

TURKU 18.01.1988

TUTKIMUSLUPA Nro 3215

Tutkimusos

LK

→ Erihist. foto

→ Merihist. foto
MLH.

Raportti Purunpään alueen tutkimuksista ajalta 28.06.1987-15.11.1987

Raportissani pyrin selvittämään alueitten etsintäsukelluksia, tuomalla esille samalla kertaa päivämäärät, sukellustunnit, etsijöitten lukumäärän, sekä löydöt aikajärjestyksessä. Löytöjen ikähajonnan ollessa näinkin suuri (arvio) 1100-1900, mikä kertoo kyseessä olevan paikan olleen jo varhaisessa vaiheessa talonpoikaispurjehduksen merkittävä kauppapaikka. Mahdollisesti käytössä jo ennen Turun ja Salon (Rikalan) kauppakeskuksia?

Sukeltamamme alueet eivät vielääkään ole antaneet täydellisiä tuloksia löytöjen suhteen. Olemme huomanneet, että jo etsityiltäkin alueilta on löytynyt merkittäviä löytöjä uusintasukelluksilla. Etsintöjämme ovat vaikeuttaneet alueella tapahtuva jatkuva veneliikenne, sekä aika ajoittain veden sameus, näkyvyys noin 30cm. vaakatasossa.

Maalöydöt saarissa kertoo paikalla olleen kulttuurihistoriallisesti merkittävää liikehdintää jo melko aikaisessa vaiheessa. (Hautaröykkiöt) Myöhäisemmässä vaiheessa ryssänuunit, joita paikalta löytyy melkoisesti mäkien rinteiltä.

Oxholman saaren läheltä löytynyt laivan hyllyn mammutointi (pumppaus) jäi valitettavasti syksyllä pahasti kesken. Aluksen rakenteista on käynyt kuitenkin selville, että se on erittäin vanha. Ikämäärittelyä ei ole tiettävästi vielä suoritettu. Hyllyn reunalta löytynyt pääkalloploki ajoittaa kuitenkin aluksen ainakin samoille aikajaksolle kuin Metskärin hylky. Joten tutkimustyötä riittänee vielä tuleviksi vuosiksi.

Toivomme hyvän yhteistyömme jatkuvan museoviraston kuin merihistorian toimistonkin kanssa.

Hyvää vuoden jatkoa toivoo

Lauri Ljungqvist

Lauri Ljungqvist

Väliraportti tutkimuksista OXHOLM :man alueella Purunpäässä.

Kesäkuu 28.6.1987	Löytöjä seuraavasti	1 kpl mustasaviruukku	No 1
		2 kpl laivanhylkyjä	No 2 - 3
Heinäkuu 21.-23.7.1987		1 kpl kolmijalka (keittoastia)	No 4
		9 kpl viittakeppejä	No 5
		1 kpl pullonpohja	No 6
		1 kpl ruukunpala + luita	No 7
		1 kpl vanha ankkuri	No 8
Heinäkuu 24.-26.7.1987		6 kpl laituripuita	No 8 *
		1 kpl savilautanen	No 9
		1 kpl pullonpohja (lasi)	No 10
		1 kpl kolmijalan kahva	No 11
		4 kpl kolmijalan osia	No 12
		1 kpl pieni kolmijalka	No 13
Elokuu 1.-2.8.1987		1 kpl ruukunpalanen	No 14
		1 kpl ankkurin tukki	No 15
		1 kpl liitupiipun pesä	No 16
Elokuu 8.-11.8.1987		1 kpl sinettipullo	No 17
		1 kpl pieni ankkuri	No 18
		1 kpl lasi	No 19
Elokuu 16.8.1987		1 kpl pieni keramiikka-astia	No 20
		1 kpl liitupiipun varsi	No 21
		3 kpl ruukunkappaleita	No 22
		1 kpl kolmijalan kahva	No 23
		1 kpl vanha ankkuri	No 24
		1 kpl keramiikka-astian pohja	No 25
Elokuu 22.-23.8.1987		1 kpl kolmijalka	No 26
		1 kpl ruukku silmukka-kahva	No 27

Aloitettu mittaustyö (piirtäminen)näkyvissä olevien puuosien kartoitus ja laskenta.

Jatkoa raportti Purunpäästä

Elokuu 29.30.8.1987	Löytöjä seuraavasti	1 kpl pullon pohja	No 28
		1 kpl pyöreähkö pullo	No 29
		1 kpl mustasaviruukku	No 30
		1 kpl siro silmukkakahva ruukku	No 31
		4 kpl ison kolmijalan osia	No 32
		2 kpl liitupiipun varsia	No 33
		3 kpl osia silmukkakahvasta	No 34
		2 kpl osia kolmijalasta	No 35
		12 kpl vanhoja tiiliä	No 36

Saatettu piirustus ja mittaustyö valmiiksi näkyviltä osiltaan. Täydellisempi raportti lyötäjineen tulee vuoden loppuun mennessä.

Tässä kuitenkin on alustava erittely alueen löydöistä päivämäärineen.

Esineet on toimitettu Turun Merimuseoon valokuvauksen ja piirtämisen jälkeen.

Turussa 7.9.1987 Lauri Ljungqvist
Puutarhakatu 11-13 b 68
20100 Turku

P. 921 / 325943 k 334300 t

Nok = 1/20°
Dragsfjärdin kirkolle
i Dragfjärd kyrka

578

22° 25'
579

INOK = 1/20° 580

Hammarsboda träsk Söderlångvik

LIITE

Ote peruskartasta PURUNPÄÄ N:o 1034 10.

Mittakaava 1:20 000.

Tutkimusalue on rajattu karttaan punaisella.



60° 02' 30''

6 655

6 658

6 657

6 656

6 655

6 654

6 653

6 652

6 651

6 650

6 649

6 648

6 647

6 646

6 645

6 644

6 643

DRAGSFJÄRD

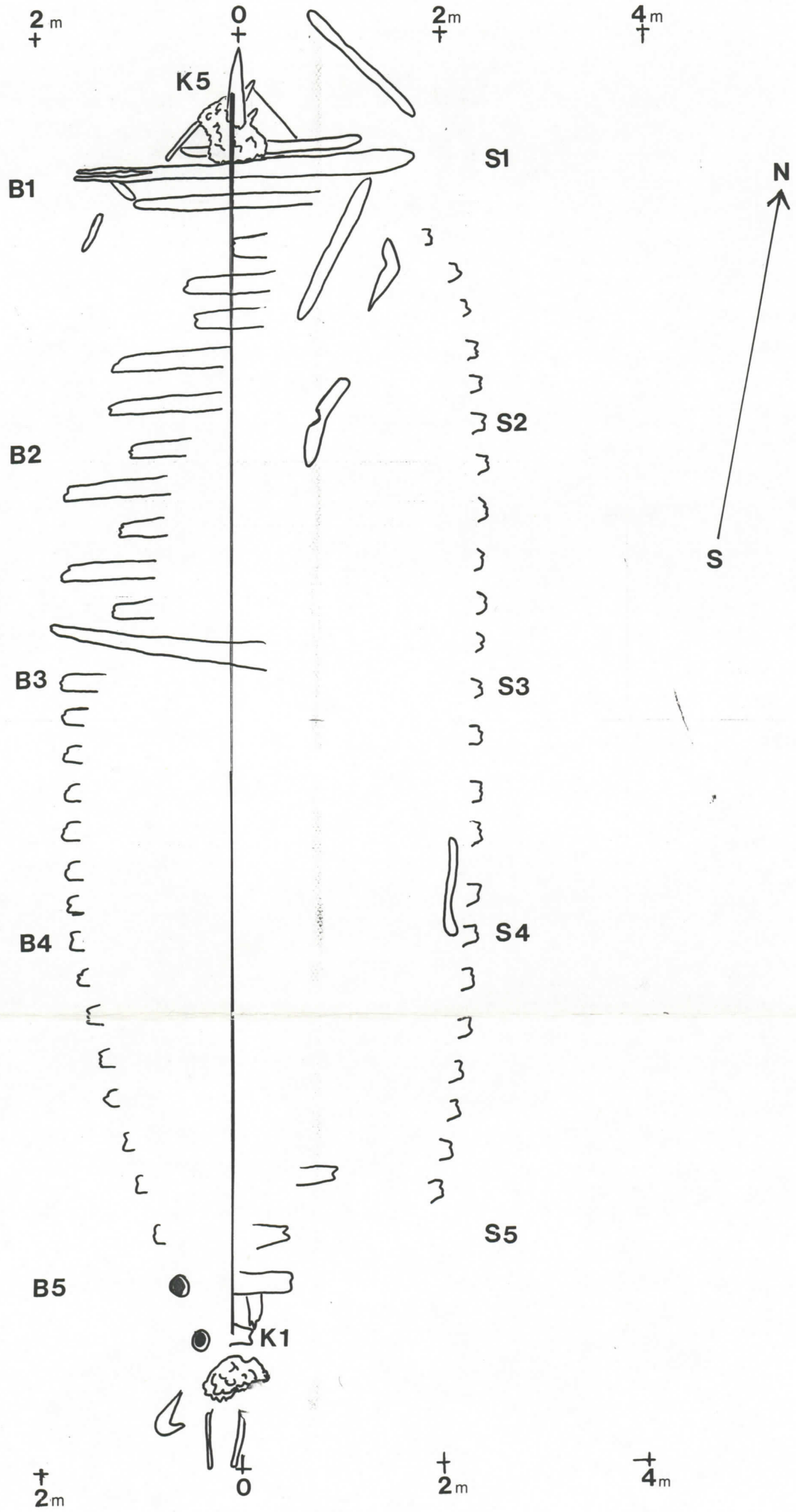
TINEN HITIS

DRAGSFJÄRD

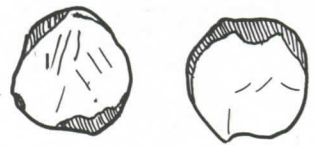
PURUNPÄÄ
OXHOLMEN

TYÖKARTTA
TASO 1
MITTAKAAVA 1:50

K1-K5 selkähköysi
B1-B5 paapuuri
S1-S5 tyyrpuuri



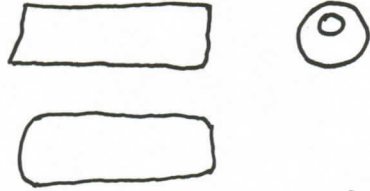
KAAKELI K5



1:1

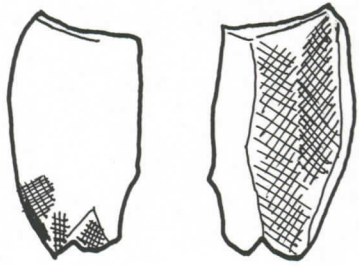
LIITUPIIPUN VARREN PALOJA

K2-3



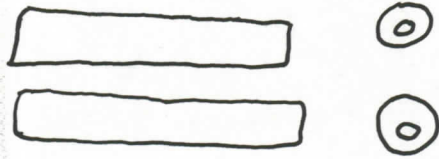
1:1

LIITUPIIPUN PALA K1




1:1

K4



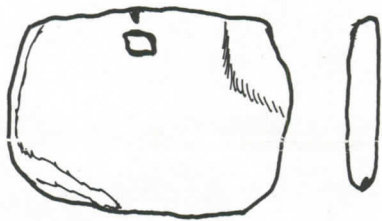
1:1

K5



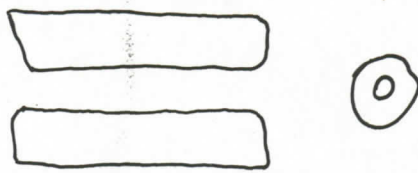
1:1

LYIJYLEVY K4



1:1

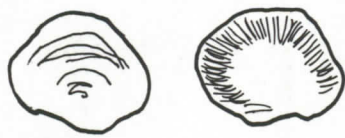
S4



1:1

PUUNAPPI

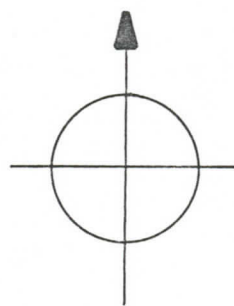
K5



1:1

18
16
22
M75
H
VIX

5
6
3
6
H



Tähtit. N

DRAGSFJÄRD PURUNPÄÄ	
TASOKARTTA	Krogarudden
	23.06.1987
TURUN YLIOPISTO Arkeologian osasto	
	MK 1/20
Piirt. Tapani Tuovinen	
27.08.1987	tm tw

1686
4455



OHSL

NSS
1649

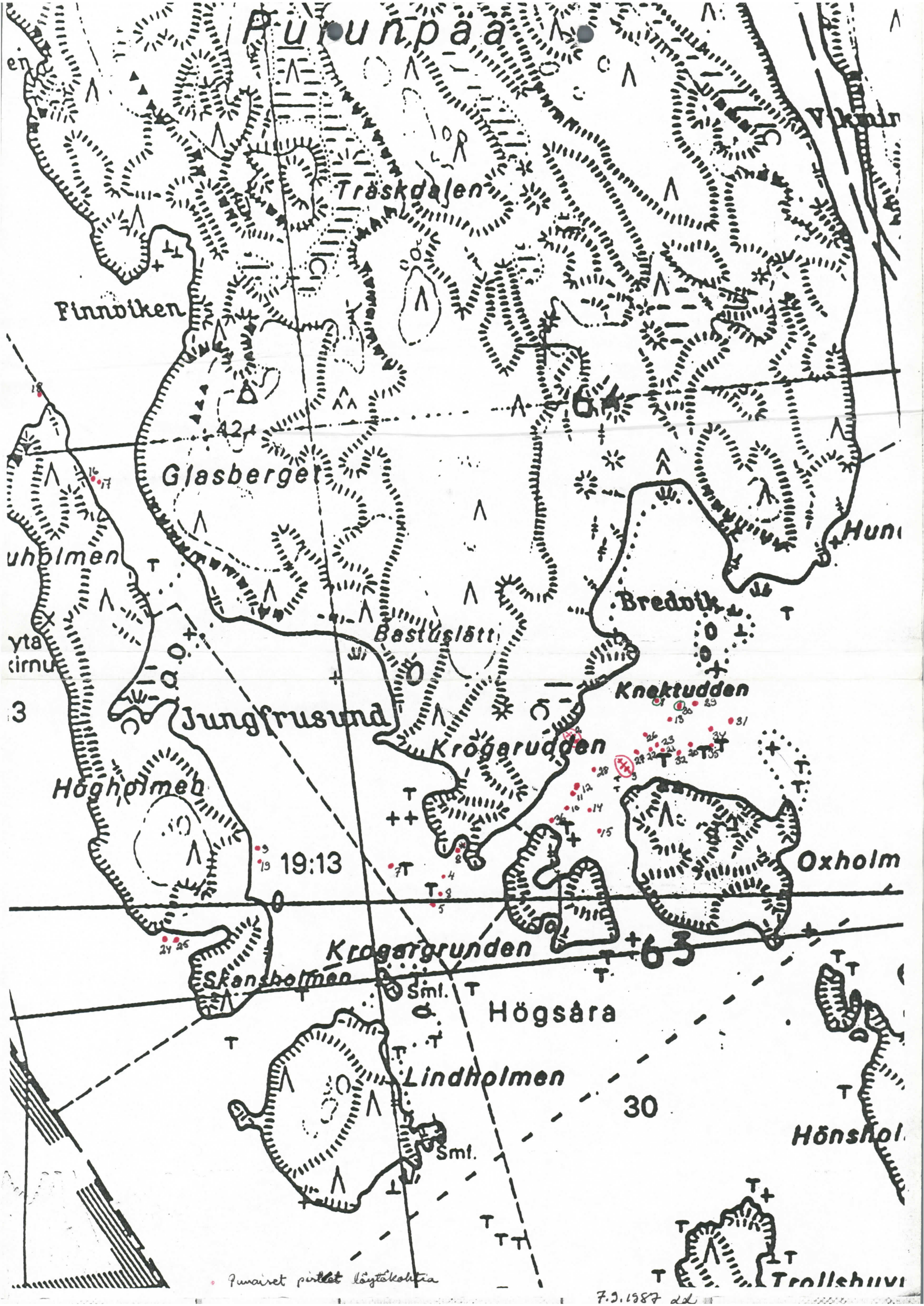
H81666
B

HR 1694

HANS VON
SCHOTENRETE
1694
J662
M 49



Varjostetut alueet on tutkittu sektoreittain 7.5.1987



Årunda

Träskdalen

Finnöken

Glasberget

uholmen

yta
cirnu

3

Jungfrusund

Högholmen

19:13

Bastuslätt

Bredökn

Knektudden

Krögerudden

Oxholm

Kroggrunden

Skansholmen

Högsåra

Lindholmen

30

Hönshol

Trollshuvi

• Punaret pirtlet löytekallia

7.5.1987 dd