

Vuoden 1989 leiri pidettiin Pietarsaaren edustalla Aligrundetilla. Lähtökohtana oli alueelta suoritettut hylynosalöydöt. Nämä osat ovat luultavasti peräisin Lillesannista Norjasta olevasta kuunarista "Argosta", joka haaksirikkoutui kyseessä oleva alueella 19 lokakuuta vuonna 1869,

Kun lupa-asiat samoin kuin rahoitus Pietarsaaren kaupunginmuseon välityksellä saatiin kuntoon, käynnistettiin leirivalmistelut.

Tavoitteet olivat:

- löydettyjen hylynosien piirtäminen ja tutkiminen
- selvittämään aluksen tyyppi ja siitä kautta rakennustapa yms. tekijät

Leiriraportti

Lauantai 08.7.89

Kokoontuminen klo 11.00 Pietarsaaren kaupunginmuseon pihalla. Tarvikkeiden lastauksen jälkeen siirto-ajo Ådön kalasatamaan, mistä siirto-ajo Aligrundetiin. Klo 17.00 mennessä oli leiri rakennettu ja pidettiin neuvottelutilaisuus. Klo 18.00 - 20.00 käynti varakohtena olevalla Euranissa postilaivan hyllyeellä.

Sunnuntai 09.7.89

Aligrundetin leiripaikasta rantakalliolla olevasta kiintevästä merkistä suuntaan 15°63m ja suuntaan 56°110m sijaitsevien hylynosien ympäristön tutkiminen metallietsimiä käyttäen. Ei löytöjä,

Aligrundetin pohjoispäin rannan tutkiminen metallietsimien käyttäen. Löytöjä: rautanauloja ja tahkonkivi.

Maanantai 10.7.89

Sukellusta Aligrundetin pohjoispäässä tarkoituksena löytää hylkyyn kuuluneen esineistön löytöpaikka jotta seuraavana päivänä voitaisiin aloittaa kaistojen merkintä.

Tiistai 11.7.89

Kaistojen merkintä. Mitattiin kaistat AL - FL. Sääolosuhteet huomioiden aloitettiin kaistasta FL. Kaistat FL ja EL sukkellettiin kokonaan. Ei löytöjä. Paluumatkalla rantaan löytyi vesipumppu, pohjajätki ja kuparipelti kaistalta DL.

Keskiviikkona 12.7.89

Sukellettiin kaista DL 40 m asti. Ei löytöjä.

Mitattiin etäisyydet ja kompassisuunnat kahteen hylynosaan, leiripaikan ranta kalliosta kiinteästä merkistä 63 m suuntaan 15° ja 110m ja suuntaan 56°. Irroitettiin osa hylkylaudoitusta ja tuotiin rantaan lähempää tutkimusta varten.

Torstai 13.7.89

Jatkettiin kaistalla DL sukellusta josta josta löytöjä mahdollisesti osia kaukoputkesta ja parfyymi-astia. Kaista saatiin valmiiksi. Sektorilla AL 50m sijaitetun hylynosan piirtäminen.

Museojohtaja Pekka Toivanen vieraili leirillä.

Perjantai 14.7.89

Vesipumpun ynnä muiden hylkyosien siirto Ädön kalasatamaan.

CL kaistalla sukkellettiin, niinkuin myös BL ja AL kaistat. Löytöjä: Kaistalta CL kaukoputken osia ja liitupiippu. Posliinisirpaleita. Kaistalta BL ei löytöjä. Kaistalta AL veitsi.

Lauantai 15.7.89

AL kaista tehtiin valmiiksi. Löytöjä: kolikko.

Hylkyosien kuvaaminen.

Kaista EL ulkopuolelta länteen aikaisemmin nähtyjen tervatynnyreiden etsintä. Nollalinjasta itään leiripaikalle asti etsintä metallietsimillä. Ei löytöjä.

Sää-olosuhteiden muutettua huonoksi päätettiin purkaa leiri.

Sää-olosuhteiden ja veden matluudesta johtuen työskentely veden alla ajoittain vaikeaa josta johtuen suoritettiin paljon iltasukellusta.

51.1

6.7.8-
DL 100

x 70

x 60

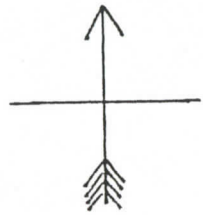
x 50

x 40

x 30

x 20

x 10



x 15.

x 1.

x 9.
x 10
x 11. x 11.

x 12. 13. 14

x 16.

F

E

D

C

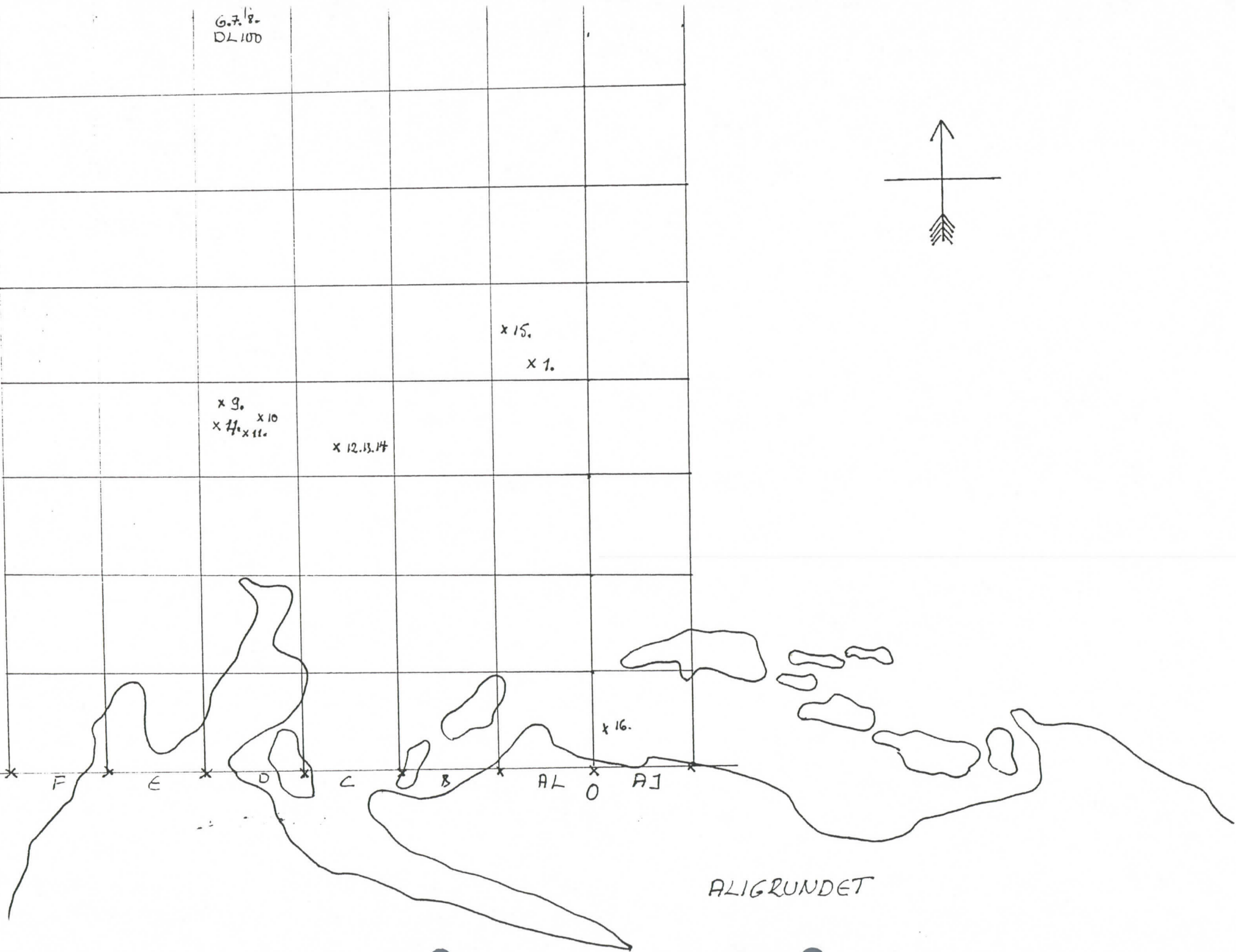
B

AL

O

AJ

ALIGRUNDET



Helsingfors 13.7.1989

Nr 3262
Hänvisning Edert brev 22.6.1989Jakobstads museum
Storgatan 2
68600 JAKOBSTADÄrende ansökan om forskningstillstånd
(Algrundet, Köbergsgrundet)

Museiverket har i plenum den 13 juli 1989 behandlat Eder ovanrubricerade ansökan och med stöd av fornminneslagens (295/63) 10 §, mom. 1 beslutat bevilja Eder tillstånd att utföra botteninventering på norra sidan av Algrundet samt vid Köbergsgrundet på Jakobstads sjöområde under tiden 13.7. - 30.9.1989.

Museiverket förutsätter, att undersökningarna sker under övervakning av Jakobstads museum och att de leds av ordföranden i Bothnia Navalis, Anders Luukkonen.

En rapport över de utförda arbetena bör tillställas museiverket före utgången av år 1989.

Överdirektörens ställföreträdare,
avdelningsföreståndare

Aarne Kopisto
Aarne Kopisto

Avdelningsföreståndare

Torsten Edgren
Torsten Edgren

Skonerten Argo

Skonerten "Argo" från Lillesan Norge törnade på Gammalgrundet 19 okt. 1869 10 min senare strandade på utanför nära klippan Högpaskarn och vattenfylldes.

Last från Uleåborg

Skeppare: Anders Kristiansen

Notarios publikums protokoll (Rådhusets arkiv)

Leirin toimihenkilöt

museon edustaja:	Pekka Toivanen
leirin johtaja:	Jarmo Korpela
raportointi ja luettelointi:	Ingalill Hakila, Jarmo Korpela
sukellusturvallisuus ja ensi-apu:	Jarmo Korpela
muonitusvastaavat:	Ingegerd Alander. Rune Alander
Ilmahuolto ja huolto-ajo:	Rune Alander, Rolf Lund, Lasse Haga, Tom Ahlstrand
etsimet	3 VA, 1 MP

Leirin päiväjärjestys

herätys ja aamupala	klo 07.00
tehtävien jako ja töiden aloitus	klo 08.00
lounas	klo 12.00
työt jatkuvat	klo 13.00
päivällinen	klo 17.00
huoltoajo	klo 18.00
iltapala	klo 22.00

OSAANOTTAJALUETTELO

Sullusleiri 08.7. - 15.7.1989

Korpela, Jarmo	08.7. - 15.7.
Korpela, Helena	"
Korpela, Jaakko	"
Korpela, Riikka	"
Rantala, Seppo	"
Rantala, Sari	"
Rantala, Sanna	"
Rantala, Silja	"
Ålander , Guy	11.7. - 15.7.
Ålander, Heidi	11.7. - 12.7.
Hakkila, Ingalill	11.7. - 15.7.
Haga, Lasse	09.7. - 15.7.
Ahlstrand, Tom	09.7. - 15.7.
Lund, Rolf	08.7. - 15.7.
Ålander , Rune	08.7. - 15.7.
Björkvik, Erling	12.7.

LÖYTÖLUETTELO

No	Paikka
1. hylynosia	AL 50
2. "	15°63m
3. "	56°110m
4. nauvoja	Aligrundetin pohjoispää
5. tahkonkivi	"
6. vesipumppu	DL 100
7. pohjatuki	DL 100
8. kuparipelti	DL 100
9. kaukoputken osia	DL 40
10. parfyymi-astia	DL 40
11. kaukoputken osia	DL 40
12. kaukoputken osia	CL 40
13. kaukoputken linssi	CL 40
14. liitupiippu	CL 40
15. veitsi	AL 50
16. kolikko	AL 10

Sekä lukuisa määrä posliini- ja lasisirpaleita joita ei numeroitu. Alueella löytyy myös paljon kivien ja jäiden murskaava puutavara.

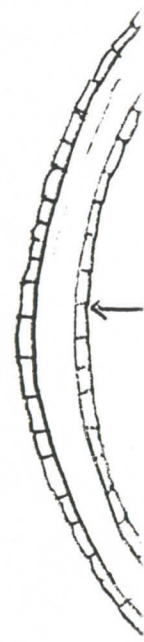
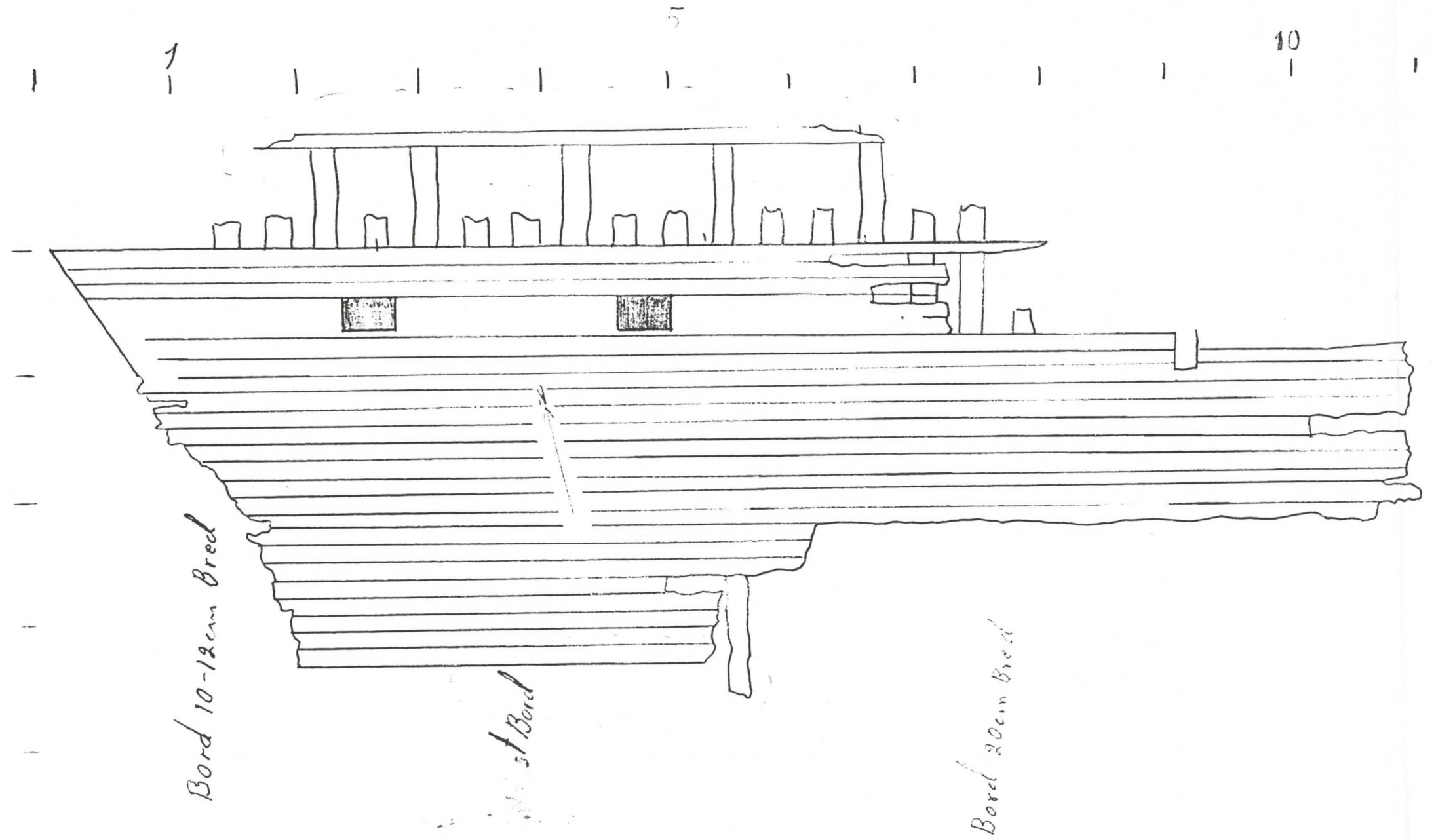
SUKELLUKSET

Pv.	Nimi	Aika	Havainnot
08.7.	Seppo Rantla	2	postilaivan hylky
"	Rolf Lund	2	"
"	Rune Ålander	2	"
"	Jarmo Korpela	2	"
"	Guy Ålander	2	"
09.7.	Rune Ålander	1 40	
"	Rolf Lund	1 40	
"	Jarmo Korpela	1 05	
"	Seppo Rantala	1 05	
"	Tom Ahlstrand	1 30	4 - 5
"	Lasse Haga	1 30	"
10.7.	Seppo Rantala	1 30	
"	Jarmo Korpela	1 30	
"	Tom Ahlstrand	1 40	
"	Lasse Haga	1 40	
"	Jarmo Korpela	1 20	
"	Seppo Rantala	1 20	
"	Tom Ahlstrand	1 20	
"	Lasse Haga	1.20	
11.7.	Guy Ålander	1 20	
"	Tom Ahlstrand	1 20	
"	Guy Ålander	1 30	
"	Tom Ahlstrand	1 30	
"	Rolf Lund	1 20	6 - 8
"	Lasse Haga	1 20	"
12.7.	Seppo Rantala	1	
"	Lasse Haga	1 38	
"	Tom Ahlstrand	1 38	
"	Guy Ålander	1 30	piirtäminen
"	Ingalill Hakkila	1 30	"
"	Rune Ålander	2 30	kylkilaidoituksen
"	Rolf Lund	2 30	irrotus
"	Erling Björkvik	30	
"	Ingalill Hakkila	30	

Pv.	Nimi	Aika	Havainnot
13.7.	Jarmo Korpela	1 20	9
"	Seppo Rantala	1 20	"
"	Guy Ålander	1 37	10 - 11
"	Tom Ahlstrand	1 40	10 # 11
"	Lasse Haga	1 40	"
"	Guy Ålander	1 05	piirtäminen
"	Guy Ålander	55	"
"	Rolf Lund	55	"
"	Jarmo Korpela	35	
"	Seppo Rantala	35	
14.7.	Ingalill Hakkila	1 15	12 - 13
"	Guy Ålander	1 15	"
"	Seppo Rantala	1 20	
"	Jarmo Korpela	1 20	
"	Lasse Haga	2 10	
"	Tom Ahlstrand	2 10	
"	Guy Ålander	1 30	15
"	Ingalill Hakkila	1	"
15.7.	Seppo Rantala	1 30	16
"	Jarmo Korpela	1 30	"
"	Lasse Haga	1 45	kuvaus
"	Rune Ålander	2 55	
"	Guy Ålander	1 10	

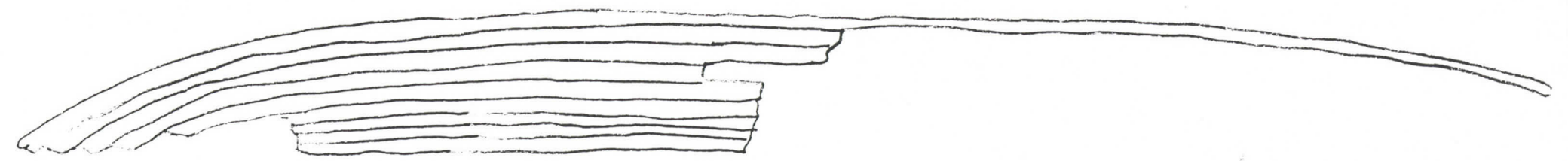
sukellustunnit; 84 h 18 min

2)



Från
KK 51


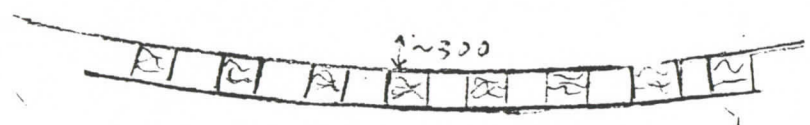
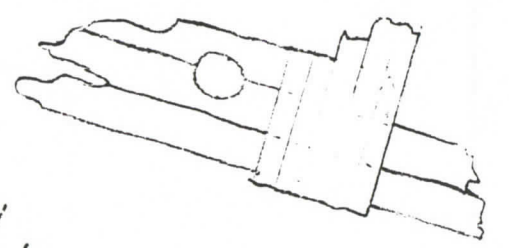

Bak?



Från en planläggningsritning av en båt i Nya
 18 11° 59m

7:40

D



Bord delvis
 på bäggesidorna 60% tjöde furu

Skala: ca 1:40 ligger i bergvikens Norra
 sida som är öppen mot Kallan
 Sektor AL 50m



Smf.
Hörnpaskarn

5:12
Aligrundet

15°

56°

7

önsckarn

