

Mikkelin Urheilusukeltajat r.y.
Saimaan Purjehdusmuseoyhdistyksen järviarkeologian jaos

Date 2 / 31 / 1990

1990-10-08/EL

SUOMENNIEMI
RANNUUSINSÄLMÄ

1700-luvun laivaesteiden mittaus 30.9.1990 Saimaalla Suomenniemen kunnassa
Olkisalon ja Hämeensaaren välillä.

Sukellusvanhimpana Reijo Hujanen. Sukeltajat Laura Relander, Sari Marttinen,
Timo Taskinen ja Eero Laitinen.

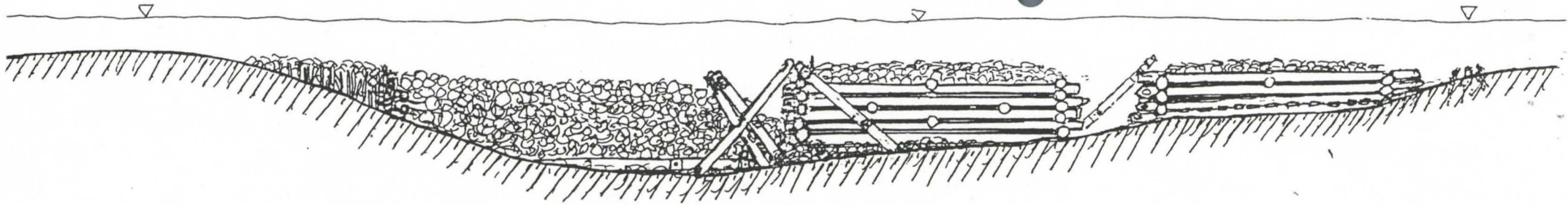
Ryhmä Hujanen-Taskinen mittasi ja piirsi kohteen 1. . Sukellusaika 2x20 min.
Kohteessa rannanpuoleisissa esteissä oli hirsirakenteita jäljellä. Neljässä
selänpuoleisessa hirsirakenteet revitty ja puita kasojen ympärillä.

Ryhmä Relander-Marttinen-Laitinen mittasi kohteen 2.. Sukellusaika 3x20min.
Tässä hirsirakenteita jäljellä 2-3 hirsikertaa. Rakenteita osittain revitty
ja puita pitkin pohjaa.

Tri Rekolan mukaan (Kylkiräuta -53) esteet rakennutti Haapaniemen Kadettikou-
lun topografian apuopettaja Paldani talvella 1780.

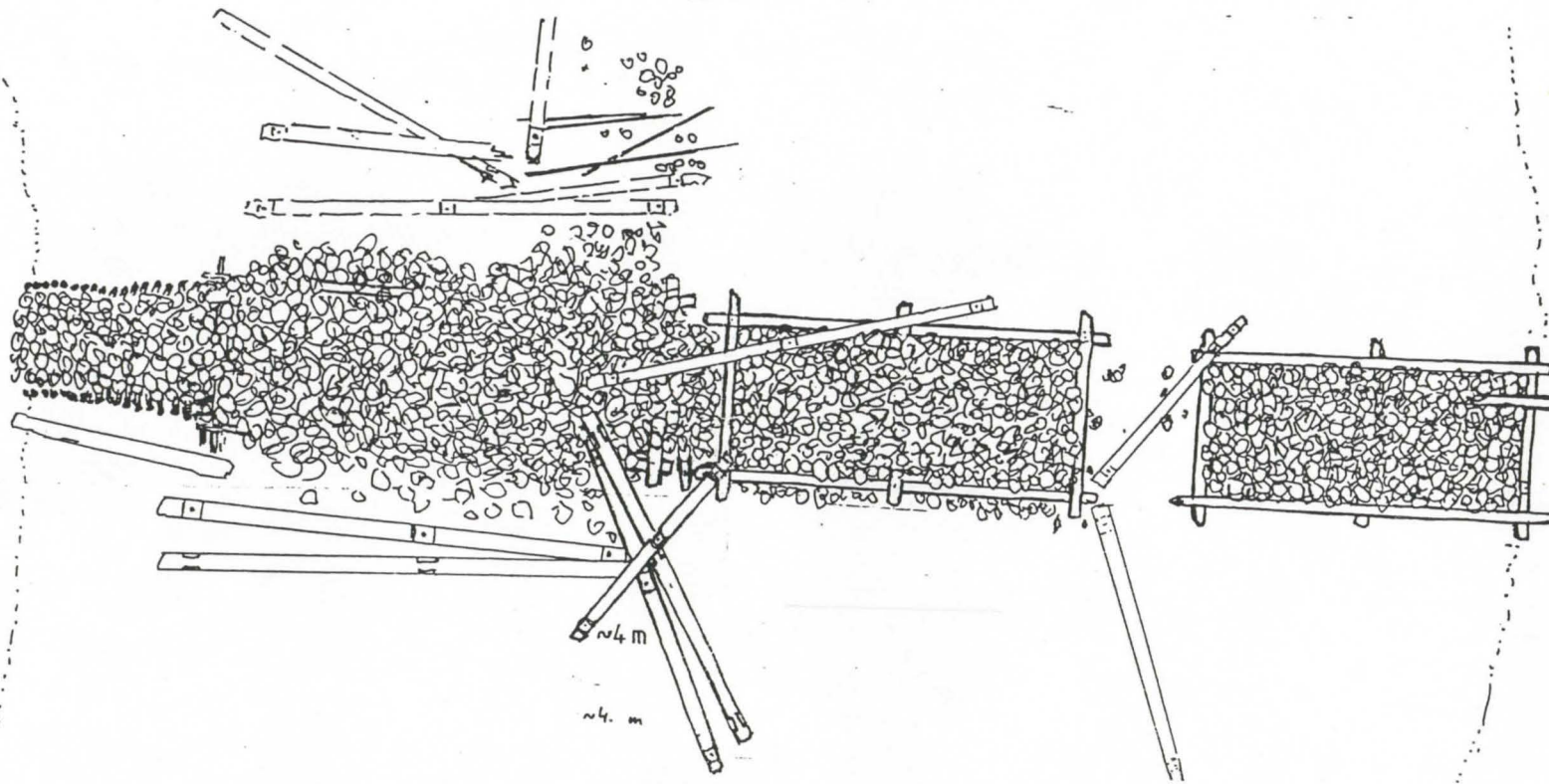
Vanhemmissa merikorteissa paikka merkitty erisnimellä Rannuus. Olisiko se
savolaissuussa tapahtunut väännös sanoista Kranett(ruotsi), ranetti(kirjoi-
tuksissa esiintyvä suomenmuunnos). Sana tarkoittanee sotilaskielessä jonkin-
laista estettä tai murresta.

veden pinta 10/6-90



SIVUSTA

1.2 m



1.3 m

Alustava luonnos Rannuusin salmen hirsiarkuista

Taipalsaaren kunta

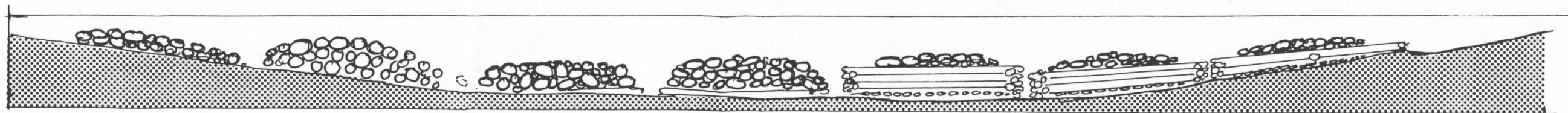
piir. H. Alopaeus 10/6-90

1 m

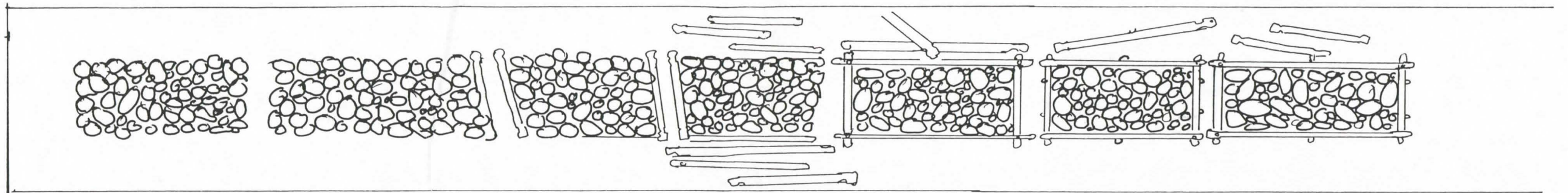
1:100

1700-LUVUN LAIVAESTEET OLKISALON JA HÄMEENSAAREN VÄLILLÄ SAIMAALLA
yleispiirros 30.9.1990

1.

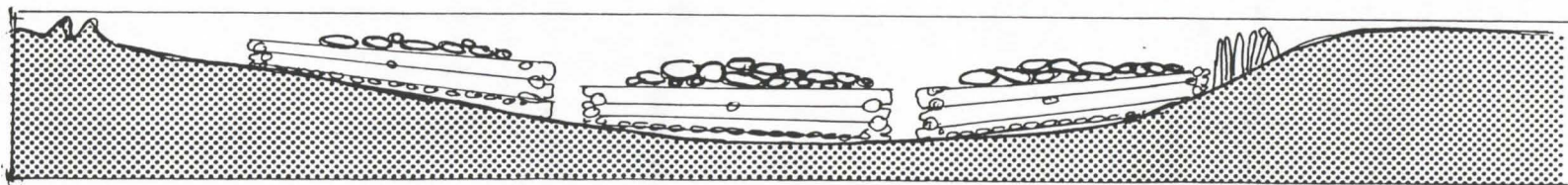


ks 015



0 5 10 m

2.



ks 050

