

**SALON KAUPUNGIN
ARKEOLOGINEN INVENTOINTI
2001**



**Turun maakuntamuseo
Eeva Raike**



SISÄLLYLUETTELO

Johdanto	2
Tutkimushistoria	3
Luettelo muinaisjäännöksistä	6
Luettelo rautakautisista irtolöydöistä	8
Muinaisjäännöskohdeluettelo	9
Peruskarttaliitteet 1:20 000 ja 1:10 000	75
Karttaliite 1:50 000	91
Isojakokartan selitysosio	92
Karttaliite 1:50 000, päällä isojakokartta, muinaisjäännökset sekä Salon kaupungin rajat	93
Negatiiviluettelo	94
Diapositiiviluettelo	97
Kuvataulut	100
Omistajatiedot	115

Liitteenä kasvillisuuskarttoitus Veitakkalan alueelta

Johdanto

Salon kaupungin alueella tehtiin SARAKUM (Salon seudun rakennettu kulttuuriympäristö ja -maisema) -projektin puitteissa muinaisjäännösinventoinnin kenttäosuus vuoden 2001 touko- ja kesäkuun aikana. Maastotutkimuksia tehtiin yhteensä kuukauden ajan, jolloin tarkoituksena oli tarkastaa kaikki vanhat muinaisjäännöskohteet sekä etsiä uusia kohteita. Raportin laadintaan, löytöjen ja valokuvien arkistointiin varattiin loka-marraskuu eli kaksi kuukautta. Yhteensä Salon inventointityöhön vuonna 2001 käytettiin kolme kuukautta. Kustannuksista vastasivat Salon kaupunki ja Varsinais-Suomen liitto (maakunnankehittämISRaha). Karttaliitteissä olevat kaupungin rajat sekä isojakokartat vuosilta 1773-1805 on digitoitu Turun Maakuntamuseon toimesta.

Salon kaupungin alue on tiedetty olevan rikas muinaisjäännöksistään, varsinkin rautakausi on ollut hyvin edustettuna muinaisjäännöksissä. Kivikausi on alueellisesti painottunut Salon eteläosaan Muurlan eli Karhujen tuntumaan, kuivatun Alasjärven alueelle. Tähän keskittymään varmaankin on osin vaikuttanut V. Luhon tekemä Pukkilan kivikautisella asuinpaikka-alueella tekemä inventointi vuonna 1945. Kuitenkin kivikautisia irtolöytöjä on tullut koko kunnan alueelta, mutta ne ovat jääneet rautakautisten löytöjen varjoon. Anna-Liisa Hirviluoto on listannut Salon kivikautiset irtolöydöt Salon esihistoria kirjaansa, joten en ole niitä listannut tähän raporttiin uudestaan (Anna-Liisa Hirviluoto 1991: Salon esihistoria).

Vuoden 2001 inventoinnin yhteydessä löydettiin uusia kivikautisia asuinpaikkoja vain yksi. Hakastaron linnamäen pelloilta löydettiin kivikauteen viittaavia löytöjä. Pronssikautisia uusia kohteita ei löydetty yhtään. Rautakaudelle ajoittuvia täysin uusia kohteita löydettiin 12 ja yksi irtolöytökohde, Ruoksmäki, varmistettiin inventoinnin yhteydessä varmaksi kalmistoalueeksi.

Tähän inventointiraporttiin on listattu 66 eri muinaisjäännöskohdetta, joiden rauhoitusluokitus on 1-3. Rauhoitusluokkaan 1 kuuluvat kaikki ne muinaisjäännökset, jotka ovat hyväkuntoisia ja valtakunnallisesti merkittäviä ja jotka säilytetään joko tutkittuna tai tutkimattomina sellaisinaan. Rauhoitusluokkaan 2 kuuluvat ne muinaisjäännökset, jotka vaativat tutkimustoimenpiteitä ja ovat kaavoituksessa ym. rauhoitettuja, kunnes ne tutkimustulosten perusteella voidaan siirtää kokonaan luokkaan 1 tai 3. Rauhoitusluokkaan 3 kuuluvat muinaisjäännökset ovat tutkittuja tai tuhoutuneita. Niitä koskeva tietous arkistoidaan Museoviraston arkeologian osaston arkistoon. Periaatteessa nämä kohteet ovat maanomistajan vapaasti käytettävissä. Kuitenkin on hyvä aina varmistaa asia, koska

vanhojen tutkittujen ja luokkaan 3 siirrettyjen muinaisjäännösten ympäristössä saattaa vielä nykyisinkin olla maanalaisia jäännöksiä, joita ei kaivaustilanteessa havaittu.

Vuoden 2001 inventoinnissa lähes kaikki uudet rautakautiset kohteet olivat maanalaisia, joista ei ollut mitään merkkejä maanpäälle. Tällaisia kohteita ovat asuinpaikat sekä nuoremman rautakauden maantasaiset polttokenttäkalmistot, joita Salon alueella ei tunnettu ennen vuoden 2001 inventointia. Ainoa tapa löytää ne on kaivaa lapiolla nk. koekuoppia maahan, jonka jälkeen kaivettu maa täytyy käydä läpi. Myös erilaiset maannokset täytyy tarkastaa koekuopasta (likamaakerrokset, nokimaa, kiveykset ym.). Hyvänä apuvälineenä inventoinnissa on myös kaira tai t-piikki. Se on helppo työntää maahan ja saada jonkinlainen käsitys maannoksista. Kuitenkin epäilyttävät kohdat pitää vielä tarkistaa lapiolla. Tämän tyyppinen inventointi on kuitenkin hidasta ja työlästä, mutta ainoa tapa löytää tämäntapaisia maanalaisia muinaisjäännöksiä.

Salon kaupungin muinaisjäännökset

Ajoitus/mj.	kivikausi	pronssikausi	pr.+rautak	Rautakau- si	Keskiai- ka	Yhteensä
Asuinpaikka	13	1		7		21
Hautaus		14	3	20		37
kulttipaikat				3		3
mj.ryhmä/muu			1	3	1	5
Yhteensä	13	15	4	33	1	66

Tutkimus historiaa

Nykyisen Salon kaupungin alueen muinaisjäännösten tutkimushistoria ulottuu 1860-luvulle saakka. Vuonna 1867 H. A. Reinholm aloitti Uskelan ja Veitakkalan linnamäen tutkimukset. Alueen ensimmäisen inventoinnin teki vuonna 1885 Hj. Appelgren-Kivalo. Inventoinnin lisäksi hän piirsi monia Uskelan pitäjän alueen maisemakuvia, jotka ovat Museoviraston arkeologian osaston arkistossa. Appelgren-Kivalo kaivoi vuosina 1885-1886 Isonkylän rautakautisissa kalmistoissa sekä

Veitakkalan linnamäen sekä Tampaltanmäen pronssikautisilla röykkiöillä.

1900-luvun alussa Salon Isokylä tuli erityisen suorituksi tutkimuskohteeksi. Vuonna 1905 J. Rinne aloitti kaivaukset Isokylän Palomäen röykkiöllä. Samalla mäellä jatkoi A. Hackman kaivauksia vuosina 1910 ja 1914. Kaivauksia jatkettiin aina 1930-luvulle saakka. Ensimmäinen laaja-alaisempi inventointi Salon kauppalassa ja Uskelan pitäjässä tehtiin vuonna 1927 H. Salosen (myöh. Salmo) toimesta. Vuonna 1949 Jorma Leppäaho teki tarkastuskäynnin Salon kauppalan Isokylän alueelle. Tarkastuskäynnin tarkoituksena oli yrittää kartoittaa alueella olevat muinaisjäännökset. Hän ilmoittaa kertomuksessaan, että joutui suorittamaan tehtävän, joka olisi pitänyt suorittaa jo vuosikymmeniä sitten.

Isokylän tutkimuksia täydensi Helsingin yliopiston arkeologian laitoksen vuosina 1978-1982 suorittamat kaivaukset Ketohaassa ja Katajamäessä. Näiden tutkimukset tuloksena on ilmestynyt 2 lissensiaattitutkimusta (Pirjo Uino, 1986: *Iron Age Studies in Salo I-II*, SMYA 89:2 ja Marianne Schauman-Lönnqvist, 1988: *Iron Age Studies in Salo I-II*, SMYA 89:2). Marianne Schauman-Lönnqvist on kirjannut teokseensa kaikki Isokylän alueen hautaröykkiöt.

Vuonna 1981 Salon alueella tehtiin nk. röykkiöinventointi, jonka puitteissa alueen kaikki varhaismetallikautiset röykkiöt inventoitiin Ulla Kallbergin toimesta. Inventointi kuului osana isompaan Turun yliopiston arkeologian osaston Lounais-Suomen rannikon varhaismetallikautiset hautarauniot –projektiin (Karhunhammas 14, 1992). Inventoinnin yhteydessä mm. röykkiöiden koot mitattiin, muoto määritettiin, kunto arvioitiin ja kirjoitettiin lyhyt kuvaus ympäristöstä. Varhaismetallikautisten (pronssikausi-varhainen rautakausi) röykkiöiden määrä inventoinnin mukaan oli 28 kappaletta. Tässä vuoden 2001 inventointiraportissa röykkiöt eivät muodosta yksittäisiä kohteita, vaan kohteessa saattaa olla useampi röykkiötä esim. Viitamäki, johon kuuluu kolme pronssikauden röykkiötä.

Tässä raportissa on pyritty ottamaan kaikki Salon kaupungin alueella tähän asti tunnetut muinaisjäännökset mukaan. Isokylän alue on ongelmallinen, koska alueelta on vanhoja vanhoja tietoja kaivetuista röykkiöistä, mutta niiden paikattaminen on osittain vaikeaa. Kohteiden nimet ovat saattaneet vaihtua ajan myötä, joka vaikeuttaa välillä tietojen yhdistämistä. Vanhoissa tiedoissa käytetään sen ajan tilojen nimiä esim. Nohteri, Puonti, Paltta ym., joista on myöhemmin käytetty muita nimityksiä. Raportissa on yhdelle kohteelle annettu yksi koordinaatti nk. keskuskoordinaatti, mikä on yleensä mitattu muinaisjäännöksen keskipisteestä. Sen ympärillä saattaa olla suojelualuetta useiden satojen metrien alueella kuten esimerkiksi Ketohaassa. Yleisesti on käytäntönä, että jos kahden

muinajäännöksen etäisyys toisistaan on yli 200 metriä, niin ne ovat erillisiä muinajäännöksiä. Jos taas välimatka on alle 200 metriä, niin ne luetaan kuuluvan samaan muinajäännöskompleksiin. Tätä periaatetta ei kuitenkaan ole Salon kohteissa aina käytetty historiallisista syistä.

Turussa 1.12.2001 Turussa

Eeva Raike

Salon kaupungin muinaisjäännökset, karttaliitteet 3-16

Tunnus	Paikannimi	Muinaisjäännöstyyppi	Lisämääre	Ajoitus	Peruskartta	X	Y	Z
734010001	Sinivuori	Asuinpaikka		kivikautinen	2021 11, Salo	6691250	2453840	30-
734010002	Alhonpelto	Asuinpaikka		kivikautinen	2021 11, Salo	6691150	2453620	20-30
734010003	Myllypelto	Asuinpaikka		kivikautinen	2021 11, Salo	6690619	2453619	25-35
734010004	Pirtinpelto	Asuinpaikka		kivikautinen	2021 11, Salo	6690640	2453300	25-30
734010005	Mäntymaa	Asuinpaikka		kivikautinen	2021 11, Salo	6691930	2453900	32
734010006	Falkki	Asuinpaikka		kivikautinen	2021 11, Salo	6690880	2455100	25-30
734010007	Sorronpelto	Asuinpaikka		kivikautinen	2021 10, Perniön asema	6689980	2452700	35
734010008	Lintula pihapelto	Asuinpaikka		kivikautinen	2021 10, Perniön asema	6689900	2452600	35
734010009	Kupparinpelto	Asuinpaikka		kivikautinen	2021 11, Salo	6691800	2453920	30
734010010	Rauhala	Asuinpaikka		kivikautinen	2021 11, Salo	6691480	2453580	30
734010011	Lehtiniitty	Asuinpaikka		kivikautinen	2021 11, Salo	6692300	2453550	25
734010012	Viitamäki	Hautapaikat	hautaröykkiöt	pronssikautinen	2021 08, Halikko	6694530	2449660	70-75
734010013	Tampaltanmäki	Hautapaikat	hautaröykkiöt	pronssikautinen	2021 08, Halikko	6693732	2449827	75
734010014	Aarnionsuo	Asuinpaikka		kivikautinen	2021 11, Salo	6695000	2454400	30
734010015	Ilmusmäki	Hautapaikat	Hautaröykkiöt	pronssikautinen	2021 11, Salo	6692614	2452464	101
734010016	Peppursuo	Hautapaikat	Hautaröykkiöt	pronssikautinen	2021 08, Halikko	6690520	2448900	60-65
734010017	Meriniitynpuisto	Hautapaikat	Polttokenttäkalmistot	rautakautinen	2021 11, Salo	6697790	2450540	13,5
734010018	Suopellonmäki	Hautapaikat	hautaröykkiöt	pronssikautinen	2021 08, Halikko	6692770	2449672	85
734010019	Kovaskallio	Hautapaikat	hautaröykkiöt	pronssikautinen	2021 11, Salo	6690740	2455410	40
734010020	Utiskanmäki	Hautapaikat	hautaröykkiöt	pronssikautinen	2021 11, Salo	6694160	2451810	77,5
734010021	Katinkallio	Hautapaikat	hautaröykkiöt	pronssikautinen	2021 11, Salo	6694665	2454420	100
734010022	Aromäki	Hautapaikat	hautaröykkiöt	pronssikautinen	2021 11, Salo	6695080	2455830	100
734010023	Aarnionperämäki	Hautapaikat	hautaröykkiöt	pronssikautinen	2021 11, Salo	6695380	2454860	65
734010024	Haukkamäki	Hautapaikat	hautaröykkiöt	pronssikautinen	2021 11, Salo	6695960	2454880	75
734010025	Ketohaka	Muinaisjäännönsryhmä	kalmisto + Asuinpaikka	rautakautinen	2021 11, Salo	6699600	2452730	25
734010026	Pohkallio	Hautapaikat	Hautaröykkiöt	pronssikautinen	2021 10, Perniön asema	6689904	2451752	83-85
734010027	Kynttelkoski	Asuinpaikka		varhaismetallikautinen	2021 12, Pertteli	6708120	2456480	70-75
734010028	Veitakkalan linnamäki	Muinaisjäännönsryhmä	linnamäki + röykkiö	pronssi- ja rautakautinen	2021 12, Pertteli	6702320	2454280	82
734010029	Klaavu	Asuinpaikka		rautakautinen	2021 12, Pertteli	6700400	2453520	30-35
734010030	Hakastaron linnamäki	Puolustusvarustukset	Linnavuori	keskiaikainen	2021 11, Salo	6695300	2452750	40
734010031	Valholanmäki	Hautapaikat	Hautaröykkiöt	rautakautinen	2021 11, Salo	6699030	2452020	27
734010032	Isotupa	Hautapaikat	Hautaröykkiöt	rautakautinen	2021 11, Salo	6699090	2452358	22
734010033	Vanutehtaanmäki	Muinaisjäännönsryhmä	Kalmisto + Asuinpaikka	rautakautinen	2021 11, Salo	6699260	2452500	21-30

Tunnus	Paikannimi	Muinaisjäännöstyyppi	Lisämääre	Ajoitus	Peruskartta	X	Y	Z
734010034	Ketola	Hautapaikat	Hautaröykkiöt	rautakautinen	2021 11, Salo	6699448	2452618	34
734010035	Katajamäki	Hautapaikat	Hautalatomukset	rautakautinen	2021 11, Salo	6699490	2452686	35
734010036	Kavila	Hautapaikat	Hautaröykkiöt	pronssikautinen	2021 07, Teijo	6689880	2449450	32-47
734010037	Ketohaka N	Hautapaikat	Hautaröykkiöt	pronssi- ja rautakautinen	2021 11, Salo	6699790	2452710	59-60
734010038	Ketohaka NE	Hautapaikat	Hautaröykkiöt	ponssi- ja/ tai rautakauti-	2021 11, Salo	6699740	2452850	46
734010039	Palta	Hautapaikat	Hautaröykkiöt	rautakautinen	2021 11, Salo	6699780	2453010	33
734010040	Ketomäki	Hautapaikat	Hautaröykkiöt	rautakautinen	2021 11, Salo	6699810	2453240	22-37
734010041	Koivumäki	Hautapaikat	Hautaröykkiöt	rautakautinen	2021 11, Salo	6699956	2453373	35
734010042	Palomäki 1	Hautapaikat	Hautaröykkiöt	pronssi- ja rautakautinen	2021 12, Pertteli	6700204	2453437	56-57
734010043	Uskelan emäkirkko	Hautapaikat	Ruumiskalmisto	rautakautinen	2021 12, Pertteli	6700320	2454340	15
734010044	Matamäki	Hautapaikat	Hautaröykkiöt	rautakautinen	2021 12, Pertteli	6700680	2453780	30
734010045	Uoti	Asuinpaikat		rautakautinen	2021 12, Pertteli	6702620	2455500	40
734010046	Haitio	Asuinpaikat		rautakautinen	2021 12, Pertteli	6702500	2455390	32
734010047	Jumbrosund	Hautapaikat	Polttokenttäkalmisto	rautakautinen	2021 12, Pertteli	6702240	2455188	35
734010048	Veitakkala Junttila	Hautapaikat	Polttokenttäkalmisto	rautakautinen	2021 12, Pertteli	6701960	2454940	36
734010049	Veitakkalan puutarha	Asuinpaikat		rautakautinen	2021 12, Pertteli	6701800	2454920	25
734010050	Hankala	Asuinpaikat		kivikautinen	2021 12, Pertteli	6702590	2453920	40
734010051	Ruoksmäki	Hautapaikat	Polttokenttäkalmisto	rautakautinen	2021 12, Pertteli	6701230	2454160	30
734010052	Hämmäinen 1	Asuinpaikat		rautakautinen	2021 11, Salo	6696440	2454240	15
734010053	Hämmäinen 2	Hautapaikat	Polttokenttäkalmisto	rautakautinen	2021 11, Salo	6696350	2454210	13
734010054	Hämmäinen hevoshaka	Asuinpaikat		rautakautinen	2021 11, Salo	6696410	2454100	10
734010055	Eerikki	Muinaisjäännösryhmä	Asuinpaikat + kuppikivet	rautakautinen	2021 11, Salo	6696530	2454020	10
734010056	Puustellin lohko	Kulttipaikka	Kuppikivet	rautakautinen	2021 11, Salo	6696290	2454420	15
734010057	Marttila	Kulttipaikka	Kuppikivet	rautakautinen	2021 11, Salo	6696940	245357	15
734010058	Palomäki 2	Hautapaikat	Hautaröykkiöt	rautakautinen	2021 12, Pertteli	6700080	2453399	40-48
734010059	Isomäki	Hautapaikat	Hautaröykkiöt	pronssikautinen	2021 12, Pertteli	6700105	2453202	67
734010060	Pappilanhaka	Hautapaikat	Hautaröykkiöt + poltto-	rautakautinen	2021 11, Salo	6696100	2451650	15
734010061	Leikkipuisto	Kulttipaikat	Kuppikivet	rautakautinen	2021 11, Salo	6696010	2452010	15
734010062	Pähkinärinne	Hautapaikat	Hautaröykkiöt	rautakautinen	2021 11, Salo	6698560	2450300	25
734010063	Myllymäki	Hautapaikat	Hautaröykkiöt	rautakautinen	2021 11, Salo	6698320	2450940	25
734010064	Kupila	Hautapaikat	Hautaröykkiöt	rautakautinen	2021 12, Pertteli	6700660	2453780	35
734010065	Kirjolanmäki	Asuinpaikat		rautakautinen	2021 11, Salo	6695885	2451550	15
734010066	Metsäranta	Hautapaikat	hautaröykkiöt	rautakautinen	2021 11, Salo	6694750	2451610	25

Salon Kaupungin rautakautiset irtolöydöt, Ks. Karttaliitteet 1-2

Kunta	Kylä	Löytöpaikka	Ajoitus	Löydöt	karttalehti	X	Y	Z
Salo	Isokylä	Kupila	rautakautinen	TMM 14762, viikinkiaikainen miekka	2021 12, Pertteli	6701020	245370	-
Salo	Isokylä	Kupila	rautakautinen	KM 3316:1-10,	2021 12, Pertteli	6700660	2453780	35
Salo	Isokylä	Santamäki	rautakautinen	KM 12861, viikinkiaikainen keihäänkärki	2021 12, Pertteli	6703400	2452880	5055
Salo	Isokylä	Tienhaara	rautakautinen	KM 9898, viikinkiaikainen kupurasoljen katkelma	2021 11, Salo	6698706	2452560	7
Salo	Kavila	Kavilannummi	rautakautinen	KM 9419, ristiretkiaikainen miekka	2021 11, Salo	6690050	245250	-
Salo	Kaupunkialue	Lukkarinmäki	rautakautinen	KM 8067A:1-42, KM 9192:1-25, kätkölöytö	2021 11, Salo	6696400	2451950	
Salo	Salo	Torin alue (Saaren kartano)	rautakautinen	Tunnetaan vain kirjal. lähteistä	2021 11, Salo	6697350	2452150	
Salo	Kärkkä	Kärkkään kellari	rautakautinen	KM 5422:1, tuluskivi	2021 11, Salo	6695750	2450950	25
Salo	Nokkamäki	Sairaala	rautakautinen	KM 9849, miekka	2021 11, Salo	6696300	2452950	35
Salo	Mököinen	Ilola	rautakautinen	KM 15896:1, kuutiokivi	2021 11, Salo	6698250	245420	11
Salo	Veitakkala	Joen ranta	rautakautinen	KM 18394, viikinkiaikainen ristineula	2021 12, Pertteli	6701560	2454920	10
Salo	Veitakkala	Kartano	rautakautinen	KM 2436:20, viikinkiaikainen kirves	2021 12, Pertteli	6701190	2454880	35
Salo	Pahkavuori	Pahkavuori	rautakautinen	KM 10930:1-2, kaksi keihäänkärkeä	2021 11, Salo	6697460	2453240	-
Salo	Isokylä	Aro	rautakautinen	KM 3316:11-12, 2 keihäänkärkeä	2021 12, Pertteli	6700880	245344	30
Salo	Pahkavuori	Hopeakankare	rautakautinen	Keihäänkärki omistajan hallussa.	2021 11, Salo	6697050	2453960	23
Salo	Aninen	Mahlakankare	rautakautinen	KM 9247:1-2	2021 11, Salo	6698480	2454220	22,5-25

734010001**Sinivuori****asuinpaikka****Lisämääre:****Ajoitus:** kivikausi

esikeraaminen-Uskela

Rauhoitusluokka:2**Lukumäärä:** 3**Sijainti****Alue:**Pukkilan kartano**Peruskartta:** 2021 11**koordinaatit****X:** 6691250 **Y:** 2453840 **Z:** 30-46,5**Etäisyystieto:** Kohde sijaitsee Salo Uskelan kirkolta eteläkaakkoon päin noin 5,5 k**Laajuus:** satoja neliömetrejä.**Kiinteistöt:** 43300060038**Perustiedot:**

Sinivuoren kivikautien asuinpaikka on laaja-alainen ja pitkään käytössä ollut asuinpaikka-kohde. Sen esikeraamisen vaiheen alue Sinivuori I oli jo ennen kaivauksia tuhoutunut suurelta osin hiekanotossa. Sinivuoren asuinpaikka on etelään viettävällä rinteellä nykyisten peltojen pohjoisreunalla, Pukkilan kartanosta pohjoiskoilliseen noin 600 metriä. Mäen laki on ollut noin 50 metriä meren pinnan yläpuolella. Huippu on tuhoutunut hiekanoton yhteydessä. Etelärinteet viettävät aluksi jyrkästi ja alempana loivasti kohti entisen Alasjärven rantaa. Mäen rinteellä on ylhäältä lukien seuraavat asuinpaikat: Sinivuori I, Sinivuori II ja Sinivuori III.

Tutkimushistoria: Tallgren, M. A. 1906, 1913 kaivaus, Luho 1945 inventointi, Hirvi-luoto, A-L., 1978, 1979 kaivaus.

Inventointi 2001: Inventoinnin yhteydessä alueella käytiin ja todettiin, että paikka on pysynyt muuttumattomana viimeisistä tutkimuksista. Pelloilta poimittiin joitakin

Negatiivit: KF012266, KF012268**Diapositiivit:** KD011453**Peruskarttaliite:** 16 sivu 90

Löydöt: KM 7416, 5598, 6378, 6380, 6759, 6762, 7300, 8315, 8316, 8579, 8676, 8760, 8789, 8790, 8864, 10338, 10348, 10374, 10490, 10598, 10609, 10836, 11471, 22660-20663.

734010002**Alhonpelto****asuinpaikka****Lisämääre:****Ajoitus:** kivikausi**Rauhoitusluokka:** 2**Lukumäärä:** 1**Sijainti****Alue:**Pukkilan kartano**Peruskartta:** 2021 11**koordinaatit****X:**6691150 **Y:** 2453620 **Z:** 20-30**Etäisyystieto:** Kohde sijaitsee Salo Uskelan kirkolta eteläkaakkoon päin noin 5,5 k.**Laajuus:** ?**Kiinteistöt:** 43300060038**Perustiedot:**

Alhonpellon kivikautinen asuinpaikka sijaitsee Pukkilan kartanono päärakennuksesta pohjoiskoilliseen noin 450 metriä, Sinivuoren asuinpaikka on itäpuolella. Asuinpaikka on entiseen Alasjärveen viettävällä etelärinnepellolla.

Tutkimushistoria: -

Inventointi 2001:Kohde käytiin tarkastamassa ja pintapoisesti hieman pellon pintaa. Joitakin kvartseja näkyi pellon pinnassa, mutta niitä ei otettu talteen.

Negatiivit: -**Diapositiivit:** -**Peruskarttaliite:** 16 sivu 90**Löydöt:** KM 10490, 10566, 10625, 10723, 10796, 10830:33-47, 10978:10-14, 11029:23-46, 1117 7:1-6, 11189:11-15, 11192, 11245:3, 11255:5-11, 11316, 11307**Koordinaattilista:**

734010003**Myllypelto****asuinpaikka****Lisämääre:****Ajoitus:**kivikausi

Uskelan keramiikka

Rauhoitusluokka: 2**Lukumäärä:** 0**Sijainti****Alue:**Pukkilan kartano**Peruskartta:** 2021 11**koordinaatit****X:**6690619 **Y:** 2453619 **Z:** 25-35**Etäisyystieto:** Kohde sijaitsee Salo Uskelan kirkolta eteläkaakkoon päin noin 6 km,**Laajuus:** ?**Kiinteistöt:** 43300060038**Perustiedot:**

Myllymäen kivikautinen asuinpaikka sijaitsee Pukkilan kartanon päärakennuksen etelä- ja itäpuolella olevalla peltorinteellä, jonka yläosa on hiekkapohjaista maata ja alaosa savikkoa. Maasto on etelään viettävää rinnettä. Sinivuoren ja Alhonpellon kivikautiset asuinpaikat ovat Myllymäestä pohjoiseen noin 500 metriä. Myllymäen asuinpaikka on sijainnut saa saarella.

Tutkimushistoria: V. Luho 1945: inventointi.

Inventointi 2001: Alueella käytiin inventoinnin yhteydessä. Pellot ovat edelleen käytössä eikä maankäytössä ollut tapahtunut muutoksia viimeisten vuosien aikana. Kohteesta otettiin yleiskuvia.

Negatiivit: -**Diapositiivit:** -**Peruskarttaliite:** 16 sivu 90

Löydöt: KM 10388:12, 10566:29-30, 10574:1-5, 10598:1-3, 10609:40-41, 10625:7-8, 10723:9-11, 10796:7-12, 10830:1-32, 10836:7-12, 10978:15-34, 11029, 11177:10-15, 11189:7-10

734010004**Pirtinpelto****asuinpaikka****Lisämääre:****Ajoitus:** kivikausi

Uskelan keramiikka

Rauhoitusluokka: 2**Lukumäärä:** 1**Sijainti****Alue:**Pukkilan kartano**Peruskartta:** 2021 11**Koordinaatit****X:**6690640 **Y:** 2453300 **Z:** 25-30**Etäisyystieto:** Kohde sijaitsee Salo-Uskelan kirkolta noin 6 km lähes etelään päin.**Laajuus:****Kiinteistöt:** 43300010045**Perustiedot:**

Asuinpaikka sijaitsee Muurlanjoesta pohjoiseen noin 200 metriä, Pukkilan kartanosta noin 300 metriä länsilounaaseen pellolla, joka viettää kaakkoon. Myllypellon kivikautinen asuinpaikka on noin 300 metriä länteen päin. Pirttipelto on savensekainen hiekkapelto, joka on edelleenkin viljelyksessä. *1750*

Tutkimushistoria: V. Luho 1945:inventointi.**Inventointi 2001:** Kohde käytiin tarkastamassa. Pelto on edelleenkin viljelyksessä, joten mitään muutoksia ei ole tapahtunut.**Negatiivit:** -**Diapositiivit:** -**Peruskarttaliite:** 16 sivu 90**Löydöt:** KM 8790:2, 10348:1-2, 10374:8-11, 10498:1-11, 16, 10566:1-9, 10598:6-71, 10609:1-39, 10625:11-45, 10723:1-8, 10978:4-9, 11177:7-9, 11189:1-6, 11192:3-6, 11192:3-6

734010005**Mäntymaa****asuinpaikka****Lisämääre:****Ajoitus:**kivikausi

Kampakeramiikka

Rauhoitusluokka:2**Lukumäärä:** 1**Sijainti****Alue:**Kärkkä**Peruskartta:** 2021 11**Koordinaatit****X:**6691930 **Y:** 2453900 **Z:** 32**Etäisyystieto:** Kohde sijaitsee noin 5,5 km Salo-Uskelan kirkolta etelä-kaakkoon päin.**Laajuus:****Kiinteistöt:** 41700010006**Perustiedot:**

Asuinpaikka sijaitsee Muurlanjoesta 900 metriä pohjoiseen samalla Sinivuoren kaakkoisrinteellä noin 200 metriä Sinivuori 1N asuinpaikasta koilliseen päin. Asuinpaikka on pellon reunassa, jossa maaperä on mullan sekaista hiekkaa. Rinne viettää lähes etelään.

Tutkimushistoria: A.-L. Hirviluoto 1979: tarkastus.**Inventointi 2001:**Kohde käytiin tarkastamassa ja todettiin, että pellot ovat edelleen viljelyksessä.**Negatiivit:** -**Diapositiivit:** -**Peruskarttaliite:** 16 sivu 90**Löydöt:** KM 20047:1-6, 20683:1-3, 23299:1-5, 10598:5**Koordinaattilista:**

ei tästä luotoesta?/10 RAUKALA)
1012.12.12.-04

734010006**Falkki****asuinpaikka****Lisämääre:****Ajoitus:**kivikausi**Rauhoitusluokka:** 2**Lukumäärä:** 1**Sijainti****Alue:**Pukkilan kartano**Peruskartta:** 2021 11**Koordinaatit****X:**6690880 **Y:** 2455100 **Z:** 25-30**Etäisyystieto:** Kohde sijaitsee noin 6,3 km Salo-Uskelan kirkolta etelä-kaakkoon päin.**Laajuus:****Kiinteistöt:** 41200010096, 42100020004**Perustiedot:**

Asuinpaikka sijaitsee Muurlanjoen pohjoispuolella, entisen Alasjärjen rannalla, Falkin talon alapuolella sekä länsi- ja itäpuolella olevilla peltorinteillä ja piha-alueella. Osa vanhoista löydöistä on otettu talteen Alasjärven vesijättömaalta (reikäkiviä). Maasto on hiekan sekaista savimaata. Korkeammalla maa muuttuu hiekkaisemmaksi.

Tutkimushistoria: V. Luho 1945: inventointi.**Inventointi 2001:**Kohde käytiin tarkastamassa. Pellot ovat edelleen viljelyksessä ja piha-alueella ei ole tapahtunut muutoksia edellisen tarkastuksen jälkeen.**Negatiivit:** -**Diapositiivit:** -**Peruskarttaliite:** 16 sivu 90**Löydöt:** KM 11470:1-2, 10338:3-11, 20906:1-3, 20322:1-15.*9-11
10621:9-10 = pihakallion pelto***Koordinaattilista:**

734010007**Sorronpelto****Asuinpaikka****Lisämääre:****Ajoitus:**kivikausi

kampakeramiikka

Rauhoitusluokka: 2**Lukumäärä:** 1**Sijainti****Alue:**Pukkilan kartano**Peruskartta:** 2021 10**Koordinaatit****X:**6689980 **Y:** 2452700 **Z:** 35**Etäisyystieto:** Kohde sijaitsee 6,6 km Salo-Uskelan kirkolta lähes etelään päin.**Laajuus:****Kiinteistöt:** 43800010023**Perustiedot:**

Kohde sijaitsee Muurlanjoen noin 80 metriä etelään päin kapean peltokaistan kaakkoispohjukassa. Pelto on savipelto ja heti sen eteläpuolella kohoaa pieni mäki.

Tutkimushistoria: V. Luho 1945: inventointi, A.-L. Hirviluoto 1987: tarkastus.**Inventointi 2001:**Kohde käytiin pikapuolin tarkastamassa ja alue on pysynyt samanlaisena kuin se oli edellisen tarkastuksen yhteydessä.**Negatiivit:** -**Diaposiitivit:** -**Peruskarttaliite:** 15 sivu 89**Löydöt:** KM 9050:2-3, 9819:1-5, 10272:1-7 (maanomistajalla joitakin löytöjä halussa).**Koordinaattilista:**

734010008**Lintula pihapelto****Asuinpaikka****Lisämääre:****Ajoitus:**kivikausi

Jäkärän kulttuuri

Rauhoitusluokka:2**Lukumäärä:** 1**Sijainti****Alue:**Pukkila**Peruskartta:** 2021 10**Koordinaatit****X:**6689900 **Y:** 2452600 **Z:** 35**Etäisyystieto:** Kohde sijaitsee 6,9 km Salo-Uskelan kirkolta lähes etelään päin.**Laajuus:****Kiinteistöt:** 43800010023**Perustiedot:**

Asuinpaikka sijaitsee Lintulan talon alapuolella Muurlanjoesta noin 200 metriä itään päin pellolla, joka viettää lounaaseen päin.

Tutkimushistoria: V. Luho 1945: inventointi.**Inventointi 2001:**Kohde käytiin tarkastamassa ja se on edelleen viljelyksessä.**Negatiivit:** -**Diapositiivit:** -**Peruskarttaliite:** 15 sivu 89**Löydöt:** KM 9050:1,4**Koordinaattilista:**

734010009**Kupparinpelto****Asuinpaikka****Lisämääre:****Ajoitus:** kivikausi**Rauhoitusluokka:** 2**Lukumäärä:** 1**Sijainti****Alue:**Pukkila**Peruskartta:** 2021 11**Koordinaatit****X:**6691800 **Y:** 2453920 **Z:** 30**Etäisyystieto:** Kohde sijaitsee 5 km Salo-Uskelan kirkolta etelä-kaakkoon päin.**Laajuus:****Kiinteistöt:** 43000010045**Perustiedot:**

Asuinpaikka on ollut järvioltaan länsipään pohjoispuolella 800 metriä pitkän merenlahtia yhdistävän salmen pohjoispuolella. Asuinpaikka on nykyisin pienen ojan länsipuolella itä-kaakkoon viettävän pellon yläosassa.

Tutkimushistoria: V. Luho 1945: inventointi.**Inventointi 2001:** Kohde käytiin tarkastamassa ja se on edelleen viljelyksessä.**Negatiivit:** -**Diapositiivit:** -**Peruskarttaliite:** 16 sivu 90**Löydöt:** KM 10566:31-32, 10625:1-2, 10836:5-6, 10978:1-2, 11245:1, 23301:1

734010010**Rauhala****Asuinpaikka****Lisämääre:****Ajoitus:** kivikausi**Rauhoitusluokka:**2**Lukumäärä:** 1**Sijainti****Alue:**Pukkila**Peruskartta:** 2021 11**koordinaatit****X:**6691480 **Y:** 2453580 **Z:** 30**Etäisyystieto:** Kohde sijaitsee 5,1 km Salo-Uskelan kirkolta etelä-kaakkoon päin.**Laajuus:****Kiinteistöt:** 43000010019**Perustiedot:**

Asuinpaikka sijaitsee Rauhalan talosta noin 150 metriä luoteeseen päin, Somerojasta 100 metriä itään hieman etelään viettävän pellon länsireunassa. Asuinpaikka kuuluu Pukkilan kivikautiseen asuinpaikkakompleksiin.

Tutkimushistoria: A.-L. Hirviluoto 1983: tarkastus.**Inventointi 2001:** Kohde käytiin tarkastamassa ja se on edelleen viljelyksessä.**Negatiivit:** -**Diapositiivit:** -**Peruskarttaliite:** 16 sivu 90**Löydöt:** KM 23300:1-2 , 20249 :155 ? , KK 12.12.-04

734010011**Lehtiniitty****Asuinpaikka****Lisämääre:****Ajoitus:** kivikausi**Rauhoitusluokka:** 2**Lukumäärä:** 1**Sijainti****Alue:**Pukkila**Peruskartta:** 2021 11**koordinaatit****X:**6692300 **Y:** 2453550 **Z:** 25**Etäisyystieto:** Kohde sijaitsee 4,4 km Salo-Uskelan kirkolta etelä-kaakkoon päin.**Laajuus:****Kiinteistöt:** 43300060038**Perustiedot:**

Asuinpaikka sijaitsee Kaakkoon viettävällä peltoaukealla. Asuinpaikan etelä ja itäpuolella noin 100 metrin päässä virtaa pieni oja. Lehtiniityn talo on 150 metriä louteeseen päin. Asuinpaikan alueella pelto on savipeltoa, joka muuttuu hieman hiekansekaiseksi ylöspäin mentäessä.

Tutkimushistoria: V. Luho 1945: inventointi**Inventointi 2001:** Kohde käytiin tarkastamassa ja se on edelleen viljelyksessä.**Negatiivit:** -**Diapositiivit:** -**Peruskarttaliite:** 16 sivu 90**Löydöt:** KM 10566:33-34, 11177:16, 11469, 10978:1-2.

734010012**Viitamäki****Hautapaikat****Lisämääre:** hautaröykkiöt**Ajoitus:** pronssikausi**Rauhoitusluokka:** 1**Lukumäärä:** 3**Sijainti****Alue:**Fulkkila**Peruskartta:** 2021 08**koordinaatit****X:**6694530 **Y:** 2449660 **Z:** 70-75**Etäisyystieto:** Hautaröykkiöt sijaitsevat noin 3,2 km Salo-Uskelan kirkolta lounaaseen päin.**Laajuus:****Kiinteistöt:** 41700010068**Perustiedot:**

Viitamäen hautaröykkiöt sijaitsevat entisen Uskelan pitäjän alueella, Viurilan lahden itärannalla sijaitsevalla korkealla mäellä. Mäki on monihuippuinen, jyrkkärinteinen mäki-alue, joka idässä ja etelässä rajoittuu peltoaukeaan. Mäen rinteet ovat moreenipeitteiset, mutta laet ovat avokalliota. Kaikki kolme hautaröykkiötä on rakennettu suurehkoista pyörityneistä rantakivistä sekä lohkarista. Kaikissa on kuoppa keskellä. Mitat: röykkiö 1: 25 x 22 x 4 m, röykkiö 2: 19,5 x 19 x 4,5 m, röykkiö 3: 10,7 x 10,7 x 1,8 m. Alueella Museoviraston informaatiotaulu ja röykkiöt kuuluvat hoitoyksikön kohteisiin. Röykkiöissä ei ole maataytettä ja ne on rakennettu kallion päälle.

Tutkimushistoria: H. Salonen (Salmo) 1927: inventointi, U. Kallberg 1981: röykkiöinventointi.**Inventointi 2001:**Kohde käytiin tarkastamassa pikaisesti. Kohde kuuluu hoitoyksikön kohteisiin. Paikka on pysynyt hyvänä eikä muutoksia röykkiöiden kunnossa ole tapahtunut. Paikalla otettiin muutamia valokuvia.**Negatiivit:** KF012279-KF012281**Diapositiivit:** KD011462-KD011464**Peruskarttaliite:** 14 sivu 88**Löydöt:** -**Koordinaattilista:** 6694496/2449742 z = 70, 6694574/2449582 z =75, 66

734010013**Tampaltanmäki****Hautapaikat****Lisämääre:** hautaröykkiöt**Ajoitus:** pronssikausi**Rauhoitusluokka:** 1**Lukumäärä:** 2**Sijainti****Alue:** Fulkkila**Peruskartta:** 2021 08**koordinaatit****X:**6693732 **Y:** 2449827 **Z:** 75

27

70

*Uudistettu tarkastus 17.12.04***Etäisyystieto:** Kohde sijaitsee noin 3,4 km Salo-Uskelan kirkolta etelä-lounaaseen päin.**Laajuus:****Kiinteistöt:** 41700010020**Perustiedot:**

Salosta Teijolle vievän tien itäpuolella olevan korkean monilakisen kallioselänteen pohjoisosassa olevalla kalliohuipulla sijaitsee nk. Tampaltankruunu, josta kaakkoon noin 300 m on toinen kalliojaljastuma, jonka moreenirinteellä on latomus. Nk. Tampaltankruunu sijaitsee kalliojaljastumalla, jonka rinteet ovat moreenia. Tampaltankruunulta näkyvyys Viurilanlahdelle hyvä. Kruunun koko: 21,0 x 19,5 x 1,9 m. Kruunun on hyvin kraatterimainen. Se on rakennettu ihmisen päänkokoisista ja sitä suuremmista pyörityneistä rantakivistä, jonka keskellä huomattavan suuria lohkareita ja paasia. Keskellä pohjaan saakka ulottuva kuoppa/kraatteri. Röykkiössä selviä purkamis- ja kaivamisjälkiä, jotka kuitenkin vanhaa perua. Latomus on pieni graniitti- ja hiekkakivilohkareista sekä pyörityneistä rantakivistä koottu, jonka keskellä pystypaasi. Latomuksen koko: 1,8 x 1,6 x 0,7 m. Saattaa olla vanha rajapyykki.

Tutkimushistoria: Hj. Appelgren-Kivalo 1885: kaivaus, H. Salonen (Salmo) 1927: inventointi, U. Kallberg 1981: röykkiöinventointi, T. Tiitinen 1993: tarkastus.

Inventointi 2001: Alueella käytiin toteamassa Tampaltankruunu ja sen nykyinen kunto, joka ei ollut muuttunut edellisestä tarkastuksesta. Latomuksella ei käyty, vaan tiedot on peräisin U. Kallbergin röykkiöinventoinnista.

Negatiivit: KF012282-KF012287**Diapositiivit:** KD011465**Peruskarttaliite:** 15 sivu 88

Löydöt: Kaivauksista yksi pronssinappi, jonka Appelgren-Kivalo hävitti kaivaustilanteessa vuonna 1885.

Koordinaattilista: Kruunu 6693732/2449827 z = 85, latomus 6693720/2449690

734010014**Aarnionsuo****Asuinpaikka****Lisämääre:****Ajoitus:**Kivikausi**Rauhoitusluokka:** 2**Lukumäärä:** 1**Sijainti****Alue:** Karjaskylä**Peruskartta:** 2021 11**koordinaatit****X:**6695000 **Y:** 2454400 **Z:** 30**Etäisyystieto:** Kohde sijaitsee noin 2,6 km Salo-Uskelan kirkolta kaakkoon päin.**Laajuus:** ?**Kiinteistöt:** 43200010046**Perustiedot:**

Korkeiden kallioiden välissä on kapea peltokaistale, joka kivikaudella on ollut vuonomainen lahti. Asuinpaikka on ollut tämän lahden pohjukassa. Asuinpaikkaan viittaavia löytöjä, kaksi kourutaltoa, taltan katkelma, hiotun kiviesineen osa ja kvartsi-iskokset, on löydetty peltokynnöksestä.

Tutkimushistoria: A.-L. Hirviluoto 1975: tarkastus.**Inventointi 2001:**Kohde käytiin toteamassa, mutta ei pintapoimittu mitään asuinpaikka löytöjä.**Negatiivit:** -**Diapositiivit:** -**Peruskarttaliite:** 12 sivu 86**Löydöt:** KM 19740:1-7

734010015**Ilmusmäki****Hautapaikat****Lisämääre:** Hautaröykkiöt**Ajoitus:** pronssikautinen**Rauhoitusluokka:**1**Lukumäärä:** 1**Sijainti****Alue:** Hakastaro**Peruskartta:** 2021 11**koordinaatit****X:**6692614 **Y:** 2452464 **Z:** 101**Etäisyystieto:** Kohde sijaitsee 3,9 km Salo-Uskelan kirkolta lähes etelään päin.**Laajuus:****Kiinteistöt:** 43600010013**Perustiedot:**

Salosta Perniöön vievän tien itäpuolella on laaja mäkialue, jonka huipulla on hautaröykkiö. Tämän röykkiön eteläreunassa on toinen, erilliseltä röykkiöltä vaikuttava pienempi kivikassa. Isomman röykkiön mitat: 16,7 x 15 x 2,2 m ja pienemmän mitat: 8,5 x 6,5 x 0,2 m. Pienempi on reunakehällinen ja isommassa on lähes keskellä kuopanne. Röykkiön on rakennettu kalliopohjalle suurehkoista pyöristyneistä rantakivistä, osin mukana on myös loh-kareita. Pienemmässä röykkiössä on jäljellä enää vain pohjakiveys. Röykkiöiden länsipuolella kalliojyrkänne, josta röykkiöistä on heitelty kiviä alas.

Tutkimushistoria: H. Salonen (Salmo) 1927: inventointi, U. Kallberg 1981: röykkiöinventointi.

Inventointi 2001: Alueella käytiin tarkastamassa röykkiöt, joiden kunto ei eronnut vuoden 1981 röykkiöinventoinnin kuvauksista. Röykkiöistä otettiin valokuvat.

Negatiivit: KF012271-KF012275**Diapositiivit:** KD011457-KD011459**Peruskarttaliite:** 13 sivu 87**Löydöt:** -

734010016**Peppursuo****Hautapaikat****Lisämääre:** Hautaröykkiöt**Ajoitus:** pronssikautinen**Rauhoitusluokka:** 1**Lukumäärä:** 2**Sijainti****Alue:** Salo**Peruskartta:** 2021 08**koordinaatit****X:**6690520 **Y:** 2448900 **Z:** 60-65**Etäisyystieto:** Hautaröykkiöt sijaitseva noin 6,8 km Salo-Uskelan kirkolta etelälounaaseen päin.**Laajuus:****Kiinteistöt:** 43300010063**Perustiedot:**

Salosta Teijoon vievästä tiestä noin 1,5 km itään, kaatopaikalle vievän hiekkatien länsipuolella on moreeniselänne ja sen itäpuolella olevalla kalliorinteellä on kaksi hautaröykkiötä. Röykkiöitä etelään on vanha hiekkakuoppa, jossa nykyisin on motocrossrata. Röykkiöt on rakennettu ihmisen pään kokoisista ja sitä suuremmista pyörityneistä rantakivistä sekä litteistä lohkareista. Lätisemmässä röykkiössä on keskellä kalliopohjaan saakka ulottuva kuoppa, jonka halkaisija noin 1 m. Kuopan pohjoisreunassa kaksi kivipaatta päällekkäin. Röykkiön mitat: 11 x 10,4 x 1,9 m. Itäisemmässä röykkiössä on keskellä vain matala kuopanne ja eteläreunassa näkyy jonkinlaista reunakehän kaltaista rakennetta. Röykkiöt ovat muodoltaan pyöreitä ja kivet ovat jonkin verran sammaloituneet.

Tutkimushistoria: H. Salonen (Salmo) 1927: inventointi, U. Kallberg 1981: röykkiöinventointi**Inventointi 2001:**Röykkiöt käytiin tarkastamassa ja niiden kunto todettiin hyväksi. Niiden sijainti otettiin GPS-paikantimella ja lopuksi valokuvattiin. Mitat tähän kertomukseen on otettu U. Kallbergin röykkiö-inventoinnista.**Negatiivit:** KF012288-KF012292**Diapositiivit:** KD011466-KD011468**Peruskarttaliite:** 11 sivu 85**Löydöt:** -**Koordinaattilista:** 6692603/2448878 z = 75, 6690516/2448905 z = 70

734010017**Meriniitynpuisto****Hautapaikat****Lisämääre:** Polttokenttäkalmistot**Ajoitus:** rautakautinen**Rauhoitusluokka:**1**Lukumäärä:** 1**Sijainti****Alue:** Meriniitty**Peruskartta:** 2021 11**koordinaatit****X:**6697790 **Y:** 2450540 **Z:** 13,5**Etäisyystieto:** Kohde sijaitsee 2,1 km Salo-Uskelan kirkolta luoteeseen päin.**Laajuus:** -**Kiinteistöt:** 0040020006**Perustiedot:**

Kohde sijaitsee Nokian tehtaiden vieressä Varesvuoren eteläpuolella ja Salitunojasta noin 200 metriä kaakkoon päin. Kalmisto on maantasainen polttokenttäkalmisto, jonka laajuus on vielä epäselvä. Löytöjen perusteella kalmisto ajoittuu roomalaisaikaan.

Tutkimushistoria: P. Pesonen 2000: kaivaus.

Inventointi 2001: Kohde käytiin tarkastamassa ja se oli siinä kunnossa, mihin se oli jätetty syksyn 2000 kaivausten päättyessä. Koska kaivausten oli tarkoitus jatkua keväällä 2001, oli kaivaus alueet jätetty auki. Kuitenkin nopeiden suhdannevaikutusten takia, Nokia ei enää katsonut tarpeelliseksi maksaa jatkokaivauksia, joten kaivaukset jäivät pahasti kesken.

Negatiivit: KF012374**Diapositiivit:** KD011514**Peruskarttaliite:** 10 sivu 84**Löydöt:** KM 30930, 32225

734010018**Suopellonmäki****Hautapaikat****Lisämääre:** hautaröykkiöt**Ajoitus:** pronssikautinen**Rauhoitusluokka:**1**Lukumäärä:** 1**Sijainti****Alue:** Salo**Peruskartta:** 2021 08**koordinaatit****X:**6692770 **Y:** 2449672 **Z:** 85**Etäisyystieto:** Kohde sijaitsee 4,6 km Salo-Uskelan kirkolta lounaaseen päin.**Laajuus:****Kiinteistöt:** 43300010028**Perustiedot:**

Kohde sijaitsee Helisnummelta Hämeenkylässä vievän tien pohjoispuolella jyrkkärinteisen kallion päällä. Röykkiö on rakennettu kallion korkeimmalle kohdalle, josta on hyvät näkymät Viurilanlahdelle länteen ja lounaaseen päin. Röykkiö on rakennettu kalliopaljastuman päälle ihmisen pään ja sitä suuremmista kivilohkareista. Röykkiö on melko matala kooltaan 10,6 x 9,2 x 1,4 m. Muodoltaan melko epäsäännöllinen. Röykkiön itäpuolella pyöreän muotoinen kaivettu kuoppa. U. Kallbergin mukaan länsi- ja luoteisreunoilla kylmämuurauksen tapaista. Melko hyväkuntoinen. Päällä kasvaa kitukasvuisia koivuja ja pari pientä mäntyä.

Tutkimushistoria: H. Salonen (Salmo) 1927: inventointi, U. Kallberg 1981: röykkiöinventointi.

Inventointi 2001:Röykkiö käytiin tarkastamassa inventoinnin yhteydessä ja sen kunto todettiin pysyneen ennallaan.

Negatiivit: KF012293**Diapositiivit:** KD011469**Peruskarttaliite:** 14 sivu 88**Löydöt:** -

734010019**Kovaskallio****Hautapaikat****Lisämääre:** hautaröykkiöt**Ajoitus:** pronssikautinen**Rauhoitusluokka:** 1**Lukumäärä:** 2**Sijainti****Alue:** Pukkilan kartano**Peruskartta:** 2021 11**koordinaatit****X:**6690740 **Y:** 245541 **Z:** 40**Etäisyystieto:** Kohde sijaitsee 4,6 km Salo-Uskelan kirkolta lounaaseen päin.**Laajuus:****Kiinteistöt:** 43000010045**Perustiedot:**

Röykkiöt sijaitsevat kuivatun Alasjärven nykyisen Muurla- eli Karhujoen pohjoispuolella olevalla melko pienialaisella kalliosaarekkeella. Kovaskallio kohoaa Muurlajoen savitasangosta kartiomaisesti ja sen laki on kalliopaljasteinen. Röykkiöistä suurin on kooltaan 11,3 x 9,4 x 0,7 m ja soikean muotoinen. Röykkiö ei ole alkuperäiseen muotoon. Vuoden 1945 kertomuksessaan Luho mainitsee, että Kovaskalliolla on matala kiviraunio, jonka keskellä on kuoppa, jonka herra Olavi Lehmuusaari on täyttänyt uudelleen. Kaksi muuta-pieniä kivirakennelmia kooltaan 6 x 5 x 05 m ja 2 x 1,7 x 03 m. Kaikki kolme ovat ruohon peitossa ja vahvasti sammaloituneita.

Tutkimushistoria: H. Salonen 1927: inventointi, V. Luho 1945: tarkastus, U. Kallberg 1981: röykkiöinventointi.**Inventointi 2001:** Kohde käytiin tarkastamassa ja suurin röykkiö pystytettiin havaitsemaan ilman vaikeuksia. Toinen vieressä oleva röykkiö/latomus vaikutti olevan kiinni isommassa röykkiössä. Kohteesta ei ollut tapahtunut muutoksia edellisen inventoinnin jälkeen. Lopuksi kohteesta otettiin valokuvat.**Negatiivit:** KF012267**Diapositiivit:** -**Peruskarttaliite:** 16 sivu 90**Löydöt:** -**Koordinaattilista:** 6690730/2455420 z = 45, 6690740/245541 z = 45

734010020**Utiskanmäki****Hautapaikat****Lisämääre:** hautaröykkiöt**Ajoitus:** pronssikautinen**Rauhoitusluokka:** 1**Lukumäärä:** 1**Sijainti****Alue:** Kaukvuori**Peruskartta:** 2021 11**koordinaatit****X:**6694160 **Y:** 2451810 **Z:** 77,5**Etäisyystieto:** Kohde sijaitsee noin 2,3 km Salo-Uskelan kirkolta lähes etelään päin.**Laajuus:** 11,6 x 11,5 x 0,7 m**Kiinteistöt:** 41200010042**Perustiedot:**

Alhaisista Helisnummelle vievän tien itäpuolella on korkea mäki Helisnummi eli Utiskanmäki. Mäen Korkeimmalla kohtaan kalliopaljastumalla on ihmisen pään ja sitä suuremista kivenlohkareista rakennettu röykkiö, jonka eteläreunalla näkyy mahdollisesti kehärakennetta. Röykkiö on matala ja laajalle levinnyt. Röykkiöstä on haettu kiviä itäpuolella olevaan tulisijaan. Röykkiön mitat: 11,6 x 11,5 x 0,7 m. Muodoltaan kupera ja siinä on joi-takin matalia kuopanteita.. röykkiön kiviä on heitelty runsaasti ympäristöön ja se on pahoin myllätty. Sen päällä kasvaa pieniä mäntyjä. Mäeltä on hyvät näkymät Halikonlahdelle länteen ja luoteeseen päin.

Tutkimushistoria: H. Salonen 1927: inventointi, U. Kallberg 1981: röykkiöinventointi.**Inventointi 2001:**Kohde käytiin tarkastamassa ja se todettiin olevan lähes samassa kunnossa kuin edellisen inventoinnin yhteydessäkin. Ympäristöön heitettyjä kiviä oli käytetty nyt tulisijan kivilä. Kohde valokuvattiin lopuksi.**Negatiivit:** KF012323**Diapositiivit:** -**Peruskarttaliite:** 13 sivu 87**Löydöt:** -**Koordinaattilista:**

734010021**Katinkallio****Hautapaikat****Lisämääre:** hautaröykkiöt**Ajoitus:**

pronssikautinen

Rauhoitusluokka:**1Lukumäärä:** 1**Sijainti****Alue:** Pettilä**Peruskartta:** 2021 11**koordinaatit****X:**6694665 **Y:** 2454420 **Z:** 100**Etäisyystieto:** Kohde sijaitsee noin 2,9 km Salo-Uskelan kirkolta lähes kaakkoon päin.**Laajuus:** 5,5 x 5,3 x 0,1 m**Kiinteistöt:** 43300160002**Perustiedot:**

Kiskoon päin vievän maantien länsipuolella on Katinkallio niminen mäki, jonka korkeimmalla kohdalla kolmiomittauspisteen vieressä on pahoin tuhottu hautaröykkiö, jonka kivet on suurimmaksi osaksi heitelty röykkiön koillispuolella olevaan kallionhalkeamaan. Kallion päällä on jäljellä vain röykkiön pohjakivet. Röykkiön alkuperäistä kokoa ei voi arvioida pohjan perusteelle. Salosen vuoden 1927 kertomuksessa röykkiön mitat ovat 15,5 x 9,5 m ja korkeus 1 m. Pohjakivissä vahva jäkälä ja turvekerros. Röykkiöltä erinomaiset näkymät etelään ja pohjoiseen.

Tutkimushistoria: H. Salonen 1927: inventointi, U. Kallberg 1981: röykkiöinventointi.**Inventointi 2001:** Kohde käytiin toteamassa ja se valokuvattiin.**Negatiivit:** KF012324-KF012327**Diapositiivit:** KD011488-KD011490**Peruskarttaliite:** 12 sivu 86**Löydöt:** -

734010022**Aromäki****Hautapaikat****Lisämääre:** hautaröykkiöt**Ajoitus:**

pronssikautinen

Rauhoitusluokka: 1**Lukumäärä:** 1**Sijainti****Alue:**Hämmäinen**Peruskartta:** 2021 11**Koordinaatit****X:**6695080 **Y:** 2455830 **Z:** 100**Etäisyystieto:** Kohde sijaitsee noin 3,9 km Salo-Uskelan kirkolta kaakkoon päin.**Laajuus:** 8,2 x 7,0 x 0,7 m**Kiinteistöt:** 40800010106**Perustiedot:**

Hämmäisen kylän alueella Kiskoon vievän maantien itäpuolella noin 900 m itään on Aromäki niminen korkea jyrkkärinteinen mäki. Sen lähes korkeimmalla kalliopaljastumalla on suurehkoista kivilohkareista koottu röykkiö, jonka keskellä on kuoppa. Röykkiön on lähes pohjaan saakka harjoitettu ja sen alimmissa kivissä vahva sammal. Sen muoto on noin soikea ja kraatterimainen. Kohdassa on ollut joskus kolmiomittauspiste. Röykkiön kivet on levitelty laajalle alueelle. Röykkiön pohjakivien päällä kasvaa kitukasvuisia koivuja ja pari pientä mäntyä. Kohdasta hyvät näkymät länteen ja etelään päin.

Tutkimushistoria: H. Salonen 1927: inventointi, U. Kallberg 1981: röykkiöinventointi.**Inventointi 2001:** Kohteella käytiin toteamassa se, että siinä ei ole tapahtunut muutoksia edellisen inventoinnin jälkeen.**Negatiivit:** KF012336-KF012337**Diapositiivit:** KD011496**Peruskarttaliite:** 12 sivu 86**Löydöt:** -

734010023**Aarnionperämäki****Hautapaikat****Lisämääre:** hautaröykkiöt**Ajoitus:** pronssikautinen**Rauhoitusluokka:**1**Lukumäärä:** 1**Sijainti****Alue:**Rauvola**Peruskartta:** 2021 11**Koordinaatit****X:**6695380 **Y:** 2454860 **Z:** 65**Etäisyystieto:** Kohde sijaitsee noin 2,9 km Salo-Uskelan kirkolta kaakkoon päin.**Laajuus:** 8 x 6,4 x 0,8 m**Kiinteistöt:** 40800020002**Perustiedot:**

Hämmäiseltä Kiskoon maantielle johtavan tien itäpuolella on luode-kaakko -suuntainen mäenharjanne, jonka keskivaiheilla kohoaa jyrkkäseinäinen kallio, jonka korkeimmalla kohdalla on röykkiö. Röykkiö on kokonaan hajotettu. Sen kiviä on virkeltä parinkymmenen metrin laajuudelle. Yhtä kerrosta paksummalla kiviä ei ole missään ohdin. Röykkiö oli rakennettu kivilohkareista. Ympäristöön heitellyistä kivistä on lapset tehneet leikkipaikkoja.

Tutkimushistoria: H. Salonen 1927: inventointi, U. Kallberg 1981: röykkiöinventointi.**Inventointi 2001:**Kohde käytiin tarkastamassa ja toteamassa, ettei röykkiöistä ei ole paljon mitään enää jäljellä.**Negatiivit:** -**Diapositiivit:** -**Peruskarttaliite:** 12 sivu 86**Löydöt:**

*V. 2005 todettu saavien
hyväksyntäohjeen mukaisesti 10.12.2005*

734010024**Haukkamäki****Hautapaikat****Lisämääre:** hautaröykkiöt**Ajoitus:** pronssikautinen**Rauhoitusluokka:** 2**Lukumäärä:** 1**Sijainti****Alue:**Hämmäinen**Peruskartta:** 2021 11**koordinaatit****X:**6695960 **Y:** 2454880 **Z:** 75**Etäisyystieto:** Kohde sijaitsee noin 2,7 km Salo-Uskelan kirkolta itä-kaakkoon päin**Laajuus:** 5,2 x 5,2 x 0,2 m**Kiinteistöt:** 41100050081**Perustiedot:**

Hämmäiseltä Kiskoon maantielle johtavan tien länsipuolella kokoavalla mäenharjanteella, sen pohjoisosan korkeimmalla kohtaan on kiviladelmä tai röykkiö. Röykkiön on kokonaan hajotettu. Näkyvissä vain keskellä olevat pohjakivet. Muut keitelty luoteis- ja länsireunalta alas. Röykkiö oli rakennettu kivenlohkareista eikä siinä ollut nähtävillä rakenteita.

Tutkimushistoria: U. Kallberg 1981: röykkiöinventointi.**Inventointi 2001:**Kohteella ei inventoinnin yhteydessä käyty, vaan tiedot on otettu U. Kallbergin röykkiöinventointi raportista.**Negatiivit:** -**Diapositiivit:** -**Peruskarttaliite:** 12 sivu 86**Löydöt:** -

734010025**Ketohaka****Muinaisjäännösryhmä****Lisämääre:** kalmisto + asuinpaikka**Ajoitus:** rautakautinen**Rauhoitusluokka:** 1**Lukumäärä:** 1 (röykkiötä XX)**Sijainti****Alue:** Isokylä**Peruskartta:** 2021 11**koordinaatit****X:**6699600 **Y:** 2452730 **Z:****Etäisyystieto:** Salon kirkosta 3,1 km pohjoiskoilliseen päin.**Laajuus:****Kiinteistöt:** 40900010027**Perustiedot:**

Ketohaahan muinaisjäännösalue sijaitsee metsä-puistoalueella, etelärinteessä. Alueeseen kuuluvat 12 röykkiötä ja 2 erillistä asuinpaikkaa. Pohjoisin asuinpaikka sijaitsee tasanteella pienen lammikon vieressä. Asuinpaikka ajoittuu esiroomalaiseen ja roomalaisaikaan. Viereinen reunakehällinen röykkiö on kansainvaellusajan alusta. Asuinpaikka-alueelta lounaaseen nousee pieni mäki, jonka laella on röykkiö. tähän alun perin pronssikautiseen röykkiöön on tehty hautauksia kansainvaellusajalla ja merovingiajalla. Tästä röykkiöstä (ns. Ketohaka 1) rinne viettää etelään. Rinteessä ovat röykkiöt Ketohaka 2-10 ja 12. Puolessa välissä rinnettä on tasanne. Tasanteella on pronssikautinen- varhaismetallikautinen asuinpaikka-alue ja osittain sen päällä roomalaisaikainen hautaröykkiö Ketohaka 6. Röykkiö Ketohaka 7 on osittain tuhoutunut. Se kaivettiin vuonna 1931 ja sen päälle rakennettiin rekivaja. Näkyvä kiveys lienee rekivajan peruskiveys. Ketohaahan muinaisjäännösalue rajoittuu länteen Katajamäen tutkittuun muinaisjäännösalueeseen, joka on rakennettu 1980-luvulla, pohjoiseen Ketohaka N-alueeseen sekä koillisessa Paltan röykkiöalueeseen.

Tutkimushistoria: A. M. Tallgren 1912: kaivaus, A. Hackman 1914, 1915: kaivaus, European (Äyräpää) 1914: kaivaus, E. Kivikoski 1931: kaivaus, M. Schauman-Lönnqvist 1981.

Inventointi 2001: Kohde käytiin inventoinnin yhteydessä tarkastamassa. Se on hyvin säilynyt ja kuuluu Mv:n arkeologian osaston hoitoyksikön hoitokohteisiin. Se on myös merkittävä Salon kaupungin kaavaan suojelukohteeksi. Lopuksi kohde valokuvattiin.

Negatiivit: KF012384-KF012386**Diapositiivit:** -**Peruskarttaliite:** 7 sivu 81**Löydöt:** KM 5614:1-8, 6125:1-6, 6658:18-170, 6668:1-7, 6914:4-103, 9391:1-12, 6135:1-2, 20838:313-358, 21170:819-887.**Äärikoordinaatit:** 6699510-6699704/2452695-2452791

734010026**Pohkallio****Hautapaikat****Lisämääre:** Hautaröykkiöt**Ajoitus:** pronssikautinen**Rauhoitusluokka:** 1**Lukumäärä:** 2**Sijainti****Alue:** Kaukvuori**Peruskartta:** 2021 10**Koordinaatit****X:**6689904 **Y:** 24517520 **Z:** 83-85**Etäisyystieto:** Kohde sijaitsee Salo-Uskelan kirkolta 6,5 km etelään päin.**Laajuus:****Kiinteistöt:** 40400010147, 43300010063**Perustiedot:**

Salo-Perniö maantiestä noin 1,6 km itään päin on laaja kalliopaljastuma, jonka päällä on kaksi röykkiötä, joista eteläisempi on suhteellisen hyvin säilynyt. Pohjoisempi röykkiö hajotettu, vain kehä jäljellä. Eteläisempi muodoltaan suorakulmainen, leikkaus tasainen. Rakennettu pienistä nyrkin kokoisista lohkarista, jotka ovat rapautuneet kalliosta. Röykkiön mitat: 5,0 x 5,0 x 0,3 m. Hajotetun pohjoisemman röykkiön mitat 5,5 x 4,3 x 0,2 m, kehärakenne jäljellä.

Tutkimushistoria: U. Kallberg 1981: röykkiöinventointi.**Inventointi 2001:** Kohde käytiin tarkastamassa ja todettiin olevan samassa kunnossa kuin edellisen tarkastuksen aikana.**Negatiivit:** -**Diapositiivit:** -**Peruskarttaliite:** 15 sivu 89**Löydöt:** -**Koordinaattilista:** 6689970/2451730 z = 85, 6689910/2451740 z = 83.

734010027**Kynttelkoski****Asuinpaikka****Lisämääre:****Ajoitus:** varhaismetallikautinen**Rauhoitusluokka:** 2**Lukumäärä:** 1**Sijainti****Alue:** Loppi**Peruskartta:** 2021 12**Koordinaatit****X:**6708120 **Y:** 2456480 **Z:** 70-75**Etäisyystieto:** Kohde sijaitsee Perttelin kirkolta noin 7,6 km luoteeseen päin.**Laajuus:****Kiinteistöt:** 41900020014**Perustiedot:**

Asuinpaikka sijaitsee Salon ja Perttelin rajalla Kurajoesta noin 100 metriä pohjoiseen Kynttelkosken talosta noin 200 metriä itäkaakkoon, pellolla, jonka aivan yläreuna on hiekkapohjainen. Peltoalue on loivasti Kurajokeen kohti etelää viettävää hiekkamaata, joka muodostaa terassin ja muuttuu alempana savikoksi. Salon puolella asuinpaikan pitäisi jatkua metsään päin koskemattomana. Metsäalueella saattaa havaita kaksi rantaterassia ja paikka on hyvin kivistä.

Tutkimushistoria: M. Huurre 1965: Perttelin inventointi.**Inventointi 2001:** Kohteella käytiin Turun yliopiston arkeologian assistentti H. Asplundin kanssa. Paikalle tehtiin muutamia koekuoppia, mutta mitään esihistoriaan viittaavaa ei löydetty.**Negatiivit:** -**Diapositiivit:** -**Peruskarttaliite:** 3 sivu 77**Löydöt:** KM 16763:1-2, 10014

734010028**Veitakkalan linnamäki****Muinaisjäännösryhmä****Lisämääre:** linnamäki + röykkiö**Ajoitus:** rautakautinen + pronssikautinen**Rauhoitusluokka:** 1**Lukumäärä:** 1**Sijainti****Alue:** Veitakkala**Peruskartta:** 2021 12, Pertteli**Koordinaatit****X:**6702320 **Y:** 2454280 **Z:** 82**Etäisyystieto:** Kohde sijaitsee Salo-Uskelan kirkolta 6 km pohjoiskoilliseen päin.**Laajuus:** noin 400 x 300 m**Kiinteistöt:** 43700010002**Perustiedot:**

Veitakkalan linnavuori sijaitsee Uskelanjoen länsipuolella siitä noin 600 metriä länsiluoteeseen, Isokylän muinaisjäännöskompleksin pohjoispuolella. Mäen eteläpuolella virtaa pieni Uskelanjokeen yhtyvä vesiuoma. Kalliopohjaisen mäen idänpuoleinen seinämä on jyrkkä ja myös länsirinne on vaikeapääsyinen. Mäellä on myös kulkua hankaloittavia rotkohalkeamia. Mäen päällä on jonkinlaisia epäselviä kivivallituksia. Etelärinteellä on kivirivi sekä itäreunalla olevassa rotkossa on kivilatomus. Mäen laella olevan notkon eteläosassa on vallimaista rakennelmaa muistuttava kivirivi. Kaikkien edellä mainittujen rakenteiden paikallistaminen maastossa nykyisin on hyvin hankalaa. Vuonna 1886 Hj. Appelgren-Kivalon tutkima pronssikautinen hautaröykkiö sijaitsee mäen laella. Röykkiö on nykyisin täysin tuhottu. Kiviä on 27 x 18 m suuruisella alueella. Röykkiöstä on ajan myötä tehty ympäristöön uusia rakennelmia.

Tutkimushistoria: H. A. Reinholm 18xx: inventointi, Hj. Appelgren-Kivalo 1886: kaivaus, H. Salonen 1927: inventointi, U. Kallberg 1981: röykkiöinventointi.

Inventointi 2001: Mäellä käytiin, mutta edellä mainitunlaisia rakenteita ei maastosta pystytty enää havaitsemaan tai se oli hyvin vaikeaa. Joitakin mahdollisia kivirivejä ja kivikasvoja mäellä on, mutta ovatko juuri niitä rakenteita vai luonnon tekemiä, se on vaikea sanoa.

Negatiivit: KF012328-KF012329**Diapositiivit:** KD011491**Peruskarttaliite:** 5 sivu 79**Löydöt:** KM 2435:12**Äärikoordinaatit:** 6702181-6702623/2454131-2454512

734010029**Klaavu****Asuinpaikka****Lisämääre:****Ajoitus:** Rautakautinen**Rauhoitusluokka:** 3 *E/J***Lukumäärä:** 1**Sijainti****Alue:** Isokylä**Peruskartta:** 2021 12, Pertteli**koordinaatit****X:**6700400 **Y:** 2453520 **Z:** 30-35**Etäisyystieto:** Kohde sijaitsee Salo-Uskelan kirkolta noin 4 km pohjoiskoilliseen päin.**Laajuus:****Kiinteistöt:** 40900060059**Perustiedot:**

Kohde sijaitsee Salosta Somerolle johtavasta maantiestä noin 300 metriä länteen. Löytöjä on tullut Palomäen ja Uskelanjokeen laskevan Myllyojan eteläisen sivuhaaran välistä. Uskelanjoki on löytökohdasta itään päin noin 1 ilometri. Alue on savipeltoa.

Tutkimushistoria: H. Poutiainen 19xx: Turku-Helsinki moottoritie inventointi, N. Strandberg 1994: koekaivaus.

Inventointi 2001: Kohteen pelloilla käytiin kävelemässä mutta mitään muinaisjäännökseen viittaavaa ei havaittu.

Negatiivit: -**Diapositiivit:** -**Peruskarttaliite:** 6 sivu 80**Löydöt:** KM 25384:1-3**Koordinaattilista:**

-

734010030**Hakastaron linnamäki****Puolustusvarustukset****Lisämääre:** Linnavuori**Ajoitus:** keskiaika**Rauhoitusluokka:** 1**Lukumäärä:** 1**Sijainti****Alue:** Hakastaro**Peruskartta:** 2021 11, Salo**Koordinaatit****X:**6695300 **Y:** 2452750 **Z:** 25-30**Etäisyystieto:** Kohde sijaitsee Salo-Uskelan kirkolta 1,3 km eteläkaakkoon päin.**Laajuus:** 140 x 100 m**Kiinteistöt:** 40400060000**Perustiedot:**

Hakastaron linnavuori sijaitsee nykyisen Salo-Perniö -maantien itäpuolella. Vuoren länsipuolella olevalla pohjoiseteläsuuntaisella mäkiharjanteella on ollut Perniöön johtava ratsupolku. Hakastaro eroaa Salon seudun linnavuorista pienen kokonsa takia. Mäen laki on ainostaan 40 metriä merenpinnasta ja on noin 20 metriä ympäröivää aasto korkeampi. Pohjoisessa mäen rinteet ovat jyrkät, mutta eteläsivusta on loiva. Mäellä on tutkittu vallien rakenteita. Mäen eteläistä loivaa rinnettä on suojattu kiven- ja maansekaisilla valleilla. Idänpuolella valli on 30 metriä pitkä 0,8 metriä korkea. Eteläpuolella vallin pituus 17 metriä ja leveys 4-5 metriä. Vallit muodostavat kulman, jonka kohdalla on portti. Kivien välit on täytetty kalkkikivilaastilla ja osin hiekasta ja savesta tehdyllä täytteellä.

Tutkimushistoria: Hj. Appelgren-Kivala 1885, 1889, 1908: kaivaukset.**Inventointi 2001:** Kohde käytiin tarkastamassa. Eteläpuoleiselta pellolta löytyi kivikauteen viittaavia löytöjä. Pello sopiikin hyvin kivikautiseksi asuinpaikaksi.**Negatiivit:** KF012320-KF012322**Diapositiivit:** KD011486-KD011487**Peruskarttaliite:** 9 sivu 83**Löydöt:** KM 32851**Äärikoordinaatit:** 6695198-6695395/2452710-2452829

734010031**Valholanmäki****Hautapaikat****Lisämääre:** Hautaröykkiöt**Ajoitus:** rautakautinen

Merovingiaika

Rauhoitusluokka: 3**Lukumäärä:** 1**Sijainti****Alue:** Isokylä**Peruskartta:** 2021 11, Salo**koordinaatit****X:**6699030 **Y:** 2452020 **Z:** 27**Etäisyystieto:** Kohde sijaitsee Salo-Uskelan kirkolta 2,5 km pohjoiseen päin**Laajuus:** alkuperäinen koko 8 x 8 x 0,7 m**Kiinteistöt:** 4340010122**Perustiedot:**

Maansekainen neliön muotoinen röykkiö, joka sijaitsee Valholanmäen etelään viettävällä rinteellä. Röykkiössä oli monta kivikerrosta, joiden välissä oli maakerrokset. Kivien välissä ollut maa-aines oli väriltään vaaleaa ja siinä oli paikkapaikoin tummempia läiskiä. Kaivauksissa kulttuurikerros, josta palanutta luuta löydettiin, oli vain noin 1 x 1,5 metrin suuruinen alue. Leppäahon kertomuksen mukaan röykkiö oli jo vuonna 1949 tuhoutunut kokonaan eikä sitä osattu hänelle enää näyttää.

Tutkimushistoria: E. Kivikoski 1937: tarkastus ja kaivaus.**Inventointi 2001:** Alueella käytiin, mutta röykkiötä ei havaittu.**Negatiivit:** -**Diapositiivit:** -**Peruskarttaliite:** 7 sivu 81**Löydöt:** KM 10514:1,2,7, 10578:1-11

734010032**Isotupa****Hautapaikat****Lisämääre:** Hautaröykkiöt**Ajoitus:** rautakautinen**Rauhoitusluokka:** 3 *toist. 2/5***Lukumäärä:** 1**Sijainti****Alue:** Isokylä**Peruskartta:** 2021 11, Salo**koordinaatit****X:**6699090 **Y:** 2452358 **Z:** 22**Etäisyystieto:** Kohde sijaitsee Salo-Uskelan kirkolta 2,5 km lähes pohjoiseen päin.**Laajuus:** alkuperäinen 9 x 10 x 0,5 m**Kiinteistöt:** 40900030056**Perustiedot:**

Matala kiviröykkiö, jonka alla oli polttohautaus. Vuonna 1937 Kivikoski havaitsi, että röykkiöstä oli viety kiviä pois. Röykkiössä oli 4-5 kivikerrosta. Kulttuurikerros, josta palaneet luut löytyivät, oli hyvin pienellä rajatulla alueella. Samalta rajatulta alueelta löytyivät myös haudan esinelöydöt. Kivikoski epäili etteivät löydöt olleet alkuperäisillä paikoillaan, vaan niitä olisi työnnetty maahan, kun kiviä oli viety röykkiöstä pois. Jorma Leppäaho kertomuksessaan vuodelta 1949 ilmoittaa röykkiön hävitetyn.

Tutkimushistoria: E. Kivikoski 1937: kaivaus**Inventointi 2001:** Kohteella ei käyty, koska aikaan ei riittänyt.**Negatiivit:** -**Diapositiivit:** -**Peruskarttaliite:** 7 sivu 81**Löydöt:** KM 10577:1-12**Koordinaattilista:**

734010033**Vanutehtaanmäki (1-4)****Muinaisjäännösryhmä****Lisämääre:** kalmisto + asuinpaikka**Ajoitus:** Rautakautinen**Rauhoitusluokka:** 3**Lukumäärä:** 1

2/3

Sijainti**Alue:** Isokylä**Peruskartta:** 2021 11, Salo**Koordinaatit****X:**6699260 **Y:** 2452500 **Z:** 21-30**Etäisyystieto:** Kohde sijaitsee Salo-Uskelan kirkolta 2,8 km pohjoiskoilliseen päin.**Laajuus:** noin 0,017 km²**Kiinteistöt:** kaava-alueella**Perustiedot:**

Vanutehtaanmäki sijaitsee nykyisellä kaava-alueella Ollikkalan asuinalueella, kaakkoon viettävällä rinteellä, joka nykyisin on rakennettu täyteen pien- ja kerrostaloja. Alueella on vielä nähtävissä Schauman-Lönqvistin kaivama ja ennallistama röykkiö rivitalojen pihamaalla sekä kellari, jonka perustuksista löytyi Vanutehtaan kansainvaellusajan asehauta ja vanhempia roomalaisajan hautauksia arvokkaine koruineen. Vanutehtaalta tunnetaan yhtensä kolme roomalaisajan ja kuusi kansainvaellusajan hautaröykkiötä. Vanutehtaan peltorinteeltä on löydetty nokialueita, jotka on tulkittu palokuoppahaudoiksi. Ainakin yksi kuopista ajoittuu 400-luvulle. Näiden lisäksi tiedetään, että Vanutehtaanmäellä on asuttu jo varhaisella metallikaudella. Vanutehtaanmäki on jaettu esim. SMYA 89:1 julkaisun ensimmäisessä osassa The Research History of The Isokylä Area in Salo neljäksi erilliseksi alueeksi. Koska Vanutehtaanmäki on lähes kokonaan tuhoutunut, olen käsitellyt sitä tässä raportissa yhtenä tuhoutuneena muinaisjäännösalueena. Alueeseen kuuluu koko Vanumammantie pohjoispuoli ja lounaassa Vanumammantien alussa tien molemmat puolet.

Tutkimushistoria: A. Hackman 1916:kaivaus, A. M. Tallgren 1912 & 1916:kaivaus, E. Kivikoski 1931 & 1934:kaivaus, A.-L. Hirviluoto 1978:kaivaus, E. Linturi 1979 & 1981 & 1982:kaivaus, M. Schauman-Lönqvist 1982:kaivaus, J. Laurén 19xx:kaivaus (Vanumammantie 16)

Inventointi 2001: Inventoinnin yhteydessä Vanutehtaanmäki käytiin tarkastamassa. Alueelta löydettiin yksi ennallistettu röykkiö ja kellari, jonka perustuksista löytyi Vanutehtaan kansainvaellusajan asehauta ja vanhempia roomalaisajan hautauksia arvokkaine koruineen. Lopuksi alueelta otettiin joitakin valokuvia.

Negatiivit: KF012376-KF012381**Diapositiivit:** KD011515**Peruskarttaliite:** 7 sivu 81

Löydöt: KM 6125:1-11, KM 6914:1, KM 7095:50-61, KM 7138:1-59, KM 821:1-3, KM 9829:1-10, KM 10327:1-7, KM 11178, KM 20610:452, KM 21499:1-167, KM 21201:45,79, 104,109.

Äärikoordinaatit: 6699065-6699634/2452401-2452587

734010034**Ketola****Hautapaikat****Lisämääre:** hautaröykkiöt**Ajoitus:** rautakautinen

merovingiaika

Rauhoitusluokka: 1**Lukumäärä:** 2**Sijainti****Alue:** Isokylä**Peruskartta:** 2021 11, Salo**koordinaatit****X:**6699448 **Y:** 2452618 **Z:** 34**Etäisyystieto:** Kohde sijaitsee noin 3 km Salo-Uskelan kirkolta lähes pohjoiseen päin.**Laajuus:****Kiinteistöt:** kaava-alueetta**Perustiedot:**

Röykkiö sijaitsee Katajamäen tilan päärakennuksesta noin 15 metriä kaakkoon päin. Se on ruohikon peittämä noin 0,5 metriä korkea halkaisijaltaan noin 4 metriä maan ja kiven sekainen. Turpeen peittämä röykkiö, jonka reunoja on vaikea määrittää. Röykkiöstä on yksi löytö, angon osa, joka löytyi röykkiön reunasta tien rakentamisen yhteydessä kesällä 1917.

Tutkimushistoria: Äyräpään kartta vuodelta 1917.**Inventointi 2001:**Kohde jäi epähuomiossa vuoden 2001 inventoinnin yhteydessä tarkastamatta.**Negatiivit:** -**Diapositiivit:** -**Peruskarttaliite:** 7 sivu 81**Löydöt:** KM 7300:7

734010035**Katajamäki****Hautapaikat****Lisämääre:** hautalatomukset/röykkiöt**Ajoitus:** rautakautinen

kansainvaellus-merovingiaika

Rauhoitusluokka: 3**Lukumäärä:** 1**Sijainti****Alue:** Isokylä**Peruskartta:** 2021 11, Salo**koordinaatit****X:**6699490 **Y:** 2452686 **Z:** 35**Etäisyystieto:** Kohde sijaitsee noin 3 kilometriä Salo-Uskelan kirkolta pohjoiskoilliseen päin.**Laajuus:****Kiinteistöt:** 00600800007**Perustiedot:**

Paikalta on tehty Salon kuuluisin hautalöytö, Katajamäen aarrehauta, joka paljastui vuonna 1913 uudisrakennuksen perustöissä. Kalmistoa tutkinut A Europaeus on erottanut kalmistosta kolme kokonaisuutta: haudat I, II ja III. Haudasta I löytyi pinnasta 500-luvulle ajoittuvan asehaudan esineistöä ja syvemmältä 300-luvun alkuun ajoittuva rikas hautaus eli aarrehautaus. Hautarovion polttopaikka oli ollut esinelöytöjen vieressä. Hauta II:n päällä oli matala kivikasa, jonka koko oli 4 x 7 metriä. Hautaus ajoittuu 300-luvulle. Hauta III oli polttokenttätyyppinen matala kiveys. Kalmisto oli kivilatomus, josta osa oli näkyvässä, osaa peitti maa. Kivilatomuksessa oli kolme suurta kiveä, joita voidaan pitää keskuskivinä. Katajamäen talon pihassa ja sen pohjoispuolella on kalmiston lisäksi sekä kivi- että metallikautinen asuinpaikka. Ketohaani ja Katajamäen alueet erottaa toisistaan kapea kylätie, jonka länsipuolella Katajamäki ja itäpuolella Ketohaka sijaitsevat. Katajamäki on kaivettu kokonaan, joten alueella ei ole enää mitään esihistoriaan viittaavia muinaisjäännöksiä.

Tutkimushistoria: A. Europaeus 1913, 1914: kaivauskertomukset, A. Europaeus 1917, 1923: tarkastuskertomukset, P. Uino 1978-1981: kaivaukset.**Inventointi 2001:** Kohde käytiin tarkastamassa pikaisesti. Alue on täyteen rakennettu, joten Katajamäki on muinaisjäänönsien osalta kaivettu kokonaan pois ennen rakentamista. Katajamäen talon piha-alueella saattaa kuitenkin vielä olla jotain pientä säilynyt.**Negatiivit:** KF012387**Diapositiivit:** -**Peruskarttaliite:** 7 sivu 81**Löydöt:** KM 6459:1-78, 6479, 6668:1-24, 6788:1-8, 7095:62-66, 73000:5-7, 8232:8-10, 20251:1-708

734010036**Kavila****Hautapaikat****Lisämääre:** hautaröykkiöt**Ajoitus:** pronssikautinen**Rauhoitusluokka:** 1**Lukumäärä:** 4**Sijainti****Alue:** Salo**Peruskartta:** 2021 07, Teijo**Koordinaatit****X:**6689880 **Y:** 2449450 **Z:** 32-47**Etäisyystieto:** Kohde sijaitsee 7,1 km Salo-Uskelan kirkolta etelä-lounaaseen päin.**Laajuus:****Kiinteistöt:** 40400010147, 43300010063**Perustiedot:**

Salosta Teijoon vievän maantien itäpuolella sijaitsevan Muurassuon itäpuolella on Pelimäki niminen mäki, jonka koillispuolella osittain Salon ja Osittain Hakastaron kylän puolella on pienempi mäenhuippu. Röykkiöt sijaitsevat kalliopaljastumalla, jonka ympärillä runsaasti moreenikerrostumaa. Alue suhteellisen loivapiirteinen eikä jyrkkiä korkeuseroja ole. Röykkiöt on rakennettu ihmisen pään ja sitä suuremmista pyöristyneistä rantakivistä. Kaksi röykkiöistä suhteellisen hyväkuntoisia, yksi osittain hajonnut ja yksi täysin tuhoutunut. Täysin ehjät kooltaan 10,1 x 9,2 x 1,6 m ja 6,0 x 9,2 m x 1,6 m. Muodoltaan röykkiöt pyöreähköjä. Toisen laella kraatterimainen kuoppa ja toisessa kaakkois- ja itäreunassa kylmämuurauksen kaltainen rakennelma. Osittain hajonnut röykkiö kooltaan 9,5 x 7,6 x 1,6 m, muodoltaan epämääräinen. Tuhoutunut röykkiö kooltaan 3,4 x 2,5 x 0,3 m, muodoltaan lattea, epämääräinen.

Tutkimushistoria: H. Salonen (Salmo) 1927: inventointi, U. Kallberg 1981: röykkiöinventointi.**Inventointi 2001:**Kohde käytiin pikaisesti tarkastamassa ja havaittiin röykkiöiden olevan samassa kunnossa kuin edellisen inventoinnin yhteydessä.**Negatiivit:** -**Diapositiivit:** -**Peruskarttaliite:** 11 sivu 85**Löydöt:** -**Koordinaattilista:** 6689890/2449440 z = 80, 6689890/2449440 z = 80, 66

734010037**Ketohaka N****Hautapaikat****Lisämääre:** hautaröykkiöt**Ajoitus:** pronssi-/rautakausi**Rauhoitusluokka:** 1**Lukumäärä:** 4**Sijainti****Alue:** Isokylä**Peruskartta:** 2021 11, Salo**koordinaatit****X:**6699790 **Y:** 2452710 **Z:** 59-60**Etäisyystieto:** Kohde sijaitsee 3,3 km Salo-Uskelan kirkolta pohjoiskoilliseen päin**Laajuus:****Kiinteistöt:** 40900080057**Perustiedot:**

Neljä röykkiötä, jotka sijaitsevat kallioalueella Ketohaasta pohjoiseen. Kaksi röykkiöstä on rakennettu suoraan kalliopohjalle. eteläisin on matala halkaisijaltaan 3 m. Röykkiössä on kiviä vain yhdessä kerroksessa. Osa siitä mahdollisesti tuhottu. 8 metriä edellistä koilliseen päin on pitkänmallinen röykkiö, joka rakennettu ison keskuskiven ympärille. Kiviä useassa kerroksessa. Röykkiön koko 4,5 x 2,8 m. Tästä röykkiöstä noin 6,5 m luoteeseen on toinen pitkänmallinen röykkiö. Röykkiö on luoteis-kaakkosuuntainen ja reunoilla on isommat kivet. Keskus on täytetty pienemmillä kivillä. Kooltaan röykkiö on 4,5 x 2,2 m ja sen keskellä on isompi keskuskivi. Kallion korkeimmalla kohdalla on neljäs röykkiö, jonka halkaisija on 6 m. Röykkiön on maansekainen ja sammaleen peitossa.

Tutkimushistoria: -**Inventointi 2001:** Inventoinnin yhteydessä kohde käytiin toteamassa.**Negatiivit:** -**Diapositiivit:** -**Peruskarttaliite:** 7 sivu 81**Löydöt:** -**Koordinaattilista:** 6699781/2452706 z=59, 6699784/245714 z=59, 66997

734010038**Ketohaka NE****Hautapaikat****Lisämääre:** Hautaröykkiöt**Ajoitus:** pronssi-ja/tai rautakausi**Rauhoitusluokka:** 1**Lukumäärä:** 2**Sijainti****Alue:** Isokylä**Peruskartta:** 2021 11, Salo**Koordinaatit****X:**6699740 **Y:** 2452850 **Z:** 46**Etäisyystieto:** Kohde sijaitsee 3,3 km Salo-Uskelan kirkolta pohjoiskoilliseen päin.**Laajuus:****Kiinteistöt:** 40900080006**Perustiedot:**

Kaksi röykkiötä, jotka ovat noin 200 metriä Ketohaka N:stä itäkaakkoon ja Ketohaasta noin 150 metriä koilliseen päin. Röykkiöistä toinen tutkittu ja siitä on jäljellä vain muutamman kiven ryhmä. Röykkiön koko Appelgrenin mukaan on ollut 6,5 x 7 m. Etelä- ja pohjoisosat röykkiöstä oli jo ennen tutkimusta tuhoutuneet. Kiviä oli ollut vain yhdessä kerroksessa. Röykkiöistä toinen on paremmin säilynyt ja sen halkaisija on 5-5,5 m. Röykkiö on rakennettu kallion päälle.

Tutkimushistoria: Appelgren (-Kivalo) 1885: kaivaus.**Inventointi 2001:**Kohde käytiin toteamassa. Paremmin säilynyt röykkiö löydettiin, mutta tutkitun röykkiön jäännöksiä ei löydetty.**Negatiivit:** -**Diapositiivit:** -**Peruskarttaliite:** 7 sivu 81**Löydöt:** KM 2434:1-16**Koordinaattilista:** 6699742/2452854 z=46, 6699752/2452856 z=46.

734010039**Isomäki****Hautapaikat****Lisämääre:** hautaröykkiöt**Ajoitus:** pronssikautinen**Rauhoitusluokka:** 1**Lukumäärä:** 1**Sijainti****Alue:** Isokylä**Peruskartta:** 2021 12 Pertteli**Koordinaatit****X:**6700105 **Y:** 2453202 **Z:** 67**Etäisyystieto:** Kohde sijaitsee noin 3,7 km Salo-Uskelan kirkolta pohjoiskoilliseen päin.**Laajuus:** 5,0 x 3,0 m**Kiinteistöt:** 40900080056**Perustiedot:**

Röykkiö sijaitsee Palomäen lounaispuolella olevan Isonmäen korkeimmalla kohdalla. Röykkiö on matala ja huonokuntoinen. Se on rakennettu särmikkäistä kivistä kalliopohjal-
le, muodoltaan pitkänsoikea. Sen mitat ovat 5,0 x 3,0 x 0,3 metriä. Kohde tunnetaan myös
nimellä Paltta. Kohteessa on J. Rinteen mukaan ollut kaksi röykkiötä, mutta nykyisin ei ole
kuin yksi havaittavissa. Säilyneet kivrakennelman halkaisija noin 2 metriä. Osin turpeen
peitossa. Kiviä useassa kerroksessa ja humusta kivien välissä.

Tutkimushistoria: J. Rinne 1905: kartoitus, ,A.-L. Hirviluoto 1961: Kertomus Uskelan
(Salon) Isokylän hautaraunioista, U. Kallberg 1981: röykkiöinventointi.

Inventointi 2001: Inventoinnin yhteydessä röykkiötä ei käyty tarkastamassa.

Negatiivit:-**Diapositiivit: -****Peruskarttaliite:** 6 sivu 80**Löydöt: -**

734010040**Ketomäki****Hautapaikat****Lisämääre:** Hautaröykkiöt**Ajoitus:** rautakautinen**Rauhoitusluokka:** 1**Lukumäärä:** 5**Sijainti****Alue:** Isokylä**Peruskartta:** 2021 11, Salo**Koordinaatit****X:**6699810 **Y:** 2453240 **Z:** 22-37**Etäisyystieto:** Kohde sijaitsee 2,4 km Salo-Uskelan kirkolta pohjoiskoilliseen päin.**Laajuus:****Kiinteistöt:** 40900080057, 40900080058**Perustiedot:**

Ketomäen pohjoisin röykkiö (Hirviluodon röykkiö VI) sijaitsee Ketomäen talosta noin 80 metriä pohjoisluoteeseen päin, aivan isonmäen halki vievän tien eteläpuolella. Röykkiö on rakennettu kalliopohjalle, muodoltaan epämääräinen ja osin hajotettu. Halkaisija on noin 9,3 metriä. Toinen röykkiö sijaitsee edellä mainitusta noin 20 metriä kaakkoon, Ketomäestä koilliseen 40-50 metriä. Matala, muodoltaan epämääräinen. Röykkiön on ladottu pyöreistä, irtonaisista kivistä kalliorinteeseen. Sen halkaisija on noin 7 metriä. Kolmas röykkiö (Hirviluoto VIII) tai latomus sijaitsee Ketomäen talosta koilliseen noin 90 metriä aivan metsikköön pistävän pellon eteläpuolella olevalla rinteellä. Se on kooltaan 3 x 3 metriä ja koottu maakiven ympärille hiekkapohjalle. Neljäs röykkiö (Hirviluoto IX) edellisestä 8 metriä länteen. Röykkiö on maantasainen ja sen länsireunassa on iso maakivi. Kooltaan se on 3,8 x 5,5 metriä ja hiekkapohjalle ladottu. Viides röykkiö (Hirviluoto X) on kiinni edellisessä ja se on ladottu kalliopohjalle. Röykkiö on erittäin huonokuntoinen ja siinä on vain yksi kerros kiviä. Kooltaan röykkiön on noin 4 x 4,6 metriä. Kuudes röykkiö on röykkiö neljän kaakkoispuolella 4 metrin päässä. Lähes maantasainen, vain reunaa kehystävät näkyvät turpeen alta jonkin verran. Halkaisijaltaan röykkiön on 4 metriä. Katajamäen kaivettu röykkiö on ollut nykyisen asuinrakennuksen kohdalla. Kaikki olemassa olevat röykkiöt on merkitty rakennuskaavaan yhtenäisenä alueena.

Tutkimushistoria: Hackman, 1916: kaivaus.

Inventointi 2001: Inventoinnin yhteydessä kohde käytiin tarkastamassa. Ketomäen tilan omistajan kanssa keskusteltiin ja hän oli tietoinen alueella olevista hautaröykkiöistä. Pohjoisin röykkiö kuuluu Mv:n arkeologian osaston hoitoyksikön kohteisiin.

Negatiivit: KF012388-KF0123889**Diapositiivit:** -**Peruskarttaliite:** 6 sivu 80**Löydöt:** KM 5580:120, 7095:1-49**Äärikoordinaatit:** 6699753-6699852/2453189-2453305

734010041**Koivumäki****Hautapaikat****Lisämääre:** Hautaröykkiöt**Ajoitus:** rautakautinen**Rauhoitusluokka:** 2**Lukumäärä:** 2**Sijainti****Alue:** Isokylä**Peruskartta:** 2021 11, Salo**Koordinaatit****X:**6699956 **Y:** 2453373 **Z:** 35**Etäisyystieto:** Kohde sijaitsee 3,6 km Salo-Uskelan kirkolta pohjoiskoilliseen päin.**Laajuus:****Kiinteistöt:** 73440900080021, 73440900080056**Perustiedot:**

Koivumäki sijaitsee Palomäen kaakkoisrinteellä, noin 220 metriä Salo - Somero maantiestä luoteeseen. Hackmanin kaivama röykkiö sijaitsee Koivumäen tontin alareunassa runsas 10 metriä rakennuksen länsipuolella paikassa, jossa vielä on kiveystä jäljellä. Koivumäen talosta itään noin 30 metriä matalan kalliokielekkeen kaakkoisreunassa polusta noin 3 metriä ylöspäin on matala turpeen peittämä latomus, jota kehystää suuret maakivet. Halkaisijaltaan latomus/röykkiö on 3 metriä. (Hirviluodon kirjassa nimeltään Palomäki nro 24).

Tutkimushistoria: A. Hackman, 1910 ja 1914: kaivaus, A.-L. Hirviluoto, 1961: kertomus Isokylän hautaraunioista, K. Katiskoski 1983: koekaivaus.

Inventointi 2001: Inventoinnin yhteydessä kohde käytiin tarkastamassa pikaisesti. Kaivetun röykkiön kiveystä voi vielä havaita.

Negatiivit: -**Diapositiivit:** -**Peruskarttaliite:** 6 sivu 80**Löydöt:** KM 5580:1-119, 6658:1-17**Koordinaattilista:** 6700005/2453410 z=33, 6700030/2453420 z=33.

734010042**Palomäki 1****Hautapaikat****Lisämääre:** Hautaröykkiöt**Ajoitus:** pronssikautinen/rautakautinen**Rauhoitusluokka:** 1**Lukumäärä:** 1**Sijainti****Alue:** Isokylä**Peruskartta:** 2021 12, Pertteli**koordinaatit****X:**6700204 **Y:** 2453437 **Z:** 56-57**Etäisyystieto:** Kohde sijaitsee ^{3,7}xxx km Salo-Uskelan kirkolta pohjoiskoilliseen päin.**Laajuus:****Kiinteistöt:** 40900080056

Perustiedot: Röykkiö sijaitsee Palomäen koillisreunalla, missä kallio putoaa jyrkkänä koilliseen ja jatkuu pohjoiseen alaspäin laskevana loivana kielekkeenä. Kohdasta on näköala koilliseen jokilaaksoon. Röykkiöstä on vian pohja jäljellä. Viereen on kasattu kiviä pieneksi torniksi. Punaisia hiekkakivilaakoja on runsaasti. Kallio on rakennettu kalliopohjalle. Kooltaan röykkiön pohja on 11,5 x 9,0 x 0,3 metriä.

Tutkimushistoria: A.-L. Hirviluoto, 1961: kertomus Isokylän hautaraunioista, U. Kallberg, 1981: röykkiöinventointi.

Inventointi 2001: Inventoinnin yhteydessä kohde käytiin tarkastamassa pikaisesti. Röykkiön pohja on havaittavissa eikä muutoksia edellisen inventoinnin jälkeen ole tapahtunut.

Negatiivit: KF012390**Diapositiivit:** -**Peruskarttaliite:** 6 sivu 80**Löydöt:**

734010043**Uskelan emäkirkko****Hautapaikat****Lisämääre:** Ruumiskalmisto**Ajoitus:** rautakautinen

viikinkiaika

Rauhoitusluokka: 1**Lukumäärä:** 1**Sijainti****Alue:** Isokylä**Peruskartta:** 2021 12, Pertteli**Koordinaatit****X:**6700320 **Y:** 2454340 **Z:** 15**Etäisyystieto:** Kohde sijaitsee noin Salo-Uskelan kirkolta 4,4 km pohjois-koilliseen päin.**Laajuus:** 2400 m²**Kiinteistöt:** 42700010001**Perustiedot:**

Uskelan vanha Emäkirkko sijaitsee Uskelan joen ja luoteesta tulevan pienen Asolanojan yhtymiskohdan pohjoispuolella. Alueen maaperä on hyvin savista. Vuonna 1827 Uskelan emäkirkko valui osin savista joentöyrästä alas jokeen. Vuonna 1902 Emäkirkon tapulin vierestä löytyi pyöreä hihnanjakaja. Myöhemmin haudankaivaja löysi tapulin pohjoispuolelta muita esineitä. Löydöt ovat peräisin ruumishaudoista, koska esineiden lisäksi löytyi palanen tekstiiliä. Löydöt ovat peräisin mahdollisesti kolmesta ruumishaudasta. Emäkirkon ympäristössä on haudattu enemmänkin vainajia, mutta ne ovat joko tuhoutuneet uuden hautausmaan myötä tai niitä on vielä jäljellä ympäristössä.

Tutkimushistoria: -

Inventointi 2001: Kohde käytiin tarkastamassa. Alue on hyvin hoidettu hautausma-alueetta. Kohde valokuvattiin.

Negatiivit: -**Diapositiivit:** -**Peruskarttaliite:** 6 sivu 80**Löydöt:** KM 4567:15, 6792:1-2.

734010044**Matamäki****Hautapaikat****Lisämääre:** Hautaröykkiöt**Ajoitus:** rautakautinen**Rauhoitusluokka:** 3**Lukumäärä:** 1**Sijainti****Alue:** Isokylä**Peruskartta:** 2021 12, Pertteli**Koordinaatit****X:**6700680 **Y:** 2453780 **Z:** 30**Etäisyystieto:** Kohde sijaitsee noin Salo-Uskelan kirkolta 4,3 km pohjois-koilliseen päin.**Laajuus:** Alkuperäinen koko halk. 2,2 m.**Kiinteistöt:** 40900012000**Perustiedot:**

Röykkiö sijaitsi kalliopaljastumalla heti vanhan Nohterin maatalon itäpuolella ja Kupilan tilasta 100 metriä eteläkaakkoon. Röykkiön halkaisija oli noin 2,2 metriä. Röykkiö oli muodoltaan pyöreä ja siinä oli kuusi suurempaa kiveä. Röykkiö on hajotettu jo vuonna 1895 maanomistajan toimesta. Löydöt toimitti K. A. Pettersson Historialliseen museoon.

Tutkimushistoria: Appelgren 1896: tarkastus**Inventointi 2001:** Kohteella käytiin, mutta mitään esihistoriaan viittaavaa ei alueelta löydetty.**Negatiivit:** -**Diapositiivit:** -**Peruskarttaliite:** 6 sivu 80**Löydöt:** KM 3187:47-50, 3316:16

734010045**Uoti****Asuinpaikat****Lisämääre:****Ajoitus:** rautakautinen**Rauhoitusluokka:**1**Lukumäärä:** 1**Sijainti****Alue:** Loppi**Peruskartta:** 2021 12, Pertteli**koordinaatit****X:**6702620 **Y:** 2455500 **Z:** 40**Etäisyystieto:** Kohde sijaitsee 6,8 km Salo-Uskelan kirkolta koilliseen päin.**Laajuus:** noin 4000 m²**Kiinteistöt:** 41900010054**Perustiedot:**

Kallioinen peltosaareke, jolla rautakautinen asuinpaikka on, sijaitsee heti Hiidenttiessä itäpuolella. Uskelanjoki virtaa noin 250 metrin päässä kaakossa. Uotin päärakennus on 100 metriä pohjoiseen. Peltosaareke työntyy peltojen keskelle noin 100 metriä. Se kohoaa loivasti pelloista ja korkeimmat kohdat ovat kalliopaljastumina. saarekkeen kaakkoisosassa on ollut AIV-rehusäiliö, mutta muuten alue on hyvin säilynyt.

Tutkimushistoria: -

Inventointi 2001:Inventoinnin yhteydessä ympäristön peltoa inventoitiin ja löydettiin aivan saarekkeen reunoilta rautakauden pieniä saviastian paloja. Saarekkeelle tehtiin yhteensä kolme koekuoppaa kalliopaljastuman länsi- ja luoteispuoleiselle alueelle. Kaikista koekuopista löydettiin rautakautteen ajoittuvia löytöjä.

Negatiivit: KF012297-KF012300**Diapositiivit:** KD011472**Peruskarttaliite:** 4 sivu 78**Löydöt:** KM 32837

734010046**Haitio****Asuinpaikat****Lisämääre:****Ajoitus:** rautakautinen**Rauhoitusluokka:** 1**Lukumäärä:** 1**Sijainti****Alue:** Veitakkala**Peruskartta:** 2021 12, Pertteli**koordinaatit****X:**6702500 **Y:** 2455390 **Z:** 32**Etäisyystieto:** Kohde sijaitsee 6,6 km Salo-Uskelan kirkolta koilliseen päin.**Laajuus:** 60 x 80 m**Kiinteistöt:** 43700030011**Perustiedot:**

Haition rautakautinen asuinpaikka sijaitsee Uotin asuinpaikalta noin 200 metriä lounaaseen päin Hiidentie itäpuolella. Uskelanjoki virtaa noin 300 metrin päässä itä-kaakossa. Alue on entistä Haition kartanon niittyaluetta, joka nykyisin välillä on hevoshakana. Alue nousee loivasti peltojen yläpuolelle ja siinä on pari pientä kalliopaljastumaa.

Tutkimushistoria: -

Inventointi 2001: Inventoinnin yhteydessä alueella tehtiin seitsemän koekuoppaa, joista kahdesta löytyi rautakauteen viittaavia löytöjä. Lähimmäksi Hiidentietä tehdystä koekuopasta tuli esille tumma hiekkainen likamaa heti turpeen alta. Likamaasta löytyi rautakauden saviastian paloja ja palanutta savea. Pellonreunaan tehdystä koekuopasta tuli esille hyvin nokinen ja paksu likamaa, jossa oli palaneita kiviä. Likamaa ulottui 47 cm syvyyteen. Koekuopasta löytyi saviastian paloja, rautanaula ja kuonaa.

Negatiivit: KF012301-KF01302**Diaposiitivit:** KD011473-KD011474, KD01477**Peruskarttaliite:** 4 sivu 78**Löydöt:** KM 32838

734010047**Jumbrosund****Hautapaikat****Lisämääre:** Polttokenttäkalmisto**Ajoitus:** rautakautinen**Rauhoitusluokka:** 1**Lukumäärä:** 1**Sijainti****Alue:** Veitakkala**Peruskartta:** 2021 12, Pertteli**Koordinaatit****X:**6702240 **Y:** 2455188 **Z:** 35**Etäisyystieto:** Kohde sijaitsee noin 6,2 km Salo-Uskelan kirkolta koilliseen päin.**Laajuus:** noin 200 x 80 m**Kiinteistöt:** 43700030011**Perustiedot:**

Jumbrosundin kalmisto sijaitsee Hiidentien itä-kaakkoispuolella, noin 250 metriä kaakkoon päin virtaa Uskelanjoki. Suoraan idässä on Lopen koski. Kalmiston eteläpuolella on kalliopaljastuma. Suojaista alue, joka viettää loivasti etelä-kaakkoon. Aluetta pidetään osa kesäkaudesta hevoshakana.

Tutkimushistoria: A.-L. Hirviluoto 1982: tarkastus.

Inventointi 2001: Inventoinnin yhteydessä peltosaarekkeelle tehtiin yksi koekuoppa kahden kalliopaljastuman väliselle alueelle. Koekuopasta pintakerros oli multamaista, joka tummeni alaspäin. Tumman likamaakerroksen alapuolelta noin 42 cm syvyydestä tuli vastaan karkea hiekka. Likamaan paksuus oli noin 15 cm. Koekuopasta löytyi runsaasti rautakauden tyyppisiä saviastian paloja.

Negatiivit: KF012294-KF012296**Diaposiivit:** KD011470-KD011471**Peruskarttaliite:** 4 sivu 78**Löydöt:** KM 32839

734010048**Veitakkala Junttila****Hautapaikat****Lisämääre:** Polttokenttäkalmisto**Ajoitus:** rautakautinen**Rauhoitusluokka:** 1**Lukumäärä:** 1**Sijainti****Alue:** Veitakkala**Peruskartta:** 2021 12, Pertteli**koordinaatit****X:**6701960 **Y:** 2454940 **Z:** 36**Etäisyystieto:** Kohde sijaitsee noin 5,8 km Salo-Uskelan kirkolta koilliseen päin.**Laajuus:** noin 400 m²**Kiinteistöt:** 43700030011**Perustiedot:**

Junttilan rautakautinen kohde sijaitsee Hiidentien länsipuolella heti Veitakkalan Junttilan talon pohjoispuolella. Alue ruohon peittämä pieni mäki, joka kohoaa ympäröivästä maastosta pari metriä. Veitakkalan navetta on heti toisella puolella Hiidentietä.

Tutkimushistoria: -

Inventointi 2001: Alueelle tehtiin korkeimmalle kohdalle yksi koekuoppa. Maa-aines oli heti turpeen alta tumma ja muuttui kaivettaessa noensekaiseksi, jossa oli palaneita kiviä. Koekuoppa kaivettiin noin 55 cm syvyiseksi, jonka jälkeen kallio tuli vastaan. Nokimaasta löytyi savikiekon katkelmia, saviastian paloja ja palanutta savea.

Negatiivit: KF012333-KF012335**Diaposiivit:** KD011494-KD011494**Peruskarttaliite:** 4 sivu 78**Löydöt:** KM 32840

734010049**Veitakkalan puutarha****Asuinpaikat****Lisämääre:****Ajoitus:** rautakautinen**Rauhoitusluokka:** 2**Lukumäärä:** 1**Sijainti****Alue:** Veitakkala**Peruskartta:** 2021 12, Pertteli**Koordinaatit****X:**6701800 **Y:** 2454920 **Z:** 25**Etäisyystieto:** Kohde sijaitsee noin 5,6 km Salo-Uskelan kirkolta koilliseen päin.**Laajuus:** ?**Kiinteistöt:** 43700030011**Perustiedot:**

Veitakkalan puutarha sijaitsee Hiidentien itäpuolella Veitakkalan kartanosta noin 100 metriä kaakkoon päin. Uskelanjoki virtaa noin 250 metriä kaakkoon päin. Alue on alavaa ja viettää hyvin loivasti kaakkoon eli Uskelanjoelle päin. Kohteesta noin 250 metriä etelä-kaakkoon päin on löytynyt ristineula, joka ajoittuu viikinkiajan loppupuolelle (KM 18394). Puutarha on muokattu ja muinaisjäännöstä on jäljellä mahdollisesti hyvin vähän.

Tutkimushistoria: -

Inventointi 2001: Inventoinnin yhteydessä puutarhan alapuoleisia peltoja pintapoimittiin ja sieltä löytyi palanutta savea ja pieni saviastian pala. Puutarhassa olleista maakasoista löytyi lisää rautakauden tyyppisiä aviaastianpaloja.

Negatiivit: KF012315-KF012317**Diapositiivit:** KD011482-KD011483**Peruskarttaliite:** 4 sivu 78**Löydöt:** KM 32841

734010050**Hankala****Asuinpaikat****Lisämääre:****Ajoitus:** kivikausi**Rauhoitusluokka:** 2**Lukumäärä:** 1**Sijainti****Alue:** Veitakkala**Peruskartta:** 2021 12, Pertteli**Koordinaatit****X:**6702590 **Y:** 2453920 **Z:** 40**Etäisyystieto:** Kohde sijaitsee noin 6,4 km Salo-Uskelan kirkolta pohjois-koilliseen päin.**Laajuus:****Kiinteistöt:** 43700030011**Perustiedot:**

Petojen keskellä pienestä ojasta noin 100 metriä länteen päin maastosta kohoaa pieni mäki, jossa on nykyisin hiekka kuoppa. Veitakkalan linnavuori kohoaa kohteesta noin 250 metriä kaakkoon päin. Kotitarve hiekkakuopan ympärillä olevat pellot ovat hiekkapeltoja, jotka viettävät kaakkoon ja etelään päin. Maanomistaja kertoi, että hiekkakuopan reunoilla oli näkynyt muutama vuosi sitten tummia noenvärjäämiä alueita.

Tutkimushistoria: -**Inventointi 2001:** Aivan hiekkakuopan ympärillä olevia peltoja pintapoimittiin ja löydettiin kvartseja ja profyriitti-iskoksia.**Negatiivit:** KF012330-KF012331**Diapositiivit:** KD011492-KD011493**Peruskarttaliite:** 5 sivu 79**Löydöt:** KM 32842

734010051**Ruoksmäki****Hautapaikat****Lisämääre:** Polttokenttäkalmisto**Ajoitus:** rautakautinen

viikinkiaika

Rauhoitusluokka: 1**Lukumäärä:** 1**Sijainti****Alue:** Isokylä**Peruskartta:** 2021 12, Pertteli**Koordinaatit****X:**6701230 **Y:** 2454160 **Z:** 30**Etäisyystieto:** Kohde sijaitsee noin 5 km Salo-Uskelan kirkolta pohjois-koilliseen päin.**Laajuus:****Kiinteistöt:** 40900070039**Perustiedot:**

Ruoksmäki on Isonkylän pohjoisin kylämäki. Mäki sijaitsee uuden Salo-Somero -maantien länsipuolella. Sen eteläpuolella on moottoriteliittymä. Ruoksmäeltä on löydetty joitakin viikinkiaikaisia irtolöytäjä. Kalmisto sijaitsee aivan Mäen kaakkoisnurkassa nykyisin vanhan asumattoman talon itäpuolella ja Ruoksmäkeen menevien kahden tien väliseltä alueelta tuli esille vahva polttokenttämäinen musta hiilensekainen palaneita kiviä sisältävä paksu kerros. Irtolöydöistä ainakin toinen oli tullut esille Vanhan talon itäpuolen uudisrakentamisen yhteydessä. Kohteen eteläpuoleisille pelloille tehdyistä koekaivauksista ei tullut ilmi mitään muinaisjääkseen viittaavaa.

Tutkimushistoria: A.-L. Hirviluoto :tarkastus (vuosi ?)

Inventointi 2001: Inventoinnin yhteydessä alueelle tehtiin kairalla ensin koepistoja, joiden perusteella koekuoppa tehtiin keskelle koskemattomana säilynyttä aluetta. Koekuoppa kaivettiin noin 40 cm syvyyteen. Maa oli mustaa noen sekaista ja siitä löytyi rautakaudelle tyypillisiä saviastian paloja, kuonaa palanutta savea ja palanutta luuta. Lopuksi kohde valokuvattiin.

Negatiivit: KF012362-KF012365**Diaposiitivit:** KD011508**Peruskarttaliite:** 5 sivu 79**Löydöt:** KM 23250, 25915, 32843

734010052**Hämmäinen 1****Asuinpaikat****Lisämääre:****Ajoitus:** rautakautinen**Rauhoitusluokka:**1**Lukumäärä:** 1**Sijainti****Alue:** Hämmäinen**Peruskartta:** 2021 11, Salo**Koordinaatit****X:**6696440 **Y:** 2454240 **Z:** 15**Etäisyystieto:** Kohde sijaitsee 2 km Salo-Uskelan kirkolta itään päin.**Laajuus:** muutama aari**Kiinteistöt:** 40800020002**Perustiedot:**

Kohde sijaitsee Hämmäisten kartanosta noin 100 metriä etelään päin. Idässä aluetta rajaa kartanolle vievä hiekkatie ja lännessä pelto. Asuinpaikka sijaitsee kalliopaljastumien keskellä olevalta alueelta, pohjoisessa kallio on hieman korkeampi ja suojaa asuinpaikkaa hyvin. Kohteesta etelään päin alle 200 metriä on Hämmäinen 2, mahdollinen maantasainen kalmisto. Alue viettää loivasti etelälounaaseen päin kohti Karjaskyläntietä.

Tutkimushistoria: -

Inventointi 2001:Inventoinnin yhteydessä Hämmäisten alueita tarkastellessa pintapöimitiin hämmäisten kartanon eteläpuolella olevaa peltoaluetta. Pelloilta ei löydetty mitään, joka saattoi johtua siitäkin, että vilja oli jo korkealla oraalla. Kallioiden keskellä olevalle alueelle tehtiin noin 40 cm syvyinen koekuoppa. Koekuopasta tuli esille tasainen ruskea liikkamaa ja siitä löytyi rautakauden tyyppillisiä saviastian paloja.

Negatiivit: KF012338-KF012340**Diapositiivit:** KD011497**Peruskarttaliite:** 8 sivu 82**Löydöt:** KM 32849

734010053**Hämmäinen 2****Hautapaikat****Lisämääre:** Polttokenttäkalmisto**Ajoitus:** rautakautinen**Rauhoitusluokka:**1**Lukumäärä:** 1**Sijainti****Alue:** Hämmäinen**Peruskartta:** 2021 11, Salo**Koordinaatit****X:**6696350 **Y:** 2454210 **Z:** 13**Etäisyystieto:** Kohde sijaitsee 2 km Salo-Uskelan kirkolta itään päin.**Laajuus:** muutama aari**Kiinteistöt:** 40800020002**Perustiedot:**

Kohde sijaitsee Hämmäisten kartanosta noin 200 metriä etelälounaaseen päin. Kohdassa on pieniä kalliopaljastumia. Alueella on osittain pintamaata poistettu ja aluetta on tasoitettu sokerijuurikasamaa varten. Kohteen itäpuolella on Hämmäisten kartanolle vievä hiekkatie ja länsipuolella pelto-alue. Kohteesta noin 100 metriä pohjoiseen on rautakautinen asuinpaikka, Hämmäinen 1. Myllyoja virtaa kohteesta kaakkoon noin 300 metrin päässä.

Tutkimushistoria: -

Inventointi 2001: Inventoinnin yhteydessä Hämmäisten alueita tarkastellessa pintapoimittiin hämmäisten kartanon eteläpuolella olevaa peltoaluetta. Pelloilta ei löydetty mitään, joka saattoi johtua siitäkin, että vilja oli jo korkealla oraalla. Karjaskyläntiestä noin 40 metriä koilliseen päin oli alue, jossa kalliopaljastumia. Alueen pohjoispuolella oli kuorittu maata ja tasoitettu kohtaa sokerijuurikasamaa varten. Kalliopaljastuman viereen tehtiin koekuoppa. Koekuopasta tuli esille tumma maakerros, jossa oli palaneita kiviä lähes 50 cm syvyyteen puhtaaseen hiesumaahan saakka. Koekuopasta löytyi rautakaudelle tyypillinen saviastian pala ja palanutta luuta.

Negatiivit: KF012341**Diapositiivit:** KD011498**Peruskarttaliite:** 8 sivu 82**Löydöt:** KM 32848

734010054**Hämmäinen hevoshaka****Asuinpaikat****Lisämääre:****Ajoitus:** rautakautinen**Rauhoitusluokka:** 1**Lukumäärä:** 1**Sijainti****Alue:** Hämmäinen**Peruskartta:** 2021 11, Salo**Koordinaatit****X=6696410 Y= 2454100 Z= 10****Etäisyystieto:** Kohde sijaitsee 1,9 km Salo-Uskelan kirkolta itään päin.**Laajuus:** 10 x 30 m**Kiinteistöt:** 40800020002**Perustiedot:**

Kohde sijaitsee kalliokielekkeellä, jonka pohjoispuolella kallio nousee jyrkästi suojaavaksi seinämäksi. Kohdassa kallionkieleke on hyvin kapea, joten asuinpaikka on ollut pienialainen. Noin 150 metrin päässä itäkaakkoon on Hämmäinen 2 ja noin 200 metrin päässä länsiluoteessa on Eerikin rautakautinen asuinpaikka.

Tutkimushistoria: -

Inventointi 2001: Inventoinnin yhteydessä Hämmäisten alueita tarkastellessa pintapöimitiin Hämmäisten kartanon eteläpuolella olevaa peltoaluetta. Pelloilta ei löydetty mitään, joka saattoi johtua siitäkin, että vilja oli jo korkealla oraalla. Kallioiden saartamalle alueelle tehtiin 50 cm syvä koekuoppa, jonka profiilissa oli selvästi näkyvissä noensekainen kulttuurikerros. Koekuopasta löytyi palanutta savea ja selvää savitiivistettä.

Negatiivit: KF012343**Diapositiivit:** KD011500**Peruskarttaliite:** 8 sivu 82**Löydöt:** KM 32847

734010055**Eerikki****Muinaisjäännösryhmä****Lisämääre:** Asuinpaikat + kuppikivet**Ajoitus:** rautakautinen**Rauhoitusluokka:** 1**Lukumäärä:** 1**Sijainti****Alue:** Karjaskylä**Peruskartta:** 2021 11, Salo**Koordinaatit****X:**6696530 **Y:** 2454020 **Z:** 10**Etäisyystieto:** Kohde sijaitsee 1,75 km Salo-Uskelan kirkolta itään päin.**Laajuus:** noin 60 x 20 m**Kiinteistöt:** 41100050026**Perustiedot:**

Kohde sijaitsee Eerikin tilan päärakennuksen eteläpuolella noin 90 metriä ja tilan ulkorakennuksesta noin 30 metriä kaakkoon päin. Alue on vanhaa haka-aluetta, joka nykyisin on joutomaana. Asuinpaikka sijaitsee kalliokielekkeellä. Sen yläpuolella nousee jyrkästi kallio pohjois- ja koillispuolella. Kohta mistä rautakaudelle ajoittuvia löytöjä tuli on pieni alainen, mutta mahdollisesti se jatkuu sekä kaakkoon että luoteeseen päin. Tästä kalliokielekkeestä itäkaakkoon päin noin 40 metriä on kalliopaljastuma, josta löytyi kaksi matalaa kuppia, joiden halkaisija on noin 5 cm.

Tutkimushistoria: -

Inventointi 2001: Inventoinnin yhteydessä kallion kielekkeen kohdalla tehtiin tarkistuksia ensin kairalla. Sopivaan kohtaan tehtiin koekuoppa, josta tuli esille paksu tummanruskea kulttuurimaakerros. Kerroksesta löytyi rautakauden tyyppisiä saviastian paloja sekä savitiivistettä. Koekuoppa kaivettiin noin 40 cm syvyyteen, jossa kallio tuli vastaan. Samalla alueen kalliopaljastumia tarkastettiin ja löydettiin yhdestä paljastumasta kaksi kuppia, jotka H. Asplund kävi myös varmistamassa.

Negatiivit: KF012342, KF012344-KF012348**Diapositiivit:** KD011499, KD0111502**Peruskarttaliite:** 8 sivu 82**Löydöt:** KM 32847

734010056**Puustellin lohko****Kulttipaikka****Lisämääre:** Kuppikivet**Ajoitus:** rautakautinen**Rauhoitusluokka:** 1**Lukumäärä:** 1**Sijainti****Alue:** Hämmäinen**Peruskartta:** 2021 11, Salo**Koordinaatit****X:**6696290 **Y:** 2454420 **Z:** 15**Etäisyystieto:** Kohde sijaitsee 2,2 km Salo-Uskelan kirkolta itäkaakkoon päin.**Laajuus:****Kiinteistöt:** 40800020002**Perustiedot:**

Hämmäisten kartanon kaakkoispuolella olevan peltoalueen keskellä on kallioalue, jonka lounaaseen viettävässä kohdassa on matalia, halkaisijaltaan noin 5 cm. Kohdasta löytyi yhteensä 10 kuppia, joista yhden löysi Turun yliopiston arkeologian assistentti H. Asplund käydessään tutustumassa Salon muinaisjäänneksiin. Ympäröiviä peltoa pintapoimittiin, mutta mitään esihistoriaan viittaavaa ei löydetty. Pellot on kynnetty aivan kalliopaljastumaan kiinni. Kaavassa pellon läpi on suunniteltu Saloon kiertoliittymää.

Tutkimushistoria: -

Inventointi 2001: Inventoinnin yhteydessä löydettiin Hämmäisten Puustellin lohkolta kallioon hakattuja kuppeja. Kupit olivat melko heikosti havaittavissa, koska ne ovat matalia. Nyt kuppeja löydettiin 10 kpl, mutta mahdollisesti niitä on kallion pinnassa enemmänkin. Kohde valokuvattiin lopuksi.

Negatiivit: KF012356-KF012357**Diaposiitivit:** KD011506**Peruskarttaliite:** 8 sivu 82**Löydöt:** -

734010057**Marttila****Kulttipaikka****Lisämääre:** Kuppikivet**Ajoitus:** rautakautinen**Rauhoitusluokka:** 1**Lukumäärä:** 1**Sijainti****Alue:** Pahkavuori**Peruskartta:** 2021 11, Salo**Koordinaatit****X:** 669694 **Y:** 245357 **Z:** 15**Etäisyystieto:** Kohde sijaitsee 1,46 km Salo-Uskelan kirkolta itäkoilliseen päin.**Laajuus:** Kallion koko noin 10 m².**Kiinteistöt:** 41100040083**Perustiedot:**

Marttilan tilan lounaisrinteessä noin 15 metrin korkeuskäyrän kohdalla on kalliopaljastuma heti muuntajakopin takana. Kalliota on louhittu, mutta siinä on ainakin 4 kuoppia vielä jäljellä. Kupit ovat matalia noin 5 cm halkaisijaltaan. Louhittu kohta on noin 30 cm kupeista etelään päin, joten osa kupeista on tuhoutunut. Marttilan pihamaalle on tuotu maata hyvin paljon. Alue on otollista rautakauden muinaisjäännöksille, mutta jos niitä on, niin ne ovat paksun multa ja savikerroksen alla.

Tutkimushistoria: -

Inventointi 2001: Inventoinnin yhteydessä alueen kallioita käytiin läpi kuppikallioiden löytymisen toivossa. Marttilan kohde löytyi, mutta valitettavasti se on osin tuhottu.

Negatiivit: KF012370-KF012373**Diaposiitit:** KD011512-KD011513**Peruskarttaliite:** 8 sivu 82**Löydöt:** -

734010058**Palomäki 2****Hautapaikat****Lisämääre:** hautaröykkiöt**Ajoitus:** rautakautinen**Rauhoitusluokka:** 1**Lukumäärä:** 3**Sijainti****Alue:** Isokylä**Peruskartta:** 2021 12 Pertteli**Koordinaatit****X:**2453399 **Y:** 6700080 **Z:** 40-48**Etäisyystieto:** Kohde sijaitsee noin 4 km Salo-Uskelan kirkolta pohjoiskoilliseen päin.**Laajuus:****Kiinteistöt:** 40900080056**Perustiedot:**

Röykkiöt sijaitsevat Palomäen kaakkoisrinteellä, Koivumäen talosta pohjoiseen. Läntisin röykkiö on muodoltaan pyöreä, tasainen ja tehty terävsärmäisistä kivistä. Kooltaan röykkiö on 6,3 x 5,1 metriä. Toinen röykkiö on edellisestä 13-15 metriä itään mäenrinteessä. Sen päällä kasvaa mänty. Röykkiö on ladottu särmikkäistä kivistä kalliopohjalle. Kolmea röykkiö sijaitsee edellisestä noin 14 metriä kaakkoon päin, alempana kuin kaksi edellistä röykkiötä. Röykkiö on hyvin matala, pyöreistä irtonaisista kivistä ladottu. Jos viimeinen röykkiö on sama kuin Rinteen raunio III, niin se on tutkittu vuonna 1904.

Tutkimushistoria: J. Rinne 1905: kaivaus ,A.-L. Hirviluoto 1961: Kertomus Uskelan (Salon) Isokylän hautaraunioista.

Inventointi 2001: Inventoinnin yhteydessä paikalla käytiin ja löydettiin Hirviluodon mainitsemat röykkiöt.

Negatiivit:-**Diapositiivit: -****Peruskarttaliite:** 6 sivu 80**Löydöt:** KM 4395:1-12, 4567:1-14

734010059**Mahlakankare****Hautapaikat****Lisämääre:** Hautaröykkiöt**Ajoitus:** rautakautinen

500-luku

Rauhoitusluokka: 3*2/3***Lukumäärä:** 1**Sijainti****Alue:** Moisio**Peruskartta:** 2021 11, Salo**Koordinaatit****X:**6698480 **Y:** 2454340 **Z:** 15**Etäisyystieto:** Kohde sijaitsee 3,4 km Salo-Uskelan kirkolta pohjoiskoilliseen päin.**Laajuus:****Kiinteistöt:** Kaava-alue**Perustiedot:**

Hävitetty rautakautinen hautaröykkiö. Löytöpaikka sijaitsee Uskelanjoen itärannalla Isokylään vastapäätä. Alue on länteen viettävää rinnettä, joka nykyisin on rakennettu lähes täyteen. Löytöpaikasta länteen noin 300 metriä on pieni oja, joka laskee Uskelanjokeen.

Tutkimushistoria: - *J. Leppöaho 1939: Alueella olisi ollut tuolloin useita latsmukusia (KK: 12.12.-04)*

Inventointi 2001: Kohdetta ei käyty inventoinnin yhteydessä tarkastamassa.**Negatiivit:** -**Diapositiivit:** -**Peruskarttaliite:** 8 sivu 82**Löydöt:** KM 9247:1-2*Alue tulee tarkastaa (KK: 29.11.2005)*

734010060**Pappilanhaka****Hautapaikat****Lisämääre:** Hautaröykkiöt + polttokenttäkalmisto**Ajoitus:** rautakautinen**Rauhoitusluokka:** 1**Lukumäärä:** 1**Sijainti****Alue:** Alhaisi**Peruskartta:** 2021 11, Salo**Koordinaatit****X:**6696100 **Y:** 2451650 **Z:** 15**Etäisyystieto:** Kohde sijaitsee 0,7 km Salo-Uskelan kirkolta lounaaseen päin.**Laajuus:****Kiinteistöt:** 43300080002, 01300050020
413-0205-0020**Perustiedot:**

Pappilanhakaan alueella on Hirviluodon mukaan polttokenttäkalmisto ja kaksi maan päälle näkyvää röykkiötä. Toinen röykkiöistä on rakennettu kalliolle. Se sijaitsee Turku-Hki rantaradan, Kivenhakkaajankadun ja Kirjolankadun muodostamassa kolmiossa. Kohdasta on louhittu kalliota röykkiön ja radan väliseltä alueelta. Toinen on tästä röykkiöstä noin 100 metriä koilliseen. Asuinpaikkalöytöjä on tullut näiden kahden röykkiön väliseltä alueelta.

Tutkimushistoria: A.-L. Hirviluoto 1962: tarkastus, L. Ruonavaara 1992: kaivaus, N. Strandberg 1994: tarkastus.

Inventointi 2001: Inventoinnin yhteydessä kohde käytiin tarkastamassa. Kalliolle rakennetut röykkiön päälle oli kasattu risuja, jotka täytyisi poistaa. Muuten alue oli pysynyt ennallaan. Alueen koillispuolelle oli tehty sairaalan käyttöön pysäköintialue.

Negatiivit: KF012318-KF012319**Diapositiivit:** KD011485-KD011485**Peruskarttaliite:** 9 sivu 83**Löydöt:** KM 15691

734010061**Leikkipuisto****Kulttipaikat****Lisämääre:** Kuppikivet**Ajoitus:** rautakautinen**Raahoitusluokka:** 1**Lukumäärä:** 1**Sijainti****Alue:** Alhaisi**Peruskartta:** 2021 11, Salo**Koordinaatit****X:**6696010 **Y:** 2452010 **Z:** 15**Etäisyystieto:** Kohde sijaitsee 0,5 km Salo-Uskelan kirkolta etelälounaaseen päin.**Laajuus:****Kiinteistöt:** 433000200039**Perustiedot:**

Lounaaseen viettävän kallion kuperapintaiseen kohtaan hakattu matalia kuppeja. Vuoden 2001 inventoinnissa löytyi yhteensä 37 matalaa, halkaisijaltaan noin 5-8 cm olevaa kuppia. Kallion yläpuolella on leikkipuisto.

Tutkimushistoria: A.-L. Hirviluoto 1982: tarkastus

Inventointi 2001: Inventoinnin yhteydessä kallion pinnassa olevia sammaleita revittiin hieman pois ja löydettiin lisää kuppeja. Leikkipuiston nurmikolle tehtiin pari pientä koe-kuoppaa, mutta ei löydetty mitään esihistoriaan viittaavaa.

Negatiivit: KF012276-KF012278**Diapositiivit:** KD011460-KD011461**Peruskarttaliite:** 9 sivu 83**Löydöt:** -

734010062**Pähkinärinne****Hautapaikat****Lisämääre:** Hautaröykkiöt**Ajoitus:** rautakautinen**Rauhoitusluokka:** 1**Lukumäärä:** 1**Sijainti****Alue:** Pajula *ent. Torjula***Peruskartta:** 2021 11, Salo**Koordinaatit****X:**6698560 **Y:** 2450300 **Z:** 25**Etäisyystieto:** Kohde sijaitsee 2,8 km Salo-Uskelan kirkolta luoteeseen päin.**Laajuus:****Kiinteistöt:** 43400010064**Perustiedot:**

Kohde sijaitsee Pajulan kaupungin osassa kaakkoon viettävällä rinteellä aivan asutun alueen länsipuolella olevalla puistoalueella. Hautaröykkiö on matala pieni, jonka A.-L. Hirviluoto tarkasti 1977.

Tutkimushistoria: A.-L. Hirviluoto 1977: tarkastus.**Inventointi 2001:** Inventoinnin yhteydessä kohde käytiin tarkastamassa ja mitä luultavimmin se pystyttiin havaitsemaan maastosta.**Negatiivit:** -**Diapositiivit:** -**Peruskarttaliite:** 10 sivu 84**Löydöt:** KM 16859

734010063**Myllymäki****Hautapaikat****Lisämääre:** hautaröykkiöt**Ajoitus:** rautakausi**Rauhoitusluokka:** 1**Lukumäärä:** 2**Sijainti****Alue:** Toijala *Joensuu***Peruskartta:** 2021 11, Salo**Koordinaatit****X:**6698320 **Y:** 2450940 **Z:** 25**Etäisyystieto:** Kohde sijaitsee 2,2 km Salo-Uskelan kirkolta luoteeseen päin.**Laajuus:****Kiinteistöt:** 41000010063**Perustiedot:**

Myllymäki sijaitsee Turku-Helsinki maantien pohjoispuolella ja koillisessa sitä rajaa Hallikkoon vievä maantie. Mäki on kallioinen ja siinä on ollut kaksi röykkiötä, joista toinen on kaivettu Turku-Helsinki maantien levennyksen yhteydessä. Toinen säilynyt röykkiö on lähes mäen korkeimmalla kohdalla, mäen itäosassa. Suurin osa mäestä on tuhoutunut Turku-Helsinki maantien kallioleikkauksen yhteydessä.

Tutkimushistoria: A.-L. Hirviluoto 1975: tarkastus, O. Rähälä 1992: kaivaus.**Inventointi 2001:** Kohde käytiin inventoinnin yhteydessä tarkistamassa. Todettiin pysyneen ennallaan. Lopuksi mäki valokuvattiin.**Negatiivit:** KF012366-KF012367**Diaposiitivit:** KD011509-KD011510**Peruskarttaliite:** 10 sivu 84**Löydöt:** KM 19641,

734010064**Kupila****Hautapaikat****Lisämääre:** hautaröykkiöt**Ajoitus:** rautakausi**Rauhoitusluokka:** 3**Lukumäärä:** 1**Sijainti****Alue:** Isokylä**Peruskartta:** 2021 12, Pertteli**Koordinaatit****X:**6700660 **Y:** 2453780 **Z:** 35**Etäisyystieto:** Kohde sijaitsee 4,3 km Salo-Uskelan kirkolta pohjoiskoilliseen päin**Laajuus:****Kiinteistöt:** 40900012000**Perustiedot:**

Lasten leikkipaikalta noin vuonna 1888 löytyi joitakin rautakautisia esineitä, jotka olivat joutuneet hukkaan. Vuonna 1896 Appelgren suoritti alueella kaivaukset. Hänen muistiinpanojensa mukaan maaperä oli kivetöntä lukuun ottamatta suurta maakiveä, jonka vierestä löytyi palanutta luuta ja keihäänkärki. Nykyisin alueella ei ole enää merkkejä muinaisjäänneksestä.

Tutkimushistoria: H. Appelgren 1896: kaivaus, Hackman 1905: Julkaisu s. 37.**Inventointi 2001:** Kupilan alueella käytiin tarkastamassa paikka. Mitään muinaisjäännekseen viittaa ei pystytty enää havaitsemaan.**Negatiivit:-****Diapositiivit:-****Peruskarttaliite:** 6 sivu 80**Löydöt:** KM 3316:1-10

734010065**Kirjolanmäki****Asuinpaikat****Lisämääre:****Ajoitus:** rautakautinen**Rauhoitusluokka:** 1**Lukumäärä:** 1**Sijainti****Alue:** Alhaisi) *Rauhoitus***Peruskartta:** 2021 11, Salo**Koordinaatit****X:**6695885 **Y:** 2451550 **Z:** 15**Etäisyystieto:** Kohde sijaitsee 0,9 km Salo-Uskelan kirkolta lounaaseen päin.**Laajuus:****Kiinteistöt:** 43200040000**Perustiedot:**

Kirjolanmäki sijaitsee Pappilanhaasta noin 200 metriä lounaaseen päin. Mäen itäpuolella on Turku-Helsinki junarata, länsipuolella Teijoon vievä maantie. Mäki on pohjoispuoleltaan hyvin kallioinen. Mäen eteläpuolella on ketomainen alue, joka heinäniittynä yläreunaa lukuun ottamatta on karua kuivaa pienruohoniittyä. Rautakautinen asuinpaikka sijaitsee juuri tällä ketovyöhykkeellä. Paikalta on hyvä näkyvyys etelään ja länteen päin. Alue kuuluu Varsinais-Suomen perinnemaisema-alueisiin.

Tutkimushistoria: -

Inventointi 2001: Inventoinnin yhteydessä kohde käytiin tarkastamassa. Mäki vaikutti otolliselta kohteelta, joten sinne tehtiin kaksi koekuoppaa. Toisesta koekuopasta löytyi runsaasti palanutta savitiivistettä ja rautakauden tyyppisiä saviastian paloja. Lopuksi kohde valokuvattiin.

Negatiivit: KF012351-KF012355**Diapositiivit:** KD011504-KD011505**Peruskarttaliite:** 9 sivu 83**Löydöt:** KM 32850

734010066**Metsäranta****Hautapaikat****Lisämääre:** hautaröykkiöt**Ajoitus:** rautakautinen

500-luku

Rauhoitusluokka: 3 *2/3***Lukumäärä:** 1**Sijainti****Alue:** Ylhäisi**Peruskartta:** 2021 11, Salo**Koordinaatit****X:**6694750 **Y:** 2451610 **Z:** 25**Etäisyystieto:** Kohde sijaitsee 1,9 km Salo-Uskelan kirkolta etelälounaaseen päin.**Laajuus:****Kiinteistöt:** Kaava-alueella**Perustiedot:**

Metsärannan löydöt tulivat esiin uudisrakennustöissä ainakin osittain luontaisesta kivikosta. Leppäahon mukaan löytöpaikalla on ollut loivaseinäinen kuoppa, johon hauta-antimet, kolme putkellista keihäänkärkeä, veitsi ja kilvenkupura oli sijoitettu. Samaan paikkaan oli pantu palaneet luut. saviastian palat olivat kuopan ulkopuolella. Rovion jäännökset oli täytetty kuoppa oli peitetty 2-3-kerroksisella kiveyksellä, jonka koko oli 120 x 120 cm.

Tutkimushistoria: J. Leppäaho 1938: tarkastus.

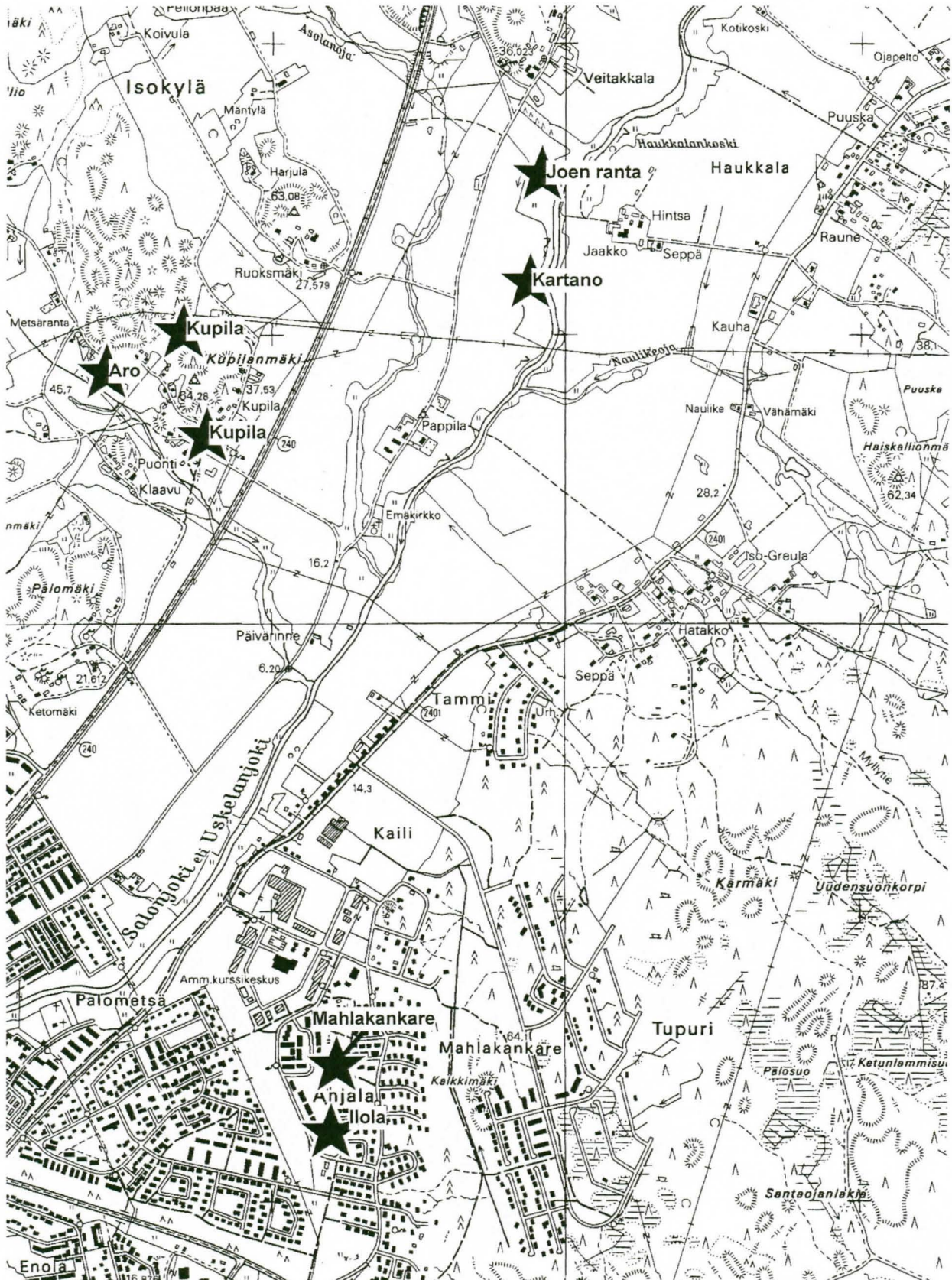
Inventointi 2001: Kohteella ei epähuomiossa inventoinnin aikana käyty. Lähin rautakautinen kohde on vuoden 2001 inventoinnissa löydetty Kirjolanmäen asuinpaikka, joka on 1,1 km pohjoisluoteeseen päin. Kohteesta pohjoiseen päin mäen länsireuna on potentiaalista löytöaluetta.

Negatiivit: -**Diapositiivit:** -**Peruskarttaliite:** 9 sivu 83**Löydöt:** KM 10832:1-5

Tulee tarkastaa (KKI 29.11.2005)

Salon kaupungin alueella olevia rautakautisia irtolöytökohteita

2455



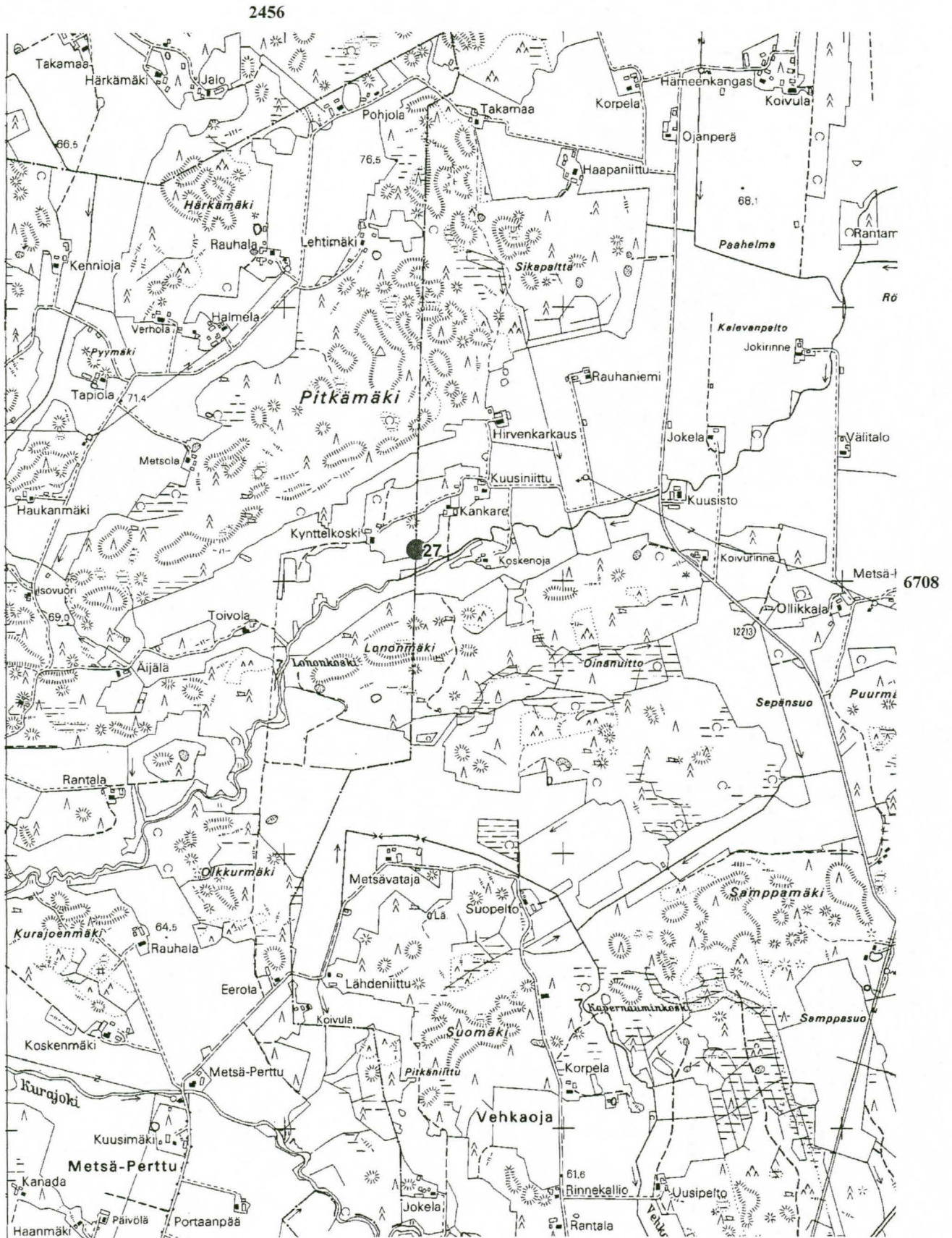
6700

Salon kaupungin alueella olevia rautakautisia irtolöytökohteita

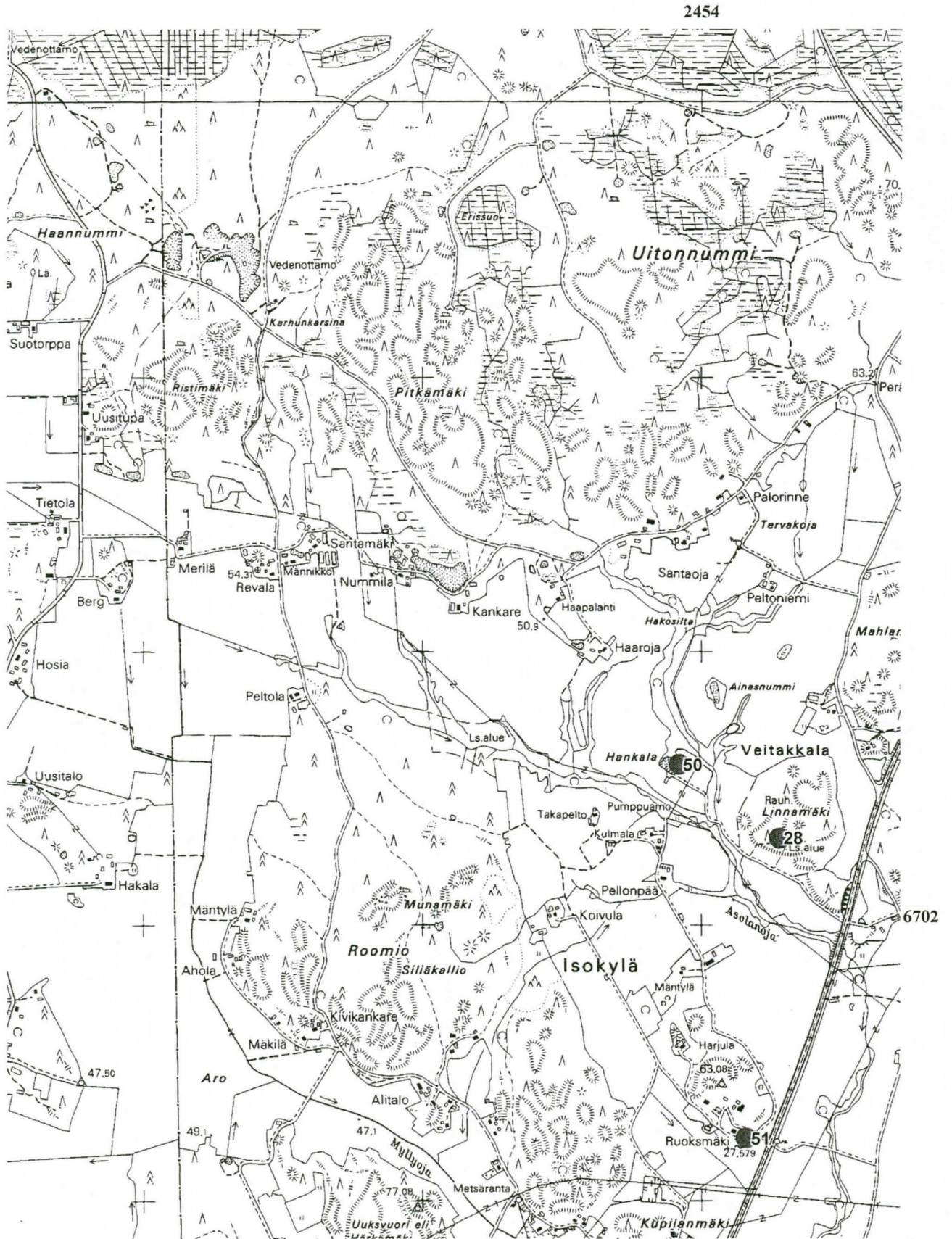
2454

6699

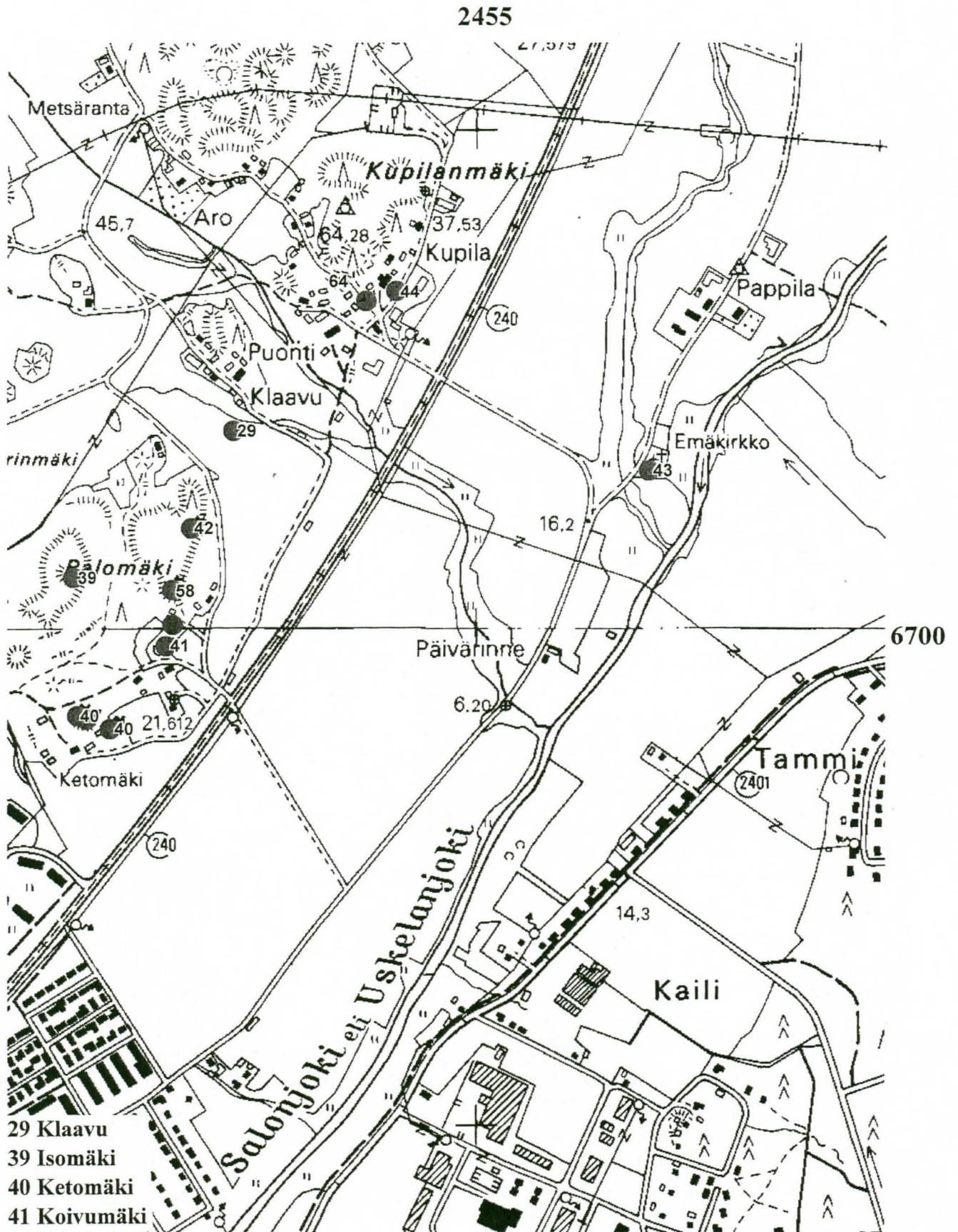




27 Kynntelkoski



- 28 Veitakkalan linnamäki
- 50 Hankala
- 51 Ruoksmäki

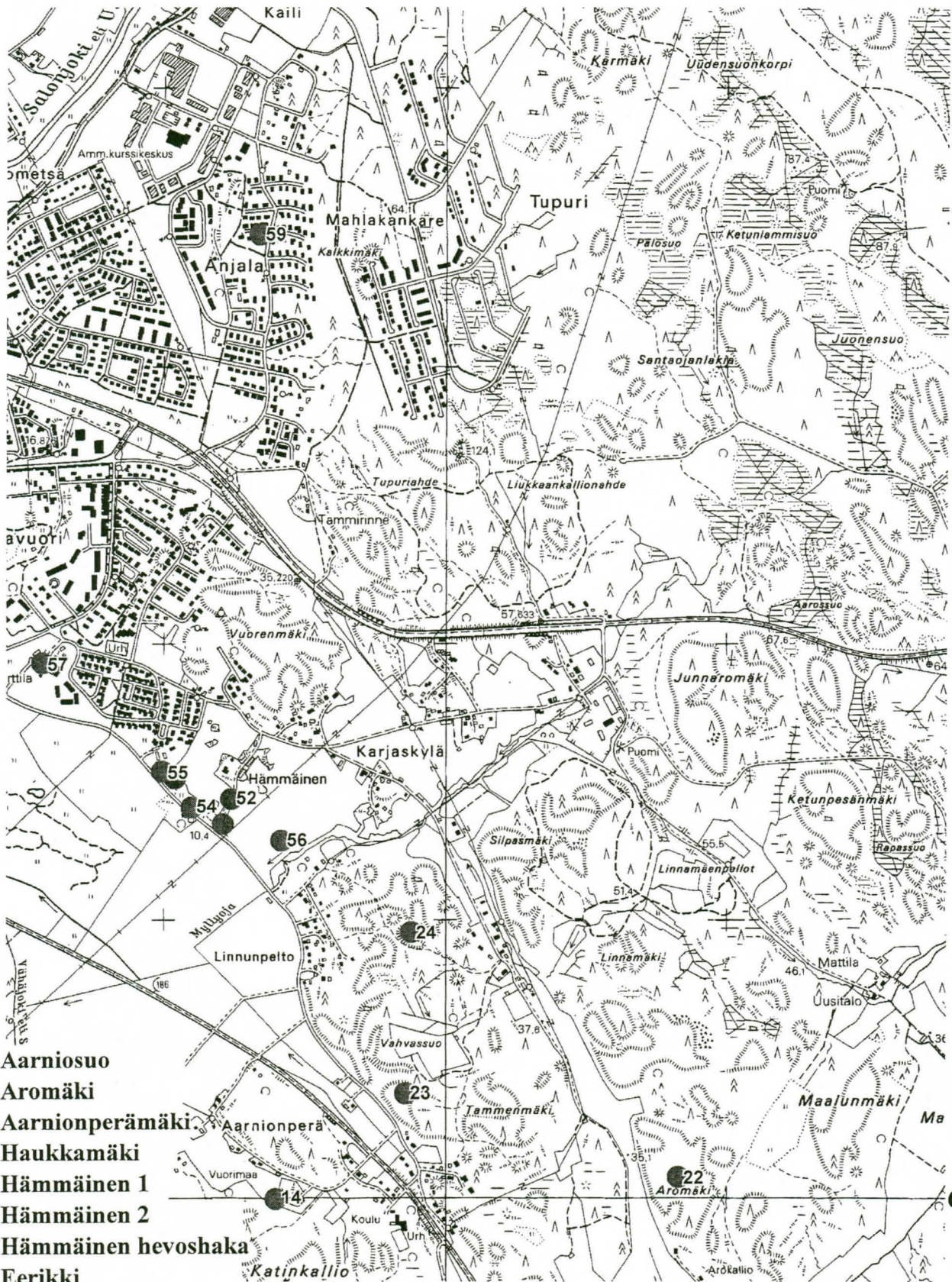


- 29 Klaavu
- 39 Isomäki
- 40 Ketomäki
- 41 Koivumäki
- 42 Palomäki 1
- 43 Uskelan emäkirkko
- 44 Matamäki
- 58 Palomäki 2
- 64 Kupila



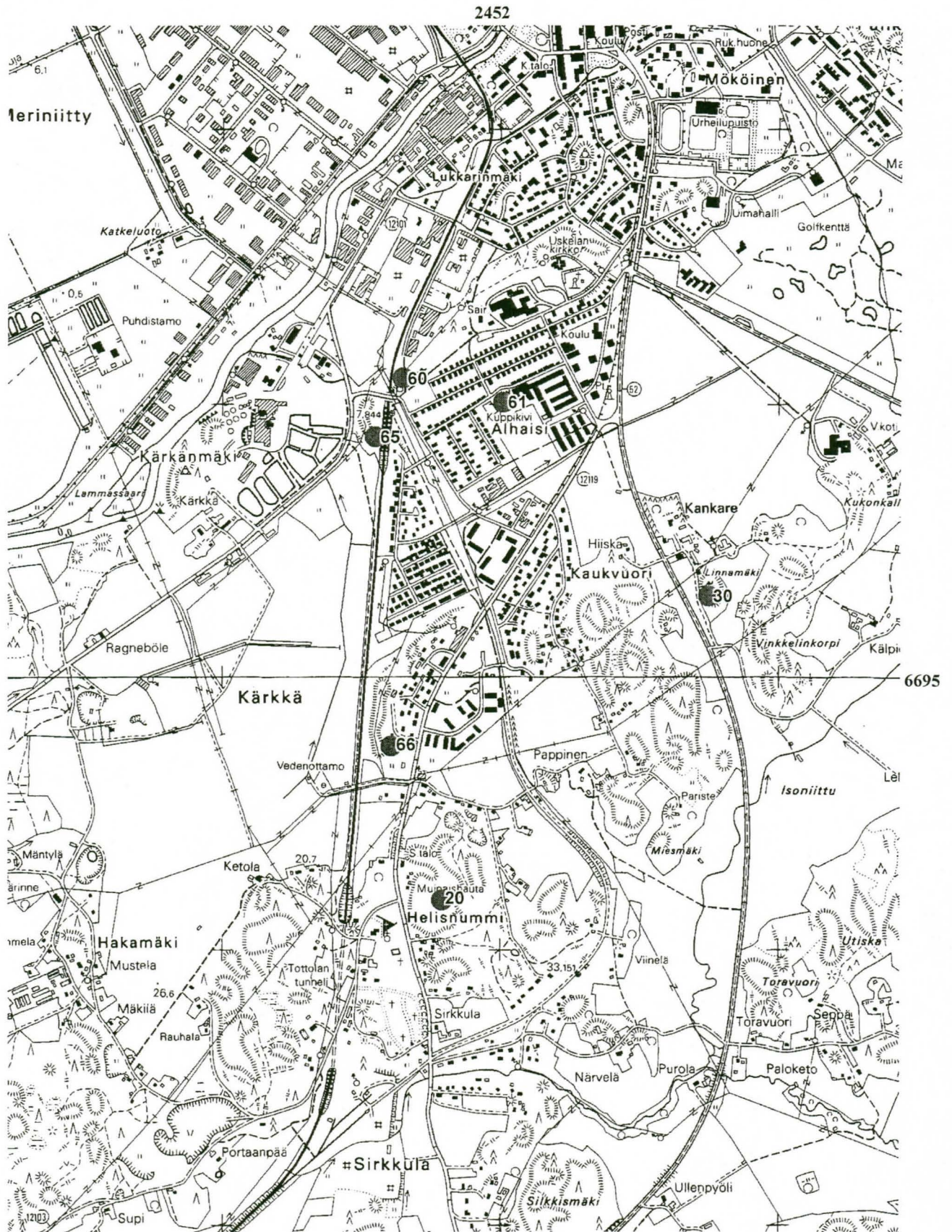
- 25 Ketohaka
- 31 Varholanmäki
- 32 Isotupa
- 33 Vanutehtaanmäki
- 34 Ketola
- 35 Katajamäki
- 37 Ketohaka N
- 38 Ketohaka NE
- 40 Ketomäki

2455



- 14 Aarniosuo
- 22 Aromäki
- 23 Aarnionperämäki
- 24 Haukkamäki
- 52 Hämmäinen 1
- 53 Hämmäinen 2
- 54 Hämmäinen hevoshaka
- 55 Eerikki
- 56 Puustellinlohko
- 57 Marttila
- 59 Mahlakankare

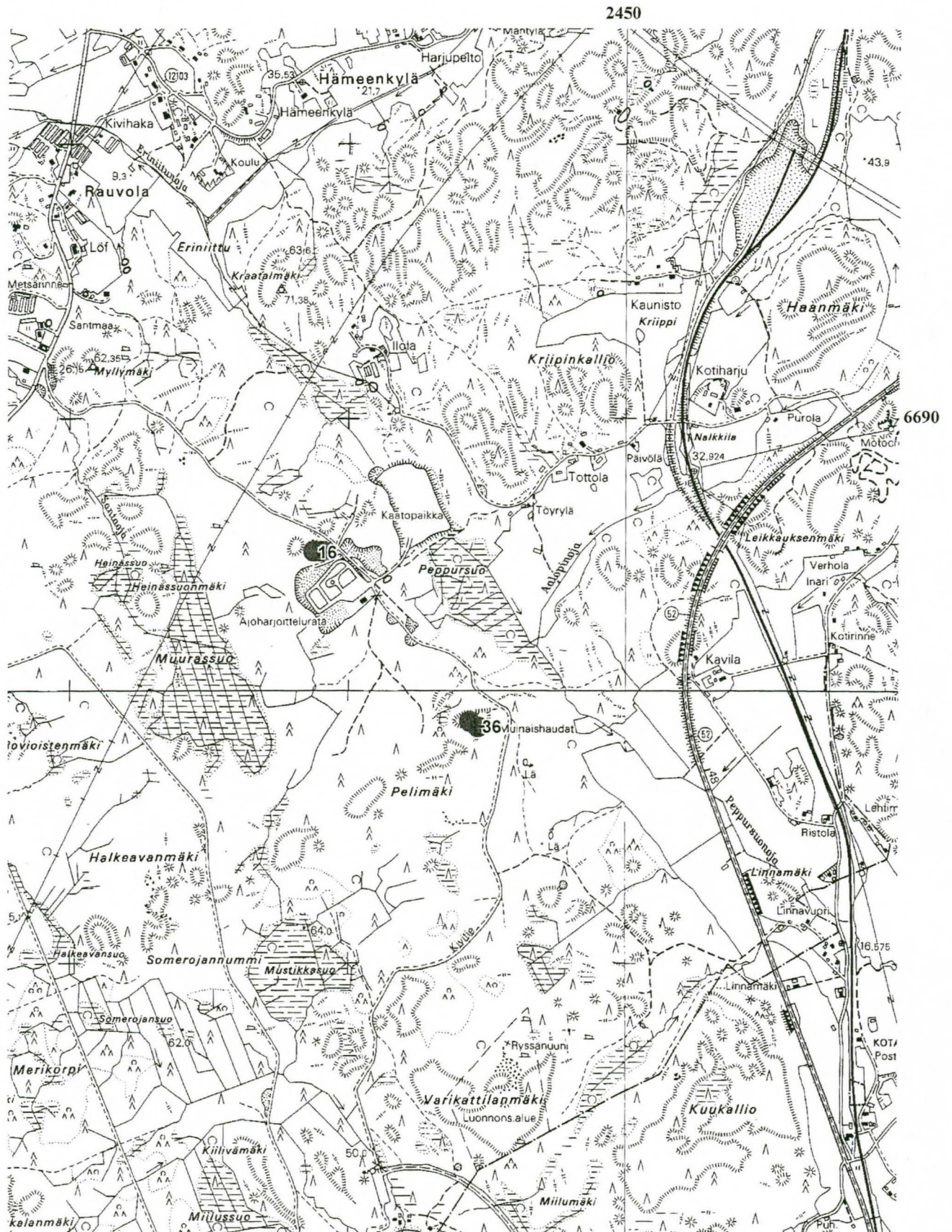
6695



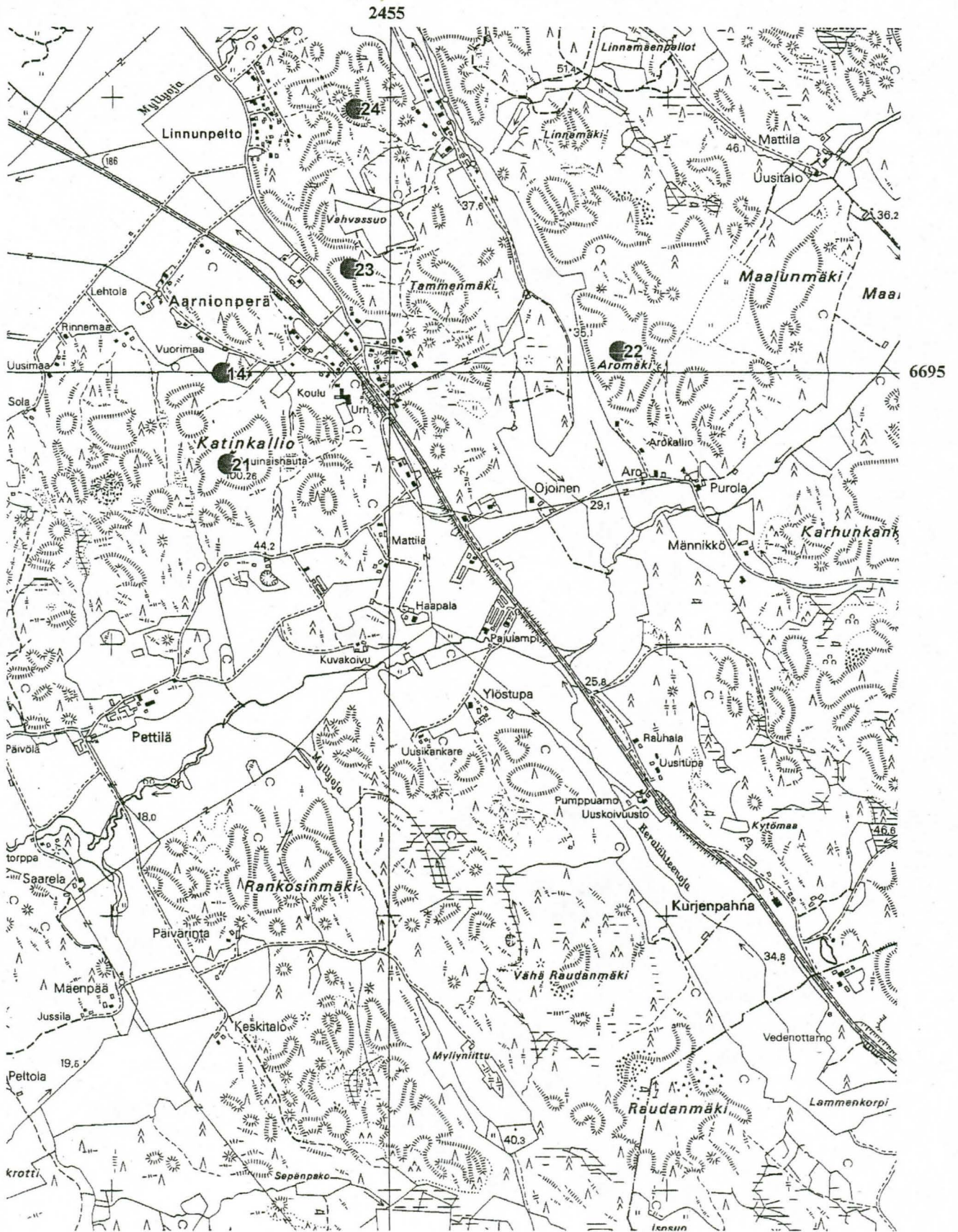
- 20 Utiskanmäki**
- 30 Hakastaron linnamäki**
- 60 Pappilanhaka**
- 61 Leikkikentän kuppikallio**
- 65 Kirjolanmäki**
- 66 Metsäranta**



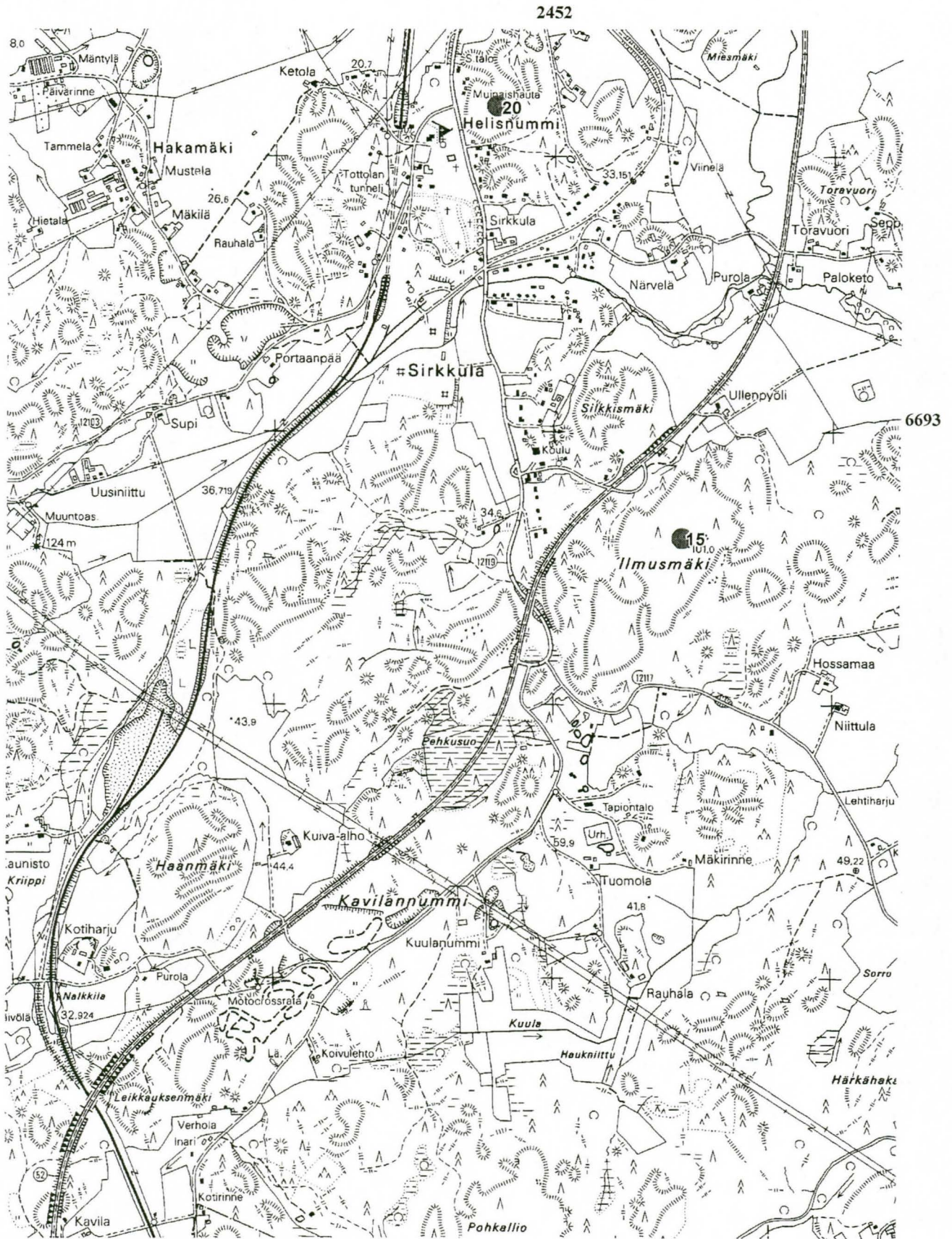
- 17 Meriniityn puisto
- 62 Pähkinärinne
- 63 Myllymäki



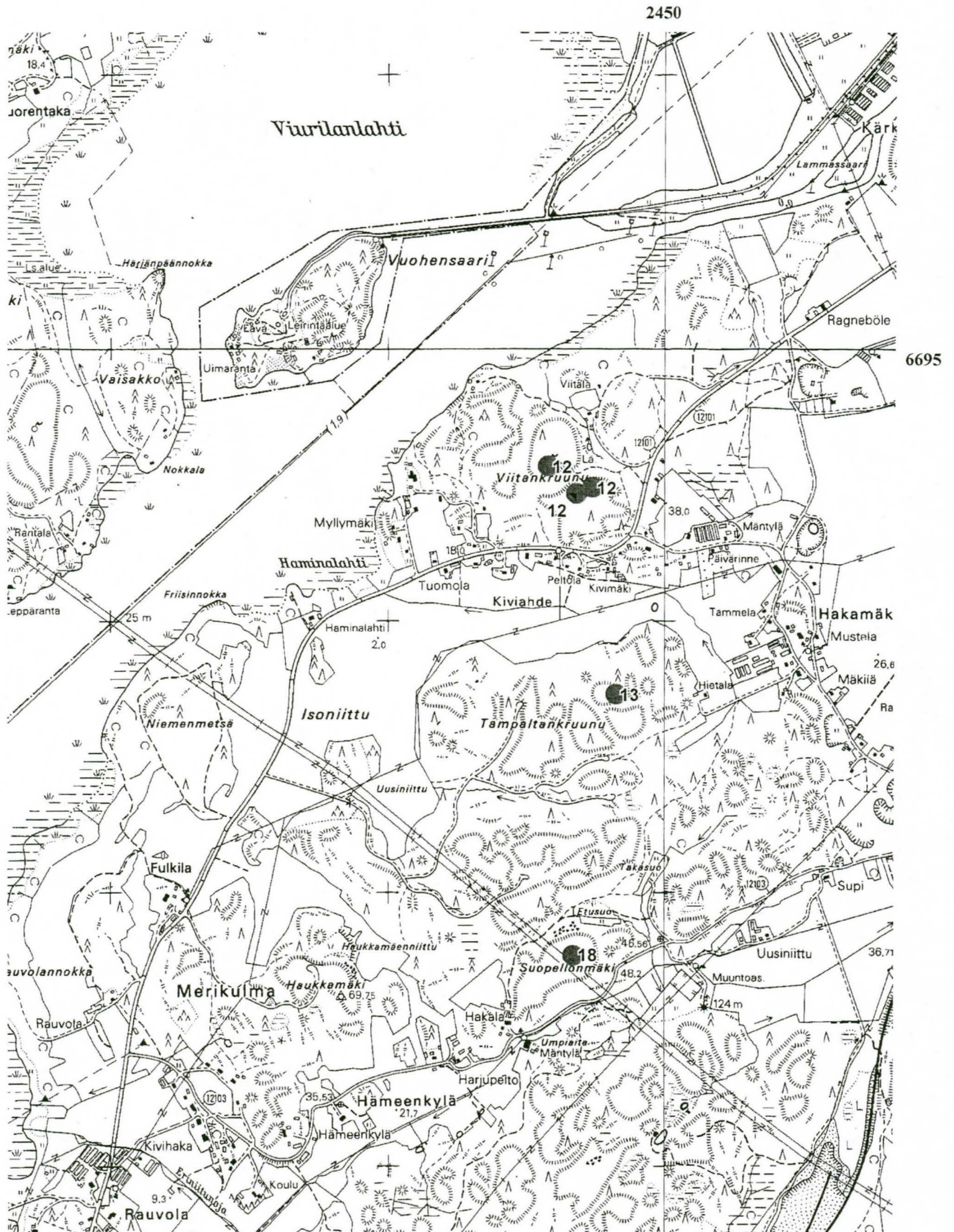
16 Peppursuo
36 Kavila



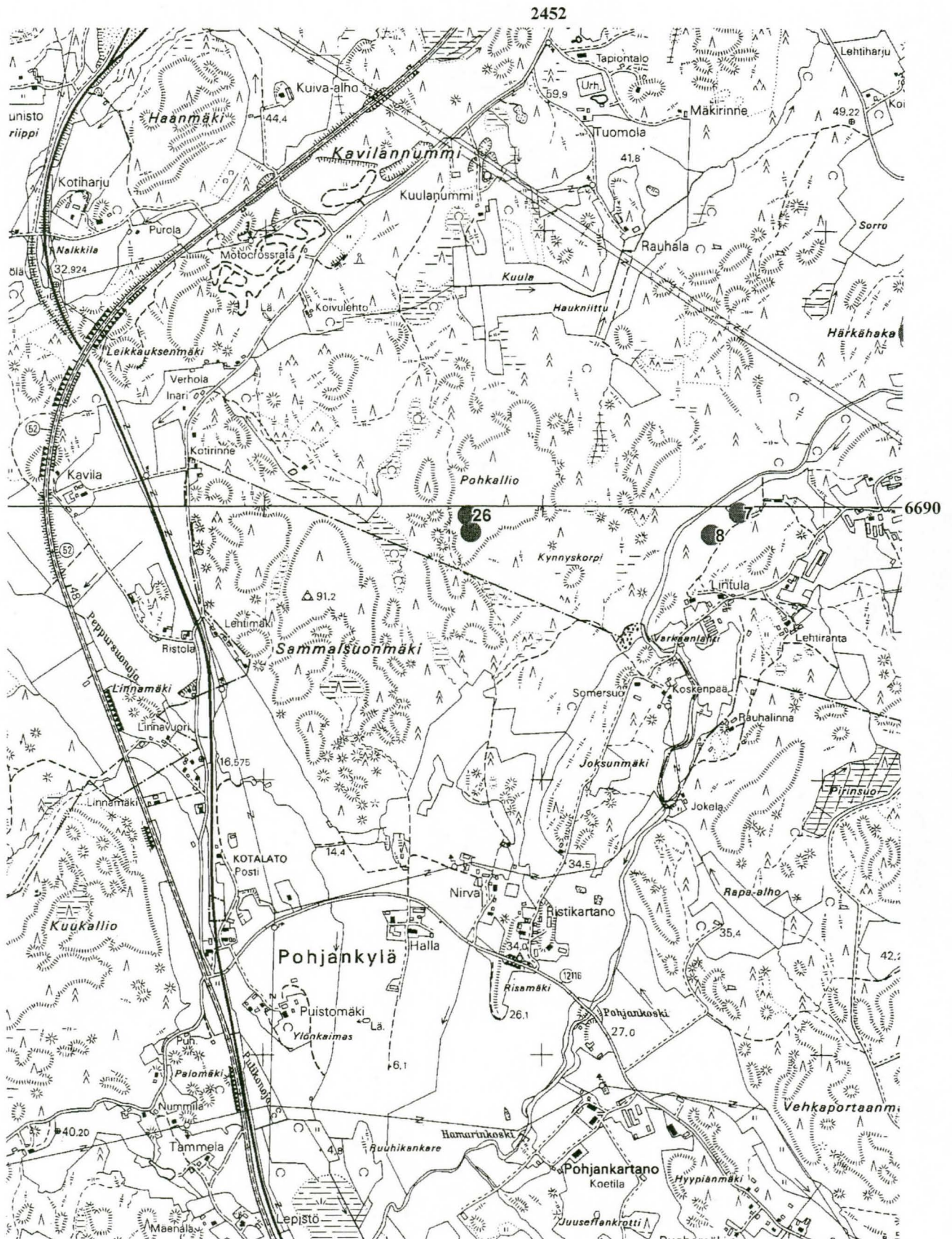
- 14 Aarnionsuo
- 21 Katinkallio
- 22 Aromäki
- 23 Aarnionperämäki
- 24 Haukkämäki



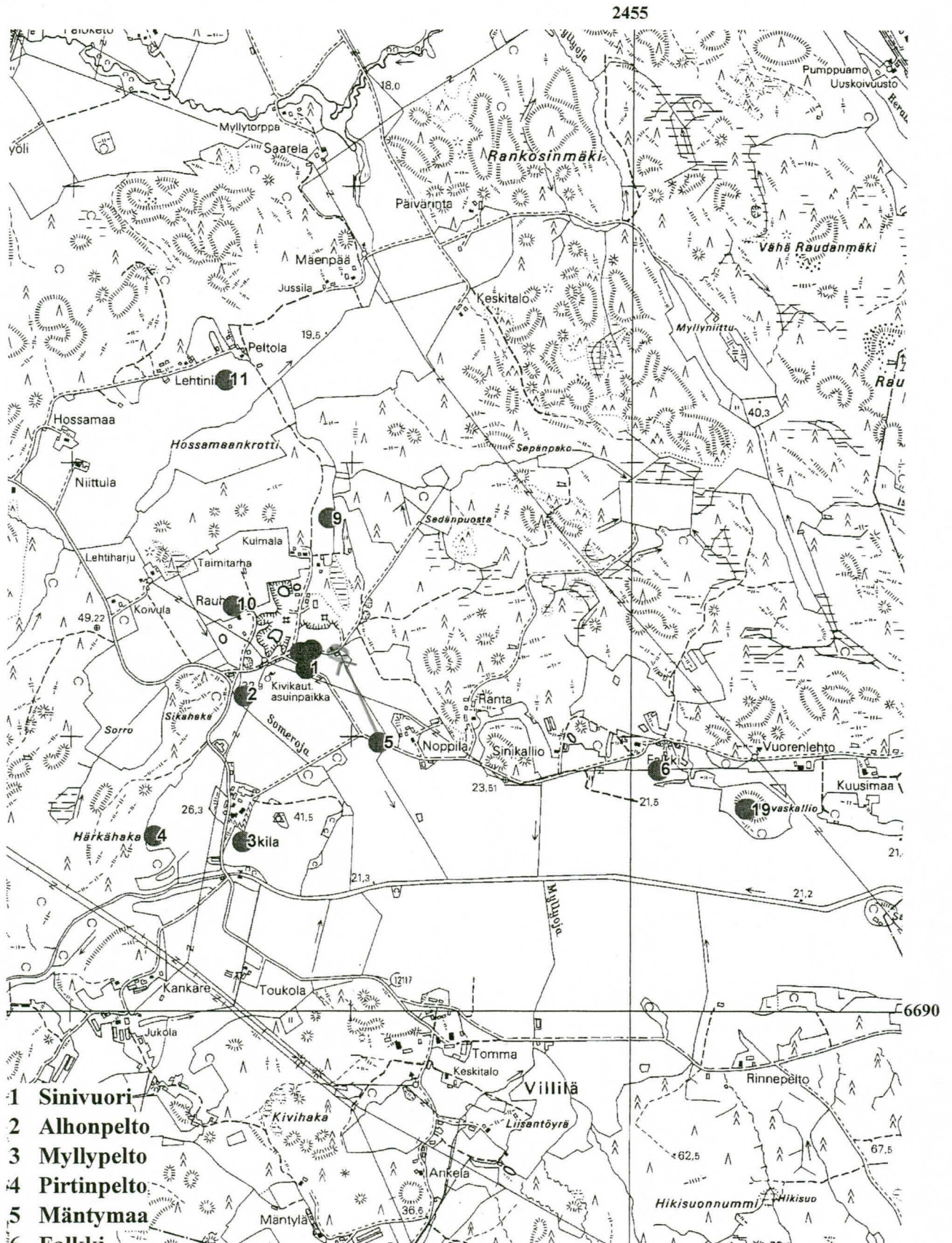
15 Ilmusmäki
20 Utiskanmäki



- 12 Viitamäki
- 13 Tämpälänmäki
- 18 Suopellonmäki



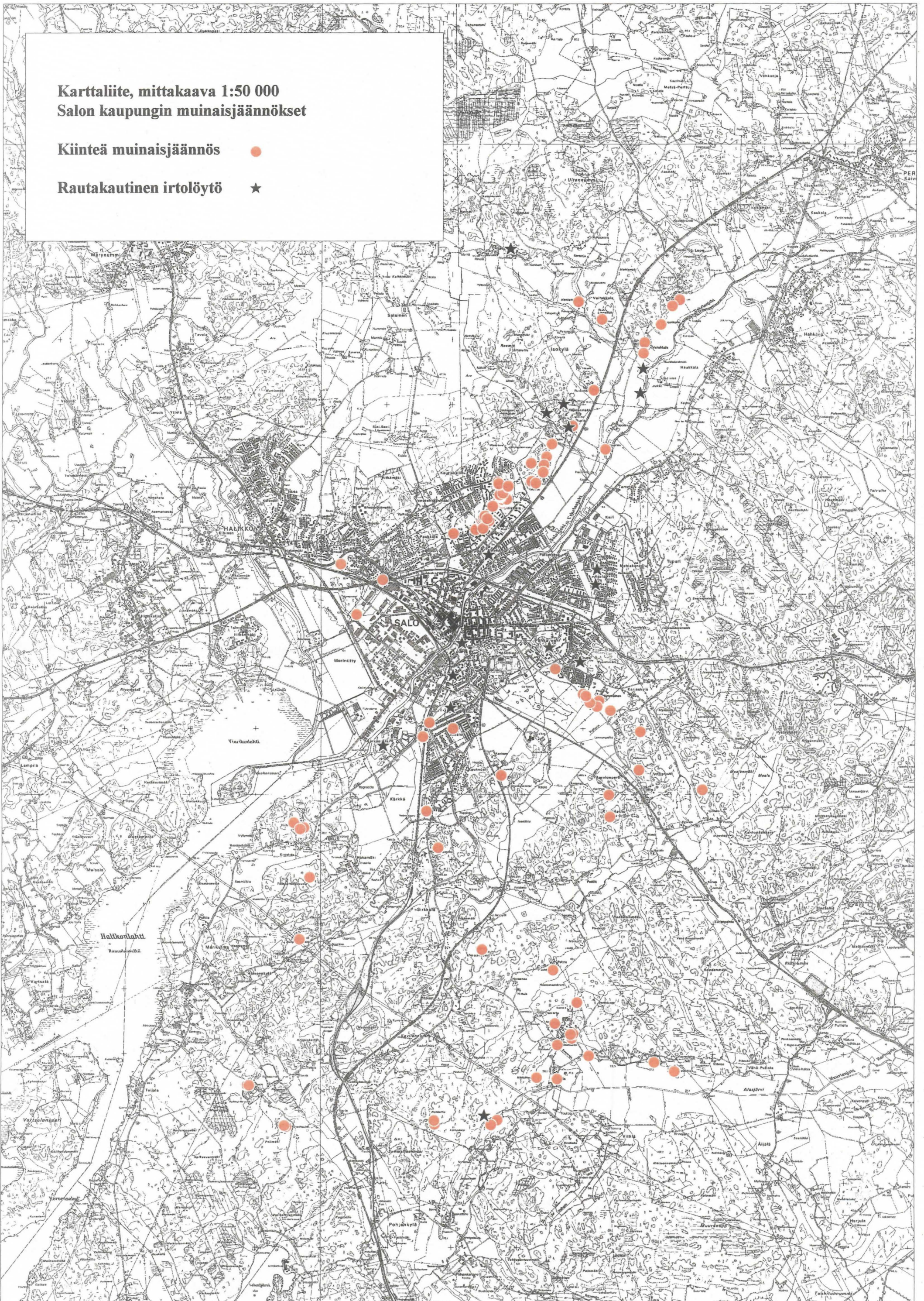
- 7 Sorronselto
- 8 Lintulan pihapelto
- 26 Pohkallio



Karttaliite, mittakaava 1:50 000
Salon kaupungin muinaisjäännökset

Kiinteä muinaisjäännös ●

Rautakautinen irtolöytö ★



Isojakokartan selitykset

KARTTASELITE	
Historiallinen maisemarakenne	
	tie
	silta
	raja
	puro, joki
	polku
	jakokunnanraja
	aita
	vesimylly
	tuulimylly
	torppa
	talo
	rajamerkki
	lähde
	kappeli
	vesistö
	torpan tontti
	tiilitehdas
	talousrakennus
	talon tontti
	suo
	saari
	pelto
	niitty
	metsä
	mäki, kallio
	koski
	kasvima
	joki tai järvi
	humalatarha
	haka

Karttaliite, mittakaava 1:50 000

Peruskartan päällä isojakokartta sekä Salon kaupungin rajat

muinajäännökset:

kivikautinen



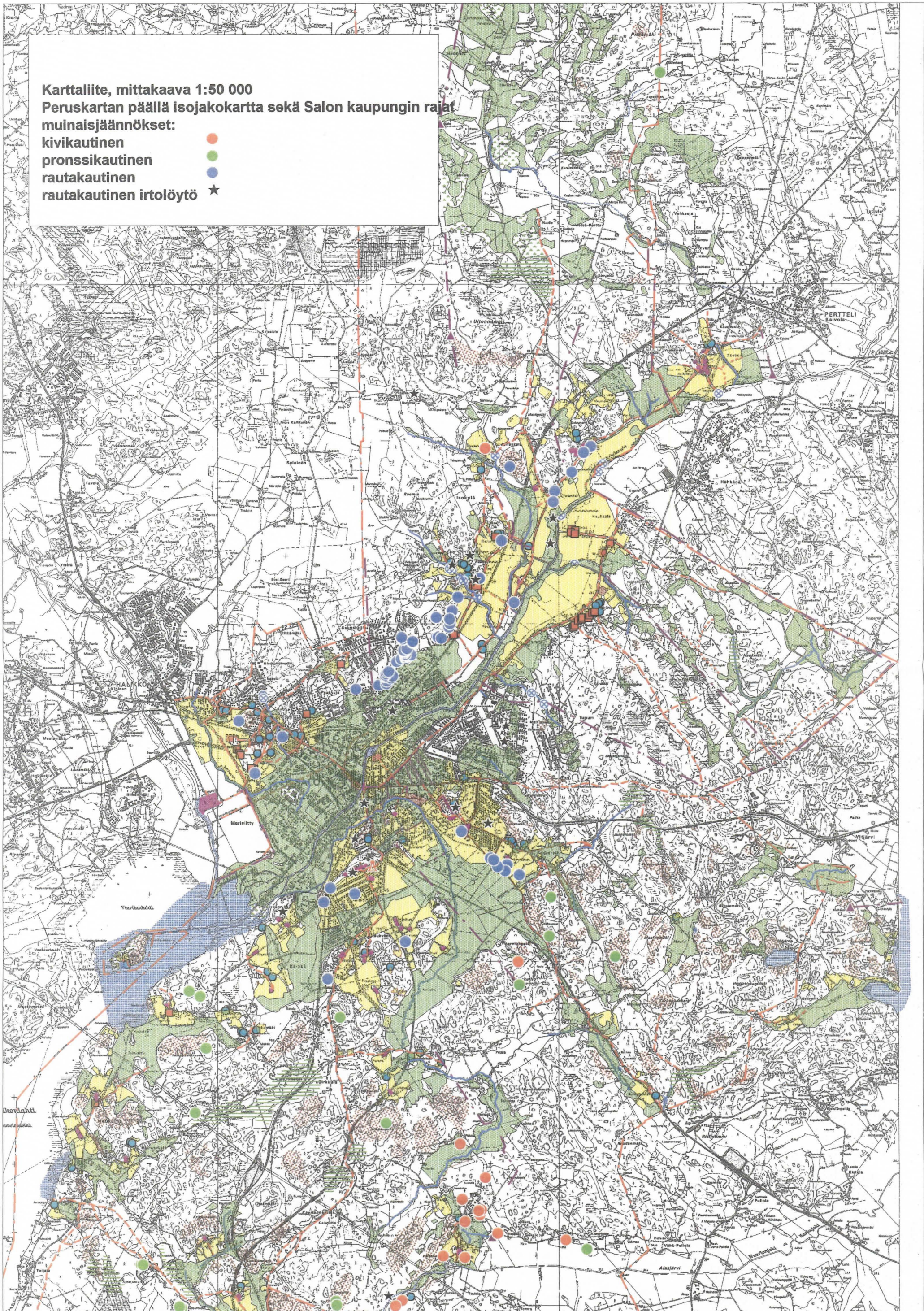
pronssikautinen



rautakautinen



rautakautinen irtolöytö ★



MV-negatiivit

Salon arkeologinen inventointi

Eeva Raike 2001

Arkistoitu Turun maakuntamuseon kuva-arkistoon numeroille KF012266-KF012372

- KF012266 Yleiskuva. Sinivuoren kivikautista asuinpaikkaa. Lännestä.
 KF012267 Kovaskallion isompi pronssikautinen hautaröykkiö. Lounaasta.
 KF012268 Yleiskuva. Pukkilan kartanoalta päin sinivuoren kivikautiselle asuinpaikalle. Lounaasta.
 KF012269 Yleiskuva. Pukkilan kartanoalue, jonka ympäröivillä pelloilla kivikautisia asuinpaikkoja. Koillisesta.
 KF012270 Yleiskuva. Pukkilan kartanoalue, jonka ympäröivillä pelloilla kivikautisia asuinpaikkoja. Koillisesta.
 KF012271 Ilmusmäen pronssikautinen röykkiö. Kaakosta
 KF012272 Ilmusmäen pronssikautinen röykkiö. Kaakosta.
 KF012273 Ilmusmäen röykkiön kaivettua kohtaa. Pohjoisesta.
 KF012274 Ilmusmäen röykkiön ”pöytä”. Pohjoisesta.
 KF012275 Ilmusmäen röykkiön lähellä olevaa pirunpeltoa. Lounasta.
 KF012276 Karjaskadun leikkikentän kuppikallio. J. Ruuhonen merkitsee liidulla kuppeja. Luoteesta.
 KF012277 Karjaskadun leikkikentän kuppikallio. J. Ruuhonen merkitsee liidulla kuppeja. Lännestä.
 KF012278 Karjaskadun leikkikentän kuppikallio. J. Ruuhonen merkitsee liidulla kuppeja. Lounaasta.
 KF012279 Viitamäen toinen pronssikautinen röykkiö. kuvassa isompi kraateri. Etelästä.
 KF012280 Viitamäen läntisemmältä röykkiöltä näkymät Halikonlahteen päin. Pohjoisesta.
 KF012281 Viitamäen pronssikautinen röykkiö. Etelästä.
 KF012282 Tampaltanmäki. Pronssikautinen röykkiö, jota kutsutaan Tampaltankruunuksi. Kaakosta.
 KF012283 Panoraamaa Tampaltanmäeltä luoteis-koillisuuntaan.
 KF012284 Panoraamaa Tampaltanmäeltä luoteis-koillisuuntaan.
 KF012285 Panoraamaa Tampaltanmäeltä luoteis-koillisuuntaan.
 KF012286 Panoraamaa Tampaltanmäeltä luoteis-koillisuuntaan.
 KF012287 Panoraamaa Tampaltanmäeltä luoteis-koillisuuntaan.
 KF012288 Pepparsuon läntisen pronssikautisen röykkiön kraateri. Kaakosta.
 KF012289 Pepparsuon läntinen röykkiö. Kaakosta.
 KF012290 Pepparsuon molemmat röykkiöt. Idästä.
 KF012291 Pepparsuon itäinen röykkiö. Idästä.
 KF012292 Pepparsuon molemmat röykkiöt. Idästä.
 KF012293 Suopellonmäen pronssikautinen röykkiö. Lounaasta.
 KF012294 Jumbrusundin rautakautinen löytöpaikka, mahdollinen asuinpaikka. Lännestä
 KF012295 Jumbrusundin rautakautinen löytöpaikka, mahdollinen asuinpaikka. Lännestä
 KF012296 Jumbrusundin rautakautinen löytöpaikka, mahdollinen asuinpaikka. Lounaasta.
 KF012297 Uotin rautakautinen asuinpaikka. Lounaasta
 KF012298 Uotin rautakautinen asuinpaikka. Lounaasta
 KF012299 Uotin rautakautinen asuinpaikka. Lounaasta
 KF012300 Uotin rautakautinen asuinpaikka. Lounaasta
 KF012301 Haitio rautakautinen löytökohta, mahdollinen asuinpaikka. Lounaasta.
 KF012302 Näkymä vanhan Haition kartanon mailta hiidentielle ja Uskelan joelle päin. Lännestä.
 KF012303 Veitakkalan haka-aluetta, rautakautinen löytöpaikka, mahdollisesti asuinpaikka. Etelästä.
 KF012304 Veitakkalan haka-aluetta, rautakautinen löytöpaikka, mahdollisesti asuinpaikka. Pohjoisesta.
 KF012305 Haitio pohjoispuoli, vanha Kartanon alue itäkoillisesta.
 KF012306 Haitio pohjoispuoli, vanha Kartanon alue itäkoillisesta.
 KF012307 Haitio pohjoispuoli, vanha Kartanon alue itäkoillisesta.
 KF012308 Haitio pohjoispuoli, vanha Kartanon alue itäkoillisesta.
 KF012309 Yleiskuva. Lopen ja Veitakkalan alueet Uskelanjoen itäpuolelta kuvattuna. Kaakosta.
 KF012310 Yleiskuva. Lopen ja Veitakkalan alueet Uskelanjoen itäpuolelta kuvattuna. Kaakosta.
 KF012311 Yleiskuva. Lopen ja Veitakkalan alueet Uskelanjoen itäpuolelta kuvattuna. Kaakosta.
 KF012312 Yleiskuva. Lopen ja Veitakkalan alueet Uskelanjoen itäpuolelta kuvattuna. Kaakosta.
 KF012313 Kupilan rautakautinen löytöalue. Idästä.
 KF012314 Kupilan rautakautinen löytöalue. Idästä.
 KF012315 Veitakkalan puutarha, rautakautinen löytöalue Luoteesta.
 KF012316 Veitakkalan puutarha rautakautinen löytöalue Luoteesta.
 KF012317 Veitakkalan puutarha rautakautinen löytöalue Luoteesta.
 KF012318 Pappilanhaan läntisempi röykkiö, joka risujen ja heinän peitossa. Etelälounaasta.
 KF012319 Pappilanhaan itäosaa. Lännestä.

- KF012320 Hakastaron linnamäki ja sen sisäänmenoportti. Kaakosta.
- KF012321 Hakastaron linnamäen päältä näkymä Salo-Uskelan kirkolle. Eteläkaakosta.
- KF012322 Hakastaron linnamäkeä sekä sen eteläpuolella oleva pelto, josta kvartsia ja porfyriittiä. Kaakosta.
- KF012323 Utismäen pronssikautinen hautaröykkiö. Etelästä.
- KF012324 Katinkallio pieni kiviröykkiö, mahdollisesti vanha rajamerkki. Pohjoisesta.
- KF012325 Katinkallion ison pronssikautisen hautaröykkiön jäännökset. Kaakosta.
- KF012326 Katinkallion hautaröykkiön kallion onkaloon heitetyt kivet. Etelästä.
- KF012327 Katinkallion hautaröykkiön jäännösten länsipuolelle kallion jyrkänteeltä heitetyt kivet. Idästä.
- KF012328 Veitakkalan linnamäki. Luoteesta.
- KF012329 Veitakkalan linnamäki. Luoteesta.
- KF012330 Veitakkalan Hankalan hiekkakuoppa ja sitä ympäröivät pellot. Lännestä.
- KF012331 Veitakkalan Hankalan hiekkakuoppa ja sitä ympäröivät pellot. Kaakosta.
- KF012332 Klaavun löytöpaikka. H. Poutiainen löytänyt alueelta rautakautista keramiikkaa. Koillisesta.
- KF012333 Veitakkala Junttila, rautakautinen löytöpaikka, mahdollisesti maantasainen kalmisto. Kaakosta
- KF012334 Veitakkala Junttila, rautakautinen löytöpaikka, mahdollisesti maantasainen kalmisto. Koillisesta.
- KF012335 Veitakkala Junttila, rautakautinen löytöpaikka, mahdollisesti maantasainen kalmisto. Koillisesta.
- KF012336 Aromäki . Pronssikautisen hautaröykkiön säilynyt pohja. Koillisesta.
- KF012337 Aromäki . Pronssikautisen hautaröykkiön säilynyt pohja. Koillisesta.
- KF012338 Hämmäinen 1. Rautakautinen löytökohta, mahdollisesti asuinpaikka. Etelästä.
- KF012339 Hämmäinen 1. Rautakautinen löytökohta, mahdollisesti asuinpaikka. Etelästä.
- KF012340 Hämmäinen 1. Rautakautinen löytökohta, mahdollisesti asuinpaikka. Etelästä.
- KF012341 Hämmäinen 2. Rautakautinen löytökohta, mahdollisesti maantasainen kalmisto. Pohjoisesta.
- KF012342 Eerikki. Rautakautinen löytökohta, mahdollisesti asuinpaikka. Lounaasta.
- KF012343 Hämmäinen hevoshaka, rautakautinen löytökohta, mahdollisesti asuinpaikka. Lounaasta.
- KF012344 Yleiskuva. Hämmäinen hevoshaka, rautakautinen löytökohta, mahdollisesti asuinpaikka. Luoteesta.
- KF012345 Yleiskuva. Eerikki. Rautakautinen löytökohta. Etelästä.
- KF012346 Yleiskuva. Osin Hämmäisen ja Eerikin kohteita. Lännestä.
- KF012347 Yleiskuva. Osin Hämmäisen ja Eerikin kohteita. Lännestä.
- KF012348 Yleiskuva. Osin Hämmäisen ja Eerikin kohteita. Lännestä.
- KF012349 Hämmäinen. Rautakautiset asuinpaikka- ja kalmistokohteet. Etelästä.
- KF012350 Hämmäinen, Puustellin lohko. Rautakautinen kuppikallio. Kaakosta.
- KF012351 Kirjolanmäki. Rautakautinen löytökohta, mahdollisesti asuinpaikka. Pohjoisesta.
- KF012352 Kirjolanmäki. Rautakautinen löytökohta, mahdollisesti asuinpaikka. Pohjoisesta.
- KF012353 Kirjolanmäki. Rautakautinen löytökohta, mahdollisesti asuinpaikka. Luoteesta.
- KF012354 Kirjolan kallioinen mäki. Etelästä.
- KF012355 Kirjolan kallioinen mäki. Etelästä.
- KF012356 Hämmäinen, Puustellin lohko. Rautakautinen kuppikallio.
- KF012357 Hämmäinen, Puustellin lohko. Rautakautinen kuppikallio.
- KF012358 Hämmäisen ja Eerikin rajalla oleva kuppikallio, jossa kaksi kuoppia. Koillisesta.
- KF012359 Yleiskuva. Hiidentie ja Veitakkalan kartano piha-alueineen. Lounaasta.
- KF012360 Yleiskuva. Veitakkalan linnamäki. Kaakosta.
- KF012361 Yleiskuva. Hiidentie ja Uskelan emäkirkon paikka. Lounaasta.
- KF012362 Ruoksmäen rautakautinen löytökohta, mahdollisesti kalmisto. Etelästä.
- KF012363 Ruoksmäen rautakautinen löytökohta, mahdollisesti kalmisto. Kaakosta.
- KF012364 Ruoksmäen rautakautinen löytökohta, mahdollisesti kalmisto. Kaakosta.
- KF012365 Yleiskuva. Ruoksmäen itäpuoli, jossa rautakautinen mahdollisesti maantasainen kalmisto sijaitsee. Kaakosta.
- KF012366 Näkymä Myllymäen rautakautiselta röykkiökohteelta Salon keskustaan päin. Luoteesta.
- KF012367 Myllymäki, rautakautinen hautaröykkiökohta. Idästä.
- KF012368 Hopeakankareelta löydetty rautakautinen keihäänkärki, irtolöytö?
- KF012369 Hopeakankareen tilan pihamaata, josta löydetty kaksi keihäänkärkeä, irtolöytöjä? Pohjoisesta.
- KF012370 Marttila. Kuppikallio, jossa neljä kuppia vielä jäljellä. Kalliota louhittu kohdasta. Lounaasta.
- KF012371 Marttila. Kuppikallio, jossa neljä kuppia vielä jäljellä. Kalliota louhittu kohdasta. Lounaasta.
- KF012372 Marttila. Kuppikallio, jossa neljä kuppia vielä jäljellä. Kalliota louhittu kohdasta. Koillisesta.
- KF012373 Yleiskuva. Marttila. kuppikallio, jossa neljä kuppia vielä jäljellä. Kalliota louhittu kohdasta. Lännestä.
- KF012374 Yleiskuva. Meriniityn puiston vanhemman rautakauden kalmistoaluetta. Pohjoisesta.
- KF012375 Maijalan krouvi, jonka läheltä hiekanoton yhteydessä löytyi Halikon hopea-aarre. Etelästä.
- KF012376 Vanutehtaanmäen kellari, joka rakennettu mahdollisesti röykkiöistä otetuista kivistä. Idästä.

KF012377	Yleiskuva. Vanutehtaanmäkeä. Etelästä.
KF012378	Yleiskuva. Vanutehtaanmäkeä. Etelästä.
KF012379	Yleiskuva. Vanumammantien alkupää. Etelästä.
KF012380	Yleiskuva. Vanumammantien alkupää. Etelästä.
KF012381	Yleiskuva. Vanumammantien alkupää. Etelästä.
KF012382	Yksi Ketomäen röykkiöistä. Idästä.
KF012383	Ketomäki Puontin hoidettu röykkiö. Luoteesta.
KF012384	Ketohaani pohjoisosan suonsilmäkettä. Kaakosta.
KF012385	Ketohaani pohjoisosan suonsilmäkettä. Kaakosta.
KF012386	Yleiskuva. Ketohaani röykkiöaluetta. Kaakosta.
KF012387	Katajamäen kalmistoaluetta. Pohjoisesta.
KF012388	Ketomäki Puonti, röykkiö. Pohjoisesta.
KF012389	Yleiskuva. Ketomäki. Idästä.
KF012390	Yleiskuva. Palomäki. Eteläkaakosta.

Diapositiivit

Salon arkeologinen inventointi

Eeva Raike 2001

Arkistoitu Turun maakuntamuseon kuva-arkiston numeroille KD011453-KD011515 ja KD011810-KD011821




- KD011453 Yleiskuva. Sinivuoren kivikautista asuinpaikkaa. Lännestä.
- KD011454 Kovaskallion isompi pronssikautinen hautaröykkiö. Lounaasta.
- KD011455 Yleiskuva. Pukkilan kartanolta päin sinivuoren kivikautiselle asuinpaikalle. Lounaasta.
- KD011456 Yleiskuva. Pukkilan kartanoalue, jonka ympäröivillä pelloilla kivikautisia asuinpaikkoja. Koillisesta.
- KD011457 Ilmusmäen pronssikautinen röykkiö. Kaakosta
- KD011458 Ilmusmäen röykkiön kaivettua kohtaa. Pohjoisesta.
- KD011459 Ilmusmäen röykkiön lähellä olevaa pirunpeltoa. Lounasta.
- KD011460 Karjaskadun leikkikentän kuppikallio. J. Ruohonen merkitsee liidulla kuppeja. Luoteesta.
- KD011461 Karjaskadun leikkikentän kuppikallio. Kupit merkitty liidulla. Lännestä.
- KD011462 Viitanmäen kruunu toinen pronssikautinen. kuvassa isompi kraateri. Etelästä.
- KD011463 Viitanmäen kruunun läntisemmältä röykkiöltä näkymät Halikonlahteen päin. Pohjoisesta.
- KD011464 Viitanmäen kruunu. Pronssikautinen röykkiö. Etelästä.
- KD011465 Tampaltankruunu. Pronssikautinen röykkiö. Kaakosta.
- KD011466 Pepparsuon läntisen pronssikautisen röykkiön kraateri. J. Ruohonen tutkimassa sitä. Kaakosta.
- KD011467 Pepparsuon läntinen röykkiö. Kaakosta.
- KD011468 Pepparsuon molemmat röykkiöt. Idästä.
- KD011469 Suopellonmäen pronssikautinen röykkiö. Lounaasta.
- KD011470 Jumbrusundin rautakautinen löytöpaikka, mahdollinen asuinpaikka. Lännestä
- KD011471 Jumbrusundin rautakautinen löytöpaikka, mahdollinen asuinpaikka. Lounaasta.
- KD011472 Uotin rautakautinen asuinpaikka. Lounaasta
- KD011473 Haitio rautakautinen löytökohta, mahdollinen asuinpaikka. Lounaasta.
- KD011474 Näkymä vanhan Haition kartanon mailta hiidentielle ja Uskelan joelle päin. Lännestä.
- KD011475 Haitio, rautakautinen löytöpaikka, mahdollisesti asuinpaikka. Etelästä.
- KD011476 Haitio, rautakautinen löytöpaikka, mahdollisesti asuinpaikka. Pohjoisesta.
- KD011477 Haition pohjoisosaa, vanha Kartanon alue itäkoillisesta.
- KD011478 Yleiskuva. Lopen ja Veitakkalan alueet Uskelanjoen itäpuolelta kuvattuna. Kaakosta.
- KD011479 Yleiskuva. Lopen ja Veitakkalan alueet Uskelanjoen itäpuolelta kuvattuna. Kaakosta.
- KD011480 Kupilan rautakautinen löytöalue. Idästä.
- KD011481 Kupilan rautakautinen löytöalue. Idästä.
- KD011482 Veitakkalan puutarha, rautakautinen löytöalue Luoteesta.
- KD011483 Veitakkalan puutarha, rautakautinen löytöalue Luoteesta.
- KD011484 Pappilanhaan läntisempi röykkiö, joka risujen ja heinän peitossa. Etelälounaasta.
- KD011485 Pappilanhaan itäosaa. Lännestä.
- KD011486 Hakastaron linnamäki ja sen sisäänmenoportti. Kaakosta.
- KD011487 Hakastaron linnamäkeä sekä sen eteläpuolella oleva pelto, josta kvartsia ja porfyriittiä. Kaakosta.
- KD011488 Katinkallio pieni kiviröykkiö, mahdollisesti vanha rajamerkki. Pohjoisesta.
- KD011489 Katinkallion ison pronssikautisen hautaröykkiön jäännökset. Kaakosta.
- KD011490 Katinkallion hautaröykkiön jäännösten länsipuolelle kallion jyrkänteeltä heitetyt kivet. Idästä.
- KD011491 Veitakkalan linnamäki. Luoteesta.
- KD011492 Veitakkalan Hankalan hiekkakuoppa ja sitä ympäröivät pellot. Lännestä.
- KD011493 Veitakkalan Hankalan heikkakuoppa ja sitä ympäröivät pellot. Kaakosta.
- KD011494 Veitakkala Junttila. Rautakautinen löytöpaikka, mahdollisesti maantasainen kalmisto. Kaakosta
- KD011495 Veitakkalan Junttila. Rautakautinen löytöpaikka, mahdollisesti maantasainen kalmisto. Koillisesta.
- KD011496 Aromäki . Pronssikautisen hautaröykkiön säilynyt pohja. Koillisesta.
- KD011497 Hämmäinen 1. Rautakautinen löytökohta, mahdollisesti asuinpaikka. Etelästä.
- KD011498 Hämmäinen 2. Rautakautinen löytökohta, mahdollisesti maantasainen kalmisto. Pohjoisesta.
- KD011499 Eerikki. Rautakautinen löytökohta, mahdollisesti asuinpaikka. Lounaasta.
- KD011500 Hämmäinen hevoshaka Rautakautinen löytökohta, mahdollisesti asuinpaikka. Lounaasta.
- KD011501 Yleiskuva. Hämmäinen hevoshaka. Rautakautinen löytökohta, mahdollisesti asuinpaikka. Luoteesta.
- KD011502 Yleiskuva. Osin Hämmäisten ja Eerikin kohteita. Lännestä.

- KD011503 Kirjolanmäellä kasvavaa pölkkyruohoa.
KD011504 Kirjolanmäki. Rautakautinen löytökohta, mahdollisesti asuinpaikka. Pohjoisesta.
KD011505 Kirjolan kalliainen mäki. Etelästä.
KD011506 Hämmäinen, puustellin lohkon kuppikalliota.
KD011507 Hämmäisten ja Eerikin rajalla oleva kuppikallio, jossa kaksi kuoppia. Koillisesta.
KD011508 Ruoksmäen rautakautinen löytökohta, mahdollisesti kalmisto. Kaakosta.
KD011509 Näkymä Myllymäen rautakautiselta rökkiökohteelta Salon keskustaan päin. Luoteesta.
KD011510 Myllymäki, rautakautinen hautarökkiökohta. Idästä.
KD011511 Hopeakankareen tilan pihamaata, josta löydetty kaksi keihäänkärkeä. Pohjoisesta.
KD011512 Marttila. Kuppikallio, jossa neljä kuppia vielä jäljellä. Kalliota louhittu kohdasta. Lounaasta.
KD011513 Marttila. Kuppikallio, jossa neljä kuppia vielä jäljellä. Kalliota louhittu kohdasta. Koillisesta.
KD011514 Yleiskuva. Meriniityn puiston vanhemman rautakauden kalmistoaluetta. Pohjoisesta.
KD011515 Yleiskuva. Vanutehtaanmäkeä. Etelästä.




KD011810-KD011819

- KD011810 Vanumammantien alkupäätä. Vanha vanutehdas. Etelästä.
KD011811 Ketohaani yksi rökkiö. Idästä.
KD011812 Yleiskuva Ketohaasta. Idästä.
KD011813 Ylesikuva Ketohaasta. Idästä.
KD011814 Ketohaani pohjoisosan suonsilmä. Kaakosta.
KD011815 Yleiskuva Ketohaasta. Luoteesta.
KD011816 Yleiskuva Ketohaasta. Luoteesta.
KD011817 Katajamäen tilan piha-aluetta. Pohjoisesta.
KD011818 Ketomäki pohjoisin rökkiö. Pohjoisesta.
KD011819 Ylesikuva Palomäestä. Eteläkaakosta.




Salon munnaisjäänneinventointi 2001
TMM:n valokuva-arkisto KF012368-2390 (valokuvannut E. Raike)





Salon muinaisjäännösinventointi 2001
TMM:n valokuva-arkisto KF012354-2367 (valokuvannut E. Raike)



Salon muinaisjäännösinventointi 2001
TMM:n valokuva-arkisto KF012333-2353 (valokuvannut E. Raike)

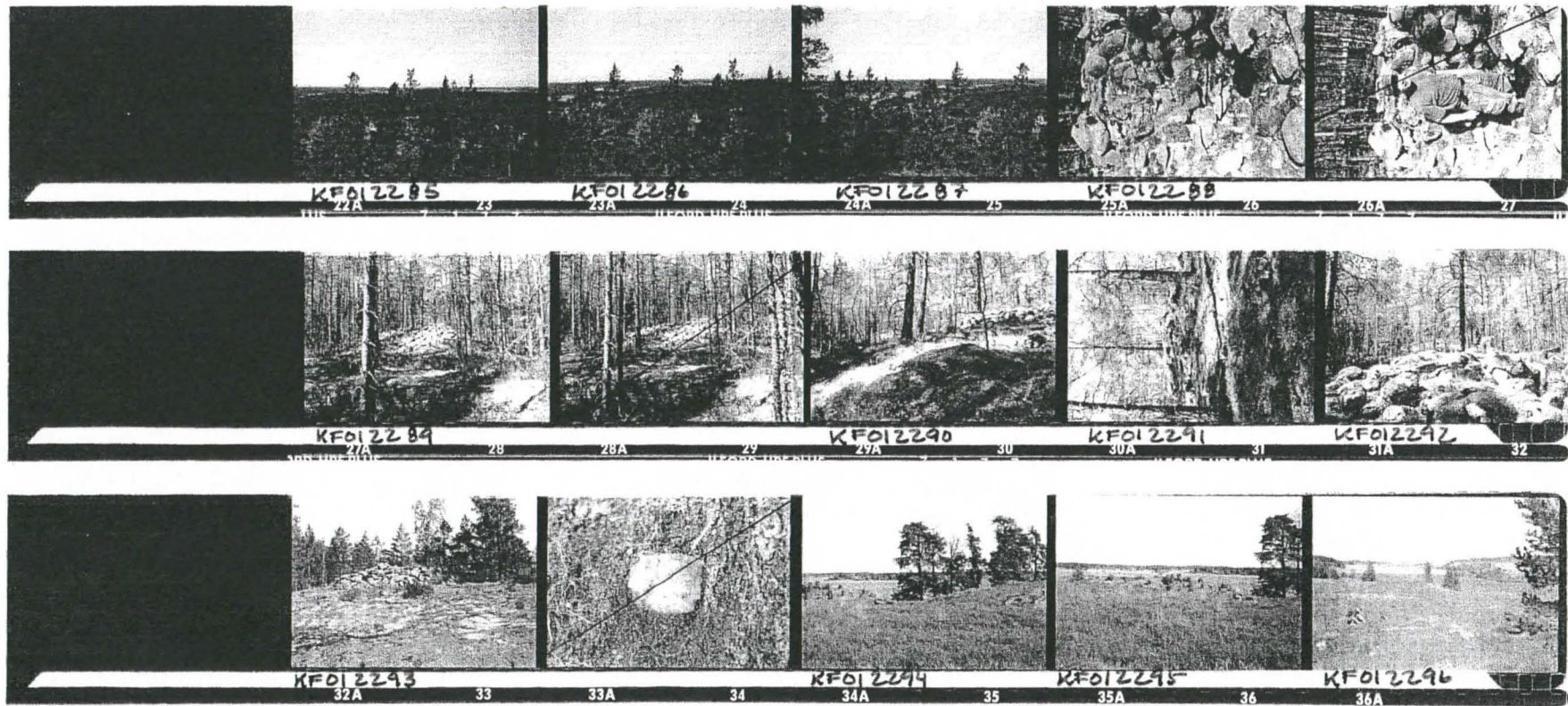


Salon muinaisjäännösinventointi 2001
TMM:n valokuva-arkisto KF012318-2332 (valokuvannut E. Raike)






Saion muunaisjaannosinventointi 2001
TMM:n valokuva-arkisto KF012297-2317 (valokuvannut E. Raike)






Salon muinaisjäännösinventointi 2001

TMM: n valokuva-arkisto KF012266-2284 (valokuvannut E. Railke)







KF012338 Hämäinen 1. Rautakautinen löytöpaikka, mahdollisesti asuinpaikka. Etelästä.



KF012341. Hämäinen 2. Rautakautinen löytöpaikka, mahdollisesti maantasainen kalmisto. Pohjoisesta.




KF012342. Eerikki. Rautakautinen lötöpaikka, mahdollisesti asuinpaikka. Lounaasta.




KF012367. Myllymäki. Rautakautinen hautaröykkiökohde. Idästä.




KF012268. Yleiskuva. Pukkilan kartanolta Sinivuoren kivikautiselle asuinpaikalle päin. Lounaasta.




KF012296. Yleiskuva. Pukkilan kartanoaluetta, jonka ympäröiviltä pelloilta tunnetaan kivikautisia asuinpaikkoja. Koillisesta.



KF0112302. Näkymä vanhan Haition kartanon mailta hiidentielle ja Uskelanjoelle päin. Länneestä.



KF012304. Haiton rautakautinen löytöpaikka edessä ja takana näkyy Jmbrosundin löytöpaikka. Pohjoisesta.



KF012291. Peppursuon itäisempi pronssikautinen röykkiö. Idästä.



KF012320. Hakastaron linnamäen sisäänkulkuportti. Kaakosta.



KF012334. Junttila. Veitakkalan piha-alueen tuntumassa oleva rautakautinen löytöpaikka, mahdollisesti kalmisto. Koillisesta.



KF0112296. Jumbrosund. Veitakkalan alueella oleva rautakautinen löytöpaikka, mahdollisesti asuinpaikka. Lännestä.



KF012355. Kirjolanmäki. Mäen eteläpuolella rautakautinen löytöpaikka, mahdollisesti asuinpaikka. Etelästä.



KF012352. Kirjolanmäki. Rautakautinen löytöpaikka. Alueella kasvaa esim. pölkkyruohoa. Pohjoisesta.



KF012363. Ruoksmäki. Rautakautinen maantasainen polttokenttäkalmistoalue. Aluetta jäljellä vielä teitten ja talon rajaamalla alueella. Kaakosta.



KF012331. Hankala. Veitakkalan hiekkakuoppa, josta kiviä löytyi. Kaakosta.

Omistajatiedot

Tunnus	Kiinteistö	Alue/rekisterikylä	Tila	Omistaja	Osoite	Lisätiedot
734010001	73443000010045	Pukkilan kartano	Pukkilan kartano	Janne Lehmuusaari	Villiläntie 276 as 1 243130 Salo	Antti Lehmuusaari, osoite sama
734010002	73441700010068	Kärkkä	Fulkkila	Claes Eric von Knorring	Tempelgatan 6 B 13 00100 Helsingfors	
734010003	73444300010045	Pukkilan kartano	Pukkilan kartano	Janne Lehmuusaari	Villiläntie 276 as 1 243130 Salo	Antti Lehmuusaari
734010004	73444300010045	Pukkilan kartano	Pukkilan kartano	Janne Lehmuusaari	Villiläntie 276 as 1 243130 Salo	Antti Lehmuusaari
734010005	73441700010006	Kärkkä	Noppila	Antti Vanhala	Noppilantie 100 as 1 24130 Salo	
734010006	42100020004	?				
734010007	73443800010023	Villilä	Lintula	Ilkka Erland	Myllykyläntie 151 24130 Salo	
734010008	73443800010023	Villilä	Lintula	Ilkka Erland	Myllykyläntie 151 24130 Salo	
734010009	73443000010008	Pukkilan kartano	Suo	Lea Laakso	Hillerinkuja 6 B 10 24100 Salo	
734010010	73443000010019	Pukkilan kartano	Rauhala	Olli Nordling	Noppilantie 12 24130 Salo	
734010011	73443300060038	Salo	Lehtiniitty	Risto ja Terttu Lietepohja	Hämeenkyläntie 32 24130 Salo	
734010012	73441700010068	Kärkkä	Fulkkila	Claes Eric von Knorring	Tempelgatan 6 B 13 00100 Helsingfors	
734010013	73441700010020	Kärkkä	Tuomola	Claes Eric von Knorring	Tempelgatan 6 B 13 00100 Helsingfors	
734010014	73443200010046	Rauvola	Aarnionsuo	Reino ja Hanna Virtanen	Lammentie 40 24130 Salo	
734010015	73443600010013	Ulli	Ullerböle	Risto ja Riitta Viljamaa	Perniöntie 440 24130 Salo	
734010016	73443300010063	Salo	Sepänmetsä	Salon kaupunki		
734010017	0040020006	Meriniitty	kortteli 20/tonntti 6	Nokian matkapuhelimet Oy	Joensuunkatu 7, 24100 Salo	
734010018	73443300010028	Salo	Saarensenppä	Salon kaupunki		
734010019	73444300010045	Pukkilan kartano	Pukkilan kartano	Janne Lehmuusaari	Villiläntie 276 as 1 243130 Salo	Antti Lehmuusaari
734010020	73441200010042	Kaukvuori	Vuorela	Eero Tauren	Ylhäistentie 21 24130 Salo	Hannu Tauren, Isännänkuja 3 c 9 01300 Vantaa
734010021	73443300160002	Salo	Kannelkallio	Reino Reiman ja Pirkko Isoviita-Reiman	Kiskotie 101 24130 Salo	
734010022	73440800010106	Hämmäinen	Aho	Pentti Määttäinen	Ojainen 68 as 1 24130 Salo	
734010023	73440800020002	?				
734010024	73441100050081	Karjaskylä	Linnunpelto I	Sirkku Kurkikangas (pesänhoitaja)	31460 Hirsjärvi	
734010025	73440900010027	Isokylä	Päivärinta	Salon kaupunki		
734010026	73441200010096	Kaukvuori	Liipola	Marja Alanne (perikunta)	Pappistentie 33 24130 Salo	
734010026	73441200020004	Kaukvuori	Kuulannummi	Vento ja Liisa Virta	Tyryntie 6 as 5 25360 Pertteli	
734010027	73441900020014	Loppi	Kyntelkoski	Unto Kuosa	Kuusniituntie 122 25360 Pertteli	
734010028	73443700010002	Veitakkala		K. Lautosen jakamaton kuolinpesä		
734010029	73440900060059	Isokylä	Klaavu	Heikki Klaavu	Isokyläntie 101, 24260 Salo	Hannu Klaavu, Sannakatu 4 B 24100 Salo
734010030	73440400060000	Hakastaro	Kankare	Markku Halkilahti	Perniöntie 186 as 1, 24130 Salo	
734010031	73443400010122	Toijala		Salon kaupunki		
734010032	73440900030056	Isokylä	Hannula	Salon kaupunki		
734010033	kaava-alueella	tuhoutunut kohde				
734010034		?				
734010035	00600800007	?				
734010036	73440400010147	Hakastaro	Luikki	Markku Halkilahti	Perniöntie 186 as 1, 24130 Salo	
734010036	73443300010063	?				

Tunnus	Kiinteistö	Alue/rekisterikylä	Tila	Omistaja	Osoite	Lisätiedot
734010037		?				
734010038		?				
734010039	73440900080056	Isokylä	Hannunmäki	Kyösti Niinistö	Puontintie 53 24260 Salo	
734010040	73440900080057	?				
734010040	73440900080058	?				
734010041		?				
734010042	73440900080056	Isokylä	Hannulanmäki	Kyösti Niinistö	Puontintie 53 24260 Salo	
734010043	73442700010001	Pappila	Uusi-hautausmaa	Salo-Uskelan seurakunta		
734010044	73440900120000	Isokylä	Kupila	Harri ja Mari Paima	Puontintie 51 24260 Salo	Eija ja Matti Järvinen, Puontintie 55 24260 Salo
734010045	73441900010054	Loppi	Uoti	Kara Veli Pekka	Lopentie 93 24260 Salo	
734010046	73443700030011	Veitakkala	Dikars	K. Lautosen jakamaton kuolinpesä		
734010047	73443700030011	Veitakkala	Dikars	K. Lautosen jakamaton kuolinpesä		Kari Kara, Lasse Kara, Eino Niemi: Osoite Veitakkalan kartano
734010048	73443700030011	Veitakkala	Dikars	K. Lautosen jakamaton kuolinpesä		Kari Kara, Lasse Kara, Eino Niemi: Osoite Veitakkalan kartano
734010049	73443700030011	Veitakkala	Dikars	K. Lautosen jakamaton kuolinpesä		Kari Kara, Lasse Kara, Eino Niemi: Osoite Veitakkalan kartano
734010050	73443700010002	Veitakkala		K. Lautosen jakamaton kuolinpesä		Kari Kara, Lasse Kara, Eino Niemi: Osoite Veitakkalan kartano
734010051	73440900070039	Isokylä	Kivikko	Keijo Mäkinen	Ruoksmäentie 2 24260 Salo	
734010052	73440800020002	Hämmäinen	Hämmäisten kartano	Matti Hämmäinen	Karjaskyläntie 5 as 1 24100 Salo	
734010053	73440800020002	Hämmäinen	Hämmäisten kartano	Matti Hämmäinen	Karjaskyläntie 5 as 1 24100 Salo	
734010054	73440800020002	Hämmäinen	Hämmäisten kartano	Matti Hämmäinen	Karjaskyläntie 5 as 1 24100 Salo	
734010055	73441100050026	Karjaskylä	Eerikki	Salon kaupunki		
734010056	73440800020002	Hämmäinen	Hämmäisten kartano	Matti Hämmäinen	Karjaskyläntie 5 as 1 24100 Salo	
734010057	73441100040083	Karjaskylä	Marttila	Kirsi Ruotsalainen	Marttilankatu 1 b 24100 Salo	
734010058	73440900080056	Isokylä	Hannunmäki	Kyösti Niinistö	Puontintie53 24260 Salo	
734010059		?				
734010060	73443300080002	Salo	Tuulensuu	Salon kaupunki		
734010060	73401300050020	Alhaisi	kortteli 5/tontti 20	Salon Aluesairaalan kuntainliitto	Sairaalantie 9, 24130 Salo	
734010061	73443300020039	?				
734010062	73443400010064	Toijala	Rappula	Salon kaupunki		
734010063	73441000010063	Joensuu	Örn	Salon kaupunki		
734010064		?				
734010065	73443200040000	Salo	Rauvola	Salonkaupunki		
734010066						