

P. Wällyskustalo

E. Chydeniusen muistokirjaksi

Korsholman Kirjasto

muinaisjäännöksiä,

hätätöä Väinällä 1899.

- L. Pellonmaa 28-30, 68-77
- L. Häyryläinen maki 28-30
- L. Lehtonen Hattumäki 30-1
- L. Pikkukukka '31
- L. Mönkkönen maki 32, 73.
- L. Järvenmäen maki 32-3, 85
- L. Soukkaeva '33, 68.
- L. Korhokallio '33, 55
- L. Tuusulan maki 33-4.
- L. Rautakallio 35, 57.
- L. Roukkaan kangas 35-9, 46, 57
- L. Kairanneva 36.
- L. Honava 37.
- Lammijokilaistun tie 37-8.
- L. Kottunmaa 38.
- L. Tanelinperko 38-39.
- L. Luontariperko 39
- L. Pakonjärvi 38
- muja* L. Isonmäki 41
- J. Hautomäki 41 } Tiedustelu
- J. Savoinen 42 laiva
- J. Kairasinkki 42 raju.
- J. Murttaistojoki 42 -
- J. Ojakkonenmäki 42 makkari hakion
- J. Pekkakosken tanieta 43-4 pari-t. + Malen
- Majak* M. -Mäkeläti 43-4, Kytälä 46, 120
- M. Kolmebaari 44, 48, 131 Kallio
- Seurijoki 44, r
- M. Langenselkä 45
- M. Hattula 46.
- M. Finnmosen (Rinal) 47.
- M. Langenselkä 48.
- M. Fahlström 48-9
- M. Langenselkä 49.
- M. Kallio 50.
- M. Langenselkä 50-5.
- M. Murttaistojoki 53-5
- L. Aakkapoti 55-6.
- L. Pyykkö 56.

X. Annun ja Njan pellet 97.

- 1. Timonin loppu 98 (asutus) - 100, 139
- Pukelinan loppu 98
- Rotton loppu 98-9
- Kobin 98

- Juvan kirkko ^{id. y. m.} Gustavina ^{id. y. m.} 101-2, 109-18, 252-3, 255

Kainensmit 102

Ruissmit 103

Tuusa Tuusa 103

J. Hyttin kalli 104, 118

- J. Jäkäläiset 104, 118
- J. Jäkäläiset 104
- 1. J. Rajneuvosinmaa 104 r.
- J. Juvon, mitta 105,
- J. Lapinmänty 105

VS J. Rajin Kaantamata 106. *tri omia pöytäkirjoja*

J. Toon, J. 107, 238-9

J. Tuomits 108.

Footon Pöytäkirja, kirkko y. m. 119, 145

J. Johannida 120, 152-3

J. Jorvin arto 130.

V J. Kirkon mitta 130 kirkon syysk. 2. kirkon mitta

J. Jorvin mitta 131 Kyrösten 1/2 km mitta pieni

M. Jorvin 131

M. Jorvin 132

M. Westergren 133

Kirkon mitta 134-5

V 1 J. Kattorin kirkon mitta 136 Kattorin kirkon mitta

J. Kattorin kirkon mitta 136 Kattorin kirkon mitta

J. Kattorin kirkon mitta 136 Kattorin kirkon mitta

J. Kattorin kirkon mitta 136 Kattorin kirkon mitta

2 J. Kattorin kirkon mitta 137

3 J. Kattorin kirkon mitta 137

4 J. Kattorin kirkon mitta 137

5 J. Kattorin kirkon mitta 138

6 J. Kattorin kirkon mitta 138

7 J. Kattorin kirkon mitta 139

8 J. Kattorin kirkon mitta 139

9 J. Kattorin kirkon mitta 139

P. Juwanabacken (fl. r.) 144
 P. Boronakopp (sm. r.) 144-49, 153
 Pet. Hymnabacken 149 m. smä
 Pet. Kruusabacken 149 m. smä - 15, 153
 Pet. Gränsabacken 151 (G. r.) - 154
 P. Björns 152-4
 Rivadabacken 154-5 fl. r.
 P. Willenäs 154-155
 Pet. Skogarna 155

Pet. Rimsoabacken (14-4) 155-7
 Pet. Lohax 157 fl. smä
 Petalax kyrka 158

Pet. Kallkärskopp 158 r.
 Pet. Långbacken 159 fl. smä
 M. Härtneris 159 smä
 M. Holmkyrka 159
 M. Thababacken 160
 M. Koparbacken 161-5
 M. Mesjöbacken 165-7
 M. Björkebacken 167
 S. Kakalås (r) 168

Silvan kirkko ym 168-73

- 1. Suedenmäki m. smä r. 174 Kuggrook
- 2. Jokilampi mäki (Koskelan Torpi) 174 fl. smä
- 3. Majanpelto mäki (r) 176 Tukoni. O. J. Tuomi sijasta, jokilampi
- 4. Lemminkäsvelli (r.) 176-9 Terra Tuomi
- 5. Rullinmäki (r.) 179-81
- 6. Ruotiabaian ma 181 r.
- 7. Kiviselän mäki 181-2
- 8. Salmikangas 182 smä r.
- 9. Knapulin mäki (r) 183
- 10. Kallio saari Terwanenalla 183-5 fl. r.
- 11. Kalliojärvelä 185
- 12. Kyrön entisen saari 185-6 r.
- 13. Tuomionmäki Terwanenalla 187-5 r. 190
- 14. Korpimäki 189-5

Yhties

- J. Ankkurilehti, Vermaalaus 190/221
 J. Komeskooppi 190 fl. smäi
 J. Reinin 190.
 J. Lepinmäki 191
 J. Kivimäki 208
 J. Kalkkimäki 208-9
 J. Kippostin, Kappottin, 208
 J. Ojosenmäki 209 r.
 J. Rospuolenmäki 209 r.
 J. Raskkionmäki 209
 J. Miesnuoranmäki (Kloppa) 210 fl. r. 211
 J. Kruuhonmäki 211 r., 212
 J. Sikavuo 211
 J. Napu 209-12
 J. Marjamäki 213
 J. Vaatola 211, 214-5
 J. Seljänkankaan kuttamäki 215 f.
 J. Palojoenmäki 215 fl. r.
 J. Leppälähtä 217, 225
 J. Wankylän Perkkosmäki 218 r.
 J. Jokihaaran mäki 218 r.
 Y. Pajinseari 219 r.
 Y. Kuumurinharmi 220, 222
 Y. Kopiaruosi 221
 Y. Jättäläistä kalli 221
 Y. Vapunmäki 222
 Y. Kasa-kantokk. 222
 Y. Kitiinuan kotamäki 223
 Y. Lepokallio 223
 Y. Kurotteri 223.
 Y. Niikkolan Kevätkannus 224 r.
 J. Kalliohirsipuu 226
 J. Penttikallio 227
 J. Schmitz-jouko 227 r. - 29

- J. Kuumemäki (Lampy) 229
 L. Leontarum rauhkeimäki 231 v. (Lampy)
 L. Kuumemäki rauhkeimäki 243 (Lampy)
 L. Kietäimäki rauhkeimäki 234 (Lampy)
 L. Pakalinen Takanäki 235 v
 Varsen rauhkeimäki 237

- L. Kuumemäki 240-41
 Y. Taipalemäki (Kainasto) 243 rauhkeimäki
 Kuumemäki 243
 Eokkilammäki (Lampy) 243
 Ylistarv. nimä ²⁴³ 244

- L. Kietäimäki Isokaspi 245 v
 L. Kuumemäki 245, 247
 L. Kuumemäki (Kainasto) 246 f. v.
 L. Kuumemäki Kuumemäki 247
 L. Kuumemäki (Kainasto) 248
 L. Kuumemäki (Kainasto) 248, 252
 L. Isokaspi (Kainasto) 250
 L. Kuumemäki (Kainasto) 255
 L. Kainasto Sillanpään rajalla 254

Kuumemäki maas 2 v. 96

L. Kuumemäki maas (Tunni) 174 shak ^{epäselvä} ^{1 km} ^{1 km}
 Saksanmaassa, jonne tulla 8 km, 1 km
 vasemmalla 1 km
 Rannan luvalla, etä 2 km, Viikon
 tishakasta, nivan mat. puolein
 Tunni par. km, etolään 1/2 v. 10
 kiota ja tishakasta

grobjivis puolella olevassa osassa, ehkä täällä
 kuin Lapuan mainiosta Saimaalla vuorosta
 allaan, ^{johdettiin} ~~melkein~~ kirkkokuuman rajat jätettiin
 kirkkeet, vedonjakaja. Ne ovat täälläkin
 yksilöllisiä karkkivälikäisiä, jotka ehkä voi-
 sinaan, etin. Nappuja kyllä kolhdalla, lähes
 hyvät hyvinkin liikkeelle Kyrönjoen puolella.

On sanottu maista maanmerta näille
 tienoin saariston topaiseliksi, eikä ilman syöttä.
 Sen näköistä on koko tämä kirkkokuuma. Onhan
 todistettu ja yleisesti todettiin kunnustettu ettei
 siitä olekaan muon muon aikaa verrattain kun
 meren aallot elektivät hyvän maahan ylläpäin.

Pohjumaan loivissa rannikolla, jotka ylläpäin
 kuin Lau vanhana nimitään jossa nuorena kalasti.
 (V. 505)

Ylämaasta ei ole paljon sanomista. Suu-
 remmista ovat siinä varsin nuo lakeat nevat,
 avat talangot. Suurin näistä on se Kyrönjoen
 laivavirtaama, joka nyt on viljeltyä ja vetenaja
 kulkien kautta ylläpäin Laitian väinöiden
 kääntä siinä etin siinä on "neljä kirkkova ylläpäin
 qelloa". Täällä talangon viljeltyinä alun
 siinä enimmäin kuin 25,000 hehtaara, joilla maan
 viljely on niillä aiavana elinkeinona. Täälläkin
 avaviksi neljän loivyyden puolesta jollain
 varfilla. Päitä Laitian lakeilla on mainilla

viinua Maalanderin ja Pirttikylän Viik-
 Kojen ja jollain ympärillä. Vainoita kyllä
 se on paljon enemmän kuin Väinöitä on
 Koan loivyyden puolella vielä enimmäin
 Ounina kirkon kirkon puolella. Pirttikylän
 Ylistarossa on vasemmalla puolella jollain
 Kalkoneva ja Pelmaaneva jollain
 halki rantaa kirkon jättäen jollain
 jättäen, Pirttikylän Pirttikylän, Laitian
 Laitian Kalkoneva, Kalkoneva, Kalkoneva
 jättäen atela ^{osassa} jättäen ja Kalkoneva Kalkoneva
 on varrella; Juvon ja Pirttikylän välillä on
 jättäen Laitian Kalkoneva, jättäen
 viljeltyä.

Itäen maalikohdat täällä atalla
 muinoin olivat suuren piiminä ja saarina,
 aaltoilivat nuo viljeltyä väinöitä ja siinä
 kannattaman suuret ovat meren lakeina ja
 selkiinä, jollain olivat on ylläpäin olivat
 lakeita. Suotattoman veden järviin. ^{suurella} ^{olla}
^{muutettiin} ^{laitaan} ^{avata} ^{olla}
^{laitaan} ^{avata} ^{olla}
 nuo jättäen kirkon kirkon kirkon, jollain
 itään kuin suojellun kirkon kirkon kirkon.

24. Juvasta, pohjoispuolella Kirkkoa olevan "neljän tien haaran" tyköä, kun siinä oli ^{muutamasti} kasvavaa paikkaa tehdy pelto. ^{muutamasti} Nukkaa olivat juvasta laihalle.

11. Asse, päästä ^{muutamasti} vaaleanharmaasta, erästä lohkeemasta mustasta kivestä; 163 ^{mm} pitkä, toisesta päästä 50, toisesta 43 ^{mm} leveä, ^{toiselta} terän tyköä, joit' on ^{muutamasti} päässä; paksuus 18 ^{mm}. Löyly Taimen järven koiras rannalla olevan Sika-uoman torjan haulinmyllyn tyköä noin 8 ja 9 kunnan syvyydellä maikasta.

12. Reikähini, Luokantorjainan, löyly Sika-uoman torjan tyköä eräällä Taimen järven niemellä Luokan herran syvyydellä; 150 ^{mm} pitkä, 85 ^{mm} leveä, paksuimmasta kohdista 25 ^{mm}; reikä toisessa päässä ja 52 ^{mm} iä ^{muutamasti} lihomasta huipusta, se on vähän vino mutta ^{selvästi} läristä näkki tehty, 21 ^{mm} lapiimitaker. Asse on varsinkin toiselta puolelta muodostettu ikään kuin seljällä, ja sen päät ovat pahoin lohkeineet niin ettei ^{muutamasti} kerän muodosta voi päätää mitään varmaa.

13. Tacatalla, ^{muutamasti} löyly Taimen järven pohjoispuolella, Puhkulan torjailta, ^{muutamasti} kunnan ^{muutamasti} sisimmän (suotolainen) alakas ^{muutamasti} lakin jultoa rannalla; 138 ^{mm} pitkä, terältä ^{muutamasti} loukkaantunut mutta noin 44 ^{mm} leveä, ^{muutamasti} kerkettä ^{muutamasti} leveys on 47, josta se ^{muutamasti} pitte, ^{muutamasti} väkunen ^{muutamasti} ponnella ^{muutamasti} pain, ^{muutamasti} paksuus on 18 ^{mm}. Vorteen ^{muutamasti} jittettävä.

~~14. 15. Toisenkin vauron ^{muutamasti} löyly ^{muutamasti} aseen ^{muutamasti} saarassa Puhkulan torjassa, ^{muutamasti} eikä ^{muutamasti} sitä ^{muutamasti} voitu ^{muutamasti} saada ^{muutamasti} kättiin. Se ^{muutamasti} oli ^{muutamasti} muuta ^{muutamasti} pienempi, mutta ^{muutamasti} jofuulin ^{muutamasti} saarassa ^{muutamasti} toinen ^{muutamasti} kuin ^{muutamasti} edellisenä.~~

~~16. 17. Mikorin torjassa on ^{muutamasti} kerto ^{muutamasti} mukien ^{muutamasti} mukain ^{muutamasti} illat "Peli-kivi", ^{muutamasti} tulla ^{muutamasti} tavallista ^{muutamasti} lohkeaa ^{muutamasti} muotona, ^{muutamasti} sekä ^{muutamasti} kien ^{muutamasti} spennuotoisena. ^{muutamasti} Asse, ^{muutamasti} joku ^{muutamasti} kerän ^{muutamasti} vast ^{muutamasti} taisteltä ^{muutamasti} päästä ^{muutamasti} ohjelmaksi.~~

~~18. 19. Juvan ^{muutamasti} kivilahden ^{muutamasti} torjassa ^{muutamasti} luotettiin ^{muutamasti} löylymen ^{muutamasti} toisenkin ^{muutamasti} jitemman ^{muutamasti} ja ^{muutamasti} leveämpinä ^{muutamasti} vauron; ^{muutamasti} olivat ^{muutamasti} jofuulin ^{muutamasti} päät ^{muutamasti} yksä ^{muutamasti} leveät; ^{muutamasti} muutan ^{muutamasti} kuita.~~

27. Kadissa (Oulu?)

Mait. Väestä Joni Skyrin
joista sai varion, joka on löyly
Tervaneran Ankkurilaiden rau-
nasta. Linnakköön kivikautinen.

31/1 vaukessa kiviä; Sitä
paik länkyä vaaunalla
kohkan amsellakin syven-
nyksin ja kivialan alen-
ni, pohjoisen osa on aivan sa-
malleen alla; kiviä on noin
yksi 10 metriä lausella alalla,
korkuus korkeus (kiviä on
kivi (sano)).

1. Pihkukukon koulun lu-
nno opas on Potkan talon
(Perästä) saraat (Koskorpea)
kalliolle ja kiviä on lausain
kivi Loukannon kalliolle
olevissa kiviä viemäällä
määrä on alla on vasten
näin on puu koulusta
jalalla.

Postaan. Käänästä Neuvosta 38

1. Monnan luona on pieni 32
mätkä, kivistä jokien
korkuus; sen kumpulla on joihin
koulun 6 mtr. piteissä
noin 1 mtr. korkua.

Aluksi. Monnantien maasta
ja koulun koulun amsasta 0,6
mtr. piteissä neuvosta 6

1. Juannen koren maassa on ^{liikettä Pöytämaasta}

Suuri kivilake noin 450 astia
^{Peltonaan Postan välillä} kiviä korkeintaan
1,5 metrin syvyydeltä. Suurin le-
veys 15 mtr. S-L; Piteissä P-E
on 30 mtr. Liikettä suuri yhtiä koulun
maasta koulun, syvennyksiä kivi
kymmenkunnan amsain. Ekelän kivi
on joihin ylemästä välitellen koulun
josta 15 mtr piteissä. Koulun maasta
on kivi



Jaden koulun koulun on
suuri kivi, jonka kivi
koulun maasta on joihin ylemästä

33.4 Nuaman korppea on kyöä joka
vähäsen laakea oheinen Suokki
merikan.

(Mormon luona ja Loukan
nevan eteläpuolella olevaa
neljän roukkioita (Korkeakallio)
ja niiden jättyis joutolidia kym-
menhän roukkioita olen aihaust
mutta en mitannut. Nuamiskin
pöhi oleman useampia mutta
alku ja loppu kuin yhdistä,
yllä kerrosta.)

Trunkuoman maalla.

1. Hajoitettu pöhiin, pöhitin
mitaan 9,5 ent. 88 askelta
pöhitin Trunkuoman bor-
nista. Hivin peruskukkin
Hallin.

Pieni roukkio on ollut lilla
pöhitin, josta kupa on kaksimet-
teri, josta on murto. alla. Pöhi-
joiseen iikku 10 askelta aidan
takana myöskin kupa pieni;
Tämä on osasta Korkeakallio ja
siihen on pöhitin laittanut ki-
viä. noin 80 ä 60 askelta koirilleen
on taarhin 3 pöhitin, joiden ylä-
terä on suuri keuhka kanto
tevitäntä ja juret laisillein.
40 askelta luoksesta vaida
on kumikossa mi ikun pieni
ja 1:50 pöhitin ja tuon
vähä on ylä. Kallio pöhitin
ja muoto epätalvi lauruus
2 ä 3 ent. välillä pöhitin. Pöhi-
tin kupa on viala 2 josta aban-
ginni oleva on seloneli vuokki
määrän 1/2 ent. kumallin tölly.

31. *vaaleessa kiviä; Sika*

37. *hieta. — Tuo se olisi
lervahauta viltti opas, kun
seinät olivat kivistä, kun si-
tulin ikinä siltäa lyhyt si-
vulla. Siki part oli suo auh-
ko hoidellaan kuin ainakin
meidän myyjäisissä kerohau-
dois. Pyramyden lyhyt
keuhkolla noin 1 mtr. korkeus
Pyramyden*

1. Noin 600 arkkia, jolkun
silkkiä kun luitte, Roukkien
kauppaan roukkien Rou-
neenan pään on pieni ruukki-
sist 3,5 kehällä, korkeus
noin 1 mtr. korkeus. Tuota
jolkun saavotteen Roukkien
kauppaan lieki, joku Savoi-
johelan on Yänden luitte

38
Postaan. *Hännein Neuvosto*
kultettiin ennen Neuvoston
kauppa.

1. *Karrunmaassa, Pyramen*
pyramiden mitta, 1/2 mulla
virstan Perki tervasta on
kolme roukkien josta lain
aivan laan alkunista, vai-
ylien lyhyt keskellä
lähtien 1,5 mtr. korkeus
rukkien 14 mtr.

2. 20 arkkia itään pään on
16 mtr. pituutta, 1,5 korkeus
Pini mitta lyhyt Kauppa
Valla. Kavaa julkajia ja
Kansia luitte mulla luitte.
3. *Edellisessä Pini on itään*
liten pituutta 14,5, korkeus
1,5.

1. Tanselinperstoon poutkiviä
Uudenvirtajärven pohjoispuolella
Pöytästä Pöytäjärven etelä puolella.
1. Tanselin p. tiivisessä kiviluokassa
n. 9, 5 mt. pituutta; korkeus
1,3 mt. Kuvopyy keskellä pieni.
Lammattunut. Poutkivi on värin
omakseen värjälle tullaan.

2. Kohta aivan vieressä lammasta
puolella on toinen poutkiviluokka;
muoto ei ole selvä. Noin 9 mt.
J-L; 5 mt. P-Q; korkeus
0,6 ja 0,7 mt. Muutama
kunnan kanto kiviluokan jäsen-
tyksi. Kaksi loppunytä.

3. Noin 40 ask. edellisestä
tähän on ympyrämainen 8,5
mt. pituutta, loppunytä kiviluok-
ta; korkeus 1 mt.

4. Noin 50 askelta edellisestä
kiviluokan on ympyrä poutkiviä
joutava on kiviluokan jäsen

40
yt 3, 5. Korkeus noin
kivet liikutettuja; ristimä ⁵⁸² lähe-
8 mt. Korkeus ehkä vähän toista.
5. 20 askelta edellisestä vähän alempana
on pieni 4 mt. pituutta, kor-
keus elik. 0,4 ja 0,3.

6. 30. askelta vielä alempana
on 4,5 mt. pituutta. korkeus
0,3 osapuille.

7. Edellisestä mukana vastaisella
Tanselinperstoon kiviluokasta
mällä pieni 4,5 pituutta
0,8 korkeus. Kiviluokan, Noin
kiviluokan keskellä. 6:asta 100 ad.

8. Noin 100 askelta edellisestä
tähän
kiviluokan poutkiviluokan
kiviluokan puolesta varien pout-
kiviä; ristimä 2,4; askelta
kiviluokan 0,6 mt. korkeus
elik. 0,3.

38' Janelin perstoon poutkivi

39) Kallista 40 askelta kivil-
kiven on pieni pinnikään.
Noin 3 mtr. pirstiinsa, korkeus
0,5 mtr. pöydillä.

Järven perstoon kausen
(järven vieressä)
2, ammatin kauden poutkivi P & P

on kaksi poutkivettä 15 askelta
valimaalla. Kauden 4 poutkivettä.
1. Vähän olengaan 6,5 mtr. korkeus
noin 0,4 mtr.
2. Ylempiä kauden yhdeksittä
mtr. pirstiinsa, josta lähäsi
ohella puolella värttä olevan joiden
jadan tapaisia. Koki 0,5 mtr.

3 Järven takana neliskulmaisen
poutkivi 6,5 mtr. Kallio-
desta - Suotien; Leve

40 3, 5. Korkeus noin
kivikerroksen. Poutkivettä
Luraad.

4. Jankko Poutan jäven (Steu)
takaisas Luraad ympäriään tä-
käl 7 mtr. riikinsä, 1 mtr. kor-
kea. Keskimmäinen poutkivien
kauden, Vaaranvartien ja ri-
kujen ja kammaleen poutkivi
5. noin 30 askelta idellisesti
känthen on kauri; Luvon kauri
edellisen kokoraa poutkivien
poutkivien, kauden, rikujen
ja kammaleen poutkivillä; poutkivi
P-8. 16 mtr. leveys. Steu 2
10. J. Poutan neliskulmaisen
ta voutkivi kauden ovat alaitien
Korkeus 1,8 mtr.

5. Olet. ven

41. Roukkimankkaan suuri pout-
 kio (Lb. 5-8) ympäröidään,
 17 mtr. iustiansä, 3 meterin
 korkeaa. Tuon tavattoman korke-
 uuden maahan roukkio. Kes-
 kelle kairustusta kuopasta
 otettiin kivet heikkoa, sellä
 kus kolmatta meteriä syvä kuop-
 pu on 4 mtr. leveä, 9.7 mtr. syvä
 pöytä. Kuopa jätettiin kasoon
 ruoka koirien koiru, koiru kuu-
 si. No prof. Ojulinin määrit-
 tää kaikki kairan voin ero-
 lousat kuivasta.

~~Poron~~ Jura
 Kannon ehäli
 piäsi. Kantoomaki vantu
 tarakaudan puutouen, auk-
 ko abian Rattitän (metsä-
 ran). Pöytä - E : 7,5 mtr.
 sesta - Luoteeseen; leve

44
 Keltäpöytä kirkkalla
 42
 Lavinneva on loythy, laivan
 jääruokkia. Lavinneva on alkuun
 nostettu siitä sarvi kuittoisten
 joelle, josta yhtyy Lavinnejoen
 Steinarinkivillä, kella jokea yhtyy
 os. Jouta mian on kullat siltä kuu-
 Maatalokkista ja kullakkeista
 (Kantalaami Kallakivi, valti
 Lusan) kullakkeista

Kivien Ojalosen maab
 Kallioissa merkinnöistä.

J

6 centi pöytä
 3 - - - - - leveä

2 3:an kappia, jotka ovat
 kalliolla, loythy kalliota kalli-
 puolta tää 2 sein pöytä
 5. Ojalosen

41. ~~Roikkiohankani~~ suuri pout.
 431 ~~Roikkiohankani~~ Lausla (Kumari)
 8 mtr. ristiäsi; 1, 2 korkeaa
 kiveä, suurikokoinen kasa
 kiveä ja pöytäjä.

2. ^{Chaplatatti} Happutemakkaa edellä, kerti
 pohjassa on kalliopöytä-
 lalla kaksi pöytäliötä, joista
 edellinen 4 mtr. J-L; 5
 P-Q. Jorkunna ja kivi
 kivi. Korkeus: noin 0, 6.

3. Aivan edellisen laarissa.
 5,5 ristiäsi. Kivellä; kas-
 van kovan. Korkeus: 1 mtr.

^{Jurva} ~~Happutemakkaa~~
 4. Joka edellä kappale
 kiveä hyvin laajainen ayt-
 tää olla 6 mtr. kiveä,
 ja kiveä kiviä kiviä.

44
~~Happutemakkaa~~ kiveä
 kiveä kiveä kiveä
 maantien Paha kiveä kiveä
 ja maantien välti, kivi kiveä.
 300 mtr.

1. ^{Holinas} Kolmibacken 8 mtr.
 ristiäsi, kivi 0, 5. Kiveä
 on eriskummallista kiveä
 kiveä kivi. Kaksi mitta
 kivi pöytä kiveä.

Korstenbrunn
 Malaby - }
 Skotlande - }
 kiveä
 kiveä

1. Malanden ja Larjoen välillä
 kiveä kiveä kiveä kiveä
 kiveä kiveä kiveä kiveä
 kiveä kiveä kiveä kiveä
 P-Q. kiveä 17 mtr. J-L
 14, 5 mtr.

Korsta kiveä, kiveä kiveä kiveä

Tydligt en en ras
 is 2 typhl varit at ~~flyger~~
 I Långerskyrkan - chapt fl
 från Västerås
 Den grafve Cusdunen 1850
 kanske i fannar i genou -
 Marning; och endast en gropp
 grafd på vesten sidan af en
 stor flak sten; kan märks-
 ke i upplig vidare an att
 der var sten och då ha
 men kan märken tillade kan
 följande sakar: ¹⁰ Fon ¹⁰ spjut
 2305: 10
spekter (af hvilka den ena typ-
 leare och spjarkrigen är bortlämnat)
 2305: 12 & senare delar
 och Gökst bägspenne af
 13) ^{16 tital} brons, en knif, skabb af
 2305: 11
 en aman, en med holk föremål
 2305: 10
spets. Fon en kanvask.
 Pipare med spade
 R och alla andra parvanta

och utropen to. vännarna
 46
 Uti Malax Skaryard för
 en begrafningsplat för
 Starkhär, som enligt sägen
 blifvit af en biskops invigd
 Malax kyrka den tredje
 i ordningen, på lodratida om
 an, påskant vora beund den föra
 kyrkoplaten bysin ordig.
 Helsingas Karlsth. pipdia
 ostella Malalihan parvanta
 kirya antenn v. 1722.
 Malax församling, Skriftbok 1667.
 Malax pastorat med undantag
 af Petalax, som sedermera tillhö-
 ent - hörde församling under
 Vasa och Muskatavari; för församling
 Första kyrkan, som kallats Malax

47. Knapen, år 1602; var afskildes
från Mustalaari och fick sin
förste pastor (Kyrkoherde) 1607,
hvarnå följde konung Gustaf II
Adolf i Skutjartals ²⁰ 1613.
En präst blev 1628, då Solfs
bönder begärde och den bevil-
jades att skeddor få ägare
gudsdyrket hos sig.

90 från Ruusal ligger
Finmoson ^(Kirkkoson) på värd
kant är en backe; på den
nas slutning Lapprosen
som man kan se i nord
Lapparnas boningsplatser.
Uppreflar någon sten

och utropsta väggarna
af sten och öppning förde
hos Kunnit 6. I den stora
2($\frac{1}{2}$) famn hög öfver.

Holms backen vid Smulter
fäbodan.

1. Långnäsoddbacken inom
nudi ryssar virsta talvista
senni usasta, gräskom
drivatten, inom 14,5 mfr
fiskensin, toista mitten Korken
2. Toistella matalalla anätten
Kuban edellinanki, 578: kan
siki, Fälisbrännan l. Gysfikaya
backen anmelhän en uttylsen
17 mfr. pettek, inom 1, Tom
Korken.

49. Sä mullistella noin 11 5 - tuore

51.4. Noin 40 ask. edellisestä
Kään l. P. J. P. mullkein (kuten
lää rivi on); luku 17 tää
Gin; 1, 4 mtr. korkeaa
kävöillä; kukaan kukaan ei ollut
ilman lämmä kiveä.

5. noin 100 ask. edellisest.
P. J. P. on saamattomasti joksaa-
kin myin päilynt, aino askaan
noin kappi kukaan kukaan
dalla ^{näyttää olev.} (noin 12^o kukaan); alk. 0,8
korkeaa.

6. 60 a 70 ask. edelit. poh-
joiseen on 12. mtr. korkei
alk. vähi kukaan korkeaa. Tä-
kään kukaan kukaan aivan kukaan
dor löysi ostamaan kukaan
Pikunäköi pölyjorilla kukaan
noin joka v. päältä kukaan kukaan
men

7. Edellisestä 30 askelta P. J. P.
ylsi väheempi jotta v. niin kukaan
jotta jotta kukaan kukaan kukaan
jotta ja kukaan kukaan kukaan
ott kukaan kukaan kukaan kukaan
kukaan kukaan. Kukaan kukaan
kukaan.

8. Paristua askelta kukaan
L. P. on kukaan; 15 mtr.
kukaan; 1,8 kukaan; kukaan
kukaan kukaan, jotta kukaan
kukaan.

9. 50 a 75 ^{kuopio} kukaan. P. J. P. ed-
lisset; 14 mtr. kukaan, 1,2
kukaan.

10. Langestroyen on kukaan
kukaan on kukaan ja kukaan
kukaan kukaan kukaan kukaan
kukaan kukaan kukaan kukaan
kukaan kukaan kukaan kukaan
kukaan kukaan kukaan kukaan
kukaan kukaan kukaan kukaan

4 53
57
huo 13 mtr. kirkon 1, 2 k^o.
k^o. Sen keskellä luuri
silvää kivi joka on p^ontu
k^orasainen ~~on~~ valj^ottu
pikkästä J-L, mutta aino-
astan puoli metrin leviä

1. Swart sjylobacken (oppaa
västyttyä lähdi ovin päin l^oht
vään kertanukiden mukaan kävele
mään, opas saavi vähemmän
k^orasittavaksi syöksi kyösojan
kairaa). Tämä on ki kohta
edellisen eteläpuolella. Mä
en polypissa päässä m^ota-
ta samallunut roukko ^{ainakin}
12 mtr. pitkä. Silmäkivien
ei näy; kiviä ainoastan y^o
della k^olehdin väkän liikub^olta

54
2. 35 askelta edellisestä lan-
tecupäin on samalla pienellä
annella pitk^otaim^o (luult-
vasti neliskulmaisen) roukko
(Taittu oliko k^olehd^o p^ontu
viersikkään?) / on k^ota on t^o
mankin reunoja selvästi
roittau). Suunta J^oP-L^o.
10 mtr. pitkä; 5 leviä
ussampia pieniä kyösoy^oksiä
joista yksi k^ommasakin p^ontu
sa.

3. 100 askelta ensimmäi-
sistä ~~J^oP-L^o~~ J^oL. on roukko
6 mtr. pitkä suunnassa L^oP-J^oL
5 mtr. ^{riipin} leviä; 0,8 k^ortia; keskellä
k^oivettu k^oupalla ja p^ontu r^omp^ol^olta

4. 12 mtr. leviä
Suurta k^oupoa p^ontu

5. 12 mtr. leviä
Suurta k^oupoa p^ontu

55. Laatikkipilobalkhan on kukaan
saanut nimensä mistä mustien
varista, joita korvataan yhtäläi-
sä eli maassa, taikka oikeammin mi-
den kordelmista jokka kieltyllä
mustavat jönnijän asiat.

Käijän on ollut kirjassa nimi
Riiskikangas (joka on kukaan) (sa-
vat) Erään vanhan kerron mukaan
("Rokkaporin") läheisyydestä
löyhyi, sinänteko molen kirkon,
erästä pellolta mustat kiviä
netjän kuumen vaihoilla pithä,
nan kuumaa leveä, pohja ja ki-
nen sivu ($\frac{3}{4}$ kuumen voluun) kikat
sini illa sinä kiottin pumkkoja.
Päälliksen kirkossa oli kaankun
kolme napin valkuisen tilaa,
yhdessä suurin kirkon napin ja
nan jokka va päältä laatiskai-
men.

56
Näiden pyöröän napin ja kirkon kolum-
piukkinen, jokka oli syövin, ehkä $\frac{1}{4}$
kuumen syövin, sulimainan ma-
talin tavallista napin pumkinen.
Niis oli tulla muorudekkaan vola-
ant napin kirkon päälliksen pum-
ta jokka oli keltä kammun tila ja
rautalantia pumkinen. Luuli-
sen aikaa kaikkoon.

kyselein? oli saanut asaran
kirkon.

^{kyselein}
Nikoon kirkon pellolta löyhyi
kivissä, jokka oli mustasta kiviä
tä suurtuntapainen, kera koi-
setta puole kirkon, ase oli
noi kolme kuumaa pithä, arvoihin
ehkä kirkon kirkon, kirkon kirkon
man leveä. Leveys tasainen

kyselein? oli saanut asaran
kirkon.

57. Talon pojat arvelen kunnas-
ten jätti perään.

1. ~~Rätkimäki~~ ^{saava} on ainallii
yksi poutakivi (Laitaan Kir-
komuksien) n. 1. Rätkimä-
ki polken ~~viidessä~~. Kes-
kusta laavolta kaivettu; ~~muu~~
kuvolevan noin 12 mt. pitkin
1,2 korkaa.

1. Rautakallio, Leikhaan Lavan
päässä 5 mt. pitkin, 0,5
korkaa. Liikto. Suuren kivien
lisätty, kun se on in ondon
makomaa.

1. Linnin mäkiä noin 50 askelta
korpuista L & E:ään ~~muuttel~~
tuja rautakallio 12 1/2 mt. pitkin
joka on paulta loatiskas
menä

toista korkeaa.

58

2. 300:ttä kaban askelta suhte-
potyiseen näkyä alleen rautakallio
(nelis kulmanen) 5 mt. pitkin ole-
mista. Kiviä viäty jae-
ruksiksi.

Saava haassa mahtaa ai-
da vireessä on useampia
pieniä ~~muut~~ ~~kuksi~~
syle ~~poikkeimilla~~ ~~vai~~
mainitusta L & E.

Kellolan mäkiä / Kalliosaar-
la (noin keskellä) ~~muuttel~~
on tullin paulta ~~vystekin~~ ~~pieni~~
routakallio. ~~muutakin~~ ~~pieniä~~.

Kalliosaaran Kiskimäkiä
4,5 mt. pitkin ~~muuttel~~

suurta ~~muuttel~~
suurta ~~muuttel~~

57 Mäyäkynnyksiä askelta etään
kun edellisestä on matkustamassa
mitäli voi erottaa 6 mtr. J-E
5 P-E. O. H. onk. korkeus noin

Samalla Kalliosaarella
vähän väänin varmaankin
koskematon porukki E
ate. ristikoina. 2 mtr. korkeus
Saaren länkipäällä pennalla

Mäen Kallion torgan
vieressä on enyksen mita
pieniä.

Mäen juokseen laad. on näyt
dunp. olon suursuon rous
kita mita on aivan hajalla

pan. josta on paulta loatiskai
men

62
Tä ja toisella roukkois
N. P. on Kallion tielle
(nimeä Kallion) noin kolman-
nes mita viestä Laitian ra-
julta. etelä puolella kirkä
~~800~~ askelta
on kiviä josta näyttää ol-
leen porukki, on kuitenkin
selvästi näkyvät murkka
gari näyttää siinä olla melko
kalmainen. porukki noin
5-6 mtr. Kallion; kivi
on viestetty alad.

Uusi viesta rikkurilla
kajua pitken etelään 60
askelta. Matkalehden puolel-
la soikia kirkkaan maan pääl-
lä 5,5 mtr. pituus P-E
2 1/2 mtr. leveys. Huhk
Suurta kumpoa päälle

Porukki 56

59 neljätymmentä arkelta rivi

61.9 Samalla maalla ~~puolesta~~ ~~puolesta~~

600 arkelta on suurempi.
8,5 mt. riviin; 1,5 mt.
korkea. Siinä on toinen puoli
roukista (Eukry) olevan kalli-
olla. Avoimista kalli-
muista koloa vaihdella
ka. joulua ennen joulua.

Kumaran Raubakallion
Saraad Olladesjon puoli-
kassa maassa on torppa
joka quymille perunama-
ka pohdessa useampia
heikompiat pienempiä
roukista hajvitellin ja
ajettiin pois, Torille an-
jettiin tiisiä kiviä maassa

ta ja loivista roukista
ja josta vielä näyhtään
useampia. Tks torppan
sunnin loukkoja olevan ja kome-
milla roukilla (Sama
on Linnin vanhaunna
tuwan omiin roukilla).
Siis Loukko on vielä loiv-
maassa maassa partyt-
berle jossa loivii (kruusia
porstuni kruusia?! kuita?)
kuitia ja kuparipalaa/germa-
sia?). Torppan vanha
mieh näytti Linnin maan
sintteliansa josta hänen
työnsä sille 30 ktkk
loivittu on kiviä

63. Kunnosta heinäkuusta

65. vanha maanviljelmä =
savimullaa tulin kukaan
ja siten kuivettiin aivan
tyhälle, eikä tuopista
oli ollut Porttelia
syytä, josta kukaan löydettiin
ne porstuihin katusta ^{valkoojia} ja
Nämä olit silloin il-
man kuumuutta maahan
laksuina oli. Arve-
li koulun ollen ehkä
hakti tyttä kunnasta,
ainakin kynnäriä koo-
kasta. Siinä maahan
Sitten ähviä vanha
oli Porttelia, kukaan

66. Kunnasta heinäkuusta

66. Kunnasta heinäkuusta
maahan maahan
vaimut lakkautettiin
mutta ei kukaan
on vanha lakkautettiin
pöytämaahan

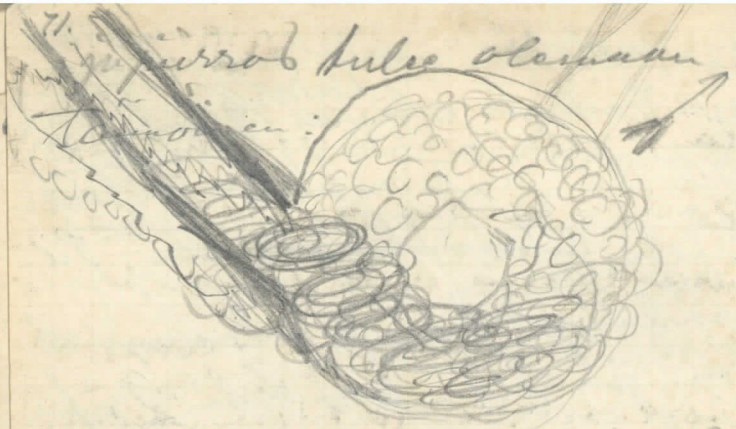
Tekin paikka jossa
maahan on koulun alla
ainakin sen maahan
koulun

67. Koon Pyron kirkon välisatol

62. Toista satua askelta edel-
lilasta länkeen on kulkuri kum-
makant. 5, 5 riistin on en-
simmäinen, kahalla, kuopessa
on 1, 2 ast. syvä. Kaavale maant.
ja pienen kunnan. Kiria viiri-
telty alas luon jätös samon
Seuraavastakin:

3. Joka on Suomen Koposen
huon edellinsäkin ja länkin
kuopalle. Silin kivi ei
ainoiaan. Luomassa on
4 kallelita viin **70** askelta.
Länkeen on kalliolla Suuri
koukku 10, 5 riistin; sen
kehdella on ^{Luonon} Suuri ^{Silica} pitmäkin,
joka perustuu on väe pol-
jastatut poljan ja kaakko-

Sen puolelta ja vielä ^{lähellä} askelta
sen korkeus olevan ² askelta ^{muuta} mu-
olla. Sen pinta on hunka yfi rock-
kivota ~~ylhäällä~~ ^{lähellä} kalliolla. Pil-
mäkiveen piteus ja leveys on
yfi puolelta ainakaan 2 askelta.
Koukkuun ^{huonon} formailusta kuppista
lähellä ^{huonon} pitkä kive, joka
alussa on 3, 5 ast. leveä ja
yfiin korkeus kuin koukkuun
mutta joka yfiin alennu ja
loikkansa on etä. Siinä
koppusii on ainostan ^{yfi} kivi-
k. karkunan kirkkoros ja 1, 5
ast.:in leveys. Silin kivi
on kuumattavan etä se lähde
veden luonaan koukkuun ^{luonaan} vau-
vinaonla, joten koukkuun poh-
jassa on ² askelta ^{3, 8} askelta.



5. Koko on edellisen vierroab
 sen laajuus: Olla puolella on
 pienempi jouskagerushus
 on pari mesteria edellistä
 alompana seos-pöydelle.
 Piti on paksu ^{muuttu} kulliselle;
 Olla kiskin; Korkoa.
 Päätti ilmatuuri mutta ja
 tasainen gaatka onlla pie-
 acapi ja on luultavasti ollut
 gaatkovu kun roakko oli
 alaa.
 jätetut potjan ja kookko

10 Nov 10 aralta 18. delli.
 74
 Meust. 4 ten. P L P ⁷³ Syyjä
 lä on suota jousenkin jyrkkä
 ankan alaa myöskin jada
 muotoinen mutta ne viivot
 poivat olla vieri tellyjä
 koulkkoista ja laha seicater
 vicia. Roakko onkin tulla
 kookkan jätyn anatalanin
 vicia kicella puolella

6. Edellisessä muuttu kullisella
^{muuttu}
 maanikun koulkko kosen ja
 jannoisia koudalla kalla
 päättä pari kolme mutia
 jous P L P (on koulkko noin 4 utria alom-
 panu kullisella. Se on jätetut
 laanen ^(ei sicut) ilmatuuri kestella
 ja ifunus 7. ut. d. - j. luv. 3, 8.

72. ~~Porro~~ ~~hulle~~ ~~olamman~~

73. Matata.

7. Monnankuon pohjoispuolella on (Pohjanlaan) korkeat kunnit roudat, joihin kuiton kestoa on melkoim. Koko, kivistä; 11 $\frac{1}{2}$ mtr. pisinä, 1,8 mtr. korkea. noin 60 arpahevän rannesta. Kulovalkea on kivistä ympärillä kasvavilla lehdillä maahan ja kivistä.

Pohjanlaan ei ole väkijoukko.

8 & 9 noin 125 arpaheita edellisenä J. J. P. on korkeammanalla ~~Kallialla~~ kalliopinnalla perähyksen; kiven 3,7 kiven 3 mtr pisin kumpikin noin 0,3 a 0,4 mtr. korkeat;

10 Noin 10 arpaheita J. J. edellisenä on vähin korkeammalla samalla maalla suurempi roudat. Pisin 6,5, korkeus ~~1,4~~ ^{1,4} mtr. Sen keskellä on lyhyempi, joka on ilmeisesti kalliopinnan puolesta pohjoisessa ~~suunnassa~~ välittömästi ^{längit} roudan. Roudan on eteläpuolella matarampi lähe 3 mtr. kumpikin. Pisin kalliolla on kumpikin. Oukoitten eriytyminen roudat?

Korkeasta kalliosta väkijoukko roudan puolella on samalla perähyksen ~~si~~ ^{si} kalliosta ~~si~~ ^{si} kalliosta



Heinijalka on saam
mullistesti ja tasaisesti
ladottu pöytä makyyriin

0,4 à 0,5 mtr.); sitten sen
raun myrskin kokoisista kivistä
roukkion pyöreä pääty.

11. 8 askelta idellisestä
J.E. linn on pitkällä aivan
roukkio, joka näyttää ole-
van aralishalmamman; pöytä

0,3 à 0,4 mtr. korkeat.

mullistella; pöytä on josta
näyttää olevan aivan kalliota
pöytä myrskin kivistä kiviä
pöytä; pituus J-E 7 mtr.
leveys P-E 4 mtr.; korkeus
0,7 mtr. Pöytä on
näyttää tässä edellä

12-15 kum pöytä
aivan pöytä kalliota
pöytä ja saavutteen
pöytä vastapäätä
pöytä kalliota, joilla
pöytä pöytä on pöytä
pöytä on pöytä
pöytä pöytä pöytä
pöytä pöytä pöytä

77. van jaumosta roukka-
sa set.

16 on vielä joukku-
maisiin roukkuun väkijä
sitäkin on viivä viereisellä
pörrään; 6 ent. yökki
ja joiden sitä 0,7 kor-
kea; sitä on sitä jout
vainuttakin.

17. vieläkin seurua
muutamien aikoihin paasta
Selvä roukkuun jout

tantamiehen ica löyryyt. hiekkavasta
heidin talouksen viereen ^{hietan} gubliin maikan
Väljän joukko jouti ole lullikaan muotoi.
on sivulla kaametty.

(Mailla Ternaukoisto & Valstuurin-
mäki)

Maastoriin viereen oikealla puolella
jokea on Sorsilän kylän maasto (täl-
tä jakkulan raja ja sen puoliaa Huu-
mullisen roukkoita, pieni maaki pi-
vella Patteri. Siin keurotaan mi-
noin ollen potaromakus. Se on nyt
Suurimaksi osaksi joutona ja maas-
ta väänneistä kivistä ole vielä joukku-
aikka litten kivistä ympäröimä
joka sitä kintukin nyt ja parveutellu.
^{Maastoriin paasta}
~~Maastoriin~~ Maastoriin maalle on rautatie Ma-
storiin rekentämä kyrää ja Kuun
viivä Kaivon Kellaria loutyri lähde
Kakki Vyy auran maan alpa kuhu nyt
ki Korkomattomasta maastu promssi-
typpale, joka vastuu muuttu
vaan lollia. Vainu on ole sihi
ain on fiitau ja vakk assatti pidetty
ruoste kuu on hoetellu puhdistan,
ole kuu lira haja ei en parja ole
akkyvian.

Lunli tappulom tälä Maastoriin jouton Maastoriin
maan Koska kuorlu joen lulle puolen alavien
Kiehan uokasta on loutyri Maastoriin. Kuo



Lauresta ja
Kalliosuora puukko.



Merkoille oli ohje ⁸⁰ Kaikki
sikästä sinäkin lauan h. Pidin
pelu jalvattu, jossa runsas
mit maaka ja Lammun törkijät
myöskin yhä tai kahin granaat-
ta kivillä kaaka.

Rajala, talo jorvassa
jossa on ollut volun kivi-
asella.

Stantim Kermunin
Piihentakun ja Jor-
kalan olis suutaro

Juha. Maaninka

81. Limon Heikkilä kertoi et-
tä Mäntänneva-talossa ei
olek wäestöä kukaan roukhi-
osta. Hännarin Leppä;
Hunttonit Väliin. Kyrön Kääräpöytä.
Roukkionkukaan suuresta
roukhiosta kerrotan että ei
Laihiaan puippi sit' olti löy-
nyt kukaan sarmuksean.

Asukas Tukelaassa näve-
mutta sen paikoille tuli uusi
asukas Paavlistan Teuvalla

~~Mattias Flinder
(Matti Pönni)
Abraham Gestjorn
John Johnson Berg~~

82.
Matti, kiinni. Throves.
viomistää. Toijhynea.
patenes = taluistyydessä
pajonilla
viomar, reson
vuvaaan

ottima, ottia, otit.
ottasima, ottasia, ottasit.
antoma, antotta, anto.
antälina, antälin, antälit.
Lankonimma - nylkköboda

Linon Heikkilä kertoi et

~~Harjuma~~

Pahantorven maad

Vahersalon maad

Taikka Kottamena ^{Kalla}
_{maalla}

(Jumankorpi)

Pahantorven ^{Kuallan}
_{maalla}

~~Pahantorven maalla Mon-
na maalla ja Helinon maalla~~

Kottamena ja Helinona.

Pohjan järven pitäisellä

Blomqvist vainaa saari

on Pitkämäen saari
maalla.

Pohjan luteran maalla

(Pahantorven maalla) löytyy pieniä
rouppioita.

II

Vähi Tolanevan pannela Ry-
 töön puolella oli niissä puimassa
 Olessaan Väinämöön sisko pienhä
 rouhtsiota, johon vaa noin neljä
 a viis kymmärän pitkä uude par
 kymmärän leveys. Sen oli kaivos
 johon peitetty ja täytetty kivillä
 Myöskin asella telokki maaksi lamm
 vat kymmen oli palanut maaksi
 Häivellä parittin noin 12 kymmä
 rin lyöydellä. Arveli olleen
 lajis oikein tavojilla. Sen oli
 maha sin kurot maaksi. Pieniä
 kiviä. Ei löydyntöitä.

Sahalla

✓ Korian Louholla töitä kiviä

85. *Paulanvaara*.
Pitkälänne, noin 5 m. pitkä
kolmelta lövältä; pieniä kiviä
kaksi suunnan kask-
kivies granaatit (murekkin
mittaisia) Suunta LP-7g.

Kousterin Pellmannin ki
Saraus Kallionlahti
riipin 1 m. Karkka
Pieni Elna kivi kirkon m.
muun poutteen yli, kivi-
ka mättäi myy pölyä.

7g - 50 arkki. edellisen
on kammis p. 9 m. jaska
1,3 - 1,4 m. karkka, ka
kättä pieni kalliopää

88.
Karkkua. Ei näy silmällä
veä. Roudkiot ovat tuot-
3 veng. pitkä.
Siinä aralla tuuren taloista
lauteen.

Läheisyydessä jätää
olla ainakin kaksi vielä
(osin Jaskarin Sarasta.)

Pitkälänne kivilude LP-
7g Tuurin tien vieressä Tuurin-
kankaalla (Pulikan kangas edellän-
nä; Pohjoisena järven ranta ja
Heurun nevan kankas aina vieres-
sä olevien nevojen mukana) edell-
puolella noin 3 veng. sirtoa. Pän-
näyänne Tuurista. 13,5 m. pitkä
3,5 - 4 m. lövältä. Kammilla pölyä
edellisenä.

Pöytähuoneen väellä / kalliolla

1. pitkä maan eteli ranteella äärellä
muutama askel tuuri tieltä,
pitkät ainen 8,5 pitkä, 3,5
levy keskellä L L P - J J K.

2. L L P - J J K 14 mt. pitkä ja
leveydeltään epätasainen. Toivon
pöytä 3 mt. ^{keskellä} toinen ^{leveys} 1,5 mt. leveys / onko kaksi
suijennon peräkkäin? Ei
kaurikaa. Laidalla 9,5 koku-
sion etk. matalampi

Kotona tänä viikossa

i tui si perolella onli kaksi
epä sel vempinä lujaa tilien
on etkiä vtiokvunamen 34

1. Järvinenon kankaalla lähen
ja juvan välillä pien ja järvinen
van luhden tien kulmassa viine
vainiten pohjois puolella r.
8 mt. lähtien, toista völkä
huopalla. Tässä lutein toinen
avittimien ympärillä kiltä näyt-
tävät ranteissa oli huomaava
ei alimma pöytä pinnan tasat-
tu völkäin völkäin alen alen
tan; toisen oli telvan pöytä
vain kolme völkä völkästä
völkäin pöytä on ole enää täyteen
völkä völkä

2. noin 10 askella pohjoiseen edellä
sestä 6 mt. völkäin 0,8 korkeus
(i D, J). Luvun huopalla; ei
ole pitkä luvun saaminen luvun
edellä luvun

3. Noin 10 askelta itään Laman
kruunun harjun ääressä p. 5 mtr.
ristiin, matala; ristikojen
peittämä ja suullistettu,
ilman silmälukua

4. Koillisesta edellisestä on 60
askelen pääs matala 4,5
mtr.

5. Noin 30 askelt. edelleen
koillisesta on 0,5 korkea p.
6 mtr. ristiin, kuopalla
alman silmälukio. —

6. Noin 30 askelt. edelleen Koilliseen
suuntaan ritta näyttävä kivilad-
ma

7. Edellisestä poljoilaa 300
askelta on luuri 10 mtr. pitkä
Sipi kumpu; p. 1,2 korkea.

Puurstin koston maalla on
Talsoon maalla (quini maaki
Rokamaan aivan ääressä) jolla
on hajallinen roukko noin 6
mtr. ristiin 0,7 mtr. Korket
kivien välissä kasvava kikkas
pursu kiviä.

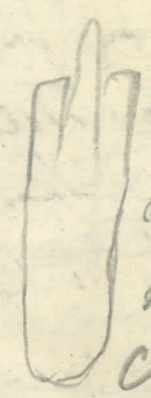
Tun vapalan väen ää-
ressä nyt ympäri (p. on malk.
veskolla) on kiviladon moin-
nen, josta pieni sikaletti
p - 2 26 mtr.; 1 - 2 32 mtr.
lata selvästi kohdasta noin
5 mtr. leveä; Taltan ollen
veden huntuama kiviä

93]. Potilaiden Haukerin ja
Heikkin Potin rajalla etelä-
puolella pientä Puumäen
seuran Taurilta virsita (vankka)
n. 6 mtr. pitkin 0,7 korkea
kuopalla

Edellisestä 100 askelta etään
on aivan saman arvoisen
koukko, sekä kuopalla ja
itän silmäk. Samat mitat

Thyriön puolella Puumäen
Kiv. maalla Perälän kor-
van Korven päänhaud-
on taksu pientä ja pöytä-
aita n. 1,5 mtr. pitkä.

Syvä kuoppa; n. 1,2 korkea.



Pystys saumaa
Pitävyydellä. Hyvä
on pituinen n. 3 1/2
kottelin pitkä. Löyly
Matti Perälä.

Kalastajan l. Puhkan kankaal-
la, kolmas virsita Taurilta
Turin ja Sahon välisen joulun
vieressä se ihjuntolla on kiir-
kolin, virsita syvästä kaiseen
on 8 mtr. kolia ei ole koin
Yhteistyön puoli on n. 0,5
korkea saatta kankaasen on
kolin sisälle arhunkaivajat
Käiväimet syvän 1,5 mtr. syvä-
kaivon, josta kielysti on koin

77. 78. E. Tyrvöön maahan kuuluu
 viikola on Pihlavanon toisella
 uuden Aunian pelto ja to-
 isin pelto. Aunian pelto kor-
 teammalla kaakkoisessa on
 Euraanista Uivista, jota ka-
 lattiin aiemmin mutten lauseen jätin
 ainakin 75 mtr. P. E. Luom.
 sen leveyden tarkkasti 39 mtr.
 Kijun pelto pöytä on kokon-
 si kuituuden be. Pöytä on
 on ainakin pöytä, joka on
 tarvitaan ja puorealain, joi-
 nissa (myynti- ja kassan) kassan
 P. E. K. J. L. noin 30 a:st
 reunalla se ei ole uivan

Suurikuisen kirkon
 Pitäjänsä pöytä niiden välistä.
 Naella vuorella korpun
 muutamia apatarien kieri-
 kotoja, samoin luvun kuu-
 edelliset.

Puhkulan korppeja ja Hollo (11^{mi}) ovat
 aamun Taimen louholla.

Puhkulan asemaa on vuorok-
 entien sotamies, joka suun joutattaa
 Venäjän alle, ja kuu kuu entien
 sotaherjunta Hobini oski Taimen
 sai ^{Torin} Pöytä sen onasta torpan
 Puhkulan (Jaukko, Länkinen). Toinen
 Puhkula ajettiin pöytä jätin
 enyös ruotsalainen ^{Luom.} Luom.
 laitelha; luomun ovat jätin

99. Maiter Suomalaistulleet, eollle
seit puhuvat molempia kieliä
qlikäläyön.

~~David on löytä rannalta
peltoa telvään ja sulimmi-
sen asakoa sikana.~~

~~Toinen agvio oli myös ollu
mutta titei voin löytää. Pie
uusi mutta aveli jokin la-
men muotoi taker.~~

Kollos myös on ollut muo-
della.

~~1. alunon topasta kaks
asetta.~~

~~1. Klous löytty topasta kaks
määrä noin 8 a. kunnan
Lyygädelin. Mäki maa.
nauvulla se ei ole vira.~~

101
100
olis vanhempi kuin Kirkko
~~9. Jarvan miehen nensta,
ei aivan horkkaa, kuakku
keeran lypyydetta keisi
kuoksa ? (mujo ?)~~

Hevosta kuusi ollu
enim vanha kala sauna
(Panttilan & Hirtan luna
joelta kaivit taattu kalas
luna).

~~Ylikosken talot on ollut
kalikivi kerhomassa la
juuttan.~~

~~Toinenkin kerhomassa
kirve muotoinen mutta keran
vastarasta piästä lounkimpä~~

99. maisteri Luomalaisthmet; edelli

101. Tappiaani. Makoeka talon
asun kupa
rakennettu Juvon vaa-
kirkon pirsta. Johanna sessant
latella
vanha kirkko vanhaus ma
Pöytäkirjassa on ollut aijot
Manttilaan uhaalle molemmat
on Hetti, Mamma ja
Tuvas on ollut vuosiluku
kirkko 1764.

Juvas (on ollut ennen kirk-
ko kuin Lahtialla.) Tuurin-
kautta oli graarilla tuote-
ruunin Lahtialla Juvon

Yksi tutentti oli kulta-
antellia ja kiloynt ja ai-
ma tullut pienelle paikalle
viihvin Jupas siihen pahan
Taa kirkon. hahausmaa
ta laittaa. Hauausmaa

102.
dis vanhempi kuin kirkko
Tie Tuurilla Levonvan ja
Kunttonen välillä ja
Kia väli paikat silloittain
Isoonmaen kautta Ylikos-
kelle, "kriivarin tieksi"
putkulle.

Kaivannat.

Koi on kokon
Saafanu Sattumu
Jusus on parantaja ja

Luokan
Nimkeen uunja pöytäkirja
pyhä kappeli

on rakk. joutumassa pöytäkirja

Pöytäkirja

Jousi men. kirkon kiiriket.
 korod. Pöytäkirja tuli vastan
 ja kysyy "kuikkä" meät. Se
 saun. Pöytäkirja pöytäkirja "Tänne
 ihmisen tilaan ja Nälkään
 väkiliin". Jousi itäkiel
 ti. Linnu muomasti "Mee
 kukaan maan ja nurme
 väkiliin".

Jousi kiaramma
 myykin opetti ku. Se
 pitmi. voiretti opetti opetta
 lapicassa.

Jättiläiset olivat Ayo-
 toon kallioppe ja kiviurak-
 kiohin. Tuvolla vout
~~... ..~~ Nälkäsmas
 ta laittaa. Hautausmas

Lapsen, jota isä oli anin
 nannat, kun se illis. Sen
 veit jättiläiset vanhempien
 ollessa jähkälässä

Pensoin Laitia
 Pensoin Laitia (Toostila
 Rajavuoaren almuantaiski
 Laitia) Ruokseen uovan
 otelapustella olevas maan
 rintat (Punaisia ^{ja raskia} maan maan)
 pensuilla on uilla Raja-
 vuaren maissa galy) ja
 pienistä kiviä koottu
 4 mtr. pitkei maan maan
 maan, 0,7 mt korkeu

on maan maan maan maan

187
"miekkain, muistelluja" -
"muistelluja", epäselviä väittely-
vut kylläkin Suurikirjasta.

Rajalan taloissa on käynnissä
Kraatärin tekeminen suod. kotoisista
Karmasta, jolla kotoisi kivi-
aseita ja sanotaan lauseen
vain ~~##~~ eli 10. Rajalan kirkosta
ja Närvijärvellä. Tavoit. Akatemian
aan viivänsä (P. Lönn)

Tuuhitakka oli löydetty järven
päästä (rannalla) kolmen la-
juonpiston kyyrytelkän. Koko
kivi kelpuutui viin keinä kakkoo
keldään

Kuivakiven uudestaan löydetty. Loh-
tolan maalta ajasta järven pui-
nasta noin 9 tuuman kyyrytelkän
järven alijärvellä. Pituus
11 senttim. Luvan pituus
18 mtr.; 9 senttim. leveä.

Sauka venäläisellä kotamie-
hellä Kristinasta tullut, ei
ole muuta tiedoa.

Tuomistora, 18 kirkosta
pari vuorokautta sunnuntaiin koulun
kerhoon suomen kirkon kirkon
kirkko on.

si / Provaattina Wafala, 18

109. Juvvan myskyinen kirkko on rak-
tu v. 1802; 46½ kyypp. jistka 15
kyypp. laviä, 10 kyypp. kortien.
Galkunaa. Sakaristo on liisa
rahainn. piiri. Torvi yhdes kii-
kon kani 46½ kyypp. kortien. Niis a
lastukatot ja teinät puunaiditot ma-
latut. G kirkon kelloa (19 Ltt
110; toinen: 10 Ltt 12¼ d painav.)
Kummastikin sama kirjoitus: "Gus-
tavus III Rex Suecia". - Ja-
muel Wacklin, Carl Johan Wal-
denborg". Toisella sivulla: "Mi-
ni olen: 51151. Minu olen aaletti
Juvvan kappellilla W. 1776. Cpu-
len i Stockholm hos Madamne
Fahlsten af Cullenwika Berg".

112.
Kirkonarkistob muunnua: kri-
cut Erici'n gostikka v. lta 1625.
Tahkustunsa.
Kasikirja painettu Upsala
v. 1614. (mauttoliitto)
- Pappinvaara on pappiselän aami
- Ronyt. Majts kirja atelary v.
Juvvan kirkon kappellin arkistosta
Kappell af 1 Martii 1773. Seuraa
vasta vuodesta 1774 arkistosta
kappellin kappellin ja lyhyistä
Juvvan kappeli seurakunnassa.
Arkistossa löytyy kirkonkirja
Juvvan seurakunnan kirkkokas-
san rahoista vuodesta 1763.
Tämän kirja kunnassa on kirjoitettu
"Vuonna 1764, cofca Carl Fried-
rich Mennanderi oli Pirpana
Turija. Claudius Hedman-
in Provattina Walala, ja

109. Turvan ruokkimen kirkko on rak-
¹¹¹ Samuel Wacklini kirkkohor-
rana, nijn myös Israel Rein-
us Vice Pastorina ja Cayra-
laisena Laitiassa, ajuttin,
wihittin Turwa Idarna Hio-
nos. ajuttaja oli Matthi Barck-
ri. Pilloin olit Idandina ja Alama
miehinä Turwaja: Johannes Hi-
bacha, kirchowardi. Johannes
Mandy, jonka maalle kirkko
on ajuttu. Jacole Peura ja
hänen poicant Andreas Peura
Johannes Pera, Johannes Wai-
auspää, ja heidän poicant, Mat-
thias Macoffi ja hänen poicant
Jacole, Matthias Walcama,
Hindrich Costki oli beicho ja

112
hänen vaimont Maria halliti-
saloa. Jacole Tainus eli vielä
vaan hänen poicant Johannes
seisoi talon edija. Daniel
Kanga, ja hänen poicant Mat-
thias. Hindrich Mieni oli silloin
Idandina, vaan samant Aronma
gacoi Talonja Pojilleensa
Matthiaselle, ja Johanneselle.
Jacole Corpi ja hänen poicant
Jacole. Nämät 12 wanhaa
saloa ajuit kirkon: Silloin
oli Cangasakustalla Carle
ensimmäinen wafi ajaja ja Go-
sta hänen poicant, jotka cans
ajuit. Wiele samant Aron-
Silloin ristittin ensimmäinen

113.
na aljettiin asuman uusia To
loja Rautamäessä Micheli, Tiekamäessä
Spatti jotka lääkin
vornain perässä ovat avull
Sit olet." /

Vuonna 1763 aljettiin pohjo
Kokoaman rakennusta varten ko
lehteen ja yhdistyminen lah
pitukissa, joista liiken Seurua
tiloja?

7 Juli 1765 förderfrände
äskan mäst alla kyrkojont

Capitain o. Riddaren Herr
Gustaf Adolf Holm erhöll den
1 August. 1799 ur hovkonassan
mot grifto till en sammanpre
sintyar för uppköps af järna.
Hendrich Costki oli beikko ja

116.
114.
"Tii svödriff" für den
puffande nya kyrkobygg
naden.

> (Vihkiminen Tapahdun Con
sistorin jälkeen Kirkkoherralla
anneli Wacklinin kautta Su
li (1ⁿⁱ) päivänä Heinäkunta)
"Kirkoksi cutzutan myt kunn
Kerrulle pyhibetty Huona;
Sen Vihkimys Tapahdun kirk
Koherralla Samuel Wacklin
illa, corkiafi Cunnioitetta
van Consistoriumin Käskyn
jälkeen, Ensimmäisen päivänä
Heinä kuussa, vuonna joka
alupa mainittu on, nimitt. 176
Pelloin ristittiin ensimmäinen

113. na aliehtin alueen musiika

115. Lappi-täjä kirkkoja, ja eu-
rortettin Maria, nijn cuin
Synonymia kirjja näyttä, jona
jälken kirkko on nimeltin Ma-
rian kirkko: jona asia
toisina päivän jän jälkeen, ja
ca oli Marian päivä, Saar-
na Skuolida julistettiin. Sin-
ga Kaunihissi tyvät ih-
miset ovat auttanet pit-
löin ja sita ennen ja sen jät-
teen hyväntahvoisilla lahjoilla
ja näitä Herran Immanuel, näyt-
tä tämä rakennus kirjja ja
olcon, Herran edessä muissa
Heille jinnantekäi kesun

116 ja Lappe Lieden quoleffa

!!! "
Uuonna 1773³ tuli Järva
Kappelikki. Kappalainen oli paitsi Jär-
van kirkosta
Kaste koulunsa myöski kolmannen osan jänistä
muusta jätajasta kappalainen tulvasta

V. 1808 arhittien ain. 1 pari.

V. 1806 c. 7 muutettiin Parviolen
kylä Järvaan - jilloin oli kyläasi 6 ta-
lota.

1862 Narvioki -

1868 Järvenjää

Kirjojen ja kirjoitusten joukosta main-
ittakoon vielä: Kongl. Majest. Östrik
Aftslags angående Järva Kappelkyrkas
upprettande (Maj 1798).

Järvan kirkossa, joka on
torinpuoli pötyjööden, on kaksi
taulua: toisessa, joka e-
lade, jota e varmaan on näällä, oikea
Lds. Siv. 40.

117 Sittaan Hagabokan Kristuska
ristilla, on kirjoitus:

"Taflan är målad år 1764
på Turva kyrka blef färdig.
Förakt af H. Handelsmanen
H. F. Reinius i G. Carlby."

Toisin, joka myös samaan ar-
vella esitetään, on latinaksi:

"Una oblatione consum-
marit in sempiternum Sancti-
ficatos"

a Paris chez Bassot rue
St. Jacques a Ste Genevieve.

Turva telli pitäjällä 18 $\frac{1}{2}$ 65.
Pajunsaaran pappila varhain
vuon $\frac{5}{8}$ vastal.

Kuilla pöytäkirjoissa

118. Uusvanio koulutettiin löyly-
(Pohjan)
pellosta Reimen parjan tyköä ma-
rjasta jolla kirkkokinon

Toinen Luovutettiin on jorvan
hundredin ollut korpas, sikinassa
kuin edellinen, eikä sen löyly-
yökkää ommi kirkky.

Tuon vanhan kirkonmaan sijan
nimi on Turvas Aunessuonin

Pikien on ollut kupa kiven
kylpyönnä mied Tenabla jäfika
killa.

Kiisua vanhan
kissan panna
Kun matlunantankun

Panot fäffilaitos kun kirkon
kottot rupe siron kunnossa

lode, vika e varmaan evi pöytäkirjoissa, vuoksi
Lb. Siv. 40.

Pirttikylä.

130. Laitaan toppien labellu (vain ruokk.)
 orista karsijasta lanteen) on
 Pirttikylän Porvatin metsästä
 roukkio, joka on peräti onnellin
 tetta. Ei ^{ainaan} ole pienisilli
 pienempää. Se on veaj. airta.
 länteen mainitsilla toijilla.
 7 onk. pistin; 0,6 korkeus.
 Tojppien nimittään Murboas-
 hen forjilti ja ovat Poola-
 laasten. Se on ² on(wistaa
 (ruokk.) Kolinaasta etelään
^{purvona}
 Tojppien itäpuolella Riikulan
 metsälaad Murboasen loppu-
 jaa on kad. etelään loppu

ruokk. karsijasta lanteen

Ohjortoonin luoman vesi

~~on myö.~~
 Jonas Granholman metsästä
 J.P. kofasta on 2 veaj. virstaa on
 onnell. pieni roukkio, jota ~~on~~
~~veaj.~~ turhan kavehtin.

Träské u typpöu kirsta veaj. virsta
 etelään ja on Porvatiin (jok. etelään)
 Johanniidalta. Jon myö. ja se on
 Bastubachan illa. Rik Granholman
 p. raud.

Tröskäulla oli myös kavehtin rouk-
 kiota ja tojppien itäpuolella kalau-
 seureusella ja siitäkin oli paimen vettä
 lukkariin julkien loppu. Kof. virsta
 onnell. kavehtin

1. Markobacken på östra sidan
 Låploms gränsten till Söderåller
 där en vägen är på en höjd
 versts afstånd; höjden på
 backen steg. 10 mtr. i höjd
 1, 1 mtr. höj. i mitten gräfd
 sten af vanligt storlek. Utan
 Lillemak. Marken: NNO på 3 versta.

2. 10 at ~~10~~ 8 mtr.
 i guld. - 0,9 höj. Grop
 mitt. Utan Lillemak

W¹ härmed den sätningen
 från sin kant i riktningen OOO
 36 mtr. lång en par meter
 bred och lång, och blir bredare
 från 13,5 till 17,5 mtr. 3 1/2 mtr.
 och i höjden mot Sall ändå 3,5
 mtr. lika så.

3 - 15 a 20 steg loden om mörk
 ändra
 Sten till en steg höj med en
 litet rör. 5 mtr. höj. 0,7 höj
 icke så lång steg.

4. PV om W¹ en 8 steg ligger en lågt
 röt 4 i rikt.

5. väster besifra 2 steg. en aflång
 6,5 mtr. i O-V; W-P 2, 4 mtr.

6. vägrätt PV en r. 6 mtr. i
 rikt. 0,6 höj.

7. En gran steg at 2 steg en r.
 5 mtr. i rikt. - höj. En steg steg
 sidan ut i rikt. steg i sidan.

8. ~~steg at 18 steg~~
 ut V. en r. 6 mtr. i rikt;
 0,6 höj.

9. närmare 100 steg ONO från
 1 en r. 8,5 i rikt; 0,9 höj. Om-
 bullrad 8. 10. NO om föreg. 5 steg
 är en 9 mtr. i rikt.; 0,6 mtr. höj. Om-
 bullrad.

Sutikan hankkeen itä
puolella on Hekulinmä-
mä & Rütanava (Jokioisten
puolelta päin); länsipuol-
teen on Sutikan uoma.

Uomat on etelät päin Sahalla
Jokioisten luoteissa.

Joki tulee Harinmästä
Parkijärvi Puuttomä-
mä Taimen puolella

Lepiston korpas Viemen
puolella

Sahallaanalla Keasimä-
källä
Hämsäkorvan Mäki

Talven tyron rannalla
 Luhtika kankaalla 3 vst.

Lyyggarut
 Tuuskoneva (3 vst.)

vist kanneliin
 (Havineva) ja sinä kanneliin
 Halkoneva

Pelmaaneva

Tervaneva

Tarvineva

Hepromäellä Pyhänpään
 ikellä ja Lämpänä tie. Hälje
 maan tien varrella.

Puurin karon maad. 1/2 vst.
 Lin. vst.

Pyhänpään Horkian. Ho.
 kella Yrjöskalle.

Porton

En äldre krona med 12 armar
 följande inscription: "Till min-
 nes år 1762 är denna Gyltkrona
 köpt till Porton kyrka på kyrkans
 medel, äfvarande Prost och Kyrko-
 herde, Herr Magister Henrik
 Carlberg, Commisiter Herr Ma-
 thias Köping."

Österland (Näringsjöki) har
 kört till Porton, medan de varit bopä-
 under Närpe.

I Repton kyrkan Wallgrund
 by finns en Skottek (adlig?) släkt
 Morney? (Money) flykting
 afvenkyrars släkt?

I Portons stads språket när-
 vare Närpe är Onelax.

Pronsar flytta i allmänhet
 till sin hemland, men nog indräffa
 (ax. som Närpe).

1442
 för tvärton. Gifftanlig vägar
 i Sverige o. s. v. Beröring
 med Sverige ganska stor. Ofte
 på handelsresor, förbrant o. s. v.
 Tröliga de flesta af de läsa befolk-
 ningarna gott säga. Besu dit. Fått
 många till kringlämnade tvändrapor
 Sanklingar samt, som till färdiga
 till Lybura

"Pörlan gamla kyrkan har skänk-
 terna Prestgårderna på dess ättar skänk-
 terna Östergårderna emellan den och Pörlan
 anmärkt ägaren.
 1702, fanns de första präster
 och de voro de 16 fönster. (se
 230?) Pörlan är förste be-
 svaret; en Blad från Ben-
 vilt (vid Kaskes) syna in det an-
 bygget och han lalde gäst-
 at en Tinnu, som betäl för beld. 5 p. 1702

1448
 1437
 enligt några gamla namn
 (Presten N: 17; Klokkaren N: 18.)
 Den nämnda Tinnu byggde sig
 en smedja på vdden namn gamla
 begravningsplatsen och ett
^{klippre bote} gjorte och den han skulle ge
 till den gille han vilde, förbi
 och till Pörlan. När man
 grannar från ^{i vatten} Mölklipån
 (här till Komnäs) kvarifrån
 han hade buren.

För en tid sedan då
 Pörlan blef pastorat i del
 det Östergård. Dessförinnan
 hade de haft fyra gästgärdar
 kvar fjärde lördag och högfest
 dagar.

Den tvändra befolkningen
 tröliga kommen från i val chaa
 Lux. som Närne.

den tvärsom Pitt

ett såvelpartet, en fingerrius
och en annan afspjett
den förden blifvit juuna i ett
jättens, utbylla mot många
gränblockar i Wasa län
en gördelanakare.

För 40 eller en lag annan
tydningen i "nåstan alla" r.
kistor lagra af sten
Entin namneman Stens
utvagn

Då man torhade ut
Lilla götträsk, josta mindre
en pinner, då pannen i den
vatten ~~4~~ 4 à 5 aln djupt
redchap af träd greper
griften, klösar, som bevarar
was vid dikning i mossar.

inte
an
L
h

Smiligt några gamla papper
Pöteborgs byråda
begärde 16 Postombor den 26 juli med
skrift af den 16 juli 1709, egen
grest vid Sitt Capell" hvilken
skrift i tvänne ^{afskrift} exemplar förefann.
Den år 1859 antvön Pöteborg om att
bli en pastorat.

Jervänebäckan. Noin 300 arbet.
Nam det är en ⁴ kvallienut ^{1/2} pavin. Lärkolta
etelapuoletta Skvagen ut om
eränön karga polyan, wieses papplän mottat
8 ant. rest.; 1 ant. kirk.; Sammalen
an - kuopalla.

Stället tämlän lanolaan olevan route.
vriita (P. etelälillä ja lämbilillä) mot
sä mällen. Okin Stäl'in talon) Bräan
Skoyen is (jorn lärbril rontkio j. n. e.)

(Brännskoyen) is. Lill
Senni r. 15 ant. ristin; 1, 2 kirk.
Sagva kuoppa kirkella, ette kirkon
... ..

Edellisen vieressä malkein kaak-
koispuolel. 7,5 siskin; 1,1 korkea
kainpalla.

4. Eteläpuolel. kohta on P-E
8 mt.; J-L 9,5 mt. 1,2 koki-
kainvotta liitä alk. epätasain miltä.

5. Eteläp. koht. vierä mahtava
13,5 siskunsa; 1,7 korkea
kainvotta, pinnalla tasoitettu?

6. noin 30 askett. etelään on 2,
alampana mella; koht. 7,5 sisk-
kun; 1,1 korke. kainvolla.

Ehkä joku sata askelta idänpäin
tapaan kaksi ^{arvoin pöytä vieres}
v. pienempää roukkua; Vert. itäpuolel.

Noin viikkoa kiltä Heinroyssbackan ista
länkeen on samas Bräunskogenin P-
kamyrön nimisen nevan sisk. roukkua
Muallokin Bräunskogenin miltä löytyy

raunniinkin kuin edellä main. itä.
Korhagan on kohta Talojen itäpuolel.
la; 50 ask. ^{puolel. tulta} pohj. Linn on ainakin yhtä rautteen
moinen, levitetty, 10 J-L; 9,5 mt.
P-E.; 0,7 korkea.

Köjmos ^{lärgen bakkan, (Petolaleija)}
backan; paljon pieniä rouk-
kioita. Linn miltä pienvarrella useam-
(erikmurjilla, ja muutamilla epätasain miltä)
pien kynnemä. Itä itäpuolel.

Krusas backan illa löytyy paljon
pieniä roukkioita; Laman näköisiä
kinn Köjmosbackan illa olevat. Krusas
backan on tien vieres Finnbäckan ja Kudli-
järven välillä. Roukkioit ovat erisuuri-
sia, muuodoltaan epämäär. vaihtelevia.
Useura ovat mataloita ja vähän peikkullai-
sia. Eräs oli tavallista korkeampi ja
siinä oli ^{eräitä pieniä} kiviä. mital: 11 P-
L L E 6 mt., P L P - E J E 4,5 mt.; 0,7
mt. korkea. Etelästä päin katsoen oli

Edollin...

Sen muoto seuraava:



Pieni roukkioita Kruusabackenilla.

Itästä yllä... la paitkaa jossa on... itäkin on, on suurempi... 0,7 Korkea. Nigri on...
liik
mae

Edollin kullissa... roukkioiden...
Li
kull

kuoppia kuin edellä mainittiin, völiki...
vian väliin lautoja, ja paljon ku...
kuoppia. Väliä kuoppia kuin ainoasti...
Lisäksi...
Pö

1. Pö Närke...
emot se söra... i...
Pö

Pö östra sidan af Gräsmåsan ja...
Gräsmåsbacken, ...
be titel an Kruusabacken...
ligges på denna...
fins en rund...
yttre...
8 mtr.; wällen är...
1 mtr bred, 0,8 hög...
före...
ben...
blifort grundligen undersökt?!

2. Pöku Sata...
on...
tabana...
5 mtr...
Pö

J.P. - L.H.; Siihen on luultuina hiltä, kanta C^o 2:sta 25 askelta eteen
 kin, joka erittäin kivistäkin on
 keuhkolla näyttää erittäin kalpa
 ahkka piraammiä roikkioita.
 Leveä se on kukaan näyttää vaan fult.
 Oikeapuoleinen kivi on merkittävä.
 Linnäkin kivi on täilyntä piraammiä
 lounaainen. Suurista kivistä,
 joidenka tasalla roikkioitten
 näyttää olleen kadotta piraammiä
 kivistä kukaan tavoin, ellei
 se nyt on mullistokub hiltä.



5. Tooste pari kymmentä askelta
 länteen näyttää olevan piraammiä
 rokkio Linnäkin.

Liä seuroitten kullekin, On aritka...

...kanta C^o 2:sta 25 askelta eteen
 ...on pieni k.

57. Pitu 60 askelta edelleen
 eteläiseen suuntaan ^{Kivischoogonin} on merkittävä
 vähän läntä k. noin 5 ask. ristiin
 0.7. korkeaa; vähäsen vaan korke-
 kelta keuhkosta.

6) 40 askelta edellisestä
 E.T.H. on r. 8 ask. ristiin; lant.
 Leveä; useita kiviä kivistä.
 muuttai kiviä palatti.

Allossan kivi Skitjan Piraammi
 Skojer och Kruksbackan 27
 kivi; kiviä järvi hebe. Vilkmossa.
 På vestra sidan brännskogen är mest mosan.

Tin Pörlom kivi Skojer järvi gärdar
 ... och det som derom belagna Vika
 ; Petalax; lant lantid den från Nojärvi
 ... Bjurnab. Alla nämnda

gärvar en på en fjärdels af stån från
 hoaran. Från Björnäs ten kyrkan är
 en half mil.

Petolag höfdi
 Namn på Gasmarsan är Blectim
 belagen, som om höllken åter igen
 Tschinkafjerrret är, ätthiot från Jorjans
 genom en bark, som liksom genom bryter
 af en "gubbe" (ja vet nästan int sejt
 verter en denna ^{misskärning}; från Ö-U 9,5
 mkr. N-S 7,5 mkr.; höjden 0,7.
 Om tätakin humbotten.

Tschinkafjerrre är belaget en fjerrret
 från Björnäs mot Toden.

Stunt arskin vid 1/2 sey ristta stellan
 oräulle patta båda ^{Pivälsbacken pta} välses (juka seum)
 en RP-SE. Jota gäastu en yfta kerik
 köa. Si sifä höidenskan ruybjörilla
 fiedra wa gänuttar gätelav barkicika
 Lissa orus en otta ^{huv} raitapavoti, josta
 välses höjden ^{huv} gälfka.

dia seumotten kylkeu. Om anika ten

gärvar en på en fjärdels af stån från
 Toden jälestä gäim höidenskan etta fura
 Pivälsbackens tøybygd höidenskan en
 samma holidin - kulla mickelka josta
 sifre oli yfta vävannot. Juyot tus
 Tschinkafjerrren poublerio en samat mkr.
 end.

Herrottiin en Fröjnas issa oli oränd
 ta Villkuvosa minicetta nevasta löyter
 lassa anjäännöhtia. Lasso en Petolag
 en Gamber byn ^{Schepans-nimicelta} anasta löyter kerivan
 jäännöhtia. Nevasta olimuyvokin kal-
 dentin kyynearan lyyrydelfa löyter ka-
 lyy gäista oli portta bakattus tyvi.

Brännbacken itta Höjnosan orressan
Rimossbrännbacken Höjnosan ga Ri-
 mosan välses ^{on otta} raita höidenskan
 (samabun 14). Täällä en otta noita ka-
 uellu ja pucua etta lassa en pucua
 mimpia en subanau. Skarvona
 josta höjden ^{huv} gälfka.

Pöytäkirja kirkon on viikkokirje
 3 p. 1809. Rakennettu 1805.
 Kunnan on ollut pitkäaikainen kirkko
 koon erittäin kaunokkaan, am-
 mullaan kaunokkaan kirkon ym-
 päri. Vanha ^{muoto} virkittäjä on P.
 pastorilla v. 1697. Työsti. Pöytä-
 kirja.

Pari vanj. virstaa SE kirkosta on
 Hallstjenskögen' in kirkonkirkko
 jota on muistettu niin paljon ettei
 siinäkään voi saada enää mitään kas-
 tusta sen olemuksesta. Jos se on
 jätkiroukkio ollut se ei ole enää
 oltaan kirkonkirkosta kukaan talle-
 ka vaha vakaus. Keskellä kunnassa
 on kivi jota kirkonkirkolla on jini
 gazon kanzotettu jota sen ast
 on voin katsoa enää kirkon
 vettä. Pöytäkirja on...

ka 10 outa ^{muuta} mallin ^{maa}
~~vanha~~ ¹⁵⁹ ~~tavasta~~ ^{muina}. Pöytäkirja
 Krossström oli. Se on ^{enim} kirkonkirkko;
 sitten oli kunnassa joutko kirkon
 kanzotettu ja vorkanet ^{muina} kirkon
 kirkon sen ast kanzotettu kirkon
 kanzotettu kanzotettu kanzotettu
 ?

Pieniä pöytäkirjoita on myös kirkon
 kanzotettu (joka ^{1/2} jini kirkosta) SE
 kanzotettu vanha virstaa ^{muina} kanzotettu
 jota se on ^{muina} kanzotettu ja kanzotettu
 kanzotettu (joka ^{1/2} jini kanzotettu)

Maatahti.
 Pari muotia virstaa Sperring' in
 kanzotettu kanzotettu kanzotettu kanzotettu
 kanzotettu kanzotettu kanzotettu kanzotettu
 kanzotettu kanzotettu kanzotettu kanzotettu

Holmskögen' in pöytäkirjoista on jini
 tavasti jo kanzotettu kanzotettu kanzotettu
 kanzotettu kanzotettu kanzotettu kanzotettu
 kanzotettu kanzotettu kanzotettu kanzotettu

160. Borangin arvo on paitsi Asyelin
 ja maisintsemilla Forsbachan maati
 Pobbabachan, jolla on pieniä kivila-
 jia ja labeleina sehi eras euangy.
 9 mtr. (elt. euangy) ristii; 0, 9 mtr. koken,
 joka heikkola on kuopalla.

50 askett. edellineta abelam ju-
 reuyi, muuttistettu, nyt noin 6 mtr.
 ristii. Huikank. Selva roukko.

Lomnehayabachan noin avey, vinta
 shelaan p. Porm'in talosta kant.
 roukko, joka on melkoinen, to-
 Lin se näyttää levitettyä, kun
 Kien on muuttistettu. 10 mtr on
 nykyinen kivi ala lapi mitafan.
 ja eras kuoppa on hyvin knt. Lyyry-
 nen.

Joku lapa asketta lannempaan
 Pstranuhagab on koinen shti arvo

ka, 10 mtr., annuta melkein maan-
 ta edin sehi myllistetty.

Forsbachasta L E. han on
 kerrotaan suuri roukko alk. 1/2
 veyj. Forsbachasta.

Pihajäältä noin pieninkulma
 shelaan on labeleita Pirkkikolan Bjork
 nait ra (1/2 pen. läheltä) Smeds'in
 araan Limossholalla suuri
 roukko kuben kerrotaan.

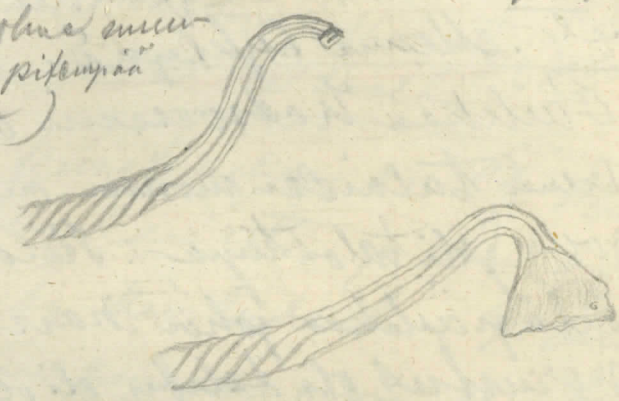
Mattis Karstén
 Poppabachan Lagas'in mualla
 (näin suuri kiven erään linnä A. Lumben (Lepän mukana))
 Pirtti on löytty suurempe kopyo. Ensin
 oli maati josta sidä taalla pisti e-
 sien kivi; sihen rakennettiin na-
 oettaa. Ensin näytti olevan maan-
 pinnas ikäänkain kiviherros ja
 sitten löytyi hiidasta luiden jää-
 moksia ja seuraavat kalat.
 Jotkia näyttivät olla neliskul-


162 jotta annosta myytiin raattimaa
 Swanjungille uolpu auneilla
 eräs lojiaainen (?) kantareunyas van-
 di ^{lystia} ~~van~~ aihouat sulattan lipa, jonka
 tohden ^{sen} ~~van~~ oli ^{sen} ~~van~~ taittamut palok-
 si. Paat olit seuraavan maapoiden:
 (oli kolme muu-
 kakin pitempia
 palaa)

— Piltten 4 peitten päästä julkia, joid-
 la oli varsi kolkki. — Kahli kanta-
 kettia toinen suurempi, toinen pienem-
 pi. — Kiltven kynnä, jonka aukko
 oli alha 4 kunnan, ja reunus, jossa
 oli roikkia. Kynnä oli alhaalta van-
 han suurempi kuin vähän ylemmän
 josta se suippui. — Uuniamin
 aineita löytyi myöskin. — Pahtii
 raudasta, jossa oli muutamia he-
 lyjä —

Brannbagab on toinen ^{myyminen} ~~olku~~ ^{olku}

163
 Swanjungille uolpu auneilla
 eräs lojiaainen (?) kantareunyas van-
 di ^{lystia} ~~van~~ aihouat sulattan lipa, jonka
 tohden ^{sen} ~~van~~ oli ^{sen} ~~van~~ taittamut palok-
 si. Paat olit seuraavan maapoiden:
 (oli kolme muu-
 kakin pitempia
 palaa)



(Taitteet ehk. vähän liian pakrat)
 Tuon leveys ^{pieni} ~~pieni~~ oli ollut taitettu suelli-
 kollykaksi josta piteni vähän reungasta myöskin)
 Kaula kaluja oli idilleen:
 Kahli ^{muillika} ~~muillika~~ noin 5 kostoheia
 ja pari ^{tuunaa} ~~tuunaa~~ ^{levä} ~~levä~~
 peikat ^{berat} ~~berat~~ ja kovan tilut ^{taha} ~~taha~~
 laija , jossa ponsi ja vroitla-
 ja olit varkesta (?). — Kivertu löytyi
 4 kynnä ^{stina} ~~stina~~ [?] ~~? ^{puunaisesta} ~~puunaisesta~~ ^{hiereita} ~~hiereita~~
 jotta näyttivät olleen ueliskal-~~

164

maisia mutte jotka yhdellä sivu-
 ta, jossa oli hiottu, olit takkoon
 kumit väkän ym pyöreiksi; an
 olit 4 ä 5 kummaa pihkät, pari
 shk. leveät, eitä yhtiäkin pal-
 sut. Menne Syksynä.

Pätkän katsoessani oli
 siinä talainen nomen maali
 jolla joti talontyytä. Keskellä
 sitä pätkää johon naretan
 perustus oli kehity, oli ollut
 väkän kumman muista ja siinä
 ne löyettiin. Noin 30 askelta edellä
 siinä oli erästä suurehkoa kivien
 kaivetta ja siinä sen kyljestä
 oli löytty osa akeista. Siinä näin
 siinä vielä paljon luumureja ^{noita} joi-
 2 ä 3 korillaan syöydellä. Erästä
 la kolmannella kolmalla tuos-
 ta oli kaluja löytty.

Tuolla Idoparbaikan illa on enyö
 kiviladaita ehkei jäätirovelli-
 oita. Puumon on enyöskyyri
 takana eräällä Orkusajputon
 minitolla väsiellä. Kiiri on an-
 arabin liittäen peltovista, jollei
 koho lada ole siinä.

Orkusabakan on 22 Ho-
 garbaikan ista ja siinä on
 useita kiviladaita. Näin
 erään pumran noin 11 metr-
 poiseksi, aullikelta. Muut
 jotka näin olit vähempiä. Sen
 on lähellä ^{talon} Idoparbaikan ^{muutaman} foyra.

Massajetbaikan on kohta e-
 telä puolella. Siinä gitait
 olla roukkioita suuria, näin
 yhden 13 metr. poikki kaivetta
 eräs vyyllän olevan muuttamki

166 Orkusabakan, Brämbakan
pohjoispuolella jossa myöskin on usei-
ta roukkioita) ja Erikasbakan
(~~Stjärn~~) ovat kaikki samaa
mukia. Noin 40 vuotta sitten löy-
tyi tuosta Erikasbakanista pal-
toa huokkista paljon sotaa-
seita (kilvenkypuroita, miekkoja
ja kierretyjä kopialankaa
y. m. jne. muistella). Erikas-
bakan on alk. 300 aselta L^h
Högarbakanista. Paikka jos-
ta löyettiin oli T.P. puolella he-
paa kasvavasta vielä korke-
mattomasta paikasta, jossa
sitten on seisonut torpantupa.
Noista puitakaluista kehitin
sitteen puikot akseleiden. Huo-
mattiin ja kehitettiin tämän
sa. on kaluja löylyä.

169.
167.
anään olevankin viikoin Peltö-
bakan (Kb. Högarin).

J. Högarin puolesta
on jotain muuta kerättä onki joi-
nakin näitä.

Korokanbrännan - ministeeri mukien
on roukkio L^h:han Viikasta
noita vauj. viikasta puolesta Korokan
ainakin yllä.

Talven talosta puolesta catan
aselta } Björksbakanin on
mädällä vaalei roukkioita; Lan-
ti sermy on 5,5 pistin; perus-
kivet joidenkin suuria. Vaun-
karkusta on panta myrkkienko-
voisista väristä, joiden sa-
assa on yllä olevan mukien

168. Se ei näytä kirkonmuutostesta kulta. Kirvan viiret on va
kuisempi josta on aivan saman
selvempää piiristä. - - Näillä
mailla lienee muutakin.

Pulva

Noin 2 veng. viiristä Päämajasta
elämään kasiin on itäpuolella pohtitilla ja
sen ja Maakalos-nimisen kirkon väliin
mies Roukkio jot on kändönn keliälle,
joten alkuperäistä muotoa ei enää vi
eröitä. Nivä on nykyään P. & G. Bank;
T. L. 5 enf. Suurimman alalla
Toisesta puolelta josta oli väkijä
au, Nyssvedbergin Kakana v. l. Agallin

ur Shandbergs Herbarium;
" Polf eller Polpo Kopell,

inrättadt 1622 el. 1626, hoarvid
typpageb Pastoratets Kapellaner, skur
te de fört. 1680 blefvo här Station
rade. Aldre kyrkan skall vara

169.
typpageb 1626 v. mestogs 1785
du den nya är stände bygget?

~~Jen gaml. gertensbok för Polf-
Kapel finns gertensbok bland
annat för en Collecte med all
för Wasa Schola ifran Polfo Pa-
pell nr. 1748 -~~

~~Tyrcollecter Summa 2:2.~~

~~Denne Wasa Schola-Collecter ifran
Studentcollecter fortgåu uppbudet 1748
- 1870.~~

(Kyrkan finns en mängd be-
vis or placaber från föregående
o. tillu å lundrade.)

Pulvan kyrka on rakennettu 1785.
Paarnastuoli, josta esittää Kirj.

172
arvoinar ofon deys graf och liik-
heen end det förordh, an samma
Graaf för dem och deras arfvoinar ma
omolesterat blifva."

H. Tapulin ihvää ei tuneta, mutta
se on vankampi kuin nykyinen kirk-
ko ja on ollut yhden vanhan kirkon
kanssa.

Kyrköpöytäkirja. 1ff. maalad
Tafla förställande St. Göran, som
äroar draken, med förgylld ram,
hängt på väggen i koret bredvid
altartaflan. Föränd af Fält-
kamreraren Gerhard Arenius.

1858 förmäddes 3 Mannsmo
och Lundom med Lof

Arkistob on suomalaisen kirj-
toimiston "Turussa" 1758.

Erään kirjain alkuperäinen on
lyyhykymälän näytteen kirj. alkuperä-
radin. Alkuperäisen kirkon kellon vara

175
173
J
Glorvördigt äminsk
Promung GLESTAF den III
Regierung Tid
An Henna Solvo Förbämings
Capell kyrka Bygd
År 1786 Försigt
å Helsing Trifaldighet Land.
Hvaraf den och de fått sin Namn
Geur till ära
och hand Christelig Församling
Till Uppbyggelse
Vörking här
Enligt Kong. Majts Allernådigt
För Effvervärlden Befallning
Catechues.

arkimatti itien dets arat od. liik

Lasma-berget skall ha fem
en jernring, söder om Långmo.
En 1/2 mil söder om Pöfhygga.

Laihia

Juulan maad Laihian rajalla
kas seen yäm on paljon pisma pouta
kivita.

Laihia

Stopsakin maad Tuurilla
pitäit myöskin olla poutakivita.

Jokiluodon maad. ^{Koskela} Han ^{Luoma}

Kos torppien tykiönä menee kos-
kelta joen yli sen läntiselle puolel-
lelle on pohjoispuolella suuret dambit
Ladan askelen pääs aivan joen gras-
saassa melkein pieni jyrkka maati,
jotka harjan pitkin on kivilakeen-
moista. Vähän tästä maesta lä-
nteen päin on toinen korkeampi ma-
ti jossa on Oelvia jäätinroukkioita

1-2. Maan harja on iwa¹⁶³sta lan-
teen. Jos itäpästä Mykkaan
on ensin kaksi saman kokoisia R,
5¹⁶³ metr. poikkei ja sen jälkeen

korkeus. R ovat ehkä aivanoin
ollut suullistuksen alaisia; myt
ovat sammattamat. Toistula vier
P - R.

3. Edellisiä 15 askelta länteen
on siin itään etäänoinen 6 metr.
ristiin 1 metr. korkea (lähtö).

4. 10 askelta toistiseen edelli-
sistä on pitkästäinän kivilakeen-
moista

Vastapäätä joen itäpuolella
Kylänpään
puolella on tiivistä Ritarin
Talon luhdan maassa. Eräspit-
kulainen: 11 metr. pitkä P-E
3 a 4 metr. leveä

luultaan hevoisratunvan,

Teräjäriest ovat Puntista pari rankk virstaa; Kauppi on sen Teräjäriestun on Kattila järvi, josta tauden on Lammijärven polypit taikka P.P. jukella; niiden väli on noin 1/2 tuot virstaa

Kävin Pilttunin Toisella kuon edellä mainitun ~~teräjäriestun~~ Kuumenmaän koillispuolella olevalla mäellä, jonka eteläpuolella on myöskin kumpi olevan samantyyppistä kivikkoa, vaan siinä voimat erittäin kumpua vaan di tä-Saimen pyöreä harju. Kuitinkin oli kassallia muutamia lyyrämpöitä, nekin Saimalen paiffamia, josta näyttäen että täällä paikkana ehkä muinoin Lammien oli koirottu. Tästä maesta näyttäen minulle todennäköisesti että Kuumpekaan ole aiemmin muun muuodostamia kivik-koja. (Herroitten että libella olis

deut Lymniille ja Terähuuta). Lammijärven ympärillä on muu. Oripäärin & Kuumenmaän ^{Kälven} laant. puolella olevalla mäellä näybeltiin erästä pienstä pivi kokoa, joka oli ladot- tu erään suuremman Kiven kylkeen

Glistaro

Iskonkylä Karhuissa metsä- laraas, Iskonkyön rajan lähellä, eikä kovin kaukana Ilmajoen pa- jastakaas on Puhkisen mäki (Puhkinen mied jolla täällä on ollut miikumpohja); maan läntisessä puolella on etelä-ollet puolukko, ant metkoi- non keliä ja kypä Kuoppa asialla. Gant. poikkii, 0,8 mtk. Korkea - Kuoppa on noin 1,3 mtk. syvä. Mäki on tulijan palanut ja kypin- kiviinen.
 aimakin 1. 4

Huomasiin myöhemmin että kaikki
 samalla maalla on useammassa
 koloissa pöytäkoloja jotka näyttävät
 ikään kuin tehdystä, näiden
 kum on vähäisiä kivistä ja kivi-
 kasta muodosteluita (graniittia
 ja) kumpareita, paikoin taasen
 ainoastaan kiveä, paikoin
 roukkion (koloista kivistä kolo-
 kua pieniä roukkion tapaisia
 eroa tällöin josta on jostain
 koloista kairattu (kaloilla)
 on kiveä muuta, maan alapuolella
 Sit on kukaan enää mainittuakin
 kairattua maapinta kiveä
 kukaan ei näytä koskaan
 olla näkseen. Muistutan
 koloja. Kivillä on alla kiviä oles

vietä että on kiviä on kiviä
 oman josta on mahdollista
 että nämä koot ovat luonnon
 muodostamia. - Kivimurk-
 kaisia koloja joksikin sel-
 vasti. /
Geokypä.

Loiskion maan l. Ruotsala-
 sen maan on pieni kiveä, virsta
 kanteen päin Holman tarhasta
 on pieni kiveä, kairattu
 k. josta silloin löydettiin kiveä
 mappi, muuta mitään aivan
 ollen ei tiedetty.

Kivillä on se poh-
 joit pudel. Kivi. 1/2 kiveä
 virstaa. Siinäkin oles kiveä
 aimakin. 1. 4

Lauan torpan tyköä Mielun-

vainiosta löyettiin itäänkäin kel-
lon luuri kivistä, sun' oli
pieni
reikä pääs ja reiat itään
putkia; 6 fucman vaihiella
pitkin, suunisi 2 fucman
paksu. Alat, niiden qlym-
tella reikä, molcaumat puit-
tasaiset. Vartalo kell. väkän
kaulhien.

Kivisilmän maissi pitäis erään
toisen mielen kehtomuksen mukaan
lohyman joken kirjalan muotoimen
gramm non tyttä leviä, 4 kyyppä m. pit.
Kii; silulla on aivan lyhyen paitka,
kivoston; maen puolellakaan ei. Lita
muaman juuri miirikään, Sisa seini

on jokseenkin talainen non kyy-
vära kolsen, tiivet suurelta-
sin.

Kijangpään (Kylunain) torpan lähellä
Pälinhankanta löydyin pieniä
roukteroitte jout' osasta on tiivistetty
keliällä. Eian aruudamaa käänn-
ant' kanni silu' olleca kiviä jolla
yhdeltä sivulta olit erittäin si-
leitä kuten niillä olit jokin a-
tella hirtattu.

Strapulan maalla Osparin kar-
jitalon ja Orisparin välillä tienre-
de, on innoimikun puol' lähellä, on
roukterio.

non peninkulma Orisparin puu-
tiesta yhtä pitkä J. soonkyron pinnalla
ja non 5 vanhaa virstaa Torstilaasta
p. p. 8 autr. p. 1, 2 k. k.

on toyygia: Naarajoki (luomatin
joten yhtyy Tervajoen laussa).
Väistä toysta noin $\frac{1}{2}$ ryssän virstan
ja Terwaneven eteläpuolella Kumpin-
län maalla, on Kalliosaari, jor-
sa on kolme selvää roukkuota.

1. Eteläisempi on Kallioperustak-
sella; 8 mtr. pistin, yksi korkea,
silyski luopalla.

2. On edellisestä luoteeseen 275
astelta leikin Kalliossa reunalla
ja sily ovat paimenneet viirittä-
neet suurimman osan roukkuista
alintoon, niin että toinen puoli
roukkuista alaa on aivan paljas-
tettu. 8,5 mtr. pistin, korkei-
näyttää; vielä on toinen län län
silyje toista mtr. Korkea.

Kalliojärven rannet puolel
kertyä pieniä kivekään muoto-
sia hiivilabsitas jota sanotaan
Kiiren (=Heiden) kivekkeitä.

Kalliosaaren pohjoispuolella on
noin $\frac{1}{2}$ ryssän virstan Heltan-
saari, jossa on vierekkäin
kolme roukkuota. Itäisempi
6,5 mtr. pistin, 1 korkea. Lan-
tilempi 5 mtr. pistin; 0,6 korkea.
Molempia on kerkettä kaivettu
pik'ei paljoin erittäin. Kumpin-
län maalla.

Edellisestä saaresta vähemmällä
idemmä on Hyllänkönen saari jor-
sa pohjois puolella Terwaneven vas-
toin on piiriltään hyvin säilynyt ja
silyroukkuo 8 mtr. pistin; 1,2 korkea.

Tämä on...
186. kerkeltä se on vähäsen "jalattu"
kuten ovat sanos. — Suuren
mettä taroat.

Tämä Saari on läänessä
Tuomhan majasta

IV

18
IV

Tuomaan mäki, Tervanevan ran-
nalla, melkoisen korkeaa, Knaappilan
sarkaa on nämmen nena, jossa poutte-
ot ovat.

1. Kallioilla 9,5 mtr. ristikin, 1,2 mtr.
Korkeaa; keskeltä huopalla

2. 35 askelta edellisestä 9,5 mtr.
on r.; 6,5 mtr. ristikin näyttäen olleen,
paloain muuttuneen. Silmäkivetti-
nä ovat suolemmat.

3. Toista sataa askelta itämyrään
on saman korkean kallio rinnan täällä,
sillä komeimmalla paikalla, 11 mtr.
ristikiäsi 1 mtr. 1 mtr. korkean hyvin
muuttuneen. Näköala tämän poutteen
on päältä on pausellainen - kohta kal-
lioiden juuressa useampia kymmeniä
mt. korkeimmalla on avara Tervaneva,
Suurinjä Poljanmaalla, pentastomien
Saarinen, ja orivarisine maa-alo-
nen, ilman rannassa rajoitettuna



joita talvella lumien viheroiden
aalloperusteista harvinaisista kaatilla
jotka yfi hainentavat Kooja Kaha
Lypin kirkonkoron tornit. Oikealla ka
della on Antikurin lahki pinninen.

4. 50 aselta idempaan on muuttis
tella koutkio, etk. noin 8 m. pöitk
yllella koutua muuttis itaan kuu
kun' ois paljotettu arkunmomen

Kokka tämän lauri puolella on
atantus kulliden valissa vähän
kiviä.

Samoin on vähän kiviä erään kalli
on kumpuilla, 40 aselta itaan.

5. Kaakkoiseen edellisistä on
erään syvän ja ahtaan laakson toi
sella puolella niin itään korkealla
kalliooa muuttistettu koutkio

Pat' on kalliolta koldin kairattu,
tämä etk. syvä sen jatkallaiseen
muotoon; 9 m. pitkä; 6 m. leveä.

Asylin: "Horvamaalla noin 7 uutta
virstaa Ventalan") kypästä koutun olevan
Luomanen toryaan^{xx}) vierän tien eteen
sa^{xxx}) n. k. Linnalampi; samalla muulla
suuri koutkio^{xxx}) Laurilan pöitkitaarella
koinen. Tämä koutkio on juttu koi-

tisista Luomanen 18 m. k.; kumpitein
gan puolel; leveys 9 m.; eteistä kii-
vanteita, si silmäkivien. Tämä
koutkio näyttää olleen muutt. itään
varmaan kalpeinaivan sierelekin ol-
leita muuttistettujen k. No. Luomanen
suoti lauk. korkean; koutkion eteläkannan on talampi.

Parikymmentä aselta tien itäpuolella
Tie vie Kaarajokeen.

Sanoaan Ventalan

179
Tämä kohta on Teuraneuvon katkovi Epuskas
publikuutakkaan erottuna Tuomaan ma-
esta.

Komestorven sivulla maas pien
koukkivota noin erumman kuu
lytta kunneltkin Komestorvi
on samaa maata kuin Korpunen
vi

Kun Reinius maistari kallea
roukkivota (Tuomasumalla?) pu-
dotti kun Vcaappissa avaimesta
roukkivota.

Thilli kirkua tekoo
Kalli? nauvoja takoo

Maas pääryt on olenn ^{mitkä}
torni "kuta Vaasa vanha ~~Kirkon~~"
Tolmi otti hapua Simpnoita
suuren kiven alkapaalleen kun
tuli Huartaneelta ja 3 kiviä kun
rautaa kalleen ^{keuhki} kiven pieni

191 73
Tolmiin alkunaan, alaiid pääryt
ympyröidään alkunaan

"Kivillä on tehty Kemikin
Tolmiin kohta Tolmiin
Koleaus Kolliden väjellen
Nelijäs Närpiön palkkittellen
Virees Vaasaan Väinasilla
Kuuress Kyröön Kynkäjillen
Seikkemäs pitäjäs Piatarraars
Kakrekkas Turun Kuamiskirkko
Toisintona on vaidossa Pieharsaan
ja Närpiö.

Munnaluostaina ollut Sabaris
to otit vartunji Kun Kirkko
Lapinmaas rämätään yfi on ollut
siltä siitän Kun Lauotam olleu Laibia
laisilla kirkkilotie.

Lapinmaas sa mayteltin
mivulle aivoastan prahan-
pääväivän bajä Pappilan saras

Storkyrkans arkiv.

Kirkob om öfver torn / onittuppia,
joha n. 1707 parillien, jollain
kunathin vironnellin.

År 1745 reparerades och utvid-
gades den norra pelaren

År 1746 den östra och södra.

År 1753 Byggs hela kyrka.
Storfarstugun och Sackrisstugun ta-
ket ånyo, med anseelig tillökning
och förbättring af spir värket
åfseenden en lästare bänk i kyrkan
och en steglund

År 1761 nedrefst o. ånyo uppman-
rades hela framgåfveln och Storfars-
stugun an. m. vidlyftiga reparationer

År 1770^o hvitmanades alla väggarna
och taket imantier.
insattes i det mesta nytt gälf, de

den alla gräfvar blifvit igen täpta,
och S. Yllarna(?) lagda på stenar, att
de icke komma vid ytan, hvaraf till
samman andamål snytet utkomme

den den gjort röta både på syden
och lästare stolpar, hvarfor och alla
gräfvar uti kyrkan utdömdes

3) Ny predikstol hvar emot den
gamla insattes i fateristien

4) Altartäfla som är försed med
inbrottsdörrar i gräslin

Ånyuende bilderna anmärkes
för efterkommande att de ifrån gräfve-
dömdes tid varit i denna kyrka och
som allmänt träles för blifvit till
skänkta af några präster, och till
komme allifrn Italien

År 1773 byggdes ny klosterstapel

194. Storkyrkans präbyskopi är ett kalvar-
sin Wausan suaristorra, min.
Middelörens i Björköns vassan
Lunen olit otta quubirleko aylygi
sen tilatta.

Kirkon nimi Laurentius.
Kirkon kirkon Michaeli.
Sen josta kirkon i Keskisen kylä
1658; sin 1748. Kolmas 1848.

Uusina 1714 hämivät kirkon
vankun kirkon kirjot.

(Pojan kaanab on Ilmajoen
rajalla kulkeva Aispuurin
ruutun sivutse ainon
Karl. Aangranhan Leilialle
mukaan)

195.
Laitela kirjallus loun Kappel
under Storkyrkan och Middelörens
1508 och berömt af Biskops
Johan Olai invigt på St.
Bothvidi dag, förvandlad till
sin särskild pastorat 1776
Nuvarande kyrka 1805.

Beskrivning öfver Storkyrkan Söken,
upprättad till följande af det Kungöfverige Dom Ca-
pitlets bref och Befallning af den 21. Oktober 1752
af Johan Heimelæus
Pastor loci.

1^o Hvad namnet Söken antyder, är
en gammal berättelse, at Tärast Sökenboer-
ne förmodligt änt fiskevattna härstated, och
sina fiskarehålor på Napolbyns backen, som
ligger mitt i Söknen; tvärare hända kunnat, at
Fracten av deras fiskevattna fört fått namn
av sina ägare, och sedermera Söknen. Hvar-
med tydeligt stämna öfverens, at Söknen i de
aldersälfte Documenter bär namn av Söken-
boimine som hon tydligt kallas i ett Konung
Eric den XIV^{de} Dombrev av år 1568, som

196
änna finnes i Originali bland Skrift-
and documenter; Kunnandes ordaförstånds-
därar vara så mycket som Skrifbovord ä-
minne, eller ämning, där de äga sitt
fichevatten, även som ved Raumo, är
en Sökn, som kallas Eura. Äminne, av
Eura Sökn, som ligger där ävanför.
Warande besutan flera minnesmärden
därtille, at och Sion fordontuna gåt att
hijt opp: Såsom i synnerhet, at i en stor
och ganska fänd massa, som ligger bakom
Prästegården, kallad Tersaneva, skolat
frumitt. Farslygbrask, dets Ankare, i An-
kurilakti, en vijk af samma massa,
som därar gåt jite namn, och är i dag är
väl bekant under det namnet, som och
finnes infört uti Hierners Flocker. Klämed
Hörens stämmer ännu, at i aldraelsta tiden
berättas ei varit flera byar inom den tract
Söknem nu intager är Nappo och Hipackala
by, hvilka bägge ligga på högländu bakkan.
Sedermora berättas ei varit någon by, förän
Kiripeldo i Lillkyro, och sedermora ei, förän
Corivalakti i Mustafari, som och ligga på
höjder eller badear. Tillfallet är Stor har

197
att gåt, allenaft till Skilnad afän Lillkyro,
som tillförene varit Capell under Kyro, under
namn av Alastars, och fört år 1607 blifvit
Skilden härifrån; hwaremot Capell, som
ligger ävanför, och ännu heter till Söknem,
heter Yliffars, betydande Yli så mycket som
den öpre, och Aro så mycket som en dald,
medan bägge desse kyrkior ligga på höjder
hvarvid äro dälder. Yliffars Capell är eljest
funderadt år 1658, och med Präst och Ca-
pellaubora förest år 1681.

2: Hvad anseclangar kyrkiorne i denna
Sökn: så är Chorkyrkian av ganska groff
och stor gräfteen, med höge gräftear av liten
grov steen högst oppe, byggder år 1304 hvilket
åratal finnes uttuggit i en gräfteen på östra uer
Chorgaveln utaföre, snid och på västra sidan om
fönstret. Eljest berättas genom fräsagn, at en trä-
kyrkia tillförene stän på samma ställe, omkring
tvilken denna sten kyrkian blifvit byggder, hvilken
byggad skolat på stätt i 7 års tid, under gan-
ska svåra år, --- (3) ganske strängt pådrivande.
Sacrifstugan, som är av bara loger med klapur emellan,
berättas vara äldre än kyrkian, som och förvisso vil
*) Nykyrån pådrift om landvistä. Men nu hörket pådrift
Kallan rajala
Kinnat hevittin Herrrotan, olit sin ligat eller talvöllu vrida.
Suada me put i tunkli.

17) Skolat av Skarvingen eller förgingen, skall
varit tillförene Munkarnas kyrkia, som äro
skolat haft en klöster der Prestgården nu står
emot ään. Kyrkians namn Laurentius, av an-
ledning, som säges, at företa predikan eller gudstjän-
den ~~der~~ skedd på Larsmessodagen. Sägna Ylistas
ro Capell kyrkia äro samma orsak hebr. Micha-
el, medan första gudstiensten där skedd på Michae-
messodagen. Den första kyrkia, som blifvit anlagd
vid detta Capell år 1658, har stått intill år 1748,
då en ny kyrkia byggdes.

3^o Under denna Söken hava av älder lyot
följande Sökenar: neml. 1^o Sillkyro, hvar ä ännu
gifves flera documenter (blifvit med Hanning Carl
g^o det tillst. härifrån skedd år 1607). 2^o En del
av Vörå, hvarifrån ännu finnes, och igenkiännes
en qvarn väg eller stig, öfver morass berg och bac-
kar höjt, som varit och är kallad deras kyrkio-
väg. 3^o Lapå (stäm en egen Pastor först år 1586),
hvarifrån likaledes ä igenkiännes en kyrkioväg,
mitt öfver de höga bergen Simfio, hvar utom
ett parot fönster baalt i kyrkian härifrån
finnes, som ännu bär namn av Mannusen
ackunda, av en gård vid namn Maanus
ifran Cartans Capell i Lapå, hvar

199
husbonde, murat på samma stället. Hic bevis,
at Lapå Söken inom denna kyrkians älders
tid hört till denna Söken. 4^o Ilmola (Täta
sin egen Pastor först 1539). 5^o Öfver delen om
kyrkian av Laihela Söken; hvarifrån likan
ledt ännu finnes en spång öfver Terranova, som
kallas deras kyrkioväg, samt en stogstrait
vid Alliffenmaa även därer: Järskotien
korpi i. e. kyrkiovägs öken. Vår svar
och en av dessa Söken blifvit härifrån
skildes finnes i kyrkiobokens Mattleji
Dissertation öfver Öfverbotten. På myllhet är
at stuta även gammalt Rättes emellan
Storkyro och Peterböve, av år 1533, som
för några år sedan funnits hos en bonde i Lapå,
at dessa Söken inom femtontundra fater
varit tillfammans: eller atf åtminstone
emellan Storkyro och Peterböve ei varit
någon särskilt Söken.

4^o Predikoställen, utom lagge kyrkiorna,
gifves ei: denna Söken, näst ingen gård är öfver
 $\frac{1}{4}$ del mil ifrån kyrkian.

5^o Förteckningen på kyrkiobokerna här i
Storkyro Söken ifrån Reformationens tiden se pag. 101.
6^o Hvad Förteckningen egentligen näringt

200
fång i gamla tider varit, är ei vidare,
kunnigt än at diur och folgefånge i älsta
tider måtte varit mycket i bruk, medan
krämären framsticker för fäderna tracter,
där en och hvar fått idka fäderns fånge, som
än är synbare, och bekande, och måtte sam-
ma råer, genom skriften varit stufastad,
medan fäderna råer än i dag heta Kirjamaan
Raja, det är: skriftelig marktråa: men det-
ta näringefånget har sedermera, där efter
skogarne blifvit utödda, småningom församt
så at fåå denna tiden mera idka en sådant
fånge, kvadan och råerne föga mera achtas eller gjalla.

Kvad Fishafånge anbelangar, så har väl föga
sådant inom Soken varit i bruk emedan den
genomlöjande, skuren breda och vida älven
så väl som de fåå små träskan, som finnas,
föga fick innehålla, åtminstone dessa tider:
doch måtte man i äldreälsta tiden, åtminstone
at om Soken, nägot idkas denna hantering: medan Soken
ännu äger till vissa fiskvattnen i Wasa Skär-
gård kallad Michelsören, och vid Björköen.
Därinst och därjämte har väl fiärubram-
riet varit ganska mycket i bruk, skuru liket
och denna wahra fordomdagis gullit, så at

261
manaminnets berättelser äro, det en finna, kir-
ra ei gullit mera än en Carolin eller 9 a 10 marks
Kopparmynt: där hon likväl som gjäller 10 a 12
daler och för några år sedan till 18 daler i städer-
ne. Denna hantering har genom skogen och skogliga
hantierande och utöddande tillit utödt sig
sjelv, så at denna tiden ganska få mera idka
eller hava ännu at idka den samma: beyy-
mandet, det som wære är, ei allena byggnings
wärdke, utan och öddig fångelkog(?), till ved och
bränke, at kryta, för mer än halwa Soken.

Hufvudnäringefånget, som ifrån länsliga
tider tillboka varit det förnämsta: men genom de
förra mindre, ändräckliga hantieringarna blifvit
ju länge tillboka ju mera wärdslösat, men be-
yymer om i brest på de förra alt bättre och bättre
at idkas, och bliva det endaste, är skerstuscat:
hvilket selwa belägenheten nog dyrbart, långt
för detta visat som wære det förnämsta, kvadan
ordspäket ifrån länsliga tider tillboka
lyder: Stortings åker och dimingis ång,
finnes ei like i bredd eller längd. ifölje här-
av är spänmälten denna tiden den endaste wahra,
som Bonden kin förwärd och utshylder har
at föryffra; hvilcken om den genom ömswärd

287
 är flär felt, som er på en genom frost händer,
 är gammalt förvärd endaste utvägen till föda
 och utbylde; och där sådant förvärd i fjällen,
 intet annat än kiggare staven, och Cronoreffsam
 öing.

Ilvad Bochaps=skivtjeln anbelangar,
 har den i allmänhet hvarken blifvit illad, eller
 kunnat uthålla stort överskott, sedan hvar
 ken järdet godt mulbete, utom det några
 på Skogsbjörns äga, eller ängsmark till någon
 qvinnighet, och en mindre till godhet givd, ut-
 randes. Sådant belägenhet sådan, att längs
 ut med en bred å eller ålar till 3 mils sträck-
 ning i länden, inlaga först, ibland bredare,
 ibland smalare, åkerfält afbröstat i bägge
 sidor, hvarnäst i hvardera sidan märken-
 delsb strakt liår och morass emottag,
 hvilkas liden, och skander, äro något opp torckade,
 och göra ängsmarken, och fodermera själva liår-
 ren och några Skogsbjörns och grariken själva
 mulbete.

Deser liår och morass torckad del genom
 diltande, del av sig liets meera och mera
 utth, och beredd genom lyftande, efterhand till
 ängsmark, hvarmed dock ganska långsamt kiggas,
 och sparsamt förlockes i brist av föda, hvar

288
 här sedan brist är, att de på långt när
 icke förstå till vederbörligt häfodande av
 den gamla och för optagna marchen, hvaras
 härrörer av det ena med det andra nog värds
 löst hävdes.

7: Säson uti den olyckliga stället här ffält
 1714 äro äldre kyrkoböcker förkommit,
 så kan antalet på födde och döde uti denna
 steln icke givas ifrån längre tiden tillbaka
 än ifrån bevälte är. ifrån hvilken tid
 antalet är som följer:

Antalet födde och döde i Storlunds socken ifrån 1714 till 1748.

År	Födde	Döde	År	Födde	Döde	År	Födde	Döde	Differens
1714	23	11	1729	100	54	1745	110	57	
1715	42	110	1730	101	103	1746	116	110	
1716	10	131	1731	109	61	1747	120	77	
1717	10	106	1732	105	61	1748	98	121	
1718	30	19	1733	90	60				
1719	33	22	1734	137	76	Tunna	3006	2743	
1720	49	27	1735	137	87				
1721	97	35	1736	68	57				
1722	96		1737	131	81				
1723	96	94	1738	89	87				
1724	113	87	1739	116	131				
1725	83	54	1740	96	143				
1726	104	57	1741	89	78				
1727	94	67	1742	66	58				
1728	87	68	1743	70	105				
1729	108	59	1744	89	49				

Till ut 263 personer.

Hvad Förelämnings öden, i anseende till
 missväret angår års åren 1695, 1696
 och 1697 de bedröveligaste, i minne, så i denna
 saken som hela Östherbottn. och Cedernern
 åren 1739, 40, 41 och 42. då ganska många
 fö brist på föda, beqvämt sig ifrån denna
 församling till Savolax och andra södra
 re orter här i Finland, av hvilka endast
 feodermera återkommit; men en del
 ännu saknad.

Hvad angår shygra så är den
 ovanligen glesvaka och djerva art, som van-
 garnes visat åren 1718, 19 och 20 det meste
 Keliyaste idet samma orter utan fingspelt
 sky och röddhoga angripit, ihialt svalt
 och upprättit menniskor både barn och
 fullvaxta -- hafvandes diärboken
 varit så stor hos dessa orter at de legat
 om mätternas beakom skugubunkarna, ja
^{äm} ~~äm~~ farslugan på lunn, och när någon
 utkommit, genast med fullt gas,

emottagit densamma, i Lymerhet
 grinnfolk och småt folk till 8, 12 a
 13 år utan att bliuad, samt barn
 dem de rifvit och stilit uter mödrar
 med händer och ofta ei längre
 än bakom knutarna, eller en sken
 kast ifrån gårdarne, uppått, så at
 ei mera än några klavel flingar vid de
 gen efter den nyssnämnd. Därunder
 skräcka på sluttet så stark för dem
 odier, at man ei vågat sig at lånt
 förfölja dem, hällt de Skolkatalo
 vankat illring, och när en visat sig,
 fara varit för hela skolken, som ei
 lånt ifrån pläyade livra på lund.

Den andra shygran, som i denna loken
 någon Lymerlig skada, gjort, är
 Jävesmasken, hvilken örd lätarna
 ei blivit ar som av översjöry om
 la hävion geneoligen plägar infinnas
 sig och underhijlpa skadan. Hvilken

vid de sistu misswactären 1740 och
 1741, mythen skada gjorde: karantän
 sin tillhåll sin i jorden, hvarifrån
 han uppkrops å Lunden, och vid sinsta
 rörelse, av menniskior, som en pig
 var nere; Lätt sin genom i
 jorden "

Toiten ka'ialaa

Oridgränin runski perustettiin
 1659 af kändshöfdingen öfver Södra
 delen af Östherbothen Jacob Ross
 samt Handelsmannen i Wasa
 Jacob Morneij. De har sitt
 privilegium af år 1676 d. 29 Nov.
 stadfast 1686 d. 18 Jani och förnyadt
 1741 d. 14 Maji. Pauraava omi chaja
 Liela kuhina följhållare Peltter Kleicke.
 1699 - 1712, jolloin joutui arvollisten
 samomien kantele arbioksi. Vuosi
 1742 alitettiin jälleen

V

V

cur
cep.
istata
lla
Pouk
ella
stant
ubem
u
fais
u-
lla
ubie
Ten
u-
u-
u-
u-
u-

Olissien kunnustettavat,

Napujen koulumestari Hillinen
Kirsimäestä ja Korpuusen maasta,
sekä tuon kiiroasen löytöpuikasta.

Taipaleen kylä sen karjain vie-
ressä Laurilakron, syys-
ku roukkoista sekä kakkimäestä (yuna
Lumakivestä ja Korpusta).

Oripäivi
Korpun halli
Kullaan kulkuta ja Laakaan
Kallio Poppalan takana Uta-
malen takana, virsta riimalla.

Kippottin, Kappottin, aivan
täyppöön marjoja! - puoleksi,
- kysyjäksi.

St Oijoenmäki on $4\frac{1}{2}$ virsta.
virstaa Napujen kylästä, jonka kar-
jain varrella tuolla kulkuta on
r. 11 auk. ristiin; 1 korkea, mullistettu

Edessä on lamau tien varrella
lauteen p. noin 1000. virst. on Pank-
kionmäki, josta tien läänpuolella
on roukko maastama kymmenkanta
astelta tiestä.

Kalkkimäki on siinä lään-
p. Kalkkimäki josta Oijoen maasta
Korpuusen maasta maast jätin
suyvöki oika r. jossain Korpu-
sen maasta on ainakin lamalla
matkalla riimalla Uun Oijoenmäki
etk. virstan lähimpään lekin tien
läänip. aulta edempään.

Napujen tiestä kun lähtee länteen
Kallio Roukkion maasta, jossa on
matkin erinäisiä otuit quimyrin ja
kii roukkoista, on Laurilakron syys-
Taipaleen tien vieres roukko kulkuta.

Niemensmaan maetta, jolla on ruokki
 ainstaa (2 rypäs. vietta) Napajesta
 lounaassaan, on luuri neljasta
 kohden kaivettu k. 12 mtr. pitkin
 1 mtr. korkeus. ^{mullistettu} noin 175 arkkia
 luita ~~77~~ 79 P on a pukka
 josta ^{ropiainen käsikengas} ~~ropiainen käsikengas~~ löytyi
 maattakien varista luidulle olevan
 polku vieressä. Lini on lubbakato
 ja niin on talonluku kirjallisuudella
 luhda kerholla. ^{Tämä maki on todista tarve} joen pohjoispuolella.
 2-3. Saman ajan koidella piolen edel
 listä lantaa jään muuttama lapaalka
 ka on toinen korkeus maattikohda
 jolla on malk. pohjasta otetaan 2 aurusta
 w. noin 5-60 ^{lasku} valinnalla. Pohjoispuolella
 11 mtr. ristiin; 1,5 korkeus, jokiseentien
 shea, päällä on vaan pienempiä kaivoja
 niin että siitä on melkein tasainen konna
 kotala, lomp. 8 mtr. rist. 1,2 mtr. korkeus,
 kashella kunnalla. Kohden k... alk...

~~Tuvelan laroat Hangsruon
 Saaret Korvolan kylästä he-
 tavat haitaksi.~~
 Kullahan (Kuttas) maella sinokin
 yk6 kappuella valtaatan karyaliedä
 noin 2 veng. pörsä; Kolulan saralla.
 Avellaan eessä I. karnuorilla olib
 voinut olla joku josta paikka (muuta
 kuin asento?) johon kuten vanha tapana
 on ollut junnallako? koirasta?) viety ka-
 via junaan.

Ratoprodija. Niemensmaan luhdasta
 Mäkelän talon maalta ^{rodun sigrestin} ~~rodun sigrestin~~
 on löytetty ropiainen käsikengas Napa-
 jen kylästä.
 Napujen Lippolasta tuvan päädyntekä
 daita noin parin kymmenen Lyyppelän löy-
 ttiin ase vesurin oiretoimen noin 8
 kuumaa pitkin, 1/2 kuumaa lorenä Teri

212
Ei puolella ei mitään vähän kaartu
hamaran puolelkin itään kuin vähän
terästä tukaimen päin yhä sovelle
si ja ohosi kuten veluri. Toimen
pää näytti karkemmalta. Ase
katosi Napujen jalost. Oli liika
sementti ja taotta.

Kuukaa Kellin esi oli loymu
tuli (flintti) kiven jonka suuren P.
ensis ja oli laanut.

R. Hillinan on Napujen vii
sint kelta loymuista kottasista.

Pajinasti muotoon ase, mutta
5 kottelista jistha, oli loymu jostain
Napujen kinnolta.

213 15
Maryamien korkeimmalla kirkkotalolla
on vakasem itään kivi kivi kivi,
mutta viipään järjestyksellä ei voi muo-
mata, vaihtelusta sen on ollut. Puh-
teulan poltissa puolella, se juttu
on syvämmönnä (shk. / 24 / mt.) kolmi-
kulmaisen taitteja enemmän kuuksi,
auton muoto on Δ , seinät on puu-
sivut on Δ . Kaksi, notin pöytä
kuvot alaspäin poltissa ja voini kah-
di kivi kivi oli kiviä. Tämä kivi
ei annokan jostain suuun laulesta mitään
seksimisen jalkia vaan näyttää se kivi
kun tekemättä. Kivi jolla oli ennen
ajastamaa karkemmalta kivi puomides
kun oli tämän kiviä ynnärellä, ollut
malkonon kivi kivi, kivi, kivi, kivi
mutta olevan viiritetyt alaa kalliolta.
Maryamien on noin 6 pyss. virsta ja
ei otella puolella, korkean kivi.

214 Kappelin Valttaalan kylän
Kallion talon Torjan Tonolan
torjan tykönsä maella on pilleu ki-
vilade 8-2 22 mtr.; leveys
3 mtr.; korkeus 0,6 à 0,7 mtr.; To-
vola on 8 viirien pinnalta. Lade on
mäen poljot pinnalla.

Valttaalan
Seljänkylän ja Annalan ja
Maasuhilalan Seljänkylän
rajalla Seljänkylän ^{laivastipuolella} viirien ty-
könsä roijun kytönsä roukkio 5 l.
5,5 mtr. pituus; 0,7 korkoa,
kaietta

Taman tydän arhansa siinä
on tydän toisella puolella kiven
kylpiä ¹ puita pienimpiä labia
kaietta

215 Oricuolan Huttilan talon Ka-
kolan torjan huas Seljänkylän
alapuolella kühden keskellä on
pieni mäki jolla on r. ^{8 mtr.} 7,5 mtr.
rustin. ^{norm.} Korkeus, kaietta
keskellä.

~~Jahan tydän arhella etäpuolella Seljän-
kylän laivastipuolella on korkeimmalla
kallioita ¹ kytönsä ¹ Seljänkylän
Valttaalan kylästä 1 raps. viirien
on karpasiekkä korkoa ¹ Salojen-
(l. Kuntalan mäki); tämän laivastipuolella
joka sama arhella sieltä ohlää
90 on korkeimmalla Kallion kytönsä-
kalla Seljänkylän roukkioita, lade
siiväla: 15 mtr. pituus; ¹ 1,8 mtr.
2 mtr. korkoa. Siivä on viiritetty
alas laivastipuolelle koho joukko ja
itse roukkion pintaan on sieltä kytönsä~~

ei pitäkään voi jätinroakkista
varmudella päättää . 7.

Kuovika oli Koonkyön pitäjän
ainoastaan 8 praavasta miehestä
Hainaastronkin kylästä oli ha-
vi miehet sodassa.

Koonkyön saharisto sailytetty
vapaat kivet jotka myyvät ikään
kun kylvettä niin talterekin kuum-
lia kesseltä Ratin tuuman vah-
vuuksia.

Kuuvienharju noin vanh. virsta
Varrasjärveltä on kalliolla ko-
koontunut luonnollisen kiviseljään
että kivi on sen enempään mer-
kittästä. Samanmoinen kuu-
kun Kalliojärvi seuran

Hainaastron kerronkin eteen kyllä
noita pieniä lajia löytyy siinä paikka-
mista . 7.

Tervanevan itäiseltä puolelta
sen puolelta Antikvikaalidesta
vähän Koonkyön virkon toisella löy-
tus viikatteen. Kivimoinen, joka
kuitenkin on kivan kova ette sillä
voida kirkuta. Sit on löydytty kuu-
kun. Kivi on ollut keralla vira-
lakin kuumman viron.

Floriaavuori, on näki Vittingin
liikkeen jossa eräs Orjalin seutun
omistajan on tehnyt raubameroksen
joka ei kuitenkaan ole kaunattanut.
Virta on syvä kairokkia siitä mien-
toina.

Jätti kaihan kallis Vittingin
liikkeen ^{perustajaksi} on ^{perustettu} ^{muutellina}
kivi eli nytte tavain kalliivi

Siis poletilla on lemmipien
kivikunta kuin Humurinkari
on ja muut.

Orusparin kammion ohjelupude
Tammerypään torjan vierisellä
jytkällä maalla on Caneaurinun
kiviheitin.

Ruparin talon kirkon⁵ pantoan
joen pantaan Vapunenrautaan
kandatum: kunnatolaitet siik
kandammet lapoissa; oli
viela jonkun aikaa litten kun
joku toinen nimen siik maahan
arkun tyjää.

Pakkilan talon kirkon on
löytty kalliota josta ^{puhelinen} kivise toista
korten piltä, reijällä varustettu.

Haastan kalleeseen on karkk
kalluun kun yritti rakosau-

malle, joka oli Kuitinanan Pro-
tasauri (patoivan oli kodat)

Pakkilasta pari veij. viinon
joen ohella on Leyokallio,
jolla on kalliolla diaman kivi
poukhi, jolla on jlaatu levata
onnan vanhuuteen kun Kivi-
lammesta on kirkossa kytetty, mi-
nen kirkonkullujain kun siik on
uusi kirkkopolku.

Kainaanston Tankku herbei
siikä kirven eteen peuran sarvia
löytyn ympäristöillä.

Kuivien torpasta kappale-
onakhan potipiseen on eräällä
kalliolla kiviä kooo itään kuin
suurba roukhiota siin' oli jalaat-
te; keskellä on avara ala josta

244
Kivistä kiviä ja siltä on paikoin
kävetty ja kairauksissa näkyvä
Gneypin kiviin seassa (ohessa)
krouvia kielikaa. Tus gneypin
roivu kela on kävettä siltä seun-
nulta, jota roukkioissa tavall-
isesti tavataan muilla Siunak-
sialyys olevan kirkon auiden välis-
säällä on ukko kiviä astu ulkopa-
ran 18 ant. pistin ja syvimmistä
kuopasta keuhella kelaan korke-
ampaan kolkkaan, korkeus 17 ant.

Hyppäsi ^{maalla} kalliolla, Laakaan kallioiden
ja Skullahan kulluralla
samanlaisia luonnomuuodoslamin
kiviputtoja kuin muuallakin. Ylistä
näitäkin näkyä paikoin kävettien.

225.
Orismalan Lukkolan Leva on
kavetta kumpu ja sanotaan Laurilan
luhdun olevan toinen kumpu (Su-
malaisten) jolla die jätin olla vaan
"khuut äläinä ja pükki, (voikif) (2)

Korhoosen ^{korhealla} ~~maalla~~ on myöskin tuo-
ta kivilukua, jota näytellään Jätti-
läisten raunioiden nimellä. Tästä
kii on kuta näytään paikoin kävetty.
Korhoosen maali on lähellä jokea Heik-
kolan ylistaron viimeisen kylän ta-
vana. Eikä on kurea kivilukua
paikoin ollut kummun tapaisia.

Jättiläisten raunioita sanotaan
olevan myöskin Heiskolan maasta
3 neljännestä Heikkolan talona.
(Heiskolan talojen maalla).

226.
Korkkosen mäet on myös yrttien
kallion syvä kolo, jota sanotaan
"Pirun amman istaumaksi".

Vuaressalo on Ulvilan kunnan tyhjä
nä korkea vuorenoiva; sen alla
on lioba kiviä. Erästä halkaa-
man kalliossa sanotaan Pakou-
nikki, siinä kun sanotaan olleen van-
ha paasa sodan aikana. Tämän
kallion pohjoispuolella näytellään kuu-
maleista poljasta etelään päin kallio-
den epätasaisuuksien myötä liukerte-
levää rautaa kuin kirjotusta. Tuon
kirjotuksen / joiden jalkaan ch. Keskei-
telly, vanha pirsta pirsta ^{siinä} 24 mt. joiden
(Keskellä kahment); noin 18 centim.
Korkeat ovat nuo kirjotuksen
kuten näyttävät enemmän avaria vi-
voja. Eräselvää.

227.
Kolme vanhaa virstaa Kiiivilasta
itäpohjoiseen on Pompin maa, jos-
sa Penttikallioilla on kiviä, ja
näihin hyvin valvattakin ja korkean
se ei kuitenkaan silmään ole jähin-
roukkuista tavallista. Juurakkokor-
ven pinnansuoliasella kallioilla,
joiden edellisestä J.P. seen, on sa-
manlaisia kiviä.

noin 3 vanha virstaa Sen Thyron
kirkosta Lemmijoen varhazekin
on Karpakan Toypa, josta noin
vanha virsta länteen p. Hangas-
maiden metsässä Jisalin korven koh-
dalla maalla on ollut paimenten
nyllyän hajittama roukku, jota
oppaani kuitenkin sanoo Aker

muistautensa, kun se oli ympyrä-
äinen niin kuin leijä ja laji he-
kolla. Kiviä on vielä paikalla
rajallansa. Ompaan arvelan mu-
kaan ja liivin paljoudesta ma-
kaan on p. ollut vout. lähes

5 mtr. ristiin
2. noin 2 P. geij. virsta sen
vaimen venaad joka on Kumpasme-
van (yhtä alankoa qutu; ään kant) ja
Köbinkorven väliä korkeammalla
maalla on p. johon on keskelle
kaivettu pitkulainen kuoppa,
2. on 2 P - 5 q 11 mtr.; 9 P - 2 q
8,5 mtr.; korkeus on noin mtr.

vähän pintaan jään Karpakan tor-
nasta on toyyria (Kellarima-
ki ja on.) joiden likellä näin

Tollään Tyvia Kuoppia maassa
kuoncentapajaisia kerrassaan

Kapustakamman maast johon bi-
kella Pumpelin maata on kerrotaan
qitakin vuokkiamaisia

Kuoppa toyan tikonä Triffin
maast on rajunainen pieni ja
seuroukko. Wörri?

Laihia

Poussinluhtan saunan bykonä joka
on Pahanluoman vasemmalla puolella
on länteen 40 askeelta kalliolla ja
finroukkio 8⁽³⁾ mtr. ristiin; ^{1,2,1,1,1} 45 mtr.
korkea.

Noin 80 askeelta edellisestä etelään
on toinen yhtä suuri P. Molemmat
ilman silmiä, keskellä kuopalla.

Vaivatalo
Stonkorven roukkuomäki. Korkea mäki non

peninkulma länteen. Miettyn kylästä, Stonkorven tieltä kappale matkaa sen pohjoispuolella. Mäellä, joka melkein tasaisesti laskee joka latsoe, kuitenkin niin että se on pitempi P.-E., jota ilmaa siin' on Rianselän muotoinen harjanne katava harvassa korkeita kumpia ja hontia sekä puita paikoin tavaton paljous pihlajia, jotka kuitenkin kaitaki ovat pieniä vesoja. Mäen päällä mainitulla harjanteella sekä sen molemmilla puolin oli oppaan huomaavinaan mataloita roukkuomäkiä, joilla oli syvennykset kekkelä. Jos nämä sukun huonattavat yllennykset todellakin ovat ihmiskäden tekemiä roukkuomäkiä l. kantoja, niin ne ovat kosta laatua kuin muut kääle löytyvät suuret jämsinroukkuot, koska niiden korkeus on varsin matalon näihin verraten ja ne laajuukseltaankin ovat paljo pienempiä, mikäli päältä päin voi päätellä kuu aika ja sammat ovat täyffänne kivien välit ja pienemmät epätasaisuudet. Kivien näyflävät ovat paljo pienempiä kuin tavallissa jämsinroukkuissa, joihi kuitenkin oppaan näitäkin nimitti. Mitä lukuun tulee niin en voinut sitä mitään määrätä; jos ^{roukkuomäkiä} näitä kantoja ^{harjoja} kantoja on, niin niitä voi olla kymmeniittäin. Sillä

Kaalella on pienenä kuoppia, jotka silmin nähtävästi ovat myöhemmin kaivetut, ^{kos} ka kivet niissä ovat ihan paljastetut. Ogas kertoi, että kerran olivat pojat kaivaneet yhtä kohtua kaalella ja löylyneet kengän ruojuja, vaatekappaleita y. m. Hän ei itse ollut onnassa ollut. — Maen harjan eteläisessä päässä on kivihehka, joka näyttää syntyneen pätkä, että sen keskelle on kaivettu kuoppaa, josta kivet ovat heiletty siihen ympäri. Että näitä kiviä on verrattain ^{hiitä} myöhemmin liikuteltu todistaa se seikka, että ne ovat pajaita ja sammalettomia sekä kehäissä että kuopan sivuilla ja pohjallakin. Ehkä on tämä se paikka, josta Ogas kertoi pienenä kaivetuksi. Olin kuitenkin mitat. Kehä on ristinsä 6 meeteriä, ja sen sisällä oleva kuoppa 2 mtr.; kehan korkeus 0,4 - 0,5 mtr.; kuopan syvyys 0,5 mtr. Kivien suuruus pyrstin ja suuremman kannunankuulan koon välillä. — Noin 60 askelta edellisestä pohjoiseen päin on pelvä roukkio ladottu erään suuremman kiven eteläiseen kylkeen. Roukkion mitat: P-L

3,5 meeteriä, T-L 4 mtr.; tuon suuren kiven korkein korkeus 1 mtr., roukkion korkeus 0,8 mtr.

Huumuksen roukkio. Laikian joen oikealla puolella, Jakkulan kylän maalla metsän rannassa pintaavainiata vastaan ja vastapäätä noita Hietainmetsän roukkiota ja joen vasemmalla puolella, on kolme isoa jätkin roukkiota Huumus-piimissä haassa.

1. Eteläisin näistä on ihan Torshilan ja Jakkulan kylän rajalla, niinettä sen kivistä on tehty kiviäitaa roukkion poikki; suuri kivinen. Eteläpäätä, josta kiviä erittäin on koottu kiviäitaa, näyttää että perus-kehä on ainakin kaksi jollei vielä useampi kertainen. Mitat: 16 meeteriä ristinsä; 1,8 mtr. korkea.

2. Edellisen pohjoispuolella aivan sinä kiinni on toinen, suurista kivistä sekien ja samate pahoin pidetty. Läntinen puoli roukkioista on paljastettu pohjaa myöten, mihin kivet lie ajettu; ainoastaan kehäkivet ovat silläkin puolella vielä paikoillaan. Mitat: 14 mtr. ristinsä; 1,8 mtr. korkea.

3. Edellisistä muutama kymmenen askel-

ta pohjoiseen on toivella maella kolmas, jok' on paraiti säilynyt. Siinä havaittoman suuri pilmäkivi (3,2 mtr. pitkä ja ainakin 3,5 mtr. korkea), jonka ^{läntiseen} ~~hahonmyrään~~ kylkeen on kaivettu syvä kuoppa. Roukchio on hyvin 2 mtr. korkea ja 16 mtr. pitkinsä.

Kietainmetän roukhiot. Laihian jõe. vasemmalla puolen metän rannassa Isonkylän yläisen Vainion vieressä, noin 100 askelta anaantielta on Kietainmetän Roukhiota. Täällä kootaa on joitki pien kivinen tietoharjunmäen, josta omelkein koko pitäjä on kaivannut biotakarpeensa ja pien viereen on siten syntyneet syviä kaivoksia, joitten pohjat sadeveden kautta ovat muuttuneet pieniksi lammeiksi. Kietaa kaivauksia on täältä löyhty muinaiskaluja (ks. Tuom harjun (ylänteen) vieressä olevilla mäillä löytyvät puheenalaiset roukhiot ja jõe toisella puolella vastaisessa metän rannassa on Huumukseen roukhiot.

1. Eteläisin mäistä roukhiota on 12 mekeriä läpimitaten, ja sen korkeus on lähes 2 mtr. Kivet ovat yleensä suuria, keskeessä on kymmenkunta hyvinkin suurta, noin 1,5 mtr. läpimitaten. Roukchio on hajoitusessa tilassa.

2. Edellisen vieressä sen pohjoispuolella

on toinen vähän alempana; suurista kivistä rakettu, mutta hajoitusessa tilassa on samakin. Mitat: 10 mtr. pitkinsä, korkeus noin 1,5 mtr.

3. Vieläkin alempana samalla mäellä edellisten pohjoispuolella on kolmas paraiti säilynyt; on siinäkin kuoppa pilmäkiven vieressä, joka tässä on selvä, eikä ei muuta roukhiota korkeampi; kivet ehkä vähän pienempiä kuin edellisissä. Mitat: 10 mtr. pitkinsä, korkeus 1,7 mtr.

4. 90 askelta edellisistä J.-P. seen on toivella maella roukchio, jonka ylä sen kivistä on tehdy kiviäitä, ainoastaan suuremmat pohjakivet ovat siten jällejä: 9,5 mtr. pitkinsä, noin 1 mtr. korkea.

5. Edellisen vieressä sen pohjoispuolella: 12 mtr. pitkinsä, 1,6 à 1,8 mtr. korkea. Monet kaivoksia kuopalla.

6. Toista sataa askelta pohjoisempänä, lähinnä Isonkylää on Holmannella mäellä suurin hyvin säilynyt roukchio, jonka korkea kiviäitä näkyy, kauas ylä vainion. On siinäkin pyvennyksiä keskellä. Mitat: 15 mtr. pitkinsä ja 2 mtr. korkea.

Takamäki eli Heekimäki on noin
susi aivasta goolyriseen Inenluomasta
lähtien Pahaaluonaa. Siinä on Middel
Puinarin kertomuksen mukaan Kaksi
koukulioba.

1. Eteläisempi noin 3,9 out. poikki (7
kyyrää) (1/2 kyyr. kortea). Siinä oli sil-
mäkiven muinen.

2. Parikymmentä askelta goolyrisempaan
on [2. 8,5 out. poikki (1 1/4 kyyr.), 0,6 kortea
(1 kyyrää). Kukaan muinen.

viimpia Maalahden ja Pien nouseminen vaasata
näyttävät. Vaikka hyönte lastattuna meren-
kivi väinöitä onhan toisin korjautseen sen-
suunnattoman suurien joutamattomana S-O.
nevojakin. Ylistarossa on jälkka alempana,
Kalkonevat ja Pelmaa (jalkas-lingua)

rautakia ~~muuttua~~ kull-
jälle, Kossukyrosä
Levanera, Huuttomer.
etelä osassa ja Ison
Juurvan ja Pirttikylän
tuo suuri Parvimer.
malla.

18

28 —

37 —

44 —

53 —

52, 32

55

84

97, 25

vissa

Tahamaki eli
 uusi airta geolijon
 lähellä Pahaaluon
 Skinnarin kertomuk
 kouluksiota.

1. Eteläisempi no
 lyyjärän] ($\frac{1}{2}$ lyyj. ta
 onäkiven muinais.

2. Parikymmentä a
 on [2. 8,5 auk. jovi
 (1 lyyjärä). Itäpuolel

Waasan rautatie nouseminen vaarasta
 ylöspäin on seuraava lastielluna meren-
 pinnoasta rautatie vaasi korkeuteen sen-
 moitena kuin se oli hietunattomana s. o.
 noin $1\frac{1}{2}$ gallan kirkonjalkean alempana,
 jalkaa-linjaa)

Tuovila

18

Vatteen on valtti
 Tammenpää ja

vahvistus ja luhin tämpä
 noin 800 on airta jouskorkeud

28

Ylijoiden tyköna (joi
 sama sidan on kuseksen) litta

37

Raihia

44

Maantien haarak

Vetensjalla

53

Litta vahlikuvan

ylisuolella

52, 32

Tervajoki

55

Orismul.


84

Kaurola

97, 25

Mittat jalvissa

Touhori Raathin ^{Waasassa} ~~on~~ Kokonelin
 muinaiskaluja enimmäkseen kivikaluja jota
 lie lähes sata, joiden joukossa kolme
 talkokiveä. Tämä kokonelin on vielä
 järjestämättä niin etten voimit saada
 tietoja siitä oliko niiden araiden joukko
 Florsholman kirkkikunnasta löytyy. Näitä
 aieita di enimmäkseen osalta koonnut
 eräs Toru. Tätä Raathinilla on ai-
 komus julkaisita kertomus kokonelin-
 seen, seakunsa on järjestelyksi.

Tämä Toru ^{Kauppajärjestäjä ja Antikvarian}
 oli ^{myöskin} kuohuvuolokien
 auyyent muinaiskalujen Kauppias Etanun-
 lin'ille Waasassa, mutta taikta oli
 eräs salikalainen kauppariikust-
 kelija C. A. Siemsen Lübeckistä
 mikä useampaan viciinai viinijä kokon-
 maassa Syybeckiin. Kerra Mannelinilla
 oli jätellä aiwarstaan muutamia paalka-
 lehoisempia ja karkkimeikhi, yhteenä kym-
 mentuntä. ^{viinai muotokien} ^{pideltä kalli}
 Itäksi peikta asella, viinien myyjäimien, hi-
 men vähen kuohkattapain  reijut katiatop

Koumukaetta. 3 kinkikortin tapaan
 2 viinikeräistä asetta (kirvestä?). Yksi
 Nuolentorvasi kuba kovalista muotoa
 Lauvlin Toru'ia koonneen aseensa,
 Pohjanmaalta, mutta koultorvasi
 ri Florsholman kirkkikunnasta, usea
 Alarunden, Lapuan, Lappojärven
 Porbejärven Rauburun Paik-
 keilta. Koulukuitentien juurissa
 ollut loma miestä di sieltä ollut ja
 eriaisan talossa ja otteen neulontu-
 lentu iläunalle. Tässä vortin seen ta-
 nu siin aikua kappi muinaiskaluja
 lille keräämäs. Tämä oli kii koulkannu-
 sin osas jurena jota on luonaidjuroleku
 järven kelta käärijen kyllä ete-
 kin, jota kuitublin koulun kluajien
 kirkkikuntaa ja launen näiltä
 Raithon kymmentuntä kalla koulbu
 kymmentä asella.

Kiimakangas ^{maalla}, Pyys. viestaa ib
juoteella Saimian kirkon. Kahoel-
dalla on maalla on cuna lolu hri
kansa Kullakin roukku

1. Aivan Kiimakangas läpi Kayro
sien viere sen lämbies juos ja hien
ohelapsuolella on selvästi ollut r. 10 mt
ristunsa, keskellä Lilimäsi; siitä on
ajettu paljon hivin ruihen peruskutelin
ja mualla, ain että tuokin muuta
hivin peruskivet ja poljaksivet ovat jalassa
Sin on selvästi ollut ainakin Kakku
lainen peruskutelin, kelhin välissä vä-
hempin hivin.

2. Stujettuansa Samoa siitä adennut ja
Mangilan talon
tultua Stujettu miehen Naan kolle
on ohelapsuolella siitä on 140 asulta
r. 13 mt. ristin; 1,2 mt. korkea, Silma
hivinen (J. Selkäinen), kaivettu.

3. Hien ohelapsuolella Kutkea siitä gittin enlin
mainikasta r. eha on 700 asulta on
ain ikäin ohelapsuolella siitä on 15 as
r. 12,5 mt. rust.; 1,2 korkea, mullistettu

4. Kollisteli ohelapsuolella juos 180 ä 200 asulta
on Kalliolla r. 9,5 rustin. Keskellä
kaivettu ja kelhi goh. Syji juota on hivin
arvittely alab.

5. Pihä 80 asulta Kuokkosen on
Kollilla Kalliolla r. 10,5 rustin, kelhällä
Kallion Kupin on keskellä kelhiä Korkeus

6. On 400 asulta Lounaan on
Kalliolla 11 mt. rustin muu r. Silma
hivinen, Kajalla.

7. On 180 asulta Siitä on maalla
hivin gotta myös näyttävät ollut kuoltuneen
Luokkiaan. Sii ei de varrinaista Sil-
mäliven, muuta paljo hiven on varsi
Suurta. Niden vahit ovat kaivettu muut-
kau, ala ehkä ollut 9 mt. rustin.

8. N^o 6:sta 200 as. länheen on
Suuri r. 17 ä 18 mt. rustin. Neu-
ualla näyttän devan 2 mt. korkea. Kes-
kelhi Silma hivin arvan issa gohji on
Käiden ei Korkeus Kuokkosen ole enar-
ji kuin 1,5 mt. Mullistettu, Silma
hivinen.

juu
Sall
fau
/)
lie
obe
ria
aje
ja
ku
Su
la
ke
1)
tu
a
h
ke
u
ni
ai
h

Tainaleen maella joka Kain²⁴⁶
lon kylän takana noin 7 nys.
Virtaan suunnalla on liepa-
kaivoja, joista on löytynyt
näkien lantia 4-5 kyyppä-
än kyyppöitä. Kaiivot ovat
maan päällä.

Kemmerin maad Voivon-
nevan rannat lännen puolel

Erkkilän maella Peasen-
n kylän.

Läpää

Kohta Kylänpää Kylvän satama
Hokolukken tien varrella on Ni-
Koonkallio, pieni väli.

1. Vasemmalla puolen tiehen, kohta
aidan takana on selvästi ollut silmä-
kivien poutkallio, aivan hajalla.

2. Parikymmentä askelta samon
aidan viered on Kylvän kivi hajoi-
telu p. , jossa ei ainakaan kukaan
ole silmäk. ; 6 pnt. ristik.

3. Noin 15 ask. itään tuolta,
oikealla puolen tiehen on ollut suurem-
pi p. mutta tien vierokelta puolelta
on ollut kaitteki kivet kuben väylän
ajettu pois. Silmäkivien p. on
tänne ollu 10 pnt. ristik.

4. Noin 20 askelt. tuolta ^{247.5} kohtaan
on on r. 7 pnt. ristik, silmäk.
ei ole.

Kopomäki on aivan lähellä
obellista sin lounaispuolella,
sen korkeimmalla paikalla on
suuri poutkallio 19 pnt. ristik;
ei ole silmäk. ; korkeud. 1,8 pnt.
Usoammalla kohdalla kivistä.

~~UK~~

Pöyryn Kaudenmaalla
mäntetäin tuolla erittäin kivi-
sella maalla paikalla josta on sul-
kenut kielillä kivistä jätin-
poutkallio, keskellä ^{vähän} kivistä kivi-
maalla

Koivensaari noin viisi Kylän-
päätä on n. 12 mtr. kirstiin
1,2 keskeltä kaivettu. Sitä
ei.

Murhaaston kangas, on puid-
peninkulmaa Keskylästä Lou-
naasen. Siinä olevan riikan-
tyhönä, tien vieres, riehasta
noin 30 askelta kannet ja ko-
nua roudattiin; 10 mtr. kirstiin, 1,3
mtr. korkea; keskeltä kuopalla.

2. 400 askelta pohjoiseen
on n. 11 mtr. kirstiin, korkea 1,5.
Konna. Keskeltä kuopalla; ei
tästä eikä edellisestä o. Sitä ei.

3. 300 ask. luoteeseen on murkilla-
nen soikea roudtio n.

raan kienhaaran vieressä.
Siinä on selvästi usmassakohdun
luomattavat sivuseinät, keltty
suuremmista kivistä kuin ne roud-
tion sisällä olevat. Se on muuta
mitä Kohdin väliin kaivettu ja
soulleuse kienhara on luopua
päätä Kohdin; Suunta J-L; län-
tinen pää päättyy edelliseen
suurempaan kiveen, jonka kor-
keus roudkiosta Kohdin on yhtä-
suuri kuin roudkiosta noin 1 mtr.
Kiven läntinen pää on ainoas-
taan $\frac{1}{2} = 0,5$ mtr. korkea. ^{Koivien}
vastainen pää näkyy olevan pyö-
reä, mutta ainoastaan 0,5 korkea
Roudkion muoto:



Roukkion pituus on 1-2:
 7 mtr. tuohon kiveen asti
 ja jos sitäkin ottaa mukaan
 8,3; leveyden keuhkelta
 3,5 mtr. ja molemmista
 päissä (toon kiven itäpuolella
 ja toisessa päässä siinä on
 terä) 2,5 ~~metriä~~ ^{metriä} ~~leveyttä~~

~~4~~

1. Lohonpään kylää kuin Olan
 haastonkangas on Hoohorpi
 molemmiin puolein kargatien. Olan-
 kankaan lalidan yli menevä tie on
 pitkin on oikealla puolella n. s.
 Seomlironen kalliot. Kun tässä
 kalliolla pinnetta pitkin vievää
 kargan polkua pitkin menee

2. Pöytä 160 aselta on keuhkella
^{kalliolla} polkua ^{perästä} hajoitettu kiven
 nähtään ^{jätin} Roukkio, joka luultavasti
 ei ole ollut suuri.

2. Hajantien haastokseen T. E. J. E.
 kien on samalla koltua noin 300 la-
 dan päässä mäki, jolla on kalli,
 loicistausta muutamien kymme-
 nen asti päässä olevon ovita
 pinnin roukkioita (3 metrit pitkiä
 noin 2 l. 2,5 leveyttä) - Kalliolla.

3. Kun kulkoo pään satua as-
 tetta kargantien pitkin ^{näkyy} oi-
 kealla puolen kalliolla pinnin-
 piä jätinroukkioita, tuskin 5
 mtr. poikkei; tähin on hajalla
 ehti ei min pahoin kuin N-1.

10. 252. 2
Silmak. ei ole nähtynyt kummas-
sakaan.

Murhaaston yläkerrohuista rou-
kioista noin 2 metra viistas Iha-Etelään
on Murhaaston luoman (K. Honkela) suoma)
Heskyllän Viialan maalla Murhaaston
tien vierioelta luoman likaisella maalla
Murhaaston kalliote, pitkä kivilad-
joka näyttää ihmisten tekemäksi; Sen
la on I-L, pituus 15:ttä metr., leveys
keskeltä 2 metr., kummassakin päässä
3 metr., lanteen korkeus noin 0,3 a 0,4
metr. Lanteen itäinen pää korkeam-
malla kuin läntinen. Kivet ovat
melkein sen kokoisia kuin jäätinrou-
kivissa tavallisesti.

Tuo Murhaaston tie kerrotaan ole-
van osan siitä vanhasta kirkkotie-
stä joka Läihian Heskyllästä on Tak-
athon, Murhaaston ja Kälviän välillä
kauteen on vieniä viarolla ja tilla

253. 11
Rajavuoren kautta Järvaan, jota
tiestä pitkin Läihialta on ennen käyty
Järvan kirkossa ja sinne viety pui-
miita airakreellä. Polku on ollut ratsa-
in kuljettava ja sen muuttua suuntaan O-
soittavat vielä neuvissa vanhat por-
hat ja sillat, jotka on tehty kolme-
kertaisista puista, alla ensin on miten
mullua pitkin ja sitten päälle poiteki-
sein. Puotaa siis: ainakin on
turvon ollut kirkonmaan ympäröim-
Läihialla ja luultavasti kirkkotiellä.

Toinen kirkkotie l. polku on myös
tuhon samannoiset vanhat sillat ne-
vojen yli osoittavat kulkuneut Hes-
kyllästä Maansiuselan maan Van-
simoon ^{nevan} ~~nevan~~ ja Honen ^{maen} ~~nevan~~ välillä
Poolaan ja Parvijokeen, minne tulle-
lla käänlynyt Pirttikylän lailla

lahdella, sit'ei kertoja pieny-
 Viikon Hygien torpan haan, lause
 puolella Maadesjoen on pieni rouda
 kio noin 3 mtr. pitkin, kokonaan
 sen keskellä kasvoin kausen
 poittain, korkeus 0,7 mtr.; pari
 askelta lüha PGP on vielä pie-
 nempi kivilaji, ainoastaan pa-
 mti. porkei.

Maresjoki tulee Käijasta
 Kivineva-nimisestä.

1. Torikkodan ja Pällanpään rajalla
 maantien etäis. Kolmalla ^{vainaan} verstaan
 Kylvänpäästä on roudkia 8 a
 mtr. porikki 1 mtr. korkeaa
 kumpallaa. ilman lümate.

2. Pällanpään samassa su-

vaassa on sen keskellä suuren-
 moinen p. kiviainekin, 9 mtr. ristiin
 toista korkeaa, suunnistellen, kivi-
 verroittain suuria. Molemmat
 kallioilla ilman lümate.

3. Tuolla kolikalla on Järvenkin lähellä
 noin 3 vank. viiston päässä Kylvänpäästä
 Kivihonkylän Pällanpään talon Kaituri-
 niminen torppa. Vähä suurenlainen tienha-
 ra poikkeaa tuohon torppaan on polku, jota
 pitkin kun kulkee noin neljättä lümaa
 askelta aikaa sen vierassa kallioilla
 jäännöksiä laajituksesta jätin roudkivien
 etäällä lundun pitäin olla onnitakin
 roudkivienä. (Toeriväen kallioilla, Torikkodan saarilla?)

✓ Kylvänpään ankkiläisellä (Kortin
 Heikkilä) saatu pitkä kiviliivoo (?) on
 löydetty eräs ^{kuoli} kuoli mies löydetty Järvinevan

256 Luhtaista Kuollessa). Nykyinen omistaja oli
yhdellä ^{~ pitäällä} kylällä hionut kirveitä 4. an. suuret
muuten väille sen olevan semmoinena kuin se
löytyy.

Lathian paikannimet (888). Laikkainnimien
ja paikallistarinoiden, Suomal. 1879-82, s. 499-535.