

HK1 SÄRKÄ 5

ID 1000019999



MUSEOVIRASTO

**Arkeologiset kenttäpalvelut
Tarkastuskäynti**

Rekisteri nimi: **Kunta:**
Muut nimet:
ID:
Tunnus:

Työ nimi: Särkän hylky 5
Työ n:o: 2011-12:1

Laji: **Vedenalainen:** kyllä
Suojelukriteeri: hyllyn voidaan olettaa olleen uponneena yli sadan vuoden ajan
Muinaisj. tyyppi: alusten hylyt **Tyypin tarkenne:** hylyt (puu)

Koordinaatit: WGS84 60 08,932N 024 57,984E
Syvyys min: 8m **Syvyys max:** 9m **Pohjan laatu:** kivikko, hiekka
Paikannus tarkkuus: <10m **Kohteen laajuus:** 10m

Työn ilmoittaja: Yksikön viistokaikuluotaimella havaittu kohde
Tarkastuskäynnin aika: 2011-11-10

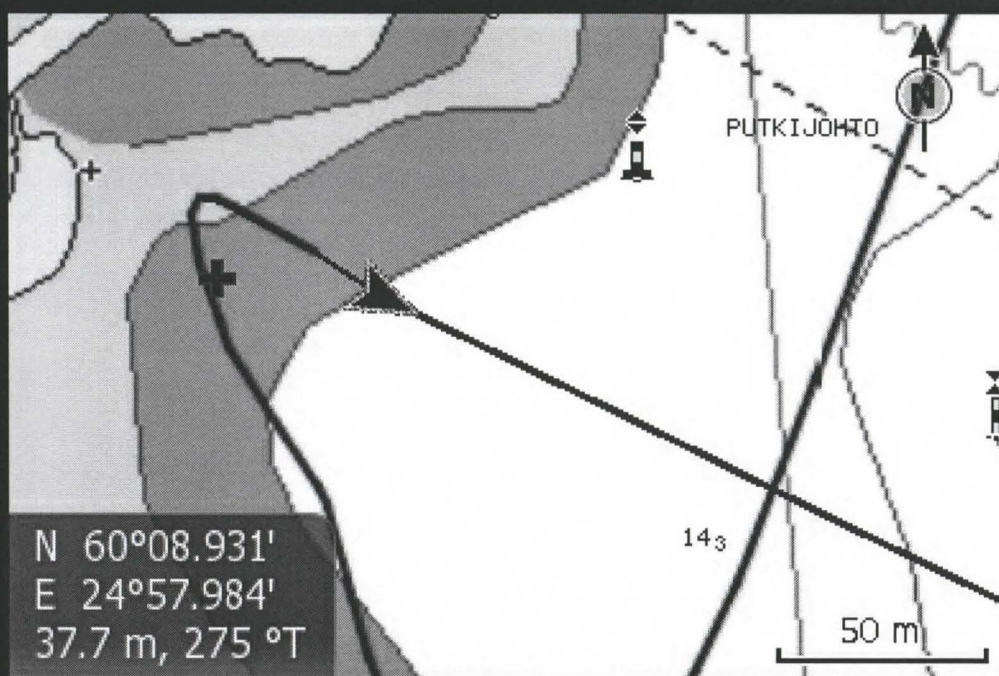
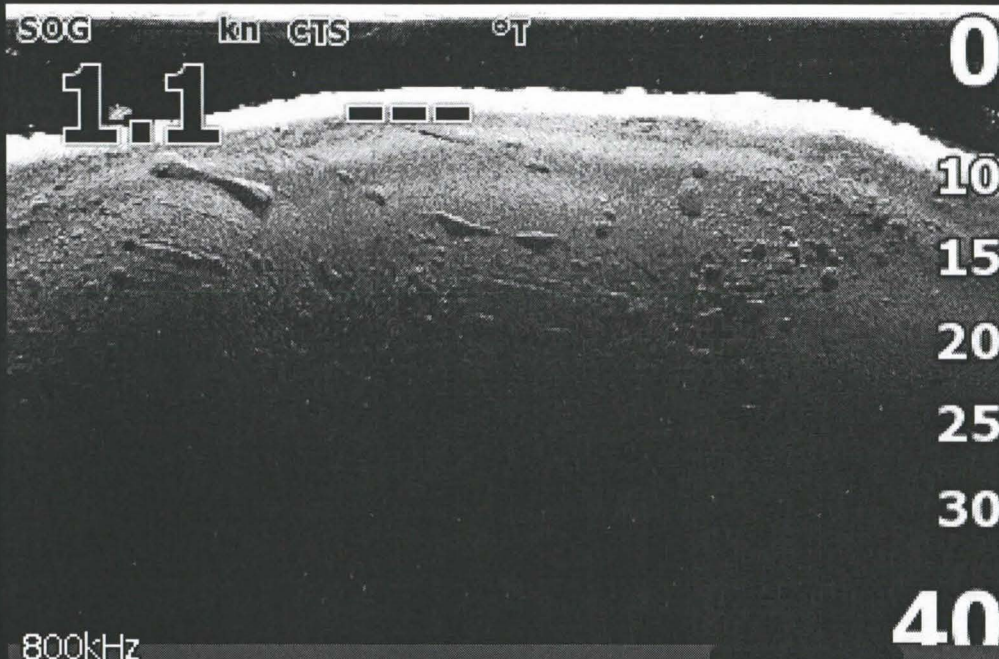

Kohteen kuvaus: Hylky on Särkän eteläpuolella Särkän aallonmurtajasta noin 60 metriä etelään. Särkän hylystä1 (id1286) etelään . Hajonneen puisen aluksen isohko kappale (todettu sukeltamalla)

Ajoitusarvio: Hyllyn iäksi voidaan olettaa yli 100 vuotta

Liitteet: Viistokaikuluotaimen kaappauskuvat shot150-152.png

Helsinki 2011-12-29 Pekka Paanasalo

DEPTH m
11.0

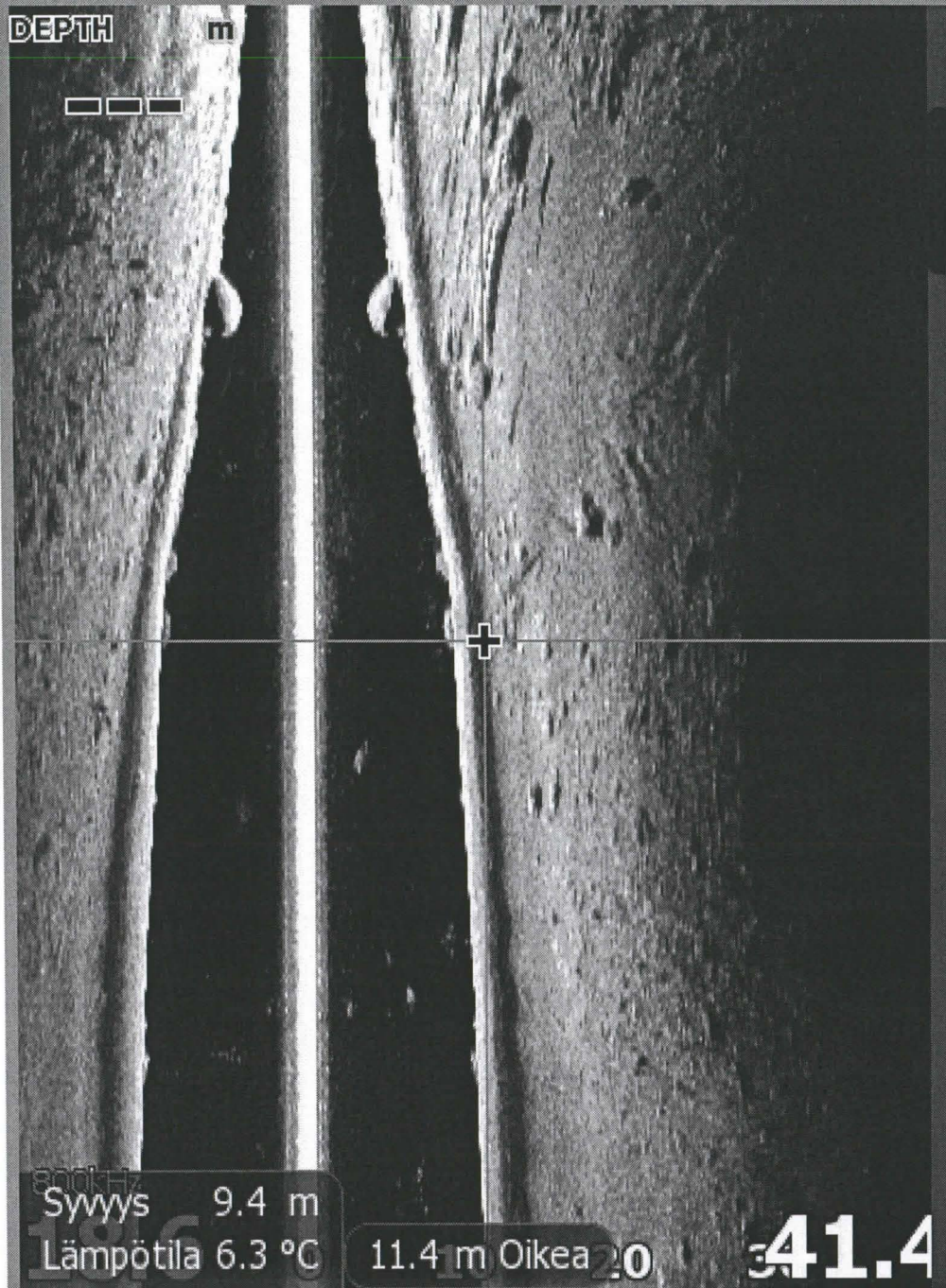


800kHz = 2m
Syvyys 5.2 m
Lämpötila 6.5 °C

18.3 m Oikea **25 33.3**

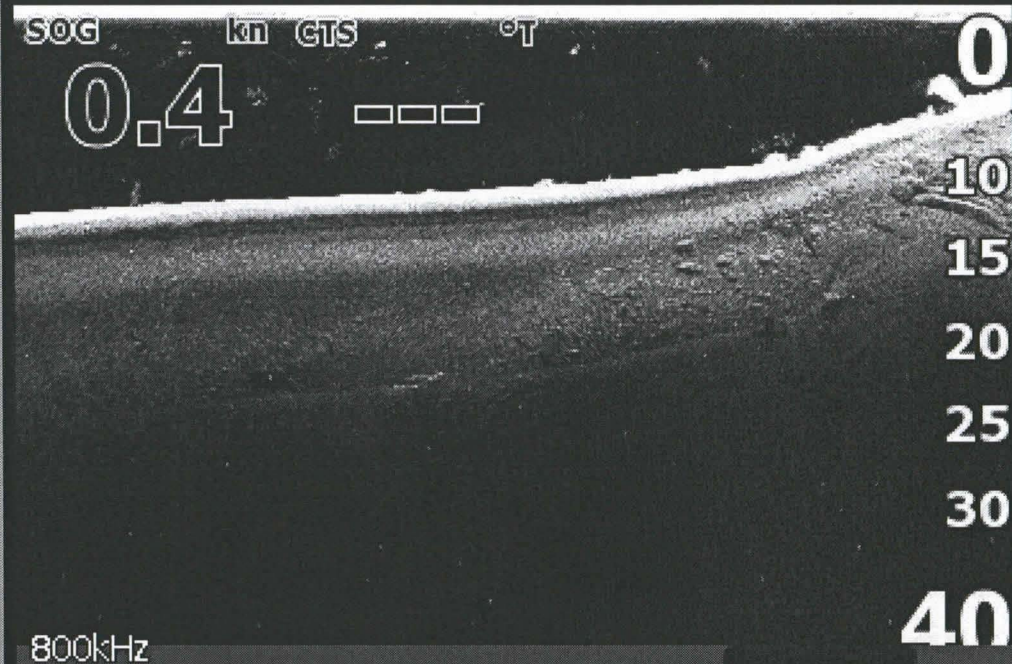
Kontrasti 55% Alue vähennä Auto Alue lisää Uusi reittipiste... Mene kursorille

DEPTH m

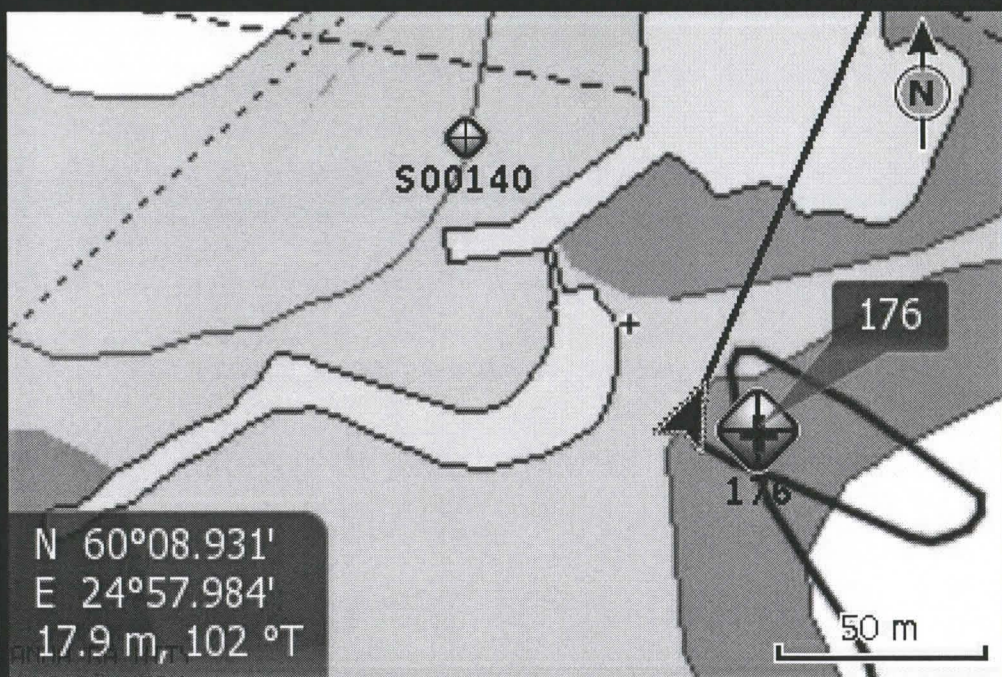


SOG km GTS °T

0.4



800kHz



N 60°08.931'
 E 24°57.984'
 17.9 m, 102 °T

Syvyys 9.4 m
 Lämpötila 6.3 °C

11.4 m Oikea 2.0

31.4

Kontrasti

55%

Alue

vähennä

Auto



Alue

lisää

Uusi

reittipiste...

Mene

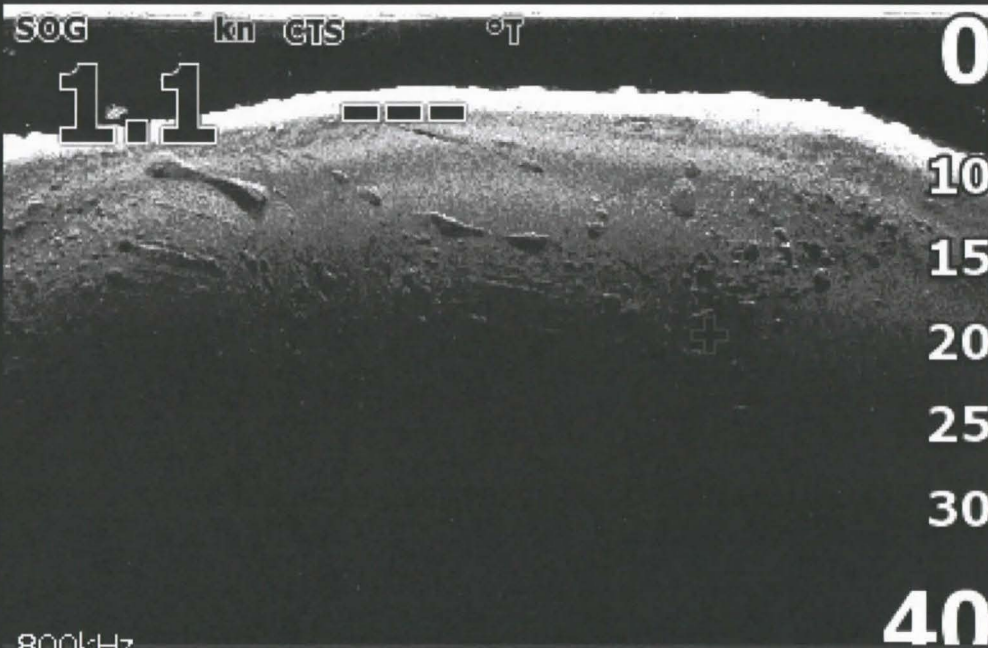
kursorille

DEPTH m
11.0

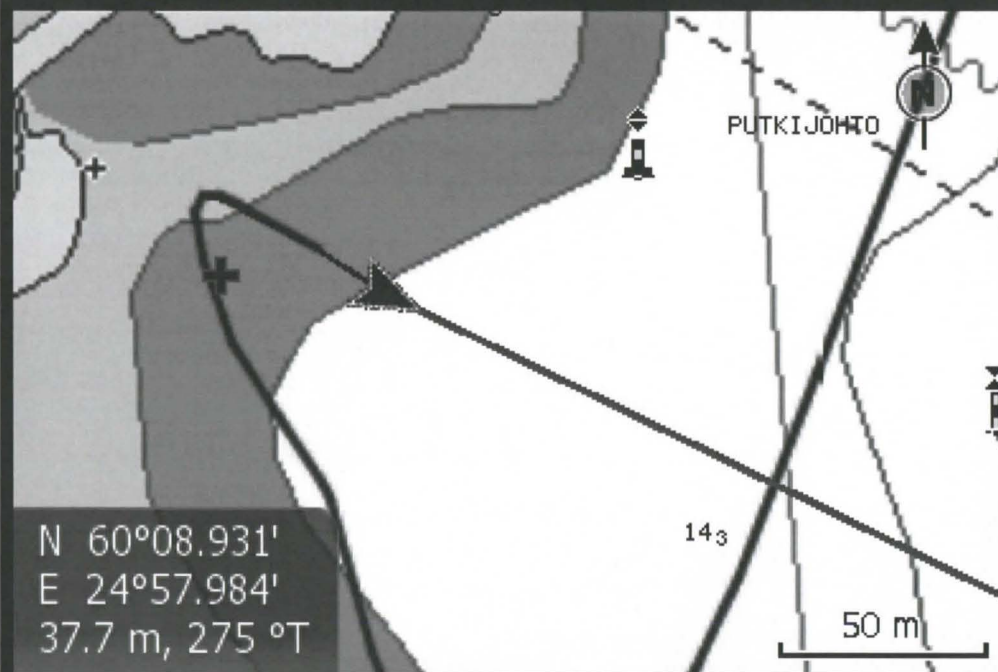
Syvyys 5.2 m
Lämpötila 6.5 °C

18.3 m Oikea

25 **33.3**



800kHz



Kontrasti
55%

Alue
vähennä

Auto
○

Alue
lisää

Uusi
reittipiste...

Mene
kursorille

DEPTH m

11.0

Syvyys 5.8 m
Lämpötila 6.4 °C

16.9 m Oikea 25

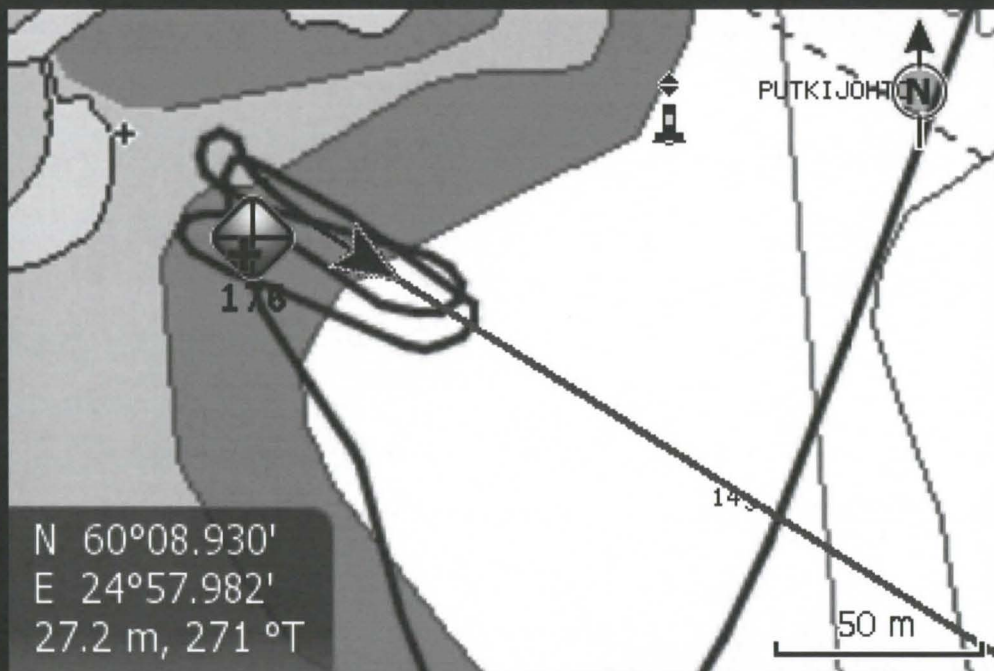
32.9

SOG kn CTS °T

1.0

0
4
6
8
10
12
14
18

800kHz



N 60°08.930'
E 24°57.982'
27.2 m, 271 °T

Kontrasti

55%

Alue vähennä

Auto



Alue lisää

Uusi reittipiste...

Mene kursorille

555510001