

1501

24:6

KEMIÖ,

SANTASAARI/SANDÖ

N:o 1

TARKASTUSSUKELLUSKERTOMUS

Työ n:o: 08.2001.2

Aika: 11.08.2001 **Kohde:** Sandö itä**Toimeksianto:** Tutkia Sallamari Tikkanen / Kai Fagerholm**Paikka:** Kemiö - Sandö - Savikon kantatilasta lohkottu - (Alueet kuuluneet ennen Sandö`n Kartanon maihin)**Paikalla:** Tilan omistaja: Kai Fagerholm - Edellisen vävy: Lauri Kosomaa - SMM: Pekka Paanasalo**Sukeltajat****Nimi:****Sukellusaika:****Tehtävä:**

P. Paanasalo

2 * 10 min.

1 suk: hylkykierros - 2 suk: videointi

Kohteen kuvaus: Arviolta yli 15 metrisen limisaumaisen aluksen pohjaosa, yksiosaisin kaarin. Löytyy kansipolvioita ja ilmeisesti kansipalkkeja. Puumateriaali havupuuta (L. Kosomaan nostama pieni kaarenpala toimitettu museolle). Yksi arvio lehtikuusta ? Kaarissa normaali puutapitus laudoitukselle, vielä ei mitään havaintoa metallista.

Ei suoritettu mitään mittauksia ja videostakin melko huono, koska näkyvyys oli hyvin huono (ainakin yksi verkko hyllyn rantapäässä).

Alueella on käyty merisotaa 02.08.1808 ruotsalaisten ja venäläisten välillä. Taisteluraportissa mainitaan vain alusvaurioita, mutta ei upotuksia. Hylystä saatu huono tieto ja alueen historia antaa aiheen käydä uudestaan hyllyllä talvella, jolloin vesi varmemmin kirkasta (Allekirjoittanut sopinut K. Fagerholman kanssa asiasta).

Käynnin yhteydessä haastateltu alueen kalastuskunnan puheenjohtaja Erkki Toivasta (Puh. 02 420133), joka asuu Sandön pohjoiskärjessä. Hän ei osannut kertoa kohteesta mitään.

Myös haastateltu naapurissa asuvaa Savikon talon emäntää Sirkka Savikkoa, joka ei itse muistanut kertomuksia, että alueelle olisi uponnut tai hylätty mitään alusta n. 80 vuoden ajalta.

Myöskään Fagerholmin tilan entinen omistaja Pauli Puukko, joka omisti paikan v. -85 asti, ei tiennyt hylystä mitään.

Liitteet: Sijaintikartta SK.1 - Sijaintikartta SK.2 - Hylkyskitsi HP.1 - Video - Videoseloste ~ Lisäsivu LS.1**Laatinut:** P. Paanasalo **Pvm:** 12.08.2001

Numerot videoselosteessa

Kaislikon raja

Verkko

Kallioluoto

1

2

3

4

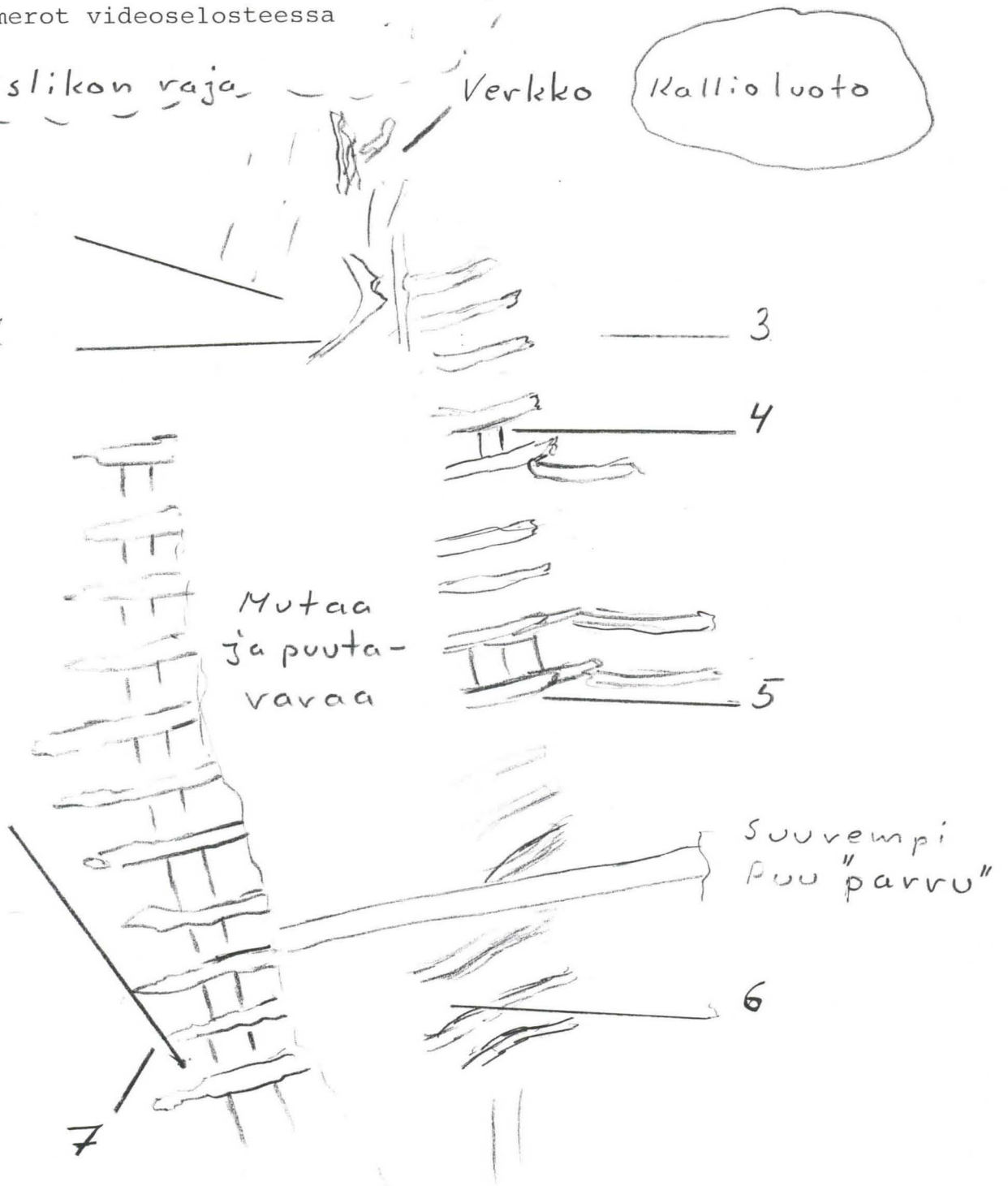
Mutaa
ja puuta-
varaa

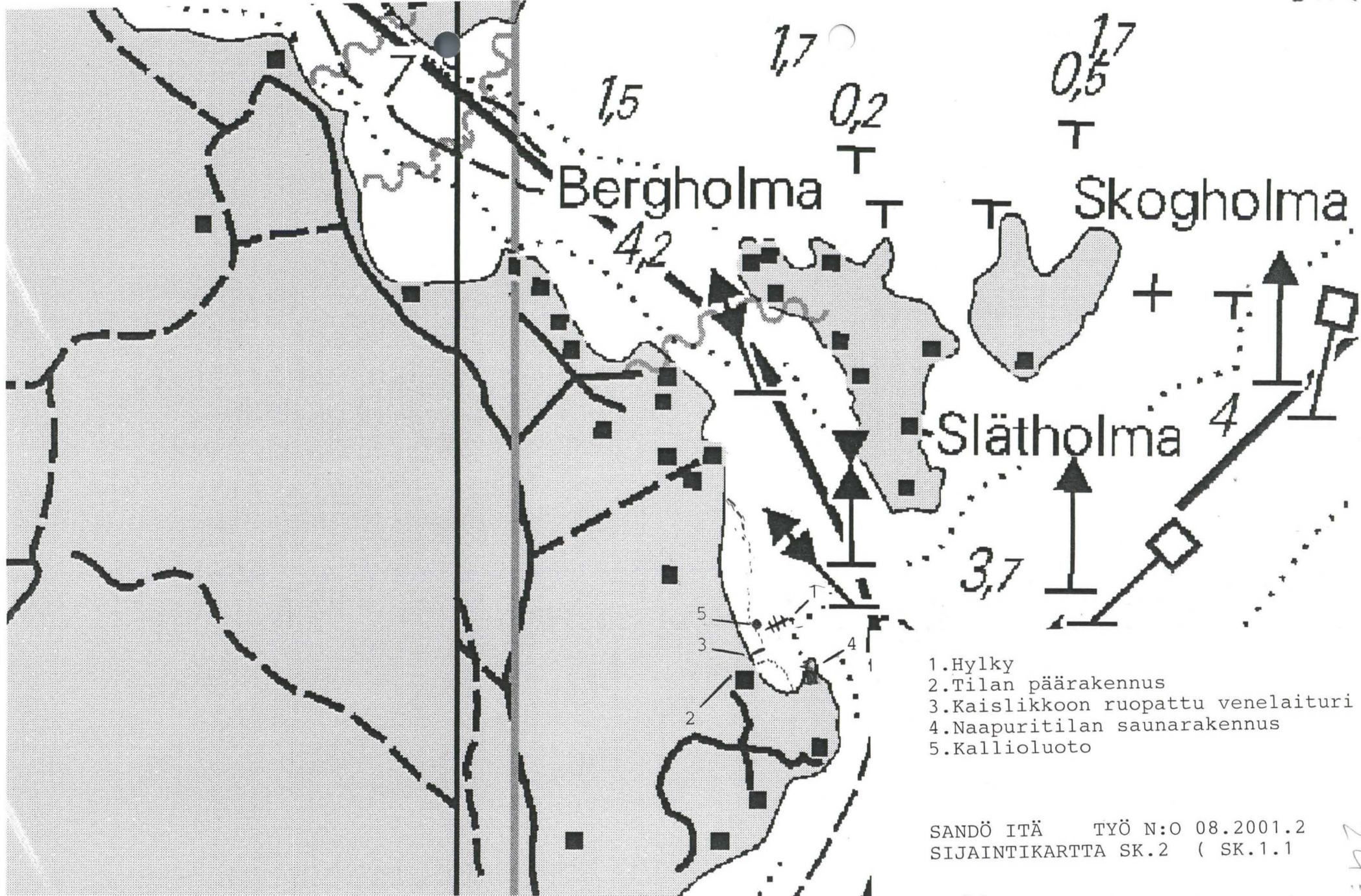
5

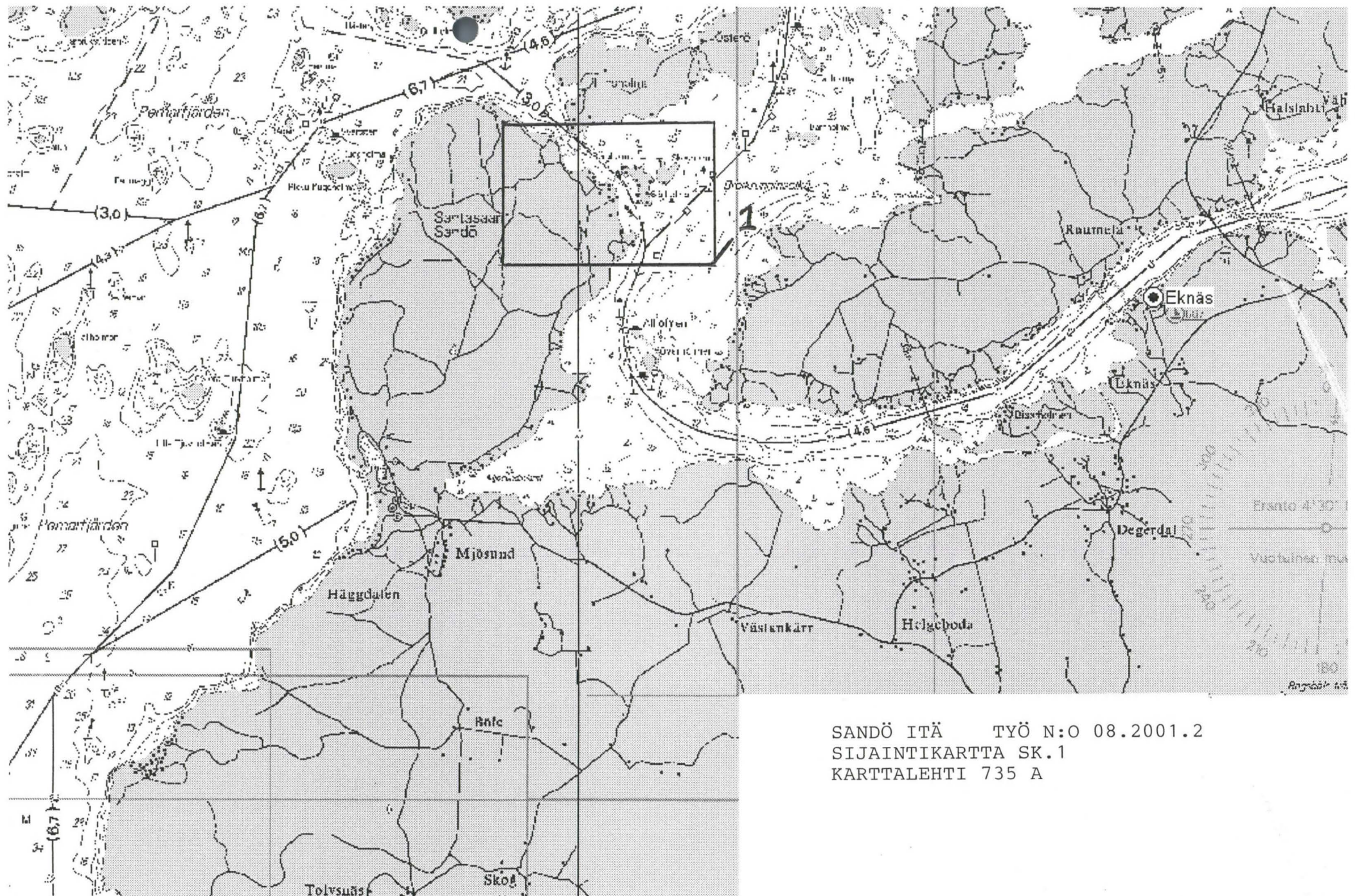
Suurempi
puu "parvu"

6

7







SANDÖ ITÄ TYÖ N:O 08.2001.2
 SIJAINTIKARTTA SK.1
 KARTTALEHTI 735 A

SANDÖ ITÄ TYÖ N:O 08.2001.2

1001

24:6

VIDEOSELOSTE 11.08.01 4,5 MIN

AIKA	PIIRROS N:O	ALUE	KOHDE	TAPAHTUMA
0:00:00:01				KAMERAN KOKEILU
0:00:03:15	HP.1.1	KAISLIKKOPÄÄ	YLEISKUVAA	VIDEON NAUHOITUS OLI KATKENNUT LASKEUTUMIKÖYDELTA
0:00:46:05	HP.1.2	KAISLIKKOPÄÄ	POLVIO	
0:00:55:14	HP.1.3	KAISLIKKOPÄÄ	PHJOISKYLKEÄ	LÄHTÖ TOISEEN PÄÄHÄN
0:01:08:22	HP.1.4	KAISLIKKOPÄÄ	LIMITYS	KAARIVÄLI, MISSÄ NÄKYÄ LAUDOITUKSEN LIMITYS
0:02:07:01	HP.1.5	POHJOISKYLKI	LIMITYS	KAARIVÄLI, MISSÄ NÄKYÄ LAUDOITUKSEN LIMITYS
0:03:09:02	HP.1.6	TOINEN PÄÄ	KAARIA	KÄÄNTYMINEN HYLYN POIKKI ANKKURILLE
0:03:45:19	HP.1.7	TOINEN PÄÄ	ANKKURI	IRROITUS
0:04:30:19				KUVAUKSEN LOPPU