

*Andert. 56 / 16.2.2015*

# LIEKSA

## VIEKIN ALUEEN INVENTOINTI

Petro Pesonen, Esa Hertell, Mikael A. Manninen ja Miikka Tallavaara

2010-2011



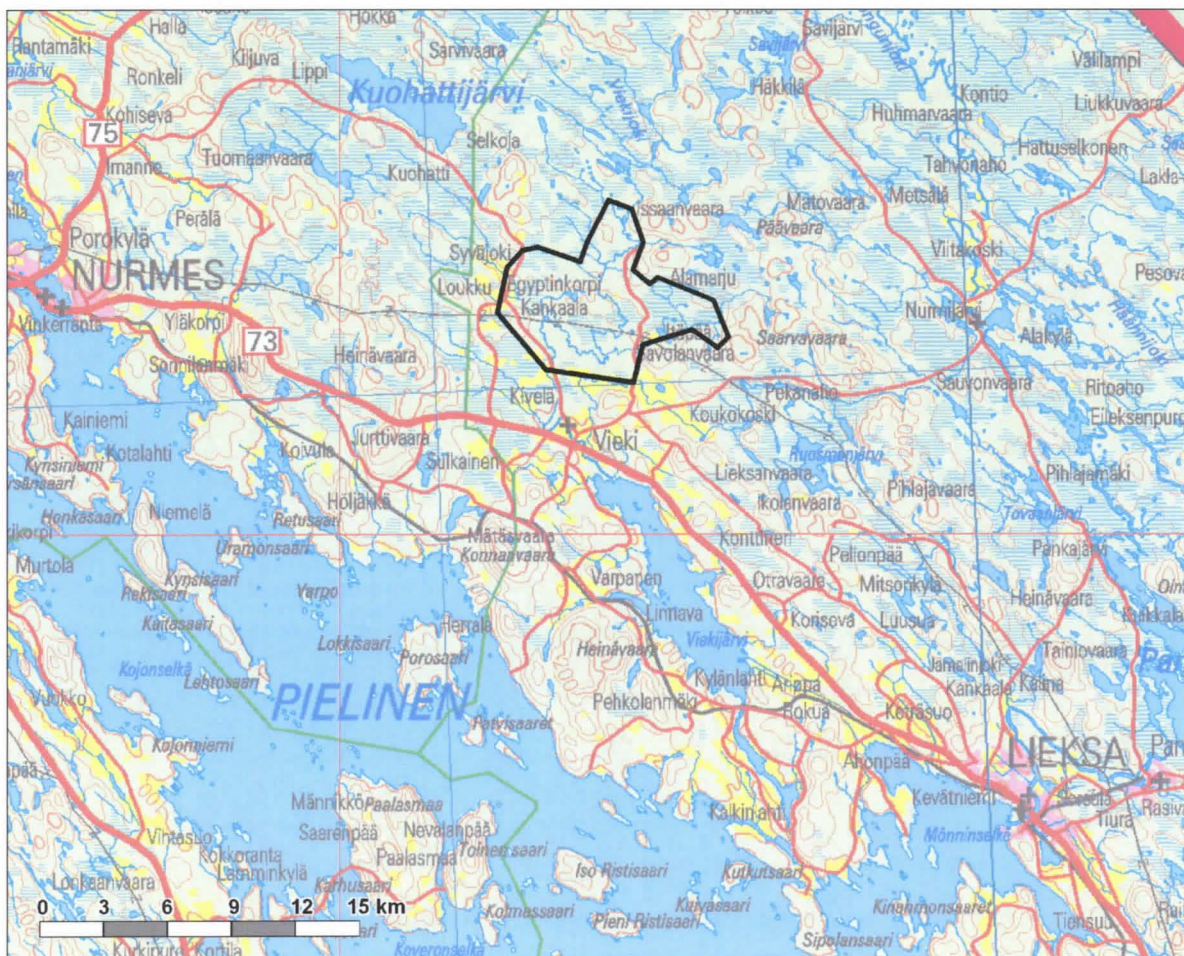
# Inventointikertomus

## Sisällys

• Inventointikertomus .....	1
• Yleiskartat .....	3
• Kohdeluettelo .....	5
• Kohdekuvaukset .....	6
• Peruskarttaotteet .....	73

## Arkistotietoja

Kohteen laji: Arkeologinen inventointi  
Inventoijat: FL Petro Pesonen, FM Esa Hertell, FM Mikael A. Manninen ja FM Miikka Tallavaara  
Kenttätöaika: 26.8.-1.9.2010 ja 7.8.2011  
Tutkimusten rahoittaja: Suomen Kulttuurirahasto, Pohjois-Karjalan rahasto  
Alkuperäinen raportti: Museoviraston arkisto, Helsinki  
Löydöt: KM 38454-38486 (diar. 19.10.2010)



*Inventointialueen sijainti Lieksassa, Pohjois-Karjalassa.*

Lieksan Viekin kylän pohjoispuolella olevan hiekkakangasalueen arkeologinen inventointi liittyy tutkimusryhmän Pesonen, Hertell, Manninen ja Tallavaara Itä- ja Pohjois-Suomen varhaisinta asutushistoriaa tutkiviin projekteihin. Näihin kuuluu sekä kenttä- että arkistotutkimuksia. Keskeisimmät arkeologiset kenttätööt on tehty Joensuun (Enon) Sarvingissa, jossa on kaivettu kahta varhaismesoliittista asuinpaikkaa v. 2009–2011 (Rahakangas 1 ja Jokivarsi 1). Kenttätutkimusten lisäksi rahaa on saatu radiohiiliajoituksiin. Viekin alueen inventoinnin ja siihen liittyvät radiohiiliajoitukset on rahoittanut Suomen Kulttuurirahaston Pohjois-Karjalan rahasto.

Inventoinnin tavoitteena oli selvittää, kuinka vanhaa asutusta Pielisen muinaisrannoilla on ollut. Pielisen kehityshistorian sekä topografian perusteella parhaiten tähän voitiin saada vastauksia Viekin alueelta, jossa veden pinta on laskenut suurimman osan holoseenia. Pielisen eteläosissa rannat ovat useissa vaiheissa olleet transgressiivisia ja pohjoisosien epäiltiin taas olleen liian vihamielisiä ihmisasutukselle mannerjäätikön läheisyyden vuoksi. Topografialtaan Viekin alue on pääosin mäntykangasta, jonka maaperä on hiekkaa tai kivikkoista hiekkaa ja siten suhteellisen helppokulkuista maastoa. Lisäksi tiedettiin aiempien inventointien perusteella, että alueella oltiin tekemässä metsänuudistusta lähivuosina. Tämä tarkoittaa käytännössä maapohjan äestystä, jolloin vähäisemmätkin leiripaikat on helpompi löytää kuin ehjästä metsämaastosta.

Viekin inventoinnin maastotyöt tehtiin 26.8.–1.9.2010. Kentällä inventointia tehtiin pääasiassa kahdessa ryhmässä inventoijina Petro Pesonen, Esa Hertell, Mikael A. Manninen ja Miikka Tallavaara. Majoitus saatiin Metsähallituksen Lieksan Naarakosken luontotalolta. Viekipäiväkäytin uudestaan samalla kokoonpanolla 7.8.2011 Joensuun (Enon) Jokivarren kaivauksen välipäivänä mittaamassa asuinpaikkojen ja niihin liittyvien rantatörmien korkeuksia Helsingin yliopiston arkeologian oppiaineen RTK-GPS –satelliittipaikantimella, jonka mittatarkkuus on parhaimmillaan millimetriluokkaa. Inventoinnin jälkitöitä on tehty vähin erin loppuvuodesta 2010 alkaen.

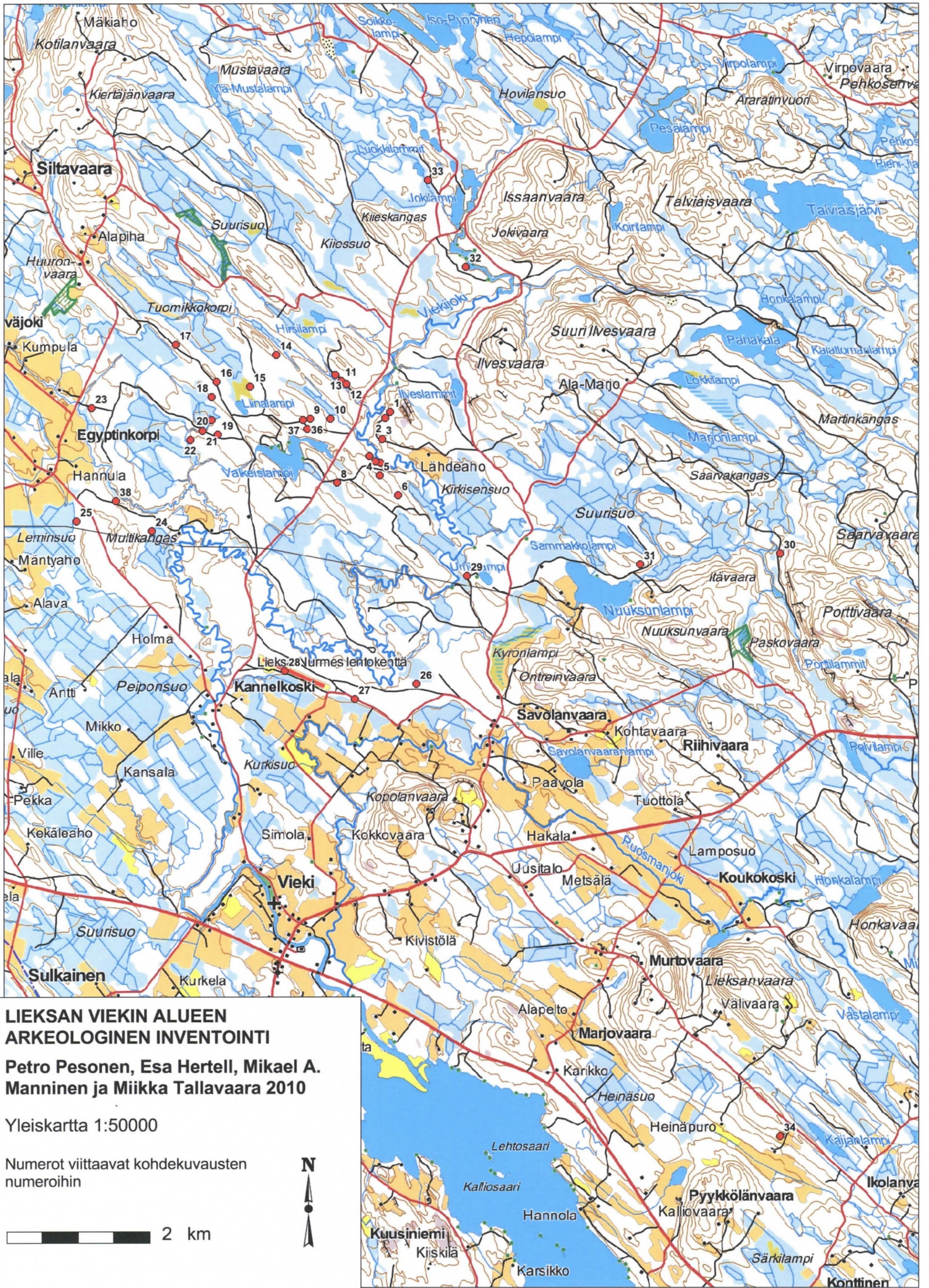
Inventoinnin menetelmänä oli pääasiassa etsiä alueita, joilla oli tehty hiljakkoin metsä-äestystä. Tarvittaessa löytöpaikoille tehtiin lapionpistoja, joilla pyrittiin saamaan lisää löytöjä, erityisesti palanutta luuta radiohiiliajoituksia varten. Koekuoppia tehtiin ehjäänkin metsämaastoon, mutta ne olivat tuloksettomia yhtä Syväjoen asuinpaikalle, hiekkakuopan reunan löytöalueen viereen tehtyä koekuoppaa lukuun ottamatta.

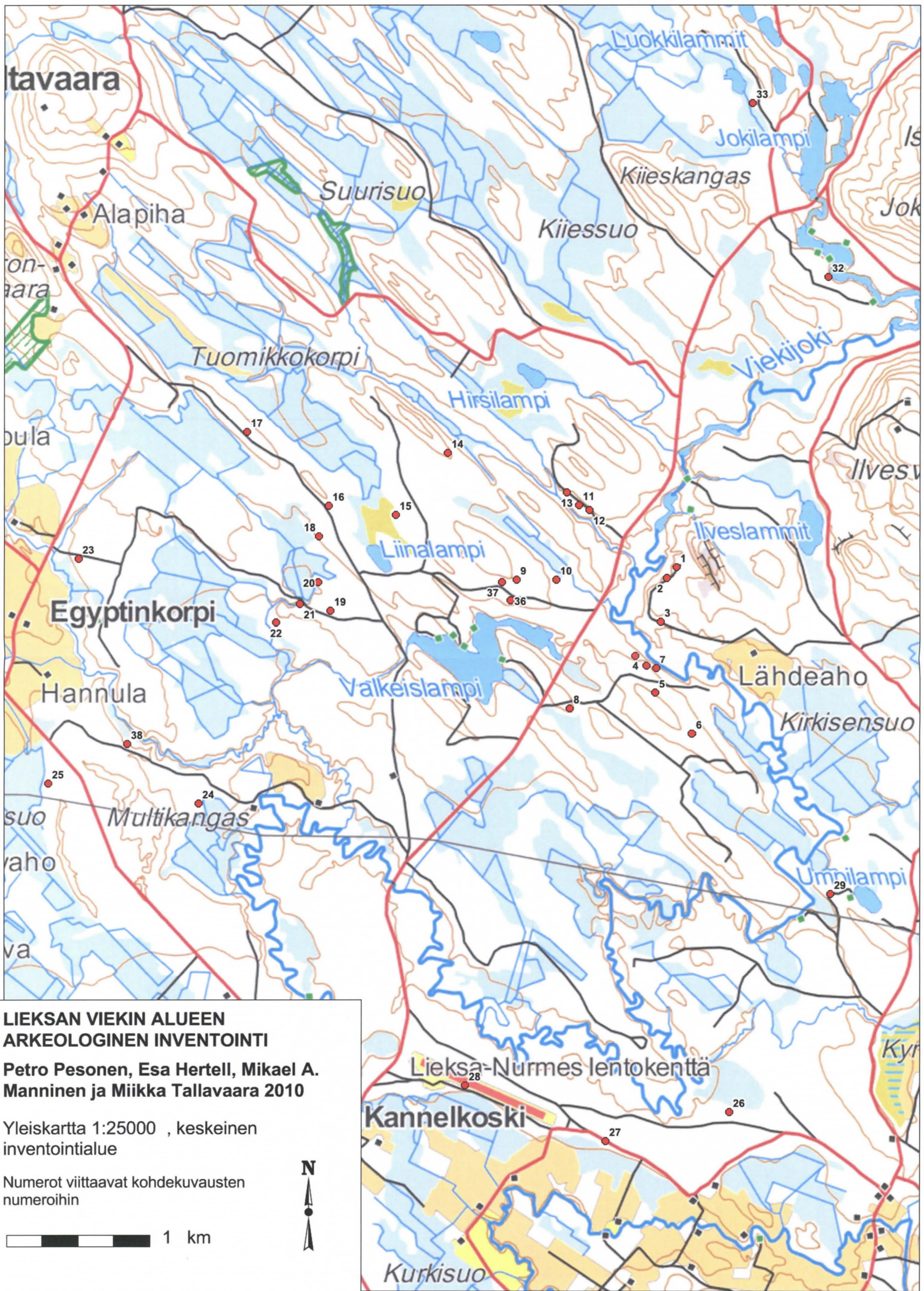
Inventoinnissa löydettiin useita uusia ennestään tuntemattomia kivikautisia asuinpaikkoja, kaksi pyyntikuoppakohdetta ja mahdollinen kvartsilouhos. Uusien kohteiden lisäksi inventoinnin aikana tarkastettiin kaksi ennestään tunnettua kohdetta. Raportissa on kaikkiaan 38 esihistoriallisen kohteen tarkastuskertomukset. Löydöt on luettelointi Kansallismuseon kokoelmiin numeroilla KM 38454–38486. Valokuvia ei ole luettelointi mihinkään tietokantaan, mutta ne ovat toistaiseksi tallessa Petro Pesosen tietokoneen kovalevyllä. Inventoinnin jälkeen löydöistä teetettiin useita radiohiiliajoituksia, joiden perusteella Viekin aluetta asutettiin nimenomaan mesoliittisella kivikaudella.

Helsingissä 6.2.2015



Petro Pesonen, FL





**LIEKSAN VIEKIN ALUEEN  
ARKEOLOGINEN INVENTOINTI**  
**Petro Pesonen, Esa Hertell, Mikael A.  
Manninen ja Miikka Tallavaara 2010**

Yleiskartta 1:25000 , keskeinen inventointialue

Numerot viittaavat kohdekuvausten numeroihin

1 km

## Kohdehakemisto

Nro	Kohde	Tyyppi	Ajoitus	p	i	s
1	Lähdeahonkalliot 1	asuinpaikka	kivikautinen	7051921	3632365	6
2	Lähdeahonkalliot 2	asuinpaikka	kivikautinen	7051842	3632298	8
3	Lähdeahonkalliot 3	asuinpaikka	kivikautinen	7051539	3632255	10
4	Lähdeahonkangas 1	asuinpaikka	kivikautinen	7051302	3632079	12
5	Lähdeahonkangas 2	asuinpaikka	kivikautinen	7051038	3632216	15
6	Lähdeahonkangas 3	asuinpaikka	kivikautinen	7050751	3632472	17
7	Lähdeahonkangas 4	mahdollinen asp	kivikautinen	7051213	3632226	20
8	Valkeislampi kaakko	asuinpaikka	kivikautinen	7050928	3631624	21
9	Valkeislampi koillinen 1	asuinpaikka	kivikautinen	7051831	3631255	23
10	Valkeislampi koillinen 2	asuinpaikka	kivikautinen	7051830	3631529	25
11	Martinpuro 1	asuinpaikka	kivikautinen	7052352	3631688	28
12	Martinpuro 2	asuinpaikka	kivikautinen	7052317	3631757	30
13	Martinpuro 3	asuinpaikka	kivikautinen	7052439	3631602	32
14	Martinpuronkangas	mahdollinen asp	kivikautinen	7052716	3630775	33
15	Liinalampi koillinen	mahdollinen asp	kivikautinen	7052282	3630416	34
16	Liinalampi luode	mahdollinen asp	kivikautinen	7052347	3629951	35
17	Tuomikkokorpi	mahdollinen asp	kivikautinen	7052865	3629384	36
18	Lähteensuo 1	asuinpaikka	kivikautinen	7052135	3629884	38
19	Lähteensuo 2	asuinpaikka	kivikautinen	7051614	3629962	40
20	Lähteensuo 3	asuinpaikka	kivikautinen	7051813	3629878	42
21	Lähteensuo 4	mahdollinen asp	kivikautinen	7051660	3629751	43
22	Lähteensuo 5	asuinpaikka	kivikautinen	7051533	3629584	44
23	Syväjoki	asuinpaikka	kivikautinen	7051979	3628213	46
24	Multikangas 2	asuinpaikka	kivikautinen	7050262	3629047	49
25	Multikangas 3	asuinpaikka	kivikautinen	7050401	3628001	51
26	Palokangas 3	asuinpaikka	kivikautinen	7048108	3632731	52
27	Lentokenttä 3	asuinpaikka	kivikautinen	7047903	3631873	54
28	Lentokenttä 4	asuinpaikka	kivikautinen	7048295	3630898	56
29	Umpilampi	asuinpaikka	kivikautinen	7049630	3633433	58
30	Särkipuro	mahdollinen asp	kivikautinen	7049944	3637779	60
31	Nuuskunlampi	mahdollinen asp	kivikautinen	7049791	3635840	62
32	Tappilammit	mahdollinen asp	kivikautinen	7053946	3633416	64
33	Luokkisärkät	asuinpaikka	kivikautinen	7055159	3632886	65
34	Ketola	kivikirveen löytöpaikka	kivikautinen	7041784	3637779	66
35	Lähdeahonkangas 5	pyyntikuoppia 3 kpl	esihistoriallinen	7051229	3632159	67
36	Valkeislampi koillinen 3	pyyntikuoppia 15 kpl	esihistoriallinen	7051687	3631211	69
37	Valkeislampi koillinen 4	kvartsilouhos?	esihistoriallinen	7051812	3631155	71
38	Multikangas 1	mahdollinen asp	kivikautinen	7050678	3628554	72

# 1 Lieksa Lähdeahonkalliot 1 (1000018872)

## Perustiedot

Muinaisjäännöslaji kiinteä muinaisjäännös  
Muinaisjäännöstyyppi asuinpaikka  
Ajoitus kivikautinen  
Rauhoitusluokka 2

Peruskartta 432307 Vieki  
Yhtenäiskoordinaatit p= 7051921, i= 3632365, z= 126-133 m mpy  
Koordinaattien selite Löytöalueen D koordinaatit.  
Sijainti Lieksan luterilaisesta kirkosta 32 km luoteeseen

Kohdekuvaus Asuinpaikka sijaitsee Viekijoen itäpuolella, Lähdeahon talosta 800 m luoteeseen, äestetyllä hiekkakankaalla, lähellä metsäautotien käännpaikkaa, kallioiden ja Viekijoen välisellä tasangolla. Keskeisin löytöalue on n. 15-20 m päässä metsäautotiestä, sen luoteispuolella, 20-30 m jyrkäkosti Viekijokeen laskevan törmän reunasta. Löytöjä oli n. 15 x 15 m kokoisella alueella metsä-äestysvaoissa. Löytökeskittymästä tunnistettiin peuran luita, joista yksi ajoitettiin (KM 38454:6). Ajoitustulos, 6686 +/- 50 BP (Ua-41023), on myöhämesoliittinen ja viittaa siihen, että kohde on jokivarsiasuinpaikka eikä siten liity Pielisjärven varhaisvaiheisiin.

## Tutkimukset

Petro Pesonen, Esa Hertell, Mikael Manninen ja Miikka Tallavaara, inventointi 2010. Asuinpaikka löytyi Viekin kylän pohjoispuolella olevan laajan kangasmetsäalueen inventoinnissa 26.8.2010. Asuinpaikka sijaitsee Viekijoen itäpuolella, Lähdeahon talosta 800 m luoteeseen, äestetyllä hiekkakankaalla, lähellä metsäautotien käännpaikkaa, kallioiden ja Viekijoen välisellä tasangolla. Keskeisin löytöalue on n. 15-20 m päässä metsäautotiestä, sen luoteispuolella, 20-30 m jyrkäkosti Viekijokeen laskevan törmän reunasta. Löytöjä oli n. 15 x 15 m kokoisella alueella metsä-äestysvaoissa. Runsain löytökeskittymä oli pisteen 507 kohdalla (löytöalue D), josta otettiin maanäyte myöhemmin seulottavaksi. Löytökeskittymästä tunnistettiin peuran luita, joista yksi ajoitettiin (KM 38454:6). Ajoitustulos, 6686 +/- 50 BP (Ua-41023), on myöhämesoliittinen ja viittaa siihen, että kohde on jokivarsiasuinpaikka eikä siten liity Pielisjärven varhaisvaiheisiin. Varsinaisen asuinpaikan läheisyydestä, Viekijoen rantapenkältä, muita löytökohtia 7-8 metriä alemmalta tasolta löytyi yksittäinen kvartsi-iskos äestysvaoista (löytöalue E).

Kohteen GPS-löytöpisteet (tunnus, pvm, klo, i, p, z):

Waypoint	504	26.elo.10	15:46:01	3632360	7051911	128
Waypoint	505	26.elo.10	15:49:14	3632357	7051920	133
Waypoint	506	26.elo.10	16:00:44	3632365	7051923	130
Waypoint	507	26.elo.10	16:01:58	3632365	7051921	135

## Löydöt

KM 38454: 1-10 kvartsi-iskoksia 127 kpl, palanutta luuta n. 250 kpl, palaneita kiviä 27 kpl, hiilen paloja 0,6 g, maanäytteitä 2 kpl (Pesonen et al 2010)

## Peruskarttaote 1



*Kvartsikeskittymä Lähdeahonkalliot 1 asuinpaikalla. Kuva: Petro Pesonen.*



*Yleiskuva Lähdeahonkalliot 1 asuinpaikalta, Miikka Tallavaara mittaamassa löytöpaikkaa. Taustan notkon takana asuinpaikka Lähdeahonkalliot 2. Koillisesta. Kuva: Petro Pesonen.*



## 2 Lieksa Lähdeahonkalliot 2 (1000018873)

### Perustiedot

Muinaisjäännöslaji kiinteä muinaisjäännös  
Muinaisjäännöstyyppi asuinpaikka  
Ajoitus kivikautinen  
Rauhoitusluokka 2

Peruskartta 432307 Vieki  
Yhtenäiskoordinaatit p= 7051842, i= 3632298, z= 131-132 m mpy  
Koordinaattien selite Kvartsi-iskosten löytöpaikan koordinaatit.  
Sijainti Lieksan luterilaisesta kirkosta 32 km luoteeseen

Kohdekuvaus Asuinpaikka sijaitsee Viekijoen itäpuolella, Lähdeahon talosta 800 m luoteeseen, äestetyllä hiekkakankaalla, metsäautotien varressa, kallioiden ja Viekijoen välisellä tasangolla. Löytöjä kerättiin n. 15-20 metrin laajuiselta alueelta muutaman metrin päästä tiestä, tien länsipuolelta. Löytöpaikka on korkealla törmällä, josta maasto laskee kohti jyrkkää Viekijoen rantapenkkää. Asuinpaikkojen Lähdeahonkalliot 1 ja 2 välinen etäisyys on vain 80 metriä, mutta välillä on syvä notko.

### Tutkimukset

Petro Pesonen, Esa Hertell, Mikael Manninen ja Miikka Tallavaara, inventointi 2010. Asuinpaikka löytyi Viekin kylän pohjoispuolella olevan laajan kangasmetsäalueen inventoinnissa 26.8.2010. Asuinpaikka sijaitsee Viekijoen itäpuolella, Lähdeahon talosta 800 m luoteeseen, äestetyllä hiekkakankaalla, metsäautotien varressa, kallioiden ja Viekijoen välisellä tasangolla. Löytöjä kerättiin n. 15-20 metrin laajuiselta alueelta muutaman metrin päästä tiestä, tien länsipuolelta. Löytöpaikka on korkealla törmällä, josta maasto laskee kohti jyrkkää Viekijoen rantapenkkää. Asuinpaikkojen Lähdeahonkalliot 1 ja 2 välinen etäisyys on vain 80 metriä, mutta välillä on syvä notko.

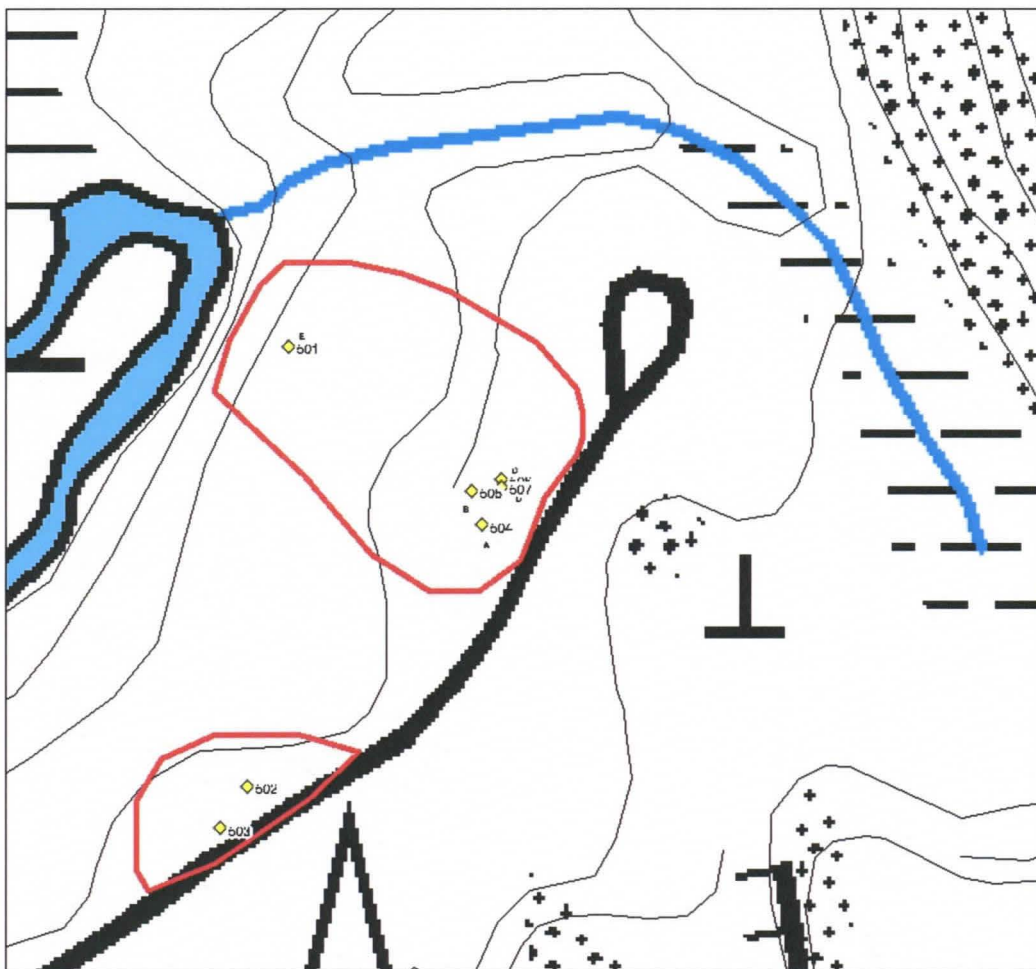
Kohteen GPS-löytöpisteet (tunnus, pvm, klo, i, p, z):

Waypoint	502	26.elo.10	14:54:45	3632298	7051842	134
Waypoint	503	26.elo.10	15:03:44	3632291	7051831	137

### Löydöt

KM 38455 kvartsi-iskoksia 8 kpl (Pesonen et al 2010)

### Peruskarttaote 1



Lieksa Lähdeahonkalliot 1-2, löytöpisteet ja löytöalueet, mittakaava 1:2000.

### 3 Lieksa Lähdeahonkalliot 3 (1000018874)

#### **Perustiedot**

*Muinaisjäännöslaji* kiinteä muinaisjäännös  
*Muinaisjäännöstyyppi* asuinpaikka  
*Ajoitus* kivikautinen  
*Rauhoitusluokka* 2

*Peruskartta* 432307 Vieki  
*Yhtenäiskoordinaatit* p= 7051539, i= 3632255, z= 126 m mpy  
*Koordinaattien selite* Kvartsi-iskosten löytöpaikan koordinaatit.  
*Sijainti* Lieksan luterilaisesta kirkosta 32 km luoteeseen

*Kohdekuvaus* Asuinpaikka sijaitsee Viekijoen itäpuolella, Lähdeahon talosta 680 m länsiluoteeseen, kallioiden ja Viekijoen välisellä tasangolla. Ympäristö on mäntytaimikkoa kasvavaa hiekkakangasta. Asuinpaikkalöydöt ovat metsäautotien leikkauksesta. Paikalta on neljä kvartsi-iskosta.

#### **Tutkimukset**

Petro Pesonen, Esa Hertell, Mikael Manninen ja Miikka Tallavaara, inventointi 2010. Asuinpaikka löytyi Viekin kylän pohjoispuolella olevan laajan kangasmetsäalueen inventoinnissa 2010. Asuinpaikka sijaitsee Viekijoen itäpuolella, Lähdeahon talosta 680 m länsiluoteeseen, kallioiden ja Viekijoen välisellä tasangolla. Ympäristö on mäntytaimikkoa kasvavaa hiekkakangasta. Asuinpaikkalöydöt ovat metsäautotien leikkauksesta. Paikalta on neljä kvartsi-iskosta.

Kohteen GPS-löytöpisteet (tunnus, pvm, klo, i, p, z):

Waypoint	Su1	29.elo.10	12:15:02	3632255	7051539	125
----------	-----	-----------	----------	---------	---------	-----

#### **Löydöt**

KM 38456 kvartsi-iskoksia 4 kpl (Pesonen et al 2010)

#### **Peruskarttaote 1**



*Lähdeahonkalliot 3. Asuinpaikkalöytöjä lapion kohdalta tienleikkauksesta. Kuva: Mikael A. Manninen.*



*Lähdeahonkalliot 3. Asuinpaikkalöytöjä lapion kohdalta tienleikkauksesta. Kuva: Mikael A. Manninen.*

## 4 Lieksa Lähdeahonkangas 1 (1000018875)

### Perustiedot

<i>Muinaisjäännöslaji</i>	kiinteä muinaisjäännös
<i>Muinaisjäännöstyyppi</i>	asuinpaikka
<i>Ajoitus</i>	kivikautinen
<i>Rauhoitusluokka</i>	2
<i>Peruskartta</i>	432307 Vieki
<i>Yhtenäiskoordinaatit</i>	p= 7051302, i= 3632079, z= 125-128 m mpy
<i>Koordinaattien selite</i>	Löytöalueen A koordinaatit.
<i>Sijainti</i>	Lieksan luterilaisesta kirkosta 32 km luoteeseen

*Kohdekuvaus* Asuinpaikka sijaitsee Viekijoen eteläpuolella, Lähdeahon talosta 800 m länteen, äestetyllä hiekkakankaalla, Viekijoen yläpuolella olevilla rantatörmillä. Löydöistä suurin osa on poimittu rantatörmältä, joka on jyrkkää joen rantatörmää joitakin metrejä ylemmällä tasolla (löytöalue A) ja yksittäinen iskos myös alemmalta tasolta, jyrkän rantatörmän päältä (löytöalue B).

### Tutkimukset

Petro Pesonen, Esa Hertell, Mikael Manninen ja Miikka Tallavaara, inventointi 2010. Asuinpaikka löytyi Viekin kylän pohjoispuolella olevan laajan kangasmetsäalueen inventoinnissa 27.8.2010. Asuinpaikka sijaitsee Viekijoen eteläpuolella, Lähdeahon talosta 800 m länteen, äestetyllä hiekkakankaalla, Viekijoen yläpuolella olevilla rantatörmillä. Löydöistä suurin osa on poimittu rantatörmältä, joka on jyrkkää joen rantatörmää joitakin metrejä ylemmällä tasolla (löytöalue A) ja yksittäinen iskos myös alemmalta tasolta, jyrkän rantatörmän päältä (löytöalue B). Kohteen korkeus mitattiin RTK-GPS-laitteella 7.8.2011, jolloin löytöalueen A korkeudeksi saatiin 128,37 mmpy ja asuinpaikan törmän juuren (todennäköisen veden pinnan) korkeudeksi puolestaan 126,30 mmpy.

Kohteen GPS-löytöpisteet (tunnus, pvm, klo, i, p, z):

Waypoint	508	27.elo.10	9:35:01	3632059	7051351	124
Waypoint	509	27.elo.10	9:40:11	3632076	7051304	127
Waypoint	510	27.elo.10	9:42:37	3632079	7051302	129
Waypoint	511	27.elo.10	9:45:33	3632078	7051291	129

### Löydöt

KM 38457: 1-2 kvartsi-iskoksia 10 kpl (Pesonen et al 2010)

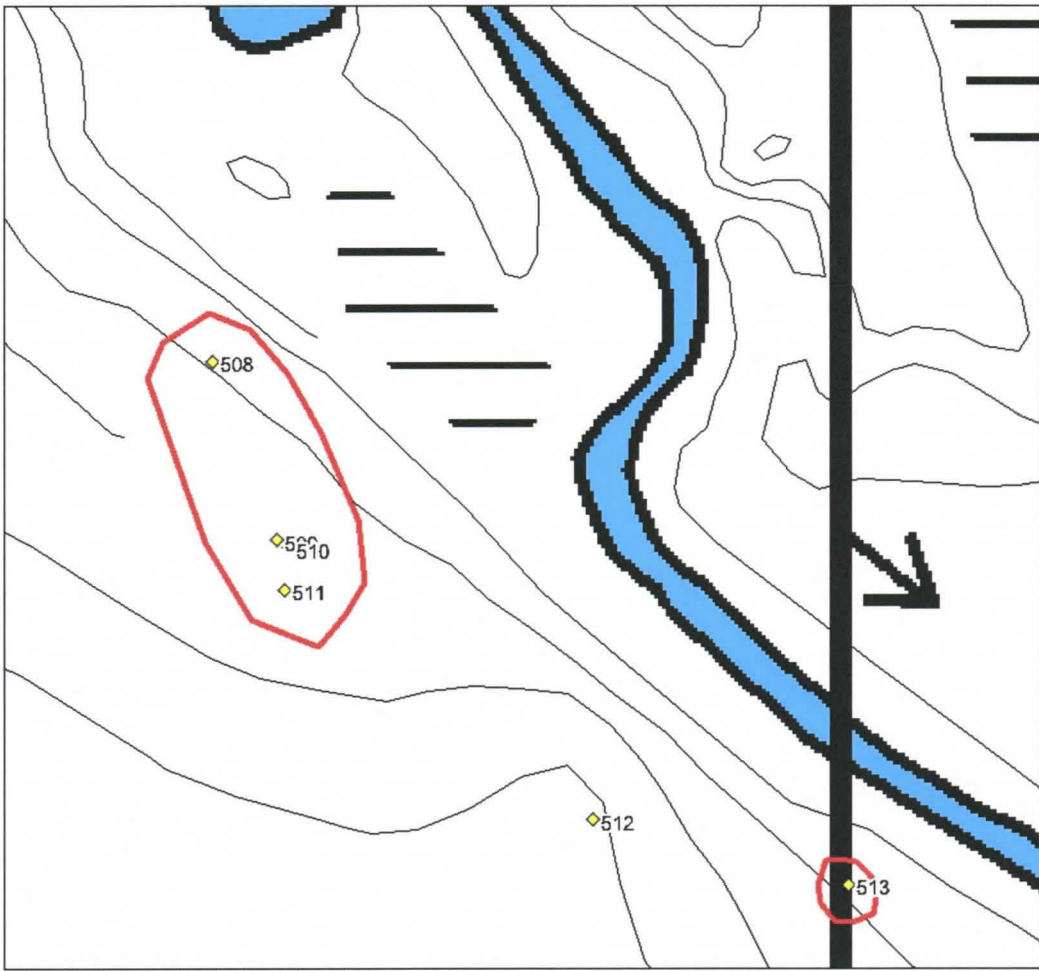
### Peruskarttaote 1



*Mikael A. Manninen ja Miikka Tallavaara mittaavat löytöpaikkaa asuinpaikalla Lähdeahonkangas 1. Koillisesta. Kuva: Petro Pesonen.*



*Viekijoen uoma asuinpaikan Lähdeahonkangas 1 kohdalla. Kuva: Petro Pesonen.*



Lähdeahonkangas 1, löytöpisteet 508-511. Mittakaava 1:2000.

## 5 Lieksa Lähdeahonkangas 2 (1000018876)

### Perustiedot

Muinaisjäännöslaji	kiinteä muinaisjäännös
Muinaisjäännöstyyppi	asuinpaikka
Ajoitus	kivikautinen
Rauhoitusluokka	2
Peruskartta	432307 Vieki
Yhtenäiskoordinaatit	p= 7051038, i= 3632216, z= 138-139 m mpy
Koordinaattien selite	Löytöalueen A koordinaatit.
Sijainti	Lieksan luterilaisesta kirkosta 32 km luoteeseen

**Kohdekuvaus** Asuinpaikka sijaitsee Viekijoen länsipuolella, Lähdeahon talosta 730 m lounaaseen, äestetyllä hieman kivisellä hiekkakankaalla, joen rantaan johtavan metsäautotien eteläpuolella, harjanteen koilliseen suuntautuvalla rinteellä. Suurin osa löydöistä oli yhdessä pienessä, halkaisijaltaan vain noin metrin suuruudessa keskittymässä alueella jossa maa oli kivettömämpää kuin välittömässä ympäristössä muualla (Löytöalue A). Löytöpaikalle kaivettiin pieni koekuoppa, josta ilmeni että kvartssia oli myös maakerroksessa, joten kyse ei ole esimerkiksi äestyksen murskaamista luontaisista kvartseista. Varsinaisesta löytökeskittymästä noin 10 metriä kaakkoon havaittiin myös kvartseja, jotka taas näyttivät juurikin koneen murskaamilta. Yksittäisen kvartsin löytöpaikka ensimmäisestä keskittymästä vajaa 30 m kaakkoon, suunnilleen samalla korkeustasolla oli jälleen vähäkivisempi kohta muuten kivikkoisella kankaalla (Löytöalue B). Mikäli kyseessä on ollut rantasidonnainen asuinpaikka, on sen rantavyöhyke ehkä nähtävissä noin 10 metrin päässä löytökeskittymästä noin metrin sitä alempana.

### Tutkimukset

Petro Pesonen, Esa Hertell, Mikael Manninen ja Miikka Tallavaara, inventointi 2010. Asuinpaikka löytyi Viekin kylän pohjoispuolella olevan laajan kangasmetsäalueen inventoinnissa 27.8.2010. Asuinpaikka sijaitsee Viekijoen länsipuolella, Lähdeahon talosta 730 m lounaaseen, äestetyllä hieman kivisellä hiekkakankaalla, joen rantaan johtavan metsäautotien eteläpuolella, harjanteen koilliseen suuntautuvalla rinteellä. Suurin osa löydöistä oli yhdessä pienessä, halkaisijaltaan vain noin metrin suuruudessa keskittymässä alueella jossa maa oli kivettömämpää kuin välittömässä ympäristössä muualla (Löytöalue A, Wp 516). Löytöpaikalle kaivettiin pieni koekuoppa, josta ilmeni että kvartssia oli myös maakerroksessa, joten kyse ei ole esimerkiksi äestyksen murskaamista luontaisista kvartseista. Varsinaisesta löytökeskittymästä noin 10 metriä kaakkoon havaittiin myös kvartseja, jotka taas näyttivät juurikin koneen murskaamilta (Löytöalue A, Wp 517). Yksittäisen kvartsin löytöpaikka ensimmäisestä keskittymästä vajaa 30 m kaakkoon, suunnilleen samalla korkeustasolla oli jälleen vähäkivisempi kohta muuten kivikkoisella kankaalla (Löytöalue B, Wp 518). Mikäli kyseessä on ollut rantasidonnainen asuinpaikka, on sen rantavyöhyke ehkä nähtävissä noin 10 metrin päässä löytökeskittymästä noin metrin sitä alempana. Kohteen korkeus mitattiin RTK-GPS-laitteella 7.8.2011, jolloin löytökorkeudeksi saatiin 138,89 mmpy ja törmän juuren (oletetun veden pinnan) korkeudeksi puolestaan 137,84 mmpy. Samassa yhteydessä kohteelle merkittiin kannon vuosirenkaiden keskelle kiintopiste (ETRSTM35FIN, p=7048085.722, i= 631996.626, z= 138.705).

Kohteen GPS-löytöpisteet (tunnus, pvm, klo, i, p, z):

Waypoint	516	27.elo.10	10:34:19	3632216 7051038	143
Waypoint	517	27.elo.10	10:40:32	3632222 7051029	143
Waypoint	518	27.elo.10	10:46:02	3632236 7051021	144

### Löydöt

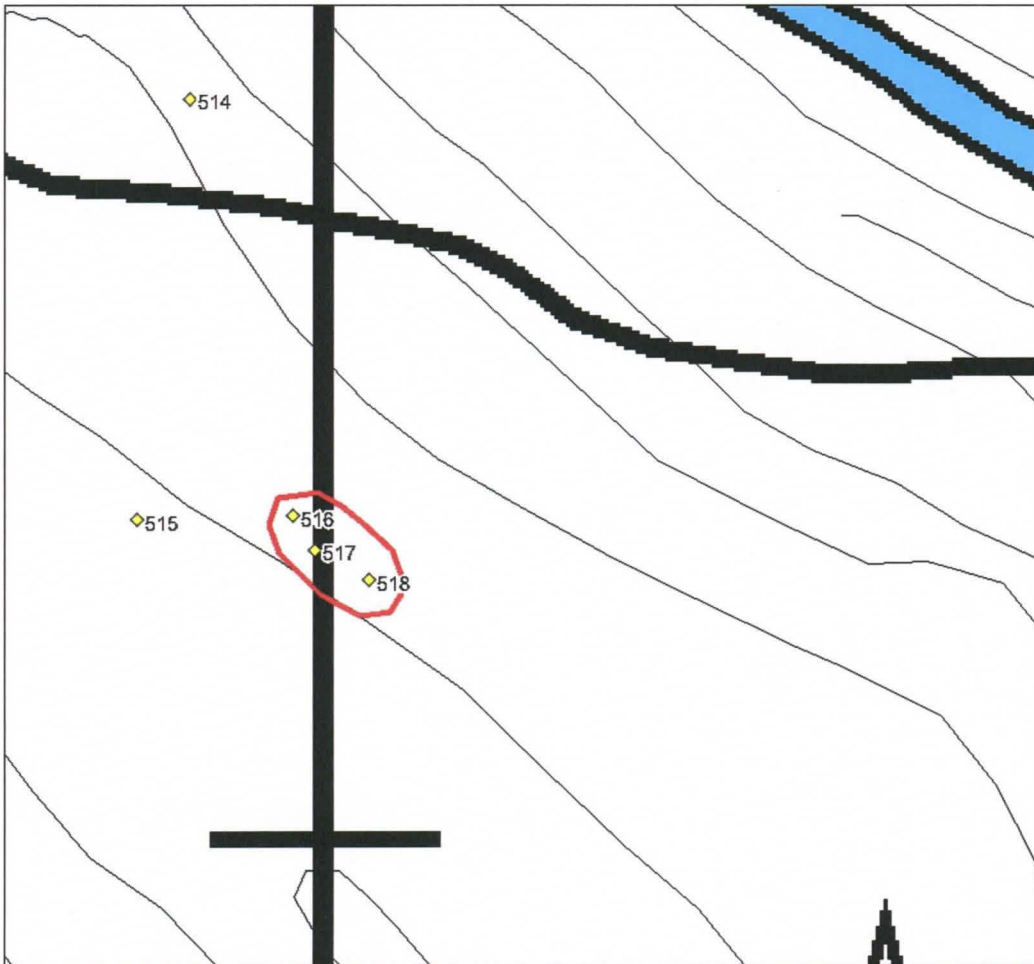
KM 38458: 1-3 kvartsiesine, kvartsi-iskoksia 51 kpl (Pesonen et al 2010)

### Peruskarttaote 1





Kolmijalka, jolla merkittiin asuinpaikan Lähdeahonkangas 2 löytöjen sijainti. Kiintopiste on tästä merkistä muutaman metrin päässä. Kuva: Petro Pesonen.



Lähdeahonkangas 2, löytöpisteet 516-518. Mittakaava 1:2000. Piste 515= epämääräisiä kvartseja (ei otettu talteen), 514= pyyntikuoppa (Lähdeahonkangas 5).

## 6 Lieksa Lähdeahonkangas 3 (1000018877)

### Perustiedot

Muinaisjäännöslaji kiinteä muinaisjäännös  
Muinaisjäännöstyyppi asuinpaikka  
Ajoitus kivikautinen  
Rauhoitusluokka 2

Peruskartta 432307 Vieki  
Yhtenäiskoordinaatit p= 7050751, i= 3632472, z= 135-137 m mpy  
Koordinaattien selite Löytöalueen A koordinaatit.  
Sijainti Lieksan luterilaisesta kirkosta 32 km luoteeseen

Kohdekuvaus Asuinpaikka sijaitsee Viekijoen länsipuolella, Lähdeahon talosta 700 m lounaaseen, hieman kivisellä aukkohakatulla, suhteellisen kevyesti laikutetulla hiekkakankaalla, kaakkoon suuntautuvan harjanteen päässä, "tähytyspaikalla". Paikalla oli tuulen kaataman puun juurakon maan pinnalle nostamana runsaasti kvartseja ja paikalle kaivetusta koepistosta saatiin lisää löytöjä (löytöalue A). Yksittäisiä kvartseja on löytynyt läheltä metsä-äestyksen laikuista (löytöalueet B ja C). Asuinpaikan korkeudeksi on mitattu 136.87 mmpy ja asuinpaikan törmän juuren (todennäköisen veden pinnan) korkeudeksi puolestaan 133.36 mmpy.

### Tutkimukset

Petro Pesonen, Esa Hertell, Mikael Manninen ja Miikka Tallavaara, inventointi 2010. Asuinpaikka löytyi Viekin kylän pohjoispuolella olevan laajan kangasmetsäalueen inventoinnissa 2010. Asuinpaikka sijaitsee Viekijoen länsipuolella, Lähdeahon talosta 700 m lounaaseen, hieman kivisellä aukkohakatulla, suhteellisen kevyesti laikutetulla hiekkakankaalla, kaakkoon suuntautuvan harjanteen päässä, "tähytyspaikalla". Paikalla oli tuulen kaataman puun juurakon maan pinnalle nostamana runsaasti kvartseja ja paikalle kaivetusta koepistosta saatiin lisää löytöjä (löytöalue A, Wayp Pe Kva 1). Yksittäisiä kvartseja on löytynyt läheltä metsä-äestyksen laikuista (löytöalueet B ja C, Wayp Pe Kva 3-4). Kohteen korkeus mitattiin RTK-GPS-laitteella 7.8.2011, jolloin asuinpaikan korkeudeksi saatiin 136.87 mmpy ja asuinpaikan törmän juuren (todennäköisen veden pinnan) korkeudeksi puolestaan 133.36 mmpy.

Kohteen GPS-löytöpisteet (tunnus, pvm, klo, i, p, z):

Waypoint	Pe Kva 1	27.elo.10	10:27:03	3632472	7050751	135
Waypoint	Pe Kva 3	27.elo.10	11:05:07	3632464	7050793	137
Waypoint	Pe Kva 4	27.elo.10	11:33:49	3632460	7050764	137

### Löydöt

KM 38459: 1-5 kvartsiytimiä 2 kpl, kvartsi-iskoksia 123 kpl (Pesonen et al 2010)

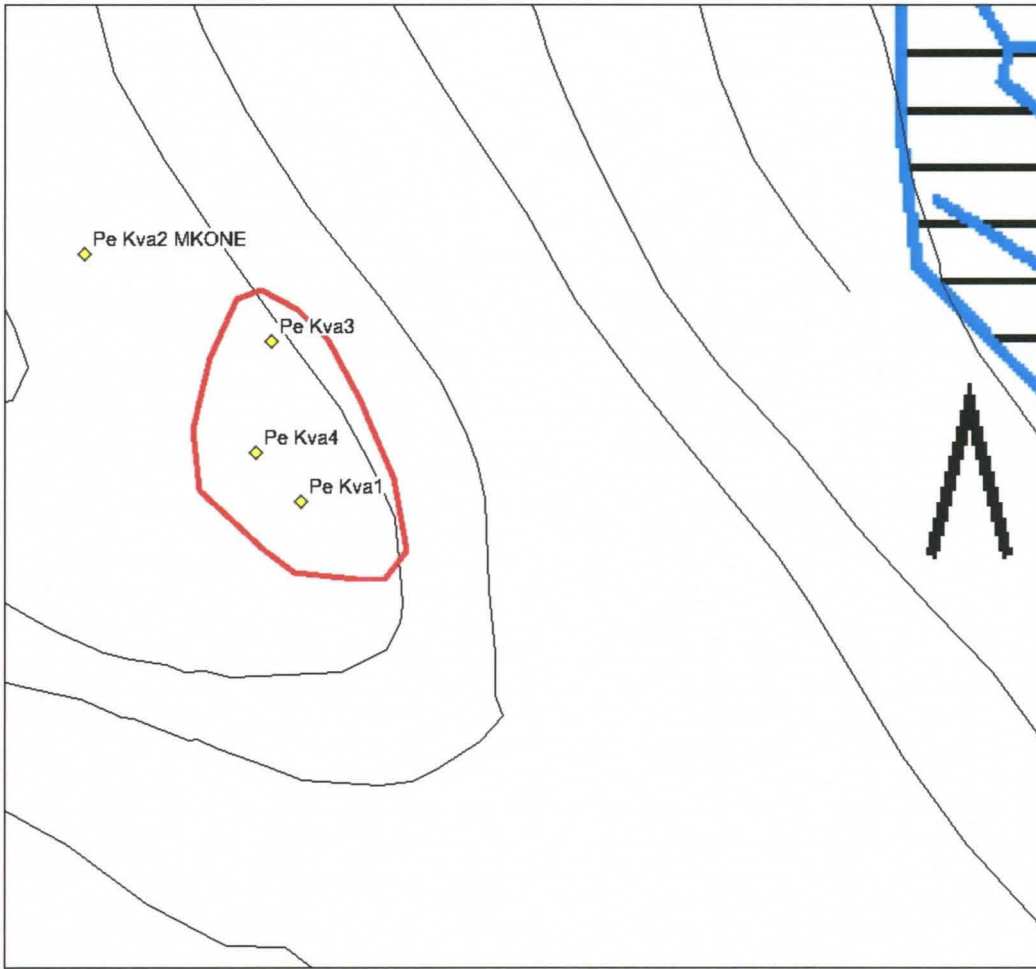
### Peruskarttaote 1



*Asuinpaikan Lähdeahonkangas 3 löytöaluetta kivikkoisessa maaperässä. Kuva: Mikael A. Manninen.*



*Esa Hertell dokumentoi Lähdeahonkangas 3 asuinpaikkaa. Kuva: Mikael A. Manninen.*



Lieksa Lähdeahonkangas 3, löytöpisteet asuinpaikalla, mittakaava 1:2000.

## 7 Lieksa Lähdeahonkangas 4 (1000018878)

### Perustiedot

*Muinaisjäännöslaji* mahdollinen muinaisjäännös  
*Muinaisjäännöstyyppi* mahdollinen asuinpaikka  
*Ajoitus* kivikautinen  
*Rauhoitusluokka*

*Peruskartta* 432307 Vieki  
*Yhtenäiskoordinaatit* p= 7051213, i= 3632226, z= 125 m mpy  
*Koordinaattien selite* Kaapimen löytöpaikan koordinaatit.  
*Sijainti* Lieksan luterilaisesta kirkosta 32 km luoteeseen

*Kohdekuvaus* Kvartsikaapimen löytöpaikka sijaitsee Viekiöjen etelärannalla, Lähdeahon talosta 680 m länsilounaaseen, äestetyllä hiekkakankaalla, joen rantaan johtavan metsäautotien pohjoispuolella, lähellä joen rantatörmää (30 m joesta). Paikalta löytyi vain kvartsikaavin joen jyrkän rantatörmän päältä aivan nuoren taimikon reunalla olevasta laikusta. Taimikon kohdalla äestysvaot olivat jo kasvaneet umpeen, joten mahdollinen asuinpaikka löytöineen saattaa olla tässä suunnassa (kaakossa).

### Tutkimukset

Petro Pesonen, Esa Hertell, Mikael Manninen ja Miikka Tallavaara, inventointi 2010. Kohde löytyi Viekin kylän pohjoispuolella olevan laajan kangasmetsäalueen inventoinnissa 27.8.2010. Kvartsikaapimen löytöpaikka sijaitsee Viekiöjen etelärannalla, Lähdeahon talosta 680 m länsilounaaseen, äestetyllä hiekkakankaalla, joen rantaan johtavan metsäautotien pohjoispuolella, lähellä joen rantatörmää (30 m joesta). Paikalta löytyi vain kvartsikaavin joen jyrkän rantatörmän päältä aivan nuoren taimikon reunalla olevasta laikusta. Taimikon kohdalla äestysvaot olivat jo kasvaneet umpeen, joten mahdollinen asuinpaikka löytöineen saattaa olla tässä suunnassa (kaakossa).

Kohteen GPS-löytöpisteet (tunnus, pvm, klo, i, p, z):

Waypoint	513	27.elo.10	10:04:40	3632226	7051213	125
----------	-----	-----------	----------	---------	---------	-----

### Löydöt

KM 38460 kvartsikaavin (Pesonen et al 2010)

### Peruskarttaote 1

## 8 Lieksa Valkeislampi kaakko (1000018879)

### Perustiedot

<i>Muinaisjäännöslaji</i>	kiinteä muinaisjäännös
<i>Muinaisjäännöstyyppi</i>	asuinpaikka
<i>Ajoitus</i>	kivikautinen
<i>Rauhoitusluokka</i>	2

<i>Peruskartta</i>	432307 Vieki
<i>Yhtenäiskoordinaatit</i>	p= 7050928, i= 3631624, z= 131-133 m mpy
<i>Koordinaattien selite</i>	Löytöalueen A koordinaatit.
<i>Sijainti</i>	Lieksan luterilaisesta kirkosta 32 km luoteeseen
<i>Kohdekuvaus</i>	Asuinpaikka sijaitsee Viekiön länsipuolella, Lähdeahon talosta 1,3 km länsilounaaseen, äestetyllä hiekkakankaalla, Valkeislammen ja Heinä-Valkeisen kaakkoisten soistuneiden lahtien väliin jäävällä harjanteella. Asuinpaikkalöytöjä kerättiin harjanteen halkaisevan metsäautotien eteläpuolelta, tiestä noin 30 metrin päästä. Löytöpaikka on harjanteen lakea ja hienohiekkaisista aluetta. Löytöjä oli pienellä, halkaisijaltaan alle 10 metrin laajuisella alueella (löytöalue A). Muutama epämääräinen kvartsi löytyi metsäautotien pohjoispuolelta kiviseltä, loivalta rinteeltä, löytöpaikasta A 160 metriä pohjoisluoteeseen (löytöalue B).

### Tutkimukset

Petro Pesonen, Esa Hertell, Mikael Manninen ja Miikka Tallavaara, inventointi 2010. Asuinpaikka löytyi Viekin kylän pohjoispuolella olevan laajan kangasmetsäalueen inventoinnissa 27.8.2010. Asuinpaikka sijaitsee Viekiön länsipuolella, Lähdeahon talosta 1,3 km länsilounaaseen, äestetyllä hiekkakankaalla, Valkeislammen ja Heinä-Valkeisen kaakkoisten soistuneiden lahtien väliin jäävällä harjanteella. Asuinpaikkalöytöjä kerättiin harjanteen halkaisevan metsäautotien eteläpuolelta, tiestä noin 30 metrin päästä. Löytöpaikka on harjanteen lakea ja hienohiekkaisista aluetta. Löytöjä oli pienellä, halkaisijaltaan alle 10 metrin laajuisella alueella (löytöalue A, WP 519-520). Muutama epämääräinen kvartsi löytyi metsäautotien pohjoispuolelta kiviseltä, loivalta rinteeltä, löytöpaikasta A 160 metriä pohjoisluoteeseen (löytöalue B, Wp 521). Kohteen korkeus mitattiin RTK-GPS-laitteella 7.8.2011, jolloin löytökorkeudeksi saatiin 130,83 mmpy ja törmän juuren (oletetun veden pinnan) korkeudeksi puolestaan 125,53 mmpy.

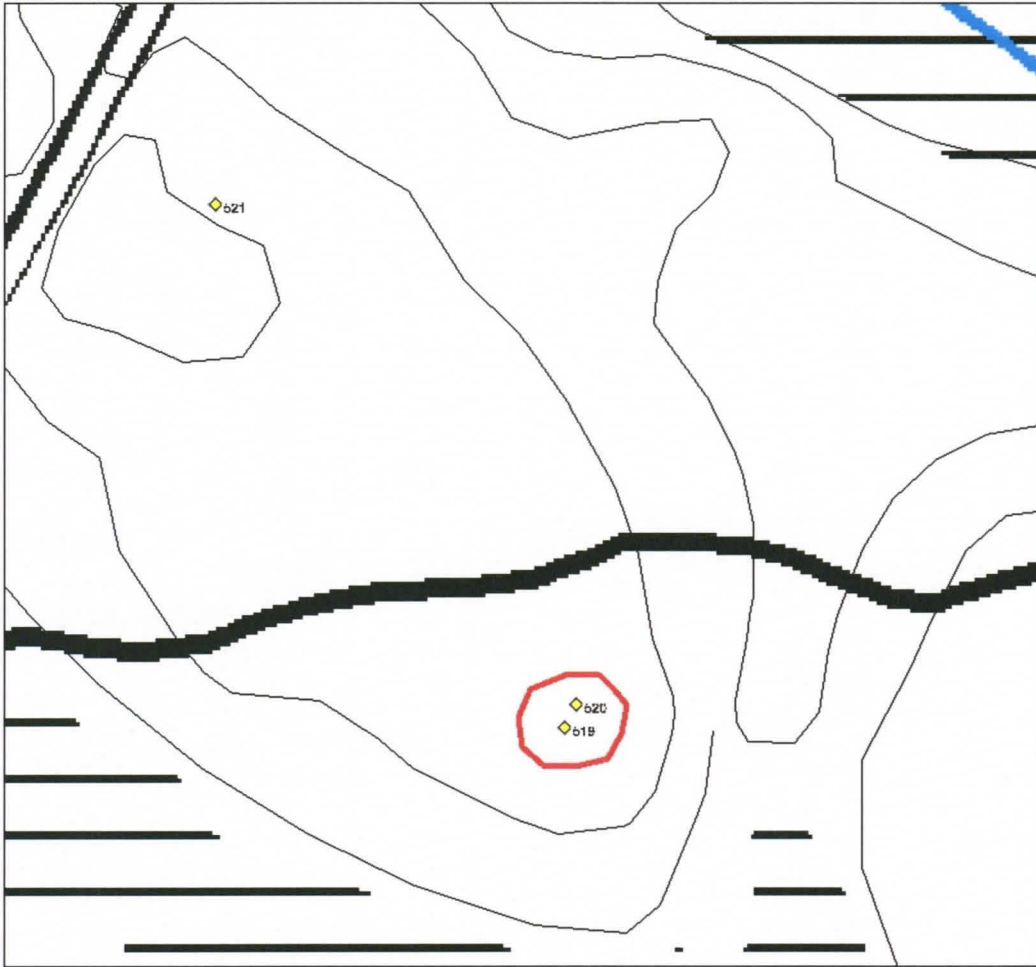
Kohteen GPS-löytöpisteet (tunnus, pvm, klo, i, p, z):

Waypoint	519	27.elo.10	13:18:31	3631624	7050928	130
Waypoint	520	27.elo.10	13:20:15	3631627	7050934	132
Waypoint	521	27.elo.10	13:32:05	3631532	7051066	137

### Löydöt

KM 38461: 1-3 liuskepala, kvartsi-iskoksia 13 kpl (Pesonen et al 2010)

### Peruskarttaote 2



Lieksa Valkeislampi kaakko, löytöpaikat. 521 = löytöpaikka B. Mittakaava 1:2000.

## 9 Lieksa Valkeislampi koillinen 1 (1000018880)

### Perustiedot

Muinaisjäännöslaji kiinteä muinaisjäännös  
Muinaisjäännöstyyppi asuinpaikka  
Ajoitus kivikautinen  
Rauhoitusluokka 2

Peruskartta 432307 Vieki  
Yhtenäiskoordinaatit p= 7051831, i= 3631255, z= 137-138 m mpy  
Koordinaattien selite Kvartsi-iskosten löytöpaikan koordinaatit.  
Sijainti Lieksan luterilaisesta kirkosta 33 km luoteeseen

Kohdekuvaus Asuinpaikka sijaitsee Viekijoen länsipuolella, Lähdeahon talosta 1,7 km länsilounaaseen ja Valkeislammen metsästysmajasta 400 m koilliseen. Asuinpaikka on Valkeislammen pohjoispuolella olevan korkean harjanteen kaakkoon suuntautuvalla rinteellä. Alue on metsä-äestettyä hiekkakangasta, löytöpaikan kohdalla maaperä on osin kivikkoista. Löytöalue on pieni, vain muutamia neliömetrejä. Löytöpaikalle kaivettiin lapionpisto, josta saatiin vielä joitakin kvartseja.

### Tutkimukset

Petro Pesonen, Esa Hertell, Mikael Manninen ja Miikka Tallavaara, inventointi 2010. Asuinpaikka löytyi Viekin kylän pohjoispuolella olevan laajan kangasmetsäalueen inventoinnissa 2010. Asuinpaikka sijaitsee Viekijoen länsipuolella, Lähdeahon talosta 1,7 km länsilounaaseen ja Valkeislammen metsästysmajasta 400 m koilliseen. Asuinpaikka on Valkeislammen pohjoispuolella olevan korkean harjanteen kaakkoon suuntautuvalla rinteellä. Alue on metsä-äestettyä hiekkakangasta, löytöpaikan kohdalla maaperä on osin kivikkoista. Löytöalue on pieni, vain muutamia neliömetrejä. Löytöpaikalle kaivettiin lapionpisto, josta saatiin vielä joitakin kvartseja. Kohteen korkeus mitattiin RTK-GPS-laitteella 7.8.2011, jolloin asuinpaikan korkeudeksi saatiin 138.45 mmpy ja asuinpaikan törmän juuren (todennäköisen veden pinnan) korkeudeksi puolestaan 136.55 mmpy.

Kohteen GPS-löytöpisteet (tunnus, pvm, klo, i, p, z):

Waypoint	Pe Kva 5	27.elo.10	13:03:51	3631255	7051831	136
----------	----------	-----------	----------	---------	---------	-----

### Löydöt

KM 38462 kvartsi-iskoksia 11 kpl (Pesonen et al 2010)

### Peruskarttaote 2





*Valkeislampi koillinen 1 –asuinpaikkaa tutkitaan, vasemmalta Mikael A. Manninen, Miikka Tallavaara ja Esa Hertell. Kuva: Petro Pesonen.*

## 10 Lieksa Valkeislampi koillinen 2 (1000018881)

### Perustiedot

Muinaisjäännöslaji	kiinteä muinaisjäännös
Muinaisjäännöstyyppi	asuinpaikka
Ajoitus	kivikautinen
Rauhoitusluokka	2
Peruskartta	432307 Vieki
Yhtenäiskoordinaatit	p= 7051830, i= 3631529, z= 126-129 m mpy
Koordinaattien selite	Löytöalueen B koordinaatit.
Sijainti	Lieksan luterilaisesta kirkosta 33 km luoteeseen

**Kohdekuvaus** Asuinpaikka sijaitsee Viekijoen länsipuolella olevan Valkeislammen koillispuolella olevalla hiekkakankaalla, Valkeislammen rannalla olevasta metsästysmajasta 500 m koilliseen, matalalla suorannalla. Suolta laskee puro Viekijokeen ja suolaakso lienee ollut osa järviällästä. Asuinpaikkalöytöjä kerättiin metsänäestysvaoista sekä yhdelle löytöpaikalle tehdystä koekuopasta. Löytöalue A sijaitsee koilliseen suuntautuvalla muinaisrannalla, paikalla on hieman soraista hiekkaa, josta kvartseja löytyi noin viiden metrin alueelta. Matalan kumpareen itäpuolella on löytöalue B, jossa oli noin 10 x 10 metrin alueella runsaasti kvartseja. Keskeiselle löytöpaikalle tehdystä koekuopasta löytyi hyvin paljon kvartsi-iskoksia sekä palanutta luuta. Tämä löytöpaikka on pienen "suolaguunin" länsirannalla. Laguunin etelärannalta löytyi vielä muutama kvartsi-iskos (löytöalue C). Löytöpaikan B kahdesta palaneesta nisäkkään luusta (KM 38463:5) saatu radiohiiliajoitus on 8716 +/- 49 BP (Ua-41024) eli kalibroituina noin 9690 +/- 90 calBP, n. 7700 calBC.

### Tutkimukset

Petro Pesonen, Esa Hertell, Mikael Manninen ja Miikka Tallavaara, inventointi 2010. Asuinpaikka löytyi Viekin kylän pohjoispuolella olevan laajan kangasmetsäalueen inventoinnissa 31.8.2010. Asuinpaikka sijaitsee Viekijoen länsipuolella olevan Valkeislammen koillispuolella olevalla hiekkakankaalla, Valkeislammen rannalla olevasta metsästysmajasta 500 m koilliseen, matalalla suorannalla. Suolta laskee puro Viekijokeen ja suolaakso lienee ollut osa järviällästä. Asuinpaikkalöytöjä kerättiin metsänäestysvaoista sekä yhdelle löytöpaikalle tehdystä koekuopasta. Löytöalue A sijaitsee koilliseen suuntautuvalla muinaisrannalla, paikalla on hieman soraista hiekkaa, josta kvartseja löytyi noin viiden metrin alueelta. Matalan kumpareen itäpuolella on löytöalue B, jossa oli noin 10 x 10 metrin alueella runsaasti kvartseja. Keskeiselle löytöpaikalle tehdystä koekuopasta löytyi hyvin paljon kvartsi-iskoksia sekä palanutta luuta. Tämä löytöpaikka on pienen "suolaguunin" länsirannalla. Laguunin etelärannalta löytyi vielä muutama kvartsi-iskos (löytöalue C). Löytöpaikan B kahdesta palaneesta nisäkkään luusta (KM 38463:5) saatu radiohiiliajoitus on 8716 +/- 49 BP (Ua-41024) eli kalibroituina noin 9690 +/- 90 calBP, n. 7700 calBC. Kohteen korkeus mitattiin RTK-GPS-laitteella 7.8.2011, jolloin löytökorkeudeksi saatiin 128,35 mmpy ja törmän juuren (oletetun veden pinnan) korkeudeksi puolestaan 126,14 mmpy.

Kohteen GPS-löytöpisteet (tunnus, pvm, klo, i, p, z):

Waypoint	590	31.elo.10	15:28:48	3631486	7051851	134
Waypoint	591	31.elo.10	15:35:33	3631529	7051830	133
Waypoint	592	31.elo.10	15:45:01	3631520	7051794	133
Waypoint	593	31.elo.10	15:46:21	3631515	7051790	133

### Löydöt

KM 38463: 1-0 kivilaji-iskoksia 2 kpl, kvartsiydin, kvartsi-iskoksia 462 kpl, palanutta luuta 5 kpl (Pesonen et al 2010)

### Peruskarttaote 2

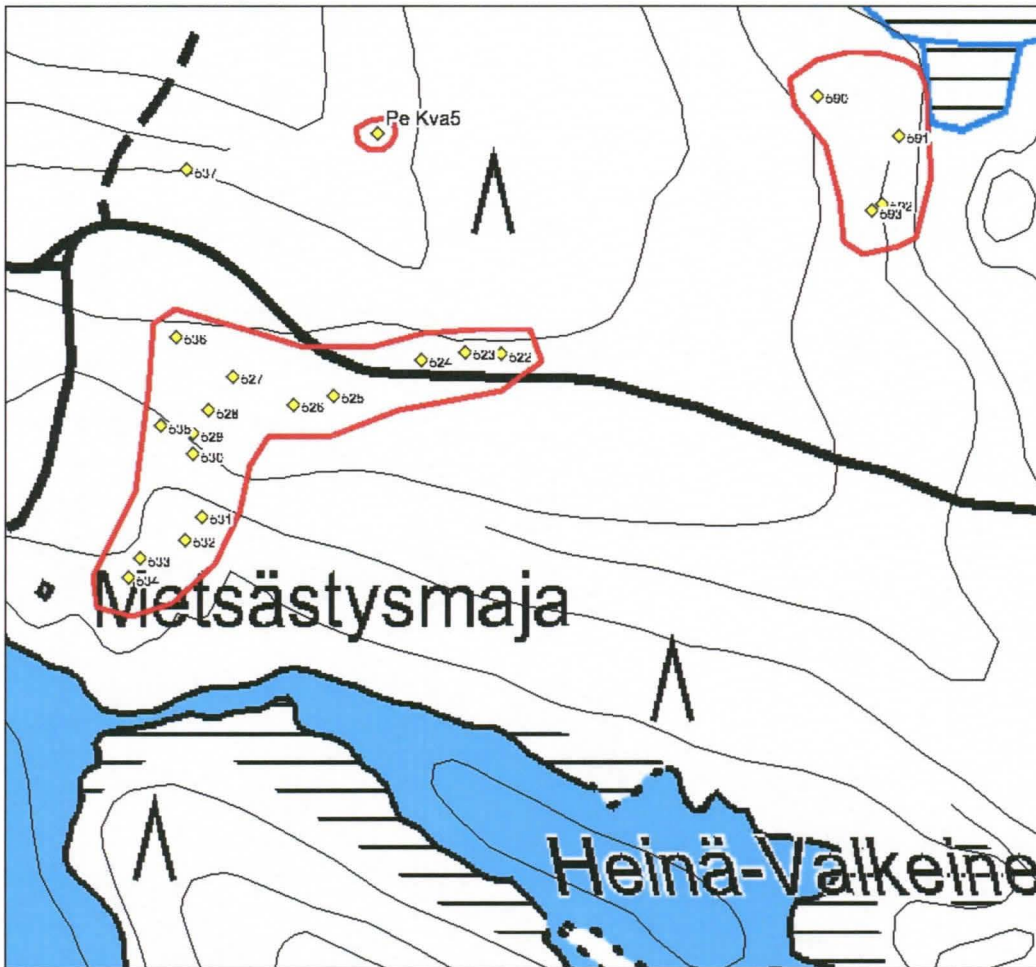


*Valkeislampi koillinen 2 –asuinpaikan löytöalue B suolaguunin rannalla. Etelästä. Kuva: Petro Pesonen.*



*Miikka Tallavaara ja Mikael A. Manninen seuloivat asuinpaikan Valkeislampi koillinen 2 löytöpaikalle B tehdyn koepiston hiekkaa. Tällä paikalla oli erittäin runsaasti kvartsia ja c14-ajoitus on tehty tästä koepistosta*

löytyneestä nisäkkään luusta. Etelästä. Kuva: Petro Pesonen.



Lieksa Valkeislampi koillinen 1-4. Valkeislampi koillinen 1 löytöpaikka = PeKva5, Valkeislampi koillinen 2 löytöpaikat 590-593, Valkeislampi koillinen 3 pyyntikuopat 522-536, Valkeislampi koillinen 4 kvartsilouhos 537. Mittakaava 1:4000.

## 11 Lieksa Martinpuro 1 (1000018882)

### Perustiedot

*Muinaisjäännöslaji* kiinteä muinaisjäännös  
*Muinaisjäännöstyyppi* asuinpaikka  
*Ajoitus* kivikautinen  
*Rauhoitusluokka* 2

*Peruskartta* 432307 Vieki  
*Yhtenäiskoordinaatit* p= 7052352, i= 3631688, z= 125 m mpy  
*Koordinaattien selite* Kvartsien löytöpaikan koordinaatit.  
*Sijainti* Lieksan luterilaisesta kirkosta 33 km luoteeseen

*Kohdekuvaus* Asuinpaikka sijaitsee Viekijokeen laskevan Martinpuron pohjoisrannalla, Lähdeahon talosta 1,6 km luoteeseen hiekkaisella äestetyllä kankaalla, metsäautotien eteläpuolella matalalla, mutta kuitenkin suhteellisen selvästi erottuvalla rantatörmällä, joka voi olla myös joen korkeamman vaiheen meanderin ranta. Paikalta on löytöjä äestysvaoista muutaman neliömetrin alueelta sekä löytöpaikalle kaivetusta koekuopasta. Löydöt ovat kvartsia (mm. viisi kvartsikaavinta).

### Tutkimukset

Petro Pesonen, Esa Hertell, Mikael Manninen ja Miikka Tallavaara, inventointi 2010. Asuinpaikka löytyi Viekin kylän pohjoispuolella olevan laajan kangasmetsäalueen inventoinnissa 2010. Asuinpaikka sijaitsee Viekijokeen laskevan Martinpuron pohjoisrannalla, Lähdeahon talosta 1,6 km luoteeseen hiekkaisella äestetyllä kankaalla, metsäautotien eteläpuolella matalalla, mutta kuitenkin suhteellisen selvästi erottuvalla rantatörmällä, joka voi olla myös joen korkeamman vaiheen meanderin ranta. Paikalta on löytöjä äestysvaoista muutaman neliömetrin alueelta sekä löytöpaikalle kaivetusta koekuopasta. Löydöt ovat kvartsia (mm. viisi kvartsikaavinta).

Kohteen GPS-löytöpisteet (tunnus, pvm, klo, i, p, z):

Waypoint	La1	28.elo.10	9:50:06	3631688	7052352	129
----------	-----	-----------	---------	---------	---------	-----

### Löydöt

KM 38464: 1-6 kvartsikaapimia 5 kpl, kvartsi-iskoksia 50 kpl (Pesonen et al 2010)

### Peruskarttaote 2



*Martinpuro 1 –asuinpaikkaa tutkitaan. Asuinpaikka on matalan törmän päällä, valokuva on otettu törmän juurelta. Kuva: Petro Pesonen.*



*Esa Hertell tutkimassa Martinpuro 1 –asuinpaikkaa kuvan keskellä, rantatörmällä. Kuva: Mikael A. Manninen.*

## 12 Lieksa Martinpuro 2 (1000018883)

### Perustiedot

*Muinaisjäännöslaji* kiinteä muinaisjäännös  
*Muinaisjäännöstyyppi* asuinpaikka  
*Ajoitus* kivikautinen  
*Rauhoitusluokka* 2

*Peruskartta* 432307 Vieki  
*Yhtenäiskoordinaatit* p= 7052317, i= 3631757, z= 126 m mpy  
*Koordinaattien selite* Kvartsien löytöpaikan koordinaatit.  
*Sijainti* Lieksan luterilaisesta kirkosta 33 km luoteeseen

*Kohdekuvaus* Asuinpaikka sijaitsee Viekijokeen laskevan Martinpuron pohjoisrannalla, Lähdeahon talosta 1,5 km luoteeseen hiekkaisella äestetyllä kankaalla, aivan metsäautotien kupeessa, sen eteläpuolella. Tien pohjoispuolella maasto nousee kukkulaksi ja tien eteläpuolella oleva löytökohta on tämän kukkulan rinteessä olevalla muinaisrantatörmällä. Löytöjä on äestysvaoista vain n. 5 x 5 metrin kokoiselta alueelta. Asuinpaikka on maastossa erottuvan mahdollisen muinaisen jokimeanderin länsirannalla 80 metriä kaakkoon, tämän meanderin pohjoisrannalla olevasta asuinpaikasta Martinpuro 1. Löydöt ovat kvartsi-iskoksia.

### Tutkimukset

Petro Pesonen, Esa Hertell, Mikael Manninen ja Miikka Tallavaara, inventointi 2010. Asuinpaikka löytyi Viekin kylän pohjoispuolella olevan laajan kangasmetsäalueen inventoinnissa 31.8.2010. Asuinpaikka sijaitsee Viekijokeen laskevan Martinpuron pohjoisrannalla, Lähdeahon talosta 1,5 km luoteeseen hiekkaisella äestetyllä kankaalla, aivan metsäautotien kupeessa, sen eteläpuolella. Tien pohjoispuolella maasto nousee kukkulaksi ja tien eteläpuolella oleva löytökohta on tämän kukkulan rinteessä olevalla muinaisrantatörmällä. Löytöjä on äestysvaoista vain n. 5 x 5 metrin kokoiselta alueelta. Asuinpaikka on maastossa erottuvan mahdollisen muinaisen jokimeanderin länsirannalla 80 metriä kaakkoon, tämän meanderin pohjoisrannalla olevasta asuinpaikasta Martinpuro 1. Löydöt ovat kvartsi-iskoksia.

Kohteen GPS-löytöpisteet (tunnus, pvm, klo, i, p, z):

Waypoint	587	31.elo.10	14:06:58	3631757	7052317 128
----------	-----	-----------	----------	---------	-------------

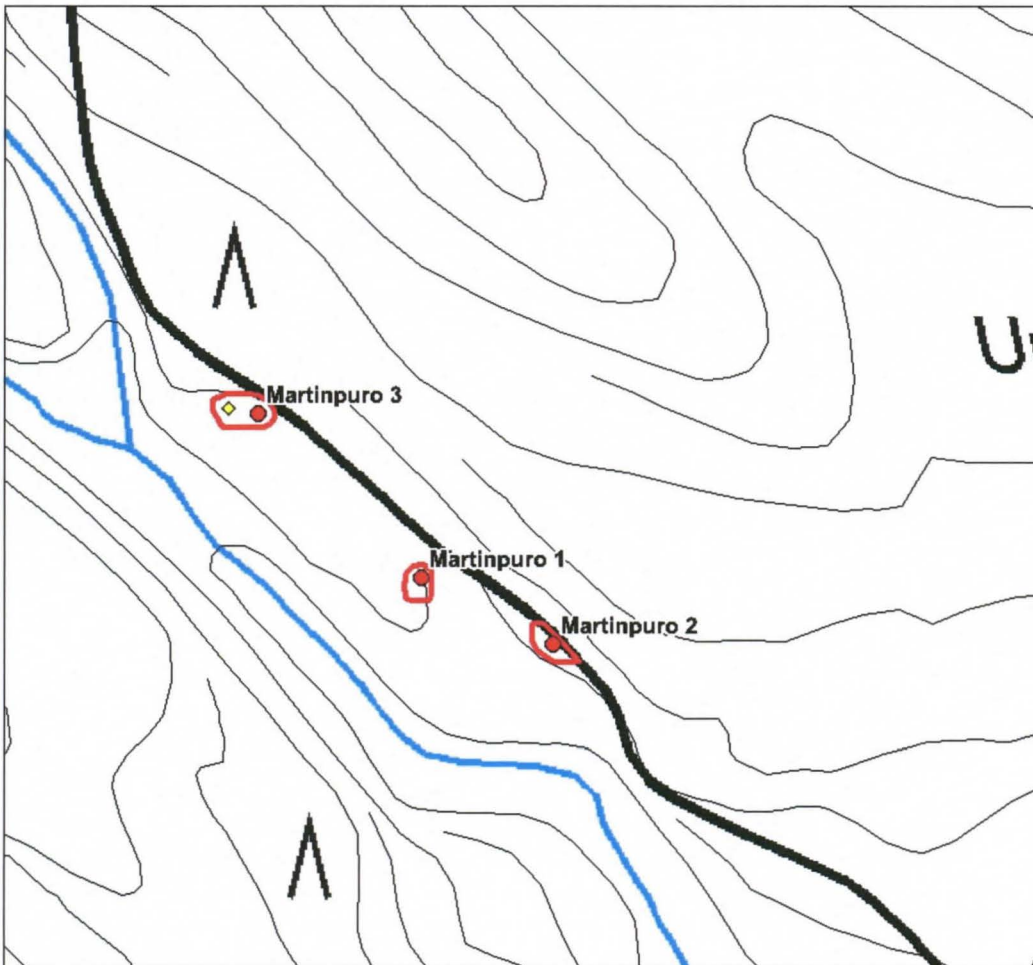
### Löydöt

KM 38465 kvartsi-iskoksia 10 kpl (Pesonen et al 2010)

### Peruskarttaote 2



Valokuva kohti Martinpuro 1 –asuinpaikkaa, jossa Esa Hertell seuloa koepiston hiekkaa. Valokuva on otettu Martinpuro 2 –asuinpaikan kohdalta suunnilleen etelästä. Metsäautotie on välittömästi kuvan oikean laidan ulkopuolella. Kuva: Mikael A. Manninen.



Lieksa Martinpuro 1-3, löytöpisteet, mittakaava 1:4000.



## 13 Lieksa Martinpuro 3 (1000018884)

### Perustiedot

Muinaisjäännöslaji kiinteä muinaisjäännös  
Muinaisjäännöstyyppi asuinpaikka  
Ajoitus kivikautinen  
Rauhoitusluokka 2

Peruskartta 432307 Vieki  
Yhtenäiskoordinaatit p= 7052439, i= 3631602, z= 128-129 m mpy  
Koordinaattien selite Löytöalueen A koordinaatit.  
Sijainti Lieksan luterilaisesta kirkosta 33 km luoteeseen

Kohdekuvaus Asuinpaikka sijaitsee Viekijokeen laskevan Martinpuron pohjoisrannalla, Lähdeahon talosta 1,7 km luoteeseen hiekkaisella äestetyllä kankaalla, metsäautotien eteläpuolella. Asuinpaikka on tasanteella, jonka pohjois- ja itäpuolella maasto kohoaa kukkulaksi. Tasanne päättyy lännessä Martinpuron kanjoniin. Paikalla havaittiin kaksi kvartsikeskittymää, löytöalueet A ja B noin 15 metrin päässä toisistaan.

### Tutkimukset

Petro Pesonen, Esa Hertell, Mikael Manninen ja Miikka Tallavaara, inventointi 2010. Asuinpaikka löytyi Viekin kylän pohjoispuolella olevan laajan kangasmetsäalueen inventoinnissa 31.8.2010. Asuinpaikka sijaitsee Viekijokeen laskevan Martinpuron pohjoisrannalla, Lähdeahon talosta 1,7 km luoteeseen hiekkaisella äestetyllä kankaalla, metsäautotien eteläpuolella. Asuinpaikka on tasanteella, jonka pohjois- ja itäpuolella maasto kohoaa kukkulaksi. Tasanne päättyy lännessä Martinpuron kanjoniin. Paikalla havaittiin kaksi kvartsikeskittymää, löytöalueet A (Waypoint 588) ja B (Waypoint 589) noin 15 metrin päässä toisistaan.

Kohteen GPS-löytöpisteet (tunnus, pvm, klo, i, p, z):

Waypoint	588	31.elo.10	14:28:59	3631602	7052439	125
Waypoint	589	31.elo.10	14:35:01	3631586	7052442	129

### Löydöt

KM 38466: 1-2 kvartsi-iskoksia 20 kpl (Pesonen et al 2010)

### Peruskarttaote 2

## 14 Lieksa Martinpuronkangas (1000018895)

### Perustiedot

*Muinaisjäännöslaji* mahdollinen muinaisjäännös  
*Muinaisjäännöstyyppi* mahdollinen asuinpaikka  
*Ajoitus* kivikautinen  
*Rauhoitusluokka*

*Peruskartta* 432308 Iso-Pyörönen  
*Yhtenäiskoordinaatit* p= 7052716, i= 3630775, z= 143 m mpy  
*Koordinaattien selite* Kvartsi-iskosten löytöpaikan koordinaatit.  
*Sijainti* Lieksan luterilaisesta kirkosta 34 km luoteeseen

*Kohdekuvaus* Kohde sijaitsee Viekijoen länsipuolella, kaakko-luodesuuntaisen Martinpuron etelärannalla olevan harjanteen kaakkoispäässä, metsä-äestetyllä kivikkoisella hiekkakankaalla. Paikalta on löytynyt muutama epämääräinen kvartsi-iskos.

### Tutkimukset

Petro Pesonen, Esa Hertell, Mikael Manninen ja Miikka Tallavaara, inventointi 2010. Mahdollinen asuinpaikka löytyi Viekin kylän pohjoispuolella olevan laajan kangasmetsäalueen inventoinnissa 2010. Kohde sijaitsee Viekijoen länsipuolella, kaakko-luodesuuntaisen Martinpuron etelärannalla olevan harjanteen kaakkoispäässä, metsä-äestetyllä kivikkoisella hiekkakankaalla. Paikalta on löytynyt muutama epämääräinen kvartsi-iskos.

Kohteen GPS-löytöpisteet (tunnus, pvm, klo, i, p, z):

Waypoint	Pe?	27.elo.10	15:45:12	3630775	7052716	143
----------	-----	-----------	----------	---------	---------	-----

### Löydöt

KM 38467 kvartsi-iskoksia 4 kpl (Pesonen et al 2010)

### Peruskarttaote 3

## 15 Lieksa Liinalampi koillinen (1000018896)

### Perustiedot

<i>Muinaisjäännöslaji</i>	mahdollinen muinaisjäännös
<i>Muinaisjäännöstyyppi</i>	mahdollinen asuinpaikka
<i>Ajoitus</i>	kivikautinen
<i>Rauhoitusluokka</i>	
<i>Peruskartta</i>	432307 Vieki
<i>Yhtenäiskoordinaatit</i>	p= 7052282, i= 3630416, z= 133 m mpy
<i>Koordinaattien selite</i>	Kvartsi-iskosten löytöpaikan koordinaatit.
<i>Sijainti</i>	Lieksan luterilaisesta kirkosta 34 km luoteeseen

*Kohdekuvaus* Kohde sijaitsee Tuomikkokorven suoalueen kaakkoispäässä olevan pienen Liinalammen koillispuolella ja pienen nimettömän lammen itäpuolella olevalla kankaalla, suon reunan törmällä, nimettömästä lammesta 60 m itään. Paikalta löytyi yksi kvartsi-iskos ja siitä irronneita paloja 3 kpl pari metriä korkean törmän päältä.

### Tutkimukset

Petro Pesonen, Esa Hertell, Mikael Manninen ja Miikka Tallavaara, inventointi 2010. Mahdollinen kivikautinen asuinpaikka löytyi Viekin kylän pohjoispuolella olevan laajan kangasmetsäalueen inventoinnissa 27.8.2010. Kohde sijaitsee Tuomikkokorven suoalueen kaakkoispäässä olevan pienen Liinalammen koillispuolella ja pienen nimettömän lammen itäpuolella olevalla kankaalla, suon reunan törmällä, nimettömästä lammesta 60 m itään. Paikalta löytyi yksi kvartsi-iskos ja siitä irronneita paloja 3 kpl pari metriä korkean törmän päältä. Muuta paikalta ei löytynyt, vaikka kangas oli äestettyä ja maanpintaa runsaasti näkyvissä. Myöskään muualta samaan suoalueeseen rajoittuvan kankaan reunalta ei löytynyt mitään.

Kohteen GPS-löytöpisteet (tunnus, pvm, klo, i, p, z):

Waypoint	538	27.elo.10	16:33:34	3630416	7052282	138
----------	-----	-----------	----------	---------	---------	-----

### Löydöt

KM 38468 kvartsi-iskoksia 4 kpl (Pesonen et al 2010)

### Peruskarttaote 3

## 16 Lieksa Liinalampi luode (1000018897)

### Perustiedot

<i>Muinaisjäännöslaji</i>	mahdollinen muinaisjäännös
<i>Muinaisjäännöstyyppi</i>	mahdollinen asuinpaikka
<i>Ajoitus</i>	kivikautinen
<i>Rauhoitusluokka</i>	
<i>Peruskartta</i>	432307 Vieki
<i>Yhtenäiskoordinaatit</i>	p= 7052347, i= 3629951, z= 138 m mpy
<i>Koordinaattien selite</i>	Kvartsi-iskoksen löytöpaikan koordinaatit.
<i>Sijainti</i>	Lieksan luterilaisesta kirkosta 34 km luoteeseen

*Kohdekuvaus* Kohde sijaitsee Tuomikkokorven suoalueen kaakkoispäässä olevan pienen Liinalammen luoteispuolella, harjanteen kivisellä, mutta hiekkapohjaisella länsirinteellä suuntautuen enemmän Liinalampea lännempänä olevalle suoalueelle. Paikalta löytyi äestysvaosta yksi kvartsi-iskos.

### Tutkimukset

Petro Pesonen, Esa Hertell, Mikael Manninen ja Miikka Tallavaara, inventointi 2010. Mahdollinen kivikautinen asuinpaikka löytyi Viekin kylän pohjoispuolella olevan laajan kangasmetsäalueen inventoinnissa 28.8.2010. Kohde sijaitsee Tuomikkokorven suoalueen kaakkoispäässä olevan pienen Liinalammen luoteispuolella, harjanteen kivisellä, mutta hiekkapohjaisella länsirinteellä suuntautuen enemmän Liinalampea lännempänä olevalle suoalueelle. Paikalta löytyi äestysvaosta yksi kvartsi-iskos.

Kohteen GPS-löytöpisteet (tunnus, pvm, klo, i, p, z):

Waypoint	539	28.elo.10	10:09:30	3629951	7052347	140
----------	-----	-----------	----------	---------	---------	-----

### Löydöt

KM 38469 kvartsi-iskos (Pesonen et al 2010)

### Peruskarttaote 3

## 17 Lieksa Tuomikkokorpi (100018898)

### Perustiedot

<i>Muinaisjäännöslaji</i>	mahdollinen muinaisjäännös
<i>Muinaisjäännöstyyppi</i>	mahdollinen asuinpaikka
<i>Ajoitus</i>	kivikautinen
<i>Rauhoitusluokka</i>	
<i>Peruskartta</i>	432308 Iso-Pyörynen
<i>Yhtenäiskoordinaatit</i>	p= 7052865, i= 3629384, z= 144-145 m mpy
<i>Koordinaattien selite</i>	Löytökohta B:n koordinaatit.
<i>Sijainti</i>	Lieksan luterilaisesta kirkosta 35 km luoteeseen

*Kohdekuvaus* Tuomikkokorpi on suoalue Tuomikkolan talosta kaakkoon ja mahdollinen asuinpaikka sijaitsee Tuomikkokorven lounaispuolella olevalla korkealla harjanteella, jonka halki kulkee pituussuunnassa metsäautotie. Harjanteen maaperä on hienoa, suhteellisen vähäkivistä hiekkaa ja tutkimushetkellä metsä-äestettyä joitakin vuosia sitten. Paikalta löydettiin yksittäisiä kvartseja kolmesta eri kohdasta.

### Tutkimukset

Petro Pesonen, Esa Hertell, Mikael Manninen ja Miikka Tallavaara, inventointi 2010. Mahdollinen kivikautinen asuinpaikka löytyi Viekin kylän pohjoispuolella olevan laajan kangasmetsäalueen inventoinnissa 28.8.2010. Tuomikkokorpi on suoalue Tuomikkolan talosta kaakkoon ja mahdollinen asuinpaikka sijaitsee Tuomikkokorven lounaispuolella olevalla korkealla harjanteella, jonka halki kulkee pituussuunnassa metsäautotie. Harjanteen maaperä on hienoa, suhteellisen vähäkivistä hiekkaa ja tutkimushetkellä metsä-äestettyä joitakin vuosia sitten. Paikalta löydettiin yksittäisiä kvartseja kolmesta eri kohdasta. Löytöpaikka A (Waypoint 543) on mäen syrjällä, hieman rinteessä, löytöpaikka B (Waypoint 544) äestetyllä tasanteella, jossa on joitakin äestyksessä rikkoutuneita kiviä (näiden joukossa ei kuitenkaan kvartseja) ja löytöpaikka C (Waypoint 545) on hiekkaisella tasanteella, jossa on vähän kivikkoa. Löytöpaikka A on eteläisin ja sen sekä keskimmäisen löytöpaikka B:n välinen etäisyys on noin 100 m. Löytöpaikasta B löytöpaikkaan C pohjoisessa on puolestaan n. 300 m.

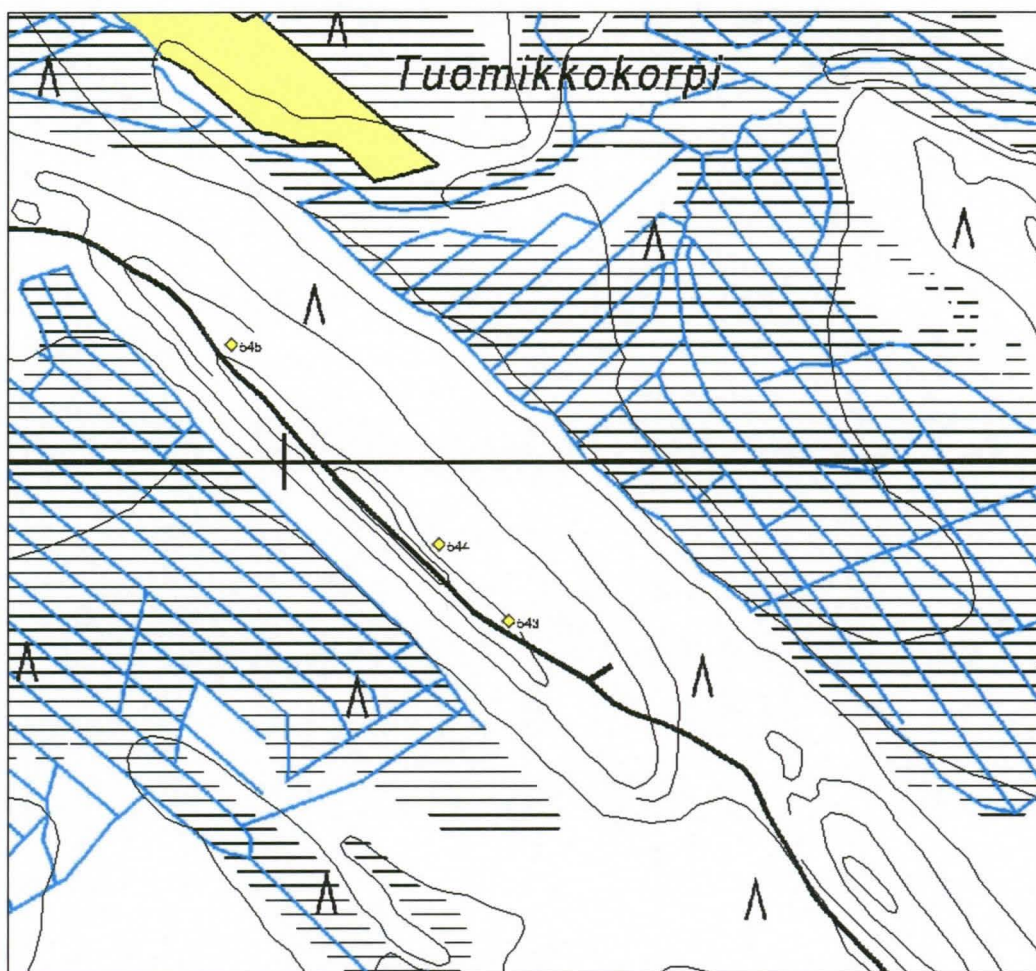
Kohteen GPS-löytöpisteet (tunnus, pvm, klo, i, p, z):

Waypoint	543	28.elo.10	11:42:49	3629457	7052784	147
Waypoint	544	28.elo.10	12:12:01	3629384	7052865	147
Waypoint	545	28.elo.10	12:52:37	3629166	7053075	147

### Löydöt

KM 38470: 1-3 kvartsi-iskoksia 4 kpl (Pesonen et al 2010)

### Peruskarttaote 4



Lieksa Tuomikkokorpi, löytöpisteet 543-545, mittakaava 1:8000.

## 18 Lieksa Lähteensuo 1 (1000018899)

### Perustiedot

Muinaisjäännöslaji	kiinteä muinaisjäännös
Muinaisjäännöstyyppi	asuinpaikka
Ajoitus	kivikautinen
Rauhoitusluokka	2

Peruskartta	432307 Vieki
Yhtenäiskoordinaatit	p= 7052135, i= 3629884, z= 132-134 m mpy
Koordinaattien selite	Kvartsien löytöpaikan koordinaatit.
Sijainti	Lieksan luterilaisesta kirkosta 34 km luoteeseen
Kohdekuvaus	Lähteensuoksi inventoijien nimeämä suoalue sijaitsee Viekijoen länsipuolella, Valkeislammesta luoteeseen. Nimeäminen tehtiin suon itälaidalle kartalle merkityn lähteen perusteella. Valkeislampi laskee länteen Valkeispuroa pitkin ja Lähteensuon vedet laskevat pohjoisesta Valkeispuroon. Lähteensuon paikalla lienee ollut muinoin pieni lampi tai järvi, sillä Lähteensuon ja siitä lounaseen olevan suoalueen välillä olevan harjun halkaisee suhteellisen syvä uoma, jossa on aikoinaan virrannut huomattavasti nykyistä enemmän vettä. Lähteensuo 1 sijaitsee em. Lähteen itäpuolella kohoavalla muinaisrantatörmällä, josta on suhteellisen jyrkkä pudotus suon pintaan. Rantatörmällä olevan kumpareen suonpuoleiselta reunalta, tamikosta, löytyi vanhoista metsä-äestysvaoista kvartsiydin ja -iskoksia noin 15 metrin säteeltä. Asuinpaikka on rajattu hieman laajemmaksi.

### Tutkimukset

Petro Pesonen, Esa Hertell, Mikael Manninen ja Miikka Tallavaara, inventointi 2010. Asuinpaikka löytyi Viekin kylän pohjoispuolella olevan laajan kangasmetsäalueen inventoinnissa 28.8.2010. Lähteensuoksi inventoijien nimeämä suoalue sijaitsee Viekijoen länsipuolella, Valkeislammesta luoteeseen. Nimeäminen tehtiin suon itälaidalle kartalle merkityn lähteen perusteella. Valkeislampi laskee länteen Valkeispuroa pitkin ja Lähteensuon vedet laskevat pohjoisesta Valkeispuroon. Lähteensuon paikalla lienee ollut muinoin pieni lampi tai järvi, sillä Lähteensuon ja siitä lounaseen olevan suoalueen välillä olevan harjun halkaisee suhteellisen syvä uoma, jossa on aikoinaan virrannut huomattavasti nykyistä enemmän vettä. Lähteensuo 1 sijaitsee em. Lähteen itäpuolella kohoavalla muinaisrantatörmällä, josta on suhteellisen jyrkkä pudotus suon pintaan. Rantatörmällä olevan kumpareen suonpuoleiselta reunalta, tamikosta, löytyi vanhoista metsä-äestysvaoista kvartsiydin ja -iskoksia noin 15 metrin säteeltä. Asuinpaikka on rajattu hieman laajemmaksi.

Kohteen GPS-löytöpisteet (tunnus, pvm, klo, i, p, z):

Waypoint	541	28.elo.10	10:50:25	3629884	7052135	139
Waypoint	542	28.elo.10	11:00:42	3629895	7052137	136

### Löydöt

KM 38471: 1-2 kvartsiydin, kvartsi-iskoksia 3 kpl (Pesonen et al 2010)

### Peruskarttaote 3



Lieksa Lähteensuo 1, löytöpaikat, mittakaava 1:2000.



## 19 Lieksa Lähteensuo 2 (1000018900)

### Perustiedot

<i>Muinaisjäännöslaji</i>	kiinteä muinaisjäännös
<i>Muinaisjäännöstyyppi</i>	asuinpaikka
<i>Ajoitus</i>	kivikautinen
<i>Rauhoitusluokka</i>	2
<i>Peruskartta</i>	432307 Vieki
<i>Yhtenäiskoordinaatit</i>	p= 7051614, i= 3629962, z= 130-133 m mpy
<i>Koordinaattien selite</i>	Löytöpaikan koordinaatit.
<i>Sijainti</i>	Lieksan luterilaisesta kirkosta 34 km luoteeseen

*Kohdekuvaus* Lähteensuoksi inventoijien nimeämä suoalue sijaitsee Viekiöen länsipuolella, Valkeislammesta luoteeseen. Nimeäminen tehtiin suon itälaidalle kartalle merkityn lähteen perusteella. Valkeislampi laskee länteen Valkeispuroa pitkin ja Lähteensuon vedet laskevat pohjoisesta Valkeispuroon. Lähteensuon paikalla lienee ollut muinoin pieni lampi tai järvi, sillä Lähteensuon ja siitä lounaseen olevan suoalueen välillä olevan harjun halkaisee suhteellisen syvä uoma, jossa on aikoinaan virrannut huomattavasti nykyistä enemmän vettä. Lähteensuo 2 sijaitsee suon kaakkoislaidasta n. 150 metriä kaakkoon olevalla korkealla, luoteeseen suuntautuvalla, selkeäpiirteisellä harjunpääkumpareella. Kumpare ympäristöineen on metsä-äestettyä hiekkakangasta. Kumpareen rinteiltä löytyi muutamia kvartseja noin 30 x 20 m laajuiselta alueelta, mutta asuinpaikka on rajattu hieman tätä laajemmaksi. Kohde vaikuttaa enemmän tähystys- kuin asuinpaikalta.

### Tutkimukset

Petro Pesonen, Esa Hertell, Mikael Manninen ja Miikka Tallavaara, inventointi 2010. Asuinpaikka löytyi Viekin kylän pohjoispuolella olevan laajan kangasmetsäalueen inventoinnissa 30.8.2010. Lähteensuoksi inventoijien nimeämä suoalue sijaitsee Viekiöen länsipuolella, Valkeislammesta luoteeseen. Nimeäminen tehtiin suon itälaidalle kartalle merkityn lähteen perusteella. Valkeislampi laskee länteen Valkeispuroa pitkin ja Lähteensuon vedet laskevat pohjoisesta Valkeispuroon. Lähteensuon paikalla lienee ollut muinoin pieni lampi tai järvi, sillä Lähteensuon ja siitä lounaseen olevan suoalueen välillä olevan harjun halkaisee suhteellisen syvä uoma, jossa on aikoinaan virrannut huomattavasti nykyistä enemmän vettä. Lähteensuo 2 sijaitsee suon kaakkoislaidasta n. 150 metriä kaakkoon olevalla korkealla, luoteeseen suuntautuvalla, selkeäpiirteisellä harjunpääkumpareella. Kumpare ympäristöineen on metsä-äestettyä hiekkakangasta. Kumpareen rinteiltä löytyi muutamia kvartseja noin 30 x 20 m laajuiselta alueelta, mutta asuinpaikka on rajattu hieman tätä laajemmaksi. Kohde vaikuttaa enemmän tähystys- kuin asuinpaikalta. Kohteen korkeus mitattiin RTK-GPS-laitteella 7.8.2011, jolloin kumpareen laen korkeudeksi saatiin 131,82 mmpy.

Kohteen GPS-löytöpisteet (tunnus, pvm, klo, i, p, z):

Waypoint	566	30.elo.10	9:59:22	3629956	7051631	134
Waypoint	567	30.elo.10	10:04:02	3629962	7051614	134
Waypoint	568	30.elo.10	10:08:15	3629977	7051612	133

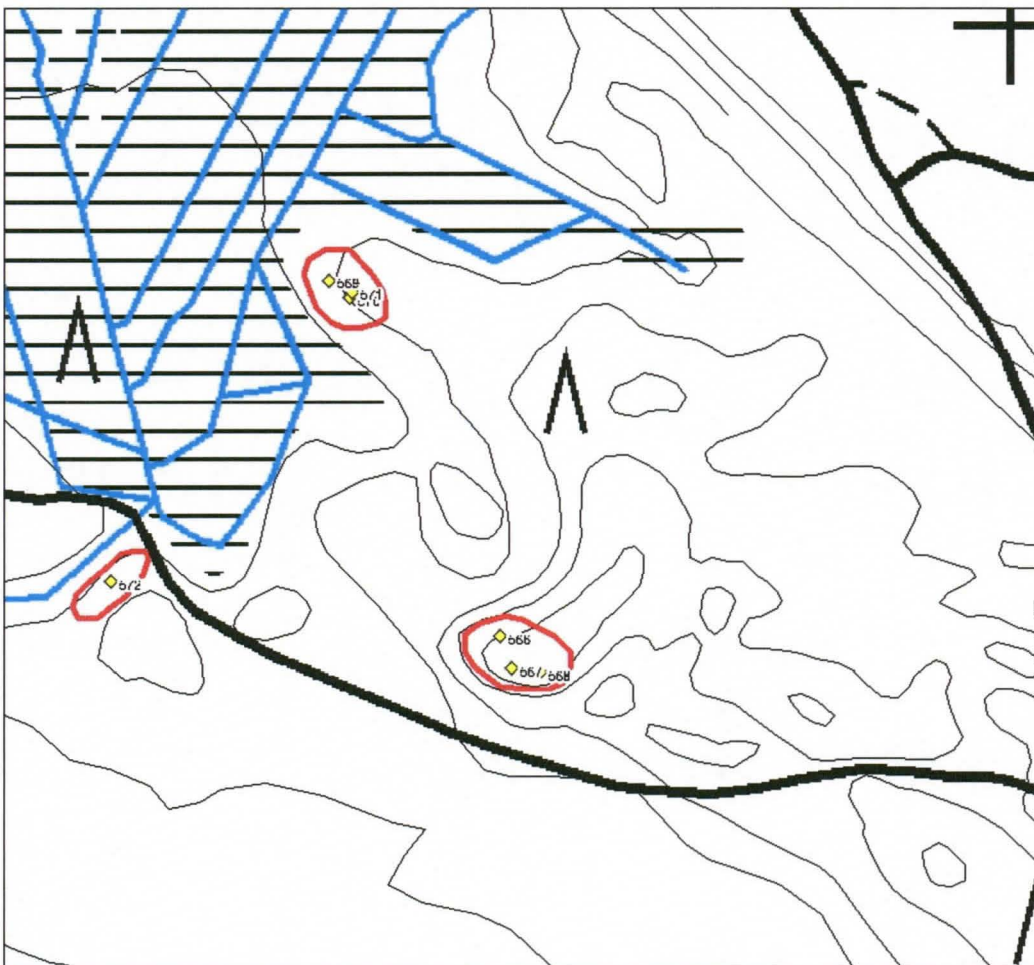
### Löydöt

KM 38472: 1-2 kvartsikaavin, kvartsi-iskoksia 3 kpl (Pesonen et al 2010)

### Peruskarttaote 3



Asuinpaikka Lähteensuo 2 – harjunpään kumpareella, löytöjä lähinnä kumpareen rinteellä. Lännestä. Kuva: Petro Pesonen.



Liekka Lähteensuo 2-4, löytöpisteet, mittakaava 1:4000. Lähteensuo 2 = pisteet 566-568, Lähteensuo 3 = pisteet 569-571, Lähteensuo 4 = piste 572.

## 20 Lieksa Lähteensuo 3 (1000018901)

### Perustiedot

Muinaisjäännöslaji kiinteä muinaisjäännös  
Muinaisjäännöstyyppi asuinpaikka  
Ajoitus kivikautinen  
Rauhoitusluokka 2

Peruskartta 432307 Vieki  
Yhtenäiskoordinaatit p= 7051813, i= 3629878, z= 121-123 m mpy  
Koordinaattien selite Löytöpaikan koordinaatit.  
Sijainti Lieksan luterilaisesta kirkosta 34 km luoteeseen

**Kohdekuvaus** Lähteensuoksi inventoijien nimeämä suoalue sijaitsee Viekijoen länsipuolella, Valkeislammesta luoteeseen. Nimeäminen tehtiin suon itälaidalle kartalle merkityn lähteen perusteella. Valkeislampi laskee länteen Valkeispuroa pitkin ja Lähteensuon vedet laskevat pohjoisesta Valkeispuroon. Lähteensuon paikalla lienee ollut muinoin pieni lampi tai järvi, sillä Lähteensuon ja siitä lounaseen olevan suoalueen välillä olevan harjun halkaisee suhteellisen syvä uoma, jossa on aikoinaan virrannut huomattavasti nykyistä enemmän vettä. Lähteensuo 3 sijaitsee suon kaakkoisrannalla olevan äestetyin, hiekkaisen niemen etelälaidalla lähellä suon pintakorkeutta. Löytöjä oli halkaisijaltaan noin 20 metrin laajuisella alueella, jossa oli löytöjen lisäksi myös palaneita kiviä. Löydöissä oli myös palanutta luuta (majava, nisäkäs), joista ajoitettiin neljä nisäkkään luuta (KM 38473:3). Ajoitustulos on mesoliittinen, 8528 +/- 49 BP (Ua-41025). Kohteen korkeus mitattiin RTK-GPS-laitteella 7.8.2011, jolloin löytökorkeudeksi saatiin 122,044 mmpy ja törmän juuren korkeudeksi suon reunasta 120,799 mmpy (edustaa asuinpaikan aikaista veden pinnan korkeutta).

### Tutkimukset

Petro Pesonen, Esa Hertell, Mikael Manninen ja Miikka Tallavaara, inventointi 2010. Asuinpaikka löytyi Viekin kylän pohjoispuolella olevan laajan kangasmetsäalueen inventoinnissa 30.8.2010. Lähteensuoksi inventoijien nimeämä suoalue sijaitsee Viekijoen länsipuolella, Valkeislammesta luoteeseen. Nimeäminen tehtiin suon itälaidalle kartalle merkityn lähteen perusteella. Valkeislampi laskee länteen Valkeispuroa pitkin ja Lähteensuon vedet laskevat pohjoisesta Valkeispuroon. Lähteensuon paikalla lienee ollut muinoin pieni lampi tai järvi, sillä Lähteensuon ja siitä lounaseen olevan suoalueen välillä olevan harjun halkaisee suhteellisen syvä uoma, jossa on aikoinaan virrannut huomattavasti nykyistä enemmän vettä. Lähteensuo 3 sijaitsee suon kaakkoisrannalla olevan äestetyin, hiekkaisen niemen etelälaidalla lähellä suon pintakorkeutta. Löytöjä oli halkaisijaltaan noin 20 metrin laajuisella alueella, jossa oli löytöjen lisäksi myös palaneita kiviä. Löydöissä oli myös palanutta luuta (majava, nisäkäs), joista ajoitettiin neljä nisäkkään luuta (KM 38473:3). Ajoitustulos on mesoliittinen, 8528 +/- 49 BP (Ua-41025). Kohteen korkeus mitattiin RTK-GPS-laitteella 7.8.2011, jolloin löytökorkeudeksi saatiin 122,044 mmpy ja törmän juuren korkeudeksi suon reunasta 120,799 mmpy (edustaa asuinpaikan aikaista veden pinnan korkeutta).

Kohteen GPS-löytöpisteet (tunnus, pvm, klo, i, p, z):

Waypoint	569	30.elo.10	10:21:54	3629866	7051819	127
Waypoint	570	30.elo.10	10:24:57	3629877	7051810	124
Waypoint	571	30.elo.10	10:30:42	3629878	7051813	130

### Löydöt

KM 38473: 1-3 kvartsikaavin, kvartsi-iskoksia 2 kpl, palanutta luuta 18 kpl (Pesonen et al 2010)

### Peruskarttaote 3

## 21 Lieksa Lähteensuo 4 (1000018902)

### Perustiedot

<i>Muinaisjäännöslaji</i>	mahdollinen muinaisjäännös
<i>Muinaisjäännöstyyppi</i>	mahdollinen asuinpaikka
<i>Ajoitus</i>	kivikautinen
<i>Rauhoitusluokka</i>	
<i>Peruskartta</i>	432307 Vieki
<i>Yhtenäiskoordinaatit</i>	p= 7051660, i= 3629751, z= 121 m mpy
<i>Koordinaattien selite</i>	Kvartsi-iskoksen löytöpaikan koordinaatit.
<i>Sijainti</i>	Lieksan luterilaisesta kirkosta 34 km luoteeseen

*Kohdekuvaus* Lähteensuoksi inventoijien nimeämä suoalue sijaitsee Viekijoen länsipuolella, Valkeislammesta luoteeseen. Nimeäminen tehtiin suon itälaidalle kartalle merkityn lähteen perusteella. Valkeislampi laskee länteen Valkeispuroa pitkin ja Lähteensuon vedet laskevat pohjoisesta Valkeispuroon. Lähteensuon paikalla lienee ollut muinoin pieni lampi tai järvi, sillä Lähteensuon ja siitä lounaseen olevan suoalueen välillä olevan harjun halkaisee suhteellisen syvä uoma, jossa on aikoinaan virrannut huomattavasti nykyistä enemmän vettä. Lähteensuo 4 sijaitsee suon lounaisosassa sijaitsevan laskuojan etelärannalla, uoman yli kulkevan metsäautotien eteläpuolella. Paikalla maasto on tasaista kangasta pudoten sitten jyrkästi uoman laaksoon. Paikalta löytyi yksi kvartsi-iskos vanhasta äestysvaosta hienohiekkaisesta maaperästä. Kohde on potentiaalinen asuinpaikaksi, mutta peitteisyys esti lisähavainnot eikä koekuoppiakaan paikalle tehty.

### Tutkimukset

Petro Pesonen, Esa Hertell, Mikael Manninen ja Miikka Tallavaara, inventointi 2010. Mahdollinen asuinpaikka löytyi Viekin kylän pohjoispuolella olevan laajan kangasmetsäalueen inventoinnissa 30.8.2010. Lähteensuoksi inventoijien nimeämä suoalue sijaitsee Viekijoen länsipuolella, Valkeislammesta luoteeseen. Nimeäminen tehtiin suon itälaidalle kartalle merkityn lähteen perusteella. Valkeislampi laskee länteen Valkeispuroa pitkin ja Lähteensuon vedet laskevat pohjoisesta Valkeispuroon. Lähteensuon paikalla lienee ollut muinoin pieni lampi tai järvi, sillä Lähteensuon ja siitä lounaseen olevan suoalueen välillä olevan harjun halkaisee suhteellisen syvä uoma, jossa on aikoinaan virrannut huomattavasti nykyistä enemmän vettä. Lähteensuo 4 sijaitsee suon lounaisosassa sijaitsevan laskuojan etelärannalla, uoman yli kulkevan metsäautotien eteläpuolella. Paikalla maasto on tasaista kangasta pudoten sitten jyrkästi uoman laaksoon. Paikalta löytyi yksi kvartsi-iskos vanhasta äestysvaosta hienohiekkaisesta maaperästä. Kohde on potentiaalinen asuinpaikaksi, mutta peitteisyys esti lisähavainnot eikä koekuoppiakaan paikalle tehty.

Kohteen GPS-löytöpisteet (tunnus, pvm, klo, i, p, z):

Waypoint	572	30.elo.10	11:03:39	3629751	7051660	123
----------	-----	-----------	----------	---------	---------	-----

### Löydöt

KM 38474 kvartsi-iskos (Pesonen et al 2010)

### Peruskarttaote 3

## 22 Lieksa Lähteensuo 5 (1000018903)

### Perustiedot

Muinaisjäännöslaji kiinteä muinaisjäännös  
Muinaisjäännöstyyppi asuinpaikka  
Ajoitus kivikautinen  
Rauhoitusluokka 2

Peruskartta 432307 Vieki  
Yhtenäiskoordinaatit p= 7051533, i= 3629584, z= 118 m mpy  
Koordinaattien selite Löytöpaikan koordinaatit.  
Sijainti Lieksan luterilaisesta kirkosta 34 km luoteeseen

**Kohdekuvaus** Lähteensuoksi inventoijien nimeämä suoalue sijaitsee Viekijoen länsipuolella, Valkeislammesta luoteeseen. Nimeäminen tehtiin suon itälaidalle kartalle merkityn lähteen perusteella. Valkeislampi laskee länteen Valkeispuroa pitkin ja Lähteensuon vedet laskevat pohjoisesta Valkeispuroon. Lähteensuon paikalla lienee ollut muinoin pieni lampi tai järvi, sillä Lähteensuon ja siitä lounaseen olevan suoalueen välillä olevan harjun halkaisee suhteellisen syvä uoma, jossa on aikoinaan virrannut huomattavasti nykyistä enemmän vettä. Lähteensuo 5 ei sijaitse Lähteensuon rannalla vaan em. Uoman toisessa päässä olevan suoalueen pohjoisrannalla, noin 60 m uoman laskukohdasta kaakkoon muinaisella rantatörmällä. Törmä on metsä-äestetty jonkin aikaa sitten, sillä paikalla kasvaa jo taimikkoa. Silti paikalta saatiin suhteellisen paljon löytöjä: hiotun liuske-esineen katkelma, kvartssia ja palanutta luuta muutamista äestysvaoista noin 10 x 10 metrin kokoiselta alueelta. Löydöt eivät olleet varsinaisella tasanteella, vaan suohon laskevalla loivalla rinteellä. Asuinpaikka on rajattu hieman löytöaluetta laajemmaksi.

### Tutkimukset

Petro Pesonen, Esa Hertell, Mikael Manninen ja Miikka Tallavaara, inventointi 2010. Asuinpaikka löytyi Viekin kylän pohjoispuolella olevan laajan kangasmetsäalueen inventoinnissa 30.8.2010. Lähteensuoksi inventoijien nimeämä suoalue sijaitsee Viekijoen länsipuolella, Valkeislammesta luoteeseen. Nimeäminen tehtiin suon itälaidalle kartalle merkityn lähteen perusteella. Valkeislampi laskee länteen Valkeispuroa pitkin ja Lähteensuon vedet laskevat pohjoisesta Valkeispuroon. Lähteensuon paikalla lienee ollut muinoin pieni lampi tai järvi, sillä Lähteensuon ja siitä lounaseen olevan suoalueen välillä olevan harjun halkaisee suhteellisen syvä uoma, jossa on aikoinaan virrannut huomattavasti nykyistä enemmän vettä. Lähteensuo 5 ei sijaitse Lähteensuon rannalla vaan em. Uoman toisessa päässä olevan suoalueen pohjoisrannalla, noin 60 m uoman laskukohdasta kaakkoon muinaisella rantatörmällä. Törmä on metsä-äestetty jonkin aikaa sitten, sillä paikalla kasvaa jo taimikkoa. Silti paikalta saatiin suhteellisen paljon löytöjä: hiotun liuske-esineen katkelma, kvartssia ja palanutta luuta muutamista äestysvaoista noin 10 x 10 metrin kokoiselta alueelta. Löydöt eivät olleet varsinaisella tasanteella, vaan suohon laskevalla loivalla rinteellä. Asuinpaikka on rajattu hieman löytöaluetta laajemmaksi.

Kohteen GPS-löytöpisteet (tunnus, pvm, klo, i, p, z):

Waypoint	573	30.elo.10	11:18:00	3629584	7051533	115
Waypoint	574	30.elo.10	11:20:45	3629590	7051533	121

### Löydöt

KM 38475: 1-3 liuske-esineen katkelma, kvartsi-iskoksia 6 kpl, palanutta luuta 7 kpl (Pesonen et al 2010)

### Peruskarttaote 3



Lieksa Lähteensuo 5, löytöpisteet, mittakaava 1:2000.

## 23 Lieksa Syväjoki (1000018904)

### Perustiedot

Muinaisjäännöslaji	kiinteä muinaisjäännös
Muinaisjäännöstyyppi	asuinpaikka
Ajoitus	kivikautinen
Rauhoitusluokka	2
Peruskartta	432304 Jurttivaara
Yhtenäiskoordinaatit	p= 7051979, i= 3628213, z= 124-125 m mpy
Koordinaattien selite	Löytöalueen A koordinaatit.
Sijainti	Lieksan luterilaisesta kirkosta 35 km luoteeseen

**Kohdekuvaus** Asuinpaikka sijaitsee Vieki jokeen laskevan Syväjoen itärannalla, lähellä tietä 15916, Puromäen talosta 500 m kaakkoon. Asuinpaikka on hiekkakankaan länsireunalla, Syväjokea reunustavan kosteikon ja kosteikolle kaivettujen hiekkakuoppalampien yläpuolella. Tielle 15916 johtaa idästä, Valkeislammen suunnasta, pieni tie, joka halkaisee asuinpaikan. Tien eteläpuolella olevan hiekkakuopan eteläreunasta löytyi kvartssia ja luuta noin 15 metrin matkalta (KM 38476:1-2) ja samalle kohdalle hiekkakuopan reunalle tehdystä koekuopasta löytyi vielä isohko pala luuta (KM 38476:3). Tien pohjoispuolella olevan matalamman hiekkakuopan reunoilta löytyi myös kvartsi-iskoksia (KM 38476:4). Löytöjen perusteella paikalla on laajahko kivikautinen asuinpaikka. Hiekkakuopat eivät näyttäisi olevan käytössä. Ympäristö on mäntykangasta.

### Tutkimukset

Petro Pesonen, Esa Hertell, Mikael Manninen ja Miikka Tallavaara, inventointi 2010. Asuinpaikka löytyi Viekin kylän pohjoispuolella olevan laajan kangasmetsäalueen inventoinnissa 30.8.2010. Asuinpaikka sijaitsee Vieki jokeen laskevan Syväjoen itärannalla, lähellä tietä 15916, Puromäen talosta 500 m kaakkoon. Asuinpaikka on hiekkakankaan länsireunalla, Syväjokea reunustavan kosteikon ja kosteikolle kaivettujen hiekkakuoppalampien yläpuolella. Tielle 15916 johtaa idästä, Valkeislammen suunnasta, pieni tie, joka halkaisee asuinpaikan. Tien eteläpuolella olevan hiekkakuopan eteläreunasta löytyi kvartssia ja luuta noin 15 metrin matkalta (KM 38476:1-2) ja samalle kohdalle hiekkakuopan reunalle tehdystä koekuopasta löytyi vielä isohko pala luuta (KM 38476:3). Tien pohjoispuolella olevan matalamman hiekkakuopan reunoilta löytyi myös kvartsi-iskoksia (KM 38476:4). Löytöjen perusteella paikalla on laajahko kivikautinen asuinpaikka. Hiekkakuopat eivät näyttäisi olevan käytössä. Ympäristö on mäntykangasta. Luuanalysissä koekuopasta löytynyt luu on tunnistettu nisäkkääksi.

Kohteen GPS-löytöpisteet (tunnus, pvm, klo, i, p, z):

Waypoint	575	30.elo.10	12:39:19	3628213	7051979	122
Waypoint	576	30.elo.10	12:47:20	3628225	7051984	127
Waypoint	577	30.elo.10	13:11:39	3628234	7052044	125
Waypoint	578	30.elo.10	13:17:47	3628231	7052068	119

### Löydöt

KM 38476: 1-4 kvartsi-iskoksia 10 kpl, palanutta luuta 5 kpl (Pesonen et al 2010)

### Peruskarttaote 5

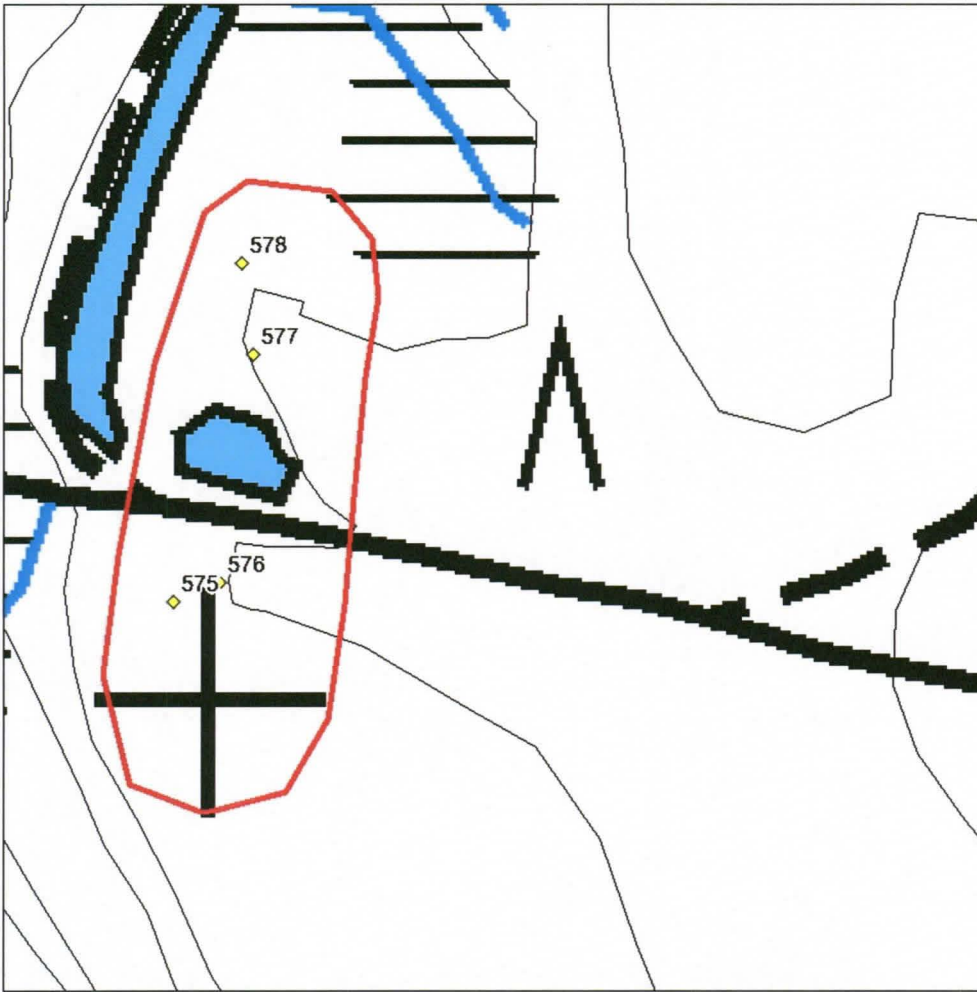


*Miikka Tallavaara kaivaa koekuoppaa Syväjoen asuinpaikalle tien eteläpuolella olevan hiekkakuopan reunalla. Lännestä. Kuva: Petro Pesonen.*



*Miikka Tallavaara kaivaa koekuoppaa Syväjoen asuinpaikalle tien eteläpuolella olevan hiekkakuopan reunalla. Lounaasta. Kuva: Petro Pesonen.*





Lieksa Syväjoki, löytöpisteet, mittakaava 1:2000.

## 24 Lieksa Multikangas 2 (1000018905)

### Perustiedot

Muinaisjäännöslaji kiinteä muinaisjäännös  
Muinaisjäännöstyyppi asuinpaikka  
Ajoitus kivikautinen  
Rauhoitusluokka 2

Peruskartta 432304 Jurttivaara  
Yhtenäiskoordinaatit p= 7050262, i= 3629047, z= 113-116 m mpy  
Koordinaattien selite Löytöalueen A koordinaatit.  
Sijainti Lieksan luterilaisesta kirkosta 33 km luoteeseen

Kohdekuvaus Asuinpaikka sijaitsee Viekijoen länsipuolella, Multikankaan itäreunalla, suolle kaakkoon pistävällä niemekkeellä, Arolan talosta 380 m länteen. Ympäristö on mäntykangasta, löytöpaikalla aukkohakattu ja metsä-äestetty, loivasti suolle laskevaa maata. Suurin osa löydöistä on kerätty läheltä metsäautotietä, löytöalueelta A (KM 38477:1-2) ja kaksi kvartsia vielä matalammalta kohdalta muusta löytöalueesta kaakkoon, löytöalueelta B (KM 38477:3). Luuanalysissä palanut luu on tunnistettu nisäkkään luuksi.

### Tutkimukset

Petro Pesonen, Esa Hertell, Mikael Manninen ja Miikka Tallavaara, inventointi 2010. Asuinpaikka löytyi Viekin kylän pohjoispuolella olevan laajan kangasmetsäalueen inventoinnissa 30.8.2010. Asuinpaikka sijaitsee Viekijoen länsipuolella, Multikankaan itäreunalla, suolle kaakkoon pistävällä niemekkeellä, Arolan talosta 380 m länteen. Ympäristö on mäntykangasta, löytöpaikalla aukkohakattu ja metsä-äestetty, loivasti suolle laskevaa maata. Suurin osa löydöistä on kerätty läheltä metsäautotietä, löytöalueelta A (KM 38477:1-2) ja kaksi kvartsia vielä matalammalta kohdalta muusta löytöalueesta kaakkoon, löytöalueelta B (KM 38477:3). Luuanalysissä palanut luu on tunnistettu nisäkkään luuksi.

Kohteen GPS-löytöpisteet (tunnus, pvm, klo, i, p, z):

Waypoint	582	30.elo.10	16:59:45	3629047	7050262	116
Waypoint	583	30.elo.10	17:00:46	3629050	7050260	115
Waypoint	584	30.elo.10	17:01:23	3629049	7050253	116
Waypoint	585	30.elo.10	17:03:41	3629032	7050252	107
Waypoint	586	30.elo.10	17:07:07	3629080	7050210	113

### Löydöt

KM 38477: 1-3 kvartsi-iskoksia 32 kpl, palanutta luuta 1 kpl (Pesonen et al 2010)

### Peruskarttaote 6



Lieksa Multikangas 2, löytöpisteet, mittakaava 1:2000.

## 25 Lieksa Multikangas 3 (1000018906)

### Perustiedot

*Muinaisjäännöslaji* kiinteä muinaisjäännös  
*Muinaisjäännöstyyppi* asuinpaikka  
*Ajoitus* kivikautinen  
*Rauhoitusluokka* 2

*Peruskartta* 432304 Jurttivaara  
*Yhtenäiskoordinaatit* p= 7050401, i= 3628001, z= 126 m mpy  
*Koordinaattien selite* Kvartsi-iskosten löytöpaikan koordinaatit.  
*Sijainti* Lieksan luterilaisesta kirkosta 34 km luoteeseen

*Kohdekuvaus* Asuinpaikka sijaitsee Viekijoen länsipuolella olevan Multikankaan länsireunalla, laajan Leminsuon rannalla. Ympäristö on mäntykangasta, joka on löytöpaikan pohjoispuolella metsä-äestetty. Löytöjä ei kuitenkaan ole lainkaan äestysalueelta, vaan ainoastaan kankaan reunalle johtavan ajouran pinnasta keskittymänä noin 30 metrin päässä törmän reunasta. Maaperä on paikalla hienoa hiekkaa.

### Tutkimukset

Petro Pesonen, Esa Hertell, Mikael Manninen ja Miikka Tallavaara, inventointi 2010. Asuinpaikka löytyi Viekin kylän pohjoispuolella olevan laajan kangasmetsäalueen inventoinnissa 1.9.2010. Asuinpaikka sijaitsee Viekijoen länsipuolella olevan Multikankaan länsireunalla, laajan Leminsuon rannalla. Ympäristö on mäntykangasta, joka on löytöpaikan pohjoispuolella metsä-äestetty. Löytöjä ei kuitenkaan ole lainkaan äestysalueelta, vaan ainoastaan kankaan reunalle johtavan ajouran pinnasta keskittymänä noin 30 metrin päässä törmän reunasta. Maaperä on paikalla hienoa hiekkaa.

Kohteen GPS-löytöpisteet (tunnus, pvm, klo, i, p, z):

Waypoint	596	1.syys.10	13:16:00	3628001	7050401	129
----------	-----	-----------	----------	---------	---------	-----

### Löydöt

KM 38478 kvartsi-iskoksia 7 kpl (Pesonen et al 2010)

### Peruskarttaote 6

## 26 Lieksa Palokangas 3 (1000018907)

### Perustiedot

<i>Muinaisjäännöslaji</i>	kiinteä muinaisjäännös
<i>Muinaisjäännöstyyppi</i>	asuinpaikka
<i>Ajoitus</i>	kivikautinen
<i>Rauhoitusluokka</i>	2
<i>Peruskartta</i>	432307 Vieki
<i>Yhtenäiskoordinaatit</i>	p= 7048108, i= 3632731, z= 115-116 m mpy
<i>Koordinaattien selite</i>	Löytöpaikan B koordinaatit.
<i>Sijainti</i>	Lieksan luterilaisesta kirkosta 29 km luoteeseen

*Kohdekuvaus* Asuinpaikka sijaitsee Viekijoen ja Lieksa-Nurmes -lentokentän itäpuolella, laajalla tasaisella mäntykankaalla, Palokankaan talosta 520 metriä pohjoiskoilliseen Viekijoen ja siihen laskevan Kaivospuron laskukohdan eteläpuolella olevan suoalueen etelärannalla. Ympäristö on metsä-äestettyä hienohiekkaista mäntykangasta. Varsinaiset asuinpaikkahavainnot ovat löytöpaikoilta A ja B törmän reunalta noin 20 metrin päässä toisistaan. Lisäksi löytyi yksi tuluspiin pala (löytöpaikka C) näistä löydöistä 140 metriä itäkaakkoon. Tällä kohdalla suon ranta ei ollut äestetty lainkaan, vaan pii oli hieman takamaastossa äestyksessä. Vähäisistä löydöistä huolimatta paikalla lienee kivikautinen asuinpaikka.

### Tutkimukset

Petro Pesonen, Esa Hertell, Mikael Manninen ja Miikka Tallavaara, inventointi 2010. Asuinpaikka löytyi Viekin kylän pohjoispuolella olevan laajan kangasmetsäalueen inventoinnissa 29.8.2010. Asuinpaikka sijaitsee Viekijoen ja Lieksa-Nurmes -lentokentän itäpuolella, laajalla tasaisella mäntykankaalla, Palokankaan talosta 520 metriä pohjoiskoilliseen Viekijoen ja siihen laskevan Kaivospuron laskukohdan eteläpuolella olevan suoalueen etelärannalla. Ympäristö on metsä-äestettyä hienohiekkaista mäntykangasta. Varsinaiset asuinpaikkahavainnot ovat löytöpaikoilta A ja B (Wayp 556-557) törmän reunalta noin 20 metrin päässä toisistaan. Lisäksi löytyi yksi tuluspiin pala (löytöpaikka C, Wayp 555) näistä löydöistä 140 metriä itäkaakkoon. Tällä kohdalla suon ranta ei ollut äestetty lainkaan, vaan pii oli hieman takamaastossa äestyksessä. Vähäisistä löydöistä huolimatta paikalla lienee kivikautinen asuinpaikka.

Kohteen GPS-löytöpisteet (tunnus, pvm, klo, i, p, z):

Waypoint	555	29.elo.10	15:14:20	3632873 7048054	119
Waypoint	556	29.elo.10	15:23:26	3632754 7048107	115
Waypoint	557	29.elo.10	15:25:10	3632731 7048108	119

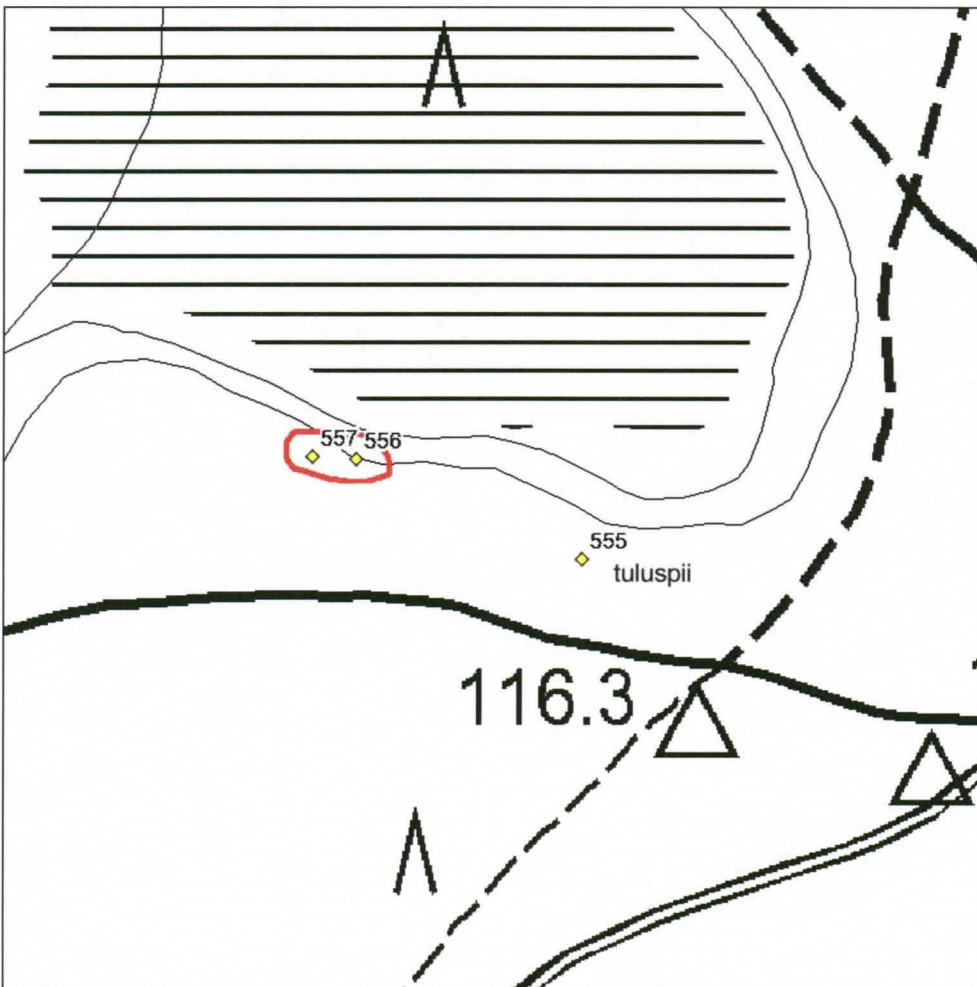
### Löydöt

KM 38479: 1-3 kvartsi-iskos, palanutta luuta 3 kpl, tuluspiitä 1 kpl (Pesonen et al 2010)

### Peruskarttaote 7



Palanutta luuta Palokangas 3 –asuinpaikalta kuvan oikeassa laidassa pystyssä olevan kepin kohdalta. Kuva: Petro Pesonen.



Lieksa Palokangas 3, löytöpisteet, mittakaava 1:4000.

## 27 Lieksa Lentokenttä 3 (1000018908)

### Perustiedot

Muinaisjäännöslaji	kiinteä muinaisjäännös
Muinaisjäännöstyyppi	asuinpaikka
Ajoitus	kivikautinen
Rauhoitusluokka	2
Peruskartta	432307 Vieki
Yhtenäiskoordinaatit	p= 7047903, i= 3631873, z= 112-113 m mpy
Koordinaattien selite	Löytöalueen B koordinaatit.
Sijainti	Lieksan luterilaisesta kirkosta 30 kmluoteeseen

**Kohdekuvaus** Asuinpaikka sijaitsee Lieksa-Nurmes -lentokentän itäpuolella, laajalla tasaisella hiekkakankaalla Viekijoen ja Ruosmanjoen välissä, Raiskion talosta n. 560 m pohjoisluoteeseen ja vain n. 300 m lentokentän itäpäästä suoraan itään. Alueella on hahmoteltu kaksi löytöaluetta, joista löytöalue A tarkoittaa lentokentän kangasta halkovan tien (etelä)leikkausta n. 45 metrin matkalla alkaen 300 m lentokentän itäpäästä (KM 38480:1). Löytöalue B on tien eteläpuolelle kaivetun kuivatusojan leikkaus ja ojasta nostettu maa, jossa oli runsaasti löytöjä (KM 38480:2-5). Jälkimmäisen löytöalueen törmät vaaittiin 7.8.2011 RTK-GPS-laitteella. Asuinpaikan korkeudeksi saatiin 112.616 mmpy ja saman törmän juuren korkeudeksi puolestaan 111.160 mmpy. Luuanalysissä löytyi majavaa, haukea, ahven- ja särkikaloja. Majavan luiden ajoitustulos on 8266 +/- 59 BP (Ua-41026).

### Tutkimukset

Petro Pesonen, Esa Hertell, Mikael Manninen ja Miikka Tallavaara, inventointi 2010. Asuinpaikka löytyi Viekin kylän pohjoispuolella olevan laajan kangasmetsäalueen inventoinnissa 29.8.2010. Asuinpaikka sijaitsee Lieksa-Nurmes -lentokentän itäpuolella, laajalla tasaisella hiekkakankaalla Viekijoen ja Ruosmanjoen välissä, Raiskion talosta n. 560 m pohjoisluoteeseen ja vain n. 300 m lentokentän itäpäästä suoraan itään. Alueella on hahmoteltu kaksi löytöaluetta, joista löytöalue A tarkoittaa lentokentän kangasta halkovan tien (etelä)leikkausta n. 45 metrin matkalla alkaen 300 m lentokentän itäpäästä (KM 38480:1, Wayp 558-560). Löytöalue B on tien eteläpuolelle kaivetun kuivatusojan leikkaus ja ojasta nostettu maa, jossa oli runsaasti löytöjä (KM 38480:2-5, Wayp 561). Jälkimmäisen löytöalueen törmät vaaittiin 7.8.2011 RTK-GPS-laitteella. Asuinpaikan korkeudeksi saatiin 112.616 mmpy ja saman törmän juuren korkeudeksi puolestaan 111.160 mmpy. Luuanalysissä löytyi majavaa, haukea, ahven- ja särkikaloja. Majavan luiden ajoitustulos on 8266 +/- 59 BP (Ua-41026).

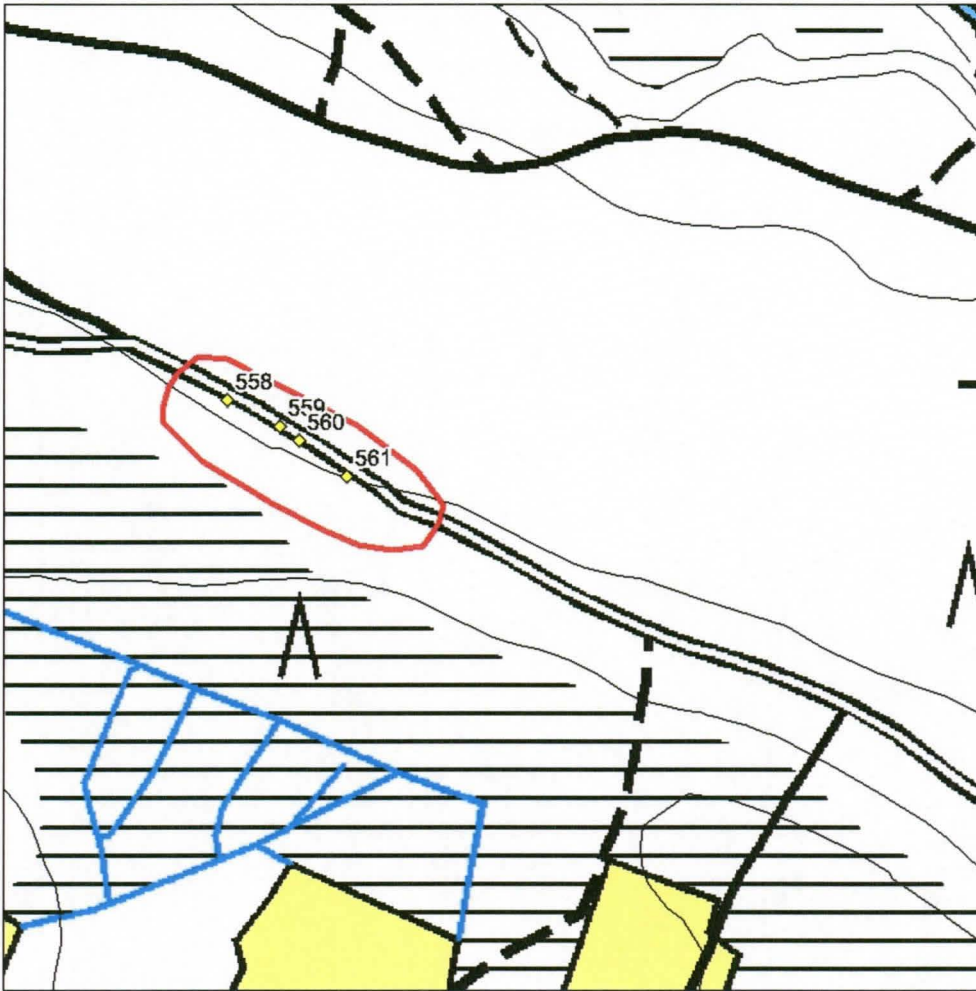
Kohteen GPS-löytöpisteet (tunnus, pvm, klo, i, p, z):

Waypoint	558	29.elo.10	16:08:29	3631810	7047943	117
Waypoint	559	29.elo.10	16:11:07	3631838	7047929	117
Waypoint	560	29.elo.10	16:13:16	3631848	7047922	114
Waypoint	561	29.elo.10	16:17:33	3631873	7047903	120

### Löydöt

KM 38480: 1-5 kvartsikaapimia 2 kpl, kvartsi-iskoksia 31 kpl, palanutta luuta 182 kpl (Pesonen et al 2010)

### Peruskarttaote 8



Lieksa Lentokenttä 3, löytöpisteet, mittakaava 1:4000.



## 28 Lieksa Lentokenttä 4 (1000018909)

### Perustiedot

<i>Muinaisjäännöslaji</i>	kiinteä muinaisjäännös
<i>Muinaisjäännöstyyppi</i>	asuinpaikka
<i>Ajoitus</i>	kivikautinen
<i>Rauhoitusluokka</i>	2
<i>Peruskartta</i>	432307 Vieki
<i>Yhtenäiskoordinaatit</i>	p= 7048295, i= 3630898, z= 111-113 m mpy
<i>Koordinaattien selite</i>	Löytöalueen B koordinaatit-
<i>Sijainti</i>	Lieksan luterilaisesta kirkosta 31 km luoteeseen

*Kohdekuvaus* Asuinpaikka sijaitsee Lieksa-Nurmes -lentokentällä ja sen eteläpuolella, laajalla tasaisella hiekkakankaalla Viekihoen ja Ruosmanjoen välisellä alueella. Asuinpaikkalöytöjä on n. 350-450 metrin välisellä alueella lentokentän länsipäästä mitattuna lentokentän kiitoradan eteläpuolella muinaisrantatörmällä, josta on työnnetty pintamaata pois (KM 38481:4-6, löytöalue B) sekä tämän törmän alapuolella kulkevan hiekkatien pinnalla ja vierellä kuoritussa maassa (KM 38481:1-3, löytöalue A). Alemman löytöalueen löydöt saattavat olla peräisin ylemmältä asuinpaikalta. Asuinpaikka lienee laajempi ja jatkuu mahdollisesti sekä Kannelkosken tielle päin lännessä että Lentokenttä 2 - asuinpaikalle päin idässä. Luuanalyysissä on tunnistettu nisäkkään luita. Kohde vaaittiin 7.8.2011 RTK-GPS -paikantimella, jolloin asuinpaikan (ylemmän törmän) korkeudeksi mitattiin 113.40 mmpy ja alemman löytöpaikan sekä samalla ylemmän törmän juuren korkeudeksi 111.909 mmpy.

### Tutkimukset

Petro Pesonen, Esa Hertell, Mikael Manninen ja Miikka Tallavaara, inventointi 2010. Asuinpaikka löytyi Viekin kylän pohjoispuolella olevan laajan kangasmetsäalueen inventoinnissa 29.8.2010. Asuinpaikka sijaitsee Lieksa-Nurmes -lentokentällä ja sen eteläpuolella, laajalla tasaisella hiekkakankaalla Viekihoen ja Ruosmanjoen välisellä alueella. Asuinpaikkalöytöjä on n. 350-450 metrin välisellä alueella lentokentän länsipäästä mitattuna lentokentän kiitoradan eteläpuolella muinaisrantatörmällä, josta on työnnetty pintamaata pois (KM 38481:4-6, löytöalue B, Wayp 563-564) sekä tämän törmän alapuolella kulkevan hiekkatien pinnalla ja vierellä kuoritussa maassa (KM 38481:1-3, löytöalue A, Wayp 562, 565). Alemman löytöalueen löydöt saattavat olla peräisin ylemmältä asuinpaikalta. Asuinpaikka lienee laajempi ja jatkuu mahdollisesti sekä Kannelkosken tielle päin lännessä että Lentokenttä 2 - asuinpaikalle päin idässä. Luuanalyysissä on tunnistettu nisäkkään luita. Kohde vaaittiin 7.8.2011 RTK-GPS -paikantimella, jolloin asuinpaikan (ylemmän törmän) korkeudeksi mitattiin 113.40 mmpy ja alemman löytöpaikan sekä samalla ylemmän törmän juuren korkeudeksi 111.909 mmpy.

Kohteen GPS-löytöpisteet (tunnus, pvm, klo, i, p, z):

Waypoint	562	29.elo.10	16:49:30	3630852	7048277	114
Waypoint	563	29.elo.10	16:56:04	3630898	7048295	114
Waypoint	564	29.elo.10	16:59:18	3630873	7048310	114
Waypoint	565	29.elo.10	17:02:25	3630849	7048264	112

### Löydöt

KM 38481: 1-6 kvartsikaavin, kvartsiydin, kvartsi-iskoksia 12 kpl, palanutta luuta 6 kpl (Pesonen et al 2010)

### Peruskarttaote 8



Lieksa Lentokenttä 4, löytöpisteet, mittakaava 1:4000.

## 29 Lieksa Umpilampi (1000018910)

### Perustiedot

Muinaisjäännöslaji kiinteä muinaisjäännös  
Muinaisjäännöstyyppi asuinpaikka  
Ajoitus kivikautinen  
Rauhoitusluokka 2

Peruskartta 432307 Vieki  
Yhtenäiskoordinaatit p= 7049630, i= 3633433, z= 121-122 m mpy  
Koordinaattien selite Kvartsi-iskosten löytöpaikan koordinaatit.  
Sijainti Lieksan luterilaisesta kirkosta 29 km luoteeseen

Kohdekuvaus Asuinpaikka sijaitsee Viekijoen itäpuolella, pienen Umpilammen länsirannalla olevasta mökistä 150 m länsiluoteeseen, soistuneen joen vanhan meanderin rannalla. Ympäristö on tasaista mäntykangasta, jossa on erotettavissa lähes huomaamattoman matala rantatörmä. Tämän matalan törmän päältä mökille johtavalta metsäautotieltä löytyi joitakin kvartseja pieneltä alueelta (n. 15 m matkalta), mutta todennäköisesti asuinpaikka on hieman laajempi tien molemmin puolin. Koekuopista ei saatu löytöjä. Asuinpaikkatörmän alapuolella maasto jatkuu tasaisena, kunnes putoaa jyrkästi jokea reunustavalle suolle.

### Tutkimukset

Petro Pesonen, Esa Hertell, Mikael Manninen ja Miikka Tallavaara, inventointi 2010. Asuinpaikka löytyi Viekin kylän pohjoispuolella olevan laajan kangasmetsäalueen inventoinnissa 29.8.2010. Asuinpaikka sijaitsee Viekijoen itäpuolella, pienen Umpilammen länsirannalla olevasta mökistä 150 m länsiluoteeseen, soistuneen joen vanhan meanderin rannalla. Ympäristö on tasaista mäntykangasta, jossa on erotettavissa lähes huomaamattoman matala rantatörmä. Tämän matalan törmän päältä mökille johtavalta metsäautotieltä löytyi joitakin kvartseja pieneltä alueelta (n. 15 m matkalta), mutta todennäköisesti asuinpaikka on hieman laajempi tien molemmin puolin. Koekuopista ei saatu löytöjä. Asuinpaikkatörmän alapuolella maasto jatkuu tasaisena, kunnes putoaa jyrkästi jokea reunustavalle suolle.

Kohteen GPS-löytöpisteet (tunnus, pvm, klo, i, p, z):

Waypoint	552	29.elo.10	13:51:49	3633433	7049630	138
Waypoint	553	29.elo.10	13:52:39	3633443	7049636	144
Waypoint	554	29.elo.10	13:52:41	3633441	7049635	138

### Löydöt

KM 38482 kvartsi-iskoksia 6 kpl (Pesonen et al 2010)

### Peruskarttaote 9



Lieksa Umpilampi, löytöpaikat, mittakaava 1:2000.

## 30 Lieksa Särkipuro (1000018911)

### Perustiedot

*Muinaisjäännöslaji* mahdollinen muinaisjäännös  
*Muinaisjäännöstyyppi* mahdollinen asuinpaikka  
*Ajoitus* kivikautinen  
*Rauhoitusluokka*

*Peruskartta* 432307 Vieki  
*Yhtenäiskoordinaatit* p= 7049944, i= 3637779, z= 133-135 m mpy  
*Koordinaattien selite* Löytöpaikan B koordinaatit  
*Sijainti* Lieksan luterilaisesta kirkosta 27 km luoteeseen

*Kohdekuvaus* Kohde sijaitsee Porttivaaran harjanteen luoteispäässä, Särkilammelta Saarvanpuron kautta Nuuksunlampeen laskevan pienen Särkipuron itärannalla, metsäautotien itäpuolella. Paikalta löytyi laikutetulta hiekkatasanteelta, vaaran suunnastan laskeneen vanhan uoman pohjoispuolelta kaksi kvartsia, joista toinen aivan metsäautotien vierestä, toinen muutama kymmenen metriä tiestä itään. Lähellä jälkimmäistä löytöpaikkaa on syvätkö, hieman laikutuksen vaurioittama, halkaisijaltaan kolmimetrinen kuoppa. Tähän tehtiin koepisto, jossa oli heti turpeen alla runsaasti hiiliä, sitten hyvin paksu huuhtoutumiskerros ja sen jälkeen normaali podsolimaannos. Kuoppa ei siis pintahiilistä huolimatta aivan resentti jääne. Alueella on myös ylempällä tasolla olevia muinaisrantatörmä ja maaperä hienoa hiekkaa, mutta laikutuksista huolimatta muuta ei paikalta löytynyt.

### Tutkimukset

Petro Pesonen, Esa Hertell, Mikael Manninen ja Miikka Tallavaara, inventointi 2010. Mahdollinen asuinpaikka löytyi Viekin kylän pohjoispuolella olevan laajan kangasmetsäalueen inventoinnissa 29.8.2010. Kohde sijaitsee Porttivaaran harjanteen luoteispäässä, Särkilammelta Saarvanpuron kautta Nuuksunlampeen laskevan pienen Särkipuron itärannalla, metsäautotien itäpuolella. Paikalta löytyi laikutetulta hiekkatasanteelta, vaaran suunnastan laskeneen vanhan uoman pohjoispuolelta kaksi kvartsia, joista toinen aivan metsäautotien vierestä (Löytöpaikka A, Wayp 547), toinen muutama kymmenen metriä tiestä itään (Löytöpaikka B, Wayp 548). Lähellä jälkimmäistä löytöpaikkaa on syvätkö, hieman laikutuksen vaurioittama, halkaisijaltaan kolmimetrinen kuoppa (Wayp 549). Tähän tehtiin koepisto, jossa oli heti turpeen alla runsaasti hiiliä, sitten hyvin paksu huuhtoutumiskerros ja sen jälkeen normaali podsolimaannos. Kuoppa ei siis pintahiilistä huolimatta aivan resentti jääne. Alueella on myös ylempällä tasolla olevia muinaisrantatörmä ja maaperä hienoa hiekkaa, mutta laikutuksista huolimatta muuta ei paikalta löytynyt.

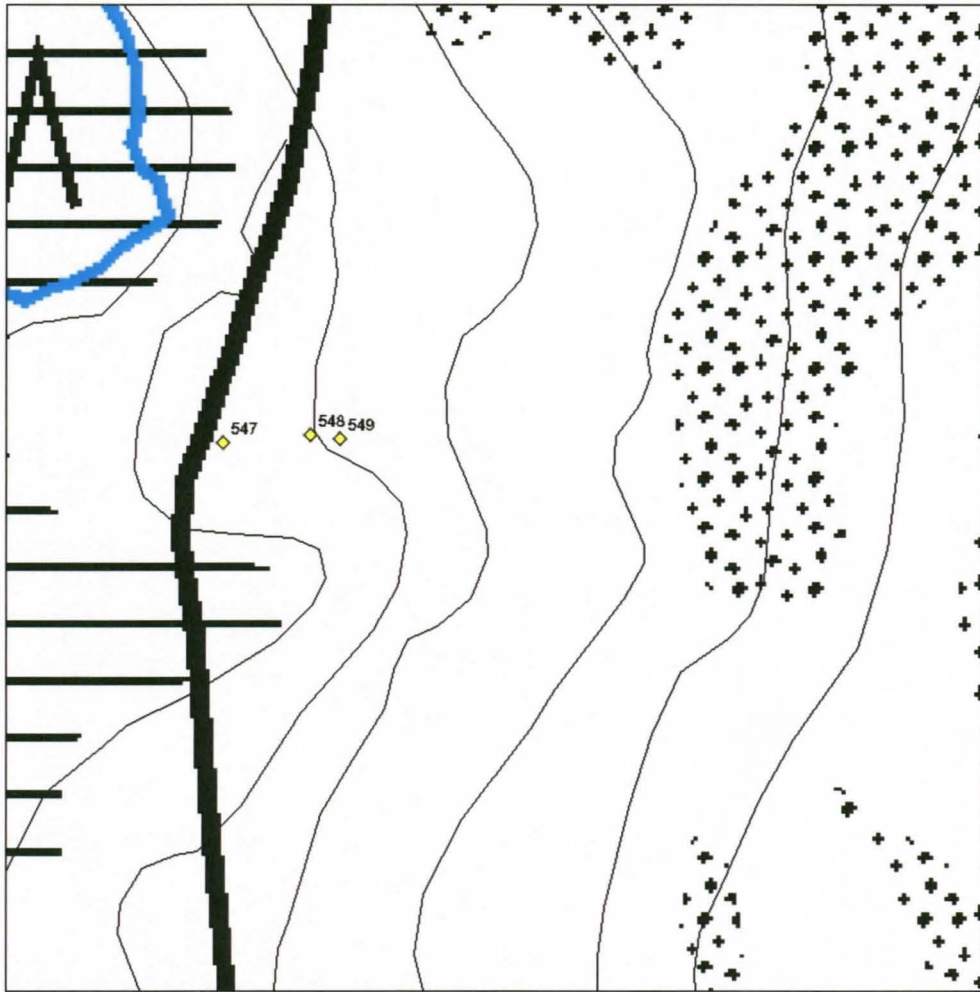
Kohteen GPS-löytöpisteet (tunnus, pvm, klo, i, p, z):

Waypoint	547	29.elo.10	11:32:13	3637756	7049942	131
Waypoint	548	29.elo.10	11:34:52	3637779	7049944	136
Waypoint	549	29.elo.10	11:37:12	3637787	7049943	136

### Löydöt

KM 38483: 1-2 kvartsi-iskoksia 2 kpl (Pesonen et al 2010)

### Peruskarttaote 10



Lieksa Särkipuro, löytöpisteet 547-548 ja kuoppa 549, mittakaava 1:2000.



Särkipuron mahdollinen asuinpaikka äestetyllä kankaalla. Pohjoisesta. Kuva: Petro Pesonen.

## 31 Lieksa Nuuksunlampi (1000018912)

### Perustiedot

*Muinaisjäännöslaji* mahdollinen muinaisjäännös  
*Muinaisjäännöstyyppi* mahdollinen asuinpaikka  
*Ajoitus* kivikautinen  
*Rauhoitusluokka*

*Peruskartta* 432307 Vieki  
*Yhtenäiskoordinaatit* p= 7049791, i= 3635840, z= 140 m mpy  
*Koordinaattien selite* Kvartsi-iskoksen löytöpaikan koordinaatit.  
*Sijainti* Lieksan luterilaisesta kirkosta 28 km luoteeseen

*Kohdekuvaus* Kohde sijaitsee pienen Nuuksunlammen koillisrannalla olevalla harjanteella, Itäpään talosta 460 m pohjoisluoteeseen. 60-70 m harjanteen eteläreunaa kiertävältä metsäautotieltä pohjoiseen rinteessä. Paikalla havaittiin halkaisijaltaan nelimetrinen kuoppa äestetyllä kivikkoisella kankaalla, törmällä. Viisi metriä tästä kuopasta pohjoiseen (ylärinteeseen) löytyi yksi kvartsi laikutuksesta.

### Tutkimukset

Petro Pesonen, Esa Hertell, Mikael Manninen ja Miikka Tallavaara, inventointi 2010. Mahdollinen asuinpaikka löytyi Viekin kylän pohjoispuolella olevan laajan kangasmetsäalueen inventoinnissa 29.8.2010. Kohde sijaitsee pienen Nuuksunlammen koillisrannalla olevalla harjanteella, Itäpään talosta 460 m pohjoisluoteeseen. 60-70 m harjanteen eteläreunaa kiertävältä metsäautotieltä pohjoiseen rinteessä. Paikalla havaittiin halkaisijaltaan nelimetrinen kuoppa äestetyllä kivikkoisella kankaalla, törmällä. Viisi metriä tästä kuopasta pohjoiseen (ylärinteeseen) löytyi yksi kvartsi laikutuksesta.

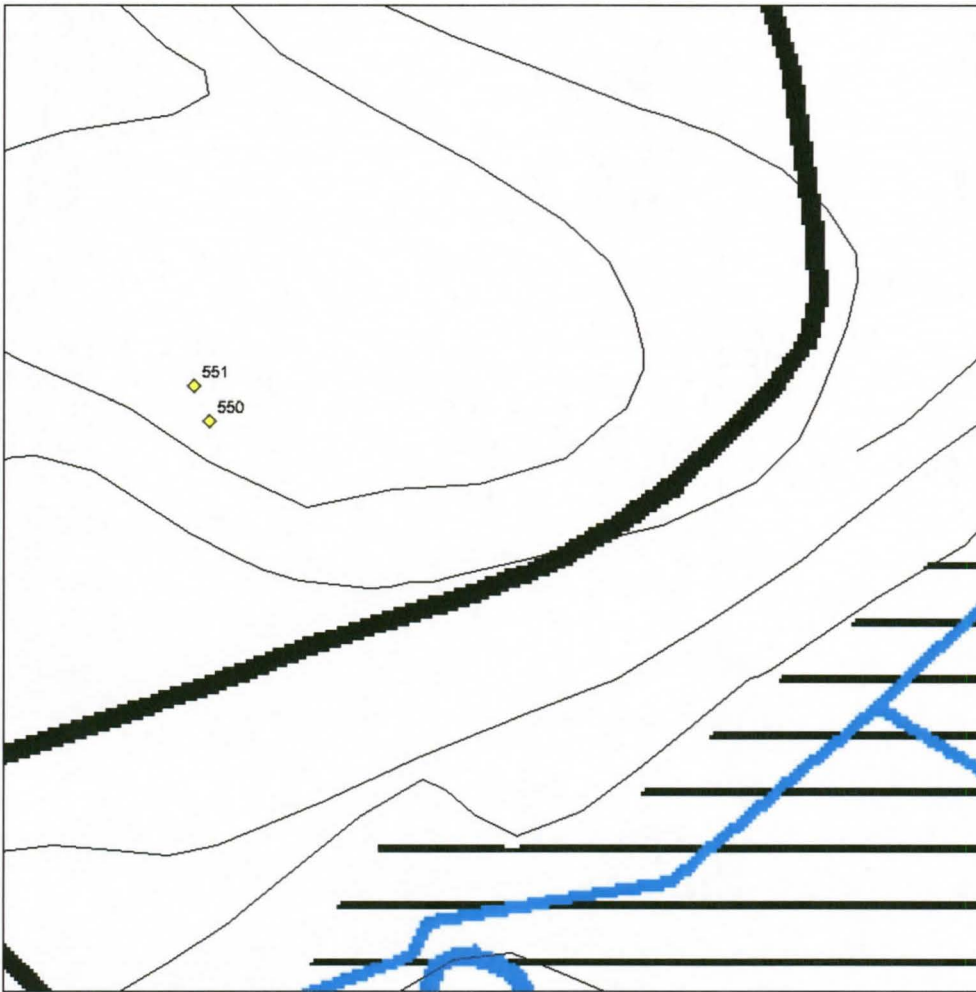
Kohteen GPS-löytöpisteet (tunnus, pvm, klo, i, p, z):

Waypoint	550	29.elo.10	12:49:34	3635844	7049782	135
Waypoint	551	29.elo.10	12:53:15	3635840	7049791	137

### Löydöt

KM 38484 kvartsi-iskos (Pesonen et al 2010)

### Peruskarttaote 11



Lieksa Nuuksunlampi, 550= kuoppa, 551= kvartsi, mittakaava 1:2000.



Kuopanne kivikossa Nuuksunlammen mahdollisella asuinpaikalla. Kuva: Petro Pesonen.



## 32 Lieksa Tappilammit (1000018913)

### Perustiedot

*Muinaisjäännöslaji* mahdollinen muinaisjäännös  
*Muinaisjäännöstyyppi* mahdollinen asuinpaikka  
*Ajoitus* kivikautinen  
*Rauhoitusluokka*

*Peruskartta* 432308 Iso-Pyörynen  
*Yhtenäiskoordinaatit* p= 7053946, i= 3633416, z= 135 m mpy  
*Koordinaattien selite* Löytöpaikan koordinaatit.  
*Sijainti* Lieksan luterilaisesta kirkosta 33 km luoteeseen

*Kohdekuvaus* Kohde sijaitsee Viekijoen etelä-/länsirannalla, joen laajentuman, Tappilampien kohdalla olevalla metsä-äestetyllä hiekkakankaalla. Sorahiekkaisista laikutusvaoista löytyi kaksi kvartsi-iskosta noin 100 metrin päästä toisistaan. Löytökoordinaatti viittaa pohjoisempaan löytöpaikkaan, toinen löytöpaikka on tästä noin 100 metriä etelään. Paikka on sopiva kivikautiselle asuinpaikalle.

### Tutkimukset

Petro Pesonen, Esa Hertell, Mikael Manninen ja Miikka Tallavaara, inventointi 2010. Mahdollinen kivikautinen asuinpaikka tarkastettiin 31.8.2010. Kohde sijaitsee Viekijoen etelä-/länsirannalla, joen laajentuman, Tappilampien kohdalla olevalla metsä-äestetyllä hiekkakankaalla. Sorahiekkaisista laikutusvaoista löytyi kaksi kvartsi-iskosta noin 100 metrin päästä toisistaan. Löytökoordinaatti viittaa pohjoisempaan löytöpaikkaan, toinen löytöpaikka on tästä noin 100 metriä etelään. Paikka on sopiva kivikautiselle asuinpaikalle.

Kohteen GPS-löytöpisteet (tunnus, pvm, klo, i, p, z):

Waypoint	19	31.elo.10	13:27:11	3633416	7053946	137
----------	----	-----------	----------	---------	---------	-----

### Löydöt

KM 38485 kvartsi-iskoksia 2 kpl (Pesonen et al 2010)

### Peruskarttaote 12

### 33 Lieksa Luokkisärkät (1000018914)

#### **Perustiedot**

*Muinaisjäännöslaji* kiinteä muinaisjäännös  
*Muinaisjäännöstyyppi* asuinpaikka  
*Ajoitus* kivikautinen  
*Rauhoitusluokka* 2

*Peruskartta* 432308 Iso-Pyörynen  
*Yhtenäiskoordinaatit* p= 7055159, i= 3632886, z= 132-133 m mpy  
*Koordinaattien selite* Kvartsi-iskosten löytöpaikan koordinaatit.  
*Sijainti* Lieksan luterilaisesta kirkosta 34 km luoteeseen

*Kohdekuvaus* Asuinpaikka sijaitsee Viekijoen länsipuolella, pienestä Heinälammesta Viekijoen laajentumaan, Jokilampeen, laskevan puron itärannalla olevilla Luokkisärkillä, särkkien länsireunaa kulkevan metsäautotien ja puron välisellä metsä-äestetyllä kankaalla. Asuinpaikalta on löytynyt kvartssia.

#### **Tutkimukset**

Petro Pesonen, Esa Hertell, Mikael Manninen ja Miikka Tallavaara, inventointi 2010. Asuinpaikka löytyi Viekin kylän pohjoispuolella olevan laajan kangasmetsäalueen inventoinnissa 2010. Asuinpaikka sijaitsee Viekijoen länsipuolella, pienestä Heinälammesta Viekijoen laajentumaan, Jokilampeen, laskevan puron itärannalla olevilla Luokkisärkillä, särkkien länsireunaa kulkevan metsäautotien ja puron välisellä metsä-äestetyllä kankaalla. Asuinpaikalta on löytynyt kvartssia.

Kohteen GPS-löytöpisteet (tunnus, pvm, klo, i, p, z):

Waypoint	Ke1	1.syys.10	14:12:13	3632886	7055159	133
----------	-----	-----------	----------	---------	---------	-----

#### **Löydöt**

KM 38486 kvartsi-iskoksia 7 kpl (Pesonen et al 2010)

#### **Peruskarttaote 13**

## 34 Lieksa Ketola (1000004449)

### Perustiedot

*Muinaisjäännöslaji* irtolöytöpaikka  
*Muinaisjäännöstyyppi* löytöpaikka  
*Ajoitus* kivikautinen  
*Rauhoitusluokka*

*Peruskartta* 431409 Viekijärvi  
*Yhtenäiskoordinaatit* p= 7041784, i= 3637779, z= 132-134 m mpy  
*Koordinaattien selite* Kivikirveen löytöpaikka.  
*Sijainti* Lieksan luterilaisesta kirkosta 20 km luoteeseen

*Kohdekuvaus* Alkeellinen kirves (KM 29292) on löydetty lähellä Ketolan talon pihapiiriä olevalta perunapelloilta, asuintalosta 20-30 metriä länteen. Paikka on etelään suuntautuva rinnenpelto Viekin ja Lieksan välisen tien eteläpuolella, Kaijankankaalla.

### Tutkimukset

Petro Pesonen, Esa Hertell, Mikael Manninen ja Miikka Tallavaara, inventointi 2010. Alkeellisen kirveen löytöpaikka tarkastettiin 26.8.2011. Löytäjä Eila Kärkkäinen näytti löytöpaikan, joka sijaitsee talon alapuolella entisellä pellolla, joka nyt on nurmella ja omenatarhana. Kirves löytyi kun omenapuita istutettiin ja samassa yhteydessä oli mustuneita (palaneita?) kiviä. Löytöpaikka mitattiin GPS-paikantimella ja uudet koordinaatit on muutettu myös muinaisjäännösrekisteriin.

### Löydöt

KM 29292 alkeellinen kirves (Kärkkäinen, Eila 1994)

### Peruskarttaote 14

## 35 Lieksa Lähdeahonkangas 5 (1000018915)

### Perustiedot

*Muinaisjäännöslaji* kiinteä muinaisjäännös  
*Muinaisjäännöstyyppi* pyyntikuoppia  
*Ajoitus* esihistoriallinen  
*Rauhoitusluokka* 2

*Peruskartta* 432307 Vieki  
*Yhtenäiskoordinaatit* p= 7051229, i= 3632159, z= 132-135 m mpy  
*Koordinaattien selite* Pohjoisemman pyyntikuopan koordinaatit  
*Sijainti* Lieksan luterilaisesta kirkosta 32 km luoteeseen

*Kohdekuvaus* Kohde sijaitsee Viekijoen eteläpuolella, Lähdeahon talosta 730 m länsilounaaseen, äestetyllä hiekkakankaalla, joen rantaan johtavan metsäautotien pohjoispuolella. Paikalla havaittiin kaksi kuoppaa, ensimmäinen halkaisijaltaan noin kaksi metriä, hieman laikutuksen vaurioittama ja toinen samankokoinen, osittain laikutuksen tuhoamana taimikon ja laikutuksen rajamailla. Mahdollisesti kuopat ovat pyyntikuoppia.

### Tutkimukset

Petro Pesonen, Esa Hertell, Mikael Manninen ja Miikka Tallavaara, inventointi 2010. Kuoppakohde löytyi Viekin kylän pohjoispuolella olevan laajan kangasmetsäalueen inventoinnissa 27.8.2010. Kohde sijaitsee Viekijoen eteläpuolella, Lähdeahon talosta 730 m länsilounaaseen, äestetyllä hiekkakankaalla, joen rantaan johtavan metsäautotien pohjoispuolella. Paikalla havaittiin kaksi kuoppaa, ensimmäinen (WP 512) halkaisijaltaan noin kaksi metriä, hieman laikutuksen vaurioittama ja toinen (WP 514) samankokoinen, osittain laikutuksen tuhoamana taimikon ja laikutuksen rajamailla. Mahdollisesti kuopat ovat pyyntikuoppia.

Kohteen GPS-löytöpisteet (tunnus, pvm, klo, i, p, z):

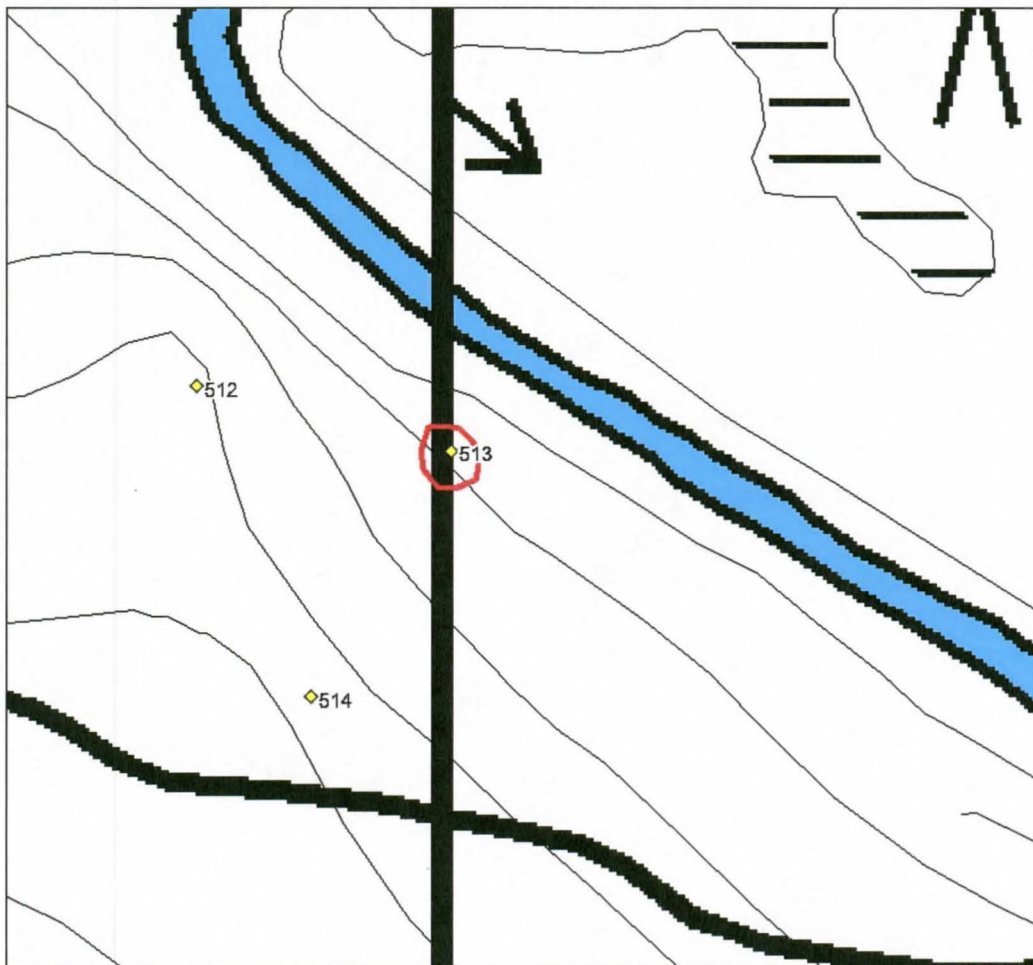
Waypoint	512	27.elo.10	9:58:25	3632159 7051230	133
Waypoint	514	27.elo.10	10:12:43	3632189 7051148	138

### Löydöt

### Peruskarttaote 1



Miikka Tallavaara mittaamassa mahdollisen pyyntikuopan sijaintia (Wayp 514). Idästä. Kuva: Petro Pesonen.



Lieksa Lähdeahonkangas 5. Pyyntikuopat, mittauspisteet 512 ja 514, piste 513 on asuinpaikka Lähdeahonkangad 4. Mittakaava 1:2000.

## 36 Lieksa Valkeislampi koillinen 3 (100018916)

### Perustiedot

<i>Muinaisjäännöslaji</i>	kiinteä muinaisjäännös
<i>Muinaisjäännöstyyppi</i>	pyyntikuoppia
<i>Ajoitus</i>	esihistoriallinen
<i>Rauhoitusluokka</i>	2

<i>Peruskartta</i>	432307 Vieki
<i>Yhtenäiskoordinaatit</i>	p= 7051687, i= 3631211, z= 122-132 m mpy
<i>Koordinaattien selite</i>	Pyyntikuoppa-alueen keskikoordinaatit.
<i>Sijainti</i>	Lieksan luterilaisesta kirkosta 33 km luoteeseen

*Kohdekuvaus* Pyyntikuopat sijaitsevat Viekiön länsipuolella olevan Valkeislammen koillisrannalla ketjuna, joka johtaa rannalla olevalta metsästysmajalta koilliseen noin 230 metriä pitkänä nauhana. Pyyntikuoppia todettiin kankaalla 15 kappaletta, mutta mahdollisesti niitä on alueella enemmänkin. Pyyntikuoppien halkaisija vaihtelee 1,5 ja 2,5 metrin välillä. Yksi kuopista on halkaisijaltaan 4 metriä ja siinä on vallit, mahdollisesti tämä on pieni tervahauta tai hiilihauta.

### Tutkimukset

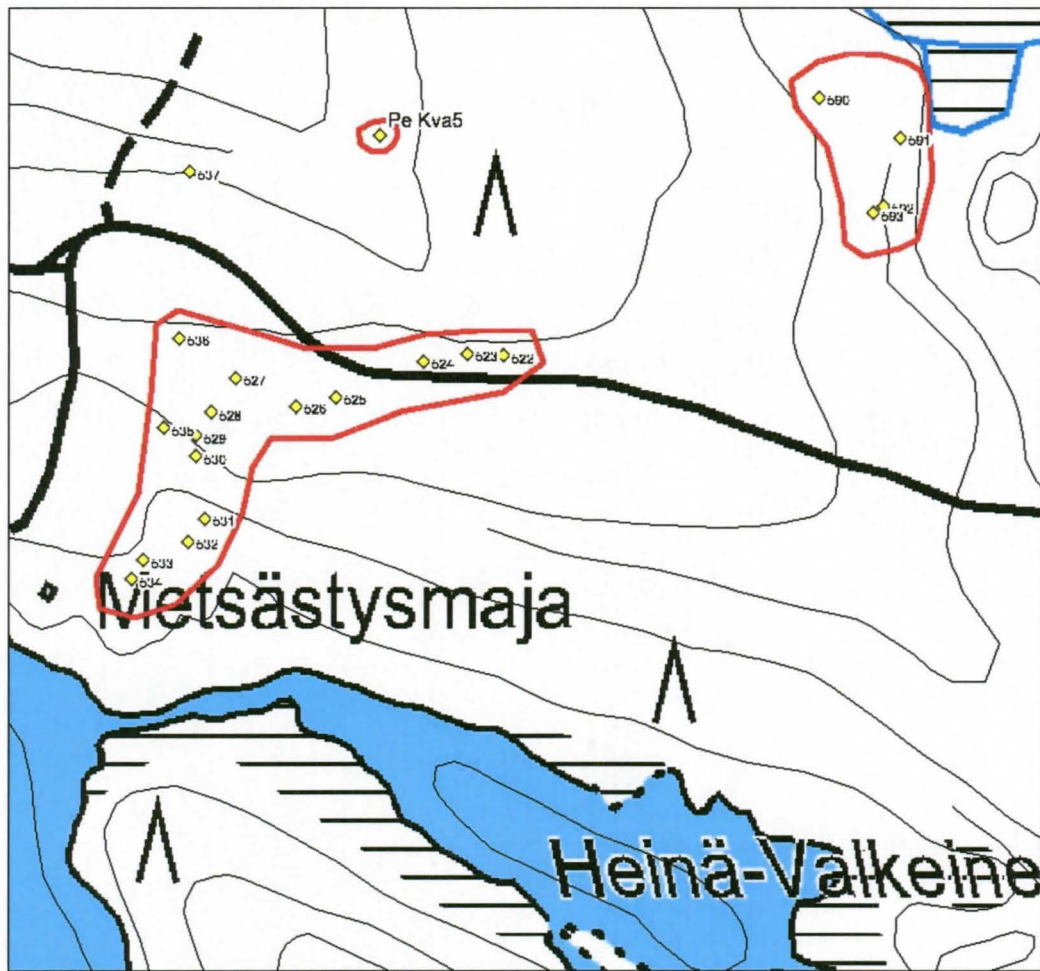
Petro Pesonen, Esa Hertell, Mikael Manninen ja Miikka Tallavaara, inventointi 2010. Kohde löytyi Viekin kylän pohjoispuolella olevan laajan kangasmetsäalueen inventoinnissa 27.8.2010. Pyyntikuopat sijaitsevat Viekiön länsipuolella olevan Valkeislammen koillisrannalla ketjuna, joka johtaa rannalla olevalta metsästysmajalta koilliseen noin 230 metriä pitkänä nauhana. Pyyntikuoppia todettiin kankaalla 15 kappaletta, mutta mahdollisesti niitä on alueella enemmänkin. Pyyntikuoppien halkaisija vaihtelee 1,5 ja 2,5 metrin välillä. Yksi kuopista on halkaisijaltaan 4 metriä ja siinä on vallit, mahdollisesti tämä on pieni tervahauta tai hiilihauta.

Kohteen GPS-löytöpisteet (tunnus, pvm, klo, i, p, z):

Waypoint	522	27.elo.10	14:25:59	3631320	7051715	131
Waypoint	523	27.elo.10	14:26:58	3631301	7051716	136
Waypoint	524	27.elo.10	14:27:53	3631278	7051712	135
Waypoint	525	27.elo.10	14:29:56	3631232	7051693	136
Waypoint	526	27.elo.10	14:31:01	3631211	7051688	135
Waypoint	527	27.elo.10	14:32:11	3631179	7051703	142
Waypoint	528	27.elo.10	14:33:41	3631166	7051685	131
Waypoint	529	27.elo.10	14:34:47	3631158	7051673	133
Waypoint	530	27.elo.10	14:35:50	3631158	7051662	135
Waypoint	531	27.elo.10	14:37:13	3631163	7051629	132
Waypoint	532	27.elo.10	14:38:16	3631154	7051617	133
Waypoint	533	27.elo.10	14:39:44	3631130	7051607	136
Waypoint	534	27.elo.10	14:40:58	3631124	7051597	131
Waypoint	535	27.elo.10	14:43:42	3631141	7051677	140
Waypoint	536	27.elo.10	14:45:43	3631149	7051724	138

### Löydöt

#### Peruskarttaote 2



Lieksa Valkeislampi koillinen 1-4. Valkeislampi koillinen 1 löytöpiste = PeKva5, Valkeislampi koillinen 2 löytöpisteet 590-593, Valkeislampi koillinen 3 pyyntikuopat 522-536, Valkeislampi koillinen 4 kvartsilouhos 537. Mittakaava 1:4000.

## 37 Lieksa Valkeislampi koillinen 4 (1000018917)

### Perustiedot

*Muinaisjäännöslaji* kiinteä muinaisjäännös  
*Muinaisjäännöstyyppi* kvartsilouhos  
*Ajoitus* esihistoriallinen  
*Rauhoitusluokka* 2

*Peruskartta* 432307 Vieki  
*Yhtenäiskoordinaatit* p= 7051812, i= 3631155, z= 135 m mpy  
*Koordinaattien selite* Kvartsia sisältävän kiven koordinaatit.  
*Sijainti* Lieksan luterilaisesta kirkosta 33 km luoteeseen

*Kohdekuvaus* Iso maakivi sijaitsee Viekijoen länsipuolella olevan Valkeislammen koillispuolella, korkean harjanteen rinteellä. Kiven yhdellä sivulla on runsaasti siitä irronneita kvartsikappaleita ja jonkin verran kvartsia on kiinni vielä juonena maakivessä. Todennäköisesti ainakin osa on vain metsäkoneen hajottamia, mutta osa saattaa olla perua esihistoriallisesta louhostoiminnasta. Kiven koko on noin 2 x 1 metriä ja se sijaitsee kivisessä, hiekkapohjaisessa, metsä-äestetyssä rinteessä.

### Tutkimukset

Petro Pesonen, Esa Hertell, Mikael Manninen ja Miikka Tallavaara, inventointi 2010. Kohde löytyi Viekin kylän pohjoispuolella olevan laajan kangasmetsäalueen inventoinnissa 27.8.2010. Iso maakivi sijaitsee Viekijoen länsipuolella olevan Valkeislammen koillispuolella, korkean harjanteen rinteellä. Kiven yhdellä sivulla on runsaasti siitä irronneita kvartsikappaleita ja jonkin verran kvartsia on kiinni vielä juonena maakivessä. Todennäköisesti ainakin osa on vain metsäkoneen hajottamia, mutta osa saattaa olla perua esihistoriallisesta louhostoiminnasta. Kiven koko on noin 2 x 1 metriä ja se sijaitsee kivisessä, hiekkapohjaisessa, metsä-äestetyssä rinteessä.

Kohteen GPS-löytöpisteet (tunnus, pvm, klo, i, p, z):

Waypoint	537	27.elo.10	14:49:11	3631155	7051812	140
----------	-----	-----------	----------	---------	---------	-----

### Löydöt

#### Peruskarttaote 2



*Kvartsia sisältävä maakivi Valkeislammen koillispuolella. Kuva: Petro Pesonen.*



## 38 Lieksa Multikangas 1 (1000004764)

### Perustiedot

*Muinaisjäännöslaji* mahdollinen muinaisjäännös  
*Muinaisjäännöstyyppi* mahdollinen asuinpaikka  
*Ajoitus* kivikautinen  
*Rauhoitusluokka*

*Peruskartta* 432304 Jurttivaara  
*Yhtenäiskoordinaatit* p= 7050678, i= 3628554, z= 120 m mpy  
*Koordinaattien selite* Palaneiden kivien keskittymän koordinaatit.  
*Sijainti* Lieksan luterilaisesta kirkosta 34 km luoteeseen

*Kohdekuvaus* Kohde sijaitsee Viekijoen ja Egyptinkorven välisellä Multikankaan harjulla, Viekijokeen laskevan Syväjoen eteköpuolella olevalla metsä-äestetyllä hiekkakankaalla. Paikalta on löytynyt noin neliömetrin alalta joukko palaneita kiviä muuten täysin kivettömältä kankaalta. Löytöpaikka on jyrkän törmän päällä noin viisi metriä törmän reunasta. Mitään esihistoriallisia löytöjä ei koko kankaalta ole löytynyt, mutta on mahdollista että palaneet kivet tulisijan jäänteinä viittaavat kivikautiseen asuinpaikkaan. Kohde on ollut Pielisen rantaa mesoliittisella kivikaudella.

### Tutkimukset

Petro Pesonen, inventointi 2005. Multikankaan mahdollinen kivikautinen asuinpaikka löytyi Lieksan inventoinnissa 23.9.2005. Kohde sijaitsee Viekijoen ja Egyptinkorven välisellä Multikankaan harjulla, Viekijokeen laskevan Syväjoen eteköpuolella olevalla metsä-äestetyllä hiekkakankaalla. Paikalta löytyi noin neliömetrin alalta joukko palaneita kiviä muuten täysin kivettömältä kankaalta. Löytöpaikka on jyrkän törmän päällä noin viisi metriä törmän reunasta. Mitään esihistoriallisia löytöjä ei koko kankaalta löytynyt, mutta on mahdollista että palaneet kivet tulisijan jäänteinä viittaavat kivikautiseen asuinpaikkaan. Kohde on ollut Pielisen rantaa mesoliittisella kivikaudella.

Petro Pesonen, Esa Hertell, Mikael Manninen ja Miikka Tallavaara, inventointi 2010. Kohde tarkastettiin Viekin alueen inventoinnissa 30.8.2011. Mahdollinen asuinpaikka sijaitsee Viekijoen länsipuolella, Multikankaan pohjoisosassa, Viekijokeen laskevan Syväjoen etelärannan törmällä. Paikalla on vanha metsä-äestys hiekkakankaalla ja siinä havaittiin v. 2005 palaneita kiviä, mahdollinen tulisijan jäännös. Paikalla havaittiin lähes umpeenkasvaneissa vaoissa vielä muutama palanut kivi ja kohteesta tehtiin nyt uusi GPS-mittaus. Tulos on likimain sama kuin aiemmassa mittauksessa.

Kohteen GPS-löytöpisteet (tunnus, pvm, klo, i, p, z):

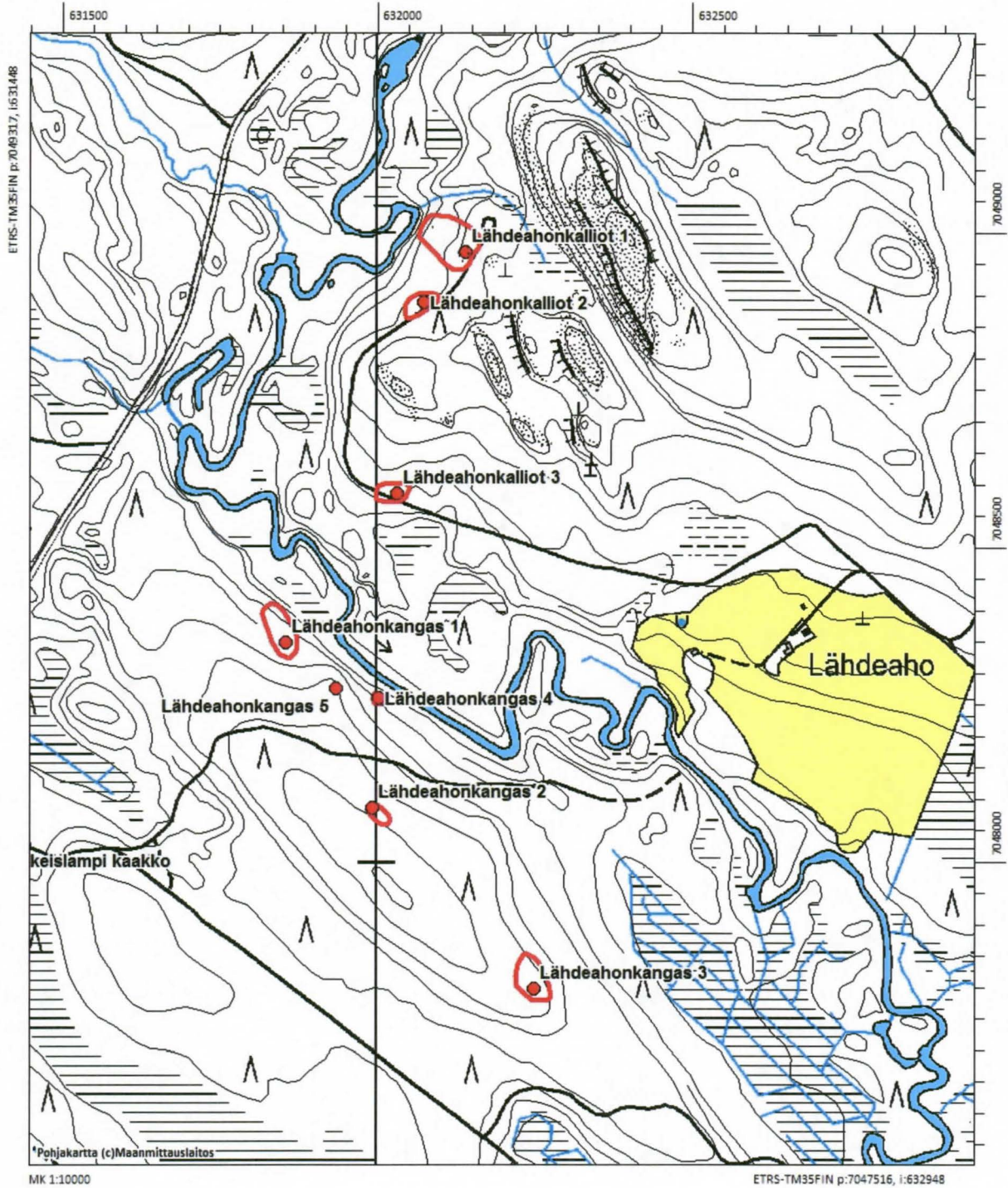
Waypoint	580	30.elo.10	16:17:53	3628565	7050684	121
----------	-----	-----------	----------	---------	---------	-----

### Löydöt

### Peruskarttaote 6

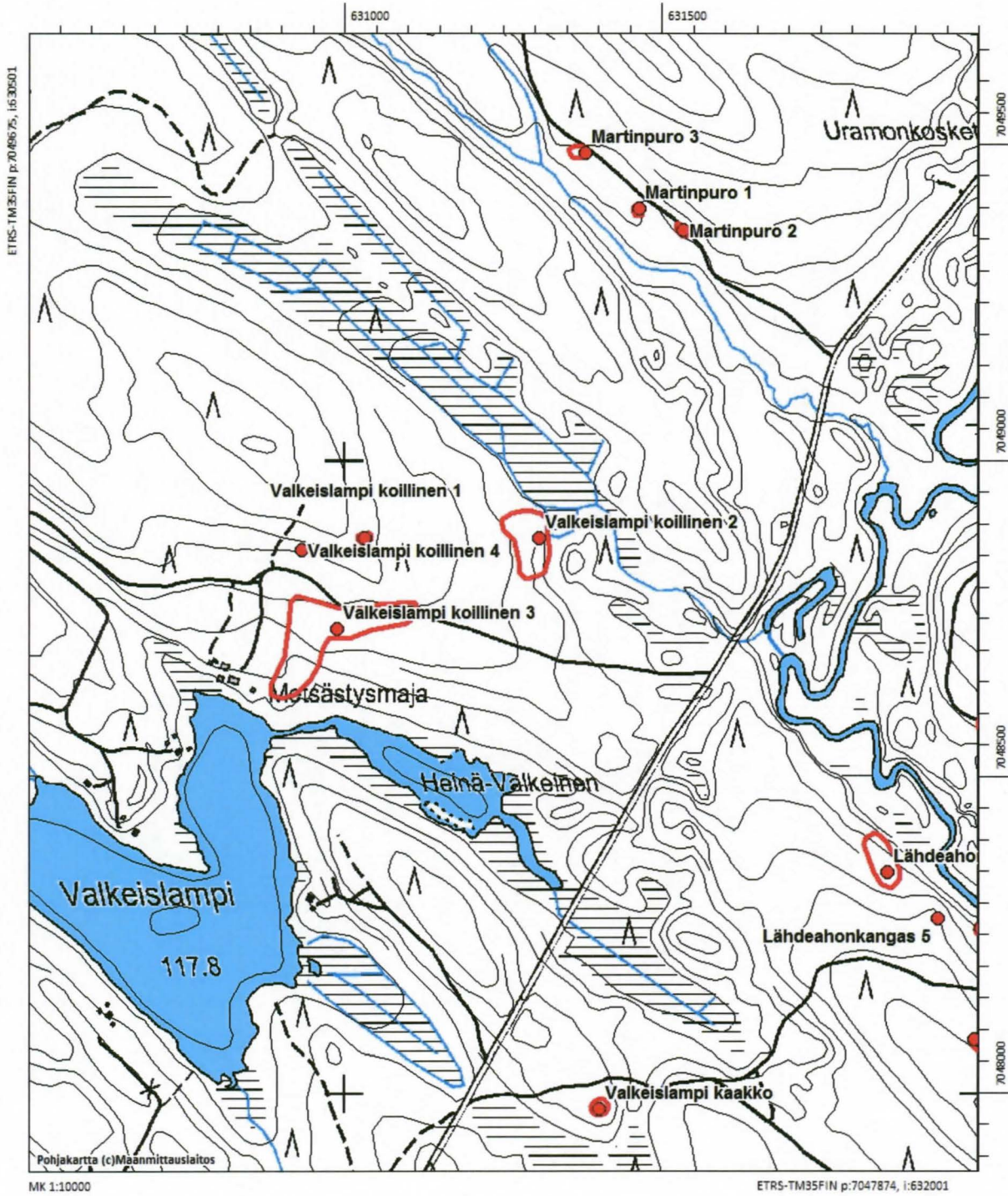
# Peruskarttaote 1

Lieksa Lähdeahonkalliot 1-3, Lähdeahonkangas 1-5. Mittakaava 1:10000.



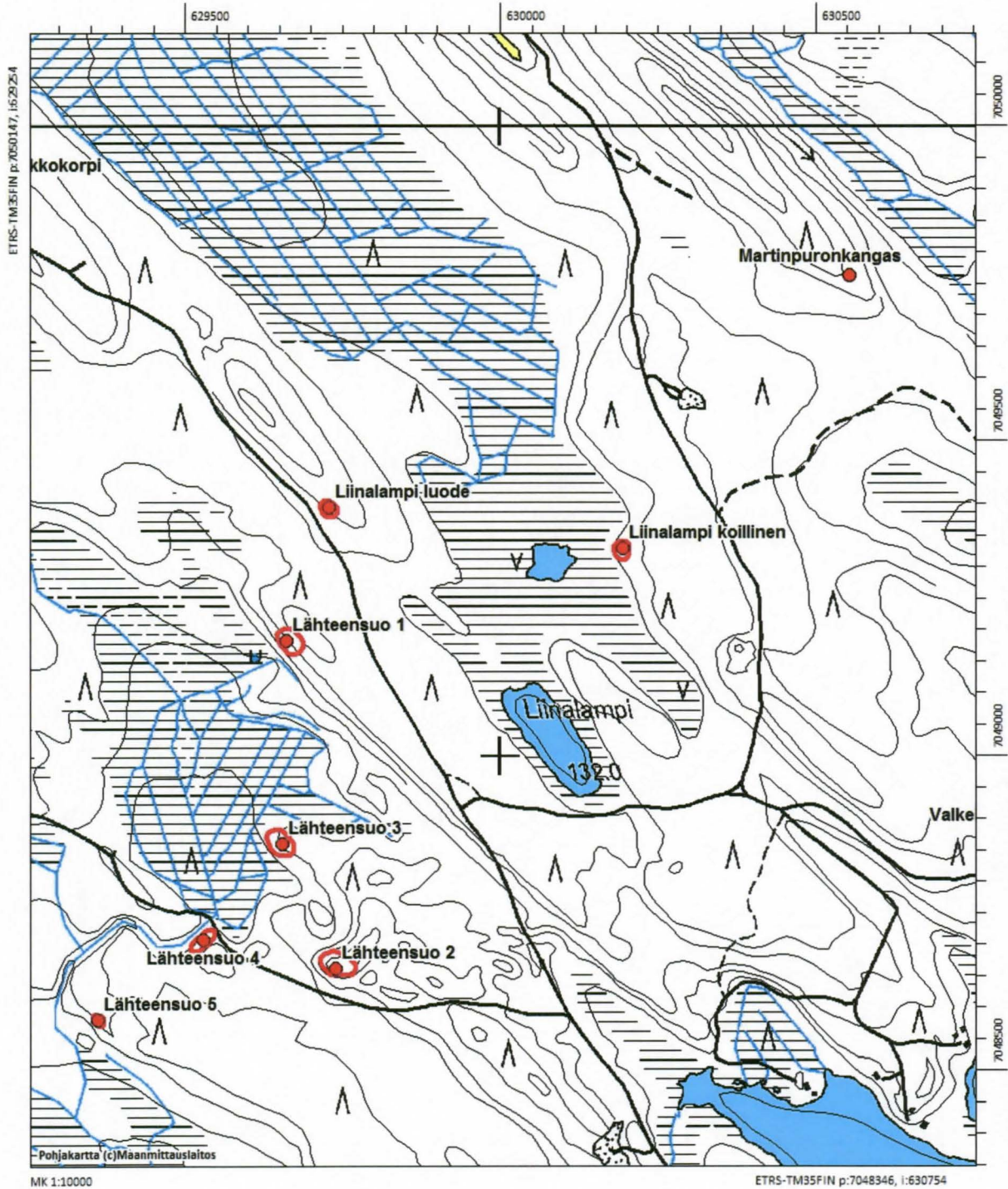
## Peruskarttaote 2

Lieksa Martinpuro 1-3, Valkeislampi kaakko, Valkeislampi koillinen 1-4. Mittakaava 1:10000



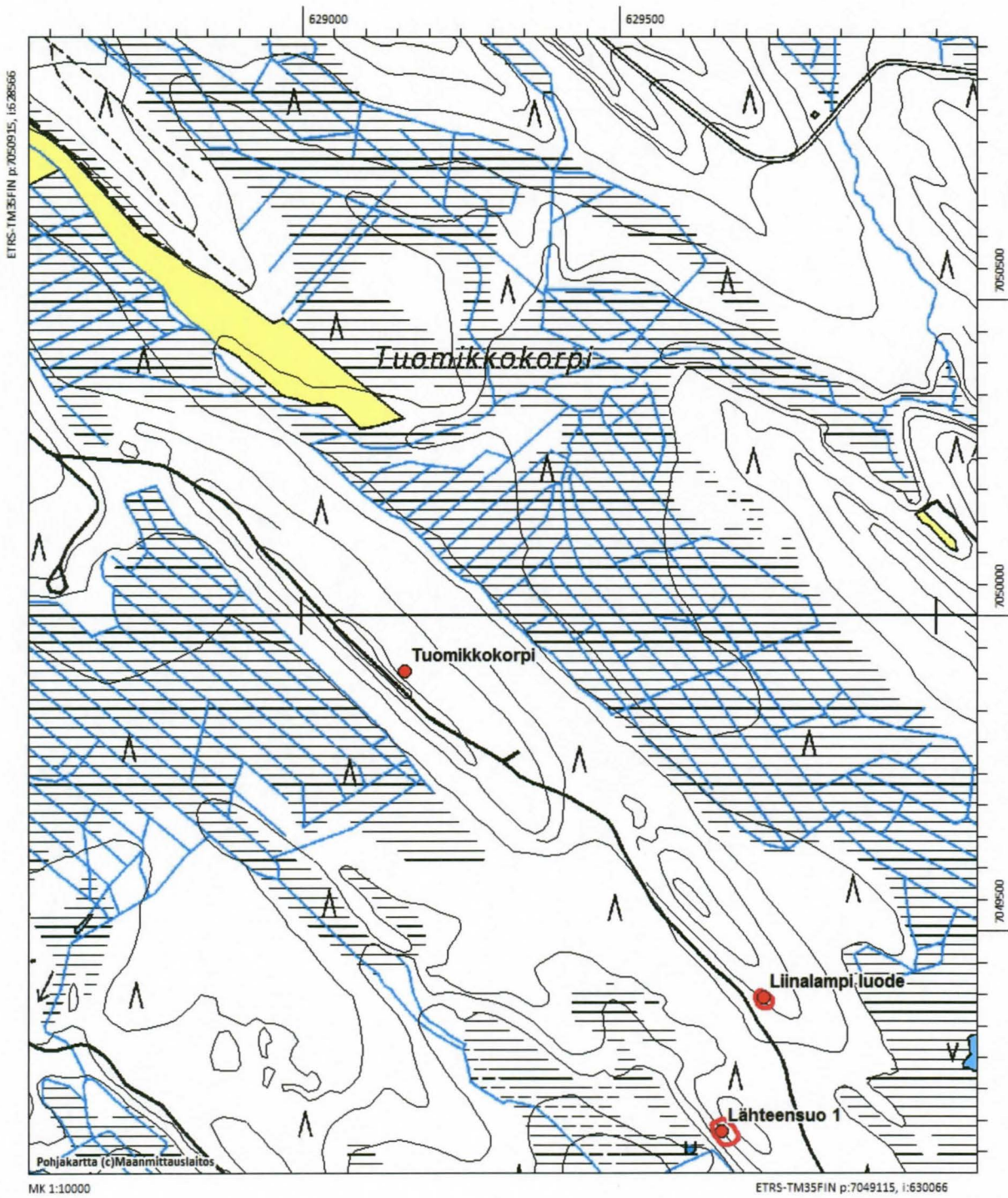
### Peruskarttaote 3

Liekka Martinpuronkangas, Liinalampi koillinen, Liinalampi luode, Lähteensuo 1-5. Mittakaava 1:10000.



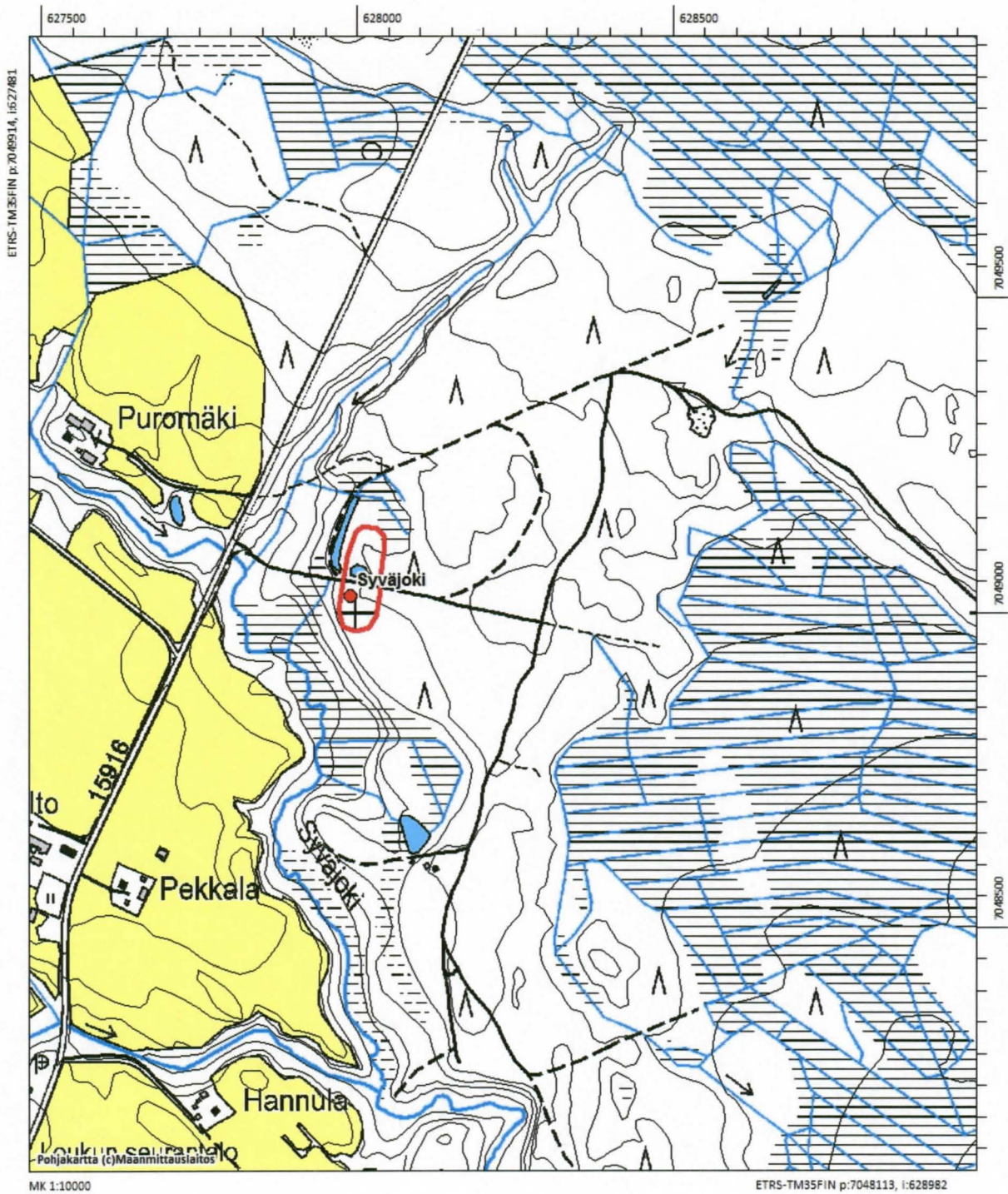
## Peruskarttaote 4

Lieksa Tuomikkokorpi. Mittakaava 1:10000.



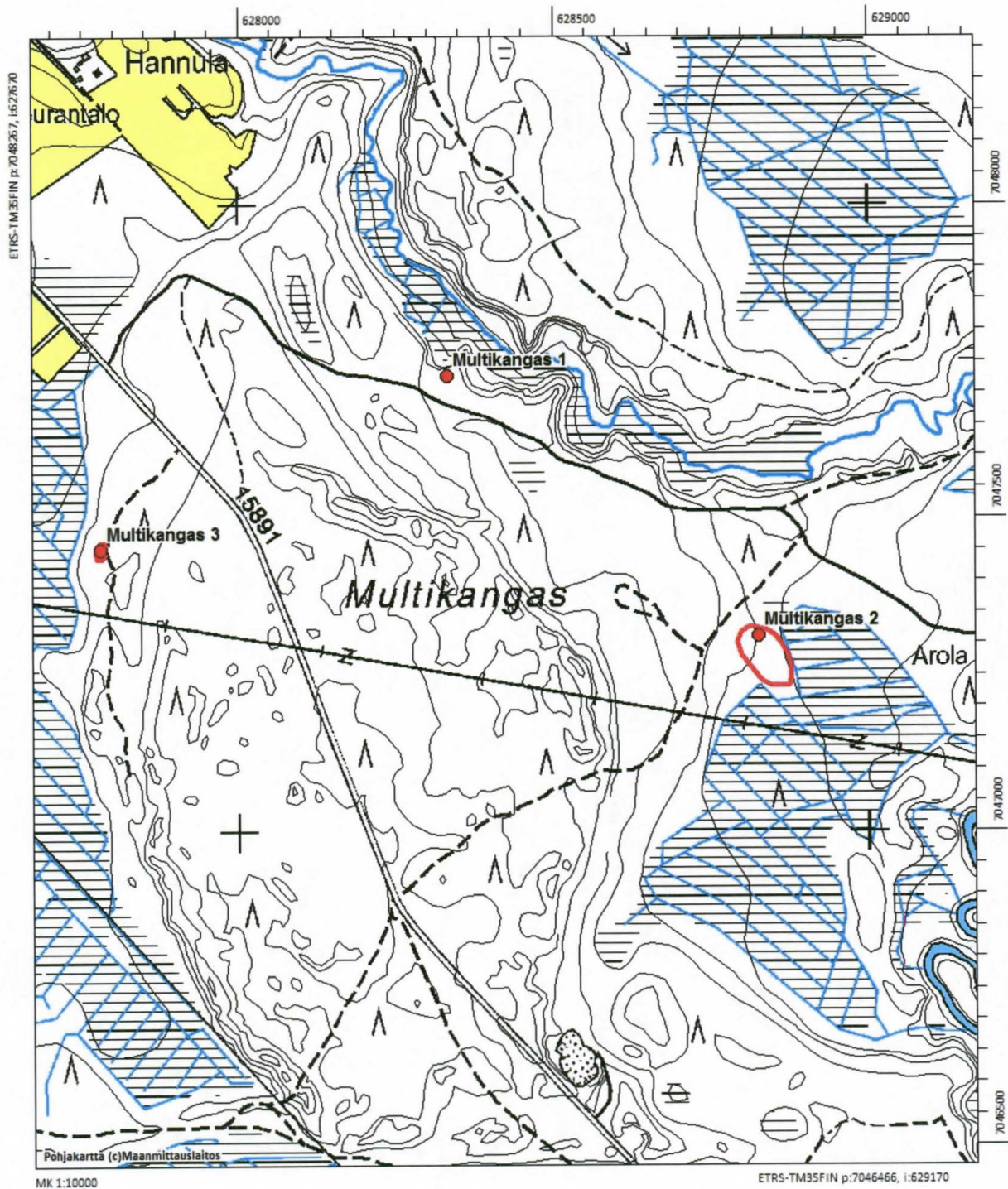
# Peruskarttaote 5

Lieksa Syväjoki. Mittakaava 1:10000.



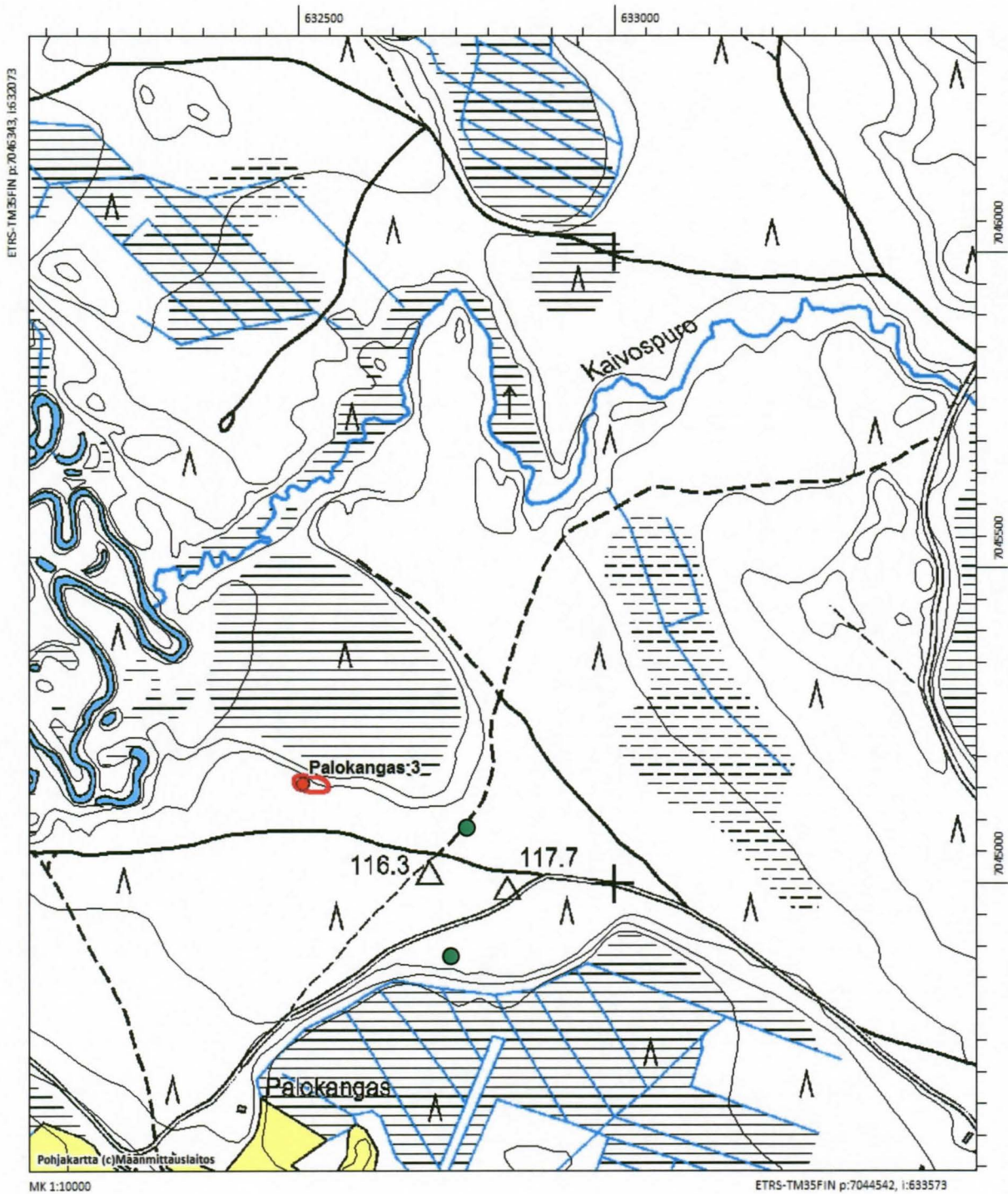
## Peruskarttaote 6

Lieksa Multikangas 1-3. Mittakaava 1:10000.



## Peruskarttaote 7

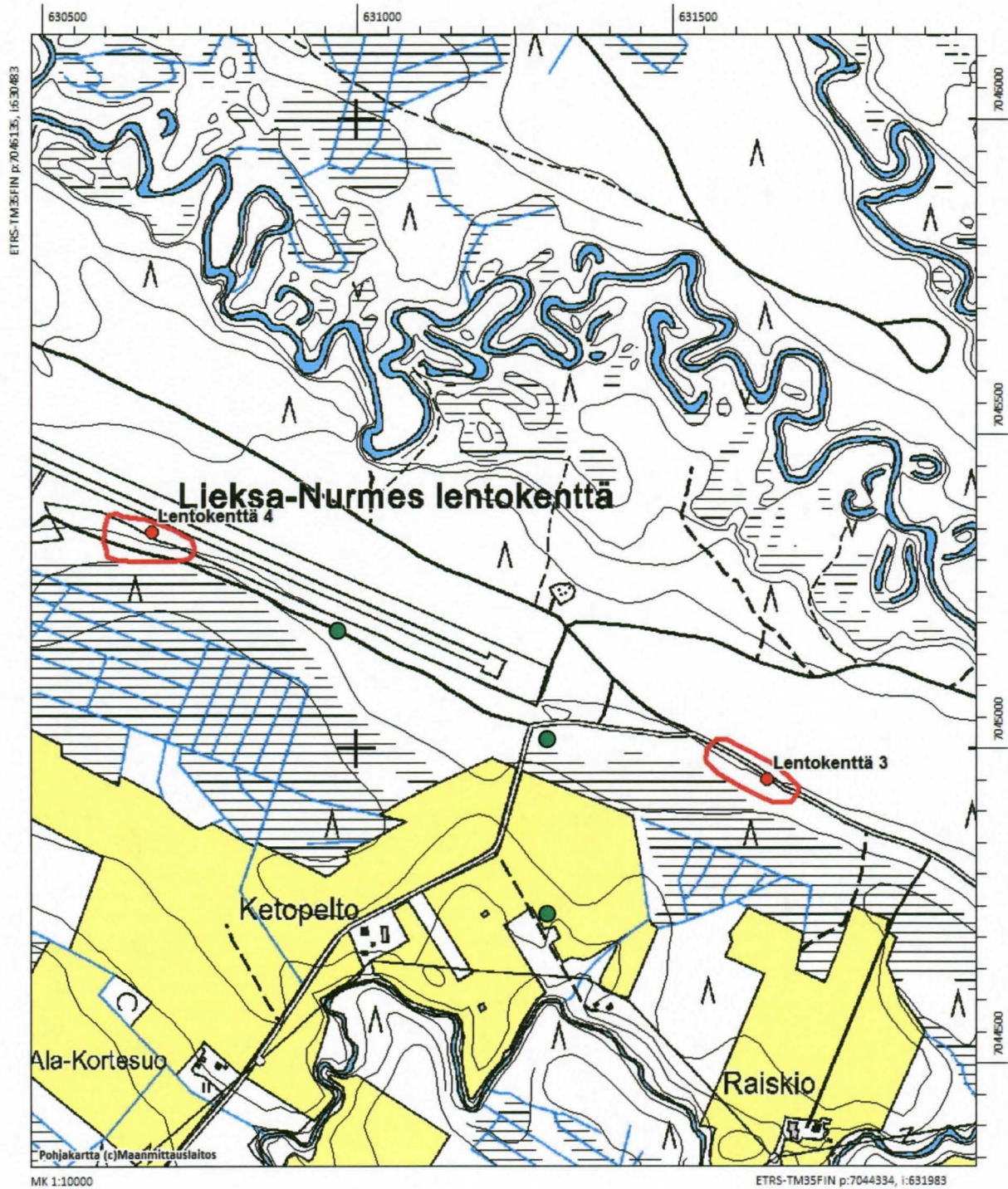
Lieksa Palokangas 3. Mittakaava 1:10000. Vihreillä symboleilla aiemmin tunnetut mahdolliset kivikautiset asuinpaikat Palokangas 1-2.





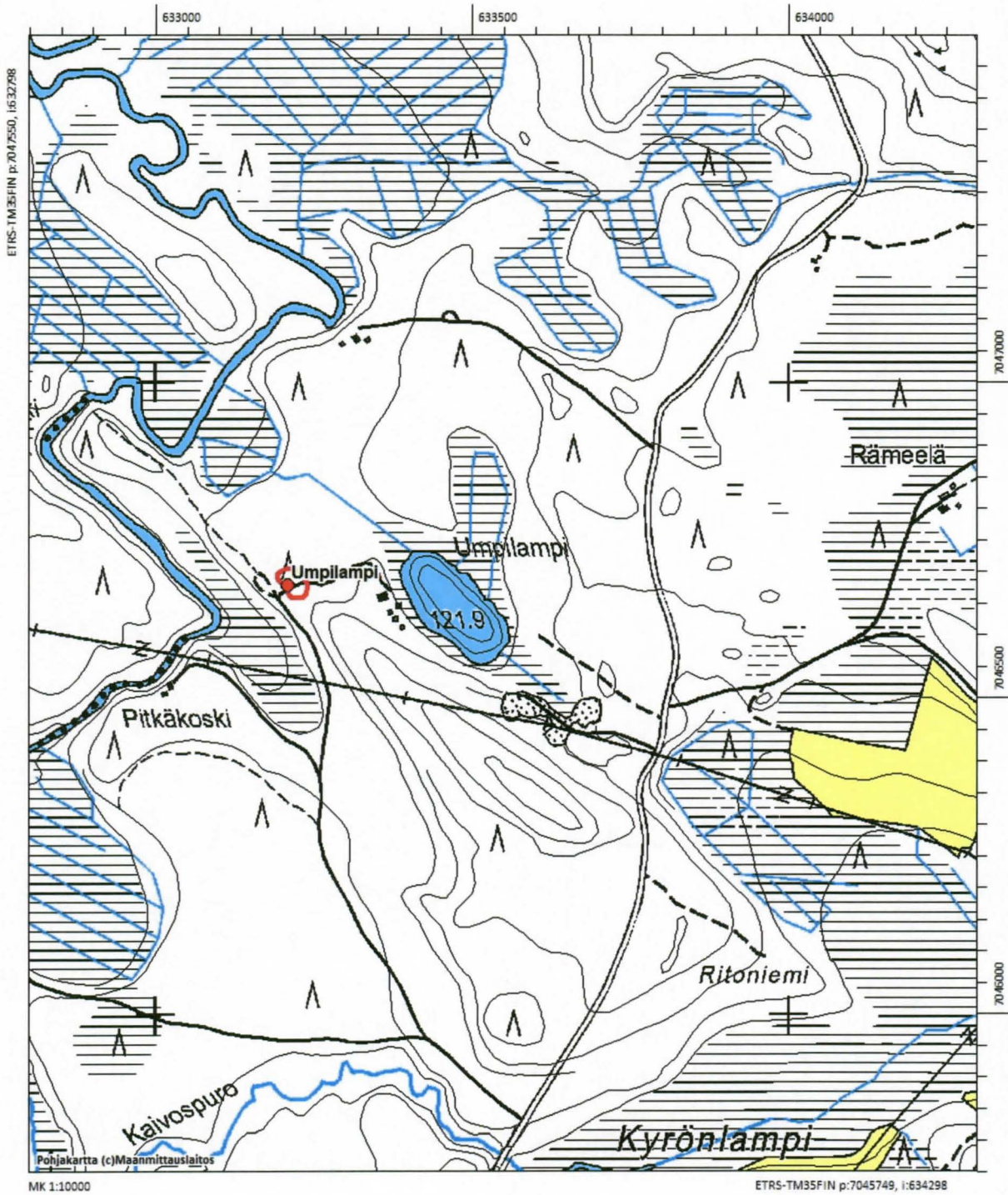
## Peruskarttaote 8

Lieksa Lentokenttä 3-4. Mittakaava 1:10000. Vihreillä symboleilla aiemmin tunnetut kivikautiset asuinpaikat Lentokenttä 1-2 ja Ketopellon löytöpaikka.



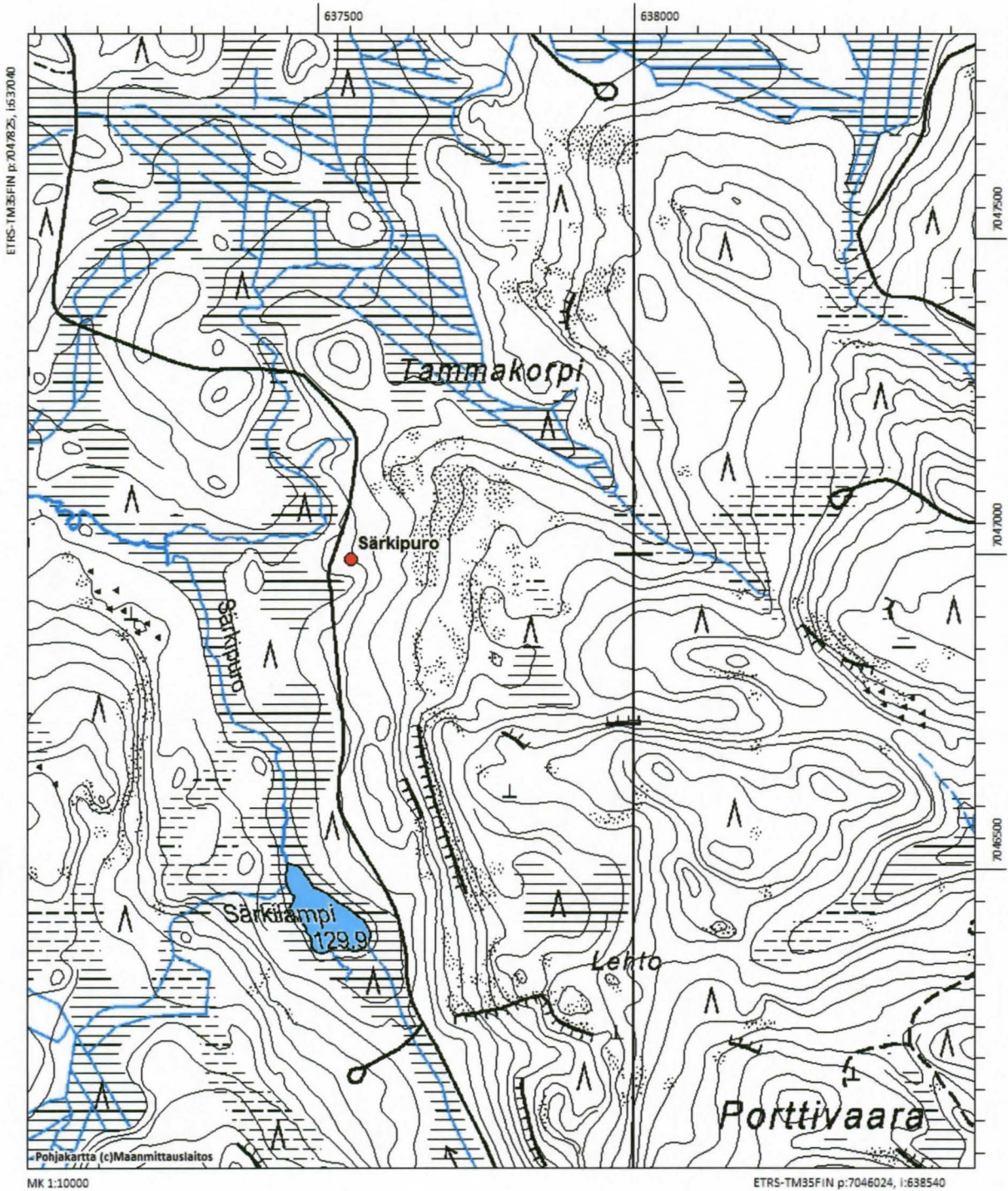
# Peruskarttaote 9

Lieksa Umpilampi. Mittakaava 1:10000.



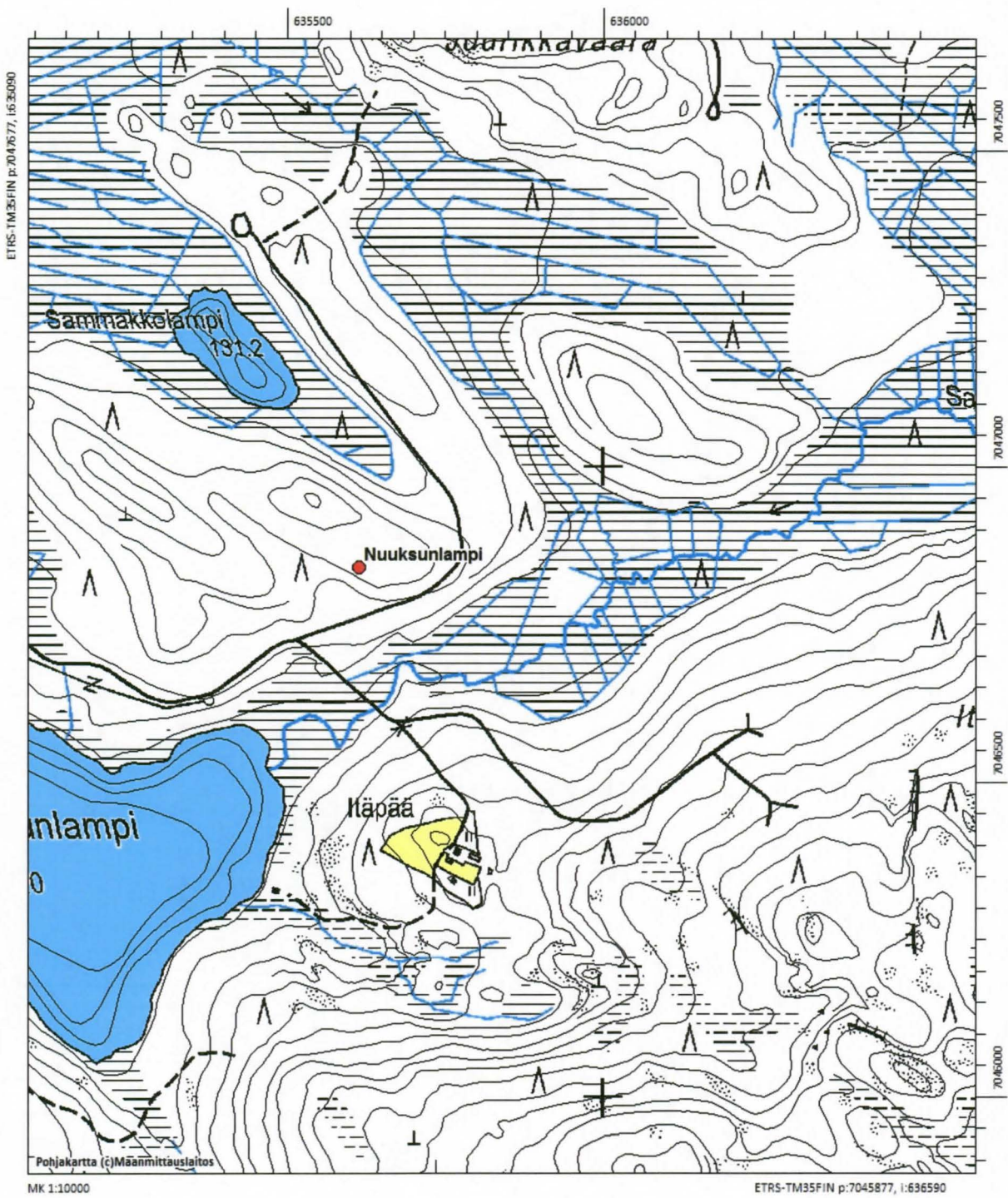
# Peruskarttaote 10

Lieksa Särkipuro. Mittakaava 1:10000.



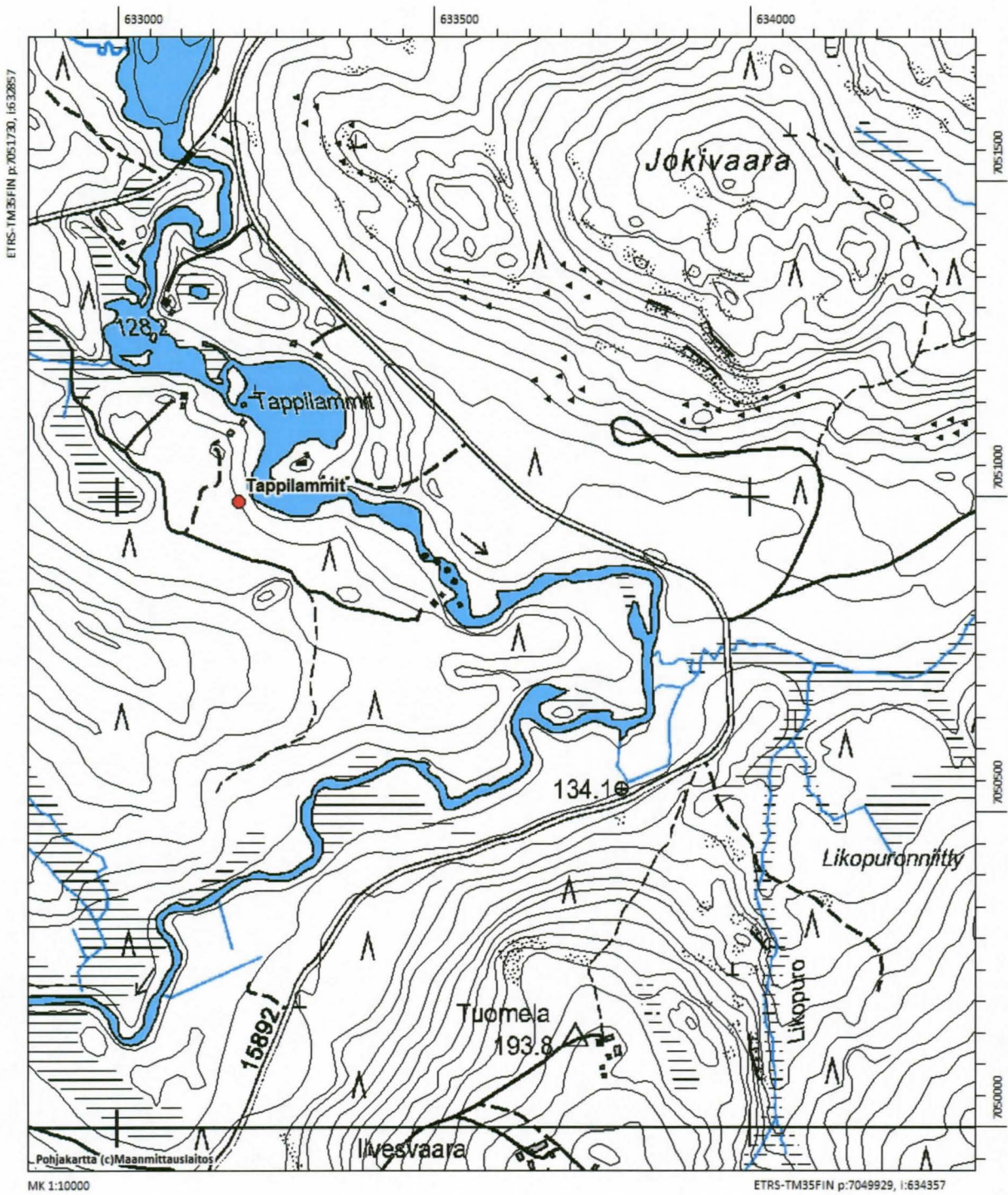
# Peruskarttaote 11

Lieksa Nuuksunlampi. Mittakaava 1:10000.



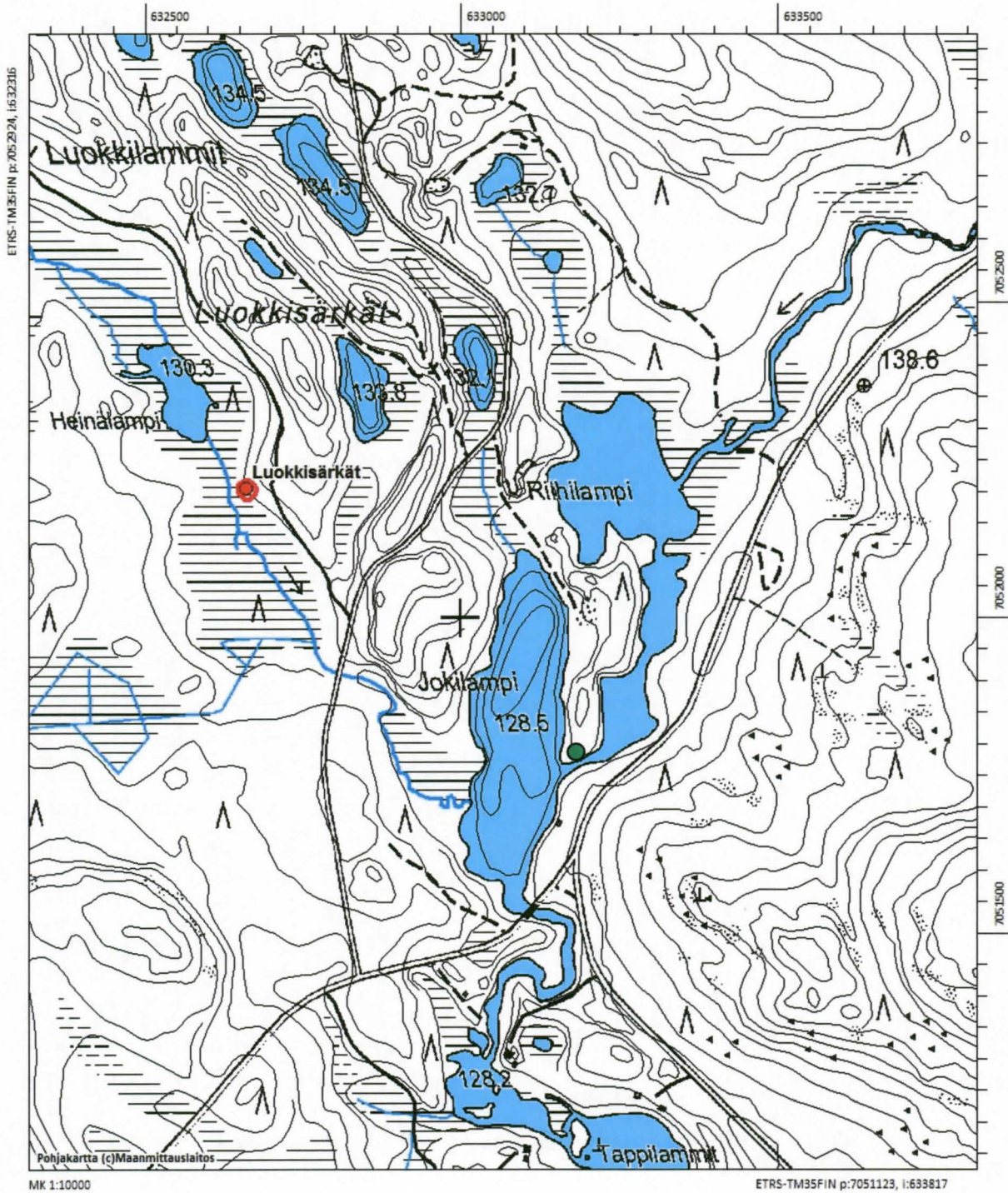
# Peruskarttaote 12

Lieksa Tappilammit. Mittakaava 1:10000.



# Peruskarttaote 13

Lieksa Luokkisärkät. Mittakaava 1:10000. Vihreällä symbolilla v. 2011 löytynyt esihistoriallinen asuinpaikka Lieksa Jokilampi (Mönkkönen 2011).



# Peruskarttaote 14

Lieksa Ketola. Mittakaava 1:10000.

