

14:37

ID 1113

KOTKA

outo 14:7

PAUSKYLÄNLAHTI



MUSEOVIRASTO

Työsukellus

**Työ no:** 11-2004.1 **Kohde:** Kotka, Mussalo, Palaskylänlahden ja Rompinpohjan viistokaikutyössä ilmenneet tarkistettavat kohteet.

**Koordinaatit:** Loxus Technologies Oy antama paikka ”venekeulaan” 60 26.246 026 53.949 tarkkuus 4 metriä  
Toinen kohde voimalaitoksen edessä. Tarkistetut koordinaatin kohteen päällä N 60 26.000 E 026 54.778  
Meriarkeologian yksikön GPS Garmin 76, WGS 84

**Aika:** 2004-08-19

**Sukellusolosuhteet:** Näkyvyys noin 20 senttimetriä. Suurin syvyys noin 3 metriä. Muta pohja

**Havainnot:**

Meriarkeologi Kalle Virtanen sukeltanut kohdassa ”venekeula” 60 26.246 026 53.949 ( Karttakopion kohde 1 ). Alueella havaittu vain kaksi suurehkoa kiveä. Mitään hylkyyn viittaavaa ei ilmennyt alueella.

Toinen kohde ( Karttakopion kohde 2 ) voimalaitoksen edessä todettu puiseen aluksen jäänteiksi. Virtanen videoinut kohdetta. Materiaali näkyvyyden takia huonoa.

Huonon näkyvyyden vuoksi dokumentointi vaikeata. Todennäköisesti talvella paremmat olosuhteet.

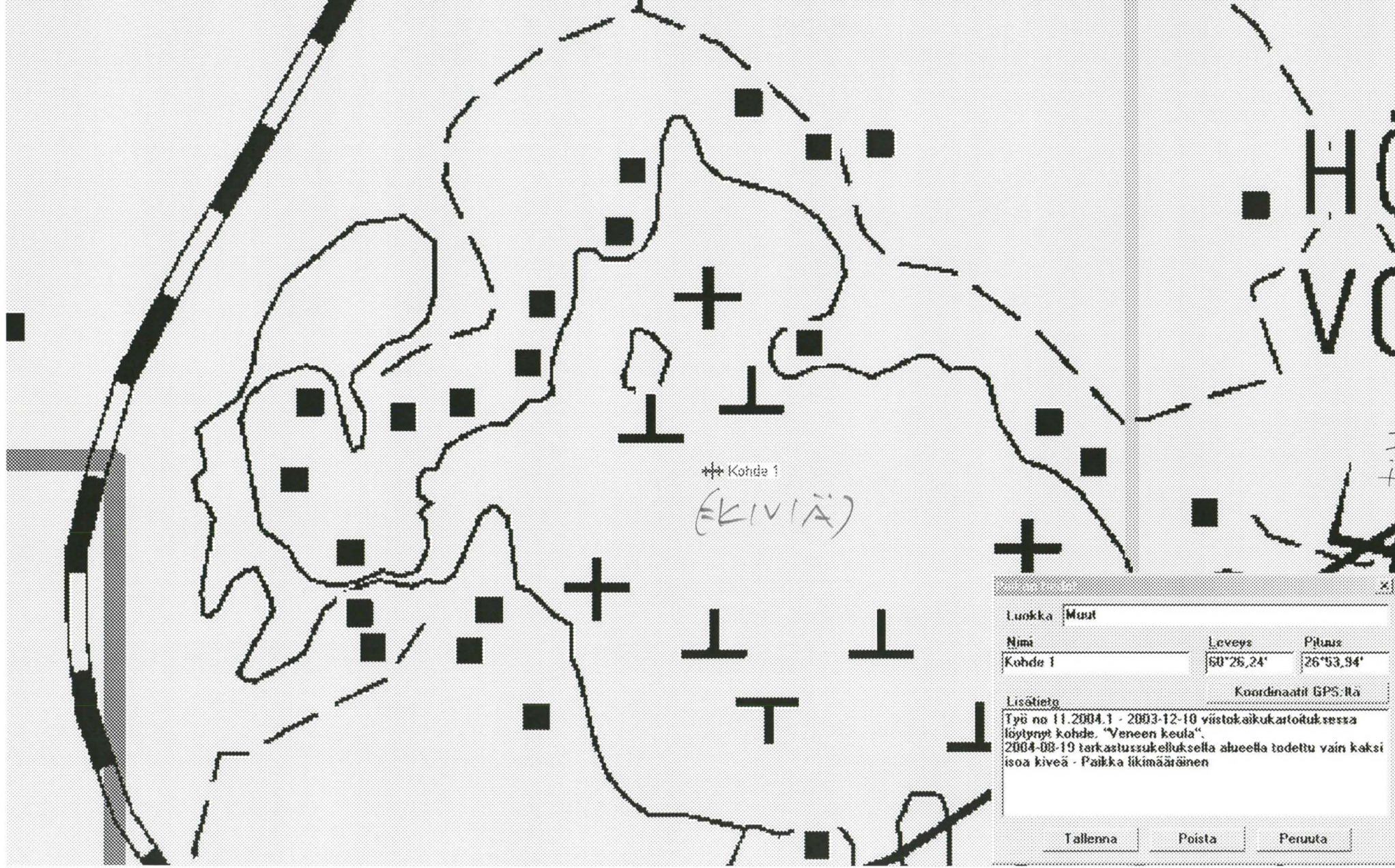
Alueella tunnetaan mahdollisesti 1940 luvulla uponnut jaala ( Karttakopion no 7 )

Kalle Virtanen toimittaa oman raporttinsa

**Liitteet:** Video - Karttakopiot

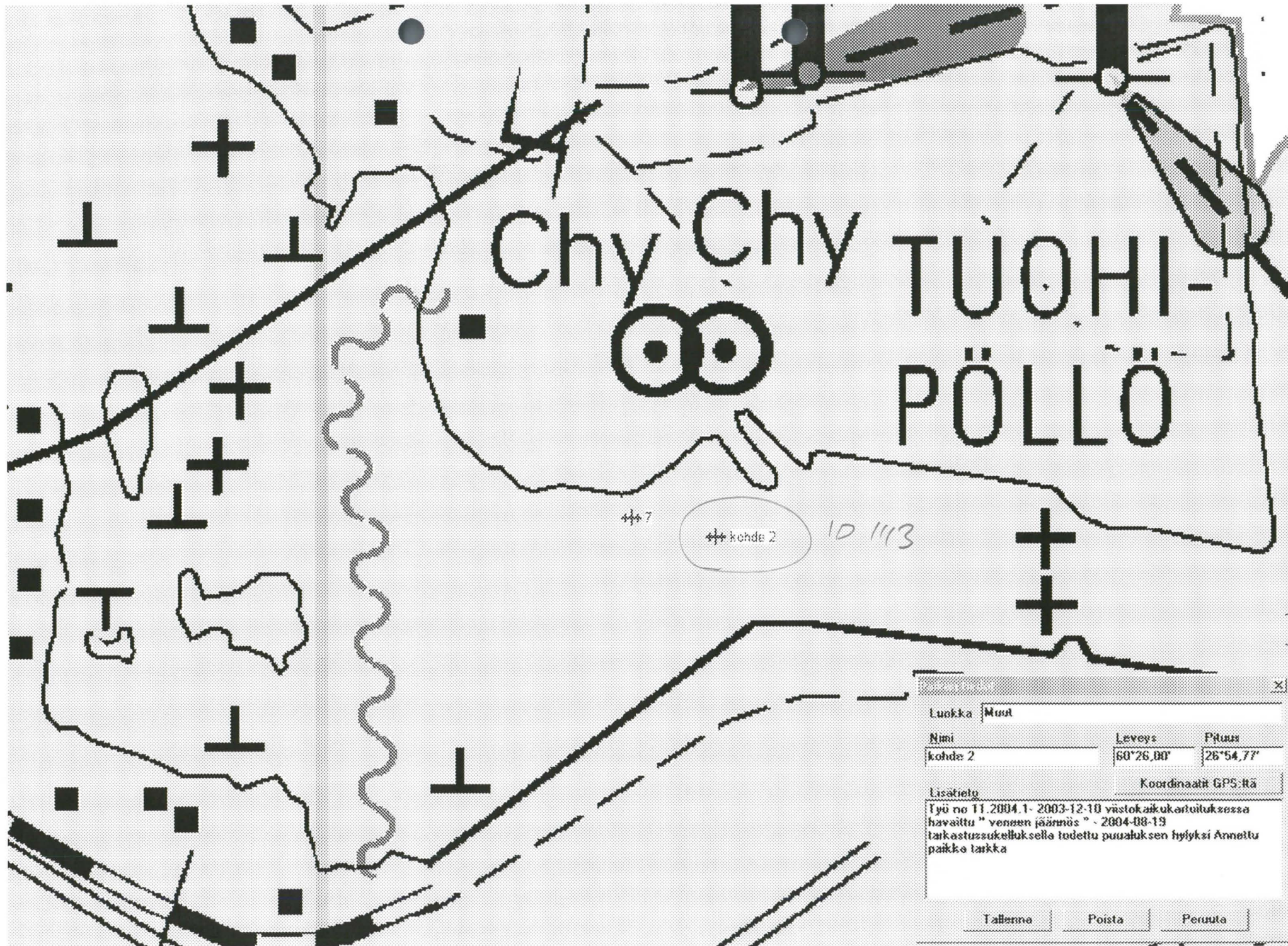
2004-08-20 Pekka Paanasalo

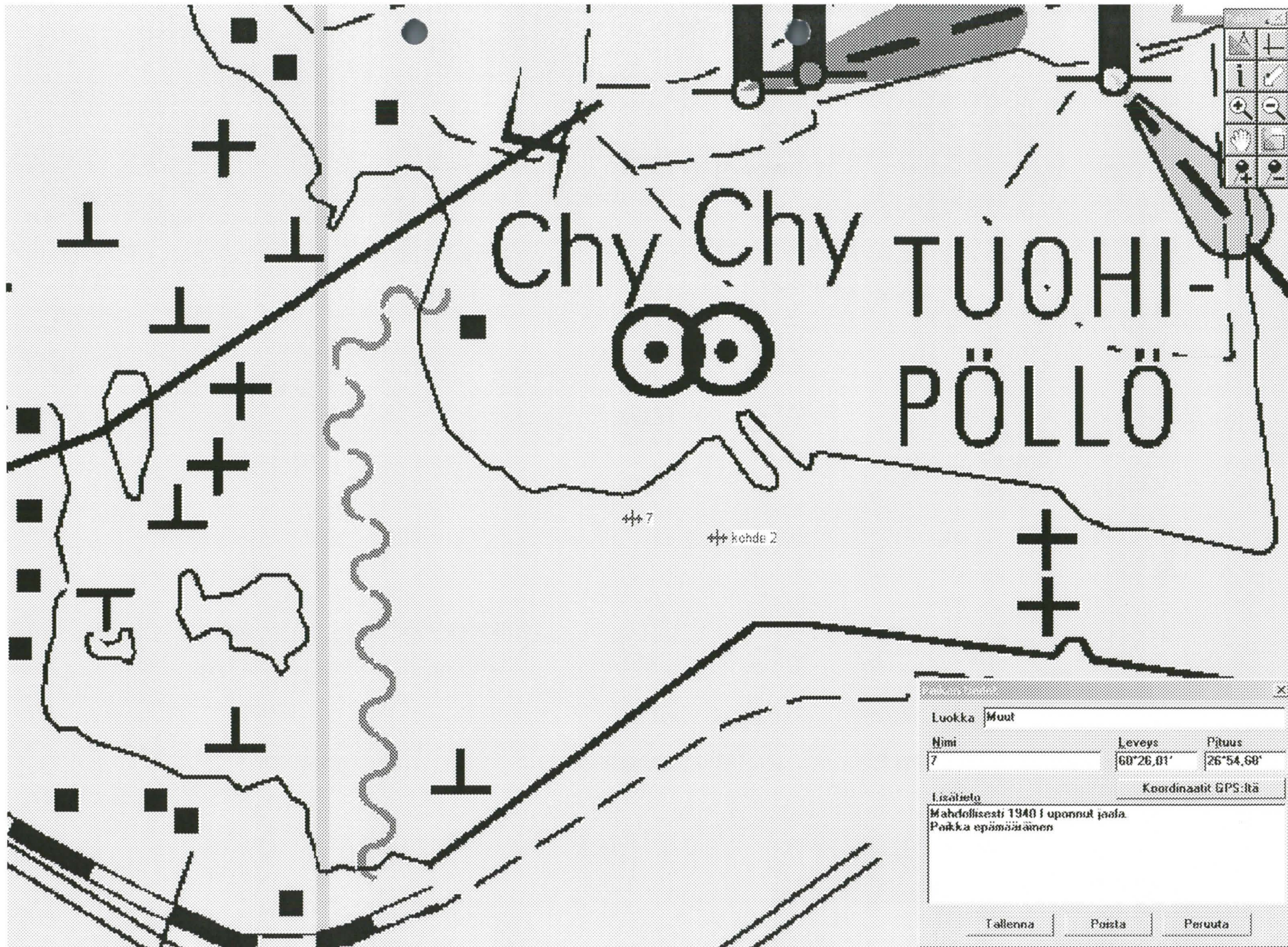
# Palaskylä



✚ Kohde 1  
(KIVIAÄ)

Luokka <input type="text" value="Muut"/>		
Nimi	Leveys	Pituus
Kohde 1	60°26,24'	26°53,94'
Lisätieto		Koordinaatit GPS:lla
Työ no 11.2004.1 - 2003-12-10 viistokäikukartoituksessa löydetty kohde. "Veneen keula". 2004-08-19 tarkastusrekullella alueella todettu vain kaksi isoa kiveä - Paikka likimääräinen		
<input type="button" value="Tallenna"/>	<input type="button" value="Poista"/>	<input type="button" value="Peruuta"/>





14:7