

Etelä-Suomi Kulttuuriperintöventointi 2014



KUVAILULEHTI

JULKAISIJA	Metsähallitus	JULKAISUAIKA	
TOIMEKSIANTAJA	Metsähallitus	HYVÄKSYMISPÄIVÄMÄÄRÄ	
LUOTTAMUKSELLISUUS	Julkinen	ASIANUMERO MH 1199/2015/04.01	
SUOJELUALUEYTYYPPI/ SUOJELUOHJELMA			
ALUEEN NIMI	Etelä-Suomi		
NATURA 2000 -ALUEEN NIMI JA KOODI			
ALUEYKSIKKÖ	Etelä-Suomi		
TEKIJÄ(T)	Jouni Taivainen		
JULKAISUN NIMI	Etelä-Suomi kulttuuriperintöinventointi 2014		
TIIVISTELMÄ	<p>Metsähallituksen metsätalous suoritti Pielaveden, Kiuruveden, Oriveden, Juupajoen, Padasjoen, Asikkalan, Hollolan ja Hämeenkosken kunnissa metsätalouden kulttuuriperintöinventoinnin kesällä 2014. Inventoinnin kohteena olivat esihistorialliset ja historiallisen ajan muinaisjäännekohteet ja kulttuurikohteet. Inventoidun alueen suuruus oli noin 12 000 hehtaaria ja inventointi-aika oli neljä viikkoa. Näiden lisäksi tähän kertomukseen on sisällytetty Kuusamon Kuolion kylällä kartoitettu toisen maailmansodan aikainen sotavankileiri hautapaikkoineen.</p> <p>Inventointi on osa Kansallista metsäohjelmaa 2015, joka edellyttää kulttuuriperintökohteiden inventointia valtion omistamilla mailla varmistaa metsien monipuolisen hyödyntämisen kestävä kehitys periaatteita noudattaen sekä kulttuuriperintökohteiden säilyttämistä, kunnostamista ja retkeilyn kehittämistä.</p> <p>Ennen inventointia alueelta tunnettiin kolme Museoviraston määrittelemää muinaisjäännettä. Inventoinnissa löydettiin 28 aiemmin tuntematonta muinaisjäännettä. Kaikkiaan dokumentoitiin 73 kohdetta, joista kolme on esihistoriallisia muinaisjäännekohteita, yksi ajoitukseltaan epäselvä muinaisjäännekohteita ja 23 historiallisen tai uuden ajan muinaisjäännekohteita. Kulttuuriperintökohteita löydettiin 42. Ne liittyvät pääosin hiilenvalmistukseen ja maanviljelyyn, mutta myös moneen muuhun metsissä tapahtuneeseen toimintaan, kuten asumiseen ja sotimiseen.</p>		
AVAINSANAT	Kulttuuriperintöinventointi, Kansallinen metsäohjelma, Metsähallitus, Etelä-Suomi 2014		
MUUT TIEDOT			
SARJAN NIMI JA NUMERO			
ISSN		ISBN (NIDOTTU)	
		ISBN (PDF)	
SIVUMÄÄRÄ	248	KIELI	I
KUSTANTAJA		PAINOPAIKKA	
JAKAJA	Metsähallitus, metsätalous	HINTA	

Tiivistelmä

Taulukko 1: Inventoinnin perustiedot

Työn suorittaja	<i>Metsähallitus /Jouni Taivainen</i>
Selvityksen ja inventoinnin syy (kaavoitus/rakennushankkeen suunnittelu/tieteellinen kysymys)	<i>Kansallinen metsäohjelma, valtion metsät</i>
Työn rahoittaja/tilaaja	<i>Metsähallitus/ Kmo kulttuuri –hanke</i>
Inventoinnin laji (arkistoinventointi/perusinventoin ti/teemainventointi/tarkkuusinven tointi/ennestään tunnetun kohteen tarkastus)	<i>Kansallinen metsäohjelma, valtion metsät</i>
Kenttätyön ajankohta	<i>11.6-12.9.2014 (noin neljä viikkoa)</i>
Dokumentointi- ja löytöaineiston arkistointipaikka	<i>Dokumentointiaineisto: Metsähallituksen arkisto</i>
Inventointialueen laajuus, ha	12 000
Inventointialueella olevat natura 2000 -alueet	
Inventointialueella olevat suojelualueet	

Sisällys

TIIVISTELMÄ	2
SISÄLLYS	3
LUETTELO KOHTEISTA	4
1. JOHDANTO	6
2. INVENTOINTIALUEEN MAISEMA, LUONTO SEKÄ MAA- JA KALLIOPERÄ	9
3. ALUEEN TUTKIMUSHISTORIA	12
4. TULOSTEN TARKASTELU JA JOHTOPÄÄTÖKSET	13
4.1 Metsätalouden kulttuuriperintökohteille aiheuttamat vaurio	13
4.2 Kohteiden löytötavat	14
ALLEKIRJOITUS	15
LÄHTEET	15
5.KOHTEET	B-OSA

Luettelo kohteista

Taulukko 2. Luettelo tarkastetuista kohteista. Koordinaatit KkJ.

Reiskanro	MUINAISJÄÄNNÖKSET	Kulttuuriperintötyyppi	Kunta	x	y	sivu
174729	Kokkovuori 1 kivikehä	Kivi- ja maarakenteet	Mikkeli	6837644	3514498	16
174888	Roopetinraivio 1 hiilimiilu	työ- ja valm.paikat	Kiuruvesi	7092138	3480802	19
174892	Roopetinraivio 2 hiilimiilu	työ- ja valm.paikat	Kiuruvesi	7092117	3480796	22
174898	Roopetinraivio 3 hiilikasa jäännös	työ- ja valm.paikat	Kiuruvesi	7092125	3480787	25
174901	Roopetinraivio 4 hiilimiilu	työ- ja valm.paikat	Kiuruvesi	7092168	3480783	28
174904	Roopetinraivio 5 hiilimiilu	työ- ja valm.paikat	Kiuruvesi	7092177	3480764	31
175118	Ahmomäki 1 kuoppa	työ- ja valm.paikat?	Kiuruvesi	7091966	3480571	34
175119	Ahmomäki 2 kuoppa	työ- ja valm.paikat?	Kiuruvesi	7091980	3480482	37
175628	Roopetinraivio 7 kuoppa	työ- ja valm.paikat?	Kiuruvesi	7092471	3481049	40
175629	Roopetinraivio 8 kuoppa	työ- ja valm.paikat?	Kiuruvesi	7092511	3481024	43
175633	Majamäki 1 kuoppa	työ- ja valm.paikat?	Kiuruvesi	7091666	3480419	46
175634	Majamäki 2 kuoppa	työ- ja valm.paikat?	Kiuruvesi	7091696	7091696	49
175635	Majamäki 3 kuoppa	työ- ja valm.paikat?	Kiuruvesi	7091718	3480407	52
175636	Majamäki 4 kuoppa	työ- ja valm.paikat?	Kiuruvesi	7091724	3480377	55
175638	Jokisuo 1 tervahauta	työ- ja valm.paikat	Kiuruvesi	3480377	3476498	58
175687	Salosenvuori 2 nauriskuoppa	työ- ja valm.paikat	Orivesi	3476498	3352995	61
175688	Ketunkivet 1 nauriskuoppa	työ- ja valm.paikat	Orivesi	6836862	3353028	64
156085	Ikkala lapinraunio	Kivi- ja maarakenteet	Orivesi	6846259	3349469	68
156087	Siitinjärvi asuinpaikka	asuinpaikat	Orivesi	6846457	3349533	72
175938	Konilamminkangas 2 kuoppa	Kivi- ja maarakenteet	Orivesi	6856087	3357968	78
175975	Konilamminkangas 3 kuoppa	Kivi- ja maarakenteet	Orivesi	6856152	3357944	78
176029	Lapinniittu 1 kuoppa	Kivi- ja maarakenteet	Juupajoki	6859655	3358472	81
176193	Musturinlammi 1 rajamerkki	Kivi- ja maarakenteet	Juupajoki	6865259	3361402	84
176197	Vatiharju 1 tervahauta	työ- ja valm.paikat	Orivesi	3361402	3357616	87
176228	Vatiharju 2 hiilimiilu	työ- ja valm.paikat	Orivesi	6858083	3357609	90
176288	Miilukaski 1 hiilimiilu	työ- ja valm.paikat	Padasjoki	6807583	3399705	93
176289	Miilukaski 2 hiilimiilu	työ- ja valm.paikat	Padasjoki	6807371	3399946	96
176290	Karttavuori 1 rajamerkki	Kivi- ja maarakenteet	Padasjoki	6817530	3391935	99
176293	Valkeistenkärki 1 nauriskuoppa	työ- ja valm.paikat	Asikkala	6789610	3422896	103
176294	Valkeistenkärki 2 kaskiröykkiö	työ- ja valm.paikat	Asikkala	6789614	3422876	106
176297	Valkeistenkärki lapinraunio	hautapaikat	Asikkala	6789614	3422499	109
	MUU KULTTUURIPERINTÖ					
174730	Kastemäki 1 kellarikuoppa	Kivi- ja maarakenteet	Mikkeli	6837947	3514455	112
174731	Kokkovuori 2 kiviaita	Kivi- ja maarakenteet	Mikkeli	6837672	3514709	115
174733	Kokkovuori 3 rajamerkki	Kivi- ja maarakenteet	Mikkeli	6837552	3514840	118
174735	Kokkovuori 4 kiviaita	Kivi- ja maarakenteet	Mikkeli	6837559	3514765	122
174738	Kokkovuori 5 viljelyröykkiö	työ- ja valm.paikat	Mikkeli	6837483	3514731	125
174909	Roopetinraivio 6 kuoppa	työ- ja valm.paikat	Kiuruvesi	7092084	3480805	128
175630	Roopetinraivio 9 hiilimiilu	työ- ja valm.paikat	Kiuruvesi	7091801	3481061	131
175631	Roopetinraivio 10 hiilimiilu	työ- ja valm.paikat	Kiuruvesi	7091838	3481117	134
175640	Löytöharju 1 metsänvartijatorppa jäännös	asuinpaikat	Pielavesi	7033505	3471247	137
175686	Salosenvuori 1 kuoppa	Kivi- ja maarakenteet	Orivesi	6837014	3352674	142
175828	Ikkala 1 viljelyraunio	työ- ja valm.paikat	Orivesi	6846414	3349708	145
175830	Ikkala 2 kiviaita	työ- ja valm.paikat	Orivesi	6846494	3349864	148

175832	Ikkala 3 viljelyraunio	työ- ja valm.paikat	Orivesi	6846370	3349616	151
175936	Konilamminkangas 1 kuoppa	Kivi- ja maarakenteet	Orivesi	6856158	3357838	154
175976	Konilamminkangas 4 kuoppa	Kivi- ja maarakenteet	Orivesi	6856185	6856185	157
175981	Konilamminkangas 5 kuoppa	Kivi- ja maarakenteet	Orivesi	6856284	3357924	160
175982	Konilamminkangas 6 hiilimiilu	työ- ja valm.paikat	Orivesi	6856323	3357971	163
175984	Konilamminkangas 7 tervahauta	työ- ja valm.paikat	Orivesi	6856865	3358011	166
175987	Konilamminkangas 8 hiilimiilu	työ- ja valm.paikat	Orivesi	6856938	3357990	169
175989	Pikku Hanhijärvi 1 hiilimiilu	työ- ja valm.paikat	Orivesi	6857111	3357535	172
176013	Sinilampi 1 hiilimiilu	työ- ja valm.paikat	Orivesi	6857020	3357549	175
176020	Sinilampi 2 hiilimiilu	työ- ja valm.paikat	Orivesi	6857017	3357611	178
176022	Konilamminkangas 9 hiilimiilu	työ- ja valm.paikat	Orivesi	6856600	6856600	181
176024	Konilamminkangas 10 hiilimiilu	työ- ja valm.paikat	Orivesi	6856600	3357559	184
176230	Vatiharju 3 hiilimiilu	työ- ja valm.paikat	Orivesi	6858086	3357584	187
176250	Vatiharju 4 hiilimiilu	työ- ja valm.paikat	Orivesi	6858099	3357536	191
176046	Lapinniittu 2 hiilimiilu	työ- ja valm.paikat	Juupajoki	6859572	3358516	195
176053	Lapinniittu 3 kuoppa	Kivi- ja maarakenteet	Juupajoki	6859507	3358554	198
176057	Lapinniittu 4 kuoppa	Kivi- ja maarakenteet	Juupajoki	6859457	3358588	201
176063	Lapinniittu 5 kuoppa	Kivi- ja maarakenteet	Juupajoki	6859425	3358605	204
176069	Lapinniittu 6 hiilimiilu	työ- ja valm.paikat	Juupajoki	6859401	3358604	207
176080	Lapinniittu 7 kuoppa	Kivi- ja maarakenteet	Juupajoki	3358604	3358593	210
176086	Lapinniittu 8 hiilimiilu	työ- ja valm.paikat	Juupajoki	6859362	3358581	213
176175	Lapinniittu 9 hiilimiilu	työ- ja valm.paikat	Juupajoki	3358581	3358605	216
176182	Lapinniittu 10 hiilimiilu	työ- ja valm.paikat	Juupajoki	3358605	3358626	219
176184	Lapinniittu 11 kuoppa	Kivi- ja maarakenteet	Juupajoki	3358626	3358650	222
176185	Lakukivi	Kivi- ja maarakenteet	Juupajoki	6863716	3358651	225
176261	Kalliojärvi 1 viljelyröykkiö	työ- ja valm.paikat	Juupajoki	6870855	3368676	229
176278	Kalliojärvi 2 viljelyröykkiö	työ- ja valm.paikat	Juupajoki	6871030	3368636	231
176502	Kellarikunnas 1 hautapaikka	hautapaikat	Kuusamo	7301708	3590258	235
176536	Kellarikunnas 2 vankileiri jäännös	puolustusvarustukset	Kuusamo	7301507	3590218	240
175125	Ahmomäki 3 kolmiomittaustorni jäännös	Muu/määrittelemätön	Kiuruvesi	7092005	3480439	245

1 Johdanto

Metsähallitus teki Kansallisen metsäohjelman 2015 toteuttamiseen liittyvän kulttuuriperintöinventoinnin Pielaveden, Kiuruveden, Oriveden, Juupajoen, Padasjoen, Asikkalan, Hollolan ja Hämeenkosken kunnissa Metsähallituksen metsätalousmailla. Lisäksi Kuusamon Kuolion kylän alueella kartoitettiin toisen maailmansodan aikainen saksalaisten ylläpitämä vankityöleiri ja siihen liittyvä tyhjennetty venäläisten sotavankien hautapaikka. Kaikkiaan inventoitiin yhteensä noin 12 000 hehtaaria. Kenttätöaika oli noin kuukauden. Tuona aikana alue saatiin pääpiirteissään tutkittua ja alueen kulttuuriperinnön yleispiirteet hyvin selville. Inventoinnin maastokattavuus on arviolta noin 8-10 %.

Inventoinnissa huomioitiin arkeologiset kohteet kivikaudelta n. 1960 –luvun alkuun, rakennukset ja arvokkaat maisemat sekä valtakunnallisesti arvokkaat rakennetut kulttuuriympäristöt.

Inventoinnin esivalmistelutöissä ja kenttätöiden suunnittelussa tutkittiin alueeseen liittyvää historiakirjallisuutta sekä selvitettiin historiallista kartta-aineistoa. Lisäksi käytössä olivat alueelta aiemmin tehtyjen arkeologisten inventointien raportit, Museoviraston muinaisjäännösrekisterin tiedot sekä Metsähallituksen SutiGis- ja Reiska –tietojärjestelmien tiedot. Maanmittauslaitoksen ilmalaserkeilausaineistosta tehtiin vinovalovarjokuvat isosta osasta inventointialuetta ja niistä etsittiin esityövaiheessa maastotyössä tarkastettavia kohteita. Ennen kenttätöiden alkua ja niiden aikana haastateltiin myös Metsähallituksen alueella toimivaa henkilöstöä sekä paikallisia asukkaita, jolloin saatiin tietoon lisää tarkastettavia kohteita.

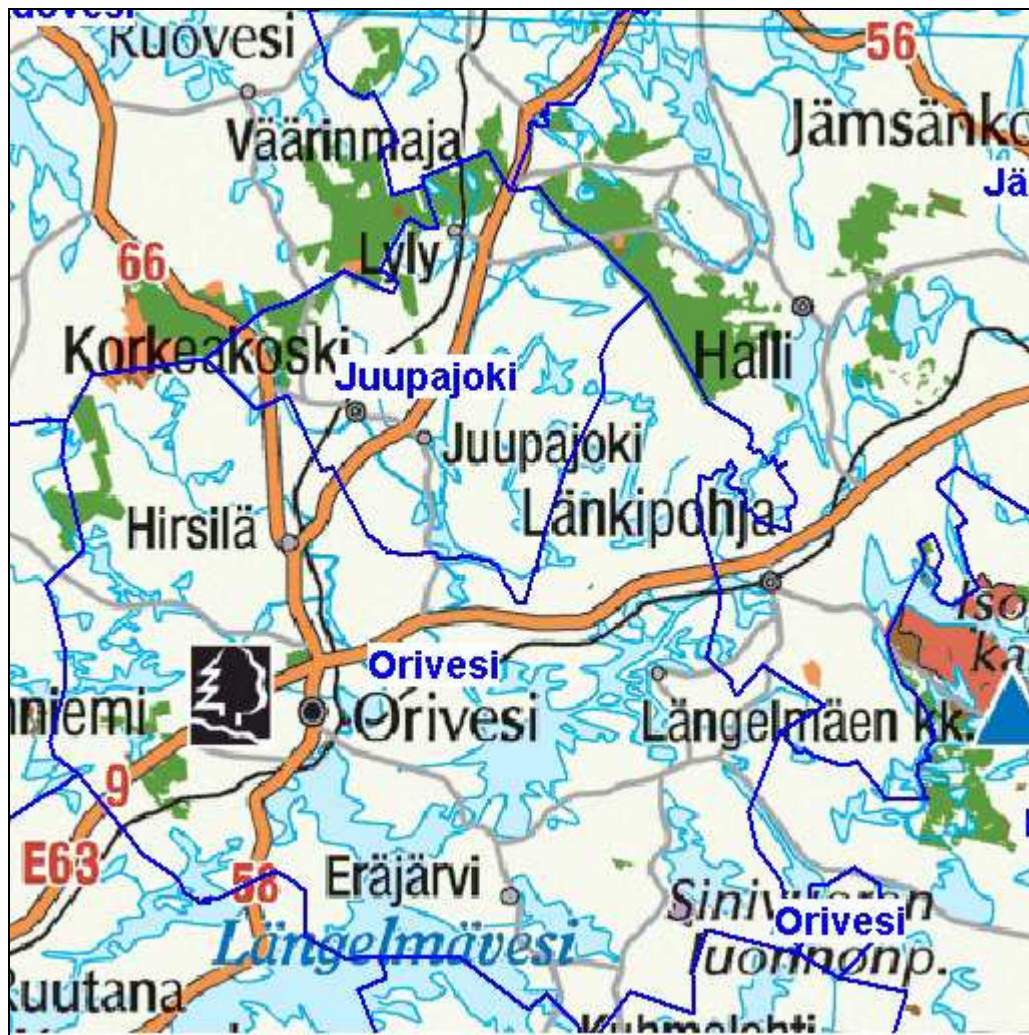
Inventoinnin esivalmisteluvaiheessa ja haastatteluissa tietoon saadut kohteet tarkastettiin maastotöiden aikana ja samalla etsittiin uusia kohteita. Tavoitteena oli inventoida kaikenlaisia maisema/maastotyyppisiä. Inventoitavat metsäalueet ovat erikokoisina palstoina noin 200 x 300 kilometriä laajalla alueella, mikä hidasti inventointityötä huomattavasti.

Inventointi tehtiin parityöskentelynä. Päävastuullisena inventoijana toimi arkeologi Jouni Taivainen, jolla oli apunaan metsänhoitaja Eero Kakkuri. Yhtenä päivänä maastossa oli mukana Mikkelissä suunnittelija Aleks Minkkinen sekä Kuusamossa Laatumaan myyntineuvottelija Tuomo Leinonen.

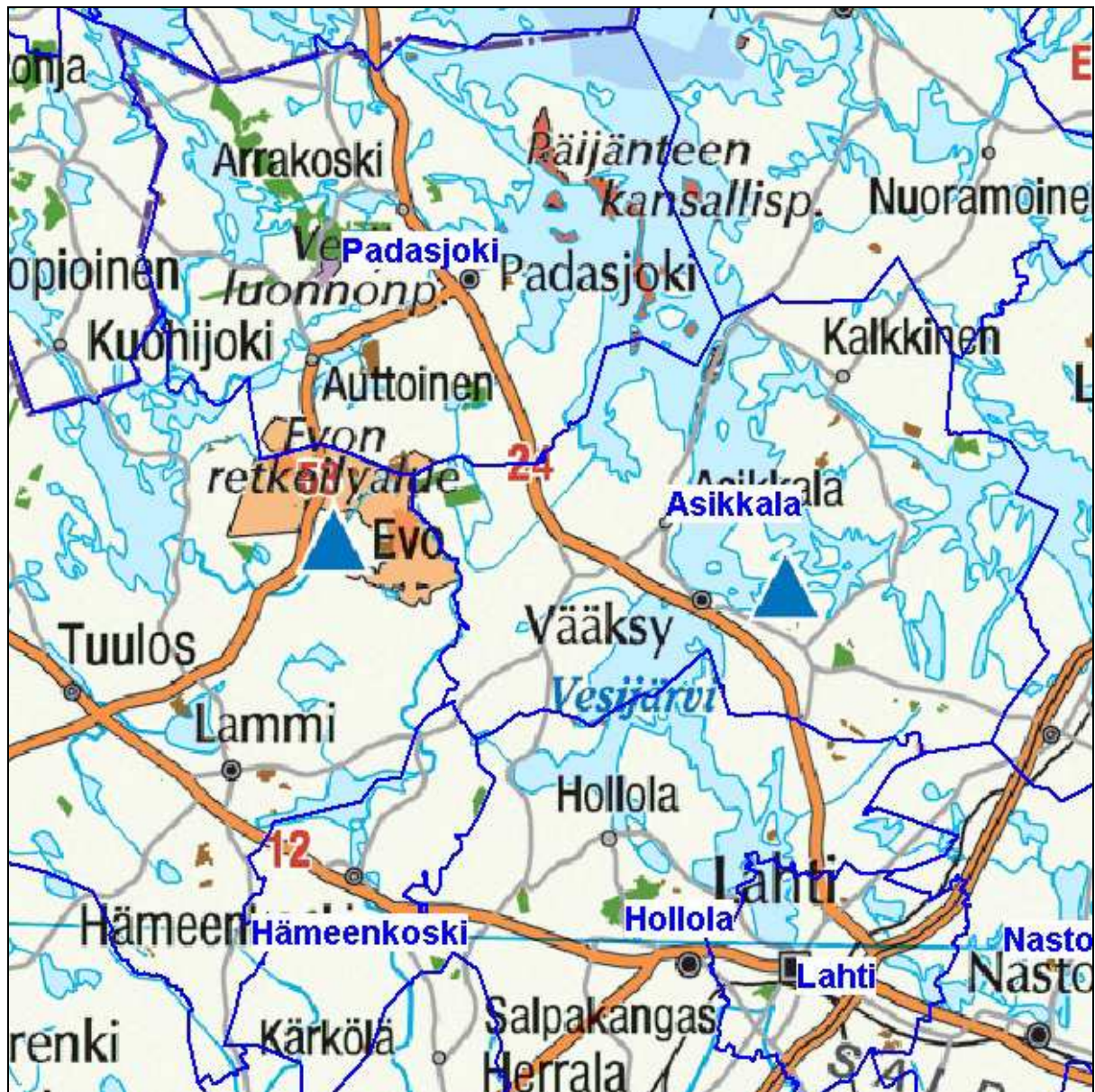
Inventoinnissa havaitut kohteet dokumentoitiin valokuvaten (digikamera) sekä mitaten. Tarpeen mukaan kohteisiin ja maastoon tehtiin koepistoja. Kohteiden päällä kasvaviin puihin tehtiin myös ikäkairauksia (vanhimmat puut olivat noin 100 -vuotiaita). Kohteet paikannettiin maastotietokoneen Gps-paikantimella pistehavaintoina. Aluerajaukset tehtiin raportointivaiheessa inventointihavaintojen perusteella (näkyvät rakenteet, kairaukset, koepistot, havaintojen levintä, topografia).



Kuva 1: Inventointialueiden sijoittuminen Kiuruveden - Pielaveden alueella. Inventoidut alueet ovat kartassa näkyviä vihreitä alueita (metsätalousmaita).



Kuva 2: Inventointialueiden sijoittuminen Oriveden - Juupajoen alueella. Inventoidut alueet ovat kartassa näkyviä vihreitä alueita (metsätalousmaita).



Kuva 3: Inventointialueiden sijoittuminen Padasjoen – Asikkalan – Hollolan - Hämeenkosken alueella. Inventoidut alueet ovat kartassa näkyviä vihreitä alueita (metsätalousmaita).

2 Inventointialueen maisema, luonto sekä maa- ja kallioperä

Inventoidut alueet sijaitsevat noin 200 x 300 kilometrin laajuisella alueella Etelä-Suomessa. Inventoituja hehtaareja on kaikkiaan 12 000. Maisema, luonto sekä kallioperä vaihtelevat ko. alueella sen laajuuden vuoksi valtavasti, joten tässä luvussa ei ole tarkoituksenmukaista lähteä kuvailemaan tämän suuralueen ominaispiirteitä. Metsähallituksen metsätalousmaat sijaitsevat kuitenkin yleensä ottaen alueiden karummilla ja ylävämmissä seuduilla sekä pääsääntöisesti erossa vesistöistä. Maaperä on yleensä moreenia, pieniä kalliopaljastumia tai suota, mutta esim. Juupajoella Hyytiälän ympäristössä sekä Hollolassa oli myös hiekkakankaita.




Kuva 4: Eero Kakkuri etenee moreenipohjaisessa taimikossa Kiuruvedellä. 14.8.2014. Jouni Taivainen



Kuva 5: Inventointimaastoa Orivedellä. Kuvassa Eero Kakkuri. 28.8.2014. Jouni Taivainen



Kuva 6: Juupajoen hiekkakankaita Hyytiälän lähistöllä. Kuvassa Eero Kakkuri kairaa maanäytettä. 6.9.2014. Jouni Taivainen.



Kuva 7: Inventointimaastoa Asikkalan Salonsaassa. 11.9.2014. Jouni Taivainen



Kuva 8: Maastoa Padasjoella Evon retkeilyalueella. 12.9.2014. Jouni Taivainen.

3 Alueen tutkimushistoria

Laajasti ottaen tutkimusalueen ympäristöistä Etelä-Suomessa, tunnetaan erittäin runsaasti muinaisjäännöksiä kivikaudelta historialliselle ajalle, mutta sen sijaan tutkimusalueeseen kuuluvilta Metsähallituksen metsätalouksmailta tunnettiin etukäteen vain kolme muinaisjäännöskohdetta. Niistä kaksi sijaitsi Orivedellä ja yksi Asikkalassa. Ne kuuluvat esihistorialliselle ajanjaksolle.



Kuva 9: Asikkalan Valkeistenkärjen lapinraunio rantakalliolla on yksi tutkimusalueen ennestään tunnetuista muinaisjäännöksistä. 11.9.2014 Jouni Taivainen.

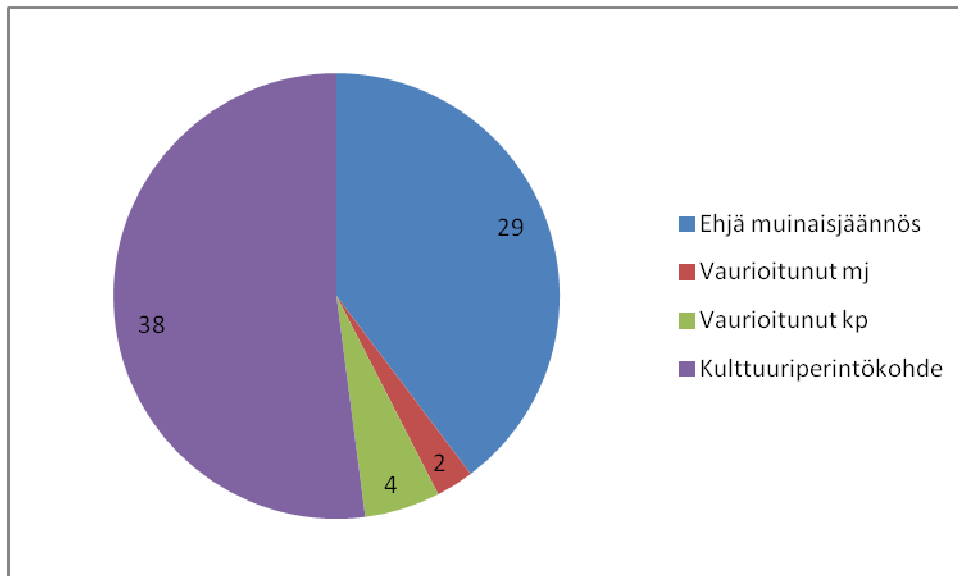
4 Tulosten tarkastelu ja johtopäätökset

Ennen inventointia alueelta tunnettiin kolme Museoviraston määrittelemää muinaisjäännöstä. Inventoinnissa löydettiin 28 aiemmin tuntematonta muinaisjäännöstä. Kaikkiaan dokumentoitiin 73 kohdetta, joista kolme on esihistoriallisia muinaisjäännöksiä, yksi ajoitukseltaan epäselvä muinaisjäännös ja 23 historiallisen tai uuden ajan muinaisjäännöksiä. Kulttuuriperintökohteita löydettiin 42. Ne liittyvät pääosin hiilenvalmistukseen ja maanviljelyyn, mutta myös moneen muuhun metsissä tapahtuneeseen toimintaan, kuten asumiseen ja sotimiseen.

4.1 Metsätalouden kulttuuriperintökohteille aiheuttamat vauriot

Inventoinnissa tilastoitiin metsätalouden kulttuuriperintökohteille aiheuttamia vaurioita. Niitä oli kuudessa kohteessa (n. 8 % kaikista kohteista). Vaurioituneet kohteet olivat ennestään tuntemattomia. Niistä kaksi on muinaismuistolain mukaisia ja neljä muita kulttuuriperintökohteita. Ensin mainitut ovat hiilimiiluja, jotka ovat kärsineet vaurioita maanmuokkauksessa. Jälkimmäiset ovat kuopparakenteita, joiden yli on ajettu puunkorjuussa. Metsien kulttuuriperinnölle suurimman uhkan aiheuttaakin maanmuokkaus ja toisaalta se, jos ei tiedetä kulttuuriperintökohteiden sijaintia. Vain erittäin harvoissa tapauksissa tiedossa olevat kohteet ovat kärsineet vaurioita, mikä johtunee osin myös siitä, että ennen inventointia alueilta ei juuri ole tiedossa kohteita.

Metsissä sijaitsevien muinaisjäännösten ja muiden kulttuuriperintökohteiden säilymisen turvaamiseksi olisi ensiarvoisen tärkeää, että niiden paikkatieto olisi saatavilla ja että ne maastossa tunnistettaisiin. Muutoin inventoimattomilla alueilla sijaitsevat kohteet suurelta osin tulevat tuhoutumaan tai ainakin vaurioitumaan.

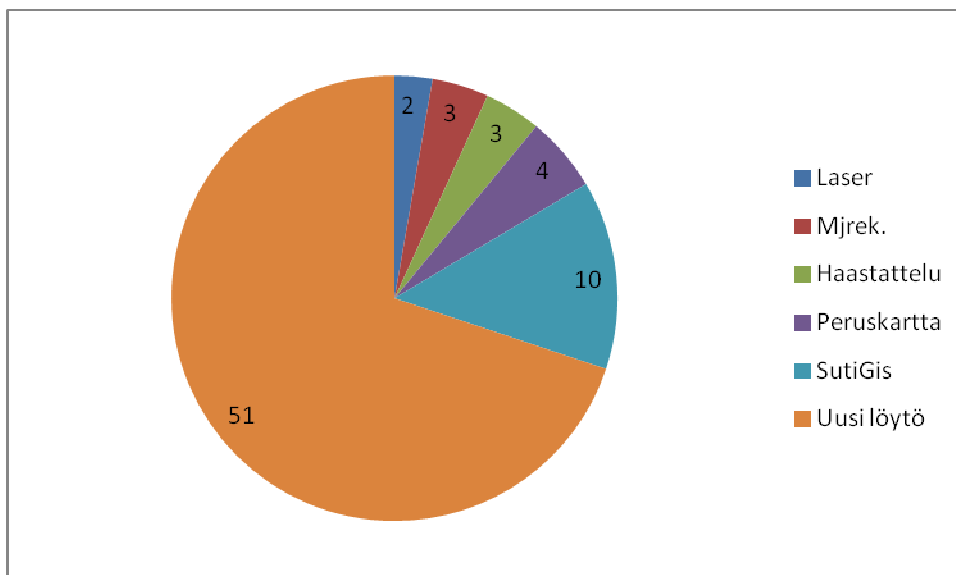




Kuva 10: Padasjoen Miilukaski 2 kohteen maanmuokkauksessa vaurioituneen hiilimiilun pintaa. 10.9.2014. Jouni Taivainen

4.2. Kohteiden löytötavat

Kohteita löytyi keskimäärin 6/1000 ha. Kohteiden löytötavat jakaantuivat seuraavasti: Uusia ennestään tuntemattomia kohteita 51 (löytyivät siis maastotyöskentelyn perusteella), SutiGis paikkatietojärjestelmän avulla löytyi kymmenen kohdetta, peruskarttojen avulla neljä kohdetta, Haastattelujen avulla kolme kohdetta, muinaisjäännösrekisterin perusteella kolme kohdetta ja laserkeilausaineiston perusteella kaksi kohdetta.



Allekirjoitus

Kiilassa 5.3.2015

Jouni Taivainen

Lähteet

Kirjallisuus

Matti Leikola ja Minna Kallio 1990. Hyytiälä. Helsingin yliopiston metsäasema v. 1910-1990.

Internet

Kansallisarkiston digitaaliset kartat

Museoviraston kulttuuriperintörekisteriportaali (muinaisjäännökset ja RKY)

Maanmittauslaitoksen laserkeilausaineistot ja vanhat peruskartat

Suulliset tiedonannot eri alueilta

Minkkinen, Aleks. Suunnittelija Metsähallitus Mikkeli.

Leinonen Tuomo. Myyntineuvottelija Laatumaa Taivalkoski

Kokkovuori 1 kivikehä	MH-tunnus: 174729
------------------------------	--------------------------

Kohdetyyppi:	17 Kivi- ja maarakenteet	Haltija:	131 Metsätalous Itä-Suomi
Ajoitus:	7199 Ajoitus epäselvä	Ylläpitäjä:	131 Metsätalous Itä-Suomi
Rakentamisvuosi:		Kunta:	491 MIKKELI
Lukumäärä:	1		

Koordinaattiselitys:	Geometria tuotettu:
Koordinaatit:	4 Gps-mittaus, korjaamaton
X 6837644, Y 3514498, Z 115	Löydöt:

Taustatiedot

Metsähallituksen suunnittelija Aleksi Minkkinen näytti kohteen maastossa 12.6.2014.

Ympäristön kuvaus

Kohde sijaitsee Kokkovuoren laella kovalla kalliopohjalla, noin kymmenen metriä vuoren yli kulkevasta polusta koilliseen.

Kohteen kuvaus

Kyseessä on neljän kiven muodostama ympyrä, jonka halkaisija on noin kolme metriä. Kivet ovat kooltaan noin 0,5 x yksi metriä ja korkeudeltaan noin 0,3 metriä. Kivikehä erottuu melko hyvin varvikon seasta. Rakenne vaikuttaa selvästi ihmisen tekemältä.

Kohteen rajaus

Kohde rajautuu rakenteen näkyvien osien mukaisesti.

Tulkinta

Kyseessä on ihmisen tekemä tarkemmin ajoittamaton kivirakenne. Melko lähellä, noin 150 metrin päässä sijaitsee Tuukkalan kalmisto, mikä tekee kohteesta mielenkiintoisen.

Lisätietoja
Toimenpiteet
Tarkastukset

Tila: 3 Toteutettu Laji: 6 Suojeluarvojen tarkastus Tarkastusvuosi: 2014
 Tarkastuspvm: 12.6.2014 Tarkastaja: J. Taivainen
 Kuvaus: KMO kulttuuriperintöinventointi

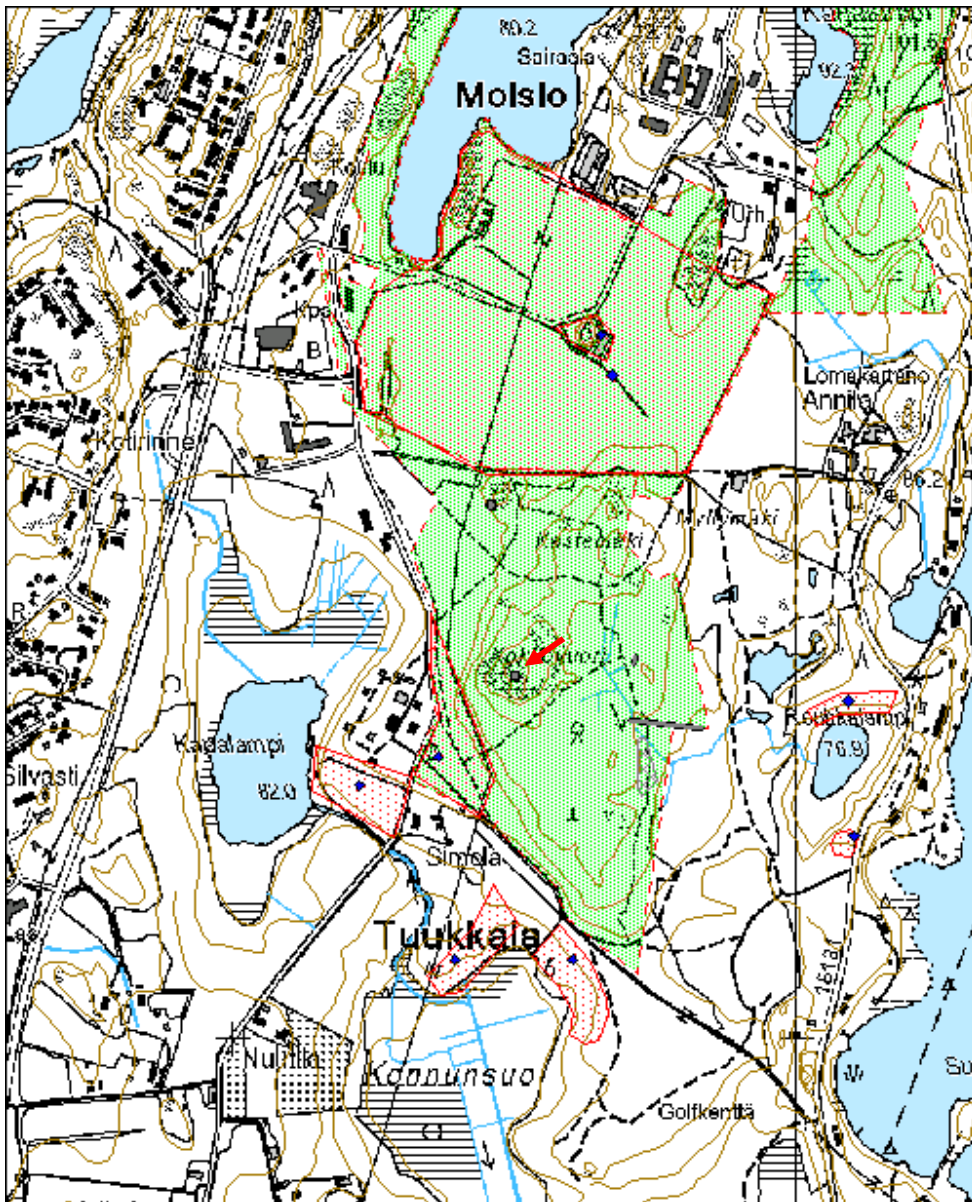
Viranomaisrekisterinro:
Kunto: 1 Hyvä

Arvotus:	3 Esitys mj-luokka II	Olotila:	2 Ei käytössä
Selitys:		Kohteen suojelu:	9 Muu suojeluarvo
Selitys:		Selitys:	
Ympäristön suojelu:	0 Ei määritelty		
Selitys:			



Kuva: Yleiskuva kivikehästä. Polku kulkee kehän takana hieman alempana. Jouni Taivainen.

Kohdetyyppi:	17 Kivi- ja maarakenteet	Copyright:	© Metsähallitus 2008 © Maanmittauslaitos 1/MML/08
Koordinaatit:	X 6837644, Y 3514498, Z 115	Mittakaava:	1:10000



Roopetinraivio 1 hiilimiilu	MH-tunnus: 174888
------------------------------------	--------------------------

Kohdetyyppi:	9 Valmistuspaikat/työpaikat	Haltija:	121 Metsätalous Länsi-Suomi
Ajoitus:	7116 Uusi aika	Ylläpitäjä:	121 Metsätalous Länsi-Suomi
Rakentamisvuosi:		Kunta:	263 Kiuruvesi
Lukumäärä:	2		

Koordinaattiselitys:	Geometria tuotettu:
Koordinaatit:	4 Gps-mittaus, korjaamaton
X 7092138, Y 3480802, Z 190	Löydöt:

Taustatiedot

Kohde oli merkitty SutiGis -paikkatietojärjestelmään ja tarkastettiin inventoinnissa 12.8.2014.

Ympäristön kuvaus

Kohde sijaitsee suon reunassa kangasmaan puolella. Puustona kuusi ja koivu.

Kohteen kuvaus

Kyseessä on kaksi rinnakkaista pystymiilun jäännötä, jotka erottuvat kraaterimaisina vierekkäisiä kehinä. Molempien halkaisijat ovat noin 14 metriä, vallien paksuus on noin puolitoista ja korkeus noin puoli metriä. Rakenteiden päällä on vanhoja lahoja kantoja. Lisäksi toisen jäännöksen päällä kasvavaan koivuun tehtiin ikäkairaus. Koivu on sen perusteella 70 vuotias.

Kohteen rajaus

Kohde rajautuu miilujen näkyvien rajojen mukaisesti.

Tulkinta

Kaksi pystymallisen hiilimiilun vierekkäistä jäännöstä. Miilujen ikä lienee rakenteiden päällä olevien vanhojen kantojen ja ikäkairauksen perusteella yli sata vuotta.

Lisätietoja
Toimenpiteet
Tarkastukset

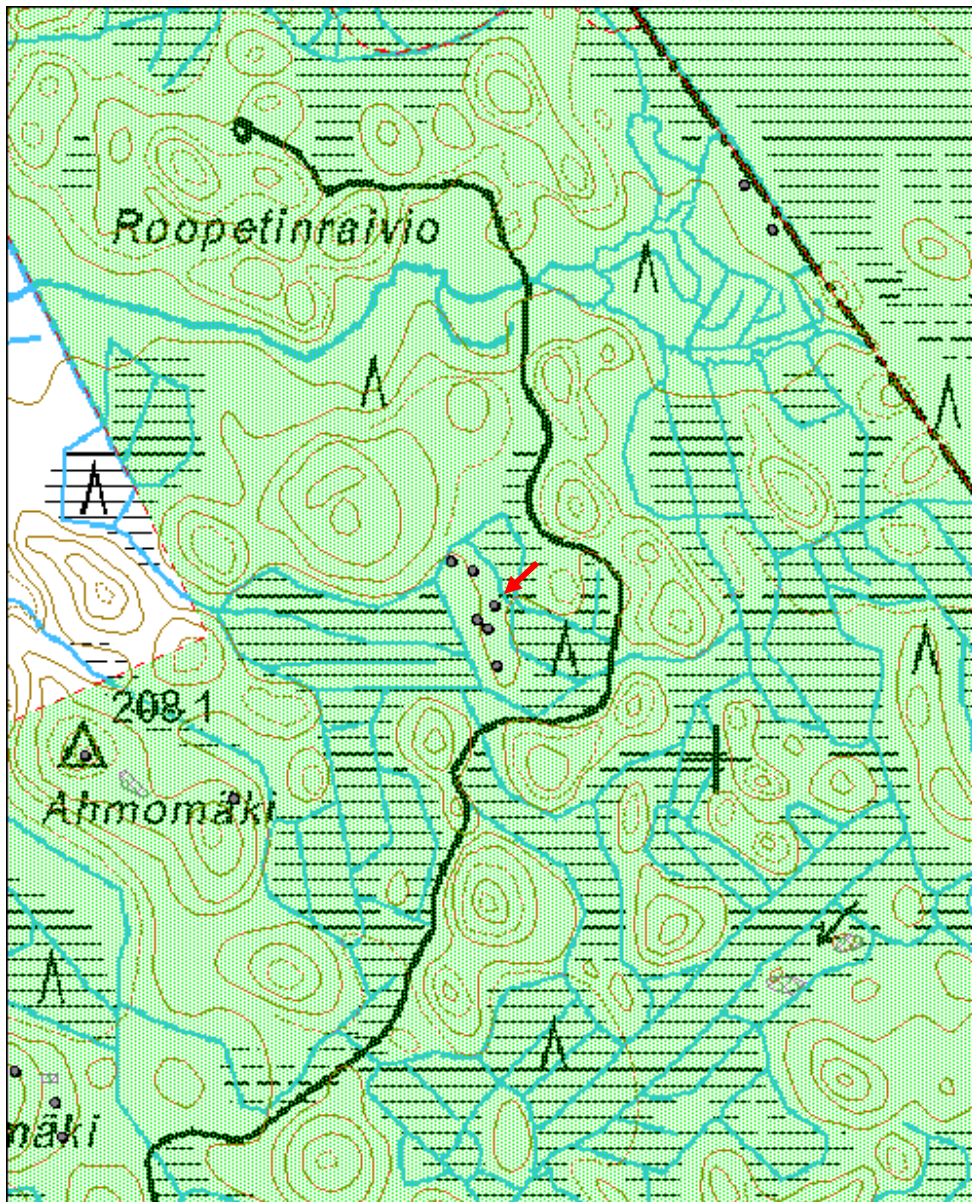
Tila: 3 Toteutettu Laji: 6 Suojeluarvojen tarkastus Tarkastusvuosi: 2014
 Tarkastuspv: 12.8.2014 Tarkastaja: J. Taivainen
 Kuvaus: KMO kulttuuriperintöinventointi

Viranomaisrekisterinro:		Kunto:	1 Hyvä
Arvotus:	3 Esitys mj-luokka II	Olotila:	2 Ei käytössä
Selitys:		Kohteen suojelu:	9 Muu suojeluarvo
		Selitys:	
Ympäristön suojelu:	0 Ei määritelty		
Selitys:			



Kuva: Yleiskuva hiilimiilun jäännöksistä. Eero Kakkuri miilurakenteen sisällä. Jouni Taivainen.

Kohdetyyppi:	9 Valmistuspaikat/työpaikat	Copyright:	© Metsähallitus 2008 © Maanmittauslaitos 1/MML/08
Koordinaatit:	X 7092138, Y 3480802, Z 190	Mittakaava:	1:5000



Roopetinraivio 2 hiilimiilu	MH-tunnus: 174892
------------------------------------	--------------------------

Kohdetyyppi:	9 Valmistuspaikat/työpaikat	Haltija:	121 Metsätalous Länsi-Suomi
Ajoitus:	7116 Uusi aika	Ylläpitäjä:	121 Metsätalous Länsi-Suomi
Rakentamisvuosi:		Kunta:	263 Kiuruvesi
Lukumäärä:	1		

Koordinaattiselitys:	Geometria tuotettu: 4 Gps-mittaus, korjaamaton
Koordinaatit: X 7092117, Y 3480796, Z 190	Löydöt:

Taustatiedot

Kohde oli merkitty SutiGis paikkatietojärjestelmään ja tarkastettiin inventoinnissa 12.8.2014.

Ympäristön kuvaus

Kuusivaltainen sekametsä. Suon ympäröimällä kangasmaaniemekkeellä.

Kohteen kuvaus

Kyseessä on pystymallisen hiilimiilun kraaterimainen jäännös. Rakenteen halkaisija on noin 12 metriä. Vallien paksuus noin metrin ja korkeus alle puoli metriä.

Kohteen rajaus

Kohde rajautuu pistemäisesti miilun jäännöksen näkyvien rakenteiden perusteella.

Tulkinta

Pystymallisen hiilimiilun jäännös. Ikää lienee yli sata vuotta.

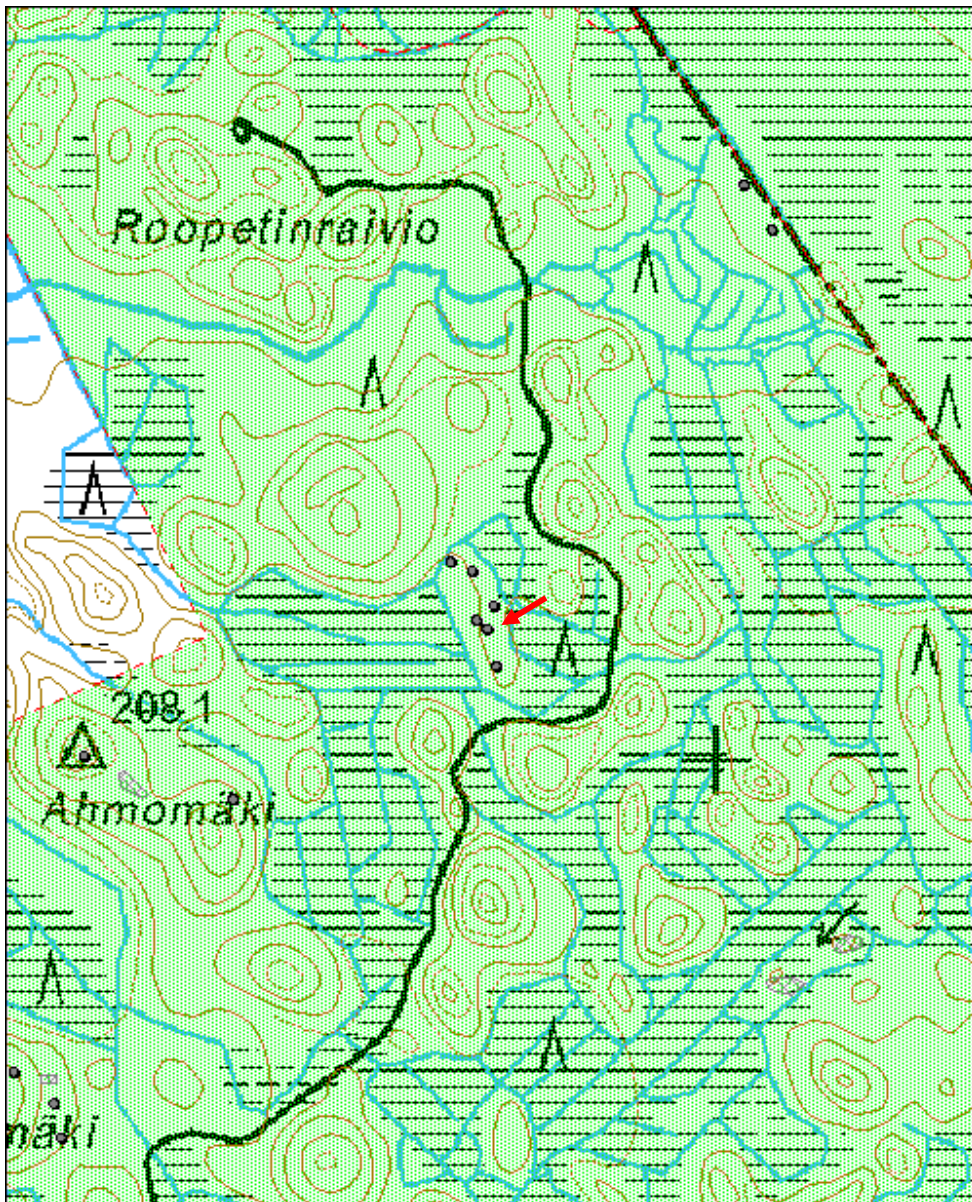
Lisätietoja
Toimenpiteet
Tarkastukset

Tila: 3 Toteutettu Laji: 6 Suojeluarvojen tarkastus Tarkastusvuosi: 2014
 Tarkastuspvm: 12.8.2014 Tarkastaja: J. Taivainen
 Kuvaus: KMO kulttuuriperintöinventointi

Viranomaisrekisterinro:	Kunto: 1 Hyvä
--------------------------------	----------------------

Arvotus:	3 Esitys mj-luokka II	Olotila:	2 Ei käytössä
Selitys:		Kohteen suojelu:	9 Muu suojeluarvo
		Selitys:	
Ympäristön suojelu:	0 Ei määritelty		
Selitys:			

Kohdetyyppi:	9 Valmistuspaikat/työpaikat	Copyright:	© Metsähallitus 2008 © Maanmittauslaitos 1/MML/08
Koordinaatit:	X 7092117, Y 3480796, Z 190	Mittakaava:	1:5000



Roopetinraivio 3 hiilikasa jäännös	MH-tunnus: 174898
-------------------------------------------	--------------------------

Kohdetyyppi:	9 Valmistuspaikat/työpaikat	Haltija:	121 Metsätalous Länsi-Suomi
Ajoitus:	7116 Uusi aika	Ylläpitäjä:	121 Metsätalous Länsi-Suomi
Rakentamisvuosi:		Kunta:	263 Kiuruvesi
Lukumäärä:	1		

Koordinaattiselitys:		Geometria tuotettu:	4 Gps-mittaus, korjaamaton
Koordinaatit:	X 7092125, Y 3480787, Z 190	Löydöt:	

Taustatiedot

Kohde löytyi inventoinnissa 12.8.2014.

Ympäristön kuvaus

Kuusivaltainen sekametsä suon ympäröimän kangasmaaniemekkeen keskivaiheilla. Sijaitsee noin 20 metriä hiilimiilun jäännöksestä (Roopetinraivio 2) koilliseen.

Kohteen kuvaus

Kohde erottuu maastosta pienemä sammalen ja varpujen peittämänä kumpareena, jonka halkaisija on noin viisi metriä ja korkeus noin 0,7 metriä. Mäyrä tms. on kaivellut kasaa hiljattain ja runsaasti hiiltä on tullut näkyviin.

Kohteen rajaus

Kohde rajautuu pistemäisesti rakenteen näkyvien rajojen mukaisesti.

Tulkinta

Kyseessä on todennäköisesti läheisestä hiilimiilusta puretun ja kuljettamatta jääneen hiilikasan pohja. Ikää sillä lienee yli sata vuotta.

Lisätietoja
Toimenpiteet
Tarkastukset

Tila: 3 Toteutettu Laji: 6 Suojeluarvojen tarkastus Tarkastusvuosi: 2014
 Tarkastuspvm: 12.8.2014 Tarkastaja: J. Taivainen
 Kuvaus: KMO kulttuuriperintöinventointi

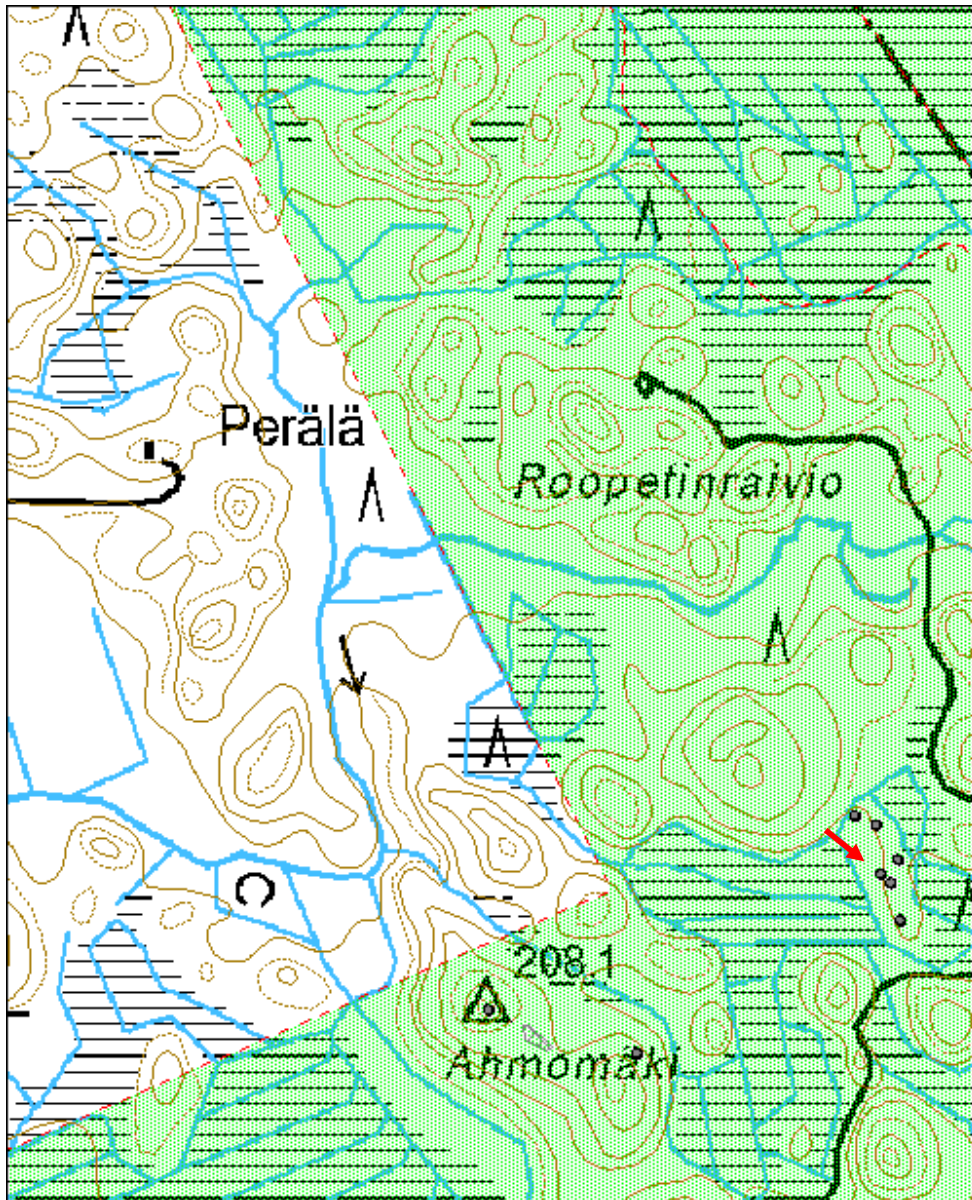
Viranomais- rekisterinro:		Kunto:	1 Hyvä
Arvotus:	3 Esitys mj-luokka II	Olotila:	2 Ei käytössä
Selitys:		Kohteen suojelu:	9 Muu suojeluarvo
		Selitys:	

Ympäristön suojelu:	0 Ei määritelty
Selitys:	



Kuva: Hiilikasa erottuu kuvan keskellä sammalen ja varpujen peittämänä kumpareena.
Jouni Taivainen.

Kohdetyyppi:	9 Valmistuspaikat/työpaikat	Copyright:	© Metsähallitus 2008 © Maanmittauslaitos 1/MML/08
Koordinaatit:	X 7092125, Y 3480787, Z 190	Mittakaava:	1:5000



Roopetinraivio 4 hiilimiilu	MH-tunnus: 174901
------------------------------------	--------------------------

Kohdetyyppi:	9 Valmistuspaikat/työpaikat	Haltija:	121 Metsätalous Länsi-Suomi
Ajoitus:	7116 Uusi aika	Ylläpitäjä:	121 Metsätalous Länsi-Suomi
Rakentamisvuosi:		Kunta:	263 Kiuruvesi
Lukumäärä:	1		

Koordinaattiselitys:	Geometria tuotettu:
Koordinaatit:	4 Gps-mittaus, korjaamaton
X 7092168, Y 3480783, Z 190	Löydöt:

Taustatiedot

Kohde oli merkitty SutiGis paikkatietojärjestelmään ja tarkastettiin inventoinnissa 12.8.2014.

Ympäristön kuvaus

Suon ympäröimä kangasmaaniemeke, jolla kasvaa kuusivaltaista sekametsää.

Kohteen kuvaus

Kyseessä on pystymallisen hiilimiilun jäännös, joka erottuu maastossa kraaterimaisena kehänä. Sen halkaisija on noin kymmenen metriä ja vallien korkeus vaihtelee noin puolen metrin ja metrin välillä.

Kohteen rajaus

Kohde rajautuu rakenteen näkyvien rajojen mukaisesti.

Tulkinta

Kyseessä on hiilimiilun jäännös, jolla lienee ikää yli sata vuotta.

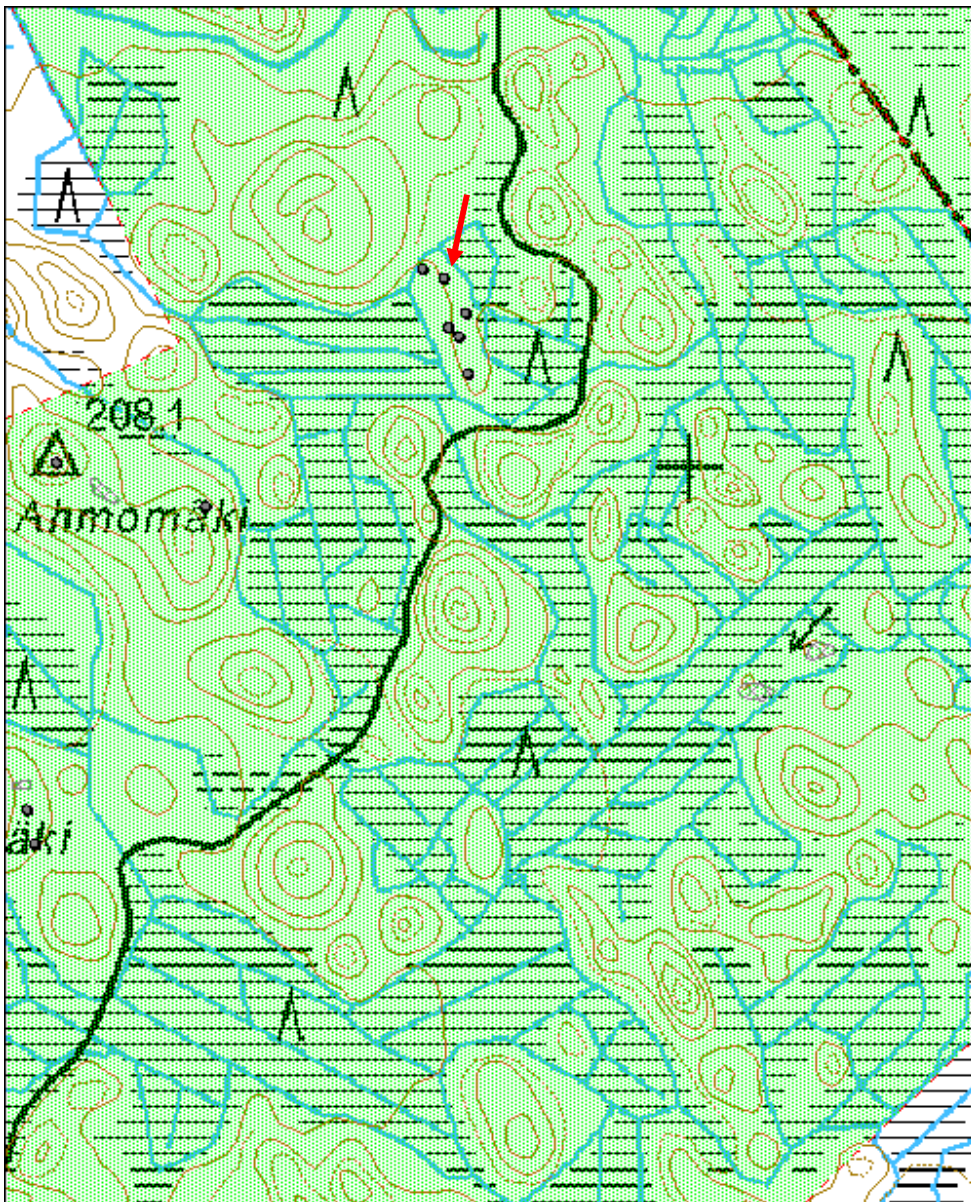
Lisätietoja
Toimenpiteet
Tarkastukset

Tila: 3 Toteutettu Laji: 6 Suojeluarvojen tarkastus Tarkastusvuosi: 2014
 Tarkastuspv: 12.8.2014 Tarkastaja: J. Taivainen
 Kuvaus: KMO kulttuuriperintöinventointi

Viranomaisrekisterinro:	Kunto: 1 Hyvä
	Olotila: 2 Ei käytössä

Arvotus:	3 Esitys mj-luokka II	Kohteen suojelu:	9 Muu suojeluarvo
Selitys:		Selitys:	
Ympäristön suojelu:	0 Ei määritelty		
Selitys:			

Kohdetyyppi:	9 Valmistuspaikat/työpaikat	Copyright:	© <i>Metsähallitus 2008</i> © <i>Maanmittauslaitos 1/MML/08</i>
Koordinaatit:	X 7092168, Y 3480783, Z 190	Mittakaava:	1:5000



Roopetinraivio 5 hiilimiilu	MH-tunnus: 174904
------------------------------------	--------------------------

Kohdetyyppi:	9 Valmistuspaikat/työpaikat	Haltija:	121 Metsätalous Länsi-Suomi
Ajoitus:	7116 Uusi aika	Ylläpitäjä:	121 Metsätalous Länsi-Suomi
Rakentamisvuosi:		Kunta:	263 Kiuruvesi
Lukumäärä:	1		

Koordinaattiselitys:	Geometria tuotettu:
Koordinaatit:	4 Gps-mittaus, korjaamaton
X 7092177, Y 3480764, Z 190	Löydöt:

Taustatiedot

Kohde oli merkitty SutiGis -paikkatietojärjestelmään ja tarkastettiin inventoinnissa 12.8.2014.

Ympäristön kuvaus

Kuusivaltainen sekametsä kangasmaalla suon reunan läheisyydessä.

Kohteen kuvaus

Kyseessä on pystymallisen hiilimiilun jäännös, joka erottuu maastossa kraaterimaisena kehänä. Kehän halkaisija on noin 10 metriä ja vallien korkeus noin 0,3 metriä.

Kohteen rajaus

Kohde rajautuu rakenteen näkyvien rajojen mukaisesti.

Tulkinta

Pystymallisen hiilimiilun jäännös, jolla lienee ikää yli sata vuotta.

Lisätietoja
Toimenpiteet
Tarkastukset

Tila: 3 Toteutettu Laji: 6 Suojeluarvojen tarkastus Tarkastusvuosi: 2014
 Tarkastuspm: 12.8.2014 Tarkastaja: J. Taivainen
 Kuvaus: KMO kulttuuriperintöinventointi

Viranomaisrekisterinro:
Kunto: 1 Hyvä

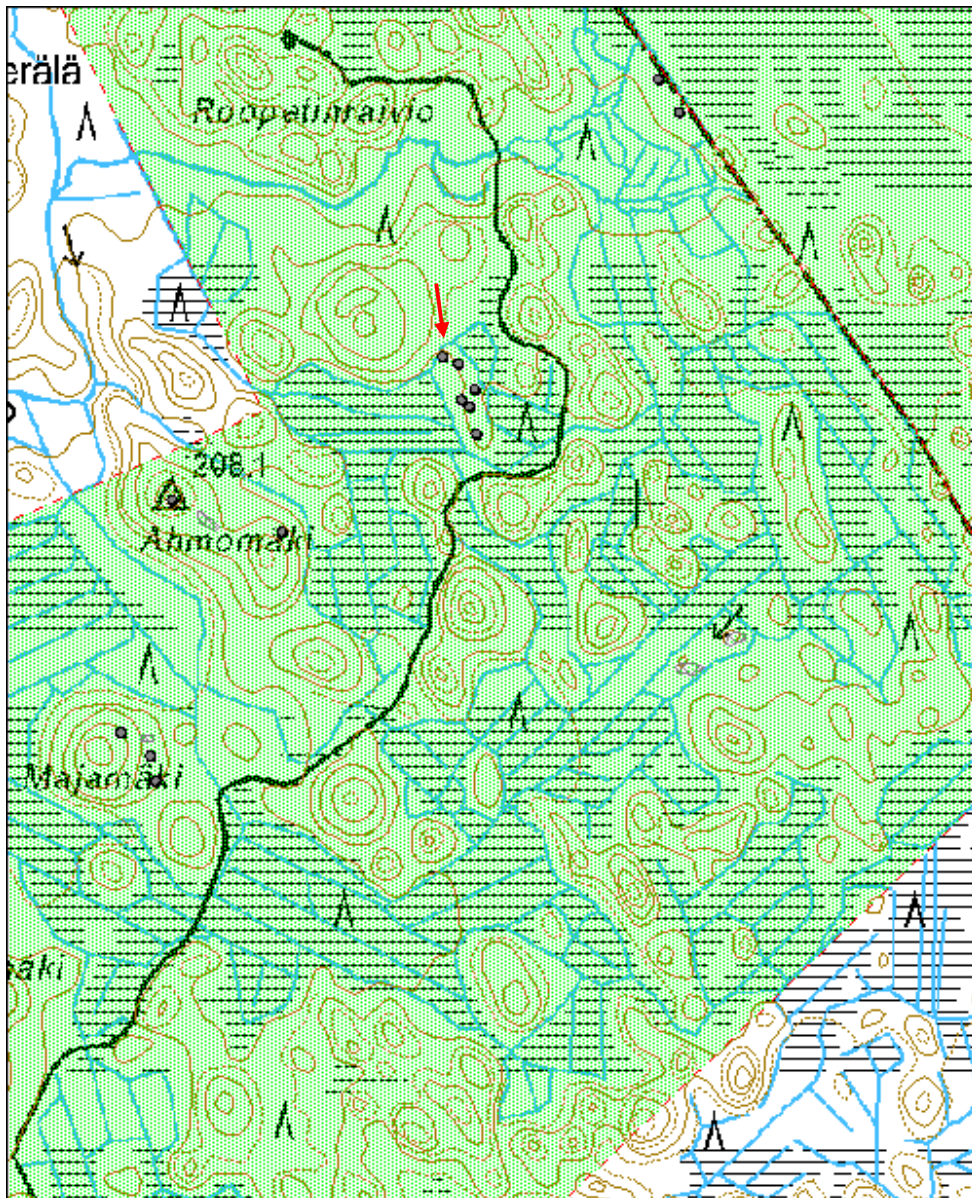
Olotila: 2 Ei käytössä

Arvotus:	3 Esitys mj-luokka II	Kohteen suojelu:	9 Muu suojeluarvo
Selitys:		Selitys:	
Ympäristön suojelu:	0 Ei määritelty		
Selitys:			



Kuva: Hiilimiilun kaareva reunakehä erottuu kuvan vasemmalla puolella. Keskiosa on tasainen.
Jouni Taivainen.

Kohdetyyppi:	9 Valmistuspaikat/työpaikat	Copyright:	© Metsähallitus 2008 © Maanmittauslaitos 1/MML/08
Koordinaatit:	X 7092177, Y 3480764, Z 190	Mittakaava:	1:6782



Ahmomäki 1 kuoppa

MH-tunnus: 175118

Kohdetyyppi:	10 Valmistuspaikat/työpaikat?	Haltija:	121 Metsätalous Länsi-Suomi
Ajoitus:	7118 Historiallinen aika	Ylläpitäjä:	121 Metsätalous Länsi-Suomi
Rakentamisvuosi:		Kunta:	263 Kiuruvesi
Lukumäärä:	1		

Koordinaattiselitys:		Geometria tuotettu:	4 Gps-mittaus, korjaamaton
Koordinaatit:	X 7091966, Y 3480571, Z 197	Löydöt:	

Taustatiedot

Kohde löytyi inventoinnissa 12.8.2014.

Ympäristön kuvaus

Lehtomainen kangas Ahmomäen jyrkähköllä koillisrinteellä. Puusto kuusivaltainen, aluskasvillisuutena mm. käenkaali. Sijaitsee noin 30 metriä suon reunasta.

Kohteen kuvaus

Kyseessä on hautamainen sammaloitunut loivaprofiilinen kuoppa, jonka leveys on noin 1,2 ja pituus noin 3,5 metriä sekä syvyys noin 0,6 metriä. Kuopassa ei ollut hiiltä.

Kohteen rajaus

Kohde rajautuu pistemäisesti näkyvien rakenteiden mukaan.

Tulkinta

Kyseessä lienee yli sata vuotta vanhan nauriskuopan jäännös. Ympäristö on sopivaa kaskeamiseen.

Lisätietoja
Toimenpiteet
Tarkastukset

 Tila: 3 Toteutettu Laji: 6 Suojeluarvojen tarkastus Tarkastusvuosi: 2014
 Tarkastuspv: 12.8.2014 Tarkastaja: J. Taivainen
 Kuvaus: KMO kulttuuriperintöinventointi

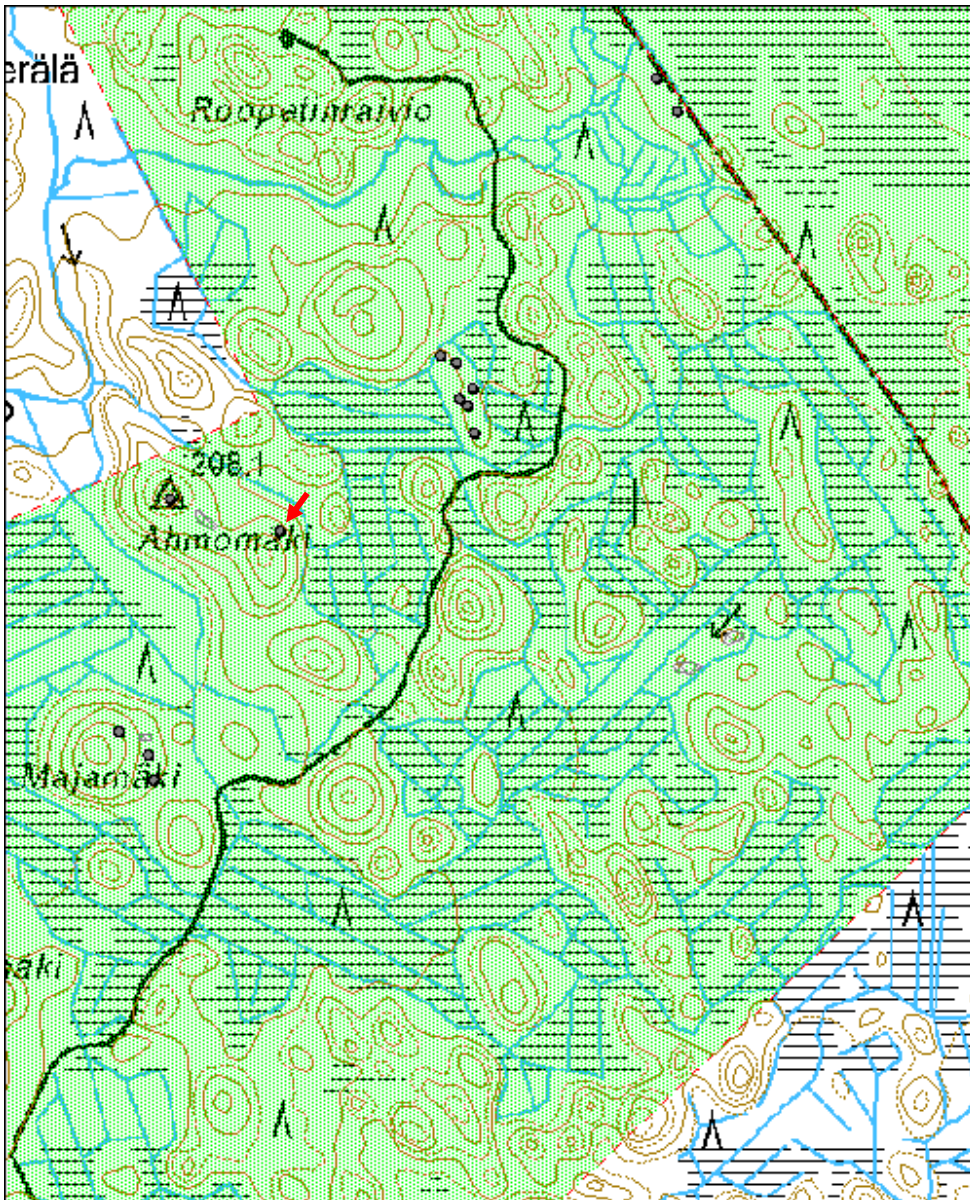
Viranomais-
Kunto: 1 Hyvä

rekisterinro:		Olotila: 2 Ei käytössä
Arvotus:	3 Esitys mj-luokka II	Kohteen suojelu: 9 Muu suojeluarvo
Selitys:		Selitys:
Ympäristön suojelu:	0 Ei määritelty	
Selitys:		



Kuva: Eero Kakkurin kairaa maanäytettä kuopan sisältä. Jouni Taivainen.

Kohdetyyppi:	10 Valmistuspaikat/työpaikat?	Copyright:	© Metsähallitus 2008 © Maanmittauslaitos 1/MML/08
Koordinaatit:	X 7091966, Y 3480571, Z 197	Mittakaava:	1:6782



Ahmomäki 2 kuoppa

MH-tunnus: 175119

Kohdetyyppi:	10 Valmistuspaikat/työpaikat?	Haltija:	121 Metsätalous Länsi-Suomi
Ajoitus:	7118 Historiallinen aika	Ylläpitäjä:	121 Metsätalous Länsi-Suomi
Rakentamisvuosi:		Kunta:	263 Kiuruvesi
Lukumäärä:	4		

Koordinaattiselitys:		Geometria tuotettu:	8 Digitointi, mittakaava <1:20000
Koordinaatit:	X 7091980, Y 3480482, Z 195	Löydöt:	

Taustatiedot

Kohde löytyi inventoinnissa 12.8.2014.

Ympäristön kuvaus

Kohde sijaitsee Ahmomäen kahden korkeamman laen välisellä harjanteella. Puusto on kuusivaltaista, aluskasvillisuutena mm. käenkaali.

Kohteen kuvaus

Harjanteella ja sen jyrkkäköllä rinteellä sijaitsee noin kahdenkymmenen metrin matkalla neljä kuoppaa. Kuopat ovat sammaloituneita ja loivapiirteisiä.

Alueen eteläosassa on kaksi rinnakkaista kuoppaa, jotka ovat suunnilleen saman kokoisia. Niiden mitat ovat 1,3 x 4 metriä ja syvyys noin 0,5 metriä. Maaperäkairauksessa ei näkynyt hiiltä.

Alueen keskiosassa sijaitsevan kuopan mitat ovat 1,5 x 3 metriä ja syvyys noin 0,4 metriä. Maaperäkairauksessa ei näkynyt hiiltä.

Alueen pohjoisosassa sijaitsevan kuopan koko on 1 x 3 metriä ja syvyys noin 0,4 metriä. Maaperäkairauksessa kuopan pohjalta paljastui sammalkerroksen alta noin 20 sentin vahvuinen likamaakerros.

Kohteen rajaus

Kohde rajautuu aluemaisesti neljän kuopan näkyvien rakenteiden mukaisesti.

Tulkinta

Kyseessä lienevät nauriskuoppien jäännökset, joilla lienee ikää yli sata vuotta.

Lisätietoja

Toimenpiteet
Tarkastukset

Tila: 3 Toteutettu Laji: 6 Suojeluarvojen tarkastus Tarkastusvuosi: 2014
 Tarkastuspvm: 12.8.2014 Tarkastaja: J. Taivainen
 Kuvaus: KMO kulttuuriperintöinventointi

**Viranomais-
rekisterinro:**
Kunto: 1 Hyvä

Arvotus: 3 Esitys mj-luokka II

Olotila: 2 Ei käytössä

**Kohteen
suojelu:** 9 Muu suojeluarvo

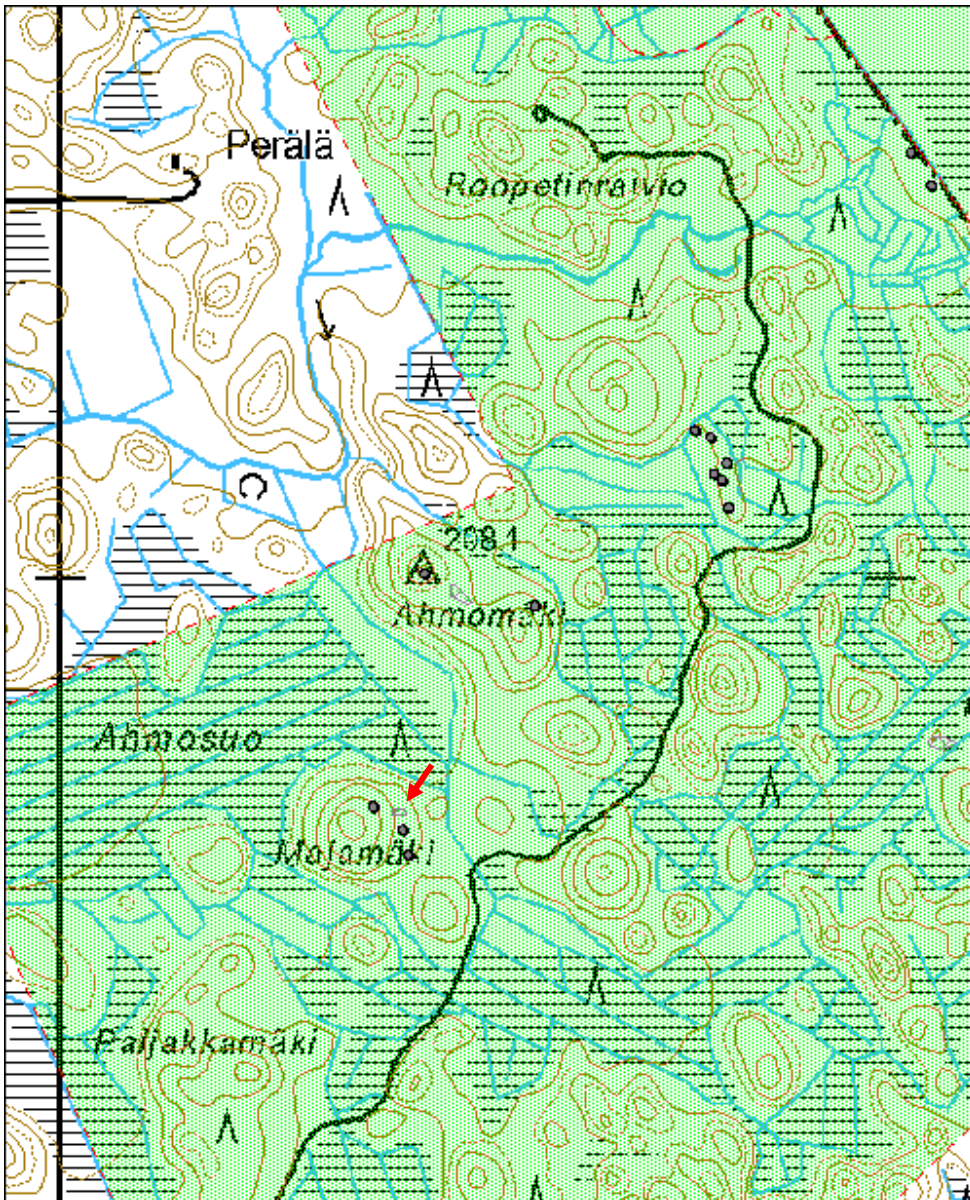
Selitys:
Selitys:
**Ympäristön
suojelu:**

0 Ei määritelty

Selitys:


Kuva: Eero Kakkuri kairaa maanäytettä alueen eteläosan pohjoisemmasta kuopasta. Kuopat merkitty punaisilla nuolilla. Jouni Taivainen

Kohdetyyppi:	10 Valmistuspaikat/työpaikat?	Copyright:	© <i>Metsähallitus 2008</i> © <i>Maanmittauslaitos 1/MML/08</i>
Koordinaatit:	X 7091980, Y 3480482, Z 195	Mittakaava:	1:6782



Roopetinraivio 7 kuoppa	MH-tunnus: 175628
--------------------------------	--------------------------

Kohdetyyppi:	10 Valmistuspaikat/työpaikat?	Haltija:	121 Metsätalous Länsi-Suomi
Ajoitus:	7116 Uusi aika	Ylläpitäjä:	121 Metsätalous Länsi-Suomi
Rakentamisvuosi:		Kunta:	263 Kiuruvesi
Lukumäärä:	1		

Koordinaattiselitys:		Geometria tuotettu:	4 Gps-mittaus, korjaamaton
Koordinaatit:	X 7092471, Y 3481049, Z 185	Löydöt:	

Taustatiedot

Kohde oli merkitty SutiGis -tietojärjestelmään ja käytiin tarkastamassa 12.8.2014.

Ympäristön kuvaus

Havupuuvaltaista metsää, matalan harjanteen lounaispäässä.

Kohteen kuvaus

Kyseessä on soikea sammalreunainen kuoppa. Halkaisijaltaan kuoppa on noin 1,5 metriä ja syvyydeltään noin puoli metriä. Kuopan pohjalla ei ollut minkäänlaisia kulttuurikerrostumia.

Kohteen rajaus

Kuopan näkyvien rakenteiden mukaan.

Tulkinta

Ihmisen kaivama kuoppa. Tarkempi käyttötarkoitus tai ajoitus vaikea määrittellä ilman tarkempia tutkimuksia. Kyseessä saattaa olla esim. nauriskuoppa tai muu varastokuoppa.

Lisätietoja
Toimenpiteet
Tarkastukset

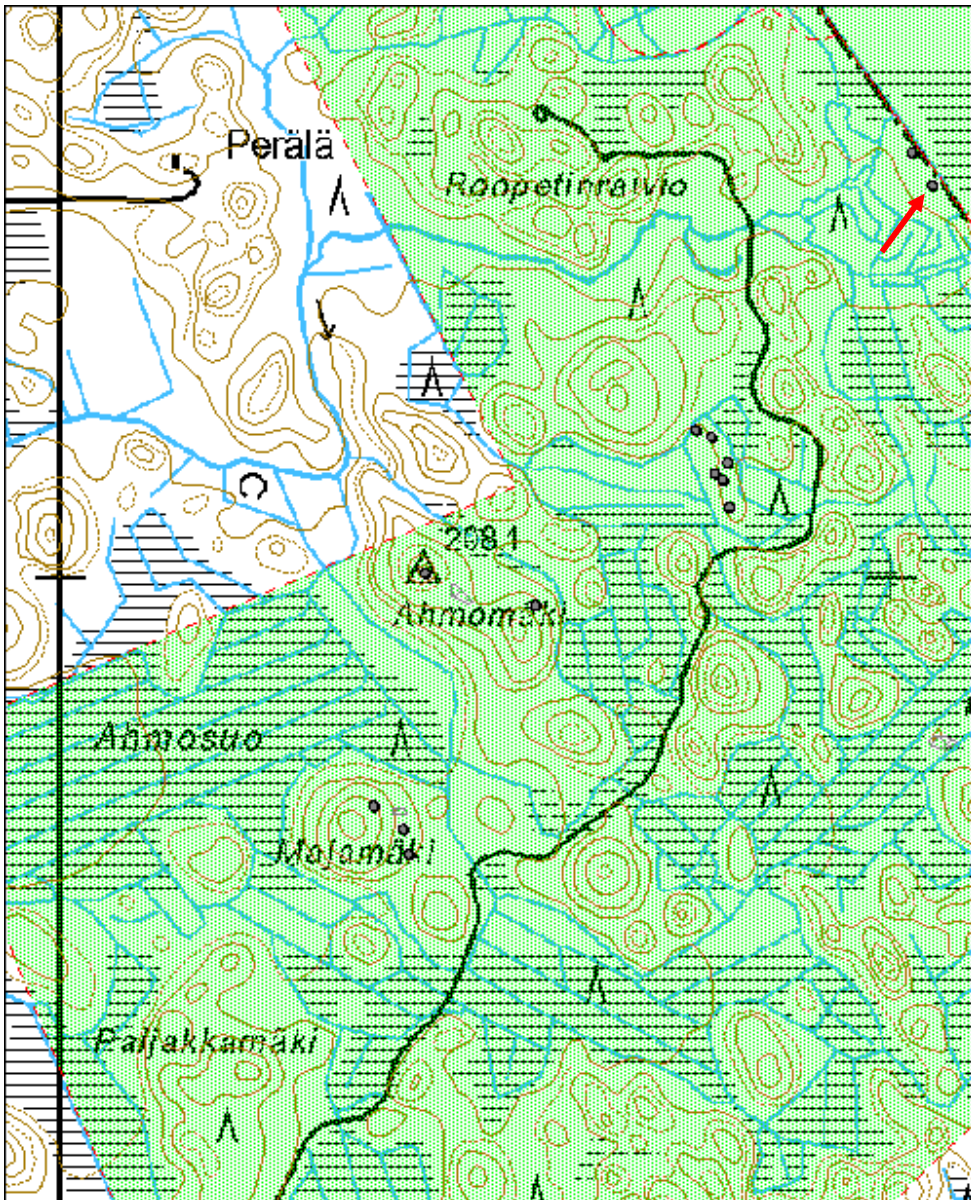
Tila: 3 Toteutettu Laji: 6 Suojeluarvojen tarkastus Tarkastusvuosi: 2014
 Tarkastuspv: 12.8.2014 Tarkastaja: J. Taivainen
 Kuvaus: KMO kulttuuriperintöinventointi

Viranomaisrekisterinro:		Kunto:	1 Hyvä
Arvotus:	3 Esitys mj-luokka II	Olotila:	2 Ei käytössä
Selitys:		Kohteen suojelu:	9 Muu suojeluarvo
		Selitys:	
Ympäristön suojelu:	0 Ei määritelty		
Selitys:			



Kuva: Eero Kakkuri kairaa tarkastelee kuopasta kairattua maanäytettä. Kuoppa merkattu punaisella nuolella. Jouni Taivainen.

Kohdetyyppi:	10 Valmistuspaikat/työpaikat?	Copyright:	© Metsähallitus 2008 © Maanmittauslaitos 1/MML/08
Koordinaatit:	X 7092471, Y 3481049, Z 185	Mittakaava:	1:6782



Roopetinraivio 8 kuoppa

MH-tunnus: 175629

Kohdetyyppi:	10 Valmistuspaikat/työpaikat?	Haltija:	121 Metsätalous Länsi-Suomi
Ajoitus:	7118 Historiallinen aika	Ylläpitäjä:	121 Metsätalous Länsi-Suomi
Rakentamisvuosi:		Kunta:	263 Kiuruvesi
Lukumäärä:	1		

Koordinaattiselitys:		Geometria tuotettu:	4 Gps-mittaus, korjaamaton
Koordinaatit:	X 7092511, Y 3481024, Z 185	Löydöt:	

Taustatiedot

Kohde löytyi inventoinnissa 12.8.2014.

Ympäristön kuvaus

Harjanteen kaakkoispäässä, havuvaltainen metsä.

Kohteen kuvaus

Kyseessä on sammalen peittämä soikea kuoppa, jonka halkaisija on noin 1,5 metriä ja syvyys noin puoli metriä. Kuopan pohjalle tehtiin maakairaus, jonka mukaan maaperässä ei ole kulttuurikerrostumia.

Kohteen rajaus

Kohde rajautuu kuopan näkyvien rajojen mukaisesti.

Tulkinta

Ihmisen kaivama kuoppa, jonka tarkempi ikä ja käyttötarkoitus jäävät avoimiksi. Kyseessä saattaa olla esim. nauriskuoppa tai muu varastokuoppa.

Lisätietoja
Toimenpiteet
Tarkastukset

Tila: 3 Toteutettu Laji: 6 Suojeluarvojen tarkastus Tarkastusvuosi: 2014
 Tarkastuspv: 12.8.2014 Tarkastaja: J. Taivainen
 Kuvaus: KMO kulttuuriperintöinventointi

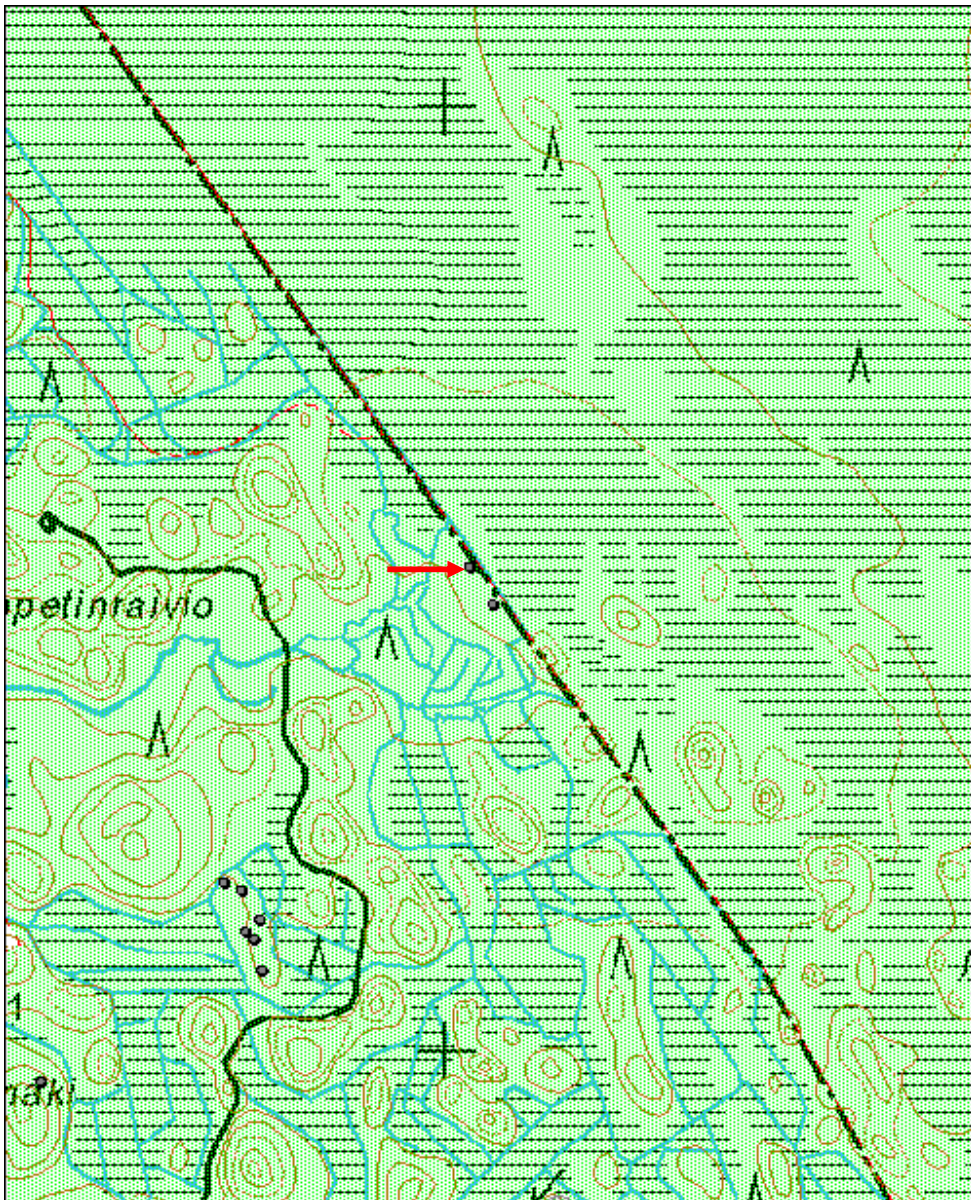
Viranomais-
Kunto: 1 Hyvä

rekisterinro:		Olotila: 2 Ei käytössä
Arvotus:	3 Esitys mj-luokka II	Kohteen suojelu: 9 Muu suojeluarvo
Selitys:		Selitys:
Ympäristön suojelu:	0 Ei määritelty	
Selitys:		



Kuva: Eero Kakkuri kairaa maanäytettä kuopasta. Jouni Taivainen.

Kohdetyyppi:	10 Valmistuspaikat/työpaikat?	Copyright:	© Metsähallitus 2008 © Maanmittauslaitos 1/MML/08
Koordinaatit:	X 7092511, Y 3481024, Z 185	Mittakaava:	1:5962



Majamäki 1 kuoppa

MH-tunnus: 175633

Kohdetyyppi:	10 Valmistuspaikat/työpaikat?	Haltija:	121 Metsätalous Länsi-Suomi
Ajoitus:	7118 Historiallinen aika	Ylläpitäjä:	121 Metsätalous Länsi-Suomi
Rakentamisvuosi:		Kunta:	263 Kiuruvesi
Lukumäärä:	1		

Koordinaattiselitys:		Geometria tuotettu:	4 Gps-mittaus, korjaamaton
Koordinaatit:	X 7091666, Y 3480419, Z 185	Löydöt:	

Taustatiedot

Kohde löytyi inventoinnissa 12.8.2014.

Ympäristön kuvaus

Kohde sijaitsee Majamäen jyrkähkön kaakkoisrinteen alaosassa lehtomaisella kankaalla, noin 15 metriä suon reunasta. Puusto on kuusimetsää, maaperä hietaa.

Kohteen kuvaus

Kyseessä on sammaloitunut kuoppa, jonka pituus on kolme metriä, leveys metrin ja syvyys noin puoli metriä. Maaperäkairauksessa kuopan pohjalle ei paljastunut kulttuurikerroksia.

Kohteen rajaus

Kohde rajautuu kuopan näkyvien rakenteiden mukaisesti.

Tulkinta

Kyseessä lienee nauriskuopan jäännös, iältään yli sata vuotta.

Lisätietoja
Toimenpiteet
Tarkastukset

Tila: 3 Toteutettu Laji: 6 Suojeluarvojen tarkastus Tarkastusvuosi: 2014
 Tarkastuspv: 12.8.2014 Tarkastaja: J. Taivainen
 Kuvaus: KMO kulttuuriperintöinventointi

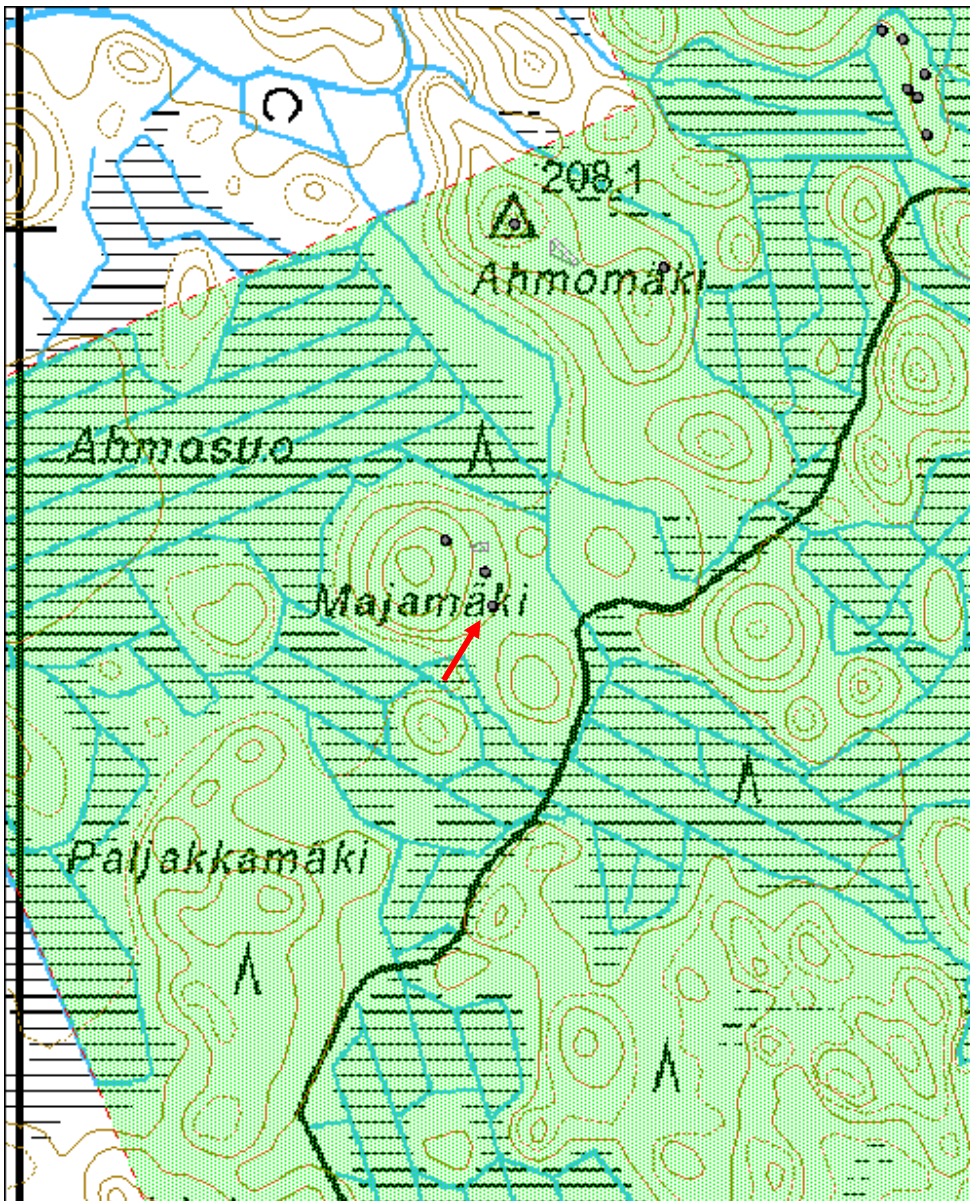
Viranomais-
Kunto: 1 Hyvä

rekisterinro:		Olotila: 2 Ei käytössä
Arvotus:	3 Esitys mj-luokka II	Kohteen suojelu: 9 Muu suojeluarvo
Selitys:		Selitys:
Ympäristön suojelu:	0 Ei määritelty	
Selitys:		



Kuva: Kuoppa kaatuneiden puiden alla kuvan keskellä. Suo alkaa alarinteen reunasta. Jouni Taivainen.

Kohdetyyppi:	10 Valmistuspaikat/työpaikat?	Copyright:	© <i>Metsähallitus 2008</i> © <i>Maanmittauslaitos 1/MML/08</i>
Koordinaatit:	X 7091666, Y 3480419, Z 185	Mittakaava:	1:5000



Majamäki 2 kuoppa

MH-tunnus: 175634

Kohdetyyppi:	10 Valmistuspaikat/työpaikat?	Haltija:	121 Metsätalous Länsi-Suomi
Ajoitus:	7118 Historiallinen aika	Ylläpitäjä:	121 Metsätalous Länsi-Suomi
Rakentamisvuosi:		Kunta:	263 Kiuruvesi
Lukumäärä:	1		

Koordinaattiselitys:		Geometria tuotettu:	4 Gps-mittaus, korjaamaton
Koordinaatit:	X 7091696, Y 3480412, Z 187	Löydöt:	

Taustatiedot

Kohde löytyi inventoinnissa 12.8.2014.

Ympäristön kuvaus

Majamäen kaakkoisrinne, kuusivaltainen metsä, hietamaa.

Kohteen kuvaus

Kyseessä on L-muotoinen loivareunainen ja sammaloitunut kuoppa, jonka leveys on 1,5 metriä ja pituus 3 metriä, plus 1,5 metriä (L-sakaran lyhempi osa). Maaperäkairauksessa kuopan pohjalta paljastui hieman hiiltä ja likamaata, noin 20 cm:n syvyyteen pinnasta.

Kohteen rajaus

Kohde rajautuu kuopan näkyvien rakenteiden mukaisesti.

Tulkinta

Kyseessä lienee nauriskuopan jäännös. Ikä yli sata vuotta.

Lisätietoja
Toimenpiteet
Tarkastukset

Tila: 3 Toteutettu Laji: 6 Suojeluarvojen tarkastus Tarkastusvuosi: 2014
 Tarkastuspv: 12.8.2014 Tarkastaja: J. Taivainen
 Kuvaus: KMO kulttuuriperintöinventointi

Viranomais-
Kunto: 1 Hyvä

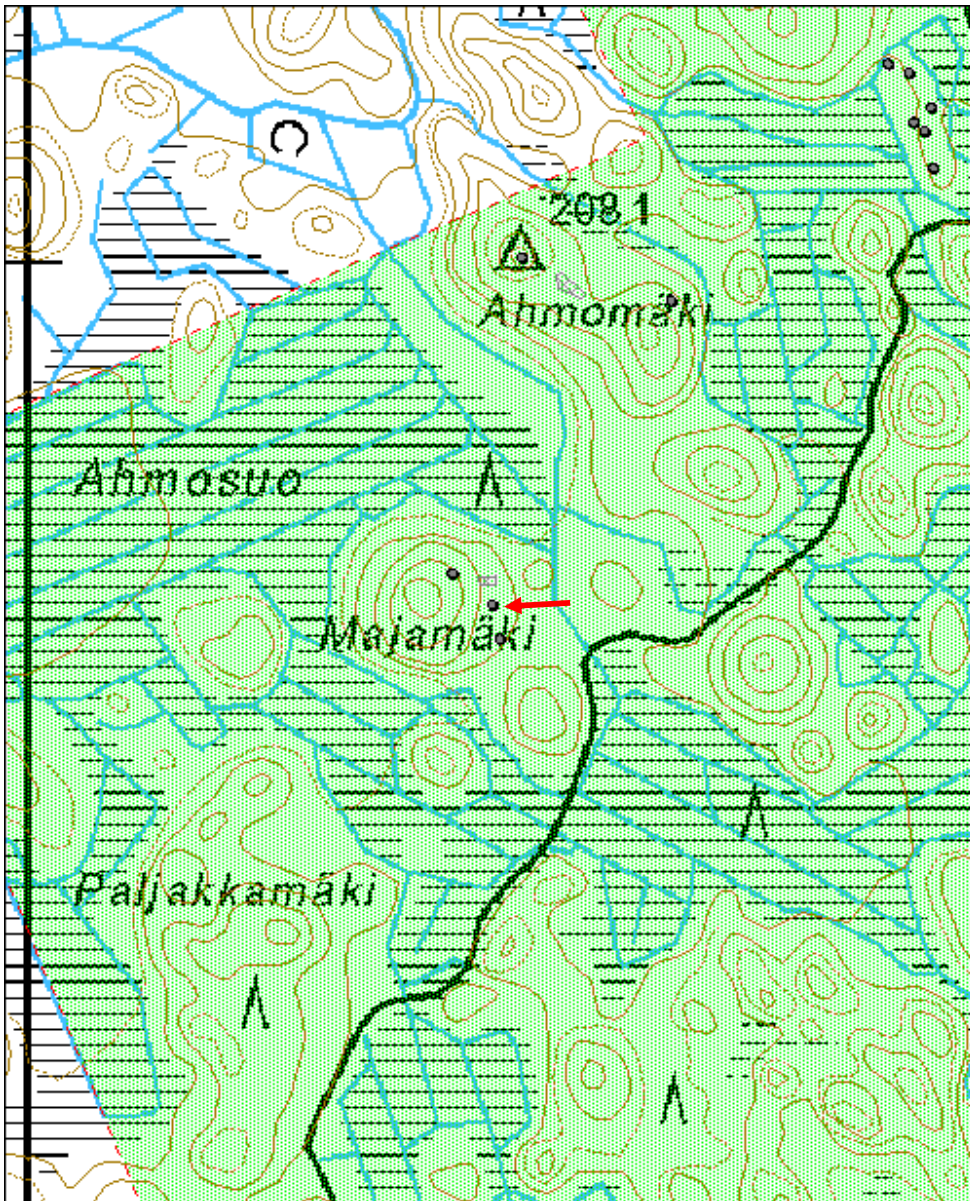
rekisterinro:		Olotila:	2 Ei käytössä
Arvotus:	3 Esitys mj-luokka II	Kohteen suojelu:	9 Muu suojeluarvo
Selitys:		Selitys:	

Ympäristön suojelu:	0 Ei määritelty
Selitys:	



Kuva: Kuoppa kaatuneiden puiden alla kuvan keskellä. Jouni Taivainen.

Kohdetyyppi:	10 Valmistuspaikat/työpaikat?	Copyright:	© Metsähallitus 2008 © Maanmittauslaitos 1/MML/08
Koordinaatit:	X 7091696, Y 3480412, Z 187	Mittakaava:	1:5000



Majamäki 3 kuoppa	MH-tunnus: 175635
--------------------------	--------------------------

Kohdetyyppi:	10 Valmistuspaikat/työpaikat?	Haltija:	121 Metsätalous Länsi-Suomi
Ajoitus:	7118 Historiallinen aika	Ylläpitäjä:	121 Metsätalous Länsi-Suomi
Rakentamisvuosi:		Kunta:	263 Kiuruvesi
Lukumäärä:	2		

Koordinaattiselitys:		Geometria tuotettu:	8 Digitointi, mittakaava <1:20000
Koordinaatit:	X 7091718, Y 3480407, Z 188	Löydöt:	

Taustatiedot

Kohde löytyi inventoinnissa 12.8.2014.

Ympäristön kuvaus

Majamäen itärinteeseen keskiosa. Kuusivaltainen metsä, hietamaa.

Kohteen kuvaus

Kyseessä on kaksi vierekkäistä sammalen peittämää kuoppaa, joiden leveys on metrin, pituus kolme metriä ja syvyys noin puoli metriä.

Kohteen rajaus

Kohde rajautuu kuoppien näkyvien rakenteiden mukaisesti.

Tulkinta

Kyseessä lienee nauriskuoppien jäännökset. Ikä yli sata vuotta.

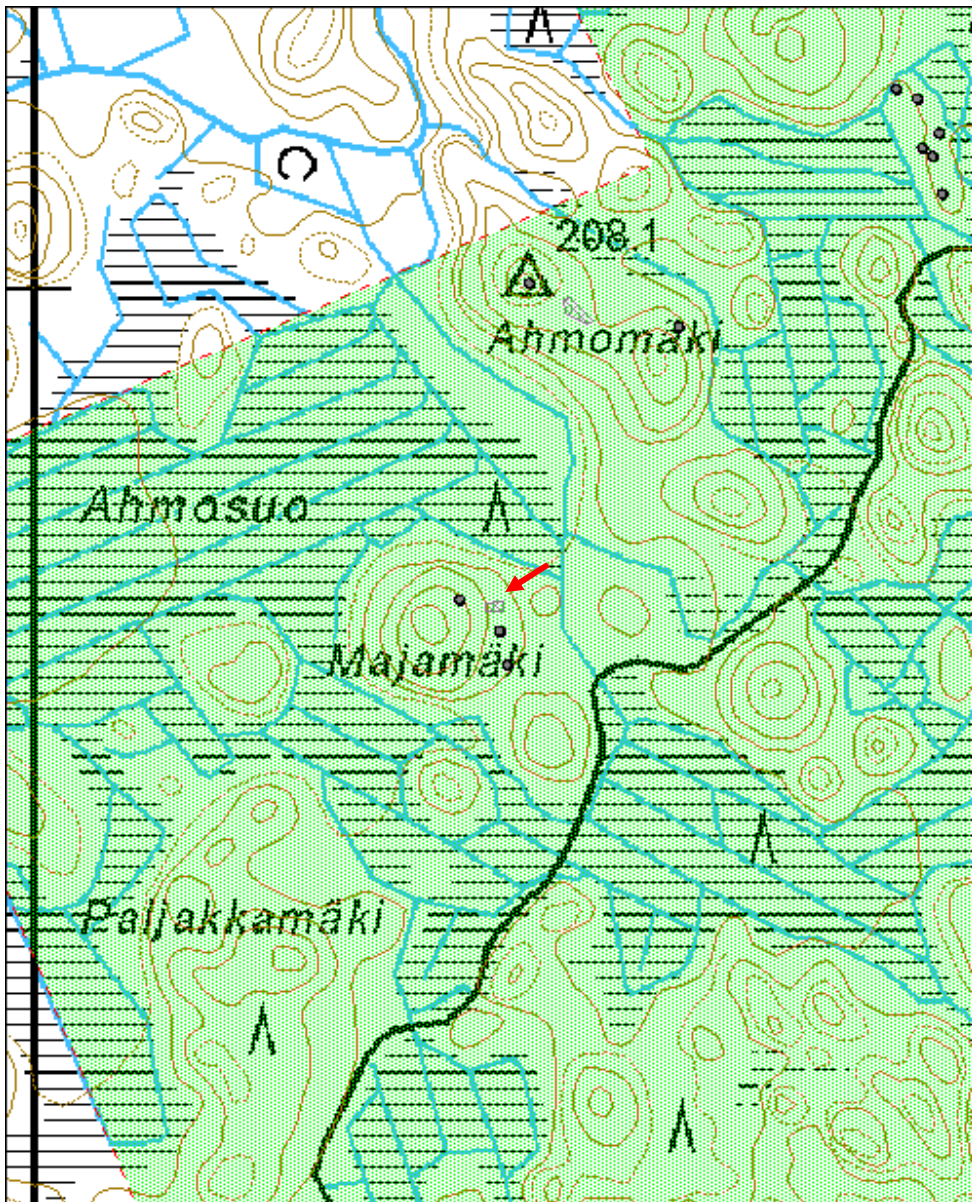
Lisätietoja
Tarkastukset

Tila: 3 Toteutettu Laji: 6 Suojeluarvojen tarkastus Tarkastusvuosi: 2014
 Tarkastuspvm: 12.8.2014 Tarkastaja: J. Taivainen
 Kuvaus: KMO kulttuuriperintöinventointi

Viranomaisrekisterinro:	Kunto:	1 Hyvä
	Olotila:	2 Ei käytössä

Arvotus: 3 Esitys mj-luokka II**Kohteen
suojelu:** 9 Muu suojeluarvo**Selitys:****Selitys:**

Kohdetyyppi:	10 Valmistuspaikat/työpaikat?	Copyright:	© Metsähallitus 2008 © Maanmittauslaitos 1/MML/08
Koordinaatit:	X 7091718, Y 3480407, Z 188	Mittakaava:	1:5000



Majamäki 4 kuoppa

MH-tunnus: 175636

Kohdetyyppi:	10 Valmistuspaikat/työpaikat?	Haltija:	121 Metsätalous Länsi-Suomi
Ajoitus:	7118 Historiallinen aika	Ylläpitäjä:	121 Metsätalous Länsi-Suomi
Rakentamisvuosi:		Kunta:	263 Kiuruvesi
Lukumäärä:	1		

Koordinaattiselitys:		Geometria tuotettu:	4 Gps-mittaus, korjaamaton
Koordinaatit:	X 7091724, Y 3480377, Z 195	Löydöt:	

Taustatiedot

Kohde löytyi inventoinnissa 12.8.2014.

Ympäristön kuvaus

Majamäen lakialue. Kuusivaltainen metsä, hietamaa.

Kohteen kuvaus

Kyseessä on sammaloitunut kuoppa, jonka leveys on metrin, pituus kolme metriä ja syvyys 0,3 metriä. Maaperäkairauksessa kuopan pohjalta paljastui sammalen alta likamaata noin 15 cm.

Kohteen rajaus

Kohde rajautuu kuopan näkyvien rakenteiden mukaan.

Tulkinta

Kyseessä lienee nauriskuopan jäännös. Ikä yli sata vuotta.

Lisätietoja
Tarkastukset

 Tila: 3 Toteutettu Laji: 6 Suojeluarvojen tarkastus Tarkastusvuosi: 2014
 Tarkastuspvm: 12.8.2014 Tarkastaja: J. Taivainen
 Kuvaus: KMO kulttuuriperintöinventointi

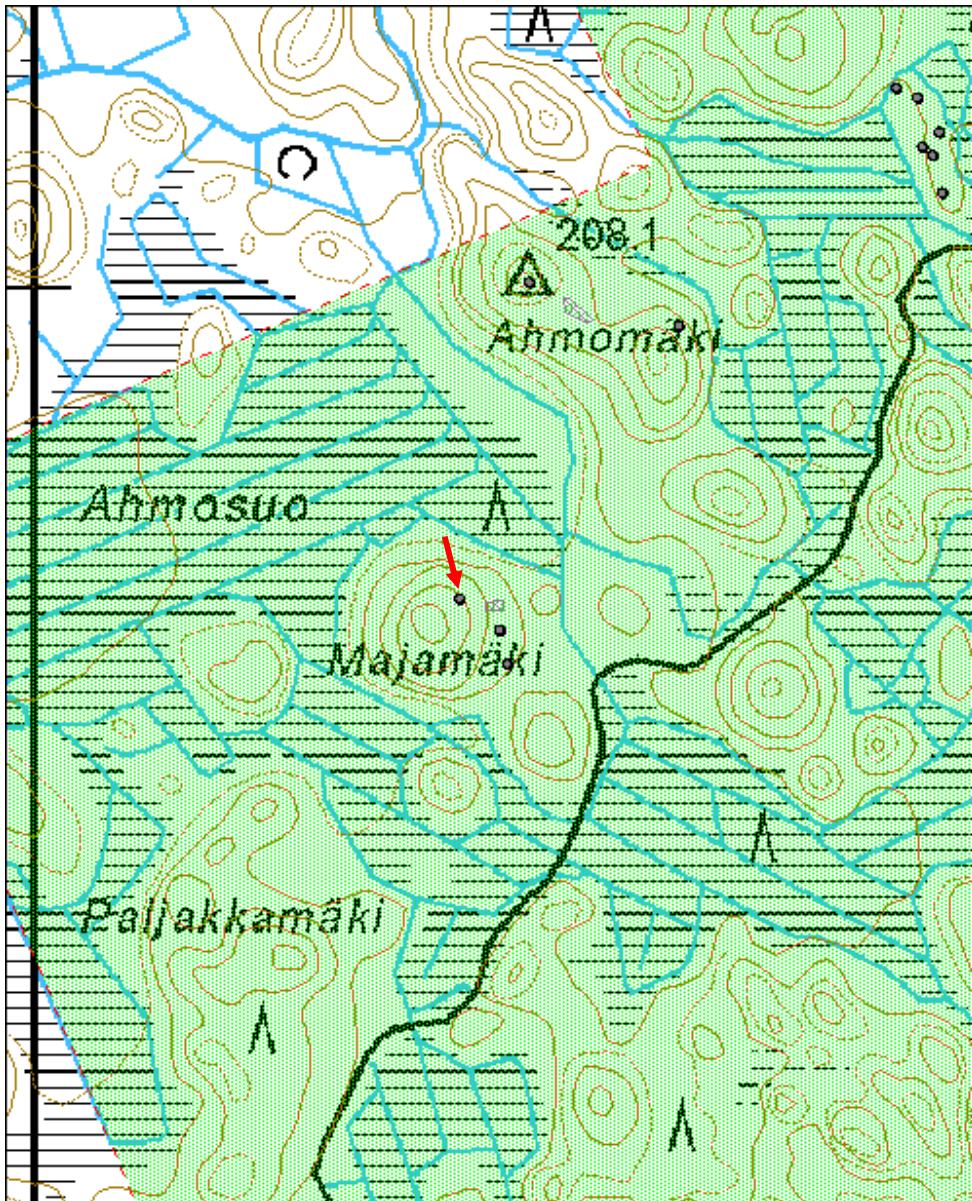
Viranomaisrekisterinro:		Kunto:	1 Hyvä
		Olotila:	2 Ei käytössä
Arvotus:	3 Esitys mj-luokka II	Kohteen	9 Muu suojeluarvo

Selitys:

suojelu:

Selitys:

Kohdetyyppi:	10 Valmistuspaikat/työpaikat?	Copyright:	© Metsähallitus 2008 © Maanmittauslaitos 1/MML/08
Koordinaatit:	X 7091724, Y 3480377, Z 195	Mittakaava:	1:5000



Jokisuo 1 tervahauta	MH-tunnus: 175638
-----------------------------	--------------------------

Kohdetyyppi:	9 Valmistuspaikat/työpaikat	Haltija:	121 Metsätalous Länsi-Suomi
Ajoitus:	7118 Historiallinen aika	Ylläpitäjä:	121 Metsätalous Länsi-Suomi
Rakentamisvuosi:		Kunta:	263 Kiuruvesi
Lukumäärä:	1		

Koordinaattiselitys:	Geometria tuotettu: 4 Gps-mittaus, korjaamaton
Koordinaatit: X 7092101, Y 3476498, Z 170	Löydöt:

Taustatiedot

Kohde löytyi inventoinnissa 13.8.2014.

Ympäristön kuvaus

Kohde sijaitsee kangasmaan itäreunassa, suon laidassa.

Kohteen kuvaus

Ympyrän muotoisen tervahaudan vallien ulkomittojen halkaisija on kahdeksan metriä. Halssi on alarinteeseen suon suuntaan. Vallien korkeus on noin puoli metriä. Tervahaudan sisäosan kuopan syvyys on noin puoli metriä - metrin. Sisäosan kuopan halkaisija on noin neljä metriä.

Haudan sisällä kasvavaan mäntyyn tehtiin ikäkairaus, mikä osoitti sen iäksi 70 vuotta. Tämän lisäksi rakenteen päällä on nykyistä puusukupolvea vanhempia isoja tervaskantoja.

Kohteen raja

Kohde rajautuu tervahaudan näkyvien rakenteiden mukaisesti.

Tulkinta

Tervahauta. Ikä yli sata vuotta.

Lisätietoja
Toimenpiteet
Tarkastukset

Tila: 3 Toteutettu Laji: 6 Suojeluarvojen tarkastus Tarkastusvuosi: 2014
 Tarkastuspvm: 13.8.2014 Tarkastaja: J. Taivainen

Kuvaus: KMO kulttuuriperintöinventointi

Viranomais- rekisterinro:		Kunto:	1 Hyvä
Arvotus:	3 Esitys mj-luokka II	Olotila:	2 Ei käytössä
Selitys:		Kohteen suojelu:	9 Muu suojeluarvo
		Selitys:	

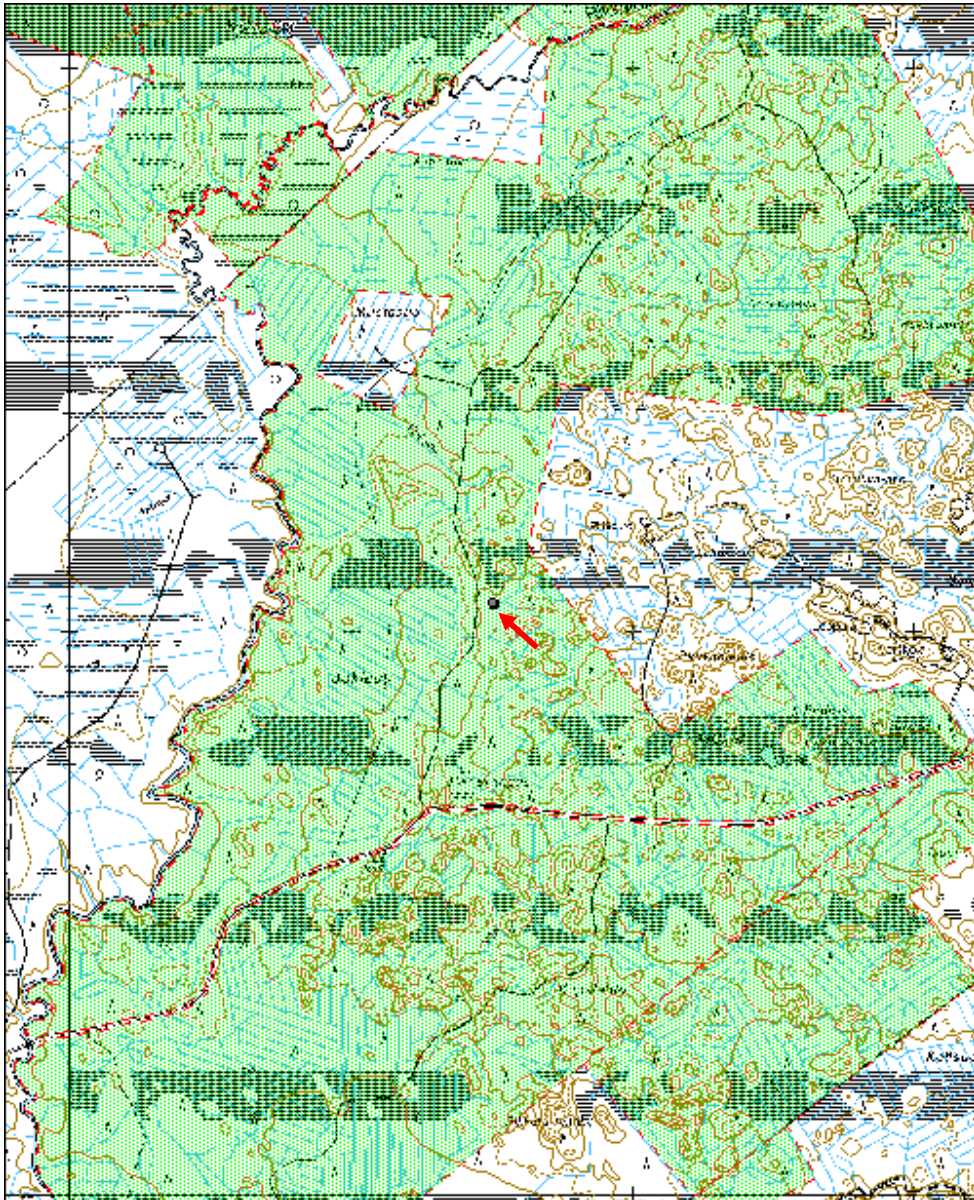
Ympäristön suojelu:	0 Ei määritelty
--------------------------------	-----------------

Selitys:	
-----------------	--



Kuva: Eero Kakkuri kairaa ikänäytettä tervahaudan sisällä kasvavasta männystä. Jouni Taivainen.

Kohdetyyppi:	9 Valmistuspaikat/työpaikat	Copyright:	© Metsähallitus 2008 © Maanmittauslaitos 1/MML/08
Koordinaatit:	X 7092101, Y 3476498, Z 170	Mittakaava:	1:20000



Salosenvuori 2 nauriskuoppa	MH-tunnus: 175687
------------------------------------	--------------------------

Kohdetyyppi:	9 Valmistuspaikat/työpaikat	Haltija:	121 Metsätalous Länsi-Suomi
Ajoitus:	7118 Historiallinen aika	Ylläpitäjä:	121 Metsätalous Länsi-Suomi
Rakentamisvuosi:		Kunta:	562 Orivesi
Lukumäärä:	1		

Koordinaattiselitys:	Geometria tuotettu:
Koordinaatit:	Löydöt:
X 6836980, Y 3352995, Z 115	4 Gps-mittaus, korjaamaton

Taustatiedot

Kohde löytyi inventoinnissa 27.8.2014.

Ympäristön kuvaus

Salosenvuoren itärinne, noin 20 metriä polusta ylärinteeseen. Kuusivaltainen rehevä metsä, aluskasvillisuutena sammal, käenkaali ja mustikka.

Kohteen kuvaus

Kyseessä on hautamainen, loivareunainen sammaloitunut kuoppa, jonka leveys on noin metrin, pituus kolme metriä ja syvyys noin 0,5 metriä. Kuoppa sijaitsee loivassa rinteessä ja sen alaosasta paljastui maaperäkairauksessa noin 20 sentin vahvuinen likamaata ja hiiltä sisältävä kerros. Maaperä on hietaa. Kuopan vieressä kasvava kuusi on ikäkairauksen perusteella iältään 70 vuotta.

Kohteen rajaus

Kohde rajautuu kuopan näkyvien rakenteiden mukaisesti.

Tulkinta

Kyseessä lienee nauriskuoppa. Iältään yli sata vuotta.

Lisätietoja
Toimenpiteet
Tarkastukset

Tila: 3 Toteutettu Laji: 6 Suojeluarvojen tarkastus Tarkastusvuosi: 2014
 Tarkastuspvm: 27.8.2014 Tarkastaja: J. Taivainen
 Kuvaus: KMO kulttuuriperintöinventointi

Viranomaisrekisterinro:		Kunto:	1 Hyvä
Arvotus:	3 Esitys mj-luokka II	Olotila:	2 Ei käytössä
Selitys:		Kohteen suojele:	9 Muu suojeleuarvo
		Selitys:	
Ympäristön suojele:	0 Ei määritelty		
Selitys:			



Kuva: Kuoppa kuvan keskellä pitkittäin. Ikäkairaus tehtiin vasemmassa reunassa näkyvään isoon kuuseen. Jouni Taivainen.

Kohdetyyppi:	9 Valmistuspaikat/työpaikat	Copyright:	© <i>Metsähallitus 2008</i> © <i>Maanmittauslaitos 1/MML/08</i>
Koordinaatit:	X 6836980, Y 3352995, Z 115	Mittakaava:	1:20000



Ketunkivet 1 nauriskuoppa	MH-tunnus: 175688
----------------------------------	--------------------------

Kohdetyyppi:	9 Valmistuspaikat/työpaikat	Haltija:	121 Metsätalous Länsi-Suomi
Ajoitus:	7118 Historiallinen aika	Ylläpitäjä:	121 Metsätalous Länsi-Suomi
Rakentamisvuosi:		Kunta:	562 Orivesi
Lukumäärä:	7		

Koordinaattiselitys:	Geometria tuotettu: 8 Digitointi, mittakaava <1:20000
Koordinaatit: X 6836862, Y 3353028, Z 115	Löydöt:

Taustatiedot

Kohde löytyi inventoinnissa 27.8.2014.

Ympäristön kuvaus

Kuusimetsä, aluskasvillisuutena sammal, käenkaali, mustikka. Rinnemaasto pienen suon eteläpäässä.

Kohteen kuvaus

Kohteeseen kuuluu seitsemän sammaloitunutta ja loivapiirteistä kuoppaa ja ne sijaitsevat etelä-pohjoissuuntaisen polun molemmin puolin. Länsipuolella on neljä kuoppaa, joista pohjoisin sijaitsee noin 20 metriä polusta ylärinteeseen. Se on kooltaan noin metrin leveä, kaksi metriä pitkä ja puoli metriä syvä. Toinen kuoppa sijaitsee tästä toistakymmentä metriä etelään ja on mitoiltaan 1 x 3 metriä ja syvyydeltään noin puoli metriä. Kuopassa oli noin 40 sentin vahvuinen likamaakerros. Kolmas kuoppa sijaitsee edellisestä noin 5-10 metriä länteen ja on mitoiltaan kuten edellinen. Kuopan pohjalla oli noin 20 sentin vahvuinen likamaakerros. Neljäs kuoppa on alueen läntisin ja sijaitsee edellisestä noin 10 metriä lounaaseen. Kuoppa on muodoltaan pyöreä. Sen halkaisija on metrin ja syvyys noin puoli metriä. Kuopan pohjalla on likamaata noin puoli metriä.

Kolme muuta kuoppaa sijaitsevat lähekkäin polun itäpuolella noin 20 metriä karttaan merkitystä polusta itään, pienen suon eteläpäässä kangasmaalla. Näiden kuoppien ja polun välissä on muutama isompi vanha kuoppa, joista lienee otettu maata. Nekin ovat sammaloituneet.

Itäisin kuoppa on leveydeltään noin 1,2 metriä, pituudeltaan noin 3,5 metriä ja syvyydeltään noin puoli metriä. Toinen kuoppa sijaitsee aivan edellisen länsipuolella ja on kooltaan 1,2 x 2,2 metriä, syvyydeltään noin puoli metriä. Kuopan pohjalla on ohut likamaakerros. Kolmas kuoppa sijaitsee edellisestä noin metrin etelään ja on kooltaan 1 x 2,5 metriä, syvyydeltään noin puoli metriä.

Kohteen rajaus

Kohde rajautuu aluemaisesti kuoppien levinnän mukaan.

Tulkinta

Kyseessä lienevät nauriskuoppien tms. varastokuoppien jäännökset. Ikää lienee yli sata vuotta.

Lisätietoja**Toimenpiteet****Tarkastukset**

Tila: 3 Toteutettu Laji: 6 Suojeluarvojen tarkastus Tarkastusvuosi: 2014
Tarkastuspvm: 27.8.2014 Tarkastaja: J. Taivainen
Kuvaus: KMO kulttuuriperintöinventointi

**Viranomais-
rekisterinro:****Kunto:** 1 Hyvä**Arvotus:** 3 Esitys mj-luokka II**Olotila:** 2 Ei käytössä**Kohteen
suojelu:** 9 Muu suojeluarvo**Selitys:****Selitys:****Ympäristön
suojelu:**

0 Ei määritelty

Selitys:



Kuva: Kohteen kolme itäisintä kuoppaa. Eero Kakkuri kairaamassa maanäytettä. Jouni Taivainen.

Kohdetyyppi:	9 Valmistuspaikat/työpaikat	Copyright:	© <i>Metsähallitus 2008</i> © <i>Maanmittauslaitos 1/MML/08</i>
Koordinaatit:	X 6836862, Y 3353028, Z 115	Mittakaava:	1:20000



Ikkala lapinraunio		MH-tunnus: 156085	
Kohdetyyppi:	17 Kivi- ja maarakenteet	Haltija:	121 Metsätalous Länsi-Suomi
Ajoitus:	7117 Esihistoriallinen aika	Ylläpitäjä:	121 Metsätalous Länsi-Suomi
Rakentamisvuosi:		Kunta:	562 Orivesi
Lukumäärä:	3		
Koordinaattiselitys:		Geometria tuotettu:	4 Gps-mittaus, korjaamaton
Koordinaatit:	X 6846259, Y 3349469, Z 165	Löydöt:	
<i>Taustatiedot</i>			
Kohde on muinaisjäännösrekisterissä ja tarkastettiin inventoinnissa 28.8.2014.			
<i>Ympäristön kuvaus</i>			
Röykkiöt sijaitsevat Siitinjärven ja Vähä-Musturi-järven välissä mäen korkeimmalla kohdalla, jyrkän pohjoisreunan tuntumassa.			
<i>Kohteen kuvaus</i>			
Muinaisjäännösrekisterin mukaan kohteeseen kuuluu kolme röykkiötä.			
Läntinen röykkiö on pyöreähkö, kooltaan 3 x 2 m, korkeudeltaan noin metrin. Röykkiö on sammaloitunut, ja keskellä kasvavan kuusen vaurioittama. Edellisestä 20 m itään on miltei nelikulmainen röykkiö. Sen koko on 2 x 2,5 m, korkeus on yli 0,5 m. Röykkiön luoteisreunassa on muuta kiveystä korkeammalle nouseva pystykivi. Kolmas kiveys on edellisestä 30 m eteläkaakkoon. Siinä on ison maakiven reunalle kasattu 1 x 1 m suuruinen kivikeko.			
Inventointihavaintojen mukaan alueella ei ole tapahtunut muutoksia.			
<i>Kohteen rajaus</i>			
Muinaisjäännösrekisterin mukainen aluerajaus.			
<i>Tulkinta</i>			
Tarkemmin ajoittamattomia, mahdollisesti esihistoriallisia kivröykkiöitä.			
<i>Lisätietoja</i>			
1977 Matti Bergström inventointi 2003 Jouko Pukkila inventointi			

Toimenpiteet
Tarkastukset

Tila: 3 Toteutettu Laji: 6 Suojeluarvojen tarkastus Tarkastusvuosi: 2014
 Tarkastuspvm: 28.8.2014 Tarkastaja: J. Taivainen
 Kuvaus: KMO kulttuuriperintöinventointi

Tila: 3 Toteutettu Laji: 6 Suojeluarvojen tarkastus Tarkastusvuosi: 2003
 Tarkastuspvm: 31.12.2003 Tarkastaja: J. Pukkila
 Kuvaus:

Viranomais- rekisterinro:	562010001	Kunto:	1 Hyvä
Arvotus:	3 Esitys mj-luokka II	Olotila:	2 Ei käytössä
Selitys:		Kohteen suojelu:	2 Muinaisjäännösrekisteri II
		Selitys:	

Ympäristön suojelu:	0 Ei määritelty
Selitys:	



Kuva: Kohteen pystykivellinen röykkiö on aivan polun reunassa. Jouni Taivainen.



Kuva: Kuvan keskellä kohteen läntinen röykkiö, jonka keskellä kasvaa kuusi. Eero Kakkuri röykkiön sivulla. Jouni Taivainen.

Kohdetyyppi:	17 Kivi- ja maarakenteet	Copyright:	© <i>Metsähallitus 2008</i> © <i>Maanmittauslaitos 1/MML/08</i>
Koordinaatit:	X 6846259, Y 3349469, Z 165	Mittakaava:	1:20000



Siitinjärvi asuinpaikka	MH-tunnus: 156087
--------------------------------	--------------------------

Kohdetyyppi:	2 Asuinpaikat?	Haltija:	121 Metsätalous Länsi-Suomi
Ajoitus:	7117 Esihistoriallinen aika	Ylläpitäjä:	121 Metsätalous Länsi-Suomi
Rakentamisvuosi:		Kunta:	562 Orivesi
Lukumäärä:	1		

Koordinaattiselitys:	Geometria tuotettu:
Koordinaatit:	4 Gps-mittaus, korjaamaton
X 6846457, Y 3349533, Z 145	Löydöt:

Taustatiedot

Kohde on merkitty muinaisjäännösrekisteriin ja tarkastettiin inventoinnissa 28.8.2014.

Ympäristön kuvaus

Mahdollinen asuinpaikka sijaitsee Siitinjärven kaakkoisrannalla olevalla melko kivettömällä tasanteella.

Kohteen kuvaus

Muinaisjäännösrekisterin tietojen mukaan alueelle tehdyistä koekuopista on todettu mm. likamaata ja palaneita kiviä. Pieni lohkottu kvartsin pala on ainoa löytö.

Inventoinnissa 28.8.2014 ei havaittu muutoksia alueella.

Kohteen rajaus

Kohde rajautuu muinaisjäännösrekisterin rajauksen mukaisesti.

Tulkinta

Tarkemmin ajoittamaton esihistoriallisen ajan mahdollinen asuinpaikka.

Lisätietoja

2003 Jouko Pukkila inventointi

Toimenpiteet
Tarkastukset

Tila: 3 Toteutettu	Laji: 6 Suojeluarvojen tarkastus	Tarkastusvuosi: 2014
Tarkastuspvm: 28.8.2014	Tarkastaja: J. Taivainen	
Kuvaus: KMO kulttuuriperintöinventointi		

Tila: 3 Toteutettu	Laji: 6 Suojeluarvojen tarkastus	Tarkastusvuosi: 2003
--------------------	----------------------------------	----------------------

Tarkastuspvm: 31.12.2003 Tarkastaja: J. Pukkila
 Kuvaus:

Viranomais- rekisterinro:	1000002370	Kunto:	1 Hyvä
Arvotus:	3 Esitys mj-luokka II	Olotila:	2 Ei käytössä
Selitys:		Kohteen suojelu:	2 Muinaisjäännösrekisteri II
		Selitys:	

Ympäristön suojelu:	0 Ei määritelty
--------------------------------	-----------------

Selitys:	
-----------------	--



Asuinpaikan tasanne kuvan keskellä. Taustalla Siitinjärvi. Jouni Taivainen.

Kohdetyyppi:	2 Asuinpaikat?	Copyright:	© Metsähallitus 2008 © Maanmittauslaitos 1/MML/08
Koordinaatit:	X 6846457, Y 3349533, Z 145	Mittakaava:	1:20000



Konilamminkangas 2 kuoppa	MH-tunnus: 175938
----------------------------------	--------------------------

Kohdetyyppi:	17 Kivi- ja maarakenteet	Haltija:	121 Metsätalous Länsi-Suomi
Ajoitus:	7116 Uusi aika	Ylläpitäjä:	121 Metsätalous Länsi-Suomi
Rakentamisvuosi:		Kunta:	562 Orivesi
Lukumäärä:	1		

Koordinaattiselitys:	Geometria tuotettu:
Koordinaatit: X 6856087, Y 3357968, Z 160	4 Gps-mittaus, korjaamaton
	Löydöt:

Taustatiedot

Kohde löytyi inventoinnissa 29.8.2014. Kohde käytiin tarkastamassa, koska peruskarttaan on merkitty ko. paikkaan tervahauta.

Ympäristön kuvaus

Mäntykangas, hiekkamaa. Suuren suon länsipuolinen kangas.

Kohteen kuvaus

Kyseessä ei ole tervahauta vaan melko jyrkkäreunainen, sammaloitunut kuoppa, jonka halkaisija on noin 2,5 metriä ja syvyys noin 0,8 metriä. Kuopan ympärillä on vallit ja niiden eteläreunan päältä kulkee polku. Valliin tehtiin maakairaus, jonka mukaan sammalen alaisen huuhtoumiskerroksen paksuus on noin sentin. Kuopan pohjalla oli sammalen alla puhdas hiekka Kuopan sisällä kasvavaan mäntyyn tehtiin ikäkairaus, jonka mukaan puu on noin 60 vuotias.

Kohteen rajaus

Kohde rajautuu kuopan näkyvien rakenteiden mukaisesti.

Tulkinta

Ihmisen kaivama kuoppa, iältään yli sata vuotta vallin huuhtoutumiskerroksesta päätellen.

Lisätietoja
Toimenpiteet
Tarkastukset

Tila: 3 Toteutettu Laji: 6 Suojeluarvojen tarkastus Tarkastusvuosi: 2014
 Tarkastuspvm: 29.8.2014 Tarkastaja: J. Taivainen

Kuvaus: KMO kulttuuriperintöinventointi

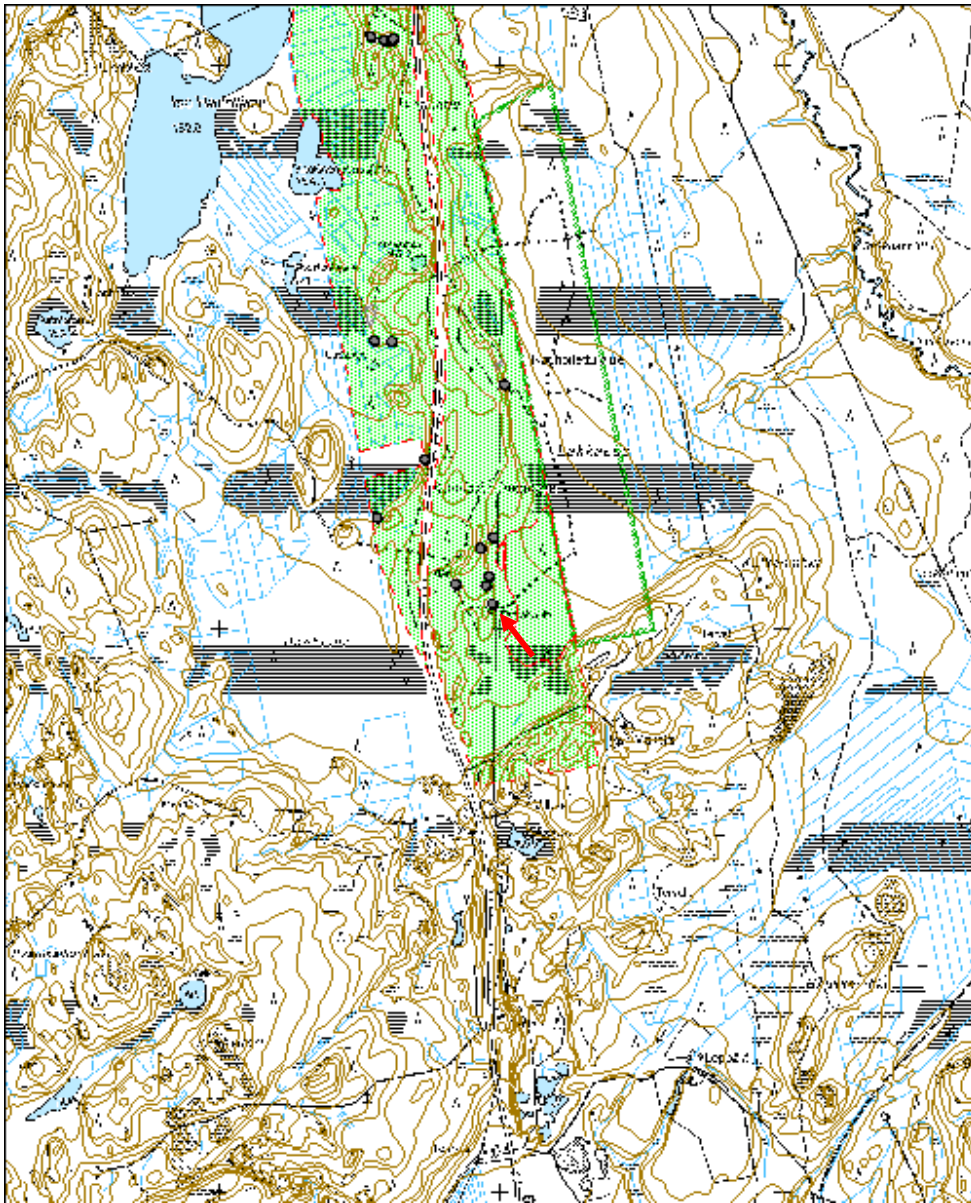
Viranomais- rekisterinro:		Kunto:	1 Hyvä
Arvotus:	8 Muu suojeluarvo	Olotila:	2 Ei käytössä
Selitys:		Kohteen suojaus:	9 Muu suojeluarvo
		Selitys:	

Ympäristön suojaus:	0 Ei määritelty
Selitys:	



Kuva: Eero Kakkuri kairaamassa ikänäytettä kuopan reunassa kasvavasta männystä. Jouni Taivainen.

Kohdetyyppi:	17 Kivi- ja maarakenteet	Copyright:	© Metsähallitus 2008 © Maanmittauslaitos 1/MML/08
Koordinaatit:	X 6856087, Y 3357968, Z 160	Mittakaava:	1:20000



Konilamminkangas 3 kuoppa	MH-tunnus: 175975
----------------------------------	--------------------------

Kohdetyyppi:	17 Kivi- ja maarakenteet	Haltija:	121 Metsätalous Länsi-Suomi
Ajoitus:	7116 Uusi aika	Ylläpitäjä:	121 Metsätalous Länsi-Suomi
Rakentamisvuosi:		Kunta:	562 Orivesi
Lukumäärä:	1		

Koordinaattiselitys:	Geometria tuotettu:
Koordinaatit:	Löydöt:
X 6856152, Y 3357944, Z 163	4 Gps-mittaus, korjaamaton

Taustatiedot

Kohde löytyi inventoinnissa 29.8.2014.

Ympäristön kuvaus

Mäntykangas, hiekkamaa, harjanteen reunalla. Suuren suon länsireunassa.

Kohteen kuvaus

Kyseessä on melko suorareunainen kuoppa, jonka mitat ovat 1,5 x 2 metriä, syvyys noin metrin. Vallit ympärillä. Valleissa on noin sentin vahvuinen huuhtoumiskerros. Kuopan pohjalla on sammalen alla värjäytynyttä hiekkaa, mutta ei hiiltä.

Kohteen rajaus

Kohde rajautuu kuopan näkyvien rakenteiden mukaisesti.

Tulkinta

Ihmisen kaivama kuoppa, iältään yli sata vuotta huuhtoumiskerroksen paksuudesta pääteltyä. Mahdollisesti pyyntikuoppa.

Lisätietoja
Toimenpiteet
Tarkastukset

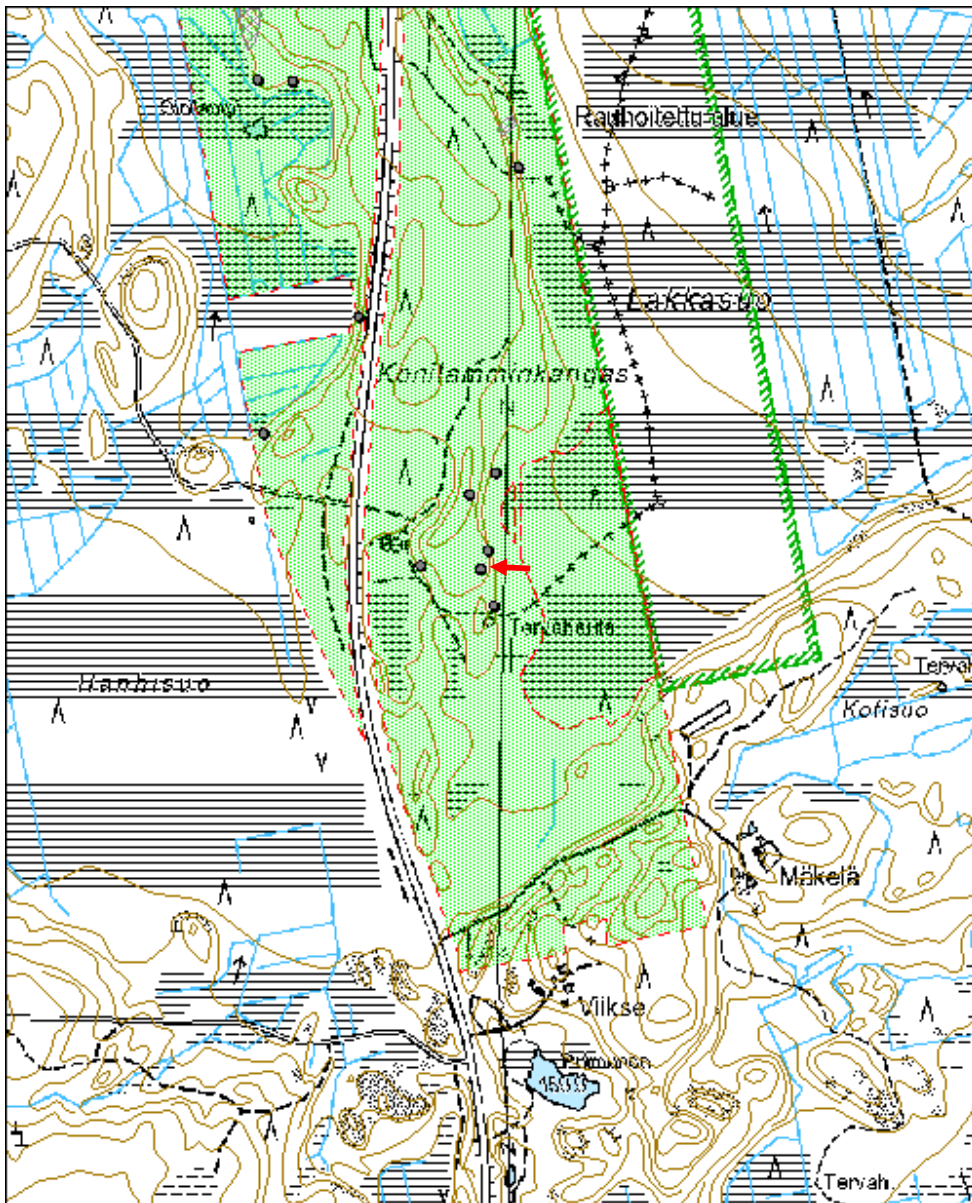
Tila: 3 Toteutettu Laji: 6 Suojeluarvojen tarkastus Tarkastusvuosi: 2014
 Tarkastuspvm: 29.8.2014 Tarkastaja: J. Taivainen
 Kuvaus: KMO kulttuuriperintöinventointin

Viranomaisrekisterinro:		Kunto:	1 Hyvä
Arvotus:	3 Esitys mj-luokka II	Olotila:	2 Ei käytössä
Selitys:		Kohteen suojelu:	9 Muu suojeluarvo
		Selitys:	
Ympäristön suojelu:	0 Ei määritelty		
Selitys:			



Kuva: Eero Kakkuri kairaamassa maanäytettä kuopan pohjalta. Jouni Taivainen.

Kohdetyyppi:	17 Kivi- ja maarakenteet	Copyright:	© <i>Metsähallitus 2008</i> © <i>Maanmittauslaitos 1/MML/08</i>
Koordinaatit:	X 6856152, Y 3357944, Z 163	Mittakaava:	1:10000



Lapinniitty 1 kuoppa

MH-tunnus: 176029

Kohdetyyppi:	17 Kivi- ja maarakenteet	Haltija:	121 Metsätalous Länsi-Suomi
Ajoitus:	7118 Historiallinen aika	Ylläpitäjä:	121 Metsätalous Länsi-Suomi
Rakentamisvuosi:		Kunta:	177 Juupajoki
Lukumäärä:	1		

Koordinaattiselitys:		Geometria tuotettu:	4 Gps-mittaus, korjaamaton
Koordinaatit:	X 6859655, Y 3358472, Z 148	Löydöt:	

Taustatiedot

Kohde löytyi inventoinnissa 2.9.2014.

Ympäristön kuvaus

Mäntykangas Lapinniitun itäpuolella. Maaperä hiekkaa.

Kohteen kuvaus

Kyseessä on maljamainen sammaloitunut kuoppa, jonka halkaisija on noin puolitoista metriä ja syvyys noin puoli metriä. Kuoppaa ympäröi valli. Vallissa on noin sentin vahvuinen huuhtoumiskerros. Kuopan pohjalla on sammalen alla noin 40 senttiä likamaata.

Kohteen rajaus

Kohde rajautuu kuopan näkyvien rakenteiden mukaisesti.

Tulkinta

Ihmisen kaivama kuoppa, mahdollisesti pyyntikuoppa. Vallien huuhtoumiskerroksen perusteella ikä yli sata vuotta.

Lisätietoja
Toimenpiteet
Tarkastukset

 Tila: 3 Toteutettu Laji: 6 Suojeluarvojen tarkastus Tarkastusvuosi: 2014
 Tarkastuspvm: 2.9.2014 Tarkastaja: J. Taivainen
 Kuvaus: KMO kulttuuriperintöinventointi

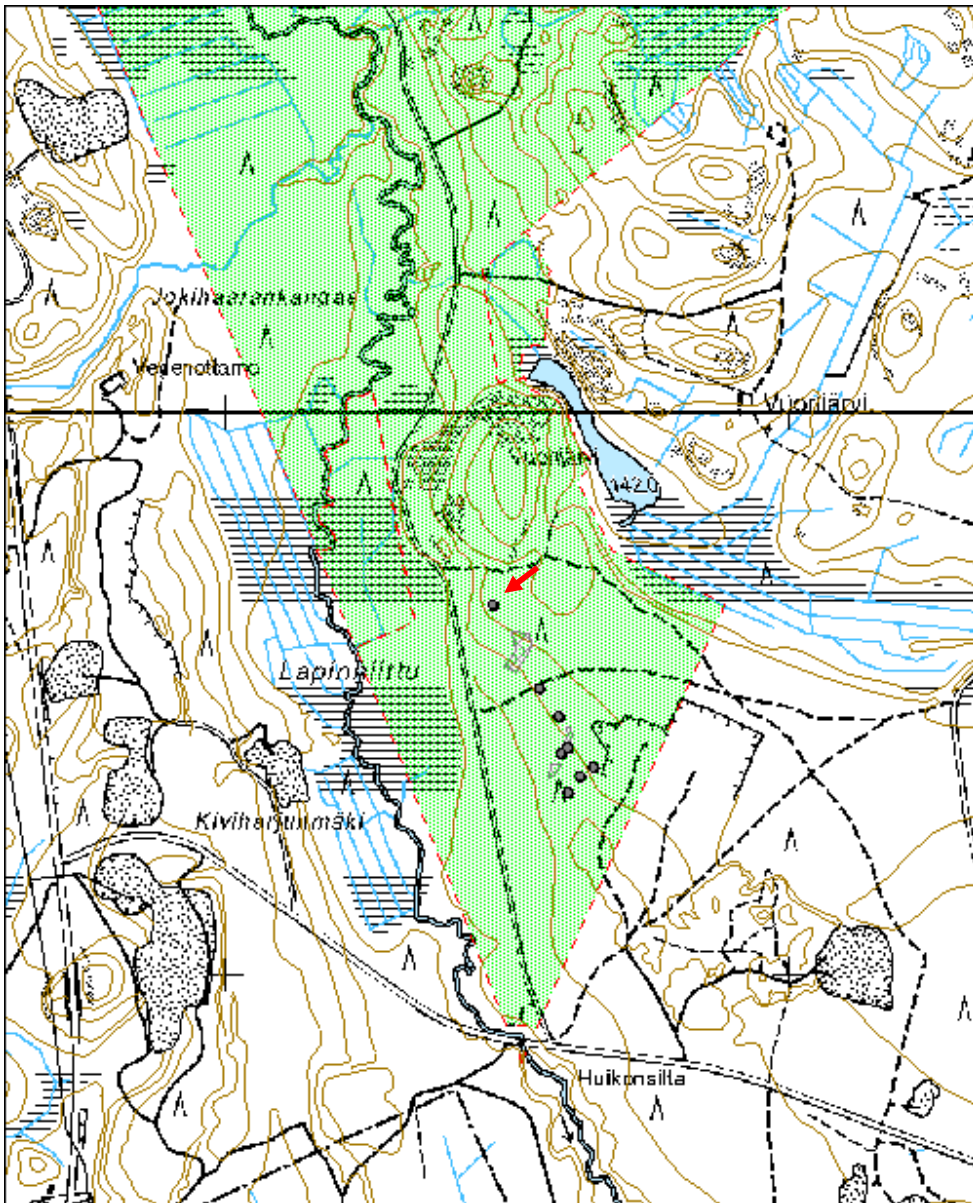
Viranomais-
Kunto: 1 Hyvä

rekisterinro:		Olotila:	2 Ei käytössä
Arvotus:	3 Esitys mj-luokka II	Kohteen suojelu:	9 Muu suojeluarvo
Selitys:		Selitys:	
Ympäristön suojelu:	0 Ei määritelty		
Selitys:			



Kuva: Kuoppa kuvan keskellä risujen alla. Ääriiviivat hahmoteltu punaisella. Jouni Taivainen.

Kohdetyyppi:	17 Kivi- ja maarakenteet	Copyright:	© Metsähallitus 2008 © Maanmittauslaitos 1/MML/08
Koordinaatit:	X 6859655, Y 3358472, Z 148	Mittakaava:	1:10000



Musturinlammi 1 rajamerkki	MH-tunnus: 176193
-----------------------------------	--------------------------

Kohdetyyppi:	17 Kivi- ja maarakenteet	Haltija:	121 Metsätalous Länsi-Suomi
Ajoitus:	7118 Historiallinen aika	Ylläpitäjä:	121 Metsätalous Länsi-Suomi
Rakentamisvuosi:		Kunta:	702 Ruovesi
Lukumäärä:	1		

Koordinaattiselitys:	Geometria tuotettu:
Koordinaatit:	8 Digitointi, mittakaava <1:20000
X 6865259, Y 3361402, Z 159	Löydöt:

Taustatiedot

Ruoveden ja Juupajoen välinen kuntarajan taitepiste. Inventoinnissa 2.9. käytiin tarkastamassa rajamerkki.

Ympäristön kuvaus

Moreenimäen lounaisrinne. Kuusikko.

Kohteen kuvaus

Kyseessä on Ruoveden ja Juupajoen kuntarajan taitepiste, jossa on rajamerkinä neljän kiven päälle pystytetty pystykivi, joka on kellahtanut vinoon. Pystykivessä eikä rajamerkissä muutenkaan havaittu mitään kaiverruksia. Rajamerkin koko on 1 x 1,5 metriä, korkeus noin metrin.

Kohteen rajaus

Kohde rajautuu rajamerkin näkyvien rakenteiden mukaisesti.

Tulkinta

Kuntien välinen rajamerkki historialliselta ajalta.

Lisätietoja
Toimenpiteet
Tarkastukset

Tila: 3 Toteutettu Laji: 6 Suojeluarvojen tarkastus Tarkastusvuosi: 2014
 Tarkastuspvm: 2.9.2014 Tarkastaja: J. Taivainen
 Kuvaus: KMO kulttuuriperintöinventointi

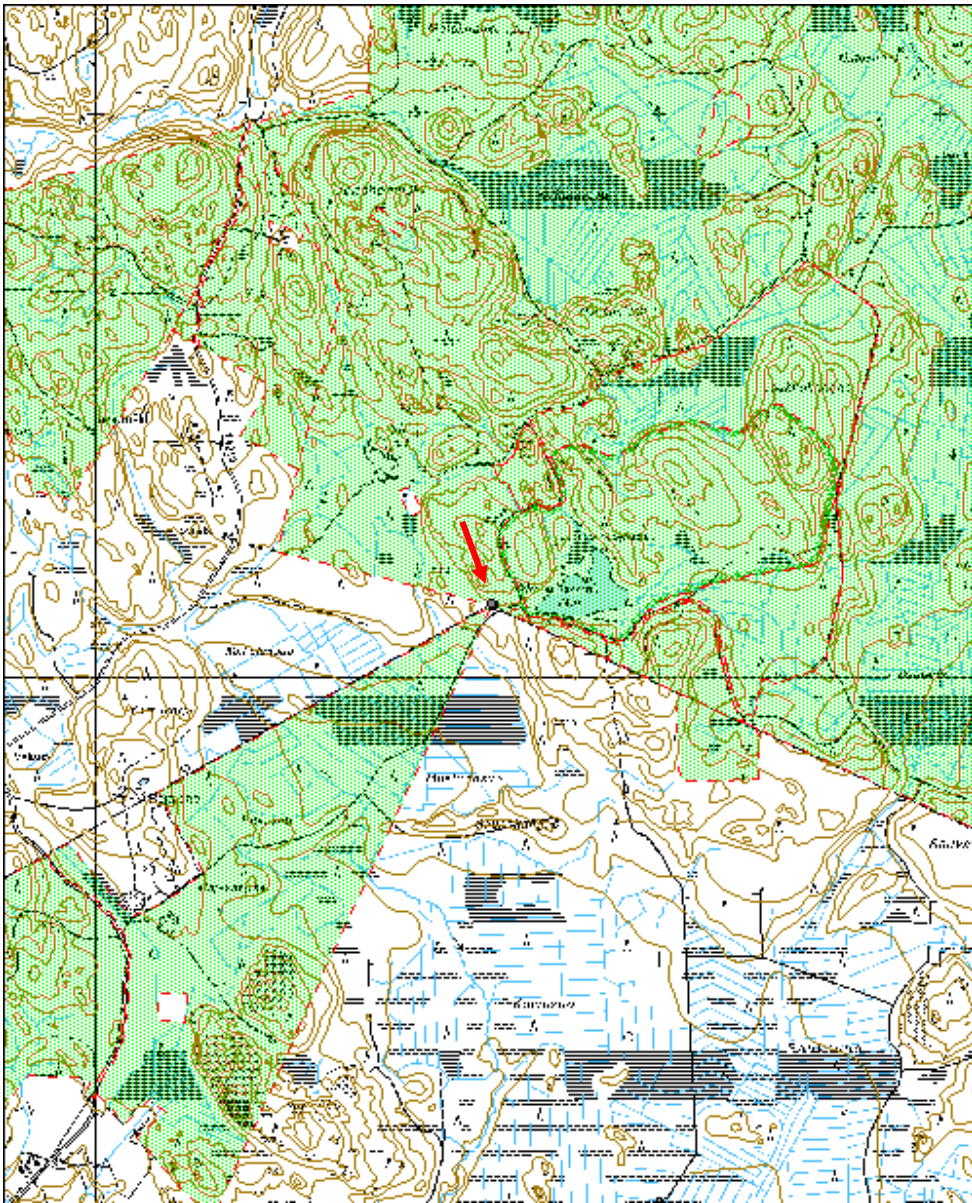
Viranomais-
Kunto: 2 Keskinertainen

rekisterinro:		Olotila: 1 Käytössä
Arvotus:	3 Esitys mj-luokka II	Kohteen suojelu: 9 Muu suojeluarvo
Selitys:		Selitys:
Ympäristön suojelu:	0 Ei määritelty	
Selitys:		



Kuva: Rajamerkki ja kellahtanut keskuskivi, josta poistettiin sammalta mahdollisten kaiverrusten havaitsemiseksi. Jouni Taivainen.

Kohdetyyppi:	17 Kivi- ja maarakenteet	Copyright:	© <i>Metsähallitus 2008</i> © <i>Maanmittauslaitos 1/MML/08</i>
Koordinaatit:	X 6865259, Y 3361402, Z 159	Mittakaava:	1:20000



Vatiharju 1 tervahauta	MH-tunnus: 176197
-------------------------------	--------------------------

Kohdetyyppi:	9 Valmistuspaikat/työpaikat	Haltija:	121 Metsätalous Länsi-Suomi
Ajoitus:	7118 Historiallinen aika	Ylläpitäjä:	121 Metsätalous Länsi-Suomi
Rakentamisvuosi:		Kunta:	562 Orivesi
Lukumäärä:	1		

Koordinaattiselitys:	Geometria tuotettu:
Koordinaatit:	4 Gps-mittaus, korjaamaton
X 6858092, Y 3357616, Z 162	Löydöt:

Taustatiedot

Kohde löytyi inventoinnissa 2.9.2014.

Ympäristön kuvaus

Vatiharju loiva etelärinne. Pääpuustona mänty, hiekkamaa.

Kohteen kuvaus

Kyseessä on kaksiosainen kuoppa loivassa rinteessä. Kuopan yläosa on suorakulmainen sammaloitunut, loivapiirteinen kuoppa, kooltaan 3 x 5 metriä, syvyydeltään 0,4 metriä. Kuopasta johtaa kapea oja noin puoli metriä leveän kannaksen läpi alarinteeseen, jossa on pyöreä kuoppa, jonka halkaisija on noin metrin ja syvyys noin 0,6 metriä. Yläosan isoon kuoppaan tehtiin maakairaus. Siinä on sammalen alla 30 sentin vahvuinen kerros hiiltä ja likamaata. Alaosan kuopassa on likamaata noin 40 senttiä. Alaosan kuopan sisäreunassa kasvavaan mäntyyn tehtiin ikäkairaus. Mänty on 120 vuoden ikäinen.

Kohteen rajaus

Kohde rajautuu pistemäisesti kuoppien näkyvien rakenteiden mukaisesti.

Tulkinta

Kyseessä on ns. tervahauta. Ikä yli sata vuotta.

Lisätietoja
Toimenpiteet
Tarkastukset

Tila: 3 Toteutettu Laji: 6 Suojeluarvojen tarkastus Tarkastusvuosi: 2014
 Tarkastuspv: 2.9.2014 Tarkastaja: J. Taivainen
 Kuvaus: KMO kulttuuriperintöinventointi

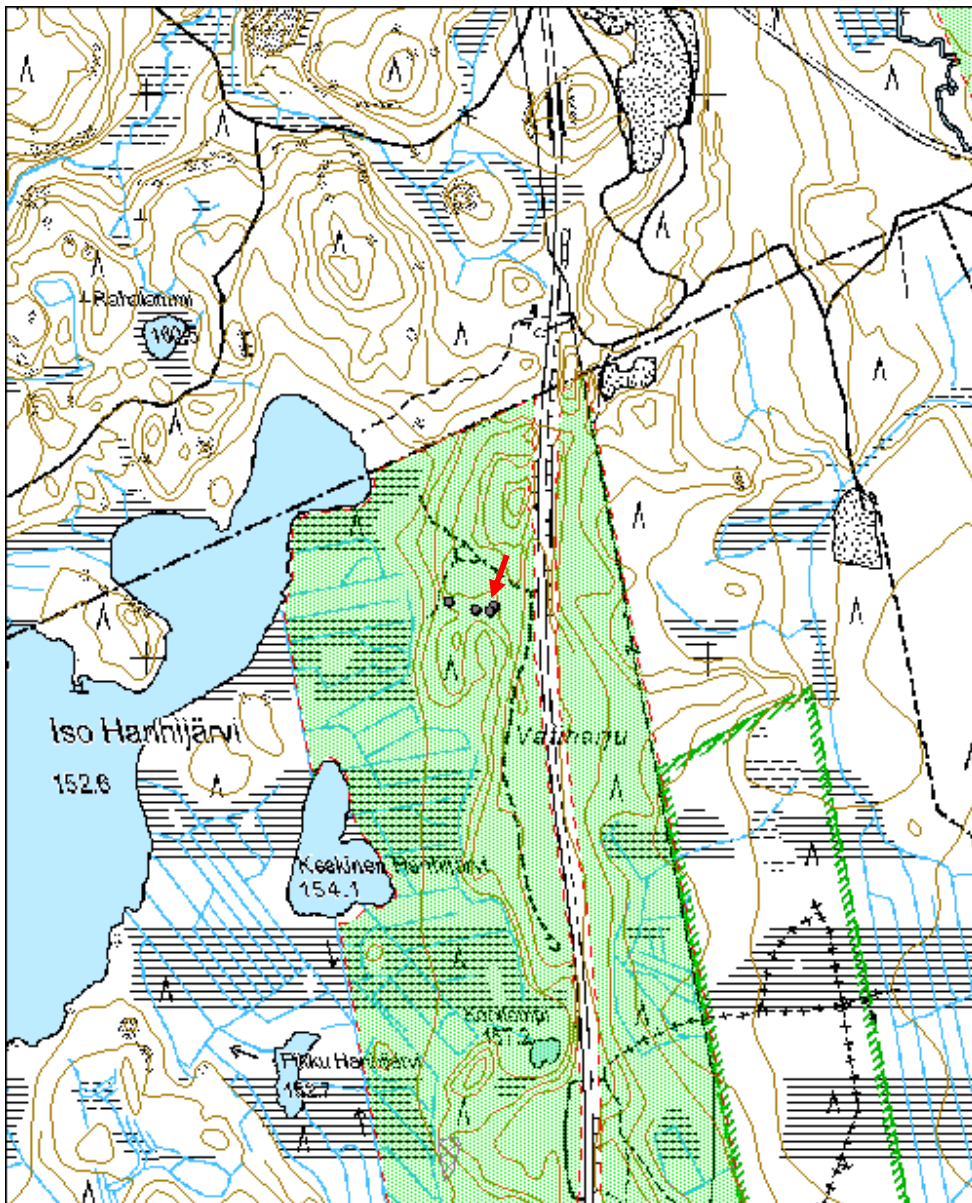
Viranomaisrekisterinro:		Kunto:	1 Hyvä
Arvotus:	3 Esitys mj-luokka II	Olotila:	2 Ei käytössä
Selitys:		Kohteen suojele:	9 Muu suojeleuarvo
		Selitys:	

Ympäristön suojele:	0 Ei määritelty
Selitys:	



Kuva: Eero Kakkuri tervahautakuopan vasemmalla reunalla. Tervatynnyrin kuoppa on oikeassa reunassa kasvavan ison männyn edessä. Jouni Taivainen.

Kohdetyyppi:	9 Valmistuspaikat/työpaikat	Copyright:	© <i>Metsähallitus 2008</i> © <i>Maanmittauslaitos 1/MML/08</i>
Koordinaatit:	X 6858092, Y 3357616, Z 162	Mittakaava:	1:10000



Vatiharju 2 hiilimiilu	MH-tunnus: 176228
-------------------------------	--------------------------

Kohdetyyppi:	9 Valmistuspaikat/työpaikat	Haltija:	121 Metsätalous Länsi-Suomi
Ajoitus:	7118 Historiallinen aika	Ylläpitäjä:	121 Metsätalous Länsi-Suomi
Rakentamisvuosi:		Kunta:	562 Orivesi
Lukumäärä:	1		

Koordinaattiselitys:	Geometria tuotettu: 4 Gps-mittaus, korjaamaton
Koordinaatit: X 6858083, Y 3357609, Z 162	Löydöt:

Taustatiedot

Kohde löytyi inventoinnissa 2.9.2014.

Ympäristön kuvaus

Vatiharjun loiva mäntyä kasvava etelärinne, hiekkamaa.

Kohteen kuvaus

Kyseessä on loivapiirteinen, sammaloitunut neliskanttinen kuoppa, mitoiltaan 3 x 3 metriä, syvyydeltään 1,2 metriä. Kuopan ympärillä on vallit. Valleissa on noin puolen sentin huuhtoumiskerros, kuopan pohjalla on sammalen alla noin 10 sentin vahvuinen hiilikerros.

Kohteen rajaus

Kohde rajautuukuopan näkyvien rakenteiden mukaisesti.

Tulkinta

Hiilimiilu. Ikä yli sata vuotta vallin huuhtoumiskerroksesta pääteltynä.

Lisätietoja
Toimenpiteet
Tarkastukset

Tila: 3 Toteutettu Laji: 6 Suojeluarvojen tarkastus Tarkastusvuosi: 2014
 Tarkastuspvm: 2.9.2014 Tarkastaja: J. Taivainen
 Kuvaus: KMO kulttuuriperintöinventointi

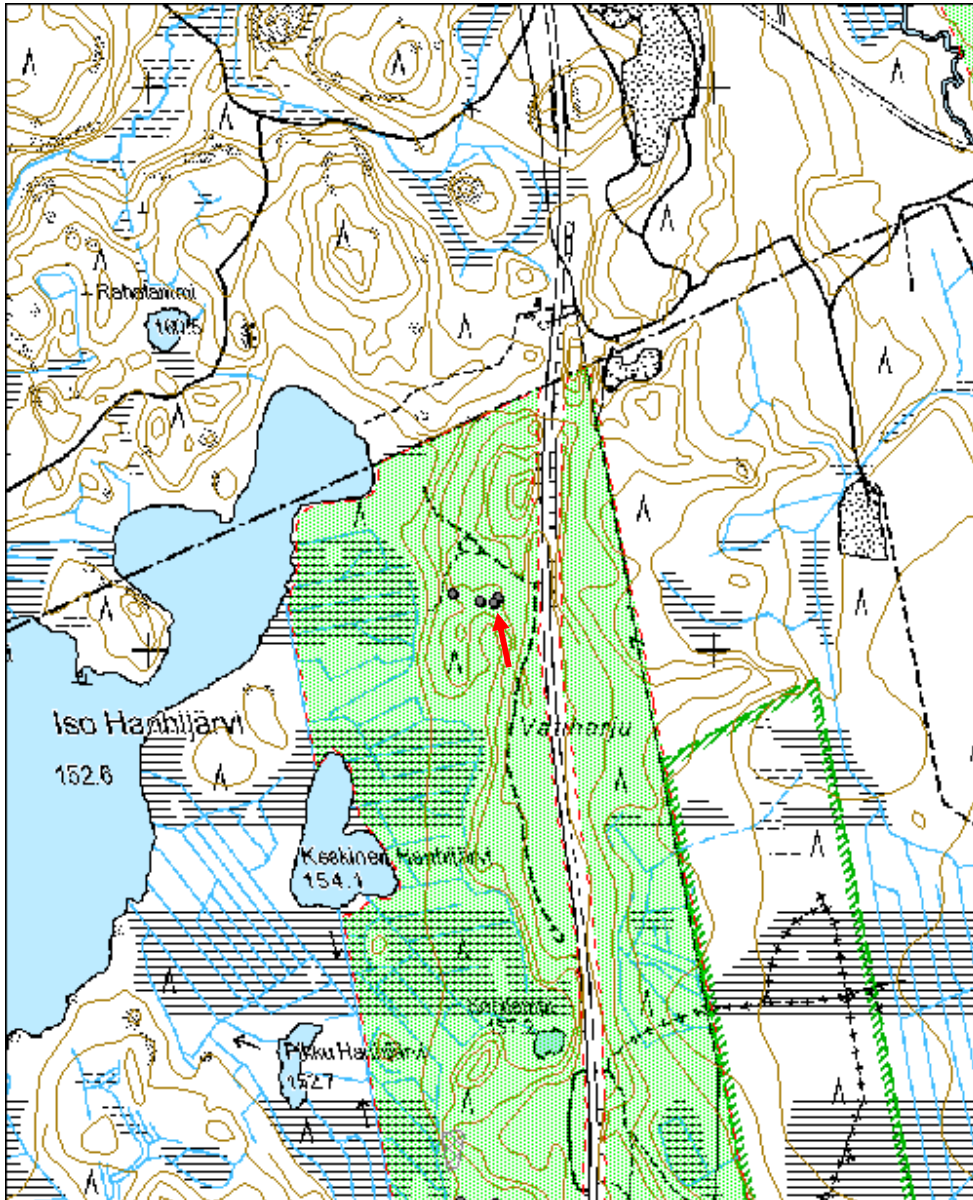
Viranomais-	Kunto: 1 Hyvä
--------------------	----------------------

rekisterinro:		Olotila: 2 Ei käytössä
Arvotus:	3 Esitys mj-luokka II	Kohteen suojelu: 9 Muu suojeluarvo
Selitys:		Selitys:
Ympäristön suojelu:	0 Ei määritelty	
Selitys:		



Kuva: Miilukuoppa valleineen kuvan keskellä. Jouni Taivainen.

Kohdetyyppi:	9 Valmistuspaikat/työpaikat	Copyright:	© <i>Metsähallitus 2008</i> © <i>Maanmittauslaitos 1/MML/08</i>
Koordinaatit:	X 6858083, Y 3357609, Z 162	Mittakaava:	1:10000



Miilukaski 1 hiilimiilu	MH-tunnus: 176288
--------------------------------	--------------------------

Kohdetyyppi:	9 Valmistuspaikat/työpaikat	Haltija:	121 Metsätalous Länsi-Suomi
Ajoitus:	7118 Historiallinen aika	Ylläpitäjä:	121 Metsätalous Länsi-Suomi
Rakentamisvuosi:		Kunta:	576 Padasjoki
Lukumäärä:	1		

Koordinaattiselitys:	Geometria tuotettu: 4 Gps-mittaus, korjaamaton
Koordinaatit: X 6807583, Y 3399705, Z 145	Löydöt:

Taustatiedot

Kohde näkyi laserkeilausaineiston vinovalovarjokuvassa ja käytiin sen perusteella tarkastamassa inventoinnissa 10.9.2014.

Ympäristön kuvaus

Miilukaski -nimisen ison mäen lakialue, jolla on paikoin kalliopaljastumia. Maaperä on melko kivinen. Puustona kuusitaimikko ja sen yläpuolella lehtipuita. Saniaisia on paikoitellen tiheänä ja runsaana kasvustona.

Kohteen kuvaus

Kyseessä on pahoin hajonnut hiilimiilukumpare. Kohde on kärsinyt vaurioita metsän uudistukseen liittyneessä maan muokkauksessa. Kumpareen kohdalla hiiltä näkyy runsaasti rikkoutuneessa maaperässä. Miilukumpareen halkaisija on kymmenen metriä ja korkeus noin puoli metriä. Kohde erottuu kauemmas hyvin heikosti, sillä se on tiheän saniaiskasvillisuuden alla.

Kohteen rajaus

Kohde rajautuu miilukumpareen näkyvien rakenteiden mukaisesti.

Tulkinta

Hiilimiilu, ikää lienee yli sata vuotta.

Lisätietoja
Toimenpiteet
Tarkastukset

Tila: 3 Toteutettu Laji: 6 Suojeluarvojen tarkastus Tarkastusvuosi: 2014

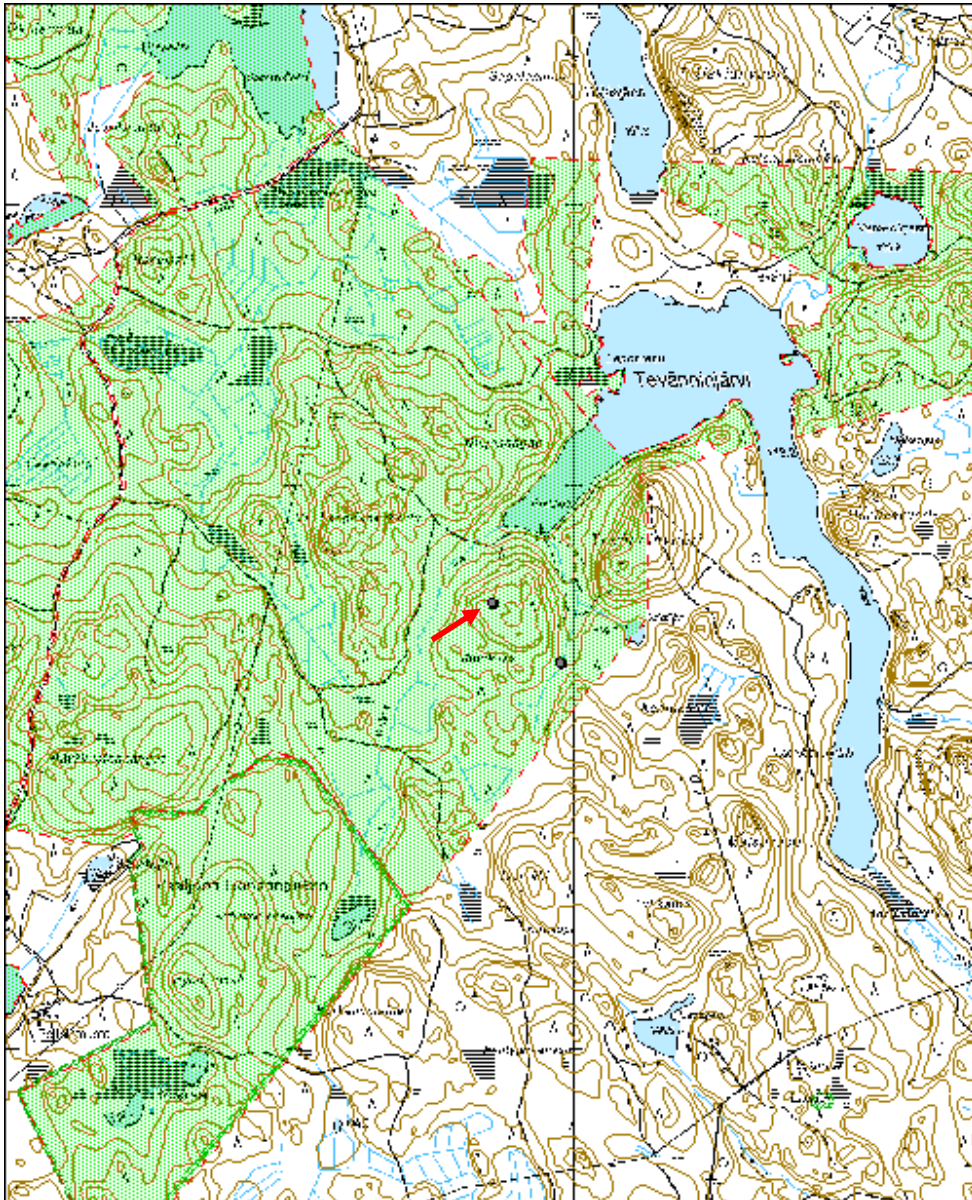
Tarkastuspvm: 3.9.2014 Tarkastaja: J. Taivainen
 Kuvaus: KMO kulttuuriperintöinventointi

Viranomais- rekisterinro:		Kunto:	3 Huono
Arvotus:	3 Esitys mj-luokka II	Olotila:	2 Ei käytössä
Selitys:		Kohteen suojelu:	9 Muu suojeluarvo
		Selitys:	
Ympäristön suojelu:	0 Ei määritelty		
Selitys:			



Kuva: Hiilimiilukumpareen jäännökset ja hiilimaata saniaisten alla. Eivät erotu kuvassa mitenkään.
 Jouni Taivainen.

Kohdetyyppi:	9 Valmistuspaikat/työpaikat	Copyright:	© <i>Metsähallitus 2008</i> © <i>Maanmittauslaitos 1/MML/08</i>
Koordinaatit:	X 6807583, Y 3399705, Z 145	Mittakaava:	1:20000



Miilukaski 2 hiilimiilu	MH-tunnus: 176289
--------------------------------	--------------------------

Kohdetyyppi:	9 Valmistuspaikat/työpaikat	Haltija:	121 Metsätalous Länsi-Suomi
Ajoitus:	7118 Historiallinen aika	Ylläpitäjä:	121 Metsätalous Länsi-Suomi
Rakentamisvuosi:		Kunta:	576 Padasjoki
Lukumäärä:	1		

Koordinaattiselitys:	Geometria tuotettu: 4 Gps-mittaus, korjaamaton
Koordinaatit: X 6807371, Y 3399946, Z 131	Löydöt:

Taustatiedot

Kohde näkyy laserkeilausaineston vinovalovarjokuvassa ja käytiin sen perusteella tarkastamassa inventoinnissa 10.9.2014.

Ympäristön kuvaus

Miilukaski -nimisen laajan mäen kaakkoisrinteen juuri, avohakkuualue, joka on juuri muokattu.

Kohteen kuvaus

Kyseessä on hiilimiilukumpare, jonka halkaisija on kymmenen metriä ja korkeus noin puoli metriä -metrin. Miilukumpare on maanmuokkauksessa pahoin rikkoutunut, mutta sen muoto on edelleen erotettavissa. Miilukumpareen alueella on runsaasti hiiltä näkyvissä rikkoutuneessa maanpinnassa.

Kohteen rajaus

Kohde rajautuu miilukumpareen näkyvien rakenteiden mukaisesti.

Tulkinta

Hiilimiilu, ikä luultavasti yli sata vuotta.

Lisätietoja
Toimenpiteet
Tarkastukset

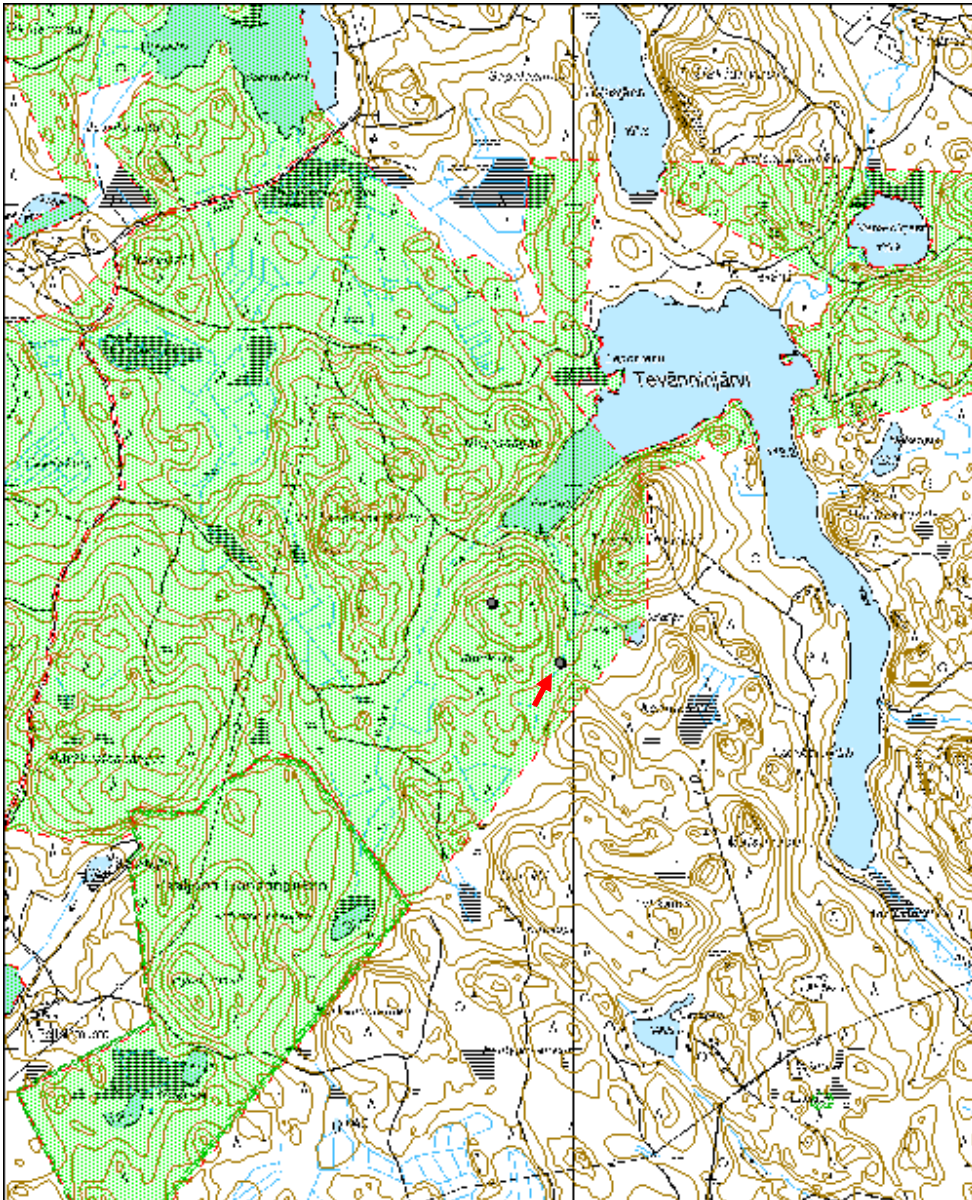
Tila: 3 Toteutettu Laji: 6 Suojeluarvojen tarkastus Tarkastusvuosi: 2014
 Tarkastuspvm: 10.9.2014 Tarkastaja: J. Taivainen
 Kuvaus: KMO kulttuuriperintöinventointi

Viranomaisrekisterinro:		Kunto:	3 Huono
Arvotus:	3 Esitys mj-luokka II	Olotila:	2 Ei käytössä
Selitys:		Kohteen suojelu:	9 Muu suojeluarvo
		Selitys:	
Ympäristön suojelu:	0 Ei määritelty		
Selitys:			



Maanmuokkauksessa vaurioituneen miilukumpareen jäännökset erottuvat tummana hiilimaannoksena kuvan keskellä. Jouni Taivainen.

Kohdetyyppi:	9 Valmistuspaikat/työpaikat	Copyright:	© <i>Metsähallitus 2008</i> © <i>Maanmittauslaitos 1/MML/08</i>
Koordinaatit:	X 6807371, Y 3399946, Z 131	Mittakaava:	1:20000



Karttavuori 1 rajamerkki	MH-tunnus: 176290
---------------------------------	--------------------------

Kohdetyyppi:	17 Kivi- ja maarakenteet	Haltija:	121 Metsätalous Länsi-Suomi
Ajoitus:	7118 Historiallinen aika	Ylläpitäjä:	121 Metsätalous Länsi-Suomi
Rakentamisvuosi:		Kunta:	Padasjoki
Lukumäärä:	1		

Koordinaattiselitys:	Geometria tuotettu: 8 Digitointi, mittakaava <1:20000
Koordinaatit: X 6817530, Y 3391935, Z 175	Löydöt:

Taustatiedot

Padasjoen, Kangasalan ja Kuhmoisten kuntarajan liitos- ja taitekohta käytiin tarkastamassa inventoinnin yhteydessä 10.9.2014 oletuksella, että siellä voisi olla vanha rajamerkki.

Ympäristön kuvaus

Ympäristöä hallitsevan Karttavuoren lakialueen eteläreuna.

Kohteen kuvaus

Kyseessä on Karttavuoren lakialue, josta on hyvät näkymät joka suuntaan. Rajapyykki on Kangasalan, Padasjoen ja Kuhmoisten rajalla. Lisäksi Padasjoen raja taittuu ko. kohdassa sekä lounaaseen että itään. Rajamerkki on rakennettu pyöreäksi kivilatomukseksi, joka on noin puoli metriä korkea ja metrin halkaisijaltaan. Sen päälle on asetettu pystykivi, joka kohoaa noin metrin korkeuteen. Pystykiveen on kaiverrettu vuosiluku 1799 ja sen yläpuolelle isoin kirjaimin E I : C H M

Kohteen rajaus

Kohde rajautuu rajamerkin näkyvien rakenteiden mukaisesti.

Tulkinta

Vanha pitäjien välinen rajamerkki. Karttanimet Karttavuori ja sen eteläpuolella oleva Pyykinmaa viittanevat siihen, että kyseessä on vanha rajapaikka historialliselta ajalta, ehkä jopa keskiajalta.

Lisätietoja
Tarkastukset

Tila: 3 Toteutettu Laji: 6 Suojeluarvojen tarkastus Tarkastusvuosi: 2014
 Tarkastuspvm: 10.9.2014 Tarkastaja: J. Taivainen
 Kuvaus: KMO kulttuuriperintöinventointi

**Viranomais-
rekisterinro:**

Arvotus: 3 Esitys mj-luokka II

Selitys:

Kunto: 1 Hyvä

Olotila: 1 Käytössä

**Kohteen
suojelu:** 9 Muu suojeluarvo

Selitys:

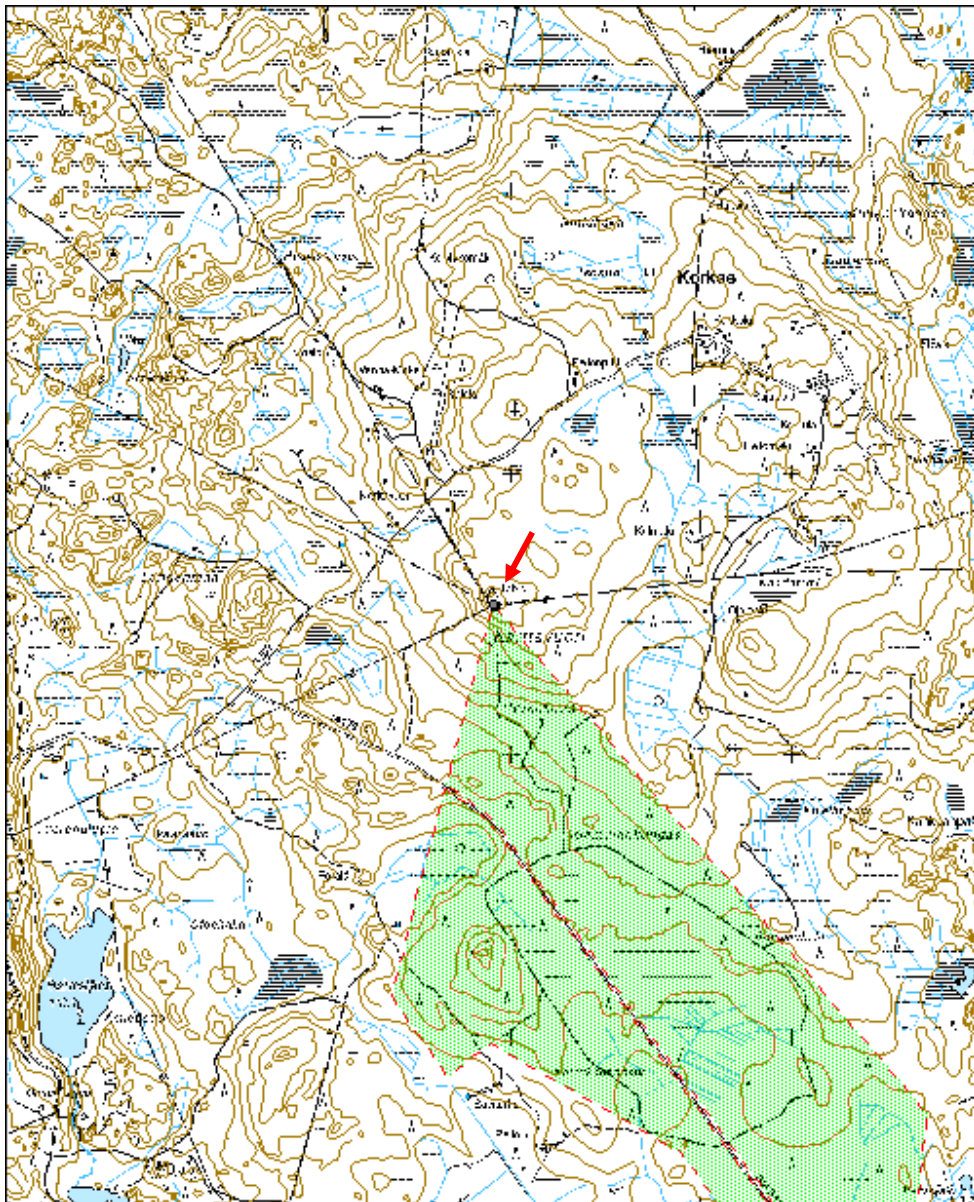


Kuva: Rajamerkki Karttavuoren laella. Jouni Taivainen



Kuva: Pystykiven kaiverukset. Alla vuosiluku 1799 ja sen yläpuolella kirjaimet (ks. Kohdekuvaus) JouniTaivainen.

Kohdetyyppi:	17 Kivi- ja maarakenteet	Copyright:	© <i>Metsähallitus 2008</i> © <i>Maanmittauslaitos 1/MML/08</i>
Koordinaatit:	X 6817530, Y 3391935, Z 175	Mittakaava:	1:20000



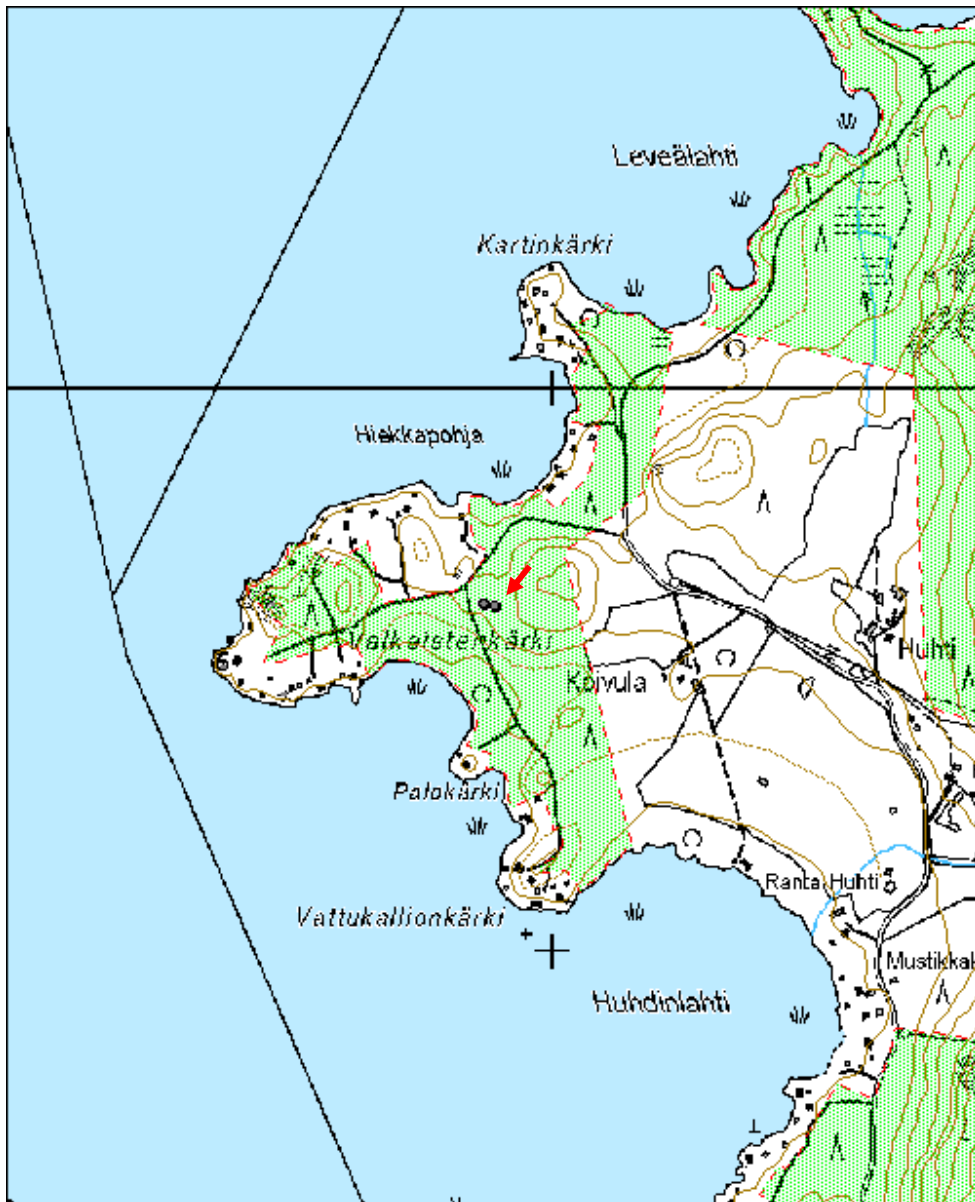
Valkeistenkärki 1 nauriskuoppa		MH-tunnus: 176293	
Kohdetyyppi:	9 Valmistuspaikat/työpaikat	Haltija:	121 Metsätalous Länsi-Suomi
Ajoitus:	7118 Historiallinen aika	Ylläpitäjä:	121 Metsätalous Länsi-Suomi
Rakentamisvuosi:		Kunta:	16 Asikkala
Lukumäärä:	1		
Koordinaattiselitys:		Geometria tuotettu:	4 Gps-mittaus, korjaamaton
Koordinaatit:	X 6789610, Y 3422896, Z 85	Löydöt:	
<i>Taustatiedot</i>			
Kohde löytyi inventoinnissa 11.9.2014.			
<i>Ympäristön kuvaus</i>			
Vanha kuusimetsä, aluskasvillisuutena sammal ja käenkaali.			
<i>Kohteen kuvaus</i>			
Kyseessä on loivapiirteinen sammaloitunut kuoppa, joka sijaitsee loivan rinteen ylälaitteessa tasamaalla. Kuopan koko on 1 x 5 metriä, syvyys 0,5 metriä.			
<i>Kohteen rajaus</i>			
Kohde rajautuu kuopan näkyvien rakenteiden mukaisesti.			
<i>Tulkinta</i>			
Kyseessä lienee nauriskuopan jäännös, ikää lienee yli sata vuotta kuopan profiilien loiventumisten ja päällä olevan vanhan kuusikon perusteella. Vuoden 1965 peruskartassa paikalle on merkitty kuusimetsää.			
<i>Lisätietoja</i>			
Maanmittauslaitos, Peruskartta 1:20 000 311202 Vääksy. v.1965			
<i>Toimenpiteet</i>			
<i>Tarkastukset</i>			
Tila: 3 Toteutettu Laji: 6 Suojeluarvojen tarkastus Tarkastusvuosi: 2014			
Tarkastuspvm: 11.9.2014 Tarkastaja: J. Taivainen			
Kuvaus: KMO kulttuuriperintöinventointi			
Viranomais-		Kunto:	1 Hyvä

rekisterinro:		Olotila: 2 Ei käytössä
Arvotus:	3 Esitys mj-luokka II	Kohteen suojelu: 9 Muu suojeluarvo
Selitys:		Selitys:
Ympäristön suojelu:	0 Ei määritelty	
Selitys:		



Kuva: Kuoppa kuvan keskellä (punainen nuoli) erottuu heikkona painanteena. Jouni Taivainen.

Kohdetyyppi:	9 Valmistuspaikat/työpaikat	Copyright:	© Metsähallitus 2008 © Maanmittauslaitos 1/MML/08
Koordinaatit:	X 6789610, Y 3422896, Z 85	Mittakaava:	1:10000



Valkeistenkärki 2 kaskiröykkiö

MH-tunnus: 176294

Kohdetyyppi:	9 Valmistuspaikat/työpaikat	Haltija:	121 Metsätalous Länsi-Suomi
Ajoitus:	7118 Historiallinen aika	Ylläpitäjä:	121 Metsätalous Länsi-Suomi
Rakentamisvuosi:		Kunta:	16 Asikkala
Lukumäärä:	1		

Koordinaattiselitys:		Geometria tuotettu:	4 Gps-mittaus, korjaamaton
Koordinaatit:	X 6789614, Y 3422876, Z 85	Löydöt:	

Taustatiedot

Kohde löytyi inventoinnissa 11.9.2014.

Ympäristön kuvaus

Vanha kuusikko, melko tasainen maapohja.

Kohteen kuvaus

Kyseessä on suorakulmainen sammalen peittämä kivistä rökkiö, kooltaan 1,5 x 2 metriä, korkeudeltaan 0,3 metriä. Poistin hieman sammalta kivien päältä, mistä näkyi, että rökkiö on maansekainen. Palaneita kiviä ei näkynyt eikä hiiltäkään. Rökkiötä ei tutkittu tämän enempää. Kohteesta muutamia kymmeniä metrejä pohjoiseen on muutaman ison maakiven päälle kasattu muutamia kiviä. Tämä viittaisi siihen, että aluetta on joskus kaskettu tai muutoin raivattu.

Kohteen rajaus

Kohde rajautuu kivistä rökkiön näkyvien rakenteiden mukaisesti.

Tulkinta

Luultavimmin kaskiröykkiö. Kohteen vieressä on nauriskuopan jäännös (Valkeistenkärki 1). Vuoden 1965 peruskartassa paikalla on kuusimetsää.

Lisätietoja

Maanmittauslaitos, Peruskartta 1:20 000 311202 Vääksy. v.1965

Toimenpiteet
Tarkastukset

Tila: 3 Toteutettu Laji: 6 Suojeluarvojen tarkastus Tarkastusvuosi: 2014
Tarkastuspm: 11.9.2014 Tarkastaja: J. Taivainen

Kuvaus: KMO kulttuuriperintöinventointi

Viranomais- rekisterinro:		Kunto:	1 Hyvä
Arvotus:	3 Esitys mj-luokka II	Olotila:	2 Ei käytössä
Selitys:		Kohteen suojelu:	9 Muu suojeluarvo
		Selitys:	

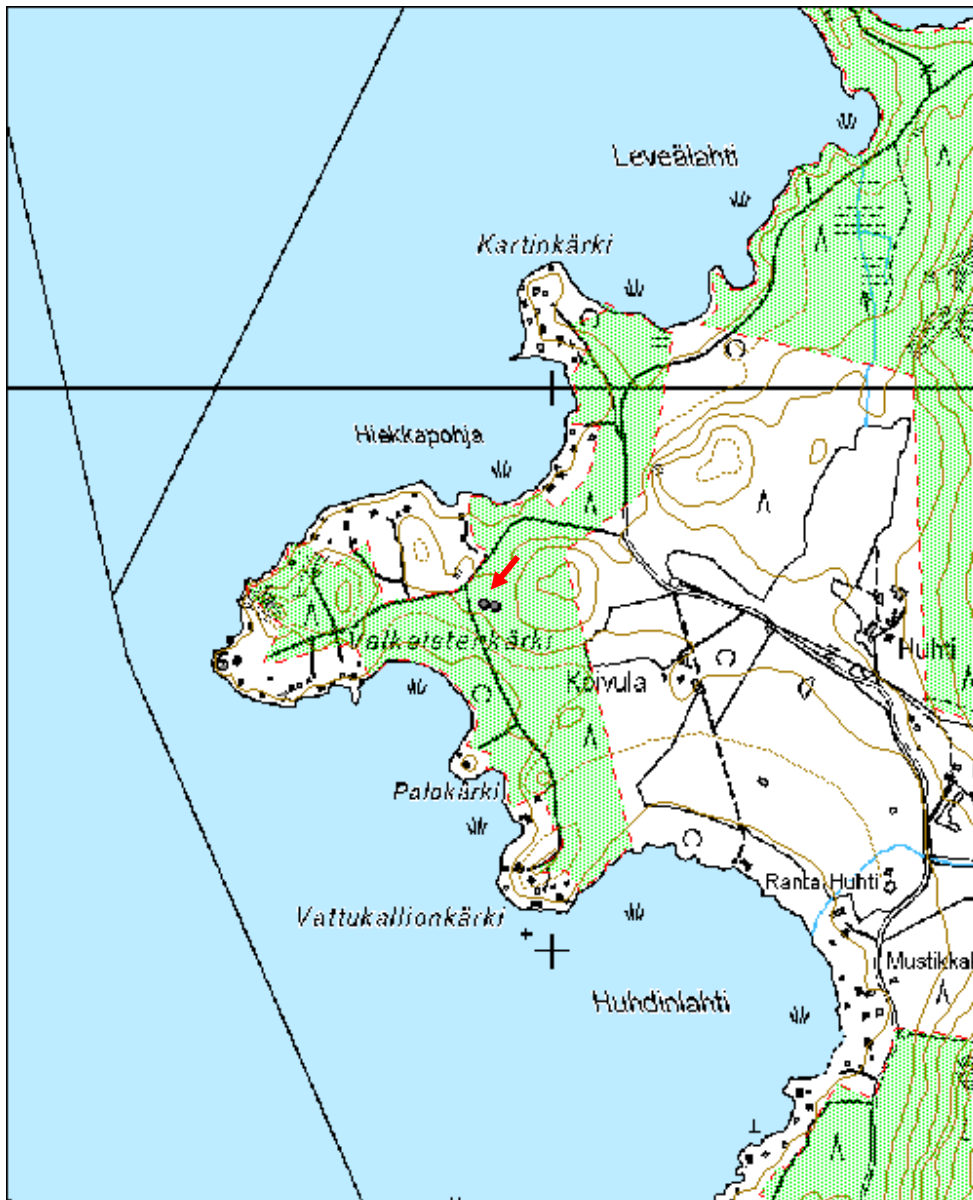
Ympäristön suojelu:	0 Ei määritelty
--------------------------------	-----------------

Selitys:	
-----------------	--



Kuva: Sammalen peittämä pieni kaskiröykkiö kuvan keskellä. Jouni Taivainen.

Kohdetyyppi:	9 Valmistuspaikat/työpaikat	Copyright:	© Metsähallitus 2008 © Maanmittauslaitos 1/MML/08
Koordinaatit:	X 6789614, Y 3422876, Z 85	Mittakaava:	1:10000



Valkeistenkärki lapinraunio

MH-tunnus: 176297

Kohdetyyppi:	3 Hautapaikat	Haltija:	121 Metsätalous Länsi-Suomi
Ajoitus:	7117 Esihistoriallinen aika	Ylläpitäjä:	121 Metsätalous Länsi-Suomi
Rakentamisvuosi:		Kunta:	16 Asikkala
Lukumäärä:	1		

Koordinaattiselitys:		Geometria tuotettu:	5 Mml maastotietokanta
Koordinaatit:	X 6789614, Y 3422499, Z 90	Löydöt:	

Taustatiedot

Kohde on merkitty muinaisjäännösrekisteriin ja käytiin tarkastamassa inventoinnissa 11.9.2014. Kohteeseen kuuluu kaikkiaan kolme toisistaan melko kaukana sijaitsevaa lapinrauniota, mutta niistä kaksi on yksityismaalla, joten niitä ei tarkastettu.

Ympäristön kuvaus

Lähellä rantaa sijaitseva kallionlaki, jolla kasvaa mäntyjä.

Kohteen kuvaus

Muinaisjäännösrekisterin mukaan kyseessä on muodoltaan pyöreähkö, läpimitaltaan noin 8 m kokoinen röykkiö, jota on pengottu. Ympäristö on luonnontilassa, ja lähin kesämökki on noin 50 m päässä kallion alla.

Inventointihavainnot täsmäävät muinaisjäännösrekisterin kuvaukseen.

Kohteen rajausta

Muinaisjäännösrekisterin mukainen.

Tulkinta

Lapinraunio.

Lisätietoja

Mjrekisteri.

Toimenpiteet
Tarkastukset

Tila: 3 Toteutettu Laji: 6 Suojeluarvojen tarkastus Tarkastusvuosi: 2014
Tarkastuspv: 11.9.2014 Tarkastaja: J. Taivainen

Kuvaus: KMO kulttuuriperintöinventointi

Viranomais- rekisterinro:	16010010	Kunto:	1 Hyvä
Arvotus:	3 Esitys mj-luokka II	Olotila:	2 Ei käytössä
Selitys:		Kohteen suojelu:	2 Muinaisjäännösrekisteri II
		Selitys:	

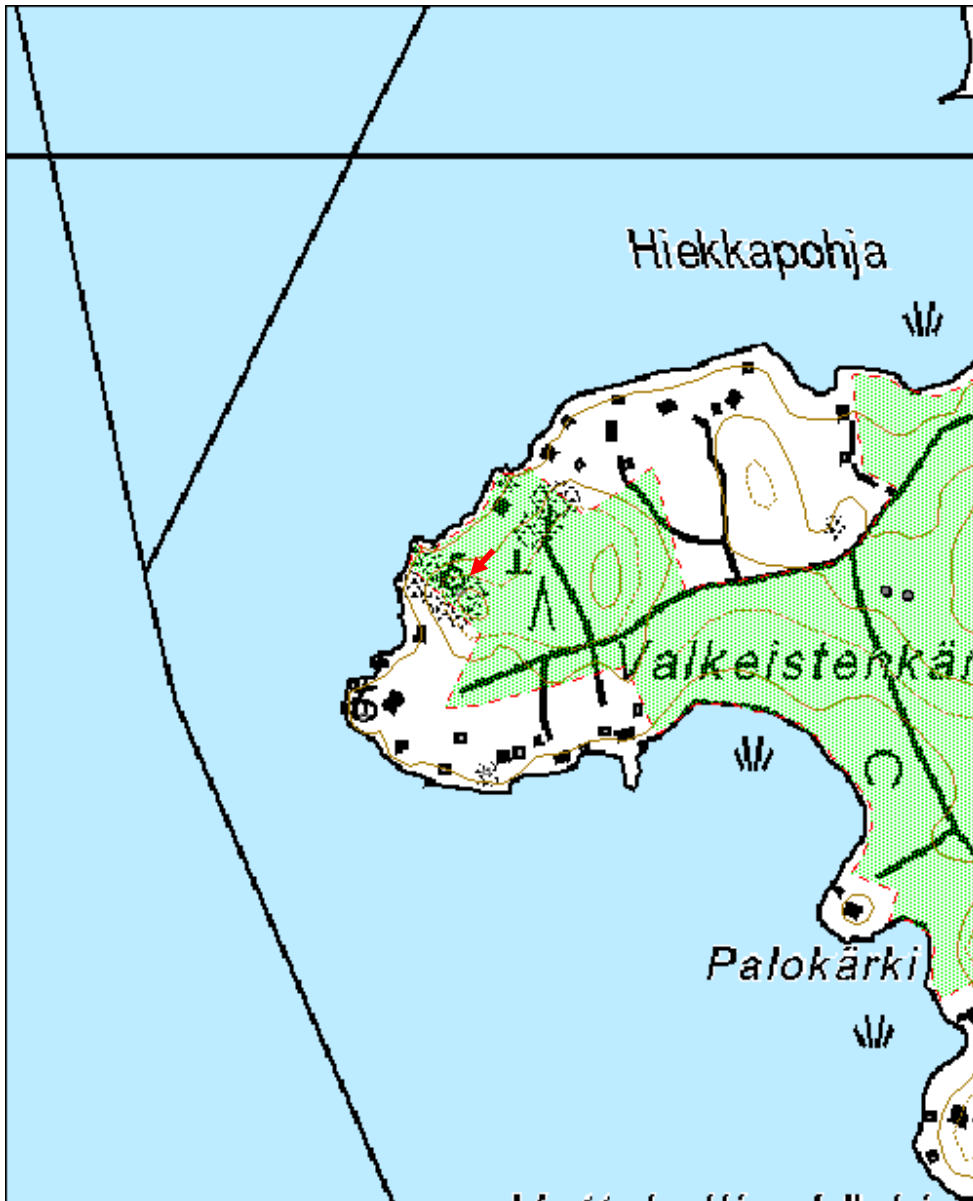
Ympäristön suojelu:	0 Ei määritelty
--------------------------------	-----------------

Selitys:	
-----------------	--



Kuva: Kivistä kasattu lapinraunio kuvan keskellä kallion laella. Jouni Taivainen.

Kohdetyyppi:	3 Hautapaikat	Copyright:	© Metsähallitus 2008 © Maanmittauslaitos 1/MML/08
Koordinaatit:	X 6789614, Y 3422499, Z 90	Mittakaava:	1:5000



Kastemäki 1 kellarikuoppa

MH-tunnus: 174730

Kohdetyyppi:	17 Kivi- ja maarakenteet	Haltija:	131 Metsätalous Itä-Suomi
Ajoitus:	7116 Uusi aika	Ylläpitäjä:	131 Metsätalous Itä-Suomi
Rakentamisvuosi:		Kunta:	491 MIKKELI
Lukumäärä:	1		

Koordinaattiselitys:		Geometria tuotettu:	4 Gps-mittaus, korjaamaton
Koordinaatit:	X 6837947, Y 3514455, Z 95	Löydöt:	

Taustatiedot

Kohde löytyi inventoinnissa 12.6.2014.

Ympäristön kuvaus

Kuusimetsää kasvavan mäen lounaisrinne.

Kohteen kuvaus

Kyseessä jyrkkäreunainen sammaloitunut kuoppa, joka on kooltaan 3 x 4 metriä ja kaksi metriä syvä.

Kohteen rajaus

Kohde rajautuu näkyvien rakenteiden mukaisesti.

Tulkinta

Kyseessä lienee 1900 -luvun kellarikuopan jäännös.

Lisätietoja
Toimenpiteet
Tarkastukset

Tila: 3 Toteutettu Laji: 6 Suojeluarvojen tarkastus Tarkastusvuosi: 2014

Tarkastuspvm: 12.6.2014 Tarkastaja: J. Taivainen

Kuvaus: KMO kulttuuriperintöinventointi

Viranomaisrekisterinro:	Kunto:	1 Hyvä
	Olotila:	2 Ei käytössä

Arvotus:	8 Muu suojeluarvo	Kohteen suojelu:	9 Muu suojeluarvo
Selitys:		Selitys:	
Ympäristön suojelu:	0 Ei määritelty		
Selitys:			



Kuva: Kellarikuoppa kuvan keskellä kaatuneen puun alla. Reunat merkattiin sinisellä nauhalla. Jouni Taivainen

Kokkovuori 2 kiviaita	MH-tunnus: 174731
------------------------------	--------------------------

Kohdetyyppi:	17 Kivi- ja maarakenteet	Haltija:	131 Metsätalous Itä-Suomi
Ajoitus:	7118 Historiallinen aika	Ylläpitäjä:	131 Metsätalous Itä-Suomi
Rakentamisvuosi:		Kunta:	491 MIKKELI
Lukumäärä:	1		

Koordinaattiselitys:	Geometria tuotettu:
Koordinaatit:	4 Gps-mittaus, korjaamaton
X 6837672, Y 3514709, Z 100	Löydöt:

Taustatiedot

Kohde löytyi inventoinnissa 12.6.2014.

Ympäristön kuvaus

Kuusimetsää kasvava vanha peltoalue. Alueella kulkee maatuneita ojia ja maaperä on melko tasaista.

Kohteen kuvaus

Kyseessä on vanhan peltoalueen ja kallion reunassa sijaitseva noin 20 metriä pitkä kiviaita tai ehkä paremminkin kivirivi, joka on leveydeltään noin 0,5- yksi metriä ja korkeudeltaan vain noin 0,2-0,3 metriä.

Kohteen rajaus

Kohde rajautuu aidan näkyvien rakenteiden mukaisesti.

Tulkinta

Maatuneista pelto-ojista ja maaperän tasaisuudesta päätellen kyseessä on vanha metsittynyt peltoalue. Vuoden 1969 peruskartassa paikalla on jo metsää. Kivirivi on kasattu peltoalueen ja kallion reunaan. Ikää on vaikea arvioida.

Lisätietoja
Toimenpiteet
Tarkastukset

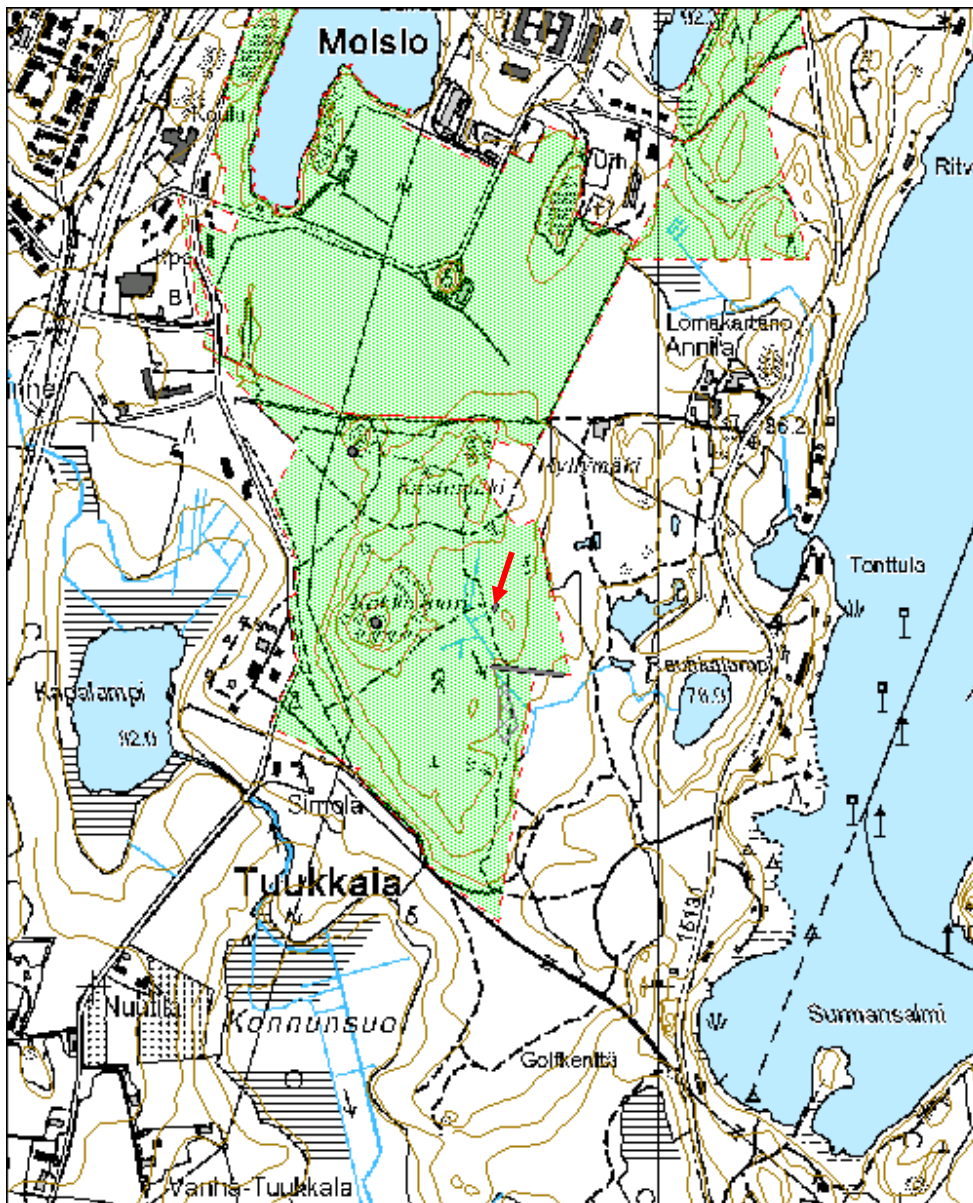
Tila: 3 Toteutettu Laji: 6 Suojeluarvojen tarkastus Tarkastusvuosi: 2014
 Tarkastuspv: 12.6.2014 Tarkastaja: J. Taivainen
 Kuvaus: KMO kulttuuriperintöinventointi

Viranomais- rekisterinro:		Kunto:	1 Hyvä
Arvotus:	8 Muu suojeluarvo	Olotila:	2 Ei käytössä
Selitys:		Kohteen suojaus:	9 Muu suojeluarvo
		Selitys:	
Ympäristön suojaus:	0 Ei määritelty		
Selitys:			



Kuva: Kiviaita kuvan keskellä. Aidan kulku merkattiin sinisellä nauhalla maastoon. Jouni Taivainen.

Kohdetyyppi:	17 Kivi- ja maarakenteet	Copyright:	© <i>Metsähallitus 2008</i> © <i>Maanmittauslaitos 1/MML/08</i>
Koordinaatit:	X 6837672, Y 3514709, Z 100	Mittakaava:	1:10000



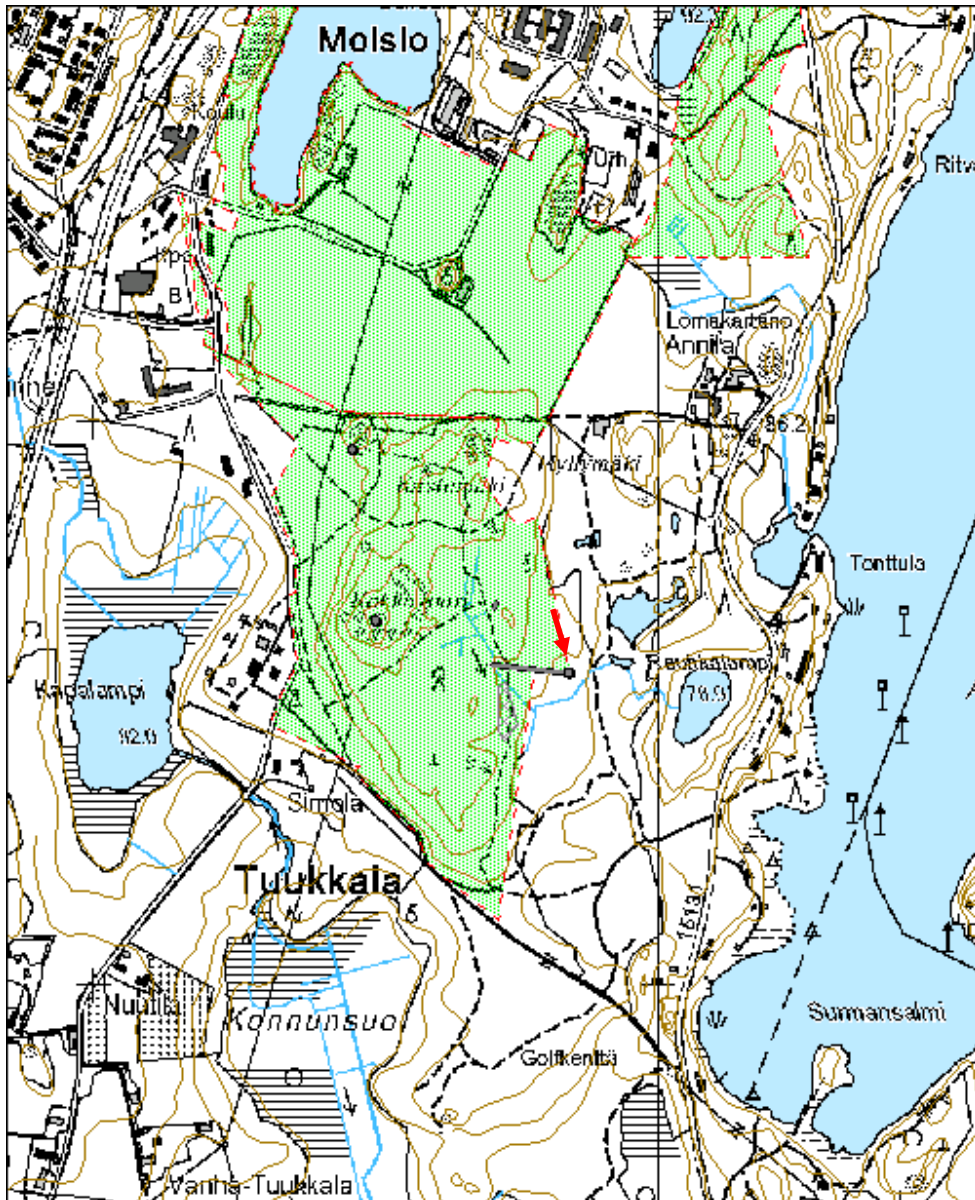
Kokkovuori 3 rajamerkki		MH-tunnus: 174733
Kohdetyyppi:	17 Kivi- ja maarakenteet	Haltija: 131 Metsätalous Itä-Suomi
Ajoitus:	7118 Historiallinen aika	Ylläpitäjä: 131 Metsätalous Itä-Suomi
Rakentamisvuosi:		Kunta: 491 MIKKELI
Lukumäärä:	1	
Koordinaattiselitys:		Geometria tuotettu: 4 Gps-mittaus, korjaamaton
Koordinaatit:	X 6837552, Y 3514840	Löydöt:
<i>Taustatiedot</i>		
Kohde löytyi inventoinnissa 12.6.2014.		
<i>Ympäristön kuvaus</i>		
Vanhaa metsittynyttä peltoaluetta.		
<i>Kohteen kuvaus</i>		
Kyseessä on tilusrajalla sijaitseva ja edelleenkin käytössä oleva rajamerkki. Se on ladottu kivistä neliön muotoiseksi. Sivujen pituus on noin metrin kuten korkeuskin. Latomuksen päällä on noin puolimetrisen pystykivi.		
<i>Kohteen rajaus</i>		
Kohde rajautuu näkyvien rakenteiden mukaisesti.		
<i>Tulkinta</i>		
Rajamerkki.		
<i>Lisätietoja</i>		
<i>Toimenpiteet</i>		
<i>Tarkastukset</i>		
Tila: 3 Toteutettu	Laji: 6 Suojeluarvojen tarkastus	Tarkastusvuosi: 2014
Tarkastuspvm: 12.6.2014		Tarkastaja: J. Taivainen
Kuvaus: KMO kulttuuriperintöinventointi		
Viranomaisrekisterinro:	Kunto:	1 Hyvä

Arvotus:	8 Muu suojeluarvo	Olotila:	1 Käytössä
Selitys:		Kohteen suojelu:	9 Muu suojeluarvo
		Selitys:	
Ympäristön suojelu:	0 Ei määritelty		
Selitys:			



Kuva: Kivistä kasattu rajamerkki. Päällä pystykivi. Jouni Taivainen.

Kohdetyyppi:	17 Kivi- ja maarakenteet	Copyright:	© Metsähallitus 2008 © Maanmittauslaitos 1/MML/08
Koordinaatit:	X 6837552, Y 3514840	Mittakaava:	1:10000



Kokkovuori 4 kiviaita	MH-tunnus: 174735
------------------------------	--------------------------

Kohdetyyppi:	17 Kivi- ja maarakenteet	Haltija:	131 Metsätalous Itä-Suomi
Ajoitus:	7118 Historiallinen aika	Ylläpitäjä:	131 Metsätalous Itä-Suomi
Rakentamisvuosi:		Kunta:	491 MIKKELI
Lukumäärä:	1		

Koordinaattiselitys:	Geometria tuotettu:
Koordinaatit:	4 Gps-mittaus, korjaamaton
X 6837559, Y 3514765, Z 95	Löydöt:

Taustatiedot

Kohde löytyi inventoinnissa 12.6.2014.

Ympäristön kuvaus

Pääasiassa kuusta kasvava loiva itärinne metsittyneellä vanhalla peltoalueella.

Kohteen kuvaus

Kyseessä on melko vaatimaton ja paikoin katkeileva kiviaita, joka kulkee itäosastaan nykyisen rajan mukaisesti ja jatkaa sen suuntaisesti länteen rajan taittuessa etelään. Aidan pituus on noin 130 metriä. Itäosassa eli alarinteellä se on vain kivirivin levyinen, mutta vahvistuu ylärinteeseen, jossa on noin metrin leveä. Aidan korkeus on vain noin 0,2 metriä.

Kohteen rajaus

Kohde rajautuu näkyvien rakenteiden mukaisesti.

Tulkinta

Kyseessä lienee vanha pelto- tai laidunalueetta rajannut rakennelma.

Lisätietoja
Toimenpiteet
Tarkastukset

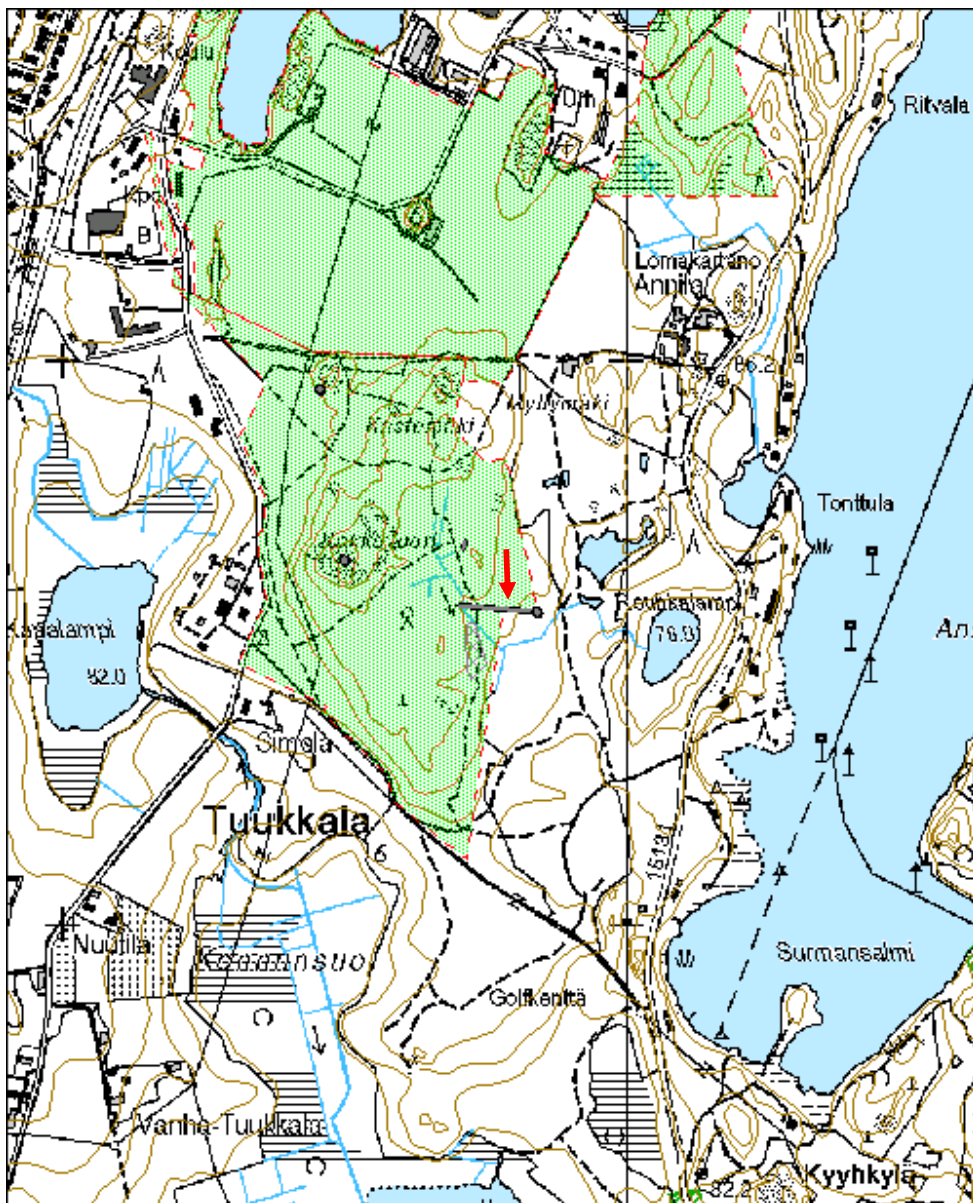
Tila: 3 Toteutettu Laji: 6 Suojeluarvojen tarkastus Tarkastusvuosi: 2014
 Tarkastuspvm: 12.6.2014 Tarkastaja: J. Taivainen
 Kuvaus: KMO kulttuuriperintöinventointi

Viranomaisrekisterinro:		Kunto:	1 Hyvä
Arvotus:	8 Muu suojeluarvo	Olotila:	2 Ei käytössä
Selitys:		Kohteen suojelu:	9 Muu suojeluarvo
		Selitys:	
Ympäristön suojelu:	0 Ei määritelty		
Selitys:			



Kuva: Metsätien kohdalla kiviaita on matala ja sammalen peittämä, mutta erottuu tässäkin kuitenkin melko selvästi pitkänä matalana kohoumana, josta pilkistelee kiviä. Aidan kulku merkattiin maastossa sinisellä nauhalla. Jouni Taivainen.

Kohdetyyppi:	17 Kivi- ja maarakenteet	Copyright:	© <i>Metsähallitus 2008</i> © <i>Maanmittauslaitos 1/MML/08</i>
Koordinaatit:	X 6837559, Y 3514765, Z 95	Mittakaava:	1:10000



Kokkovuori 5 viljelyröykkiö	MH-tunnus: 174738
------------------------------------	--------------------------

Kohdetyyppi:	9 Valmistuspaikat/työpaikat	Haltija:	121 Metsätalous Länsi-Suomi
Ajoitus:	7118 Historiallinen aika	Ylläpitäjä:	121 Metsätalous Länsi-Suomi
Rakentamisvuosi:		Kunta:	491 MIKKELI
Lukumäärä:	9		

Koordinaattiselitys:		Geometria tuotettu:	4 Gps-mittaus, korjaamaton
Koordinaatit:	X 6837483, Y 3514731, Z 95	Löydöt:	

Taustatiedot

Kohde löytyi inventoinnissa 12.6.2014.

Ympäristön kuvaus

Kuusikkoa kasvava loiva itärinne.

Kohteen kuvaus

Alueella on kymmenkunta vanhaa viljelyröykkiötä. Ne ovat kooltaan melko pieniä. Röykkiöiden halkaisija vaihtelee noin metrin-puolentoista välillä ja korkeus noin puolen metrin tienoilla. Suurin osa on pyöreähköjä. Yksi oli muodoltaan pitkulainen. Röykkiöt erottuvat melko hyvin.

Kohteen rajaus

Alue on rajattu viljelyröykkiöiden levinnän mukaisesti.

Tulkinta

Viljelyröykkiöitä, mahd. 1900 -luvulta.

Lisätietoja
Toimenpiteet
Tarkastukset

Tila: 3 Toteutettu Laji: 6 Suojeluarvojen tarkastus Tarkastusvuosi: 2014
 Tarkastuspvm: 12.6.2014 Tarkastaja: J. Taivainen
 Kuvaus: KMO kulttuuriperintöinventointi

Viranomais-
Kunto: 1 Hyvä

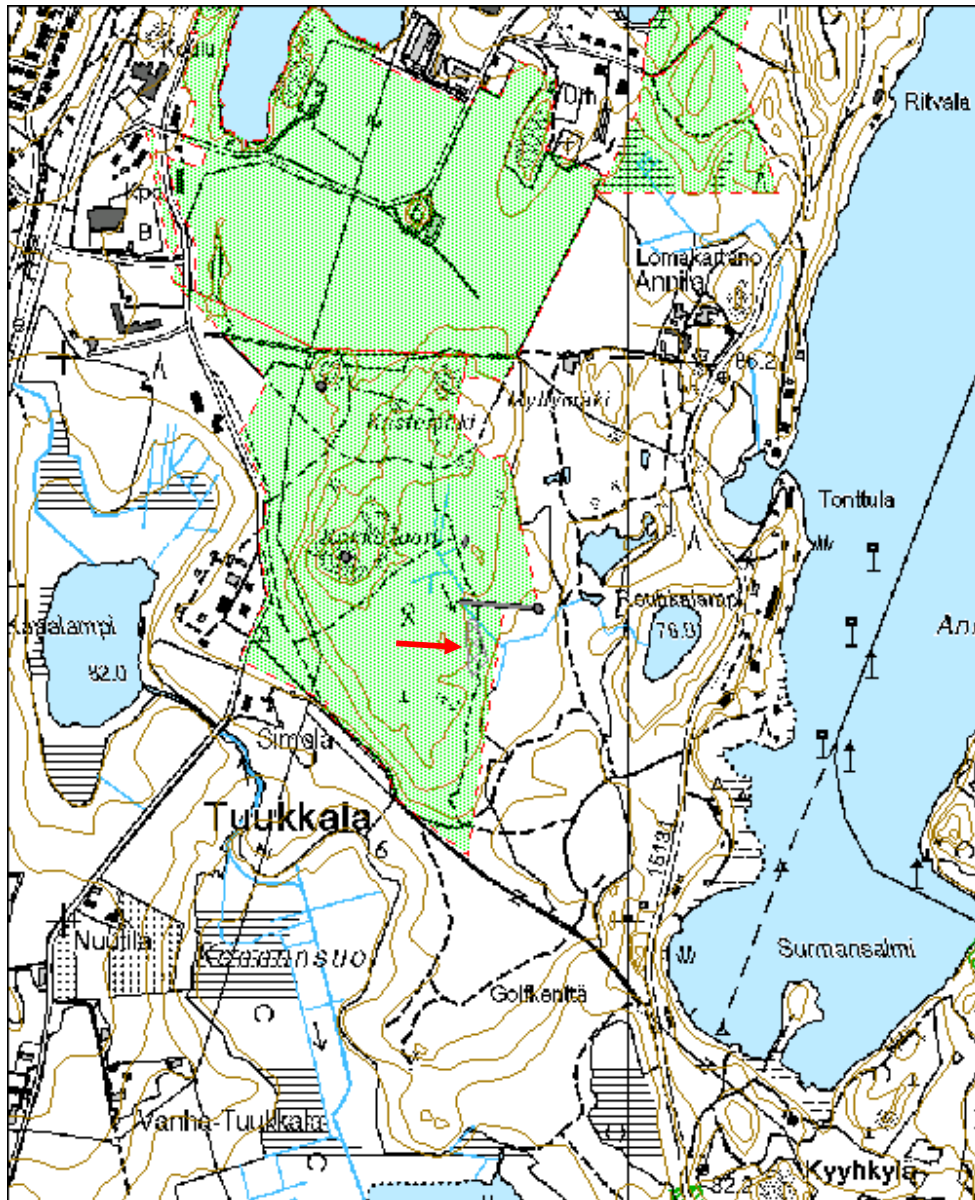
rekisterinro:		Olotila:	2 Ei käytössä
Arvotus:	8 Muu suojeluarvo	Kohteen suojelu:	9 Muu suojeluarvo
Selitys:		Selitys:	

Ympäristön suojelu:	0 Ei määritelty
Selitys:	



Kuva: Yksi alueen kivistä kasatuista viljelyröykkiöistä, jotka merkattiin maastoon sinisellä nauhalla.
Jouni Taivainen

Kohdetyyppi:	9 Valmistuspaikat/työpaikat	Copyright:	© Metsähallitus 2008 © Maanmittauslaitos 1/MML/08
Koordinaatit:	X 6837483, Y 3514731, Z 95	Mittakaava:	1:10000



Roopetinraivio 6 kuoppa

MH-tunnus: 174909

Kohdetyyppi:	9 Valmistuspaikat/työpaikat	Haltija:	121 Metsätalous Länsi-Suomi
Ajoitus:	7116 Uusi aika	Ylläpitäjä:	121 Metsätalous Länsi-Suomi
Rakentamisvuosi:		Kunta:	263 Kiuruvesi
Lukumäärä:	1		

Koordinaattiselitys:		Geometria tuotettu:	4 Gps-mittaus, korjaamaton
Koordinaatit:	X 7092084, Y 3480805, Z 190	Löydöt:	

Taustatiedot

Kohde oli merkitty SutiGis -paikkatietojärjestelmään mahdollisena tervahautana ja se tarkastettiin inventoinnissa 12.8.2014.

Ympäristön kuvaus

Kuusivaltainen sekametsä suolle pistävän kangasmaaniemekkeen eteläkärjessä.

Kohteen kuvaus

Kyseessä on ihmisen kaivama sammalpeitteinen kuoppa, jonka halkaisija on noin kuusi metriä ja syvyys reilun metrin. Se on kaivettu rinteeseen törmään. Siinä ei ole havaittavissa muita rakenteita eikä hiiltä tai nokea sammalpinnan alla vaan pelkkää hiekkaa.

Kohteen rajaus

Kohde rajautuu rakenteen näkyvien rajojen mukaan.

Tulkinta

Hiekanottokuopan jäännös, joka liittyyneen samaan aikaperiodiin alueen hiilimiilun jäännösten kanssa.

Lisätietoja
Tarkastukset

Tila: 3 Toteutettu Laji: 6 Suojeluarvojen tarkastus Tarkastusvuosi: 2014

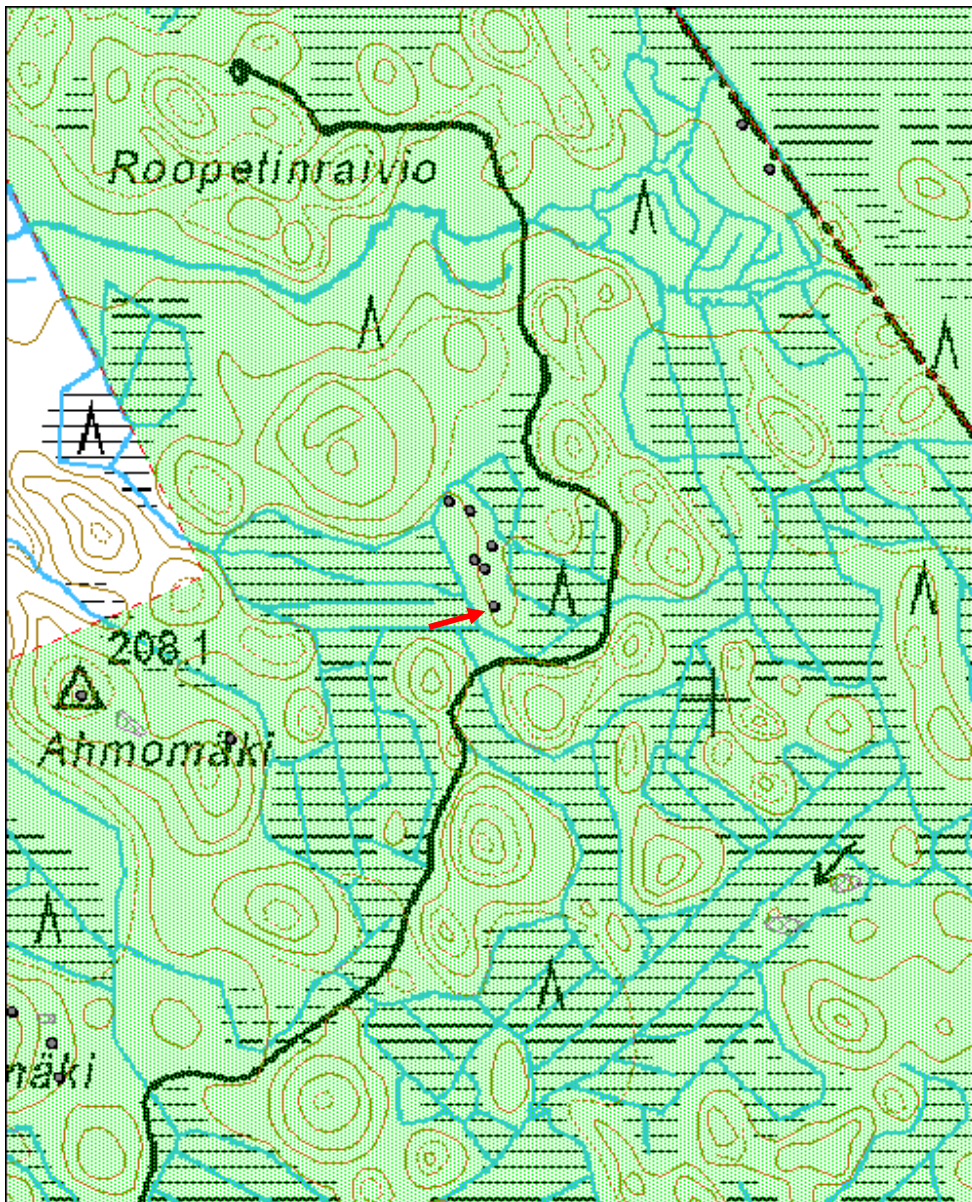
Tarkastuspvm: 12.8.2014 Tarkastaja: J. Taivainen

Kuvaus: KMO kulttuuriperintöinventointi

Viranomaisrekisterinro:	Kunto:	1 Hyvä
	Olotila:	2 Ei käytössä

Arvotus: 8 Muu suojeluarvo**Kohteen
suoja:** 9 Muu suojeluarvo**Selitys:****Selitys:**

Kohdetyyppi:	9 Valmistuspaikat/työpaikat	Copyright:	© <i>Metsähallitus 2008</i> © <i>Maanmittauslaitos 1/MML/08</i>
Koordinaatit:	X 7092084, Y 3480805, Z 190	Mittakaava:	1:5000



Roopetinraivio 9 hiilimiilu

MH-tunnus: 175630

Kohdetyyppi:	9 Valmistuspaikat/työpaikat	Haltija:	121 Metsätalous Länsi-Suomi
Ajoitus:	7116 Uusi aika	Ylläpitäjä:	121 Metsätalous Länsi-Suomi
Rakentamisvuosi:		Kunta:	263 Kiuruvesi
Lukumäärä:	2		

Koordinaattiselitys:		Geometria tuotettu:	8 Digitointi, mittakaava <1:20000
Koordinaatit:	X 7091801, Y 3481061, Z 190	Löydöt:	

Taustatiedot

Kohde oli merkitty SutiGis tietojärjestelmään ja tarkastettiin inventoinnissa 12.8.2014.

Ympäristön kuvaus

Kohde sijaitsee suon reunassa kangasmaalla. Sekametsä.

Kohteen kuvaus

Kyseessä on kaksi vierekkäistä hiilimiilun jäännöstä, jotka erottuvat kraaterimaisina valleina ympäröivästä maastosta. Molempien halkaisija on noin kymmenen metriä ja vallien korkeus noin puoli metriä. Läntisemmän rakenteen sisällä kasvavaan mäntyyn tehtiin ikäkairaus, minkä mukaan puu on noin 70 vuoden ikäinen. Lähialueella ei näkynyt nykyistä puusukupolvea vanhempia kantoja.

Kohteen rajaus

Kohde rajautuu miilun jäännösten näkyvien rajojen mukaan.

Tulkinta

Kaksi hiilimiilun jäännöstä, joiden ikä on alle sata vuotta. Ikä määritetty päällä kasvavan puuston iän mukaan (70 vuotta), minkä lisäksi alueella ei näkynyt nykyistä puusukupolvea vanhempia kantoja. Paikalla lienee valmistettu hiiltä viime sotien aikana tai hieman sen jälkeen.

Lisätietoja
Toimenpiteet
Tarkastukset

Tila: 3 Toteutettu Laji: 6 Suojeluarvojen tarkastus Tarkastusvuosi: 2014
 Tarkastuspvm: 12.8.2014 Tarkastaja: J. Taivainen
 Kuvaus: KMO kulttuuriperintöinventointi

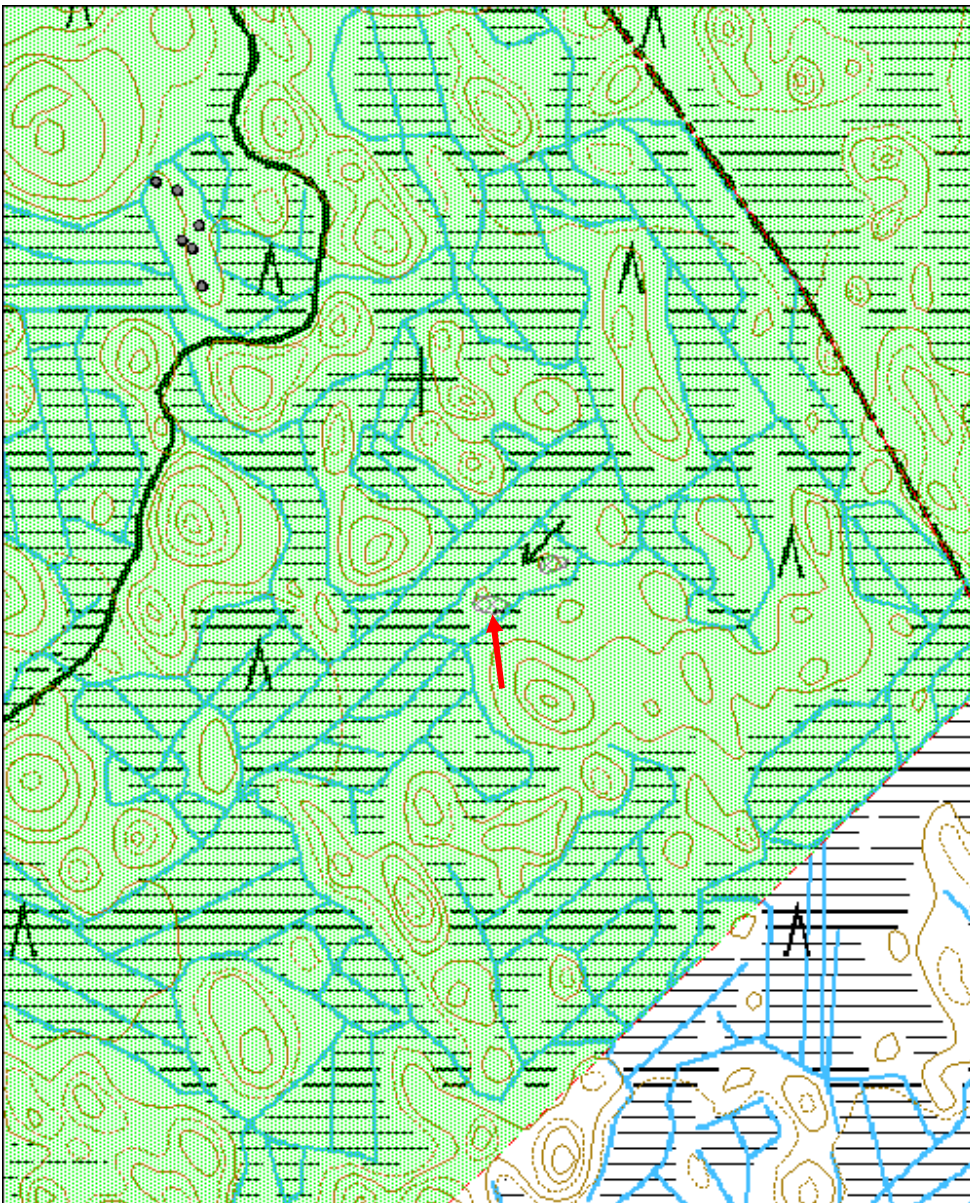
Viranomais- rekisterinro:		Kunto:	1 Hyvä
Arvotus:	8 Muu suojeleuarvo	Olotila:	2 Ei käytössä
Selitys:		Kohteen suojaus:	9 Muu suojeleuarvo
		Selitys:	

Ympäristön suojaus:	0 Ei määritelty
Selitys:	



Kuva: Eero Kakkuri kairaa ikänäytettä hiilimiilun reunakehällä kasvavasta männystä. Jouni Taivainen.

Kohdetyyppi:	9 Valmistuspaikat/työpaikat	Copyright:	© <i>Metsähallitus 2008</i> © <i>Maanmittauslaitos 1/MML/08</i>
Koordinaatit:	X 7091801, Y 3481061, Z 190	Mittakaava:	1:5000



Roopetinraivio 10 hiilimiilu	MH-tunnus: 175631
-------------------------------------	--------------------------

Kohdetyyppi:	9 Valmistuspaikat/työpaikat	Haltija:	121 Metsätalous Länsi-Suomi
Ajoitus:	7116 Uusi aika	Ylläpitäjä:	121 Metsätalous Länsi-Suomi
Rakentamisvuosi:		Kunta:	263 Kiuruvesi
Lukumäärä:	2		

Koordinaattiselitys:	Geometria tuotettu: 8 Digitointi, mittakaava <1:20000
Koordinaatit: X 7091838, Y 3481117, Z 190	Löydöt:

Taustatiedot

Kohde oli merkitty SutiGis tietojärjestelmään ja tarkastettiin inventoinnissa 12.8.2014.

Ympäristön kuvaus

Kohde sijaitsee pienellä kumpareella suon reunassa kangasmaalla. Sekametsä.

Kohteen kuvaus

Kyseessä on kaksi rinnakkaista hiilimiilun jäännöstä, jotka erottuvat kraaterimaisina kohoumina ympäröivästä maastosta. Läntinen jäännös on halkaisijaltaan noin neljätoista metriä ja vallien korkeus on noin puoli metriä. Itäinen jäännös on halkaisijaltaan noin kuusi metriä ja sen vallien korkeus on noin metrin. Vallitseva puusto on iältään noin 70 vuotta vanhaa eikä sen alla ole näkyvissä edellisen puusukupolven vanhempia kantoja.

Kohteen rajaus

Kohde rajautuu hiilimiilun jäännösten näkyvien rakenteiden mukaan.

Tulkinta

Kaksi hiilimiilun jäännöstä, joiden ikä on alle sata vuotta. Ikä määritetty päällä kasvavan puuston iän mukaan (70 vuotta), minkä lisäksi alueella ei näkynyt nykyistä puusukupolvea vanhempia kantoja. Paikalla lienee valmistettu hiiltä viime sotien aikana tai hieman sen jälkeen.

Lisätietoja
Toimenpiteet
Tarkastukset

Tila: 3 Toteutettu	Laji: 6 Suojeluarvojen tarkastus	Tarkastusvuosi: 2014
Tarkastuspvm: 12.8.2014	Tarkastaja: J. Taivainen	
Kuvaus: KMO kulttuuriperintöinventointi		

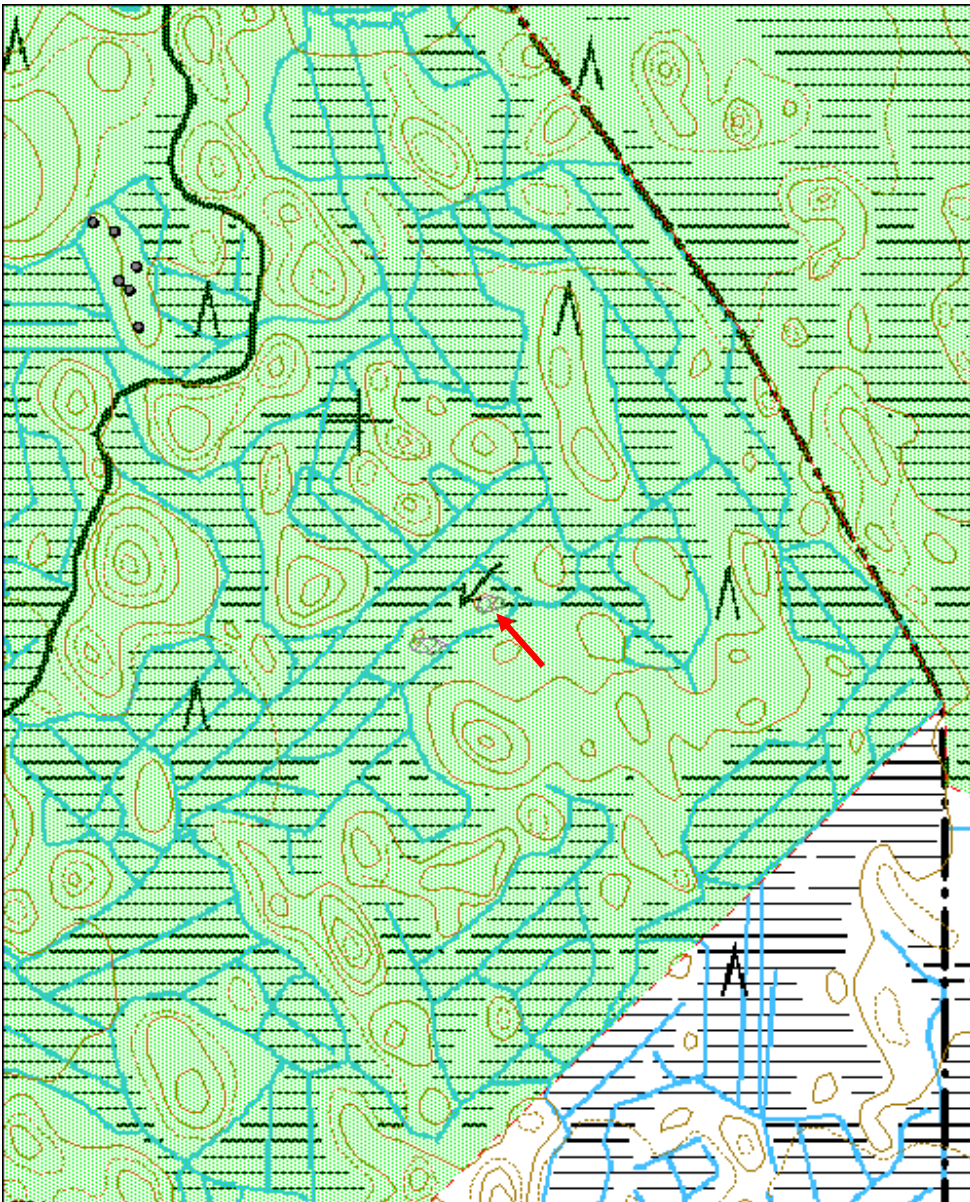
Viranomais- rekisterinro:		Kunto:	1 Hyvä
Arvotus:	8 Muu suojeluarvo	Olotila:	2 Ei käytössä
Selitys:		Kohteen suojelu:	9 Muu suojeluarvo
		Selitys:	

Ympäristön suojelu:	0 Ei määritelty
Selitys:	



Kuva: Hiilimiilun reunakehä erottuu kuvan keskellä sammalen ja varpujen peittämänä vihreänä kohonauhana. Jouni Taivainen.

Kohdetyyppi:	9 Valmistuspaikat/työpaikat	Copyright:	© <i>Metsähallitus 2008</i> © <i>Maanmittauslaitos 1/MML/08</i>
Koordinaatit:	X 7091838, Y 3481117, Z 190	Mittakaava:	1:5000



Löytöharju 1 metsänvartijatorppa jäännös

MH-tunnus: 175640

Kohdetyyppi:	1 Asuinpaikat	Haltija:	121 Metsätalous Länsi-Suomi
Ajoitus:	7116 Uusi aika	Ylläpitäjä:	121 Metsätalous Länsi-Suomi
Rakentamisvuosi:		Kunta:	595 Pielavesi
Lukumäärä:	30		

Koordinaattiselitys:		Geometria tuotettu:	8 Digitointi, mittakaava <1:20000
Koordinaatit:	X 7033505, Y 3471247, Z 125	Löydöt:	

Taustatiedot

Kohde oli merkitty SutiGis tietojärjestelmään ja tarkastettiin inventoinnissa 21.8.2014.

Ympäristön kuvaus

Kuusimetsää kasvava lounaaseen laskeva rinnemaasto. Alueen halki kulkee vähäisessä käytössä oleva tieura.

Kohteen kuvaus

Kyseessä on hävinneen metsänvartijatorpan jäännökset, johon kuuluu useita rakennuksen perustoja ja vanhoja metsittyneitä peltoalueita, joilla on kookkaita viljelyröykkiöitä ja kiviaidan pätkiä. Aluetta ei ennätetty kartoittaa täydellisesti, joten maastossa lienee laajemminkin alueella entiseen torppaan kuuluneita peltoja, joilta varmaankin löytyy lisää kivistä ladottuja sammaloituneita viljelyröykkiöitä.

Kartoituksessa kierrettiin tietyn alueen rajat, jolla havaittiin röykkiöitä ja muita rakennelmien jäännöksiä. Kartoitetulla alueella röykkiöiden koko on melko suuri, yleensä röykkiöt ovat vähintään kolme metriä halkaisijaltaan ja puolen-metrin korkuisia, mutta huomattavasti isompiakin löytyy. Reuna-alueella oli kiviaitamaisia röykkiöitä ja selvää kiviaitaakin.

Alueen kaakkoispäässä, aivan tien vieressä on betonista valettu rakennuksen pohja, kooltaan 6 x 6 metriä. Siitä noin 15 metriä luoteeseen on luonnonkivistä tehty perustus, kooltaan 5 x 5 metriä. Alueen keskivaiheilla tieuran lounaispuolella on kolmas perustus, luonnonkivistä, koko 4 x 6 metriä. Sen keskellä on tulisijan jäännös. Alueen luoteispäässä on selkeästi erottuva betoniperustus, kooltaan 5 x 10 metriä. Kyseessä lienee navetan jäännös. Sen kaakkoispuolella on betonista tehty maapeitteinen kellari, joka vaikuttaa päällisin puolin heikkokuntoiselta. Alueen koillisosassa, tieuran pohjoispuolella on selkeästi erottuva betonirengaskaivo.

Tapasimme aiemmin päivällä kaksi sotapoliisia, jotka kertoivat, että paikalla oli vielä noin kaksikymmentä vuotta sitten ollut rakennuksia, mutta ne oli purettu pois.

Kohteen rajaus

Kohde rajautuu näkyvien rakenteiden mukaisesti aluemaisesti.

Tulkinta

Metsänvartijatorpan jäännökset. Ikä arvoitus, mutta lienee vähintään 1900 -luvun alkupuolelta. Metsänvartijatorppa on merkitty vanhaan metsätaloukartaan (ks. lisätietoja), mutta kartassa ei ole vuosilukua. Torpan yhteyteen on merkitty puhelin, joten puhelin ainakin oli jo keksitty kartan tekoaikana.

Lisätietoja

Iisalmen läntinen hoitoalue. Mittakaava 1:400 000. Kansallisarkisto.

Tarkastukset

Tila: 3 Toteutettu Laji: 6 Suojeluarvojen tarkastus Tarkastusvuosi: 2014
 Tarkastuspvm: 13.8.2014 Tarkastaja: J. Taivainen
 Kuvaus: KMO kulttuuriperintöinventointi

**Viranomais-
rekisterinro:**
Kunto: 1 Hyvä

Arvotus: 8 Muu suojeluarvo

Olotila: 2 Ei käytössä

**Kohteen
suojelu:** 9 Muu suojeluarvo

Selitys:
Selitys:


Kuva: Isoja sammalten peittämiä kivistä kasattuja viljelyröykkiöitä alueen eteläosassa. Jouni Taivainen.



Kuva: Betoniperustus alueen eteläosassa, aivan vanhan tien reunassa. Jouni Taivainen.

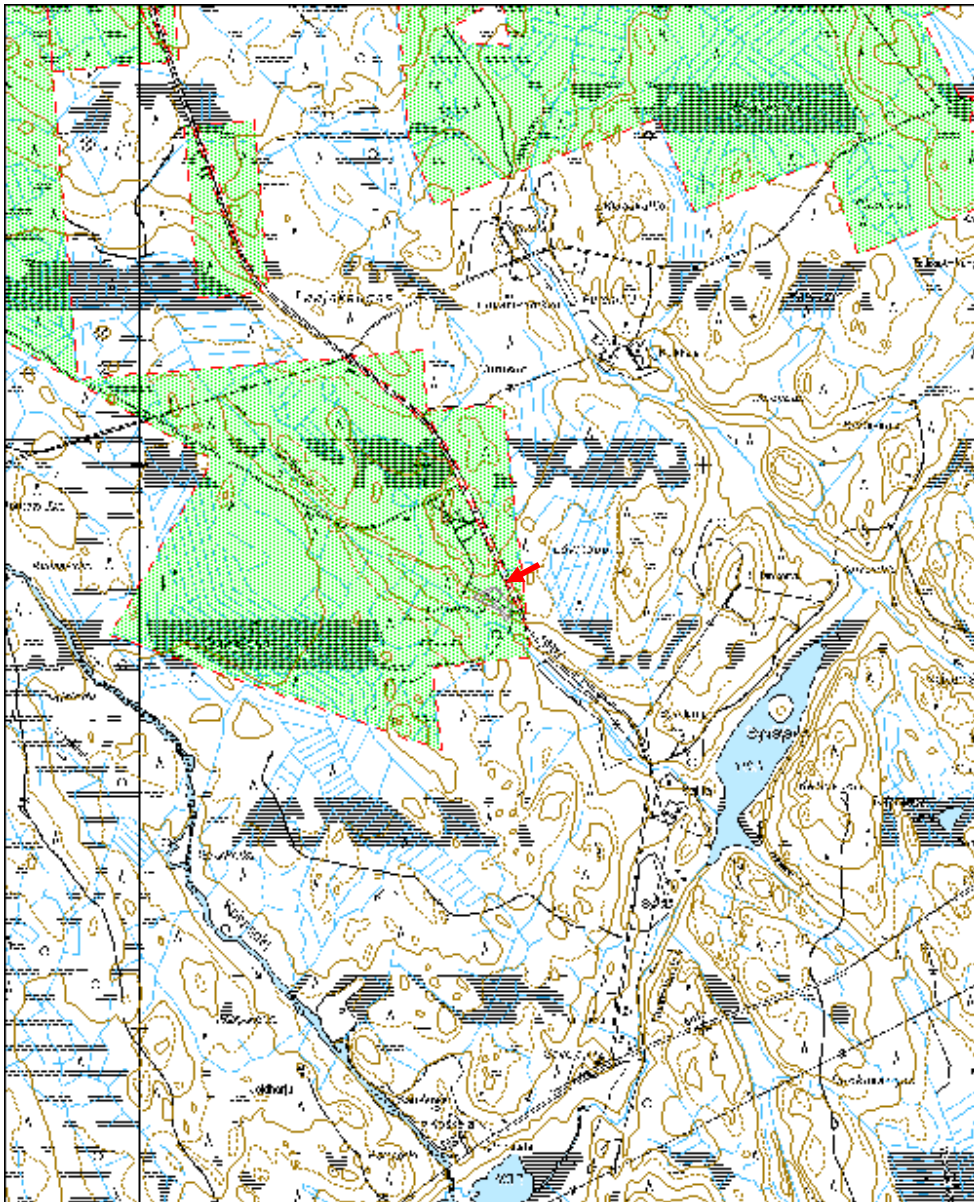


Kuva: Betonikellarin oviaukko navetanjäännösten eteläpuolella. Jouni Taivainen.



Kuva: Betonirengaskaivo alueen pohjoisosassa. Kuvassa Eero Kakkuri. Jouni Taivainen.

Kohdetyyppi:	1 Asuinpaikat	Copyright:	© <i>Metsähallitus 2008</i> © <i>Maanmittauslaitos 1/MML/08</i>
Koordinaatit:	X 7033505, Y 3471247, Z 125	Mittakaava:	1:20000



Salosenvuori 1 kuoppa	MH-tunnus: 175686
------------------------------	--------------------------

Kohdetyyppi:	17 Kivi- ja maarakenteet	Haltija:	121 Metsätalous Länsi-Suomi
Ajoitus:	7116 Uusi aika	Ylläpitäjä:	121 Metsätalous Länsi-Suomi
Rakentamisvuosi:		Kunta:	562 Orivesi
Lukumäärä:	1		

Koordinaattiselitys:	Geometria tuotettu: 4 Gps-mittaus, korjaamaton
Koordinaatit: X 6837014, Y 3352674, Z 125	Löydöt:

Taustatiedot

Kohde oli merkitty SutiGis tietojärjestelmään tervahaudaksi ja käytiin tarkastamassa inventoinnissa 12.8.2014. Kohde ei kuitenkaan ollut tervahautaa.

Ympäristön kuvaus

Kohde sijaitsee kuusikossa vanhan ja maatuneen hiekanottoaikan läheisyydessä.

Kohteen kuvaus

Kyseessä on sammaloitunut kuoppa, jonka ympärillä on vallit. Kuopan koko 3 x 4 metriä ja syvyys 1,2 metriä.

Kohteen rajaus

Kohde rajautuu pistemäisesti kuopan näkyvien rakenteiden mukaan.

Tulkinta

Kyseessä lienee alle sata vuotta vanhan kellarikuopan jäännös.

Lisätietoja
Toimenpiteet
Tarkastukset

Tila: 3 Toteutettu Laji: 6 Suojeluarvojen tarkastus Tarkastusvuosi: 2014
 Tarkastuspvm: 27.8.2014 Tarkastaja: J. Taivainen
 Kuvaus: KMO kulttuuriperintöinventointi

Viranomais-	Kunto: 1 Hyvä
--------------------	----------------------

rekisterinro:		Olotila: 2 Ei käytössä
Arvotus:	8 Muu suojeluarvo	Kohteen suojelu: 9 Muu suojeluarvo
Selitys:		Selitys:
Ympäristön suojelu:	0 Ei määritelty	
Selitys:		



Kuva: Kuoppa kuvan keskellä. Takana Eero Kakkuri. Jouni Taivainen.

Kohdetyyppi:	17 Kivi- ja maarakenteet	Copyright:	© <i>Metsähallitus 2008</i> © <i>Maanmittauslaitos 1/MML/08</i>
Koordinaatit:	X 6837014, Y 3352674, Z 125	Mittakaava:	1:20000



Ikkala 1 viljelyröykkiö	MH-tunnus: 175828
--------------------------------	--------------------------

Kohdetyyppi:	9 Valmistuspaikat/työpaikat	Haltija:	121 Metsätalous Länsi-Suomi
Ajoitus:	7116 Uusi aika	Ylläpitäjä:	121 Metsätalous Länsi-Suomi
Rakentamisvuosi:		Kunta:	562 Orivesi
Lukumäärä:	2		

Koordinaattiselitys:		Geometria tuotettu:	8 Digitointi, mittakaava <1:20000
Koordinaatit:	X 6846414, Y 3349708, Z 160	Löydöt:	

Taustatiedot

Kohde löytyi inventoinnissa 28.8.2014.

Ympäristön kuvaus

Mäen loiva etelärinne tien pohjoispuolella. Puusto koivikkoa.

Kohteen kuvaus

Kyseessä on vanha peltoalue, jolla on kaksi sammaloitunutta kiviröykkiötä. Alueen koillispuolella sijaitsevan röykkiön koko on 1,5 x 2,2 metriä ja sen korkeus on noin puoli metriä. Röykkiö sijaitsee noin 30 metriä tiestä pohjoiseen. Alueen lounaispuolella on maakiven ympärille koottu röykkiö, jonka halkaisija on noin 1,5 metriä ja korkeus noin puoli metriä.

Kohteen rajaus

Kohde rajautuu havaittujen röykkiöiden näkyvien rakenteiden mukaisesti.

Tulkinta

Viljelyröykkiötä. Paikalla on peltoa vuoden 1957 peruskartassa.

Lisätietoja

Maanmittauslaitos, vanhat painetut kartat 214202 Enokunta. 1957.

Toimenpiteet
Tarkastukset

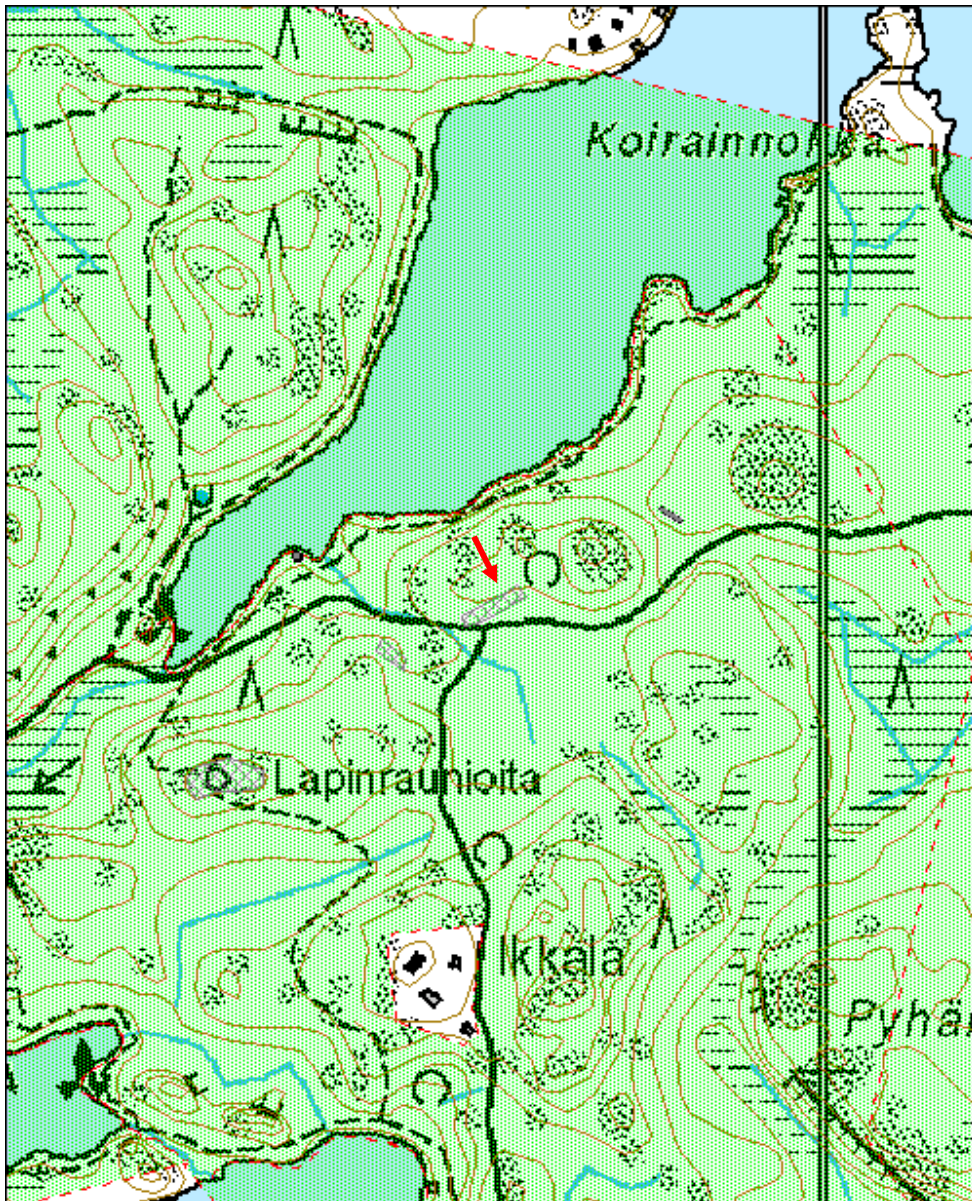
Tila: 3 Toteutettu Laji: 6 Suojeluarvojen tarkastus Tarkastusvuosi: 2014
 Tarkastuspvm: 28.8.2014 Tarkastaja: J. Taivainen
 Kuvaus: KMO kulttuuriperintöinventointi

Viranomais- rekisterinro:		Kunto:	1 Hyvä
Arvotus:	8 Muu suojeluarvo	Olotila:	2 Ei käytössä
Selitys:		Kohteen suojelu:	9 Muu suojeluarvo
		Selitys:	
Ympäristön suojelu:	0 Ei määritelty		
Selitys:			



Kuva: Vanhan peltoalueen koillisosan viljelyröykkiö. Jouni Taivainen.

Kohdetyyppi:	9 Valmistuspaikat/työpaikat	Copyright:	© Metsähallitus 2008 © Maanmittauslaitos 1/MML/08
Koordinaatit:	X 6846414, Y 3349708, Z 160	Mittakaava:	1:5000



Ikkala 2 kiviaita	MH-tunnus: 175830
--------------------------	--------------------------

Kohdetyyppi:	9 Valmistuspaikat/työpaikat	Haltija:	121 Metsätalous Länsi-Suomi
Ajoitus:	7116 Uusi aika	Ylläpitäjä:	121 Metsätalous Länsi-Suomi
Rakentamisvuosi:		Kunta:	562 Orivesi
Lukumäärä:	1		

Koordinaattiselitys:	Geometria tuotettu: 8 Digitointi, mittakaava <1:20000
Koordinaatit: X 6846494, Y 3349864, Z 155	Löydöt:

Taustatiedot

Kohde löytyi inventoinnissa 28.8.2014.

Ympäristön kuvaus

Kahden mäen välinen sola, puusto koivua ja kuusta. Aluskasvillisuutena mm. heinää, kielo, mansikka, käenkaali, sammal.

Kohteen kuvaus

Kyseessä on vanhan metsittyneen peltoalueen reunaan tehty sammaloitunut kiviaita, jonka pituus on noin 20 metriä. Aidan leveys on noin metrin-puolitoista metriä ja korkeus 0,3-0,5 metriä.

Kohteen rajaus

Kohde rajautuu kiviaidan näkyvien rakenteiden mukaan.

Tulkinta

Vuoden 1957 peruskarttaan on paikalle merkitty pelto. Kiviaita liittyy siihen.

Lisätietoja

Maanmittauslaitos, vanhat painetut kartat 214202 Enokunta. 1957.

Toimenpiteet
Tarkastukset

Tila: 3 Toteutettu Laji: 6 Suojeluarvojen tarkastus Tarkastusvuosi: 2014
 Tarkastuspvm: 28.8.2014 Tarkastaja: J. Taivainen
 Kuvaus: KMO kulttuuriperintöinventointi

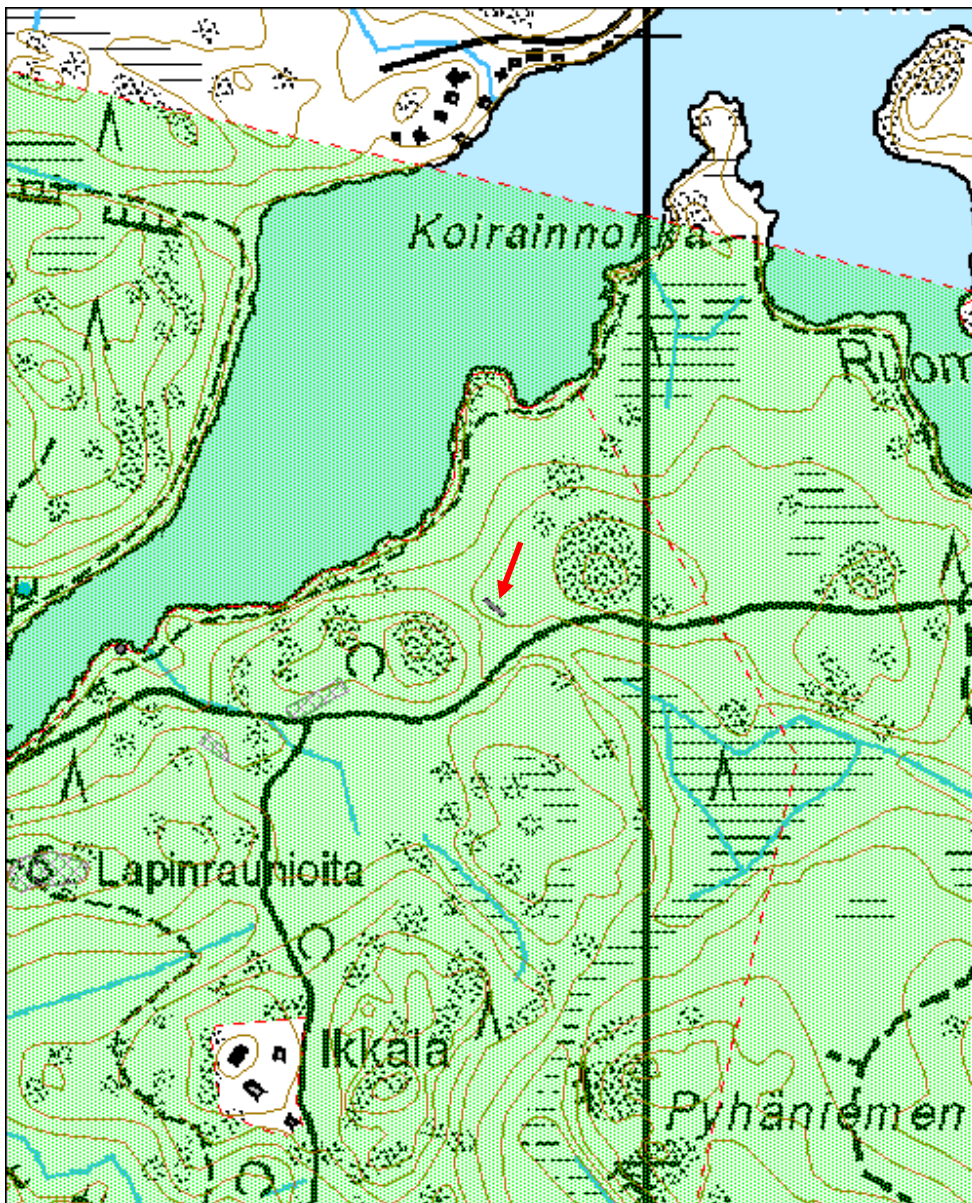
Viranomais-	Kunto: 1 Hyvä
--------------------	----------------------

rekisterinro:		Olotila: 2 Ei käytössä
Arvotus:	8 Muu suojeluarvo	Kohteen suojelu: 9 Muu suojeluarvo
Selitys:		Selitys:
Ympäristön suojelu:	0 Ei määritelty	
Selitys:		



Kuva: Vanhan peltoalueen ja metsän välinen sammaloitunut kiviaita. Jouni Taivainen.

Kohdetyyppi:	9 Valmistuspaikat/työpaikat	Copyright:	© Metsähallitus 2008 © Maanmittauslaitos 1/MML/08
Koordinaatit:	X 6846494, Y 3349864, Z 155	Mittakaava:	1:5000



Ikkala 3 viljelyröykkiö	MH-tunnus: 175832
--------------------------------	--------------------------

Kohdetyyppi:	9 Valmistuspaikat/työpaikat	Haltija:	121 Metsätalous Länsi-Suomi
Ajoitus:	7116 Uusi aika	Ylläpitäjä:	121 Metsätalous Länsi-Suomi
Rakentamisvuosi:		Kunta:	562 Orivesi
Lukumäärä:	2		

Koordinaattiselitys:	Geometria tuotettu: 8 Digitointi, mittakaava <1:20000
Koordinaatit: X 6846370, Y 3349616, Z 155	Löydöt:

Taustatiedot

Kohde löytyi inventoinnissa 28.8.2014.

Ympäristön kuvaus

Kuusta ja haapaa kasvava tasapohjainen terassi mäenrinteellä.

Kohteen kuvaus

Kyseessä on vanha metsittynyt peltoalue, jonka luoteis- ja kaakkoispäässä on kiviröykkiö. Luoteispään röykkiö on kasattu kallion reunaan ja on halkaisijaltaan noin kolme metriä, korkeudeltaan noin 0,3 metriä. Kivet ovat sammalen peitossa. Kaakkoispään röykkiö sijaitsee vanhan pellonreunan ja siitä laskemaan lähtevän jyrkemmän rinteän taitteessa. Röykkiö on halkaisijaltaan 1,5 metriä ja korkeudeltaan 0,4 metriä.

Vanha peltoalue erottuu maastossa ympäröivää metsämaata tasaisempaan alueena.

Kohteen rajaus

Kohde rajautuu kiviröykkiöiden näkyvien rakenteiden mukaisesti.

Tulkinta

Paikalla on vuoden 1957 peruskartassa pelto, joten kyseessä ovat siihen liittyvät vanhat viljelyrauniot.

Lisätietoja

Maanmittauslaitos, vanhat painetut kartat 214202 Enokunta. 1957

Toimenpiteet
Tarkastukset

Tila: 3 Toteutettu Laji: 6 Suojeluarvojen tarkastus Tarkastusvuosi: 2014

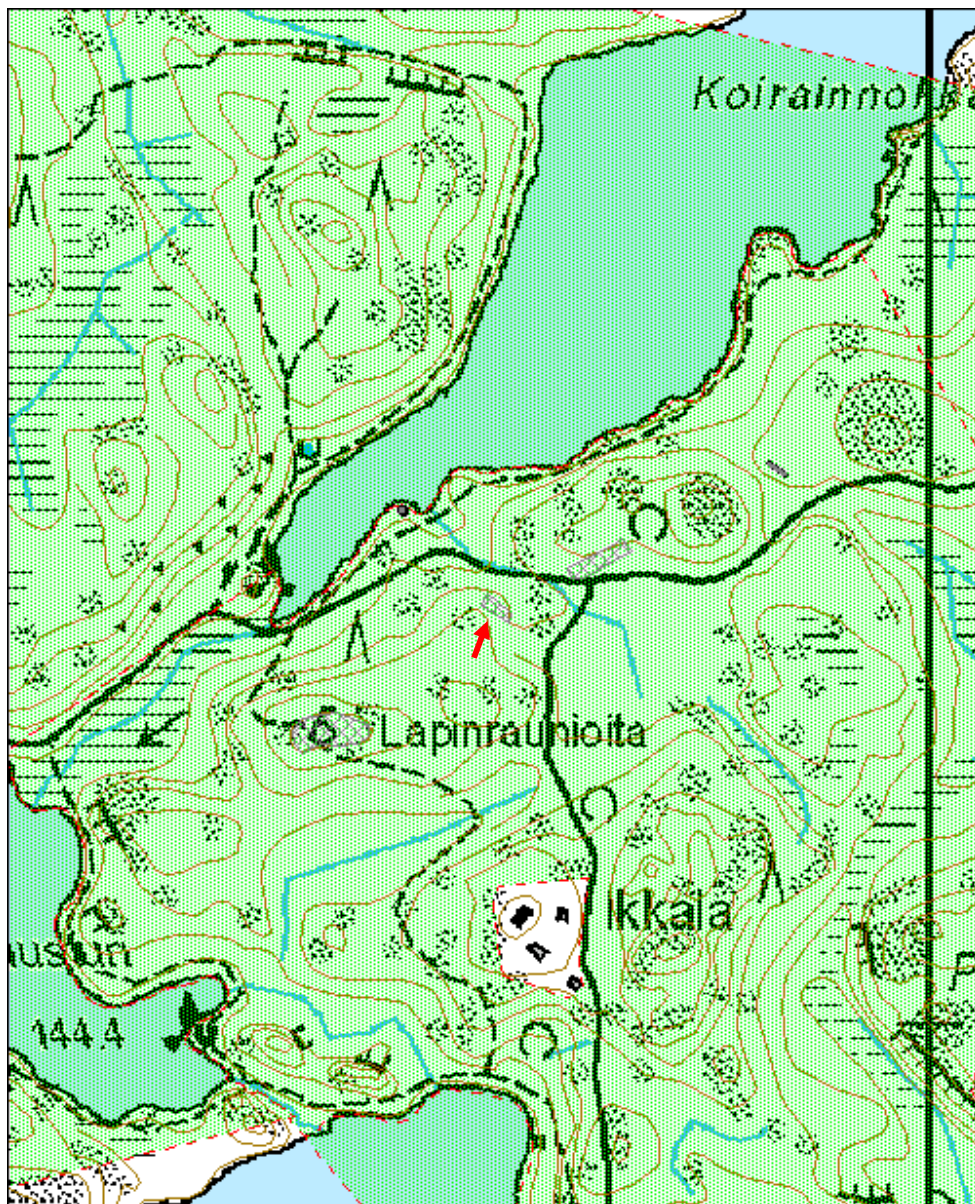
Tarkastuspvm: 28.8.2014 Tarkastaja: J. Taivainen
 Kuvaus: KMO kulttuuriperintöinventointi

Viranomais- rekisterinro:		Kunto:	1 Hyvä
Arvotus:	8 Muu suojeluarvo	Olotila:	2 Ei käytössä
Selitys:		Kohteen suojelu:	9 Muu suojeluarvo
		Selitys:	
Ympäristön suojelu:	0 Ei määritelty		
Selitys:			



Kuva: Vanhan peltoalueen luoteispäässä kallion reunaan kasattu sammalen peittämä matala viljelyröykkiö. Taustalla Eero Kakkuri vanhalla peltoalueella, jossa nykyisellään kasvaa kuusia ja isoja haapoja. Jouni Taivainen.

Kohdetyyppi:	9 Valmistuspaikat/työpaikat	Copyright:	© <i>Metsähallitus 2008</i> © <i>Maanmittauslaitos 1/MML/08</i>
Koordinaatit:	X 6846370, Y 3349616, Z 155	Mittakaava:	1:5000



Konilamminkangas 1 kuoppa	MH-tunnus: 175936
----------------------------------	--------------------------

Kohdetyyppi:	17 Kivi- ja maarakenteet	Haltija:	121 Metsätalous Länsi-Suomi
Ajoitus:	7116 Uusi aika	Ylläpitäjä:	121 Metsätalous Länsi-Suomi
Rakentamisvuosi:		Kunta:	562 Orivesi
Lukumäärä:	1		

Koordinaattiselitys:	Geometria tuotettu:
Koordinaatit:	4 Gps-mittaus, korjaamaton
X 6856158, Y 3357838, Z 160	Löydöt:

Taustatiedot

Kohde löytyi inventoinnissa 29.8.2014.

Ympäristön kuvaus

Mäntykangas, pienen suon itäreunan tuntumassa. Maaperä hietaa.

Kohteen kuvaus

Kyseessä on maaton, sammalen peittämä kuoppa, joka sijaitsee tieurasta noin kymmenen metriä itään. Kuoppa on muodoltaan suorakaide ja sen ympärillä on vallit. Kuopan koko 2 x 3,5 metriä ja sen syvyys on noin 0,6 metriä. Maaperäkairauksessa kuopan pohjalta tuli likamaata ja hieman hiiltä. Huuhtoumiskerrosta ei ollut kuopan pohjalla eikä vallissa.

Kohteen rajaus

Kohde rajautuu kuopan näkyvien rakenteiden mukaisesti.

Tulkinta

Ihmisen tekemä kuoppa. Kyseessä saattaa olla pienen hiilimiilun jäännös. Iältään kuoppa on huuhtoumiskerrosten puuttumisen perusteella alle sata vuotta.

Lisätietoja

Tarkastukset. Suojeluarvojen tarkastus. KMO kulttuuriperintöinventointi 29.8.2014. Jouni Taivainen.

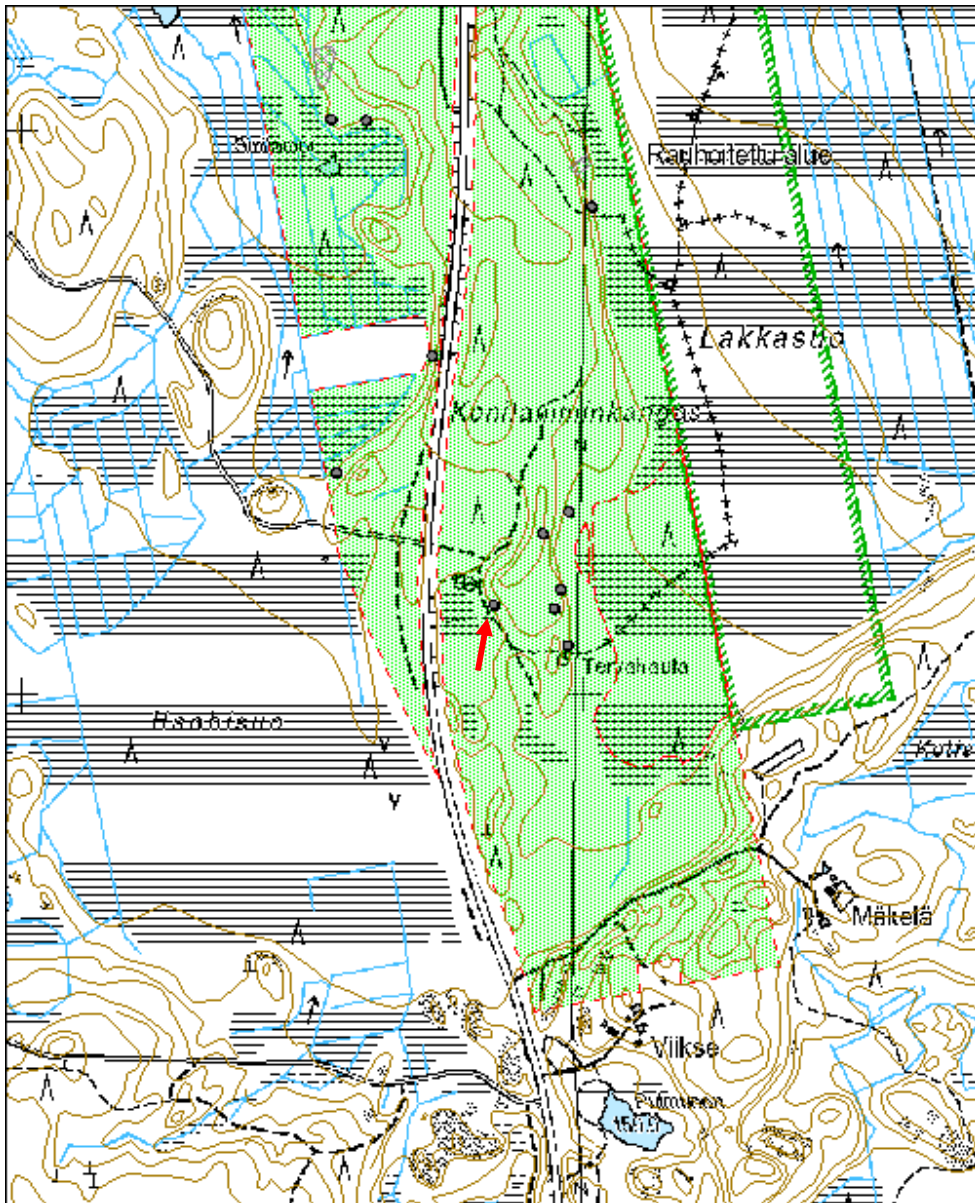
Viranomaisrekisterinro:	Kunto: 1 Hyvä
	Olotila: 2 Ei käytössä

Arvotus:	8 Muu suojeluarvo	Kohteen suojelu:	9 Muu suojeluarvo
Selitys:		Selitys:	
Ympäristön suojelu:	0 Ei määritelty		
Selitys:			



Kuva: Kuoppa kuvan keskellä. Jouni Taivainen.

Kohdetyyppi:	17 Kivi- ja maarakenteet	Copyright:	© Metsähallitus 2008 © Maanmittauslaitos 1/MML/08
Koordinaatit:	X 6856158, Y 3357838, Z 160	Mittakaava:	1:10000



Konilamminkangas 4 kuoppa

MH-tunnus: 175976

Kohdetyyppi:	17 Kivi- ja maarakenteet	Haltija:	121 Metsätalous Länsi-Suomi
Ajoitus:	7116 Uusi aika	Ylläpitäjä:	121 Metsätalous Länsi-Suomi
Rakentamisvuosi:		Kunta:	562 Orivesi
Lukumäärä:	1		

Koordinaattiselitys:		Geometria tuotettu:	4 Gps-mittaus, korjaamaton
Koordinaatit:	X 6856185, Y 3357957, Z 162	Löydöt:	

Taustatiedot

Kohde löytyi inventoinnissa 29.8.2014.

Ympäristön kuvaus

Mäntykangas, hiekkamaa, suuren suon länsireuna.

Kohteen kuvaus

Kyseessä on loivassa itärinteessä sijaitseva melko jyrkkäreunainen sammaloitunut kuoppa, jonka mitat ovat 3 x 3,5 metriä ja syvyys noin metrin. Kuopan pohjalla on värjäytynyttä maata noin 30 sentin vahvuudelta. Ei huuhtoutumiskerrosta. Kuopan ympärillä on heikko valli, joka erottuu parhaiten alarinteen puolella.

Kohteen rajaus

Kohde rajautuu kuopan näkyvien rakenteiden mukaisesti.

Tulkinta

Ihmisen kaivama kuoppa, ikä mahdollisesti alle sata vuotta.

Lisätietoja
Toimenpiteet
Tarkastukset

 Tila: 3 Toteutettu Laji: 6 Suojeluarvojen tarkastus Tarkastusvuosi: 2014
 Tarkastuspvm: 29.8.2014 Tarkastaja: J. Taivainen
 Kuvaus: KMO kulttuuriperintöinventointi

Viranomais-
Kunto: 1 Hyvä

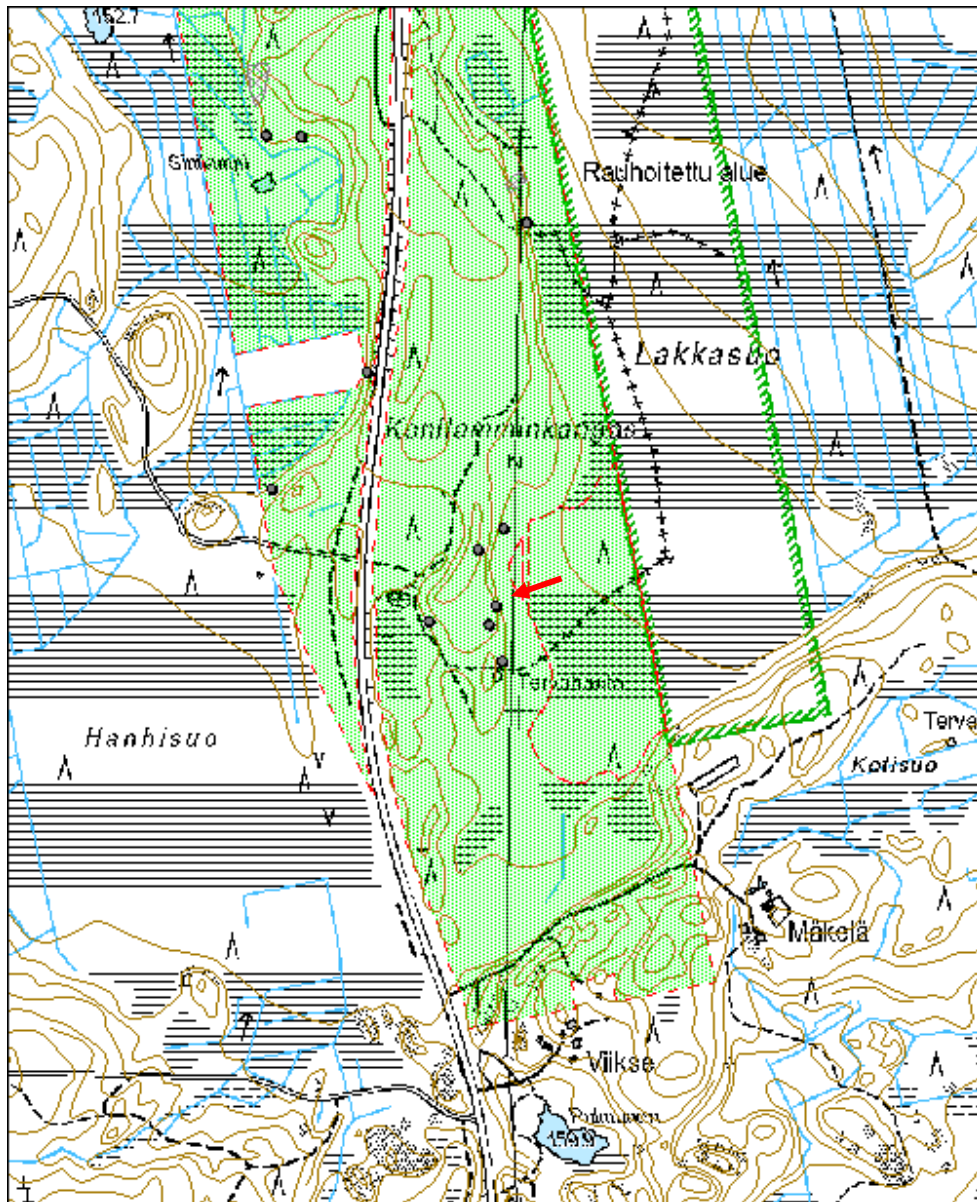
rekisterinro:		Olotila: 2 Ei käytössä
Arvotus:	8 Muu suojeluarvo	Kohteen suojelu: 9 Muu suojeluarvo
Selitys:		Selitys:

Ympäristön suojelu:	0 Ei määritelty
Selitys:	



Kuva: Kuoppa kuvan keskellä. Jouni Taivainen.

Kohdetyyppi:	17 Kivi- ja maarakenteet	Copyright:	© Metsähallitus 2008 © Maanmittauslaitos 1/MML/08
Koordinaatit:	X 6856185, Y 3357957, Z 162	Mittakaava:	1:10000



Konilamminkangas 5 kuoppa

MH-tunnus: 175981

Kohdetyyppi:	17 Kivi- ja maarakenteet	Haltija:	121 Metsätalous Länsi-Suomi
Ajoitus:	7116 Uusi aika	Ylläpitäjä:	121 Metsätalous Länsi-Suomi
Rakentamisvuosi:		Kunta:	562 Orivesi
Lukumäärä:	1		

Koordinaattiselitys:		Geometria tuotettu:	4 Gps-mittaus, korjaamaton
Koordinaatit:	X 6856284, Y 3357924, Z 165	Löydöt:	

Taustatiedot

Kohde löytyi inventoinnissa 29.8.2014.

Ympäristön kuvaus

Mäntykangas, hiekkamaa. Harjanteen laella.

Kohteen kuvaus

Kyseessä on jyrkkäreunainen, sammaloitunut kuoppa, jonka mitat ovat 2 x 3 metriä, syvyys noin metrin. Kuopan ympärillä on vallit, ei huuhtoumiskerrosta. Maakairauksen perusteella kuopan pohjalla on sammalen alla puhdas hiekka.

Kohteen rajaus

Kohde rajautuu kuopan näkyvien rakenteiden mukaisesti.

Tulkinta

Ihmisen kaivama kuoppa, ikä alle sata vuotta.

Lisätietoja
Toimenpiteet
Tarkastukset

 Tila: 3 Toteutettu Laji: 6 Suojeluarvojen tarkastus Tarkastusvuosi: 2014
 Tarkastuspvm: 29.8.2014 Tarkastaja: J. Taivainen
 Kuvaus: KMO kulttuuriperintöinventointi

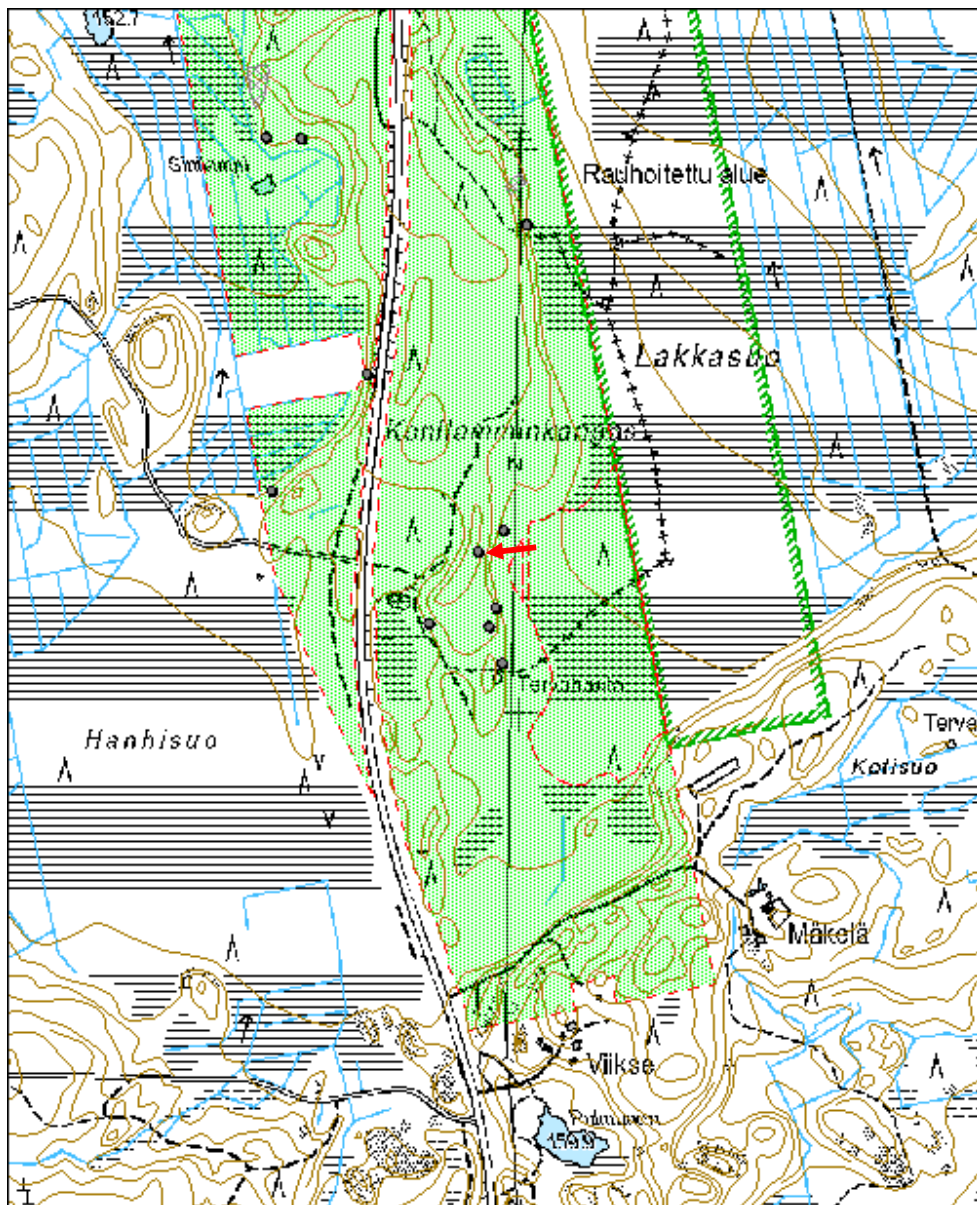
Viranomaisrekisterinro:	Kunto:	1 Hyvä
--------------------------------	---------------	--------

Arvotus:	8 Muu suojeluarvo	Olotila:	2 Ei käytössä
Selitys:		Kohteen suojelu:	9 Muu suojeluarvo
		Selitys:	
Ympäristön suojelu:	0 Ei määritelty		
Selitys:			



Kuva: Kuoppa kuvan keskellä. Jouni Taivainen.

Kohdetyyppi:	17 Kivi- ja maarakenteet	Copyright:	© Metsähallitus 2008 © Maanmittauslaitos 1/MML/08
Koordinaatit:	X 6856284, Y 3357924, Z 165	Mittakaava:	1:10000



Konilamminkangas 6 hiilimiilu

MH-tunnus: 175982

Kohdetyyppi:	9 Valmistuspaikat/työpaikat	Haltija:	121 Metsätalous Länsi-Suomi
Ajoitus:	7116 Uusi aika	Ylläpitäjä:	121 Metsätalous Länsi-Suomi
Rakentamisvuosi:		Kunta:	562 Orivesi
Lukumäärä:	1		

Koordinaattiselitys:		Geometria tuotettu:	4 Gps-mittaus, korjaamaton
Koordinaatit:	X 6856323, Y 3357971, Z 158	Löydöt:	

Taustatiedot

Kohde löytyi inventoinnissa 29.8.2014.

Ympäristön kuvaus

Mäntykangas, hiekkamaa. Suuren suon länsireuna.

Kohteen kuvaus

Kyseessä on kuoppa, joka sijaitsee mäntykankaalla, noin 30 metriä suosta länteen. Kuopan mitat ovat 1,5 x 3,5 metriä, syvyys noin 0,8 metriä. Kuoppa on V-profiilinen ja on pohjalta vain noin 20-30 senttiä leveä. Kuopan ympärillä on vallit. Niissä ei ole huuhtoumiskerrosta. Maaperäkairauksessa kuopan pohjalta paljastui noin 30 sentin vahvuinen hiili- ja likamaakerros.

Kohteen rajaus

Kohde rajautuu kuopan näkyvien rakenteiden mukaisesti.

Tulkinta

Hiilimiilu, ikä alle sata vuotta.

Lisätietoja
Toimenpiteet
Tarkastukset

 Tila: 3 Toteutettu Laji: 6 Suojeluarvojen tarkastus Tarkastusvuosi: 2014
 Tarkastuspvm: 29.8.2014 Tarkastaja: J. Taivainen
 Kuvaus: KMO kulttuuriperintöinventointi

Viranomais-
Kunto: 1 Hyvä

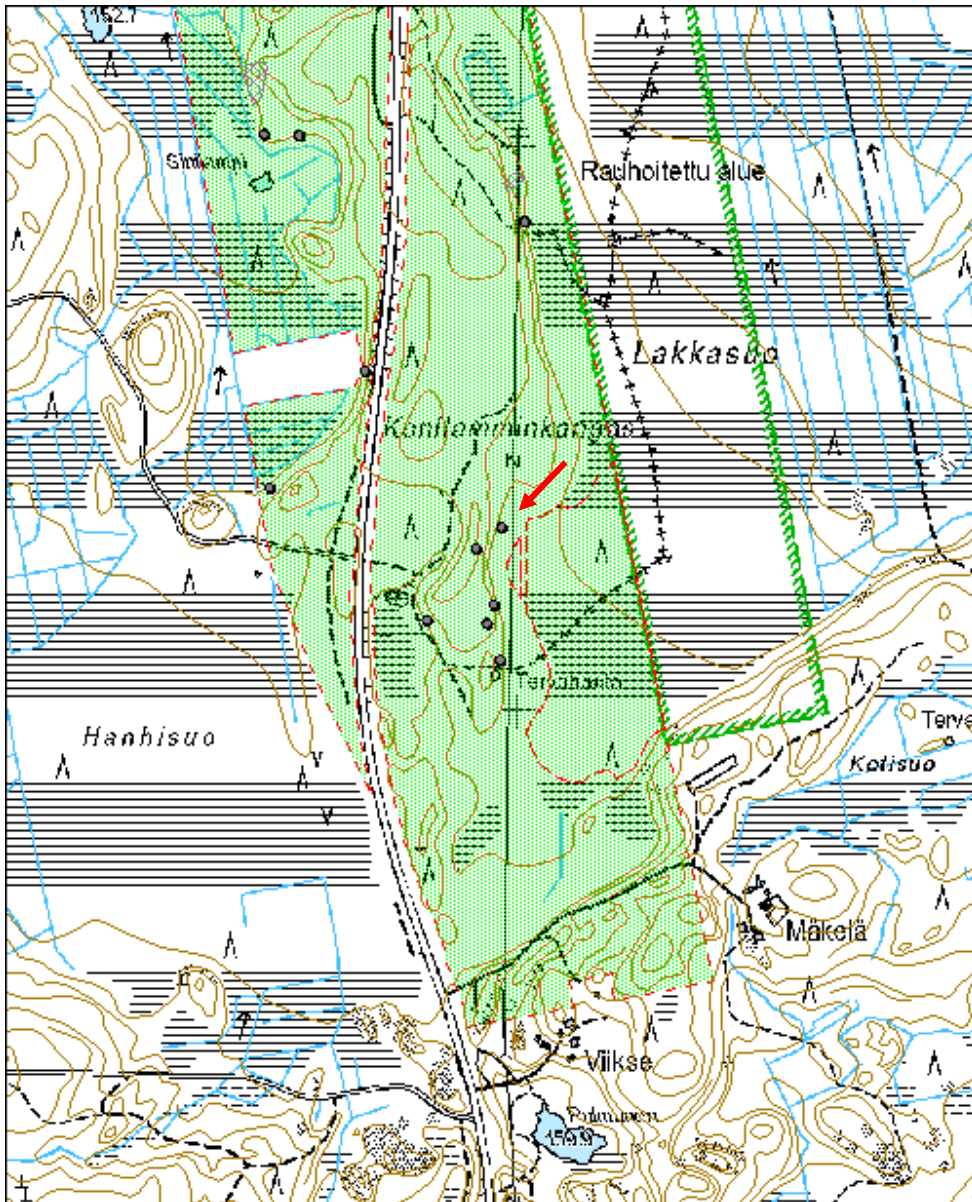
rekisterinro:		Olotila:	2 Ei käytössä
Arvotus:	8 Muu suojeluarvo	Kohteen suojelu:	9 Muu suojeluarvo
Selitys:		Selitys:	

Ympäristön suojelu:	0 Ei määritelty
Selitys:	



Kuva: Miilukuoppa kuvan keskellä. Jouni Taivainen.

Kohdetyyppi:	9 Valmistuspaikat/työpaikat	Copyright:	© Metsähallitus 2008 © Maanmittauslaitos 1/MML/08
Koordinaatit:	X 6856323, Y 3357971, Z 158	Mittakaava:	1:10000



Konilamminkangas 7 hiilimiilu

MH-tunnus: 175984

Kohdetyyppi:	9 Valmistuspaikat/työpaikat	Haltija:	121 Metsätalous Länsi-Suomi
Ajoitus:	7116 Uusi aika	Ylläpitäjä:	121 Metsätalous Länsi-Suomi
Rakentamisvuosi:		Kunta:	562 Orivesi
Lukumäärä:	1		

Koordinaattiselitys:		Geometria tuotettu:	4 Gps-mittaus, korjaamaton
Koordinaatit:	X 6856865, Y 3358011, Z 157	Löydöt:	

Taustatiedot

Kohde löytyi inventoinnissa 29.8.2014.

Ympäristön kuvaus

Mäntykankaan reunassa, suon länsireunassa. Hiekkamaa.

Kohteen kuvaus

Kyseessä on jyrkkäreunainen sammaloitunut kuoppa, jonka mitat ovat 1,2 x 3 metriä, syvyys noin metrin. Kuopan pohjalla on maakairauksen perusteella noin 30 senttiä vahva hiili- ja nokikerros.

Kohteen rajaus

Kohde rajautuu kuopan näkyvien rakenteiden mukaisesti.

Tulkinta


Ns. rännitervahauta. Profiilin jyrkkyyden perusteella ei liene kovin vanha, ehkä alle sata vuotias.

Lisätietoja
Toimenpiteet
Tarkastukset

 Tila: 3 Toteutettu Laji: 6 Suojeluarvojen tarkastus Tarkastusvuosi: 2014
 Tarkastuspm: 29.8.2014 Tarkastaja: J. Taivainen
 Kuvaus: KMO kulttuuriperintöinventointi

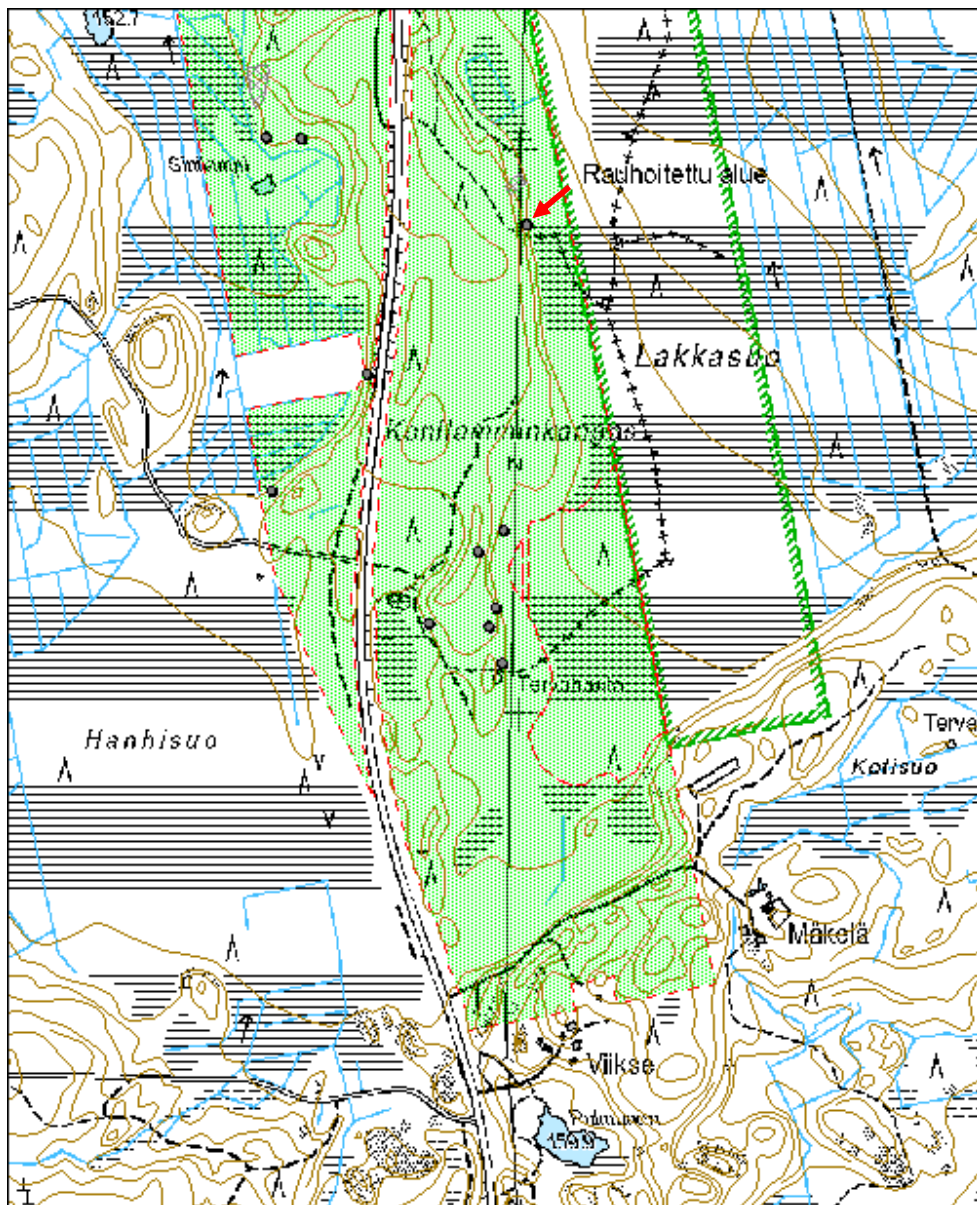
Viranomaisrekisterinro:	Kunto:	1 Hyvä
	Olotila:	2 Ei käytössä

Arvotus:	8 Muu suojeluarvo	Kohteen suojelu:	9 Muu suojeluarvo
Selitys:		Selitys:	
Ympäristön suojelu:	0 Ei määritelty		
Selitys:			



Kuva: Miilukuoppa kuvan keskellä. Jouni Taivainen.

Kohdetyyppi:	9 Valmistuspaikat/työpaikat	Copyright:	© Metsähallitus 2008 © Maanmittauslaitos 1/MML/08
Koordinaatit:	X 6856865, Y 3358011, Z 157	Mittakaava:	1:10000



Konilamminkangas 8 hiilimiilu

MH-tunnus: 175987

Kohdetyyppi:	9 Valmistuspaikat/työpaikat	Haltija:	121 Metsätalous Länsi-Suomi
Ajoitus:	7116 Uusi aika	Ylläpitäjä:	121 Metsätalous Länsi-Suomi
Rakentamisvuosi:		Kunta:	562 Orivesi
Lukumäärä:	2		

Koordinaattiselitys:		Geometria tuotettu:	8 Digitointi, mittakaava <1:20000
Koordinaatit:	X 6856938, Y 3357990, Z 160	Löydöt:	

Taustatiedot

Kohde löytyi inventoinnissa 29.8.2014.

Ympäristön kuvaus

Hiekkakankaan ja suon reuna, loiva itärinne.

Kohteen kuvaus

Kyseessä on kaksi kuoppaa, jotka sijaitsevat noin 20 metrin etäisyydellä toisistaan. Itäisemmän kuopan mitat ovat 1,5 x 2,5 metriä, syvyys noin metrin. Kuopan pohjalla on sammalen alla noin 30 sentin vahvuinen hiilikerros. Läntisempi kuoppa on mitoiltaan samanlainen. Tämänkin kuopan pohjalla on sammalen alla noin 30 sentin vahvuinen hiilikerros.

Kohteen rajaus

Kohde rajautuu kuoppien näkyvien rakenteiden mukaisesti.

Tulkinta

Hiilimiiluja. Ikää lienee alle sata vuotta.

Lisätietoja
Toimenpiteet
Tarkastukset

 Tila: 3 Toteutettu Laji: 5 Talousveden laadun tarkastus Tarkastusvuosi: 2014
 Tarkastuspvm: 29.8.2014 Tarkastaja: J. Taivainen
 Kuvaus: KMO kulttuuriperintöinventointi

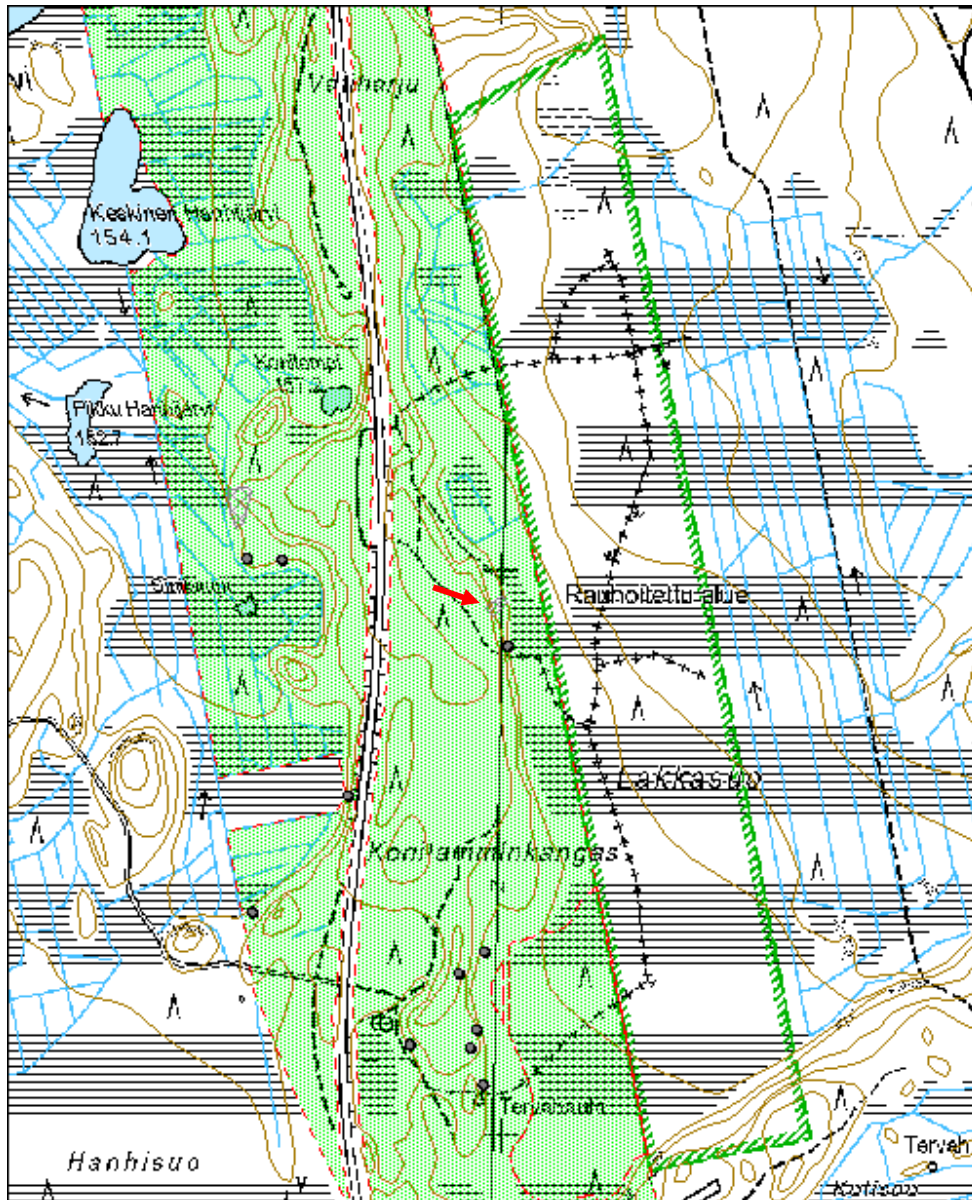
Viranomais-
Kunto: 1 Hyvä

rekisterinro:		Olotila: 2 Ei käytössä
Arvotus:	8 Muu suojeluarvo	Kohteen suojelu: 9 Muu suojeluarvo
Selitys:		Selitys:
Ympäristön suojelu:	0 Ei määritelty	
Selitys:		



Kuva: Itäinen miilukuoppa valleineen. Jouni Taivainen.

Kohdetyyppi:	9 Valmistuspaikat/työpaikat	Copyright:	© <i>Metsähallitus 2008</i> © <i>Maanmittauslaitos 1/MML/08</i>
Koordinaatit:	X 6856938, Y 3357990, Z 160	Mittakaava:	1:10000



Pikku Hanhijärvi 1 hiilimiilu		MH-tunnus: 175989
Kohdetyyppi:	9 Valmistuspaikat/työpaikat	Haltija: 121 Metsätalous Länsi-Suomi
Ajoitus:	7116 Uusi aika	Ylläpitäjä: 121 Metsätalous Länsi-Suomi
Rakentamisvuosi:		Kunta: 562 Orivesi
Lukumäärä:	5	
Koordinaattiselitys:		Geometria tuotettu: 8 Digitointi, mittakaava <1:20000
Koordinaatit:	X 6857111, Y 3357535, Z 157	Löydöt:
<i>Taustatiedot</i>		
Kohde löytyi inventoinnissa 29.8.2014.		
<i>Ympäristön kuvaus</i>		
Mäntykankaan länsireuna, suona laidassa. Hiekkamaa.		
<i>Kohteen kuvaus</i>		
Kohteeseen kuuluu viisi selvästi erottuvaa kuopparakennetta, jotka ovat noin 10-20 metrin etäisyydellä toisistaan. Kuopat pohjoisesta etelään lueteltuina:		
Kuoppa 1, koko 1 x 1 metriä, syvyys 0,3 metriä. Kuopan ympärillä noin metrin levyinen valli. Valleissa on likamaata ja hiiltä noin 40 sentin vahvuudelta ja kuopassa ainakin 70 senttiä (kairan mitallinen) likamaata.		
Kuoppa 2, koko 1,5 x 3 metriä, syvyys metrin. Kuopan pohjalla sammalen alla noin 15 senttiä hiiltä.		
Kuoppa 3, koko 1,2 x 3 metriä, syvyys metrin, Kuopan pohjalla sammalen alla noin 15 senttiä hiiltä.		
Kuoppa 4, koko 1 x 3 metriä, syvyys puoli metriä. Kuopan pohjalla sammalen alla noin 10 senttiä hiiltä. Sijaitsee aivan suon reunassa.		
Kuoppa 5, koko 1,2 x 3 metriä, syvyys metrin. Kuopan pohjalla sammalen alla noin 25 senttiä hiiltä.		
<i>Kohteen rajaus</i>		
Kohde rajautuu kuoppien näkyvien rakenteiden mukaisesti.		
<i>Tulkinta</i>		
Hiilimiiluja. Ikää lienee alle sata vuotta.		
<i>Lisätietoja</i>		

Toimenpiteet
Tarkastukset

Tila: 3 Toteutettu Laji: 6 Suojeluarvojen tarkastus Tarkastusvuosi: 2014
 Tarkastuspvm: 29.8.2014 Tarkastaja: J. Taivainen
 Kuvaus: KMO kulttuuriperintöinventointi

**Viranomais-
rekisterinro:**
Kunto: 1 Hyvä

Arvotus: 8 Muu suojeluarvo

Olotila: 2 Ei käytössä

**Kohteen
suojelu:** 9 Muu suojeluarvo

Selitys:
Selitys:
**Ympäristön
suojelu:**

0 Ei määritelty

Selitys:


Kuva: Kuoppa nro 1 mäntyjen välissä kuvan keskellä. Vallit erottuvat kohoumana. Taustalla Eero Kakkuri. Jouni Taivainen.

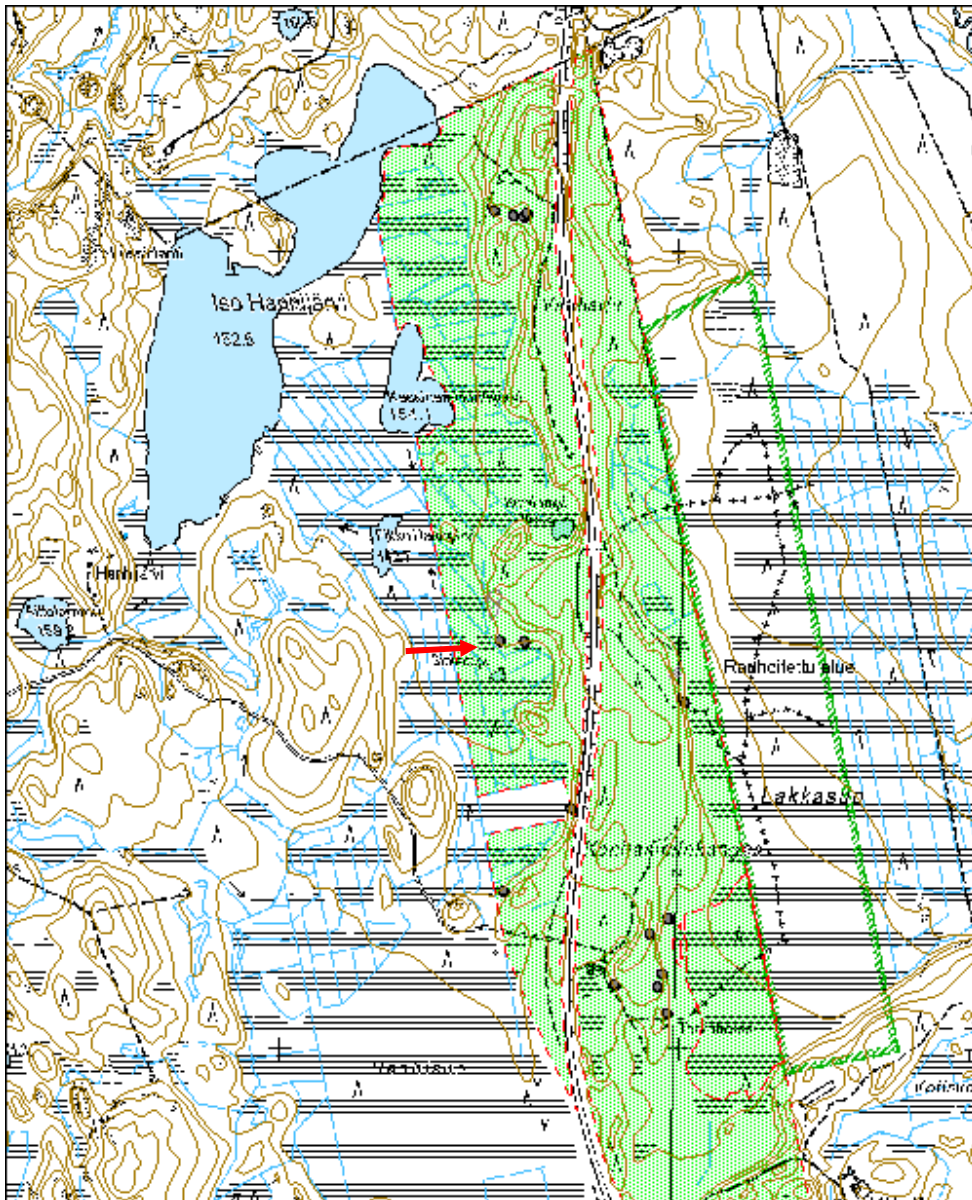
Sinilampi 1 hiilimiilu		MH-tunnus: 176013
Kohdetyyppi:	17 Kivi- ja maarakenteet	Haltija: 121 Metsätalous Länsi-Suomi
Ajoitus:	7116 Uusi aika	Ylläpitäjä: 121 Metsätalous Länsi-Suomi
Rakentamisvuosi:		Kunta: 562 Orivesi
Lukumäärä:	1	
Koordinaattiselitys:		Geometria tuotettu: 4 Gps-mittaus, korjaamaton
Koordinaatit:	X 6857020, Y 3357549, Z 156	Löydöt:
<i>Taustatiedot</i>		
Kohde löytyi inventoinnissa 29.8.2014.		
<i>Ympäristön kuvaus</i>		
Mäntytaimikko, hiekkakankaalla, noin kymmenen metriä suon reunasta.		
<i>Kohteen kuvaus</i>		
Kyseessä on sammalen peittämä kuoppa, jonka mitat ovat 1,2 x 3 metriä ja syvyys 0,8 metriä. Kuopan pohjalla on sammalen alla noin 20 sentin vahvuinen hiilikerros.		
<i>Kohteen rajaus</i>		
Kohde rajautuu kuopan näkyvien rakenteiden mukaan.		
<i>Tulkinta</i>		
Hiilimiilu, ikää lienee alle sata vuotta.		
<i>Lisätietoja</i>		
<i>Toimenpiteet</i>		
<i>Tarkastukset</i>		
Tila: 3 Toteutettu	Laji: 6 Suojeluarvojen tarkastus	Tarkastusvuosi: 2014
Tarkastuspm: 29.8.2014	Tarkastaja: J. Taivainen	
Kuvaus: KMO kulttuuriperintöinventointi		
Viranomaisrekisterinro:	Kunto:	1 Hyvä

Arvotus:	8 Muu suojeluarvo	Olotila:	2 Ei käytössä
Selitys:		Kohteen suojelu:	9 Muu suojeluarvo
		Selitys:	
Ympäristön suojelu:	0 Ei määritelty		
Selitys:			



Kuva: Kuoppa valleineen kuvan keskellä taimikon seassa. Jouni Taivainen.

Kohdetyyppi:	17 Kivi- ja maarakenteet	Copyright:	© <i>Metsähallitus 2008</i> © <i>Maanmittauslaitos 1/MML/08</i>
Koordinaatit:	X 6857020, Y 3357549, Z 156	Mittakaava:	1:14123



Sinilampi 2 hiilimiilu		MH-tunnus: 176020
Kohdetyyppi:	9 Valmistuspaikat/työpaikat	Haltija: 121 Metsätalous Länsi-Suomi
Ajoitus:	7116 Uusi aika	Ylläpitäjä: 121 Metsätalous Länsi-Suomi
Rakentamisvuosi:		Kunta: 562 Orivesi
Lukumäärä:	1	
Koordinaattiselitys:		Geometria tuotettu: 4 Gps-mittaus, korjaamaton
Koordinaatit:	X 6857017, Y 3357611, Z 155	Löydöt:
<i>Taustatiedot</i>		
Kohde löytyi inventoinnissa 29.8.2014.		
<i>Ympäristön kuvaus</i>		
Mäntytaimikko, suonreunassa sijaitseva pieni kumpare.		
<i>Kohteen kuvaus</i>		
Kyseessä on sammaloitunut kuoppa pienen kumpareen päällä. Kuopan koko on 1,2 x 3 metriä, syvyys noin 0,6 metriä. Kuopan pohjalla on sammalen alla noin 20 sentin vahvuinen hiilikerros.		
<i>Kohteen rajaus</i>		
Kohde rajautuu kuopan näkyvien rakenteiden mukaisesti.		
<i>Tulkinta</i>		
Hiilimiilu, ikää lienee alle sata vuotta.		
<i>Lisätietoja</i>		
<i>Toimenpiteet</i>		
<i>Tarkastukset</i>		
Tila: 3 Toteutettu Laji: 6 Suojeluarvojen tarkastus Tarkastusvuosi: 2014		
Tarkastuspv: 29.8.2014 Tarkastaja: J. Taivainen		
Kuvaus: KMO kulttuuriperintöinventointi		
Viranomaisrekisterinro:		Kunto: 1 Hyvä

Arvotus:	8 Muu suojeluarvo	Olotila:	2 Ei käytössä
Selitys:		Kohteen suojelu:	9 Muu suojeluarvo
		Selitys:	
Ympäristön suojelu:	0 Ei määritelty		
Selitys:			



Kuva: Miilukuoppa pienen kumpareen laella taimikossa. Kuopan vieressä Eero Kakkuri. Jouni Taivainen

Konilamminkangas 9 hiilimiilu	MH-tunnus: 176022
--------------------------------------	--------------------------

Kohdetyyppi:	9 Valmistuspaikat/työpaikat	Haltija:	121 Metsätalous Länsi-Suomi
Ajoitus:	7116 Uusi aika	Ylläpitäjä:	121 Metsätalous Länsi-Suomi
Rakentamisvuosi:		Kunta:	562 Orivesi
Lukumäärä:	1		

Koordinaattiselitys:	Geometria tuotettu: 3 Gps-mittaus, korjattu
Koordinaatit: X 6856600, Y 3357728, Z 159	Löydöt:

Taustatiedot

Kohde löytyi inventoinnissa 29.8.2014.

Ympäristön kuvaus

Hiekkakankaan jyrkähkön länsirinteen alareuna, noin kymmenen metriä suon reunasta. Kuviorajan aukon puolella, jossa siemenpuita.

Kohteen kuvaus

Kyseessä on sammalen peittämä kuoppa, jonka mitat ovat 1,5 x 3 metriä ja syvyys noin puoli metriä. Kuopan ympärillä on vallit. Kuopan pohjalla on noin 30 sentin vahvuinen hiili- ja likamaakerros.

Kohteen rajaus

Kohde rajautuu kuopan näkyvien rakenteiden mukaisesti.

Tulkinta

Hiilimiilu, ikää lienee alle sata vuotta.

Lisätietoja
Toimenpiteet
Tarkastukset

Tila: 3 Toteutettu Laji: 6 Suojeluarvojen tarkastus Tarkastusvuosi: 2014
 Tarkastuspvm: 29.8.2014 Tarkastaja: J. Taivainen
 Kuvaus: KMO kulttuuriperintöinventointi

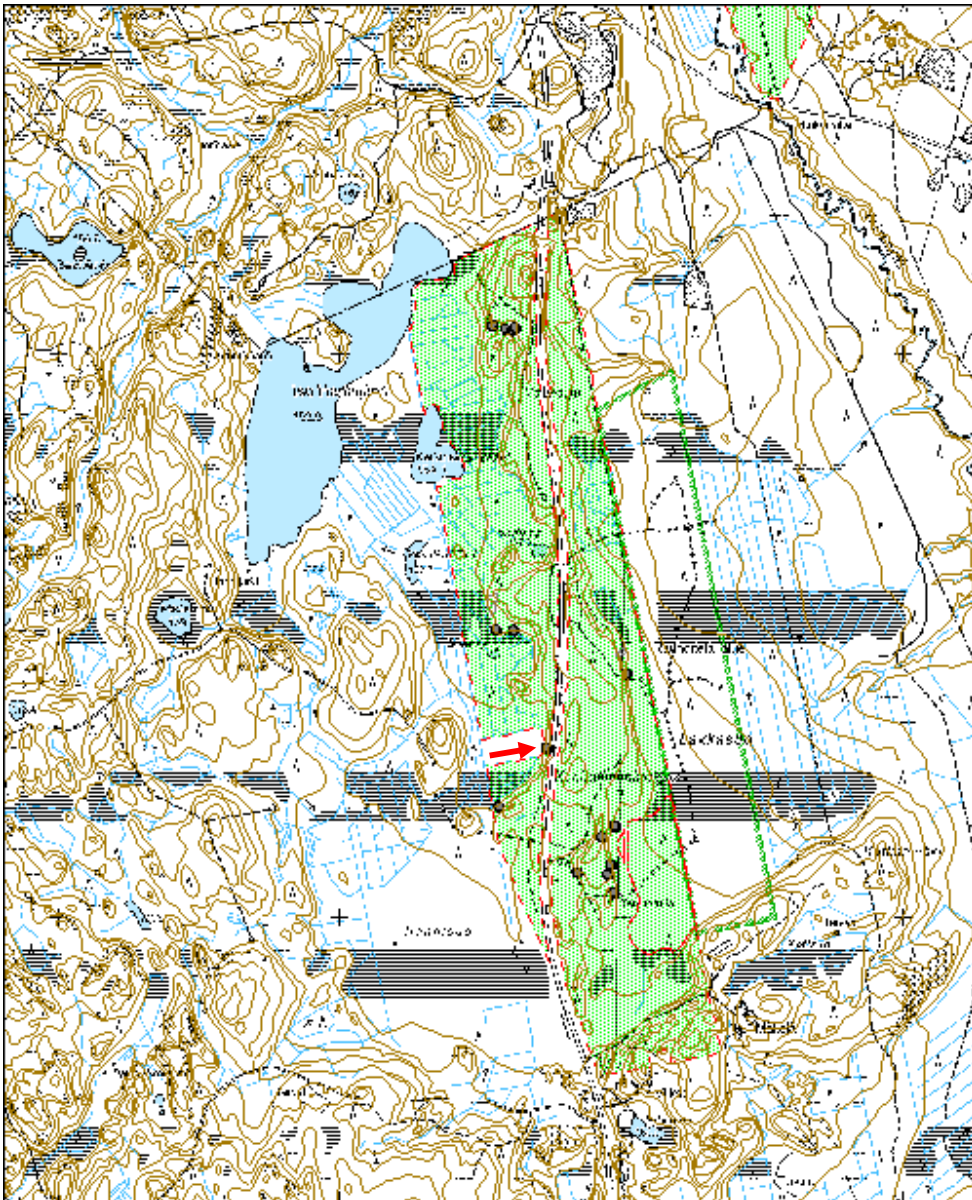
Viranomais-
Kunto: 1 Hyvä

rekisterinro:		Olotila:	2 Ei käytössä
Arvotus:	8 Muu suojeluarvo	Kohteen suojelu:	9 Muu suojeluarvo
Selitys:		Selitys:	
Ympäristön suojelu:	0 Ei määritelty		
Selitys:			



Kuva: Kuoppa valleineen rinteän alaosan taitteessa, kuvan keskellä. Taustalla pikatien pengeri.
Jouni Taivainen.

Kohdetyyppi:	9 Valmistuspaikat/työpaikat	Copyright:	© <i>Metsähallitus 2008</i> © <i>Maanmittauslaitos 1/MML/08</i>
Koordinaatit:	X 6856600, Y 3357728, Z 159	Mittakaava:	1:20000



Konilamminkangas 10 hiilimiilu

MH-tunnus: 176024

Kohdetyyppi:	9 Valmistuspaikat/työpaikat	Haltija:	121 Metsätalous Länsi-Suomi
Ajoitus:	7116 Uusi aika	Ylläpitäjä:	121 Metsätalous Länsi-Suomi
Rakentamisvuosi:		Kunta:	562 Orivesi
Lukumäärä:	1		

Koordinaattiselitys:		Geometria tuotettu:	4 Gps-mittaus, korjaamaton
Koordinaatit:	X 6856393, Y 3357559, Z 158	Löydöt:	

Taustatiedot

Kohde löytyi inventoinnissa 29.8.2014.

Ympäristön kuvaus

Taimikko, luoteisrinne, noin kymmenen metriä suon reunasta.

Kohteen kuvaus

Kyseessä on sammaloitunut kuoppa, jonka mitat ovat 1,2 x 3 metriä, syvyys 0,6 metriä. Kuopan pohjalla on sammalen alla 20 sentin vahvuinen hiili- ja likamaakerros.

Kohteen rajaus

Kohde rajautuu kuopan näkyvien rakenteiden mukaisesti.

Tulkinta

Hiilimiilu, ikää lienee alle sata vuotta.

Lisätietoja
Toimenpiteet
Tarkastukset

 Tila: 3 Toteutettu Laji: 6 Suojeluarvojen tarkastus Tarkastusvuosi: 2014
 Tarkastuspv: 29.8.2014 Tarkastaja: J. Taivainen
 Kuvaus: KMO kulttuuriperintöinventointi

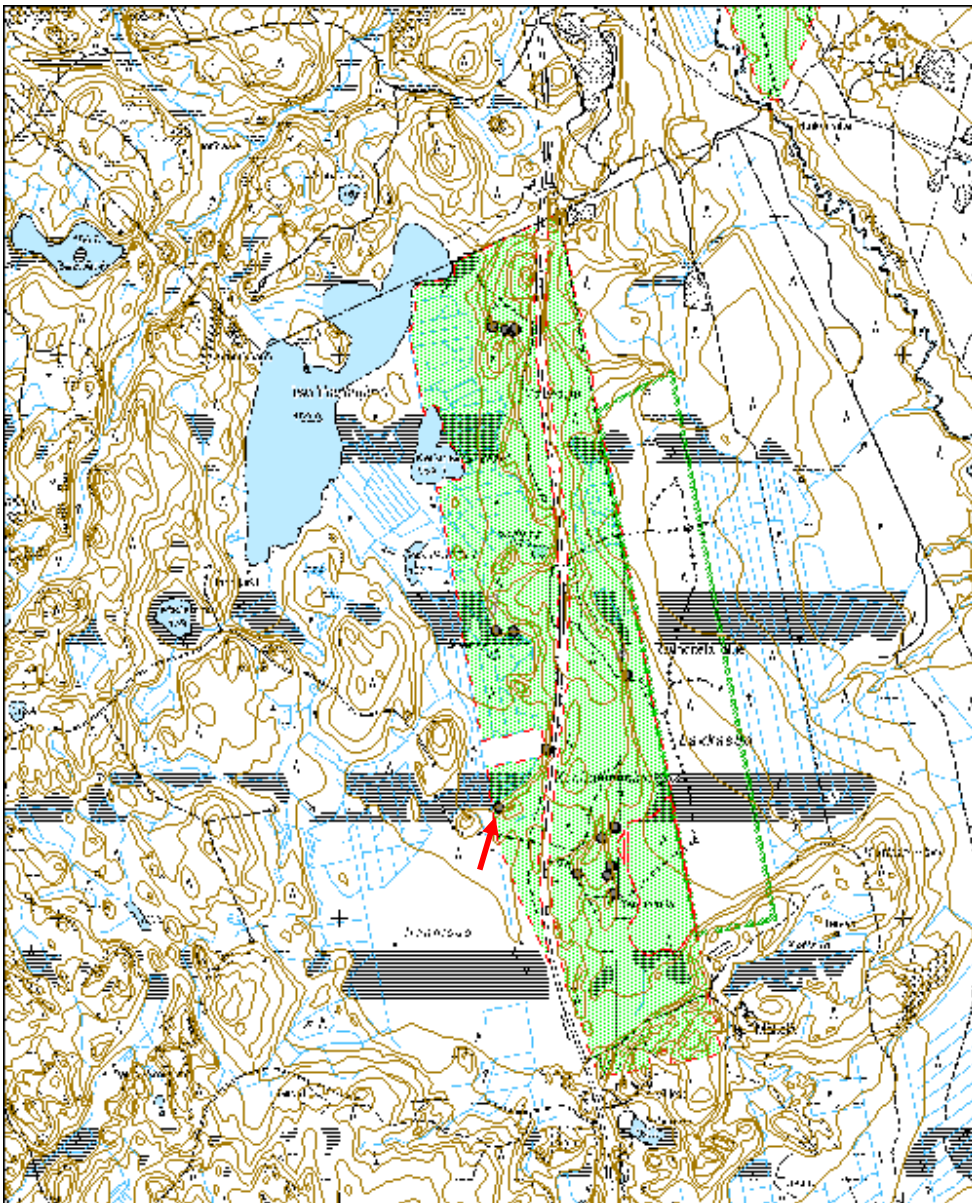
Viranomaisrekisterinro:	Kunto:	1 Hyvä
	Olotila:	2 Ei käytössä

Arvotus:	8 Muu suojeluarvo	Kohteen suojelu:	9 Muu suojeluarvo
Selitys:		Selitys:	
Ympäristön suojelu:	0 Ei määritelty		
Selitys:			



Kuva: Eero Kakkuri kairaa maanäytettä miilukuopan pohjalta. Jouni Taivainen.

Kohdetyyppi:	9 Valmistuspaikat/työpaikat	Copyright:	© <i>Metsähallitus 2008</i> © <i>Maanmittauslaitos 1/MML/08</i>
Koordinaatit:	X 6856393, Y 3357559, Z 158	Mittakaava:	1:20000



Vatiharju 3 hiilimiilu

MH-tunnus: 176230

Kohdetyyppi:	9 Valmistuspaikat/työpaikat	Haltija:	121 Metsätalous Länsi-Suomi
Ajoitus:	7116 Uusi aika	Ylläpitäjä:	121 Metsätalous Länsi-Suomi
Rakentamisvuosi:		Kunta:	562 Orivesi
Lukumäärä:	1		

Koordinaattiselitys:		Geometria tuotettu:	4 Gps-mittaus, korjaamaton
Koordinaatit:	X 6858086, Y 3357584, Z 162	Löydöt:	

Taustatiedot

Kohde löytyi inventoinnissa 2.9.2014.

Ympäristön kuvaus

Vatiharju loivan etelärinteen terassi. Hiekkamaa. Pääpuulajina mänty, alispuina kuusia.

Kohteen kuvaus

Kyseessä on tiheähkön kuusikon alla sijaitseva jyrkkäreunainen kuoppa, jonka mitat ovat 3 x 4 metriä ja syvyys 1,1 metriä. Kuopan ympärillä on isot vallit. Kuopan pohjalla on sammalen alla noin viiden sentin hiilikkerros. Lisäksi osittain hiiltyneitä hiiltopuun jäännöksiä näkyy kuopan reunan yläosissa. Ne ovat osittain maan sisällä ja olleet ilmeisesti ladottuna pystyasentoon tai vinoon pystyasentoon. Puut on katkottu kirveellä.

Kohteen rajaus

Kohde rajautuu kuopan näkyvien rakenteiden mukaisesti.

Tulkinta

Hiilimiilu. Ikä alle sata vuotta.

Lisätietoja
Tarkastukset

 Tila: 3 Toteutettu Laji: 6 Suojeluarvojen tarkastus Tarkastusvuosi: 2014
 Tarkastuspvm: 2.9.2014 Tarkastaja: J. Taivainen
 Kuvaus: KMO kulttuuriperintöinventointi

Viranomaisrekisterinro:	Kunto:	1 Hyvä
--------------------------------	---------------	--------

Arvotus: 8 Muu suojeluarvo

Selitys:

Olotila: 2 Ei käytössä

**Kohteen
suojaus:** 9 Muu suojeluarvo

Selitys:

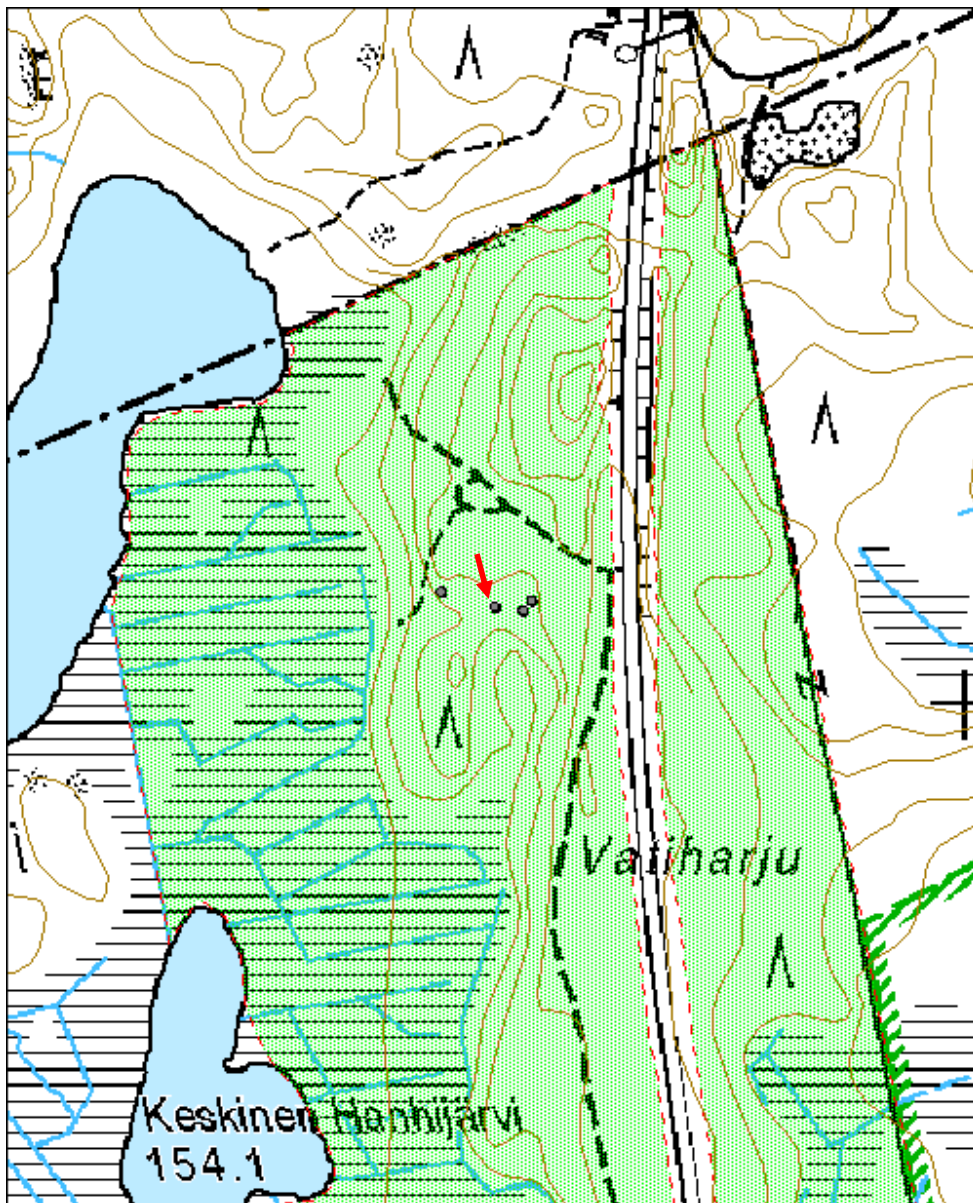


Kuva: Miilukuoppa kuvan keskellä puiden alla. Jouni Taivainen.



Kuva: Hiiltyneitä puunkappaleita miilukuopan yläosassa, osittain vallin alla. Jouni Taivainen.

Kohdetyyppi:	9 Valmistuspaikat/työpaikat	Copyright:	© <i>Metsähallitus 2008</i> © <i>Maanmittauslaitos 1/MML/08</i>
Koordinaatit:	X 6858086, Y 3357584, Z 162	Mittakaava:	1:5000



Vatiharju 4 hiilimiilu

MH-tunnus: 176250

Kohdetyyppi:	9 Valmistuspaikat/työpaikat	Haltija:	121 Metsätalous Länsi-Suomi
Ajoitus:	7116 Uusi aika	Ylläpitäjä:	121 Metsätalous Länsi-Suomi
Rakentamisvuosi:		Kunta:	562 Orivesi
Lukumäärä:	1		

Koordinaattiselitys:		Geometria tuotettu:	4 Gps-mittaus, korjaamaton
Koordinaatit:	X 6858099, Y 3357536, Z 161	Löydöt:	

Taustatiedot

Kohde löytyi inventoinnissa 2.9.2014

Ympäristön kuvaus

Vatiharjun loiva länsirinne, tasainen hiekkaterassi. Pääpuulaji mänty, alispuuna kuusi.

Kohteen kuvaus

Kyseessä on tiheähkön kuusikon alla sijaitseva jyrkkäreunainen kuoppa, jonka mitat ovat 3 x 4 metriä ja syvyys 1,1 metriä. Kuopan ympärillä on isot vallit. Kuopan pohjalla on sammalen alla noin viiden sentin hiilikerros. Lisäksi osittain hiiltyneitä hiiltopuun jäännöksiä näkyy kuopan reunan yläosissa. Ne ovat osittain maan sisällä ja olleet ilmeisesti ladottuna pystyasentoon tai vinoon pystyasentoon. Puut on katkottu kirveellä.

Kohteen rajaus

Kohde rajautuu miilukuopan näkyvien rakenteiden mukaisesti.

Tulkinta

Hiilimiilu. Ikä alle sata vuotta.

Lisätietoja
Tarkastukset

Tila: 3 Toteutettu Laji: 6 Suojeluarvojen tarkastus Tarkastusvuosi: 2014
 Tarkastuspvm: 2.9.2014 Tarkastaja: J. Taivainen
 Kuvaus: KMO kulttuuriperintöinventointi

Viranomaisrekisterinro:	Kunto:	1 Hyvä
--------------------------------	---------------	--------

Arvotus: 8 Muu suojeluarvo

Selitys:

Olotila: 2 Ei käytössä

**Kohteen
suojaus:** 9 Muu suojeluarvo

Selitys:

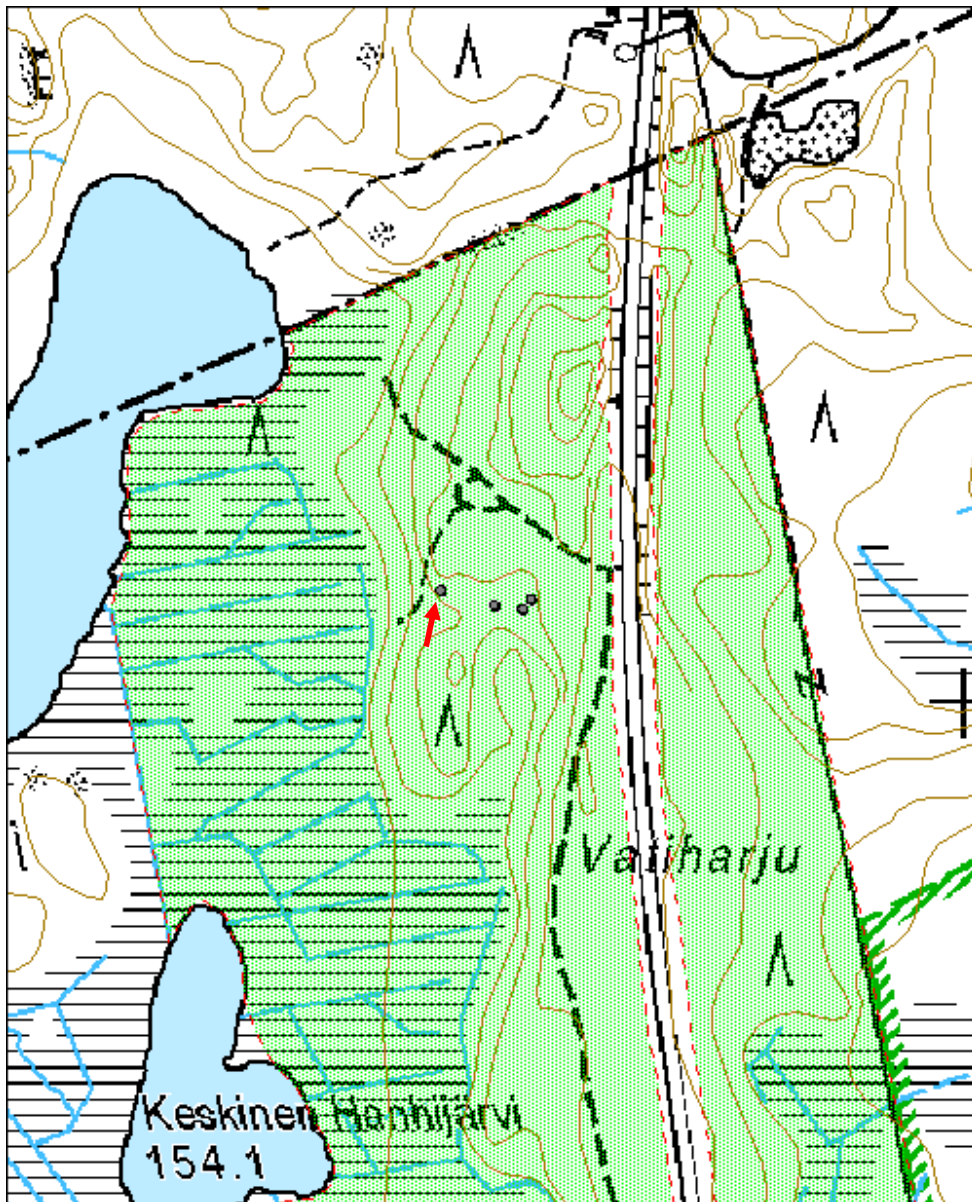


Kuva: Miilukuoppa kuusten alla. Jouni Taivainen.



Kuva: Hiiltyneitä puita miilukuopan yläosassa, osittain vallin alla. Jouni Taivainen.

Kohdetyyppi:	9 Valmistuspaikat/työpaikat	Copyright:	© Metsähallitus 2008 © Maanmittauslaitos 1/MML/08
Koordinaatit:	X 6858099, Y 3357536, Z 161	Mittakaava:	1:5000



Lapinniittu 2 hiilimiilu	MH-tunnus: 176046
---------------------------------	--------------------------

Kohdetyyppi:	9 Valmistuspaikat/työpaikat	Haltija:	121 Metsätalous Länsi-Suomi
Ajoitus:	7116 Uusi aika	Ylläpitäjä:	121 Metsätalous Länsi-Suomi
Rakentamisvuosi:		Kunta:	177 Juupajoki
Lukumäärä:	4		

Koordinaattiselitys:	Geometria tuotettu: 8 Digitointi, mittakaava <1:20000
Koordinaatit: X 6859572, Y 3358516, Z 147	Löydöt:

Taustatiedot

Kohde löytyi inventoinnissa 2.9.2014.

Ympäristön kuvaus

Mäntykangas, loiva lounaisrinne. Hiekkamaa.

Kohteen kuvaus

Kohteeseen kuuluu neljä kuoppaa, jotka sijaitsevat jonomaisesti. Kuopat pohjoisesta etelään lueteltuna. Kuoppa 1, suorakaiteen muotoinen, loivareunainen sammaloitunut. Koko 2 x 3 metriä, syvyys 0,6 metriä. Ympäriällä matalat vallit. Kuopan pohjalla on sammaleen alla 15-30 cm vahvuudelta likamaata, hiiltä ja nokea.

Kuoppa 2, edellisestä noin 10 metriä etelään, suorakaiteen muotoinen, sammaloitunut. Koko 1,2 x 2,5 metriä, syvyys 0,5 metriä. Kuopan pohjalla on sammaleen alla likamaata ja hiiltä 20 senttiä.

Kuoppa 3, edellisestä noin 30 metriä lounaaseen, pyöreä, sammaloitunut. Halkaisija metrin, syvyys 0,5 metriä, vallit ympärillä. Kuopan pohjalla on sammaleen alla 10 sentin vahvuudelta hiiltä.

Kuoppa 4, edellisestä noin 3 metriä lounaaseen, suorakaiteen muotoinen. Koko 1,4 x 3 metriä, syvyys 0,7 metriä. Kuopan pohjalla on sammaleen alla hiiltä 20 sentin vahvuinen kerros.

Kuopissa tai niiden valleissa ei havaittu huuhtoutumiskerrosta.

Kohteen rajaus

Kohde rajautuu kuoppien näkyvien rakenteiden mukaisesti.

Tulkinta

Hiilimiiluja. Ikä arvioilta alle sata vuotta (ei huuhtoutumiskerroksia).

Lisätietoja
Toimenpiteet

Tarkastukset

Tila: 3 Toteutettu Laji: 6 Suojeluarvojen tarkastus Tarkastusvuosi: 2014
 Tarkastuspvm: 2.9.2014 Tarkastaja: J. Taivainen
 Kuvaus: KMO kulttuuriperintöinventointi

Viranomais-
rekisterinro:
Kunto: 1 Hyvä

Arvotus: 8 Muu suojeluarvo

Olotila: 2 Ei käytössä

Kohteen
suojelu: 9 Muu suojeluarvo

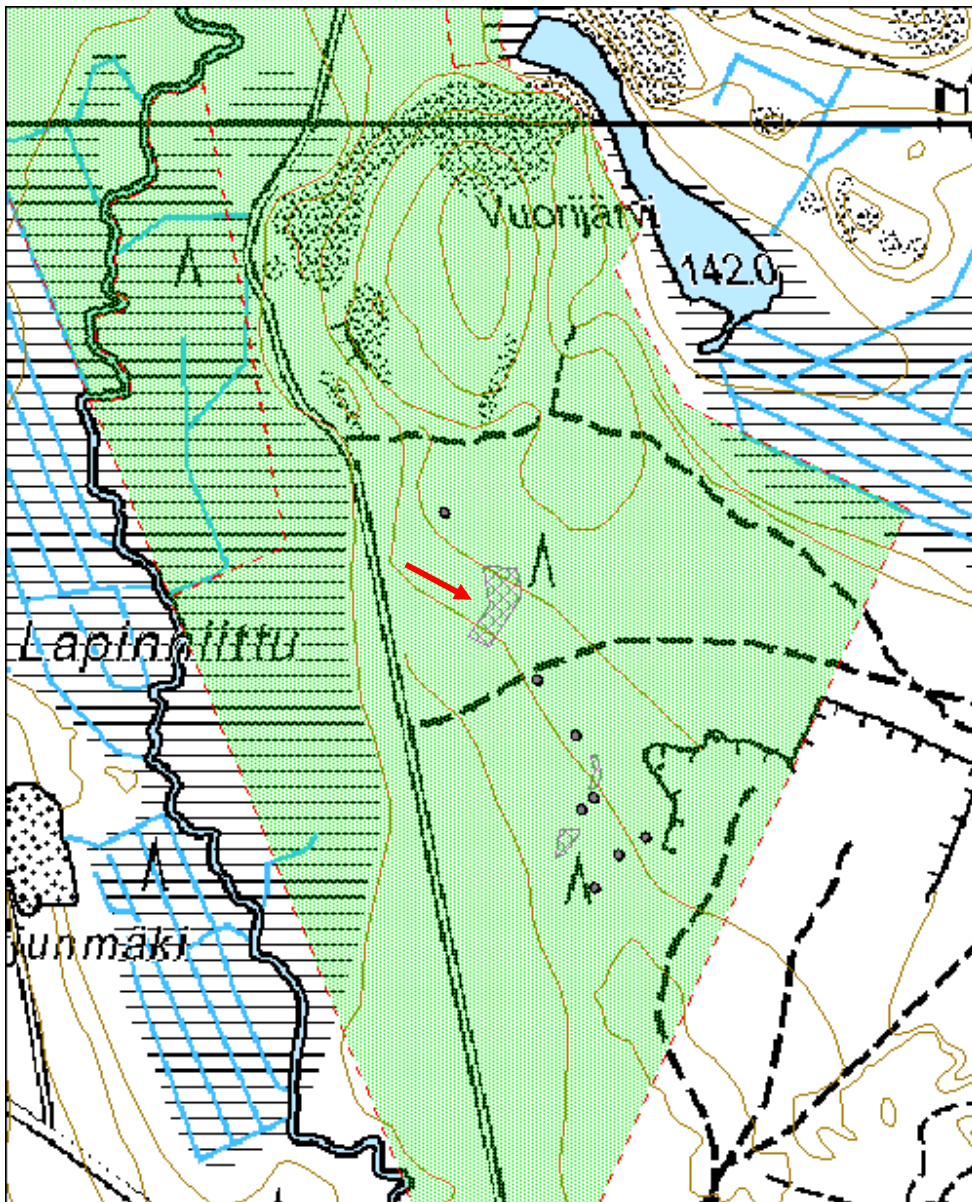
Selitys:
Selitys:
Ympäristön
suojelu:

0 Ei määritelty

Selitys:


Kuva: Kohteen pohjoisin miilukuoppa. Jouni Taivainen.

Kohdetyyppi:	9 Valmistuspaikat/työpaikat	Copyright:	© Metsähallitus 2008 © Maanmittauslaitos 1/MML/08
Koordinaatit:	X 6859572, Y 3358516, Z 147	Mittakaava:	1:5000



Lapinniittu 3 kuoppa

MH-tunnus: 176053

Kohdetyyppi:	17 Kivi- ja maarakenteet	Haltija:	121 Metsätalous Länsi-Suomi
Ajoitus:	7118 Historiallinen aika	Ylläpitäjä:	121 Metsätalous Länsi-Suomi
Rakentamisvuosi:		Kunta:	177 Juupajoki
Lukumäärä:	1		

Koordinaattiselitys:		Geometria tuotettu:	4 Gps-mittaus, korjaamaton
Koordinaatit:	X 6859507, Y 3358554, Z 145	Löydöt:	

Taustatiedot

Kohde löytyi inventoinnissa 2.9.2014.

Ympäristön kuvaus

Mäntykangas, metsätien eteläreunan tuntumassa, vanhan täytetyn sora/jätekuopan koillispuolella.

Kohteen kuvaus

Kyseessä on pyöreähkö kuoppa, halkaisija noin 2,5 metriä. Kuoppaa ympäröi noin metrin levyinen valli. Kuopan länsipuolen valli on puskettu tasaiseksi ja kuoppa täytetty betoni- ja tiilijätteellä.

Kohteen rajaus

Kohde rajautuu kuopan näkyvien rakenteiden mukaisesti.

Tulkinta

Kyseessä saattaa olla kuoppamiilu, joka on täytetty rakennusjätteellä. Kuoppa on osin tuhoutunut, mutta jätteen alla saattaa olla säilyneitä rakenteita.

Lisätietoja
Toimenpiteet
Tarkastukset

 Tila: 3 Toteutettu Laji: 6 Suojeluarvojen tarkastus Tarkastusvuosi: 2014
 Tarkastuspvm: 2.9.2014 Tarkastaja: J. Taivainen
 Kuvaus: KMO kulttuuriperintöinventointi

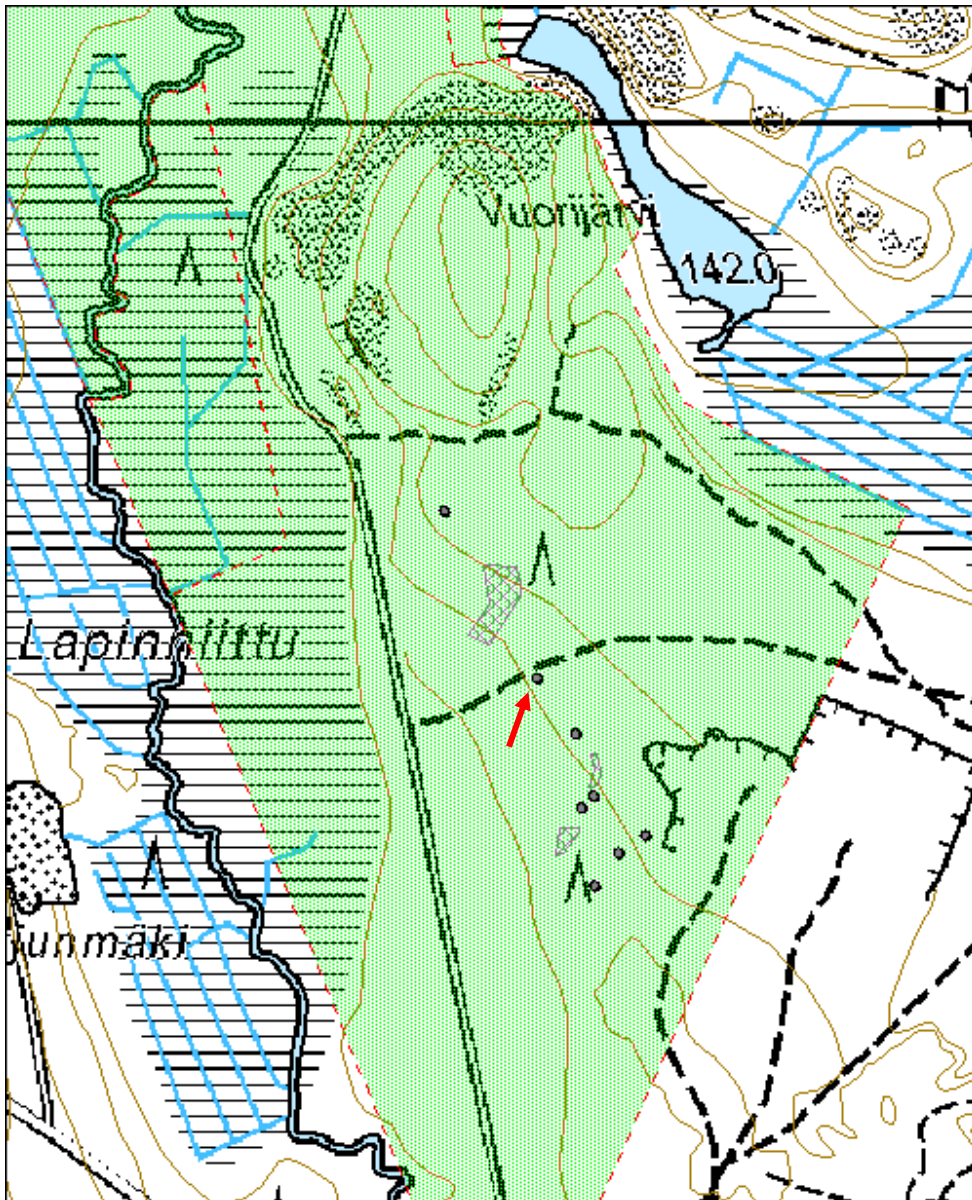
Viranomaisrekisterinro:
Kunto: 3 Huono

Arvotus:	8 Muu suojeluarvo	Olotila:	2 Ei käytössä
Selitys:		Kohteen suojelu:	9 Muu suojeluarvo
		Selitys:	
Ympäristön suojelu:	0 Ei määritelty		
Selitys:			



Kuva: Kuoppa kuvan keskellä. Taustalla tieura. Jouni Taivainen.

Kohdetyyppi:	17 Kivi- ja maarakenteet	Copyright:	© Metsähallitus 2008 © Maanmittauslaitos 1/MML/08
Koordinaatit:	X 6859507, Y 3358554, Z 145	Mittakaava:	1:5000



Lapinniittu 4 kuoppa	MH-tunnus: 176057
-----------------------------	--------------------------

Kohdetyyppi:	17 Kivi- ja maarakenteet	Haltija:	121 Metsätalous Länsi-Suomi
Ajoitus:	7116 Uusi aika	Ylläpitäjä:	121 Metsätalous Länsi-Suomi
Rakentamisvuosi:		Kunta:	177 Juupajoki
Lukumäärä:	1		

Koordinaattiselitys:	Geometria tuotettu:
Koordinaatit:	4 Gps-mittaus, korjaamaton
X 6859457, Y 3358588, Z 145	Löydöt:

Taustatiedot

Kohde löytyi inventoinnissa 2.9.2014.

Ympäristön kuvaus

Mäntykangas, loiva lounaisrinne. Hiekkamaa.

Kohteen kuvaus

Kyseessä on pyöreähkö kuoppa, jonka halkaisija on 2,5 metriä ja syvyys noin puoli metriä. Kuopan ympärillä on vallit. Valleissa ei ole huuhtoumiskerrosta. Kuopan pohjalla on sammalen alla puhdas hiekka.

Kohteen rajaus

Kohde rajautuu kuopan näkyvien rakenteiden mukaisesti.

Tulkinta

Ihmisen kaivama kuoppa. Iältään melko nuori, ehkä alla sata vuotta, huuhtoumiskerroksen puuttumisesta pääteltynä. Kuopan itäpuolella on sorakuoppa. Kyseessä voisi olla esim. siihen liittyvä koekuoppa.

Lisätietoja
Toimenpiteet
Tarkastukset

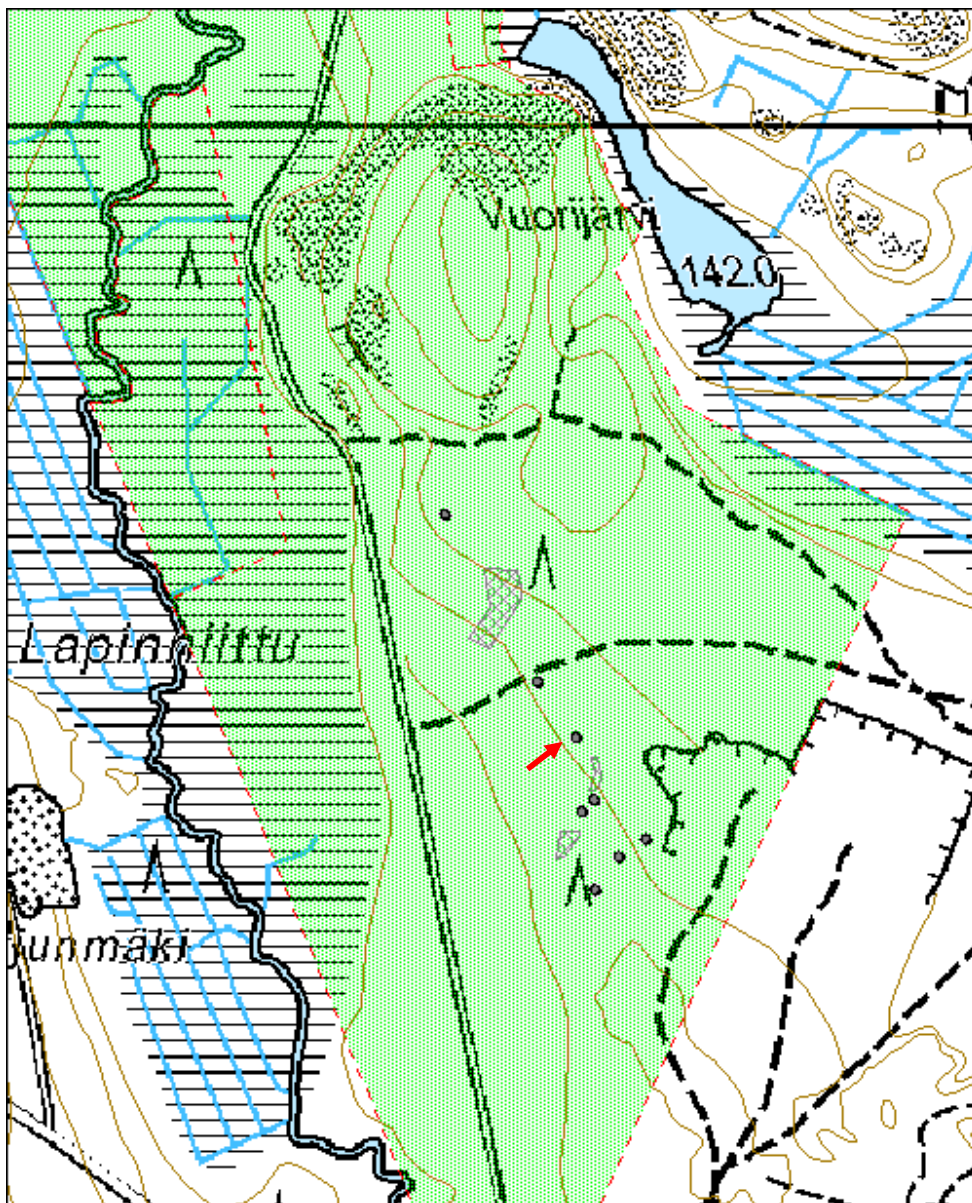
Tila: 3 Toteutettu Laji: 6 Suojeluarvojen tarkastus Tarkastusvuosi: 2014
 Tarkastuspvm: 2.9.2014 Tarkastaja: J. Taivainen
 Kuvaus: KMO kulttuuriperintöinventointi

Viranomaisrekisterinro:		Kunto:	1 Hyvä
Arvotus:	8 Muu suojeluarvo	Olotila:	2 Ei käytössä
Selitys:		Kohteen suojelu:	9 Muu suojeluarvo
		Selitys:	
Ympäristön suojelu:	0 Ei määritelty		
Selitys:			



Kuva: Kuoppa kuvan keskellä kahden ristikkäisen puun alla. Jouni Taivainen.

Kohdetyyppi:	17 Kivi- ja maarakenteet	Copyright:	© Metsähallitus 2008 © Maanmittauslaitos 1/MML/08
Koordinaatit:	X 6859457, Y 3358588, Z 145	Mittakaava:	1:5000



Lapinniittu 5 kuoppa	MH-tunnus: 176063
-----------------------------	--------------------------

Kohdetyyppi:	17 Kivi- ja maarakenteet	Haltija:	121 Metsätalous Länsi-Suomi
Ajoitus:	7116 Uusi aika	Ylläpitäjä:	121 Metsätalous Länsi-Suomi
Rakentamisvuosi:		Kunta:	177 Juupajoki
Lukumäärä:	3		

Koordinaattiselitys:	Geometria tuotettu:
Koordinaatit: X 6859425, Y 3358605, Z 145	8 Digitointi, mittakaava <1:20000
	Löydöt:

Taustatiedot

Kohde löytyi inventoinnissa 2.9.2014.

Ympäristön kuvaus

Mäntykangas, loiva lounaisrinne, hiekkamaa.

Kohteen kuvaus

Kohteeseen kuuluu kolme jonossa sijaitsee kuoppaa. Pohjoisesta etelään lueteltuna. Ryhmän pohjoisin kuoppa, pyöreähkö, halkaisija kaksi metriä, syvyys noin puoli metriä. Kuopan ympärillä heikot vallit. Valleissa ei huuhtoumiskerrosta. Kuopan pohjalla sammalen alla puhdas hiekka. Ryhmän keskimmäinen kuoppa, suorakaiteen muotoinen, koko 1,2 x 3 metriä, syvyys 0,4 metriä. Kuopan pohjalla sammalen alla puhdas hiekka. Ei huuhtoumiskerrosta. Kuopan päällä risuja. Ryhmän eteläisin kuoppa, suorakaiteen muotoinen, koko 1 x 2 metriä, syvyys 0,7 metriä. Selkeät vallit ympärillä. ei huuhtoumiskerrosta. Kuopan pohjalla sammalen alla puhdas hiekka. Kuopan itäreuna painunut metsäkoneen alla.

Kohteen rajaus

Kohde rajautuu kuoppien näkyvien rakenteiden mukaisesti.

Tulkinta

Ihmisen kaivamia kuoppia. Iältään melko nuoria huuhtoumiskerroksen puuttumisesta päätellen. Saattavat liittyä kuoppien itäpuoliseen hiekkakuoppaan (hiekanottoa varten tehtyjä koekuoppia?).

Lisätietoja
Toimenpiteet
Tarkastukset

Tila: 3 Toteutettu	Laji: 6 Suojeluarvojen tarkastus	Tarkastusvuosi: 2014
Tarkastuspvm: 2.9.2014	Tarkastaja: J. Taivainen	
Kuvaus: Kmo kulttuuriperintöinventointi		

Viranomais- rekisterinro:		Kunto:	2 Kesinkertainen
Arvotus:	8 Muu suojeluarvo	Olotila:	2 Ei käytössä
Selitys:		Kohteen suojelu:	9 Muu suojeluarvo
		Selitys:	

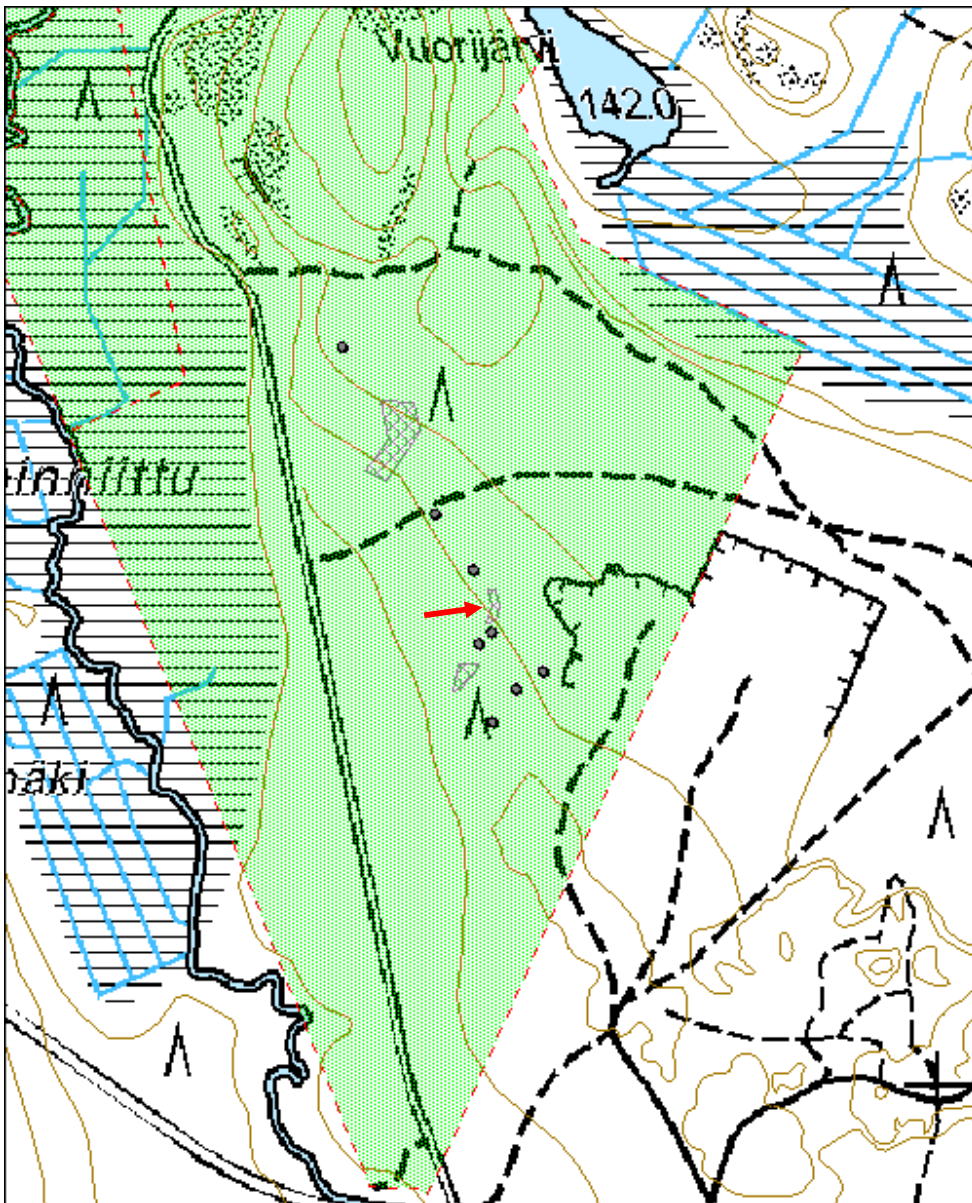
Ympäristön suojelu:	0 Ei määritelty
--------------------------------------	-----------------

Selitys:	
-----------------	--



Kuva: Eero Kakkuri kairaa maanäytettä ryhmän eteläisimmästä kuopasta. Jouni Taivainen.

Kohdetyyppi:	17 Kivi- ja maarakenteet	Copyright:	© <i>Metsähallitus 2008</i> © <i>Maanmittauslaitos 1/MML/08</i>
Koordinaatit:	X 6859425, Y 3358605, Z 145	Mittakaava:	1:5000



Lapinniittu 6 hiilimiilu	MH-tunnus: 176069
---------------------------------	--------------------------

Kohdetyyppi:	9 Valmistuspaikat/työpaikat	Haltija:	121 Metsätalous Länsi-Suomi
Ajoitus:	7116 Uusi aika	Ylläpitäjä:	121 Metsätalous Länsi-Suomi
Rakentamisvuosi:		Kunta:	177 Juupajoki
Lukumäärä:	1		

Koordinaattiselitys:	Geometria tuotettu: 4 Gps-mittaus, korjaamaton
Koordinaatit: X 6859401, Y 3358604, Z 145	Löydöt:

Taustatiedot

Kohde löytyi inventoinnissa 2.9.2014.

Ympäristön kuvaus

Mäntykangas, loiva lounaisrinne, hiekkamaa.

Kohteen kuvaus

Kyseessä on suorakaiteen muotoinen kuoppa, kooltaan 2 x 3 metriä, syvyydeltään metrin. Kuopan ympärillä on vallit. Kuopan pohjalla on sammalen alla 20 sentin vahvuinen hiilikerros. Hiiltä on myös vallissa. Ei huuhtoumiskerrosta.

Kohteen rajaus

Kohde rajautuu pistemäisesti kuopan näkyvien rakenteiden mukaisesti.

Tulkinta

Hiilimiilu, iältään melko nuori, luultavasti alle sata vuotta.

Lisätietoja
Toimenpiteet
Tarkastukset

Tila: 3 Toteutettu Laji: 6 Suojeluarvojen tarkastus Tarkastusvuosi: 2014
 Tarkastuspvm: 2.9.2014 Tarkastaja: J. Taivainen
 Kuvaus: KMO kulttuuriperintöinventointi

Viranomais-	Kunto: 1 Hyvä
--------------------	----------------------

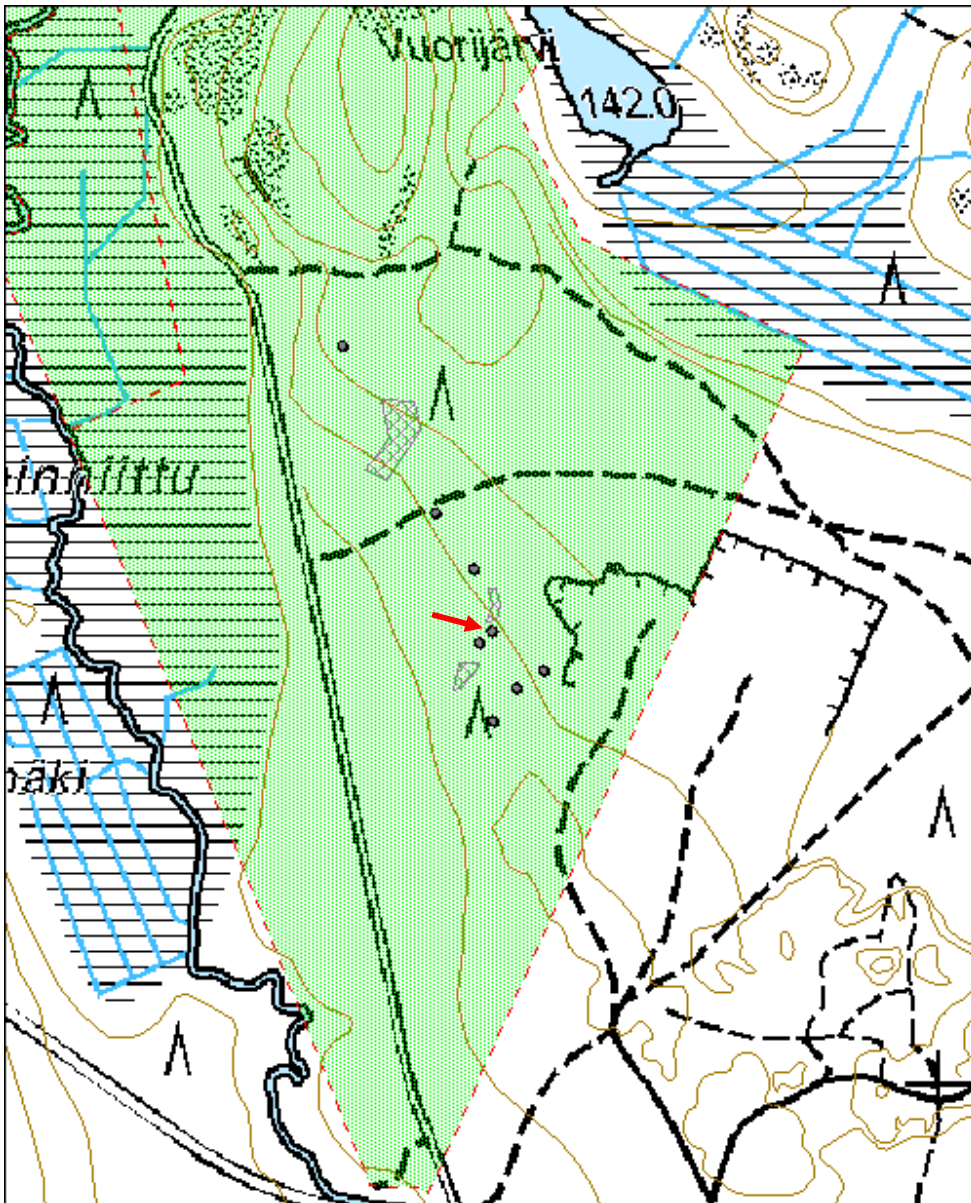
rekisterinro:		Olotila:	2 Ei käytössä
Arvotus:	8 Muu suojeluarvo	Kohteen suojelu:	9 Muu suojeluarvo
Selitys:		Selitys:	

Ympäristön suojelu:	0 Ei määritelty
Selitys:	



Kuva: Miilukuoppa valleinen kuvan keskellä. Jouni Taivainen.

Kohdetyyppi:	9 Valmistuspaikat/työpaikat	Copyright:	© Metsähallitus 2008 © Maanmittauslaitos 1/MML/08
Koordinaatit:	X 6859401, Y 3358604, Z 145	Mittakaava:	1:5000



Lapinniittu 7 kuoppa

MH-tunnus: 176080

Kohdetyyppi:	17 Kivi- ja maarakenteet	Haltija:	121 Metsätalous Länsi-Suomi
Ajoitus:	7116 Uusi aika	Ylläpitäjä:	121 Metsätalous Länsi-Suomi
Rakentamisvuosi:		Kunta:	177 Juupajoki
Lukumäärä:	1		

Koordinaattiselitys:		Geometria tuotettu:	4 Gps-mittaus, korjaamaton
Koordinaatit:	X 6859391, Y 3358593, Z 144	Löydöt:	

Taustatiedot

Kohde löytyi inventoinnissa 2.9.2014.

Ympäristön kuvaus

Mäntykangas, loiva lounaisrinne, hiekkamaa.

Kohteen kuvaus

Kyseessä on suorakaiteen muotoinen sammaloitunut kuoppa, kooltaan 1,5 x 2 metriä, syvyydeltään 0,6 metriä. Kuopan pohjalla on sammalen alla puhdas hiekka. Kuopan yli on ajettu metsäkoneella ja sen reunat ovat hieman sortuneet.

Kohteen rajaus

Kohde rajautuu kuopan näkyvien rakenteiden mukaisesti.

Tulkinta

Ihmisen kaivama kuoppa, iältään melko nuori huuhtoumiskerroksen puuttumisesta pääteltynä. Kuopan itäpuolella on hiekkakuoppa. Kyseessä saattaa olla hiekanottoa varten tehty koekuoppa.

Lisätietoja
Toimenpiteet
Tarkastukset

 Tila: 3 Toteutettu Laji: 6 Suojeluarvojen tarkastus Tarkastusvuosi: 2014
 Tarkastuspvm: 2.9.2014 Tarkastaja: J. Taivainen
 Kuvaus: KMO kulttuuriperintöinventointi

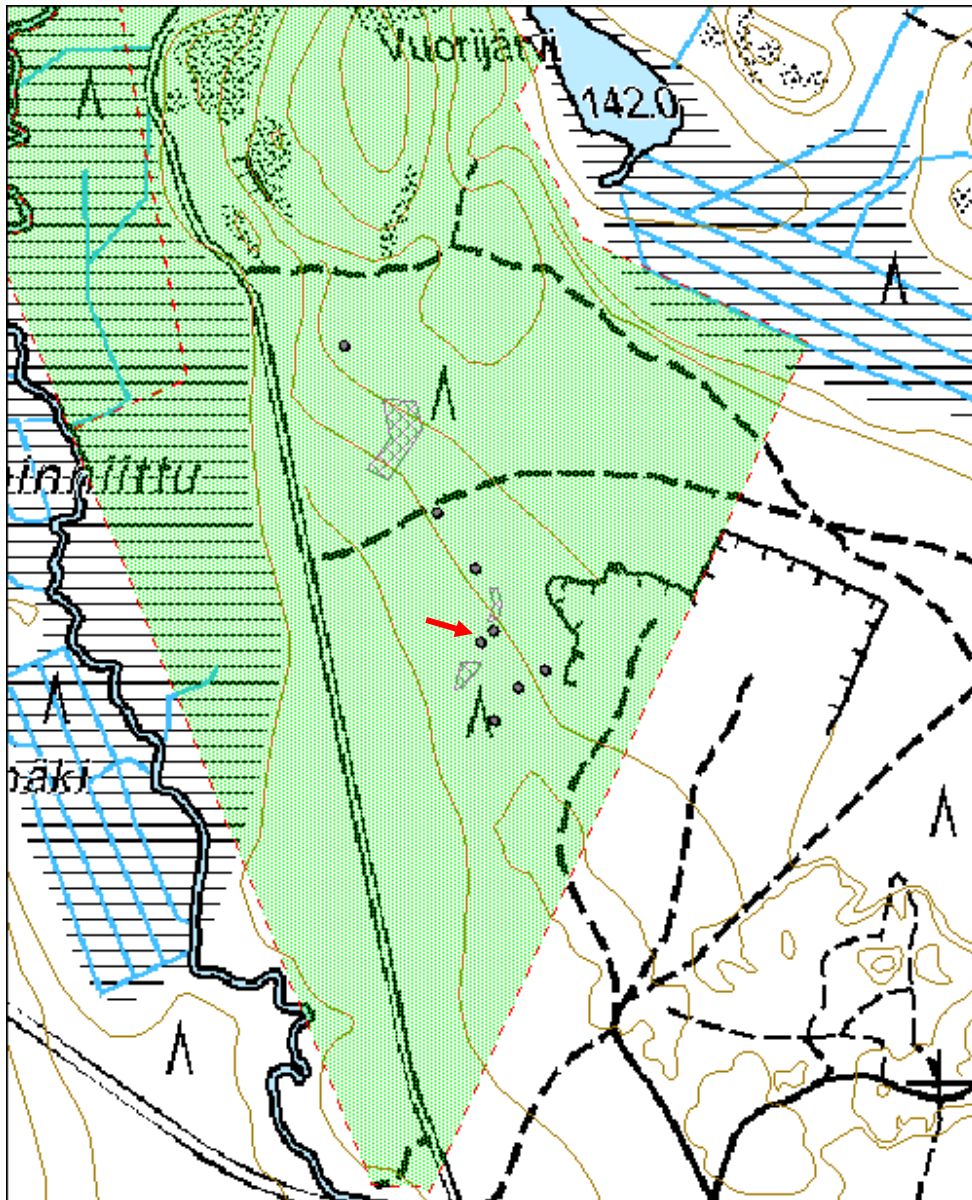
Viranomais-
Kunto: 2 Keskinertainen

rekisterinro:		Olotila: 2 Ei käytössä
Arvotus:	8 Muu suojeluarvo	Kohteen suojelu: 9 Muu suojeluarvo
Selitys:		Selitys:
Ympäristön suojelu:	0 Ei määritelty	
Selitys:		



Kuva: Metsäkoneen ajouran alle jäänyt kuoppa kuvan keskellä. Jouni Taivainen.

Kohdetyyppi:	17 Kivi- ja maarakenteet	Copyright:	© Metsähallitus 2008 © Maanmittauslaitos 1/MML/08
Koordinaatit:	X 6859391, Y 3358593, Z 144	Mittakaava:	1:5000



Lapinniittu 8 hiilimiilu	MH-tunnus: 176086
---------------------------------	--------------------------

Kohdetyyppi:	9 Valmistuspaikat/työpaikat	Haltija:	121 Metsätalous Länsi-Suomi
Ajoitus:	7116 Uusi aika	Ylläpitäjä:	121 Metsätalous Länsi-Suomi
Rakentamisvuosi:		Kunta:	177 Juupajoki
Lukumäärä:	3		

Koordinaattiselitys:		Geometria tuotettu:	8 Digitointi, mittakaava <1:20000
Koordinaatit:	X 6859362, Y 3358581, Z 143	Löydöt:	

Taustatiedot

Kohde löytyi inventoinnissa 2.9.2014.

Ympäristön kuvaus

Mäntykangas, loiva lounaisrinne, hiekkamaa.

Kohteen kuvaus

Kohteeseen kuuluu kolme kuoppaa, joista kaksi sijaitsee alueen pohjoisosassa rinnakkain ja yksi alueen eteläosassa. Pohjoisosan itäinen kuoppa on pyöreähkö sammalpeitteinen, halkaisija noin puolitoista metriä, syvyys puoli metriä. Ei huuhtoumiskerrosta. Kuopan pohjalla on sammalen alla 10 sentin vahvuinen hiilikerros. Pohjoisosan läntinen kuoppa on muodoltaan suorakulmainen, mitoiltaan 1,2 x 3 metriä ja syvyydeltään noin puoli metriä. Kuopan ympärillä on vallit. Ei huuhtoumiskerrosta. Kuopan pohjalla on sammalen alla noin 40 sentin vahvuinen hiilikerros. Ryhmän eteläinen kuoppa on suorakulmainen, mitoiltaan 2 x 3,5 metriä, syvyydeltään 1,2 metriä. Kuopan ympärillä on vallit. Ei huuhtoumiskerrosta. Kuopan pohjalla on sammalen alla 20 sentin vahvuinen hiilikerros.

Kohteen rajaus

Kohde rajautuu kuoppien näkyvien rakenteiden mukaan.

Tulkinta

Hiilimiiluja. Huuhtoumiskerroksen puuttumisesta pääteltynä verrattain nuoria, ehkä alle sata vuotiaita.

Lisätietoja
Toimenpiteet
Tarkastukset

Tila: 3 Toteutettu	Laji: 6 Suojeluarvojen tarkastus	Tarkastusvuosi: 2014
Tarkastuspvm: 2.9.2014	Tarkastaja: J. Taivainen	
Kuvaus: KMO kulttuuriperintöinventointi		

Viranomais- rekisterinro:		Kunto:	1 Hyvä
Arvotus:	8 Muu suojeluarvo	Olotila:	2 Ei käytössä
Selitys:		Kohteen suojelu:	9 Muu suojeluarvo
		Selitys:	

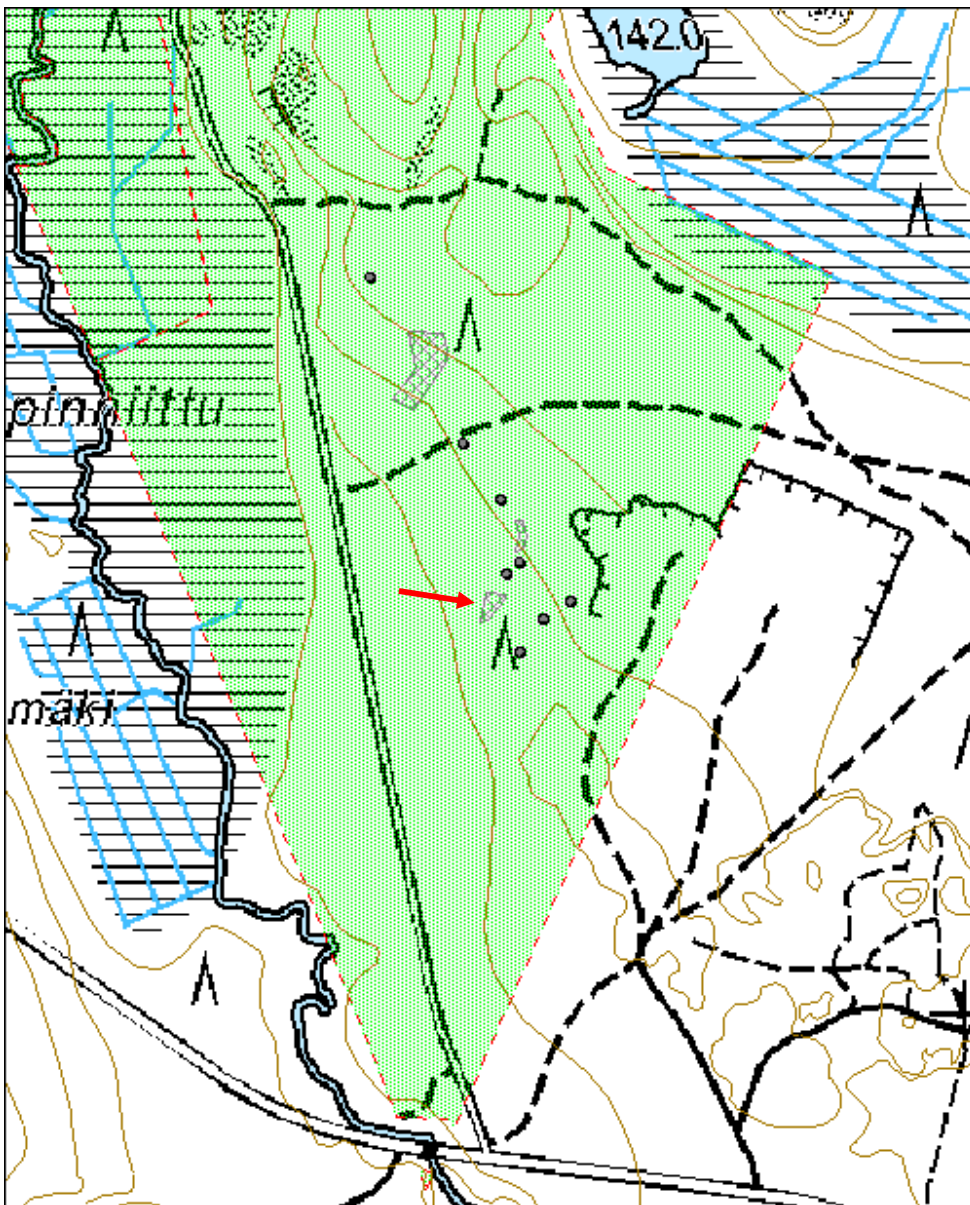
Ympäristön suojelu:	0 Ei määritelty
--------------------------------------	-----------------

Selitys:	
-----------------	--



Kuva: Eero Kakkuri ryhmän eteläisimmän miilukuopan takana. Jouni Taivainen.

Kohdetyyppi:	9 Valmistuspaikat/työpaikat	Copyright:	© Metsähallitus 2008 © Maanmittauslaitos 1/MML/08
Koordinaatit:	X 6859362, Y 3358581, Z 143	Mittakaava:	1:5000



Lapinniittu 9 hiilimiilu	MH-tunnus: 176175
---------------------------------	--------------------------

Kohdetyyppi:	9 Valmistuspaikat/työpaikat	Haltija:	121 Metsätalous Länsi-Suomi
Ajoitus:	7116 Uusi aika	Ylläpitäjä:	121 Metsätalous Länsi-Suomi
Rakentamisvuosi:		Kunta:	177 Juupajoki
Lukumäärä:	1		

Koordinaattiselitys:	Geometria tuotettu:
Koordinaatit:	Löydöt:
X 6859322, Y 3358605, Z 142	3 Gps-mittaus, korjattu

Taustatiedot

Kohde löytyi inventoinnissa 2.9.2014.

Ympäristön kuvaus

Mäntykangas, loiva lounaisrinne, hiekkamaa.

Kohteen kuvaus

Kyseessä on suorakulmainen sammaloitunut kuoppa, jonka mitat ovat 1,2 x 3 metriä ja syvyys 0,6 metriä. Kuopan pohjalla on sammalen alla 10 sentin vahvuinen hiilikerros. Ei huuhtoumiskerrosta.

Kohteen rajaus

Kohde rajatuu kuopan näkyvien rakenteiden mukaisesti.

Tulkinta

Hiilimiilu. Iältään verrattain nuori huuhtoumiskerroksen puuttumisesta pääteltynä. Ikä ehkä alle sata vuotta.

Lisätietoja
Toimenpiteet
Tarkastukset

Tila: 3 Toteutettu Laji: 6 Suojeluarvojen tarkastus Tarkastusvuosi: 2014
 Tarkastuspvm: 2.9.2014 Tarkastaja: J. Taivainen
 Kuvaus: KMO kulttuuriperintöinventointi

Viranomais-

Kunto: 1 Hyvä

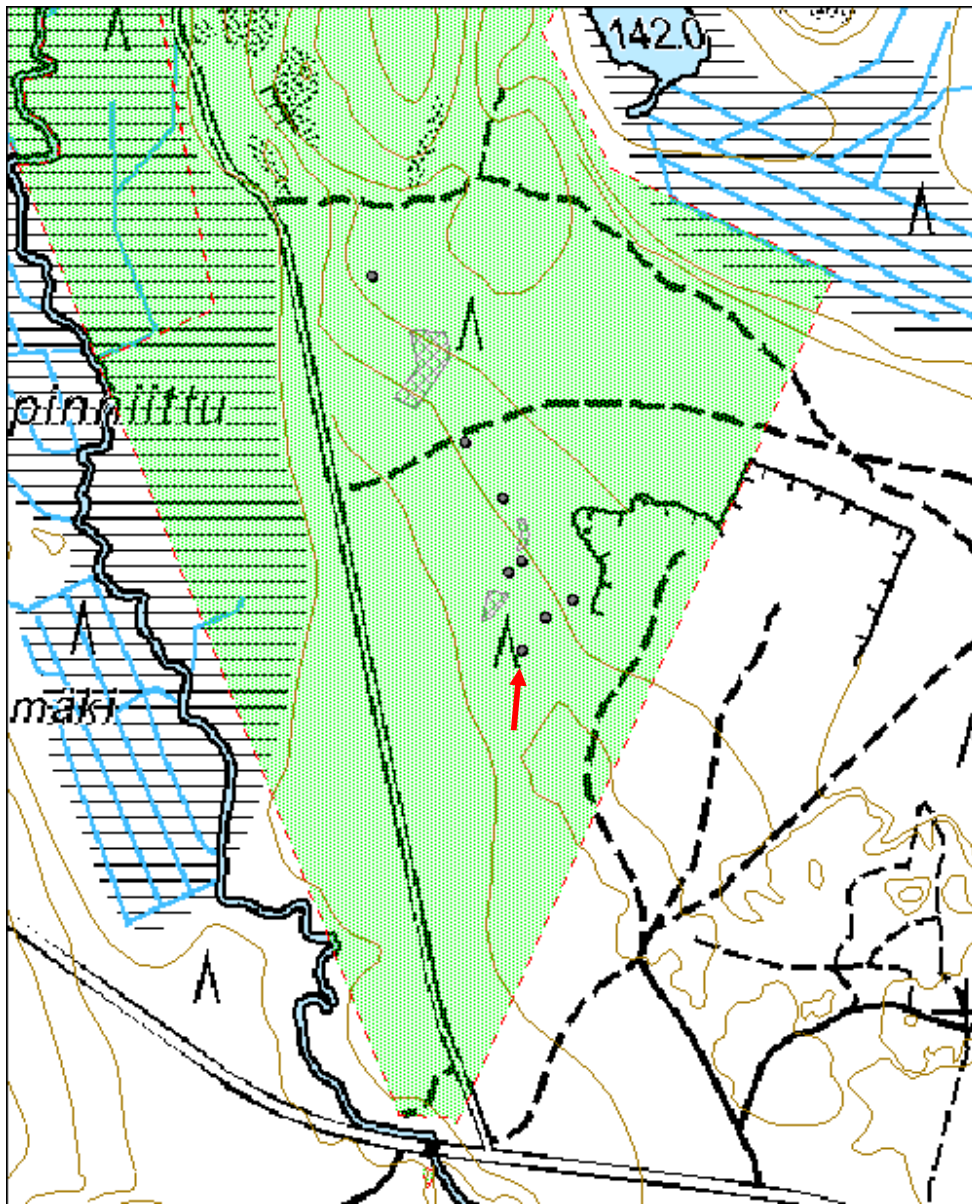
rekisterinro:		Olotila:	2 Ei käytössä
Arvotus:	8 Muu suojeluarvo	Kohteen suojelu:	9 Muu suojeluarvo
Selitys:		Selitys:	

Ympäristön suojelu:	0 Ei määritelty
Selitys:	



Kuva: Miilukuoppa kuvan keskellä. Jouni Taivainen.

Kohdetyyppi:	9 Valmistuspaikat/työpaikat	Copyright:	© <i>Metsähallitus 2008</i> © <i>Maanmittauslaitos 1/MML/08</i>
Koordinaatit:	X 6859322, Y 3358605, Z 142	Mittakaava:	1:5000



Lapinniittu 10 hiilimiilu	MH-tunnus: 176182
----------------------------------	--------------------------

Kohdetyyppi:	9 Valmistuspaikat/työpaikat	Haltija:	121 Metsätalous Länsi-Suomi
Ajoitus:	7116 Uusi aika	Ylläpitäjä:	121 Metsätalous Länsi-Suomi
Rakentamisvuosi:		Kunta:	177 Juupajoki
Lukumäärä:	1		

Koordinaattiselitys:	Geometria tuotettu: 4 Gps-mittaus, korjaamaton
Koordinaatit: X 6859351, Y 3358626, Z 145	Löydöt:

Taustatiedot

Kohde löytyi inventoinnissa 2.9.2014.

Ympäristön kuvaus

Mäntykangas, loiva lounaisrinne, hiekkamaa.

Kohteen kuvaus

Kyseessä on sammaloitunut kuoppa, jonka mitat ovat 1,2 x 2 metriä, syvyys 0,6 metriä. Kuopan ympärillä on vallit. Kuopan pohjalla on hiiltä 20-30 sentin syvyydessä. Ei huuhtoumiskerrosta.

Kohteen rajaus

Kohde rajautuu kuopan näkyvien rakenteiden mukaisesti.

Tulkinta

Hiilimiilu. Iältään verrattain nuori puuttuvasta huuhtoutumiskerroksesta pääteltynä. Ikä ehkä alle sata vuotta.

Lisätietoja
Toimenpiteet
Tarkastukset

Tila: 3 Toteutettu Laji: 6 Suojeluarvojen tarkastus Tarkastusvuosi: 2014
 Tarkastuspvm: 2.9.2014 Tarkastaja: J. Taivainen
 Kuvaus: KMO kulttuuriperintöinventointi

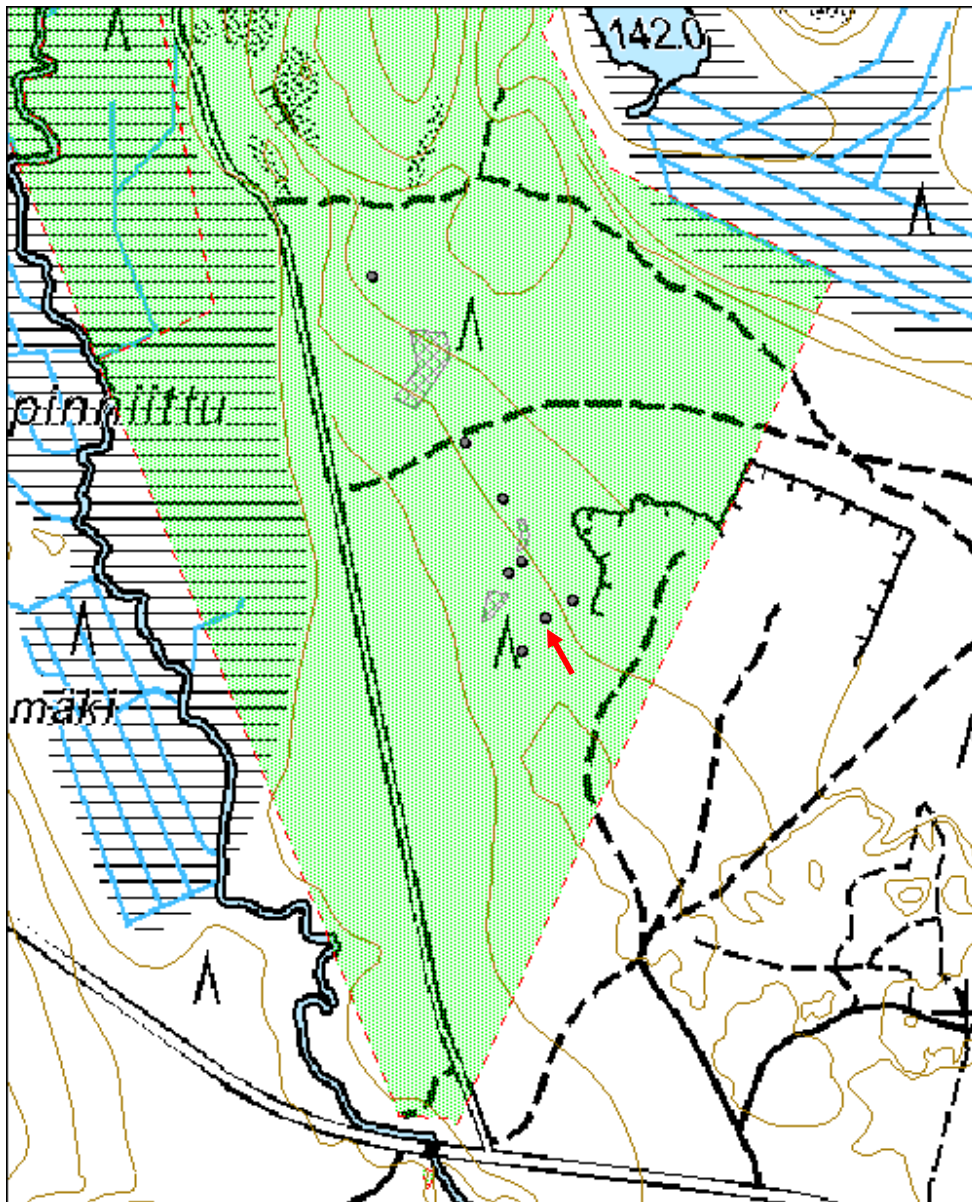
Viranomais-
Kunto: 1 Hyvä

rekisterinro:		Olotila: 2 Ei käytössä
Arvotus:	8 Muu suojeluarvo	Kohteen suojelu: 9 Muu suojeluarvo
Selitys:		Selitys:
Ympäristön suojelu:	0 Ei määritelty	
Selitys:		



Kuva: Miilukuoppa valleineen kuvan keskellä. Jouni Taivainen.

Kohdetyyppi:	9 Valmistuspaikat/työpaikat	Copyright:	© <i>Metsähallitus 2008</i> © <i>Maanmittauslaitos 1/MML/08</i>
Koordinaatit:	X 6859351, Y 3358626, Z 145	Mittakaava:	1:5000



Lapinniittu 11 kuoppa	MH-tunnus: 176184
------------------------------	--------------------------

Kohdetyyppi:	17 Kivi- ja maarakenteet	Haltija:	121 Metsätalous Länsi-Suomi
Ajoitus:	7116 Uusi aika	Ylläpitäjä:	121 Metsätalous Länsi-Suomi
Rakentamisvuosi:		Kunta:	177 Juupajoki
Lukumäärä:	1		

Koordinaattiselitys:	Geometria tuotettu:
Koordinaatit: X 6859367, Y 3358650, Z 146	4 Gps-mittaus, korjaamaton
	Löydöt:

Taustatiedot

Kohde löytyi inventoinnissa 2.9.2014.

Ympäristön kuvaus

Mäntykangas, loiva lounaisrinne, hiekkamaa. Kuopan itäpuolella on hiekanottokuoppa.

Kohteen kuvaus

Kyseessä on kuoppa, jonka mitat 1 x 2,5 metriä, syvyydeltään 0,7 metriä. Kuopan ympärillä on vallit, joiden länsipään yli on ajettu metsäkoneella. Kuopan pohjalla on sammalen alla puhdas hiekka. Ei huuhtoutumiskerrosta.

Kohteen rajaus

Kohde rajautuu kuopan näkyvien rakenteiden mukaisesti.

Tulkinta

Ihmisen kaivama kuoppa. Iältään verrattain nuori huuhtoumiskerroksen puuttumisesta pääteltyä. Kyseessä saattaa olla hiekanottoon liittyvä koekuoppa.

Lisätietoja
Toimenpiteet
Tarkastukset

Tila: 3 Toteutettu Laji: 6 Suojeluarvojen tarkastus Tarkastusvuosi: 2014
 Tarkastuspvm: 2.9.2014 Tarkastaja: J. Taivainen
 Kuvaus: KMO kulttuuriperintöinventointi

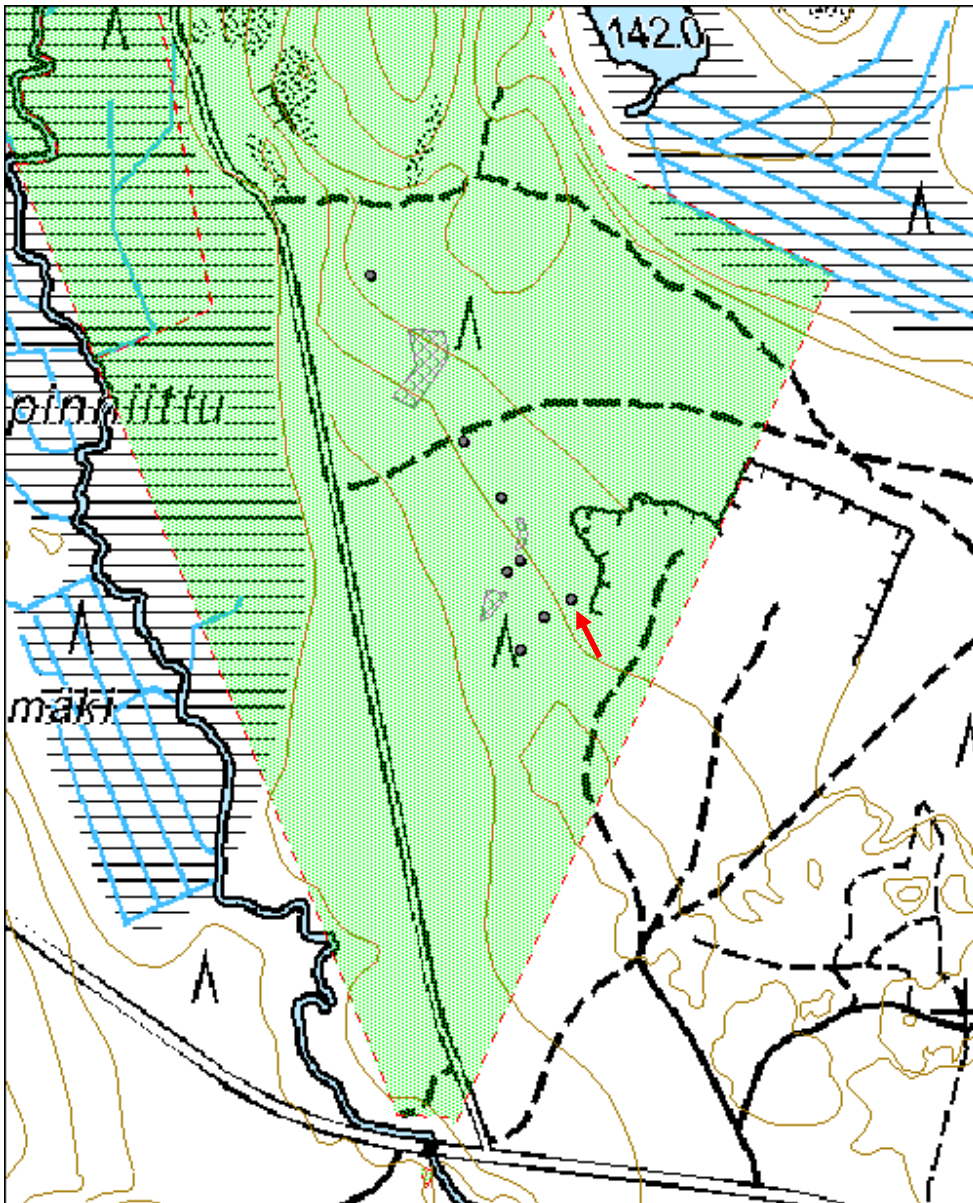
Viranomaisrekisterinro:
Kunto: 2 Keskinertainen

Arvotus:	8 Muu suojeluarvo	Olotila:	2 Ei käytössä
Selitys:		Kohteen suojelu:	9 Muu suojeluarvo
		Selitys:	
Ympäristön suojelu:	0 Ei määritelty		
Selitys:			



Kuva: Miilukuoppa kuvan keskellä. Jouni Taivainen.

Kohdetyyppi:	17 Kivi- ja maarakenteet	Copyright:	© Metsähallitus 2008 © Maanmittauslaitos 1/MML/08
Koordinaatit:	X 6859367, Y 3358650, Z 146	Mittakaava:	1:5000



Lakukivi	MH-tunnus: 176185
-----------------	--------------------------

Kohdetyyppi:	17 Kivi- ja maarakenteet	Haltija:	121 Metsätalous Länsi-Suomi
Ajoitus:	7116 Uusi aika	Ylläpitäjä:	121 Metsätalous Länsi-Suomi
Rakentamisvuosi:		Kunta:	177 Juupajoki
Lukumäärä:	1		

Koordinaattiselitys:		Geometria tuotettu:	4 Gps-mittaus, korjaamaton
Koordinaatit:	X 6863716, Y 3358651, Z 170	Löydöt:	

Taustatiedot

Peruskarttaan on merkitty Juupajoen ja Ruoveden rajalinjan taitteeseen iso maakivi, jonka nimi on Lakukivi. Kohde käytiin tarkastamassa, koska epäiltiin, että se voisi olla vanha pitäjien välisen rajalinjan rajapiste ja siinä saattaisi olla hakkauksia.

Ympäristön kuvaus

Sekametsä, louhikkoinen mäenharja.

Kohteen kuvaus

Kyseessä on komea siirtolohkare, joka erottuu maastossa hyvin. Se ei sijaitse aivan nykyisellä rajalinjalla, ehkä noin 10 metriä siitä sivussa, Juupajoen puolella. Kiven korkeus on noin neljä metriä, sivut ovat pystysuorat ja sivumitat ovat suunnilleen 2 x 3 metriä. Kivessä ei havaittu minkäänlaisia kaiverruksia. Kiven lakea ei voitu tarkastaa, koska sinne ei ilman tikapuita pääse.

Hyytiälän metsä-aseman opiskelijat ja oppilaat ovat pitäneet yhtenä retkeilykohteenaan Lakukiveä, ilmeisesti sen näyttävän ulkomuodon takia. Lakukivi saattaa olla vanha rajamerkki, mutta inventoinnissa ei pystytty löytämään siitä todisteita. Isojakoon liittyvistä kartoista saattaisi löytyä asiaan liittyviä tietoja, mutta niitä ei inventoinnin yhteydessä tutkittu. Pitäjän historioissakaan ei ollut mainintoja Lakukivestä.

Kohteen rajaus

Kivi.

Tulkinta

Hyytiälän metsä-aseman opiskelijoiden retkikohde.

Lisätietoja

Matti Leikola ja Minna Kallio 1990. Hyytiälä. Helsingin yliopiston metsäasema v. 1910-1990.

Tarkastukset

Tila: 3 Toteutettu Laji: 6 Suojeluarvojen tarkastus Tarkastusvuosi: 2014
 Tarkastuspvm: 2.9.2014 Tarkastaja: J. Taivainen
 Kuvaus: KMO kulttuuriperintöinventointi

**Viranomais-
rekisterinro:**

Kunto: 1 Hyvä


Arvotus: 8 Muu suojeluarvo

Olotila: 2 Ei käytössä

**Kohteen
suojaus:** 9 Muu suojeluarvo

Selitys:

Selitys:

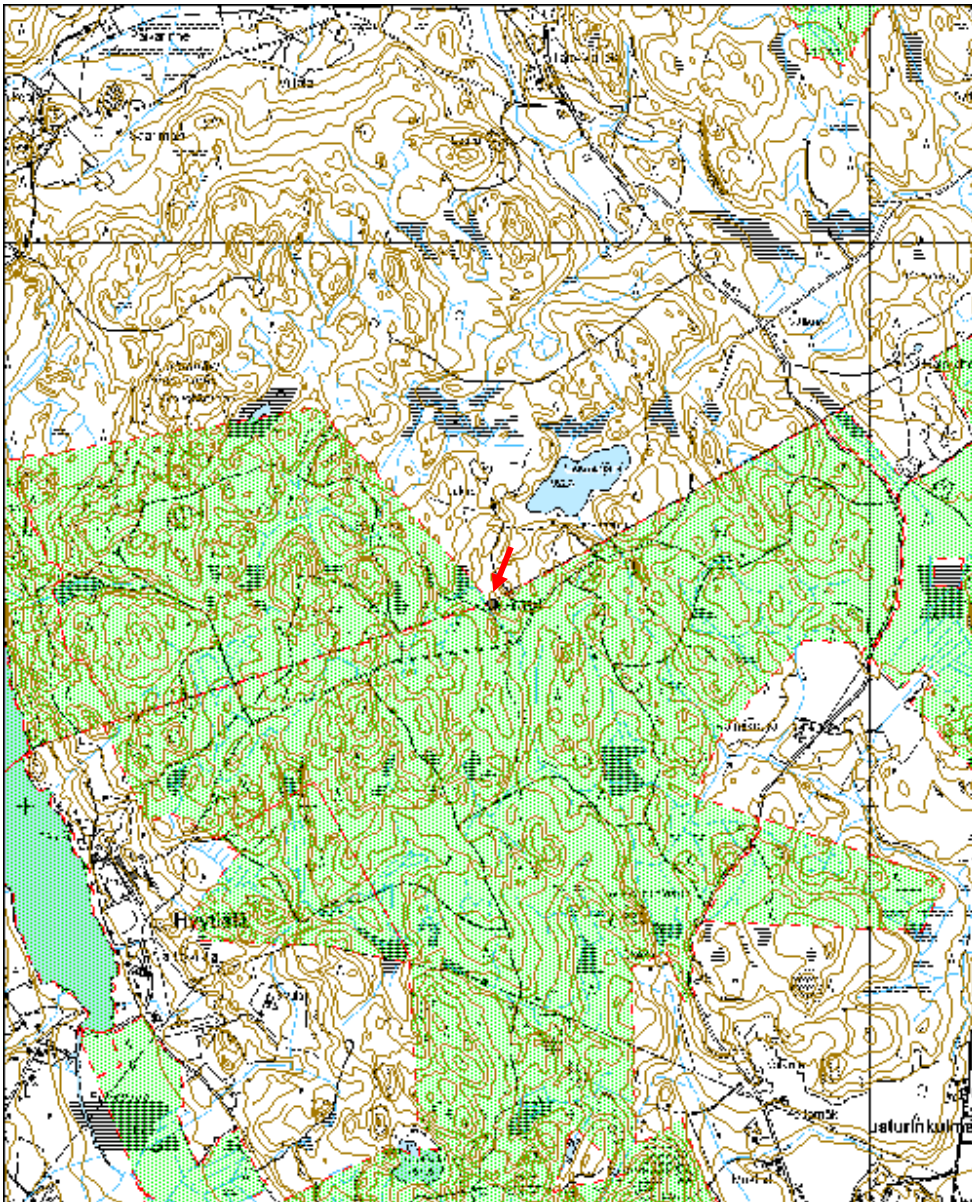


Kuva: Lakukivi etelän suunnasta. Kiven vieressä Eero Kakkuri. Jouni Taivainen.



Kuva: Lakukivi idän suunnasta. Jouni Taivainen.

Kohdetyyppi:	17 Kivi- ja maarakenteet	Copyright:	© <i>Metsähallitus 2008</i> © <i>Maanmittauslaitos 1/MML/08</i>
Koordinaatit:	X 6863716, Y 3358651, Z 170	Mittakaava:	1:20000



Kalliojärvi 1 viljelyröykkiö	MH-tunnus: 176261
-------------------------------------	--------------------------

Kohdetyyppi:	9 Valmistuspaikat/työpaikat	Haltija:	121 Metsätalous Länsi-Suomi
Ajoitus:	7118 Historiallinen aika	Ylläpitäjä:	121 Metsätalous Länsi-Suomi
Rakentamisvuosi:		Kunta:	177 Juupajoki
Lukumäärä:	1		

Koordinaattiselitys:	Geometria tuotettu: 4 Gps-mittaus, korjaamaton
Koordinaatit:	Löydöt:
X 6870855, Y 3368676, Z 153	

Taustatiedot

Kohde löytyi inventoinnissa 3.9.2014.

Ympäristön kuvaus

Kalliojärven tilan itäpuoleinen loiva moreenirinnemaasto. Paikalta on juuri kaadettu metsä.

Kohteen kuvaus

Kyseessä on kivistä kasattu sammaloitunut röykkiö. Halkaisija noin kaksi metriä, korkeus noin puoli metriä.

Kohteen rajaus

Kohde rajautuu röykkiön näkyvien rakenteiden mukaisesti.

Tulkinta

Vuoden 1955 kartassa paikalle on merkitty peltoa. Kyseessä on ko. pellon viljelyröykkiö.

Lisätietoja

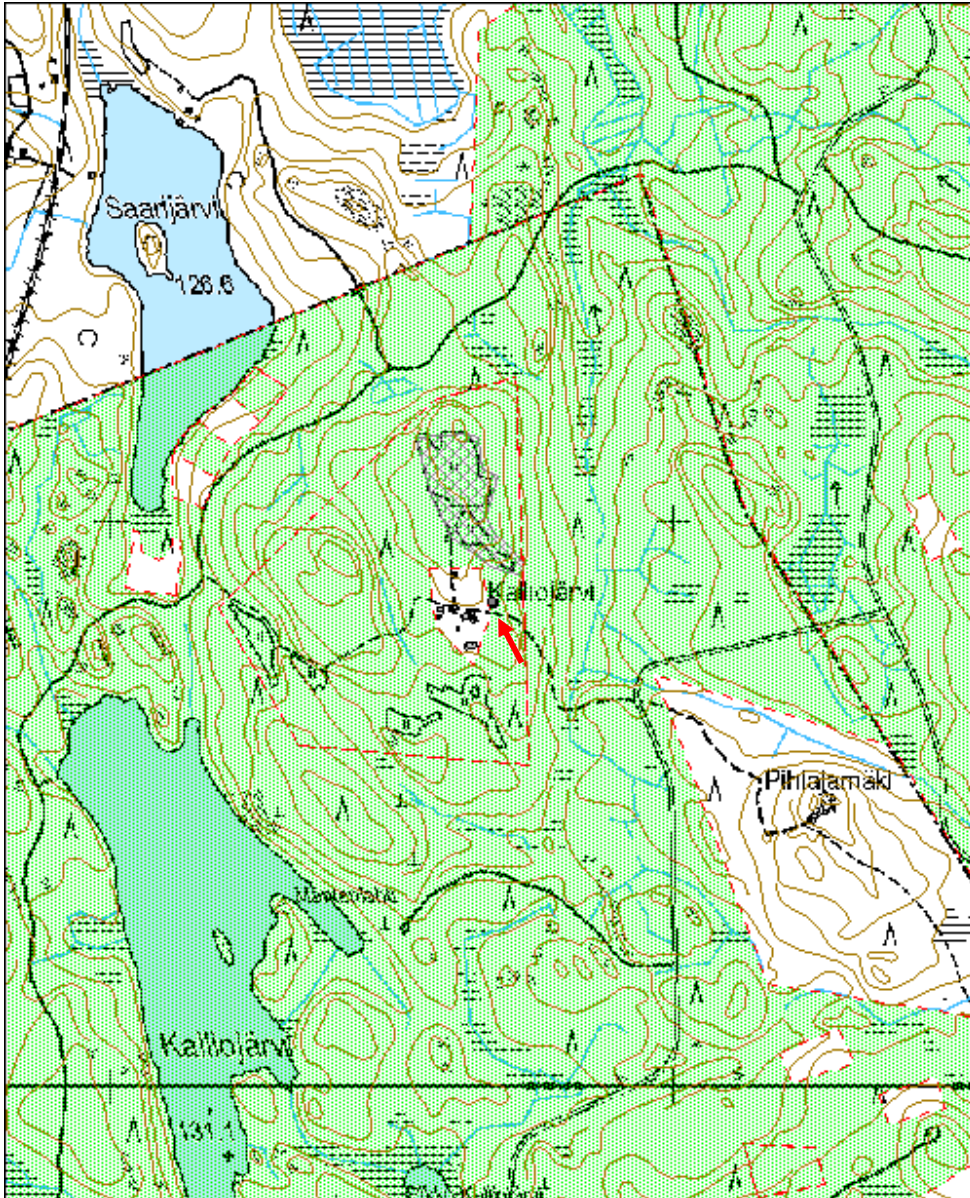
Maanmittauslaitos 223107 Lyly, peruskartta vuodelta 1957.

Tarkastukset

Tila: 3 Toteutettu Laji: 6 Suojeluarvojen tarkastus Tarkastusvuosi: 2014
 Tarkastuspvm: 2.9.2014 Tarkastaja: J. Taivainen
 Kuvaus: KMO kulttuuriperintöinventointi

Viranomaisrekisterinro:	Kunto: 1 Hyvä
Arvotus:	Olotila: 2 Ei käytössä
8 Muu suojeluarvo	Kohteen suojelu: 9 Muu suojeluarvo
Selitys:	Selitys:

Kohdetyyppi:	9 Valmistuspaikat/työpaikat	Copyright:	© Metsähallitus 2008 © Maanmittauslaitos 1/MML/08
Koordinaatit:	X 6870855, Y 3368676, Z 153	Mittakaava:	1:10000



Kalliojärvi 2 viljelyröykkiö	MH-tunnus: 176278
-------------------------------------	--------------------------

Kohdetyyppi:	9 Valmistuspaikat/työpaikat	Haltija:	121 Metsätalous Länsi-Suomi
Ajoitus:	7116 Uusi aika	Ylläpitäjä:	121 Metsätalous Länsi-Suomi
Rakentamisvuosi:		Kunta:	177 Juupajoki
Lukumäärä:	50		

Koordinaattiselitys:		Geometria tuotettu:	8 Digitointi, mittakaava <1:20000
Koordinaatit:	X 6871030, Y 3368636, Z 160	Löydöt:	

Taustatiedot

Kohde löytyi inventoinnissa 3.9.2014.

Ympäristön kuvaus

Kalliojärvi -nimisen tilan ympäristö. Mäen lakialue, jossa vaihtelevaa metsää ja vanhaa niittyä.

Kohteen kuvaus

Kyseessä on laajahko alue, jossa kivistä kasattuja röykkiöitä sekä kiviaitoja. Niiden koko vaihtelee suuresti. Pienimmät röykkiöt ovat halkaisijaltaan metrin-kahden metrin luokkaa ja korkeudeltaan puolen metrin molemmin puolin. Suurimmat ovat halkaisijaltaan lähemmäs kymmen metriä ja korkeudeltaan puolitoista-kaksi metriä. Kiviaidat on pääsääntöisesti ladottu melko huonosti ja ne kiemurtelevat maastossa eri mittaisina jaksoina vaihdellen noin viidestä metrillä useaan kymmeneen metriin. Aidat ovat pääsääntöisesti puolen metrin korkuisia. Röykkiöt ja kiviaidat sijaitsevat enimmäkseen peruskarttaan merkityn niittyalueen reunametsissä, mutta niitä on myös niityllä ja hakkuuaukealla.

Kohteen rajaus

Kohde on rajattu maastossa havaittujen röykkiöiden ja aitojen levinnän mukaisesti.

Tulkinta

Vanha peltoalue, joka liittyy yksityisomistuksessa olevaan Kalliojärven tilaan. Vuoden 1957 peruskartassa alueet on merkitty pelloksi. Nykyisessä peruskartassa vanhat pellot on suurimmaksi osaksi merkitty niityksi ja pieneltä osin metsäksi.

Lisätietoja

Maanmittauslaitos 223107 Lyly, peruskartta vuodelta 1957.

Tarkastukset

Tila: 3 Toteutettu Laji: 6 Suojeluarvojen tarkastus Tarkastusvuosi: 2014
 Tarkastuspvm: 3.9.2014 Tarkastaja: J. Taivainen
 Kuvaus: KMO kulttuuriperintöinventointi

Viranomais-

Kunto: 1 Hyvä

rekisterinro:

Arvotus: 8 Muu suojeluarvo

Selitys:

Olotila: 2 Ei käytössä

Kohteen
suojaus: 9 Muu suojeluarvo

Selitys:



Kuva: Ryhmän eteläisin viljelyröykkiö on aukean reunassa. Jouni Taivainen.



Kuva: Ryhmän itäreunan keskivaiheilla sijaitseva iso aitamainen viljelyröykkiö. Jouni Taivainen.

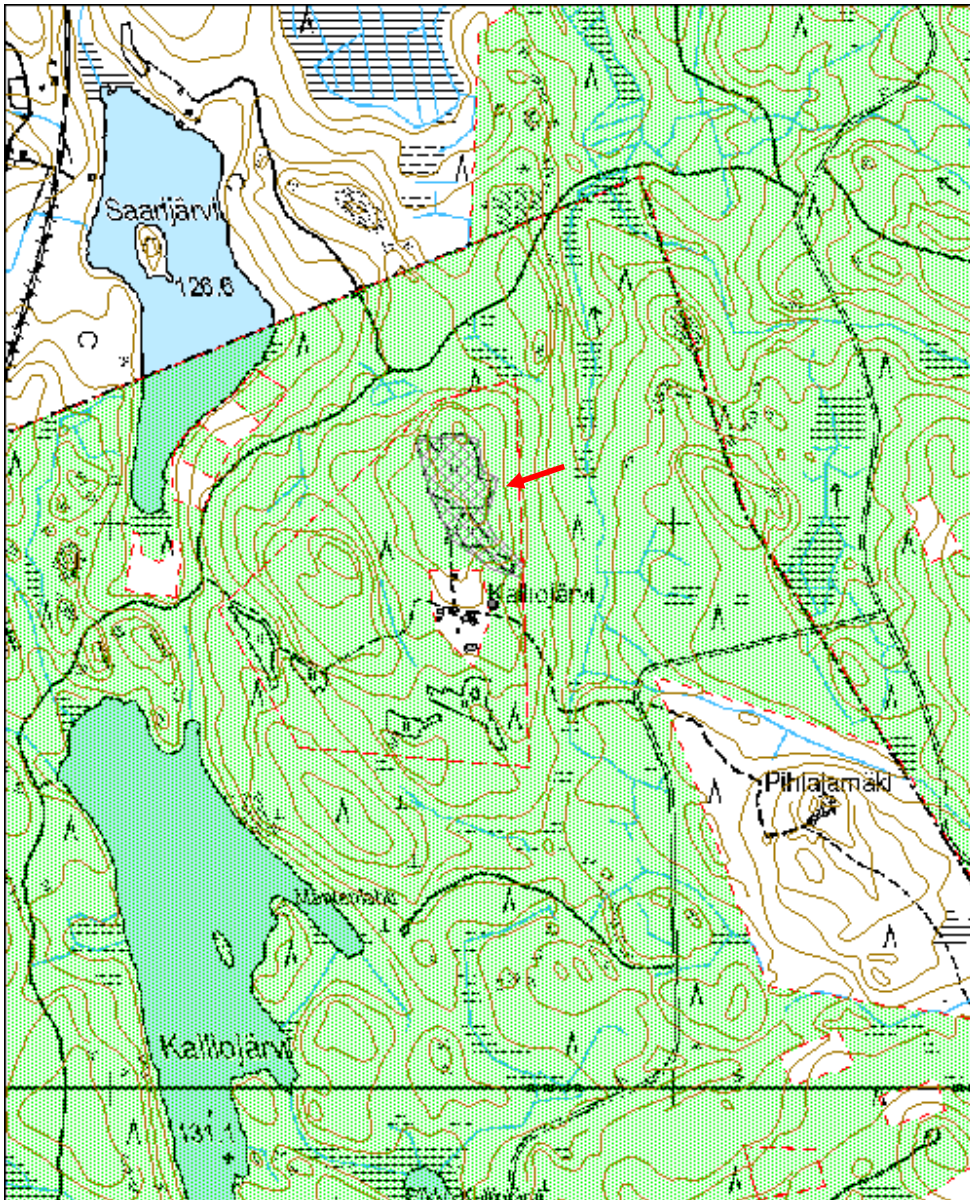


Kuva: Ryhmän länsireuna keskivaiheilla polveilevaa kiviaitaa. Jouni Taivainen.



Kuva: Ryhmän eteläosassa sijaitseva viljelyröykkiö, lähellä hakkuualueen reunaa, metsän puolella.
Jouni Taivainen.

Kohdetyyppi:	9 Valmistuspaikat/työpaikat	Copyright:	© Metsähallitus 2008 © Maanmittauslaitos 1/MML/08
Koordinaatit:	X 6871030, Y 3368636, Z 160	Mittakaava:	1:10000



Kellarikunnas 1 hautapaikka	MH-tunnus: 176502
------------------------------------	--------------------------

Kohdetyyppi:	3 Hautapaikat	Haltija:	151 Metsätalous Pohjanmaa
Ajoitus:	7119 Toinen maailmansota	Ylläpitäjä:	151 Metsätalous Pohjanmaa
Rakentamisvuosi:		Kunta:	305 Kuusamo
Lukumäärä:	1		

Koordinaattiselitys:	Geometria tuotettu:
Koordinaatit:	Löydöt:
X 7301708, Y 3590258, Z 267	3 Gps-mittaus, korjattu

Taustatiedot

Metsähallituksen Laatumaan myyntineuvottelija Tuomo Leinonen otti yhteyttä, koska oli saanut tietoonsa paikalliselta metsänomistajalta, että Kellarikunnaassa olisi ollut jatkosodan aikana saksalaisten sotavankileiri ja hautapaikka, johon olisi haudattu venäläisiä sotavankeja, jotka ovat menehtyneet rautatietä rakennettaessa tai teloitettu.

Vankileiri on liittynyt ns. Kuusamon kenttäradan rakentamiseen. Paikka käytiin tarkastamassa 11.6.2014. mahdollisten kulttuuriperintöarvojen selvittämiseksi, sillä ko. metsäpalsta oli Laatumaan myyntilistalla.

Hauta on tietojen mukaan tyhjennetty joskus sodan jälkeen ja rajamiehet tai poliisit olisivat siirtäneet ruumiit Kuusamon hautausmaille.

Ympäristön kuvaus

Kellarikunnas on soiden ympäröimä kuusia kasvava mäki ja sijaitsee kenttäradan kulkulinjasta noin 850 metriä luoteeseen sekä tarkastuksessa kartoitetusta saksalaisten sotavankileiristä noin 150 metriä pohjoiseen.

Kohteen kuvaus

Kyseessä on maatunut sammalreunainen kuoppa, jonka mitat ovat 5 x 8 metriä ja syvyys puolisen metriä. Kuopan sisällä on tasaisin välein kahdeksan ruumishaudaksi sopivaa painannetta, jotka ovat leveydeltään puolisen metriä ja pituudeltaan pari metriä. Painanteen ovat kahdessa rivissä, toisessa on viisi painannetta ja toisessa kolme.

Kohteen rajaus

Kohde rajautuu kuopan näkyvien rakenteiden mukaisesti.

Tulkinta

Kohteeseen liittyvät ennakkotiedot ja kenttähavainnot tukevat käsitystä, että Kellarikunnaassa on ollut venäläissotilaiden joukkohauta. Haudassa on havaintojen perusteella ollut kahdeksan erillistä hautausta. Ruumiit on viety paikalta pois sodan jälkeen.

Lisätietoja

Tarkastukset

Tila: 3 Toteutettu Laji: 6 Suojeluarvojen tarkastus Tarkastusvuosi: 2014
 Tarkastuspvm: 11.6.2014 Tarkastaja: J. Taivainen
 Kuvaus: KMO kulttuuriperintöinventointi

**Viranomais-
rekisterinro:**
Kunto: 1 Hyvä

Arvotus: 8 Muu suojeluarvo

Olotila: 2 Ei käytössä

**Kohteen
suojelu:** 9 Muu suojeluarvo

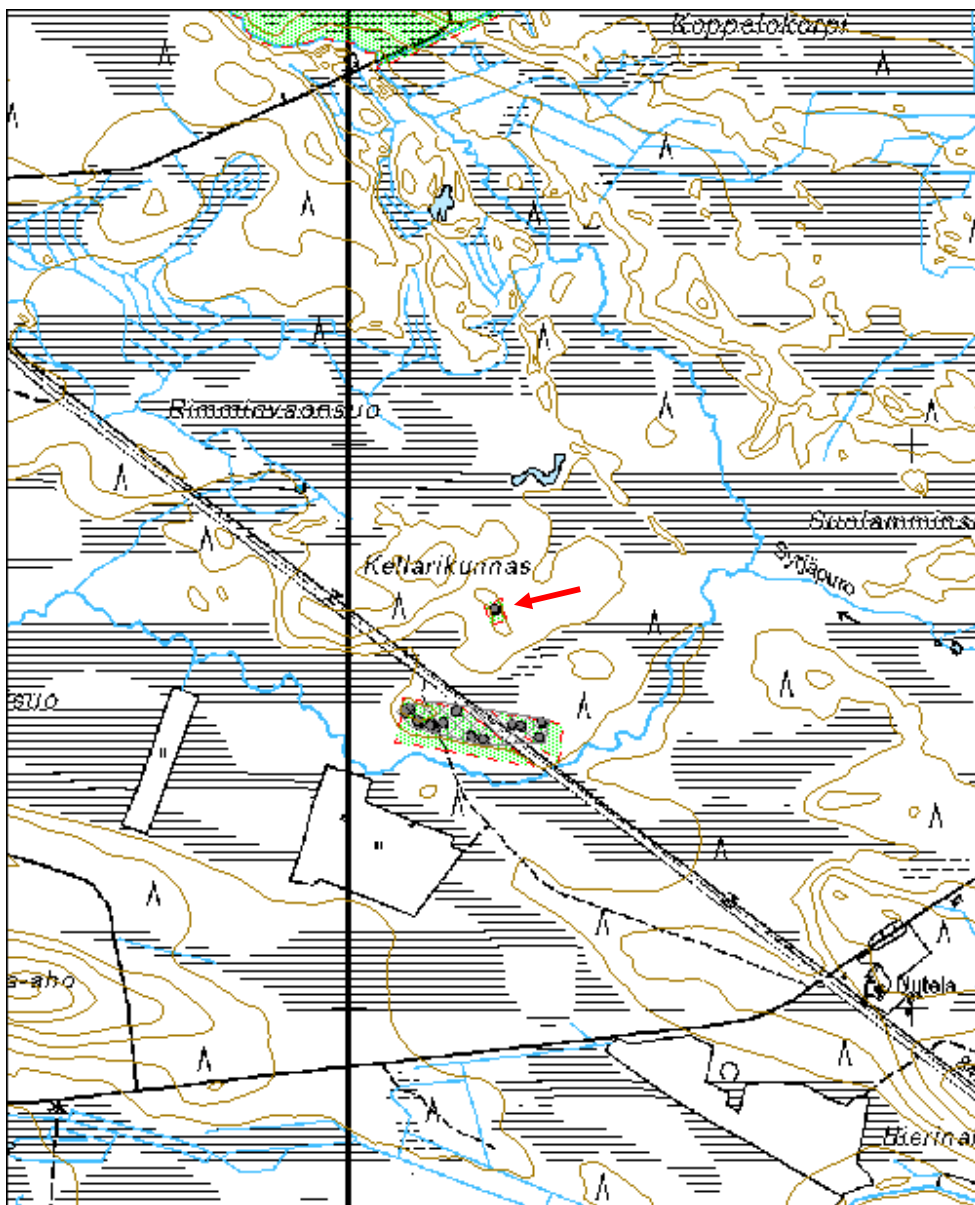
Selitys:
Selitys:


Kuva: Isomman hautakuopan sisällä näkyy tyhjennettyjä hautapainanteita kahdessa rivissä. Jouni Taivainen.



Kuva: Tuomo Leinonen hautakuopan keskellä. Jouni Taivainen.

Kohdetyyppi:	3 Hautapaikat	Copyright:	© Metsähallitus 2008 © Maanmittauslaitos 1/MML/08
Koordinaatit:	X 7301708, Y 3590258, Z 267	Mittakaava:	1:10000



Kellarikunnas 2 vankileiri jäännös	MH-tunnus: 176536
-------------------------------------------	--------------------------

Kohdetyyppi:	5 Puolustusvarustukset	Haltija:	151 Metsätalous Pohjanmaa
Ajoitus:	7119 Toinen maailmansota	Ylläpitäjä:	151 Metsätalous Pohjanmaa
Rakentamisvuosi:		Kunta:	305 Kuusamo
Lukumäärä:	17		

Koordinaattiselitys:	Geometria tuotettu:
Koordinaatit: X 7301507, Y 3590218, Z 262	8 Digitointi, mittakaava <1:20000
	Löydöt:

Taustatiedot

Metsähallituksen Laatumaan myyntineuvottelija Tuomo Leinonen otti yhteyttä, koska oli saanut tietoonsa paikalliselta metsänomistajalta, että Kellarikunnaassa olisi ollut jatkosodan aikana saksalaisten sotavankileiri ja hautapaikka, johon olisi haudattu venäläisiä sotavankeja, jotka ovat menehtyneet rautatietä rakennettaessa tai teloitettu.

Vankileiri on liittynyt ns. Kuusamon kenttäradan rakentamiseen. Paikka käytiin tarkastamassa 11.6.2014. mahdollisten kulttuuriperintöarvojen selvittämiseksi, sillä ko. metsäpalsta oli Laatumaan myyntilistalla.

Ympäristön kuvaus

Kuusikkoa kasvava harjanne, jonka tie leikkaa kahteen osaan. Harjanteen eteläpuolella kulkee pieni puro.

Kohteen kuvaus

Kyseessä on lähes suorakaiteen muotoinen alue, joka sisältää erilaisia sotavankileiriin liittyviä rakenteita. Kohteet on lueteltu idästä länteen. Alueen halki kulkee tie.

Tien itäpuoli

Veden täyttämä kuoppa, mitoiltaan 3 x 5 metriä. Kepillä mitattuna kuopan pohja on noin puolentoista metrin syvyydessä. Kuopan ympärillä on maavallit. Kuoppa on tietojen mukaan venäläisten sotavankien hautakuoppa, joka on tyhjennetty poliisien toimesta joskus sodan jälkeen ja siinä olleet vainajat on siirretty johonkin Kuusamon hautausmaista. X 7301509, Y 3590340

Juoksuhauta 1. Noin kymmenen metriä pitkä siksak-muotoinen metrin leveä ja metrin syvä kaivanto. X 7301482, Y 3590338

Rakennelmanjäännös 1. Koostuu kahdesta rinnakkaisesta kaivannosta, joista toinen on kooltaan 1,5 x 5 metriä ja syvyys noin 0,7 metriä ja toinen on kooltaan 5 x 5 metriä, syvyydeltään 0,7 metriä. Kaivantojen välissä on noin puolitoista metriä leveä maakannas, jota on reunoista tuettu pystytukeilla. Näistä kahdesta kaivannosta noin 4 metriä lounaaseen on vielä kolmas kaivanto, joka on leveydeltään puolitoista metriä ja pituudeltaan 15 metriä. Rakennelman käyttötarkoitus jäi epäselväksi.

x 7301502, y 3590304

Kuoppa, jonka leveys metrin, pituus viisi metriä. Syvyys noin puoli metriä. Kuopan päässä on puurakenteita. Kyseessä on todennäköisesti riukukuopan jäännös.

x 7301505, y 3590289

Tien länsipuoli

Teltanpohja 1 ja 2. Kaksi maahan kaivettua pyöreää teltanpohjaa rinnakkain, noin neljän metrin etäisyydellä toisistaan. Pohjan halkaisija noin viisi metriä. Tietojen mukaan saksalaiset käyttivät vankileireillään vankien majoitukseen suomalaisvalmisteisia koottavia ja purettavia vaneriteltoja.

x 7301478, y 3590237.

Teltanpohja 3, kuten edelliset.

x 7301482, y 3590216

Teltanpohja 4 ja 5, kuten edelliset

x 7301528, y 3590190

Kuoppa 1, Vanhan hiekkakuopan reunassa. Kooltaan 2 x 4 metriä, syvyydeltään metrin. Jyrkkäreunainen, sammaloitunut. Mahdollisesti kellarikuopan jäännös.

x 7301509, y 3590165

Rakennusjäännös 1, karttaan merkityn vanhan tiepohjan länsireunassa on noin 5 x 7 metrin kokoinen multapenkki, jonka sisäpuoli on noin 30 cm ympäröivää maanpintaa syvemmällä. Jäännöksen sisällä on joitakin puujäännöksiä.

x 7301497, y 3590149

Rakennusjäännös 2, edellisen vieressä ylärinteen puolella. Kyseessä on tasattu alue, mitoiltaan 7 x 10 metriä. Tasatun alueen länsipäässä on metrin korkea maavalli.

x 7301505, y 3590145

Rakennusjäännös 3 edellisistä länteen. Tasattu alue, kooltaan 4 x 5 metriä. Alarinteen puolella pengeri.

x 7301504, y 3590120

Teltanpohja 6 ja 7, sijaitsevat rinnakkain, halkaisijat noin viisi metriä.

x 7301512, y 3590118

Kaivo jäännös. Kuoppa, jonka seinät on tuettu pystypuilla. Kuopan mitat 1,7 x 1,7 metriä, syvyys noin metrin. Kuopan pohja kuiva.

x 7301521, y 3590105

Juoksuhauda 2. Sijaitsee alueen länsireunassa. Näkymät alempana olevalle suolle hyvät. Juoksuhauda on L-muotoinen, molemmat sivut ovat neljä metriä pitkät ja metrin leveät sekä syvät.

x 7301528, y 3590099

Kohteen raja

Kohde rajautuu aluemaisesti havaittujen rakenteiden perusteella.

Tulkinta

Paikallistietojen mukaan saksalaisten ylläpitämä sotavankileiri, jonka vangit ovat rakentaneet jatkosodan aikana sotilasrautatietä eli ns. Kuusamon kenttärataa. Maastohavainnot tukevat käsitystä hyvin.

Lisätietoja
Tarkastukset

Tila: 3 Toteutettu Laji: 6 Suojeluarvojen tarkastus Tarkastusvuosi: 2014
 Tarkastuspvm: 11.6.2014 Tarkastaja: J. Taivainen
 Kuvaus: KMO kulttuuriperintöinventointi

**Viranomais-
rekisterinro:**

Kunto: 2 Kesinkertainen

Arvotus: 8 Muu suojeluarvo

Olotila: 2 Ei käytössä

**Kohteen
suojaus:** 9 Muu suojeluarvo

Selitys:

Selitys:

**Ympäristön
suojaus:**

0 Ei määritelty

Selitys:

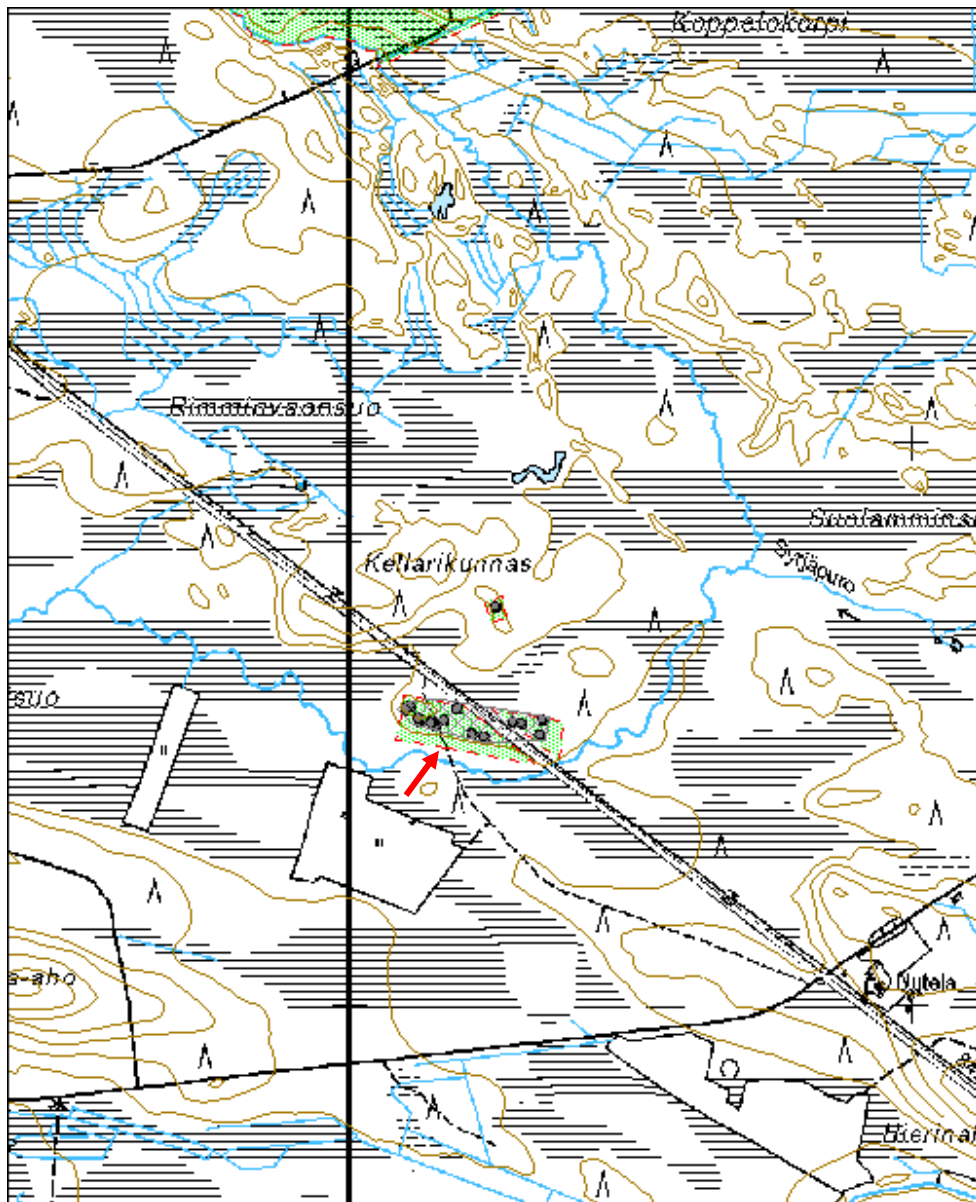


Kuva: Vankileirin itäreunassa sijaitseva vedellä täyttynyt hautakuoppa. Jouni Taivainen.



Kuva: Yksi vankileirin länsiosan pohjoispäässä sijaitsevista vaneriteltan paikoista. Se erottuu pyörenä kohoumana maastossa. Vaneriteltoja käytettiin tietojen mukaan vankien majoitukseen. Jouni Taivainen.

Kohdetyyppi:	5 Puolustusvarustukset	Copyright:	© <i>Metsähallitus 2008</i> © <i>Maanmittauslaitos 1/MML/08</i>
Koordinaatit:	X 7301507, Y 3590218, Z 262	Mittakaava:	1:10000



Ahmomäki 3 kolmiomittaustorni jäännös

MH-tunnus: 175125

Kohdetyyppi:	99 Muu/määrittelemätön	Haltija:	121 Metsätalous Länsi-Suomi
Ajoitus:	7116 Uusi aika	Ylläpitäjä:	121 Metsätalous Länsi-Suomi
Rakentamisvuosi:		Kunta:	263 Kiuruvesi
Lukumäärä:	1		

Koordinaattiselitys:		Geometria tuotettu:	4 Gps-mittaus, korjaamaton
Koordinaatit:	X 7092005, Y 3480439, Z 202	Löydöt:	

Taustatiedot

Kohde on merkitty peruskarttaan ja tarkastettiin inventoinnissa 12.8.2014.

Ympäristön kuvaus

Ahmomäen laki, korkein kohta.

Kohteen kuvaus

Kyseessä on Ahmomäen laella sijainneen kolmiomittaustornin jäännökset, jotka ovat kaatuneet mäen etelärinteeseen. Nykyisellään tornista on jäljellä lahoava kasa puita.

Kohteen rajaus

Kohde rajautuu tornin jäännösten mukaisesti.

Tulkinta

Kolmiomittaustornin jäännökset. Ei suojeluarvoa.

Lisätietoja
Toimenpiteet
Tarkastukset

Tila: 3 Toteutettu Laji: 6 Suojeluarvojen tarkastus Tarkastusvuosi: 2014
 Tarkastuspv: 12.8.2014 Tarkastaja: J. Taivainen
 Kuvaus: KMO kulttuuriperintöinventointi

Viranomaisrekisterinro:		Kunto:	3 Huono
		Olotila:	2 Ei käytössä
Arvotus:	99 Ei suojeluarvoa	Kohteen	99 Ei suojeluarvoa

Selitys:		suojelu:
Selitys:		Selitys:
Ympäristön suojelu:	0 Ei määritelty	
Selitys:		



Kuva: Kolmiomittaustornin jäännökset Ahmomäen etelärinteellä. Jouni Taivainen.

Kohdetyyppi:	99 Muu/määrittelemätön	Copyright:	© <i>Metsähallitus 2008</i> © <i>Maanmittauslaitos 1/MML/08</i>
Koordinaatit:	X 7092005, Y 3480439, Z 202	Mittakaava:	1:10000

