

# Pello, Kolari

## kulttuuriperintöinventointi 2014

Pellon pohjoispuoli, Kolarin eteläpuoli



## KUVAILULEHTI

JULKAISIJA	Metsähallitus	JULKAISUAIKA
TOIMEKSIANTAJA	Metsähallitus	HYVÄKSYMISPÄIVÄMÄÄRÄ 18.12.2014
LUOTTAMUKSELISUUS		ASIANUMERO MH 6760/2014/04.01
SUOJELUALUEYTYYPPI/ SUOJELUOHJELMA		
ALUEEN NIMI	Kittilän kunnan pohjoispuoli, Kolarin kunnan eteläpuoli	
NATURA 2000 -ALUEEN NIMI JA KOODI		
ALUEYKSIKKÖ	Länsi-Lappi	
TEKIJÄ(T)	Taisto Karjalainen	
JULKAISUN NIMI	Pello, Kolari kulttuuriperintöinventointi 2014 Pellon pohjoispuoli, Kolarin eteläpuoli	
TIIVISTELMÄ	<p>Metsähallituksen metsätalous teki Pellon kunnan pohjoisosan ja Kolarin kunnan eteläosan metsätalousmaiden inventoinnin kesällä 2014. Inventoinnin kohteena olivat esihistorialliset ja historiallisen ajan muinaisjäännökset ja kulttuurikohteet. Inventoidun alueen suuruus oli noin 100 000 hehtaaria. Inventointiaika oli 3,5 kuukautta.</p> <p>Kerätty tieto palvelee kulttuuriperintökohteiden säilyttämistä, kunnostamista sekä talousmetsien kestävää ja taloudellista käyttöä. Inventointi oli osa Kansallista metsäohjelmaa, joka edellyttää kulttuuriperintökohteiden inventointia Metsähallituksen talousmetsissä.</p> <p>Ennen inventointia Pellostä tunnettiin 111 ja Kolarista 172 Museoviraston määrittelemää muinaisjäännöstä. Vuoden 2014 inventoinnissa löydettiin 119 kohdetta ja tarkastettiin 8 muinaisjäännöstä. Kohteissa oli yhteensä 240 alakohdetta. Yhteensä Pellostä tunnetaan nyt 142 ja Kolarista 251 kulttuuriperintökohdetta, jotka ovat esihistorialliselta, historialliselta ja uudelta ajalta. Lisäksi löydettiin Kittilästä 10, Rovaniemeltä 3 ja Ylitorniolta 4 kohdetta. Löydetyt kulttuuriperintökohteet liittyvät pääasiallisesti metsätalouden, poronhoidon ja pyyntikulttuurin piiriin.</p> <p>Inventointilöydöt on talletettu Kansallismuseon kokoelmiin numeroilla KM 40155</p>	
AVAINSANAT	Kulttuuriperintöinventointi, Pello, Kolari, Kansallinen metsäohjelma, Metsähallitus	
MUUT TIEDOT		
SARJAN NIMI JA NUMERO		
ISSN	ISBN (NIDOTTU) ISBN (PDF)	
SIVUMÄÄRÄ	415	KIELI I
KUSTANTAJA	PAINOPAIKKA	
JAKAJA	Metsähallitus, metsätalous	HINTA

# Tiivistelmä

Taulukko 1: Inventoinnin perustiedot

Työn suorittaja	<i>Metsähallitus /Taisto Karjalainen</i>
Selvityksen ja inventoinnin syy	<i>Kansallinen metsäohjelma, valtion metsät</i>
Työn rahoittaja/tilaaja	<i>Metsähallitus/ Kmo kulttuuri –hanke</i>
Inventoinnin laji: perusinventointi	<i>Kansallinen metsäohjelma, valtion metsät</i>
Kenttätöön ajankohta	<i>15.5. – 19.9.2014</i>
Dokumentointi- ja löytöaineiston arkistointipaikka	<i>Dokumentointiaineisto: Metsähallituksen arkisto Löytöaineisto: Museovirasto, Kansallismuseon kokoelmat (KM)</i>
Inventointialueen laajuus, ha	100 000 ha
Inventointialueella olevat natura 2000 -alueet	
Inventointialueella olevat suojelu-alueet	

# Sisällys

<b>TIIVISTELMÄ</b>	2
<b>SISÄLLYS</b>	3
<b>LUETTELO KOHTEISTA</b>	4
Pellon kohteet	4
Kolarin kohteet	5
Kittilän kohteet	7
Rovaniemen kohteet	7
Yli-Tornion kohteet	7
<b>1 JOHDANTO</b>	8
Inventoidut kohteet kuntakartalla	9
Kolarin ja Pellon inventointialue ja kohteet	10
<b>2 INVENTOINTIALUEEN MAISEMA, LUONTO SEKÄ MAA- JA KALLIOPERÄ</b>	11
<b>3 ALUEEN TUTKIMUSHISTORIA</b>	12
3.1. Inventointialueen menneisyydestä	12
3.2. Pellon ja Kolarin aikaisemmat kohteet	14
3.3. Pellon aikaisemmat tutkimukset 14 3.4. Kolarin aikaisemmat tutkimukset	16
3.5. Pellon ja Kolarin aikaisemmat löydöt	20
<b>4 TULOSTEN TARKASTELU JA JOHTOPÄÄTÖKSET</b>	25
Taulukko 1 inventoidut kohteet tyypeittäin	25
Taulukko 2 ja diagrammi muinaisjäännös- ja kulttuuriperintökohteet kunnittain	26
Taulukko 3 Kohteiden metsäkuvioiden kehitysluokka	27
Taulukko 4 Kohteiden kunto ja vauriot	27
<b>ALLEKIRJOITUS</b>	28
<b>LÄHTEET</b>	29
<b>LÖYTÖLUETTELO</b>	30
<b>KOHDEKUVAUKSET</b>	31- 415



# Luettelo kohteista

REISKANO	NIMI	TYYPPI	SIVU
<b>Pello</b>			
<b>Esihistorialliset muinaisjäännökset</b>			
172525	Honkasuvanto	kuopat	31
171851	Talvirovat	kivikautinen asuinpaikka	34
172266	Joonä 2	pyyntikuopat	37
<b>Historiallisen ajan muinaisjäännökset</b>			
172535	Rapakkokurunkangas	tervahauta	40
172621	Olosvaara	kivihakkaukset	43
172681	Nälännönvainio	asuinpaikat	45
173818	Pikkukotarova	kivilatomus	50
<b>Kulttuuriperintökohteet</b>			
174028	Peuralompolo	kivilatomus	53
174100	Talhaanmaa 2	heinäsuova	56
171468	Särkirova	niittylato jäännös	59
173912	Juntinlehto	niittylato	62
172436	Kuoparova	asumus jäännös	65
171476	Katajalaki	asumus jäännös	68
172448	Kalaselkä	rakennus jäännös	71
172504	Raianlahti	rakennus jäännös	74
172752	Koutuslompolo	rakennus jäännös	77
172940	Teiriniemi 2	rakennus jäännös	80
173882	Kalaselän jänkkä	rakennus jäännös	83
174097	Talhainmaa 1	rakennus jäännös	86
171469	Martinjärvi	kämpä jäännös	89
172547	Alinenlompolo 1	kämpä jäännös	92
172571	Pohjavaara	kämpä jäännös	95
171868	Teiriniemi	kämpä jäännös	98
171668	Atnavaara	kämpä jäännös	101
171688	Teirioja	kämpä jäännös	104
172625	Ankkapalo	kämpä jäännös	107
173910	Kursumännikkö	kämpä jäännös	110
173911	Haaraniemi	kämpä jäännös	113
172395	Antinvaara	vesipasa	116
172568	Syvälompolo	vesipasa	119
171858	Vuonkan kanava	kanava	122

**Kolari****Esihistorialliset muinaisjäännökset**

171549	Kursunvuoma	kivikautinen asuinpaikka	125
172602	Palokoskenrova	liesilatamus	128
172606	Ymmyräinenvuoma	pyyntikuopat	131
172426	Navettamaa	pyyntikuopat	134
172615	Pikku-Karijärvi	pyyntikuopat	137

**Historiallisen ajan muinaisjäännökset**

171516	Kienajapalo	kivilatomus	140
171508	Kienajanjätkkä	kivilatomus	143

**Kulttuuriperintökohteet**

171197	Jässä	tervahauta	146
171128	Pitkäkoski	tervahauta	149
173792	Kotala 1	tervahauta	152
171875	Tinkalanmukka 2	tervahauta	155
173859	Ruuttilampi 1	tervahauta	158
173862	Naalastontievat	tervahauta	161
173797	Kotala 2	tervapirtti	164
173860	Ruuttilampi 2	tervapirtti	167
170828	Sammalvuoma	tervahauta	170
171797	Uusijätkkä	hiilimiilu	173
171551	Kienajaselkä	laavu	176
171456	Juntinvuoma	lentokenttä	179
171154	Poliisinniitty 1	niittylato jäännös	182
171169	Poliisinniitty 2	niittylato jäännös	185
171747	Kokkokuoma 1	niittylato jäännös	188
171768	Kokkokuoma 2	niittylato jäännös	191
171348	Hoikanjätkkä	pilkkapuu	194
170788	Sietkivinsa	pilkkapuu	197
173866	Oravalehto 1	pilkkapuu	200
171451	Kaakkuririipi	pitkospuut	203
172628	Kontiovuoma 2	poroaita	206
171208	Karjalainen 1	poroaita	209
171275	Äijäjärvi	poroaita	212
174054	Karjalainen 2	poroaita	215
172627	Kontiovuoma 1	kämpä	218
171474	Vittajupukka	rakennus jäännös	221
171548	Kursujoki	rakennus jäännös	224
172580	Mustirova	rakennus jäännös	227
171589	Mustiojankielinen	rakennus jäännös	230
171609	Kiekerövaara	rakennus jäännös	233
171549	Kursunvuoma	rakennus jäännös	236
171408	Hoikanjätkkä 2	rakennus jäännös	239

171449	Karjalaisentievat	rakennus jäännös	242
171470	Makasiininenä	rakennus jäännös	245
172715	Vääräjärvi	rakennus jäännös	248
171483	Joukkaiskuusikko	rakennus jäännös	251
171409	Hangasvaaranniitty	rakennus jäännös	254
172725	Näläntöjärvi	rakennus jäännös	257
172742	Järvilaki	rakennus jäännös	260
172791	Pohjaisnenä	rakennus jäännös	263
171060	Hyötymännikkö	rakennus jäännös	266
172796	Naulijoki	rakennus jäännös	269
172812	Kahra	rakennus jäännös	272
172850	Poikkikäytävänlaki 1	rakennus jäännös	275
172930	Äijävuoma	rakennus jäännös	278
171070	Nutirova	rakennus jäännös	281
171700	Jalomaa	rakennus jäännös	284
173570	Poliisinniitty 3	rakennus jäännös	287
173658	Porovuoma 1	kämpä jäännös	290
173785	Poikkikäytävänvuoma	rakennus jäännös	293
173833	Tievainpää	rakennus jäännös 1	296
173855	Tievainpää	rakennus jäännös 2	299
172700	Lompolovuoma	kämpä jäännös	302
173878	Kaarrelaki	kämpä jäännös	305
174034	Kaarreova	kämpä jäännös	308
174071	Roukojärvi	kämpä jäännös	311
172660	Laukkujärvi	kämpä jäännös	314
171074	Riivinjäykkä	kämpä jäännös	317
173711	Porovuoma 2	kämpän jäännös	320
173752	Iso-Haukijärvi	kämpä jäännös	324
173816	Majavalehto 1	kämpä jäännös	327
173830	Haukivuoma	kämpä jäännös	330
173831	Tinkalanmukka 1	kämpä jäännös	333
174039	Kukkarolaki	kämpä jäännös	336
174040	Kienajaselkä 1	kämpä jäännös	339
174045	Kienajaselkä 2	kämpä jäännös	342
171735	Kaivosriivi	kämpä jäännös	345
171742	Joukkaisoja	kämpä jäännös	348
171729	Mustivaara	kämpä jäännös	351
173873	Oravalehto 2	kämpä jäännös	354
173817	Majavalehto 2	uittopato	358
173832	Tievainpään tammi	uittopato	361

**Kittilä****Esihistorialliset muinaisjännökset**

173526	Kätkäkumpu	pyyntikuopat	364
--------	------------	--------------	-----

**Historiallisen ajan muinaisjännökset**

173302	Haikaraniemi	asuinpaikka	367
174085	Liittovaara 1	kivilatomus	370
174087	Liittovaara 2	kivilatomus	373
174081	Liittovaara 4	kivilatomus	376
173316	Päivänhohtovuoma	pitkospuut	379
173330	Kirkkokuusikko	kirkon paikka	382

**Kulttuuriperintökohteet**

173538	Kätkäkumpu 2	asumus jäännös	385
174080	Liittovaara 3	palovartiotorni	388
174092	Liittovuoma	rakennus jäännös	391

**Rovaniemen kohteet****Esihistorialliset muinaisjännökset**

174052	Iso-Olkkavaara	pyyntikuopat	394
--------	----------------	--------------	-----

**Kulttuuriperintökohteet**

172719	Rättiselkä	kuoppa	397
173614	Hiukanniittu	vankileiri	400

**Yli-Tornion kohteet****Historiallisen ajan muinaisjännökset**

174102	Näätävuoma	kivilatomus	404
174136	Tahkovaara	kivilatomus	407

**Kulttuuriperintökohteet**

174137	Matalavaara	kivilatomus	410
174130	Jäkälävaara	rakennus jäännös	413

# 1 Johdanto

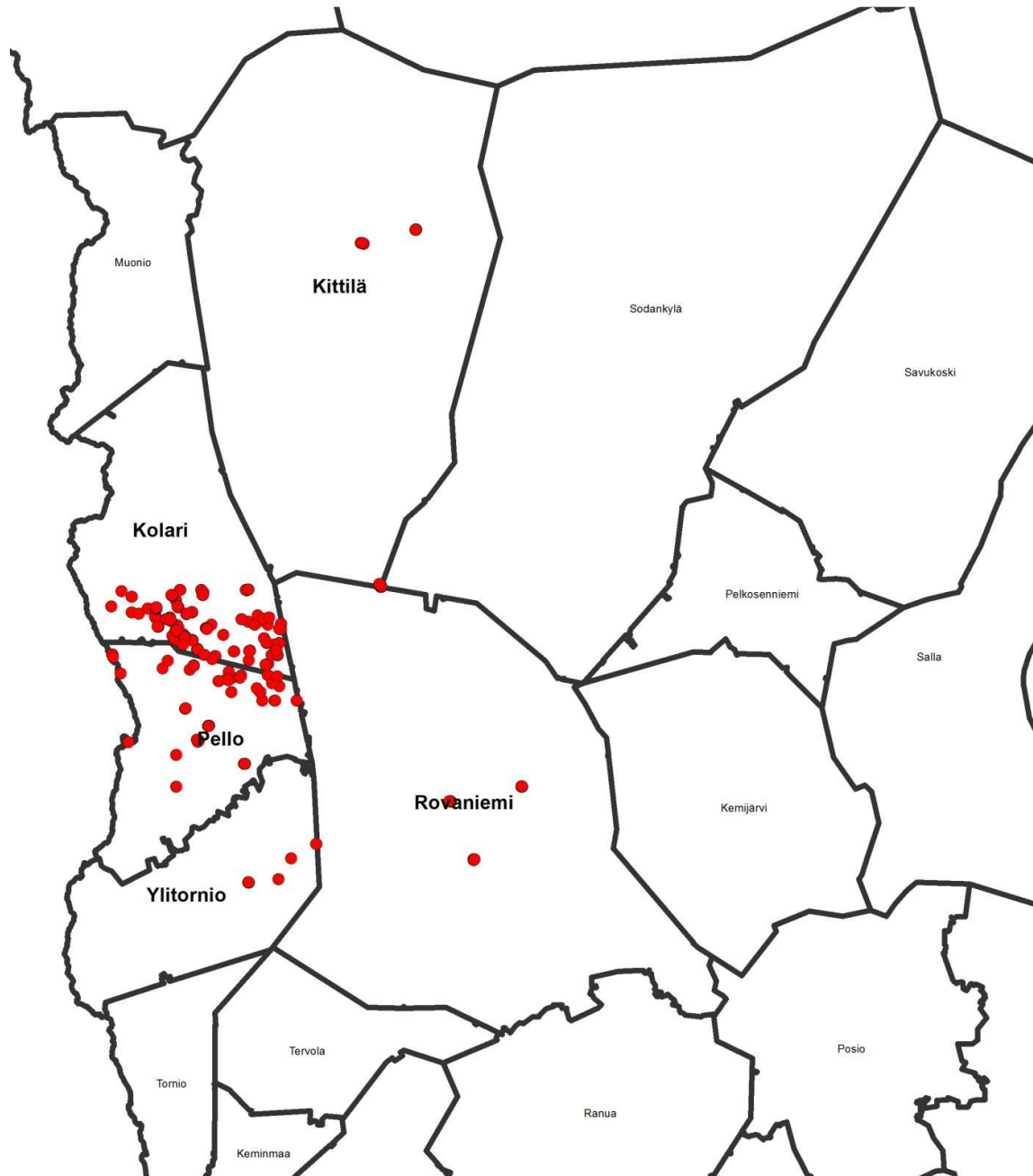
Metsähallituksen metsätalous teki Pellon kunnan pohjoisosan ja Kolarin kunnan eteläosan talousmetsien kulttuuriperinnön inventoinnin kesällä 2014. Tutkimus oli osa hanketta, jolla pyritään selvittämään Metsähallituksen hallinnoimien metsätalousmetsien kulttuuriperintöä. Projektin kuuluu Kansalliseen metsäohjelmaan, joka edellyttää kulttuuriperintökohteiden inventointia. Tutkimusalueeseen kuului Pellon kunnan pohjoisosa ja Kolarin kunnan eteläosa sekä osia Kittilästä. Inventoinnissa tarkastettiin myös Rovaniemeltä ja Ylitorniolta ilmoitettuja kohteita. Inventointialue Kolarin eteläosassa ja Pellon pohjoisosassa oli kooltaan 89 000 ja Kittilässä 11 000 hehtaaria metsätalousmaata, johon kuului myös jouto- ja kitumaita, kuten kallioita, kivirakkaa ja soita. Inventointialueen metsätalousmaat käytiin suunnitellulla tarkkuudella läpi ja inventointiaika oli 3,5 kuukautta, joka oli riittävä työn suorittamiseen. Inventointialueen kokonaispinta-ala oli 100 000 hehtaaria.

Käytännössä työ tehtiin siten, että inventoija kulki maastossa harjoittelijan kanssa metsätalouksmaita ja havaitut kohteet paikannettiin gps paikantimella ja dokumentoitiin kirjallisesti maastotietokoneella. Koko metsätalousmaata ei kävelty läpi, eikä se olisi ollut mahdollista inventointiajan puitteissa. Reitit valittiin ennakkoselvitysten perusteella ja tarkastamalla etukäteen ilmoitettuja kohteita. Ennakkoselvityksissä saatiin tausta-aineistoa Museoviraston arkeologian- ja rakennushistorian osastojen arkistoista, sekä muinaisjäännösrekisteristä. Inventoinnin esityönä tilattiin myös vanhoja karttoja Kansallisarkistosta. Pellon ja Kolarin kunnista oli inventointiaikana käytettävissä vain muutamia laserkeilausmateriaaleja kuntien eteläosista, joten keilausmateriaalia ei tässä työssä voitu hyödyntää. Inventoinnista ilmoitettiin etukäteen ja paikalliset ihmiset ja Metsähallituksen Pellon konttorin henkilökunta oli kerännyt valmiiksi tietoa kohteista. Suurin osa kohteiden ennakkotiedoista saatiin sutigis tietokannasta. Ilmoitetut kohteet olivat pääasiassa kulttuuriperintökohteita. Esihistorialliset kohteet paikannettiin joko arkistomateriaalin perusteella tai löydettiin inventoinnin yhteydessä. Inventoinnissa huomioitiin kohteet esihistorian alusta noin 1950 – 60 – luvuille saakka. Nuorimmissa kohteissa käytettiin inventoijan harkintaa ja kohteita valittiin esimerkiksi niiden harvinaisuuden ja kunnan perusteella.

Alkuperäisen suunnitelman mukaan inventointialue oli Pellon kunnan pohjoispuoli Rattosjärven tiestä pohjoiseen sekä Kittilän eteläpuolisia alueita. Työ eteni kuitenkin odotettua nopeammin ja inventointialueeksi otettiin myös Kolarin eteläosa Sieppijärven eteläpuolelta. Kittilän kunnan alueella on tehty 63, Pellon alueella 34 ja Kolarin alueella 71 aikaisempaa kulttuuriperinnön tutkimusta, joista on jätetty raportti Museoviraston arkistoon.

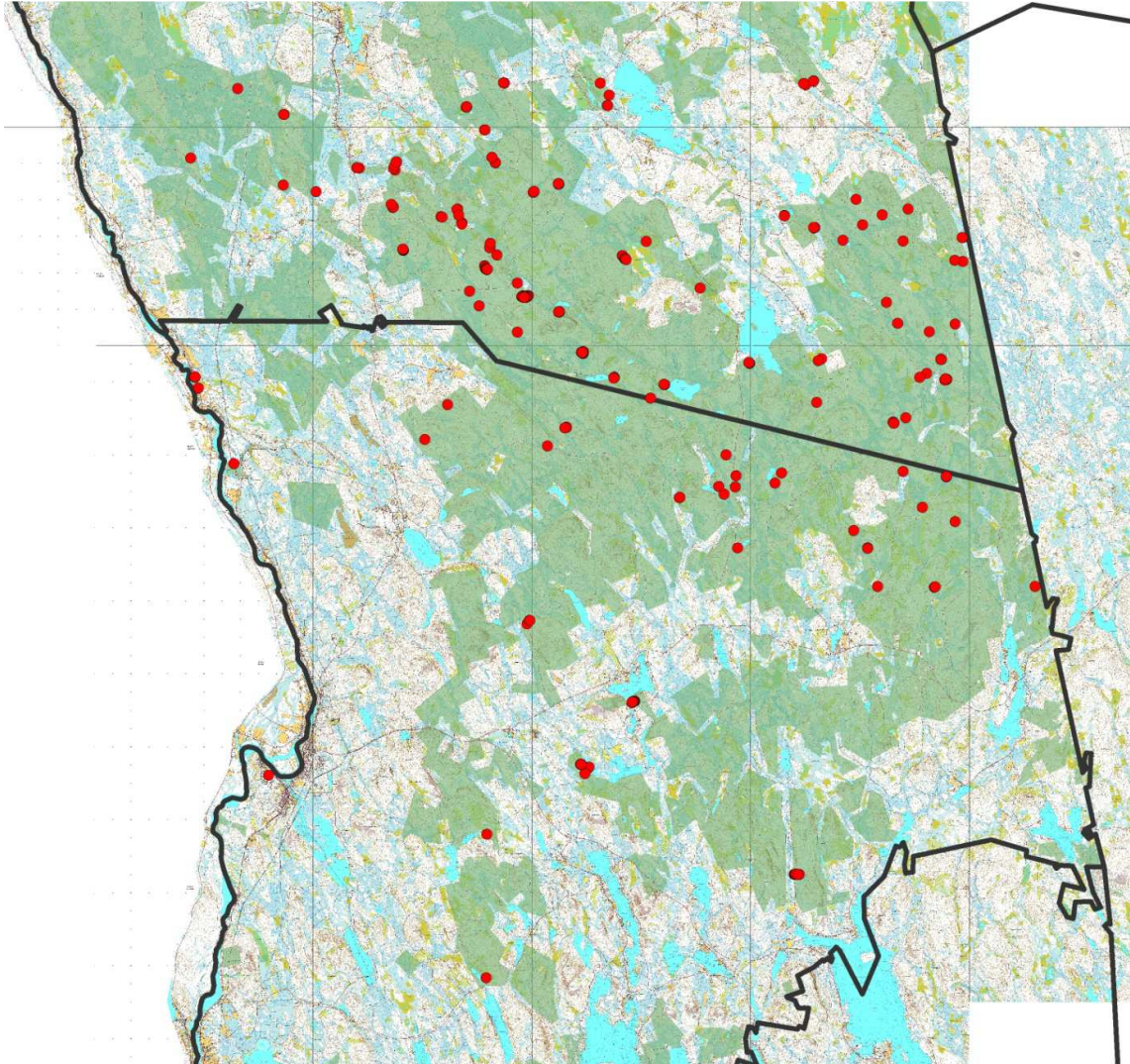
Inventointi tehtiin ajalla 15.5. – 19.9.2014. Inventoinnin ajankohtana sääolosuhteet olivat hyvät, eikä olosuhteista ollut haittaa dokumentoinnissa. Pellon ja Kolarin inventointialueelta käytiin läpi lähes kaikki ilmoitetut havainnot kulttuuriperinnöstä. Osa havainnoista on niin epämääräisiä, ettei kohteita löydetty. Kittilän alueelle jäi edelleen muutamia havaintoja, joita ei löydetty tai alueelle kulku oli liian vaivalloista. Allekirjoittaneen lisäksi kenttätöitä teki harjoittelija Pirkka Kärki.

## Inventoidut kohteet kuntakartalla



## Kolarin ja Pellon inventointialue ja kohteet

Kohteet on merkitty punaisilla kolmioilla. Inventointialue Kolarin eteläosa Sieppijärvestä etelään ja Pellon pohjoisosa Rattosjärven tiestä pohjoiseen. Kuntien rajat on merkitty mustalla viivalla. Osa kohteista sijaitsee kartan ulkopuolella Kittilän, Rovaniemen ja Ylitornion kunnissa.



## 2 Inventointialueen maisema, luonto sekä maa- ja kallioperä

Pellon kunnan ja Kolarin kunnan eteläosan alue on suurelta osin tasankoa. Tähän on syynä se, että Pohjois-Suomen 2 miljardia vuotta vanha kallioperä kului lähes tasaiseksi puolitasangoksi jo prekambrikaudella. Suuri osa Pohjois-Suomea voidaan lukea alangoksi, kun käytetään alangon ylärajana 200 metrin korkeustasoa. Sen alapuolella olevia alueita on Tornionjokilaak-sossa Kihlangin korkeudelle saakka. (Johansson 2005:15). Pello ja Kolari kuuluvat laajaan Keski-Lapin graniittivyöhykkeeseen, joka jatkuu etelään, Rovaniemen keskustan korkeudelle saakka. (Kujansuu 2005:18, Saarnisto 1996:13).

Pohjois-Suomi vapautui mannerjäätiköstä noin 11 600 – 10 000 vuotta sitten. Jäätikön hävityä Lapin etelä- ja lounaisosa jäivät suureksi osaksi muinaisen Itämeren vaiheen, Ancylysjärven peittoon. Litorinavaihe seurasi Ancylysjärveä noin 7800 vuotta sitten. (Kujansuu 2005:2). Ancylyly -vaiheen tasoon muodostui glasifluviallisista eli virtaavan veden kasaamista lustoutuvista aineksista Jaipaljukan deltamuodostuma, joka on Pellon huomattavin geologinen nähtävyys (Johansson & al. 2005:69). Lounais-Lapissa jäätikön sulamisen jälkeen Ancylysjärven rannat ulottuivat korkeimmillaan 200 metriä yli nykyisen merenpinnan. Lounais-Lapissa Pellon pohjoisosat ja Kolarin eteläosat muodostivat Ancylysjärveen laajaa ulappaa reunustavan saariston. Näillä vanhimmilla jääkauden jälkeisillä rannoilla voi löytyä myös merkkejä vanhimmasta asutuksesta. (Johansson 2005:156, Kujansuu 2005:32). Myöhemmin Litorinavaiheen meri ylsi vielä Pellon keskustan alueelle.

Pellon ja Kolarin alueet kuuluvat Tornionjoen valuma-alueisiin. Vain Kolarin kunnan kaakkoiskulmassa on Kemijoen valuma-alueeseen kuuluvia osia (Sandström & al. 1999:163). Jokilaaksojen alaville alueille kerrostui Ancylysjärven sedimenttejä sekä Pellon, että Kolarin alueilla. Hienolajitteisia Ancylysjärven kerrostumia esiintyy jokien laaksossa Teuravuoman alueella noin 150 metrin korkeuden tasolle saakka. (Kujansuu 2005: 78).

Inventointialue kuuluu Peräpohjolan vaara- ja jokiseutuun, jonka maisemia hallitsevat jyrkkäpiirteiset maastonmuodot ja voimakkaiden jokivarsien asutusmaisemat. Alueella on laajoja, jyrkästi kumpuilevia vaara-alueita sekä muutamia tuntureitakin. (Heljala & al. 2012:19). Pohjois-Suomi kuuluu nykyään pohjoisboreaaliseen kasvillisuusvyöhykkeeseen lukuun ottamatta Pohjois-Pohjanmaata sekä lounaisinta Lappia Rovaniemelle asti, jonne läntisen Suomen keskiboreaalinen vyöhyke jatkuu. Metsät ovat kuivahkoja tai hyvin kuivia kangasmetsiä. (Eriksson 2005:179, Sandström & al. 1999:220).

Esihistorian kannalta tärkeitä geologisia muodostelmia ovat hiekkaharjut, joita pitkin peurat ovat vaeltaneet ja joihin on ollut helppo kaivaa pyyntikuoppia. Inventointialueella huomattavia hiekkamuodostelmia on Orajärven länsipuolella, Pasmajärven luoteispuolella ja Sieppijärven ja Salmivaaran välisellä alueella. Kallioperän päälliset maakerrokset Pellon ja Kolarin alueilla ovat pääasiallisesti suoturvetta, tai peitemoreenia sekä jokilaakson alankojen sedimenttejä. Näillä kullakin muodostelmalla on luonteenomaiset kulttuuriperintökohteensa. Harjumuodostelmista ja niiden liepeiltä löytyy usein kivikauden asutuksen merkkejä ja pyyntikuoppia sekä poroaitoja. Metsätyökämpät löytyvät pääasiallisesti moreenialueiden reunasta, suon partaalta ja soilla on puolestaan niittylatoja, heinähaasioita ja suovanpohjia. Soiden osuus Pellon alueesta on 25 – 30 % ja Kolarin alueesta yli 30 % (Maunu, Virtanen 2005:



188). Tornion ja Muonionjokien laaksot ovat pääasiallisesti yksityisomistuksessa, mutta pienten jokien varsilta löytyi uittoon liittyviä rakenteita myös inventointialueelta. Järvien rannat ovat olleet asutuksen piirissä kivikaudelta nykypäiviin saakka. Huomattavin kivikautisen asutuksen keskittymä inventointialueella on Pasmajärven ympäristössä.

## 3 Alueen tutkimushistoria

### 3.1. Inventointialueen menneisyydestä

Pohjois-Suomi vapautui mannerjäätiköstä noin 11 600 – 10 000 vuotta sitten. Jäätikön hävittyä Lapin etelä- ja lounaisosat jäivät suureksi osaksi muinaisen Itämeren vaiheen, Ancylusjärven peittoon. Litorinavaihe seurasi Ancylusjärveä noin 7800 vuotta sitten. Lounais-Lapissa jäätikön sulamisen jälkeen Ancylusjärven rannat ulottuivat korkeimmillaan 200 metriä yli nykyisen merenpinnan. Lounais-Lapissa Pellon pohjoisosat ja Kolarin eteläosat muodostivat Ancylusjärveen laajaa ulappaa reunustavan saariston.

Kuntien välinen rajaseutu on otollista varhaisimman, Ancylusvaiheen asutuksen esiintymiselle. Asutuksesta on saatu merkkejä vuoden 2012 inventoinnissa, jossa löytyi useita kivikautisia asuinpaikkoja. Asuinpaikkojen korkeudet: Kolari Pasmajärvi Siikajoki 170 m, Kolari Pasmajärvi Piilola 172 m, Kolari Nuottajärvi 1 187 m ja Kolari Kursunvuoma 168 m, viittaavat vanhimpaan, jääkauden jälkeiseen pioneeriasutukseen. (Lybäck, Palin, Hertell 2012 - 2014: tutkimusraportit Museoviraston arkeologian osaston arkistossa).

Inventointialueelta tunnetaan kivikautista asutusta Pasma-, Ora-, Rattos- ja Taapajärvien rannoilta sekä Naamijoen ja Tornionjoen rannoilta. Asuinpaikat sijoittuvat kuitenkin yksityismaiden alueille. Kivikautisen asutuksen löydöt ovat kvartsi-iskoksia ja –esineitä, liuskesineitä, tuuria, liesiä, palanutta luuta ja asuinpainanteita. Esinemuotojen perusteella löydöt liittyvät mesoliittiseen eli keskiseen kivikauteen ja neoliittiseen eli myöhäiseen kivikauteen. Neoliittisella ajalla tunnetaan jo keramiikan valmistus, mutta inventointialueen asuinpaikoilta, kuten koko Tornionjokilaaksosta sitä ei ole löytynyt. Neoliittisen keramiikan puuttumisen takia on aikaisemmissa tutkimuksissa puhuttu keramiikattomasta Länsipohjasta ja kampakeramiikan levinneisyyden katsottiin lännessä rajoittuvan Kemijokeen. Nykyisin kampakeramiikkaa tunnetaan kuitenkin Ruotsin lapin muutamilta asuinpaikoilta ja keramiikkaa on löytynyt myös Enontekiön asuinpaikoilta.

Varhaismetallikauteen ajoittuvia asuinpaikkoja ei Pellosta ja Kolarista tunneta. Pellon Kotirannan asuinpaikan radiohiiliajoitus antoi rautakauteen liittyvän tuloksen 100 jKr. Inventoinnissa tarkastettiin Pasmajärven luoteispuolella sijaitseva Palokoskenrovan liesilatamus. Latomus on suorakaiteenmuotoinen kodan keskusliesi ja liesityyppi ajoitetaan 600 – 1600 väliselle ajanjaksolle. Tornionjokilaakson rautakautisen asutuksen taustoista on arveltu, että väkeä olisi alueelle saapunut ennen muuta Hämeestä, Varsinais-Suomesta sekä Satakunnasta. Muina asutuksen suuntina on esitetty muun muassa karjalaisia ja ruotsalaisia, viimeisimpinä tulokkaina savolaiset uudisasukkaat 1500 -luvulla. (Julku 1990, Räihälä 2011.) Uudisasukkaita ennen alueella on asunut saamelaisväestö ja heitä on muuttanut alueelle myös historiallisena aikana. Inventoinnissa kartoitettiin Nälännönvainion asuinpaikka, jonka perusti Pieti Unga Kolarisiin 1892. Pieti Unga (1837 – 1896) on perimätiedon mukaan Länsi-Lapin viimeinen porolappalainen ja hän muutti Nälännönvainioon Ruotsin Karesuandosta. (Harju 2006: 12).

Pello ja Kolari ovat historiallisella ajalla kuuluneet Tornion lappiin ja kuntien itäpuoliset alueet ovat kuuluneet Kemin lappiin sekä lapinkylien alueisiin. Inventoinnissa kartoitettiin useita kivilatomuksia, jotka ovat rajamerkkejä. Rajamerkit sijoittuvat Kolarin ja Pellon itärajoille. Kittilän eteläosasta kartoitettiin Liittovaaran rajamerkki, joka on vanha Lapin ja Lannan rajamerkki. Myös Ylitorniolta kartoitettiin kivilatomuksia, joista ainakin osa on luultavasti rajamerkkejä.

Vuonna 1374 puhkesi Uppsalan ja Turun välinen kiista hiippakuntien rajasta. Mauri Yrjänänpöika antoi 1596 rajatuomion, jonka mukaan raja kulki Östgrundetista Rajajokeen ja siitä sisämaahan Mandajärvelle. Kuningas Adolf Fredrik asetti 1762 välimiesoikeuden tutkimaan Kemin ja Tornion välistä rajaa, johon kiistan osapuolilta kysyttiin näkemys. Torniolaisten näkemyksen mukaan raja kulki nykyisen Rovaniemen osalta Mustivuomasta Sinetän salmeen molempien Sinetän järvien väliin, sieltä keskelle Marrasjärveä ja edelleen Rauvastensaareen Ounasjokeen. Kittilän osalta Rauvastensaaresta Liittovaaraan ja sieltä Kukasvaaraan. Sodankylän osalta Kukasvaara, Unarin porosaari ja Liittovaara. Lopullisen rajatuomion mukaan 1777 raja tuli Rovaniemen nykyiselle rajalle Kaisavaarasta Mustivaaraan ja sen jälkeen Typyrävaarasta Porkkavaaraan. Tässä rajassa sivuutettiin vuoden 1754 käyty Tornion ja sen lapinmaiden raja, joka kulki Rauvastenlatvalle ja Rauvastenvuomaan. Raja siirtyi lännemmäksi, kun se merkittiin kulkeväksi suoraan Porkkavaaraan. Kemin ja Tornion välinen raja oli aluksi nautinta-alueiden raja, mutta organisoituessaan, siitä tuli myös kylien, pitäjien, kihlakuntien, maakuntien, hiippakuntien ja valtion rajoja. (Julku 1991, Karjalainen, Kelola-Mäkeläinen 2013).

Vuonna 1673 annettiin Lapin asutusplakaatti ja heti sen jälkeen 1675 maanmittari Jonas Gedda määritteli Kemin pitäjän rajan lapinkyliä vastaan. Geddan määrittelemä raja alkaa Kittilän Särestön Vikevästä ja kulkee nykyisen Rovaniemen rajan pohjoispuolella Kittilän ja Sodankylän kuntien puolella itään. Samaisen rajan määrittelivät kemiläiset vuoden 1672 samansuuntaisesti, joskin hieman etelämpää kulkeväksi. Geddan määrittelemä raja herätti ärtymystä lapinkylien saamelaisissa ja he esittivät Sompion käräjillä vuonna 1687 oman rajansa, joka kulkee alkuosaltaan nykyisen Rovaniemen luoteiskulmalla seuraavasti: Rauvasten vuoma, Molkoköngäs, Liittovaara, Lentovaara, Seipävaara. (Julku 1991).

Tornion yläosan elinkeinohistoriaa leimasi 1600-luvulta aina 1800-luvun alkuun rautateollisuus, joka Kustaa Vaasan määrätietoisen talouspolitiikan pohjalta nousi vahvaksi taloudelliseksi tekijäksi Ruotsin puolella jo 1500-luvulla. Köngäsen ruukki perustettiin Pajalaan 1645, ja reilut sata vuotta myöhemmin 1754 avattiin ruukki Svansteiniin. Raudan pelkistämiseen masuunissa tarvittiin valtavat määrät puuhiiltä, jota valmistettiin ruukkien ympäristössä. Svansteinin ruukin patruuna rakennutti masuunin 1800-luvun alussa myös Kaaraneskoskelle. (Korteniemi 1990, Räihälä 2011). Inventoinnissa löydettiin muutamia hiilimiiluja, jotka luultavasti liittyvät ruukkihiilen valmistukseen.

Inventoinnissa kartoitettiin myös Struven ketjun kolmiomittauspiste Pellon Olosvaarasta. Struven kolmiomittausketjuun perustuva mittaus tehtiin 1816 – 1855. Saksalaissyntyinen tähtitieteilijä Friedrich George Wilhelm Struve päätti 1800-luvun alkupuolella selvittää tarkemmin Maapallon kokoa ja muotoa kolmiomittauksilla. Struven mittausketju otettiin vuonna 2005 Unescon Maailmanperintöluetteloon. (<http://www.maanmittauslaitos.fi/toiminta/organisaatio/historia/struven-ketju>, Julku 1991).

Pellon keskustassa sijaitsevassa Kittisvaarassa on myös Maupertusin mittausketjun muistomerkki. Pierre Louis Moreau de Maupertuis lähti 1736 Ranskan tiedeakatemian retkikunnan johtajana Lappiin mittaamaan yhden asteen suuruisen meridiaaninkaaren todellista pituutta maastossa. Mittausten eteläisin piste oli nykyisinkin pystyssä oleva Tornion kirkontorni ja pohjoisin Kittisvaara Pellossa. Muita pisteitä olivat muun muassa Pullinkivaara Svansteinin (Turtolan) kylällä, Niemivaara Pellon kunnassa sekä Aavasaksa Ylitorniolla. ([http://fi.wikipedia.org/wiki/Pierre\\_Louis\\_Moreau\\_de\\_Maupertuis](http://fi.wikipedia.org/wiki/Pierre_Louis_Moreau_de_Maupertuis)).

Inventoinnissa kartoitettiin kohteita kivikauden alusta 1950 luvulle saakka. Myöhäisimmän historiallisen vaiheen kohteita inventoinnissa olivat metsätöihin, poronhoitoon ja uittoon liittyvät kämpät, poroaidat, uittopadot, pitkospuut, tervahaudat ja hiilimiilut.

### 3.2. Pellon ja Kolarin aikaisemmat kohteet

Ennen inventointia Pellon alueelta oli merkitty Museoviraston muinaisjäännösrekisteriin 101 tunnettua muinaisjäännöstä. Kolarista kohteita tunnettiin 172. Kohteet on luettelointi Museoviraston muinaisjäännösrekisterin linkissä, josta kohteet voi etsiä kunnittain. Seuraavassa on linkki muinaisjäännösrekisteriin, josta kohteet on poimittu 2.12.2014.

<http://kulttuuriymparisto.nba.fi/netsovellus/rekisteriportaali/portti/default.aspx>

### 3.3. Pellon aikaisemmat tutkimukset

#### Monta kuntaa

**Raportin nimi:** Kemiläisten jalanjäljillä. Kalastusperinteen hyödyntäminen matkailussa -projekti.

Vuosi: 2002 Tekijä: Mika Sarkkinen Tutkimustyyppi: Inventointi

**Raportin nimi:** Museoviraston entistämiskohteet

Vuosi: Tutkimustyyppi: Inventointi

**Raportin nimi:** Lapin rakennusperinteen inventointeja

Vuosi: 1976 Tekijä: Kirsti Jumppanen, Juhani Junttila, Ritva Laurila, Olli Kumpulainen, Jouni Piekari, Pekka Taskinen, Markku Roininen, Erkki Saurama, Kaisu Mäkikyrö, Marita Välikangas, Jorma Huusko, Marja-Liisa Teppo, Jorma Teppo, Olli Eskelinen, Heli Kittilä ym. Tutkimustyyppi: ei määritelty

**Raportin nimi:** Suomen metalliruukit J - L

Vuosi: 1980-1982 Tekijä: Härö, Erkki (Organisaatio: Museovirasto) Tutkimustyyppi: Inventointi

**Raportin nimi:** Länsipohjan kulttuurimiljööt

Vuosi: 1985 Tekijä: Tornionlaakson maakuntamuseo Tutkimustyyppi: Inventointi

**Raportin nimi:** Pihapiirien parhaat. Valittuja maatilaympäristöjä

Vuosi: 1988 Tekijä: Maatilahallitus Tutkimustyyppi: Inventointi

**Raportin nimi:** Kuisti. Kansatieteellinen tutkimus

Vuosi: 1991 Tekijä: Korhonen, Teppo Tutkimustyyppi: Inventointi

**Raportin nimi:** Lapin perinnemaisemat

Vuosi: 1992-1999 Tekijä: Kalpio, Satu ; Bergman, Tarja Tutkimustyyppi: Inventointi

**Raportin nimi:** Metsähallituksen esitys suojeltavista rakennuksista

Vuosi: 1993 Tekijä: Metsähallitus Tutkimustyyppi: Inventointi

**Raportin nimi:** Lapin kulttuuriympäristöohjelma

Vuosi: 1996 Tekijä: Lokio, Jarmo (Organisaatio: Oulun yliopisto / Arkkitehtuurin osasto)

**Raportin nimi:** Pello ja Ylitornio, arkeologinen ja kulttuurihistoriallinen selvitys. Tengeliöjoen vesistön Miekojärveen laskevien Aalis- Kontta-, Luomalan- ja Alposjokien kalataloudellisesti kunnostettavat virta-alueet.

Vuosi: 2014 Tekijä: Jari Heiskanen, Kalle Luoto Tutkimustyyppi: Inventointi

## Pello

**Raportin nimi:** Aarni Erä-Eskon tarkastuksia Pellossa vuosina 1956-1964

Kooste kenttäkartoista ja valokuvista, kertomukset puuttuvat

Vuosi: 1956-1964 Tekijä: Aarni Erä-Esko Tutkimustyyppi: Tarkastus

**Raportin nimi:** Kertomus Pellon pitäjän muinaisjäänteiden inventoinnista 1984

Vuosi: 1986 Tekijä: Markku Korteniemi Tutkimustyyppi: Inventointi

**Raportin nimi:** Muinaisjäännösluettelo 1989

Vuosi: 1989 Tekijä: Markku Torvinen

**Raportin nimi:** Pello, Honkasuvanto. Painanteiden tarkastus 2000

Vuosi: 2000 Tekijä: Hilikka Oksala Tutkimustyyppi: Tarkastus

**Raportin nimi:** Pello Kaaranes Lohilahdenhaudat n:o 1. Esihistoriallisen pyyntikuopan kaivaus 1997

Vuosi: 1997 Tekijä: Markku Korteniemi Tutkimustyyppi: Kaivaus

**Raportin nimi:** Pello, Kaaraneskoski. Tarkastuksia 1997

Vuosi: 1997 Tekijä: Markku Korteniemi Tutkimustyyppi: Tarkastus

**Raportin nimi:** Pello 24 Kaaraneskoski 1. Kivikautisen asuinpaikan kaivaus

Vuosi: 1997 Tekijä: Jarmo Kankaanpää Tutkimustyyppi: Kaivaus

**Raportin nimi:** Pello 24 Kaaranes 1 Kivikautisen asuinpaikan kaivaus 1998

Vuosi: 1998 Tekijä: Jarmo Kankaanpää Tutkimustyyppi: Kaivaus

Vuosi: 1998 Tekijä: Kankaanpää Jarmo Tutkimustyyppi: Kaivaus

**Raportin nimi:** Pello Rattosjärvi Kentänniemi. Kivikautisen asuinpaikan koekaivaus 18.-19.9.2000

Vuosi: 2000 Tekijä: Hilikka Oksala Tutkimustyyppi: Koekaivaus

**Raportin nimi:** Pello Lempeä Kotiranta. Rautakautisen pyyntikuopan koekaivaus 20.-24.9.2000

Vuosi: 2000 Tekijä: Hilikka Oksala Tutkimustyyppi: Koekaivaus

**Raportin nimi:** Pello, Nivanpää Pikkutaivaankangas. Mahdollisen ruumiskalmiston tarkastus 1983

Vuosi: 1983 Tekijä: P. Koivunen Tutkimustyyppi: Tarkastus

**Raportin nimi:** Tutkimuskertomus (Huom. digitoimattomia karttaliitteitä)

Vuosi: 1984 Tekijä: Pentti Koivunen, Eero Jarva Tutkimustyyppi: ei määritelty

Vuosi: 1954 Tekijä: Aarni Erä-Esko Tutkimustyyppi: Tarkastus

Vuosi: 1954 Tekijä: Aarni Erä-Esko Tutkimustyyppi: Tarkastus

Vuosi: 1957 Tekijä: Aarni Erä-Esko Tutkimustyyppi: Koekaivaus

**Raportin nimi:** Turtolan koulun tontin kivikautisen asuinpaikan koekaivaus

Vuosi: 1990 Tekijä: Markku Korteniemi Tutkimustyyppi: Koekaivaus

**Raportin nimi:** Matkakertomus Lappi

Vuosi: 1997 Tekijä: Erkki Törmä Tutkimustyyppi: Tarkastus

**Raportin nimi:** Pellon kuntakeskuksen inventointi

Vuosi: 2008 Tekijä: Ikonen, Tiia (Organisaatio: Museovirasto, Rakennushistorian osasto)

**Raportin nimi:** Pellon kuntakeskuksen yleiskaavan rakennuskulttuuriselvitys  
 Vuosi: 2008 Tekijä: FCG Planeko Oy; Tmi Lauri Putkonen Tutkimustyyppi: Inventointi

#### Ylitornio

**Raportin nimi:** Ylitornion ja Pellon eteläosien kulttuuriperintöinventointi 2011  
 Vuosi: 2011 Tekijä: Oili Räihälä Tutkimustyyppi: Osainventointi

### 3.4. Kolarin aikaisemmat tutkimukset, raportit Museovraston arkistossa 18.11.2014.

#### monta kuntaa

**Raportin nimi:** Lapin kulttuuriympäristöt tutuksi -hanke 2004/2005. Kooste hankkeen aikana vuosina 2004-2005 tehdyistä muinaisjäännösten tarkastuksista  
 Vuosi: 2004-2005 Tekijä: Mika Sarkkinen Tutkimustyyppi: Inventointi

**Raportin nimi:** Kolari Muonio Tarkastuskertomus 20.-21.9.2001

Vuosi: 2001 Tekijä: Hannu Kotivuori Tutkimustyyppi: Tarkastus

**Raportin nimi:** Kolari / Muonio inventointiraportti kahden kunnan arkeologisista kohteista

Vuosi: 2006 Tekijä: Antti Krapu Tutkimustyyppi: Inventointi

**Raportin nimi:** Lapin rakennusperinteen inventointeja

Vuosi: 1976 Tekijä: Kirsti Jumppanen, Juhani Junttila, Ritva Laurila, Olli Kumpulainen, Jouni Piekkari, Pekka Taskinen, Markku Roininen, Erkki Saurama, Kaisu Mäkikyrö, Marita Välikangas, Jorma Huusko, Marja-Liisa Teppo, Jorma Teppo, Olli Eskelinen, Heli Kittilä ym. Tutkimustyyppi: ei määritelty

**Raportin nimi:** Suomen työväentaloja koskeva selvitys

Vuosi: 1982 Tekijä: Båsk-Ekholm, Katia ; Häyry, Kaj (Organisaatio: Turun kaupungin historiallinen museo) Tutkimustyyppi: Inventointi

**Raportin nimi:** Länsipohjan kulttuurimiljööt

Vuosi: 1985 Tekijä: Tornionlaakson maakuntamuseo Tutkimustyyppi: Inventointi

**Raportin nimi:** Lapin tunturialueiden matkailu- ja lomarakennukset matkailun alkuajoista nykypäiviin

Vuosi: 1991 Tekijä: Hautajärvi, Harri (Organisaatio: Oulun yliopisto, Teknillinen tiedekunta, Arkkitehtuurin osasto) Tutkimustyyppi: Inventointi

**Raportin nimi:** Lapin perinnemaisemat

Vuosi: 1992-1999 Tekijä: Kalpio, Satu ; Bergman, Tarja Tutkimustyyppi: Inventointi

**Raportin nimi:** Metsähallituksen esitys suojeltavista rakennuksista

Vuosi: 1993 Tekijä: Metsähallitus Tutkimustyyppi: Inventointi

**Raportin nimi:** Metallikaivokset Suomessa 1900-luvulla

Vuosi: 1996 Tekijä: Rautiainen, Marianne (Organisaatio: Museovirasto Rakenushistorian osasto) Tutkimustyyppi: Inventointi

**Raportin nimi:** Lapin kulttuuriympäristöohjelma

Vuosi: 1996 Tekijä: Lokio, Jarmo (Organisaatio: Oulun yliopisto / Arkkitehtuurin osasto) Tutkimustyyppi: Inventointi

**Raportin nimi:** Rakennettu kulttuuriympäristö. Valtakunnallisesti merkittävät kulttuurihistorialliset ympäristöt

Vuosi: 1998 Tekijä: Museovirasto ja Ympäristökeskus Tutkimustyyppi: Inventointi

**Raportin nimi:** Lapin kulkureitit

Vuosi: 1999 Tekijä: Teräs, Ulla Tutkimustyyppi: Inventointi

**Raportin nimi:** Tarkastuskertomus Muonio, Kolari, kunnanraja, Lietorova WSW-laki. Tulisijanpohjia

Vuosi: 2011 Tekijä: Hilikka Oksala Tutkimustyyppi: Tarkastus

**Raportin nimi:** Kulttuuriperintökohteiden inventointi 2011, Pallas-Yllästunturin kansallispuisto

Vuosi: 2011 Tekijä: Sami Viljanmaa, Pirjo Rautiainen Tutkimustyyppi: Inventointi

**Raportin nimi:** Ylläs - Aakenus -alue (Kittilä, Kolari, Muonio) Inventointi 2002

Vuosi: 2002 Tekijä: Hannu Kotivuori Tutkimustyyppi: Osainventointi

**Raportin nimi:** Ylläs-alueen muinaisjäännösten inventointi. Tarkastuksia Kittilän, Kolarin ja Muonion kuntien alueella. (Sis. alustavan inventointikertomuksen)

Vuosi: 1989 Tekijä: H. Kotivuori Tutkimustyyppi: Inventointi

## Kolari

**Raportin nimi:** Kolari Sieppijärvi Rova Kotiseutumuseo. Maansiirtotöiden valvonta

Vuosi: 2003 Tekijä: Hilikka Oksala Tutkimustyyppi: Valvonta

**Raportin nimi:** Tarkastuksia vuosilta 1958 ja 1964. Inventointi/muinaisjäännösluettelo. Kooste kenttäkartoista ja valokuvista, kertomukset puuttuvat.

Vuosi: 1958, 1964 Tekijä: Aarni Erä-Esko Tutkimustyyppi: ei määritelty

**Raportin nimi:** Kolari. Arkeologinen inventointi 1997-2000

Vuosi: 1997-2000 Tekijä: Hilikka Oksala Tutkimustyyppi: Inventointi

**Raportin nimi:** Kolari Rautuvaaran alue Inventointi 2008

Vuosi: 2008 Tekijä: Timo Jussila, Hannu Poutiainen Tutkimustyyppi: Osainventointi

**Raportin nimi:** Kolari Kesänkijoki Kivilatomuksen ja pyyntikuoppien tarkastus

Vuosi: 1994 Tekijä: Pirjo Hamari Tutkimustyyppi: Tarkastus

**Raportin nimi:** Kolari 151 Kurtakkoselkä Kierrosmaanpalo. Myöhäisrautakautisen asuinpaikan koekaivaus 16.9.2000

Vuosi: 2000 Tekijä: Hilikka Oksala Tutkimustyyppi: Koekaivaus

**Raportin nimi:** Kolari Koivuniemi Plassimaa Esihistoriallisen löytöpaikan tarkastus

Vuosi: 1990 Tekijä: Petri Halinen Tutkimustyyppi: Tarkastus

**Raportin nimi:** Kolari Kruununmaja Kivilatomuksen, asuinpaikan ja pyyntikuopan tarkastus

Vuosi: 1994 Tekijä: Pirjo Hamari Tutkimustyyppi: Tarkastus

**Raportin nimi:** Kolari Kurtakko Uimaranta Pikaraportti

Vuosi: 1997 Tekijä: Anna-Kaisa Teurajärvi Tutkimustyyppi: Tarkastus

**Raportin nimi:** Kolari Lappea Mastoranta Kivikautisen asuinpaikan tarkastus 1971

Vuosi: 1971 Tekijä: Anja Sarvas Tutkimustyyppi: Tarkastus

**Raportin nimi:** Kolari Lompolo-ojan suu N Kivikautisen asuinpaikan (?) tarkastus 29.6.1988

Vuosi: 1988 Tekijä: Markku Torvinen Tutkimustyyppi: Tarkastus

**Raportin nimi:** Kolari Mannala Tarkastus

Vuosi: 1993 Tekijä: Markku Torvinen Tutkimustyyppi: Tarkastus

**Raportin nimi:** Kolari Sieppijärvi Pasmajärvi Tirronniemi Kivikautisen asuinpaikan löytöseloste

- Vuosi: 1985 Tekijä: Hannu Kotivuori Tutkimustyyppi: Tarkastus  
**Raportin nimi:** Kolari 163 Palo Pitkäjärvenmaa. Myöhäisrautakautisen asumuksen tulisijan koekaivaus 11.-15.9.2000
- Vuosi: 2000 Tekijä: Hilikka Oksala Tutkimustyyppi: Koekaivaus  
**Raportin nimi:** Kolari Ristimellanjärvi S Tarkastus
- Vuosi: 1999 Tekijä: Hilikka Oksala Tutkimustyyppi: Tarkastus  
**Raportin nimi:** Kolari Pasmajärvi Tirronniemi Esihistoriallinen/kivikautinen asuinpaikka Kartoitus ja koekaivaus
- Vuosi: 2006 Tekijä: Hilikka Oksala Tutkimustyyppi: Koekaivaus  
**Raportin nimi:** Kolari Kurtakka Uimaranta. Kivikautisen asuinpaikan koekaivaus
- Vuosi: 1997 Tekijä: Simo Vanhatalo Tutkimustyyppi: Koekaivaus  
**Raportin nimi:** Kolari Äkäsjokisuun, Äkäsjokivarren ja Hannukaisten alueen inventointi 2007
- Vuosi: 2007 Tekijä: Timo Jussila Tutkimustyyppi: Osainventointi  
**Raportin nimi:** Kolari 3 Äkäslompola Ristimella. Kivikautisen asuinpaikan koekaivaus 1989
- Vuosi: 1989 Tekijä: J. Moisanen Tutkimustyyppi: Koekaivaus  
**Raportin nimi:** Kolari 39 Äkäslompola Yllästieva. Koekaivaus 1989
- Vuosi: 1989 Tekijä: J. Moisanen Tutkimustyyppi: Koekaivaus  
**Raportin nimi:** Matkakertomuksia Kolari
- Vuosi: 1974-2003 Tekijä: Pasi Kaarto; Maija Kairamo; Pentti Pietarila Tutkimustyyppi: Tarkastus  
**Raportin nimi:** Tarkastuskertomus Kolari Äkäsjokisuus Alapäänoja SW. Esihistoriallinen asuinpaikka
- Vuosi: 2005, 2011 Tekijä: Hilikka Oksala Tutkimustyyppi: Tarkastus  
**Raportin nimi:** Kolari Hannukainen, putkilinjan arkeologinen inventointi
- Vuosi: 2012 Tekijä: Vesa Laulumaa Tutkimustyyppi: Inventointi  
**Kohdenimi:** Hannukaisen rautakaivosalue
- Vuosi: 2011 Tekijä: Piritta Häkälä Tutkimustyyppi: Inventointi  
**Raportin nimi:** Tarkastuskertomus Kolari Äkäsjokisuus Kalkkikangas A. Asumuspainanne
- Vuosi: 2013 Tekijä: Hilikka Oksala Tutkimustyyppi: Tarkastus  
**Raportin nimi:** Kolari Kursunvuoma Tarkastuskertomus
- Vuosi: 2012 Tekijä: Esa Hertell Tutkimustyyppi: Tarkastus  
**Raportin nimi:** Kolari Kurtakko - Ylläsjärvi 110 kV voimajohtolinjan muinaisjäännösinventointi 2013
- Vuosi: 2013 Tekijä: Hannu Poutiainen, Antti Bilund Tutkimustyyppi: Inventointi  
**Raportin nimi:** Tarkastuskertomus Kolari 188 Hannukainen Laurinoja SW. Esihistoriallisia asumuspainanteita tai suuria pyyntikuoppia 3 - 5 kpl, tulisijanpohjia sekä palaneista kivistä muodostuneita rykelmiä
- Vuosi: 2011 Tekijä: Hilikka Oksala Tutkimustyyppi: Tarkastus  
**Raportin nimi:** Tarkastuskertomus Kolari Äkäsjokisuus Lietorova S. Esihistoriallinen (?) kuoppa sekä historiallisen (savotta-?) ajan asumusten pohjia
- Vuosi: 2005, 2011 Tekijä: Hilikka Oksala Tutkimustyyppi: Tarkastus  
**Raportin nimi:** Tarkastuskertomus Kolari Äkäsjokisuus Lutanginkangas 1. Esihistoriallinen asuinpaikka
- Vuosi: 2011 Tekijä: Hilikka Oksala Tutkimustyyppi: Tarkastus  
**Raportin nimi:** Lutanginkangas 1 – 3 ja moottorirata

- Vuosi: 2010 Tekijä: Göran Lybäck Tutkimustyyppi: Osainventointi  
**Raportin nimi:** Tarkastuskertomus Kolari Äkäsjokisuu Luntanginkangas 2. Kivikautinen ja historiallisen ajan asuinpaikka
- Vuosi: 2011 Tekijä: Hilikka Oksala Tutkimustyyppi: Tarkastus  
**Raportin nimi:** Tarkastuskertomus Kolari Äkäsjokisuu Mannajoen suu W. Kivikautinen asuinpaikka, lappalaisten kotakenttä
- Vuosi: 1997-2011 Tekijä: Hilikka Oksala Tutkimustyyppi: Tarkastus  
**Raportin nimi:** Kolari Äkäsjokisuu Mannajärvi Kivikautinen asuinpaikka Kar-toitus ja koekaivaus
- Vuosi: 2006 Tekijä: Hilikka Oksala Tutkimustyyppi: Koekaivaus  
**Raportin nimi:** Tarkastuskertomus Kolari Äkäsjokisuu Mannamännikkö E Pissioja W 1 Vuosi: 2011 Tekijä: Hilikka Oksala Tutkimustyyppi: Tarkastus  
**Raportin nimi:** Tarkastuskertomus Kolari Äkäsjokisuu Mannamännikkö E Pissioja W 2. Kivikautinen asutuskerrostuma
- Vuosi: 2011 Tekijä: Hilikka Oksala Tutkimustyyppi: Tarkastus  
**Raportin nimi:** Tarkastuskertomus Kolari Äkäsjokisuu Mannamännikkö NE. Tulisijojen pohjia ja palokerrostumaa
- Vuosi: 2011 Tekijä: Hilikka Oksala Tutkimustyyppi: Tarkastus  
**Raportin nimi:** Tarkastuskertomus Kolari Äkäsjokisuu Mannamännikkö NE 3. Esihistoriallinen asuinpaikka
- Vuosi: 2011 Tekijä: Hilikka Oksala Tutkimustyyppi: Tarkastus  
**Raportin nimi:** Tarkastuskertomus Kolari 185/259 Äkäsjokisuu Mannamännikkö NE/Mannajärvi koillinen 2 (ent. Pissilehto). Pyyntikuopparyhmä ja painanne
- Vuosi: 2005, 2011 Tekijä: Hilikka Oksala Tutkimustyyppi: Tarkastus  
**Raportin nimi:** Tarkastuskertomus Kolari 258 Äkäsjokisuu Mannamännikkö NE/Mannajärvi koillinen 1. Asuinpaikka- ja/tai pyyntikuoppia, esineistön löytöpaikka
- Vuosi: 2011 Tekijä: Hilikka Oksala Tutkimustyyppi: Tarkastus  
**Raportin nimi:** Tarkastuskertomus Kolari Äkäsjokisuu Mannamännikkö SSE
- Vuosi: 2011 Tekijä: Hilikka Oksala Tutkimustyyppi: Tarkastus  
**Raportin nimi:** Tarkastuskertomus Kolari Äkäsjokisuu Mannamännikkö W. Asumuspainanne ja kodanpohja (?)
- Vuosi: 2011 Tekijä: Hilikka Oksala Tutkimustyyppi: Tarkastus  
**Kohdenimi:** Muonionjoki-Tornionjoki Vuosi: 2010 Tekijä: Timo Jussila, Timo Sepänmaa Tutkimustyyppi: Osainventointi  
**Raportin nimi:** Kolari Pasmajärvi, muinaisjäänösinventointi 2012
- Vuosi: 2012 Tekijä: Hannu Poutiainen, Ville Laakso Tutkimustyyppi: Inventointi  
**Raportin nimi:** Kolari Pasmajärvi Piilola Tarkastuskertomus
- Vuosi: 2012 Tekijä: Esa Hertell Tutkimustyyppi: Tarkastus  
**Raportin nimi:** Kolari Pasmajärvi Siikajoki Tarkastuskertomus
- Vuosi: 2012 Tekijä: Esa Hertell Tutkimustyyppi: Tarkastus  
**Raportin nimi:** Tarkastuskertomus Kolari 208 Äkäsjokisuu Pikku Mannajärvi S. Asumuspainanne Vuosi: 1998, 2011 Tekijä: Hilikka Oksala Tutkimustyyppi: Tarkastus  
**Raportin nimi:** Tarkastuskertomus Kolari Äkäsjokisuu Pikku Mannajärvi WSW. Asumuspainanteita
- Vuosi: 2013 Tekijä: Hilikka Oksala Tutkimustyyppi: Tarkastus



**Raportin nimi:** Kolari Pitkääkoskenrovan kivikautinen asuinpaikka. Inventointi 2011. Vuosi: 2011 Tekijä: Göran Lybäck Tutkimustyyppi: Tarkastus

**Raportin nimi:** Tarkastuskertomus Kolari Hannukainen Saivo (Saivojärvi). Esihistoriallinen ja historiallinen asuinpaikka.

Vuosi: 2011 Tekijä: Hilikka Oksala Tutkimustyyppi: Tarkastus

**Raportin nimi:** Kolari Hannukainen Saivo Esihistoriallinen ja historiallinen asuinpaikka Kartoitus ja koekaivaus Vuosi: 2006 Tekijä: Hilikka Oksala Tutkimustyyppi: Koekaivaus

**Raportin nimi:** Kolari Vaarasaari Tarkastuskertomus

Vuosi: 2012 Tekijä: Esa Hertell Tutkimustyyppi: Tarkastus

**Raportin nimi:** Tarkastuskertomus Kolari Äkäsjokisuu Kalkkikangas Vetuntie E. Tulisijojen jäännöksiä, esineellisiä havaintoja

Vuosi: 2013 Tekijä: Hilikka Oksala Tutkimustyyppi: Tarkastus

**Raportin nimi:** Kolari Ylläsjokisuu. Asemakaava-alueen arkeologinen tarkkuusinventointi 7.6.2013

Vuosi: 2013 Tekijä: Petro Pesonen Tutkimustyyppi: Inventointi

### 3.5. Pellon ja Kolarin aikaisemmat löydöt

#### Pello

KM	Löytöpaikka, Esine	Diariointipvm.
8713	Kiviase	diariointipvm:5.10.1926
9400 4	Kaaraneskoski	diariointipvm:8.9.1931
12259 1	Jarhoinen	diariointipvm:24.9.1949
13052		diariointipvm:5.8.1952
13089	Taikasuvanto	diariointipvm:1.10.1952
13216		diariointipvm:16.5.1953
13296		diariointipvm:2.10.1953
13370	Sirkkakoski 2 kiviesinettä	diariointipvm:11.12.1953
13549	Tieva	diariointipvm:5.9.1954
14032	Kaarenkosken voimal.	diariointipvm:17.12.1956
14643		diariointipvm:21.7.1959
14759	Nuasjärvi Kivikirv.	diariointipvm:26.11.1959
14764	Nuasjärvi Kivik. asp.l.	diariointipvm:26.11.1959
14828	Jaukkuri Hioin?	diariointipvm:10.2.1960
15010	Orajärvi Kivikirves	diariointipvm:17.10.1960
15231	Lehmivaara Kivikirves	diariointipvm:11.10.1961
15304	Joensuun talo	diariointipvm:24.11.1961
15404	Vanharanta Kiviesine	diariointipvm:16.4.1962
16398	Kieksiäisniemi RN:o 72	diariointipvm:3.10.1964
16399	Uusitalo Kiviaseen terä	diariointipvm:3.10.1964
16400	Pohjukka RN:o 19:3	diariointipvm:3.10.1964
16401	Salmenniemi RN:o 18	diariointipvm:3.10.1964
16402	Kolhoniemi RN:o 1:8	diariointipvm:3.10.1964
16403	Hopearanta Asuinpaikkalöytö	diariointipvm:3.10.1964
16404	Kaarenkoski RN:o 3:2	diariointipvm:3.10.1964
16405	Korpivuoma RN:o 14	diariointipvm:3.10.1964

16406	Kirkonkylä	Liuskeveitsi		diariointipvm:3.10.1964
16407	"Ihannehiekka"		Tuura	diariointipvm:3.10.1964
16408	Eero		Kivias. terä	diariointipvm:3.10.1964
16409	Mäen talo		Kivias. terä	diariointipvm:3.10.1964
16410	Ratasjärvi		Kiviesineitä	diariointipvm:3.10.1964
18559			Tuuran terä	diariointipvm:4.1.1972
21225			Tuura	diariointipvm:23.10.1981
21226	Teikoruonan	turvetyömaa	2 Kourutaltoa	diariointipvm:23.10.1981
21696			Punaliuskekärki	diariointipvm:26.11.1982
22658			Kaksoistaltoa	diariointipvm:22.1.1985
24148	Keränen		Kourutaltoa	diariointipvm:10.3.1988
25613	Romakkaniemi		Taltoja 2 kpl	diariointipvm:1.6.1990
25624	Hannunranta		Pohjalainen kirves	diariointipvm:7.6.1990
25647	Nivanniska 1		Asuinpaikkalöytö	diariointipvm:18.7.1990
25648	Teuamella 1		Asuinpaikkalöytö	diariointipvm:18.7.1990
25649	Talvirovat		Asuinpaikkalöytö	diariointipvm:18.7.1990
25650	Ritavalkea 1		Asuinpaikkalöytö	diariointipvm:18.7.1990
25651	Alapeura		Asuinpaikkalöytö	diariointipvm:18.7.1990
25652	Kentänniemi		Asuinpaikkalöytö	diariointipvm:18.7.1990
25653	Pukinniemi		Asuinpaikkalöytö	diariointipvm:18.7.1990
25654	Kotkanpesä		Tuura	diariointipvm:18.7.1990
25655	Kotkanpesä		Kourutaltoa	diariointipvm:18.7.1990
25656	Kotkanpesä		Asuinpaikkalöytö	diariointipvm:18.7.1990
25657	Reinola		Kvartsi-iskos	diariointipvm:18.7.1990
25658	Saukonmäki		Reikäkivi	diariointipvm:18.7.1990
25659	Orankikoski 1		Taltanteelmä	diariointipvm:18.7.1990
25660	Kielisenvaara		Asuinpaikkalöytö	diariointipvm:18.7.1990
25661	Kieksiäisniemi 1		Asuinpaikkalöytö	diariointipvm:18.7.1990
25662	Teikojokisuu		Pal. luuta	diariointipvm:18.7.1990
25664	Riihelä		Tuurankatkelma	diariointipvm:19.7.1990
25665	Mäkituomas		Hioin, historiallinen?	diariointipvm:19.7.1990
25666			Kaitakirves	diariointipvm:19.7.1990
25667	Hannunranta		Kvartsia	diariointipvm:19.7.1990
25668	Korpikoski 2		Asuinpaikkalöytö	diariointipvm:19.7.1990
25669	Korpivuonio		Reikätaltoa	diariointipvm:19.7.1990
25670	Matinaho		Putkellinen rautakärki (hist.?)	diariointipvm:19.7.1990
25671	Eero		Suurkirves	diariointipvm:19.7.1990
25672	Eero		Tuuranteräkatkelma	diariointipvm:19.7.1990
25673	Eero		Kaksoistaltoa	diariointipvm:19.7.1990
25674	Korva		Tuura	diariointipvm:19.7.1990
25675	Ratasjoki		Tuuria 2 kpl	diariointipvm:19.7.1990
25676	Mellanen		Asuinpaikkalöytö	diariointipvm:19.7.1990
25677	Väinölä		Tuura	diariointipvm:19.7.1990
25678	Kulluvaaransaari		Tuura, teelmä	diariointipvm:19.7.1990
25679	Kulluvaaransaari		Kuonaa	diariointipvm:19.7.1990
25680	Rova		Hioin	diariointipvm:19.7.1990
25681	Rova		Asuinpaikkalöytö	diariointipvm:19.7.1990
25682	Hakala		Kvartsia	diariointipvm:19.7.1990
25683	Törmä		Tuura	diariointipvm:19.7.1990
25684	Törmä		Asuinpaikkalöytö	diariointipvm:19.7.1990

25685	Luhtilaki	Kvartsia		diariointipvm:19.7.1990
25686	Siltajänkänsaajo		Taltta	diariointipvm:19.7.1990
25687	Pekonniemi	Kaitatalta		diariointipvm:19.7.1990
25688	Salmenniemi		Asuinpaikkalöytö	diariointipvm:19.7.1990
25689	Kolhonniemi		Teelmiä 2 kpl	diariointipvm:19.7.1990
25691	Kolhonniemi		Kvartsia	diariointipvm:19.7.1990
25692	Hopearanta	Kvartsia		diariointipvm:19.7.1990
25693	Korkeaniemi		Asuinpaikkalöytö	diariointipvm:19.7.1990
25694	Kiviniemi	Asuinpaikkalöytö		diariointipvm:19.7.1990
25695	Revonniemi	Kiviesineen katkelma, kvartsia		diariointipvm:19.7.1990
25696			Taltta	diariointipvm:19.7.1990
25697			Kvartsia	diariointipvm:19.7.1990
25698	Lohilahti	Asuinpaikkalöytö		diariointipvm:19.7.1990
25699			Asuinpaikkalöytö	diariointipvm:19.7.1990
25700	Kenttäniemi	Kivikautinen esine?		diariointipvm:19.7.1990
25701	Välitalo	Kvartsia		diariointipvm:19.7.1990
25702	Aihkinenä	Asuinpaikkalöytö		diariointipvm:19.7.1990
25703	Palovaara	Tuura		diariointipvm:19.7.1990
25704	Kenttämaa	Tuuranteelmä		diariointipvm:19.7.1990
25705	Joonaa 1	Kvartsia		diariointipvm:19.7.1990
26071	Turtolan koulu		Asuinpaikkalöytö	diariointipvm:27.12.1990
27766	Kotiranta 6:18		Kivituura	diariointipvm:25.5.1993
30668	Mäkikangas	Kiviesineen katkelma		diariointipvm:5.12.1997
30716	Korkeaniemi		Tuura	diariointipvm:7.1.1998
30717	Korkeaniemi		Kirves	diariointipvm:7.1.1998
30721	Kaaraneskoski 1		Asuinpaikkalöytöjä	diariointipvm:9.1.1998
30864	Lohilahdenhaudat		Asuinpaikkalöytöjä	diariointipvm:28.4.1998
31377	Kaaraneskoski		Asuinpaikkalöytöjä	diariointipvm:28.1.1999
33076	Hutusenmaa	Tuuran katkelma		diariointipvm:30.1.2002
35802	Kenttäniemi	Kvartsi-iskos		diariointipvm:18.4.2006
38322	Hanhiriipi	Asuinpaikkalöytöjä		diariointipvm:22.7.2010
38323	Hietakaula	Asuinpaikkalöytöjä		diariointipvm:22.7.2010
38696	Koskenniemi		Kaksoistaltta	diariointipvm:9.3.2011
38697	Laurinoja	Kourutaltoa		diariointipvm:9.3.2011
38698	Matinlompola		Liusketalta	diariointipvm:9.3.2011
38699	Lehdonriipi	Tuura		diariointipvm:9.3.2011
38711	Kieksiäisniemi 1		Tuuran katkelma	diariointipvm:9.3.2011
38812	Kulkuvaara	Liuske-esineen teelmä		diariointipvm:10.5.2011

## Kolari

KM	löytöpaikka, esine		Diariointipvm.
6064 3	Rantapääkkölä	Tasatalta	diariointipvm:25.5.1912
6064 6-8	Silversked		diariointipvm:25.5.1912
6934	Äkäslompola	Tuuranterä kiv. ym.	diariointipvm:26.8.1915
12862 1	Sieppijärvi	Pohj. taltta	diariointipvm:21.9.1951
14376	Ylläsjärvi	Kivik. asp.l.	diariointipvm:7.8.1958
14377	Taapajärvi	Kivik. asp.l.	diariointipvm:7.8.1958
14378	Pasmajärvi	Kivik. asp.l.	diariointipvm:7.8.1958

14379	Äkäslompolo	Kivik. asp.l.	diariointipvm:7.8.1958
14380	Poikkijärvi	Kivik. asp.l.	diariointipvm:7.8.1958
14381	Koivuniemi	Kivik. asp.l.	diariointipvm:7.8.1958
16146	Vaattojärvi	Reikänuija	diariointipvm:2.1.1964
16397	Talari RN:o 90	Kivikirves	diariointipvm:3.10.1964
18408		Kiviesineitä (2)	diariointipvm:25.8.1971
18654	Mastoranta	Asuinpaikkalöytö	diariointipvm:22.2.1972
18767		Tasatalta	diariointipvm:17.3.1972
19626		Tasatalta	diariointipvm:26.4.1975
22973	Tirronniemi	Kvartsi-iskoksia - ja kaapimia	diariointipvm:11.11.1985
23553	Koulun tontti	Kourutalalta	diariointipvm:11.3.1987
24602		Asuinpaikkalöytöjä	diariointipvm:20.2.1989
25207	Ristimella	Asuinpaikkalöytöjä	diariointipvm:23.11.1989
25208	Yllästieva	Asuinpaikkalöytöjä	diariointipvm:23.11.1989
25308	Arttukoski	Asuinpaikkalöytö?, pyyntikuoppia	diariointipvm:5.1.1990
25309	Tieva	Asuinpaikkalöytö?	diariointipvm:5.1.1990
25310	Äkäsjoki	Esihistoriallisia löytöjä?	diariointipvm:5.1.1990
25311	Hannukainen 1,2,3		diariointipvm:5.1.1990
25312	Kuerkoski a, b, c	Asuinpaikkalöytö	diariointipvm:5.1.1990
25313	Ristimella	Asuinpaikkalöytö	diariointipvm:5.1.1990
25314	Yllästiera	Asuinpaikkalöytö	diariointipvm:5.1.1990
25315	Kesänkijoki	Saamelaisasuinpaikkalöytö, pyyntikuoppia	diariointipvm:5.1.1990
28565	Kruununmaja	Asuinpaikkalöytö + latomuksia	diariointipvm:13.12.1994
28566	Kesänkijoki	Asuinpaikkalöytö	diariointipvm:13.12.1994
28947	Lappea	Tuura, hioin, kvartssia	diariointipvm:23.10.1995
30861	Uimaranta		diariointipvm:27.4.1998
34073	1-4 Ylläsjokisuu	Tuura, kvartssia	diariointipvm:11.11.2003
34074	1-5 Pääkkölä	Asuinpaikkalöytöjä	diariointipvm:11.11.2003
34075	1-2 Takala	Kvartssia	diariointipvm:11.11.2003
34076	1-4 Tirronniemi	Asuinpaikkalöytöjä	diariointipvm:11.11.2003
34077	1-4 Mastoranta	Asuinpaikkalöytöjä	diariointipvm:11.11.2003
34078	Aarttokoski	Kvartssia	diariointipvm:11.11.2003
34079	Kuerjoki/Äkäsjoki	Kvartssia	diariointipvm:11.11.2003
34080	Mannajärvi NW	Palanutta luuta	diariointipvm:11.11.2003
34081	Äkäsjokisuu E	Taltan teelmä, kvartssia	diariointipvm:11.11.2003
34082	Järvenpää	Asuinpaikkalöytöjä	diariointipvm:11.11.2003
34083	Kurkonniemi	Palanutta luuta	diariointipvm:11.11.2003
34084	Iso Taapalompolo SE	Kvartsi-iskoksia	diariointipvm:11.11.2003
34085	Tirrojärvi NW	Kvartsi-iskos	diariointipvm:11.11.2003
34086	Pasmajoen suu	Kvartsikaavin	diariointipvm:11.11.2003
34087	Lompoloniemi	Kvartssia	diariointipvm:11.11.2003
34088	Ylitalo	Kourutalalta	diariointipvm:11.11.2003
34089	Kallantörmä	Kvartssia	diariointipvm:11.11.2003
34090	Kenttäniemi	Kvartssia, palanutta luuta	diariointipvm:11.11.2003
34091	Lompolonsaari SE	Kvartssia, palanutta luuta	diariointipvm:11.11.2003
34092	Äkäsjokisuu W	Kiviesineen katkelma, kvartssia	diariointipvm:11.11.2003
34093	Mannajoensuu W	Tuura	diariointipvm:11.11.2003
34094	Mannajärvi S	Kvartsikaavin	diariointipvm:11.11.2003
37027	Saivojärvi	Asuinpaikkalöytöjä	diariointipvm:26.11.2007
37028	Pulkkasaaret 2	Asuinpaikkalöytöjä	diariointipvm:26.11.2007

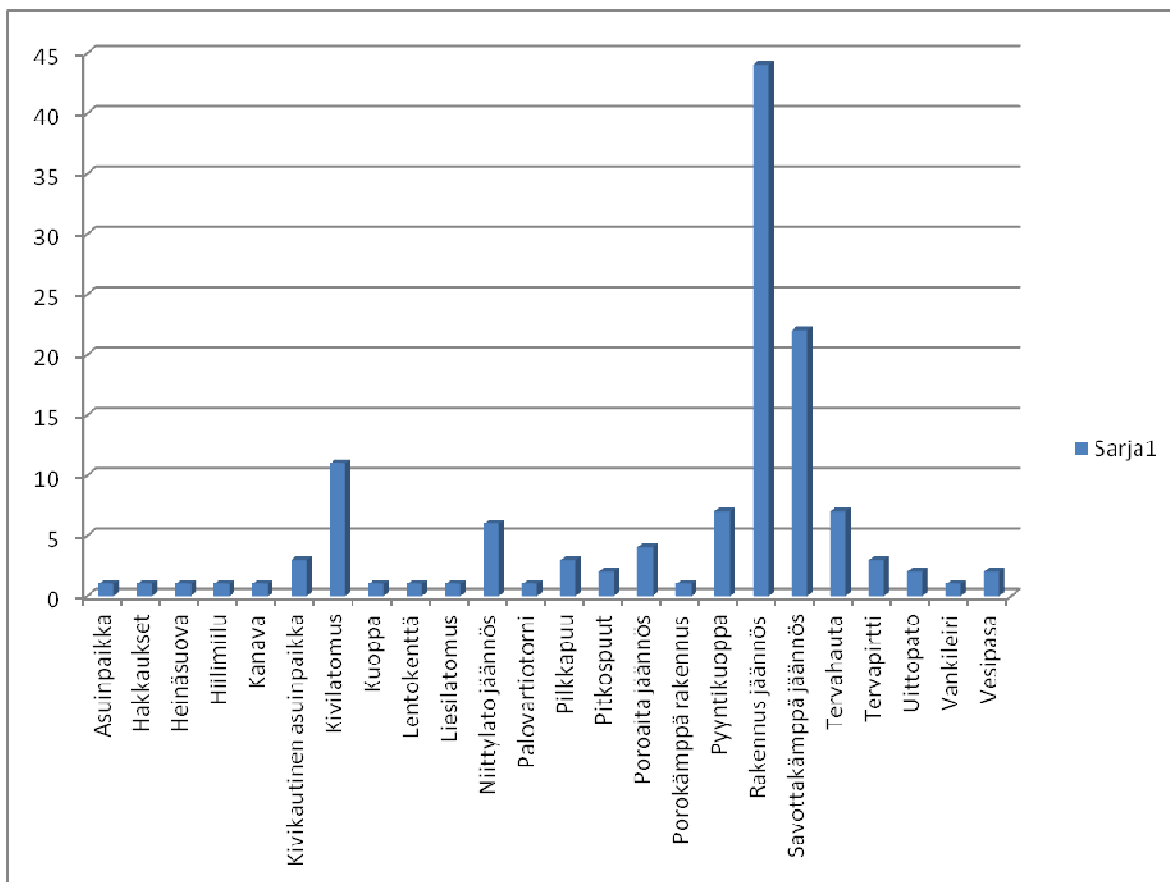
37029	Kivivuopionvaara	Asuinpaikkalöytöjä	diariointipvm:26.11.2007
37030	Ailisaarennivat	Asuinpaikkalöytöjä	diariointipvm:26.11.2007
37031	Valkeajoki 1	Asuinpaikkalöytöjä	diariointipvm:26.11.2007
37032	Valkeajoki 2	Asuinpaikkalöytöjä	diariointipvm:26.11.2007
37033	Äkäsjoki 2 A ja B	Asuinpaikkalöytöjä	diariointipvm:26.11.2007
37034	Haitaritievat	Asuinpaikkalöytöjä	diariointipvm:26.11.2007
37035	Äkäsjoki 4	Asuinpaikkalöytöjä	diariointipvm:26.11.2007
37159	Mastoranta	Asuinpaikkalöytöjä	diariointipvm:19.12.2007
37160	Kieksiäisniva	Asuinpaikkalöytöjä	diariointipvm:19.12.2007
37445	Tirroniemi	Asuinpaikkalöytöjä	diariointipvm:8.10.2008
38054	Saivo	Asuinpaikkalöytöjä	diariointipvm:17.11.2009
38394	Luontanginkangas 1	Asuinpaikkalöytöjä	diariointipvm:28.9.2010
38395	Luontanginkangas 2	Asuinpaikkalöytöjä	diariointipvm:28.9.2010
38396	Luontanginkangas 3	Asuinpaikkalöytöjä	diariointipvm:28.9.2010
38397	Moottorirata 1	Asuinpaikkalöytöjä	diariointipvm:28.9.2010
38511		Kvartsi-iskos	diariointipvm:1.11.2010
38512		Asuinpaikkalöytöjä	diariointipvm:1.11.2010
38513		Asuinpaikkalöytöjä	diariointipvm:1.11.2010
38514		Asuinpaikkalöytöjä	diariointipvm:1.11.2010
38515		Asuinpaikkalöytöjä	diariointipvm:1.11.2010
38516		Asuinpaikkalöytöjä	diariointipvm:1.11.2010
38517		Asuinpaikkalöytöjä	diariointipvm:1.11.2010
38518		Asuinpaikkalöytöjä	diariointipvm:1.11.2010
38519		Asuinpaikkalöytöjä	diariointipvm:1.11.2010
38520		Asuinpaikkalöytöjä	diariointipvm:1.11.2010
38521		Asuinpaikkalöytöjä	diariointipvm:1.11.2010
38522		Asuinpaikkalöytöjä	diariointipvm:1.11.2010
38715	Aarttokoski	Asuinpaikkalöytöjä	diariointipvm:9.3.2011
38899	Pitkäkoski	Asuinpaikkalöytöjä	diariointipvm:10.10.2011
38900	Siltala	Asuinpaikkalöytöjä	diariointipvm:10.10.2011
38901	Yläjokisuu	Asuinpaikkalöytöjä	diariointipvm:10.10.2011
38902	Luhtanginkangas 5	Asuinpaikkalöytöjä	diariointipvm:10.10.2011
38903	Luhtanginkangas 6	Asuinpaikkalöytöjä	diariointipvm:10.10.2011
38904	Pitkäkoskenrova	Asuinpaikkalöytöjä	diariointipvm:10.10.2011
39150	Nuottajärvi 1	Asuinpaikkalöytöjä	diariointipvm:13.6.2012
39630	Koivuniemi Plassimaa	Asuinpaikkalöytöjä	diariointipvm:28.10.2013
39813	Kursunvuoma	Asuinpaikkalöytöjä	diariointipvm:26.3.2014
39814	Pasmajärven länsioja	Asuinpaikkalöytöjä	diariointipvm:26.3.2014
39815	Pasmajärven Piilola	Asuinpaikkalöytöjä	diariointipvm:26.3.2014

## 4 Tulosten tarkastelu ja johtopäätökset

Inventoinnissa käytiin läpi 127 kohdetta, joista 10 oli esihistoriallista ja 14 historiallisen ajan muinaisjäännöstä. Näistä 8 oli ennestään tunnettuja muinaisjäännösrekisterin kohteita. Kulttuuriperintökohteita oli 103. Kohteissa oli yhteensä 240 alakohdetta. Suuri alakohdeiden määrä johtuu lähinnä pyyntikuoppaketuista.

Inventoinnissa käytiin Pello – Kolari inventointialue läpi hyvin kattavasti ja Kittilän alueen inventointi saatettiin loppuun. Pellon ja Kolarin metsätalousmaat sijaitsevat pääosin kuntien itäosissa, jotka rajautuvat Kittilän ja Rovaniemen kuntiin. Näiltä alueilta löydettiin useita kivilatomuksia, joista ainakin osa on rajamerkkejä. Rajamerkit liittyvät kuntien nykyisiin rajoihin. Osa merkeistä liittyy myös Kemin ja Tornion lappien ja mahdollisesti myös Lapin ja lannan rajaan. Kuntien länsiosat ovat viljeltyä jokilaaksoa, jotka pääasiassa ovat yksityisessä omistuksessa. Valitettavasti inventointiajankohtana tehty laserkeilausmateriaali sijoittui kuntien länsiosiin, eikä sitä voitu inventoinnissa hyödyntää.

**Taulukko 1 inventoidut kohteet tyypeittäin**

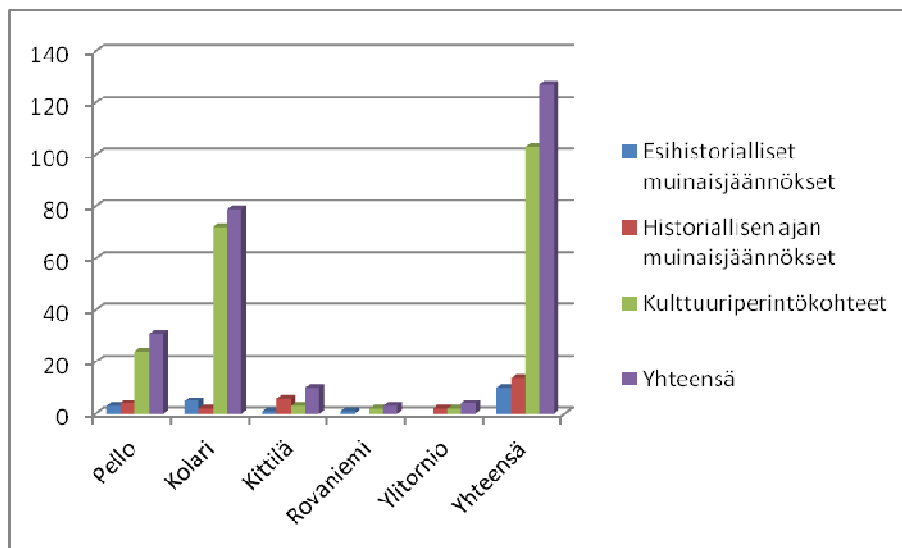


Inventoiduista kohteista suurin osa on savottakämppien tai rakennusten jäännöksiä. Savottakämpiksi merkittiin selvästi metsätalouteen liittyvät kämpät. Rakennuksen jäännökset liittyvät joko metsätalouteen, poronhoitoon, metsästykseseen tai kalastukseen. Kaikkien asumusten alkuperää tai tarkoitusta ei kyetty selvittämään. Ensimmäisenä ryhmänä esiintyvä asuinpaikka on Haikaraniemen talvikylä Kittilästä ja toisena esiintyvä hakkaukset on Struven ketjuun liit-

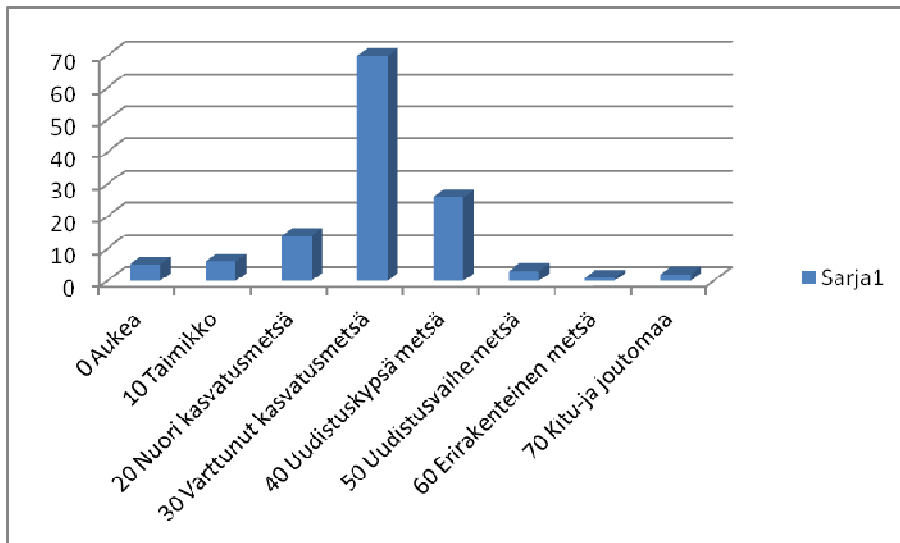
tyvä piste Pellon Olosvaarassa. Kivilatomuksista suurin osa on rajamerkkejä. Liesilatamus on suorakaiteen muotoinen kodan keskusliesi, jotka ajoitetaan 600 – 1600 väliselle ajanjaksolle. Tervahaudat merkittiin yhtä lukuun ottamatta historiallisen ajan kulttuuriperintökohteiksi, koska niissä havaittiin puurakenteita tai niiden vieressä oli tervapirtin jäännökset. Ilmeisesti haudat ovat alle 100 vuotta vanhoja. Kuntien läntisestä sijainnista johtuen alueelta ei löydetty toiseen maailmansotaan liittyviä kohteita. Inventoitu vankileiri on Rovaniemen Norvajärven takamaastosta.

**Taulukko 2 ja diagrammi esihistorialliset ja historiallisen ajan muinaisjäännökset sekä kulttuuriperintökohteet kunnittain**

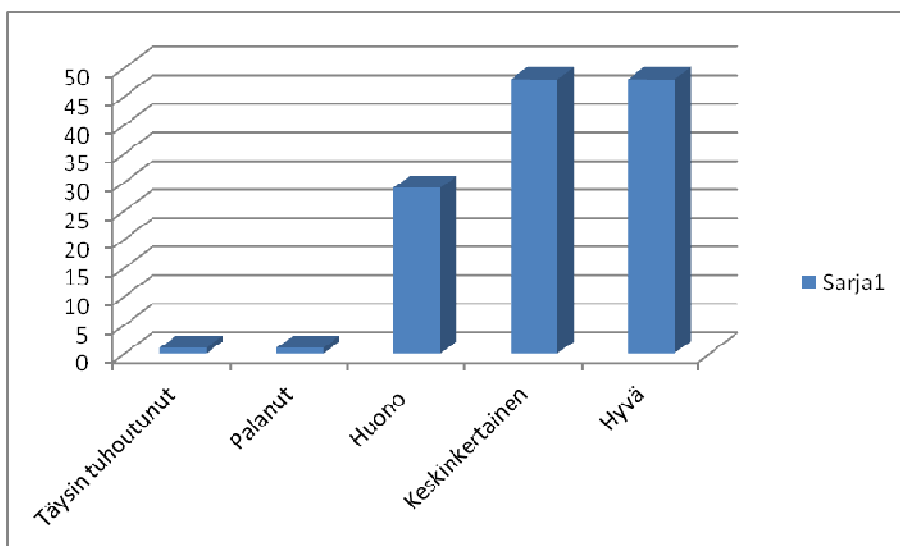
	Pello	Kolari	Kittilä	Rovaniemi	Ylitornio	Yhteensä
Esihistorialliset muinaisjäännökset	3	5	1	1		10
Historiallisen ajan muinaisjäännökset	4	2	6		2	14
Kulttuuriperintökohteet	24	72	3	2	2	103
Yhteensä	31	79	10	3	4	127



Inventointi kohdistui pääasiassa Pellon ja Kolarin kuntiin ja Kittilän kunnassa käytiin läpi edelliskesän inventoinnista jääneet, käymättömät kohteet. Rovaniemi ja Ylitornio on inventoitu aiemmin ja kohteet ovat kesän aikana tulleiden tarkastuspyyntöjen havaintoja. Esihistoriallisista muinaisjäännöksistä ennestään tunnettujen kohteiden tarkastuksia oli Pellosta neljä ja Kolarista neljä kappaletta.

**Taulukko 3 kohteiden metsäkuvioiden kehitysluokka**

Suurin osa kohteista löytyi varttuneesta kasvatusmetsästä. Tähän lienee syynä se, että rakennukset ja kämpät sijaitsivat useimmiten hiekkakankaalla suon reunassa, jossa vesipaikka on ollut lähellä. Myös pyyntikuopat sijaitsivat samanlaisessa maastossa. Taimikoiden pieni osuus selittyy sillä, että taimikosta on vaikeampi havaita kohteita maaston peitteisyyden takia. Jakauma on hyvin samantyyppinen kuin edellisten vuosien inventoinneissa. Kittilässä kohteita oli enemmän kitu- ja joutomailla, mikä johtuu suuremmasta soiden määrästä Kittilän alueella.

**Taulukko 4 kohteiden kunto ja vauriot**



Kohteiden kunto tarkoittaa eri kohderyhmissä hieman eri asiaa. Kunnossa arvioitiin kohteen alkuperäisyyden säilyneisyyttä ja maatumisastetta sekä vaurioita. Myös ympäröivä maasto otettiin huomioon kohteita arvioitaessa.

Vaurioita tavattiin seuraavissa kohteissa:

Reiska no.	Nimi	Vaurio
172615	Pikku-Karjärvi pyyntikuopat koneella	yhden kuopan päältä on ajettu metsä-
172660	Laukkujärvi kämpä jäännös	palanut
172812	Kahra rakennus jäännös	hiekkatie tehty kohteen päältä
172940	Teiriniemi 2 rakennus jäännös	länsipäädyn yli tehty tie
171851	Talvirovat kivikautinen asuinpaikka	kulku-ura ja laikutus tuhonnut pintaa
174040	Kienajaselkä 1 kämpä jäännös	koillisseinän yli ajettu metsäkoneella
174052	Iso Olkkajärvi pyyntikuopat	yhden kuopan päältä on ajettu
174087	Liittovaara 2 kivilatomus	poroaidan teko rikkonut kiveystä

Kaikki edellä kuvatut vauriot ovat syntyneet inventoinnissa löytyneisiin uusiin kohteisiin, joiden sijainti on ollut tuntematon.

## Allekirjoitus

*Helsingissä 18.12.2014 Taisto Karjalainen*

# Lähteet

## Kirjallisuus:

Heljala, M & Seppälä, S. & Elo, T. Joen ja meren rajakaupunki Tornion kulttuuriperintöohjelma. Suomen ympäristö 36/2012. Ympäristöministeriö.

Karjalainen, T. & Kelola-Mäkeläinen, H. 2013: Kivilatomuksia Rovaniemeltä. Muinaistutkija 2. 2013. Suomen arkeologinen seura.

Johansson, P. & Kujansuu, R. 2005: Pohjois-Suomen maaperä. GTK, Espoo.

Julku, K. 1991: Kemin ja Tornion vanha raja. Studia historica septentrionalia 19. Rovaniemi.

Saarnisto, M. 1996: Rovaniemen luonnonmaiseman synty. Julkaisussa: (toim. Rovaniemen historiatoimikunta) Rovaniemen historia vuoteen 1721: kotatulilta savupirtin suojaan. Rovaniemen kaupunki, Rovaniemen maalaiskunta ja Rovaniemen seurakunta. Jyväskylä: Gummerus, 11 – 33.

Sandström, O & al. 1999. Länsi-Lapin luonnonvarasuunnitelma. Metsähallituksen metsätalouden julkaisuja 22. 1999.

## Julkaisemattomat lähteet:

Harju, K.2006 Nälännönvainion käyttö- ja hoitosuunnitelma. Rovaniemen ammattikorkeakoulu, metsätalouden koulutusohjelma, opinnäytetyö.

Lybäck, G & Palin, T & Hertell, E. Kolari Nuottajärvi 1. Ylisen Nuottalompolonvaaran kivikautinen asuinpaikka. Inventointiraportti 2012. Raportti Museoviraston arkeologian osaston arkistossa.

Lybäck, G & Hertell, E. Kolari Vaarasaari. Tarkastuskertomus 2014. Raportti Museoviraston arkeologian osaston arkistossa.

Lybäck, G & Hertell, E. Kolari Pasmajärvi Siikajoki. Tarkastuskertomus 2014. Raportti Museoviraston arkeologian osaston arkistossa.

Lybäck, G & Hertell, E. Kolari Kursunvuoma. Tarkastuskertomus 2014. Raportti Museoviraston arkeologian osaston arkistossa.

Räihälä, O. 2011 Ylitornion ja Pellon eteläosien kulttuuriperintöinventointi 2011. Raportti Metsähallituksen arkistossa.

## Elektroniset lähteet:

<http://www.maanmittauslaitos.fi/toiminta/organisaatio/historia/struven-keiju> (Viitattu 1.12.2014).

[http://fi.wikipedia.org/wiki/Pierre\\_Louis\\_Moreau\\_de\\_Maupertuis](http://fi.wikipedia.org/wiki/Pierre_Louis_Moreau_de_Maupertuis) (Viitattu 1.12.2014).

## Löytöluettelo

*Kivikautisia löytöjä, jotka Taisto Karjalainen toimitti Kansallismuseon kokoelmiin inventointimatkaltaan Pellon Talvirovat nimiselle kivikautiselle asuinpaikalle.*

*Ks. T. Karjalaisen inventointikertomus arkeologian osaston arkistossa.*

*Diar.24.10.2014*

*T. K.*

**1. Kvartsikaavin**                      1 kpl.    9 g

Pituus 25 mm, leveys 21 mm, paksuus 14 mm.

**2. Kvartsi-iskoksia**                      4 kpl,    46 g

*Löytöpaikka sijaitsee Pellon kirkosta 14,5 km itään, Peuralompolon länsipuolella, moreeniharjussa. Löydöt tulivat polulta ja metsämaan laikutuksessa paljastuneesta maasta.*

*p= 7414185, i= 3382653, z= 212 m mpy*

*Keskikoordinaatti, GPS-mittaus kvartsien löytöpaikalta.*

<b>Honkasuvanto kuopat</b>	<b>MH-tunnus: 172525</b>
----------------------------	--------------------------

<b>Kohdetyyppi:</b>	17 Kivi- ja maarakenteet	<b>Haltija:</b>	181 Metsätalous Länsi-Lappi
<b>Ajoitus:</b>	7118 Historiallinen aika	<b>Ylläpitäjä:</b>	181 Metsätalous Länsi-Lappi
<b>Rakentamisvuosi:</b>		<b>Kunta:</b>	854 Pello
<b>Lukumäärä:</b>	2		

<b>Koordinaattiselitys:</b>	<b>Geometria tuotettu:</b>
<b>Koordinaatit:</b>	<b>Löydöt:</b>
X 7435447, Y 3361451, Z 108	4 Gps-mittaus, korjaamaton

***Taustatiedot***

Muinaisjäännösrekisterin tietoa: Pieniä mahdollisesti esihistoriallisia painanteita ja historiallisen ajan kuoppia ja mahdollinen vanhan ratsutien linjaus Tornionjoen Honkasuvannon kohdalla sijaitsevan kankaan törmän reunan vaiheilla, runsaan 200 m matkalla. Ratsutie on vuoden 2000 tarkastuksen perusteella 27 m törmän reunasta sisämaahan (itään). Mahdollisia kellarikuoppia (14 kpl), laajahkoja painanteita, on jokitörmässä noin 130 m pituudella. Pienet painanteet sijaitsevat kankaanreunan pohjoispäässä olevalla kolmionmuotoisella tasanteella. Painanteita on neljä, kooltaan noin 2 - 3 x 2 - 3 m. Ne ovat vallillisia ja matalia ja niissä erottuu mahdollinen kulkuaukon kohta. Mahdollisesti on kyse pienistä asumuksenpohjista. Painanteisiin tehdyissä koepistoissa erotettiin vahva maannos ja kaksoismaannosta merkkinä korkeasta iästä sekä myös palomaata.

Vuoden 2008 tarkastuksessa jyrkän jokitörmän terassilla havaittiin yksi selkeä kuopanne. Muuten törmässä oli epämääräisiä kuopan jäännöksiä ja luontaisia sortumia (koordinaatit p=7435379; i=3361443), joista osa voi osoittaa sortuneiden kuoppien kohtia. Kankaanlaen pohjoisosan pienet kuopanteet sijoittuvat vierekkäin. Kahden selkeimmän kooksi mitattiin noin 2 x 2 m ja syvyydeksi 0,3 m, minkä lisäksi niiden vieressä havaittiin pari epämääräisempää pientä painannetta. Ne ovat tuoreen kangasmetsän kasvillisuuden peitossa. Tarkastuksen perusteella ne eivät vaikuttaneet asumuksenpohjilta.

***Ympäristön kuvaus***

Kohde sijaitsee Tornionjoen rantatörmän päällä, hiekkaterassilla, jossa kasvaa paksu turve ja mäntymetsä.

***Kohteen kuvaus***

Kohteessa havaittiin kaksi matalaa, soikeaa painannetta paksussa puolukkaturpeen peittämässä hiekkamaassa.

Kuoppa 1 pisteessä: x 3361374, y 7435455. Kuoppa on soikea 100 x 20 cm ja se on 30 - 40 cm syvyinen.

Kuoppa 2 pisteessä: x 3361453, y 7435444. Kuoppa on 100 x 20 - 50 cm ja sen syvyys on noin 30 cm.

Muinaisjäännösrekisterin mukaan paikalla on historialliseen aikaan liittyviä kuoppia.

***Kohteen rajaus***

Kohde rajautuu aluemaisesti kuopista mitattujen gps pisteiden ja muinaisjäännösrekisterin pisteen ylle.

***Tulkinta***

Epämääräisiä painanteita, joiden alkuperästä on vaikea sanoa mitään ilman kaivaustutkimuksia.

***Lisätietoja***

Muinaisjäännösrekisterin kohde no 1000012201 Honkasuvanto muinaisjäännösryhmät.

### *Toimenpiteet*

### *Tarkastukset*

Tila: 3 Toteutettu Laji: 6 Suojeluarvojen tarkastus Tarkastusvuosi: 2014

Tarkastuspvm: 26.5.2014 Tarkastaja: T. Karjalainen

Kuvaus:

<b>Viranomais- rekisterinro:</b>	1000012201	<b>Kunto:</b>	1 Hyvä
<b>Arvotus:</b>	8 Muu suojeluarvo	<b>Olotila:</b>	2 Ei käytössä
<b>Selitys:</b>		<b>Kohteen suojelu:</b>	2 Muinaisjäännösrekisteri II
		<b>Selitys:</b>	

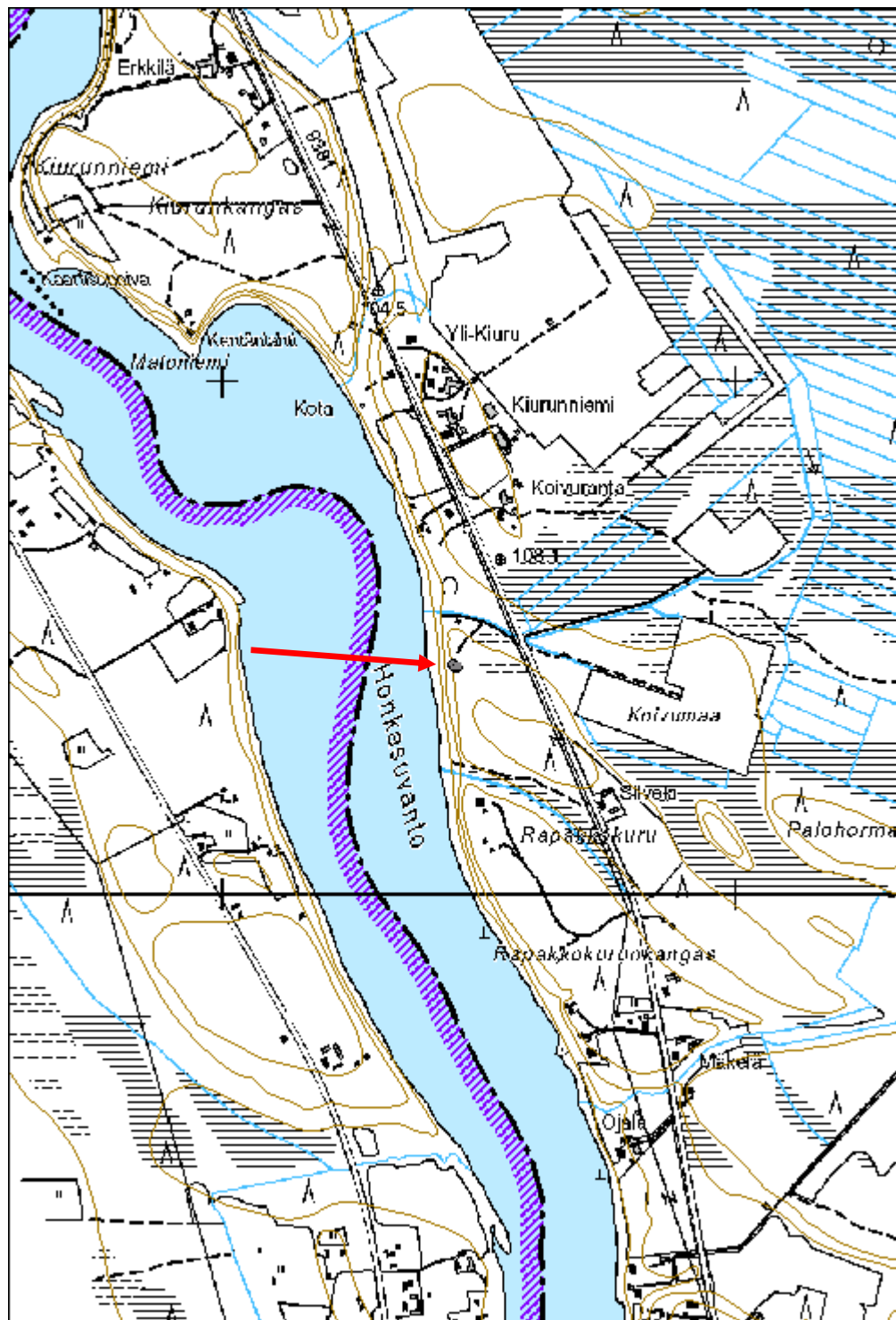
<b>Ympäristön suojelu:</b>	0 Ei määritelty
--------------------------------	-----------------

<b>Selitys:</b>	
-----------------	--



Jokitörmän päällä erottuu epämääräisiä painanteita.

<b>Kohdetyyppi:</b>	17 Kivi- ja maarakenteet	<b>Copyright:</b>	© Metsähallitus 2008 © Maanmittauslaitos 1/MML/08
<b>Koordinaatit:</b>	X 7435447, Y 3361451, Z 108	<b>Mittakaava:</b>	1:10000



<b>Talvirovat kivikautinen asuinpaikka</b>	<b>MH-tunnus: 171851</b>
--	--------------------------

<b>Kohdetyyppi:</b>	1 Asuinpaikat	<b>Haltija:</b>	181 Metsätalous Länsi-Lappi
<b>Ajoitus:</b>	7111 Kivikausi	<b>Ylläpitäjä:</b>	181 Metsätalous Länsi-Lappi
<b>Rakentamisvuosi:</b>		<b>Kunta:</b>	854 Pello
<b>Lukumäärä:</b>	1		

<b>Koordinaattiselitys:</b>	<b>Geometria tuotettu:</b> 4 Gps-mittaus, korjaamaton
<b>Koordinaatit:</b> X 7414185, Y 3382653, Z 112	<b>Löydöt:</b> <b>KM 40155:</b> 1 – 2.

***Taustatiedot***

Löytyi inventoinnissa.

***Ympäristön kuvaus***

Kohde sijaitsee Talvirovat nimisellä moreeniharjulla Peuralompolo nimisen järven länsipuolella. Löydöt on tehty kulku-uralta ja metsälaikutuksista, jossa maaperä on hiekkaa. Löytöpaikalla kasvaa männyntaimikko. Kohteelle on matkaa luoteessa olevalta Konttakängäs nimiseltä uittopadolta noin 800 metriä.

***Kohteen kuvaus***

Kohteesta löytyi kvartsi-iskoksia ja kaapimia, joiden löytökohdat on merkitty alakohteina. Kvartsi-iskoksia löytyi kulku-uran kohdalla noin 20 metrin matkalta, sekä kulku-uran länsipuolelta samalta kohdalta noin 20 x 20 metrin kokoiselta alueelta. Kulku-ura ja laikutus ovat tuhonneet asuinpaikan pintaa ja tuoneet esiin kvartsi-iskokset.

***Kohteen rajaus***

Kohde rajautuu aluemaisesti löytöjen kohdalta mitattujen gps-pisteiden ylle.

***Tulkinta***

Kivikautinen asuinpaikka, joka on määritetty kvartsilöytömateriaalin perusteella. Löydöissä on iskoksia ja kaapimia.

**Lisätietoja** Kohteesta tallennettiin neljä kvartsi-iskosta ja yksi kvartsiikaavin, jotka on luetteloitu Kansallismuseon kokoelmiin KM 40155: 1 – 2. Diar. 24.10.2014.

***Toimenpiteet******Tarkastukset***

Tila: 3 Toteutettu Laji: 6 Suojeluarvojen tarkastus Tarkastusvuosi: 2014  
Tarkastuspvm: 29.8.2014 Tarkastaja: Taisto Karjalainen  
Kuvaus:

***Viranomais-***

**Kunto:** 2 Keskinertainen



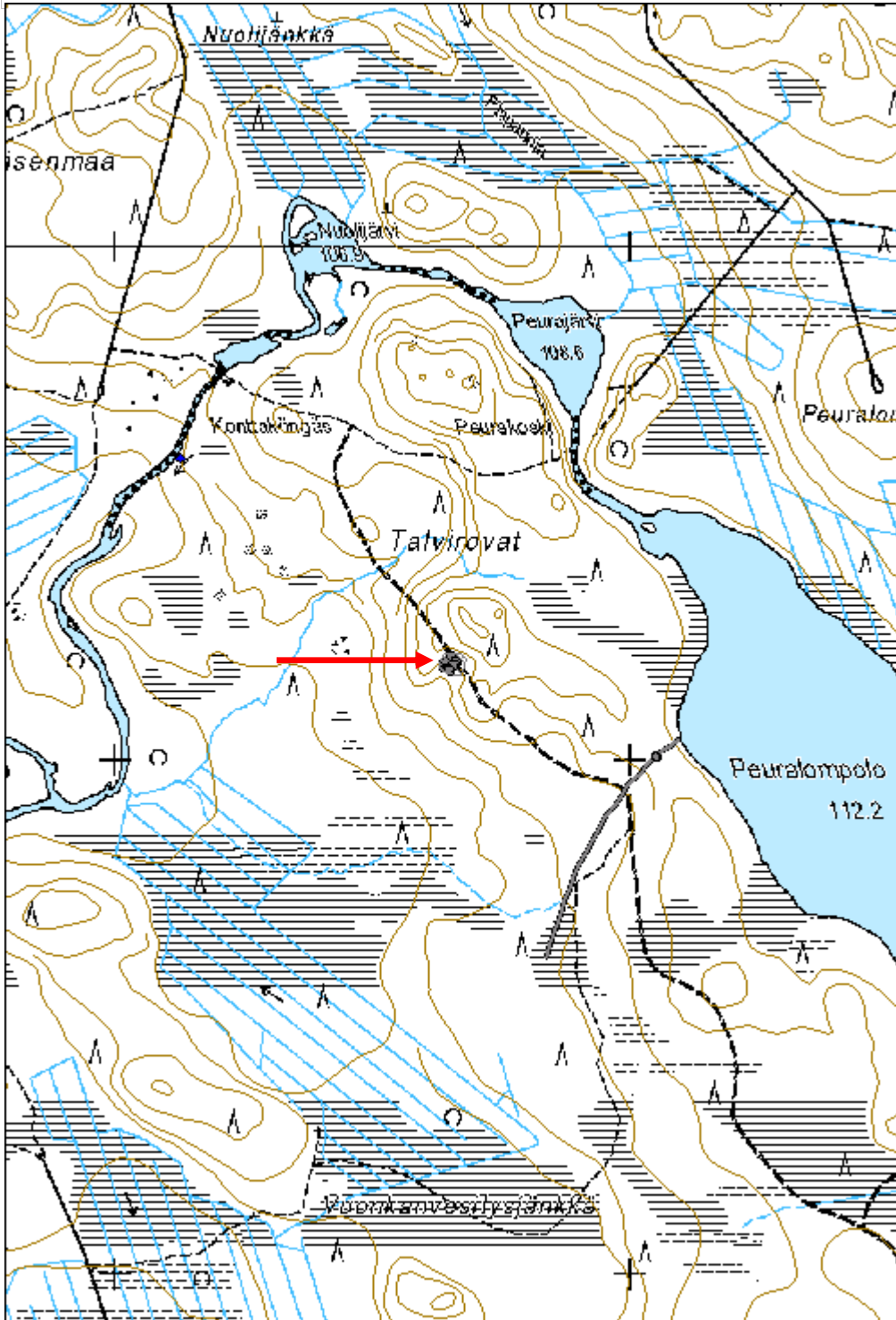
<b>rekisterinro:</b>		<b>Olotila:</b> 2 Ei käytössä
<b>Arvotus:</b>	3 Esitys mj-luokka II	<b>Kohteen suojele:</b> 9 Muu suojeleuarvo
<b>Selitys:</b>		<b>Selitys:</b>
<b>Ympäristön suojele:</b>	0 Ei määritelty	
<b>Selitys:</b>		



Kvartsi-iskoksia löytyi polun kulku-uralta.



<b>Kohdetyyppi:</b>	1 Asuinpaikat	<b>Copyright:</b>	© Metsähallitus 2008 © Maanmittauslaitos 1/MML/08
<b>Koordinaatit:</b>	X 7414185, Y 3382653, Z 112	<b>Mittakaava:</b>	1:10000



## Joona 2 pyyntikuopat

MH-tunnus: 172266

<b>Kohdetyyppi:</b>	9 Valmistuspaikat/työpaikat	<b>Haltija:</b>	181 Metsätalous Länsi-Lappi
<b>Ajoitus:</b>	7117 Esihistoriallinen aika	<b>Ylläpitäjä:</b>	181 Metsätalous Länsi-Lappi
<b>Rakentamisvuosi:</b>		<b>Kunta:</b>	854 Pello
<b>Lukumäärä:</b>	9		

<b>Koordinaattiselitys:</b>		<b>Geometria tuotettu:</b>	4 Gps-mittaus, korjaamaton
<b>Koordinaatit:</b>	X 7408163, Y 3394456, Z 110	<b>Löydöt:</b>	

### *Taustatiedot*

Muinaisjäännösrekisteri kohde 854010160.

### *Ympäristön kuvaus*

Kohde sijaitsee idästä länteen laskevalla hiekkaharjulla, jossa kasvaa kuiva kangasmetsä.

### *Kohteen kuvaus*

Kohteessa on yhdeksän pyyntikuoppaa.

Pyyntikuoppa 1 pisteessä: x 3394366, y 7408154. Soikea 3 x 2 metriä, vallit matalat, syvyys 1 metri.

Pyyntikuoppa 2 pisteessä: x 3394370, y 7408159. Soikea, 3 x 2 metriä. vallit 1 metrin levyiset, syvyys 60 cm.

Pyyntikuoppa 3 pisteessä: x 3394377, y 7408154. Pyöreä, halkaisija 2 metriä, syvyys 40 cm. Toisella reunalla metrin levyinen valli.

Pyyntikuoppa 4 pisteessä: x 3394393, y 7408151. Pyöreä, halkaisija 2 metriä, syvyys 70 cm ja metrin levyiset vallit.

Pyyntikuoppa 5 pisteessä: x 3394392, y 7408159. Pyöreä, halkaisija 2 metriä, valli 1,5 metrin levyinen, syvyys 70 cm.

Pyyntikuoppa 6 pisteessä: x 3394416, y 7408166. Pyöreä, halkaisija 1,5 metriä, metrin levyiset vallit, syvyys 50 cm.

Pyyntikuoppa 7 pisteessä: x 3394437, y 7408860. Soikea 2 x 4 metriä, vallit 1,5 metriä, syvyys 1,2 metriä.

Pyyntikuoppa 8 pisteessä: x 3394448, y 7408177. Epämääräisen muotoinen 2 x 3 metriä, syvyys 50 cm.

Pyyntikuoppa 9 pisteessä: x 3394544, y 7408154. Soikea 2 x 4 metriä, syvyys 70 cm. Valli on alarinteen puolella ja sen leveys on 1,2 metriä. Valleilla kasvaa pieniä männyn taimia.

### *Kohteen rajaus*

Kohde rajautuu aluemaisesti pyyntikuopista mitattujen gps pisteiden ylle.

### *Tulkinta*

Pyyntikuopparivi.

### *Lisätietoja*

Muinaisjäännösrekisterissä kohde on pisteenä, joka jää Reiskassa tehdyn rajauksen pohjoispuolelle.

### *Toimenpiteet*

**Tarkastukset**

Tila: 3 Toteutettu Laji: 6 Suojeluarvojen tarkastus Tarkastusvuosi: 2014

Tarkastuspvm: 20.5.2014 Tarkastaja: T. Karjalainen

Kuvaus:

<b>Viranomais- rekisterinro:</b>	854010160	<b>Kunto:</b>	1 Hyvä
<b>Arvotus:</b>	3 Esitys mj-luokka II	<b>Olotila:</b>	2 Ei käytössä
<b>Selitys:</b>		<b>Kohteen suojelu:</b>	2 Muinaisjäännösrekisteri II
		<b>Selitys:</b>	

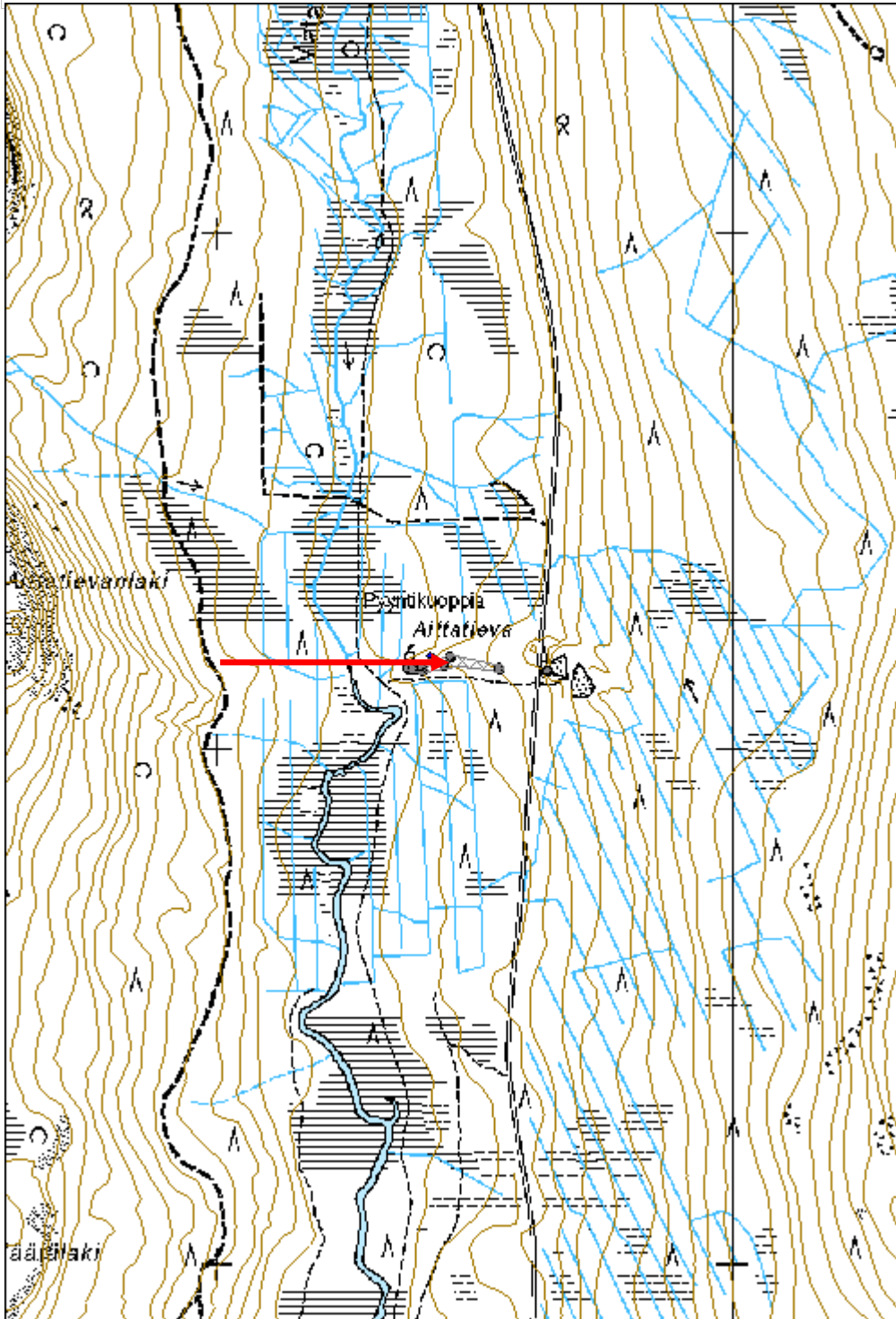
<b>Ympäristön suojelu:</b>	0 Ei määritelty
--------------------------------	-----------------

<b>Selitys:</b>	
-----------------	--



Kuopat sijaitsevat suohon laskevassa hiekkarinteessä.

<b>Kohdetyyppi:</b>	9 Valmistuspaikat/työpaikat	<b>Copyright:</b>	© <i>Metsähallitus</i> 2008 © <i>Maanmittauslaitos</i> 1/MML/08
<b>Koordinaatit:</b>	X 7408163, Y 3394456, Z 110	<b>Mittakaava:</b>	1:10000



<b>Rapakkokurunkangas tervahauta</b>	<b>MH-tunnus: 172535</b>
--------------------------------------	--------------------------

<b>Kohdetyyppi:</b>	9 Valmistuspaikat/työpaikat	<b>Haltija:</b>	181 Metsätalous Länsi-Lappi
<b>Ajoitus:</b>	7116 Uusi aika	<b>Ylläpitäjä:</b>	181 Metsätalous Länsi-Lappi
<b>Rakentamisvuosi:</b>		<b>Kunta:</b>	854 Pello
<b>Lukumäärä:</b>	1		

<b>Koordinaattiselitys:</b>	<b>Geometria tuotettu:</b>
<b>Koordinaatit:</b>	<b>Löydöt:</b>
X 7434823, Y 3361647, Z 106	4 Gps-mittaus, korjaamaton

***Taustatiedot***

Sutigis

***Ympäristön kuvaus***

Kohde sijaitsee Tornionjoen rantatörmän päällä, paikalla kasvaa mäntymetsä, jossa on aluskasvillisuutena puolukkaa kasvava turve. Maaperä on hiekkaa. Alueella on kesämökkejä.

***Kohteen kuvaus***

Kohteessa on tervahauta, jonka halkaisija on 11 metriä ja vallit ovat metrin levyiset ja korkuiset. Halssi laskee itään, jokea kohden ja sen pituus on 7 metriä ja leveys metrin. Myös halssin reunoilla on metrin levyiset vallit. Haudan keskuskuoppa on tasainen ja laskee vallista 50 cm syvemmälle. Vallin ulkopuolta kiertää kapea oja. Rakennelman päällä kasvaa tiheästi mäntyjä ja koivuja.

***Kohteen rajaus***

Kohde rajautuu pistemäisesti haudan keskeltä mitattuun gps pisteeseen.

***Tulkinta***

Tervahauta.

***Lisätietoja 20552 Honkasuvannon ranta-asemakaava 102:1,******Toimenpiteet******Tarkastukset***

Tila: 3 Toteutettu      Laji: 6 Suojeluarvojen tarkastus      Tarkastusvuosi: 2014  
Tarkastuspvm: 26.5.2014      Tarkastaja: T. Karjalainen  
Kuvaus:

<b>Viranomaisrekisterinro:</b>	<b>Kunto:</b> 1 Hyvä
	<b>Olotila:</b> 2 Ei käytössä
<b>Arvotus:</b> 3 Esitys mj-luokka II	<b>Kohteen suojele:</b> 9 Muu suojeluarvo

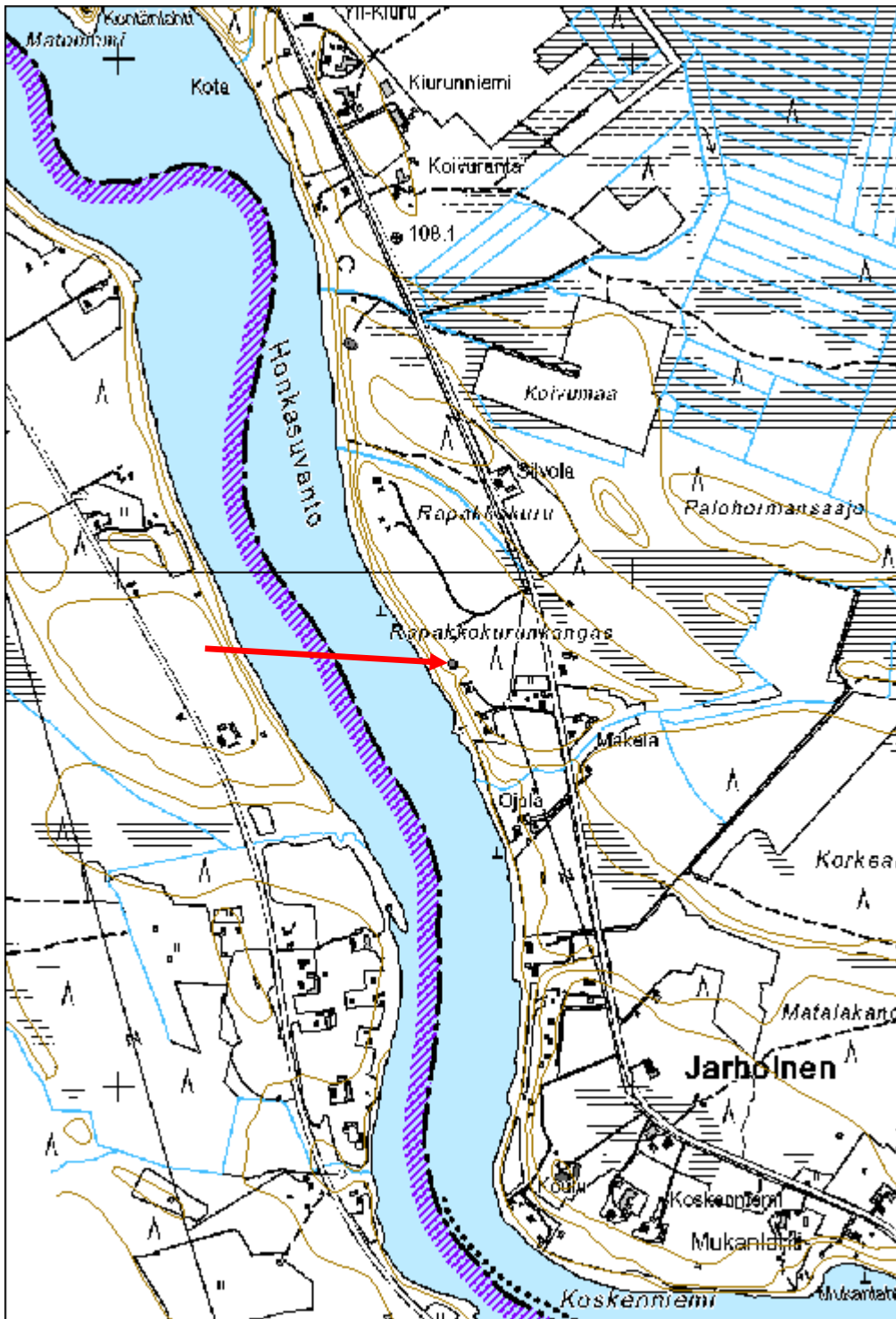


<b>Selitys:</b>	<b>Selitys:</b>
<b>Ympäristön suojelu:</b>	0 Ei määritelty
<b>Selitys:</b>	



Tervahaudan päällä kasvaa runsas puusto.

<b>Kohdetyyppi:</b>	9 Valmistuspaikat/työpaikat	Copyright:	© Metsähallitus 2008 © Maanmittauslaitos 1/MML/08
<b>Koordinaatit:</b>	X 7434823, Y 3361647, Z 106	Mittakaava:	1:10000



<b>Olosvaara kivihakkaukset</b>	<b>MH-tunnus: 172621</b>
---------------------------------	--------------------------

<b>Kohdetyyppi:</b>	11 Taide/muistomerkit	<b>Haltija:</b>	181 Metsätalous Länsi-Lappi
<b>Ajoitus:</b>	7116 Uusi aika	<b>Ylläpitäjä:</b>	181 Metsätalous Länsi-Lappi
<b>Rakentamisvuosi:</b>		<b>Kunta:</b>	854 Pello
<b>Lukumäärä:</b>	1		

<b>Koordinaattiselitys:</b>	<b>Geometria tuotettu:</b> 4 Gps-mittaus, korjaamaton
<b>Koordinaatit:</b> X 7433930, Y 3375330, Z 337	<b>Löydöt:</b>

**Taustatiedot**

Muinaisjäännösrekisteri kohde no. 1000016421.

**Ympäristön kuvaus**

Kohde sijaitsee Olosvaaran karulla länsilaella. Paikalla on avokalliota, jossa kasvaa paikoin turve ja mäntymetsä.

**Kohteen kuvaus**

Kohteesta ei tavattu mitään havaittavaa merkkiä. Muinaisjäännösrekisterin tietojen mukaan paikalla pitäisi olla kaksi kallioon hakattua ristiä. Muinaisjäännösrekisterin pistekohta tutkittiin tarkoin, eikä sammalien altakaan havaittu mitään merkkiä.

**Kohteen rajaus**

Kohde rajautuu pistemäisesti muinaisjäännösrekisterissä ilmoitetusta pisteestä mitattuun gps pisteeseen.

**Tulkinta**

Struven ketjun mittauspiste, josta ei havaittu jälkiä maastossa.

**Lisätietoja**

Muinaisjäännösrekisterin tietoa: Struven ketjun piste, joka on merkintä kaksi ristiä kivissä. Uusimmassa inventoinnissa 2002–2009 pisteen on todettu olevan kunnossa. Struve käytti pisteestä nimeä Ollos-vaara, nykyiseltä maastonimeltään piste on Olosvaara. Piste ei ole osa UNESCO:n maailmanperintökohdetta.

Struven ketju on kolmioketju, joka kulkee lähellä 26 pituuspiiriä Pohjoiselta jäämereltä Mustallemerelle. Tämä astemittausketjun pituus on noin 2820 km ja se mitattiin vuosina 1816 - 1855, Mittauksella selvitettiin maapallon kokoa ja muotoa. Sitä on kutsuttu myös venäläis-skandinaaviseksi astemittaukseksi, koska se silloin kulki vain Venäjän ja Ruotsin alueella.

Nykyisin ketjun 265 kolmiopistettä sijaitsevat kymmenen maan alueella: Norja, Ruotsi, Suomi, Venäjä, Viro, Latvia, Liettua, Valko-Venäjä, Moldova ja Ukraina. Näiden maiden esityksestä ketju hyväksyttiin UNESCO:n maailmanperintökohteeksi vuonna 2005. Kussakin maassa on muutama parhaiten säilynyt piste valittu edustamaan ketjua. Yhteensä maailmanperintölistalla on 34 pistettä, ja niistä kuusi on Suomessa.

Ketjun muut pisteet on suojeltu kansallisin toimin. Suomessa on kaikkiaan 83 ketjun peruspistettä, mikä on lähes kolmannes kaikista. Pisteet on yleensä merkitty kiviin tai kallioon yhdellä tai kahdella poranreiällä. Tornioista pohjoiseen merkinä on käytetty ristiä. Muutamalle pisteelle ei ole tehty pysyvää



merkintää. Suuri osa Suomen alueella olevista pisteistä ja niiden ympäristöstä on säilynyt aste-mittauksen päivistä.

### *Toimenpiteet*

### *Tarkastukset*

Tila: 3 Toteutettu Laji: 6 Suojeluarvojen tarkastus Tarkastusvuosi: 2014  
Tarkastuspvm: 11.6.2014 Tarkastaja: T. Karjalainen  
Kuvaus:

<b>Viranomais- rekisterinro:</b>	1000016421	<b>Kunto:</b>	1 Hyvä
<b>Arvotus:</b>	3 Esitys mj-luokka II	<b>Olotila:</b>	2 Ei käytössä
<b>Selitys:</b>		<b>Kohteen suojelu:</b>	2 Muinaisjäännösrekisteri II
		<b>Selitys:</b>	

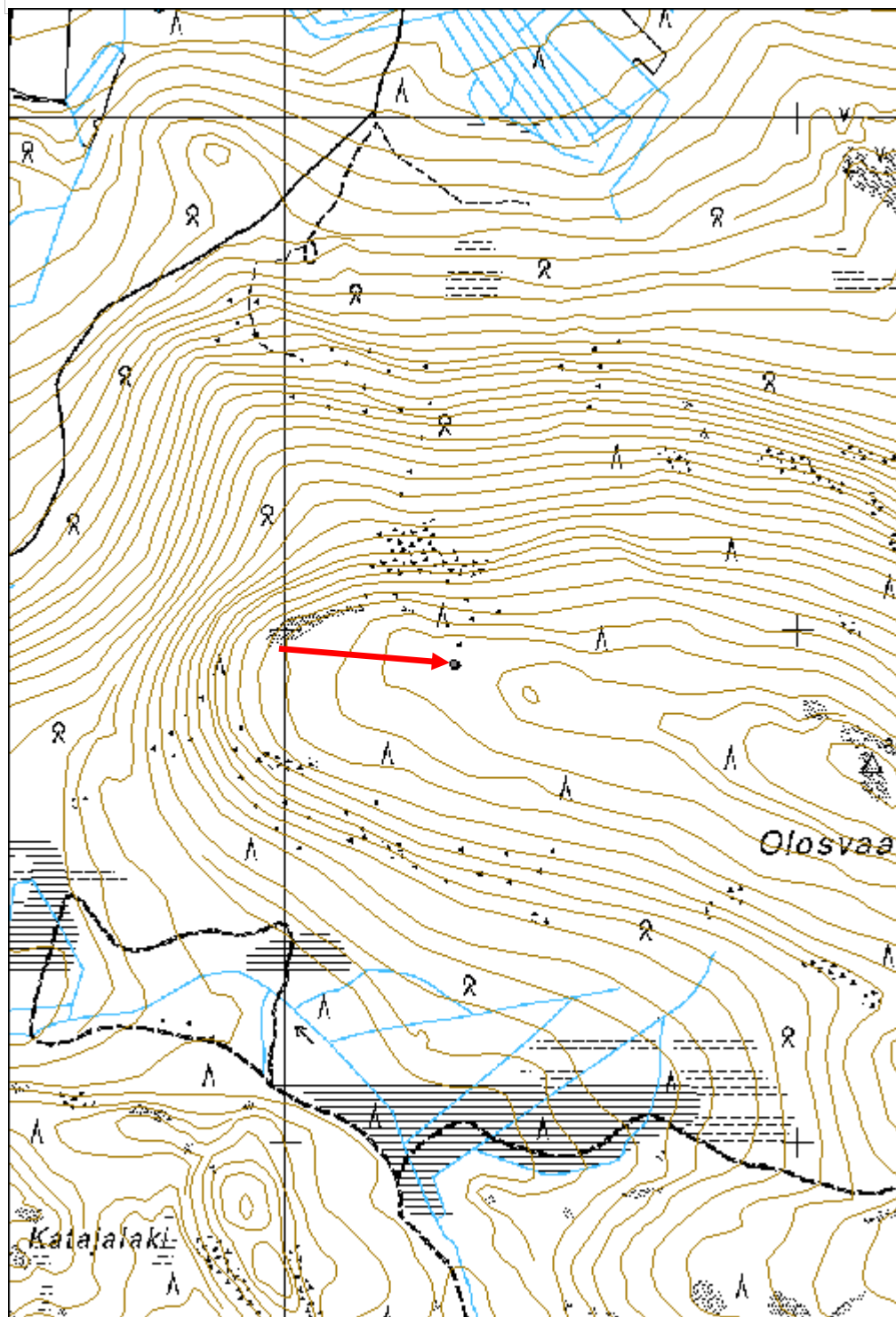
<b>Ympäristön suojelu:</b>	0 Ei määritelty
--------------------------------	-----------------

<b>Selitys:</b>	
-----------------	--



Kohteen sijaintipaikalla ei havaittu mitään hakkaukseen viittaavaa.

<b>Kohdetyyppi:</b>	11 Taide/muistomerkit	<b>Copyright:</b>	© Metsähallitus 2008 © Maanmittauslaitos 1/MML/08
<b>Koordinaatit:</b>	X 7433930, Y 3375330, Z 337	<b>Mittakaava:</b>	1:10000



## Nälännönvainio asuinpaikat

MH-tunnus: 172681

<b>Kohdetyyppi:</b>	1 Asuinpaikat	<b>Haltija:</b>	181 Metsätalous Länsi-Lappi
<b>Ajoitus:</b>	7116 Uusi aika	<b>Ylläpitäjä:</b>	181 Metsätalous Länsi-Lappi
<b>Rakentamisvuosi:</b>		<b>Kunta:</b>	273 Kolari
<b>Lukumäärä:</b>	10		
<b>Koordinaattiselitys:</b>		<b>Geometria tuotettu:</b>	4 Gps-mittaus, korjaamaton
<b>Koordinaatit:</b>	X 7436796, Y 3382735, Z 200	<b>Löydöt:</b>	

### Taustatiedot

Karoliina Harju 2006: Metsähallitus omistaa Kolarin kunnassa sijaitsevan Nälännönvainio nimisen tilan. Lähes viiden hehtaarin tila sijaitsee talousmetsässä. Tilalla on 1800-luvun lopulla asunut Pieti Unga perheineensä. Pieti Unga on Ruotsin Karesuvannosta tullut raitiolappalainen. Tilalla ei ole harjoitettu metsätaloutta vuosikymmeniin, koska tilalla sijaitsee Pieti Ungan aikaisia rakennusten raunioita. Nämä rauniot luetaan kiinteiksi muinaisjäännöksiksi.

Nälännönvainioon oli tarkoituksena tehdä käyttö- ja hoitosuunnitelma. Tilan käyttö- ja hoitosuunnitelman laadin Museoviraston ja Metsähallituksen kiinteiden muinaisjäännösten hoito-ohjeiden mukaisesti. Hoito- ja käyttösuunnitelman tavoitteena on avata raunioiden ympäristöä ja harventaa ylitieheää puustoa.

Tilalle tehtävän käyttö- ja hoitosuunnitelman taustaksi selvitin Pieti Ungaan ja Nälännönvainioon liittyvää historiaa ja pyrin keräämään tietoa yksiin kansiin. Pieti Ungan ja Nälännönvainion historiaa selvitin tekemällä haastatteluja ja lukemalla erilaista kirjallisuutta sekä perehtymällä aikaisemmin tehtyihin sukututkimuksiin.

Työntilajana on Metsähallitus, Metsätalous, Länsi-Lappi. Nälännönvainiosta löytyy maininta Museoviraston aikaisemmista arkeologisista inventoinneista.

### Ympäristön kuvaus

### Kohteen kuvaus

Kohteessa on 1800 luvun asuinpaikka, jossa on kolmen rakennuksen jäännöstä ja 7 viljelysryykkiötä.

Rakennus 1 pisteessä x 3382813 y 47436902. Kohteessa on 4 x 4 m kokoisen hirsirakennuksen jäännökset. Seinät kulkevat pääilmansuuntiin. Rakennus on muuten lahonnut, mutta kaakkoiskulmassa on 15 hirsikertaa jäljellä. Kirveellä ja sahalla katkotut hirret on salvattu molemmin puolin. Alhaalla ensimmäisen hirren välissä on yksi lattiapuu. Puut ovat osittain kuorimattomia riiveiden kohdalta. Rakennelmassa ei ole tulisijaa ja ympärillä kasvaa kuusia. Rakennus on luultavasti ollut lato tai karjasuoja.

Rakennus 2 pisteessä x 3382672 y 47436806. Kohteessa on 8 x 4 m rakennuksen pohja, jonka pitkä sivu kulkee idästä länteen. Keskellä on lyhyiden sivujen suuntainen väliseinä. kaakkoisnurkasta vielä 4 x 4 m huone, jossa on 2 x 2 x 1,5 m uuninkiviraunio, jonka vieressä on 1 metrin levyinen kuoppa. Rakennus on siis ollut Ln muotoinen. Nurkissa erottuu sahalla katkottu hirret, jotka on molemmin puolin salvattu.

Rakennelmassa on 7 hirsikertaa jäljellä. Päällä kasvaa koivuja. Rakennuksesta 5 metriä lounaaseen on 2 x 2 x 2 metrin kokoinen kellari tai kaivon kuoppaneliö.

Rakennus 3 pisteessä x 3382780 y 47436732.3 x 3 m hirsikehikko, jonka seinät kulkevat pääilmansuuntiin. Molemmin puolin veistetyt hirret on nurkissa salvattu molemmin puolin. Rakennuksesta on jäljellä 11 hirsikertaa luodekulmassa ja länsiseinän keskellä on ovi, jonka karapuu on naulattu sepän nauloin. luoteiskulman hirressä on 10 x 5 cm aukko. Rakennus on Ilmeisesti ollut karjasuoja, koska se on rakennettu tiiviiksi, mutta siinä ei ole lämmitystä.

Viljelysryötkkiö 1 pisteessä x 3382734 y 47436735. Röykkiössä on ison kiven päälle ladottu kiviä.

Viljelysryötkkiö 2 pisteessä x 3382736 y 47436769.1,5 x 1 x 70 m kokoinen kiviraunio.

Viljelysryötkkiö 3 pisteessä x 3382731 y 47436772.1,2 x 1,5 x 50 m kokoinen kiviraunio.

Viljelysryötkkiö 4 pisteessä x 3382726 y 47436773.1 x 50 x 50 kokoinen raunio, joka on tehty päällekkäin ladotuista kivistä.

Viljelysryötkkiö 5 pisteessä x 3382722 y 47436768. Röykkiö on 1,5 metriä halkaisijaltaan oleva pyöreä röykkiö, jonka korkeus on 70 cm. Rakennelma on tehty 20 cm kivistä, jotka ovat täysin sammaloituneet.

Viljelysryötkkiö 6 pisteessä x 3382719 y 47436786. Koko:2 x 2 x 70 cm. Kiviraunion päällä kasvanut koivu on tuhonnut rakennelman osittain kaatuessaan.

Viljelysryötkkiö 7 pisteessä x 3382714 y 47436781.1 m x 70 cm x 40 cm kokoinen latomus josta vain kaksi kiveä näkyy turpeesta. Päällä kasvaa kuusi.

### ***Kohteen rajaus***

Kohde rajautuu aluemaisesti rakennelmista mitattujen gps pisteiden ylle ja niiden lähimaastoon.

### ***Tulkinta***

### ***Lisätietoja***

Nälännönvainion hoito- ja käyttösuunnitelma. Opinnäytetyö: Karoliina Harju. 2006. Rovaniemen ammattikorkeakoulu.

### ***Toimenpiteet***

### ***Tarkastukset***

Tila: 3 Toteutettu Laji: 6 Suojeluarvojen tarkastus Tarkastusvuosi: 2014  
Tarkastuspvm: 18.6.2014 Tarkastaja: T. karjalainen  
Kuvaus:

**Viranomais-  
rekisterinro:**

273010045

**Kunto:** 3 Huono

**Olotila:** 2 Ei käytössä

<b>Arvotus:</b>	3 Esitys mj-luokka II	<b>Kohteen suojelu:</b>	2 Muinaisjäännösrekisteri II
<b>Selitys:</b>		<b>Selitys:</b>	

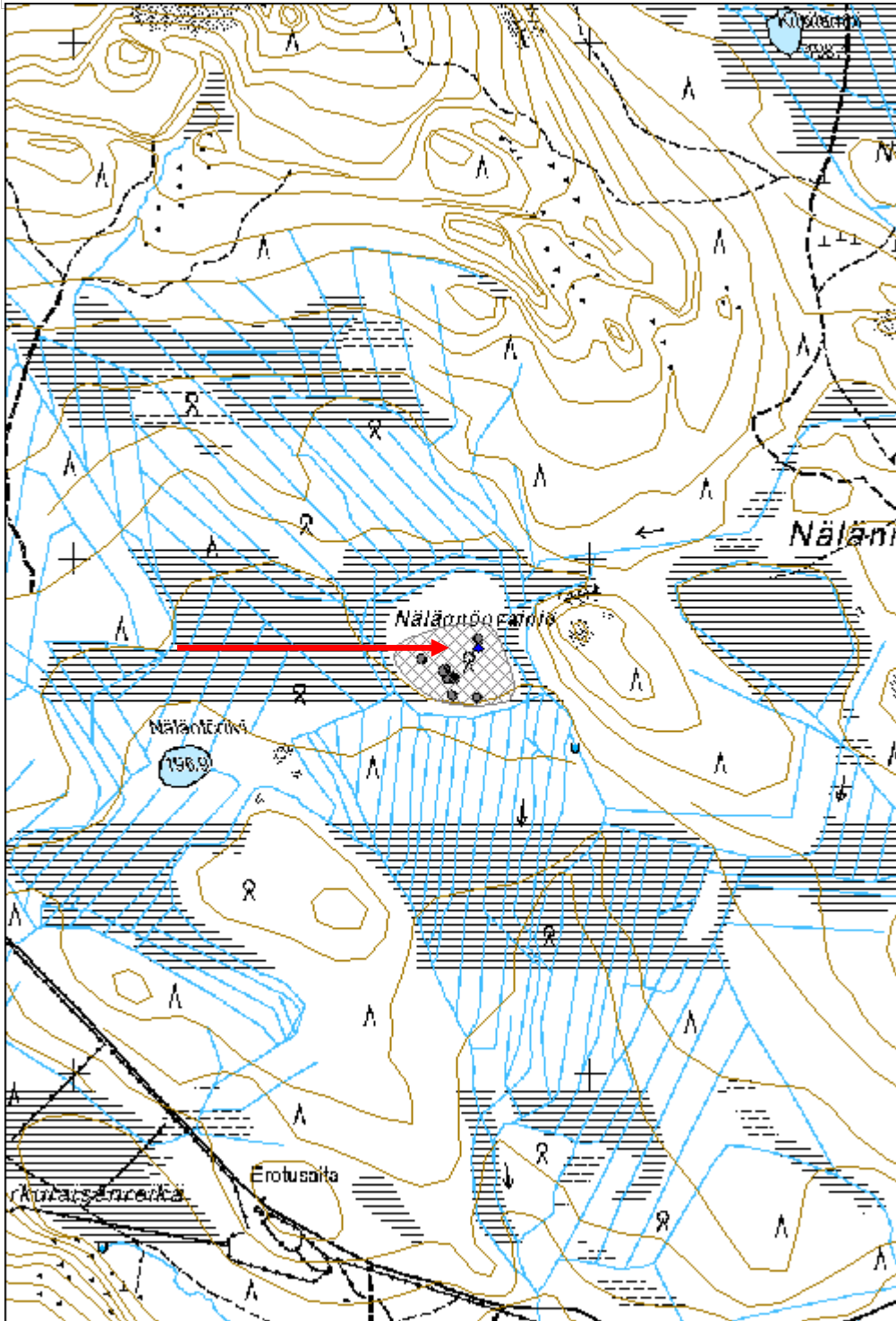
<b>Ympäristön suojelu:</b>	0 Ei määritelty
<b>Selitys:</b>	



Asuinrakennuksen jäännös, edessä seinähirsiä ja taustalla uunin raunio.



<b>Kohdetyyppi:</b>	1 Asuinpaikat	<b>Copyright:</b>	© Metsähallitus 2008 © Maanmittauslaitos 1/MML/08
<b>Koordinaatit:</b>	X 7436796, Y 3382735, Z 200	<b>Mittakaava:</b>	1:10000



## Pikkukotarova kivilatamus

MH-tunnus: 173818

<b>Kohdetyyppi:</b>	17 Kivi- ja maarakenteet	<b>Haltija:</b>	181 Metsätalous Länsi-Lappi
<b>Ajoitus:</b>	7118 Historiallinen aika	<b>Ylläpitäjä:</b>	181 Metsätalous Länsi-Lappi
<b>Rakentamisvuosi:</b>		<b>Kunta:</b>	854 Pello
<b>Lukumäärä:</b>	1		

<b>Koordinaattiselitys:</b>		<b>Geometria tuotettu:</b>	4 Gps-mittaus, korjaamaton
<b>Koordinaatit:</b>	X 7423953, Y 3407579, Z 177	<b>Löydöt:</b>	

*Taustatiedot*

Juha Lindin ilmoitus Kyösti Julkun löytämästä rajamerkistä.

*Ympäristön kuvaus*

Pikkukotarovan vaaran etelään laskeva rinne. Kivinen moreeniharju. tuoreen kankaan metsä, valtapuulajina mänty.

*Kohteen kuvaus*

Kohteessa on 1,5 metriä halkaisijaltaan oleva kivilatamus. Latomuksen korkeus on 1.2 metriä. Rakennelman kivet ovat halkaisijaltaan 0,5 metriä juuressa, ylempänä sitä pienempiä. Latomuksen sisässä, keskellä on pystylaaka. Kivet ovat täysin sammaloituneet.

*Kohteen rajaus*

Kohde rajautuu pistemäisesti latomuksen päältä mitattuun gps pisteeseen.

*Tulkinta*

Rajamerkki.

*Lisätietoja*

Julku, Kyösti 1991. Kemin ja Tornion vanha raja. Studia historica septentrionalia 19. Rovaniemi. Taisto Karjalainen, Hanna Kelola-Mäkeläinen. Kivilatomuksia Rovaniemeltä - latomusten alkuperän tarkastelua. Muinaistutkija 2/2013. Suomen Arkeologinen Seura.

*Toimenpiteet**Tarkastukset*

Tila: 3 Toteutettu Laji: 6 Suojeluarvojen tarkastus Tarkastusvuosi: 2014  
Tarkastuspvm: 21.8.2014 Tarkastaja: T. Karjalainen  
Kuvaus:

**Viranomaisrekisterinro:**

**Kunto:** 1 Hyvä

<b>Arvotus:</b>	3 Esitys mj-luokka II	<b>Olotila:</b>	2 Ei käytössä
<b>Selitys:</b>		<b>Kohteen suojelu:</b>	9 Muu suojeluarvo
		<b>Selitys:</b>	

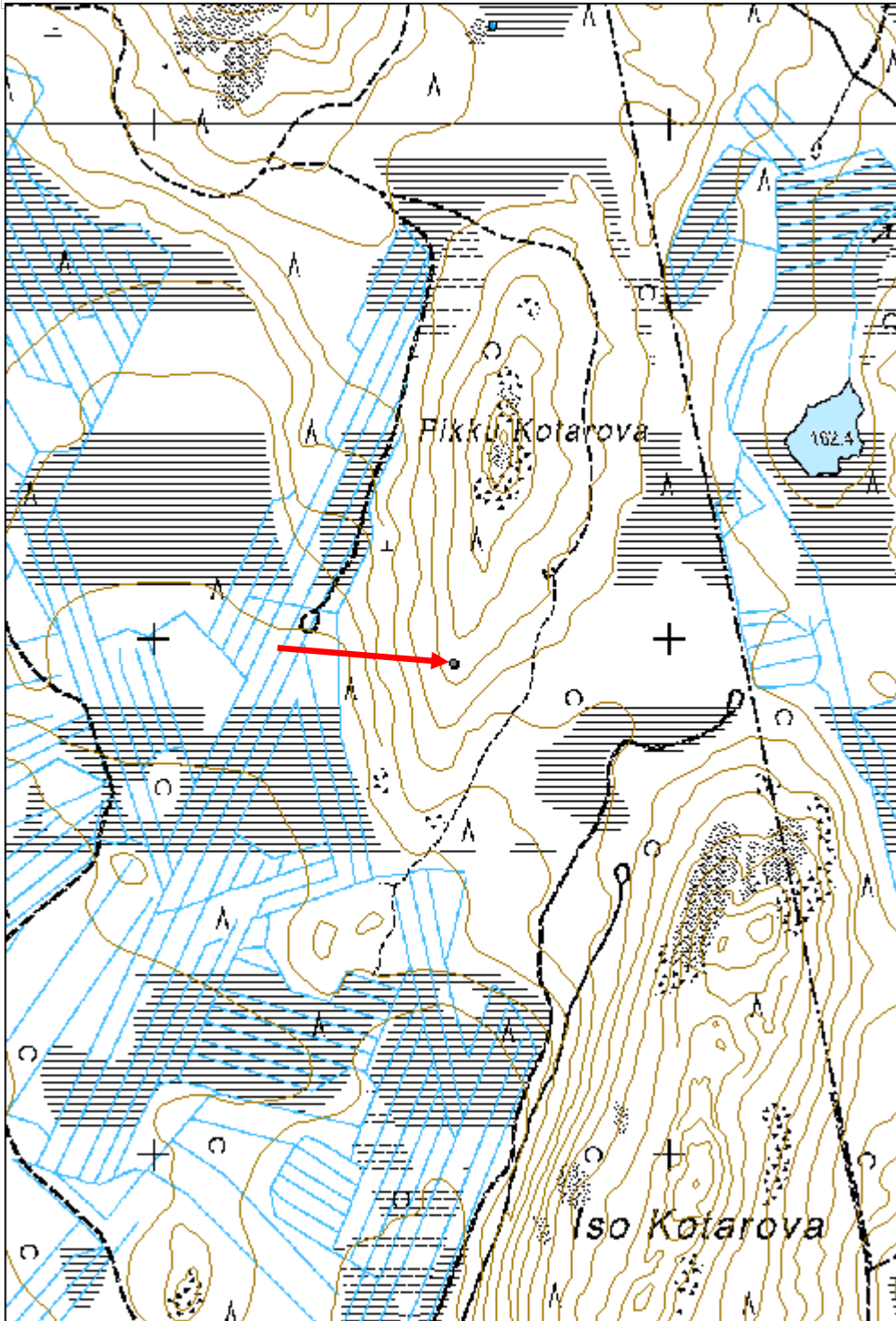
<b>Ympäristön suojelu:</b>	0 Ei määritelty
<b>Selitys:</b>	



Latomuksen on löytänyt Kyösti Julku. Latomus sijaitsee kivisen vaaran etelärinteellä.



<b>Kohdetyyppi:</b>	17 Kivi- ja maarakenteet	<b>Copyright:</b>	© Metsähallitus 2008 © Maanmittauslaitos 1/MML/08
<b>Koordinaatit:</b>	X 7423953, Y 3407579, Z 177	<b>Mittakaava:</b>	1:10000



<b>Peuralompolo kivilatomus</b>	<b>MH-tunnus: 174028</b>
---------------------------------	--------------------------

<b>Kohdetyyppi:</b>	17 Kivi- ja maarakenteet	<b>Haltija:</b>	181 Metsätalous Länsi-Lappi
<b>Ajoitus:</b>	7116 Uusi aika	<b>Ylläpitäjä:</b>	181 Metsätalous Länsi-Lappi
<b>Rakentamisvuosi:</b>		<b>Kunta:</b>	854 Pello
<b>Lukumäärä:</b>	1		

<b>Koordinaattiselitys:</b>	<b>Geometria tuotettu:</b> 4 Gps-mittaus, korjaamaton
<b>Koordinaatit:</b> X 7414004, Y 3383049, Z 112	<b>Löydöt:</b>

***Taustatiedot***

Löytyi inventoinnissa.

***Ympäristön kuvaus***

Kohde sijaitsee Peuralompolojärven lounaispuolella, kuivalla moreenikankaalla, jossa kasvaa mäntymetsä. Latomus on tehty viereisen kuivatuskanavan kivistä.

***Kohteen kuvaus***

Kohteessa on 3 x 3 x 1 metrin kokoinen kiviraunio joka on hevosenkengän muotoinen valli. Rakennelman paksuus on 1-1.5 metriä. Vallikehän sisällä on 1.5 x 1 metrin tila, joka aukeaa itäkaakkoon. Tilan keskellä on puolen metrin korkuinen kivilaaka. Rakennelman kivet ovat halkaisijaltaan 1 metrin ja sitä pienempiä. Kiviladelmä on tehty rakennelman länsipuolitse kulkevan kanavan vallille. kivet ovat peräisin kanavan kaivannosta.

***Kohteen rajaus***

Kohde rajautuu pistemäisesti rakennelman keskeltä mitattuun gps pisteeseen.

***Tulkinta***

Rakennelman tarkoitus jäi arvoitukseksi. Rakennelma on tehty viereisen niittyjen kuivauskanavan kivistä, joten se täytyy olla kanavaa nuorempi. Rakennelma muistuttaa tulasemaa, mutta vallin rajaaman tilan keskellä on pystylaaka, joten kyseessä ei ole tulasema.

***Lisätietoja******Toimenpiteet******Tarkastukset***

Tila: 3 Toteutettu      Laji: 6 Suojeluarvojen tarkastus      Tarkastusvuosi: 2014  
 Tarkastuspvm: 29.8.2014      Tarkastaja: T. Karjalainen  
 Kuvaus:

**Viranomaisrekisterinro:**

**Kunto:** 1 Hyvä

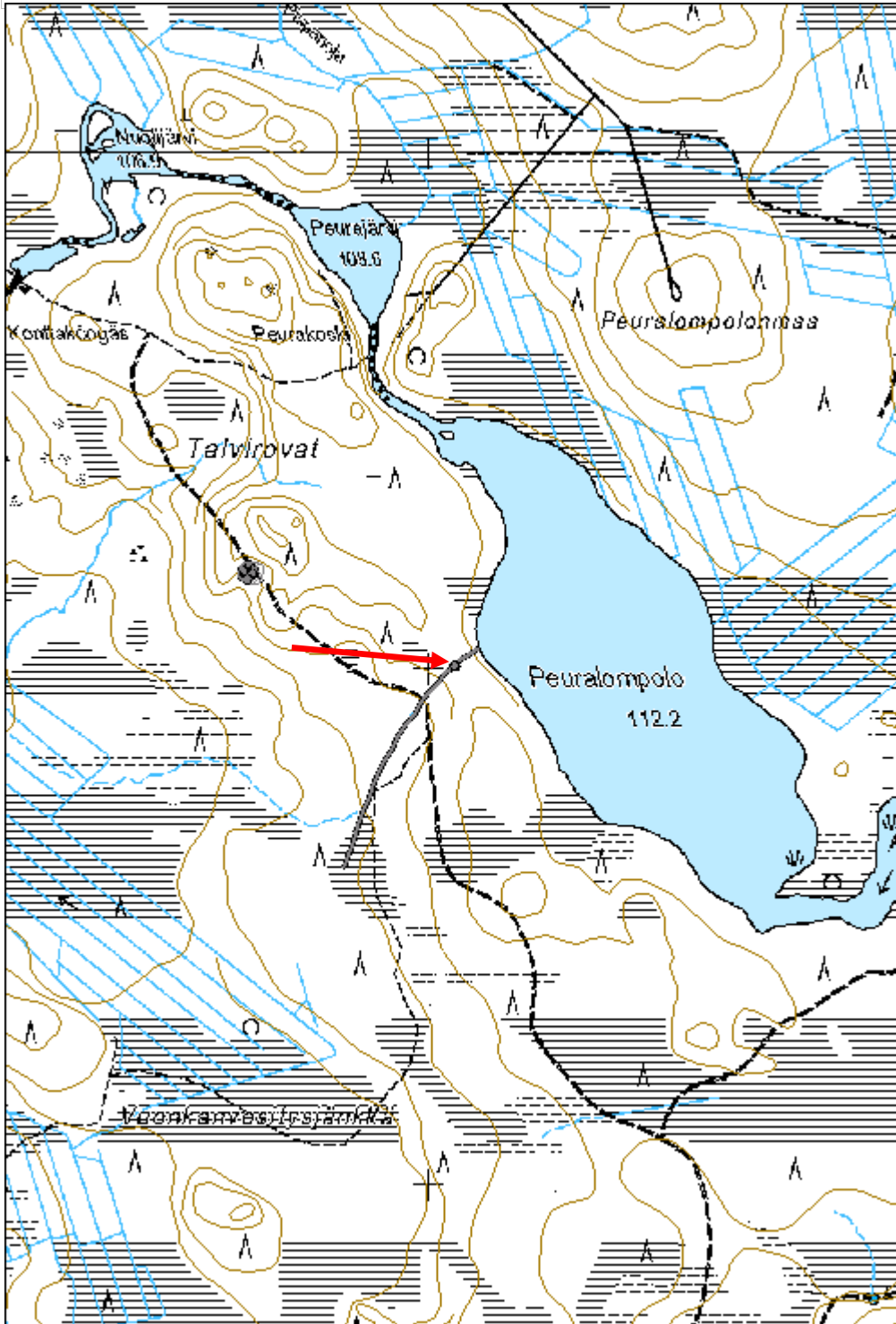
<b>Arvotus:</b>	8 Muu suojeluarvo	<b>Olotila:</b>	2 Ei käytössä
<b>Selitys:</b>		<b>Kohteen suojelu:</b>	9 Muu suojeluarvo
		<b>Selitys:</b>	

<b>Ympäristön suojelu:</b>	0 Ei määritelty
<b>Selitys:</b>	



Latomuksen alkuperä jäi arvoitukseksi.

<b>Kohdetyyppi:</b>	17 Kivi- ja maarakenteet	<b>Copyright:</b>	© Metsähallitus 2008 © Maanmittauslaitos 1/MML/08
<b>Koordinaatit:</b>	X 7414004, Y 3383049, Z 112	<b>Mittakaava:</b>	1:10000



<b>Talhaanmaa 2 heinäsuova</b>	<b>MH-tunnus: 174100</b>
--------------------------------	--------------------------

<b>Kohdetyyppi:</b>	9 Valmistuspaikat/työpaikat	<b>Haltija:</b>	181 Metsätalous Länsi-Lappi
<b>Ajoitus:</b>	7116 Uusi aika	<b>Ylläpitäjä:</b>	181 Metsätalous Länsi-Lappi
<b>Rakentamivuosi:</b>		<b>Kunta:</b>	854 Pello
<b>Lukumäärä:</b>	1		

<b>Koordinaattiselitys:</b>	<b>Geometria tuotettu:</b>
<b>Koordinaatit:</b>	4 Gps-mittaus, korjaamaton
X 7432642, Y 3381763, Z 186	<b>Löydöt:</b>

***Taustatiedot***

Löytyi inventoinnissa.

***Ympäristön kuvaus***

Kohde sijaitsee aapasuolla, jossa kasvaa saraheinää.

***Kohteen kuvaus***

Kohteessa on itä - länsi -suunnassa 10 kappaletta suohon pistettyä seivästä, jotka ovat noin metrin mittaisia ja 7 cm halkaisijaltaan olevia pyöröpuita. Suon pohjalla tuntuu suovan rakenteita turpeen alla seiväsruvin molemmin puolin. Seipäät ovat maan päällisin osin pitkälle lahonneita, mutta suon sisällä olevat seipäiden teroitettut kärjet ovat hyvin säilyneet. Rakennelma on heinäsuovan pohja, johon on kerätty aapasuon saraheinää. Läheisen kankaan laidassa on niittysaunan jäännökset.

***Kohteen rajaus***

Kohde rajautuu pistemäisesti suovan keskeltä mitattuun gps pisteeseen.

***Tulkinta***

Niittysuovan pohja.

***Lisätietoja***

Vanhaan karttaan on merkitty niittylatoja suolle.

***Toimenpiteet******Tarkastukset***

Tila: 3 Toteutettu      Laji: 6 Suojeluarvojen tarkastus      Tarkastusvuosi: 2014  
 Tarkastuspvm: 11.9.2014      Tarkastaja: T. Karjalainen  
 Kuvaus:

<b>Viranomaisrekisterinro:</b>	<b>Kunto:</b> 3 Huono
	<b>Olotila:</b> 2 Ei käytössä
<b>Arvotus:</b> 8 Muu suojeluarvo	<b>Kohteen suojelu:</b> 9 Muu suojeluarvo

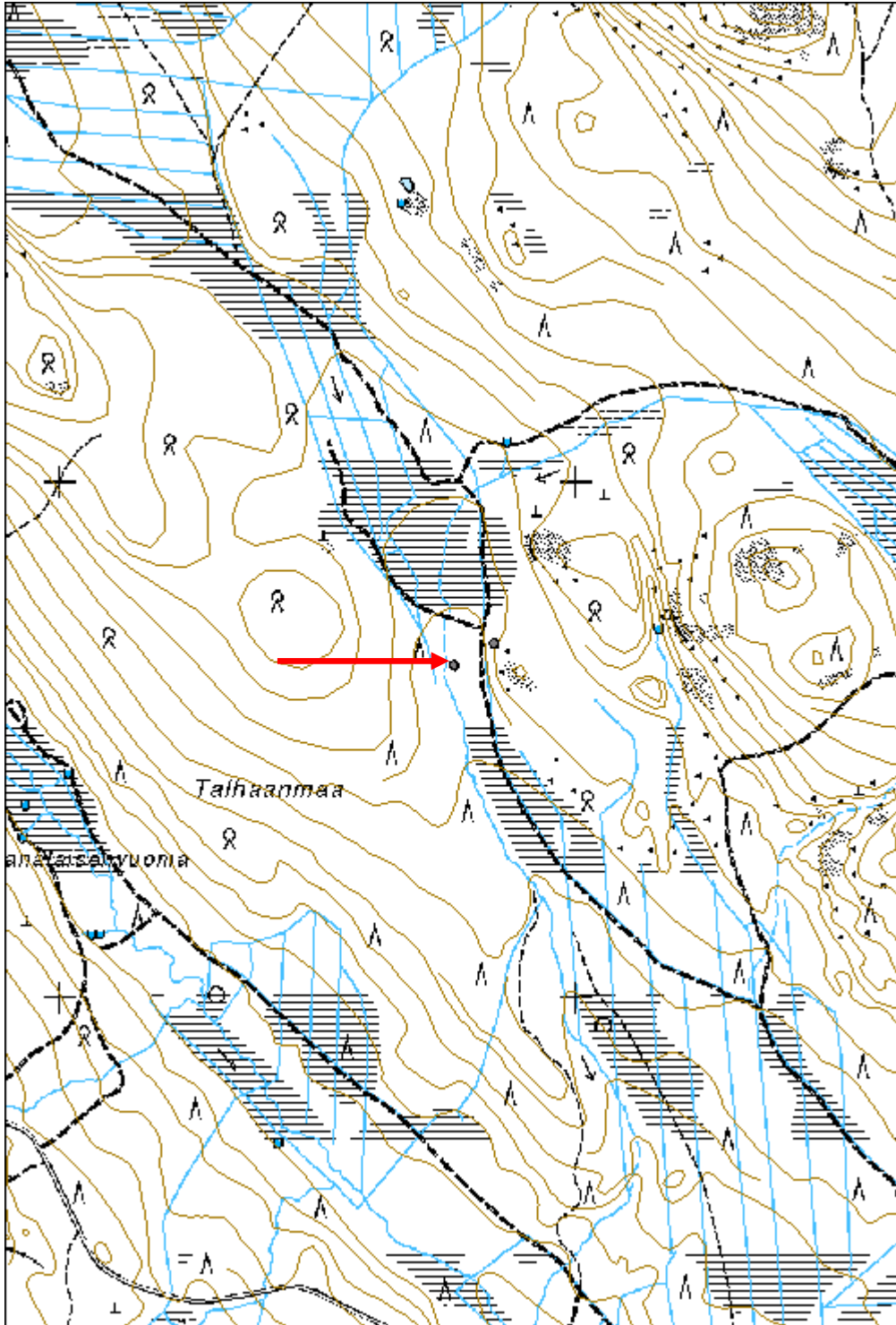


<b>Selitys:</b>	<b>Selitys:</b>
<b>Ympäristön suojele:</b>	0 Ei määritelty
<b>Selitys:</b>	



Suova sijaitsee aapasuolla. Suovan puut ovat alaosiltaan säilyneet suon sisällä.

<b>Kohdetyyppi:</b>	9 Valmistuspaikat/työpaikat	<b>Copyright:</b>	© Metsähallitus 2008 © Maanmittauslaitos 1/MML/08
<b>Koordinaatit:</b>	X 7432642, Y 3381763, Z 186	<b>Mittakaava:</b>	1:10000



<b>Särkirova niittylato jäännös</b>	<b>MH-tunnus: 171468</b>
-------------------------------------	--------------------------

<b>Kohdetyyppi:</b>	9 Valmistuspaikat/työpaikat	<b>Haltija:</b>	181 Metsätalous Länsi-Lappi
<b>Ajoitus:</b>	7116 Uusi aika	<b>Ylläpitäjä:</b>	181 Metsätalous Länsi-Lappi
<b>Rakentamivuosi:</b>		<b>Kunta:</b>	854 Pello
<b>Lukumäärä:</b>	1		

<b>Koordinaattiselitys:</b>	<b>Geometria tuotettu:</b>
<b>Koordinaatit:</b> X 7431161, Y 3390612, Z 187	4 Gps-mittaus, korjaamaton
	<b>Löydöt:</b>

**Taustatiedot**

Löytyi inventoinnissa.

**Ympäristön kuvaus**

Kohde sijaitsee Särkirova nimisellä vaaralla olevalla ojitetulla suolla jossa kasvaa koivikko. Kohteen pohjoispuolelle johtaa metsätie, josta kohteelle on matkaa noin 120 metriä.

**Kohteen kuvaus**

Kohteessa on 6 x 4 metrin kokoinen niittylato, jonka pitkät sivut kulkevat koillisesta lounaaseen. Ovi on koillispäädystä. Niittyladosta on 15 hirsikertaa jäljellä. Kurkihirsit on lattialla pitkittäissuuntaisesti. Oven pielissä on kairatut reiät, joissa karpuut. Kirveellä ja sahalla katkotut ohuet hirret on nurkissa salvattu molemmin puolin.

**Kohteen rajaus**

Kohde rajautuu pistemäisesti rakennuksen keskeltä mitattuun gps-pisteeseen.

**Tulkinta****Lisätietoja****Toimenpiteet****Tarkastukset**

Tila: 3 Toteutettu Laji: 6 Suojeluarvojen tarkastus Tarkastusvuosi: 2014  
 Tarkastuspvm: 21.5.2014 Tarkastaja: Taisto Karjalainen  
 Kuvaus:

<b>Viranomaisrekisterinro:</b>	<b>Kunto:</b> 2 Keskinertainen
	<b>Olotila:</b> 2 Ei käytössä
<b>Arvotus:</b> 8 Muu suojeluarvo	<b>Kohteen suojelu:</b> 9 Muu suojeluarvo

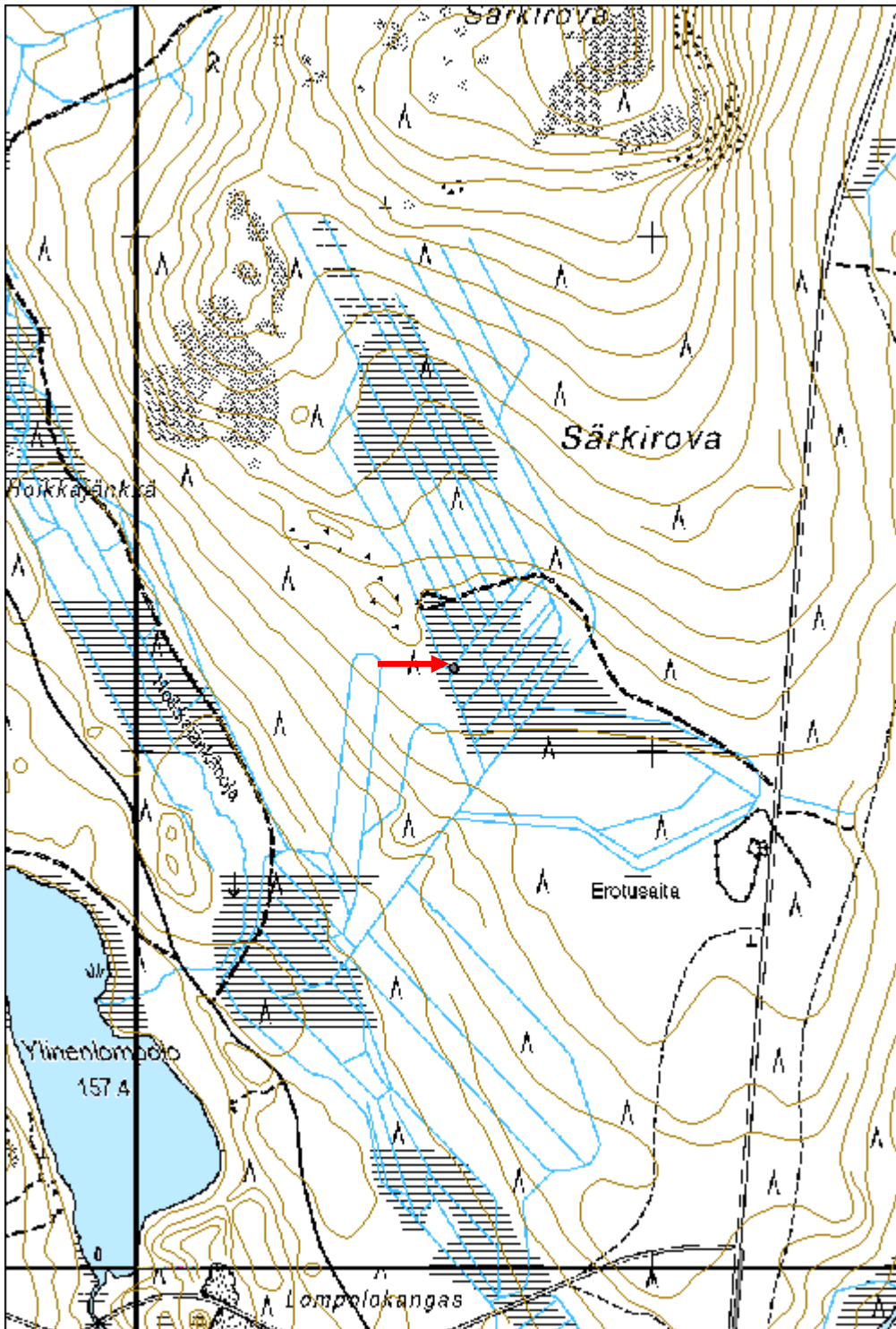


<b>Selitys:</b>	<b>Selitys:</b>
<b>Ympäristön suojelu:</b>	0 Ei määritelty
<b>Selitys:</b>	



Ladon puut ovat hyvin säilyneet.

<b>Kohdetyyppi:</b>	9 Valmistuspaikat/työpaikat	<b>Copyright:</b>	© Metsähallitus 2008 © Maanmittauslaitos 1/MML/08
<b>Koordinaatit:</b>	X 7431161, Y 3390612, Z 187	<b>Mittakaava:</b>	1:10000



<b>Juntinlehto niitty lato</b>	<b>MH-tunnus: 173912</b>
--------------------------------	--------------------------

<b>Kohdetyyppi:</b>	9 Valmistuspaikat/työpaikat	<b>Haltija:</b>	181 Metsätalous Länsi-Lappi
<b>Ajoitus:</b>	7116 Uusi aika	<b>Ylläpitäjä:</b>	181 Metsätalous Länsi-Lappi
<b>Rakentamivuosi:</b>		<b>Kunta:</b>	854 Pello
<b>Lukumäärä:</b>	1		

<b>Koordinaattiselitys:</b>	<b>Geometria tuotettu:</b>
<b>Koordinaatit:</b>	4 Gps-mittaus, korjaamaton
X 7429620, Y 3393305, Z 186	<b>Löydöt:</b>

**Taustatiedot**

Merkki vanhalla peruskartalla.

**Ympäristön kuvaus**

Kohde sijaitsee Martinjärven eteläpuolisella suolla. Alueella kasvaa mäntyjä vaivaiskoivuja ja juolukkaa.

**Kohteen kuvaus**

Kohteessa on 2 x 4 metrin kokoinen niitty lato, jonka pitkät sivut kulkevat koillisesta lounaaseen. Kurkikirteen saakka rakennuksessa on 13 hirsikertaa. Hirret on salvattu alapuolelta koirankaulalle ja katkottu sahalla. Katto on tehty sahalaudoista ja lattia pyöröpuista. Oviaukko on koillispäädystä. Katossa on pitkittäin kurkihirsu ja 4 niskahirttä. Seinäkaiveruksessa on teksti: P.K: 6.2.–67.

**Kohteen rajaus**

Kohde rajautuu pistemäisesti ladon portaalta mitattuun gps pisteeseen.

**Tulkinta**

Niitty lato, jota on kunnostettu.

**Lisätietoja****Toimenpiteet****Tarkastukset**

Tila: 3 Toteutettu      Laji: 6 Suojeluarvojen tarkastus      Tarkastusvuosi: 2014  
Tarkastuspvm: 28.8.2014      Tarkastaja: T. Karjalainen  
Kuvaus:

<b>Viranomaisrekisterinro:</b>	<b>Kunto:</b> 1 Hyvä
	<b>Olotila:</b> 2 Ei käytössä
<b>Arvotus:</b> 8 Muu suojeluarvo	<b>Kohteen suojelu:</b> 9 Muu suojeluarvo

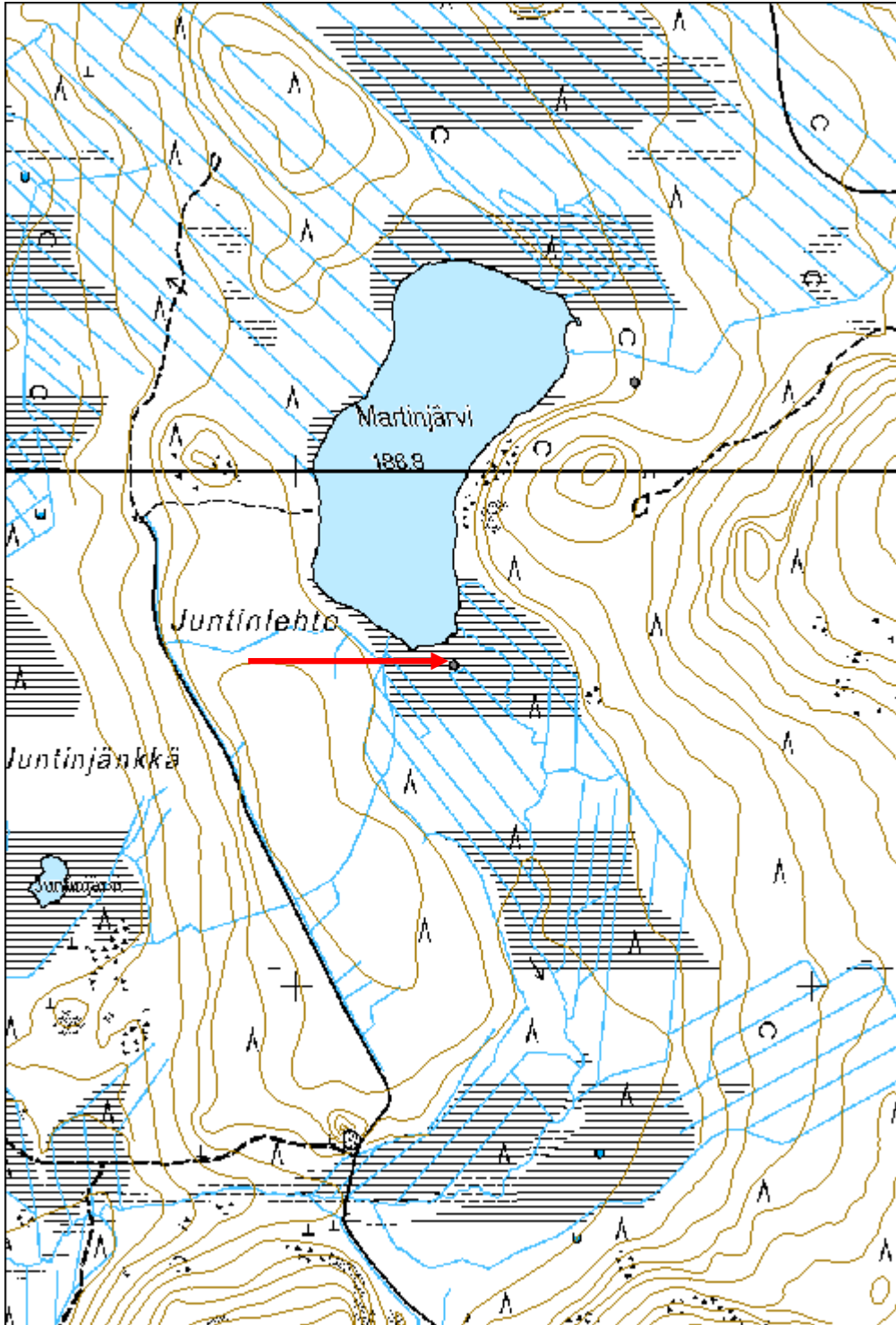


<b>Selitys:</b>	<b>Selitys:</b>
<b>Ympäristön suojelu:</b>	0 Ei määritelty
<b>Selitys:</b>	



Ladon rakenteet ovat hyvin säilyneet.

<b>Kohdetyyppi:</b>	9 Valmistuspaikat/työpaikat	<b>Copyright:</b>	© Metsähallitus 2008 © Maanmittauslaitos 1/MML/08
<b>Koordinaatit:</b>	X 7429620, Y 3393305, Z 186	<b>Mittakaava:</b>	1:10000



<b>Kuoparova asumus jäännös</b>	<b>MH-tunnus: 172436</b>
---------------------------------	--------------------------

<b>Kohdetyyppi:</b>	1 Asuinpaikat	<b>Haltija:</b>	181 Metsätalous Länsi-Lappi
<b>Ajoitus:</b>	7116 Uusi aika	<b>Ylläpitäjä:</b>	181 Metsätalous Länsi-Lappi
<b>Rakentamisvuosi:</b>		<b>Kunta:</b>	854 Pello
<b>Lukumäärä:</b>	1		

<b>Koordinaatti-selitys:</b>	<b>Geometria tuotettu:</b>
<b>Koordinaatit:</b>	<b>Löydöt:</b>
X 7431647, Y 3380814, Z 194	4 Gps-mittaus, korjaamaton

**Taustatiedot**

Löytyi inventoinnissa.

**Ympäristön kuvaus**

Kohde sijaitsee hiekkakankaalla, jossa kasvaa mäntymetsä. Kohteen lounaispuolella on poroerotusaita, johon kota liittyy. Kodan itäpuolella on hiekkakuoppa, johon johtaa idästä hiekkatie.

**Kohteen kuvaus**

Kohteessa on 2 x 2,5 metrin kokoinen laudasta ja kattuhuovasta tehty kota, jonka lounaiskulmassa on punatiilestä tehty takka. Rakennelman korkeus on 2 metriä. Oviaukko on länsiseinällä. Rakennelma on ylöspäin suippeneva kota, jota on käytetty poroaidan yhteydessä.

**Kohteen rajausta**

Kohde rajautuu pistemäisesti kodan ovelta mitattuun gps pisteeseen.

**Tulkinta**

Poroaidan kota.

**Lisätietoja****Toimenpiteet****Tarkastukset**

Tila: 3 Toteutettu      Laji: 6 Suojeluarvojen tarkastus      Tarkastusvuosi: 2014  
 Tarkastuspvm: 22.5.2014      Tarkastaja: T. Karjalainen  
 Kuvaus:

<b>Viranomaisrekisterinro:</b>	<b>Kunto:</b>
	2 Keskinertainen
<b>Arvotus:</b>	<b>Olotila:</b>
8 Muu suojeluarvo	2 Ei käytössä
<b>Selitys:</b>	<b>Kohteen suojelu:</b>
	9 Muu suojeluarvo
	<b>Selitys:</b>

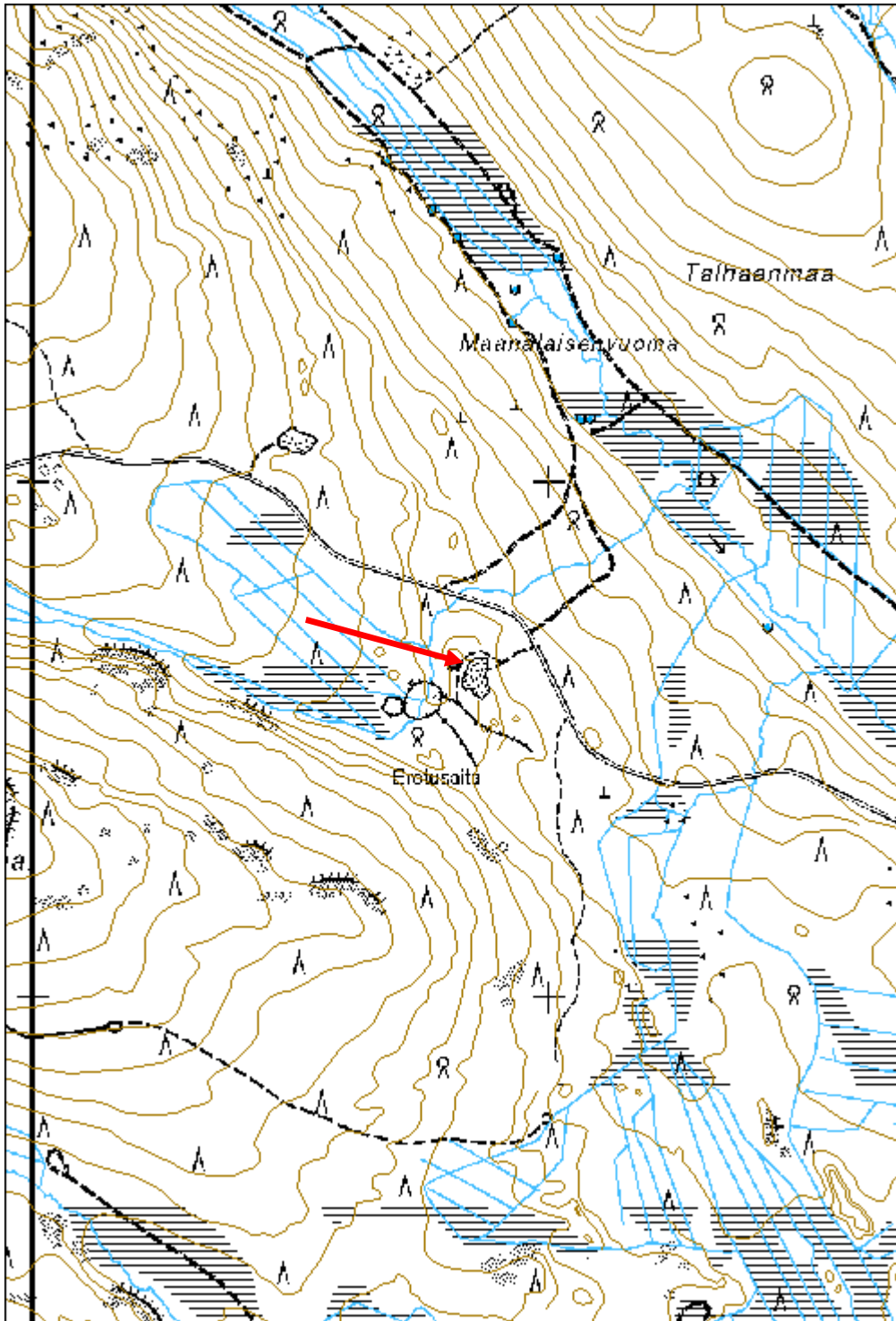


<b>Ympäristön suojelu:</b>	0 Ei määritelty
<b>Selitys:</b>	



Rakennelma on poroaidan yhteyteen tehty pieni kämppä.

<b>Kohdetyyppi:</b>	1 Asuinpaikat	<b>Copyright:</b>	© Metsähallitus 2008 © Maanmittauslaitos 1/MML/08
<b>Koordinaatit:</b>	X 7431647, Y 3380814, Z 194	<b>Mittakaava:</b>	1:10000





<b>Katajalaki rakennus jäännös</b>	<b>MH-tunnus: 171476</b>
------------------------------------	--------------------------

<b>Kohdetyyppi:</b>	1 Asuinpaikat	<b>Haltija:</b>	181 Metsätalous Länsi-Lappi
<b>Ajoitus:</b>	7116 Uusi aika	<b>Ylläpitäjä:</b>	181 Metsätalous Länsi-Lappi
<b>Rakentamisvuosi:</b>		<b>Kunta:</b>	854 Pello
<b>Lukumäärä:</b>	1		

<b>Koordinaattiselitys:</b>	<b>Geometria tuotettu:</b> 4 Gps-mittaus, korjaamaton
<b>Koordinaatit:</b> X 7432024, Y 3374080, Z 201	<b>Löydöt:</b>

***Taustatiedot***

Löytyi inventoinnissa.

***Ympäristön kuvaus***

Kohde sijaitsee Katajalaki nimisen vaaran eteläjuurella, jossa kasvaa mäntymetsä. Kohteesta noin 20 metriä kaakkoon kulkee hiekkatie.

***Kohteen kuvaus***

Kohteessa on suorakaiteen muotoisen rakennuksen pohja, jonka seinät erottuvat 70 cm korkeina ja 80 cm levyisinä turvevalleina. Rakennuksen pohjan pituus on 4 metriä ja leveys 3 metriä. Lattia on kaivettu 50 cm maan pinnan alapuolelle. Oviaukko sijaitsee luoteessa. Koillisnurkassa on 1 x 1 x 1 metrin kokoinen luonnonkivikiuas. Päällä kasvaa mänty. Pitkät sivut kulkevat kaakosta luoteeseen.

***Kohteen rajaus***

Kohde rajautuu pistemäisesti rakennuksen keskeltä mitattuun gps-pisteeseen.

***Tulkinta******Lisätietoja******Toimenpiteet******Tarkastukset***

Tila: 3 Toteutettu    Laji: 6 Suojeluarvojen tarkastus    Tarkastusvuosi: 2014  
 Tarkastuspvm: 22.5.2014    Tarkastaja: Taisto Karjalainen  
 Kuvaus:

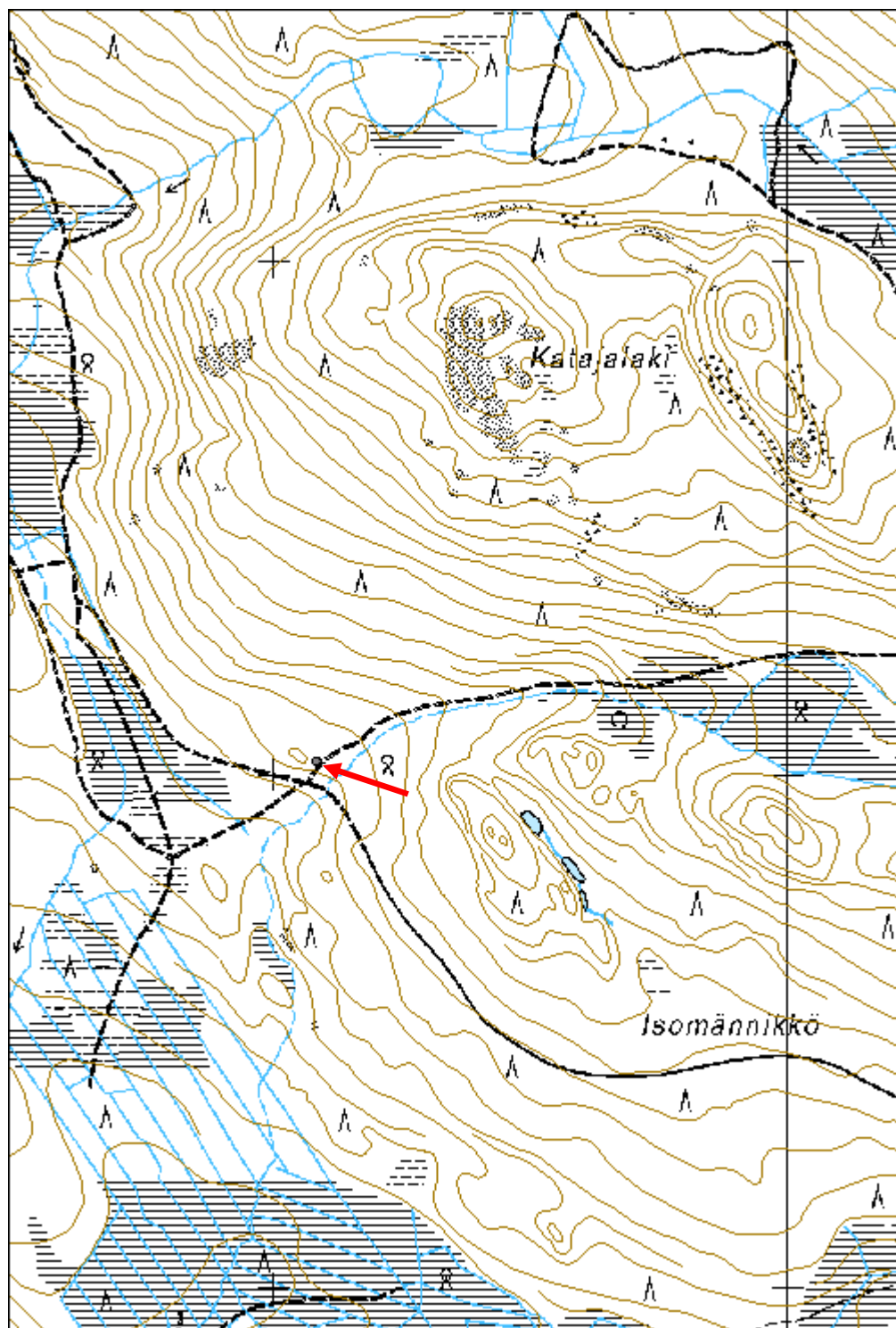
<b>Viranomaisrekisterinro:</b>	<b>Kunto:</b> 1 Hyvä
	<b>Olotila:</b> 2 Ei käytössä
<b>Arvotus:</b> 8 Muu suojeluarvo	<b>Kohteen suojelu:</b> 9 Muu suojeluarvo

<b>Selitys:</b>	<b>Selitys:</b>
<b>Ympäristön suojelu:</b>	0 Ei määritelty
<b>Selitys:</b>	



Rakennuksen seinien paikat erottuvat paksuna turvevallina.

<b>Kohdetyyppi:</b>	1 Asuinpaikat	<b>Copyright:</b>	© Metsähallitus 2008 © Maanmittauslaitos 1/MML/08
<b>Koordinaatit:</b>	X 7432024, Y 3374080, Z 201	<b>Mittakaava:</b>	1:10000



<b>Kalaselkä rakennus jäännös</b>	<b>MH-tunnus: 172448</b>
-----------------------------------	--------------------------

<b>Kohdetyyppi:</b>	1 Asuinpaikat	<b>Haltija:</b>	181 Metsätalous Länsi-Lappi
<b>Ajoitus:</b>	7116 Uusi aika	<b>Ylläpitäjä:</b>	181 Metsätalous Länsi-Lappi
<b>Rakentamisvuosi:</b>		<b>Kunta:</b>	854 Pello
<b>Lukumäärä:</b>	3		

<b>Koordinaattiselitys:</b>	<b>Geometria tuotettu:</b>
<b>Koordinaatit:</b>	4 Gps-mittaus, korjaamaton
X 7423918, Y 3402060, Z 238	<b>Löydöt:</b>

***Taustatiedot***

Sutigishavainto.

***Ympäristön kuvaus***

Kohde sijaitsee itään, ojaan laskevalla moreenikankaalla, jossa kasvaa mäntymetsä.

***Kohteen kuvaus***

Kohteessa on kolmen rakennuksen jäännökset, jotka ovat ilmeisesti metsätyökämpän rakennuksia.

Rakennus 1 pisteessä x 3402039, y 7423913. Rakennelmassa on metrin korkuiset ja metrin paksuiset maavalliseinät, joiden päällä on ollut hirsisalvosseinät. Kehikon koko on 5 x 5 metriä ja seinät kulkevat väli-ilman suuntiin. Lounaiskulmassa on 2 x 2 x 1,5 metrin kokoisen uunin kiviraunio. Rakennelman päällä on muutaman laho hirsi ja lattia on kaivettu 50 cm syvyyteen.

Rakennus 2 pisteessä x 3402076, y 7423924. Rakennelma on pohjoiseen antavaan rinteeseen kaivettu neliön muotoinen kuoppa, jonka koko on 5 x 5 metriä ja syvyys 1,5 metriä. Reunoilla on kiviä, jotka ovat olleet rakennuksen kivijalkoja. Pohjoisosassa on maa- ja kivivalli. Pohjalla on kamiinan peltiä ja torvia.

Rakennus 3 pisteessä x 3402088, y 7423913. Rakennuksesta on jäljellä 5 x 5 metrin kokoinen maavalli, jonka seinät kulkevat pääilmansuuntiin. Oviaukko on eteläseinän kaakkoiskulmassa. Maavalli on metrin paksuinen ja lattia on kaivettu 20 cm syvyyteen.

***Kohteen rajaus***

Kohde rajautuu aluemaisesti rakennelmista mitattujen gps pisteiden ylle.

***Tulkinta***

Metsätyökämpän rakennuksien rauniot. Rakennukset on osittain kaivettu maan sisään niin sanotuiksi multakämpiksi.

***Lisätietoja******Toimenpiteet******Tarkastukset***



Tila: 3 Toteutettu Laji: 6 Suojeluarvojen tarkastus Tarkastusvuosi: 2014  
 Tarkastuspvm: 23.5.2014 Tarkastaja: T. Karjalainen  
 Kuvaus:

<b>Viranomais-</b> <b>rekisterinro:</b>		<b>Kunto:</b>	2 Keskinertainen
		<b>Olotila:</b>	2 Ei käytössä
<b>Arvotus:</b>	8 Muu suojeluarvo	<b>Kohteen</b> <b>suojaus:</b>	9 Muu suojeluarvo
<b>Selitys:</b>		<b>Selitys:</b>	

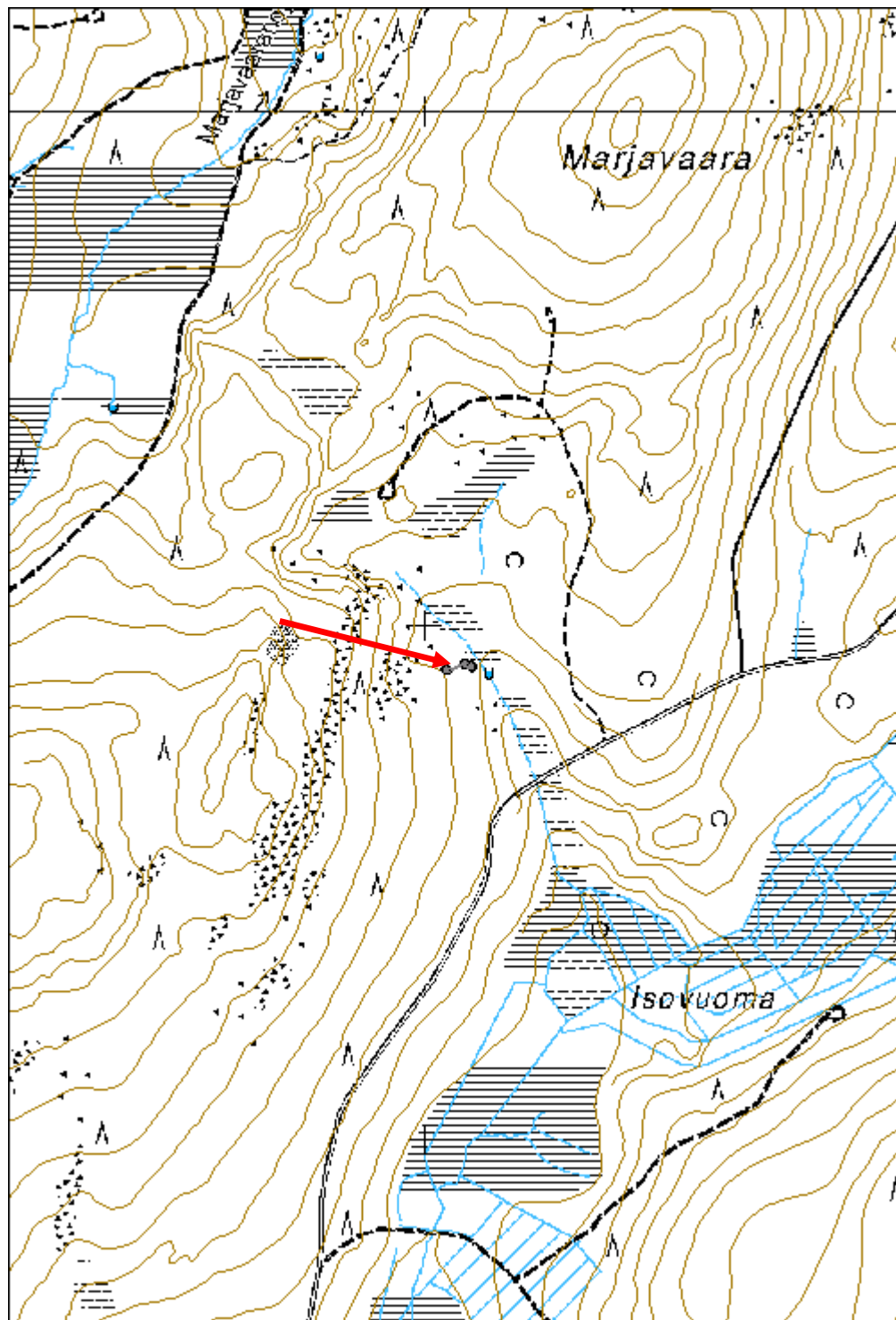
<b>Ympäristön</b> <b>suojaus:</b>	0 Ei määritelty
--------------------------------------	-----------------

<b>Selitys:</b>	
-----------------	--



Rakennuksen seinät on tehty paksuille hiekkapenkeille.

<b>Kohdetyyppi:</b>	1 Asuinpaikat	<b>Copyright:</b>	© Metsähallitus 2008 © Maanmittauslaitos 1/MML/08
<b>Koordinaatit:</b>	X 7423918, Y 3402060, Z 238	<b>Mittakaava:</b>	1:10000



<b>Raianlahti rakennus jäännös</b>	<b>MH-tunnus: 172504</b>
------------------------------------	--------------------------

<b>Kohdetyyppi:</b>	1 Asuinpaikat	<b>Haltija:</b>	181 Metsätalous Länsi-Lappi
<b>Ajoitus:</b>	7116 Uusi aika	<b>Ylläpitäjä:</b>	181 Metsätalous Länsi-Lappi
<b>Rakentamivuosi:</b>		<b>Kunta:</b>	854 Pello
<b>Lukumäärä:</b>	1		

<b>Koordinaattiselitys:</b>	<b>Geometria tuotettu:</b>
<b>Koordinaatit:</b>	4 Gps-mittaus, korjaamaton
X 7430671, Y 3363591, Z 103	<b>Löydöt:</b>

**Taustatiedot**

Löytyi inventoinnissa.

**Ympäristön kuvaus**

Kohde sijaitsee tasaisella, kuivalla hiekkakankaalla, jossa kasvaa mäntymetsä.

**Kohteen kuvaus**

Paikalla on 7 x 14 metrin kokoinen betoninen kivijalka, jonka pitkät sivut kulkevat etelästä pohjoiseen. Kivijalka on 50 cm korkea ja 15 cm leveä. Jalan rajaamalla alueella on betonilattia, jossa on osittain säilynyt musta tervahuopaeriste.

**Kohteen rajaus**

Kohde rajautuu pistemäisesti rakennelman keskeltä mitattuun gps pisteeseen.

**Tulkinta****Lisätietoja Virkistys ja kaava-alue 2037 Raijankangas****Toimenpiteet****Tarkastukset**

Tila: 3 Toteutettu      Laji: 6 Suojeluarvojen tarkastus      Tarkastusvuosi: 2014  
 Tarkastuspvm: 26.5.2014      Tarkastaja: T. Karjalainen  
 Kuvaus:

<b>Viranomaisrekisterinro:</b>	<b>Kunto:</b>
	3 Huono
<b>Arvotus:</b>	<b>Olotila:</b>
8 Muu suojeluarvo	2 Ei käytössä
<b>Selitys:</b>	<b>Kohteen suojelu:</b>
	9 Muu suojeluarvo
	<b>Selitys:</b>

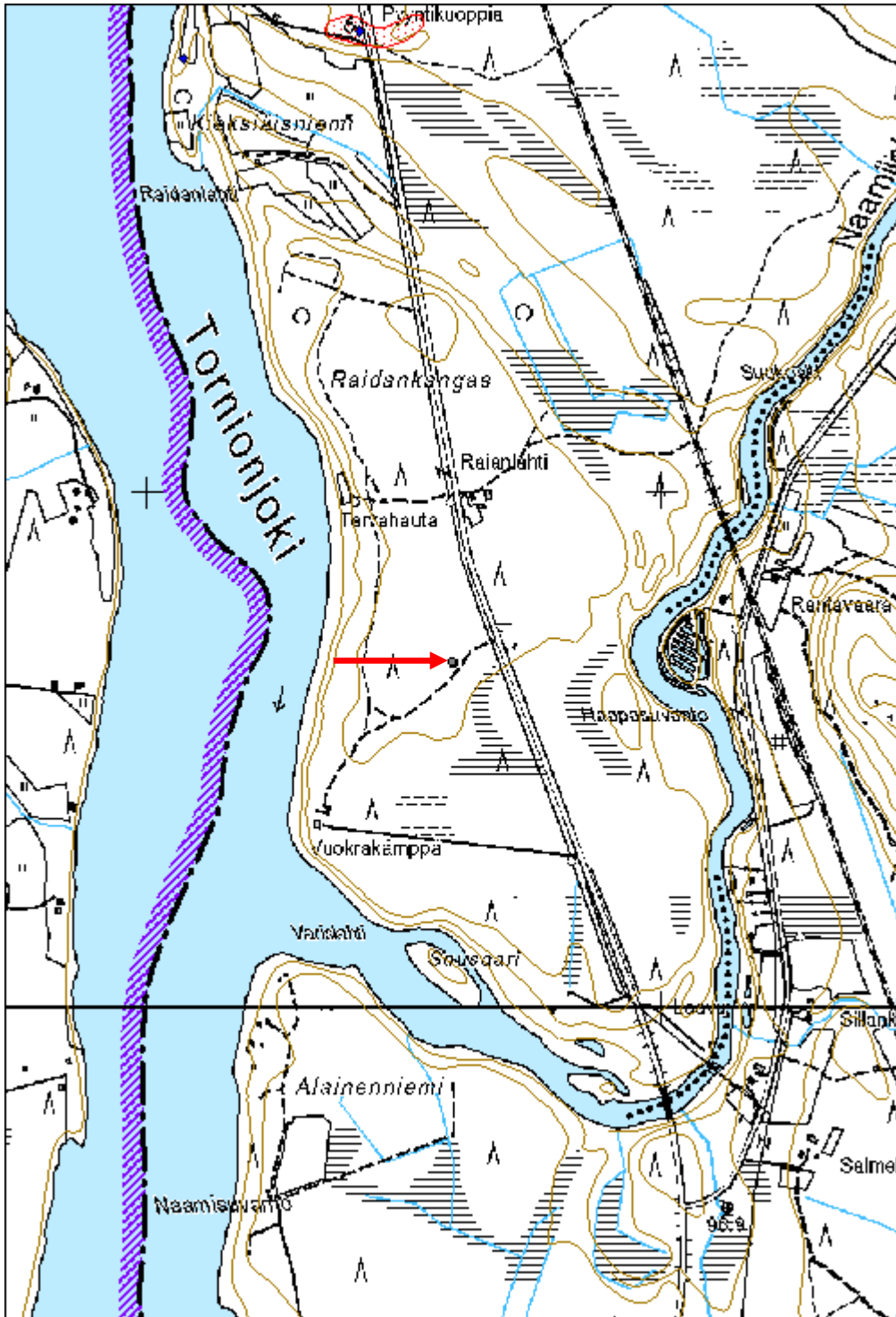


<b>Ympäristön suojelu:</b>	0 Ei määritelty
<b>Selitys:</b>	



Rakennuksen kivijalka on tehty betonista.

<b>Kohdetyyppi:</b>	1 Asuinpaikat	<b>Copyright:</b>	© Metsähallitus 2008 © Maanmittauslaitos 1/MML/08
<b>Koordinaatit:</b>	X 7430671, Y 3363591, Z 103	<b>Mittakaava:</b>	1:10000



**Koutuslompolo rakennus jäännös**

MH-tunnus: 172752

<b>Kohdetyyppi:</b>	1 Asuinpaikat	<b>Haltija:</b>	181 Metsätalous Länsi-Lappi
<b>Ajoitus:</b>	7116 Uusi aika	<b>Ylläpitäjä:</b>	181 Metsätalous Länsi-Lappi
<b>Rakentamivuosi:</b>		<b>Kunta:</b>	854 Pello
<b>Lukumäärä:</b>	1		

<b>Koordinaattiselitys:</b>		<b>Geometria tuotettu:</b>	4 Gps-mittaus, korjaamaton
<b>Koordinaatit:</b>	X 7402479, Y 3377433, Z 172	<b>Löydöt:</b>	

**Taustatiedot**

Ilmoitus Mäkikyrö Kyösti.

**Ympäristön kuvaus**

Kohde sijaitsee Koutuslompolo järven itärannalla 10 metrin etäisyydellä järvestä.

**Kohteen kuvaus**

Kohteessa on pienen, maahan puoliksi kaivetun multakämpän jäännökset. Rakennelma on kaivettu rinteeseen ja sen koko on 3,5 x 3,5 metriä. Seinät kulkevat väli-ilman suuntiin ja ovi on järvelle länteen. Kuopan reunoilla on metrin korkuiset maavallit. Seinissä on vallin sisällä ollut hirsirakenne ja päällä on kaakko-lounais-suuntaiset romahtaneen katon puut. Nykyisellään seinän maavallit ovat 1,5 metrin korkuiset.

**Kohteen rajaus**

Kohde rajautuu pistemäisesti rakennelman päältä mitattuun gps pisteeseen.

**Tulkinta**

Piilopirtti tai multakämpä.

**Lisätietoja****Toimenpiteet****Tarkastukset**

Tila: 3 Toteutettu Laji: 6 Suojeluarvojen tarkastus Tarkastusvuosi: 2014  
Tarkastuspvm: 26.6.2014 Tarkastaja: T. Karjalainen  
Kuvaus:

<b>Viranomaisrekisterinro:</b>		<b>Kunto:</b>	3 Huono
		<b>Olotila:</b>	2 Ei käytössä
<b>Arvotus:</b>	8 Muu suojeluarvo	<b>Kohteen suojelu:</b>	9 Muu suojeluarvo

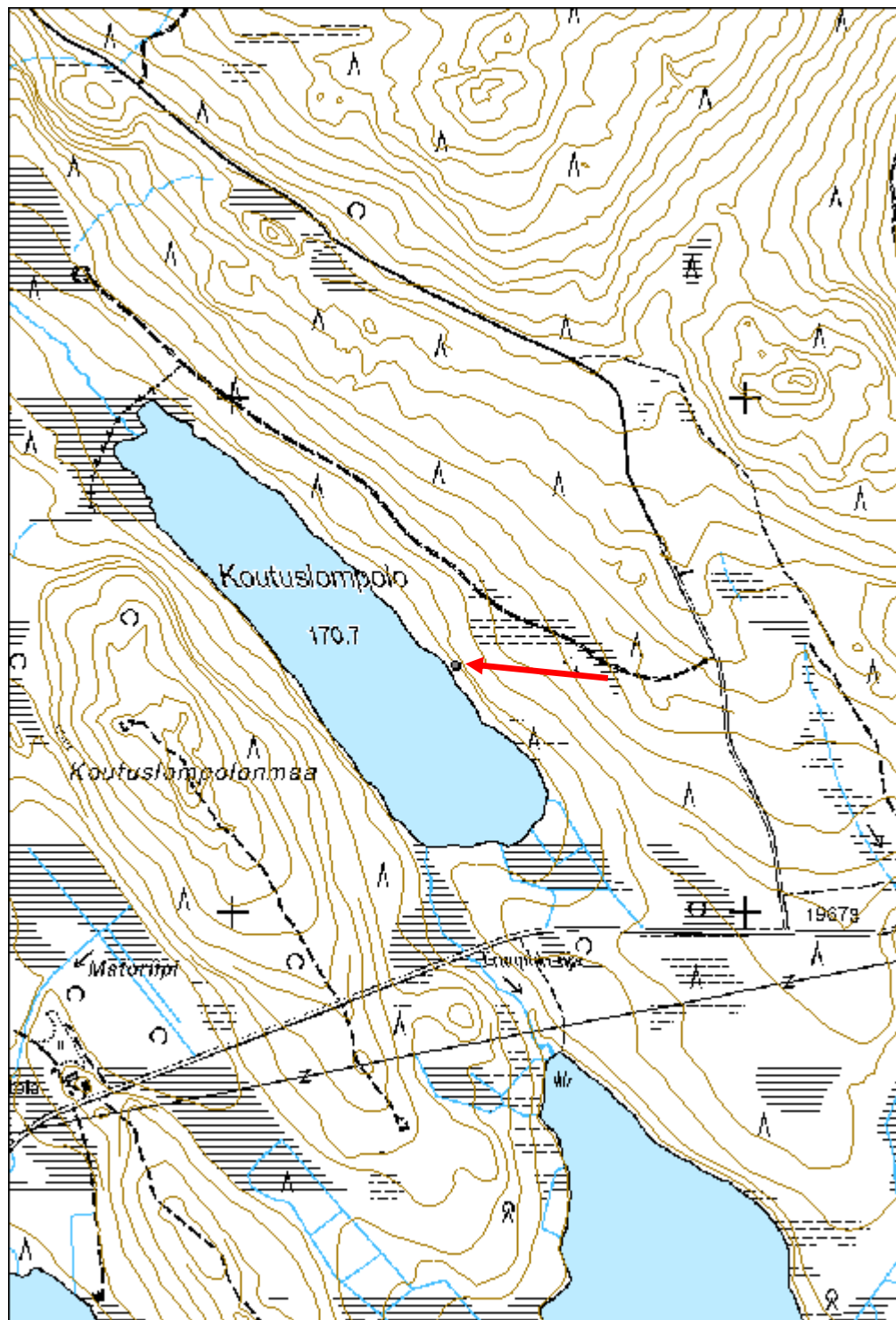
<b>Selitys:</b>	<b>Selitys:</b>
<b>Ympäristön suojelu:</b>	0 Ei määritelty
<b>Selitys:</b>	



Järven rinteeseen tehty, puoliksi maahan kaivettu multakämpä, jonka seinät ovat jo lahonneet.



<b>Kohdetyyppi:</b>	1 Asuinpaikat	<b>Copyright:</b>	© Metsähallitus 2008 © Maanmittauslaitos 1/MML/08
<b>Koordinaatit:</b>	X 7402479, Y 3377433, Z 172	<b>Mittakaava:</b>	1:10000



**Teiriniemi 2 rakennus jäännös**

MH-tunnus: 172940

<b>Kohdetyyppi:</b>	1 Asuinpaikat	<b>Haltija:</b>	181 Metsätalous Länsi-Lappi
<b>Ajoitus:</b>	7116 Uusi aika	<b>Ylläpitäjä:</b>	181 Metsätalous Länsi-Lappi
<b>Rakentamisvuosi:</b>		<b>Kunta:</b>	854 Pello
<b>Lukumäärä:</b>	2		

<b>Koordinaattiselitys:</b>		<b>Geometria tuotettu:</b>	4 Gps-mittaus, korjaamaton
<b>Koordinaatit:</b>	X 7422084, Y 3379824, Z 133	<b>Löydöt:</b>	

***Taustatiedot***

Ilmoitus Paavo Eero ja Juha Lind.

***Ympäristön kuvaus***

Kohde sijaitsee Teiriniemen pohjoiskärjessä, jossa on hiekkamaa. Kohteen alueella on tuoreen kankaan sekametsä. Kohteen eteläpuolella on hiekkakuoppa ja länsipuolelta kulkee hiekkatie, jonka oja on leikannut rakennuksen 1 länsipäädyn.

***Kohteen kuvaus***

Kohteessa on kaksi rakennusta, joista rakennus 1 on asuinrakennuksen pohja ja rakennus 2 on osittain maahan kaivettu kellari.

Rakennus 1 pisteessä x 3379818 y 7422082. Kohteessa on 7 x 6 metrin kokoinen rakennuksen pohja jonka pitkät sivut kulkevat koillisesta lounaaseen. Seinät erottuvat turvevallina jossa on muutama lahonnut hirsi. Kaakkoisseinän kohdalla on luonnonkivistä tehtyä kivijalkaa. Kaakkoisseinän keskellä on 2,5 x 2,5 x 1,2 metrin kokoinen uunin raunio. Rauniossa on kaksi tulisijaa joista toisen kiviholvaus on säilynyt. Rakennelman päällä kasvaa runsaasti koivuja ja kuusia.

Rakennus 2 pisteessä x 3379828 y 7422088. Kohteessa on 4 x 4 metrin kokoisen rakennuksen jäännös jonka seinät kulkevat väli-ilmansuuntiin. Luoteisseinän keskellä on oviaukko alarinteeseen. Lattiataso on kaivettu metrin syvyyteen. Suorakaiteen muotoisen kuopan reunoilla on turvevalli jäänteinä seinärakenteista. Kuopassa kasvaa kuusia ja koivuja. Rakennelma on ns. multakämpä.

***Kohteen rajaus***

Kohde rajautuu aluemaisesti havaittujen rakenteiden ylle.

***Tulkinta***

Kaksi vanhaa multakämpää.

***Lisätietoja******Toimenpiteet***

**Tarkastukset**

Tila: 3 Toteutettu Laji: 6 Suojeluarvojen tarkastus Tarkastusvuosi: 2014  
 Tarkastuspvm: 7.8.2014 Tarkastaja: T. Karjalainen  
 Kuvaus:

**Viranomais-  
rekisterinro:****Kunto:** 2 Keskinertainen**Olotila:** 2 Ei käytössä**Arvotus:** 8 Muu suojeluarvo**Kohteen  
suojelu:** 9 Muu suojeluarvo**Selitys:****Selitys:****Ympäristön  
suojelu:**

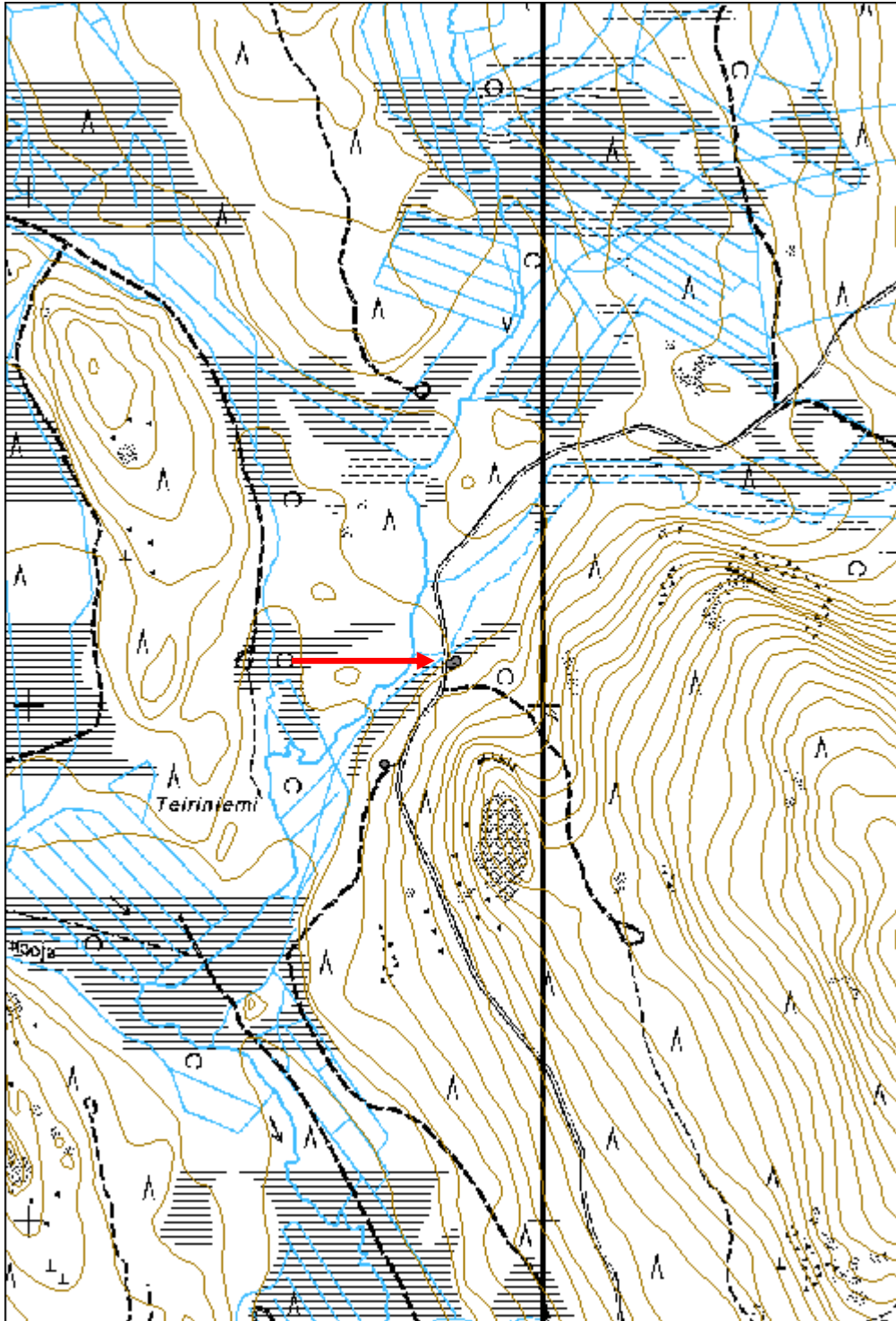
0 Ei määritelty

**Selitys:**

Rakennuksen uunin raunio ja tien leikkaus, joka on vienyt osan rakennuksen päädystä.



<b>Kohdetyyppi:</b>	1 Asuinpaikat	<b>Copyright:</b>	© Metsähallitus 2008 © Maanmittauslaitos 1/MML/08
<b>Koordinaatit:</b>	X 7422084, Y 3379824, Z 133	<b>Mittakaava:</b>	1:10000



<b>Kalaselänjänkkä rakennus jäännös</b>	<b>MH-tunnus: 173882</b>
---	--------------------------

<b>Kohdetyyppi:</b>	1 Asuinpaikat	<b>Haltija:</b>	181 Metsätalous Länsi-Lappi
<b>Ajoitus:</b>	7116 Uusi aika	<b>Ylläpitäjä:</b>	181 Metsätalous Länsi-Lappi
<b>Rakentamisvuosi:</b>		<b>Kunta:</b>	854 Pello
<b>Lukumäärä:</b>	1		

<b>Koordinaattiselitys:</b>	<b>Geometria tuotettu:</b> 4 Gps-mittaus, korjaamaton
<b>Koordinaatit:</b>	<b>Löydöt:</b> X 7423938, Y 3398932, Z 212

***Taustatiedot***

Merkki peruskartalla.

***Ympäristön kuvaus***

Kohde sijaitsee lehtometsässä polun varressa. Polku kulkee länteen suolle, jossa on yksityisen niitty latoja.

***Kohteen kuvaus***

Kohteessa on rakennus jonka koko on 4.5 x 3.5 metriä. Pitkät sivut kulkevat etelästä pohjoiseen. Eteläpäädyistä puoliväliin on pelkkahirsistä salvattu hirsirakennus, joiden nurkissa on lohenpyrstösalvos. Pohjoispääty on myöhemmin lisätty lautarakennus. Katossa on punaista ja harmaata kattohuopaa. Katto on tullut toisesta päästä sisään. Kattohuovan alla on lautarakenne. Rakennuksen keskiosassa on kamiina. Hirsirakennuksessa ikkunat ovat itään ja räppänä etelään. Riiveenä on kunta. Välikatolla on myös eristeenä kuntaa.

***Kohteen rajaus***

Kohde rajautuu pistemäisesti rakennuksen portaalta mitattuun gps pisteeseen.

***Tulkinta***

Läheisen niityn niitty latojen perusteella rakennus on niittykämpä.

***Lisätietoja******Toimenpiteet******Tarkastukset***

Tila: 3 Toteutettu      Laji: 6 Suojeluarvojen tarkastus      Tarkastusvuosi: 2014  
 Tarkastuspvm: 28.8.2014      Tarkastaja: T. Karjalainen  
 Kuvaus:

<b>Viranomaisrekisterinro:</b>	<b>Kunto:</b> 2 Keskinertainen
	<b>Olotila:</b> 2 Ei käytössä
<b>Arvotus:</b>	<b>Kohteen</b> 9 Muu suojeluarvo
	8 Muu suojeluarvo

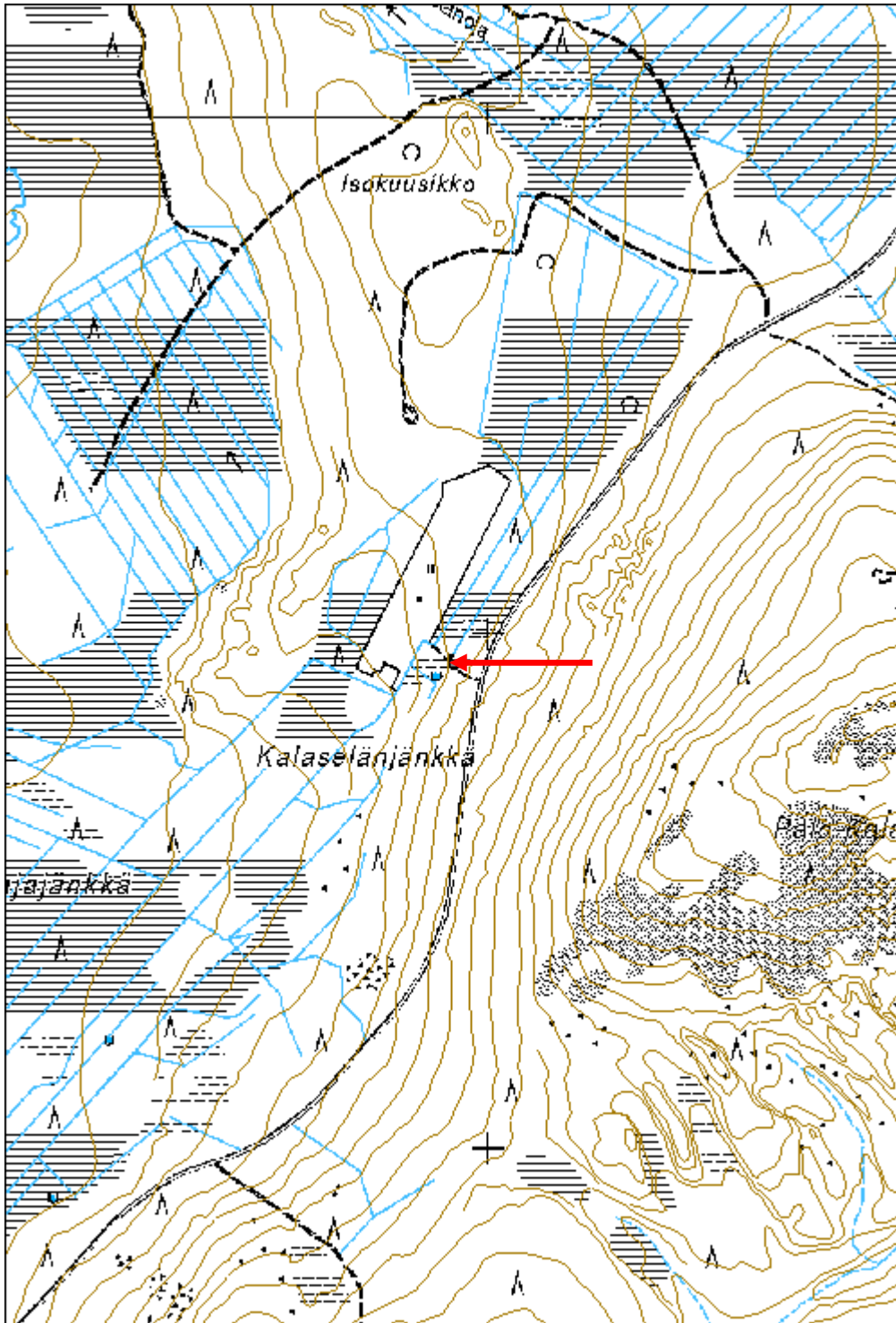
<b>Selitys:</b>	<b>suojelu:</b> <b>Selitys:</b>
-----------------	------------------------------------

<b>Ympäristön suojelu:</b>	0 Ei määritelty
<b>Selitys:</b>	



Rakennuksen eteläpää on tehty hirsistä, joissa on tiivis lohenpyrstösälvos.

<b>Kohdetyyppi:</b>	1 Asuinpaikat	<b>Copyright:</b>	© Metsähallitus 2008 © Maanmittauslaitos 1/MML/08
<b>Koordinaatit:</b>	X 7423938, Y 3398932, Z 212	<b>Mittakaava:</b>	1:10000



**Talhaanmaa 1 rakennus jäännös**

MH-tunnus: 174097

<b>Kohdetyyppi:</b>	1 Asuinpaikat	<b>Haltija:</b>	181 Metsätalous Länsi-Lappi
<b>Ajoitus:</b>	7116 Uusi aika	<b>Ylläpitäjä:</b>	181 Metsätalous Länsi-Lappi
<b>Rakentamisvuosi:</b>		<b>Kunta:</b>	854 Pello
<b>Lukumäärä:</b>	1		

<b>Koordinaattiselitys:</b>		<b>Geometria tuotettu:</b>	4 Gps-mittaus, korjaamaton
<b>Koordinaatit:</b>	X 7432684, Y 3381841, Z 189	<b>Löydöt:</b>	

***Taustatiedot***

Merkki vanhalla kartalla.

***Ympäristön kuvaus***

Kohteen alueella on kivinen mäntykangas, jossa kasvaa puolukanvarvikko ja mäntymetsä. Kohteen länsipuolella on suo.

***Kohteen kuvaus***

Kohteessa on metrin halkaisijaltaan oleva ladottu raunio jonka koilliskyljessä on uunin suuaukko. Rakennelma on tehty luonnonkivistä holvaamalla. Rakenteesta 4 metriä koilliseen on lahonnut puuovi joka tehty laudoista naulaamalla.

Rakennelman eteläpuolella pisteessä x 3381845, y 7432671 on metrin pituinen, 70cm leveä kivilatomus. Rakennelma on tehty luonnonkivistä, jotka ovat täysin jäkälöityneet. Latomus liittyy ilmeisesti viereiseen niittysaunaan.

***Kohteen rajaus***

Kohde rajautuu pistemäisesti rakennelman keskeltä mitattuun gps pisteeseen.

***Tulkinta***

Niittysauna tai asumus, jota on käytetty läheisen suon heinänteon aikaan. Suolla on vanhassa kartassa merkittynä kaksi niittylatua ja suolta löytyi heinäsuova.

***Lisätietoja******Toimenpiteet******Tarkastukset***

Tila: 3 Toteutettu Laji: 6 Suojeluarvojen tarkastus Tarkastusvuosi: 2014  
Tarkastuspvm: 11.9.2014 Tarkastaja: T. Karjalainen  
Kuvaus:

**Viranomaisrekisterinro:****Kunto:** 3 Huono



<b>Arvotus:</b>	8 Muu suojeluarvo	<b>Olotila:</b>	2 Ei käytössä
<b>Selitys:</b>		<b>Kohteen suojelu:</b>	9 Muu suojeluarvo
		<b>Selitys:</b>	

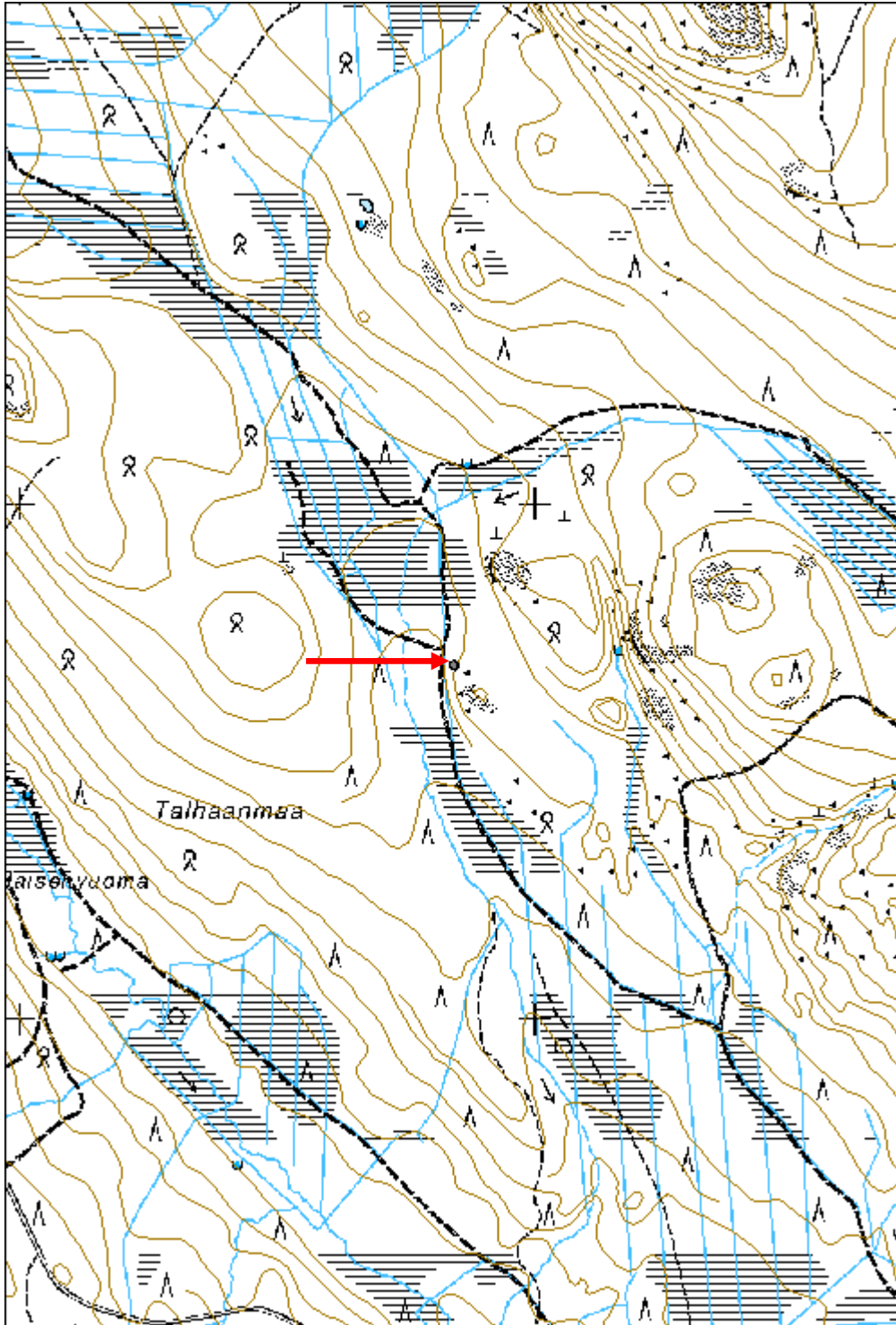
<b>Ympäristön suojelu:</b>	0 Ei määritelty
<b>Selitys:</b>	



Niittysaunan kiuas.



<b>Kohdetyyppi:</b>	1 Asuinpaikat	<b>Copyright:</b>	© <i>Metsähallitus 2008</i> © <i>Maanmittauslaitos 1/MML/08</i>
<b>Koordinaatit:</b>	X 7432684, Y 3381841, Z 189	<b>Mittakaava:</b>	1:10000



**Martinjärvi kämpä jäännös**

MH-tunnus: 171469

<b>Kohdetyyppi:</b>	1 Asuinpaikat	<b>Haltija:</b>	181 Metsätalous Länsi-Lappi
<b>Ajoitus:</b>	7116 Uusi aika	<b>Ylläpitäjä:</b>	181 Metsätalous Länsi-Lappi
<b>Rakentamisvuosi:</b>		<b>Kunta:</b>	854 Pello
<b>Lukumäärä:</b>	1		

<b>Koordinaattiselitys:</b>		<b>Geometria tuotettu:</b>	4 Gps-mittaus, korjaamaton
<b>Koordinaatit:</b>	X 7430168, Y 3393655, Z 189	<b>Löydöt:</b>	

***Taustatiedot***

Löytyi inventoinnissa.

***Ympäristön kuvaus***

Kohde sijaitsee Martinjärvi nimisestä järvestä noin 150 metriä itään. Kohde sijoittuu moreenikankaan ja korven rajamaille, jossa kasvaa koivua ja kuusta.

***Kohteen kuvaus***

Kämpän pitkä sivu kulkee idästä länteen 10 metriä, länsipäässä on 6 metrin levyinen huone ja itäpäässä 8 metrin levyinen huone. Rakennelman seinät erottuvat turvevalleina. Yhdessä nurkassa on kirveellä katkottujen hirsien salvoksia. Lounaiskulmassa on 1 x 2 x 1 metrin kokoinen luonnon kivistä ladottu uunin raunio. Huoneiden välillä erottuu välisinä. Pienemmän huoneen keskellä on kuoppa. Päällä kasvaa puolukkaturve, koivuja ja kuusia. Kämpän rauniota ympäröivä metsä on vasta hakattu.

***Kohteen rajaus***

Kohde rajautuu pistemäisesti kämpän keskeltä mitattuun gps-pisteeseen.

***Tulkinta******Lisätietoja******Toimenpiteet******Tarkastukset***

Tila: 3 Toteutettu Laji: 6 Suojeluarvojen tarkastus Tarkastusvuosi: 2014  
Tarkastuspvm: 23.5.2014 Tarkastaja: Taisto Karjalainen  
Kuvaus:

<b>Viranomaisrekisterinro:</b>		<b>Kunto:</b>	3 Huono
		<b>Olotila:</b>	2 Ei käytössä
<b>Arvotus:</b>	8 Muu suojeluarvo	<b>Kohteen</b>	9 Muu suojeluarvo

<b>Selitys:</b>	<b>suojelu:</b> <b>Selitys:</b>
-----------------	------------------------------------

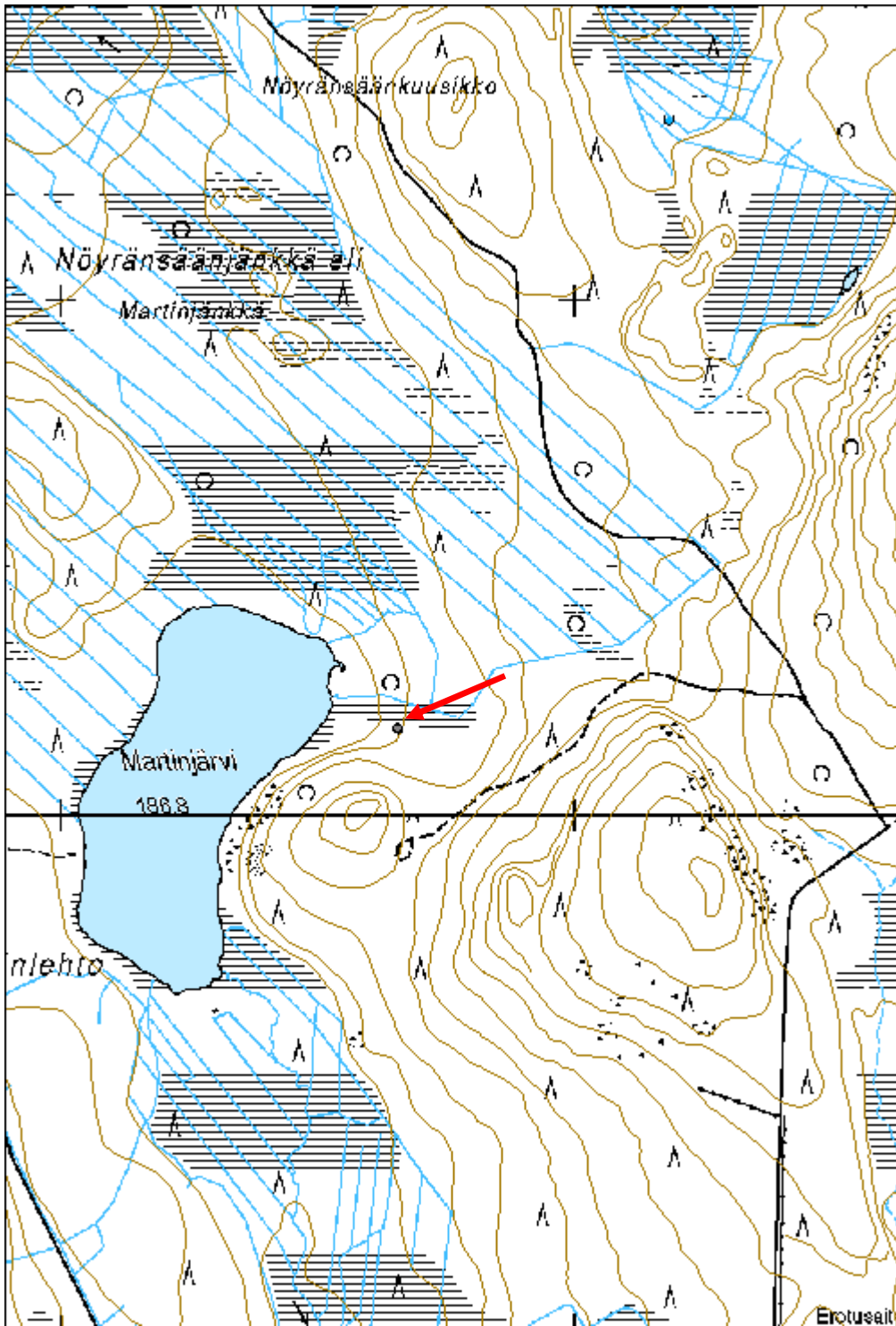
<b>Ympäristön suojelu:</b>	0 Ei määritelty
<b>Selitys:</b>	



Seinien paikat erottuvat turvevalleina, jotka ovat hakkuutähteiden seassa.



<b>Kohdetyyppi:</b>	1 Asuinpaikat	<b>Copyright:</b>	© Metsähallitus 2008 © Maanmittauslaitos 1/MML/08
<b>Koordinaatit:</b>	X 7430168, Y 3393655, Z 189	<b>Mittakaava:</b>	1:10000



<b>Alinenlompolo kämppä jäännös</b>	<b>MH-tunnus: 172547</b>
-------------------------------------	--------------------------

<b>Kohdetyyppi:</b>	1 Asuinpaikat	<b>Haltija:</b>	181 Metsätalous Länsi-Lappi
<b>Ajoitus:</b>	7116 Uusi aika	<b>Ylläpitäjä:</b>	181 Metsätalous Länsi-Lappi
<b>Rakentamisvuosi:</b>		<b>Kunta:</b>	854 Pello
<b>Lukumäärä:</b>	2		

<b>Koordinaattiselitys:</b>	<b>Geometria tuotettu:</b>
<b>Koordinaatit:</b>	<b>Löydöt:</b>
X 7429434, Y 3390211, Z 161	4 Gps-mittaus, korjaamaton

***Taustatiedot***

Löytyi inventoinnissa.

***Ympäristön kuvaus***

Kohde sijaitsee Alinenlompolo -nimisen järven pohjoispuolella, järvestä nousevan moreeniharjun päällä, jossa kasvaa mäntymetsä ja puolukaturve. Kohteelle tulee hiekkatie luoteesta.

***Kohteen kuvaus***

Kohteessa on kämpän raunio ja siihen liittyvä kellarin raunio.

Kämpän raunio pisteessä: x 3390217, y 7429438. Kämpä erottuu suorakaiteen muotoisena turvevallina, jonka koko on 6 x 9 metriä. Pitkät sivut kulkevat pohjoisesta etelään. Lounaiskulmassa on 2 x 2 x 1,5 metrin kokoinen luonnonkivistä tehty uuninkiuas. Eteläpäässä on muutama nurkista molemmin puolin salvattu hirsi. Rakennelman päällä kasvaa koivuja ja kuusia. Kämpän nurmipiha on rakennelman itäpuolella.

Kellarin raunio pisteessä: x 3390205, y 7429427. Kellarikuopan koko on 5 x 4 metriä. Pitkät sivut kulkevat idästä länteen. Oviaukko on itään, kämpälle. Ympäriällä on 1,5 metriä leveä ja metrin korkuinen valli. Keskuskuoppa on 2 metriä syvä. Valleilla kasvaa mäntyjä.

***Kohteen rajaus***

Kohde rajautuu aluemaisesti havaittujen rakenteiden ylle.

***Tulkinta***

Metsätyökämpän ja kellarin jäännös.

***Lisätietoja******Toimenpiteet******Tarkastukset***

Tila: 3 Toteutettu      Laji: 6 Suojeluarvojen tarkastus      Tarkastusvuosi: 2014  
 Tarkastuspvm: 2.6.2014      Tarkastaja: T. Karjalainen  
 Kuvaus:

<b>Viranomais- rekisterinro:</b>		<b>Kunto:</b>	3 Huono
<b>Arvotus:</b>	8 Muu suojeluarvo	<b>Olotila:</b>	2 Ei käytössä
<b>Selitys:</b>		<b>Kohteen suojaus:</b>	9 Muu suojeluarvo
		<b>Selitys:</b>	

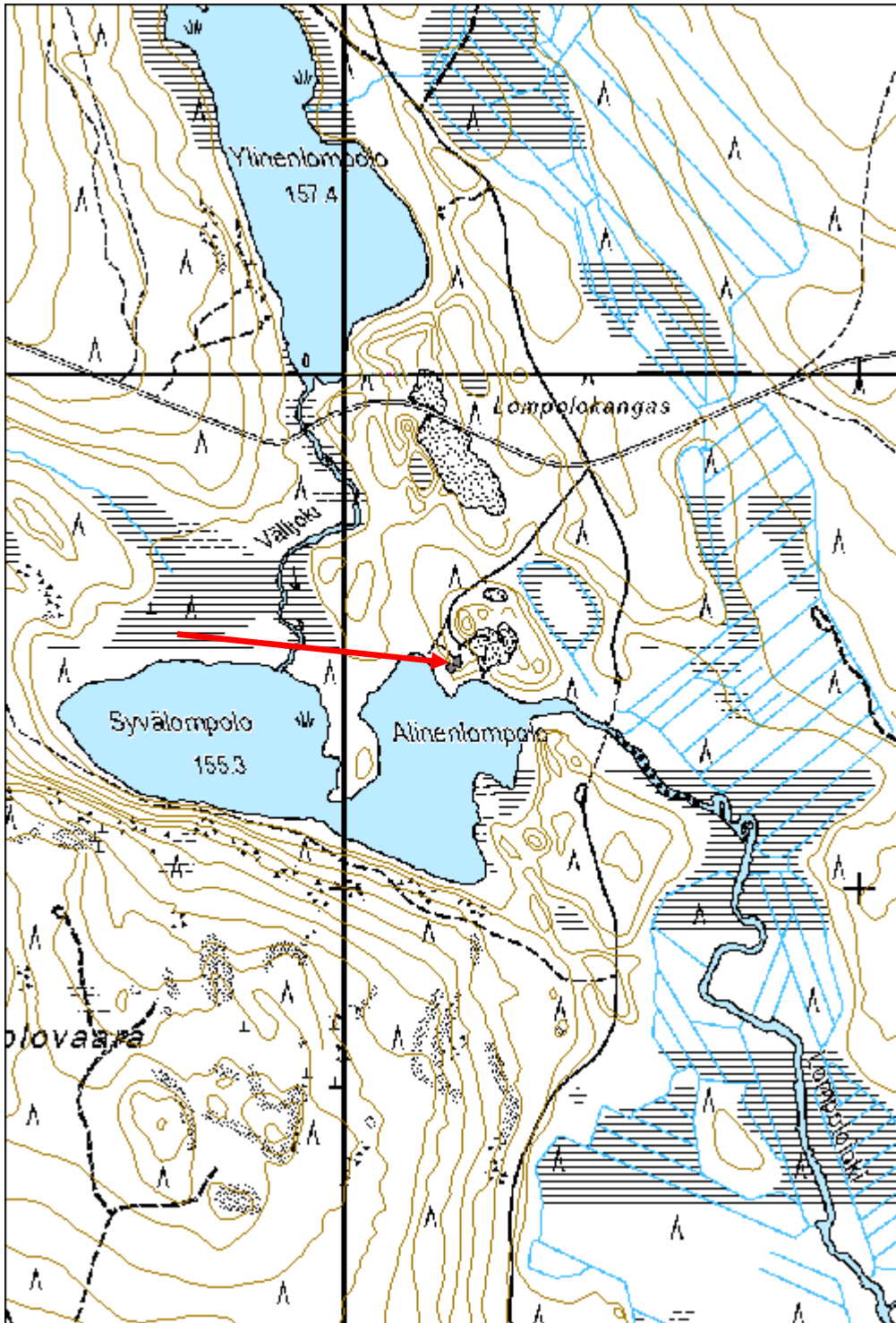
<b>Ympäristön suojaus:</b>	0 Ei määritelty
<b>Selitys:</b>	



Kämpän uunia murtavat koivut. Kellarin seinien valleilla kasvaa mäntyjä.



<b>Kohdetyyppi:</b>	1 Asuinpaikat	<b>Copyright:</b>	© Metsähallitus 2008 © Maanmittauslaitos 1/MML/08
<b>Koordinaatit:</b>	X 7429434, Y 3390211, Z 161	<b>Mittakaava:</b>	1:10000



<b>Pohjavaara kämppä jäännös</b>	<b>MH-tunnus: 172571</b>
----------------------------------	--------------------------

<b>Kohdetyyppi:</b>	1 Asuinpaikat	<b>Haltija:</b>	181 Metsätalous Länsi-Lappi
<b>Ajoitus:</b>	7116 Uusi aika	<b>Ylläpitäjä:</b>	181 Metsätalous Länsi-Lappi
<b>Rakentamisvuosi:</b>		<b>Kunta:</b>	854 Pello
<b>Lukumäärä:</b>	1		

<b>Koordinaattiselitys:</b>	<b>Geometria tuotettu:</b>
<b>Koordinaatit:</b> X 7430262, Y 3400334, Z 190	4 Gps-mittaus, korjaamaton
	<b>Löydöt:</b>

**Taustatiedot**

Sutigis

**Ympäristön kuvaus**

Kohde sijaitsee Pohjavaaran itään laskevan rinteeseen juurella. Kohteen itäpuolella on ojitettu suo. Maasto on moreenikangasta, jossa kasvaa mäntymetsä ja puolukaturve.

**Kohteen kuvaus**

Savottakämpä, jonka koko on 10 x 10 metriä. Seinät erottuvat turvevalleina ja nurkissa on kirveellä katkotut hirret, joiden salvoksista ei saa selvää. Lounaiskulmassa on 2 x 1 x 1 metrin kokoinen kiuasraunio, jonka päällä kasvaa suuri mänty.

Kurkihirren pohjoispuoli on yksi huone ja eteläpuolella on kaksi yhtä suurta huonetta. Myös kaakkoisnurkassa on samanlainen uuninkiuas. Päällä kasvaa 15 metrin korkuinen koivikko. Itäpuolella, suossa kulkee puro.

**Kohteen rajaus**

Kohde rajautuu pistemäisesti kämpän keskeltä mitattuun gps pisteeseen.

**Tulkinta**

Metsätyökämpän raunio.

**Lisätietoja****Toimenpiteet****Tarkastukset**

Tila: 3 Toteutettu      Laji: 6 Suojeluarvojen tarkastus      Tarkastusvuosi: 2014  
 Tarkastuspvm: 4.6.2014      Tarkastaja: T. Karjalainen  
 Kuvaus:

**Viranomaisrekisterinro:****Kunto:** 3 Huono

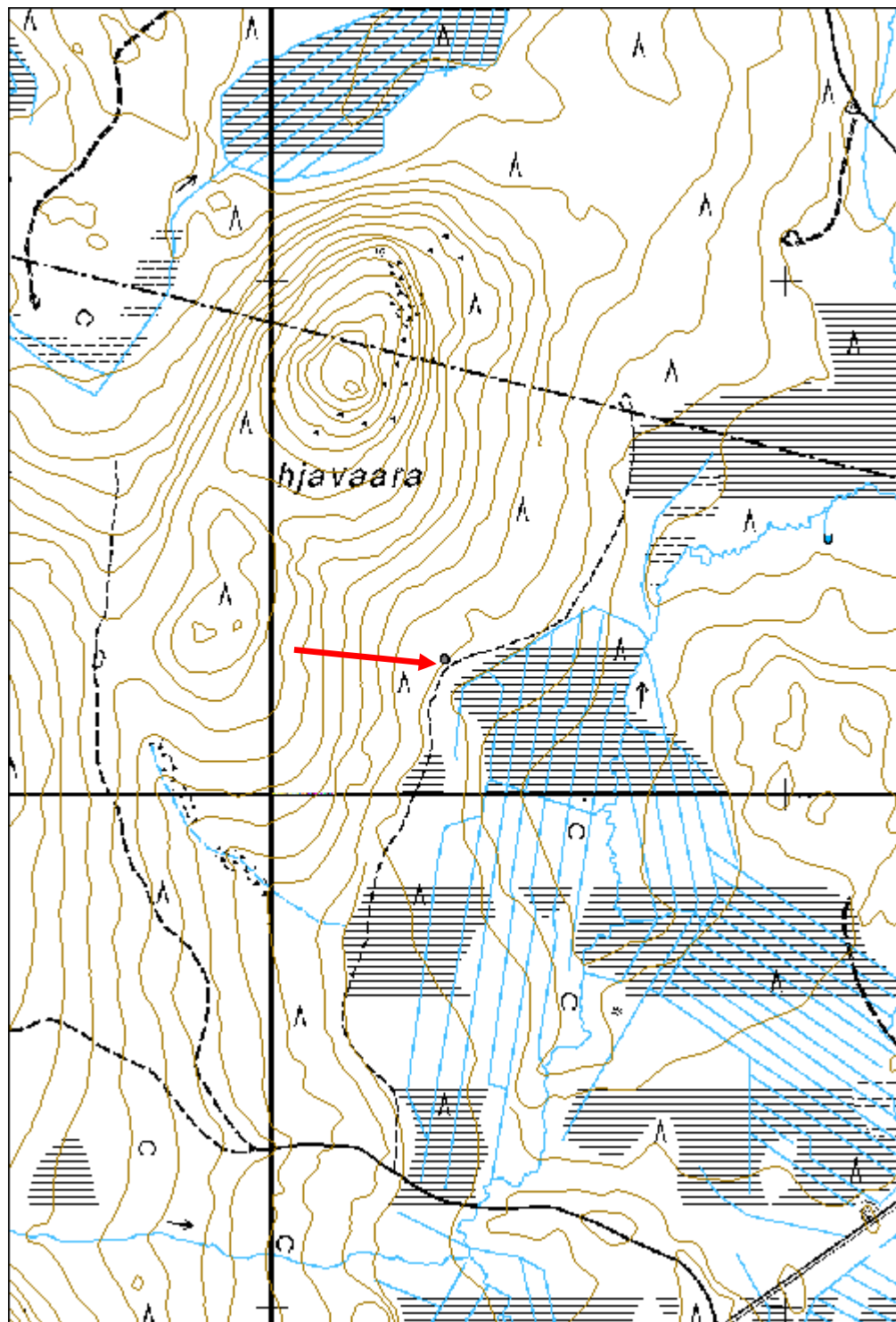
<b>Arvotus:</b>	8 Muu suojeuarvo	<b>Olotila:</b>	2 Ei käytössä
<b>Selitys:</b>		<b>Kohteen suojeu:</b>	9 Muu suojeuarvo
		<b>Selitys:</b>	

<b>Ympäristön suojeu:</b>	0 Ei määritelty
<b>Selitys:</b>	



Seinät erottuvat turvevalleina koivikon alla.

<b>Kohdetyyppi:</b>	1 Asuinpaikat	<b>Copyright:</b>	© Metsähallitus 2008 © Maanmittauslaitos 1/MML/08
<b>Koordinaatit:</b>	X 7430262, Y 3400334, Z 190	<b>Mittakaava:</b>	1:10000





## Teiriniemi kämpä jäännös

MH-tunnus: 171868

<b>Kohdetyyppi:</b>	1 Asuinpaikat	<b>Haltija:</b>	181 Metsätalous Länsi-Lappi
<b>Ajoitus:</b>	7116 Uusi aika	<b>Ylläpitäjä:</b>	181 Metsätalous Länsi-Lappi
<b>Rakentamisvuosi:</b>		<b>Kunta:</b>	854 Pello
<b>Lukumäärä:</b>	1		

<b>Koordinaattiselitys:</b>		<b>Geometria tuotettu:</b>	4 Gps-mittaus, korjaamaton
<b>Koordinaatit:</b>	X 7421887, Y 3379690, Z 132	<b>Löydöt:</b>	

**Taustatiedot**

Löytyi inventoinnissa.

**Ympäristön kuvaus**

Kohde sijaitsee Isovaara nimisen hiekkavaaran luoteisrinteen juurella jossa kasvaa kuivahkon kankaan sekametsä. Kohteen itäpuolelta noin 30 metrin päästä kulkee hiekkatie josta lähtee polku kämpän ohitse.

**Kohteen kuvaus**

Kohteessa on savottakämpän jäännös, jonka koko on 10 x 20 metriä. Pitkät sivut kulkevat pohjoisesta etelään. Seinien paikat erottuvat turvevalleina. Pohjoispäädystä 3 metrin päässä keskellä on 1 x 2 x 1 metrin kokoiset uunin rauniot luonnonkivistä ja seassa on myös muutama punatiili. Pohjalla on harmaata kattohuopaa. Päällä kasvaa nuoria mäntyjä.

**Kohteen rajaus**

Kohde rajautuu pistemäisesti kämpän keskeltä mitattuun gps-pisteeseen.

**Tulkinta****Lisätietoja****Toimenpiteet****Tarkastukset**

Tila: 3 Toteutettu Laji: 6 Suojeluarvojen tarkastus Tarkastusvuosi: 2014  
Tarkastuspvm: 6.6.2014 Tarkastaja: Taisto Karjalainen  
Kuvaus:

<b>Viranomaisrekisterinro:</b>		<b>Kunto:</b>	3 Huono
<b>Arvotus:</b>	8 Muu suojeluarvo	<b>Olotila:</b>	2 Ei käytössä
		<b>Kohteen suojelu:</b>	9 Muu suojeluarvo

<b>Selitys:</b>	<b>Selitys:</b>
-----------------	-----------------

<b>Ympäristön suojelu:</b>	0 Ei määritelty
--------------------------------	-----------------

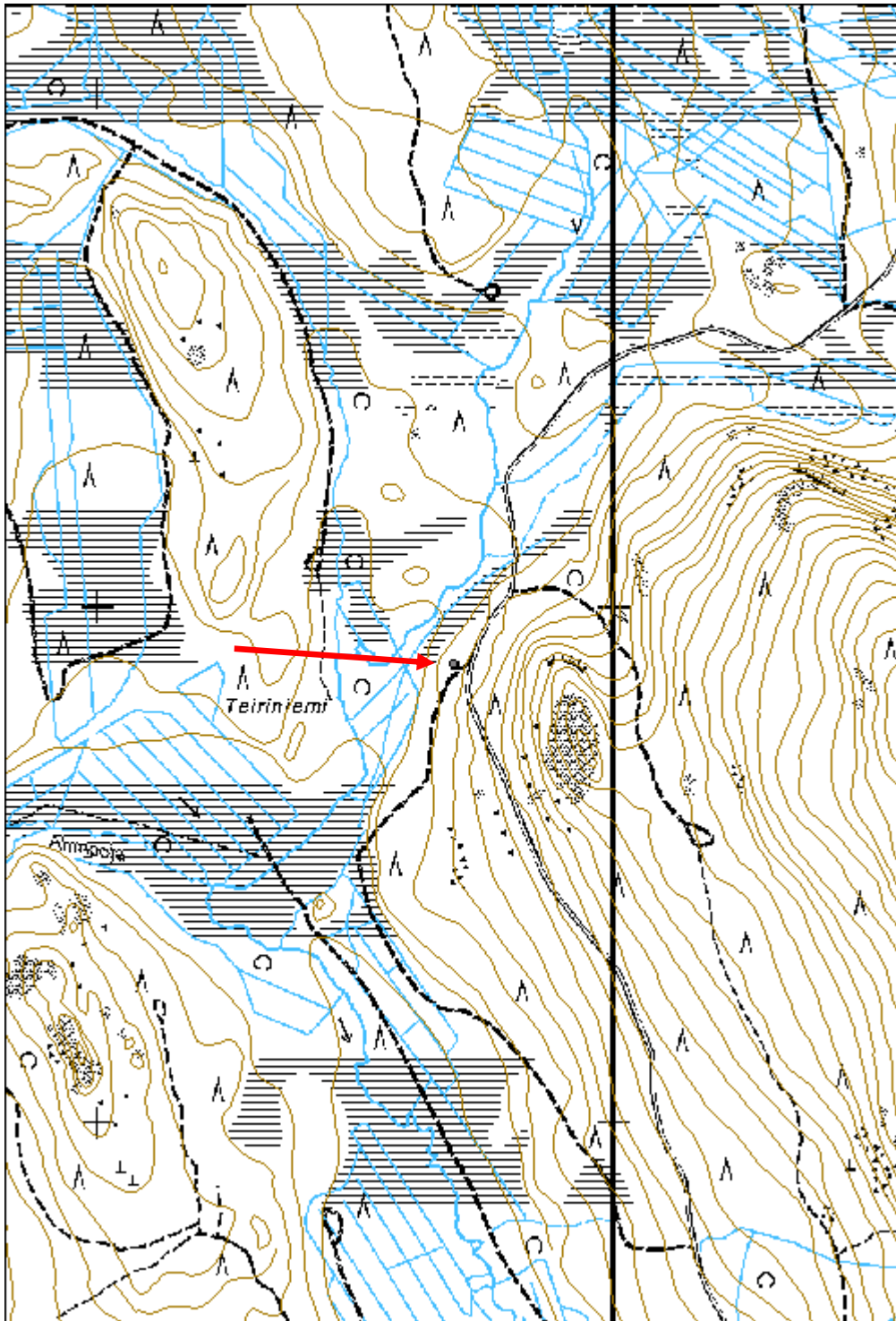
<b>Selitys:</b>	
-----------------	--



Kämpän seinät erottuvat turvevalleina.



<b>Kohdetyyppi:</b>	1 Asuinpaikat	<b>Copyright:</b>	© Metsähallitus 2008 © Maanmittauslaitos 1/MML/08
<b>Koordinaatit:</b>	X 7421887, Y 3379690, Z 132	<b>Mittakaava:</b>	1:10000



## Atnavaara kämppä jäännös

MH-tunnus: 171668

<b>Kohdetyyppi:</b>	1 Asuinpaikat	<b>Haltija:</b>	181 Metsätalous Länsi-Lappi
<b>Ajoitus:</b>	7116 Uusi aika	<b>Ylläpitäjä:</b>	181 Metsätalous Länsi-Lappi
<b>Rakentamisvuosi:</b>		<b>Kunta:</b>	854 Pello
<b>Lukumäärä:</b>	1		

<b>Koordinaattiselitys:</b>		<b>Geometria tuotettu:</b>	4 Gps-mittaus, korjaamaton
<b>Koordinaatit:</b>	X 7427497, Y 3403198, Z 201	<b>Löydöt:</b>	

### *Taustatiedot*

Löytyi inventoinnissa.

### *Ympäristön kuvaus*

Kohde sijaitsee Atnavaara nimisen vaaran kaakkoisjuurella Atnajänkkä nimisen suon reunassa. Kohteessa kasvaa tuoreen kankaan kuusikko. Kohteen länsipuolella noin 2 metrin päässä kulkee ajoura. Pohjoisnurkan ulkopuolella on hirvitorni.

### *Kohteen kuvaus*

Kohteessa on 11 x 10 metrin kokoinen kämppä, jonka pitkät sivut kulkevat koillisesta lounaaseen. Itäpuoli kämpästä on yhtenäinen huone, länsipuoli on jaettu väliseinällä kahteen huoneeseen. Pohjoiskulmassa 2,5 x 2,5 x 0,7 metrin kokoinen uuni ja länsikulmassa uuni jonka koko on 2,1 x 2,1 x 1 metriä. Nurkassa on 7 hirsikertaa jäljellä. Hirret on salvattu molemmin puolin ja katkottu kirveellä. Koillispuolella on oviaukko. Hirret ovat pääasiassa maatuoneet turvepenkiksi. Päässä kasvaa koivu ja kuusia.

### *Kohteen rajaus*

Kohde rajautuu pistemäisesti rakennuksen keskeltä mitattuun gps-pisteeseen.

### *Tulkinta*

### *Lisätietoja*

### *Toimenpiteet*

### *Tarkastukset*

Tila: 3 Toteutettu Laji: 6 Suojeluarvojen tarkastus Tarkastusvuosi: 2014  
Tarkastuspvm: 12.6.2014 Tarkastaja: Taisto Karjalainen  
Kuvaus:

### **Viranomaisrekisterinro:**

**Kunto:** 2 Keskinkertainen

**Olotila:** 2 Ei käytössä

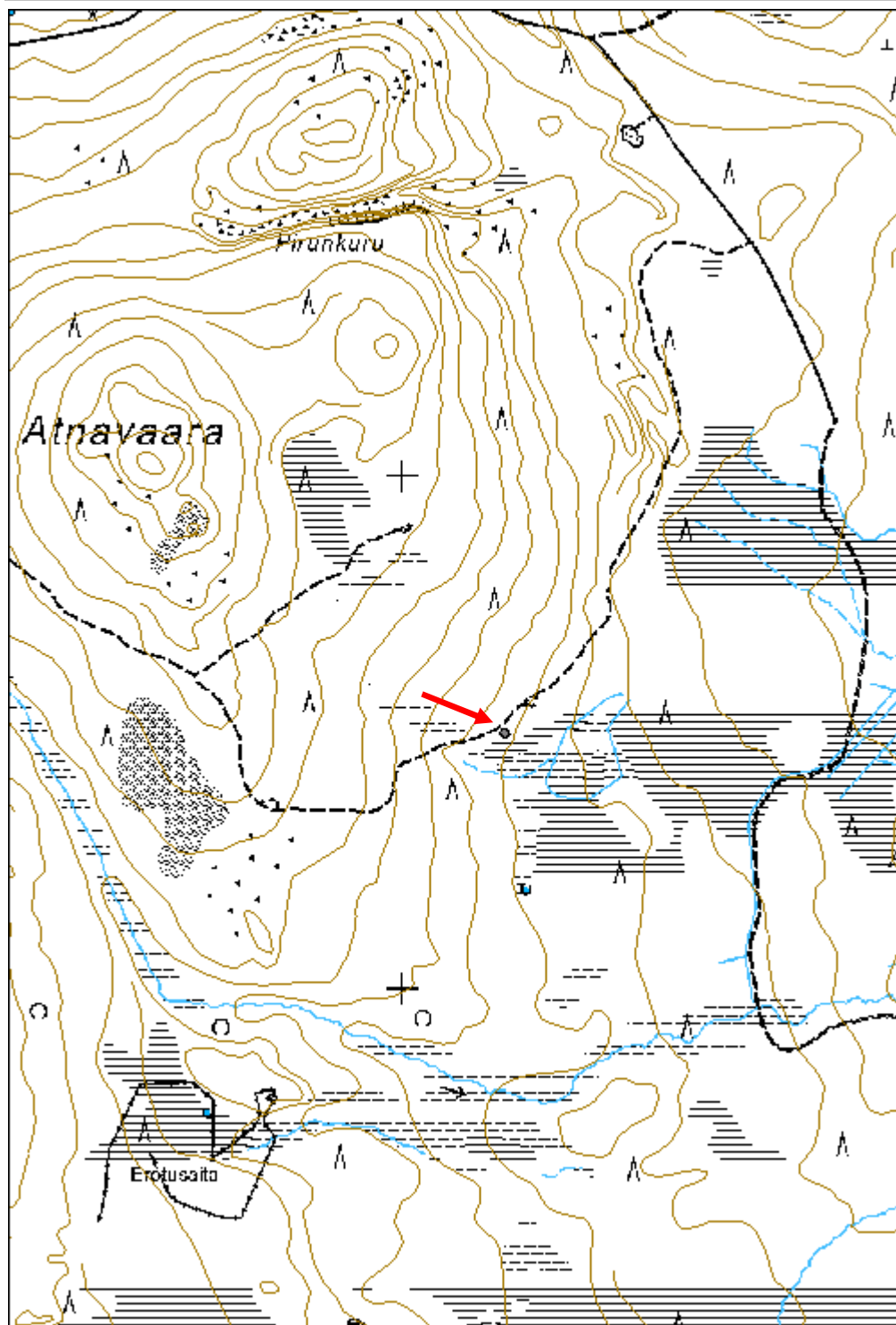
<b>Arvotus:</b>	8 Muu suojeluarvo	<b>Kohteen suojelu:</b>	9 Muu suojeluarvo
<b>Selitys:</b>		<b>Selitys:</b>	

<b>Ympäristön suojelu:</b>	0 Ei määritelty
<b>Selitys:</b>	



Kämpän hirssiä ja uunin raunio.

<b>Kohdetyyppi:</b>	1 Asuinpaikat	<b>Copyright:</b>	© Metsähallitus 2008 © Maanmittauslaitos 1/MML/08
<b>Koordinaatit:</b>	X 7427497, Y 3403198, Z 201	<b>Mittakaava:</b>	1:10000



<b>Teirioja kämppä jäännös</b>	<b>MH-tunnus: 171688</b>
--------------------------------	--------------------------

<b>Kohdetyyppi:</b>	1 Asuinpaikat	<b>Haltija:</b>	181 Metsätalous Länsi-Lappi
<b>Ajoitus:</b>	7116 Uusi aika	<b>Ylläpitäjä:</b>	181 Metsätalous Länsi-Lappi
<b>Rakentamisvuosi:</b>		<b>Kunta:</b>	854 Pello
<b>Lukumäärä:</b>	1		

<b>Koordinaattiselitys:</b>	<b>Geometria tuotettu:</b>
<b>Koordinaatit:</b>	<b>Löydöt:</b>
X 7428287, Y 3401394, Z 193	4 Gps-mittaus, korjaamaton

***Taustatiedot***

Löytyi inventoinnissa.

***Ympäristön kuvaus***

Kohde sijaitsee Teirioja nimisen ojan varressa, suon ympäröimällä moreenikankaalla, jossa kasvaa pääosin kuusta. Kohteen eteläpuolella kulkee hiekkatie jonne on matkaa noin 200 metriä.

***Kohteen kuvaus***

Kohteessa on 13,1 x 5,8 metrin kokoinen kämppä, jonka pitkät sivut kulkevat kaakosta luoteeseen. Luodepäästä väliseinä on 6,2 metrin päässä. Kämpässä on 2,3 x 1,9 x 0,8 metrin luonnonkiviraunio. Katon niskapuut ovat pituussuunnassa. Luodepäässä on oma kurkihirsin lyhyen sivun suuntaisesti. Kämpä on salvattu nurkista molemmin puolin ja hirret on katkottu kirveellä. Kämpästä on jäljellä 7 hirsikertaa parhaimmillaan, mutta suurimmaksi osaksi se on lahonnut turvepenkiksi. Länsiseinän keskellä on oviaukko isoon huoneeseen. Päässä kasvaa koivuja ja kuusia. Katon niskapuut on kirveellä katkottu.

***Kohteen rajaus***

Kohde rajautuu pistemäisesti kämpän keskeltä mitattuun gps-pisteeseen.

***Tulkinta******Lisätietoja******Toimenpiteet******Tarkastukset***

Tila: 3 Toteutettu      Laji: 6 Suojeluarvojen tarkastus      Tarkastusvuosi: 2014  
 Tarkastuspvm: 12.6.2014      Tarkastaja: Taisto Karjalainen  
 Kuvaus:

<b>Viranomaisrekisterinro:</b>	<b>Kunto:</b> 3 Huono
	<b>Olotila:</b> 2 Ei käytössä



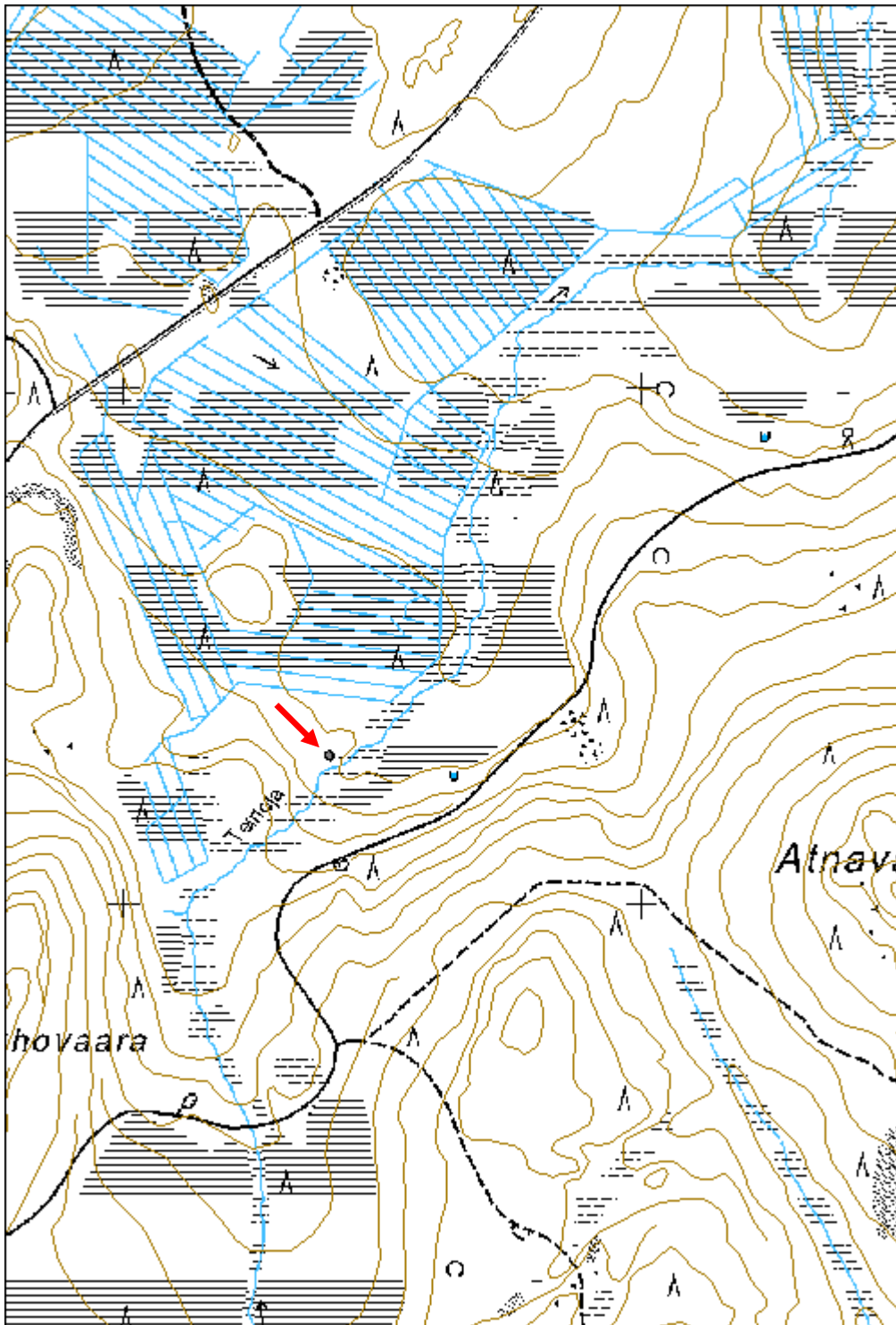
<b>Arvotus:</b>	8 Muu suojeluarvo	<b>Kohteen suojelu:</b>	9 Muu suojeluarvo
<b>Selitys:</b>		<b>Selitys:</b>	

<b>Ympäristön suojelu:</b>	0 Ei määritelty
<b>Selitys:</b>	



Kämpän raunioilla Kyösti Mäkikyö.

<b>Kohdetyyppi:</b>	1 Asuinpaikat	<b>Copyright:</b>	© Metsähallitus 2008 © Maanmittauslaitos 1/MML/08
<b>Koordinaatit:</b>	X 7428287, Y 3401394, Z 193	<b>Mittakaava:</b>	1:10000



## Ankkapalo kämppä jäännös

MH-tunnus: 172625

<b>Kohdetyyppi:</b>	1 Asuinpaikat	<b>Haltija:</b>	181 Metsätalous Länsi-Lappi
<b>Ajoitus:</b>	7116 Uusi aika	<b>Ylläpitäjä:</b>	181 Metsätalous Länsi-Lappi
<b>Rakentamisvuosi:</b>		<b>Kunta:</b>	854 Pello
<b>Lukumäärä:</b>	3		

<b>Koordinaattiselitys:</b>		<b>Geometria tuotettu:</b>	4 Gps-mittaus, korjaamaton
<b>Koordinaatit:</b>	X 7429970, Y 3402703, Z 170	<b>Löydöt:</b>	

### Taustatiedot

Kyösti Mäkikyrön ilmoitus.

### Ympäristön kuvaus

Kohde sijaitsee itään laskevan moreenikankaan juuressa, osittain suolla. Alueella kasvaa kuiva kangasmetsä, jossa on nuorta männikköä ja aluskasvillisuutena mustikkaa.

### Kohteen kuvaus

Kohteessa on kolmen rakennuksen jäännökset, joista ensimmäinen on kämppäarakennus, toinen mahdollisesti asuinrakennus tai eläinsuoja ja kolmas ilmeisesti niittylato.

Rakennus 1 pisteessä x 3402692 y 7429957. Suorakaiteen muotoinen kehikko, joka erottuu lahonneina hirsinä. Seinät kulkevat väli-ilman suuntiin. Koko 12,9 x 5,4 m pitkät sivut kulkevat koillisesta lounaaseen. Koillispäästä väliseinä 5,2 m päässä. Itäpäässä on 2,7 x 2,4 x 0,7 metrin kokoinen luonnonkivi-uuni. Itäpääty on osa vanhempaa kämppää. Rakennelmassa on 9 hirsikertaa jäljellä. Hirret on sahalla huolimattomasti salvattu yläpuolelta. Hirret on sahalla ja kirveellä katkottu.

Rakennus 2 pisteessä x 3402704 y 7429975. Koko: 4,7 x 3,7 metriä, pitkä sivu samansuuntainen kuin rakennuksessa 1. Kiuas on kooltaan 1,8 x 2 x 0,7 metriä ja se sijaitsee rakennelman itänurkassa. Seinät erottuvat turvevalleina ja päällä kasvaa mäntyjä ja kuusia.

Rakennus 3 pisteessä x 3402704 y 7429985. Koko 4,9 x 5,3 metriä. Pitkät sivut kulkevat pohjoisesta etelään. Rakennelmasta on 11 hirsikertaa jäljellä. Hirsien päällä on kurkihirsi 1 metrin korkeudessa. Ilmeisesti räkkäsuoja. Sisällä heinäseiväs jossa tehdasnaula. Kyseessä on ollut alun perin niittylato. Päällä kasvaa koivuja. Hirret ovat järeät niittylatoon ja ne on ilmeisesti otettu alkuperäisestä kämpästä.

### Kohteen rajaus

Kohde rajautuu aluemaisesti rakennelmien päältä mitattujen gps pisteiden ylle.

### Tulkinta

Kaksi kämppää ja niittylato tai karjasuoja.

### Lisätietoja

### Toimenpiteet

**Tarkastukset**

Tila: 3 Toteutettu Laji: 6 Suojeluarvojen tarkastus Tarkastusvuosi: 2014

Tarkastuspvm: 12.6.2014 Tarkastaja: T. Karjalainen

Kuvaus:

**Viranomais-  
rekisterinro:****Kunto:** 2 Keskinertainen**Olotila:** 2 Ei käytössä**Arvotus:** 8 Muu suojeluarvo**Kohteen  
suojaus:** 9 Muu suojeluarvo**Selitys:****Selitys:****Ympäristön  
suojaus:**

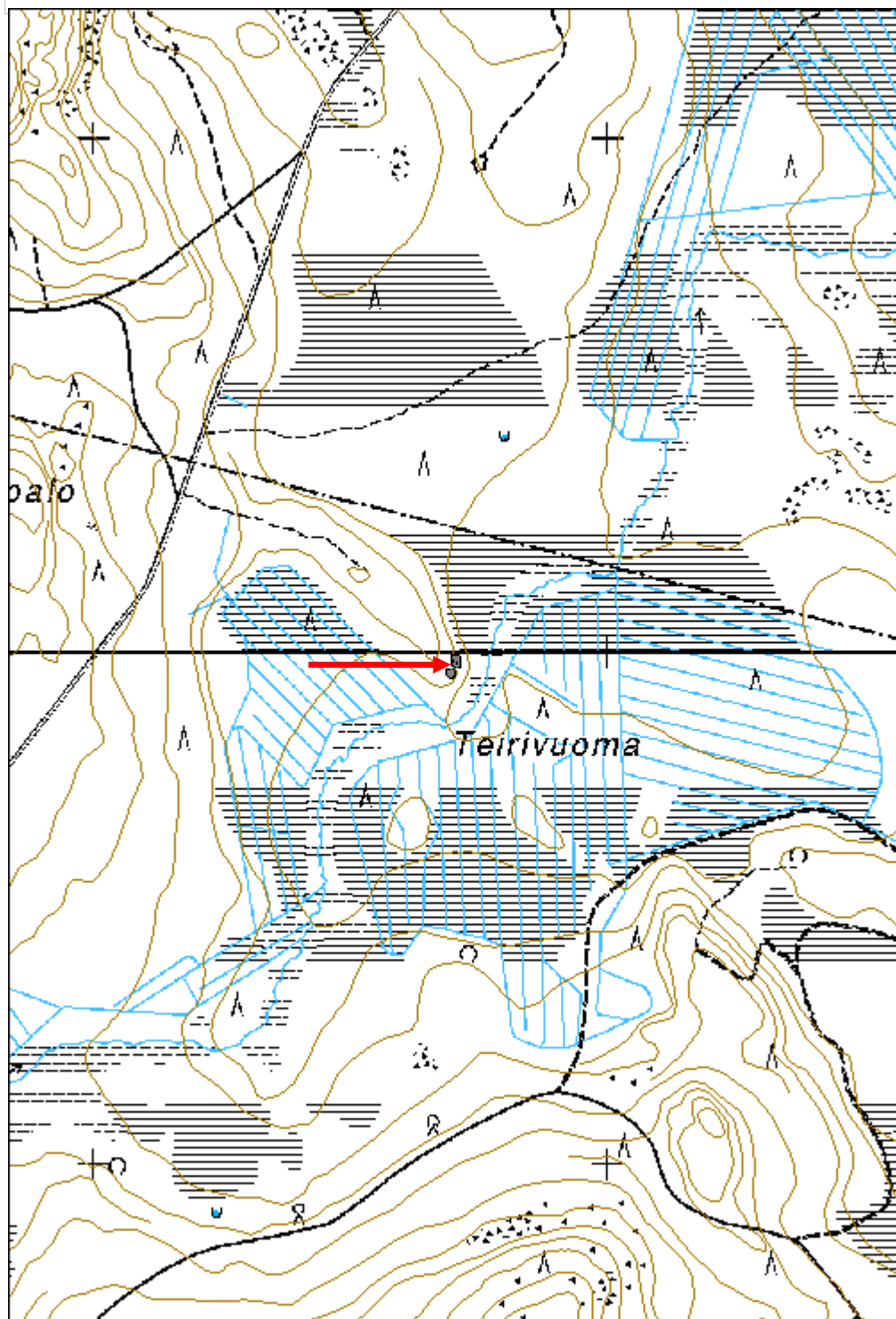
0 Ei määritelty

**Selitys:**

Vasemmalla käämpä 1, oikealla rakennus 2, joka on eläinsuoja tai niitty lato.



<b>Kohdetyyppi:</b>	1 Asuinpaikat	<b>Copyright:</b>	© Metsähallitus 2008 © Maanmittauslaitos 1/MML/08
<b>Koordinaatit:</b>	X 7429970, Y 3402703, Z 170	<b>Mittakaava:</b>	1:10000





**Kursumännikkö kämpä jäännös**

MH-tunnus: 173910

<b>Kohdetyyppi:</b>	1 Asuinpaikat	<b>Haltija:</b>	181 Metsätalous Länsi-Lappi
<b>Ajoitus:</b>	7116 Uusi aika	<b>Ylläpitäjä:</b>	181 Metsätalous Länsi-Lappi
<b>Rakentamisvuosi:</b>		<b>Kunta:</b>	854 Pello
<b>Lukumäärä:</b>	2		

<b>Koordinaattiselitys:</b>		<b>Geometria tuotettu:</b>	4 Gps-mittaus, korjaamaton
<b>Koordinaatit:</b>	X 7426060, Y 3398384, Z 206	<b>Löydöt:</b>	

***Taustatiedot***

Sutigis

***Ympäristön kuvaus***

Paikalla on suon laidassa oleva tuoreen kankaan kuusikko. pohjoispuolella mäntytaimikko. Alueen maaperä on moreeniharjua.

***Kohteen kuvaus***

Kohteessa on kaksi hirsikämpän rauniota.

Kämpä 1 pisteessä x 3398382, y 7426065. Kohteessa on 8 x 5 metrin kokoinen kämpä, jonka pitkät sivut kulkevat kaakosta luoteeseen. Rakenteesta on 7 hirsikertaa jäljellä. Hirret on katkottu sahalla ja kirveellä ja nurkissa salvattu molemminpuolin. Kaakkoisseinän keskellä on oviaukko. Katon tukipuut ovat kulkeneet pitkittäissuuntaisesti. Rakennus on harvinaisen suurista pyöröhongista tehty. Puiden halkaisija on jopa 70 cm. Hirsien välissä on riiveenä kunta. Päällä kasvaa koivua ja mäntyä.

Kämpä 2 pisteessä x 3398388, y 7426052. Kämpän rakenne on samanlainen kuin kämpässä 1. Myös seinät ovat samansuuntaiset. Rakennelmasta on 7 hirsikertaa jäljellä. Koillisseinän keskellä on ikkuna-aukko ja lounaisseinän keskellä oviaukko. Rakennelman päällä kasvaa suuria koivuja ja kuusia. Kummassakaan kämpässä ei ole tulisijaa. Kämpän 2 rakenteet ovat huonommassa kunnossa kuin kämpän 1.

***Kohteen rajaus***

Kohde rajautuu aluemaisesti rakenteiden päältä mitattujen gps pisteiden ylle.

***Tulkinta***

Metsätyökämppiä.

***Lisätietoja******Toimenpiteet******Tarkastukset***

Tila: 3 Toteutettu

Laji: 6 Suojeluarvojen tarkastus

Tarkastusvuosi: 2014

Tarkastuspvm: 28.8.2014 Tarkastaja: T. Karjalainen  
 Kuvaus:

**Viranomais-  
rekisterinro:**

**Kunto:** 2 Keskinertainen

**Arvotus:** 8 Muu suojeluarvo

**Olotila:** 2 Ei käytössä

**Kohteen  
suojaus:** 9 Muu suojeluarvo

**Selitys:**

**Selitys:**

**Ympäristön  
suojaus:**

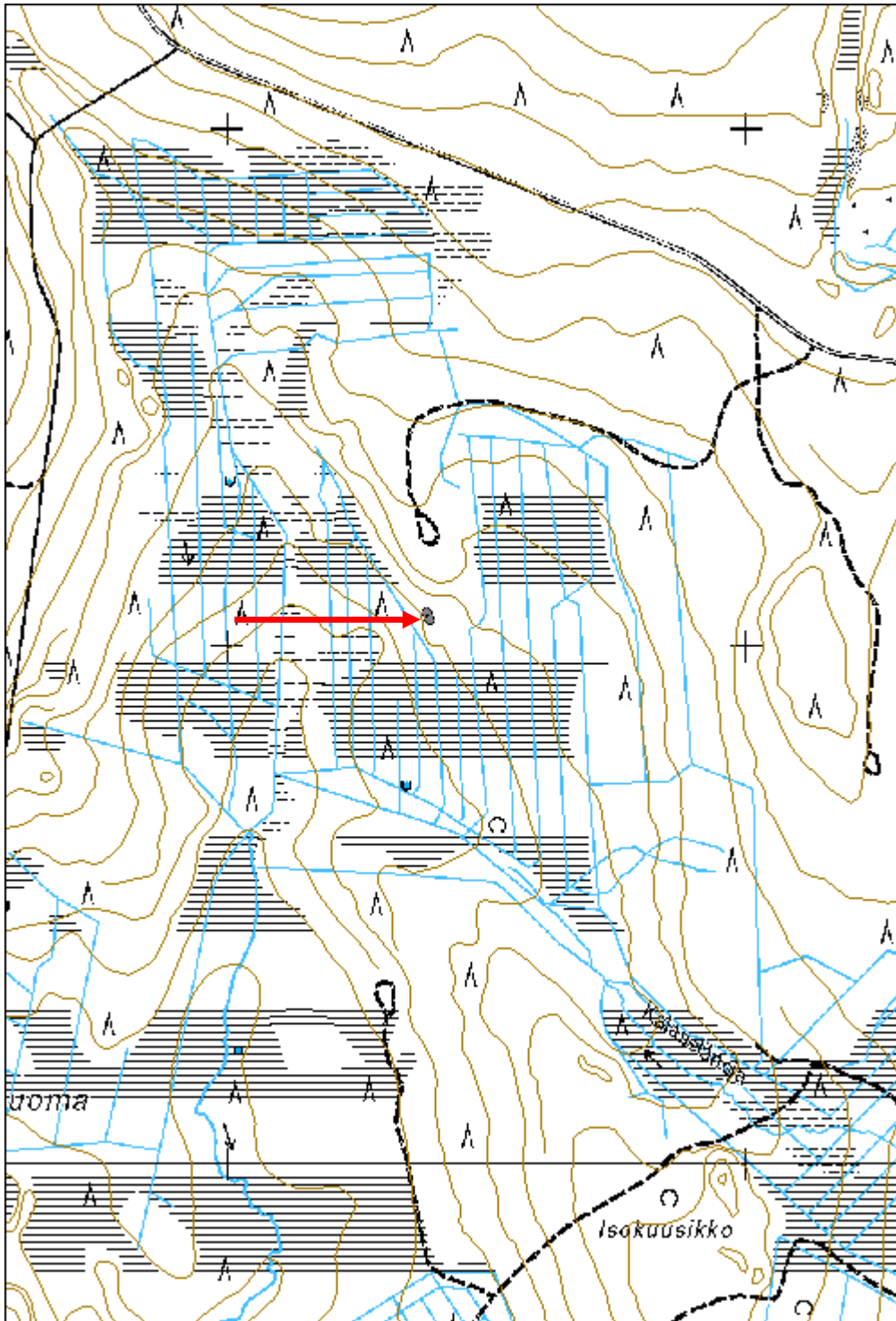
0 Ei määritelty

**Selitys:**



Kämpä 1 on tehty jykevista hirsistä. Kämpän 2 hirret ovat pahoin lahonneet.

<b>Kohdetyyppi:</b>	1 Asuinpaikat	<b>Copyright:</b>	© Metsähallitus 2008 © Maanmittauslaitos 1/MML/08
<b>Koordinaatit:</b>	X 7426060, Y 3398384, Z 206	<b>Mittakaava:</b>	1:10000



## Haaraniemi kämppä jäännös

MH-tunnus: 173911

<b>Kohdetyyppi:</b>	1 Asuinpaikat	<b>Haltija:</b>	181 Metsätalous Länsi-Lappi
<b>Ajoitus:</b>	7116 Uusi aika	<b>Ylläpitäjä:</b>	181 Metsätalous Länsi-Lappi
<b>Rakentamisvuosi:</b>		<b>Kunta:</b>	854 Pello
<b>Lukumäärä:</b>	1		

<b>Koordinaattiselitys:</b>		<b>Geometria tuotettu:</b>	4 Gps-mittaus, korjaamaton
<b>Koordinaatit:</b>	X 7427013, Y 3397620, Z 230	<b>Löydöt:</b>	

**Taustatiedot**

Löytyi inventoinnissa.

**Ympäristön kuvaus**

Kohteessa on tuoreen kankaan männikkö moreenimaalla. Kämpä sijaitsee Kursumännikkövaaran koillisosassa, vuomaan laskeutuvan terassin päällä.

**Kohteen kuvaus**

Kohteessa on 8 x 6 metrin kokoisen kämpän jäännös, jonka pitkät sivut kulkevat kaakosta luoteeseen. Luoteispäädystä 2 metriä on lyhyiden sivujen suuntainen väliseinä. Rakennelman keskellä on 2 x 1 x 1 metrin kokoinen kellarikuoppa. Rakennelman päällä kulkee pitkittäisiä lahonneita hirsiiä. Hirret on katkottu kirveellä ja sahalla. Rakennelman päällä kasvaa koivuja. Kämpä on purettu ja sen hirsiiä on kasattu 30 metrin päähän kämpästä pohjoiseen. Hirret on nurkista molemminpuolin salvattu.

**Kohteen rajaus**

Kohde rajautuu pistemäisesti rakennelman keskeltä mitattuun gps pisteeseen.

**Tulkinta**

Purettu metsätyökämpän pohja, jolla ei ole enää suojeluarvoa.

**Lisätietoja****Toimenpiteet****Tarkastukset**

Tila: 3 Toteutettu Laji: 6 Suojeluarvojen tarkastus Tarkastusvuosi: 2014  
Tarkastuspvm: 28.8.2014 Tarkastaja: T. Karjalainen  
Kuvaus:

<b>Viranomaisrekisterinro:</b>		<b>Kunto:</b>	3 Huono
		<b>Olotila:</b>	2 Ei käytössä
<b>Arvotus:</b>	99 Ei suojeluarvoa	<b>Kohteen</b>	99 Ei suojeluarvoa



<b>Selitys:</b>	<b>suojelu:</b> <b>Selitys:</b>
-----------------	------------------------------------

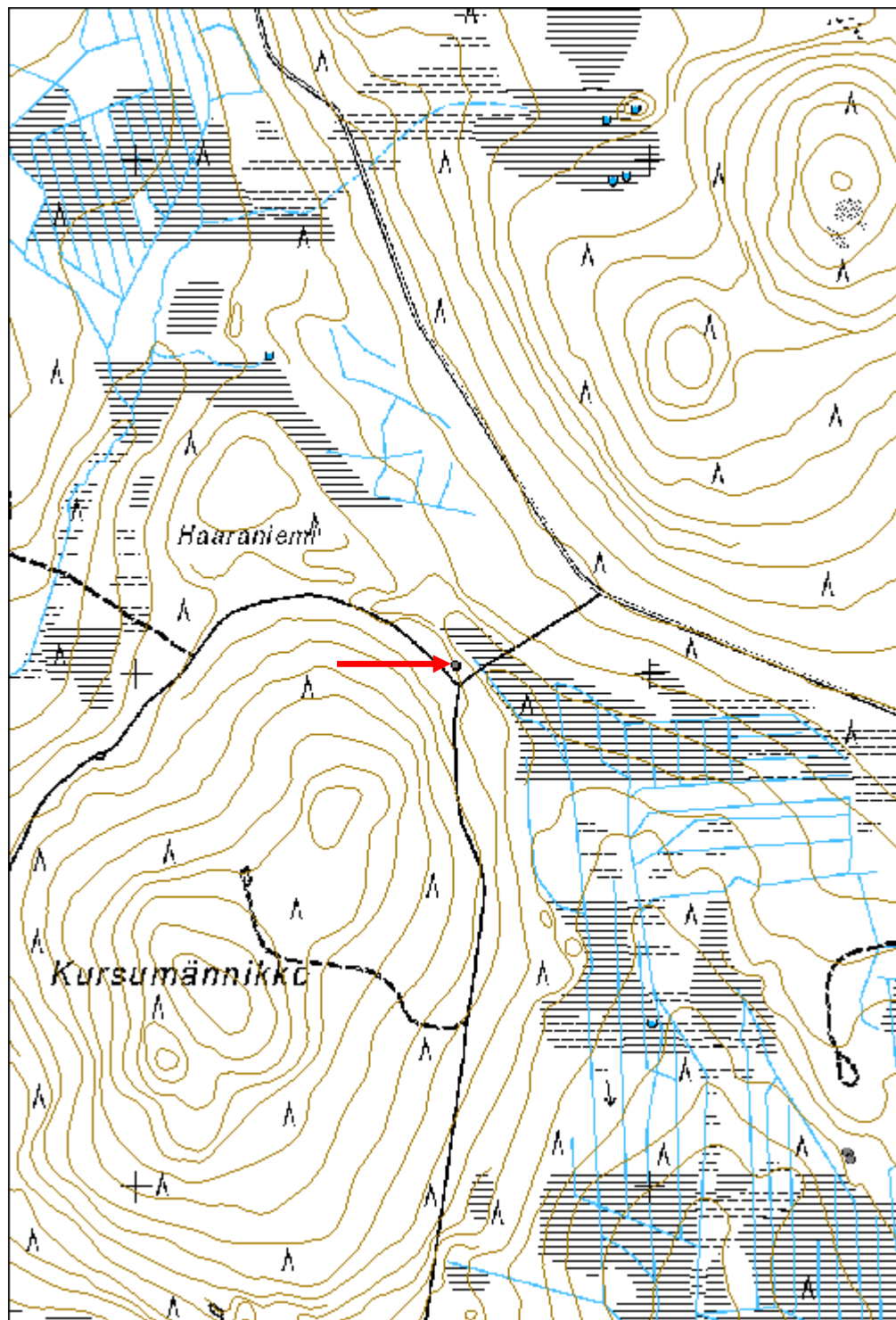
<b>Ympäristön suojelu:</b>	0 Ei määritelty
<b>Selitys:</b>	



Kämpän hirret on kuljetettu taustalla näkyvän rinteeseen reunaan. Kämpän sija kuvassa koivun alla.



<b>Kohdetyyppi:</b>	1 Asuinpaikat	<b>Copyright:</b>	© Metsähallitus 2008 © Maanmittauslaitos 1/MML/08
<b>Koordinaatit:</b>	X 7427013, Y 3397620, Z 230	<b>Mittakaava:</b>	1:10000



**Antinvaara vesipasa**

MH-tunnus: 172395

<b>Kohdetyyppi:</b>	9 Valmistuspaikat/työpaikat	<b>Haltija:</b>	181 Metsätalous Länsi-Lappi
<b>Ajoitus:</b>	7116 Uusi aika	<b>Ylläpitäjä:</b>	181 Metsätalous Länsi-Lappi
<b>Rakentamivuosi:</b>		<b>Kunta:</b>	854 Pello
<b>Lukumäärä:</b>	1		

<b>Koordinaattiselitys:</b>		<b>Geometria tuotettu:</b>	4 Gps-mittaus, korjaamaton
<b>Koordinaatit:</b>	X 7426061, Y 3391249, Z 172	<b>Löydöt:</b>	

**Taustatiedot**

Löytyi inventoinneissa.

**Ympäristön kuvaus**

Kohde sijaitsee äestetyllä hiekkakankaalla, johon on istutettu männyn taimikko.

**Kohteen kuvaus**

Kohteessa on kolme puista laatikkovesipasaa ja puinen lumiaura, jossa on rautainen aurasjärki. Auran pituus on 4 metriä ja leveys ja korkeus metrin. Vesipasat ovat kaikki samanlaisia laatikkopasoja, joiden päällä on veden täyttöaukko. Pasojen puuta on pietty tiiviiksi ulkopuolelta. Pasojen koko on 2 x 1 x 1 metriä. Pasat on ladottu päällekkäin kasaksi.

**Kohteen rajausta**

Kohde rajautuu pistemäisesti esineiden löytöpaikasta mitattuun gps pisteeseen.

**Tulkinta**

Vesipasoja on käytetty metsätoissa talviteiden jäädyttämisen vedenkuljetuksiin ja auralla on ilmeisesti aurattu samoja reittejä. Esineet ovat ilmeisesti kuuluneet löytöpaikan koillispuolella sijaitsevan leirikeskukseen paikalla sijainneen metsätyökämpän kalusteisiin ja niitä on ilmeisesti käytetty viereisen Valkeajärven jäätillä.

**Lisätietoja****Toimenpiteet****Tarkastukset**

Tila: 3 Toteutettu Laji: 6 Suojeluarvojen tarkastus Tarkastusvuosi: 2014  
Tarkastuspvm: 21.5.2014 Tarkastaja: T. Karjalainen  
Kuvaus:

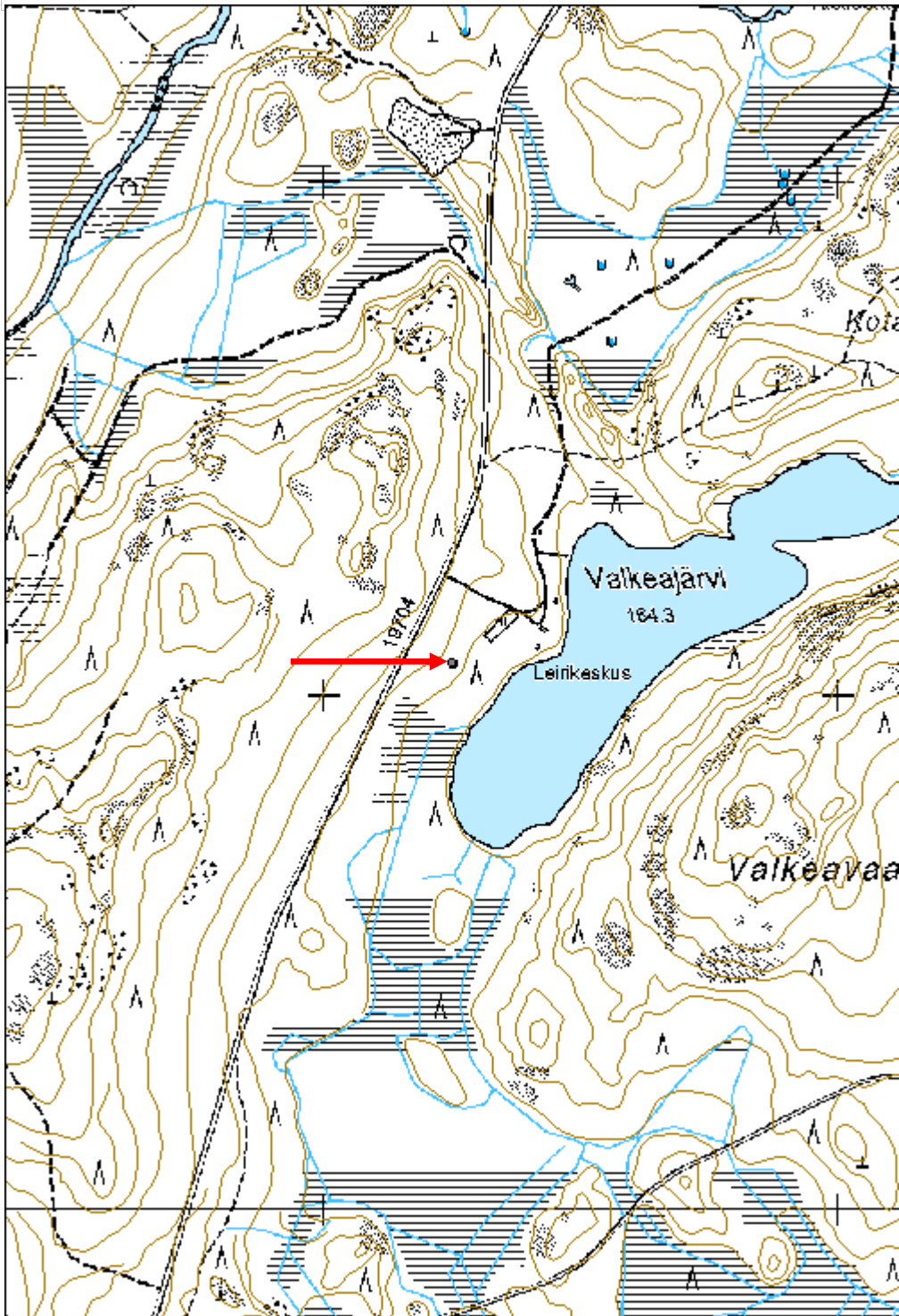
<b>Viranomaisrekisterinro:</b>	<b>Kunto:</b>	2 Keskinertainen
	<b>Olotila:</b>	2 Ei käytössä

<b>Arvotus:</b>	8 Muu suojeluarvo	<b>Kohteen suojelu:</b>	9 Muu suojeluarvo
<b>Selitys:</b>		<b>Selitys:</b>	
<b>Ympäristön suojelu:</b>	0 Ei määritelty		
<b>Selitys:</b>			



Laatikkopasat ja lumiaura ovat jääneet läheisen, puretun kämpän pihan reunaan.

<b>Kohdetyyppi:</b>	9 Valmistuspaikat/työpaikat	<b>Copyright:</b>	© Metsähallitus 2008 © Maanmittauslaitos 1/MML/08
<b>Koordinaatit:</b>	X 7426061, Y 3391249, Z 172	<b>Mittakaava:</b>	1:10000



<b>Syvälompolo vesipasa</b>	<b>MH-tunnus: 172568</b>
-----------------------------	--------------------------

<b>Kohdetyyppi:</b>	9 Valmistuspaikat/työpaikat	<b>Haltija:</b>	181 Metsätalous Länsi-Lappi
<b>Ajoitus:</b>	7116 Uusi aika	<b>Ylläpitäjä:</b>	181 Metsätalous Länsi-Lappi
<b>Rakentamisvuosi:</b>		<b>Kunta:</b>	854 Pello
<b>Lukumäärä:</b>	1		

<b>Koordinaattiselitys:</b>	<b>Geometria tuotettu:</b>
<b>Koordinaatit:</b>	4 Gps-mittaus, korjaamaton
X 7429011, Y 3390511, Z 161	<b>Löydöt:</b>

**Taustatiedot**

Löytyi inventoinnissa.

**Ympäristön kuvaus**

Kohde sijaitsee tasaisella moreenikankaalla, jossa kasvaa kuiva mäntymetsä. Kohteen länsipuolelta kulkee hiekkatie ja pasa näkyy tielle.

**Kohteen kuvaus**

Kohteessa on lieriön muotoinen, puinen vesipasa, jota on kuljetettu hevosen tai auton perässä. Vesisäiliö on 4 metriä pitkä ja 1,5 metriä leveä ja sen korkeus on 1 metri. Rakennelma on tehty laudoista, jotka on kiristetty neljällä rautavanteella. Lieriön päältä laudat ovat lahonneet ja pudonneet osittain sisään.

**Kohteen rajaus**

Kohde rajautuu pistemäisesti rakennelman päältä mitattuun gps pisteeseen.

**Tulkinta**

Savotoissa käytetty jätteiden jäädyttämiseen valmistettu vesisäiliö.

**Lisätietoja****Toimenpiteet****Tarkastukset**

Tila: 3 Toteutettu      Laji: 6 Suojeluarvojen tarkastus      Tarkastusvuosi: 2014  
 Tarkastuspvm: 2.6.2014      Tarkastaja: T. karjalainen  
 Kuvaus:

**Viranomaisrekisterinro:****Kunto:** 2 Keskinertainen**Arvotus:** 8 Muu suojeluarvo**Olotila:** 2 Ei käytössä**Selitys:****Kohteen suojelu:** 9 Muu suojeluarvo**Selitys:**

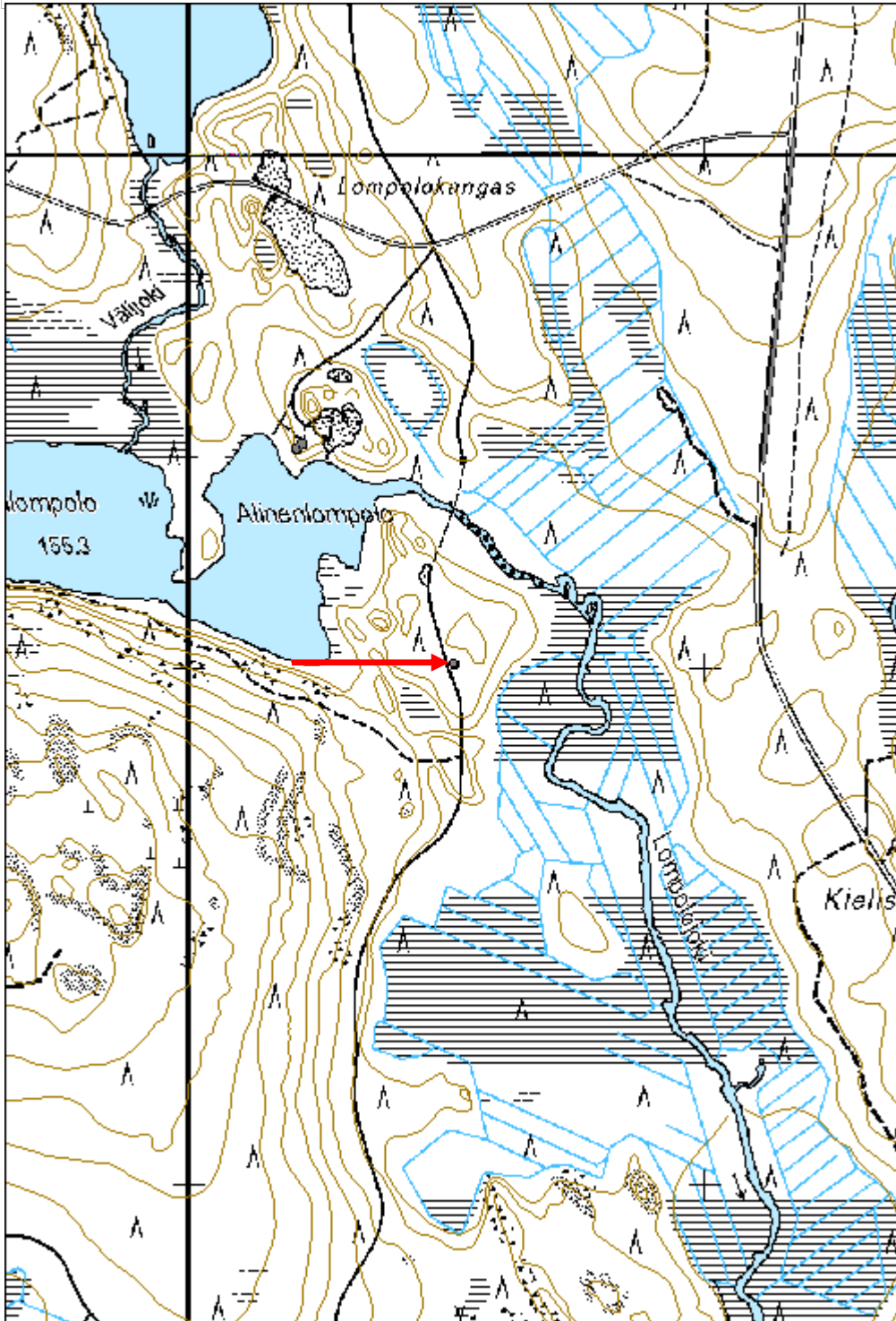


<b>Ympäristön suojelu:</b>	0 Ei määritelty
<b>Selitys:</b>	



Vesipasa, jonka päällimmäiset laudat ovat lahonneet.

<b>Kohdetyyppi:</b>	9 Valmistuspaikat/työpaikat	<b>Copyright:</b>	© Metsähallitus 2008 © Maanmittauslaitos 1/MML/08
<b>Koordinaatit:</b>	X 7429011, Y 3390511, Z 161	<b>Mittakaava:</b>	1:10000



<b>Vuonkan kanava</b>	<b>MH-tunnus: 171858</b>
-----------------------	--------------------------

<b>Kohdetyyppi:</b>	17 Kivi- ja maarakenteet	<b>Haltija:</b>	181 Metsätalous Länsi-Lappi
<b>Ajoitus:</b>	7116 Uusi aika	<b>Ylläpitäjä:</b>	181 Metsätalous Länsi-Lappi
<b>Rakentamisvuosi:</b>		<b>Kunta:</b>	854 Pello
<b>Lukumäärä:</b>	1		

<b>Koordinaattiselitys:</b>	<b>Geometria tuotettu:</b>
<b>Koordinaatit:</b> X 7413879, Y 3382944, Z 107	4 Gps-mittaus, korjaamaton
	<b>Löydöt:</b>

***Taustatiedot***

Arvo Eeron ilmoitus.

***Ympäristön kuvaus***

Kohde kulkee Peuralompolo nimisen järven rannasta lounaaseen polun yli ja päättyy Vuonkanvesitysjänkkä nimiselle suolle. Kohteen alkupäässä on kuivahkon kankaan mäntymetsä kun taas loppupäässä on kuusivaltaista suokorpea.

***Kohteen kuvaus***

Viivamainen kohde on Peuralompolosta Vuonkanvesitysjänkkälle kulkeva kanava, joka kulkee koillisesta lounaaseen. Alkupää on moreeniharjulla, joka on vallien päältä noin 20 metriä leveä ja 4 metriä syvä. Kulku-uran lounaispuolella kaivanto noin metrin levyistä pientä ojaa.

***Kohteen rajaus***

Kohde rajautuu viivamaisesti sen alku ja loppupäästä mitattujen gps-pisteiden välille.

***Tulkinta***

Vuonkanvesitysjänkkä nimestä päätellen kanava on tehty suon vesittämistä varten niittytalouden tarpeisiin.

***Lisätietoja******Toimenpiteet******Tarkastukset***

Tila: 3 Toteutettu Laji: 6 Suojeluarvojen tarkastus Tarkastusvuosi: 2014  
 Tarkastuspvm: 8.9.2014 Tarkastaja: Taisto Karjalainen  
 Kuvaus:

**Viranomaisrekisterinro:****Kunto:** 1 Hyvä**Olotila:** 2 Ei käytössä**Arvotus:** 8 Muu suojeluarvo**Kohteen** 9 Muu suojeluarvo



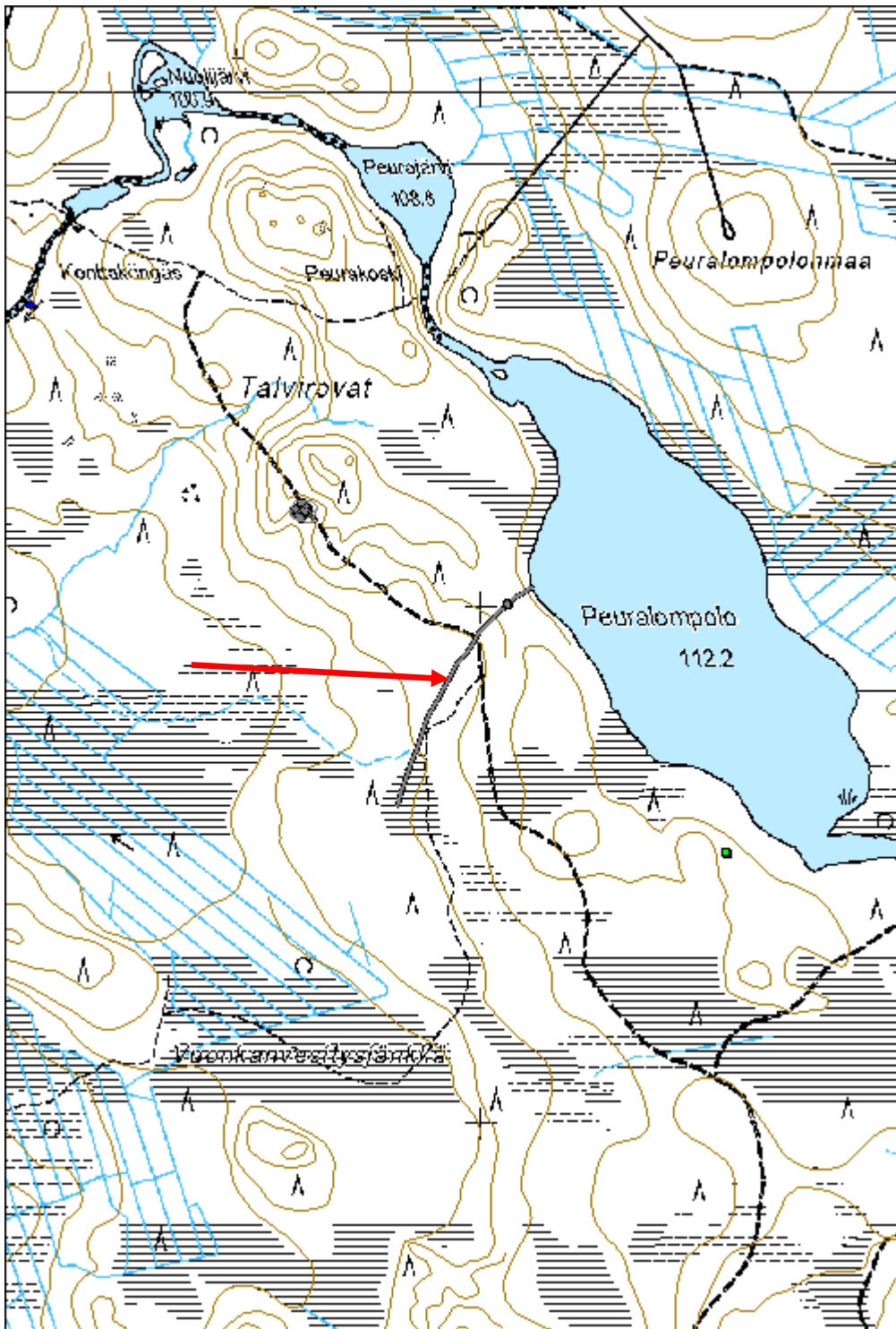
<b>Selitys:</b>	<b>suojelu:</b> <b>Selitys:</b>
-----------------	------------------------------------

<b>Ympäristön suojelu:</b>	0 Ei määritelty
<b>Selitys:</b>	



Kanavan alkupää lähellä järveä.

<b>Kohdetyyppi:</b>	17 Kivi- ja maarakenteet	<b>Copyright:</b>	© Metsähallitus 2008 © Maanmittauslaitos 1/MML/08
<b>Koordinaatit:</b>	X 7413879, Y 3382944, Z 107	<b>Mittakaava:</b>	1:10000





<b>Kursunvuoma kivikautinen asuinpaikka</b>	<b>MH-tunnus: 173299</b>
---	--------------------------

<b>Kohdetyyppi:</b>	1 Asuinpaikat	<b>Haltija:</b>	181 Metsätalous Länsi-Lappi
<b>Ajoitus:</b>	7111 Kivikausi	<b>Ylläpitäjä:</b>	181 Metsätalous Länsi-Lappi
<b>Rakentamisvuosi:</b>		<b>Kunta:</b>	273 Kolari
<b>Lukumäärä:</b>	1		

<b>Koordinaattiselitys:</b>	<b>Geometria tuotettu:</b>
<b>Koordinaatit:</b>	4 Gps-mittaus, korjaamaton
X 7435426, Y 3401247, Z 168	<b>Löydöt:</b>

**Taustatiedot**

Kolari Kursunvuoma  
Tarkastuskertomus 27.3.2014  
Esa Hertell, kertomus Museoviraston arkistossa.

**Ympäristön kuvaus**

Kohde sijaitsee kivisellä moreenikankaalla, jossa kasvaa mäntymetsä. Kohde sijaitsee hiekkatien pohjoispuolisen ojan reunalla.

**Kohteen kuvaus**

Tarkastuksessa ei havaittu mitään kivikauteen viittaavaa. Esa Hertell kertoo kohteessa tarkastuskertomuksessaan seuraavaa:

Asuinpaikka sijaitsee Kienajaseläntien ja Kursunvuoman väliin jäävän mäen itärinteellä noin 168 metrin korkeudessa. Paikalla on metsäautotie, jonka pohjoispuolisesta ojaleikkauksesta kvartsit löytyivät. Kaikki ojaleikkauksesta löydetyt kvartsit olivat lähellä toisiaan 1-2 metrin sisällä. Mikäli kyseessä on ranta-asuinpaikka, asuinpaikka on sijainnut pienessä Ancylus-järven saarella.

**Kohteen rajaus**

Kohde rajautuu pistemäisesti tarkastuskertomuksen löytökohdasta mitattuun gps pisteeseen.

**Tulkinta**

Kivikautinen asuinpaikka, joka korkeutensa puolesta voi olla mesoliittinen.

**Lisätietoja****Toimenpiteet****Tarkastukset**

Tila: 3 Toteutettu      Laji: 6 Suojeluarvojen tarkastus      Tarkastusvuosi: 2014  
Tarkastuspvm: 8.8.2014      Tarkastaja: T. Karjalainen  
Kuvaus:

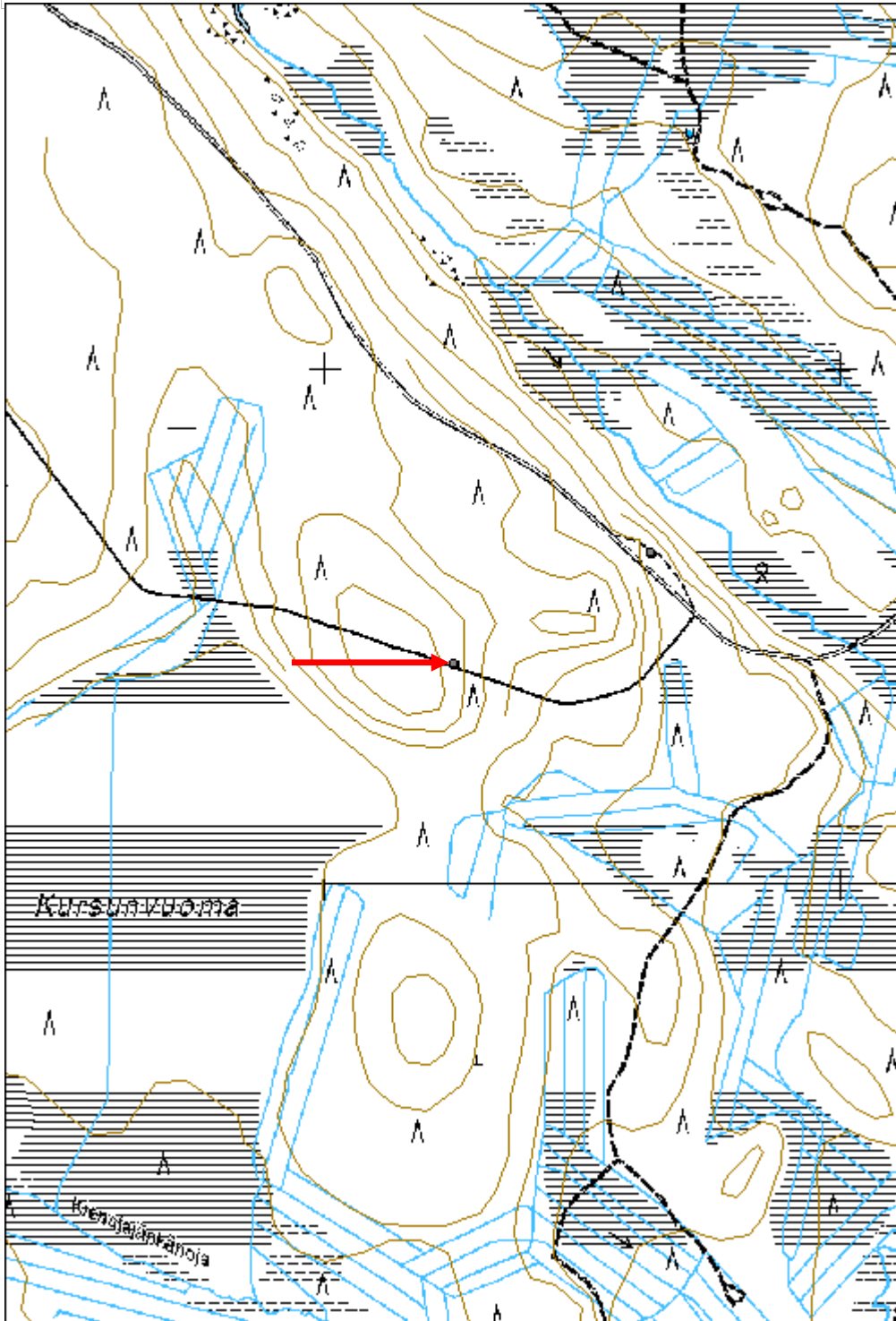
<b>Viranomaisrekisterinro:</b>		<b>Kunto:</b>	2 Keskinertainen
<b>Arvotus:</b>	3 Esitys mj-luokka II	<b>Olotila:</b>	2 Ei käytössä
<b>Selitys:</b>		<b>Kohteen suojelu:</b>	2 Muinaisjäännösrekisteri II
		<b>Selitys:</b>	

<b>Ympäristön suojelu:</b>	0 Ei määritelty
<b>Selitys:</b>	



Kivikautisen asuinpaikan löydöt ovat tien ojan reunalta.

<b>Kohdetyyppi:</b>	1 Asuinpaikat	<b>Copyright:</b>	© Metsähallitus 2008 © Maanmittauslaitos 1/MML/08
<b>Koordinaatit:</b>	X 7435426, Y 3401247, Z 168	<b>Mittakaava:</b>	1:10000



<b>Palokoskenrova liesilatamus</b>	<b>MH-tunnus: 172602</b>
------------------------------------	--------------------------

<b>Kohdetyyppi:</b>	9 Valmistuspaikat/työpaikat	<b>Haltija:</b>	181 Metsätalous Länsi-Lappi
<b>Ajoitus:</b>	7117 Esihistoriallinen aika	<b>Ylläpitäjä:</b>	181 Metsätalous Länsi-Lappi
<b>Rakentamivuosi:</b>		<b>Kunta:</b>	273 Kolari
<b>Lukumäärä:</b>	1		

<b>Koordinaattiselitys:</b>	<b>Geometria tuotettu:</b>
<b>Koordinaatit:</b>	<b>Löydöt:</b>

X 7451563, Y 3383714, Z 178

4 Gps-mittaus, korjaamaton

**Taustatiedot**

Muinaisjäännösrekisteri kohde no. 1000009351.

**Ympäristön kuvaus**

Kohde sijaitsee kivisellä hiekkaharjulla, jossa kasvaa kuiva kangasmetsä.

**Kohteen kuvaus**

Kohteessa on soikea liesilatamus, jonka koko on 1,2 x 0,7 metriä. Liedestä on näkyvillä 11 kiveä, jotka pilkistävät turpeesta ovaalin muotoisena kuviona. Lieden pitkä sivu kulkee pohjoisesta etelään.

**Kohteen rajaus**

Kohde rajautuu pistemäisesti lieden päältä mitattuun gps pisteeseen.

**Tulkinta**

Suorakaiteen muotoinen liesilatamus, joita on käytetty 600 - 1600 jKr. Liedet ovat kodan keskusliesiä ja niiden päissä on usein suuremmat soikean muotoiset arinakivet.

**Lisätietoja****Toimenpiteet****Tarkastukset**

Tila: 3 Toteutettu      Laji: 6 Suojeluarvojen tarkastus      Tarkastusvuosi: 2014  
Tarkastuspvm: 10.6.2014      Tarkastaja: T. Karjalainen  
Kuvaus:

<b>Viranomaisrekisterinro:</b>	1000009351	<b>Kunto:</b>	1 Hyvä
<b>Arvotus:</b>	3 Esitys mj-luokka II	<b>Olotila:</b>	2 Ei käytössä
<b>Selitys:</b>		<b>Kohteen suojele:</b>	2 Muinaisjäännösrekisteri II
		<b>Selitys:</b>	



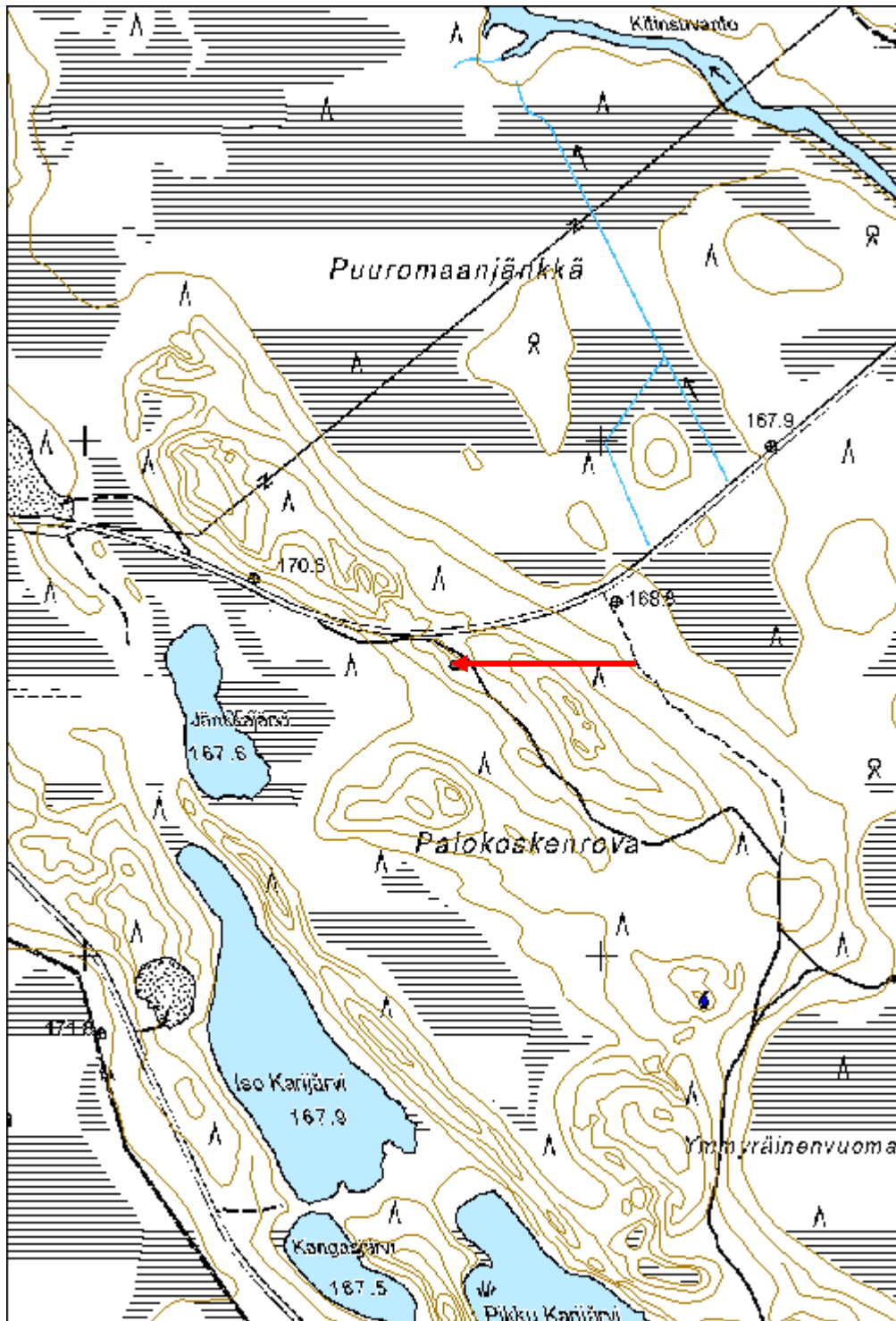
<b>Ympäristön suojelu:</b>	0 Ei määritelty
<b>Selitys:</b>	



Suorakaiteen muotoiset kivilatomukset ajoitetaan 600 – 1600 jKr.



<b>Kohdetyyppi:</b>	9 Valmistuspaikat/työpaikat	<b>Copyright:</b>	© Metsähallitus 2008 © Maanmittauslaitos 1/MML/08
<b>Koordinaatit:</b>	X 7451563, Y 3383714, Z 178	<b>Mittakaava:</b>	1:10000



<b>Ymmyräinenenvuoma pyyntikuoppa</b>	<b>MH-tunnus: 172606</b>
---------------------------------------	--------------------------

<b>Kohdetyyppi:</b>	9 Valmistuspaikat/työpaikat	<b>Haltija:</b>	181 Metsätalous Länsi-Lappi
<b>Ajoitus:</b>	7117 Esihistoriallinen aika	<b>Ylläpitäjä:</b>	181 Metsätalous Länsi-Lappi
<b>Rakentamisvuosi:</b>		<b>Kunta:</b>	273 Kolari
<b>Lukumäärä:</b>	1		

<b>Koordinaattiselitys:</b>	<b>Geometria tuotettu:</b>
<b>Koordinaatit:</b>	<b>Löydöt:</b>
X 7450912, Y 3384197, Z 183	4 Gps-mittaus, korjaamaton

**Taustatiedot**

Muinaisjäännösrekisterin kohde 1000009350. Merkitty myös peruskarttaan.

**Ympäristön kuvaus**

Kohde sijaitsee kuivalla moreenikankaalla, jossa kasvaa mäntymetsä.

**Kohteen kuvaus**

Paikalla on soikea 3 x 5 metrin kokoinen pyyntikuoppa, jonka syvyys on 70 cm. Kuopassa on osittain matalat vallit, joissa kasvaa mäntyjä.

**Kohteen rajaus**

Kohde rajautuu pistemäisesti kuopan keskeltä mitattuun gps pisteeseen.

**Tulkinta**

Pyyntikuoppa.

**Lisätietoja****Toimenpiteet****Tarkastukset**

Tila: 3 Toteutettu      Laji: 6 Suojeluarvojen tarkastus      Tarkastusvuosi: 2014  
Tarkastuspvm: 10.6.2014      Tarkastaja: T. Karjalainen  
Kuvaus:

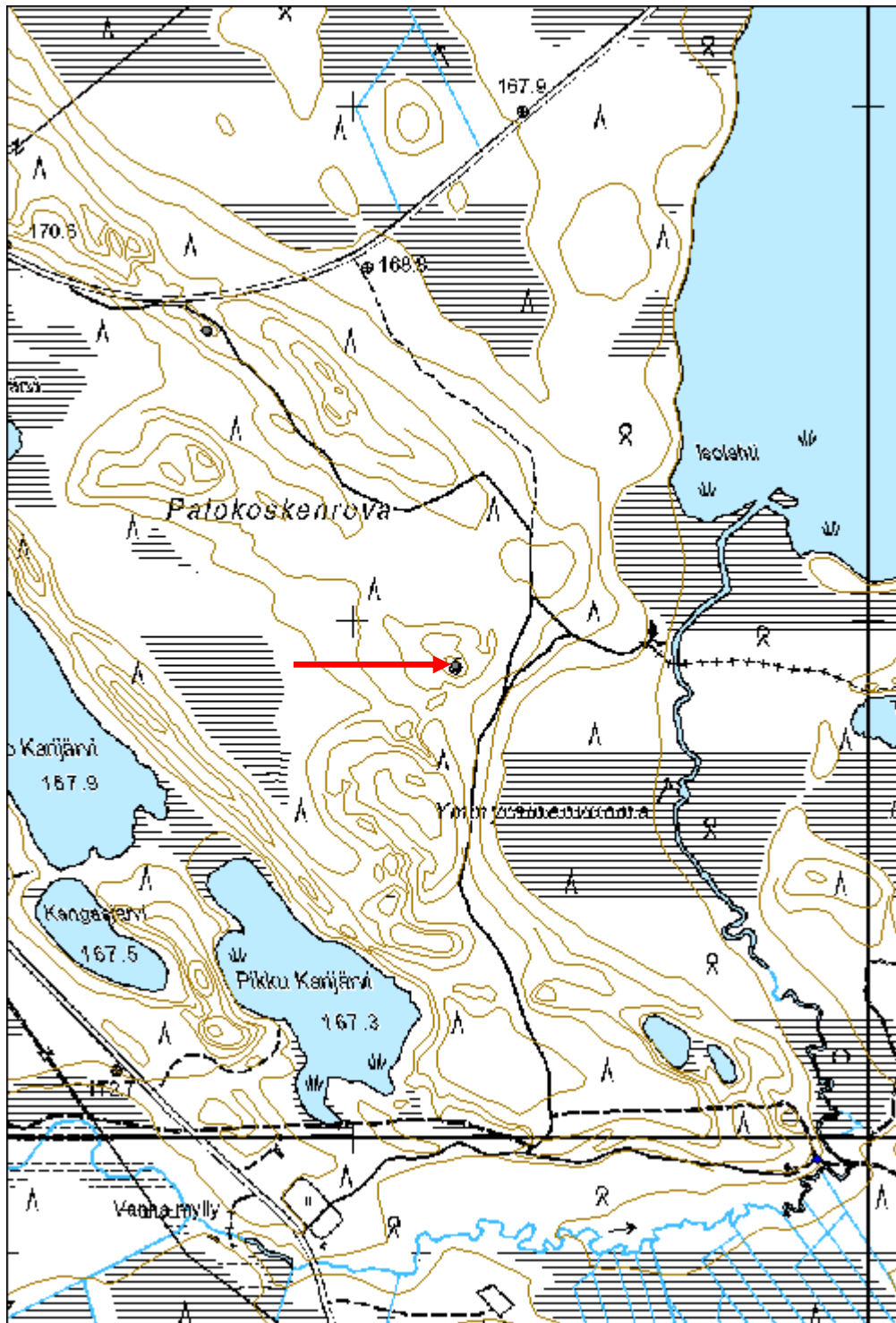
<b>Viranomaisrekisterinro:</b>	1000009350	<b>Kunto:</b>	1 Hyvä
<b>Arvotus:</b>	3 Esitys mj-luokka II	<b>Olotila:</b>	2 Ei käytössä
<b>Selitys:</b>		<b>Kohteen suojelu:</b>	2 Muinaisjäännösrekisteri II
		<b>Selitys:</b>	

<b>Ympäristön suojelu:</b>	0 Ei määritelty
<b>Selitys:</b>	



Pyyntikuopan reunat ovat kuluneet porojen laiduntaessa.

<b>Kohdetyyppi:</b>	9 Valmistuspaikat/työpaikat	<b>Copyright:</b>	© Metsähallitus 2008 © Maanmittauslaitos 1/MML/08
<b>Koordinaatit:</b>	X 7450912, Y 3384197, Z 183	<b>Mittakaava:</b>	1:10000



<b>Navettamaa pyyntikuopat</b>	<b>MH-tunnus: 172426</b>
--------------------------------	--------------------------

<b>Kohdetyyppi:</b>	9 Valmistuspaikat/työpaikat	<b>Haltija:</b>	181 Metsätalous Länsi-Lappi
<b>Ajoitus:</b>	7117 Esihistoriallinen aika	<b>Ylläpitäjä:</b>	181 Metsätalous Länsi-Lappi
<b>Rakentamisvuosi:</b>		<b>Kunta:</b>	273 Kolari
<b>Lukumäärä:</b>	3		

<b>Koordinaattiselitys:</b>	<b>Geometria tuotettu:</b> 4 Gps-mittaus, korjaamaton
<b>Koordinaatit:</b> X 7436211, Y 3391883, Z 192	<b>Löydöt:</b>

**Taustatiedot**

Muinaisjäännösrekisteri numero 1000009340.

**Ympäristön kuvaus**

Kohde sijaitsee itään laskevassa moreenirinteessä, jossa kasvaa mäntymetsä ja aluskasvillisuutena on puolukkaturve.

**Kohteen kuvaus**

Kohteessa on kolme pyyntikuoppaa.

Pyyntikuoppa 1 pisteessä x 3391902, y 7436186. Kuopan halkaisija on 3 metriä ja matalat vallit ovat 1,5 metrin levyiset. Syvyys 70 cm. Kairauksessa paljastui karkea hiekka, jossa on 2 - 5 cm paksuinen huuhtoutumiskerros. Päällä kasvaa koivuja ja mäntyjä.

Pyyntikuoppa 2 pisteessä x 3391880, y 7436214. Kuoppa on soikea, koko 2,5 x 1 metriä, valleja ei ole. Syvyys 60 cm. Päälle kaatunut puu sekoittaa havaintoa.

Pyyntikuoppa 3 pisteessä x 3391852, y 7436237. Tervahautamainen, iso vallillinen kuoppa. Koko 4 x 3 metriä, syvyys 1 metri. Vallit 1 - 2 metriä ja niiden korkeus on 50 cm. Kairauksessa ohut huuhtoutunut kerros ja karkea sora. Kuopan päällä on tuulenskaatoja.

**Kohteen rajaus**

Kohde rajautuu aluemaisesti kuopista mitattujen gps pisteiden ylle.

**Tulkinta**

Kolme pyyntikuoppaa.

**Lisätietoja****Toimenpiteet****Tarkastukset**

Tila: 3 Toteutettu      Laji: 6 Suojeluarvojen tarkastus      Tarkastusvuosi: 2014  
Tarkastuspvm: 22.5.2014      Tarkastaja: T. Karjalainen



Kuvaus:

<b>Viranomais- rekisterinro:</b>	1000009340	<b>Kunto:</b>	1 Hyvä
<b>Arvotus:</b>	3 Esitys mj-luokka II	<b>Olotila:</b>	2 Ei käytössä
<b>Selitys:</b>		<b>Kohteen suojelu:</b>	2 Muinaisjäännösrekisteri II
		<b>Selitys:</b>	

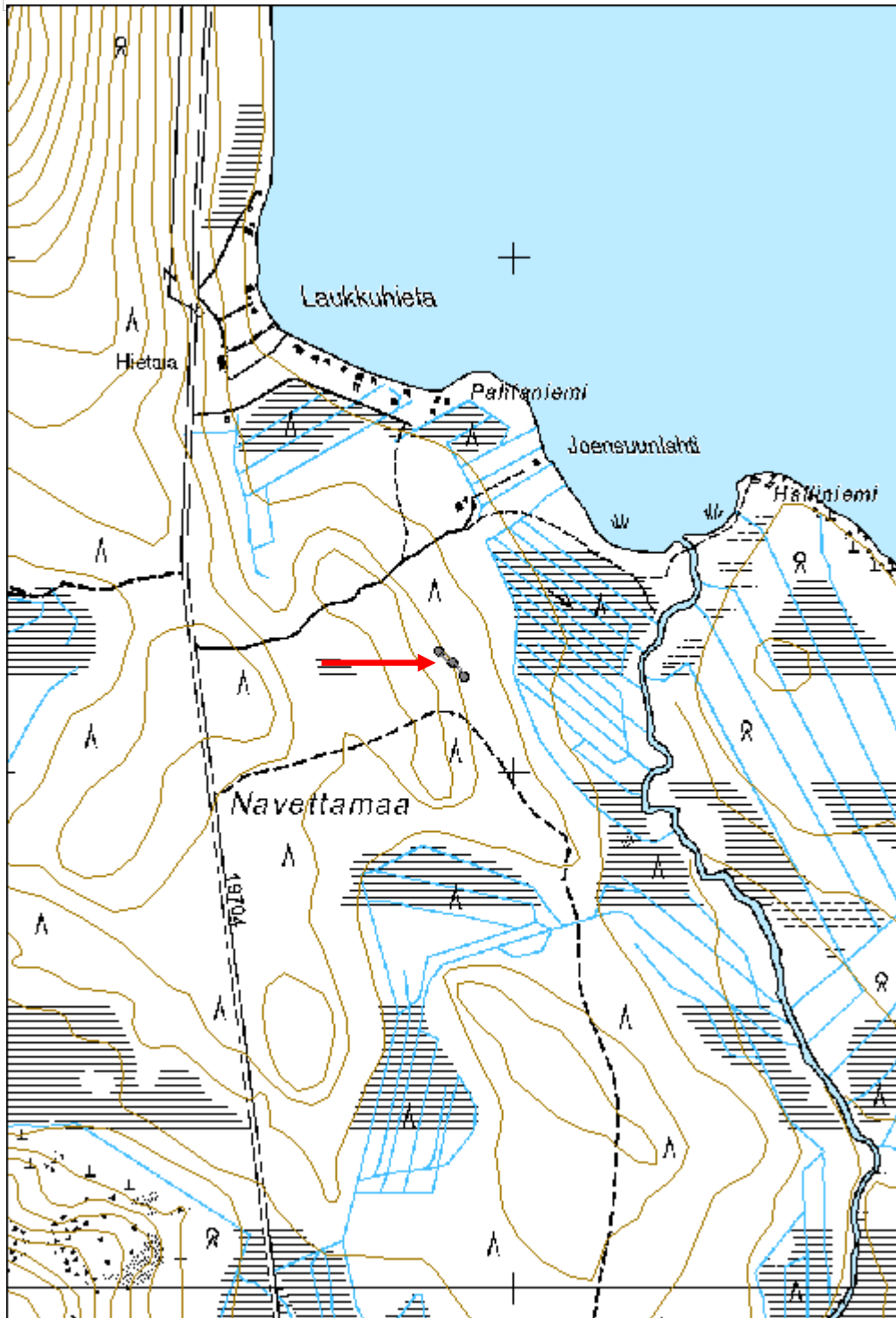
<b>Ympäristön suojelu:</b>	0 Ei määritelty
--------------------------------	-----------------

<b>Selitys:</b>	
-----------------	--



Pyyntikuopan keskellä on lunta. Kuoppa on valliton ja heikosti erottuva.

<b>Kohdetyyppi:</b>	9 Valmistuspaikat/työpaikat	<b>Copyright:</b>	© Metsähallitus 2008 © Maanmittauslaitos 1/MML/08
<b>Koordinaatit:</b>	X 7436211, Y 3391883, Z 192	<b>Mittakaava:</b>	1:10000



<b>Pikku-Karjärvi pyyntikuopat</b>	<b>MH-tunnus: 172615</b>
------------------------------------	--------------------------

<b>Kohdetyyppi:</b>	9 Valmistuspaikat/työpaikat	<b>Haltija:</b>	181 Metsätalous Länsi-Lappi
<b>Ajoitus:</b>	7117 Esihistoriallinen aika	<b>Ylläpitäjä:</b>	181 Metsätalous Länsi-Lappi
<b>Rakentamisvuosi:</b>		<b>Kunta:</b>	273 Kolari
<b>Lukumäärä:</b>	2		

<b>Koordinaattiselitys:</b>	<b>Geometria tuotettu:</b>
<b>Koordinaatit:</b> X 7450329, Y 3384091, Z 176	4 Gps-mittaus, korjaamaton
	<b>Löydöt:</b>

**Taustatiedot**

Kohde löytyi inventoinnissa.

**Ympäristön kuvaus**

Kohde sijaitsee Karjärven itäpuolella sijaitsevalla hiekka- ja moreeniharjulla, jossa kasvaa kuiva kangasmetsä.

**Kohteen kuvaus**

Kohteessa on kaksi pyyntikuoppaa.

Pyyntikuoppa 1 pisteessä x 3384081 y 7450330. Kuopan koko on 2 x 1,5 metriä ja syvyys 1 metri. Kuopassa on 1 metrin levyiset matalat vallit. Kuoppa on soikea idästä länteen, harjun suuntaisesti. Kuopan yli on ajettu metsätyökoneella ja pintaturve on vaurioitunut.

Pyyntikuoppa 2 pisteessä x 3384100 y 7450329. Kuoppa on pyöreä ja valliton ja sen halkaisija on 2 metriä. Syvyys on 1 metri. Kuopan itäpuolelta kulkee ajoura.

**Kohteen rajaus**

Kohde rajautuu aluemaisesti kuopista mitattujen gps pisteiden ylle.

**Tulkinta**

pyyntikuopat.

**Lisätietoja****Toimenpiteet****Tarkastukset**

Tila: 3 Toteutettu      Laji: 6 Suojeluarvojen tarkastus      Tarkastusvuosi: 2014  
 Tarkastuspvm: 10.6.2014      Tarkastaja: T. Karjalainen  
 Kuvaus:

**Viranomaisrekisterinro:**

**Kunto:** 1 Hyvä



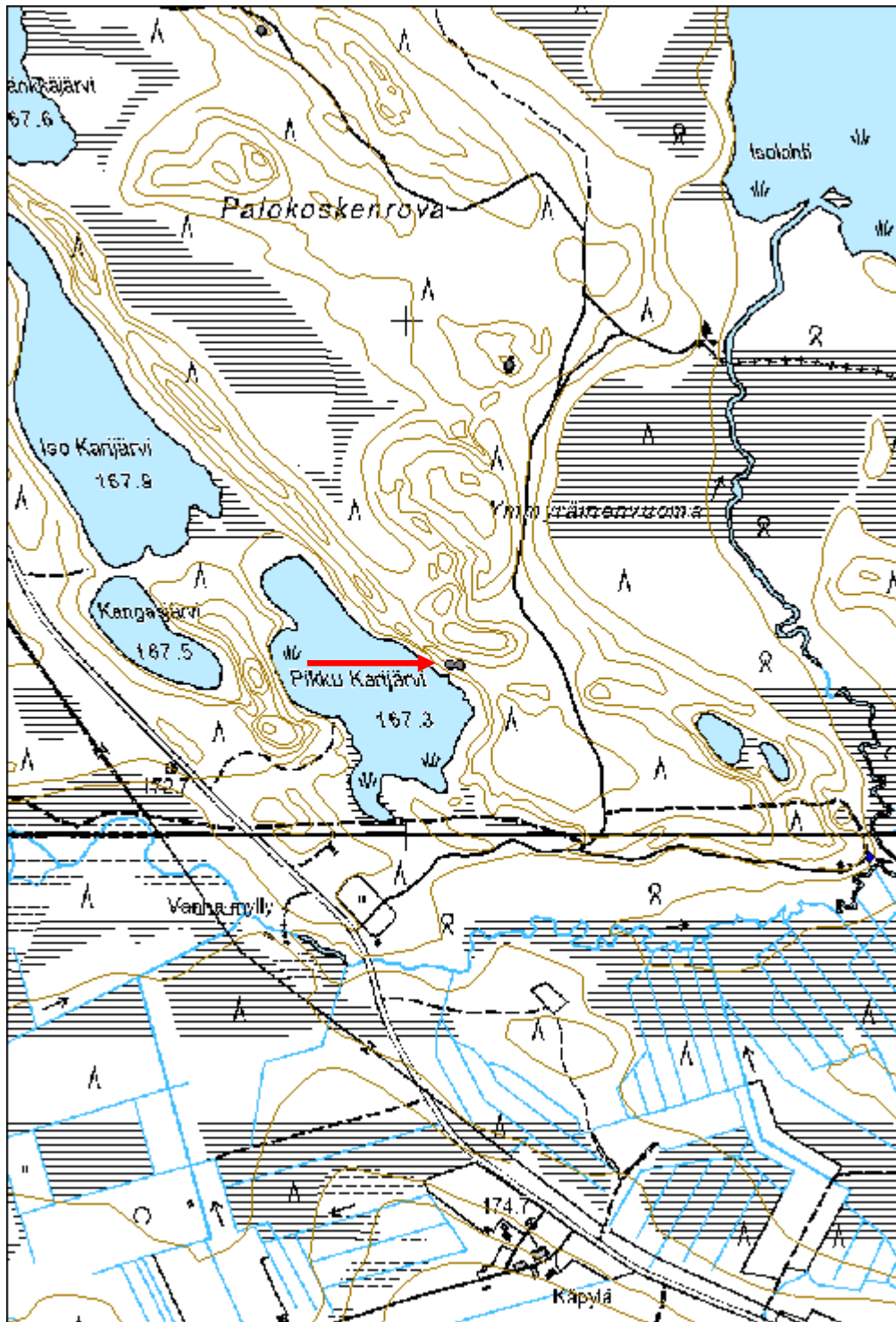
<b>Arvotus:</b>	3 Esitys mj-luokka II	<b>Olotila:</b>	2 Ei käytössä
<b>Selitys:</b>		<b>Kohteen suojelu:</b>	9 Muu suojeluarvo
		<b>Selitys:</b>	

<b>Ympäristön suojelu:</b>	0 Ei määritelty
<b>Selitys:</b>	



Pyyntikuoppa 1 reunalta on ajettu metsäkoneella.

<b>Kohdetyyppi:</b>	9 Valmistuspaikat/työpaikat	<b>Copyright:</b>	© Metsähallitus 2008 © Maanmittauslaitos 1/MML/08
<b>Koordinaatit:</b>	X 7450329, Y 3384091, Z 176	<b>Mittakaava:</b>	1:10000





<b>Kienajapalo kivilatomus</b>	<b>MH-tunnus: 171516</b>
--------------------------------	--------------------------

<b>Kohdetyyppi:</b>	17 Kivi- ja maarakenteet	<b>Haltija:</b>	181 Metsätalous Länsi-Lappi
<b>Ajoitus:</b>	7116 Uusi aika	<b>Ylläpitäjä:</b>	181 Metsätalous Länsi-Lappi
<b>Rakentamisvuosi:</b>		<b>Kunta:</b>	273 Kolari
<b>Lukumäärä:</b>	1		

<b>Koordinaattiselitys:</b>		<b>Geometria tuotettu:</b>	4 Gps-mittaus, korjaamaton
<b>Koordinaatit:</b>	X 7442903, Y 3400337, Z 224	<b>Löydöt:</b>	

#### *Taustatiedot*

Löytyi inventoinnissa.

#### *Ympäristön kuvaus*

Kohde sijaitsee Kienajapalo nimisellä vaaralla jossa on kivistä mäntykangasta. Kohteen itäpuolella kulkee metsätie jonne on matkaa noin 280 metriä.

#### *Kohteen kuvaus*

Kohteessa on metrin halkaisijaltaan oleva metrin korkuinen kivilieriö, jonka laki on tasainen. Kivilatomus on ladottu siististi 30 cm halkaisijaltaan ja sitä pienemmistä rovakon laakakivistä. Latomus on täysin sammaloitunut. Kivilatomus koostuu seitsemästä kylmämuurauksella ladotusta kivikerroksesta, jotka on ladottu hienoon ympyräkehään.

#### *Kohteen rajaus*

Kohde rajautuu pistemäisesti kivilatomuksen päältä mitattuun gps-pisteeseen.

#### *Tulkinta*

Mahdollinen rajamerkki.

#### *Lisätietoja*

#### *Toimenpiteet*

#### *Tarkastukset*

Tila: 3 Toteutettu      Laji: 6 Suojeluarvojen tarkastus      Tarkastusvuosi: 2014  
Tarkastuspvm: 23.6.2014      Tarkastaja: Taisto Karjalainen  
Kuvaus:

<b>Viranomaisrekisterinro:</b>		<b>Kunto:</b>	1 Hyvä
		<b>Olotila:</b>	2 Ei käytössä
<b>Arvotus:</b>	3 Esitys mj-luokka II	<b>Kohteen</b>	9 Muu suojeluarvo

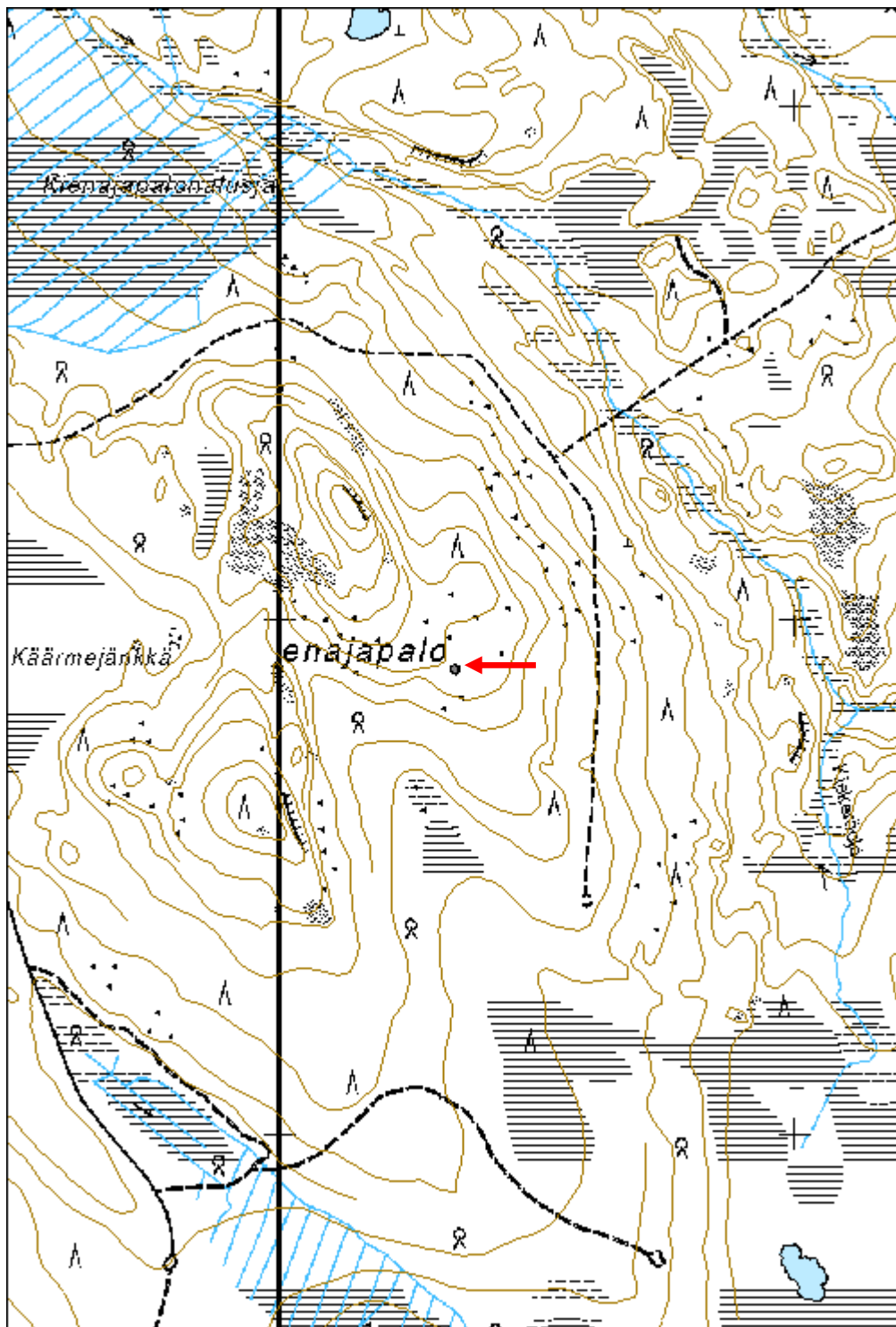
<b>Selitys:</b>	<b>suojelu:</b> <b>Selitys:</b>
-----------------	------------------------------------

<b>Ympäristön suojelu:</b>	0 Ei määritelty
<b>Selitys:</b>	



Kivilatomus on tehty kylmämuuraamalla ympäröivän rakan kivistä.

<b>Kohdetyyppi:</b>	17 Kivi- ja maarakenteet	<b>Copyright:</b>	© Metsähallitus 2008 © Maanmittauslaitos 1/MML/08
<b>Koordinaatit:</b>	X 7442903, Y 3400337, Z 224	<b>Mittakaava:</b>	1:10000



<b>Kienajajänkkä kivilatomus</b>	<b>MH-tunnus: 171508</b>
----------------------------------	--------------------------

<b>Kohdetyyppi:</b>	17 Kivi- ja maarakenteet	<b>Haltija:</b>	181 Metsätalous Länsi-Lappi
<b>Ajoitus:</b>	7116 Uusi aika	<b>Ylläpitäjä:</b>	181 Metsätalous Länsi-Lappi
<b>Rakentamisvuosi:</b>		<b>Kunta:</b>	273 Kolari
<b>Lukumäärä:</b>	1		

<b>Koordinaattiselitys:</b>	<b>Geometria tuotettu:</b>
<b>Koordinaatit:</b> X 7438356, Y 3403199, Z 163	4 Gps-mittaus, korjaamaton
	<b>Löydöt:</b>

**Taustatiedot**

Löytyi inventoinnissa.

**Ympäristön kuvaus**

Kohde sijaitsee Kienajajänkkä nimisen suon itäpuolella olevalla tuoreella moreenikankaalla. Kohteesta noin 30 metriä itään kulkee hiekkatie.

**Kohteen kuvaus**

Kohteessa on pyöreä kivilatomus, jonka halkaisija on metri ja korkeus 70 cm. Kivet on ladottu kylmämuurauksella hieman ylöspäin suippenevan lieriön muotoiseksi latomukseksi. Kivet ovat halkaisijaltaan 30 cm ja sitä pienempiä. Kivet ovat täysin sammaloituneita.

**Kohteen rajaus**

Kohde rajautuu pistemäisesti kivilatomuksen päältä mitattuun gps-pisteeseen.

**Tulkinta**

Mahdollisesti rajamerkki.

**Lisätietoja****Toimenpiteet****Tarkastukset**

Tila: 3 Toteutettu    Laji: 6 Suojeluarvojen tarkastus    Tarkastusvuosi: 2014  
 Tarkastuspv: 5.6.2014    Tarkastaja: Taisto Karjalainen  
 Kuvaus:

<b>Viranomaisrekisterinro:</b>	<b>Kunto:</b> 1 Hyvä
	<b>Olotila:</b> 2 Ei käytössä
<b>Arvotus:</b> 3 Esitys mj-luokka II	<b>Kohteen suojelu:</b> 9 Muu suojeluarvo
<b>Selitys:</b>	<b>Selitys:</b>



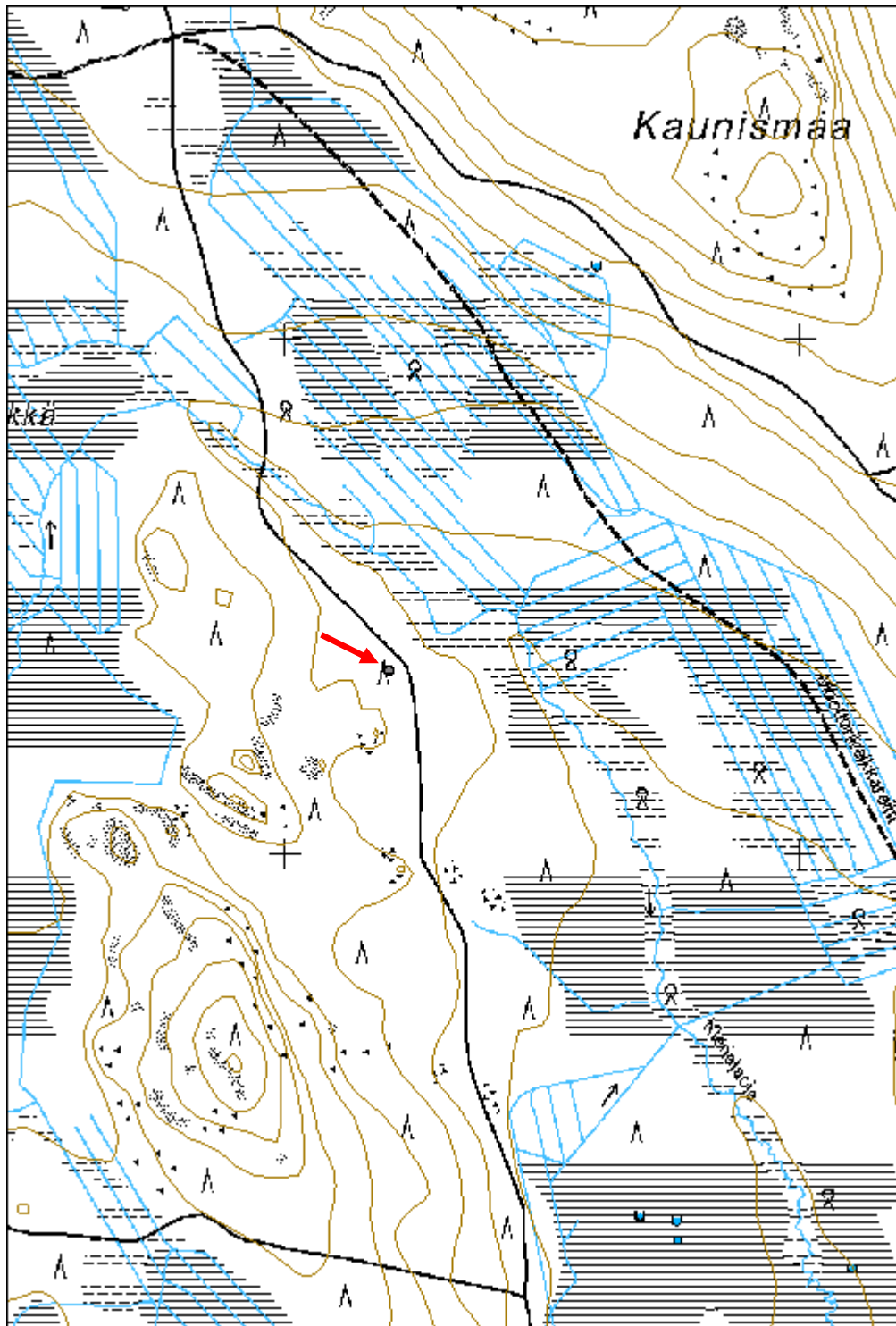
<b>Ympäristön suojelu:</b>	0 Ei määritelty
<b>Selitys:</b>	



Latomus näkyy taustalla kulkevalle hiekkatielle.



<b>Kohdetyyppi:</b>	17 Kivi- ja maarakenteet	<b>Copyright:</b>	© Metsähallitus 2008 © Maanmittauslaitos 1/MML/08
<b>Koordinaatit:</b>	X 7438356, Y 3403199, Z 163	<b>Mittakaava:</b>	1:10000



**Jässä tervahauta**

MH-tunnus: 171197

<b>Kohdetyyppi:</b>	9 Valmistuspaikat/työpaikat	<b>Haltija:</b>	181 Metsätalous Länsi-Lappi
<b>Ajoitus:</b>	7116 Uusi aika	<b>Ylläpitäjä:</b>	181 Metsätalous Länsi-Lappi
<b>Rakentamisvuosi:</b>		<b>Kunta:</b>	0273 Kolari
<b>Lukumäärä:</b>	1		

<b>Koordinaattiselitys:</b>		<b>Geometria tuotettu:</b>	4 Gps-mittaus, korjaamaton
<b>Koordinaatit:</b>	X 7445602, Y 3368105, Z 140	<b>Löydöt:</b>	

**Taustatiedot**

Löytyi inventoinnissa.

**Ympäristön kuvaus**

Kohde sijaitsee Naamijoen länsipuolella, Ranta-Jässän jänkkä nimisellä suolla olevalla kangasmetsäsaarekkeella. Naamijoelta kohteelle on matkaa noin 150 metriä. Kangasmetsäsaarekkeella kasvaa tuoreen kankaan männikkö.

**Kohteen kuvaus**

Tervahaudan halkaisija 10 metriä, halssi 4 metriä joka laskee itään suolle, valli 2 metriä ja keskikuopan syvyys 1,5 metriä. Vallien ulkopuolelta halkaisija 14m. päällä kasvaa mäntyjä ja nuoria koivuja.

**Kohteen rajaus**

Kohde rajautuu pistemäisesti rakennelman keskeltä mitattuun gps-pisteeseen.

**Tulkinta****Lisätietoja****Toimenpiteet****Tarkastukset**

Tila: 3 Toteutettu Laji: 6 Suojeluarvojen tarkastus Tarkastusvuosi: 2014  
Tarkastuspvm: 12.8.2014 Tarkastaja: T. Karjalainen  
Kuvaus:

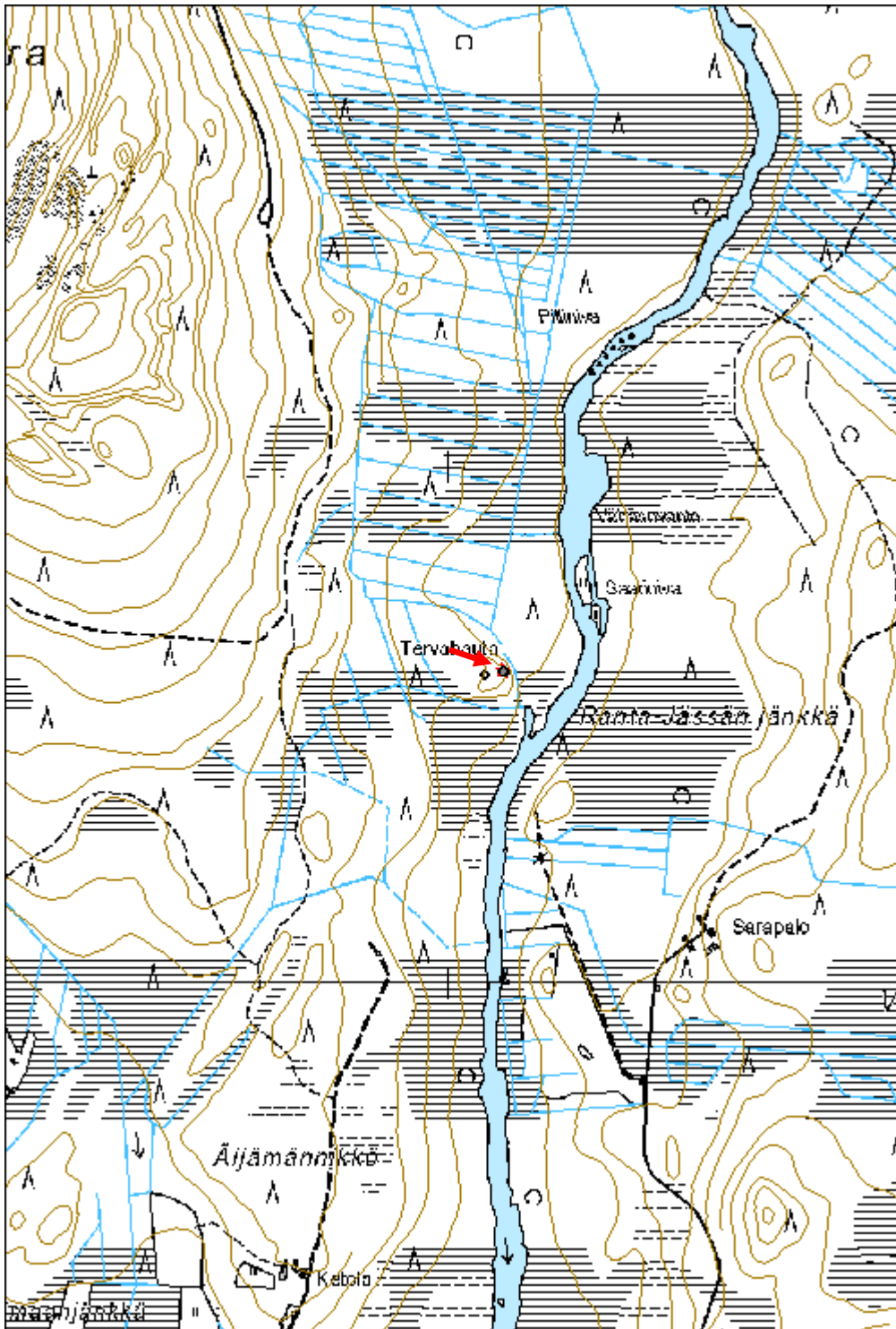
<b>Viranomaisrekisterinro:</b>		<b>Kunto:</b>	0 Ei määritelty
<b>Arvotus:</b>	8 Muu suojeluarvo	<b>Olotila:</b>	2 Ei käytössä
<b>Selitys:</b>		<b>Kohteen suojelu:</b>	9 Muu suojeluarvo
		<b>Selitys:</b>	

<b>Ympäristön suojelu:</b>	0 Ei määritelty
<b>Selitys:</b>	



Tervahaudan keskusta on kuvassa poikittain olevan maapuun takana.

<b>Kohdetyyppi:</b>	9 Valmistuspaikat/työpaikat	<b>Copyright:</b>	© Metsähallitus 2008 © Maanmittauslaitos 1/MML/08
<b>Koordinaatit:</b>	X 7445602, Y 3368105, Z 140	<b>Mittakaava:</b>	1:10000



<b>Pitkäkoski tervahauta</b>	<b>MH-tunnus: 171128</b>
------------------------------	--------------------------

<b>Kohdetyyppi:</b>	9 Valmistuspaikat/työpaikat	<b>Haltija:</b>	181 Metsätalous Länsi-Lappi
<b>Ajoitus:</b>	7116 Uusi aika	<b>Ylläpitäjä:</b>	121 Metsätalous Länsi-Suomi
<b>Rakentamisvuosi:</b>		<b>Kunta:</b>	273 Kolari
<b>Lukumäärä:</b>	1		

<b>Koordinaattiselitys:</b>	<b>Geometria tuotettu:</b>
<b>Koordinaatit:</b> X 7446805, Y 3372448, Z 154	4 Gps-mittaus, korjaamaton
	<b>Löydöt:</b>

**Taustatiedot**

Löytyi inventoinnissa.

**Ympäristön kuvaus**

Tervahauta sijaitsee Naalastotievat nimisen vaaran länsipuolella olevan suon keskellä, jossa on tuoreen kankaan metsäsaareke. Haudan päällä kasvaa puolukkaturve ja sekametsä. Tervahaudan länsipuolella menee metsätie josta kohteelle on matkaa noin 100 metriä.

**Kohteen kuvaus**

Kohteessa on tervahauta, jonka ulomman vallin halkaisija on 12 metriä ja sisemmän 10 metriä. Vallit ovat metrin paksuisia ja kohoavat keskuskuopasta metrin ylöspäin. Uloimman vallin pohjoisreunalla on havaittavissa puurakenteita, jotka on tehty kirveellä katkotuista hirsistä.

**Kohteen rajaus**

Kohde rajautuu pistemäisesti rakennelman keskeltä mitattuun gps-pisteeseen.

**Tulkinta**

Haudassa on havaittavissa puurakenteita, joista päätellen hauta on alle 100 vuotta vanha.

**Lisätietoja****Toimenpiteet****Tarkastukset**

Tila: 3 Toteutettu    Laji: 6 Suojeluarvojen tarkastus    Tarkastusvuosi: 2014  
 Tarkastuspvm: 14.8.2014    Tarkastaja: T. Karjalainen  
 Kuvaus:

<b>Viranomaisrekisterinro:</b>	<b>Kunto:</b> 1 Hyvä
	<b>Olotila:</b> 2 Ei käytössä
<b>Arvotus:</b> 8 Muu suojeluarvo	<b>Kohteen suojelu:</b> 9 Muu suojeluarvo



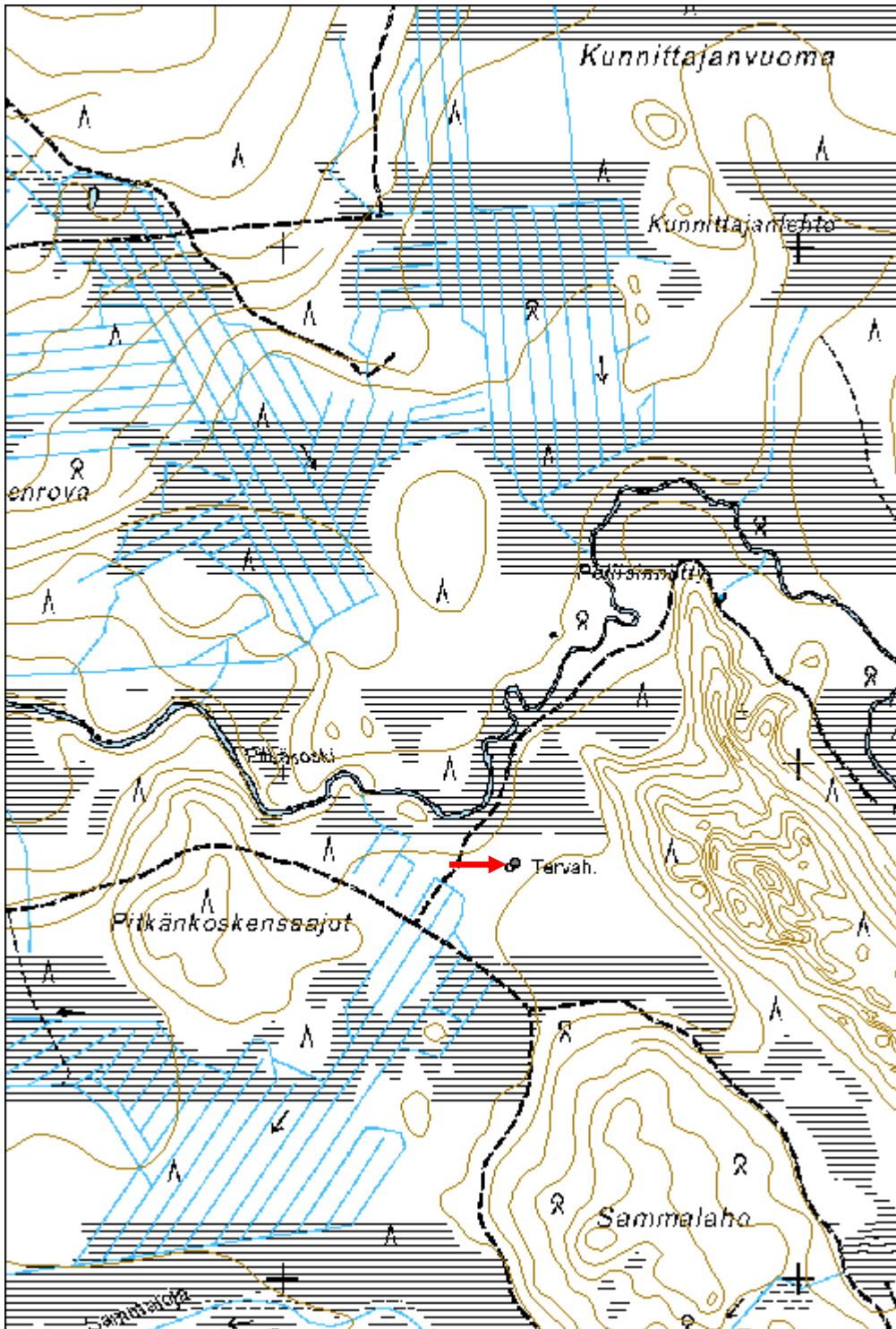
<b>Selitys:</b>	<b>Selitys:</b>
-----------------	-----------------

<b>Ympäristön suojelu:</b>	0 Ei määritelty
<b>Selitys:</b>	



Vasemmassa kuvassa tervahaudan painanne. Oikeassa kuvassa haudan puurakenteita.

<b>Kohdetyyppi:</b>	9 Valmistuspaikat/työpaikat	<b>Copyright:</b>	© Metsähallitus 2008 © Maanmittauslaitos 1/MML/08
<b>Koordinaatit:</b>	X 7446805, Y 3372448, Z 154	<b>Mittakaava:</b>	1:10000



**Kotala 1 tervahauta**

MH-tunnus: 173792

<b>Kohdetyyppi:</b>	9 Valmistuspaikat/työpaikat	<b>Haltija:</b>	181 Metsätalous Länsi-Lappi
<b>Ajoitus:</b>	7116 Uusi aika	<b>Ylläpitäjä:</b>	181 Metsätalous Länsi-Lappi
<b>Rakentamisvuosi:</b>		<b>Kunta:</b>	278 Kolari
<b>Lukumäärä:</b>	1		

<b>Koordinaattiselitys:</b>		<b>Geometria tuotettu:</b>	4 Gps-mittaus, korjaamaton
<b>Koordinaatit:</b>	X 7444302, Y 3393817, Z 190	<b>Löydöt:</b>	

***Taustatiedot******Ympäristön kuvaus***

kohde sijaitsee tuoreen kankaan reunassa jossa pääpuulajina mänty. Kohde sijaitsee osaksi valtion mailla, mutta suurimmaksi osaksi yksityisellä maalla.

***Kohteen kuvaus***

Haudan halkaisija on 6 metriä, vallin paksuus 2 metriä, vallin korkeus itäpuolella 1 metri, kuopan syvyys vallille 1 metri. Heikosti erottuva halssi kulkee kaakkoon. Halssin reunalla on lahonnutta puurakennetta.

***Kohteen rajaus***

Kohde rajautuu pistemäisesti haudan keskeltä mitattuun gps pisteeseen.

***Tulkinta***

Tervahauta.

***Lisätietoja***

Kohteen vieressä on yksityisellä maalla tervapirtti, joka myös merkittiin reiskaan.

***Toimenpiteet******Tarkastukset***

Tila: 3 Toteutettu Laji: 6 Suojeluarvojen tarkastus Tarkastusvuosi: 2014  
Tarkastuspvm: 20.8.2014 Tarkastaja: T. Karjalainen  
Kuvaus:

<b>Viranomaisrekisterinro:</b>		<b>Kunto:</b>	1 Hyvä
<b>Arvotus:</b>	3 Esitys mj-luokka II	<b>Olotila:</b>	2 Ei käytössä
<b>Selitys:</b>		<b>Kohteen suojelu:</b>	9 Muu suojeluarvo
		<b>Selitys:</b>	

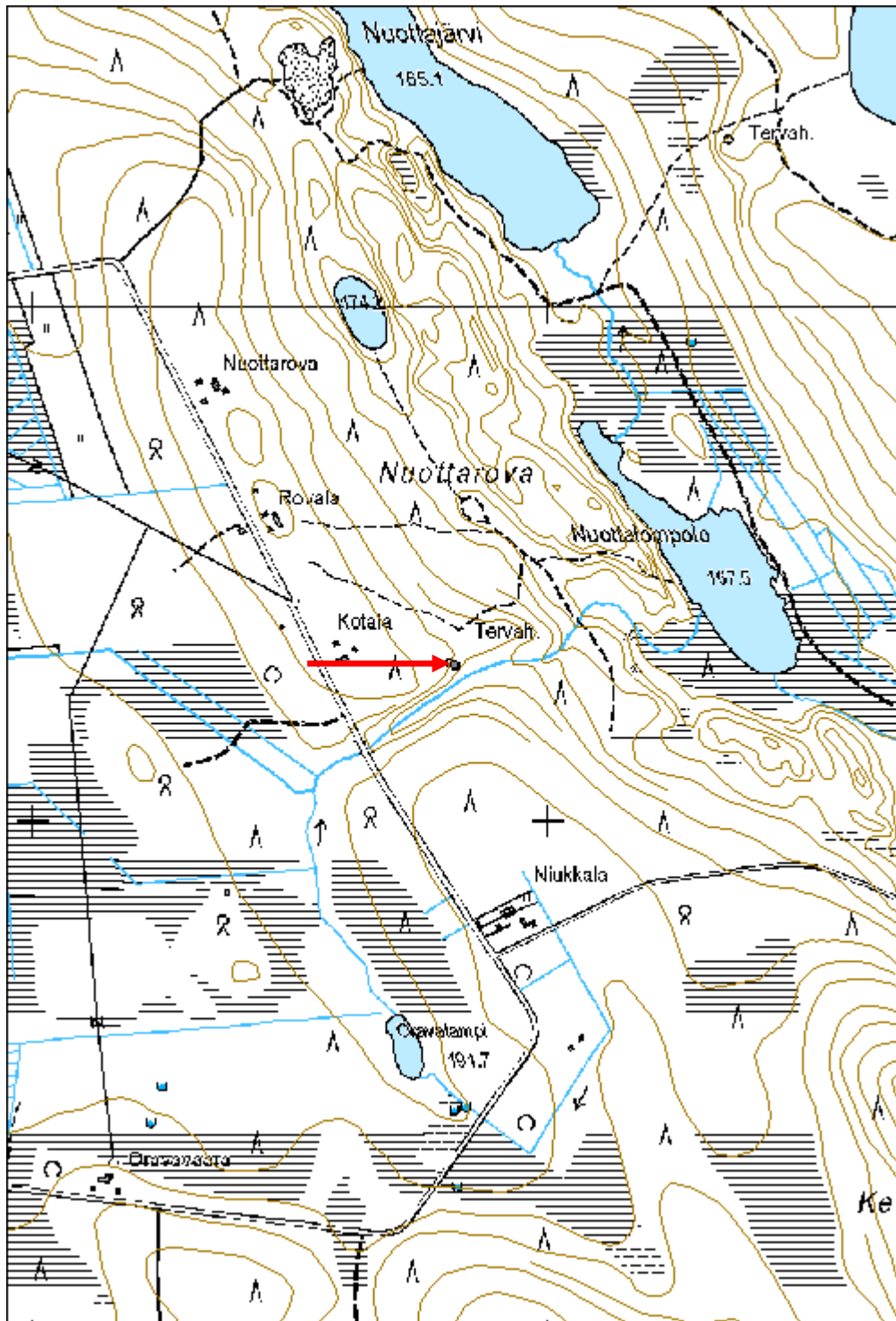
<b>Ympäristön suojelu:</b>	0 Ei määritelty
<b>Selitys:</b>	



Vasemmalla kuvassa tervahaudan kehä. Oikealla kuvassa tervahaudan halssin puurakenteita.



<b>Kohdetyyppi:</b>	9 Valmistuspaikat/työpaikat	<b>Copyright:</b>	© Metsähallitus 2008 © Maanmittauslaitos 1/MML/08
<b>Koordinaatit:</b>	X 7444302, Y 3393817, Z 190	<b>Mittakaava:</b>	1:10000





<b>Tinkalanmukka 2 tervahauta</b>	<b>MH-tunnus: 171875</b>
-----------------------------------	--------------------------

<b>Kohdetyyppi:</b>	9 Valmistuspaikat/työpaikat	<b>Haltija:</b>	181 Metsätalous Länsi-Lappi
<b>Ajoitus:</b>	7116 Uusi aika	<b>Ylläpitäjä:</b>	181 Metsätalous Länsi-Lappi
<b>Rakentamisvuosi:</b>		<b>Kunta:</b>	273 Kolari
<b>Lukumäärä:</b>	1		

<b>Koordinaattiselitys:</b>	<b>Geometria tuotettu:</b>
<b>Koordinaatit:</b>	<b>Löydöt:</b>
X 7444639, Y 3375832, Z 172	4 Gps-mittaus, korjaamaton

***Taustatiedot***

Sutigis ja merkki peruskartalla.

***Ympäristön kuvaus***

Kohde sijaitsee Haukiseläntievat nimisen vaaran eteläjuurella jokeen päin laskevalla mäellä. Kohteessa kasvaa kuivahkon kankaan uudistuskypsä männikkö. Tervahaudan itäpuolella 215 metrin päässä kulkee metsätie.

***Kohteen kuvaus***

Kohteessa on tervahauta jonka halkaisija on 14 metriä. Haudassa näkyy 3 sisäkkäistä kehää, 14, 12 ja 8 metrissä. Kehät ovat noin 50 cm korkeita valleja. Haudan syvyys keskeltä uloimmalle vallille on noin 2 metriä. Kaakkoon laskee 4 metriä pitkä halssi. Hauta on poltettu 3 kertaa päätellen sisäkkäisistä kehistä. Halssin suulla on lasittunutta kuonaa. Päällä kasvaa täysikasvuista mäntyä.

***Kohteen rajaus***

Kohde rajautuu pistemäisesti haudan keskeltä mitattuun gps-pisteeseen.

***Tulkinta******Lisätietoja***

Haudan koillispuolella on kämpän jäännökset. Mahdollisesti kämppää on käytetty tervapirttinä haudan polton aikaan.

***Toimenpiteet******Tarkastukset***

Tila: 3 Toteutettu      Laji: 6 Suojeluarvojen tarkastus      Tarkastusvuosi: 2014  
Tarkastuspm: 26.8.2014      Tarkastaja: Taisto Karjalainen  
Kuvaus:

**Viranomaisrekisterinro:**

**Kunto:** 1 Hyvä

**Olotila:** 2 Ei käytössä

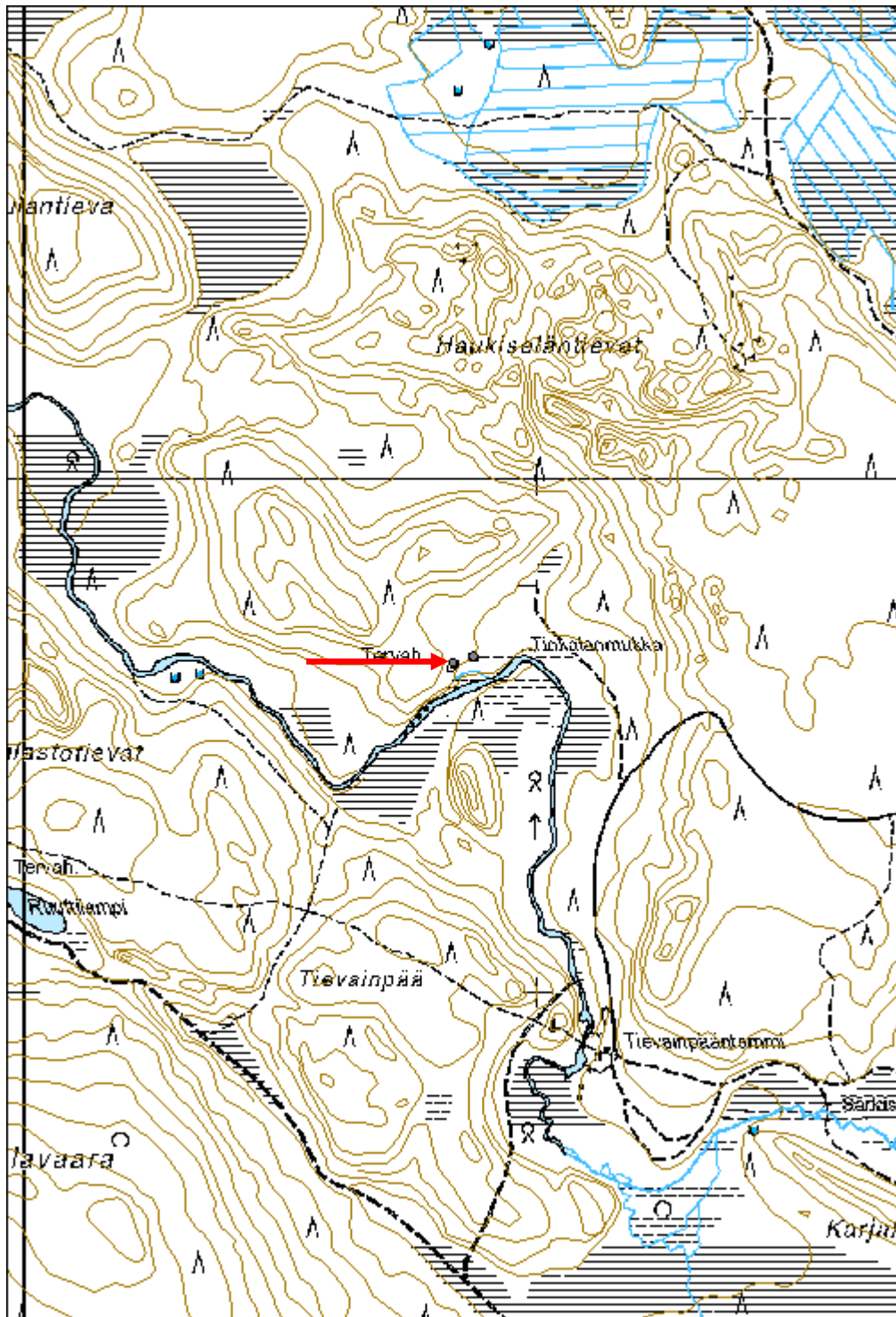
<b>Arvotus:</b>	8 Muu suojeluarvo	<b>Kohteen suojelu:</b>	9 Muu suojeluarvo
<b>Selitys:</b>		<b>Selitys:</b>	

<b>Ympäristön suojelu:</b>	0 Ei määritelty
<b>Selitys:</b>	



Tervahaudassa on kolme sisäkkäistä kehää. Tervahaudan ympärillä on palokuonaa.

<b>Kohdetyyppi:</b>	9 Valmistuspaikat/työpaikat	<b>Copyright:</b>	© Metsähallitus 2008 © Maanmittauslaitos 1/MML/08
<b>Koordinaatit:</b>	X 7444639, Y 3375832, Z 172	<b>Mittakaava:</b>	1:10000



<b>Ruuttilampi 1 tervahauta</b>	<b>MH-tunnus: 173859</b>
---------------------------------	--------------------------

<b>Kohdetyyppi:</b>	9 Valmistuspaikat/työpaikat	<b>Haltija:</b>	181 Metsätalous Länsi-Lappi
<b>Ajoitus:</b>	7116 Uusi aika	<b>Ylläpitäjä:</b>	181 Metsätalous Länsi-Lappi
<b>Rakentamisvuosi:</b>		<b>Kunta:</b>	273 Kolari
<b>Lukumäärä:</b>	1		

<b>Koordinaattiselitys:</b>	<b>Geometria tuotettu:</b>
<b>Koordinaatit:</b>	4 Gps-mittaus, korjaamaton
X 7444238, Y 3374956, Z 181	<b>Löydöt:</b>

**Taustatiedot**

Sutigis ja merkki peruskartalla.

**Ympäristön kuvaus**

Kohde sijaitsee Ruutilammen luoteisrannassa Paikalla kasvaa kuivahkon kankaan männikkö.

**Kohteen kuvaus**

Kohteessa on tervahauta, jonka uloimman kehän halkaisija on 12 metriä ja sisemmän 9 metriä. Ulompi valli on 1.5 metriä korkea ja 2 metriä leveä. Keskiosan syvyys on 2 metriä. Halssi laskee eteläkaakkoon Ruuttilammen päätä kohden. Halssi on 5 metriä pitkä. Halssin molemmin puolin on pyöröpuista tehtyjä puurakenteita. päällä kasvaa puolukkaturve ja vallilla paljon suuria mäntyjä.

**Kohteen rajaus**

Kohde rajautuu pistemäisesti haudan keskeltä mitattuun gps pisteeseen.

**Tulkinta**

Tervahauta, jossa on vielä puurakenteita, arviolta alle 100 vuotta vanha.

**Lisätietoja****Toimenpiteet****Tarkastukset**

Tila: 3 Toteutettu    Laji: 6 Suojeluarvojen tarkastus    Tarkastusvuosi: 2014  
 Tarkastuspvm: 27.10.2014    Tarkastaja: T. Karjalainen  
 Kuvaus:

**Viranomaisrekisterinro:****Kunto:** 1 Hyvä**Olotila:** 2 Ei käytössä**Arvotus:** 8 Muu suojeluarvo**Kohteen** 9 Muu suojeluarvo



<b>Selitys:</b>	<b>suojelu:</b> <b>Selitys:</b>
-----------------	------------------------------------

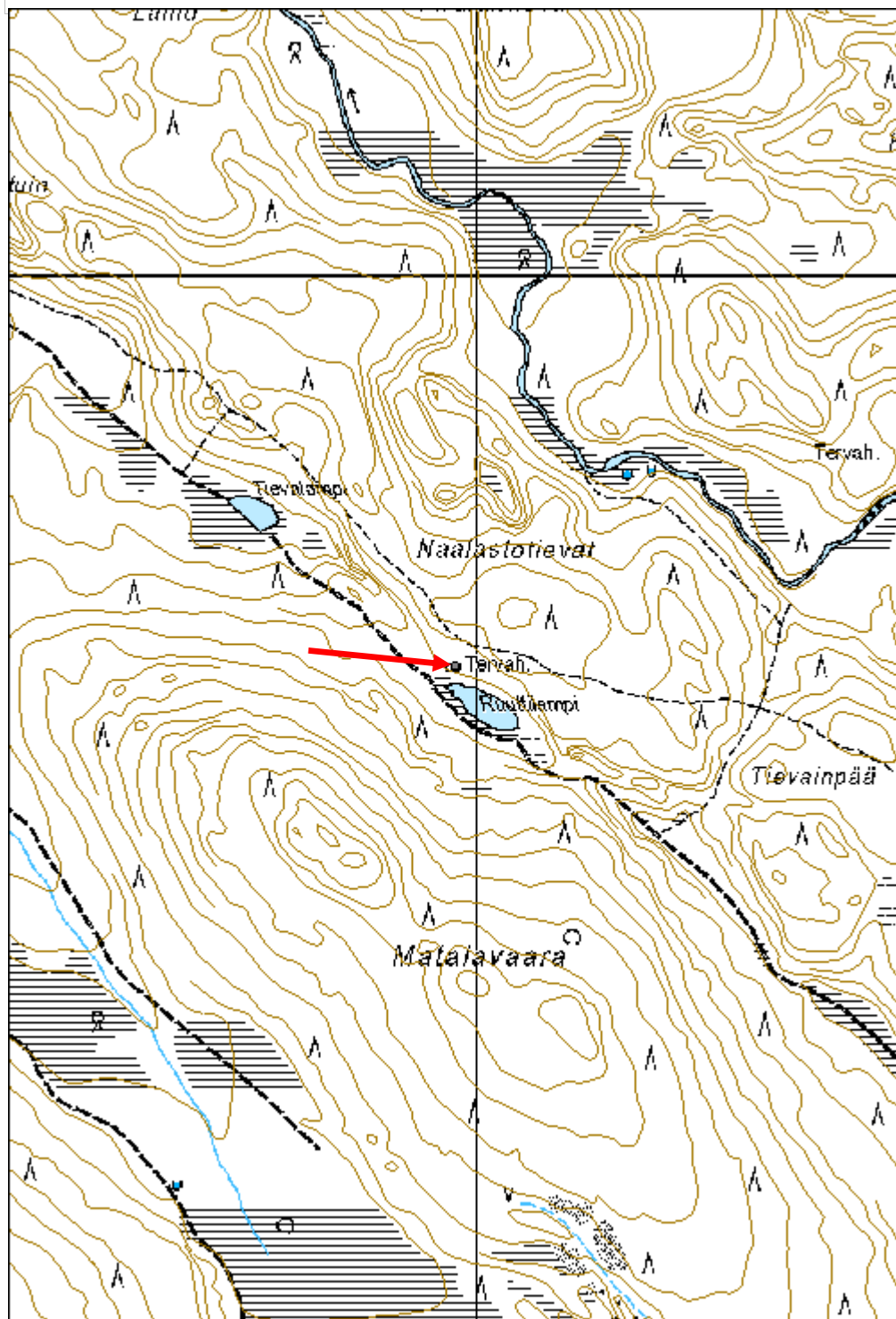
<b>Ympäristön suojelu:</b>	0 Ei määritelty
<b>Selitys:</b>	



Tervahaudan laskuojan eli halssin suun molemmin puolin on puurakenteita.



<b>Kohdetyyppi:</b>	9 Valmistuspaikat/työpaikat	<b>Copyright:</b>	© Metsähallitus 2008 © Maanmittauslaitos 1/MML/08
<b>Koordinaatit:</b>	X 7444238, Y 3374956, Z 181	<b>Mittakaava:</b>	1:10000



<b>Naalastontievat tervahauta</b>	<b>MH-tunnus: 173862</b>
-----------------------------------	--------------------------

<b>Kohdetyyppi:</b>	9 Valmistuspaikat/työpaikat	<b>Haltija:</b>	181 Metsätalous Länsi-Lappi
<b>Ajoitus:</b>	7116 Uusi aika	<b>Ylläpitäjä:</b>	181 Metsätalous Länsi-Lappi
<b>Rakentamivuosi:</b>		<b>Kunta:</b>	273 Kolari
<b>Lukumäärä:</b>	1		

<b>Koordinaattiselitys:</b>	<b>Geometria tuotettu:</b>
<b>Koordinaatit:</b>	4 Gps-mittaus, korjaamaton
X 7444314, Y 3375934, Z 170	<b>Löydöt:</b>

**Taustatiedot****Ympäristön kuvaus**

Kohde sijaitsee kuivahkon kankaan männikössä. Haudan päällä kasvaa runsaasti nuoria mäntyjä ja alueen turve on paksu. Maaperä on hiekkakumpu.

**Kohteen kuvaus**

Kohteessa on tervahauta, jonka halkaisija on 12 metriä. Valli on 1,5 metriä korkea. Haudan keskusta on 1.5 metriä alempana vallia. Halssi on 6 metriä pitkä, 2 metriä leveä ja sen reunoilla on 2 metrin levyiset vallit. Halssi laskee kaakkoon. Rakennelman päällä kasvaa mäntyjä ja paksu puolukkaturve.

**Kohteen rajaus**

Kohde rajautuu pistemäisesti haudan keskeltä mitattuun gps pisteeseen.

**Tulkinta****Lisätietoja****Toimenpiteet****Tarkastukset**

Tila: 3 Toteutettu      Laji: 6 Suojeluarvojen tarkastus      Tarkastusvuosi: 2014  
Tarkastuspvm: 27.8.2014      Tarkastaja: T. Karjalainen  
Kuvaus:

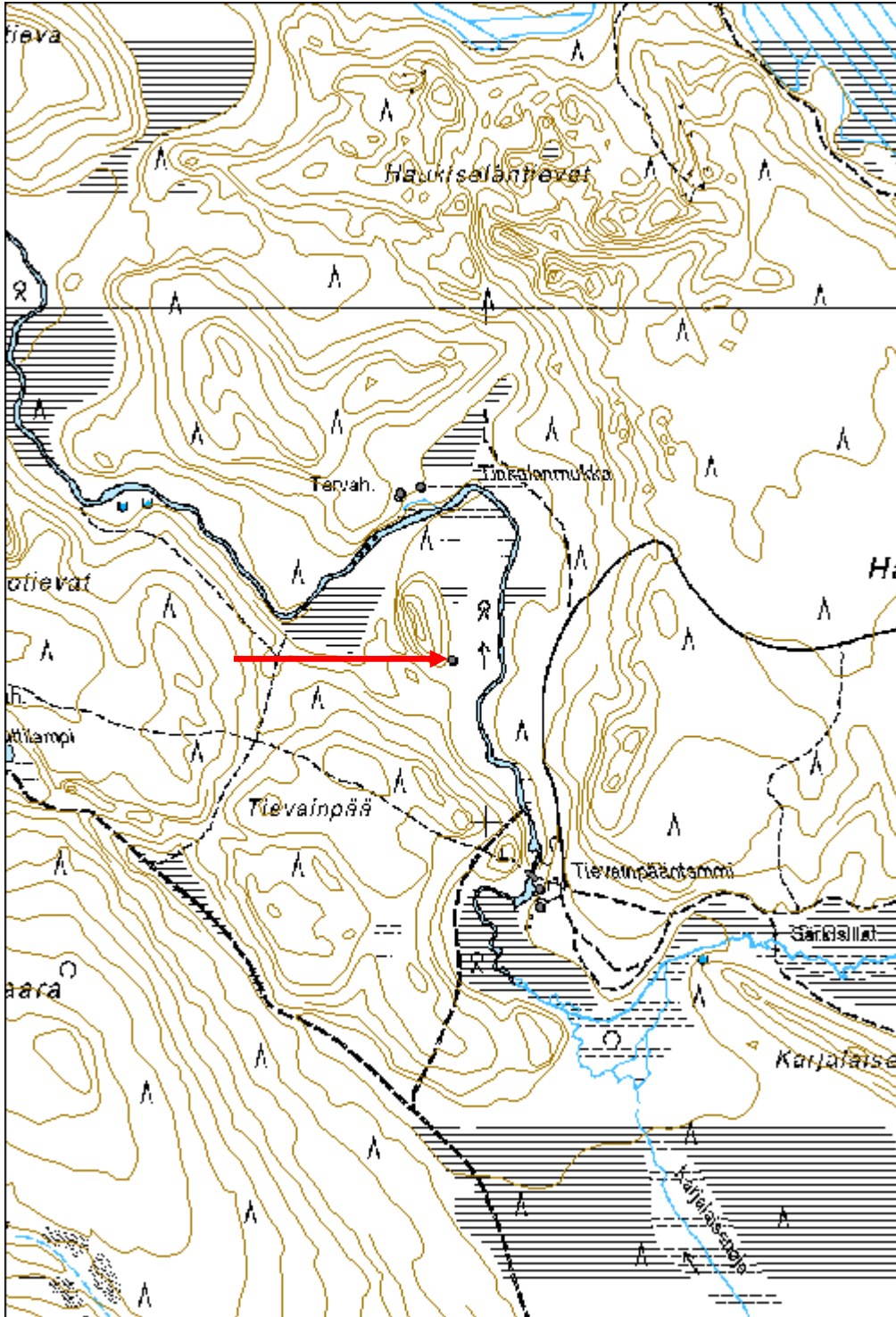
<b>Viranomaisrekisterinro:</b>	<b>Kunto:</b>
	1 Hyvä
<b>Arvotus:</b>	<b>Olotila:</b>
8 Muu suojeluarvo	2 Ei käytössä
<b>Selitys:</b>	<b>Kohteen suojelu:</b>
	9 Muu suojeluarvo
	<b>Selitys:</b>

<b>Ympäristön suojelu:</b>	0 Ei määritelty
<b>Selitys:</b>	



Tervahaudan päällä kasvaa paksu turve ja nuorta mäntymetsää.

<b>Kohdetyyppi:</b>	9 Valmistuspaikat/työpaikat	<b>Copyright:</b>	© Metsähallitus 2008 © Maanmittauslaitos 1/MML/08
<b>Koordinaatit:</b>	X 7444314, Y 3375934, Z 170	<b>Mittakaava:</b>	1:10000



**Kotala 2 tervapirtti**

MH-tunnus: 173797

<b>Kohdetyyppi:</b>	9 Valmistuspaikat/työpaikat	<b>Haltija:</b>	995 Yksityinen
<b>Ajoitus:</b>	7116 Uusi aika	<b>Ylläpitäjä:</b>	995 Yksityinen
<b>Rakentamisvuosi:</b>		<b>Kunta:</b>	273 Kolari
<b>Lukumäärä:</b>	1		

<b>Koordinaattiselitys:</b>		<b>Geometria tuotettu:</b>	4 Gps-mittaus, korjaamaton
<b>Koordinaatit:</b>	X 7444284, Y 3393812, Z 188	<b>Löydöt:</b>	

**Taustatiedot**

Sutigis merkintä tervahaudasta, tervapirtti oli uusi löytö.

**Ympäristön kuvaus**

kohde sijaitsee tuoreen kankaan reunassa jossa pääpuulajina mänty. kohde sijaitsee yksityisellä maalla.

**Kohteen kuvaus**

Kohteessa on 3 x 3.5 metrin kokoisen tervapirtin jäännös. Pitkät sivut kulkevat kaakosta luoteeseen. Etelänurkassa on 1 x 1.5 x 1 metrin kokoinen luonnonkiviraunio. Seinät erottuvat metrin levyisinä ja korkeina turvevalleina. rakennelma on tehty kaakkoon laskevaan rinteeseen, siten että seinävallit on lapioitu rinteeseen maasta niin kutsuttu multakämpä. Vallilla kasvaa mänty.

**Kohteen rajaus**

Kohde rajautuu pistemäisesti rakennuksen keskeltä mitattuun gps pisteeseen.

**Tulkinta**

Viereisen tervahaudan tervapirtti.

**Lisätietoja**

Kohde sijaitsee yksityisellä maalla, mutta merkittiin, koska se liittyy olennaisesti valtion mailla osittain sijaitsevaan viereiseen tervahautaan.

**Toimenpiteet****Tarkastukset**

Tila: 3 Toteutettu Laji: 6 Suojeluarvojen tarkastus Tarkastusvuosi: 2014  
Tarkastuspvm: 20.8.2014 Tarkastaja: T. Karjalainen  
Kuvaus:

<b>Viranomaisrekisterinro:</b>		<b>Kunto:</b>	2 Keskinertainen
		<b>Olotila:</b>	2 Ei käytössä
<b>Arvotus:</b>	3 Esitys mj-luokka II	<b>Kohteen suojelu:</b>	9 Muu suojeluarvo



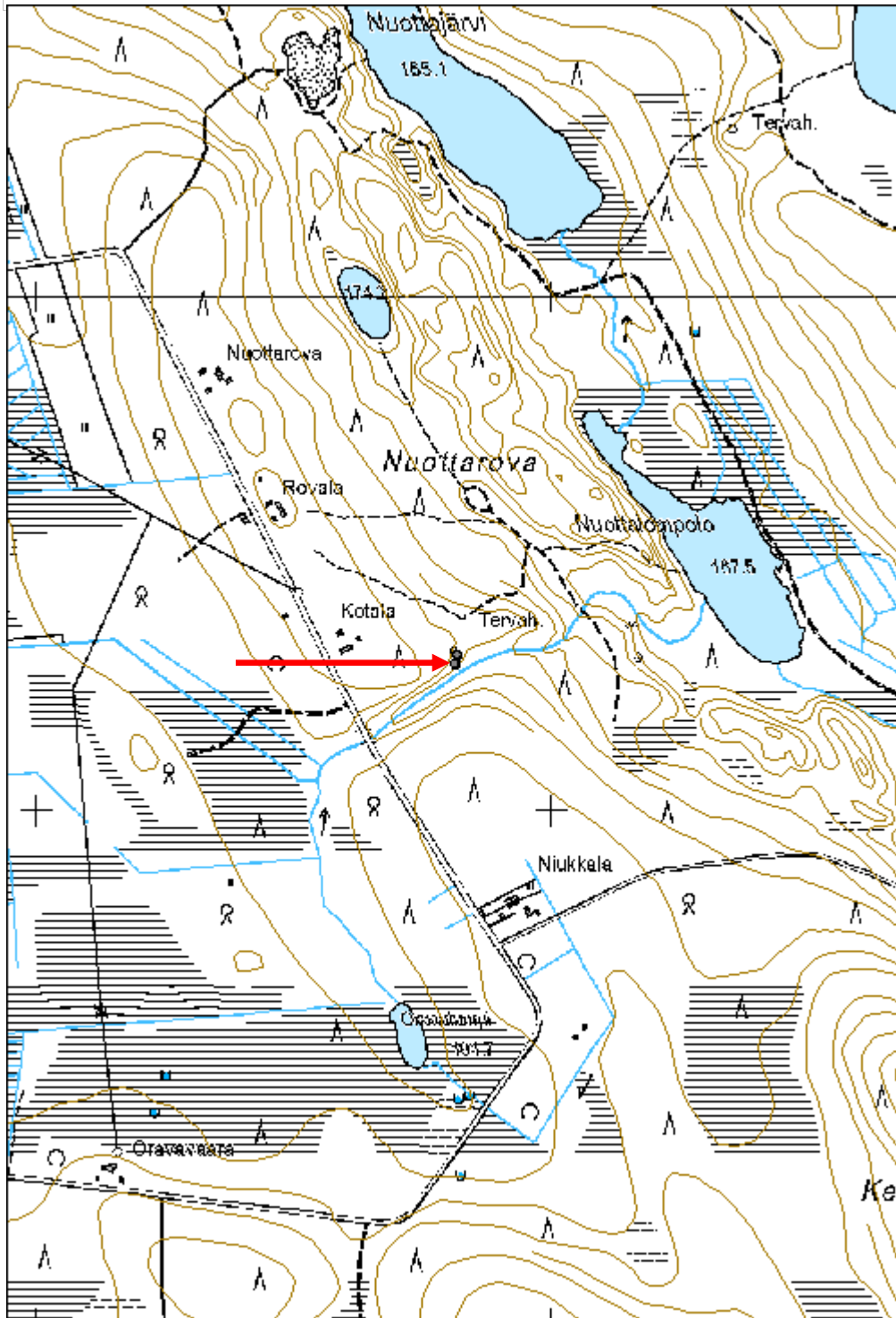
<b>Selitys:</b>	<b>Selitys:</b>
-----------------	-----------------

<b>Ympäristön suojelu:</b>	0 Ei määritelty
<b>Selitys:</b>	



Tervapirtti on tehty hiekkarinteeseen ns. multakämpäksi. Rakennelmasta erottuu seinien hiekkavallit ja uunin kivinen raunio. Ovi on ollut kuvassa oikealle, suolle.

<b>Kohdetyyppi:</b>	9 Valmistuspaikat/työpaikat	<b>Copyright:</b>	© Metsähallitus 2008 © Maanmittauslaitos 1/MML/08
<b>Koordinaatit:</b>	X 7444284, Y 3393812, Z 188	<b>Mittakaava:</b>	1:10000



<b>Ruuttilampi 2 tervapirtti</b>	<b>MH-tunnus: 173860</b>
----------------------------------	--------------------------

<b>Kohdetyyppi:</b>	1 Asuinpaikat	<b>Haltija:</b>	181 Metsätalous Länsi-Lappi
<b>Ajoitus:</b>	7116 Uusi aika	<b>Ylläpitäjä:</b>	181 Metsätalous Länsi-Lappi
<b>Rakentamisvuosi:</b>		<b>Kunta:</b>	273 Kolari
<b>Lukumäärä:</b>	1		

<b>Koordinaatti-selitys:</b>	<b>Geometria tuotettu:</b>
<b>Koordinaatit:</b>	4 Gps-mittaus, korjaamaton
X 7444222, Y 3375025, Z 181	<b>Löydöt:</b>

***Taustatiedot***

Löytyi inventoinnissa.

***Ympäristön kuvaus***

Kohde sijaitsee Ruuttilammen pohjoisrannassa, jossa kasvaa kuivahkon kankaan männikkö.

***Kohteen kuvaus***

kohteessa on tervapirtin jäännös, josta on jäljellä neliön muotoinen metrin korkuinen hiekkavalli jonka paksuus on metri. Seinät kulkevat väli-ilmansuuntiin. Luoteisseinän keskellä on 1 x 1 x 1 metrin kokoinen uunin kiviraunio joka on takan mallinen. Rakennelman ympärillä on metrin levyinen 50 cm syvä oja. Rakennuksen päällä kasvaa puolukkaturve ja mäntyjä.

***Kohteen rajaus***

Kohde rajautuu pistemäisesti rakennelman keskeltä mitattuun gps pisteeseen.

***Tulkinta***

Läheisen tervahaudan yhteydessä käytetty tervapirtti.

***Lisätietoja******Toimenpiteet******Tarkastukset***

Tila: 3 Toteutettu    Laji: 6 Suojeluarvojen tarkastus    Tarkastusvuosi: 2014  
 Tarkastuspvm: 27.10.2014    Tarkastaja: T. Karjalainen  
 Kuvaus:

<b>Viranomaisrekisterinro:</b>	<b>Kunto:</b> 2 Keskinertainen
<b>Arvotus:</b> 8 Muu suojeluarvo	<b>Olotila:</b> 2 Ei käytössä
<b>Selitys:</b>	<b>Kohteen suojelu:</b> 9 Muu suojeluarvo
	<b>Selitys:</b>

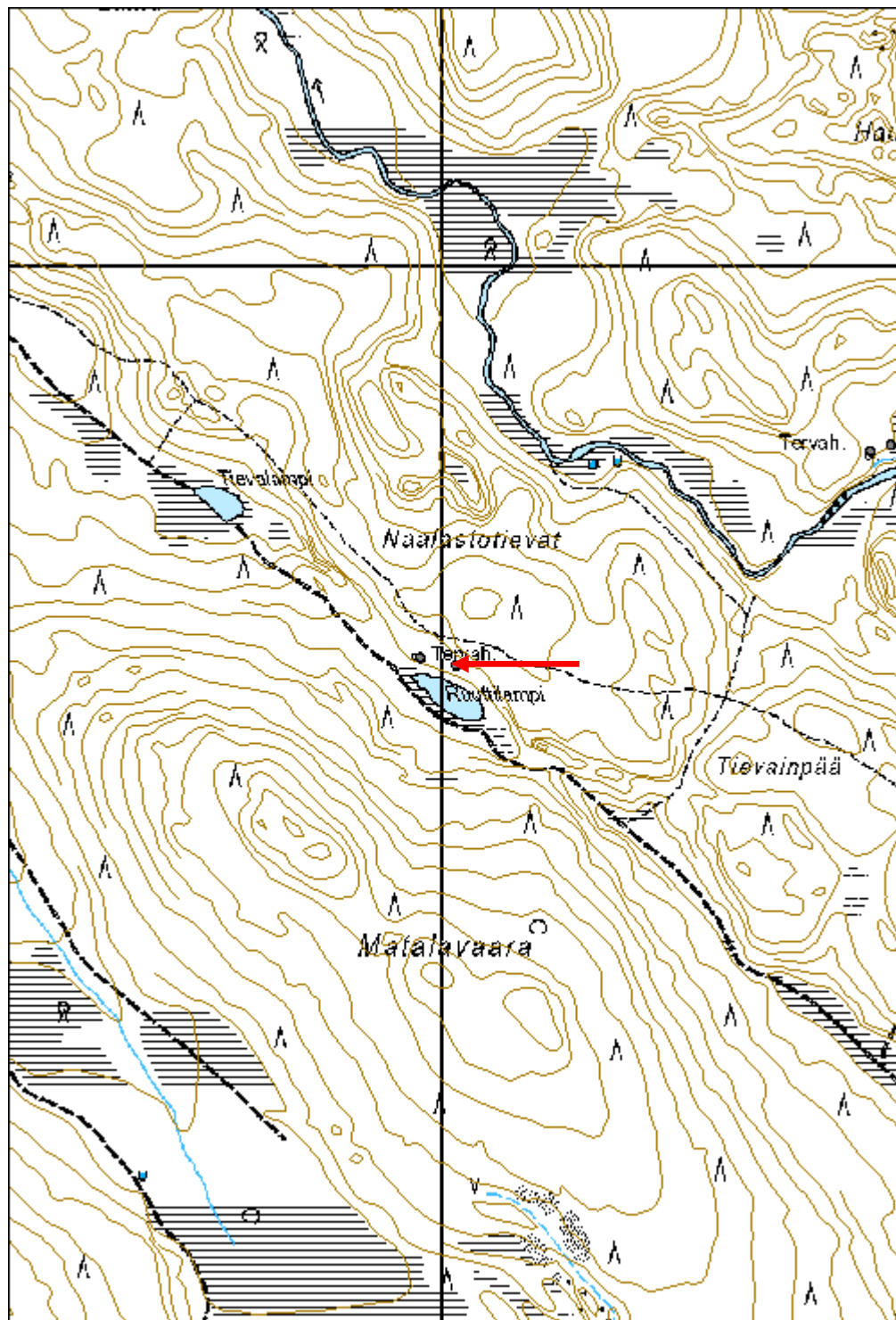


<b>Ympäristön suojelu:</b>	0 Ei määritelty
<b>Selitys:</b>	



Tervapirtin seinien paikat erottuvat korkeina maavalleina. Taustalla Ruuttilampi.

<b>Kohdetyyppi:</b>	1 Asuinpaikat	<b>Copyright:</b>	© Metsähallitus 2008 © Maanmittauslaitos 1/MML/08
<b>Koordinaatit:</b>	X 7444222, Y 3375025, Z 181	<b>Mittakaava:</b>	1:10000





<b>Sammalvuoma tervahauta</b>	<b>MH-tunnus: 170828</b>
-------------------------------	--------------------------

<b>Kohdetyyppi:</b>	9 Valmistuspaikat/työpaikat	<b>Haltija:</b>	181 Metsätalous Länsi-Lappi
<b>Ajoitus:</b>	7116 Uusi aika	<b>Ylläpitäjä:</b>	121 Metsätalous Länsi-Suomi
<b>Rakentamivuosi:</b>		<b>Kunta:</b>	273 Kolari
<b>Lukumäärä:</b>	1		

<b>Koordinaattiselitys:</b>	<b>Geometria tuotettu:</b>
<b>Koordinaatit:</b> X 7444911, Y 3372223, Z 215	4 Gps-mittaus, korjaamaton
	<b>Löydöt:</b>

**Taustatiedot**

Löytyi inventoinnissa.

**Ympäristön kuvaus**

Kohde sijaitsee Pohjaisnenä nimisen vaaran juurella joka laskee ojitettuun suohon. Vaaralla kasvaa tuoreen kankaan männikkö jonka aluskasvillisuutena on mustikka.

**Kohteen kuvaus**

Kohteessa on pyöreä tervahauta, jonka halssi laskee kaakkoon Pohjaisnenä nimisen rinteeseen alasuuntaan. Haudan halkaisija vallin päältä on 10 metriä ja ulkoreunalta 13 metriä. Keskuskuoppa on noin 1,2 metriä syvä ja halssin pituus on 6 metriä ja leveys 1 metri. Halssin haudan puoleisessa päässä näkyy puurakenteita ja vieressä on sinkkisanko. Tervahaudan päällä kasvaa koivua, raitaa ja mäntyä. Rakennelma on luultavasti alle 100 vuotta vanha.

**Kohteen rajausta**

Kohde rajautuu pistemäisesti tervahaudan keskeltä mitattuun gps-pisteeseen.

**Tulkinta**

Suhteellisen nuori tervahauta.

**Lisätietoja****Toimenpiteet****Tarkastukset**

Tila: 3 Toteutettu      Laji: 6 Suojeluarvojen tarkastus      Tarkastusvuosi: 2014  
 Tarkastuspvm: 5.8.2014      Tarkastaja: T. Karjalainen  
 Kuvaus:

**Viranomaisrekisterinro:****Kunto:** 1 Hyvä**Olotila:** 2 Ei käytössä**Arvotus:** 8 Muu suojeluarvo**Kohteen** 9 Muu suojeluarvo

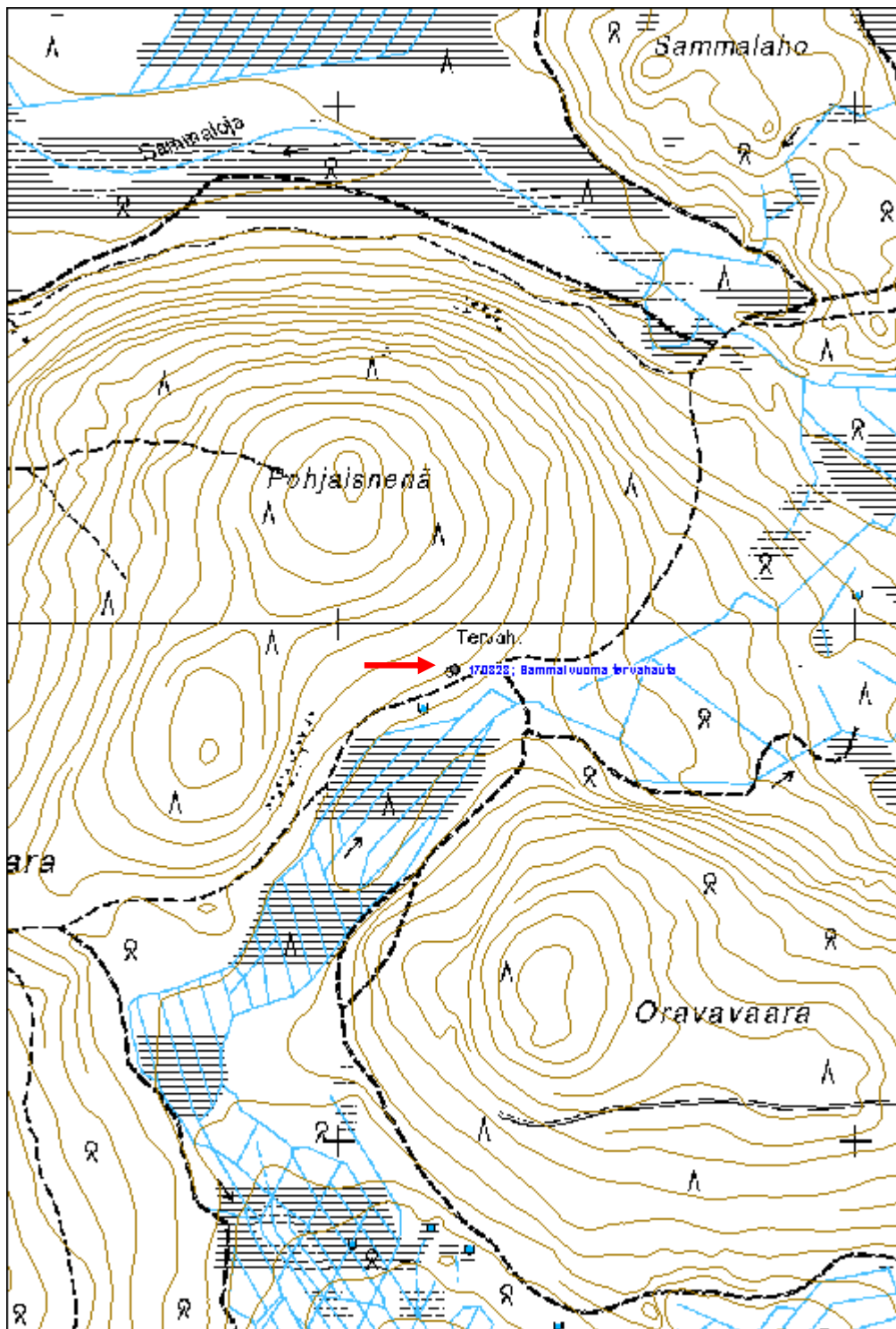
<b>Selitys:</b>	<b>suojelu:</b> <b>Selitys:</b>
-----------------	------------------------------------

<b>Ympäristön suojelu:</b>	0 Ei määritelty
<b>Selitys:</b>	



Haudan päällä kasvaa runsaasti nuorta puustoa.

<b>Kohdetyyppi:</b>	9 Valmistuspaikat/työpaikat	<b>Copyright:</b>	© Metsähallitus 2008 © Maanmittauslaitos 1/MML/08
<b>Koordinaatit:</b>	X 7444911, Y 3372223, Z 215	<b>Mittakaava:</b>	1:10000



<b>Uusijänkkä hiilimiilu</b>	<b>MH-tunnus: 171797</b>
------------------------------	--------------------------

<b>Kohdetyyppi:</b>	9 Valmistuspaikat/työpaikat	<b>Haltija:</b>	181 Metsätalous Länsi-Lappi
<b>Ajoitus:</b>	7116 Uusi aika	<b>Ylläpitäjä:</b>	181 Metsätalous Länsi-Lappi
<b>Rakentamisvuosi:</b>		<b>Kunta:</b>	273 Kolari
<b>Lukumäärä:</b>	5		

<b>Koordinaattiselitys:</b>	<b>Geometria tuotettu:</b> 4 Gps-mittaus, korjaamaton
<b>Koordinaatit:</b> X 7450256, Y 3376355, Z 190	<b>Löydöt:</b>

***Taustatiedot***

Löytyi inventoinnissa.

***Ympäristön kuvaus***

Kohde sijaitsee tuoreen kankaan moreenimaalla, jossa kasvaa mäntyä. Länsipuolella on Uusijänkkä niminen suo. Kohteen pohjoispuolitse kulkee polku.

***Kohteen kuvaus***

Alakohde 1 Hiilimiilu Reiska no.171794 x=3376356, y=7450252  
Kohteessa on hiilimiilu, jonka kehävalli on 7 metriä halkaisijaltaan ja leveydeltään metrin. Valli kohoaa ympäröivästä maastosta noin 70cm. Vallin rajaama alue on 50 cm alempana ympäröivää maastoa. Päällä kasvaa nuoria koivuja, ympärillä kuusia ja mäntyjä.

Alakohde 2 Hiilikumpu Reiskano.171788 x=3376353, y=7450250  
Kohteessa on 5 metriä halkaisijaltaan oleva turpeen peittämä kumpu joka on ilmeisesti maata tai hiiltä.

Alakohde 3 Kuoppa1 Reiskano.171790 x=3376348, y=7450258  
Kohteessa on 3 metriä halkaisijaltaan ja 2 metriä syvyydeltään oleva kuoppa.

Alakohde 4 kuoppa 2 Reiskano.171791 x=3376354, y=7450262  
Kohteessa on 3 metriä halkaisijaltaan ja 2 metriä syvyydeltään oleva kuoppa.

Alakohde 5 kuoppa 3 Reiskano.171792 x=3376361, y=7450263  
Kohteessa on 5 metriä halkaisijaltaan ja 4 metriä syvyydeltään oleva kuoppa. Kuopan reunassa turve vielä katkeaa.

***Kohteen rajaus***

Kohde rajautuu aluemaisesti havaittujen alakohteiden ylle.

***Tulkinta***

Hiilimiilu jonka ympärillä on rakenteeseen liittyviä kuoppia ja ilmeinen hiilikasa.

***Lisätietoja***



**Toimenpiteet****Tarkastukset**

Tila: 3 Toteutettu Laji: 6 Suojeluarvojen tarkastus Tarkastusvuosi: 2014  
 Tarkastuspvm: 26.8.2014 Tarkastaja: Taisto Karjalainen  
 Kuvaus:

<b>Viranomais- rekisterinro:</b>		<b>Kunto:</b>	1 Hyvä
<b>Arvotus:</b>	8 Muu suojeluarvo	<b>Olotila:</b>	2 Ei käytössä
<b>Selitys:</b>		<b>Kohteen suojelu:</b>	9 Muu suojeluarvo
		<b>Selitys:</b>	

<b>Ympäristön suojelu:</b>	0 Ei määritelty
--------------------------------	-----------------

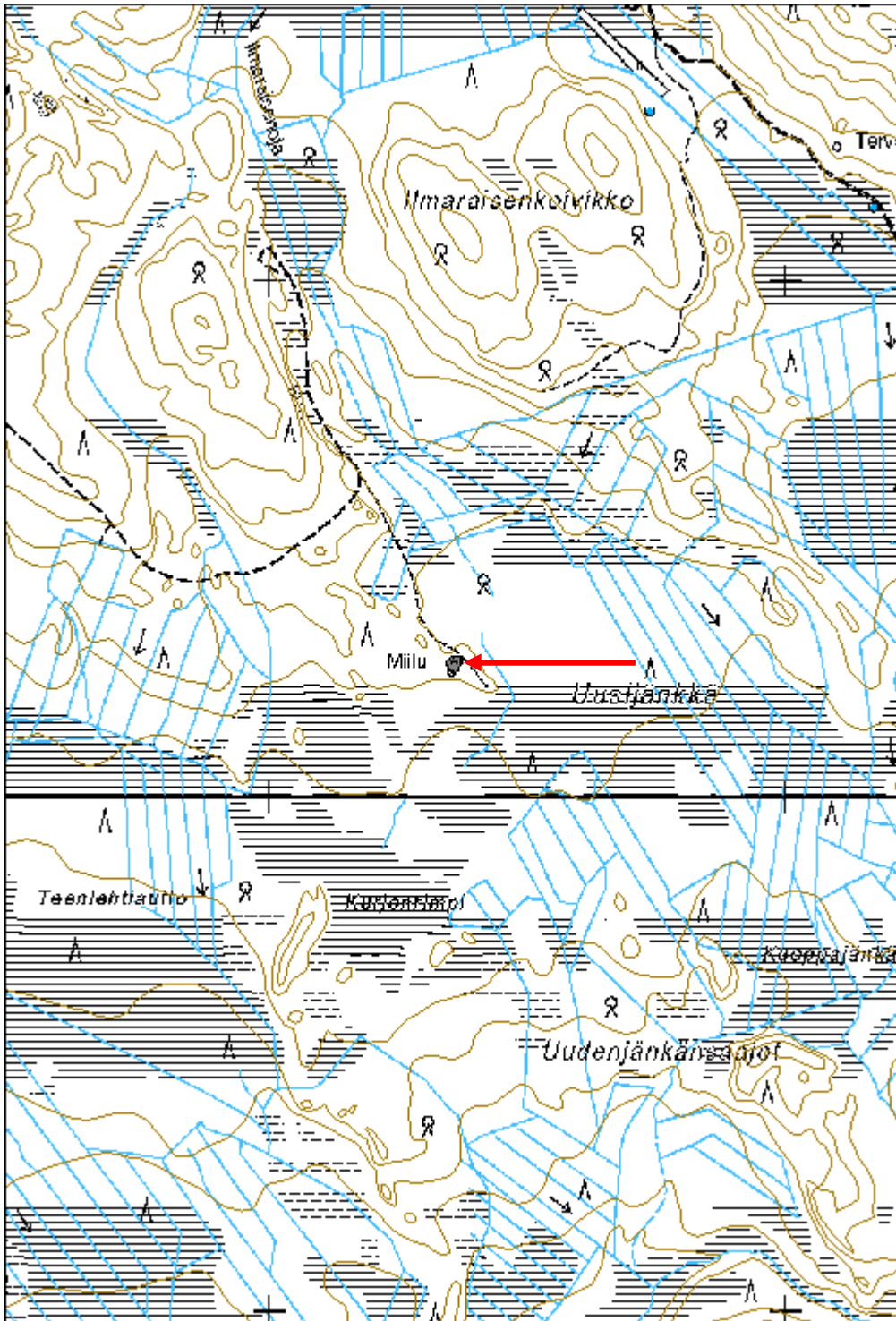
<b>Selitys:</b>	
-----------------	--



Hiilimiilun kehärakenne erottuu heikosti, mutta kehän ulkopuolella on maakumpu ja kuoppia, jotka on helppo havaita maastossa.



<b>Kohdetyyppi:</b>	9 Valmistuspaikat/työpaikat	<b>Copyright:</b>	© Metsähallitus 2008 © Maanmittauslaitos 1/MML/08
<b>Koordinaatit:</b>	X 7450256, Y 3376355, Z 190	<b>Mittakaava:</b>	1:10000



**Kienajaselkä laavu**

MH-tunnus: 171551

<b>Kohdetyyppi:</b>	1 Asuinpaikat	<b>Haltija:</b>	181 Metsätalous Länsi-Lappi
<b>Ajoitus:</b>	7116 Uusi aika	<b>Ylläpitäjä:</b>	181 Metsätalous Länsi-Lappi
<b>Rakentamisvuosi:</b>		<b>Kunta:</b>	273 Kolari
<b>Lukumäärä:</b>	1		

<b>Koordinaattiselitys:</b>		<b>Geometria tuotettu:</b>	4 Gps-mittaus, korjaamaton
<b>Koordinaatit:</b>	X 7437918, Y 3401778, Z 192	<b>Löydöt:</b>	

***Taustatiedot***

Löytyi inventoinnissa.

***Ympäristön kuvaus***

Kohde sijaitsee Kienajaselkä nimisen vaaran etelänpuoleisella laella, jossa kasvaa uudistuskypsä mäntykangas. Kohde sijaitsee sen itäpuolella menevältä hiekkatieltä noin 10 metrin päässä.

***Kohteen kuvaus***

Kohteessa on laavu, joka on tehty kaatuneen puun kannon varaan, siten, että puu toimii takaosan tukena ja juuren varaan on asetettu ohuempi riuku suuosan tueksi. Laavun kattona on kirveellä veistetyt laudat. Laavun pituus on 3 metriä, leveys 1,5 metriä ja korkeus 1,2 metriä. Yksi ihminen mahtuu nukkumaan tässä laavussa.

***Kohteen rajaus***

Kohde rajautuu pistemäisesti laavun keskeltä mitattuun gps-pisteeseen.

***Tulkinta******Lisätietoja******Toimenpiteet******Tarkastukset***

Tila: 3 Toteutettu Laji: 6 Suojeluarvojen tarkastus Tarkastusvuosi: 2014  
Tarkastuspvm: 5.6.2014 Tarkastaja: Taisto Karjalainen  
Kuvaus:

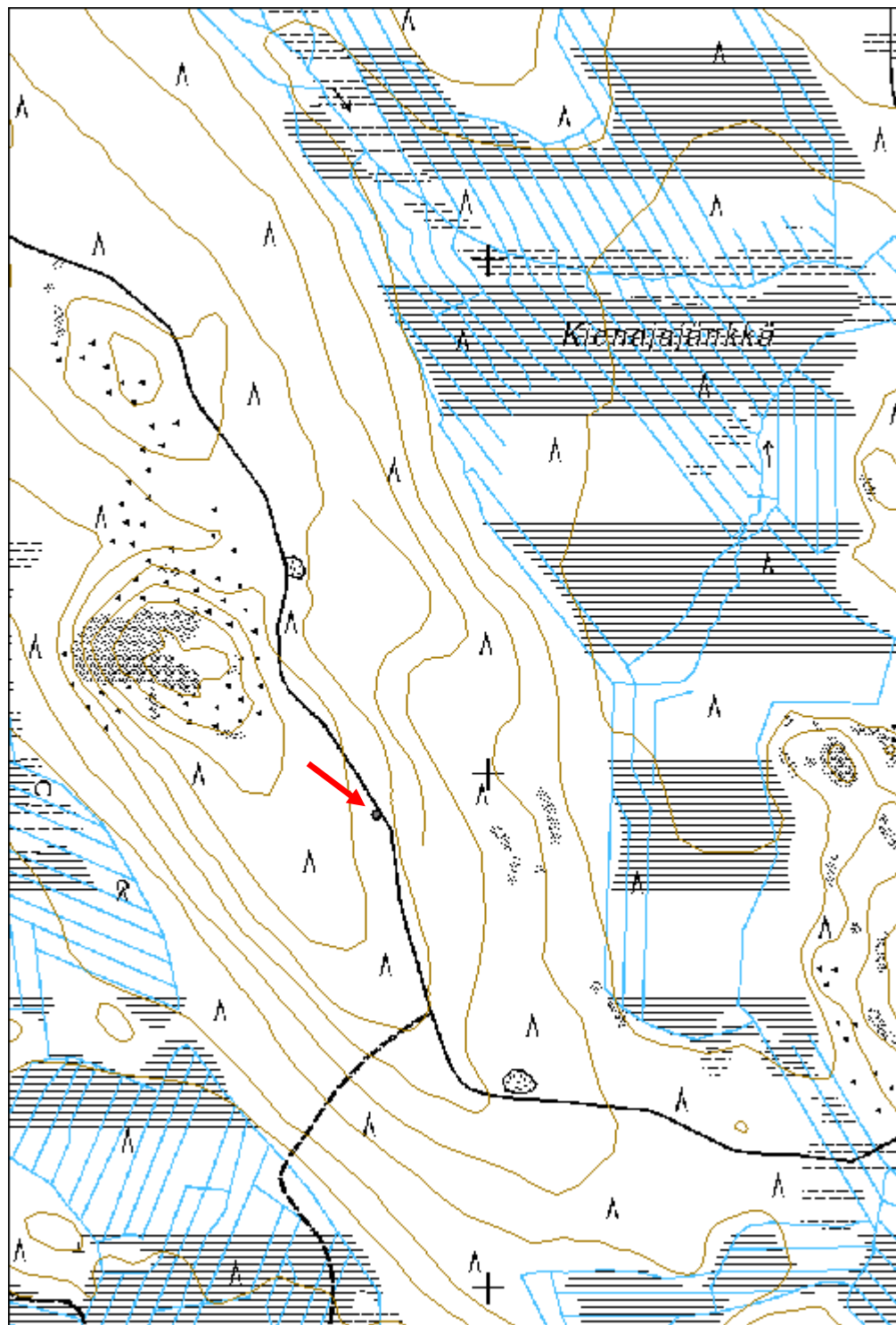
<b>Viranomaisrekisterinro:</b>		<b>Kunto:</b>	1 Hyvä
		<b>Olotila:</b>	2 Ei käytössä
<b>Arvotus:</b>	8 Muu suojeluarvo	<b>Kohteen suojelu:</b>	9 Muu suojeluarvo

<b>Selitys:</b>	<b>Selitys:</b>
<b>Ympäristön suojelu:</b>	0 Ei määritelty
<b>Selitys:</b>	



Laavu on rakennettu tuulenkaadon kannon varaan.

<b>Kohdetyyppi:</b>	1 Asuinpaikat	<b>Copyright:</b>	© Metsähallitus 2008 © Maanmittauslaitos 1/MML/08
<b>Koordinaatit:</b>	X 7437918, Y 3401778, Z 192	<b>Mittakaava:</b>	1:10000





**Juntinvuoma lentokenttä**

MH-tunnus: 171456

<b>Kohdetyyppi:</b>	13 Liikennekohteet	<b>Haltija:</b>	181 Metsätalous Länsi-Lappi
<b>Ajoitus:</b>	7116 Uusi aika	<b>Ylläpitäjä:</b>	181 Metsätalous Länsi-Lappi
<b>Rakentamisvuosi:</b>		<b>Kunta:</b>	273 Kolari
<b>Lukumäärä:</b>	1		

<b>Koordinaattiselitys:</b>		<b>Geometria tuotettu:</b>	4 Gps-mittaus, korjaamaton
<b>Koordinaatit:</b>	X 7429717, Y 3391139, Z 170	<b>Löydöt:</b>	

***Taustatiedot***

Löytyi inventoinnissa.

***Ympäristön kuvaus***

Kohde sijaitsee Juntinvuoma nimisen suon länsipuolella hiekkatiellä ja sen ympärillä. Tien vierustan maasto on tasaista moreenimäntykangasta.

***Kohteen kuvaus***

Kohteessa on 50 m leveä lentokenttä, jonka keskeltä kulkee hiekkatie. Kentän reunassa erottuvat raivattujen kivien vallit. Kenttä kulkee pohjoisesta etelään.

***Kohteen rajaus***

Kohde rajautuu viivamaisesti koko lentokentän matkalta sen läpi kulkevaan hiekkatiehen.

***Tulkinta***

Väliaikainen lentokenttä jota on käytetty metsänlannoituksessa.

***Lisätietoja******Toimenpiteet******Tarkastukset***

Tila: 3 Toteutettu Laji: 6 Suojeluarvojen tarkastus Tarkastusvuosi: 2014  
Tarkastuspvm: 21.5.2014 Tarkastaja: Taisto Karjalainen  
Kuvaus:

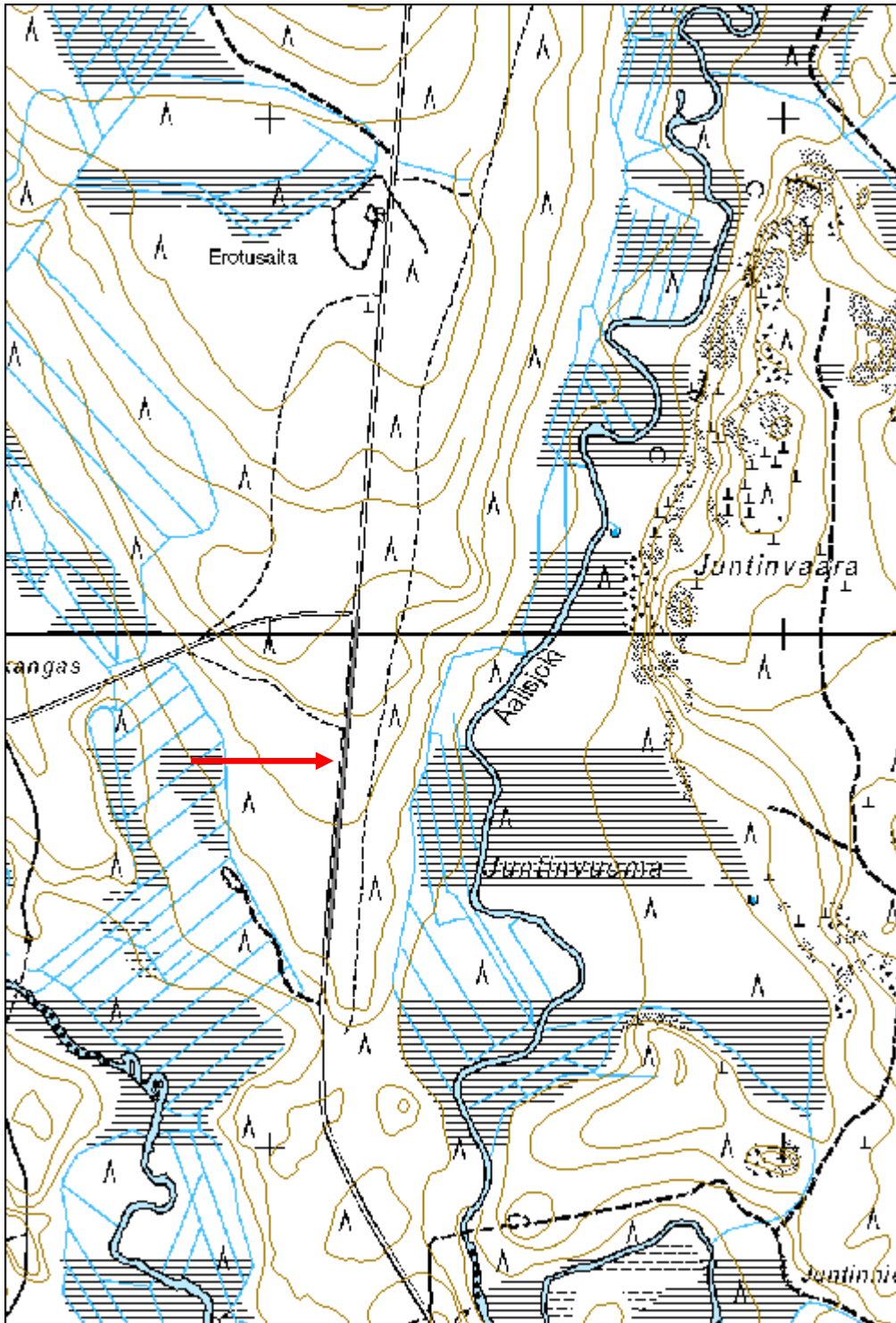
<b>Viranomaisrekisterinro:</b>		<b>Kunto:</b>	1 Hyvä
<b>Arvotus:</b>	8 Muu suojeluarvo	<b>Olotila:</b>	2 Ei käytössä
<b>Selitys:</b>		<b>Kohteen suojelu:</b>	9 Muu suojeluarvo
		<b>Selitys:</b>	

<b>Ympäristön suojelu:</b>	0 Ei määritelty
<b>Selitys:</b>	



Lentokentän keskeltä kulkee hiekkatie.

<b>Kohdetyyppi:</b>	13 Liikennekohteet	<b>Copyright:</b>	© Metsähallitus 2008 © Maanmittauslaitos 1/MML/08
<b>Koordinaatit:</b>	X 7429717, Y 3391139, Z 170	<b>Mittakaava:</b>	1:10000



<b>Poliisinniitty 1 niitylato jäännös</b>	<b>MH-tunnus: 171154</b>
---	--------------------------

<b>Kohdetyyppi:</b>	9 Valmistuspaikat/työpaikat	<b>Haltija:</b>	181 Metsätalous Länsi-Lappi
<b>Ajoitus:</b>	7116 Uusi aika	<b>Ylläpitäjä:</b>	181 Metsätalous Länsi-Lappi
<b>Rakentamisvuosi:</b>		<b>Kunta:</b>	273 Kolari
<b>Lukumäärä:</b>	1		

<b>Koordinaattiselitys:</b>	<b>Geometria tuotettu:</b>
<b>Koordinaatit:</b> X 7446891, Y 3372359, Z 152	4 Gps-mittaus, korjaamaton
	<b>Löydöt:</b>

**Taustatiedot**

Löytyi inventoinnissa.

**Ympäristön kuvaus**

Kohde sijaitsee Naalastojoen varrella olevalla Poliisinniitty nimisellä suomalaisella niityllä, jossa kasvaa noin 5 metristä koivua.

**Kohteen kuvaus**

Kohteessa on 4 x 4 metrin kokoisen niityladon jäännös. Lato havaittiin 1977 peruskartasta. Suossa erottuu 4 x 4 metrin kokoinen turvekehikko, jonka sisässä on lahonneita hirsiiä. Hirret on kirveellä katkaistu. Luultavasti lato on purettu ja vain lahoimmat hirret on jätetty suon pohjaan.

**Kohteen rajaus**

Kohde rajautuu pistemäisesti rakennelman keskeltä mitattuun gps-pisteeseen.

**Tulkinta****Lisätietoja****Toimenpiteet****Tarkastukset**

Tila: 3 Toteutettu      Laji: 6 Suojeluarvojen tarkastus      Tarkastusvuosi: 2014  
 Tarkastuspvm: 14.8.2014      Tarkastaja: T. Karjalainen  
 Kuvaus:

<b>Viranomaisrekisterinro:</b>	<b>Kunto:</b> 3 Huono
	<b>Olotila:</b> 2 Ei käytössä
<b>Arvotus:</b> 99 Ei suojeluarvoa	<b>Kohteen</b> 99 Ei suojeluarvoa



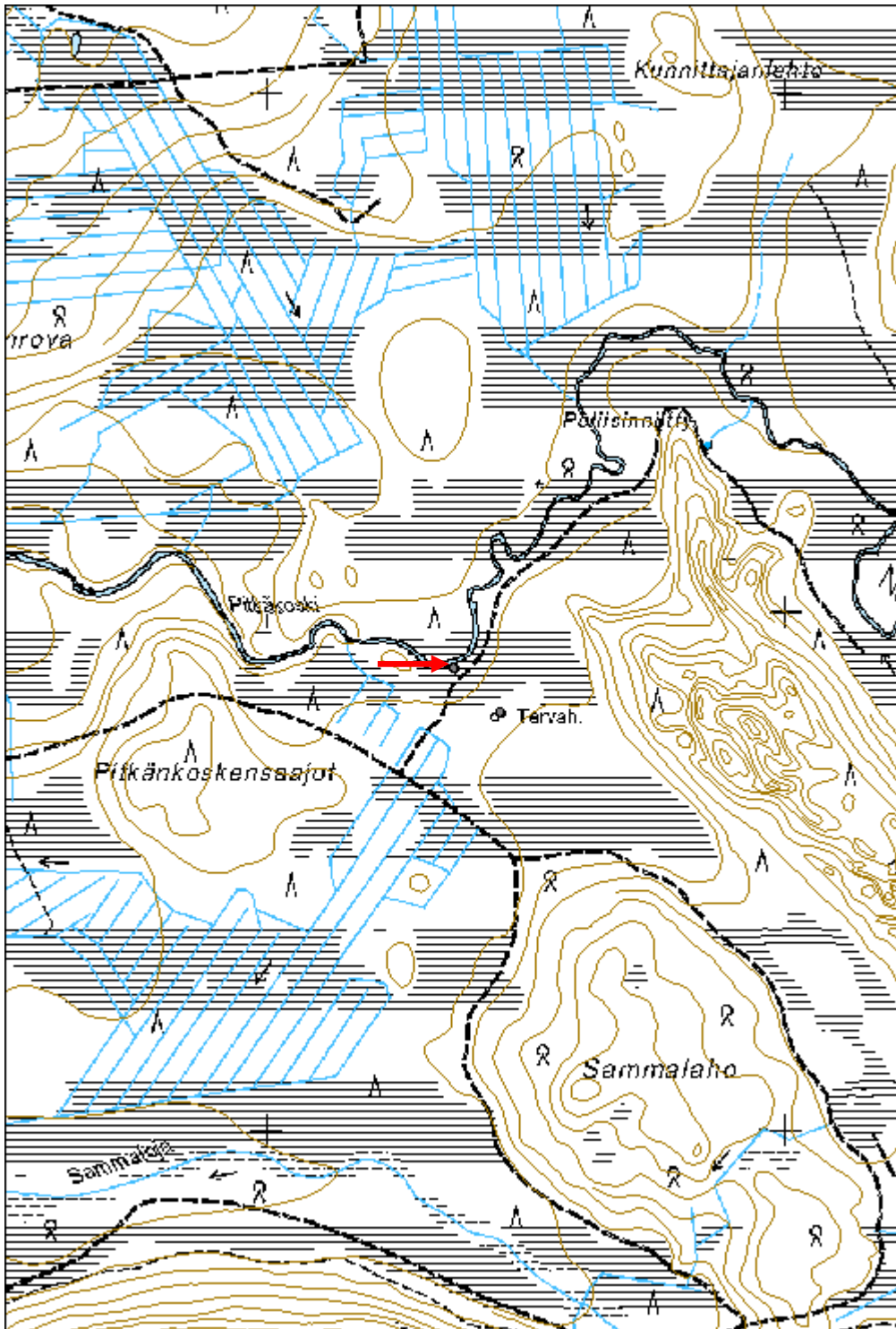
<b>Selitys:</b>	<b>suojelu:</b> <b>Selitys:</b>
-----------------	------------------------------------

<b>Ympäristön suojelu:</b>	0 Ei määritelty
<b>Selitys:</b>	



Niittyladon salvattuja hirsä suon pohjalla. Kohteella ei ole enää suojeluarvoa.

<b>Kohdetyyppi:</b>	9 Valmistuspaikat/työpaikat	<b>Copyright:</b>	© Metsähallitus 2008 © Maanmittauslaitos 1/MML/08
<b>Koordinaatit:</b>	X 7446891, Y 3372359, Z 152	<b>Mittakaava:</b>	1:10000



**Poliisinniitty 2 niittylato jäännös**

MH-tunnus: 171169

<b>Kohdetyyppi:</b>	9 Valmistuspaikat/työpaikat	<b>Haltija:</b>	181 Metsätalous Länsi-Lappi
<b>Ajoitus:</b>	7116 Uusi aika	<b>Ylläpitäjä:</b>	181 Metsätalous Länsi-Lappi
<b>Rakentamisvuosi:</b>		<b>Kunta:</b>	273 Kolari
<b>Lukumäärä:</b>	1		

<b>Koordinaattiselitys:</b>		<b>Geometria tuotettu:</b>	4 Gps-mittaus, korjaamaton
<b>Koordinaatit:</b>	X 7447019, Y 3372428, Z 152	<b>Löydöt:</b>	

***Taustatiedot***

Löytyi inventoinnissa.

***Ympäristön kuvaus***

Kohde sijaitsee Naalastojen varrella, jossa on Poliisinniitty niminen suomalainen niitty. Niityllä kasvaa noin 5 metristä koivua.

***Kohteen kuvaus***

Kohteessa on niittyladon pohja jonka sivut ovat 7x4 metriä, pitkät sivut kulkevat idästä länteen. Lato havaittiin 1977 peruskartasta. Ladosta on jäljellä turvekehikko, jonka sisässä on lahonneita hirsiiä. Hirret on kirveellä katkaistu. Luultavasti lato on purettu ja vain lahoimmat hirret on jätetty suohon.

***Kohteen rajausta***

Kohde rajautuu pistemäisesti rakennelman keskeltä mitattuun gps-pisteeseen.

***Tulkinta******Lisätietoja******Toimenpiteet******Tarkastukset***

Tila: 3 Toteutettu Laji: 6 Suojeluarvojen tarkastus Tarkastusvuosi: 2014  
Tarkastuspvm: 14.8.2014 Tarkastaja: T. Karjalainen  
Kuvaus:

<b>Viranomaisrekisterinro:</b>		<b>Kunto:</b>	3 Huono
		<b>Olotila:</b>	2 Ei käytössä
<b>Arvotus:</b>	99 Ei suojeluarvoa	<b>Kohteen</b>	99 Ei suojeluarvoa



<b>Selitys:</b>	<b>suojelu:</b> <b>Selitys:</b>
-----------------	------------------------------------

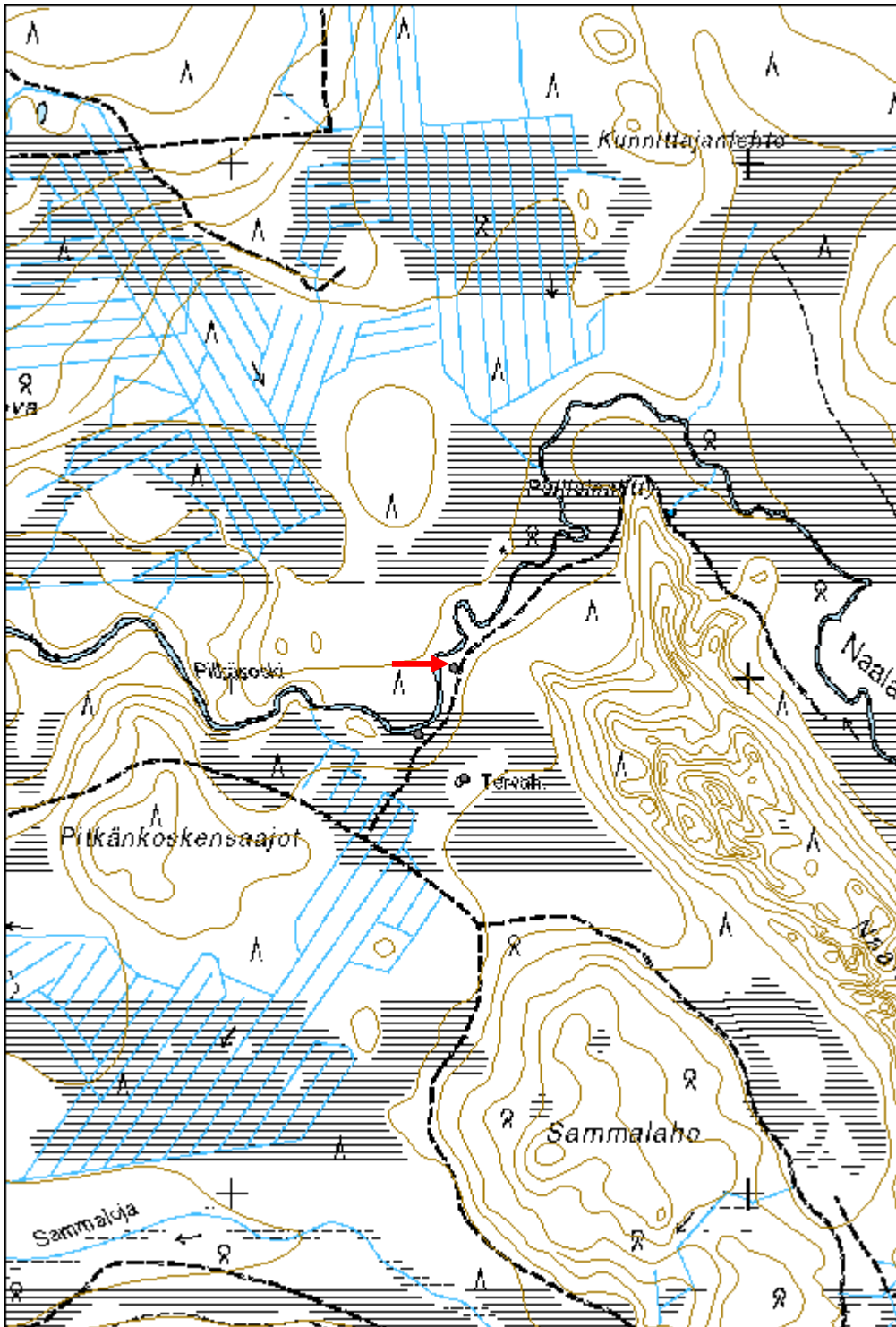
<b>Ympäristön suojelu:</b>	0 Ei määritelty
<b>Selitys:</b>	



Niittyladon rakenteet ovat sortuneet suohon. Kohteella ei ole enää suojeluarvoa.



<b>Kohdetyyppi:</b>	9 Valmistuspaikat/työpaikat	<b>Copyright:</b>	© Metsähallitus 2008 © Maanmittauslaitos 1/MML/08
<b>Koordinaatit:</b>	X 7447019, Y 3372428, Z 152	<b>Mittakaava:</b>	1:10000



**Kokkovuoma 1 niittylato jäännös**

MH-tunnus: 171747

<b>Kohdetyyppi:</b>	9 Valmistuspaikat/työpaikat	<b>Haltija:</b>	181 Metsätalous Länsi-Lappi
<b>Ajoitus:</b>	7116 Uusi aika	<b>Ylläpitäjä:</b>	181 Metsätalous Länsi-Lappi
<b>Rakentamisvuosi:</b>		<b>Kunta:</b>	273 Kolari
<b>Lukumäärä:</b>	1		

<b>Koordinaattiselitys:</b>		<b>Geometria tuotettu:</b>	4 Gps-mittaus, korjaamaton
<b>Koordinaatit:</b>	X 7451478, Y 3394995, Z 192	<b>Löydöt:</b>	

**Taustatiedot**

Löytyi inventoinnissa.

**Ympäristön kuvaus**

Kohde sijaitsee Kokkovuoma nimisellä avosuolla jossa kasvaa saraheinää. Idässä noin 300 metrin päässä kohteesta kulkee hiekkatie.

**Kohteen kuvaus**

Kohteessa on 3 x 4 metrin kokoinen niittyladon jäännös, jonka pitkät sivut kulkevat pohjoisesta etelään. Niittyladosta on 15 hirsikertaa jäljellä toisessa päässä, jonka päällä on halkaistuja niskapuita. Niittylato on tehty pyöröhirsistä, jotka on kirveellä katkottu ja alapuolelta koirankaulalle salvattu. Katto on romahtanut. Kohteesta noin 100 metriä luoteeseen on toinen vastaavanlainen niittylato.

**Kohteen rajaus**

Kohde rajautuu pistemäisesti niittyladon keskeltä mitattuun gps-pisteeseen.

**Tulkinta****Lisätietoja****Toimenpiteet****Tarkastukset**

Tila: 3 Toteutettu Laji: 6 Suojeluarvojen tarkastus Tarkastusvuosi: 2014  
Tarkastuspvm: 20.8.2014 Tarkastaja: Taisto Karjalainen  
Kuvaus:

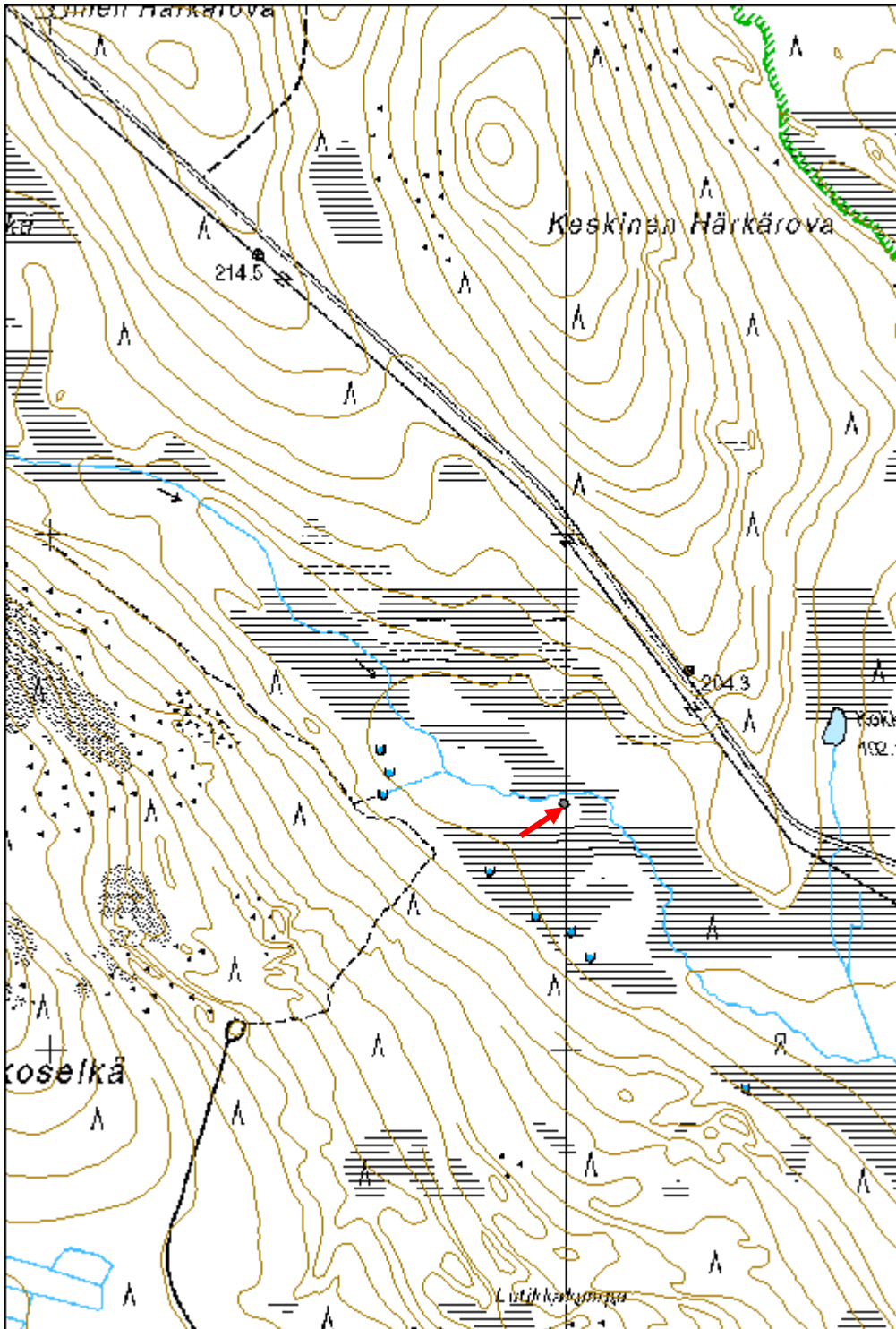
<b>Viranomaisrekisterinro:</b>		<b>Kunto:</b>	2 Keskinertainen
		<b>Olotila:</b>	2 Ei käytössä
<b>Arvotus:</b>	8 Muu suojeluarvo	<b>Kohteen suojelu:</b>	9 Muu suojeluarvo

<b>Selitys:</b>	<b>Selitys:</b>
<b>Ympäristön suojelu:</b>	0 Ei määritelty
<b>Selitys:</b>	



Niitty lato sijaitsee upottavalla Kokkovuoman aapasuolla.

<b>Kohdetyyppi:</b>	9 Valmistuspaikat/työpaikat	<b>Copyright:</b>	© Metsähallitus 2008 © Maanmittauslaitos 1/MML/08
<b>Koordinaatit:</b>	X 7451478, Y 3394995, Z 192	<b>Mittakaava:</b>	1:10000





**Kokkokuoma 2 niittylato jäännös**

MH-tunnus: 171768

<b>Kohdetyyppi:</b>	9 Valmistuspaikat/työpaikat	<b>Haltija:</b>	181 Metsätalous Länsi-Lappi
<b>Ajoitus:</b>	7116 Uusi aika	<b>Ylläpitäjä:</b>	181 Metsätalous Länsi-Lappi
<b>Rakentamisvuosi:</b>		<b>Kunta:</b>	273 Kolari
<b>Lukumäärä:</b>	1		

<b>Koordinaattiselitys:</b>		<b>Geometria tuotettu:</b>	4 Gps-mittaus, korjaamaton
<b>Koordinaatit:</b>	X 7451541, Y 3394875, Z 192	<b>Löydöt:</b>	

**Taustatiedot**

Löytyi inventoinnissa.

**Ympäristön kuvaus**

Kohde sijaitsee Kokkokuoma nimisellä avosuolla jossa kasvaa saraheinää. Idässä kulkee hiekkatie jonne on matkaa kohteelta noin 400 metriä. Toinen niittylatojäännös löytyy noin 100 metrin päästä kaakosta.

**Kohteen kuvaus**

Kohteessa on 3 x 4 metrin kokoinen niittylato, jonka pitkät sivut kulkevat lännestä itään. Oviaukko on itäseinän keskellä. Niittyladosta on 15 hirsikertaa jäljellä. Hirret on katkottu kirveellä ja salvattu koirankaulalle. Katto joka on romahtanut, on tehty kirveellä halkaistuista laudoista ja lepää idästä länteen kulkevan kurkihirren päällä. Oviaukonreunat on katkaistu sahalla ja katossa on ollut harmaata kattohuopaa.

**Kohteen rajaus**

Kohde rajautuu pistemäisesti ladon keskeltä mitattuun gps-pisteeseen.

**Tulkinta****Lisätietoja****Toimenpiteet****Tarkastukset**

Tila: 3 Toteutettu Laji: 6 Suojeluarvojen tarkastus Tarkastusvuosi: 2014  
Tarkastuspvm: 20.8.2014 Tarkastaja: Taisto Karjalainen  
Kuvaus:

<b>Viranomaisrekisterinro:</b>		<b>Kunto:</b>	2 Keskinertainen
		<b>Olotila:</b>	2 Ei käytössä
<b>Arvotus:</b>	8 Muu suojeluarvo	<b>Kohteen</b>	9 Muu suojeluarvo

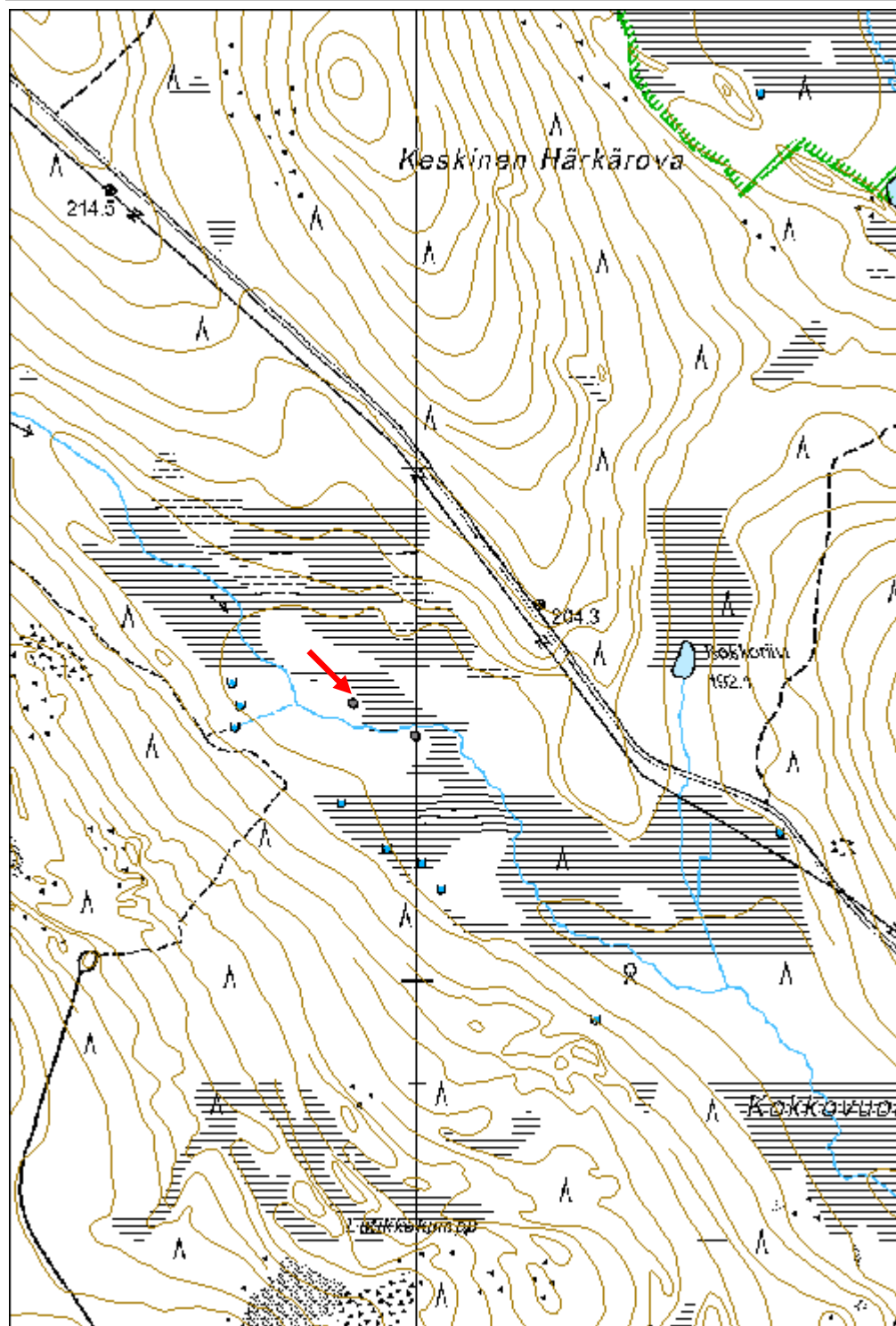
<b>Selitys:</b>	<b>suojelu:</b> <b>Selitys:</b>
-----------------	------------------------------------

<b>Ympäristön suojelu:</b>	0 Ei määritelty
<b>Selitys:</b>	



Niittyladon katto on romahtanut sisään.

<b>Kohdetyyppi:</b>	9 Valmistuspaikat/työpaikat	<b>Copyright:</b>	© Metsähallitus 2008 © Maanmittauslaitos 1/MML/08
<b>Koordinaatit:</b>	X 7451541, Y 3394875, Z 192	<b>Mittakaava:</b>	1:10000



<b>Hoikanjänkkä pilkkapuu</b>	<b>MH-tunnus: 171348</b>
-------------------------------	--------------------------

<b>Kohdetyyppi:</b>	9 Valmistuspaikat/työpaikat	<b>Haltija:</b>	181 Metsätalous Länsi-Lappi
<b>Ajoitus:</b>	7116 Uusi aika	<b>Ylläpitäjä:</b>	181 Metsätalous Länsi-Lappi
<b>Rakentamisvuosi:</b>		<b>Kunta:</b>	273 Kolari
<b>Lukumäärä:</b>			

<b>Koordinaattiselitys:</b>	<b>Geometria tuotettu:</b>
<b>Koordinaatit:</b> X 7440141, Y 3376533, Z 189	4 Gps-mittaus, korjaamaton
	<b>Löydöt:</b>

***Taustatiedot***

Löytyi inventoinnissa

***Ympäristön kuvaus***

Hoikanjänkkä nimisen suon pohjoispuolella sijaitseva uudistushakattu mäntyhiekkakangas. Kohteesta noin 10 metriä pohjoiseen kulkee hiekkatie itä-länsisuunnassa.

***Kohteen kuvaus***

Kohteessa on elävä kilpikaarnainen mänty, jonka länsikyljellä on 1 - 1,2 metrin korkeudella 30 x 10 cm pilkka, jossa on kaksi kruunun muotoista leimaa allekkain.

***Kohteen rajaus***

Kohde rajautuu pistemäisesti puun juurelta mitattuun gps-pisteeseen.

***Tulkinta***

Leimauskirveellä merkitty pilkkapuu.

***Lisätietoja******Toimenpiteet******Tarkastukset***

Tila: 3 Toteutettu Laji: 6 Suojeluarvojen tarkastus Tarkastusvuosi: 2014  
 Tarkastuspvm: 11.6.2014 Tarkastaja: Taisto Karjalainen  
 Kuvaus:

<b>Viranomaisrekisterinro:</b>	<b>Kunto:</b> 1 Hyvä
<b>Arvotus:</b> 8 Muu suojeluarvo	<b>Olotila:</b> 2 Ei käytössä
<b>Selitys:</b>	<b>Kohteen suojelu:</b> 9 Muu suojeluarvo
	<b>Selitys:</b>

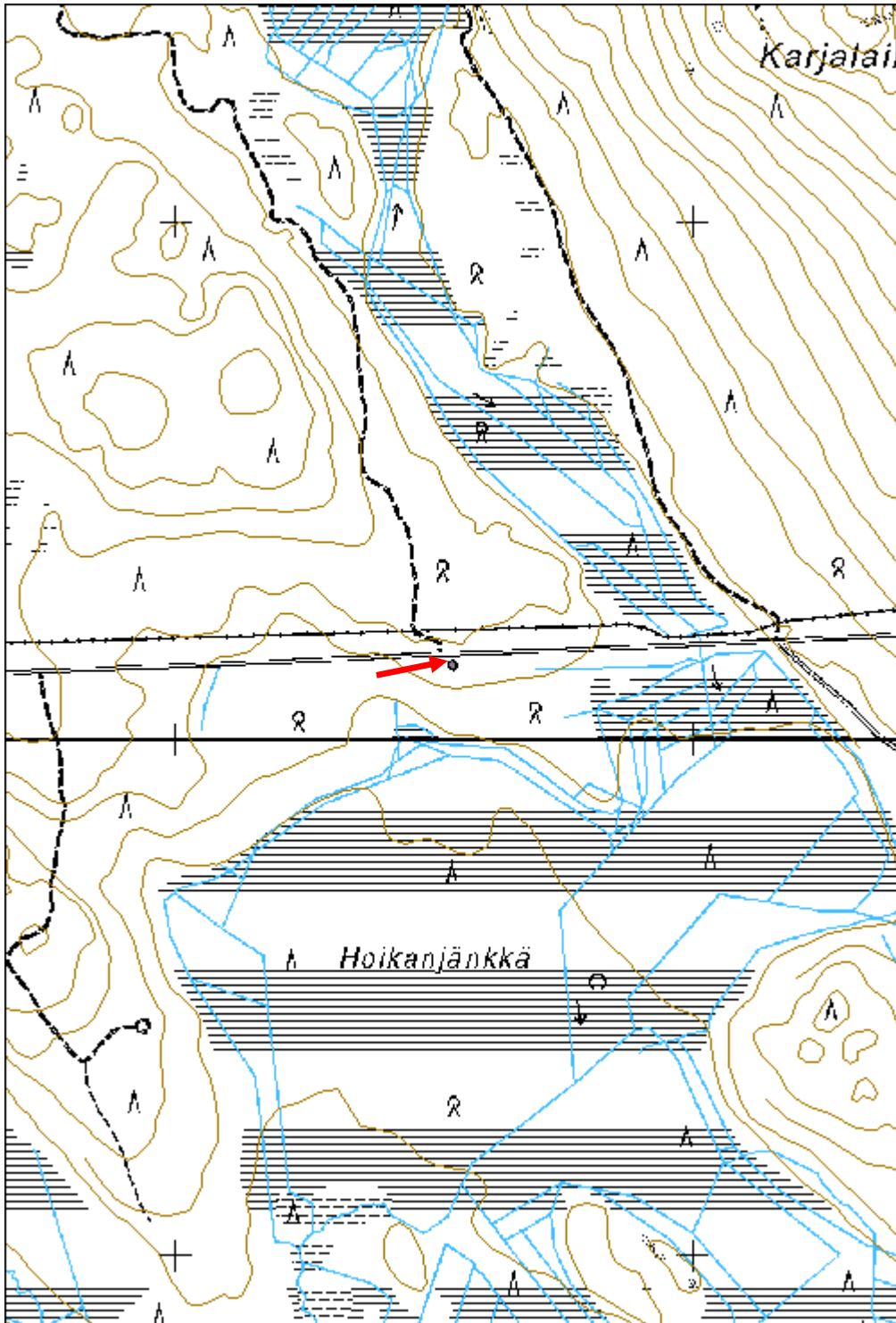


<b>Ympäristön suojelu:</b>	0 Ei määritelty
<b>Selitys:</b>	



Puun pilkassa on kaksi leimaa. Pilkkapuun vieritse kulkee tuore metsäkoneen ajoura.

<b>Kohdetyyppi:</b>	9 Valmistuspaikat/työpaikat	Copyright:	© Metsähallitus 2008 © Maanmittauslaitos 1/MML/08
<b>Koordinaatit:</b>	X 7440141, Y 3376533, Z 189	Mittakaava:	1:10000



<b>Sietkivinsa pilkkapuu</b>	<b>MH-tunnus: 170788</b>
------------------------------	--------------------------

<b>Kohdetyyppi:</b>	9 Valmistuspaikat/työpaikat	<b>Haltija:</b>	181 Metsätalous Länsi-Lappi
<b>Ajoitus:</b>	7118 Historiallinen aika	<b>Ylläpitäjä:</b>	181 Metsätalous Länsi-Lappi
<b>Rakentamisvuosi:</b>		<b>Kunta:</b>	273 Kolari
<b>Lukumäärä:</b>	1		

<b>Koordinaattiselitys:</b>	<b>Geometria tuotettu:</b>
<b>Koordinaatit:</b>	<b>Löydöt:</b>
X 7447449, Y 3361226, Z 153	4 Gps-mittaus, korjaamaton

**Taustatiedot**

Löytyi inventoinnissa.

**Ympäristön kuvaus**

Paikalla kasvaa kangasmetsä, jossa valtapuulajina mänty, aluskasvillisuutena mustikka. Kohde sijaitsee Sietkivinsa -nimisen kaakko -luode suuntaisen moreeniharjun keskivaiheilla, hiekkatiestä 95 m itään.

**Kohteen kuvaus**

Kohteessa on osittain kelottunut mänty, jossa on useita kirveellä veistettyjä pilkkoja. Männyn pohjoiskyljessä on 1.2 m korkeudella 10 x 5 cm kokoinen pilkka, jonka keskellä on kruunun leima. Puu on vielä elossa.

**Kohteen rajaus**

Kohde rajautuu pistemäisesti puun juurelta mitattuun gps pisteeseen.

**Tulkinta**

Leimauskirveellä merkitty pilkkapuu.

**Lisätietoja****Toimenpiteet****Tarkastukset**

Tila: 3 Toteutettu      Laji: 6 Suojeluarvojen tarkastus      Tarkastusvuosi: 2014  
 Tarkastuspvm: 6.8.2014      Tarkastaja: T. Karjalainen  
 Kuvaus:

<b>Viranomaisrekisterinro:</b>	<b>Kunto:</b>
	1 Hyvä
<b>Arvotus:</b>	<b>Olotila:</b>
8 Muu suojeluarvo	2 Ei käytössä
<b>Selitys:</b>	<b>Kohteen suojelu:</b>
	9 Muu suojeluarvo
	<b>Selitys:</b>

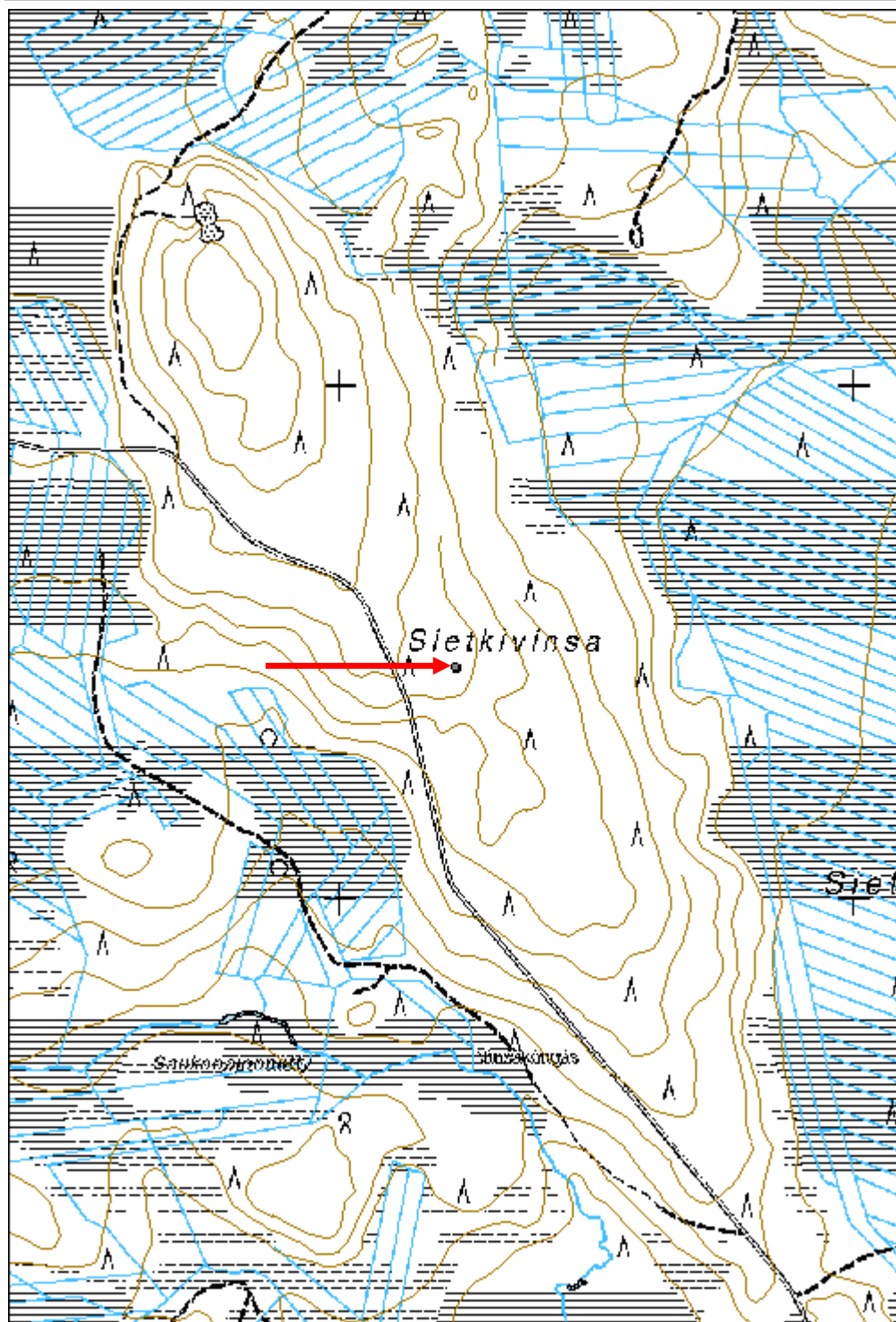
<b>Ympäristön suojelu:</b>	0 Ei määritelty
<b>Selitys:</b>	



Puun leima on osittain kylettynyt peittoon. Puuta dokumentoimassa Pirkka Kärki.



<b>Kohdetyyppi:</b>	9 Valmistuspaikat/työpaikat	<b>Copyright:</b>	© Metsähallitus 2008 © Maanmittauslaitos 1/MML/08
<b>Koordinaatit:</b>	X 7447449, Y 3361226, Z 153	<b>Mittakaava:</b>	1:10000



**Oravalehto 1 pilkkapuu**

MH-tunnus: 173866

<b>Kohdetyyppi:</b>	9 Valmistuspaikat/työpaikat	<b>Haltija:</b>	181 Metsätalous Länsi-Lappi
<b>Ajoitus:</b>	7116 Uusi aika	<b>Ylläpitäjä:</b>	181 Metsätalous Länsi-Lappi
<b>Rakentamisvuosi:</b>		<b>Kunta:</b>	273 Kolari
<b>Lukumäärä:</b>	1		

<b>Koordinaattiselitys:</b>		<b>Geometria tuotettu:</b>	4 Gps-mittaus, korjaamaton
<b>Koordinaatit:</b>	X 7442400, Y 3372888, Z 191	<b>Löydöt:</b>	

***Taustatiedot***

Löytyi inventoinnissa.

***Ympäristön kuvaus***

Suon ympäröimä kangasmetsäsaareke. Alueella kasvaa valtapuuna mäntyä. Alueen maaperä on kivistä moreeniharjua.

***Kohteen kuvaus***

Kohteessa on pilkkapuu, joka on elävä mänty. Puun kyljessä on kolme allekkain olevaa pilkkaa joissa on kruunun leimaa. Pilkat ovat noin rinnankorkeudella jossa puu on noin 30 cm paksu.

***Kohteen rajaus***

Kohde rajautuu pistemäisesti puun juurelta mitattuun gps pisteeseen.

***Tulkinta******Lisätietoja******Toimenpiteet******Tarkastukset***

Tila: 3 Toteutettu Laji: 6 Suojeluarvojen tarkastus Tarkastusvuosi: 2014  
Tarkastuspvm: 27.8.2014 Tarkastaja: T. Karjalainen  
Kuvaus:

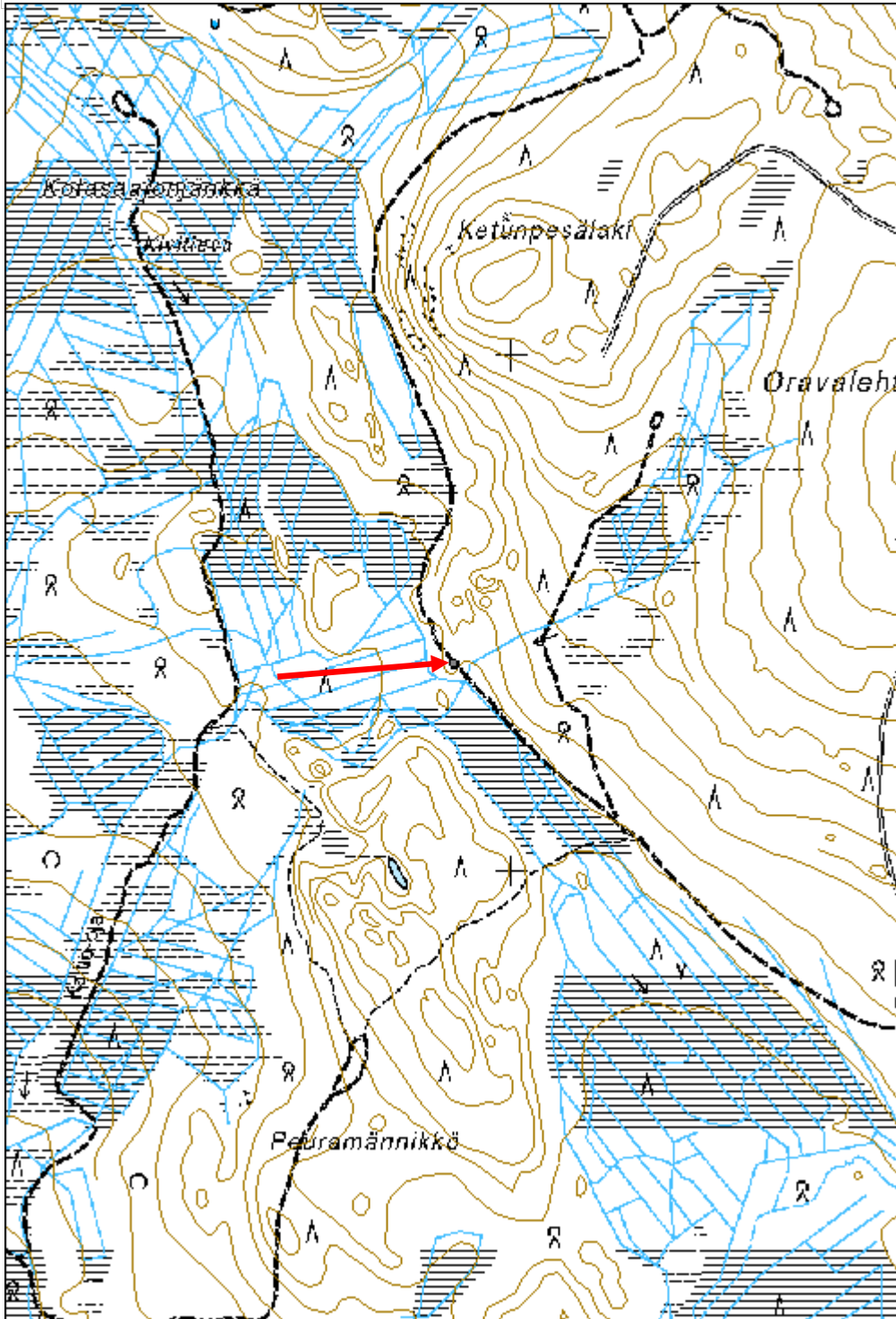
<b>Viranomaisrekisterinro:</b>		<b>Kunto:</b>	1 Hyvä
<b>Arvotus:</b>	8 Muu suojeluarvo	<b>Olotila:</b>	2 Ei käytössä
<b>Selitys:</b>		<b>Kohteen suojelu:</b>	9 Muu suojeluarvo
		<b>Selitys:</b>	

<b>Ympäristön suojelu:</b>	0 Ei määritelty
<b>Selitys:</b>	



Puussa on kolme pilkkaa, joihin on lyöty kruunun leimat. Puun vieressä on metsätyökämppeä.

<b>Kohdetyyppi:</b>	9 Valmistuspaikat/työpaikat	<b>Copyright:</b>	© Metsähallitus 2008 © Maanmittauslaitos 1/MML/08
<b>Koordinaatit:</b>	X 7442400, Y 3372888, Z 191	<b>Mittakaava:</b>	1:10000





**Kaakkuririipi pitkospuut**

MH-tunnus: 171451

<b>Kohdetyyppi:</b>	13 Liikennekohteet	<b>Haltija:</b>	181 Metsätalous Länsi-Lappi
<b>Ajoitus:</b>	7116 Uusi aika	<b>Ylläpitäjä:</b>	181 Metsätalous Länsi-Lappi
<b>Rakentamisvuosi:</b>		<b>Kunta:</b>	273 Kolari
<b>Lukumäärä:</b>	1		

<b>Koordinaattiselitys:</b>		<b>Geometria tuotettu:</b>	4 Gps-mittaus, korjaamaton
<b>Koordinaatit:</b>	X 7440413, Y 3389279, Z 191	<b>Löydöt:</b>	

***Taustatiedot***

Löytyi inventoinnissa

***Ympäristön kuvaus***

Kohde sijaitsee Aalistunturilta koilliseen laskevalla avosuolla lähellä Kaakkuririipi nimistä lampea.

***Kohteen kuvaus***

Pitkospuut ovat painuneet pääosin suohon. Niistä on paikoin näkyvillä kaksi rinnakkaista, veistettyä lankkua. Pääosin puut erottuvat muuta suota runsaampana saraheinäkasvustona. Pitkospuiden pituus on noin 300 metriä ja ne kulkevat koilliseen suon yli kohti vaaraa nimeltä Ruonapalon Yläinenlaki.

***Kohteen rajaus***

Kohde rajautuu viivamaisesti koko pitkospuiden matkalta.

***Tulkinta******Lisätietoja***

Pitkospuiden molemmista päistä lähtee kulkureitit ympäröivään maastoon.

***Toimenpiteet******Tarkastukset***

Tila: 3 Toteutettu Laji: 6 Suojeluarvojen tarkastus Tarkastusvuosi: 2014  
Tarkastuspvm: 3.6.2014 Tarkastaja: Taisto Karjalainen  
Kuvaus:

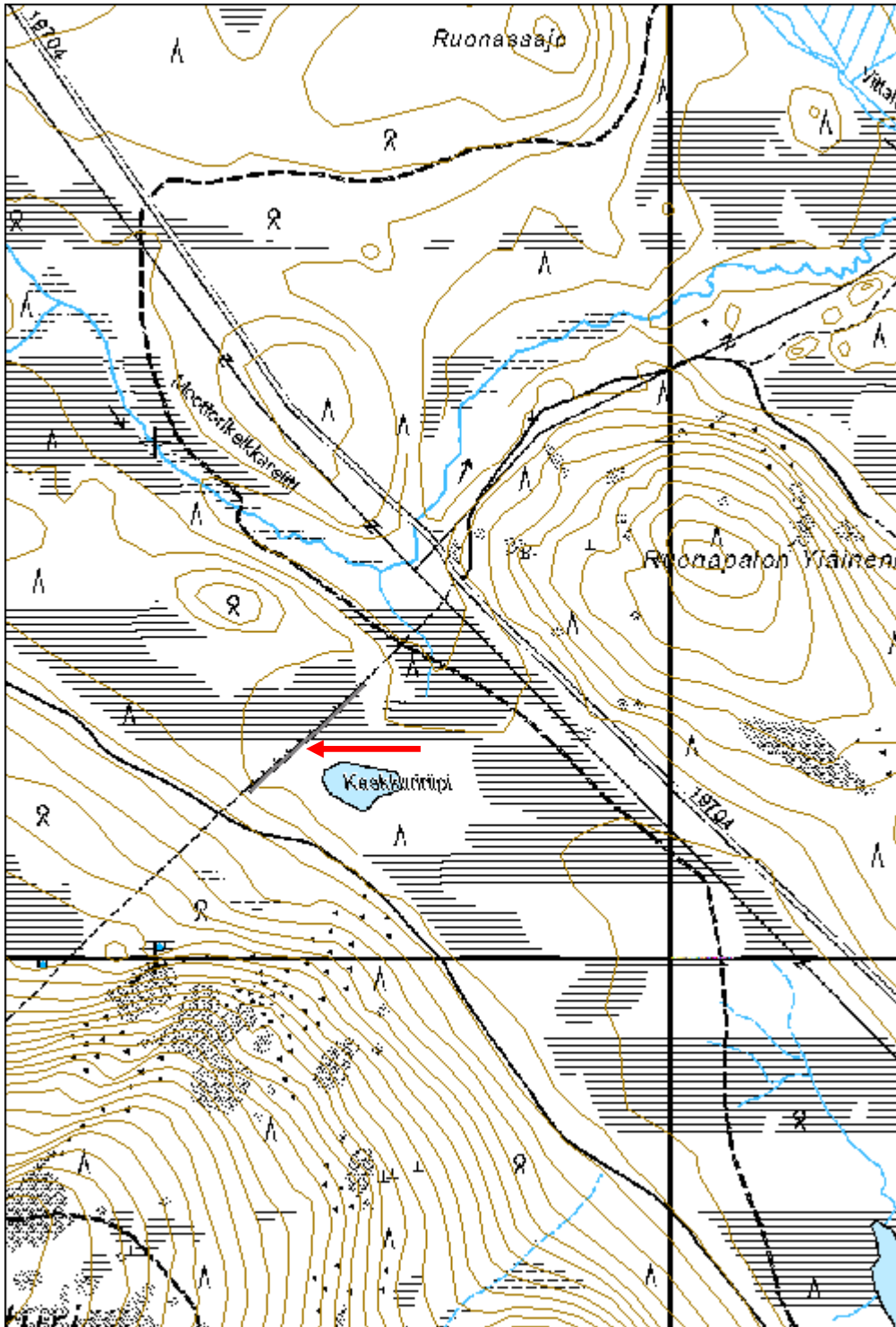
<b>Viranomaisrekisterinro:</b>		<b>Kunto:</b>	2 Keskinertainen
<b>Arvotus:</b>	8 Muu suojeluarvo	<b>Olotila:</b>	2 Ei käytössä
<b>Selitys:</b>		<b>Kohteen suojelu:</b>	9 Muu suojeluarvo
		<b>Selitys:</b>	

<b>Ympäristön suojelu:</b>	0 Ei määritelty
<b>Selitys:</b>	



Pitkospuiden rakenteet ovat painuneet suohon. Saraheinikossa erottuu vielä kulku-ura.

<b>Kohdetyyppi:</b>	13 Liikennekohteet	<b>Copyright:</b>	© Metsähallitus 2008 © Maanmittauslaitos 1/MML/08
<b>Koordinaatit:</b>	X 7440413, Y 3389279, Z 191	<b>Mittakaava:</b>	1:10000



**Kontiovuoma 2 poroaita**

MH-tunnus: 172628

<b>Kohdetyyppi:</b>	9 Valmistuspaikat/työpaikat	<b>Haltija:</b>	181 Metsätalous Länsi-Lappi
<b>Ajoitus:</b>	7116 Uusi aika	<b>Ylläpitäjä:</b>	181 Metsätalous Länsi-Lappi
<b>Rakentamivuosi:</b>		<b>Kunta:</b>	273 Kolari
<b>Lukumäärä:</b>	1		

<b>Koordinaattiselitys:</b>		<b>Geometria tuotettu:</b>	4 Gps-mittaus, korjaamaton
<b>Koordinaatit:</b>	X 7442583, Y 3377615, Z 200	<b>Löydöt:</b>	

***Taustatiedot***

Merkki kartalla.

***Ympäristön kuvaus***

Kohde sijaitsee kumpuilevalla hiekkamaalla, jossa kasvaa kuiva kangasmetsä.

***Kohteen kuvaus***

Porojen erotusaita, jossa on laudoista rakennettua uutta aitaa ja alaosa on vanhaa hirsisalvosaitaa. Hirsisalvosaita on tehty pyöreistä maapuista, jotka salvoksissa on tuettu aidan ulkopuolelle laskevilla maapuilla. Osa aidasta on kaatunut ja lahonnut maahan. Aidassa on erotusaidan kirnu ja siihen liittyviä johdinaitoja. Erotusaidan vieressä, itäpuolella on vanha porokämpä.

***Kohteen rajausta***

Kohde rajautuu viivamaisesti erotusaidan ja koilliseen kulkevan johdinaidan ylle.

***Tulkinta***

Poroerotusaita.

***Lisätietoja******Toimenpiteet******Tarkastukset***

Tila: 3 Toteutettu Laji: 6 Suojeluarvojen tarkastus Tarkastusvuosi: 2014  
Tarkastuspvm: 16.6.2014 Tarkastaja: T. Karjalainen  
Kuvaus:

<b>Viranomaisrekisterinro:</b>		<b>Kunto:</b>	2 Keskinertainen
<b>Arvotus:</b>	8 Muu suojeluarvo	<b>Olotila:</b>	2 Ei käytössä
<b>Selitys:</b>		<b>Kohteen suojelu:</b>	9 Muu suojeluarvo
		<b>Selitys:</b>	

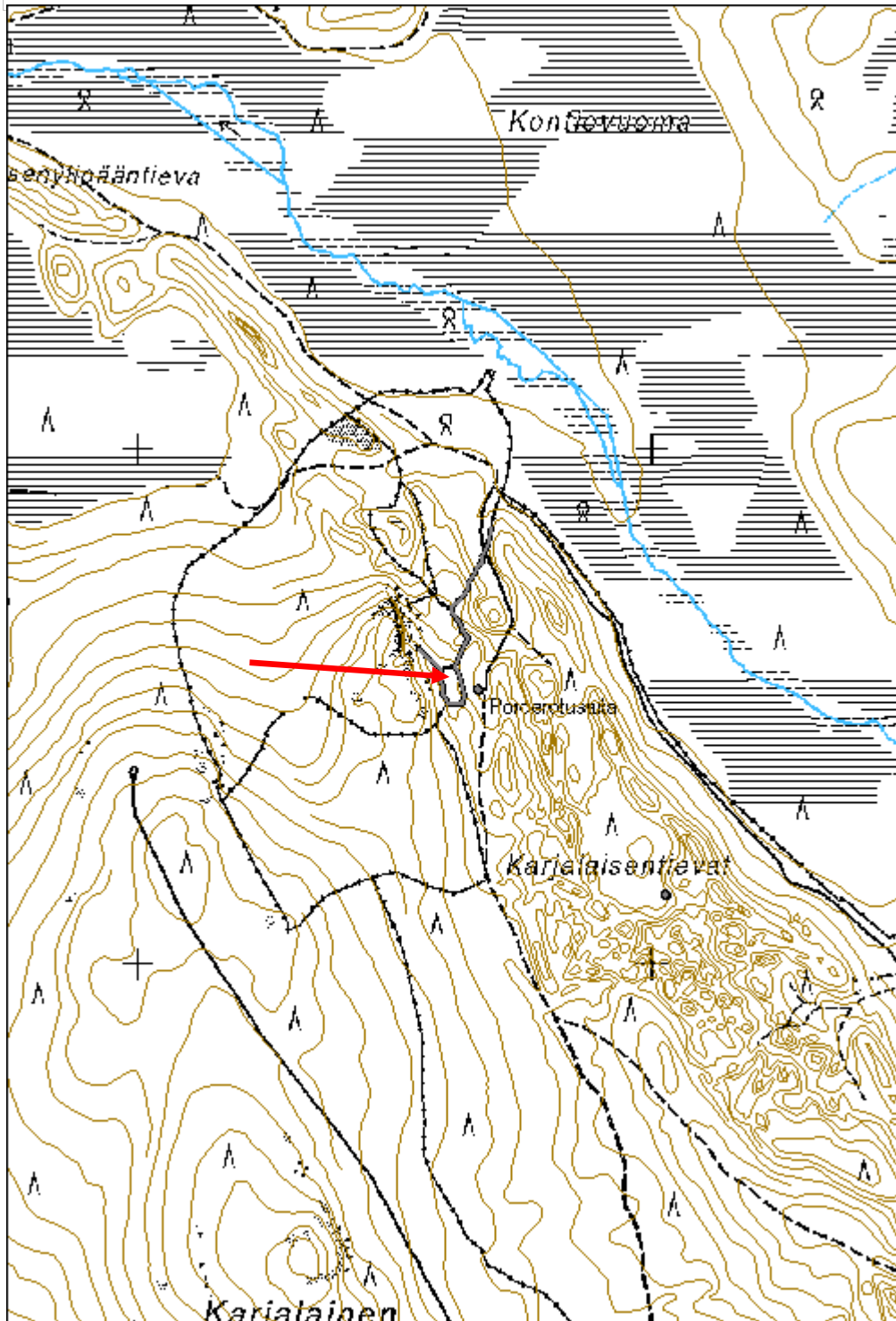


<b>Ympäristön suojelu:</b>	0 Ei määritelty
<b>Selitys:</b>	



Poroaidan rakenteita kumpuilevassa hiekkakankaassa.

<b>Kohdetyyppi:</b>	9 Valmistuspaikat/työpaikat	Copyright:	© Metsähallitus 2008 © Maanmittauslaitos 1/MML/08
<b>Koordinaatit:</b>	X 7442583, Y 3377615, Z 200	Mittakaava:	1:10000



<b>Karjalainen 1 poroaita</b>	<b>MH-tunnus: 171208</b>
-------------------------------	--------------------------

<b>Kohdetyyppi:</b>	9 Valmistuspaikat/työpaikat	<b>Haltija:</b>	181 Metsätalous Länsi-Lappi
<b>Ajoitus:</b>	7116 Uusi aika	<b>Ylläpitäjä:</b>	181 Metsätalous Länsi-Lappi
<b>Rakentamisvuosi:</b>		<b>Kunta:</b>	273 Kolari
<b>Lukumäärä:</b>	1		

<b>Koordinaattiselitys:</b>	<b>Geometria tuotettu:</b> 4 Gps-mittaus, korjaamaton
<b>Koordinaatit:</b>	<b>Löydöt:</b>
X 7439813, Y 3379488, Z 200	

<b><i>Taustatiedot</i></b>
Löytyi inventoinnissa.
<b><i>Ympäristön kuvaus</i></b>
Kohde sijaitsee Nimetön nimisen vaaran juurella olevalla rinteellä joka laskee pohjoiseen suohon. Maasto on kivistä tuoreen kankaan mäntymetsää.
<b><i>Kohteen kuvaus</i></b>
Pohjoisesta, suosta etelään, rinteeseen kulkeva poroaita. Pohjoisin piste on veräjältä. Halkaistuista pyöröpuista tehty aita, joka on kiinnitetty nauloilla pyöreisiin pysty puihin, jotka on isketty maahan. Pystypuut on kahden puolen teroitettu yläpäästä. Aidassa on myös rautalankaa.
<b><i>Kohteen rajaus</i></b>
Kohde rajautuu viivamaisesti poroaidasta mitattujen gps-pisteiden mukaan.
<b><i>Tulkinta</i></b>
<b><i>Lisätietoja</i></b>

<b><i>Toimenpiteet</i></b>

<b><i>Tarkastukset</i></b>
Tila: 3 Toteutettu    Laji: 6 Suojeluarvojen tarkastus    Tarkastusvuosi: 2014 Tarkastuspv: 25.6.2014    Tarkastaja: Taisto Karjalainen Kuvaus:

<b>Viranomaisrekisterinro:</b>	<b>Kunto:</b> 0 Ei määritelty
	<b>Olotila:</b> 2 Ei käytössä
<b>Arvotus:</b> 8 Muu suojeluarvo	<b>Kohteen suojelu:</b> 9 Muu suojeluarvo
<b>Selitys:</b>	<b>Selitys:</b>



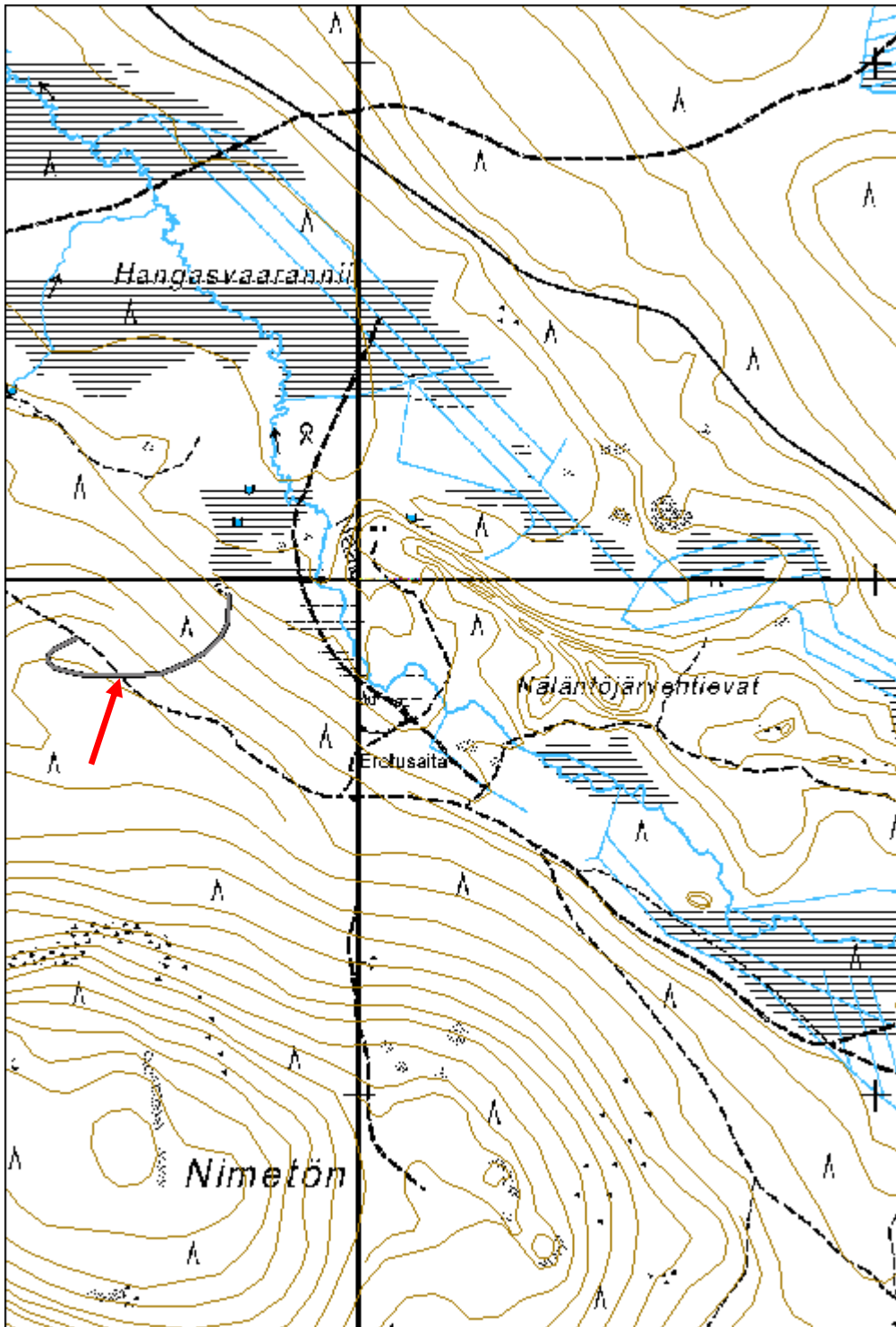
<b>Ympäristön suojelu:</b>	0 Ei määritelty
<b>Selitys:</b>	



Poroaidan veräjä.



<b>Kohdetyyppi:</b>	9 Valmistuspaikat/työpaikat	<b>Copyright:</b>	© Metsähallitus 2008 © Maanmittauslaitos 1/MML/08
<b>Koordinaatit:</b>	X 7439813, Y 3379488, Z 200	<b>Mittakaava:</b>	1:10000



## Äijjärvi poroaita

MH-tunnus: 171275

<b>Kohdetyyppi:</b>	0 Ei määritelty	<b>Haltija:</b>	181 Metsätalous Länsi-Lappi
<b>Ajoitus:</b>	7116 Uusi aika	<b>Ylläpitäjä:</b>	181 Metsätalous Länsi-Lappi
<b>Rakentamisvuosi:</b>		<b>Kunta:</b>	273 Kolari
<b>Lukumäärä:</b>			

<b>Koordinaattiselitys:</b>		<b>Geometria tuotettu:</b>	4 Gps-mittaus, korjaamaton
<b>Koordinaatit:</b>	X 7445713, Y 3366117, Z 165	<b>Löydöt:</b>	

### *Taustatiedot*

Löytyi inventoinnissa.

### *Ympäristön kuvaus*

Kohde sijaitsee Toramaa nimisen harjun kaakkoisrinteellä, Äijjärven eteläpuolella. Toramaassa kasvaa tuore kangasmetsä jossa valtapuulajeina mänty ja koivu.

### *Kohteen kuvaus*

Kohteessa on poroerotusaita ja siihen etelästä tulevat johdinaidat. Kohdepiste on otettu erotusaidan siulasta. Kohteessa on kolme pyöreää erotusaitasiulaa. Aita on rakennettu halkaistuista riu'uista jotka on naulattu pyöreisiin pystypuihin. Aita on noin 1.8 metriä korkea ja siinä on 8 poikkiaidaspuuta. Poroaidan ulkokehä on pituudeltaan 1429 metriä.

### *Kohteen rajaus*

Kohde rajautuu viivamaisesti poroaidan kulun mukaan.

### *Tulkinta*

### *Lisätietoja*

### *Toimenpiteet*

### *Tarkastukset*

Tila: 3 Toteutettu      Laji: 6 Suojeluarvojen tarkastus      Tarkastusvuosi: 2014  
Tarkastuspvm: 6.8.2014      Tarkastaja: Taisto Karjalainen  
Kuvaus:

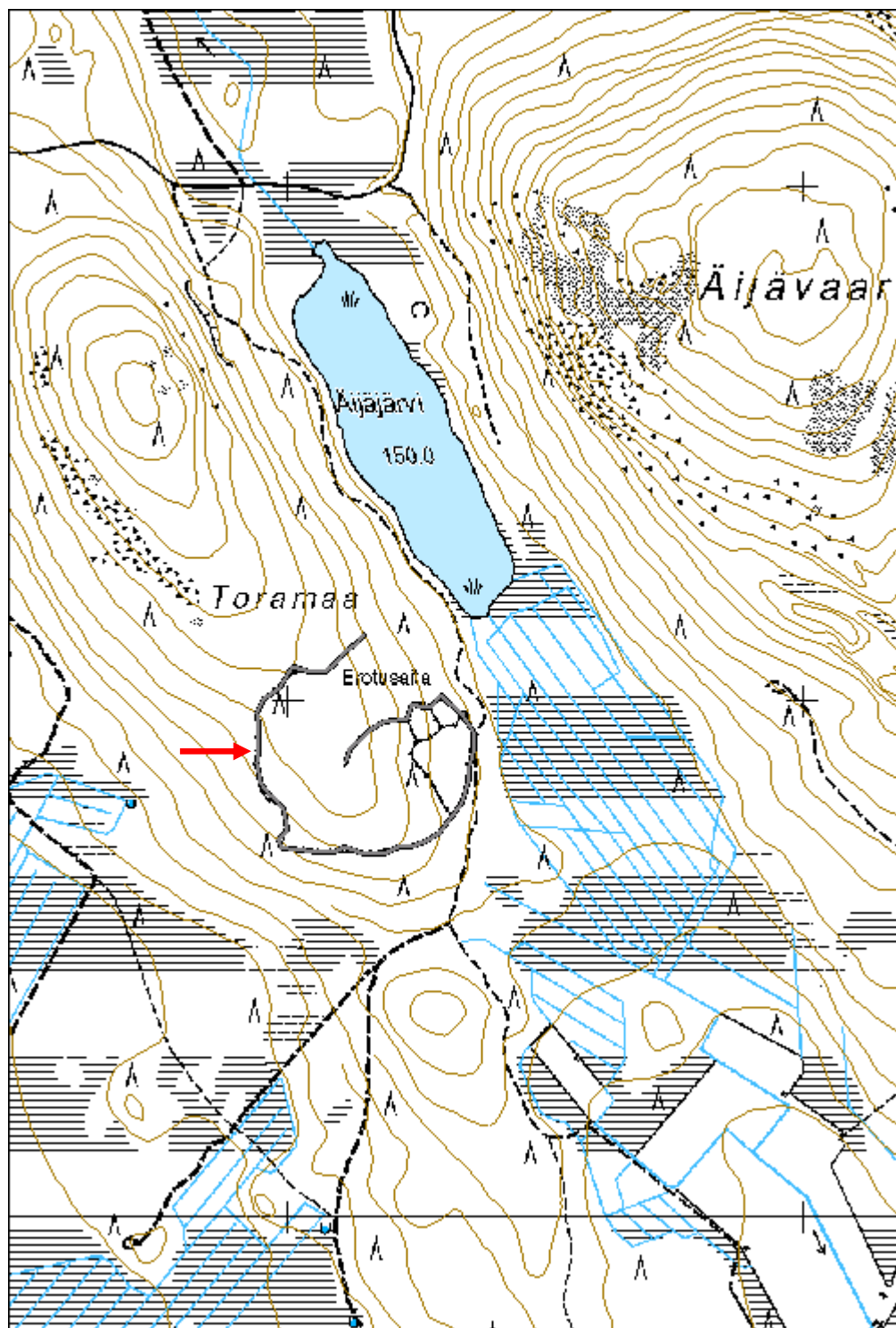
<b>Viranomaisrekisterinro:</b>		<b>Kunto:</b>	2 Keskinertainen
		<b>Olotila:</b>	2 Ei käytössä
<b>Arvotus:</b>	0 Ei määritelty	<b>Kohteen suojele:</b>	0 Ei määritelty

<b>Selitys:</b>	<b>Selitys:</b>
<b>Ympäristön suojele:</b>	0 Ei määritelty
<b>Selitys:</b>	



Poroaidan kirkun eli keskussiulan portti.

<b>Kohdetyyppi:</b>		Copyright:	© Metsähallitus 2008 © Maanmittauslaitos 1/MML/08
<b>Koordinaatit:</b>	X 7445713, Y 3366117, Z 165	Mittakaava:	1:10000





<b>Karjalainen 2 poroaita</b>	<b>MH-tunnus: 174054</b>
-------------------------------	--------------------------

<b>Kohdetyyppi:</b>	9 Valmistuspaikat/työpaikat	<b>Haltija:</b>	181 Metsätalous Länsi-Lappi
<b>Ajoitus:</b>	7116 Uusi aika	<b>Ylläpitäjä:</b>	181 Metsätalous Länsi-Lappi
<b>Rakentamisvuosi:</b>		<b>Kunta:</b>	273 Kolari
<b>Lukumäärä:</b>	1		

<b>Koordinaattiselitys:</b>	<b>Geometria tuotettu:</b>
<b>Koordinaatit:</b>	<b>Löydöt:</b>
X 7441379, Y 3377408, Z 245	4 Gps-mittaus, korjaamaton

<b><i>Taustatiedot</i></b>
Löytyi inventoinnissa.
<b><i>Ympäristön kuvaus</i></b>
Kohde sijaitsee kivikkoisen vaaran itärinteellä. Maasto on paikoin rovakkoa ja paikoin hiekkakangasta. Alueella kasvaa mäntymetsä ja aluskasvillisuutena on puolukkaa ja paksu turve.
<b><i>Kohteen kuvaus</i></b>
Poroaita kulkee karjalaisen vaaran itärinteellä pohjoisesta etelään. Aita on tehty pyöreistä maapuista, jotka on liitoksissa alapuolelta salvattu. Alaosien tukena on käytetty kiviä ja pystypuut on isketty maahan. Aidassa on myöhemmiltä vaiheilta peräisin olevaa rautalankaa.
<b><i>Kohteen rajaus</i></b>
Kohde rajautuu viivamaisesti aidasta mitattujen gps pisteiden mukaan.
<b><i>Tulkinta</i></b>
Vanha poroaita.
<b><i>Lisätietoja</i></b>

<b><i>Toimenpiteet</i></b>

<b><i>Tarkastukset</i></b>
Tila: 3 Toteutettu      Laji: 6 Suojeluarvojen tarkastus      Tarkastusvuosi: 2014
Tarkastuspvm: 9.9.2014      Tarkastaja: T. Karjalainen
Kuvaus:

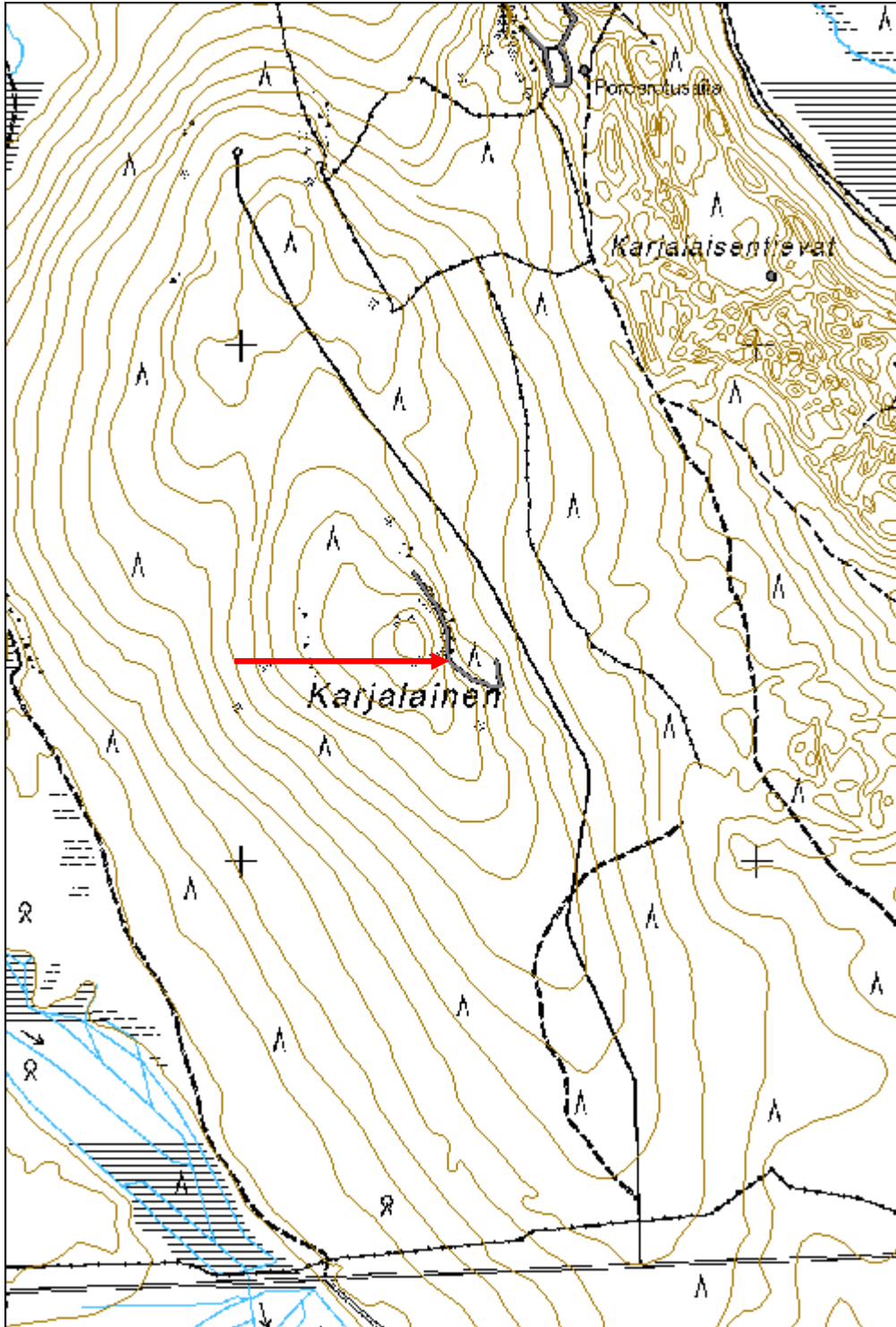
<b>Viranomaisrekisterinro:</b>	<b>Kunto:</b> 2 Keskinertainen
<b>Arvotus:</b> 8 Muu suojeluarvo	<b>Olotila:</b> 2 Ei käytössä
<b>Selitys:</b>	<b>Kohteen suojelu:</b> 9 Muu suojeluarvo
	<b>Selitys:</b>

<b>Ympäristön suojelu:</b>	0 Ei määritelty
<b>Selitys:</b>	



Poroaidan rakenteita jyrkässä ja kivikkoisessa vaaran rinteessä.

<b>Kohdetyyppi:</b>	9 Valmistuspaikat/työpaikat	<b>Copyright:</b>	© Metsähallitus 2008 © Maanmittauslaitos 1/MML/08
<b>Koordinaatit:</b>	X 7441379, Y 3377408, Z 245	<b>Mittakaava:</b>	1:10000



**Kontiovuoma 1 kämppä**

MH-tunnus: 172627

<b>Kohdetyyppi:</b>	1 Asuinpaikat	<b>Haltija:</b>	181 Metsätalous Länsi-Lappi
<b>Ajoitus:</b>	7116 Uusi aika	<b>Ylläpitäjä:</b>	181 Metsätalous Länsi-Lappi
<b>Rakentamisvuosi:</b>		<b>Kunta:</b>	273 Kolari
<b>Lukumäärä:</b>	1		

<b>Koordinaattiselitys:</b>		<b>Geometria tuotettu:</b>	4 Gps-mittaus, korjaamaton
<b>Koordinaatit:</b>	X 7442533, Y 3377661, Z 195	<b>Löydöt:</b>	

**Taustatiedot**

Löytyi inventoinnissa. Kyseessä on porokämpä, jonka maa-alue on vuokralla, 31472 Poroalue.

**Ympäristön kuvaus**

Alue on hiekkakangasta, jossa kasvaa kuiva kangasmetsä. Kämpälle tulee tieura pohjoisesta.

**Kohteen kuvaus**

Rakennuksen koko on 3,1 x 2,5 x 2,2 metriä. Kämpän seinät on tehty pyöröhirsistä. Rakennuksen pitkät sivut kulkevat lännestä itään, ovi länsiseinän keskellä, ikkuna eteläseinän keskellä. Kamiina on lounaiskulmassa. Katto on tehty laudasta ja sen päällä on punainen kattohuopa. Rakennus on viereiseen poroaitaan liittyvä porokämpä. Alkuperäiseen rakennukseen on myöhemmin lisätty sisäseinille pahvit.

**Kohteen rajaus**

Kohde rajautuu pistemäisesti kämpän portaalta mitattuun gps pisteeseen.

**Tulkinta**

Porokämpä. Alkuperäistä rakennusta on osin uusittu.

**Lisätietoja****Toimenpiteet****Tarkastukset**

Tila: 3 Toteutettu Laji: 6 Suojeluarvojen tarkastus Tarkastusvuosi: 2014  
Tarkastuspvm: 16.6.2014 Tarkastaja: T. Karjalainen  
Kuvaus:

**Viranomaisrekisterinro:****Kunto:** 1 Hyvä**Arvotus:**

8 Muu suojeluarvo

**Olotila:** 2 Ei käytössä**Kohteen suojelu:** 9 Muu suojeluarvo

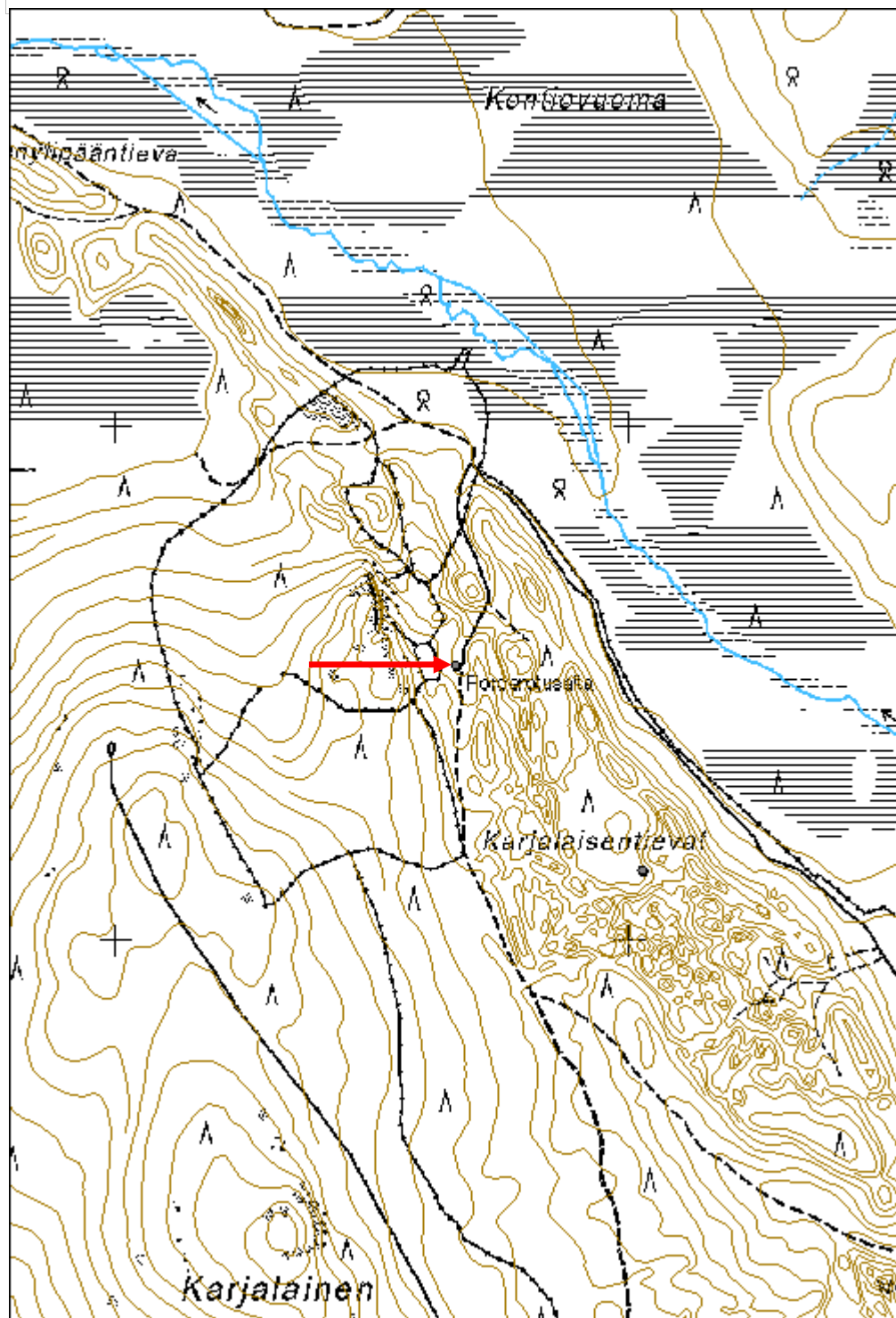


<b>Selitys:</b>	<b>Selitys:</b>
<b>Ympäristön suojelu:</b>	0 Ei määritelty
<b>Selitys:</b>	



Pieni porokämppä on hyvin säilynyt kattohuovan ansiosta.

<b>Kohdetyyppi:</b>	1 Asuinpaikat	<b>Copyright:</b>	© Metsähallitus 2008 © Maanmittauslaitos 1/MML/08
<b>Koordinaatit:</b>	X 7442533, Y 3377661, Z 195	<b>Mittakaava:</b>	1:10000



## Vittajupukka rakennus jäännös

MH-tunnus: 171474

<b>Kohdetyyppi:</b>	1 Asuinpaikat	<b>Haltija:</b>	181 Metsätalous Länsi-Lappi
<b>Ajoitus:</b>	7116 Uusi aika	<b>Ylläpitäjä:</b>	181 Metsätalous Länsi-Lappi
<b>Rakentamisvuosi:</b>		<b>Kunta:</b>	273 Kolari
<b>Lukumäärä:</b>	1		

<b>Koordinaattiselitys:</b>		<b>Geometria tuotettu:</b>	4 Gps-mittaus, korjaamaton
<b>Koordinaatit:</b>	X 7442871, Y 3386221, Z 209	<b>Löydöt:</b>	

**Taustatiedot**

Löytyi inventoinnissa.

**Ympäristön kuvaus**

Kohde sijaitsee Vittajupukka nimisen moreenikankaan lounaisreunassa. Kohteen ympärillä kasvaa nuori männikkö. Kohteen länsipuolella on suo jonka reunassa kohde on.

**Kohteen kuvaus**

Kohteessa on 3,5 x 3 metrin kokoinen rakennelma, jonka pitkät sivut kulkevat kaakosta luoteeseen. Seinät erottuvat metrin vahvuisena turvevallina. Lattia on kaivettu 70 cm maanpinnan tasoa syvemmälle. Etelänurkassa on luonnonkivistä laastilla muurattu piippu, joka on 1,5 metrin korkuinen. Sisällä on takka, puinen ovi on asetettu osittain säilyneen rakennelman päälle. Kyseessä on Piilopirtti. Kohteesta suolle alarinteeseen 10 metrin päässä on kattohuovasta tehty laavu, joka on käytössä.

**Kohteen rajaus**

Kohde rajautuu pistemäisesti rakennuksen keskeltä mitattuun gps-pisteeseen.

**Tulkinta****Lisätietoja****Toimenpiteet****Tarkastukset**

Tila: 3 Toteutettu Laji: 6 Suojeluarvojen tarkastus Tarkastusvuosi: 2014  
Tarkastuspvm: 3.6.2014 Tarkastaja: Taisto Karjalainen  
Kuvaus:

<b>Viranomaisrekisterinro:</b>		<b>Kunto:</b>	2 Keskinertainen
		<b>Olotila:</b>	2 Ei käytössä
<b>Arvotus:</b>	8 Muu suojeluarvo	<b>Kohteen</b>	9 Muu suojeluarvo



<b>Selitys:</b>	<b>suojelu:</b> <b>Selitys:</b>
-----------------	------------------------------------

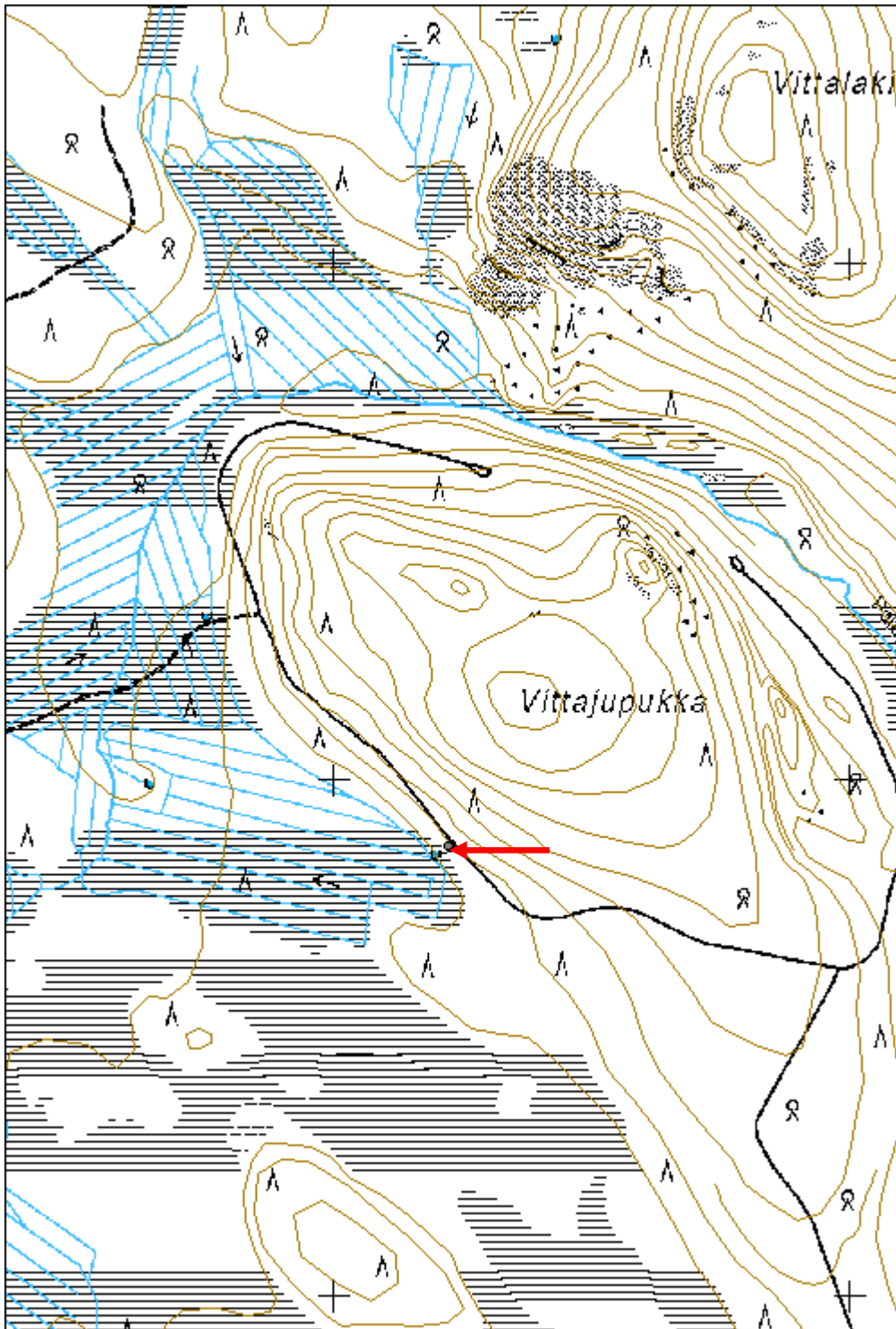
<b>Ympäristön suojelu:</b>	0 Ei määritelty
<b>Selitys:</b>	



Rakennus on maahan kaivettu piilopirtti.



<b>Kohdetyyppi:</b>	1 Asuinpaikat	<b>Copyright:</b>	© Metsähallitus 2008 © Maanmittauslaitos 1/MML/08
<b>Koordinaatit:</b>	X 7442871, Y 3386221, Z 209	<b>Mittakaava:</b>	1:10000



**Kursujoki rakennus jäännös**

MH-tunnus: 171548

<b>Kohdetyyppi:</b>	1 Asuinpaikat	<b>Haltija:</b>	181 Metsätalous Länsi-Lappi
<b>Ajoitus:</b>	7116 Uusi aika	<b>Ylläpitäjä:</b>	181 Metsätalous Länsi-Lappi
<b>Rakentamisvuosi:</b>		<b>Kunta:</b>	273 Kolari
<b>Lukumäärä:</b>	1		

<b>Koordinaattiselitys:</b>		<b>Geometria tuotettu:</b>	4 Gps-mittaus, korjaamaton
<b>Koordinaatit:</b>	X 7433199, Y 3400471, Z 162	<b>Löydöt:</b>	

***Taustatiedot***

Löytyi inventoinnissa.

***Ympäristön kuvaus***

Kohde sijaitsee Kursujoki nimisen joen eteläpuolella, moreenikummulla suon keskellä. Kohteessa kasvaa sekametsä, jonne on juuri tehty harvennushakkuu. Kohde on merkitty noin metrin pituisilla kannoilla. Kohteen eteläpuolella kulkee metsätie jonne on matkaa noin 130 metriä.

***Kohteen kuvaus***

Kohteessa on pieni tupa jonka koko 3 x 4 metriä. Tuvan pitkät sivut kulkevat pohjoisesta etelään. Pohjoispään keskellä on 60 x60 cm kokoinen ikkuna ja naulatut lautakamanat. Hirret on veistetty ja salvattu molemmin puolin. Lounaiskulmassa on 1,5 x 1,5 x 0,7 metrin liesikiveys. Katto on ollut kirveellä halaistuista laudoista ja välikatossa on ollut hiekkaa. Päällä kasvaa pieniä koivuja. Seinissä on seuraavia kaiverruksia: Linda Vierelä 8,8 1949, Elsa Pantsari, Hugo Pantsari sama aika. 1948,1948, ym. nimiä.

***Kohteen rajaus***

Kohde rajautuu pistemäisesti rakennuksen keskeltä mitattuun gps-pisteeseen.

***Tulkinta******Lisätietoja******Toimenpiteet******Tarkastukset***

Tila: 3 Toteutettu Laji: 6 Suojeluarvojen tarkastus Tarkastusvuosi: 2014  
Tarkastuspm: 4.6.2014 Tarkastaja: Taisto Karjalainen  
Kuvaus:

**Viranomaisrekisterinro:****Kunto:** 2 Keskinertainen**Olotila:** 2 Ei käytössä

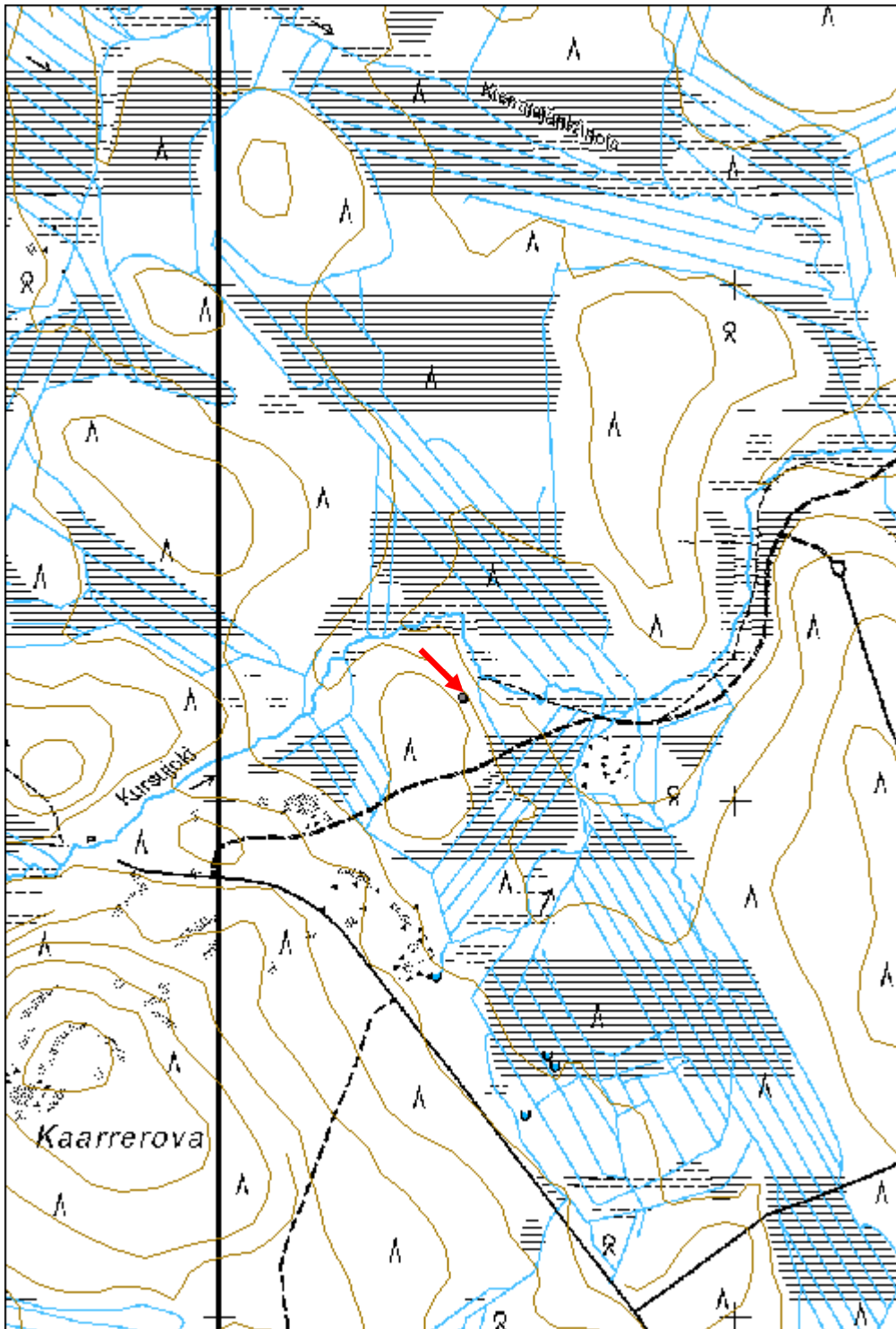
<b>Arvotus:</b>	8 Muu suojeluarvo	<b>Kohteen suojelu:</b>	9 Muu suojeluarvo
<b>Selitys:</b>		<b>Selitys:</b>	

<b>Ympäristön suojelu:</b>	0 Ei määritelty
<b>Selitys:</b>	



Rakennuksen pääty ja lyijykynällä tehtyjä nimikirjoituksia.

<b>Kohdetyyppi:</b>	1 Asuinpaikat	<b>Copyright:</b>	© Metsähallitus 2008 © Maanmittauslaitos 1/MML/08
<b>Koordinaatit:</b>	X 7433199, Y 3400471, Z 162	<b>Mittakaava:</b>	1:10000





**Mustirova rakennus jäännös**

MH-tunnus: 172580

<b>Kohdetyyppi:</b>	1 Asuinpaikat	<b>Haltija:</b>	181 Metsätalous Länsi-Lappi
<b>Ajoitus:</b>	7116 Uusi aika	<b>Ylläpitäjä:</b>	181 Metsätalous Länsi-Lappi
<b>Rakentamisvuosi:</b>		<b>Kunta:</b>	273 Kolari
<b>Lukumäärä:</b>	2		

<b>Koordinaattiselitys:</b>		<b>Geometria tuotettu:</b>	4 Gps-mittaus, korjaamaton
<b>Koordinaatit:</b>	X 7443088, Y 3403587, Z 155	<b>Löydöt:</b>	

***Taustatiedot***

Merkki peruskartalla ja sutigishavainto.

***Ympäristön kuvaus***

Kivinen moreenikangas, jossa kasvaa mäntyä. Kämpän lähiympäristö on heinäahoa.

***Kohteen kuvaus***

Kohteessa on kahden rakennuksen rauniot, joista rakennus 2 on vanhempi ja huonommassa kunnossa.

Rakennus 1 pisteessä x 3403599, y 7443086. Koko 8 x 7 m, pitkät sivut kulkevat pohjoisesta etelään. Pyöröhirret on nurkissa yläpuolelta salvattu sahalla ja katkottu sahalla. Katon niskapuut kulkevat pituussuunnassa. Katossa on ollut harmaa kattokuva. Riiveenä on kuntaa. Ovet ovat etelä- ja pohjoisseinien keskellä. Rakennelmassa on 16 hirsikertaa jäljellä. Päällä kasvaa nuoria koivuja ja nokkosia. Rakennus on ilmeisesti ollut lato tai karjasuoja. Mahdollisesti räkkäsuoja.

Rakennus 2 pisteessä x 3403570, y 7443099. Rakennusta 1 selvästi vanhemman rakennuksenjäännös, jonka seinät erottuvat turvepenkinä ja muutamana lahona hirtenä. koko 7 x 12 m, pitkät sivut kulkevat pohjoisesta etelään, Pohjalla ja ympärillä on muutama metrin kuoppa, joista otettu maata multapenkkiin. Päällä kasvaa mäntyjä ja katajia.

***Kohteen rajaus***

Kohde rajautuu aluemaisesti rakennelmista mitattujen gps pisteiden ylle.

***Tulkinta***

Asuinrakennus ja lato tai navetta ja mahdollisesti uusiokäytetty räkkäsuojana.

***Lisätietoja******Toimenpiteet******Tarkastukset***

Tila: 3 Toteutettu Laji: 6 Suojeluarvojen tarkastus Tarkastusvuosi: 2014  
Tarkastuspvm: 5.6.2014 Tarkastaja: T. Karjalainen

Kuvaus:

**Viranomais-  
rekisterinro:**

**Kunto:** 2 Keskinertainen

**Arvotus:** 8 Muu suojeluarvo

**Olotila:** 2 Ei käytössä

**Kohteen  
suojaus:** 9 Muu suojeluarvo

**Selitys:**

**Selitys:**

**Ympäristön  
suojaus:**

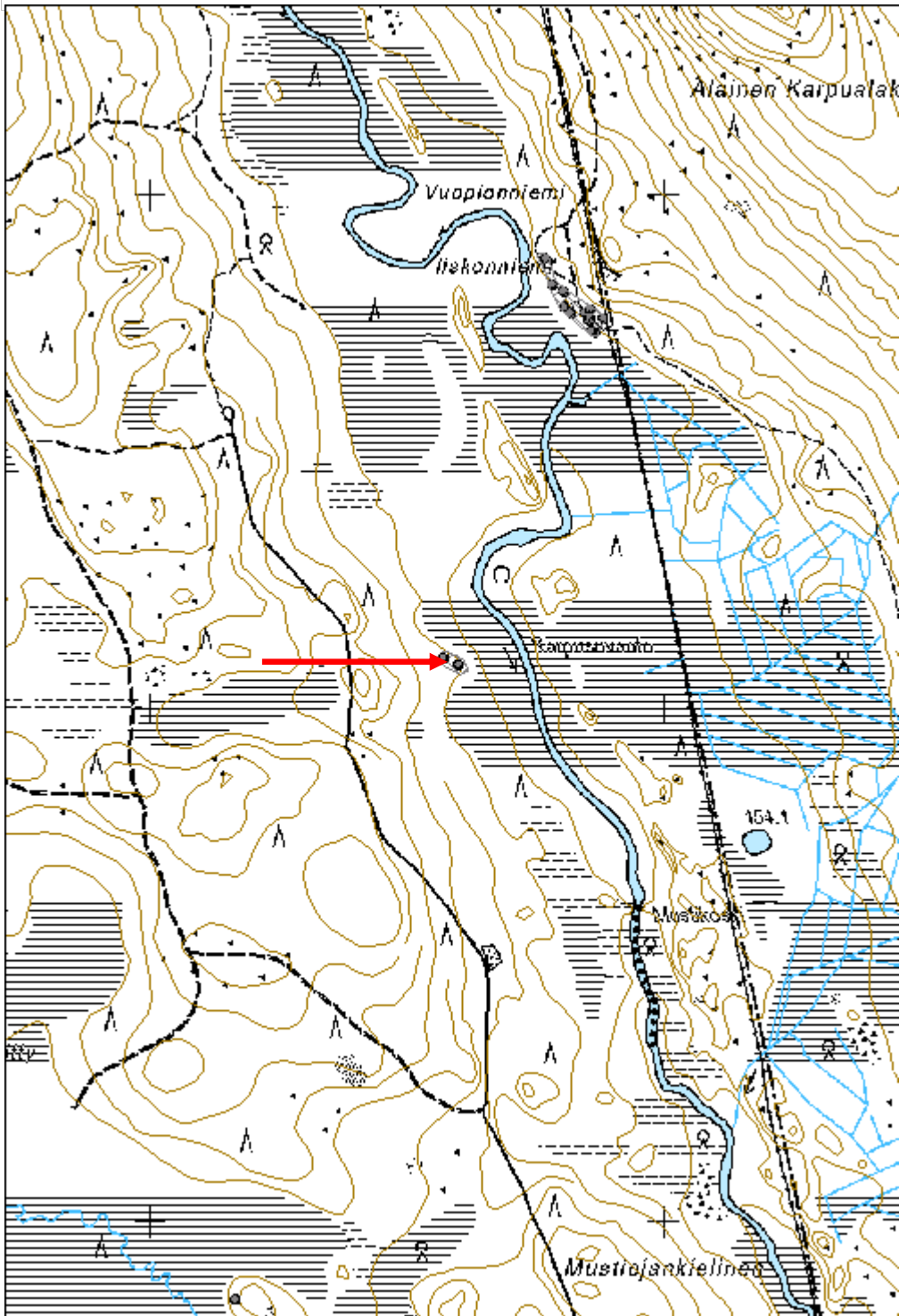
0 Ei määritelty

**Selitys:**



Sortuneen rakennuksen päällä kasvaa koivikko.

<b>Kohdetyyppi:</b>	1 Asuinpaikat	<b>Copyright:</b>	© Metsähallitus 2008 © Maanmittauslaitos 1/MML/08
<b>Koordinaatit:</b>	X 7443088, Y 3403587, Z 155	<b>Mittakaava:</b>	1:10000



<b>Mustiojankielinen rakennusjäännös</b>	<b>MH-tunnus: 171589</b>
--	--------------------------

<b>Kohdetyyppi:</b>	1 Asuinpaikat	<b>Haltija:</b>	181 Metsätalous Länsi-Lappi
<b>Ajoitus:</b>	7116 Uusi aika	<b>Ylläpitäjä:</b>	181 Metsätalous Länsi-Lappi
<b>Rakentamisvuosi:</b>		<b>Kunta:</b>	273 Kolari
<b>Lukumäärä:</b>	1		

<b>Koordinaattiselitys:</b>	<b>Geometria tuotettu:</b> 4 Gps-mittaus, korjaamaton
<b>Koordinaatit:</b>	<b>Löydöt:</b> X 7441778, Y 3403616, Z 161

***Taustatiedot***

Löytyi inventoinnissa.

***Ympäristön kuvaus***

Kohde sijaitsee Mustiojankielinen nimisellä kuivahkolla mäntykankaalla. Kankaan läpi kulkee hiekkatie, josta noin 200 metriä länteen kohde sijaitsee.

***Kohteen kuvaus***

Kohteessa on rakennuksen jäännös jonka koko on 3 x 3 metriä. Tupa on tehty sisäpuolelta salvatuista hirsistä. Hirsien yläpuolelle tehty lovi. Hirret on sahalla katkottuja ja molemmin puolin salvattuja. Katto on kelleksistä ja romahtanut. Yhdessä hirressä IV numero ja ilmeisesti rakennus on tehty kierrätys-hirsistä. Rakennuksen ovi on etelään päin ja sen edessä on jonkinlainen romahtanut katos. Sisällä on 70 luvun muovimehuastia ja sillisankon kansi, sekä kamiina.

***Kohteen rajaus***

Kohde rajautuu pistemäisesti rakennuksen keskeltä mitattuun gps-pisteeseen.

***Tulkinta******Lisätietoja******Toimenpiteet******Tarkastukset***

Tila: 3 Toteutettu      Laji: 6 Suojeluarvojen tarkastus      Tarkastusvuosi: 2014  
 Tarkastuspvm: 5.6.2014      Tarkastaja: Taisto Karjalainen  
 Kuvaus:

<b>Viranomaisrekisterinro:</b>	<b>Kunto:</b> 2 Keskinertainen
	<b>Olotila:</b> 2 Ei käytössä
<b>Arvotus:</b>	<b>Kohteen</b> 9 Muu suojeluarvo
	8 Muu suojeluarvo



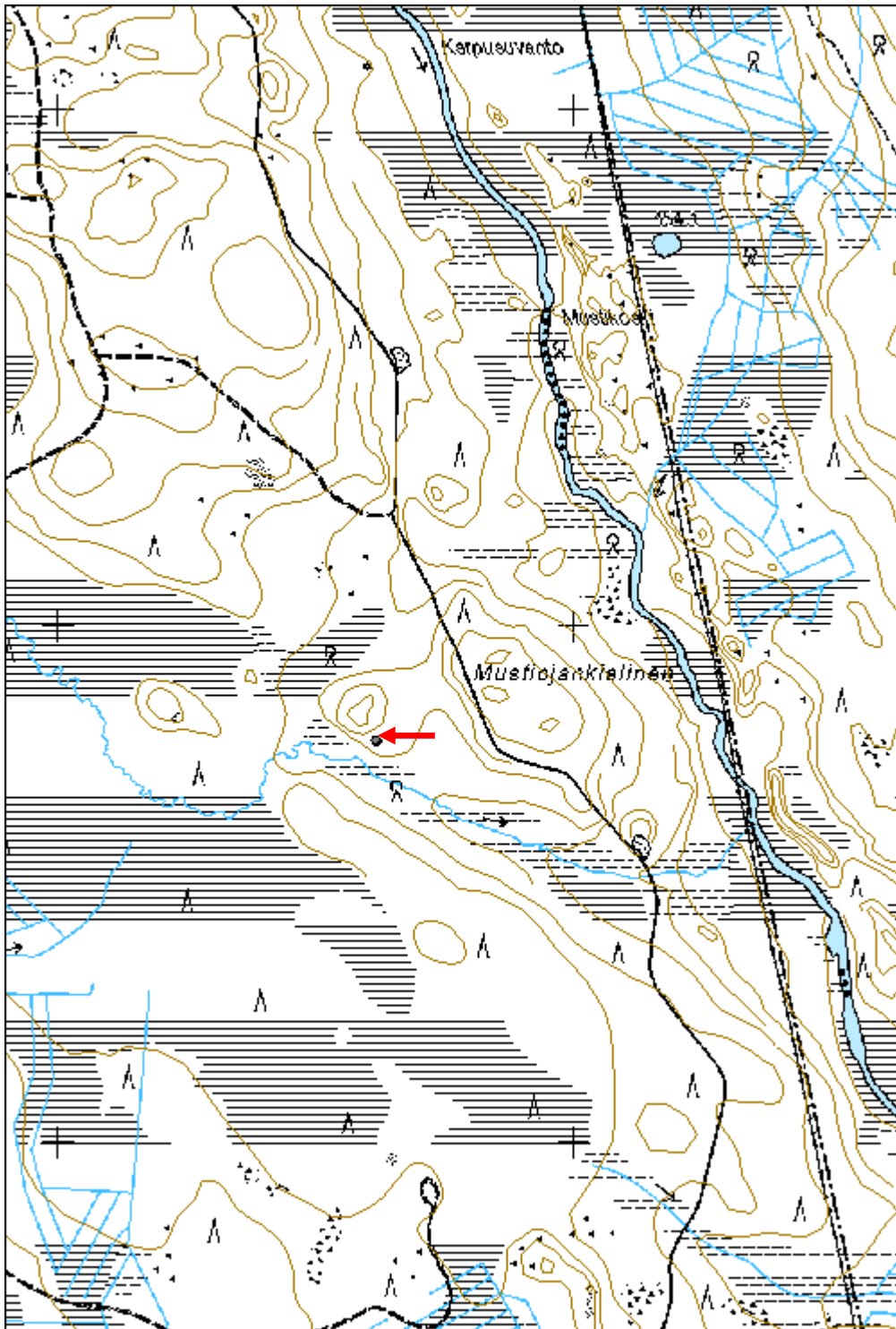
<b>Selitys:</b>	<b>suojelu:</b> <b>Selitys:</b>
-----------------	------------------------------------

<b>Ympäristön suojelu:</b>	0 Ei määritelty
<b>Selitys:</b>	



Pieni hirsikämppä, jonka eteisen katto on kuvassa etualalla.

<b>Kohdetyyppi:</b>	1 Asuinpaikat	<b>Copyright:</b>	© Metsähallitus 2008 © Maanmittauslaitos 1/MML/08
<b>Koordinaatit:</b>	X 7441778, Y 3403616, Z 161	<b>Mittakaava:</b>	1:10000



**Kiekerövaara rakennus jäännös**

MH-tunnus: 171609

<b>Kohdetyyppi:</b>	1 Asuinpaikat	<b>Haltija:</b>	181 Metsätalous Länsi-Lappi
<b>Ajoitus:</b>	7116 Uusi aika	<b>Ylläpitäjä:</b>	181 Metsätalous Länsi-Lappi
<b>Rakentamisvuosi:</b>		<b>Kunta:</b>	273 Kolari
<b>Lukumäärä:</b>	1		

<b>Koordinaattiselitys:</b>		<b>Geometria tuotettu:</b>	4 Gps-mittaus, korjaamaton
<b>Koordinaatit:</b>	X 7441849, Y 3403165, Z 164	<b>Löydöt:</b>	

**Taustatiedot**

Löytyi inventoinnissa.

**Ympäristön kuvaus**

Kohde sijaitsee Mustiojanniitty nimiseen suohon laskevalla moreenikummulla, jossa kasvaa tuoreen kankaan männikkö. Kohteesta noin 600 metriä itään kulkee hiekkatie. Suon länsipuolella sijaitsee Kiekerövaara niminen vaara.

**Kohteen kuvaus**

Kohteessa on 3 x 4 metrin kokoinen pienen porokämpän jäännös, josta on 4 hirsikertaa jäljellä. Pitkät sivut kulkevat idästä länteen ja oviaukko on lännessä. Hirret on kirveellä ja sahalla katkottu ja nurkissa alapuolelta salvattu. Riiveenä on kunntaa. Keskellä liesikiveysympyrä. Sisällä on kamiinan piipun ulosvientipelti. Päällä on rautalankakeriä, mistä päätellen poromiesten kämpä.

**Kohteen rajaus**

Kohde rajautuu pistemäisesti rakennuksen keskeltä mitattuun gps-pisteeseen.

**Tulkinta****Lisätietoja****Toimenpiteet****Tarkastukset**

Tila: 3 Toteutettu Laji: 6 Suojeluarvojen tarkastus Tarkastusvuosi: 2014  
Tarkastuspvm: 5.6.2014 Tarkastaja: Taisto Karjalainen  
Kuvaus:

<b>Viranomaisrekisterinro:</b>		<b>Kunto:</b>	2 Keskinertainen
		<b>Olotila:</b>	2 Ei käytössä
<b>Arvotus:</b>	8 Muu suojeluarvo	<b>Kohteen</b>	9 Muu suojeluarvo



<b>Selitys:</b>	<b>suojelu:</b> <b>Selitys:</b>
-----------------	------------------------------------

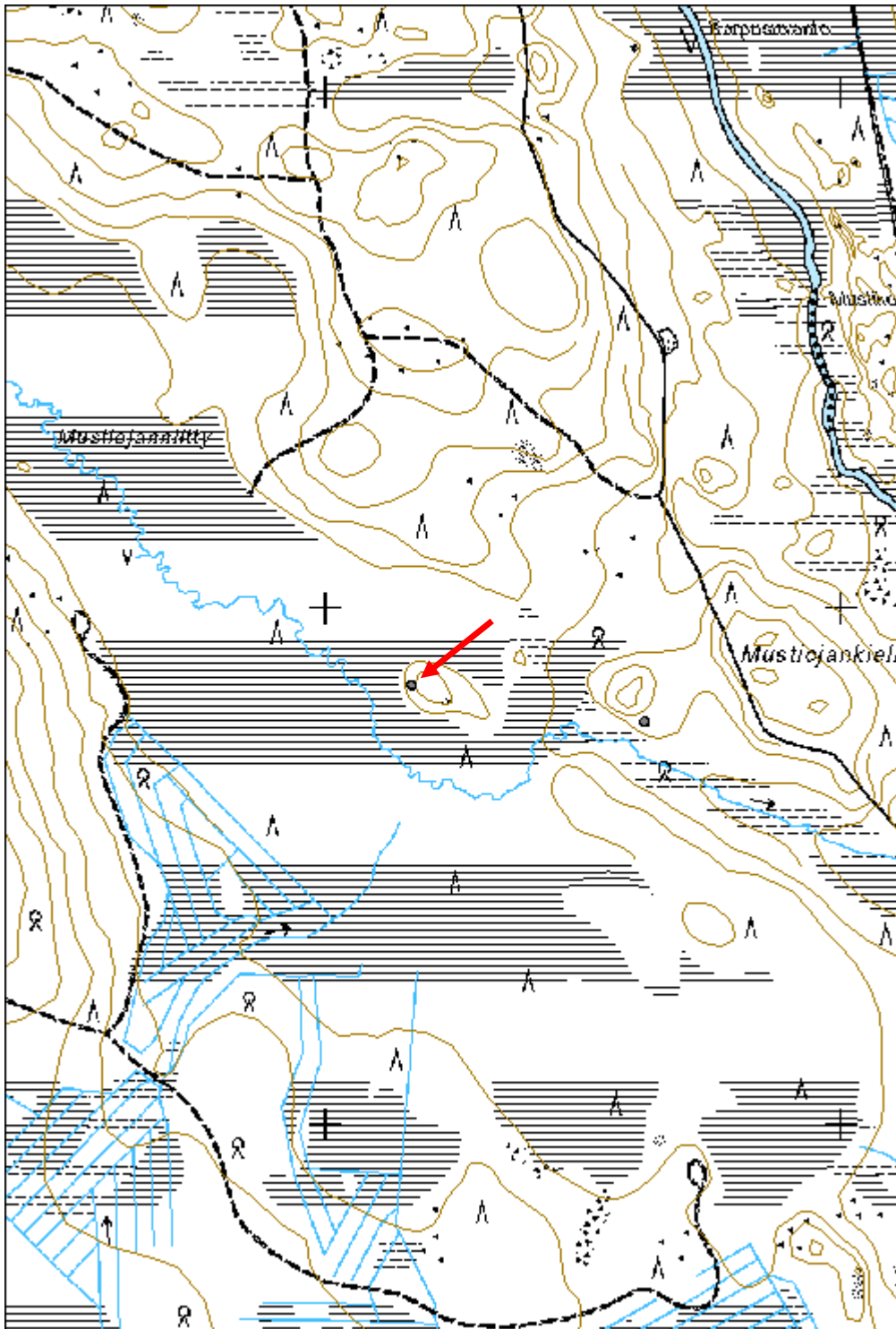
<b>Ympäristön suojelu:</b>	0 Ei määritelty
<b>Selitys:</b>	



Rakennus on ollut pieni porokämpä.



<b>Kohdetyyppi:</b>	1 Asuinpaikat	<b>Copyright:</b>	© Metsähallitus 2008 © Maanmittauslaitos 1/MML/08
<b>Koordinaatit:</b>	X 7441849, Y 3403165, Z 164	<b>Mittakaava:</b>	1:10000



**Kursunvuoma rakennus jäännös**

MH-tunnus: 171549

<b>Kohdetyyppi:</b>	1 Asuinpaikat	<b>Haltija:</b>	181 Metsätalous Länsi-Lappi
<b>Ajoitus:</b>	7116 Uusi aika	<b>Ylläpitäjä:</b>	181 Metsätalous Länsi-Lappi
<b>Rakentamivuosi:</b>		<b>Kunta:</b>	273 Kolari
<b>Lukumäärä:</b>	1		

<b>Koordinaattiselitys:</b>		<b>Geometria tuotettu:</b>	4 Gps-mittaus, korjaamaton
<b>Koordinaatit:</b>	X 7435641, Y 3401628, Z 154	<b>Löydöt:</b>	

**Taustatiedot**

Löytyi inventoinnissa.

**Ympäristön kuvaus**

Kohde sijaitsee siemenpuuasentoon hakatun mäntykankaan reunassa, noin 15 metrin päässä hiekkatiestä. Rakennuksen kohdalla kasvaa koivikko ja ympärillä on heinäpiha.

**Kohteen kuvaus**

Kohteessa on rakennuksen pohja, jonka seinäpaikat erottuvat matalina turvepenkkeinä ja muutamana lahona hirtenä, jotka on sahalla katkottu ja alapuolelta salvattu. Seinäturvepenkkien päällä kasvaa suuria koivuja. Rakennuksen pohjan koko on 12 x 7 metriä ja pitkät sivut kulkevat pohjoisesta etelään. Rakennuksen keskellä on idästä länteen kulkevan väliseinän turvepenkki. Pohjalla kasvaa viinimarjaa. Kyseessä on asuinrakennus tai kämpä.

**Kohteen rajaus**

Kohde rajautuu pistemäisesti rakennuksen keskeltä mitattuun gps-pisteeseen.

**Tulkinta****Lisätietoja****Toimenpiteet****Tarkastukset**

Tila: 3 Toteutettu Laji: 6 Suojeluarvojen tarkastus Tarkastusvuosi: 2014  
Tarkastuspvm: 5.6.2014 Tarkastaja: Taisto Karjalainen  
Kuvaus:

<b>Viranomaisrekisterinro:</b>		<b>Kunto:</b>	3 Huono
<b>Arvotus:</b>	8 Muu suojeluarvo	<b>Olotila:</b>	2 Ei käytössä
		<b>Kohteen</b>	9 Muu suojeluarvo

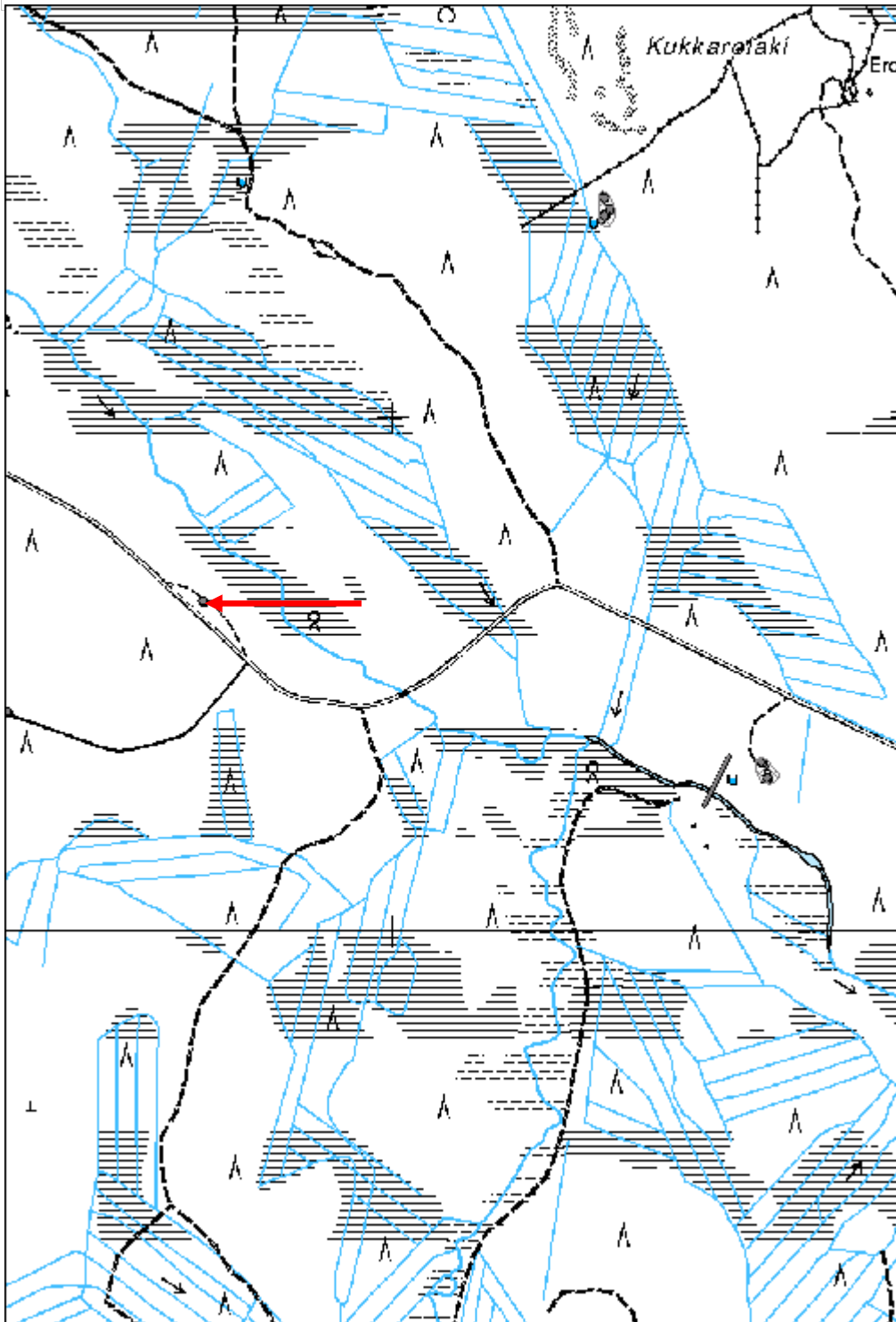
<b>Selitys:</b>	<b>suojelu:</b> <b>Selitys:</b>
-----------------	------------------------------------

<b>Ympäristön suojelu:</b>	0 Ei määritelty
<b>Selitys:</b>	



Rakennuksesta erottuu enää vaivoin seinän paikat koivujen lomasta. Vasemmalla piha-aukea.

<b>Kohdetyyppi:</b>	1 Asuinpaikat	<b>Copyright:</b>	© Metsähallitus 2008 © Maanmittauslaitos 1/MML/08
<b>Koordinaatit:</b>	X 7435641, Y 3401628, Z 154	<b>Mittakaava:</b>	1:10000





**Hoikanjänkkä 2 rakennus jäännös**

MH-tunnus: 171408

<b>Kohdetyyppi:</b>	1 Asuinpaikat	<b>Haltija:</b>	181 Metsätalous Länsi-Lappi
<b>Ajoitus:</b>	7116 Uusi aika	<b>Ylläpitäjä:</b>	181 Metsätalous Länsi-Lappi
<b>Rakentamisvuosi:</b>		<b>Kunta:</b>	273 Kolari
<b>Lukumäärä:</b>	1		

<b>Koordinaattiselitys:</b>		<b>Geometria tuotettu:</b>	4 Gps-mittaus, korjaamaton
<b>Koordinaatit:</b>	X 7439338, Y 3377051, Z 182	<b>Löydöt:</b>	

***Taustatiedot***

Löytyi inventoinnissa.

***Ympäristön kuvaus***

Kohde sijaitsee Hoikanjänkkä nimisen suon itäpuolelta työntyvällä tuoreen kankaan moreenimaalla jossa kasvaa mäntyä.

***Kohteen kuvaus***

Kohteessa on 4 x 3 metrin kokoinen pieni kämpän raunio, jonka pitkät sivut kulkevat kaakosta luoteeseen. Sahalla ja kirveellä katkotut hirret on salvattu molemmin puolin nurkissa. Kämpästä on jäljellä parhaimmillaan 11 hirsikertaa. Katon niskapuut kulkevat lyhyiden sivujen suuntaisesti, katto on romahtanut. Ovi on ollut ilmeisesti luoteiskulmassa.

***Kohteen rajaus***

Kohde rajautuu pistemäisesti kämpän keskeltä mitattuun gps-pisteeseen.

***Tulkinta******Lisätietoja******Toimenpiteet******Tarkastukset***

Tila: 3 Toteutettu Laji: 6 Suojeluarvojen tarkastus Tarkastusvuosi: 2014  
Tarkastuspvm: 11.6.2014 Tarkastaja: Taisto Karjalainen  
Kuvaus:

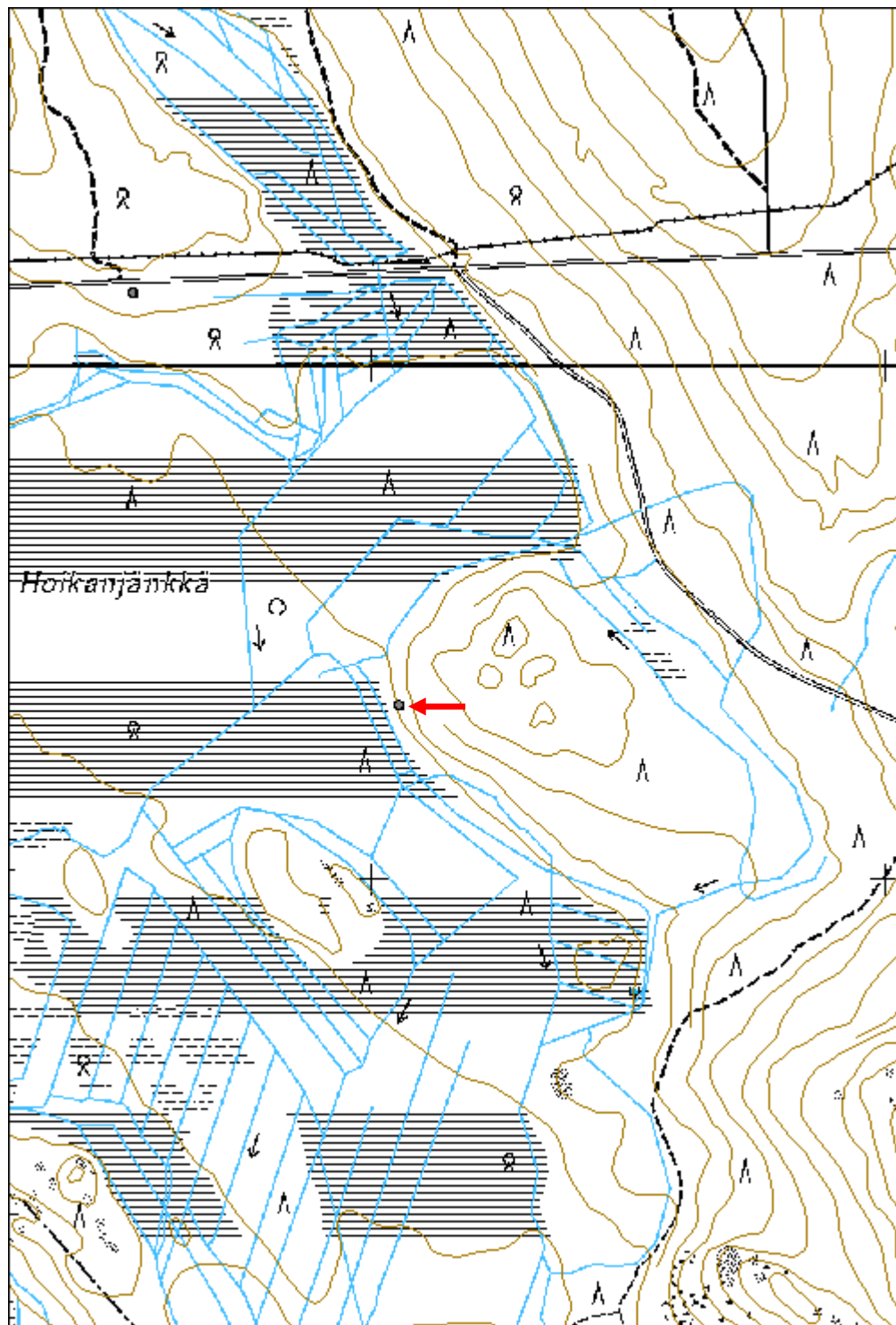
<b>Viranomaisrekisterinro:</b>		<b>Kunto:</b>	2 Keskinertainen
<b>Arvotus:</b>	8 Muu suojeluarvo	<b>Olotila:</b>	2 Ei käytössä
		<b>Kohteen suojelu:</b>	9 Muu suojeluarvo

<b>Selitys:</b>	<b>Selitys:</b>
<b>Ympäristön suojelu:</b>	0 Ei määritelty
<b>Selitys:</b>	



Rakennuksen seinähirsii.

<b>Kohdetyyppi:</b>	1 Asuinpaikat	<b>Copyright:</b>	© Metsähallitus 2008 © Maanmittauslaitos 1/MML/08
<b>Koordinaatit:</b>	X 7439338, Y 3377051, Z 182	<b>Mittakaava:</b>	1:10000



**Karjalaisentievat rakennus jäännös**

MH-tunnus: 171449

<b>Kohdetyyppi:</b>	1 Asuinpaikat	<b>Haltija:</b>	181 Metsätalous Länsi-Lappi
<b>Ajoitus:</b>	7116 Uusi aika	<b>Ylläpitäjä:</b>	181 Metsätalous Länsi-Lappi
<b>Rakentamivuosi:</b>		<b>Kunta:</b>	273 Kolari
<b>Lukumäärä:</b>	1		

<b>Koordinaattiselitys:</b>		<b>Geometria tuotettu:</b>	4 Gps-mittaus, korjaamaton
<b>Koordinaatit:</b>	X 7442134, Y 3378024, Z 197	<b>Löydöt:</b>	

***Taustatiedot***

Löytyi inventoinnissa

***Ympäristön kuvaus***

Kohde sijaitsee Karjalaisentievat nimisellä vaaralla. Vaaralla kasvaa kuiva, karu ja kivikkoinen mäntykangas.

***Kohteen kuvaus***

Kohteessa on 2,2 x 3 metrin kokoinen rakennuksenpohja, jonka pitkät sivut kulkevat kaakosta luoteeseen. Lattia on kaivettu 60 cm syvyyteen ja seinien paikoilla 50 cm maavallit joiden alla on puurakenteita. Luodekulmassa on 1,5 metriä halkaisijaltaan oleva 70 cm korkuinen kiviröykkiö, joka on ilmeisesti ollut uuni. Kiuas on rakennuksen seinän ulkopuolella. Uunin kehärakenne on sortunut, mutta sisällä on ollut arinatila. Pohjalla on leveä veistetty lankku, jonka keskellä on 10 x 10 cm kokoinen neliön muotoinen reikä.

***Kohteen rajaus***

Kohde rajautuu pistemäisesti kämpän keskeltä mitattuun gps-pisteeseen.

***Tulkinta******Lisätietoja******Toimenpiteet******Tarkastukset***

Tila: 3 Toteutettu Laji: 6 Suojeluarvojen tarkastus Tarkastusvuosi: 2014  
Tarkastuspm: 16.6.2014 Tarkastaja: Taisto Karjalainen  
Kuvaus:

**Viranomaisrekisterinro:****Kunto:** 1 Hyvä**Olotila:** 2 Ei käytössä



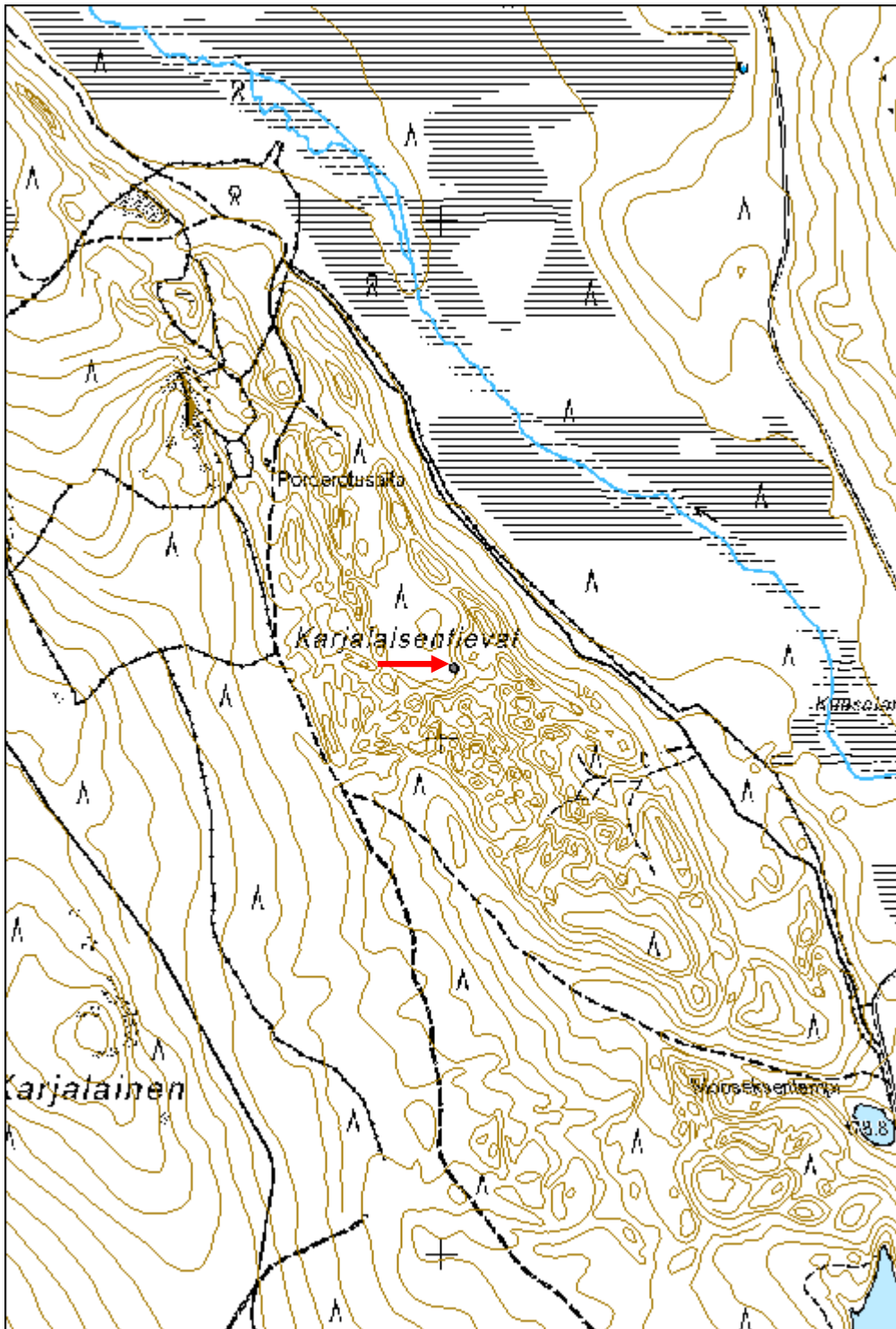
<b>Arvotus:</b>	8 Muu suojeluarvo	<b>Kohteen suojelu:</b>	9 Muu suojeluarvo
<b>Selitys:</b>		<b>Selitys:</b>	

<b>Ympäristön suojelu:</b>	0 Ei määritelty
<b>Selitys:</b>	



Etualalla puoliksi maahan kaivettu multakämpä, takana uunin kiviraunio.

<b>Kohdetyyppi:</b>	1 Asuinpaikat	<b>Copyright:</b>	© Metsähallitus 2008 © Maanmittauslaitos 1/MML/08
<b>Koordinaatit:</b>	X 7442134, Y 3378024, Z 197	<b>Mittakaava:</b>	1:10000



**Makasiininenä rakennus jäännös**

MH-tunnus: 171470

<b>Kohdetyyppi:</b>	1 Asuinpaikat	<b>Haltija:</b>	181 Metsätalous Länsi-Lappi
<b>Ajoitus:</b>	7116 Uusi aika	<b>Ylläpitäjä:</b>	181 Metsätalous Länsi-Lappi
<b>Rakentamisvuosi:</b>		<b>Kunta:</b>	273 Kolari
<b>Lukumäärä:</b>	1		

<b>Koordinaattiselitys:</b>		<b>Geometria tuotettu:</b>	4 Gps-mittaus, korjaamaton
<b>Koordinaatit:</b>	X 7434288, Y 3386468, Z 178	<b>Löydöt:</b>	

**Taustatiedot**

Löytyi inventoinnissa.

**Ympäristön kuvaus**

Kohde sijaitsee suohon laskevan Makasiininenä nimisen hiekkamäntykankaan reunalla. Kohteesta noin 1 kilometrin verran pohjoisessa kulkee hiekkatie.

**Kohteen kuvaus**

Kohteessa on 5 x 4 metrin kokoinen pienen kämpän raunio, jonka pitkät sivut kulkevat pohjoisesta etelään. Koilliskulmassa on 2 x 1,7 x 0,7 metrin kokoinen luonnonkivinen uunin raunio. Kämpästä on jäljellä kaksi - neljä lahonnutta hirsikertaa. Hirret on kirveellä ja sahalla katkottuja ja molemmin puolin salvattuja.

**Kohteen rajaus**

Kohde rajautuu pistemäisesti kämpän keskeltä mitattuun gps-pisteeseen.

**Tulkinta**

**Lisätietoja** Paikan nimi Makasiininenä viittaa varastorakennukseen.

**Toimenpiteet****Tarkastukset**

Tila: 3 Toteutettu Laji: 6 Suojeluarvojen tarkastus Tarkastusvuosi: 2014  
Tarkastuspvm: 18.6.2014 Tarkastaja: Taisto Karjalainen  
Kuvaus:

<b>Viranomaisrekisterinro:</b>		<b>Kunto:</b>	2 Keskinertainen
		<b>Olotila:</b>	2 Ei käytössä
<b>Arvotus:</b>	8 Muu suojeluarvo	<b>Kohteen suojelu:</b>	9 Muu suojeluarvo



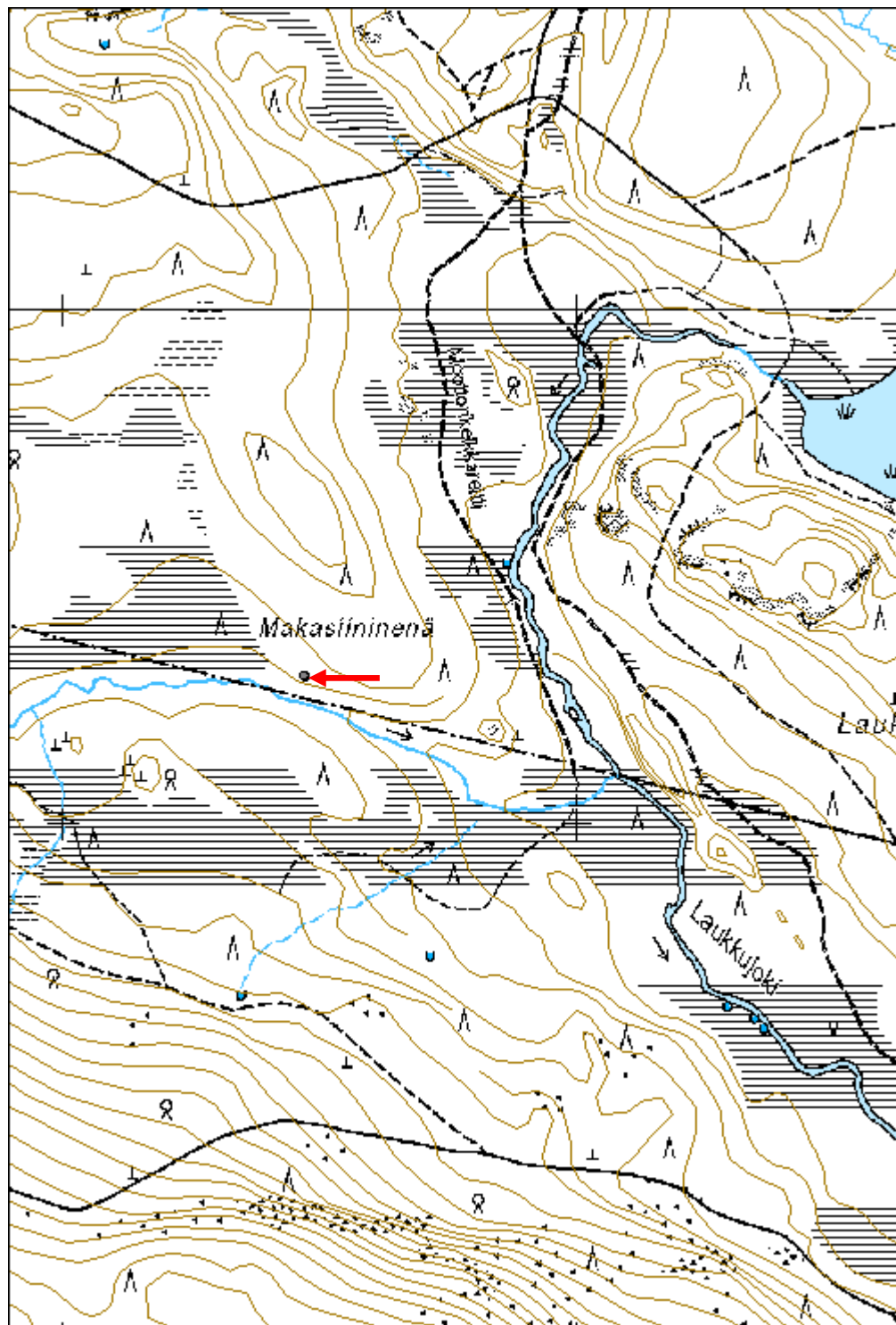
<b>Selitys:</b>	<b>Selitys:</b>
<b>Ympäristön suojelu:</b>	0 Ei määritelty
<b>Selitys:</b>	



Rakennuksen lahot hirsiseinät. Ilmeisesti Makasiininenä on saanut nimensä rakennuksesta.



<b>Kohdetyyppi:</b>	1 Asuinpaikat	<b>Copyright:</b>	© Metsähallitus 2008 © Maanmittauslaitos 1/MML/08
<b>Koordinaatit:</b>	X 7434288, Y 3386468, Z 178	<b>Mittakaava:</b>	1:10000



## Vääräjärvi rakennus jäännös

MH-tunnus: 172715

<b>Kohdetyyppi:</b>	1 Asuinpaikat	<b>Haltija:</b>	181 Metsätalous Länsi-Lappi
<b>Ajoitus:</b>	7116 Uusi aika	<b>Ylläpitäjä:</b>	181 Metsätalous Länsi-Lappi
<b>Rakentamisvuosi:</b>		<b>Kunta:</b>	273 Kolari
<b>Lukumäärä:</b>	1		

<b>Koordinaattiselitys:</b>		<b>Geometria tuotettu:</b>	4 Gps-mittaus, korjaamaton
<b>Koordinaatit:</b>	X 7442940, Y 3397028, Z 188	<b>Löydöt:</b>	

### Taustatiedot

Sutigis

### Ympäristön kuvaus

Kohde sijaitsee Vääräjärven luoteispuolella järven ja hiekkatien välisessä maastossa.

### Kohteen kuvaus

Kohteessa on 11 x 7 metrin kokoinen rakennus, pitkät sivut kulkevat pohjoisesta etelään. Oviaukko on etelässä. Rakennuksessa on 2 metrin levyiset maavallit, jotka ovat metrin korkeat. Sisällä on kaivettu 2 metrin syvyinen kuoppa, jossa on hirsistä salvattu kehikko.

### Kohteen rajaus

Kohde rajautuu pistemäisesti rakennuksen ovelta mitattuun gps pisteeseen.

### Tulkinta

Maakellari tai taimikellari.

### Lisätietoja

### Toimenpiteet

### Tarkastukset

Tila: 3 Toteutettu Laji: 6 Suojeluarvojen tarkastus Tarkastusvuosi: 2014  
Tarkastuspvm: 23.6.2014 Tarkastaja: T. Karjalainen  
Kuvaus:

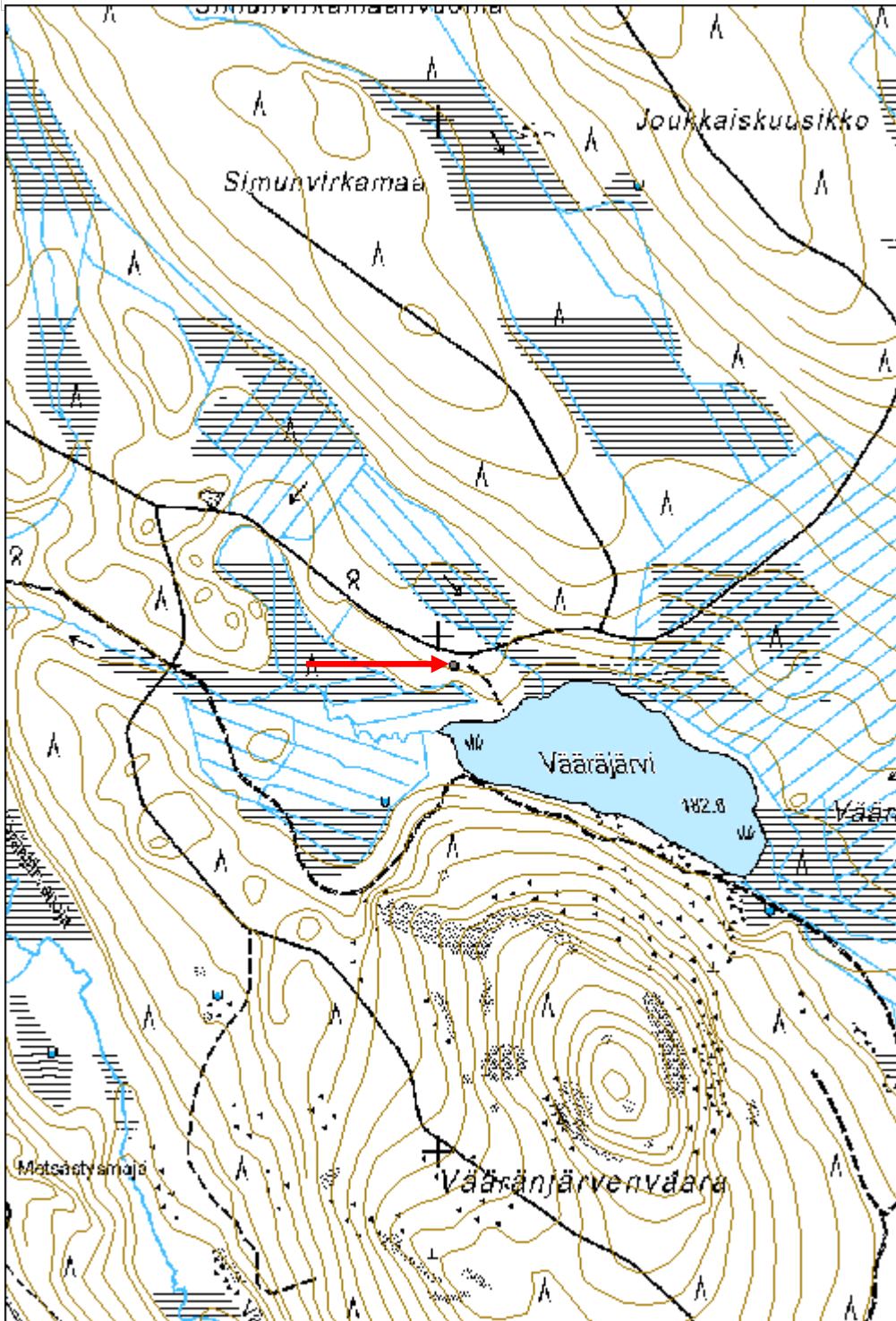
<b>Viranomaisrekisterinro:</b>		<b>Kunto:</b>	2 Keskinertainen
<b>Arvotus:</b>	8 Muu suojeluarvo	<b>Olotila:</b>	2 Ei käytössä
<b>Selitys:</b>		<b>Kohteen suojelu:</b>	9 Muu suojeluarvo
		<b>Selitys:</b>	

<b>Ympäristön suojelu:</b>	0 Ei määritelty
<b>Selitys:</b>	



Maahan kaivetun rakennuksen sisäänkäynti. Ilmeisesti rakennus on ollut taimikellari.

<b>Kohdetyyppi:</b>	1 Asuinpaikat	<b>Copyright:</b>	© Metsähallitus 2008 © Maanmittauslaitos 1/MML/08
<b>Koordinaatit:</b>	X 7442940, Y 3397028, Z 188	<b>Mittakaava:</b>	1:10000





<b>Joukkaiskuusikko rakennus jäännös</b>	<b>MH-tunnus: 171483</b>
--	--------------------------

<b>Kohdetyyppi:</b>	1 Asuinpaikat	<b>Haltija:</b>	181 Metsätalous Länsi-Lappi
<b>Ajoitus:</b>	7116 Uusi aika	<b>Ylläpitäjä:</b>	181 Metsätalous Länsi-Lappi
<b>Rakentamisvuosi:</b>		<b>Kunta:</b>	273 Kolari
<b>Lukumäärä:</b>	1		

<b>Koordinaattiselitys:</b>	<b>Geometria tuotettu:</b> 4 Gps-mittaus, korjaamaton
<b>Koordinaatit:</b> X 7443778, Y 3398101, Z 211	<b>Löydöt:</b>

***Taustatiedot***

Löytyi inventoinnissa.

***Ympäristön kuvaus***

Kohde sijaitsee Joukkaiskuusikko nimisen moreenikankaan itäreunassa, aivan hiekkatien vieressä, sen eteläpuolella. Kohteen lähistöllä kasvaa mäntyä ja koivua.

***Kohteen kuvaus***

Kohteessa on 7 x 12 metrin kokoinen rakennuksenpohja, jonka pitkät sivut kulkevat idästä länteen. Länsisivu on aivan kiinni länsipuolelta kulkevan hiekkatien ojassa. Suurista tukeista molemmin puolin salvattu metsätyökämpä tai talli. Hirret on sahalla ja kirveellä katkottu. Lyhyiden sivujen suuntaisesti päällä kattolaudat, jotka päistään teroitettu kuten suksen kärjet. Keskellä on pitkittäinen kurkihirsi. Neljä hirsikertaa yhdessä nurkassa, pitkälle lahonnut. Päällä on koivuja, ei tulisijaa.

***Kohteen rajaus***

Kohde rajautuu pistemäisesti rakennuksen keskeltä mitattuun gps-pisteeseen.

***Tulkinta*** Metsätyökämpän tai tallin raunio.***Lisätietoja******Toimenpiteet******Tarkastukset***

Tila: 3 Toteutettu    Laji: 6 Suojeluarvojen tarkastus    Tarkastusvuosi: 2014  
 Tarkastuspvm: 23.6.2014    Tarkastaja: Taisto Karjalainen  
 Kuvaus:

<b>Viranomaisrekisterinro:</b>	<b>Kunto:</b> 2 Keskinertainen
	<b>Olotila:</b> 2 Ei käytössä
<b>Arvotus:</b> 8 Muu suojeluarvo	<b>Kohteen</b> 9 Muu suojeluarvo

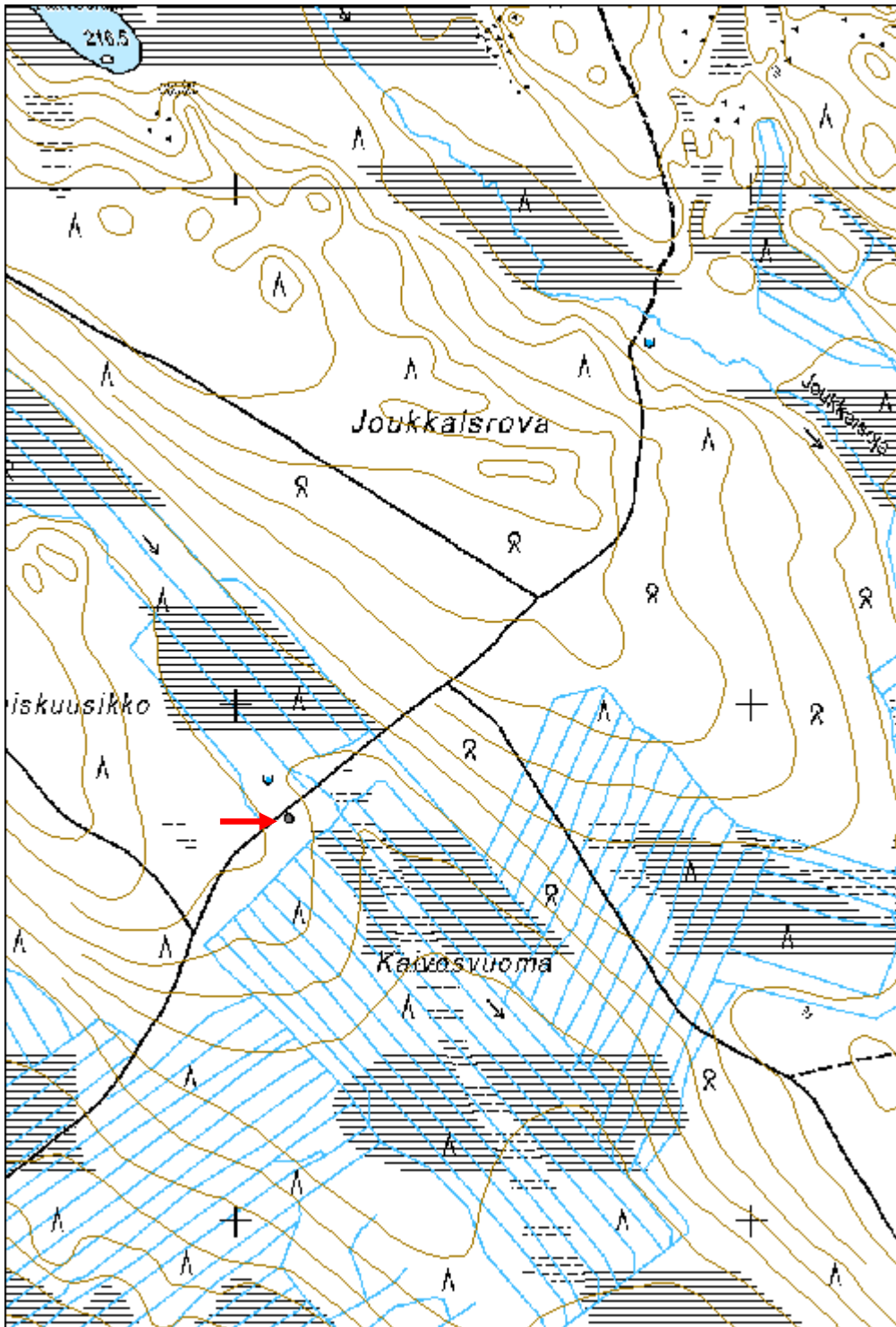
<b>Selitys:</b>	<b>suojelu:</b> <b>Selitys:</b>
-----------------	------------------------------------

<b>Ympäristön suojelu:</b>	0 Ei määritelty
<b>Selitys:</b>	



Rakennus on ollut metsätyökämppä tai talli.

<b>Kohdetyyppi:</b>	1 Asuinpaikat	<b>Copyright:</b>	© Metsähallitus 2008 © Maanmittauslaitos 1/MML/08
<b>Koordinaatit:</b>	X 7443778, Y 3398101, Z 211	<b>Mittakaava:</b>	1:10000



<b>Hangasvaaranniitty rakennus jäännös</b>	<b>MH-tunnus: 171409</b>
--	--------------------------

<b>Kohdetyyppi:</b>	1 Asuinpaikat	<b>Haltija:</b>	181 Metsätalous Länsi-Lappi
<b>Ajoitus:</b>	7116 Uusi aika	<b>Ylläpitäjä:</b>	181 Metsätalous Länsi-Lappi
<b>Rakentamisvuosi:</b>		<b>Kunta:</b>	273 Kolari
<b>Lukumäärä:</b>	1		

<b>Koordinaattiselitys:</b>	<b>Geometria tuotettu:</b>
<b>Koordinaatit:</b> X 7440600, Y 3379147, Z 181	4 Gps-mittaus, korjaamaton
	<b>Löydöt:</b>

**Taustatiedot**

Löytyi inventoinnissa.

**Ympäristön kuvaus**

Kohde sijaitsee Hangasvaaranniitty nimisen suon länsipuolella sijaitsevan lammen rannalla josta on matkaa noin 40 metriä länessä kulkevalle hiekkatielle. Kohteessa on hiekkakangas jossa kasvaa mäntyä.

**Kohteen kuvaus**

Kohteessa on 7 x 6 metrin kokoinen rakennuksen pohja, jonka pitkät sivut kulkeneet kaakosta luoteeseen. Kämpä on ilmeisesti purettu. Jäljellä on vain seinien paikalla näkyvä matala suorakaiteen muotoinen maavalli. Länsiseinän vieressä on metrin syvyinen ja levyinen kuoppa. Pohjoispuolella 30 metrin päässä on heinäaukea, jossa on mahdollisesti ollut talli tai poroaita.

**Kohteen rajaus**

Kohde rajautuu pistemäisesti kämpän keskeltä mitattuun gps-pisteeseen.

**Tulkinta** Rakennus on ilmeisesti ollut porokämpä.**Lisätietoja****Toimenpiteet****Tarkastukset**

Tila: 3 Toteutettu    Laji: 6 Suojeluarvojen tarkastus    Tarkastusvuosi: 2014  
 Tarkastuspvm: 25.6.2014    Tarkastaja: Taisto Karjalainen  
 Kuvaus:

<b>Viranomaisrekisterinro:</b>	<b>Kunto:</b> 3 Huono
	<b>Olotila:</b> 2 Ei käytössä
<b>Arvotus:</b> 8 Muu suojeluarvo	<b>Kohteen suojelu:</b> 9 Muu suojeluarvo

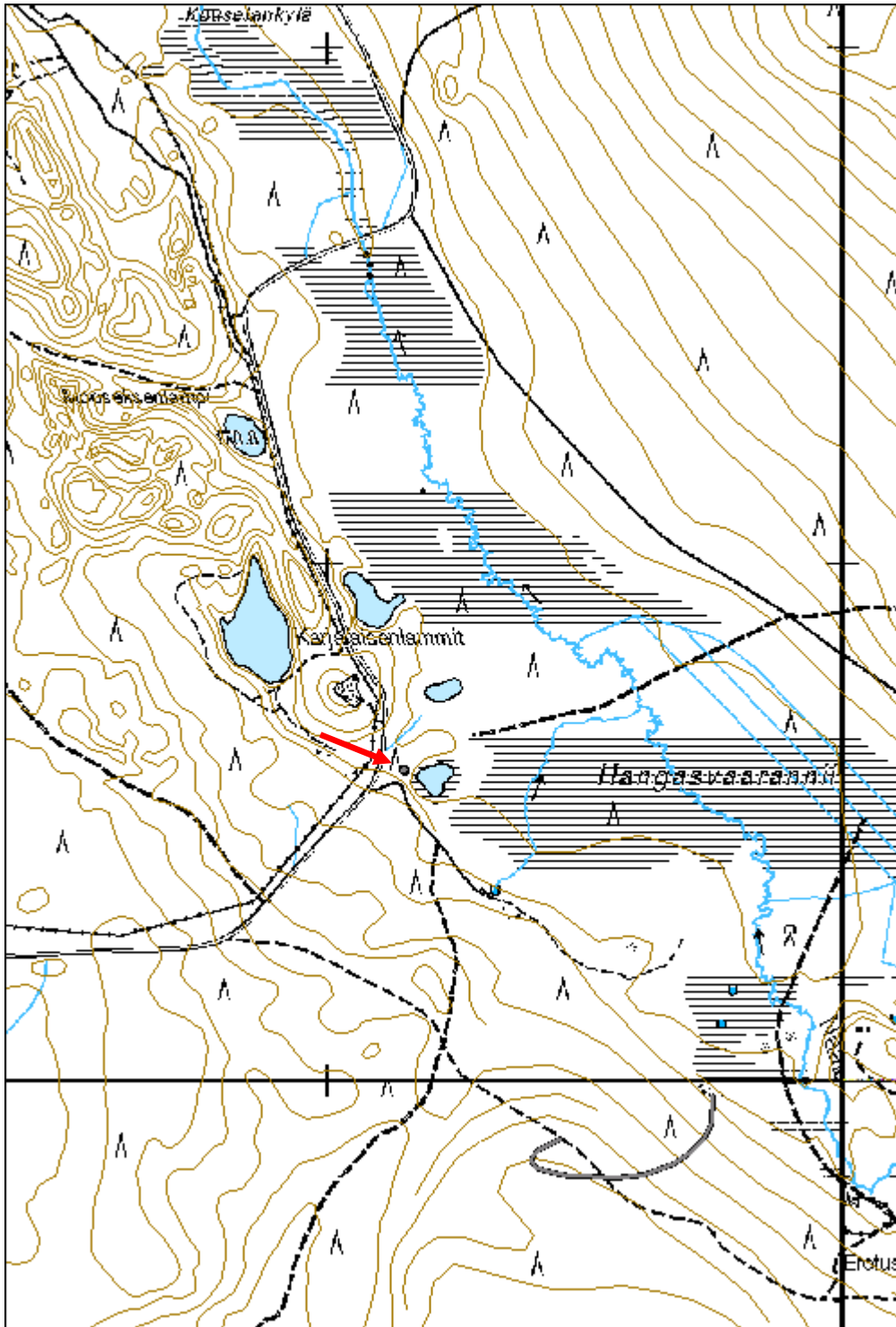


<b>Selitys:</b>	<b>Selitys:</b>
<b>Ympäristön suojelu:</b>	0 Ei määritelty
<b>Selitys:</b>	



Purettu rakennus on ilmeisesti ollut porokämppä.

<b>Kohdetyyppi:</b>	1 Asuinpaikat	<b>Copyright:</b>	© Metsähallitus 2008 © Maanmittauslaitos 1/MML/08
<b>Koordinaatit:</b>	X 7440600, Y 3379147, Z 181	<b>Mittakaava:</b>	1:10000



## Näläntöjärvi rakennus jäännös

MH-tunnus: 172725

<b>Kohdetyyppi:</b>	1 Asuinpaikat	<b>Haltija:</b>	181 Metsätalous Länsi-Lappi
<b>Ajoitus:</b>	7116 Uusi aika	<b>Ylläpitäjä:</b>	181 Metsätalous Länsi-Lappi
<b>Rakentamisvuosi:</b>		<b>Kunta:</b>	273 Kolari
<b>Lukumäärä:</b>	4		

<b>Koordinaattiselitys:</b>		<b>Geometria tuotettu:</b>	4 Gps-mittaus, korjaamaton
<b>Koordinaatit:</b>	X 7439024, Y 3381440, Z 198	<b>Löydöt:</b>	

### Taustatiedot

Sutigis

### Ympäristön kuvaus

Kohde sijaitsee Näläntöjärven etelärannalla, kivisen vaaran juurella. Paikalla kasvaa mäntymetsä ja aluskasvillisuutena on mustikkaa ja suon pohjassa saniaisia.

### Kohteen kuvaus

Kohteessa on neljän rakennuksen jäännökset.

Rakennus 1 pisteessä x 3381337 y 7438948. Rakennelma on 3 x 3,5 m kokoinen turvepenkineliö, jonka luoteiskulmassa erottuu hirsisalvos. Seinät erottuvat 70 cm korkeina turvevalleina. Koilliskulmassa on 1,2 x 1 x 1 m kiuaskiveys luonnonkivistä. Päällä kasvaa kolme mäntyä.

Rakennus 2 pisteessä x 3381455 y 7438034. Koko: 6 x 4 m. Neljän hirsikerran vahvuinen suorakaiderakenne, jonka, pitkät sivut kulkevat idästä länteen. Hirret on alapuolelta salvattu ja sahalla ja kirveellä katkottu. Oviaukko eteläseinän keskellä. Katon halkaistuja pyöröpuita on pohjoisseinän päällä. Räystäässä puut on teroitettu molemmin puolin.

Rakennus 3 pisteessä x 3381428 y 7438011. Koko: 4 x 4 metriä. Rakenne on suorakaide, jonka sivut kulkevat pääilmansuuntiin. Erottuu turvevalleina ja keskellä on idästä länteen kulkeva laho kurkihirsi. Koillisnurkassa on 2 m x 2 m x 70 cm kokoinen luonnonkiviraunio. Oviaukko on ilmeisesti ollut pohjoisseinän keskellä järvelle.

Rakennus 4 pisteessä x 3381420 y 7438027.6 x 4 m kokoinen yhden hirsikerran suorakaide, jonka pitkät sivut kulkevat idästä länteen. Nurkissa alapuolelta salvotut hirret on katkottu kirveellä. Rakennelma on suurimmaksi osaksi turvepenkkiä eikä siinä ole liettä.

### Kohteen rajaus

Kohde rajautuu aluemaisesti havaituista rakenteista mitattujen gps pisteiden ylle.

### Tulkinta

Vanha asuinpaikka. Joidenkin tietojen mukaan Nälännön vanha saamelaisasuinpaikka sijaitsee tässä eikä Nälkävainiolla.

### Lisätietoja

Karoliina Harju 2006 opinnäytetyö Nälännönvainiosta: Metsähallitus omistaa Kolarin kunnassa sijaitsevan

Nälännönvainio nimisen tilan. Lähes viiden hehtaarin tila sijaitsee talousmetsässä. Tilalla on 1800-luvun lopulla asunut Pieti Unga perheineensä. Pieti Unga on Ruotsin Karesuvannosta tullut raitiolappalainen. Tilalla ei ole harjoitettu metsätaloutta vuosikymmeniin, koska tilalla sijaitsee Pieti Ungan aikaisia rakennusten raunioita. Nämä rauniot luetaan kiinteiksi muinaisjäännöksiksi.

### *Toimenpiteet*

### *Tarkastukset*

Tila: 3 Toteutettu Laji: 6 Suojeluarvojen tarkastus Tarkastusvuosi: 2014  
 Tarkastuspvm: 25.6.2014 Tarkastaja: T. Karjalainen  
 Kuvaus:

**Viranomais-  
rekisterinro:**

**Kunto:** 3 Huono

**Arvotus:** 3 Esitys mj-luokka II

**Olotila:** 2 Ei käytössä

**Kohteen  
suojelu:** 9 Muu suojeluarvo

**Selitys:**

**Selitys:**

**Ympäristön  
suojelu:**

0 Ei määritelty

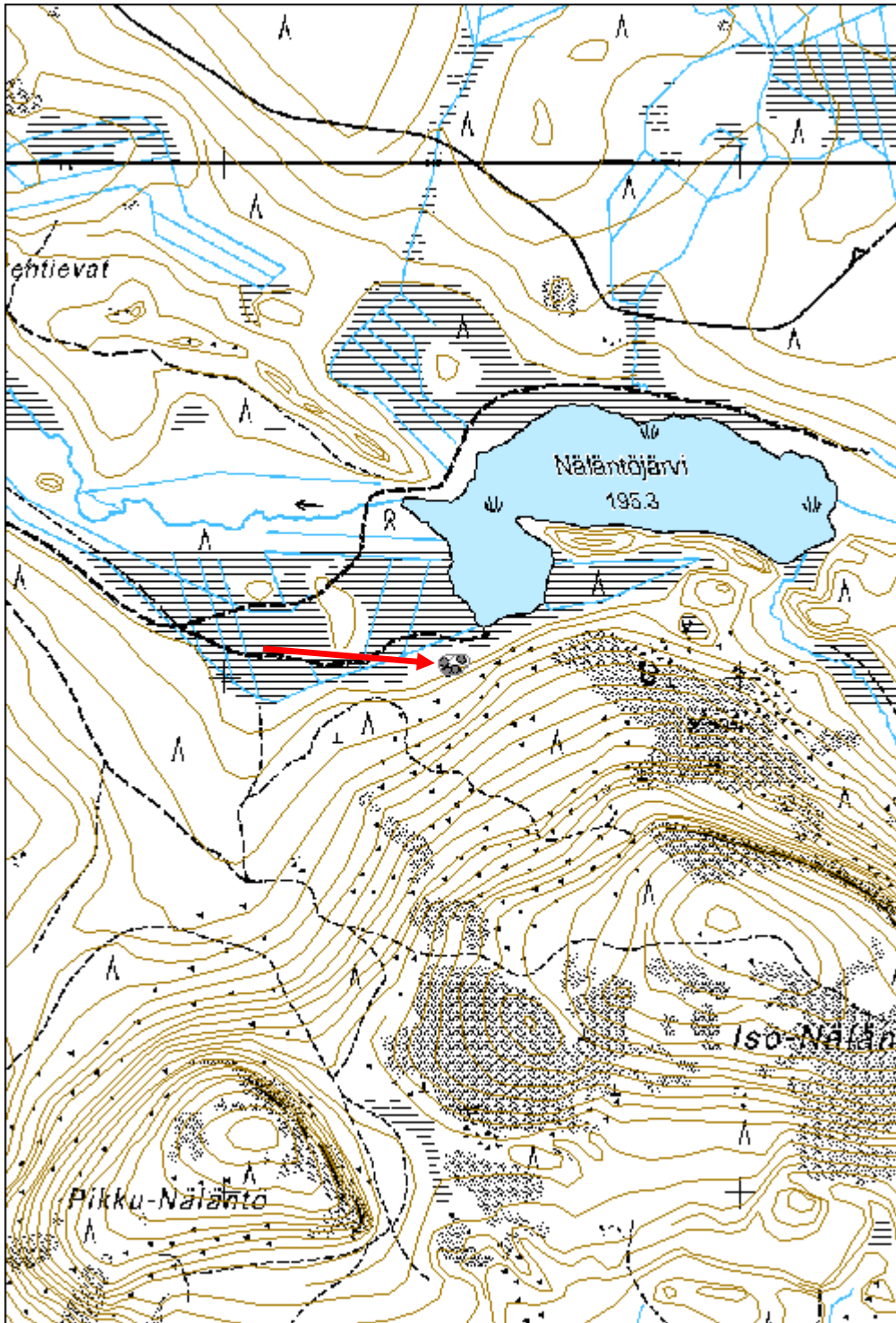
**Selitys:**



Rakennuksen hirsisalvoksia.



<b>Kohdetyyppi:</b>	1 Asuinpaikat	<b>Copyright:</b>	© Metsähallitus 2008 © Maanmittauslaitos 1/MML/08
<b>Koordinaatit:</b>	X 7439024, Y 3381440, Z 198	<b>Mittakaava:</b>	1:10000



**Järvilaki rakennus jäännös**

MH-tunnus: 172742

<b>Kohdetyyppi:</b>	1 Asuinpaikat	<b>Haltija:</b>	181 Metsätalous Länsi-Lappi
<b>Ajoitus:</b>	7116 Uusi aika	<b>Ylläpitäjä:</b>	181 Metsätalous Länsi-Lappi
<b>Rakentamisvuosi:</b>		<b>Kunta:</b>	273 Kolari
<b>Lukumäärä:</b>	4		

<b>Koordinaattiselitys:</b>		<b>Geometria tuotettu:</b>	4 Gps-mittaus, korjaamaton
<b>Koordinaatit:</b>	X 7446030, Y 3381409, Z 194	<b>Löydöt:</b>	

**Taustatiedot**

Sutigis

**Ympäristön kuvaus**

Kohde sijaitsee hiekkakankaalla, jossa kasvaa mäntymetsä. aluskasvillisuutena on mustikkaa.

**Kohteen kuvaus**

Rakennus 1 pisteessä x 3381415 y 7446009. Kohteessa on 7 x 4 metrin kokoinen hirsikehikko, josta on 5 hirsikertaa jäljellä. Pitkät sivut kulkevat koillisesta lounaaseen. Kirveellä ja sahalla katkotut hirret on alapuolelta salvattu. Kirveellä halkaistujen kattopuiden jäänteitä on seinien päällä. Länsiseinän keskellä on oviaukko. Pohjois- ja eteläseinässä on neliön muotoiset aukot ja näyttää, että rakennus olisi uudelleen koottu.

Rakennus 2 pisteessä x 3381409 y 7446015. Rakennelma on 3,5 x 3,5 metrin kokoinen turvekehikko, joka on syntynyt rakennuksen multapenkistä. Rakennus on ilmeisesti ollut puoliksi maahan kaivettu kellari. Rakennelman lattialla on kiviä. Pohjoisseinän päällä kasvaa kuusia.

Rakennus 3 pisteessä x 3381409 y 7446047. Rakennelma on 7 x 4 metrin kokoinen pelkkahirsirakennus, josta on yhdessä nurkassa 10 hirsikertaa jäljellä. Sivut kulkevat kaakosta luoteeseen ja lounaisseinällä on oviaukko. Rakennuksessa on ollut kaksi väliseinää. Katosta on jäljellä kirveellä veistettyjä lautoja. Rakennuksessa ei näy tulisijaa.

Rakennus 4 pisteessä x 3381402 y 7446051. Rakennelma on 4 x 4 metrin kokoinen turvevalli, joka on metrin leveä ja metrin korkea. Ovi on itäseinän keskellä ja kaakkoiskulmassa on liesi, jonka koko on 1 x 1,5 x 1 metriä. Uuninkiuas on tehty luonnonkivistä ja sen päällä kasvaa kuusia.

**Kohteen rajaus**

Kohde rajautuu aluemaisesti rakennelmista mitattujen gps pisteiden ylle.

**Tulkinta**

Asuinrakennusten tai tukkikämpän jäännökset.

**Lisätietoja****Toimenpiteet**

**Tarkastukset**

Tila: 3 Toteutettu Laji: 6 Suojeluarvojen tarkastus Tarkastusvuosi: 2014

Tarkastuspvm: 25.6.2014 Tarkastaja: T. Karjalainen

Kuvaus:

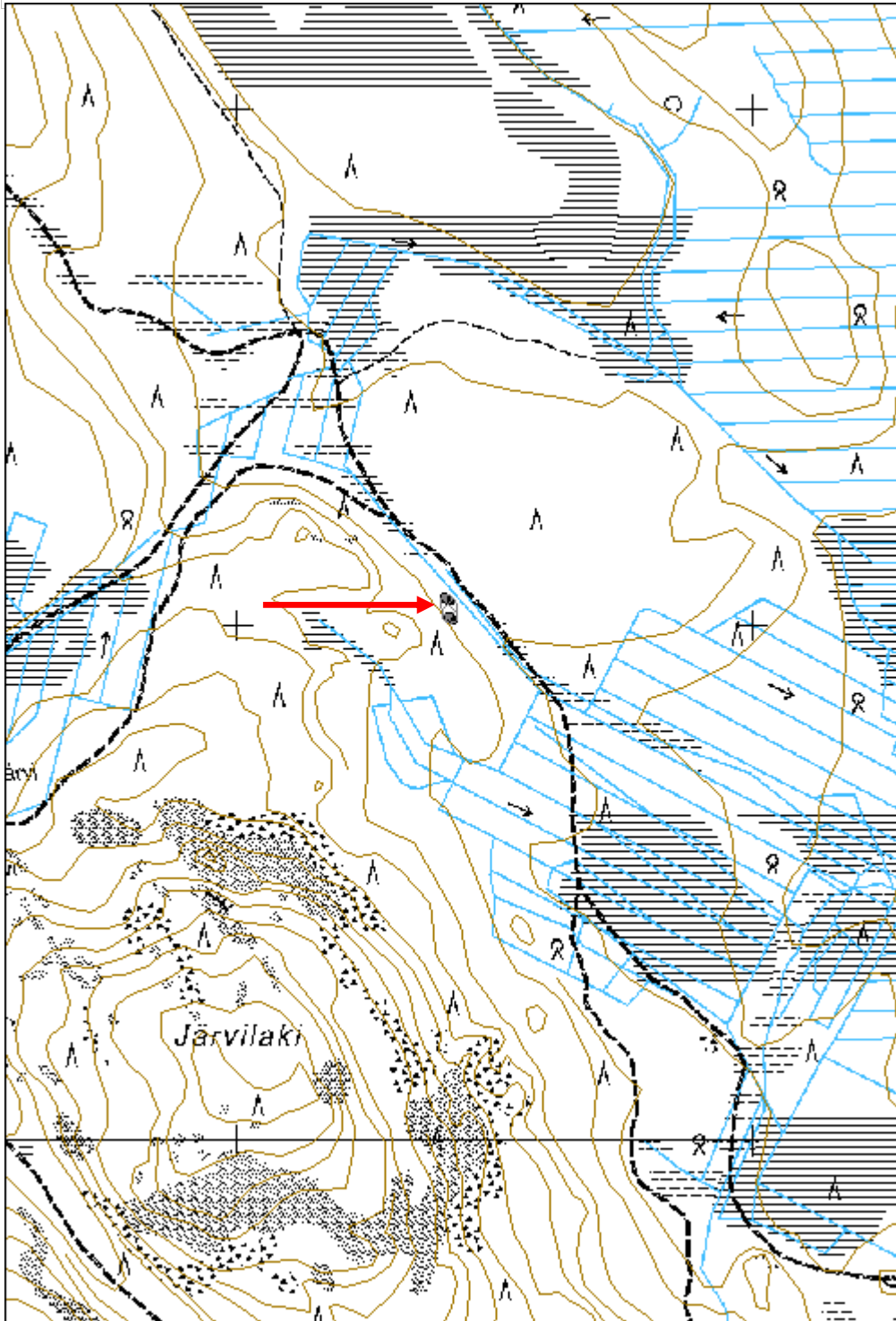
**Viranomais-  
rekisterinro:****Kunto:** 2 Keskinertainen**Olotila:** 2 Ei käytössä**Arvotus:** 8 Muu suojeluarvo**Kohteen  
suojaus:** 9 Muu suojeluarvo**Selitys:****Selitys:****Ympäristön  
suojaus:**

0 Ei määritelty

**Selitys:**

Rakennuksen hirsisalvoksia.

<b>Kohdetyyppi:</b>	1 Asuinpaikat	<b>Copyright:</b>	© Metsähallitus 2008 © Maanmittauslaitos 1/MML/08
<b>Koordinaatit:</b>	X 7446030, Y 3381409, Z 194	<b>Mittakaava:</b>	1:10000





<b>Pohjaisnenä rakennus jäännös</b>	<b>MH-tunnus: 172791</b>
-------------------------------------	--------------------------

<b>Kohdetyyppi:</b>	1 Asuinpaikat	<b>Haltija:</b>	181 Metsätalous Länsi-Lappi
<b>Ajoitus:</b>	7116 Uusi aika	<b>Ylläpitäjä:</b>	181 Metsätalous Länsi-Lappi
<b>Rakentamisvuosi:</b>		<b>Kunta:</b>	273 Kolari
<b>Lukumäärä:</b>	3		

<b>Koordinaattiselitys:</b>	<b>Geometria tuotettu:</b>
<b>Koordinaatit:</b>	4 Gps-mittaus, korjaamaton
X 7444766, Y 3372329, Z 211	<b>Löydöt:</b>

**Taustatiedot**

Sutigis

**Ympäristön kuvaus**

Kohde sijaitsee moreenikankaan pohjoispäässä, suon reunassa. Alueella kasvaa koivikko ja aluskasvillisuutena on puolukkaa sekä lehtomaan kasveja.

**Kohteen kuvaus**

Kohteessa on kolme rakennuksen pohjaa, jotka ovat ilmeisesti metsätyökämpän rakennuksia.

Rakennus 1 pisteessä x 3372341 y 7444793. Kohteessa on rakennuksen, luultavasti kämpän raunio. Rakennus on tyystin hävinnyt. paikalla on pari kivikasaa, kuoppa ja uunin raunio. kohdepiste on mitattu uunin raunion päältä. raunio on pyöreä ja sen halkaisija on 3,5 metriä ja korkeus on 1 metri. Raunion kivet ovat täysin sammaloituneet ja itäpuolella erottuu kämpän piha, jossa kasvaa heinäkasvillisuutta.

Rakennus 2 pisteessä x 3372313 y 7444740. Kohteessa on suorakaiteisen rakennuksen raunio, jonka pitkät sivut kulkevat kaakosta luoteeseen. Rakennelman koko on 10 x 5 metriä. Seinät erottuvat muutamana lahona hirtenä ja turvevallina. länsinurkan päällä kasvaa isoja koivuja. Rakennuksen keskellä on lyhyiden sivujen suuntainen turvevalli, joka on ilmeisesti väliseinä tai lahonnut kurkihirsi. Tämä rakennus on luultavasti ollut hevostalli.

Rakennus 3 pisteessä x 3372336 y 7444753. Kohteessa on suorakaiteen muotoinen rakennuksen raunio, jonka pitkät sivut kulkevat koillisesta lounaaseen. Rakennelman pituus on 18 m. ja leveys 7 m. Lounaispäädyistä mitattuna ovat väliseinät 5 ja 10 metrien kohdilla. Seinien paikat erottuvat multapenkinä ja lahonneina hirsinä. Päällä kasvaa koivikko. Rakennuksen pohjalla erottuu useita kuoppia.

**Kohteen rajaus**

Kohde rajautuu aluemaisesti rakennelmien päältä mitattujen gps pisteiden ylle ja lähimaastoon, jossa on vielä kämpän pihaa näkyvissä.

**Tulkinta**

Metsätyökämpä sivurakennuksineen.

**Lisätietoja****Toimenpiteet**

**Tarkastukset**

Tila: 3 Toteutettu Laji: 6 Suojeluarvojen tarkastus Tarkastusvuosi: 2014  
 Tarkastuspvm: 5.8.2014 Tarkastaja: T. Karjalainen  
 Kuvaus:

**Viranomais-  
rekisterinro:**

**Kunto:** 3 Huono

**Arvotus:** 8 Muu suojeluarvo

**Olotila:** 2 Ei käytössä

**Kohteen  
suojelu:** 9 Muu suojeluarvo

**Selitys:**

**Selitys:**

**Ympäristön  
suojelu:**

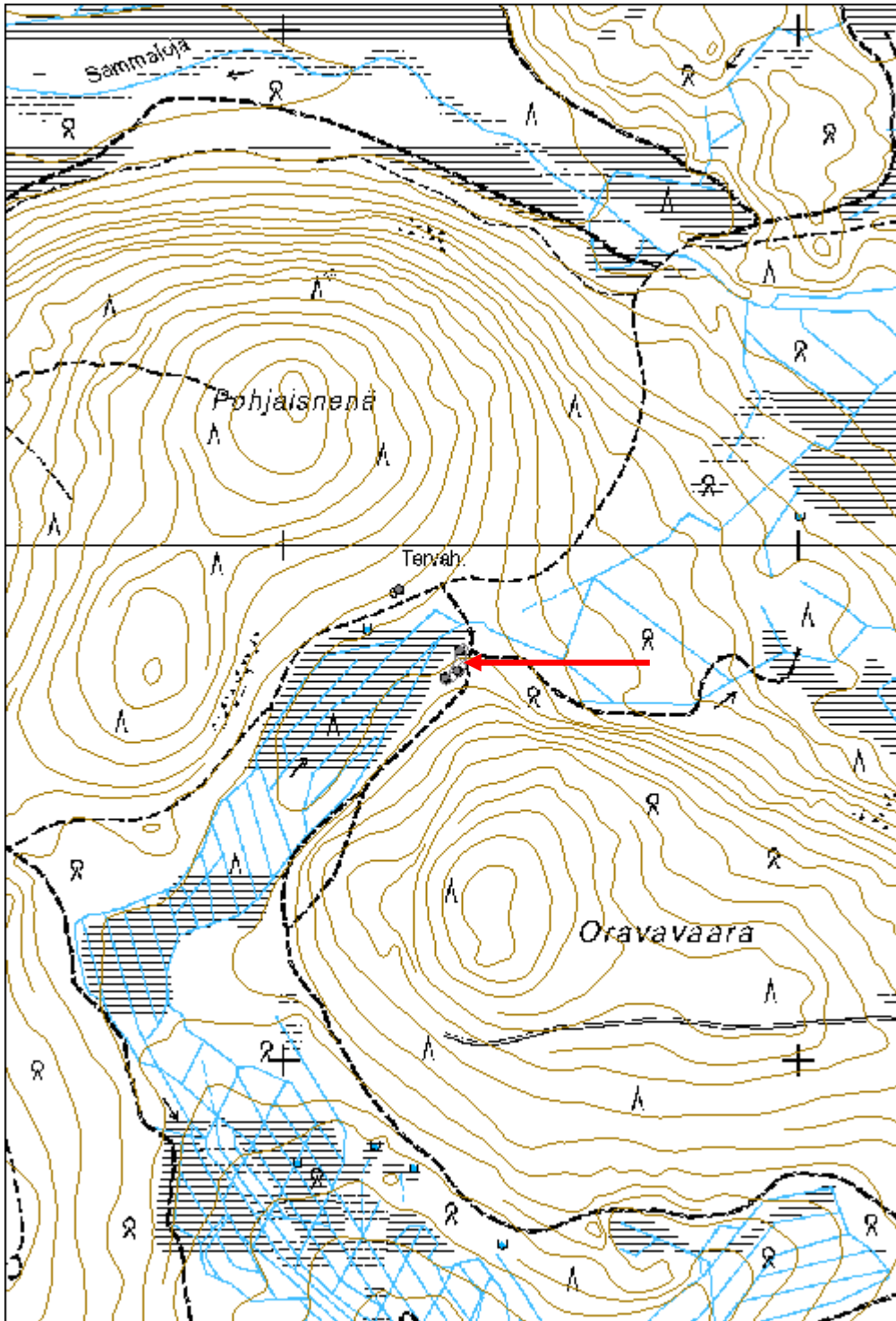
0 Ei määritelty

**Selitys:**



Rakennuksen hahmo erottuu multapenkinä.

<b>Kohdetyyppi:</b>	1 Asuinpaikat	<b>Copyright:</b>	© Metsähallitus 2008 © Maanmittauslaitos 1/MML/08
<b>Koordinaatit:</b>	X 7444766, Y 3372329, Z 211	<b>Mittakaava:</b>	1:10000



**Hyötymännikkö rakennus jäännös**

MH-tunnus: 171060

<b>Kohdetyyppi:</b>	1 Asuinpaikat	<b>Haltija:</b>	181 Metsätalous Länsi-Lappi
<b>Ajoitus:</b>	7116 Uusi aika	<b>Ylläpitäjä:</b>	181 Metsätalous Länsi-Lappi
<b>Rakentamisvuosi:</b>		<b>Kunta:</b>	273 Kolari
<b>Lukumäärä:</b>	1		

<b>Koordinaattiselitys:</b>		<b>Geometria tuotettu:</b>	4 Gps-mittaus, korjaamaton
<b>Koordinaatit:</b>	X 7446906, Y 3370480, Z 147	<b>Löydöt:</b>	

**Taustatiedot**

Löytyi inventoinnissa.

**Ympäristön kuvaus**

Kohde sijaitsee Hyötymännikkö nimisen moreenikankaan pohjoisreunassa hiekkatiestä 30 metriä etelään. Hyötymännikössä kasvaa mäntymetsä ja aluskasvillisuutena on puolukka.

**Kohteen kuvaus**

Kohteessa on 5 x 6 metrin kokoinen rakennuksen jäännös, jonka pitkät sivut kulkevat idästä länteen. Rakennuksen seinien paikat erottuvat turvevalleina. Rakennelman keskellä on tulisija, josta on jäljellä betonilaatta ja muutama harmaa tiili. Rakennelmasta 4 metriä pohjoiseen on pönttökamiina ja kaakeloidun uunin jäännökset. Rakennelman päällä kasvaa mäntyjä ja koivun taimia.

**Kohteen rajaus**

Kohde rajautuu pistemäisesti rakennelman keskeltä mitattuun gps-pisteeseen.

**Tulkinta**

Rakennuksen vierestä löytyi kaakeliuuni. Luultavasti rakennus on ollut yksityinen asuinrakennus.

**Lisätietoja****Toimenpiteet****Tarkastukset**

Tila: 3 Toteutettu Laji: 6 Suojeluarvojen tarkastus Tarkastusvuosi: 2014  
Tarkastuspvm: 5.8.2014 Tarkastaja: T. Karjalainen  
Kuvaus:

**Viranomaisrekisterinro:****Kunto:** 3 Huono**Olotila:** 2 Ei käytössä**Arvotus:** 8 Muu suojeluarvo**Kohteen suojelu:** 0 Ei määritelty

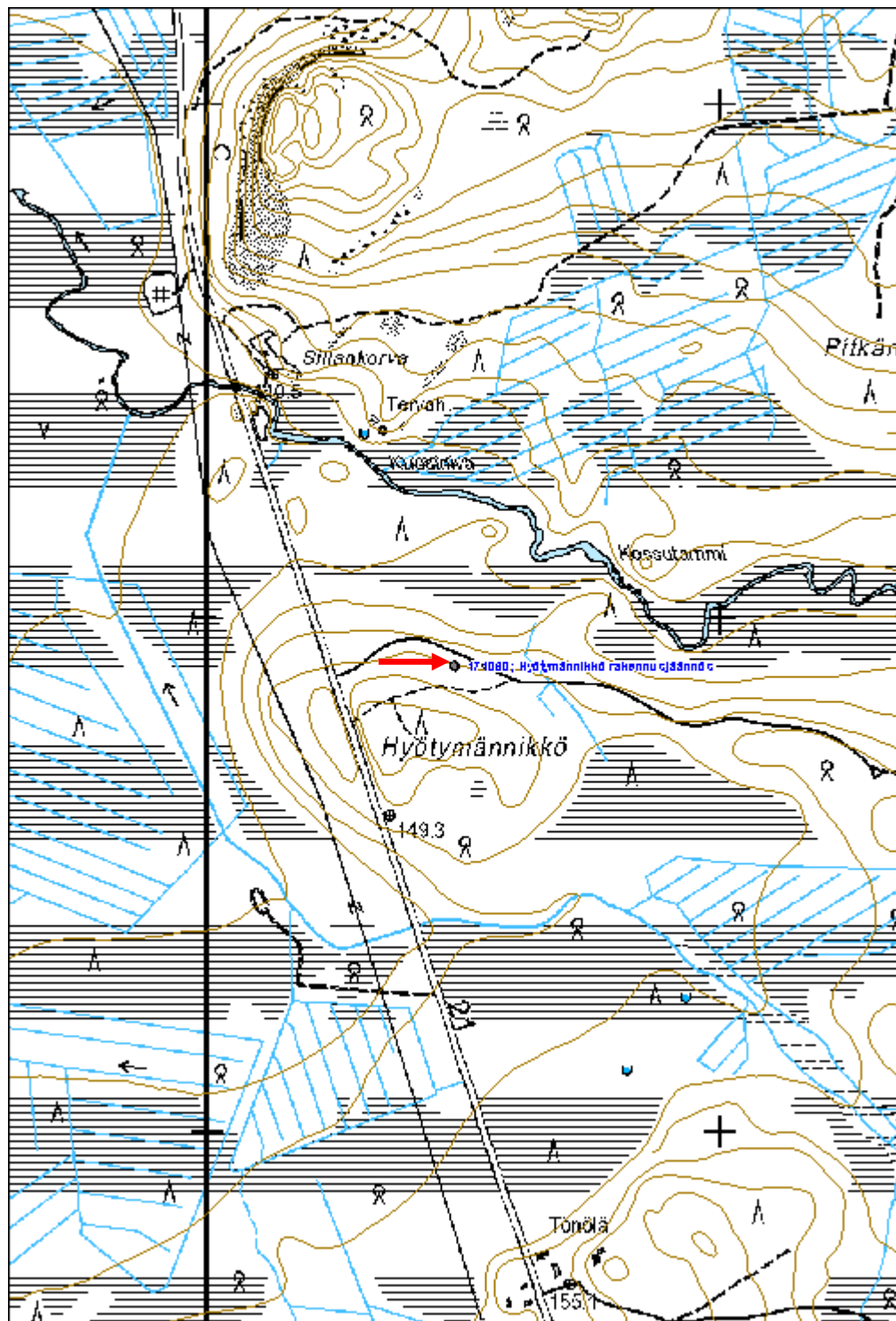


<b>Selitys:</b>	<b>Selitys:</b>
<b>Ympäristön suojelu:</b>	0 Ei määritelty
<b>Selitys:</b>	



Rakennuksen kaakeliuunin jäännökset.

<b>Kohdetyyppi:</b>	1 Asuinpaikat	<b>Copyright:</b>	© Metsähallitus 2008 © Maanmittauslaitos 1/MML/08
<b>Koordinaatit:</b>	X 7446906, Y 3370480, Z 147	<b>Mittakaava:</b>	1:10000



## Naulijoki rakennus jäännös

MH-tunnus: 172796

<b>Kohdetyyppi:</b>	9 Valmistuspaikat/työpaikat	<b>Haltija:</b>	181 Metsätalous Länsi-Lappi
<b>Ajoitus:</b>	7116 Uusi aika	<b>Ylläpitäjä:</b>	181 Metsätalous Länsi-Lappi
<b>Rakentamisvuosi:</b>		<b>Kunta:</b>	273 Kolari
<b>Lukumäärä:</b>	2		

<b>Koordinaattiselitys:</b>		<b>Geometria tuotettu:</b>	4 Gps-mittaus, korjaamaton
<b>Koordinaatit:</b>	X 7446923, Y 3370352, Z 147	<b>Löydöt:</b>	

### *Taustatiedot*

Sutigis

### *Ympäristön kuvaus*

Kohde sijaitsee moreenikankaalla, jossa kasvaa mäntymetsä. Aluskasvillisuutena on puolukkaa kasvava turve.

### *Kohteen kuvaus*

Kohteessa on kaksi suurta taimikellaria.

Rakennus 1 pisteessä x 3370348 y 7446925. Kohteessa on 5 x 4 metrin kokoinen kellarin jäännös, jonka pitkät sivut kulkevat pohjoisesta etelään. Oviaukko on pohjoisseinän keskellä. Seinät erottuvat 1.5 m leveinä ja 1.5 m korkeina turvevalleina. Oviaukossa erottuu hirsiseinärakenne, joka kulkee maavallin lävitse. Rakenne on tuettu sahalankuin joissa on tehdasvalmisteisia nauvoja. Päällä kasvaa koivuja ja mäntyjä.

Rakennus 2 pisteessä x 3370355 y 7446920. Rakenne on samanlainen kuin rakennuksessa 1. Pitkät sivut kulkevat pohjoisesta etelään ja ovi on pohjoispäädyn keskellä. Pituus 11 m, leveys 6 m. Rakennuksen pohja on 2.5 metriä syvä monttu. Seinävallit ovat jopa 2 metriä paksut. Päällä kasvaa koivuja ja mäntyjä. Vallilla on sinkkisanko. Rakennusten etäisyys toisistaan on 2 metriä.

### *Kohteen rajaus*

Kohde rajautuu aluemaisesti rakennelmista mitattujen gps pisteiden ylle.

### *Tulkinta*

Rakennukset ovat olleet metsänistutuksessa käytettyjä taimikellareita.

### *Lisätietoja*

### *Toimenpiteet*

### *Tarkastukset*

Tila: 3 Toteutettu      Laji: 6 Suojeluarvojen tarkastus      Tarkastusvuosi: 2014  
Tarkastuspvm: 5.8.2014      Tarkastaja: T. Karjalainen



Kuvaus:

**Viranomais-  
rekisterinro:**

**Kunto:** 2 Keskinertainen

**Arvotus:** 8 Muu suojeluarvo

**Olotila:** 2 Ei käytössä

**Kohteen  
suojaus:** 9 Muu suojeluarvo

**Selitys:**

**Selitys:**

**Ympäristön  
suojaus:**

0 Ei määritelty

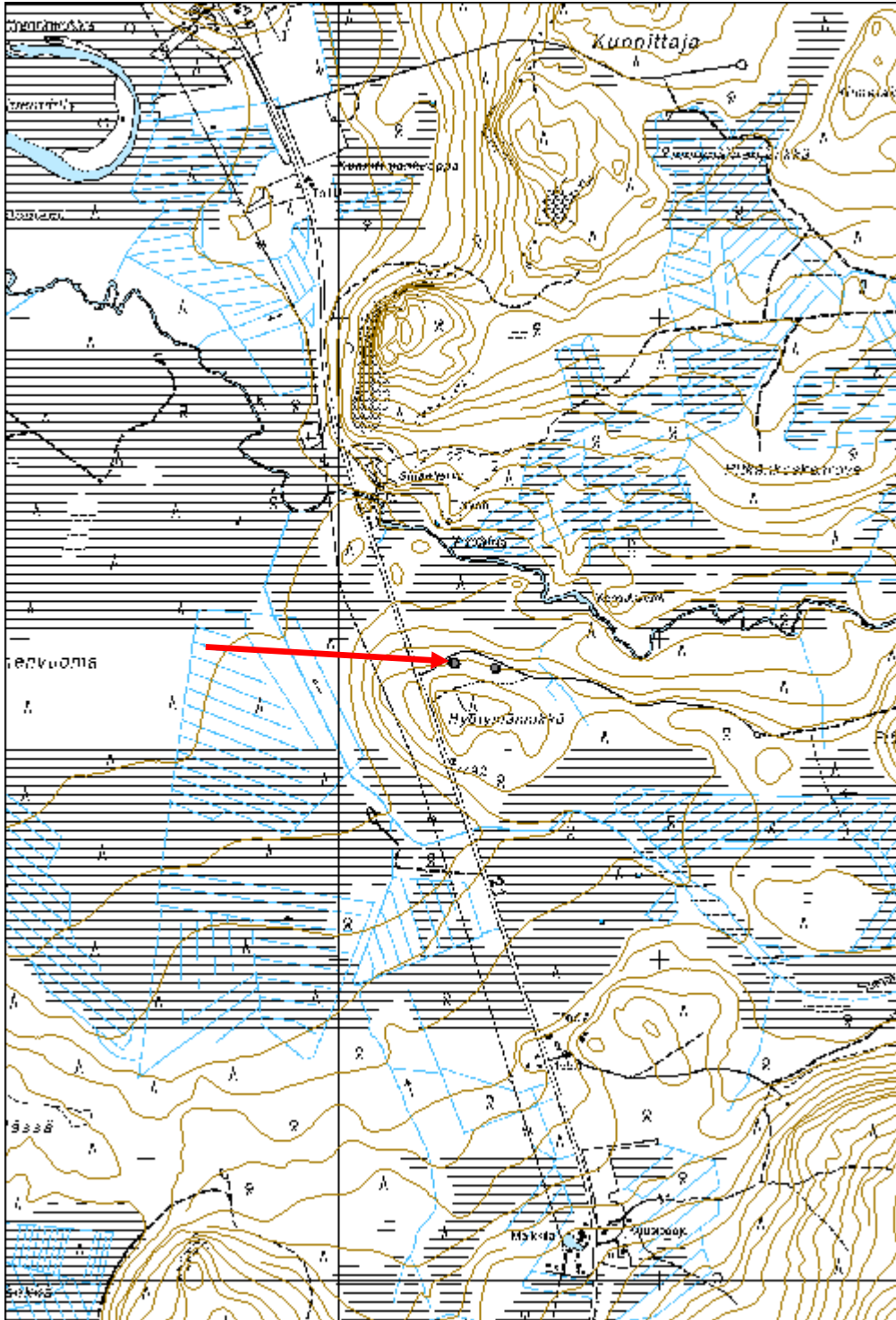
**Selitys:**



Taimikellari 1, kuvassa oviaukko.



<b>Kohdetyyppi:</b>	9 Valmistuspaikat/työpaikat	<b>Copyright:</b>	© Metsähallitus 2008 © Maanmittauslaitos 1/MML/08
<b>Koordinaatit:</b>	X 7446923, Y 3370352, Z 147	<b>Mittakaava:</b>	1:16125



**Kahra rakennus jäännös**

MH-tunnus: 172812

<b>Kohdetyyppi:</b>	1 Asuinpaikat	<b>Haltija:</b>	181 Metsätalous Länsi-Lappi
<b>Ajoitus:</b>	7116 Uusi aika	<b>Ylläpitäjä:</b>	181 Metsätalous Länsi-Lappi
<b>Rakentamisvuosi:</b>		<b>Kunta:</b>	273 Kolari
<b>Lukumäärä:</b>	4		

<b>Koordinaatti- selitys:</b>		<b>Geometria tuotettu:</b>	4 Gps-mittaus, korjaamaton
<b>Koordinaatit:</b>	X 7451577, Y 3378416, Z 185	<b>Löydöt:</b>	

***Taustatiedot***

Löytyi inventoinnissa.

***Ympäristön kuvaus***

Kohde sijaitsee kivisellä mäntykankaalla, jossa aluskasvillisuutena on puolukkaa. Kohde sijaitsee Sieppijärveltä Pasmajärvelle vievän tien 9361 ja metsätien risteyksessä molemmin puolin hiekkatietä.

***Kohteen kuvaus***

Kohteessa on neljän rakennuksen jäännökset, joista ensimmäinen on kellari, jossa on vielä katto ja seinät paikallaan.

Rakennus 1 pisteessä x 3378421 y 7451592. Rakennelma on puolittain maan sisään kaivettu kellari, jonka koko on 2,5 x 3 m. Pitkät sivut kulkevat idästä länteen. Oviaukko on länsiseinän keskellä. Seinät ja katto on tehty laudoista ja lankuista naulaamalla. Katon päällä on harmaa kattohuopa. Seinien ympärillä on metrin vahvuinen turvevalli, joka on oven suussa kivetty.

Rakennus 2 pisteessä x 3378414 y 7451575. Rakennelma on 4 x 4 metrin kokoinen rakennuksen jäännös, jonka seinät kulkevat pääilmansuuntiin. Seinät erottuvat metrin levyisinä ja puoli metriä korkeina turvevalleina. Seinien rajaamaan kuoppaan on nostettu läheisen tien rakennusvaiheessa moreenimaata. Vallilla kasvaa yksi mänty. Rakennelma sijaitsee 3 metriä tiestä itään.

Rakennus 3 pisteessä x 3378424 y 7451564. Rakennelma on 4 x 4 metrin kokoinen hirsikehikko jonka seinät kulkevat pääilmansuuntiin. Hirret ovat pääosin jo lahonneet turvevalliksi. Hirret on kirveellä katkottu ja nurkista alapuolelta salvattu. Oviaukko on länsiseinän keskellä. Luoteisnurkassa on luonnonkivistä rakennettu uunin raunio. Raunio on turpeen sisässä ja sen koko on noin 1 x 1 x 1 metriä. Oviaukossa erottuu yksi hirsi joka on sahalla katkaistu. Päällä kasvaa 4 mäntyä.

Rakennus 4 pisteessä x 3378384 y 7451589. Kohde on 8 x 8 m kokoinen rakennuksen jäännös, jonka seinät erottuvat turvevallina. rakennelman keskellä on pohjois-etelä -suuntainen väliseinä. Länsihuoneen pohjoispäässä on 1 x 1.5 m kokoinen suorakaiteen muotoinen uunin raunio. Uunin kyljessä on betonilaatta. Seinävallien päällä kasvaa mäntyjä ja koivuja. Rakennelman itäpääty on tuhoutunut tienteossa.

***Kohteen rajaus***

Kohde rajautuu aluemaisesti havaittujen rakenteiden ylle.

***Tulkinta***

Kyseessä on asuinrakennusten tai metsätyökämppään liittyvien rakennusten jäännökset.

**Lisätietoja**

**Toimenpiteet**

**Tarkastukset**

Tila: 3 Toteutettu Laji: 6 Suojeluarvojen tarkastus Tarkastusvuosi: 2014  
Tarkastuspvm: 5.8.2014 Tarkastaja: T. Karjalainen  
Kuvaus:

**Viranomais-  
rekisterinro:**

**Kunto:** 3 Huono

**Arvotus:** 8 Muu suojeluarvo

**Olotila:** 2 Ei käytössä

**Kohteen  
suojaus:** 9 Muu suojeluarvo


**Selitys:**

**Selitys:**

**Ympäristön  
suojaus:**

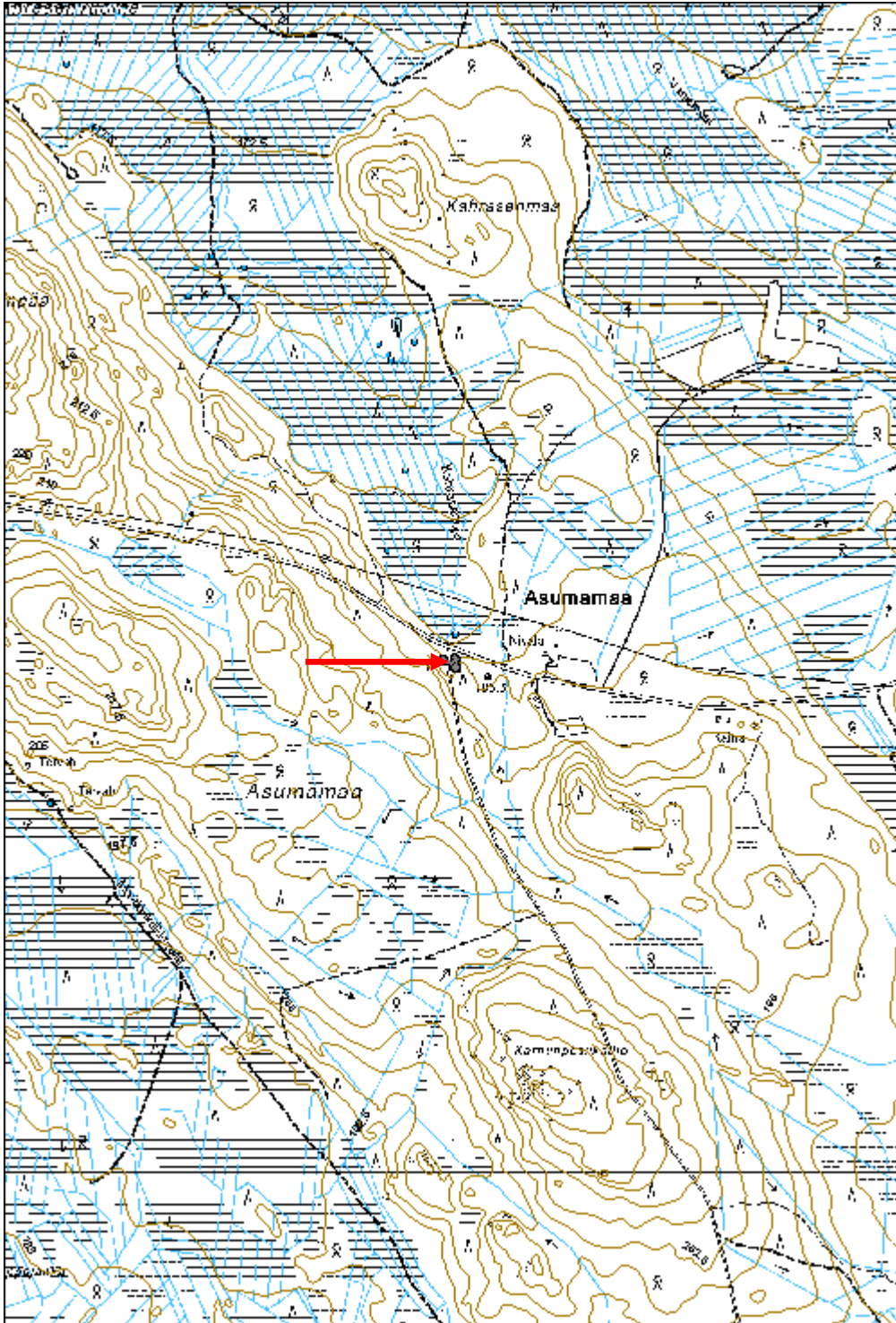
0 Ei määritelty

**Selitys:**



Rakennuksista parhaiten on säilynyt kellari.

<b>Kohdetyyppi:</b>	1 Asuinpaikat	<b>Copyright:</b>	© Metsähallitus 2008 © Maanmittauslaitos 1/MML/08
<b>Koordinaatit:</b>	X 7451577, Y 3378416, Z 185	<b>Mittakaava:</b>	1:16047





<b>Poikkikäytävänlaki rakennus jäännös</b>	<b>MH-tunnus: 172850</b>
--	--------------------------

<b>Kohdetyyppi:</b>	1 Asuinpaikat	<b>Haltija:</b>	181 Metsätalous Länsi-Lappi
<b>Ajoitus:</b>	7116 Uusi aika	<b>Ylläpitäjä:</b>	181 Metsätalous Länsi-Lappi
<b>Rakentamivuosi:</b>		<b>Kunta:</b>	273 Kolari
<b>Lukumäärä:</b>	2		

<b>Koordinaattiselitys:</b>	<b>Geometria tuotettu:</b>
<b>Koordinaatit:</b>	4 Gps-mittaus, korjaamaton
X 7447200, Y 3377946, Z 188	<b>Löydöt:</b>

**Taustatiedot**

Sutigis

**Ympäristön kuvaus**

Kohde sijaitsee moreenikankaalla, jossa kasvaa mäntymetsä ja aluskasvillisuutena on puolukkaa.

**Kohteen kuvaus**

Kohteessa on kaksi osittain maahan kaivettua rakennuksen pohjaa.

Rakennus 1 pisteessä x 3377950 y 7447189. Kohteessa on 4 x 4 metrin kokoinen rakennuksen jäännös. Seinistä on jäljellä puoli metriä korkea ja metrin levyinen hiekkapenkki. Ovi on sijainnut länsiseinän keskellä. Seinän päällä on oven jäännöksiä, jotka on tehty kirveellä halkaistuista laudoista naulaamalla. Rakennelman sisällä on peltikanisteri. päällä kasvaa koivua, kuusta ja mäntyä.

Rakennus 2 pisteessä x 3377943 y 7447209. Kohteessa on rakennuksen jäännös jonka koko on 5 x 4 metriä. Pitkät sivut kulkevat pohjoisesta etelään. Oviaukko on eteläseinän keskellä. Oviaukossa on kaksi hirttä jotka on sahattu ja niissä on porattuja reikiä. Lounaiskulmassa on 2 x 1.5 x 1 metrin luonnonkiviraunio. Seinät koostuvat metrin paksuista ja korkuisista turvevalleista joiden sisällä on lahonneita hirsii. Valleilla kasvaa kaksi mäntyä ja sisällä on pieniä koivuja.

**Kohteen rajaus**

Kohde rajautuu aluemaisesti havaittujen rakenteiden ylle.

**Tulkinta**

Rakennukset ovat olleet niin kutsuttuja multakämppejä, joiden lattiat on osittain kaivettu maahan.

**Lisätietoja****Toimenpiteet****Tarkastukset**

Tila: 3 Toteutettu      Laji: 6 Suojeluarvojen tarkastus      Tarkastusvuosi: 2014  
 Tarkastuspvm: 5.8.2014      Tarkastaja: T. Karjalainen  
 Kuvaus:

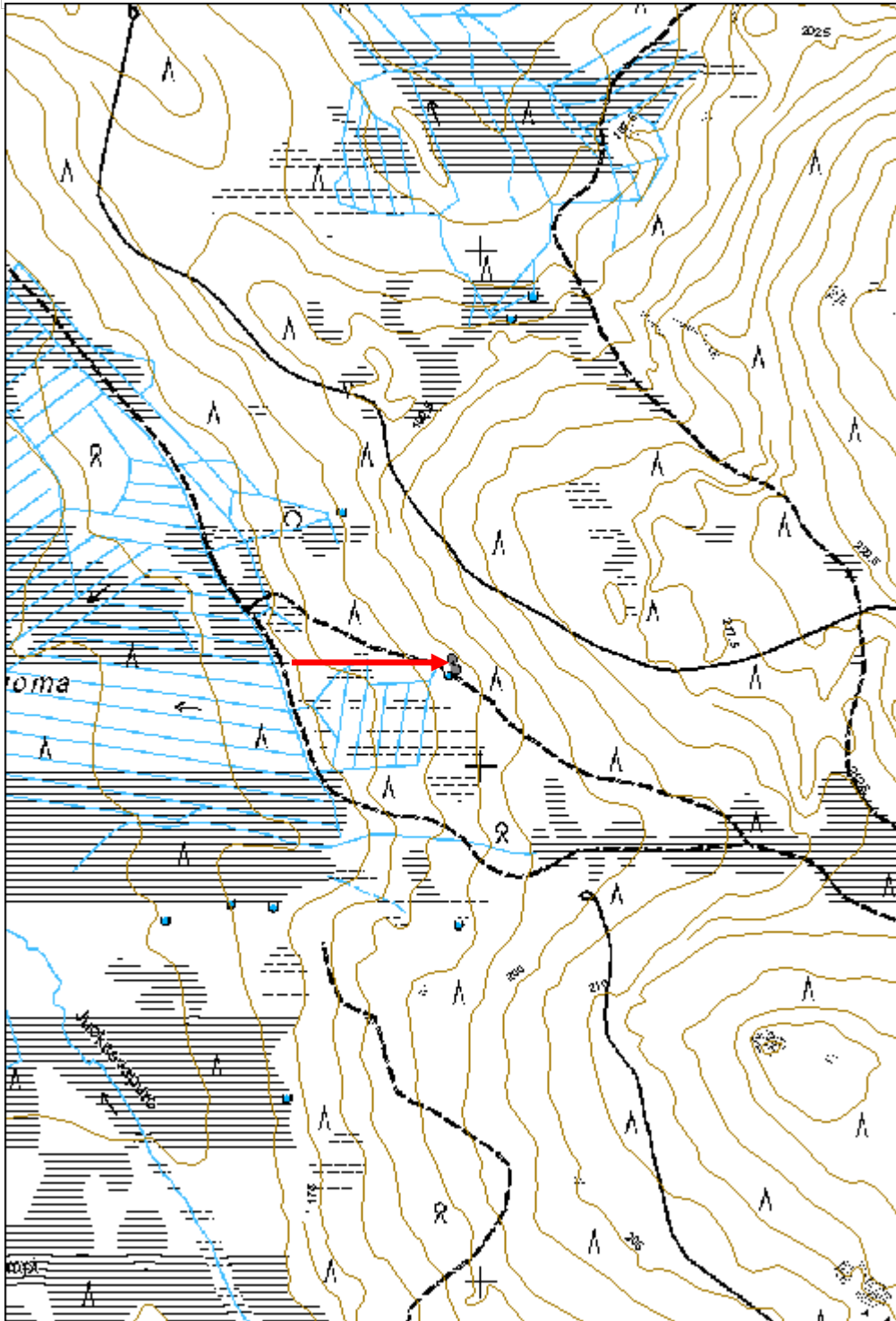
<b>Viranomais- rekisterinro:</b>		<b>Kunto:</b>	2 Keskinertainen
<b>Arvotus:</b>	8 Muu suojeluarvo	<b>Olotila:</b>	2 Ei käytössä
<b>Selitys:</b>		<b>Kohteen suojaus:</b>	9 Muu suojeluarvo
		<b>Selitys:</b>	

<b>Ympäristön suojaus:</b>	0 Ei määritelty
<b>Selitys:</b>	



Kohteessa on kaksi maahan kaivettua multakämpää, joissa on uunien rauniot.

<b>Kohdetyyppi:</b>	1 Asuinpaikat	<b>Copyright:</b>	© Metsähallitus 2008 © Maanmittauslaitos 1/MML/08
<b>Koordinaatit:</b>	X 7447200, Y 3377946, Z 188	<b>Mittakaava:</b>	1:10000



**Äijävuoma rakennus jäännös**

MH-tunnus: 172930

<b>Kohdetyyppi:</b>	1 Asuinpaikat	<b>Haltija:</b>	181 Metsätalous Länsi-Lappi
<b>Ajoitus:</b>	7116 Uusi aika	<b>Ylläpitäjä:</b>	181 Metsätalous Länsi-Lappi
<b>Rakentamisvuosi:</b>		<b>Kunta:</b>	273 Kolari
<b>Lukumäärä:</b>	2		

<b>Koordinaattiselitys:</b>		<b>Geometria tuotettu:</b>	4 Gps-mittaus, korjaamaton
<b>Koordinaatit:</b>	X 7449844, Y 3366329, Z 159	<b>Löydöt:</b>	

**Taustatiedot**

Löytyi inventoinnissa.

**Ympäristön kuvaus**

Kohde sijaitsee Äijävuomasuon itäreunassa, Huttisenvaaran juurella. Kohteen alueella on moreenimaa, jossa kasvaa sekametsä. Aluskasvillisuutena on mustikkaa. Kohteen läpi kulkee hiekkatie pohjoisesta etelään.

**Kohteen kuvaus**

Kohteessa on kaksi rakennuksen jäännöstä, joista ensimmäinen on pieni multakämpä ja toinen kellari. Kolmas rakennus on sijainnut tien itäpuolella, mutta on jäänyt hiekkatien alle.

Rakennus 1 pisteessä x 3366333 y 7449851. Kohteessa on 5 x 4 metrin kokoinen rakennuksen jäännös. Pitkä sivu kulkee pohjoisesta etelään. Lounaiskulmassa on 2 x 2 x 1 metrin kokoinen uunin luonnonkiviraunio. Seinät erottuvat metrin levyisenä ja 70 cm korkeana turvevallina. Lattiapinta on kaivettu puoli metriä syväälle. Seinävälleilla kasvaa suuria koivuja. Uunin raunion kyljessä on peltilevy. Rakennelman itäpuolella 2 m päässä kulkee pohjoisesta etelään hiekkatie. Uuni on rakennettu erityisen suurista laakakivistä, se on ollut ilmeisesti avotakka.

Rakennus 2 pisteessä x 3366327 y 7449835. Rakennelmassa on 2 x 1 metrin kokoinen kuoppa, jonka pitkät sivut kulkevat idästä länteen. Kuopan syvyys on 70 cm. Rakennelma on Äijävuoma 1 rakennuksen kellari.

Pisteessä x 3366345 y 7449851, hiekkatien toisella puolen on jäänteitä kolmannesta rakennuksesta, joka on jäänyt tien ojan alle. Paikalla on punatiiliä ja hajonnut kiviröykkiö.

**Kohteen rajaus**

Kohde rajautuu aluemaisesti havaittujen rakenteiden ylle.

**Tulkinta**

Multakämpä ja kellari sekä hajonnut kolmas rakennus.

**Lisätietoja****Toimenpiteet**



**Tarkastukset**

Tila: 3 Toteutettu Laji: 6 Suojeluarvojen tarkastus Tarkastusvuosi: 2014  
 Tarkastuspvm: 6.8.2014 Tarkastaja: T. Karjalainen  
 Kuvaus:

**Viranomais-  
rekisterinro:**

**Kunto:** 2 Keskinertainen

**Arvotus:** 8 Muu suojeluarvo

**Olotila:** 2 Ei käytössä

**Kohteen  
suojelu:** 9 Muu suojeluarvo

**Selitys:**

**Selitys:**

**Ympäristön  
suojelu:**

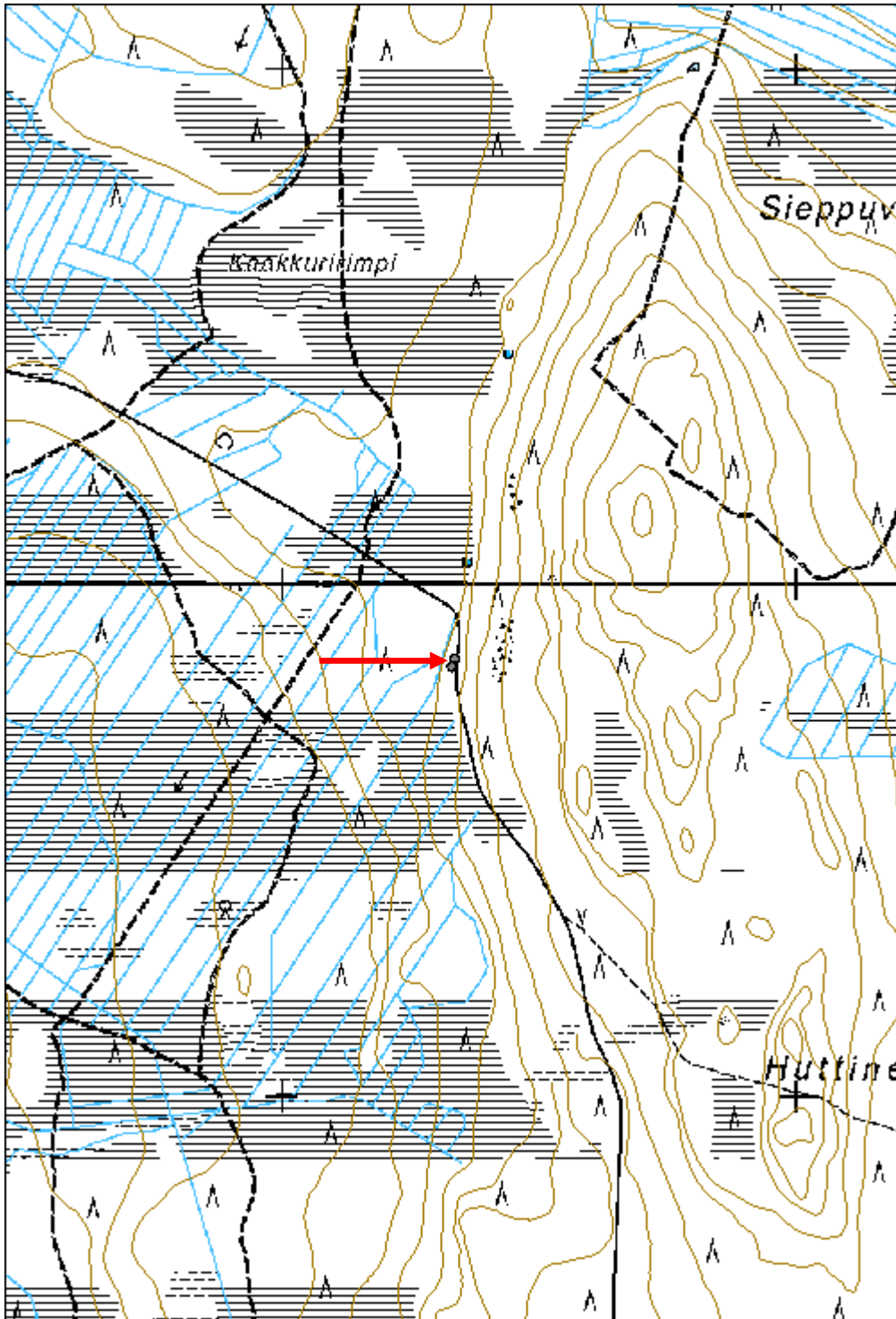
0 Ei määritelty

**Selitys:**



Rakennus 1. Päällä kasvaa suuria koivuja.

<b>Kohdetyyppi:</b>	1 Asuinpaikat	<b>Copyright:</b>	© Metsähallitus 2008 © Maanmittauslaitos 1/MML/08
<b>Koordinaatit:</b>	X 7449844, Y 3366329, Z 159	<b>Mittakaava:</b>	1:10000



**Nutirova rakennus jäännös**

MH-tunnus: 171070

<b>Kohdetyyppi:</b>	1 Asuinpaikat	<b>Haltija:</b>	181 Metsätalous Länsi-Lappi
<b>Ajoitus:</b>	7116 Uusi aika	<b>Ylläpitäjä:</b>	181 Metsätalous Länsi-Lappi
<b>Rakentamisvuosi:</b>		<b>Kunta:</b>	273 Kolari
<b>Lukumäärä:</b>	1		

<b>Koordinaattiselitys:</b>		<b>Geometria tuotettu:</b>	4 Gps-mittaus, korjaamaton
<b>Koordinaatit:</b>	X 7434044, Y 3395585, Z 208	<b>Löydöt:</b>	

**Taustatiedot**

Löytyi inventoinnissa.

**Ympäristön kuvaus**

Kohde sijaitsee Nutirova nimisen vaaran koillispuolella, 10 metriä vaaran juurella kulkevan tien pohjoispuolella. Vaaran juurella kasvaa erirakenteinen metsä, jossa pääpuulajina mänty, aluskasvillisuutena mustikka ja juolukka.

**Kohteen kuvaus**

Kohteessa on pienen kämpän raunio, jonka koko on 3 x 4 metriä. Kämpän pitkät sivut kulkevat idästä länteen ja itäpäädyn keskellä on oviaukko. Rakennuksen seinistä on jäljellä viisi hirsikertaa. Hirret ovat katkottu sahalla ja salvattu alanurkista koirankaulalle. Rakennuksen kaakkoiskulmassa on kamiinantorvi ja katonläpivientipelti. Hirsissä on nauvoja ja moottorisahan jälkiä. Lattian alalla on katon sahalautoja ja alumiinikattila. Kämpä on luultavasti peräisin 1960–70 luvulta. Kämpän seinässä on jopa kuorimattomia koivuja, seinät ovat pyöröhirsistä.

**Kohteen rajaus**

Kohde rajautuu pistemäisesti rakennelman keskeltä mitattuun gps-pisteeseen.

**Tulkinta**

Rakennuksen jäännös on luultavasti asuinrakennus 1960–70 luvulta.

**Lisätietoja****Toimenpiteet****Tarkastukset**

Tila: 3 Toteutettu Laji: 6 Suojeluarvojen tarkastus Tarkastusvuosi: 2014  
Tarkastuspvm: 8.8.2014 Tarkastaja: T. Karjalainen  
Kuvaus:

**Viranomaisrekisterinro:**

**Kunto:** 2 Keskinertainen



<b>Arvotus:</b>	8 Muu suojeluarvo	<b>Olotila:</b>	2 Ei käytössä
<b>Selitys:</b>		<b>Kohteen suojelu:</b>	9 Muu suojeluarvo
		<b>Selitys:</b>	

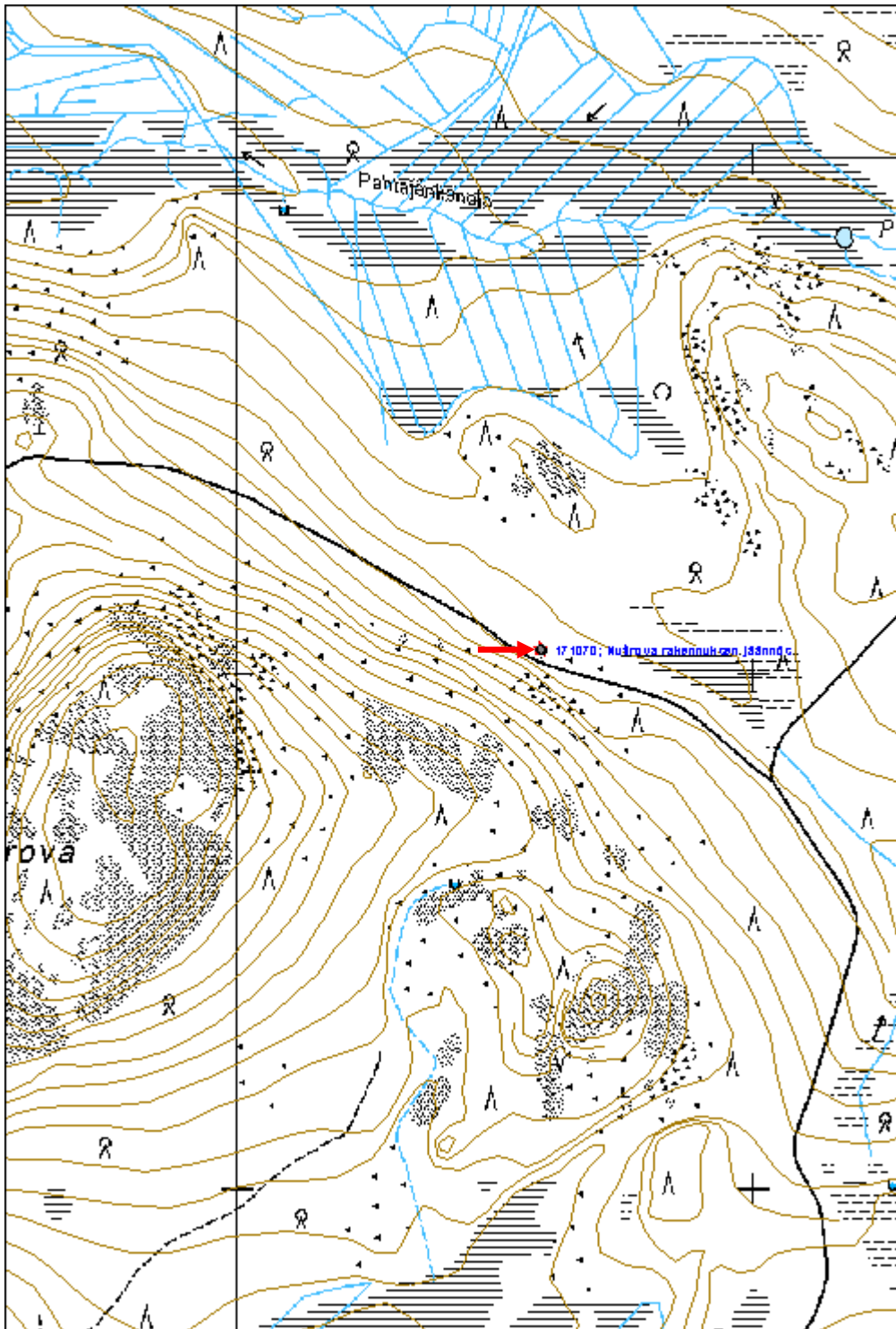
<b>Ympäristön suojelu:</b>	0 Ei määritelty
<b>Selitys:</b>	



Rakennuksessa on ollut hirsi- ja lautarakenteita.



<b>Kohdetyyppi:</b>	1 Asuinpaikat	<b>Copyright:</b>	© Metsähallitus 2008 © Maanmittauslaitos 1/MML/08
<b>Koordinaatit:</b>	X 7434044, Y 3395585, Z 208	<b>Mittakaava:</b>	1:10000



**Jalomaa rakennus jäännös**

MH-tunnus: 171700

<b>Kohdetyyppi:</b>	1 Asuinpaikat	<b>Haltija:</b>	181 Metsätalous Länsi-Lappi
<b>Ajoitus:</b>	7116 Uusi aika	<b>Ylläpitäjä:</b>	181 Metsätalous Länsi-Lappi
<b>Rakentamisvuosi:</b>		<b>Kunta:</b>	273 Kolari
<b>Lukumäärä:</b>	1		

<b>Koordinaattiselitys:</b>		<b>Geometria tuotettu:</b>	4 Gps-mittaus, korjaamaton
<b>Koordinaatit:</b>	X 7451264, Y 3363808, Z 142	<b>Löydöt:</b>	

**Taustatiedot**

Löytyi inventoinnissa.

**Ympäristön kuvaus**

Kohde sijaitsee Kuurusenvaara nimisen vaaran itäpuolella. Kohteen eteläpuolella noin 20 metrin päässä kulkee hiekkatie. Kohteessa on vanhoja peltosarkoja ja näkyvissä on asumuksen pihamaa joka on suurelta osin kasvanut umpeen.

**Kohteen kuvaus**

Kohteessa on punatiilistä rakennetun piipun jäännökset, peltinen uuni, sekä betonista rakennetun palomuurin jäännökset. Rakennuksen kokoa ei kyetty määrittämään. Kyseessä on ilmeisesti purettu asuinrakennus.

**Kohteen rajaus**

Kohde rajautuu pistemäisesti rakennuksen keskeltä mitattuun gps-pisteeseen.

**Tulkinta****Lisätietoja****Toimenpiteet****Tarkastukset**

Tila: 3 Toteutettu Laji: 6 Suojeluarvojen tarkastus Tarkastusvuosi: 2014  
Tarkastuspvm: 12.8.2014 Tarkastaja: Taisto Karjalainen  
Kuvaus:

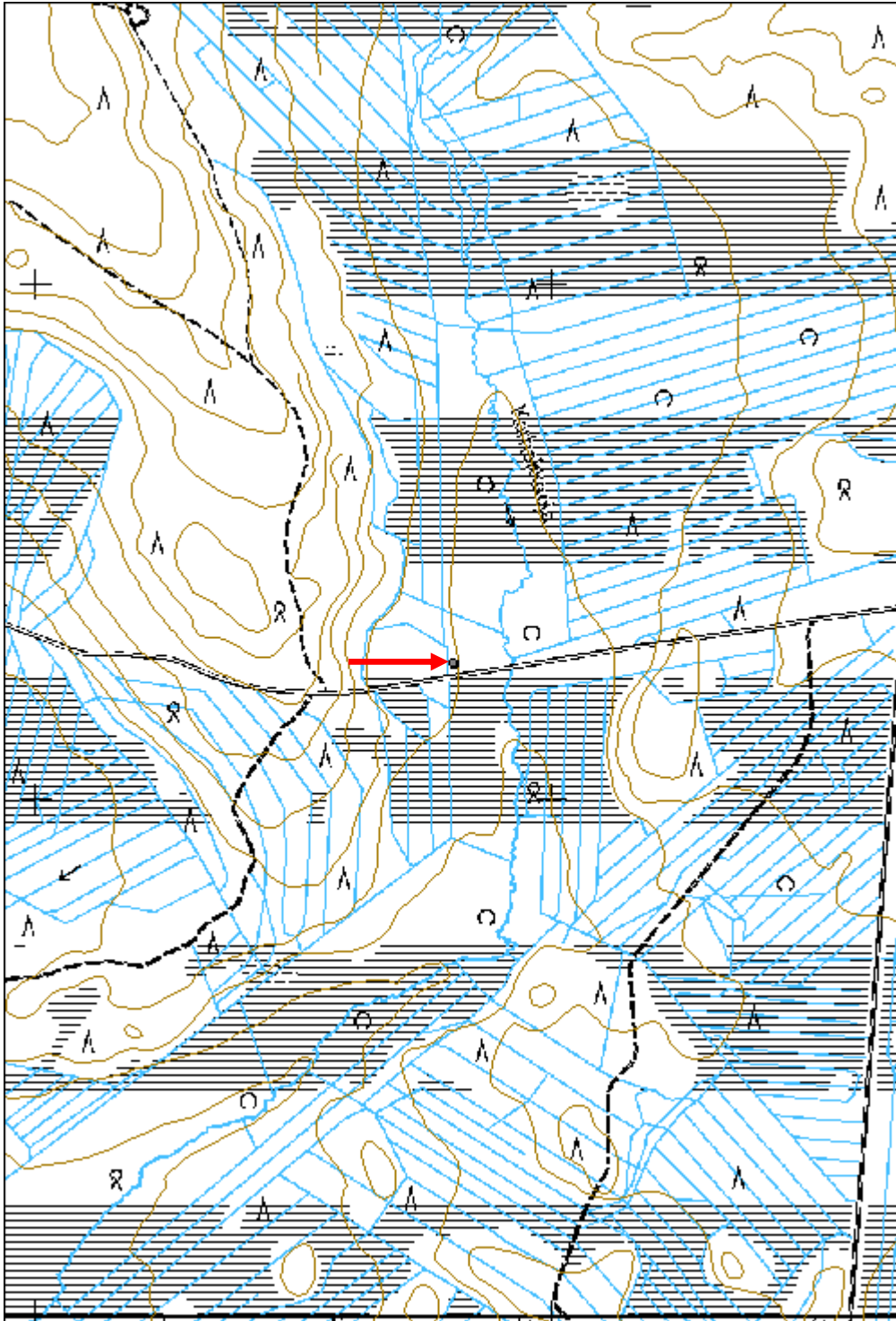
<b>Viranomaisrekisterinro:</b>		<b>Kunto:</b>	3 Huono
		<b>Olotila:</b>	2 Ei käytössä
<b>Arvotus:</b>	99 Ei suojeluarvoa	<b>Kohteen suojele:</b>	99 Ei suojeluarvoa

<b>Selitys:</b>	<b>Selitys:</b>
<b>Ympäristön suojelu:</b>	0 Ei määritelty
<b>Selitys:</b>	



Rakennuksen piippu ja palomuuuri seisovat metsittyneiden peltosarkojen keskellä.

<b>Kohdetyyppi:</b>	1 Asuinpaikat	<b>Copyright:</b>	© Metsähallitus 2008 © Maanmittauslaitos 1/MML/08
<b>Koordinaatit:</b>	X 7451264, Y 3363808, Z 142	<b>Mittakaava:</b>	1:10000





**Poliisinniitty 3 rakennus jäännös**

MH-tunnus: 173570

<b>Kohdetyyppi:</b>	1 Asuinpaikat	<b>Haltija:</b>	181 Metsätalous Länsi-Lappi
<b>Ajoitus:</b>	7116 Uusi aika	<b>Ylläpitäjä:</b>	181 Metsätalous Länsi-Lappi
<b>Rakentamisvuosi:</b>		<b>Kunta:</b>	273 Kolari
<b>Lukumäärä:</b>	2		

<b>Koordinaattiselitys:</b>		<b>Geometria tuotettu:</b>	4 Gps-mittaus, korjaamaton
<b>Koordinaatit:</b>	X 7447249, Y 3372523, Z 152	<b>Löydöt:</b>	

**Taustatiedot**

Sutigis ja merkki peruskartalla.

**Ympäristön kuvaus**

Kohde sijaitsee Naalastojoen varrella olevalla lehtomaisella kangassaarekkeella, jossa kasvaa kuusta ja koivua. Kangasmetsäsaarekettä ympäröi Poliisinniitty niminen suomalainen niitty jossa kasvaa koivua.

**Kohteen kuvaus**

Kohteessa on asuinrakennuksen ja sivurakennuksen jäännökset.

1. Asuinrakennus: Kohteessa on molemmin puolin pelkkahirsistä salvattu asuinrakennus, riiveenä on kunta. Rakennuksen sivut ovat 4 x 7 metriä, pitkät sivut kulkevat kaakko-luode suuntaan. Rakennuksen päädystä on jäljellä 13 hirsikerrosta ja katto on laudoista. Pitkien seinien keskellä on neliruudukkoikkuna jossa on vielä lasi paikallaan. Rakennuksen sisäseinissä lukee kaiverrettuja vuosilukuja ja nimiä: mm. vuosiluku 1921, Eemeli Kangas, Arne Raatiniemi 1929, Isak Hywönen, V. E Heikkilä, Esko Runtgren, Arne Kakkinen, Mauno Järvirova, Ella Satta, Sulo Lantto 19.5.1947. Rakennuksen nurkassa on laakakivikamiinan paikka.

2. Sivurakennus: Kohteessa on 5 x 4 metrin rakennuksen jäännös, jonka pitkät sivut kulkevat koillisesta lounaaseen. Seinät on molemminpuolin veistetyistä pelkkahirsistä jotka on nurkista molemminpuolin salvattu. Riiveenä on kunta ja katto on tehty kirveellä halkaistuista laudoista. Koillispäädyn keskellä on ovi. Kyseessä on jokin asuinrakennuksen sivurakennus.

**Kohteen rajaus**

Kohde rajautuu aluemaisesti rakennuksista merkittyjen gps pisteiden ylle.

**Tulkinta**

Kohteen rakennelmat ovat niittylatojen yhteydessä käytetty niittykämpä ja sen sivurakennus.

**Lisätietoja****Toimenpiteet****Tarkastukset**

Tila: 3 Toteutettu Laji: 6 Suojeluarvojen tarkastus Tarkastusvuosi: 2014  
 Tarkastuspvm: 14.8.2014 Tarkastaja: T. Karjalainen  
 Kuvaus:

<b>Viranomais-</b> <b>rekisterinro:</b>		<b>Kunto:</b>	2 Kesinkertainen
<b>Arvotus:</b>	8 Muu suojeluarvo	<b>Olotila:</b>	2 Ei käytössä
<b>Selitys:</b>		<b>Kohteen</b> <b>suojaus:</b>	9 Muu suojeluarvo
		<b>Selitys:</b>	

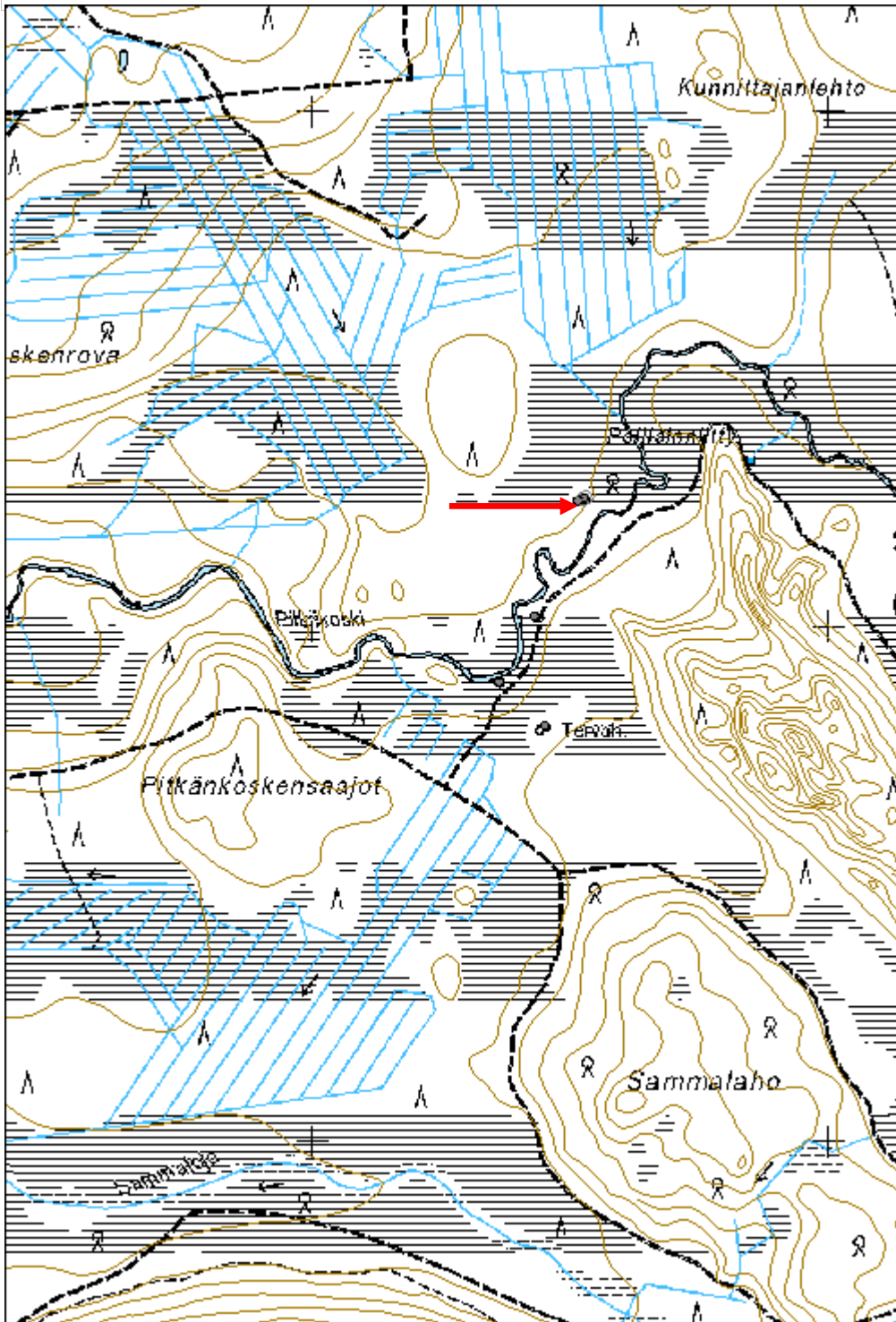
<b>Ympäristön</b> <b>suojaus:</b>	0 Ei määritelty
--------------------------------------	-----------------

**Selitys:**



Rakennuksen seinissä on runsaasti nimikirjoituksia ja vuosilukuja.

<b>Kohdetyyppi:</b>	1 Asuinpaikat	<b>Copyright:</b>	© Metsähallitus 2008 © Maanmittauslaitos 1/MML/08
<b>Koordinaatit:</b>	X 7447249, Y 3372523, Z 152	<b>Mittakaava:</b>	1:10000



**Porovuoma 1 kämpä jäännös**

MH-tunnus: 173658

<b>Kohdetyyppi:</b>	1 Asuinpaikat	<b>Haltija:</b>	181 Metsätalous Länsi-Lappi
<b>Ajoitus:</b>	7116 Uusi aika	<b>Ylläpitäjä:</b>	181 Metsätalous Länsi-Lappi
<b>Rakentamisvuosi:</b>		<b>Kunta:</b>	273 Kolari
<b>Lukumäärä:</b>	2		

<b>Koordinaattiselitys:</b>		<b>Geometria tuotettu:</b>	4 Gps-mittaus, korjaamaton
<b>Koordinaatit:</b>	X 7442096, Y 3384930, Z 203	<b>Löydöt:</b>	

***Taustatiedot***

Sutigis

***Ympäristön kuvaus***

Kohde sijaitsee moreenimaalla, tuoreessa kangasmetsässä, jossa kasvaa sekametsä. Kohteen itäpuolella on suo ja länsipuolelta kulkee metsäautotie.

***Kohteen kuvaus***

Rakennus 1 pisteessä x 3384923, y 7442093. kohteessa on kämpän raunio, jonka koko on 5 x 4 metriä, pitkät sivut kulkevat etelästä pohjoiseen. Rakennelmasta on 7 hirsikertaa jäljellä. Itäseinän keskellä on oviaukko, hirret on katkottu sahalla ja kirveellä. Rakennelman päällä on kirveellä halkaistuja kattolautoja. Rakennelmassa ei ole tulisijaa. Hirsien välissä on riiveenä kunta.

Rakennus 2 pisteessä x 3384930, y 7442096. Rakennelman koko on 6 x 3 metriä, ovi on luoteiskulmassa. Kämpän rakenne on samanlainen kuin rakennuksessa 1. Molemmissa kämpissä hirret on salvattu molemmin puolin.

***Kohteen rajaus***

Kohde rajautuu aluemaisesti havaittujen rakenteiden keskeltä mitattujen gps pisteiden ylle.

***Tulkinta***

Kummassakaan rakennuksessa ei ole tulisijaa eikä kamiinaa. Ovatko rakennukset talleja?

***Lisätietoja******Toimenpiteet******Tarkastukset***

Tila: 3 Toteutettu Laji: 6 Suojeluarvojen tarkastus Tarkastusvuosi: 2014  
Tarkastuspvm: 18.8.2014 Tarkastaja: T. Karjalainen  
Kuvaus:

***Viranomais-*****Kunto:** 2 Keskinertainen

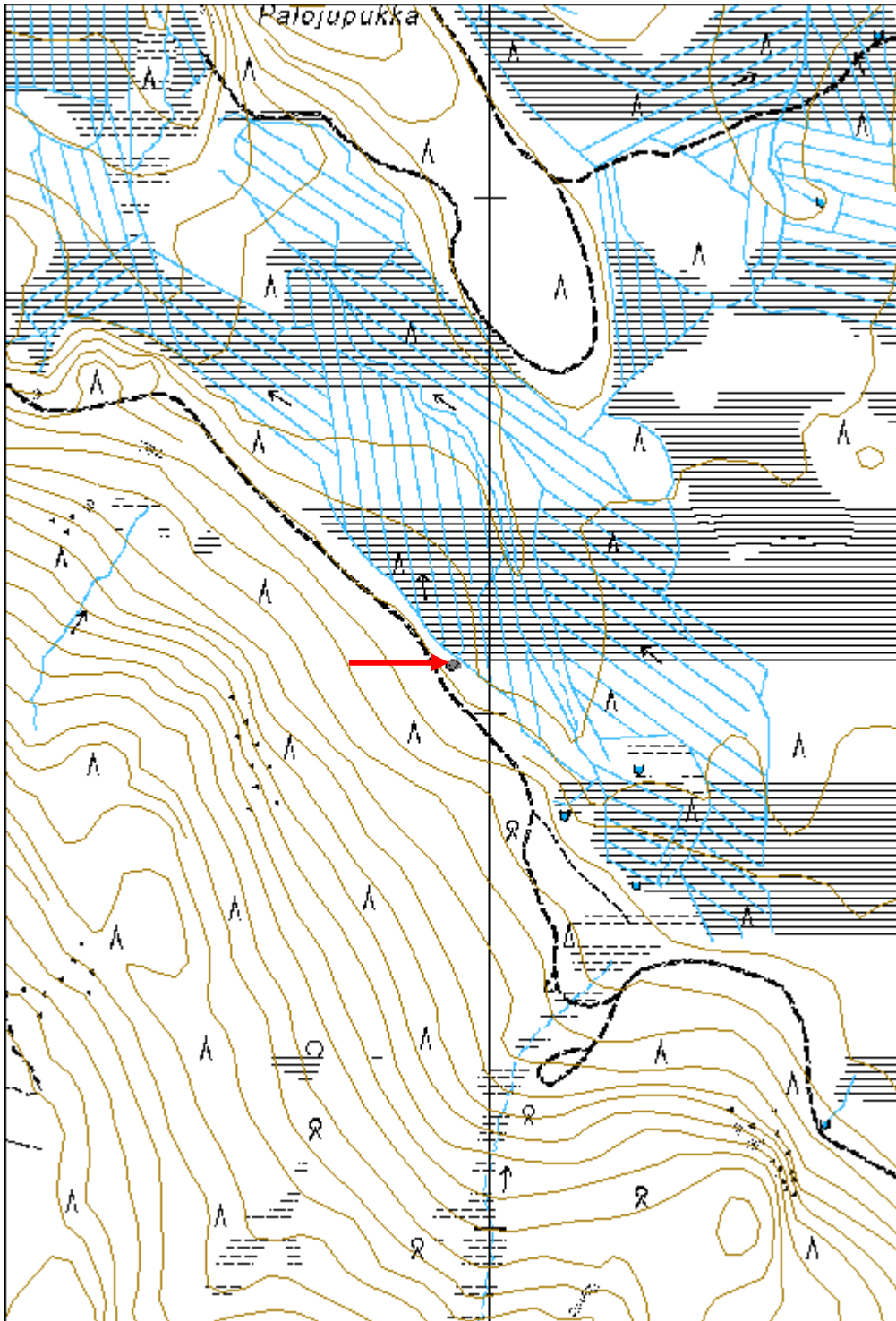


<b>rekisterinro:</b>		<b>Olotila:</b> 2 Ei käytössä
<b>Arvotus:</b>	8 Muu suojeluarvo	<b>Kohteen suojelu:</b> 9 Muu suojeluarvo
<b>Selitys:</b>		<b>Selitys:</b>
<b>Ympäristön suojelu:</b>	0 Ei määritelty	
<b>Selitys:</b>		



Kohteessa on metsätyökämpän tai tallien rauniot.

<b>Kohdetyyppi:</b>	1 Asuinpaikat	<b>Copyright:</b>	© Metsähallitus 2008 © Maanmittauslaitos 1/MML/08
<b>Koordinaatit:</b>	X 7442096, Y 3384930, Z 203	<b>Mittakaava:</b>	1:10000



<b>Poikkikäytävänvuoma rakennus jäännös</b>	<b>MH-tunnus: 173785</b>
---	--------------------------

<b>Kohdetyyppi:</b>	1 Asuinpaikat	<b>Haltija:</b>	181 Metsätalous Länsi-Lappi
<b>Ajoitus:</b>	7116 Uusi aika	<b>Ylläpitäjä:</b>	181 Metsätalous Länsi-Lappi
<b>Rakentamisvuosi:</b>		<b>Kunta:</b>	273 Kolari
<b>Lukumäärä:</b>	2		

<b>Koordinaattiselitys:</b>	<b>Geometria tuotettu:</b>
<b>Koordinaatit:</b>	4 Gps-mittaus, korjaamaton
X 7448998, Y 3377366, Z 178	<b>Löydöt:</b>

***Taustatiedot***

Sutigis.

***Ympäristön kuvaus***

Kohde sijaitsee suon reunassa kuivahkolla mäntykankaalla.

***Kohteen kuvaus***

Kohteessa on Pieni multakämpä ja eläinsuoja.

Rakennus 1 pisteessä x 3377362, y 7448998. Kohteessa on 3 x 3 metrin kokoinen rakennus jäännös, jonka sivut kulkevat pääilmansuuntiin. Oviaukko on eteläseinän keskellä. Pyöröhirret on katkottu kirveellä ja sahalla ja alapuolelta salvattu. Rakennelmasta on kuusi hirsikertaa jäljellä. Salvos on harva, joten luultavasti niitty lato tai karjasuoja.

Rakennus 2 pisteessä x 3377369, y 7448997. Kohteessa on 4 x 3 metrin kokoinen multakämpän jäännös, jonka pitkät sivut kulkevat kaakosta luoteeseen. Länsinurkassa on 1 x 1 x 0.7 metrin kokoinen luonnonkiviraunio. Seinät erottuvat metrin paksuisina turvevalleina, jotka ovat 50cm korkeat. Pohjalla on muutamia kirveellä katkaistuja pyöreitä riukuja. Oviaukko on eteläseinän keskellä. Päällä kasvaa nuoria koivuja ja valleilla mäntyjä.

***Kohteen rajaus***

Kohde rajautuu aluemaisesti rakennelmista mitattujen gps pisteiden ylle.

***Tulkinta***

Multakämpä ja karjasuoja.

***Lisätietoja******Toimenpiteet***



*Tarkastukset***Viranomais-  
rekisterinro:****Kunto:** 2 Keskinertainen**Arvotus:** 8 Muu suojeluarvo**Olotila:** 2 Ei käytössä**Kohteen  
suoja:** 9 Muu suojeluarvo**Selitys:****Selitys:****Ympäristön  
suoja:**

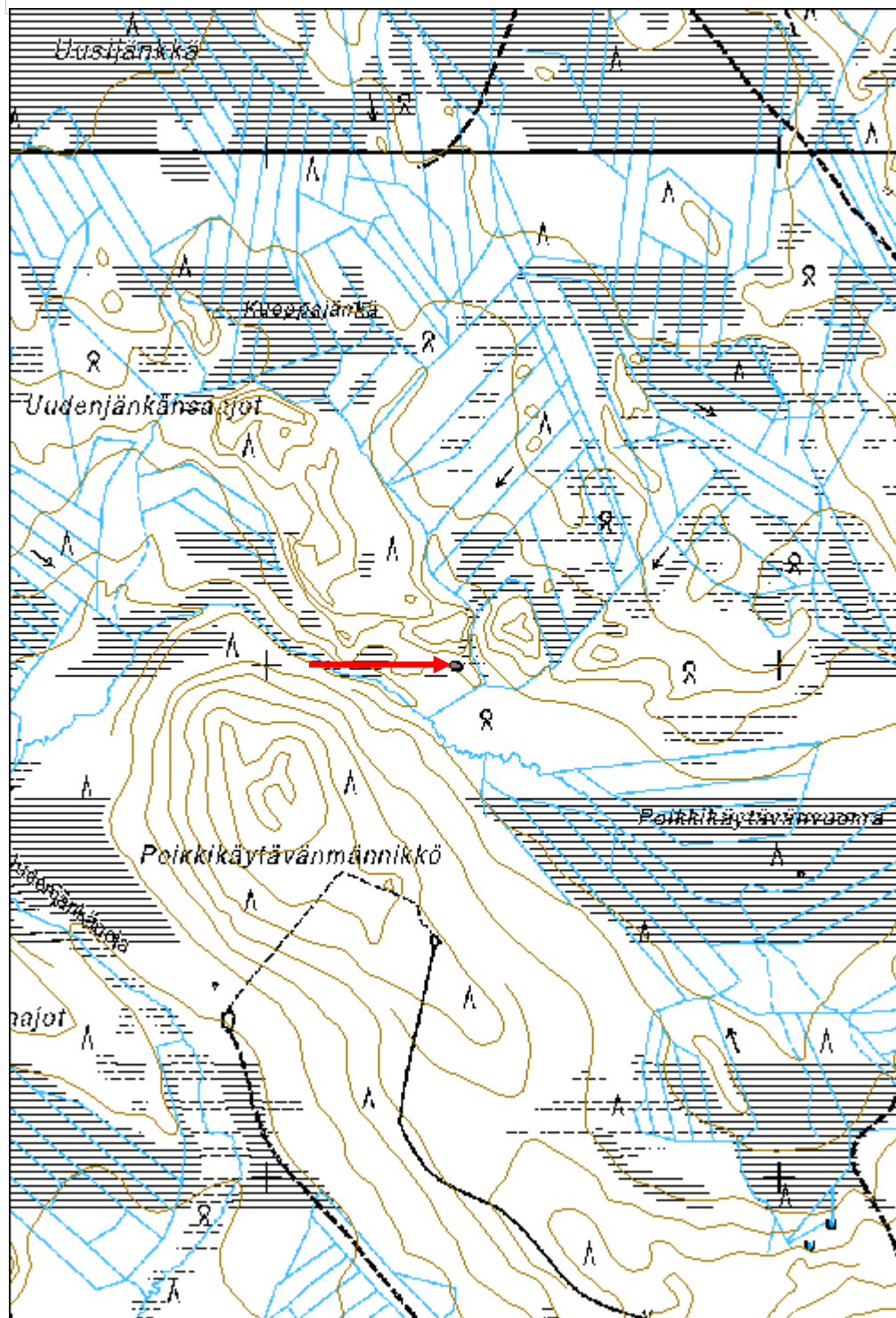
0 Ei määritelty

**Selitys:**

Rakennuksen jäljellä olevat hirsikerrat.



<b>Kohdetyyppi:</b>	1 Asuinpaikat	<b>Copyright:</b>	© Metsähallitus 2008 © Maanmittauslaitos 1/MML/08
<b>Koordinaatit:</b>	X 7448998, Y 3377366, Z 178	<b>Mittakaava:</b>	1:10000



**Tievainpää rakennus jäännös 1**

MH-tunnus: 173833

<b>Kohdetyyppi:</b>	1 Asuinpaikat	<b>Haltija:</b>	181 Metsätalous Länsi-Lappi
<b>Ajoitus:</b>	7116 Uusi aika	<b>Ylläpitäjä:</b>	181 Metsätalous Länsi-Lappi
<b>Rakentamivuosi:</b>		<b>Kunta:</b>	273 Kolari
<b>Lukumäärä:</b>	1		

<b>Koordinaattiselitys:</b>		<b>Geometria tuotettu:</b>	4 Gps-mittaus, korjaamaton
<b>Koordinaatit:</b>	X 7443869, Y 3376104, Z 171	<b>Löydöt:</b>	

***Taustatiedot***

Löytyi inventoinnissa.

***Ympäristön kuvaus***

Kohde sijaitsee Naalastojoen itärannalla. Paikalla on kämpän pihan ruohoaukea, maasto on hiekkakangasta ja alueella kasvaa kuiva kangasmetsä.

***Kohteen kuvaus***

Kohde on rakennuksen jäännös, josta on jäljellä suorakaiteen muotoinen turvevalli, jonka seinät kulkevat pääilmansuuntiin. Valli on metrin leveä ja korkea. Rakennelman koko on 4 x 3 metriä, Pitkät sivut kulkevat idästä länteen. Vallilla kasvaa yksi mänty.

***Kohteen rajaus***

Kohde rajautuu pistemäisesti rakennelman keskeltä mitattuun gps pisteeseen.

***Tulkinta***

Joessa on uittopato ja rannassa suuren kämpän jäänteet. Luultavasti alueella on ollut uitonpirtti, jonka sivurakennus, mahdollisesti sauna tämä rakennuksen jäännös on ollut.

***Lisätietoja******Toimenpiteet******Tarkastukset***

Tila: 3 Toteutettu Laji: 6 Suojeluarvojen tarkastus Tarkastusvuosi: 2014  
Tarkastuspvm: 26.8.2014 Tarkastaja: T. Karjalainen  
Kuvaus:

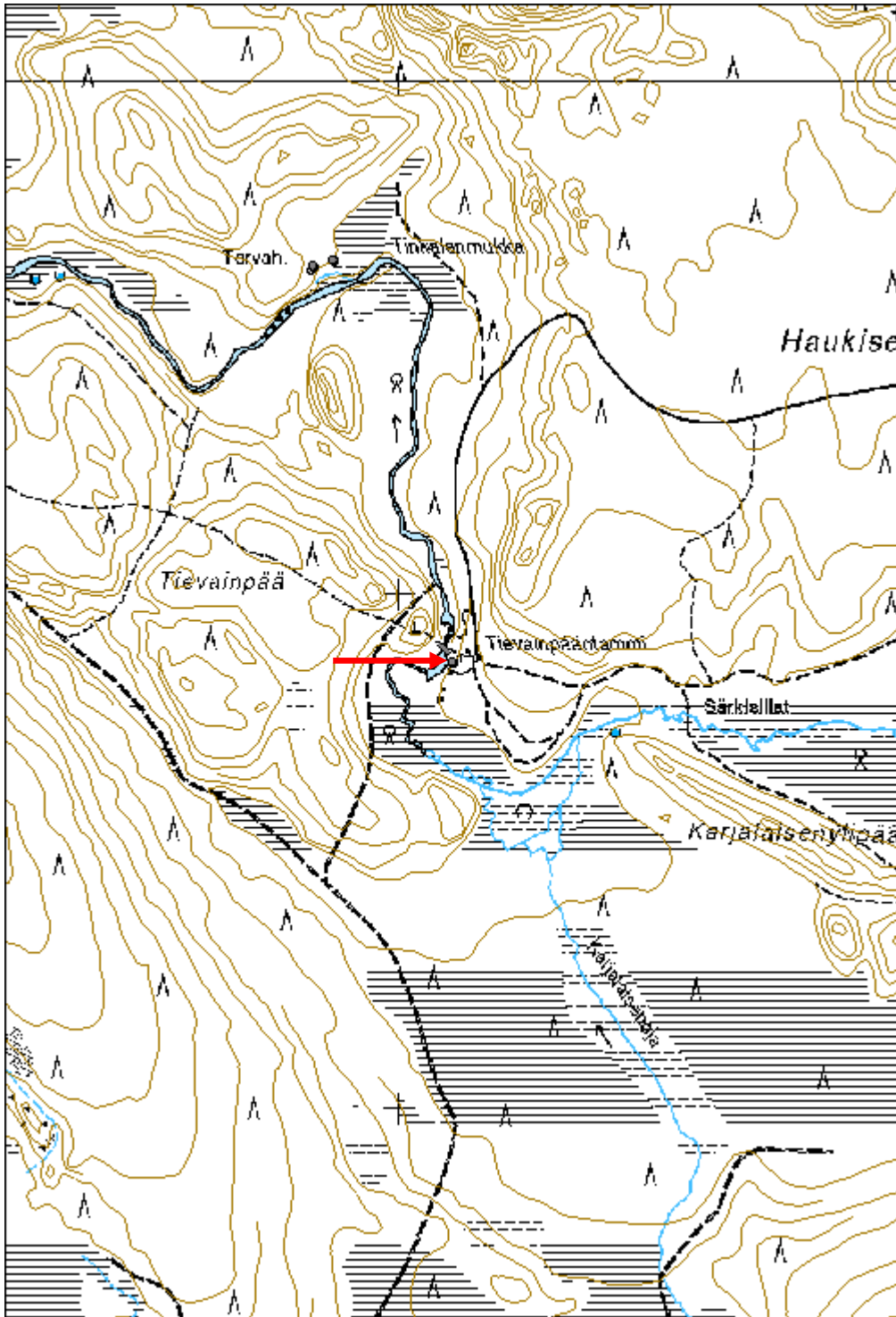
<b>Viranomaisrekisterinro:</b>		<b>Kunto:</b>	3 Huono
		<b>Olotila:</b>	2 Ei käytössä
<b>Arvotus:</b>	8 Muu suojeluarvo	<b>Kohteen suojelu:</b>	9 Muu suojeluarvo

<b>Selitys:</b>	<b>Selitys:</b>
<b>Ympäristön suojelu:</b>	0 Ei määritelty
<b>Selitys:</b>	



Kuvan keskellä näkyvän männyn juurella on rakennuksen jäännös, joka on ilmeisesti suuren kämpän saunarakennuksen pohja.

<b>Kohdetyyppi:</b>	1 Asuinpaikat	<b>Copyright:</b>	© Metsähallitus 2008 © Maanmittauslaitos 1/MML/08
<b>Koordinaatit:</b>	X 7443869, Y 3376104, Z 171	<b>Mittakaava:</b>	1:10000





## Tievainpää rakennus jäännös 2

MH-tunnus: 173855

<b>Kohdetyyppi:</b>	1 Asuinpaikat	<b>Haltija:</b>	181 Metsätalous Länsi-Lappi
<b>Ajoitus:</b>	7116 Uusi aika	<b>Ylläpitäjä:</b>	181 Metsätalous Länsi-Lappi
<b>Rakentamivuosi:</b>		<b>Kunta:</b>	273 Kolari
<b>Lukumäärä:</b>	1		

<b>Koordinaattiselitys:</b>		<b>Geometria tuotettu:</b>	4 Gps-mittaus, korjaamaton
<b>Koordinaatit:</b>	X 7443833, Y 3376104, Z 171	<b>Löydöt:</b>	

**Taustatiedot**

Löytyi inventoinnissa.

**Ympäristön kuvaus**

Tuoreen kankaan männikkö. Kohteen pohjoispuolella on suuren kämpän raunion heinikkopiha.

**Kohteen kuvaus**

Kohteessa on 4 x 3 metrin kokoinen suorakaiteen muotoinen turvevalli. Vallin korkeus on metri, pitkät sivut kulkevat idästä länteen. Kaakkoiskulmassa on 2 x 2 x 1 metrin kokoinen luonnonkiviraunio. Vallilla kasvaa kaksi isoa mäntyä. Vallista 5 metriä kaakkoon on nykyinen kämpä ja 10 metriä lounaaseen sauna.

**Kohteen rajaus**

Kohde rajautuu pistemäisesti rakennelman keskeltä mitattuun gps pisteeseen.

**Tulkinta**

Alueella on Naalastojoessa uittopato ja rakennus on ilmeisesti uitonpirttiin liittyvä sivurakennuksen jäännös.

**Lisätietoja****Toimenpiteet****Tarkastukset**

Tila: 3 Toteutettu Laji: 6 Suojeluarvojen tarkastus Tarkastusvuosi: 2014  
Tarkastuspvm: 26.8.2014 Tarkastaja: T. Karjalainen  
Kuvaus:

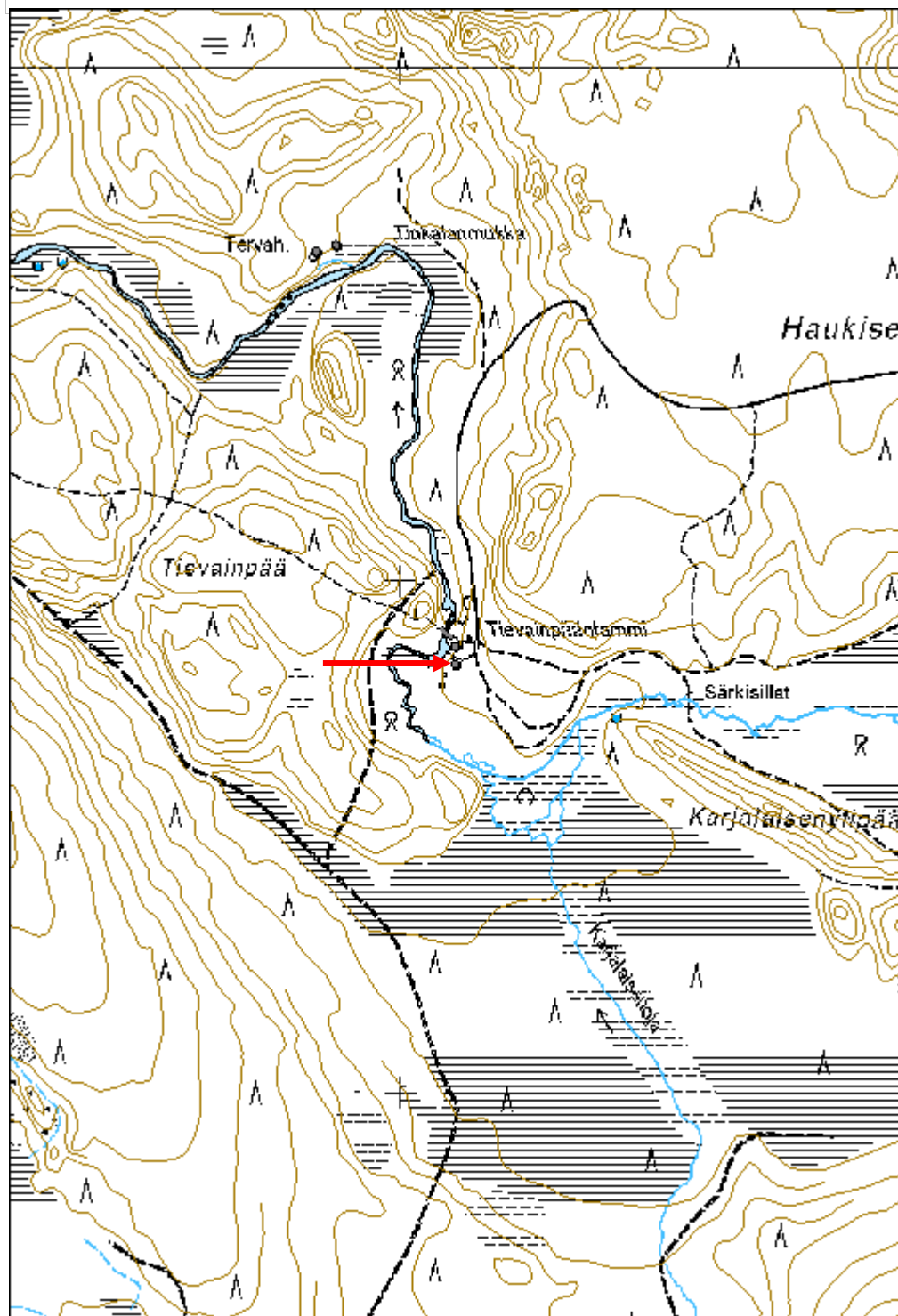
<b>Viranomaisrekisterinro:</b>		<b>Kunto:</b>	3 Huono
<b>Arvotus:</b>	8 Muu suojeluarvo	<b>Olotila:</b>	2 Ei käytössä
<b>Selitys:</b>		<b>Kohteen suojelu:</b>	9 Muu suojeluarvo
		<b>Selitys:</b>	

<b>Ympäristön suojelu:</b>	0 Ei määritelty
<b>Selitys:</b>	



Rakennuksen seinien paikoilla on paksut turvevallit. Taustalla nykyisen mökin sauna.

<b>Kohdetyyppi:</b>	1 Asuinpaikat	<b>Copyright:</b>	© Metsähallitus 2008 © Maanmittauslaitos 1/MML/08
<b>Koordinaatit:</b>	X 7443833, Y 3376104, Z 171	<b>Mittakaava:</b>	1:10000



**Lompolovuoma kämppä jäännös**

MH-tunnus: 172700

<b>Kohdetyyppi:</b>	1 Asuinpaikat	<b>Haltija:</b>	181 Metsätalous Länsi-Lappi
<b>Ajoitus:</b>	7116 Uusi aika	<b>Ylläpitäjä:</b>	181 Metsätalous Länsi-Lappi
<b>Rakentamivuosi:</b>		<b>Kunta:</b>	273 Kolari
<b>Lukumäärä:</b>	3		

<b>Koordinaattiselitys:</b>		<b>Geometria tuotettu:</b>	4 Gps-mittaus, korjaamaton
<b>Koordinaatit:</b>	X 7443632, Y 3395449, Z 170	<b>Löydöt:</b>	

**Taustatiedot**

Sutigis

**Ympäristön kuvaus**

Kohde sijaitsee hiekkaperäisellä kuivalla mäntykankaalla, jonka pohjoispuolella on Lompolovuoman suo. Kohteen eteläpuolelta kulkee hiekkatie idästä länteen. Kohteen kaakkoispuolella on hiekkakuoppa tien molemmin puolin.

**Kohteen kuvaus**

Kohteessa on kolme rauniota, jotka ovat olleet metsätyökämpän rakennuksia.

Rakennus 1. pisteessä x 3395480 y 7443648. Pyöreä 1,5 m halkaisijaltaan oleva kivilatomus, jonka korkeus on 70 cm. Latomuksen kyljessä, eteläpuolella on samankokoinen kuoppa. Latomuksen alle menee lännestä kirveellä katkaistu ja salvattu hirsi, joten latomus on jonkun rakennuksen uunin raunio.

Rakennus 2. pisteessä x 3395439 y 7443618. 8 x 6 m kokoisen rakennuksen suorakaide, joka erottuu multapenkkinä ja muutamana lahona hirtenä. Pitkä sivu kaakosta luoteeseen. Pohjan alueella 4 kuoppaa, joista on otettu maata multapenkkiin. Päällä kasvaa muutama mänty.

Rakennus 3. pisteessä x 3395421 y 7443640. 7 x 12 m rakennuksen pohja, joka erottuu lahonneiden hirsien rajaamana ruohoalueena. Pitkä sivu idästä länteen. Eteläpäässä lisäksi 5 x 4 m eteinen. Hirret ovat lahonneet melkein kokonaan turvepenkeiksi.

**Kohteen rajaus**

Kohde rajautuu aluemaisesti rakennelmista mitattujen gps pisteiden ylle.

**Tulkinta**

Metsätyökämpän rakennusten raunioita.

**Lisätietoja****Toimenpiteet****Tarkastukset**



Tila: 3 Toteutettu Laji: 6 Suojeluarvojen tarkastus Tarkastusvuosi: 2014  
 Tarkastuspvm: 23.6.2014 Tarkastaja: T. Karjalainen  
 Kuvaus:

<b>Viranomais-</b> <b>rekisterinro:</b>		<b>Kunto:</b>	3 Huono
<b>Arvotus:</b>	99 Ei suojeluarvoa	<b>Olotila:</b>	2 Ei käytössä
<b>Selitys:</b>		<b>Kohteen</b> <b>suojelu:</b>	99 Ei suojeluarvoa
		<b>Selitys:</b>	

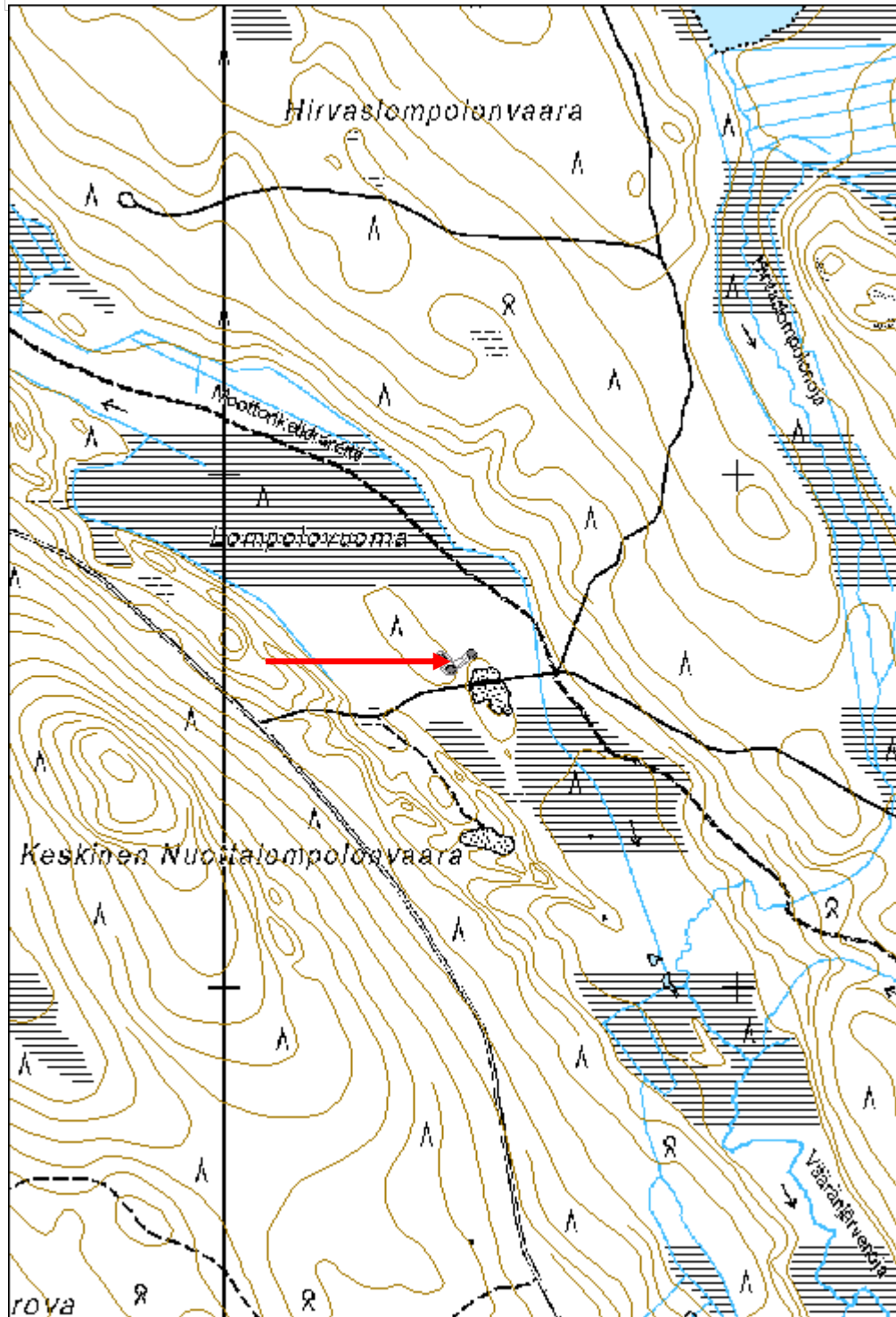
<b>Ympäristön</b> <b>suojelu:</b>	0 Ei määritelty
--------------------------------------	-----------------

<b>Selitys:</b>	
-----------------	--



Kämpän uunin raunio ja seinien maatuneita rakenteita.

<b>Kohdetyyppi:</b>	1 Asuinpaikat	<b>Copyright:</b>	© Metsähallitus 2008 © Maanmittauslaitos 1/MML/08
<b>Koordinaatit:</b>	X 7443632, Y 3395449, Z 170	<b>Mittakaava:</b>	1:10000



<b>Kaarrelaki kämppä jäännös</b>	<b>MH-tunnus: 173878</b>
----------------------------------	--------------------------

<b>Kohdetyyppi:</b>	1 Asuinpaikat	<b>Haltija:</b>	181 Metsätalous Länsi-Lappi
<b>Ajoitus:</b>	7116 Uusi aika	<b>Ylläpitäjä:</b>	181 Metsätalous Länsi-Lappi
<b>Rakentamisvuosi:</b>		<b>Kunta:</b>	273 Kolari
<b>Lukumäärä:</b>	1		

<b>Koordinaattiselitys:</b>	<b>Geometria tuotettu:</b> 4 Gps-mittaus, korjaamaton
<b>Koordinaatit:</b> X 7437898, Y 3379144, Z 184	<b>Löydöt:</b>

**Taustatiedot**

Sutigis

**Ympäristön kuvaus**

Säästöpuuryhmä harvennetussa tuoreen kankaan männikössä.

**Kohteen kuvaus**

Kohteessa on 12 x 5 metrin kokoisen kämpän jäännös. Pitkät sivut kulkevat pohjoisesta etelään. Luodekulmassa on 2 x 2 x 1 metrin kokoisen uunin raunio. Hirret on kirveellä katkaistu ja alapuolelta salvattu. Rakennelmasta on yksi seinähirsi näkyvissä, muuten seinät erottuvat vainoin turvevalleina.

**Kohteen rajaus**

Kohde rajautuu pistemäisesti rakenteen keskeltä mitattuun gps pisteeseen.

**Tulkinta**

Metsätyökämpän raunio, joka on niin huonossa kunnossa, ettei sillä enää ole suojeluarvoa.

**Lisätietoja****Toimenpiteet****Tarkastukset**

Tila: 3 Toteutettu Laji: 6 Suojeluarvojen tarkastus Tarkastusvuosi: 2014  
 Tarkastuspvm: 27.8.2014 Tarkastaja: T. Karjalainen  
 Kuvaus:

<b>Viranomaisrekisterinro:</b>	<b>Kunto:</b> 3 Huono
<b>Arvotus:</b> 99 Ei suojeluarvoa	<b>Olotila:</b> 2 Ei käytössä
<b>Selitys:</b>	<b>Kohteen suojelu:</b> 99 Ei suojeluarvoa
	<b>Selitys:</b>



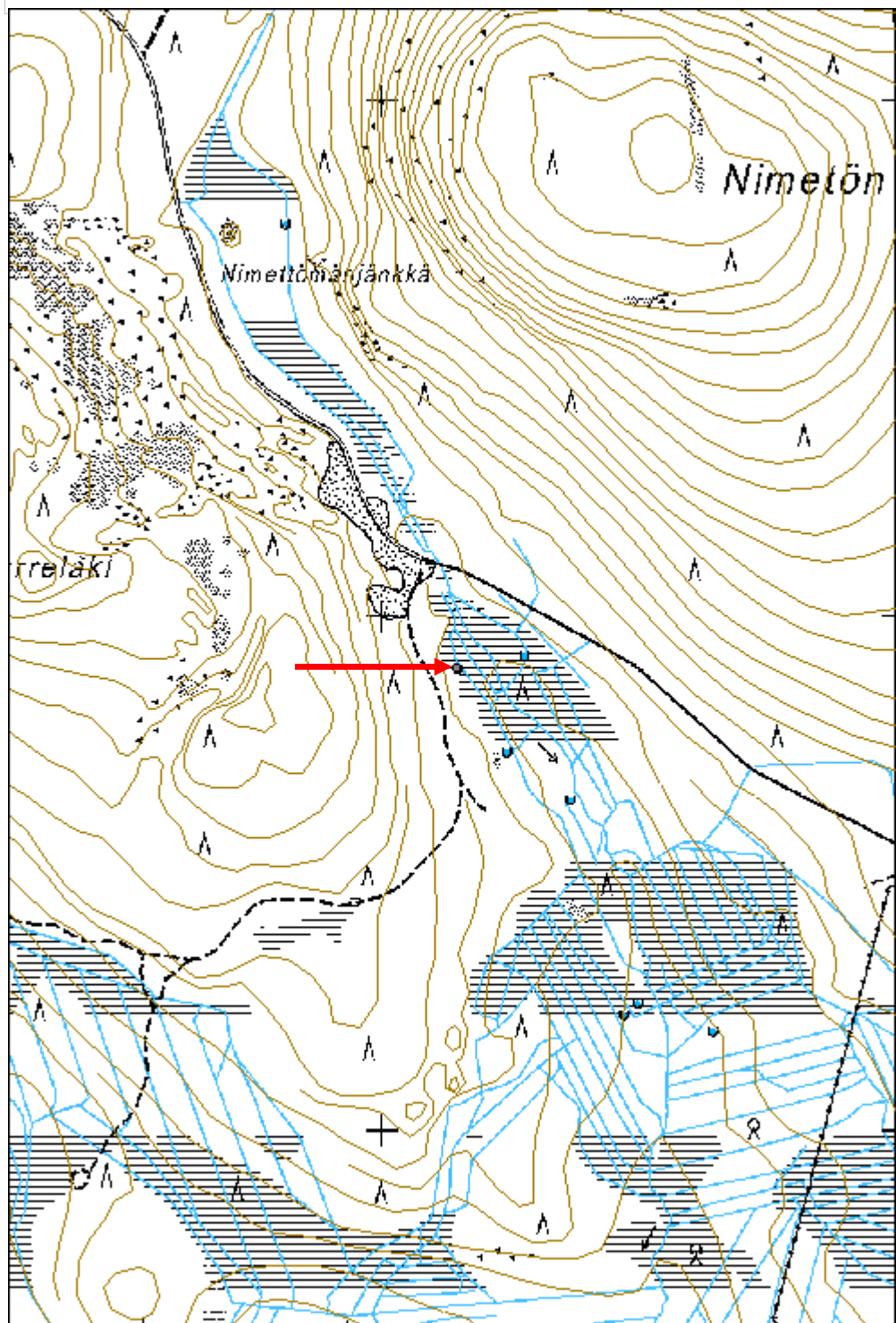
<b>Ympäristön suojelu:</b>	0 Ei määritelty
<b>Selitys:</b>	



Kämpän rakenteet erottuvat heikosti kuusien alla.



<b>Kohdetyyppi:</b>	1 Asuinpaikat	<b>Copyright:</b>	© Metsähallitus 2008 © Maanmittauslaitos 1/MML/08
<b>Koordinaatit:</b>	X 7437898, Y 3379144, Z 184	<b>Mittakaava:</b>	1:10000



**Kaarrerova kämppä jäännös**

MH-tunnus: 174034

<b>Kohdetyyppi:</b>	1 Asuinpaikat	<b>Haltija:</b>	181 Metsätalous Länsi-Lappi
<b>Ajoitus:</b>	7116 Uusi aika	<b>Ylläpitäjä:</b>	181 Metsätalous Länsi-Lappi
<b>Rakentamisvuosi:</b>		<b>Kunta:</b>	273 Kolari
<b>Lukumäärä:</b>	4		

<b>Koordinaattiselitys:</b>		<b>Geometria tuotettu:</b>	4 Gps-mittaus, korjaamaton
<b>Koordinaatit:</b>	X 7432929, Y 3399754, Z 174	<b>Löydöt:</b>	

***Taustatiedot***

Merkki peruskartalla ja ilmoitus.

***Ympäristön kuvaus***

Kursuojan molemmin puolin sijaitseva korpi, jossa runsas heinäkasvillisuus.

***Kohteen kuvaus***

Kohteessa on neljän rakennelman jäännökset ja puretun kämpän piha-alue.

Rakennelma 1 pisteessä x 3399775, y 7432965. Rakennus on 1 x 1 x 2 metrin kokoinen wc. Rakennus on tehty laudoista ja lankuista, katto pellistä. Rakennuksesta 30 metriä etelään on puretun kämpän pihanurmi.

Rakennelma 2 pisteessä x 3399825, y 7432924. Rakennelmassa on koillisesta lounaaseen kulkevia lahonneita hirssiä ja kamiinan torvia puretun kämpän sijalla.

Rakennelma 3 pisteessä x 3399825, y 7432911. Kohteessa on 4 x 4 metrin kokoisen rakennuksen jäännös jonka sivut kulkevat väli-ilmansuuntiin. Rakennelman pohja erottuu lahonneina lautalankkuina ja hirsinä. Etelänurkassa on wc:n jäännös. Rakennelma on hävinnyt siinä määrin että hahmoa on vaikea erottaa. Rakennus on ilmeisesti ollut navetta tai talli.

Rakennelma 4 pisteessä x 3399821, y 7432896. Rakenne on 2 x 2 metrin kokoisen kaivon jäännös. Kaivon seinät on tehty sahatuista parruista. Nurkat salvattu molemminpuolin. Seinistä on 5 hirsikertaa jäljellä.

***Kohteen rajaus***

Kohde rajautuu rakenteista mitattujen gps pisteiden ja kämpän pihan alueelle.

***Tulkinta***

Purettu metsätyökämpä.

***Lisätietoja******Toimenpiteet******Tarkastukset***

Tila: 3 Toteutettu Laji: 6 Suojeluarvojen tarkastus Tarkastusvuosi: 2014  
 Tarkastuspvm: 1.9.2014 Tarkastaja: T. Karjalainen  
 Kuvaus:

**Viranomais-  
rekisterinro:**

**Kunto:** 3 Huono

**Arvotus:** 99 Ei suojeluarvoa

**Olotila:** 2 Ei käytössä

**Kohteen  
suojelu:** 99 Ei suojeluarvoa

**Selitys:**

**Selitys:**

**Ympäristön  
suojelu:**

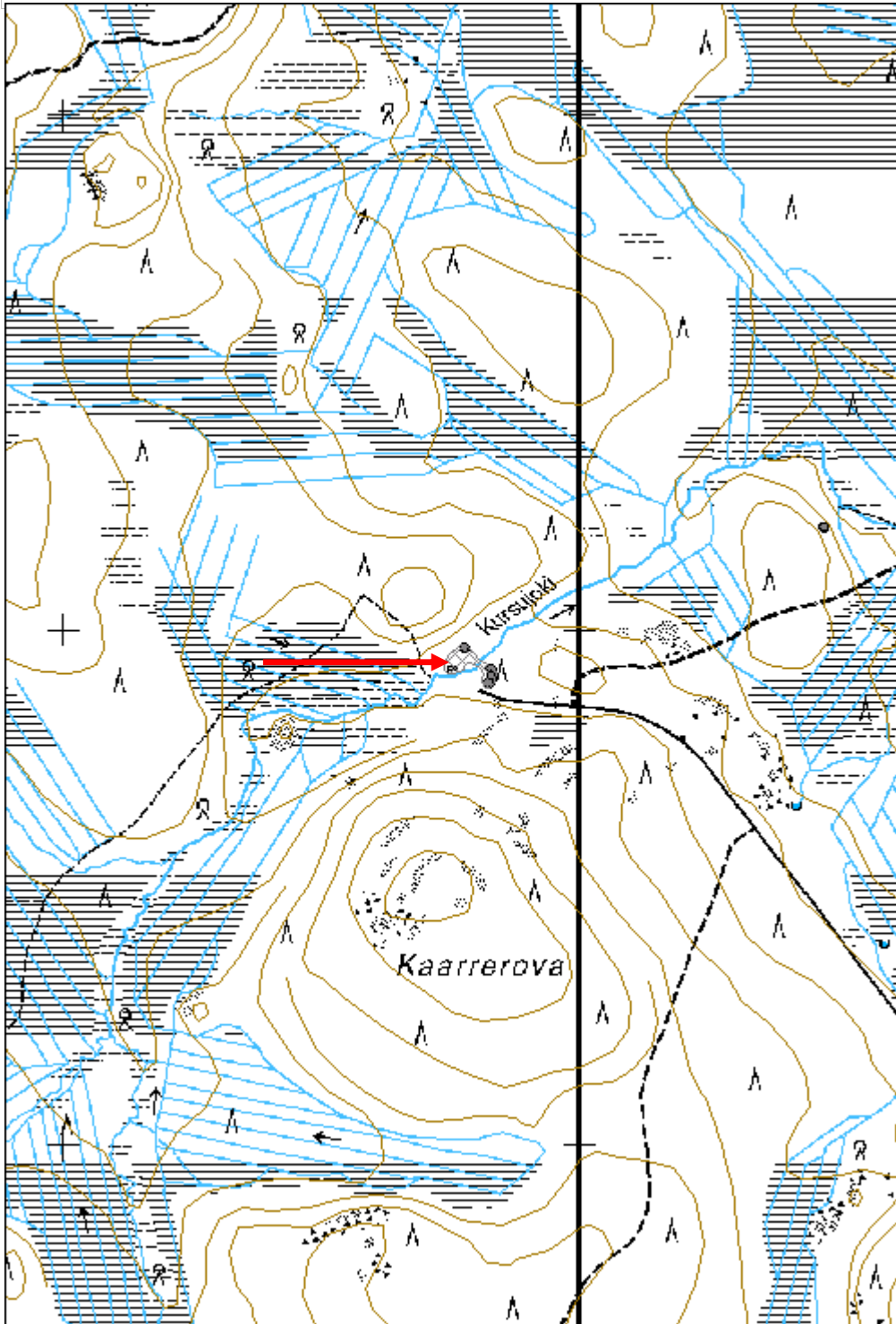
0 Ei määritelty

**Selitys:**



Kämpän kaivon salvoksia.

<b>Kohdetyyppi:</b>	1 Asuinpaikat	<b>Copyright:</b>	© Metsähallitus 2008 © Maanmittauslaitos 1/MML/08
<b>Koordinaatit:</b>	X 7432929, Y 3399754, Z 174	<b>Mittakaava:</b>	1:10000





## Roukojärvi kämppä jäännös

MH-tunnus: 174071

<b>Kohdetyyppi:</b>	1 Asuinpaikat	<b>Haltija:</b>	181 Metsätalous Länsi-Lappi
<b>Ajoitus:</b>	7116 Uusi aika	<b>Ylläpitäjä:</b>	181 Metsätalous Länsi-Lappi
<b>Rakentamisvuosi:</b>		<b>Kunta:</b>	273 Kolari
<b>Lukumäärä:</b>	3		

<b>Koordinaattiselitys:</b>		<b>Geometria tuotettu:</b>	4 Gps-mittaus, korjaamaton
<b>Koordinaatit:</b>	X 7435402, Y 3384455, Z 183	<b>Löydöt:</b>	

### *Taustatiedot*

Löytyi inventoinnissa.

### *Ympäristön kuvaus*

Kohde sijaitsee Roukojärven koillis- rannassa. Paikalla on lehtomainen kangas, jossa kasvaa koivua, kuusta ja mäntyä.

### *Kohteen kuvaus*

Kohteessa on metsätyökämpän, kellarin ja saunan jäännökset.

1. Kellari pisteessä x 3384462, y 7435423. Kohteessa on 4 x 4 metrin kokoinen lahonnut hirsisalvoskehikko, jonka ympärillä on metrin leveä ja 20 cm korkea maavalli. Seinät kulkevat väli-ilmansuuntiin. Kehikon keskellä on 2 metrin syvyinen kuoppa. Kuopan pohjalle on pudotettu kämpän kamiina.

2. Kämpä pisteessä x 3384445, y 7435339. Kämpä on purettu, eikä sillä ole enää suojeluarvoa. Paikalla on 5 x 12 metrin kokoinen matala maavalli, jonka pitkät sivut kulkevat kaakosta luoteeseen. Rakennelman kaakko ja luodepäissä on 3 x 3 x 1,5 metrin kokoiset kaivannot. Kaivannossa on kämpän kamiinoita, sinkkisankoja ja öljykanistereita. Rakennelmasta itään 4 metriä on 3 x 5 x 3 metrin kokoinen lautavarasto jossa on huopakatto. Rakennelmasta 50 metriä kaakkoon on myös purettu rakennuksen piha.

3. Sauna pisteessä x 3384440, y 7435375. Kohteessa on 6 x 6 metrin kokoinen saunan jäännös, jonka seinät kulkevat pääilmansuuntiin. Koilliskulmassa on jäljellä molemminpuolin salvatun pelkkahirren jäännös. Eteläseinän keskellä on 2 x 2 x 1 metrin kokoinen saunan uuninraunio. Raunio on luonnonkivistä ja sen sisään menee rautainen i-palkki, joka on kannatellut arinan aukkoa.

### *Kohteen rajaus*

Kohde rajautuu rakenteista mitattujen gps pisteiden ylle.

### *Tulkinta*

Metsätyökämpän ja sen sivurakennusten jäännökset. Kämpä on ilmeisesti purettu.

### *Lisätietoja*

### *Toimenpiteet*

**Tarkastukset**

Tila: 3 Toteutettu Laji: 6 Suojeluarvojen tarkastus Tarkastusvuosi: 2014  
 Tarkastuspvm: 9.9.2014 Tarkastaja: T. Karjalainen  
 Kuvaus:

**Viranomais-  
rekisterinro:**

**Kunto:** 3 Huono

**Arvotus:** 99 Ei suojeluarvoa

**Olotila:** 2 Ei käytössä

**Kohteen  
suojelu:** 99 Ei suojeluarvoa

**Selitys:**

**Selitys:**

**Ympäristön  
suojelu:**

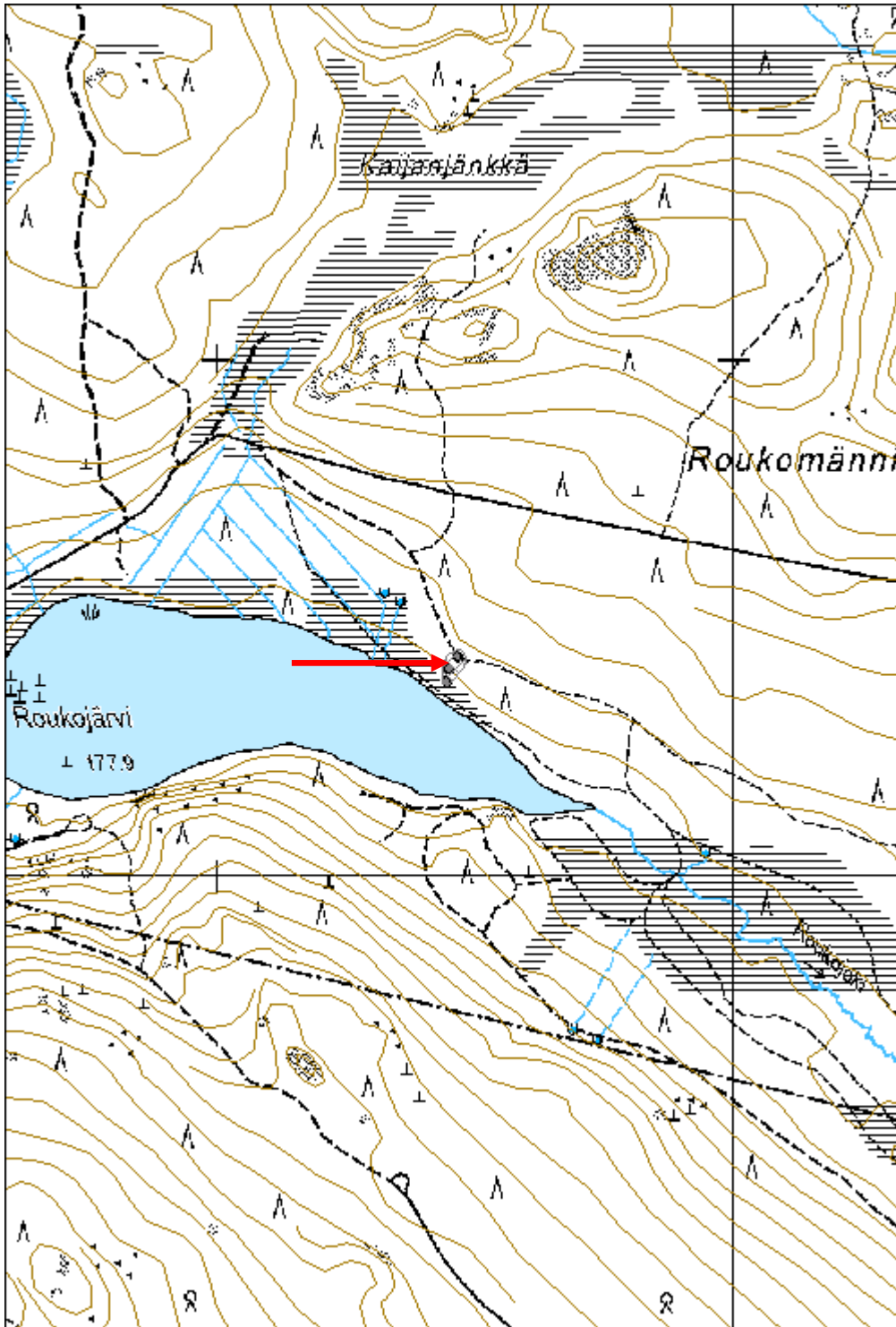
0 Ei määritelty

**Selitys:**



Kämpän lattia-ala, jossa on kellarikuoppa.

<b>Kohdetyyppi:</b>	1 Asuinpaikat	<b>Copyright:</b>	© Metsähallitus 2008 © Maanmittauslaitos 1/MML/08
<b>Koordinaatit:</b>	X 7435402, Y 3384455, Z 183	<b>Mittakaava:</b>	1:10000



**Laukkujärvi kämppä jäännös**

MH-tunnus: 172660

<b>Kohdetyyppi:</b>	1 Asuinpaikat	<b>Haltija:</b>	181 Metsätalous Länsi-Lappi
<b>Ajoitus:</b>	7116 Uusi aika	<b>Ylläpitäjä:</b>	181 Metsätalous Länsi-Lappi
<b>Rakentamisvuosi:</b>		<b>Kunta:</b>	274 Kolari
<b>Lukumäärä:</b>	3		

<b>Koordinaattiselitys:</b>		<b>Geometria tuotettu:</b>	4 Gps-mittaus, korjaamaton
<b>Koordinaatit:</b>	X 7435032, Y 3387217, Z 180	<b>Löydöt:</b>	

**Taustatiedot**

Sutigis

**Ympäristön kuvaus**

Kohde sijaitsee Laukkujärven länsipäästä alkavan Laukkujoen pohjoisrannalla sekametsälehdossa. Maasto laskee etelään, jokeen päin.

**Kohteen kuvaus**

Kohteessa on metsätyökämpän ja saunan rauniot ja wc, joka on edelleen pystyssä.

Kämppä pisteessä: x 3387239 y 7435026. Kohteessa on 11 x 14 metrisen kämpän pohja. Kämpästä on jäänyt muutama palanut hirsi ja länsinurkassa betonilaatta. Ruskeat lattialankut ja pöytä ovat pihamaalla. Alueelle on jäänyt kamiinan jäännöksiä ja harmaata kattohuopaa ja sahan purua täytteistä.

Sauna pisteessä: x 3387194 y 7435021. Puretun saunan pohja, joka on 4 x 6 metrin alue, jonka pitkät sivut pohjoisesta etelään. Kaakkoiskulmassa on 2 x 1,5 m kiviraunio ja lounaiskulmassa kiveys uunin kiukaan, siis kamiinauunin pohjalle. Päällä on muutamia kamiinan torvia. Seinien paikat erottuvat painautumina.

WC pisteessä: x 3387205 y 7435044. Wc on kooltaan, 2 x 1,5 x 2,2 metriä. Lautarakennus, joka on tehty lankukehikolle. Ovi suuntaa kämpälle, itään.

**Kohteen rajaus**

Kohde rajautuu aluemaisesti rakennelmista mitattujen gps pisteiden ylle.

**Tulkinta**

Puretun metsätyökämpän ja saunan alat sekä wc, joka on vielä pystyssä. Kohteella ei ole suojeluarvoa.

**Lisätietoja**

Kohde on tuhoutunut eikä sillä ole suojeluarvoa.

**Toimenpiteet****Tarkastukset**

Tila: 3 Toteutettu Laji: 6 Suojeluarvojen tarkastus Tarkastusvuosi: 2014  
Tarkastuspvm: 18.6.2014 Tarkastaja: T. Karjalainen



Kuvaus:

**Viranomais-  
rekisterinro:**

**Kunto:** 3 Huono

**Arvotus:** 99 Ei suojeluarvoa

**Olotila:** 2 Ei käytössä

**Kohteen  
suojaus:** 99 Ei suojeluarvoa

**Selitys:**

**Selitys:**

**Ympäristön  
suojaus:**

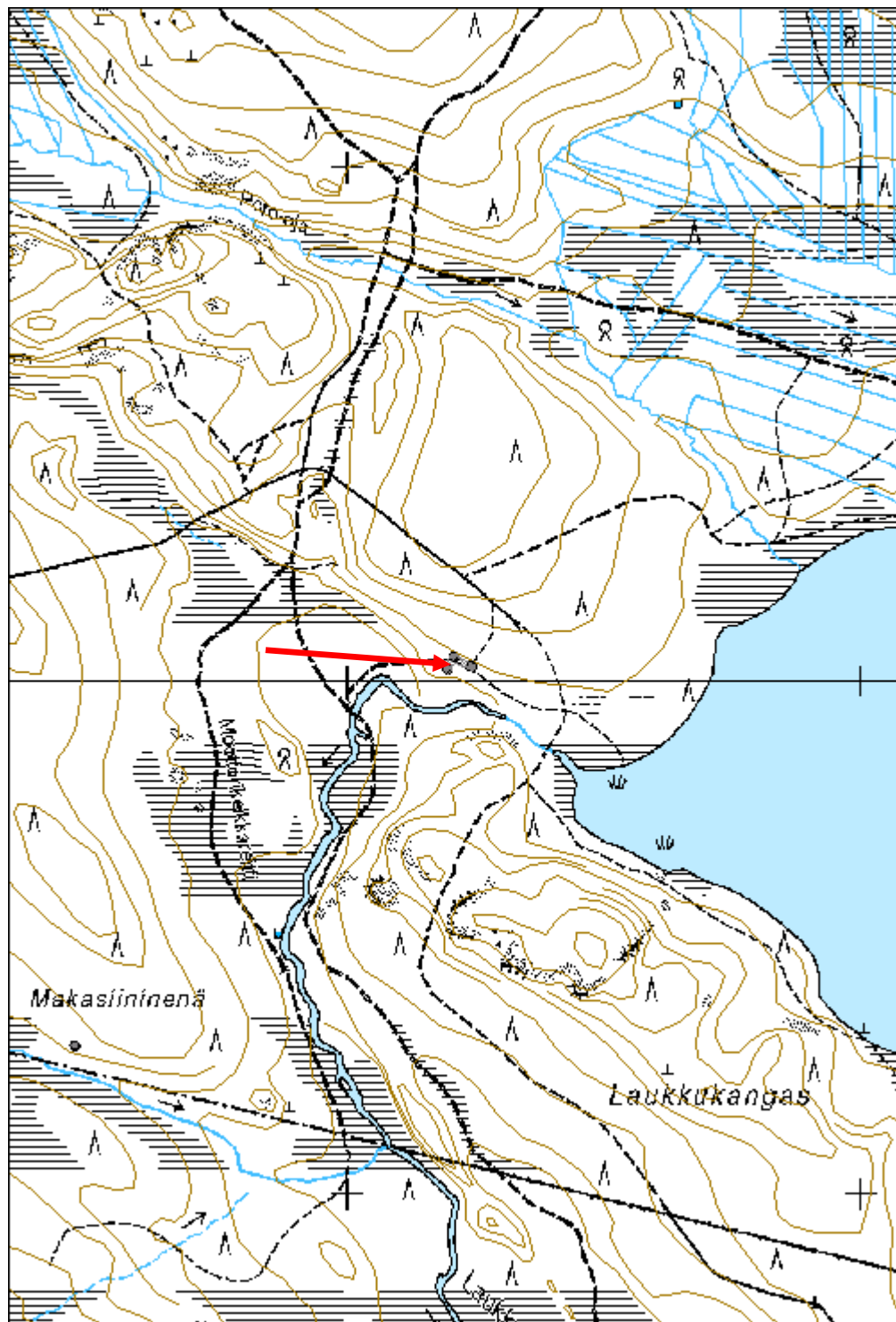
0 Ei määritelty

**Selitys:**



Puretun kämpän pohja.

<b>Kohdetyyppi:</b>	1 Asuinpaikat	<b>Copyright:</b>	© Metsähallitus 2008 © Maanmittauslaitos 1/MML/08
<b>Koordinaatit:</b>	X 7435032, Y 3387217, Z 180	<b>Mittakaava:</b>	1:10000



<b>Riivinjänkkä savottakämpä jäännös</b>	<b>MH-tunnus: 171074</b>
--	--------------------------

<b>Kohdetyyppi:</b>	1 Asuinpaikat	<b>Haltija:</b>	181 Metsätalous Länsi-Lappi
<b>Ajoitus:</b>	7116 Uusi aika	<b>Ylläpitäjä:</b>	181 Metsätalous Länsi-Lappi
<b>Rakentamisvuosi:</b>		<b>Kunta:</b>	273 Kolari
<b>Lukumäärä:</b>	1		

<b>Koordinaattiselitys:</b>	<b>Geometria tuotettu:</b>
<b>Koordinaatit:</b>	4 Gps-mittaus, korjaamaton
X 7436451, Y 3395860, Z 198	<b>Löydöt:</b>

**Taustatiedot**

Löytyi inventoinnissa.

**Ympäristön kuvaus**

Kohde sijaitsee Riivinjänkkä nimisen suon eteläpuolelle laskevan rinteeseen juurella. Kohteesta noin 700 metriä lounaaseen on hiekkatie. Kyseisessä paikassa kasvaa tuoreen kankaan metsä, jonka pääpuulajina on mänty ja aluskasvillisuutena mustikka.

**Kohteen kuvaus**

Kohteessa on 12 x 7 metrin kokoisen metsätyökämpän jäännös jonka pitkät sivut kulkevat koillisesta kaakkoon. Kämpän keskellä on lyhyiden seinien suuntainen väliseinä. Pohjoisseinässä on oviaukot molempien huoneiden keskeltä. Rauniosta on jäljellä parhaimmillaan 10 hirsikertaa. Hirret ovat salvattu molemmin puolin ja katkottu sahalla ja kirveellä. Pyöröhirsien välissä on kunnariive ja ovipielissä karapuut. Ovet ovat vain noin 1 metrin korkeat. Rakennelmassa ei näy mitään tulisijaa. Rakennelman päällä kasvaa koivuja. Lounaisseinän keskellä on 40 x 40 cm kokoinen luukku.

**Kohteen rajaus**

Kohde rajautuu pistemäisesti kämpän keskeltä mitattuun gps-pisteeseen.

**Tulkinta**

Kohde tulkittiin entiseksi savottakämpäksi, vaikka kohteessa ei havaittu minkäänlaista tulisijaa.

**Lisätietoja****Toimenpiteet****Tarkastukset**

Tila: 3 Toteutettu      Laji: 6 Suojeluarvojen tarkastus      Tarkastusvuosi: 2014  
Tarkastuspvm: 8.8.2014      Tarkastaja: T. Karjalainen  
Kuvaus:

**Viranomaisrekisterinro:**

**Kunto:** 0 Ei määritelty



<b>Arvotus:</b>	8 Muu suojeleuarvo	<b>Olotila:</b>	2 Ei käytössä
<b>Selitys:</b>		<b>Kohteen suojele:</b>	0 Ei määritelty
		<b>Selitys:</b>	

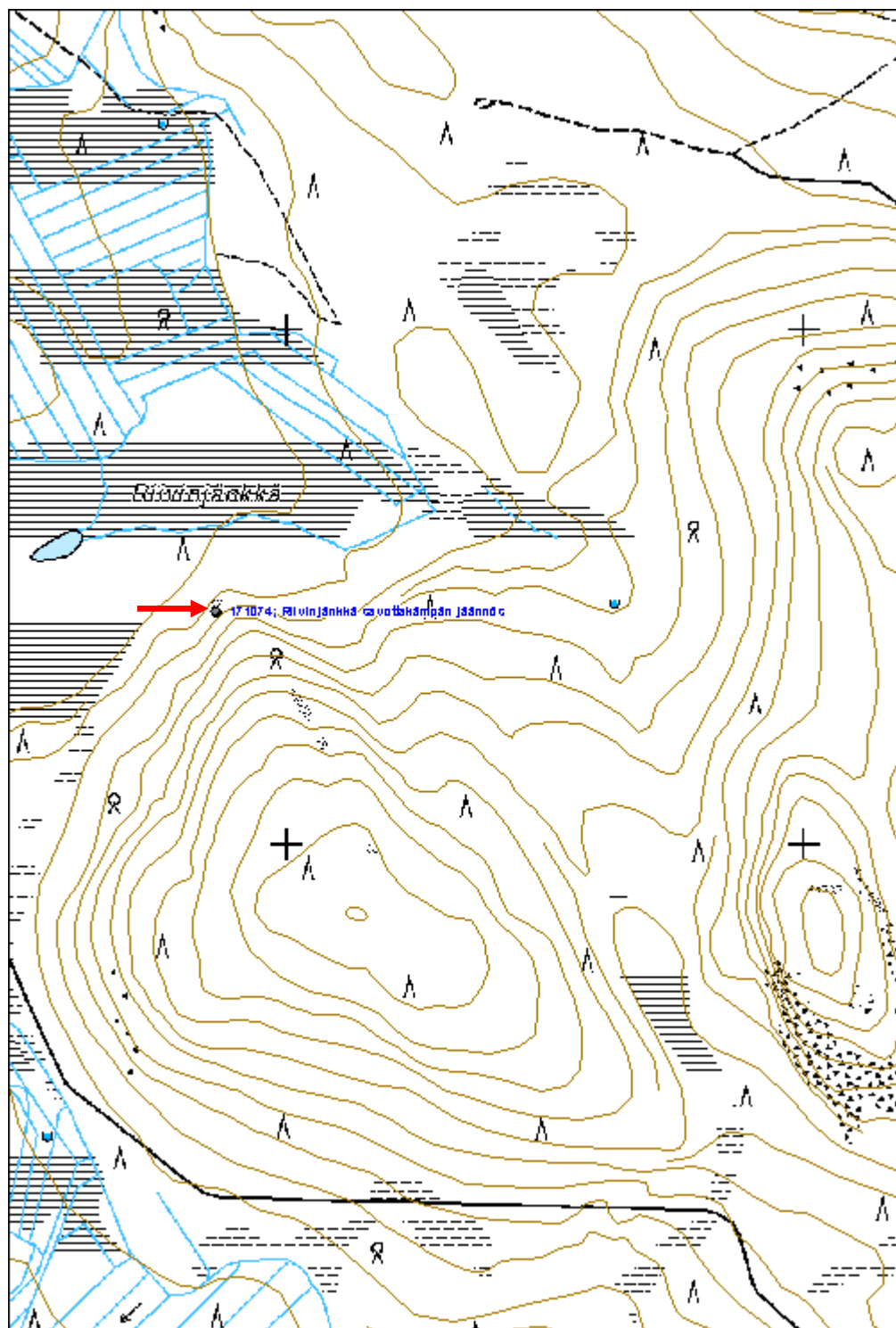
<b>Ympäristön suojele:</b>	0 Ei määritelty
<b>Selitys:</b>	



Suurista hirsistä tehdyt alimmat hirsikerrat ovat säilyneet.



<b>Kohdetyyppi:</b>	1 Asuinpaikat	<b>Copyright:</b>	© Metsähallitus 2008 © Maanmittauslaitos 1/MML/08
<b>Koordinaatit:</b>	X 7436451, Y 3395860, Z 198	<b>Mittakaava:</b>	1:10000



<b>Porovuoma 2 kämppä jäännös</b>	<b>MH-tunnus: 173711</b>
-----------------------------------	--------------------------

<b>Kohdetyyppi:</b>	1 Asuinpaikat	<b>Haltija:</b>	181 Metsätalous Länsi-Lappi
<b>Ajoitus:</b>	7116 Uusi aika	<b>Ylläpitäjä:</b>	181 Metsätalous Länsi-Lappi
<b>Rakentamivuosi:</b>		<b>Kunta:</b>	273 Kolari
<b>Lukumäärä:</b>	7		

<b>Koordinaattiselitys:</b>	<b>Geometria tuotettu:</b> 4 Gps-mittaus, korjaamaton
<b>Koordinaatit:</b> X 7441918, Y 3385076, Z 207	<b>Löydöt:</b>

**Taustatiedot**

Sutigis

**Ympäristön kuvaus**

Kohde sijaitsee moreenimaalla, paikalla kasvaa tuoreen kankaan sekametsä. kohteen itäpuolella on suo ja länsipuolitse kulkee metsäautotie.

**Kohteen kuvaus**

Kohteessa on seitsemän savottakämpää tai niihin kuuluvaa sivurakennusta.

Rakennus 1 pisteessä x 3385032, y 7441947. Kohteessa on 7 x 5 metrin kokoinen kämpän jäännös, jonka pitkät sivut kulkevat koillisesta lounaaseen. Rakennelmasta on 7 hirsikertaa jäljellä. Hirret on katkottu kirveellä ja sahalla ja salvattu molemmin puolin. Oviaukko on lounaisseinän keskellä. Hirsien välissä ei ole riiveitä, eikä pohjalla tulisijaa. Päällä kasvaa koivuja.

Rakennus 2 pisteessä x 3385041, y 7441943. Rakennelma on kämpä jonka pitkät sivut kulkevat idästä länteen, koko 5 x 4 metriä. Hirret katkottu kirveellä ja sahalla. Rakennelmasta on 8 hirsikertaa jäljellä. Oviaukko on pohjoiseen seinän keskellä. Rakennelman pohjalla ei ole tulisijaa eikä hirsien välissä riiveitä. Kämpän 1 ja 2 väli on 4 metriä. Molempien kämppien sisällä kasvaa koivuja.

Rakennus 3 pisteessä x 3385045, y 7441932. Rakennelman koko on 4 x 4 metriä, seinät kulkevat pääilmansuuntiin. Kaakkoiskulmassa on suurista kivistä tehty takkamainen tulisija. Rakennelma on ns. multakämpä, seinät erottuvat metrin paksuisina turvevalleina ja niiden korkeus on 70 cm. Lattia on kaivettu puolen metrin syvyyteen. Päällä kasvaa täysikasvuisia mäntyjä ja koivuja.

Rakennus 4 pisteessä x 3385069, y 7441925. Kohteessa on 4 x 4 metrin kokoinen kämpän jäännös, jonka seinät erottuvat turvevalleina ja muutamana lahonneena hirtenä. Hirret on katkottu sahalla ja kirveellä ja nurkista salvattu. Koillisnurkassa on 2 x 2 x 1 metrin kokoinen luonnonkiviraunio.

Rakennus 5 pisteessä x 3385073, y 7441921. Kohteessa on 3 x 2.5 metrin kokoinen multakämpän jäännös, jonka pitkät sivut kulkevat idästä länteen. Koilliskulmassa on 1 x 1 x 0.7 metrin kokoinen luonnonkiviraunio. Rakenne on samanlainen kuin edellisessä kämpässä no 4. Molempien päällä kasvaa kuusia ja koivuja.

Rakennus 6 pisteessä x 3385085, y 7441918. Kohteessa on 8 x 4 metrin kokoinen hirsikämpän jäännös. Pitkät sivut kulkevat idästä länteen. Hirret on katkottu sahalla ja kirveellä ja salvattu molemmin puolin. Lounaiskulmassa on 5 hirsikertaa jäljellä. Koillisnurkassa on 2 x 2 x 1 metrin kokoinen

luonnonkiviraunio. Hirret ovat suurimmaksi osaksi maatuneet.

Rakennus 7 pisteessä x 3385119, y 7441889. kohteessa on 14 m pitkä ja 4 m leveä kämppä, jonka pitkät sivut kulkevat kaakosta luoteeseen. Kämpässä on 3 väliseinää tasaisin välein. Seinät on tehty kirveellä ja sahalla katkotuista pyöröhirsistä jotka on molemmin puolin salvattu. Lounaispään länsipuolella on ollut 4 x 4 metrin kokoinen huone, jonka länsisivu on luonnon kallio. Rakennuksen puolivälissä länsiseinässä on 2 x 2 x 1 metrin kokoinen uunin raunio.

### ***Kohteen rajaus***

Kohde rajautuu aluemaisesti rakennelmien keskeltä mitattujen gps pisteiden ylle.

### ***Tulkinta***

metsätyökämppeä ja niiden sivurakennuksia. Kämpässä 7 oli erikoinen rakenne: länsiseinä oli luonnon kallio.

### ***Lisätietoja***

### ***Toimenpiteet***

### ***Tarkastukset***

Tila: 3 Toteutettu Laji: 6 Suojeluarvojen tarkastus Tarkastusvuosi: 2014  
Tarkastuspvm: 18.8.2014 Tarkastaja: T. Karjalainen  
Kuvaus:

**Viranomais-  
rekisterinro:**

**Kunto:** 2 Keskinertainen

**Arvotus:** 8 Muu suojeluarvo

**Olotila:** 2 Ei käytössä

**Kohteen  
suojelu:** 9 Muu suojeluarvo

**Selitys:**

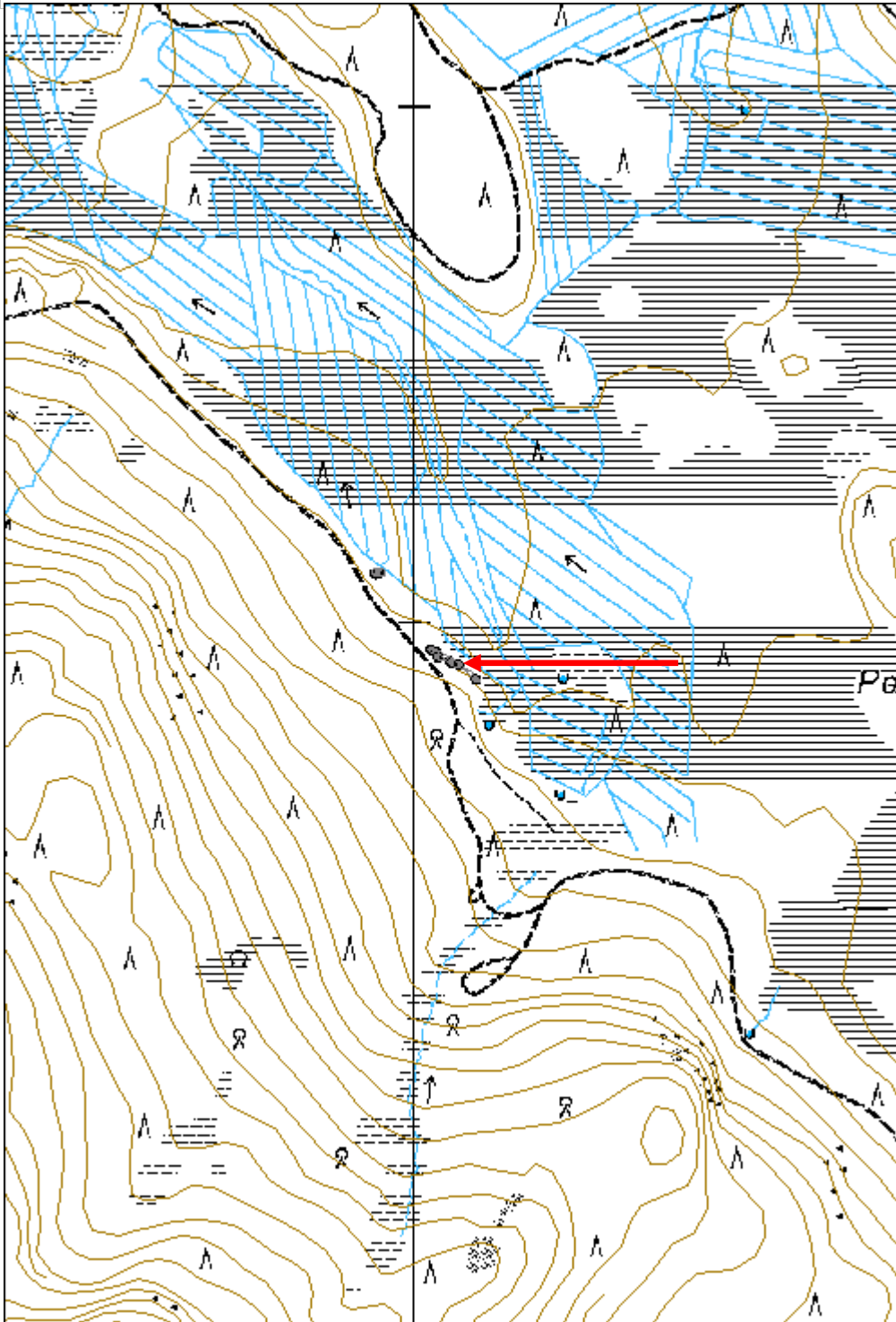
**Selitys:**

**Ympäristön  
suojelu:**

0 Ei määritelty

**Selitys:**

<b>Kohdetyyppi:</b>	1 Asuinpaikat	<b>Copyright:</b>	© Metsähallitus 2008 © Maanmittauslaitos 1/MML/08
<b>Koordinaatit:</b>	X 7441918, Y 3385076, Z 207	<b>Mittakaava:</b>	1:10000







Kohteessa on useiden hirsistä tehtyjen rakennusten jäännöksiä suon reunametsässä.

**Iso-Haukijärvi kämppä jäännös**

MH-tunnus: 173752

<b>Kohdetyyppi:</b>	1 Asuinpaikat	<b>Haltija:</b>	181 Metsätalous Länsi-Lappi
<b>Ajoitus:</b>	7116 Uusi aika	<b>Ylläpitäjä:</b>	181 Metsätalous Länsi-Lappi
<b>Rakentamisvuosi:</b>		<b>Kunta:</b>	273 Kolari
<b>Lukumäärä:</b>	3		

<b>Koordinaattiselitys:</b>		<b>Geometria tuotettu:</b>	4 Gps-mittaus, korjaamaton
<b>Koordinaatit:</b>	X 7445608, Y 3380060, Z 207	<b>Löydöt:</b>	

**Taustatiedot**

Löytyi inventoinnissa.

**Ympäristön kuvaus**

Kohde sijaitsee suon reunassa hiekkakankaalla jossa kasvaa mäntyä. Kohteesta noin 200 metriä itään sijaitsee Iso-Haukijärvi niminen järvi.

**Kohteen kuvaus**

Rakennus 1 pisteessä x 3380055, y 7445599. Kohteessa on palanut metsätyökämpä. Kämpän koko on 11 x 8 metriä ja sen pitkät sivut kulkevat koillisesta lounaaseen. Kämpä on pelkkahirsistä molemmanpuolin salvattu ja riiveenä on kunta. Katossa on ollut harmaa kattohuopa. Palaneen kämpän ympärillä on kamiinoita, helloja ja kerrossänkyjä.

Rakennus 2 pisteessä x 3380029, y 7445577. Kohteessa on 6 x 4 metrin kokoinen sauna jonka pitkät sivut kulkevat kaakosta luoteeseen. Luoteispäässä on sauna ja kaakkoispäässä pesuhuone. Saunassa on betonista valettu palomuri, peltinen kamiina ja vesisäiliö. Rakennelmasta on jäljellä 1 kerta molemmanpuolin salvattuja pelkkahirsiä, harmaata kattohuopaa ja punatiiliä.

Rakennus 3 pisteessä x 3380065, y 7445636. Kohteessa on WC, joka on 4 x 1,5 metrin kokoinen lautarakennus, jonka pitkät sivut kulkevat kaakosta luoteeseen. Rakennus on kolmiovinen ja se on rakennettu lankuista ja laudoista. Katon päällä on harmaa kattohuopa.

**Kohteen rajaus**

Kohde rajautuu aluemaisesti rakennelmien keskeltä mitattujen gps-pisteiden ylle.

**Tulkinta**

Metsätyökämpä, joka on palanut ja sauna on purettu. Vain WC on enää rakennuksista jäljellä. Kohteella ei ole enää suojeluarvoa.

**Lisätietoja****Toimenpiteet**

**Tarkastukset**

Tila: 3 Toteutettu Laji: 6 Suojeluarvojen tarkastus Tarkastusvuosi: 2014  
 Tarkastuspvm: 18.8.2014 Tarkastaja: T. Karjalainen  
 Kuvaus:

**Viranomais-  
rekisterinro:**

**Kunto:** 3 Huono

**Arvotus:** 99 Ei suojeluarvoa

**Olotila:** 2 Ei käytössä

**Kohteen  
suojelu:** 99 Ei suojeluarvoa

**Selitys:**

**Selitys:**

**Ympäristön  
suojelu:**

0 Ei määritelty

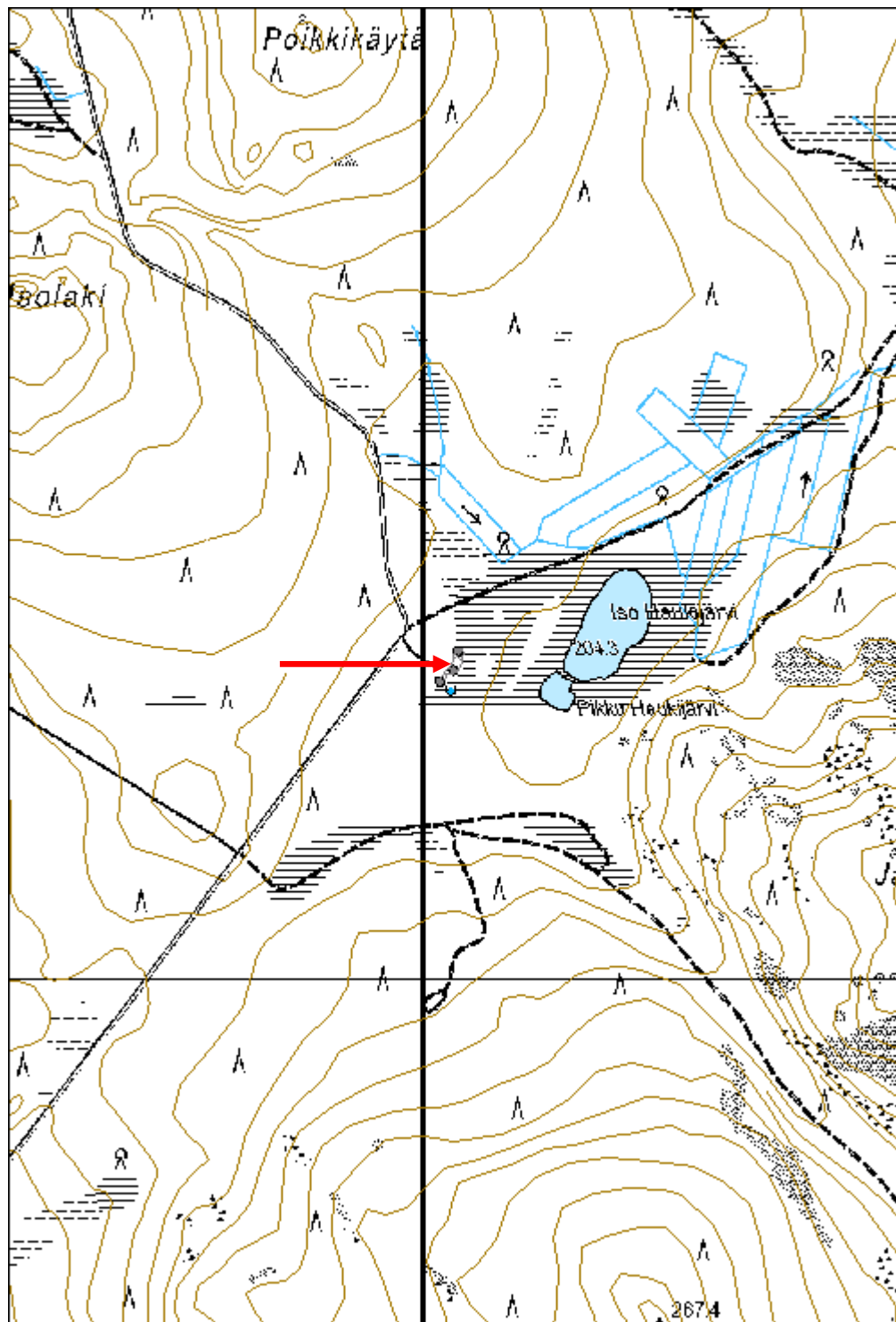
**Selitys:**



Palaneen kämpän jäännöksillä ei ole enää suojeluarvoa.



<b>Kohdetyyppi:</b>	1 Asuinpaikat	<b>Copyright:</b>	© Metsähallitus 2008 © Maanmittauslaitos 1/MML/08
<b>Koordinaatit:</b>	X 7445608, Y 3380060, Z 207	<b>Mittakaava:</b>	1:10000





**Majavalehto 1 kämpä jäännös**

MH-tunnus: 173816

<b>Kohdetyyppi:</b>	1 Asuinpaikat	<b>Haltija:</b>	181 Metsätalous Länsi-Lappi
<b>Ajoitus:</b>	7116 Uusi aika	<b>Ylläpitäjä:</b>	181 Metsätalous Länsi-Lappi
<b>Rakentamisvuosi:</b>		<b>Kunta:</b>	273 Kolari
<b>Lukumäärä:</b>	2		

<b>Koordinaattiselitys:</b>		<b>Geometria tuotettu:</b>	4 Gps-mittaus, korjaamaton
<b>Koordinaatit:</b>	X 7435311, Y 3402725, Z 147	<b>Löydöt:</b>	

***Taustatiedot***

Löytyi inventoinnissa.

***Ympäristön kuvaus***

Kohde sijaitsee kuivahkolla kankaalla jossa pääpuulajina mänty. Maasto laskee etelään, Kienajajokeen.

***Kohteen kuvaus***

Kämpän jäännös pisteessä x 3402715, y 7435327: Kohteessa on 16 x 7 metrin kokoisen kämpän jäännös, jonka pitkät sivut kulkevat idästä länteen. Kämpä on purettu ja siitä on jäljellä sahattuja parruja, ruskeaksi maalattuja lattialankkuja, harmaata kattohuopaa ja kolme kamiinaa. Päällä kasvaa männyn taimia.

WC:n jäännös pisteessä: x 3402727, y 7435298. Kohteessa on 4 x 2 metrin kokoinen wc jäännös. Rakennelma on kaatunut maahan ja se on tehty sahalaudoista ja lankuista. Katto on naulattu laudoista. WC:n ja pääkämpän ympäristön alue on pihaniittyä.

***Kohteen rajaus***

Kohde rajautuu aluemaisesti kämpän piha-alueen mukaan.

***Tulkinta***

Savottakämpä, jota ovat mahdollisesti käyttäneet viereisen Kienajajoen uittopadon uiton jätkät. Siinä tapauksessa jäännös on uiton pirtti.

***Lisätietoja******Toimenpiteet******Tarkastukset***

Tila: 3 Toteutettu Laji: 6 Suojeluarvojen tarkastus Tarkastusvuosi: 2014  
Tarkastuspvm: 20.8.2014 Tarkastaja: T. Karjalainen  
Kuvaus:

***Viranomaisrekisterinro:*****Kunto:** 3 Huono

<b>Arvotus:</b>	99 Ei suojeluarvoa	<b>Olotila:</b>	2 Ei käytössä
<b>Selitys:</b>		<b>Kohteen suojelu:</b>	99 Ei suojeluarvoa
		<b>Selitys:</b>	

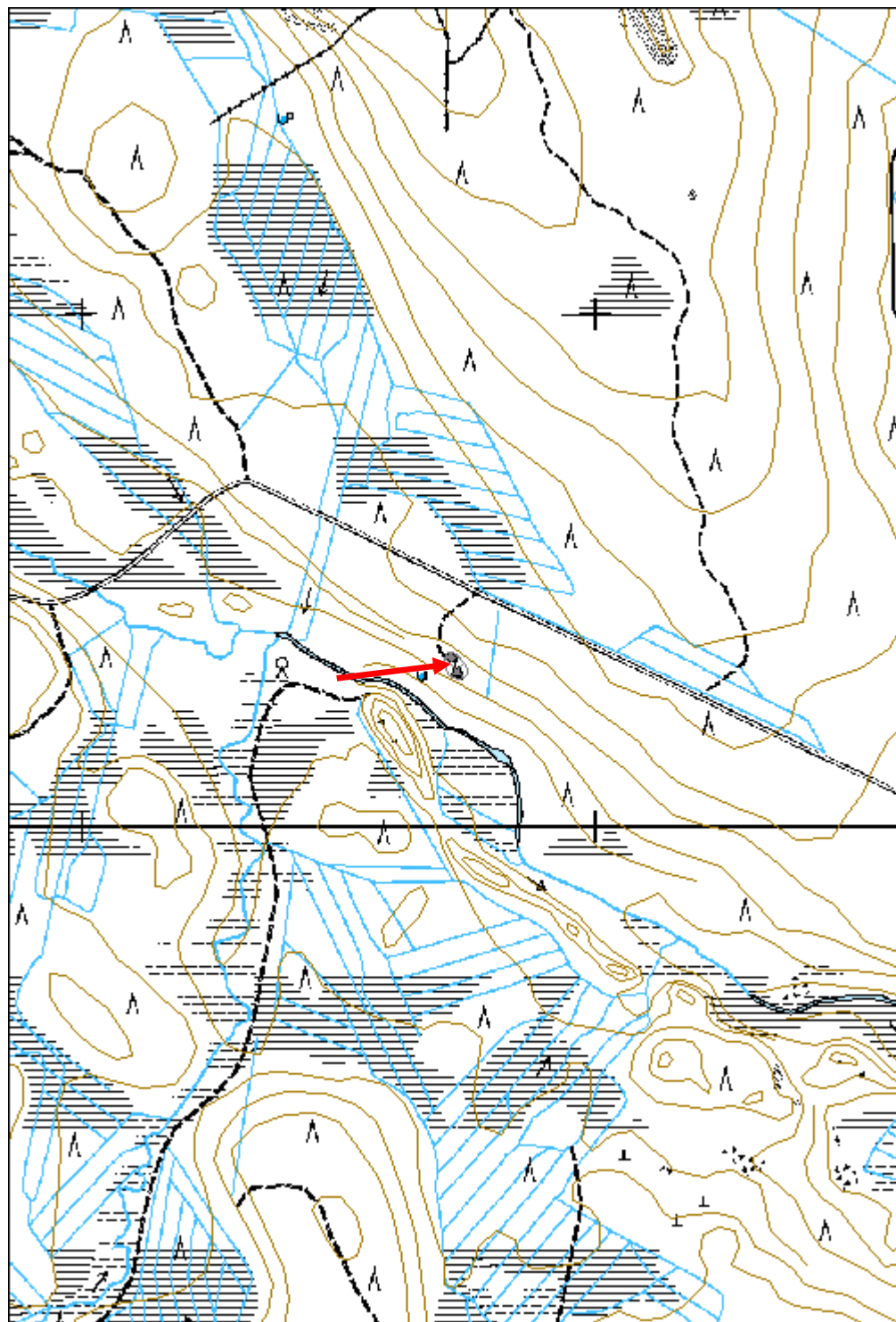
<b>Ympäristön suojelu:</b>	0 Ei määritelty
----------------------------	-----------------

<b>Selitys:</b>	
-----------------	--



Kämpän sija ja kamiinan jäännös.

<b>Kohdetyyppi:</b>	1 Asuinpaikat	<b>Copyright:</b>	© Metsähallitus 2008 © Maanmittauslaitos 1/MML/08
<b>Koordinaatit:</b>	X 7435311, Y 3402725, Z 147	<b>Mittakaava:</b>	1:10000



**Haukivuoma kämppä jäännös**

MH-tunnus: 173830

<b>Kohdetyyppi:</b>	1 Asuinpaikat	<b>Haltija:</b>	181 Metsätalous Länsi-Lappi
<b>Ajoitus:</b>	7116 Uusi aika	<b>Ylläpitäjä:</b>	181 Metsätalous Länsi-Lappi
<b>Rakentamisvuosi:</b>		<b>Kunta:</b>	273 Kolari
<b>Lukumäärä:</b>	2		

<b>Koordinaattiselitys:</b>		<b>Geometria tuotettu:</b>	4 Gps-mittaus, korjaamaton
<b>Koordinaatit:</b>	X 7447495, Y 3377756, Z 187	<b>Löydöt:</b>	

**Taustatiedot**

Sutigis

**Ympäristön kuvaus**

Kohde sijaitsee suon laidassa puolukkaturvetta kasvavalla kankaalla, jossa kasvaa sekametsä. Kohteen länsipuolella on suossa lähde.

**Kohteen kuvaus**

Kohteessa on kahden rakennuksen jäännökset, joista 1 on ilmeisesti metsätyökämpä ja 2 talli.

Rakennus 1 pisteessä x 3377755, y 7447503. Kohteessa on 10 x 5 metrin kokoisen kämpän jäännös, pitkät sivut kulkevat pohjoisesta etelään. Rakennuksen puolivälissä on lyhyiden sivujen suuntainen väliseinä. Lounais- ja luoteiskulmissa on 2 x 2 x 1 metrin kokoiset kivirauniot. Seinät erottuvat turvevalleina ja muutamina lahoina kirveellä katkottuina hirsinä.

Rakennus 2 pisteessä x 3377758, y 7447486. Kohteessa on 6 x 11 metrin kokoisen rakennuksen jäännös, jonka pitkät sivut kulkevat idästä länteen. Rakennuksen puolivälissä on pitkien sivujen suuntainen lahonnut väliseinä tai kurkihirsi. Itäpäädyistä 8 metrin päässä on väliseinä. Luultavasti rakennus on ollut talli. Seinien paikat erottuvat turvevalleina ja kirveellä katkottuina hirsinä. Nurkissa on salvosrakenne. Molempien rakennusten päällä kasvaa koivuja.

**Kohteen rajaus**

Kohde rajautuu aluemaisesti rakennelmien päältä mitattujen gps pisteiden ylle.

**Tulkinta**

Metsätyökämpä ja sen hevostalli.

**Lisätietoja****Toimenpiteet****Tarkastukset**

Tila: 3 Toteutettu Laji: 6 Suojeluarvojen tarkastus Tarkastusvuosi: 2014  
Tarkastuspvm: 26.8.2014 Tarkastaja: T. Karjalainen



Kuvaus:
---------

<b>Viranomais- rekisterinro:</b>		<b>Kunto:</b>	3 Huono
--------------------------------------	--	---------------	---------

<b>Arvotus:</b>	8 Muu suojeuarvo	<b>Olotila:</b>	2 Ei käytössä
-----------------	------------------	-----------------	---------------

<b>Selitys:</b>		<b>Kohteen suojaus:</b>	9 Muu suojeuarvo
-----------------	--	-----------------------------	------------------

<b>Selitys:</b>	
-----------------	--

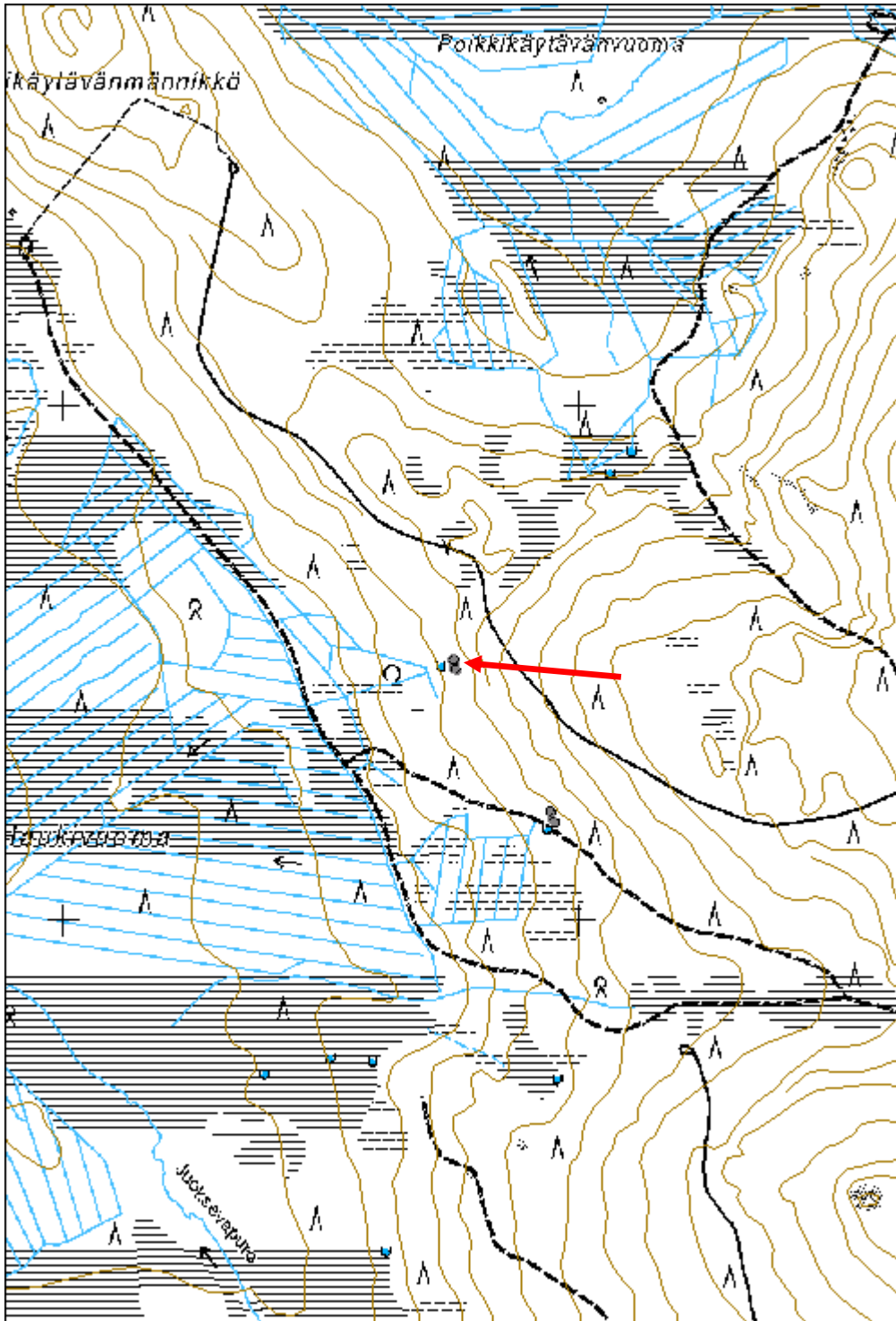
<b>Ympäristön suojaus:</b>	0 Ei määritelty
--------------------------------	-----------------

<b>Selitys:</b>	
-----------------	--



Kämpän uunin raunio huippu pilkistää turpeesta.

<b>Kohdetyyppi:</b>	1 Asuinpaikat	<b>Copyright:</b>	© Metsähallitus 2008 © Maanmittauslaitos 1/MML/08
<b>Koordinaatit:</b>	X 7447495, Y 3377756, Z 187	<b>Mittakaava:</b>	1:10000



**Tinkalanmukka 1 kämppä jäännös**

MH-tunnus: 173831

<b>Kohdetyyppi:</b>	1 Asuinpaikat	<b>Haltija:</b>	181 Metsätalous Länsi-Lappi
<b>Ajoitus:</b>	7116 Uusi aika	<b>Ylläpitäjä:</b>	181 Metsätalous Länsi-Lappi
<b>Rakentamivuosi:</b>		<b>Kunta:</b>	273 Kolari
<b>Lukumäärä:</b>	1		

<b>Koordinaattiselitys:</b>		<b>Geometria tuotettu:</b>	4 Gps-mittaus, korjaamaton
<b>Koordinaatit:</b>	X 7444652, Y 3375871, Z 172	<b>Löydöt:</b>	

***Taustatiedot***

Löytyi inventoinnissa.

***Ympäristön kuvaus***

Kohteen alueella on tuoreen kankaan metsä jossa kasvaa kuusta ja mäntyä. Rakennelman eteläpuolella on joen rantakorpi.

***Kohteen kuvaus***

Kohteessa on 5 x 10 metrin kokoinen kämpän jäännös. Pitkät sivut kulkevat idästä länteen. Rakennelman puolivälissä on lyhyiden sivujen suuntainen väliseinä. Koillis- ja luoteiskulmissa on 2 x 2 x 1 metrin kokoiset uuninjäännökset. Kurkihirsi kulkee lahonneena pituussuunnassa rakennuksen keskellä. Seinät erottuvat turvevalleina ja muutamana lahonneena hirtenä. Hirret on kirveellä katkottu ja nurkista salvattu. Päällä kasvaa koivua, kuusta ja mäntyä. Kämpän pohjoispuolella on piha-aukea.

***Kohteen rajaus***

Kohde rajautuu pistemäisesti raunion keskeltä mitattuun gps pisteeseen.

***Tulkinta***

Metsätyökämpän jäännös. Mahdollisesti kämppää on käytetty läheisen tervahaudan polton aikoihin tervapirttinä.

***Lisätietoja******Toimenpiteet******Tarkastukset***

Tila: 3 Toteutettu Laji: 6 Suojeluarvojen tarkastus Tarkastusvuosi: 2014  
Tarkastuspvm: 26.8.2014 Tarkastaja: T. Karjalainen  
Kuvaus:

**Viranomaisrekisterinro:****Kunto:** 3 Huono**Olotila:** 2 Ei käytössä

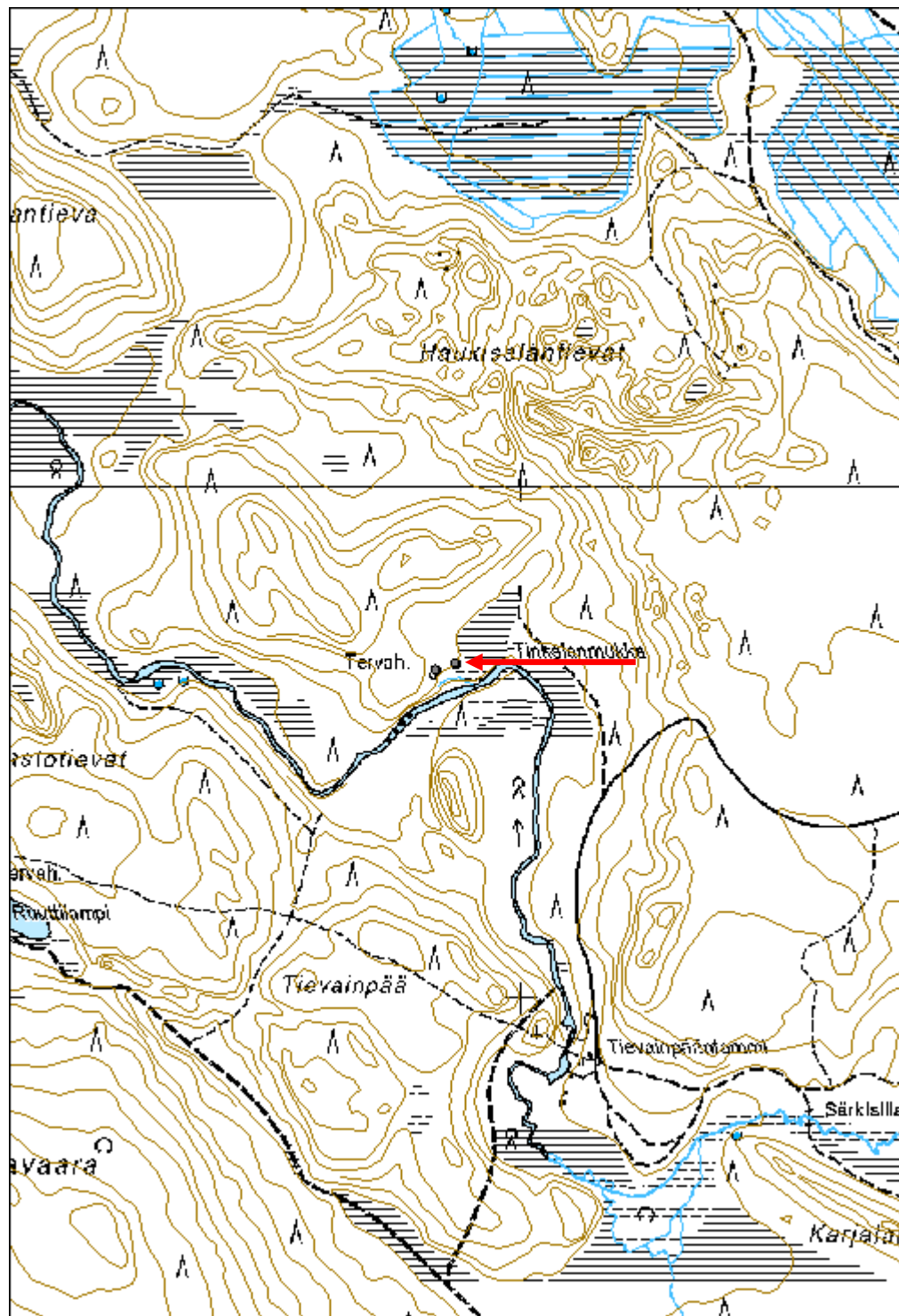
<b>Arvotus:</b>	8 Muu suojeluarvo	<b>Kohteen suojelu:</b>	9 Muu suojeluarvo
<b>Selitys:</b>		<b>Selitys:</b>	
<b>Ympäristön suojelu:</b>	0 Ei määritelty		
<b>Selitys:</b>			



Kämpän muoto erottuu lahonneiden hirsien muodostamana suorakaiteena.



<b>Kohdetyyppi:</b>	1 Asuinpaikat	<b>Copyright:</b>	© Metsähallitus 2008 © Maanmittauslaitos 1/MML/08
<b>Koordinaatit:</b>	X 7444652, Y 3375871, Z 172	<b>Mittakaava:</b>	1:10000



<b>Kukkarolaki kämppä jäännös</b>	<b>MH-tunnus: 174039</b>
-----------------------------------	--------------------------

<b>Kohdetyyppi:</b>	1 Asuinpaikat	<b>Haltija:</b>	181 Metsätalous Länsi-Lappi
<b>Ajoitus:</b>	7116 Uusi aika	<b>Ylläpitäjä:</b>	181 Metsätalous Länsi-Lappi
<b>Rakentamisvuosi:</b>		<b>Kunta:</b>	273 Kolari
<b>Lukumäärä:</b>	3		

<b>Koordinaattiselitys:</b>	<b>Geometria tuotettu:</b> 4 Gps-mittaus, korjaamaton
<b>Koordinaatit:</b> X 7436405, Y 3402414, Z 163	<b>Löydöt:</b>

***Taustatiedot***

Juha Lindin ilmoitus ja merkki peruskartalla.

***Ympäristön kuvaus***

Kohteen alueella on kuivahko mäntykangas, joka laskee vaaran rinteenä idästä länteen, suolle.

***Kohteen kuvaus***

Kohteessa on kolmen kämpän rauniot.

Rakennus 1, pisteessä x 3402407, y 7436427. Kohteessa on 5 x 12 metrin kokoisen kämpän raunio, jonka pitkät sivut kulkevat kaakosta luoteeseen. Länsinurkassa on 2 x 2 x 1 metrin kokoinen luonnonkiviraunio. Hirret on katkottu sahalla ja kirveellä ja ne on nurkista molemminpuolin salvattu. Rakennuksen puolivälissä on lyhyiden sivujen suuntainen väliseinä. Suurimmaksi osaksi seinät erottuvat enää turvevalleina.

Rakennus 2, pisteessä x 3402419, y 7436405. Rakennelma pitkät sivut kulkevat kaakosta luoteeseen. Rakennelma koko on 10 x 4.5 metriä. Rakennuksen puolivälissä on väliseinä. Pohjois- ja itänurkissa on uuninrauniot joiden koko on 1.5 x 1 x 1 metriä. Seinät erottuvat turvevalleina ja muutamana lahona hirtenä. Rakennelman päällä kasvaa raitaa ja mäntyä.

Rakennus 3, pisteessä x 3402410, y 7436392. Kohteessa on 5 x 3 metrin kokoinen kämpän raunio, jonka pitkät sivut kulkevat kaakosta luoteeseen. Kaakkopääty on tehty salvotuista pelkkahirsistä ja niiden pituus on 3 metriä. Luoteispääty on pituudeltaan 2 metriä ja se on tehty lankuista. Hirsirakennuksen länsinurkassa on 1 x 2 x 70 cm kokoinen uuninraunio. Parhaimmillaan rakennelmassa on 10 hirsikertaa jäljellä. Hirret on katkottu sahalla ja salvattu molemminpuolin. Rakennuksessa on ollut harmaakattohuopa. Sisäseinässä on kirjoituksia, joista erottui: Erkki Örn m.l r.l 4.11.1956. Rakennelman katto on pudonnut sisään.

***Kohteen rajaus***

Kohde rajautuu aluemaisesti rakennelmista mitattujen gps pisteiden ylle.

***Tulkinta***

Metsätyökämpän raunioita. Kämpä 3 on nuorempi, kuin kämpät 1 ja 2.

***Lisätietoja***

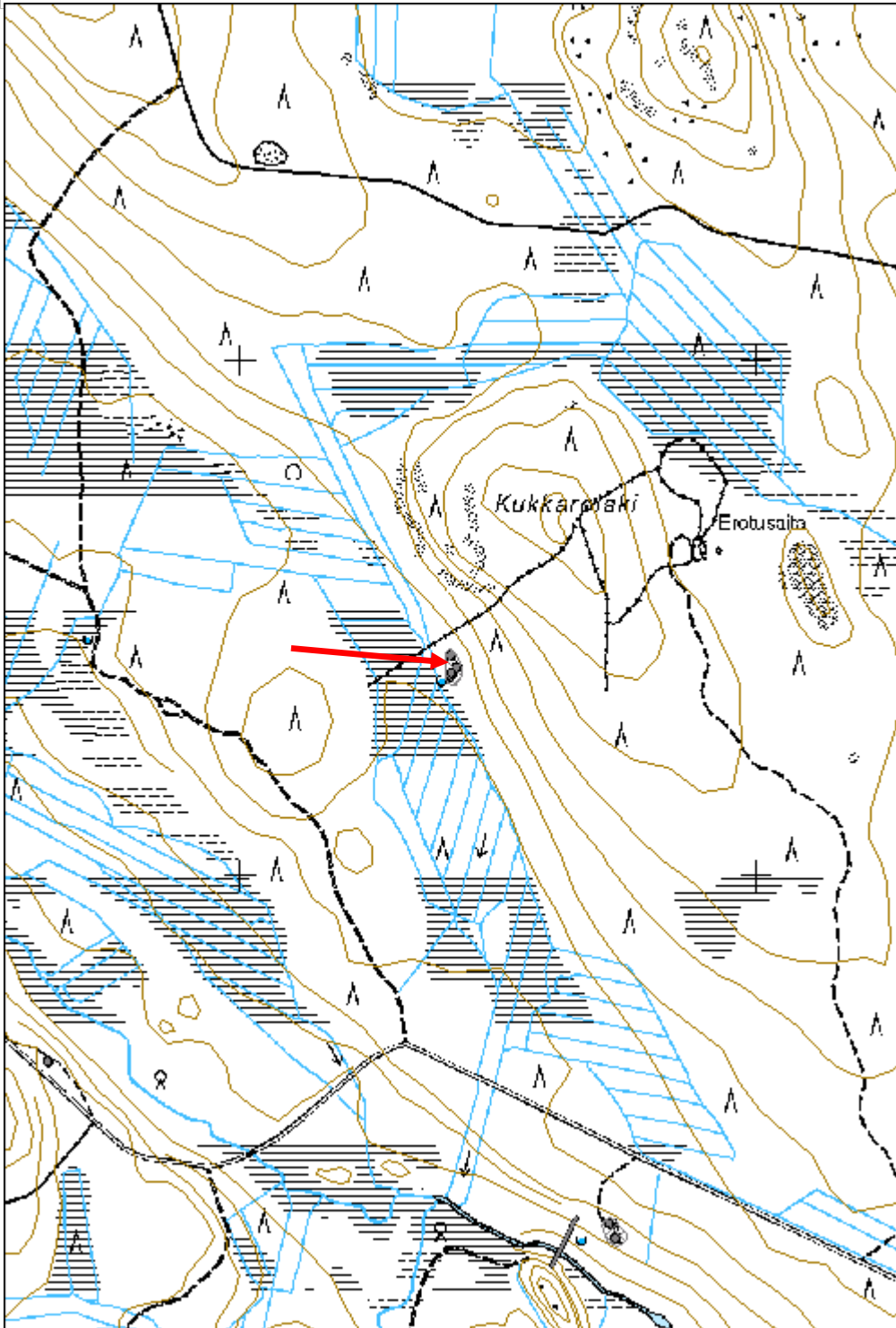
*Toimenpiteet**Tarkastukset***Viranomais-  
rekisterinro:****Kunto:** 2 Keskinertainen**Arvotus:** 8 Muu suojeuarvo**Olotila:** 2 Ei käytössä**Kohteen  
suoja:** 9 Muu suojeuarvo**Selitys:****Selitys:****Ympäristön  
suoja:**

0 Ei määritelty

**Selitys:**

Kämppä 3 on parhaiten säilynyt.

<b>Kohdetyyppi:</b>	1 Asuinpaikat	<b>Copyright:</b>	© Metsähallitus 2008 © Maanmittauslaitos 1/MML/08
<b>Koordinaatit:</b>	X 7436405, Y 3402414, Z 163	<b>Mittakaava:</b>	1:10000





<b>Kienajaselkä 1 kämpä jäännös</b>	<b>MH-tunnus: 174040</b>
-------------------------------------	--------------------------

<b>Kohdetyyppi:</b>	1 Asuinpaikat	<b>Haltija:</b>	181 Metsätalous Länsi-Lappi
<b>Ajoitus:</b>	7116 Uusi aika	<b>Ylläpitäjä:</b>	181 Metsätalous Länsi-Lappi
<b>Rakentamisvuosi:</b>		<b>Kunta:</b>	273 Kolari
<b>Lukumäärä:</b>	1		

<b>Koordinaattiselitys:</b>	<b>Geometria tuotettu:</b>
<b>Koordinaatit:</b>	4 Gps-mittaus, korjaamaton
X 7439522, Y 3399419, Z 175	<b>Löydöt:</b>

**Taustatiedot**

Sutigis

**Ympäristön kuvaus**

kuivahko mäntykangas

**Kohteen kuvaus**

Kohteessa on 4 x 10 metrin kokoisen kämpän jäännös, jonka pitkät sivut kulkevat kaakosta luoteeseen. Seinät erottuvat turvevalleina ja lahoina hirsinä jotka on katkottu kirveellä ja sahalla. Puolivälissä on lyhyiden sivujen suuntainen väliseinä. Lounaiskulmassa on 2 x 1 x 1 metrin kokoisen luonnonkivisen uunin raunio. Päällä kasvaa mäntyjä. Rakennelman koillisseinän yli on ajettu metsäkoneella.

**Kohteen rajaus**

Kohde rajautuu pistemäisesti rakennelman keskeltä mitattuun gps pisteeseen.

**Tulkinta**

Metsätyökämpän jäännös.

**Lisätietoja****Toimenpiteet****Tarkastukset**

Tila: 3 Toteutettu      Laji: 6 Suojeluarvojen tarkastus      Tarkastusvuosi: 2014  
 Tarkastuspvm: 2.9.2014      Tarkastaja: T. Karjalainen  
 Kuvaus:

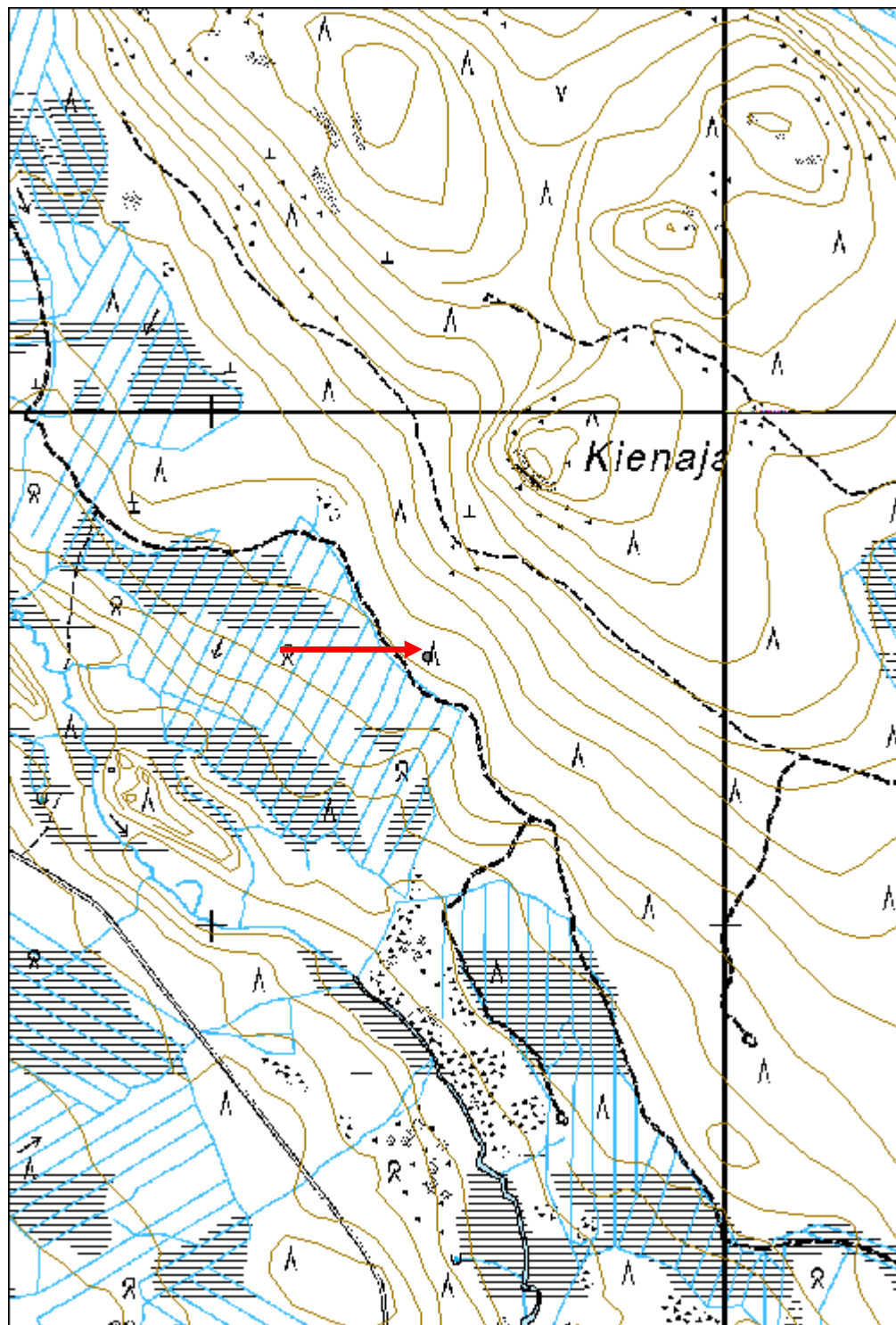
<b>Viranomaisrekisterinro:</b>	<b>Kunto:</b>
	3 Huono
<b>Arvotus:</b>	<b>Olotila:</b>
8 Muu suojeluarvo	2 Ei käytössä
<b>Selitys:</b>	<b>Kohteen suojelu:</b>
	9 Muu suojeluarvo
	<b>Selitys:</b>

<b>Ympäristön suojelu:</b>	0 Ei määritelty
<b>Selitys:</b>	



Kämpän alimpia hirsii. Koillisseinän yli on ajettu metsäkoneella.

<b>Kohdetyyppi:</b>	1 Asuinpaikat	<b>Copyright:</b>	© Metsähallitus 2008 © Maanmittauslaitos 1/MML/08
<b>Koordinaatit:</b>	X 7439522, Y 3399419, Z 175	<b>Mittakaava:</b>	1:10000



## Kienajaselkä 2 kämpä jäännös

MH-tunnus: 174045

<b>Kohdetyyppi:</b>	1 Asuinpaikat	<b>Haltija:</b>	181 Metsätalous Länsi-Lappi
<b>Ajoitus:</b>	7116 Uusi aika	<b>Ylläpitäjä:</b>	181 Metsätalous Länsi-Lappi
<b>Rakentamisvuosi:</b>		<b>Kunta:</b>	273 Kolari
<b>Lukumäärä:</b>	2		

<b>Koordinaattiselitys:</b>		<b>Geometria tuotettu:</b>	4 Gps-mittaus, korjaamaton
<b>Koordinaatit:</b>	X 7438397, Y 3400030, Z 160	<b>Löydöt:</b>	

### *Taustatiedot*

Sutigis

### *Ympäristön kuvaus*

Suon laidassa sijaitseva kuivahko mäntykangas. Kangas kohoaa itään, jossa kulkee metsäautotie.

### *Kohteen kuvaus*

Kohteessa on kaksi metsäyökämpän rakennuksen jäännöstä.

Rakennus 1 pisteessä 3400031, y 743895. Kohteessa on 4 x 4 metrin kokoisen kämpän jäännös. rakennelman seinät kulkevat pääilmansuuntiin. Hirret on molemmin puolin salvattu ja sahalla katkottu. Koillisnurkassa on 2 x 2 x 0.7 metrin kokoisen uunin kiviraunio. Rakennuksesta on 6 hirsikertaa jäljellä. Kämpän länsipuolella, metrin päässä on 4 x 6 metrin kokoinen kiviraunio.

Rakennus 2 pisteessä 3400030, y 743899. Kohteessa on 4 x 6 metrin kokoisen rakennuksen jäännös, jonka pitkät sivut kulkevat idästä länteen. Seinät erottuvat muutaman lahon hirren ja turvevallin paikkoina. Kämpän länsisivu on 1.5 metrin päässä kämpästä 1. äällä kasvaa pieniä koivuja. Rakennus on ollut luultavasti talli.

### *Kohteen rajaus*

Kohde rajautuu aluemaisesti rakennelmien keskeltä mitattujen gps pisteiden ylle.

### *Tulkinta*

Metsäyökämpän rakennusten jäännöksiä.

### *Lisätietoja*

### *Toimenpiteet*

### *Tarkastukset*

Tila: 3 Toteutettu      Laji: 6 Suojeluarvojen tarkastus      Tarkastusvuosi: 2014  
 Tarkastuspvm: 2.9.2014      Tarkastaja: T. Karjalainen  
 Kuvaus:



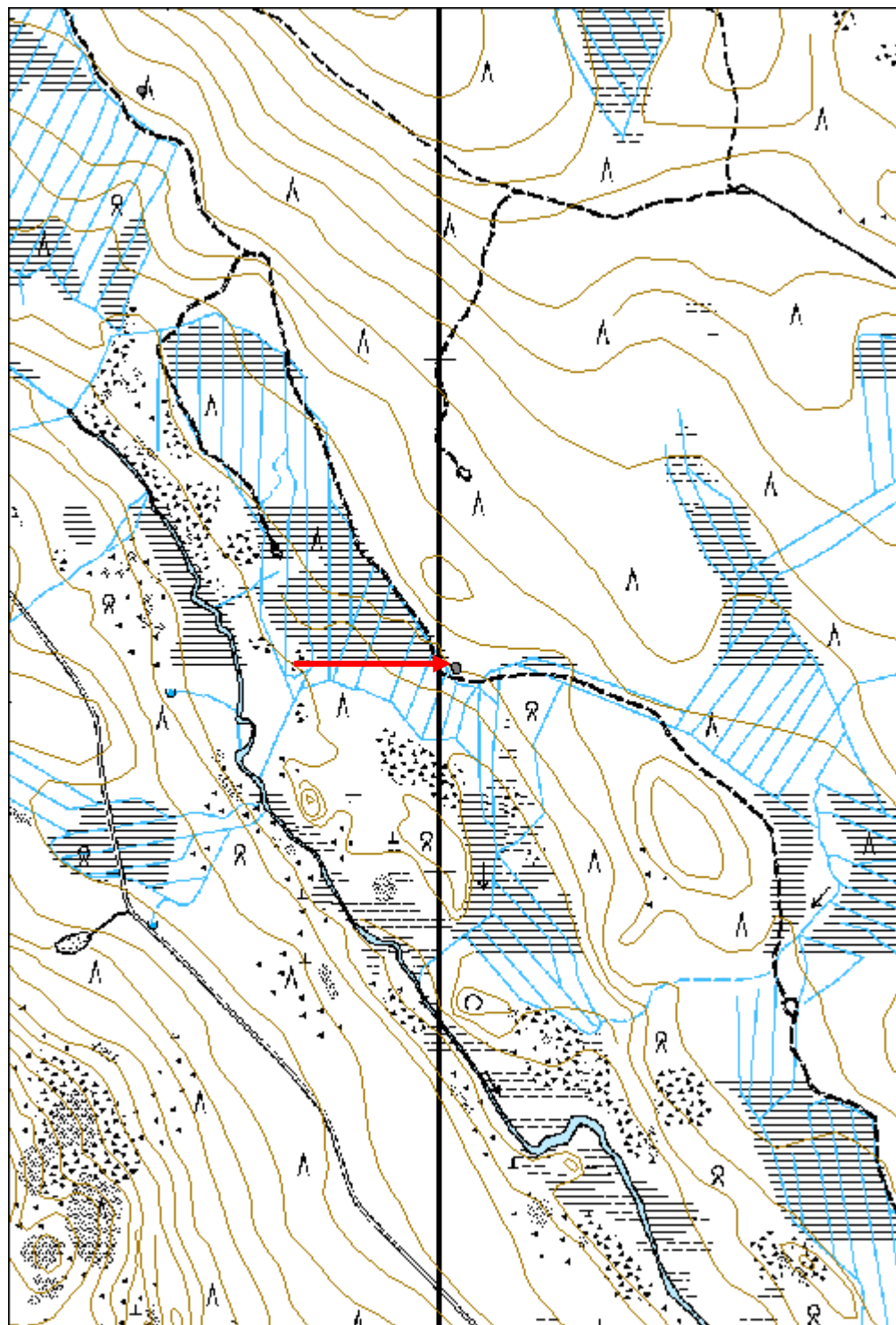
<b>Viranomais- rekisterinro:</b>		<b>Kunto:</b>	2 Keskinertainen
<b>Arvotus:</b>	8 Muu suojeluarvo	<b>Olotila:</b>	2 Ei käytössä
<b>Selitys:</b>		<b>Kohteen suoja:</b>	9 Muu suojeluarvo
		<b>Selitys:</b>	

<b>Ympäristön suoja:</b>	0 Ei määritelty
<b>Selitys:</b>	



Kämpän alimmat hirsisalvokset ovat säilyneet.

<b>Kohdetyyppi:</b>	1 Asuinpaikat	<b>Copyright:</b>	© Metsähallitus 2008 © Maanmittauslaitos 1/MML/08
<b>Koordinaatit:</b>	X 7438397, Y 3400030, Z 160	<b>Mittakaava:</b>	1:10000



<b>Kaivosriivi kämppä jäännös</b>	<b>MH-tunnus: 171735</b>
-----------------------------------	--------------------------

<b>Kohdetyyppi:</b>	1 Asuinpaikat	<b>Haltija:</b>	181 Metsätalous Länsi-Lappi
<b>Ajoitus:</b>	7116 Uusi aika	<b>Ylläpitäjä:</b>	181 Metsätalous Länsi-Lappi
<b>Rakentamisvuosi:</b>		<b>Kunta:</b>	273 Kolari
<b>Lukumäärä:</b>	1		

<b>Koordinaattiselitys:</b>	<b>Geometria tuotettu:</b> 4 Gps-mittaus, korjaamaton
<b>Koordinaatit:</b> X 7445187, Y 3397753, Z 219	<b>Löydöt:</b>

***Taustatiedot***

Juha Lindin ilmoitus.

***Ympäristön kuvaus***

Kohde sijaitsee Joukkaisrova nimisen tuoreen mäntykankaan pohjoispäässä, 40 metrin päässä Kaivosriivi nimisestä lammesta.

***Kohteen kuvaus***

Kohteessa on 14 x 4 metrin kokoinen kämpän jäännös, jonka pitkät sivut kulkevat idästä länteen. Kämpän itäpäädyssä 6 metrin päässä on väliseinä. Seinistä on jäljellä 2-4 hirsikertaa. Hirret on salvattu molemminpuolin ja katkottu sahalla ja kirveellä. Luoteiskulmassa on 2 x 2 x 1 metrin kokoinen kiviraunio. Kämpän päällä kasvaa mäntyä ja koivua. Lounaisnurkan eteläpäädyssä on 2 x 2 x 1 metrin kokoinen kuoppa.

***Kohteen rajaus***

Kohde rajautuu pistemäisesti rakennuksen keskeltä mitattuun gps-pisteeseen.

***Tulkinta***

Metsätyökämpän jäännös.

***Lisätietoja******Toimenpiteet******Tarkastukset***

Tila: 3 Toteutettu    Laji: 6 Suojeluarvojen tarkastus    Tarkastusvuosi: 2014  
 Tarkastuspvm: 2.9.2014    Tarkastaja: Taisto Karjalainen  
 Kuvaus:

<b>Viranomaisrekisterinro:</b>	<b>Kunto:</b> 3 Huono
	<b>Olotila:</b> 2 Ei käytössä
<b>Arvotus:</b> 8 Muu suojeluarvo	<b>Kohteen</b> 9 Muu suojeluarvo



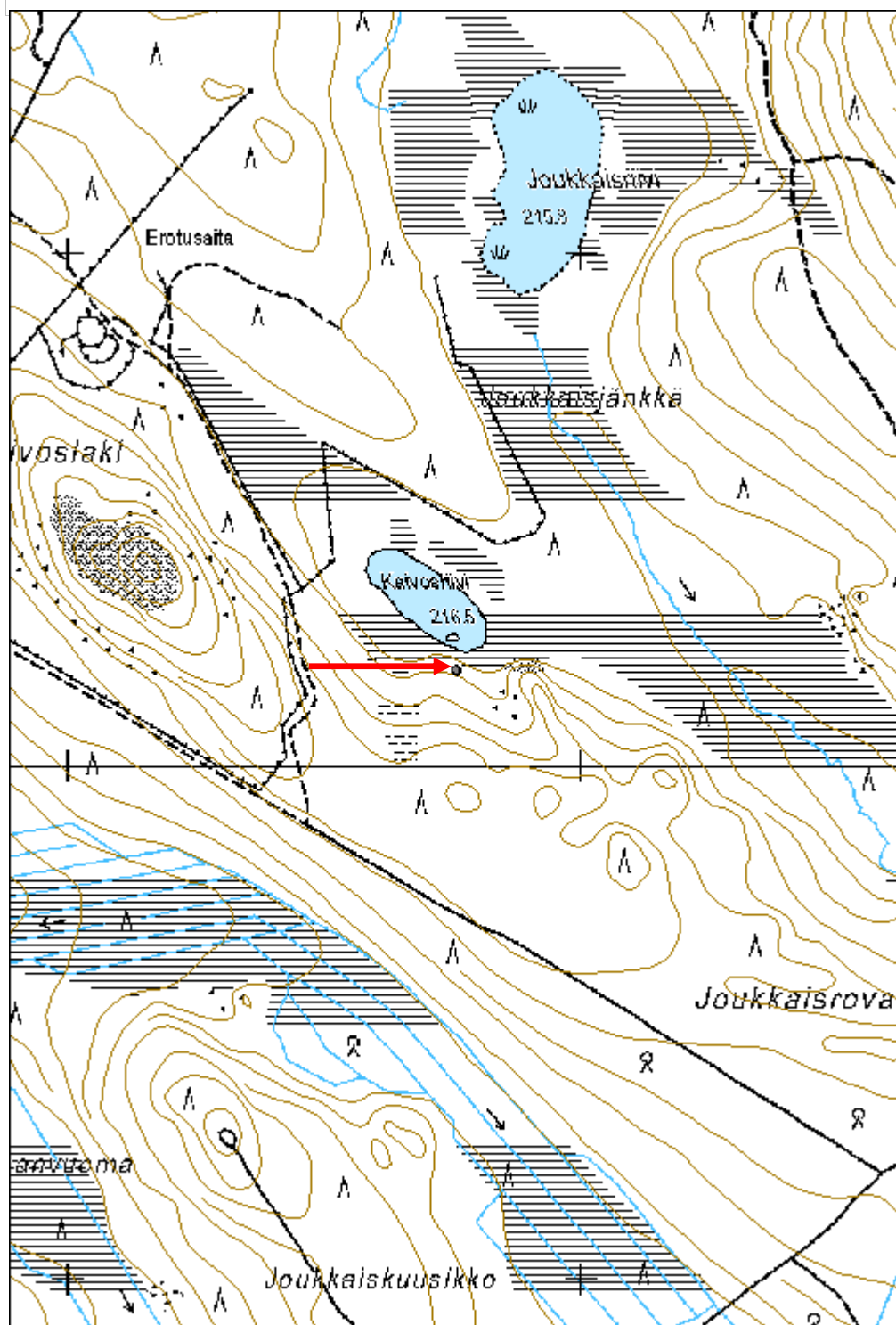
<b>Selitys:</b>	<b>suojelu:</b> <b>Selitys:</b>
<b>Ympäristön suojelu:</b>	0 Ei määritelty
<b>Selitys:</b>	



Kämpän alimmat hirret muodostavat suorakaiteen suon ja metsän rajamaastossa.



<b>Kohdetyyppi:</b>	1 Asuinpaikat	<b>Copyright:</b>	© Metsähallitus 2008 © Maanmittauslaitos 1/MML/08
<b>Koordinaatit:</b>	X 7445187, Y 3397753, Z 219	<b>Mittakaava:</b>	1:10000



<b>Joukkaisoja kämppä jäännös</b>	<b>MH-tunnus: 171742</b>
-----------------------------------	--------------------------

<b>Kohdetyyppi:</b>	1 Asuinpaikat	<b>Haltija:</b>	181 Metsätalous Länsi-Lappi
<b>Ajoitus:</b>	7116 Uusi aika	<b>Ylläpitäjä:</b>	181 Metsätalous Länsi-Lappi
<b>Rakentamisvuosi:</b>		<b>Kunta:</b>	273 Kolari
<b>Lukumäärä:</b>	1		

<b>Koordinaattiselitys:</b>	<b>Geometria tuotettu:</b>
<b>Koordinaatit:</b> X 7444337, Y 3399196, Z 212	4 Gps-mittaus, korjaamaton
	<b>Löydöt:</b>

**Taustatiedot**

Löytyi inventoinnissa.

**Ympäristön kuvaus**

Kohde sijaitsee Joukkaisrova nimisen moreenikankaan itäpäädyssä taimikon reunaan jätetyssä käsittelemättömässä metsikössä. Metsikkö on tuore kangas jossa kasvaa mäntyä ja koivua. Kohteen pohjoispuolella kulkee Joukkaisoja niminen oja. Lännessä kulkee hiekkatie jonne on matkaa noin 450 metriä.

**Kohteen kuvaus**

Kohteessa on 20 x 7 metrin kokoinen savottakämpän jäännös jonka pitkät sivut kulkevat idästä länteen. Kämpän molemmista päädyistä rakennelman keskelle päin 2 metrin päässä on 3 x 3 x 1 metrin kokoiset uunin rauniot. Raunioissa on luonnonkiviä ja punatiiliä. Seinät on perustettu hiekkapenkille joka erottuu paikoin metrin levyisenä ja korkuisena turvevallina. Kämpän pohjalla on harmaata kattohuopaa ja peltiesineiden jäänteitä. Päällä kasvaa tiheästi nuoria mäntyjä ja koivuja.

**Kohteen rajaus**

Kohde rajautuu pistemäisesti kämpän keskeltä mitattuun gps-pisteeseen.

**Tulkinta**

Metsätyökämpän raunio.

**Lisätietoja****Toimenpiteet****Tarkastukset**

Tila: 3 Toteutettu      Laji: 6 Suojeluarvojen tarkastus      Tarkastusvuosi: 2014  
 Tarkastuspvm: 2.9.2014      Tarkastaja: Taisto Karjalainen  
 Kuvaus:

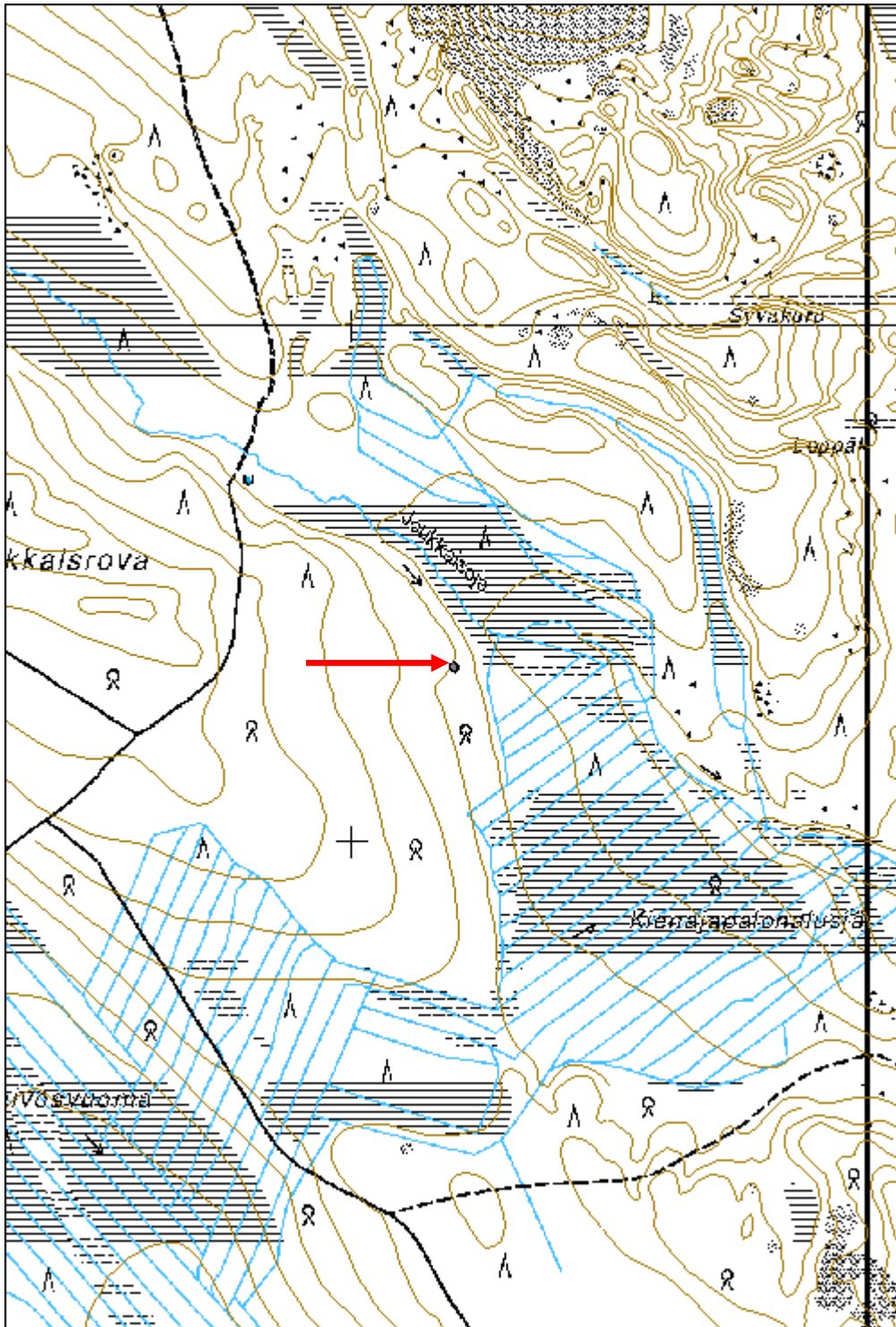
**Viranomaisrekisterinro:****Kunto:** 3 Huono

<b>Arvotus:</b>	8 Muu suojeluarvo	<b>Olotila:</b>	2 Ei käytössä
<b>Selitys:</b>		<b>Kohteen suojelu:</b>	9 Muu suojeluarvo
<b>Selitys:</b>		<b>Selitys:</b>	
<b>Ympäristön suojelu:</b>	0 Ei määritelty		
<b>Selitys:</b>			



Kämpän uunin kiviraunio on neliön muotoinen.

<b>Kohdetyyppi:</b>	1 Asuinpaikat	<b>Copyright:</b>	© Metsähallitus 2008 © Maanmittauslaitos 1/MML/08
<b>Koordinaatit:</b>	X 7444337, Y 3399196, Z 212	<b>Mittakaava:</b>	1:10000





**Mustivaara kämppä jäännös**

MH-tunnus: 171729

<b>Kohdetyyppi:</b>	1 Asuinpaikat	<b>Haltija:</b>	181 Metsätalous Länsi-Lappi
<b>Ajoitus:</b>	7116 Uusi aika	<b>Ylläpitäjä:</b>	181 Metsätalous Länsi-Lappi
<b>Rakentamisvuosi:</b>		<b>Kunta:</b>	273 Kolari
<b>Lukumäärä:</b>	1		

<b>Koordinaattiselitys:</b>		<b>Geometria tuotettu:</b>	4 Gps-mittaus, korjaamaton
<b>Koordinaatit:</b>	X 7444656, Y 3400603, Z 198	<b>Löydöt:</b>	

***Taustatiedot***

Löytyi inventoinnissa.

***Ympäristön kuvaus***

Kohde sijaitsee Mustivaara nimisen vaaran lounaisjuurella suon reunassa. Kohteessa kasvaa tuoreen kankaan sekametsä. Idässä kulkee metsätie, jonne on matkaa noin 150 metriä.

***Kohteen kuvaus***

Kohteessa on 14 x 6 metrin kokoinen savottakämpän jäännös, jonka pitkät sivut kulkevat kaakosta luoteeseen. Seinät erottuvat metrin levyisinä ja 50–70 cm korkeina turvevalleina. Lattian alueella ympäröivässä maastossa on kuoppia joista maa on otettu seinien hiekkapenkkeihin. Päällä kasvaa mäntyjä. Etelänurkassa on 2 x 2 x 0.5 metrin kokoinen uuninkiviraunio.

***Kohteen rajaus***

Kohde rajautuu pistemäisesti kämpän keskeltä mitattuun gps-pisteeseen.

***Tulkinta***

Metsätyökämpän jäännös.

***Lisätietoja******Toimenpiteet******Tarkastukset***

Tila: 3 Toteutettu Laji: 6 Suojeluarvojen tarkastus Tarkastusvuosi: 2014  
Tarkastuspvm: 2.9.2014 Tarkastaja: Taisto Karjalainen  
Kuvaus:

<b>Viranomaisrekisterinro:</b>		<b>Kunto:</b>	3 Huono
		<b>Olotila:</b>	2 Ei käytössä
<b>Arvotus:</b>	8 Muu suojeluarvo	<b>Kohteen</b>	9 Muu suojeluarvo

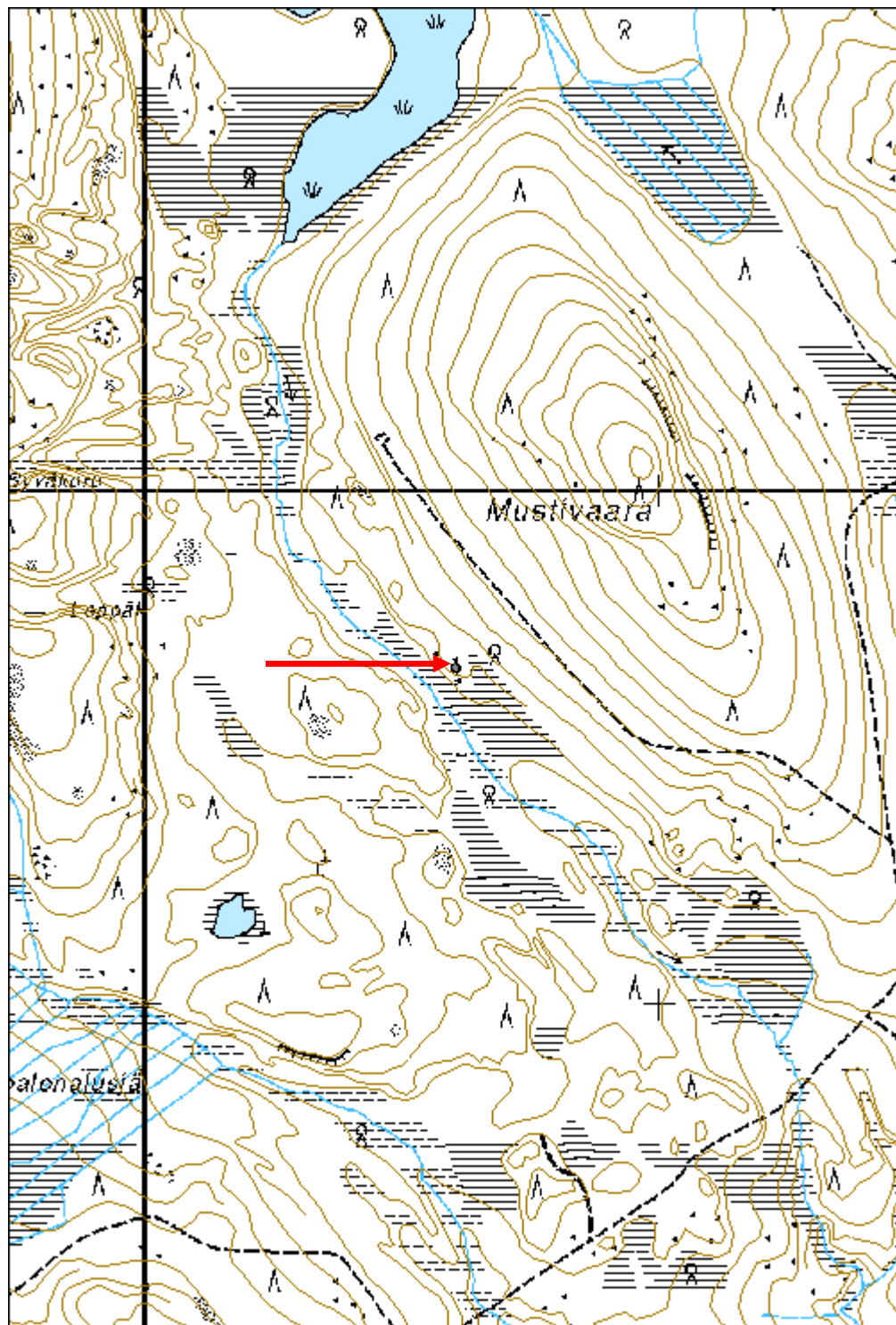
<b>Selitys:</b>	<b>suojelu:</b> <b>Selitys:</b>
-----------------	------------------------------------

<b>Ympäristön suojelu:</b>	0 Ei määritelty
<b>Selitys:</b>	



Kämpän seinärakenteet ja uunin kiviraunio ovat peittyneet paksuun puolukkaturpeeseen.

<b>Kohdetyyppi:</b>	1 Asuinpaikat	<b>Copyright:</b>	© Metsähallitus 2008 © Maanmittauslaitos 1/MML/08
<b>Koordinaatit:</b>	X 7444656, Y 3400603, Z 198	<b>Mittakaava:</b>	1:10000



**Oravalehto 2 kämppä jäännös**

MH-tunnus: 173873

<b>Kohdetyyppi:</b>	1 Asuinpaikat	<b>Haltija:</b>	181 Metsätalous Länsi-Lappi
<b>Ajoitus:</b>	7116 Uusi aika	<b>Ylläpitäjä:</b>	181 Metsätalous Länsi-Lappi
<b>Rakentamisvuosi:</b>		<b>Kunta:</b>	273 Kolari
<b>Lukumäärä:</b>	6		

<b>Koordinaattiselitys:</b>		<b>Geometria tuotettu:</b>	4 Gps-mittaus, korjaamaton
<b>Koordinaatit:</b>	X 7442424, Y 3372869, Z 193	<b>Löydöt:</b>	

***Taustatiedot******Ympäristön kuvaus***

Suon ympäröimä kangasmetsäsaareke, jossa valtuuuna on mänty. Kämppien kohdalla on pieni kaakosta luoteeseen kulkeva moreeniharju.

***Kohteen kuvaus***

Kohteessa on kuuksi kämpän rauniota.

Rakennus 1 pisteessä x 3372883, y 7442401. Kohteessa on 3.5 x 3.5 metrin kokoinen hirsikehikko, jonka seinät kulkevat pääilmansuuntiin. Hirret on molemminpuolin salvattu, katkottu kirveellä ja sahalla. Rakennelmasta on 4 hirsikertaa jäljellä. Rakennelma on osittain maaton turvevalliksi.

Rakennus 2 pisteessä x 3372879, y 7442400. Kohteessa on 4 x 4 metrin kokoinen hirsikehikko jossa on 2 hirsikertaa jäljellä. Luoteiskulmassa on 2 x 2 x 1 metrin kokoinen uuninraunio. Seinien päällä on muutama hirsi. Rakenne on samanlainen kuin kämpässä 1.

Rakennus 3 pisteessä x 3372879, y 7442416. Rakennelman koko on 3 x 6 metriä. Hirsikehikon pitkät sivut kulkevat pohjoisesta etelään. Rakennelmasta on 8 hirsikertaa jäljellä. Hirret on kirveellä ja sahalla katkottu ja molemmin puolin salvattu. Itäseinän keskellä hirressä on lovi joka ilmeisesti sontaluukku. Länsiseinän keskellä oviaukko.

Rakennus 4 pisteessä x 3372872, y 7442426. Kohteessa on 3 x 4 metrin kokoinen kämpän jäännös, jonka seinät erottuvat pääosin turvepenkkeinä. Lounaiskulmassa on 6 pelkkahirren salvos. Hirret on katkottu sahalla ja kirveellä ja salvattu molemmin puolin. Kaakkoiskulmassa on takkamaisen uunin jäännös jonka koko on 2 x 2 x 1 metriä.

Rakennus 5 pisteessä x 3372858, y 7442445. identtinen rakenne alakohde 4 rakennuksen kanssa. oviaukko itään, liesi kaakkoiskulmassa, päällä koivu ja runsaasti nuoria mäntyjä.

Rakennus 6 pisteessä x 3372871, y 7442445. 4x4m hirsikehikko josta 2 lahonnutta hirsikertaa jäljellä. hirret kirveellä katkottuja. salvoksista ei saa selvää. muutaman kiven uunin raunio kaakkoiskulmassa. katon hirsia rakennelman päällä pohjoisesta etelään.



<b>Kohteen rajaus</b>
Kohde rajautuu aluemaisesti kämpistä mitattujen gps pisteiden ylle.
<b>Tulkinta</b>
Metsätyökämppeä ja niihin liittyviä sivurakennuksia.
<b>Lisätietoja</b>

<b>Toimenpiteet</b>

<b>Tarkastukset</b>
Tila: 3 Toteutettu      Laji: 6 Suojeluarvojen tarkastus      Tarkastusvuosi: 2014 Tarkastuspvm: 27.8.2014      Tarkastaja: T. Karjalainen Kuvaus:

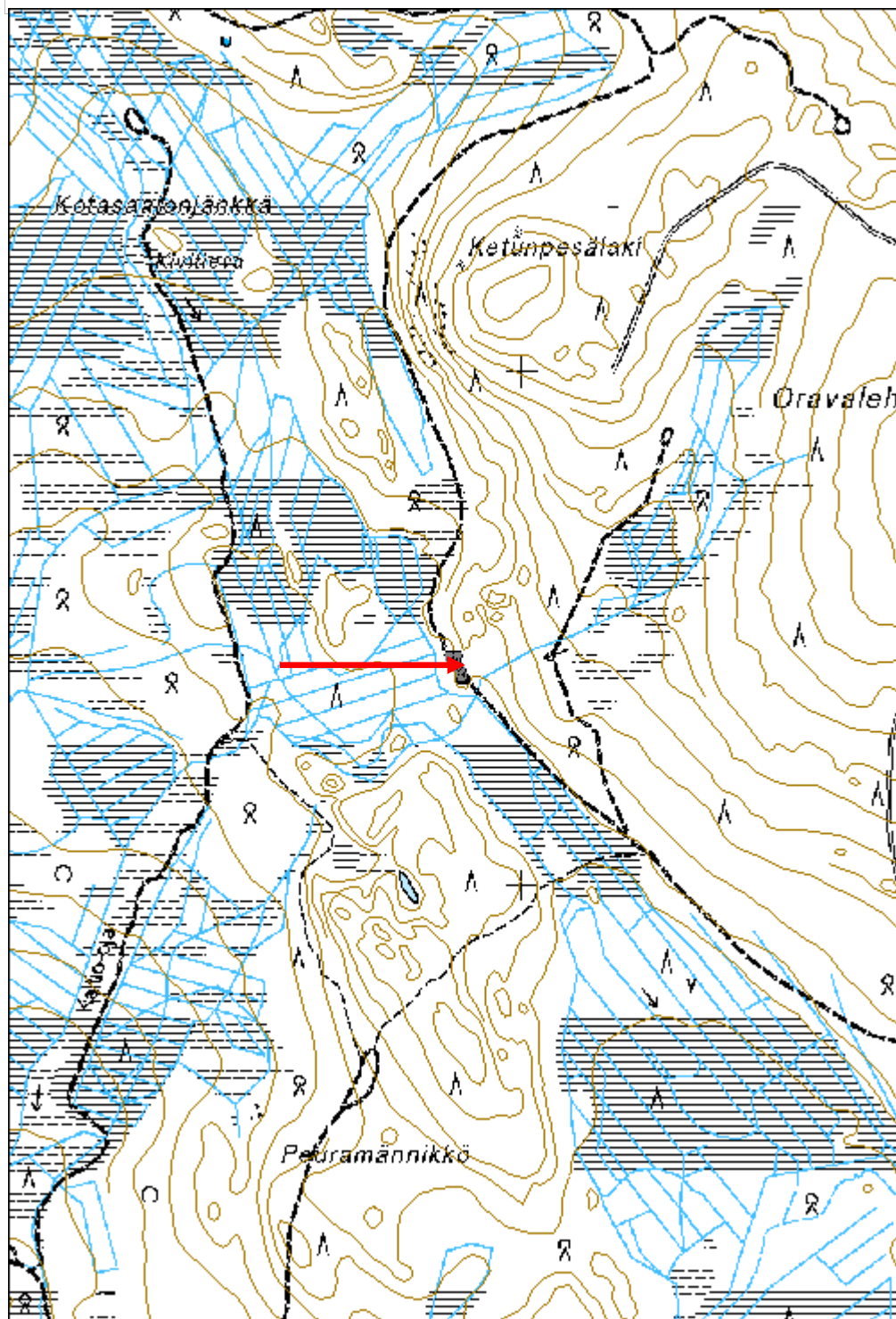
<b>Viranomais- rekisterinro:</b>		<b>Kunto:</b>	2 Keskinertainen
<b>Arvotus:</b>	8 Muu suojeluarvo	<b>Olotila:</b>	2 Ei käytössä
<b>Selitys:</b>		<b>Kohteen suojaus:</b>	9 Muu suojeluarvo
		<b>Selitys:</b>	

<b>Ympäristön suojaus:</b>	0 Ei määritelty
<b>Selitys:</b>	



Rakennuksen 3 hirsikehikko.

<b>Kohdetyyppi:</b>	1 Asuinpaikat	<b>Copyright:</b>	© Metsähallitus 2008 © Maanmittauslaitos 1/MML/08
<b>Koordinaatit:</b>	X 7442424, Y 3372869, Z 193	<b>Mittakaava:</b>	1:10000



**Majavalehto 2 uittopato**

MH-tunnus: 173817

<b>Kohdetyyppi:</b>	9 Valmistuspaikat/työpaikat	<b>Haltija:</b>	181 Metsätalous Länsi-Lappi
<b>Ajoitus:</b>	7116 Uusi aika	<b>Ylläpitäjä:</b>	181 Metsätalous Länsi-Lappi
<b>Rakentamisvuosi:</b>		<b>Kunta:</b>	273 Kolari
<b>Lukumäärä:</b>	1		

<b>Koordinaattiselitys:</b>		<b>Geometria tuotettu:</b>	4 Gps-mittaus, korjaamaton
<b>Koordinaatit:</b>	X 7435320, Y 3402641, Z 141	<b>Löydöt:</b>	

***Taustatiedot***

Löytyi inventoinnissa.

***Ympäristön kuvaus***

kohde sijaitsee Kienajajoen rantalehdossa. puulaji on koivu. Pato on kulkenut Kienajajoen yli noin 100 metrin matkalla.

***Kohteen kuvaus***

Kohteessa on 5 metriä leveä ja 2 metriä korkea maapato, joka kulkee Kienajajoen pohjoispuolella pohjoisesta etelään. Joen kohdalla olevat puurakenteet ovat hävinneet. Padon päällä kasvaa koivikko. Pato on joen pohjoispuolella 40 metriä pitkä, luultavasti etelärannalla on samanlainen rakenne.

***Kohteen rajaus***

Kohde rajautuu viivamaisesti padon kulun mukaan.

***Tulkinta***

Uittopato.

***Lisätietoja***

Viereisellä kankaalla on veneen ja kämpän jäännökset.

***Toimenpiteet******Tarkastukset***

Tila: 3 Toteutettu Laji: 6 Suojeluarvojen tarkastus Tarkastusvuosi: 2014  
Tarkastuspvm: 20.8.2014 Tarkastaja: T. Karjalainen  
Kuvaus:

<b>Viranomaisrekisterinro:</b>		<b>Kunto:</b>	2 Keskinertainen
<b>Arvotus:</b>	8 Muu suojeluarvo	<b>Olotila:</b>	2 Ei käytössä
		<b>Kohteen suojelu:</b>	9 Muu suojeluarvo

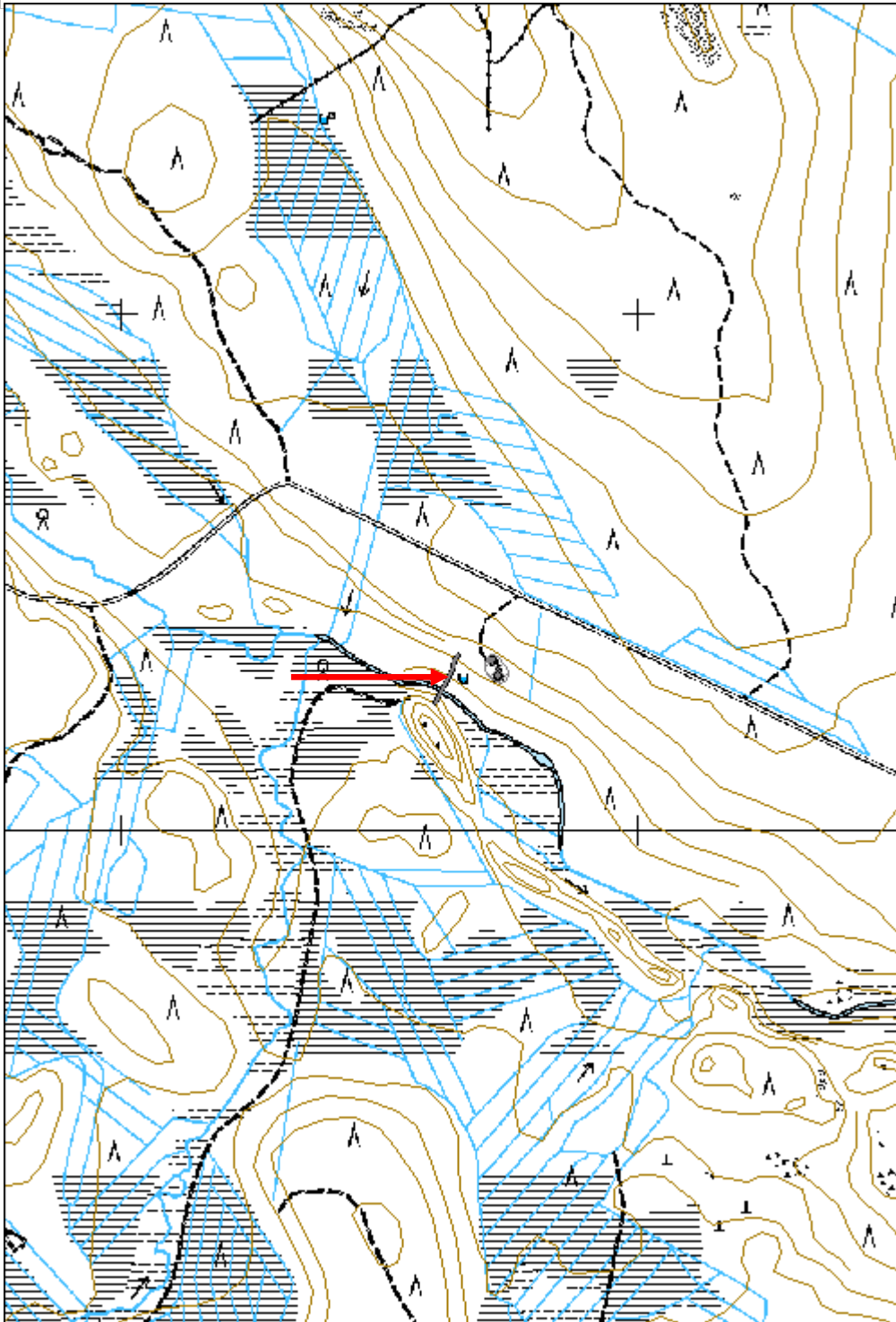


<b>Selitys:</b>	<b>Selitys:</b>
<b>Ympäristön suojelu:</b>	0 Ei määritelty
<b>Selitys:</b>	



Uittopadon maavalli joen molemmin puolin.

<b>Kohdetyyppi:</b>	9 Valmistuspaikat/työpaikat	<b>Copyright:</b>	© <i>Metsähallitus 2008</i> © <i>Maanmittauslaitos 1/MML/08</i>
<b>Koordinaatit:</b>	X 7435320, Y 3402641, Z 141	<b>Mittakaava:</b>	1:10000



<b>Tievainpään tammi uittopato</b>	<b>MH-tunnus: 173832</b>
------------------------------------	--------------------------

<b>Kohdetyyppi:</b>	9 Valmistuspaikat/työpaikat	<b>Haltija:</b>	181 Metsätalous Länsi-Lappi
<b>Ajoitus:</b>	7116 Uusi aika	<b>Ylläpitäjä:</b>	181 Metsätalous Länsi-Lappi
<b>Rakentamisvuosi:</b>		<b>Kunta:</b>	273 Kolari
<b>Lukumäärä:</b>	1		

<b>Koordinaattiselitys:</b>	<b>Geometria tuotettu:</b>
<b>Koordinaatit:</b> X 7443896, Y 3376085, Z 170	4 Gps-mittaus, korjaamaton
	<b>Löydöt:</b>

**Taustatiedot**

Sutigis

**Ympäristön kuvaus**

joen varressa vanhan kämpän piha-alueella, tammen toisella puolen rantalehtoa.

**Kohteen kuvaus**

Naalastojoen yli kulkee 4 metriä leveä ja 15 metriä pitkä kivipato jonka kivet erottuvat joen pohjassa. molemminpuolin jokea noin 20 metriä pitkä maavalli jonka korkeus joen pinnasta on 3 metriä. Padon leveys on alhaalta 10 metriä ja ylhäältä 3 metriä. Padon päällä kasvaa mäntyä ja leppää.

**Kohteen rajaus**

Kohde rajautuu viivamaisesti padon kulun mukaan.

**Tulkinta**

Uittopato

**Lisätietoja****Toimenpiteet****Tarkastukset**

Tila: 3 Toteutettu Laji: 6 Suojeluarvojen tarkastus Tarkastusvuosi: 2014  
 Tarkastuspvm: 26.8.2014 Tarkastaja: T. Karjalainen  
 Kuvaus:

<b>Viranomaisrekisterinro:</b>	<b>Kunto:</b> 2 Keskinertainen
<b>Arvotus:</b> 8 Muu suojeluarvo	<b>Olotila:</b> 2 Ei käytössä
<b>Selitys:</b>	<b>Kohteen suojelu:</b> 9 Muu suojeluarvo
	<b>Selitys:</b>



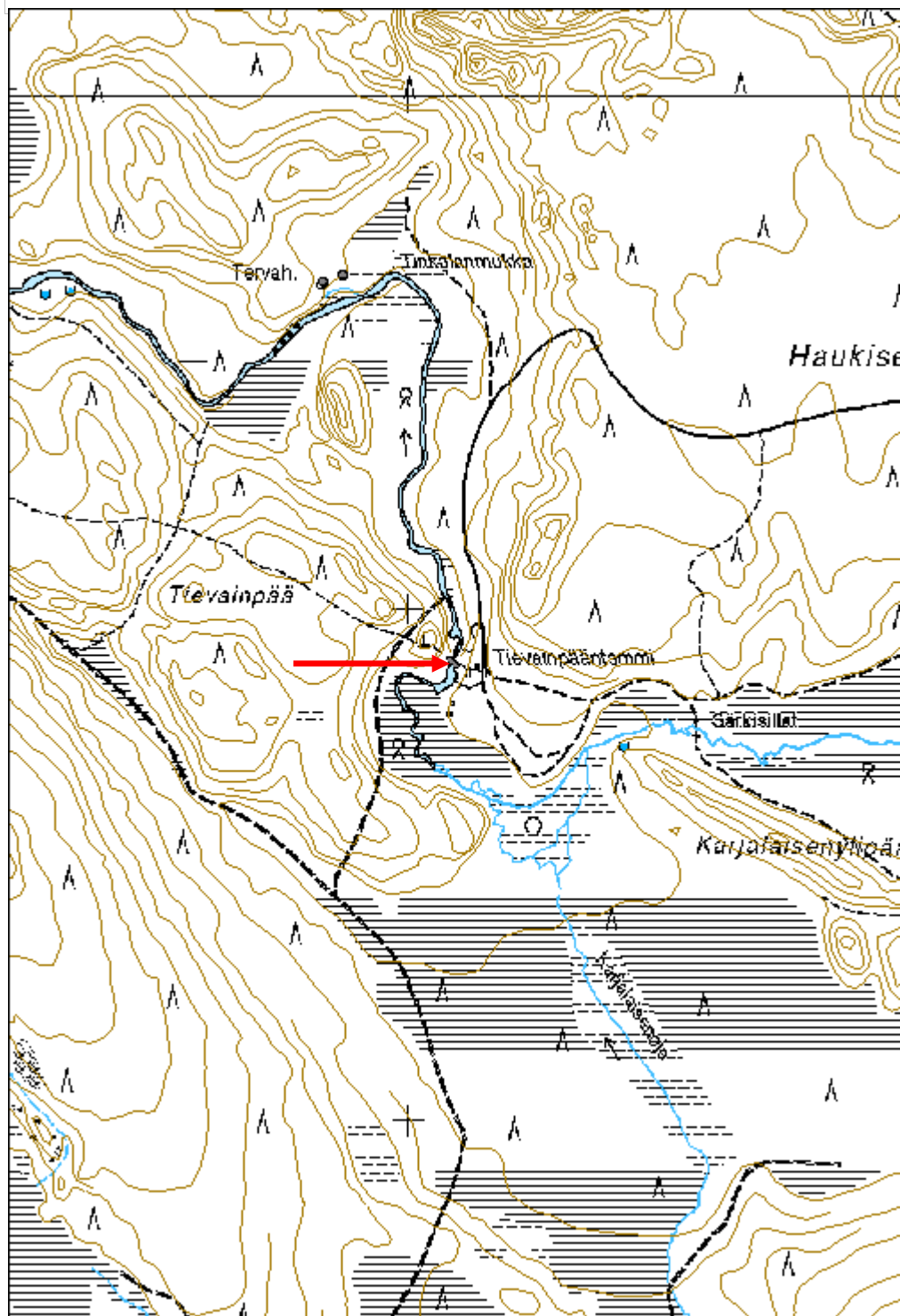
<b>Ympäristön suojelu:</b>	0 Ei määritelty
<b>Selitys:</b>	



Padon kiveystä joen pohjassa. Rannalla on uittopadon maavallia.



<b>Kohdetyyppi:</b>	9 Valmistuspaikat/työpaikat	<b>Copyright:</b>	© Metsähallitus 2008 © Maanmittauslaitos 1/MML/08
<b>Koordinaatit:</b>	X 7443896, Y 3376085, Z 170	<b>Mittakaava:</b>	1:10000



<b>Kätkäkumpu pyyntikuopat</b>	<b>MH-tunnus: 173526</b>
--------------------------------	--------------------------

<b>Kohdetyyppi:</b>	9 Valmistuspaikat/työpaikat	<b>Haltija:</b>	181 Metsätalous Länsi-Lappi
<b>Ajoitus:</b>	7117 Esihistoriallinen aika	<b>Ylläpitäjä:</b>	181 Metsätalous Länsi-Lappi
<b>Rakentamisvuosi:</b>		<b>Kunta:</b>	261 Kittilä
<b>Lukumäärä:</b>	5		

<b>Koordinaattiselitys:</b>	<b>Geometria tuotettu:</b>
<b>Koordinaatit:</b>	4 Gps-mittaus, korjaamaton
X 7541485, Y 3437234, Z 231	<b>Löydöt:</b>

***Taustatiedot***

Sutigis

***Ympäristön kuvaus***

Kohde sijaitsee soiden ympäröimässä moreeniharjussa, joka kulkee lounaasta koilliseen. Harjulla kasvaa korpimainen sekametsä, jossa aluskasvillisuutena on puolukkaturve.

***Kohteen kuvaus***

Kohteessa on viisi pyyntikuoppaa.

Kuoppa 1, x 3437291, y 7541513. Koko: 3,5 x 2 metriä, syvyys 1 metri. Vallit ovat 70 cm leveät ja 50 cm korkeat. Vallin päällä kasvaa kuusia.

Kuoppa 2, x 3437321, y 7541526. Pyöreä, halkaisija 3,5 metriä, syvyys 1,3 metriä. Vallien paksuus 1 metri ja korkeus 50 cm. Vallilla kasvaa kuusia.

Kuoppa 3, x 3437205, y 7541473. Koko: 3,5 x 2 metriä, pitkät sivut kulkevat idästä länteen. Vallin leveys on 1 metri ja korkeus 30 cm. Valleilla kasvaa koivuja.

Kuoppa 4, x 3437191, y 7541463. Koko 3, 5 x 2 metriä, Vallien leveys 1 metri ja korkeus 30 cm.

Kuoppa 5, x 3437167, y 7541443. Pyöreä, halkaisija 1,5 metriä, syvyys 50 cm. Valliton.

***Kohteen rajaus***

Kohde rajautuu aluemaisesti kuopista mitattujen gps pisteiden ylle.

***Tulkinta******Lisätietoja***

Kätkäkumpu -nimi viittaa saamelaisperäisyyteen. Saamen Geätki on suomeksi kivi.

***Toimenpiteet******Tarkastukset***

Tila: 3 Toteutettu Laji: 6 Suojeluarvojen tarkastus Tarkastusvuosi: 2014  
 Tarkastuspvm: 13.8.2014 Tarkastaja: T. Karjalainen  
 Kuvaus:

<b>Viranomais- rekisterinro:</b>		<b>Kunto:</b>	1 Hyvä
<b>Arvotus:</b>	3 Esitys mj-luokka II	<b>Olotila:</b>	2 Ei käytössä
<b>Selitys:</b>		<b>Kohteen suojelu:</b>	9 Muu suojeluarvo
		<b>Selitys:</b>	

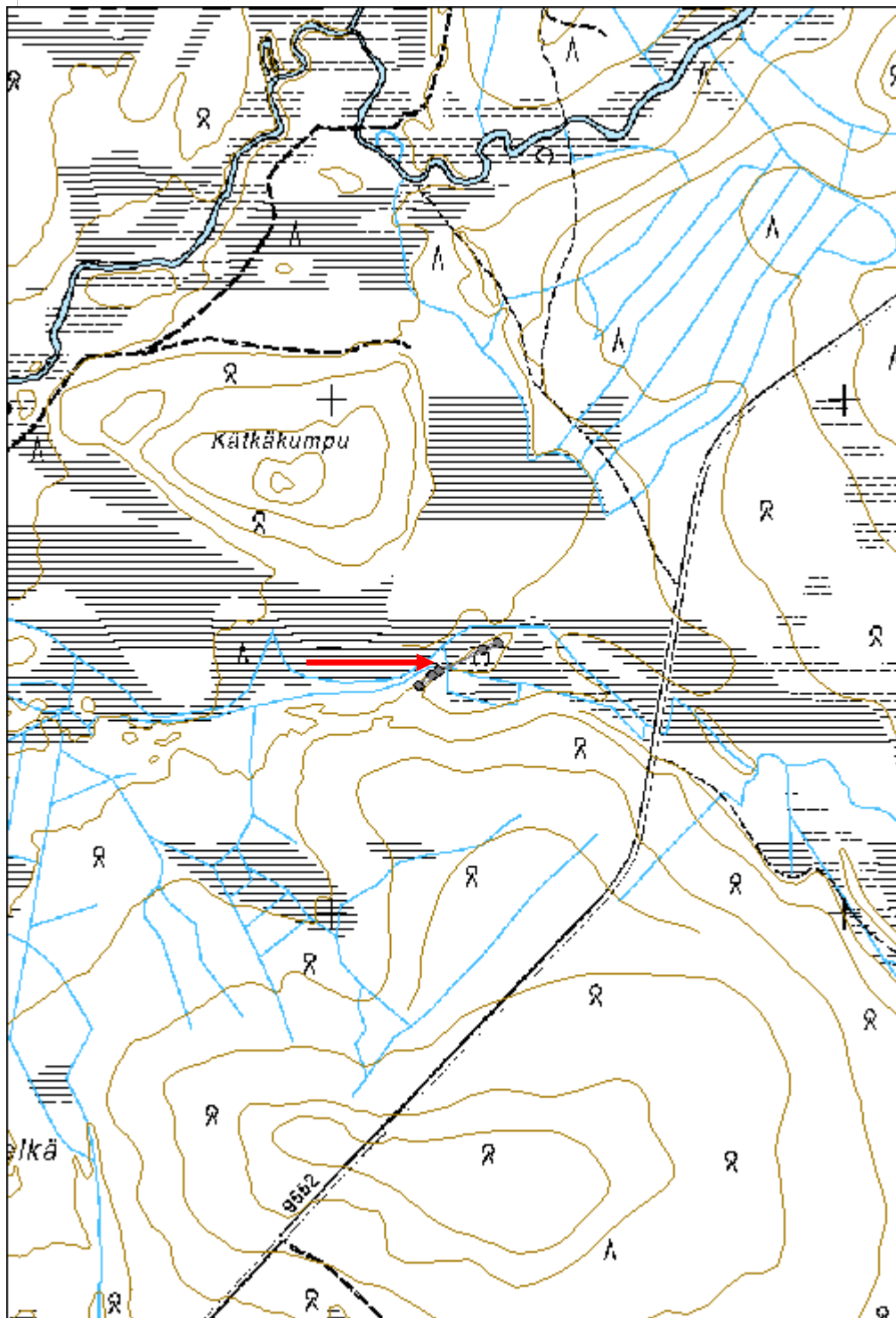
<b>Ympäristön suojelu:</b>	0 Ei määritelty
--------------------------------	-----------------

<b>Selitys:</b>	
-----------------	--



Pyyntikuopat sijaitsevat rivissä suohon pistävän harjun laella.

<b>Kohdetyyppi:</b>	9 Valmistuspaikat/työpaikat	<b>Copyright:</b>	© Metsähallitus 2008 © Maanmittauslaitos 1/MML/08
<b>Koordinaatit:</b>	X 7541485, Y 3437234, Z 231	<b>Mittakaava:</b>	1:10000





## Haikaraniemi asuinpaikka

MH-tunnus: 173302

<b>Kohdetyyppi:</b>	1 Asuinpaikat	<b>Haltija:</b>	181 Metsätalous Länsi-Lappi
<b>Ajoitus:</b>	7116 Uusi aika	<b>Ylläpitäjä:</b>	181 Metsätalous Länsi-Lappi
<b>Rakentamisvuosi:</b>		<b>Kunta:</b>	0
<b>Lukumäärä:</b>	1		

<b>Koordinaattiselitys:</b>		<b>Geometria tuotettu:</b>	4 Gps-mittaus, korjaamaton
<b>Koordinaatit:</b>	X 7538043, Y 3424276, Z 198	<b>Löydöt:</b>	

**Taustatiedot**

Kittilän seurakunnan historia netissä, osoitteessa:<http://www.kittilanseurakunta.fi/historiaa/>

Saamelaisten hengellistä hoitoa varten oli rakennettu vaatimaton seutukirkko Hanhimaan ja Lintulan välille lappalaisten vanhan talvikylän tuntumaan Kirkkokuusikkoon vuoden 1605 seutuvilla kuningas Kaarle IX:n ajalla. Kirkko lienee ollut pystyssä vain kymmenisen vuotta, sillä 1620 se oli jo palanut.

**Ympäristön kuvaus**

Kohde sijaitsee Kapsajokeen lännestä työntyvässä Haikaraniemessä. Maasto on hiekkaperäistä tulva-alueita, jossa kasvaa lehtimetsä ja aluskasvillisuus on pitkää heinää ja lehtokasvillisuutta.

**Kohteen kuvaus**

Inventoinnissa ei havaittu mitään merkkejä asuinpaikasta. Perimätiedon mukaan Haikaraniemessä on ollut vanha saamelaisten talvikylänpaikka, jossa vaikutti kuuluisa Haikarashamaani. Läheiseen Kirkkokuusikkoon perustettiin ensimmäinen Kittilän kirkko, koska sen haluttiin sijaitsevan lähellä talvikylää. Talvikylästä kulkee lahonneet pitkospuut kirkkokuusikkoon aapasuon yli.

**Kohteen rajaus**

Kohde rajautuu aluemaisesti Haikaraniemen kärjen alueelle.

**Tulkinta**

Talvikylän paikka.

**Lisätietoja****Toimenpiteet****Tarkastukset**

Tila: 3 Toteutettu Laji: 6 Suojeluarvojen tarkastus Tarkastusvuosi: 2014  
Tarkastuspvm: 13.8.2014 Tarkastaja: T. Karjalainen  
Kuvaus:

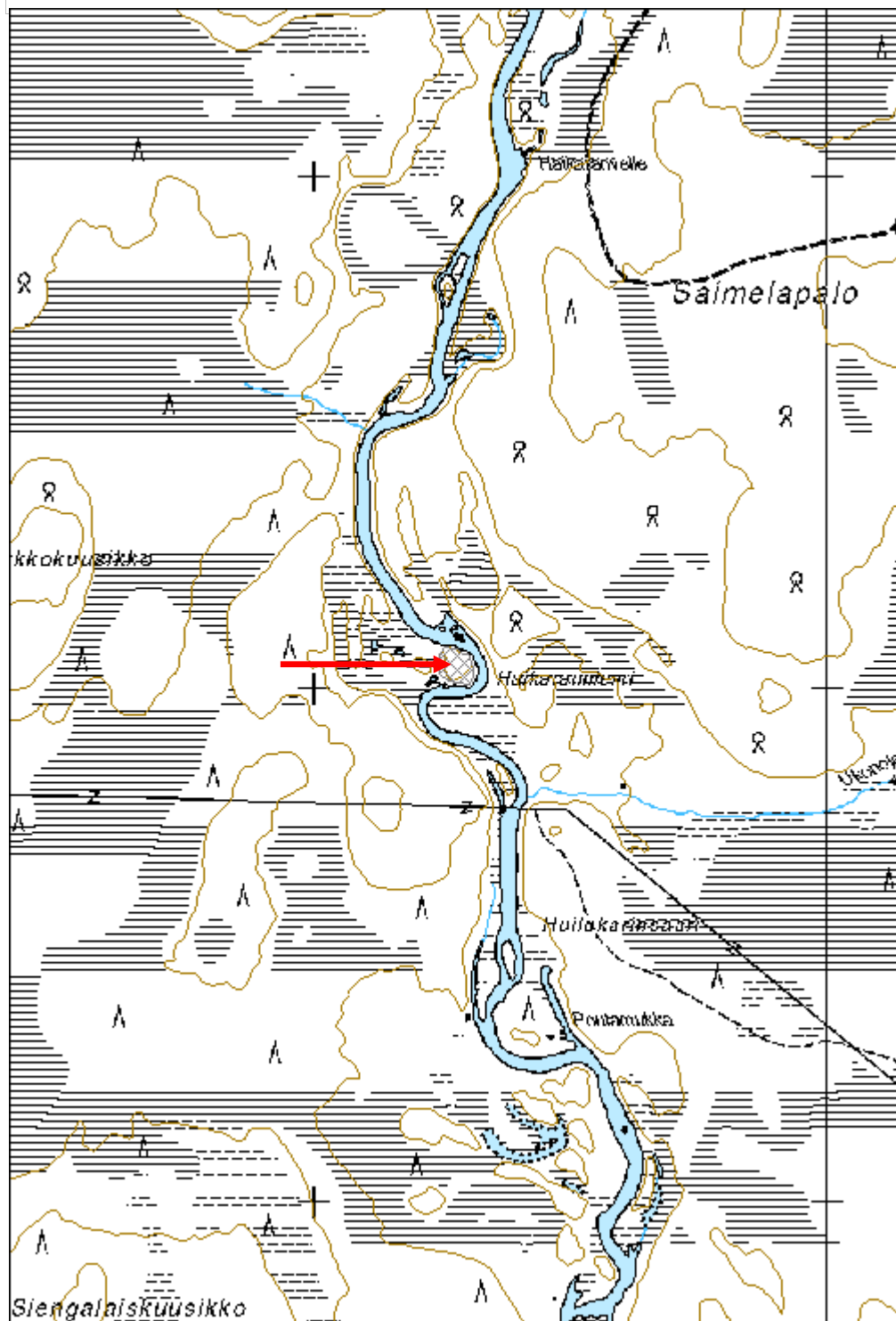
<b>Viranomaisrekisterinro:</b>	<b>Kunto:</b>	2 Keskinertainen
--------------------------------	---------------	------------------

<b>Arvotus:</b>	3 Esitys mj-luokka II	<b>Olotila:</b>	2 Ei käytössä
<b>Selitys:</b>		<b>Kohteen suojelu:</b>	9 Muu suojeluarvo
<b>Selitys:</b>		<b>Selitys:</b>	
<b>Ympäristön suojelu:</b>	0 Ei määritelty		
<b>Selitys:</b>			



Haikaraniemen kärki, kuvassa oikealla Kapsajoki.

<b>Kohdetyyppi:</b>	1 Asuinpaikat	<b>Copyright:</b>	© Metsähallitus 2008 © Maanmittauslaitos 1/MML/08
<b>Koordinaatit:</b>	X 7538043, Y 3424276, Z 198	<b>Mittakaava:</b>	1:10000



<b>Liittovaara 1 kivilatomus</b>	<b>MH-tunnus: 174085</b>
----------------------------------	--------------------------

<b>Kohdetyyppi:</b>	17 Kivi- ja maarakenteet	<b>Haltija:</b>	181 Metsätalous Länsi-Lappi
<b>Ajoitus:</b>	7116 Uusi aika	<b>Ylläpitäjä:</b>	181 Metsätalous Länsi-Lappi
<b>Rakentamisvuosi:</b>		<b>Kunta:</b>	698 Rovaniemi
<b>Lukumäärä:</b>	3		

<b>Koordinaattiselitys:</b>	<b>Geometria tuotettu:</b>
<b>Koordinaatit:</b>	4 Gps-mittaus, korjaamaton
X 7452337, Y 3428498, Z 297	<b>Löydöt:</b>

**Taustatiedot**

Löytyi inventoinnissa.

**Ympäristön kuvaus**

Kohde sijaitsee Liittovaaran rinteellä, lähellä lakea. Paikalla kasvaa karu mäntymetsä kivisessä maastossa. Aluskasvillisuutena on muistikkaa. Alueella on hiljattain hakattu metsää Kittilän puolelta.

**Kohteen kuvaus**

Kohteessa on kivistä ladottu rajamerkkiröykkiö ja sen molemmin puolin pienet röykkiöt, jotka tukevat viisarikiviä. Viisarikivet on tehty osoittamaan rajan suuntaa. Raja tekee merkistä etelään mutkan Rovaniemen ja Kittilän rajalle ja tämä merkki on pystytetty mutkan alkupäähän idässä.

Rajamerkkilatomus pisteessä x 3428499, y 7452337. Latomus on melkein Liittovaaran laella, Rovaniemen ja Kittilän kuntien rajalla, mutta kuitenkin Kittilän puolella. Latomus on 1,5 x 1,5 x 0,7 metrin kokoinen kiviraunio. Rauniossa on 4 ladottua kivikertaa puolimetrisistä ja sitä pienemmistä laakakivistä. Rauniossa on metrin korkuinen silmäkivi jonka halkaisija on 70 cm. Noin kolmannes silmäkivistä on upotettu raunioon. Kuntien välinen, rautalankaverkosta tehty poroaita on kiinni raunion pohjoisseinässä.

Viisarikivi 1 pisteessä x 3428491, y 7452335. Kivi sijaitsee päämerkistä 7 metriä länteen. Viisarikivi on 70 cm korkea ja 40 cm halkaisijaltaan oleva pystylaaka. Laaka on tuettu yhdellä kivikerroksella. Kivet ovat halkaisijaltaan puoli metriä ja sitä pienempiä. Laaka sijaitsee metrin poroaidasta Rovaniemen puolella.

Viisarikivi 2 pisteessä x 3428505, y 7452338. Viisarikivi, joka sijaitsee 5 metriä päämerkistä itään. Kivi on metrin poroaidasta Rovaniemen puolella. Viisarikivi on 60 cm korkea, 50 cm leveä laaka joka on tuettu puolimetriä ja sitä pienemmillä kivillä. Latomusten kivet ovat täysin jäkälöityneitä.

**Kohteen rajaus**

Kohde rajautuu aluemaisesti kivipyykeistä mitattujen gps pisteiden ylle.

**Tulkinta**

Rajamerkki Kittilän ja Rovaniemen kuntien rajoilla.

**Lisätietoja**

Liitto -alkuiset paikannimet Lapissa liittyvät usein rajoihin. Liittovaaran päällä on vanhempi rajamerkki.

**Toimenpiteet**



**Tarkastukset**

Tila: 3 Toteutettu Laji: 6 Suojeluarvojen tarkastus Tarkastusvuosi: 2014

Tarkastuspvm: 10.9.2014 Tarkastaja: T. Karjalainen

Kuvaus:

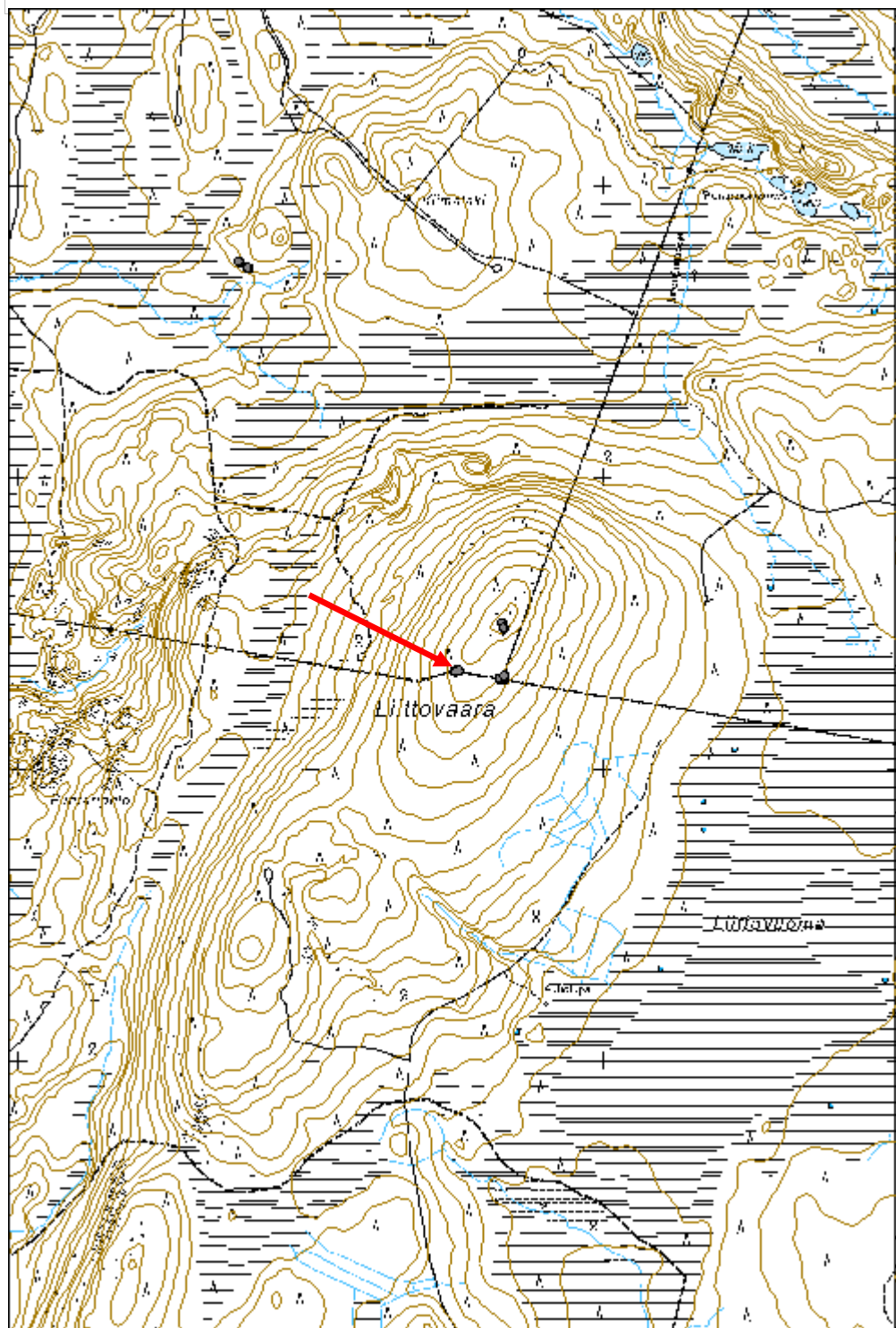
**Viranomais-  
rekisterinro:****Kunto:** 0 Ei määritelty**Olotila:** 2 Ei käytössä**Arvotus:** 8 Muu suojeluarvo**Kohteen  
suojaus:** 9 Muu suojeluarvo**Selitys:****Selitys:****Ympäristön  
suojaus:**

0 Ei määritelty

**Selitys:**

Rajamerkki on Rovaniemen puolella kuntien välisen poroaidan vieressä.

<b>Kohdetyyppi:</b>	17 Kivi- ja maarakenteet	<b>Copyright:</b>	© Metsähallitus 2008 © Maanmittauslaitos 1/MML/08
<b>Koordinaatit:</b>	X 7452337, Y 3428498, Z 297	<b>Mittakaava:</b>	1:17712



**Liittovaara 2 kivilatomus**

MH-tunnus: 174087

<b>Kohdetyyppi:</b>	17 Kivi- ja maarakenteet	<b>Haltija:</b>	181 Metsätalous Länsi-Lappi
<b>Ajoitus:</b>	7116 Uusi aika	<b>Ylläpitäjä:</b>	181 Metsätalous Länsi-Lappi
<b>Rakentamisvuosi:</b>		<b>Kunta:</b>	758 SODANKYLÄ
<b>Lukumäärä:</b>	3		

<b>Koordinaattiselitys:</b>		<b>Geometria tuotettu:</b>	4 Gps-mittaus, korjaamaton
<b>Koordinaatit:</b>	X 7452313, Y 3428654, Z 293	<b>Löydöt:</b>	

***Taustatiedot***

Löytyi inventoinnissa.

***Ympäristön kuvaus***

Kohde sijaitsee Liittovaara laesta koilliseen, kivisellä vaaran rinteellä, jossa kasvaa mäntymetsä ja aluskasvillisuutena on mustikkaa.

***Kohteen kuvaus***

Kohteessa on kivistä ladottu rajamerkki ja kaksi viisarikiveä, jotka osoittavat rajan suunnan. Päämerkki on Kuntien rajojen risteyksessä, viisarikivi 1 on Kittilän ja Rovaniemen rajalla ja viisarikivi 2 Kittilän ja Sodankylän rajalla. Kolmas viisari on sijainnut Sodankylän ja Rovaniemen rajalla, mutta se on tuhoutunut rajoille pystytetyn poroaidan teossa.

Rajamerkki pisteessä x 3428499, y 7452337. Kohde on 1,5 x 1,5 x 0,5 metrin kokoinen kivilatomus, joka on ladottu 0,5 metriä halkaisijaltaan ja sitä pienemmistä kivistä. Rakennelman keskellä on metrin korkuinen ja 70 cm paksu kivilaaka pystyssä. Laaka on kolmanneksen pituudestaan upotettu kiviraunioon. Rakennelman kivilaa'assa on 10 cm korkea numero 1, joka on pinnaltaan täysin jäkälöitynyt.

Viisarikivi 1 pisteessä x 3428491, y 7452335. Paikalla on 70 cm korkea ja 50 cm halkaisijaltaan oleva viisarikivi jonka juurella on yksi tukikivi. Viisari sijaitsee 11 metriä länteen pääpyykistä.

Viisarikivi 2 pisteessä x 3428505, y 7452338. Viisarissa on 50 cm korkea ja 20 cm leveä pystykivi. Kivi on tuettu yhdellä kerroksella 20 cm halkaisijaltaan olevilla kivillä. Kivi sijaitsee 10 metrin etäisyydellä päämerkistä pohjoiseen. Merkki on Kittilä-sodankylä välisen poroaidan alla. Poroaita on tehty rautalankaverkosta.

***Kohteen rajaus***

Kohde rajautuu aluemaisesti rajamerkeistä mitattujen gps pisteiden ylle.

***Tulkinta***

Kittilän, Sodankylän ja Rovaniemen välinen rajamerkki, joka on tehty nykyisille kunnan rajoille.

***Lisätietoja***

Julku, Kyösti 1991. Kemin ja Tornion vanha raja. Studia historica septentrionalia 19. Rovaniemi. Karjalainen, Taisto 2013. Kivilatomuksia Rovaniemeltä. Muinaistutkija 2013.



**Toimenpiteet****Tarkastukset**

Tila: 3 Toteutettu Laji: 6 Suojeluarvojen tarkastus Tarkastusvuosi: 2014  
 Tarkastuspvm: 10.9.2014 Tarkastaja: T. Karjalainen  
 Kuvaus:

**Viranomais-  
rekisterinro:**

**Kunto:** 1 Hyvä

**Arvotus:** 8 Muu suojeluarvo

**Olotila:** 2 Ei käytössä

**Kohteen  
suojelu:** 9 Muu suojeluarvo

**Selitys:**

**Selitys:**

**Ympäristön  
suojelu:**

0 Ei määritelty

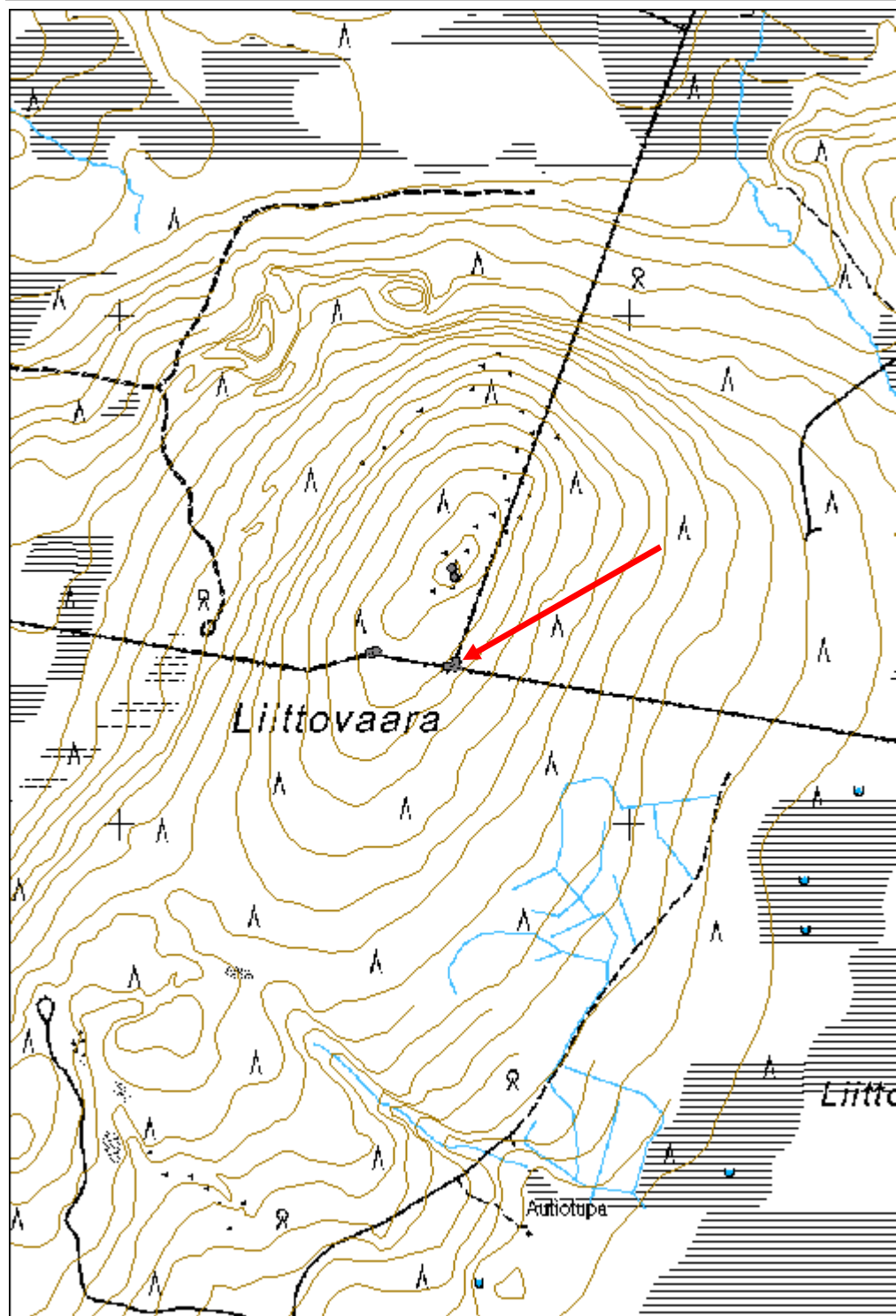
**Selitys:**



Rajamerkki on kolmen kunnan rajalla.



<b>Kohdetyyppi:</b>	17 Kivi- ja maarakenteet	<b>Copyright:</b>	© Metsähallitus 2008 © Maanmittauslaitos 1/MML/08
<b>Koordinaatit:</b>	X 7452313, Y 3428654, Z 293	<b>Mittakaava:</b>	1:10000



**Liittovaara 4 kivilatamus**

MH-tunnus: 174081

<b>Kohdetyyppi:</b>	17 Kivi- ja maarakenteet	<b>Haltija:</b>	181 Metsätalous Länsi-Lappi
<b>Ajoitus:</b>	7118 Historiallinen aika	<b>Ylläpitäjä:</b>	181 Metsätalous Länsi-Lappi
<b>Rakentamisvuosi:</b>		<b>Kunta:</b>	261 Kittilä
<b>Lukumäärä:</b>	1		

<b>Koordinaattiselitys:</b>		<b>Geometria tuotettu:</b>	4 Gps-mittaus, korjaamaton
<b>Koordinaatit:</b>	X 7452501, Y 3428652, Z 307	<b>Löydöt:</b>	

***Taustatiedot***

Löytyi inventoinnissa.

***Ympäristön kuvaus***

Kohde sijaitsee Liittovaaran laella. Paikalla kasvaa mäntymetsää karulla kuivahkolla kankaalla. Maasto on kivistä ja aluskasvillisuutena on puolukkaa ja mustikkaa.

***Kohteen kuvaus***

Paikalla on 2 metriä korkea kivilatamus, jonka halkaisija juuresta on 2 metriä. Latomuksessa on noin 10 kylmämuurattua kivikertaa. Latomus nousee noin 170 cm matkan suorana ja kaartuu laella hieman 2 metriin saakka. Latomuksen kivet ovat halkaisijaltaan yhden metrin ja sitä pienempiä. Kivet ovat täysin sammaloituneita. Latomus on vanha rajamerkki.

Rajamerkistä kaikkiin pääilmansuuntiin on kivistä ladotut kolmiot, joiden sivut ovat noin 3 metrin pituiset. Kolmion kannat ovat kiinni rajamerkin röykkiössä. Kolmionmuotoiset kiveykset on ladottu yhdestä kivikerrasta.

***Kohteen rajaus***

Kohde rajautuu pistemäisesti rakennelman keskeltä mitattuun gps pisteeseen.

***Tulkinta***

Molokoköngäs, Liittovaara, Unarin Porosaari ja Lentovaara ovat saamelaisten 1687 antaman todistuksen mukaan Kemin ja lapinkylien rajapisteitä. (Julku 1991:32). Liittovaaran rajamerkki voi olla siis peräisin 1600 luvulta. Kemin ja lapinkylien rajaa alettiin myöhemmin kutsumaan Lapin ja Lannan rajaksi.

***Lisätietoja***

Julku, Kyösti 1991. Kemin ja Tornion vanha raja. Studia historica septentrionalia 19. Rovaniemi.

Karjalainen, Taisto 2013. Kivilatomuksia Rovaniemeltä. Muinaistutkija 2013.

***Toimenpiteet***

**Tarkastukset**

Tila: 3 Toteutettu Laji: 6 Suojeluarvojen tarkastus Tarkastusvuosi: 2014  
 Tarkastuspvm: 10.9.2014 Tarkastaja: T. Karjalainen  
 Kuvaus:

**Viranomais-  
rekisterinro:**

**Kunto:** 1 Hyvä

**Arvotus:** 3 Esitys mj-luokka II

**Olotila:** 2 Ei käytössä

**Kohteen  
suojelu:** 9 Muu suojeluarvo

**Selitys:**

**Selitys:**

**Ympäristön  
suojelu:**

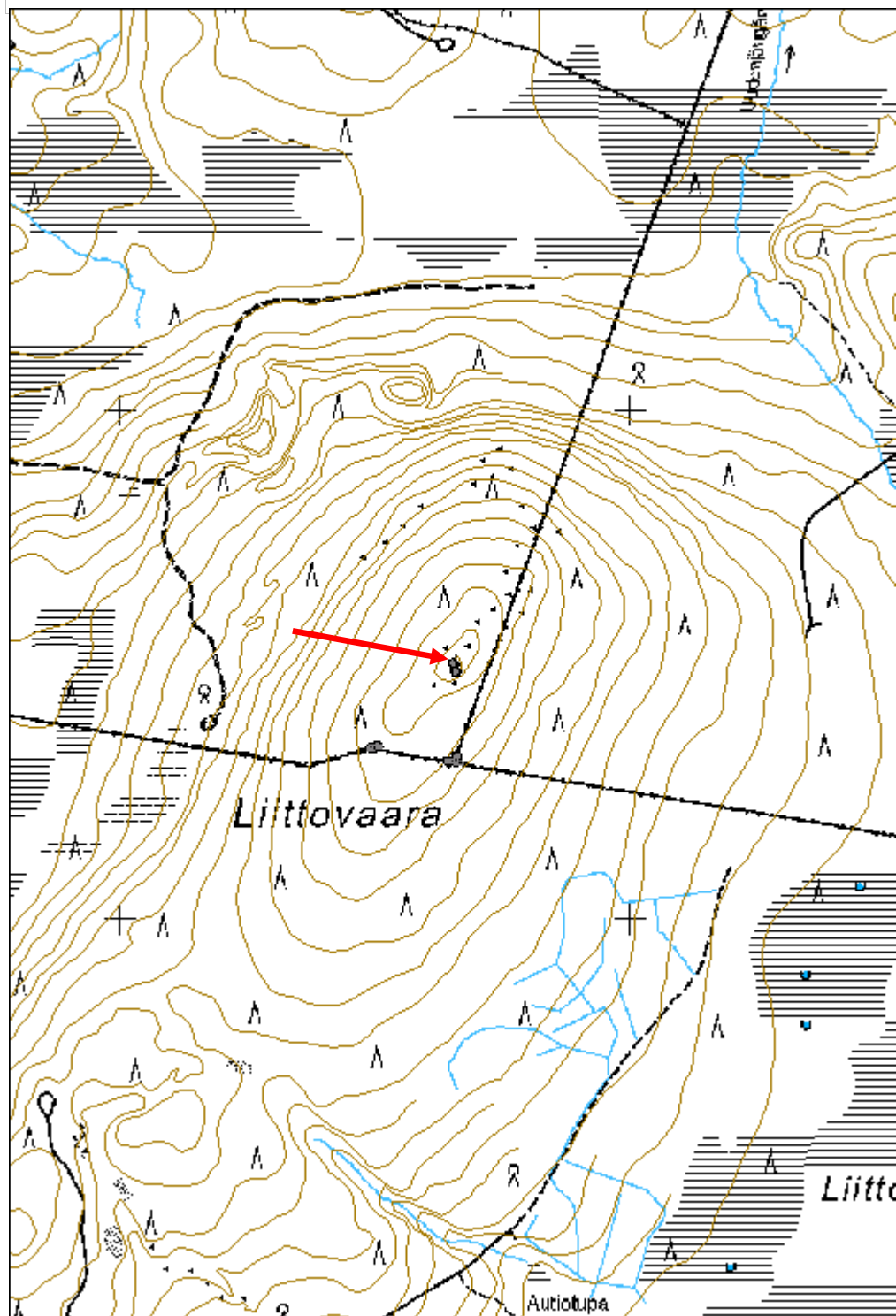
0 Ei määritelty

**Selitys:**



Rajamerkki on hyvin säilynyt alkuperäisessä muodossaan.

<b>Kohdetyyppi:</b>	17 Kivi- ja maarakenteet	<b>Copyright:</b>	© Metsähallitus 2008 © Maanmittauslaitos 1/MML/08
<b>Koordinaatit:</b>	X 7452501, Y 3428652, Z 307	<b>Mittakaava:</b>	1:10000





<b>Päivänhohtovuoma pitkospuut</b>	<b>MH-tunnus: 173316</b>
------------------------------------	--------------------------

<b>Kohdetyyppi:</b>	17 Kivi- ja maarakenteet	<b>Haltija:</b>	181 Metsätalous Länsi-Lappi
<b>Ajoitus:</b>	7116 Uusi aika	<b>Ylläpitäjä:</b>	181 Metsätalous Länsi-Lappi
<b>Rakentamisvuosi:</b>		<b>Kunta:</b>	261 Kittilä
<b>Lukumäärä:</b>	1		

<b>Koordinaattiselitys:</b>	<b>Geometria tuotettu:</b>
<b>Koordinaatit:</b>	<b>Löydöt:</b>
X 7538141, Y 3423742, Z 200	4 Gps-mittaus, korjaamaton

**Taustatiedot**

Kohde inventoitiin ilmoituksen perusteella ja retkikuntaan ottivat allekirjoittaneen lisäksi Inga Nieminen, Pirkka Kärki ja Jussi Kivioja.

**Ympäristön kuvaus**

Kohde sijaitsee Päivänhohtovuoma nimisellä aapasuolla Kirkkokuusikon ja Haikaranniemen välisessä maastossa.

**Kohteen kuvaus**

Kohteessa on 250 metrin matkalla pitkospuiden lahonneita rakenteita, jotka ovat pääosin vajonneet suohon ja paikoin pitkosten paikka erottuu vain voimakkaampana heinäkasvillisuutena. Pitkospuut ovat tehty kahdesta rinnakkaisesta puusta, jotka ovat asetettu vierekkäin puiden kulkusuuntaan. Puiden päiden kohdalla on rakennetta tukevia poikkipuita.

**Kohteen rajaus**

Kohde rajautuu viivamaisesti 250 metrin matkalle havaittujen rakenteiden mukaisesti.

**Tulkinta**

Pitkospuut, joita on käytetty kuljettaessa Haikaranniemestä Kirkkokuusikkoon.

**Lisätietoja**

Kittilän seurakunnan historia netissä, osoitteessa: <http://www.kittilanseurakunta.fi/historiaa/> :  
Varhaisempina aikoina Kittilä on kuulunut Kemin Lappiin ja täällä olleet saamelaiset tulivat kristinuskoon käännytetyiksi 1600-luvun alkuun mennessä. Ensimmäiset suomalaiset talot syntyivät 1630-luvulla ja aiemmin saamelainen Kittilä suomalaistui 1600-luvun kuluessa. Saamelaisten hengellistä hoitoa varten oli rakennettu vaatimaton seutukirkko Hanhimaan ja Lintulan välille lappalaisten vanhan talvikylän tuntumaan Kirkkokuusikkoon vuoden 1605 seutuvilla kuningas Kaarle IX:n ajalla. Kirkko lienee ollut pystyssä vain kymmenisen vuotta, sillä 1620 se oli jo palanut.

Vuodesta 1673 Kittilä kuului Kuusamon eli Maanselän seurakuntaan, seurakunnan kirkkoherran asuessa aluksi Kemin Laurilassa vuoteen 1691 asti. Jumalanpalveluspaikkana oli kittiläläisillä Sodankylän 1689 rakennettu saamelaiskirkko, joka pysyikin kittiläläisten pääkirkkona aina seurakunnan itsenäistymiseen vuoteen 1854 saakka. Vuodesta 1747 Kittilä oli suuren Sodankylän seurakunnan luoteisosaa ja saavutti Sodankylään kuuluvana kappelikunnan aseman 1825. Samoihin aikoihin Kittilä sai ensimmäiseksi papikseen kappalaisen Johan Nordbergin, joka palveli uskollisesti seurakuntaa 42 vuotta. Hänen hautansa on Puolakarin hautausmaalla nykyisellä sankarihautausmaalla, kirkon takana.

**Toimenpiteet****Tarkastukset**

Tila: 3 Toteutettu Laji: 6 Suojeluarvojen tarkastus Tarkastusvuosi: 2014  
 Tarkastuspvm: 13.8.2014 Tarkastaja: T. Karjalainen  
 Kuvaus:

**Viranomais-  
rekisterinro:**

**Kunto:** 3 Huono

**Arvotus:** 3 Esitys mj-luokka II

**Olotila:** 2 Ei käytössä

**Kohteen  
suojelu:** 9 Muu suojeluarvo

**Selitys:**

**Selitys:**

**Ympäristön  
suojelu:**

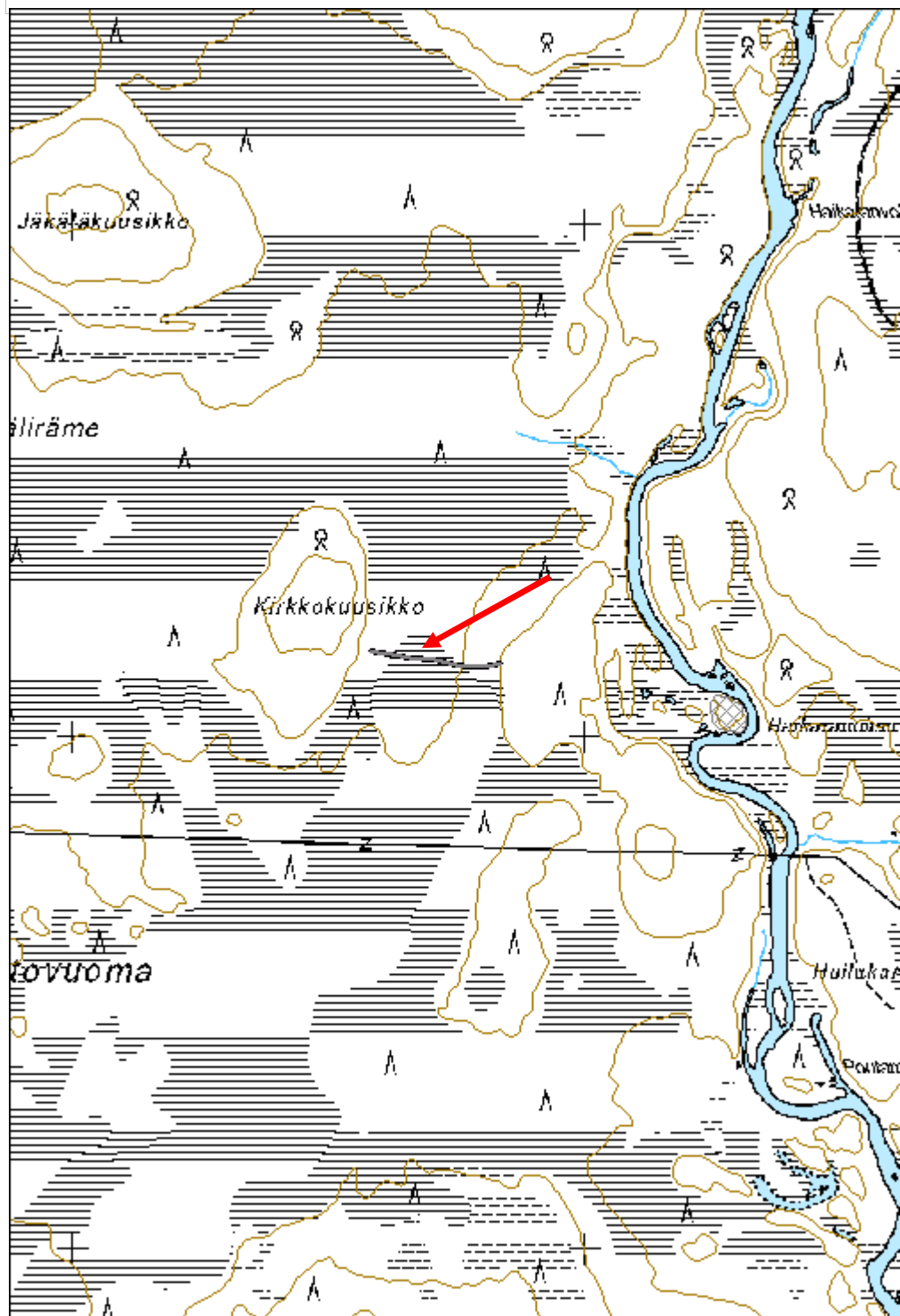
0 Ei määritelty

**Selitys:**



Pitkospuut kuvattuna Haikaraniemestä Kirkkokuusikkoon, joka näkyy kuvassa suon takana.

<b>Kohdetyyppi:</b>	17 Kivi- ja maarakenteet	<b>Copyright:</b>	© Metsähallitus 2008 © Maanmittauslaitos 1/MML/08
<b>Koordinaatit:</b>	X 7538141, Y 3423742, Z 200	<b>Mittakaava:</b>	1:10000



<b>Kirkkokuusikko kirkon paikka</b>	<b>MH-tunnus: 173330</b>
-------------------------------------	--------------------------

<b>Kohdetyyppi:</b>	7 Kulttipaikat	<b>Haltija:</b>	181 Metsätalous Länsi-Lappi
<b>Ajoitus:</b>	7116 Uusi aika	<b>Ylläpitäjä:</b>	181 Metsätalous Länsi-Lappi
<b>Rakentamisvuosi:</b>	1605	<b>Kunta:</b>	261 Kittilä
<b>Lukumäärä:</b>	1		

<b>Koordinaattiselitys:</b>	<b>Geometria tuotettu:</b>
<b>Koordinaatit:</b>	<b>Löydöt:</b>
X 7538168, Y 3423495, Z 205	4 Gps-mittaus, korjaamaton

***Taustatiedot***

Kirkonpaikasta tuli useita ilmoituksia ja se tarkastettiin retkikunnalla, johon allekirjoittaneen lisäksi ottivat osaa Inga Nieminen, Pirkka Kärki ja Jussi Kivioja.

***Ympäristön kuvaus***

Kohde sijaitsee soiden keskellä Kirkkokuusikko -nimisessä moreenikummissa, jossa kasvaa vanha kuusikko ja aluskasvillisuutena on mustikkaa.

***Kohteen kuvaus***

Kohteessa ei tavattu merkkiäkään kirkon paikasta, piste on otettu Kittilän seurakunnan pystyttämän muistomerkin juurelta. Perimätiedon mukaan Kirkkokuusikossa on sijainnut Kittilän ensimmäinen kirkko, joka perustettiin läheisen Haikaranniemen saamelaisen talvikylän yhteyteen noin 1605.

***Kohteen rajaus***

Kohde rajautuu pistemäisesti muistomerkin vierestä mitattuun gps pisteeseen.

***Tulkinta***

Kittilän ensimmäisen kirkon paikka.

***Lisätietoja***

Kittilän seurakunnan historia netissä osoitteessa: <http://www.kittilanseurakunta.fi/historiaa/>

Varhaisempina aikoina Kittilä on kuulunut Kemin Lappiin ja täällä olleet saamelaiset tulivat kristinuskoon käännetyiksi 1600-luvun alkuun mennessä. Ensimmäiset suomalaiset talot syntyivät 1630-luvulla ja aiemmin saamelainen Kittilä suomalaistui 1600-luvun kuluessa. Saamelaisten hengellistä hoitoa varten oli rakennettu vaatimaton seutukirkko Hanhimaan ja Lintulan välille lappalaisten vanhan talvikylän tuntumaan Kirkkokuusikkoon vuoden 1605 seutuvilla kuningas Kaarle IX:n ajalla. Kirkko lienee ollut pystyssä vain kymmenisen vuotta, sillä 1620 se oli jo palanut.

Vuodesta 1673 Kittilä kuului Kuusamon eli Maanselän seurakuntaan, seurakunnan kirkkoherran asuessa aluksi Kemin Laurilassa vuoteen 1691 asti. Jumalanpalveluspaikkana oli kittiläläisillä Sodankylän 1689 rakennettu saamelaiskirkko, joka pysyikin kittiläläisten pääkirkkona aina seurakunnan itsenäistymiseen vuoteen 1854 saakka. Vuodesta 1747 Kittilä oli suuren Sodankylän seurakunnan luoteisosaa ja saavutti Sodankylään kuuluvana kappelikunnan aseman 1825. Samoihin aikoihin Kittilä sai ensimmäiseksi papikseen kappalaisen Johan Nordbergin, joka palveli uskollisesti seurakuntaa 42 vuotta. Hänen hautansa on Puolakarin hautausmaalla nykyisellä sankarihautausmaalla, kirkon takana.



**Toimenpiteet****Tarkastukset**

Tila: 3 Toteutettu Laji: 6 Suojeluarvojen tarkastus Tarkastusvuosi: 2014  
 Tarkastuspvm: 13.8.2014 Tarkastaja: T. Karjalainen  
 Kuvaus:

**Viranomais-  
rekisterinro:**

**Kunto:** 3 Huono

**Arvotus:** 3 Esitys mj-luokka II

**Olotila:** 2 Ei käytössä

**Kohteen  
suojelu:** 9 Muu suojeluarvo

**Selitys:**

**Selitys:**

**Ympäristön  
suojelu:**

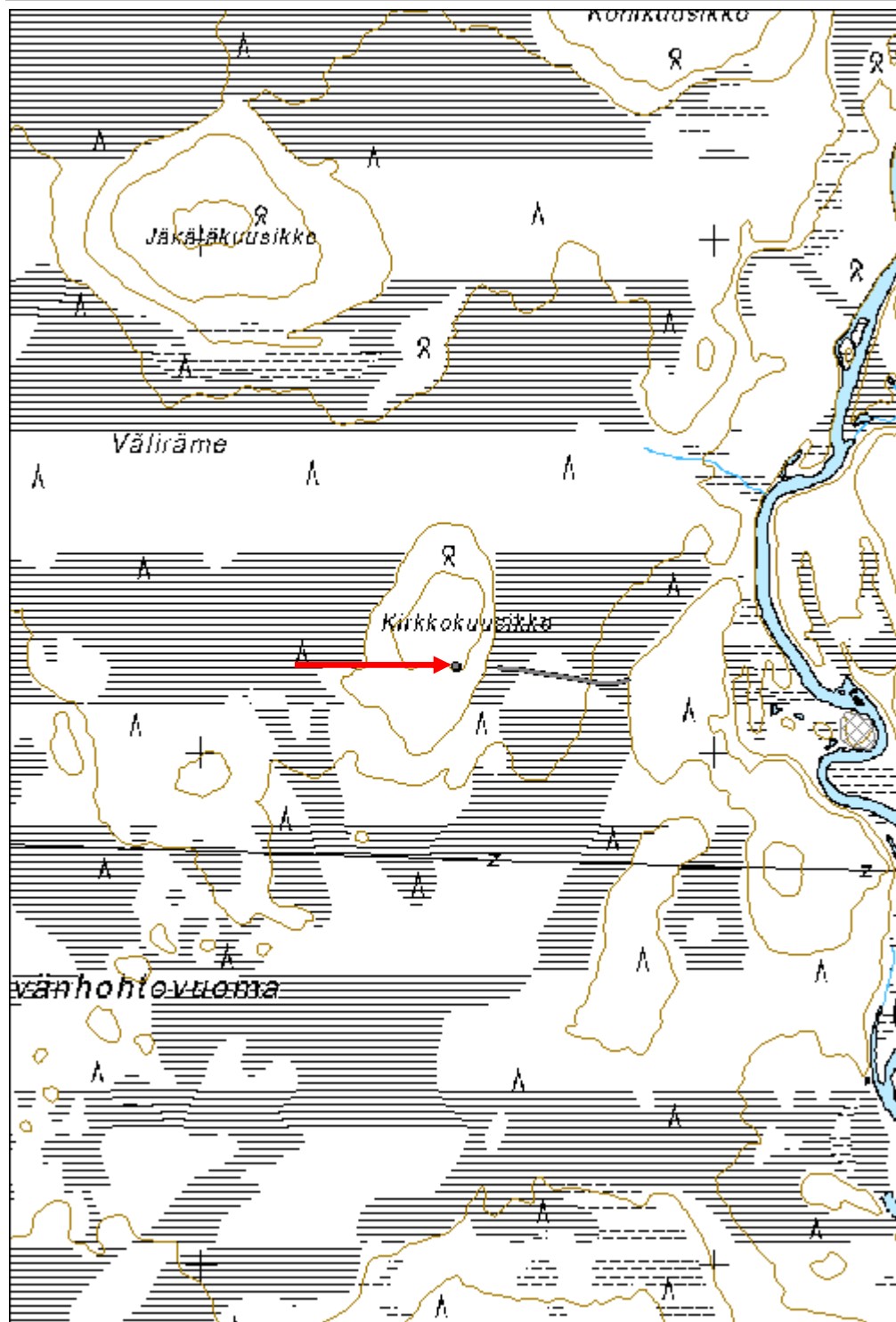
0 Ei määritelty

**Selitys:**



Kirkkokuusikkoon on pystytetty kirkon paikasta kertova muistomerkki.

<b>Kohdetyyppi:</b>	7 Kulttipaikat	<b>Copyright:</b>	© Metsähallitus 2008 © Maanmittauslaitos 1/MML/08
<b>Koordinaatit:</b>	X 7538168, Y 3423495, Z 205	<b>Mittakaava:</b>	1:10000



**Kätkäkumpu 2 asumus jäännös**

MH-tunnus: 173538

<b>Kohdetyyppi:</b>	1 Asuinpaikat	<b>Haltija:</b>	181 Metsätalous Länsi-Lappi
<b>Ajoitus:</b>	7116 Uusi aika	<b>Ylläpitäjä:</b>	181 Metsätalous Länsi-Lappi
<b>Rakentamisvuosi:</b>		<b>Kunta:</b>	261 Kittilä
<b>Lukumäärä:</b>	1		

<b>Koordinaattiselitys:</b>		<b>Geometria tuotettu:</b>	4 Gps-mittaus, korjaamaton
<b>Koordinaatit:</b>	X 7541530, Y 3437342, Z 231	<b>Löydöt:</b>	

***Taustatiedot***

Löytyi inventoinnissa.

***Ympäristön kuvaus***

Kohde sijaitsee soiden keskellä moreeniharjanteessa, jossa kasvaa korpimainen sekametsä. Aluskasvillisuutena on puolukkaturve. Kohteen lounaispuolella on pyyntikuoppaketju Kätkäkumpu pyyntikuopat.

***Kohteen kuvaus***

kohteessa on asumuksen jäännös, jonka koko on 5 x 3 metriä. Pitkät sivut kulkevat kaakosta luoteeseen. Asumus on kaivettu 50 cm syvyiseksi painanteeksi. Kaakkoiskulmassa on turpeen alla kiveys, jonka kivet ovat palaneet. Seinien paikoilla on 50 cm leveä valli, jonka korkeus on 20 cm. Luoteispäädyssä on iso kivi.

***Kohteen rajaus***

Kohde rajautuu pistemäisesti painanteen keskeltä mitattuun gps pisteeseen.

***Tulkinta***

Asuinpainanne. Paikalla on ollut osittain maahan kaivettu multakämpä, jonka valleilla on ilmeisesti ollut myös puurakenteiset seinät.

***Lisätietoja******Toimenpiteet******Tarkastukset***

Tila: 3 Toteutettu Laji: 6 Suojeluarvojen tarkastus Tarkastusvuosi: 2014  
Tarkastuspvm: 13.8.2014 Tarkastaja: T. Karjalainen  
Kuvaus:

**Viranomaisrekisterinro:****Kunto:** 3 Huono**Olotila:** 2 Ei käytössä

<b>Arvotus:</b>	3 Esitys mj-luokka II	<b>Kohteen suojelu:</b>	9 Muu suojeluarvo
<b>Selitys:</b>		<b>Selitys:</b>	

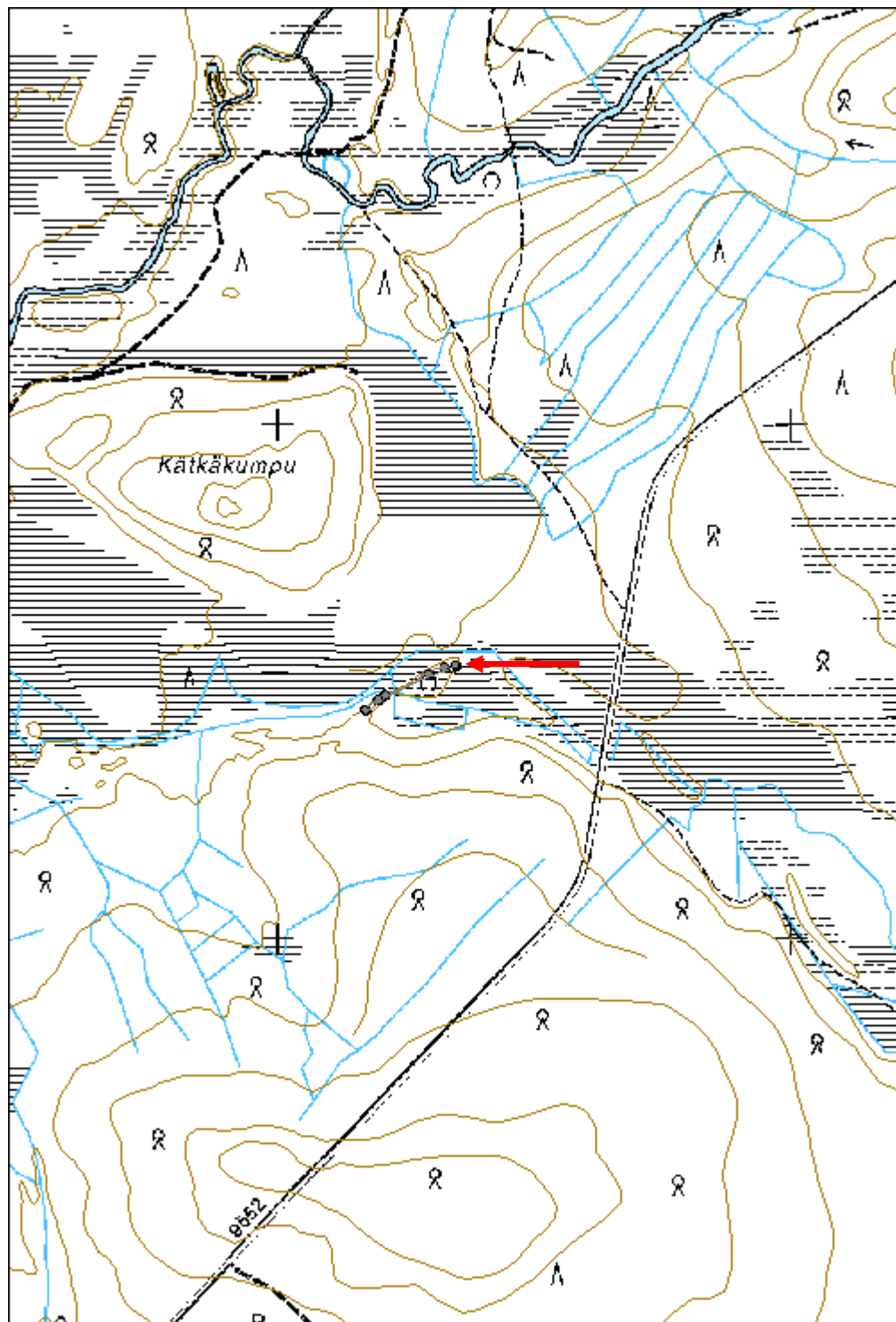
<b>Ympäristön suojelu:</b>	0 Ei määritelty
<b>Selitys:</b>	



Asumuksesta erottui heikosti seinien maavallit ja uunin kiviröykkiö turpeen alla.



<b>Kohdetyyppi:</b>	1 Asuinpaikat	<b>Copyright:</b>	© Metsähallitus 2008 © Maanmittauslaitos 1/MML/08
<b>Koordinaatit:</b>	X 7541530, Y 3437342, Z 231	<b>Mittakaava:</b>	1:10000



## Liittovaara 3 palovartiotorni

MH-tunnus: 174080

<b>Kohdetyyppi:</b>	9 Valmistuspaikat/työpaikat	<b>Haltija:</b>	181 Metsätalous Länsi-Lappi
<b>Ajoitus:</b>	7116 Uusi aika	<b>Ylläpitäjä:</b>	181 Metsätalous Länsi-Lappi
<b>Rakentamisvuosi:</b>		<b>Kunta:</b>	261 Kittilä
<b>Lukumäärä:</b>	1		

<b>Koordinaattiselitys:</b>		<b>Geometria tuotettu:</b>	4 Gps-mittaus, korjaamaton
<b>Koordinaatit:</b>	X 7452484, Y 3428657, Z 305	<b>Löydöt:</b>	

### *Taustatiedot*

Löytyi inventoinnissa. Peruskartalla on merkki kohteesta.

### *Ympäristön kuvaus*

Kohde sijaitsee Liittovaaran laella, jonka maasto on kivistä moreenia. Paikalla kasvaa karu mäntymetsä ja aluskasvillisuutena on sammalta ja mustikkaa.

### *Kohteen kuvaus*

Palovartiotorni jonka korkeus on noin 15 metriä. Rakennelma on tehty neljästä pystyhirrestä jotka muodostavat 2 metriä kanttiinsa olevan neliön, jonka sivut kulkevat päailmansuuntiin. Tornin pystypuut on pultattu metri kanttiinsa oleviin betonianturoihin. Tornissa on kaksi välilavaa joihin johtaa puiset portaat. Tornin kyljessä on eristimet joihin tulee sähkölangat. Rakennelmasta luoteeseen on kivirakkaan pystytetyn puhelinpylvään lahonnut juuri ja sitä tukenut latomus. Torni on siinä määrin lahonnut, että sinne ei voi enää nousta.

### *Kohteen rajaus*

Kohde rajautuu pistemäisesti tornin juurelta mitattuun gps pisteeseen.

### *Tulkinta*

Palovartiotorni, joka on ehkä 1950 -luvulla rakennettu.

### *Lisätietoja*

### *Toimenpiteet*

### *Tarkastukset*

Tila: 3 Toteutettu      Laji: 6 Suojeluarvojen tarkastus      Tarkastusvuosi: 2014  
Tarkastuspvm: 10.9.2014      Tarkastaja: T. Karjalainen  
Kuvaus:

<b>Viranomaisrekisterinro:</b>	<b>Kunto:</b>	2 Keskinertainen
	<b>Olotila:</b>	2 Ei käytössä

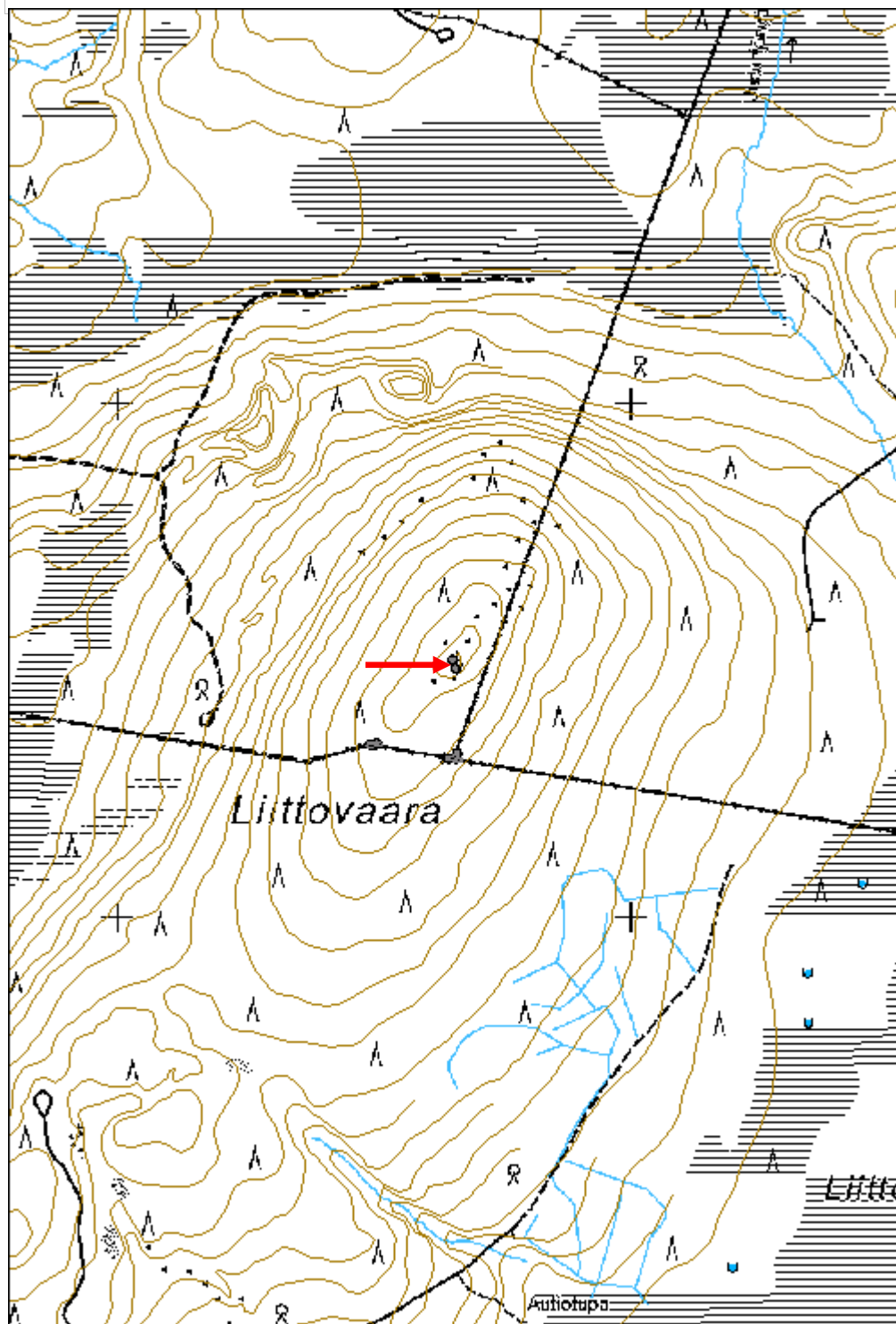
<b>Arvotus:</b>	8 Muu suojeluarvo	<b>Kohteen suojelu:</b>	9 Muu suojeluarvo
<b>Selitys:</b>		<b>Selitys:</b>	

<b>Ympäristön suojelu:</b>	0 Ei määritelty
<b>Selitys:</b>	



Torni kuvattuna etelästä.

<b>Kohdetyyppi:</b>	9 Valmistuspaikat/työpaikat	Copyright:	© Metsähallitus 2008 © Maanmittauslaitos 1/MML/08
<b>Koordinaatit:</b>	X 7452484, Y 3428657, Z 305	Mittakaava:	1:10000





**Liittovuoma rakennus jäännös**

MH-tunnus: 174092

<b>Kohdetyyppi:</b>	1 Asuinpaikat	<b>Haltija:</b>	181 Metsätalous Länsi-Lappi
<b>Ajoitus:</b>	7116 Uusi aika	<b>Ylläpitäjä:</b>	181 Metsätalous Länsi-Lappi
<b>Rakentamivuosi:</b>		<b>Kunta:</b>	261 Kittilä
<b>Lukumäärä:</b>	2		

<b>Koordinaattiselitys:</b>		<b>Geometria tuotettu:</b>	4 Gps-mittaus, korjaamaton
<b>Koordinaatit:</b>	X 7453067, Y 3428214, Z 2018	<b>Löydöt:</b>	

***Taustatiedot***

Sutigis

***Ympäristön kuvaus***

Kohteen alueella kasvaa männyntaimikko tuoreella kankaalla. Kohteen länsipuolitse kulkee ajoura, joka on kuitenkin lähes hävinnyt maan äestyksessä.

***Kohteen kuvaus***

Kohteessa on koivusta tehty karjasuoja ja puoleksi maahan kaivettu asumus.

Rakennelma 1 pisteessä x 3428207, y 7453059. Kohteessa on 3 x 3 metrin kokoinen rakennusjäännös, jonka seinät kulkevat väli-ilmansuuntiin. Luoteisseinän keskellä on lautaovi. Seinät on tehty kuorimattomasta koivusta molemminpuolin salvomalla. Puut on sahalla katkottu. Rakennuksen sisällä on kaakkoiskulman keskeltä puoliväliin parsiseinä. Katto on tehty halkaistuista pyöröpuista ja se on romahtanut sisään. Puiden välissä on riiveenä kummaa. Päällä kasvaa nuoria koivuja.

Rakennelma 2 pisteessä x 3428226, y 7453075. Kohteessa on 4 x 3 x 2 metrin kokoinen maahan kaivettu piilopirtti. Rakennelman pitkät sivut kulkevat idästä länteen. Ovi on länsiseinän keskellä ja luoteisnurkassa on takkamainen tulisija. Rakennelma on kaivettu länsirinteeseen. Rakennuksesta vain länsiseinä on tehty puusta. Päällä kasvaa männyntaimia.

***Kohteen rajausta***

Kohde rajautuu aluemaisesti rakennelmista mitattujen gps pisteiden ylle.

***Tulkinta***

Maahan kaivettu multakämpä ja siihen liittyvä eläinsuoja tai navetta.

***Lisätietoja******Toimenpiteet******Tarkastukset***

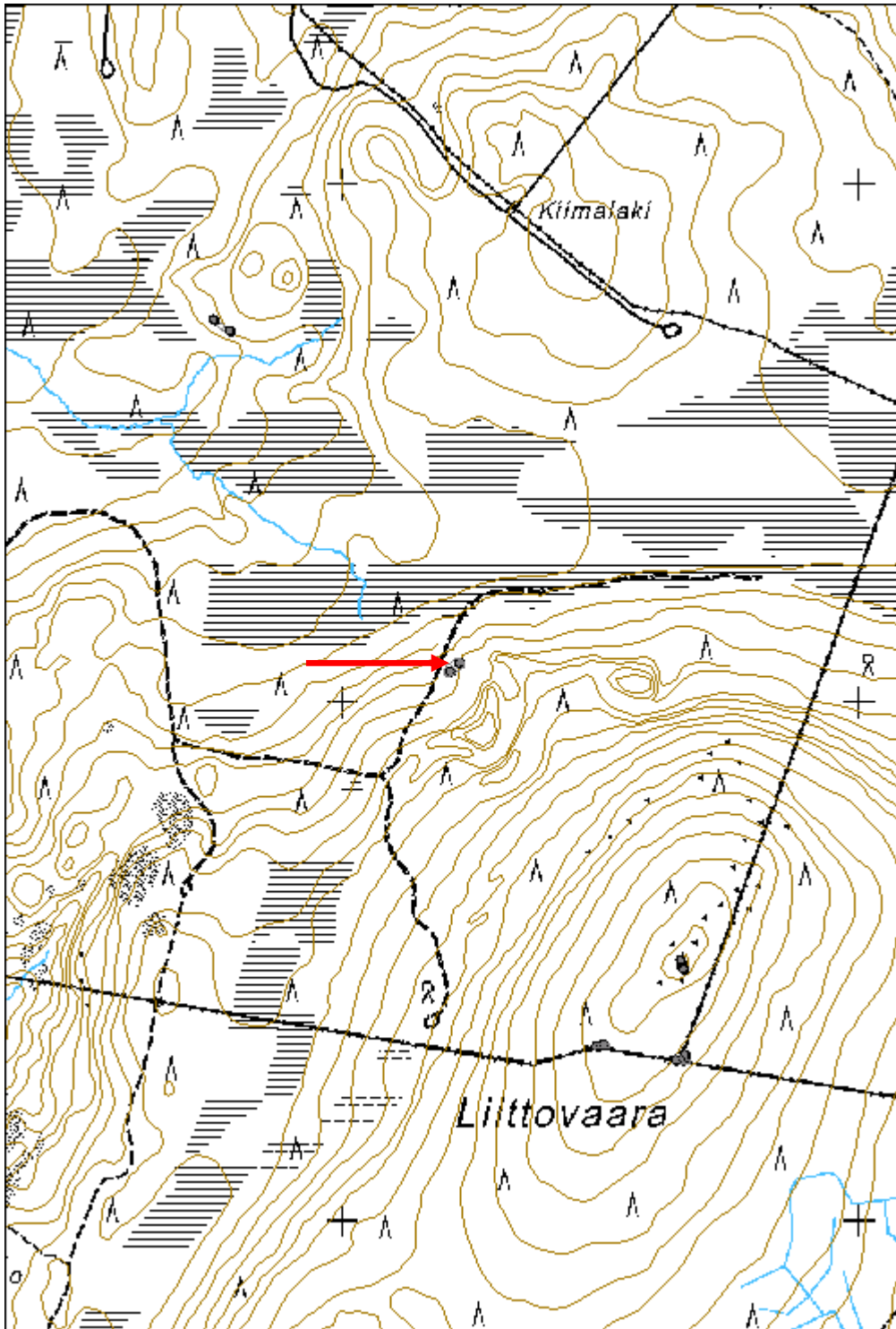
<b>Viranomais- rekisterinro:</b>		<b>Kunto:</b>	2 Keskinertainen
<b>Arvotus:</b>	8 Muu suojeluarvo	<b>Olotila:</b>	2 Ei käytössä
<b>Selitys:</b>		<b>Kohteen suojaus:</b>	9 Muu suojeluarvo
		<b>Selitys:</b>	

<b>Ympäristön suojaus:</b>	0 Ei määritelty
<b>Selitys:</b>	



Rakennelma 1 on koivuista tehty eläinsuoja.

<b>Kohdetyyppi:</b>	1 Asuinpaikat	<b>Copyright:</b>	© Metsähallitus 2008 © Maanmittauslaitos 1/MML/08
<b>Koordinaatit:</b>	X 7453067, Y 3428214, Z 2018	<b>Mittakaava:</b>	1:10000



<b>Iso-Olkavaara pyyntikuopat</b>	<b>MH-tunnus: 174052</b>
-----------------------------------	--------------------------

<b>Kohdetyyppi:</b>	9 Valmistuspaikat/työpaikat	<b>Haltija:</b>	181 Metsätalous Länsi-Lappi
<b>Ajoitus:</b>	7117 Esihistoriallinen aika	<b>Ylläpitäjä:</b>	181 Metsätalous Länsi-Lappi
<b>Rakentamisvuosi:</b>		<b>Kunta:</b>	698 Rovaniemi
<b>Lukumäärä:</b>	4		

<b>Koordinaattiselitys:</b>	<b>Geometria tuotettu:</b>
<b>Koordinaatit:</b>	4 Gps-mittaus, korjaamaton
X 7384275, Y 3451691, Z 140	<b>Löydöt:</b>

**Taustatiedot**

Hannu Kotivuoren inventointi 22.7.2014.

**Ympäristön kuvaus**

Pyyntikuopat sijaitsevat länteen laskevalla hiekkakankaalla, jossa kasvaa mäntymetsä, joka on hiljattain kaadettu ja paikalla on taimikko. Aluskasvillisuutena on puolukkaa, jäkälää ja sammalta. Kohteen itäpuolella on yksityismaalla saksalaisten toisen maailmansodan aikainen tuhottu tukikohta. Tukikohtaan on johtanut pohjoisesta yhä paikalla näkyvä hiekkatie.

**Kohteen kuvaus**

Kohteessa on neljä pyyntikuoppaa.

Kuoppa 1 pisteessä x 3451744, y 7384377. Kuopan halkaisija on 4,2 metriä, syvyys 0,4 metriä. Kuoppa on pyöreä ja valliton.

Kuoppa 2 pisteessä x 3451679, y 7384365. Kuoppa on pyöreä ja valliton, halkaisija, 8 metriä, syvyys 0,4 metriä.

Kuoppa 3 pisteessä x 3451665, y 7384339. Kuoppa on pyöreä ja valliton, halkaisija 3,5 metriä, syvyys 0,3 m.

Kuoppa 4 pisteessä x 3451666, y 7384178. Kuoppa on pyöreä ja valliton, halkaisija 5,2 metriä, syvyys 0,5 metriä.

**Kohteen rajaus**

Kohde rajautuu aluemaisesti pyyntikuopista mitattujen gps pisteiden ylle.

**Tulkinta**

Pyyntikuopat.

**Lisätietoja**

Kohteesta ilmoitti Rovaniemen maakuntamuseon arkeologi Hannu Kotivuori, joka oli löytänyt ne 22.7.2014.

**Toimenpiteet**



**Tarkastukset**

Tila: 3 Toteutettu Laji: 6 Suojeluarvojen tarkastus Tarkastusvuosi: 2014  
 Tarkastuspvm: 5.9.2014 Tarkastaja: T. Karjalainen  
 Kuvaus:

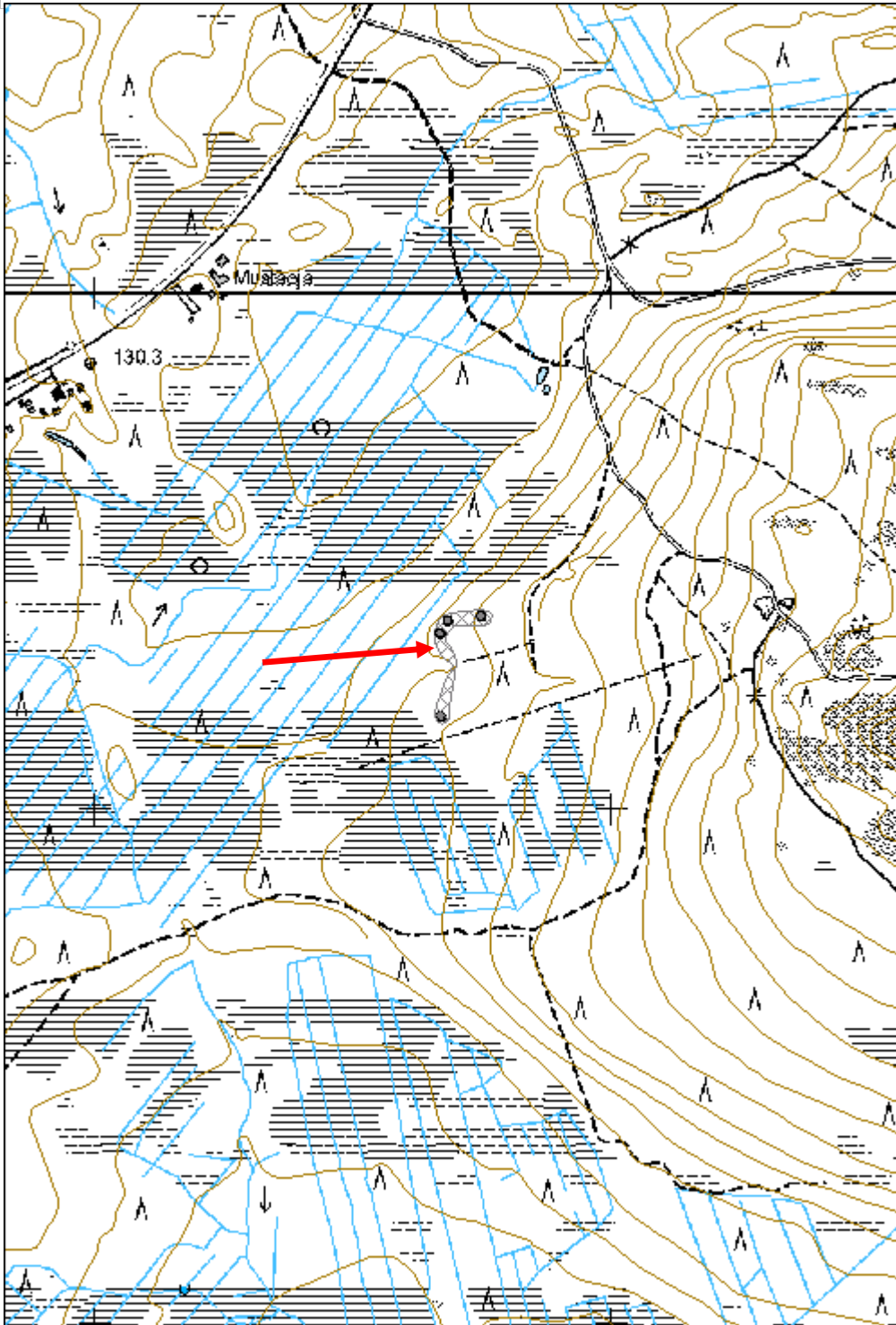
**Viranomais-  
rekisterinro:****Kunto:** 1 Hyvä**Arvotus:** 3 Esitys mj-luokka II**Olotila:** 2 Ei käytössä**Kohteen  
suojelu:** 9 Muu suojeluarvo**Selitys:****Selitys:****Ympäristön  
suojelu:**

0 Ei määritelty

**Selitys:**

Kuoppa 4 erottuu selkeästi jäkäläkankaalla.

<b>Kohdetyyppi:</b>	9 Valmistuspaikat/työpaikat	<b>Copyright:</b>	© <i>Metsähallitus</i> 2008 © <i>Maanmittauslaitos</i> 1/MML/08
<b>Koordinaatit:</b>	X 7384275, Y 3451691, Z 140	<b>Mittakaava:</b>	1:10000



**Rättiselkä kuoppa**

MH-tunnus: 172719

<b>Kohdetyyppi:</b>	17 Kivi- ja maarakenteet	<b>Haltija:</b>	181 Metsätalous Länsi-Lappi
<b>Ajoitus:</b>	7116 Uusi aika	<b>Ylläpitäjä:</b>	181 Metsätalous Länsi-Lappi
<b>Rakentamisvuosi:</b>		<b>Kunta:</b>	698 Rovaniemi
<b>Lukumäärä:</b>	1		

<b>Koordinaattiselitys:</b>		<b>Geometria tuotettu:</b>	4 Gps-mittaus, korjaamaton
<b>Koordinaatit:</b>	X 7402428, Y 3463683, Z 200	<b>Löydöt:</b>	

**Taustatiedot**

Ilmoitus

**Ympäristön kuvaus**

Kohde sijaitsee kivisellä mäntykankaalla. Kohteen pohjoispuolelta kulkee hiekkatie. Hiekkatien ja kohteen väliin suunnitellaan maanottokuoppaa.

**Kohteen kuvaus**

Kohteessa on 4 x 2 m kivirakkaan kaivettu kuoppa, jonka pitkät sivut kulkevat pohjoisesta etelään. Luoteiskulmassa on metrin halkaisijaltaan oleva kiviröykkiö, joka on kuopan vallilla ja sen korkeus on 60 cm. Rakennelman kivet ovat jäkälöityneet. Rakennelma voi olla II maailmansodan tuliasema. Kuopan ja tien välissä on myös neljä pienempää kuoppaa, joissa on merkkejä koneellisesta maan siirrosta.

**Kohteen rajaus**

Kohde rajautuu pistemäisesti kuopan keskeltä mitattuun gps pisteeseen.

**Tulkinta**

Mahdollisesti toisen maailmansodan aikainen tuliasema.

**Lisätietoja****Toimenpiteet****Tarkastukset**

Tila: 3 Toteutettu Laji: 6 Suojeluarvojen tarkastus Tarkastusvuosi: 2014  
Tarkastuspvm: 24.6.2014 Tarkastaja: T. Karjalainen  
Kuvaus:

<b>Viranomaisrekisterinro:</b>		<b>Kunto:</b>	1 Hyvä
		<b>Olotila:</b>	2 Ei käytössä
<b>Arvotus:</b>	8 Muu suojeluarvo	<b>Kohteen suojelu:</b>	9 Muu suojeluarvo



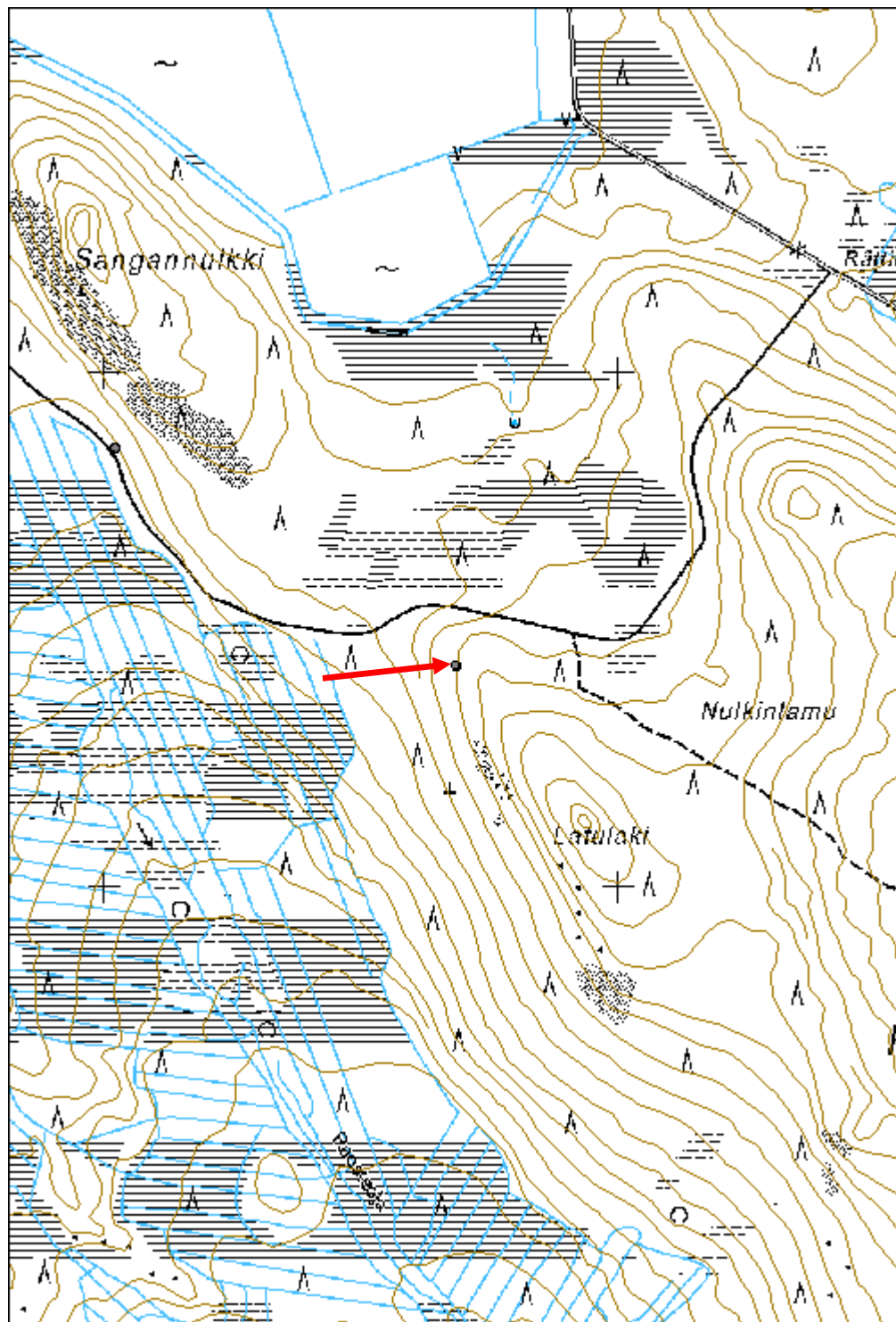
<b>Selitys:</b>	<b>Selitys:</b>
<b>Ympäristön suojelu:</b>	0 Ei määritelty
<b>Selitys:</b>	



Kuopan reunassa, kuvassa oikealla on ilmeisesti uunin kiviraunio.



<b>Kohdetyyppi:</b>	17 Kivi- ja maarakenteet	<b>Copyright:</b>	© Metsähallitus 2008 © Maanmittauslaitos 1/MML/08
<b>Koordinaatit:</b>	X 7402428, Y 3463683, Z 200	<b>Mittakaava:</b>	1:10000



<b>Hiukanniittu vankileiri</b>	<b>MH-tunnus: 173614</b>
--------------------------------	--------------------------

<b>Kohdetyyppi:</b>	1 Asuinpaikat	<b>Haltija:</b>	181 Metsätalous Länsi-Lappi
<b>Ajoitus:</b>	7119 Toinen maailmansota	<b>Ylläpitäjä:</b>	181 Metsätalous Länsi-Lappi
<b>Rakentamisvuosi:</b>		<b>Kunta:</b>	698 Rovaniemi
<b>Lukumäärä:</b>	15		

<b>Koordinaattiselitys:</b>	<b>Geometria tuotettu:</b>
<b>Koordinaatit:</b>	<b>Löydöt:</b>
X 7398834, Y 3445835, Z 138	4 Gps-mittaus, korjaamaton

***Taustatiedot***

Sutigis

***Ympäristön kuvaus***

Kohde sijaitsee soiden ympäröimällä moreeniharjulla, joka kulkee kaakosta luoteeseen. Alueella kasvaa tuore kangasmetsä, jossa puulaji on mänty.

***Kohteen kuvaus***

Kohteesta dokumentoitiin 15 rakennetta, jotka ovat pääasiallisesti rakennuksen kivijalkoja, jotka on ladottu luonnon kivistä. Lisäksi alueella on kamiinoita, piikkilankakeriä, kaivoja ja peltiesineitä.

Rakenne 1, pisteessä x 3445959 y 7398788. Piikkilankakeriä ja aita.

Rakenne 2, pisteessä x 3445910 y 7398796. Rakennuksen jäännös, josta on jäljellä suorakaiteen muotoinen kivijalka, joka on tehty luonnonkivistä. Koko 13 x 22 metriä. Pitkät sivut kulkevat kaakosta luoteeseen.

Rakenne 3, pisteessä x 3445868 y 7398815. Neliön muotoinen rakennuksen kivijalka, joka on tehty luonnon kivistä. Koko 7 x 7 metriä. Lattia-alalla on kaksi kuoppaa ja rakennelman pohjoispuolella on kolme painannetta.

Rakenne 4, pisteessä x 3445831 y 7398816. Suorakaiteen muotoinen kivijalka, jonka koko on 14 x 23 metriä. Pitkät sivut kulkevat koillisesta lounaaseen.

Rakenne 5, pisteessä x 3445847 y 7398793. Suorakaiteen muotoinen rakennuksen kivijalka, jonka koko on 7 x 11 metriä. Pitkät sivut kulkevat kaakosta luoteeseen. Jalka on tehty luonnonkivistä.

Rakenne 6, pisteessä x 3445840 y 7398839. Rakenne on kuoppa, jonka koko on 6 x 6 metriä ja syvyys 2 metriä. Reunoilla on 1 metrin vahvuiset vallit. Mahdollisesti rakenne on kellari.

Rakenne 7, pisteessä x 3445831 y 7398840. Rakenne on kuoppa, jonka koko on 6 x 6 metriä ja syvyys 2 metriä. Reunoilla on 1 metrin vahvuiset vallit. Mahdollisesti rakenne on kellari.

Rakenne 8, pisteessä x 3445824 y 7398831. Rakenne on maahan kaivettu kaivo, jonka halkaisija on noin 2 metriä.

Rakenne 9, pisteessä x 3445830 y 7398864. Rakenne on 2 x 3 metrin kokoinen vallillinen kuoppa. Pitkät sivut kulkevat idästä länteen.

Rakenne 10, pisteessä x 3445805 y 7398827. Kivijalka, joka on tehty luonnon kivistä. Rakenne on suorakaiteen muotoinen ja pitkät sivut kulkevat koillisesta kaakkoon. Koko 7 x 11 metriä.

Rakenne 11, pisteessä x 3445787 y 7398821. Kivistä tehty tulasema. Asemassa on puolikaareen kerätty luonnon kivistä kaari, jonka pituus on kolme metriä ja leveys noin 70 cm. Korkeus on 70 cm.

Rakenne 12, pisteessä x 3445775 y 7398844. Rakennuksen kivijalka, josta osa on tehty luonnon kivistä ja osassa on betonilaatta. Koko 6 x 11 metriä. Pitkät sivut kulkevat koillisesta lounaaseen.

Rakenne 13, pisteessä x 3445733 y 7398834. Rakennuksen jäännös on luonnon kivistä tehty kivijalka, jonka koko on 10 x 18 metriä. Pitkät sivut kulkevat kaakosta luoteeseen.

Rakenne 14, pisteessä x 3445733 y 7398876. Heinäaukea, jonka koko on 20 x 35 metriä. Ilmeisesti tämä on leirin esipiha, johon on tultu hevosilla tai ajoneuvoilla.

Rakenne 15, pisteessä x 3445708 y 7398867. Kaakosta luoteeseen kulkevan polun alla on 10 metriä pitkä, 1,5 metriä leveä ja 0,5 metriä korkea kivi- ja maavalli. Ilmeisesti rakenne liittyy alueelle tulleet tien.

#### ***Kohteen rajaus***

Kohde rajautuu aluemaisesti rakenteista mitattujen gps pisteiden ja niiden lähimaaston ylle.

#### ***Tulkinta***

Vankileiri, jossa on ollut venäläisiä sotavankeja. Joissakin kamiinan luukuissa on ilmeisesti saksalaista tekstiä. Rakennusten läheisyydessä ja välissä on pieniä kamiinoita, keittohelloja ja kolme valtavaa keittopaljua, joissa on ilmeisesti lämmitetty vettä. Alueella on myös suuria piikkilankakeriä. Ilmeisesti leirin aita on purettu lopuksi ja piikkilangat on keritty rullalle.

#### ***Lisätietoja***

leirin alueella tavattiin yksi pieni kuoppa, josta on pengottu hiljattain esille pahvia tai paperia. Paikalla ovat ilmeisesti käyneet miinavaravyöstäjät.

#### ***Toimenpiteet***

#### ***Tarkastukset***

Tila: 3 Toteutettu Laji: 6 Suojeluarvojen tarkastus Tarkastusvuosi: 2014

Tarkastuspvm: 15.8.2014 Tarkastaja: T. Karjalainen

Kuvaus:

**Viranomais-  
rekisterinro:**

**Kunto:** 2 Keskinertainen

**Arvotus:** 8 Muu suojeluarvo

**Olotila:** 2 Ei käytössä

**Kohteen  
suojaus:** 9 Muu suojeluarvo

**Selitys:**

**Selitys:**

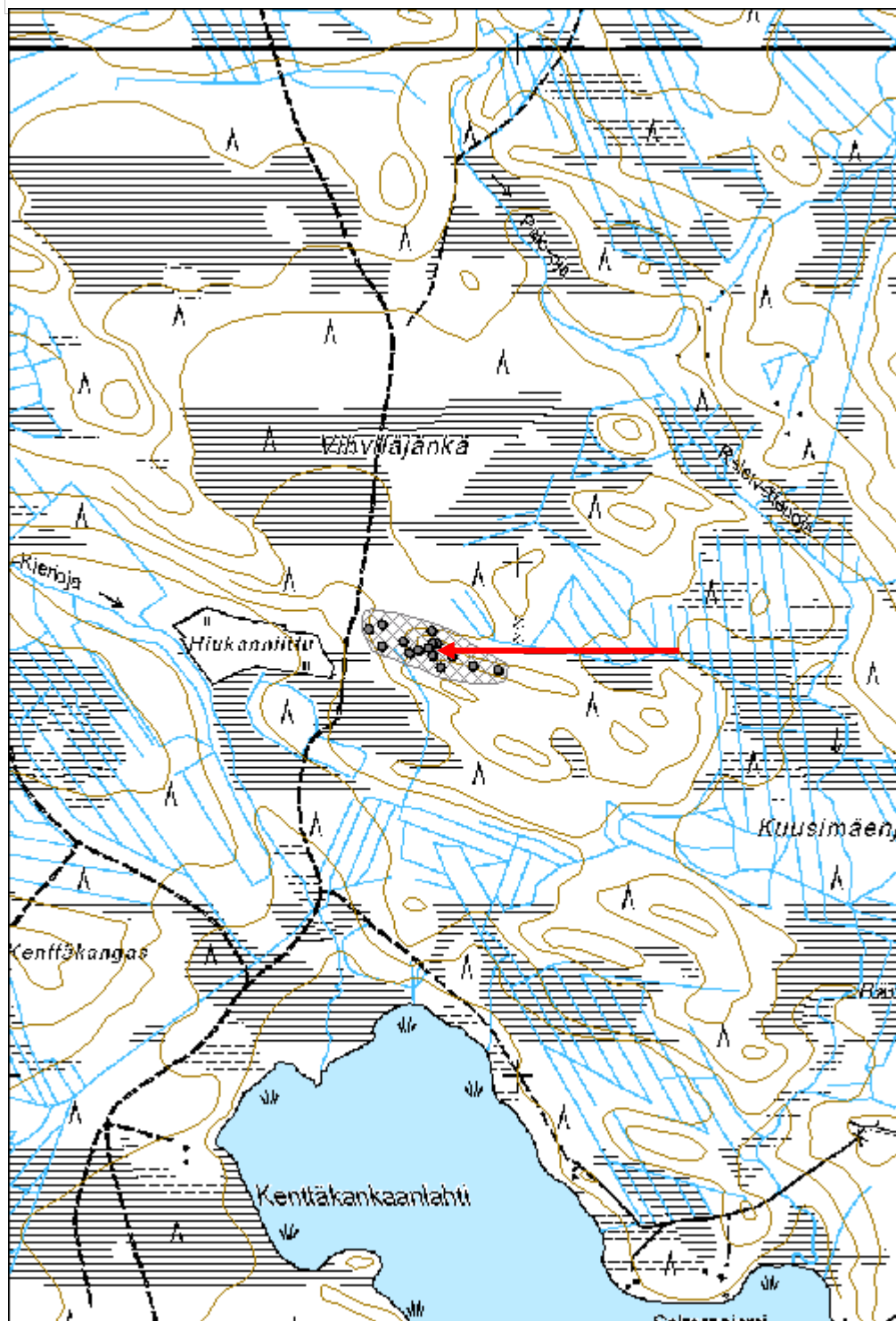
<b>Ympäristön suojelu:</b>	0 Ei määritelty
<b>Selitys:</b>	



Leirissä on lukuisia asumuksen kivijalkoja, jotka on tehty luonnonkivistä.



<b>Kohdetyyppi:</b>	1 Asuinpaikat	<b>Copyright:</b>	© Metsähallitus 2008 © Maanmittauslaitos 1/MML/08
<b>Koordinaatit:</b>	X 7398834, Y 3445835, Z 138	<b>Mittakaava:</b>	1:10000



<b>Näätäväuoma kivilatomus</b>	<b>MH-tunnus: 174102</b>
--------------------------------	--------------------------

<b>Kohdetyyppi:</b>	17 Kivi- ja maarakenteet	<b>Haltija:</b>	181 Metsätalous Länsi-Lappi
<b>Ajoitus:</b>	7118 Historiallinen aika	<b>Ylläpitäjä:</b>	181 Metsätalous Länsi-Lappi
<b>Rakentamivuosi:</b>		<b>Kunta:</b>	976 YLITORNIO
<b>Lukumäärä:</b>	1		

<b>Koordinaattiselitys:</b>	<b>Geometria tuotettu:</b>
<b>Koordinaatit:</b>	4 Gps-mittaus, korjaamaton
X 7379359, Y 3402970, Z 128	<b>Löydöt:</b>

**Taustatiedot**

Kyösti Mäkikyron ilmoitus.

**Ympäristön kuvaus**

Kohde sijaitsee soiden ympäröimällä maakummulla, josta on puut hakattu. Maaperä on kivistä moreenia, jossa kasvaa sammalta.

**Kohteen kuvaus**

Kohteessa on 1,2 metriä halkaisijaltaan oleva röykkiö, jonka korkeus on metri. Röykkiö on ladottu 50 cm halkaisijaltaan olevista ja sitä pienemmistä kivistä. Rakennelmassa on viisi kivistä ja kivet täysin jäkälöityneet. Röykkiön sisään menee rakennelman keskeltä lahonnut 3 cm halkaisijaltaan oleva puu, jonka pituus on 70 cm.

**Kohteen rajaus**

Kohde rajautuu pistemäisesti latomuksen keskeltä mitattuun gps pisteeseen.

**Tulkinta**

Rajamerkki.

**Lisätietoja****Toimenpiteet****Tarkastukset**

Tila: 3 Toteutettu    Laji: 6 Suojeluarvojen tarkastus    Tarkastusvuosi: 2014  
 Tarkastuspvm: 12.9.2014    Tarkastaja: T. Karjalainen  
 Kuvaus:

<b>Viranomaisrekisterinro:</b>	<b>Kunto:</b> 1 Hyvä
	<b>Olotila:</b> 2 Ei käytössä
<b>Arvotus:</b> 3 Esitys mj-luokka II	<b>Kohteen suojele:</b> 9 Muu suojeluarvo

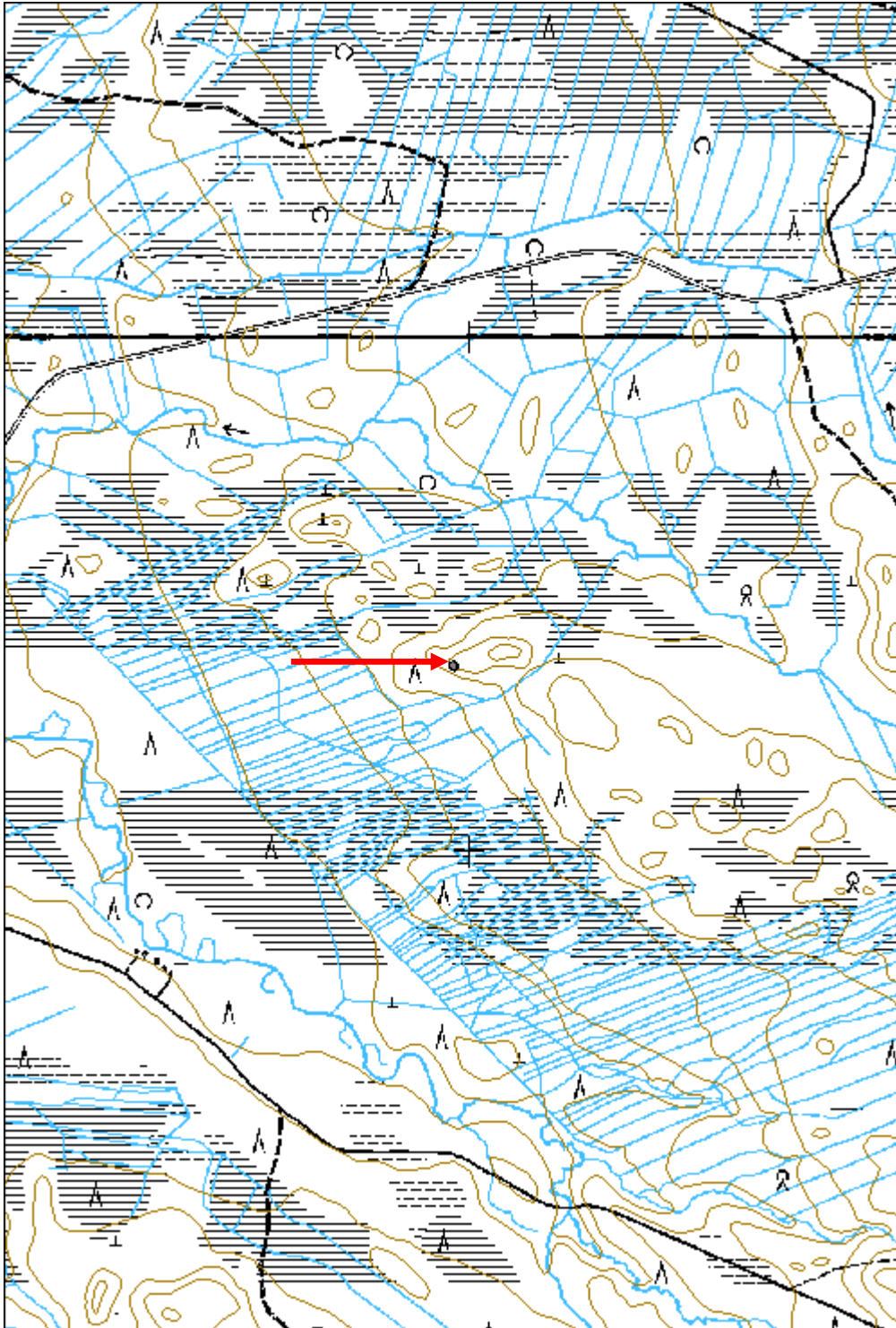
<b>Selitys:</b>	<b>Selitys:</b>
<b>Ympäristön suojelu:</b>	0 Ei määritelty
<b>Selitys:</b>	



Latomusta ympäröivä metsä on hiljattain kaadettu. Taustalla näkyvien koivujen läheisyydessä on Ilmoituksen mukaan toinen latomus, jota ei tarkastuksessa kuitenkaan löydetty.



<b>Kohdetyyppi:</b>	17 Kivi- ja maarakenteet	<b>Copyright:</b>	© <i>Metsähallitus 2008</i> © <i>Maanmittauslaitos 1/MML/08</i>
<b>Koordinaatit:</b>	X 7379359, Y 3402970, Z 128	<b>Mittakaava:</b>	1:10000





<b>Tahkovaara kivilatomus</b>	<b>MH-tunnus: 174136</b>
-------------------------------	--------------------------

<b>Kohdetyyppi:</b>	17 Kivi- ja maarakenteet	<b>Haltija:</b>	181 Metsätalous Länsi-Lappi
<b>Ajoitus:</b>	7116 Uusi aika	<b>Ylläpitäjä:</b>	181 Metsätalous Länsi-Lappi
<b>Rakentamisvuosi:</b>		<b>Kunta:</b>	976 Yli-Tornio
<b>Lukumäärä:</b>	3		

<b>Koordinaattiselitys:</b>	<b>Geometria tuotettu:</b> 4 Gps-mittaus, korjaamaton
<b>Koordinaatit:</b> X 7378571, Y 3395502, Z 206	<b>Löydöt:</b>

**Taustatiedot**

Kyösti Mäkikyrön ilmoitus.

**Ympäristön kuvaus**

Kohteen alueella on kivinen kuivahko mäntykangas. Latomukset sijaitsevat kaakko - luode -suuntaisessa rivissä siten, että päämerkki, latomus 3 sijaitsee luoteispäässä. Metsässä on havaittavissa latomusrivin suuntainen, hakattu rajalinja.

**Kohteen kuvaus**

Kohteessa on kolme kivilatomusta.

Latomus 1 pisteessä x 3395522, y 7378522. Latomuksen keskellä on pystyssä ollut 30 cm paksu puu, joka on sahattu poikki 30 cm korkeudelta. Puun ympärillä on noin 15 tukikiviä metrin halkaisijaltaan olevassa röykkiössä. Rakennelman kautta kulkee hakattu metsälinja kaakosta luoteeseen.

Latomus 2 pisteessä x 3395502, y 7378572. Latomuksen rakenne on samanlainen, kuin latomuksen 1 rakenne.

Latomus 3 pisteessä x 3395484, y 7378618. Latomus on rajan päämerkki. Rajan kautta kulkee kaakko-etelästä luode-pohjoiseen rajalinja. Kohteessa on 2 metriä halkaisijaltaan oleva röykkiö, jonka keskellä on lahonnut pystypuu. Puun halkaisija on 20 - 30 cm. Latomuksen korkein kohta kulkee harjuna rajan suuntaisesti. Latomus on hieman hajonnut ja sen yli on ilmeisesti ajettu metsäkoneella. Osa kivistä on täysin jäkälöitynyt.

**Kohteen rajaus**

Kohde rajautuu aluemaisesti latomuksista mitattujen gps pisteiden ylle.

**Tulkinta**

Kivilatomuksia, jotka ovat rajapyykkejä. Metsään on hakattu rajalinja latomusten kulun suuntaisesti. Latomus 3 on rajalinjan päämerkki ja 2 ja 3 latomukset ovat sen viisarikiviä, jotka osoittavat rajan kulun suunnan. Toinen mahdollisuus on, että latomusten kautta on kulkenut puhelinlinja, jonka pylväiden pystytykseen on tehty kiviröykkiöt. Tähän viittaisi lahot puun jäänteet latomusten keskellä.

**Lisätietoja**

**Toimenpiteet****Tarkastukset**

Tila: 3 Toteutettu Laji: 6 Suojeluarvojen tarkastus Tarkastusvuosi: 2012  
 Tarkastuspvm: 16.9.2014 Tarkastaja: T. Karjalainen  
 Kuvaus:

**Viranomais-  
rekisterinro:**

**Kunto:** 1 Hyvä

**Arvotus:** 8 Muu suojeluarvo

**Olotila:** 2 Ei käytössä

**Kohteen  
suojelu:** 9 Muu suojeluarvo

**Selitys:**

**Selitys:**

**Ympäristön  
suojelu:**

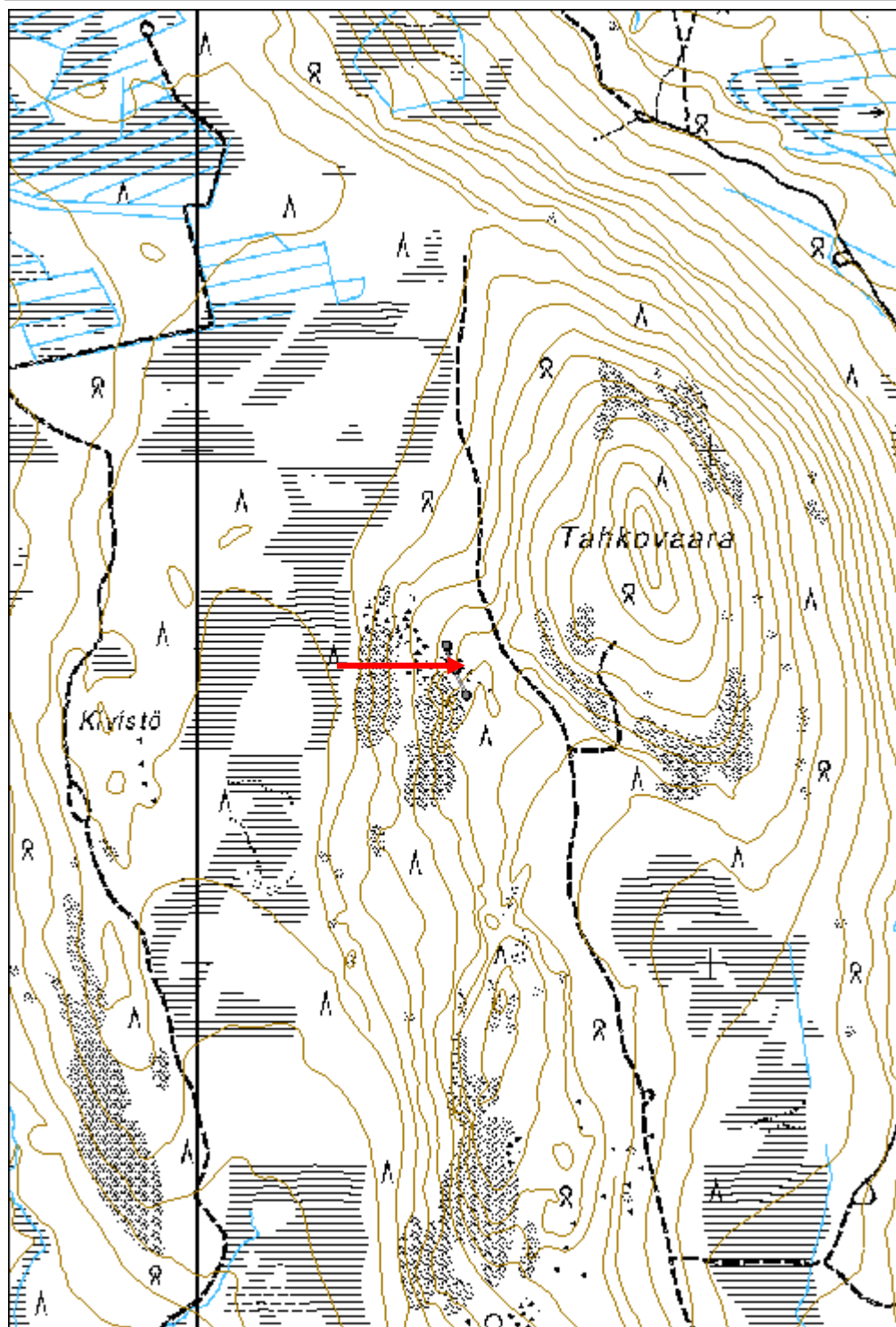
0 Ei määritelty

**Selitys:**



Rajamerkin kautta kulkee metsään hakattu rajalinja.

<b>Kohdetyyppi:</b>	17 Kivi- ja maarakenteet	<b>Copyright:</b>	© Metsähallitus 2008 © Maanmittauslaitos 1/MML/08
<b>Koordinaatit:</b>	X 7378571, Y 3395502, Z 206	<b>Mittakaava:</b>	1:10000



## Matalavaara kivilatomus

MH-tunnus: 174137

<b>Kohdetyyppi:</b>	17 Kivi- ja maarakenteet	<b>Haltija:</b>	181 Metsätalous Länsi-Lappi
<b>Ajoitus:</b>	7118 Historiallinen aika	<b>Ylläpitäjä:</b>	181 Metsätalous Länsi-Lappi
<b>Rakentamisvuosi:</b>		<b>Kunta:</b>	976 YLITORNIO
<b>Lukumäärä:</b>	1		

<b>Koordinaattiselitys:</b>		<b>Geometria tuotettu:</b>	4 Gps-mittaus, korjaamaton
<b>Koordinaatit:</b>	X 7384534, Y 3406181, Z 186	<b>Löydöt:</b>	

**Taustatiedot**

Kyösti Mäkikyrön ilmoitus.

**Ympäristön kuvaus**

Kohteessa kasvaa nuori männikkö tuoreessa kangasmetsässä. Kohteen itäpuolella on hakkuuaukea, joka jatkuu itään, hiekkatiehen asti. Alueen maaperä on kivistä moreeniharjannetta. Kohteen länsipuolella on suo.

**Kohteen kuvaus**

Kohteessa on 1,5 x 2 metrin kokoinen kiviröykkiö, jonka korkeus on 1,1 metriä. Latomus on suorakaiteen muotoinen, pitkät sivut kulkevat koillisesta lounaaseen. Rakennelman kivet ovat metrin halkaisijaltaan ja sitä pienempiä. Kivet ovat täysin jäkälöityneet ja latomuksen juurella sammal on kasvanut kiveyksen päälle.

**Kohteen rajaus**

Kohde rajautuu pistemäisesti latomuksen keskeltä mitattuun gps pisteeseen.

**Tulkinta**

Rajamerkki.

**Lisätietoja****Toimenpiteet****Tarkastukset**

Tila: 3 Toteutettu Laji: 6 Suojeluarvojen tarkastus Tarkastusvuosi: 2014  
Tarkastuspvm: 16.9.2014 Tarkastaja: T. Karjalainen  
Kuvaus:

<b>Viranomaisrekisterinro:</b>		<b>Kunto:</b>	1 Hyvä
<b>Arvotus:</b>	3 Esitys mj-luokka II	<b>Olotila:</b>	2 Ei käytössä
		<b>Kohteen</b>	9 Muu suojeluarvo



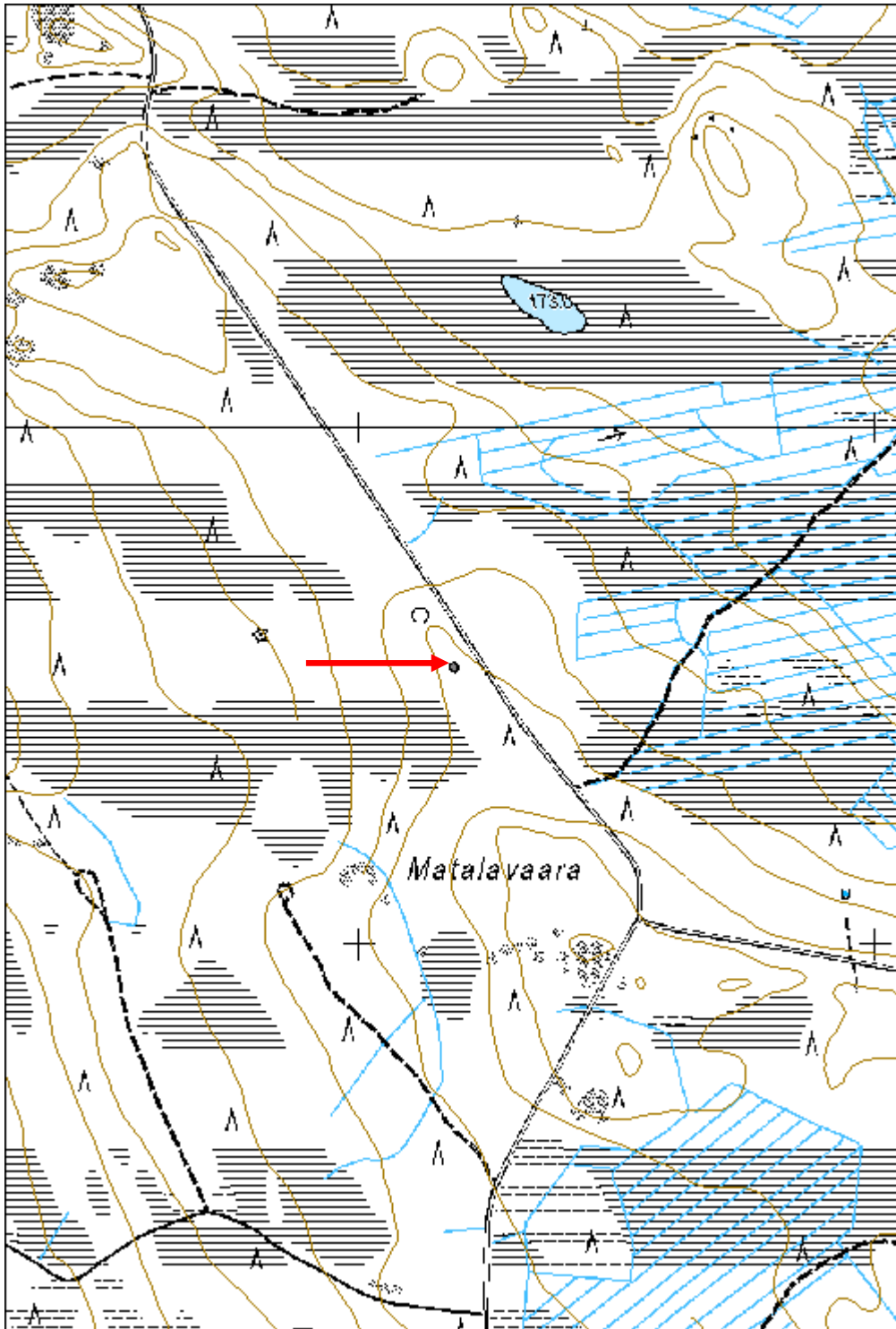
<b>Selitys:</b>	<b>suojelu:</b> <b>Selitys:</b>
-----------------	------------------------------------

<b>Ympäristön suojelu:</b>	0 Ei määritelty
<b>Selitys:</b>	



Latomuksen juuri on sammalen peitossa.

<b>Kohdetyyppi:</b>	17 Kivi- ja maarakenteet	<b>Copyright:</b>	© <i>Metsähallitus</i> 2008 © <i>Maanmittauslaitos</i> 1/MML/08
<b>Koordinaatit:</b>	X 7384534, Y 3406181, Z 186	<b>Mittakaava:</b>	1:10000



**Jäkälävaara rakennus jäännös**

MH-tunnus: 174130

<b>Kohdetyyppi:</b>	1 Asuinpaikat	<b>Haltija:</b>	181 Metsätalous Länsi-Lappi
<b>Ajoitus:</b>	7116 Uusi aika	<b>Ylläpitäjä:</b>	181 Metsätalous Länsi-Lappi
<b>Rakentamivuosi:</b>		<b>Kunta:</b>	976 Yli-Tornio
<b>Lukumäärä:</b>	2		

<b>Koordinaattiselitys:</b>		<b>Geometria tuotettu:</b>	4 Gps-mittaus, korjaamaton
<b>Koordinaatit:</b>	X 7388142, Y 3412368, Z 153	<b>Löydöt:</b>	

**Taustatiedot**

Kyösti Mäkikyrön ilmoitus.

**Ympäristön kuvaus**

Alueella on tuore kangas, jossa kasvaa männyn taimikkoa. Kohteen ympärillä kasvaa kuusta ja koivua. Maasto on itää, suohon laskeva vaaran rinne, jonka maaperä on hiekkaa. Välittömästi kohteen itäpuolitse kulkee talvitien ura.

**Kohteen kuvaus**

Kohteessa on kahden rakennuksen jäännökset, jotka on osittain maahan kaivettuja multakämppejä.

Rakennus 1 pisteessä x 3412375, y 7388142. Kohteessa on 3 x 4 metrin kokoinen rakennuksen jäännös, jonka pitkät sivut kulkevat koillisesta lounaaseen. Koillisivun keskellä on oviaukko alarinteeseen suolle. Lattia on kaivettu puolen metrin syvyyteen. Seinissä on 9 hirsikertaa jäljellä. Hirret on sahalla katkottu ja molemmin puolin nurkissa salvattu. Kurkihirsi on pitkän sivun suuntainen ja sen päälle on tullut lyhyiden sivujen suuntaisesti pyöreät kattopuut. Oven pielessä on karmit laudasta jotka on naulattu pyöröpuihin. Hirsien välissä on riiveenä kunntaa. Rakennus on ollut puoliksi maahan kaivettu. Rakennelma päällä kasvaa puolukkaturve ja koivuja.

Rakennus 2 pisteessä x 3412361, y 7388144. Kohteessa on 4 x 4 metrin kokoinen rakennuksen jäännös, jonka seinät kulkevat väli-ilmansuuntiin. Koillisnurkassa on 2 x 1 x 1 metrin kokoinen, takkamainen uuni, jonka hormiholvaus on säilynyt. Rakennus on kaivettu hiekkarinteeseen. Vallien syvyys on ollut 2 metriä. Alarinteen koillinen seinä on tehty pyöröpuista. Seinän keskellä on oviaukko. Myös muissa seinissä on jäljellä hirsirakenteita. Päällä kasvaa koivuja, kuusia ja mäntyjä.

**Kohteen rajaus**

Kohde rajautuu aluemaisesti rakennelmista mitattujen gps pisteiden ylle.

**Tulkinta**

Hiekkarinteeseen kaivettuja multakämppejä, joita on ehkä käytetty metsätöissä asuinkämppeinä.

**Lisätietoja****Toimenpiteet**



**Tarkastukset**

Tila: 3 Toteutettu Laji: 6 Suojeluarvojen tarkastus Tarkastusvuosi: 2014  
 Tarkastuspvm: 12.9.2014 Tarkastaja: T. Karjalainen  
 Kuvaus:

**Viranomais-  
rekisterinro:****Kunto:** 3 Huono**Olotila:** 2 Ei käytössä**Arvotus:** 8 Muu suojeluarvo**Kohteen  
suojelu:** 9 Muu suojeluarvo**Selitys:****Selitys:****Ympäristön  
suojelu:**

0 Ei määritelty

**Selitys:**

Rakennuksen sortuneet seinät ovat turpeen alla. Oikealla tulisijan savuhormi, joka pilkistää maan alta.



<b>Kohdetyyppi:</b>	1 Asuinpaikat	<b>Copyright:</b>	© Metsähallitus 2008 © Maanmittauslaitos 1/MML/08
<b>Koordinaatit:</b>	X 7388142, Y 3412368, Z 153	<b>Mittakaava:</b>	1:10000

