

Puolangan ja Utajärven kulttuuriperintöinventointi 2014



KUVAILELEHTI

JULKAISIJA	Metsähallitus	JULKAISUAIKA
TOIMEKSIANTAJA	Metsähallitus	HYVÄKSYMISPÄIVÄMÄÄRÄ
LUOTTAMUKSELISUUS	Julkinen	ASIANUMERO MH 512/2015/04.01
SUOJELUALUETYYPPI/ SUOJELUOHJELMA		
ALUEEN NIMI	Puolangan ja Utajärven monikäyttömetsät	
NATURA 2000 -ALUEEN NIMI JA KOODI		
ALUEYKSIKKÖ	Metsätalous, kestävä kehitys	
TEKIJÄ(T)	Ville Laurila	
JULKAISUN NIMI	Puolangan ja Utajärven kulttuuriperintöinventointi 2014	
TIIVISTELMÄ	<p><i>Metsähallitus suoritti kesän 2014 aikana kulttuuriperintöinventoinnin valtion monikäyttömetsissä Utajärven ja Puolangan alueella. Inventointiala oli yhteensä 97 000 hehtaaria. Pääasiallisena inventoijana toimi arkeologi Ville Laurila. Harjoittelijana toimi historian opiskelija Antti Heikkinen, joka maastotöiden lisäksi teki alueen historian taustatutkimusta ja kirjoitti merkittävän osan inventointialueen historiaosuudesta.. Inventoinnin tarkoituksena oli sekä tarkastaa valtion talousmetsissä olevia aiemmin tunnettuja muinaisjäännös- ja kulttuuriperintökohteita että etsiä aktiivisesti uusia.</i></p> <p><i>Inventoinnissa alueilta löydettiin yhteensä 253 kohdetta joista 144 luokiteltiin lain suojaamiksi muinaisjäännöksiksi. Näistä ylivoimaisesti suurin ryhmä olivat tervahaudat joita tavoitettiin 106. Muihin historiallisen ajan muinaisjäännösrhyymiin kuuluivat tervapirtit ja muut väliaikaisasumukset, hiilimiilut, asuinpaikat ja rajamerkki. Esihistoriallisia kohteita inventoitiin yhteensä 10. Nämä olivat joko kivikautisia asuinpaikkoja tai pyyntikuoppia. Kulttuuriperintökohteista suurimmat ryhmät olivat metsätyökämpät, asuinpaikat, tilapäisasumukset ja ladot, kutakin noin 20 kohdetta. Lisäksi inventoinnissa kartoitettiin yksi rakennusperintökohde, ehjä puromylly.</i></p>	
AVAINSANAT	Kansallinen metsäohjelma 2015, historia, kulttuuriperintöinventointi, arkeologia, Puolanka, Utajärvi,	
MUUT TIEDOT		
SARJAN NIMI JA NUMERO		
ISSN		ISBN (NIDOTTU) ISBN (PDF)
SIVUMÄÄRÄ	819s	KIELI I
KUSTANTAJA	Metsähallitus, metsätalous	PAINOPIIKKA
JAKAJA	Metsähallitus, metsätalous	HINTA

Tiivistelmä

Taulukko 1: Inventoinnin perustiedot

Työn suorittaja	<i>Metsähallitus / Ville Laurila</i>
Selvityksen ja inventoinnin syy	<i>Kansallinen metsäohjelma, valtion metsät</i>
Työn rahoittaja	<i>Metsähallitus/ Kmo kulttuuriperintöinventointi</i>
Inventoinnin laji	<i>Kulttuuriperintöinventointi</i>
Kenttätyön ajankohta	<i>20.5.–15.9.2014</i>
Dokumentointi- ja löytöaineiston arkistointipaikka	<i>Dokumentointiaineisto: Metsähallituksen arkisto</i> <i>Löytöaineisto: Museovirasto</i>
Inventointialueen laajuus, ha	<i>97 000 ha</i>
Inventointialueella olevat natura 2000 -alueet	
Inventointialueella olevat suojelualueet	

Sisällys

PUOLANGAN JA UTAJÄRVEN KULTTUURIPERINTÖINVENTOINTI 2014	1
TIIVISTELMÄ	2
SISÄLLYS	3
1. JOHDANTO	11
2. INVENTOINTIALUE JA SEN LUONTO	12
3. TUTKIMUSHISTORIA JA KÄYTETYT LÄHTEET	13
4. TULOSTEN TARKASTELU JA JOHTOPÄÄTÖKSET	15
4.1 Yleistä alueen esihistoriasta ja esihistoriallisten kohteiden tarkastelu	18
4.2. Historiallisen ajan asutus ja kohteiden tarkastelu	21
ALLEKIRJOITUS	32
LÄHTEET	32
5. KOHDETIEDOT	33
5.1. Esihistorialliset muinaisjäännökset	33
5.2. Historiallisen ajan muinaisjäännökset	70
5.3. Kulttuuriperintökohteet	474
5.4. Rakennusperintökohde	801
6. LIITTEET	805
6.1. Luettelo valokuvista	805
6.1. Löytöluettelo	820

Kohdeluettelo

Sivu	Tyyppi	Nimi	Löytötapa	Reiska-NRO	Kunta
MUINAISJÄÄNNÖKSET					
Esihistorialliset					
Aikaisemmin tunnetut					
34	Pyyntikuopat	Lummerinnanniemi	MJ-rekisteri	173696	Puolanka
38	Pyyntikuopat	Pyssylampi 2	MJ-rekisteri	173782	Puolanka
41	Pyyntikuopat	Pyssylampi 3	MJ-rekisteri	173783	Puolanka
44	Pyyntikuopat	Upokas 1	MJ-rekisteri	173784	Puolanka
47	Säilytyskuoppa	Teeriharju	MJ-rekisteri	173813	Puolanka
Uudet					
50	Asuinpainanne	Iso Palovaara 3	Uusi löytö	173799	Utajärvi
53	Asuinpaikka	Pieni Purtiolampi 1	Uusi löytö	173008	Puolanka
56	Asuinpaikka	Utosjoki	Uusi löytö	173010	Utajärvi
59	Pyyntikuopat	Koukkariaho 1	Uusi löytö	173751	Puolanka
62	Pyyntikuopat	Pitkänperänsuo 1	Uusi löytö	173763	Puolanka
65	Pyyntikuoppa	Ilmolanlehto 1	Uusi löytö	173796	Puolanka
68	Pyyntikuoppa	Jokilammit 1	Uusi löytö	173801	Puolanka
Historialliset					
Hist. asuinpaikat					
71	Asuintila jäännös	Kaasinvaara 1	Metsätaloukarta	172456	Puolanka
74	Asuintila jäännös	Juusoaho 1	Metsätaloukarta	172465	Puolanka
78	Asuintila jäännös	Tossuperä 1	Haastattelu	172377	Puolanka
Kivirakenteet					
81	Rajamerkki	Kalliuslampi 1	Haastattelu	173735	Puolanka
Tilapäisasumukset					
84	Tervapirtti jäännös	Jokilahti 1	Uusi löytö	172980	Puolanka
87	Tervapirtti jäännös	Hyvösensuo 1	Uusi löytö	172983	Puolanka
90	Tervapirtti jäännös	Ristisuo 1	Uusi löytö	170138	Puolanka
93	Tervapirtti jäännös	Käreikönkangas 6	Uusi löytö	170149	Puolanka
96	Tervapirtti jäännös	Löytökangas 1	Uusi löytö	172988	Puolanka
99	Tervapirtti jäännös	Loukkolampi 1	Uusi löytö	172989	Puolanka
102	Tervapirtti jäännös	Kalliojoki 1	Uusi löytö	172992	Puolanka
105	Tervapirtti jäännös	Metsokangas 1	Uusi löytö	172993	Puolanka
108	Tervapirtti jäännös	Viinivaara 3	Uusi löytö	172994	Utajärvi
111	Tervapirtti jäännös	Metsosuo 1	Uusi löytö	172995	Puolanka
114	Tervapirtti jäännös	Jyrkänpalo 1	Uusi löytö	172996	Puolanka
117	Tervapirtti jäännös	Peräkangas 1	Uusi löytö	172997	Puolanka
120	Tervapirtti jäännös	Julmeikkokangas 1	Uusi löytö	172998	Puolanka
123	Tervapirtti jäännös	Konnantörmä 1	Uusi löytö	172999	Puolanka

126	Miilupirtti jäännös	Makkaramännikkö 1	Uusi löytö	173000	Utajärvi
129	Niittysauna jäännös	Avainpuro 1	Uusi löytö	173049	Puolanka
132	Korsun jäännös	Iso Heinikangas 1	Haastattelu	173603	Puolanka
Hiilimiilut					
135	Hiilimiilu	Koirakangas 1	Laserkeilausaineisto	173517	Utajärvi
138	Hiilimiilu	Koirakangas 2	Laserkeilausaineisto	173518	Utajärvi
141	Hiilimiilu	Koirakangas 3	Laserkeilausaineisto	173533	Utajärvi
144	Hiilimiilu	Reikäaho 1	Haastattelu	173535	Utajärvi
147	Hiilimiilu	Reikäaho 2	Haastattelu	173537	Utajärvi
150	Hiilimiilu	Kinkeli 1	Uusi löytö	173539	Puolanka
153	Hiilimiilu	Makkaramännikkö 2	SutiGIS	174938	Utajärvi
Tervahaudat					
156	Tervahauta	Jokilahti 2	Laserkeilausaineisto	172598	Puolanka
159	Tervahauta	Hyvösensuo 2	SutiGIS	172599	Puolanka
162	Tervahauta	Kalliomaa 1	Laserkeilausaineisto	170128	Utajärvi
165	Tervahauta	Kirveskangas 1	Laserkeilausaineisto	170129	Utajärvi
168	Tervahauta	Kultaharju 1	Laserkeilausaineisto	170130	Puolanka
171	Tervahauta	Pirttijärvi 1	Laserkeilausaineisto	170131	Puolanka
174	Tervahauta	Pirttijärvi 2	Laserkeilausaineisto	170132	Puolanka
177	Tervahauta	Niemiaho 1	Laserkeilausaineisto	170133	Puolanka
180	Tervahauta	Mustanrinnanlampi 1	Laserkeilausaineisto	170134	Puolanka
183	Tervahauta	Teeriharju 2	Laserkeilausaineisto	170135	Puolanka
186	Tervahauta	Kortepuro	Laserkeilausaineisto	170136	Puolanka
189	Tervahauta	Ristisuo 2	Laserkeilausaineisto	170137	Puolanka
192	Tervahauta	Havukangas 1	Laserkeilausaineisto	170139	Puolanka
195	Tervahauta	Kotakangas 1	Laserkeilausaineisto	170140	Puolanka
298	Tervahauta	Suojoenkangas 1	Laserkeilausaineisto	170141	Puolanka
202	Tervahauta	Turisevanlehto 1	Laserkeilausaineisto	170142	Puolanka
204	Tervahauta	Kivikangas 1	Laserkeilausaineisto	170143	Puolanka
207	Tervahauta	Kivikangas 2	Laserkeilausaineisto	170144	Puolanka
210	Tervahauta	Käreikönkangas 1	Laserkeilausaineisto	170146	Puolanka
213	Tervahauta	käreikönkangas 2	Laserkeilausaineisto	170147	Puolanka
216	Tervahauta	Käreikönkangas 3	Laserkeilausaineisto	170150	Puolanka
219	Tervahauta	Käreikönkangas 4	Laserkeilausaineisto	170148	Puolanka
222	Tervahauta	Koivujoki 1	Laserkeilausaineisto	170152	Puolanka
225	Tervahauta	Käreikönkangas 5	Laserkeilausaineisto	170151	Puolanka
228	Tervahauta	Suksisuonmetsä 1	Laserkeilausaineisto	170153	Puolanka
231	Tervahauta	Suksisuonmetsä 2	Laserkeilausaineisto	170154	Puolanka
234	Tervahauta	Suksisuonmetsä 3	Laserkeilausaineisto	170155	Puolanka
237	Tervahauta	Hongikkopuro 1	Laserkeilausaineisto	170156	Puolanka
240	Tervahauta	Isokangas 1	Laserkeilausaineisto	170157	Utajärvi
243	Tervahauta	Tammenkangas 1	Laserkeilausaineisto	170158	Utajärvi
246	Tervahauta	Kivi-Sorsua 1	Laserkeilausaineisto	170159	Utajärvi

249	Tervahauta	Ahvenkangas 1	Laserkeilausaineisto	170160	Puolanka
252	Tervahauta	Ruostelehto 1	Laserkeilausaineisto	170161	Puolanka
255	Tervahauta	Pohjolanpuro 1	SutiGIS	170164	Puolanka
258	Tervahauta	Kirvessaari 1	Laserkeilausaineisto	170165	Utajärvi
261	Tervahauta	Siiranselkä 1	Laserkeilausaineisto	170166	Utajärvi
264	Tervahauta	Siiranselkä 2	Laserkeilausaineisto	170167	Utajärvi
267	Tervahauta	Kantola 1	Laserkeilausaineisto	172605	Puolanka
270	Tervahauta	Löytökangas 2	Laserkeilausaineisto	172629	Puolanka
273	Tervahauta	Loukkolampi 2	Laserkeilausaineisto	172630	Puolanka
276	Tervahauta	Kortesuo 1	Laserkeilausaineisto	172631	Puolanka
279	Tervahauta	Raanvaara 1	Laserkeilausaineisto	172632	Puolanka
282	Tervahauta	Iso Karkusuo 1	Laserkeilausaineisto	172633	Puolanka
285	Tervahauta	Lummerinnanniemi 1	Vanha peruskartta	172634	Puolanka
288	Tervahauta	Lummerinnanniemi 2	Vanha peruskartta	172636	Puolanka
291	Tervahauta	Polvenlampi 1	Laserkeilausaineisto	172637	Puolanka
294	Tervahauta	Polvenkangas 1	Laserkeilausaineisto	172991	Puolanka
297	Tervahauta	Virtala 1	Uusi löytö	172639	Utajärvi
300	Tervahauta	Isokangas 1	Laserkeilausaineisto	172642	Puolanka
303	Tervahauta	Härkökangas 1	Laserkeilausaineisto	172643	Puolanka
306	Tervahauta	Härkökangas 2	Laserkeilausaineisto	172644	Puolanka
309	Tervahauta	Korppikangas 1	Laserkeilausaineisto	172645	Puolanka
312	Tervahauta	Rataskangas 1	Laserkeilausaineisto	172646	Puolanka
315	Tervahauta	Syväjoki 1	Laserkeilausaineisto	172649	Puolanka
318	Tervahauta	Petäjävaara 1	Laserkeilausaineisto	172797	Puolanka
321	Tervahauta	Kolokangas 1	Laserkeilausaineisto	172802	Puolanka
324	Tervahauta	Kolokangas 2	Laserkeilausaineisto	172805	Puolanka
327	Tervahauta	Repokalliot 1	Laserkeilausaineisto	172807	Puolanka
330	Tervahauta	Palosenjoki 1	Laserkeilausaineisto	172813	Puolanka
333	Tervahauta	Lehtosuo 1	SutiGIS	172815	Puolanka
336	Tervahauta	Uunivaara 4	Laserkeilausaineisto	172817	Utajärvi
339	Tervahauta	Kalliojoki 2	Laserkeilausaineisto	172830	Puolanka
342	Tervahauta	Juurikkapuro 1	Laserkeilausaineisto	172833	Puolanka
345	Tervahauta	Rautapuro 1	Laserkeilausaineisto	172836	Puolanka
348	Tervahauta	Iso Heinikangas 2	Laserkeilausaineisto	172838	Puolanka
351	Tervahauta	Metsokangas 2	Laserkeilausaineisto	172839	Puolanka
354	Tervahauta	Soidinsuo 1	SutiGIS	172840	Puolanka
357	Tervahauta	Kutulahdenperussuo 1	SutiGIS	172841	Puolanka
360	Tervahauta	Omena-Aho 1	SutiGIS	172842	Puolanka
363	Tervahauta	Ohvonsuo 1	SutiGIS	172844	Puolanka
366	Tervahauta	Korkea-Aho 1	SutiGIS	172846	Puolanka
369	Tervahauta	Korpisenjoki 1	Uusi löytö	172847	Puolanka
372	Tervahauta	Tallikangas 1	Laserkeilausaineisto	172852	Puolanka
375	Tervahauta	Iso Olvasjärven länsipuoli	Reiska	48844	Utajärvi
378	Tervahauta	Ahvenlammen pohjoispuoli	Reiska	48846	Utajärvi
381	Tervahauta	Metsosuo 2	Laserkeilausaineisto	172855	Puolanka

384	Tervahauta	Huovisenlahdenkangas 1	Laserkeilausaineisto	172856	Puolanka
387	Tervahauta	Rytisuo 1	Laserkeilausaineisto	172857	Puolanka
390	Tervahauta	Kantosuo 1	Laserkeilausaineisto	172858	Puolanka
393	Tervahauta	Kiiskisenlehto 1	Vanha peruskartta	172861	Puolanka
396	Tervahauta	Jäkäläharju 1	Laserkeilausaineisto	172863	Puolanka
399	Tervahauta	Kiiskisenlehto 2	Laserkeilausaineisto	172866	Puolanka
402	Tervahauta	Kiiskisenlehto 3	Laserkeilausaineisto	172867	Puolanka
405	Tervahauta	Kiiskisenlehto 4	Laserkeilausaineisto	172870	Puolanka
408	Tervahauta	Kiiskisenlehto 5	Laserkeilausaineisto	172873	Puolanka
411	Tervahauta	Pitkänperänsuo 2	Laserkeilausaineisto	172874	Puolanka
414	Tervahauta	Kivilampi 1	Laserkeilausaineisto	172876	Puolanka
417	Tervahauta	Auhojärvi 1	Haastattelu	172953	Puolanka
420	Tervahauta	Lamminjoki 1	Laserkeilausaineisto	172954	Puolanka
423	Tervahauta	Jyrkänpalo 2	Laserkeilausaineisto	172955	Puolanka
426	Tervahauta	Mäntysuo 1	Laserkeilausaineisto	172956	Puolanka
429	Tervahauta	Aittokangas 1	Laserkeilausaineisto	172957	Puolanka
432	Tervahauta	Murtiovaara 1	Laserkeilausaineisto	172958	Puolanka
435	Tervahauta	Turisevanräme 1	Laserkeilausaineisto	172961	Puolanka
438	Tervahauta	Valkolankangas 1	Laserkeilausaineisto	172962	Puolanka
441	Tervahauta	Ylijärvi 1	Uusi löytö	172963	Puolanka
444	Tervahauta	Karhusaari 1	Laserkeilausaineisto	172964	Utajärvi
447	Tervahauta	Huuhkajakangas 1	Laserkeilausaineisto	172968	Puolanka
450	Tervahauta	Peräkangas 2	Laserkeilausaineisto	172969	Puolanka
453	Tervahauta	Julmeikkokangas 2	Haastattelu	172970	Puolanka
456	Tervahauta	Pärekangas 1	Haastattelu	172971	Puolanka
429	Puolivalmis tervahauta	Huuhkajamaa 1	Haastattelu	172973	Puolanka
462	Tervahauta	Kirkaslammen eteläpuoli	Reiska	48840	Utajärvi
465	Tervahauta	Nuankangas 1	Laserkeilausaineisto	172974	Utajärvi
468	Tervahauta	Varpukangas 1	Laserkeilausaineisto	172975	Utajärvi
471	Tervahauta	Konnantörmä 2	Laserkeilausaineisto	172976	Puolanka

KULTTUURIPERINTÖKOHTEET

Kämpät

475	Metsätyökämpän jäännös	Matalamaa 1	Vanha peruskartta	172147	Utajärvi
478	Metsätyökämpän jäännös	Vanhajoki 1	SutiGIS	172149	Puolanka
481	Metsätyökämpän jäännös	Hietajärvi 1	SutiGIS	172156	Puolanka
484	Metsätyökämpän jäännös	Nimetönsuo 1	SutiGIS	172159	Utajärvi
487	Metsätyökämpän jäännös	Loukkolampi 3	Haastattelu	172163	Puolanka
490	Metsätyökämpän jäännös	Huovilansuo 1	SutiGIS	172166	Puolanka
493	Metsätyökämpän jäännös	Rytiselkä kämpän sauna	Vanha peruskartta	172119	Puolanka
496	Metsätyökämpän jäännös	Rytiselkä kämpän kellari	Vanha peruskartta	172120	Puolanka
499	Metsätyökämpän jäännös	Utosjoki 7	SutiGIS	172171	Utajärvi
502	Metsätyökämpän jäännös	Valkolankangas 2	Vanha peruskartta	172216	Puolanka
505	Metsätyökämpän jäännös	Uunivaara 3	Vanha peruskartta	171917	Utajärvi

508	Metsätyökämpän jäännös	Hietaselkä 1	Vanha peruskartta	171923	Utajärvi
511	Metsätyökämpän jäännös	Jäkäläkangas 1	Vanha peruskartta	171928	Utajärvi
514	Metsätyökämpän jäännös	Kalliojoki 3	SutiGIS	172114	Puolanka
517	Metsätyökämpän jäännös	Saarijärvi 1	Vanha peruskartta	173628	Puolanka
520	Metsätyökämpän jäännös	Koirajärvi 1	Vanha peruskartta	172175	Puolanka
523	Metsätyökämpän jäännös	Kalliopuronsuo 1	Vanha peruskartta	172182	Puolanka
526	Metsätyökämpän jäännös	Jatkonkangas 1	SutiGIS	172190	Puolanka
529	Metsätyökämpän jäännös	Korpisenjoki 2	SutiGIS	172198	Puolanka
532	Metsätyökämpän jäännös	Metsokangas 3	Haastattelu	172212	Puolanka
535	Metsätyökämpän jäännös	Kotapuro 1	SutiGIS	172247	Puolanka
538	Metsätyökämpän jäännös	Matkalampi 1	Haastattelu	172127	Puolanka
541	Metsätyökämpän jäännös	Valkeisenkangas 1	Haastattelu	172133	Puolanka
544	Metsätyökämpän jäännös	Nuankangas 3	Vanha peruskartta	172221	Utajärvi
547	Metsätyökämpän jäännös	Piltuanjoki 1	Haastattelu	176076	Utajärvi

Tilat

550	Asuintila jäännös	Heinäsuu 1	Vanha peruskartta	172325	Puolanka
553	Asuintila jäännös	Karhu 1	Vanha peruskartta	172332	Utajärvi
556	Asuintila jäännös	Leipiharju 1	Vanha peruskartta	172336	Utajärvi
559	Asuintila jäännös	Sointula 1	Vanha peruskartta	172337	Utajärvi
562	Asuintila jäännös	Hautalehto 1	Vanha peruskartta	172348	Utajärvi
565	Asuintila jäännös	Hautamaa 1	Vanha peruskartta	172342	Utajärvi
568	Asuintila jäännös	Virtala 2	Haastattelu	172368	Utajärvi
571	Asuintila jäännös	Kemilä 1	Vanha peruskartta	172375	Utajärvi
574	Asuintila jäännös	Teerivaara 1	Vanha peruskartta	172407	Puolanka
577	Asuintila jäännös	Jyrkkälä 1	Haastattelu	172430	Puolanka
581	Asuintila jäännös	Housuvaara 1	Vanha peruskartta	172441	Puolanka
584	Asuintila jäännös	Takkala 1	Vanha peruskartta	172452	Puolanka
587	Asuintila jäännös	Keskijärvi 1	Vanha peruskartta	172468	Puolanka
590	Asuintila jäännös	Hallavaara 1	Reiska	175779	Puolanka
594	Asuintila jäännös	Vanhapuoli 1	Reiska	175781	Puolanka
597	Asuintila jäännös	Rajala 1	Vanha peruskartta	172585	Puolanka
600	Asuintila jäännös	Siirtola 1	Vanha peruskartta	172592	Puolanka
603	Asuintila jäännös	Kantola 2	Vanha peruskartta	172596	Puolanka

Tilapäisasumukset

606	Niittylaavu jäännös	Kinkelijoki 1	Uusi löytö	173050	Puolanka
609	Niittysauna jäännös	Korpelan sauna	Uusi löytö	173052	Utajärvi
612	Niittysauna jäännös	Koukkariaho 2	Vanha peruskartta	173053	Puolanka
615	Niittysauna jäännös	Lamminjoki 2	Haastattelu	173054	Puolanka
618	Niittysauna jäännös	Lahnalan sauna	Haastattelu	173057	Puolanka
621	Niittysauna jäännös	Hiltulan sauna	Haastattelu	173059	Puolanka
624	Niittysauna jäännös	Hamarin kämppä	Haastattelu	173060	Utajärvi
627	Niittysauna jäännös	Piililä 1 sauna	Haastattelu	173061	Utajärvi
630	Miilupirtti jäännös	Koirakangas 4	Uusi löytö	173625	Utajärvi

633	Tervapirtti jäännös	Raanvaara 2	Haastattelu	172990	Puolanka
636	Tervapirtti jäännös	Nuankangas 2	Uusi löytö	172220	Utajärvi
639	Tervapirtti jäännös	Lipon sauna	Haastattelu	173056	Utajärvi
642	Niittysauna jäännös	Kantojoki 1	Vanha peruskartta	173412	Puolanka

Ladot

645	Niittyladon jäännös	Latvajoki 1	Vanha peruskartta	173062	Puolanka
648	Niittyladon jäännös	Perkkiönlampi 1	Vanha peruskartta	170145	Puolanka
651	Ladon jäännös	Sukkalampi 1	Vanha peruskartta	170163	Puolanka
654	Niittyladon jäännös	Kurimo 2	Vanha peruskartta	173063	Utajärvi
657	Niittyladon jäännös	Huuhkajalampi 1	Vanha peruskartta	173064	Puolanka
660	Niittyladon jäännös	Pahkakoski 1	Vanha peruskartta	173066	Utajärvi
663	Niittyladon jäännös	Mustapuro 1	Vanha peruskartta	173067	Puolanka
666	Niittyladon jäännös	Kinkelijoki 2	Vanha peruskartta	173069	Puolanka
669	Niittyladon jäännös	Utosjoki 11	Haastattelu	173070	Utajärvi
672	Niittyladon jäännös	Utosjoki 2	Haastattelu	173071	Utajärvi
675	Niittyladon jäännös	Utosjoki 3	Haastattelu	173072	Utajärvi
678	Niittyladon jäännös	Utosjoki 4	Haastattelu	173073	Utajärvi
681	Niittyladon jäännös	Utosjoki 5	Haastattelu	173075	Utajärvi
684	Niittyladon jäännös	Utosjoki 6	Haastattelu	173076	Utajärvi
687	Niittyladon jäännös	Piililä 2	Haastattelu	173408	Utajärvi
690	Ladon jäännös	Ahosuo 1	Vanha peruskartta	173409	Puolanka
693	Ladon jäännös	Ahosuo 2	Vanha peruskartta	173410	Puolanka
696	Niittyladon jäännös	Leppilampi 1	Vanha peruskartta	173411	Puolanka
699	Niittyladon jäännös	Patopuro 1	Vanha peruskartta	173413	Puolanka
702	Niittyladon jäännös	Piililä 3	Vanha peruskartta	173414	Utajärvi
705	Niittyladon jäännös	Koivujoki 2	Vanha peruskartta	173415	Puolanka
708	Ladon jäännös	Raanvaara 3	Haastattelu	174945	Puolanka

Myllyt

711	Mylly jäännös	Myllykangas 1	Vanha peruskartta	173416	Puolanka
714	Mylly jäännös	Hiltusenmyllynkoski 1	Haastattelu	173462	Puolanka
717	Mylly jäännös	Myllykorpi 1	Vanha peruskartta	173468	Puolanka

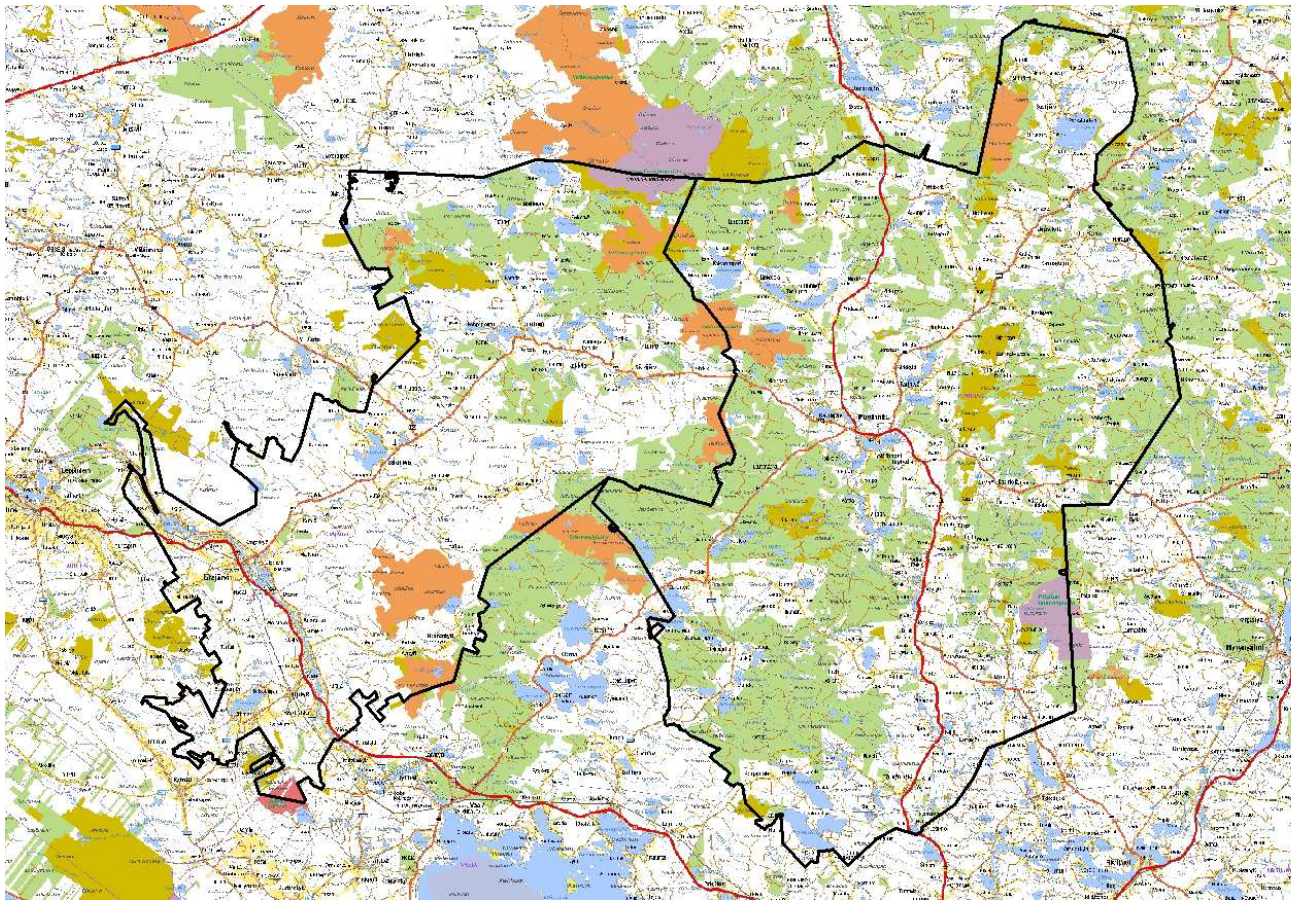
Tammet ja sillat

720	Uittotammen jäännös	Latvajoki 2	Haastattelu	173473	Puolanka
723	Uittotammen jäännös	Utosjoki 8	Haastattelu	173476	Utajärvi
726	Niittytammen jäännös	Kinkelijoki 3	Uusi löytö	173479	Puolanka
729	Silta jäännös	Utosjoki 9	Uusi löytö	173480	Utajärvi
732	Uittotammen jäännös	Sarvikoski 1	Vanha peruskartta	173485	Puolanka
735	Uittotammen jäännös	Utosjoki 10	Uusi löytö	173508	Utajärvi
738	Tammen jäännös	Kolkko 1	Uusi löytö	173510	Puolanka
741	Uittotammen jäännös	Piltuanjoki 2	Haastattelu	173511	Utajärvi
744	Uittotammen jäännös	Jatkonjoki 1	Vanha peruskartta	173512	Puolanka
747	Silta	Piltunginkangas 1	Vanha peruskartta	173513	Vaala

750	Uittoränni	Savipaikankoski 1	Uusi löytö	173515	Puolanka
Lentokentät					
753	Metsälentokenttä	Löytökangas 3	Uusi löytö	173547	Puolanka
756	Metsälentokenttä	Pirttisuo 1	Uusi löytö	173548	Puolanka
759	Metsälentokenttä	Hietaselkä 2	Vanha peruskartta	173549	Utajärvi
Puolustusvarustukset					
762	Poterolinja	Rönninkorpi 1	Haastattelu	173551	Puolanka
765	Poterolinja	Pyssylampi 4	Haastattelu	173597	Puolanka
768	Teltanpohja	Upokas 2	Uusi löytö	173615	Puolanka
Muut rakennukset					
771	Rakennuksen jäännös	Kivistö 1	Vanha peruskartta	170162	Puolanka
774	Kämpän jäännös	Lehmivaara 1	Vanha peruskartta	173617	Puolanka
777	Venevajan jäännös	Takkajärvi 2	Vanha peruskartta	173629	Puolanka
780	Rakennuksen jäännös	Huuhkajakangas 2	Uusi löytö	173616	Puolanka
Kivirakenteet					
783	Rajamerkki	Hepolampi 1	Uusi löytö	173652	Puolanka
786	Kivirakenne	Hiltusenmyllynkoski 2	Haastattelu	173654	Puolanka
789	Kivirakenne	Teeriharju 3	Uusi löytö	173659	Puolanka
792	Rajamerkki	Konnantörmä 3	Haastattelu	173691	Puolanka
Muut					
795	Sotavankihauta	Juurikkakangas 1	Vanha peruskartta	176039	Utajärvi
798	Säilytyskuoppa	Kolkko 2	Uusi löytö	176392	Puolanka
<hr/>					
Rakennusperintö					
802	Mylly	Pentinkangas 1	Vanha peruskartta	176059	Puolanka

1. Johdanto

Metsähallitus teki Kansallisen Metsäohjelman (KMO) 2015 toteuttamiseen liittyvän kulttuuriperintöinventoinnin valtion metsätalousalueilla Utajärvellä ja Puolangalla kesän 2014 aikana. Inventoitujen alueiden pinta-ala oli yhteensä noin 97 000 hehtaaria. Inventoinnissa huomioitiin ihmisten rakentamat kohteet kivikaudelta aina noin 1960 – luvun alkuun saakka, lisäksi huomioitiin ehjät rakennukset ja arvokkaat maisemat. Ajatuksena oli rajata pois uusimmat metsätalouden synnyttämät jäänteet, muu moderni maankäyttö ja yhä käytössä olevat kohteet. Kuitenkin myös uudempia rakenteita dokumentoitiin, mikäli tämä nähtiin tarkoituksenmukaiseksi. Kenttätöitä tehtiin 20.5.–15.9.2014 (noin 4 kuukautta). Tuona aikana alue saatiin pääpiirteissään tutkittua ja alueen kulttuuriperinnön yleispiirteet hyvin selville. Tervahautojen hyvin suuren määrän takia näistä tarkastettiin vain noin puolet. Tätä voidaan kuitenkin pitää kohtuullisena otantana.



Kartta 1. Utajärven ja Puolangan kuntarajat (musta) sekä Metsähallituksen monikäyttömetsät (vihreä)

Inventoinnin esivalmistelutöissä ja kenttätöiden suunnittelussa käytettiin hyväksi alueeseen liittyvää historiakirjallisuutta sekä historiallista kartta-aineistoa. Lisäksi käytössä olivat mm. Museoviraston muinaisjäännösrekisterin tiedot sekä Metsähallituksen tietojärjestelmät. Ennen kenttätöitä sekä myös niiden aikana haastateltiin paikallisia Metsähallituksen työntekijöitä sekä paikallisia asukkaita. Inventoinnin esivalmisteluvaiheessa tietoon saadut kohteet tarkastettiin kesän maastotöiden aikana ja samalla etsittiin uusia kohteita. Inventointi tehtiin pääosin parityöskentelynä. Päävastuullisena inventoijana toimi arkeologi Ville Laurila, jolla oli apunaan harjoittelija, historian opiskelija Antti Heikkinen (noin 3kk) joka myös kirjoitti merkittävän osan raportin historia-osuuksista. Kenttätöiden aikana maastossa kohteet dokumentoitiin valokuvaten (Valokuvat Ville Laurila ellei toisin mainittu) sekä mitaten. Tarpeen mukaan kohteissa suoritettiin kairauksia ja tehtiin koepistoja. Kohteet tallennettiin maastotietokoneeseen GPS-pisteinä ja samalla täytettiin muistiinpanolomake. Aluerajaukset tehtiin raportointivaiheessa inventointihavaintojen perusteella (näkyvät rakenteet, kairaukset, koepistot, havaintojen levintä, topografia).

Inventoinnissa maastotyöt keskitettiin kaikkein potentiaalisimmille alueille. Esitöissä pyrittiin paikallistamaan mahdollisimman tarkasti kaikki tunnetut kohteet eri lähteistä jotta ihmisten historialliset toiminta-alueet pystyttäisiin paikallistamaan. Näiden lisäksi maastossa tarkistettiin myös alueita joista ei ennakkotietoja kohteista ollut. Maastotöissä saatiin tarkastettua kaikki merkittävänä pidetyt alueet. Maastokäyntien ulkopuolelle jäi käytännössä vain kaukana vesi- ja maakulkuväylistä sijaitsevia moreeni- ja suoalueita sekä loivia rinteitä.

2. Inventointialue ja sen luonto

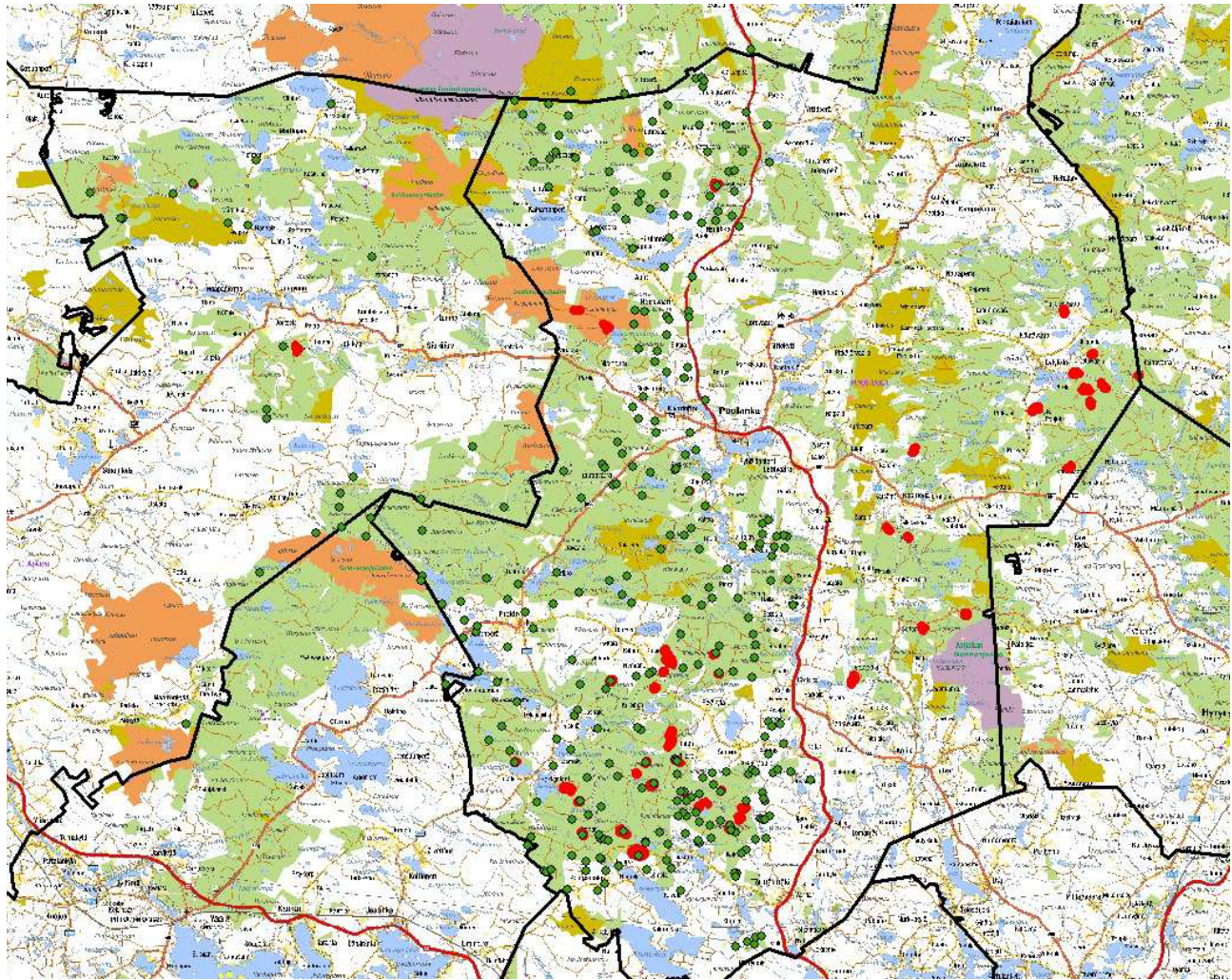
Inventointialue sijaitsee Kainuun ja Pohjois-Pohjanmaan maakuntien raja-alueella. Kasvillisuudeltaan se kuuluu keskiboreaaliseen metsäkasvillisuusvyöhykkeeseen. Vesistöltään alue kuuluu pääasiassa Oulu- ja Kiiminkijoen vesistöihin, osan koillis- ja itäosan vesistöistä virratessa lisäksi Iijokeen. Useimmat vesistöt ovat humuksen värjäämiä ruskeavetisiä järviä, lampia ja virtaavia vesiä.

Maisemaltaan alue kuuluu Kainuun vaarajakson ja Pohjanmaan lakeuden väliseen vaihtumisvyöhykkeeseen. Alueen kallioperä on vaihtelevaa, länsiosassa kallioperä on miltei

kokonaan karuhkoa gneissialuetta jossa esiintyy graniittijuonia. Puolangan keskustan eteläpuolella kallioperän länsiosa on pääosin graniittia ja alueella kulkee myös katkonainen serpentiini- ja vuolukiviesiintymä. Itäosan vaara-alueelta taas löytyy fylliittiä, kiilleliusketta ja gneissia. Avokallioalueita esiintyy paikoitellen, pääasiassa alueen itäosasta. Maaperä inventointialueella on moreenia ja turvetta. Moreeni on pääasiassa pohjamoreenia mutta alueella esiintyy myös kumpumoreenia. Inventointialueella on myös muutamia hiekkaharjujaksoja, pääasiassa länsi-itä, tai luode-kaakko suuntaisia. Merkittävin näistä on valtakunnalliseen harjijensuojeluohjelmaan kuuluva suurikokoinen harjulaakson osa Utajärven ja Puolangan pohjoisrajan tuntumassa Kälväsvaaran ympäristössä. Karkeasti Puolangan keskustasta Hyrynsalmen keskustaan kulkee toinen katkottainen harjujakso ja myös Juorkunan-Puokion alueella on harjualueita. Alueen itä- ja länsiosan korkeuserot poikkeavat huomattavasti toisistaan. Itäosan vaara-alueen suhteelliset korkeuserot ovat suuria ja alueella on yli 300 metriä korkeita vaaroja, korkeimpina itäosan Paljakkavaara 387m ja koilliskulman Siikavaara 384. Länsiosan tasaisen pohjalaistyypin suomalaisen korkeus on pääosin noin 110-140m. Muun alueen korkeudet ovat tältä väliltä. Muinaisrannan ylin korkeus Puolangalla on 175m ja alueen halki kulkee Litorinameren muinaisranta.

3. Tutkimushistoria ja käytetyt lähteet

Puolangan ja Utajärven kuntien alueella on tehty useita arkeologisia tutkimuksia, mutta ne keskittyvät pääosin lähelle nykyistä asutusta ja merkittäviä vesiväyliä. Tämän takia erämaisemmilla alueilla sijaitsevat Metsähallituksen alueet ovat jääneet pienemmälle tarkastelulle. Inventointialueelle yltävät merkittävämät tutkimukset ovat olleet Katrimaija MäkiVuodin Puolangan kunta-inventointi 1984, Mika Sarkkisen Utosjärven Ylilammen tulva-alueen inventointi 2000 Utajärvellä ja Puolangalla sekä Pirjo Rautiaisen Inventointi Olvassuon alueella Puolangan ja Utajärven pohjoisosassa 2006 (Metsähallitus). Lisäksi Ville Laurila on aikaisemmin inventoinut Metsähallitukselle Saarijärven suojelualueen ja Paljakan luonnonpuiston. Kainuun maakunta-arkeologi Esa Suominen on tehnyt alueella runsaasti tarkastuksia. Kesien 2013 ja 2014 aikana Oulun yliopisto suoritti Olvassuon lähistöllä Viinivaaralla arkeologisia kaivauksia, osa tutkimus alueesta sijaitsee myös inventointialueen puolella. Inventointialueen kupeessa sijaitsee lisäksi Kurimon ruukkialue, jonka on kartoittanut Erkki Härö 1981.



Kartta 2. Ilmalaserkeilausaineistosta paikallistetut tervahaudat (vihreä piste) ja SutiGIS –aineistoon merkityt tervahaudat (punainen). Laserkeilausaineistoa ei ollut saatavilla Puolangan itäosasta, aineiston rajana kulki suunnilleen pohjois-eteläsuuntaisen Pudasjärvi-Kajaani –tien mukaisesti.

Inventoinnin esityöaineistona käytettiin runsaasti vanhoja karttoja. Tärkeimpänä aineistona olivat vanhat peruskartat jotka alueella ajoittuvat pääosin vuosiin 1970–1972. Näistä löydettiin merkittävä osa vanhoista asuintiloista, niittyladoista ja metsätyökämpistä. Lisäksi käytössä olivat Kansallisarkiston Pitäjänkartaston kartat 1800-luvulta sekä Metsähallituksen vanhat metsätyökartat. Lisäksi merkittävänä aineistona oli mukana alueen ilmalaserkeilauskuvien vinovalovarjosteet, joita ei kuitenkaan ollut saatavilla Puolangan itäpuoliskosta. Paikallisia asukkaita ja Metsähallituksen työntekijöitä haastateltiin sekä esityövaiheessa että maastotöiden aikana ja myös tätä kautta saatiin tietoon paljon kohteita.

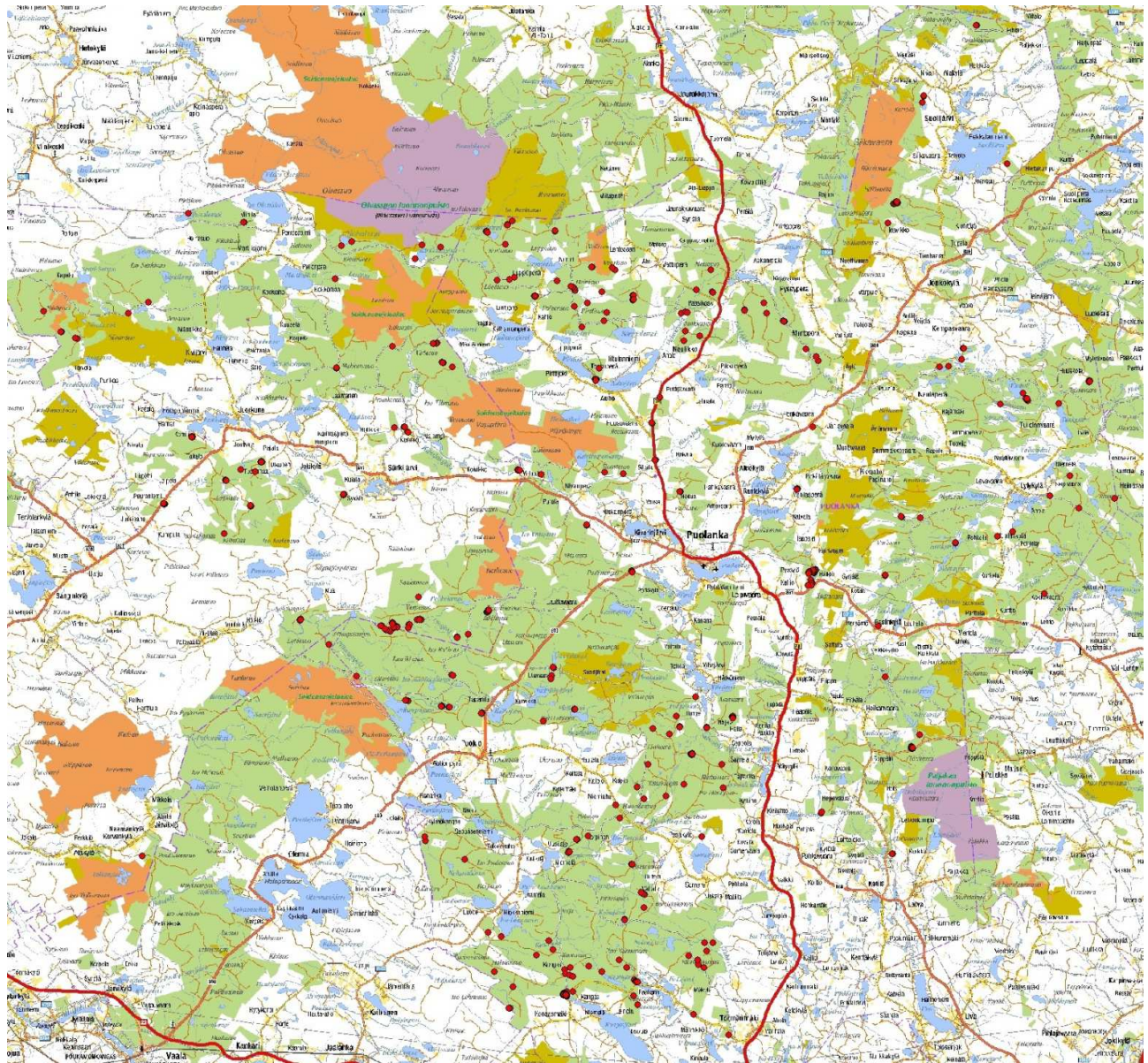
Eniten kohteita löydettiin ilmalaserkeilauskuvista, joista havaituista 88 kohteesta 83 kohdetta oli tervahautoja, kolme hiilimiiluja ja kaksi uittotammia. Käytettävissä oleva laserkeilausaineisto havaittiinkin erittäin tehokkaaksi tavaksi paikallistaa alueella sijaitsevat tervahaudat ja muut suuremmat maarakenteet. Vanhoista peruskartoista löydettiin 55 kohdetta. Etenkin niittyladot ja muut vastaavat karttaan merkityt rakennukset löytyivät tehokkaasti ja tarkasti vanhoista karttasukupolvista. 38 kohdetta löydettiin haastattelujen avulla. Harjoittelija Antti Heikkinen tunsi alueen hyvin ja tiesi entuudestaan paljon kohteita. Lisäksi kesän aikana saatiin paljon muita paikallisia kontakteja jotka osasivat sanoa kämppien ja saunojen paikkoja. Myös Metsähallituksen Puolangan toimiston henkilökunta oli tietoinen joistakin kohteista.

Metsähallituksen omien tietojärjestelmien avulla löydettiin jonkin verran kohteita (SutiGIS 18 kohdetta ja Reiska 6 kohdetta). Näihin kuuluivat etenkin tervahaudat alueen itäosasta josta ei ollut käytettävissä laserkeilausaineistoa, sekä jonkin verran esimerkiksi vanhoja kämppiä joita suunnittelijat olivat merkanneet metsien kuviotietoihin. Vanhoista metsätaloukartoista löydettiin kaksi kohdetta joita ei näkynyt muussa aineistossa (1800-luvun asuinpaikkoja). 52 kohdetta löydettiin täysin uusina maastohavaintoina, merkittävin ryhmä näistä oli 19 terva- ja miilupirttiä jotka löytyivät tervahautojen ja hiilimiilujen lähiympäristöä tutkimalla ja siten välillisesti myös laserkeilausaineiston avulla. Löytötavan luokittelu ei ole aivan yksiselitteistä, usein sama kohde oli havaittavissa useista eri lähteistä (esimerkiksi peruskarttaan merkitty tervahauta joka näkyy myös laserkeilausaineistossa). Luokittelussa on käytetty mittarina sitä lähdetä josta kohde ensimmäisenä löydettiin. Esitöissä käytiin ensimmäisenä läpi karttamateriaali ja tämä myös näkyy löytötapojen suhteessa.

4. Tulosten tarkastelu ja johtopäätökset

Kesän 2014 aikana Puolangan ja Utajärven valtion metsätalouksmailta inventoitiin yhteensä 257 kohdetta. Näistä 144 (56 %) luokiteltiin Muinaismuistolain suojaamiksi muinaisjäänöksiksi. Lähes $\frac{3}{4}$ muinaisjäänöksistä (106 kpl) oli tervahautoja. Lisäksi hiilimiiluja tavattiin 7. Väliaikaisasumuksia (terva- ja miilupirtit sekä niittysaunat) muinaisjäänöksiksi oli yhteensä 21. Lisäksi muinaisjäänöksiksi tulkittiin kolme historiallisen ajan asuinpaikkaa sekä yksi kivilatomus.

Inventoiduista kohteista 7 määriteltiin esihistoriallisiksi muinaisjännöksiksi joista kaksi kvartsilöytöpaikkaa ja asuinpainanne voidaan lukea asuinpaikoiksi. Loput esihistoriallisista neljä esihistoriallista muinaisjännöstä ovat joko yksittäisiä pyyntikuoppia tai pyyntikuopparyhmiä. Lisäksi kolmen tunnetun esihistoriallisen pyyntikuoppakohteen osalta aluerajausta tarkennettiin merkittävästi ja nämä ovat mukana raportissa omina kohteinaan.



Kartta 3. Vuoden 2014 maastotöissä inventoitujen kohteiden sijainti.

113 muusta kulttuuriperintökohteesta joita ei luettu muinaisjäännökseksi suurin ryhmä olivat metsätyökämpät joita inventoitiin alueelta 25. Historiallisen ajan asuintiloja oli myös lukuisasti, yhteensä 18. Niitty- ja peltolatoja oli 22 ja tilapäisasumuksia 13. Uittotammien, rännien ja siltojen jäänteitä oli yhteensä 11. Pienemmistä ryhmistä metsälentokenttiä, myllyjä, sekä 2. Maailmansodan aikaisia puolustusvarustuksia tavattiin kaikkia kolme. Sekalaisia rakennuksen jäänteitä sekä kivistä rakenteita inventoitiin neljä. Lisäksi tavattiin yksittäisinä kohteina sotavankihauta sekä yksittäinen tunnistamaton kuoppajäännös.

Vaurioita havaittiin yhteensä 15 kohteessa. Yhdeksää kohdetta oli vaurioittanut metsänuudistaminen eli käytännössä maanmuokkaus. Kolmessa tapauksessa metsäkoneen tai muunlainen ajoura kulki kohteen päältä. Kahdessa kohteessa tien laajentaminen oli vaurioittanut vanhaa kämpän pohjaa ja yhdessä tapauksessa tervahaudasta oli otettu maata ilmeisesti tien rakentamiseen. Useimmat vauriot vaikuttavat puuston perusteella tapahtuneen kymmeniä vuosia sitten, ainoastaan kaksi ajourista sekä kivistä asuinpaikkojen löytämiseen johtaneet maanmuokkaukset olivat selkeästi viimeaikaisten toimenpiteiden tuottamia. Kaikki edellä kuvatut vauriot ovat syntyneet inventoinnissa löytyneisiin uusiin kohteisiin, joiden sijainti on ollut aikaisemmin tuntematon.

Reiska	Nimi	Vaurio
173008	Pieni Purtiolampi 1 kivistä asuinpaikka	metsänuudistus
173010	Utosjoki kivistä asuinpaikka	metsänuudistus
170139	Havukangas 1 tervahauta	metsäkoneen ajoura
170156	Hongikkopuro 1 tervahauta	metsänuudistus
170158	Tammenkangas 1 tervahauta	tienrakennus/maanotto
170160	Ahvenkangas 1 tervahauta	metsäkoneen ajoura
172991	Polvenkangas 1 tervahauta	tienrakennus/ojitus
172631	Kortesuso 1 tervahauta	metsänuudistus
172336	Leipiharju 1 asuintila jäännös	metsäkoneen ajoura
172342	Hautamaa 1 asuintila jäännös	metsänuudistus
172407	Teerivaara 1 asuintila jäännös	metsänuudistus
173049	Avainpuro 1 niittysauna jäännös	metsänuudistus
172127	Matkalampi 1 kämpä jäännös	tienrakennus/ojitus
172119	Rytiselkä kämpän sauna jäännös	metsänuudistus
173659	Teeriharju 3 kivistä rakennus	metsänuudistus

Taulukko 1. Vaurioituneet kohteet.

4.1 Yleistä alueen esihistoriasta ja esihistoriallisten kohteiden tarkastelu

Esihistoria

Vanhimmat merkit alueen ihmistoiminnasta ovat varhaiselta kivikaudelta. Varhaisimmat asukkaat olivat pyytjä-keräilijöitä, jotka viettivät liikkuvaa elämää riistan liikehdintöjä vuodenaikojen mukaan seuraten. Asutuksen määrä lienee kuitenkin ollut hyvin vähäinen, on arvioitu, että esihistoriallisella ajalla koko Kainuun asutus olisi ollut enimmillään noin 250–350 henkeä. Alueen kannalta merkittävin jääkauden jälkeinen vesistövaihe on ollut Litorinameri keskisellä kivikaudella (noin 7500–4000 vuotta sitten). Litorinameren merenranta kulkee osittain Puolangan keskiosan ja siten myös inventointialueen halki.

Puolangalla ja Utajärvellä sijaitsee yhteensä 227 aikaisemmin tunnettua lain suojaamaa muinaisjäännöstä. Suurin osa näistä on esihistoriallisia asuinpaikkoja jotka sijaitsevat suurempien vesistöjen tai nykyisten asutuskeskittymien lähialueella. Tämän takia nämä jäävät yleensä kauas valtiorajametsäalueista. Inventoinnin kannalta oleellisia alueita ovat laajat hiekkaiset harjujaksoja joilla tunnettuja esihistoriallisia kohteita, pääasiassa asuinpaikkoja (joko painanteita tai kvartsi ym. löytöpaikkoja) ja pyyntikuoppia sijaitsee. Yksi tällainen pitkä harjualue kulkee kuntien pohjoislaidalla Viinivaara-Olvasjärvi-Auhonkylä-Kinkeli –akselilla ulottuen Suomussalmelle asti. Toinen vastaava jakso kulkee Puokion luoteispuolelta kaakkoon. Kolmas alue kulkee näiden välissä noin Puolangan keskustan tasalla.

Inventoidut esihistorialliset kohteet

Inventoinnin maastotöissä löydettiin 7 uutta esihistoriallista kohdetta ja tarkennettiin merkittävästi kolmen kohteen aluerajauksia.

Pienen Purtiolammin kivikautinen asuinpaikka Puolangan eteläosassa löydettiin tarkastettaessa Litorinameren aikaisia rantoja Puokion ympäristössä. Eräältä muinaisrannalta löydettiin hakkuuaukealta äestysurista runsaasti kvartsi-iskoksia pieneltä, muutamien neliömetrien alueelta.

Topografian perusteella paikka on ilmeisesti sijainnut rannikon edustalla olevan saaren rannassa, kapealla moreeniniemenkärjellä.



Kuva 1. Kvartsiesineitä Utosjoen kivikautisella asuinpaikalla.

Utosjoen asuinpaikka Utajärven ja Puolangan raja-alueen eteläosassa tavattiin kuljettaessa Utosjoen jokilaakson vartta Uunivaaran hiekkakankailla. Paikalta tavattiin paljaaksi hakattu rantaterassi jonka äestysurista tavattiin kvartsi-iskoksia ja kolme kvartsiesinettä. Lähialueelta tunnetaan muutamia muinaisjäännöskohteita, erityisen kiinnostava on asuinpaikasta muutamia satoja metrejä länteen sijaitseva tuntematon yksittäinen kuoppajäännös jota on epäilty keittokuopaksi (Sarkkinen 2000). Kumpikaan Utosjoen kohteista ei ilmeisesti ole suoraan merenrantasidonnainen, mutta ne liittyvät ehkä Utosjoen vaiheisiin.

Myös Ison Palovaaran asuinpainanteen lähiseudulla Puolangan ja Utajärven pohjoisrajalla on useita tunnettuja muinaisjäännöksiä. Alueelta tunnetaan lähes identtisiä asuinpainanteita jotka sijaitsevat vastaavalla tavalla hiekkakankaalla suon laidassa. Myös täällä kohteesta muutaman sadan metrin etäisyydeltä tunnetaan toinen kohde, hieman ylempää vaaran rinteeltä on tavattu kvartsi-iskoksia. Täälläkään kohde ei luultavasti ole merenrantasidonnainen vaan toiminta liittyy useita kymmeniä kilometrejä pitkän laajan itä-länsisuuntaisen hiekkaharjujakson hyödyntämiseen esimerkiksi riistan pyynnissä ja kulkuväylänä. Mielenkiintoista on että asuinpainanteita ja muita asuinpaikkakohteita vaikuttaa olevan ainoastaan hiekkakankaan pohjoislaidalla. Etelälaidalta näitä ei tavattu laajoista maastotarkastuksista huolimatta yhtään.

Pyyntikuoppia tavattiin sekä ryhmissä että yksittäisinä. Molemmat yksittäiset kuopat sijaitsivat pienten vesistöjen yhteydessä Puolangan pohjois- ja itäosassa, toinen kapealla kannaksella ja toinen pienen lammen rantatöyrään päällä. Kuopat olivat suhteellisen selkeitä ja jyrkkiä. Myös pyyntikuopparyhmät tavattiin vesistöjen läheisyydestä mutta ei varsinaisesti rannan yhteydestä. Kuopat olivat usein matalampia, loivempia ja vaikeammin havaittavissa. Kohteiden lähialueella oli myös muita tunnettuja pyyntikuopparyhmiä ja samalla alueen tarkemmassa kartoituksessa näitä ryhmiä havaittiin lisää. Kuoppien ikää on vaikea arvioida, kaikissa koepistoissa havaittiin ainakin jonkinlainen huuhtoutumiskerros. Olisi houkuttelevaa tulkita että kuopparyhmät ovat vanhempia ja yksittäiset kuopat nuorempia, mutta näin jyrkälle tulkinnalle ei löydy suoria todisteita.

Aikaisemmin tunnettujen kohteiden tarkastus

Inventoinnissa pyrittiin tarkistamaan mahdollisimman suuri osa aikaisemmin tunnetuista kohteista. Useimmat kohteet osoittautuivat tarkastuksessa ehjiksi ja ne merkittiin yleensä kuitunauhalla maastoon metsätöiden varalta. Osa kohteista oli jo valmiiksi merkitty maastoon metsätaloussuunnittelijoiden toimesta. Joitakin kohteita, lähinnä kivikautisia asuinpaikkoja, ei pystytty tarkasti paikantamaan maastosta koska maanpintaan ei kajottu. Oleellisimpia tarkistettuja kohteita olivat kolme pyyntikuoppa-alueita joiden lähistöltä tai muuten Muinaisjäännösrekisterin rajauksen ulkopuolelta löydettiin lisää kuoppia. Näitä olivat Pyssylampi NW (620010044), Järvenpää (620010017) ja Paakanajärvi N (620010040). Näiden

yhteydestä tavatut pyyntikuopat sisältyvät uusina kohteina tai vanhojen kohteiden täydennyksinä inventoinnissa tarkastettujen kohteiden luetteloon.

4.2. Historiallisen ajan asutus ja kohteiden tarkastelu

Eränkäynti ja historiallisen ajan asutus

Pyytäjä-keräilijöiden ohella inventointialueella on kulkenut viimeistään historiallisella ajalla Vienanmeren suunnalta ja Karjalasta kohti Perämeren rannikkoseutua matkanneita kauppiaita ja muita matkaajia. Viimeistään 1400-luvulta lähtien alueella kulki myös Pohjois-Pohjanmaan rannikolta tulleita eränkävijöitä ja kalastajia. Esimerkiksi Iiläisten kerrotaan kalastaneen Puolangan Auhasjärvellä, joka ilmeisesti tarkoittaa Auhojärveä. Pohjalaisten kiivain eränkävynnin vaihe alueella sijoittui 1500-luvun puolivälin ja loppupuolen tienoille, minkä jälkeen alueelle alkoi muodostua uudisasukkaiden pysyviä asutustiloja. Alueen pysyvä asuttaminen alkoi 1500-luvun mittaan. Tulijat olivat Savon seuduilta liikkeelle lähteneitä uudisraivaajia, joiden tieltä pyytäjä-keräilijät alkoivat väistyä pohjoiseen. Ensimmäiset savolaiset saapuivat Oulujärven tienoille viimeistään 1530-luvulla. Puolangan syrjäisessä pohjoisosassa sijaitsevat Auhon kylä ja Lylyjärvi tulivat pysyvästi asutetuiksi jo viimeistään 1600-luvun alkuvaiheessa, 1660-luvulla alueella oli jo 57 taloa.

Tultaessa 1800-luvulle alueen väestönkehitys koki jonkinasteisen pysähtymisen. Vuosisadan ongelmana olivat toistuvat katovuodet, jotka huipentuivat 1860-luvun nälänhätään. Lisäksi 1840-luvulta alkaen suoritettu isojako pysäytti uudisasutuksen leviämisen, sillä sen aikana ei sallittu uusia tiloja perustettavan. Puolangan ja Utajärven asukkaiden elämä oli perustunut asutuksen ensimmäisinä vuosisatoina käytännössä vapaaseen maan ja metsän käyttöön. 1800-luvun myötä kilpailu viljelymaista ja muu maankäyttö, esimerkiksi metsästys ja kalastus, johtivat siihen, että tilannetta oli alettava säännöstelemään yhteiskunnan taholta. Oma-aloitteinen kaskimaiden valtaaminen, niittyalojen raivaaminen tai tervaspuiden kaataminen ei enää tullut kysymykseen ja siitä tuli luvanvaraista.



Kuva 2. Karun kangasmetsän keskellä sijaitseva rehevä aukio ja kasvillisuuden peittämä kiuas Kaasinvaaran historiallisen ajan asuinpaikalla.

1800-luvun myötä alkoi perintötilojen maille myös syntyä torppia ja mäkitupia. Mökkiläiset saivat toimia melko vapaasti talojen mailla hyödyntäen jakamattomia metsiä ja niittäen suoniittyjä aina isojakoon asti. Kainuun mökkiläisillä ei ilmeisesti juurikaan ollut velvollisuuksia isäntätilaa kohtaan esimerkiksi päivätöiden muodossa. 1900-luvun osalta suurin yksittäinen väestöllinen muutos tapahtui 1960- ja 70-luvuilla suuren osan väestöstä muuttaessa suurempiin kaupunkeihin. Huippuvuonna 1965 Puolangalta muutti lähes 350 henkeä muualle.

Puolanka Jatkosodassa ja Lapin sodassa 1944

Inventointialueen sotahistoriaan liittyvät kohteet ajoittuvat ilmeisesti jatkosodan loppuvaiheeseen ja Lapin sodan alkuun. Keväällä ja kesällä 1944 Lapissa olevat saksalaisjoukot alkoivat varautua eteläisen sivustan puolustamiseen, suomalaisille varustustöiden alkamisesta ilmoitettiin kesäkuussa. Käytännön puolustusjärjestelyitä ja vetäytymistä alettiin suorittamaan syyskuun

alussa. Taisteluita Puolangan ja Utajärven alueella ei käyty vaan inventoinnissa löydetty rakenteet liittyvät varautumiseen eikä niitä koskaan käytetty. Puolangan läpi vetäytyi Kajaanista Pudasjärvelle noin rykmentin kokoinen sekalainen taisteluosasto Ost. Idästä Uhtualta Suomussalmen kautta Puolangan suuntaan vetäytyi 7. Vuoristodivisioona. Saksalaisten ja suomalaisten välisissä neuvotteluissa sovittiin vetäytymistasa 19.9. Puolangalle. Tämän jälkeen suomalainen 6. Divisioona saavutti 24.9. Puolangan joutumatta taistelukosketuksiin Saksalaisten kanssa.



Kuva 3. Utajärven Utosjoen metsätyökämpällä työskenteli Jatkosodan aikana venäläisiä sotavankeja.

Lisäksi osa metsätyökämpistä liittyy myös sota-ajan toimintaan. Useilla savottakämpillä toimi metsätöissä myös sotavankeja. Ainakin Utosjoen ja Jäkälakankaan kämpillä on paikallisten mukaan ollut vankeja töissä. Lisäksi Utosjoen kämpän lähellä on hauta johon on haudattu kolme sotavankia jotka oletettavasti ovat menehtyneet läheisen kämpän töissä.

Historiallisen ajan kohderyhmät

Tilat

Historiallisen ajan asuintiloja tavattiin inventoinnissa 21. Useimmissa tapauksissa kyseessä on 1900-luvulla toiminnassa ollut suhteellisen lyhytaikainen pientila, ainoastaan kolmessa tapauksessa asuinpaikat ovat vanhempia ja ne ovat jääneet käytöstä yli 100 vuotta sitten. Useimmat tilat on ilmeisesti hylätty 1950–70 -luvuilla eli aikana jolloin poismuutto alueelta oli kiivaimmillaan.



Kuva 4. Betonirakenteinen kellari Heinäsuon asuintilalta.

Inventoiduilta tiloilta löytyy tyypillisesti päärakennuksen, navetan ja saunan jäännös, sekä kellari ja kaivo. Mitä myöhemmin tila on perustettu ja hylätty, sitä enemmän paikalta löytyy modernia esineistöä ja rakenteita, esimerkiksi tiiliä, lasia, sähkö- tai vesijohtoja tai sitten metalli- tai muoviesineitä. Vanhimmat asuinrakennukset on rakennettu usein multapenkille ja niiden sisäosa on maanpinnan alapuolella. Lämmitys on hoidettu luonnonkivisellä savukiukaalla. Uudemmat

talot on rakennettu usein betonivahvikkeiselle kivijalalle ja niiden uuneissa on puna- tai harmaatiiliä sekä metalliosia. Navetat ja muut ulkorakennukset ovat yleensä kevytrakenteisempia. Etenkin navetat ovat usein havaittavissa muuta ympäristöä huomattavasti ravinteikkaammasta kasvupaikasta, navetan jäänteitä peittää usein tiheä nokkoskasvusto tai muu rehevä pusikko. Kellarista on usein jäljellä vain kumpareeseen tai törmään kaivettu kuoppa suuaukkoineen, joissain tapauksissa jäljellä on vielä keveitä puurakenteita. Myöhemmin rakennetuissa tiloissa kellarit saattavat olla betonirakenteisia jossa tapauksessa ne ovat usein yhä ehjiä.

Tervahaudat, hiilimiilut sekä näiden rakennukset

Tervaa on poltettu Puolangalla kotitarpeisiin luultavasti niin kauan kuin alueella on ollut vakituista asutustakin. 1600-luvun puolivälin tienoilla tervasta tuli Suomen tärkein vientituote yli 200 vuodeksi. Aluksi tervanpoltto painottui Saimaan ja Päijänteen ympäristöön ja Viipuri oli 1700-luvulle saakka Suomen tärkein tervakaupunki. Vuoden 1721 Uudenkaupungin rauhan jälkeen Viipurin jäädessä Venäjän puolelle tervakauppa siirtyi länsirannikolle ja Kainuuseen ja Oulu nousi lopulta tärkeimmäksi tervakaupungiksi. Inventointialueen lähiseudulla Iissä tervaa oli poltettu jo 1600-luvulla ja Pudasjärven eteläosissakin 1700-luvun puolivälissä. 1730-luvulla tervaa poltettiin Kainuun alueella jo ainakin esimerkiksi Paltamon, Hyrynsalmen ja Puolangan alueella. Naapurikunnista Pudasjärvellä tervanpolton huippukausi ajoittuu 1850–70-luvuille. 1800-luvun puolivälin ja ensimmäisen maailmansodan välisenä aikana tervanpoltto oli jopa koko Kainuun pääelinkeino kunnes tuotanto taantui 1900-luvun alkupuolella nopeasti.

Tervan tärkeä asema Kainuussa näkyy inventointiaineistossa ja tervahaudat olivat suurin yksittäinen kohderyhmä koko inventoinnissa. Suurin osa kohteista löydettiin ilmalaserkeilausaineistosta. Ainoastaan alueen itäosissa josta aineistoa ei ollut saatavissa turvaututtiin Metsähallituksen SutiGIS tietojärjestelmään. Tervahautoja sijaitsee inventointialueella todella runsaasti eikä kaikkia laserkeilaushavaintoja ehditty tarkastamaan. Tervahautoja tarkastettiin maastossa 106, laserkeilausaineiston perusteella noin saman verran jäi maastotarkistusta vailla. Tätä voidaan pitää kuitenkin alueellisesti kohtuullisena otantana. Maastokäyntejä pyrittiin tekemään tasaisesti eri puolella inventointialuetta, tämän takia hautoja jäi suhteellisesti eniten tarkastamatta sellaisilla alueilla joissa niitä eniten sijaitsee. Tervahautoja

näyttäisi sijaitsevan alueellisesti etenkin Puolangan keskustasta suoraan etelään ulottuvalla vyöhykkeellä.



Kuva 5. Tervapirtin pohja liesiröykkiöineen Puolangan Ristisuolta.

Hiilimiiluja inventoinnissa tavattiin 7. Yhtä lukuun ottamatta nämä sijaitsevat samalla alueella, Kurimon ruukin läheisyydessä. Lienee selvää että nämä 6 miilua kuuluvat samaan kokonaisuuteen ruukin kanssa ja siten ajoittuvat myös samaan aikaan, 1800-luvun loppupuolella. Yksittäinen Kinkelin miilu on tulkinnaltaan epäselvempi. Miilu voisi liittyä esimerkiksi sotavuosiin tai talonpoikaiseen raudanvalmistukseen.

Terva- tai miilusaunoja inventoinnissa tavattiin 18. Nämä ovat olleet rakenteeltaan yksinkertaisia erämaassa sijaitsevia lämpimiä hirsirakennuksia joita on tarvittu työväen majoitukseen. Terva- ja miilusaunoista on yleensä jäljellä ainoastaan luonnonkivinen kiuas tervahaudan tai hiilimiilun välittömässä läheisyydessä. Jossain tapauksessa seinien jäänteitä tai rakennuksen pohjaa oli yhä

hahmoteltavissa maastosta. Usein jäljet olivat kuitenkin maatuneet jo jäljettömiin ja paikalla oli enää kasvillisuuden peittämä kumpare joka tarkemmassa tarkastelussa osoittautui luonnonkiviseksi kiukaaksi. Terva- ja miilusaunat ovatkin luultavasti vanhempia kuin muuten vastaavat niittysaunat, tai ainakin ne ovat jääneet pois käytöstä aikaisemmin. Oletettavasti terva- ja miilusaunat ajoittuvat tervan- ja hiilenpolttokaudelle eli 1800-luvulle ja vanhemmiksi.

Kämpät ja uittoväylät

Sahateollisuuden kasvu käynnistyi Suomessa merkittävästi 1850-luvun jälkeen. Kasvava sahateollisuus tarvitsi yhä enemmän puuta ja myös inventointialueen lähistölle alettiin perustaa sahoja. Esimerkiksi Iin Siuruanjokeen perustettiin ensimmäisen saha 1880-luvun alussa. Pikkuhiljaa puusavottojen merkitys alkoi kasvaa alueella huomattavasti. Puolangalta ja Utajärveltä kaadetut puut kuljetettiin rannikkojen sahoille uittamalla ja joita varten uittoväyliä pyrittiin kunnostamaan. Savotat ja uitot oheistöineen alkoivat pikku hiljaa 1870-luvun tienoilla ja jatkuivat pitkälle 1960–70-luvuille jolloin metsätalous oli jo koneellistunut modernin malliseksi. Savottakämppien jäännöksiä tavattiin inventoinnissa 22. Nämä ajoittuvat jäänteiden perusteella noin 1920–30 –luvulta aina noin 1960–70 –luvulle saakka. Vanhimmat kämpät ovat hirsirakenteisia ja liittyvät osittain rakenteeltaan vanhaan eränkäynti- ja niittytalousperinteeseen. Uudemmat ovat erityisesti kämpiksi suunniteltuja liikuteltaviksi rakennettuja parakkimallisia rakennuksia. Usein kämppiin liittyy laajempi pihapiiri joka koostuu kokonaisuudesta erilaisia rakennuksia ja rakenteita (kaivo, kellari yms.). Lisäksi itse kämpän piha-alue on usein havaittavissa tasaisena aukeana ja ympäristöä rehevämpänä kasvillisuutena.

Kiinteän kulttuuriperinnön kannalta kiinnostavaa on että Metsähallituksen työmaiden kämppiä on usein liikuteltu paikasta toiseen ja tämän takia sama kämpä on jättänyt jälkensä usealle paikalle eri puolella aluetta. Tämä antaa aiheen pohtia kulttuuriperinnön määritelmää ja eri paikkojen arvotusta.



Kuva 6. Nykyinen Puolangan Palkinkankaan metsästysmaja sijaitsi ensin Uunivaarassa kämppänä 1948–1955 ja sen jälkeen Rytiselässä 1956–68. Molemmista paikoista löytyy metsittynyt pihapiiri ja rakennuksien pohjia.

Savotoihin kiinteästi liittyviä uittotammen jäännöksiä inventoinnissa tavattiin kuusi. Nämä ajoittuvat luultavasti 1900-luvun puolivälin molemmille puolille. Kaksi tammista oli järeärakenteisia koostuen maa/kivivallista ja hirsiarakuista tehdyistä porttirakenteista jyrkevine metallipultteineen. Kaksi muuta tammea on ilmeisesti alun perinkin rakennettu kevytrakenteisiksi, käsittäen vain kevyttä maa- ja puurakennetta. Viimeiset kaksi tammea on purettu ja niistä ei käytännössä ole jäljellä kuin epäselviä jälkiä. Uittotoihin liittyy lisäksi yksi inventoinnissa löydetty uittoränni. Parikymmentä metriä pitkä rakenne koostuu luonnonkivistä kylmämuuratusta kourusta joka päättyy hirsilavaan. Tällä rakenteella on ohitettu vieressä kulkeva kivinen koski.

Niittyladot ja saunat

Niittyalueet olivat erittäin merkittäviä historiallisen ajan asutukselle. Käytännössä niittyjen tuotto määritteli sen miten paljon karjaa voitiin talossa pitää. Tämän takia niityt olivat hyvin arvokkaita ja taloilla oli usein niittyalueita kymmenienkin kilometrien päässä asuintilasta. Vanhoihin niittyihin tai viljelyalueisiin liittyviä yksittäisiä latoja inventoinnissa löydettiin 22. Suurin osa näistä oli nimenomaan luonnonniityillä tai niiden laidoilla sijaitsevia hirsilatoja. Seinät oli rakennettu kuorimattomasta hirrestä, yleensä jättäen reilut tuuletusraot hirsikertojen väliin. Kattorakenteena vaikuttaa olleen tuohi. Myös oletettavasti nuorempia lautarakenteisia ladonjäänteitä inventoitiin muutamia.



Kuva 7. Navettasuon niittyalueutta Puolangan Auhonkylällä. Vieressä sijaitsee Hiltulan niittysaunan jäännös.

Inventoinnissa vanhojen kaukoniittyalueiden laidoilta tavattiin yhteensä 11 niittysaunan jäännöstä joissa heinätoissää ollut väki majoittui. Niittysaunat ovat vastaavia yksinkertaisia sisään lämpiviä hirsirakennuksia kuin tervahaudat. Alueella on ilmeisesti ollut niittysaunojen lisäksi hirsirakenteisia niittylaavuja, joiden jäännökset muistuttavat saunojen jäännöksiä. Nämä ovat

kuitenkin alun perin olleet rakenteeltaan avoimempia. Osa saunoista on kuitenkin luultavasti ollut enemmänkin laavuja. Niittyasumusten jäännökset ovat enemmän tai vähemmän romahtaneet kasaan ja maatuneet. Osassa oli vielä useita hirsikertoja seiniä jäljellä. Heikkokuntoisimmista oli jäljellä vain pitkälle maatuneita hirsien jäännöksiä. Jäljellä olevien hirsien välissä oli poikkeuksetta havaittavissa tiivisteinä toiminut sammalkerros. Yleensä etuseinän nurkassa oli myös havaittavissa luonnonkivinen kiukaan jäännös. Joskus kiukaan paikalla oli vain muutamia peruskiviä, luultavasti tällöin lämmönlähteenä on toiminut kamiina. Joskus rakennuksen sisällä oli myös havaittavissa kattotuohia tai muita katon osia. Niittysaunojen ikää on vaikea arvioida. Parhaiten säilyneistä jäänteistä päätellen rakennukset olivat yleensä peräisin 1900-luvulta. Niittyjen käyttö lakkasi 1900-luvun toiselle puoliskolle tultaessa mutta rakennuksia on usein käytetty esimerkiksi metsästyksen tukikohtina tämän jälkeenkin.

Näiden lisäksi Kinkelijosta tavattiin niittyihin liittyvä patorakenne. Paikalla on hieman viistoon virran suuntaisesti rakennettu aitamaisen puurakenteen jäännös. Luultavasti kyseessä on niittytammi jonka avulla niityn tuottoa parannettiin nostamalla alkukesästä vesi niitylle ja laskemalla se juhannuksen tienoilla takaisin. Näin niityille kasvoi rehevämpi heinä.

Myllyt

Historiallisen ajan asutukseen ovat kiinteästi kuuluneet pienten purojen varrella sijaitsevat myllyt. Talojen vilja jauhettiin yleensä omassa tai useamman talon yhteisessä myllyssä joka oli rakennettu sopivaan vesistön koskeen. Usein tällainen löytyi metsästä kohtuullisen kaukaakin asutuksesta. Myllyt olivat rakenteeltaan yksinkertaisia hirsirakennuksia joiden alle ja sisään oli rakennettu jyvien jauhamiseen tarvittava välineistö, merkittävimpana myllyn kivet, Maastotöissä tarkastettiin neljän pientä puomyllyä. Kolme myllyistä oli jäljellä eriasteisina raunioina, mutta neljäs havaittiin olevan täysin ehjä ja ilmeisesti joitakin vuosikymmeniä sitten kunnostettu nähtävyyshöteeksi. Kaksi myllyistä oli lähes maan tasalla, jäljellä oli jotain hirsikertoja joiden sisäpuolella oli havaittavissa myllynkivi. Kolmas oli kohtuullisen ehjä, jopa katon osalta, mutta hyvin pitkälle lahonnut eikä sille voi povata kovin pitkää elinikää.

Muut kohteet

1960–70 –luvulla rakennettuja metsälentokenttiä inventoinnissa tavattiin kolme. Nämä ovat lannoituslentoihin rakennettuja kiitoratoja, jotka usein ovat vain metsätien tasaisempia ja leveämpiä suoria. Näihin ei liity kiitoradan päissä olevia kääntymis/varastolevikkeitä lukuun ottamatta muita rakenteita.



Kuva 8. Pentinkankaan mylly Puolangan pohjoisosassa on kunnostettu joitakin vuosikymmeniä sitten mutta jäänyt sen jälkeen ilman hoitoa.

Kivirakenteita tavattiin inventoinnissa viisi. Näistä yksi määriteltiin lain suojaamaksi muinaisjäänneksi muiden ollessa nuorempia kohteita. Muinaisjäännekohte vaikuttaa olevan rajamerkki ja on kooltaan kohtuullisen massiivinen, mitoiltaan noin 14,4m x 2m x 2,8m. Nuoremmat kivirakenteet ovat luultavasti myös rajamerkkejä. Yksi kohde on luultavasti raaka-ainelatomus, josta kivet on ollut tarkoitus kuljettaa talvella muualle.

Inventoinnissa tavattiin neljä rakennuksen jäännöstä historialliselta ajalta joita ei joko tunnistettu tai niitä ei voitu liittää mihinkään ryhmään. Näihin kuuluivat Kivistön betoniperustuksisen rakennuksen pohja Puolangan Rasinkylästä, Takkajärven venevaja, Lehmivaaran kämpä (mahdollisesti porokämpä) sekä Huuhkajakankaan korsumainen rakenne. Lisäksi inventoitiin kolmen sotavankivainajan hauta tai muistomerkki, sekä tunnistamaton kuoppa, mahdollisesti säilytyskuopan jäännös.

Allekirjoitus



Ville Laurila

Lähteet

Kauppi, P. 2004: *Ihmisen kosketuksessa. Litokairan, Olvassuon ja Ison Tilansuon-Housusuon alueiden maankäytön historia eränkäynnistä metsätalouteen.*

Wilmi, J.(toim.) 1985: *Puolangan kirja.*

Moilanen, M 2013: *Toisin silloin touko kasvoi. Puolangankylä vuosina 1600–1920.*

Kulju, M. 2013: *Lapin sota 1944–1945.*

Paljakan alue-ekologinen suunnitelma, Metsähallitus 1998

Konkaan alue-ekologinen suunnitelma, Metsähallitus 2000

Kälväs-Juorkuna alue-ekologinen suunnitelma, Metsähallitus 2001

Vaalan alue-ekologinen suunnitelma, Metsähallitus 2001

5. Kohdetiedot

5.1. Esihistorialliset muinaisjäännökset

Lummerinnanniemi pyyntikuopat	MH-tunnus: 173696
--------------------------------------	------------------------------

Kohdetyyppi:	9 Valmistuspaikat/työpaikat	Haltija:	161 Metsätalous Kainuu
Ajoitus:	7117 Esihistoriallinen aika	Ylläpitäjä:	161 Metsätalous Kainuu
Rakentamisvuosi:		Kunta:	620 Puolanka
Lukumäärä:	32		

Koordinaattiselitys:		Geometria tuotettu:	4 Gps-mittaus, korjaamaton
Koordinaatit:	X 7166391, Y 3522349	Löydöt:	

Taustatiedot

Kohde tarkastettiin inventoinnissa 4.6.2014. Kohde on merkitty Muinaisjäännösrekisteriin, vuonna 1984 alueelta on löytynyt neljä pyyntikuoppaa.

Ympäristön kuvaus

Kohde sijaitsee tasaisella hiekkaisella mäntykankaalla järven ja suon välissä. Metsä on noin 50-vuotiasta mäntymetsää.

Kohteen kuvaus

Kohde käsittää ainakin 32 pyyntikuoppaa. Muodoltaan kuopat ovat soikeita tai pyöreähköjä. Suurimmat ovat noin 5,5 x 4,5m kokoisia ja syvyydeltään noin 0,7m. Pienimmät ovat halkaisijaltaan alle 3m. Kuopat eivät sijaitse selkeässä ketjussa tai rykelmissä vaan niitä on kohtuullisen tasaisesti koko alueella. Jonkinlaisia epäselviä poikittaisia ketjuja on tosin hahmoteltavissa. Ainakin neljässä kuopassa on pohjalla pieni jyrkempi kuoppa, mahdollisesti vuoden 1984 koepisto.

Kohteen rajaus

Kohde rajautuu noin 250m x 140m kokoiselle alueelle järven ja suon väliin.

Tulkinta

Kyseessä on pyyntikuoppa-alue, mahdollisesti ajoittuen esihistorialliselle ajalle.

Lisätietoja

Toimenpiteet

Tarkastukset

Tila: 3 Toteutettu Laji: 6 Suojeluarvojen tarkastus Tarkastusvuosi: 2014
 Tarkastuspvm: 4.6.2014 Tarkastaja: V. Laurila
 Kuvaus: KMO kulttuuriperintöinventointi 2014

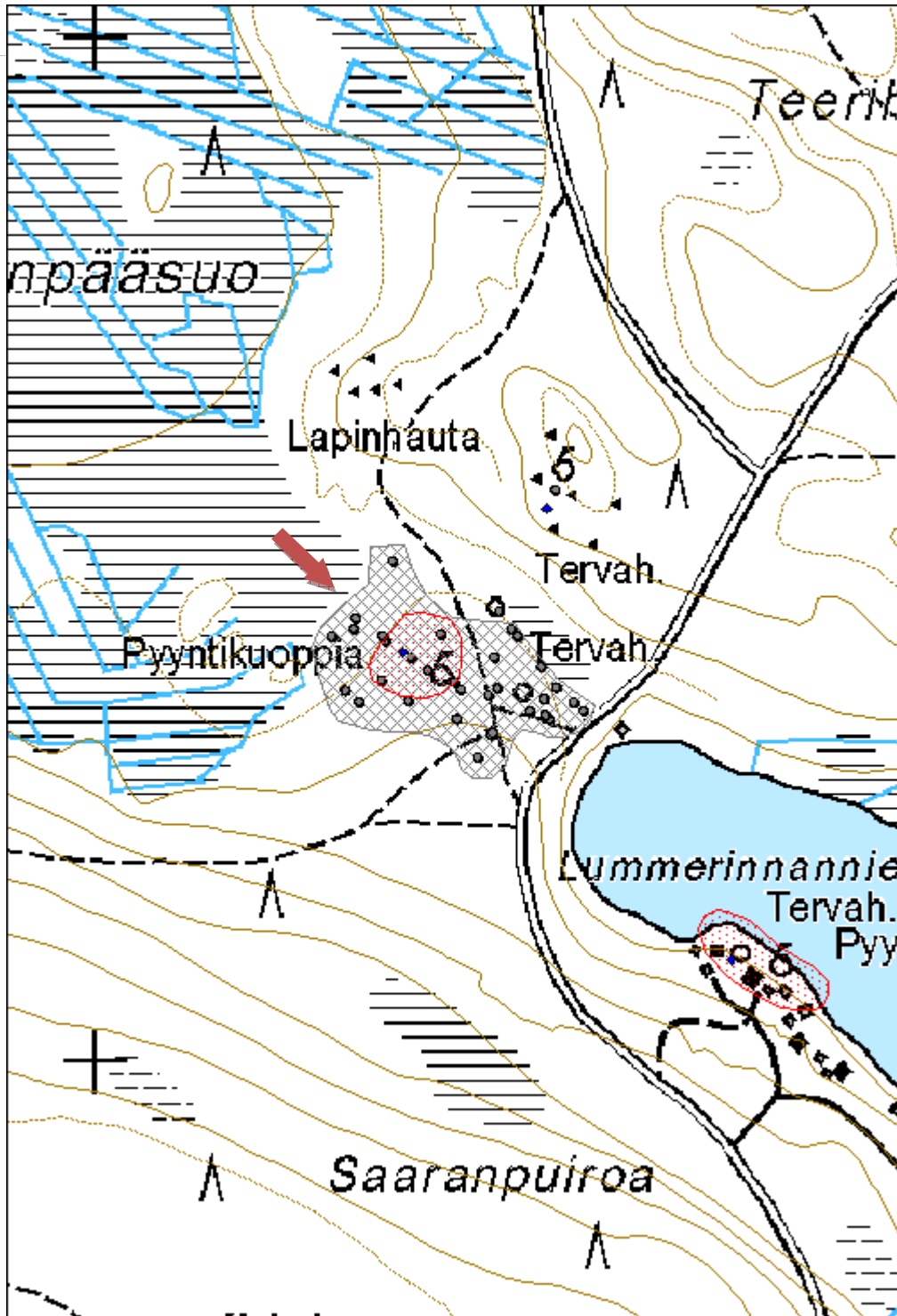
Viranomaisrekisterinro:		Kunto:	2 Keskinertainen
Arvotus:	3 Esitys mj-luokka II	Olotila:	2 Ei käytössä
Selitys:		Kohteen suojele:	2 Muinaisjäännösrekisteri II
		Selitys:	

Ympäristön suojele:	0 Ei määritelty
Selitys:	



Yksi alueen keskiosan suuremmista pyyntikuopista. Kuvaussuunta luode..

Kohdetyyppi:	9 Valmistuspaikat/työpaikat	Copyright:	© Metsähallitus 2008 © Maanmittauslaitos 1/MML/08
Koordinaatit:	X 7166391, Y 3522349	Mittakaava:	1:5000



Pyssylampi 2 pyyntikuopat	MH-tunnus: 173783
----------------------------------	------------------------------

Kohdetyyppi:	9 Valmistuspaikat/työpaikat	Haltija:	161 Metsätalous Kainuu
Ajoitus:	7117 Esihistoriallinen aika	Ylläpitäjä:	161 Metsätalous Kainuu
Rakentamisvuosi:		Kunta:	620 Puolanka
Lukumäärä:	11		

Koordinaattiselitys:		Geometria tuotettu:	4 Gps-mittaus, korjaamaton
Koordinaatit:	X 7196425, Y 3540061	Löydöt:	

Taustatiedot

Kohde tarkastettiin inventoinnissa 24.7.2014. Pyyntikuopat löydettiin ilman ennakkotietoja, tutkittaessa hiekkakangasta jolta on tosin löytynyt pyyntikuoppia jo aikaisemmin.

Ympäristön kuvaus

Kohde sijaitsee hiekkakankaalla, leveän ja jyrkän hiekkamuodostuman päällä. Metsä on noin 70-vuotiaista mäntymetsää.

Kohteen kuvaus

Kohde käsittää 8 pyyntikuoppaa jyrkän rinteiden laidalla ja yläpuolisella tasanteella. Kuopat ovat halkaisijaltaan noin 2-3m. Rinteiden laidalla olevat kuopat ovat selkeämpiä ja isompia kuin muut ja niissä on selkeä valli ympärillä. Muut kuopat ovat loivempia ja vaikeammin erotettavissa. Yhden kuopan sisällä on noin 80-vuotiaan männyn pitkälle lahonnut kanto.

Kohteen rajaus

Kohde rajautuu noin 250m x 100m kokoiselle itä-länsisuuntaiselle alueelle rinteiden harjalle tasaiseen mutta kumpuilevaan kangasmaastoon.

Tulkinta

Rakenteet ovat vanhoja pyyntikuoppia. Kannon perusteella selkeästi yli 100-vuotiaita, luultavasti huomattavasti vanhempiakin.

Lisätietoja

Toimenpiteet

Tarkastukset

Tila: 3 Toteutettu Laji: 6 Suojeluarvojen tarkastus Tarkastusvuosi: 2014
 Tarkastuspvm: 24.7.2014 Tarkastaja: V. Laurila
 Kuvaus: KMO kulttuuriperintöinventointi 2014

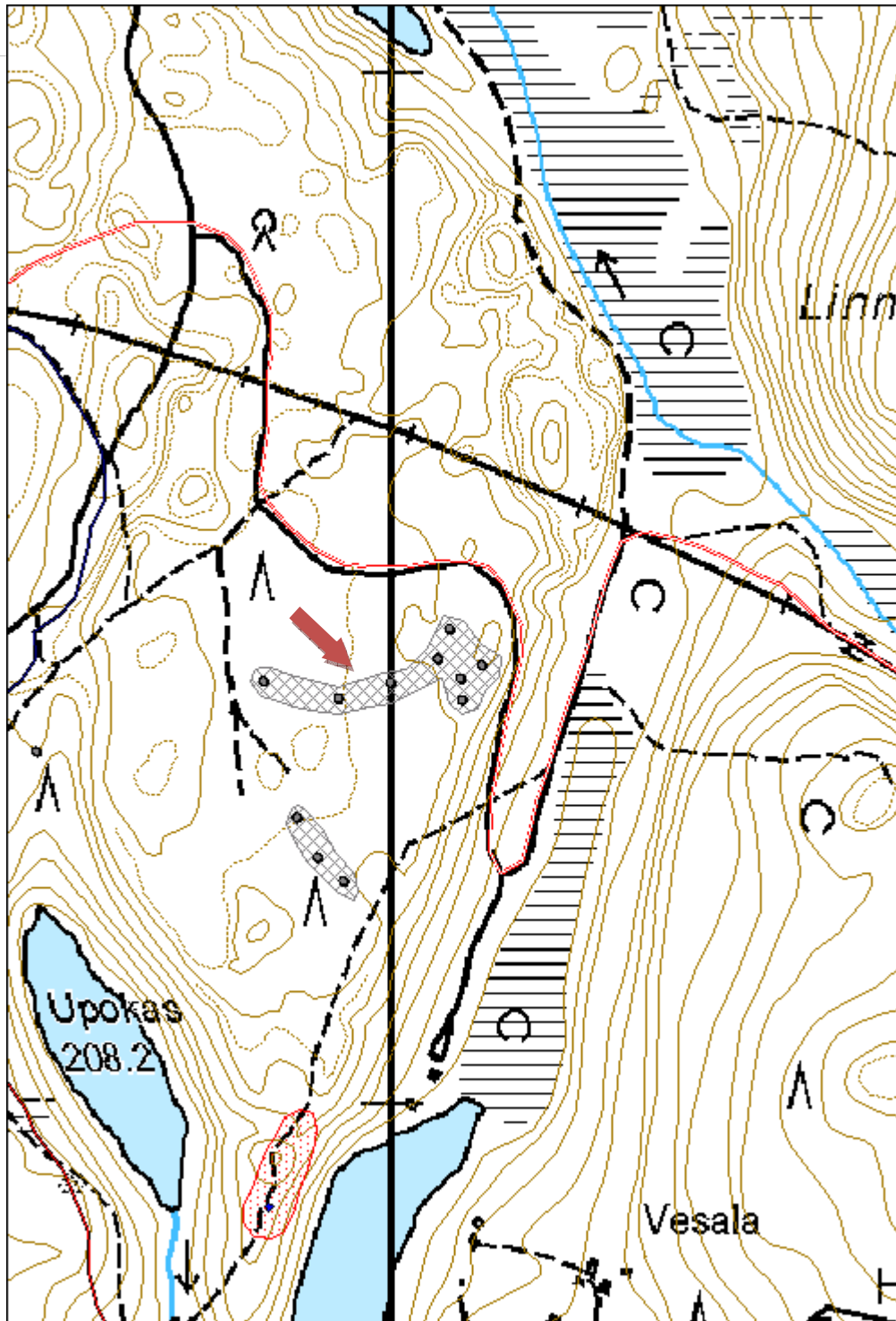
Viranomaisrekisterinro:		Kunto:	2 Keskinäinen
Arvotus:	3 Esitys mj-luokka II	Olotila:	2 Ei käytössä
Selitys:		Kohteen suojele:	2 Muinaisjäännösrekisteri II
		Selitys:	

Ympäristön suojele:	0 Ei määritelty
Selitys:	



Yksi alueen itäosan suuremmista pyyntikuopista

Kohdetyyppi:	9 Valmistuspaikat/työpaikat	Copyright:	© Metsähallitus 2008 © Maanmittauslaitos 1/MML/08
Koordinaatit:	X 7196425, Y 3540061	Mittakaava:	1:5000



Pyssylampi 3 pyyntikuopat	MH-tunnus: 173782
----------------------------------	------------------------------

Kohdetyyppi:	9 Valmistuspaikat/työpaikat	Haltija:	161 Metsätalous Kainuu
Ajoitus:	7117 Esihistoriallinen aika	Ylläpitäjä:	161 Metsätalous Kainuu
Rakentamisvuosi:		Kunta:	620 Puolanka
Lukumäärä:	11		

Koordinaattiselitys:		Geometria tuotettu:	4 Gps-mittaus, korjaamaton
Koordinaatit:	X 7196240, Y 3539931	Löydöt:	

Taustatiedot

Kohde tarkastettiin inventoinnissa 24.7.2014. Pyyntikuopat löydettiin ilman ennakkotietoja, tutkittaessa hiekkakangasta jolta on tosin löytynyt pyyntikuoppia jo aikaisemmin.

Ympäristön kuvaus

Kohde sijaitsee hiekkakankaalla, leveän ja jyrkän hiekkamuodostuman päällä. Metsä on noin 70-vuotiasta mäntymetsää.

Kohteen kuvaus

Kolme pyyntikuoppaa luode-kaakkosuuntaisessa ketjussa hiekkakankaan tasaisella laella. Kuopat ovat matalia ja loivia, halkaisijaltaan noin 2m.

Kohteen rajaus

Tulkinta

Kyseessä on kolme pyyntikuoppaa esihistorialliselta tai historialliselta ajalta.

Lisätietoja

Toimenpiteet

Tarkastukset

Tila: 3 Toteutettu Laji: 6 Suojeluarvojen tarkastus Tarkastusvuosi: 2014
 Tarkastuspvm: 24.7.2014 Tarkastaja: V. Laurila
 Kuvaus: KMO kulttuuriperintöinventointi 2014

Viranomaisrekisterinro:	Kunto:	2 Keskinertainen
--------------------------------	---------------	------------------

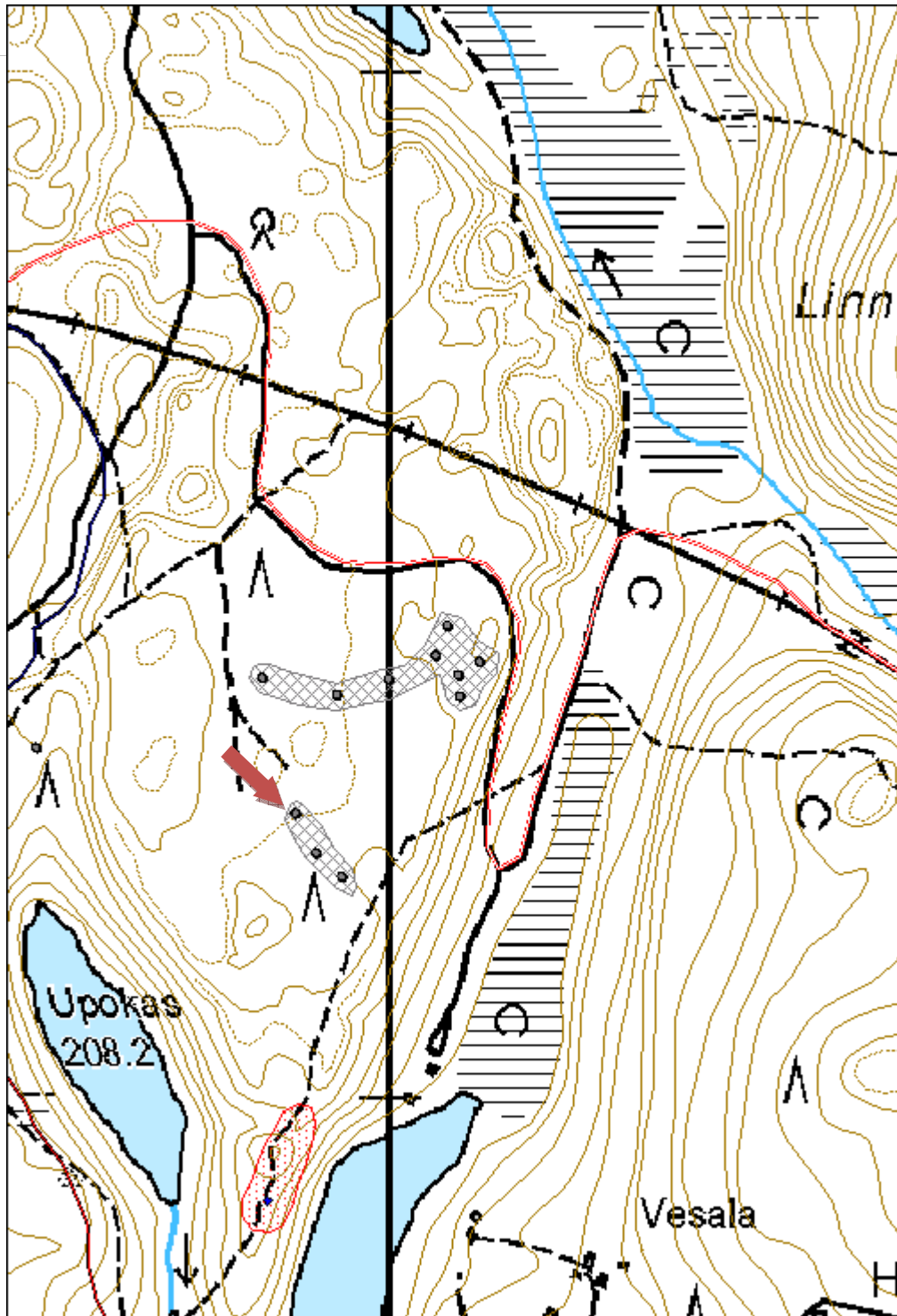
Arvotus:	3 Esitys mj-luokka II	Olotila:	2 Ei käytössä
Selitys:		Kohteen suojelu:	2 Muinaisjäännösrekisteri II
		Selitys:	

Ympäristön suojelu:	0 Ei määritelty
Selitys:	



Yksi matalista pyyntikuopista. Kuvaussuunta etelä.

Kohdetyyppi:	9 Valmistuspaikat/työpaikat	Copyright:	© Metsähallitus 2008 © Maanmittauslaitos 1/MML/08
Koordinaatit:	X 7196425, Y 3540061	Mittakaava:	1:5000



Upokas 1 pyyntikuopat	MH-tunnus: 173784
------------------------------	------------------------------

Kohdetyyppi:	9 Valmistuspaikat/työpaikat	Haltija:	161 Metsätalous Kainuu
Ajoitus:	7117 Esihistoriallinen aika	Ylläpitäjä:	161 Metsätalous Kainuu
Rakentamisvuosi:		Kunta:	620 Puolanka
Lukumäärä:	4		

Koordinaattiselitys:		Geometria tuotettu:	4 Gps-mittaus, korjaamaton
Koordinaatit:	X 7196251, Y 3539593	Löydöt:	

Taustatiedot

Kohde tarkastettiin inventoinnissa 24.7.2014. Pyyntikuopat löydettiin ilman ennakkotietoja, tutkittaessa hiekkakangasta jolta on tosin löytynyt pyyntikuoppia jo aikaisemmin.

Ympäristön kuvaus

Kohde sijaitsee hiekkakankaalla, Upokkaan lammen luoteispuoleisella kankaalla. Metsä on noin 70-vuotiasta mäntymetsää.

Kohteen kuvaus

Kohde käsittää neljä pyyntikuoppaa luode-kaakko -suuntaisessa ketjussa lammen luoteispuolella. Kuopat ovat noin 2m halkaisijaltaan ja noin 0,5m syviä.

Kohteen rajaus

Kuopat sijaitsevat noin 70m pitkänä luode-kaakko -suuntaisena ketjuna tasaisin välimatkoin.

Tulkinta

Kyseessä on neljä pyyntikuoppaa esihistorialliselta tai historialliselta ajalta.

Lisätietoja

Toimenpiteet

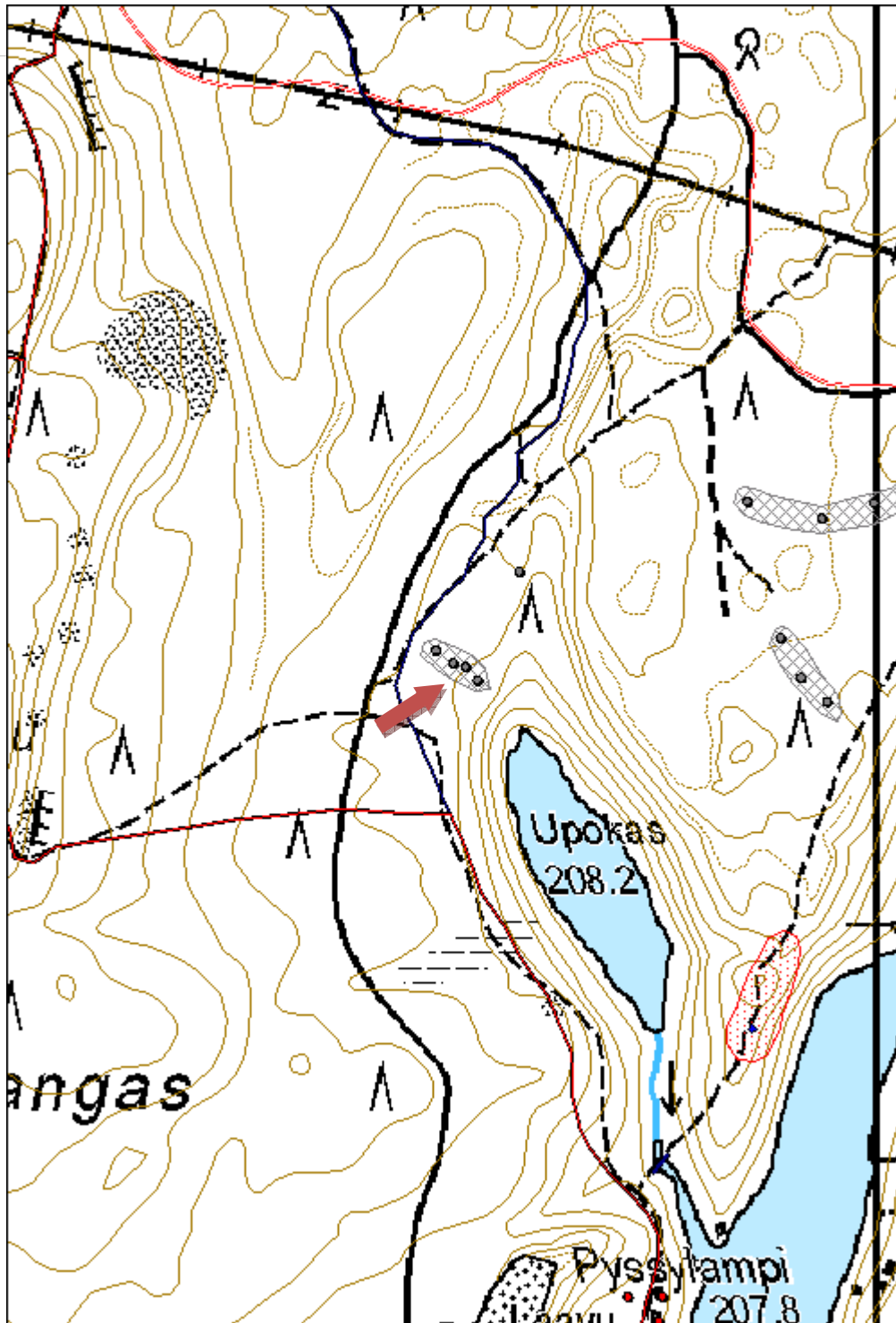
Tarkastukset

Tila: 3 Toteutettu Laji: 6 Suojeluarvojen tarkastus Tarkastusvuosi: 2014
 Tarkastuspvm: 24.7.2014 Tarkastaja: V. Laurila
 Kuvaus: KMO kulttuuriperintöinventointi 2014

Viranomaisrekisterinro:	Kunto:	2 Keskinertainen
--------------------------------	---------------	------------------

Arvotus:	3 Esitys mj-luokka II	Olotila:	2 Ei käytössä
Selitys:		Kohteen suojelu:	2 Muinaisjäännösrekisteri II
Selitys:		Selitys:	
Ympäristön suojelu:	0 Ei määritelty		
Selitys:			

Kohdetyyppi:	9 Valmistuspaikat/työpaikat	Copyright:	© Metsähallitus 2008 © Maanmittauslaitos 1/MML/08
Koordinaatit:	X 7196251, Y 3539593	Mittakaava:	1:5000



Teeriharju säilytyskuoppa	MH-tunnus: 173813
----------------------------------	------------------------------

Kohdetyyppi:	9 Valmistuspaikat/työpaikat	Haltija:	161 Metsätalous Kainuu
Ajoitus:	7117 Esihistoriallinen aika	Ylläpitäjä:	161 Metsätalous Kainuu
Rakentamisvuosi:		Kunta:	620 Puolanka
Lukumäärä:	1		

Koordinaattiselitys:		Geometria tuotettu:	4 Gps-mittaus, korjaamaton
Koordinaatit:	X 7166558, Y 3522449, Z 182	Löydöt:	

Taustatiedot

Kohde tarkastettiin inventoinnissa 4.6.2014 ja se havaittiin muinaisjäännösrekisteri.

Ympäristön kuvaus

Kohde sijaitsee hyvin kivisellä rinteellä, hieman mäen laen lounaispuolella. Paikalla on pieni terassimainen tasanne jonka töyräällä rakenne sijaitsee. Metsä on noin 70-vuotiasta mäntymetsää.

Kohteen kuvaus

Paikalla on noin 4,5m halkaisijaltaan oleva 1m syvä pyöreähkö kuoppa. Kuopan reunat ovat osittain lähes pystysuorat ja ne on tehty "kylmämuuratusta" tai asetellusta kivrakenteesta.

Kohteen rajaus

Kohde rajautuu pistemäisesti rakenteiden yhteyteen.

Tulkinta

Kyseessä on luultavasti säilytyskuoppa. Mahdollisesti kohde liittyy samaan kokonaisuuteen kuin läheinen pyyntikuopparyhmä.

Lisätietoja

Toimenpiteet

Tarkastukset

Tila: 3 Toteutettu Laji: 6 Suojeluarvojen tarkastus Tarkastusvuosi: 2014
 Tarkastuspvm: 4.6.2014 Tarkastaja: V. Laurila
 Kuvaus: KMO kulttuuriperintöinventointi 2014

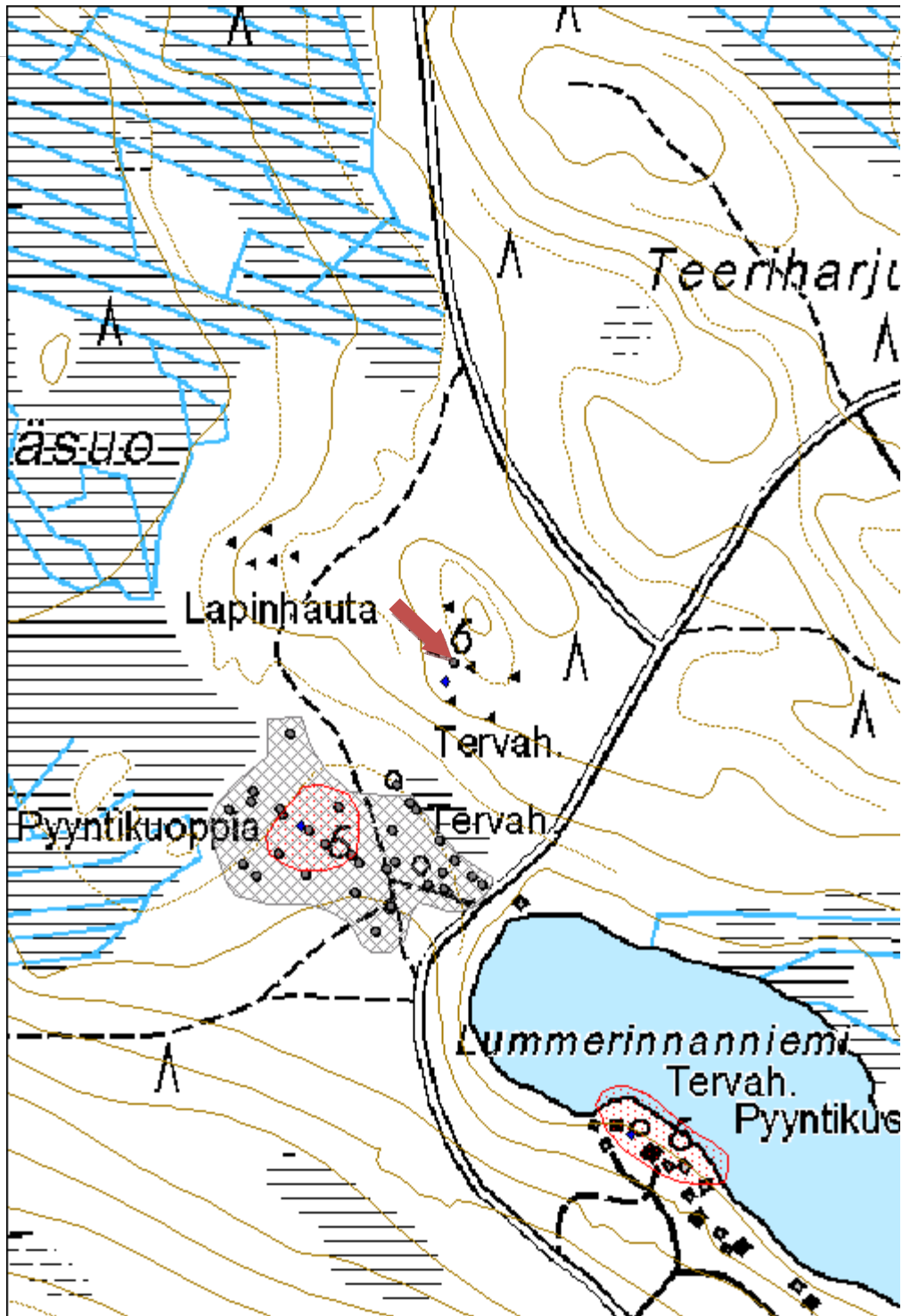
Viranomais-	620010018	Kunto:	2 Keskinertainen
--------------------	-----------	---------------	------------------

rekisterinro:		Olotila: 2 Ei käytössä
Arvotus:	3 Esitys mj-luokka II	Kohteen suojele: 2 Muinaisjäännösrekisteri II
Selitys:		Selitys:
Ympäristön suojele:	0 Ei määritelty	
Selitys:		



Teeriharjun säilytyskuoppa. Kuvaussuunta luode.

Kohdetyyppi:	9 Valmistuspaikat/työpaikat	Copyright:	© Metsähallitus 2008 © Maanmittauslaitos 1/MML/08
Koordinaatit:	X 7166558, Y 3522449, Z 182	Mittakaava:	1:5000



Iso Palovaara 3 asuinpainanne	MH-tunnus: 173799
--------------------------------------	------------------------------

Kohdetyyppi:	1 Asuinpaikat	Haltija:	161 Metsätalous Kainuu
Ajoitus:	7117 Esihistoriallinen aika	Ylläpitäjä:	161 Metsätalous Kainuu
Rakentamisvuosi:		Kunta:	889 UTAJÄRVI
Lukumäärä:	1		

Koordinaattiselitys:		Geometria tuotettu:	4 Gps-mittaus, korjaamaton
Koordinaatit:	X 7219289, Y 3513550, Z 136	Löydöt:	

Taustatiedot

Kohde tarkastettiin inventoinnissa 8.8.2014 ja se havaittiin ilman ennakkotietoja.

Ympäristön kuvaus

Asuinpainanne sijaitsee Ison Palovaaran eteläpuolella, hiekkakankaan reunalla ja suon laidassa.

Kohteen kuvaus

Kohde käsittää soikean matalan painanteen hiekkamaassa suon reunalla. Mitoiltaan painanne on noin 5m x 5,5m, syvyydeltään noin 0,5m. Painanne sijaitsee poikittain suon reunaan nähden. Rakenteen pohjaan tehdyssä koepistossa havaittiin paksu ja selkeä huuhtoutumiskerros.

Kohteen rajaus

Kohde rajautuu pistemäisesti rakenteiden yhteyteen.

Tulkinta

Kyseessä on kivikautinen asuinpainanne.

Lisätietoja

Muutamia kymmeniä metrejä painanteesta kaakkoon näyttäisi suossa olevan lähde.

Toimenpiteet

Tarkastukset

Tila: 3 Toteutettu Laji: 6 Suojeluarvojen tarkastus Tarkastusvuosi: 2014
 Tarkastuspvm: 8.8.2014 Tarkastaja: V. Laurila
 Kuvaus: KMO kulttuuriperintöinventointi 2014

Viranomaisrekisterinro:	Kunto:	2 Keskinertainen
--------------------------------	---------------	------------------

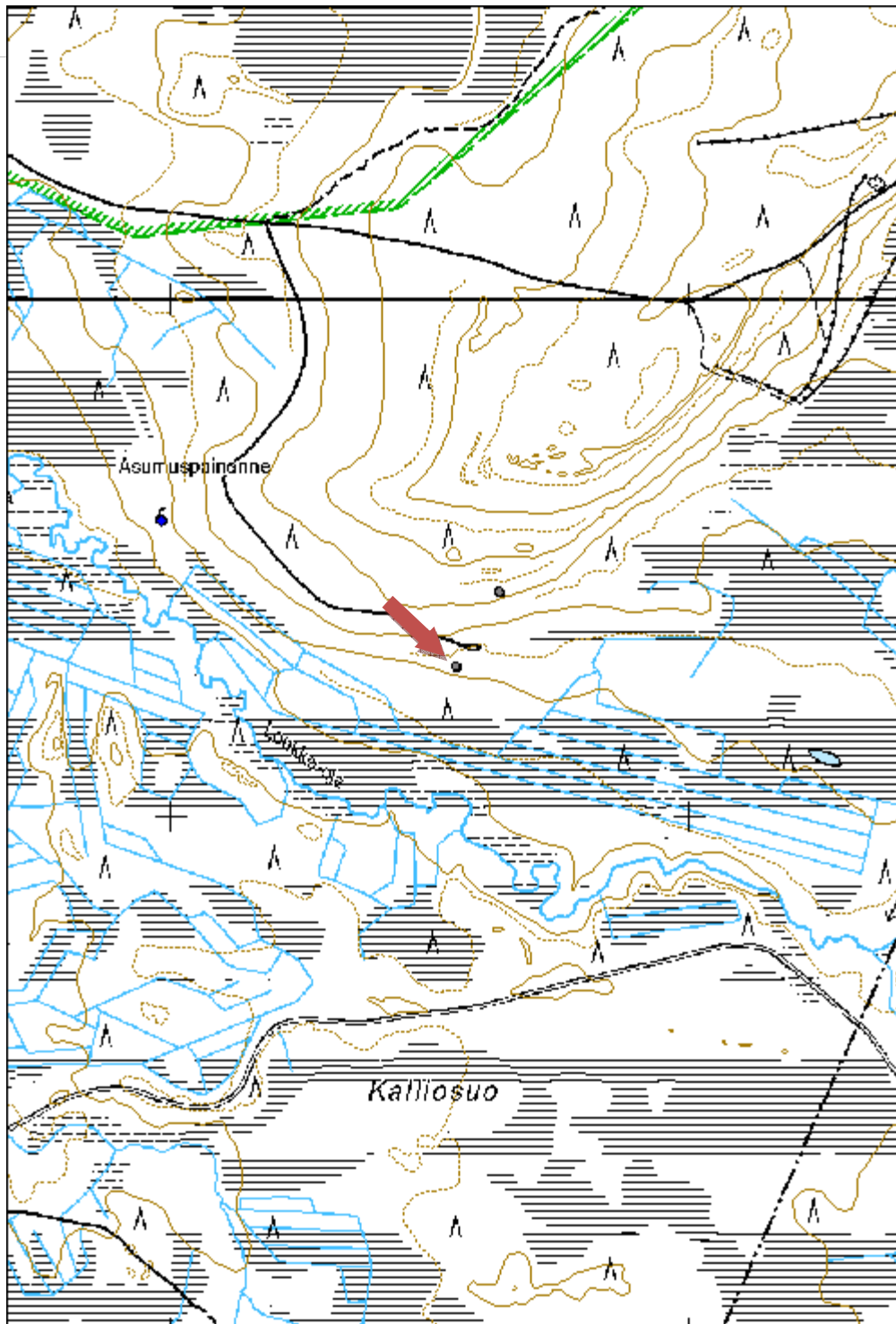
Arvotus:	3 Esitys mj-luokka II	Olotila:	2 Ei käytössä
Selitys:		Kohteen suojelu:	2 Muinaisjäännösrekisteri II
		Selitys:	

Ympäristön suojelu:	0 Ei määritelty
Selitys:	



Iso Palovaara 3 asuinpainanne erottuu matalana pyöreänä painanteena etualalla olevien puiden takana.

Kohdetyyppi:	1 Asuinpaikat	Copyright:	© Metsähallitus 2008 © Maanmittauslaitos 1/MML/08
Koordinaatit:	X 7219289, Y 3513550, Z 136	Mittakaava:	1:10 000



Pieni Purtiolampi 1 kivikautinen asuinpaikka	MH-tunnus: 173008
---	------------------------------

Kohdetyyppi:	1 Asuinpaikat	Haltija:	161 Metsätalous Kainuu
Ajoitus:	7111 Kivikausi	Ylläpitäjä:	161 Metsätalous Kainuu
Rakentamisvuosi:		Kunta:	620 Puolanka
Lukumäärä:	1		

Koordinaattiselitys:		Geometria tuotettu:	4 Gps-mittaus, korjaamaton
Koordinaatit:	X 7163533, Y 3533928, Z 180	Löydöt:	

Taustatiedot

Kohde löydettiin inventoinnissa 4.6.2014,

Ympäristön kuvaus

Kohde sijaitsee hiekkaisella moreenirinteellä. Kohteen kaakkoispuolella on korkeampi kumpuileva moreenikukkula, josta laskee luoteeseen muutamia kapeita niemiä. Selkein niemi on leveydeltään oin parikymmentä metriä ja kohde havaittiin sen alaosan keskivaiheelta.

Lähiympäristö on hakattu avoimeksi ja maassa on äestysurat. Ylempänä kukkulalla metsä on mäntykangasta.

Kohteen kuvaus

Äestysurista tavattiin noin kymmenen metrin matkalta kvartsi-iskoksia. Alueelta ei havaittu kuoppia, painanteita, rökkiöitä tai muita maarakenteita.

Kohteen rajaus

Kohde rajautuu noin 25m x 20m kokoiselle alueelle niemen keskiosaan.

Tulkinta

Kyseessä on kivikautinen asuinpaikka. Kivikautisten rannankorkeuksien perusteella kohde on sijainnut Litorinameren rannalla ja sijoittuu siksi keskiselle-myöhäiselle kivikaudelle.

Lisätietoja

Toimenpiteet

Tarkastukset

Tila: 3 Toteutettu

Laji: 6 Suojeluarvojen tarkastus

Tarkastusvuosi: 2014

Tarkastuspvm: 4.6.2014 Tarkastaja: V. Laurila
 Kuvaus: KMO kulttuuriperintöinventointi 2014

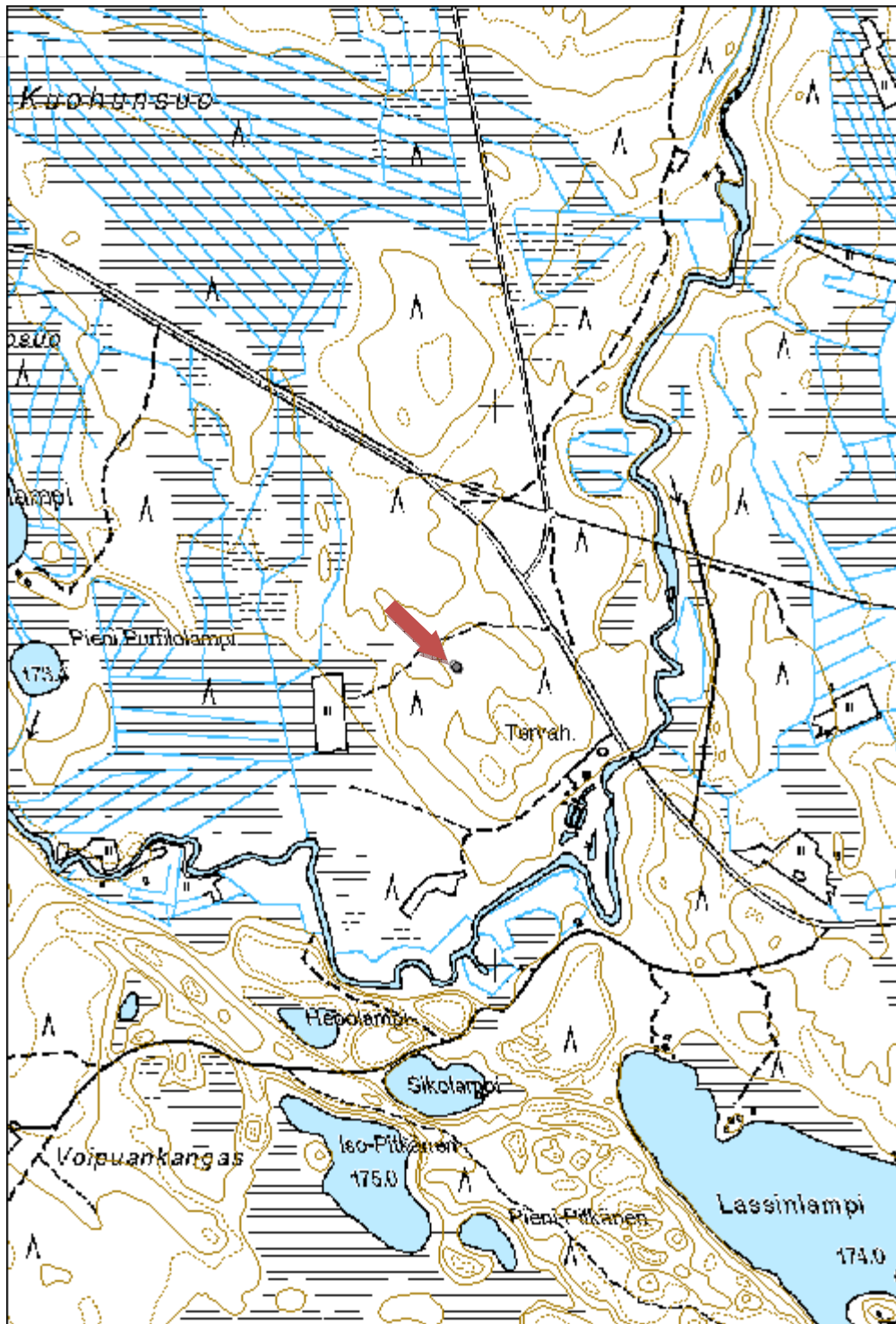
Viranomais- rekisterinro:		Kunto:	2 Keskinertainen
Arvotus:	3 Esitys mj-luokka II	Olotila:	2 Ei käytössä
Selitys:		Kohteen suojelu:	2 Muinaisjäännösrekisteri II
		Selitys:	

Ympäristön suojelu:	0 Ei määritelty
Selitys:	



Pienen Purtiolammin kivikautinen asuinpaikkaniemeke. Aurausurista nousseita kvartseja etualalla. Kuvaussuunta kaakko.

Kohdetyyppi:	1 Asuinpaikat	Copyright:	© Metsähallitus 2008 © Maanmittauslaitos 1/MML/08
Koordinaatit:	X 7163533, Y 3533928, Z 180	Mittakaava:	1:10 000



Utosjoki kivikautinen asuinpaikka	MH-tunnus: 173010
--	------------------------------

Kohdetyyppi:	1 Asuinpaikat	Haltija:	161 Metsätalous Kainuu
Ajoitus:	7117 Esihistoriallinen aika	Ylläpitäjä:	161 Metsätalous Kainuu
Rakentamisvuosi:		Kunta:	889 UTAJÄRVI
Lukumäärä:	1		

Koordinaattiselitys:		Geometria tuotettu:	4 Gps-mittaus, korjaamaton
Koordinaatit:	X 7192472, Y 3509300, Z 140	Löydöt:	

Taustatiedot

Kohde löydettiin inventoinnissa 1.7.2014.

Ympäristön kuvaus

Kohde sijaitsee hiekkaisen moreenirinteen alaosassa, Utosjoen rantakosteikon törmällä. Rinteen alaosassa, ennen kosteaa maata on selkeä tasainen terassi jonka kohdalta aurasurista kohde havaittiin.

Alue on hakattu paljaaksi ja aurattu. Ympäröivä metsä on mäntykangasta.

Kohteen kuvaus

Tasaiselta terassilta löytyy yleisesti kvartsi-iskoksia noin 15m x 5m kokoiselta alueelta. Muutamia kvartseista tunnistettiin kaapimiksi. Alueella ei ole kuoppia, painanteita, röykkiöitä tai muita selkeitä rakenteita. Alueen maaperässä ei myöskään ole havaittavissa mitään erityistä.

Kohteen rajaus

Kohde rajautuu noin 25m x 15m kokoiselle tasaiselle terassille rinteen ja kosteikon väliin.

Tulkinta

Kyseessä on kivikautinen asuinpaikka.

Lisätietoja

Noin 200m luoteeseen sijaitsee Muinaisjäännösrekisterissä oleva tunnistamaton kuoppajäännös.

Toimenpiteet

Tarkastukset

Tila: 3 Toteutettu Laji: 6 Suojeluarvojen tarkastus Tarkastusvuosi: 2014
 Tarkastuspvm: 1.7.2014 Tarkastaja: V. Laurila
 Kuvaus: KMO kulttuuriperintöinventointi 2014

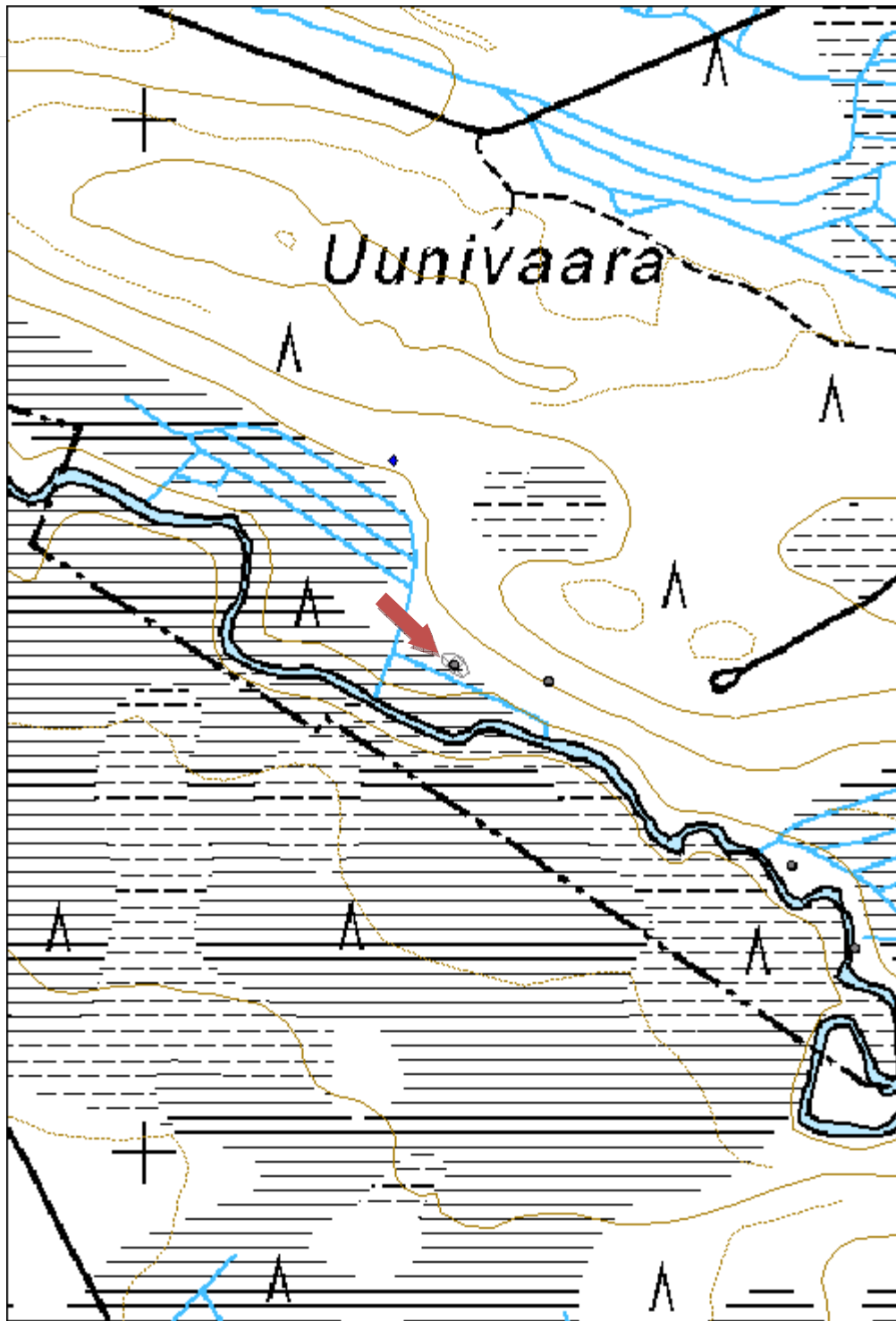
Viranomaisrekisterinro:		Kunto:	2 Keskinertainen
Arvotus:	3 Esitys mj-luokka II	Olotila:	2 Ei käytössä
Selitys:		Kohteen suojelu:	2 Muinaisjäännösrekisteri II
		Selitys:	

Ympäristön suojelu:	0 Ei määritelty
Selitys:	



Utosjoen kivikautinen asuinpaikkaterassi. Taustalla Utosjoen jokilaaksoa. Kuvaussuunta luode.

Kohdetyyppi:	1 Asuinpaikat	Copyright:	© Metsähallitus 2008 © Maanmittauslaitos 1/MML/08
Koordinaatit:	X 7192472, Y 3509300, Z 140	Mittakaava:	1:5000



Koukkariaho 1 pyyntikuopat	MH-tunnus: 173751
-----------------------------------	------------------------------

Kohdetyyppi:	9 Valmistuspaikat/työpaikat	Haltija:	161 Metsätalous Kainuu
Ajoitus:	7117 Esihistoriallinen aika	Ylläpitäjä:	161 Metsätalous Kainuu
Rakentamisvuosi:		Kunta:	620 Puolanka
Lukumäärä:	1		

Koordinaattiselitys:		Geometria tuotettu:	4 Gps-mittaus, korjaamaton
Koordinaatit:	X 7187197, Y 3511079, Z 162	Löydöt:	

Taustatiedot

Kohde tarkastettiin inventoinnissa 8.7.2014 ja se havaittiin SutiGIS -tietokannasta.

Ympäristön kuvaus

Kohde sijaitsee moreenikankaalla. Metsä on noin 50-vuotiasta mäntyvaltaista sekametsää.

Kohteen kuvaus

Kohde käsittää viisi pyyntikuoppaa. Muodoltaan kohteet ovat pyöreähköjä tai soikeita kuoppia, mitoiltaan noin 1,5 x 2m, syvyydeltään noin 0,5m. Kuoppien pohjassa havaittiin tarkastuspistossa huuhtoutumiskerros.

Kohteen rajaus

Kuopat sijaitsevat noin 40m pitkässä lounas-kaakko -suuntaisessa ketjussa tien pohjoispuolella, noin 80m etäisyydellä järvestä.

Tulkinta

Kyseessä on luultavasti pyyntikuoppaketju historialta tai esihistorialliselta ajalta.

Lisätietoja

Toimenpiteet

Tarkastukset

Tila: 3 Toteutettu Laji: 6 Suojeluarvojen tarkastus Tarkastusvuosi: 2014
 Tarkastuspvm: 8.7.2014 Tarkastaja: V. Laurila
 Kuvaus: KMO kulttuuriperintöinventointi 2014

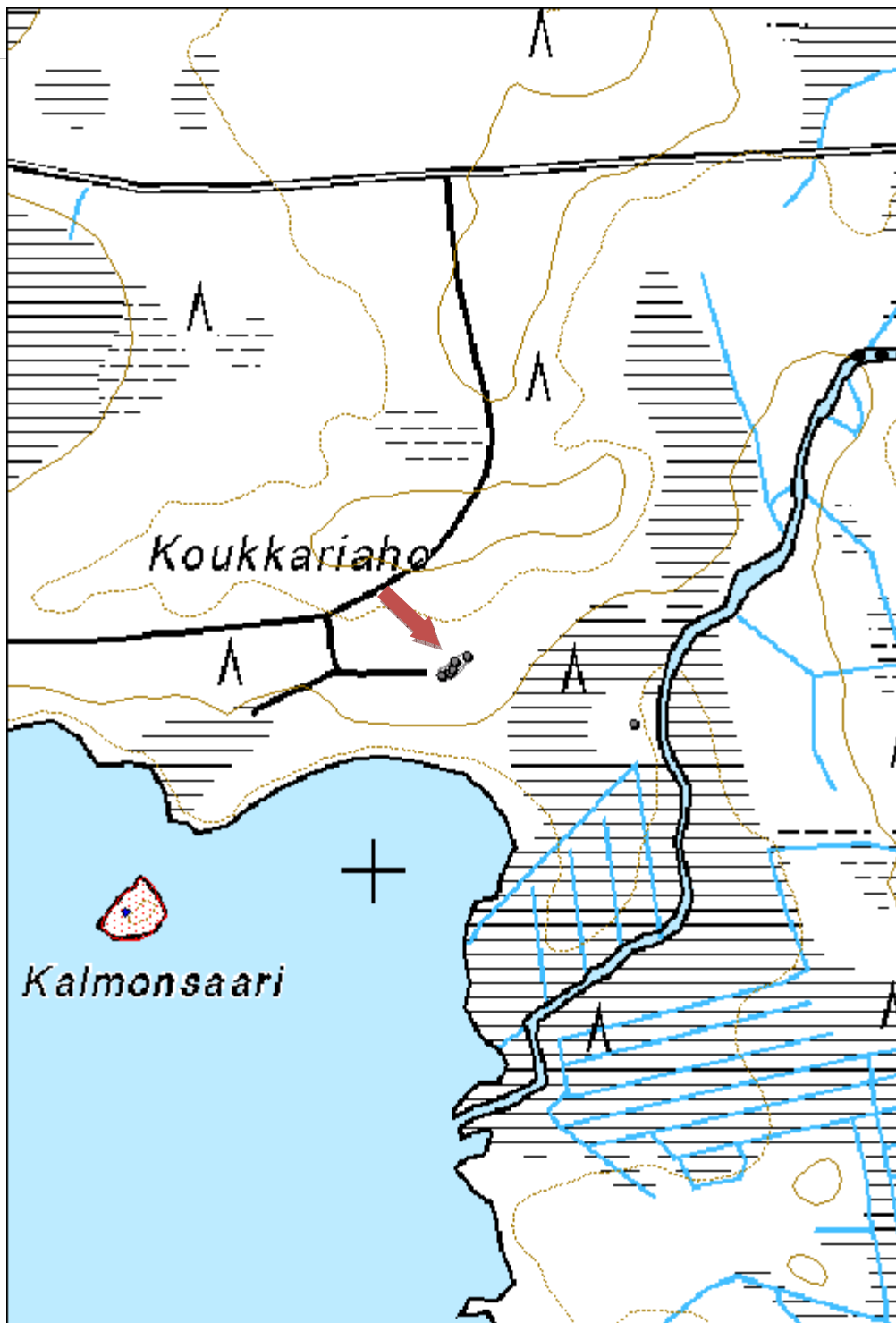
Viranomaisrekisterinro:		Kunto:	2 Keskinertainen
Arvotus:	3 Esitys mj-luokka II	Olotila:	2 Ei käytössä
Selitys:		Kohteen suojelu:	2 Muinaisjäännösrekisteri II
		Selitys:	

Ympäristön suojelu:	0 Ei määritelty
Selitys:	



Yksi matalista pyyntikuopista.

Kohdetyyppi:	9 Valmistuspaikat/työpaikat	Copyright:	© Metsähallitus 2008 © Maanmittauslaitos 1/MML/08
Koordinaatit:	X 7187197, Y 3511079, Z 162	Mittakaava:	1:5000



Pitkänperänsuo 1 pyyntikuopat	MH-tunnus: 173763
--------------------------------------	------------------------------

Kohdetyyppi:	9 Valmistuspaikat/työpaikat	Haltija:	161 Metsätalous Kainuu
Ajoitus:	7117 Esihistoriallinen aika	Ylläpitäjä:	161 Metsätalous Kainuu
Rakentamisvuosi:		Kunta:	620 Puolanka
Lukumäärä:	9		

Koordinaattiselitys:		Geometria tuotettu:	4 Gps-mittaus, korjaamaton
Koordinaatit:	X 7167287, Y 3527397, Z 182	Löydöt:	

Taustatiedot

Kohde tarkastettiin inventoinnissa 23.7.2014 ja se löydettiin ilman ennakkotietoja.

Ympäristön kuvaus

Kohde sijaitsee pohjois-eteläsuuntaisella kapeahkolla soiden välisellä hiekkakankaalla erityisen tasaisella kohdalla. Metsä on noin 50-vuotiasta mäntymetsää.

Kohteen kuvaus

Kohde käsittää 9 pyyntikuoppaa löyhässä jonossa. Luoteiskärjessä on harvakseltaan neljä kuoppaa, keskellä on toiset neljä hyvin lähellä toisiaan ja kaakkoiskärjessä vielä yksi.

Muodoltaan kuopat ovat pyöreähköjä tai soikeita, mitoiltaan ne ovat noin 1,5m x 2m, syvyydeltään noin 0,5m. Osa kuopista on kohtuullisen jyrkkäreunaisia. Kuoppien pohjaan tehdyissä tarkastuspistoissa havaittiin huuhtoutumiskerros.

Kuopat vastaavat rakenteeltaan lähilampien rannassa sijaitsevia muita Muinaisjäännösrekisteriin merkittyjä pyyntikuoppia.

Kohteen rajaus

Pyyntikuopat sijaitsevat noin 200m pitkällä ja 25m leveällä luode-kaakkosuuntaisella kaistaleella.

Tulkinta

Kyseessä on pyyntikuoppia esihistorialliselta tai historialliselta ajalta.

Lisätietoja

Kahden läntisimmän kuopan välistä kulkee käytössä oleva metsätie ja kuopat sijaitsevat lähellä tien reunaa.

Toimenpiteet

Tarkastukset

Tila: 3 Toteutettu	Laji: 6 Suojeluarvojen tarkastus	Tarkastusvuosi: 2014
Tarkastuspvm: 23.7.2014	Tarkastaja: V. Laurila	
Kuvaus: KMO kulttuuriperintöinventointi 2014		

Viranomaisrekisterinro:		Kunto:	2 Keskinertainen
Arvotus:	3 Esitys mj-luokka II	Olotila:	2 Ei käytössä
Selitys:		Kohteen suojelu:	2 Muinaisjäännösrekisteri II
		Selitys:	

Ympäristön suojelu:	0 Ei määriteltä
----------------------------	-----------------

Selitys:	
-----------------	--



Ketjun itäisin pyyntikuoppa. Kuvaussuunta pohjoinen.

Kohdetyyppi:	9 Valmistuspaikat/työpaikat	Copyright:	© Metsähallitus 2008 © Maanmittauslaitos 1/MML/08
Koordinaatit:	X 7167287, Y 3527397, Z 182	Mittakaava:	1:5000



Ilmolanlehto 1 pyyntikuoppa	MH-tunnus: 173796
------------------------------------	------------------------------

Kohdetyyppi:	9 Valmistuspaikat/työpaikat	Haltija:	161 Metsätalous Kainuu
Ajoitus:	7117 Esihistoriallinen aika	Ylläpitäjä:	161 Metsätalous Kainuu
Rakentamisvuosi:		Kunta:	620 Puolanka
Lukumäärä:	1		

Koordinaattiselitys:		Geometria tuotettu:	4 Gps-mittaus, korjaamaton
Koordinaatit:	X 7212055, Y 3539404, Z 205	Löydöt:	

Taustatiedot

Kohde tarkastettiin inventoinnissa 5.8.2014 ja se havaittiin ilman ennakkotietoja.

Ympäristön kuvaus

Kohde sijaitsee lammen länsirannalla, rantatörmällä, hiekkakankaan reunalla. Metsä on vanhaa mäntyvaltaista rantametsää, vierestä alkaa hakkuuaukio.

Kohteen kuvaus

Kohde käsittää yhden yksittäisen pyyntikuopan. Kuoppa on mitoiltaan noin 2m x 3m, syvyydeltään noin 0,7m ja muodoltaan soikea. Reunat ovat kohtuullisen jyrkät ja pohjalla on havaittavissa huuhtoutumiskerrosta. Kuoppa sijaitsee rantatörmän reunalla, rannan suuntaisesti. Kuopan reunat ovat hieman valuneet keskelle.

Kohteen rajaus

Kohde rajautuu pistemäisesti rakenteiden yhteyteen.

Tulkinta

Kyseessä on vanha pyyntikuoppa historialliselta tai esihistorialliselta ajalta.

Lisätietoja

Toimenpiteet

Tarkastukset

Tila: 3 Toteutettu Laji: 6 Suojeluarvojen tarkastus Tarkastusvuosi: 2014
 Tarkastuspvm: 5.8.2014 Tarkastaja: V. Laurila
 Kuvaus: KMO kulttuuriperintöinventointi 2014

Viranomaisrekisterinro:

Kunto: 2 Keskinertainen

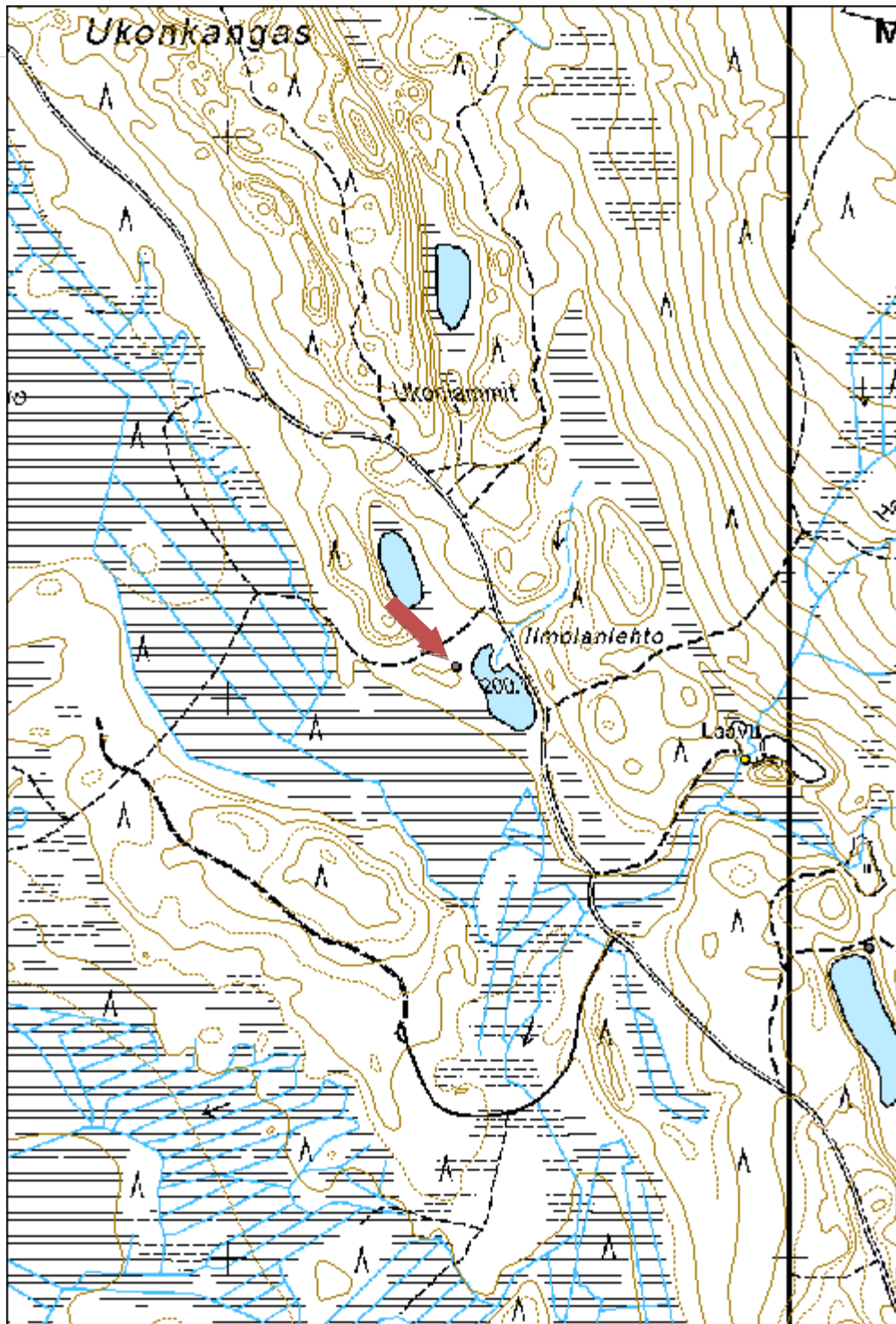
Arvotus:	3 Esitys mj-luokka II	Olotila:	2 Ei käytössä
Selitys:		Kohteen suojelu:	2 Muinaisjäännösrekisteri II
		Selitys:	

Ympäristön suojelu:	0 Ei määritelty
Selitys:	



Ilmolanlehdon pyynti

Kohdetyyppi:	9 Valmistuspaikat/työpaikat	Copyright:	© Metsähallitus 2008 © Maanmittauslaitos 1/MML/08
Koordinaatit:	X 7212055, Y 3539404, Z 205	Mittakaava:	1:10 000



Jokilammit 1 pyyntikuoppa	MH-tunnus: 173801
----------------------------------	------------------------------

Kohdetyyppi:	9 Valmistuspaikat/työpaikat	Haltija:	161 Metsätalous Kainuu
Ajoitus:	7117 Esihistoriallinen aika	Ylläpitäjä:	161 Metsätalous Kainuu
Rakentamisvuosi:		Kunta:	620 Puolanka
Lukumäärä:	1		

Koordinaattiselitys:		Geometria tuotettu:	4 Gps-mittaus, korjaamaton
Koordinaatit:	X 7188864, Y 3545013, Z 230	Löydöt:	

Taustatiedot

Kohde tarkastettiin inventoinnissa 28.8.2014 ja se havaittiin ilman ennakkotietoja.

Ympäristön kuvaus

Pyyntikuoppa sijaitsee kapealla lampien välisellä kannaksella, lähes keskellä sen matalimmalla ja kapeimmalla kohdalla. Metsä on vanhaa mäntymetsää.

Kohteen kuvaus

Kohde käsittää 2,5m x 1,5m kokoisen noin 0,5m syvän kuopan kapean kannaksen keskiosassa. Kuoppa on muodoltaan soikea ja laakea ja sijaitsee kannaksen lähes alimmassa ja kapeimmassa kohdassa. Kuopan pohjaan tehdyssä tarkastuspistossa havaittiin selkeä huuhtoutumiskerros.

Kohteen rajaus

Kohde rajautuu pistemäisesti rakenteiden yhteyteen.

Tulkinta

Kyseessä on pyyntikuoppa historialliselta tai esihistorialliselta ajalta.

Lisätietoja

Pyyntikuopan vierestä kulkee UKK-polku.

Toimenpiteet

Tarkastukset

Tila: 3 Toteutettu Laji: 6 Suojeluarvojen tarkastus Tarkastusvuosi: 2014
 Tarkastuspvm: 28.8.2014 Tarkastaja: V. Laurila
 Kuvaus: KMO kulttuuriperintöinventointi 2014

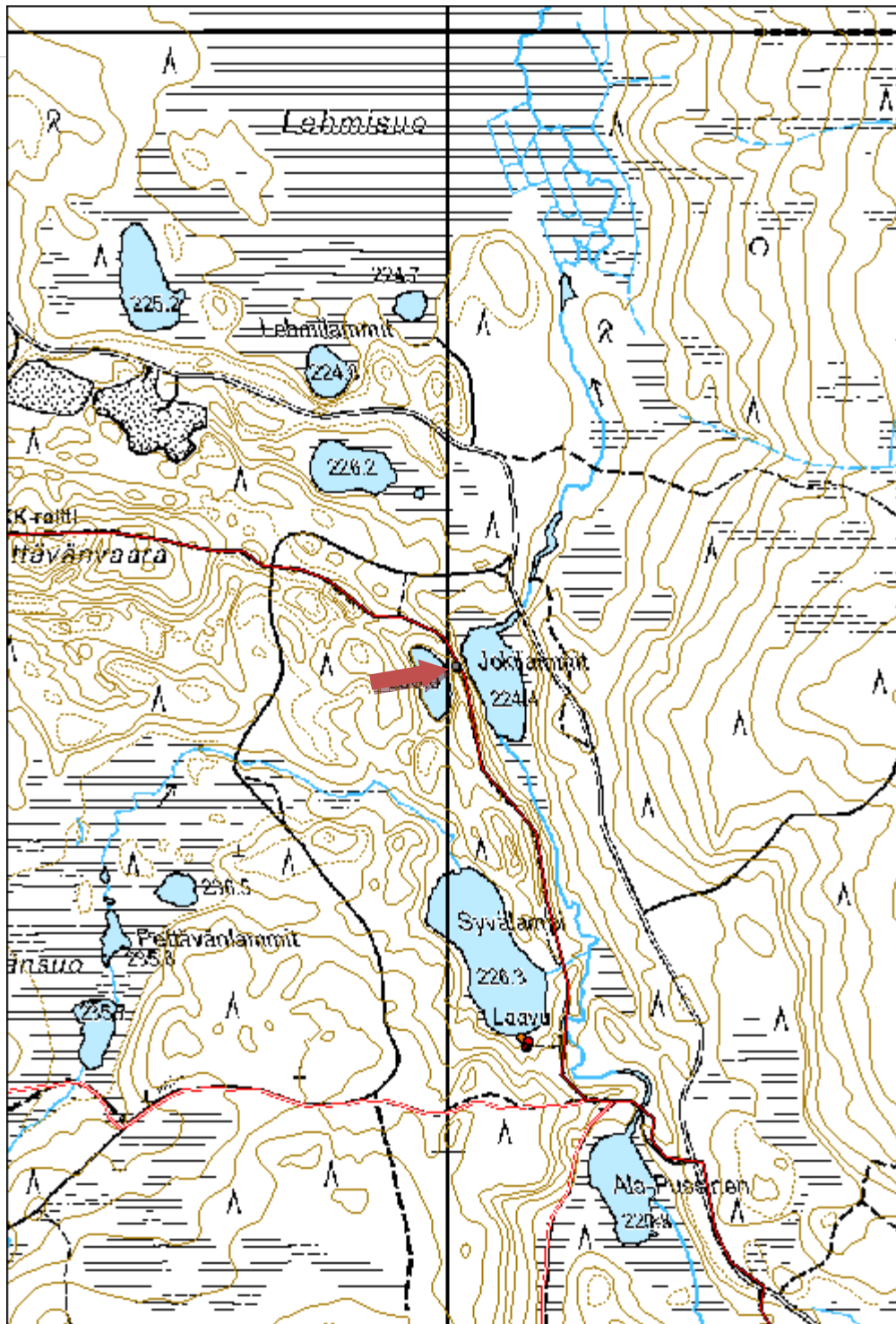
Viranomais- **Kunto:** 2 Keskinertainen

rekisterinro:		Olotila: 2 Ei käytössä
Arvotus:	3 Esitys mj-luokka II	Kohteen suojelu: 2 Muinaisjäännösrekisteri II
Selitys:		Selitys:
Ympäristön suojelu:	0 Ei määritelty	
Selitys:		



Jokilammit 1 pyyntikuoppa. Kuvaussuunta pohjoinen.

Kohdetyyppi:	9 Valmistuspaikat/työpaikat	Copyright:	© Metsähallitus 2008 © Maanmittauslaitos 1/MML/08
Koordinaatit:	X 7188864, Y 3545013, Z 230	Mittakaava:	1:10 000



5.2. Historiallisen ajan muinaisjännökset

Kaasinvaara 1 asuintila jäännös	MH-tunnus: 172456
--	------------------------------

Kohdetyyppi:	1 Asuinpaikat	Haltija:	161 Metsätalous Kainuu
Ajoitus:	7118 Historiallinen aika	Ylläpitäjä:	161 Metsätalous Kainuu
Rakentamisvuosi:		Kunta:	620 Puolanka
Lukumäärä:	3		

Koordinaattiselitys:		Geometria tuotettu:	4 Gps-mittaus, korjaamaton
Koordinaatit:	X 7229991, Y 3547723, Z 185	Löydöt:	

Taustatiedot

Kohde tarkastettiin 9.7.2014 ja se havaittiin vanhasta metsätalouskartasta.

Ympäristön kuvaus

Kohde sijaitsee Pikku Äikän etelärinteellä. Maaperä on moreenia, metsä on vanhaa mäntyvaltaista sekametsää.

Kohteen kuvaus

Kohde käsittää asuintilan jäännöksen. Jäljellä on päärakennuksen, saunan ja kolmannen rakennuksen jäännökset sekä kellari. Lisäksi paikalla on muutamia röykkiöitä.

Päärakennuksen jäännös on mitoiltaan noin 5m x 7m. Jäljellä on luonnonkivinen kivijalka tai multapenkki. Luonnonkivinen liesi sijaitsee rakenteen pohjoisreunalla. Sisäosa on kaivettu osittain maanpinnan alapuolelle. Saunasta on jäljellä noin 2,5m x 2m kokoinen, korkeudeltaan noin 0,5m oleva ovaali kiuas joka koostuu pienistä luonnonkivistä.

Kolmannesta rakennuksesta on jäljellä noin 4,5m x 5m kokoinen multapenkki. Sisäosa on kaivettu maanpinnan alapuolelle. Kyseessä on mahdollisesti navetan jäännös. Kellari on mitoiltaan 2,5m x 1,5m oleva 0,5m syvä kuoppa.

Kohteen rajaus

Kohde rajautuu noin 60m x 60m kokoiselle alueelle rakenteiden yhteyteen.

Tulkinta

Kyseessä on asuintilan jäännös joka on hylätty viimeistään 1800-luvulla.

Lisätietoja

Vuoden 1939 metsätalouskarttaan kohde on merkitty Kaasinvaaran autioksi.

Toimenpiteet

Tarkastukset

Tila: 3 Toteutettu Laji: 6 Suojeluarvojen tarkastus Tarkastusvuosi: 2014
 Tarkastuspvm: 9.7.2014 Tarkastaja: V. Laurila
 Kuvaus: KMO kulttuuriperintöinventointi 2014

**Viranomais-
rekisterinro:**
Kunto: 2 Keskinertainen

Arvotus: 3 Esitys mj-luokka II

Olotila: 2 Ei käytössä

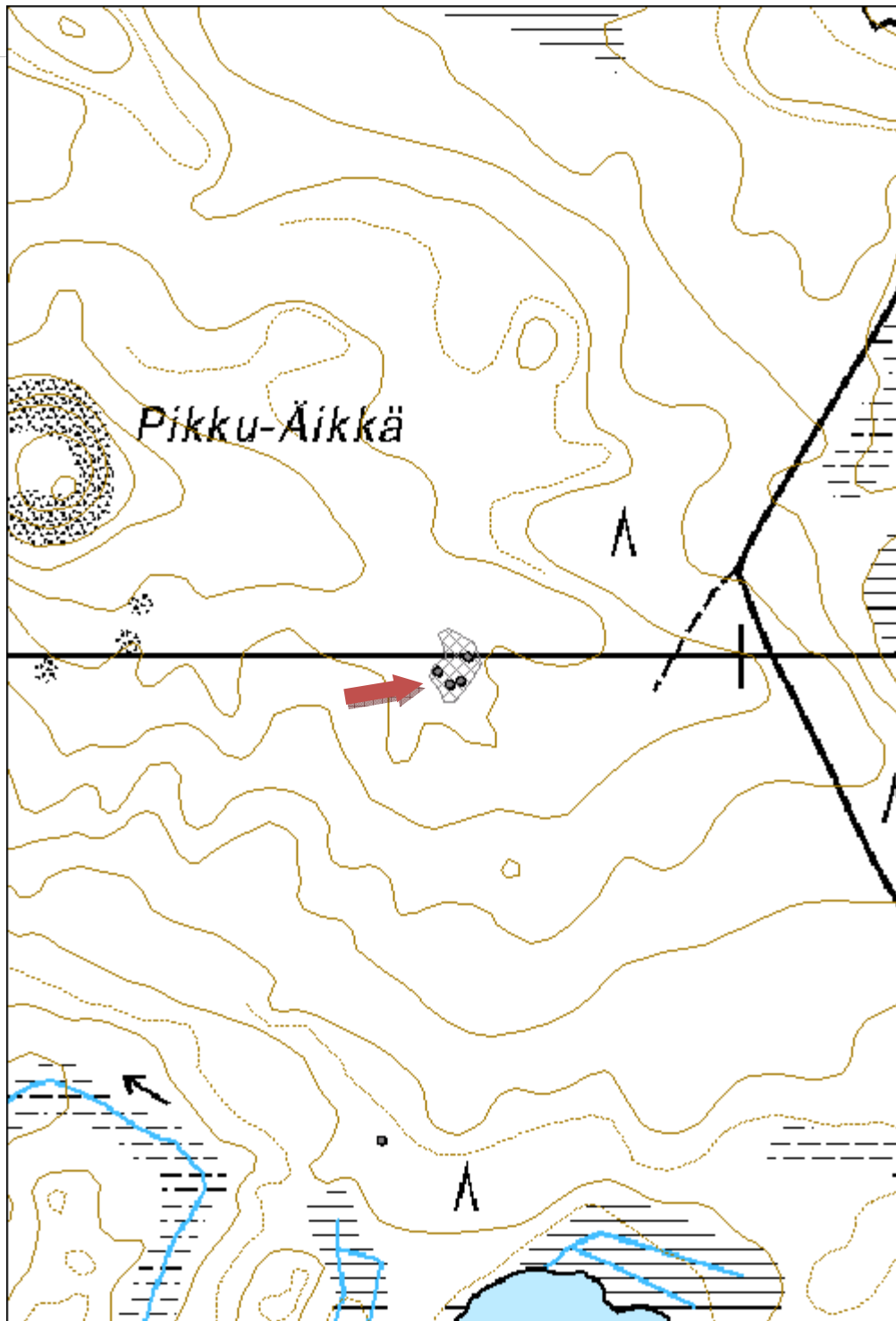
**Kohteen
suojelu:** 2 Muinaisjäännösrekisteri II

Selitys:
Selitys:
**Ympäristön
suojelu:**

0 Ei määritelty


Kaasivaara 1 päärakennuksen multapenkkiä.

Kohdetyyppi:	1 Asuinpaikat	Copyright:	© Metsähallitus 2008 © Maanmittauslaitos 1/MML/08
Koordinaatit:	X 7229991, Y 3547723, Z 185	Mittakaava:	1:5000



Juusoaho 1 asuintila jäännös	MH-tunnus: 172465
-------------------------------------	------------------------------

Kohdetyyppi:	1 Asuinpaikat	Haltija:	161 Metsätalous Kainuu
Ajoitus:	7118 Historiallinen aika	Ylläpitäjä:	161 Metsätalous Kainuu
Rakentamisvuosi:		Kunta:	620 Puolanka
Lukumäärä:	5		

Koordinaattiselitys:		Geometria tuotettu:	4 Gps-mittaus, korjaamaton
Koordinaatit:	X 7234978, Y 3551472, Z 295	Löydöt:	

Taustatiedot

Kohde tarkastettiin inventoinnissa 9.7.2014 ja se havaittiin vanhasta peruskartasta.

Ympäristön kuvaus

Kohde sijaitsee moreenirinteen yläosassa, metsä on vanhaa sekametsää.

Kohteen kuvaus

Kyseessä on asuintilan jäännös. Jäljellä on päärakennuksen, saunan, kahden muun rakennuksen ja kahden kellarin jäännökset. Lisäksi paikalla on muutamia raivausröykkiöitä.

Päärakennuksen jäännös on mitoiltaan noin 6m x 7,5m ja sen sisäosa on kaivettu maanpinnan alapuolelle. Rakennuksesta on jäljellä kivijalka tai multapenkki ja sen koilliskulmassa on luonnonkivinen uuni. Saunasta on jäljellä noin 4m x 3m kokoinen multapenkki jonka luoteiskulmassa on noin 1m x 1m x 0,5m luonnonkivilatomus. Kyseessä on luultavasti saunan jäännös.

Kolmannesta rakennuksesta (rakennus 3) on jäljellä noin 3,5m x 6m kokoinen kaksiosainen multapenkki. Rakenteen sisäosat ovat maanpinnan alapuolelle, keskellä on mahdollisesti sisäseinän kohdalla maanpinnan tasolla oleva "käytävä". Neljännestä rakennuksesta (rakennus 4) on jäljellä noin 3m x 4m kokoinen neliömäinen kuoppa kaivettuna rinteen törmään. Kyseessä on luultavasti rakennuksen pohja. Kuopassa on ainakin osittain vallit ympärillä ja siihen liittyy myös epäselvää kivirakennetta.

Ensimmäisestä kellarista (kellari 5) on jäljellä noin 3m x 4m kokoinen 1,3m syvä kuoppa. Toisesta kellarista on jäljellä noin 3m x 3m kokoinen maapenkki jonka keskellä on kapea 0,7m syvä kaivanto.

Kohteen rajaus

Kohde rajautuu noin 60m x 60m kokoiselle alueelle Paljakkavaaran pohjoisosaan.

Tulkinta

Kyseessä on vanha asuintilan jäännös vähintään 1800-luvulta.

Lisätietoja

Vuoden 1939 metsätalouuskarttaan paikalle on merkitty läheisen Honkasen asutustilan pieni erillinen maa-

alue. Luultavasti asutustila on saanut käyttää vanhan torpan maita niittynä. Myös vuoden 1972 peruskarttaan Juusoahon tontti on merkitty erilliseksi niittypalstaksi.

Toimenpiteet
Tarkastukset

Tila: 3 Toteutettu Laji: 6 Suojeluarvojen tarkastus Tarkastusvuosi: 2014
 Tarkastuspvm: 9.7.2014 Tarkastaja: V. Laurila
 Kuvaus: KMO kulttuuriperintöinventointi 2014

**Viranomais-
rekisterinro:**
Kunto: 2 Keskinertainen

Arvotus: 3 Esitys mj-luokka II

Olotila: 2 Ei käytössä

**Kohteen
suojelu:** 2 Muinaisjäännösrekisteri II

Selitys:
Selitys:
**Ympäristön
suojelu:**

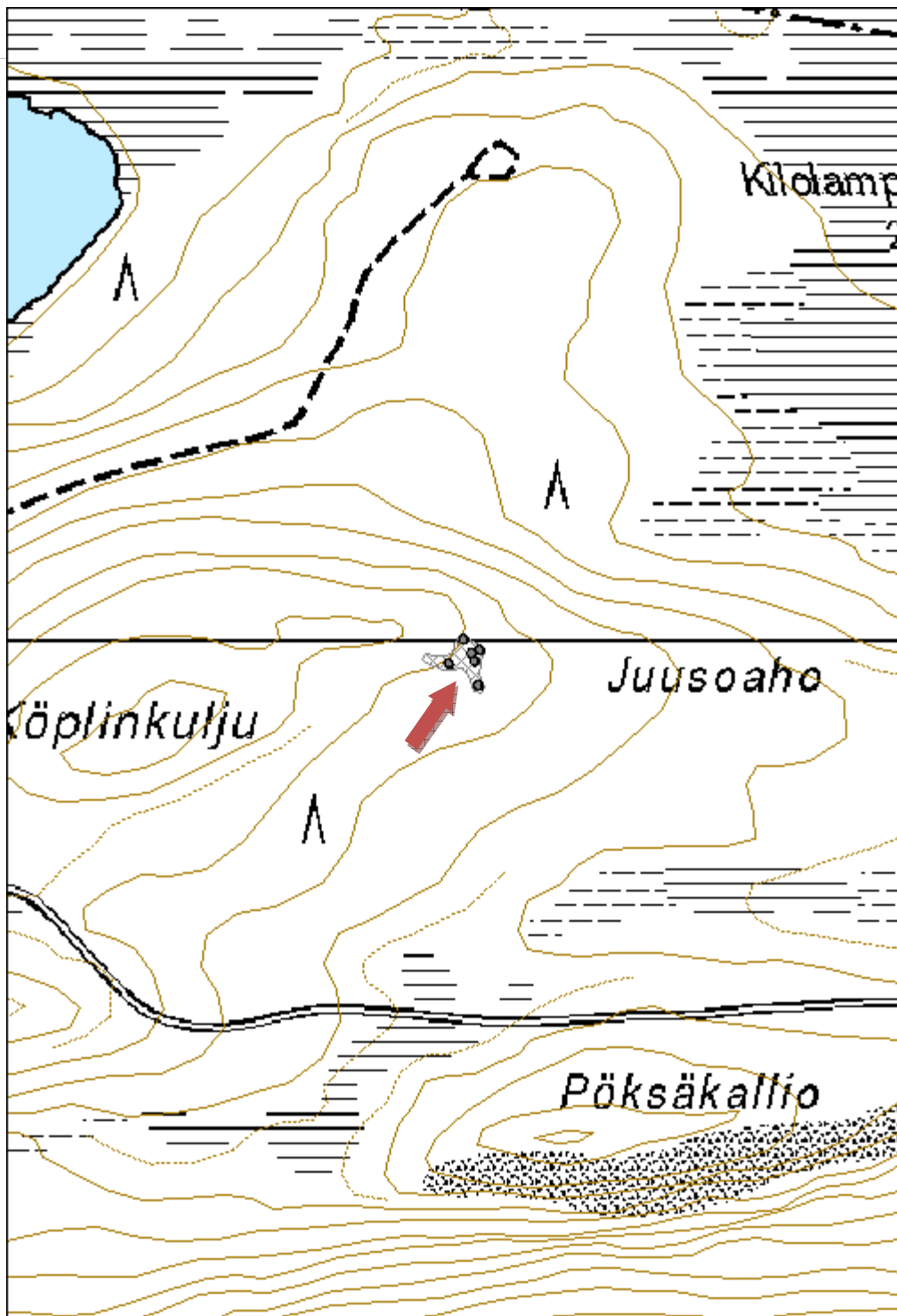
0 Ei määritelty

Selitys:



Juusoaho saunan kiuas.

Kohdetyyppi:	1 Asuinpaikat	Copyright:	© Metsähallitus 2008 © Maanmittauslaitos 1/MML/08
Koordinaatit:	X 7234978, Y 3551472, Z 295	Mittakaava:	1:5000



Tossuperä 1 asuintila jäännös	MH-tunnus: 172377
--------------------------------------	-----------------------------

Kohdetyyppi:	1 Asuinpaikat	Haltija:	161 Metsätalous Kainuu
Ajoitus:	7118 Historiallinen aika	Ylläpitäjä:	161 Metsätalous Kainuu
Rakentamisvuosi:		Kunta:	620 Puolanka
Lukumäärä:	1		

Koordinaattiselitys:		Geometria tuotettu:	4 Gps-mittaus, korjaamaton
Koordinaatit:	X 7209934, Y 3524481, Z 140	Löydöt:	

Taustatiedot

Kohde tarkistettiin inventoinnissa 17.6.2014 ja se löydettiin paikallisten asukkaiden tietojen perusteella.

Ympäristön kuvaus

Kohde sijaitsee hiekkaisella moreenikankaalla. Alue on hakattu avoimeksi. Ympäristössä on myös avointa niittyaluetta.

Kohteen kuvaus

Kohde sisältää vanhan tilan jäännöksen. Jäljellä on päärakennuksen pohja, rakenteeltaan noin 6m x 7m kokoinen multapenkki jonka sisäosa on maanpinnan alapuolella. Rakenteen luoteisnurkassa sijaitsee maansekainen 2,5m x 2,5m kokoinen liesiröykkiö.

Kohteen rajausta

Kohde rajautuu pistemäisesti rakenteen yhteyteen.

Tulkinta

Kyseessä on vanha asuintila, paikalla ei ole merkkejä 1900-luvun toiminnasta.

Lisätietoja

Toimenpiteet

Tarkastukset

Tila: 3 Toteutettu Laji: 6 Suojeluarvojen tarkastus Tarkastusvuosi: 2014
 Tarkastuspvm: 27.6.2014 Tarkastaja: V. Laurila
 Kuvaus: KMO kulttuuriperintöinventointi 2014

Viranomaisrekisterinro:

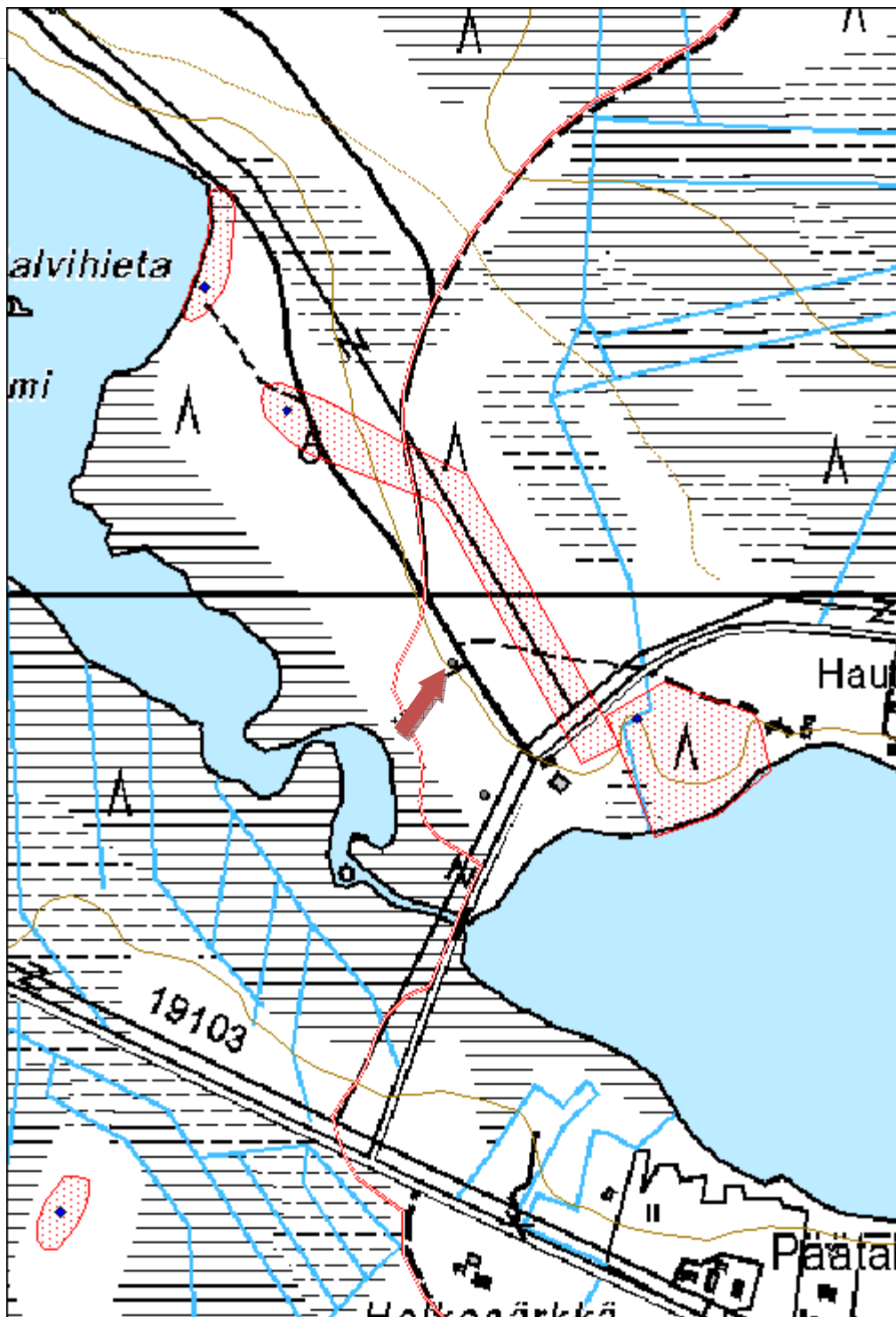
Kunto: 2 Keskinertainen

Arvotus:	3 Esitys mj-luokka II	Olotila:	2 Ei käytössä
Selitys:		Kohteen suojelu:	2 Muinaisjäännösrekisteri II
Selitys:		Selitys:	
Ympäristön suojelu:	0 Ei määritelty		
Selitys:			



Tossuperä 1 rakennuksen multapenkkiä. Kuvaussuunta lounas.

Kohdetyyppi:	1 Asuinpaikat	Copyright:	© Metsähallitus 2008 © Maanmittauslaitos 1/MML/08
Koordinaatit:	X 7209934, Y 3524481, Z 140	Mittakaava:	1:5000



Kalliuslampi 1 rajamerkki	MH-tunnus: 173735
----------------------------------	------------------------------

Kohdetyyppi:	17 Kivi- ja maarakenteet	Haltija:	161 Metsätalous Kainuu
Ajoitus:	7118 Historiallinen aika	Ylläpitäjä:	161 Metsätalous Kainuu
Rakentamisvuosi:		Kunta:	620 Puolanka
Lukumäärä:	1		

Koordinaattiselitys:		Geometria tuotettu:	4 Gps-mittaus, korjaamaton
Koordinaatit:	X 7203191, Y 3520660, Z 145	Löydöt:	

Taustatiedot

Kohde tarkastettiin 5.6.2014 ja se löydettiin Metsähallituksen henkilökunnan tietojen perusteella.

Ympäristön kuvaus

Kohde sijaitsee hiekkaisen moreenikukkulan etelärinteiden yläosassa. Metsä on noin 50-vuotiaasta mäntymetsää.

Kohteen kuvaus

Kirirakenne on mitoiltaan noin 2,8m x 2m, korkeudeltaan noin 1,4m. Rakenne on osittain sortunut tai purettu, lähes koko eteläpuoli on sortunut maahan tai hävinnyt.

Kohteen rajaus

Kohde rajautuu pistemäisesti rakenteiden yhteyteen.

Tulkinta

Kyseessä vaikuttaa olevan jonkinlainen rajamerkki.

Lisätietoja

Toimenpiteet

Tarkastukset

Tila: 3 Toteutettu Laji: 6 Suojeluarvojen tarkastus Tarkastusvuosi: 2014
 Tarkastuspvm: 5.6.2014 Tarkastaja: V. Laurila
 Kuvaus: KMO kulttuuriperintöinventointi 2014

Viranomaisrekisterinro:

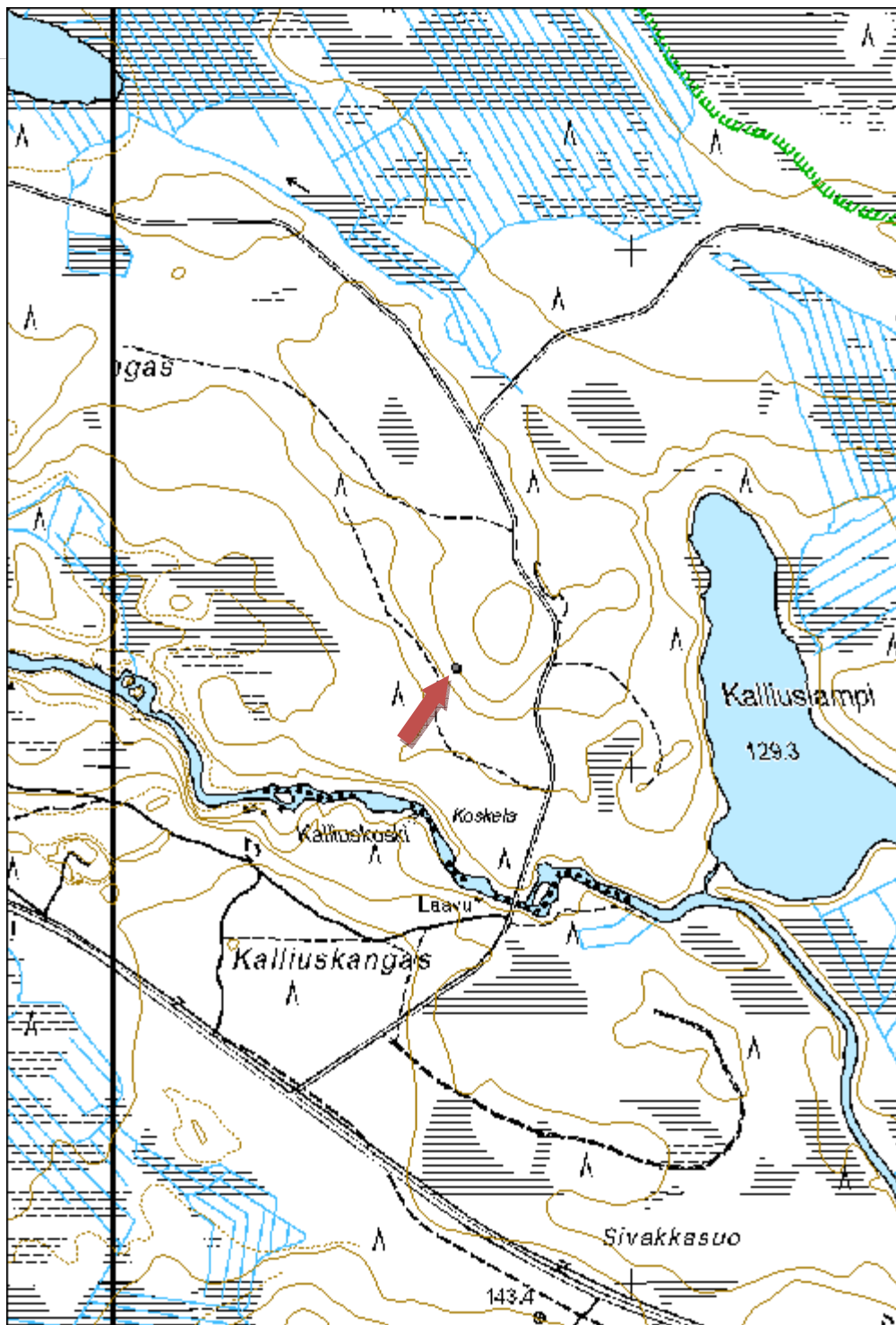
Kunto: 2 Keskinertainen

Arvotus:	3 Esitys mj-luokka II	Olotila:	2 Ei käytössä
Selitys:		Kohteen suojelu:	2 Muinaisjäännösrekisteri II
Selitys:		Selitys:	
Ympäristön suojelu:	0 Ei määritelty		
Selitys:			



Kalliuslammen rajamerkki. Kuvaussuunta luode.

Kohdetyyppi:	17 Kivi- ja maarakenteet	Copyright:	© Metsähallitus 2008 © Maanmittauslaitos 1/MML/08
Koordinaatit:	X 7203191, Y 3520660, Z 145	Mittakaava:	1:10 000



Jokilahti 1 tervapirtti jäännös	MH-tunnus: 172980
--	------------------------------

Kohdetyyppi:	1 Asuinpaikat	Haltija:	161 Metsätalous Kainuu
Ajoitus:	7118 Historiallinen aika	Ylläpitäjä:	161 Metsätalous Kainuu
Rakentamisvuosi:		Kunta:	620 Puolanka
Lukumäärä:	1		

Koordinaattiselitys:		Geometria tuotettu:	4 Gps-mittaus, korjaamaton
Koordinaatit:	X 7186302, Y 3516459, Z 175	Löydöt:	

Taustatiedot

Kohde tarkastettiin inventoinnissa 21.5.2014 ja se löydettiin ilman ennakkotietoja.

Ympäristön kuvaus

Kohde sijaitsee moreenikankaan laidalla. Metsä on noin 40-vuotiasta mäntymetsää.

Kohteen kuvaus

Kohteesta on jäljellä noin 2m x 2m kokoinen matala sammalen peittämä luonnonkivikiukaan jäännös. Rakenteeseen kuuluu sekä isoja että pienempiä kiviä. Kiukaan takana on matala kuoppa.

Kohteen rajaus

Kohde rajautuu pistemäisesti rakenteiden yhteyteen.

Tulkinta

Kyseessä on vanha tervapirtin jäännös.

Lisätietoja

Toimenpiteet

Tarkastukset

Tila: 3 Toteutettu Laji: 6 Suojeluarvojen tarkastus Tarkastusvuosi: 2014
 Tarkastuspvm: 21.5.2014 Tarkastaja: V. Laurila
 Kuvaus: KMO kulttuuriperintöinventointi 2014

Viranomaisrekisterinro:

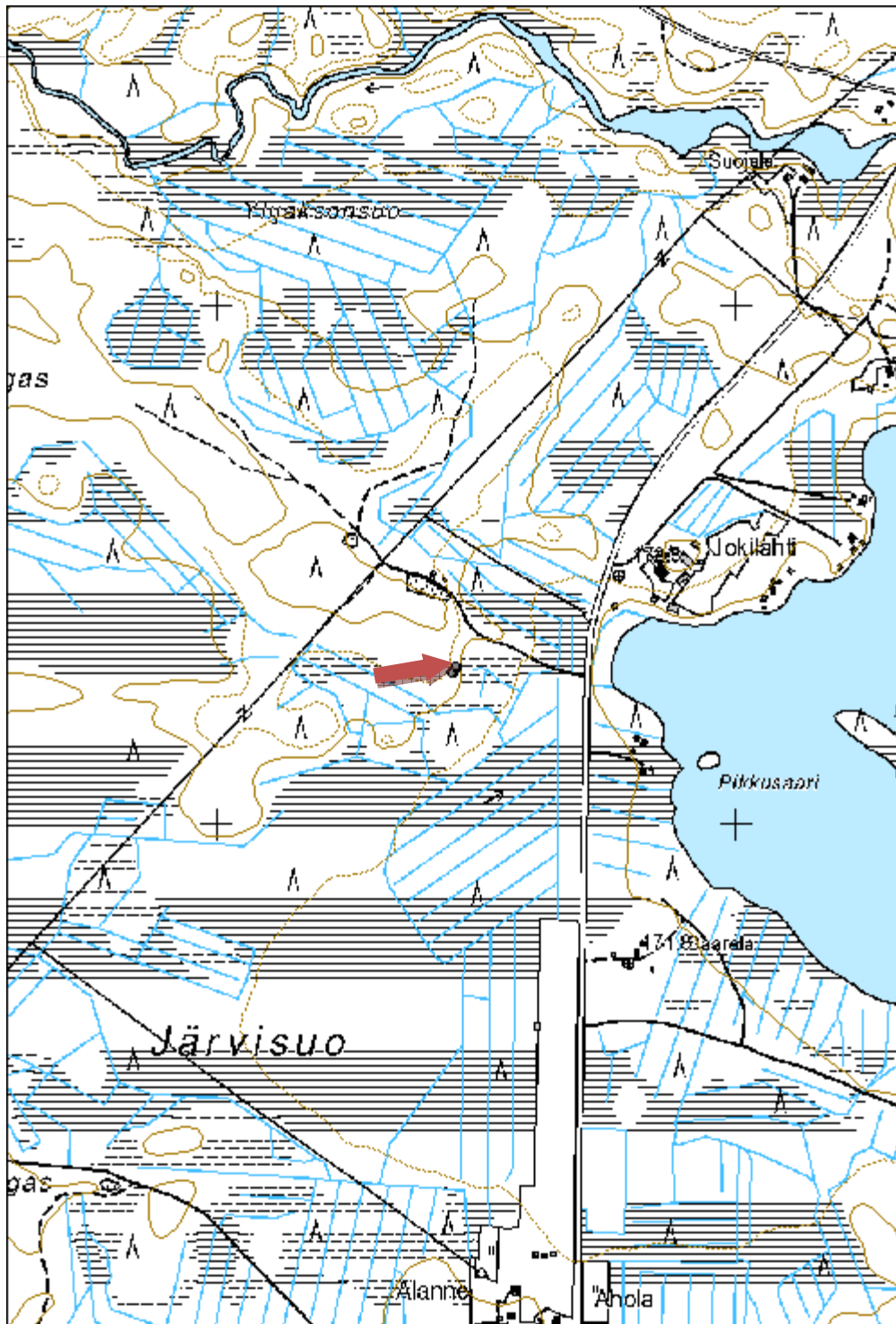
Kunto: 2 Keskinertainen

Arvotus:	3 Esitys mj-luokka II	Olotila:	2 Ei käytössä
Selitys:		Kohteen suojelu:	2 Muinaisjäännösrekisteri II
Selitys:		Selitys:	
Ympäristön suojelu:	0 Ei määritelty		
Selitys:			



Jokilahti 1 tervapirtti jäännös. Etualalla osittain sammalpeitteinen liesi. Taustalla tervahauta. Kuvaussuunta etelä.

Kohdetyyppi:	1 Asuinpaikat	Copyright:	© Metsähallitus 2008 © Maanmittauslaitos 1/MML/08
Koordinaatit:	X 7186302, Y 3516459, Z 175	Mittakaava:	1:10 000



Hyvösensuo 1 tervapirtti jäännös	MH-tunnus: 172983
---	------------------------------

Kohdetyyppi:	1 Asuinpaikat	Haltija:	161 Metsätalous Kainuu
Ajoitus:	7118 Historiallinen aika	Ylläpitäjä:	161 Metsätalous Kainuu
Rakentamisvuosi:		Kunta:	620 Puolanka
Lukumäärä:	1		

Koordinaattiselitys:		Geometria tuotettu:	4 Gps-mittaus, korjaamaton
Koordinaatit:	X 7196074, Y 3544972, Z 250	Löydöt:	

Taustatiedot

Kohde tarkastettiin inventoinnissa 21.5.2014 ja se löydettiin ilman ennakkotietoja.

Ympäristön kuvaus

Kohde sijaitsee moreenikankaan laidalla. Metsä on noin 40-vuotiasta mäntymetsää.

Kohteen kuvaus

Tervapirtistä on jäljellä noin 2m halkaisijaltaan oleva matala luonnonkivinen röykkiö. Rakenteessa on sekä isompia että pienempiä kiviä.

Kohteen rajaus

Kohde rajautuu pistemäisesti rakenteiden yhteyteen.

Tulkinta

Kyseessä on vanha tervapirtti.

Lisätietoja

Toimenpiteet

Tarkastukset

Tila: 3 Toteutettu Laji: 6 Suojeluarvojen tarkastus Tarkastusvuosi: 2014
 Tarkastuspvm: 21.7.2014 Tarkastaja: V. Laurila
 Kuvaus: KMO kulttuuriperintöinventointi 2014

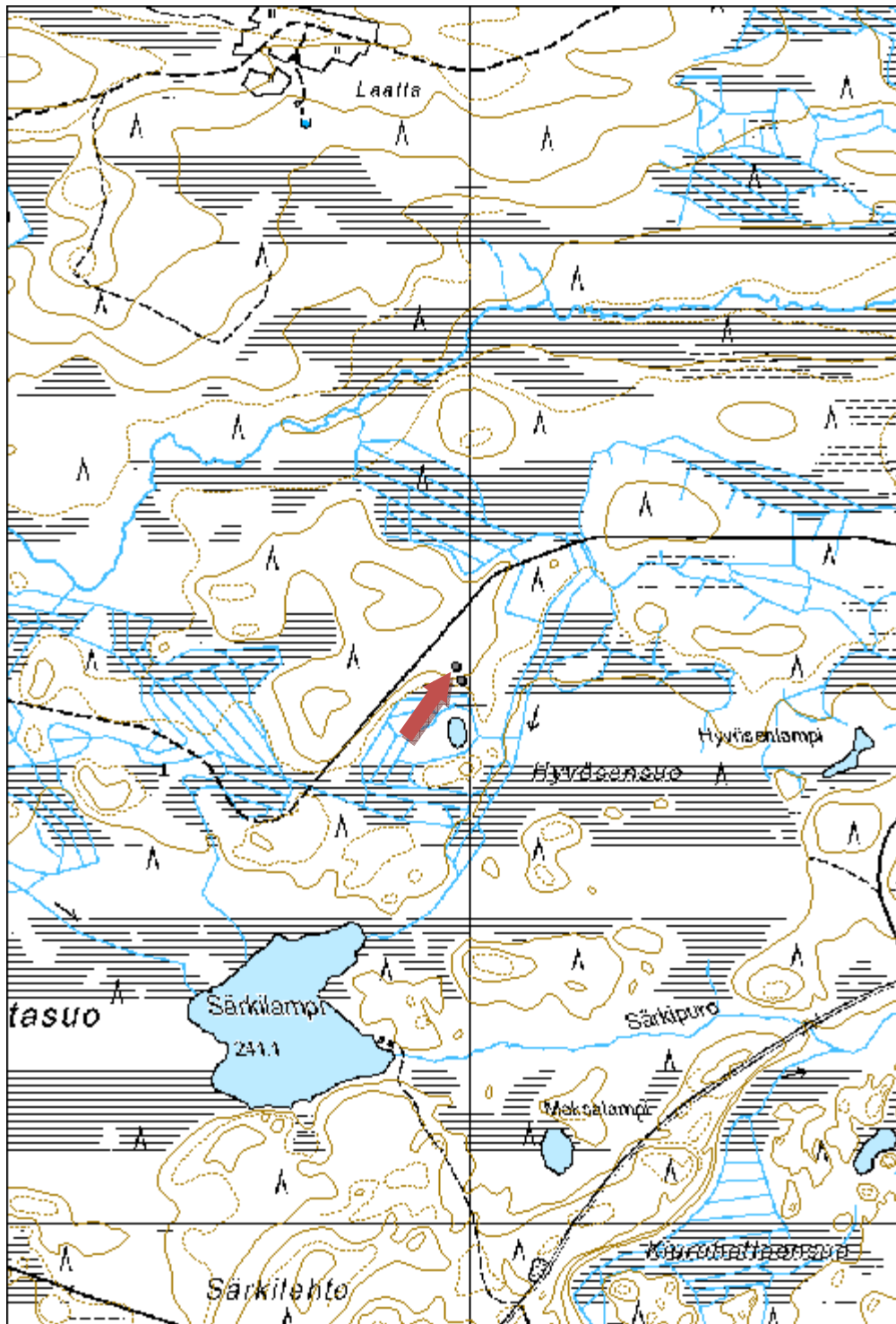
Viranomaisrekisterinro:	Kunto:	2 Keskinertainen
--------------------------------	---------------	------------------

Arvotus:	3 Esitys mj-luokka II	Olotila:	2 Ei käytössä
Selitys:		Kohteen suojelu:	2 Muinaisjäännösrekisteri II
Selitys:		Selitys:	
Ympäristön suojelu:	0 Ei määritelty		
Selitys:			



Hyvösensuo 1 tervapirtin kiukaan jäännös. Kuvaussuunta lounas.

Kohdetyyppi:	1 Asuinpaikat	Copyright:	© Metsähallitus 2008 © Maanmittauslaitos 1/MML/08
Koordinaatit:	X 7196074, Y 3544972, Z 250	Mittakaava:	1:10 000



Ristisuo 1 tervapirtti jäännös	MH-tunnus: 170138
---------------------------------------	------------------------------

Kohdetyyppi:	1 Asuinpaikat	Haltija:	161 Metsätalous Kainuu
Ajoitus:	7118 Historiallinen aika	Ylläpitäjä:	161 Metsätalous Kainuu
Rakentamisvuosi:		Kunta:	620 Puolanka
Lukumäärä:	1		

Koordinaattiselitys:		Geometria tuotettu:	4 Gps-mittaus, korjaamaton
Koordinaatit:	X 7185310, Y 3530449, Z 185	Löydöt:	

Taustatiedot

Kohde tarkastettiin inventoinnissa 27.5.2014 ja se löydettiin ilman ennakkotietoja.

Ympäristön kuvaus

Kohde sijaitsee kostealla moreenikumpareella. Metsä on noin 60-vuotiasta mäntyvaltaista sekametsää.

Kohteen kuvaus

Tervapirtistä on jäljellä mitoiltaan noin 3,5m x 5m kokoinen maaton epäselvä hirsikerta. Rakenteen koillisnurkassa on noin 2m x 1,5m x 0,5m kokoinen luonnonkivikiuas.

Kohteen rajaus

Kohde rajautuu pistemäisesti näkyvien rakenteiden yhteyteen.

Tulkinta

Kyseessä on vanha tervapirtti.

Lisätietoja

Toimenpiteet

Tarkastukset

Tila: 3 Toteutettu Laji: 6 Suojeluarvojen tarkastus Tarkastusvuosi: 2014
 Tarkastuspvm: 27.5.2014 Tarkastaja: V. Laurila
 Kuvaus: KMO kulttuuriperintöinventointi 2014

Viranomaisrekisterinro:

Kunto: 2 Keskinertainen

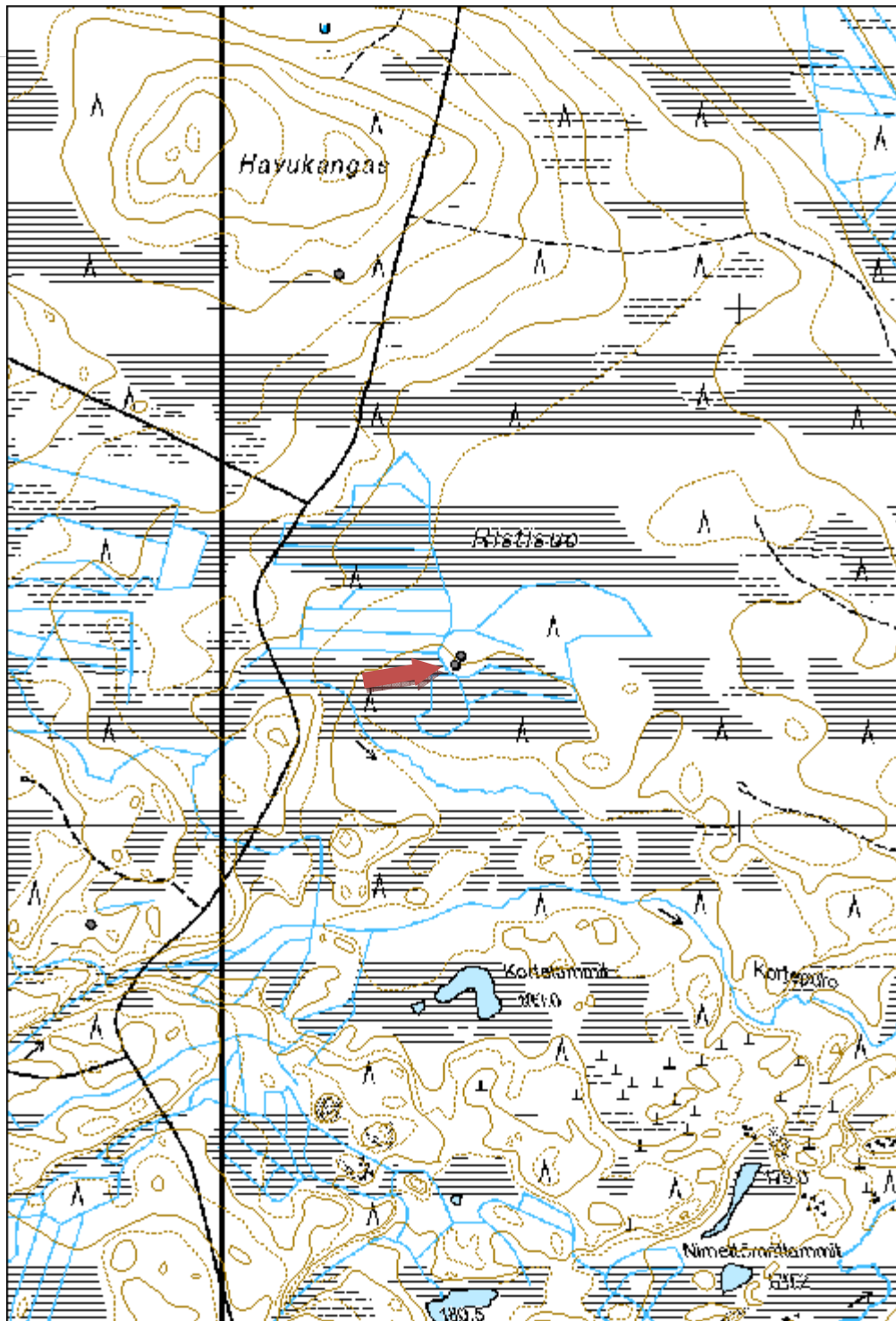
Arvotus:	8 Muu suojeleuarvo	Olotila:	2 Ei käytössä
Selitys:		Kohteen suojele:	9 Muu suojeleuarvo
		Selitys:	

Ympäristön suojele:	0 Ei määritelty
Selitys:	



Ristisuo I tervapirtin jäännös erottuu nelikulmaisena multapenkinä. Vastakkaisessa kulmassa luonnonkivinen kiuas. Kuvaussuunta pohjoinen.

Kohdetyyppi:	1 Asuinpaikat	Copyright:	© Metsähallitus 2008 © Maanmittauslaitos 1/MML/08
Koordinaatit:	X 7185310, Y 3530449, Z 185	Mittakaava:	1:10000



Käreikönkangas 6 tervapirtti jäännös
MH-tunnus:
170149

Kohdetyyppi:	1 Asuinpaikat	Haltija:	161 Metsätalous Kainuu
Ajoitus:	7118 Historiallinen aika	Ylläpitäjä:	161 Metsätalous Kainuu
Rakentamisvuosi:		Kunta:	620 Puolanka
Lukumäärä:	1		

Koordinaattiselitys:		Geometria tuotettu:	4 Gps-mittaus, korjaamaton
Koordinaatit:	X 7168825, Y 3531744, Z 227	Löydöt:	

Taustatiedot

Kohde tarkastettiin inventoinnissa 28.5.2014 ja se löydettiin ilman ennakkotietoja.

Ympäristön kuvaus

Kohde sijaitsee moreenikankaan reunalla. Metsä on noin 50-vuotiasta sekametsää.

Kohteen kuvaus

Tervapirtistä on jäljellä noin 2,5m halkaisijaan oleva noin 1m korkea sammalen peittämä luonnonkivikiuas.

Kohteen rajaus

Kohde rajautuu pistemäisesti rakenteiden yhteyteen.

Tulkinta

Kyseessä on vanha tervapirtti.

Lisätietoja
Toimenpiteet
Tarkastukset

Tila: 3 Toteutettu Laji: 6 Suojeluarvojen tarkastus Tarkastusvuosi: 2014
 Tarkastuspvm: 28.5.2014 Tarkastaja: V. Laurila
 Kuvaus: KMO kulttuuriperintöinventointi 2014

Viranomaisrekisterinro:	Kunto:	2 Keskinertainen
--------------------------------	---------------	------------------

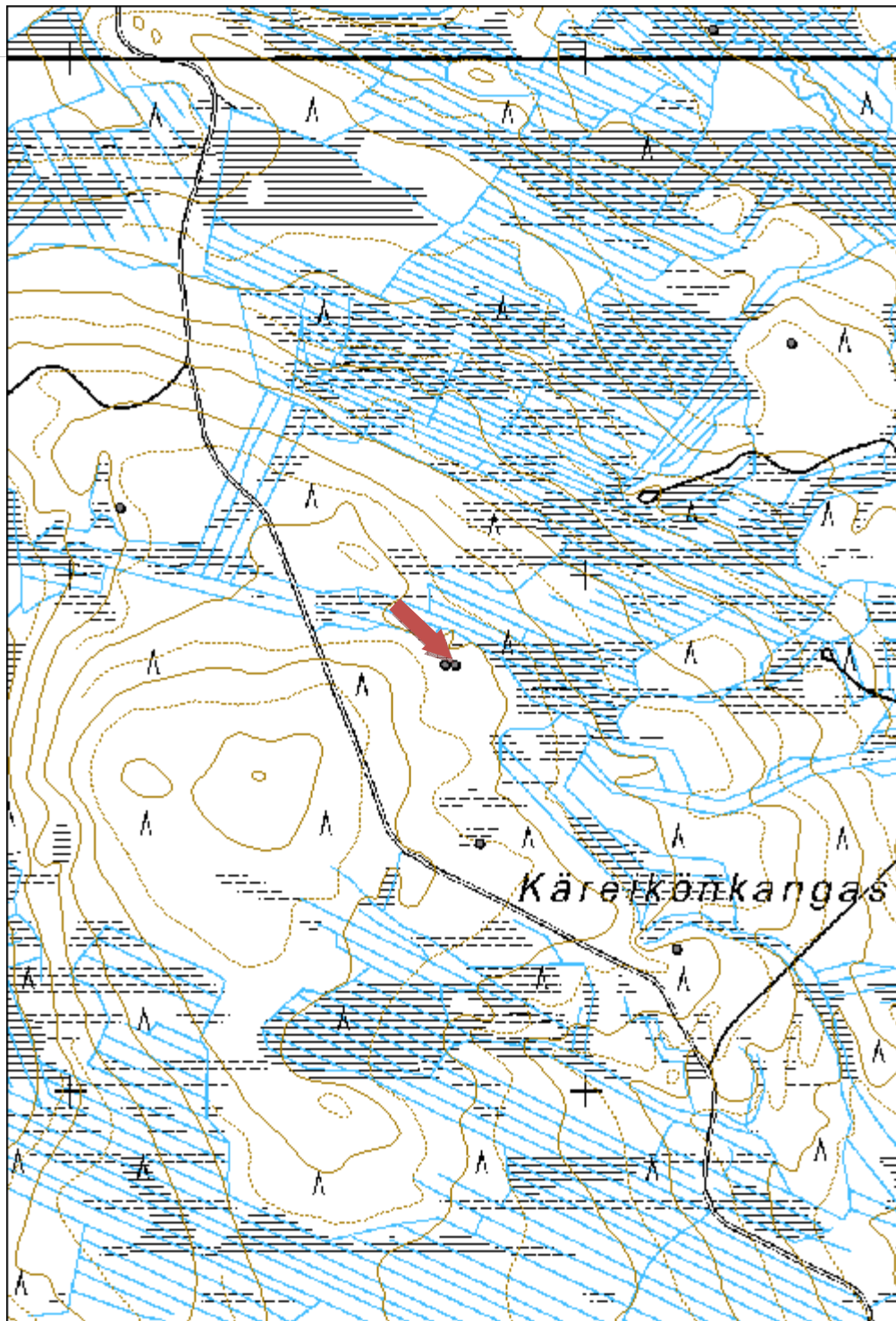
Arvotus:	3 Esitys mj-luokka II	Olotila:	2 Ei käytössä
Selitys:		Kohteen suojelu:	9 Muu suojeluarvo
		Selitys:	

Ympäristön suojelu:	0 Ei määritelty
Selitys:	



Käreikönkangas 6 tervapirtin kiuas. Kuvaussuunta pohjoinen.

Kohdetyyppi:	1 Asuinpaikat	Copyright:	© Metsähallitus 2008 © Maanmittauslaitos 1/MML/08
Koordinaatit:	X 7168825, Y 3531744, Z 227	Mittakaava:	1:10000



Löytökangas 1 tervapirtti jäännös	MH-tunnus: 172988
--	------------------------------

Kohdetyyppi:	1 Asuinpaikat	Haltija:	161 Metsätalous Kainuu
Ajoitus:	7118 Historiallinen aika	Ylläpitäjä:	161 Metsätalous Kainuu
Rakentamisvuosi:		Kunta:	620 Puolanka
Lukumäärä:	1		

Koordinaattiselitys:		Geometria tuotettu:	4 Gps-mittaus, korjaamaton
Koordinaatit:	X 7216951, Y 3517543, Z 160	Löydöt:	

Taustatiedot

Kohde tarkastettiin inventoinnissa 3.6.2014 ja se havaittiin ilman ennakkotietoja.

Ympäristön kuvaus

Kohde sijaitsee hiekkakankaalla. Metsä on noin 30-vuotiasta mäntymetsää.

Kohteen kuvaus

Tervapirtti on ollut kooltaan noin 5 x 4m. Jäljellä on alin maatunut hirsikerta ja kiviperustusta. Pohjoiskulmassa on noin 1,5m x1,5m kokoinen luonnonkivinen kiuas.

Kohteen rajaus

Kohde rajautuu pistemäisesti näkyvien rakenteiden yhteyteen.

Tulkinta

Kyseessä on vanha tervapirtin jäännös.

Lisätietoja

Toimenpiteet

Tarkastukset

Tila: 3 Toteutettu Laji: 6 Suojeluarvojen tarkastus Tarkastusvuosi: 2014
 Tarkastuspvm: 3.6.2014 Tarkastaja: V. Laurila
 Kuvaus: KMO kulttuuriperintöinventointi 2014

Viranomaisrekisterinro:

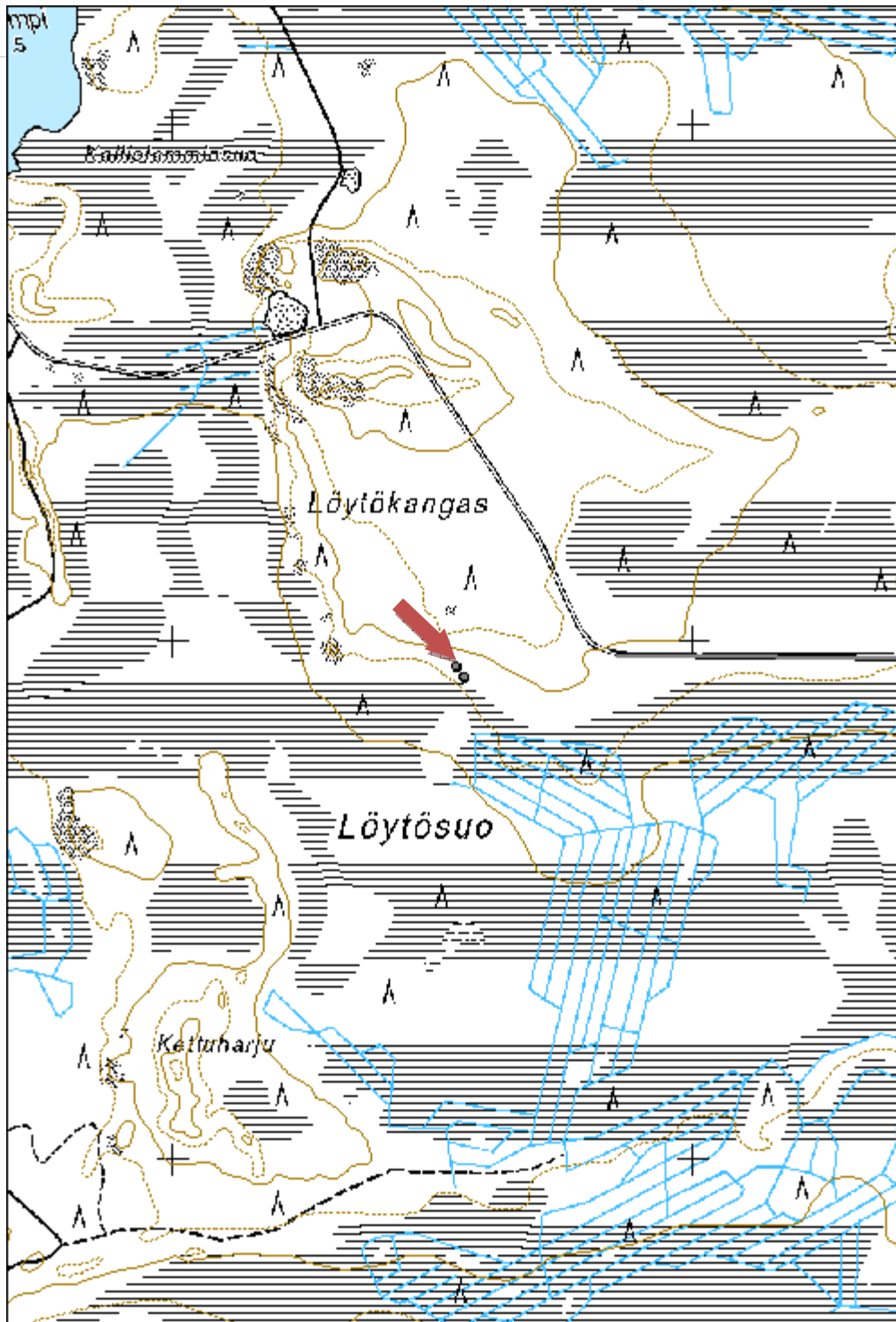
Kunto: 2 Keskinertainen

Arvotus:	3 Esitys mj-luokka II	Olotila:	2 Ei käytössä
Selitys:		Kohteen suojelu:	2 Muinaisjäännösrekisteri II
Selitys:		Selitys:	
Ympäristön suojelu:	0 Ei määritelty		
Selitys:			



Löytökangas I tervapirtin pohja. Taustalla kiuas. Kuvaussuunta pohjoinen.

Kohdetyyppi:	1 Asuinpaikat	Copyright:	© Metsähallitus 2008 © Maanmittauslaitos 1/MML/08
Koordinaatit:	X 7216951, Y 3517543, Z 160	Mittakaava:	1:10000



Loukkolampi 1 tervapirtti jäännös	MH-tunnus: 172989
--	------------------------------

Kohdetyyppi:	1 Asuinpaikat	Haltija:	161 Metsätalous Kainuu
Ajoitus:	7118 Historiallinen aika	Ylläpitäjä:	161 Metsätalous Kainuu
Rakentamisvuosi:		Kunta:	620 Puolanka
Lukumäärä:	1		

Koordinaattiselitys:		Geometria tuotettu:	4 Gps-mittaus, korjaamaton
Koordinaatit:	X 7220392, Y 3516786, Z 147	Löydöt:	

Taustatiedot

Kohde tarkastettiin inventoinnissa 3.6.2014 ja se löydettiin ilman ennakkotietoja.

Ympäristön kuvaus

Kohde sijaitsee hiekkakankaalla, metsä on noin 30-vuotiasta mäntymetsää.

Kohteen kuvaus

Tervapirtin jäännös on kooltaan noin 4,5m x 5m, jäljellä on maatunut alin hirsikerta. Koilliskulmassa on noin 2m x 1,5m luonnonkivinen kiukaanjäännös.

Kohteen rajaus

Kohde rajautuu pistemäisesti näkyvien rakenteiden yhteyteen.

Tulkinta

Kyseessä on vanha tervapirtin jäännös.

Lisätietoja

Toimenpiteet

Tarkastukset

Tila: 3 Toteutettu Laji: 6 Suojeluarvojen tarkastus Tarkastusvuosi: 2014
 Tarkastuspvm: 3.6.2014 Tarkastaja: V. Laurila
 Kuvaus: KMO kulttuuriperintöinventointi 2014

Viranomaisrekisterinro:

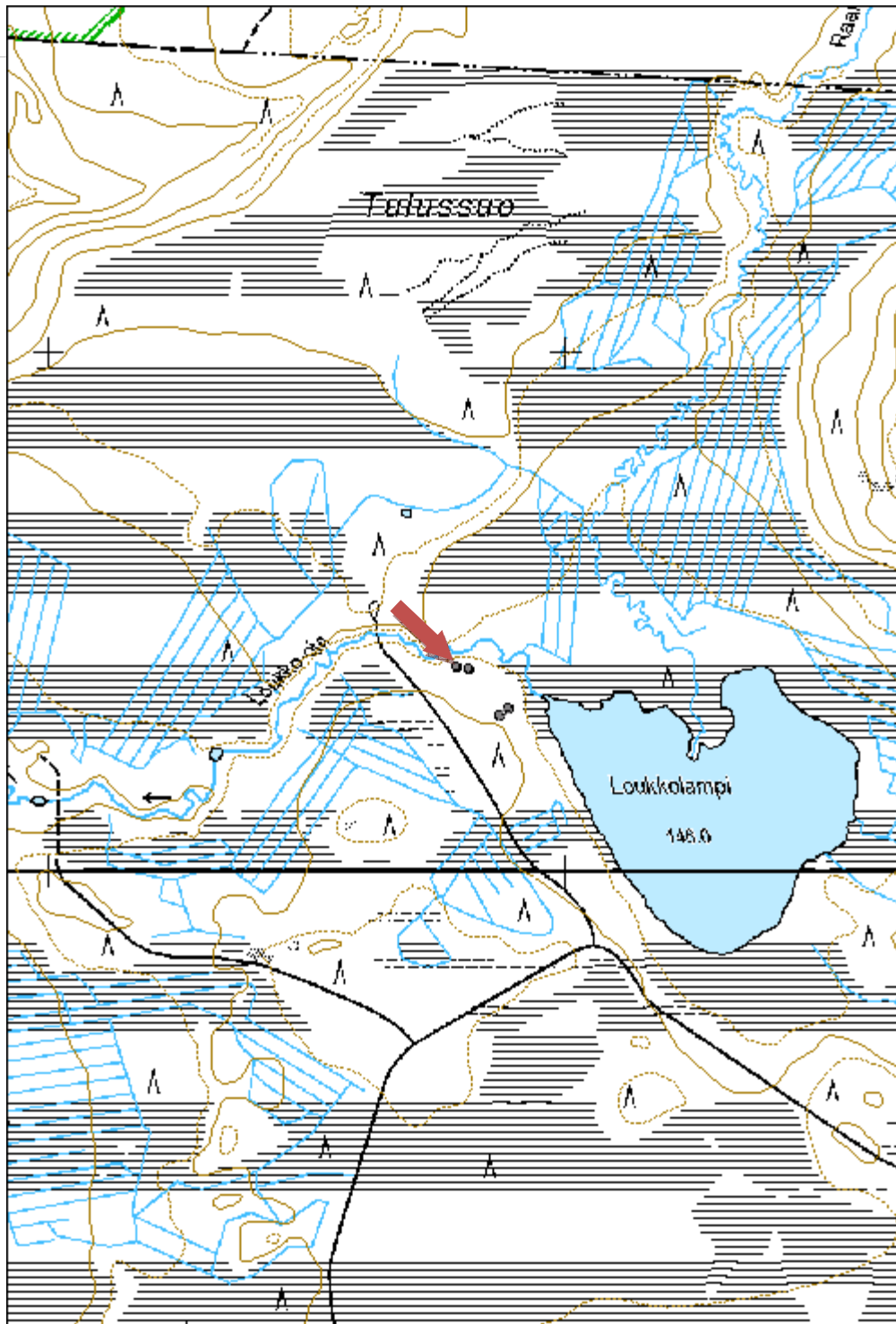
Kunto: 2 Keskinertainen

Arvotus:	3 Esitys mj-luokka II	Olotila:	2 Ei käytössä
Selitys:		Kohteen suojelu:	2 Muinaisjäännösrekisteri II
Selitys:		Selitys:	
Ympäristön suojelu:	0 Ei määritelty		
Selitys:			



Loukkolampi I tervapirtin pohja ja kiuasröykkiö erottuu sammaleen peittämänä kumpareena. Kuvaussuunta koillinen.

Kohdetyyppi:	1 Asuinpaikat	Copyright:	© Metsähallitus 2008 © Maanmittauslaitos 1/MML/08
Koordinaatit:	X 7220392, Y 3516786, Z 147	Mittakaava:	1:10000



Kalliojoki 1 tervapirtti jäännös	MH-tunnus: 172992
---	------------------------------

Kohdetyyppi:	9 Valmistuspaikat/työpaikat	Haltija:	161 Metsätalous Kainuu
Ajoitus:	7118 Historiallinen aika	Ylläpitäjä:	161 Metsätalous Kainuu
Rakentamisvuosi:		Kunta:	620 Puolanka
Lukumäärä:	1		

Koordinaattiselitys:		Geometria tuotettu:	4 Gps-mittaus, korjaamaton
Koordinaatit:	X 7186695, Y 3514161, Z 170	Löydöt:	

Taustatiedot

Kohde tarkastettiin inventoinnissa 26.6.2014 ja se löydettiin ilman ennakkotietoja.

Ympäristön kuvaus

Kohde sijaitsee soiden välisellä moreenikumpareella Kalliojoen pohjoisrannalla. Maaperä on moreenia, metsä noin 15-vuotiasta mäntytaimikkoa.

Kohteen kuvaus

Paikalla on noin 7m x 5,5m kokoinen jäkälää kasvava tasattu aukio kanervikon ympäröimänä. Aukion keskellä on noin 2m x 2m x 0,7m kokoinen luonnonkiviröykkiö.

Kohteen rajaus

Kohde rajautuu pistemäisesti rakenteiden yhteyteen.

Tulkinta

Kyseessä on vanha tervapirtin jäännös.

Lisätietoja

Toimenpiteet

Tarkastukset

Tila: 3 Toteutettu Laji: 6 Suojeluarvojen tarkastus Tarkastusvuosi: 2014
 Tarkastuspvm: 26.6.2014 Tarkastaja: V. Laurila
 Kuvaus: KMO kulttuuriperintöinventointi 2014

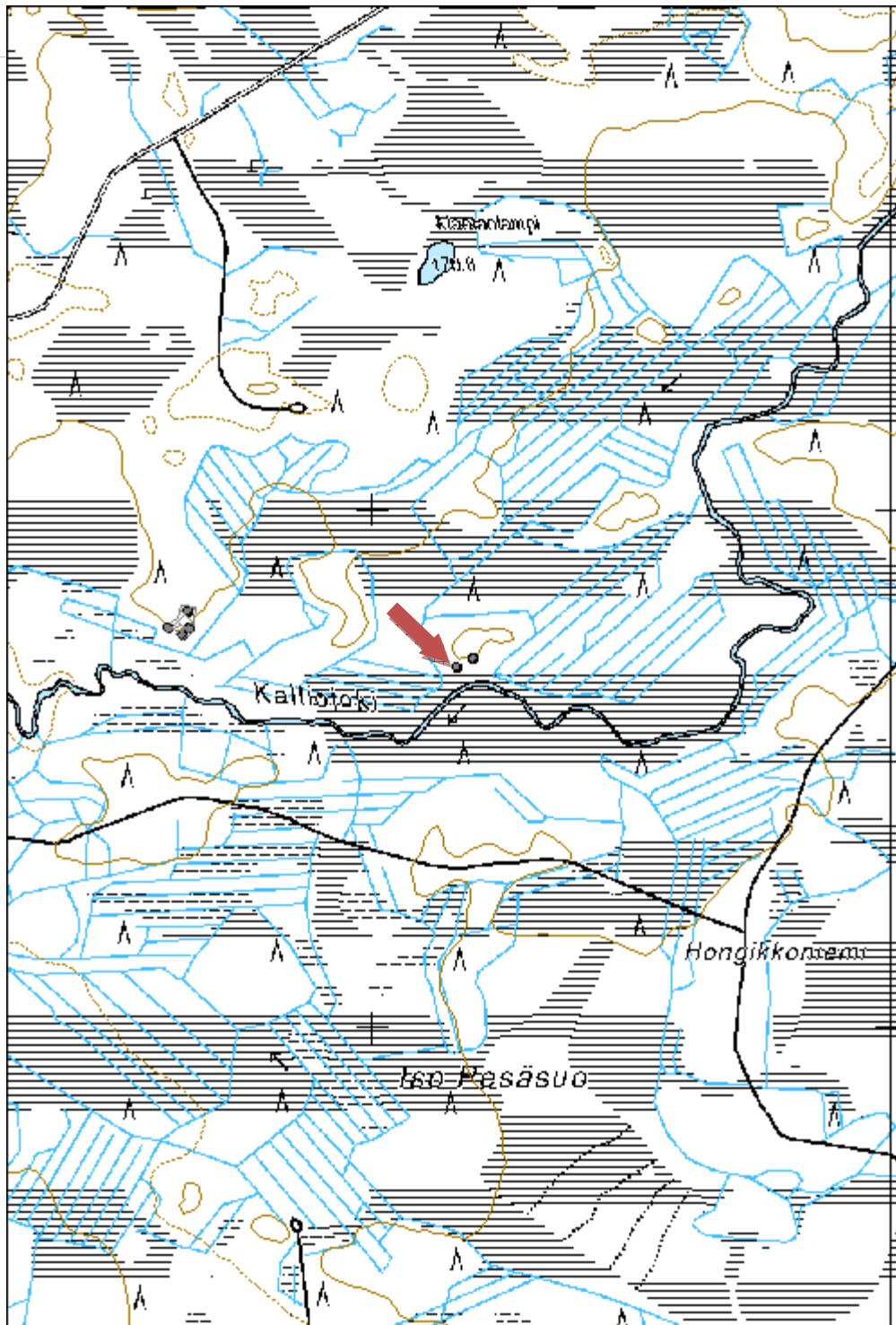
Viranomais- **Kunto:** 2 Keskinertainen

rekisterinro:		Olotila: 2 Ei käytössä
Arvotus:	3 Esitys mj-luokka II	Kohteen suojele: 2 Muinaisjäännösrekisteri II
Selitys:		Selitys:
Ympäristön suojele:	0 Ei määritelty	
Selitys:		



Kalliojoki 1 tervapirtin pohja erottuu aukkona aluskasvillisuudessa. Keskellä sammalpeitteinen kiuas. Kuvaussuunta lounas.

Kohdetyyppi:	9 Valmistuspaikat/työpaikat	Copyright:	© Metsähallitus 2008 © Maanmittauslaitos 1/MML/08
Koordinaatit:	X 7186695, Y 3514161, Z 170	Mittakaava:	1:10000



Metsokangas 1 tervapirtti jäännös	MH-tunnus: 172993
--	------------------------------

Kohdetyyppi:	9 Valmistuspaikat/työpaikat	Haltija:	161 Metsätalous Kainuu
Ajoitus:	7118 Historiallinen aika	Ylläpitäjä:	161 Metsätalous Kainuu
Rakentamisvuosi:		Kunta:	620 Puolanka
Lukumäärä:	1		

Koordinaattiselitys:		Geometria tuotettu:	4 Gps-mittaus, korjaamaton
Koordinaatit:	X 7215883, Y 3527202, Z 183	Löydöt:	

Taustatiedot

Kohde tarkastettiin inventoinnissa 7.7.2014 ja se löydettiin ilman ennakkotietoja.

Ympäristön kuvaus

Kohde sijaitsee moreenirinteellä. Metsä on noin 50-vuotiasta mäntyvaltaista sekametsää.

Kohteen kuvaus

Tervapirtistä on jäljellä noin 2m x 2m kokoinen luonnonkivinen kiuas. Rakenteessa on lähinnä isohkoja kiviä.

Kohteen rajaus

Kohde rajautuu pistemäisesti rakenteiden yhteyteen.

Tulkinta

Kyseessä on vanha tervapirtin jäännös.

Lisätietoja

Toimenpiteet

Tarkastukset

Tila: 3 Toteutettu Laji: 6 Suojeluarvojen tarkastus Tarkastusvuosi: 2014
 Tarkastuspvm: 7.7.2014 Tarkastaja: V. Laurila
 Kuvaus: KMO kulttuuriperintöinventointi 2014

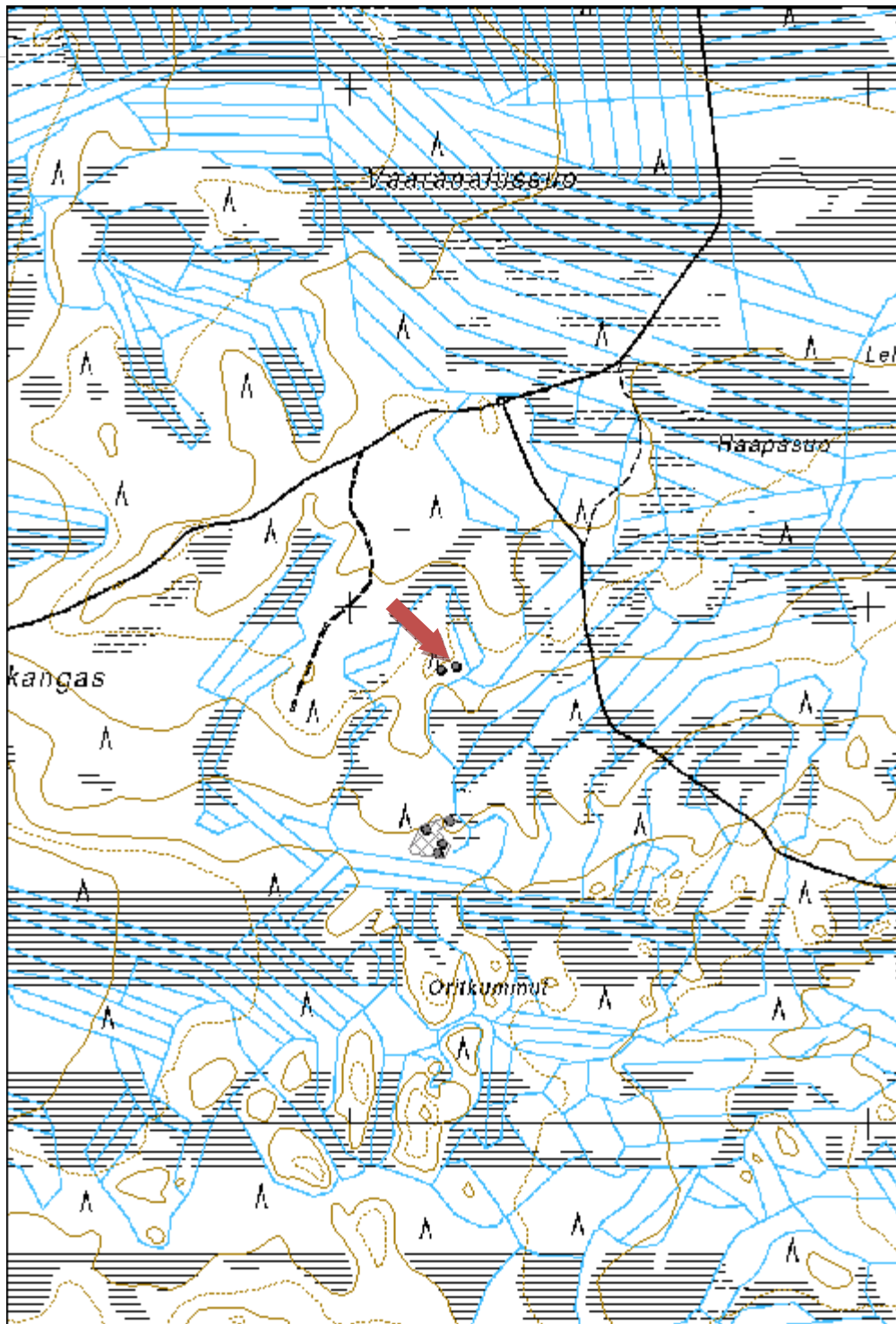
Viranomaisrekisterinro:	Kunto:	2 Keskinertainen
--------------------------------	---------------	------------------

Arvotus:	3 Esitys mj-luokka II	Olotila:	2 Ei käytössä
Selitys:		Kohteen suojelu:	2 Muinaisjäännösrekisteri II
Selitys:		Selitys:	
Ympäristön suojelu:	0 Ei määritelty		
Selitys:			



Metsokangas 1 tervapirtin kiukaan jäännös. Kuvaussuunta etelä.

Kohdetyyppi:	9 Valmistuspaikat/työpaikat	Copyright:	© Metsähallitus 2008 © Maanmittauslaitos 1/MML/08
Koordinaatit:	X 7215883, Y 3527202, Z 183	Mittakaava:	1:10000



Viinivaara 3 tervapirtti jäännös
MH-tunnus:
172994

Kohdetyyppi:	1 Asuinpaikat	Haltija:	161 Metsätalous Kainuu
Ajoitus:	7118 Historiallinen aika	Ylläpitäjä:	161 Metsätalous Kainuu
Rakentamisvuosi:		Kunta:	889 UTAJÄRVI
Lukumäärä:	1		

Koordinaattiselitys:		Geometria tuotettu:	4 Gps-mittaus, korjaamaton
Koordinaatit:	X 7221043, Y 3499611, Z 138	Löydöt:	

Taustatiedot

Kohde tarkastettiin inventoinnissa 16.7.2014 ja se havaittiin ilman ennakkotietoja.

Ympäristön kuvaus

Kohde sijaitsee hiekkakankaalla, rinteiden törmän reunalla. Metsä on noin 70-vuotiaasta mäntymetsää.

Kohteen kuvaus

Tervapirtti on ollut mitoiltaan noin 3,5m x 4m. Jäljellä on 1-4 lahonnutta hirsikertaa. Sauna on rakennettu kuorimattomasta tukista, hirsien välissä on sammalta tiivisteinä. Luoteiskulmassa on pieni luonnonkivinen kiuas. Oviaukko on pohjoispuolella.

Kohteen rajaus

Kohde rajautuu pistemäisesti rakenteiden yhteyteen.

Tulkinta

Kyseessä on vanha tervapirtin jäännös.

Lisätietoja
Toimenpiteet
Tarkastukset

Tila: 3 Toteutettu Laji: 6 Suojeluarvojen tarkastus Tarkastusvuosi: 2014
 Tarkastuspvm: 16.7.2014 Tarkastaja: V. Laurila
 Kuvaus: KMO kulttuuriperintöinventointi 2014

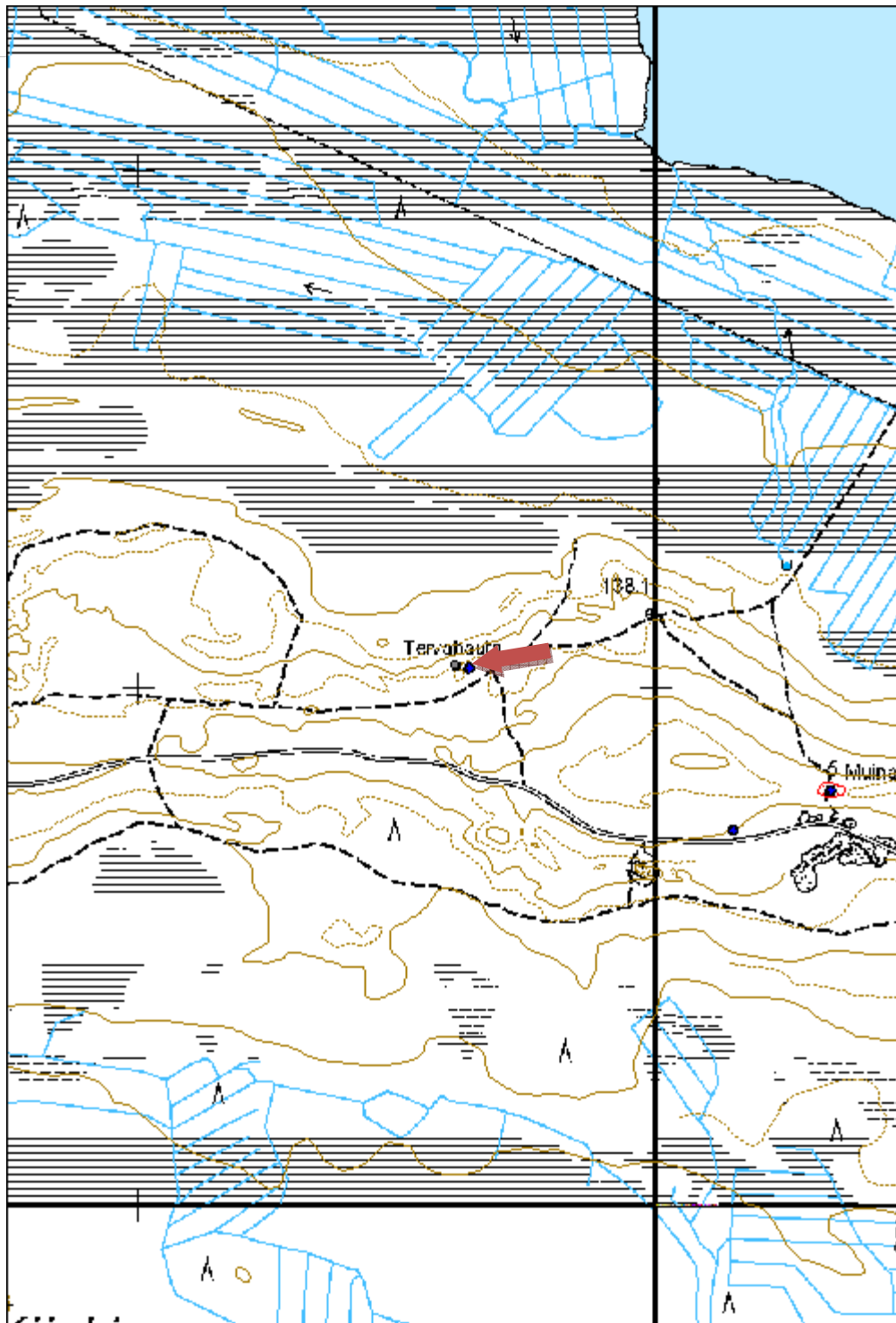
Viranomaisrekisterinro:	Kunto:	2 Keskinertainen
--------------------------------	---------------	------------------

Arvotus:	3 Esitys mj-luokka II	Olotila:	2 Ei käytössä
Selitys:		Kohteen suojelu:	2 Muinaisjäännösrekisteri II
Selitys:		Selitys:	
Ympäristön suojelu:	0 Ei määritelty		
Selitys:			



Viinivaara 3 tervapirtin jäännös. Kuvaussuunta etelä.

Kohdetyyppi:	1 Asuinpaikat	Copyright:	© Metsähallitus 2008 © Maanmittauslaitos 1/MML/08
Koordinaatit:	X 7221043, Y 3499611, Z 138	Mittakaava:	1:10000



Metsosuo 1 tervapirtti jäännös	MH-tunnus: 172995
---------------------------------------	------------------------------

Kohdetyyppi:	1 Asuinpaikat	Haltija:	161 Metsätalous Kainuu
Ajoitus:	7118 Historiallinen aika	Ylläpitäjä:	161 Metsätalous Kainuu
Rakentamisvuosi:		Kunta:	620 Puolanka
Lukumäärä:	1		

Koordinaattiselitys:		Geometria tuotettu:	4 Gps-mittaus, korjaamaton
Koordinaatit:	X 7217690, Y 3532663, Z 183	Löydöt:	

Taustatiedot

Kohde löydettiin inventoinnissa 16.7.2014 ja se havaittiin ilman ennakkotietoja.

Ympäristön kuvaus

Kohde sijaitsee moreenikankaalla. Metsä on noin 60-vuotiasta mänty-kuusi sekametsää.

Kohteen kuvaus

Tervapirtti on ollut mitoiltaan noin 3,5m x 4m. Jäljellä on pitkälle maatuneet seinät ja pohja. Rakenteen koilliskulmassa on noin 2m x 2m kokoinen matala luonnonkivinen liesi.

Kohteen rajaus

Kohde rajautuu pistemäisesti rakenteiden yhteyteen.

Tulkinta

Kyseessä on vanha tervapirtin jäännös.

Lisätietoja

Toimenpiteet

Tarkastukset

Tila: 3 Toteutettu Laji: 6 Suojeluarvojen tarkastus Tarkastusvuosi: 2014
 Tarkastuspvm: 16.7.2014 Tarkastaja: V. Laurila
 Kuvaus: KMO kulttuuriperintöinventointi 2014

Viranomaisrekisterinro:

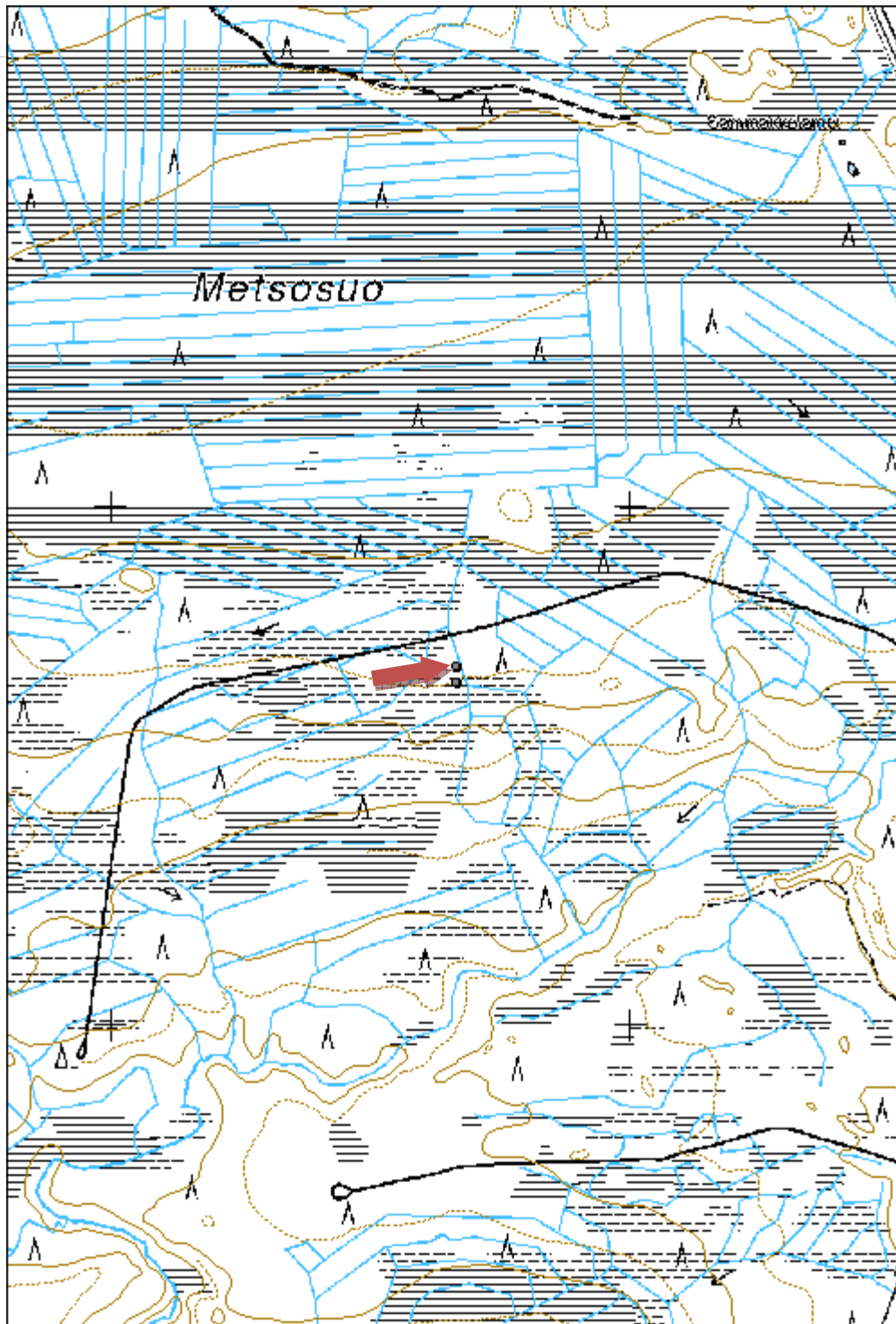
Kunto: 2 Keskinertainen

Arvotus:	3 Esitys mj-luokka II	Olotila:	2 Ei käytössä
Selitys:		Kohteen suojelu:	2 Muinaisjäännösrekisteri II
Selitys:		Selitys:	
Ympäristön suojelu:	0 Ei määritelty		
Selitys:			



Metsosuo I tervapirtin kiukaan kiviä.

Kohdetyyppi:	1 Asuinpaikat	Copyright:	© Metsähallitus 2008 © Maanmittauslaitos 1/MML/08
Koordinaatit:	X 7217690, Y 3532663, Z 183	Mittakaava:	1:10000



Jyrkänpalo 1 tervapirtti jäännös	MH-tunnus: 172996
---	------------------------------

Kohdetyyppi:	1 Asuinpaikat	Haltija:	161 Metsätalous Kainuu
Ajoitus:	7118 Historiallinen aika	Ylläpitäjä:	161 Metsätalous Kainuu
Rakentamisvuosi:		Kunta:	620 Puolanka
Lukumäärä:	1		

Koordinaattiselitys:		Geometria tuotettu:	4 Gps-mittaus, korjaamaton
Koordinaatit:	X 7185272, Y 3532381, Z 160	Löydöt:	

Taustatiedot

Kohde tarkastettiin inventoinnissa 22.7.2014 ja se löydettiin ilman ennakkotietoja.

Ympäristön kuvaus

Kohde sijaitsee hiekkaisella moreenirinteellä. Metsä on noin 40-vuotiasta mäntymetsää.

Kohteen kuvaus

Tervasaunasta on jäljellä noin 2m halkaisijaltaan oleva matala luonnonkivinen liesikumpu. Rakenteen päällä kasvaa puu.

Kohteen rajaus

Kohde rajautuu pistemäisesti rakenteiden yhteyteen.

Tulkinta

Kyseessä on vanha tervapirtin jäännös.

Lisätietoja

Toimenpiteet

Tarkastukset

Tila: 3 Toteutettu Laji: 6 Suojeluarvojen tarkastus Tarkastusvuosi: 2014
 Tarkastuspvm: 22.7.2014 Tarkastaja: V. Laurila
 Kuvaus: KMO kulttuuriperintöinventointi 2014

Viranomaisrekisterinro:

Kunto: 2 Keskinertainen

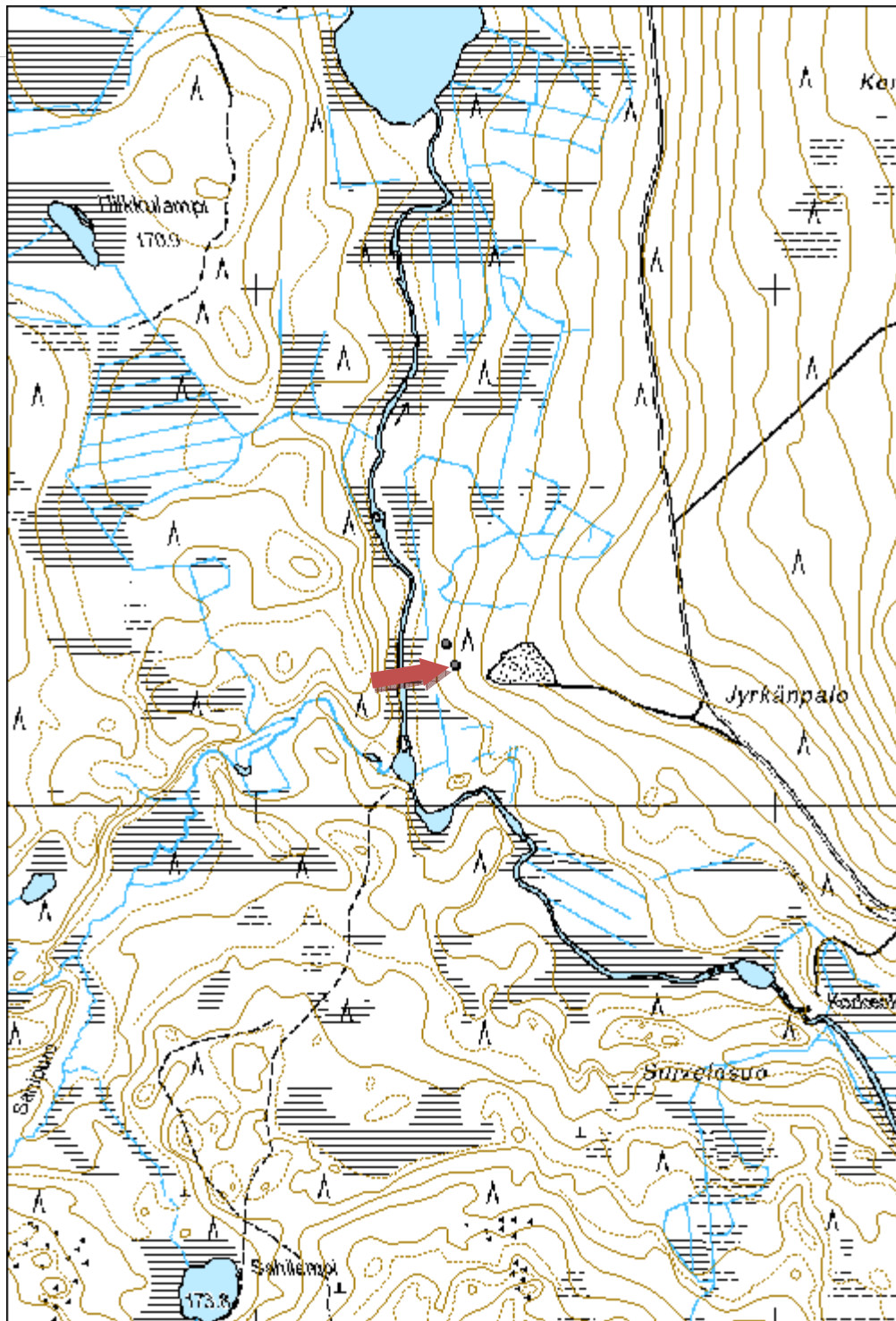
Arvotus:	3 Esitys mj-luokka II	Olotila:	2 Ei käytössä
Selitys:		Kohteen suojelu:	2 Muinaisjäännösrekisteri II
		Selitys:	

Ympäristön suojelu:	0 Ei määritelty
Selitys:	



Jyrkänpalo I tervapirtin kiukaan kiviä.

Kohdetyyppi:	1 Asuinpaikat	Copyright:	© Metsähallitus 2008 © Maanmittauslaitos 1/MML/08
Koordinaatit:	X 7185272, Y 3532381, Z 160	Mittakaava:	1:10000



Peräkangas 1 tervapirtti jäännös	MH-tunnus: 172997
---	------------------------------

Kohdetyyppi:	1 Asuinpaikat	Haltija:	161 Metsätalous Kainuu
Ajoitus:	7118 Historiallinen aika	Ylläpitäjä:	161 Metsätalous Kainuu
Rakentamisvuosi:		Kunta:	620 Puolanka
Lukumäärä:	1		

Koordinaattiselitys:		Geometria tuotettu:	4 Gps-mittaus, korjaamaton
Koordinaatit:	X 7217891, Y 3524215, Z 172	Löydöt:	

Taustatiedot

Kohde tarkastettiin inventoinnissa 6.8.2014 ja se havaittiin ilman ennakkotietoa.

Ympäristön kuvaus

Kohde sijaitsee tasaisella ja kosteahkolla moreenikankaalla. Maaperässä on paksu kanervikko. Metsä on noin 70-vuotiasta mäntymetsää.

Kohteen kuvaus

Tervapirtistä on jäljellä noin 2,5m x 2,5m kokoinen maaton pohja joka erottuu selkeänä vallina kanervikossa. Rakenteen kaakkoiskulmassa on luonnonkivikiuas joka koostuu pienehköistä ja hieman isommista kivistä.

Kohteen rajaus

Kohde rajautuu pistemäisesti rakenteiden yhteyteen.

Tulkinta

Kyseessä on vanha tervapirtin jäännös.

Lisätietoja

Toimenpiteet

Tarkastukset

Tila: 3 Toteutettu Laji: 6 Suojeluarvojen tarkastus Tarkastusvuosi: 2014
 Tarkastuspvm: 6.8.2014 Tarkastaja: V. Laurila
 Kuvaus: KMO kulttuuriperintöinventointi 2014

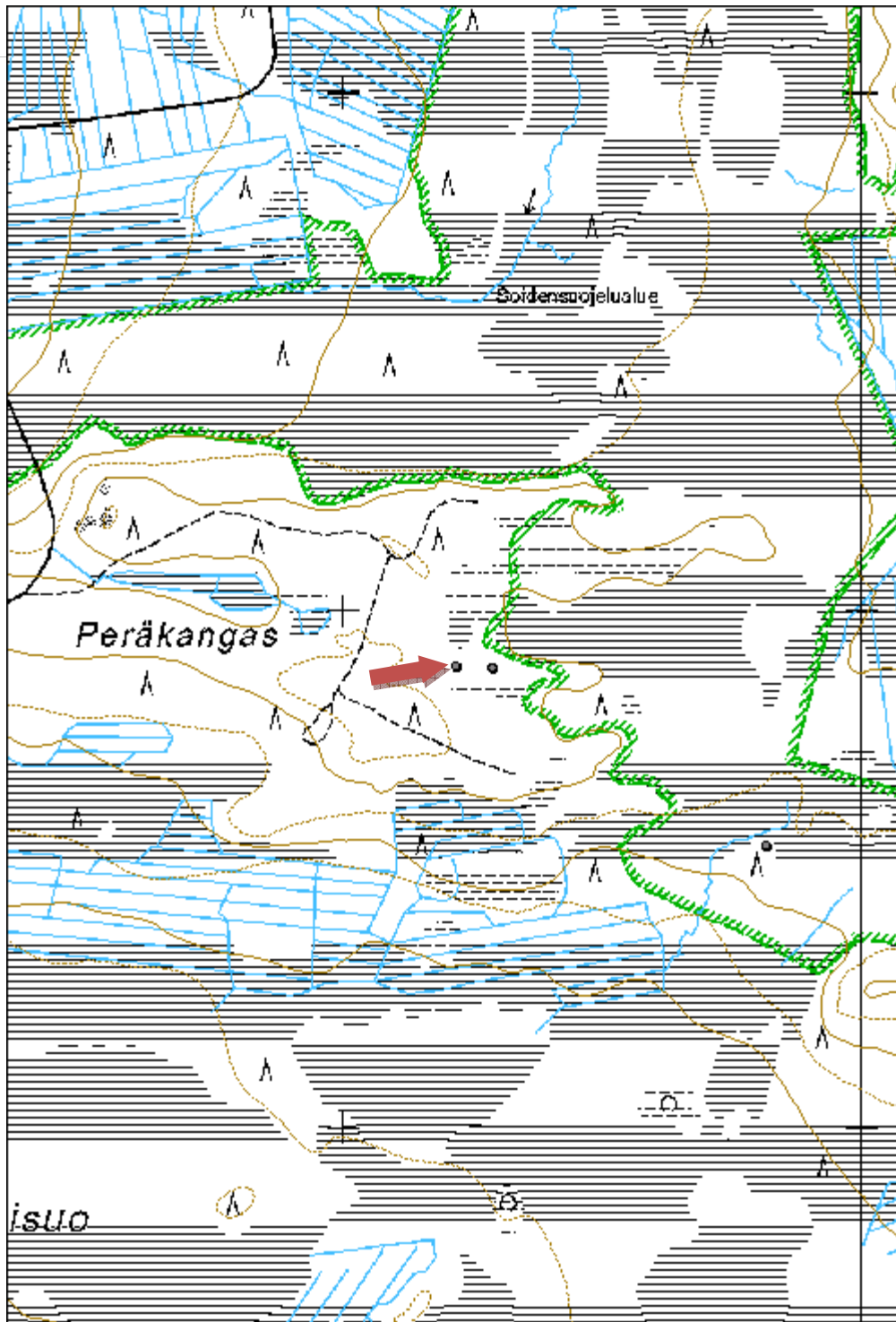
Viranomaisrekisterinro:		Kunto:	2 Keskinertainen
		Olotila:	2 Ei käytössä
Arvotus:	3 Esitys mj-luokka II	Kohteen	2 Muinaisjäännösrekisteri II

Selitys:		suojelu:
Selitys:		Selitys:
Ympäristön suojelu:	0 Ei määritelty	
Selitys:		



Peräkangas 1 tervapirtti erottuu nelikulmaisena kumpareena kanervikon keskellä. Kuvaussuunta kaakko.

Kohdetyyppi:	1 Asuinpaikat	Copyright:	© Metsähallitus 2008 © Maanmittauslaitos 1/MML/08
Koordinaatit:	X 7217891, Y 3524215, Z 172	Mittakaava:	1:10000



Julmeikkokangas 1 tervapirtti jäännös
MH-tunnus:
172998

Kohdetyyppi:	1 Asuinpaikat	Haltija:	161 Metsätalous Kainuu
Ajoitus:	7118 Historiallinen aika	Ylläpitäjä:	161 Metsätalous Kainuu
Rakentamisvuosi:		Kunta:	620 Puolanka
Lukumäärä:	1		

Koordinaattiselitys:		Geometria tuotettu:	4 Gps-mittaus, korjaamaton
Koordinaatit:	X 7214803, Y 3535029, Z 220	Löydöt:	

Taustatiedot

Kohde tarkastettiin inventoinnissa 7.8.2014 ja se löydettiin ilman ennakkotietoa.

Ympäristön kuvaus

Kohde sijaitsee moreenirinteellä. Metsä on noin 50-vuotiaista mäntyvaltaista sekametsää.

Kohteen kuvaus

Tervapirtistä on jäljellä noin 1,5m x 1,5m kokoinen luonnonkivikiuas jonka ympärillä on pieni tasanne.

Kohteen rajaus

Kohde rajautuu pistemäisesti rakenteiden yhteyteen.

Tulkinta

Kyseessä on vanha tervapirtin jäännös.

Lisätietoja
Toimenpiteet
Tarkastukset

Tila: 3 Toteutettu Laji: 6 Suojeluarvojen tarkastus Tarkastusvuosi: 2014
 Tarkastuspvm: 7.8.2014 Tarkastaja: V. Laurila
 Kuvaus: KMO kulttuuriperintöinventointi 2014

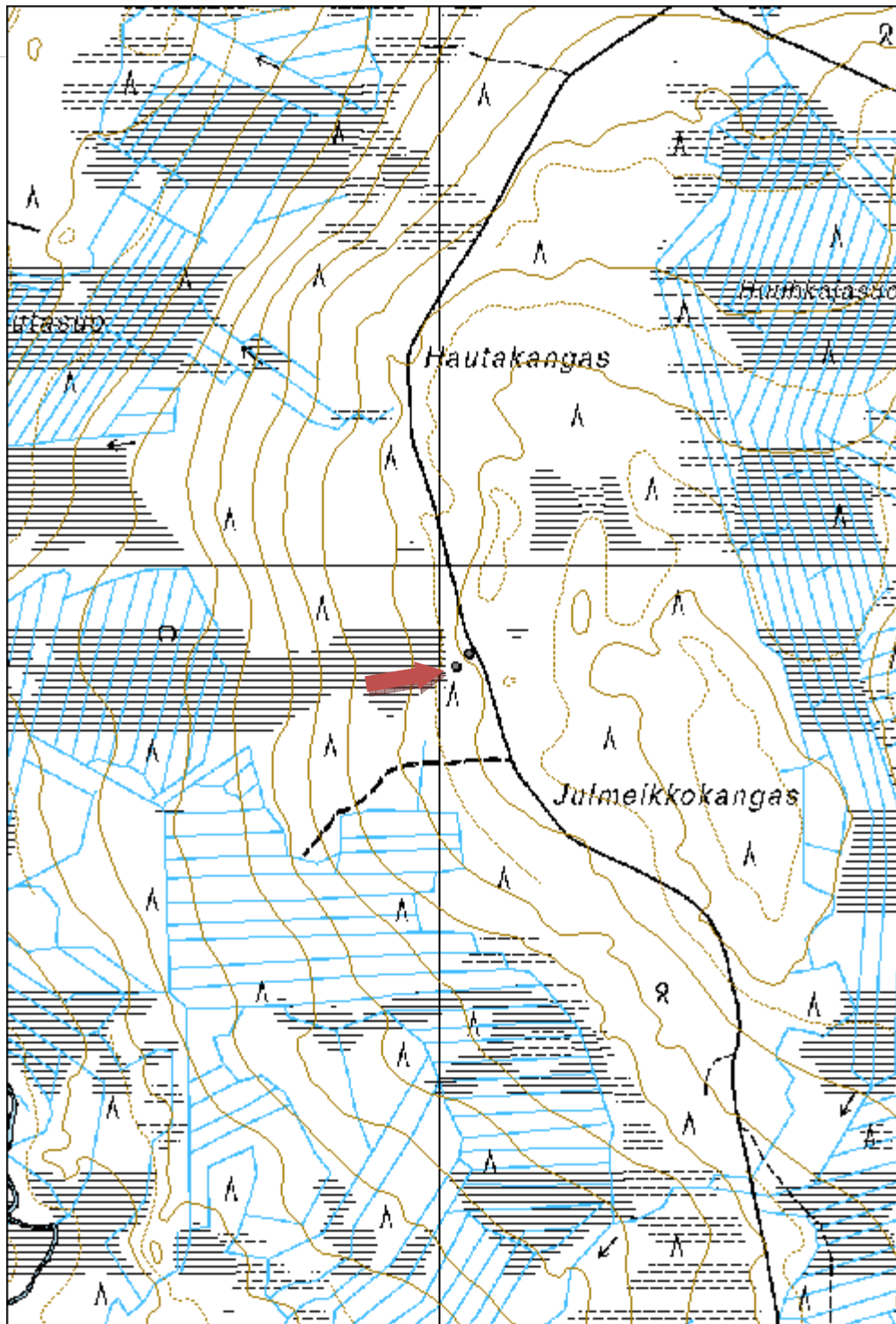
Viranomaisrekisterinro:	Kunto:	2 Keskinertainen
	Olotila:	2 Ei käytössä

Arvotus:	3 Esitys mj-luokka II	Kohteen suojelu:	2 Muinaisjäännösrekisteri II
Selitys:		Selitys:	
Ympäristön suojelu:	0 Ei määritelty		
Selitys:			



Julmeikkokangas 1 tervapirtin kiuas.

Kohdetyyppi:	1 Asuinpaikat	Copyright:	© Metsähallitus 2008 © Maanmittauslaitos 1/MML/08
Koordinaatit:	X 7214803, Y 3535029, Z 220	Mittakaava:	1:10000



Konnantörmä 1 tervapirtti jäännös	MH-tunnus: 172999
--	------------------------------

Kohdetyyppi:	1 Asuinpaikat	Haltija:	161 Metsätalous Kainuu
Ajoitus:	7118 Historiallinen aika	Ylläpitäjä:	161 Metsätalous Kainuu
Rakentamisvuosi:		Kunta:	620 Puolanka
Lukumäärä:	1		

Koordinaattiselitys:		Geometria tuotettu:	4 Gps-mittaus, korjaamaton
Koordinaatit:	X 7196348, Y 3527072, Z 170	Löydöt:	

Taustatiedot

Kohde tarkastettiin inventoinnissa 9.9.2014 ja se havaittiin ilman ennakkotietoja.

Ympäristön kuvaus

Kohde sijaitsee moreenirinteellä, metsä on vanhaa mäntymetsää.

Kohteen kuvaus

Tervapirtistä on jäljellä noin 2m halkaisijaltaan oleva noin 0,5m korkea luonnonkivikiuas. Rakenteessa on isohkoja kiviä ja sen keskellä kasvaa iso mänty.

Kohteen rajaus

Kohde rajautuu pistemäisesti rakenteiden yhteyteen.

Tulkinta

Kyseessä on vanha tervapirtin jäännös.

Lisätietoja

Toimenpiteet

Tarkastukset

Tila: 3 Toteutettu Laji: 6 Suojeluarvojen tarkastus Tarkastusvuosi: 2014
 Tarkastuspvm: 9.9.2014 Tarkastaja: V. Laurila
 Kuvaus: KMO kulttuuriperintöinventointi 2014

Viranomaisrekisterinro:

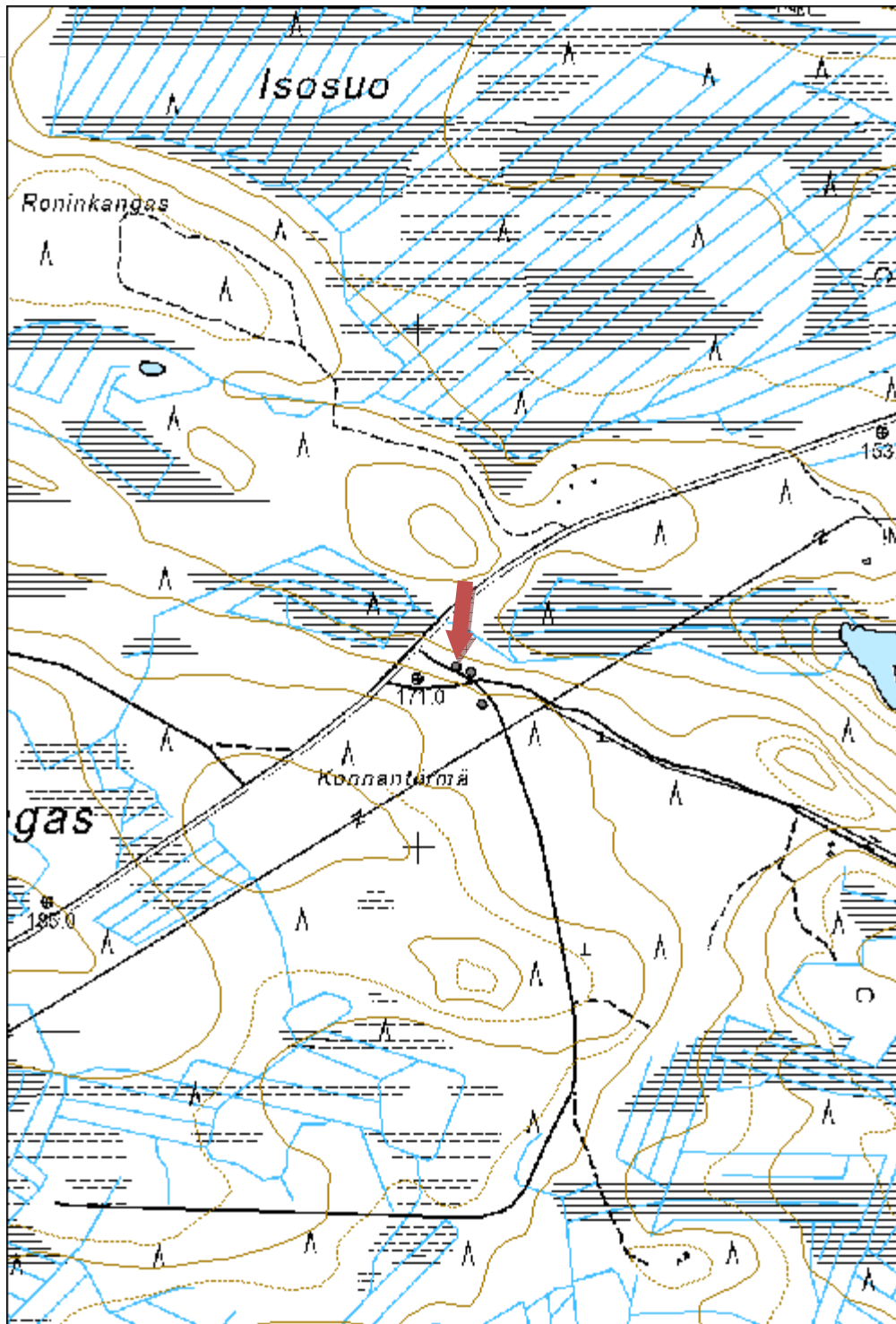
Kunto: 2 Keskinertainen

Arvotus:	3 Esitys mj-luokka II	Olotila:	2 Ei käytössä
Selitys:		Kohteen suojelu:	2 Muinaisjäännösrekisteri II
Selitys:		Selitys:	
Ympäristön suojelu:	0 Ei määritelty		
Selitys:			



Konnantörmä 1 tervapirtin kiuas. Kuvaussuunta länsi.

Kohdetyyppi:	1 Asuinpaikat	Copyright:	© Metsähallitus 2008 © Maanmittauslaitos 1/MML/08
Koordinaatit:	X 7196348, Y 3527072, Z 170	Mittakaava:	1:10000



Makkaramännikkö 1 miilupirtti jäännös
MH-tunnus:
173000

Kohdetyyppi:	1 Asuinpaikat	Haltija:	161 Metsätalous Kainuu
Ajoitus:	7118 Historiallinen aika	Ylläpitäjä:	161 Metsätalous Kainuu
Rakentamisvuosi:		Kunta:	889 UTAJÄRVI
Lukumäärä:	1		

Koordinaattiselitys:		Geometria tuotettu:	4 Gps-mittaus, korjaamaton
Koordinaatit:	X 7212250, Y 3510094, Z 136	Löydöt:	

Taustatiedot

Kohde tarkastettiin inventoinnissa 12.6.2014 ja se havaittiin ilman ennakkotietoja.

Ympäristön kuvaus

Kohde sijaitsee soiden välisellä kuivemmalla moreenikankaalla. Metsä on noin 50-vuotiasta mäntymetsää.

Kohteen kuvaus

Kohteesta on jäljellä noin 1,5m x 1,5m kokoinen matala luonnonkivikiuas. Rakenteen vieressä on pieni kuoppa.

Kohteen rajaus

Kohde rajautuu pistemäisesti rakenteiden yhteyteen.

Tulkinta

Kyseessä on vanha miilupirtin jäännös.

Lisätietoja
Toimenpiteet
Tarkastukset

Tila: 3 Toteutettu Laji: 6 Suojeluarvojen tarkastus Tarkastusvuosi: 2014
 Tarkastuspvm: 12.6.2014 Tarkastaja: V. Laurila
 Kuvaus: KMO kulttuuriperintöinventointi 2014

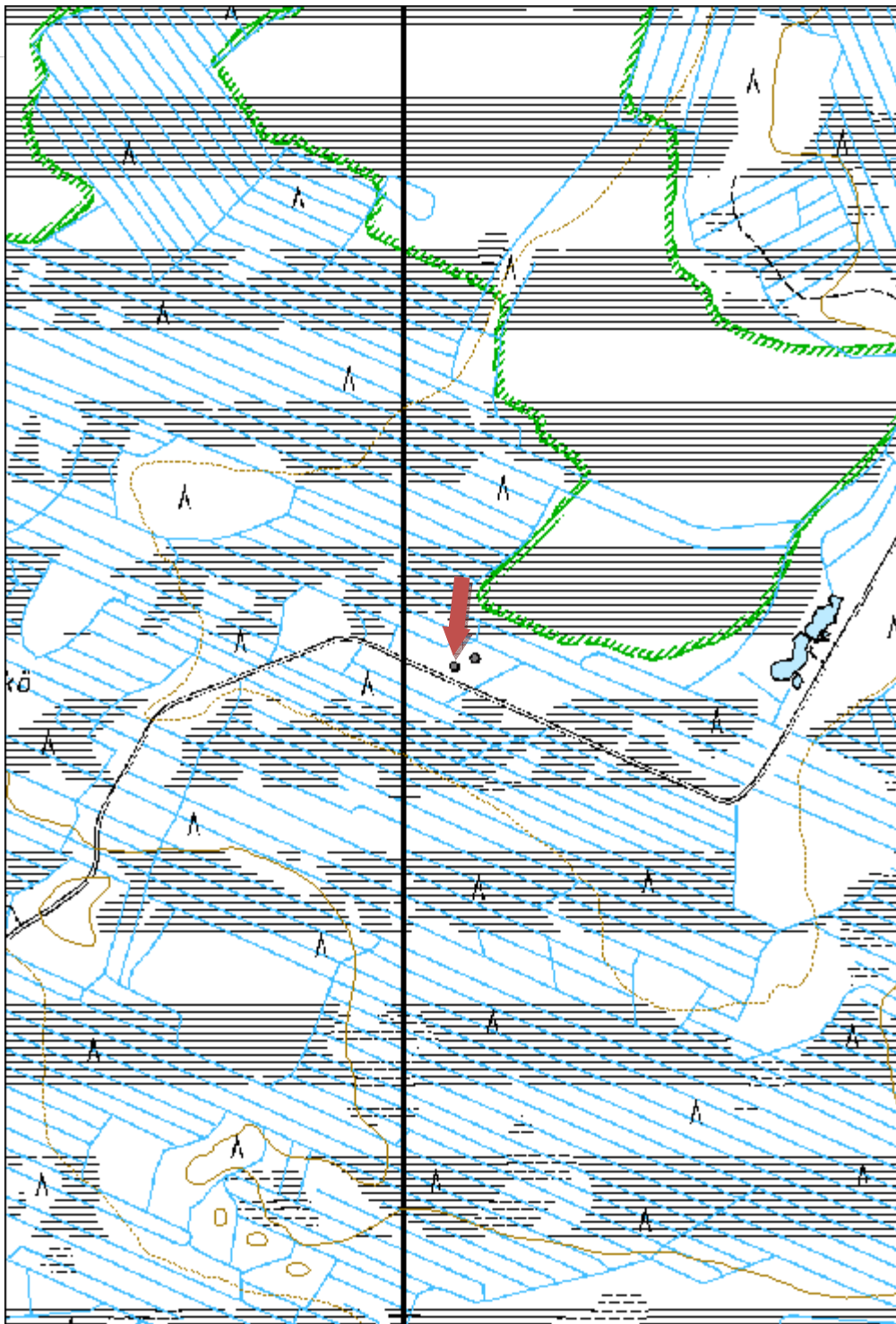
Viranomaisrekisterinro:	Kunto:	2 Keskinertainen
	Olotila:	2 Ei käytössä

Arvotus:	3 Esitys mj-luokka II	Kohteen suojelu:	2 Muinaisjäännösrekisteri II
Selitys:		Selitys:	
Ympäristön suojelu:	0 Ei määritelty		
Selitys:			



Makkaramännikkö Imiilupirtin kiuas. Taustalla miilu. Kuvaussuunta koillinen.

Kohdetyyppi:	1 Asuinpaikat	Copyright:	© Metsähallitus 2008 © Maanmittauslaitos 1/MML/08
Koordinaatit:	X 7212250, Y 3510094, Z 136	Mittakaava:	1:10000



Avainpuro 1 niittysauna jäännös	MH-tunnus: 173049
--	------------------------------

Kohdetyyppi:	1 Asuinpaikat	Haltija:	161 Metsätalous Kainuu
Ajoitus:	7118 Historiallinen aika	Ylläpitäjä:	161 Metsätalous Kainuu
Rakentamisvuosi:		Kunta:	620 Puolanka
Lukumäärä:	1		

Koordinaattiselitys:		Geometria tuotettu:	4 Gps-mittaus, korjaamaton
Koordinaatit:	X 7188956, Y 3521418, Z 185	Löydöt:	

Taustatiedot

Kohde tarkastettiin inventoinnissa 26.6.2014 ja se löydettiin ilman ennakkotietoja.

Ympäristön kuvaus

Kohde sijaitsee moreenirinteen reunalla suon laidassa. Alue on hakattu avoimeksi.

Kohteen kuvaus

Niittysaunasta on jäljellä noin 1,5m x 1,8m kokoinen suorakulmion kokoinen matala kivikiuas. Rakenteen keskellä on isompia ja reunoilla pienempiä kiviä. Kivet vaikuttavat myös palaneilta. Rakenteen vieressä on vanha mänty jossa on pilkka.

Kohteen rajaus

Kohde rajautuu pistemäisesti rakenteiden yhteyteen.

Tulkinta

Kyseessä on vanha niittysauna.

Lisätietoja

Toimenpiteet

Tarkastukset

Tila: 3 Toteutettu Laji: 6 Suojeluarvojen tarkastus Tarkastusvuosi: 2014
 Tarkastuspvm: 26.6.2014 Tarkastaja: V. Laurila
 Kuvaus: KMO kulttuuriperintöinventointi 2014

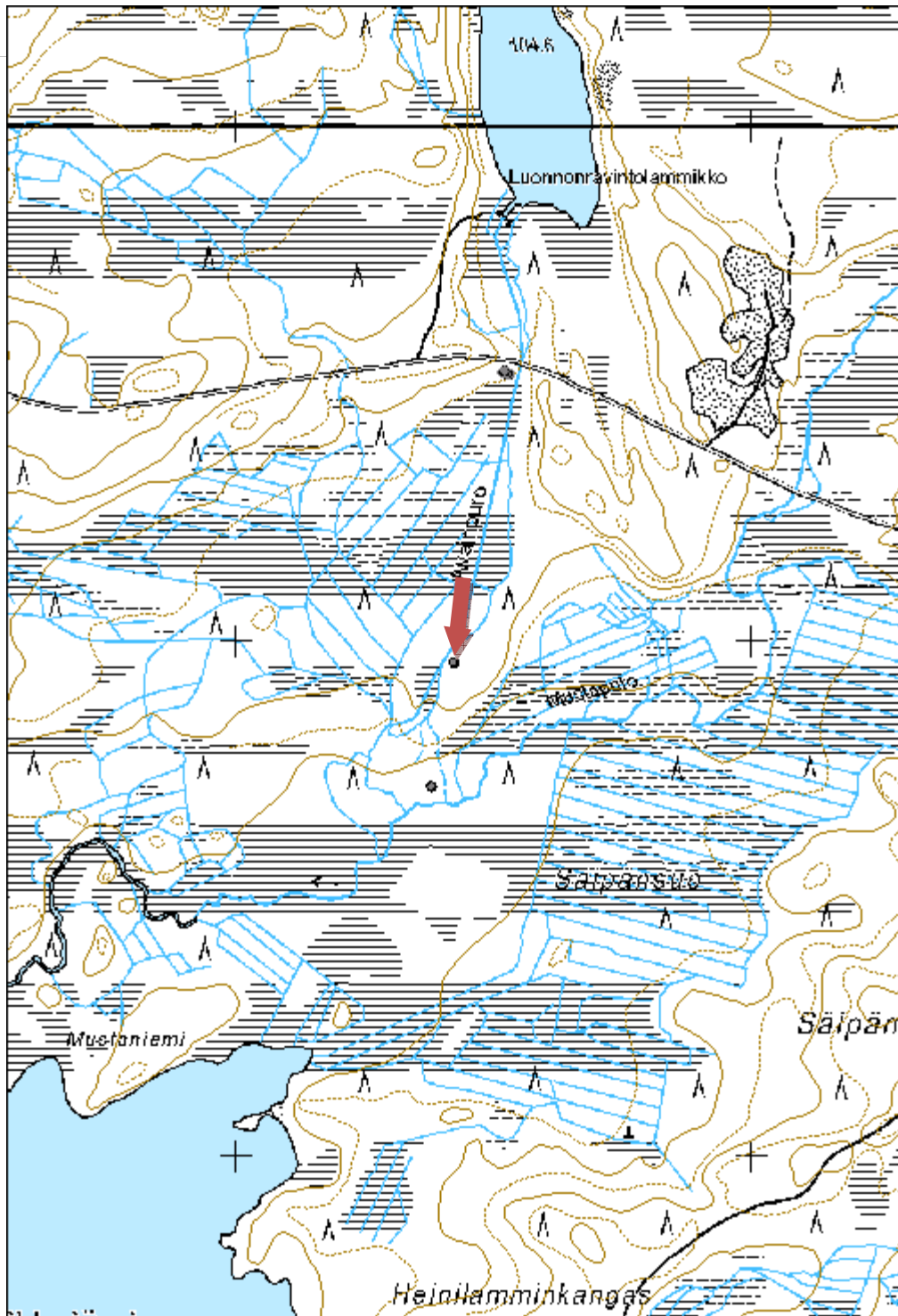
Viranomaisrekisterinro:	Kunto:	2 Keskinertainen
--------------------------------	---------------	------------------

Arvotus:	3 Esitys mj-luokka II	Olotila:	2 Ei käytössä
Selitys:		Kohteen suojelu:	2 Muinaisjäännösrekisteri II
Selitys:		Selitys:	
Ympäristön suojelu:	0 Ei määritelty		
Selitys:			



Avainpuro 1 niittysaunan kiuas. Takana vanha männä jossa pilkka.

Kohdetyyppi:	1 Asuinpaikat	Copyright:	© Metsähallitus 2008 © Maanmittauslaitos 1/MML/08
Koordinaatit:	X 7188956, Y 3521418, Z 185	Mittakaava:	1:10000



Iso Heinikangas 1 korsu jäännös	MH-tunnus: 173603
--	------------------------------

Kohdetyyppi:	1 Asuinpaikat	Haltija:	161 Metsätalous Kainuu
Ajoitus:	7118 Historiallinen aika	Ylläpitäjä:	161 Metsätalous Kainuu
Rakentamisvuosi:		Kunta:	620 Puolanka
Lukumäärä:	1		

Koordinaattiselitys:		Geometria tuotettu:	4 Gps-mittaus, korjaamaton
Koordinaatit:	X 7217841, Y 3525681, Z 183	Löydöt:	

Taustatiedot

Kohde tarkastettiin inventoinnissa 7.7.2014 ja se löydettiin paikallisten asukkaiden tietojen perusteella.

Ympäristön kuvaus

Kohde sijaitsee hiekkaisen moreenikankaan pohjoisrinteen yläosassa. Metsä on noin 10-vuotiasta mäntytaimikkoa.

Kohteen kuvaus

Loivaan rinteeseen kaivettu korsu on muodoltaan pyöreähkö nelikulmio, mitoiltaan noin 4,2m x 4,5m. Oviaukko on kohti pohjoista. Oven vieressä on havaittavissa hieman kiviä ja tuohia.

Kohteen rajaus

Kohde rajautuu pistemäisesti rakenteiden yhteyteen.

Tulkinta

Kyseessä on vanha asumus. Luultavasti kyseessä on jonkinlainen piilopirtti tai eräasumus. Kohteen ikää on hankala arvioida. Paikalta ei löydy jälkiä modernista toiminnasta ja rakenteet ovat jo kohtuullisen heikkokuntoisia. Tästä päätellen rakennus voisi olla vähintään 1800-luvulta.

Lisätietoja

Toimenpiteet

Tarkastukset

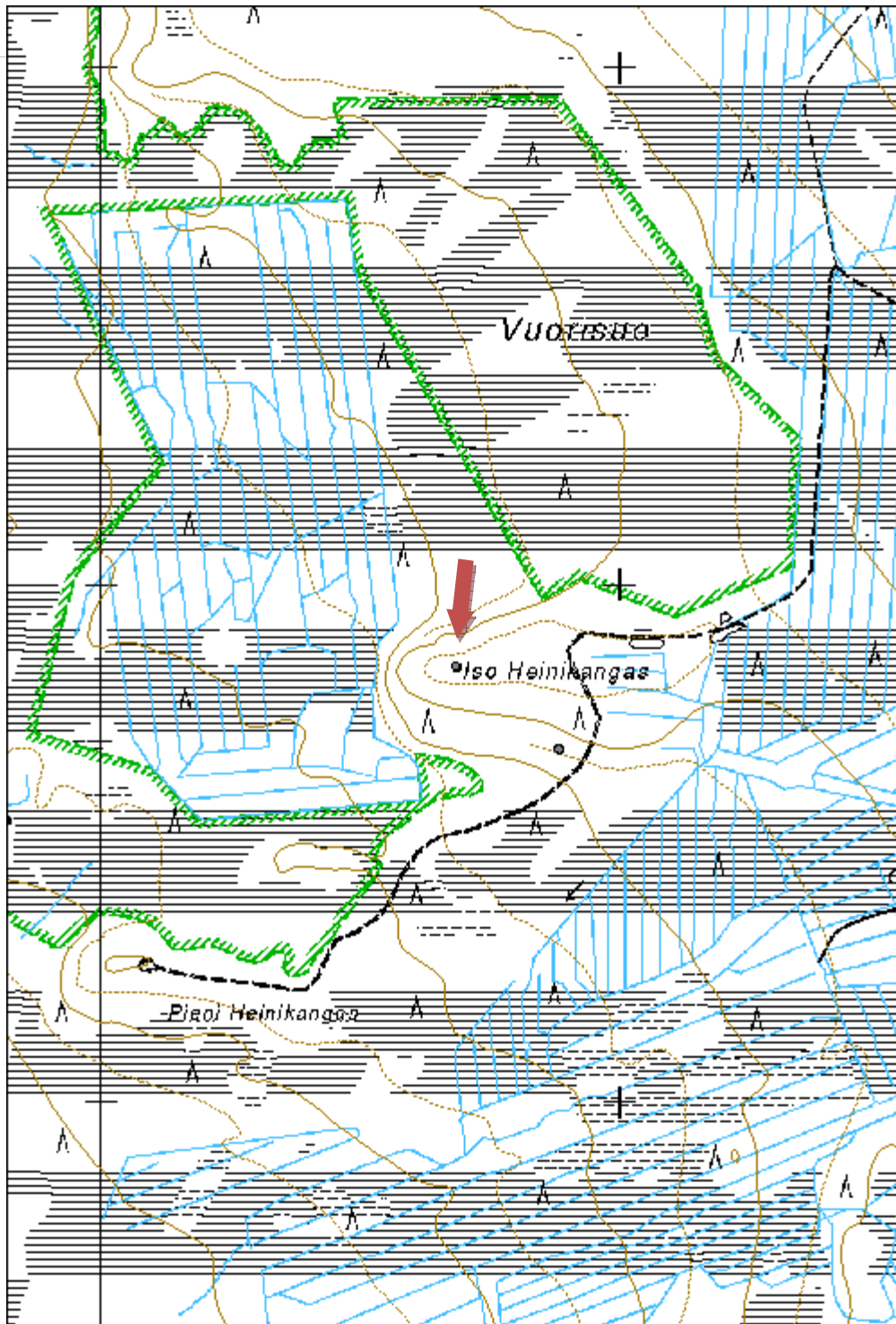
Tila: 3 Toteutettu Laji: 6 Suojeluarvojen tarkastus Tarkastusvuosi: 2014
 Tarkastuspvm: 7.7.2014 Tarkastaja: V. Laurila
 Kuvaus: KMO kulttuuriperintöinventointi 2014

Viranomaisrekisterinro:		Kunto:	2 Keskinertainen
Arvotus:	3 Esitys mj-luokka II	Olotila:	2 Ei käytössä
Selitys:		Kohteen suojelu:	2 Muinaisjäännösrekisteri II
		Selitys:	
Ympäristön suojelu:	0 Ei määritelty		
Selitys:			



Ison Heinikankaan rakennuksen jäännös. Kuvaussuunta etelä.

Kohdetyyppi:	1 Asuinpaikat	Copyright:	© Metsähallitus 2008 © Maanmittauslaitos 1/MML/08
Koordinaatit:	X 7217841, Y 3525681, Z 183	Mittakaava:	1:10000



Koirakangas 1 hiilimiilu

MH-tunnus: 173517

Kohdetyyppi:	9 Valmistuspaikat/työpaikat	Haltija:	161 Metsätalous Kainuu
Ajoitus:	7118 Historiallinen aika	Ylläpitäjä:	161 Metsätalous Kainuu
Rakentamisvuosi:		Kunta:	889 UTAJÄRVI
Lukumäärä:	1		

Koordinaattiselitys:		Geometria tuotettu:	4 Gps-mittaus, korjaamaton
Koordinaatit:	X 7210780, Y 3514384, Z 143	Löydöt:	

Taustatiedot

Kohde tarkastettiin inventoinnissa 12.6.2014 ja se havaittiin laserkeilausaineistosta.

Ympäristön kuvaus

Kohde sijaitsee moreenikankaalla. Ympäristö on hakattu aukeaksi.

Kohteen kuvaus

Hiilimiilun halkaisija on noin 16m, rakenteeltaan se on pyöreä kumpu jossa on paksu hiilikerros. Miilun ympärillä on muutamia 1,5m halkaisijaltaan olevia matalia kuoppia.

Kohteen rajaus

Kohde rajautuu pistemäisesti rakenteiden yhteyteen.

Tulkinta

Kyseessä on luultavasti läheiseen Kurimon ruukkiin liittyvä miilu 1800-luvun loppupuoliskolta.

Lisätietoja
Toimenpiteet
Tarkastukset

Tila: 3 Toteutettu Laji: 6 Suojeluarvojen tarkastus Tarkastusvuosi: 2014
 Tarkastuspvm: 12.6.2014 Tarkastaja: V. Laurila
 Kuvaus: KMO kulttuuriperintöinventointi 2014

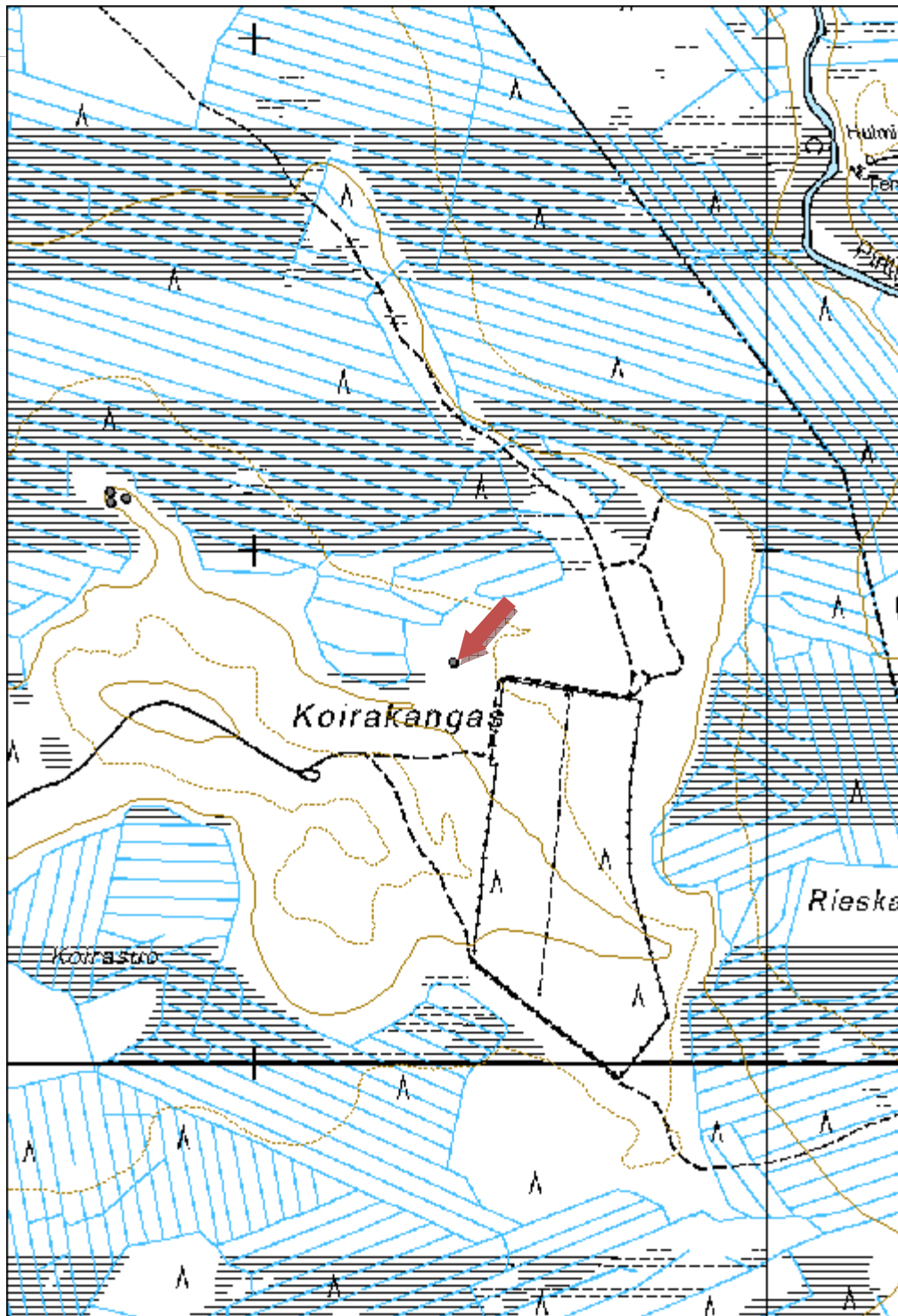
Viranomaisrekisterinro:		Kunto:	2 Keskinertainen
		Olotila:	2 Ei käytössä
Arvotus:	3 Esitys mj-luokka II	Kohteen	2 Muinaisjäännösrekisteri II

Selitys:		suojelu:
Selitys:		Selitys:
Ympäristön suojelu:	0 Ei määritelty	
Selitys:		



Koirakangas 1 hiilimiilu ja merkiksi tehdyt pitkät kannot. Kuvaussuunta länsi.

Kohdetyyppi:	9 Valmistuspaikat/työpaikat	Copyright:	© Metsähallitus 2008 © Maanmittauslaitos 1/MML/08
Koordinaatit:	X 7210780, Y 3514384, Z 143	Mittakaava:	1:10000



Koirakangas 2 hiilimiilu
MH-tunnus: 173518

Kohdetyyppi:	9 Valmistuspaikat/työpaikat	Haltija:	161 Metsätalous Kainuu
Ajoitus:	7118 Historiallinen aika	Ylläpitäjä:	161 Metsätalous Kainuu
Rakentamisvuosi:		Kunta:	889 UTAJÄRVI
Lukumäärä:	1		

Koordinaattiselitys:		Geometria tuotettu:	4 Gps-mittaus, korjaamaton
Koordinaatit:	X 7211100, Y 3513747, Z 145	Löydöt:	

Taustatiedot

Kohde tarkastettiin inventoinnissa 12.6.2014 ja se havaittiin laserkeilausaineistosta.

Ympäristön kuvaus

Kohde sijaitsee moreenikankaalla, kapealla niemellä suon laidassa. Metsä on tiheää noin 15-vuotiasta mäntytaimikkoa.

Kohteen kuvaus

Hiilimiilun halkaisija on noin 16,5m, rakenteeltaan miilu on pyöreä kumpu. Miilun ympärillä on muutamia kuoppia.

Kohteen rajaus

Kohde rajautuu pistemäisesti rakenteiden yhteyteen.

Tulkinta

Kyseessä on luultavasti läheisen Kurimon ruukin toimintaan liittyvä hiilimiilu 1800-luvun toiselta puoliskolta.

Lisätietoja
Toimenpiteet
Tarkastukset

Tila: 3 Toteutettu Laji: 6 Suojeluarvojen tarkastus Tarkastusvuosi: 2014
 Tarkastuspvm: 12.6.2014 Tarkastaja: V. Laurila
 Kuvaus: KMO kulttuuriperintöinventointi 2014

Viranomaisrekisterinro:	Kunto:	2 Keskinertainen
--------------------------------	---------------	------------------

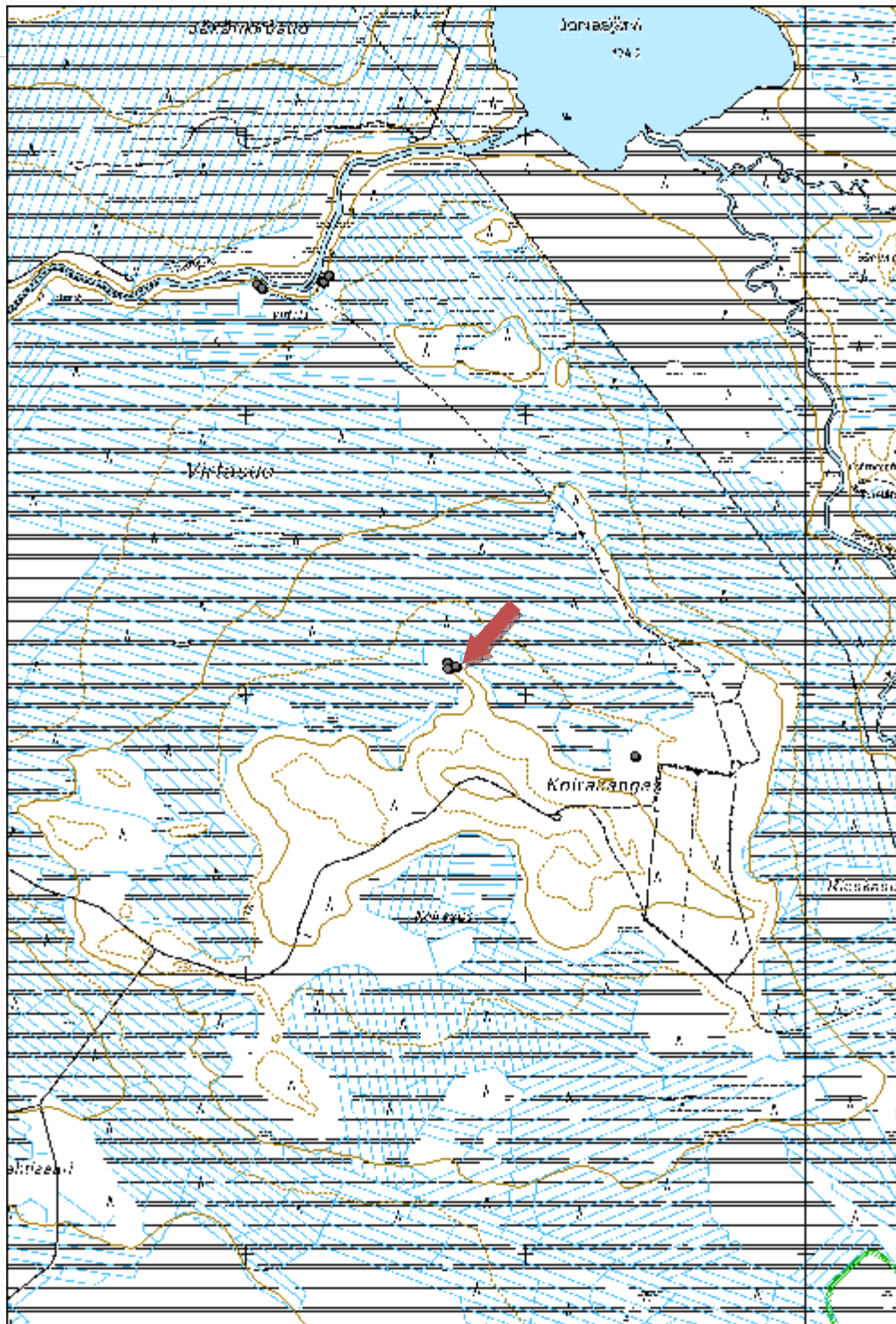
Arvotus:	3 Esitys mj-luokka II	Olotila:	2 Ei käytössä
Selitys:		Kohteen suojelu:	2 Muinaisjäännösrekisteri II
		Selitys:	

Ympäristön suojelu:	0 Ei määritelty
Selitys:	



Koirakangas 2 hiilimiilun päällä kasvaa tiheikkönä nuoria mäntyjä.

Kohdetyyppi:	9 Valmistuspaikat/työpaikat	Copyright:	© Metsähallitus 2008 © Maanmittauslaitos 1/MML/08
Koordinaatit:	X 7211100, Y 3513747, Z 145	Mittakaava:	1:18505



Koirakangas 3 hiilimiilu

MH-tunnus: 173533

Kohdetyyppi:	9 Valmistuspaikat/työpaikat	Haltija:	161 Metsätalous Kainuu
Ajoitus:	7118 Historiallinen aika	Ylläpitäjä:	161 Metsätalous Kainuu
Rakentamisvuosi:		Kunta:	889 UTAJÄRVI
Lukumäärä:	1		

Koordinaattiselitys:		Geometria tuotettu:	4 Gps-mittaus, korjaamaton
Koordinaatit:	X 7211113, Y 3513716, Z 145	Löydöt:	

Taustatiedot

Kohde tarkastettiin inventoinnissa 12.6.2014 ja se havaittiin laserkeilausaineistosta.

Ympäristön kuvaus

Kohde sijaitsee kapealla moreenikankaalla suon laidassa. Metsä on tiheää noin 15-vuotiasta mäntytaimikkoa.

Kohteen kuvaus

Hiilimiilun halkaisija on noin 19. Rakenteeltaan miilu on pyöreä kumpu. Ympäriällä on joitakin pieniä kuoppia.

Kohteen rajaus

Kohde rajautuu pistemäisesti rakenteiden yhteyteen.

Tulkinta

Kyseessä on läheisen Kurimon ruukin toimintaan liittyvä hiilimiilu 1800-luvun puolivälistä.

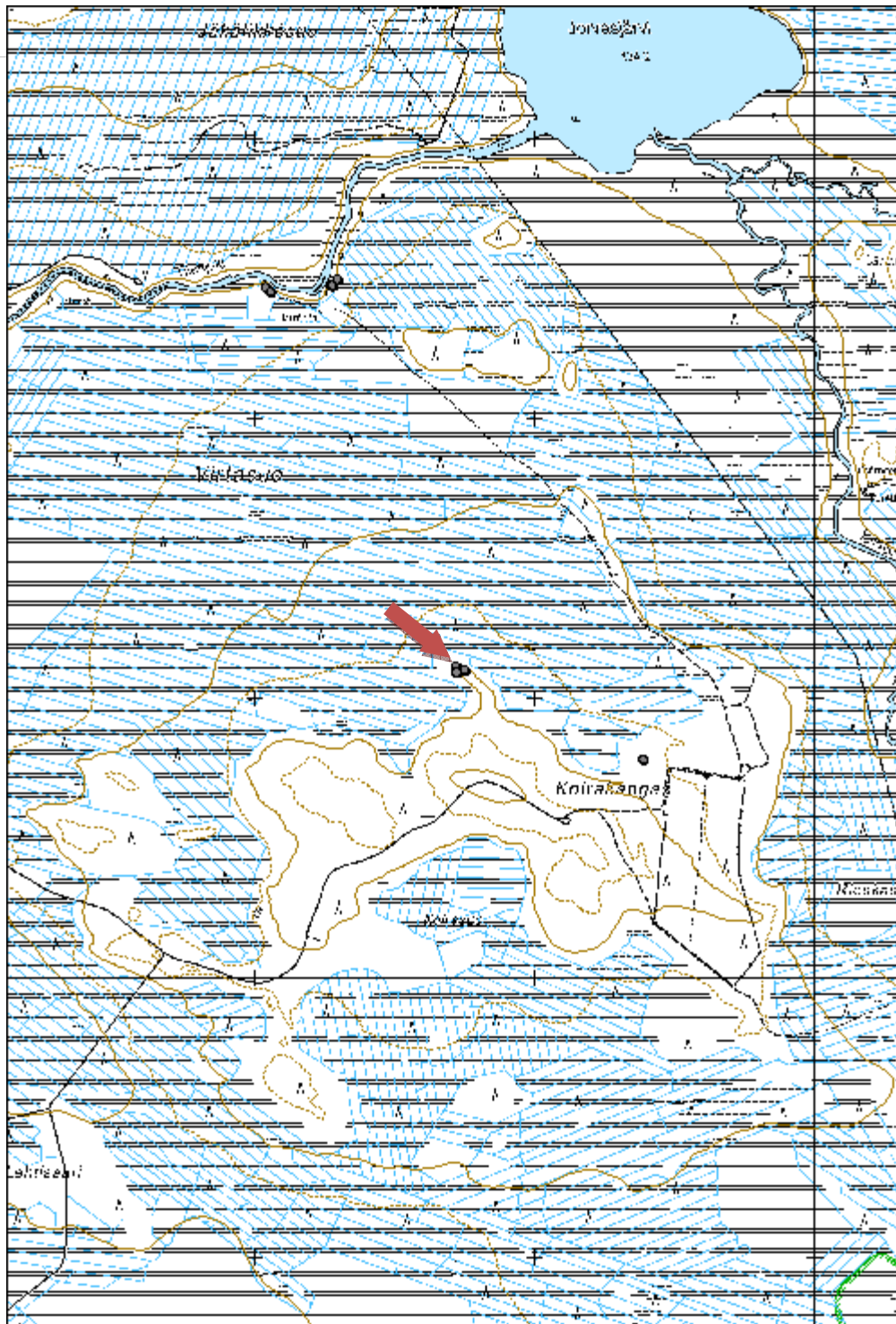
Lisätietoja
Toimenpiteet
Tarkastukset

Tila: 3 Toteutettu Laji: 6 Suojeluarvojen tarkastus Tarkastusvuosi: 2014
 Tarkastuspvm: 12.6.2014 Tarkastaja: V. Laurila
 Kuvaus: KMO kulttuuriperintöinventointi 2014

Viranomaisrekisterinro:	Kunto:	2 Keskinertainen
	Olotila:	2 Ei käytössä

Arvotus:	3 Esitys mj-luokka II	Kohteen suojelu:	2 Muinaisjäännösrekisteri II
Selitys:		Selitys:	
Ympäristön suojelu:	0 Ei määritelty		
Selitys:			

Kohdetyyppi:	9 Valmistuspaikat/työpaikat	Copyright:	© Metsähallitus 2008 © Maanmittauslaitos 1/MML/08
Koordinaatit:	X 7211113, Y 3513716, Z 145	Mittakaava:	1:18505



Reikäaho 1 hiilimiilu

MH-tunnus: 173535

Kohdetyyppi:	9 Valmistuspaikat/työpaikat	Haltija:	161 Metsätalous Kainuu
Ajoitus:	7118 Historiallinen aika	Ylläpitäjä:	161 Metsätalous Kainuu
Rakentamisvuosi:		Kunta:	889 UTAJÄRVI
Lukumäärä:	1		

Koordinaattiselitys:		Geometria tuotettu:	4 Gps-mittaus, korjaamaton
Koordinaatit:	X 7210719, Y 3506211, Z 127	Löydöt:	

Taustatiedot

Kohde tarkastettiin inventoinnissa 12.6.2014 ja se löydettiin Metsähallituksen henkilökunnan haastattelun perusteella.

Ympäristön kuvaus

Kohde sijaitsee hakkuuaukean reunassa, moreenikankaalla.

Kohteen kuvaus

Hiilimiilun halkaisija on noin 20m. Rakenteeltaan miilu on pyöreä kumpu. Ympäriällä on pieniä kuoppia.

Kohteen rajaus

Kohde rajautuu pistemäisesti rakenteiden yhteyteen.

Tulkinta

Kyseessä on läheiseen Kurimon ruukkiin liittyvä hiilimiilu 1800-luvun toiselta puoliskolta.

Lisätietoja
Toimenpiteet
Tarkastukset

Tila: 3 Toteutettu Laji: 6 Suojeluarvojen tarkastus Tarkastusvuosi: 2014
 Tarkastuspvm: 12.6.2014 Tarkastaja: V. Laurila
 Kuvaus: KMO kulttuuriperintöinventointi 2014

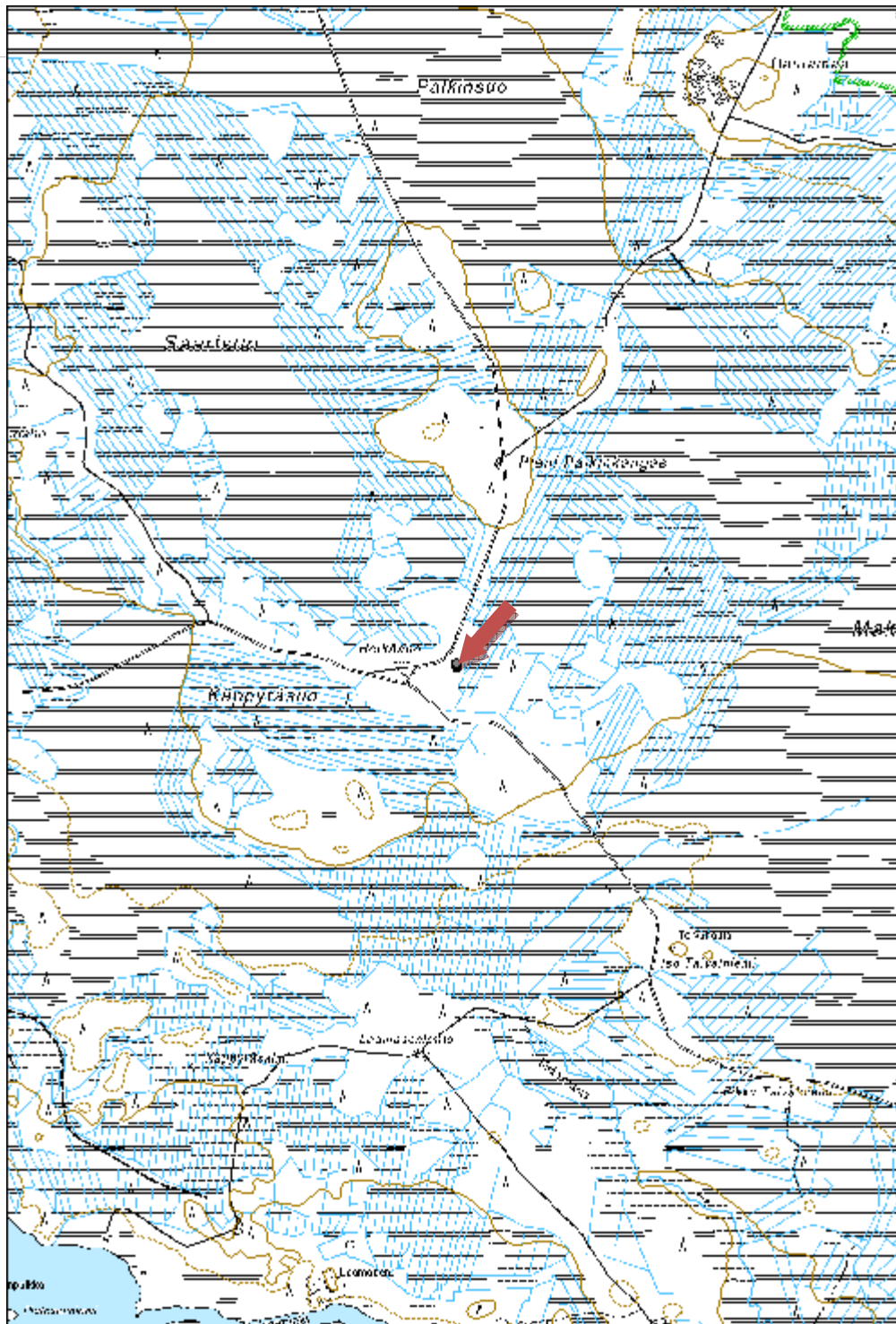
Viranomaisrekisterinro:		Kunto:	2 Keskinertainen
		Olotila:	2 Ei käytössä
Arvotus:	3 Esitys mj-luokka II	Kohteen	2 Muinaisjäännösrekisteri II

Selitys:	suojelu:
	Selitys:
Ympäristön suojelu:	0 Ei määritelty
Selitys:	



Reikäaho 1 hiilimiilun päällä kasvaa tiheikkönä pensaita ja puita. Kuvaussuunta länsi.

Kohdetyyppi:	9 Valmistuspaikat/työpaikat	Copyright:	© Metsähallitus 2008 © Maanmittauslaitos 1/MML/08
Koordinaatit:	X 7210719, Y 3506211, Z 127	Mittakaava:	1:18505



Reikäaho 2 hiilimiilu

MH-tunnus: 173537

Kohdetyyppi:	9 Valmistuspaikat/työpaikat	Haltija:	161 Metsätalous Kainuu
Ajoitus:	7118 Historiallinen aika	Ylläpitäjä:	161 Metsätalous Kainuu
Rakentamisvuosi:		Kunta:	889 UTAJÄRVI
Lukumäärä:	1		

Koordinaattiselitys:		Geometria tuotettu:	4 Gps-mittaus, korjaamaton
Koordinaatit:	X 7210729, Y 3506213, Z 127	Löydöt:	

Taustatiedot

Kohde tarkastettiin inventoinnissa 12.6.2014 ja se löydettiin Metsähallituksen henkilökunnan haastattelun perusteella.

Ympäristön kuvaus

Kohde sijaitsee hakkuuaukean reunalla, moreenikankaalla.

Kohteen kuvaus

Hiilimiilun halkaisija on noin 20m. Rakenteeltaan miilu on pyöreä kumpu. Ympäriällä on pieniä kuoppia.

Kohteen rajaus

Kohde rajautuu pistemäisesti rakenteiden yhteyteen.

Tulkinta

Kyseessä on läheiseen Kurimon ruukkiin liittyvä hiilimiilu 1800-luvun toiselta puoliskolta.

Lisätietoja
Toimenpiteet
Tarkastukset

Tila: 2 Suunniteltu Laji: 6 Suojeluarvojen tarkastus Tarkastusvuosi: 2014
 Tarkastuspvm: 12.6.2014 Tarkastaja: V. Laurila
 Kuvaus: KMO kulttuuriperintöinventointi 2014

Viranomaisrekisterinro:	Kunto:	2 Keskinertainen
--------------------------------	---------------	------------------

Arvotus:	3 Esitys mj-luokka II	Olotila:	2 Ei käytössä
Selitys:		Kohteen suojelu:	2 Muinaisjäännösrekisteri II
		Selitys:	

Ympäristön suojelu:	0 Ei määritelty
Selitys:	



Reikäaho 2 hiilimiilu. Kuvaussuunta länsi.

Kinkeli 1 hiilimiilu

MH-tunnus: 173539

Kohdetyyppi:	9 Valmistuspaikat/työpaikat	Haltija:	161 Metsätalous Kainuu
Ajoitus:	7118 Historiallinen aika	Ylläpitäjä:	161 Metsätalous Kainuu
Rakentamisvuosi:		Kunta:	620 Puolanka
Lukumäärä:	1		

Koordinaattiselitys:		Geometria tuotettu:	4 Gps-mittaus, korjaamaton
Koordinaatit:	X 7208963, Y 3554724, Z 190	Löydöt:	

Taustatiedot

Kohde tarkastettiin inventoinnissa 30.7.2014 ja se löydettiin ilman ennakkotietoja.

Ympäristön kuvaus

Kohde sijaitsee kostealla ja rehevällä moreeniniemellä. Metsä on noin 60-vuotiasta mänty-koivu rantametsää.

Kohteen kuvaus

Miilusta on jäljellä noin 7m halkaisijaltaan oleva pieni rehevä kumpu jossa on paksu hiilikerros. Rakennetta ympäröi oja. Miilun ympäristössä on toistakymmentä kaivon tai tervaskantokaivannon näköistä pienehköä kuoppaa. Vieressä on myös ja rehevä tasanne, mahdollisesti puretun kämpän sija.

Kohteen rajaus

Kohde rajautuu pistemäisesti rakenteiden yhteyteen.

Tulkinta

Kyseessä on vanha hiilimiilu.

Lisätietoja
Toimenpiteet
Tarkastukset

Tila: 3 Toteutettu Laji: 6 Suojeluarvojen tarkastus Tarkastusvuosi: 2014
 Tarkastuspvm: 30.7.2014 Tarkastaja: V. Laurila
 Kuvaus: KMO kulttuuriperintöinventointi 2014

Viranomais-	Kunto:	2 Keskinertainen
--------------------	---------------	------------------

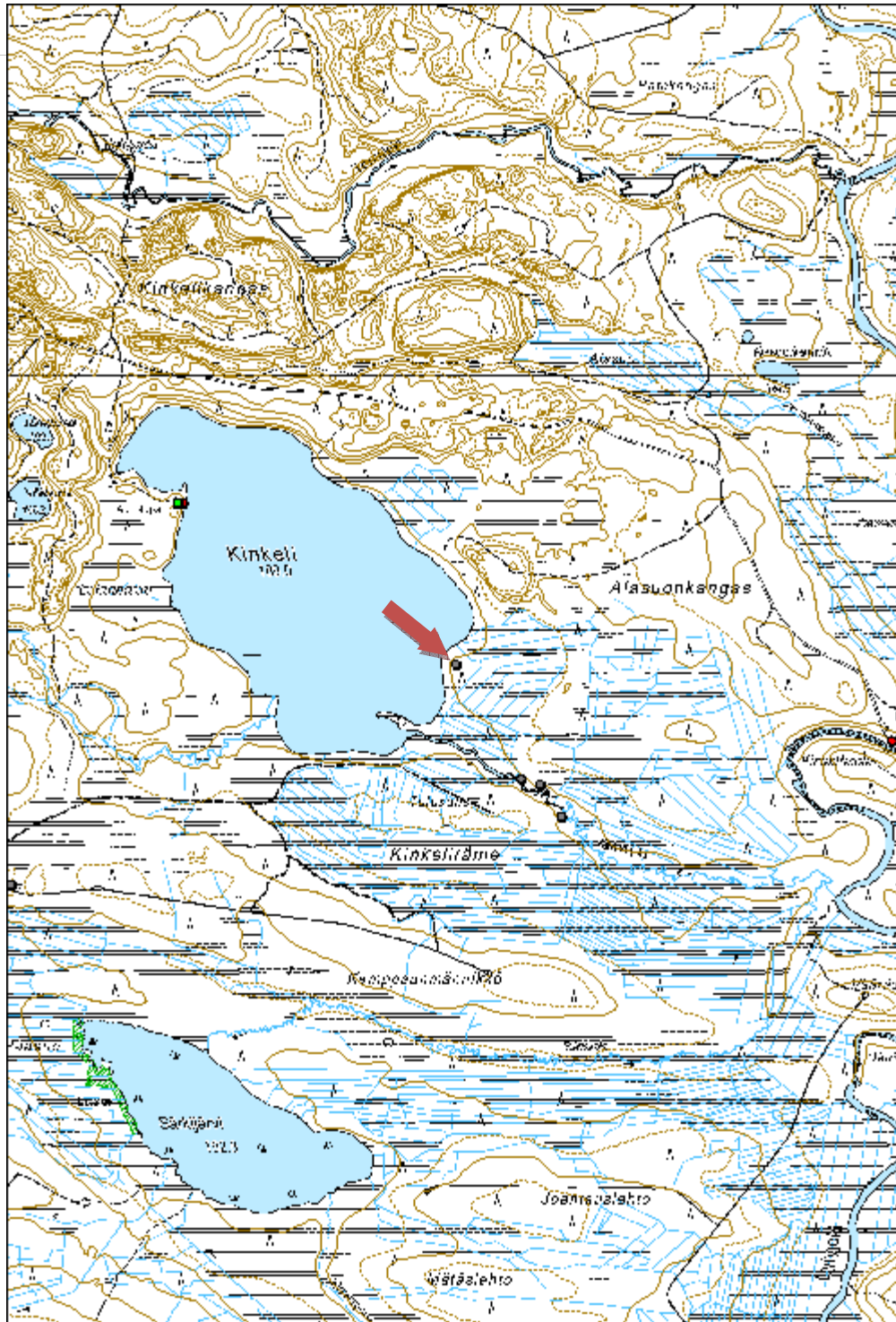
rekisterinro:		Olotila: 2 Ei käytössä
Arvotus:	3 Esitys mj-luokka II	Kohteen suojele: 2 Muinaisjäännösrekisteri II
Selitys:		Selitys:

Ympäristön suojele:	0 Ei määritelty
Selitys:	



Kinkelin pyöreä hiilimiilu ja sen ympärillä olevia kaivantoja.

Kohdetyyppi:	9 Valmistuspaikat/työpaikat	Copyright:	© Metsähallitus 2008 © Maanmittauslaitos 1/MML/08
Koordinaatit:	X 7208963, Y 3554724, Z 190	Mittakaava:	1:18505



Makkaramännikkö 2 miilu

MH-tunnus: 174938

Kohdetyyppi:	9 Valmistuspaikat/työpaikat	Haltija:	161 Metsätalous Kainuu
Ajoitus:	7118 Historiallinen aika	Ylläpitäjä:	161 Metsätalous Kainuu
Rakentamisvuosi:		Kunta:	889 UTAJÄRVI
Lukumäärä:	1		

Koordinaattiselitys:		Geometria tuotettu:	4 Gps-mittaus, korjaamaton
Koordinaatit:	X 7212266, Y 3510134, Z 137	Löydöt:	

Taustatiedot

Kohde tarkastettiin inventoinnissa 12.6.2014 ja se havaittiin SutiGIS-tietokannasta.

Ympäristön kuvaus

Kohde sijaitsee pienellä moreenikankaalla soiden keskellä. Alue on hakattu paljaaksi, ympäristössä kasvaa noin 50-vuotiasta mäntymetsää.

Kohteen kuvaus

Kohde käsittää yhden hiilimiilun, halkaisijaltaan noin 20m. Miilu on matala hieman loivaa tervahautaa muistuttava ympyrämäinen rakenne mutta siinä ei ole juoksutusränniä. Ympäriällä on kuoppia ja rakenteessa on havaittavissa paksu hiilikerros.

Kohteen rajaus

Kohde rajautuu pistemäisesti rakenteiden yhteyteen.

Tulkinta

Kyseessä on luultavasti läheiseen Kurimon ruukkiin liittyvä hiilimiilu.

Lisätietoja
Toimenpiteet
Tarkastukset

Tila: 3 Toteutettu Laji: 6 Suojeluarvojen tarkastus Tarkastusvuosi: 2014
 Tarkastuspvm: 12.6.2014 Tarkastaja: V. Laurila
 Kuvaus: KMO kulttuuriperintöinventointi 2014

Viranomaisrekisterinro:	Kunto:	2 Keskinertainen
--------------------------------	---------------	------------------

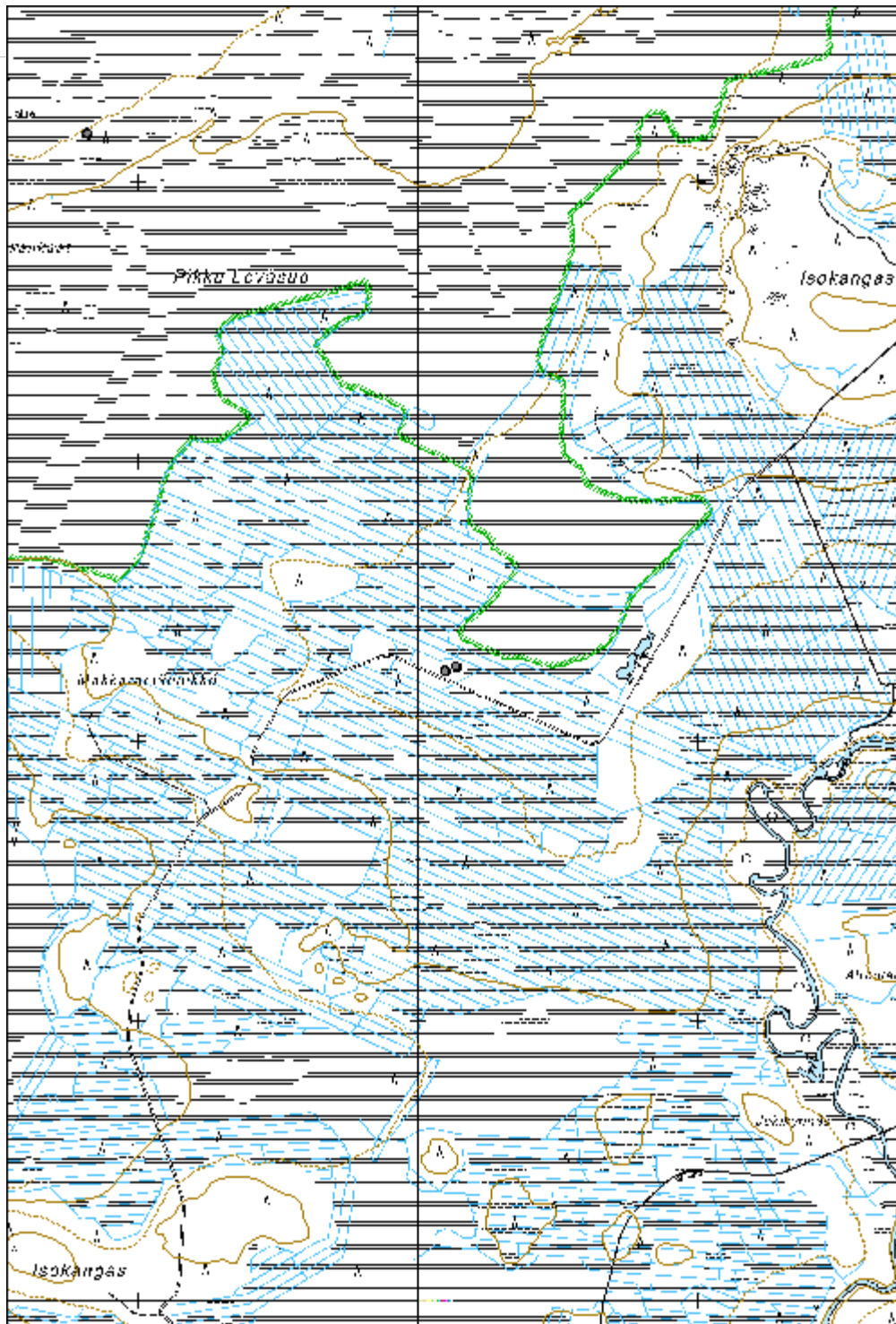
Arvotus:	3 Esitys mj-luokka II	Olotila:	2 Ei käytössä
Selitys:		Kohteen suojelu:	2 Muinaisjäännösrekisteri II
		Selitys:	

Ympäristön suojelu:	0 Ei määritelty
Selitys:	



Makkaramännikkö 2 hiihmiilu. Kuvaussuunta pohjoinen.

Kohdetyyppi:	9 Valmistuspaikat/työpaikat	Copyright:	© Metsähallitus 2008 © Maanmittauslaitos 1/MML/08
Koordinaatit:	X 7212266, Y 3510134, Z 137	Mittakaava:	1:18505



Jokilahti 2 tervahauta	MH-tunnus: 172598
-------------------------------	--------------------------

Kohdetyyppi:	9 Valmistuspaikat/työpaikat	Haltija:	161 Metsätalous Kainuu
Ajoitus:	7118 Historiallinen aika	Ylläpitäjä:	161 Metsätalous Kainuu
Rakentamisvuosi:		Kunta:	620 Puolanka
Lukumäärä:	1		

Koordinaattiselitys:	Geometria tuotettu:
Koordinaatit:	4 Gps-mittaus, korjaamaton
X 7186291, Y 3516451, Z 177	Löydöt:

Taustatiedot

Kohde tarkastettiin inventoinnissa 21.5.2014 ja se havaittiin laserkeilausaineistosta.

Ympäristön kuvaus

Kohde sijaitsee moreenikankaan laidalla. Metsä on noin 40-vuotiasta mäntymetsää.

Kohteen kuvaus

Kohde käsittää yhden tervahaudan. Haudan halkaisija on 19m ja siinä on noin 3m paksut kaksiosaiset vallit. Tervahaudan halssi on kohti itää. Halssista jatkuu noin 5m pitkä ja kapea oja.

Kohteen rajaus

Kohde rajautuu pistemäisesti rakenteiden yhteyteen.

Tulkinta

Kyseessä on vanha tervahauta.

Lisätietoja
Toimenpiteet
Tarkastukset

Tila: 3 Toteutettu Laji: 6 Suojeluarvojen tarkastus Tarkastusvuosi: 2014
 Tarkastuspvm: 21.5.2014 Tarkastaja: V. Laurila
 Kuvaus: KMO kulttuuriperintöinventointi 2014

Viranomaisrekisterinro:
Kunto: 2 Keskinertainen

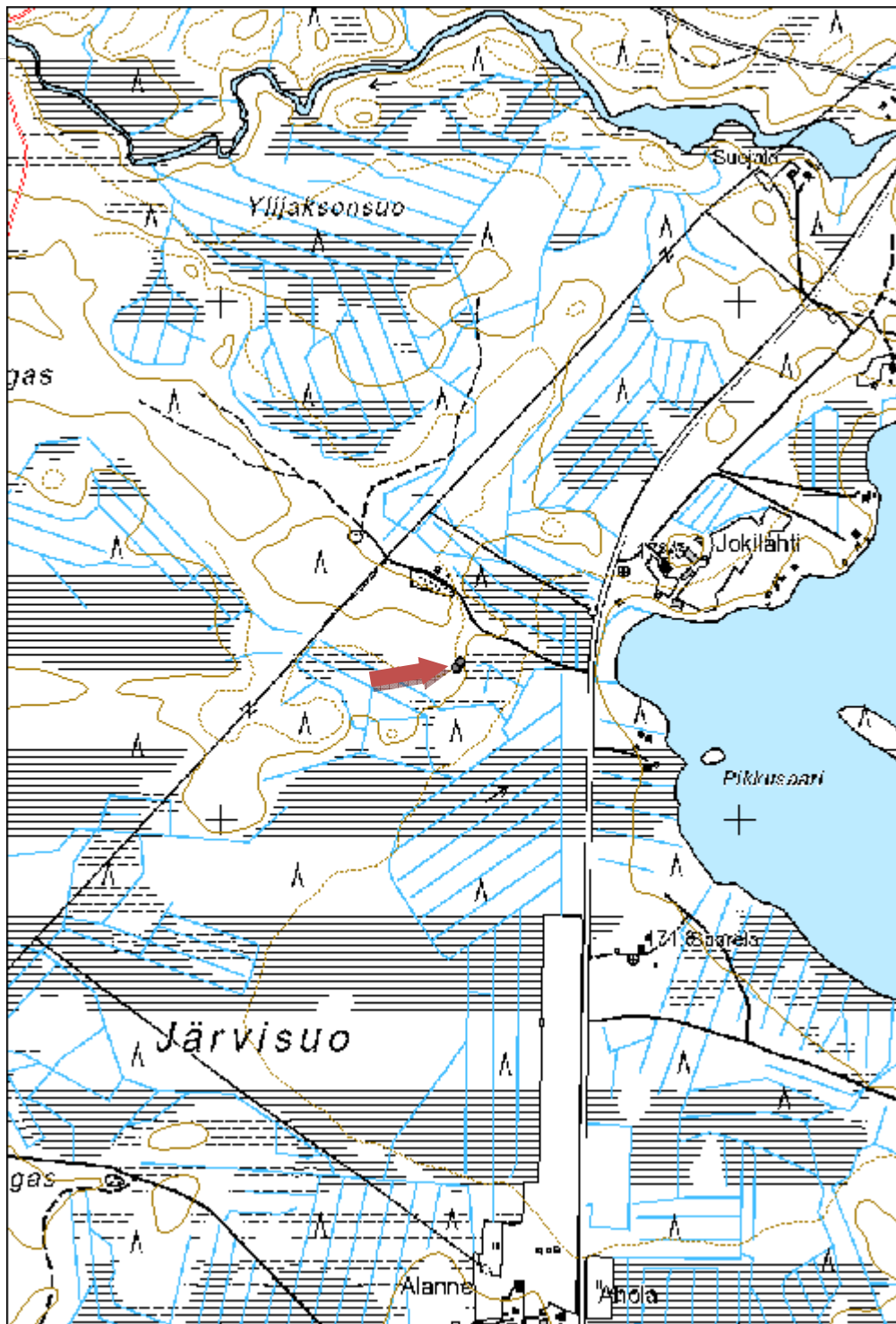
Arvotus:	3 Esitys mj-luokka II	Olotila:	2 Ei käytössä
Selitys:		Kohteen suojelu:	2 Muinaisjäännösrekisteri II
		Selitys:	

Ympäristön suojelu:	0 Ei määritelty
Selitys:	



Jokilahti 2 tervahauta. Kuvaussuunta etelä.

Kohdetyyppi:	9 Valmistuspaikat/työpaikat	Copyright:	© Metsähallitus 2008 © Maanmittauslaitos 1/MML/08
Koordinaatit:	X 7186291, Y 3516451, Z 177	Mittakaava:	1:10000



Hyvösensuo 2 tervahauta
MH-tunnus: 172599

Kohdetyyppi:	9 Valmistuspaikat/työpaikat	Haltija:	161 Metsätalous Kainuu
Ajoitus:	7118 Historiallinen aika	Ylläpitäjä:	161 Metsätalous Kainuu
Rakentamisvuosi:		Kunta:	620 Puolanka
Lukumäärä:	1		

Koordinaattiselitys:		Geometria tuotettu:	4 Gps-mittaus, korjaamaton
Koordinaatit:	X 7196047, Y 3544982, Z 250	Löydöt:	

Taustatiedot

Kohde tarkastettiin inventoinnissa 21.5.2014 ja se havaittiin SutiGIS-tietokannasta

Ympäristön kuvaus

Kohde sijaitsee hiekkaisen moreenikankaan reunalla. Metsä on noin 40-vuotiasta mäntymetsää. Tervahaudan päältä puut on raivattu pois.

Kohteen kuvaus

Tervahauta on halkaisijaltaan noin 17m, halssi on kohti lampea. Hauta on rakenteeltaan laakea ja se erottuu selkeästi maastosta.

Kohteen rajaus

Kohde rajautuu pistemäisesti rakenteiden yhteyteen.

Tulkinta

Kyseessä on vanha tervahauta.

Lisätietoja
Toimenpiteet
Tarkastukset

Tila: 3 Toteutettu Laji: 6 Suojeluarvojen tarkastus Tarkastusvuosi: 2014
 Tarkastuspvm: 21.5.2014 Tarkastaja: V. Laurila
 Kuvaus: KMO kulttuuriperintöinventointi 2014

Viranomaisrekisterinro:	Kunto:	2 Keskinertainen
--------------------------------	---------------	------------------

Arvotus:	3 Esitys mj-luokka II	Olotila:	2 Ei käytössä
Selitys:		Kohteen suojelu:	2 Muinaisjäännösrekisteri II
Selitys:		Selitys:	
Ympäristön suojelu:	0 Ei määritelty		
Selitys:			



Hyvönsuo 2 tervahauta. Kuvaussuunta pohjoinen.

Kalliomaa 1 tervahauta	MH-tunnus: 170128
-------------------------------	--------------------------

Kohdetyyppi:	9 Valmistuspaikat/työpaikat	Haltija:	161 Metsätalous Kainuu
Ajoitus:	7118 Historiallinen aika	Ylläpitäjä:	161 Metsätalous Kainuu
Rakentamisvuosi:		Kunta:	889 UTAJÄRVI
Lukumäärä:	1		

Koordinaattiselitys:	Geometria tuotettu: 4 Gps-mittaus, korjaamaton
Koordinaatit:	Löydöt:
X 7199012, Y 3498242, Z 140	

Taustatiedot

Kohde tarkastettiin inventoinnissa 22.5.2014 ja se havaittiin laserkeilausaineistosta.

Ympäristön kuvaus

Kohde sijaitsee kalliorinteen alapuolella. Maaperä on moreenia, metsä vanhaa mäntymetsää.

Kohteen kuvaus

Tervahauta on harvinaisen iso, selkeä ja korkea. Halkaisijaltaan hauta on noin 20m. Selkeää halssia ei ole havaittavissa mutta oletettavan halssin paikalla on metsästäjien auki kaivamia ketunpesiä.

Kohteen rajaus

Kohde rajautuu pistemäisesti rakenteiden yhteyteen.

Tulkinta

Kyseessä on vanha tervahauta.

Lisätietoja
Toimenpiteet
Tarkastukset

Tila: 3 Toteutettu Laji: 2 Kuntotarkastus Tarkastusvuosi: 2014
 Tarkastuspvm: 22.5.2014 Tarkastaja: V. Laurila
 Kuvaus: KMO kulttuuriperintöinventointi 2014

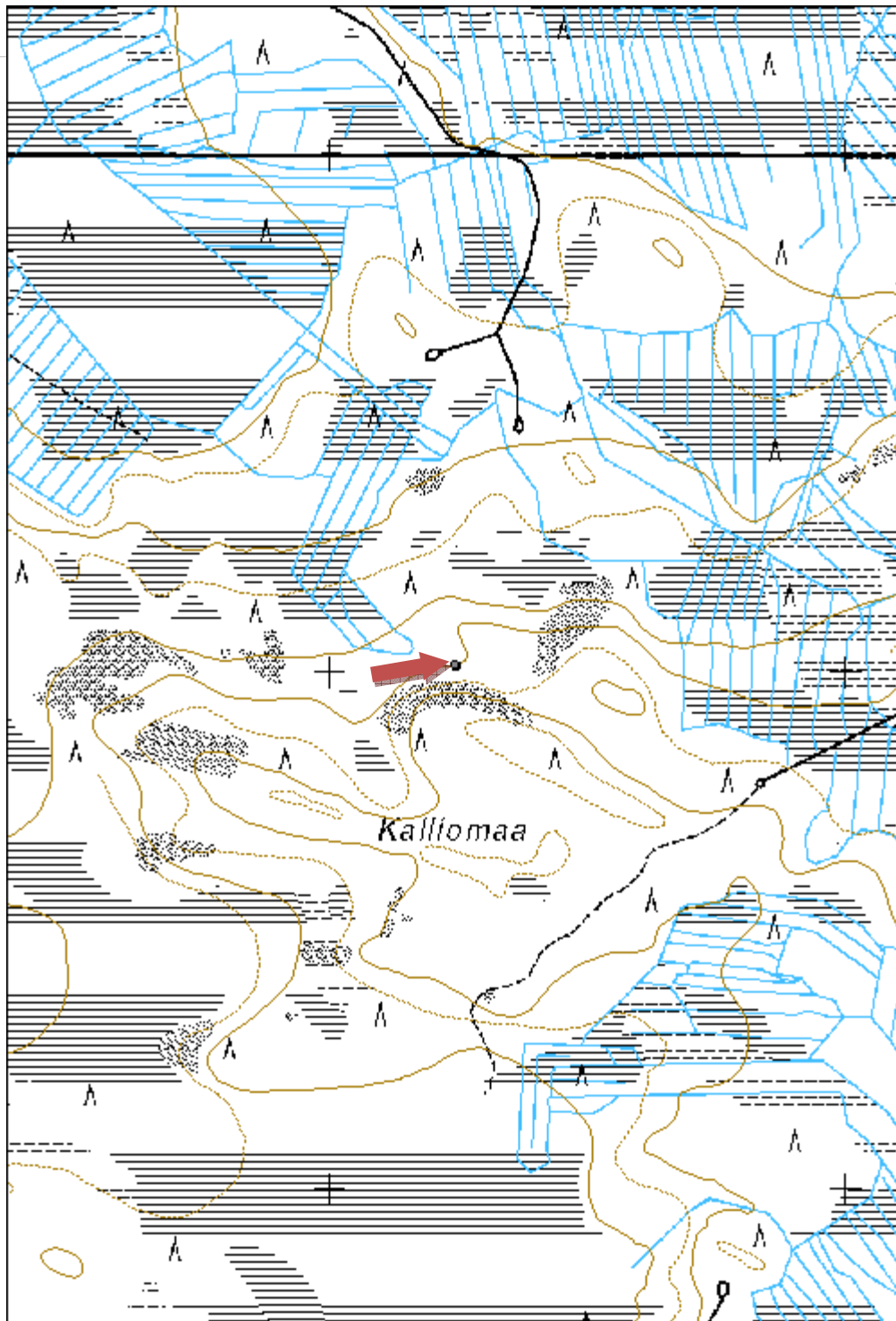
Viranomaisrekisterinro:		Kunto:	2 Kesinkertainen
Arvotus:	8 Muu suojeluarvo	Olotila:	2 Ei käytössä
Selitys:		Kohteen suojelu:	9 Muu suojeluarvo
		Selitys:	

Ympäristön suojelu:	0 Ei määritelty
Selitys:	



Kalliomaa 1 tervahauta. Kuvaussuunta pohjoinen.

Kohdetyyppi:	9 Valmistuspaikat/työpaikat	Copyright:	© Metsähallitus 2008 © Maanmittauslaitos 1/MML/08
Koordinaatit:	X 7199012, Y 3498242, Z 140	Mittakaava:	1:10000



Kirveskangas 1 tervahauta

MH-tunnus: 170129

Kohdetyyppi:	9 Valmistuspaikat/työpaikat	Haltija:	161 Metsätalous Kainuu
Ajoitus:	7118 Historiallinen aika	Ylläpitäjä:	161 Metsätalous Kainuu
Rakentamisvuosi:		Kunta:	889 UTAJÄRVI
Lukumäärä:	1		

Koordinaattiselitys:		Geometria tuotettu:	4 Gps-mittaus, korjaamaton
Koordinaatit:	X 7203397, Y 3500456, Z 128	Löydöt:	

Taustatiedot

Kohde tarkastettiin inventoinnissa 22.5.2014 ja se havaittiin SutiGIS -tietokannasta.

Ympäristön kuvaus

Kohde sijaitsee moreenirinteen keskiosassa. Metsä on noin 50-vuotiasta mäntymetsää.

Kohteen kuvaus

Tervahauta on halkaisijaltaan 18m ja se on iso, näyttävä ja yli 2m syvä. Haudassa on myös iso halssi.

Kohteen rajaus

Kohde rajautuu pistemäisesti rakenteiden yhteyteen.

Tulkinta

Kyseessä on vanha tervahauta.

Lisätietoja
Toimenpiteet
Tarkastukset

Tila: 3 Toteutettu Laji: 6 Suojeluarvojen tarkastus Tarkastusvuosi: 2014
 Tarkastuspvm: 22.5.2014 Tarkastaja: V. Laurila
 Kuvaus: KMO kulttuuriperintöinventointi 2014

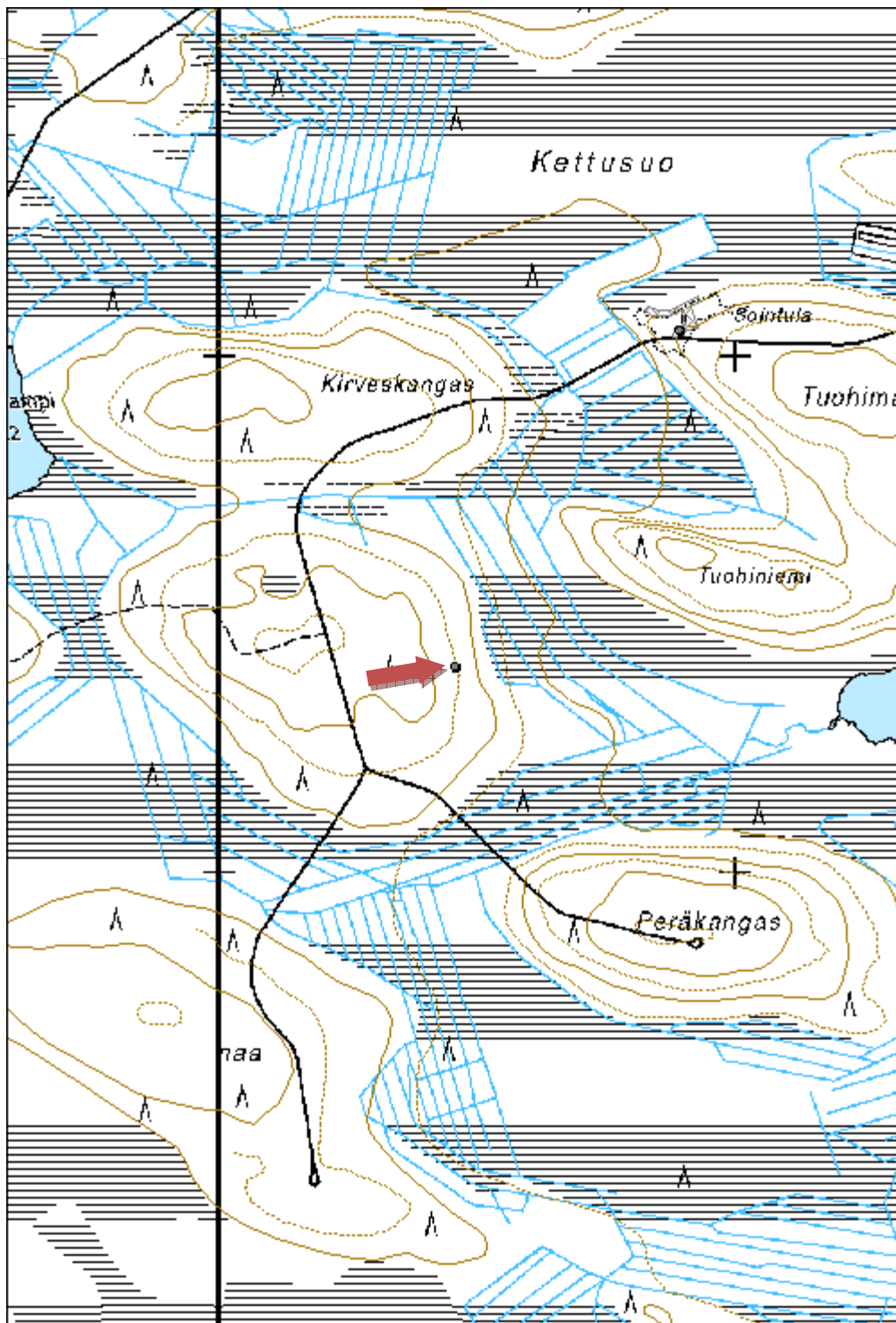
Viranomaisrekisterinro:		Kunto:	2 Keskinertainen
Arvotus:	8 Muu suojeluarvo	Olotila:	2 Ei käytössä
Selitys:		Kohteen suojelu:	9 Muu suojeluarvo
		Selitys:	

Ympäristön suojelu:	0 Ei määritelty
Selitys:	



Kirveskangas 1 tervahauta. Kuvaussuunta länsi.

Kohdetyyppi:	9 Valmistuspaikat/työpaikat	Copyright:	© Metsähallitus 2008 © Maanmittauslaitos 1/MML/08
Koordinaatit:	X 7203397, Y 3500456, Z 128	Mittakaava:	1:10000



Kultaharju 1 tervahauta	MH-tunnus: 170130
--------------------------------	--------------------------

Kohdetyyppi:	9 Valmistuspaikat/työpaikat	Haltija:	161 Metsätalous Kainuu
Ajoitus:	7118 Historiallinen aika	Ylläpitäjä:	161 Metsätalous Kainuu
Rakentamisvuosi:		Kunta:	620 Puolanka
Lukumäärä:	1		

Koordinaattiselitys:	Geometria tuotettu:
Koordinaatit:	Löydöt:
X 7185722, Y 3520832, Z 197	4 Gps-mittaus, korjaamaton

Taustatiedot

Kohde tarkastettiin inventoinnissa 27.5.2014 ja se havaittiin laserkeilausaineistosta.

Ympäristön kuvaus

Kohde sijaitsee pienen kumpareen kaakkoisrinteellä. Maaperä on moreenia, metsä noin 40-vuotiaasta mäntymetsää.

Kohteen kuvaus

Tervahaudan halkaisija on noin 17m. Halssi on iso ja syvä ja siinä on kivistä tehty kylmämuurattu juoksutusportti.

Kohteen rajaus

Kohde rajautuu pistemäisesti rakenteiden yhteyteen.

Tulkinta

Kyseessä on vanha tervahauta.

Lisätietoja
Toimenpiteet
Tarkastukset

Tila: 3 Toteutettu Laji: 6 Suojeluarvojen tarkastus Tarkastusvuosi: 2014
 Tarkastuspvm: 27.5.2014 Tarkastaja: V. Laurila
 Kuvaus: KMO kulttuuriperintöinventointi 2014

Viranomaisrekisterinro:
Kunto: 2 Keskinertainen

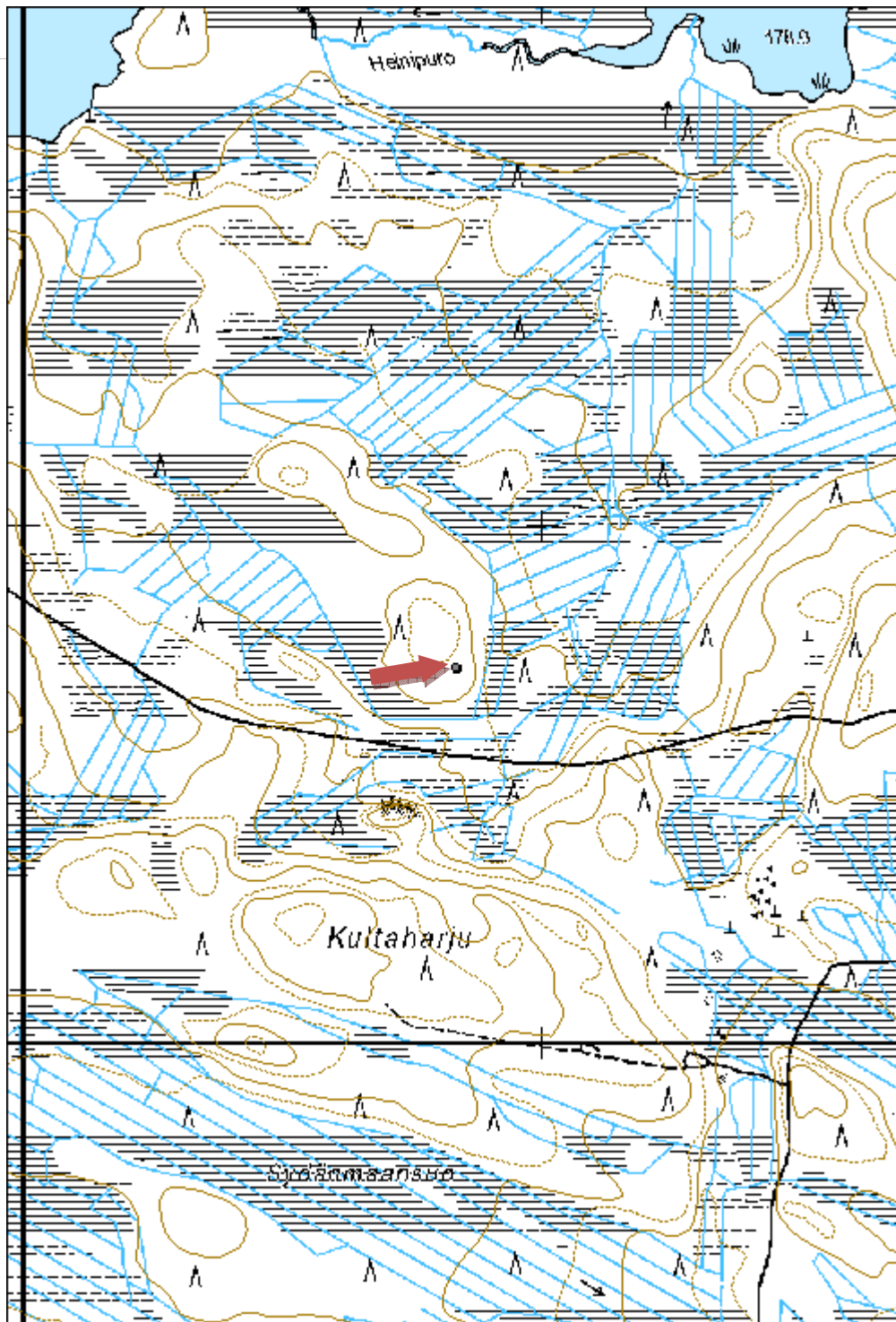
Arvotus:	8 Muu suojeluarvo	Olotila:	2 Ei käytössä
Selitys:		Kohteen suojelu:	9 Muu suojeluarvo
		Selitys:	

Ympäristön suojelu:	0 Ei määritelty
Selitys:	



Kultaharju 1 tervahauta. Kuvaussuunta länsi.

Kohdetyyppi:	9 Valmistuspaikat/työpaikat	Copyright:	© Metsähallitus 2008 © Maanmittauslaitos 1/MML/08
Koordinaatit:	X 7185722, Y 3520832, Z 197	Mittakaava:	1:10000



Pirttijärvi 1 tervahauta	MH-tunnus: 170131
---------------------------------	--------------------------

Kohdetyyppi:	9 Valmistuspaikat/työpaikat	Haltija:	161 Metsätalous Kainuu
Ajoitus:	7118 Historiallinen aika	Ylläpitäjä:	161 Metsätalous Kainuu
Rakentamisvuosi:		Kunta:	620 Puolanka
Lukumäärä:	1		

Koordinaattiselitys:	Geometria tuotettu:
Koordinaatit:	Löydöt:
X 7186553, Y 3523055, Z 207	4 Gps-mittaus, korjaamaton

Taustatiedot

Kohde tarkastettiin inventoinnissa 27.5.2014 ja se havaittiin laserkeilausaineistosta.

Ympäristön kuvaus

Kohde sijaitsee leppätiheikössä moreenikumpareen huipulla.

Kohteen kuvaus

Tervahaudan halkaisija on noin 14m. Selkeä halssi on kohti etelää ja siinä on kylmämuurattu juoksutusportti.

Kohteen rajaus

Kohde rajautuu pistemäisesti rakenteiden yhteyteen.

Tulkinta

Kyseessä on vanha tervahauta.

Lisätietoja
Toimenpiteet
Tarkastukset

Tila: 3 Toteutettu Laji: 6 Suojeluarvojen tarkastus Tarkastusvuosi: 2014
 Tarkastuspvm: 27.5.2014 Tarkastaja: V. Laurila
 Kuvaus: KMO kulttuuriperintöinventointi 2014

Viranomaisrekisterinro:		Kunto:	2 Keskinäinen
Arvotus:	8 Muu suojeluarvo	Olotila:	2 Ei käytössä
Selitys:		Kohteen suojelu:	9 Muu suojeluarvo
		Selitys:	

Ympäristön suojelu:	0 Ei määritelty
Selitys:	



Pirttijärvi 1 tervahauta.

Kohdetyyppi:	9 Valmistuspaikat/työpaikat	Copyright:	© Metsähallitus 2008 © Maanmittauslaitos 1/MML/08
Koordinaatit:	X 7186553, Y 3523055, Z 207	Mittakaava:	1:10000



Pirttijärvi 2 tervahauta	MH-tunnus: 170132
---------------------------------	--------------------------

Kohdetyyppi:	9 Valmistuspaikat/työpaikat	Haltija:	161 Metsätalous Kainuu
Ajoitus:	7118 Historiallinen aika	Ylläpitäjä:	161 Metsätalous Kainuu
Rakentamisvuosi:		Kunta:	620 Puolanka
Lukumäärä:	1		

Koordinaattiselitys:	Geometria tuotettu:
Koordinaatit:	4 Gps-mittaus, korjaamaton
X 7186566, Y 3523021, Z 207	Löydöt:

Taustatiedot

Kohde tarkastettiin inventoinnissa 27.5.2014 ja se havaittiin laserkeilausaineistosta.

Ympäristön kuvaus

Kohde sijaitsee leppätiheikössä moreenikumpareen huipulla.

Kohteen kuvaus

Tervahaudan halkaisija on noin 16m ja se on kohtalaisen syvä. Selkeä halssi on kohti pohjoista ja siinä on kylmämuurattu juoksutusportti.

Kohteen rajaus

Kohde rajautuu pistemäisesti rakenteiden yhteyteen.

Tulkinta

Kyseessä on vanha tervahauta.

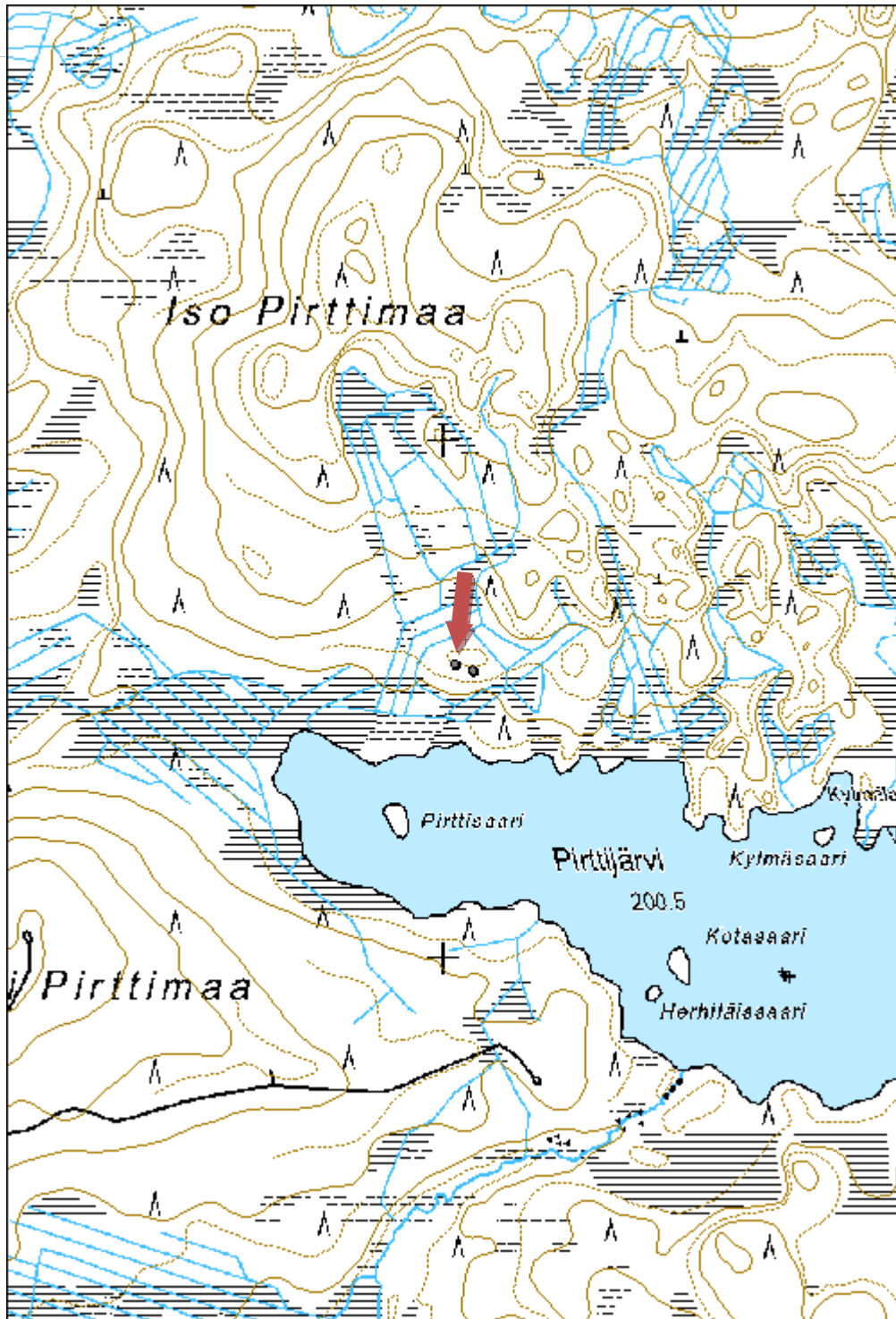
Lisätietoja
Toimenpiteet
Tarkastukset

Viranomaisrekisterinro:		Kunto:	2 Kesinkertainen
Arvotus:	8 Muu suojeluarvo	Olotila:	2 Ei käytössä
Selitys:		Kohteen suojelu:	9 Muu suojeluarvo
		Selitys:	
Ympäristön suojelu:	0 Ei määritelty		
Selitys:			



Pirttijärvi 2 tervahauta. Kuvaussuunta etelä.

Kohdetyyppi:	9 Valmistuspaikat/työpaikat	Copyright:	© Metsähallitus 2008 © Maanmittauslaitos 1/MML/08
Koordinaatit:	X 7186566, Y 3523021, Z 207	Mittakaava:	1:10000



Niemiaho 1 tervahauta
MH-tunnus: 170133

Kohdetyyppi:	9 Valmistuspaikat/työpaikat	Haltija:	161 Metsätalous Kainuu
Ajoitus:	7118 Historiallinen aika	Ylläpitäjä:	161 Metsätalous Kainuu
Rakentamisvuosi:		Kunta:	620 Puolanka
Lukumäärä:	1		

Koordinaattiselitys:		Geometria tuotettu:	4 Gps-mittaus, korjaamaton
Koordinaatit:	X 7179783, Y 3525923, Z 195	Löydöt:	

Taustatiedot

Kohde tarkastettiin inventoinnissa 27.5.2014 ja se havaittiin laserkeilausaineistosta.

Ympäristön kuvaus

Kohde sijaitsee avohakkuualueella, moreenirinteellä.

Kohteen kuvaus

Tervahaudan halkaisija on noin 18m, halssi on pohjoiseen. Hauta on selkeä, hyväkuntoinen ja selkeästi erottuva.

Kohteen rajaus

Kohde rajautuu pistemäisesti rakenteiden yhteyteen.

Tulkinta

Kyseessä on vanha tervahauta.

Lisätietoja
Toimenpiteet
Tarkastukset

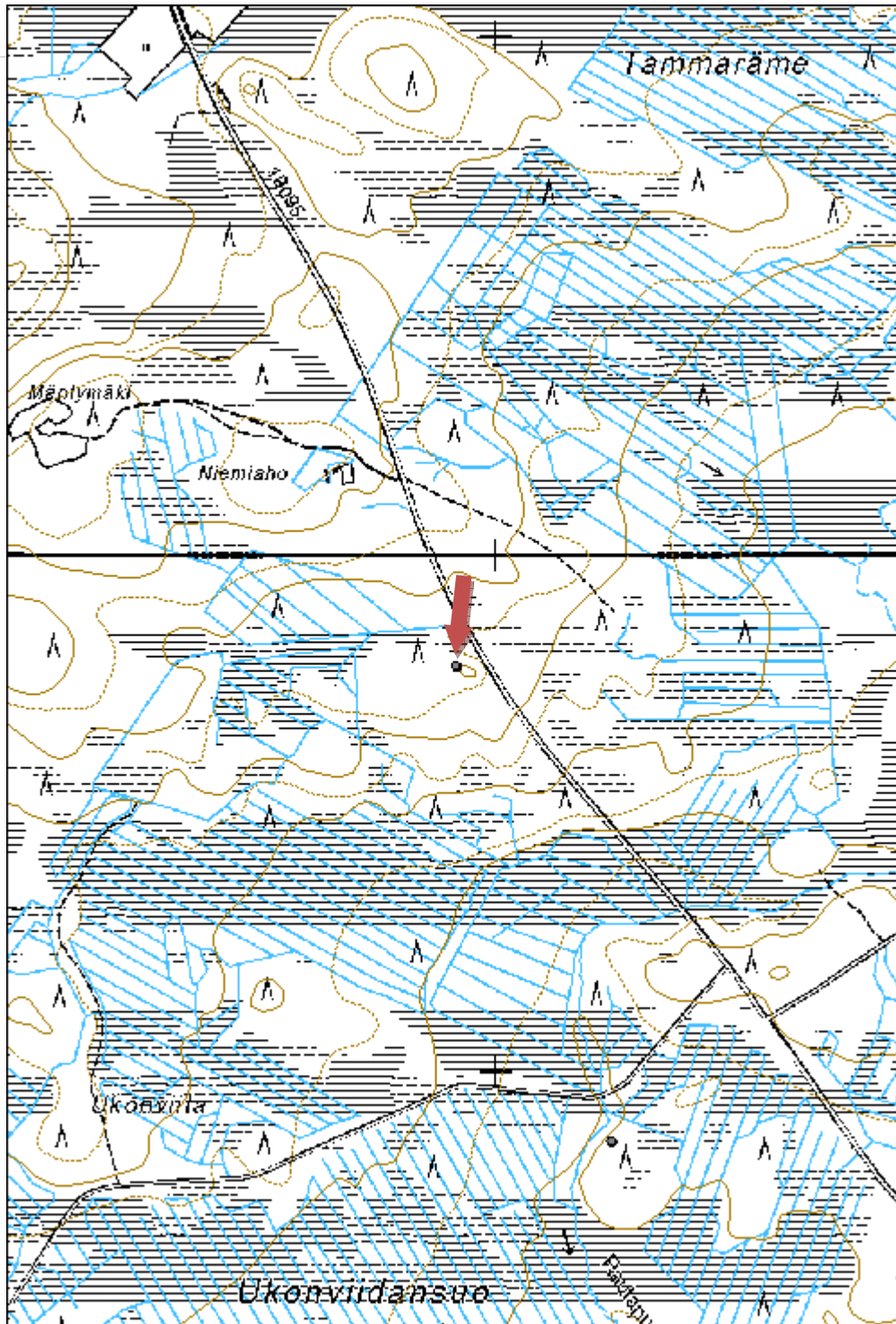
Tila: 3 Toteutettu Laji: 6 Suojeluarvojen tarkastus Tarkastusvuosi: 2014
 Tarkastuspvm: 27.5.2014 Tarkastaja: V. Laurila
 Kuvaus: KMO kulttuuriperintöinventointi 2014

Viranomaisrekisterinro:		Kunto:	2 Kesinkertainen
Arvotus:	8 Muu suojeluarvo	Olotila:	2 Ei käytössä
Selitys:		Kohteen suojelu:	9 Muu suojeluarvo
		Selitys:	
Ympäristön suojelu:	0 Ei määritelty		
Selitys:			



Niemiahol tervahauta. Kuvaussuunta luode.

Kohdetyyppi:	9 Valmistuspaikat/työpaikat	Copyright:	© Metsähallitus 2008 © Maanmittauslaitos 1/MML/08
Koordinaatit:	X 7179783, Y 3525923, Z 195	Mittakaava:	1:10000



Mustarinnanlampi 1 tervahauta

MH-tunnus: 170134

Kohdetyyppi:	9 Valmistuspaikat/työpaikat	Haltija:	161 Metsätalous Kainuu
Ajoitus:	7118 Historiallinen aika	Ylläpitäjä:	161 Metsätalous Kainuu
Rakentamisvuosi:		Kunta:	620 Puolanka
Lukumäärä:	1		

Koordinaattiselitys:		Geometria tuotettu:	4 Gps-mittaus, korjaamaton
Koordinaatit:	X 7182666, Y 3528205, Z 235	Löydöt:	

Taustatiedot

Kohde tarkastettiin inventoinnissa 27.5.2014 ja se havaittiin laserkeilausaineistosta.

Ympäristön kuvaus

Kohde sijaitsee avohakkuualueella, moreenirinteellä.

Kohteen kuvaus

Tervahaudan halkaisija on noin 14m, hauta on selkeä ja siisti. Halssi on kohti itää.

Kohteen rajaus

Kohde rajautuu pistemäisesti rakenteiden yhteyteen.

Tulkinta

Kyseessä on vanha tervahauta.

Lisätietoja
Toimenpiteet
Tarkastukset

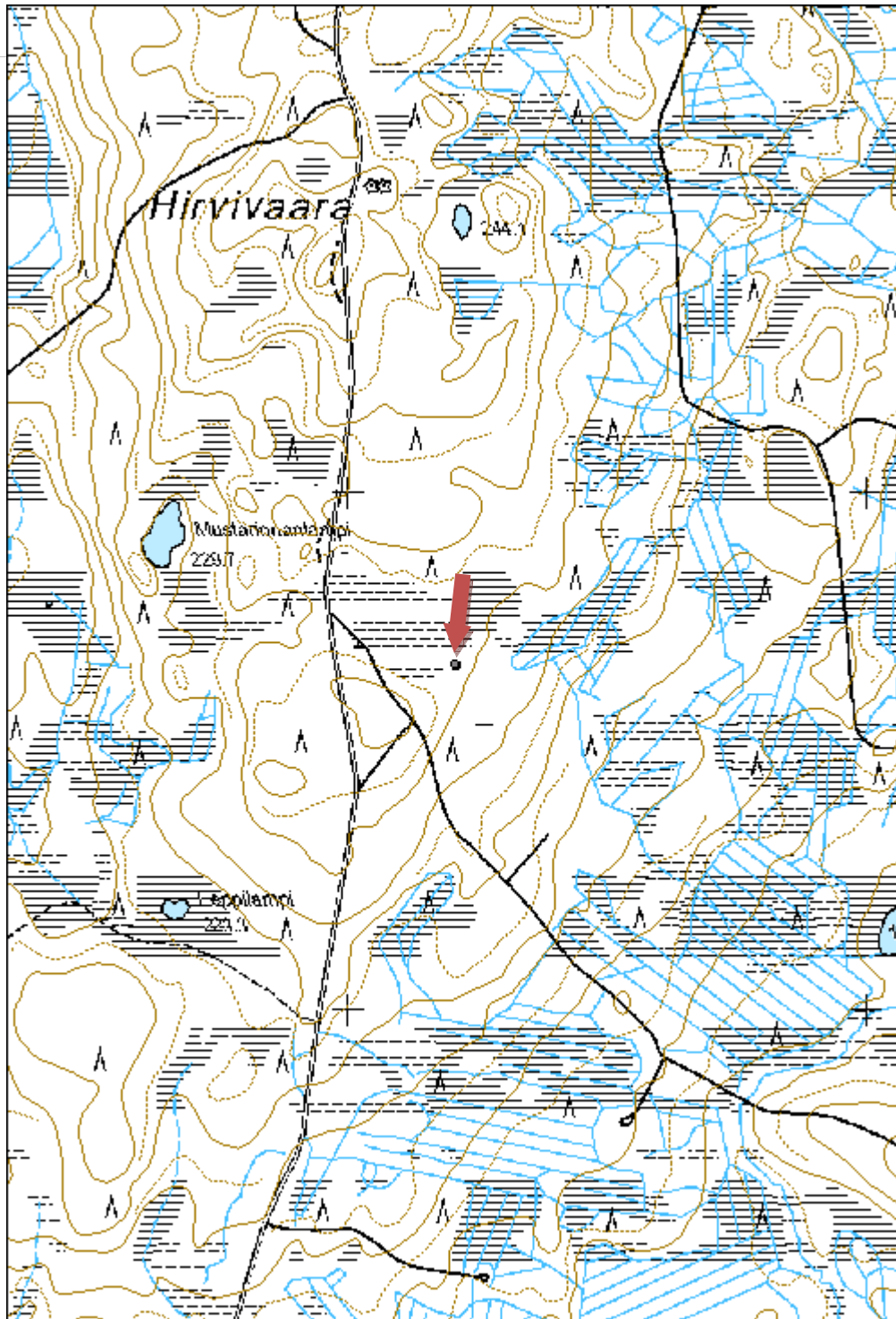
Tila: 3 Toteutettu Laji: 6 Suojeluarvojen tarkastus Tarkastusvuosi: 2014
 Tarkastuspvm: 27.5.2014 Tarkastaja: V. Laurila
 Kuvaus: KMO kulttuuriperintöinventointi 2014

Viranomaisrekisterinro:		Kunto:	2 Keskinäinen
Arvotus:	8 Muu suojelevarvo	Olotila:	2 Ei käytössä
Selitys:		Kohteen suojele:	9 Muu suojelevarvo
		Selitys:	
Ympäristön suojele:	0 Ei määritelty		
Selitys:			



Mustarinnanlampi 1 tervahauta. Kuvaussuunta länsi.

Kohdetyyppi:	9 Valmistuspaikat/työpaikat	Copyright:	© Metsähallitus 2008 © Maanmittauslaitos 1/MML/08
Koordinaatit:	X 7182666, Y 3528205, Z 235	Mittakaava:	1:10000



Teeriharju 2 tervahauta
MH-tunnus: 170135

Kohdetyyppi:	9 Valmistuspaikat/työpaikat	Haltija:	161 Metsätalous Kainuu
Ajoitus:	7118 Historiallinen aika	Ylläpitäjä:	161 Metsätalous Kainuu
Rakentamisvuosi:		Kunta:	620 Puolanka
Lukumäärä:	1		

Koordinaattiselitys:		Geometria tuotettu:	4 Gps-mittaus, korjaamaton
Koordinaatit:	X 7185195, Y 3528585, Z 225	Löydöt:	

Taustatiedot

Kohde tarkastettiin inventoinnissa 27.5.2014 ja se havaittiin laserkeilausaineistosta.

Ympäristön kuvaus

Kohde sijaitsee moreenirinteellä. Metsä on noin 50-vuotiasta mäntymetsää.

Kohteen kuvaus

Tervahaudan halkaisija on noin 14m, hauta on selkeä ja ehjä. Halssi on kohti pohjoista.

Kohteen rajaus

Kohde rajautuu pistemäisesti rakenteiden yhteyteen.

Tulkinta

Kyseessä on vanha tervahauta.

Lisätietoja
Toimenpiteet
Tarkastukset

Tila: 3 Toteutettu Laji: 6 Suojeluarvojen tarkastus Tarkastusvuosi: 2014
 Tarkastuspvm: 27.5.2014 Tarkastaja: V. Laurila
 Kuvaus: KMO kulttuuriperintöinventointi 2014

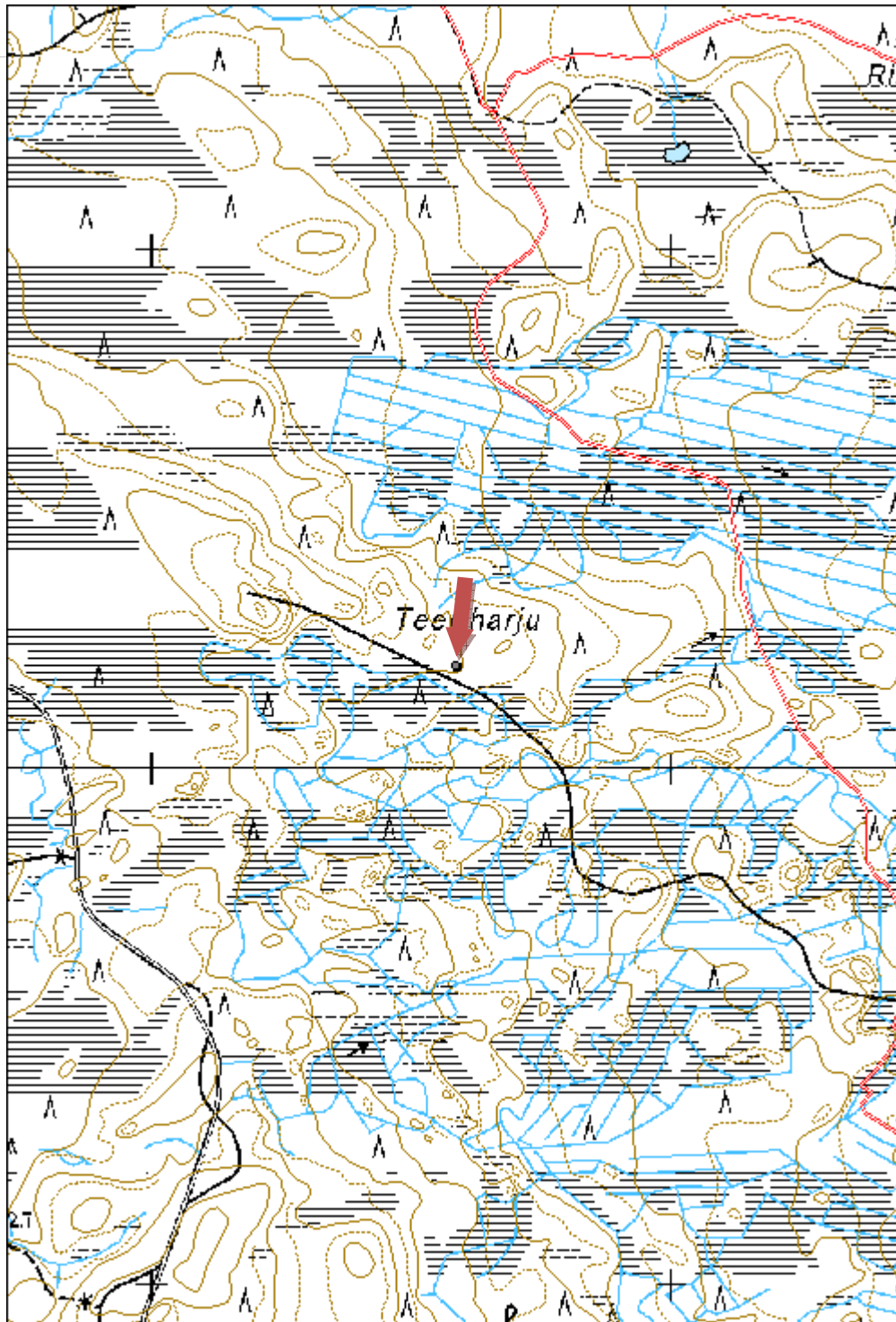
Viranomaisrekisterinro:		Kunto:	2 Kesinkertainen
Arvotus:	8 Muu suojeluarvo	Olotila:	2 Ei käytössä
Selitys:		Kohteen suojelu:	9 Muu suojeluarvo
		Selitys:	

Ympäristön suojelu:	0 Ei määritelty
Selitys:	



Teeriharju 2 tervahauta.

Kohdetyyppi:	9 Valmistuspaikat/työpaikat	Copyright:	© Metsähallitus 2008 © Maanmittauslaitos 1/MML/08
Koordinaatit:	X 7185195, Y 3528585, Z 225	Mittakaava:	1:10000



Kortepuro 1 tervahauta
MH-tunnus: 170136

Kohdetyyppi:	9 Valmistuspaikat/työpaikat	Haltija:	161 Metsätalous Kainuu
Ajoitus:	7118 Historiallinen aika	Ylläpitäjä:	161 Metsätalous Kainuu
Rakentamisvuosi:		Kunta:	620 Puolanka
Lukumäärä:	1		

Koordinaattiselitys:		Geometria tuotettu:	4 Gps-mittaus, korjaamaton
Koordinaatit:	X 7184807, Y 3529745, Z 195	Löydöt:	

Taustatiedot

Kohde tarkastettiin inventoinnissa 27.5.2014 ja se havaittiin laserkeilausaineistosta.

Ympäristön kuvaus

Kohde sijaitsee hiekkaisella moreenikankaalla. Metsä on noin 50-vuotiasta sekametsää.

Kohteen kuvaus

Tervahaudan halkaisija on noin 14m, hauta on selkeä ja vallit ovat jyrkät. Halssi on kohti lounasta.

Kohteen rajaus

Kohde rajautuu pistemäisesti rakenteiden yhteyteen.

Tulkinta

Kyseessä on vanha tervahauta.

Lisätietoja
Toimenpiteet
Tarkastukset

Tila: 3 Toteutettu Laji: 6 Suojeluarvojen tarkastus Tarkastusvuosi: 2014
 Tarkastuspvm: 27.5.2014 Tarkastaja: V. Laurila
 Kuvaus: KMO kulttuuriperintöinventointi 2014

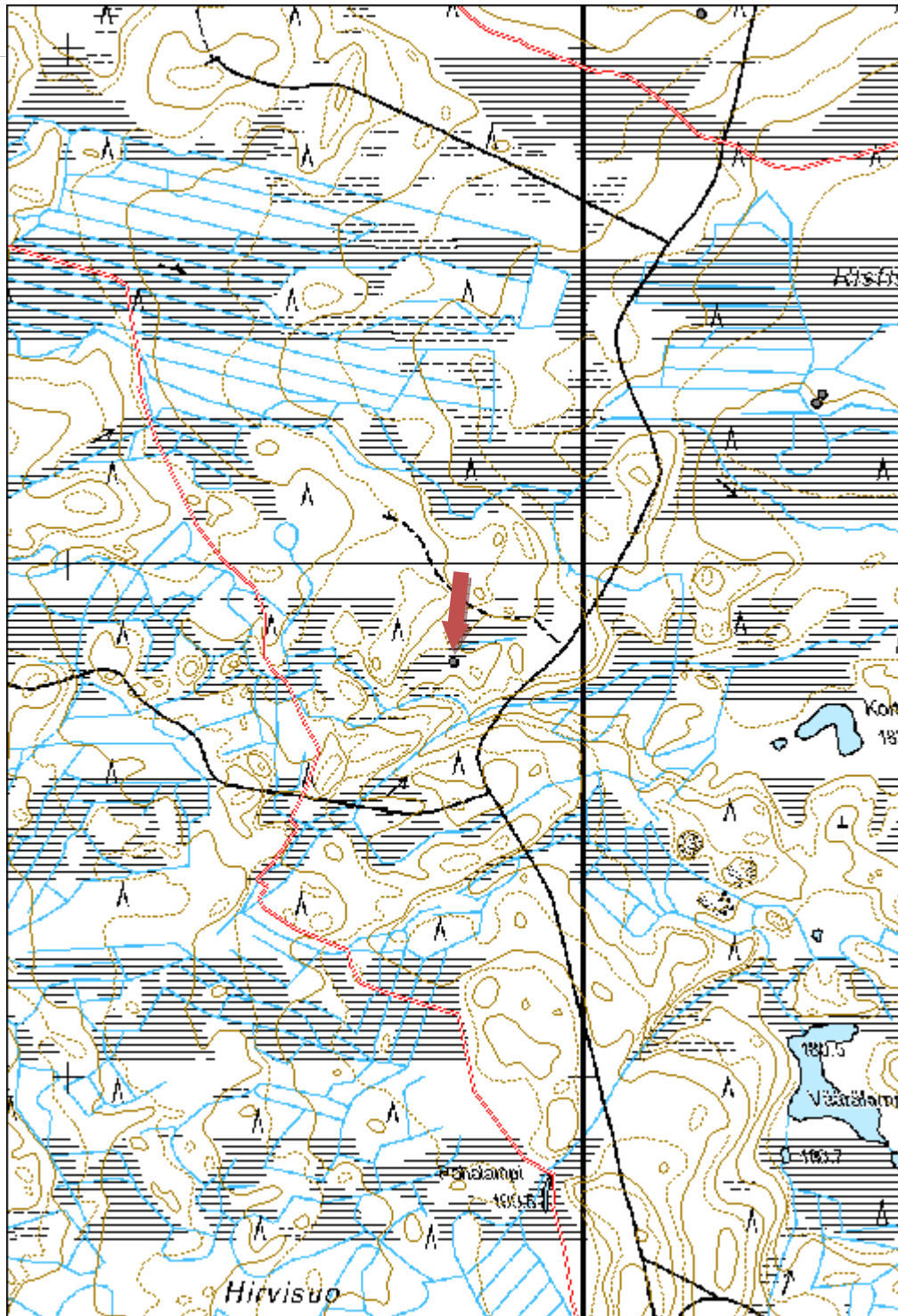
Viranomaisrekisterinro:		Kunto:	2 Kesinkertainen
Arvotus:	8 Muu suojeluarvo	Olotila:	2 Ei käytössä
Selitys:		Kohteen suojelu:	9 Muu suojeluarvo
		Selitys:	

Ympäristön suojelu:	0 Ei määritelty
Selitys:	



Kortepuro I tervahauta.

Kohdetyyppi:	9 Valmistuspaikat/työpaikat	Copyright:	© Metsähallitus 2008 © Maanmittauslaitos 1/MML/08
Koordinaatit:	X 7184807, Y 3529745, Z 195	Mittakaava:	1:10000



Ristisuo 2 tervahauta
MH-tunnus: 170137

Kohdetyyppi:	9 Valmistuspaikat/työpaikat	Haltija:	161 Metsätalous Kainuu
Ajoitus:	7118 Historiallinen aika	Ylläpitäjä:	161 Metsätalous Kainuu
Rakentamisvuosi:		Kunta:	620 Puolanka
Lukumäärä:	1		

Koordinaattiselitys:		Geometria tuotettu:	4 Gps-mittaus, korjaamaton
Koordinaatit:	X 7185327, Y 3530461, Z 185	Löydöt:	

Taustatiedot

Kohde tarkastettiin inventoinnissa 27.5.2014 ja se havaittiin laserkeilausaineistosta.

Ympäristön kuvaus

Kohde sijaitsee pienellä moreenikankaalla kosteikkojen keskellä. Metsä on noin 50-vuotiasta sekametsää.

Kohteen kuvaus

Tervahauta on halkaisijaltaan noin 16m. Hauta on laakea ja matala, halssi on kohti etelää.

Kohteen rajaus

Kohde rajautuu pistemäisesti rakenteiden yhteyteen.

Tulkinta

Kyseessä on vanha tervahauta.

Lisätietoja
Toimenpiteet
Tarkastukset

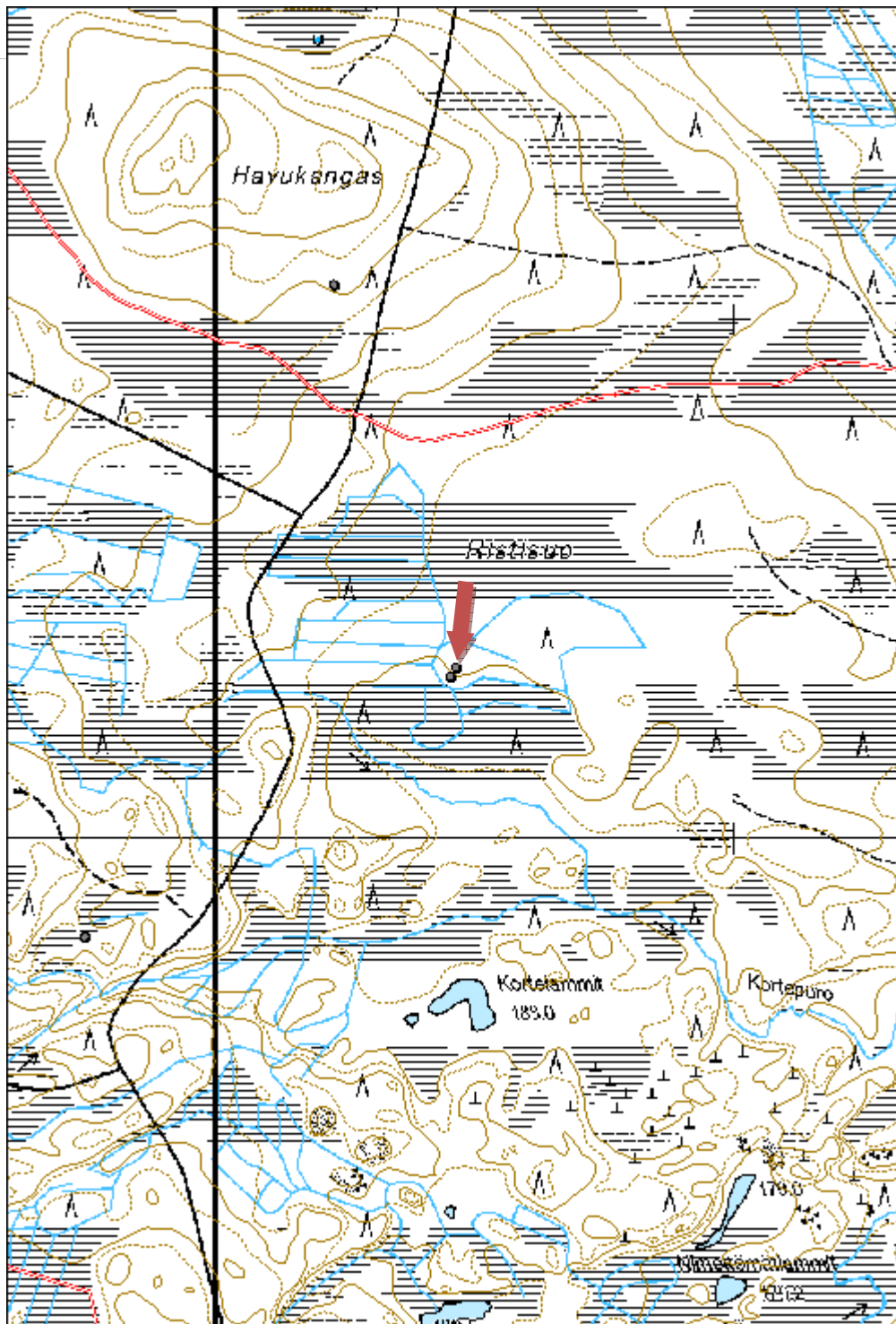
Tila: 3 Toteutettu Laji: 6 Suojeluarvojen tarkastus Tarkastusvuosi: 2014
 Tarkastuspvm: 27.5.2014 Tarkastaja: V. Laurila
 Kuvaus: KMO kulttuuriperintöinventointi 2014

Viranomaisrekisterinro:		Kunto:	2 Keskinertainen
Arvotus:	8 Muu suojeluarvo	Olotila:	2 Ei käytössä
Selitys:		Kohteen suojelu:	9 Muu suojeluarvo
		Selitys:	
Ympäristön suojelu:	0 Ei määritelty		
Selitys:			



Ristisuo 2 tervahauta. Kuvaussuunta koillinen.

Kohdetyyppi:	9 Valmistuspaikat/työpaikat	Copyright:	© Metsähallitus 2008 © Maanmittauslaitos 1/MML/08
Koordinaatit:	X 7185327, Y 3530461, Z 185	Mittakaava:	1:10000



Havukangas 1 tervahauta
MH-tunnus: 170139

Kohdetyyppi:	9 Valmistuspaikat/työpaikat	Haltija:	161 Metsätalous Kainuu
Ajoitus:	7118 Historiallinen aika	Ylläpitäjä:	161 Metsätalous Kainuu
Rakentamisvuosi:		Kunta:	620 Puolanka
Lukumäärä:	1		

Koordinaattiselitys:		Geometria tuotettu:	4 Gps-mittaus, korjaamaton
Koordinaatit:	X 7186066, Y 3530225, Z 200	Löydöt:	

Taustatiedot

Kohde tarkastettiin inventoinnissa 27.5.2014 ja se havaittiin laserkeilausaineistosta.

Ympäristön kuvaus

Kohde sijaitsee moreenirinteellä, avohakkuuaukealla.

Kohteen kuvaus

Tervahaudan halkaisija on noin 13,5m. Hauta on rakenteeltaan epäselvä ja sitä ovat vahingoittaneet kaatunut puu ja päältä menevä metsäkoneen ajoura.

Kohteen rajaus

Kohde rajautuu pistemäisesti rakenteiden yhteyteen.

Tulkinta

Kyseessä on vanha tervahauta.

Lisätietoja
Toimenpiteet
Tarkastukset

Tila: 3 Toteutettu Laji: 6 Suojeluarvojen tarkastus Tarkastusvuosi: 2014
 Tarkastuspvm: 27.5.2014 Tarkastaja: V. Laurila
 Kuvaus: KMO kulttuuriperintöinventointi 2014

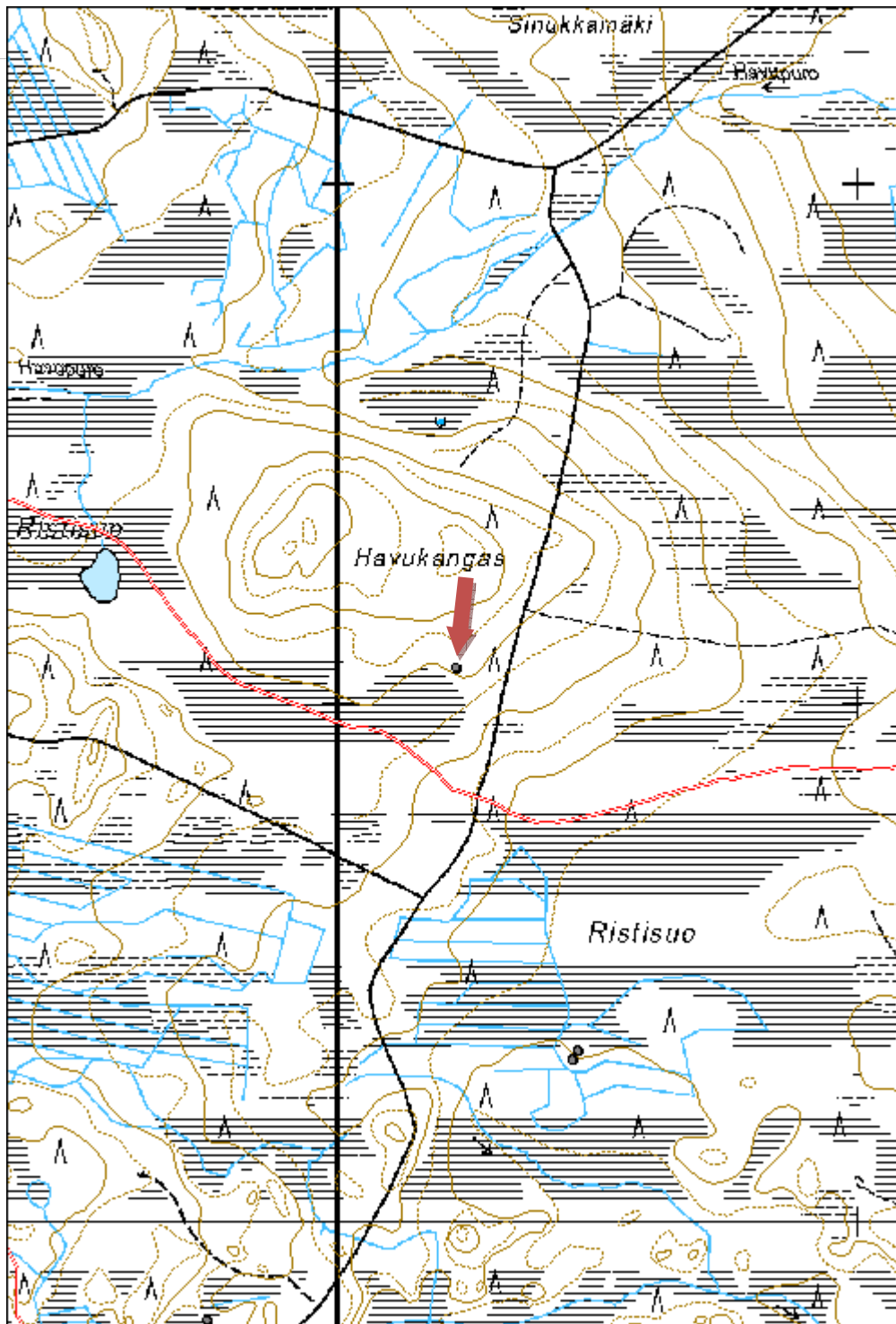
Viranomaisrekisterinro:		Kunto:	2 Kesinkertainen
Arvotus:	8 Muu suojeluarvo	Olotila:	2 Ei käytössä
Selitys:		Kohteen suojelu:	9 Muu suojeluarvo
		Selitys:	

Ympäristön suojelu:	0 Ei määritelty
Selitys:	



Havukangas 1 tervahauta. Kuvaussuunta pohjoinen.

Kohdetyyppi:	9 Valmistuspaikat/työpaikat	Copyright:	© Metsähallitus 2008 © Maanmittauslaitos 1/MML/08
Koordinaatit:	X 7186066, Y 3530225, Z 200	Mittakaava:	1:10000



Kotakangas 1 tervahauta
MH-tunnus: 170140

Kohdetyyppi:	9 Valmistuspaikat/työpaikat	Haltija:	161 Metsätalous Kainuu
Ajoitus:	7118 Historiallinen aika	Ylläpitäjä:	161 Metsätalous Kainuu
Rakentamisvuosi:		Kunta:	620 Puolanka
Lukumäärä:	1		

Koordinaattiselitys:		Geometria tuotettu:	4 Gps-mittaus, korjaamaton
Koordinaatit:	X 7187422, Y 3531607, Z 172	Löydöt:	

Taustatiedot

Kohde tarkastettiin inventoinnissa 27.5.2014 ja se havaittiin laserkeilausaineistosta.

Ympäristön kuvaus

Kohde sijaitsee hiekkakankaalla avohakkuuaukean reunassa.

Kohteen kuvaus

Tervahauta on halkaisijaltaan noin 11,5m ja se on rakenteeltaan selkeä. Haudan sisäpuolella keskellä on jyrkempi ja syvämpi osuus. Halssi on kohti luodetta.

Kohteen rajaus

Kohde rajautuu pistemäisesti rakenteiden yhteyteen.

Tulkinta

Kyseessä on vanha tervahauta.

Lisätietoja
Toimenpiteet
Tarkastukset

Tila: 3 Toteutettu Laji: 6 Suojeluarvojen tarkastus Tarkastusvuosi: 2014
 Tarkastuspvm: 27.5.2014 Tarkastaja: V. Laurila
 Kuvaus: KMO kulttuuriperintöinventointi 2014

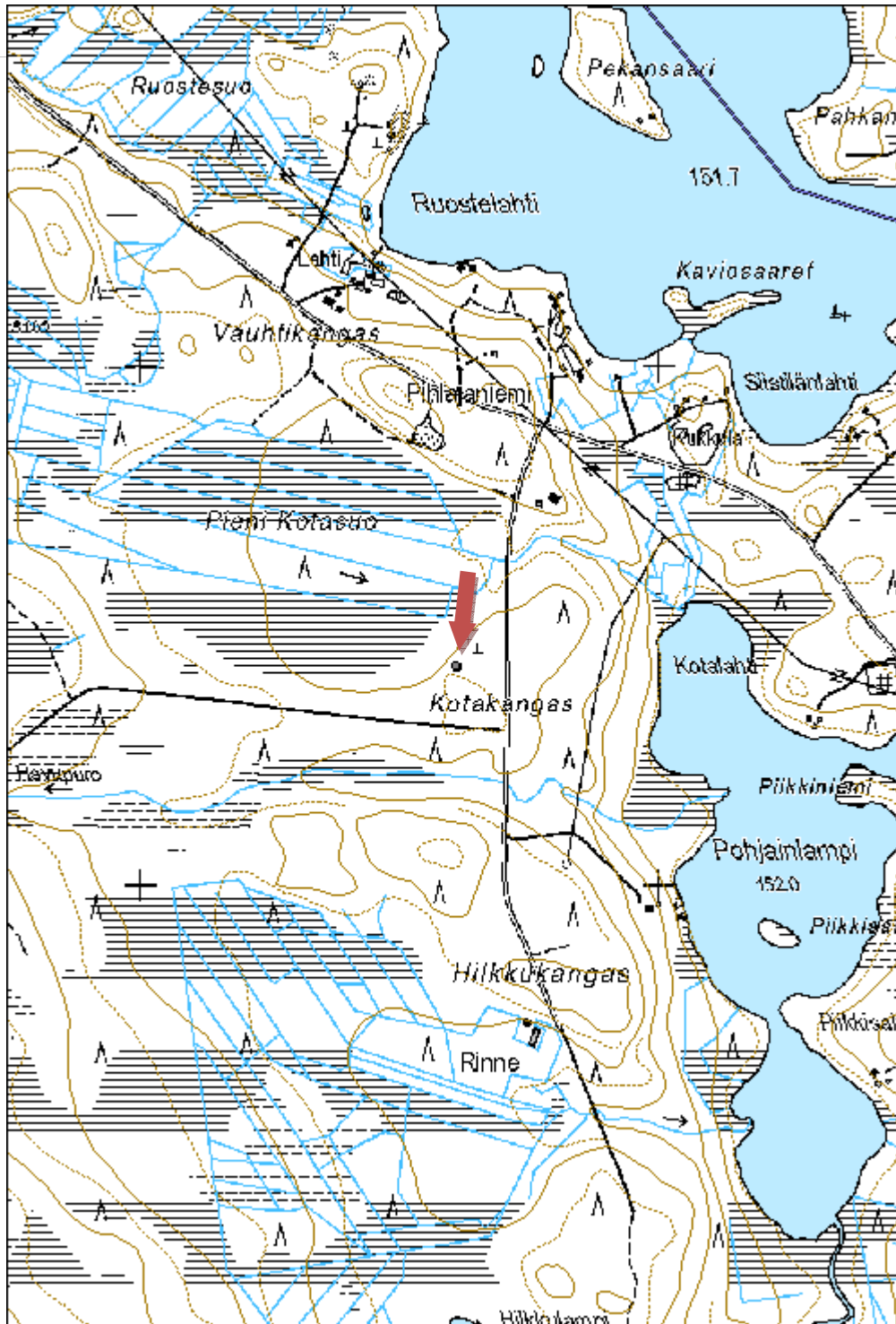
Viranomaisrekisterinro:		Kunto:	2 Kesinkertainen
Arvotus:	8 Muu suojeluarvo	Olotila:	2 Ei käytössä
Selitys:		Kohteen suojelu:	9 Muu suojeluarvo
		Selitys:	

Ympäristön suojelu:	0 Ei määritelty
Selitys:	



Kotakangas 1 tervahauta. Kuvaussuunta etelä.

Kohdetyyppi:	9 Valmistuspaikat/työpaikat	Copyright:	© Metsähallitus 2008 © Maanmittauslaitos 1/MML/08
Koordinaatit:	X 7187422, Y 3531607, Z 172	Mittakaava:	1:10000



Suojoenkangas 1 tervahauta
MH-tunnus: 170141

Kohdetyyppi:	9 Valmistuspaikat/työpaikat	Haltija:	161 Metsätalous Kainuu
Ajoitus:	7118 Historiallinen aika	Ylläpitäjä:	161 Metsätalous Kainuu
Rakentamisvuosi:		Kunta:	620 Puolanka
Lukumäärä:	1		

Koordinaattiselitys:		Geometria tuotettu:	4 Gps-mittaus, korjaamaton
Koordinaatit:	X 7180446, Y 3529497, Z 195	Löydöt:	

Taustatiedot

Kohde tarkastettiin inventoinnissa 27.5.2014 ja se havaittiin laserkeilausaineistosta.

Ympäristön kuvaus

Kohde sijaitsee hakkuuaukealla, moreenirinteen törmän reunalla.

Kohteen kuvaus

Tervahauta sijaitsee rinteen törmällä. Hauta on halkaisijaltaan noin 15m ja rakenteeltaan laakea. Halssi on kohti itää.

Kohteen rajaus

Kohde rajautuu pistemäisesti rakenteiden yhteyteen.

Tulkinta

Kyseessä on vanha tervahauta.

Lisätietoja
Toimenpiteet
Tarkastukset

Tila: 3 Toteutettu Laji: 6 Suojeluarvojen tarkastus Tarkastusvuosi: 2014
 Tarkastuspvm: 27.5.2014 Tarkastaja: V. Laurila
 Kuvaus: KMO kulttuuriperintöinventointi 2014

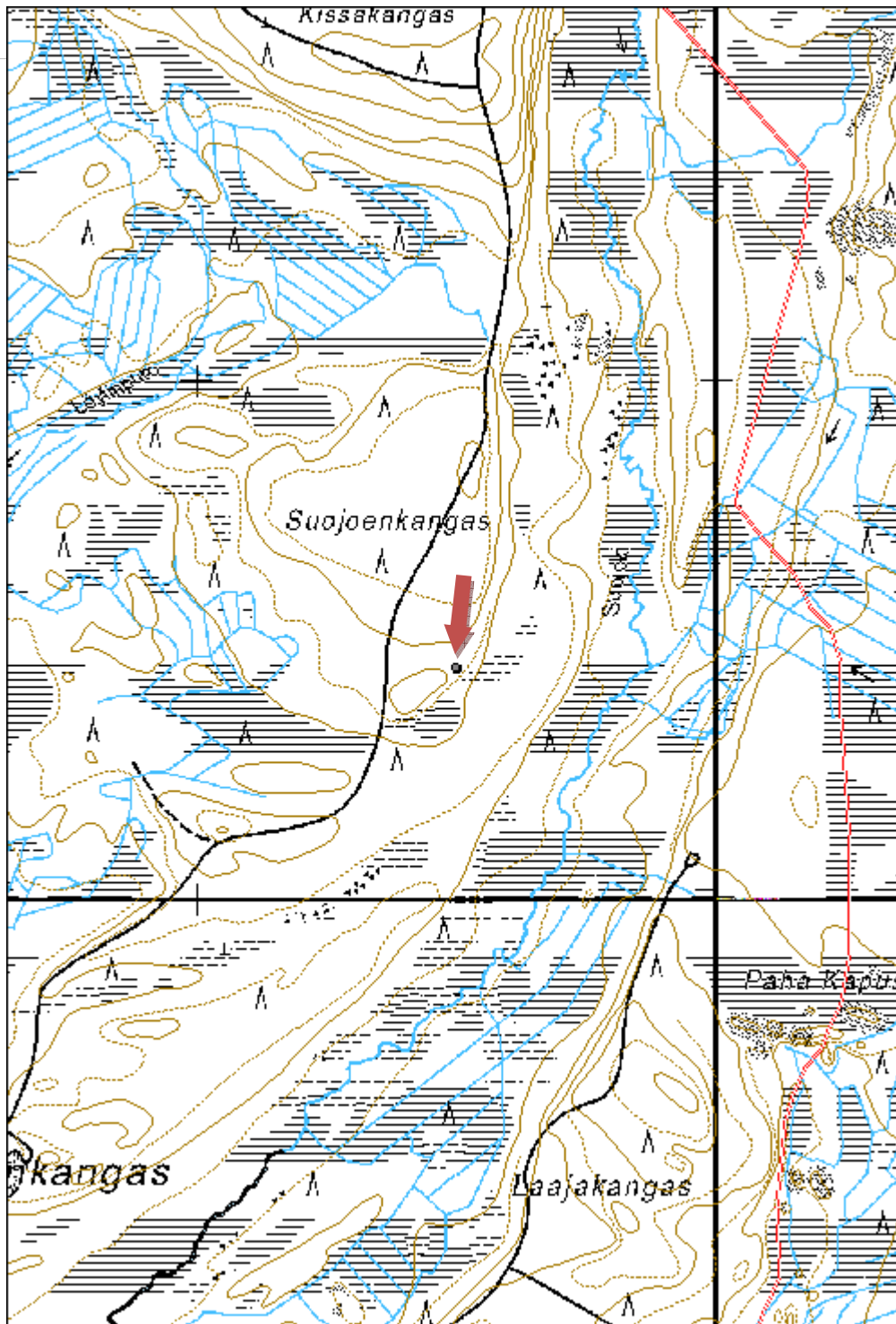
Viranomaisrekisterinro:		Kunto:	2 Kesinkertainen
Arvotus:	8 Muu suojeluarvo	Olotila:	2 Ei käytössä
Selitys:		Kohteen suojelu:	9 Muu suojeluarvo
		Selitys:	

Ympäristön suojelu:	0 Ei määritelty
Selitys:	



Suojaenkangas 1 tervahauta. Kuvaussuunta itä.

Kohdetyyppi:	9 Valmistuspaikat/työpaikat	Copyright:	© Metsähallitus 2008 © Maanmittauslaitos 1/MML/08
Koordinaatit:	X 7180446, Y 3529497, Z 195	Mittakaava:	1:10000



Turisevanlehto 1 tervahauta
MH-tunnus: 170142

Kohdetyyppi:	9 Valmistuspaikat/työpaikat	Haltija:	161 Metsätalous Kainuu
Ajoitus:	7118 Historiallinen aika	Ylläpitäjä:	161 Metsätalous Kainuu
Rakentamisvuosi:		Kunta:	620 Puolanka
Lukumäärä:	1		

Koordinaattiselitys:		Geometria tuotettu:	4 Gps-mittaus, korjaamaton
Koordinaatit:	X 7167978, Y 3517369, Z 150	Löydöt:	

Taustatiedot

Kohde tarkastettiin inventoinnissa 28.5.2014 ja se havaittiin laserkeilausaineistosta.

Ympäristön kuvaus

Kohde sijaitsee moreenikumpareella. Paikka on viime vuosina hakattu aukeaksi ja on nyt pusikoitunut.

Kohteen kuvaus

Tervahaudan halkaisija on noin 13m. Hauta on rakenteeltaan laakea, halssi on kohti kaakkoa.

Kohteen rajaus

Kohde rajautuu pistemäisesti rakenteiden yhteyteen.

Tulkinta

Kyseessä on vanha tervahauta.

Lisätietoja
Toimenpiteet
Tarkastukset

Tila: 3 Toteutettu Laji: 6 Suojeluarvojen tarkastus Tarkastusvuosi: 2014
 Tarkastuspvm: 28.5.2014 Tarkastaja: V. Laurila
 Kuvaus: KMO kulttuuriperintöinventointi 2014

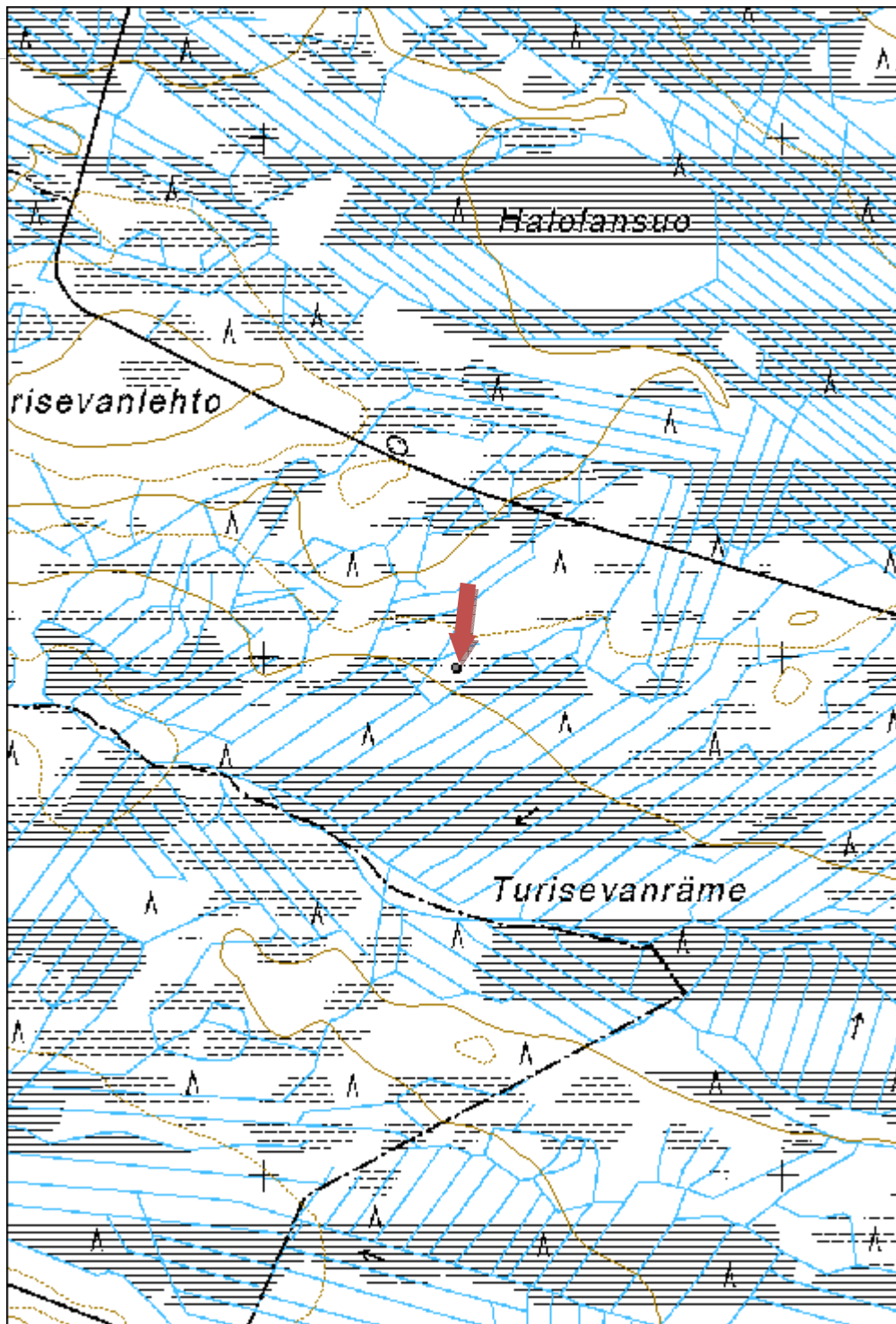
Viranomaisrekisterinro:		Kunto:	2 Kesinkertainen
Arvotus:	8 Muu suojeluarvo	Olotila:	2 Ei käytössä
Selitys:		Kohteen suojelu:	9 Muu suojeluarvo
		Selitys:	

Ympäristön suojelu:	0 Ei määritelty
Selitys:	



Turisevanlehto 1 tervahauta. Kuvaussuunta itä.

Kohdetyyppi:	9 Valmistuspaikat/työpaikat	Copyright:	© Metsähallitus 2008 © Maanmittauslaitos 1/MML/08
Koordinaatit:	X 7167978, Y 3517369, Z 150	Mittakaava:	1:10000



Kivikangas 1 tervahauta
MH-tunnus: 170143

Kohdetyyppi:	9 Valmistuspaikat/työpaikat	Haltija:	161 Metsätalous Kainuu
Ajoitus:	7118 Historiallinen aika	Ylläpitäjä:	161 Metsätalous Kainuu
Rakentamisvuosi:		Kunta:	620 Puolanka
Lukumäärä:	1		

Koordinaattiselitys:		Geometria tuotettu:	4 Gps-mittaus, korjaamaton
Koordinaatit:	X 7166283, Y 3527208, Z 193	Löydöt:	

Taustatiedot

Kohde tarkastettiin inventoinnissa 28.5.2014 ja se havaittiin laserkeilausaineistosta.

Ympäristön kuvaus

Kohde sijaitsee hiekkaisella moreenikumpareella. Metsä on noin 40-vuotiasta mäntymetsää. Tervahaudan päällä on muutamia vanhoja petäjiä.

Kohteen kuvaus

Tervahaudan halkaisija on noin 16m. Haudassa vaikuttaisi olevan kaksoisvallit ja sen sisäpuolella on erilaisia pieniä kuoppia. Suuri halssi on kohti pohjoista.

Kohteen rajaus

Kohde rajautuu pistemäisesti rakenteiden yhteyteen.

Tulkinta

Kyseessä on vanha tervahauta.

Lisätietoja
Toimenpiteet
Tarkastukset

Tila: 3 Toteutettu Laji: 6 Suojeluarvojen tarkastus Tarkastusvuosi: 2014
 Tarkastuspvm: 28.5.2014 Tarkastaja: V. Laurila
 Kuvaus: KMO kulttuuriperintöinventointi 2014

Viranomaisrekisterinro:	Kunto:	2 Keskinertainen
--------------------------------	---------------	------------------

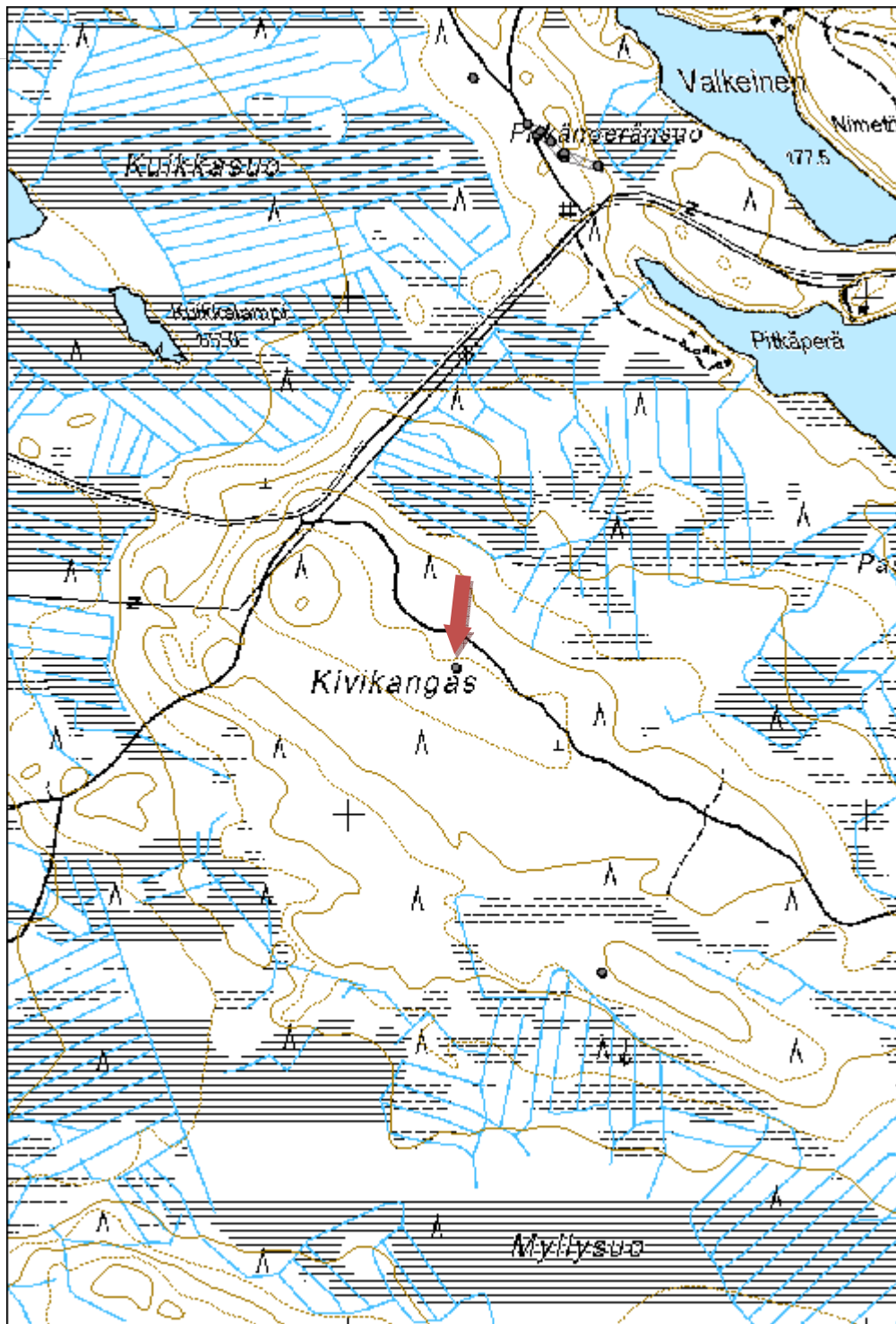
Arvotus:	8 Muu suojeluarvo	Olotila:	2 Ei käytössä
Selitys:		Kohteen suojelu:	9 Muu suojeluarvo
		Selitys:	

Ympäristön suojelu:	0 Ei määritelty
Selitys:	



Kivikangas I tervahauta. Kuvaussuunta etelä.

Kohdetyyppi:	9 Valmistuspaikat/työpaikat	Copyright:	© Metsähallitus 2008 © Maanmittauslaitos 1/MML/08
Koordinaatit:	X 7166283, Y 3527208, Z 193	Mittakaava:	1:10000



Kivikangas 2 tervahauta

MH-tunnus: 170144

Kohdetyyppi:	9 Valmistuspaikat/työpaikat	Haltija:	161 Metsätalous Kainuu
Ajoitus:	7118 Historiallinen aika	Ylläpitäjä:	161 Metsätalous Kainuu
Rakentamisvuosi:		Kunta:	620 Puolanka
Lukumäärä:	1		

Koordinaattiselitys:		Geometria tuotettu:	4 Gps-mittaus, korjaamaton
Koordinaatit:	X 7165695, Y 3527489, Z 190	Löydöt:	

Taustatiedot

Kohde tarkastettiin inventoinnissa 28.5.2014 ja se havaittiin laserkeilausaineistosta.

Ympäristön kuvaus

Kohde sijaitsee kivisellä moreenikankaalla. Ympäriällä on nuorta taimikkoa mutta tervahaudan päällä on säästöpuuryhmänä vanhoja mäntyjä.

Kohteen kuvaus

Tervahaudan halkaisija on noin 8m. Hauta on raivattu kivikkoon ja keskellä on jyrkempi ja syvämpi osuus. Halssi on kohti lounasta.

Kohteen raja

Kohde rajautuu pistemäisesti rakenteiden yhteyteen.

Tulkinta

Kyseessä on vanha tervahauta.

Lisätietoja
Toimenpiteet
Tarkastukset

Tila: 3 Toteutettu Laji: 6 Suojeluarvojen tarkastus Tarkastusvuosi: 2014
 Tarkastuspvm: 28.5.2014 Tarkastaja: V. Laurila
 Kuvaus: KMO kulttuuriperintöinventointi 2014

Viranomaisrekisterinro:	Kunto:	2 Keskinertainen
--------------------------------	---------------	------------------

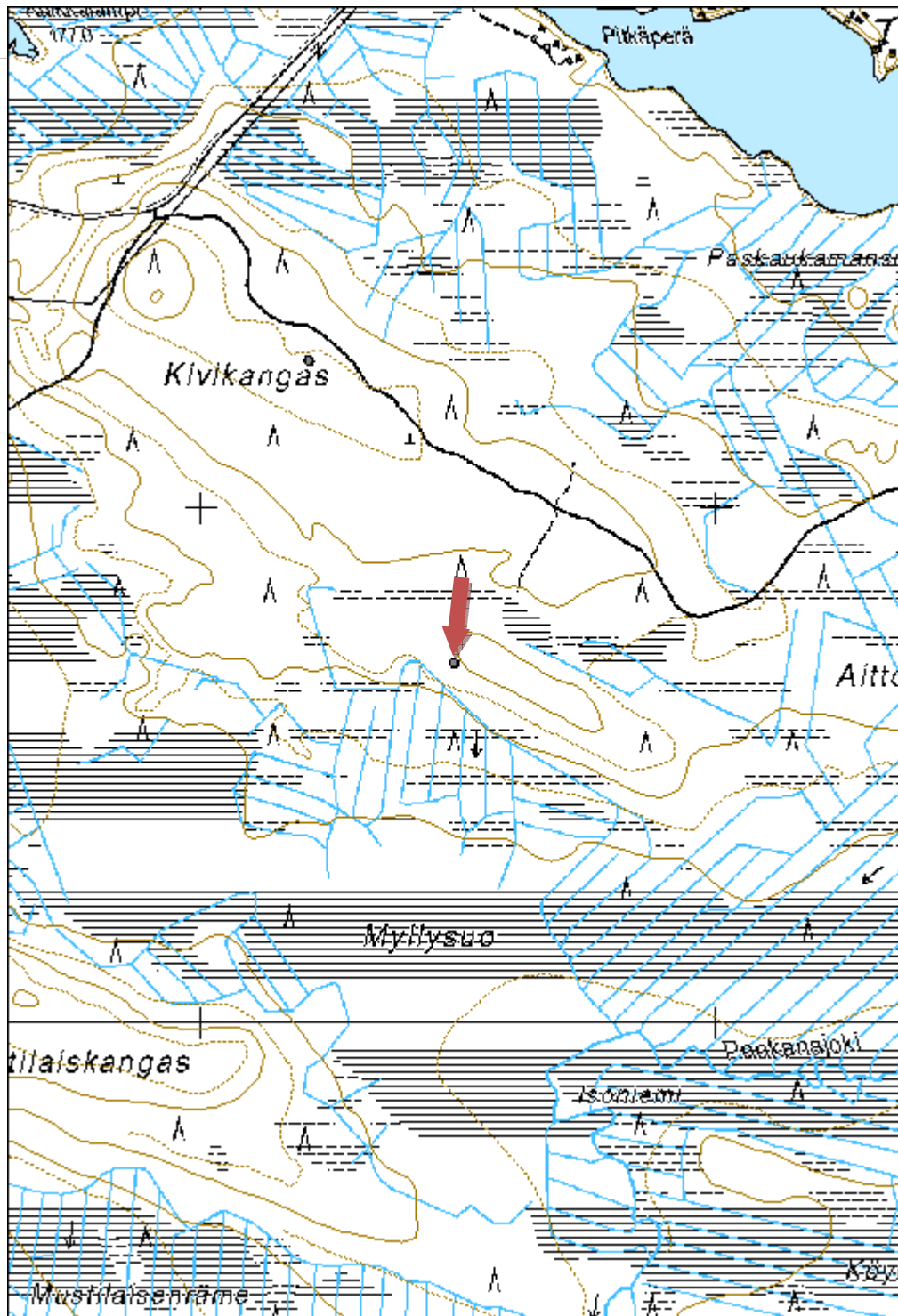
Arvotus:	8 Muu suojeluarvo	Olotila:	2 Ei käytössä
Selitys:		Kohteen suojelu:	9 Muu suojeluarvo
		Selitys:	

Ympäristön suojelu:	0 Ei määritelty
Selitys:	



Kivikangas 2 tervahauta. Kuvaussuunta etelä.

Kohdetyyppi:	9 Valmistuspaikat/työpaikat	Copyright:	© Metsähallitus 2008 © Maanmittauslaitos 1/MML/08
Koordinaatit:	X 7165695, Y 3527489, Z 190	Mittakaava:	1:10000



Käreikönkangas 1 tervahauta
MH-tunnus: 170146

Kohdetyyppi:	9 Valmistuspaikat/työpaikat	Haltija:	161 Metsätalous Kainuu
Ajoitus:	7118 Historiallinen aika	Ylläpitäjä:	161 Metsätalous Kainuu
Rakentamisvuosi:		Kunta:	620 Puolanka
Lukumäärä:	1		

Koordinaattiselitys:		Geometria tuotettu:	4 Gps-mittaus, korjaamaton
Koordinaatit:	X 7168275, Y 3532172, Z 220	Löydöt:	

Taustatiedot

Kohde tarkastettiin inventoinnissa 28.5.2014 ja se havaittiin laserkeilausaineistosta.

Ympäristön kuvaus

Kohde sijaitsee moreenikankaalla, metsä on noin 50-vuotiasta sekametsää.

Kohteen kuvaus

Tervahaudan halkaisija on noin 15m, halssi on kohti luodetta.

Kohteen rajaus

Kohde rajautuu pistemäisesti rakenteiden yhteyteen.

Tulkinta

Kyseessä on vanha tervahauta.

Lisätietoja
Toimenpiteet
Tarkastukset

Tila: 3 Toteutettu Laji: 6 Suojeluarvojen tarkastus Tarkastusvuosi: 2014
 Tarkastuspvm: 28.5.2014 Tarkastaja: V. Laurila
 Kuvaus: KMO kulttuuriperintöinventointi 2014

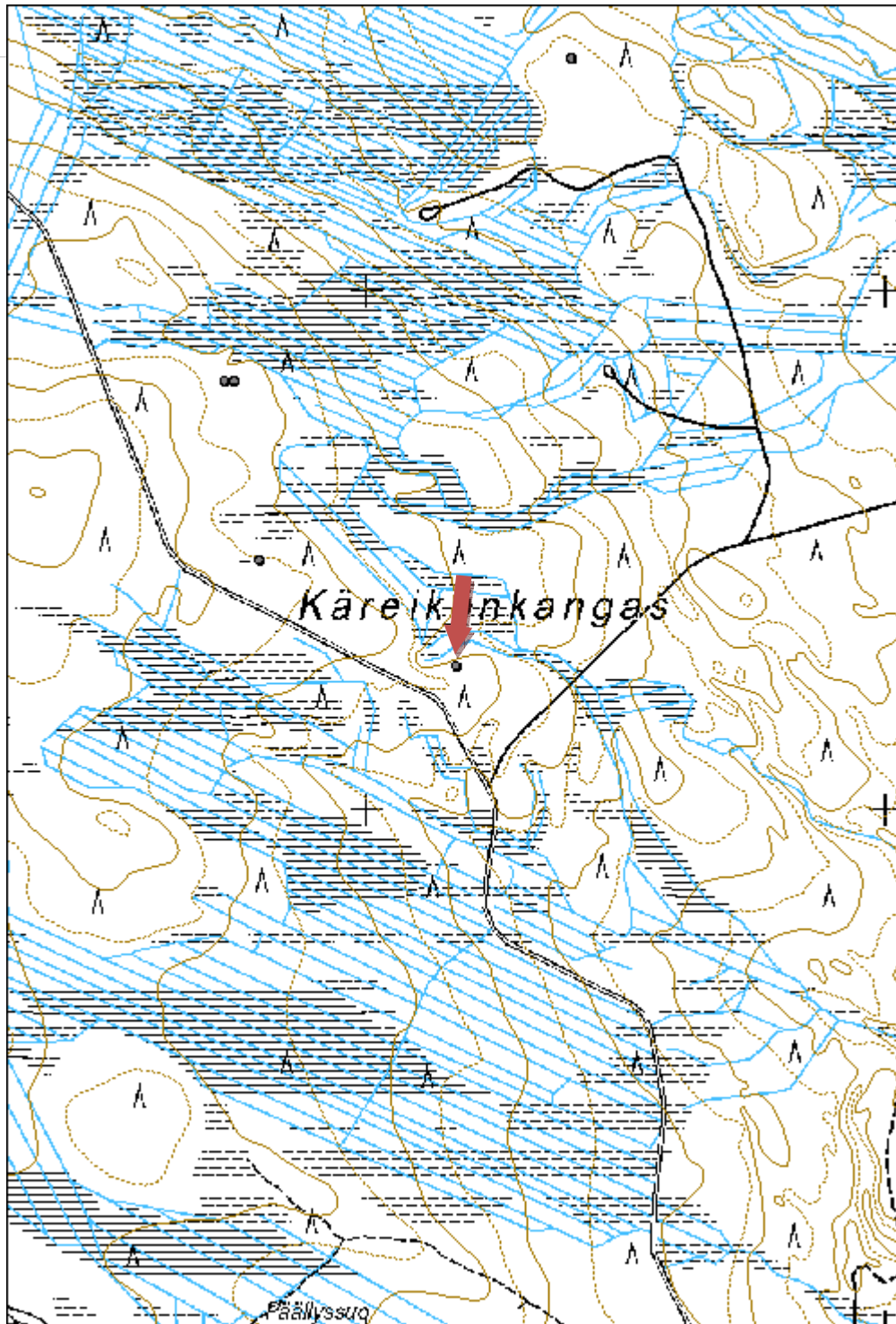
Viranomaisrekisterinro:		Kunto:	2 Kesinkertainen
Arvotus:	3 Esitys mj-luokka II	Olotila:	2 Ei käytössä
Selitys:		Kohteen suojele:	2 Muinaisjäännösrekisteri II
		Selitys:	

Ympäristön suojele:	0 Ei määritelty
Selitys:	



Käreikönkangas I tervahauta. Kuvaussuunta etelä.

Kohdetyyppi:	9 Valmistuspaikat/työpaikat	Copyright:	© Metsähallitus 2008 © Maanmittauslaitos 1/MML/08
Koordinaatit:	X 7168275, Y 3532172, Z 220	Mittakaava:	1:10000



Käreikönkangas 2 tervahauta

MH-tunnus: 170147

Kohdetyyppi:	9 Valmistuspaikat/työpaikat	Haltija:	161 Metsätalous Kainuu
Ajoitus:	7118 Historiallinen aika	Ylläpitäjä:	161 Metsätalous Kainuu
Rakentamisvuosi:		Kunta:	620 Puolanka
Lukumäärä:	1		

Koordinaattiselitys:		Geometria tuotettu:	4 Gps-mittaus, korjaamaton
Koordinaatit:	X 7168479, Y 3531792, Z 227	Löydöt:	

Taustatiedot

Kohde tarkastettiin inventoinnissa 28.5.2014 ja se havaittiin laserkeilausaineistosta.

Ympäristön kuvaus

Kohde sijaitsee moreenikankaalla. Metsä on noin 50-vuotiasta mänty-kuusimetsää.

Kohteen kuvaus

Tervahaudan halkaisija on noin 14m, halssi on kohti pohjoista.

Kohteen rajaus

Kohde rajautuu pistemäisesti rakenteiden yhteyteen.

Tulkinta

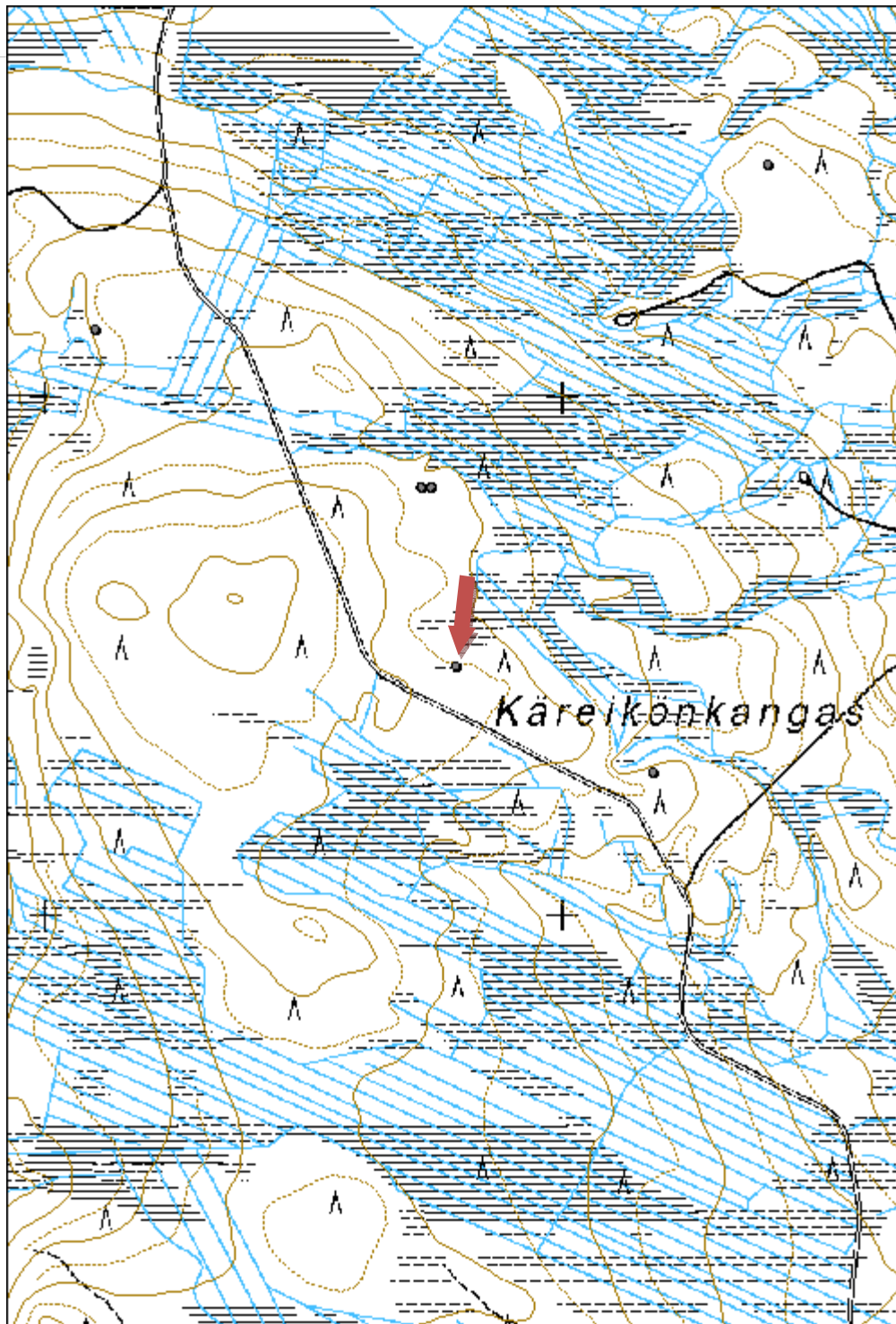
Kyseessä on vanha tervahauta.

Lisätietoja
Toimenpiteet
Tarkastukset

Viranomaisrekisterinro:		Kunto:	2 Keskinertainen
		Olotila:	2 Ei käytössä
Arvotus:	3 Esitys mj-luokka II	Kohteen suojele:	2 Muinaisjäännösrekisteri II

Selitys:		Selitys:
Ympäristön suojelu:	0 Ei määritelty	
Selitys:		

Kohdetyyppi:	9 Valmistuspaikat/työpaikat	Copyright:	© Metsähallitus 2008 © Maanmittauslaitos 1/MML/08
Koordinaatit:	X 7168479, Y 3531792, Z 227	Mittakaava:	1:10000



Käreikönkangas 3 tervahauta
MH-tunnus: 170150

Kohdetyyppi:	9 Valmistuspaikat/työpaikat	Haltija:	161 Metsätalous Kainuu
Ajoitus:	7118 Historiallinen aika	Ylläpitäjä:	161 Metsätalous Kainuu
Rakentamisvuosi:		Kunta:	620 Puolanka
Lukumäärä:	1		

Koordinaattiselitys:		Geometria tuotettu:	4 Gps-mittaus, korjaamaton
Koordinaatit:	X 7168825, Y 3531725, Z 207	Löydöt:	

Taustatiedot

Kohde tarkastettiin inventoinnissa 28.5.2014 ja se havaittiin laserkeilausaineistosta.

Ympäristön kuvaus

Kohde sijaitsee moreenikankaan reunalla. Metsä on noin 50-vuotiasta sekametsää.

Kohteen kuvaus

Suuren tervahaudan halkaisija on noin 20m. Epäselvätkö halssi on kohti pohjoista.

Kohteen rajaus

Kohde rajautuu pistemäisesti rakenteiden yhteyteen.

Tulkinta

Kyseessä on vanha tervahauta.

Lisätietoja
Toimenpiteet
Tarkastukset

Tila: 3 Toteutettu Laji: 6 Suojeluarvojen tarkastus Tarkastusvuosi: 2014
 Tarkastuspvm: 28.5.2014 Tarkastaja: V. Laurila
 Kuvaus: KMO kulttuuriperintöinventointi 2014

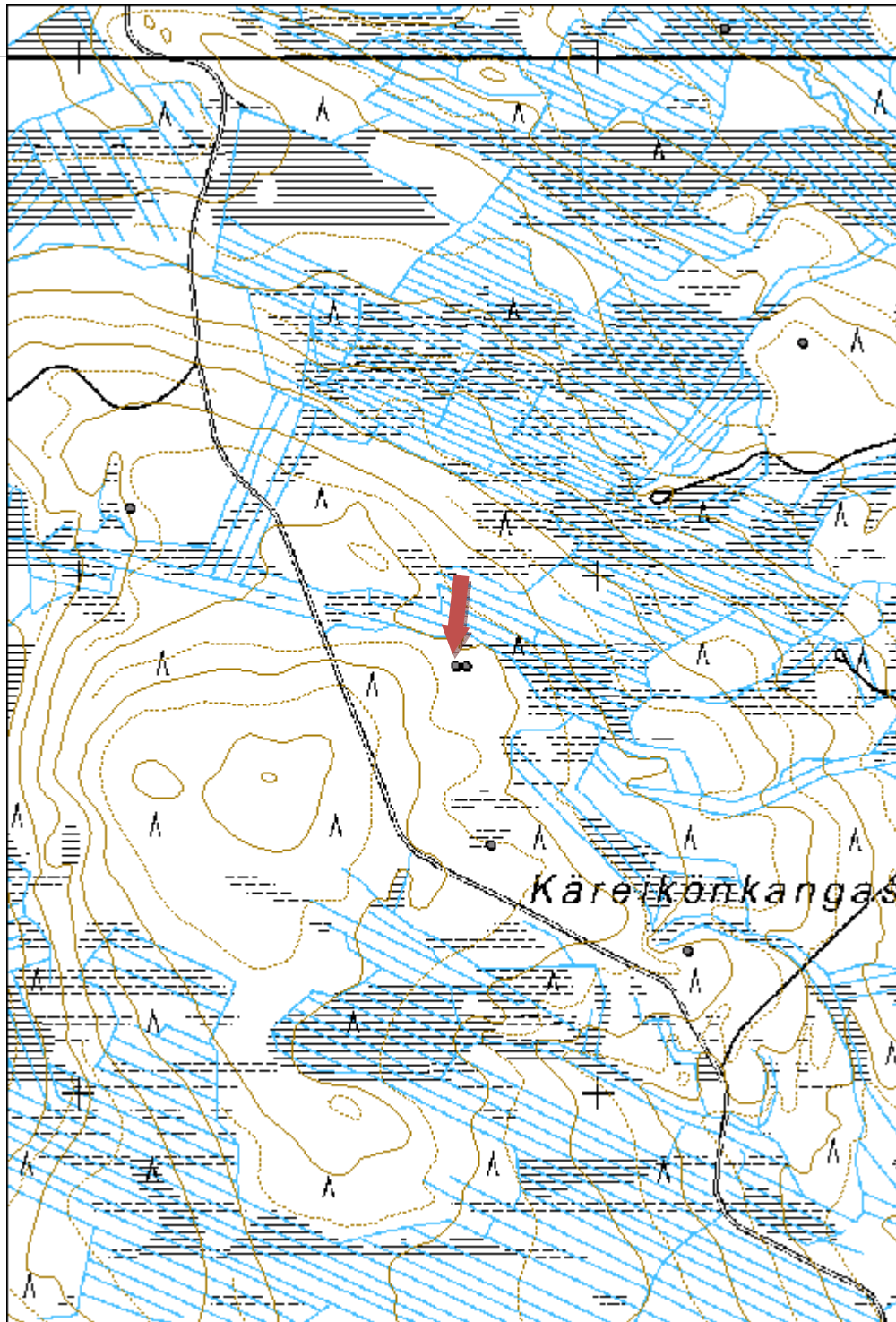
Viranomaisrekisterinro:		Kunto:	2 Keskinertainen
Arvotus:	3 Esitys mj-luokka II	Olotila:	2 Ei käytössä
Selitys:		Kohteen suojelu:	2 Muinaisjäännösrekisteri II
		Selitys:	

Ympäristön suojelu:	0 Ei määritelty
Selitys:	



Käreikönkangas 3 tervahauta. Kuvaussuunta etelä.

Kohdetyyppi:	9 Valmistuspaikat/työpaikat	Copyright:	© Metsähallitus 2008 © Maanmittauslaitos 1/MML/08
Koordinaatit:	X 7168825, Y 3531725, Z 207	Mittakaava:	1:10000



Käreikönkangas 4 tervahauta
MH-tunnus: 170148

Kohdetyyppi:	9 Valmistuspaikat/työpaikat	Haltija:	161 Metsätalous Kainuu
Ajoitus:	7118 Historiallinen aika	Ylläpitäjä:	161 Metsätalous Kainuu
Rakentamisvuosi:		Kunta:	620 Puolanka
Lukumäärä:	1		

Koordinaattiselitys:		Geometria tuotettu:	4 Gps-mittaus, korjaamaton
Koordinaatit:	X 7169129, Y 3531097, Z 220	Löydöt:	

Taustatiedot

Kohde tarkastettiin inventoinnissa 28.5.2014 ja se havaittiin laserkeilausaineistosta.

Ympäristön kuvaus

Kohde sijaitsee moreenirinteen reunalla. Metsä on noin 10-vuotiasta mäntytaimikkoa.

Kohteen kuvaus

Tervahaudan halkaisija on noin 18m. Halssi on kohti lounasta.

Kohteen rajaus

Kohde rajautuu pistemäisesti rakenteiden yhteyteen.

Tulkinta

Kyseessä on vanha tervahauta.

Lisätietoja
Toimenpiteet
Tarkastukset

Tila: 3 Toteutettu Laji: 6 Suojeluarvojen tarkastus Tarkastusvuosi: 2014
 Tarkastuspvm: 28.5.2014 Tarkastaja: V. Laurila
 Kuvaus: KMO kulttuuriperintöinventointi 2014

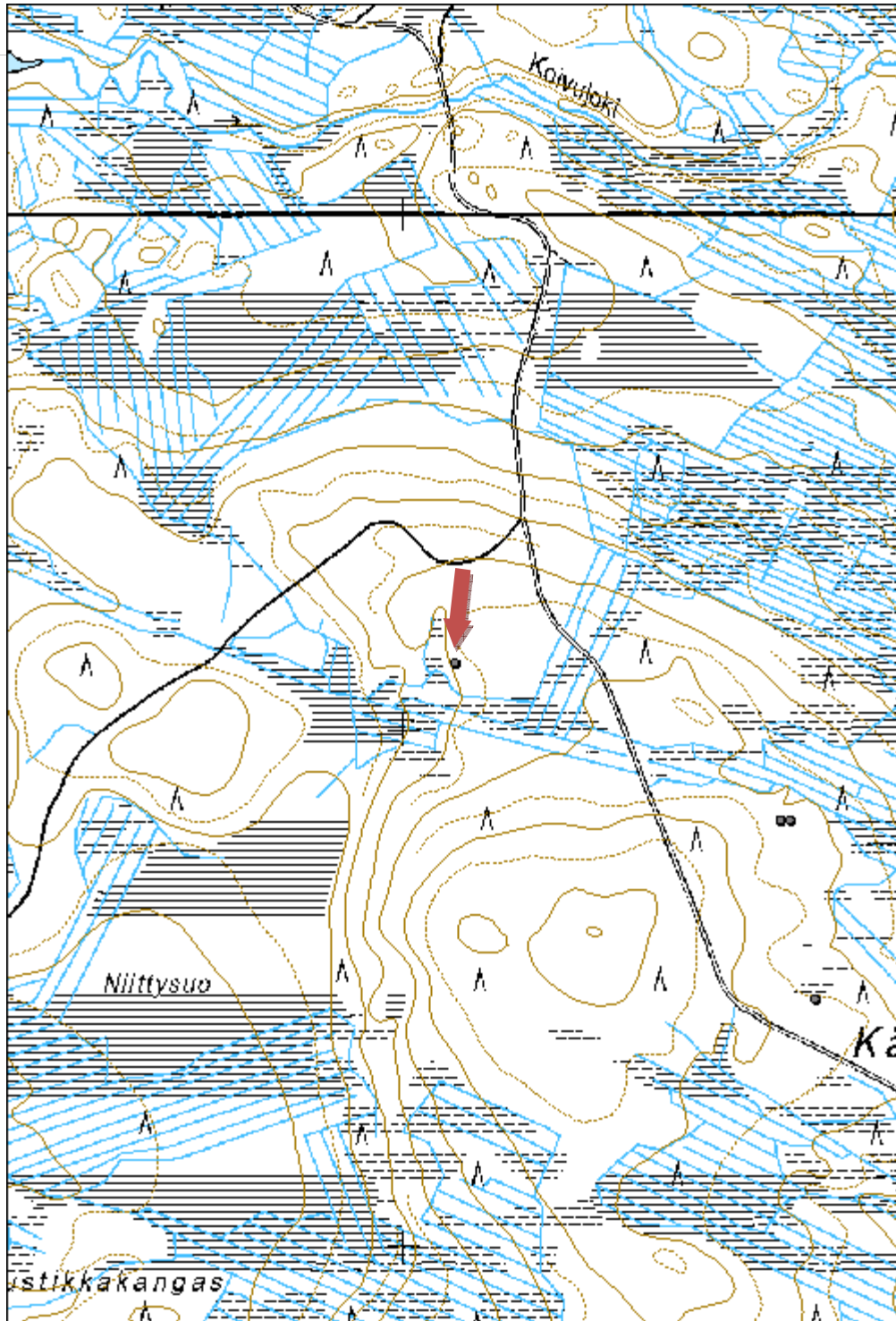
Viranomaisrekisterinro:		Kunto:	2 Keskinäinen
Arvotus:	3 Esitys mj-luokka II	Olotila:	2 Ei käytössä
Selitys:		Kohteen suojelu:	2 Muinaisjäännösrekisteri II
		Selitys:	

Ympäristön suojelu:	0 Ei määritelty
Selitys:	



Käreikönkangas 4 tervahauta. Kuvaussuunta itä.

Kohdetyyppi:	9 Valmistuspaikat/työpaikat	Copyright:	© Metsähallitus 2008 © Maanmittauslaitos 1/MML/08
Koordinaatit:	X 7169129, Y 3531097, Z 220	Mittakaava:	1:10000



Koivujoki 1 tervahauta	MH-tunnus: 170152
-------------------------------	--------------------------

Kohdetyyppi:	9 Valmistuspaikat/työpaikat	Haltija:	161 Metsätalous Kainuu
Ajoitus:	7118 Historiallinen aika	Ylläpitäjä:	161 Metsätalous Kainuu
Rakentamisvuosi:		Kunta:	620 Puolanka
Lukumäärä:	1		

Koordinaattiselitys:	Geometria tuotettu:
Koordinaatit: X 7170066, Y 3532785, Z 207	4 Gps-mittaus, korjaamaton
	Löydöt:

Taustatiedot

Kohde tarkastettiin inventoinnissa 28.5.2014 ja se havaittiin laserkeilausaineistosta.

Ympäristön kuvaus

Kohde sijaitsee moreenirinteellä. Metsä on noin 50-vuotiasta mäntymetsää.

Kohteen kuvaus

Tervahauta on halkaisijaltaan noin 14m. Hauta on matalahko ja rakenteeltaan laakea. Halssi on kohti etelää.

Kohteen rajaus

Kohde rajautuu pistemäisesti rakenteiden yhteyteen.

Tulkinta

Kyseessä on vanha tervahauta.

Lisätietoja
Toimenpiteet
Tarkastukset

Tila: 3 Toteutettu Laji: 6 Suojeluarvojen tarkastus Tarkastusvuosi: 2014
 Tarkastuspvm: 28.5.2014 Tarkastaja: V. Laurila
 Kuvaus: KMO kulttuuriperintöinventointi 2014

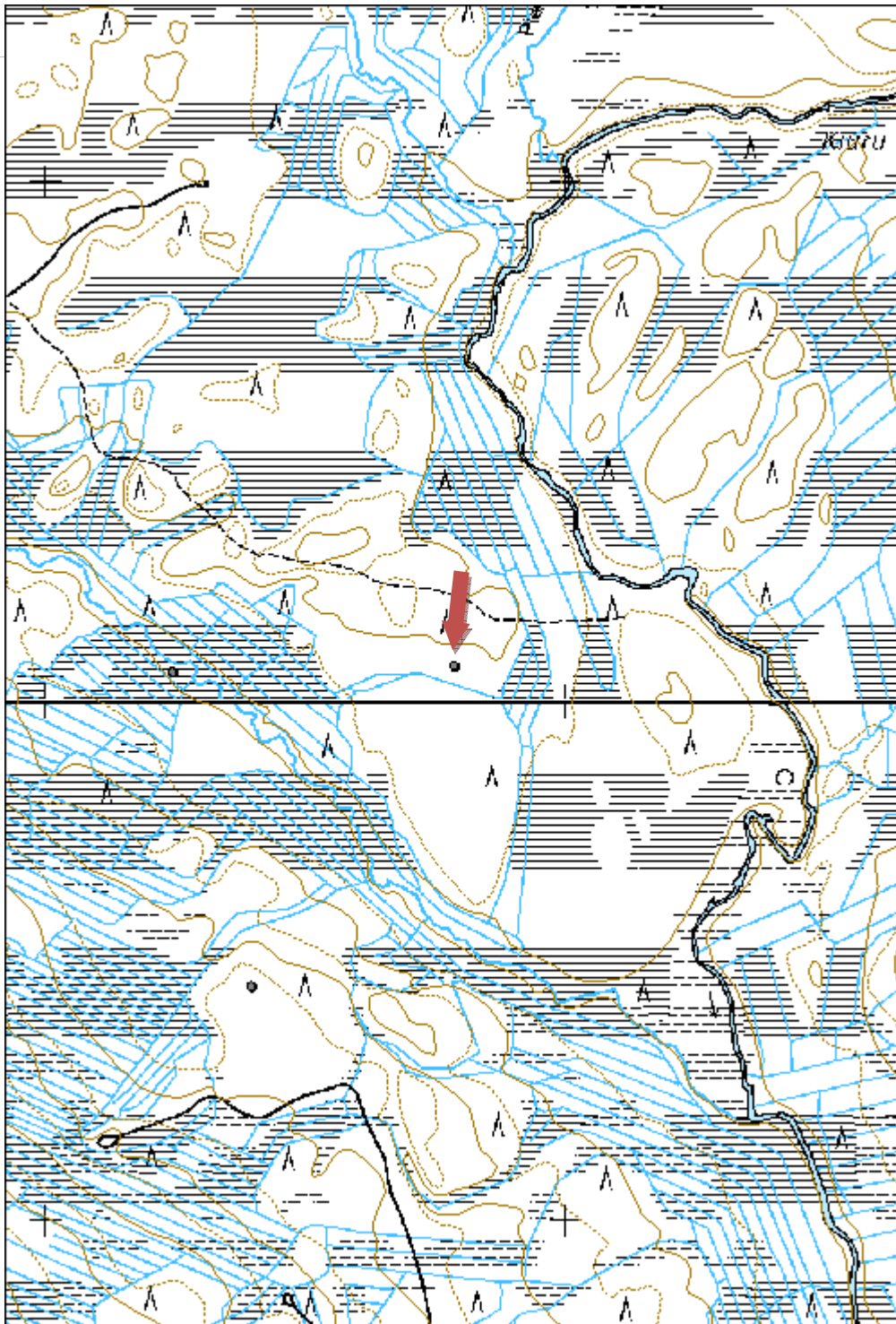
Viranomaisrekisterinro:		Kunto:	2 Keskinertainen
Arvotus:	3 Esitys mj-luokka II	Olotila:	2 Ei käytössä
Selitys:		Kohteen suojele:	2 Muinaisjäännösrekisteri II
		Selitys:	

Ympäristön suojele:	0 Ei määritelty
Selitys:	



Koivujoki I tervahauta..

Kohdetyyppi:	9 Valmistuspaikat/työpaikat	Copyright:	© Metsähallitus 2008 © Maanmittauslaitos 1/MML/08
Koordinaatit:	X 7170066, Y 3532785, Z 207	Mittakaava:	1:10000



Käreikönkangas 5 tervahauta
MH-tunnus: 170151

Kohdetyyppi:	9 Valmistuspaikat/työpaikat	Haltija:	161 Metsätalous Kainuu
Ajoitus:	7118 Historiallinen aika	Ylläpitäjä:	161 Metsätalous Kainuu
Rakentamisvuosi:		Kunta:	620 Puolanka
Lukumäärä:	1		

Koordinaattiselitys:		Geometria tuotettu:	4 Gps-mittaus, korjaamaton
Koordinaatit:	X 7169448, Y 3532393, Z 198	Löydöt:	

Taustatiedot

Kohde tarkastettiin inventoinnissa 28.5.2014 ja se havaittiin laserkeilausaineistosta.

Ympäristön kuvaus

Kohde sijaitsee moreenikankaalla, avohakkuuaukealla.

Kohteen kuvaus

Tervahauta on halkaisijaltaan noin 13m. Hauta on rakenteeltaan laakea ja selkeä, halssi on kohti luodetta.

Kohteen rajaus

Kohde rajautuu pistemäisesti rakenteiden yhteyteen.

Tulkinta

Kyseessä on vanha tervahauta.

Lisätietoja
Toimenpiteet
Tarkastukset

Tila: 3 Toteutettu Laji: 6 Suojeluarvojen tarkastus Tarkastusvuosi: 2014
 Tarkastuspvm: 28.5.2014 Tarkastaja: V. Laurila
 Kuvaus: KMO kulttuuriperintöinventointi 2014

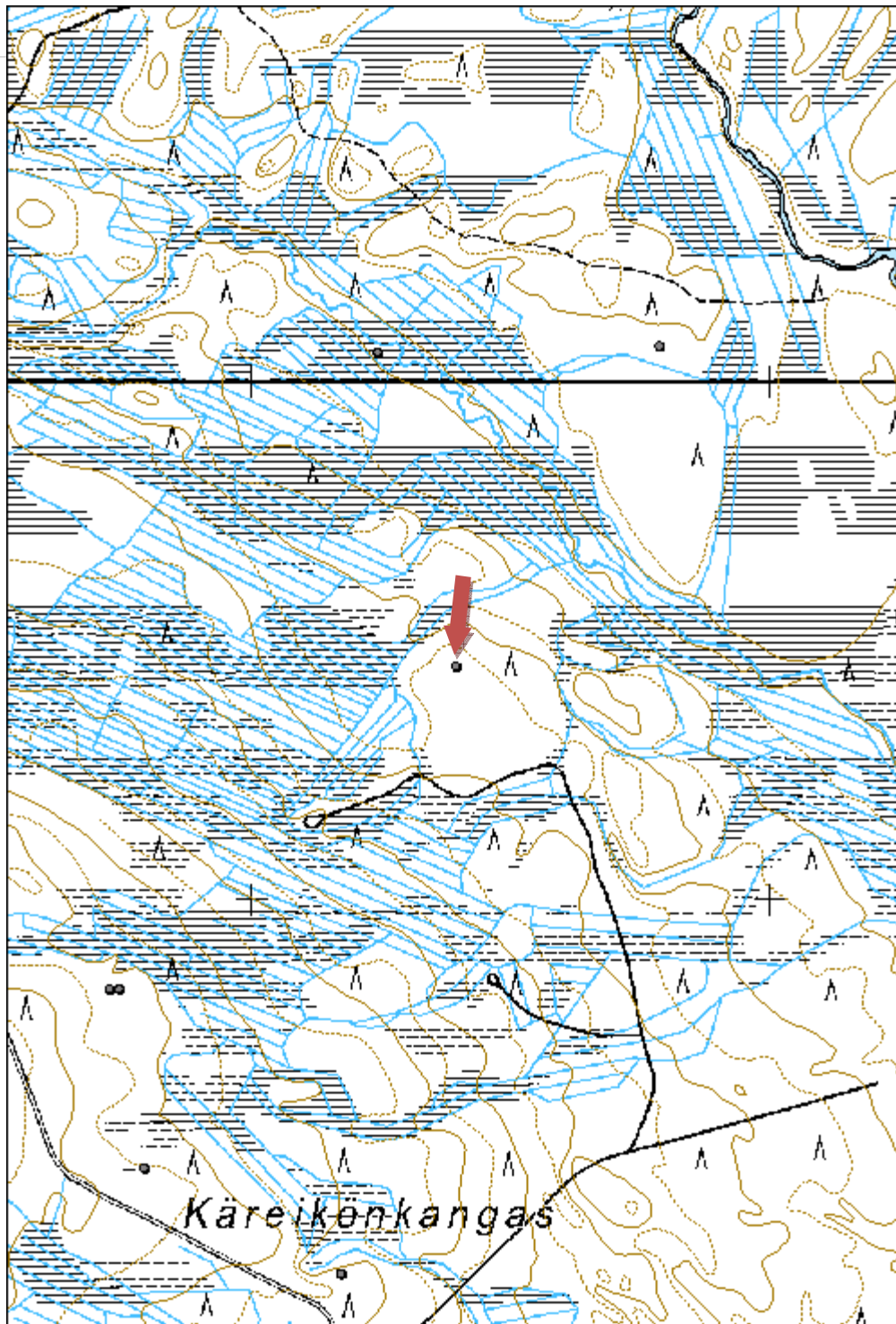
Viranomaisrekisterinro:		Kunto:	2 Keskinäinen
Arvotus:	3 Esitys mj-luokka II	Olotila:	2 Ei käytössä
Selitys:		Kohteen suojelu:	2 Muinaisjäännösrekisteri II
		Selitys:	

Ympäristön suojelu:	0 Ei määritelty
Selitys:	



Käreikönkangas5 tervahauta. Kuvaussuunta etelä.

Kohdetyyppi:	9 Valmistuspaikat/työpaikat	Copyright:	© Metsähallitus 2008 © Maanmittauslaitos 1/MML/08
Koordinaatit:	X 7169448, Y 3532393, Z 198	Mittakaava:	1:10000



Suksisuonmetsä 1 tervahauta
MH-tunnus: 170153

Kohdetyyppi:	9 Valmistuspaikat/työpaikat	Haltija:	161 Metsätalous Kainuu
Ajoitus:	7118 Historiallinen aika	Ylläpitäjä:	161 Metsätalous Kainuu
Rakentamisvuosi:		Kunta:	620 Puolanka
Lukumäärä:	1		

Koordinaattiselitys:		Geometria tuotettu:	4 Gps-mittaus, korjaamaton
Koordinaatit:	X 7173439, Y 3527988, Z 195	Löydöt:	

Taustatiedot

Kohde tarkastettiin inventoinnissa 28.5.2014 ja se havaittiin laserkeilausaineistosta.

Ympäristön kuvaus

Kohde sijaitsee moreenikankaan reunalla. Metsä on tiheää noin 20-vuotiasta mäntymetsää.

Kohteen kuvaus

Tervahauta on halkaisijaltaan noin 10m. Hauta sijaitsee rinteessä ja se on hieman kalteva.

Kohteen rajaus

Kohde rajautuu pistemäisesti rakenteiden yhteyteen.

Tulkinta

Kyseessä on vanha tervahauta.

Lisätietoja
Toimenpiteet
Tarkastukset

Tila: 3 Toteutettu Laji: 6 Suojeluarvojen tarkastus Tarkastusvuosi: 2014
 Tarkastuspvm: 28.5.2014 Tarkastaja: V. Laurila
 Kuvaus: KMO kulttuuriperintöinventointi 2014

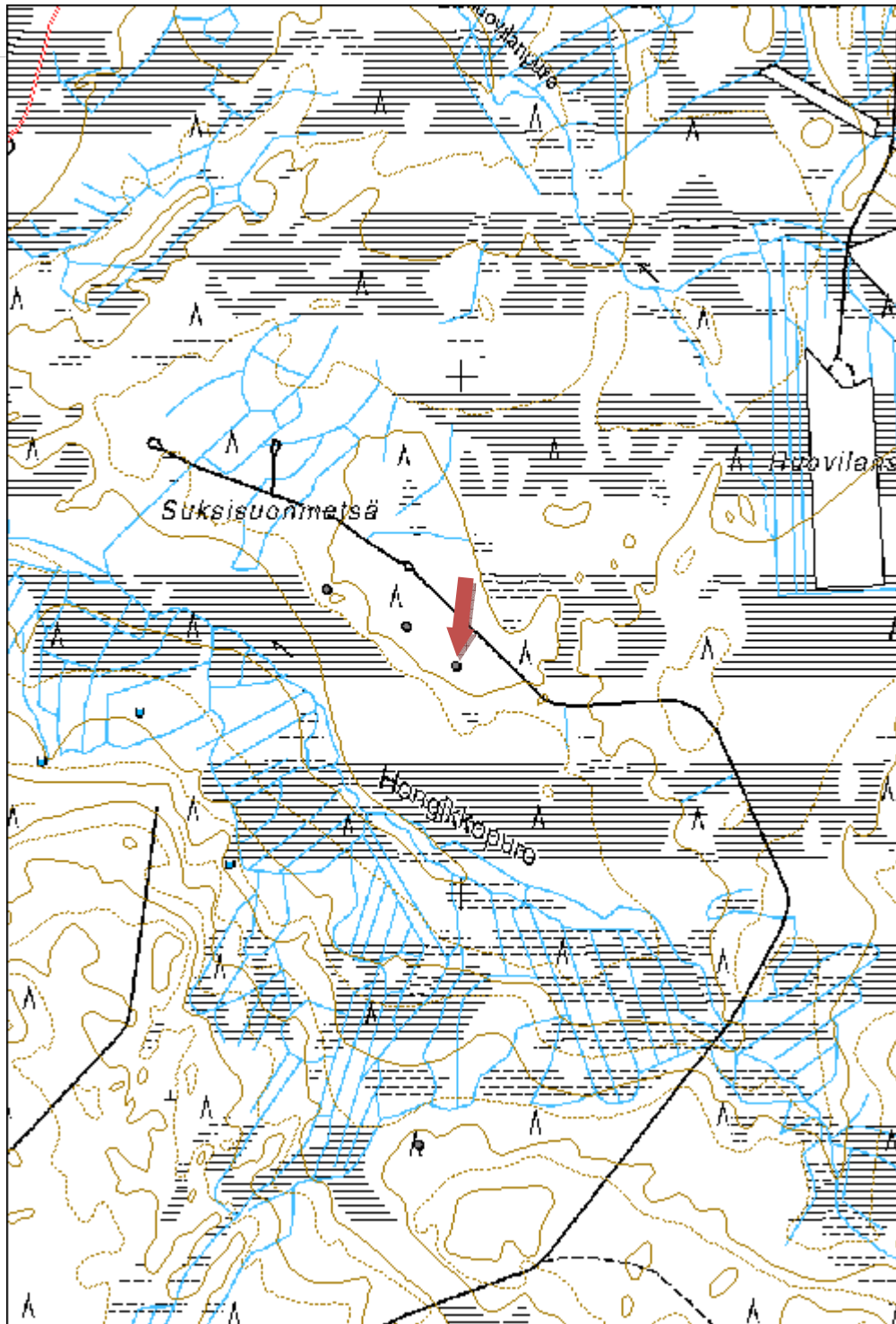
Viranomaisrekisterinro:		Kunto:	2 Keskinäinen
Arvotus:	3 Esitys mj-luokka II	Olotila:	2 Ei käytössä
Selitys:		Kohteen suojelu:	2 Muinaisjäännösrekisteri II
		Selitys:	

Ympäristön suojelu:	0 Ei määritelty
Selitys:	



Suksisuonmetsä 1 tervahauta. Kuvaussuunta etelä.

Kohdetyyppi:	9 Valmistuspaikat/työpaikat	Copyright:	© Metsähallitus 2008 © Maanmittauslaitos 1/MML/08
Koordinaatit:	X 7173439, Y 3527988, Z 195	Mittakaava:	1:10000



Suksisuonmetsä 2 tervahauta
MH-tunnus: 170154

Kohdetyyppi:	9 Valmistuspaikat/työpaikat	Haltija:	161 Metsätalous Kainuu
Ajoitus:	7118 Historiallinen aika	Ylläpitäjä:	161 Metsätalous Kainuu
Rakentamisvuosi:		Kunta:	620 Puolanka
Lukumäärä:	1		

Koordinaattiselitys:		Geometria tuotettu:	4 Gps-mittaus, korjaamaton
Koordinaatit:	X 7173516, Y 3527893, Z 195	Löydöt:	

Taustatiedot

Kohde tarkastettiin inventoinnissa 28.5.2014 ja se havaittiin laserkeilausaineistosta

Ympäristön kuvaus

Kohde sijaitsee moreenikankaan reunalla. Metsä on noin 50-vuotiasta mäntymetsää.

Kohteen kuvaus

Suuri ja laakea tervahauta on halkaisijaltaan noin 21m. Haudassa on noin 4m paksut kaksoisvallit.

Kohteen rajaus

Kohde rajautuu pistemäisesti rakenteiden yhteyteen.

Tulkinta

Kyseessä on vanha tervahauta.

Lisätietoja
Toimenpiteet
Tarkastukset

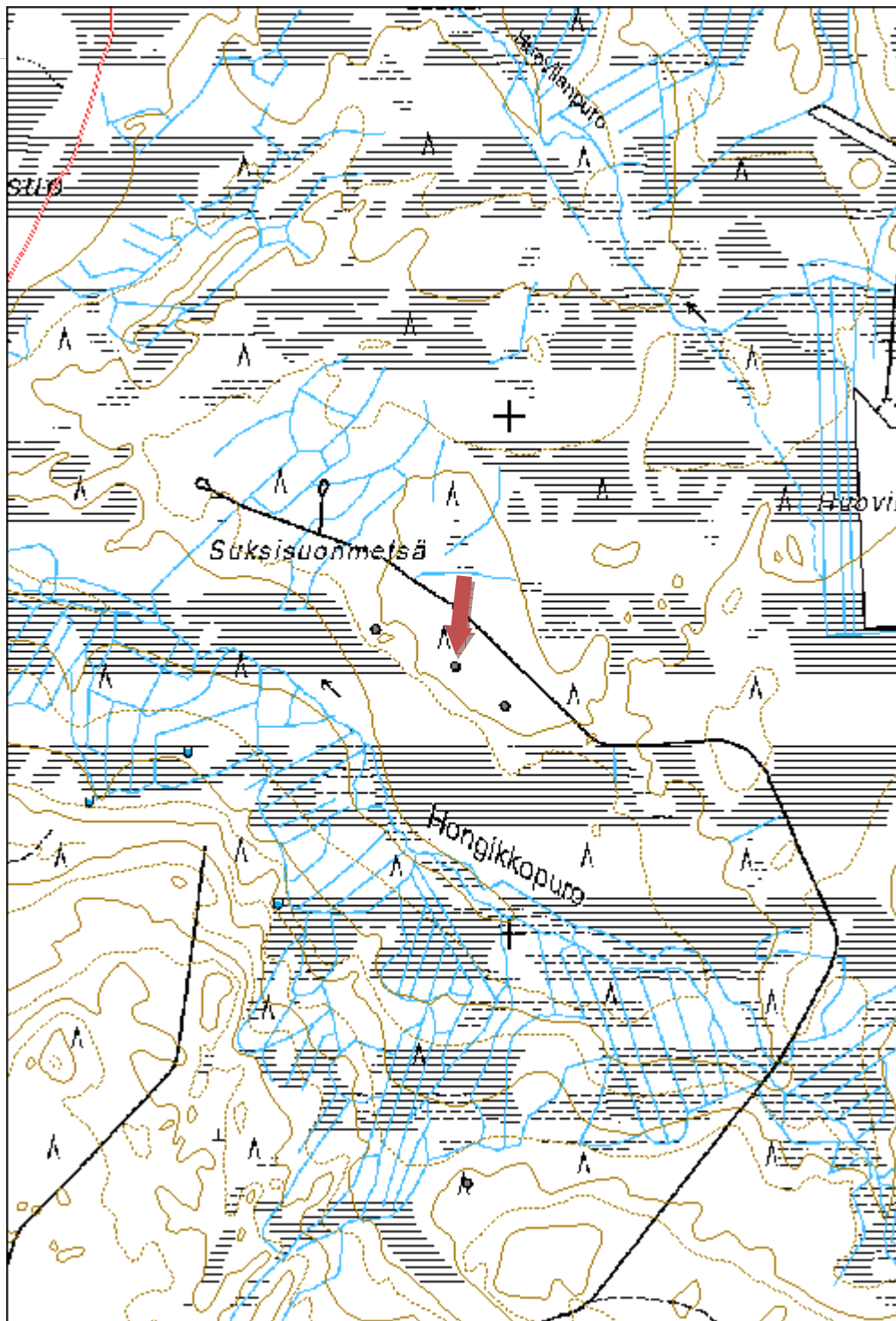
Tila: 3 Toteutettu Laji: 6 Suojeluarvojen tarkastus Tarkastusvuosi: 2014
 Tarkastuspvm: 28.5.2014 Tarkastaja: V. Laurila
 Kuvaus: KMO kulttuuriperintöinventointi 2014

Viranomaisrekisterinro:		Kunto:	2 Keskinertainen
Arvotus:	3 Esitys mj-luokka II	Olotila:	2 Ei käytössä
Selitys:		Kohteen suojelu:	2 Muinaisjäännösrekisteri II
		Selitys:	
Ympäristön suojelu:	0 Ei määritelty		
Selitys:			



Suksisuonmetsä 2 tervahauta. Kuvaussuunta lounas.

Kohdetyyppi:	9 Valmistuspaikat/työpaikat	Copyright:	© Metsähallitus 2008 © Maanmittauslaitos 1/MML/08
Koordinaatit:	X 7173516, Y 3527893, Z 195	Mittakaava:	1:10000



Suksisuonmetsä 3 tervahauta

MH-tunnus: 170155

Kohdetyyppi:	9 Valmistuspaikat/työpaikat	Haltija:	161 Metsätalous Kainuu
Ajoitus:	7118 Historiallinen aika	Ylläpitäjä:	161 Metsätalous Kainuu
Rakentamisvuosi:		Kunta:	620 Puolanka
Lukumäärä:	1		

Koordinaattiselitys:		Geometria tuotettu:	4 Gps-mittaus, korjaamaton
Koordinaatit:	X 7173587, Y 3527739, Z 195	Löydöt:	

Taustatiedot

Kohde tarkastettiin inventoinnissa 28.5.2014 ja se havaittiin laserkeilausaineistosta.

Ympäristön kuvaus

Kohde sijaitsee moreenikankaalla. Metsä on noin 50-vuotiasta mäntymetsää.

Kohteen kuvaus

Suuri tervahauta on halkaisijaltaan noin 21m. Hauta on rakenteeltaan laakea ja siinä on pienehkö halssi.

Kohteen rajaus

Kohde rajautuu pistemäisesti rakenteiden yhteyteen.

Tulkinta

Kyseessä on vanha tervahauta.

Lisätietoja
Toimenpiteet
Tarkastukset

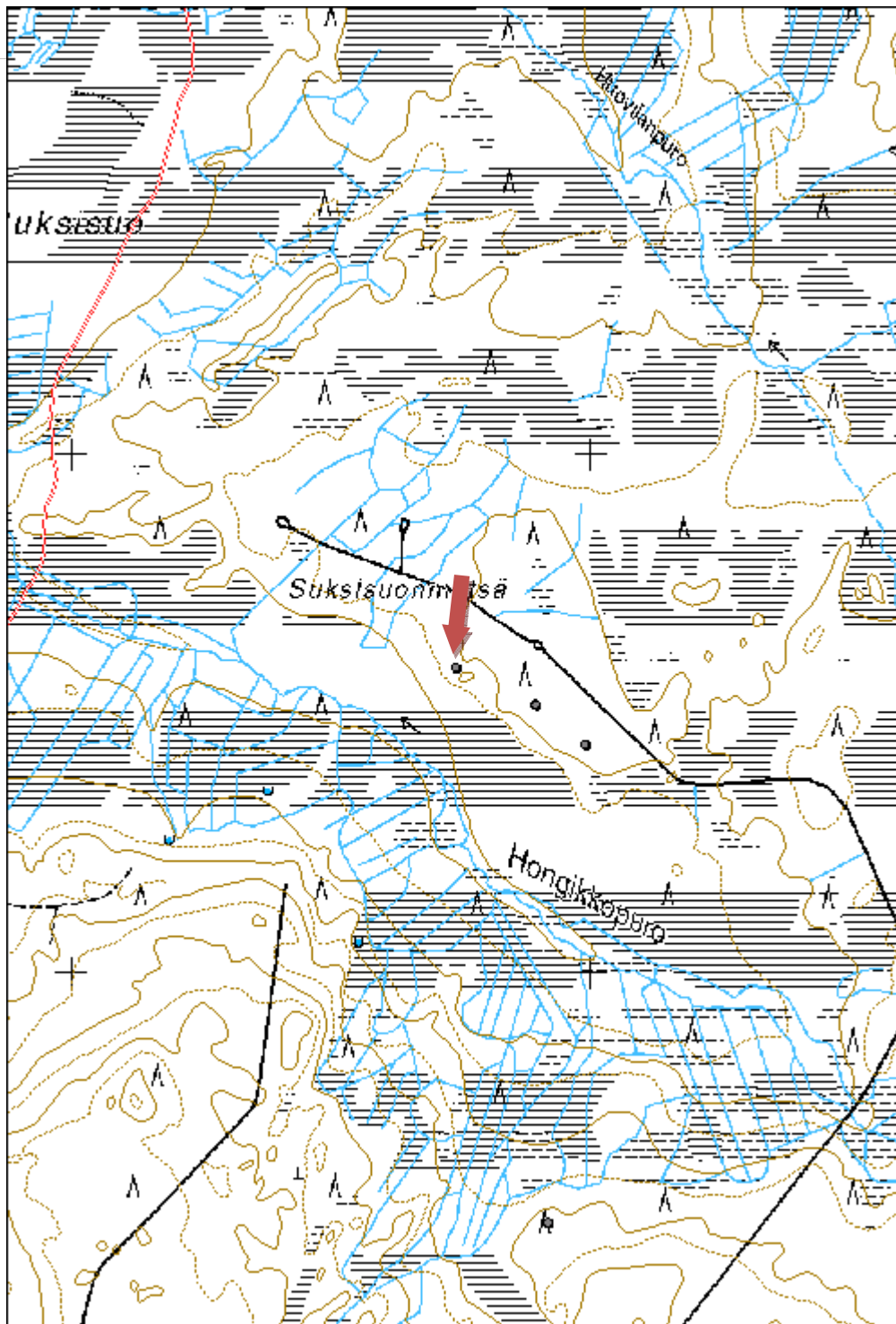
Tila: 3 Toteutettu Laji: 5 Talousveden laadun tarkastus Tarkastusvuosi: 2014
 Tarkastuspvm: 28.5.2014 Tarkastaja: V. Laurila
 Kuvaus: KMO kulttuuriperintöinventointi 2014

Viranomaisrekisterinro:		Kunto:	2 Keskinäinen
Arvotus:	3 Esitys mj-luokka II	Olotila:	2 Ei käytössä
Selitys:		Kohteen suojelu:	2 Muinaisjäännösrekisteri II
		Selitys:	
Ympäristön suojelu:	0 Ei määritelty		
Selitys:			



Suksisuonmetsä 3 tervahauta. Kuvaussuunta pohjoinen.

Kohdetyyppi:	9 Valmistuspaikat/työpaikat	Copyright:	© Metsähallitus 2008 © Maanmittauslaitos 1/MML/08
Koordinaatit:	X 7173587, Y 3527739, Z 195	Mittakaava:	1:10000



Hongikkopuro 1 tervahauta
MH-tunnus: 170156

Kohdetyyppi:	9 Valmistuspaikat/työpaikat	Haltija:	161 Metsätalous Kainuu
Ajoitus:	7118 Historiallinen aika	Ylläpitäjä:	161 Metsätalous Kainuu
Rakentamisvuosi:		Kunta:	620 Puolanka
Lukumäärä:	1		

Koordinaattiselitys:		Geometria tuotettu:	4 Gps-mittaus, korjaamaton
Koordinaatit:	X 7172516, Y 3527916, Z 205	Löydöt:	

Taustatiedot

Kohde tarkastettiin inventoinnissa 28.5.2014 ja se havaittiin laserkeilausaineistosta.

Ympäristön kuvaus

Kohde sijaitsee noin 20-vuotiaassa mäntytiheikössä, moreenikankaan reunalla.

Kohteen kuvaus

Suuren tervahaudan halkaisija on noin 20m. Hauta on vahingoittunut metsänaurauksessa ja se on siksi rakenteeltaan hyvin epäselvä. Iso halssi on kohti länttä.

Kohteen rajaus

Kohde rajautuu pistemäisesti rakenteiden yhteyteen.

Tulkinta

Kyseessä on vanha tervahauta.

Lisätietoja
Toimenpiteet
Tarkastukset

Tila: 3 Toteutettu Laji: 6 Suojeluarvojen tarkastus Tarkastusvuosi: 2014
 Tarkastuspvm: 28.5.2014 Tarkastaja: V. Laurila
 Kuvaus: KMO kulttuuriperintöinventointi 2014

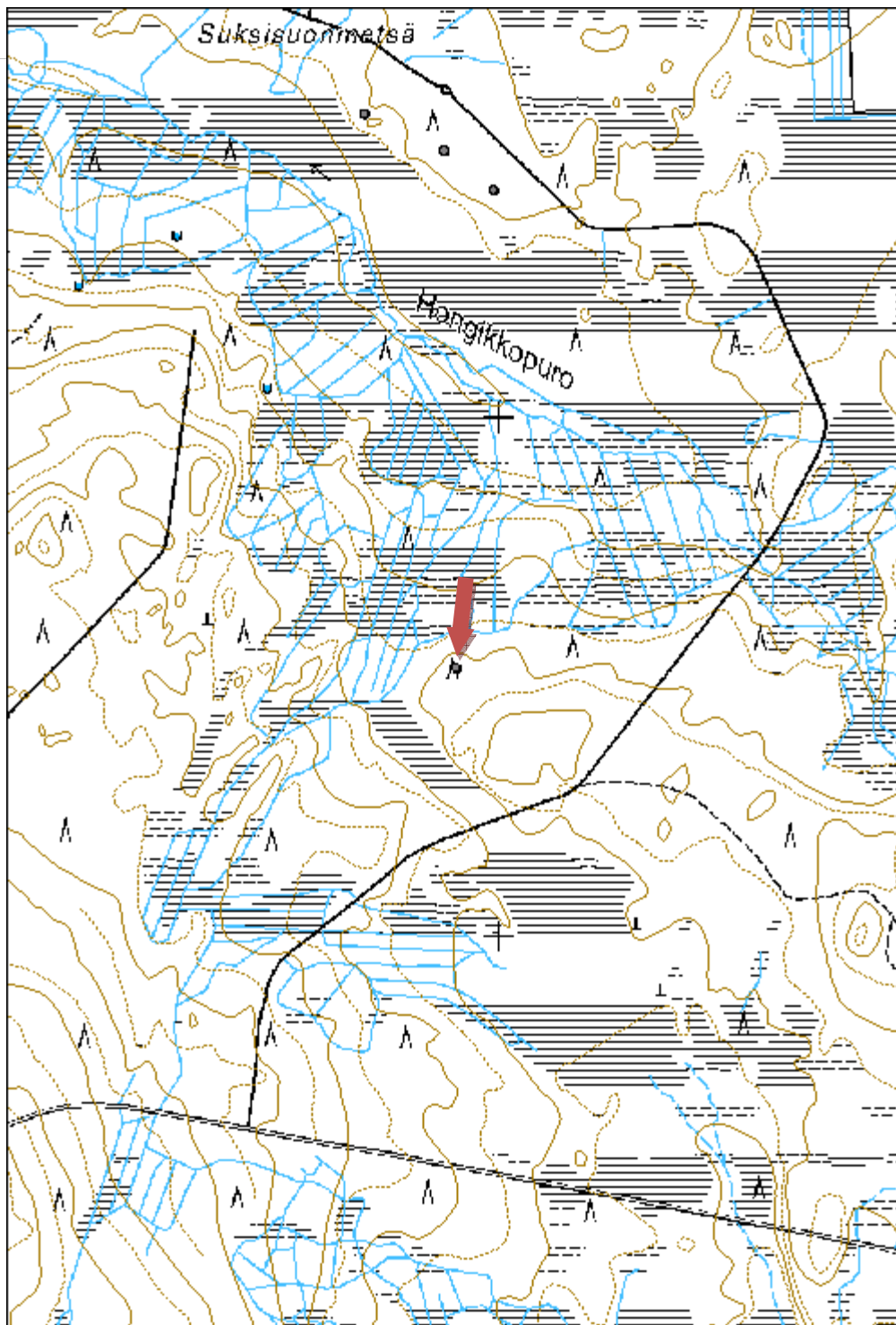
Viranomaisrekisterinro:		Kunto:	2 Kesinkertainen
Arvotus:	8 Muu suojeluarvo	Olotila:	2 Ei käytössä
Selitys:		Kohteen suojelu:	9 Muu suojeluarvo
		Selitys:	

Ympäristön suojelu:	0 Ei määritelty
Selitys:	



Hongikkopuro 1 tervahauta.

Kohdetyyppi:	9 Valmistuspaikat/työpaikat	Copyright:	© Metsähallitus 2008 © Maanmittauslaitos 1/MML/08
Koordinaatit:	X 7172516, Y 3527916, Z 205	Mittakaava:	1:10000



Isokangas 1 tervahauta	MH-tunnus: 170157
-------------------------------	--------------------------

Kohdetyyppi:	9 Valmistuspaikat/työpaikat	Haltija:	161 Metsätalous Kainuu
Ajoitus:	7118 Historiallinen aika	Ylläpitäjä:	161 Metsätalous Kainuu
Rakentamisvuosi:		Kunta:	889 UTAJÄRVI
Lukumäärä:	1		

Koordinaattiselitys:	Geometria tuotettu:
Koordinaatit:	4 Gps-mittaus, korjaamaton
X 7214731, Y 3485474, Z 123	Löydöt:

Taustatiedot

Kohde tarkastettiin inventoinnissa 29.5.2014 ja se havaittiin laserkeilausaineistosta.

Ympäristön kuvaus

Kohde sijaitsee moreenikankaan reunalla, tien vieressä. Metsä on noin 70-vuotiasta mäntymetsää.

Kohteen kuvaus

Suuri tervahauta on halkaisijaltaan noin 22m ja siinä on noin 3,5m paksut kaksoisvallit. Hauta on huomattavan syvä. Halssi on kohti itää.

Kohteen rajaus

Kohde rajautuu pistemäisesti rakenteiden yhteyteen.

Tulkinta

Kyseessä on vanha tervahauta.

Lisätietoja
Toimenpiteet
Tarkastukset

Tila: 3 Toteutettu Laji: 6 Suojeluarvojen tarkastus Tarkastusvuosi: 2014
 Tarkastuspvm: 29.5.2014 Tarkastaja: V. Laurila
 Kuvaus: KMO kulttuuriperintöinventointi 2014

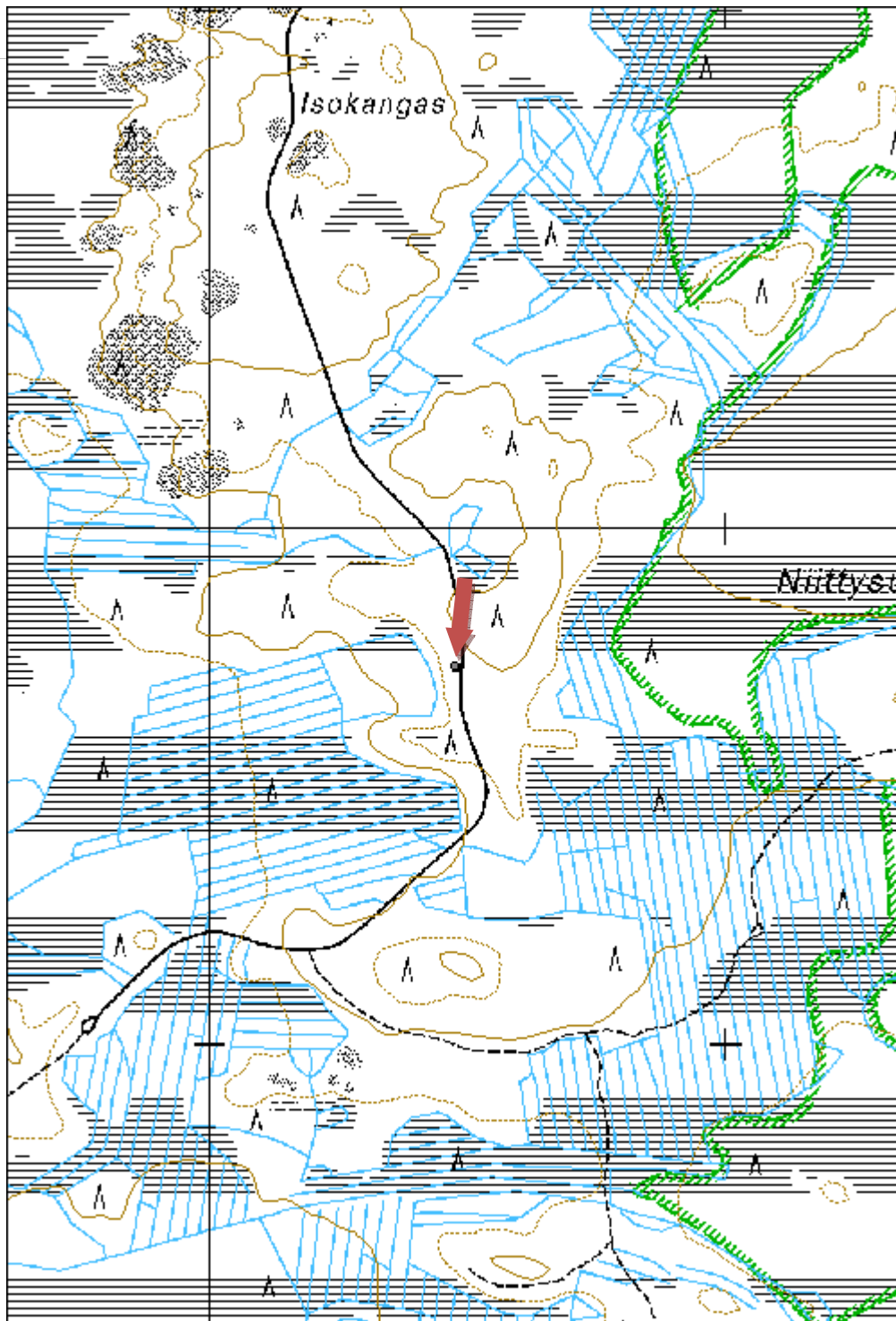
Viranomaisrekisterinro:		Kunto:	2 Keskinertainen
Arvotus:	3 Esitys mj-luokka II	Olotila:	2 Ei käytössä
Selitys:		Kohteen suojelu:	2 Muinaisjäännösrekisteri II
		Selitys:	

Ympäristön suojelu:	0 Ei määritelty
Selitys:	



Isokangas 1 tervahauta.

Kohdetyyppi:	9 Valmistuspaikat/työpaikat	Copyright:	© Metsähallitus 2008 © Maanmittauslaitos 1/MML/08
Koordinaatit:	X 7214731, Y 3485474, Z 123	Mittakaava:	1:10000



Tammenkangas 1 tervahauta
MH-tunnus: 170158

Kohdetyyppi:	9 Valmistuspaikat/työpaikat	Haltija:	161 Metsätalous Kainuu
Ajoitus:	7118 Historiallinen aika	Ylläpitäjä:	161 Metsätalous Kainuu
Rakentamisvuosi:		Kunta:	889 UTAJÄRVI
Lukumäärä:	1		

Koordinaattiselitys:		Geometria tuotettu:	4 Gps-mittaus, korjaamaton
Koordinaatit:	X 7214606, Y 3491465, Z 122	Löydöt:	

Taustatiedot

Kohde tarkastettiin inventoinnissa 29.5.2014 ja se havaittiin laserkeilausaineistosta.

Ympäristön kuvaus

Kohde sijaitsee moreenikumpareen laidalla. Metsä on noin

Kohteen kuvaus

Tervahauta on halkaisijaltaan noin 18m. Rakenteeltaan hauta on selkeä ja suppilomainen. Halssi on kohti luodetta. Haudan reunasta on otettu maata ilmeisesti tienrakennukseen.

Kohteen rajaus

Kohde rajautuu pistemäisesti rakenteiden yhteyteen.

Tulkinta

Kyseessä on vanha tervahauta.

Lisätietoja
Toimenpiteet
Tarkastukset

Tila: 3 Toteutettu Laji: 6 Suojeluarvojen tarkastus Tarkastusvuosi: 2014
 Tarkastuspvm: 29.5.2014 Tarkastaja: V. Laurila
 Kuvaus: KMO kulttuuriperintöinventointi 2014

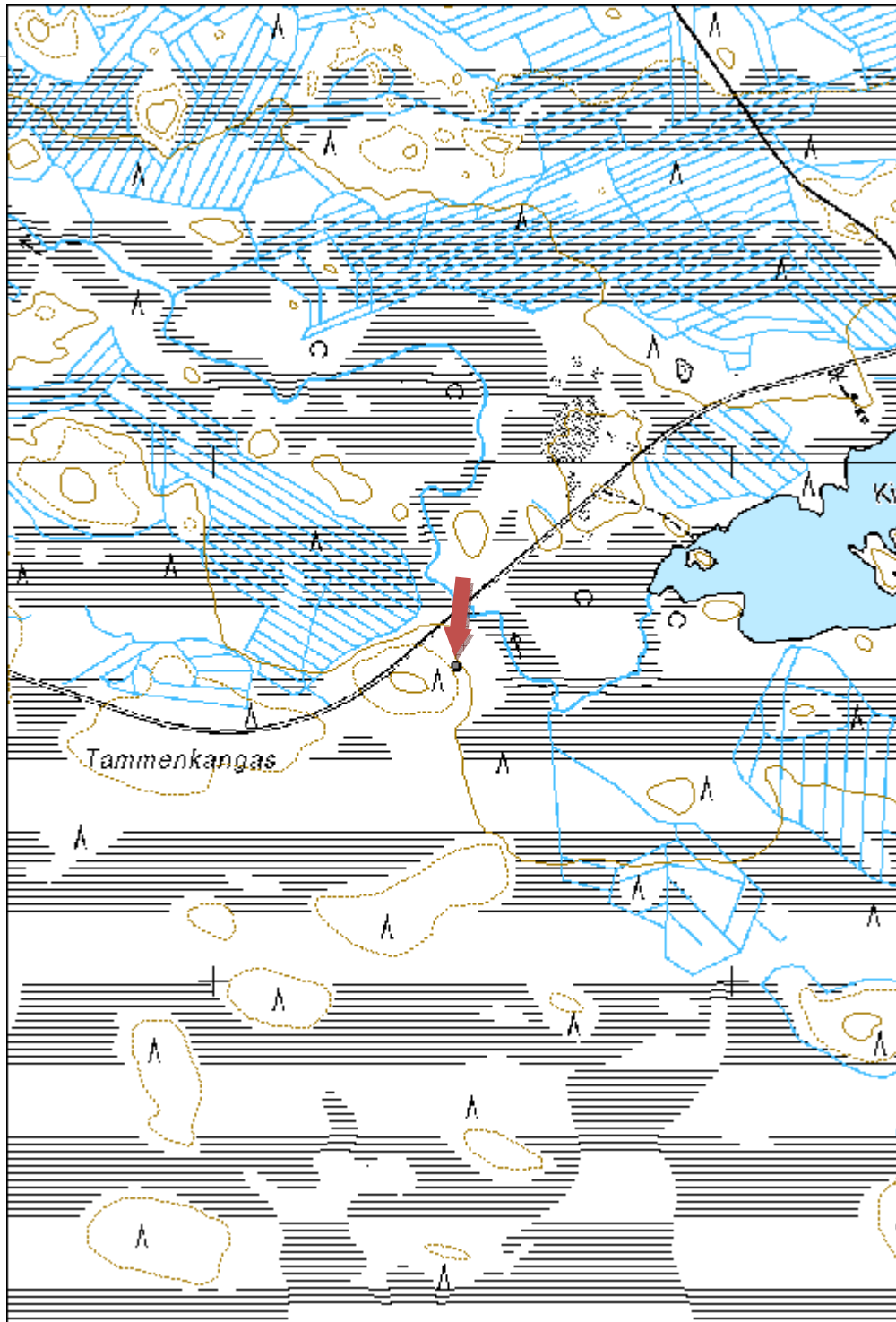
Viranomaisrekisterinro:		Kunto:	3 Huono
Arvotus:	8 Muu suojeluarvo	Olotila:	2 Ei käytössä
Selitys:		Kohteen suojelu:	9 Muu suojeluarvo
		Selitys:	

Ympäristön suojelu:	0 Ei määritelty
Selitys:	



Tammenkangas 1 tervahauta. Kuvaussuunta länsi.

Kohdetyyppi:	9 Valmistuspaikat/työpaikat	Copyright:	© Metsähallitus 2008 © Maanmittauslaitos 1/MML/08
Koordinaatit:	X 7214606, Y 3491465, Z 122	Mittakaava:	1:10000



Kivi-Sorsua 1 tervahauta
MH-tunnus: 170159

Kohdetyyppi:	9 Valmistuspaikat/työpaikat	Haltija:	161 Metsätalous Kainuu
Ajoitus:	7118 Historiallinen aika	Ylläpitäjä:	161 Metsätalous Kainuu
Rakentamisvuosi:		Kunta:	889 UTAJÄRVI
Lukumäärä:	1		

Koordinaattiselitys:		Geometria tuotettu:	4 Gps-mittaus, korjaamaton
Koordinaatit:	X 7215382, Y 3492896, Z 123	Löydöt:	

Taustatiedot

Kohde tarkastettiin inventoinnissa 29.5.2014

Ympäristön kuvaus

Kohde sijaitsee moreenikumpareella. Metsä on noin 50-vuotiasta mäntymetsää.

Kohteen kuvaus

Tervahaudan halkaisija on noin 19m. Haudassa on tasainen pohja ja vallit. Halssi on kohti pohjoista.

Kohteen rajaus

Kohde rajautuu pistemäisesti rakenteiden yhteyteen.

Tulkinta

Kyseessä on vanha tervahauta.

Lisätietoja
Toimenpiteet
Tarkastukset

Tila: 3 Toteutettu Laji: 6 Suojeluarvojen tarkastus Tarkastusvuosi: 2014
 Tarkastuspvm: 29.5.2014 Tarkastaja: V. Laurila
 Kuvaus: KMO kulttuuriperintöinventointi 2014

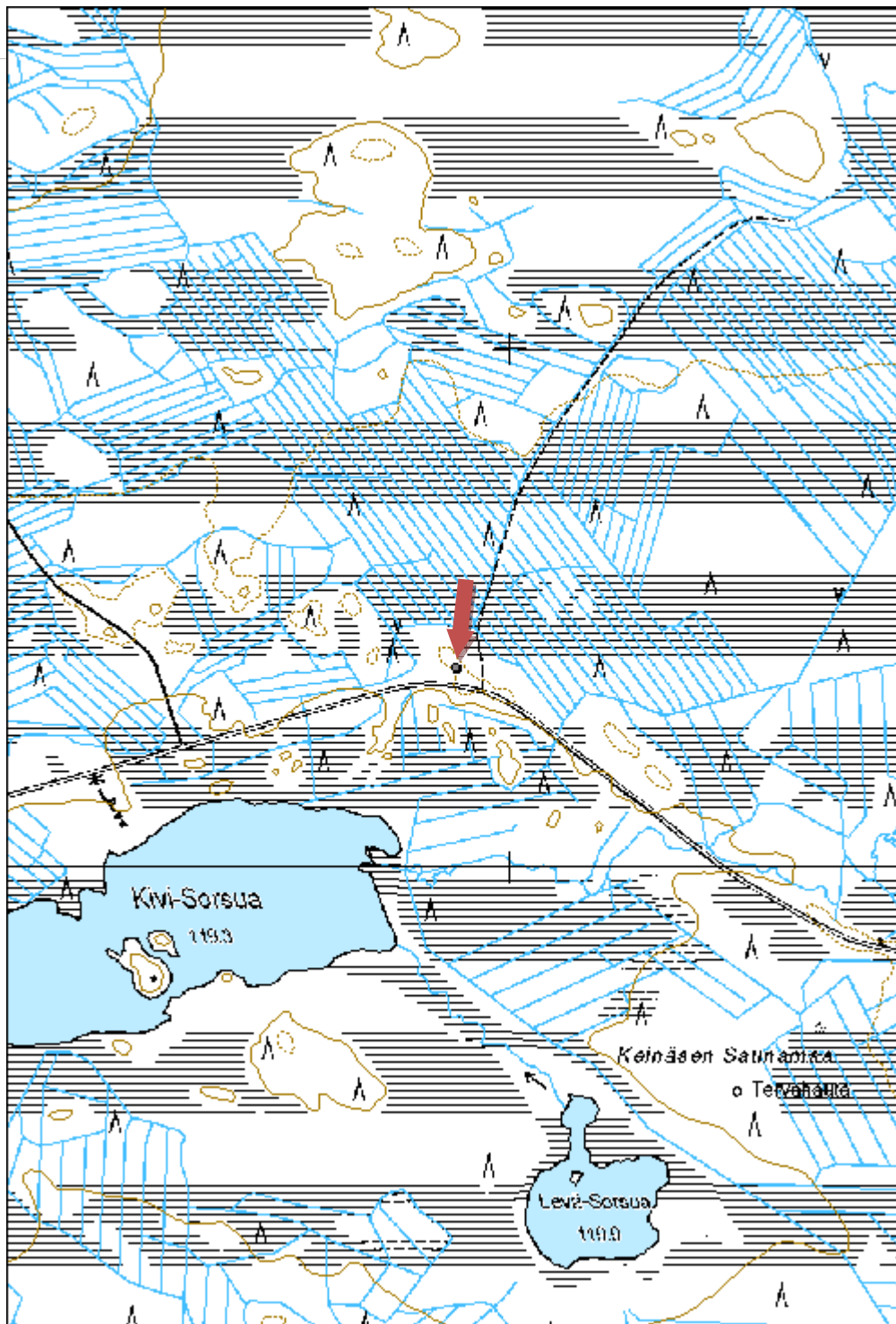
Viranomaisrekisterinro:		Kunto:	2 Keskinertainen
Arvotus:	3 Esitys mj-luokka II	Olotila:	2 Ei käytössä
Selitys:		Kohteen suojelu:	2 Muinaisjäännösrekisteri II
		Selitys:	

Ympäristön suojelu:	0 Ei määritelty
Selitys:	



Kivi-Sorsua 1 tervahauta. Kuvaussuunta etelä.

Kohdetyyppi:	9 Valmistuspaikat/työpaikat	Copyright:	© Metsähallitus 2008 © Maanmittauslaitos 1/MML/08
Koordinaatit:	X 7215382, Y 3492896, Z 123	Mittakaava:	1:10000



Ahvenkangas 1 tervahauta
MH-tunnus: 170160

Kohdetyyppi:	9 Valmistuspaikat/työpaikat	Haltija:	161 Metsätalous Kainuu
Ajoitus:	7118 Historiallinen aika	Ylläpitäjä:	161 Metsätalous Kainuu
Rakentamisvuosi:		Kunta:	620 Puolanka
Lukumäärä:	1		

Koordinaattiselitys:		Geometria tuotettu:	4 Gps-mittaus, korjaamaton
Koordinaatit:	X 7203354, Y 3525145, Z 145	Löydöt:	

Taustatiedot

Kohde tarkastettiin inventoinnissa 29.5.2014 ja se havaittiin laserkeilausaineistosta.

Ympäristön kuvaus

Kohde sijaitsee hiekkakankaan reunassa, kosteikon varressa. Metsä on noin 50-vuotiasta mäntymetsää.

Kohteen kuvaus

Tervahaudan halkaisija on noin 19m. Haudassa on tasainen pohja ja vallit. Halssi on kohti pohjoista.

Kohteen rajaus

Kohde rajautuu pistemäisesti rakenteiden yhteyteen.

Tulkinta

Kyseessä on vanha tervahauta.

Lisätietoja
Toimenpiteet
Tarkastukset

Tila: 3 Toteutettu Laji: 6 Suojeluarvojen tarkastus Tarkastusvuosi: 2014
 Tarkastuspvm: 29.5.2014 Tarkastaja: V. Laurila
 Kuvaus: KMO kulttuuriperintöinventointi 2014

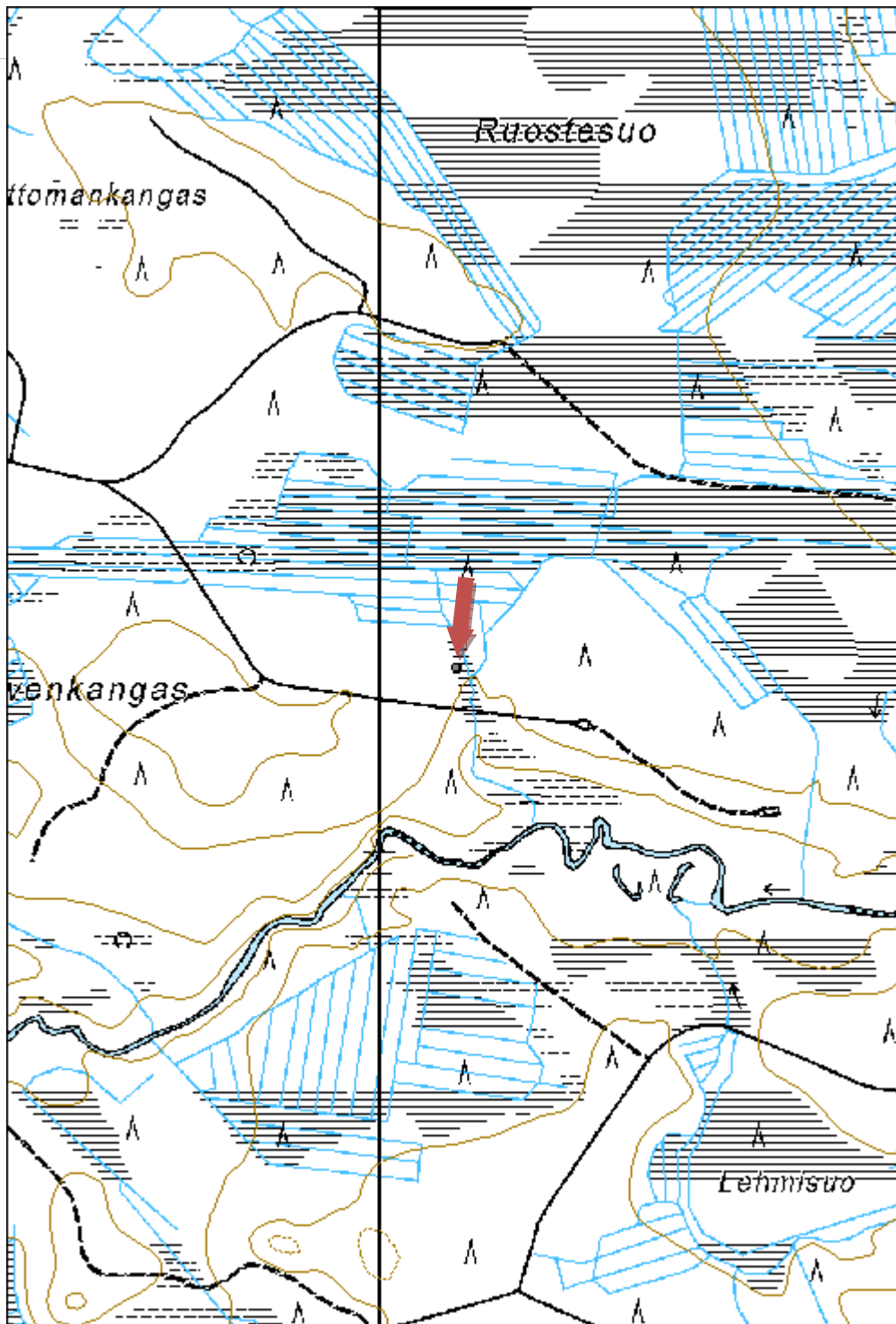
Viranomaisrekisterinro:		Kunto:	2 Keskinäinen
Arvotus:	3 Esitys mj-luokka II	Oloila:	2 Ei käytössä
Selitys:		Kohteen suojelu:	2 Muinaisjäännösrekisteri II
		Selitys:	

Ympäristön suojelu:	0 Ei määritelty
Selitys:	



Ahvenkangas 1 tervahauta. Kuvaussuunta pohjoinen.

Kohdetyyppi:	9 Valmistuspaikat/työpaikat	Copyright:	© Metsähallitus 2008 © Maanmittauslaitos 1/MML/08
Koordinaatit:	X 7203354, Y 3525145, Z 145	Mittakaava:	1:10000



Ruostelehto 1 tervahauta
MH-tunnus: 170161

Kohdetyyppi:	9 Valmistuspaikat/työpaikat	Haltija:	161 Metsätalous Kainuu
Ajoitus:	7118 Historiallinen aika	Ylläpitäjä:	161 Metsätalous Kainuu
Rakentamisvuosi:		Kunta:	620 Puolanka
Lukumäärä:	1		

Koordinaattiselitys:		Geometria tuotettu:	4 Gps-mittaus, korjaamaton
Koordinaatit:	X 7203227, Y 3526479, Z 150	Löydöt:	

Taustatiedot

Kohde tarkastettiin inventoinnissa 29.5.2014 ja se havaittiin laserkeilausaineistosta.

Ympäristön kuvaus

Kohde sijaitsee hiekkakankaan reunalla, metsä on noin 30-vuotiasta mäntyvaltaista metsää.

Kohteen kuvaus

Tervahaudan halkaisija on noin 17m. Hauta on rakenteeltaan laakea ja siinä on pieni kumpu keskellä. Halssi on kohti itää.

Kohteen rajaus

Kohde rajautuu pistemäisesti rakenteiden yhteyteen.

Tulkinta

Kyseessä on vanha tervahauta.

Lisätietoja
Toimenpiteet
Tarkastukset

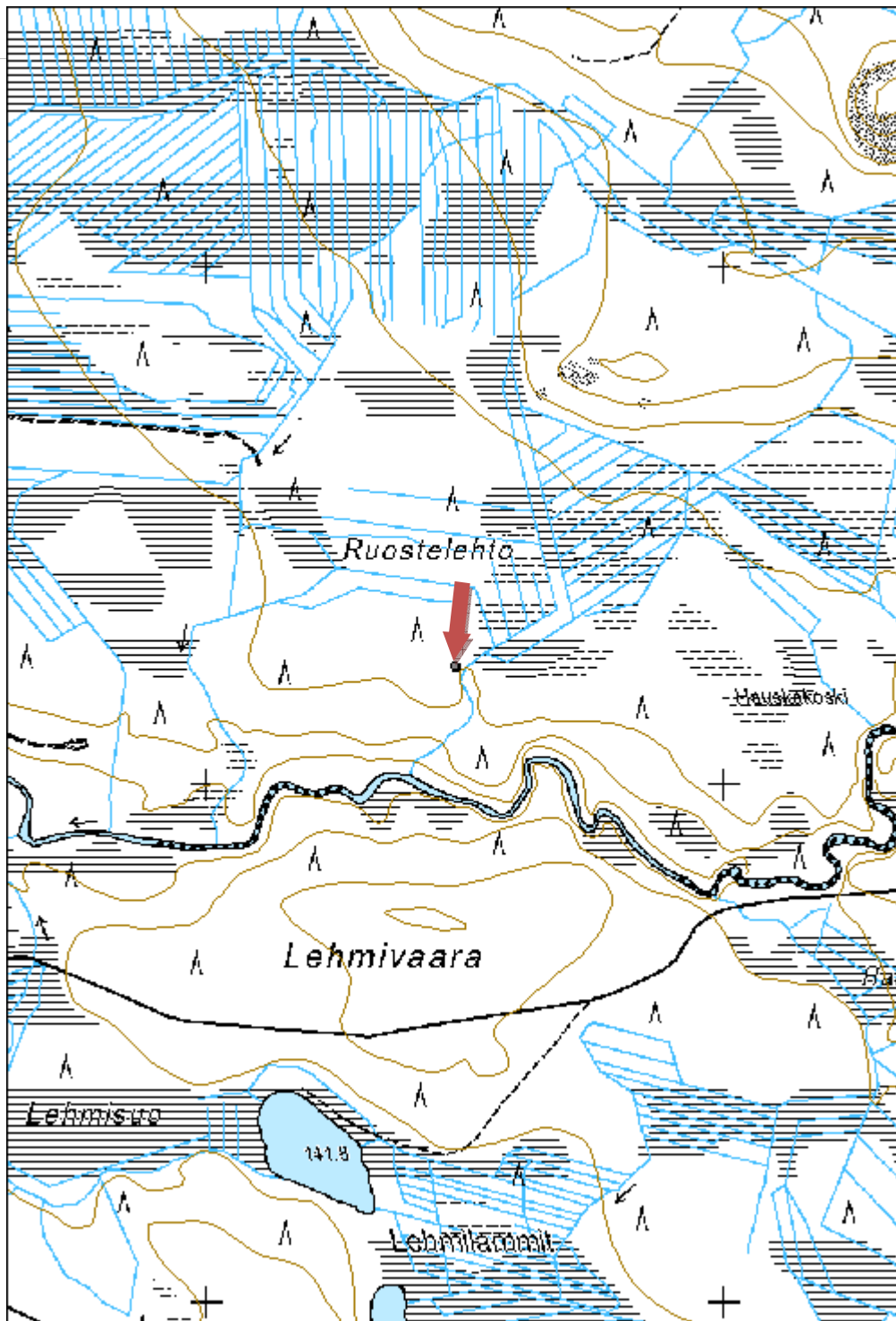
Tila: 3 Toteutettu Laji: 6 Suojeluarvojen tarkastus Tarkastusvuosi: 2014
 Tarkastuspvm: 29.5.2014 Tarkastaja: V. Laurila
 Kuvaus: KMO kulttuuriperintöinventointi 2014

Viranomaisrekisterinro:		Kunto:	2 Kesinkertainen
Arvotus:	3 Esitys mj-luokka II	Olotila:	2 Ei käytössä
Selitys:		Kohteen suojele:	2 Muinaisjäännösrekisteri II
		Selitys:	
Ympäristön suojele:	0 Ei määritelty		
Selitys:			



Ruosteletto 1 tervahauta. Kuvaussuunta pohjoinen.

Kohdetyyppi:	9 Valmistuspaikat/työpaikat	Copyright:	© Metsähallitus 2008 © Maanmittauslaitos 1/MML/08
Koordinaatit:	X 7203227, Y 3526479, Z 150	Mittakaava:	1:10000



Pohjolanpuro 1 tervahauta

MH-tunnus: 170164

Kohdetyyppi:	9 Valmistuspaikat/työpaikat	Haltija:	161 Metsätalous Kainuu
Ajoitus:	7118 Historiallinen aika	Ylläpitäjä:	161 Metsätalous Kainuu
Rakentamisvuosi:		Kunta:	620 Puolanka
Lukumäärä:	1		

Koordinaattiselitys:		Geometria tuotettu:	4 Gps-mittaus, korjaamaton
Koordinaatit:	X 7199166, Y 3554039, Z 220	Löydöt:	

Taustatiedot

Kohde tarkastettiin inventoinnissa 29.5.2014 ja se havaittiin SutiGIS tietokannasta.

Ympäristön kuvaus

Kohde sijaitsee metsäkoneuran vieressä moreeniharjanteella. Ympäristö on noin 40-vuotiasta mäntymetsää.

Kohteen kuvaus

Tervahauta on halkaisijaltaan noin 10m ja on rakenteeltaan matala. Halssi on kohti itää.

Kohteen rajaus

Kohde rajautuu pistemäisesti rakenteiden yhteyteen.

Tulkinta

Kyseessä on vanha tervahauta.

Lisätietoja
Toimenpiteet
Tarkastukset

Tila: 3 Toteutettu Laji: 6 Suojeluarvojen tarkastus Tarkastusvuosi: 2014
 Tarkastuspvm: 29.5.2014 Tarkastaja: V. Laurila
 Kuvaus: KMO kulttuuriperintöinventointi 2014

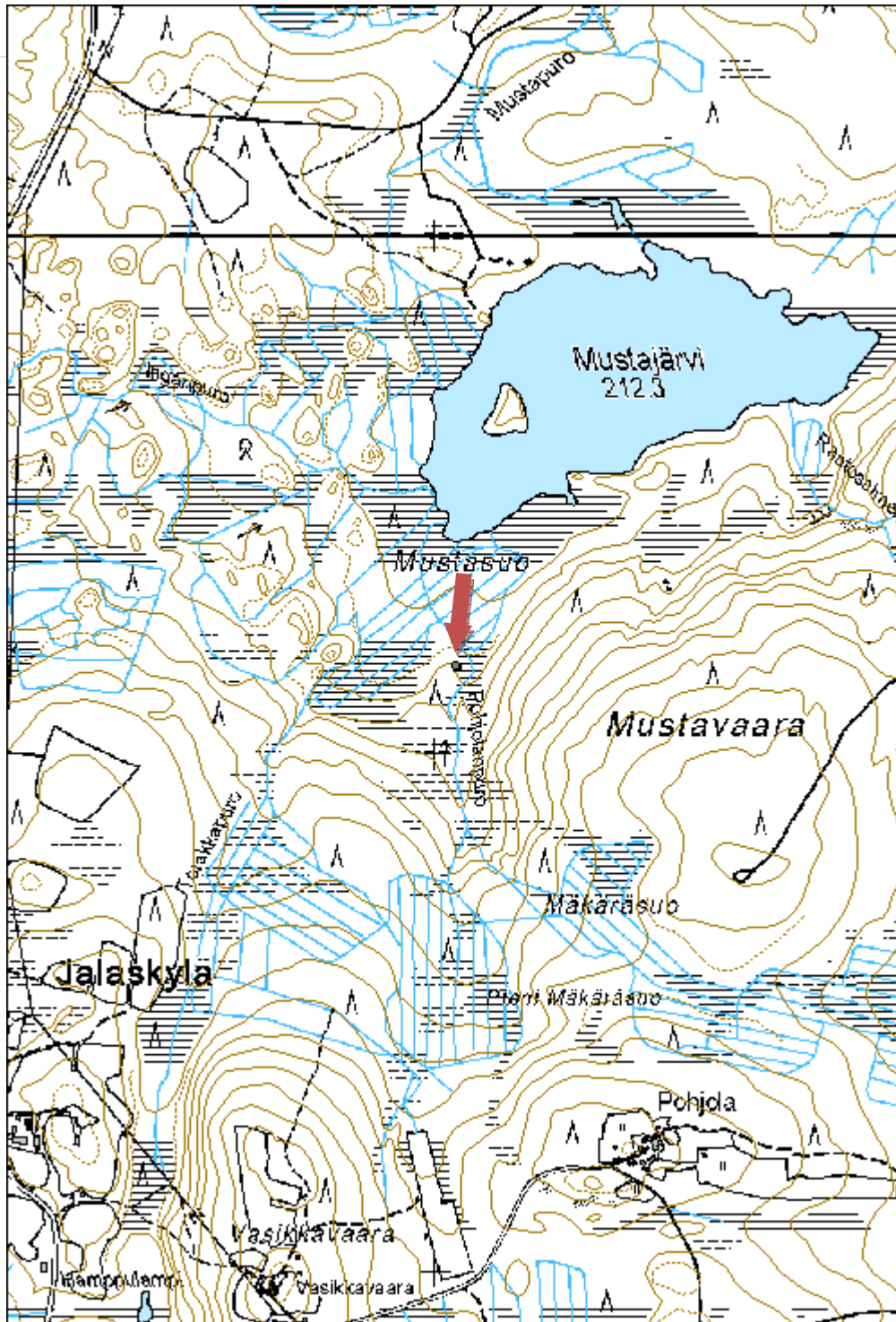
Viranomaisrekisterinro:		Kunto:	2 Kesinkertainen
Arvotus:	8 Muu suojeluarvo	Olotila:	2 Ei käytössä
Selitys:		Kohteen suojelu:	9 Muu suojeluarvo
		Selitys:	

Ympäristön suojelu:	0 Ei määritelty
Selitys:	



Pohjolanpuro 1 tervahauta.

Kohdetyyppi:	9 Valmistuspaikat/työpaikat	Copyright:	© Metsähallitus 2008 © Maanmittauslaitos 1/MML/08
Koordinaatit:	X 7199166, Y 3554039, Z 220	Mittakaava:	1:10000



Kirvessaari 1 tervahauta
MH-tunnus: 170165

Kohdetyyppi:	9 Valmistuspaikat/työpaikat	Haltija:	161 Metsätalous Kainuu
Ajoitus:	7118 Historiallinen aika	Ylläpitäjä:	161 Metsätalous Kainuu
Rakentamisvuosi:		Kunta:	889 UTAJÄRVI
Lukumäärä:	1		

Koordinaattiselitys:		Geometria tuotettu:	4 Gps-mittaus, korjaamaton
Koordinaatit:	X 7203558, Y 3499404, Z 126	Löydöt:	

Taustatiedot

Kohde tarkastettiin inventoinnissa 30.5.2014 ja se havaittiin laserkeilausaineistosta.

Ympäristön kuvaus

Kohde sijaitsee moreenikankaalla. Metsä on noin 50-vuotiasta mäntymetsää.

Kohteen kuvaus

Tervahaudan halkaisija on noin 20m. Tervahauta on rakenteeltaan iso ja selkeä ja tasaisen suppilomainen. Halssi on kohti koillista.

Kohteen rajaus

Kohde rajautuu pistemäisesti rakenteiden yhteyteen.

Tulkinta

Kyseessä on vanha tervahauta.

Lisätietoja
Toimenpiteet
Tarkastukset

Tila: 3 Toteutettu Laji: 6 Suojeluarvojen tarkastus Tarkastusvuosi: 2014
 Tarkastuspvm: 30.5.2014 Tarkastaja: V. Laurila
 Kuvaus: KMO kulttuuriperintöinventointi 2014

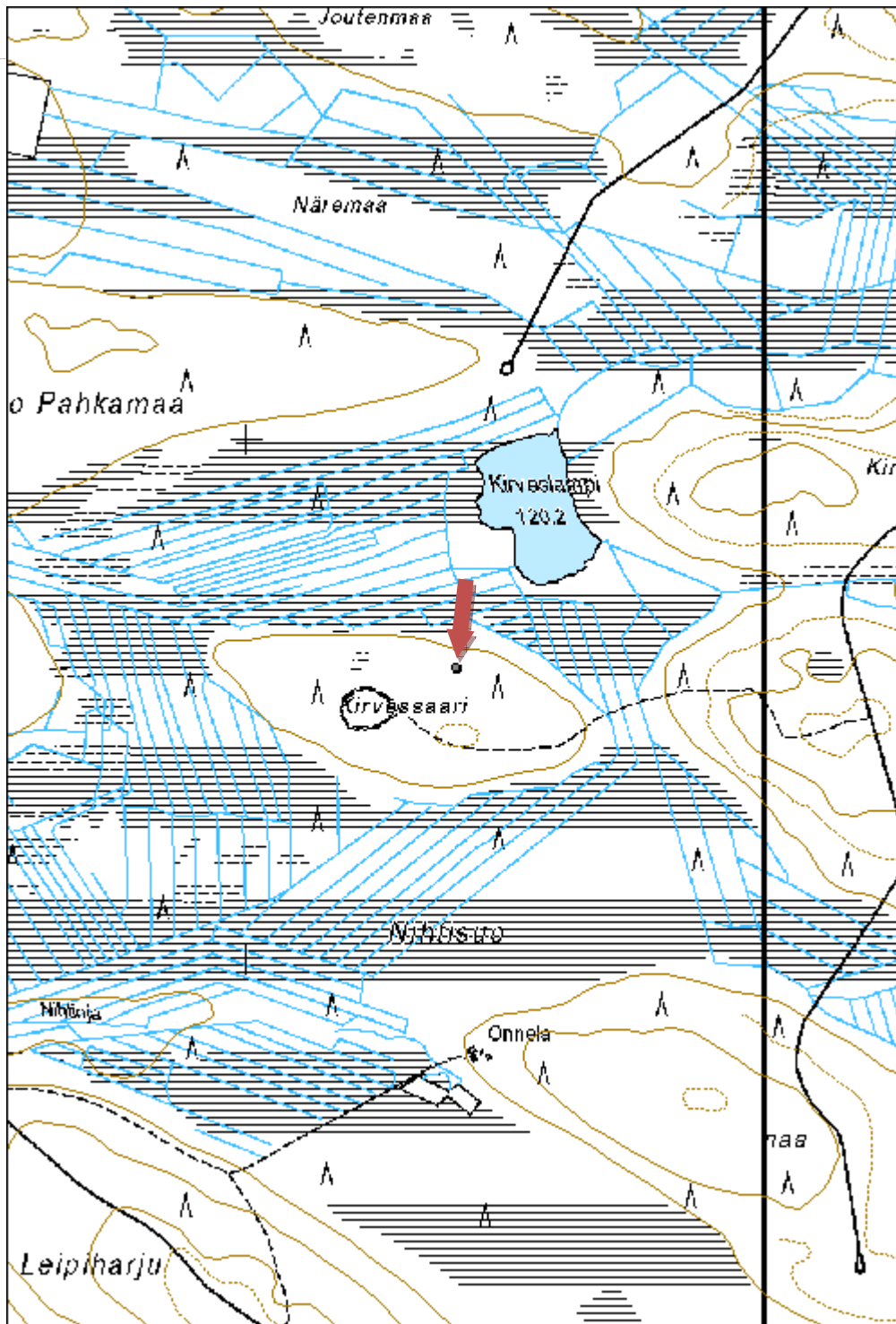
Viranomaisrekisterinro:		Kunto:	2 Kesinkertainen
Arvotus:	8 Muu suojeluarvo	Olotila:	2 Ei käytössä
Selitys:		Kohteen suojelu:	9 Muu suojeluarvo
		Selitys:	

Ympäristön suojelu:	0 Ei määritelty
Selitys:	



Kirvessaari 1 tervahauta.

Kohdetyyppi:	9 Valmistuspaikat/työpaikat	Copyright:	© Metsähallitus 2008 © Maanmittauslaitos 1/MML/08
Koordinaatit:	X 7203558, Y 3499404, Z 126	Mittakaava:	1:10000



Siiranselkä 1 tervahauta
MH-tunnus: 170166

Kohdetyyppi:	9 Valmistuspaikat/työpaikat	Haltija:	161 Metsätalous Kainuu
Ajoitus:	7118 Historiallinen aika	Ylläpitäjä:	161 Metsätalous Kainuu
Rakentamisvuosi:		Kunta:	889 UTAJÄRVI
Lukumäärä:	1		

Koordinaattiselitys:		Geometria tuotettu:	4 Gps-mittaus, korjaamaton
Koordinaatit:	X 7212818, Y 3487854, Z 118	Löydöt:	

Taustatiedot

Kohde tarkastettiin inventoinnissa 3.6.2014 ja se havaittiin laserkeilausaineistosta.

Ympäristön kuvaus

Kohde sijaitsee moreenikankaalla tien varressa. Metsä on noin 50-vuotiasta mäntymetsää.

Kohteen kuvaus

Tervahaudan halkaisija on noin 18,5m. Hauta on ehjä ja laakea ja selkeävallinen. Halssi on kohti koillista.

Kohteen rajaus

Kohde rajautuu pistemäisesti rakenteiden yhteyteen.

Tulkinta

Kyseessä on vanha tervahauta.

Lisätietoja
Toimenpiteet
Tarkastukset

Tila: 3 Toteutettu Laji: 6 Suojeluarvojen tarkastus Tarkastusvuosi: 2014
 Tarkastuspvm: 3.6.2014 Tarkastaja: V. Laurila
 Kuvaus: KMO kulttuuriperintöinventointi 2014

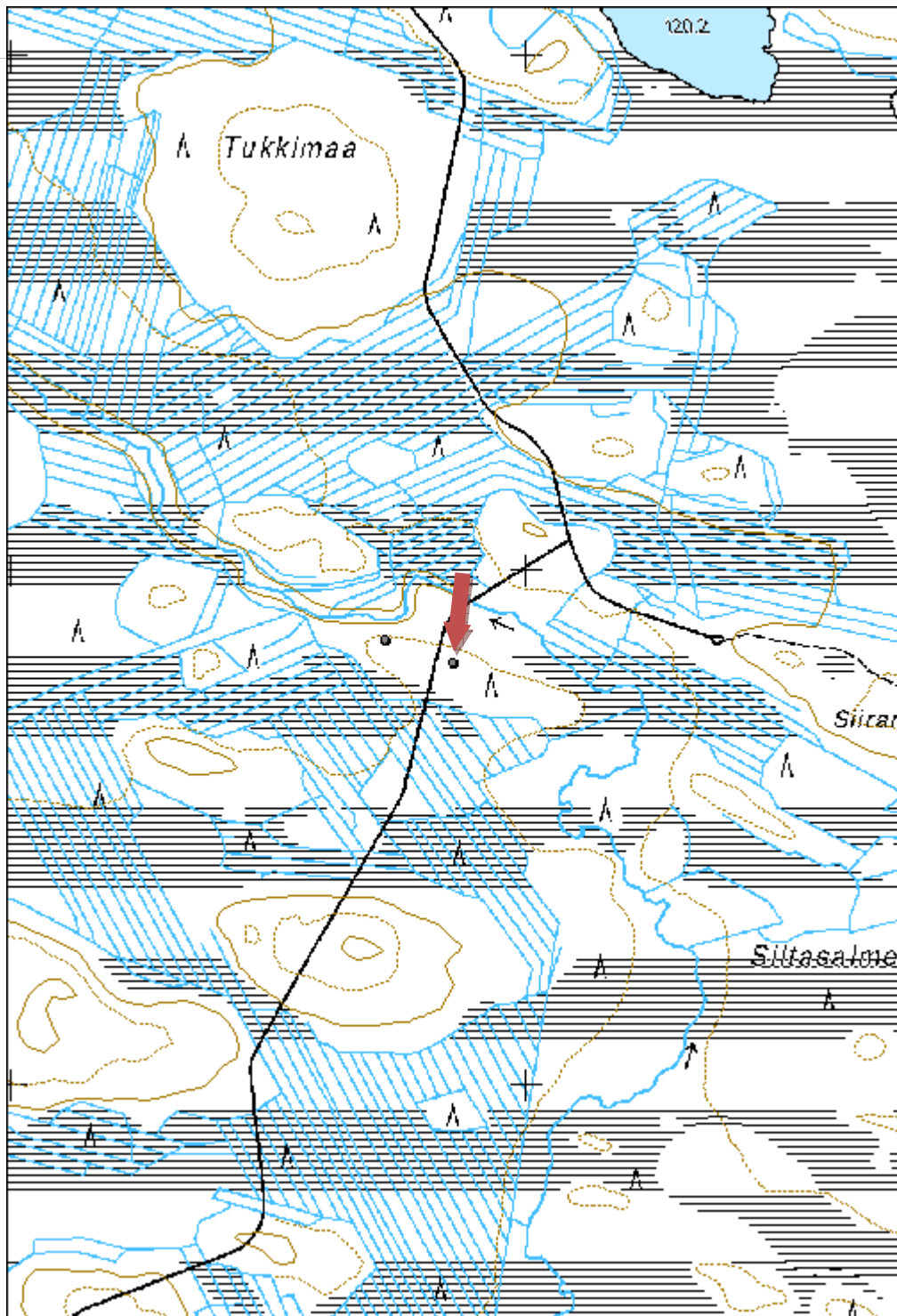
Viranomaisrekisterinro:		Kunto:	2 Kesinkertainen
Arvotus:	3 Esitys mj-luokka II	Olotila:	2 Ei käytössä
Selitys:		Kohteen suojelu:	2 Muinaisjäännösrekisteri II
		Selitys:	

Ympäristön suojelu:	0 Ei määritelty
Selitys:	



Siiranselkä 1 tervahauta. Kuvaussuunta etelä.

Kohdetyyppi:	9 Valmistuspaikat/työpaikat	Copyright:	© Metsähallitus 2008 © Maanmittauslaitos 1/MML/08
Koordinaatit:	X 7212818, Y 3487854, Z 118	Mittakaava:	1:10000



Siiranselkä 2 tervahauta

MH-tunnus: 170167

Kohdetyyppi:	9 Valmistuspaikat/työpaikat	Haltija:	161 Metsätalous Kainuu
Ajoitus:	7118 Historiallinen aika	Ylläpitäjä:	161 Metsätalous Kainuu
Rakentamisvuosi:		Kunta:	889 UTAJÄRVI
Lukumäärä:	1		

Koordinaattiselitys:		Geometria tuotettu:	4 Gps-mittaus, korjaamaton
Koordinaatit:	X 7212862, Y 3487723, Z 118	Löydöt:	

Taustatiedot

Kohde tarkastettiin inventoinnissa 3.6.2014 ja se havaittiin laserkeilausaineistosta.

Ympäristön kuvaus

Kohde sijaitsee moreenikumulla. Metsä on noin 40-vuotiasta mäntymetsää.

Kohteen kuvaus

Tervahaudan halkaisija on noin 16,5m. Rakenteeltaan hauta on selkeä ja laakea. Halssi on kohti pohjoista.

Kohteen rajaus

Kohde rajautuu pistemäisesti rakenteiden yhteyteen.

Tulkinta

Kyseessä on vanha tervahauta.

Lisätietoja
Toimenpiteet
Tarkastukset

Tila: 3 Toteutettu Laji: 6 Suojeluarvojen tarkastus Tarkastusvuosi: 2014
 Tarkastuspvm: 3.6.2014 Tarkastaja: V. Laurila
 Kuvaus: KMO kulttuuriperintöinventointi 2014

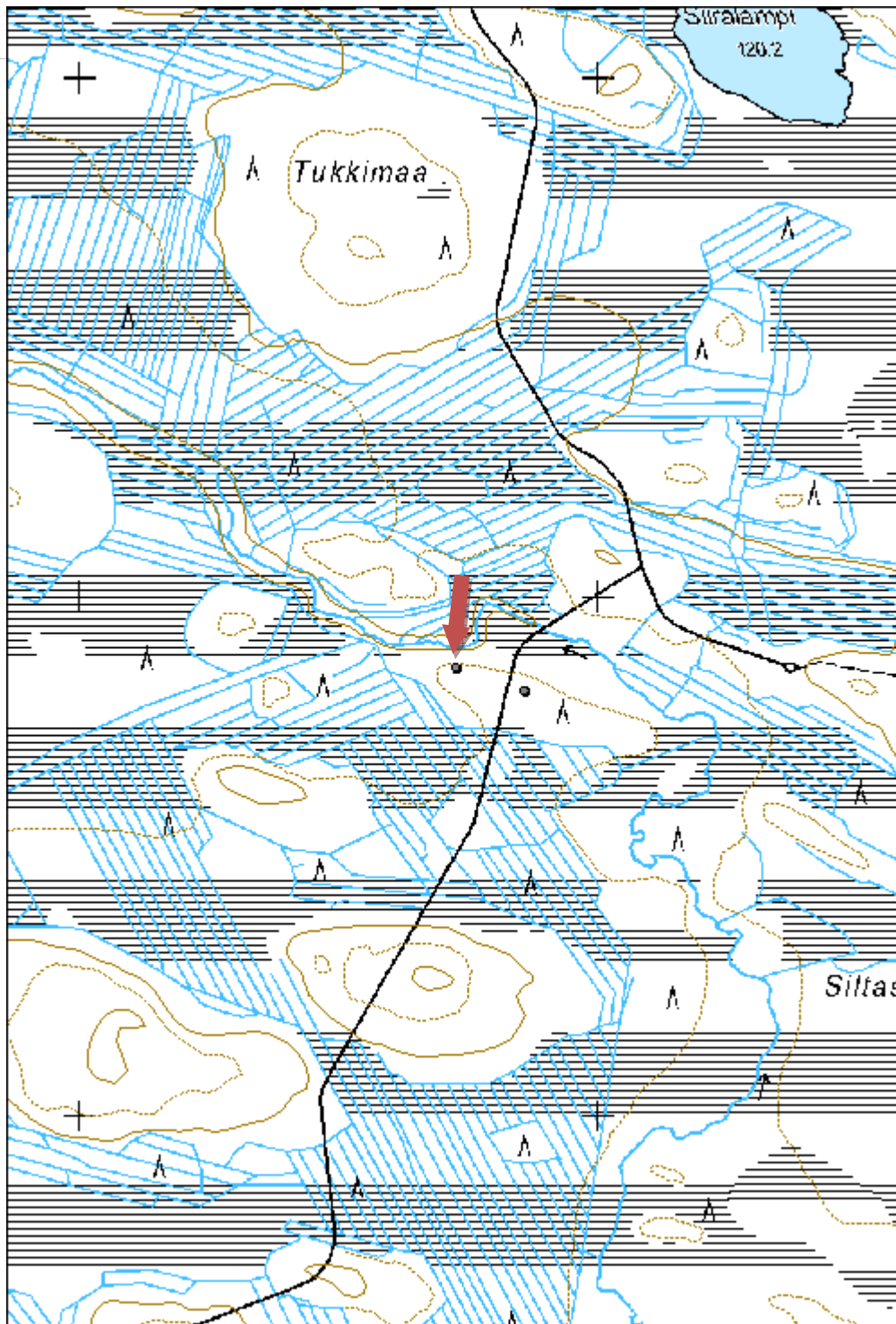
Viranomaisrekisterinro:		Kunto:	2 Kesinkertainen
Arvotus:	8 Muu suojeluarvo	Olotila:	2 Ei käytössä
Selitys:		Kohteen suojelu:	9 Muu suojeluarvo
		Selitys:	

Ympäristön suojelu:	0 Ei määritelty
Selitys:	



Siiranselkä 2 tervahauta. Kuvaussuunta etelä.

Kohdetyyppi:	9 Valmistuspaikat/työpaikat	Copyright:	© Metsähallitus 2008 © Maanmittauslaitos 1/MML/08
Koordinaatit:	X 7212862, Y 3487723, Z 118	Mittakaava:	1:10000



Kantola 1 tervahauta
MH-tunnus: 172605

Kohdetyyppi:	9 Valmistuspaikat/työpaikat	Haltija:	161 Metsätalous Kainuu
Ajoitus:	7118 Historiallinen aika	Ylläpitäjä:	161 Metsätalous Kainuu
Rakentamisvuosi:		Kunta:	620 Puolanka
Lukumäärä:	1		

Koordinaattiselitys:		Geometria tuotettu:	4 Gps-mittaus, korjaamaton
Koordinaatit:	X 7217153, Y 3518749, Z 158	Löydöt:	

Taustatiedot

Kohde tarkastettiin inventoinnissa 3.6.2014 ja se havaittiin laserkeilausaineistosta.

Ympäristön kuvaus

Kohde sijaitsee kapealla ja pitkällä hiekkaharjanteella. Metsä on vanhaa mäntymetsää.

Kohteen kuvaus

Tervahauta on halkaisijaltaan noin 10m. Rakenteeltaan hauta on pieni ja selkeä. Halssi on kohti itää.

Kohteen rajaus

Kohde rajautuu pistemäisesti rakenteiden yhteyteen.

Tulkinta

Kyseessä on vanha tervahauta.

Lisätietoja
Toimenpiteet
Tarkastukset

Tila: 3 Toteutettu Laji: 6 Suojeluarvojen tarkastus Tarkastusvuosi: 2014
 Tarkastuspvm: 3.6.2014 Tarkastaja: V. Laurila
 Kuvaus: KMO kulttuuriperintöinventointi 2014

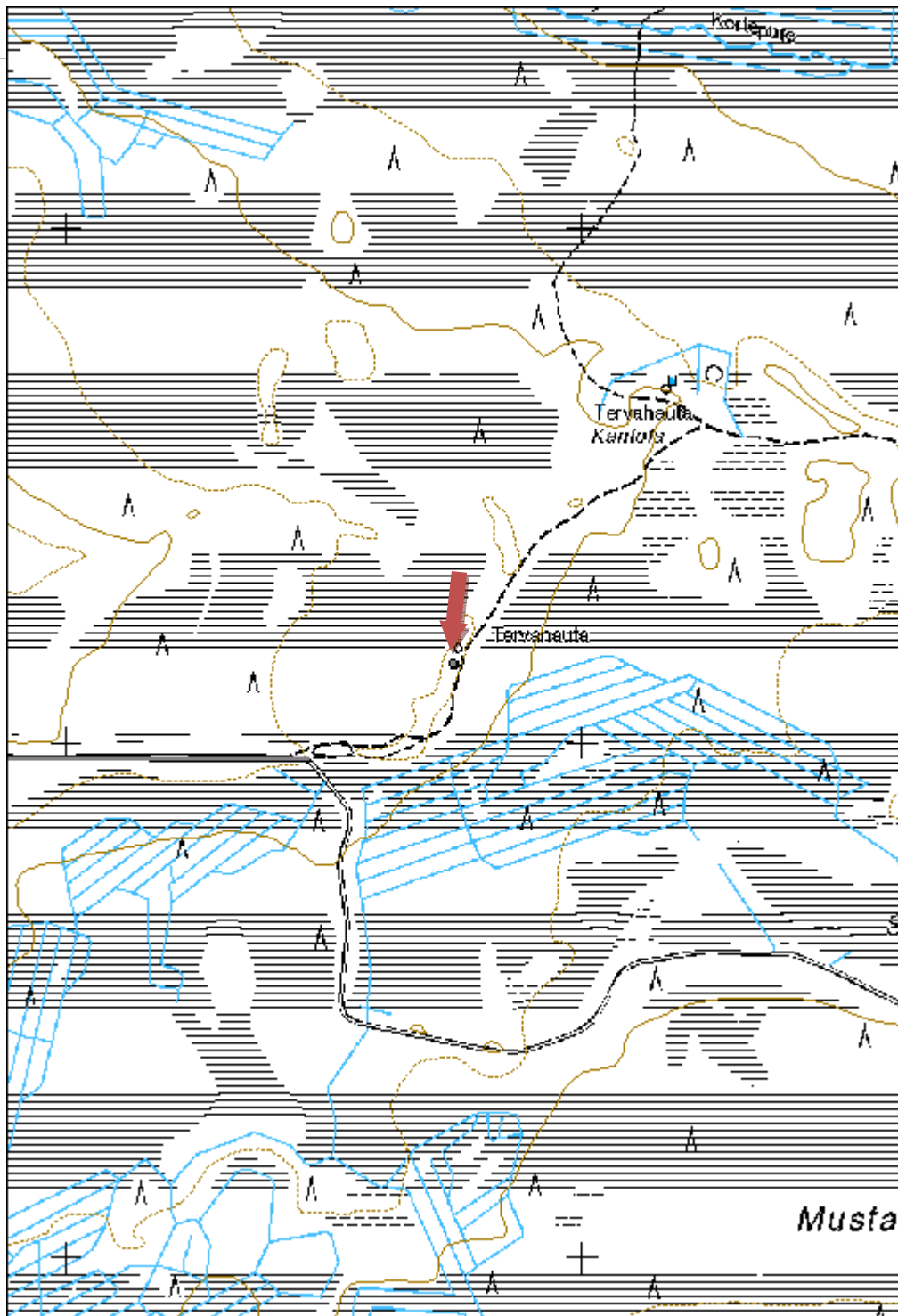
Viranomaisrekisterinro:		Kunto:	2 Keskinäinen
Arvotus:	3 Esitys mj-luokka II	Oloila:	2 Ei käytössä
Selitys:		Kohteen suojelu:	2 Muinaisjäännösrekisteri II
		Selitys:	

Ympäristön suojelu:	0 Ei määritelty
Selitys:	



Kantola 1 tervahauta. Kuvaussuunta länsi.

Kohdetyyppi:	9 Valmistuspaikat/työpaikat	Copyright:	© Metsähallitus 2008 © Maanmittauslaitos 1/MML/08
Koordinaatit:	X 7217153, Y 3518749, Z 158	Mittakaava:	1:10000



Löytökangas 2 tervahauta

MH-tunnus: 172629

Kohdetyyppi:	9 Valmistuspaikat/työpaikat	Haltija:	161 Metsätalous Kainuu
Ajoitus:	7118 Historiallinen aika	Ylläpitäjä:	161 Metsätalous Kainuu
Rakentamisvuosi:		Kunta:	620 Puolanka
Lukumäärä:	1		

Koordinaattiselitys:		Geometria tuotettu:	4 Gps-mittaus, korjaamaton
Koordinaatit:	X 7216931, Y 3517558, Z 158	Löydöt:	

Taustatiedot

Kohde tarkastettiin inventoinnissa 3.6.2014 ja se havaittiin laserkeilausaineistosta.

Ympäristön kuvaus

Kohde sijaitsee hiekkakankaan reunassa. Metsä on noin 50-vuotiasta mäntymetsää.

Kohteen kuvaus

Tervahaudan halkaisija on noin 22m. Haudassa on hyvin jyrkät vallit. Halssi on kohti etelää.

Kohteen rajaus

Kohde rajautuu pistemäisesti rakenteiden yhteyteen.

Tulkinta

Kyseessä on vanha tervahauta.

Lisätietoja
Toimenpiteet
Tarkastukset

Tila: 3 Toteutettu Laji: 6 Suojeluarvojen tarkastus Tarkastusvuosi: 2014
 Tarkastuspvm: 3.6.2014 Tarkastaja: V. Laurila
 Kuvaus: KMO kulttuuriperintöinventointi 2014

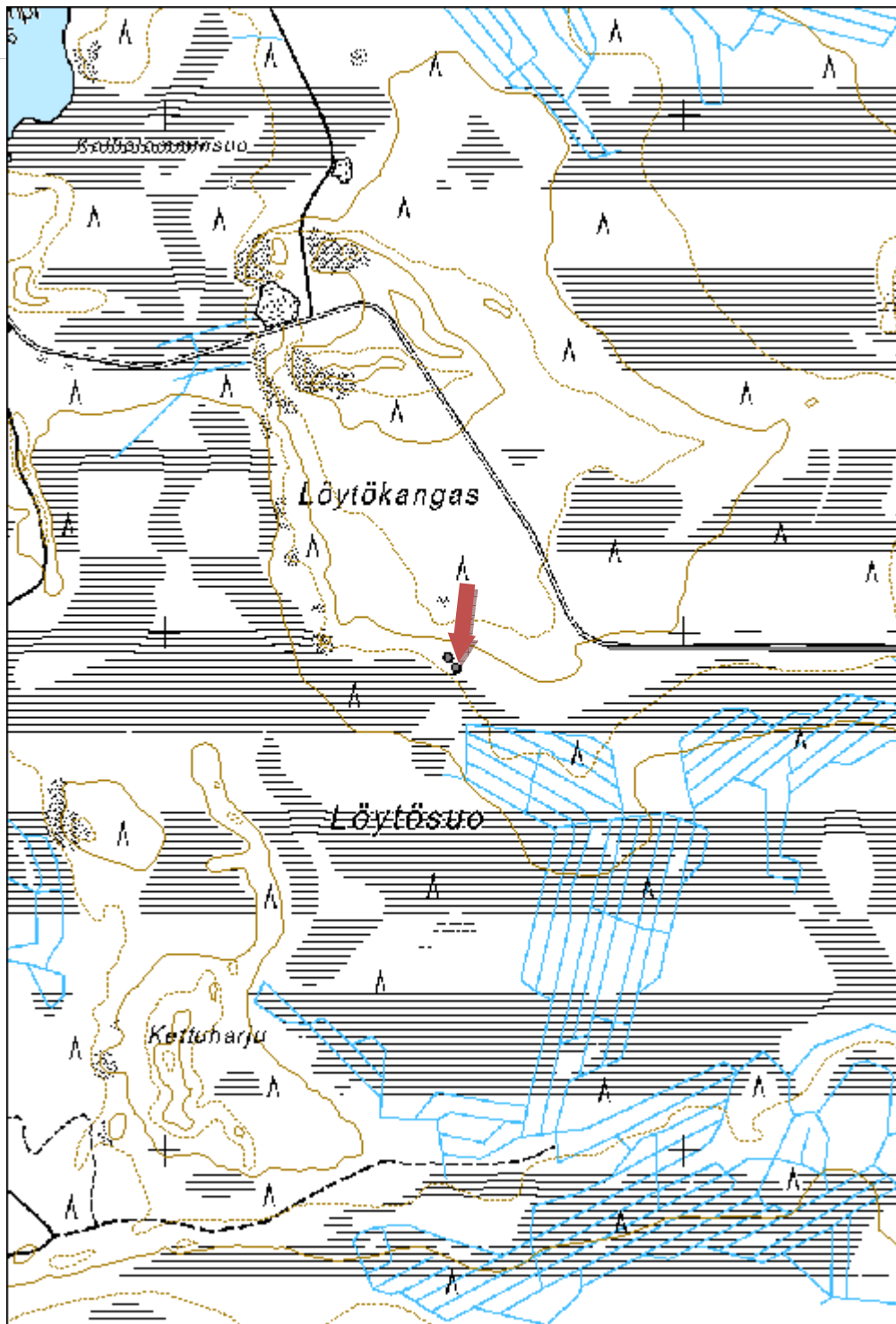
Viranomaisrekisterinro:		Kunto:	2 Keskinertainen
Arvotus:	3 Esitys mj-luokka II	Olotila:	2 Ei käytössä
Selitys:		Kohteen suojelu:	2 Muinaisjäännösrekisteri II
		Selitys:	

Ympäristön suojelu:	0 Ei määritelty
Selitys:	



Löytökangas 2 tervahauta. Kuvaussuunta pohjoinen.

Kohdetyyppi:	9 Valmistuspaikat/työpaikat	Copyright:	© Metsähallitus 2008 © Maanmittauslaitos 1/MML/08
Koordinaatit:	X 7216931, Y 3517558, Z 158	Mittakaava:	1:10000



Loukkolampi 2 tervahauta

MH-tunnus: 172630

Kohdetyyppi:	9 Valmistuspaikat/työpaikat	Haltija:	161 Metsätalous Kainuu
Ajoitus:	7118 Historiallinen aika	Ylläpitäjä:	161 Metsätalous Kainuu
Rakentamisvuosi:		Kunta:	620 Puolanka
Lukumäärä:	1		

Koordinaattiselitys:		Geometria tuotettu:	4 Gps-mittaus, korjaamaton
Koordinaatit:	X 7220388, Y 3516809, Z 148	Löydöt:	

Taustatiedot

Kohde tarkastettiin inventoinnissa 3.6.2014 ja se havaittiin laserkeilausaineistosta.

Ympäristön kuvaus

Kohde sijaitsee hiekkaisen moreenikankaan pohjoislaidalla. Metsä on noin 30-vuotiasta mäntymetsää.

Kohteen kuvaus

Tervahauta on halkaisijaltaan noin 21m. Tervahaudassa on iso laakea pohja ja kaksoisvallit. Halssi on kohti pohjoista.

Kohteen rajaus

Kohde rajautuu pistemäisesti rakenteiden yhteyteen.

Tulkinta

Kyseessä on vanha tervahauta.

Lisätietoja
Toimenpiteet
Tarkastukset

Tila: 3 Toteutettu Laji: 6 Suojeluarvojen tarkastus Tarkastusvuosi: 2014
 Tarkastuspvm: 3.6.2014 Tarkastaja: V. Laurila
 Kuvaus: KMO kulttuuriperintöinventointi 2014

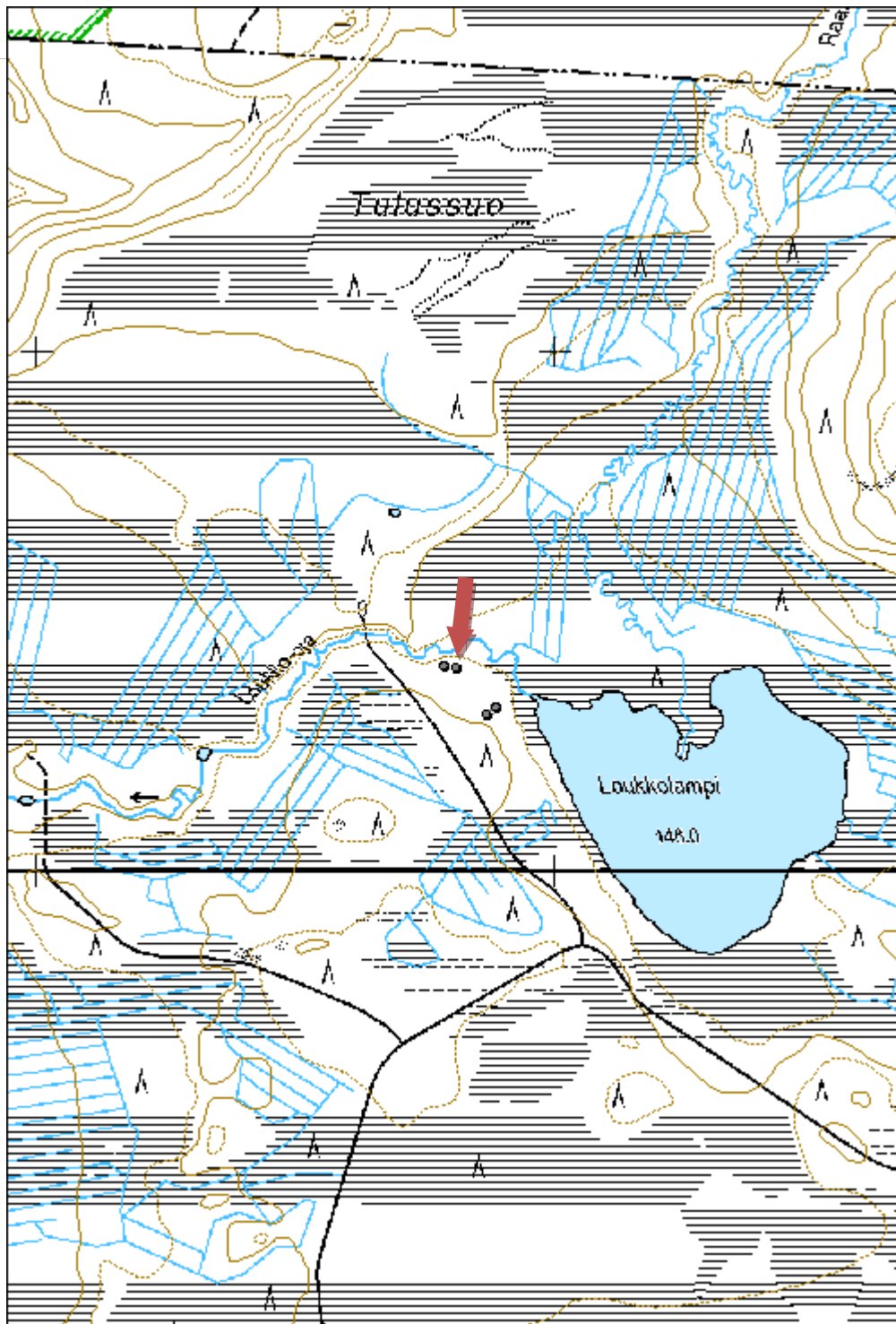
Viranomaisrekisterinro:		Kunto:	2 Keskinertainen
Arvotus:	3 Esitys mj-luokka II	Olotila:	2 Ei käytössä
Selitys:		Kohteen suojelu:	2 Muinaisjäännösrekisteri II
		Selitys:	

Ympäristön suojelu:	0 Ei määritelty
Selitys:	



Loukkolampi 2 tervahauta.

Kohdetyyppi:	9 Valmistuspaikat/työpaikat	Copyright:	© Metsähallitus 2008 © Maanmittauslaitos 1/MML/08
Koordinaatit:	X 7220388, Y 3516809, Z 148	Mittakaava:	1:10000



Korteso 1 tervahauta

MH-tunnus: 172631

Kohdetyyppi:	9 Valmistuspaikat/työpaikat	Haltija:	161 Metsätalous Kainuu
Ajoitus:	7118 Historiallinen aika	Ylläpitäjä:	161 Metsätalous Kainuu
Rakentamisvuosi:		Kunta:	620 Puolanka
Lukumäärä:	1		

Koordinaattiselitys:		Geometria tuotettu:	4 Gps-mittaus, korjaamaton
Koordinaatit:	X 7219492, Y 3518138, Z 155	Löydöt:	

Taustatiedot

Kohde tarkastettiin inventoinnissa 3.6.2014 ja se havaittiin laserkeilausaineistosta.

Ympäristön kuvaus

Kohde sijaitsee moreenikankaalla. Metsä on noin 30-vuotiasta mäntymetsää.

Kohteen kuvaus

Tervahaudan halkaisija on noin 15m ja siinä on kaksoisvallit. Halssi on kohti länttä.

Kohteen rajaus

Kohde rajautuu pistemäisesti rakenteiden yhteyteen.

Tulkinta

Kyseessä on vanha tervahauta.

Lisätietoja

Kohde on vaurioitunut maanmuokkauksessa.

Toimenpiteet
Tarkastukset

Tila: 3 Toteutettu Laji: 6 Suojeluarvojen tarkastus Tarkastusvuosi: 2014
 Tarkastuspvm: 3.6.2014 Tarkastaja: V. Laurila
 Kuvaus: KMO kulttuuriperintöinventointi 2014

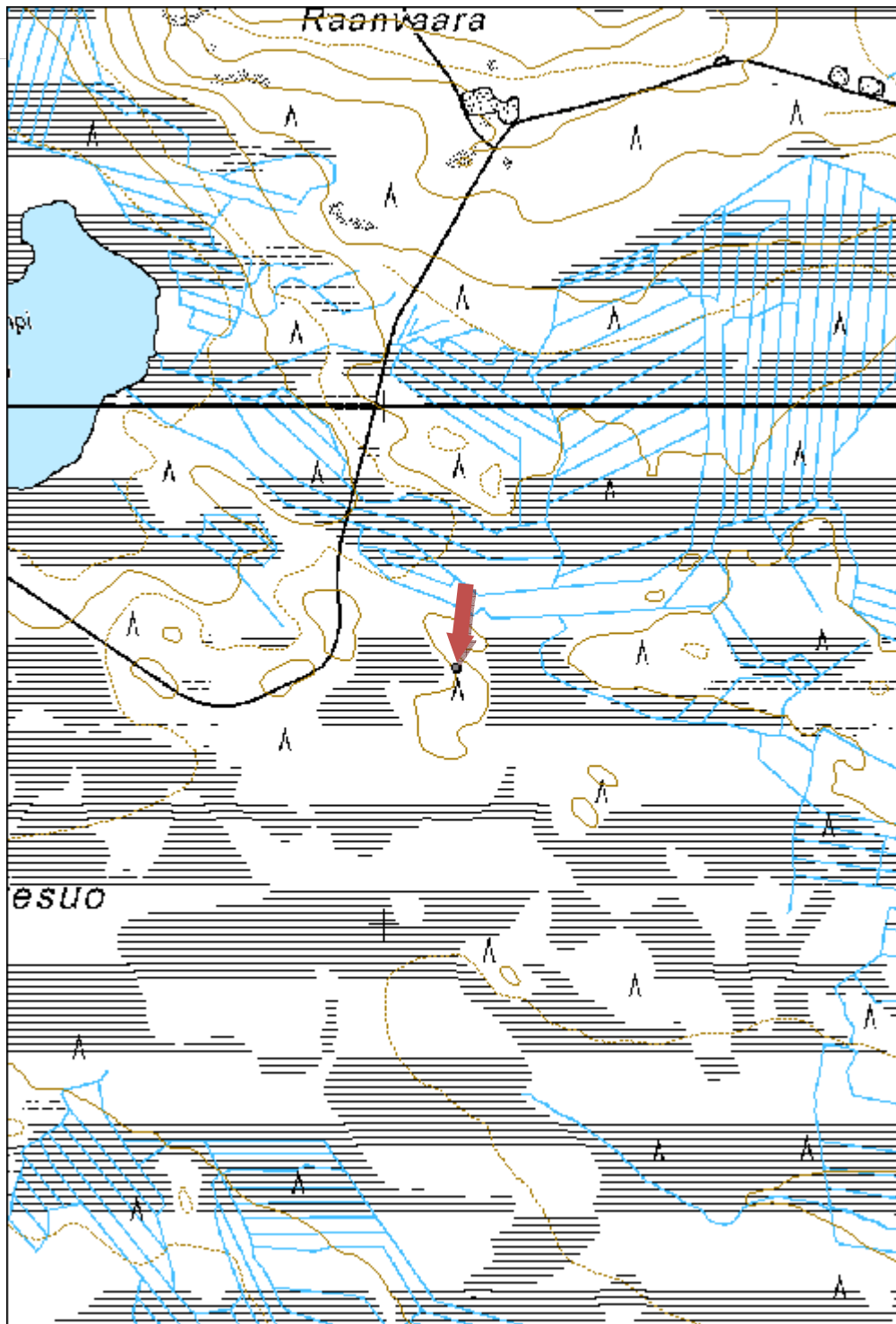
Viranomaisrekisterinro:		Kunto:	3 Huono
Arvotus:	8 Muu suojeluarvo	Olotila:	2 Ei käytössä
Selitys:		Kohteen suojelu:	9 Muu suojeluarvo
		Selitys:	

Ympäristön suojelu:	0 Ei määritelty
Selitys:	



Kortesuo 1 tervahauta. Kuvaussuunta länsi.

Kohdetyyppi:	9 Valmistuspaikat/työpaikat	Copyright:	© Metsähallitus 2008 © Maanmittauslaitos 1/MML/08
Koordinaatit:	X 7219492, Y 3518138, Z 155	Mittakaava:	1:10000



Raanvaara 1 tervahauta
MH-tunnus: 172632

Kohdetyyppi:	9 Valmistuspaikat/työpaikat	Haltija:	161 Metsätalous Kainuu
Ajoitus:	7118 Historiallinen aika	Ylläpitäjä:	161 Metsätalous Kainuu
Rakentamisvuosi:		Kunta:	620 Puolanka
Lukumäärä:	1		

Koordinaattiselitys:		Geometria tuotettu:	4 Gps-mittaus, korjaamaton
Koordinaatit:	X 7220856, Y 3518260	Löydöt:	

Taustatiedot

Kohde tarkastettiin inventoinnissa 3.6.2014 ja se löydettiin paikallisten asukkaiden tietojen perusteella.

Ympäristön kuvaus

Kohde sijaitsee pienellä soiden välisellä kangaskumpareella. Maaperä on moreenia, metsä noin 60-vuotiaista männikköä.

Kohteen kuvaus

Tervahaudan halkaisija on noin 9m. Halssi on kohti etelää.

Kohteen rajaus

Kohde rajautuu pistemäisesti rakenteiden yhteyteen.

Tulkinta

Kyseessä on vanha tervahauta.

Lisätietoja
Toimenpiteet
Tarkastukset

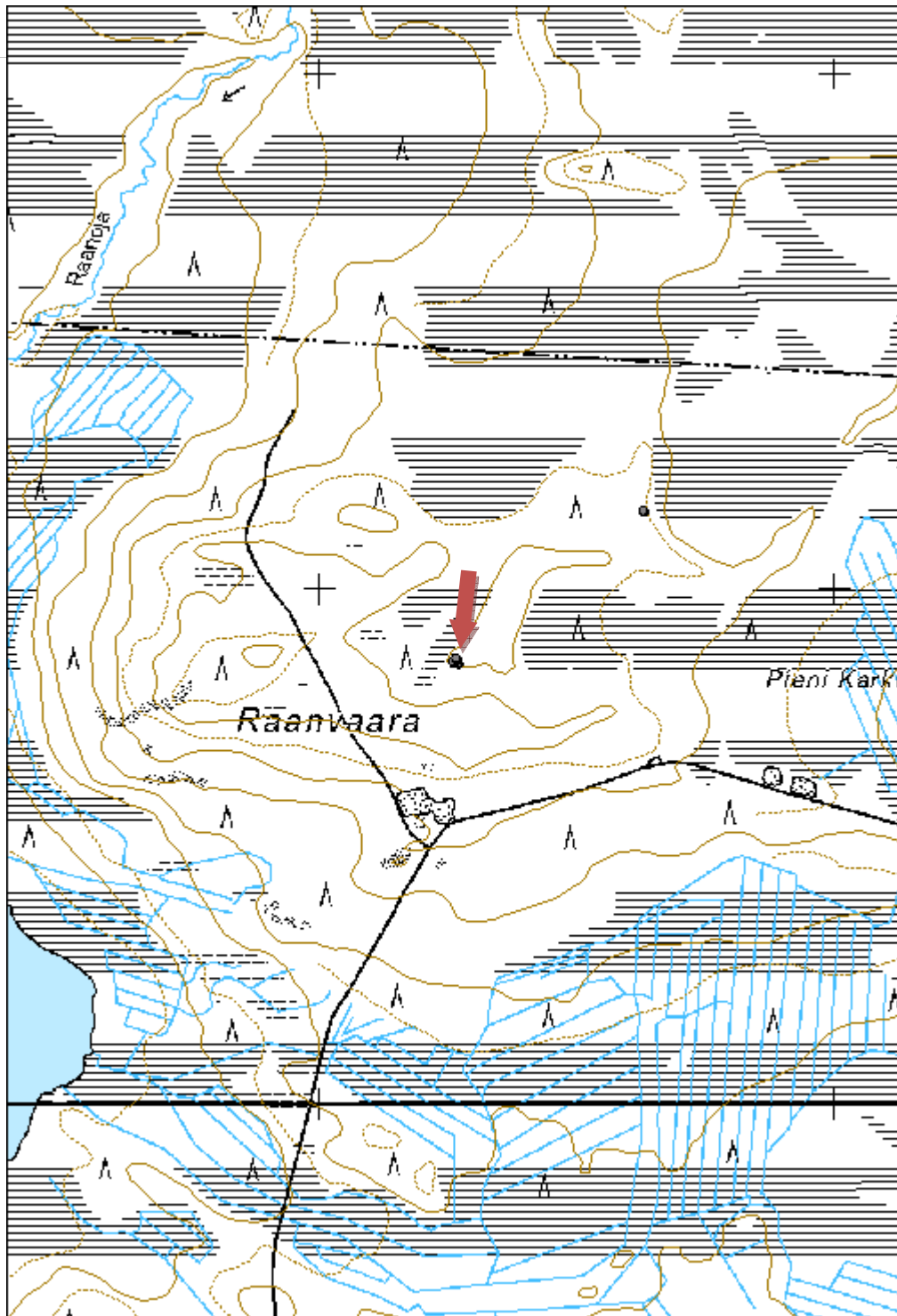
Tila: 3 Toteutettu Laji: 6 Suojeluarvojen tarkastus Tarkastusvuosi: 2014
 Tarkastuspvm: 3.6.2014 Tarkastaja: V. Laurila
 Kuvaus: KMO kulttuuriperintöinventointi 2014

Viranomaisrekisterinro:		Kunto:	2 Kesinkertainen
Arvotus:	3 Esitys mj-luokka II	Olotila:	2 Ei käytössä
Selitys:		Kohteen suojelu:	2 Muinaisjäännösrekisteri II
		Selitys:	
Ympäristön suojelu:	0 Ei määritelty		
Selitys:			



Raanvaara 1 tervahauta. Kuvaussuunta pohjoinen.

Kohdetyyppi:	9 Valmistuspaikat/työpaikat	Copyright:	© Metsähallitus 2008 © Maanmittauslaitos 1/MML/08
Koordinaatit:	X 7220856, Y 3518260	Mittakaava:	1:10000



Iso Karkusuo 1 tervahauta
MH-tunnus: 172633

Kohdetyyppi:	9 Valmistuspaikat/työpaikat	Haltija:	161 Metsätalous Kainuu
Ajoitus:	7118 Historiallinen aika	Ylläpitäjä:	161 Metsätalous Kainuu
Rakentamisvuosi:		Kunta:	620 Puolanka
Lukumäärä:	1		

Koordinaattiselitys:		Geometria tuotettu:	4 Gps-mittaus, korjaamaton
Koordinaatit:	X 7221149, Y 3518630, Z 173	Löydöt:	

Taustatiedot

Kohde tarkastettiin inventoinnissa 3.6.2014 ja se havaittiin laserkeilausaineistosta.

Ympäristön kuvaus

Kohde sijaitsee hiekkaisen moreenikankaan törmällä. Metsä on noin 90-vuotiasta mäntymetsää.

Kohteen kuvaus

Tervahauta on halkaisijaltaan noin 20m. Rakenteeltaan hauta in selkeä ja jyrkkä ja siinä on kaksoisvallit. Haudassa on iso halssi.

Kohteen rajaus

Kohde rajautuu pistemäisesti rakenteiden yhteyteen.

Tulkinta

Kyseessä on vanha tervahauta.

Lisätietoja
Toimenpiteet
Tarkastukset

Tila: 3 Toteutettu Laji: 6 Suojeluarvojen tarkastus Tarkastusvuosi: 2014
 Tarkastuspvm: 3.6.2014 Tarkastaja: V. Laurila
 Kuvaus: KMO kulttuuriperintöinventointi 2014

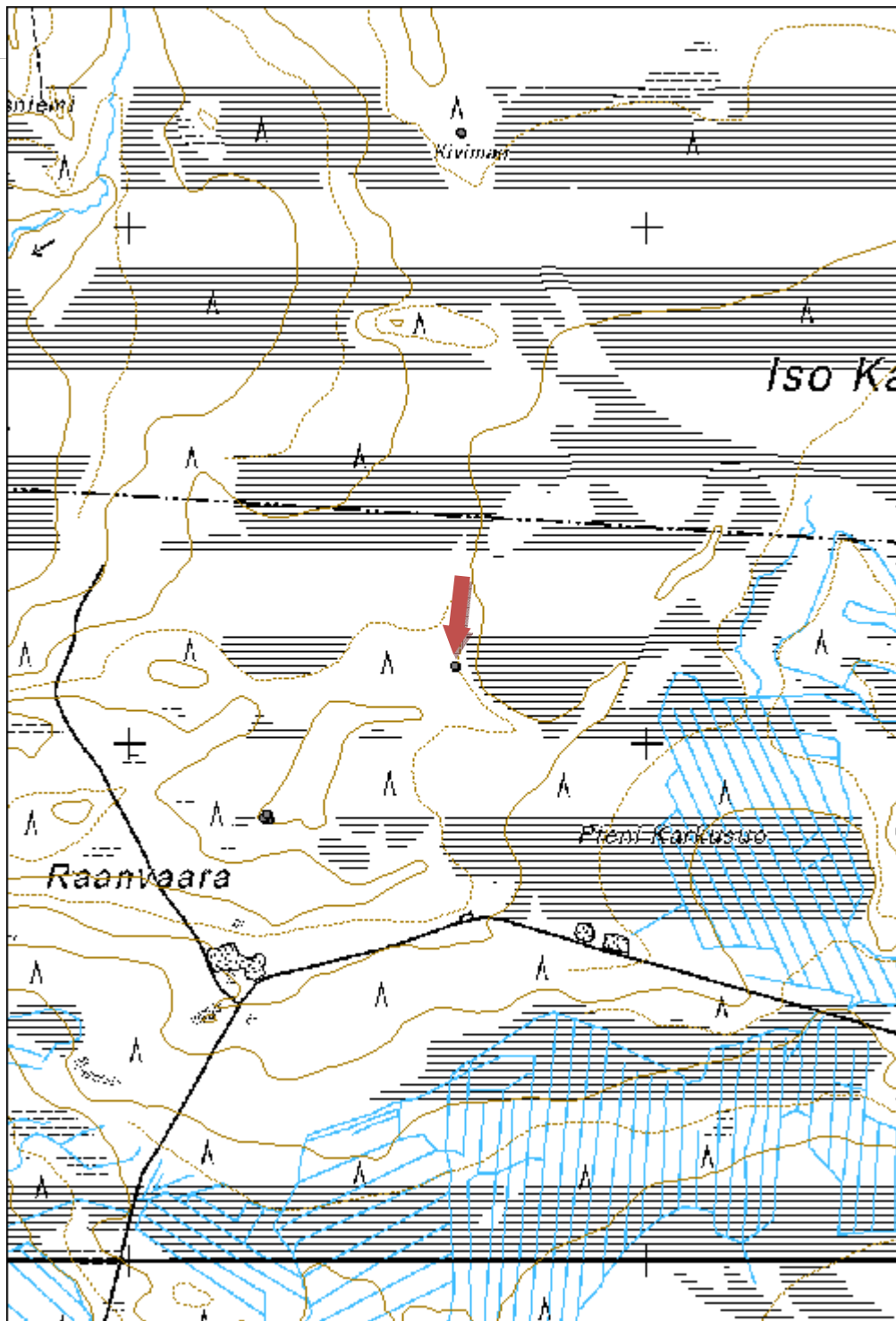
Viranomaisrekisterinro:		Kunto:	2 Keskinertainen
Arvotus:	3 Esitys mj-luokka II	Olotila:	2 Ei käytössä
Selitys:		Kohteen suojele:	2 Muinaisjäännösrekisteri II
		Selitys:	

Ympäristön suojele:	0 Ei määritelty
Selitys:	



Iso Karkusuo 1 tervahauta. Kuvaussuunta pohjoinen.

Kohdetyyppi:	9 Valmistuspaikat/työpaikat	Copyright:	© Metsähallitus 2008 © Maanmittauslaitos 1/MML/08
Koordinaatit:	X 7221149, Y 3518630, Z 173	Mittakaava:	1:10000



Lummerinnaniemi 1 tervahauta
MH-tunnus: 172634

Kohdetyyppi:	9 Valmistuspaikat/työpaikat	Haltija:	161 Metsätalous Kainuu
Ajoitus:	7118 Historiallinen aika	Ylläpitäjä:	161 Metsätalous Kainuu
Rakentamisvuosi:		Kunta:	620 Puolanka
Lukumäärä:	1		

Koordinaattiselitys:		Geometria tuotettu:	4 Gps-mittaus, korjaamaton
Koordinaatit:	X 7166354, Y 3522438, Z 173	Löydöt:	

Taustatiedot

Kohde tarkastettiin inventoinnissa 4.6.2014 ja se havaittiin peruskartasta.

Ympäristön kuvaus

Kohde sijaitsee hiekkakankaalla. Metsä on noin 60-vuotiasta mäntymetsää.

Kohteen kuvaus

Tervahauta on halkaisijaltaan noin 15m. Haudan sisäpuolella on noin 5,5m x 2,5m kokoinen lautaseinäinen kuoppa sisällä. Kyseessä saattaa olla kellari tai muu varastorakenne.

Kohteen rajaus

Kohde rajautuu pistemäisesti rakenteiden yhteyteen.

Tulkinta

Kyseessä on vanha tervahauta johon on myöhemmin tehty lisärakenteita.

Lisätietoja
Toimenpiteet
Tarkastukset

Tila: 3 Toteutettu Laji: 6 Suojeluarvojen tarkastus Tarkastusvuosi: 2014
 Tarkastuspvm: 4.6.2014 Tarkastaja: V. Laurila
 Kuvaus: KMO kulttuuriperintöinventointi 2014

Viranomaisrekisterinro:		Kunto:	3 Huono
Arvotus:	3 Esitys mj-luokka II	Olotila:	2 Ei käytössä
Selitys:		Kohteen suojelu:	2 Muinaisjäännösrekisteri II
		Selitys:	

Ympäristön suojelu:	0 Ei määritelty
Selitys:	



Lummerinnaniemi 1 tervahauta. Kuvaussuunta pohjoinen.

Kohdetyyppi:	9 Valmistuspaikat/työpaikat	Copyright:	© Metsähallitus 2008 © Maanmittauslaitos 1/MML/08
Koordinaatit:	X 7166354, Y 3522438, Z 173	Mittakaava:	1:5000



Lummerinnanniemi 2 tervahauta
MH-tunnus: 172636

Kohdetyyppi:	9 Valmistuspaikat/työpaikat	Haltija:	161 Metsätalous Kainuu
Ajoitus:	7118 Historiallinen aika	Ylläpitäjä:	161 Metsätalous Kainuu
Rakentamisvuosi:		Kunta:	620 Puolanka
Lukumäärä:	1		

Koordinaattiselitys:		Geometria tuotettu:	4 Gps-mittaus, korjaamaton
Koordinaatit:	X 7166439, Y 3522394, Z 173	Löydöt:	

Taustatiedot

Kohde tarkastettiin inventoinnissa 4.6.2014 ja se havaittiin vanhasta peruskartasta.

Ympäristön kuvaus

Kohde sijaitsee hiekkaisella moreenikankaalla ja metsä on noin 60-vuotiasta mäntymetsää.

Kohteen kuvaus

Tervahaudan halkaisija on noin 18m. Rakenteeltaan hauta on iso selkeä ja laakea. Halssi on kohti itää.

Kohteen rajaus

Kohde rajautuu pistemäisesti rakenteiden yhteyteen.

Tulkinta

Kyseessä on vanha tervahauta.

Lisätietoja
Toimenpiteet
Tarkastukset

Tila: 3 Toteutettu Laji: 6 Suojeluarvojen tarkastus Tarkastusvuosi: 2014
 Tarkastuspvm: 4.6.2014 Tarkastaja: V. Laurila
 Kuvaus: KMO kulttuuriperintöinventointi 2014

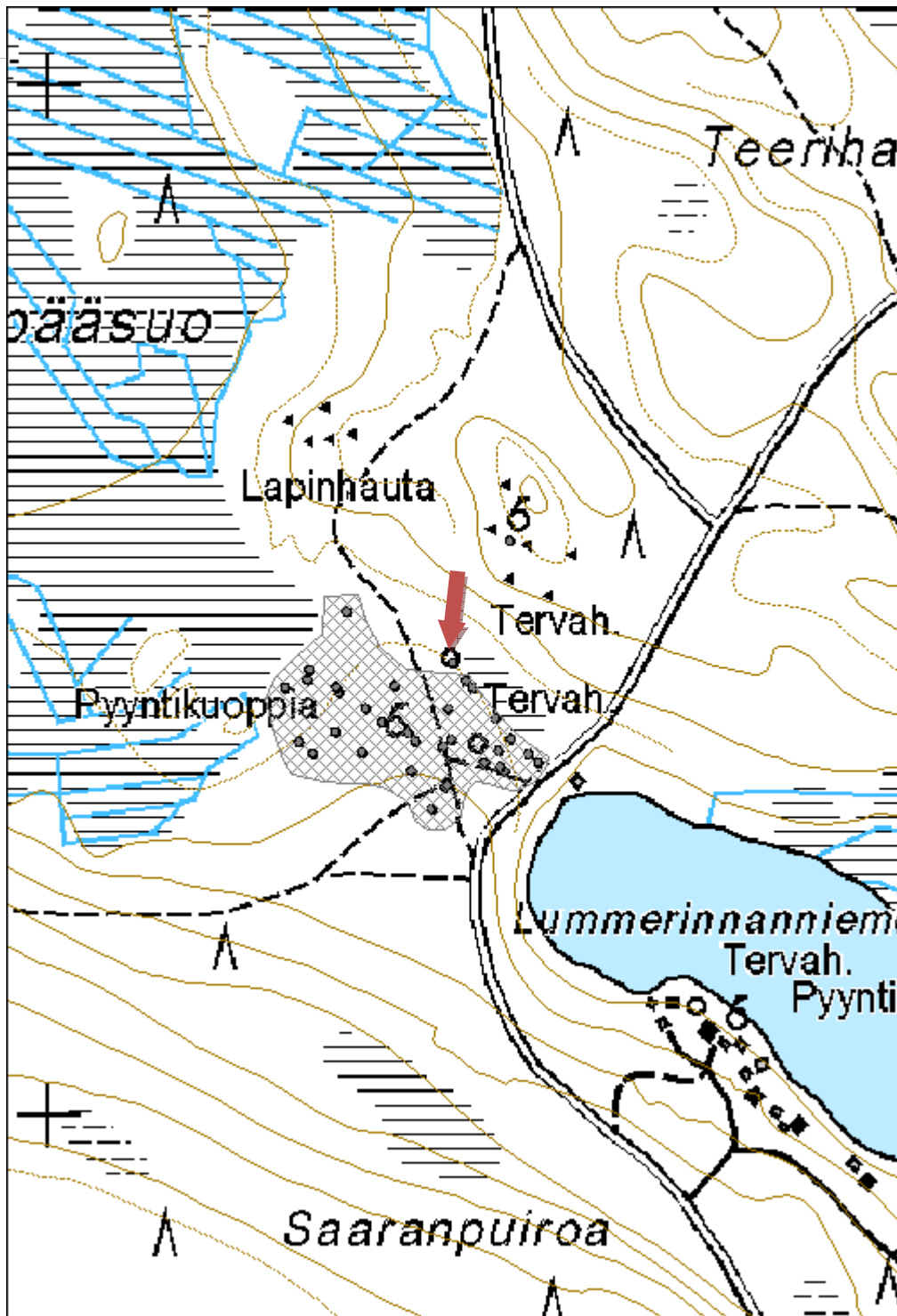
Viranomaisrekisterinro:		Kunto:	2 Keskinertainen
Arvotus:	3 Esitys mj-luokka II	Olotila:	2 Ei käytössä
Selitys:		Kohteen suojelu:	2 Muinaisjäännösrekisteri II
		Selitys:	

Ympäristön suojelu:	0 Ei määritelty
Selitys:	



Lummerinnaniemi 2 tervahauta. Kuvaussuunta länsi.

Kohdetyyppi:	9 Valmistuspaikat/työpaikat	Copyright:	© Metsähallitus 2008 © Maanmittauslaitos 1/MML/08
Koordinaatit:	X 7166439, Y 3522394, Z 173	Mittakaava:	1:5000



Polvenlampi 1 tervahauta

MH-tunnus: 172637

Kohdetyyppi:	9 Valmistuspaikat/työpaikat	Haltija:	161 Metsätalous Kainuu
Ajoitus:	7118 Historiallinen aika	Ylläpitäjä:	161 Metsätalous Kainuu
Rakentamisvuosi:		Kunta:	620 Puolanka
Lukumäärä:			

Koordinaattiselitys:		Geometria tuotettu:	4 Gps-mittaus, korjaamaton
Koordinaatit:	X 7216205, Y 3523055, Z 155	Löydöt:	

Taustatiedot

Kohde tarkastettiin inventoinnissa 9.6.2014 ja se havaittiin laserkeilausaineistosta.

Ympäristön kuvaus

Kohde sijaitsee hiekkakankaan reunalla, lammen rannalla. Metsä on noin 90-vuotiasta mäntymetsää.

Kohteen kuvaus

Tervahauta on halkaisijaltaan noin 21,5m. Hauta on rakenteeltaan suuri, laakea ja jyrkkä. Halssi on kohti itää.

Kohteen rajaus

Kohde rajautuu pistemäisesti rakenteiden yhteyteen.

Tulkinta

Kyseessä on vanha tervahauta.

Lisätietoja
Toimenpiteet
Tarkastukset

Tila: 3 Toteutettu Laji: 6 Suojeluarvojen tarkastus Tarkastusvuosi: 2014
 Tarkastuspvm: 9.6.2014 Tarkastaja: V. Laurila
 Kuvaus: KMO kulttuuriperintöinventointi 2014

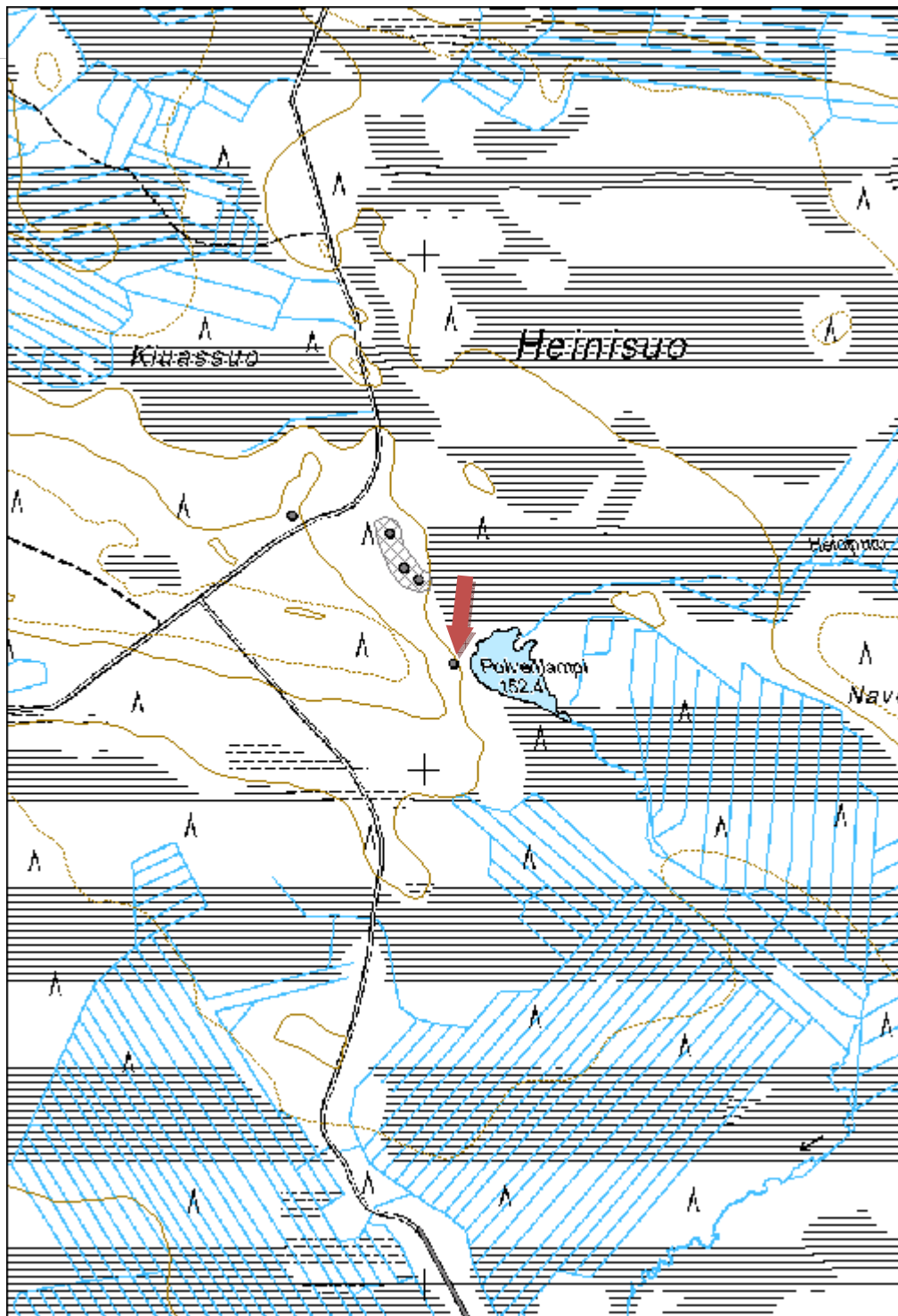
Viranomaisrekisterinro:		Kunto:	2 Kesinkertainen
Arvotus:	3 Esitys mj-luokka II	Olotila:	2 Ei käytössä
Selitys:		Kohteen suojele:	2 Muinaisjäännösrekisteri II
		Selitys:	

Ympäristön suojele:	0 Ei määritelty
Selitys:	



Polvenlampi 1 tervahauta. Kuvaussuunta pohjoinen.

Kohdetyyppi:	9 Valmistuspaikat/työpaikat	Copyright:	© Metsähallitus 2008 © Maanmittauslaitos 1/MML/08
Koordinaatit:	X 7216205, Y 3523055, Z 155	Mittakaava:	1:10000



Polvenkangas 1 tervahauta
MH-tunnus: 172991

Kohdetyyppi:	9 Valmistuspaikat/työpaikat	Haltija:	161 Metsätalous Kainuu
Ajoitus:	7118 Historiallinen aika	Ylläpitäjä:	161 Metsätalous Kainuu
Rakentamisvuosi:		Kunta:	620 Puolanka
Lukumäärä:	1		

Koordinaattiselitys:		Geometria tuotettu:	4 Gps-mittaus, korjaamaton
Koordinaatit:	X 7216902, Y 3521781, Z 153	Löydöt:	

Taustatiedot

Kohde tarkastettiin inventoinnissa 3.6.2014 ja se havaittiin laserkeilausaineistosta.

Ympäristön kuvaus

Kohde sijaitsee hakkuuaukion reunalla. Maaperä on moreenia.

Kohteen kuvaus

Tervahaudan halkaisija on noin 9m. Halssi on länsipuolella. Hauta on muodoltaan pieni ja selkeä.

Kohteen rajaus

Kohde rajautuu pistemäisesti rakenteiden yhteyteen.

Tulkinta

Kyseessä on vanha tervahauta.

Lisätietoja
Toimenpiteet
Tarkastukset

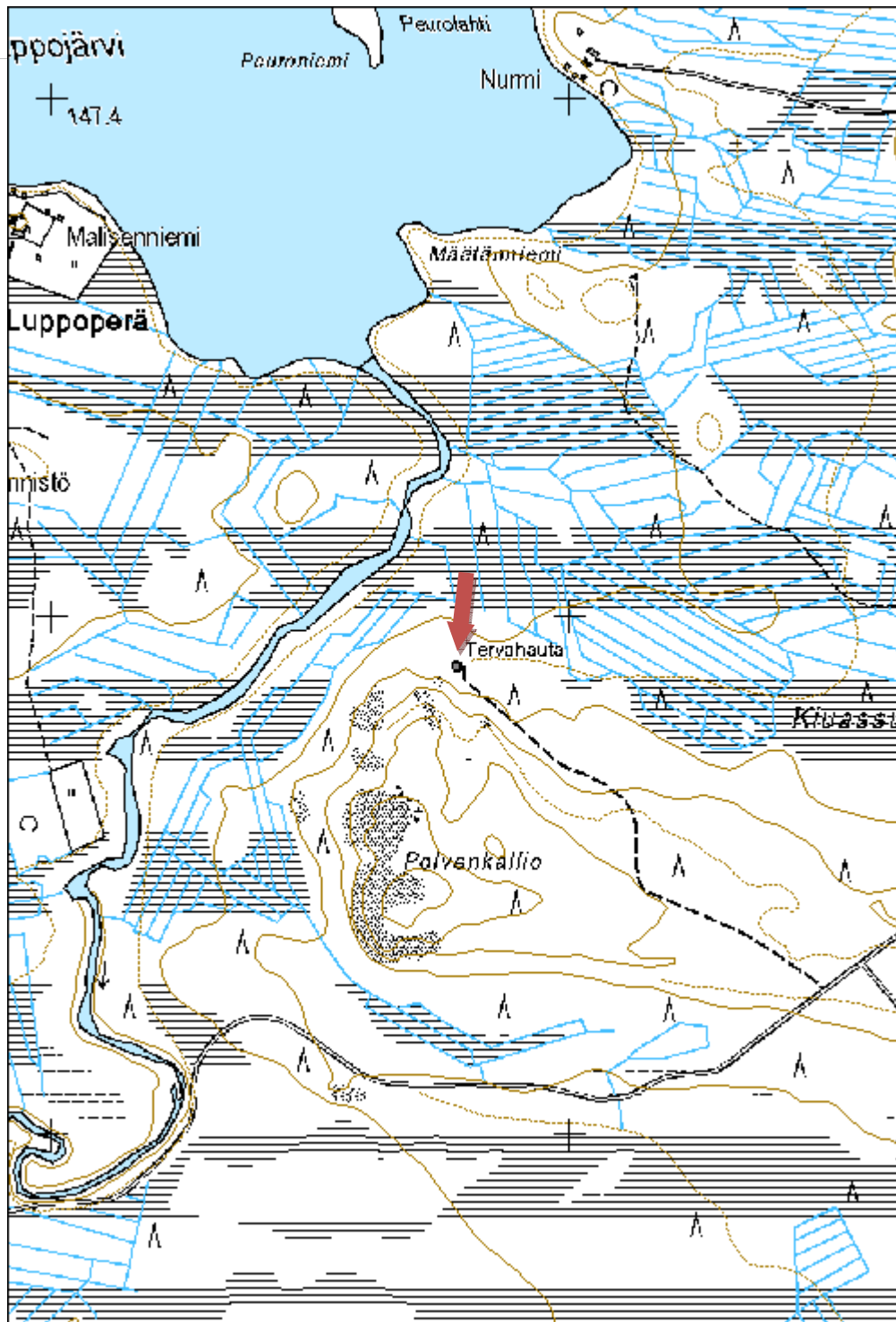
Tila: 3 Toteutettu Laji: 6 Suojeluarvojen tarkastus Tarkastusvuosi: 2014
 Tarkastuspvm: 3.6.2014 Tarkastaja: V. Laurila
 Kuvaus: KMO kulttuuriperintöinventointi 2014

Viranomaisrekisterinro:		Kunto:	2 Keskinertainen
Arvotus:	3 Esitys mj-luokka II	Olotila:	2 Ei käytössä
Selitys:		Kohteen suojelu:	2 Muinaisjäännösrekisteri II
		Selitys:	
Ympäristön suojelu:	0 Ei määritelty		
Selitys:			



Polvenkangas 1 tervahauta. Kuvaussuunta länsi.

Kohdetyyppi:	9 Valmistuspaikat/työpaikat	Copyright:	© Metsähallitus 2008 © Maanmittauslaitos 1/MML/08
Koordinaatit:	X 7216902, Y 3521781, Z 153	Mittakaava:	1:10000



Virtala 1 tervahauta
MH-tunnus: 172639

Kohdetyyppi:	9 Valmistuspaikat/työpaikat	Haltija:	161 Metsätalous Kainuu
Ajoitus:	7118 Historiallinen aika	Ylläpitäjä:	161 Metsätalous Kainuu
Rakentamisvuosi:		Kunta:	889 UTAJÄRVI
Lukumäärä:	1		

Koordinaattiselitys:		Geometria tuotettu:	4 Gps-mittaus, korjaamaton
Koordinaatit:	X 7212496, Y 3513293, Z 135	Löydöt:	

Taustatiedot

Kohde tarkastettiin inventoinnissa 12.6.2014 ja se löydettiin ilman ennakkotietoja

Ympäristön kuvaus

Kohde sijaitsee joen rannassa. Maaperä matalaa kumpuilevaa moreenia. Metsä on lehtipuuvaltaista rantametsää.

Kohteen kuvaus

Tervahaudan halkaisija on noin 14m. Halssi on länsipuolella, kohti jokea. Tervahauta on epäselvän muotoinen ja vaikuttaa sitä että sitä on kaiveltu myöhemmin. Eri puolilla on useampia suurehkoja kaivantoja. Haudan muoto ja paksu hiilikerros on silti havaittavissa.

Kohteen rajaus

Kohde rajautuu pistemäisesti rakenteiden yhteyteen.

Tulkinta

Kyseessä on vanha tervahauta.

Lisätietoja
Toimenpiteet
Tarkastukset

Tila: 3 Toteutettu Laji: 6 Suojeluarvojen tarkastus Tarkastusvuosi: 2014
 Tarkastuspvm: 12.6.2014 Tarkastaja: V. Laurila
 Kuvaus: KMO kulttuuriperintöinventointi 2014

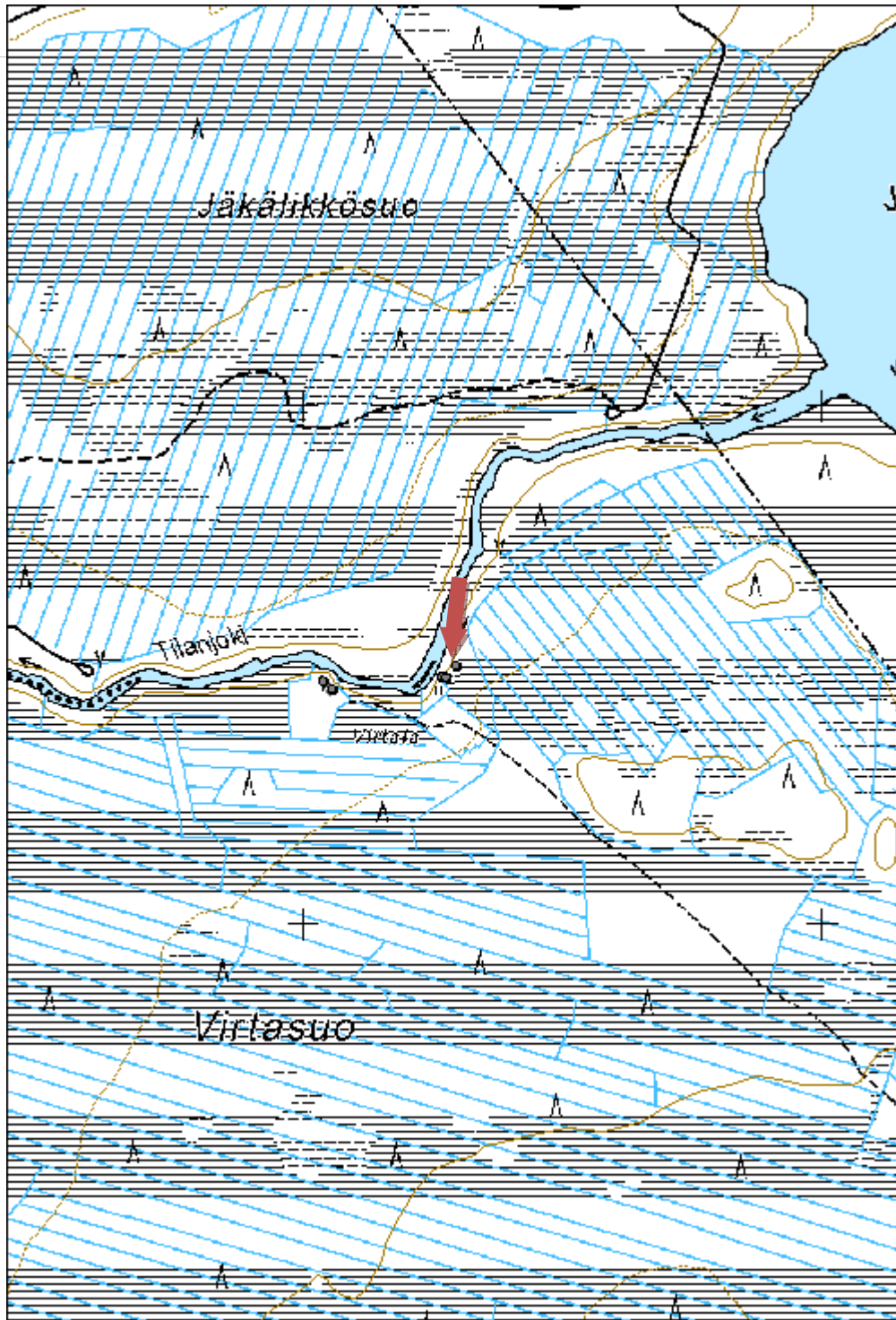
Viranomaisrekisterinro:	Kunto:	2 Keskinertainen
--------------------------------	---------------	------------------

Arvotus:	3 Esitys mj-luokka II	Olotila:	2 Ei käytössä
Selitys:		Kohteen suojelu:	2 Muinaisjäännösrekisteri II
Selitys:		Selitys:	
Ympäristön suojelu:	0 Ei määritelty		
Selitys:			



Virtala 1 tervahauta. Kuvaussuunta pohjoinen.

Kohdetyyppi:	9 Valmistuspaikat/työpaikat	Copyright:	© Metsähallitus 2008 © Maanmittauslaitos 1/MML/08
Koordinaatit:	X 7212496, Y 3513293, Z 135	Mittakaava:	1:10000



Isokangas 1 tervahauta	MH-tunnus: 172642
-------------------------------	--------------------------

Kohdetyyppi:	9 Valmistuspaikat/työpaikat	Haltija:	161 Metsätalous Kainuu
Ajoitus:	7118 Historiallinen aika	Ylläpitäjä:	161 Metsätalous Kainuu
Rakentamisvuosi:		Kunta:	620 Puolanka
Lukumäärä:	1		

Koordinaattiselitys:	Geometria tuotettu: 4 Gps-mittaus, korjaamaton
Koordinaatit:	Löydöt:
X 7210678, Y 3524758, Z 150	

Taustatiedot

Kohde tarkastettiin inventoinnissa 17.6.2014 ja se havaittiin laserkeilausaineistosta.

Ympäristön kuvaus

Kohde sijaitsee moreenikankaalla. Metsä on noin 30-vuotiasta mäntymetsää.

Kohteen kuvaus

Tervahaudan halkaisija on noin 19m. Muodoltaan hauta on selkeä ja siinä on suuri halssi joka on kohti länttä.

Kohteen rajaus

Kohde rajautuu pistemäisesti rakenteiden yhteyteen.

Tulkinta

Kyseessä on vanha tervahauta.

Lisätietoja
Toimenpiteet
Tarkastukset

Tila: 3 Toteutettu Laji: 6 Suojeluarvojen tarkastus Tarkastusvuosi: 2014
 Tarkastuspvm: 17.6.2014 Tarkastaja: V. Laurila
 Kuvaus: KMO kulttuuriperintöinventointi 2014

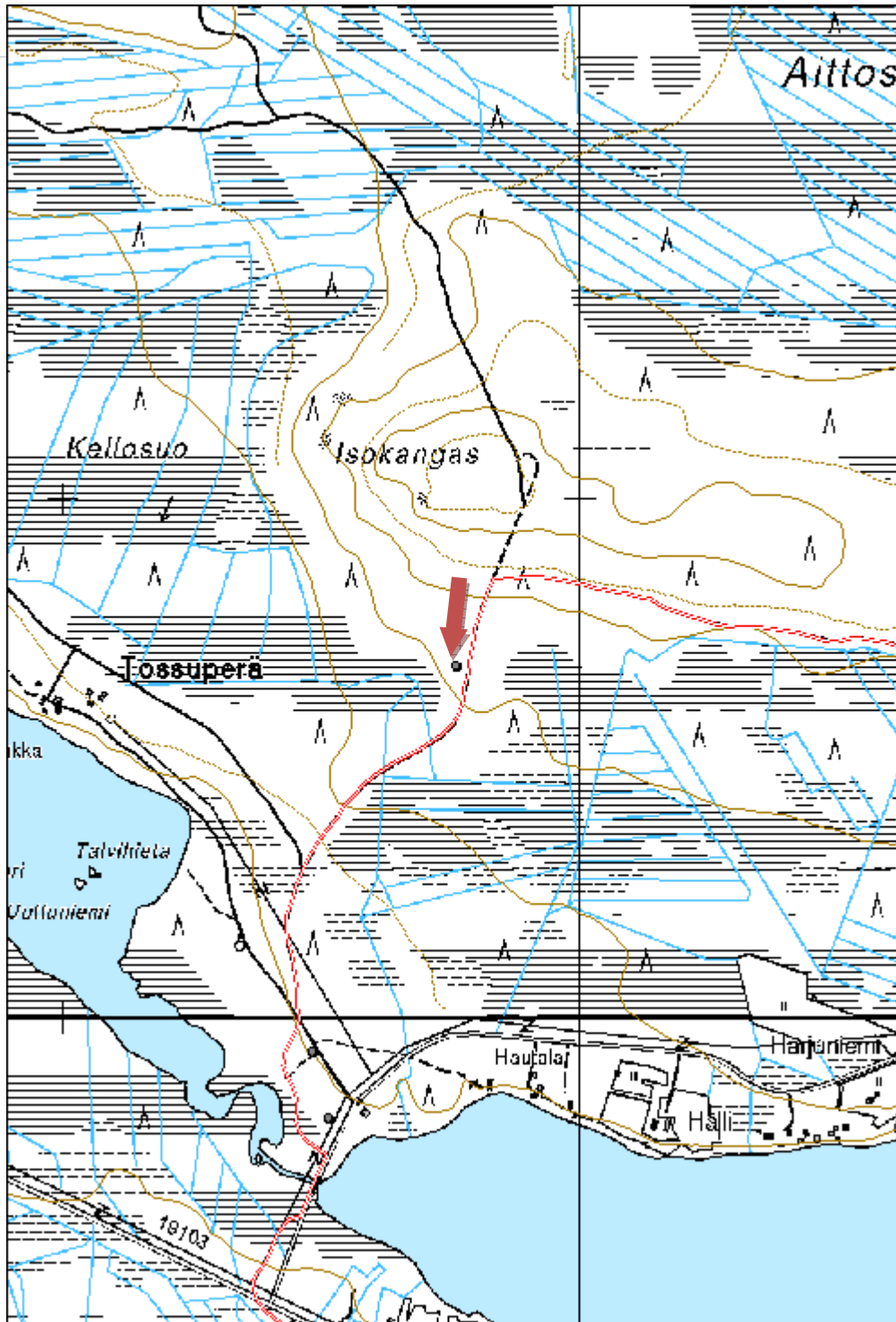
Viranomaisrekisterinro:		Kunto:	2 Keskinertainen
Arvotus:	3 Esitys mj-luokka II	Olotila:	2 Ei käytössä
Selitys:		Kohteen suojelu:	2 Muinaisjäännösrekisteri II
		Selitys:	

Ympäristön suojelu:	0 Ei määritelty
Selitys:	



Isokangas 1 tervahauta.

Kohdetyyppi:	9 Valmistuspaikat/työpaikat	Copyright:	© Metsähallitus 2008 © Maanmittauslaitos 1/MML/08
Koordinaatit:	X 7210678, Y 3524758, Z 150	Mittakaava:	1:10000



Härkökangas 1 tervahauta

MH-tunnus: 172643

Kohdetyyppi:	9 Valmistuspaikat/työpaikat	Haltija:	161 Metsätalous Kainuu
Ajoitus:	7118 Historiallinen aika	Ylläpitäjä:	161 Metsätalous Kainuu
Rakentamisvuosi:		Kunta:	620 Puolanka
Lukumäärä:	1		

Koordinaattiselitys:		Geometria tuotettu:	4 Gps-mittaus, korjaamaton
Koordinaatit:	X 7213642, Y 3523546, Z 155	Löydöt:	

Taustatiedot

Kohde tarkastettiin inventoinnissa 17.6.2014 ja se havaittiin laserkeilausaineistosta.

Ympäristön kuvaus

Kohde sijaitsee moreenikankaalla. Metsä on noin 10-vuotiasta mäntytaimikkoa.

Kohteen kuvaus

Tervahaudan halkaisija on noin 15m halkaisija. Muodoltaan hauta on matalahko ja laakeahko. Halssi on kohti etelää.

Kohteen rajaus

Kohde rajautuu pistemäisesti rakenteiden yhteyteen.

Tulkinta

Kyseessä on vanha tervahauta.

Lisätietoja
Toimenpiteet
Tarkastukset

Tila: 3 Toteutettu Laji: 6 Suojeluarvojen tarkastus Tarkastusvuosi: 2014
 Tarkastuspvm: 17.6.2014 Tarkastaja: V. Laurila
 Kuvaus: KMO kulttuuriperintöinventointi 2014

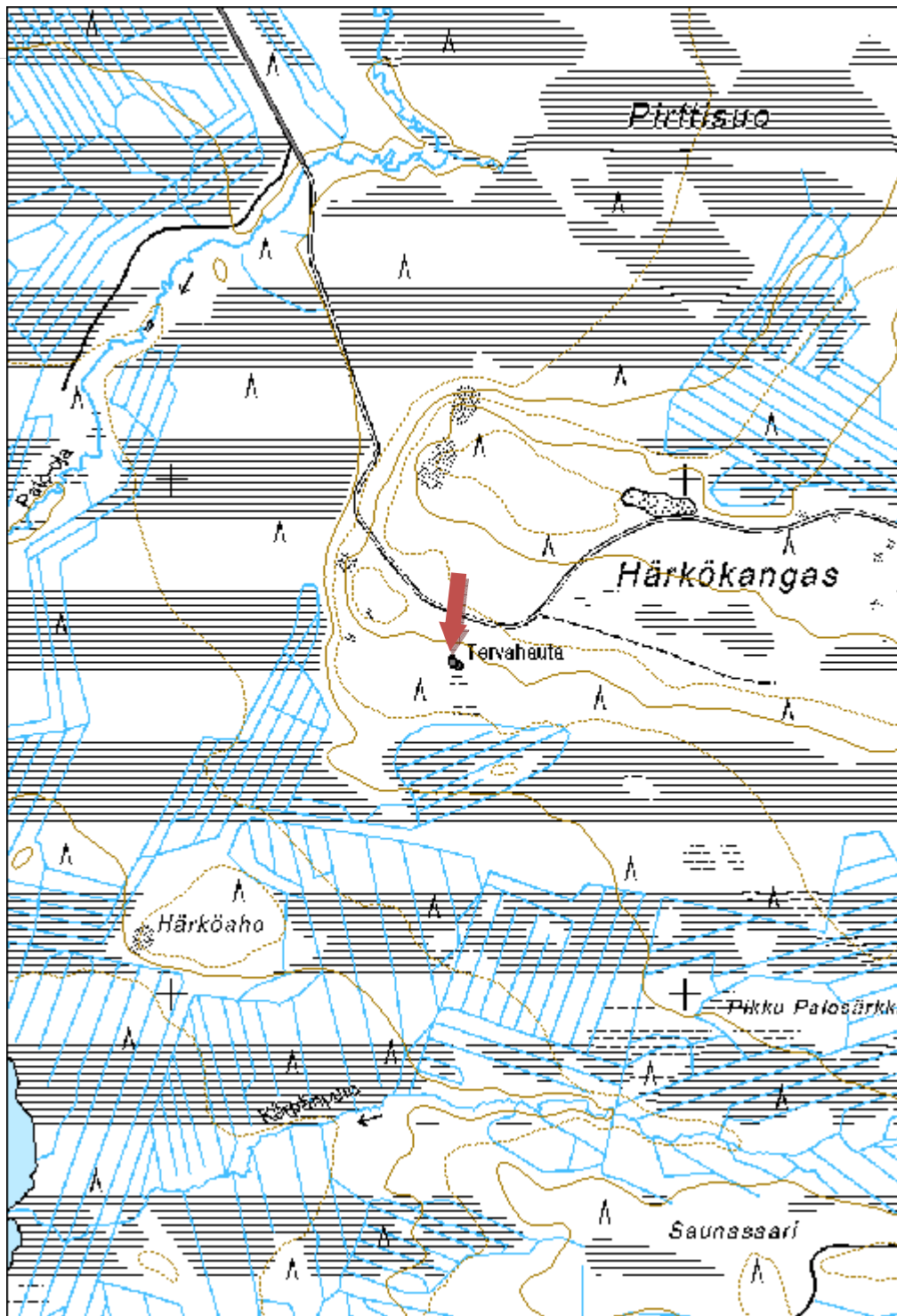
Viranomaisrekisterinro:		Kunto:	2 Keskinertainen
Arvotus:	3 Esitys mj-luokka II	Olotila:	2 Ei käytössä
Selitys:		Kohteen suojelu:	2 Muinaisjäännösrekisteri II
		Selitys:	

Ympäristön suojelu:	0 Ei määritelty
Selitys:	



Härkökangas12 tervahauta.

Kohdetyyppi:	9 Valmistuspaikat/työpaikat	Copyright:	© Metsähallitus 2008 © Maanmittauslaitos 1/MML/08
Koordinaatit:	X 7213642, Y 3523546, Z 155	Mittakaava:	1:10000



Härkökangas 2 tervahauta

MH-tunnus: 172644

Kohdetyyppi:	9 Valmistuspaikat/työpaikat	Haltija:	161 Metsätalous Kainuu
Ajoitus:	7118 Historiallinen aika	Ylläpitäjä:	161 Metsätalous Kainuu
Rakentamisvuosi:		Kunta:	620 Puolanka
Lukumäärä:	1		

Koordinaattiselitys:		Geometria tuotettu:	4 Gps-mittaus, korjaamaton
Koordinaatit:	X 7213638, Y 3523555, Z 155	Löydöt:	

Taustatiedot

Kohde tarkastettiin inventoinnissa 17.6.2014 ja se havaittiin laserkeilausaineistosta.

Ympäristön kuvaus

Kohde sijaitsee moreenikankaalla. Metsä on noin 10-vuotiasta mäntytaimikkoa.

Kohteen kuvaus

Tervahaudan halkaisija on noin 10m. Halssi on kohti etelää. Muodoltaan tervahauta on pieni, matala ja laakea.

Kohteen rajaus

Kohde rajautuu pistemäisesti rakenteiden yhteyteen.

Tulkinta

Kyseessä on vanha tervahauta.

Lisätietoja
Toimenpiteet
Tarkastukset

Tila: 3 Toteutettu Laji: 6 Suojeluarvojen tarkastus Tarkastusvuosi: 2014
 Tarkastuspvm: 17.6.2014 Tarkastaja: V. Laurila
 Kuvaus: KMO kulttuuriperintöinventointi 2014

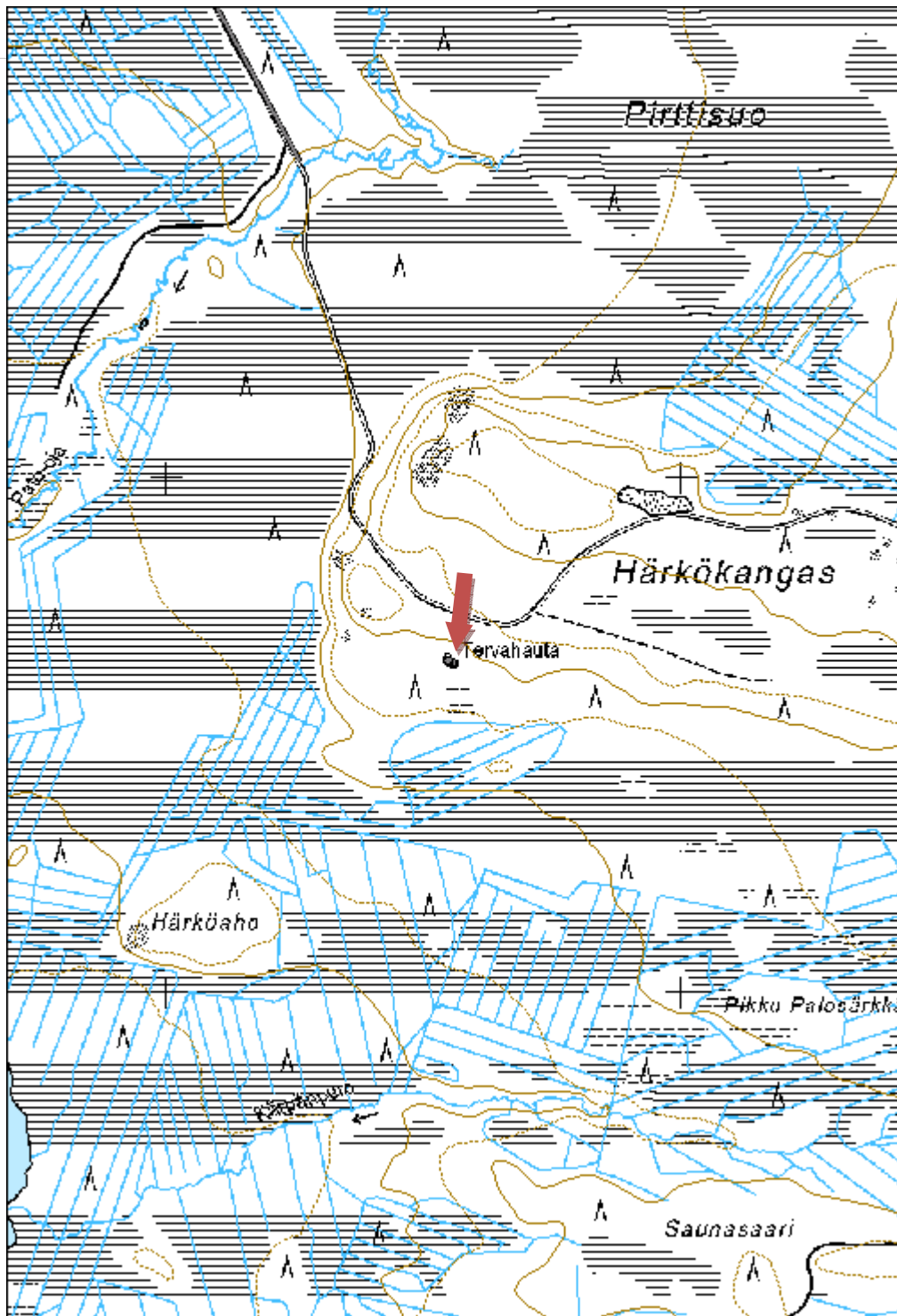
Viranomaisrekisterinro:		Kunto:	2 Keskinäinen
Arvotus:	3 Esitys mj-luokka II	Olotila:	2 Ei käytössä
Selitys:		Kohteen suojelu:	2 Muinaisjäännösrekisteri II
		Selitys:	

Ympäristön suojelu:	0 Ei määritelty
Selitys:	



Härkökangas 2 tervahauta.

Kohdetyyppi:	9 Valmistuspaikat/työpaikat	Copyright:	© Metsähallitus 2008 © Maanmittauslaitos 1/MML/08
Koordinaatit:	X 7213638, Y 3523555, Z 155	Mittakaava:	1:10000



Korppikangas 1 tervahauta

MH-tunnus: 172645

Kohdetyyppi:	9 Valmistuspaikat/työpaikat	Haltija:	161 Metsätalous Kainuu
Ajoitus:	7118 Historiallinen aika	Ylläpitäjä:	161 Metsätalous Kainuu
Rakentamisvuosi:		Kunta:	620 Puolanka
Lukumäärä:	1		

Koordinaattiselitys:		Geometria tuotettu:	4 Gps-mittaus, korjaamaton
Koordinaatit:	X 7214073, Y 3525124, Z 165	Löydöt:	

Taustatiedot

Kohde tarkastettiin inventoinnissa 17.6.2014 ja se havaittiin laserkeilausaineistosta.

Ympäristön kuvaus

Kohde sijaitsee moreenikankaalla hakkuuaukean reunalla.

Kohteen kuvaus

Tervahaudan halkaisija on noin 13m. Halssi on kohti lounasta. Muodoltaan hauta on selkeä, säännöllinen ja maastosta hyvin erottuva.

Kohteen rajaus

Kohde rajautuu pistemäisesti rakenteiden yhteyteen.

Tulkinta

Kyseessä on vanha tervahauta.

Lisätietoja
Toimenpiteet
Tarkastukset

Tila: 3 Toteutettu Laji: 6 Suojeluarvojen tarkastus Tarkastusvuosi: 2014
 Tarkastuspvm: 17.6.2014 Tarkastaja: V. Laurila
 Kuvaus: KMO kulttuuriperintöinventointi 2014

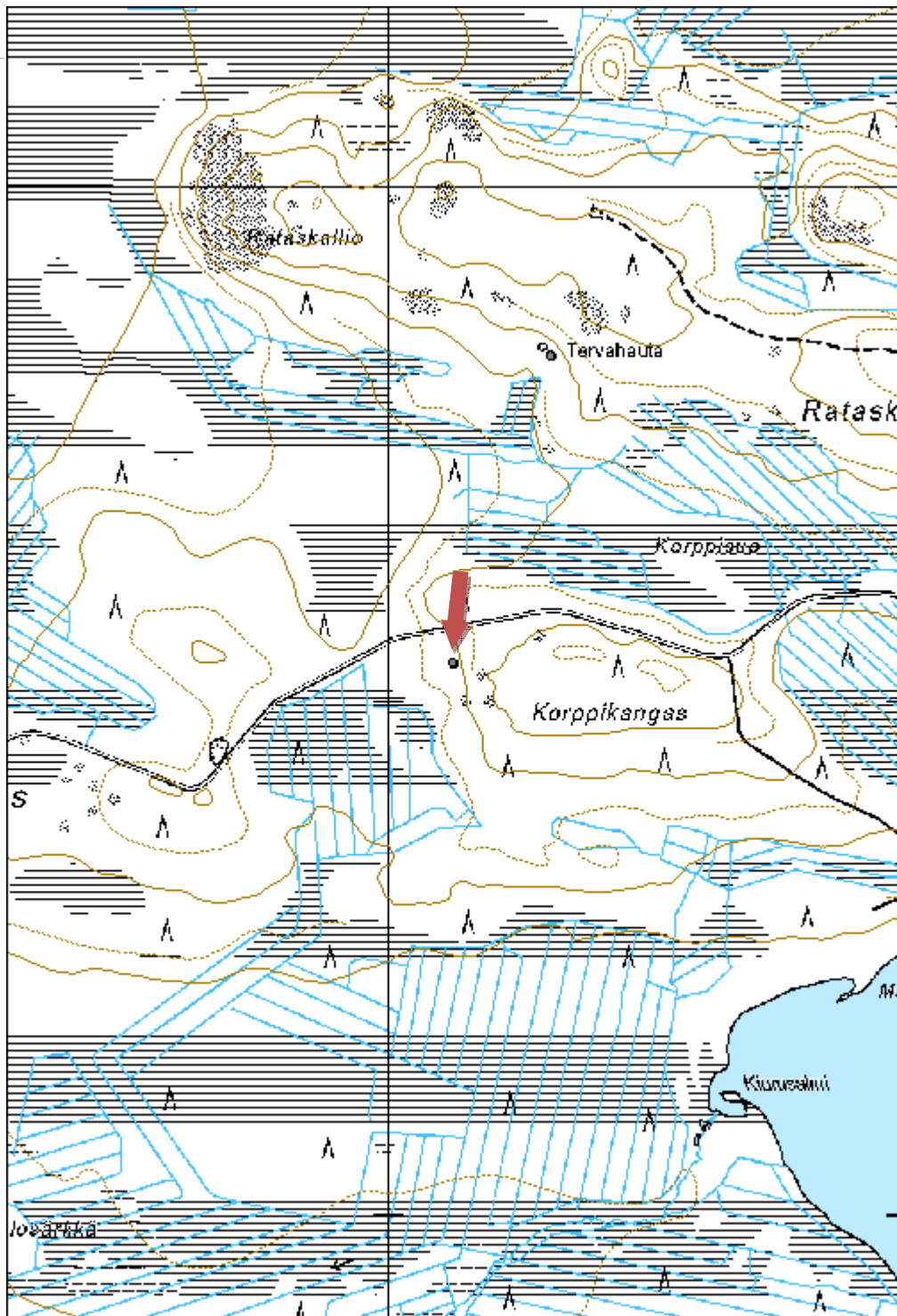
Viranomaisrekisterinro:		Kunto:	2 Keskinertainen
Arvotus:	3 Esitys mj-luokka II	Olotila:	2 Ei käytössä
Selitys:		Kohteen suojelu:	2 Muinaisjäännösrekisteri II
		Selitys:	

Ympäristön suojelu:	0 Ei määritelty
Selitys:	



Korppikangas 1 tervahauta.

Kohdetyyppi:	9 Valmistuspaikat/työpaikat	Copyright:	© Metsähallitus 2008 © Maanmittauslaitos 1/MML/08
Koordinaatit:	X 7214073, Y 3525124, Z 165	Mittakaava:	1:10000



Rataskangas 1 tervahauta
MH-tunnus: 172646

Kohdetyyppi:	9 Valmistuspaikat/työpaikat	Haltija:	161 Metsätalous Kainuu
Ajoitus:	7118 Historiallinen aika	Ylläpitäjä:	161 Metsätalous Kainuu
Rakentamisvuosi:		Kunta:	620 Puolanka
Lukumäärä:	1		

Koordinaattiselitys:		Geometria tuotettu:	4 Gps-mittaus, korjaamaton
Koordinaatit:	X 7214670, Y 3525314, Z 170	Löydöt:	

Taustatiedot

Kohde tarkastettiin inventoinnissa 17.6.2014 ja se havaittiin laserkeilausaineistosta.

Ympäristön kuvaus

Kohde sijaitsee moreenirinteellä, pienellä hakkuuaukealla.

Kohteen kuvaus

Tervahaudan halkaisija on noin 21m ja siinä on noin 4m paksut kaksoisvallit. Muodoltaan hauta on iso ja selkeä. Halssi on kohti etelää.

Kohteen rajaus

Kohde rajautuu pistemäisesti rakenteiden yhteyteen.

Tulkinta

Kyseessä on vanha tervahauta.

Lisätietoja
Toimenpiteet
Tarkastukset

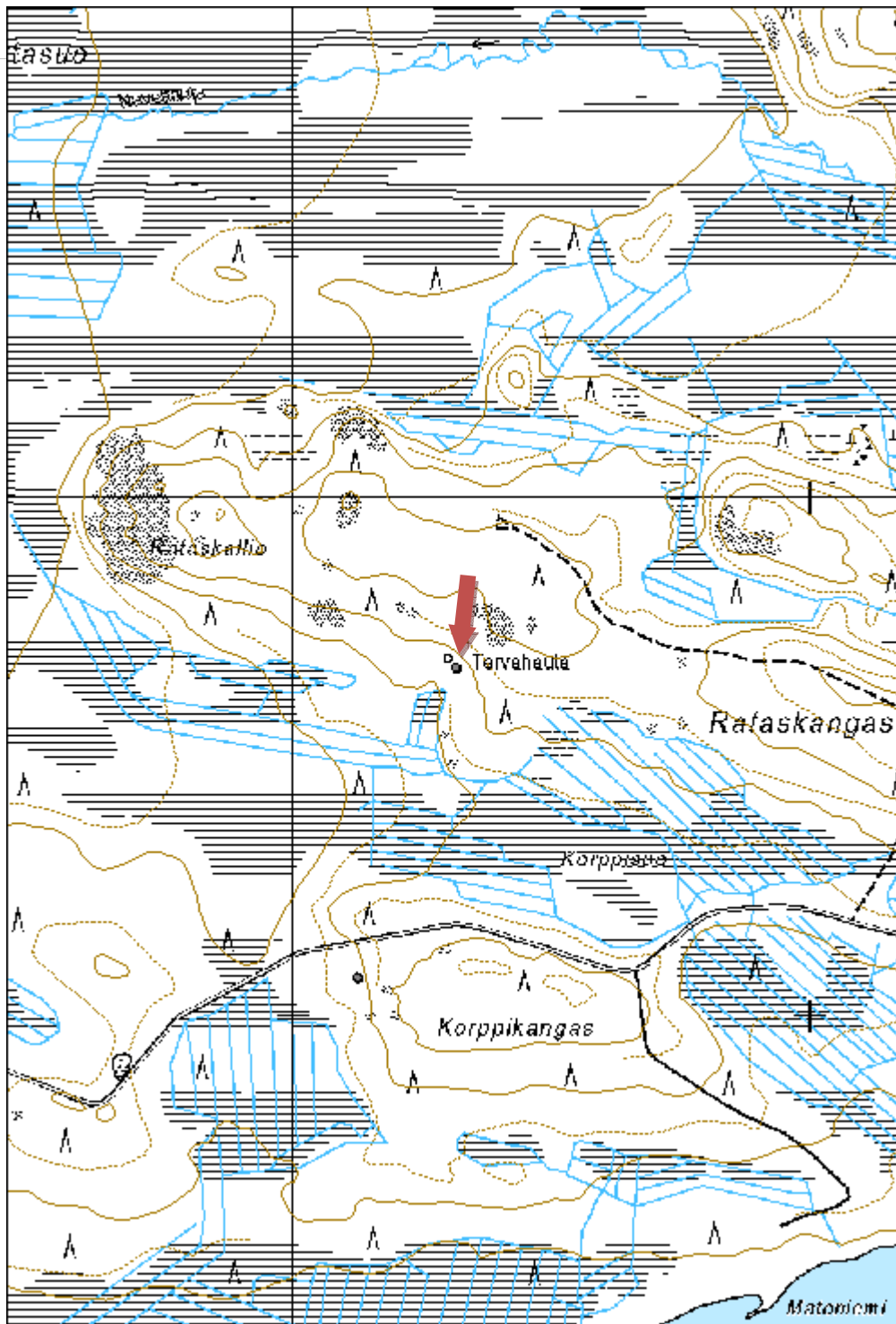
Tila: 3 Toteutettu Laji: 6 Suojeluarvojen tarkastus Tarkastusvuosi: 2014
 Tarkastuspvm: 17.6.2014 Tarkastaja: V. Laurila
 Kuvaus: KMO kulttuuriperintöinventointi 2014

Viranomaisrekisterinro:		Kunto:	2 Keskinäinen
Arvotus:	3 Esitys mj-luokka II	Olotila:	2 Ei käytössä
Selitys:		Kohteen suojelu:	2 Muinaisjäännösrekisteri II
		Selitys:	
Ympäristön suojelu:	0 Ei määritelty		
Selitys:			



Rataskangas 1 tervahauta. Kuvaussuunta etelä.

Kohdetyyppi:	9 Valmistuspaikat/työpaikat	Copyright:	© Metsähallitus 2008 © Maanmittauslaitos 1/MML/08
Koordinaatit:	X 7214670, Y 3525314, Z 170	Mittakaava:	1:10000



Syväjoki 1 tervahauta
MH-tunnus: 172649

Kohdetyyppi:	9 Valmistuspaikat/työpaikat	Haltija:	161 Metsätalous Kainuu
Ajoitus:	7118 Historiallinen aika	Ylläpitäjä:	161 Metsätalous Kainuu
Rakentamisvuosi:		Kunta:	620 Puolanka
Lukumäärä:	1		

Koordinaattiselitys:		Geometria tuotettu:	4 Gps-mittaus, korjaamaton
Koordinaatit:	X 7216246, Y 3531653, Z 165	Löydöt:	

Taustatiedot

Kohde tarkastettiin inventoinnissa 17.6.2014 ja se havaittiin laserkeilausaineistosta.

Ympäristön kuvaus

Kohde sijaitsee moreenirinteellä kosteikon läheisyydessä. Metsä on noin 60-vuotiasta mäntyvaltaista sekametsää.

Kohteen kuvaus

Tervahaudan halkaisija on noin 17m. Muodoltaan hauta on jyrkkä. Iso halssi on kohti luodetta.

Kohteen rajaus

Kohde rajautuu pistemäisesti rakenteiden yhteyteen.

Tulkinta

Kyseessä on vanha tervahauta.

Lisätietoja
Toimenpiteet
Tarkastukset

Tila: 3 Toteutettu Laji: 6 Suojeluarvojen tarkastus Tarkastusvuosi: 2014
 Tarkastuspvm: 17.6.2014 Tarkastaja: V. Laurila
 Kuvaus: KMO kulttuuriperintöinventointi 2014

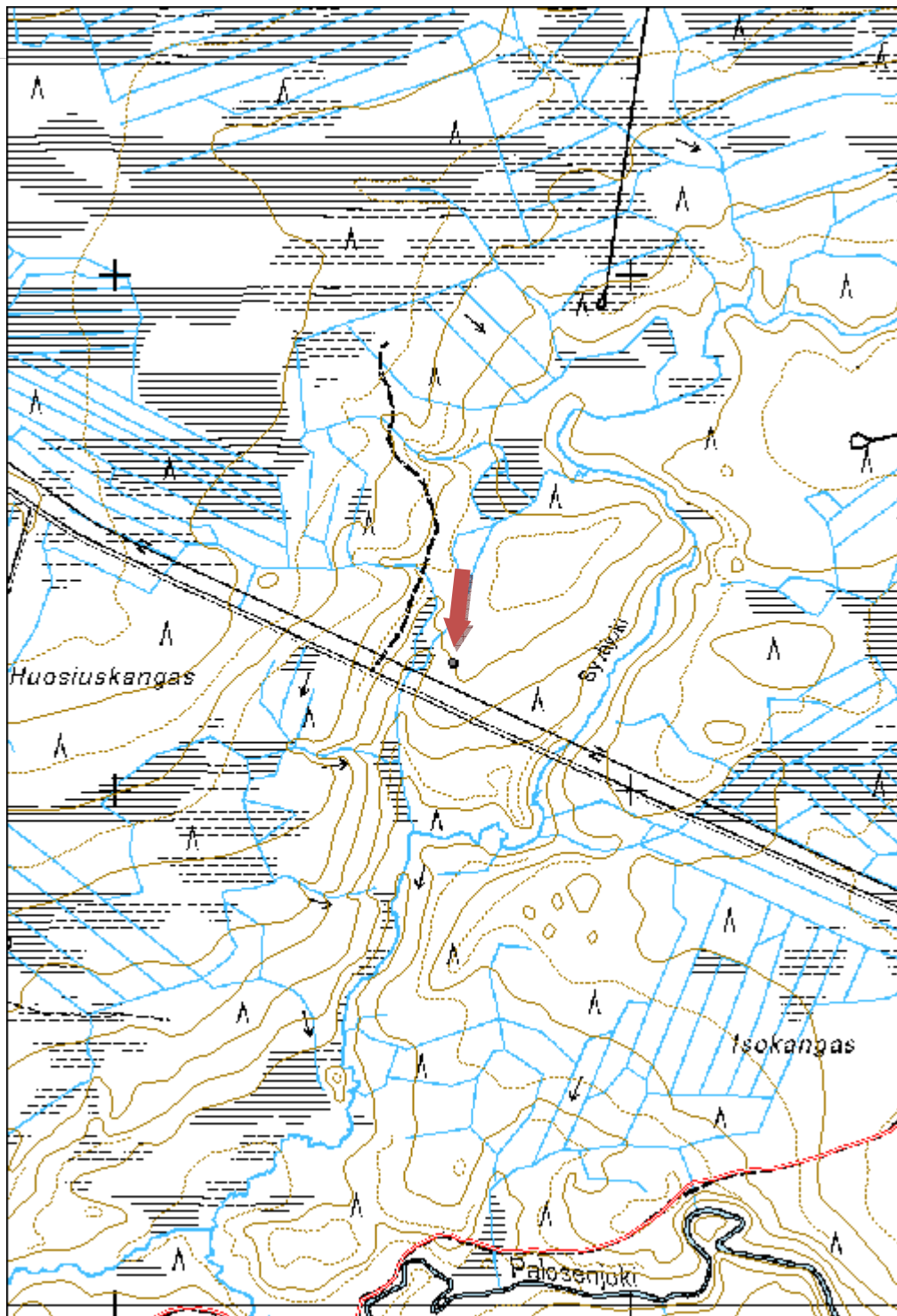
Viranomaisrekisterinro:		Kunto:	2 Keskinertainen
Arvotus:	3 Esitys mj-luokka II	Olotila:	2 Ei käytössä
Selitys:		Kohteen suojelu:	2 Muinaisjäännösrekisteri II
		Selitys:	

Ympäristön suojelu:	0 Ei määritelty
Selitys:	



Syväjoki 1 tervahauta.

Kohdetyyppi:	9 Valmistuspaikat/työpaikat	Copyright:	© Metsähallitus 2008 © Maanmittauslaitos 1/MML/08
Koordinaatit:	X 7216246, Y 3531653, Z 165	Mittakaava:	1:10000



Petäjävaara 1 tervahauta

MH-tunnus: 172797

Kohdetyyppi:	9 Valmistuspaikat/työpaikat	Haltija:	161 Metsätalous Kainuu
Ajoitus:	7118 Historiallinen aika	Ylläpitäjä:	161 Metsätalous Kainuu
Rakentamisvuosi:		Kunta:	620 Puolanka
Lukumäärä:	1		

Koordinaattiselitys:		Geometria tuotettu:	4 Gps-mittaus, korjaamaton
Koordinaatit:	X 7208636, Y 3529071, Z 205	Löydöt:	

Taustatiedot

Kohde tarkastettiin inventoinnissa 24.6.2014 ja se havaittiin laserkeilausaineistosta.

Ympäristön kuvaus

Kohde sijaitsee moreenirinteellä. metsä on noin 50-vuotiasta mäntymetsää.

Kohteen kuvaus

Tervahaudan halkaisija 18m, haudassa on noin 3m paksut tuplavallit. Muodoltaan hauta on selkeä, syvä ja suppilomainen. Halssi on kohti lounasta.

Kohteen rajaus

Kohde rajautuu pistemäisesti rakenteiden yhteyteen.

Tulkinta

Kyseessä on vanha tervahauta.

Lisätietoja
Toimenpiteet
Tarkastukset

Tila: 3 Toteutettu Laji: 6 Suojeluarvojen tarkastus Tarkastusvuosi: 2014
 Tarkastuspvm: 24.6.2014 Tarkastaja: V. Laurila
 Kuvaus: KMO kulttuuriperintöinventointi 2014

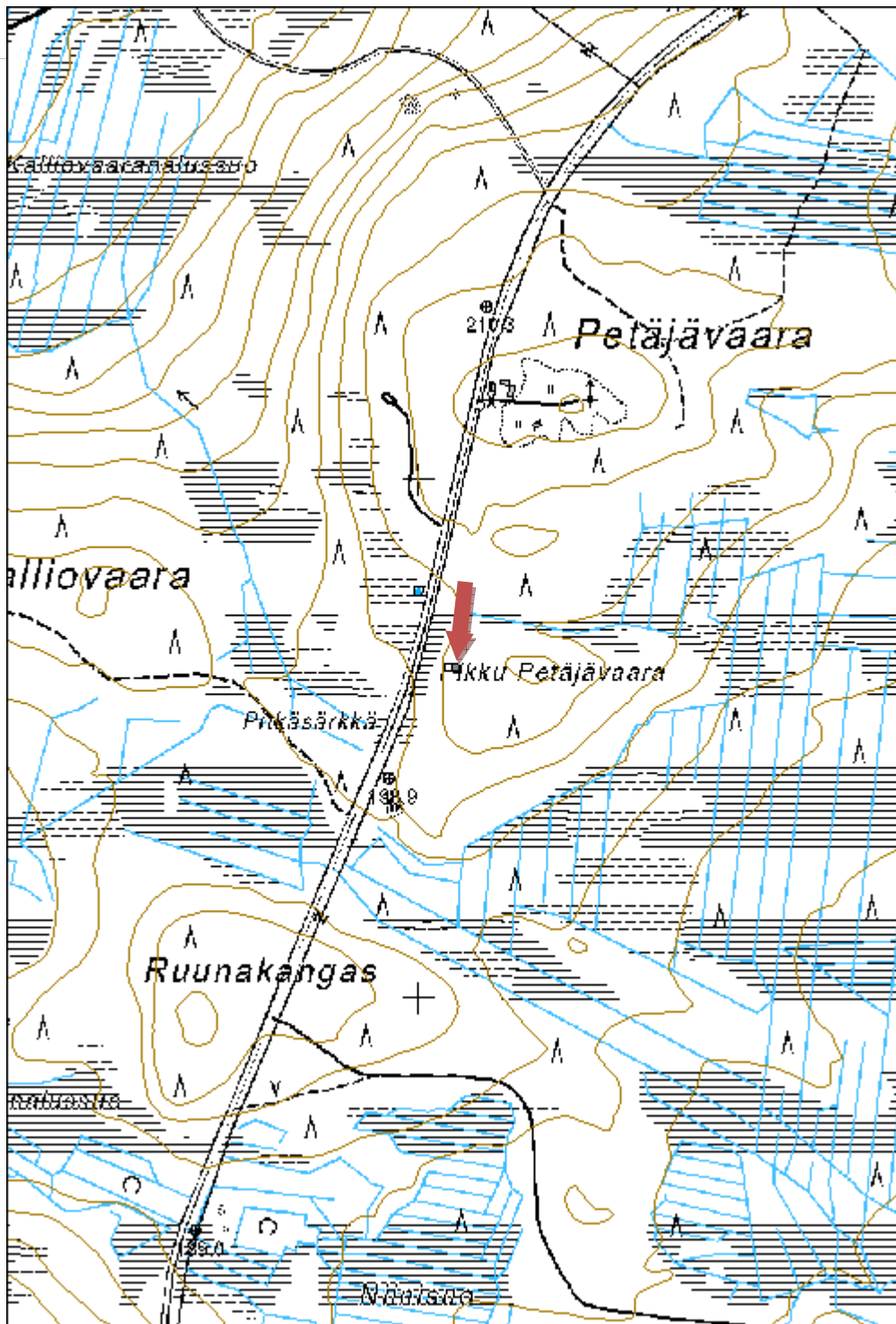
Viranomaisrekisterinro:		Kunto:	2 Keskinertainen
Arvotus:	3 Esitys mj-luokka II	Olotila:	2 Ei käytössä
Selitys:		Kohteen suojelu:	2 Muinaisjäännösrekisteri II
		Selitys:	

Ympäristön suojelu:	0 Ei määritelty
Selitys:	



Petäjävaara I tervahauta.

Kohdetyyppi:	9 Valmistuspaikat/työpaikat	Copyright:	© Metsähallitus 2008 © Maanmittauslaitos 1/MML/08
Koordinaatit:	X 7208636, Y 3529071, Z 205	Mittakaava:	1:10000



Kolokangas 1 tervahauta
MH-tunnus: 172802

Kohdetyyppi:	9 Valmistuspaikat/työpaikat	Haltija:	161 Metsätalous Kainuu
Ajoitus:	7118 Historiallinen aika	Ylläpitäjä:	161 Metsätalous Kainuu
Rakentamisvuosi:		Kunta:	620 Puolanka
Lukumäärä:	1		

Koordinaattiselitys:		Geometria tuotettu:	4 Gps-mittaus, korjaamaton
Koordinaatit:	X 7212989, Y 3531876, Z 207	Löydöt:	

Taustatiedot

Kohde tarkastettiin inventoinnissa 24.6.2014 ja se havaittiin laserkeilausaineistosta.

Ympäristön kuvaus

Kohde sijaitsee moreenikankaalla, metsä on noin 60-vuotiasta mäntymetsää.

Kohteen kuvaus

Tervahaudan halkaisija on noin 16,5m. Muodoltaan hauta on laakea ja matalahko ja siinä on 2,5m paksut tuplavallit. Halssi on koillispuolella.

Kohteen rajaus

Kohde rajautuu pistemäisesti rakenteiden yhteyteen.

Tulkinta

Kyseessä on vanha tervahauta.

Lisätietoja
Toimenpiteet
Tarkastukset

Tila: 3 Toteutettu Laji: 6 Suojeluarvojen tarkastus Tarkastusvuosi: 2014
 Tarkastuspvm: 24.6.2014 Tarkastaja: V. Laurila
 Kuvaus: KMO kulttuuriperintöinventointi 2014

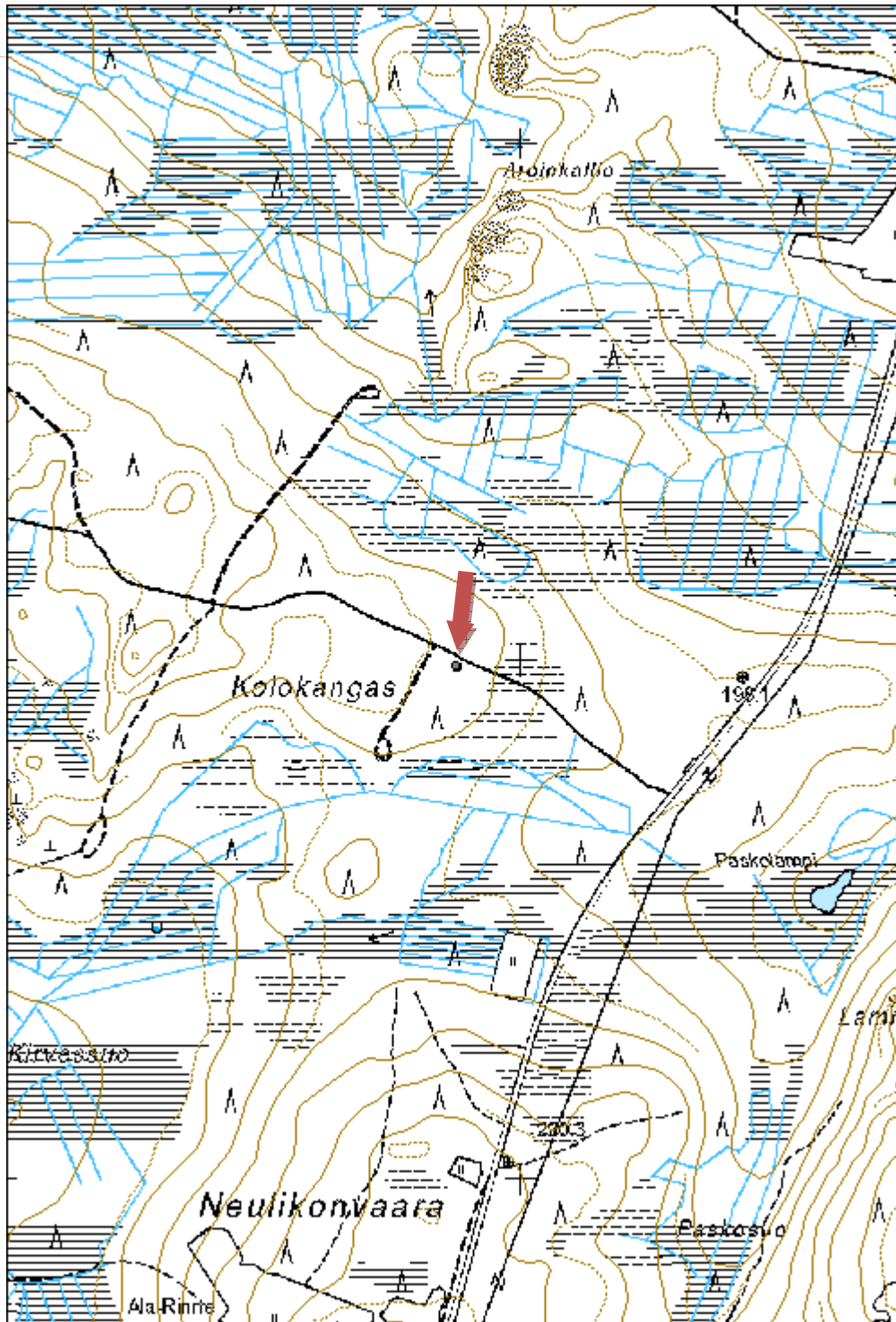
Viranomaisrekisterinro:		Kunto:	2 Keskinertainen
Arvotus:	3 Esitys mj-luokka II	Olotila:	2 Ei käytössä
Selitys:		Kohteen suojelu:	2 Muinaisjäännösrekisteri II
		Selitys:	

Ympäristön suojelu:	0 Ei määritelty
Selitys:	



Kolokangas 1 tervahauta. Kuvaussuunta etelä.

Kohdetyyppi:	9 Valmistuspaikat/työpaikat	Copyright:	© Metsähallitus 2008 © Maanmittauslaitos 1/MML/08
Koordinaatit:	X 7212989, Y 3531876, Z 207	Mittakaava:	1:10000



Kolokangas 2 tervahauta
MH-tunnus: 172805

Kohdetyyppi:	9 Valmistuspaikat/työpaikat	Haltija:	161 Metsätalous Kainuu
Ajoitus:	7118 Historiallinen aika	Ylläpitäjä:	161 Metsätalous Kainuu
Rakentamisvuosi:		Kunta:	620 Puolanka
Lukumäärä:	1		

Koordinaattiselitys:		Geometria tuotettu:	4 Gps-mittaus, korjaamaton
Koordinaatit:	X 7213344, Y 3530863, Z 215	Löydöt:	

Taustatiedot

Kohde tarkastettiin inventoinnissa 24.6.2014 ja se havaittiin laserkeilausaineistosta.

Ympäristön kuvaus

Kohde sijaitsee jyrkän rinteeseen yläosassa. Maaperä on moreenia, metsä on 20-vuotiasta mäntymetsää.

Kohteen kuvaus

Tervahaudan halkaisija on noin 12m. Hauta on muodoltaan laakea mutta korkeahko. Pienehkö halssi on kohti etelää.

Kohteen rajaus

Kohde rajautuu pistemäisesti rakenteiden yhteyteen.

Tulkinta

Kyseessä on vanha tervahauta.

Lisätietoja
Toimenpiteet
Tarkastukset

Tila: 3 Toteutettu Laji: 6 Suojeluarvojen tarkastus Tarkastusvuosi: 2014
 Tarkastuspvm: 24.6.2014 Tarkastaja: V. Laurila
 Kuvaus: KMO kulttuuriperintöinventointi 2014

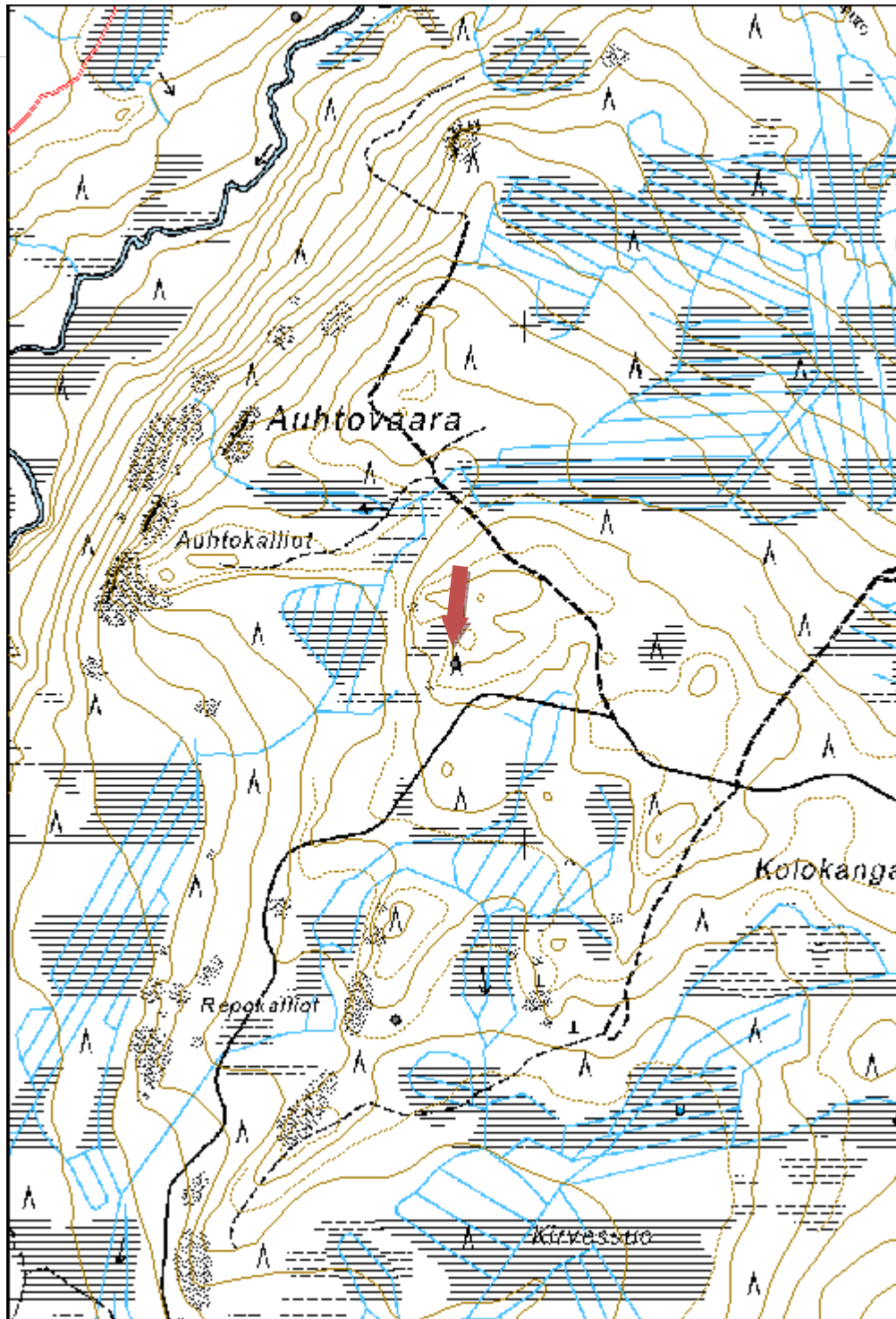
Viranomaisrekisterinro:		Kunto:	2 Keskinäinen
Arvotus:	3 Esitys mj-luokka II	Olotila:	2 Ei käytössä
Selitys:		Kohteen suojelu:	2 Muinaisjäännösrekisteri II
		Selitys:	

Ympäristön suojelu:	0 Ei määritelty
Selitys:	



Kolokangas 2 tervahauta.

Kohdetyyppi:	9 Valmistuspaikat/työpaikat	Copyright:	© Metsähallitus 2008 © Maanmittauslaitos 1/MML/08
Koordinaatit:	X 7213344, Y 3530863, Z 215	Mittakaava:	1:10000



Repokalliot 1 tervahauta

MH-tunnus: 172807

Kohdetyyppi:	9 Valmistuspaikat/työpaikat	Haltija:	161 Metsätalous Kainuu
Ajoitus:	7118 Historiallinen aika	Ylläpitäjä:	161 Metsätalous Kainuu
Rakentamisvuosi:		Kunta:	620 Puolanka
Lukumäärä:	1		

Koordinaattiselitys:		Geometria tuotettu:	4 Gps-mittaus, korjaamaton
Koordinaatit:	X 7212656, Y 3530747, Z 198	Löydöt:	

Taustatiedot

Kohde tarkastettiin inventoinnissa 24.6.2014 ja se havaittiin laserkeilausaineistosta.

Ympäristön kuvaus

Kohde sijaitsee moreenirinteellä. Metsä on noin 50-vuotista mäntymetsää.

Tervahaudan ympärillä on erilaisia kuoppia, luultavasti tervaskantoja on kaivettu tai ammuttu ylös maasta hautaa varten.

Kohteen kuvaus

Tervahaudan halkaisija on noin 18m. Haudassa on koostaan huolimatta vain yksi selkeä valli. Muodoltaan hauta on iso, selkeä ja siinä on lähes tasainen pohja. Epäselvätkö halssi on kohti itää.

Kohteen rajaus

Kohde rajautuu pistemäisesti rakenteiden yhteyteen.

Tulkinta

Kyseessä on vanha tervahauta.

Lisätietoja
Toimenpiteet
Tarkastukset

Tila: 3 Toteutettu Laji: 6 Suojeluarvojen tarkastus Tarkastusvuosi: 2014
 Tarkastuspvm: 24.6.2014 Tarkastaja: V. Laurila
 Kuvaus: KMO kulttuuriperintöinventointi 2014

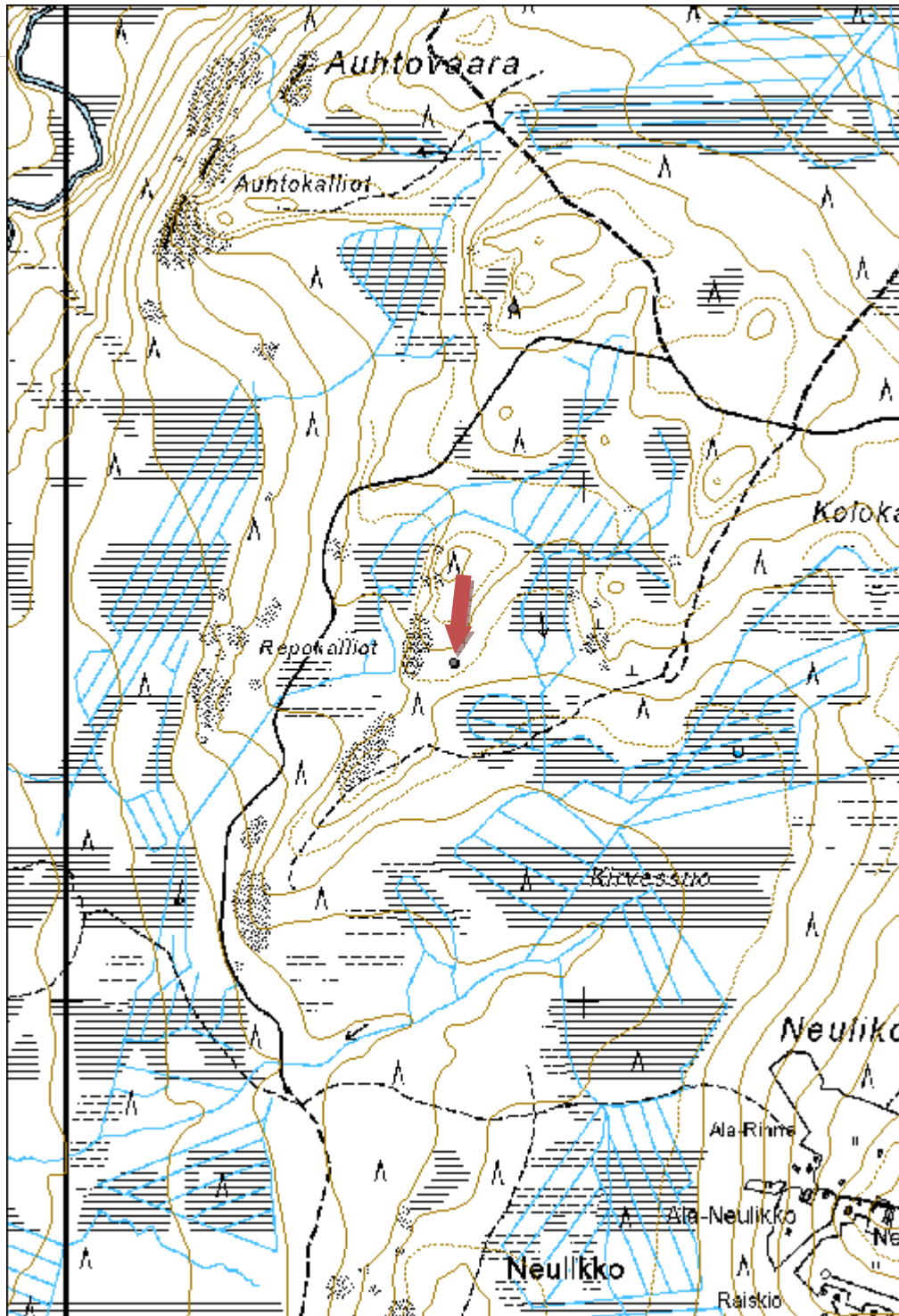
Viranomais-	Kunto:	2 Keskinertainen
--------------------	---------------	------------------

rekisterinro:		Olotila: 2 Ei käytössä
Arvotus:	3 Esitys mj-luokka II	Kohteen suojele: 2 Muinaisjäännösrekisteri II
Selitys:		Selitys:
Ympäristön suojele:	0 Ei määritelty	
Selitys:		



Repokalliot 1 tervahauta. Kuvaussuunta pohjoinen.

Kohdetyyppi:	9 Valmistuspaikat/työpaikat	Copyright:	© Metsähallitus 2008 © Maanmittauslaitos 1/MML/08
Koordinaatit:	X 7212656, Y 3530747, Z 198	Mittakaava:	1:10000



Palosenjoki 1 tervahauta

MH-tunnus: 172813

Kohdetyyppi:	9 Valmistuspaikat/työpaikat	Haltija:	161 Metsätalous Kainuu
Ajoitus:	7118 Historiallinen aika	Ylläpitäjä:	161 Metsätalous Kainuu
Rakentamisvuosi:		Kunta:	620 Puolanka
Lukumäärä:	1		

Koordinaattiselitys:		Geometria tuotettu:	4 Gps-mittaus, korjaamaton
Koordinaatit:	X 7214596, Y 3530555, Z 145	Löydöt:	

Taustatiedot

Kohde tarkastettiin inventoinnissa 24.6.2014 ja se havaittiin laserkeilausaineistosta.

Ympäristön kuvaus

Kohde sijaitsee hiekkakankaan törmällä, jokilaakson varressa. Metsä on nuorta mäntytaimikkoa, haudan kohdalla on säästöpuuryhmä.

Kohteen kuvaus

Tervahaudan halkaisija on noin 10m. Muodoltaan hauta on pieni ja selkeä. Halssi on kohti etelää.

Kohteen rajaus

Kohde rajautuu pistemäisesti rakenteiden yhteyteen.

Tulkinta

Kyseessä on vanha tervahauta.

Lisätietoja
Toimenpiteet
Tarkastukset

Tila: 3 Toteutettu Laji: 6 Suojeluarvojen tarkastus Tarkastusvuosi: 2014
 Tarkastuspvm: 24.6.2014 Tarkastaja: V. Laurila
 Kuvaus: KMO kulttuuriperintöinventointi 2014

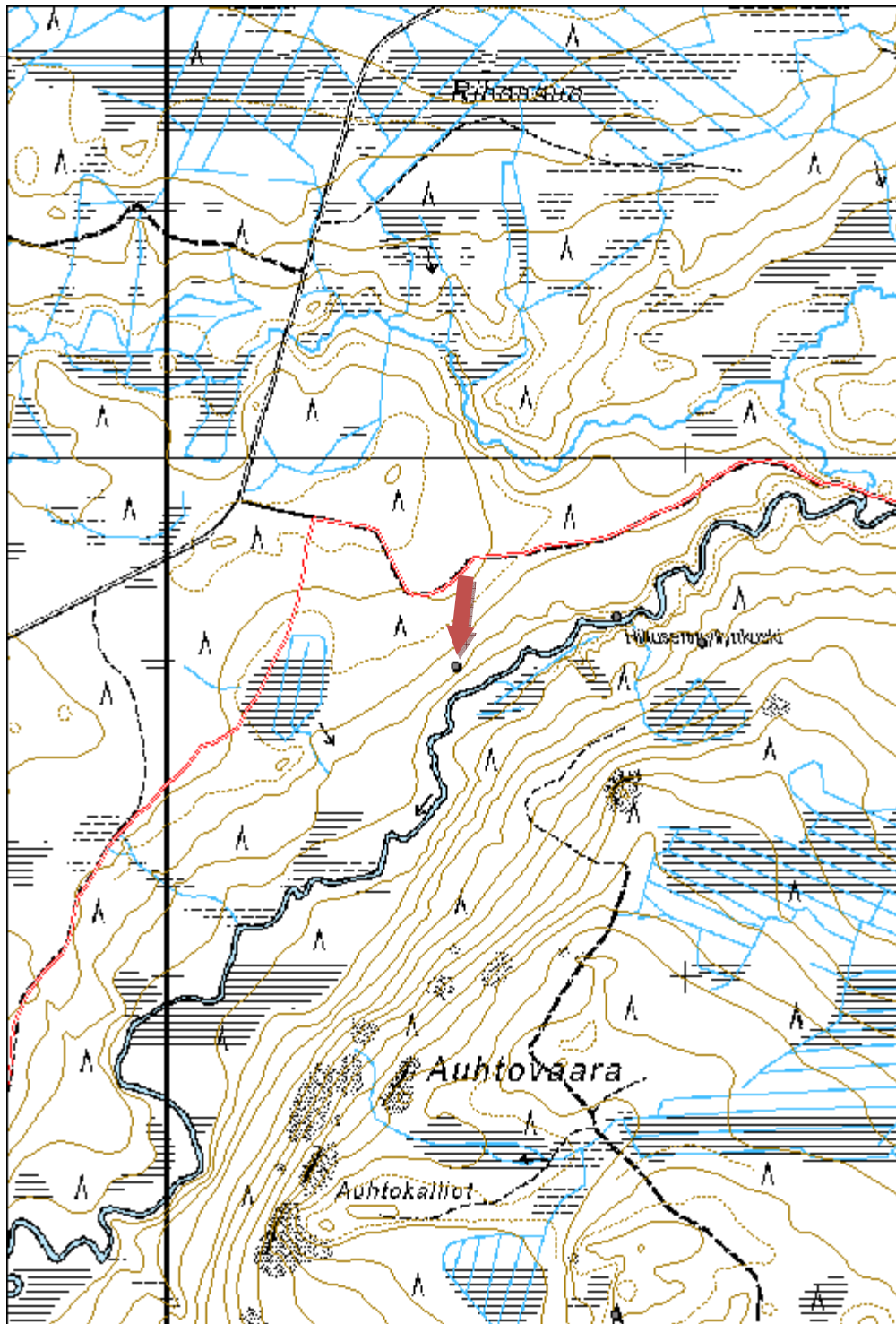
Viranomaisrekisterinro:		Kunto:	2 Keskinertainen
Arvotus:	3 Esitys mj-luokka II	Olotila:	2 Ei käytössä
Selitys:		Kohteen suojelu:	2 Muinaisjäännösrekisteri II
		Selitys:	

Ympäristön suojelu:	0 Ei määritelty
Selitys:	



Palosenjoki 1 tervahauta. Kuvaussuunta pohjoinen.

Kohdetyyppi:	9 Valmistuspaikat/työpaikat	Copyright:	© Metsähallitus 2008 © Maanmittauslaitos 1/MML/08
Koordinaatit:	X 7214596, Y 3530555, Z 145	Mittakaava:	1:10000



Lehtosuo 1 tervahauta
MH-tunnus: 172815

Kohdetyyppi:	9 Valmistuspaikat/työpaikat	Haltija:	161 Metsätalous Kainuu
Ajoitus:	7118 Historiallinen aika	Ylläpitäjä:	161 Metsätalous Kainuu
Rakentamisvuosi:		Kunta:	620 Puolanka
Lukumäärä:	1		

Koordinaattiselitys:		Geometria tuotettu:	4 Gps-mittaus, korjaamaton
Koordinaatit:	X 7179290, Y 3540499, Z 215	Löydöt:	

Taustatiedot

Kohde tarkastettiin inventoinnissa 24.6.2014 ja se havaittiin SutiGIS tietokannasta.

Ympäristön kuvaus

Kohde sijaitsee moreenikankaalla. Metsä on vanhaa mänty-kuusi sekametsää.

Kohteen kuvaus

Tervahaudan halkaisija on noin 10m. Halssi on kohti etelää. Hauta on pieni ja selkeä. Haudan sisällä kasvaa myös huomattavan vanha puu.

Kohteen rajaus

Kohde rajautuu pistemäisesti rakenteiden yhteyteen.

Tulkinta

Kyseessä on vanha tervahauta.

Lisätietoja
Toimenpiteet
Tarkastukset

Tila: 3 Toteutettu Laji: 6 Suojeluarvojen tarkastus Tarkastusvuosi: 2014
 Tarkastuspvm: 24.6.2014 Tarkastaja: V. Laurila
 Kuvaus: KMO kulttuuriperintöinventointi 2014

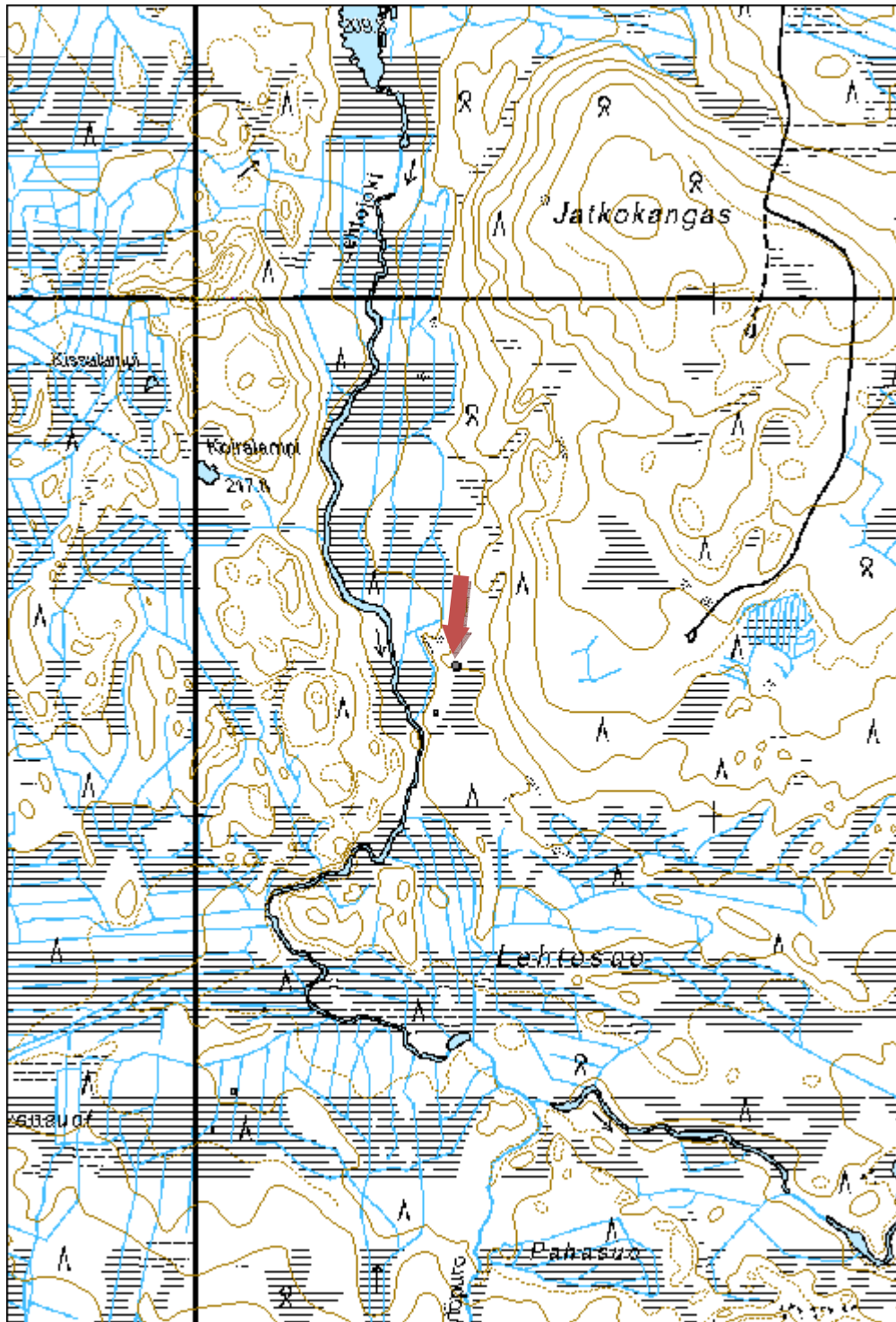
Viranomaisrekisterinro:		Kunto:	2 Keskinertainen
Arvotus:	3 Esitys mj-luokka II	Olotila:	2 Ei käytössä
Selitys:		Kohteen suojelu:	2 Muinaisjäännösrekisteri II
		Selitys:	

Ympäristön suojelu:	0 Ei määritelty
Selitys:	



Lehtosuo 1 tervahauta. Kuvaussuunta itä.

Kohdetyyppi:	9 Valmistuspaikat/työpaikat	Copyright:	© Metsähallitus 2008 © Maanmittauslaitos 1/MML/08
Koordinaatit:	X 7179290, Y 3540499, Z 215	Mittakaava:	1:10000



Uunivaara 4 tervahauta

MH-tunnus: 172817

Kohdetyyppi:	9 Valmistuspaikat/työpaikat	Haltija:	161 Metsätalous Kainuu
Ajoitus:	7118 Historiallinen aika	Ylläpitäjä:	161 Metsätalous Kainuu
Rakentamisvuosi:		Kunta:	889 UTAJÄRVI
Lukumäärä:	1		

Koordinaattiselitys:		Geometria tuotettu:	4 Gps-mittaus, korjaamaton
Koordinaatit:	X 7192456, Y 3509390, Z 145	Löydöt:	

Taustatiedot

Tervahauta tarkastettiin inventoinnissa 25.6.2014 ja se havaittiin laserkeilausaineistosta.

Ympäristön kuvaus

Kohde sijaitsee hiekkaisella moreenirinteellä. Metsä on noin 60-vuotiasta mäntymetsää.

Kohteen kuvaus

Tervahaudan halkaisija on noin 13m. Halssi on kohti lounasta. Hauta on muodoltaan selkeä, syvä ja suppilomainen.

Kohteen rajaus

Kohde rajautuu pistemäisesti rakenteiden yhteyteen.

Tulkinta

Kyseessä on vanha tervahauta.

Lisätietoja
Toimenpiteet
Tarkastukset

Tila: 3 Toteutettu Laji: 6 Suojeluarvojen tarkastus Tarkastusvuosi: 2014
 Tarkastuspvm: 25.6.2014 Tarkastaja: V. Laurila
 Kuvaus: KMO kulttuuriperintöinventointi 2014

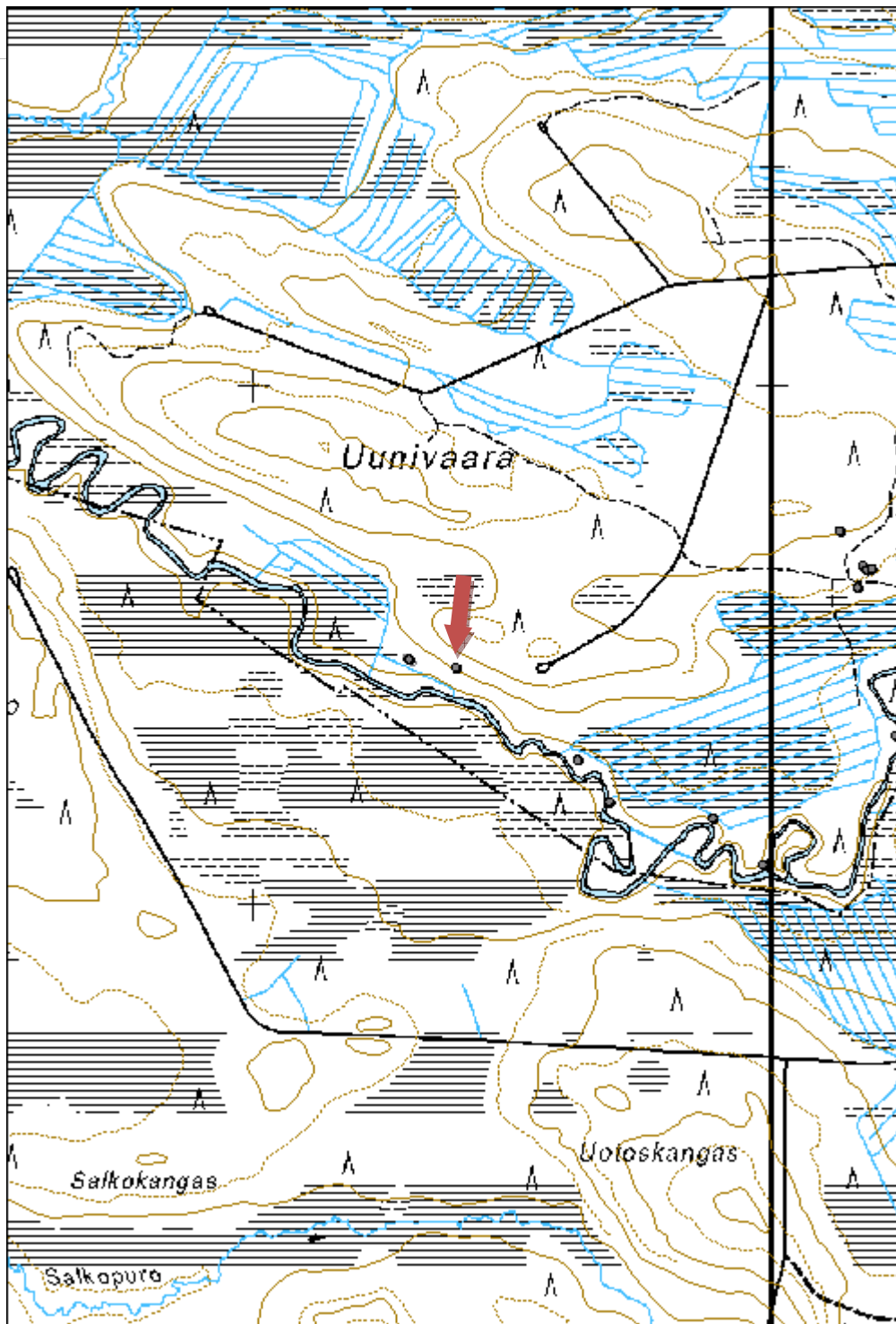
Viranomaisrekisterinro:		Kunto:	2 Keskinertainen
Arvotus:	3 Esitys mj-luokka II	Olotila:	2 Ei käytössä
Selitys:		Kohteen suojelu:	2 Muinaisjäännösrekisteri II
		Selitys:	

Ympäristön suojelu:	0 Ei määritelty
Selitys:	



Uunivaara 4 tervahauta. Kuvaussuunta etelä.

Kohdetyyppi:	9 Valmistuspaikat/työpaikat	Copyright:	© Metsähallitus 2008 © Maanmittauslaitos 1/MML/08
Koordinaatit:	X 7192456, Y 3509390, Z 145	Mittakaava:	1:10000



Kalliojoki 2 tervahauta	MH-tunnus: 172830
--------------------------------	--------------------------

Kohdetyyppi:	9 Valmistuspaikat/työpaikat	Haltija:	161 Metsätalous Kainuu
Ajoitus:	7118 Historiallinen aika	Ylläpitäjä:	161 Metsätalous Kainuu
Rakentamisvuosi:		Kunta:	620 Puolanka
Lukumäärä:	1		

Koordinaattiselitys:	Geometria tuotettu:
Koordinaatit:	4 Gps-mittaus, korjaamaton
X 7186711, Y 3514193, Z 170	Löydöt:

Taustatiedot

Kohde tarkastettiin inventoinnissa 26.6.2014 ja se havaittiin laserkeilausaineistosta.

Ympäristön kuvaus

Kohde sijaitsee pienellä moreenikumpareella Kalliojoen pohjoisrannalla. Metsä on mäntytaimikkoa.

Kohteen kuvaus

Tervahaudan halkaisija on noin 18m. Hauta on muodoltaan laakea ja tasainen, pienehkö halssi on rakennettu etelään, kohti jokea.

Kohteen rajaus

Kohde rajautuu pistemäisesti rakenteiden yhteyteen.

Tulkinta

Kyseessä on vanha tervahauta.

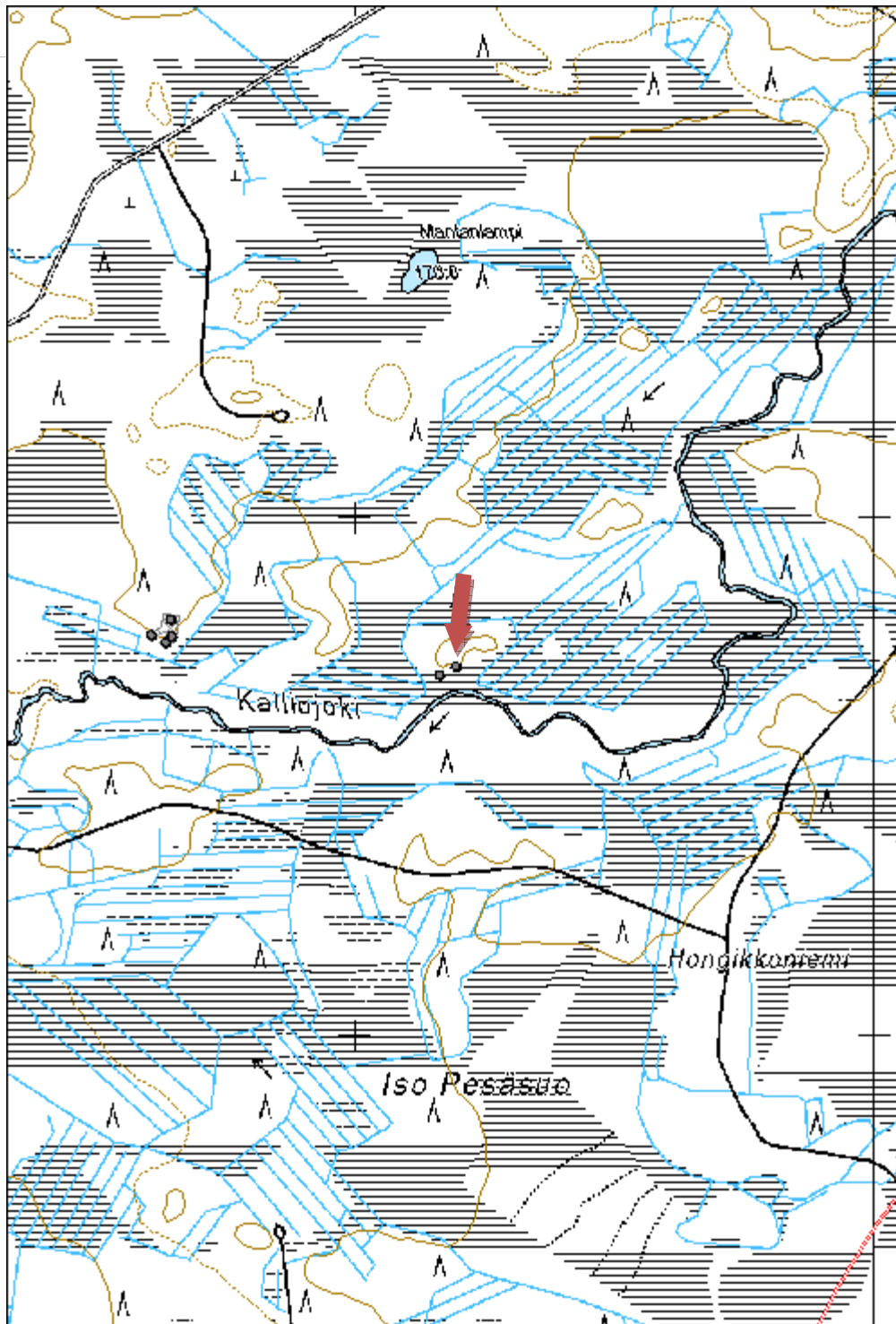
Lisätietoja
Toimenpiteet
Tarkastukset

Tila: 3 Toteutettu Laji: 6 Suojeluarvojen tarkastus Tarkastusvuosi: 2014
 Tarkastuspvm: 26.6.2014 Tarkastaja: V. Laurila
 Kuvaus: KMO kulttuuriperintöinventointi 2014

Viranomaisrekisterinro:	Kunto: 2 Keskinertainen
	Olotila: 2 Ei käytössä
Arvotus: 3 Esitys mj-luokka II	Kohteen 2 Muinaisjäännösrekisteri II

Selitys:		suojelu:
Selitys:		Selitys:
Ympäristön suojelu:	0 Ei määritelty	
Selitys:		

Kohdetyyppi:	9 Valmistuspaikat/työpaikat	Copyright:	© Metsähallitus 2008 © Maanmittauslaitos 1/MML/08
Koordinaatit:	X 7186711, Y 3514193, Z 170	Mittakaava:	1:10000



Juurikkapuro 1 tervahauta
MH-tunnus: 172833

Kohdetyyppi:	9 Valmistuspaikat/työpaikat	Haltija:	161 Metsätalous Kainuu
Ajoitus:	7118 Historiallinen aika	Ylläpitäjä:	161 Metsätalous Kainuu
Rakentamisvuosi:		Kunta:	620 Puolanka
Lukumäärä:	1		

Koordinaattiselitys:		Geometria tuotettu:	4 Gps-mittaus, korjaamaton
Koordinaatit:	X 7208175, Y 3553137, Z 198	Löydöt:	

Taustatiedot

Kohde tarkastettiin inventoinnissa 30.6.2014 ja se löydettiin ilman ennakkotietoja.

Ympäristön kuvaus

Kohde sijaitsee pienellä moreenikankaalla. Ympäröivä metsä on nuorta taimikkoa mutta haudan kohdalla on noin 50-vuotiaiden kuusten säästöpuuryhmä.

Kohteen kuvaus

Tervahaudan halkaisija on noin 11,5m. Muodoltaan hauta on laakea ja matala, "donitsimainen". Pieni halssi on kohti itää.

Kohteen rajaus

Kohde rajautuu pistemäisesti rakenteiden yhteyteen.

Tulkinta

Kyseessä on vanha tervahauta.

Lisätietoja
Toimenpiteet
Tarkastukset

Tila: 3 Toteutettu Laji: 6 Suojeluarvojen tarkastus Tarkastusvuosi: 2014
 Tarkastuspvm: 30.6.2014 Tarkastaja: V. Laurila
 Kuvaus: KMO kulttuuriperintöinventointi 2014

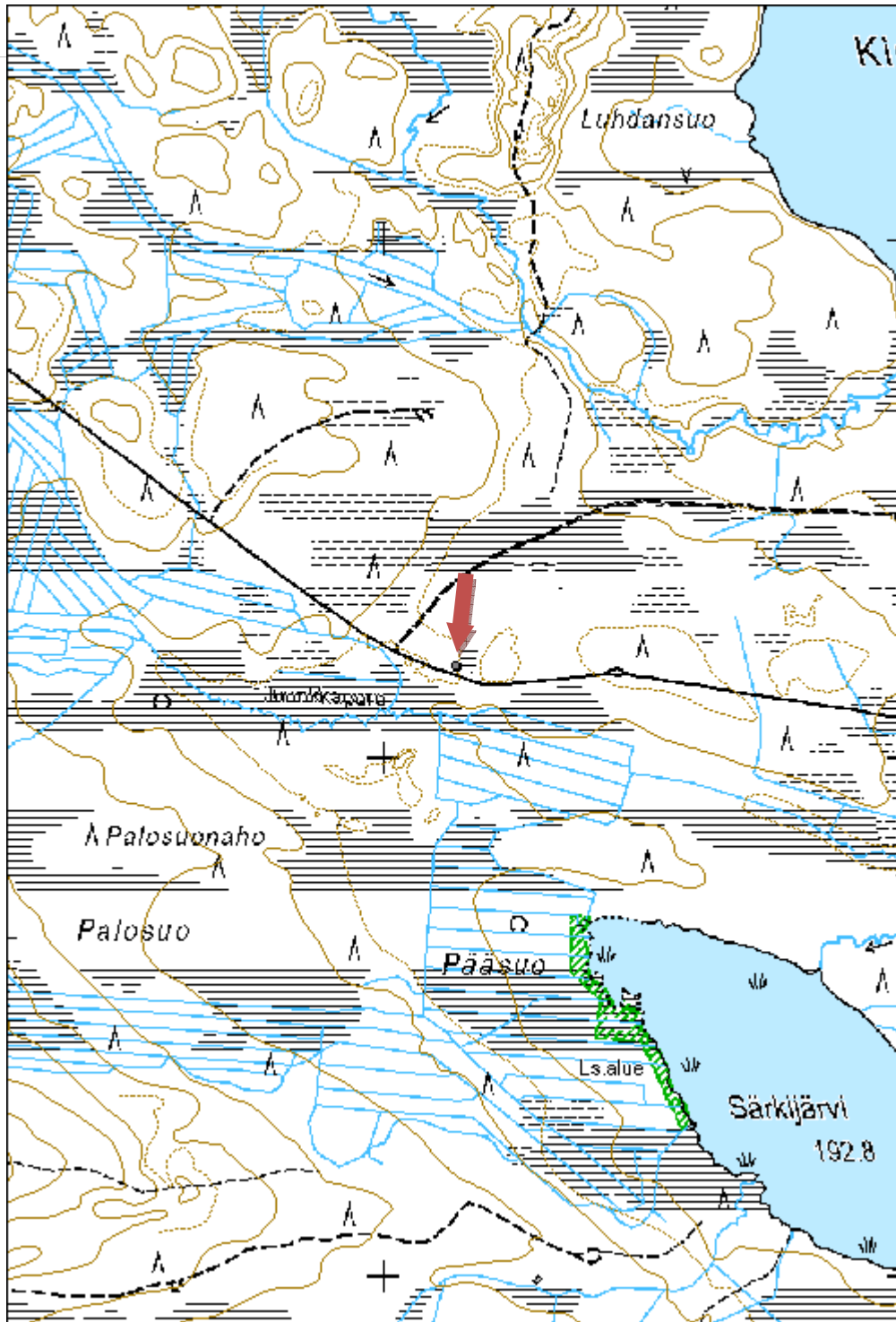
Viranomaisrekisterinro:	Kunto:	2 Keskinertainen
--------------------------------	---------------	------------------

Arvotus:	3 Esitys mj-luokka II	Olotila:	2 Ei käytössä
Selitys:		Kohteen suojelu:	2 Muinaisjäännösrekisteri II
Selitys:		Selitys:	
Ympäristön suojelu:	0 Ei määritelty		
Selitys:			



Juurikkapuro 1 tervahauta.

Kohdetyyppi:	9 Valmistuspaikat/työpaikat	Copyright:	© Metsähallitus 2008 © Maanmittauslaitos 1/MML/08
Koordinaatit:	X 7208175, Y 3553137, Z 198	Mittakaava:	1:10000



Rautapuro 1 tervahauta

MH-tunnus: 172836

Kohdetyyppi:	9 Valmistuspaikat/työpaikat	Haltija:	161 Metsätalous Kainuu
Ajoitus:	7118 Historiallinen aika	Ylläpitäjä:	161 Metsätalous Kainuu
Rakentamisvuosi:		Kunta:	620 Puolanka
Lukumäärä:	1		

Koordinaattiselitys:		Geometria tuotettu:	4 Gps-mittaus, korjaamaton
Koordinaatit:	X 7178867, Y 3526222, Z 175	Löydöt:	

Taustatiedot

Kohde tarkastettiin inventoinnissa 1.7.2014 ja se havaittiin laserkeilausaineistosta.

Ympäristön kuvaus

Kohde sijaitsee moreenikankaalla. Ympäristö on nuorta taimikkoa, haudan päällä on pieni säästöpuuryhmä.

Kohteen kuvaus

Laakea tervahauta on halkaisijaltaan noin 13,5m. Halssi on luoteispuolella.

Kohteen rajaus

Kohde rajautuu pistemäisesti rakenteiden yhteyteen.

Tulkinta

Kyseessä on vanha tervahauta.

Lisätietoja
Toimenpiteet
Tarkastukset

Tila: 3 Toteutettu Laji: 6 Suojeluarvojen tarkastus Tarkastusvuosi: 2014
 Tarkastuspvm: 1.7.2014 Tarkastaja: V. Laurila
 Kuvaus: KMO kulttuuriperintöinventointi 2014

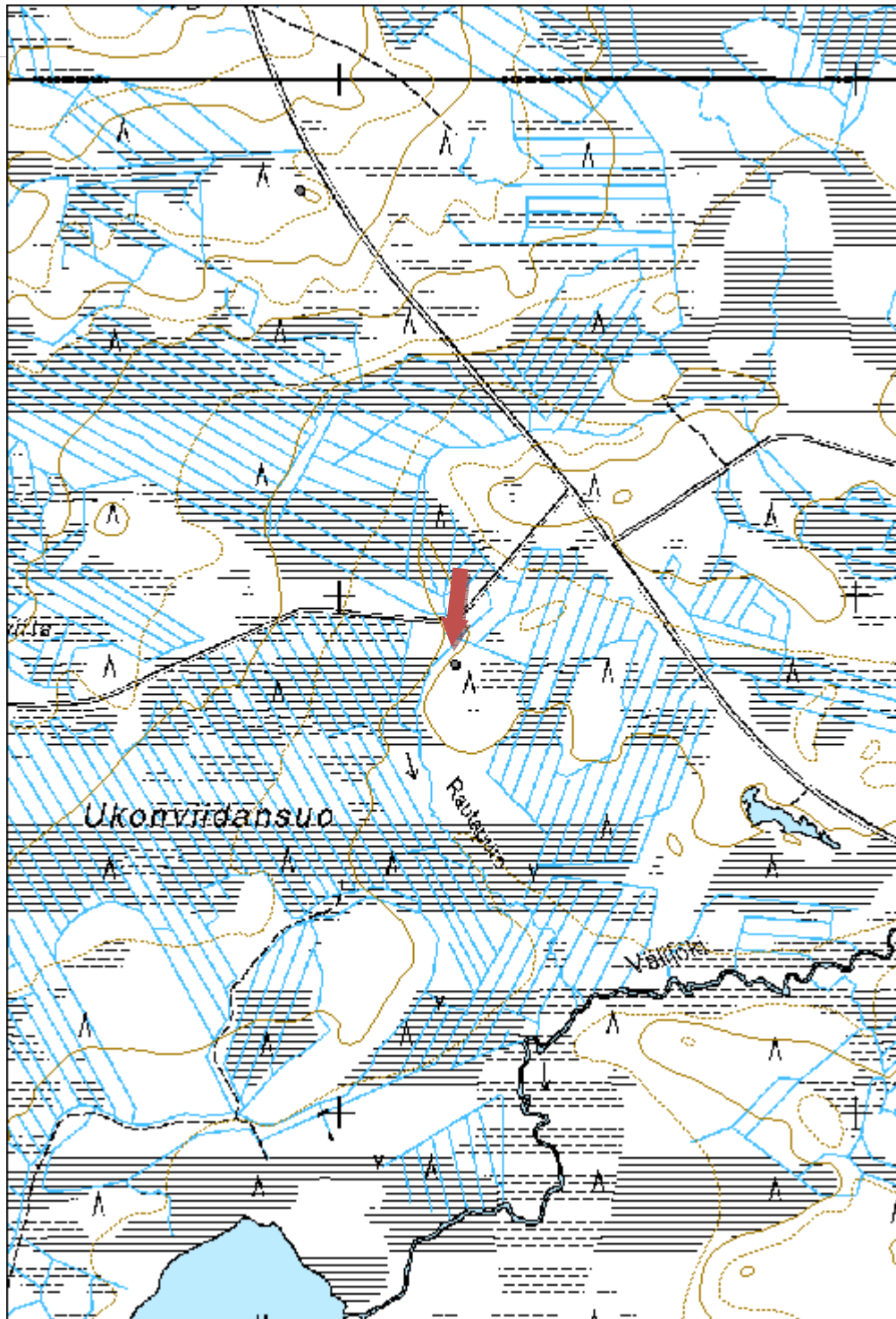
Viranomaisrekisterinro:		Kunto:	2 Keskinertainen
Arvotus:	3 Esitys mj-luokka II	Olotila:	2 Ei käytössä
Selitys:		Kohteen suojelu:	2 Muinaisjäännösrekisteri II
		Selitys:	

Ympäristön suojelu:	0 Ei määritelty
Selitys:	



Rautapuro I tervahauta. Kuvaussuunta itä.

Kohdetyyppi:	9 Valmistuspaikat/työpaikat	Copyright:	© Metsähallitus 2008 © Maanmittauslaitos 1/MML/08
Koordinaatit:	X 7178867, Y 3526222, Z 175	Mittakaava:	1:10000



Iso Heinikangas 2 tervahauta
MH-tunnus: 172838

Kohdetyyppi:	9 Valmistuspaikat/työpaikat	Haltija:	161 Metsätalous Kainuu
Ajoitus:	7118 Historiallinen aika	Ylläpitäjä:	161 Metsätalous Kainuu
Rakentamisvuosi:		Kunta:	620 Puolanka
Lukumäärä:	1		

Koordinaattiselitys:		Geometria tuotettu:	4 Gps-mittaus, korjaamaton
Koordinaatit:	X 7217681, Y 3525879, Z 178	Löydöt:	

Taustatiedot

Kohde tarkastettiin inventoinnissa 7.7.2014 ja se löydettiin paikallisten asukkaiden tietojen perusteella.

Ympäristön kuvaus

Kohde sijaitsee moreenikankaalla. Metsä on nuorta mäntytaimikkoa mutta haudan päällä kasvaa säästöpuuryhmänä mäntyjä.

Kohteen kuvaus

Tervahauta on halkaisijaltaan noin 15m. Muodoltaan se on laakea ja matala, mutta silti selkeä. Pieni epäselvä halssi on kohti etelää.

Kohteen rajaus

Kohde rajautuu pistemäisesti rakenteiden yhteyteen.

Tulkinta

Kyseessä on vanha tervahauta.

Lisätietoja
Toimenpiteet
Tarkastukset

Tila: 3 Toteutettu Laji: 6 Suojeluarvojen tarkastus Tarkastusvuosi: 2014
 Tarkastuspvm: 7.7.2014 Tarkastaja: V. Laurila
 Kuvaus: KMO kulttuuriperintöinventointi 2014

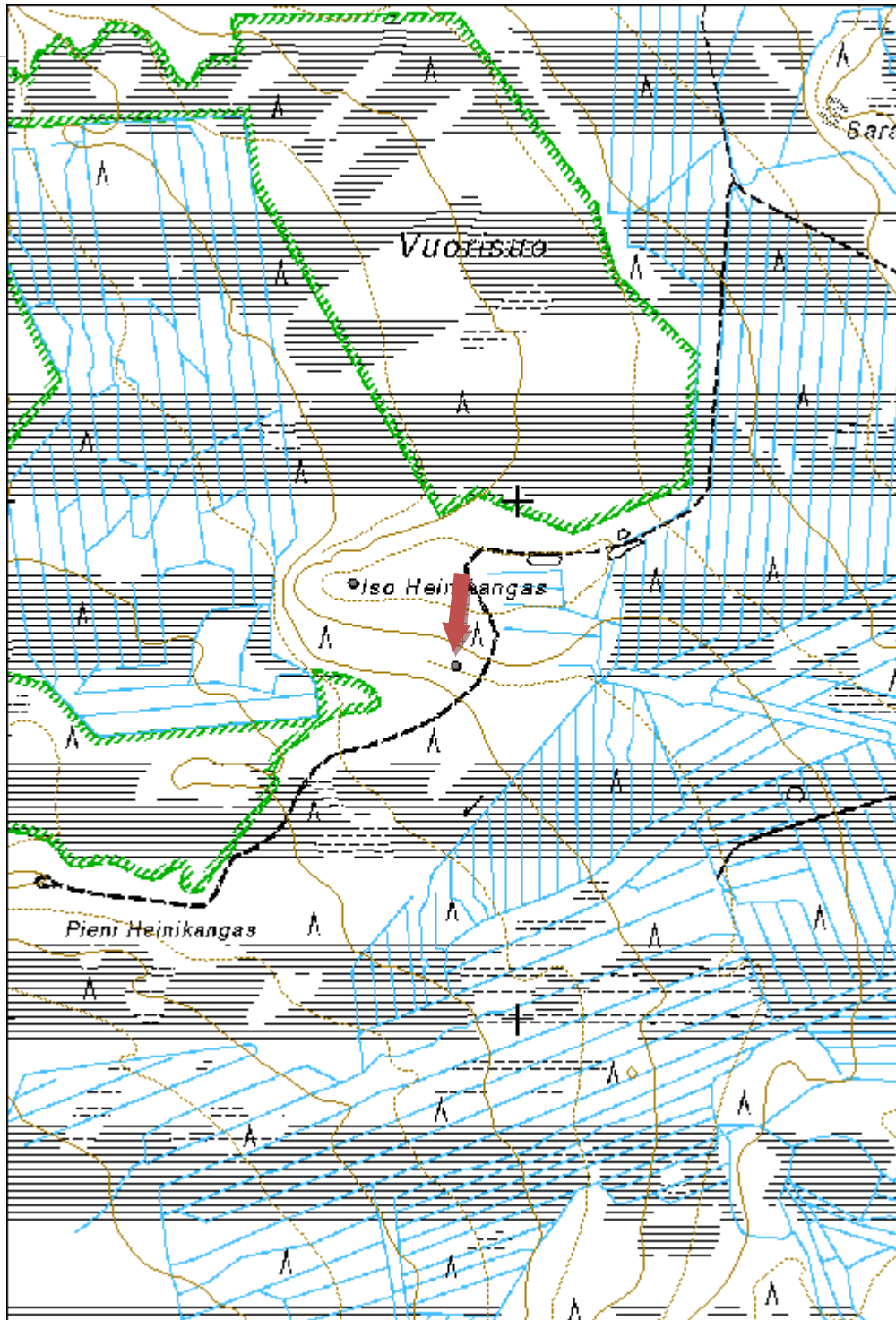
Viranomaisrekisterinro:	Kunto:	2 Keskinertainen
--------------------------------	---------------	------------------

Arvotus:	3 Esitys mj-luokka II	Olotila:	2 Ei käytössä
Selitys:		Kohteen suojelu:	2 Muinaisjäännösrekisteri II
Selitys:		Selitys:	
Ympäristön suojelu:	0 Ei määritelty		
Selitys:			



Iso Heinikangas 2 tervahauta. Kuvaussuunta lounas.

Kohdetyyppi:	9 Valmistuspaikat/työpaikat	Copyright:	© Metsähallitus 2008 © Maanmittauslaitos 1/MML/08
Koordinaatit:	X 7217681, Y 3525879, Z 178	Mittakaava:	1:10000



Metsokangas 2 tervahauta

MH-tunnus: 172839

Kohdetyyppi:	9 Valmistuspaikat/työpaikat	Haltija:	161 Metsätalous Kainuu
Ajoitus:	7118 Historiallinen aika	Ylläpitäjä:	161 Metsätalous Kainuu
Rakentamisvuosi:		Kunta:	620 Puolanka
Lukumäärä:	1		

Koordinaattiselitys:		Geometria tuotettu:	4 Gps-mittaus, korjaamaton
Koordinaatit:	X 7215877, Y 3527173, Z 183	Löydöt:	

Taustatiedot

Kohde tarkastettiin inventoinnissa 7.7.2014 ja se havaittiin laserkeilausaineistosta.

Ympäristön kuvaus

Kohde sijaitsee pienellä moreenikankaalla. Ympäristössä on nuorta taimikkoa, tervahaudan kohdalla on mäntyvaltainen säästöpuuryhmä.

Kohteen kuvaus

Tervahauta on halkaisijaltaan noin 15,5m. Muodoltaan hauta on selkeä, matala ja suppilomainen. Selkeä halssi on kohti etelää.

Kohteen rajaus

Kohde rajautuu pistemäisesti rakenteiden yhteyteen.

Tulkinta

Kyseessä on vanha tervahauta.

Lisätietoja
Toimenpiteet
Tarkastukset

Tila: 3 Toteutettu Laji: 6 Suojeluarvojen tarkastus Tarkastusvuosi: 2014
 Tarkastuspvm: 7.7.2014 Tarkastaja: V. Laurila
 Kuvaus: KMO kulttuuriperintöinventointi 2014

Viranomaisrekisterinro:	Kunto:	2 Keskinertainen
--------------------------------	---------------	------------------

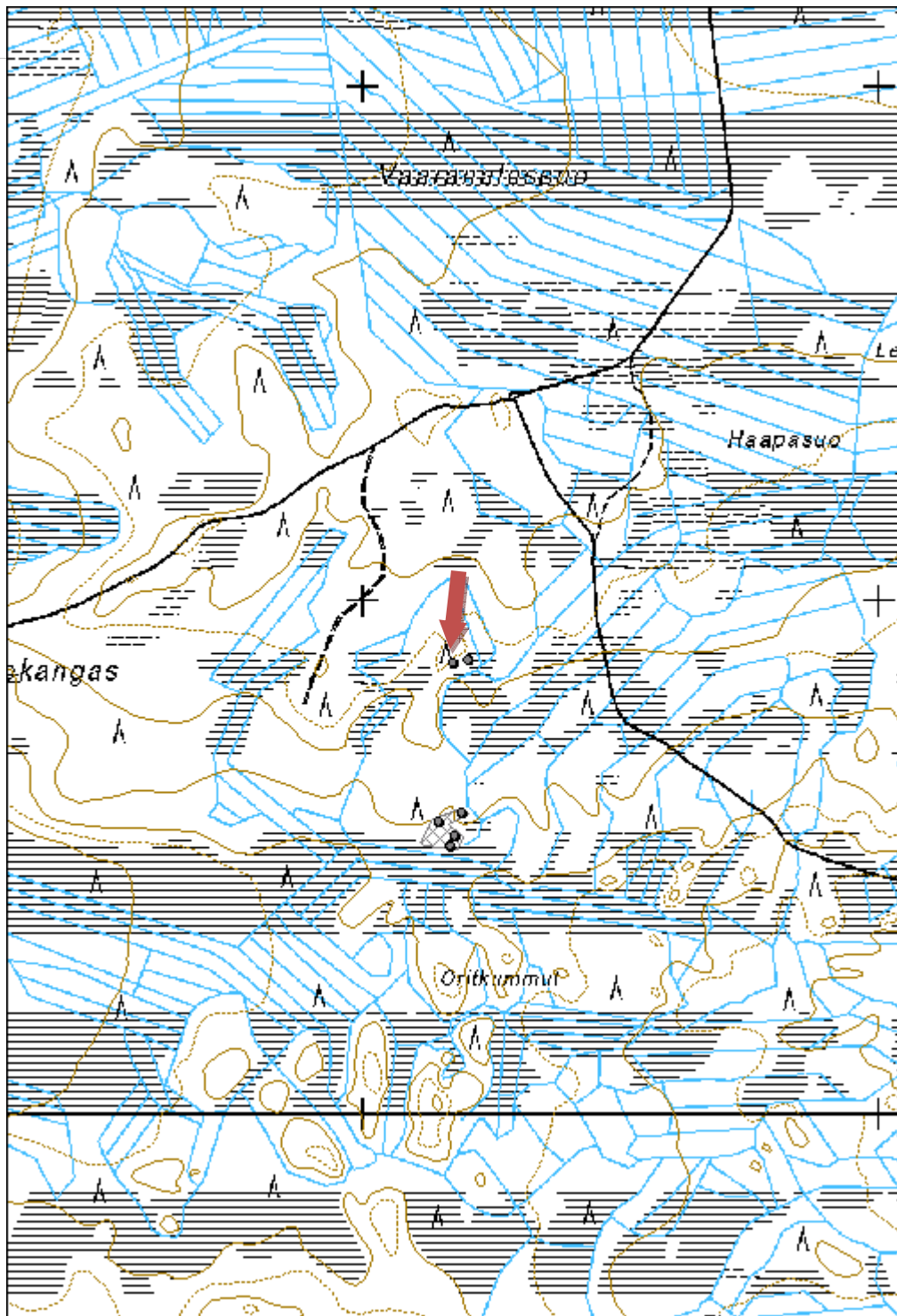
Arvotus:	3 Esitys mj-luokka II	Olotila:	2 Ei käytössä
Selitys:		Kohteen suojelu:	2 Muinaisjäännösrekisteri II
		Selitys:	

Ympäristön suojelu:	0 Ei määritelty
Selitys:	



Metsokangas 2 tervahauta.

Kohdetyyppi:	9 Valmistuspaikat/työpaikat	Copyright:	© Metsähallitus 2008 © Maanmittauslaitos 1/MML/08
Koordinaatit:	X 7215877, Y 3527173, Z 183	Mittakaava:	1:10000



Soidinsuo 1 tervahauta
MH-tunnus: 172840

Kohdetyyppi:	9 Valmistuspaikat/työpaikat	Haltija:	161 Metsätalous Kainuu
Ajoitus:	7118 Historiallinen aika	Ylläpitäjä:	161 Metsätalous Kainuu
Rakentamisvuosi:		Kunta:	620 Puolanka
Lukumäärä:	1		

Koordinaattiselitys:		Geometria tuotettu:	4 Gps-mittaus, korjaamaton
Koordinaatit:	X 7203081, Y 3558044, Z 205	Löydöt:	

Taustatiedot

Kohde tarkastettiin inventoinnissa 7.7.2014 ja se havaittiin SutiGIS -tietokannasta.

Ympäristön kuvaus

Kohde sijaitsee moreenirinteellä, avohakkuuaukiolla.

Kohteen kuvaus

Tervahauta on halkaisijaltaan noin 11m. Muodoltaan hauta on laakea, tasapohjainen ja selkeä. Pienehkö halssi on kohti etelää.

Kohteen rajaus

Kohde rajautuu pistemäisesti rakenteiden yhteyteen.

Tulkinta

Kyseessä on vanha tervahauta.

Lisätietoja
Toimenpiteet
Tarkastukset

Tila: 3 Toteutettu Laji: 6 Suojeluarvojen tarkastus Tarkastusvuosi: 2014
 Tarkastuspvm: 7.7.2014 Tarkastaja: V. Laurila
 Kuvaus: KMO kulttuuriperintöinventointi 2014

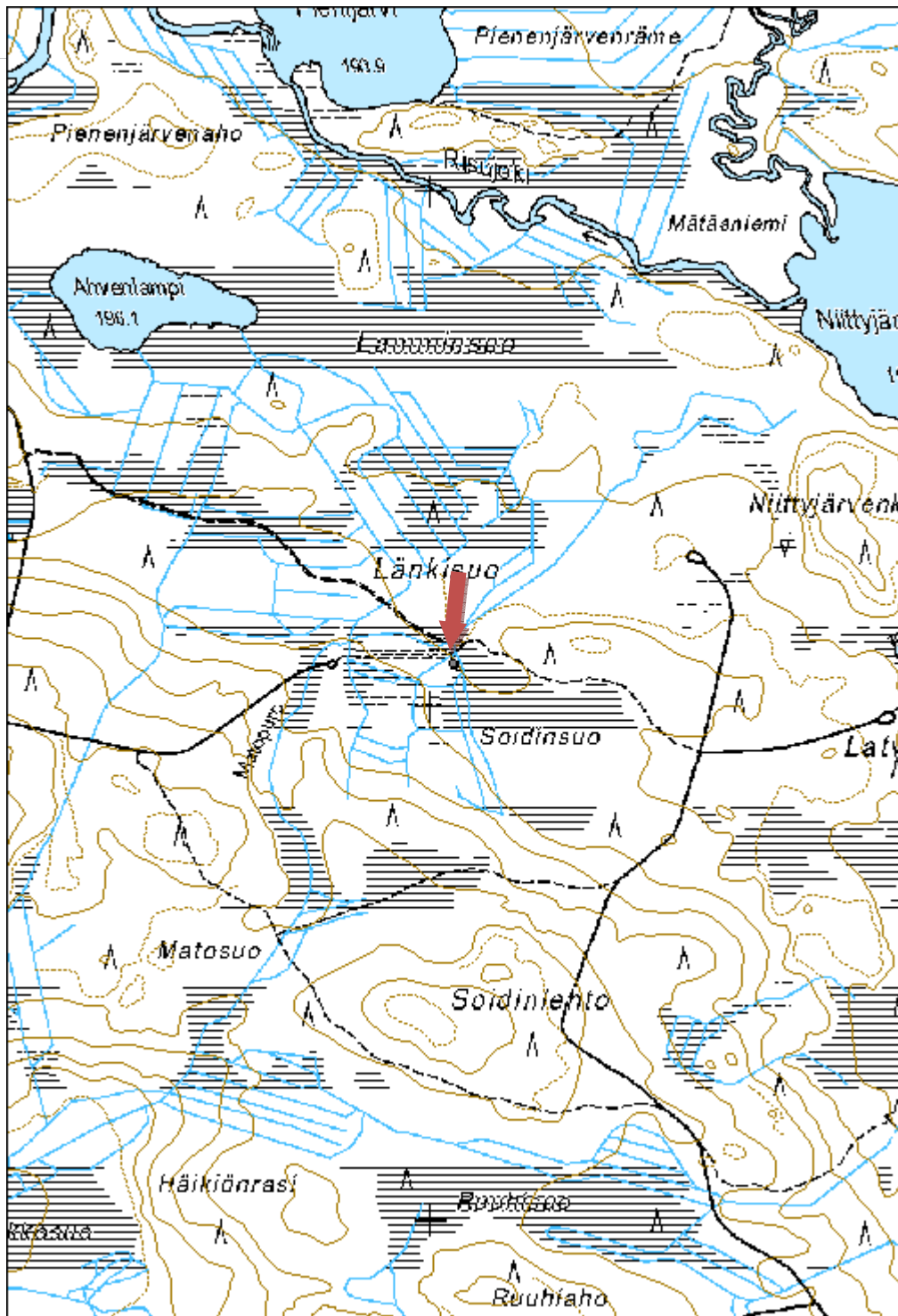
Viranomaisrekisterinro:		Kunto:	2 Keskinäinen
Arvotus:	3 Esitys mj-luokka II	Olotila:	2 Ei käytössä
Selitys:		Kohteen suojele:	2 Muinaisjäännösrekisteri II
		Selitys:	

Ympäristön suojele:	0 Ei määritelty
Selitys:	



Soidinsuo I tervahauta. Kuvaussuunta pohjoinen.

Kohdetyyppi:	9 Valmistuspaikat/työpaikat	Copyright:	© Metsähallitus 2008 © Maanmittauslaitos 1/MML/08
Koordinaatit:	X 7203081, Y 3558044, Z 205	Mittakaava:	1:10000



Kutulahdenperussuo 1 tervahauta

MH-tunnus: 172841

Kohdetyyppi:	9 Valmistuspaikat/työpaikat	Haltija:	161 Metsätalous Kainuu
Ajoitus:	7118 Historiallinen aika	Ylläpitäjä:	161 Metsätalous Kainuu
Rakentamisvuosi:		Kunta:	620 Puolanka
Lukumäärä:	1		

Koordinaattiselitys:		Geometria tuotettu:	4 Gps-mittaus, korjaamaton
Koordinaatit:	X 7201663, Y 3556631, Z 205	Löydöt:	

Taustatiedot

Kohde tarkastettiin inventoinnissa 7.7.2014 ja se havaittiin SutiGIS-tietojärjestelmästä

Ympäristön kuvaus

Kohde sijaitsee moreenikankaalla, avohakkuuaukealla.

Kohteen kuvaus

Tervahauta on halkaisijaltaan noin 15m. Muodoltaan hauta on laakea ja siinä on tasainen pohja. Pienehkö halssi on kohti itää.

Kohteen rajaus

Kohde rajautuu pistemäisesti rakenteiden yhteyteen.

Tulkinta

Kyseessä on vanha tervahauta.

Lisätietoja
Toimenpiteet
Tarkastukset

Tila: 3 Toteutettu Laji: 6 Suojeluarvojen tarkastus Tarkastusvuosi: 2014
 Tarkastuspvm: 7.7.2014 Tarkastaja: V. Laurila
 Kuvaus: KMO kulttuuriperintöinventointi 2014

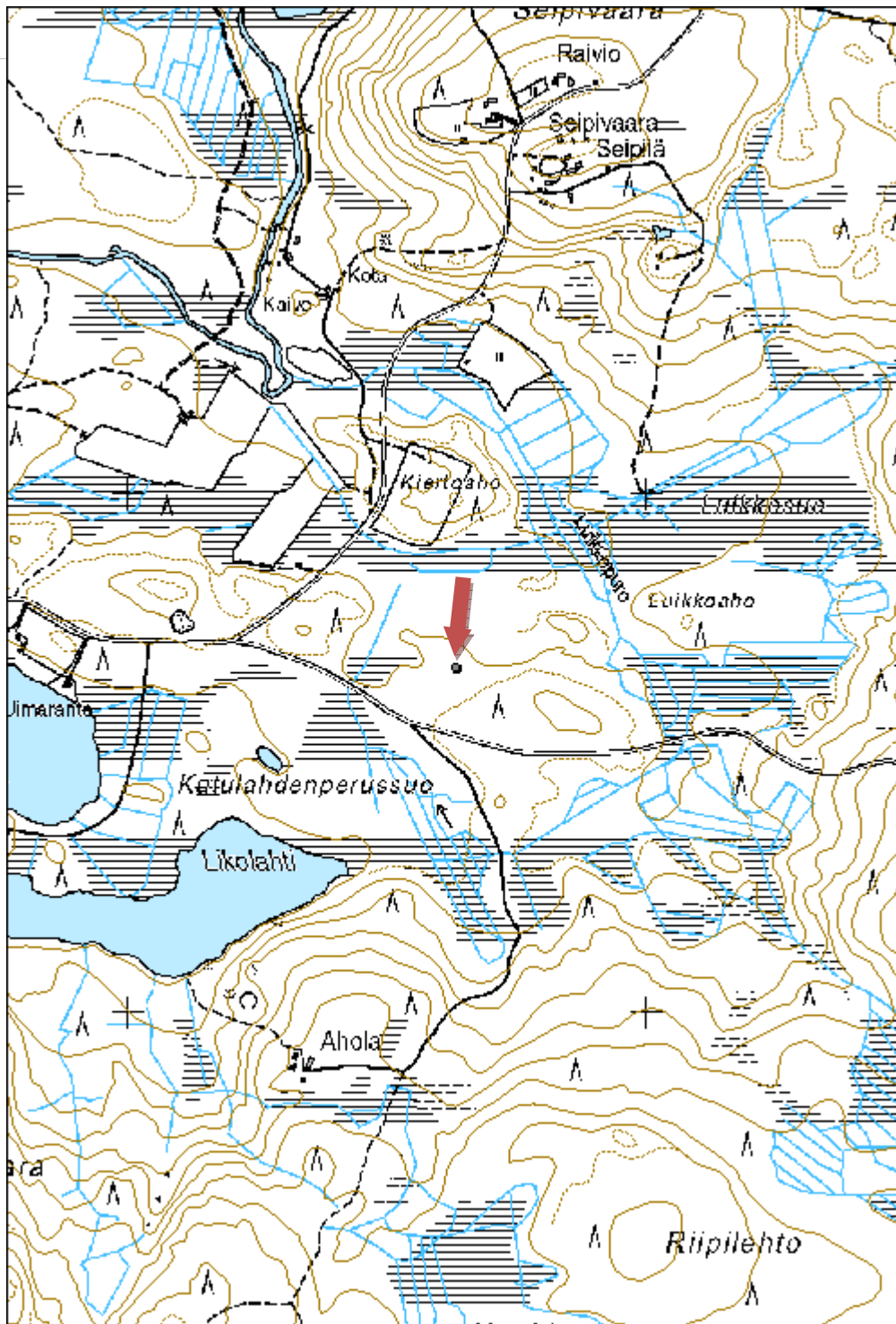
Viranomaisrekisterinro:		Kunto:	2 Keskinäinen
Arvotus:	3 Esitys mj-luokka II	Olotila:	2 Ei käytössä
Selitys:		Kohteen suojelu:	2 Muinaisjäännösrekisteri II
		Selitys:	

Ympäristön suojelu:	0 Ei määritelty
Selitys:	



Kutulahdenperussuo 1 tervahauta. Kuvaussuunta pohjoinen.

Kohdetyyppi:	9 Valmistuspaikat/työpaikat	Copyright:	© Metsähallitus 2008 © Maanmittauslaitos 1/MML/08
Koordinaatit:	X 7201663, Y 3556631, Z 205	Mittakaava:	1:10000



Omena-aho 1 tervahauta

MH-tunnus: 172842

Kohdetyyppi:	9 Valmistuspaikat/työpaikat	Haltija:	161 Metsätalous Kainuu
Ajoitus:	7118 Historiallinen aika	Ylläpitäjä:	161 Metsätalous Kainuu
Rakentamisvuosi:		Kunta:	620 Puolanka
Lukumäärä:	1		

Koordinaattiselitys:		Geometria tuotettu:	4 Gps-mittaus, korjaamaton
Koordinaatit:	X 7200810, Y 3558683, Z 250	Löydöt:	

Taustatiedot

Kohde tarkastettiin inventoinnissa 7.7.2014 ja se havaittiin SutiGIS tietokannasta.

Ympäristön kuvaus

Kohde sijaitsee moreenirinteellä. Ympäriällä on nuorta taimikkoa, haudan päällä on vanhoja mäntyjä säästöpuuryhmänä.

Kohteen kuvaus

Tervahauta on halkaisijaltaan noin 15m. Muodoltaan hauta on laakea, pieni halssi on kohti kaakkoa.

Kohteen rajaus

Kohde rajautuu pistemäisesti rakenteiden yhteyteen.

Tulkinta

Kyseessä on vanha tervahauta.

Lisätietoja
Toimenpiteet
Tarkastukset

Tila: 3 Toteutettu Laji: 6 Suojeluarvojen tarkastus Tarkastusvuosi: 2014
 Tarkastuspvm: 7.7.2014 Tarkastaja: V. Laurila
 Kuvaus: KMO kulttuuriperintöinventointi 2014

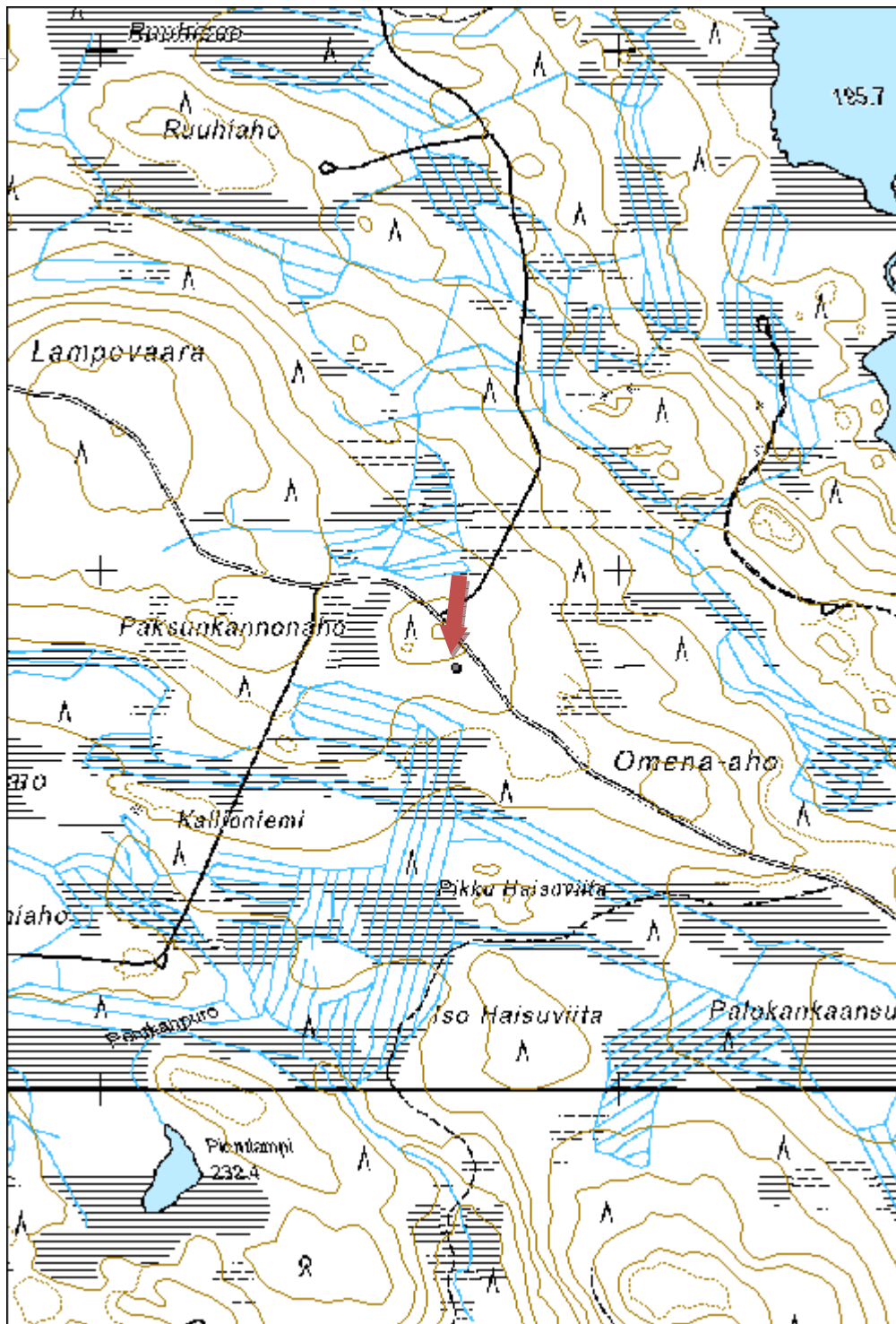
Viranomaisrekisterinro:		Kunto:	2 Keskinäinen
Arvotus:	3 Esitys mj-luokka II	Olotila:	2 Ei käytössä
Selitys:		Kohteen suojelu:	2 Muinaisjäännösrekisteri II
		Selitys:	

Ympäristön suojelu:	0 Ei määritelty
Selitys:	



Omena-Aho 1 tervahauta. Kuvaussuunta etelä.

Kohdetyyppi:	9 Valmistuspaikat/työpaikat	Copyright:	© Metsähallitus 2008 © Maanmittauslaitos 1/MML/08
Koordinaatit:	X 7200810, Y 3558683, Z 250	Mittakaava:	1:10000



Ohvonsuo 1 tervahauta	MH-tunnus: 172844
------------------------------	--------------------------

Kohdetyyppi:	9 Valmistuspaikat/työpaikat	Haltija:	161 Metsätalous Kainuu
Ajoitus:	7118 Historiallinen aika	Ylläpitäjä:	161 Metsätalous Kainuu
Rakentamisvuosi:		Kunta:	620 Puolanka
Lukumäärä:	1		

Koordinaattiselitys:	Geometria tuotettu:
Koordinaatit: X 7201484, Y 3561206, Z 260	4 Gps-mittaus, korjaamaton
	Löydöt:

Taustatiedot

Kohde tarkastettiin inventoinnissa 7.7.2014 ja se havaittiin SutiGIS -tietojärjestelmästä.

Ympäristön kuvaus

Kohde sijaitsee moreenikankaalla, metsä on nuorta taimikkoa ja pusikkoa.

Kohteen kuvaus

Tervahauta on halkaisijaltaan noin 15m. Muodoltaan hauta on laakea mutta epäselvähko. Pieni halssi on kohti luodetta.

Kohteen rajaus

Kohde rajautuu pistemäisesti rakenteiden yhteyteen.

Tulkinta

Kyseessä on vanha tervahauta.

Lisätietoja
Toimenpiteet
Tarkastukset

Tila: 3 Toteutettu Laji: 6 Suojeluarvojen tarkastus Tarkastusvuosi: 2014
 Tarkastuspvm: 7.7.2014 Tarkastaja: V. Laurila
 Kuvaus: KMO kulttuuriperintöinventointi 2014

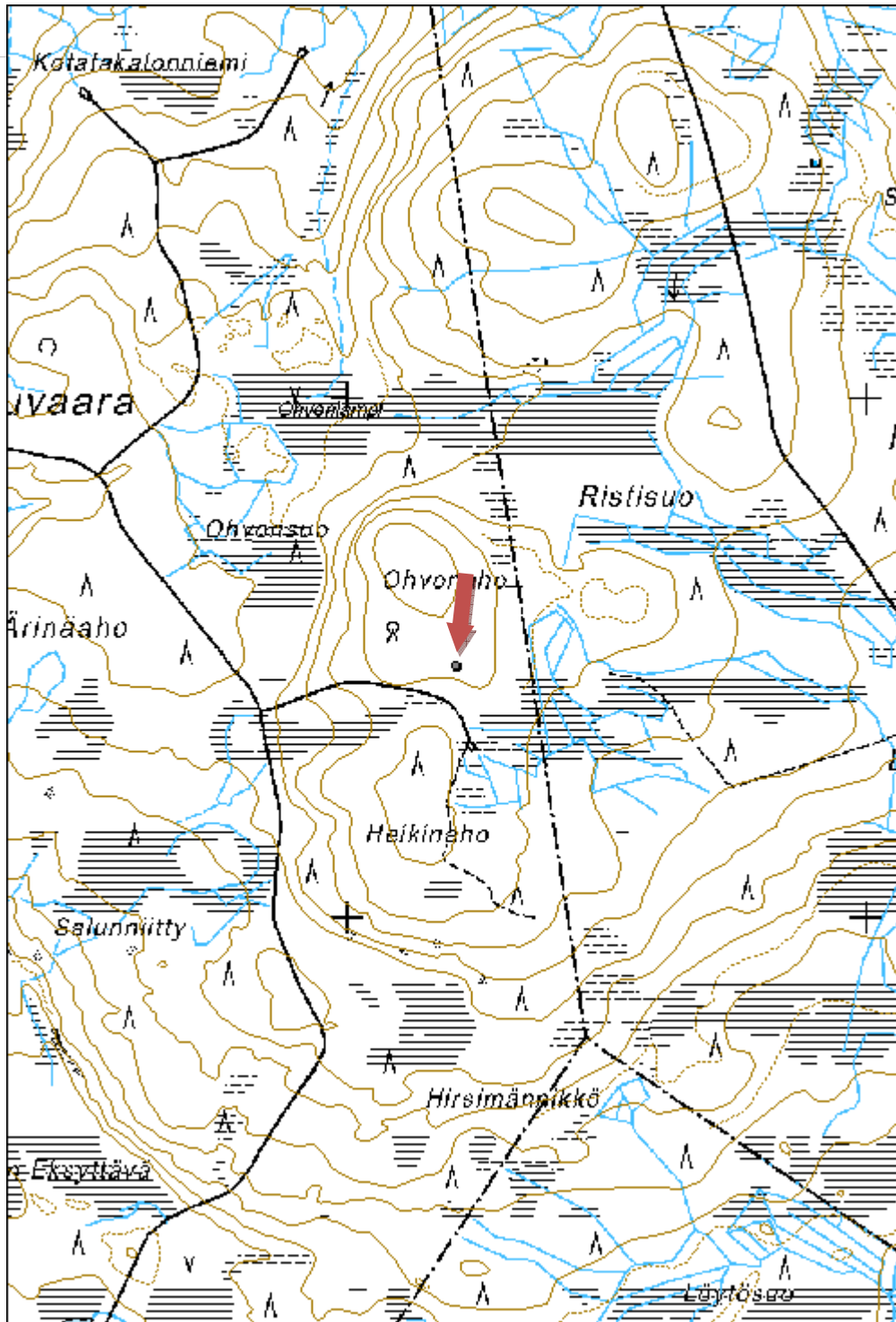
Viranomaisrekisterinro:		Kunto:	2 Keskinäinen
Arvotus:	3 Esitys mj-luokka II	Olotila:	2 Ei käytössä
Selitys:		Kohteen suojelu:	2 Muinaisjäännösrekisteri II
		Selitys:	

Ympäristön suojelu:	0 Ei määritelty
Selitys:	



Ohvonsuo 1 tervahauta.

Kohdetyyppi:	9 Valmistuspaikat/työpaikat	Copyright:	© Metsähallitus 2008 © Maanmittauslaitos 1/MML/08
Koordinaatit:	X 7201484, Y 3561206, Z 260	Mittakaava:	1:10000



Korkea-aho 1 tervahauta
MH-tunnus: 172846

Kohdetyyppi:	9 Valmistuspaikat/työpaikat	Haltija:	161 Metsätalous Kainuu
Ajoitus:	7118 Historiallinen aika	Ylläpitäjä:	161 Metsätalous Kainuu
Rakentamisvuosi:		Kunta:	620 Puolanka
Lukumäärä:	1		

Koordinaattiselitys:		Geometria tuotettu:	4 Gps-mittaus, korjaamaton
Koordinaatit:	X 7194736, Y 3556267, Z 270	Löydöt:	

Taustatiedot

Kohde tarkastettiin inventoinnissa 7.7.2014 ja se havaittiin SutiGIS -tietokannasta.

Ympäristön kuvaus

Kohde sijaitsee moreenikankaalla, hakkuuaukealla.

Kohteen kuvaus

Tervahauta on halkaisijaltaan noin 11,5m. Muodoltaan hauta on pieni, korkea ja suppilomainen. Korkea halssi on kohti koillista.

Kohteen rajaus

Kohde rajautuu pistemäisesti rakenteiden yhteyteen.

Tulkinta

Kyseessä on vanha tervahauta.

Lisätietoja
Toimenpiteet
Tarkastukset

Tila: 3 Toteutettu Laji: 6 Suojeluarvojen tarkastus Tarkastusvuosi: 2014
 Tarkastuspvm: 7.7.2014 Tarkastaja: V. Laurila
 Kuvaus: KMO kulttuuriperintöinventointi 2014

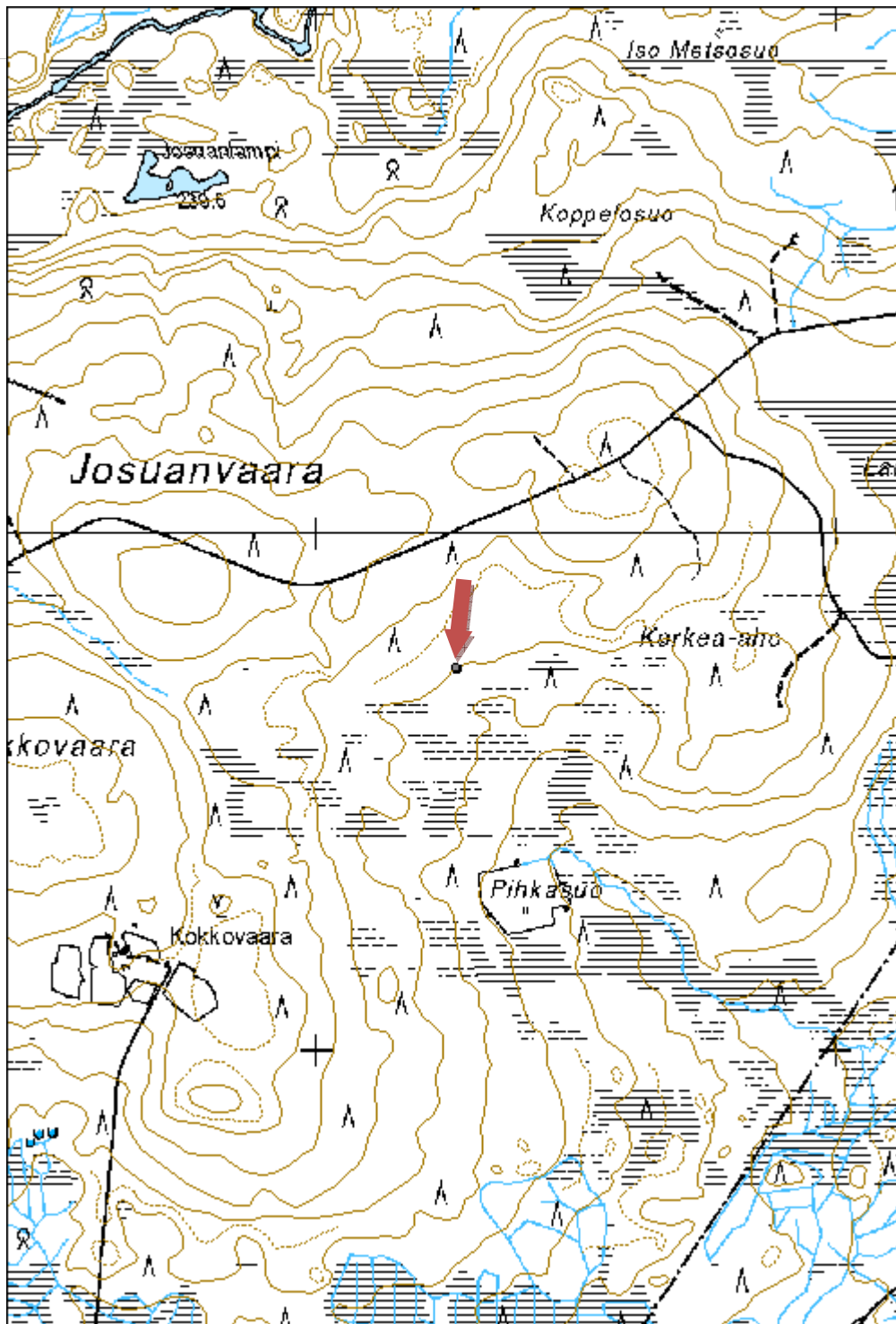
Viranomaisrekisterinro:		Kunto:	2 Keskinäinen
Arvotus:	3 Esitys mj-luokka II	Olotila:	2 Ei käytössä
Selitys:		Kohteen suojelu:	2 Muinaisjäännösrekisteri II
		Selitys:	

Ympäristön suojelu:	0 Ei määritelty
Selitys:	



Korkea-Aho 1 tervahauta. Kuvaussuunta kaakko.

Kohdetyyppi:	9 Valmistuspaikat/työpaikat	Copyright:	© Metsähallitus 2008 © Maanmittauslaitos 1/MML/08
Koordinaatit:	X 7194736, Y 3556267, Z 270	Mittakaava:	1:10000



Korpisenjoki 1 tervahauta

MH-tunnus: 172847

Kohdetyyppi:	9 Valmistuspaikat/työpaikat	Haltija:	161 Metsätalous Kainuu
Ajoitus:	7118 Historiallinen aika	Ylläpitäjä:	161 Metsätalous Kainuu
Rakentamisvuosi:		Kunta:	620 Puolanka
Lukumäärä:	1		

Koordinaattiselitys:		Geometria tuotettu:	4 Gps-mittaus, korjaamaton
Koordinaatit:	X 7176460, Y 3522648, Z 165	Löydöt:	

Taustatiedot

Kohde tarkastettiin inventoinnissa 8.7.2014 ja se havaittiin ilman ennakkotietoja.

Ympäristön kuvaus

Kohde sijaitsee hiekkaisella moreenikankaalla, metsäautotien varressa, vanhan kämpän pihapiirin pusikossa. Metsä on noin 50-vuotiasta sekametsää.

Kohteen kuvaus

Tervahauta on halkaisijaltaan noin 12m ja siinä on pienet 1m paksut kaksoisvallit. Epäselvä halssi on kohti jokea.

Kohteen rajaus

Kohde rajautuu pistemäisesti rakenteiden yhteyteen.

Tulkinta

Kyseessä on vanha tervahauta.

Lisätietoja

Haudan sisällä on ämpäri ja muuta hieman muuta sekalaista roskaa, luultavasti kämpältä.

Toimenpiteet
Tarkastukset

Tila: 3 Toteutettu Laji: 6 Suojeluarvojen tarkastus Tarkastusvuosi: 2014
 Tarkastuspvm: 8.7.2014 Tarkastaja: V. Laurila
 Kuvaus: KMO kulttuuriperintöinventointi 2014

Viranomaisrekisterinro:	Kunto:	2 Keskinertainen
--------------------------------	---------------	------------------

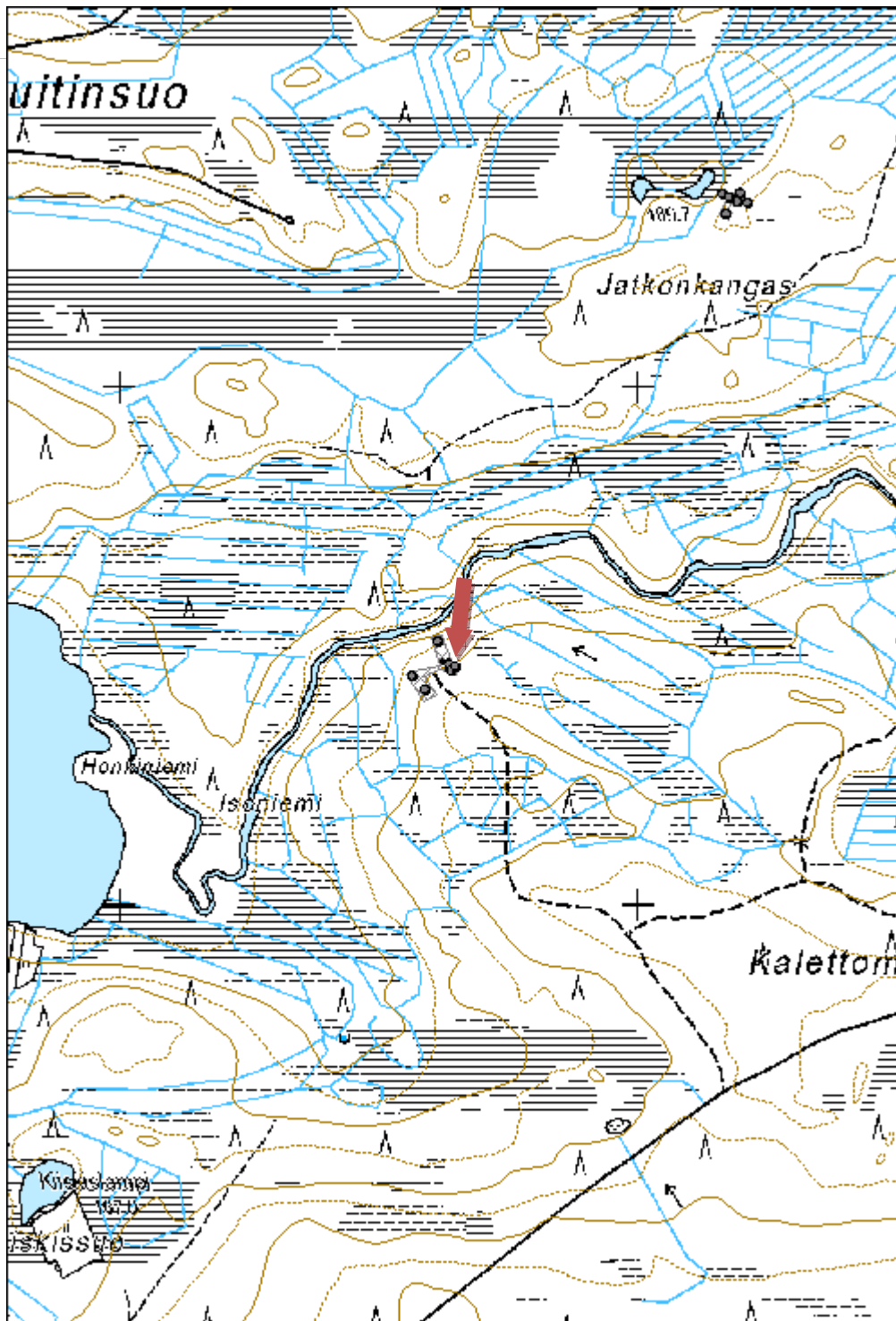
Arvotus:	3 Esitys mj-luokka II	Olotila:	2 Ei käytössä
Selitys:		Kohteen suojelu:	2 Muinaisjäännösrekisteri II
		Selitys:	

Ympäristön suojelu:	0 Ei määritelty
Selitys:	



Korpisenjoki I tervahauta. Kuvaussuunta pohjoinen.

Kohdetyyppi:	9 Valmistuspaikat/työpaikat	Copyright:	© Metsähallitus 2008 © Maanmittauslaitos 1/MML/08
Koordinaatit:	X 7176460, Y 3522648, Z 165	Mittakaava:	1:10000



Tallikangas 1 tervahauta

MH-tunnus: 172852

Kohdetyyppi:	9 Valmistuspaikat/työpaikat	Haltija:	161 Metsätalous Kainuu
Ajoitus:	7118 Historiallinen aika	Ylläpitäjä:	161 Metsätalous Kainuu
Rakentamisvuosi:		Kunta:	620 Puolanka
Lukumäärä:	1		

Koordinaattiselitys:		Geometria tuotettu:	4 Gps-mittaus, korjaamaton
Koordinaatit:	X 7175965, Y 3515234, Z 180	Löydöt:	

Taustatiedot

Kohde tarkastettiin inventoinnissa 8.7.2014 ja se havaittiin laserkeilausaineistosta.

Ympäristön kuvaus

Kohde sijaitsee moreenirinteellä. Ympäristö on nuorta taimikkoa mutta haudan kohdalla on kuusivaltainen säästöpuuryhmä.

Kohteen kuvaus

Tervahauta on halkaisijaltaan noin 11,5m. Muodoltaan hauta on suppilomainen. Iso halssi on kohti etelää.

Kohteen rajaus

Kohde rajautuu pistemäisesti rakenteiden yhteyteen.

Tulkinta

Kyseessä on vanha tervahauta.

Lisätietoja
Toimenpiteet
Tarkastukset

Tila: 3 Toteutettu Laji: 6 Suojeluarvojen tarkastus Tarkastusvuosi: 2014
 Tarkastuspvm: 8.7.2014 Tarkastaja: V. Laurila
 Kuvaus: KMO kulttuuriperintöinventointi 2014

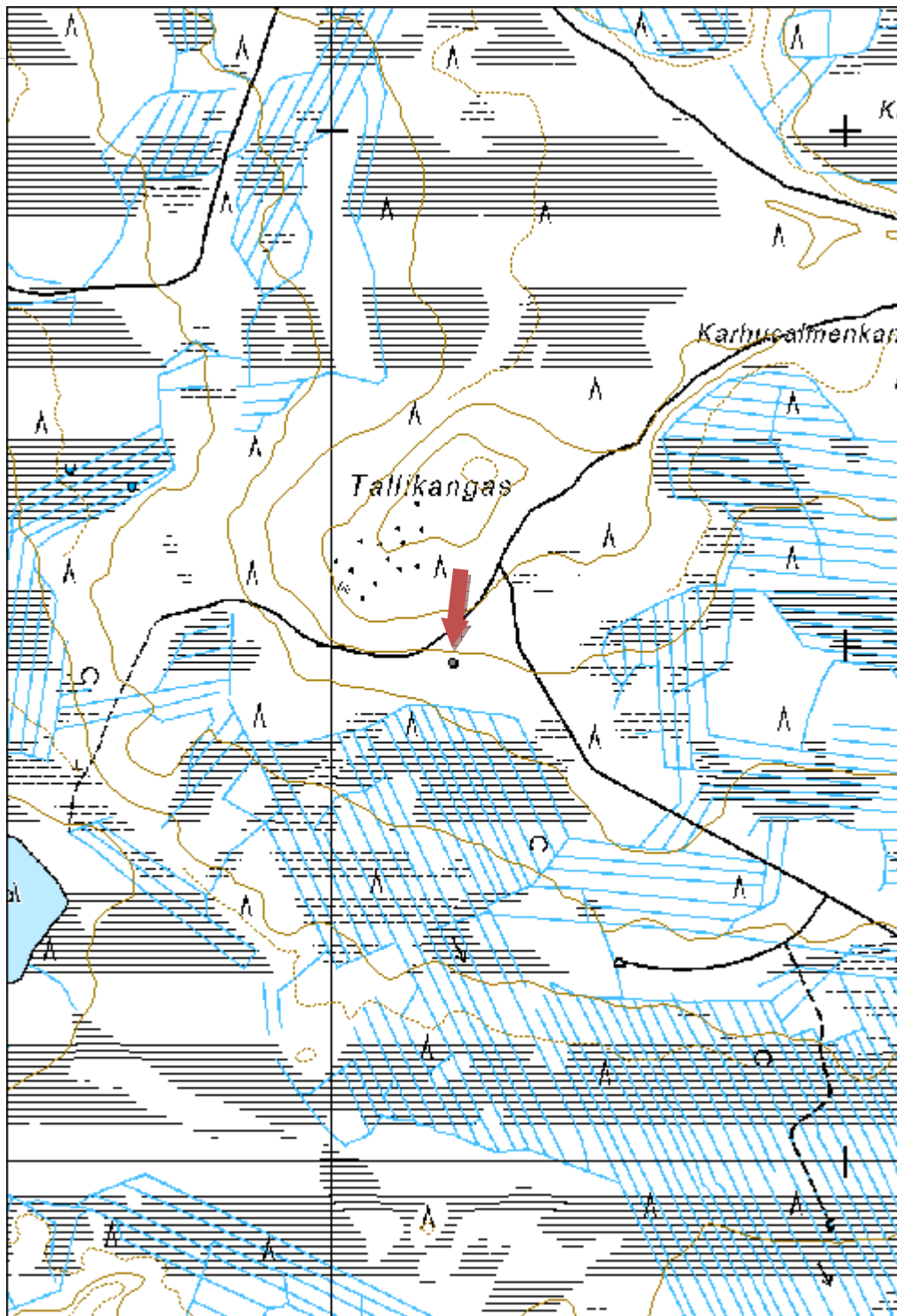
Viranomaisrekisterinro:		Kunto:	2 Kesinkertainen
Arvotus:	3 Esitys mj-luokka II	Olotila:	2 Ei käytössä
Selitys:		Kohteen suojele:	2 Muinaisjäännösrekisteri II
		Selitys:	

Ympäristön suojele:	0 Ei määritelty
Selitys:	



Tallikangas 1 tervahauta. Kuvaussuunta pohjoinen.

Kohdetyyppi:	9 Valmistuspaikat/työpaikat	Copyright:	© Metsähallitus 2008 © Maanmittauslaitos 1/MML/08
Koordinaatit:	X 7175965, Y 3515234, Z 180	Mittakaava:	1:10000



Iso Olvasjärven lounaispuoli, tervahauta, Utajärvi

MH-tunnus: 48844

Kohdetyyppi:	9 Valmistuspaikat/työpaikat	Haltija:	151 Metsätalous Pohjanmaa
Ajoitus:	7116 Uusi aika	Ylläpitäjä:	151 Metsätalous Pohjanmaa
Rakentamisvuosi:		Kunta:	889 UTAJÄRVI
Lukumäärä:	1		

Koordinaattiselitys:		Geometria tuotettu:	4 Gps-mittaus, korjaamaton
Koordinaatit:	X 7221038, Y 3499638, Z 138	Löydöt:	

Taustatiedot

Kohde tarkastettiin inventoinnissa 16.7.2014 ja se havaittiin Reiska-tietokannasta.

Alkuperäinen arvio P.Rautiainen 20.11.2006

Ympäristön kuvaus

Kohde sijaitsee hiekkakankaalla, rinteen törmän reunalla. Metsä on noin 70-vuotiasta mäntymetsää.

Kohteen kuvaus

Tervahauta on halkaisijaltaan noin 11m. Muodoltaan hauta on matala ja laakea. Haudassa on suuri halssi.

Kohteen rajaus

Kohde rajoittuu pistemäisesti rakenteiden yhteyteen.

Tulkinta

Kyseessä on vanha tervahauta.

Lisätietoja
Toimenpiteet
Tarkastukset

Tila: 3 Toteutettu Laji: 6 Suojeluarvojen tarkastus Tarkastusvuosi: 2014
 Tarkastuspvm: 16.7.2014 Tarkastaja: V. Laurila
 Kuvaus: KMO kulttuuriperintöinventointi 2014

Tila: 3 Toteutettu Laji: 6 Suojeluarvojen tarkastus Tarkastusvuosi: 2006
 Tarkastuspvm: 20.11.2006 Tarkastaja: P. Rautiainen
 Kuvaus: Kulttuuriperintöinventointi

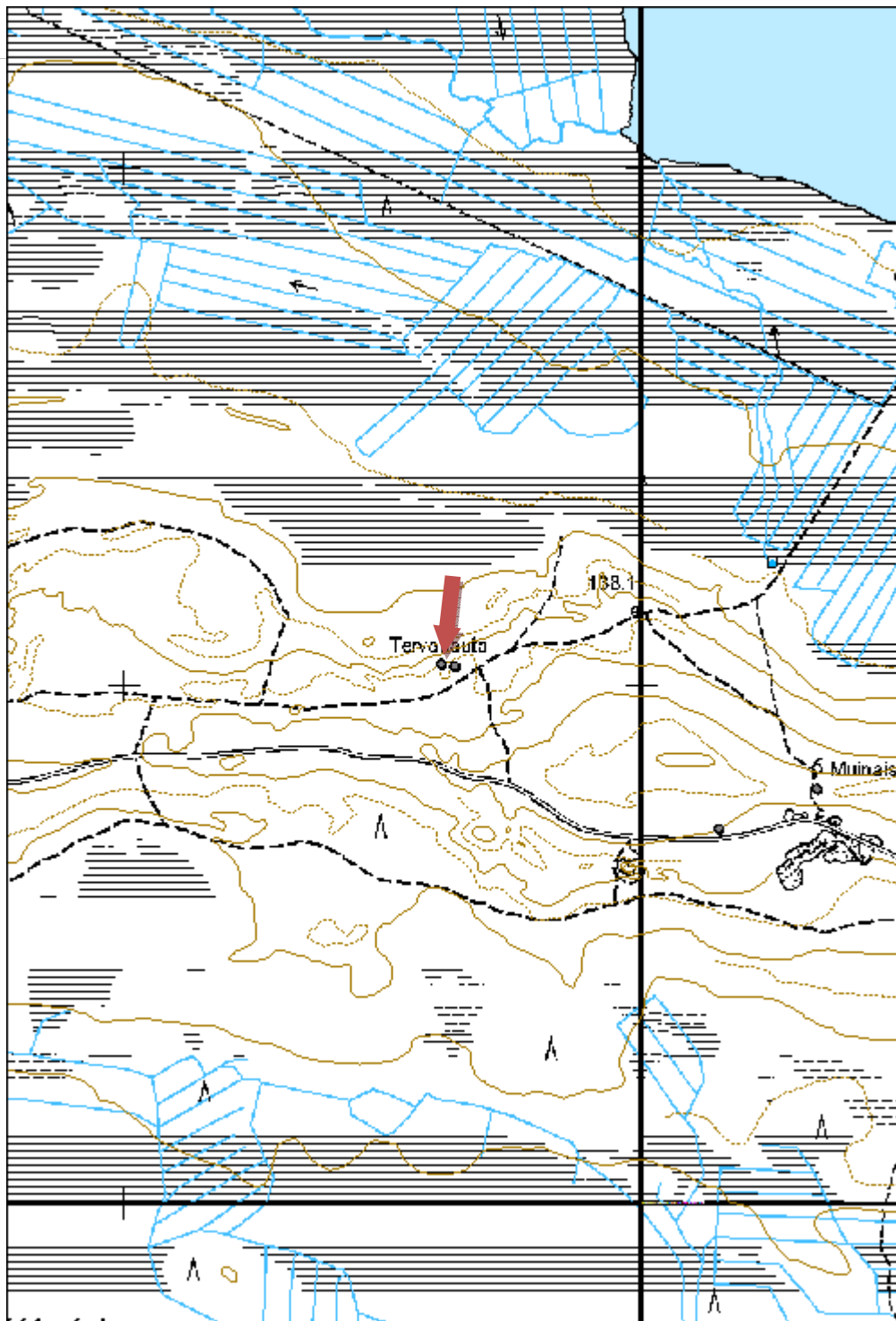
Viranomaisrekisterinro:		Kunto:	2 Keskinertainen
Arvotus:	3 Esitys mj-luokka II	Olotila:	2 Ei käytössä
Selitys:		Kohteen suojelu:	2 Muinaisjäännösrekisteri II
		Selitys:	

Ympäristön suojelu:	0 Ei määritelty
Selitys:	



Iso Olvasjärven lounaispuoli tervahauta. Kuvaussuunta pohjoinen.

Kohdetyyppi:	9 Valmistuspaikat/työpaikat	Copyright:	© Metsähallitus 2008 © Maanmittauslaitos 1/MML/08
Koordinaatit:	X 7221038, Y 3499638, Z 138	Mittakaava:	1:10000



Ahvenlammen pohjoispuoli, tervahauta, Utajärvi
MH-tunnus: 48846

Kohdetyyppi:	9 Valmistuspaikat/työpaikat	Haltija:	151 Metsätalous Pohjanmaa
Ajoitus:	7116 Uusi aika	Ylläpitäjä:	151 Metsätalous Pohjanmaa
Rakentamisvuosi:		Kunta:	889 UTAJÄRVI
Lukumäärä:	1		

Koordinaattiselitys:		Geometria tuotettu:	4 Gps-mittaus, korjaamaton
Koordinaatit:	X 7221665, Y 3495696, Z 138	Löydöt:	

Taustatiedot

Kohde tarkastettiin inventoinnissa 16.7.2014 ja se havaittiin Reiska-tietokannasta.

Alkuperäinen arvio P.Rautiainen 20.11.2006

Ympäristön kuvaus

Kohde sijaitsee hiekkakankaalla, Ahvenlammen koillisrannalla polun varressa. Metsä on noin 50-vuotiasta mäntymetsää.

Kohteen kuvaus

Tervahauta on halkaisijaltaan noin 21m ja siinä on selkeät noin 4m paksut tuplavallit. Muodoltaan hauta on laakea, halssi on kohti itää.

Kohteen rajausta

Kohde rajautuu pistemäisesti rakenteiden yhteyteen.

Tulkinta

Kyseessä on vanha tervahauta.

Lisätietoja
Toimenpiteet
Tarkastukset

Tila: 3 Toteutettu Laji: 6 Suojeluarvojen tarkastus Tarkastusvuosi: 2014
 Tarkastuspvm: 16.7.2014 Tarkastaja: V. Laurila
 Kuvaus: KMO kulttuuriperintöinventointi 2014

Tila: 3 Toteutettu Laji: 6 Suojeluarvojen tarkastus Tarkastusvuosi: 2006

Tarkastuspvm: 20.11.2006 Tarkastaja: P. Rautiainen
 Kuvaus: Kulttuuriperintöinventointi

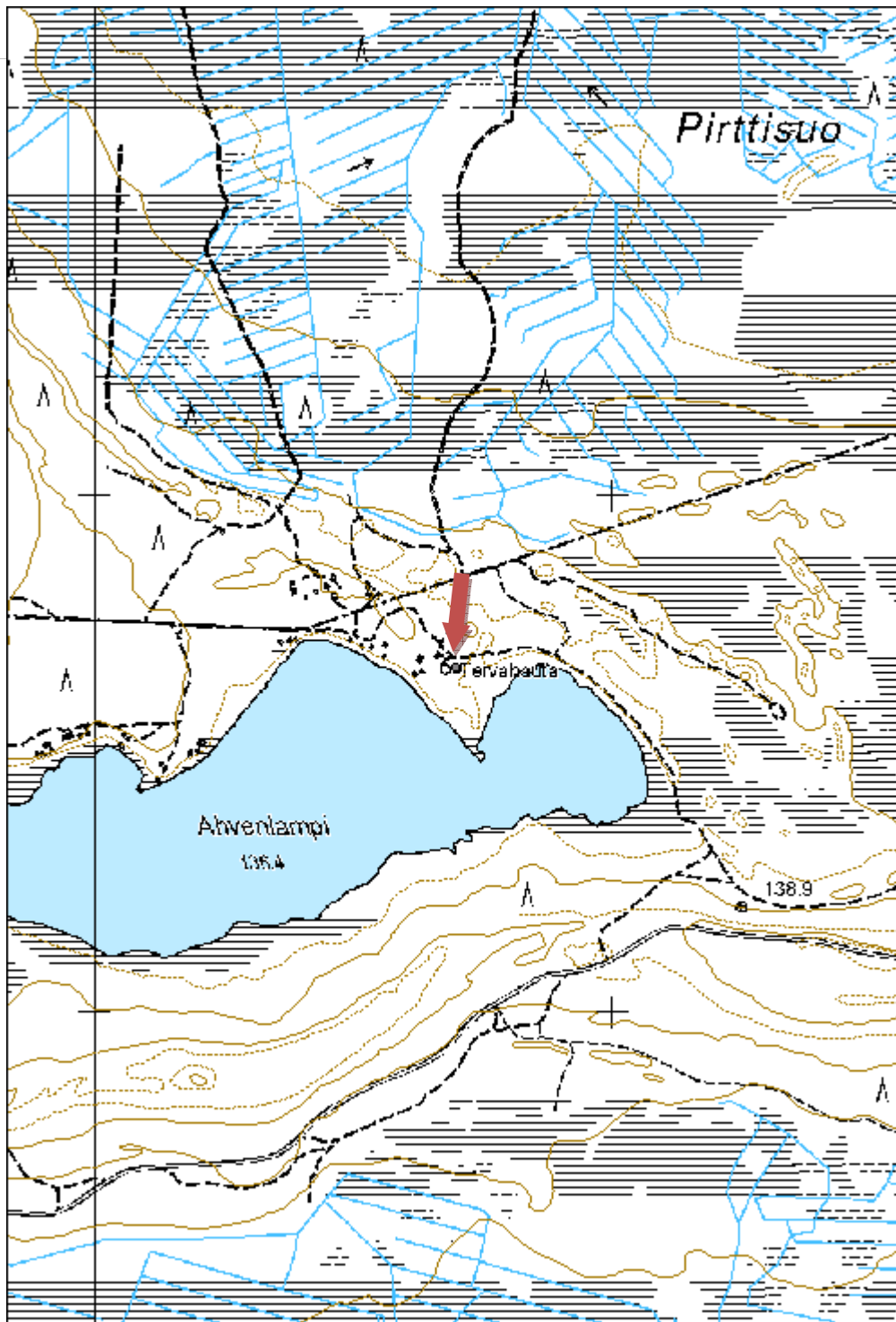
Viranomais- rekisterinro:		Kunto:	2 Keskinäinen
Arvotus:	3 Esitys mj-luokka II	Olotila:	2 Ei käytössä
Selitys:		Kohteen suojelu:	2 Muinaisjäännösrekisteri II
		Selitys:	

Ympäristön suojelu:	0 Ei määritelty
Selitys:	



Ahvenlammen pohjoispuolen tervahauta. Kuvaussuunta etelä.

Kohdetyyppi:	9 Valmistuspaikat/työpaikat	Copyright:	© Metsähallitus 2008 © Maanmittauslaitos 1/MML/08
Koordinaatit:	X 7221665, Y 3495696, Z 138	Mittakaava:	1:10000



Metsosuo 2 tervahauta

MH-tunnus: 172855

Kohdetyyppi:	9 Valmistuspaikat/työpaikat	Haltija:	161 Metsätalous Kainuu
Ajoitus:	7118 Historiallinen aika	Ylläpitäjä:	161 Metsätalous Kainuu
Rakentamisvuosi:		Kunta:	620 Puolanka
Lukumäärä:	1		

Koordinaattiselitys:		Geometria tuotettu:	4 Gps-mittaus, korjaamaton
Koordinaatit:	X 7217660, Y 3532663, Z 183	Löydöt:	

Taustatiedot

Kohde tarkastettiin inventoinnissa 16.7.2014 ja se havaittiin laserkeilausaineistosta.

Ympäristön kuvaus

Kohde sijaitsee moreenikankaalla, metsä on noin 80-vuotiasta mäntyvaltaista kangasmetsää.

Kohteen kuvaus

Tervahauta on halkaisijaltaan noin 18m. Muodoltaan hauta on laakea ja siinä kasvaa isoja petäjiä päällä. Pieni halssi on kaakkoispuolella.

Kohteen rajaus

Kohde rajautuu pistemäisesti rakenteiden yhteyteen.

Tulkinta

Kyseessä on vanha tervahauta.

Lisätietoja
Toimenpiteet
Tarkastukset

Tila: 3 Toteutettu Laji: 6 Suojeluarvojen tarkastus Tarkastusvuosi: 2014
 Tarkastuspvm: 16.7.2014 Tarkastaja: V. Laurila
 Kuvaus: KMO kulttuuriperintöinventointi 2014

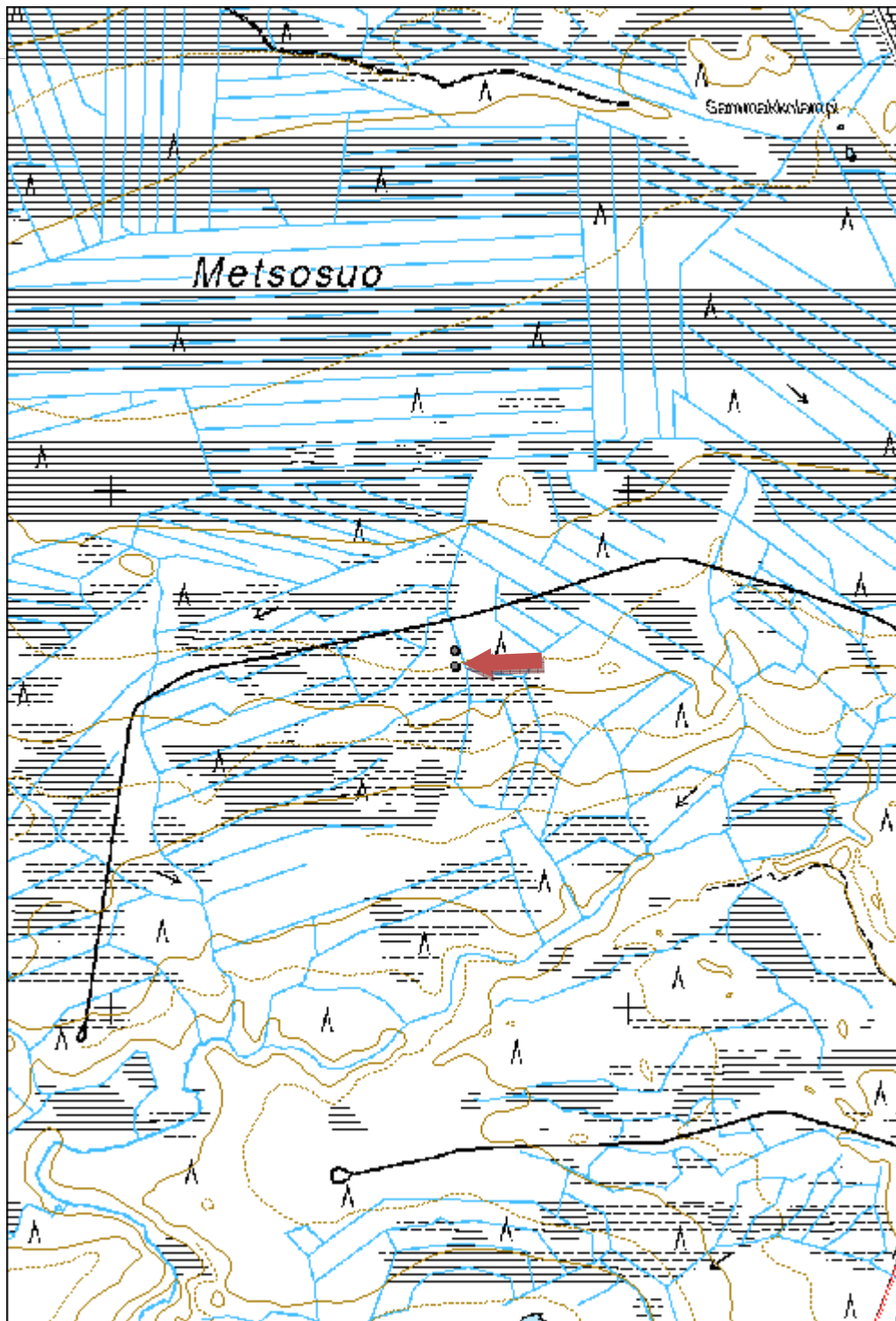
Viranomaisrekisterinro:		Kunto:	2 Keskinertainen
Arvotus:	3 Esitys mj-luokka II	Olotila:	2 Ei käytössä
Selitys:		Kohteen suojelu:	2 Muinaisjäännösrekisteri II
		Selitys:	

Ympäristön suojelu:	0 Ei määritelty
Selitys:	



Metsosuo 2 tervahauta.

Kohdetyyppi:	9 Valmistuspaikat/työpaikat	Copyright:	© Metsähallitus 2008 © Maanmittauslaitos 1/MML/08
Koordinaatit:	X 7217660, Y 3532663, Z 183	Mittakaava:	1:10000



Huovisenlahdenkangas 1 tervahauta

MH-tunnus: 172856

Kohdetyyppi:	9 Valmistuspaikat/työpaikat	Haltija:	161 Metsätalous Kainuu
Ajoitus:	7118 Historiallinen aika	Ylläpitäjä:	161 Metsätalous Kainuu
Rakentamisvuosi:		Kunta:	620 Puolanka
Lukumäärä:	1		

Koordinaattiselitys:		Geometria tuotettu:	4 Gps-mittaus, korjaamaton
Koordinaatit:	X 7170476, Y 3517830, Z 153	Löydöt:	

Taustatiedot

Kohde tarkastettiin inventoinnissa 18.7.2014 ja se havaittiin laserkeilausaineistosta.

Ympäristön kuvaus

Kohde sijaitsee kostealla moreenikankaalla. Ympäristö on hakkuuaukiota.

Kohteen kuvaus

Tervahauta on halkaisijaltaan noin 18m. Muodoltaan hauta on laakea ja syvätkö. Haudassa on harvinaisen paksut vallit mutta ei selkeää kaksoisvallia. Iso halssi on itään kohti järveä.

Kohteen rajaus

Kohde rajautuu pistemäisesti rakenteiden yhteyteen.

Tulkinta

Kyseessä on vanha tervahauta.

Lisätietoja
Toimenpiteet
Tarkastukset

Tila: 3 Toteutettu Laji: 6 Suojeluarvojen tarkastus Tarkastusvuosi: 2014
 Tarkastuspvm: 18.7.2014 Tarkastaja: V. Laurila
 Kuvaus: KMO kulttuuriperintöinventointi 2014

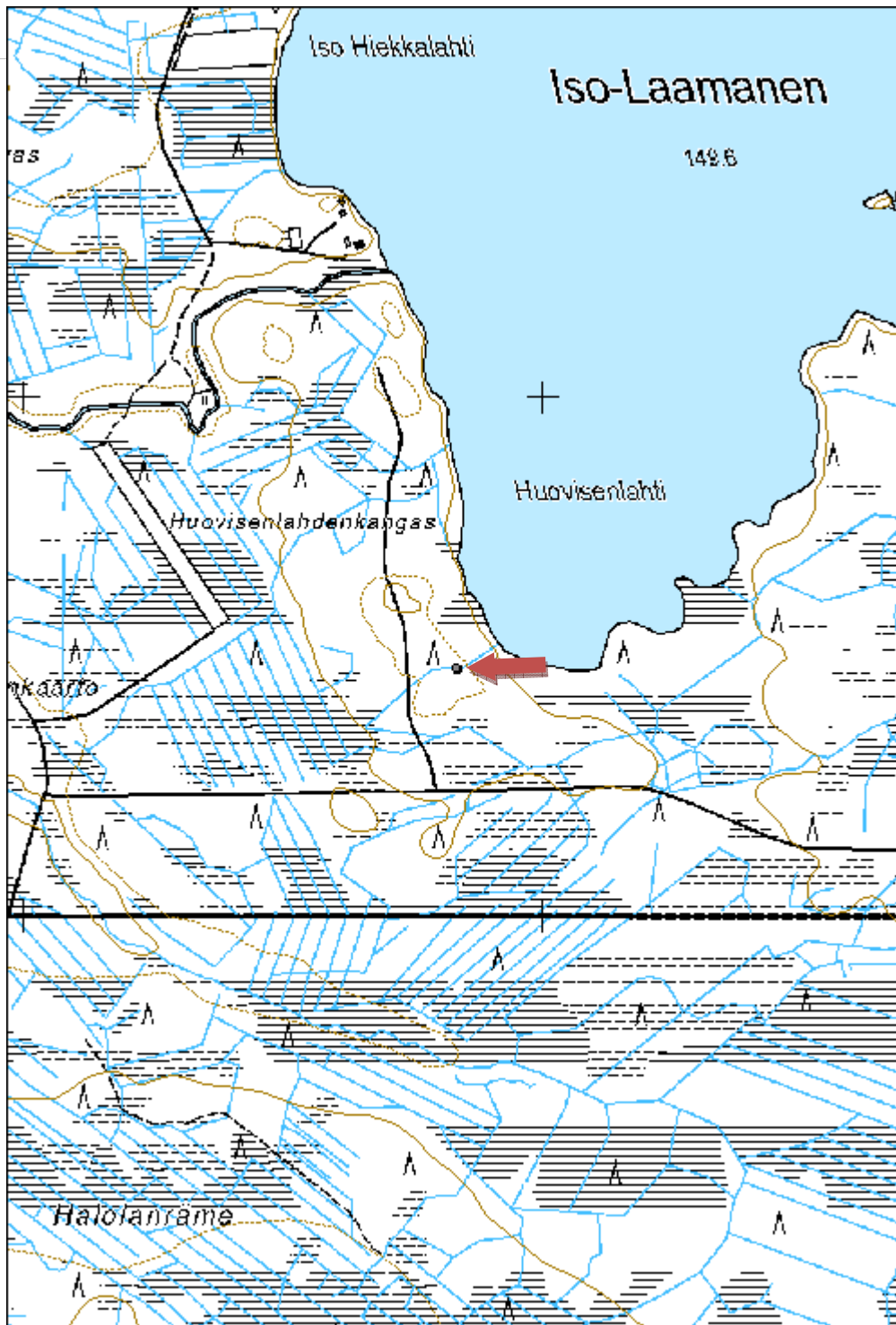
Viranomaisrekisterinro:		Kunto:	2 Keskinäinen
Arvotus:	3 Esitys mj-luokka II	Olotila:	2 Ei käytössä
Selitys:		Kohteen suojelu:	2 Muinaisjäännösrekisteri II
		Selitys:	

Ympäristön suojelu:	0 Ei määritelty
Selitys:	



Huovisenlahdenkangas I tervahauta.

Kohdetyyppi:	9 Valmistuspaikat/työpaikat	Copyright:	© Metsähallitus 2008 © Maanmittauslaitos 1/MML/08
Koordinaatit:	X 7170476, Y 3517830, Z 153	Mittakaava:	1:10000



Rytisuo 1 tervahauta

MH-tunnus: 172857

Kohdetyyppi:	9 Valmistuspaikat/työpaikat	Haltija:	161 Metsätalous Kainuu
Ajoitus:	7118 Historiallinen aika	Ylläpitäjä:	161 Metsätalous Kainuu
Rakentamisvuosi:		Kunta:	620 Puolanka
Lukumäärä:	1		

Koordinaattiselitys:		Geometria tuotettu:	4 Gps-mittaus, korjaamaton
Koordinaatit:	X 7169177, Y 3520348, Z 160	Löydöt:	

Taustatiedot

Kohde tarkastettiin inventoinnissa 18.7.2014 ja se havaittiin laserkeilausaineistosta.

Ympäristön kuvaus

Kohde sijaitsee hiekkaisella moreenikankaalla. Ympäristö on nuorta taimikkoa mutta tervahaudan ympärillä on säästöpuuryhmä.

Kohteen kuvaus

Tervahauta on halkaisijaltaan noin 18m. Muodoltaan hauta on laakea mutta syvä. Halssi on kohti itää.

Kohteen rajaus

Kohde rajautuu pistemäisesti rakenteiden yhteyteen.

Tulkinta

Kyseessä on vanha tervahauta.

Lisätietoja
Toimenpiteet
Tarkastukset

Tila: 3 Toteutettu Laji: 6 Suojeluarvojen tarkastus Tarkastusvuosi: 2014
 Tarkastuspvm: 18.7.2014 Tarkastaja: V. Laurila
 Kuvaus: KMO kulttuuriperintöinventointi 2014

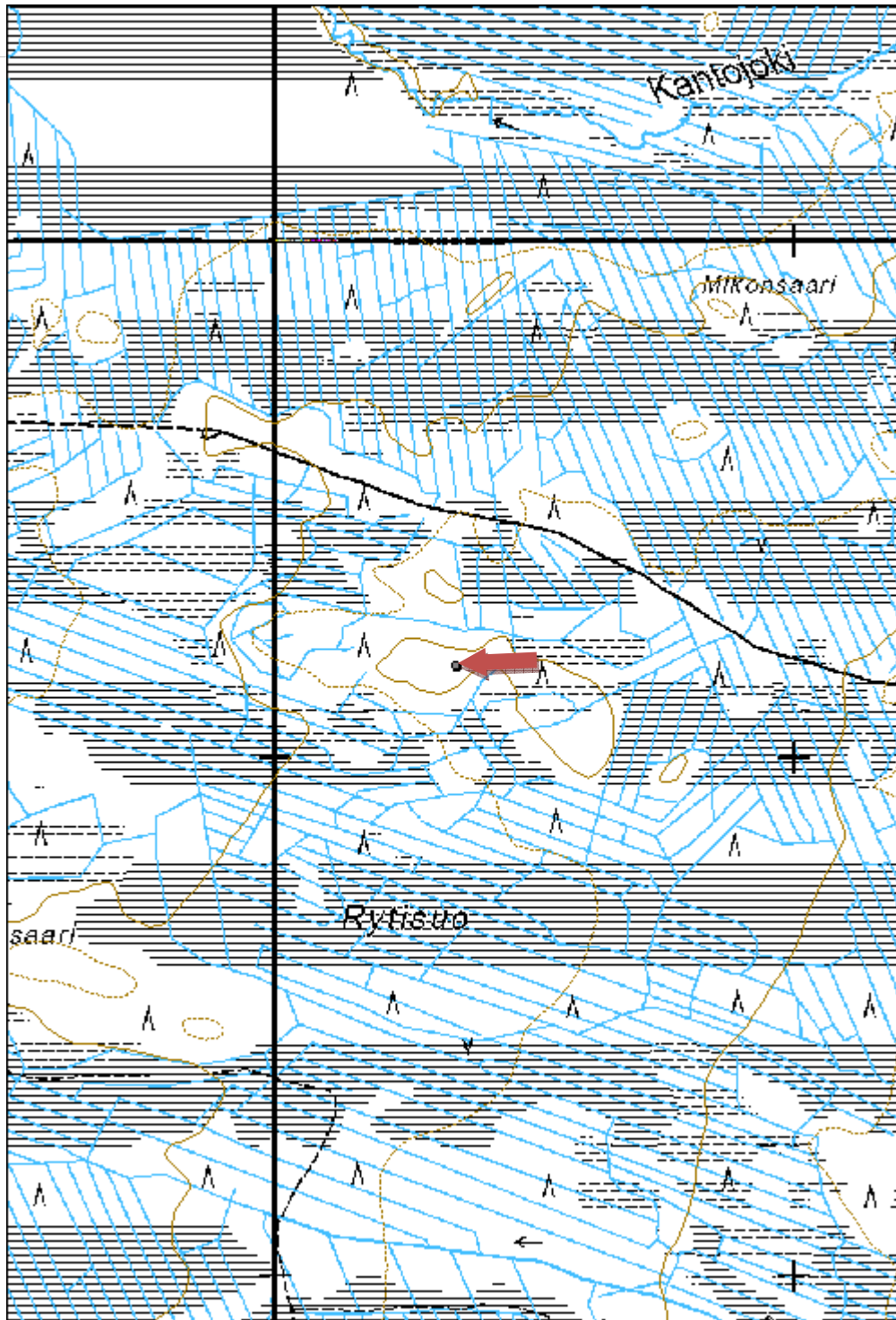
Viranomaisrekisterinro:		Kunto:	2 Keskinäinen
Arvotus:	3 Esitys mj-luokka II	Olotila:	2 Ei käytössä
Selitys:		Kohteen suojelu:	2 Muinaisjäännösrekisteri II
		Selitys:	

Ympäristön suojelu:	0 Ei määritelty
Selitys:	



Rytisuo 1 tervahauta.

Kohdetyyppi:	9 Valmistuspaikat/työpaikat	Copyright:	© Metsähallitus 2008 © Maanmittauslaitos 1/MML/08
Koordinaatit:	X 7169177, Y 3520348, Z 160	Mittakaava:	1:10000



Kantosuo 1 tervahauta	MH-tunnus: 172858
------------------------------	--------------------------

Kohdetyyppi:	9 Valmistuspaikat/työpaikat	Haltija:	161 Metsätalous Kainuu
Ajoitus:	7118 Historiallinen aika	Ylläpitäjä:	161 Metsätalous Kainuu
Rakentamisvuosi:		Kunta:	620 Puolanka
Lukumäärä:	1		

Koordinaattiselitys:	Geometria tuotettu: 4 Gps-mittaus, korjaamaton
Koordinaatit: X 7169545, Y 3521511, Z 160	Löydöt:

Taustatiedot

Kohde tarkastettiin inventoinnissa 18.7.2014 ja se havaittiin laserkeilausaineistosta.

Ympäristön kuvaus

Kohde sijaitsee hiekkaisella moreenikankaalla. Metsä on nuorta mäntytaimikkoa.

Kohteen kuvaus

Tervahauta on halkaisijaltaan noin 11m. Muodoltaan hauta on pieni ja laakea. Pieni halssi on luoteispuolella.

Kohteen rajaus

Kohde rajautuu pistemäisesti rakenteiden yhteyteen.

Tulkinta

Kyseessä on vanha tervahauta.

Lisätietoja
Toimenpiteet
Tarkastukset

Tila: 3 Toteutettu Laji: 6 Suojeluarvojen tarkastus Tarkastusvuosi: 2014
 Tarkastuspvm: 18.7.2014 Tarkastaja: V. Laurila
 Kuvaus: KMO kulttuuriperintöinventointi 2014

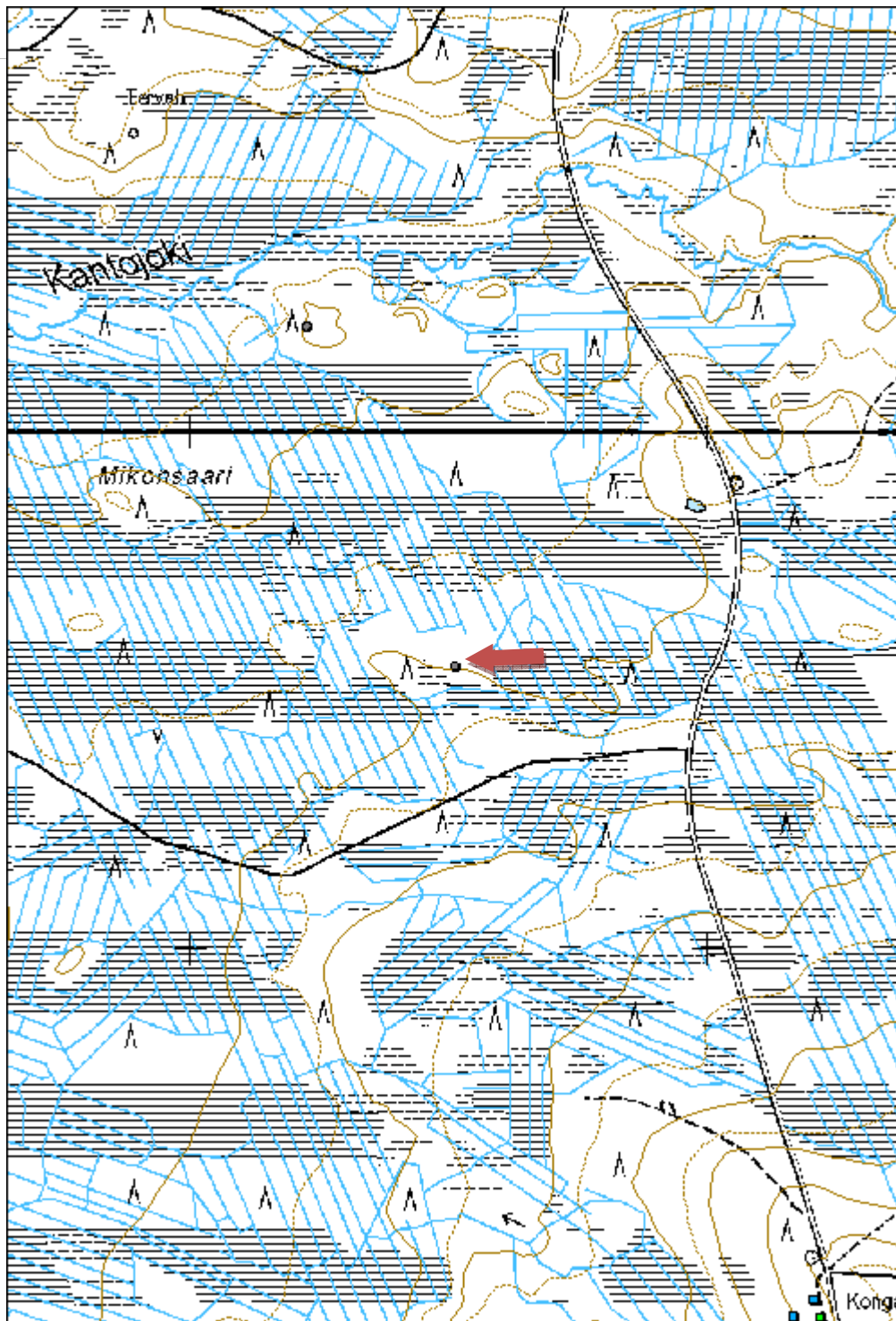
Viranomaisrekisterinro:		Kunto:	2 Keskinäinen
Arvotus:	3 Esitys mj-luokka II	Olotila:	2 Ei käytössä
Selitys:		Kohteen suojelu:	2 Muinaisjäännösrekisteri II
		Selitys:	

Ympäristön suojelu:	0 Ei määritelty
Selitys:	



Kantosuo 1 tervahauta. Kuvaussuunta pohjoinen.

Kohdetyyppi:	9 Valmistuspaikat/työpaikat	Copyright:	© Metsähallitus 2008 © Maanmittauslaitos 1/MML/08
Koordinaatit:	X 7169545, Y 3521511, Z 160	Mittakaava:	1:10000



Kiiskisenlehto 1 tervahauta
MH-tunnus: 172861

Kohdetyyppi:	9 Valmistuspaikat/työpaikat	Haltija:	161 Metsätalous Kainuu
Ajoitus:	7118 Historiallinen aika	Ylläpitäjä:	161 Metsätalous Kainuu
Rakentamisvuosi:		Kunta:	620 Puolanka
Lukumäärä:	1		

Koordinaattiselitys:		Geometria tuotettu:	4 Gps-mittaus, korjaamaton
Koordinaatit:	X 7168282, Y 3522724, Z 195	Löydöt:	

Taustatiedot

Kohde tarkastettiin inventoinnissa 18.7.2014 ja se havaittiin peruskartasta.

Ympäristön kuvaus

Kohde sijaitsee hakkuuaukealla, harvassa säästöpuuryhmässä.

Kohteen kuvaus

Tervahauta on halkaisijaltaan noin 13m. Muodoltaan hauta on suppilomainen. Pienehkö halssi on kohti pohjoista.

Kohteen rajaus

Kohde rajoittuu pistemäisesti rakenteiden yhteyteen.

Tulkinta

Kyseessä on vanha tervahauta.

Lisätietoja
Toimenpiteet
Tarkastukset

Tila: 3 Toteutettu Laji: 6 Suojeluarvojen tarkastus Tarkastusvuosi: 2014
 Tarkastuspvm: 18.7.2014 Tarkastaja: V. Laurila
 Kuvaus: KMO kulttuuriperintöinventointi 2014

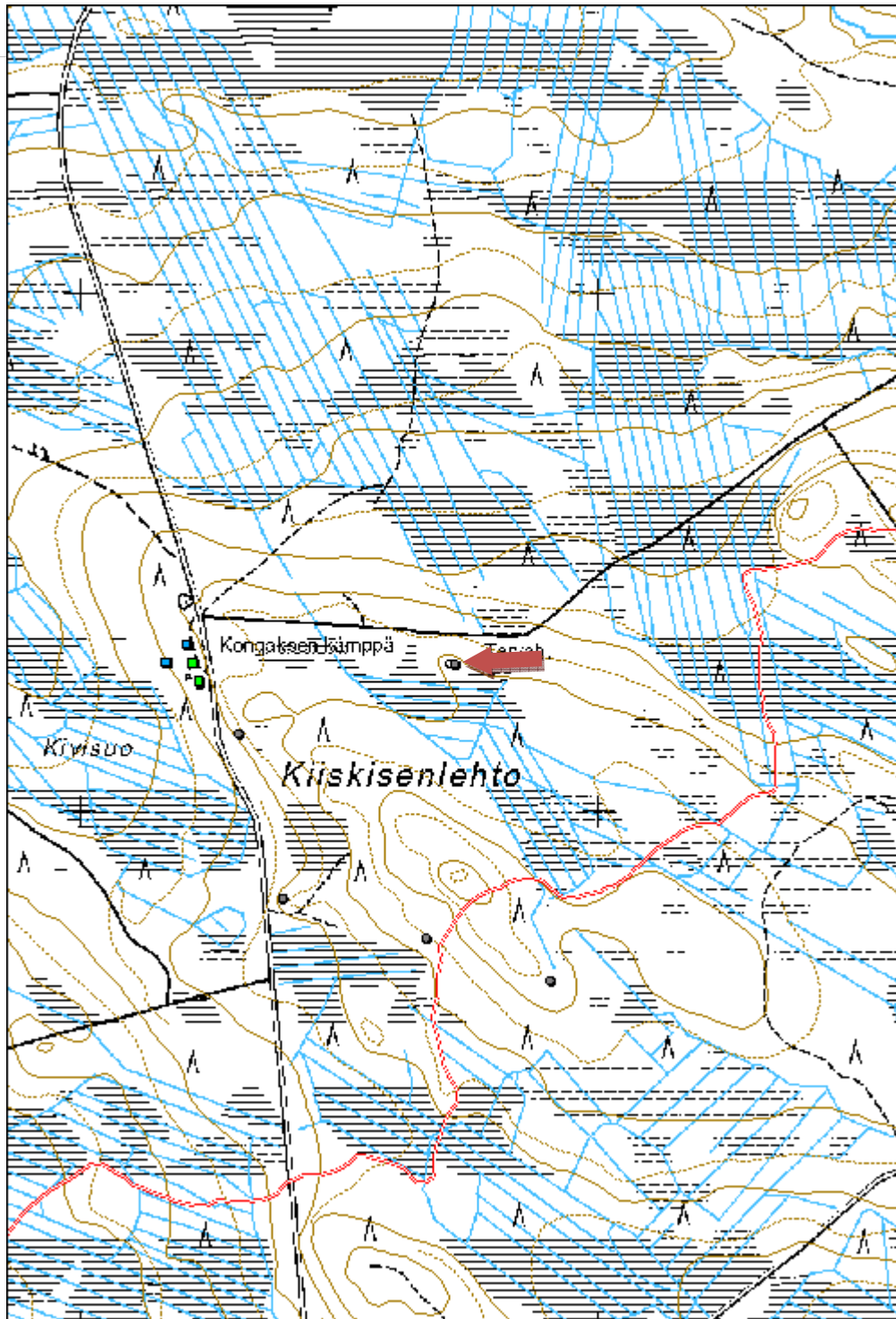
Viranomaisrekisterinro:		Kunto:	2 Keskinäinen
Arvotus:	3 Esitys mj-luokka II	Olotila:	2 Ei käytössä
Selitys:		Kohteen suojelu:	2 Muinaisjäännösrekisteri II
		Selitys:	

Ympäristön suojelu:	0 Ei määritelty
Selitys:	



Hyvösensuo 2 tervahauta. Kuvaussuunta etelä.

Kohdetyyppi:	9 Valmistuspaikat/työpaikat	Copyright:	© Metsähallitus 2008 © Maanmittauslaitos 1/MML/08
Koordinaatit:	X 7168282, Y 3522724, Z 195	Mittakaava:	1:10000



Jäkäläharju 1 tervahauta

MH-tunnus: 172863

Kohdetyyppi:	9 Valmistuspaikat/työpaikat	Haltija:	161 Metsätalous Kainuu
Ajoitus:	7118 Historiallinen aika	Ylläpitäjä:	161 Metsätalous Kainuu
Rakentamisvuosi:		Kunta:	620 Puolanka
Lukumäärä:	1		

Koordinaattiselitys:		Geometria tuotettu:	4 Gps-mittaus, korjaamaton
Koordinaatit:	X 7168411, Y 3524013, Z 190	Löydöt:	

Taustatiedot

Kohde tarkastettiin inventoinnissa 18.7.2014 ja se havaittiin laserkeilausaineistosta.

Ympäristön kuvaus

Maaperä on hiekkaista moreenia, metsä nuorta mäntytaimikkoa.

Kohteen kuvaus

Tervahauta on halkaisijaltaan noin 14m. Muodoltaan hauta on syvä ja suppilomainen. Iso halssi on kohti pohjoista.

Kohteen rajaus

Kohde rajautuu pistemäisesti rakenteiden yhteyteen.

Tulkinta

Kyseessä on vanha tervahauta.

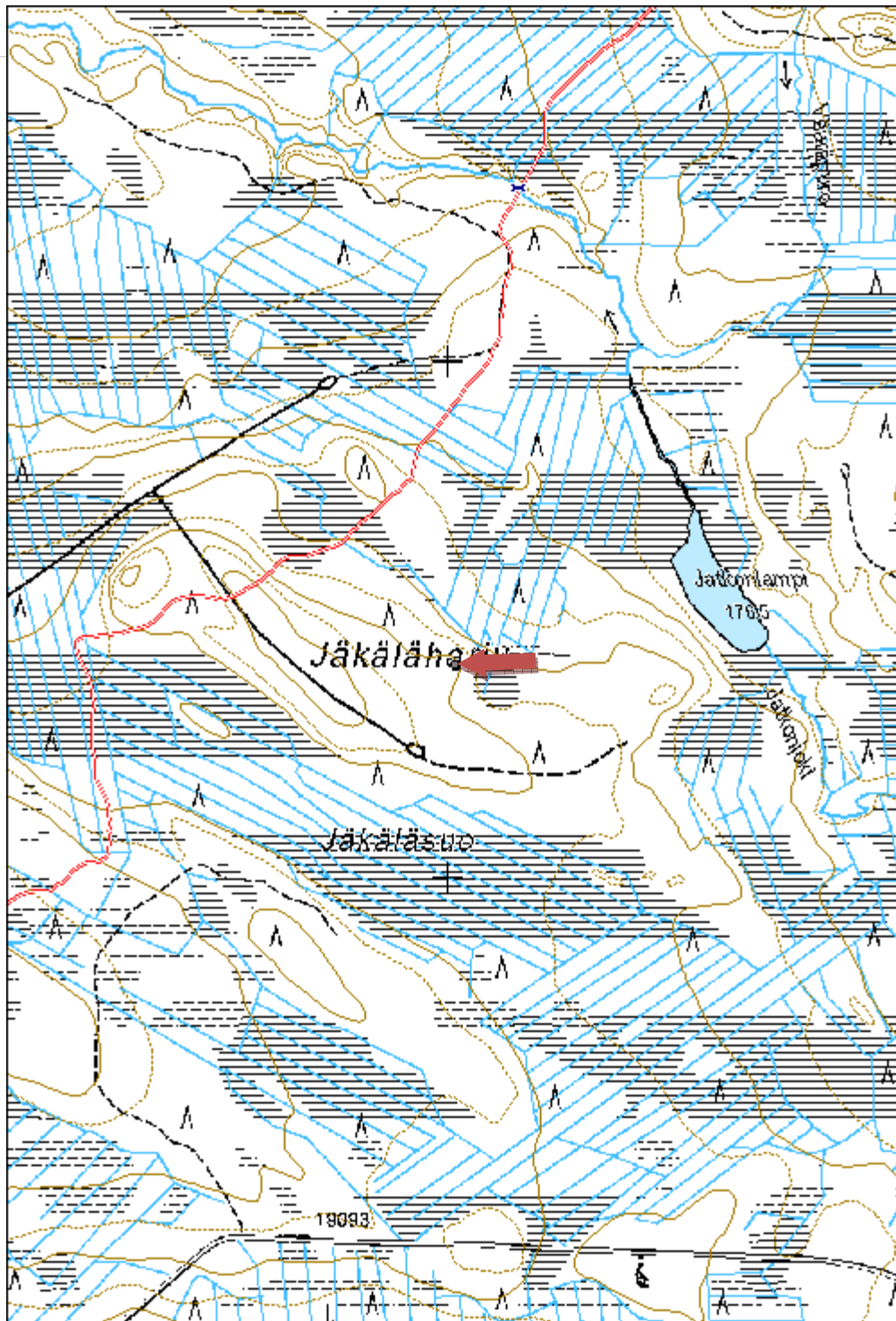
Lisätietoja
Toimenpiteet
Tarkastukset

Tila: 3 Toteutettu Laji: 6 Suojeluarvojen tarkastus Tarkastusvuosi: 2014
 Tarkastuspvm: 18.7.2014 Tarkastaja: V. Laurila
 Kuvaus: KMO kulttuuriperintöinventointi 2014

Viranomaisrekisterinro:	Kunto:	2 Keskinertainen
	Olotila:	2 Ei käytössä

Arvotus:	3 Esitys mj-luokka II	Kohteen suojelu:	2 Muinaisjäännösrekisteri II
Selitys:		Selitys:	
Ympäristön suojelu:	0 Ei määritelty		
Selitys:			

Kohdetyyppi:	9 Valmistuspaikat/työpaikat	Copyright:	© Metsähallitus 2008 © Maanmittauslaitos 1/MML/08
Koordinaatit:	X 7168411, Y 3524013, Z 190	Mittakaava:	1:10000



Kiiskisenlehto 2 tervahauta

MH-tunnus: 172866

Kohdetyyppi:	9 Valmistuspaikat/työpaikat	Haltija:	161 Metsätalous Kainuu
Ajoitus:	7118 Historiallinen aika	Ylläpitäjä:	161 Metsätalous Kainuu
Rakentamisvuosi:		Kunta:	620 Puolanka
Lukumäärä:	1		

Koordinaattiselitys:		Geometria tuotettu:	4 Gps-mittaus, korjaamaton
Koordinaatit:	X 7168148, Y 3522306, Z 190	Löydöt:	

Taustatiedot

Kohde tarkastettiin inventoinnissa 18.7.2014 ja se havaittiin laserkeilausaineistosta.

Ympäristön kuvaus

Kohde sijaitsee hiekkaisella moreenirinteellä. Metsä on noin 60-vuotiasta mäntymetsää. Haudan päällä kasvaa sankka heinikko.

Kohteen kuvaus

Tervahauta on halkaisijaltaan noin 20m. Muodoltaan hauta on laakea. Pieni halssi on kohti etelää.

Kohteen rajaus

Kohde rajautuu pistemäisesti rakenteiden yhteyteen.

Tulkinta

Kyseessä on vanha tervahauta.

Lisätietoja
Toimenpiteet
Tarkastukset

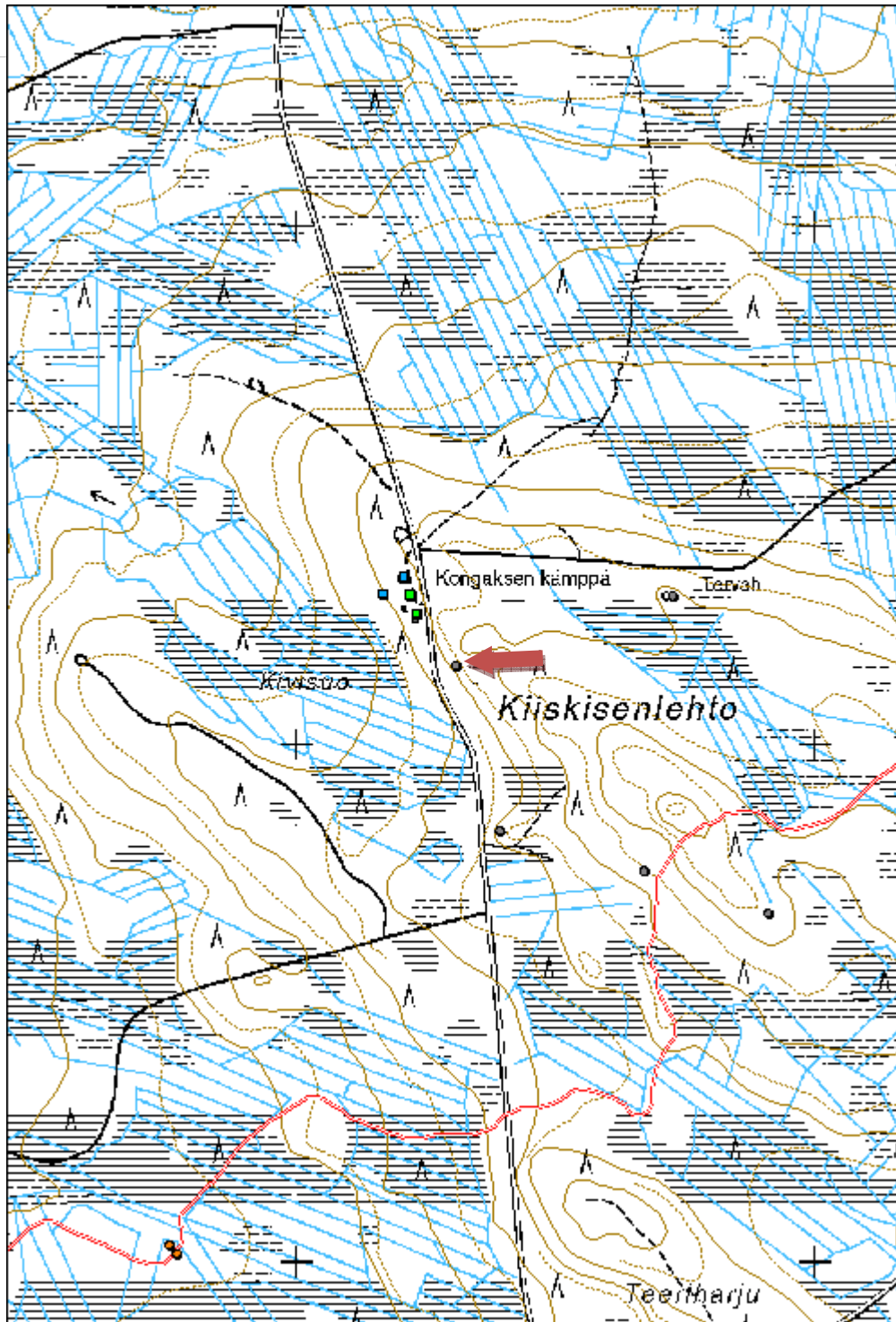
Tila: 3 Toteutettu Laji: 6 Suojeluarvojen tarkastus Tarkastusvuosi: 2014
 Tarkastuspvm: 18.7.2014 Tarkastaja: V. Laurila
 Kuvaus: KMO kulttuuriperintöinventointi 2014

Viranomaisrekisterinro:		Kunto:	2 Keskinäinen
Arvotus:	3 Esitys mj-luokka II	Oloila:	2 Ei käytössä
Selitys:		Kohteen suojelu:	2 Muinaisjäännösrekisteri II
		Selitys:	
Ympäristön suojelu:	0 Ei määritelty		
Selitys:			



Kiiskisenlehto 2 tervahauta. Kuvaussuunta pohjoinen.

Kohdetyyppi:	9 Valmistuspaikat/työpaikat	Copyright:	© Metsähallitus 2008 © Maanmittauslaitos 1/MML/08
Koordinaatit:	X 7168148, Y 3522306, Z 190	Mittakaava:	1:10000



Kiiskisenlehto 3 tervahauta
MH-tunnus: 172867

Kohdetyyppi:	9 Valmistuspaikat/työpaikat	Haltija:	161 Metsätalous Kainuu
Ajoitus:	7118 Historiallinen aika	Ylläpitäjä:	161 Metsätalous Kainuu
Rakentamisvuosi:		Kunta:	620 Puolanka
Lukumäärä:	1		

Koordinaattiselitys:		Geometria tuotettu:	4 Gps-mittaus, korjaamaton
Koordinaatit:	X 7167830, Y 3522391, Z 190	Löydöt:	

Taustatiedot

Kohde tarkastettiin inventoinnissa 18.7.2014 ja se havaittiin laserkeilausaineistosta.

Ympäristön kuvaus

Kohde sijaitsee moreenirinteellä. Metsä on noin 50-vuotiasta mäntymetsää.

Kohteen kuvaus

Tervahauta on halkaisijaltaan noin 13m. Muodoltaan hauta on syvä ja suppilomainen. Iso halssi on kohti etelää.

Kohteen rajaus

Kohde rajautuu pistemäisesti rakenteiden yhteyteen.

Tulkinta

Kyseessä on vanha tervahauta.

Lisätietoja
Toimenpiteet
Tarkastukset

Tila: 3 Toteutettu Laji: 6 Suojeluarvojen tarkastus Tarkastusvuosi: 2014
 Tarkastuspvm: 18.7.2014 Tarkastaja: V. Laurila
 Kuvaus: KMO kulttuuriperintöinventointi 2014

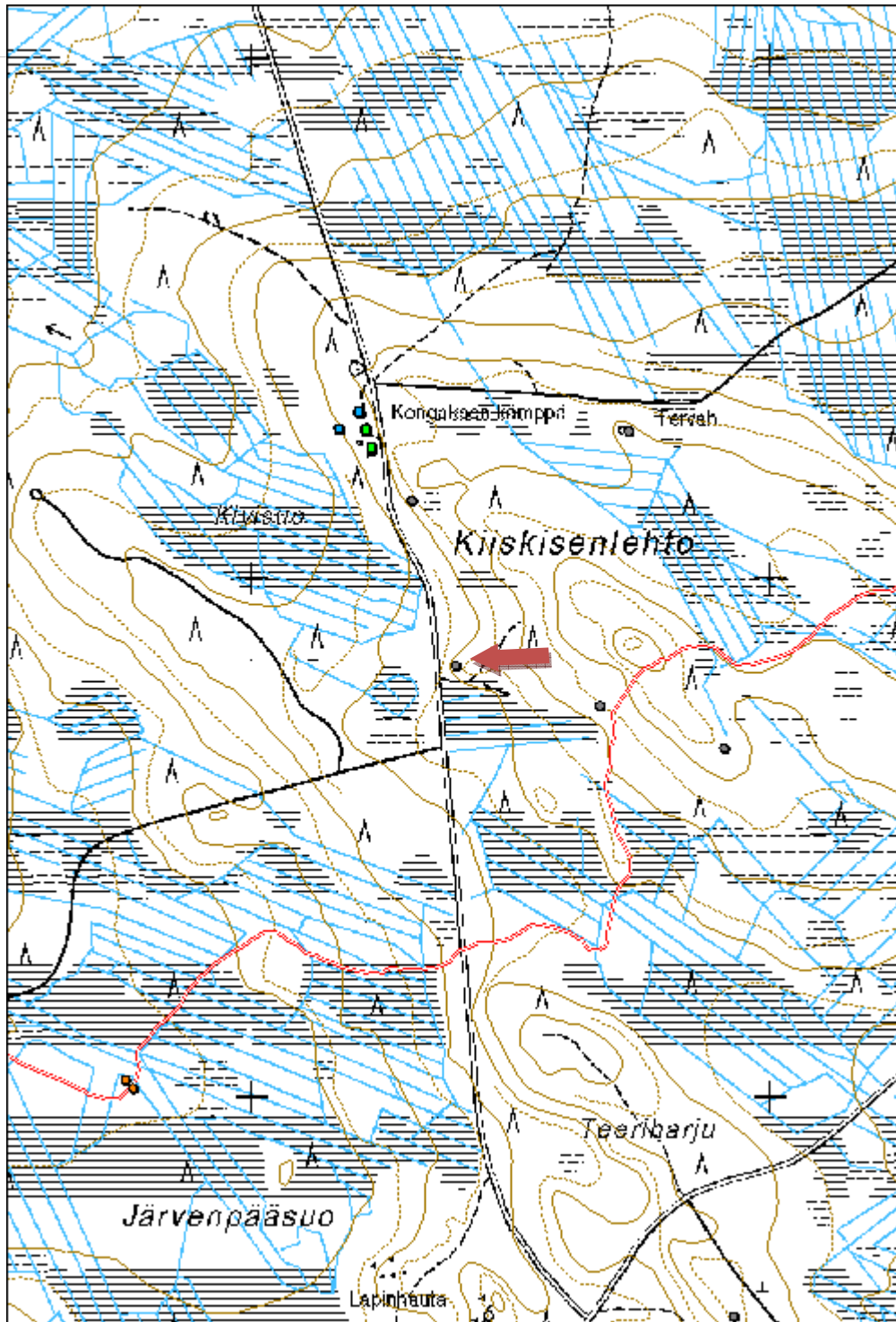
Viranomaisrekisterinro:		Kunto:	2 Kesinkertainen
Arvotus:	3 Esitys mj-luokka II	Olotila:	2 Ei käytössä
Selitys:		Kohteen suojele:	2 Muinaisjäännösrekisteri II
		Selitys:	

Ympäristön suojele:	0 Ei määritelty
Selitys:	



Kiiskisenlehto 3 tervahauta. Kuvaussuunta pohjoinen.

Kohdetyyppi:	9 Valmistuspaikat/työpaikat	Copyright:	© Metsähallitus 2008 © Maanmittauslaitos 1/MML/08
Koordinaatit:	X 7167830, Y 3522391, Z 190	Mittakaava:	1:10000



Kiiskisenlehto 4 tervahauta
MH-tunnus: 172870

Kohdetyyppi:	9 Valmistuspaikat/työpaikat	Haltija:	161 Metsätalous Kainuu
Ajoitus:	7118 Historiallinen aika	Ylläpitäjä:	161 Metsätalous Kainuu
Rakentamisvuosi:		Kunta:	620 Puolanka
Lukumäärä:	1		

Koordinaattiselitys:		Geometria tuotettu:	4 Gps-mittaus, korjaamaton
Koordinaatit:	X 7167752, Y 3522668, Z 198	Löydöt:	

Taustatiedot

Kohde tarkastettiin inventoinnissa 18.7.2014 ja se havaittiin laserkeilausaineistosta.

Ympäristön kuvaus

Kohde sijaitsee moreenirinteellä. Metsä on nuorta mäntymetsää.

Kohteen kuvaus

Tervahauta on halkaisijaltaan noin 11m. Muodoltaan hauta on selkeä, pienehkö ja puolipallomainen. Halssi on kohti etelää.

Kohteen rajaus

Kohde rajautuu pistemäisesti rakenteiden yhteyteen.

Tulkinta

Kyseessä on vanha tervahauta.

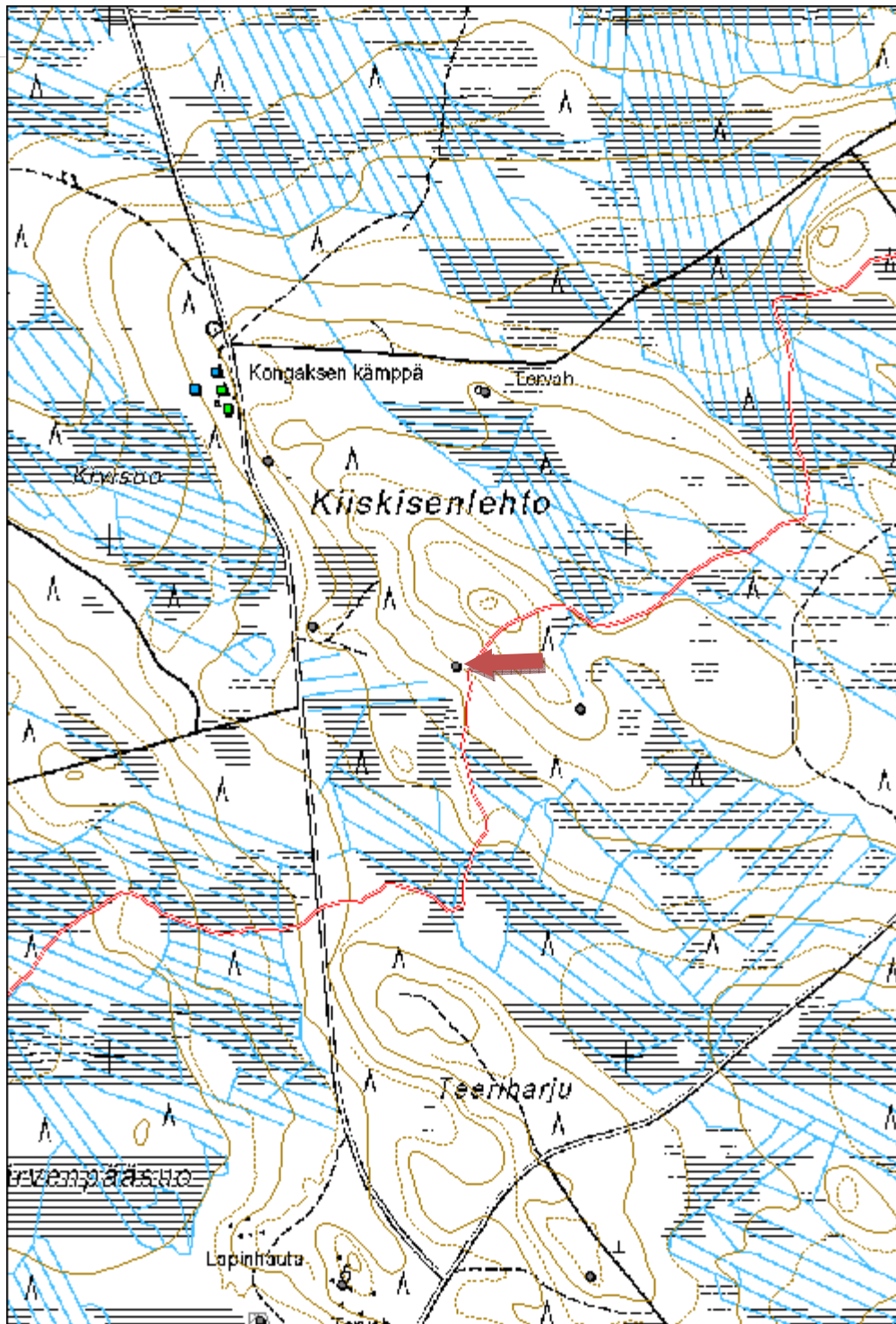
Lisätietoja
Toimenpiteet
Tarkastukset

Tila: 3 Toteutettu Laji: 6 Suojeluarvojen tarkastus Tarkastusvuosi: 2014
 Tarkastuspvm: 18.7.2014 Tarkastaja: V. Laurila
 Kuvaus: KMO kulttuuriperintöinventointi 2014

Viranomaisrekisterinro:	Kunto:	2 Keskinertainen
	Olotila:	2 Ei käytössä

Arvotus:	3 Esitys mj-luokka II	Kohteen suojelu:	2 Muinaisjäännösrekisteri II
Selitys:		Selitys:	
Ympäristön suojelu:	0 Ei määritelty		
Selitys:			

Kohdetyyppi:	9 Valmistuspaikat/työpaikat	Copyright:	© Metsähallitus 2008 © Maanmittauslaitos 1/MML/08
Koordinaatit:	X 7167752, Y 3522668, Z 198	Mittakaava:	1:10000



Kiiskisenlehto 5 tervahauta

MH-tunnus: 172873

Kohdetyyppi:	9 Valmistuspaikat/työpaikat	Haltija:	161 Metsätalous Kainuu
Ajoitus:	7118 Historiallinen aika	Ylläpitäjä:	161 Metsätalous Kainuu
Rakentamisvuosi:		Kunta:	620 Puolanka
Lukumäärä:	1		

Koordinaattiselitys:		Geometria tuotettu:	4 Gps-mittaus, korjaamaton
Koordinaatit:	X 7167671, Y 3522908, Z 202	Löydöt:	

Taustatiedot

Kohde tarkastettiin inventoinnissa 18.7.2014 ja se havaittiin laserkeilausaineistosta.

Ympäristön kuvaus

Kohde sijaitsee moreenirinteellä, metsä on noin 50-vuotiaasta mäntymetsää.

Kohteen kuvaus

Tervahauta on halkaisijaltaan noin 14m ja siinä on pienet noin 1m paksut kaksoisvallit. Halssi on kohti pohjoista.

Kohteen rajaus

Kohde rajautuu pistemäisesti rakenteiden yhteyteen.

Tulkinta

Kyseessä on vanha tervahauta.

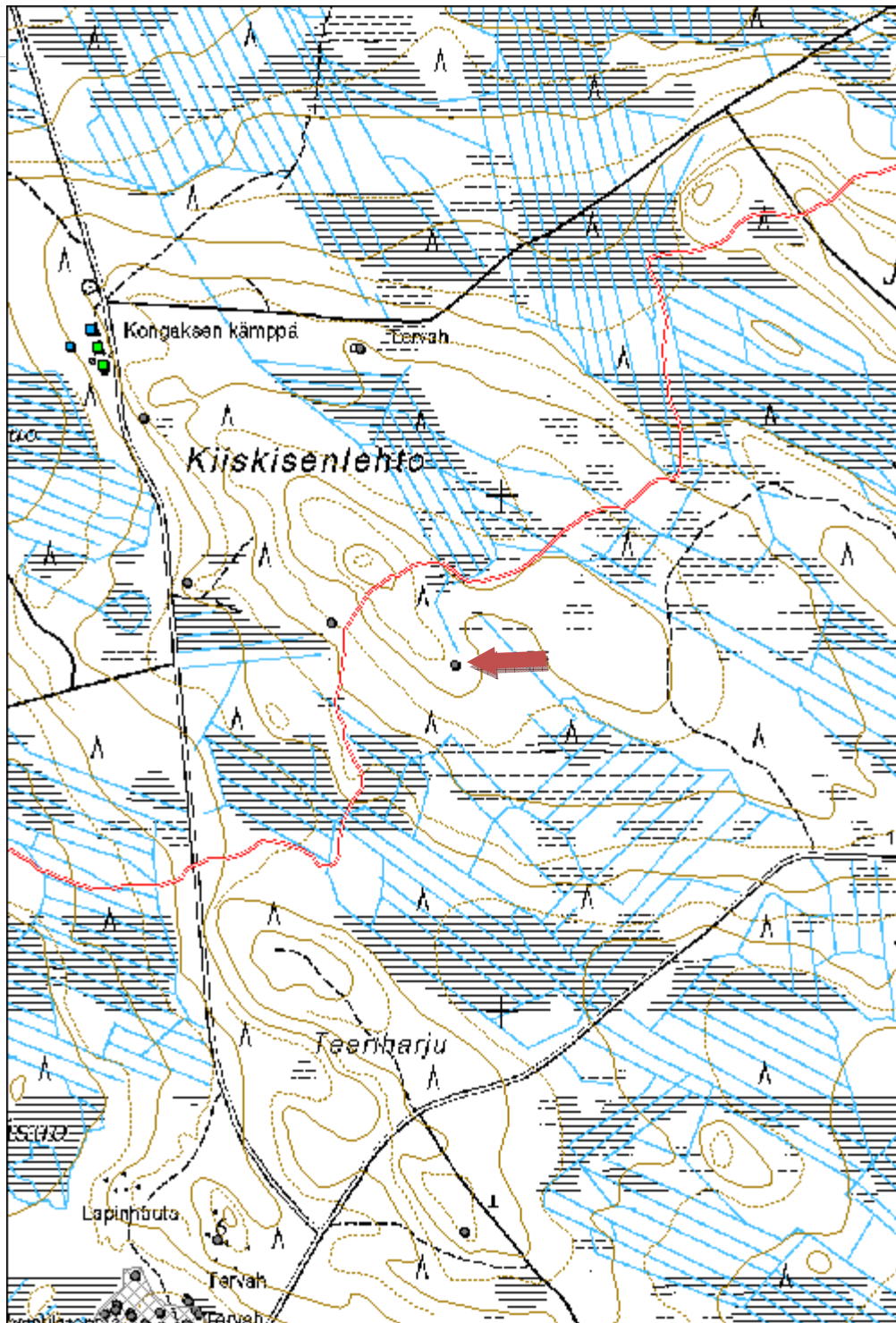
Lisätietoja
Toimenpiteet
Tarkastukset

Tila: 3 Toteutettu Laji: 6 Suojeluarvojen tarkastus Tarkastusvuosi: 2014
 Tarkastuspvm: 18.7.2014 Tarkastaja: V. Laurila
 Kuvaus: KMO kulttuuriperintöinventointi 2014

Viranomaisrekisterinro:	Kunto:	2 Keskinertainen
	Olotila:	2 Ei käytössä

Arvotus:	3 Esitys mj-luokka II	Kohteen suojelu:	2 Muinaisjäännösrekisteri II
Selitys:		Selitys:	
Ympäristön suojelu:	0 Ei määritelty		
Selitys:			

Kohdetyyppi:	9 Valmistuspaikat/työpaikat	Copyright:	© Metsähallitus 2008 © Maanmittauslaitos 1/MML/08
Koordinaatit:	X 7167671, Y 3522908, Z 202	Mittakaava:	1:10000



Pitkänperänsuo 2 tervahauta

MH-tunnus: 172874

Kohdetyyppi:	9 Valmistuspaikat/työpaikat	Haltija:	161 Metsätalous Kainuu
Ajoitus:	7118 Historiallinen aika	Ylläpitäjä:	161 Metsätalous Kainuu
Rakentamisvuosi:		Kunta:	620 Puolanka
Lukumäärä:	1		

Koordinaattiselitys:		Geometria tuotettu:	4 Gps-mittaus, korjaamaton
Koordinaatit:	X 7167421, Y 3527241, Z 183	Löydöt:	

Taustatiedot

Kohde tarkastettiin inventoinnissa 18.7.2014 ja se havaittiin laserkeilausaineistosta.

Ympäristön kuvaus

Kohde sijaitsee hiekkakankaalla. Metsä on noin 50-vuotiasta mäntymetsää.

Kohteen kuvaus

Tervahauta on halkaisijaltaan noin 10m. Muodoltaan hauta on laakea ja selkeä. Iso halssi on kohti etelää.

Kohteen rajaus

Kohde rajautuu pistemäisesti rakenteiden yhteyteen.

Tulkinta

Kyseessä on vanha tervahauta.

Lisätietoja
Toimenpiteet
Tarkastukset

Tila: 3 Toteutettu Laji: 6 Suojeluarvojen tarkastus Tarkastusvuosi: 2014
 Tarkastuspvm: 18.7.2014 Tarkastaja: V. Laurila
 Kuvaus: KMO kulttuuriperintöinventointi 2014

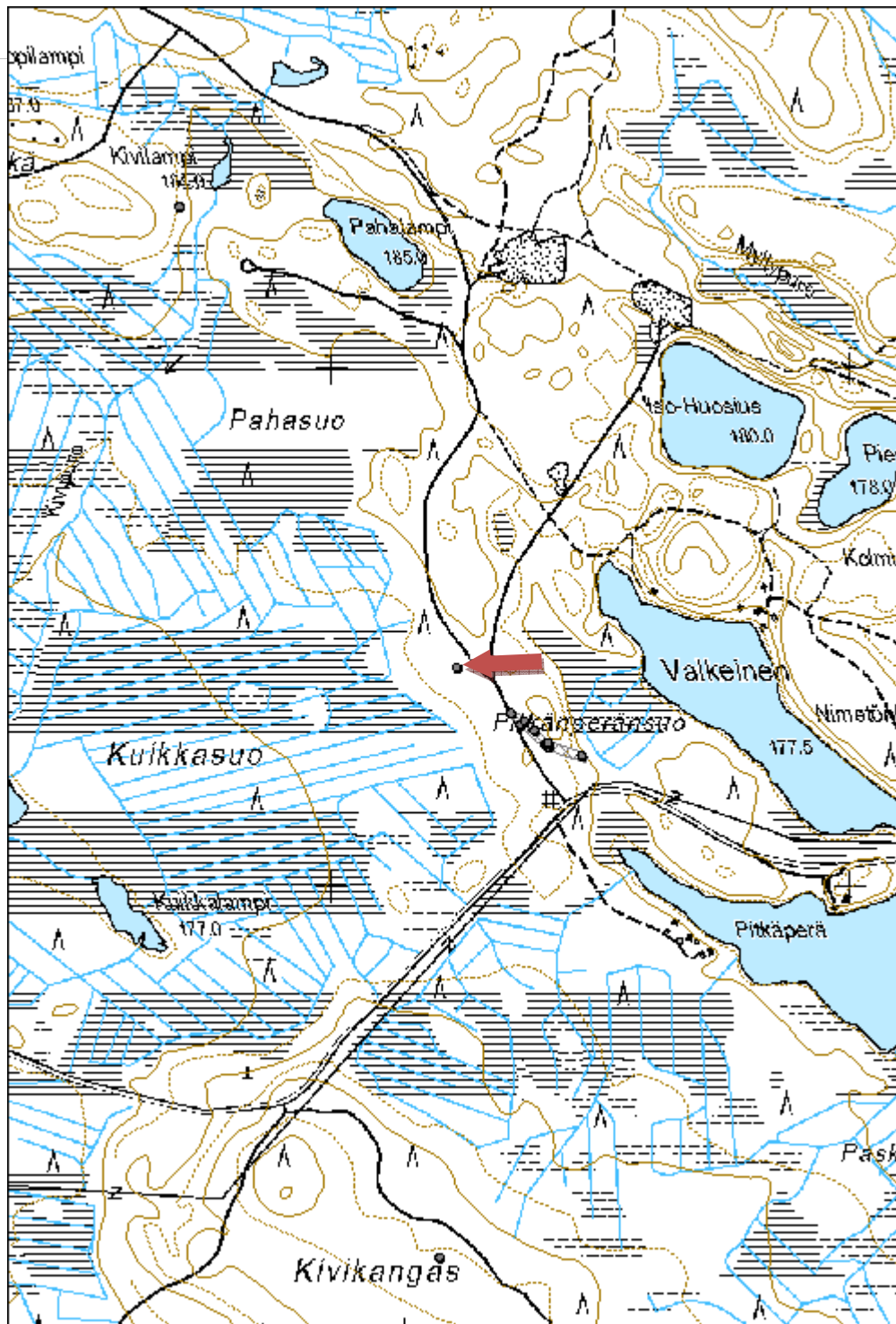
Viranomaisrekisterinro:		Kunto:	2 Keskinertainen
Arvotus:	3 Esitys mj-luokka II	Olotila:	2 Ei käytössä
Selitys:		Kohteen suojelu:	2 Muinaisjäännösrekisteri II
		Selitys:	

Ympäristön suojelu:	0 Ei määritelty
Selitys:	



Pitkänperänsuo 2 tervahauta. Kuvaussuunta lounas.

Kohdetyyppi:	9 Valmistuspaikat/työpaikat	Copyright:	© Metsähallitus 2008 © Maanmittauslaitos 1/MML/08
Koordinaatit:	X 7167421, Y 3527241, Z 183	Mittakaava:	1:10000



Kivilampi 1 tervahauta	MH-tunnus: 172876
-------------------------------	--------------------------

Kohdetyyppi:	9 Valmistuspaikat/työpaikat	Haltija:	161 Metsätalous Kainuu
Ajoitus:	7118 Historiallinen aika	Ylläpitäjä:	161 Metsätalous Kainuu
Rakentamisvuosi:		Kunta:	620 Puolanka
Lukumäärä:	1		

Koordinaattiselitys:	Geometria tuotettu:
Koordinaatit: X 7168310, Y 3526706, Z 187	4 Gps-mittaus, korjaamaton
	Löydöt:

Taustatiedot

Kohde tarkastettiin inventoinnissa 18.7.2014 ja se havaittiin laserkeilausaineistosta.

Ympäristön kuvaus

Kohde sijaitsee kivisellä moreenikankaalla. Metsä on nuorta mänty-koivu sekametsää.

Kohteen kuvaus

Tervahauta on halkaisijaltaan noin 13,5m. Muodoltaan hauta on laakea. Iso halssi on kohti itää.

Kohteen rajaus

Kohde rajautuu pistemäisesti rakenteiden yhteyteen.

Tulkinta

Kyseessä on vanha tervahauta.

Lisätietoja
Toimenpiteet
Tarkastukset

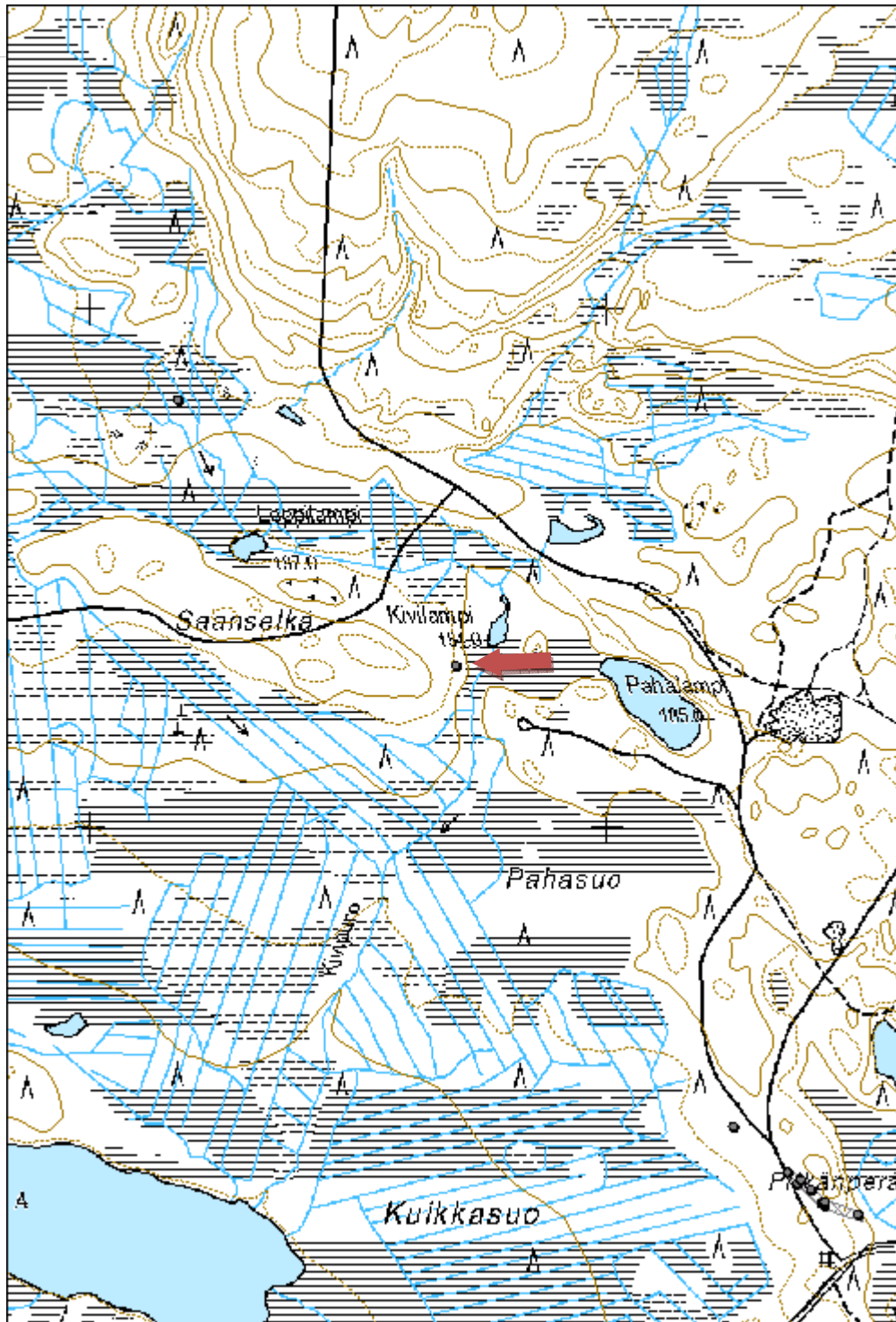
Tila: 3 Toteutettu Laji: 6 Suojeluarvojen tarkastus Tarkastusvuosi: 2014
 Tarkastuspvm: 18.7.2014 Tarkastaja: V. Laurila
 Kuvaus: KMO kulttuuriperintöinventointi 2014

Viranomaisrekisterinro:		Kunto:	2 Keskinertainen
Arvotus:	3 Esitys mj-luokka II	Olotila:	2 Ei käytössä
Selitys:		Kohteen suojele:	2 Muinaisjäännösrekisteri II
Selitys:		Selitys:	
Ympäristön suojele:	0 Ei määritelty		
Selitys:			



Kivilampi I tervahauta. Kuvaussuunta etelä.

Kohdetyyppi:	9 Valmistuspaikat/työpaikat	Copyright:	© Metsähallitus 2008 © Maanmittauslaitos 1/MML/08
Koordinaatit:	X 7168310, Y 3526706, Z 187	Mittakaava:	1:10000



Auhojärvi 1 tervahauta

MH-tunnus: 172953

Kohdetyyppi:	9 Valmistuspaikat/työpaikat	Haltija:	161 Metsätalous Kainuu
Ajoitus:	7118 Historiallinen aika	Ylläpitäjä:	161 Metsätalous Kainuu
Rakentamisvuosi:		Kunta:	620 Puolanka
Lukumäärä:	1		

Koordinaattiselitys:		Geometria tuotettu:	4 Gps-mittaus, korjaamaton
Koordinaatit:	X 7209805, Y 3524512, Z 140	Löydöt:	

Taustatiedot

Kohde tarkastettiin inventoinnissa 22.7.2014 ja se löydettiin paikallisten asukkaiden tietojen perusteella.

Ympäristön kuvaus

Kohde sijaitsee hakkuuaukean yhteydessä olevassa pusikossa. Maaperä on moreenia.

Kohteen kuvaus

Tervahauta on halkaisijaltaan noin 15m. Muodoltaan hauta on laakea ja siinä on selkeä halssi kohti etelää.

Kohteen rajaus

Kohde rajautuu pistemäisesti rakenteiden yhteyteen.

Tulkinta

Kyseessä on vanha tervahauta.

Lisätietoja
Toimenpiteet
Tarkastukset

Tila: 3 Toteutettu Laji: 6 Suojeluarvojen tarkastus Tarkastusvuosi: 2014
 Tarkastuspvm: 22.7.2014 Tarkastaja: V. Laurila
 Kuvaus: KMO kulttuuriperintöinventointi 2014

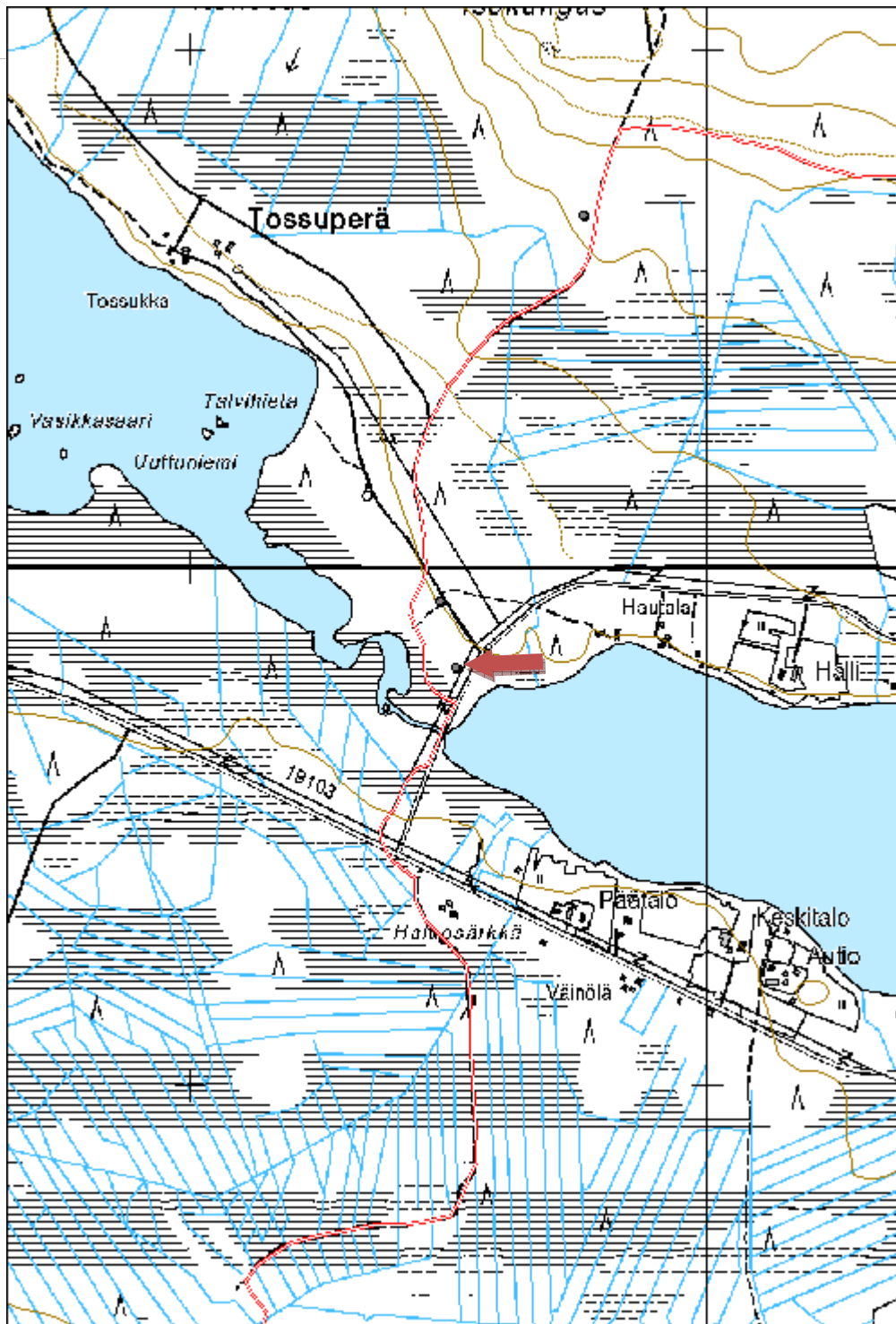
Viranomaisrekisterinro:		Kunto:	2 Keskinäinen
Arvotus:	3 Esitys mj-luokka II	Olotila:	2 Ei käytössä
Selitys:		Kohteen suojelu:	2 Muinaisjäännösrekisteri II
		Selitys:	

Ympäristön suojelu:	0 Ei määritelty
Selitys:	



Auhjärvi I tervahauta. Kuvaussuunta luode.

Kohdetyyppi:	9 Valmistuspaikat/työpaikat	Copyright:	© Metsähallitus 2008 © Maanmittauslaitos 1/MML/08
Koordinaatit:	X 7209805, Y 3524512, Z 140	Mittakaava:	1:10000



Lamminjoki 1 tervahauta
MH-tunnus: 172954

Kohdetyyppi:	9 Valmistuspaikat/työpaikat	Haltija:	161 Metsätalous Kainuu
Ajoitus:	7118 Historiallinen aika	Ylläpitäjä:	161 Metsätalous Kainuu
Rakentamisvuosi:		Kunta:	620 Puolanka
Lukumäärä:	1		

Koordinaattiselitys:		Geometria tuotettu:	4 Gps-mittaus, korjaamaton
Koordinaatit:	X 7220451, Y 3521621, Z 155	Löydöt:	

Taustatiedot

Kohde tarkastettiin inventoinnissa 22.7.2014 ja se havaittiin laserkeilausaineistosta.

Ympäristön kuvaus

Kohde sijaitsee pienellä hiekkaisella törmällä purolaakson varressa. Metsä on vanhaa mäntyvaltaista puronvarsimetsää.

Kohteen kuvaus

Tervahauta on halkaisijaltaan noin 14,5m. Muodoltaan hauta on laakea. Haudassa on huomattavan järeä halssi pohjoispuolella.

Kohteen rajaus

Kohde rajautuu pistemäisesti rakenteiden yhteyteen.

Tulkinta

Kyseessä on vanha tervahauta.

Lisätietoja
Toimenpiteet
Tarkastukset

Tila: 3 Toteutettu Laji: 6 Suojeluarvojen tarkastus Tarkastusvuosi: 2014
 Tarkastuspvm: 22.7.2014 Tarkastaja: V. Laurila
 Kuvaus: KMO kulttuuriperintöinventointi 2014

Viranomaisrekisterinro:	Kunto:	2 Keskinertainen
--------------------------------	---------------	------------------

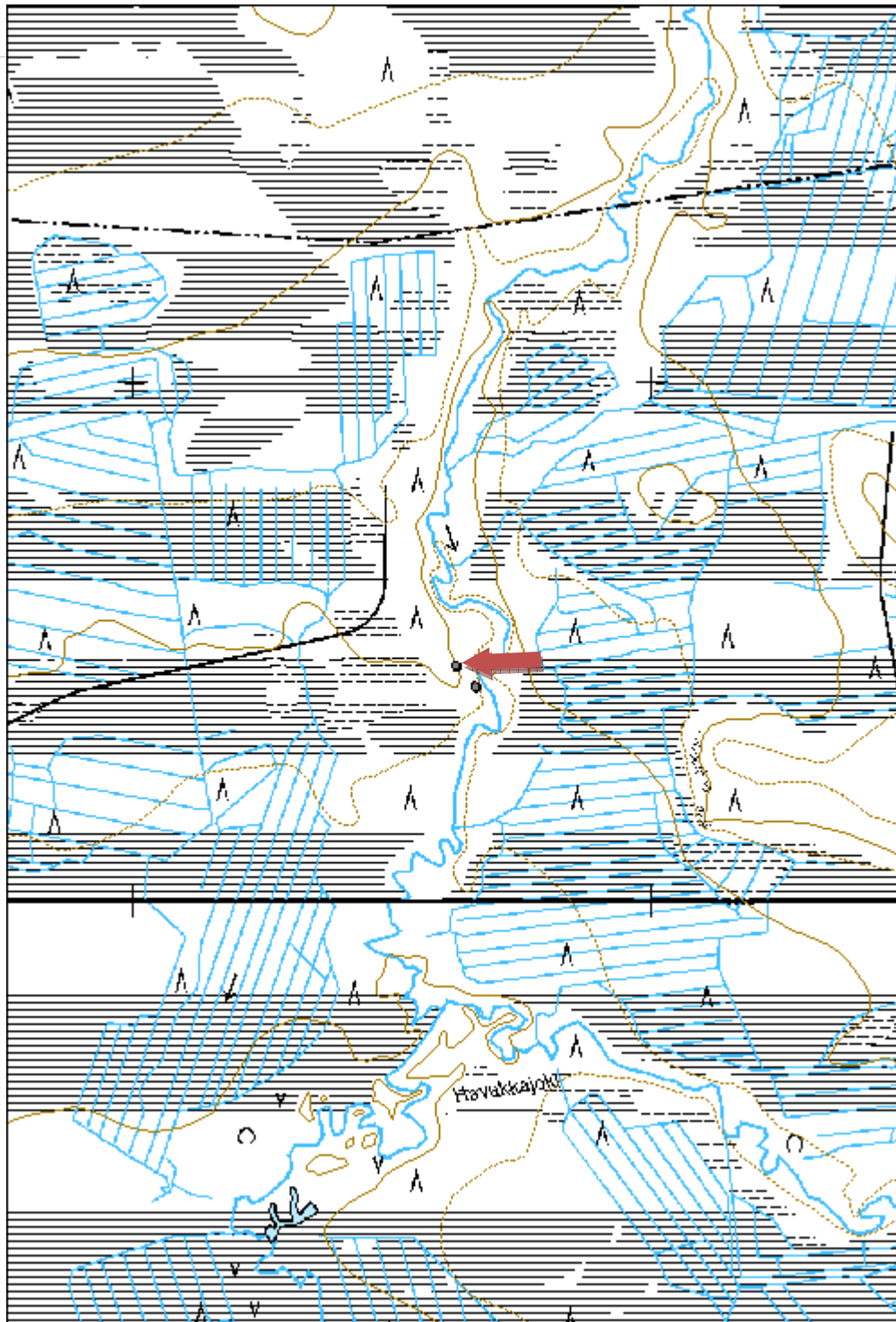
Arvotus:	3 Esitys mj-luokka II	Olotila:	2 Ei käytössä
Selitys:		Kohteen suojelu:	2 Muinaisjäännösrekisteri II
		Selitys:	

Ympäristön suojelu:	0 Ei määritelty
Selitys:	



Lamminjoki 4 tervahauta.

Kohdetyyppi:	9 Valmistuspaikat/työpaikat	Copyright:	© <i>Metsähallitus</i> 2008 © <i>Maanmittauslaitos 1/MML/08</i>
Koordinaatit:	X 7220451, Y 3521621, Z 155	Mittakaava:	1:10000



Jyrkänpalo 2 tervahauta

MH-tunnus: 172955

Kohdetyyppi:	9 Valmistuspaikat/työpaikat	Haltija:	161 Metsätalous Kainuu
Ajoitus:	7118 Historiallinen aika	Ylläpitäjä:	161 Metsätalous Kainuu
Rakentamisvuosi:		Kunta:	620 Puolanka
Lukumäärä:	1		

Koordinaattiselitys:		Geometria tuotettu:	4 Gps-mittaus, korjaamaton
Koordinaatit:	X 7185313, Y 3532363, Z 156	Löydöt:	

Taustatiedot

Kohde tarkastettiin inventoinnissa 22.7.2014 ja se havaittiin laserkeilausaineistosta.

Ympäristön kuvaus

Kohde sijaitsee hiekkarinteellä. Metsä on noin 40-vuotiasta mäntymetsää.

Kohteen kuvaus

Tervahauta on halkaisijaltaan noin 15,5m. Muodoltaan hauta on jyrkkä ja suppilomainen. Haudassa on iso halssi.

Kohteen rajaus

Kohde rajautuu pistemäisesti rakenteiden yhteyteen.

Tulkinta

Kyseessä on vanha tervahauta.

Lisätietoja
Toimenpiteet
Tarkastukset

Tila: 3 Toteutettu Laji: 6 Suojeluarvojen tarkastus Tarkastusvuosi: 2014
 Tarkastuspvm: 22.7.2014 Tarkastaja: V. Laurila
 Kuvaus: KMO kulttuuriperintöinventointi 2014

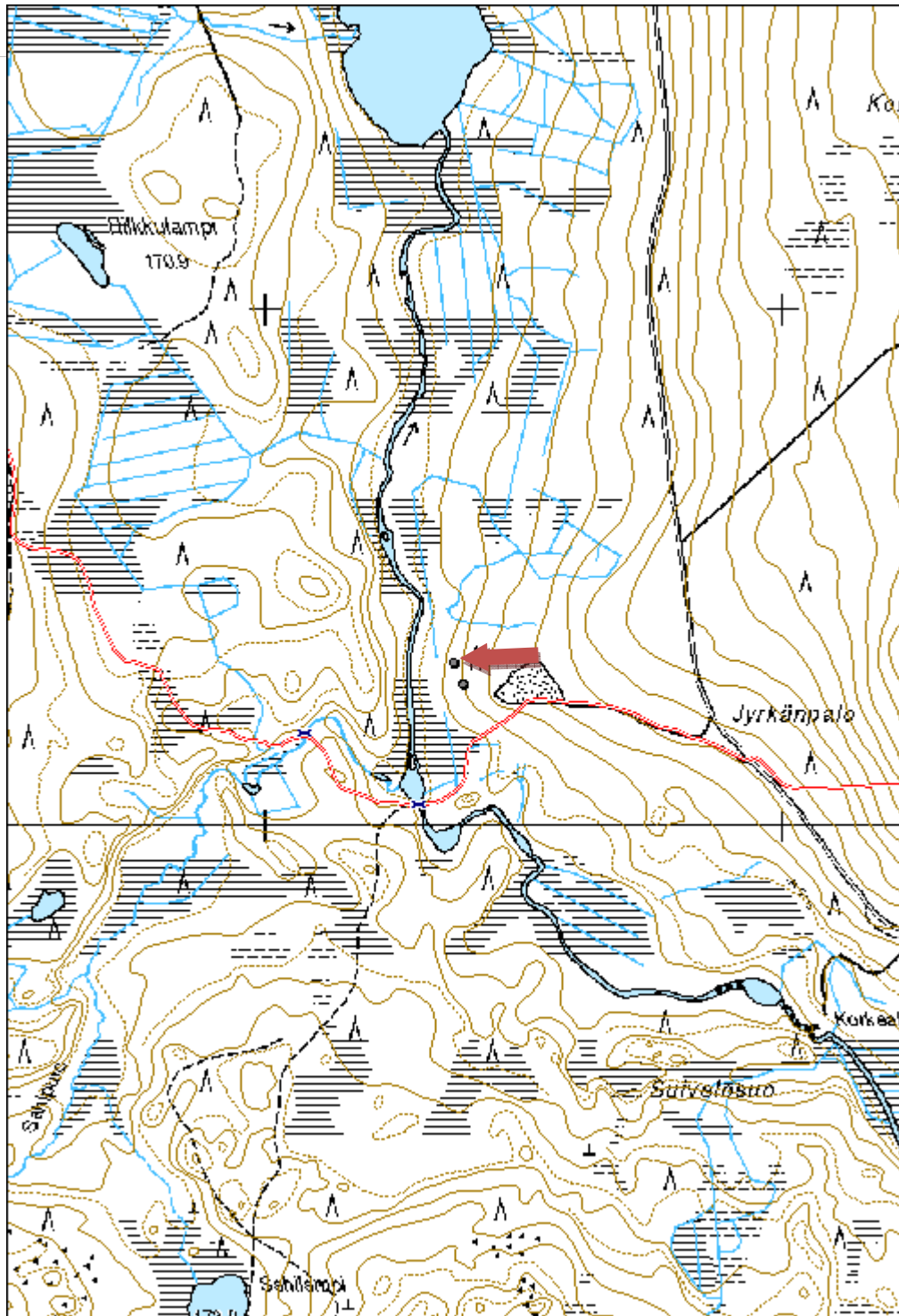
Viranomaisrekisterinro:		Kunto:	2 Keskinäinen
Arvotus:	3 Esitys mj-luokka II	Olotila:	2 Ei käytössä
Selitys:		Kohteen suojelu:	2 Muinaisjäännösrekisteri II
		Selitys:	

Ympäristön suojelu:	0 Ei määritelty
Selitys:	



Jyrkänpalo 2 tervahauta. Kuvaussuunta itä.

Kohdetyyppi:	9 Valmistuspaikat/työpaikat	Copyright:	© Metsähallitus 2008 © Maanmittauslaitos 1/MML/08
Koordinaatit:	X 7185313, Y 3532363, Z 156	Mittakaava:	1:10000



Mäntysuo 1 tervahauta	MH-tunnus: 172956
------------------------------	--------------------------

Kohdetyyppi:	9 Valmistuspaikat/työpaikat	Haltija:	161 Metsätalous Kainuu
Ajoitus:	7118 Historiallinen aika	Ylläpitäjä:	161 Metsätalous Kainuu
Rakentamisvuosi:		Kunta:	620 Puolanka
Lukumäärä:	1		

Koordinaattiselitys:	Geometria tuotettu: 4 Gps-mittaus, korjaamaton
Koordinaatit: X 7180996, Y 3533550, Z 240	Löydöt:

Taustatiedot

Kohde tarkastettiin inventoinnissa 22.7.2014 ja se havaittiin laserkeilausaineistosta.

Ympäristön kuvaus

Kohde sijaitsee moreenikankaalla. Metsä on noin 80-vuotiasta harvaa kuusikkoa. Vieressä on vanha metsätyökämpä.

Kohteen kuvaus

Tervahauta on halkaisijaltaan noin 14,5m. Muodoltaan hauta on laakea ja siinä on pienehkö halssi länteen.

Kohteen rajaus

Kohde rajautuu pistemäisesti rakenteiden yhteyteen.

Tulkinta

Kyseessä on vanha tervahauta.

Lisätietoja
Toimenpiteet
Tarkastukset

Tila: 3 Toteutettu Laji: 6 Suojeluarvojen tarkastus Tarkastusvuosi: 2014
 Tarkastuspvm: 22.7.2014 Tarkastaja: V. Laurila
 Kuvaus: KMO kulttuuriperintöinventointi 2014

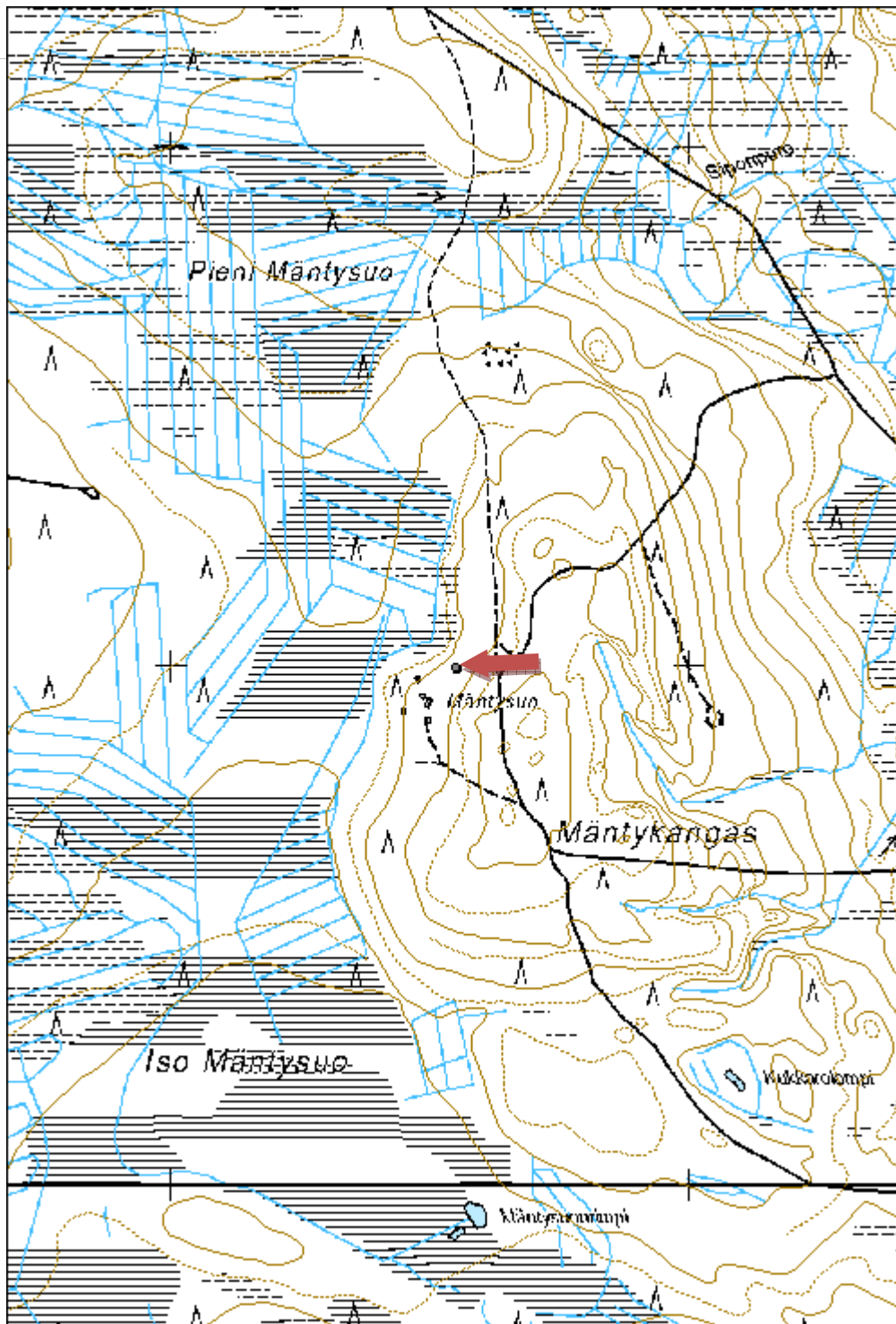
Viranomaisrekisterinro:		Kunto:	2 Keskinertainen
Arvotus:	3 Esitys mj-luokka II	Olotila:	2 Ei käytössä
Selitys:		Kohteen suojele:	2 Muinaisjäännösrekisteri II
		Selitys:	

Ympäristön suojele:	0 Ei määritelty
Selitys:	



Mäntysuo 1 tervahauta. Kuvaussuunta länsi.

Kohdetyyppi:	9 Valmistuspaikat/työpaikat	Copyright:	© Metsähallitus 2008 © Maanmittauslaitos 1/MML/08
Koordinaatit:	X 7180996, Y 3533550, Z 240	Mittakaava:	1:10000



Aittokangas 1 tervahauta
MH-tunnus: 172957

Kohdetyyppi:	9 Valmistuspaikat/työpaikat	Haltija:	161 Metsätalous Kainuu
Ajoitus:	7118 Historiallinen aika	Ylläpitäjä:	161 Metsätalous Kainuu
Rakentamisvuosi:		Kunta:	620 Puolanka
Lukumäärä:	1		

Koordinaattiselitys:		Geometria tuotettu:	4 Gps-mittaus, korjaamaton
Koordinaatit:	X 7182673, Y 3533456, Z 221	Löydöt:	

Taustatiedot

Kohde tarkastettiin inventoinnissa 22.7.2014 ja se havaittiin laserkeilausaineistosta.

Ympäristön kuvaus

Kohde sijaitsee moreenikumpareen kaakkoiskärjessä. Metsä on noin 50-vuotiasta mäntyvaltaista sekametsää.

Kohteen kuvaus

Tervahauta on halkaisijaltaan noin 11m. Muodoltaan hauta on laakea ja selkeä.

Kohteen rajaus

Kohde rajautuu pistemäisesti rakenteiden yhteyteen.

Tulkinta

Kyseessä on vanha tervahauta.

Lisätietoja
Toimenpiteet
Tarkastukset

Tila: 3 Toteutettu Laji: 6 Suojeluarvojen tarkastus Tarkastusvuosi: 2014
 Tarkastuspvm: 22.7.2014 Tarkastaja: V. Laurila
 Kuvaus: KMO kulttuuriperintöinventointi 2014

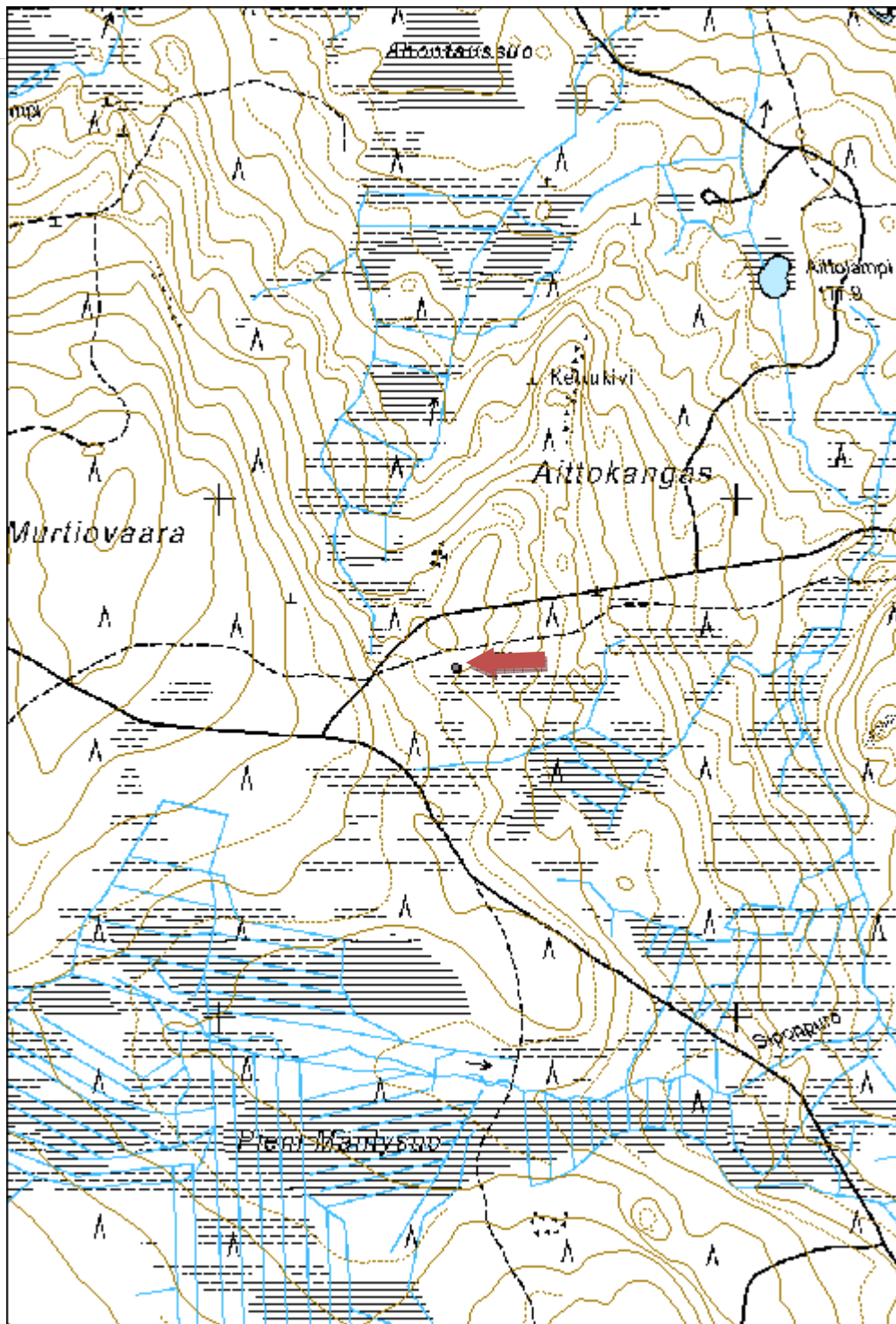
Viranomaisrekisterinro:		Kunto:	2 Kesinkertainen
Arvotus:	3 Esitys mj-luokka II	Olotila:	2 Ei käytössä
Selitys:		Kohteen suojele:	2 Muinaisjäännösrekisteri II
		Selitys:	

Ympäristön suojele:	0 Ei määritelty
Selitys:	



Aittokangas 1 tervahauta. Kuvaussuunta etelä.

Kohdetyyppi:	9 Valmistuspaikat/työpaikat	Copyright:	© Metsähallitus 2008 © Maanmittauslaitos 1/MML/08
Koordinaatit:	X 7182673, Y 3533456, Z 221	Mittakaava:	1:10000



Murtiovaara 1 tervahauta
MH-tunnus: 172958

Kohdetyyppi:	9 Valmistuspaikat/työpaikat	Haltija:	161 Metsätalous Kainuu
Ajoitus:	7118 Historiallinen aika	Ylläpitäjä:	161 Metsätalous Kainuu
Rakentamisvuosi:		Kunta:	620 Puolanka
Lukumäärä:	1		

Koordinaattiselitys:		Geometria tuotettu:	4 Gps-mittaus, korjaamaton
Koordinaatit:	X 7181276, Y 3530743, Z 215	Löydöt:	

Taustatiedot

Kohde tarkastettiin inventoinnissa 22.7.2014 ja se havaittiin laserkeilausaineistosta.

Ympäristön kuvaus

Kohde sijaitsee kivisellä moreenirinteellä. Ympäriällä on taimikkoa, tervahauta sijaitsee säästöpuuryhmässä.

Kohteen kuvaus

Tervahauta on halkaisijaltaan noin 16,5m. Muodoltaan hauta on laakea ja selkeä. Peni halssi on kohti lounaasta.

Kohteen rajaus

Kohde rajautuu pistemäisesti rakenteiden yhteyteen.

Tulkinta

Kyseessä on vanha tervahauta.

Lisätietoja
Toimenpiteet
Tarkastukset

Tila: 3 Toteutettu Laji: 6 Suojeluarvojen tarkastus Tarkastusvuosi: 2014
 Tarkastuspvm: 22.7.2014 Tarkastaja: V. Laurila
 Kuvaus: KMO kulttuuriperintöinventointi 2014

Viranomaisrekisterinro:	Kunto:	2 Keskinertainen
--------------------------------	---------------	------------------

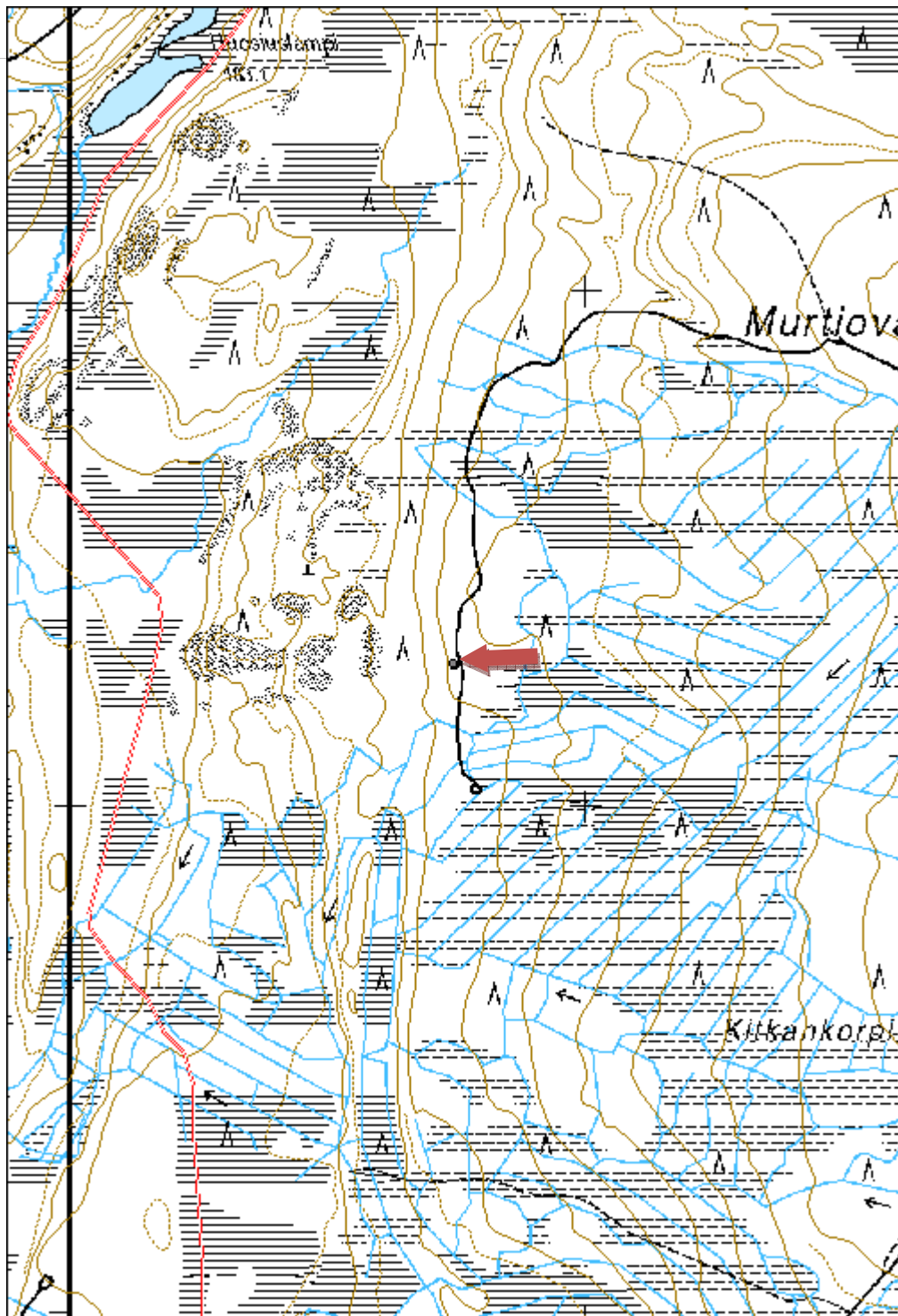
Arvotus:	3 Esitys mj-luokka II	Olotila:	2 Ei käytössä
Selitys:		Kohteen suojelu:	2 Muinaisjäännösrekisteri II
		Selitys:	

Ympäristön suojelu:	0 Ei määritelty
Selitys:	



Murtiovaara I tervahauta. Kuvaussuunta länsi.

Kohdetyyppi:	9 Valmistuspaikat/työpaikat	Copyright:	© Metsähallitus 2008 © Maanmittauslaitos 1/MML/08
Koordinaatit:	X 7181276, Y 3530743, Z 215	Mittakaava:	1:10000



Turisevanräme 1 tervahauta
MH-tunnus: 172961

Kohdetyyppi:	9 Valmistuspaikat/työpaikat	Haltija:	161 Metsätalous Kainuu
Ajoitus:	7118 Historiallinen aika	Ylläpitäjä:	161 Metsätalous Kainuu
Rakentamisvuosi:		Kunta:	620 Puolanka
Lukumäärä:	1		

Koordinaattiselitys:		Geometria tuotettu:	4 Gps-mittaus, korjaamaton
Koordinaatit:	X 7166905, Y 3518694, Z 150	Löydöt:	

Taustatiedot

Kohde tarkastettiin inventoinnissa 23.7.2014 ja se havaittiin laserkeilausaineistosta.

Ympäristön kuvaus

Kohde sijaitsee kostealla moreenikankaalla, taimikon keskellä olevassa sekametsävaltaisessa säästöpuuryhmässä.

Kohteen kuvaus

Tervahauta on halkaisijaltaan noin 13m. Hauta on muodoltaan syvätkö suppilo, halssi on kohti etelää.

Kohteen rajaus

Kohde rajautuu pistemäisesti rakenteiden yhteyteen.

Tulkinta

Kyseessä on vanha tervahauta.

Lisätietoja
Toimenpiteet
Tarkastukset

Tila: 3 Toteutettu Laji: 6 Suojeluarvojen tarkastus Tarkastusvuosi: 2014
 Tarkastuspvm: 23.7.2014 Tarkastaja: V. Laurila
 Kuvaus: KMO kulttuuriperintöinventointi 2014

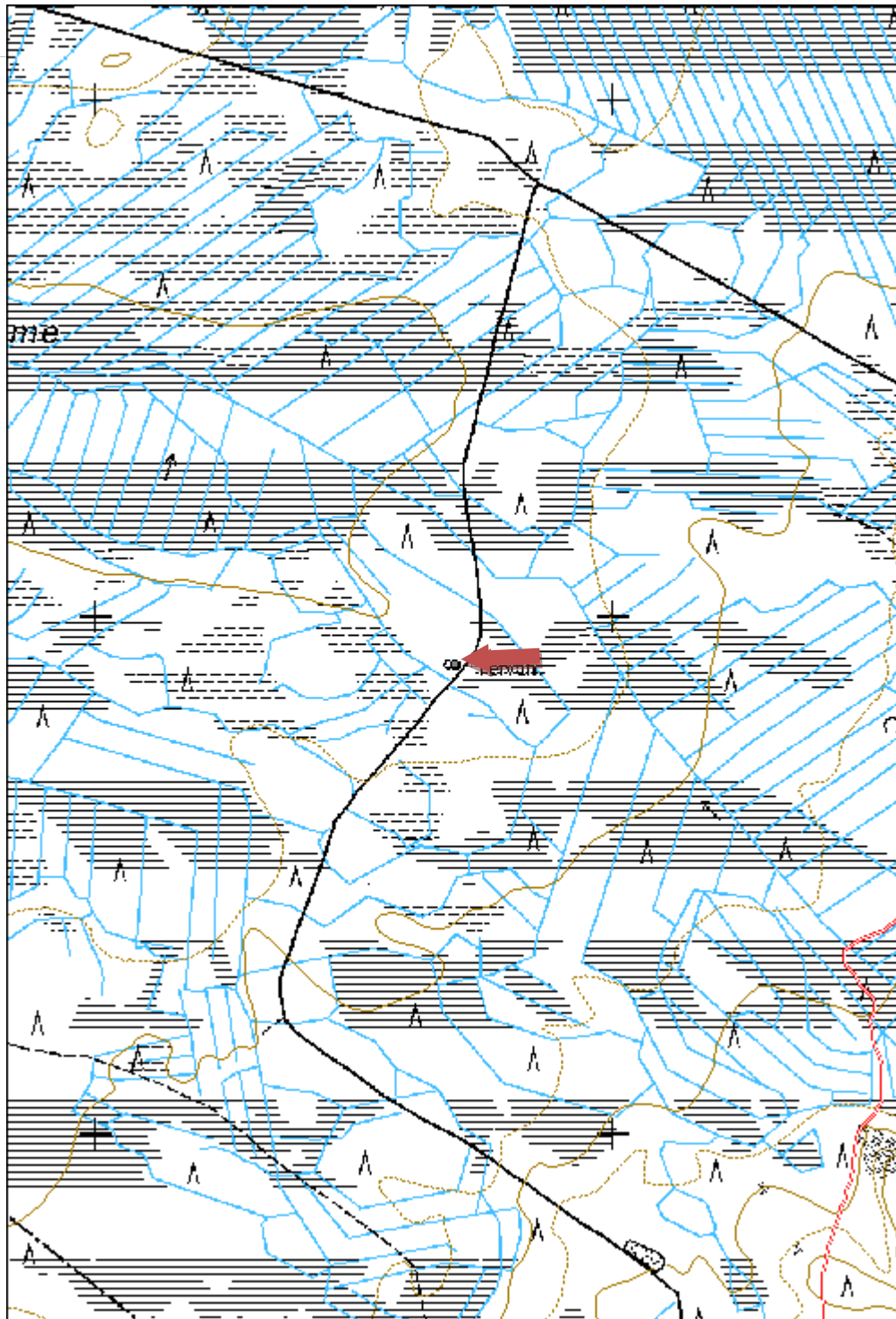
Viranomaisrekisterinro:		Kunto:	2 Keskinertainen
Arvotus:	3 Esitys mj-luokka II	Olotila:	2 Ei käytössä
Selitys:		Kohteen suojelu:	2 Muinaisjäännösrekisteri II
		Selitys:	

Ympäristön suojelu:	0 Ei määritelty
Selitys:	



Turisevanräme 1 tervahauta. Kuvaussuunta etelä.

Kohdetyyppi:	9 Valmistuspaikat/työpaikat	Copyright:	© Metsähallitus 2008 © Maanmittauslaitos 1/MML/08
Koordinaatit:	X 7166905, Y 3518694, Z 150	Mittakaava:	1:10000



Valkolankangas 1 tervahauta
MH-tunnus: 172962

Kohdetyyppi:	9 Valmistuspaikat/työpaikat	Haltija:	161 Metsätalous Kainuu
Ajoitus:	7118 Historiallinen aika	Ylläpitäjä:	161 Metsätalous Kainuu
Rakentamisvuosi:		Kunta:	620 Puolanka
Lukumäärä:	1		

Koordinaattiselitys:		Geometria tuotettu:	4 Gps-mittaus, korjaamaton
Koordinaatit:	X 7165428, Y 3518436, Z 160	Löydöt:	

Taustatiedot

Kohde tarkastettiin inventoinnissa 23.7.2014 ja se havaittiin laserkeilausaineistosta.

Ympäristön kuvaus

Kohde sijaitsee tasaisella moreenikankaalla, metsä on noin 50-vuotiasta koivikkoa.

Kohteen kuvaus

Tervahauta on halkaisijaltaan noin 15m. Hauta on muodoltaan selkeä ja iso syvä suppilo. Isokokoinen halssi on kohti etelää. Hauta erottuu huomattavan selkeästi laakeasta maisemasta,

Kohteen rajaus

Kohde rajautuu pistemäisesti rakenteiden yhteyteen.

Tulkinta

Kyseessä on vanha tervahauta.

Lisätietoja
Toimenpiteet
Tarkastukset

Tila: 3 Toteutettu Laji: 6 Suojeluarvojen tarkastus Tarkastusvuosi: 2014
 Tarkastuspvm: 23.7.2014 Tarkastaja: V. Laurila
 Kuvaus: KMO kulttuuriperintöinventointi 2014

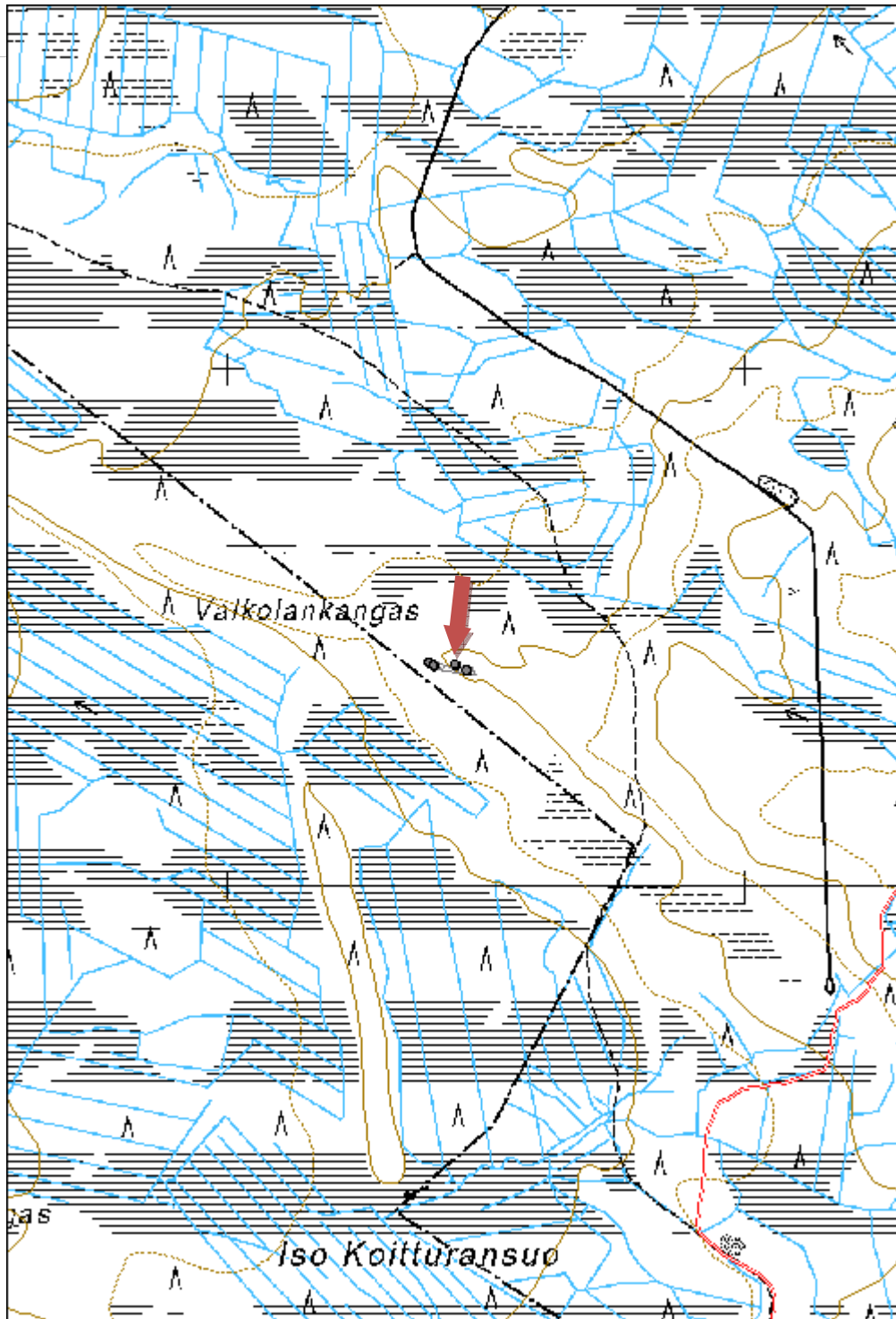
Viranomaisrekisterinro:		Kunto:	2 Keskinertainen
Arvotus:	3 Esitys mj-luokka II	Olotila:	2 Ei käytössä
Selitys:		Kohteen suojelu:	2 Muinaisjäännösrekisteri II
		Selitys:	

Ympäristön suojelu:	0 Ei määritelty
Selitys:	



Valkolankangas 1 tervahauta. Kuvaussuunta pohjoinen.

Kohdetyyppi:	9 Valmistuspaikat/työpaikat	Copyright:	© Metsähallitus 2008 © Maanmittauslaitos 1/MML/08
Koordinaatit:	X 7165428, Y 3518436, Z 160	Mittakaava:	1:10000



Ylijärvi 1 tervahauta

MH-tunnus: 172963

Kohdetyyppi:	9 Valmistuspaikat/työpaikat	Haltija:	161 Metsätalous Kainuu
Ajoitus:	7118 Historiallinen aika	Ylläpitäjä:	161 Metsätalous Kainuu
Rakentamisvuosi:		Kunta:	620 Puolanka
Lukumäärä:	1		

Koordinaattiselitys:		Geometria tuotettu:	4 Gps-mittaus, korjaamaton
Koordinaatit:	X 7211316, Y 3550420, Z 205	Löydöt:	

Taustatiedot

Kohde tarkastettiin inventoinnissa 30.7.2014 ja se löydettiin ilman ennakkotietoja.

Ympäristön kuvaus

Kohde sijaitsee kumpuilevalla hiekka/moreenikankaalla, tien vieressä. Metsä on noin 40-vuotiasta mäntytiheikköä.

Kohteen kuvaus

Tervahauta on halkaisijaltaan noin 15m. Muodoltaan hauta on selkeä ja puolipallomainen. Selkeä halssi on rakennettu kohti luodetta.

Kohteen rajaus

Kohde rajautuu pistemäisesti rakenteiden yhteyteen.

Tulkinta

Kyseessä on vanha tervahauta.

Lisätietoja
Toimenpiteet
Tarkastukset

Tila: 3 Toteutettu Laji: 6 Suojeluarvojen tarkastus Tarkastusvuosi: 2014
 Tarkastuspvm: 30.7.2014 Tarkastaja: V. Laurila
 Kuvaus: KMO kulttuuriperintöinventointi 2014

Viranomaisrekisterinro:	Kunto:	2 Keskinertainen
--------------------------------	---------------	------------------

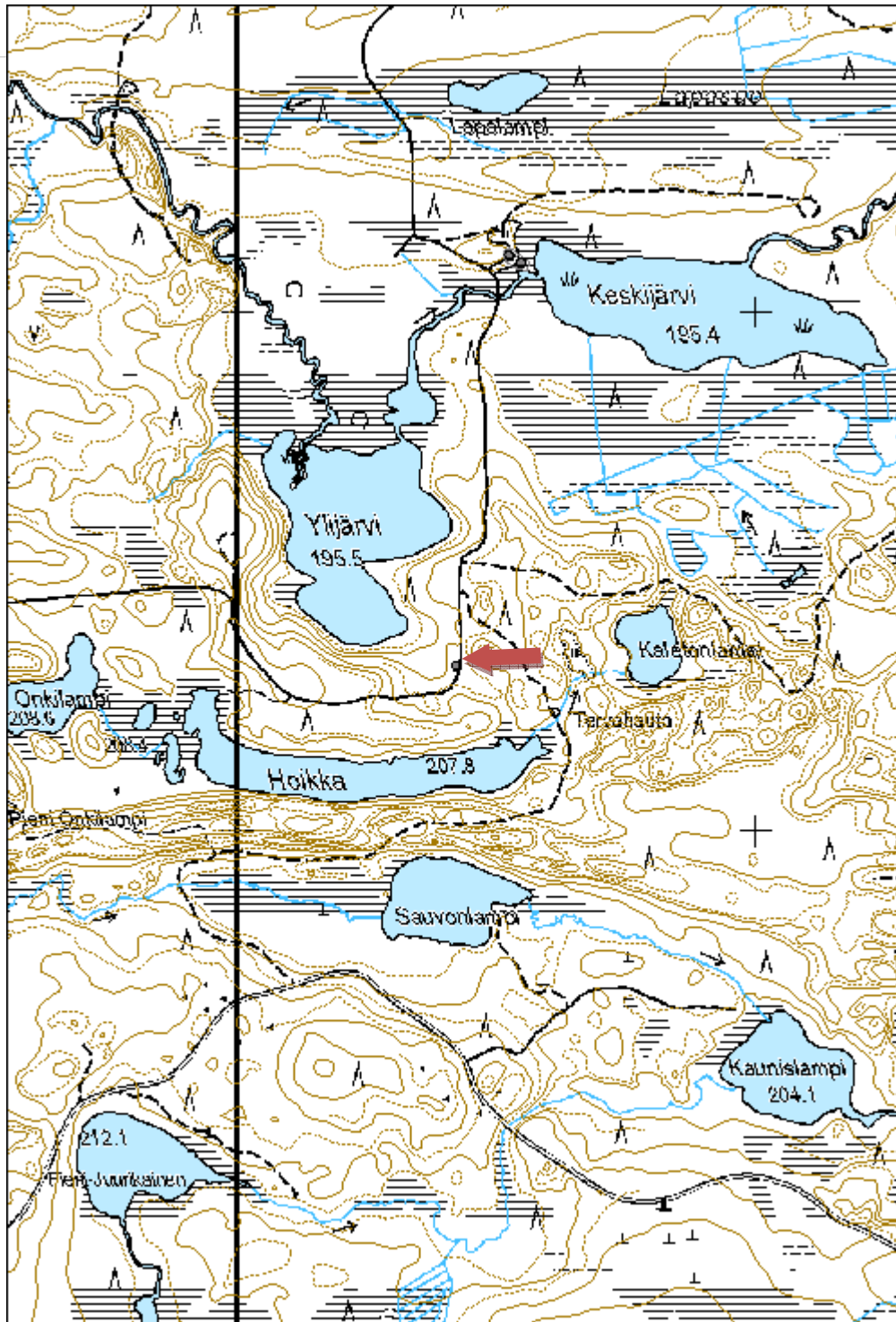
Arvotus:	3 Esitys mj-luokka II	Olotila:	2 Ei käytössä
Selitys:		Kohteen suojelu:	2 Muinaisjäännösrekisteri II
		Selitys:	

Ympäristön suojelu:	0 Ei määritelty
Selitys:	



Ylijärvi 1 tervahauta. Kuvaussuunta länsi.

Kohdetyyppi:	9 Valmistuspaikat/työpaikat	Copyright:	© Metsähallitus 2008 © Maanmittauslaitos 1/MML/08
Koordinaatit:	X 7211316, Y 3550420, Z 205	Mittakaava:	1:10000



Karhusaari 1 tervahauta

MH-tunnus: 172964

Kohdetyyppi:	9 Valmistuspaikat/työpaikat	Haltija:	161 Metsätalous Kainuu
Ajoitus:	7118 Historiallinen aika	Ylläpitäjä:	161 Metsätalous Kainuu
Rakentamisvuosi:		Kunta:	889 UTAJÄRVI
Lukumäärä:	1		

Koordinaattiselitys:		Geometria tuotettu:	4 Gps-mittaus, korjaamaton
Koordinaatit:	X 7217016, Y 3506077, Z 125	Löydöt:	

Taustatiedot

Kohde tarkastettiin inventoinnissa 31.7.2014 ja se havaittiin laserkeilausaineistosta.

Ympäristön kuvaus

Kohde sijaitsee moreenimäen itäosassa, suokosteikkojen keskellä. Metsä on vanhaa mäntymetsää.

Kohteen kuvaus

Tervahauta on halkaisijaltaan noin 11,5m. Muodoltaan hauta on selkeä ja ehjä puolipallo. Isohko halssi on rakennettu kohti pohjoista.

Kohteen rajaus

Kohde rajautuu pistemäisesti rakenteiden yhteyteen.

Tulkinta

Kyseessä on vanha tervahauta.

Lisätietoja
Toimenpiteet
Tarkastukset

Tila: 3 Toteutettu Laji: 6 Suojeluarvojen tarkastus Tarkastusvuosi: 2014
 Tarkastuspvm: 31.7.2014 Tarkastaja: V. Laurila
 Kuvaus: KMO kulttuuriperintöinventointi 2014

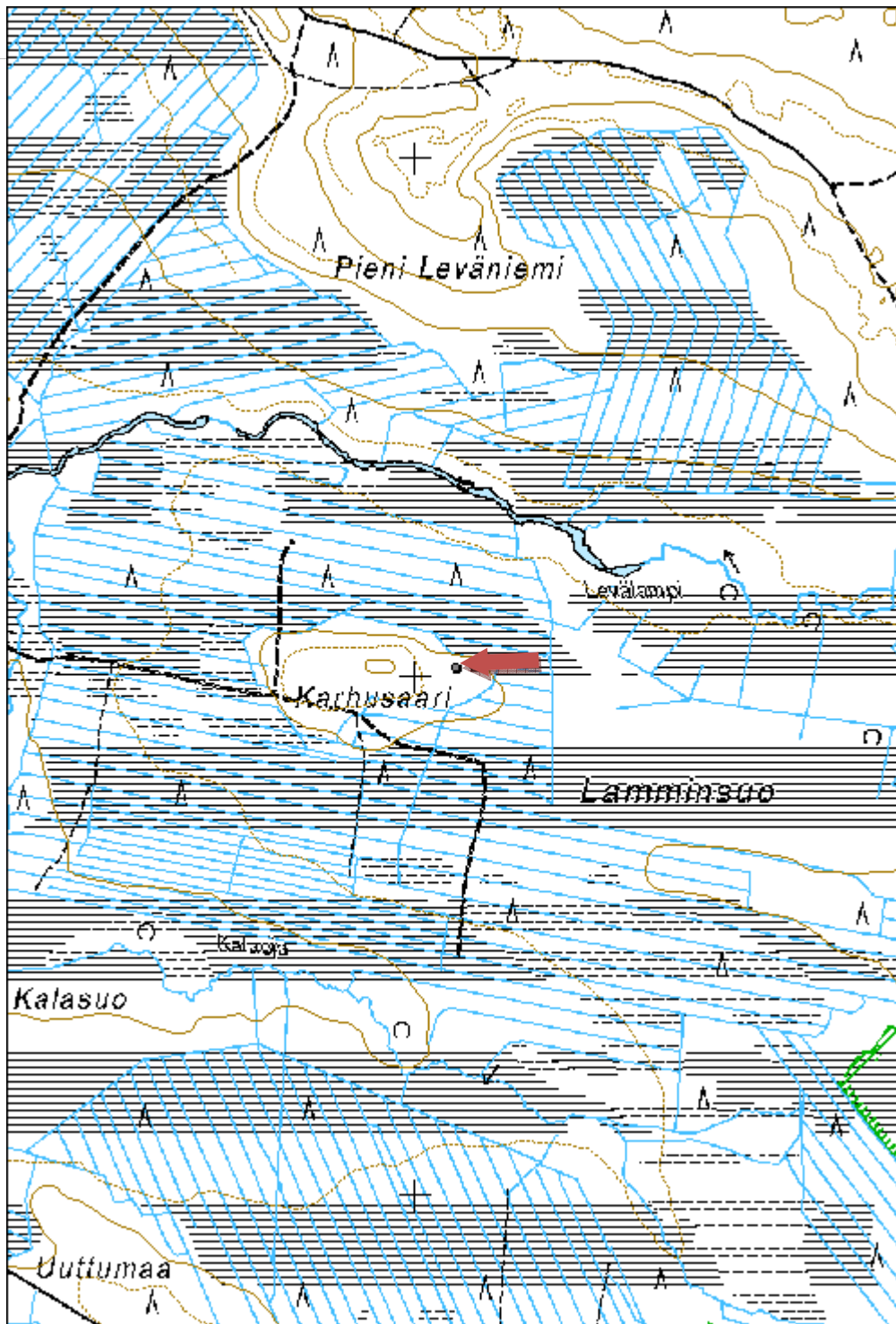
Viranomaisrekisterinro:		Kunto:	2 Keskinäinen
Arvotus:	3 Esitys mj-luokka II	Olotila:	2 Ei käytössä
Selitys:		Kohteen suojelu:	2 Muinaisjäännösrekisteri II
		Selitys:	

Ympäristön suojelu:	0 Ei määritelty
Selitys:	



Karhusaari 1 tervahauta.

Kohdetyyppi:	9 Valmistuspaikat/työpaikat	Copyright:	© Metsähallitus 2008 © Maanmittauslaitos 1/MML/08
Koordinaatit:	X 7217016, Y 3506077, Z 125	Mittakaava:	1:10000



Huuhkajakangas 1 tervahauta

MH-tunnus: 172968

Kohdetyyppi:	9 Valmistuspaikat/työpaikat	Haltija:	161 Metsätalous Kainuu
Ajoitus:	7118 Historiallinen aika	Ylläpitäjä:	161 Metsätalous Kainuu
Rakentamisvuosi:		Kunta:	620 Puolanka
Lukumäärä:	1		

Koordinaattiselitys:		Geometria tuotettu:	4 Gps-mittaus, korjaamaton
Koordinaatit:	X 7211227, Y 3540252, Z 210	Löydöt:	

Taustatiedot

Kohde tarkastettiin inventoinnissa 5.8.2014 ja se löydettiin ilman ennakkotietoja.

Ympäristön kuvaus

Kohde sijaitsee pienen hiekkaharjun länsipuolella, lampien välisellä kannaksella. Metsä on vanhaa mäntymetsää.

Kohteen kuvaus

Tervahauta on halkaisijaltaan noin 7m. Muodoltaan hauta on pieni ja laakea. Halssi on kohti etelää.

Kohteen rajaus

Kohde rajautuu pistemäisesti rakenteiden yhteyteen.

Tulkinta

Kyseessä on vanha tervahauta.

Lisätietoja
Toimenpiteet
Tarkastukset

Tila: 3 Toteutettu Laji: 6 Suojeluarvojen tarkastus Tarkastusvuosi: 2014
 Tarkastuspvm: 5.8.2014 Tarkastaja: V. Laurila
 Kuvaus: KMO kulttuuriperintöinventointi 2014

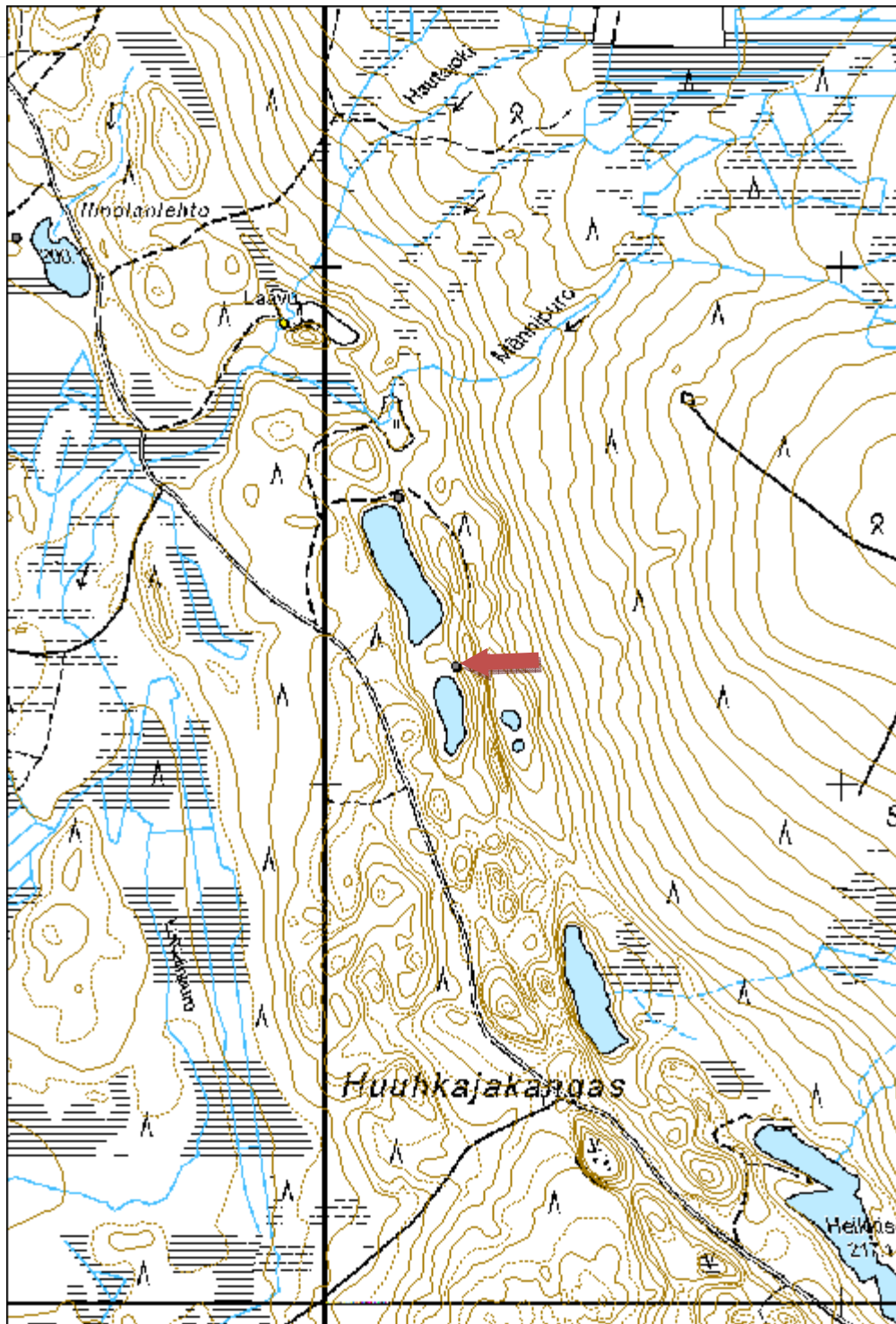
Viranomaisrekisterinro:		Kunto:	2 Keskinäinen
Arvotus:	3 Esitys mj-luokka II	Olotila:	2 Ei käytössä
Selitys:		Kohteen suojelu:	2 Muinaisjäännösrekisteri II
		Selitys:	

Ympäristön suojelu:	0 Ei määritelty
Selitys:	



Huuhkajakangas 1 tervahauta. Kuvaussuunta etelä.

Kohdetyyppi:	9 Valmistuspaikat/työpaikat	Copyright:	© Metsähallitus 2008 © Maanmittauslaitos 1/MML/08
Koordinaatit:	X 7211227, Y 3540252, Z 210	Mittakaava:	1:10000



Peräkangas 2 tervahauta

MH-tunnus: 172969

Kohdetyyppi:	9 Valmistuspaikat/työpaikat	Haltija:	161 Metsätalous Kainuu
Ajoitus:	7118 Historiallinen aika	Ylläpitäjä:	161 Metsätalous Kainuu
Rakentamisvuosi:		Kunta:	620 Puolanka
Lukumäärä:	1		

Koordinaattiselitys:		Geometria tuotettu:	4 Gps-mittaus, korjaamaton
Koordinaatit:	X 7217887, Y 3524285, Z 172	Löydöt:	

Taustatiedot

Kohde tarkastettiin inventoinnissa 6.8.2014 ja se havaittiin laserkeilausaineistosta.

Ympäristön kuvaus

Kohde sijaitsee loivalla moreenikankaalla luonnonsuojelualueen läheisyydessä ja hakkuuaukon vieressä. Metsä on vanhaa mäntymetsää.

Kohteen kuvaus

Tervahauta on halkaisijaltaan noin 13m ja se on rakenteeltaan laakea. Halssi on kohti pohjoista.

Kohteen rajaus

Kohde rajautuu pistemäisesti rakenteiden yhteyteen.

Tulkinta

Kyseessä on vanha tervahauta.

Lisätietoja
Toimenpiteet
Tarkastukset

Tila: 3 Toteutettu Laji: 6 Suojeluarvojen tarkastus Tarkastusvuosi: 2014
 Tarkastuspvm: 6.8.2014 Tarkastaja: V. Laurila
 Kuvaus: KMO kulttuuriperintöinventointi 2014

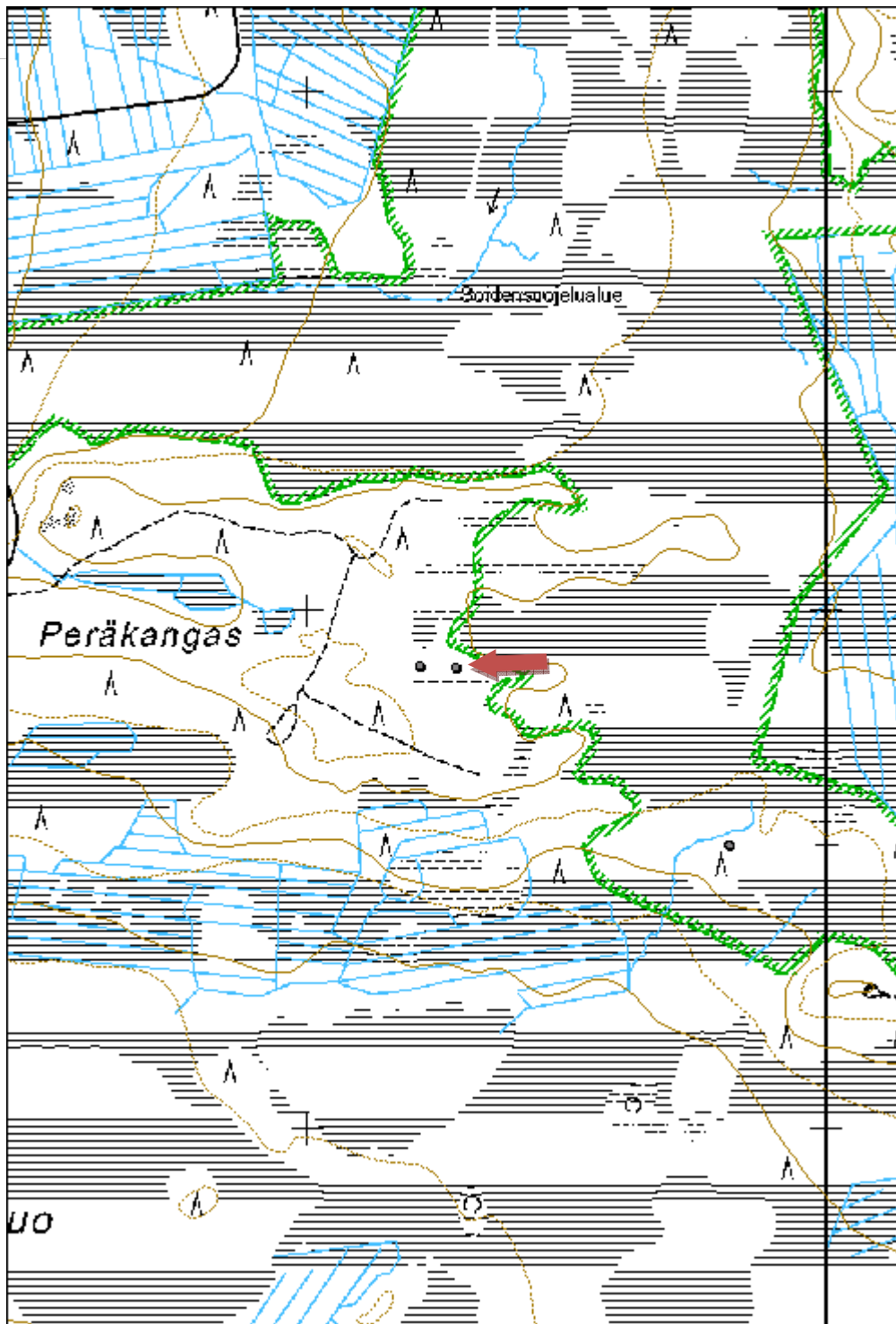
Viranomaisrekisterinro:		Kunto:	2 Keskinertainen
Arvotus:	3 Esitys mj-luokka II	Olotila:	2 Ei käytössä
Selitys:		Kohteen suojelu:	2 Muinaisjäännösrekisteri II
		Selitys:	

Ympäristön suojelu:	0 Ei määritelty
Selitys:	



Peräkangas 2 tervahauta. Kuvaussuunta länsi.

Kohdetyyppi:	9 Valmistuspaikat/työpaikat	Copyright:	© Metsähallitus 2008 © Maanmittauslaitos 1/MML/08
Koordinaatit:	X 7217887, Y 3524285, Z 172	Mittakaava:	1:10000



Julmeikkokangas 2 tervahauta
MH-tunnus: 172970

Kohdetyyppi:	9 Valmistuspaikat/työpaikat	Haltija:	161 Metsätalous Kainuu
Ajoitus:	7118 Historiallinen aika	Ylläpitäjä:	161 Metsätalous Kainuu
Rakentamisvuosi:		Kunta:	620 Puolanka
Lukumäärä:	1		

Koordinaattiselitys:		Geometria tuotettu:	4 Gps-mittaus, korjaamaton
Koordinaatit:	X 7214828, Y 3535054, Z 220	Löydöt:	

Taustatiedot

Kohde tarkastettiin inventoinnissa 7.8.2014 ja se löydettiin paikallisten asukkaiden tietojen perusteella.

Ympäristön kuvaus

Kohde sijaitsee moreenikankaalla, metsätien varressa. Metsä on noin 50-vuotiasta mäntyvaltaista sekametsää.

Kohteen kuvaus

Tervahaudan halkaisija on 24m ja siinä on havaittavissa selkeät kaksoisvallit. Muodoltaan hauta on puolipallomainen. Halssiin liittyy pitkä oja alapuolella.

Kohteen rajaus

Kohde rajautuu pistemäisesti rakenteiden yhteyteen.

Tulkinta

Kyseessä on vanha tervahauta.

Lisätietoja
Toimenpiteet
Tarkastukset

Tila: 3 Toteutettu Laji: 6 Suojeluarvojen tarkastus Tarkastusvuosi: 2014
 Tarkastuspvm: 7.8.2014 Tarkastaja: V. Laurila
 Kuvaus: KMO kulttuuriperintöinventointi 2014

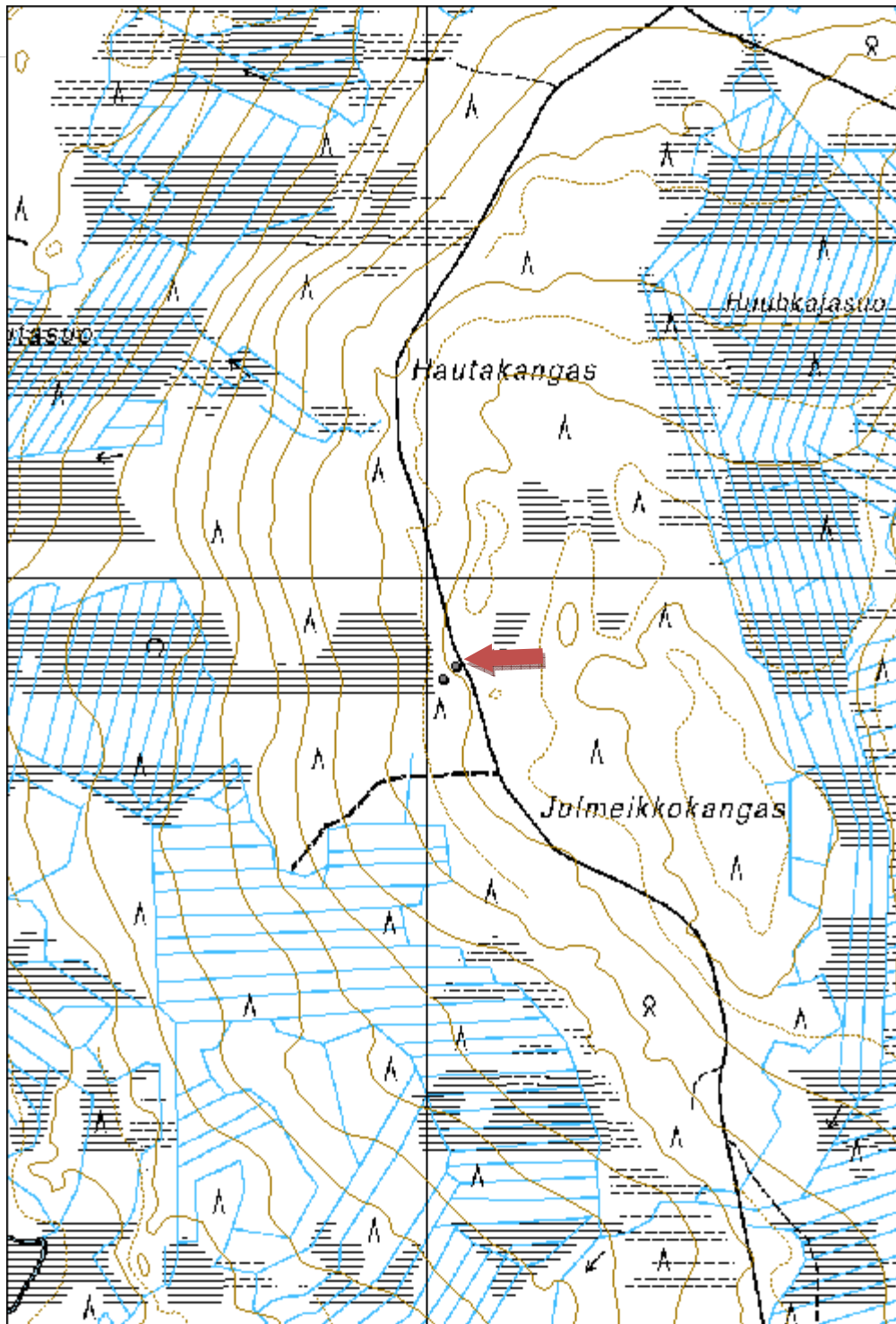
Viranomaisrekisterinro:	Kunto:	2 Keskinertainen
--------------------------------	---------------	------------------

Arvotus:	3 Esitys mj-luokka II	Olotila:	2 Ei käytössä
Selitys:		Kohteen suojelu:	2 Muinaisjäännösrekisteri II
Selitys:		Selitys:	
Ympäristön suojelu:	0 Ei määritelty		
Selitys:			



Julmeikkokangas 2 tervahauta. Kuvaussuunta etelä.

Kohdetyyppi:	9 Valmistuspaikat/työpaikat	Copyright:	© Metsähallitus 2008 © Maanmittauslaitos 1/MML/08
Koordinaatit:	X 7214828, Y 3535054, Z 220	Mittakaava:	1:10000



Pärekangas 1 tervahauta
MH-tunnus: 172971

Kohdetyyppi:	9 Valmistuspaikat/työpaikat	Haltija:	161 Metsätalous Kainuu
Ajoitus:	7118 Historiallinen aika	Ylläpitäjä:	161 Metsätalous Kainuu
Rakentamisvuosi:		Kunta:	620 Puolanka
Lukumäärä:	1		

Koordinaattiselitys:		Geometria tuotettu:	4 Gps-mittaus, korjaamaton
Koordinaatit:	X 7215323, Y 3536431, Z 225	Löydöt:	

Taustatiedot

Kohde tarkastettiin inventoinnissa 7.8.2014 ja se löydettiin paikallisten asukkaiden tietojen perusteella.

Ympäristön kuvaus

Kohde sijaitsee moreenikankaalla, pienen kosteikon varressa tien vieressä. Metsä on noin 50-vuotiasta sekametsää.

Kohteen kuvaus

Tervahaudan halkaisija on noin 22m ja siinä on selkeät kaksoisvallit. Hauta on rakenteeltaan laakea ja siinä on lähes tasainen pohja. Iso halssi on kohti itää. Halssin suu on kylmämuurattu kivistä. Halssin alapuolella on lisäksi pitkäkö oja.

Kohteen rajaus

Kohde rajautuu pistemäisesti rakenteiden yhteyteen.

Tulkinta

Kyseessä on vanha tervahauta.

Lisätietoja
Toimenpiteet
Tarkastukset

Tila: 3 Toteutettu Laji: 6 Suojeluarvojen tarkastus Tarkastusvuosi: 2014
 Tarkastuspvm: 7.8.2014 Tarkastaja: V. Laurila
 Kuvaus: KMO kulttuuriperintöinventointi 2014

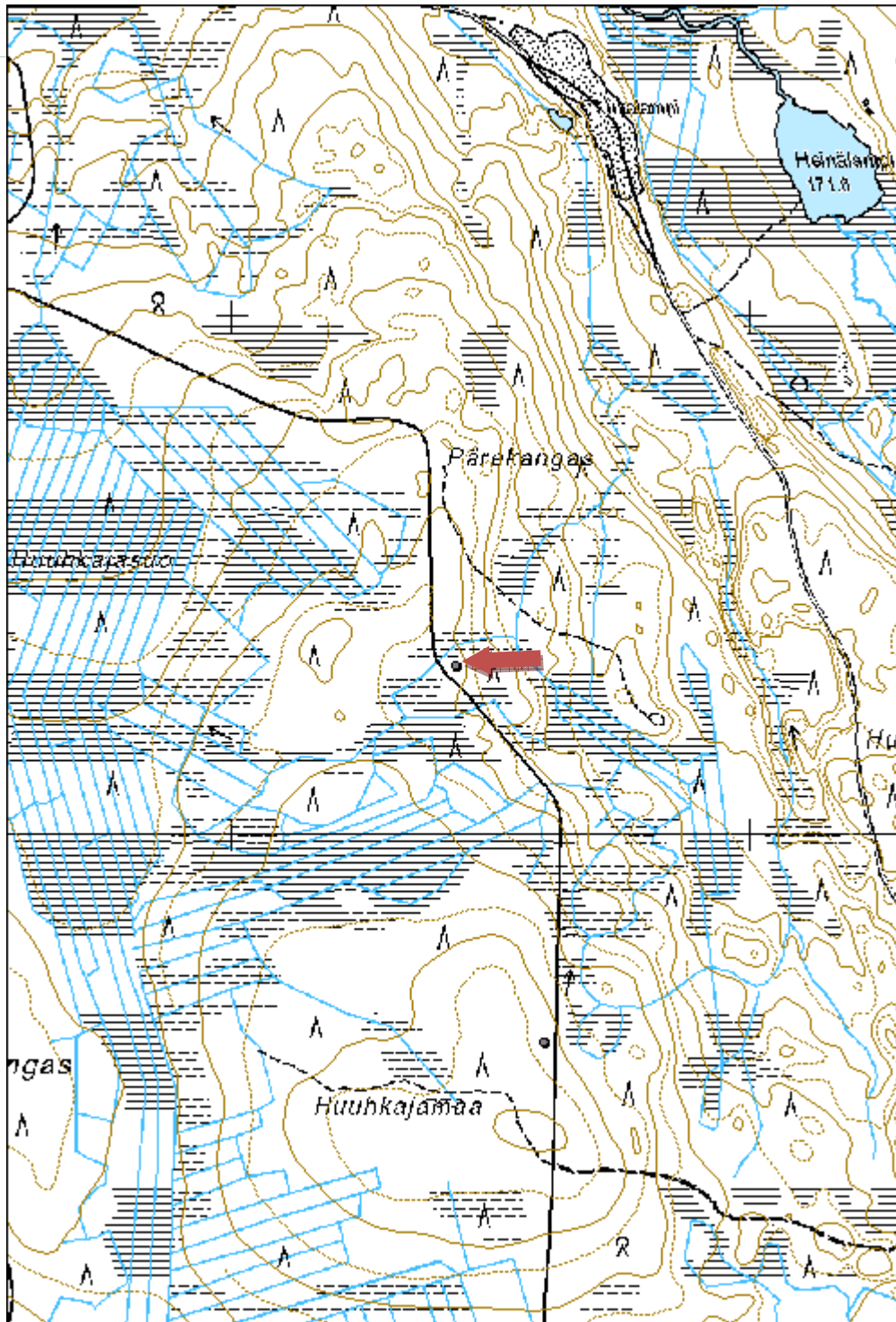
Viranomais-	Kunto:	2 Keskinertainen
--------------------	---------------	------------------

rekisterinro:		Olotila: 2 Ei käytössä
Arvotus:	3 Esitys mj-luokka II	Kohteen suojele: 2 Muinaisjäännösrekisteri II
Selitys:		Selitys:
Ympäristön suojele:	0 Ei määritelty	
Selitys:		



Pärekanas I tervahauta.

Kohdetyyppi:	9 Valmistuspaikat/työpaikat	Copyright:	© Metsähallitus 2008 © Maanmittauslaitos 1/MML/08
Koordinaatit:	X 7215323, Y 3536431, Z 225	Mittakaava:	1:10000



Huuhkajamaa 1 puolivalmis tervahauta

MH-tunnus: 172973

Kohdetyyppi:	9 Valmistuspaikat/työpaikat	Haltija:	161 Metsätalous Kainuu
Ajoitus:	7118 Historiallinen aika	Ylläpitäjä:	161 Metsätalous Kainuu
Rakentamisvuosi:		Kunta:	620 Puolanka
Lukumäärä:	1		

Koordinaattiselitys:		Geometria tuotettu:	4 Gps-mittaus, korjaamaton
Koordinaatit:	X 7214597, Y 3536602, Z 195	Löydöt:	

Taustatiedot

Kohde tarkastettiin inventoinnissa 7.8.2014 ja se löydettiin paikallisten asukkaiden tietojen perusteella.

Ympäristön kuvaus

Kohde sijaitsee moreenikankaalla, tien varressa. Metsä on noin 15-vuotiasta mäntymetsää, tervahaudan kohdalla on säästöpuuryhmä.

Kohteen kuvaus

Paikalla on noin 18m halkaisijaltaan oleva puolivalmis tervahauta. Pohjakerroksessa ei ole hiiltä. Tervanjuoksutusputken (kynän) kynän kohdalla kaivanto ulottuen keskeltä halssin suulle. Itse halssi on myös puolivalmis kaivanto. Muodoltaan hauta on laakea ja hieman epäselvä.

Kohteen rajaus

Kohde rajautuu pistemäisesti rakenteiden yhteyteen.

Tulkinta

Kyseessä on vanha puolivalmis tervahauta.

Lisätietoja
Toimenpiteet
Tarkastukset

Tila: 3 Toteutettu Laji: 6 Suojeluarvojen tarkastus Tarkastusvuosi: 2014
 Tarkastuspvm: 7.8.2014 Tarkastaja: V. Laurila
 Kuvaus: KMO kulttuuriperintöinventointi 2014

Viranomais-	Kunto:	2 Keskinertainen
--------------------	---------------	------------------

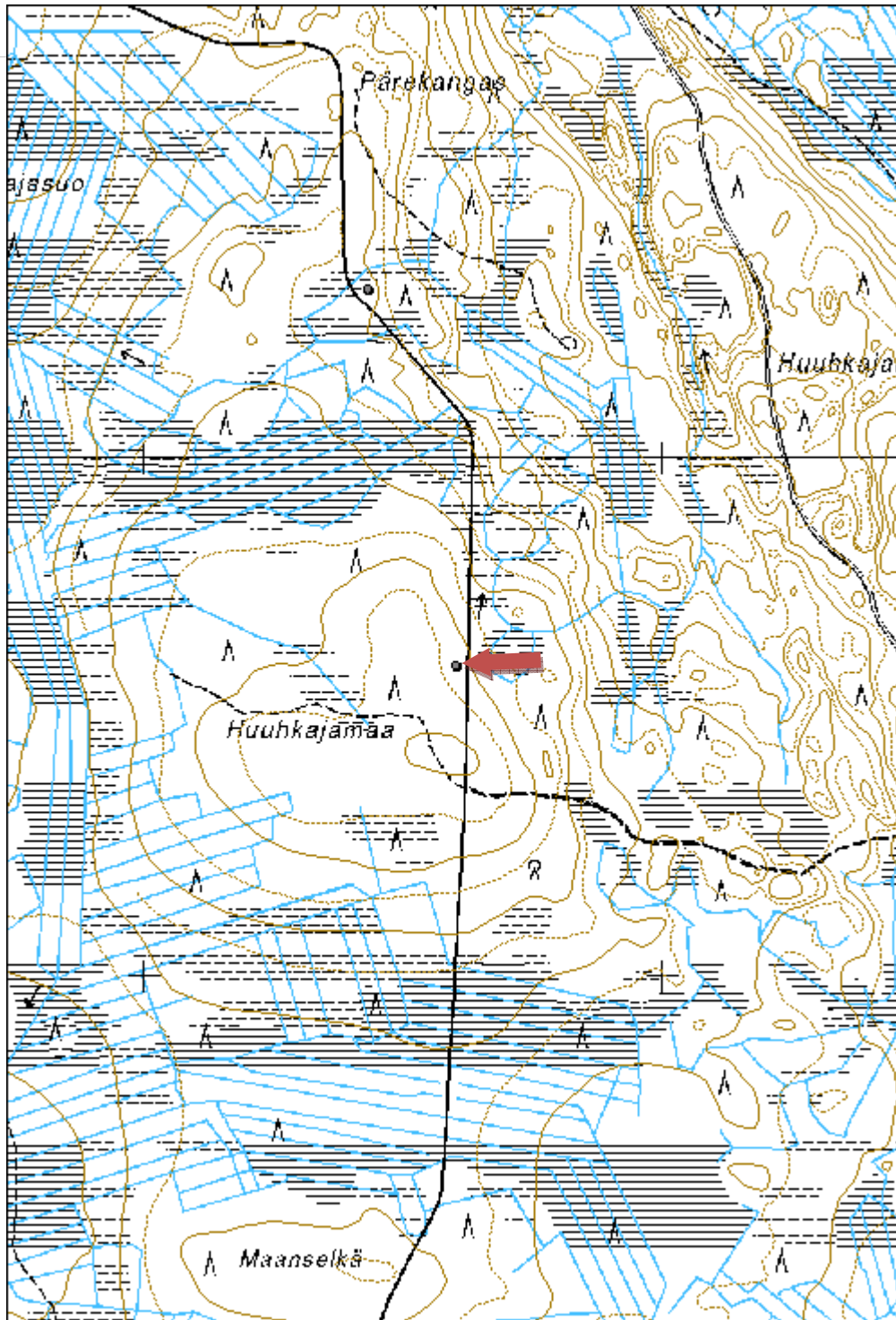
rekisterinro:		Olotila:	2 Ei käytössä
Arvotus:	3 Esitys mj-luokka II	Kohteen suojelu:	2 Muinaisjäännösrekisteri II
Selitys:		Selitys:	

Ympäristön suojelu:	0 Ei määritelty
Selitys:	



Huuhkajamaa I tervahauta.

Kohdetyyppi:	9 Valmistuspaikat/työpaikat	Copyright:	© Metsähallitus 2008 © Maanmittauslaitos 1/MML/08
Koordinaatit:	X 7214597, Y 3536602, Z 195	Mittakaava:	1:10000



Kirkaslammen eteläpuoli, tervahauta, Utajärvi
MH-tunnus: 48840

Kohdetyyppi:	9 Valmistuspaikat/työpaikat	Haltija:	151 Metsätalous Pohjanmaa
Ajoitus:	7116 Uusi aika	Ylläpitäjä:	151 Metsätalous Pohjanmaa
Rakentamisvuosi:		Kunta:	889 UTAJÄRVI
Lukumäärä:	1		

Koordinaattiselitys:		Geometria tuotettu:	4 Gps-mittaus, korjaamaton
Koordinaatit:	X 7219391, Y 3506545, Z 145	Löydöt:	

Taustatiedot

Kohde tarkastettiin inventoinnissa 13.8.2014 ja se havaittiin Reiska-tietojärjestelmästä. Alun perin kohteen on tarkastanut Pirjo Rautiainen 20.11.2006.

Ympäristön kuvaus

Kohde sijaitsee hiekkakankaalla Kirkaslammen etelärannalla. Metsä on vanhaa mäntymetsää.

Kohteen kuvaus

Tervahaudan halkaisija on noin 13m, muodoltaan se on pieni, laakea ja kalteva. Pieni halssi on kohti lampea.

Kohteen rajaus

Kohde rajautuu pistemäisesti rakenteiden yhteyteen.

Tulkinta

Kyseessä on vanha tervahauta.

Lisätietoja
Toimenpiteet
Tarkastukset

Tila: 3 Toteutettu Laji: 6 Suojeluarvojen tarkastus Tarkastusvuosi: 2014
 Tarkastuspvm: 20.11.2014 Tarkastaja: V. Laurila
 Kuvaus: KMO kulttuuriperintöinventointi 2014

Tila: 3 Toteutettu Laji: 6 Suojeluarvojen tarkastus Tarkastusvuosi: 2014
 Tarkastuspvm: 20.11.2006 Tarkastaja: P. Rautiainen
 Kuvaus: kulttuuriperintöinventointi

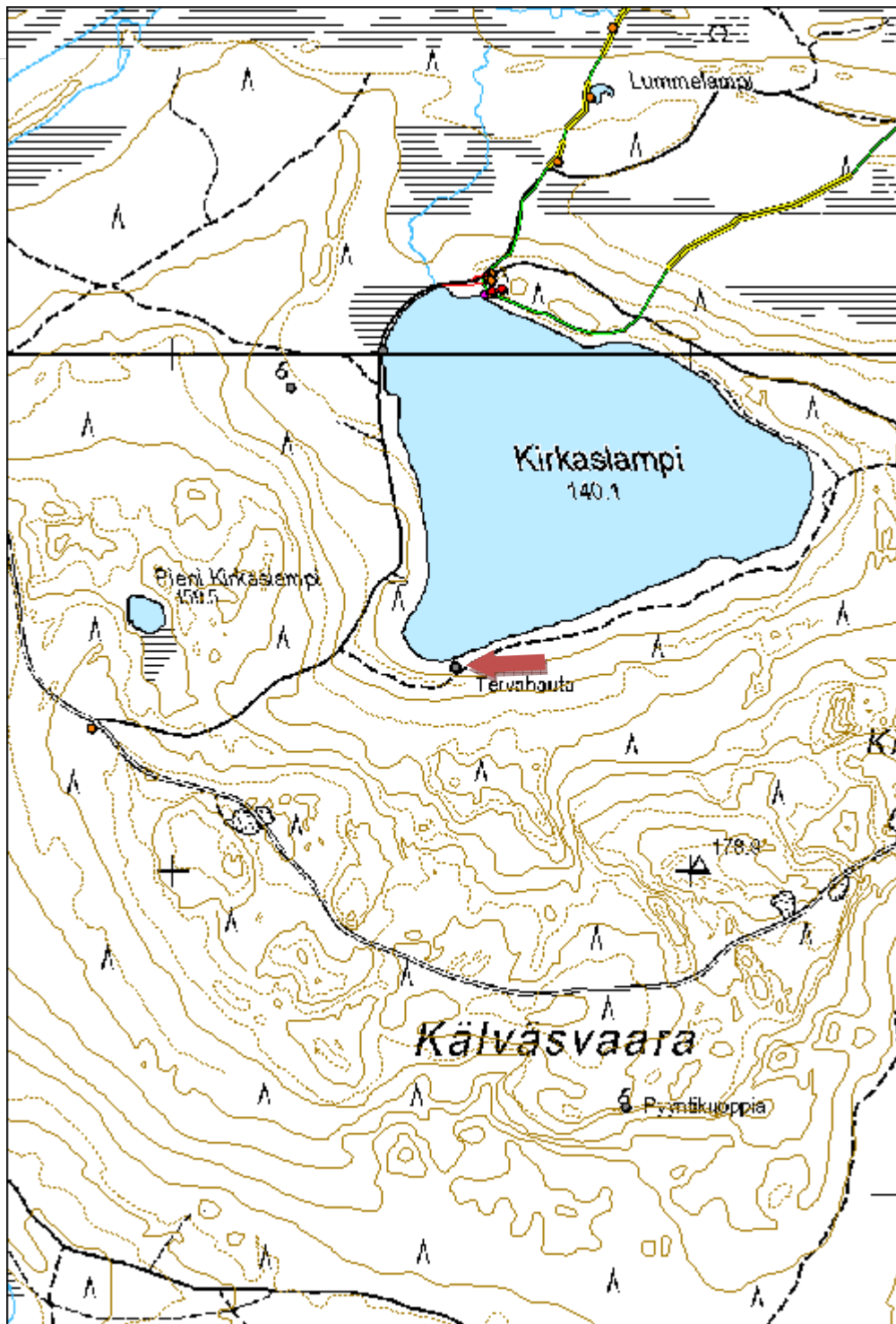
Viranomaisrekisterinro:		Kunto:	2 Keskinertainen
Arvotus:	3 Esitys mj-luokka II	Olotila:	2 Ei käytössä
Selitys:		Kohteen suojele:	2 Muinaisjäännösrekisteri II
		Selitys:	

Ympäristön suojele:	0 Ei määritelty
Selitys:	



Kirkaslammen eteläpuoli tervahauta. Kuvaussuunta pohjoinen.

Kohdetyyppi:	9 Valmistuspaikat/työpaikat	Copyright:	© Metsähallitus 2008 © Maanmittauslaitos 1/MML/08
Koordinaatit:	X 7219391, Y 3506545, Z 145	Mittakaava:	1:10000



Nuankangas 1 tervahauta

MH-tunnus: 172974

Kohdetyyppi:	9 Valmistuspaikat/työpaikat	Haltija:	161 Metsätalous Kainuu
Ajoitus:	7118 Historiallinen aika	Ylläpitäjä:	161 Metsätalous Kainuu
Rakentamisvuosi:		Kunta:	889 UTAJÄRVI
Lukumäärä:	1		

Koordinaattiselitys:		Geometria tuotettu:	4 Gps-mittaus, korjaamaton
Koordinaatit:	X 7192892, Y 3503630, Z 140	Löydöt:	

Taustatiedot

Kohde tarkastettiin inventoinnissa 29.8.2014 ja se havaittiin laserkeilausaineistosta.

Ympäristön kuvaus

Kohde sijaitsee hiekkaisella moreenikankaalla, joen varressa. Metsä on noin 70-vuotiasta sekametsää.

Kohteen kuvaus

Tervahauta on halkaisijaltaan noin 16,5m. Rakenteeltaan se on iso ja syvä suppilomainen. Jyrkkä halssi on kohti jokea.

Kohteen rajaus

Kohde rajautuu pistemäisesti rakenteiden yhteyteen.

Tulkinta

Kyseessä on vanha tervahauta.

Lisätietoja
Toimenpiteet
Tarkastukset

Tila: 3 Toteutettu Laji: 6 Suojeluarvojen tarkastus Tarkastusvuosi: 2014
 Tarkastuspvm: 29.8.2014 Tarkastaja: V. Laurila
 Kuvaus: KMO kulttuuriperintöinventointi 2014

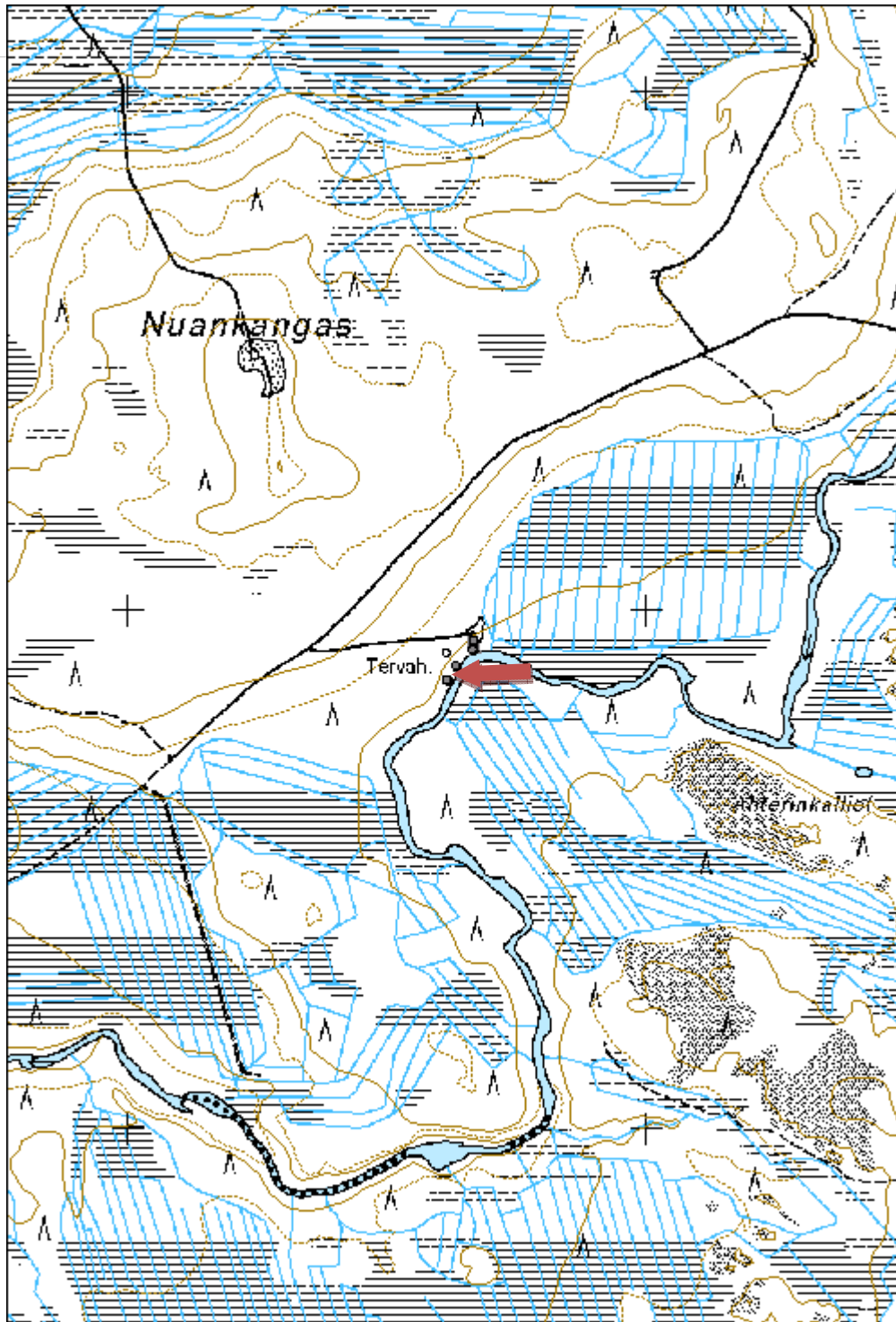
Viranomaisrekisterinro:		Kunto:	2 Keskinertainen
Arvotus:	3 Esitys mj-luokka II	Olotila:	2 Ei käytössä
Selitys:		Kohteen suojelu:	2 Muinaisjäännösrekisteri II
		Selitys:	

Ympäristön suojelu:	0 Ei määritelty
Selitys:	



Nuankangas 1 tervahauta.

Kohdetyyppi:	9 Valmistuspaikat/työpaikat	Copyright:	© Metsähallitus 2008 © Maanmittauslaitos 1/MML/08
Koordinaatit:	X 7192892, Y 3503630, Z 140	Mittakaava:	1:10000



Varpukangas 1 tervahauta
MH-tunnus: 172975

Kohdetyyppi:	9 Valmistuspaikat/työpaikat	Haltija:	161 Metsätalous Kainuu
Ajoitus:	7118 Historiallinen aika	Ylläpitäjä:	161 Metsätalous Kainuu
Rakentamisvuosi:		Kunta:	889 UTAJÄRVI
Lukumäärä:	1		

Koordinaattiselitys:		Geometria tuotettu:	4 Gps-mittaus, korjaamaton
Koordinaatit:	X 7176181, Y 3492425, Z 140	Löydöt:	

Taustatiedot

Kohde tarkastettiin inventoinnissa 2.9.2014 ja se havaittiin laserkeilausaineistosta.

Ympäristön kuvaus

Kohde sijaitsee moreenikankaalla, tien varressa. Metsä on noin 60-vuotiasta mäntymetsää, haudan päällä on lepikko.

Kohteen kuvaus

Tervahauta on halkaisijaltaan noin 19m. Rakenteeltaan hauta on laakea ja epäselvä. Haudassa on mahdollisesti myös tuplavallit. Halssi on kohti etelää.

Kohteen rajaus

Kohde rajautuu pistemäisesti rakenteiden yhteyteen.

Tulkinta

Kyseessä on vanha tervahauta.

Lisätietoja
Toimenpiteet
Tarkastukset

Tila: 3 Toteutettu Laji: 6 Suojeluarvojen tarkastus Tarkastusvuosi: 2014
 Tarkastuspvm: 2.9.2014 Tarkastaja: V. Laurila
 Kuvaus: KMO kulttuuriperintöinventointi 2014

Viranomaisrekisterinro:	Kunto:	2 Keskinertainen
--------------------------------	---------------	------------------

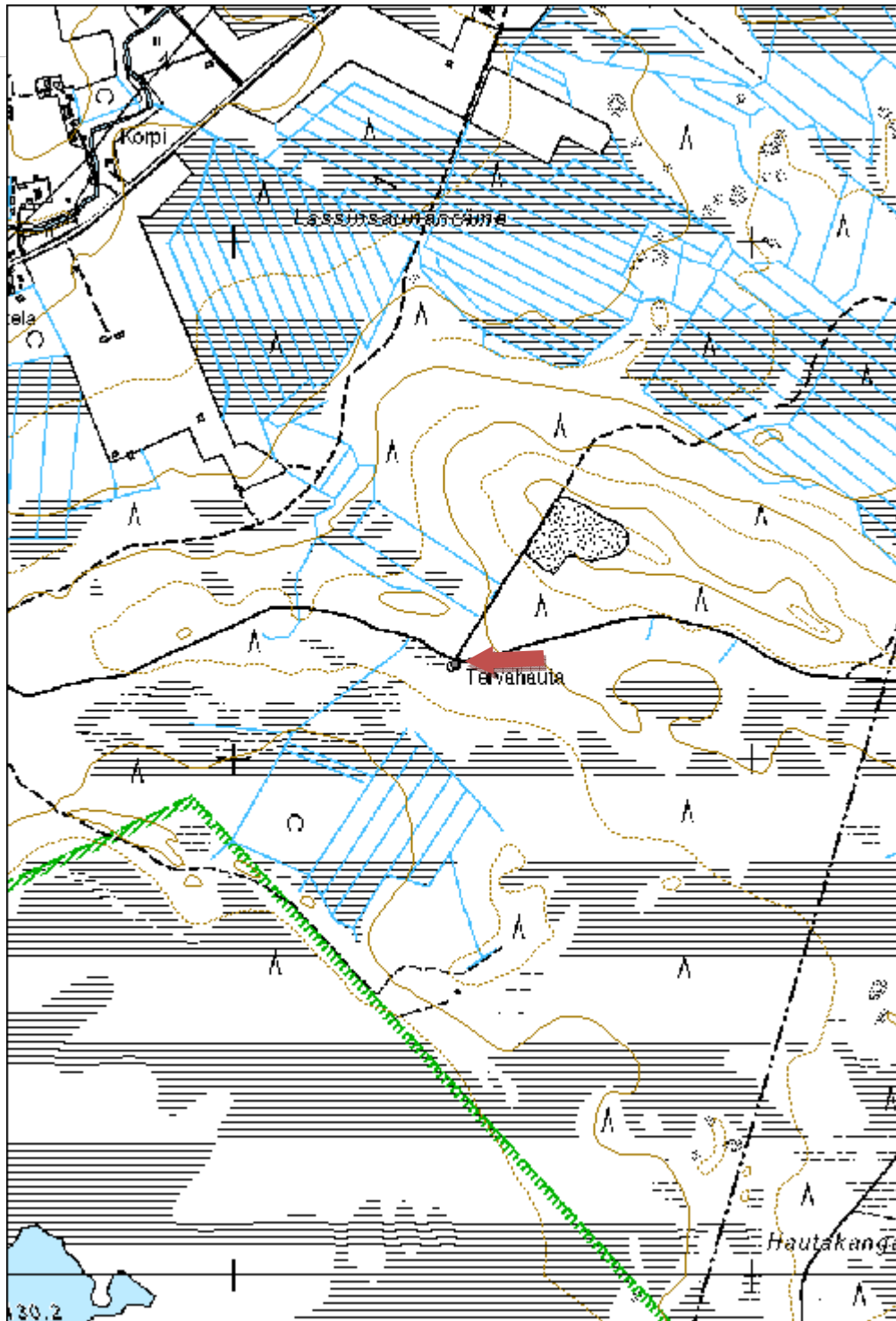
Arvotus:	3 Esitys mj-luokka II	Olotila:	2 Ei käytössä
Selitys:		Kohteen suojelu:	2 Muinaisjäännösrekisteri II
		Selitys:	

Ympäristön suojelu:	0 Ei määritelty
Selitys:	



Varpukangas I tervahauta. Kuvaussuunta etelä.

Kohdetyyppi:	9 Valmistuspaikat/työpaikat	Copyright:	© Metsähallitus 2008 © Maanmittauslaitos 1/MML/08
Koordinaatit:	X 7176181, Y 3492425, Z 140	Mittakaava:	1:10000



Konnantörmä 2 tervahauta

MH-tunnus: 172976

Kohdetyyppi:	9 Valmistuspaikat/työpaikat	Haltija:	161 Metsätalous Kainuu
Ajoitus:	7118 Historiallinen aika	Ylläpitäjä:	161 Metsätalous Kainuu
Rakentamisvuosi:		Kunta:	620 Puolanka
Lukumäärä:	1		

Koordinaattiselitys:		Geometria tuotettu:	4 Gps-mittaus, korjaamaton
Koordinaatit:	X 7196338, Y 3527101, Z 170	Löydöt:	

Taustatiedot

Kohde tarkastettiin inventoinnissa 9.9.2014 ja se löydettiin paikallisten asukkaiden haastattelun perusteella.

Ympäristön kuvaus

Kohde sijaitsee hiekkaisella moreenikankaalla. Metsä on noin 50-vuotiasta mäntyvaltaista sekametsää.

Kohteen kuvaus

Tervahauta on halkaisijaltaan noin 18m. Rakenteeltaan hauta on laakea ja siinä on paksut tasaiset vallit. Järeä halssi on pohjoispuolella.

Kohteen rajaus

Kohde rajautuu pistemäisesti rakenteiden yhteyteen.

Tulkinta

Kyseessä on vanha tervahauta.

Lisätietoja
Toimenpiteet
Tarkastukset

Tila: 3 Toteutettu Laji: 6 Suojeluarvojen tarkastus Tarkastusvuosi: 2014
 Tarkastuspvm: 9.9.2014 Tarkastaja: V. Laurila
 Kuvaus: KMO kulttuuriperintöinventointi 2014

Viranomaisrekisterinro:	Kunto:	2 Keskinertainen
--------------------------------	---------------	------------------

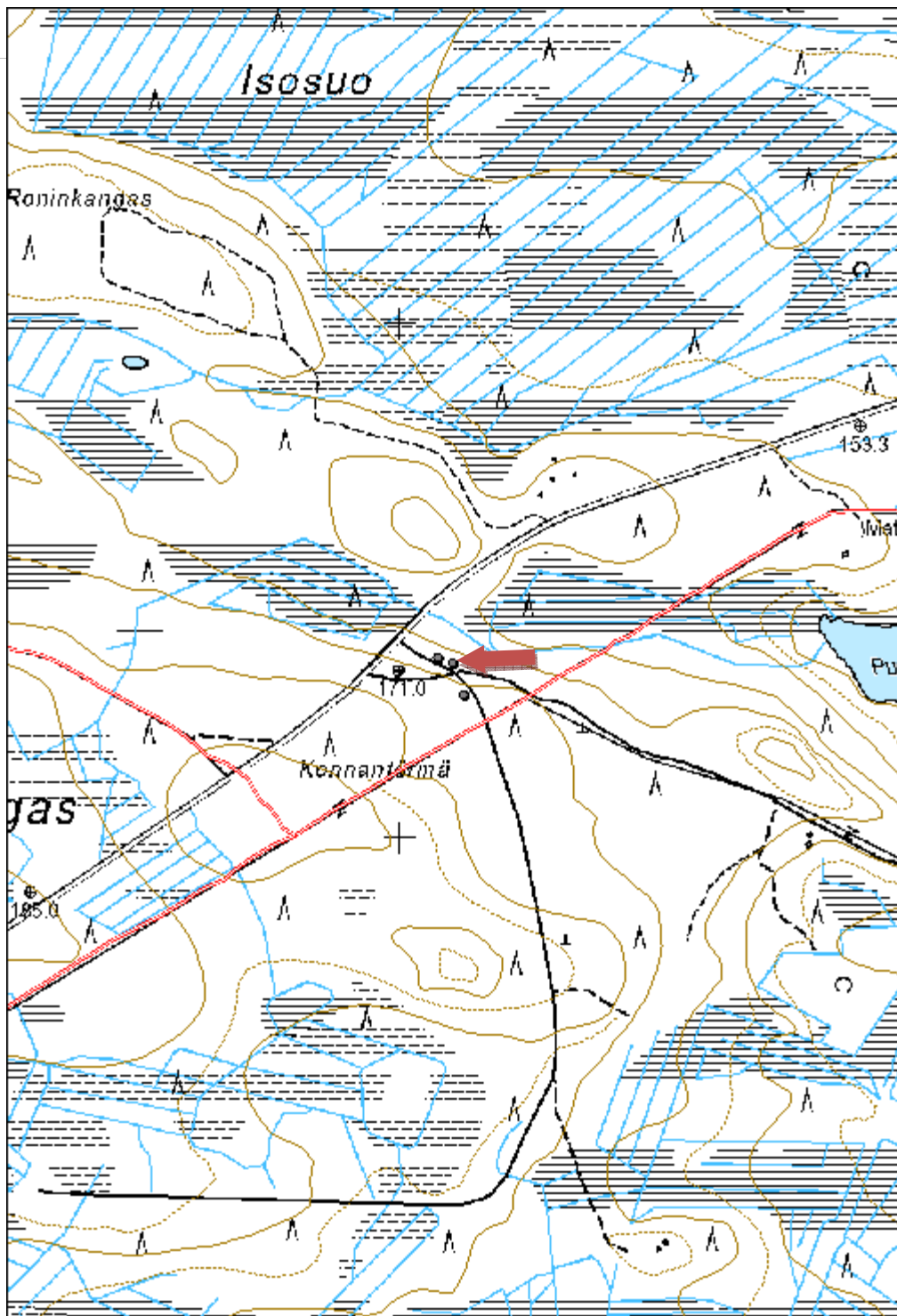
Arvotus:	3 Esitys mj-luokka II	Olotila:	2 Ei käytössä
Selitys:		Kohteen suojelu:	2 Muinaisjäännösrekisteri II
		Selitys:	

Ympäristön suojelu:	0 Ei määritelty
Selitys:	



Konnantörmä 2 tervahauta. Kuvaussuunta pohjoinen.

Kohdetyyppi:	9 Valmistuspaikat/työpaikat	Copyright:	© Metsähallitus 2008 © Maanmittauslaitos 1/MML/08
Koordinaatit:	X 7196338, Y 3527101, Z 170	Mittakaava:	1:10000



5.3. Kulttuuriperintökohteet

Matalamaa 1 kämppä jäännös	MH-tunnus: 172147
-----------------------------------	------------------------------

Kohdetyyppi:	1 Asuinpaikat	Haltija:	161 Metsätalous Kainuu
Ajoitus:	7118 Historiallinen aika	Ylläpitäjä:	161 Metsätalous Kainuu
Rakentamisvuosi:		Kunta:	889 UTAJÄRVI
Lukumäärä:	8		

Koordinaattiselitys:		Geometria tuotettu:	4 Gps-mittaus, korjaamaton
Koordinaatit:	X 7200955, Y 3500114	Löydöt:	

Taustatiedot

Kohde tarkastettiin inventoinnissa 22.5.2014 ja se havaittiin vanhasta peruskartasta.

Ympäristön kuvaus

Kohde sijaitsee loivalla moreenikankaalla. Metsä on noin 50-vuotiasta mäntyvaltaista sekametsää. Alueen halki menee polku joka on ennen ollut metsäautotie.

Kohteen kuvaus

Kohde käsittää metsätyökämpän jäännöksen. Jäljellä on saunan, kaivon ja neljän pienehkön rakennuksen jäännökset. Lisäksi alueen etelälaidalla on yhä pystyssä oleva vaja.

Saunasta on jäljellä noin 3,5m x 3,5m kokoinen luonnonkivinen kivijalka ja alin lahonnut hirsikerta. Rakenteen päällä on ruostunut kiuas. Vieressä on ruostunutta savuhormia, tynnyri sekä hieman muuta metalliromua. Kaivosta on jäljellä noin 1,5m halkaisijaltaan oleva kuoppa. Kaivon päällä on lahonnut kansi, ja hattu sijaitsee parinkymmenen metrin päässä, polun toisella puolella. Lautarakenteinen vaja on mitoiltaan noin 2m x 4,5m, lisäksi siihen liittyy seinätön mutta katettu heinäsuoja. Rakennuksessa on ovet luoteis- ja koillispuolella ja siinä on huopakatto.

Muista rakennuksista on jäljellä lahonneita lautoja ja epämääräisiä maarakenteita. Rakennukset vaikuttavat olevan erilaisia varastoja.

Kohteen rajaus

Kohde rajautuu noin 100m x 60m kokoiselle matkalle rakenteiden ympärille.

Tulkinta

Kyseessä on metsätyökämpän jäännös noin 1950–60 luvulta.

Lisätietoja

Toimenpiteet

Tarkastukset

Tila: 3 Toteutettu

Laji: 6 Suojeluarvojen tarkastus

Tarkastusvuosi: 2014

Tarkastuspvm: 22.5.2014 Tarkastaja: V. Laurila
 Kuvaus: KMO kulttuuriperintöinventointi 2014

**Viranomais-
rekisterinro:**

Kunto: 2 Kesinkertainen

Arvotus: 8 Muu suojeluarvo

Olotila: 2 Ei käytössä

**Kohteen
suojaus:** 9 Muu suojeluarvo

Selitys:

Selitys:

**Ympäristön
suojaus:**

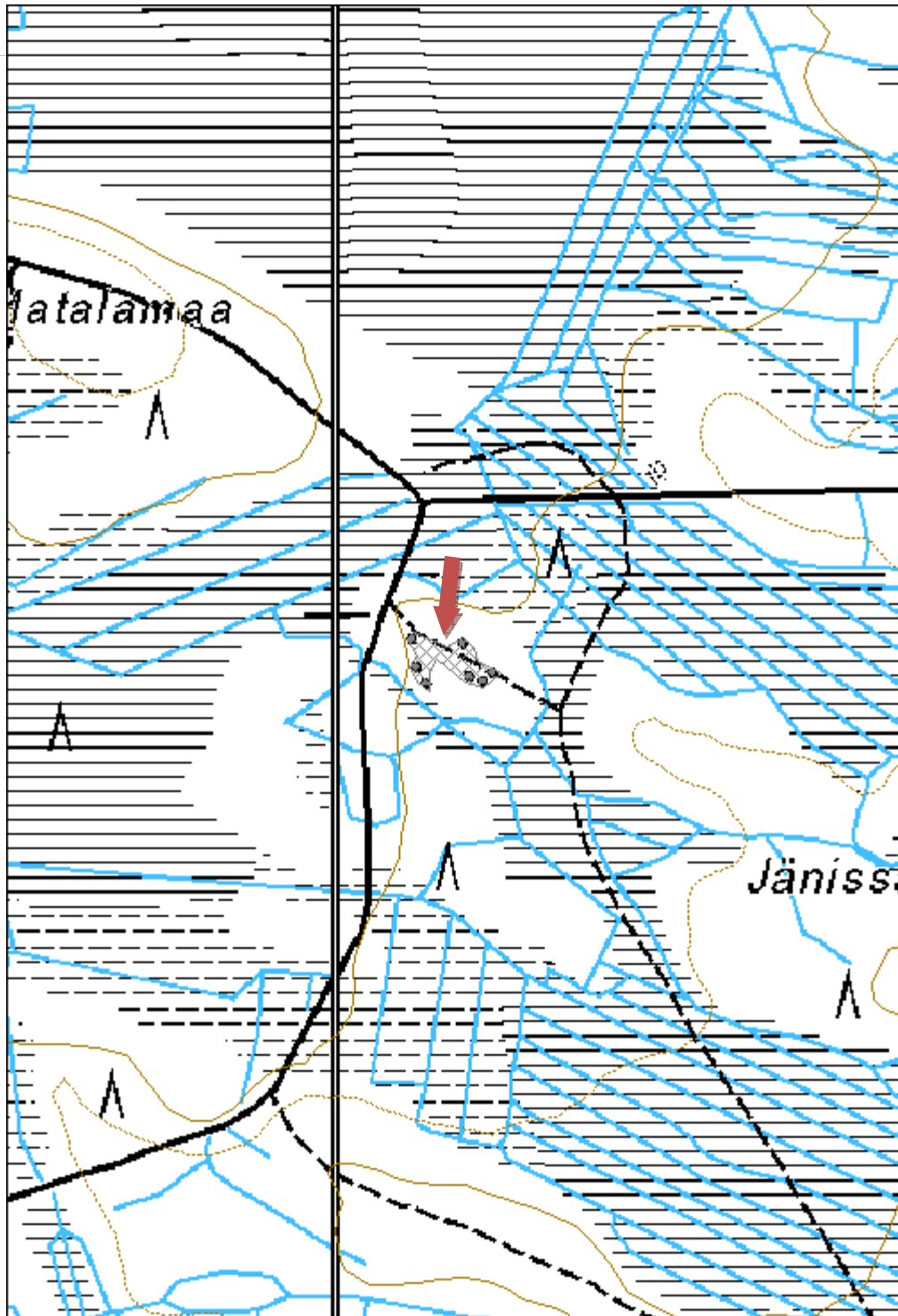
0 Ei määritelty

Selitys:



Matalamaa 1 kämpän saunan pohja ja kiuas Kuvaussuunta etelä.

Kohdetyyppi:	1 Asuinpaikat	Copyright:	© Metsähallitus 2008 © Maanmittauslaitos 1/MML/08
Koordinaatit:	X 7200955, Y 3500114	Mittakaava:	1:5000



Vanhajoki 1 kämpä jäännös
MH-tunnus:
172149

Kohdetyyppi:	1 Asuinpaikat	Haltija:	161 Metsätalous Kainuu
Ajoitus:	7118 Historiallinen aika	Ylläpitäjä:	161 Metsätalous Kainuu
Rakentamisvuosi:		Kunta:	620 Puolanka
Lukumäärä:	1		

Koordinaattiselitys:		Geometria tuotettu:	4 Gps-mittaus, korjaamaton
Koordinaatit:	X 7170787, Y 3516916, Z 148	Löydöt:	

Taustatiedot

Kohde tarkastettiin inventoinnissa 28.5.2014 ja se havaittiin vanhasta peruskartasta.

Ympäristön kuvaus

Kohde sijaitsee Vanhajoen itäisellä rantatörmällä noin 15m joesta. Maaperä on hiekkaista moreenia, metsä noin 60-vuotiasta mäntymetsää.

Kohteen kuvaus

Kohde käsittää puretun metsätyökämpän lähes jo hävinneen jäännöksen. Kämpästä on jäljellä noin 6,5m x 5m kokoinen rakennuksen pohja. Jäljellä on nurkkakiviä ja maatunutta tasattua perustaa. Rakenteen sisäpuolella on matala halkaisijaltaan 0,5m oleva kuoppa.

Kohteen rajaus

Kohde rajautuu pistemäisesti rakenteiden yhteyteen.

Tulkinta

Kyseessä on purettu metsätyökämpän pohja, luultavasti noin 1950–60 -luvulta.

Lisätietoja
Toimenpiteet
Tarkastukset

Tila: 3 Toteutettu Laji: 6 Suojeluarvojen tarkastus Tarkastusvuosi: 2014
 Tarkastuspvm: 28.5.2014 Tarkastaja: V. Laurila
 Kuvaus: KMO kulttuuriperintöinventointi 2014

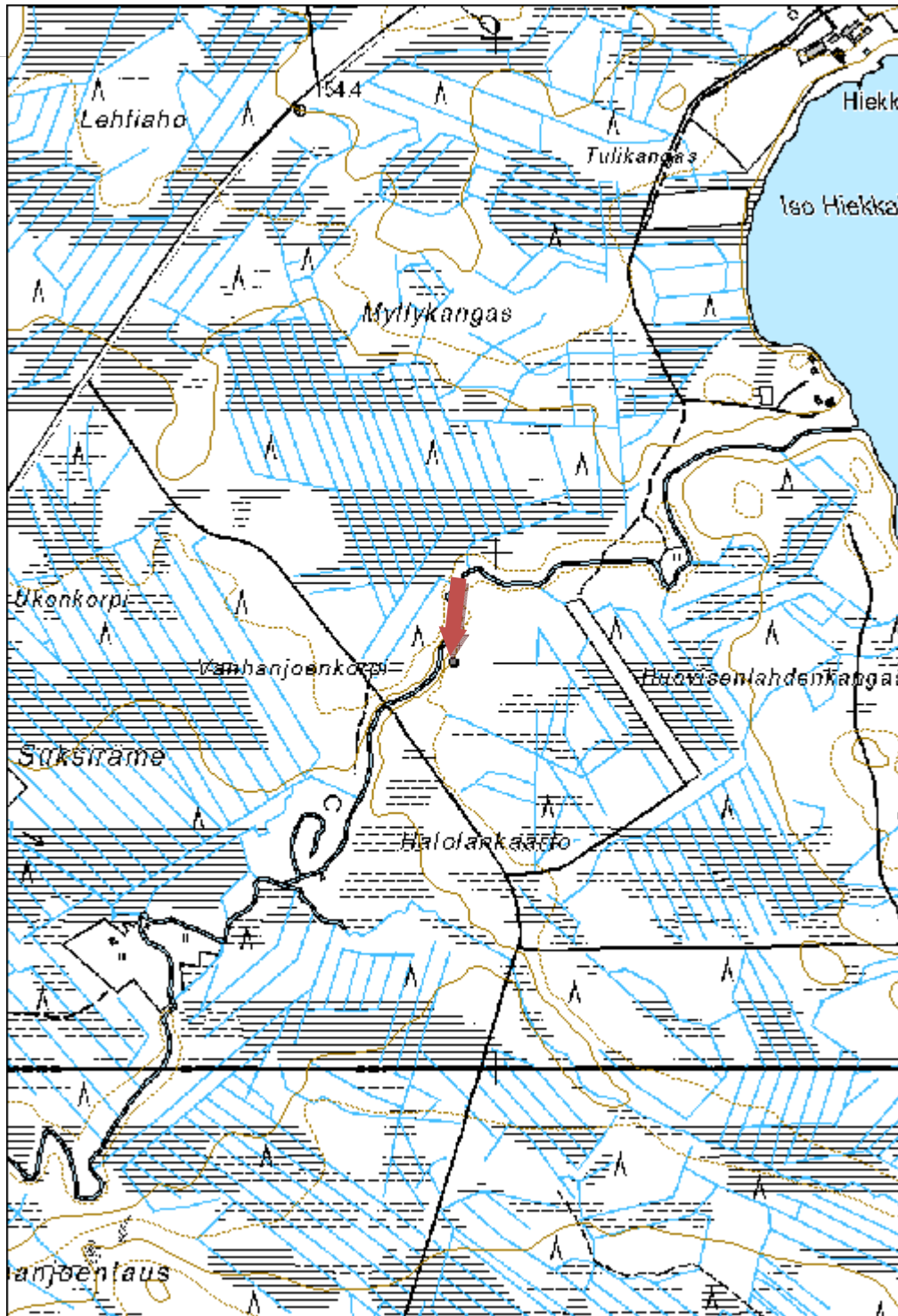
Viranomais- **Kunto:** 3 Huono

rekisterinro:		Olotila: 2 Ei käytössä
Arvotus:	8 Muu suojeuarvo	Kohteen suojeu: 9 Muu suojeuarvo
Selitys:		Selitys:
Ympäristön suojeu:	0 Ei määritelty	
Selitys:		



Vanhajoki 1 kääpän pohja. Kuvaussuunta itä.

Kohdetyyppi:	1 Asuinpaikat	Copyright:	© Metsähallitus 2008 © Maanmittauslaitos 1/MML/08
Koordinaatit:	X 7170787, Y 3516916, Z 148	Mittakaava:	1:10000



Hietajärvi 1 kämpä	MH-tunnus: 172156
---------------------------	------------------------------

Kohdetyyppi:	1 Asuinpaikat	Haltija:	121 Metsätalous Länsi-Suomi
Ajoitus:	7118 Historiallinen aika	Ylläpitäjä:	121 Metsätalous Länsi-Suomi
Rakentamisvuosi:		Kunta:	620 Puolanka
Lukumäärä:	3		

Koordinaattiselitys:		Geometria tuotettu:	4 Gps-mittaus, korjaamaton
Koordinaatit:	X 7198336, Y 3549956, Z 210	Löydöt:	

Taustatiedot

Kohde tarkastettiin inventoinnissa 29.5.2014 ja se havaittiin SutiGIS -tietojärjestelmästä.

Ympäristön kuvaus

Kohde sijaitsee tasaisella leveällä niemellä. Maaperä on moreenia, metsä noin 60-vuotiasta mäntyvaltaista sekametsää.

Kohteen kuvaus

Kohde käsittää metsätyökämpän jäännöksen. Jäljellä on yhä pystyssä oleva kämpparakennus, tallin jäännös ja saunan pohja.

Kaksiosaisen hirsikämpän mitat ovat noin 5+3m x 6m ja siitä on jäljellä noin 13 hirsikertaa. Kämpä on rakennettu kuorimattomasta tukista, tiivisteinä on sammalta. Katto on romahtanut alas. Rakennuksessa ei ole sisällä kiinteää liettä vaan siinä on ehkä ollut kamiina. Ovessa on rautasaranat ja hirsissä on joitain nauloja.

Tallin jäännös on mitoiltaan noin 9m x 20m. Rakenteeltaan talli on ollut kaksiosainen, keskellä vaikuttaa olleen väliseinä. Tallista on jäljellä noin 3 pitkälle maatonutta hirsikertaa. Mahdollisesti rakenteen yhteydessä ollut katoksia tai muita keveämpiä rakenteita.

Saunasta on jäljellä noin 3m x 3m kokoinen neliömäinen kasaan levähtänyt luonnonkivinen kiuas.

Kohteen rajaus

Kohde sijaitsee noin 80m x 30m kokoisella alueella puron ja järven välisellä alueella.

Tulkinta

Kyseessä on metsätyökämpän jäännös noin 1930-luvulta.

Lisätietoja

Toimenpiteet

Tarkastukset

Tila: 3 Toteutettu Laji: 6 Suojeluarvojen tarkastus Tarkastusvuosi: 2014
 Tarkastuspvm: 29.5.2014 Tarkastaja: V. Laurila
 Kuvaus: KMO kulttuuriperintöinventointi 2014

**Viranomais-
rekisterinro:**
Kunto: 2 Keskinertainen

Arvotus: 8 Muu suojeluarvo

Olotila: 2 Ei käytössä

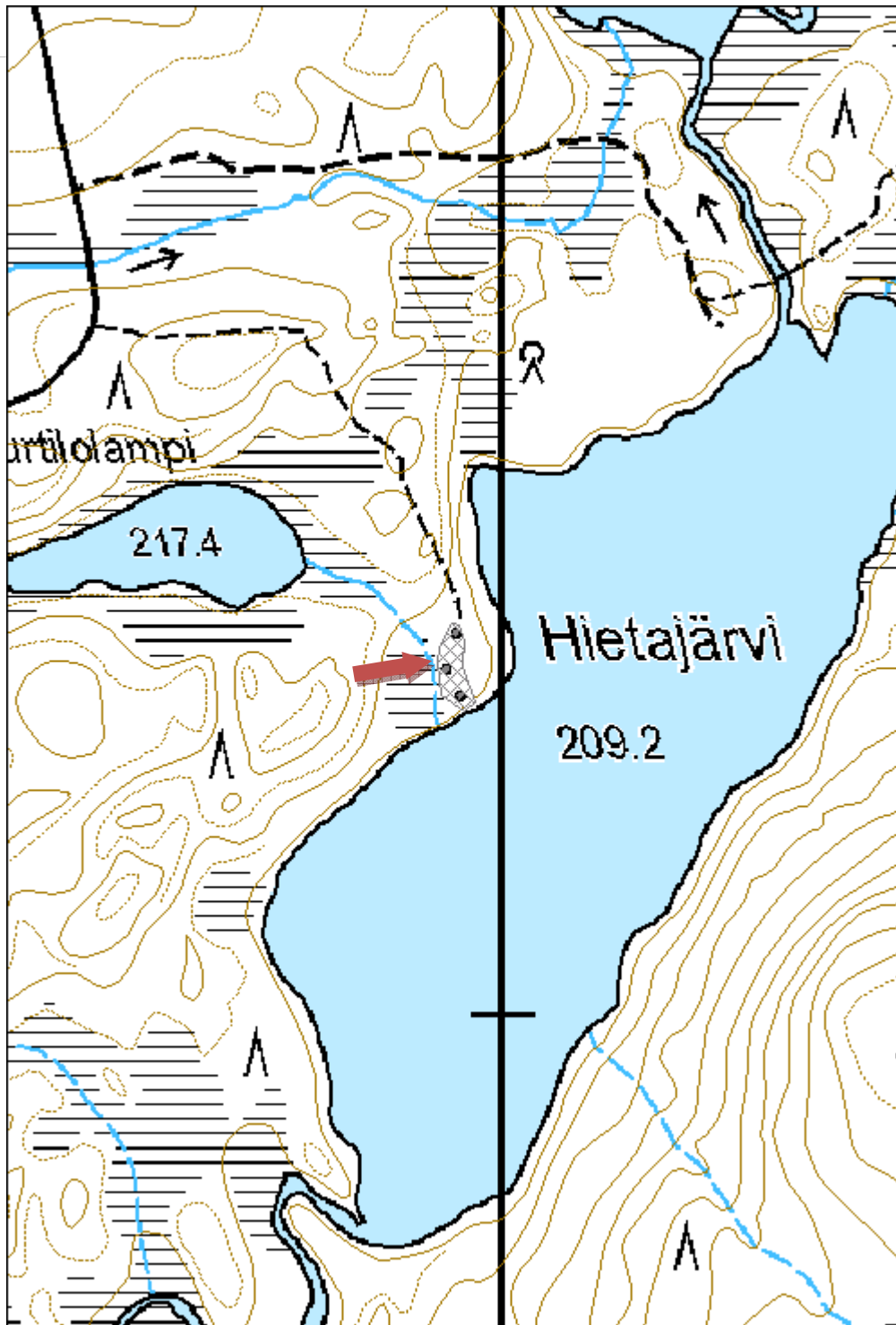
**Kohteen
suojelu:** 9 Muu suojeluarvo

Selitys:
Selitys:
**Ympäristön
suojelu:**

0 Ei määritelty


Hietajärvi 1 kämppärakennus. Kuvaussuunta länsi.

Kohdetyyppi:	1 Asuinpaikat	Copyright:	© Metsähallitus 2008 © Maanmittauslaitos 1/MML/08
Koordinaatit:	X 7198336, Y 3549956, Z 210	Mittakaava:	1:5000



Nimetönsuo 1 kämppä jäännös	MH-tunnus: 172159
------------------------------------	------------------------------

Kohdetyyppi:	1 Asuinpaikat	Haltija:	161 Metsätalous Kainuu
Ajoitus:	7118 Historiallinen aika	Ylläpitäjä:	161 Metsätalous Kainuu
Rakentamisvuosi:		Kunta:	889 UTAJÄRVI
Lukumäärä:	2		

Koordinaatti- selitys:		Geometria tuotettu:	4 Gps-mittaus, korjaamaton
Koordinaatit:	X 7213269, Y 3486707, Z 118	Löydöt:	

Taustatiedot

Kohde tarkastettiin 3.6.2014 ja se havaittiin SutiGIS -tietojärjestelmästä.

Ympäristön kuvaus

Kohde sijaitsee pienehköllä moreenikumpareella. Metsä on noin 50-vuotiasta mänty-koivu sekametsää.

Kohteen kuvaus

Kohde käsittää puretun metsätyökämpän jäännöksen. Jäljellä on kahden rakennuksen puretut jäännökset.

Itäisemmästä rakennuksesta on jäljellä noin 14m x 8,5m kokoinen matala maapenkki jossa kasvaa koivuja. Rakenteen sisällä on pieniä kuoppia. Paikalla on öljykanisteri ja hieman muuta ruostunutta metallia.

Toisesta rakennuksesta on jäljellä noin 9m x 9m kokoinen epäselvä pohja.

Kohteen rajaus

Kohde rajautuu noin 50m x 80m kokoiselle alueelle kumpareen länsiosaan.

Tulkinta

Kyseessä on metsätyökämpän jäännös noin 1950 -luvulta.

Lisätietoja

Toimenpiteet

Tarkastukset

Tila: 3 Toteutettu Laji: 6 Suojeluarvojen tarkastus Tarkastusvuosi: 2014
 Tarkastuspvm: 3.6.2014 Tarkastaja: V. Laurila
 Kuvaus: KMO kulttuuriperintöinventointi 2014

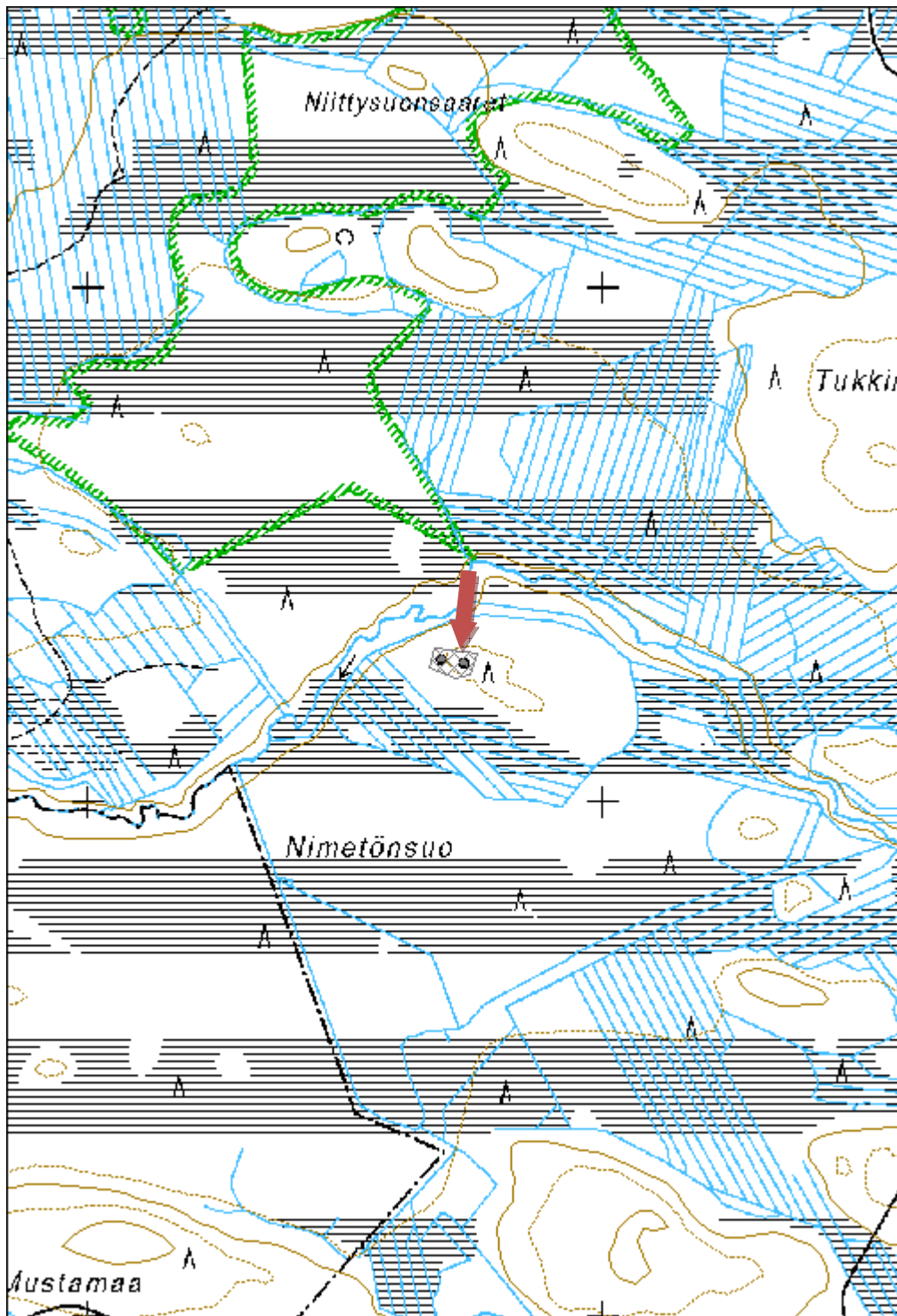
Viranomaisrekisterinro:		Kunto:	2 Kesinkertainen
Arvotus:	8 Muu suojeluarvo	Olotila:	2 Ei käytössä
Selitys:		Kohteen suojelu:	9 Muu suojeluarvo
		Selitys:	

Ympäristön suojelu:	0 Ei määritelty
Selitys:	



Nimetönsuo 1 isomman rakennuksen pohja. Kuvaussuunta pohjoinen.

Kohdetyyppi:	1 Asuinpaikat	Copyright:	© Metsähallitus 2008 © Maanmittauslaitos 1/MML/08
Koordinaatit:	X 7213269, Y 3486707, Z 118	Mittakaava:	1:10000



Loukkolampi 3 kämpä jäännös	MH-tunnus: 172163
------------------------------------	------------------------------

Kohdetyyppi:	1 Asuinpaikat	Haltija:	161 Metsätalous Kainuu
Ajoitus:	7118 Historiallinen aika	Ylläpitäjä:	161 Metsätalous Kainuu
Rakentamisvuosi:		Kunta:	620 Puolanka
Lukumäärä:	2		

Koordinaattiselitys:		Geometria tuotettu:	4 Gps-mittaus, korjaamaton
Koordinaatit:	X 7220304, Y 3516878, Z 149	Löydöt:	

Taustatiedot

Kohde tarkastettiin inventoinnissa 3.6.2014 ja se löydettiin paikallisten asukkaiden tietojen perusteella.

Ympäristön kuvaus

Kohde sijaitsee hiekkakankaalla, metsä on noin 30-vuotiasta mäntymetsää.

Kohteen kuvaus

Kohde käsittää puretun metsätyökämpän epäselvät jäännökset. Jäljellä on kaksi epäselvää rakennuksen pohjaa. Itäisempi on noin 4,5m x 8,5m kokoinen suorakulmainen rakennuksen jäännös. Jäljellä on maapenkki jonka sisäosa on kaivettu maanpinnan alapuolelle. Itäisempi on hyvin epäselvä tasainen rakennuksen pohja jossa on reunoilla joitain epäselviä maarakenteita.

Kohteen rajaus

Kohde rajautuu noin 30m x 10m kokoiselle alueelle rakenteiden yhteyteen.

Tulkinta

Kyseessä ovat luultavasti pienen puretun metsätyökämpän jäännökset.

Lisätietoja

Toimenpiteet

Tarkastukset

Tila: 3 Toteutettu Laji: 6 Suojeluarvojen tarkastus Tarkastusvuosi: 2014
 Tarkastuspvm: 3.6.2014 Tarkastaja: V. Laurila
 Kuvaus: KMO kulttuuriperintöinventointi 2014

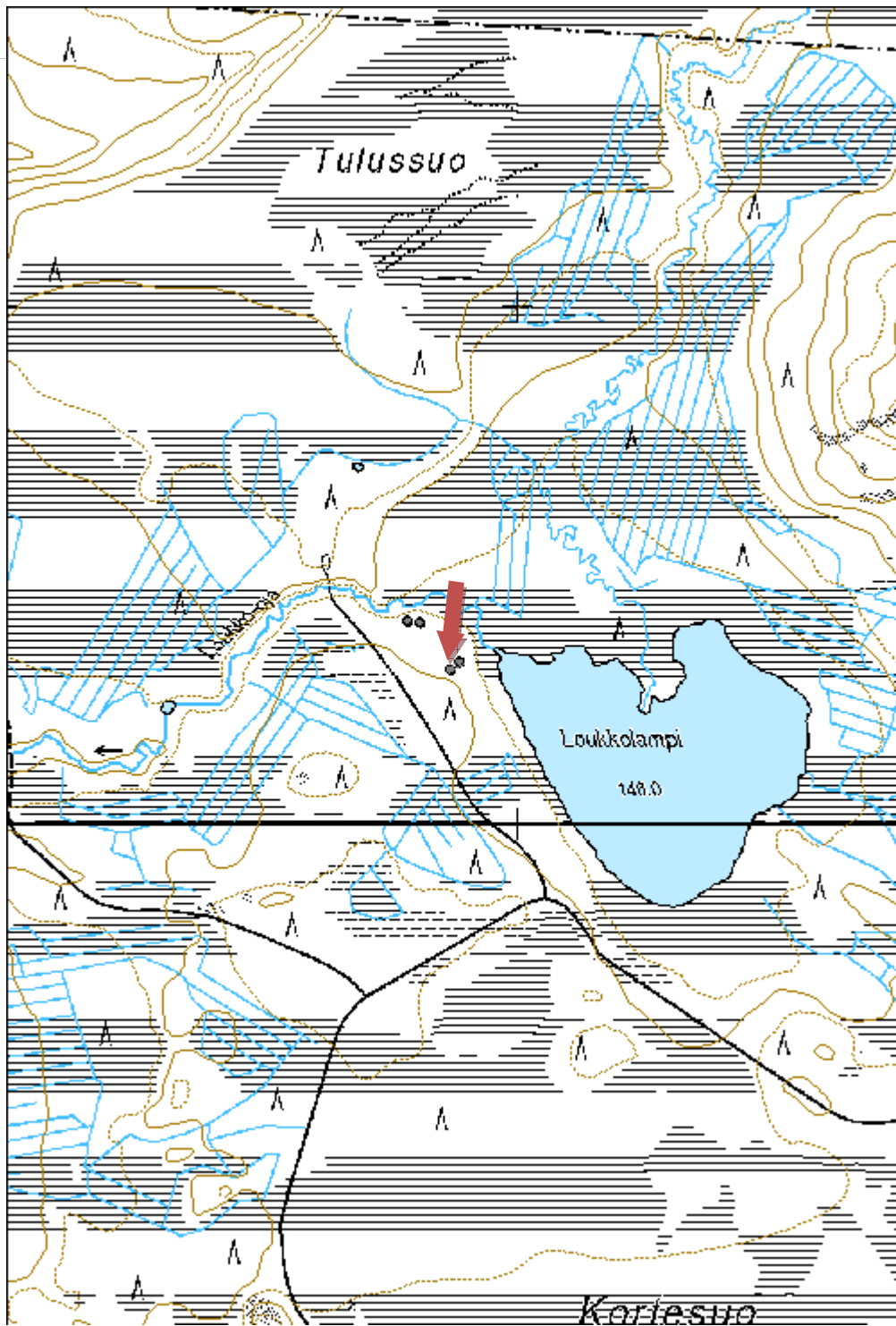
Viranomaisrekisterinro:	Kunto:	3 Huono
--------------------------------	---------------	---------

Arvotus:	99 Ei suojeluarvoa	Olotila:	2 Ei käytössä
Selitys:		Kohteen suojelu:	99 Ei suojeluarvoa
Selitys:		Selitys:	
Ympäristön suojelu:	0 Ei määritelty		
Selitys:			



Loukkolampi 3 kämpän pohja. Kuvaussuunta itä.

Kohdetyyppi:	1 Asuinpaikat	Copyright:	© Metsähallitus 2008 © Maanmittauslaitos 1/MML/08
Koordinaatit:	X 7220304, Y 3516878, Z 149	Mittakaava:	1:10000



Huovilansuo 1 kämppä jäännös	MH-tunnus: 172166
-------------------------------------	------------------------------

Kohdetyyppi:	1 Asuinpaikat	Haltija:	161 Metsätalous Kainuu
Ajoitus:	7118 Historiallinen aika	Ylläpitäjä:	161 Metsätalous Kainuu
Rakentamisvuosi:		Kunta:	620 Puolanka
Lukumäärä:	1		

Koordinaattiselitys:		Geometria tuotettu:	4 Gps-mittaus, korjaamaton
Koordinaatit:	X 7180211, Y 3527930, Z 182	Löydöt:	

Taustatiedot

Kohde tarkastettiin inventoinnissa 4.6.2014 ja se havaittiin SutiGIS-tietojärjestelmästä.

Ympäristön kuvaus

Kohde sijaitsee pienellä moreenikumpareella suon ja joen vieressä. Metsä on noin 50-vuotiasta sekametsää.

Kohteen kuvaus

Paikalla on kaksiosaisen hirsirakenteisen metsätyökämpän jäännös. Muodoltaan kämppä on epäsäännöllinen. Eteläosa on ilmeisesti ollut varsinainen kämppäosa ja on mitoiltaan noin 7m x 8m. Rakenne on kaivettu maanpinnan alapuolelle, seinistä on jäljellä maapenkki, kivijalkaa ja maatuneita alimpia hirsiiä. Rakenteen sisällä on luonnonkivisen uunin jäännös.

Toinen osa rakennuksesta vaikuttaa kevytrakenteisemmältä mutta on silti hirsinen, pituudeltaan noin 8m. Tähän liittyy lisäksi 4m leveä kevyempi rakenne, mahdollisesti jonkinlainen varasto.

Paikalla on lisäksi joitain lahonneita lautoja joissa on ruostuneita nauvoja.

Kohteen rajaus

Kohde rajautuu pistemäisesti rakenteiden yhteyteen.

Tulkinta

Kyseessä on hirsisen metsätyökämpän jäännös, luultavasti noin 1930–40 luvulta.

Lisätietoja

Toimenpiteet

Tarkastukset

Tila: 3 Toteutettu	Laji: 6 Suojeluarvojen tarkastus	Tarkastusvuosi: 2014
Tarkastuspvm: 4.6.2014	Tarkastaja: V. Laurila	

Kuvaus: KMO kulttuuriperintöinventointi 2014

**Viranomais-
rekisterinro:**
Kunto: 2 Keskinertainen

Arvotus: 8 Muu suojeluarvo

Olotila: 2 Ei käytössä

**Kohteen
suojaus:** 9 Muu suojeluarvo

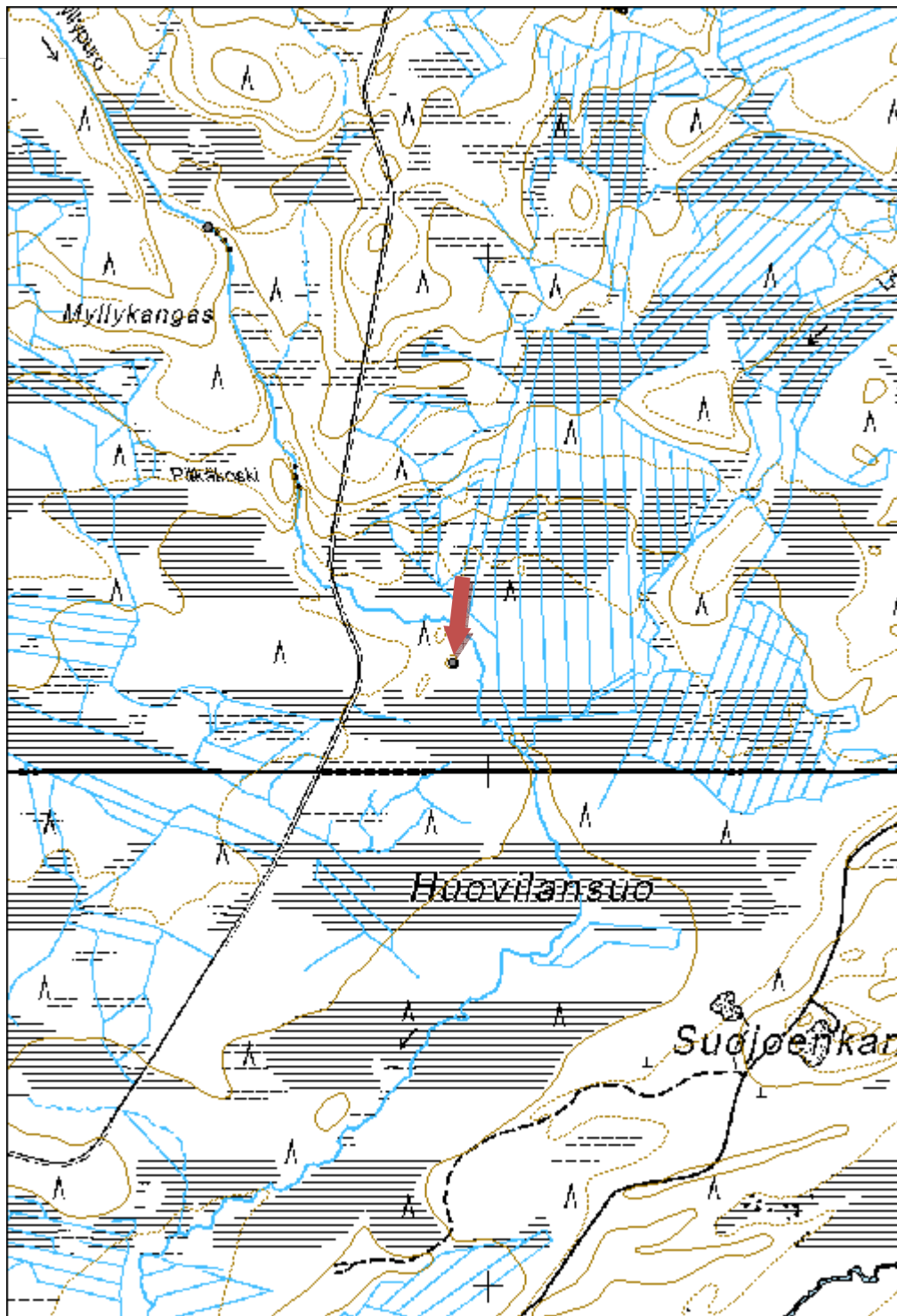
Selitys:
Selitys:
**Ympäristön
suojaus:**

0 Ei määritelty

Selitys:


Huovilansuo 1 kämpän pohja. Kuvaussuunta etelä.

Kohdetyyppi:	1 Asuinpaikat	Copyright:	© Metsähallitus 2008 © Maanmittauslaitos 1/MML/08
Koordinaatit:	X 7180211, Y 3527930, Z 182	Mittakaava:	1:10000



Rytiselkä kämpän sauna jäännös	MH-tunnus: 172119
---------------------------------------	------------------------------

Kohdetyyppi:	1 Asuinpaikat	Haltija:	161 Metsätalous Kainuu
Ajoitus:	7118 Historiallinen aika	Ylläpitäjä:	161 Metsätalous Kainuu
Rakentamisvuosi:		Kunta:	620 Puolanka
Lukumäärä:	1		

Koordinaattiselitys:		Geometria tuotettu:	4 Gps-mittaus, korjaamaton
Koordinaatit:	X 7188999, Y 3514336, Z 175	Löydöt:	

Taustatiedot

Kohde tarkastettiin inventoinnissa 25.6.2014 ja se havaittiin vanhasta peruskartasta.

Ympäristön kuvaus

Kohde sijaitsee hakkuuaukealla. Maaperä on hiekkaista moreenia.

Kohteen kuvaus

Saunasta on jäljellä noin 2m halkaisijaltaan oleva luonnonkivikiuas. Kiukaan seassa on muutama puna- ja harmaatiili. Paikalla on myös ikkunalasia, peltipurkki, metallilaatikko ja 50-lun keramiikka astian palanen.

Kohteen rajaus

Kohde rajautuu pistemäisesti kivikiukaan yhteyteen.

Tulkinta

Kyseessä on metsätyökämpän saunan jäännös 1950–60-luvuilta.

Lisätietoja

Toimenpiteet

Tarkastukset

Tila: 3 Toteutettu Laji: 6 Suojeluarvojen tarkastus Tarkastusvuosi: 2013
 Tarkastuspvm: 25.6.2014 Tarkastaja: V. Laurila
 Kuvaus: KMO kulttuuriperintöinventointi 2014

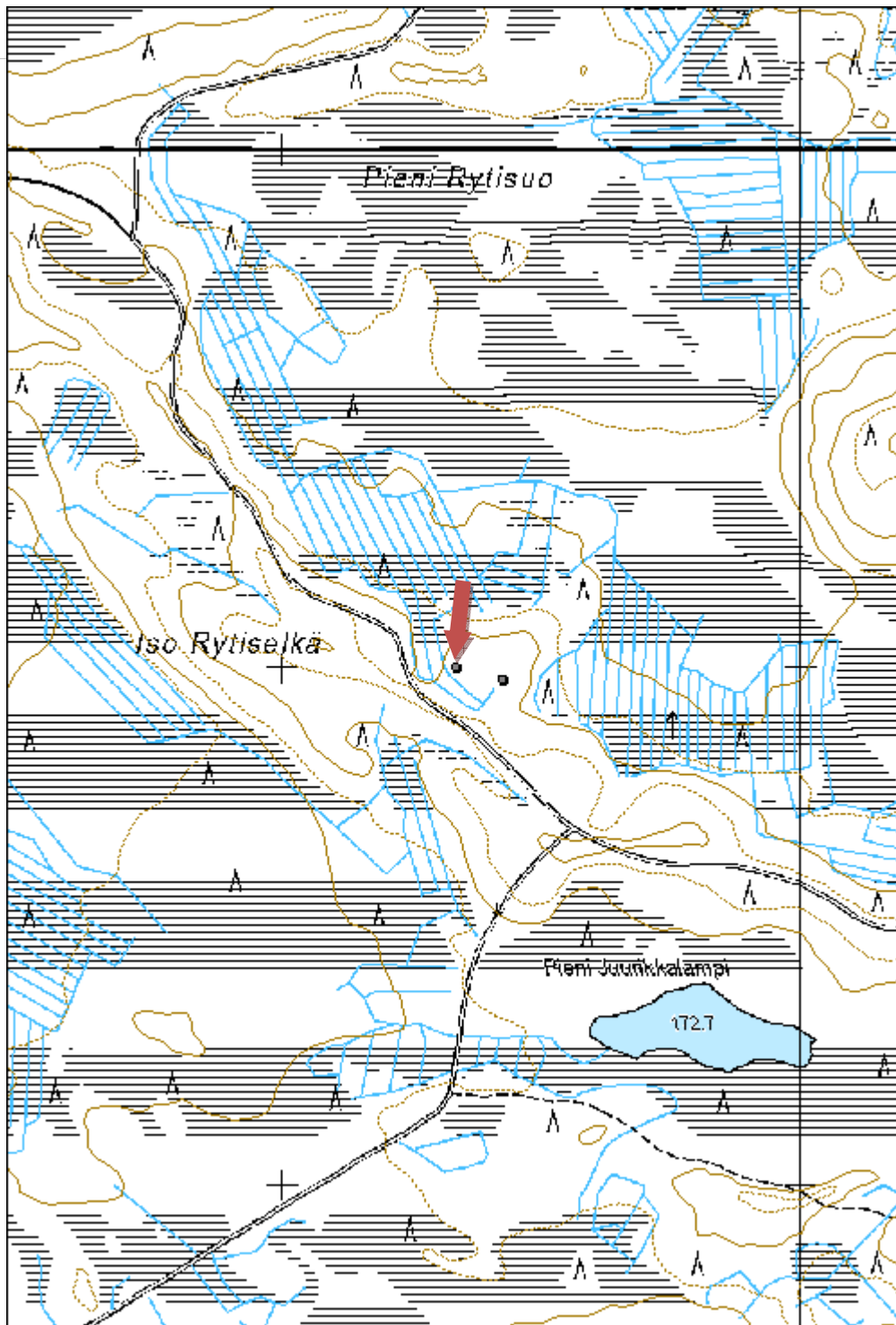
Viranomaisrekisterinro:	Kunto:	2 Keskinertainen
	Olotila:	2 Ei käytössä

Arvotus:	8 Muu suojeluarvo	Kohteen suojelu:	9 Muu suojeluarvo
Selitys:		Selitys:	
Ympäristön suojelu:	0 Ei määritelty		
Selitys:			



Rytiselkä kämpän sauna. Kuvaussuunta etelä.

Kohdetyyppi:	1 Asuinpaikat	Copyright:	© Metsähallitus 2008 © Maanmittauslaitos 1/MML/08
Koordinaatit:	X 7188999, Y 3514336, Z 175	Mittakaava:	1:10000



Rytiselkä kämpän kellari jäännös	MH-tunnus: 172120
---	------------------------------

Kohdetyyppi:	1 Asuinpaikat	Haltija:	161 Metsätalous Kainuu
Ajoitus:	7118 Historiallinen aika	Ylläpitäjä:	161 Metsätalous Kainuu
Rakentamisvuosi:		Kunta:	620 Puolanka
Lukumäärä:	1		

Koordinaattiselitys:		Geometria tuotettu:	4 Gps-mittaus, korjaamaton
Koordinaatit:	X 7188976, Y 3514426, Z 175	Löydöt:	

Taustatiedot

Kohde tarkastettiin inventoinnissa 25.6.2014 ja se havaittiin vanhasta peruskartasta.

Ympäristön kuvaus

Kohde sijaitsee pienen kumpareen rinteessä, hakkuuaukealla. Maaperä on hiekkaista moreenia.

Kohteen kuvaus

Kellarin jäänteiden mitat ovat noin 3m x 3m, syvyydeltään kellarin on noin 1,5m. Katto on sortunut sisään ja osittain myös seinät. Sisäpuolella on lahonneita lautoja ja muita puita. Länsipuolella olevaa oviaukkoa on tuettu kivirakenteella.

Kohteen rajaus

Kohde rajautuu pistemäisesti rakenteiden yhteyteen.

Tulkinta

Kyseessä on metsäyökämpän kellari noin 1950–60 luvulta.

Lisätietoja

Toimenpiteet

Tarkastukset

Tila: 3 Toteutettu Laji: 6 Suojeluarvojen tarkastus Tarkastusvuosi: 2014
 Tarkastuspvm: 25.6.2014 Tarkastaja: V. Laurila
 Kuvaus: KMO kulttuuriperintöinventointi 2014

Viranomaisrekisterinro:

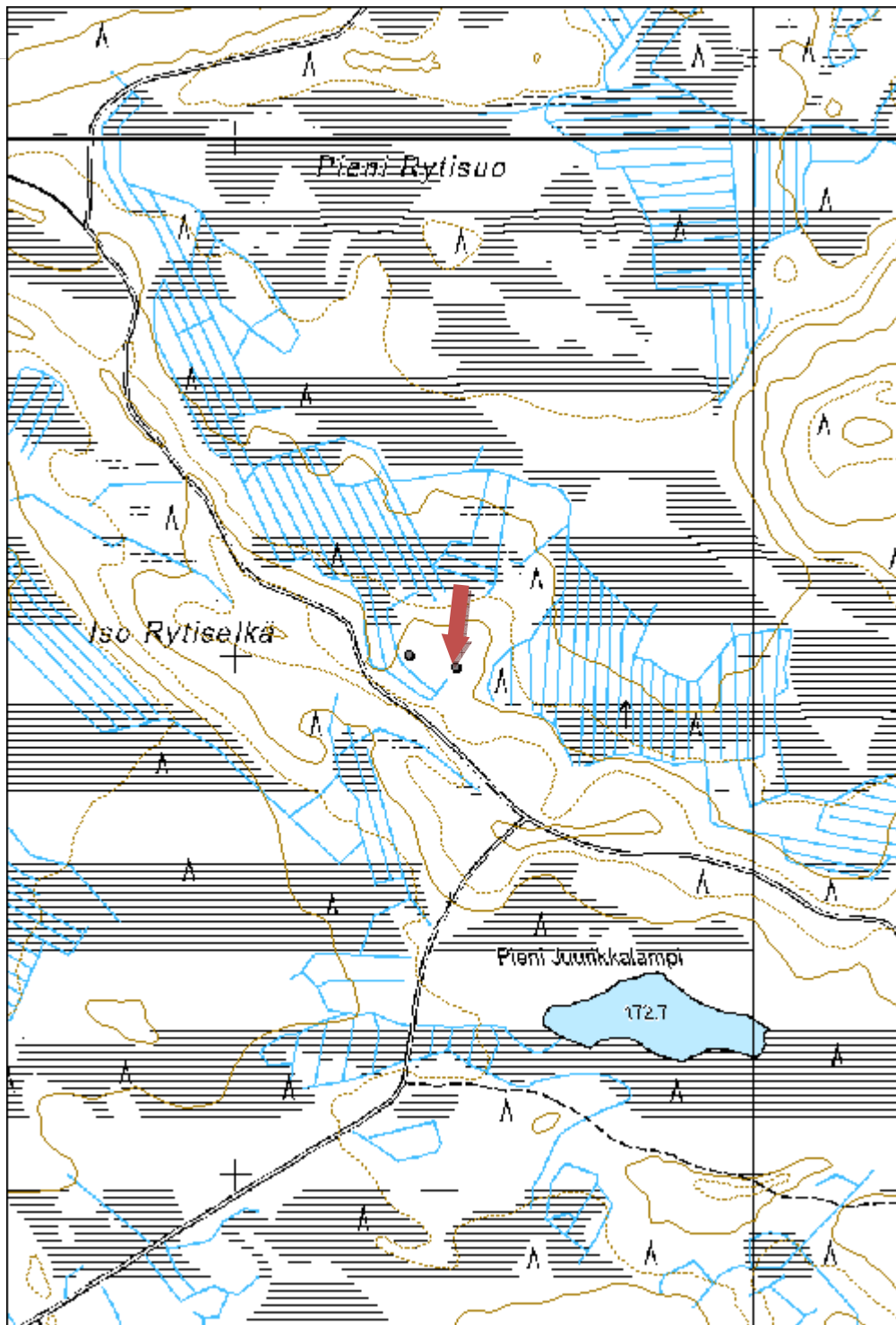
Kunto: 2 Keskinertainen

Arvotus:	8 Muu suojeluarvo	Olotila:	2 Ei käytössä
Selitys:		Kohteen suojelu:	9 Muu suojeluarvo
Selitys:		Selitys:	
Ympäristön suojelu:	0 Ei määritelty		
Selitys:			



Rytiselkä kämpän kellari. Kuvaussuunta pohjoinen.

Kohdetyyppi:	1 Asuinpaikat	Copyright:	© Metsähallitus 2008 © Maanmittauslaitos 1/MML/08
Koordinaatit:	X 7188976, Y 3514426, Z 175	Mittakaava:	1:10000



Utosjoki 7 kämpä jäännös	MH-tunnus: 172171
---------------------------------	------------------------------

Kohdetyyppi:	1 Asuinpaikat	Haltija:	161 Metsätalous Kainuu
Ajoitus:	7118 Historiallinen aika	Ylläpitäjä:	161 Metsätalous Kainuu
Rakentamisvuosi:		Kunta:	889 UTAJÄRVI
Lukumäärä:	4		

Koordinaattiselitys:		Geometria tuotettu:	4 Gps-mittaus, korjaamaton
Koordinaatit:	X 7192565, Y 3511335, Z 143	Löydöt:	

Taustatiedot

Kohde tarkastettiin inventoinnissa 25.6.2014 ja se havaittiin SutiGIS-tietojärjestelmästä.

Ympäristön kuvaus

Kohde sijaitsee Utosjoen eteläpuolisella rantatörmällä. Maaperä on moreenia, metsä yli 100-vuotiasta kuusivaltaista sekametsää.

Kohteen kuvaus

Kyseessä on hirsisen metsätyökämpän jäännös. Jäljellä on kämpän, tallin, saunan ja kellarin jäännökset.

Itse kämpän koko on noin 7m x 8m. Kuorimattomasta hirrestä rakennetusta rakennuksesta on jäljellä enintään 8 lahonnutta hirsikertaa. Katto ja osa seinistä on romahtanut sisään. Hirsien välissä on tiivisteinä sammalta. Rakennuksen sisällä on peltikamiina. Rakennuksessa on oviaukko eteläpuolella, ainakin pohjoisseinässä on ollut lasitettu ikkuna. Tallista on jäljellä alimpia maatuneita hirsiiä, mitoiltaan rakennus on ollut noin 16m x 7m. Tallin sisällä kasvaa kuusitiheikkö.

Sauna on mitoiltaan noin 5m x 5m kokoinen hirsirakennus, jäljellä on 6 hirsikertaa tiivistettynä sammaleella. Oviaukko on pohjoispuolella. Rakennuksessa ei ole kuitenkaan sisäpuolella kiukaan jäännöstä. Kellarista on jäljellä noin 2,5m x 2,5m kokoinen neliömäinen kuoppa. Oviaukko on pohjoiseen, kohti jokea.

Kohteen rajaus

Kohde rajautuu noin 60m x 40m kokoiselle alueelle rakenteiden ympärille.

Tulkinta

Kyseessä on metsätyökämpän jäännös 1940-luvulta.

Lisätietoja

Paikallisten mukaan kämpä on ollut vankikämpänä sotavuosina. Sotavangit ovat tehneet paikalla savottatöitä.

Toimenpiteet

Tarkastukset

Tila: 3 Toteutettu Laji: 6 Suojeluarvojen tarkastus Tarkastusvuosi: 2014
 Tarkastuspvm: 25.6.2014 Tarkastaja: V. Laurila
 Kuvaus: KMO kulttuuriperintöinventointi 2014

**Viranomais-
rekisterinro:**
Kunto: 2 Keskinertainen

Arvotus: 8 Muu suojeluarvo

Olotila: 2 Ei käytössä

**Kohteen
suojelu:** 9 Muu suojeluarvo

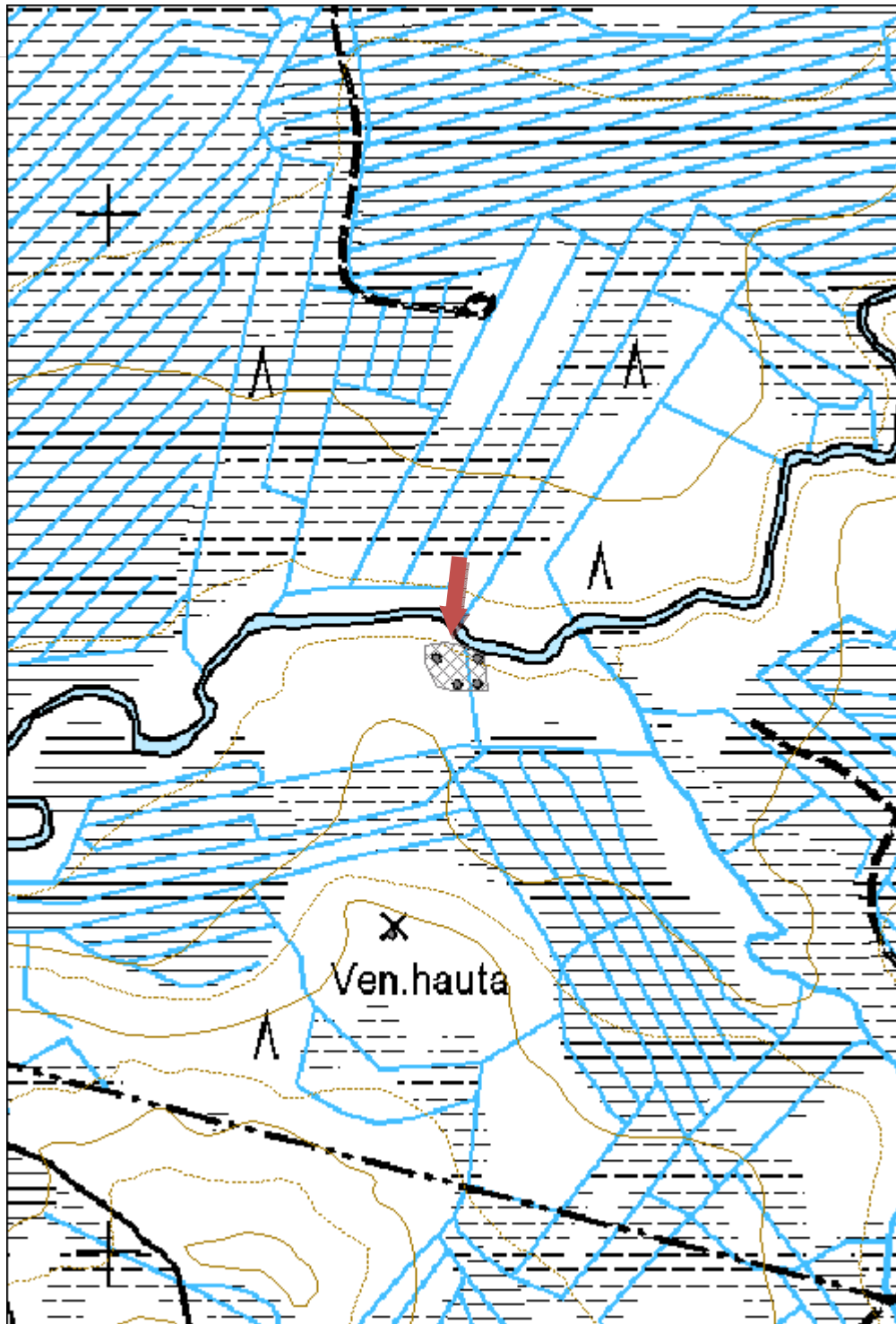
Selitys:
Selitys:
**Ympäristön
suojelu:**

0 Ei määritelty



Utosjoki 7 kämppä. Kuvaussuunta pohjoinen.

Kohdetyyppi:	1 Asuinpaikat	Copyright:	© Metsähallitus 2008 © Maanmittauslaitos 1/MML/08
Koordinaatit:	X 7192565, Y 3511335, Z 143	Mittakaava:	1:5000



Valkolankangas 2 kämppä jäännös	MH-tunnus: 172216
--	------------------------------

Kohdetyyppi:	1 Asuinpaikat	Haltija:	161 Metsätalous Kainuu
Ajoitus:	7118 Historiallinen aika	Ylläpitäjä:	161 Metsätalous Kainuu
Rakentamisvuosi:		Kunta:	620 Puolanka
Lukumäärä:	3		

Koordinaatti- selitys:		Geometria tuotettu:	4 Gps-mittaus, korjaamaton
Koordinaatit:	X 7165424, Y 3518405, Z 160	Löydöt:	

Taustatiedot

Kohde tarkastettiin inventoinnissa 23.7.2014 ja se havaittiin vanhasta peruskartasta.

Ympäristön kuvaus

Kohde sijaitsee loivalla moreenikankaalla, metsä on noin 50-vuotiasta koivikkoa.

Kohteen kuvaus

Kohde käsittää metsätyökämpän puretun jäännöksen. Jäljellä on kämpän, saunan ja kaivon jäännökset.

Kämpästä on jäljellä noin 20m x 7m kokoinen purettu pohja. Jäljellä on alimpia maatuneita hirsä. Pohjoisreunalla on noin 1,5m halkaisijaltaan oleva matala tiilikasa. Rakenteen sisäpuolella on pieniä kuoppia.

Saunasta on jäljellä noin 4m x 5m kokoinen purettu lauta- ja hirsikasa. Seassa on myös kiuas, savutorvi, kattila ja muuta vastaavaa peltiromua.

Hirsistä salvottu kaivo on mitoiltaan noin 2m x 2m.

Kohteen rajaus

Rakenteet sijaitsevat noin 100m pitkällä ja 20m leveällä kaistaleella kankaan etelälaidalla.

Tulkinta

Kyseessä on purettu metsätyökämpän jäännös noin 1950-luvulta.

Lisätietoja

Kohteen välittömässä läheisyydessä on myös tervahauta.

Toimenpiteet

Tarkastukset

Tila: 3 Toteutettu	Laji: 6 Suojeluarvojen tarkastus	Tarkastusvuosi: 2014
Tarkastuspvm: 23.7.2014	Tarkastaja: V. Laurila	
Kuvaus: KMO kulttuuriperintöinventointi 2014		

Viranomaisrekisterinro:		Kunto:	2 Kesinkertainen
Arvotus:	8 Muu suojeluarvo	Olotila:	2 Ei käytössä
Selitys:		Kohteen suojelu:	9 Muu suojeluarvo
		Selitys:	

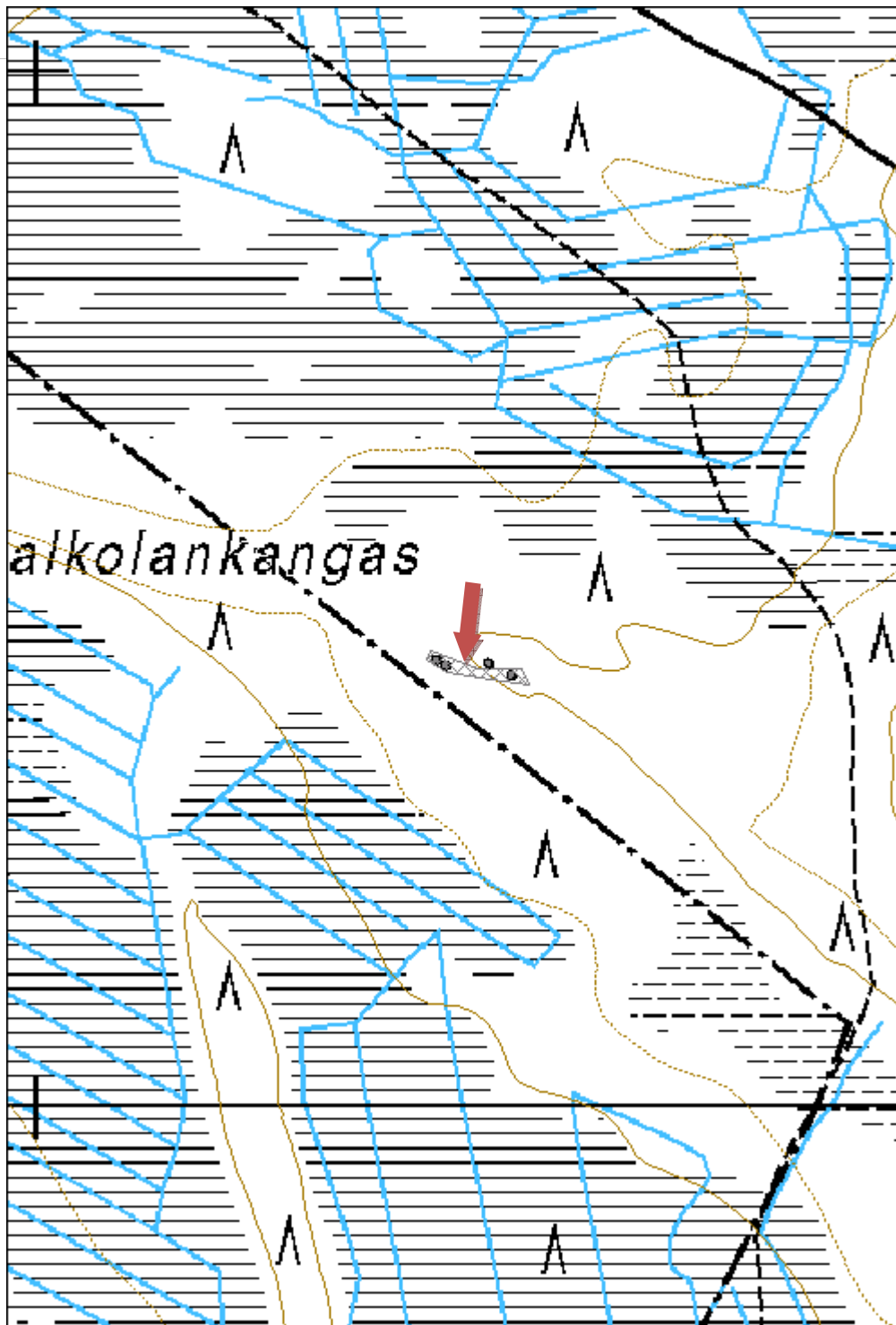
Ympäristön suojelu:	0 Ei määritelty
----------------------------	-----------------

Selitys:	
-----------------	--



Valkolankangas 2 kämpän sauna. Kuvaussuunta etelä.

Kohdetyyppi:	1 Asuinpaikat	Copyright:	© Metsähallitus 2008 © Maanmittauslaitos 1/MML/08
Koordinaatit:	X 7165424, Y 3518405, Z 160	Mittakaava:	1:5000



Uunivaara 3 kämpä jäännös
MH-tunnus:
171917

Kohdetyyppi:	1 Asuinpaikat	Haltija:	161 Metsätalous Kainuu
Ajoitus:	7118 Historiallinen aika	Ylläpitäjä:	161 Metsätalous Kainuu
Rakentamisvuosi:		Kunta:	889 UTAJÄRVI
Lukumäärä:	5		

Koordinaattiselitys:		Geometria tuotettu:	4 Gps-mittaus, korjaamaton
Koordinaatit:	X 7192649, Y 3510184, Z 150	Löydöt:	

Taustatiedot

Kohde tarkastettiin KMO kulttuuriperintöinventoinnissa 25.6.2014 ja se havaittiin vanhasta peruskartasta.

Ympäristön kuvaus

Kohde sijaitsee kuivan hiekkakankaan kaakkoislaidalla. Metsä on noin 60-vuotiasta mäntymetsää.

Kohteen kuvaus

Kohde käsittää vanhan metsäyökämpän jäänteet. Jäljellä on kahden saunan, kellarin ja kahden kaivon jäännökset. Lisäksi viereisen polkujen risteysten kohdalla on kaksi isohkoa rehevää aukiota, luultavasti itse kämpän ja tallin paikat.

Alueen keskellä sijaitsevasta saunasta (sauna 1) on jäljellä noin 3m halkaisijaltaan oleva luonnonkivikasa jonka ympärillä on lahonneita hirsä ja lautoja, kattouopaa ja metalliromua mm. kiukaan jäännös. Polun eteläpuolella sijaitseva toinen sauna (sauna 2) sijaitsee rehevän aukion vieressä. Jäljellä on noin 3m x 2m kokoinen kasaan levinnyt luonnonkivikiuas jonka päällä kasvaa isohko koivu.

Muista kohteista erillään luoteessa sijaitsee kellarin jäännös (kellari 3). Mitoiltaan kellari on noin 3,5m x 2,5m ja siihen liittyy noin 1,5m kokoinen ovikäytävä. Korkeudeltaan kellari on noin 1,5m. Katto on romahtanut sisälle mutta on vielä oven päällä ehjä. Kellari on lauta- ja pyöröpuurakenteinen ja seinissä on pahvivuoraus. Ensimmäinen kaivo (Uunivaara kaivo 4) sijaitsee sauna 1:n länsipuolella. Kaivo on hirsistä salvottu ja mitoiltaan noin 2m x 2m. Toinen kaivo (Uunivaara kaivo 5) sijaitsee vastaavasti ensimmäisen kaivon itäpuolella ja on rakenteeltaan noin 1,5m x 1,5m kokoinen maakuoppa

Kohteen rajaus

Kohde rajautuu aluemaisena kaivojen ja ensimmäisen saunan ympärille. Toinen sauna ja kellari on rajattu omiksi pistemäisiksi kohteikseen alueen ulkopuolelle.

Tulkinta

Kyseessä on metsäyökämpän jäännös noin 1950-luvulta.

Tarkastukset

Tila: 3 Toteutettu Laji: 6 Suojeluarvojen tarkastus Tarkastusvuosi: 2014
 Tarkastuspvm: 25.6.2014 Tarkastaja: V. Laurila
 Kuvaus: KMO kulttuuriperintöinventointi 2014

**Viranomais-
rekisterinro:**
Kunto: 2 Keskinertainen

Arvotus:

8 Muu suojeluarvo

Olotila: 2 Ei käytössä

**Kohteen
suojelu:** 9 Muu suojeluarvo

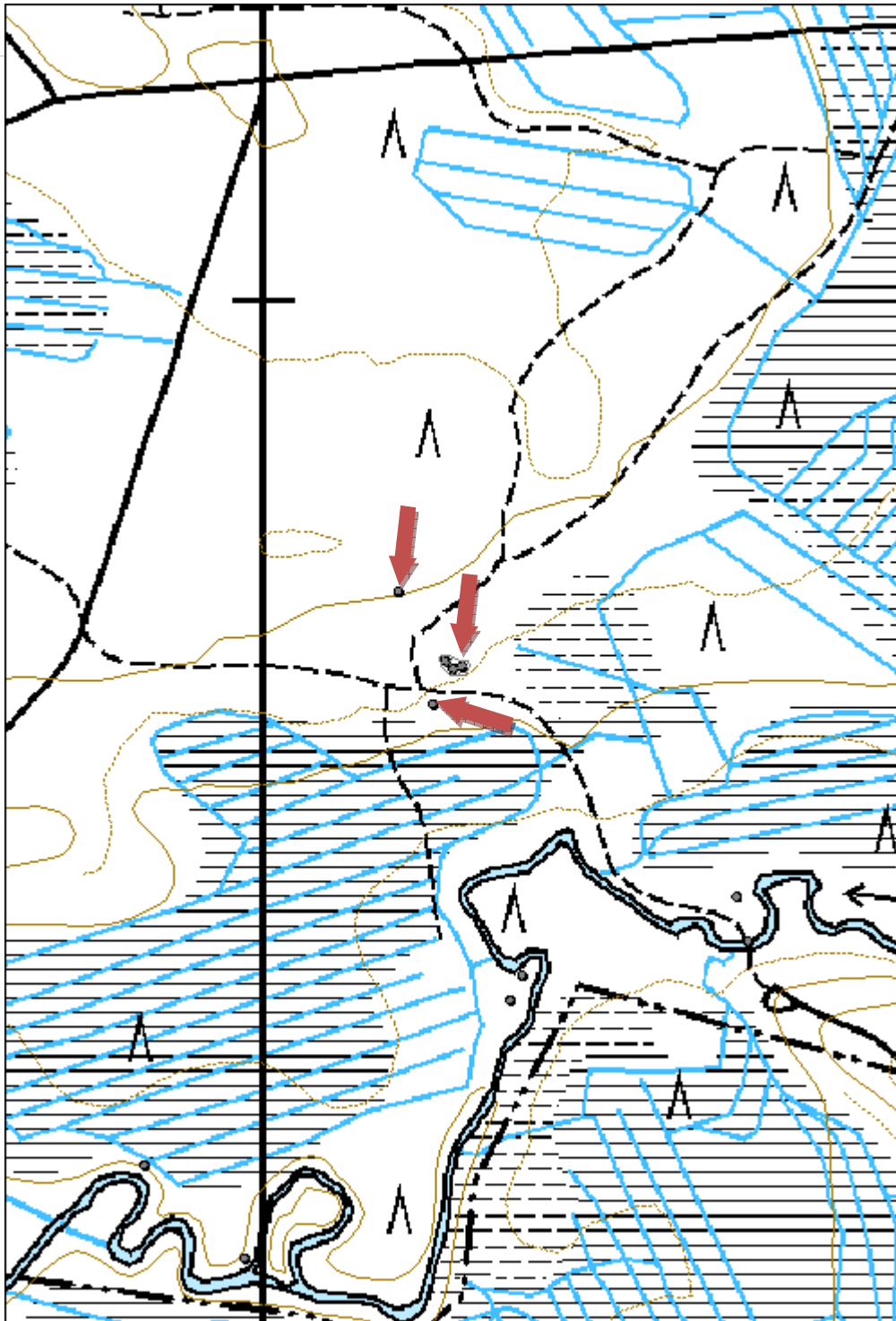
Selitys:
Selitys:
**Ympäristön
suojelu:**

0 Ei määritelty



Uunivaara 3 kämpän pohja. Kuvaussuunta etelä.

Kohdetyyppi:	1 Asuinpaikat	Copyright:	© Metsähallitus 2008 © Maanmittauslaitos 1/MML/08
Koordinaatit:	X 7192649, Y 3510184, Z 150	Mittakaava:	1:5000



Hietaselkä 1 kämpä jäännös
MH-tunnus:
171923

Kohdetyyppi:	1 Asuinpaikat	Haltija:	161 Metsätalous Kainuu
Ajoitus:	7118 Historiallinen aika	Ylläpitäjä:	161 Metsätalous Kainuu
Rakentamisvuosi:		Kunta:	889 UTAJÄRVI
Lukumäärä:	3		

Koordinaattiselitys:		Geometria tuotettu:	4 Gps-mittaus, korjaamaton
Koordinaatit:	X 7191668, Y 3514744, Z 154	Löydöt:	

Taustatiedot

Kohde tarkastettiin inventoinnissa 25.6.2014 ja se havaittiin vanhasta peruskartasta.

Ympäristön kuvaus

Kohde sijaitsee moreenirinteen länsipäässä. Metsä on noin 50-vuotiasta mäntymetsää.

Kohteen kuvaus

Kohde käsittää vanhan metsätyökämpän jäänteet. Jäljellä on itse kämpän ja saunan purettu pohja ja kaivo.

Itse kämpän jäännös on mitoiltaan noin 8,5m x 12m. Jäljellä on kaksi alinta lahonnutta hirsikertaa. Rakenteen keskellä on hieman purkujätettä, esimerkiksi tiiliä, uunin metalliosia ja emalivati.

Saunan jäännös sijaitsee rehevän aukion keskellä. Paikalla on ruostunut kamiina ja tynnyri sekä joitain nurkkakiviä.

Kaivo on mitoiltaan noin 1,5m x 1,5m ja sen seinät on rakennettu pysty-laudoista. Vieressä on kaivon lahonnut puinen kansiosa vinssin osineen.

Kohteen rajaus

Kohde rajautuu noin 70m x 30m kokoiselle alueelle rakenteiden ympärille.

Tulkinta

Kyseessä on metsätyökämpän jäännös noin 1960-luvulta.

Lisätietoja
Toimenpiteet
Tarkastukset

Tila: 3 Toteutettu Laji: 6 Suojeluarvojen tarkastus Tarkastusvuosi: 2014
 Tarkastuspvm: 25.6.2014 Tarkastaja: V. Laurila

Kuvaus: KMO kulttuuriperintöinventointi 2014

**Viranomais-
rekisterinro:**
Kunto: 2 Keskinertainen

Arvotus: 8 Muu suojeluarvo

Olotila: 2 Ei käytössä

**Kohteen
suojaus:** 9 Muu suojeluarvo

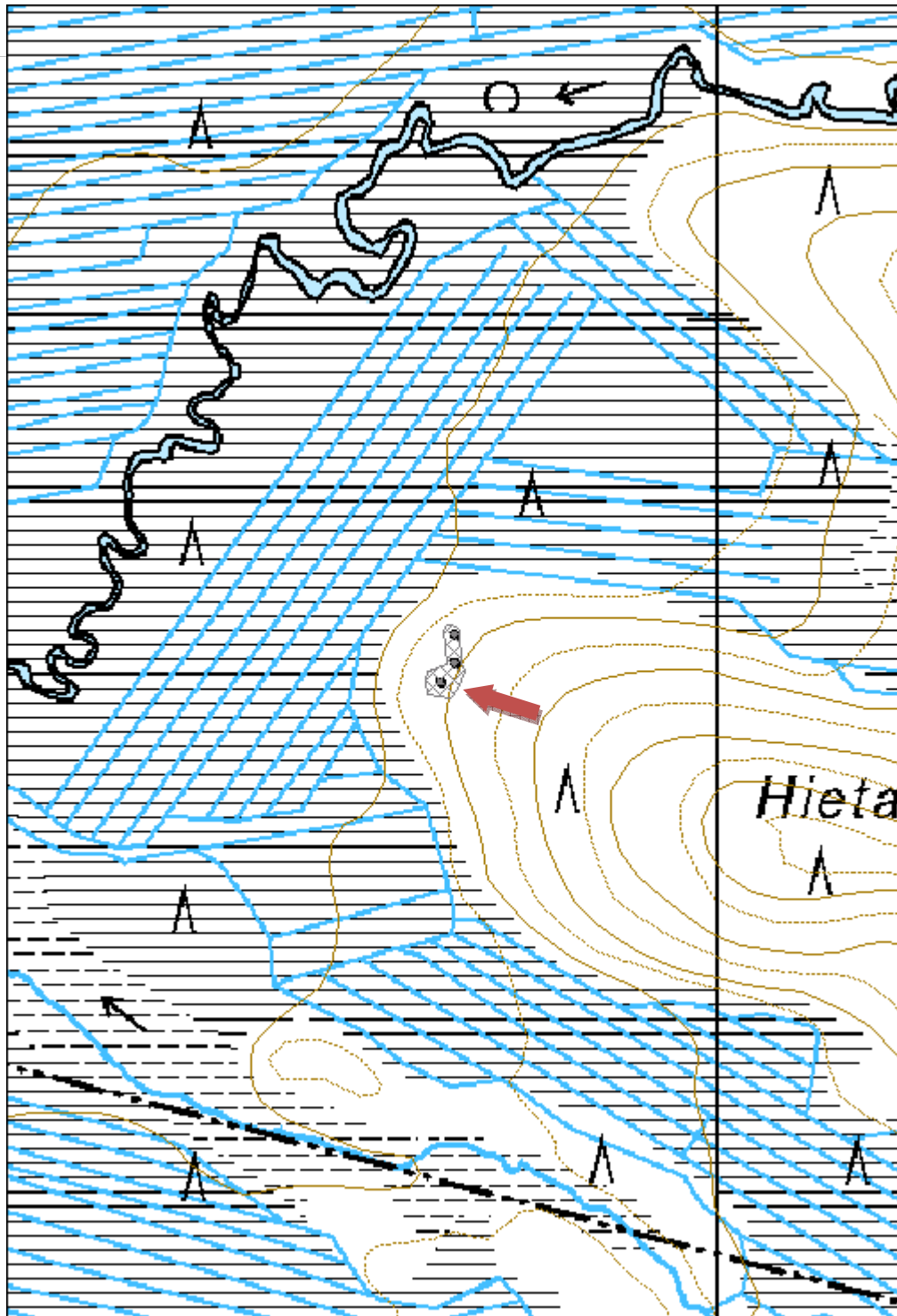
Selitys:
Selitys:
**Ympäristön
suojaus:**

0 Ei määritelty

Selitys:

Hietaselkä 1 kämpän pohja. Kuvaussuunta länsi.

Kohdetyyppi:	1 Asuinpaikat	Copyright:	© Metsähallitus 2008 © Maanmittauslaitos 1/MML/08
Koordinaatit:	X 7191668, Y 3514744, Z 154	Mittakaava:	1:5000



Jäkäläkangas 1 kämpä jäännös
MH-tunnus:
171928

Kohdetyyppi:	1 Asuinpaikat	Haltija:	161 Metsätalous Kainuu
Ajoitus:	7118 Historiallinen aika	Ylläpitäjä:	161 Metsätalous Kainuu
Rakentamisvuosi:		Kunta:	889 UTAJÄRVI
Lukumäärä:	4		

Koordinaattiselitys:		Geometria tuotettu:	4 Gps-mittaus, korjaamaton
Koordinaatit:	X 7193462, Y 3516870, Z 163	Löydöt:	

Taustatiedot

Kohde tarkastettiin inventoinnissa 26.6.2014 ja se havaittiin vanhasta peruskartasta.

Ympäristön kuvaus

Kohde sijaitsee moreenikankaan pohjoiskärjessä. Metsä on noin 70-vuotiasta mäntymetsää.

Kohteen kuvaus

Kohde käsittää metsätyökämpän jäännöksen. Jäljellä on tallin, aitan, varaston ja saunan jäänteet. Tallin ja aitan välissä on rehevä aukio, mahdollisesti itse kämpän paikka.

Tallista on jäljellä noin neljä alinta hirsikertaa. Rakennus on ollut kaksiosainen, jäljellä on noin neljä alinta lahonnutta hirsikertaa, Molemmissa päädyissä on oviaukot. Pohjoispuolella on epäselvää lahonnutta hirsirakennetta, mahdollisesti talliin on liittynyt kevyempi varasto. Aitta on mitoiltaan noin 2,5m x 5m kokoinen kaksiosainen hirsirakennus. Jäljellä on noin 6 pelkkahirsikertaa ja rakennus on romahtanut kasaan. Rakenteissa on käytetty nauvoja ja kaakkoisseinällä on lautarakenteisen oven jäännös.

Puretun varaston jäännös on mitoiltaan noin 5m x 7m. Jäljellä on joitain lahonneita katon rakenteita, hirsyä, lautoja ja nauvoja. Rakenteen vieressä on epäselvä kuoppa. Saunasta on jäljellä noin 2m x 3m kokoinen luonnonkivinen kivijalka. Vieressä on ruostunut metallikiukaan jäännös.

Kohteen rajaus

Kohde rajautuu noin 100m x 30m kokoiselle alueelle rakenteiden yhteyteen.

Tulkinta

Kyseessä on metsätyökämpän jäännös noin 1940-luvulta.

Lisätietoja

Paikallisten mukaan kämpällä on sodan aikana työskennellyt sotavankeja.

Toimenpiteet
Tarkastukset

Tila: 3 Toteutettu	Laji: 6 Suojeluarvojen tarkastus	Tarkastusvuosi: 2014
Tarkastuspvm: 26.6.2014	Tarkastaja: V. Laurila	
Kuvaus: KMO kulttuuriperintöinventointi 2014		

Viranomais- rekisterinro:		Kunto:	2 Keskinertainen
Arvotus:	8 Muu suojeluarvo	Olotila:	2 Ei käytössä
Selitys:		Kohteen suojelu:	9 Muu suojeluarvo
		Selitys:	

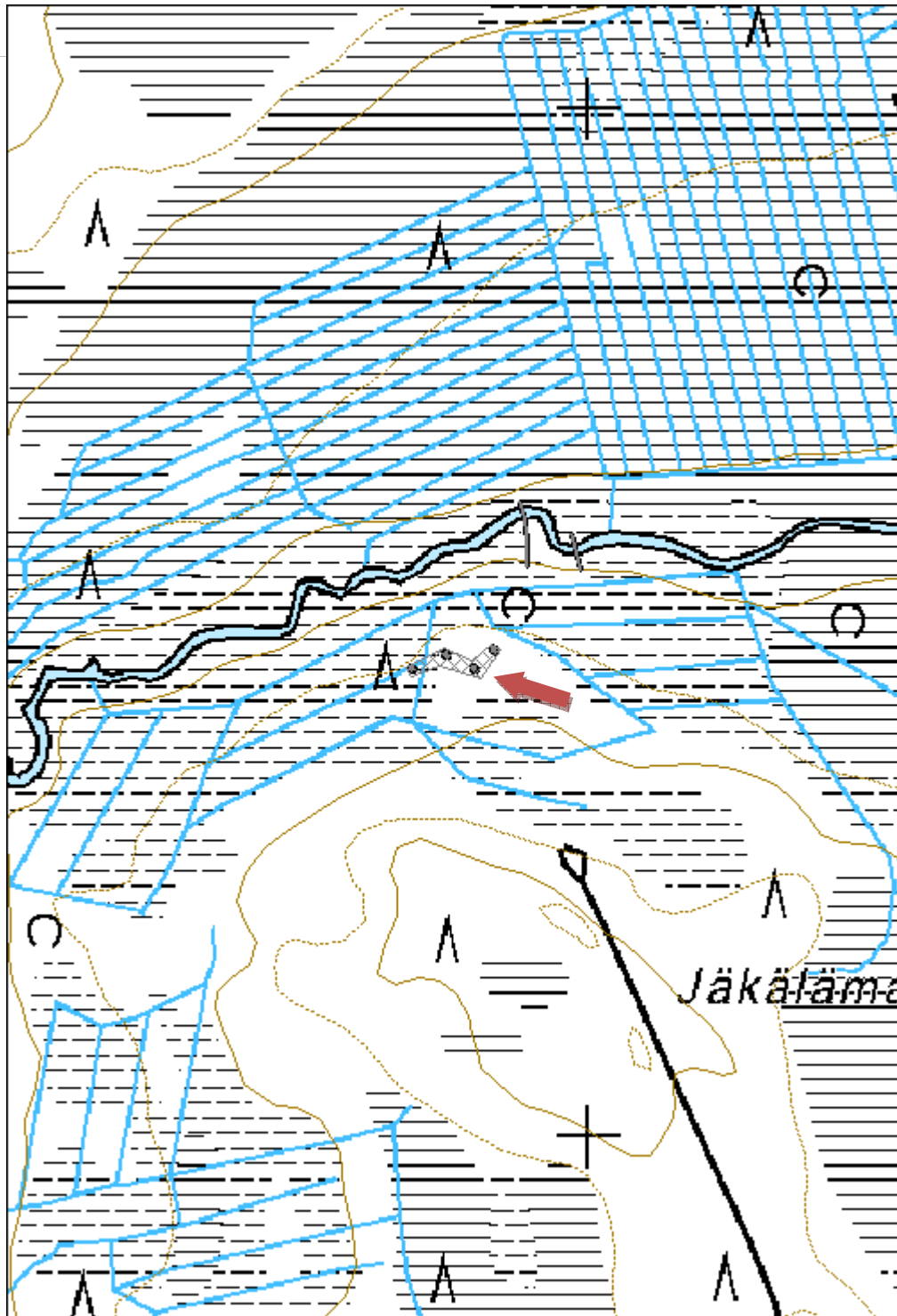
Ympäristön suojelu:	0 Ei määritelty
--------------------------------------	-----------------

Selitys:	
-----------------	--



Jäkäläkangas Itallin pohja. Kuvaussuunta etelä.

Kohdetyyppi:	1 Asuinpaikat	Copyright:	© Metsähallitus 2008 © Maanmittauslaitos 1/MML/08
Koordinaatit:	X 7193462, Y 3516870, Z 163	Mittakaava:	1:5000



Kalliojoki 3 kämpmä jäännös	MH-tunnus: 172114
------------------------------------	------------------------------

Kohdetyyppi:	1 Asuinpaikat	Haltija:	161 Metsätalous Kainuu
Ajoitus:	7118 Historiallinen aika	Ylläpitäjä:	161 Metsätalous Kainuu
Rakentamisvuosi:		Kunta:	620 Puolanka
Lukumäärä:	4		

Koordinaattiselitys:		Geometria tuotettu:	4 Gps-mittaus, korjaamaton
Koordinaatit:	X 7186781, Y 3513628, Z 170	Löydöt:	

Taustatiedot

Kohde tarkastettiin inventoinnissa 26.6.2014 ja se havaittiin SutiGIS-tietojärjestelmästä.

Ympäristön kuvaus

Kohde sijaitsee moreenikankaan etelälaidalla. Metsä on koivuvaltaista sekalaisen ikäistä sekametsää.

Kohteen kuvaus

Kohde käsittää metsätyökämpän jäännöksen. Jäljellä on kämpän, kellarin, saunan ja tallin jäännös sekä muutamia röykkiöitä.

Kämpän päärakennuksen jäännös on huomattavan suuri, mitoiltaan noin 17,5 x 8m. Jäänteessä sisällä on yhä pystyssä suuri punatiilinen uuni ja savupiippu sekä kertalämmitteisen saunan suurehko peltinen ja kivinen kiuas. Rakenteen sisäpuolella on myös muuta metalliromua kuten uunin osia sekä kattahuopaa. Kellarin jäännös on mitoiltaan noin 2,5m x 3m kuoppa jonka sisäpuolella on joitakin lahonneita lautoja. Kellarin oviaukko on itäpuolella.

Saunasta on jäljellä luonnonkivinen röykkiö, halkaisijaltaan noin 3m, korkeudeltaan noin 0,7m. Paikalla on joitakin lahonneita lautoja, ruostunut peltitynnyri, joitakin tiiliä sekä ruostunut savutorven pää. Tallista on jäljellä tasattu rakennuksen pohja sekä maaton alun hirsikerta. Mitoiltaan rakennus on ollut noin 9x9m. Rakenteen keskellä kasvaa kuusitiheikkö.

Kohteen rajaus

Kohde rajautuu noin 60m x 60m kokoiselle alueelle rakenteiden ympärille.

Tulkinta

Kyseessä on purettu metsätyökämpä noin 1960-luvulta.

Lisätietoja

Toimenpiteet

Tarkastukset

Tila: 3 Toteutettu	Laji: 6 Suojeluarvojen tarkastus	Tarkastusvuosi: 2014
Tarkastuspvm: 26.6.2014	Tarkastaja: V. Laurila	
Kuvaus: KMO kulttuuriperintöinventointi 2014		

Viranomais- rekisterinro:		Kunto: 2 Kesinkertainen
Arvotus: 8 Muu suojeluarvo		Olotila: 2 Ei käytössä
Selitys:		Kohteen suojelu: 9 Muu suojeluarvo
		Selitys:

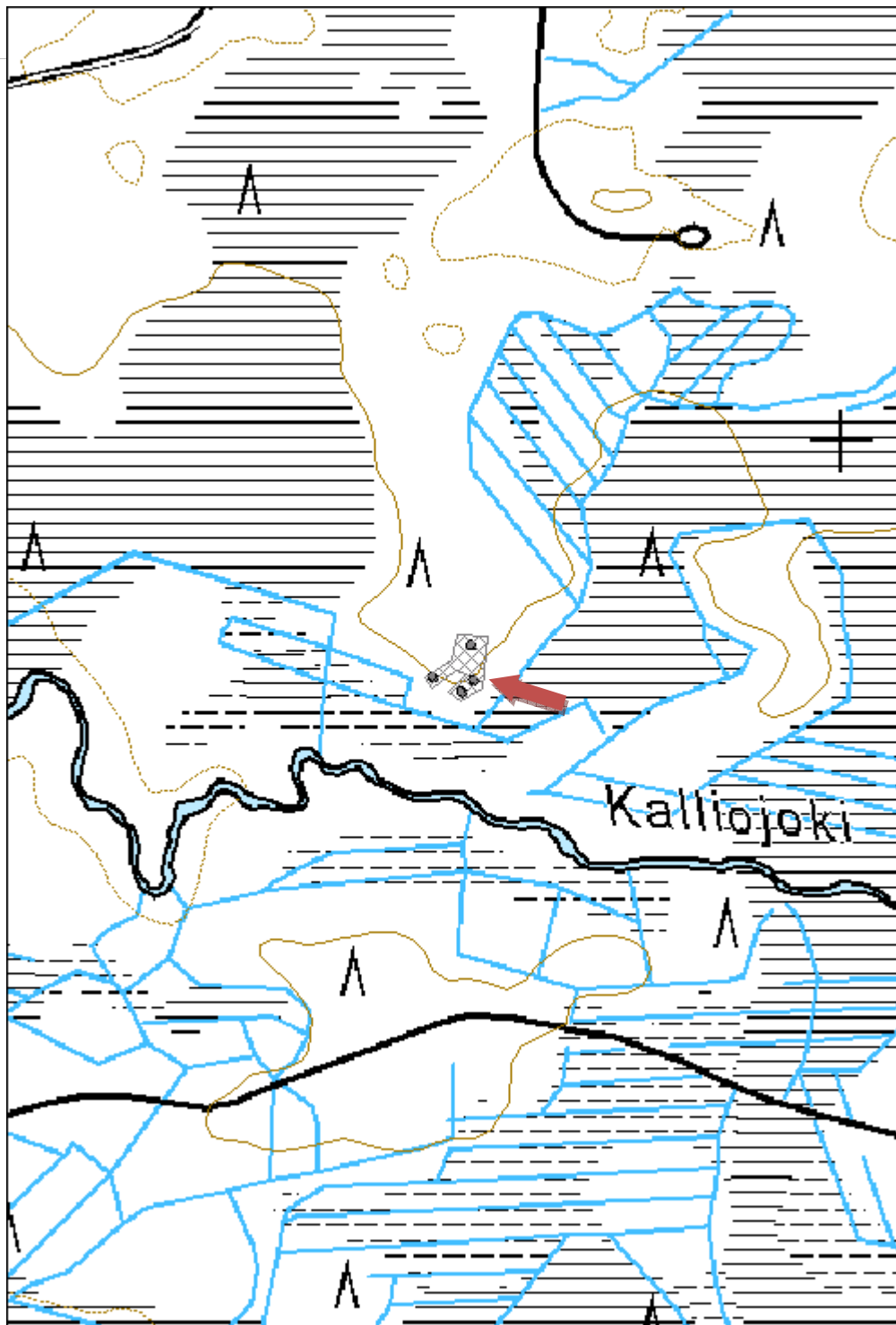
Ympäristön suojelu:	0 Ei määritelty
--------------------------------	-----------------

Selitys:	
-----------------	--



*Kalliojoki 3 kämpän uuni.
Kuvaussuunta luode..*

Kohdetyyppi:	1 Asuinpaikat	Copyright:	© Metsähallitus 2008 © Maanmittauslaitos 1/MML/08
Koordinaatit:	X 7186781, Y 3513628, Z 170	Mittakaava:	1:5000



Saarijärvi 1 kämpä jäännös
MH-tunnus:
173628

Kohdetyyppi:	1 Asuinpaikat	Haltija:	161 Metsätalous Kainuu
Ajoitus:	7118 Historiallinen aika	Ylläpitäjä:	161 Metsätalous Kainuu
Rakentamisvuosi:		Kunta:	620 Puolanka
Lukumäärä:	2		

Koordinaattiselitys:		Geometria tuotettu:	4 Gps-mittaus, korjaamaton
Koordinaatit:	X 7189520, Y 3521520, Z 188	Löydöt:	

Taustatiedot

Kohde tarkastettiin inventoinnissa 26.6.2014 ja se havaittiin vanhasta peruskartasta.

Ympäristön kuvaus

Kohde sijaitsee moreenikankaalla, metsä on mäntytaimikkoa.

Kohteen kuvaus

Kohde käsittää metsätyökämpän puretun ja hävitetyn jäännöksen. Jäljellä on kaksi kivirakennetta.

Ensimmäinen röykkiö on mitoiltaan noin 4m x 3m, korkeudeltaan 0,5m ja muodoltaan epäsäännöllinen. Röykkiö koostuu pääosin luonnonkivistä, mukana on myös betonia ja metalliromua.

Toinen röykkiö koostuu luonnonkivistä ja on mitoiltaan noin 4m x 3m, korkeudeltaan noin 0,5m. Vieressä on metalliromua mm. maitotonkka.

Kohteen rajaus

Kohde rajautuu noin 20m halkaisijaltaan olevalle alueelle rakenteiden yhteyteen.

Tulkinta

Kyseessä on vanha purettu metsätyökämpä, luultavasti noin 1950-luvulta.

Lisätietoja
Toimenpiteet
Tarkastukset

Tila: 3 Toteutettu Laji: 6 Suojeluarvojen tarkastus Tarkastusvuosi: 2014
 Tarkastuspvm: 26.6.2014 Tarkastaja: V. Laurila
 Kuvaus: KMO kulttuuriperintöinventointi 2014

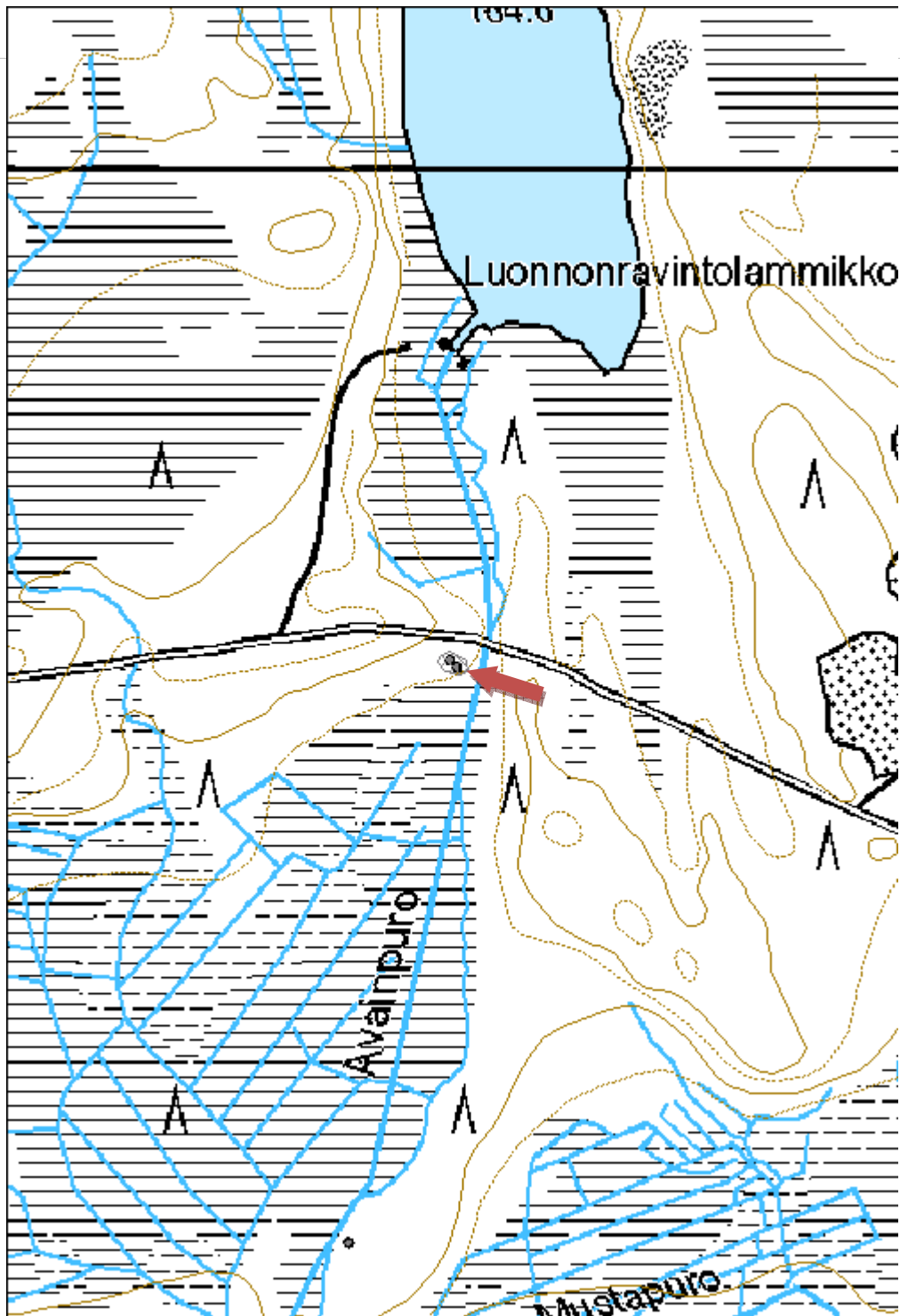
Viranomaisrekisterinro:		Kunto:	2 Keskinertainen
Arvotus:	8 Muu suojeuarvo	Olotila:	2 Ei käytössä
Selitys:		Kohteen suojeu:	9 Muu suojeuarvo
		Selitys:	

Ympäristön suojeu:	0 Ei määritelty
Selitys:	



Saarijärvi 1 röykkiö. Kuvaussuunta pohjoinen.

Kohdetyyppi:	1 Asuinpaikat	Copyright:	© Metsähallitus 2008 © Maanmittauslaitos 1/MML/08
Koordinaatit:	X 7189520, Y 3521520, Z 188	Mittakaava:	1:5000



Koirajärvi 1 kämpä jäännös	MH-tunnus: 172175
-----------------------------------	------------------------------

Kohdetyyppi:	1 Asuinpaikat	Haltija:	161 Metsätalous Kainuu
Ajoitus:	7118 Historiallinen aika	Ylläpitäjä:	161 Metsätalous Kainuu
Rakentamisvuosi:		Kunta:	620 Puolanka
Lukumäärä:	2		

Koordinaattiselitys:		Geometria tuotettu:	4 Gps-mittaus, korjaamaton
Koordinaatit:	X 7171680, Y 3526587, Z 213	Löydöt:	

Taustatiedot

Kohde tarkastettiin inventoinnissa 1.7.2014 ja se havaittiin vanhasta peruskartasta.

Ympäristön kuvaus

Kohde sijaitsee Koirajärven itärannalla. Maaperä on moreenia, metsä noin 50-vuotiasta mäntymetsää.

Kohteen kuvaus

Kohde käsittää puretun metsätyökämpän jäännöksen. Jäljellä on itse kämpän ja saunan pohjat.

Kämpästä on jäljellä vain hirsiä ja nurkkakiviä noin 10m halkaisijaltaan olevalla alueella. Saunasta on jäljellä luonnonkivinen kiuas, mitoiltaan noin 2m x 2m.

Kohteen rajaus

Kohde rajautuu noin 50m x 20m kokoiselle alueelle rakenteiden ympärille.

Tulkinta

Kyseessä on purettu metsätyökämpä noin 1900-luvun puolivälistä.

Lisätietoja

Toimenpiteet

Tarkastukset

Tila: 3 Toteutettu Laji: 6 Suojeluarvojen tarkastus Tarkastusvuosi: 2014
 Tarkastuspvm: 1.7.2014 Tarkastaja: V. Laurila
 Kuvaus: KMO kulttuuriperintöinventointi 2014

Viranomais-	Kunto:	2 Keskinertainen
--------------------	---------------	------------------

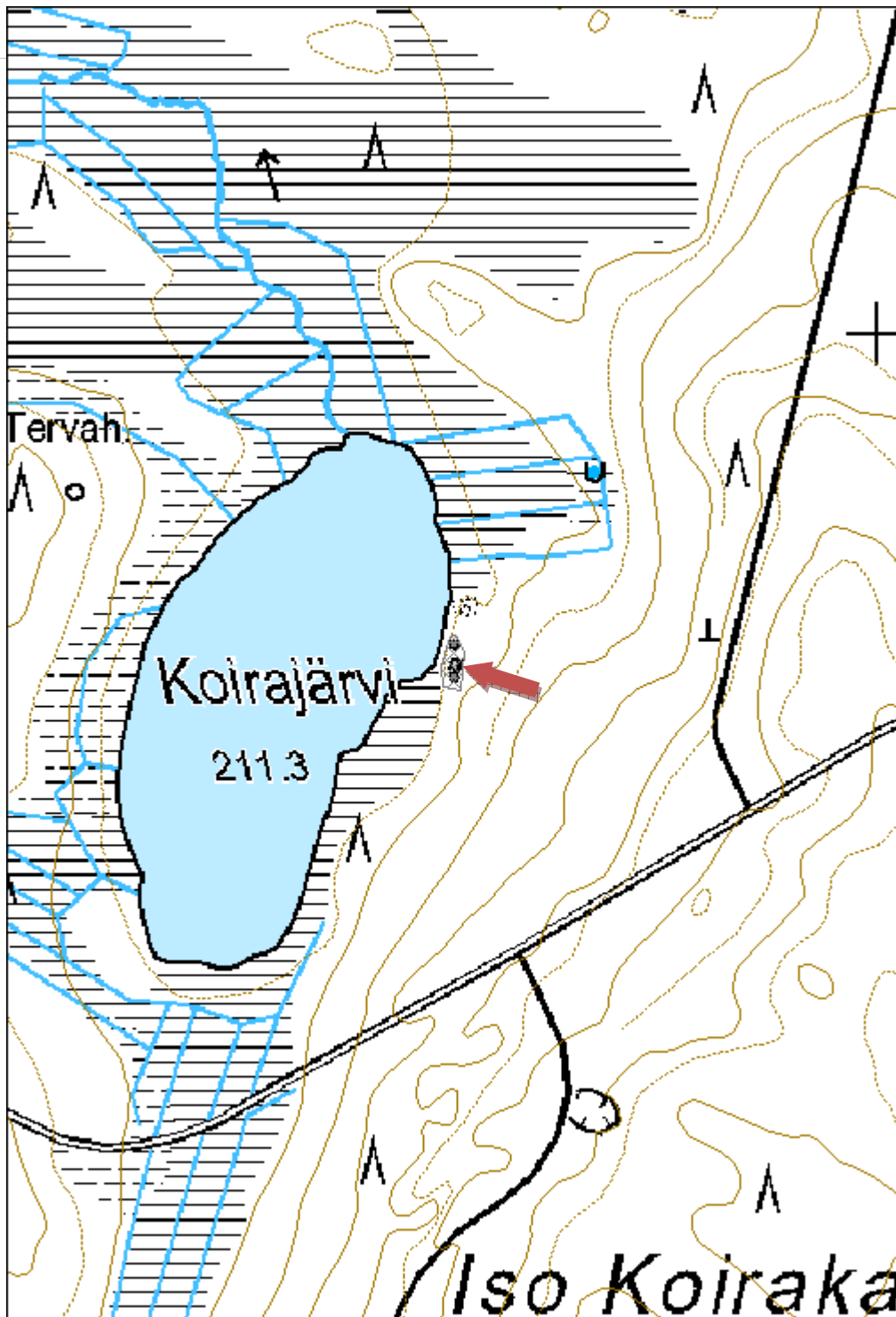
rekisterinro:		Olotila: 2 Ei käytössä
Arvotus:	8 Muu suojeleuarvo	Kohteen suojele: 9 Muu suojeleuarvo
Selitys:		Selitys:

Ympäristön suojele:	0 Ei määritelty
Selitys:	



Koirajärvi 1 kämpän saunan kiuas. Kuvaussuunta länsi.

Kohdetyyppi:	1 Asuinpaikat	Copyright:	© Metsähallitus 2008 © Maanmittauslaitos 1/MML/08
Koordinaatit:	X 7171680, Y 3526587, Z 213	Mittakaava:	1:5000



Kalliopuronsuo 1 kämppä jäännös	MH-tunnus: 172182
--	------------------------------

Kohdetyyppi:	1 Asuinpaikat	Haltija:	161 Metsätalous Kainuu
Ajoitus:	7118 Historiallinen aika	Ylläpitäjä:	161 Metsätalous Kainuu
Rakentamisvuosi:		Kunta:	620 Puolanka
Lukumäärä:	4		

Koordinaattiselitys:		Geometria tuotettu:	4 Gps-mittaus, korjaamaton
Koordinaatit:	X 7175604, Y 3527069, Z 180	Löydöt:	

Taustatiedot

Kohde tarkastettiin inventoinnissa 1.7.2014 ja se havaittiin vanhasta peruskartasta.

Ympäristön kuvaus

Kohde sijaitsee moreenikankaan etelälaidalla. Metsä on noin 50-vuotiasta mäntymetsää.

Kohteen kuvaus

Kohde käsittää metsätyökämpän puretun jäännöksen. Paikalla on itse kämpän, saunan yhden rakennuksen ja kaivon jäännökset.

Itse kämppä on purettu, jäljellä on noin 20m x 7,5m kokoinen pohja. Rakenteen sisällä on kuoppia ja vastaavia epäselviä rakenteita. Jäljellä on epäselvää kivijalkaa ja alinta lahonnutta hirsikertaa.

Puretusta rakennuksesta on jäljellä noin 3,5m x 4m kokoisen rakennuksen matala kivijalka ja pohja

Puretusta saunasta on jäljellä noin 10m x 8m kokoinen kivijalka jonka keskellä on matalampi kaistale. Ympäristössä on vähän peltiä ja muuta purkujätettä.

Kaivo on noin 2m x 2m kokoinen risuilla täytetty kuoppa.

Kohteen rajaus

Kohde rajautuu noin 50m x 80m kokoiselle alueelle rakenteiden ympärille.

Tulkinta

Kyseessä on purettu metsätyökämppä noin 1950-luvulta.

Lisätietoja

Toimenpiteet

Tarkastukset

Tila: 3 Toteutettu

Laji: 6 Suojeluarvojen tarkastus

Tarkastusvuosi: 2014

Tarkastuspvm: 1.7.2014 Tarkastaja: V. Laurila
 Kuvaus: KMO kulttuuriperintöinventointi 2014

**Viranomais-
rekisterinro:**

Kunto: 2 Keskinäinen

Arvotus: 8 Muu suojeluarvo

Olotila: 2 Ei käytössä

**Kohteen
suojaus:** 9 Muu suojeluarvo

Selitys:

Selitys:

**Ympäristön
suojaus:**

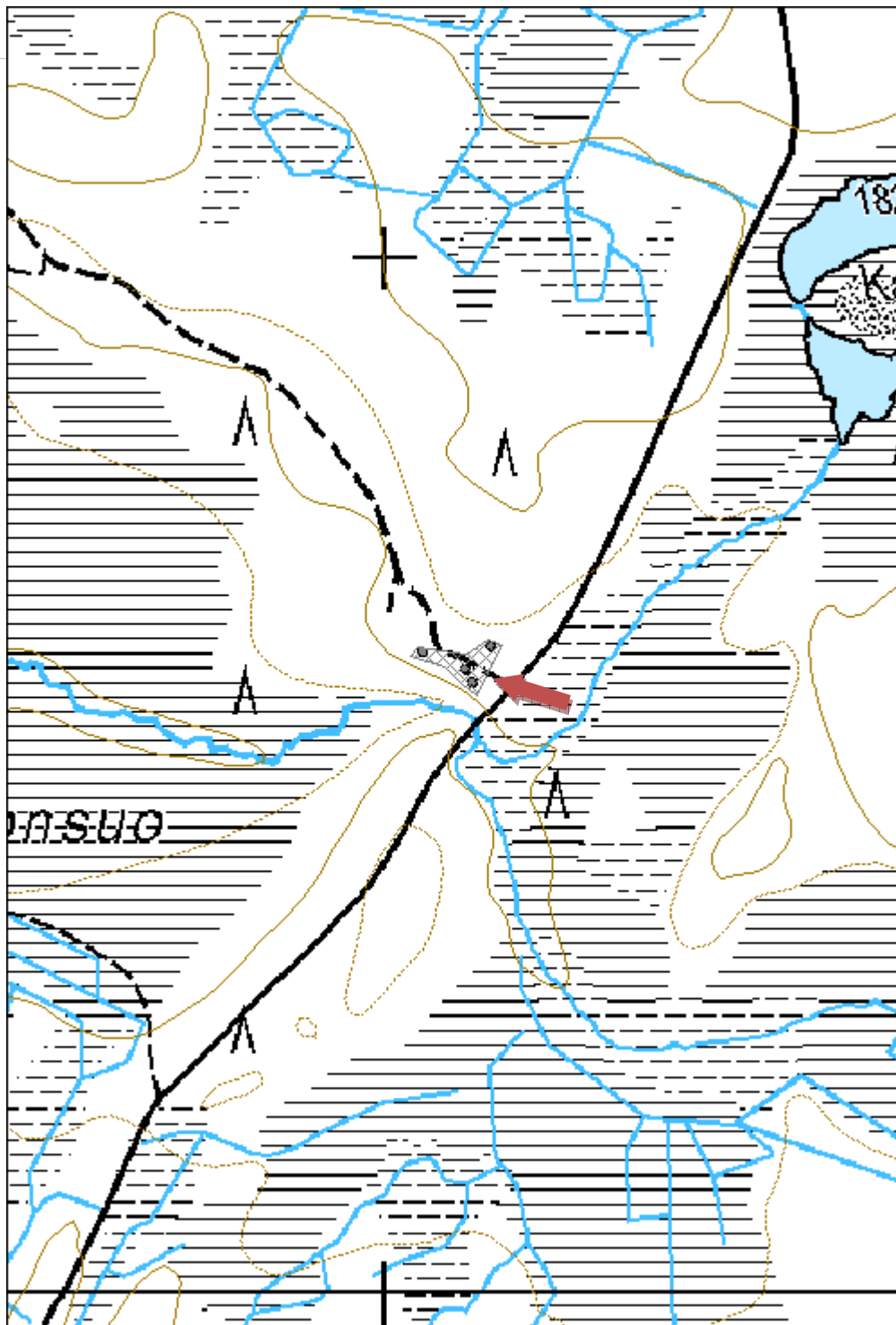
0 Ei määritelty

Selitys:



Kalliopuronsuo I käämpän pohja. Kuvaussuunta etelä.

Kohdetyyppi:	1 Asuinpaikat	Copyright:	© Metsähallitus 2008 © Maanmittauslaitos 1/MML/08
Koordinaatit:	X 7175604, Y 3527069, Z 180	Mittakaava:	1:5000



Jatkonkangas 1 kämpä jäännös	MH-tunnus: 172190
-------------------------------------	------------------------------

Kohdetyyppi:	1 Asuinpaikat	Haltija:	161 Metsätalous Kainuu
Ajoitus:	7118 Historiallinen aika	Ylläpitäjä:	161 Metsätalous Kainuu
Rakentamisvuosi:		Kunta:	620 Puolanka
Lukumäärä:	6		

Koordinaattiselitys:		Geometria tuotettu:	4 Gps-mittaus, korjaamaton
Koordinaatit:	X 7177352, Y 3523171, Z 173	Löydöt:	

Taustatiedot

Kohde tarkastettiin inventoinnissa 1.7.2014 ja se havaittiin SutiGIS-tietojärjestelmästä.

Ympäristön kuvaus

Kohde sijaitsee moreenikankaalla, Jatkonkankaan luoteislaidalla. Metsä on noin 60-vuotiasta mäntymetsää.

Kohteen kuvaus

Kohde käsittää metsätyökämpän jäännöksen. Jäljellä on kämpän, saunan ja kahden muun rakennuksen jäännökset, sekä kaivo ja kellari.

Kämpästä on jäljellä noin 14m x 10m kokoinen maatonut jäännös. Seinistä on jäljellä lähinnä pitkälle lahonneita nurkkia. Rakennus on ollut kaksiosainen ja keskellä on ollut väliseinä. On mahdollista että rakennus on myös talli. Saunasta on jäljellä noin 4,5m x 4,5m kokoinen maatonut alin hirsikerta. Itänurkassa on noin 2,5m x 2,5m x 0,7m kokoinen luonnonkivikiuas.

Ensimmäinen epäselvä rakennusjäännös sijaitsee alueen pohjoisreunalla ja on mitoiltaan noin 4m x 6m, mahdollisesti enemmänkin. Jäljellä on tasattu maa-alue jossa kasvaa tiheikkönä koivuja. Paikalla on myös lahonneita epäselviä pohjahirsiiä. Toinen epäselvärakennusjäännös sijaitsee alueen itäreunalla. Paikalla on pätkä hirsiseiniä ja pieni matala kaivanto.

Kellarinjäännös on noin 3m x 6,5m kokoinen pitkulainen kuoppa jossa on kapeampi suuosa. Kaivo on mitoiltaan noin 2m x 2m kokoinen neliömäinen kuoppa, syvyydeltään noin 1,5m. Reunoilla on kylmäladottua kivrakennetta.

Kohteen rajaus

Kohde rajautuu noin 60m x 60m alueelle rakenteiden ympärille.

Tulkinta

Kyseessä on metsätyökämpän jäännös noin 1940-luvulta.

Tarkastukset

Tila: 3 Toteutettu	Laji: 6 Suojeluarvojen tarkastus	Tarkastusvuosi: 2014
Tarkastuspvm: 8.7.2014	Tarkastaja: V. Laurila	
Kuvaus: KMO kulttuuriperintöinventointi 2014		

Viranomaisrekisterinro:		Kunto:	2 Kesinkertainen
Arvotus:	8 Muu suojeluarvo	Olotila:	2 Ei käytössä
Selitys:		Kohteen suojelu:	9 Muu suojeluarvo
		Selitys:	

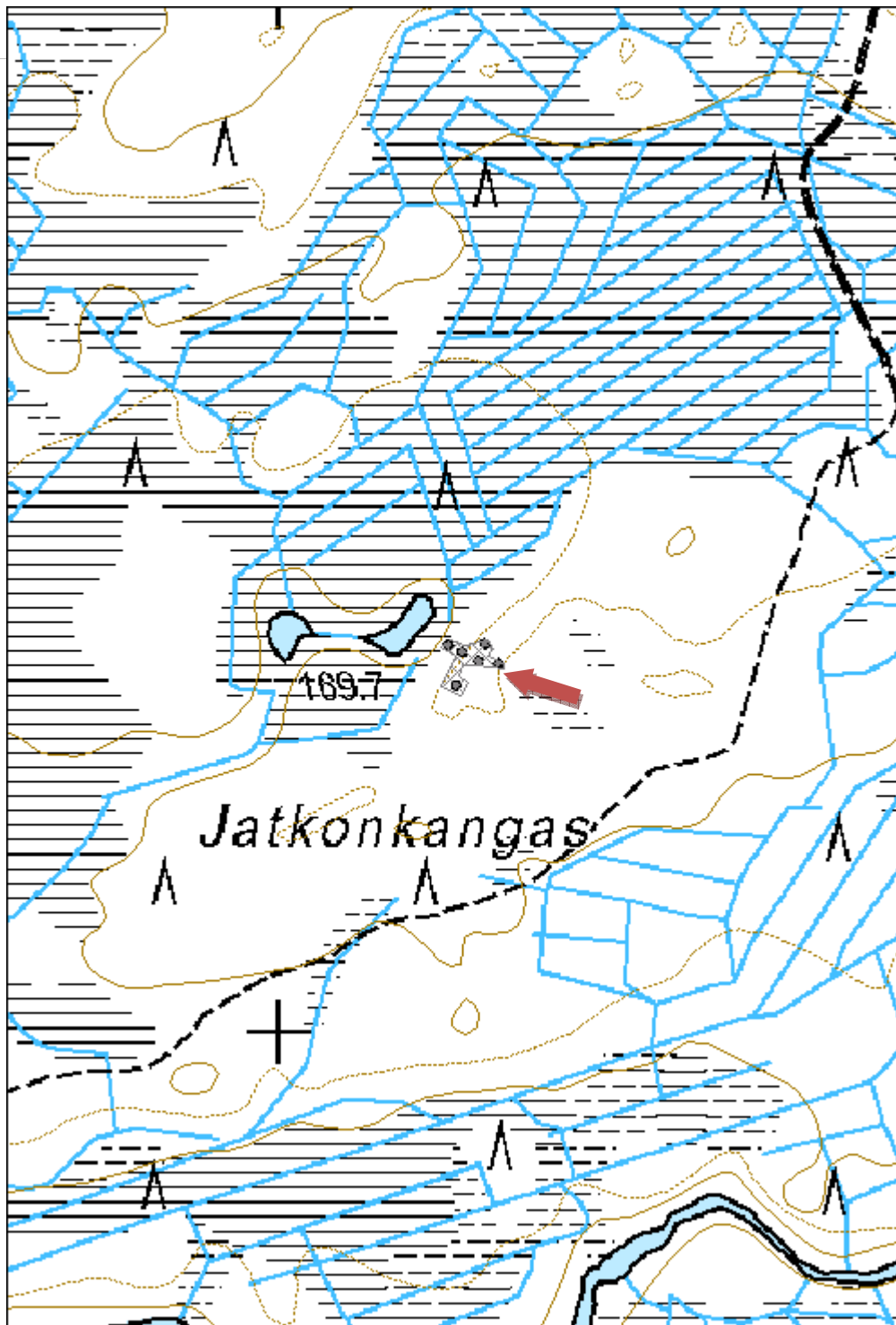
Ympäristön suojelu:	0 Ei määritelty
----------------------------	-----------------

Selitys:	
-----------------	--



Jatkonkangas 1 kämpän pohja. Kuvaussuunta luode.

Kohdetyyppi:	1 Asuinpaikat	Copyright:	© Metsähallitus 2008 © Maanmittauslaitos 1/MML/08
Koordinaatit:	X 7177352, Y 3523171, Z 173	Mittakaava:	1:5000



Korpisenjoki 2 kämpä jäännös	MH-tunnus: 172198
-------------------------------------	------------------------------

Kohdetyyppi:	1 Asuinpaikat	Haltija:	161 Metsätalous Kainuu
Ajoitus:	7118 Historiallinen aika	Ylläpitäjä:	161 Metsätalous Kainuu
Rakentamisvuosi:		Kunta:	620 Puolanka
Lukumäärä:	5		

Koordinaattiselitys:		Geometria tuotettu:	4 Gps-mittaus, korjaamaton
Koordinaatit:	X 7176457, Y 3522600, Z 165	Löydöt:	

Taustatiedot

Kohde tarkastettiin inventoinnissa 8.7.2014 ja se havaittiin SutiGIS-tietojärjestelmästä.

Ympäristön kuvaus

Kohde sijaitsee Korpisenjoen varressa, Kalettomankankaan luoteislaidalla. Maaperä on hiekkaista moreenia, metsä noin 40-vuotiasta mäntymetsää.

Kohteen kuvaus

Kyseessä on metsätyökämpän jäännös. Jäljellä on kämpän, kellarin, varistorakennuksen sekä huussin puretut jäännökset sekä kellari. Lisäksi paikalla on yhä pystyssä oleva varasto.

Kämpän pohja on mitoiltaan noin 7,5m x 15m ja siinä on kaksi isoa liedenjäännettä eri puolella rakennusta. Näistä toinen on tiilien ympäröimä metalliastia, toinen betonista valettu uunin pohja. Kämpä on seissyt betonijaloilla joista suurin osa on yhä paikallaan. Ympäristössä on metalliämpäreitä, kattohuopaa, puujätettä ynnä muuta purkujätettä.

Kellari on mitoiltaan noin 4,5m x 5,5m ja siinä on huopakatteinen harjakatto. Kellari on rakennettu pyöröpuista ja laudoista. Puretusta rakennuksesta on jäljellä epämääräinen kasa lautoja, kattohuopaa ja muuta sekalaista purkujätettä. Huussista on jäljellä noin 2m x 4m kokoinen kehikko. Yhä pystyssä oleva varasto on mitoiltaan noin 8m x 5,5m kokoinen punainen lautarakennus. Varasto on kaksihuoneinen, huoneissa on sisällä erilaista romua. Huopakatteinen katto on osittain romahtanut sisään.

Kohteen rajaus

Kohde rajautuu noin 120m x 90m kokoiselle alueelle rakenteiden yhteyteen.

Tulkinta

Kyseessä on metsätyökämpän jäännös noin 1960-luvulta.

Toimenpiteet

Tarkastukset

Tila: 3 Toteutettu	Laji: 6 Suojeluarvojen tarkastus	Tarkastusvuosi: 2014
Tarkastuspvm: 8.7.2014	Tarkastaja: V. Laurila	
Kuvaus: KMO kulttuuriperintöinventointi 2014		

Viranomaisrekisterinro:		Kunto:	2 Kesinkertainen
Arvotus:	8 Muu suojeluarvo	Olotila:	2 Ei käytössä
Selitys:		Kohteen suojelu:	9 Muu suojeluarvo
		Selitys:	

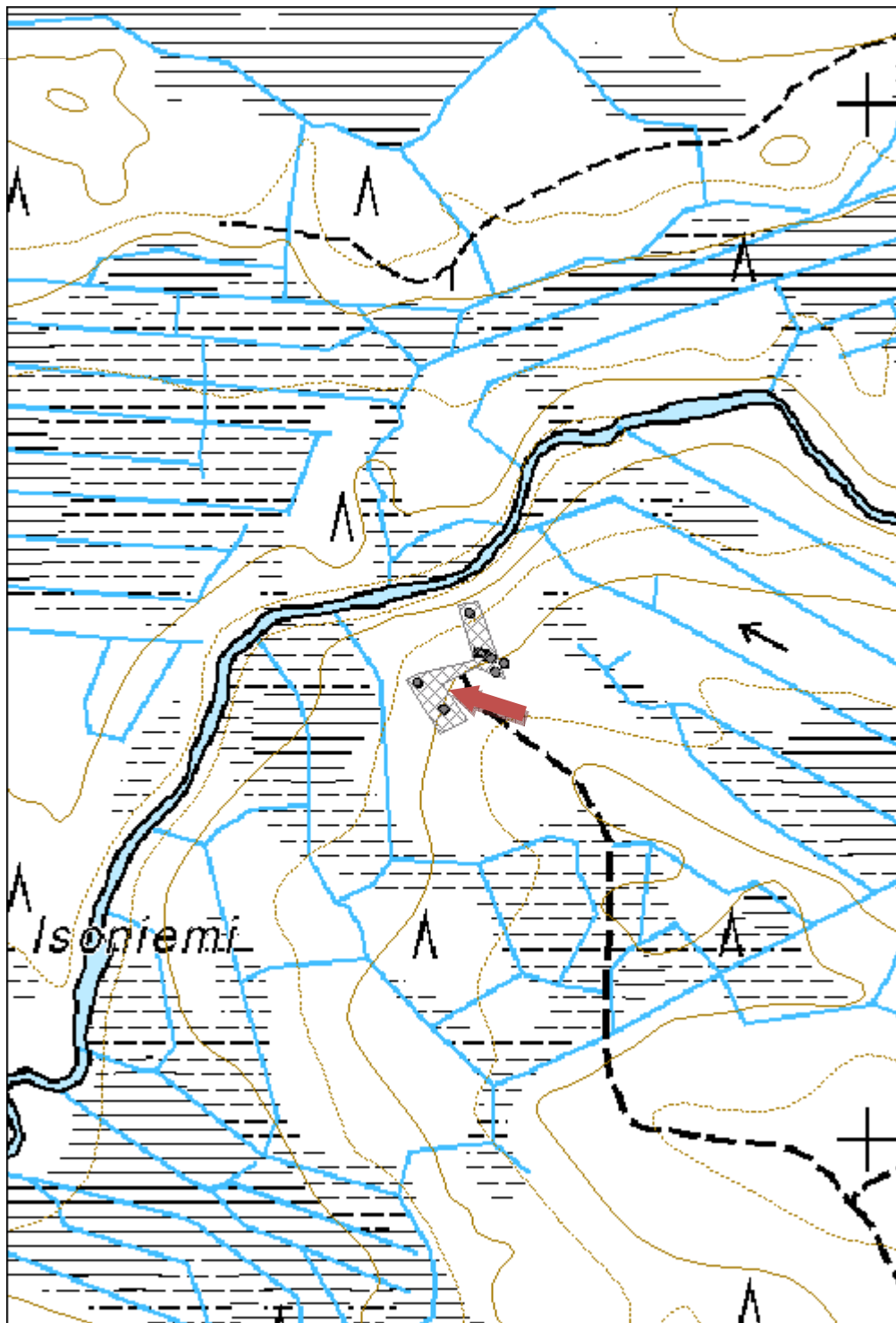
Ympäristön suojelu:	0 Ei määritelty
----------------------------	-----------------

Selitys:	
-----------------	--



Korpisenjoki 2 kämppärakennuksen pohja. Kuvaussuunta pohjoinen.

Kohdetyyppi:	1 Asuinpaikat	Copyright:	© Metsähallitus 2008 © Maanmittauslaitos 1/MML/08
Koordinaatit:	X 7176457, Y 3522600, Z 165	Mittakaava:	1:5000



Metsokangas 3 kämpä jäännös	MH-tunnus: 172212
------------------------------------	------------------------------

Kohdetyyppi:	1 Asuinpaikat	Haltija:	161 Metsätalous Kainuu
Ajoitus:	7118 Historiallinen aika	Ylläpitäjä:	161 Metsätalous Kainuu
Rakentamisvuosi:		Kunta:	620 Puolanka
Lukumäärä:	4		

Koordinaattiselitys:		Geometria tuotettu:	4 Gps-mittaus, korjaamaton
Koordinaatit:	X 7215554, Y 3527156, Z 175	Löydöt:	

Taustatiedot

Kohde tarkastettiin inventoinnissa 22.7.2014. ja se löydettiin paikallisten asukkaiden tietojen perusteella.

Ympäristön kuvaus

Kohde sijaitsee moreenikankaan eteläreunalla, suon laidassa. Metsä on noin 50-vuotiasta mäntyvaltaista sekametsää.

Kohteen kuvaus

Kohde käsittää metsätyökämpän puretun jäännöksen. Jäljellä on kahden rakennuksen jäännökset, kellari ja kaivo.

Ensimmäisestä rakennuksesta, luultavasti itse kämpästä, on jäljellä noin 4m x 2m x 0,5m kokoinen luonnonkivinen liesiröykkiö. Rakenteen ympärillä on kuoppia ja muutamia nurkkakiviä. Lisäksi välittömässä läheisyydessä on pieni ja epäselvä lahonnut puurakenne sekä ruostunutta metallia. Toisesta rakennuksesta, luultavasti saunasta, on jäljellä noin 1,5m x 2m kokoinen 0,5m korkea epäselvä kiuas jossa on palaneita kiviä. Ympärillä on epäselvää rakennuksen pohjaa.

Kellarista (eli paikallisten mukaan ruokavarastosta) on jäljellä noin 2m x 4m x 0,5m kokoinen nelikulmainen kanervikon peittämä kuoppa jossa on pienet vallit ympärillä. Kaivo on mitoiltaan noin 1m x 1,5m ja se on vuorattu laudoilla joita tukevat pyöröpuut. Kaivo on kuivunut mutta koska se sijaitsee kostean suon laidalla, ovat puurakenteet säilyneet kohtuullisesti.

Kohteen rajaus

Kohde rajautuu noin 80m x 80m kokoiselle alueelle rakenteiden yhteyteen.

Tulkinta

Kyseessä on metsätyökämpän jäännös noin 1950-luvulta.

Lisätietoja

Toimenpiteet

Tarkastukset

Tila: 3 Toteutettu	Laji: 6 Suojeluarvojen tarkastus	Tarkastusvuosi: 2014
Tarkastuspvm: 22.7.2014	Tarkastaja: V. Laurila	
Kuvaus: KMO kulttuuriperintöinventointi 2014		

Viranomaisrekisterinro:		Kunto:	2 Keskinertainen
Arvotus:	8 Muu suojeluarvo	Olotila:	2 Ei käytössä
Selitys:		Kohteen suojelu:	9 Muu suojeluarvo
		Selitys:	

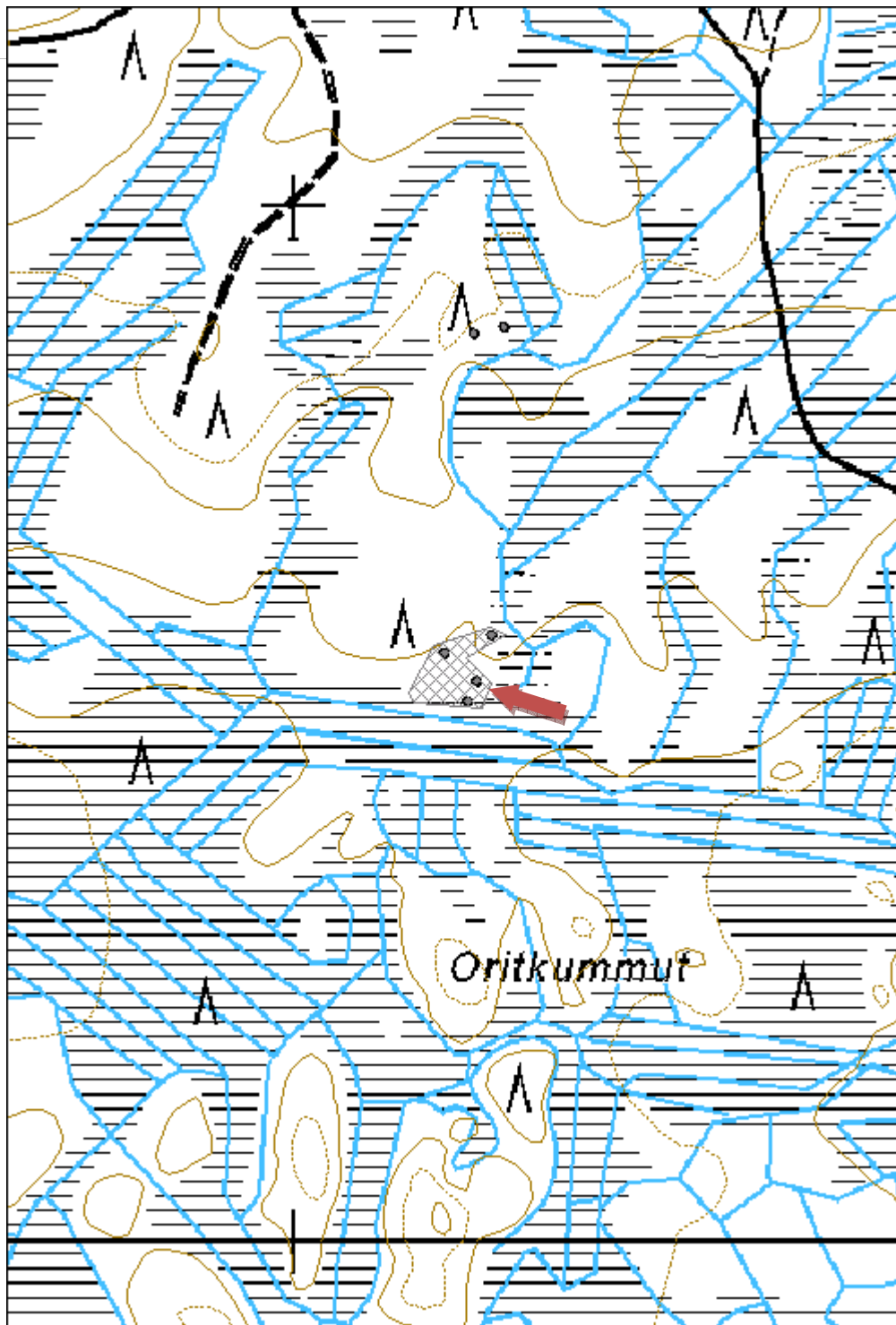
Ympäristön suojelu:	0 Ei määritelty
----------------------------	-----------------

Selitys:	
-----------------	--



Metsokangas 3 kämpän kaivo. Kuvaussuunta länsi.

Kohdetyyppi:	1 Asuinpaikat	Copyright:	© Metsähallitus 2008 © Maanmittauslaitos 1/MML/08
Koordinaatit:	X 7215554, Y 3527156, Z 175	Mittakaava:	1:5000



Kotapuro 1 kämpä jäännös	MH-tunnus: 172247
---------------------------------	-----------------------------

Kohdetyyppi:	1 Asuinpaikat	Haltija:	161 Metsätalous Kainuu
Ajoitus:	7118 Historiallinen aika	Ylläpitäjä:	161 Metsätalous Kainuu
Rakentamisvuosi:		Kunta:	620 Puolanka
Lukumäärä:	11		

Koordinaattiselitys:		Geometria tuotettu:	4 Gps-mittaus, korjaamaton
Koordinaatit:	X 7183382, Y 3531302, Z 200	Löydöt:	

Taustatiedot

Kohde tarkastettiin inventoinnissa 22.7.2014 ja se havaittiin SutiGIS-tietojärjestelmästä.

Ympäristön kuvaus

Kohde sijaitsee moreenirinteen eteläosassa, suon ja puron varressa. Metsä on noin 60-vuotiasta koivuvaltaista sekametsää.

Kohteen kuvaus

Kohde käsittää puretun metsäyökämpän jäännöksen. Jäljellä on kämpän, tallin, saunan ja kolmen muun rakennuksen jäännökset. Lisäksi paikalla on kaksi kellarista, huussi, kaivo ja tunnistamaton kuoppa. Jäännökset ovat suurimmaksi osaksi hyvin epäselviä.

Päärakennuksesta on jäljellä epämääräistä maarakennetta ja pusikkoa jonka keskellä on tynnyri, ruostuneen uunin osia, peruskiviä ja muuta purkujätettä. Sauna on yhä suurimmaksi osaksi pystyssä ja on mitoiltaan noin 6,5m x 8,5m. Seinistä on jäljellä 9 hirsikertaa, katto on romahtanut sisään. Rakennukseen liittyy myös lautarakenteinen eteinen. Paikalla on myös ikkunaliasia ja kattuhuopaa.

Lounaisemman kellarikuopan koko on noin 2.5m x 1,5m ja syvyys noin 1m. Koillisemmasta kellarista on jäljellä noin 4m x 3m kokoinen noin 1,5m syvä kuoppa. Muista rakennuksista on jäljellä tasattua pohjaa sekä lahonneita lautoja, lankkuja ja hirsistä sekä muuta purkujätettä. Pieni lautarakenteinen huussi on lähes kaatunut kumoon.

Alueella on jonkin verran rautaista ja alumiinista purkujätettä, lankkuja, hirsistä ja matalia kaivantoja.

Kohteen rajaus

Kohde rajautuu noin 120m x 120m kokoiselle alueelle rakanteiden ympärille.

Tulkinta

Kyseessä on metsäyökämpän jäännös noin 1950-luvulta.

Lisätietoja

Tarkastukset

Tila: 3 Toteutettu Laji: 6 Suojeluarvojen tarkastus Tarkastusvuosi: 2014
 Tarkastuspvm: 22.7.2014 Tarkastaja: V. Laurila
 Kuvaus: KO kulttuuriperintöinventointi 2014

**Viranomais-
rekisterinro:**
Kunto: 2 Kesinkertainen

Arvotus:

8 Muu suojeluarvo

Olotila: 2 Ei käytössä

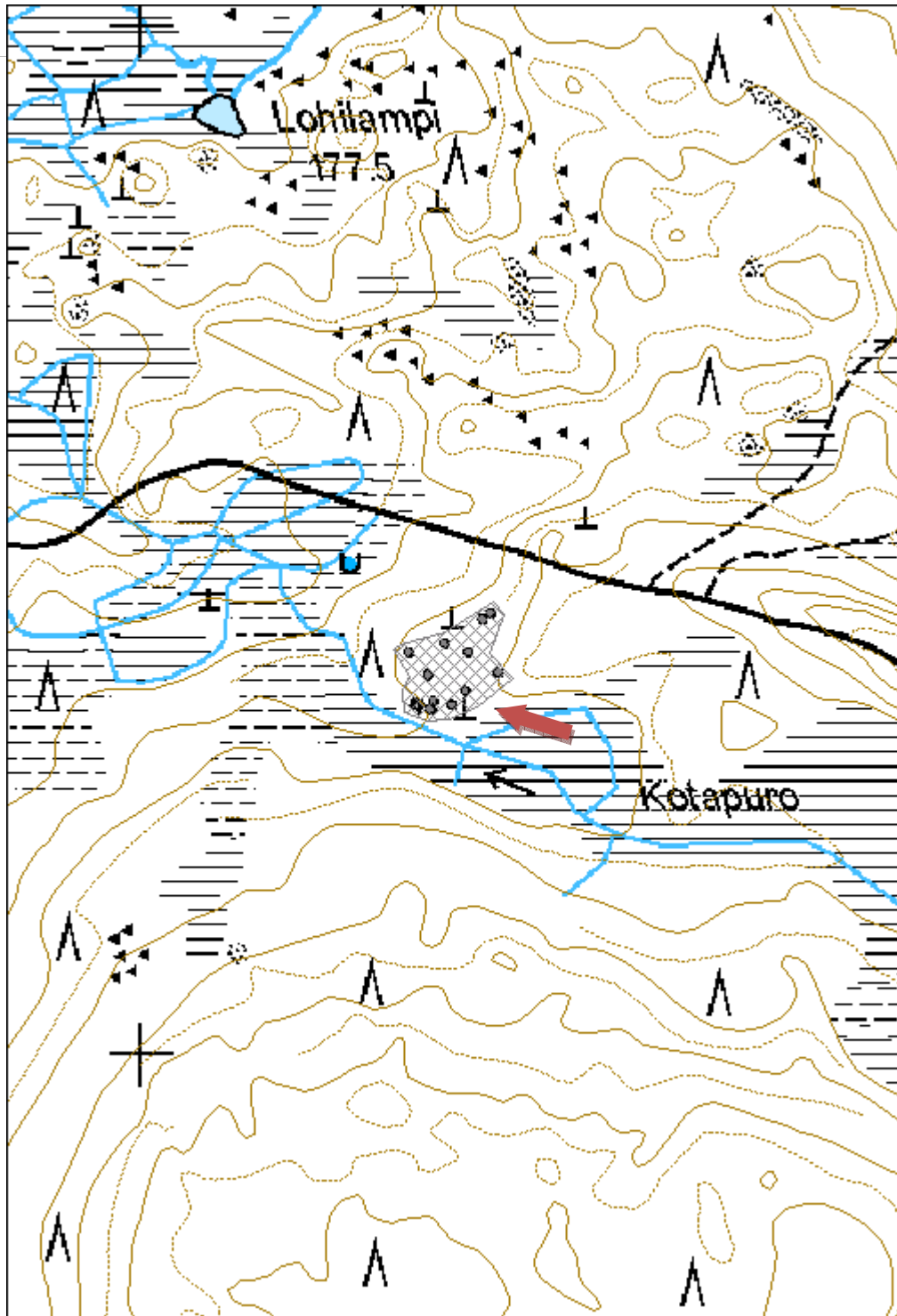
**Kohteen
suojelu:** 9 Muu suojeluarvo

Selitys:
Selitys:
**Ympäristön
suojelu:**

0 Ei määritelty


Kotapuro 1 kämpän sauna. Kuvaussuunta itä.

Kohdetyyppi:	1 Asuinpaikat	Copyright:	© Metsähallitus 2008 © Maanmittauslaitos 1/MML/08
Koordinaatit:	X 7183382, Y 3531302, Z 200	Mittakaava:	1:5000



Matkalampi 1 kämpä jäännös	MH-tunnus: 172127
-----------------------------------	------------------------------

Kohdetyyppi:	1 Asuinpaikat	Haltija:	161 Metsätalous Kainuu
Ajoitus:	7118 Historiallinen aika	Ylläpitäjä:	161 Metsätalous Kainuu
Rakentamisvuosi:		Kunta:	620 Puolanka
Lukumäärä:	6		

Koordinaattiselitys:		Geometria tuotettu:	4 Gps-mittaus, korjaamaton
Koordinaatit:	X 7214008, Y 3537812, Z 190	Löydöt:	

Taustatiedot

Kohde tarkastettiin inventoinnissa 24.7.2014 ja se löydettiin paikallisten asukkaiden tietojen perusteella.

Ympäristön kuvaus

Kohde sijaitsee Matkalampien välisellä moreenikannaksella sekä sen pohjoispuolella, tien molemmilla puolilla. Metsä on noin 50-vuotiaista sekametsää.

Kohteen kuvaus

Kohde käsittää metsätyökämpän jäännöksen. Jäljellä on kämpparakennuksen, saunan sekä tallin jäännökset. lisäksi kämpparakennuksen yhteydessä on kolme kellarinjäännöstä.

Kämpän pituus on ollut noin 20 metriä ja se on osaksi jäänyt tien alle joten leveyttä on hankala arvioida. Jäljellä on kivijalan tai nurkkakivien jäännöksiä sekä purkujätettä tiheässä pusikossa. Kämpän takana koillispuolella on kaksi kellarikuoppaa joista toisessa on runsaasti peltiä ja rautaa, kellari vaikuttaa vesipumppaamolta. Toinen kellari on pienempi ja siinä on lautaseinät. Kolmas kellari on sijainnut rakennuksen kaakkoispuolella ja se on rakenteeltaan perinteisempi kellarikuoppa oviaukkoineen, mitoiltaan noin 4m x 4m.

Saunasta on jäljellä rinteeseen tasattu pieni aukio ja ruostunut peltikiuas. Tallista on jäljellä noin 10m x 20m kokoinen tasainen nurmea kasvava aukio karun metsän keskellä tien vieressä. Paikalla on joitain nurkkakiviä jotka eivät välttämättä ole alkuperäisillä paikoillaan.

Kohteen rajaus

Kohde rajautuu noin 120m x 50m kokoiselle alueelle rakenteiden ympärille.

Tulkinta

Kyseessä on vanha metsätyökämpä noin 1960-luvulta.

Toimenpiteet

Tarkastukset

Tila: 3 Toteutettu

Laji: 6 Suojeluarvojen tarkastus

Tarkastusvuosi: 2014

Tarkastuspvm: 24.7.2014 Tarkastaja: V. Laurila
 Kuvaus: KMO kulttuuriperintöinventointi 2014

**Viranomais-
rekisterinro:**

Kunto: 2 Kesinkertainen

Arvotus: 8 Muu suojeluarvo

Olotila: 2 Ei käytössä

**Kohteen
suojaus:** 9 Muu suojeluarvo

Selitys:

Selitys:

**Ympäristön
suojaus:**

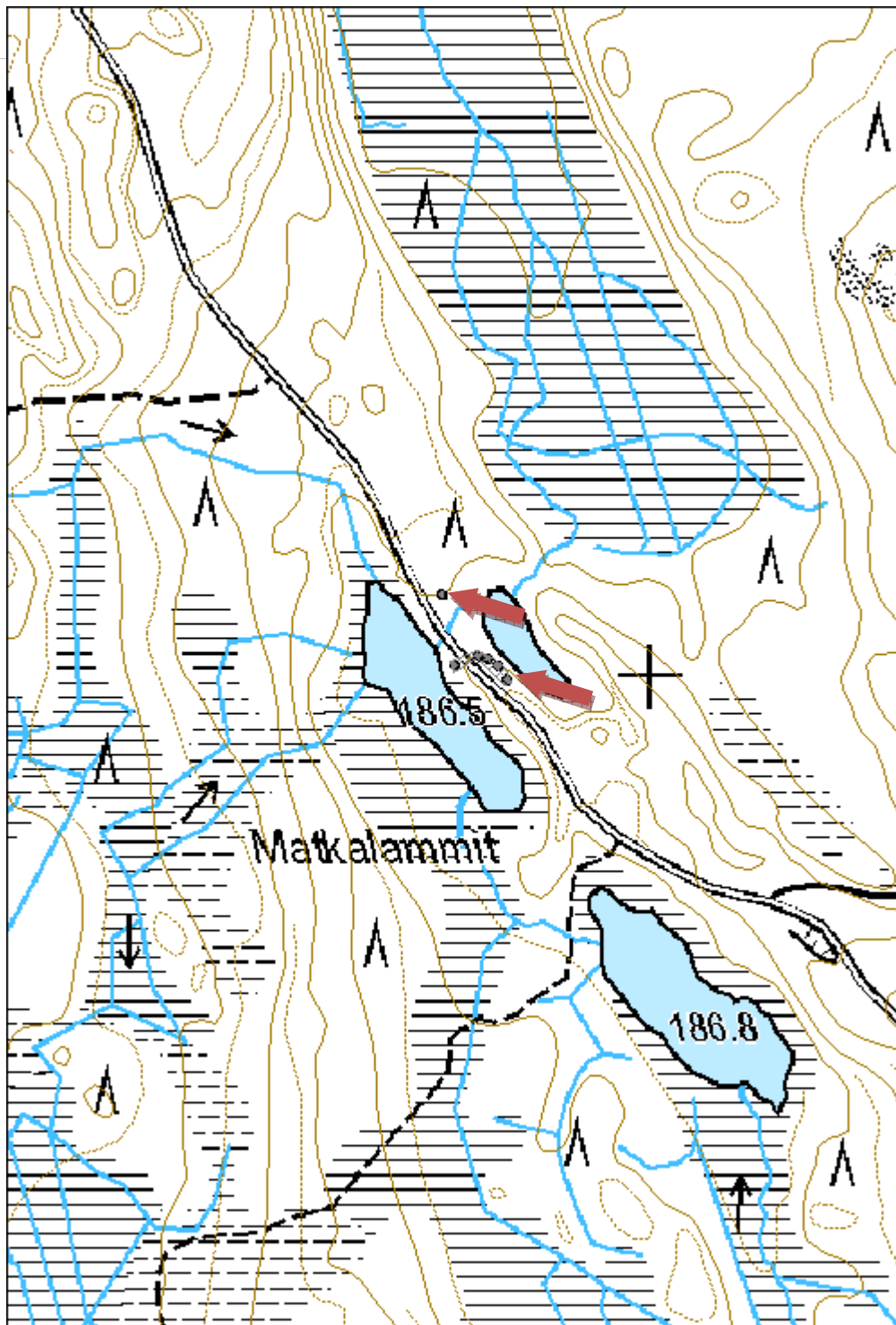
0 Ei määritelty

Selitys:



Matkalampi 1 kämpän vesipumppu. Kuvaussuunta etelä.

Kohdetyyppi:	1 Asuinpaikat	Copyright:	© Metsähallitus 2008 © Maanmittauslaitos 1/MML/08
Koordinaatit:	X 7214008, Y 3537812, Z 190	Mittakaava:	1:5000



Valkeisenkangas 1 kämppä jäännös	MH-tunnus: 172133
---	------------------------------

Kohdetyyppi:	1 Asuinpaikat	Haltija:	161 Metsätalous Kainuu
Ajoitus:	7118 Historiallinen aika	Ylläpitäjä:	161 Metsätalous Kainuu
Rakentamisvuosi:		Kunta:	620 Puolanka
Lukumäärä:	2		

Koordinaattiselitys:		Geometria tuotettu:	4 Gps-mittaus, korjaamaton
Koordinaatit:	X 7216088, Y 3532781, Z 168	Löydöt:	

Taustatiedot

Kohde tarkastettiin inventoinnissa 24.7.2014 ja se löydettiin paikallisten asukkaiden haastattelun perusteella.

Ympäristön kuvaus

Kohde sijaitsee hiekkakankaan reunalla. Metsä on noin 50-vuotiasta mäntymetsää.

Kohteen kuvaus

Paikalla on puretun metsätyökämpän jäännös. Erottavissa on itse kämpän pohjaa sekä puodin alimpia rakenteita.

Itse kämpästä on jäljellä epäselvä puretun rakennuksen paikka. Paikalla on tiheä ryteikkö jonka sisällä on pitkänomaisia kuoppia. Rakenteen reunoilla on mahdollisesti kivijalan jäänteitä.

Puodista on jäljellä noin 8,5m x 4m kokoinen pyöröhirsistä tehty ristikkomainen pohjarakenne.

Kohteen rajaus

Kohde rajautuu noin 20m x 50m kokoiselle alueelle rakenteiden yhteyteen.

Tulkinta

Kyseessä on metsätyökämpän jäännös noin 1950–60 -luvulta.

Lisätietoja

Paikalla on myös vanha poroerotuspaikka joka on ilmeisesti rakennettu vanhan kämpän paikalle.

Toimenpiteet

Tarkastukset

Tila: 3 Toteutettu

Laji: 6 Suojeluarvojen tarkastus

Tarkastusvuosi: 2014

Tarkastuspvm: 24.7.2014 Tarkastaja: V. Laurila
 Kuvaus: KMO kulttuuriperintöinventointi 2014

**Viranomais-
rekisterinro:**

Kunto: 2 Keskinertainen

Arvotus: 8 Muu suojeluarvo

Olotila: 2 Ei käytössä

**Kohteen
suojaus:** 9 Muu suojeluarvo

Selitys:

Selitys:

**Ympäristön
suojaus:**

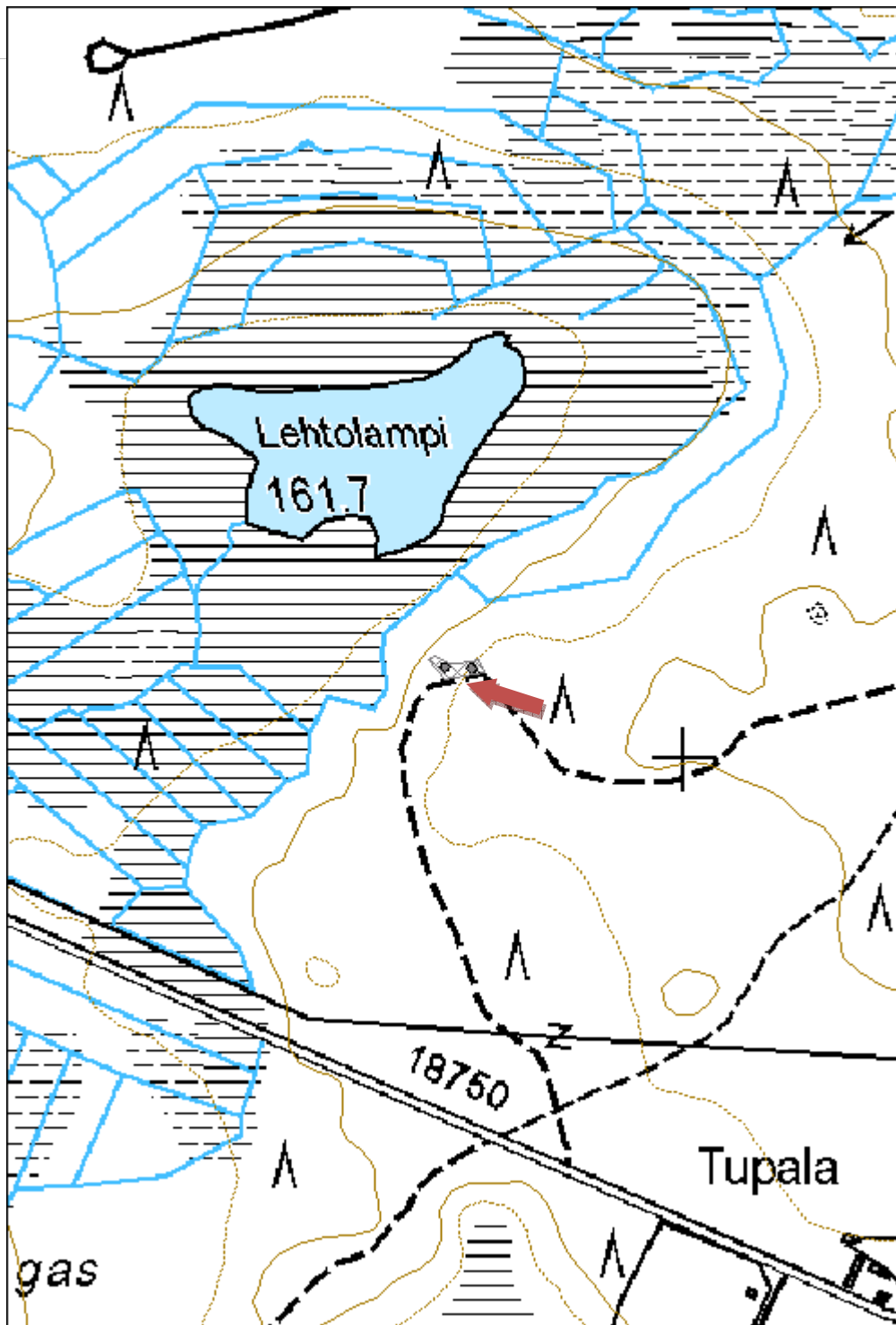
0 Ei määritelty

Selitys:



Valkeisenkangas I kämpän puodin pohja. Kuvaussuunta itä.

Kohdetyyppi:	1 Asuinpaikat	Copyright:	© Metsähallitus 2008 © Maanmittauslaitos 1/MML/08
Koordinaatit:	X 7216088, Y 3532781, Z 168	Mittakaava:	1:5000



Nuankangas 3 kämppä jäännös
MH-tunnus:
 172221

Kohdetyyppi:	1 Asuinpaikat	Haltija:	161 Metsätalous Kainuu
Ajoitus:	7118 Historiallinen aika	Ylläpitäjä:	161 Metsätalous Kainuu
Rakentamisvuosi:		Kunta:	889 UTAJÄRVI
Lukumäärä:	2		

Koordinaattiselitys:		Geometria tuotettu:	4 Gps-mittaus, korjaamaton
Koordinaatit:	X 7192932, Y 3503665, Z 140	Löydöt:	

Taustatiedot

Kohde tarkastettiin 29.8.2014 ja se havaittiin vanhasta peruskartasta.

Ympäristön kuvaus

Kohde sijaitsee joen mutkassa, hiekkaisen moreenikankaan reunalla. Metsä on noin 50-vuotiasta mäntymetsää.

Kohteen kuvaus

Kohde käsittää puretun metsätyökämpän jäännöksen. Jäljellä on itse kämpän pohja, sekä kellari.

Kämpärakennuksesta on jäljellä noin 20m x 7m kokoinen rakennuksen pohja kuusitiheikössä. Paikalla harvaa kivijalkaa jonka sisällä metalliromua, mm. ruostunut uunin jäännös.

Kellari on mitoiltaan noin 3m x 3m oleva kuoppa, syvyydeltään noin 1m. Rakenne on kaivettu joen rantatörmään, oviaukko on kohti jokea.

Kohteen rajaus

Kohde rajautuu noin 90m x 20m kokoiselle alueelle rakenteiden yhteyteen.

Tulkinta

Kyseessä on vanha metsätyökämpä noin 1960-luvulta.

Lisätietoja

Samaan kokonaisuuteen kuuluu alueen lounaispuolella oleva saunan jäännös joka lienee alun perin viereisen tervahaudan sauna.

Toimenpiteet
Tarkastukset

Tila: 3 Toteutettu

Laji: 6 Suojeluarvojen tarkastus

Tarkastusvuosi: 2014

Tarkastuspvm: 29.8.2014 Tarkastaja: V. Laurila
 Kuvaus: KMOM kulttuuriperintöinventointi 2014

**Viranomais-
 rekisterinro:**

Kunto: 2 Keskinäinen

Arvotus: 8 Muu suojeluarvo

Olotila: 2 Ei käytössä

**Kohteen
 suojelu:** 9 Muu suojeluarvo

Selitys:

Selitys:

**Ympäristön
 suojelu:**

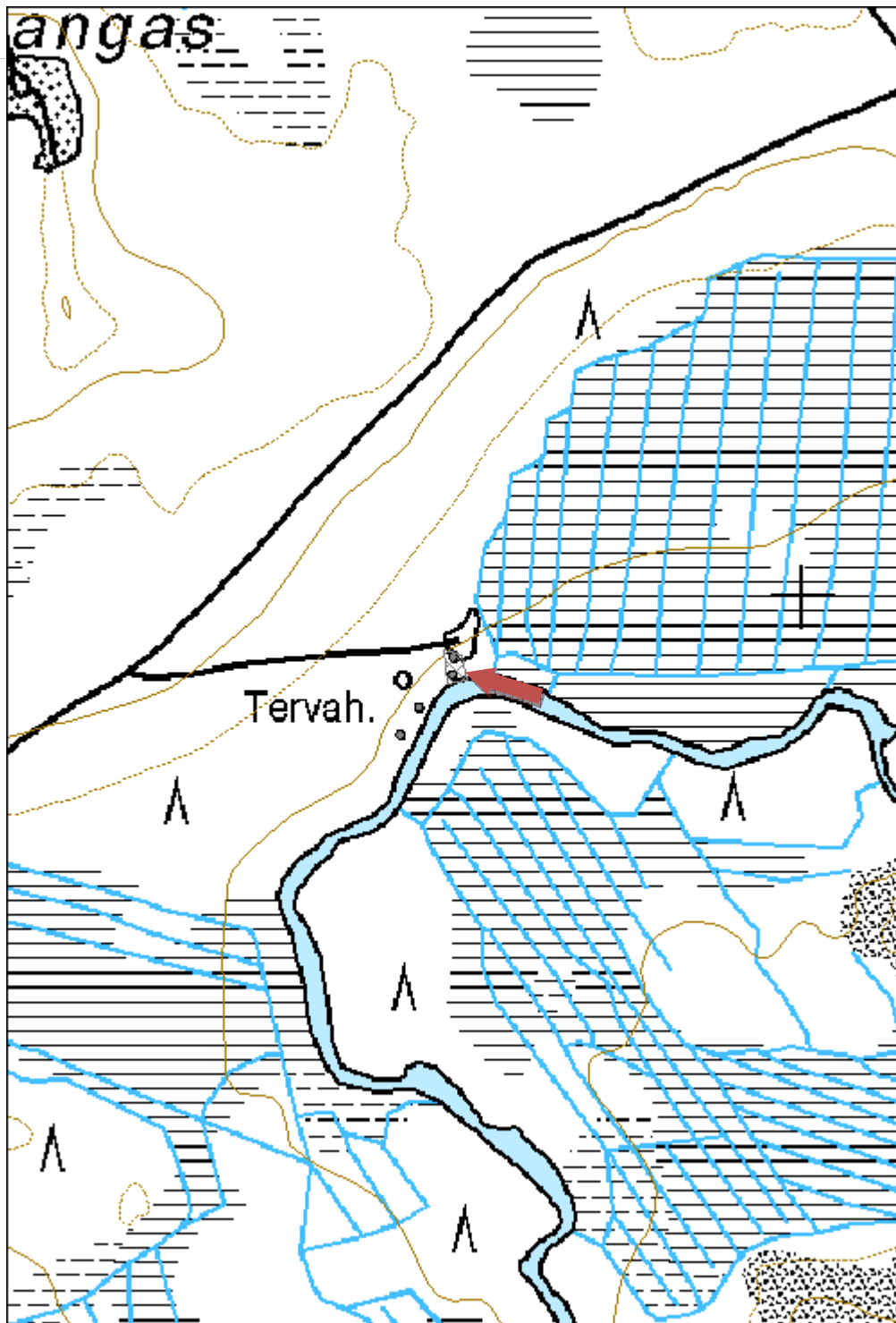
0 Ei määritelty

Selitys:



Nuankangas 1 kämpän pohja. Kuvaussuunta itä.

Kohdetyyppi:	1 Asuinpaikat	Copyright:	© Metsähallitus 2008 © Maanmittauslaitos 1/MML/08
Koordinaatit:	X 7192932, Y 3503665, Z 140	Mittakaava:	1:5000



Piltuanjoki 1 kämpä jäännös	MH-tunnus: 176076
------------------------------------	------------------------------

Kohdetyyppi:	1 Asuinpaikat	Haltija:	161 Metsätalous Kainuu
Ajoitus:	7118 Historiallinen aika	Ylläpitäjä:	161 Metsätalous Kainuu
Rakentamisvuosi:		Kunta:	889 UTAJÄRVI
Lukumäärä:	1		

Koordinaattiselitys:		Geometria tuotettu:	4 Gps-mittaus, korjaamaton
Koordinaatit:	X 7219417, Y 3512230, Z 128	Löydöt:	

Taustatiedot

Kohde tarkastettiin inventoinnissa 31.7.2014 ja se löydettiin paikallisten asukkaiden tietojen perusteella.

Ympäristön kuvaus

Kohde sijaitsee aukiolla, pienellä moreenikumulla jonne tieltä johtaa polku. Paikalla on nuotiopaikka.

Kohteen kuvaus

Kohde käsittää puretun kämpän epäselviä jäännöksiä. Paikalla on tasainen aukio jonka liepeillä on hieman purkujätettä kuten betonia ja nurkkakiviä.

Kohteen rajaus

Kohde rajautuu pistemäisesti rakenteiden yhteyteen.

Tulkinta

Kyseessä on luultavasti purettu uittokämpä.

Lisätietoja

Toimenpiteet

Tarkastukset

Tila: 3 Toteutettu Laji: 6 Suojeluarvojen tarkastus Tarkastusvuosi: 2014
 Tarkastuspvm: 31.7.2014 Tarkastaja: V. Laurila
 Kuvaus: KMO kulttuuriperintöinventointi 2014

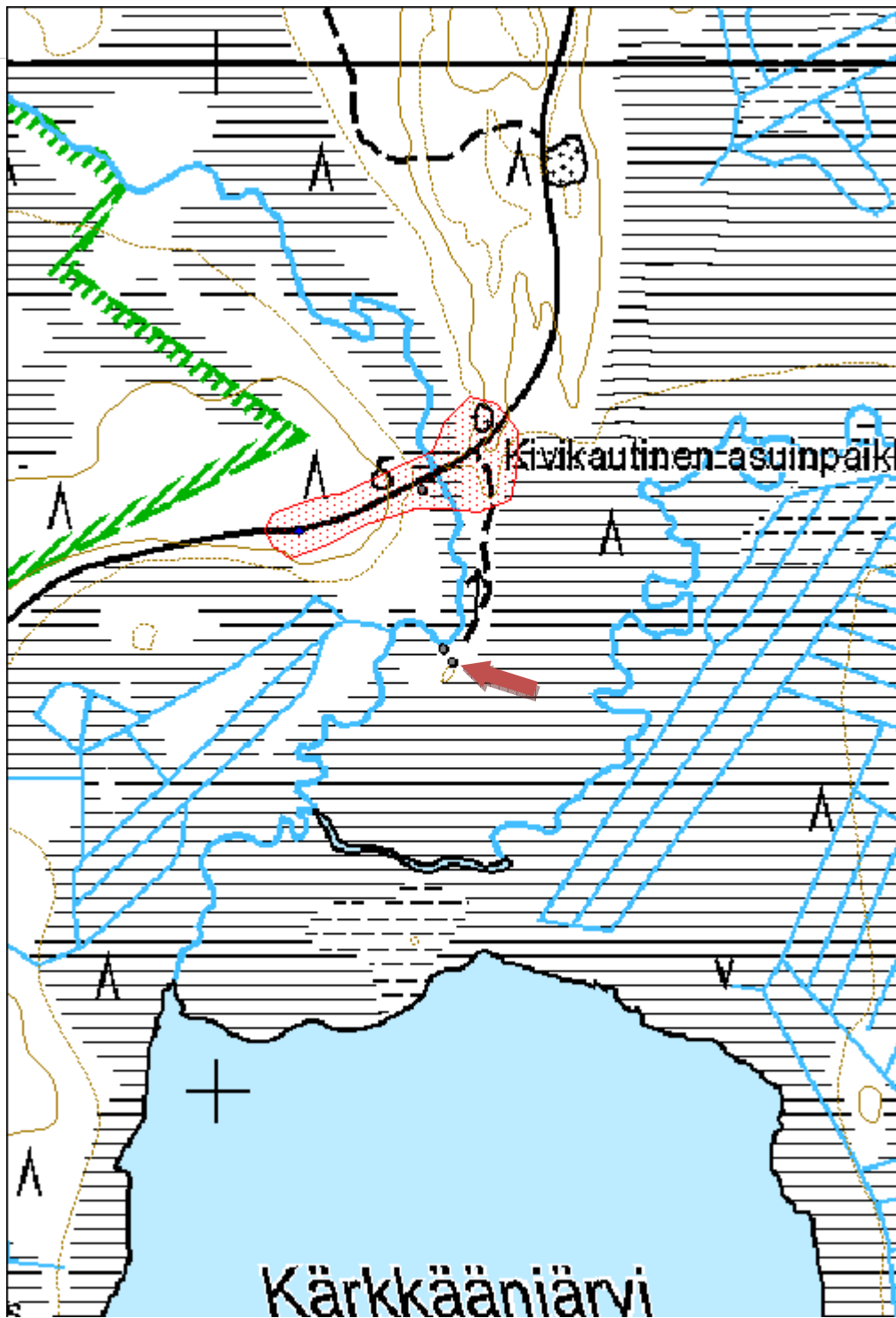
Viranomaisrekisterinro:		Kunto:	3 Huono
		Olotila:	2 Ei käytössä

Arvotus:	99 Ei suojeluarvoa	Kohteen suojelu:	99 Ei suojeluarvoa
Selitys:		Selitys:	
Ympäristön suojelu:	0 Ei määritelty		
Selitys:			



Piltuanjoki 1 kämpän pohja. Kuvaussuunta etelä.

Kohdetyyppi:	1 Asuinpaikat	Copyright:	© Metsähallitus 2008 © Maanmittauslaitos 1/MML/08
Koordinaatit:	X 7219417, Y 3512230, Z 128	Mittakaava:	1:5000



Heinäsuo 1 asuintila jäännös	MH-tunnus: 172325
-------------------------------------	------------------------------

Kohdetyyppi:	1 Asuinpaikat	Haltija:	161 Metsätalous Kainuu
Ajoitus:	7118 Historiallinen aika	Ylläpitäjä:	161 Metsätalous Kainuu
Rakentamisvuosi:		Kunta:	620 Puolanka
Lukumäärä:	3		

Koordinaattiselitys:		Geometria tuotettu:	4 Gps-mittaus, korjaamaton
Koordinaatit:	X 7201983, Y 3530484, Z 190	Löydöt:	

Taustatiedot

Kohde tarkastettiin inventoinnissa 21.5.2014 ja se havaittiin vanhasta peruskartasta.

Ympäristön kuvaus

Kohde sijaitsee moreenikankaalla. Kasvillisuus on villiintynyttä pihamaata, lähinnä nuoria lehtipuita.

Kohteen kuvaus

Kohde käsittää asuintilan jäännöksen. Paikalla on kellarin, kaivon ja navetan jäännökset. Lisäksi paikalla on yksityisomistuksessa oleva raunioituva päärakennus.

Betonisen kellarin mitat ovat noin 3m x 2m, sisäosan korkeus on noin 2m. Kellarin sisäosa on kapea ja pienehkö. Oviaukko on kohti länttä.

Purettu navetan jäännös mitoiltaan noin 24m x 8m. Jäljellä on epäsäännöllisen muotoinen betonikivijalka sekä punatiilisen lieden jäännös. Alueella on lahonnutta puuta ja ruostunutta metallia.

Betonirenkaista tehdyn kaivon päällä on laudasta ja kanaverkosta tehty suoja.

Kohteen rajaus

Kohde rajautuu noin 80m x 30m kokoiselle alueelle rakenteiden yhteyteen.

Tulkinta

Kyseessä on asuintila noin 1950-luvulta.

Lisätietoja

Toimenpiteet

Tarkastukset

Tila: 3 Toteutettu	Laji: 6 Suojeluarvojen tarkastus	Tarkastusvuosi: 2014
Tarkastuspvm: 21.5.2014	Tarkastaja: V. Laurila	
Kuvaus: KMO kulttuuriperintöinventointi 2014		

Viranomaisrekisterinro:		Kunto:	2 Kesinkertainen
Arvotus:	8 Muu suojeluarvo	Olotila:	2 Ei käytössä
Selitys:		Kohteen suojelu:	9 Muu suojeluarvo
		Selitys:	

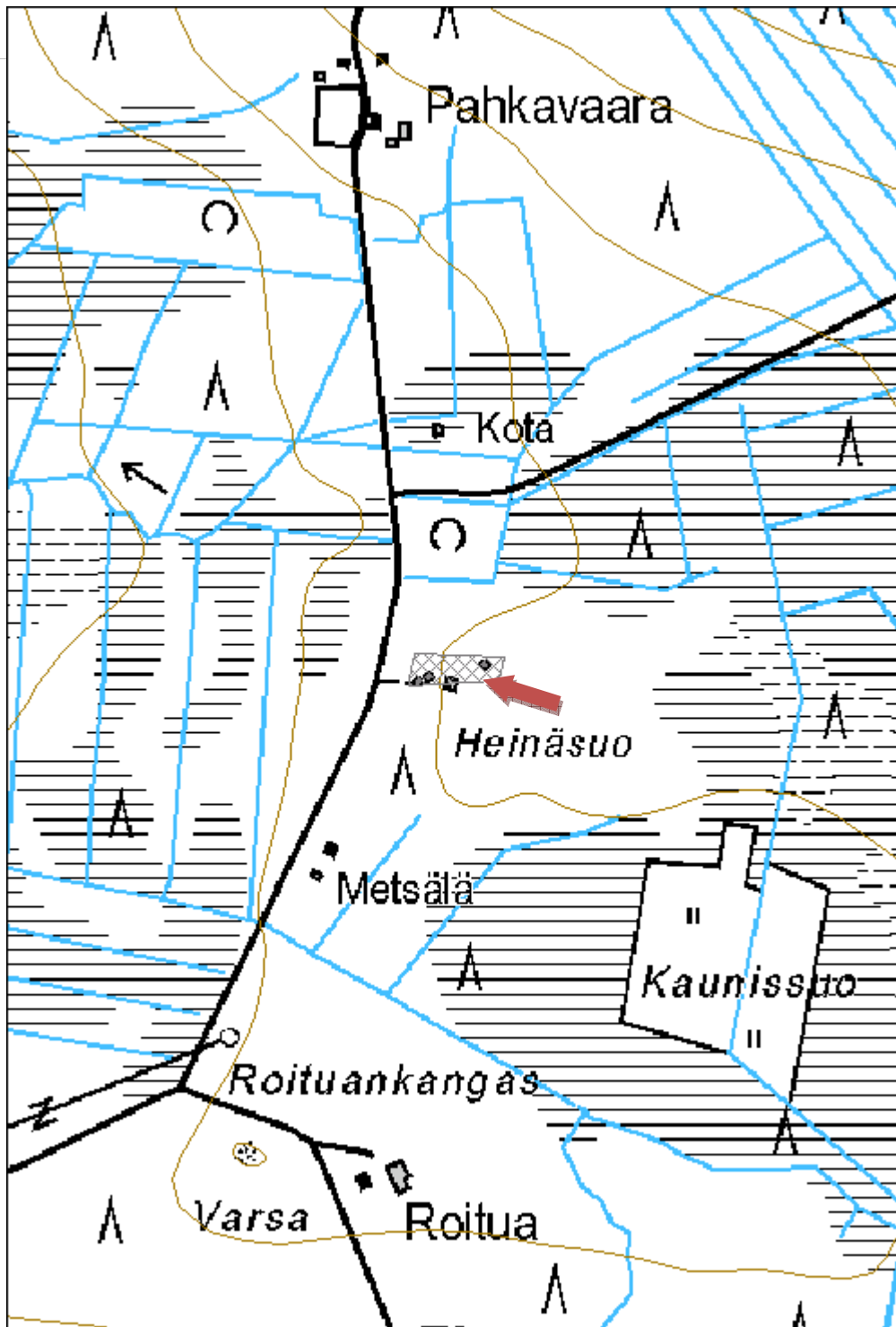
Ympäristön suojelu:	0 Ei määritelty
----------------------------	-----------------

Selitys:	
-----------------	--



Heinäsuo 1 navetan pohja. Kuvaussuunta itä.

Kohdetyyppi:	1 Asuinpaikat	Copyright:	© Metsähallitus 2008 © Maanmittauslaitos 1/MML/08
Koordinaatit:	X 7201983, Y 3530484, Z 190	Mittakaava:	1:5000



Karhu 1 asuintila jäännös	MH-tunnus: 172332
----------------------------------	------------------------------

Kohdetyyppi:	1 Asuinpaikat	Haltija:	161 Metsätalous Kainuu
Ajoitus:	7118 Historiallinen aika	Ylläpitäjä:	161 Metsätalous Kainuu
Rakentamisvuosi:		Kunta:	889 UTAJÄRVI
Lukumäärä:	5		

Koordinaattiselitys:		Geometria tuotettu:	4 Gps-mittaus, korjaamaton
Koordinaatit:	X 7201120, Y 3493958, Z 118	Löydöt:	

Taustatiedot

Kohde tarkastettiin inventoinnissa 22.5.2014 ja se havaittiin vanhasta peruskartasta.

Ympäristön kuvaus

Kohde sijaitsee loivalla moreenikankaalla. Metsä on noin 80-vuotiasta mäntyvaltaista sekametsää.

Kohteen kuvaus

Kohde käsittää asuintilan puretun jäännöksen. Jäljellä on päärakennuksen ja saunan pohjat, kellari, kaivo, sekä epäselvä navetan paikka johon liittyy toinen kaivo.

Päärakennuksesta on jäljellä noin 4,5m x 7m kokoinen luonnonkivinen kivijalka sekä alin maatunut hirsikerta. Rakenteen sisäosa on kaivettu maanpinnan alapuolelle. Kaakkoisnurkassa on 2,5m halkaisijaan oleva 1m korkea liesiröykkiö. Röykkiössä on tiiliä ja luonnonkiviä. Paikalla on myös vähän ruostunutta peltiä. Saunasta on jäljellä noin 3m x 3m x 1,3m kokoinen kasvuston peittämä tiiliröykkiö.

Kellarista on jäljellä noin 3m x 4m kokoinen nelikulmainen kuoppa, syvyydeltään noin 1,5m. Rakenteessa on havaittavissa hirsiseiniä lahonneita jäänteitä ja hieman metalliromua. Ovi on lounaaseen. Oviaukkoon johtaa noin 2,5m pitkä käytävä joka jatkuu ojana alaspäin. Kaivosta on jäljellä noin 2,5 x 2,5m kokoinen vesitäytteinen neliömäinen kuoppa. Pienemmästä kaivosta on jäljellä noin 1x1m kokoinen vedentäytteinen kuoppa. Ympäristössä on epäselviä jäänteitä navetasta (epäselvää matalaa maarakennetta, vähän lahonnutta puuta ja tiheä nokkospusikko).

Kohteen rajaus

Kohde rajautuu noin 100m x 30m kokoiselle alueelle rakenteiden ympärille.

Tulkinta

Kyseessä on asuintila noin 1940-luvulta.

Lisätietoja

Toimenpiteet

Tarkastukset

Tila: 3 Toteutettu	Laji: 6 Suojeluarvojen tarkastus	Tarkastusvuosi: 2014
Tarkastuspvm: 22.5.2014	Tarkastaja: V. Laurila	
Kuvaus: KMO kulttuuriperintöinventointi 2014		

Viranomaisrekisterinro:		Kunto:	2 Kesinkertainen
Arvotus:	8 Muu suojeluarvo	Olotila:	2 Ei käytössä
Selitys:		Kohteen suojelu:	9 Muu suojeluarvo
		Selitys:	

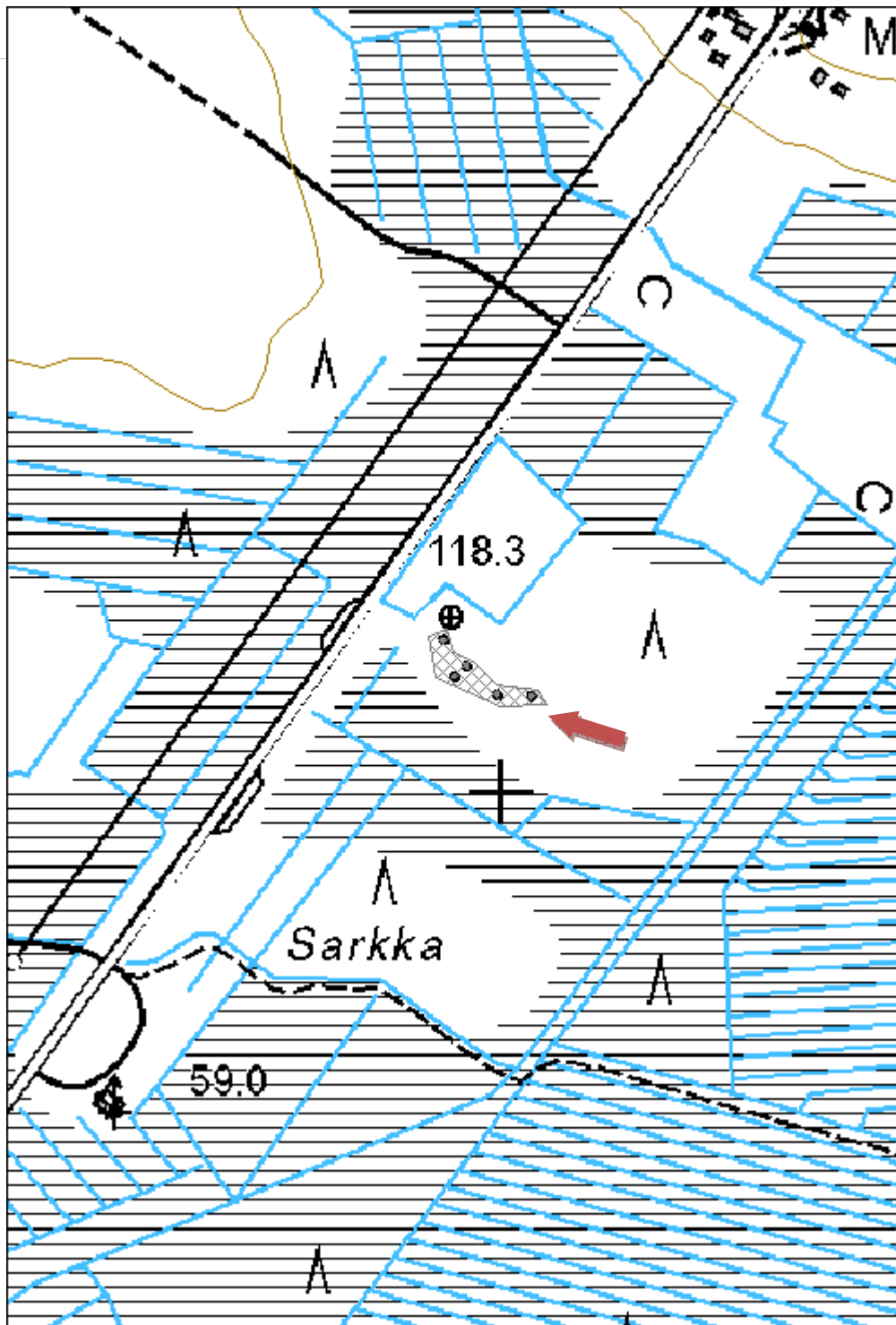
Ympäristön suojelu:	0 Ei määritelty
----------------------------	-----------------

Selitys:	
-----------------	--



Karhu I päärakennuksen pohja. Kuvaussuunta pohjoinen.

Kohdetyyppi:	1 Asuinpaikat	Copyright:	© Metsähallitus 2008 © Maanmittauslaitos 1/MML/08
Koordinaatit:	X 7201120, Y 3493958, Z 118	Mittakaava:	1:5000



Leipiharju 1 asuintila jäännös	MH-tunnus: 172336
---------------------------------------	------------------------------

Kohdetyyppi:	1 Asuinpaikat	Haltija:	161 Metsätalous Kainuu
Ajoitus:	7118 Historiallinen aika	Ylläpitäjä:	161 Metsätalous Kainuu
Rakentamisvuosi:		Kunta:	889 UTAJÄRVI
Lukumäärä:	3		

Koordinaattiselitys:		Geometria tuotettu:	4 Gps-mittaus, korjaamaton
Koordinaatit:	X 7202763, Y 3498363, Z 120	Löydöt:	

Taustatiedot

Kohde tarkastettiin inventoinnissa 22.5.2014 ja se havaittiin vanhasta peruskartasta.

Ympäristön kuvaus

Kohde sijaitsee Leipiharjun luoteiskärjessä, suon laidalla. Metsä on noin 60-vuotiasta mänty-kuusi sekametsää.

Kohteen kuvaus

Kohde käsittää puretun asuintilan jäännöksen. Jäljellä on päärakennuksen, saunan sekä kaivon jäännökset.

Päärakennuksesta on jäljellä 6,5m x 7,5m kokoinen luonnonkivinen kivijalka. Sisäosa on kaivettu maanpinnan alapuolelle. Rakenteen sisällä on 3 x 3m liesikumpu jossa on mm. betonia.

Saunan jäännös on mitoiltaan noin 3,5m x 7m. Jäljellä on luonnonkivinen matala kivijalka. Rakenteen pohjoiskulmassa on 1,5m halkaisijaltaan oleva tiilisen lieden jäännös.

Kaivo on rakennettu betonirenkaista ja oh yhä ehjä. Betonista valetussa kannessa on nelikulmainen reikä.

Kohteen rajaus

Kohde rajautuu noin 50m x 50m kokoiselle alueelle rakenteiden yhteyteen.

Tulkinta

Kyseessä on asuintila noin 1950-luvulta.

Lisätietoja

Toimenpiteet

Tarkastukset

Tila: 3 Toteutettu	Laji: 6 Suojeluarvojen tarkastus	Tarkastusvuosi: 2014
Tarkastuspvm: 22.5.2014	Tarkastaja: V. Laurila	
Kuvaus: KMO kulttuuriperintöinventointi 2014		

Viranomaisrekisterinro:		Kunto:	2 Keskinertainen
Arvotus:	8 Muu suojeluarvo	Olotila:	2 Ei käytössä
Selitys:		Kohteen suojelu:	9 Muu suojeluarvo
		Selitys:	

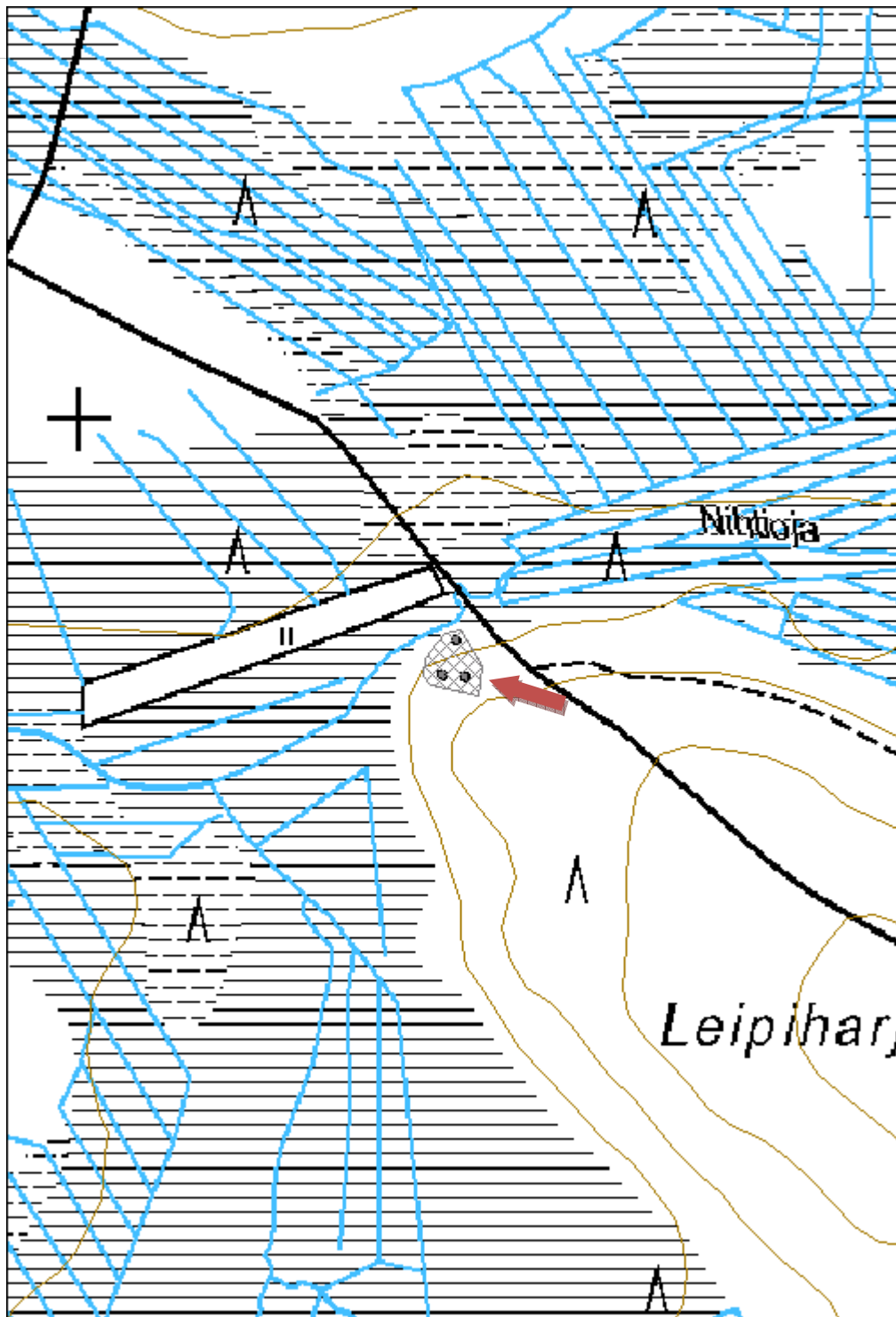
Ympäristön suojelu:	0 Ei määritelty
----------------------------	-----------------

Selitys:	
-----------------	--



Leipiharju 1 päärakennuksen pohja. Kuvaussuunta itä.

Kohdetyyppi:	1 Asuinpaikat	Copyright:	© Metsähallitus 2008 © Maanmittauslaitos 1/MML/08
Koordinaatit:	X 7202763, Y 3498363, Z 120	Mittakaava:	1:5000



Sointula 1 asuintila pääarakennus jäännös
MH-tunnus:
 172337

Kohdetyyppi:	9 Valmistuspaikat/työpaikat	Haltija:	161 Metsätalous Kainuu
Ajoitus:	7118 Historiallinen aika	Ylläpitäjä:	161 Metsätalous Kainuu
Rakentamisvuosi:		Kunta:	889 UTAJÄRVI
Lukumäärä:	1		

Koordinaattiselitys:		Geometria tuotettu:	4 Gps-mittaus, korjaamaton
Koordinaatit:	X 7204048, Y 3500889, Z 125	Löydöt:	

Taustatiedot

Kohde tarkastettiin inventoinnissa 22.5.2014 ja se havaittiin vanhasta peruskartasta.

Ympäristön kuvaus

Kohde sijaitsee tien varressa, moreenirinteellä. Tilan alue on pusikkoista aukiota.

Kohteen kuvaus

Kyseessä on asuintilan jäännös. Jäljellä on puretun päärakennuksen pohja. Alueella on myös kiviaitaa ja pieniä röykkiöitä.

Päärakennuksesta on jäljellä kivijalka/maapenkki, mitoiltaan noin 3,5m x 5m. Sisällä on kaivettu kellarirakenne, lounaisnurkassa uunikasa jossa on mm. tiiliä. Rakenteen päällä on isoja, vähintään yli 50-vuotiaita koivuja.

Kiviröykkiöt ovat matalia viljelyröykkiöitä. Alueen pohjoisreunalla kulkee raivattua ja osin ladottua kiviaitaa.

Kohteen rajaus

Kohde rajautuu noin 100m x 50m kokoiselle epäsäännölliselle alueelle rakenteiden yhteyteen.

Tulkinta

Kyseessä on asuintila 1900-luvulta.

Lisätietoja
Toimenpiteet
Tarkastukset

Tila: 3 Toteutettu	Laji: 6 Suojeluarvojen tarkastus	Tarkastusvuosi: 2014
Tarkastuspvm: 22.5.2014	Tarkastaja: V. Laurila	
Kuvaus: KMO kulttuuriperintöinventointi 2014		

Viranomaisrekisterinro:		Kunto:	2 Kesinkertainen
Arvotus:	8 Muu suojeluarvo	Olotila:	2 Ei käytössä
Selitys:		Kohteen suojelu:	9 Muu suojeluarvo
		Selitys:	

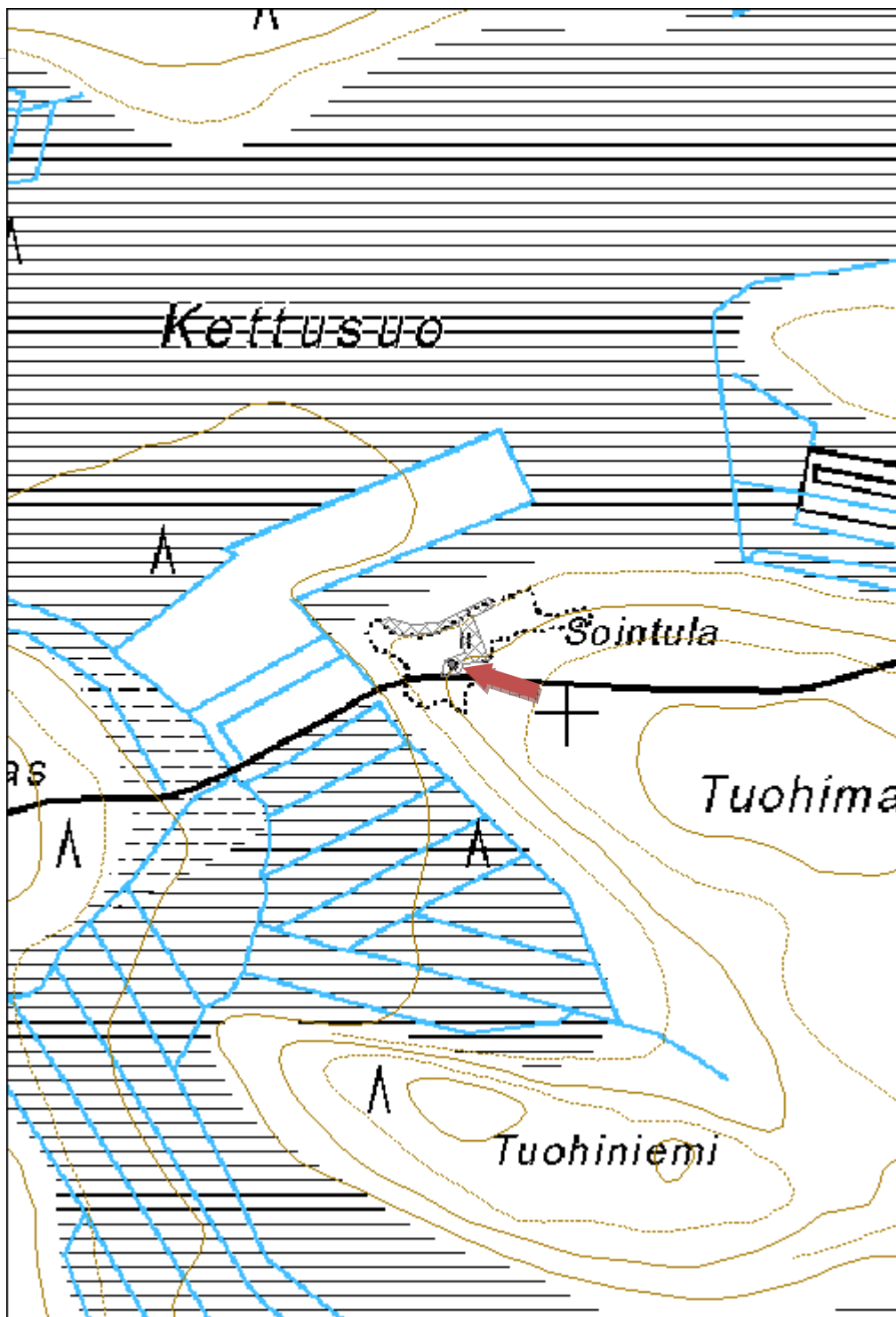
Ympäristön suojelu:	0 Ei määritelty
----------------------------	-----------------

Selitys:	
-----------------	--



Sointula 1 päärakennuksen pohja. Kuvaussuunta itä.

Kohdetyyppi:	9 Valmistuspaikat/työpaikat	Copyright:	© <i>Metsähallitus</i> 2008 © <i>Maanmittauslaitos 1/MML/08</i>
Koordinaatit:	X 7204048, Y 3500889, Z 125	Mittakaava:	1:5000



Hautalehto 1 asuintila jäännös	MH-tunnus: 172348
---------------------------------------	------------------------------

Kohdetyyppi:	1 Asuinpaikat	Haltija:	161 Metsätalous Kainuu
Ajoitus:	7118 Historiallinen aika	Ylläpitäjä:	161 Metsätalous Kainuu
Rakentamisvuosi:		Kunta:	889 UTAJÄRVI
Lukumäärä:	4		

Koordinaattiselitys:		Geometria tuotettu:	4 Gps-mittaus, korjaamaton
Koordinaatit:	X 7203506, Y 3519034, Z 125	Löydöt:	

Taustatiedot

Kohde tarkastettiin inventoinnissa 5.6.2014 ja se havaittiin vanhasta peruskartasta.

Ympäristön kuvaus

Maaperä on hiekkaista moreenia, metsä noin 50-vuotiasta mäntymetsää.

Kohteen kuvaus

Kohde käsittää asuintilan puretun jäännöksen. Jäljellä on päärakennuksen ja navetan puretut pohjat sekä kaivo. Lisäksi 100m itään muista kohteista sijaitsee kellarin jäännös.

Päärakennuksen pohja on mitoiltaan noin 7,6m x 10m. Jäljellä on lähinnä kivijalka ja muuta perustusta. Rakenteen sisällä on noin 3m x 4m kokoinen tiilikasa jäännöksenä uunista. Ympäristössä on hieman erilaista metalliromua mm. ämpäri. Navetasta on jäljellä noin 7m x 7,5m kokoin matala luonnonkivinen kivijalka rehevässä nokkospusikossa. Paikalla on myös hieman ruostunutta metallia sekä tiiliä.

Kaivo on noin 1,5m x 1,5m kokoinen veden täyttämä neliömäinen kuoppa. Kaivon reunoja on tuettu pystypuilla jotka ovat nyt jo pitkälle lahonneet. Kellari on kaivettu hiekkaiseen moreenirinteeseen, suuaukko on alas kohti etelää. Mitoiltaan korsu on noin 3m x 3m. Jäljellä on sammalen peittämä kuoppa, suuaukossa vaikuttaa olevan hieman kivirakennetta.

Kohteen rajaus

Kohde rajautuu noin 50m x 50m kokoiselle alueelle rakenteiden yhteyteen. Kellari sijaitsee muusta alueesta erillään, noin 100m kohteista itään.

Tulkinta

Kyseessä on asuintila 1900-luvulta.

Lisätietoja

Toimenpiteet

Tarkastukset

Tila: 3 Toteutettu	Laji: 6 Suojeluarvojen tarkastus	Tarkastusvuosi: 2014
Tarkastuspvm: 5.6.2014	Tarkastaja: V. Laurila	
Kuvaus: KMO kulttuuriperintöinventointi 2014		

Viranomaisrekisterinro:		Kunto:	2 Kesinkertainen
Arvotus:	8 Muu suojeluarvo	Olotila:	2 Ei käytössä
Selitys:		Kohteen suojelu:	9 Muu suojeluarvo
		Selitys:	

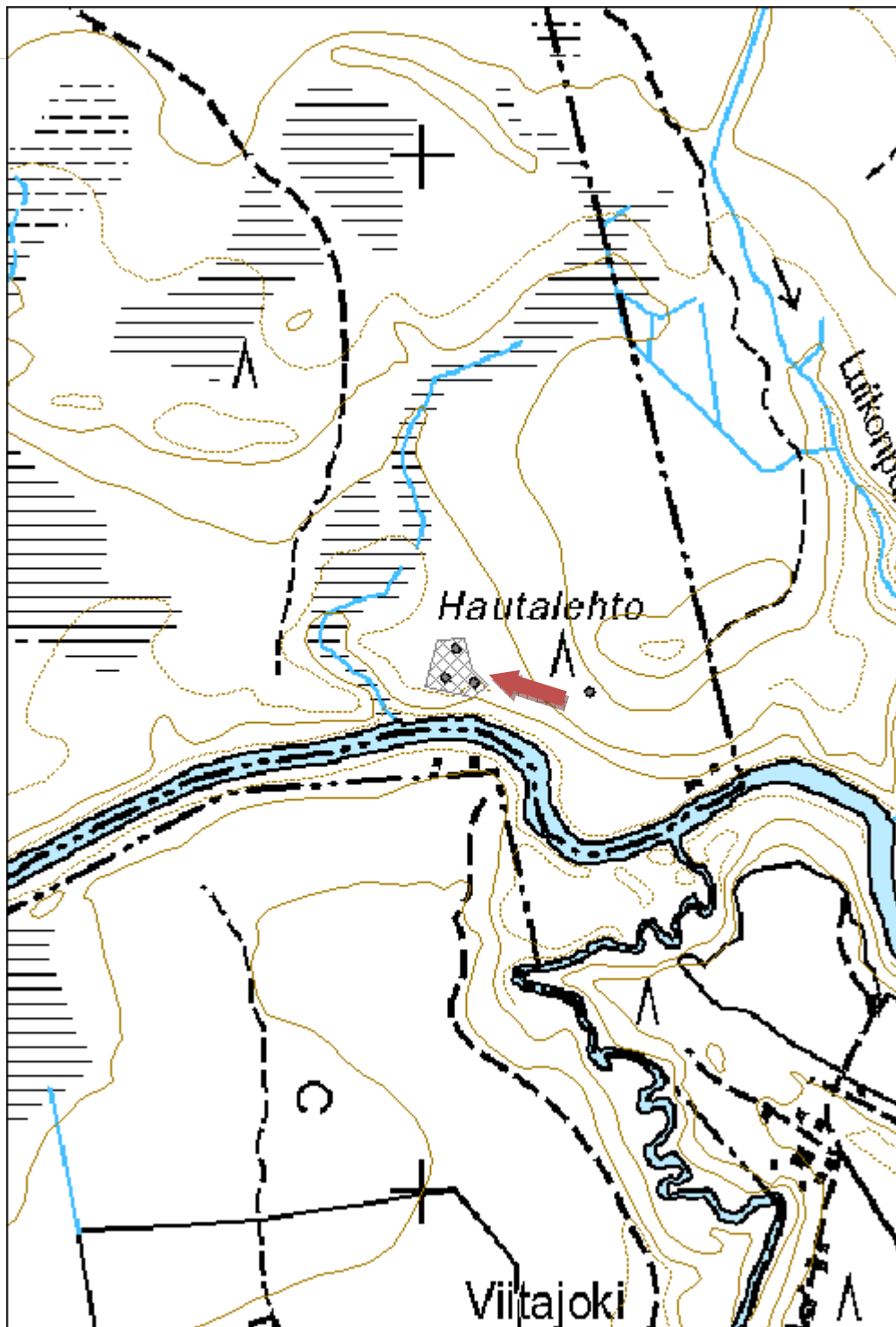
Ympäristön suojelu:	0 Ei määritelty
----------------------------	-----------------

Selitys:	
-----------------	--



Hautalehto 1 päärakennuksen pohja.

Kohdetyyppi:	1 Asuinpaikat	Copyright:	© Metsähallitus 2008 © Maanmittauslaitos 1/MML/08
Koordinaatit:	X 7203506, Y 3519034, Z 125	Mittakaava:	1:5000



Hautamaa 1 asuintila jäännös
MH-tunnus:
 172342

Kohdetyyppi:	1 Asuinpaikat	Haltija:	161 Metsätalous Kainuu
Ajoitus:	7118 Historiallinen aika	Ylläpitäjä:	161 Metsätalous Kainuu
Rakentamisvuosi:		Kunta:	889 UTAJÄRVI
Lukumäärä:	3		

Koordinaattiselitys:		Geometria tuotettu:	4 Gps-mittaus, korjaamaton
Koordinaatit:	X 7201759, Y 3506700, Z 130	Löydöt:	

Taustatiedot

Kohde tarkastettiin 30.5.2014 ja se havaittiin vanhasta peruskartasta.

Ympäristön kuvaus

Metsä on noin 30-vuotiasta mäntyvaltaista sekametsää, maaperä moreenia.

Kohteen kuvaus

Kohde käsittää puretun asuintilan jäännöksen. Jäljellä on kellari sekä epäselvät puretut ja äestetyt päärakennuksen ja saunan pohjat.

Betonirakenteisen kellarin mitat ovat noin 3m x 4,5m x 1,5m. Kellaria ympäröin noin 1m paksu ja korkea maavalli. Ympäriällä on hirsiä, lautoja ja muuta jätettä. Puretusta päärakennuksesta on jäljellä hieman betoniiltä sekä hieman epäselvää kumpareta ja vastaavaa maarakennetta.

Alueen pohjoisosan maa on muokattu ja se kasvaa tiheää nuorta kuusta.

Kohteen rajaus

Kohde rajautuu noin 50m x 50m kokoiselle alueelle rakenteiden yhteyteen.

Tulkinta

Kyseessä on asuintila noin 1950-luvulta.

Lisätietoja

Tilan nimi on SutiGIS-tietokannan mukaan ollut Pakola.

Toimenpiteet
Tarkastukset

Tila: 3 Toteutettu Laji: 6 Suojeluarvojen tarkastus Tarkastusvuosi: 2014
 Tarkastuspvm: 30.5.2014 Tarkastaja: V. Laurila

Kuvaus: KMO kulttuuriperintöinventointi 2014

**Viranomais-
rekisterinro:**
Kunto: 2 Keskinertainen

Arvotus: 8 Muu suojeluarvo

Olotila: 2 Ei käytössä

**Kohteen
suojaus:** 9 Muu suojeluarvo

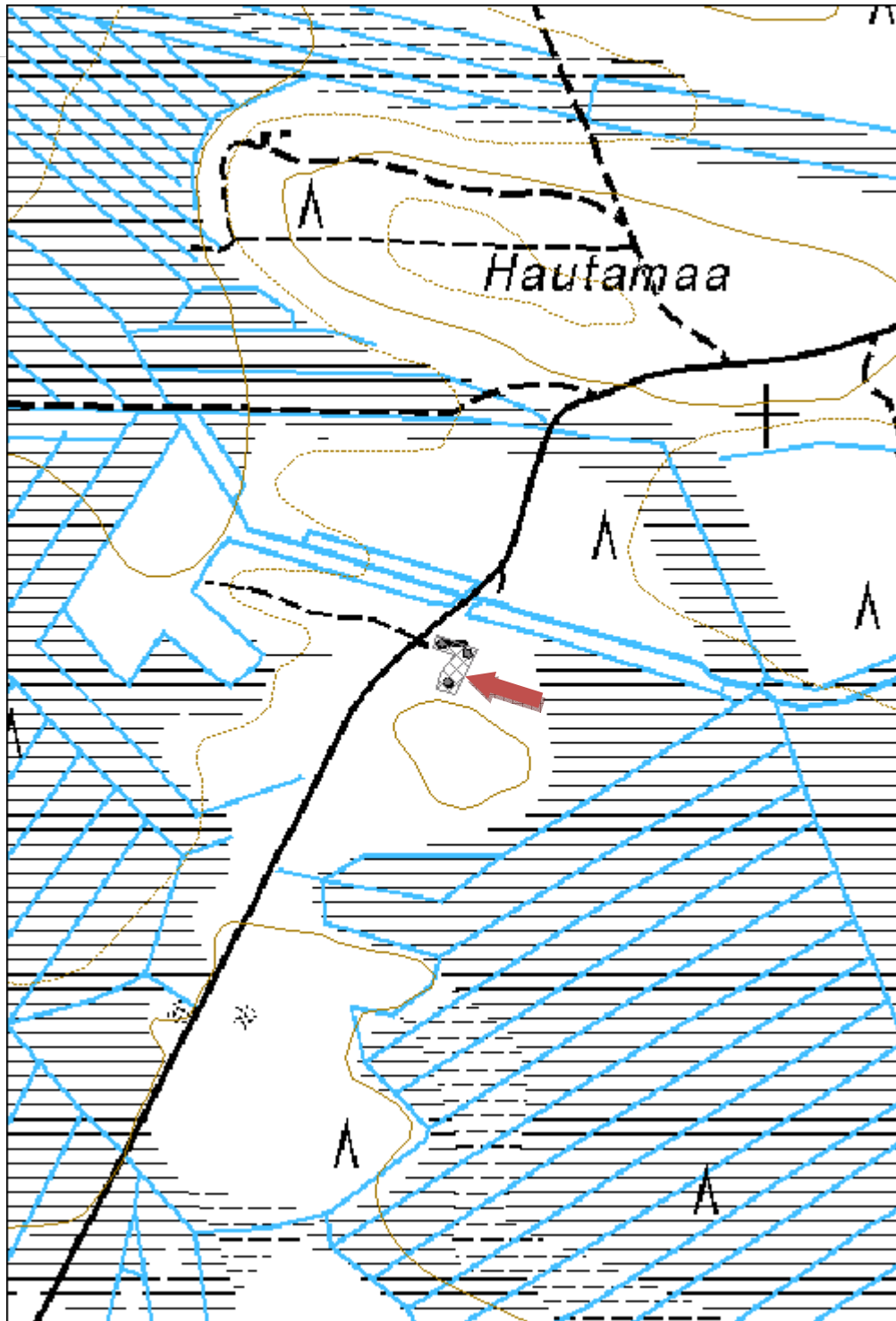
Selitys:
Selitys:
**Ympäristön
suojaus:**

0 Ei määritelty

Selitys:


Hautamaa 1 päärakennuksen pohja. Kuvaussuunta itä.

Kohdetyyppi:	1 Asuinpaikat	Copyright:	© Metsähallitus 2008 © Maanmittauslaitos 1/MML/08
Koordinaatit:	X 7201759, Y 3506700, Z 130	Mittakaava:	1:5000



Virtala 2 asuintila jäännös	MH-tunnus: 172368
------------------------------------	------------------------------

Kohdetyyppi:	1 Asuinpaikat	Haltija:	161 Metsätalous Kainuu
Ajoitus:	7118 Historiallinen aika	Ylläpitäjä:	161 Metsätalous Kainuu
Rakentamisvuosi:		Kunta:	889 UTAJÄRVI
Lukumäärä:	2		

Koordinaatti- selitys:		Geometria tuotettu:	4 Gps-mittaus, korjaamaton
Koordinaatit:	X 7212456, Y 3513047, Z 135	Löydöt:	

Taustatiedot

Kohde tarkastettiin inventoinnissa 12.6.2014 ja se löydettiin paikallisten asukkaiden tietojen perusteella.

Ympäristön kuvaus

Kohde sijaitsee joen etelärannalla. Maaperä on moreenia, metsä lehtipuuvältaista rantametsää.

Kohteen kuvaus

Kohde käsittää asuintilan jäännöksen. Jäljellä on puretun päärakennuksen pohja sekä yhä pystyssä oleva metsästäjien ja kalastajien käyttämä kalakämpä, mahdollisesti vanha sauna.

Päärakennuksesta on jäljellä noin 6m x 8m kokoinen luonnonkivinen kivijalka. Rakenteen sisällä on maansekainen uuninohjakumpu jossa on mukana myös punatiiliä.

Kalakämpä on mitoiltaan noin 4 x 4m ja se on rakennettu pelkkahirsistä. Hirsien välissä on eristysvilla. Rakennuksen sisällä on punatiilinen liesi.

Kohteen rajaus

Rakennusten jäänteet sijaitsevat noin 50m x 20m kokoisella alueella joen rannalla. Kellarit sijaitsevat erikseen noin 200m rakennuksista itään.

Tulkinta

Kyseessä on asuintila 1900-luvulta.

Lisätietoja

Toimenpiteet

Tarkastukset

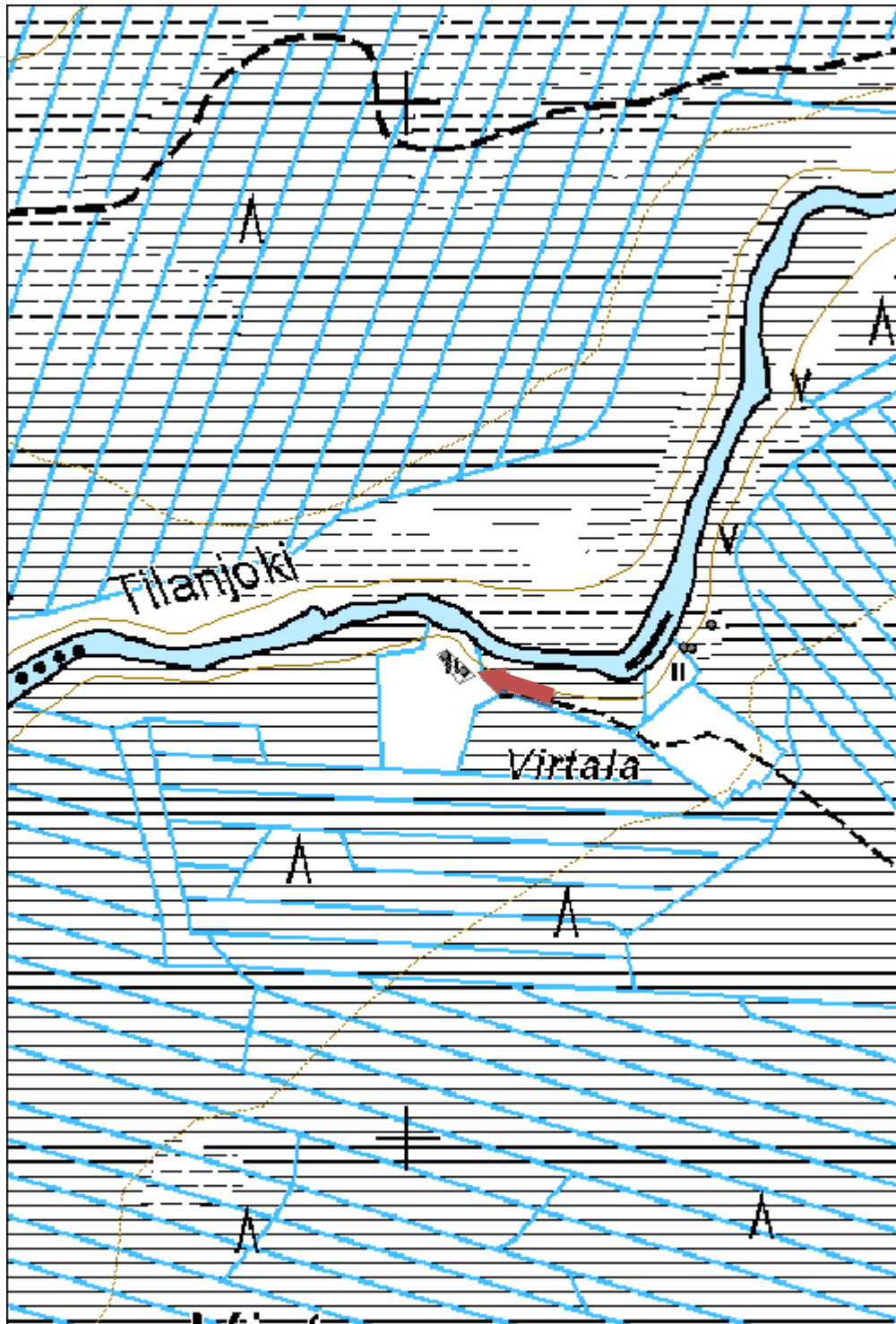
Viranomais- rekisterinro:		Kunto:	2 Kesinkertainen
Arvotus:	8 Muu suojeluarvo	Olotila:	2 Ei käytössä
Selitys:		Kohteen suojaus:	9 Muu suojeluarvo
		Selitys:	

Ympäristön suojaus:	0 Ei määritelty
Selitys:	



Virtala 1 kalakämpä. Kuvaussuunta etelä.

Kohdetyyppi:	1 Asuinpaikat	Copyright:	© Metsähallitus 2008 © Maanmittauslaitos 1/MML/08
Koordinaatit:	X 7212456, Y 3513047, Z 135	Mittakaava:	1:5000



Kemilä 1 asuintila jäännös	MH-tunnus: 172375
-----------------------------------	------------------------------

Kohdetyyppi:	1 Asuinpaikat	Haltija:	161 Metsätalous Kainuu
Ajoitus:	7118 Historiallinen aika	Ylläpitäjä:	161 Metsätalous Kainuu
Rakentamisvuosi:		Kunta:	889 UTAJÄRVI
Lukumäärä:	3		

Koordinaatti- selitys:		Geometria tuotettu:	4 Gps-mittaus, korjaamaton
Koordinaatit:	X 7205845, Y 3495971, Z 122	Löydöt:	

Taustatiedot

Kohde tarkastettiin inventoinnissa 9.6.2014 ja se havaittiin vanhasta peruskartasta.

Ympäristön kuvaus

Kohde sijaitsee moreenikankaalla, metsä on noin 50-vuotiasta koivikkoa.

Kohteen kuvaus

Kohde käsittää puretun asuintilan jäännöksen. Jäljellä on päärakennuksen, navetan ja kaivon jäännökset.

Päärakennuksen pohja on noin 13m x 6m kokoinen kivijalka tai multapenkki. Rakenteen sisällä on noin 3m x 3m kokoinen kasvillisuuden peittämä uunin pohjaröykkiö jossa on mm. tiiliä ja metalliromua.

Navetasta on jäljellä noin 5,5m x 6,5m kokoinen kivijalka. Rakenteen keskellä on noin 2m x 4m kokoinen kellarimainen syvennys.

Kaivosta on jäljellä noin 1m x 1m kokoinen neliömäinen kuoppa.

Kohteen rajaus

Kohde rajautuu noin 50m x 30m kokoiselle alueelle rakenteiden ympärille.

Tulkinta

Kyseessä on vanha tila 1900-luvulta.

Lisätietoja

Vieressä sijaitsee pieni lautamaja, mahdollisesti luontokuvauskoju.

Toimenpiteet

Tarkastukset

Tila: 3 Toteutettu

Laji: 6 Suojeluarvojen tarkastus

Tarkastusvuosi: 2014

Tarkastuspvm: 9.6.2014 Tarkastaja: V. Laurila
 Kuvaus: KMO kulttuuriperintöinventointi 2014

**Viranomais-
rekisterinro:**

Kunto: 2 Keskinertainen

Arvotus: 8 Muu suojeuarvo

Olotila: 2 Ei käytössä

**Kohteen
suojeu:** 9 Muu suojeuarvo

Selitys:

Selitys:

**Ympäristön
suojeu:**

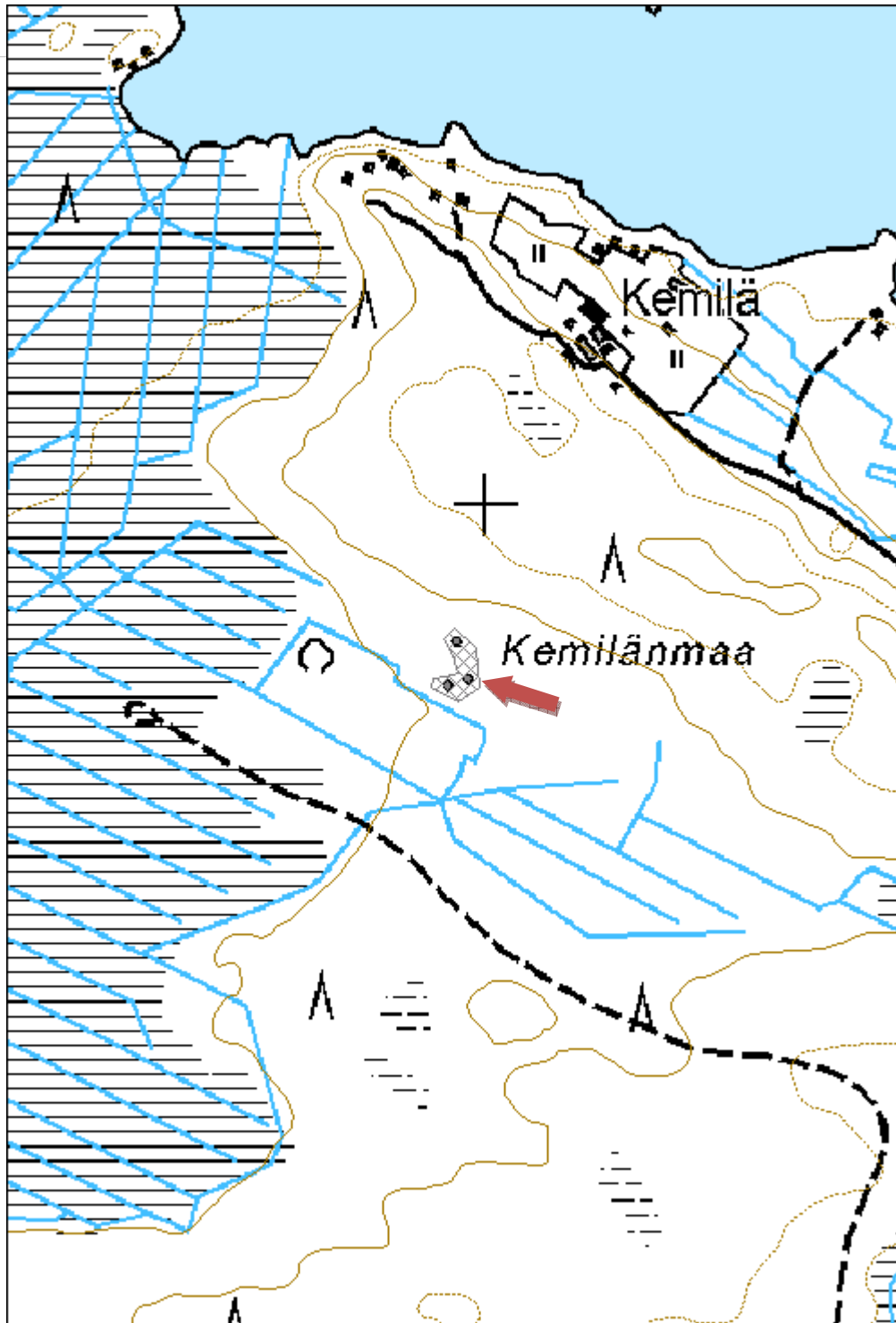
0 Ei määritelty

Selitys:



Kemilä 1 päärakennuksen pohja. Kuvaussuunta luode.

Kohdetyyppi:	1 Asuinpaikat	Copyright:	© Metsähallitus 2008 © Maanmittauslaitos 1/MML/08
Koordinaatit:	X 7205845, Y 3495971, Z 122	Mittakaava:	1:5000



Teerivaara 1 asuintila jäännös	MH-tunnus: 172407
---------------------------------------	------------------------------

Kohdetyyppi:	1 Asuinpaikat	Haltija:	161 Metsätalous Kainuu
Ajoitus:	7118 Historiallinen aika	Ylläpitäjä:	161 Metsätalous Kainuu
Rakentamisvuosi:		Kunta:	620 Puolanka
Lukumäärä:	3		

Koordinaattiselitys:		Geometria tuotettu:	4 Gps-mittaus, korjaamaton
Koordinaatit:	X 7183881, Y 3546833	Löydöt:	

Taustatiedot

Kohde tarkastettiin inventoinnissa 24.6.2014 ja se havaittiin vanhasta peruskartasta.

Ympäristön kuvaus

Kohde sijaitsee moreenimäen lounaisrinteellä. Pääosa alueesta on äestetty ja istutettu kuuselle joka on nyt tiheänä nuorena metsänä. Eteläisimmät osat ovat avoimempaa maastoa.

Kohteen kuvaus

Kohde käsittää puretun asuintilan jäännöksen. Jäljellä on päärakennuksen ja saunan pohjat sekä riihen uuni. Lisäksi alueella on kymmenkunta raivausröykkiötä ja pientä kiviainetta patkkaa. Lisäksi alueen eteläpuolella, vanhan tien toisella puolella on vajaa 10 kiviainetta ja röykkiötä lisää.

Päärakennuksesta on jäljellä selkeä luonnonkivinen ladottu kivijalka, mitoiltaan noin 8,5m x 5,5m. Rakenteen sisällä on betonista uunin pohjaa, uunin peltiosien jäänteitä ja harmaatiilistä savupiippua. 8,5 x 5,5m

Saunasta on jäljellä noin 3m halkaisijaltaan oleva noin 1,5m korkea maansekainen ja kasvillisuuden peittämä luonnonkivinen uuninjäännöskumpu. rakenteessa on myös peltiä seassa. Riihestä on jäljellä selkeä kuutiomainen luonnonkivinen 1m x 1m kokoinen uuni, korkeudeltaan noin 0,5m.

Kohteen rajaus

Kohde rajautuu noin 100m x 90m kokoiselle puolikaaren muotoiselle alueelle vanhan tien pohjoispuolelle. Tien eteläpuolella on myös noin 90m x 40m kokoinen raivausröykkiöalue.

Tulkinta

Kyseessä on vanha asuintila noin 1950-luvulta.

Lisätietoja

Toimenpiteet

Tarkastukset

Tila: 2 Suunniteltu

Laji: 6 Suojeluarvojen tarkastus

Tarkastusvuosi: 2014

Tarkastuspvm: 24.6.2014 Tarkastaja: V. Laurila
 Kuvaus: KMO kulttuuriperintöinventointi 2014

**Viranomais-
rekisterinro:**

Kunto: 2 Keskinäinen

Arvotus: 8 Muu suojeluarvo

Olotila: 2 Ei käytössä

**Kohteen
suojaus:** 9 Muu suojeluarvo

Selitys:

Selitys:

**Ympäristön
suojaus:**

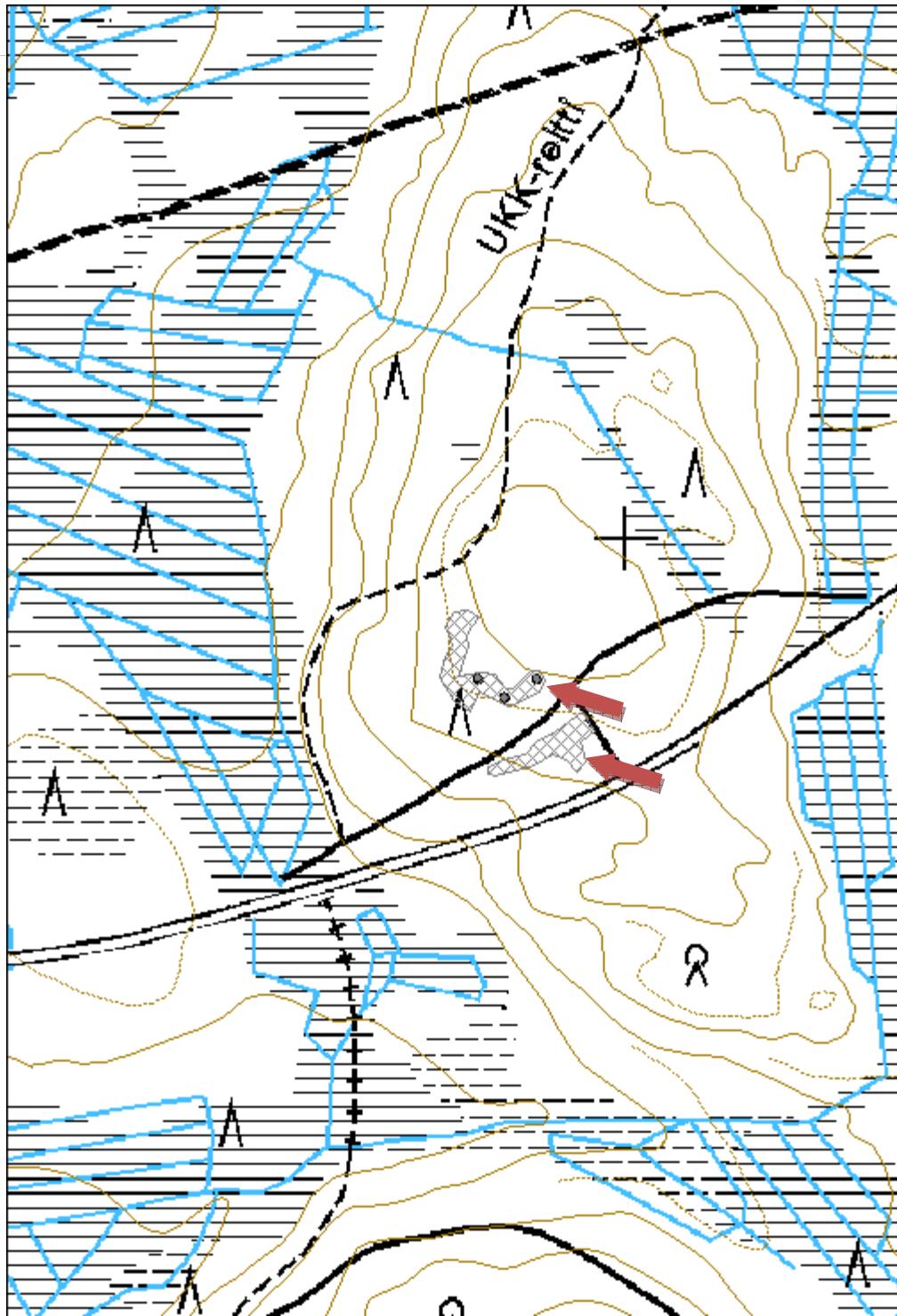
0 Ei määritelty

Selitys:



Teerivaara 1 päärakennuksen pohja. Kuvaussuunta kaakko.

Kohdetyyppi:	1 Asuinpaikat	Copyright:	© Metsähallitus 2008 © Maanmittauslaitos 1/MML/08
Koordinaatit:	X 7183881, Y 3546833	Mittakaava:	1:5000



Jyrkkälä 1 asuintila jäännös
MH-tunnus:
172430

Kohdetyyppi:	1 Asuinpaikat	Haltija:	161 Metsätalous Kainuu
Ajoitus:	7118 Historiallinen aika	Ylläpitäjä:	161 Metsätalous Kainuu
Rakentamisvuosi:		Kunta:	620 Puolanka
Lukumäärä:	7		

Koordinaattiselitys:		Geometria tuotettu:	4 Gps-mittaus, korjaamaton
Koordinaatit:	X 7215816, Y 3520236, Z 145	Löydöt:	

Taustatiedot

Kohde tarkastettiin inventoinnissa 30.6.2014 ja se löydettiin paikallisten asukkaiden tietojen perusteella.

Ympäristön kuvaus

Kohde sijaitsee pienellä moreenirinteellä. Kasvillisuudeltaan alue on yhä avointa pihamaata.

Kohteen kuvaus

Kohde käsittää asuintilan jäännöksen. Jäljellä on päärakennuksen runko sekä navetan, saunan, kolmen varastorakennuksen ja kellarin jäännökset.

Päärakennus on mitoiltaan 6m x 4m. Rakennus vaikuttaa puolivalmiilta, seinät ja katto ovat ehjiä mutta sisällä ei ole välikattoa tai lattiaa, ainoastaan sekalaista romua. Rakennuksessa on 13 pelkkahirsikertaa ja huopakatto. Ovi on eteläseinällä, muilla seinillä on umpeen laudoitetut ikkuna-aukot. Päätykolmiot ovat auki ulkoilmaan. Rakennuksen seinustalla on pino punatiiliä, mahdollisesti uunin rakentamista varten. Rakennuksessa on valettu betoniperustus.

Navetasta on jäljellä noin 10 pelkkahirsikertaa, rakennuksen mitat ovat noin 6m x 4m. Hirsien välissä on sammaltiiviste. Rakennuksessa on kevytrakenteinen terassiosa länsipäässä. Sisäpuolelle on etenkin itäpäähän rakennettu ohutta (noin 5cm) betoniseinää joka on osittain murentunut sisään. Katto on romahtanut sisään ja sisällä on jonkin verran metalliromua. Sauna on mitoiltaan noin 2,5m x 3,5m, jäljellä on 4 lahonnutta hirsikertaa. Eteläseinustalla on luonnonkivinen kiuasröykkiö. Rakennuksenjäännös (4) on mitoiltaan noin 3,5m x 4m. Jäljellä on 2 alinta lahonnutta hirsikertaa. Kyseessä on luultavasti aitta. Vajanjäännös (5) on rakennettu pysty-laudoista ja tukihirsistä. Mitoiltaan vaja noin 2,5m x 2,5m. Katto on romahtanut sisään ja sisällä on erilaista romua.

Toinen vajanjäännös (6) on mitoiltaan noin 2m x 2m. ja on rakennettu pysty-laudoista ja tukipuista. Rakennuksessa on lautakatto joka on osittain romahtanut sisään. Kyseessä on mahdollisesti verkko ym. kalastusvaja. Kellarista on jäljellä noin 2,5m x 2,5m kokoinen kuoppa rehevän nokkospusikon keskellä.

Kohteen rajaus

Kohde rajautuu noin 70m x 80m kokoiselle alueelle rakenteiden yhteyteen.

Tulkinta

Kyseessä on asuintila 1900-luvun puolivälistä.

Lisätietoja
Toimenpiteet
Tarkastukset

Tila: 2 Suunniteltu Laji: 6 Suojeluarvojen tarkastus Tarkastusvuosi: 2014
 Tarkastuspvm: 30.6.2014 Tarkastaja: V. Laurila
 Kuvaus: KMO kulttuuriperintöinventointi 2014

**Viranomais-
rekisterinro:**
Kunto: 2 Keskinertainen

Arvotus: 8 Muu suojeluarvo

Olotila: 2 Ei käytössä

**Kohteen
suojaus:** 9 Muu suojeluarvo

Selitys:
Selitys:
**Ympäristön
suojaus:**

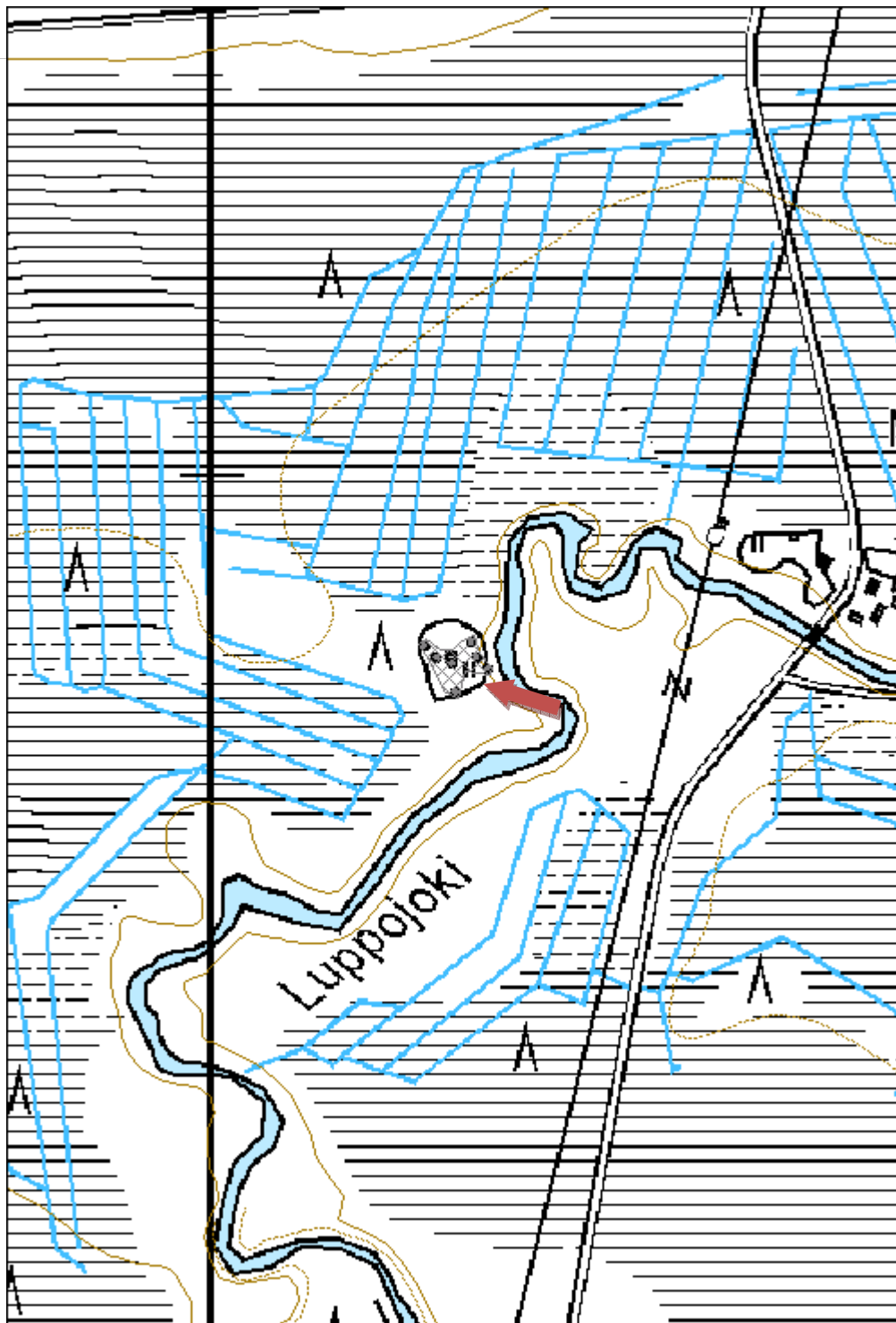
0 Ei määritelty

Selitys:



Jyrkkälä 1 päärakennus. Kuvaussuunta länsi.

Kohdetyyppi:	1 Asuinpaikat	Copyright:	© Metsähallitus 2008 © Maanmittauslaitos 1/MML/08
Koordinaatit:	X 7215816, Y 3520236, Z 145	Mittakaava:	1:5000



Housuvaara 1 asuintila jäännös	MH-tunnus: 172441
---------------------------------------	------------------------------

Kohdetyyppi:	1 Asuinpaikat	Haltija:	161 Metsätalous Kainuu
Ajoitus:	7118 Historiallinen aika	Ylläpitäjä:	161 Metsätalous Kainuu
Rakentamisvuosi:		Kunta:	620 Puolanka
Lukumäärä:	3		

Koordinaattiselitys:		Geometria tuotettu:	4 Gps-mittaus, korjaamaton
Koordinaatit:	X 7206840, Y 3528489, Z 205	Löydöt:	

Taustatiedot

Kohde tarkastettiin inventoinnissa 24.6.2014 ja se havaittiin vanhasta peruskartasta.

Ympäristön kuvaus

Kohde sijaitsee housuvaaran itäisellä rinteellä. Maaperä on moreenia, metsä noin 50-vuotiasta koivikkoa.

Kohteen kuvaus

Kohde käsittää puretun asuintilan jäännöksen. Jäljellä on päarakennuksen ja saunan puretut pohjat sekä kellari.

Puretun päarakennuksen mitat ovat noin 8,5m x 7m. Jäljellä on korkeahko betonista valettu kivijalka. Rakenteen keskellä on harmaatiilinen/betoninen liedenpohja. Sisäpuolella on myös kaatunut peltinen pönttöuuni.

Saunan pohja on mitoiltaan noin 5,5m x 5,5m kokoinen oleva betoninen kivijalka. Rakenteen kaakkoiskulmassa on harmaatiilikasa. Vieressä on metallikiukaan ruostuneet jäännökset sekä muuta metalliromua. Kellarin jäännös on mitoiltaan noin 2,5m x 3,3m, syvyydeltään noin 0,7m. Suu on alaspäin rakenteen koillispuolella. Kellari sijaitsee pienellä töyräällä.

Kohteen rajaus

Kohde rajautuu rakenteiden yhteyteen noin 90m x 30m kokoiselle alueelle.

Tulkinta

Kyseessä on asuintilan jäännös noin 1950-luvulta.

Lisätietoja

Toimenpiteet

Tarkastukset

Tila: 3 Toteutettu Laji: 6 Suojeluarvojen tarkastus Tarkastusvuosi: 2014
Tarkastuspvm: 24.6.2014 Tarkastaja: V. Laurila

Kuvaus: KMO kulttuuriperintöinventointi 2014

**Viranomais-
rekisterinro:**
Kunto: 2 Kesinkertainen

Arvotus: 8 Muu suojeluarvo

Olotila: 2 Ei käytössä

**Kohteen
suojaus:** 9 Muu suojeluarvo

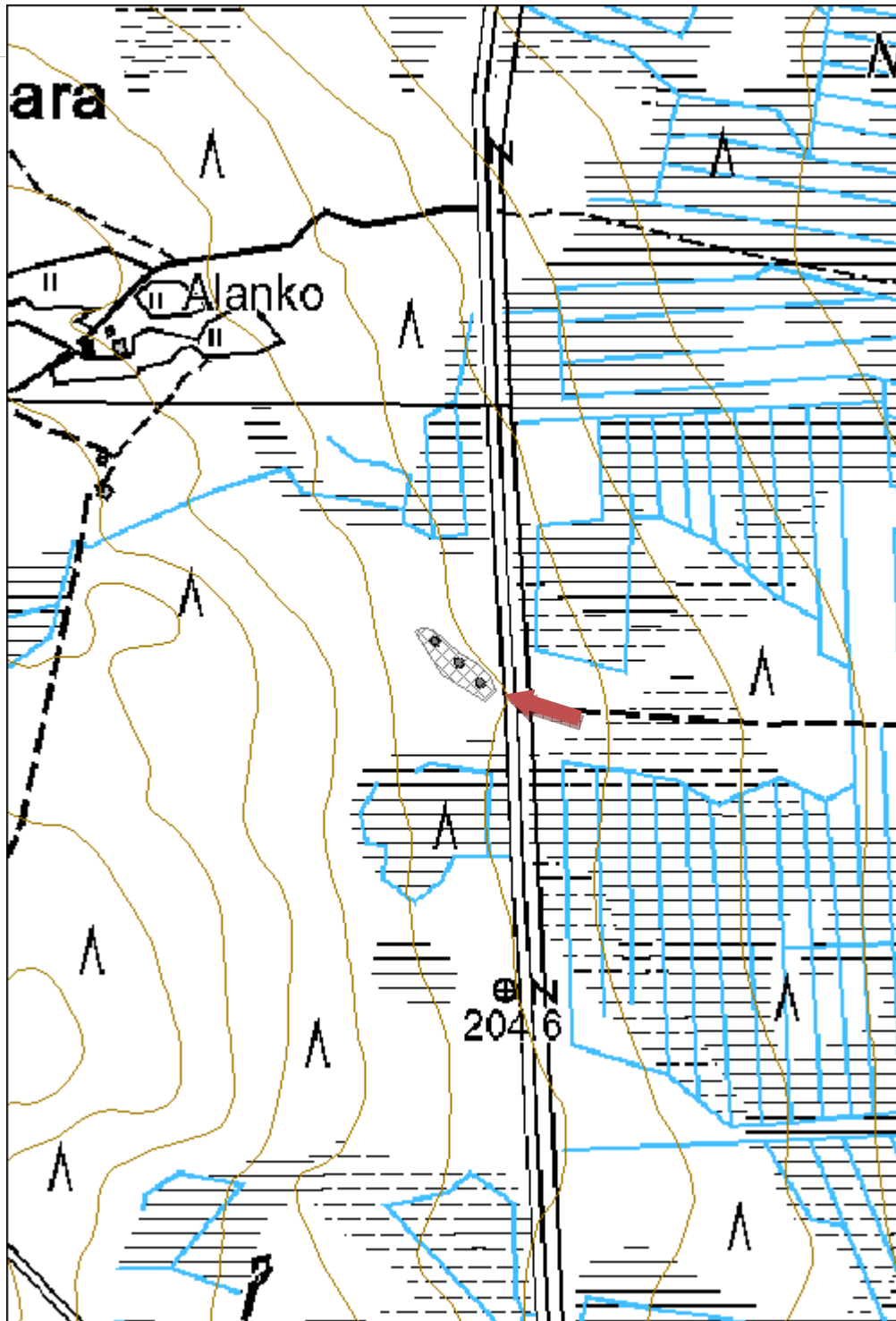
Selitys:
Selitys:
**Ympäristön
suojaus:**

0 Ei määritelty

Selitys:


Housuvaara 1 päärakennuksen pohja. Kuvaussuunta etelä.

Kohdetyyppi:	1 Asuinpaikat	Copyright:	© Metsähallitus 2008 © Maanmittauslaitos 1/MML/08
Koordinaatit:	X 7206840, Y 3528489, Z 205	Mittakaava:	1:5000



Takkala 1 asuintila jäännös	MH-tunnus: 172452
------------------------------------	------------------------------

Kohdetyyppi:	1 Asuinpaikat	Haltija:	161 Metsätalous Kainuu
Ajoitus:	7118 Historiallinen aika	Ylläpitäjä:	161 Metsätalous Kainuu
Rakentamisvuosi:		Kunta:	620 Puolanka
Lukumäärä:	3		

Koordinaattiselitys:		Geometria tuotettu:	4 Gps-mittaus, korjaamaton
Koordinaatit:	X 7209796, Y 3559444, Z 265	Löydöt:	

Taustatiedot

Kohde tarkastettiin 30.6.2014 ja se havaittiin vanhasta peruskartasta.

Ympäristön kuvaus

Kohde sijaitsee Takkavaaran pohjoispuolisen osan länsirinteellä. Maaperä on moreenia, metsä on sekalaisen ikäistä nuorehkoa kuusivaltaista sekametsää.

Kohteen kuvaus

Kohde käsittää yhden asuintilan puretun jäännöksen. Jäljellä on päärakennuksen, saunan sekä yhden tunnistamattoman rakennuksen jäännökset. Lisäksi alueella on raivausröykkiöitä.

Puretusta päärakennuksesta on jäljellä noin 7m x 4m kokoinen alin epäselvä hirsikerta. Rakenteen sisällä on myös uunin jäännös jossa on sekä harmaatiiliä että luonnonkiviä, luonnonkiviperustalla. Lisäksi rakenteen kuuluu epäselvä kevyen porstuan jäännös. Alueella on myös hieman peltiä ja muuta purkujätettä.

Toisesta rakennuksesta on jäljellä epäselvä isohko rakennuksen jäännös tai mahdollisesti pari pienempää. Jäljellä on rehevä alue, halkaisijaltaan noin 15m. Paikalla on myös luonnonkivinen ja peltinen uuninjäänne sekä hieman purkujätettä. Mahdollisesti kyseessä on navetan jäännös. Saunan jäännös on mitoiltaan noin 2,5m x 2,5m. Jäljellä on noin 7 lahonnutta pelkkahirsikertaa. Katto ja etuseinä ovat romahtaneet sisään. Luonnonkivinen kiuas on oven vieressä, vasemmalla puolella.

Kohteen rajaus

Kohde rajautuu noin 140m x 80m kokoiselle epäsäännölliselle alueelle rakenteiden yhteyteen.

Tulkinta

Kyseessä on purettu asuintila noin 1950-luvulta.

Lisätietoja

Toimenpiteet

Tarkastukset

Tila: 3 Toteutettu	Laji: 6 Suojeluarvojen tarkastus	Tarkastusvuosi: 2014
Tarkastuspvm: 30.6.2014	Tarkastaja: V. Laurila	
Kuvaus: KMO kulttuuriperintöinventointi 2014		

Viranomaisrekisterinro:		Kunto:	2 Kesinkertainen
Arvotus:	8 Muu suojeluarvo	Olotila:	2 Ei käytössä
Selitys:		Kohteen suojelu:	9 Muu suojeluarvo
		Selitys:	

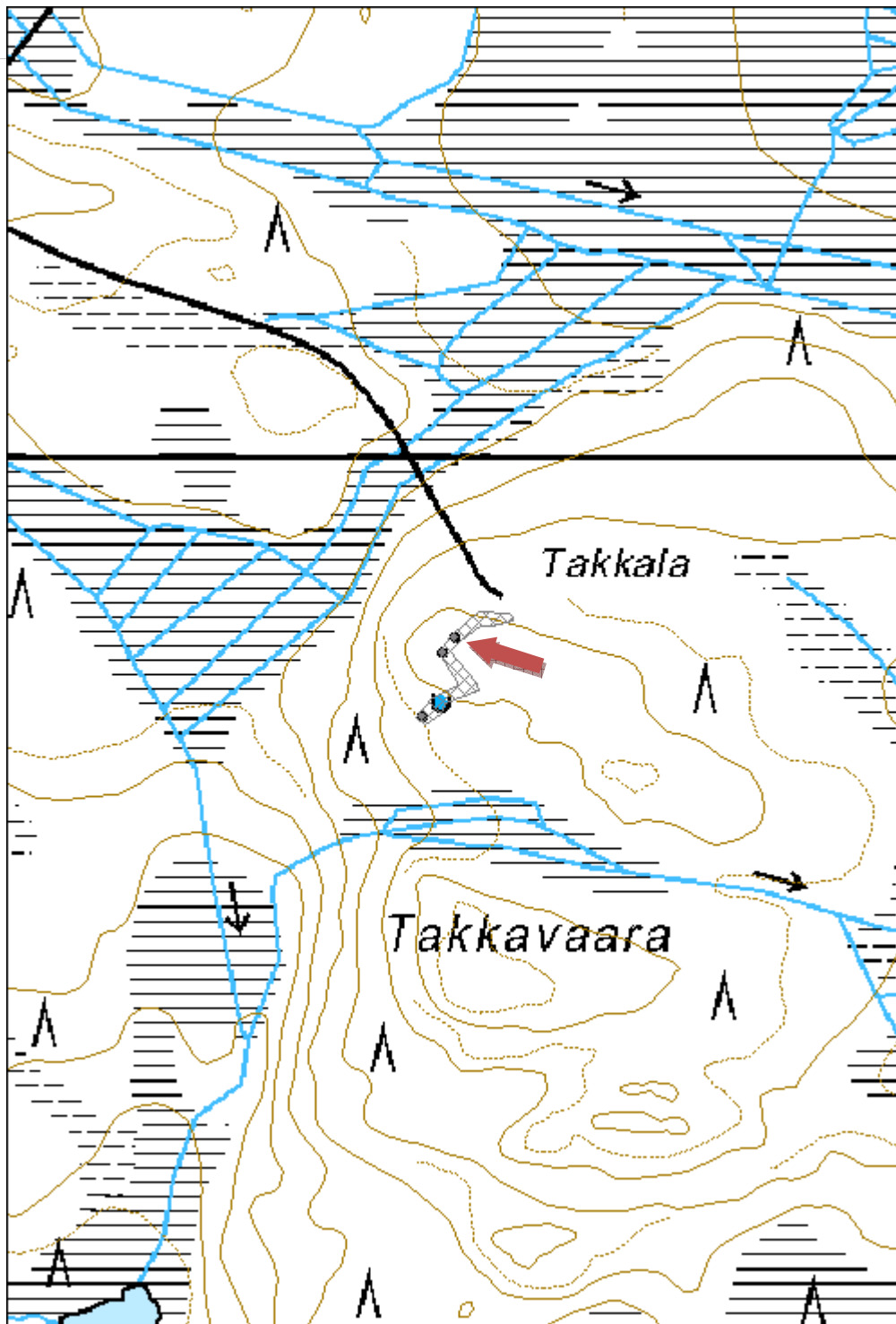
Ympäristön suojelu:	0 Ei määritelty
----------------------------	-----------------

Selitys:	
-----------------	--



Takkala 1 päärakennuksen pohja. Kuvaussuunta kaakko.

Kohdetyyppi:	1 Asuinpaikat	Copyright:	© Metsähallitus 2008 © Maanmittauslaitos 1/MML/08
Koordinaatit:	X 7209796, Y 3559444, Z 265	Mittakaava:	1:5000



Keskijärvi 1 asuintila jäännös	MH-tunnus: 172468
---------------------------------------	------------------------------

Kohdetyyppi:	1 Asuinpaikat	Haltija:	161 Metsätalous Kainuu
Ajoitus:	7118 Historiallinen aika	Ylläpitäjä:	161 Metsätalous Kainuu
Rakentamivuosi:		Kunta:	620 Puolanka
Lukumäärä:	2		

Koordinaattiselitys:		Geometria tuotettu:	4 Gps-mittaus, korjaamaton
Koordinaatit:	X 7212101, Y 3550534, Z 200	Löydöt:	

Taustatiedot

Kohde tarkastettiin inventoinnissa 17.6.2014 ja se havaittiin vanhasta peruskartasta.

Ympäristön kuvaus

Kohde sijaitsee pienellä moreenikummulla. Metsä on vanhaa sekametsää, osittain paikalla on myös aukeaa pihamaata.

Kohteen kuvaus

Kyseessä on asuintilan jäännös. Jäljellä on päärakennuksen pohja sekä ladon jäännös.

Päärakennuksesta on jäljellä noin 7m x 5,5m kokoinen luonnonkivinen kivijalka. Rakenteen sisällä on kivikasa, mahdollisesti lieden jäännös. Rakenteen sisällä on myös betonia sekä tiili jossa Arabia -leima.

Kohteen rajausta

Rakenteet sijaitsevat noin 50m päässä toisistaan kumpareen itäpuolella.

Tulkinta

Kyseessä on asuintilan jäännös noin 1950-luvulta.

Lisätietoja

Toimenpiteet

Tarkastukset

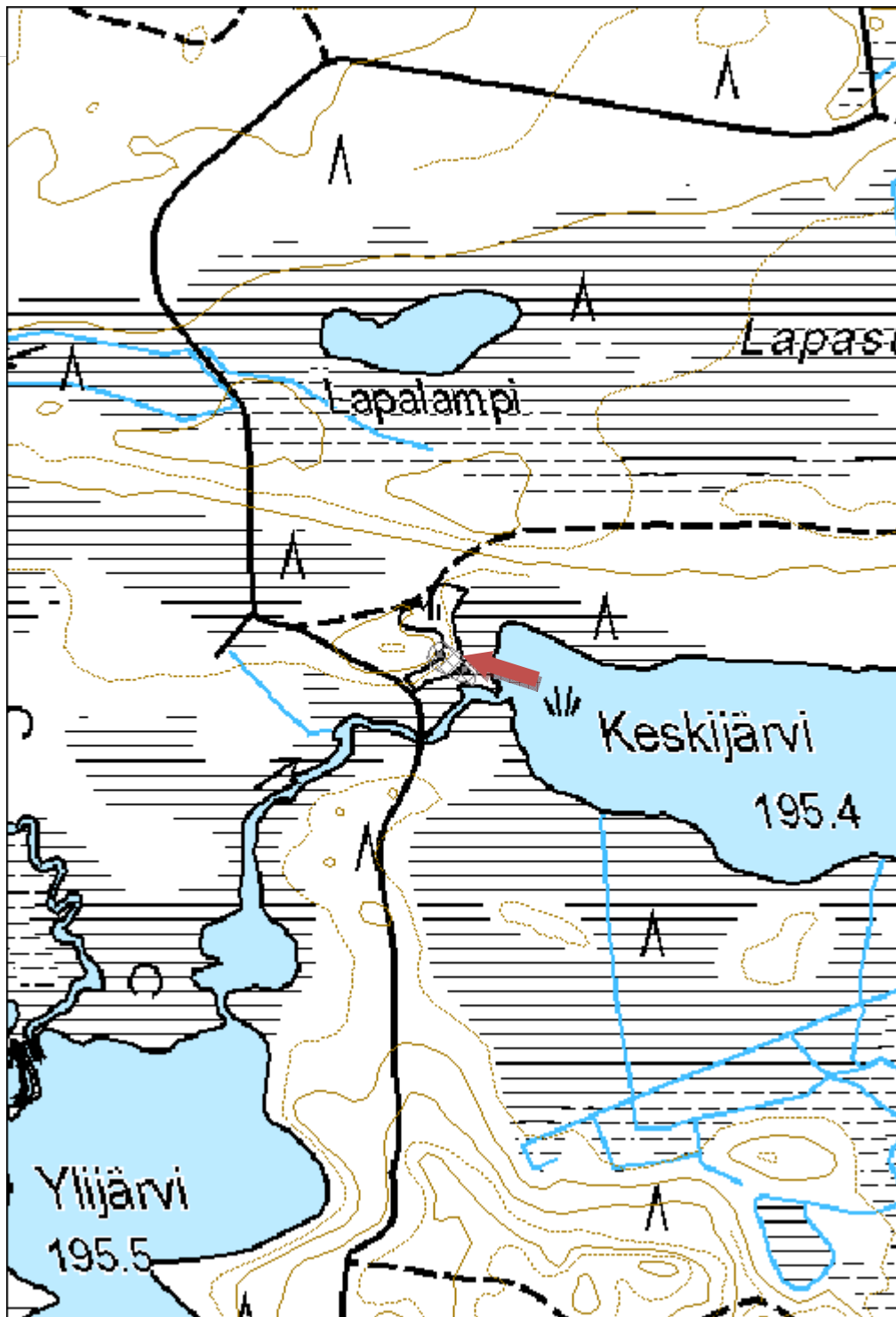
Tila: 3 Toteutettu Laji: 6 Suojeluarvojen tarkastus Tarkastusvuosi: 2014
 Tarkastuspvm: 17.6.2014 Tarkastaja: V. Laurila
 Kuvaus: KMO kulttuuriperintöinventointi 2014

Viranomaisrekisterinro:		Kunto:	2 Keskinäinen
Arvotus:	8 Muu suojelevarvo	Olotila:	2 Ei käytössä
Selitys:		Kohteen suojele:	9 Muu suojelevarvo
		Selitys:	
Ympäristön suojele:	0 Ei määritelty		
Selitys:			



Keskijärvi 1 päärakennuksen pohja. Kuvaussuunta pohjoinen.

Kohdetyyppi:	1 Asuinpaikat	Copyright:	© Metsähallitus 2008 © Maanmittauslaitos 1/MML/08
Koordinaatit:	X 7212101, Y 3550534, Z 200	Mittakaava:	1:5000



Hallavaara 1 asuintila jäännös	MH-tunnus: 175779
---------------------------------------	------------------------------

Kohdetyyppi:	1 Asuinpaikat	Haltija:	161 Metsätalous Kainuu
Ajoitus:	7118 Historiallinen aika	Ylläpitäjä:	161 Metsätalous Kainuu
Rakentamisvuosi:		Kunta:	620 Puolanka
Lukumäärä:	4		

Koordinaattiselitys:		Geometria tuotettu:	4 Gps-mittaus, korjaamaton
Koordinaatit:	X 7222380, Y 3545630, Z 250	Löydöt:	

Taustatiedot

Kohde tarkastettiin inventoinnissa 16.7.2014 ja se havaittiin Reiska-tietokannasta. Aikaisemmin kohteen on arvioinut Oili Räihälä 17.10.2007.

Ympäristön kuvaus

Kohde sijaitsee moreenirinteellä. Metsä on pääosin vanhaa kuusimetsää. Tien itäpuolinen alue on hakattu paljaaksi mutta rakenteiden ympärille on jätetty säästöpuuryhmiä.

Kohteen kuvaus

Kohde käsittää vanhan tilan jäännöksen. Jäljellä on päärakennuksen, kaivon ja kahden muun rakennuksen jäännökset.

Päärakennuksesta on jäljellä mitoiltaan noin 13,5m x 7m kokoinen kaksiosaisen rakennuksen pohja. Sisäosa on kaivettu maanpinnan alapuolelle. Rakennuksen keskellä on noin 3,5m leveä porstua ja molemmissa päädyissä huoneet joissa liuskekiviset uunit. Rakennuksessa on luonnonkivinen kivijalka. Takaseinän rakenteet ovat erityisen epäselviä.

Kaivosta on jäljellä noin 2m x 2m kokoinen neliönmuotoinen kuoppa kosteikossa. Päärakennuksen eteläpuolella on rehevä aukio, mahdollisesti navetan sija. Metsässä on jonkin verran romua, esimerkiksi kuusen oksassa roikkuva rautainen kärrynpyörän vahvike.

Kohteen rajaus

Kohde rajautuu noin 100m x 100m kokoiselle kolmionmuotoiselle alueelle metsäautotien ympärille. Rakennusten jäännökset sijaitsevat välittömästi tien läheisyydessä, kaivo on hieman kauempana metsässä.

Tulkinta

Kyseessä on vanha tila joka on hylätty 1900-luvun puolivälin tienoilla.

Lisätietoja

Paikannimien perusteella voisi olettaa läheisen Vanhupuolen metsäalueen ja kiviröykkiöiden olevan alueen vanhempaa asutuskerrostumaa.

Toimenpiteet
Tarkastukset

Tila: 3 Toteutettu Laji: 6 Suojeluarvojen tarkastus Tarkastusvuosi: 2007
 Tarkastuspvm: 16.7.2014 Tarkastaja: V. Laurila
 Kuvaus: KMO kulttuuriperintöinventointi 2014

Tila: 3 Toteutettu Laji: 6 Suojeluarvojen tarkastus Tarkastusvuosi: 2007
 Tarkastuspvm: 17.10.2007 Tarkastaja: O. Räihälä
 Kuvaus: Suomussalmen perinnebiotooppi-inventointi

Viranomais- rekisterinro:		Kunto:	2 Keskinertainen
		Olotila:	2 Ei käytössä
Arvotus:	8 Muu suojeluarvo	Kohteen suojelu:	9 Muu suojeluarvo
Selitys:		Selitys:	

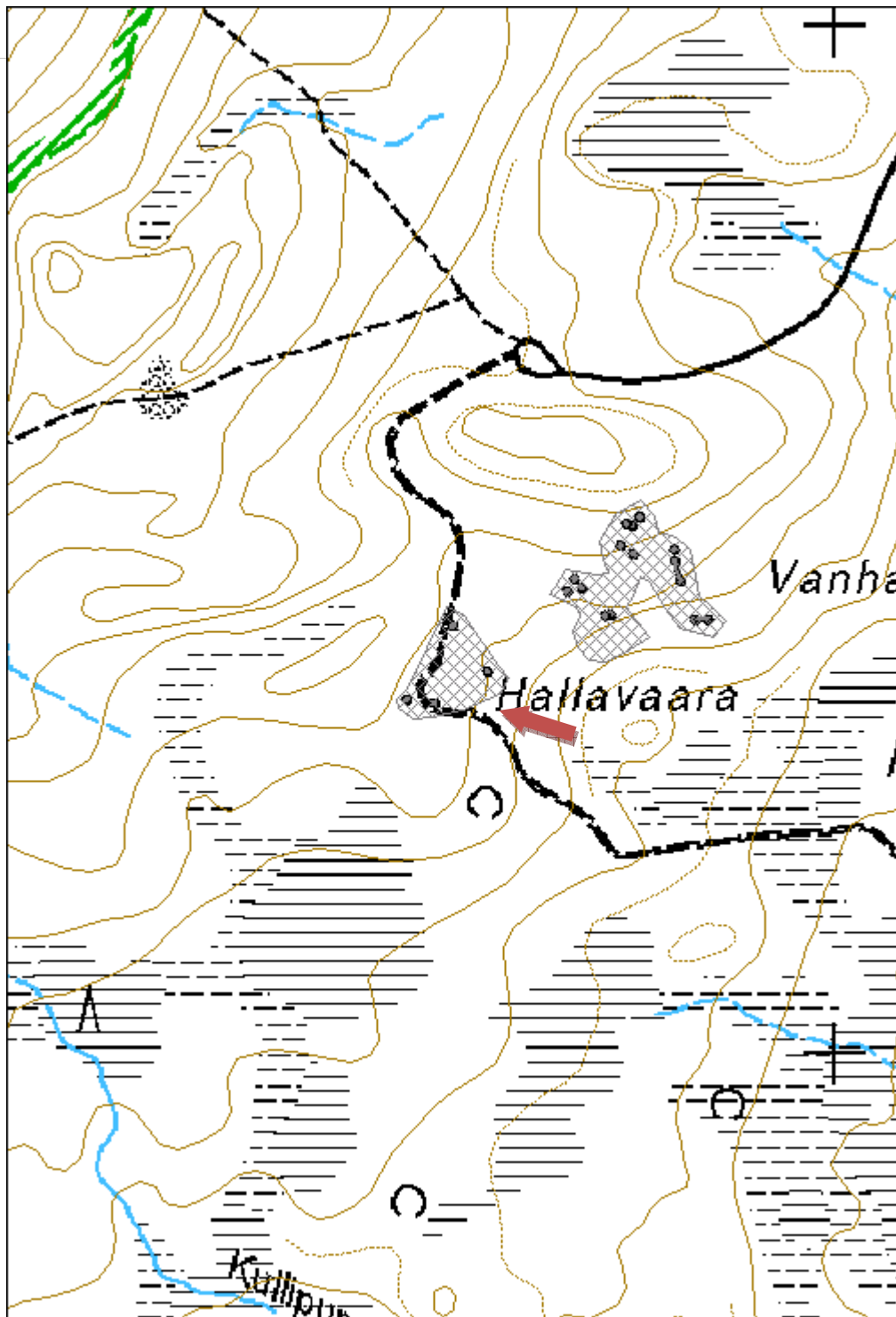
Ympäristön suojelu:	0 Ei määritelty
--------------------------------------	-----------------

Selitys:	
-----------------	--



Hallavaara 1 päärakennuksen pohja. Kuvaussuunta itä.

Kohdetyyppi:	1 Asuinpaikat	Copyright:	© Metsähallitus 2008 © Maanmittauslaitos 1/MML/08
Koordinaatit:	X 7222380, Y 3545630, Z 250	Mittakaava:	1:5000



Vanhapuoli 1 asuintila jäännös	MH-tunnus: 175781
---------------------------------------	------------------------------

Kohdetyyppi:	1 Asuinpaikat	Haltija:	161 Metsätalous Kainuu
Ajoitus:	7118 Historiallinen aika	Ylläpitäjä:	161 Metsätalous Kainuu
Rakentamisvuosi:		Kunta:	620 Puolanka
Lukumäärä:	4		

Koordinaattiselitys:		Geometria tuotettu:	4 Gps-mittaus, korjaamaton
Koordinaatit:	X 7222460, Y 3545810, Z 250	Löydöt:	

Taustatiedot

Kohde tarkastettiin inventoinnissa 16.7.2014 ja se havaittiin Reiska-tietokannasta. Aikaisemmin paikalla on käynyt Oili Räihälä 17.10.2007.

Ympäristön kuvaus

Kohde sijaitsee etelään laskevalla moreenirinteellä. Metsä on vanhaa kuusimetsää. Alueen vanhat pellot tai niityt ovat yhä osin avoimia.

Kohteen kuvaus

Kohde käsittää yhden rakennuksenjäännöksen, kolme kellaria sekä raivausröykkiöitä ja kaksi kiviaitaa.

Rakennuksesta on jäljellä noin 4m x 4m kokoinen ruohokasvillisuuden peittämä multapenkki jonka sisäosa on maanpinnan alapuolella. Rakenteen luoteiskulmassa on luonnonkivinen liesi. Kyseessä on luultavasti vanha päärakennus. Päärakennuksen yläpuolella rinteessä on kolme matalaa kellarinjäännöstä. Kuopat ovat mitoiltaan noin 1m x 3m. Lisäksi päärakennuksen länsipuolella on noin 2m x 2m kokoinen neliömäinen kuoppa joka on ilmeisesti kaivon jäännös. Alueella on runsaasti raivausröykkiöitä sekä kaksi lyhyttä kiviaitaa.

Kohteen rajaus

Kohde rajautuu noin 150m x 150m kokoiselle epäsäännölliselle alueelle. Rakennus, kaivo ja kellarit sijaitsevat alueen pohjoiskärjessä.

Tulkinta

Kyseessä on vanha tila, mahdollisesti vanha torppa noin 1800-luvun lopulta. Vanhan peruskartan mukaan rakennus on ollut pystyssä vielä 1960-luvulla.

Lisätietoja

Mahdollisesti 1900-luvulla on tilalle rakennettu uusi päärakennus hieman alueesta länteen (Hallavaara).

Tarkastukset

Tila: 3 Toteutettu Laji: 6 Suojeluarvojen tarkastus Tarkastusvuosi: 2007
 Tarkastuspvm: 16.7.2014 Tarkastaja: V. Laurila
 Kuvaus: KMO kulttuuriperintöinventointi 2014

Tila: 3 Toteutettu	Laji: 6 Suojeluarvojen tarkastus	Tarkastusvuosi: 2007
Tarkastuspvm: 17.10.2007 Tarkastaja: O. Räihälä		
Kuvaus: Suomussalmen perinnebiotooppi-inventointi		

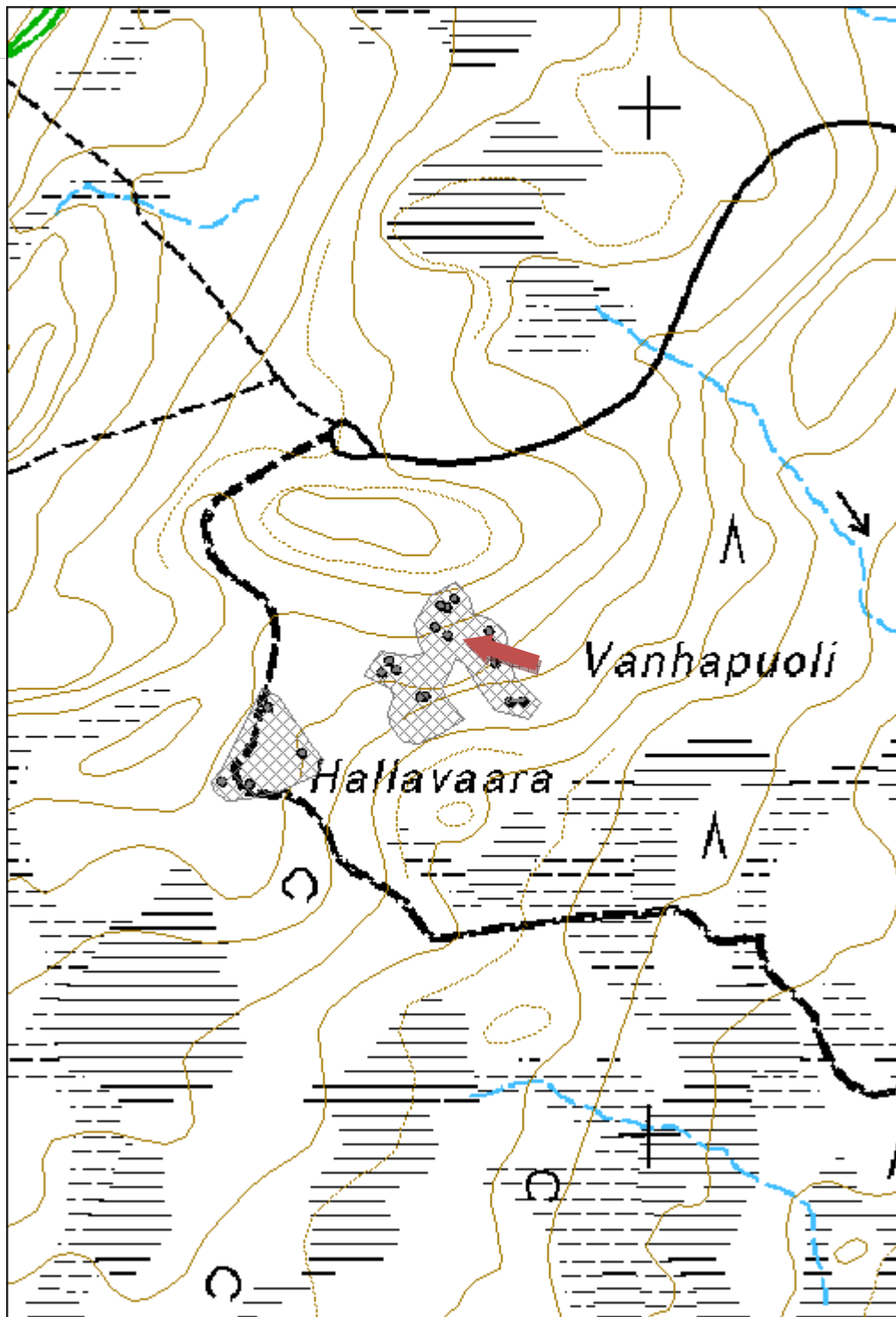
Viranomais- rekisterinro:		Kunto:	2 Kesinkertainen
Arvotus:	8 Muu suojeluarvo	Olotila:	2 Ei käytössä
Selitys:		Kohteen suojelu:	9 Muu suojeluarvo
		Selitys:	

Ympäristön suojelu:	0 Ei määritelty
--------------------------------------	-----------------



Vanhapuoli 1 rakennuksen pohja. Kuvaussuunta pohjoinen.

Kohdetyyppi:	1 Asuinpaikat	Copyright:	© Metsähallitus 2008 © Maanmittauslaitos 1/MML/08
Koordinaatit:	X 7222460, Y 3545810, Z 250	Mittakaava:	1:5000



Rajala 1 asuintila jäännös	MH-tunnus: 172585
-----------------------------------	------------------------------

Kohdetyyppi:	1 Asuinpaikat	Haltija:	161 Metsätalous Kainuu
Ajoitus:	7118 Historiallinen aika	Ylläpitäjä:	161 Metsätalous Kainuu
Rakentamisvuosi:		Kunta:	620 Puolanka
Lukumäärä:	6		

Koordinaattiselitys:		Geometria tuotettu:	4 Gps-mittaus, korjaamaton
Koordinaatit:	X 7186036, Y 3534227, Z 220	Löydöt:	

Taustatiedot

Kohde tarkastettiin 22.7.2014 ja se havaittiin vanhasta peruskartasta.

Ympäristön kuvaus

Kohde sijaitsee vanhojen peltojen keskellä ja niiden reunoilla. Maaperä on moreenia ja metsä vanhaa mäntyvaltaista sekametsää.

Kohteen kuvaus

Kohde käsittää puretun asuintilan jäännöksen. Jäljellä on päärakennuksen, kahden muu rakennuksen, kaivon, kellarin ja ladon jäännökset. Lisäksi alueella on vanhojen peltojen laidoilla sijainneita raivausröykkiöitä.

Päärakennuksesta on jäljellä noin 5,5m x 9m kokoinen puretun talon pohja. Jäljellä on kivijalkaa ja alimpia hirsiiä, vähän betonia sekä peltiä. Rakenteen keskellä on liuske kivinen uunin jäännös. Tien toisella puolella on epäselvä rakennuksen kivijalka tiheässä nokkos ym. kasvustossa. Kyseessä on luultavasti navetan jäännös. Kolmannesta rakennuksesta on jäljellä noin 2m x 1,5m kokoinen graniittinen luonnonkivilieden jäännös. Ympäriällä on epäselviä jäänteitä rakennuksesta. Kyseessä on mahdollisesti riihen tai saunan jäännös.

Kellarista on jäljellä nelikulmainen kuoppa mitoiltaan noin 3m x 4m. Kuopan alapuolelle on kaivettu sisäänmenoaukko ja oja. Ladosta on jäljellä epäselvä pohja sisältäen nurkkakiviä ja hieman ruostunutta rautaromua.

Kohteen rajaus

Kohde rajautuu noin 100m x 60m kokoiselle alueelle rakenteiden ympärille.

Tulkinta

Kyseessä on purettu asuintila noin 1950-luvulta.

Lisätietoja

Toimenpiteet

Tarkastukset

Tila: 3 Toteutettu Laji: 6 Suojeluarvojen tarkastus Tarkastusvuosi: 2014
 Tarkastuspvm: 22.7.2014 Tarkastaja: V. Laurila
 Kuvaus: KMO kulttuuriperintöinventointi 2014

**Viranomais-
rekisterinro:**
Kunto: 2 Keskinertainen

Arvotus:

8 Muu suojeluarvo

Olotila: 2 Ei käytössä

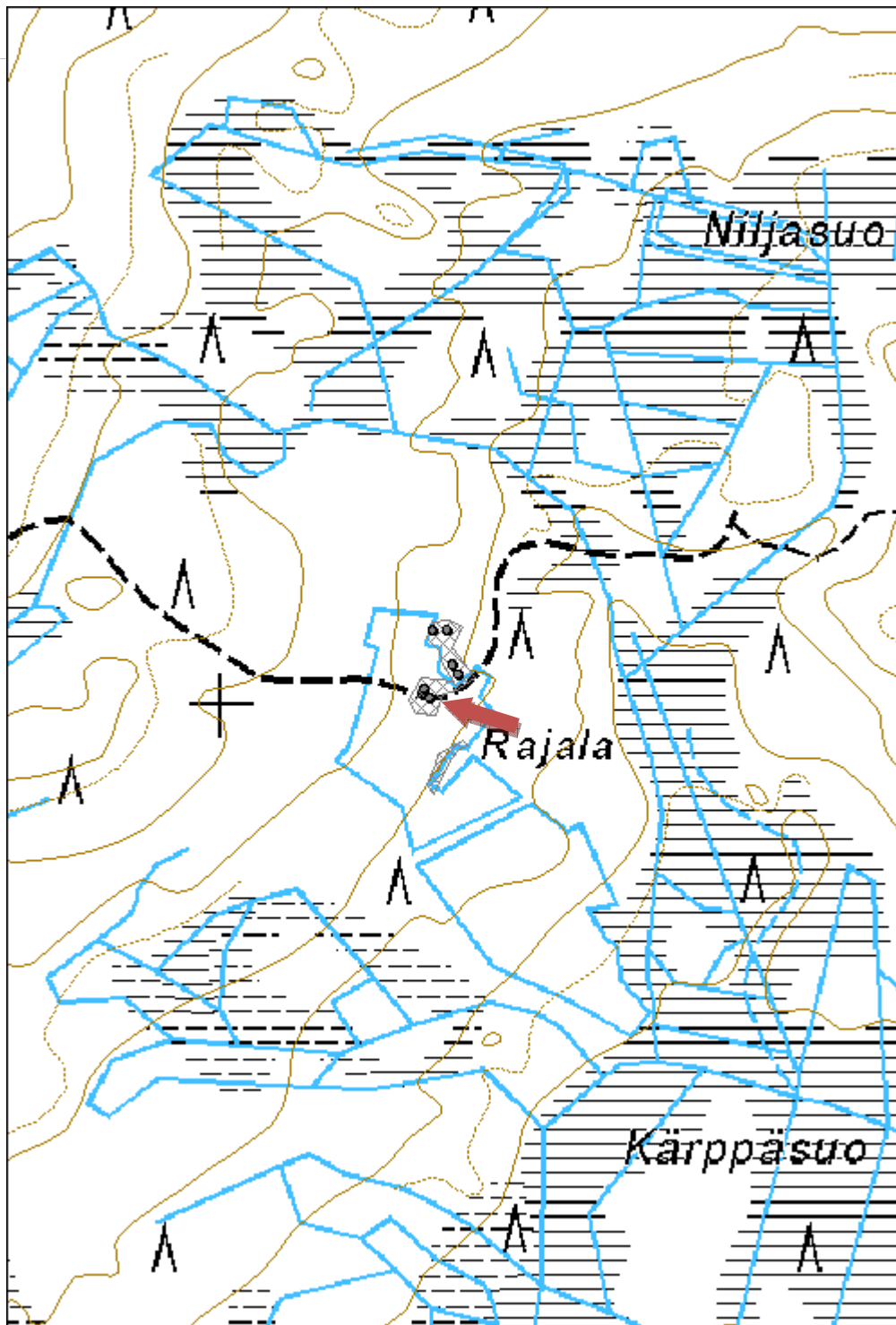
**Kohteen
suojelu:** 9 Muu suojeluarvo

Selitys:
Selitys:
**Ympäristön
suojelu:**

0 Ei määritelty


Rajala 1 päärakennuksen uuni. Kuvaussuunta koillinen.

Kohdetyyppi:	1 Asuinpaikat	Copyright:	© Metsähallitus 2008 © Maanmittauslaitos 1/MML/08
Koordinaatit:	X 7186036, Y 3534227, Z 220	Mittakaava:	1:5000



Siirtola 1 asuintila jäännös	MH-tunnus: 172592
-------------------------------------	------------------------------

Kohdetyyppi:	1 Asuinpaikat	Haltija:	161 Metsätalous Kainuu
Ajoitus:	7118 Historiallinen aika	Ylläpitäjä:	161 Metsätalous Kainuu
Rakentamisvuosi:		Kunta:	620 Puolanka
Lukumäärä:	4		

Koordinaattiselitys:		Geometria tuotettu:	4 Gps-mittaus, korjaamaton
Koordinaatit:	X 7202158, Y 3538761, Z 215	Löydöt:	

Taustatiedot

Kohde tarkastettiin inventoinnissa 13.8. ja se havaittiin vanhasta peruskartasta.

Ympäristön kuvaus

Kohde sijaitsee Vantasvaaran länsirinteen alaosassa, Vantaslammen rantakosteikon läheisyydessä. Ympäröivä metsä on eri-ikäistä kuusikkoa, piha-alue on suurimmaksi osaksi avoinna joskin pusikoitunut. Maaperä on moreenia. Alueen etelälaidalla on lähde joka lienee toiminut kaivona.

Kohteen kuvaus

Kohde käsittää asuintilan jäännöksen. Jäljellä on päärakennuksen, saunan, aitan tai saunan sekä kellarin jäännökset. Vaikuttaa siltä että rakennuksia ei ole purettu vaan ne ovat romahtaneet paikoilleen.

Päärakennus on romahtanut kasaan. Rakennuksen mitat ovat noin 6,5m x13,5m. Rakennuksessa on ollut hirsirunko lautavuorailulla ja luonnonkivisellä kivijalalla. Hirsien välissä on sammalta tiivisteinä. Rakennuksen seinällä kulkee metalliputkea, mahdollisesti vesiputki. Näyttää siltä että rakennuksessa on ollut vanhempi huone jonka viereen on myöhemmin rakennettu laajennusosa.

Savusauna on mitoiltaan noin 4,5m x 3m ja siihen kuuluu pitemmällä sivulla noin 1,5m leveä eteisa. Jäljellä on 10 hirsikertaa, eteisa on lautarakenteinen. Rakennuksessa on ollut lautakatto. Itäseinällä on lasinen ikkuna. Lounaiskulmassa on luonnonkivinen savukiuas.

Paikalla on kokoon romahtanut hirsirakennus, mahdollisesti sauna tai aitta. Rakennuksen mitat ovat noin 4m x 5m, jäljellä on 11 hirsikertaa. Ovessa on rautasaranat ja sisään romahtaneesta katosta on jäljellä tuohia. Paikalla on ikkunalasia, pullo, maitotonkka ja muuta vastaavaa romua. Kellari on mitoiltaan noin 2m x 5m. Kyseessä on rinteeseen kaivettu vallien ympäröimä kuoppa. Kellarin takana on pienempi kuoppa tai kaivanto.

Kohteen rajaus

Kohde rajoittuu noin 70m x 70m kokoiselle alueelle rakenteiden yhteyteen.

Tulkinta

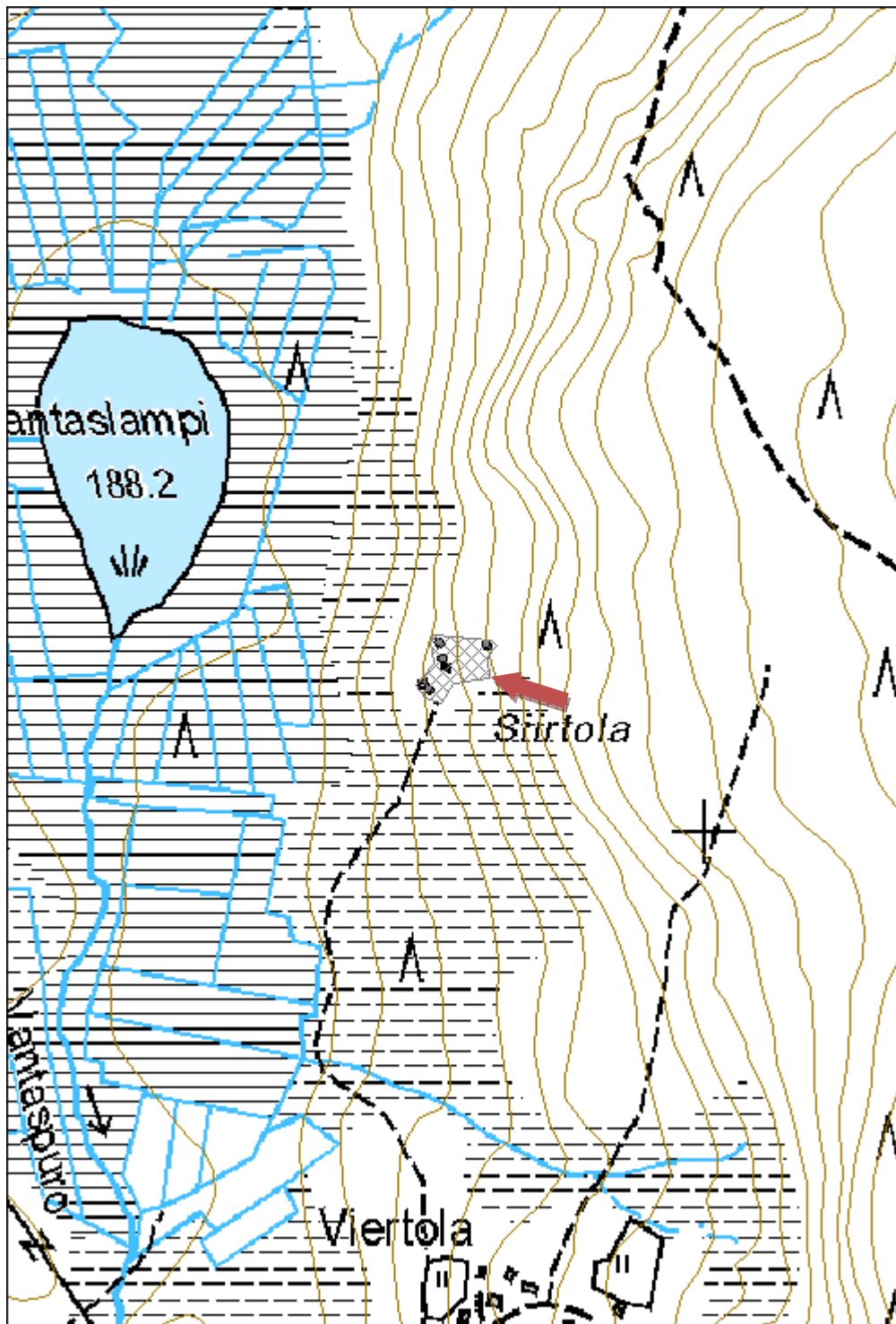
Kyseessä on asuintila joka on hylätty noin 1960-luvulla.

Lisätietoja		
Toimenpiteet		
Tarkastukset		
Tila: 3 Toteutettu	Laji: 6 Suojeluarvojen tarkastus	Tarkastusvuosi: 2014
Tarkastuspvm: 13.8.2014	Tarkastaja: V. Laurila	
Viranomaisrekisterinro:		Kunto: 2 Keskinertainen
		Olotila: 2 Ei käytössä
Arvotus: 8 Muu suojeluarvo		Kohteen suojelu: 9 Muu suojeluarvo
Selitys:		Selitys:
Ympäristön suojelu:	0 Ei määritelty	



Siirtola 1 päärakennus. Kuvaussuunta itä.

Kohdetyyppi:	1 Asuinpaikat	Copyright:	© Metsähallitus 2008 © Maanmittauslaitos 1/MML/08
Koordinaatit:	X 7202158, Y 3538761, Z 215	Mittakaava:	1:5000



Kantola 2 asuintila jäännös	MH-tunnus: 172596
------------------------------------	------------------------------

Kohdetyyppi:	1 Asuinpaikat	Haltija:	161 Metsätalous Kainuu
Ajoitus:	7118 Historiallinen aika	Ylläpitäjä:	161 Metsätalous Kainuu
Rakentamisvuosi:		Kunta:	620 Puolanka
Lukumäärä:	3		

Koordinaattiselitys:		Geometria tuotettu:	4 Gps-mittaus, korjaamaton
Koordinaatit:	X 7206542, Y 3539875, Z 265	Löydöt:	

Taustatiedot

Kohde tarkastettiin inventoinnissa 13.8.2014 ja se havaittiin vanhasta peruskartasta.

Ympäristön kuvaus

Kohde sijaitsee Honkavaaran eteläosan laella. Nykyinen tila on noin 150m kohteen eteläpuolella. Maaperä alueella on vanhaa peltomaata ja hiekkaista moreenia. Metsä on noin 40-vuotiasta istutettua kuusikkoa.

Kohteen kuvaus

Kohde käsittää puretun asuintilan jäännöksen. Jäljellä on päarakennuksen jäännös, kaivo sekä epäselvä navetan jäännös.

Päarakennuksesta on jäljellä noin 6,5m x 13,5m kokoinen betonista valettu kivijalka. Rakenteen sisällä on harmaatiilisen uunin jäännös. Rakennuksessa on ollut kevytrakenteinen porstua länsipuolella.

Kaivo on yläosastaan halkaisijaltaan noin 5m oleva suppilomainen syvenevä kuoppa. Navetan kohdalla on rehevä pusikko ja epäselvää maarakennetta.

Kohteen rajaus

Kohde rajautuu noin 30m x 30m kokoiselle alueelle rakenteiden ympärille.

Tulkinta

Kyseessä on asuintilan jäännös noin 1950-luvulta.

Lisätietoja

Toimenpiteet

Tarkastukset

Tila: 3 Toteutettu

Laji: 6 Suojeluarvojen tarkastus

Tarkastusvuosi: 2014

Tarkastuspvm: 13.8.2014 Tarkastaja: V. Laurila

**Viranomais-
rekisterinro:**
Kunto: 2 Keskinäinen

Arvotus: 8 Muu suojeluarvo

Olotila: 2 Ei käytössä

**Kohteen
suojaus:** 9 Muu suojeluarvo

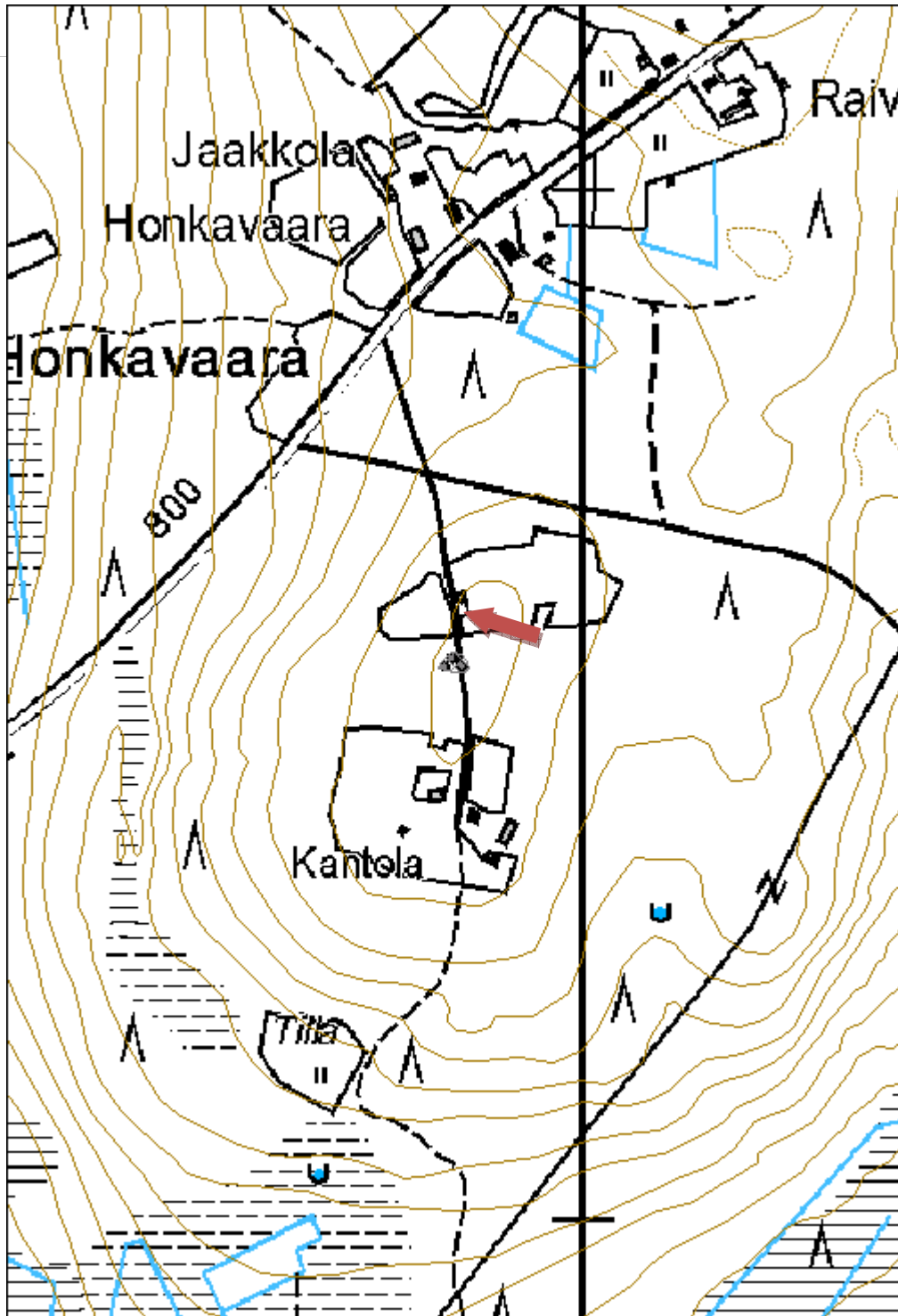
Selitys:
Selitys:
**Ympäristön
suojaus:**

0 Ei määritelty

Selitys:

Kantola 2 päärakennuksen pohja. Kuvaussuunta etelä.

Kohdetyyppi:	1 Asuinpaikat	Copyright:	© Metsähallitus 2008 © Maanmittauslaitos 1/MML/08
Koordinaatit:	X 7206542, Y 3539875, Z 265	Mittakaava:	1:5000



Kinkelijoki 1 niitty-laavu jäännös	MH-tunnus: 173050
---	------------------------------

Kohdetyyppi:	1 Asuinpaikat	Haltija:	161 Metsätalous Kainuu
Ajoitus:	7118 Historiallinen aika	Ylläpitäjä:	161 Metsätalous Kainuu
Rakentamisvuosi:		Kunta:	620 Puolanka
Lukumäärä:	1		

Koordinaatti- selitys:		Geometria tuotettu:	4 Gps-mittaus, korjaamaton
Koordinaatit:	X 7208534, Y 3555024, Z 190	Löydöt:	

Taustatiedot

Kohde tarkastettiin inventoinnissa 30.6.2014 ja se löydettiin Metsähallituksen työntekijöiden tietojen perusteella. Haastattelujen perusteella kyseessä on laavu eikä sauna.

Ympäristön kuvaus

Kohde sijaitsee moreenikumulla Kinkelijoen pohjoisrannalla. Metsä on noin 50-vuotiasta mäntyvaltaista sekametsää.

Kohteen kuvaus

Laavun jäännös on mitoiltaan noin 2,5m x 2,8m. Jäljellä on 5 lahonnutta hirsikertaa. Rakennus on tehty kuorimattomasta tukista. Hirsien välissä on sammalta tiivisteenä. Takaseinällä on räppänä. Oven tukipuissa on käytetty rautalankaa.

Kohteen rajaus

Kohde rajautuu pistemäisesti rakenteiden yhteyteen.

Tulkinta

Kyseessä on vanha hirsilaavun jäännös jota on käytetty majoittumiseen uitto- tai niittyöiden yhteydessä.

Lisätietoja

Toimenpiteet

Tarkastukset

Tila: 3 Toteutettu Laji: 6 Suojeluarvojen tarkastus Tarkastusvuosi: 2014
 Tarkastuspvm: 30.6.2014 Tarkastaja: V. Laurila
 Kuvaus: KMO kulttuuriperintöinventointi 2014

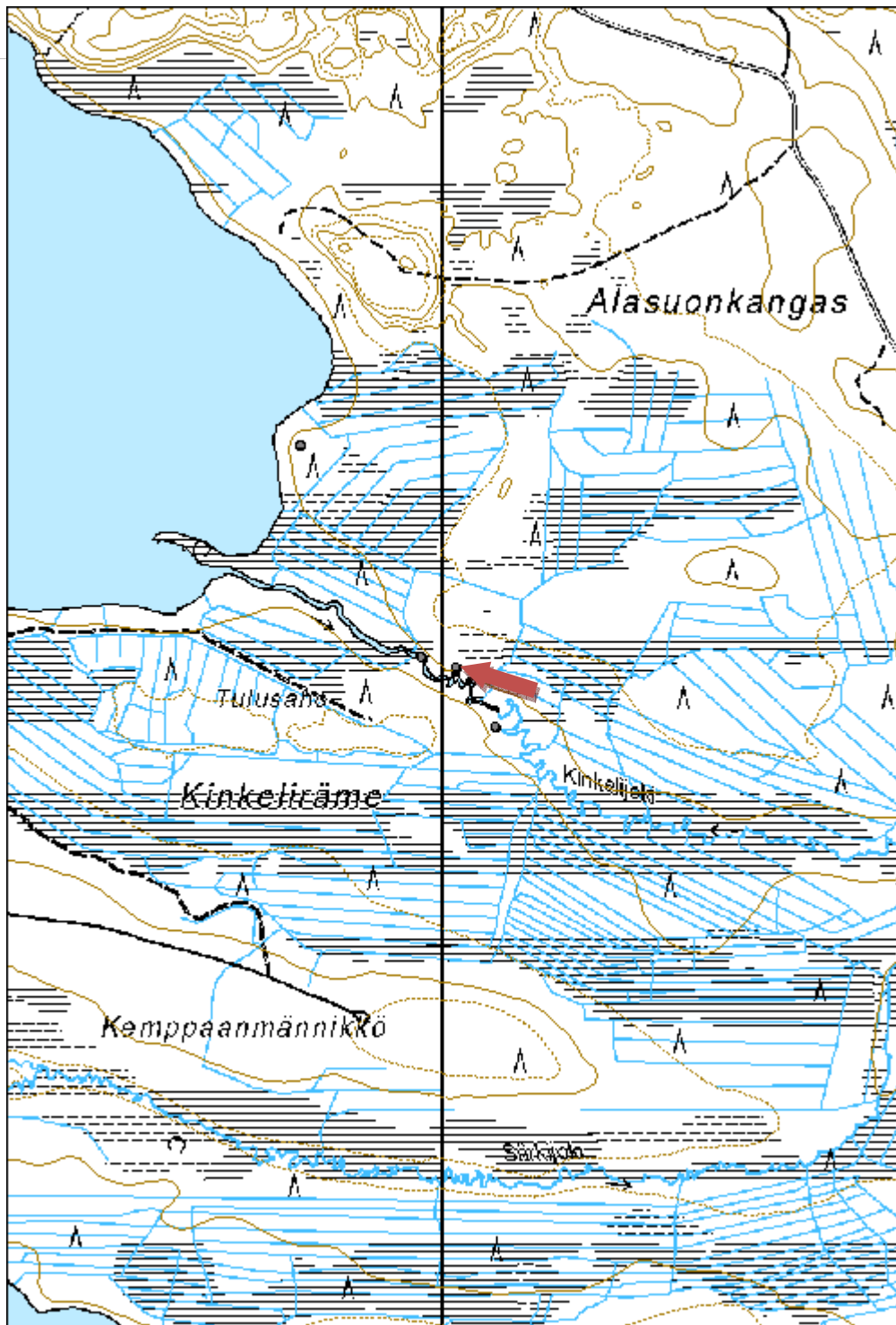
Viranomaisrekisterinro:		Kunto:	2 Kesinkertainen
Arvotus:	8 Muu suojeluarvo	Olotila:	2 Ei käytössä
Selitys:		Kohteen suojelu:	9 Muu suojeluarvo
		Selitys:	

Ympäristön suojelu:	0 Ei määritelty
Selitys:	



Kinkelijoki 1 niittylaavun jäännös. Kuvaussuunta pohjoinen.

Kohdetyyppi:	1 Asuinpaikat	Copyright:	© Metsähallitus 2008 © Maanmittauslaitos 1/MML/08
Koordinaatit:	X 7208534, Y 3555024, Z 190	Mittakaava:	1:10000



Korpelan sauna niittysauna jäännös	MH-tunnus: 173052
---	------------------------------

Kohdetyyppi:	1 Asuinpaikat	Haltija:	161 Metsätalous Kainuu
Ajoitus:	7118 Historiallinen aika	Ylläpitäjä:	161 Metsätalous Kainuu
Rakentamisvuosi:		Kunta:	889 UTAJÄRVI
Lukumäärä:	1		

Koordinaattiselitys:		Geometria tuotettu:	4 Gps-mittaus, korjaamaton
Koordinaatit:	X 7192349, Y 3510250, Z 142	Löydöt:	

Taustatiedot

Kohde tarkastettiin inventoinnissa 1.7.2014 ja se löydettiin paikallisten asukkaiden tietojen perusteella.

Ympäristön kuvaus

Kohde sijaitsee joenrantaniityllä. Alueella kasvaa harvahkosti noin 60-vuotiasta koivua ja muita lehtipuita.

Kohteen kuvaus

Niittysaunan jäännös on mitoiltaan noin 4,2m x 4,2m. Jäljellä on noin 3 lahonnutta hirsikertaa. Rakennuksen luoteiskulmassa on luonnonkiviliesi.

Kohteen rajaus

Kohde rajautuu pistemäisesti rakenteiden yhteyteen.

Tulkinta

Kyseessä on vanha niittysauna jota on käytetty paikallisten mukaan vielä 1900-luvulla.

Lisätietoja

Toimenpiteet

Tarkastukset

Tila: 3 Toteutettu Laji: 6 Suojeluarvojen tarkastus Tarkastusvuosi: 2014
 Tarkastuspvm: 1.7.2014 Tarkastaja: V. Laurila
 Kuvaus: KMO kulttuuriperintöinventointi 2014

Viranomaisrekisterinro:

Kunto: 2 Keskinertainen

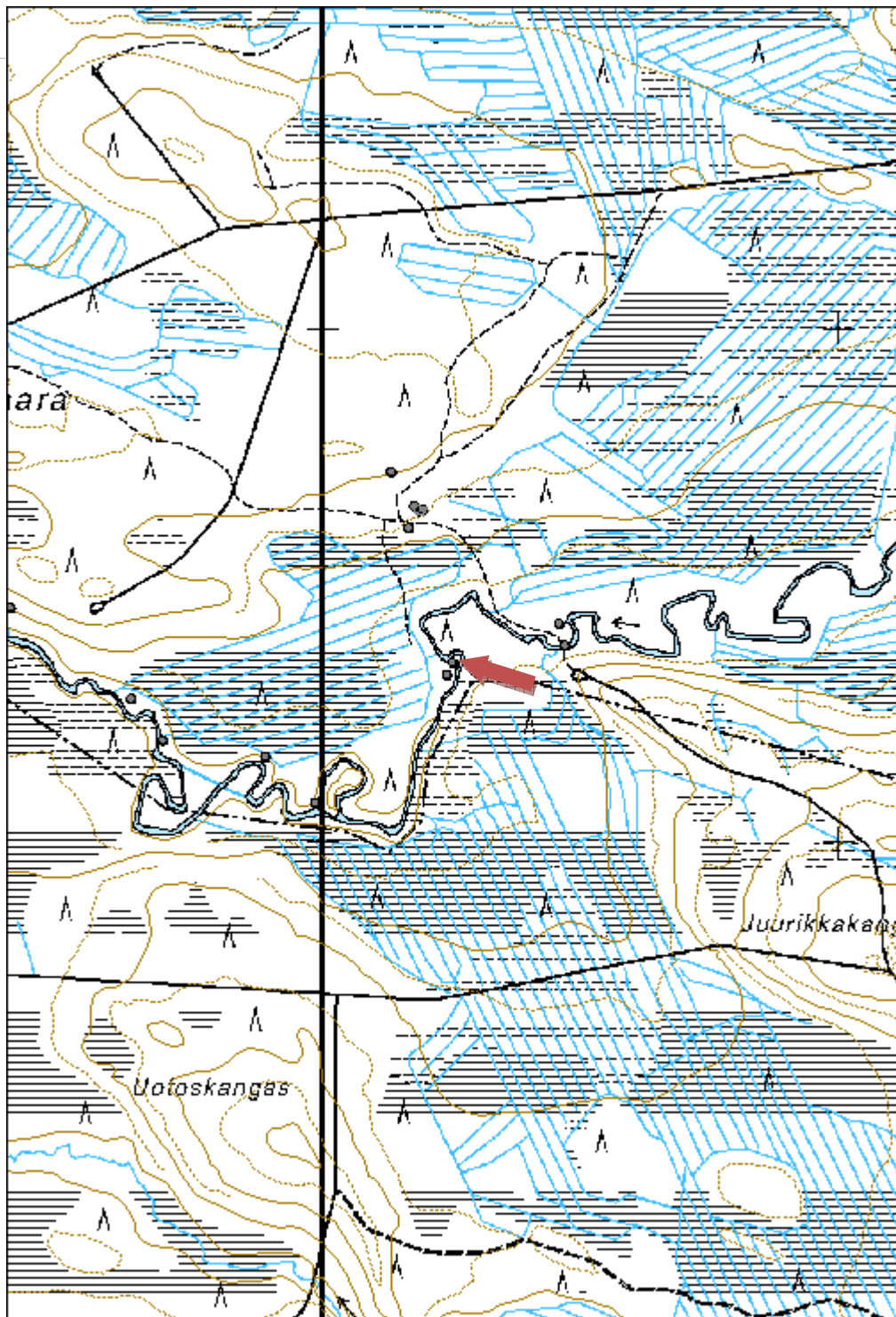
Arvotus:	8 Muu suojeluarvo	Olotila:	2 Ei käytössä
Selitys:		Kohteen suojelu:	9 Muu suojeluarvo
		Selitys:	

Ympäristön suojelu:	0 Ei määritelty
Selitys:	



Korpelan sauna niittysauna jäännös. Kuvaussuunta länsi.

Kohdetyyppi:	1 Asuinpaikat	Copyright:	© Metsähallitus 2008 © Maanmittauslaitos 1/MML/08
Koordinaatit:	X 7192349, Y 3510250, Z 142	Mittakaava:	1:10000



Koukkariaho 2 niittysauna jäännös	MH-tunnus: 173053
--	------------------------------

Kohdetyyppi:	1 Asuinpaikat	Haltija:	161 Metsätalous Kainuu
Ajoitus:	7118 Historiallinen aika	Ylläpitäjä:	161 Metsätalous Kainuu
Rakentamisvuosi:		Kunta:	620 Puolanka
Lukumäärä:	1		

Koordinaattiselitys:		Geometria tuotettu:	4 Gps-mittaus, korjaamaton
Koordinaatit:	X 7187142, Y 3511251, Z 158	Löydöt:	

Taustatiedot

Kohde tarkastettiin inventoinnissa 8.7.2014 ja se havaittiin vanhasta peruskartasta.

Ympäristön kuvaus

Kohde sijaitsee joenrantaniityllä, kuivemmalla kumpareella. Metsä on noin 50-vuotiasta sekametsää.

Kohteen kuvaus

Niittysauna on mitoiltaan noin 3m x 3m ja siitä on jäljellä noin 7 hirsikertaa. Hirsien välissä on sammaltiiviste ja seinissä on räppänoitä. Ovi on kohti jokea.

Kohteen rajaus

Kohde rajautuu pistemäisesti rakenteiden yhteyteen.

Tulkinta

Kyseessä on vanha niittysauna joka on ollut käytössä vielä 1900-luvulla.

Lisätietoja

Toimenpiteet

Tarkastukset

Tila: 3 Toteutettu Laji: 6 Suojeluarvojen tarkastus Tarkastusvuosi: 2014
 Tarkastuspvm: 8.7.2014 Tarkastaja: V. Laurila
 Kuvaus: KMO kulttuuriperintöinventointi 2014

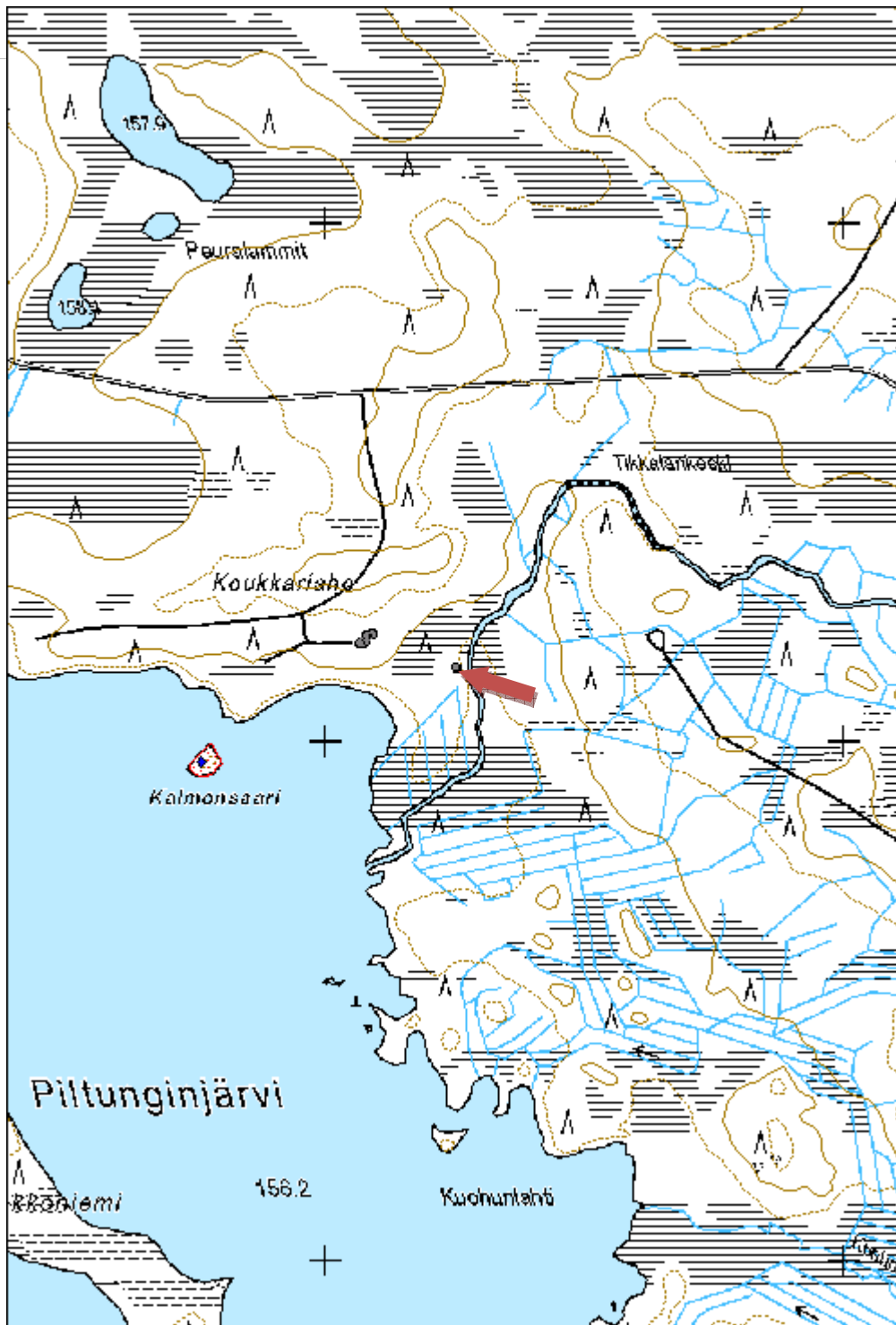
Viranomaisrekisterinro:	Kunto:	2 Keskinertainen
--------------------------------	---------------	------------------

Arvotus:	8 Muu suojeluarvo	Olotila:	2 Ei käytössä
Selitys:		Kohteen suojelu:	9 Muu suojeluarvo
Selitys:		Selitys:	
Ympäristön suojelu:	0 Ei määritelty		
Selitys:			



Koukkariaho 2 sauna niittysauna jäännös. Kuvaussuunta itä.

Kohdetyyppi:	1 Asuinpaikat	Copyright:	© Metsähallitus 2008 © Maanmittauslaitos 1/MML/08
Koordinaatit:	X 7187142, Y 3511251, Z 158	Mittakaava:	1:10000



Lamminjoki 2 niittysauna jäännös	MH-tunnus: 173054
---	------------------------------

Kohdetyyppi:	1 Asuinpaikat	Haltija:	161 Metsätalous Kainuu
Ajoitus:	7118 Historiallinen aika	Ylläpitäjä:	161 Metsätalous Kainuu
Rakentamisvuosi:		Kunta:	620 Puolanka
Lukumäärä:	1		

Koordinaattiselitys:		Geometria tuotettu:	4 Gps-mittaus, korjaamaton
Koordinaatit:	X 7220411, Y 3521657, Z 153	Löydöt:	

Taustatiedot

Kohde tarkastettiin inventoinnissa 22.7.2014 ja se löydettiin paikallisten asukkaiden tietojen perusteella.

Ympäristön kuvaus

Kohde sijaitsee joenrantaniityllä. Metsä on noin 50-vuotiasta harvaa lehtipuuvaltaista metsää.

Kohteen kuvaus

Niittysauna on ollut mitoiltaan noin 3,5m x 3,5m. Jäljellä on alin maatunut hirsikerta. Kaakkoiskulmassa on luonnonkivinen kiuas.

Kohteen rajaus

Kohde rajautuu pistemäisesti rakenteiden yhteyteen.

Tulkinta

Kyseessä on vanha niittysauna, jäännösten perusteella sauna on ollut käytössä 1900-luvulla.

Lisätietoja

Toimenpiteet

Tarkastukset

Tila: 3 Toteutettu Laji: 6 Suojeluarvojen tarkastus Tarkastusvuosi: 2014
 Tarkastuspvm: 22.7.2014 Tarkastaja: V. Laurila
 Kuvaus: KMO kulttuuriperintöinventointi 2014

Viranomaisrekisterinro:

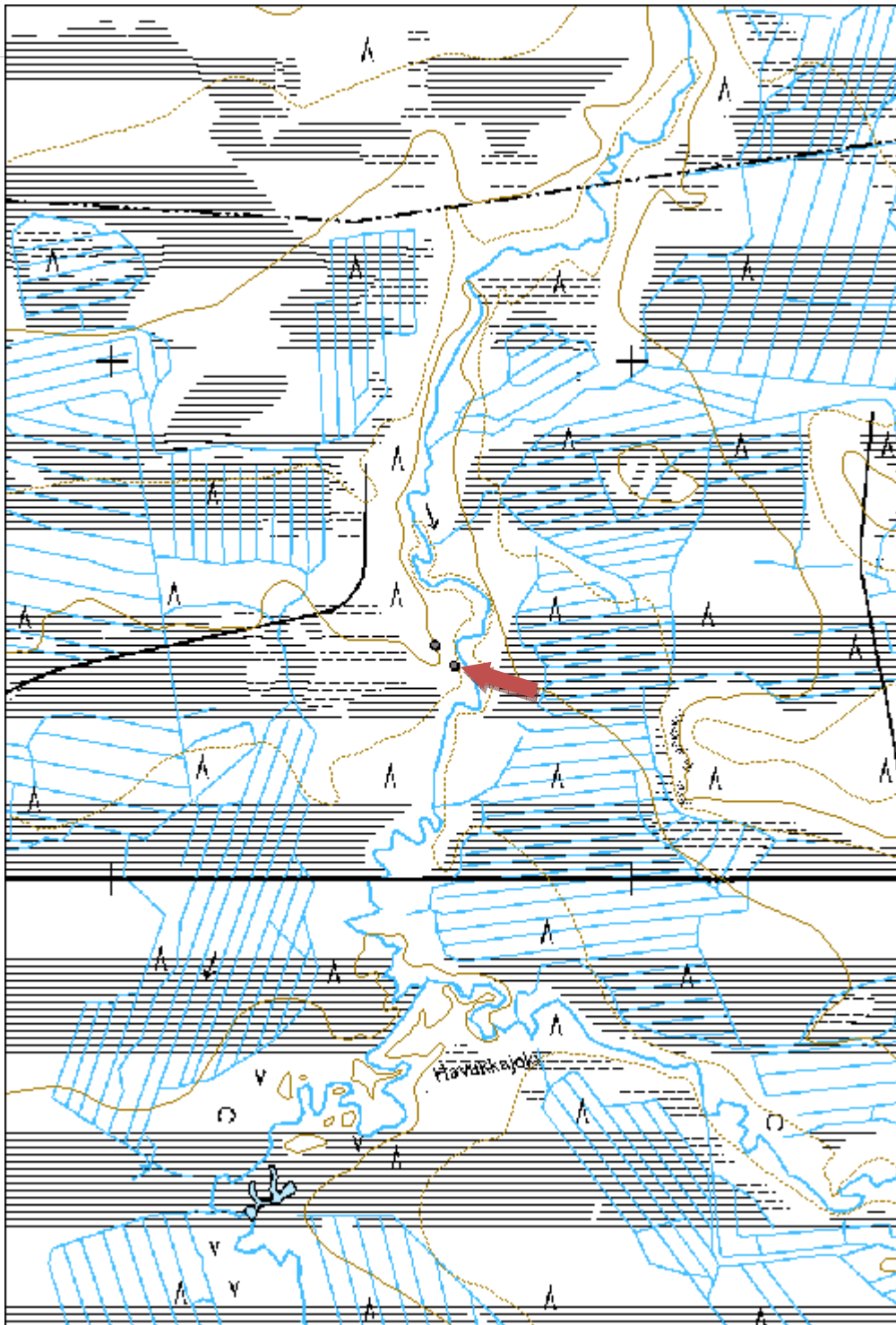
Kunto: 2 Keskinertainen

Arvotus:	8 Muu suojeluarvo	Olotila:	2 Ei käytössä
Selitys:		Kohteen suojelu:	9 Muu suojeluarvo
		Selitys:	
Ympäristön suojelu:	0 Ei määritelty		
Selitys:			



Lamminjoki 2 niittysauna jäännös. Kuvaussuunta pohjoinen.

Kohdetyyppi:	1 Asuinpaikat	Copyright:	© Metsähallitus 2008 © Maanmittauslaitos 1/MML/08
Koordinaatit:	X 7220411, Y 3521657, Z 153	Mittakaava:	1:10000



Lahnalan sauna niittysauna jäännös
MH-tunnus:
173057

Kohdetyyppi:	1 Asuinpaikat	Haltija:	161 Metsätalous Kainuu
Ajoitus:	7118 Historiallinen aika	Ylläpitäjä:	161 Metsätalous Kainuu
Rakentamisvuosi:		Kunta:	0
Lukumäärä:	1		

Koordinaattiselitys:		Geometria tuotettu:	4 Gps-mittaus, korjaamaton
Koordinaatit:	X 7215315, Y 3523944, Z 153	Löydöt:	

Taustatiedot

Kohde tarkastettiin 5.8.2014 ja se löydettiin paikallisten asukkaiden tietojen perusteella.

Ympäristön kuvaus

Kohde sijaitsee matalalla kuivemmalla kaistaleella Pirttisuon keskellä joen varressa. Metsä on noin 50-vuotiasta koivuvaltaista sekametsää.

Kohteen kuvaus

Saunan mitat ovat noin 2,5m x 2,5m. Ovi on kohti niittyä. Rakennuksen pohjoiskulmassa on luonnonkivinen kiukaan jäännös. Saunan sisäosat ovat mustuneet ja sisäpuolella on erilaisia nimikaiverruksia. Sisäpuolella on myös kattolautoja ja nauvoja. Rakennuksessa on lautaovi.

Rakennuksen vieressä on kivikasa, mahdollisesti puretun kiukaan kivet.

Kohteen rajaus

Kohde rajautuu pistemäisesti rakenteiden yhteyteen.

Tulkinta

Kyseessä on vanha niittysauna joka on ollut käytössä vielä 1900-luvulla.

Lisätietoja
Toimenpiteet
Tarkastukset

Tila: 3 Toteutettu Laji: 6 Suojeluarvojen tarkastus Tarkastusvuosi: 2014
 Tarkastuspvm: 6.8.2014 Tarkastaja: V. Laurila
 Kuvaus: KMO kulttuuriperintöinventointi 2014

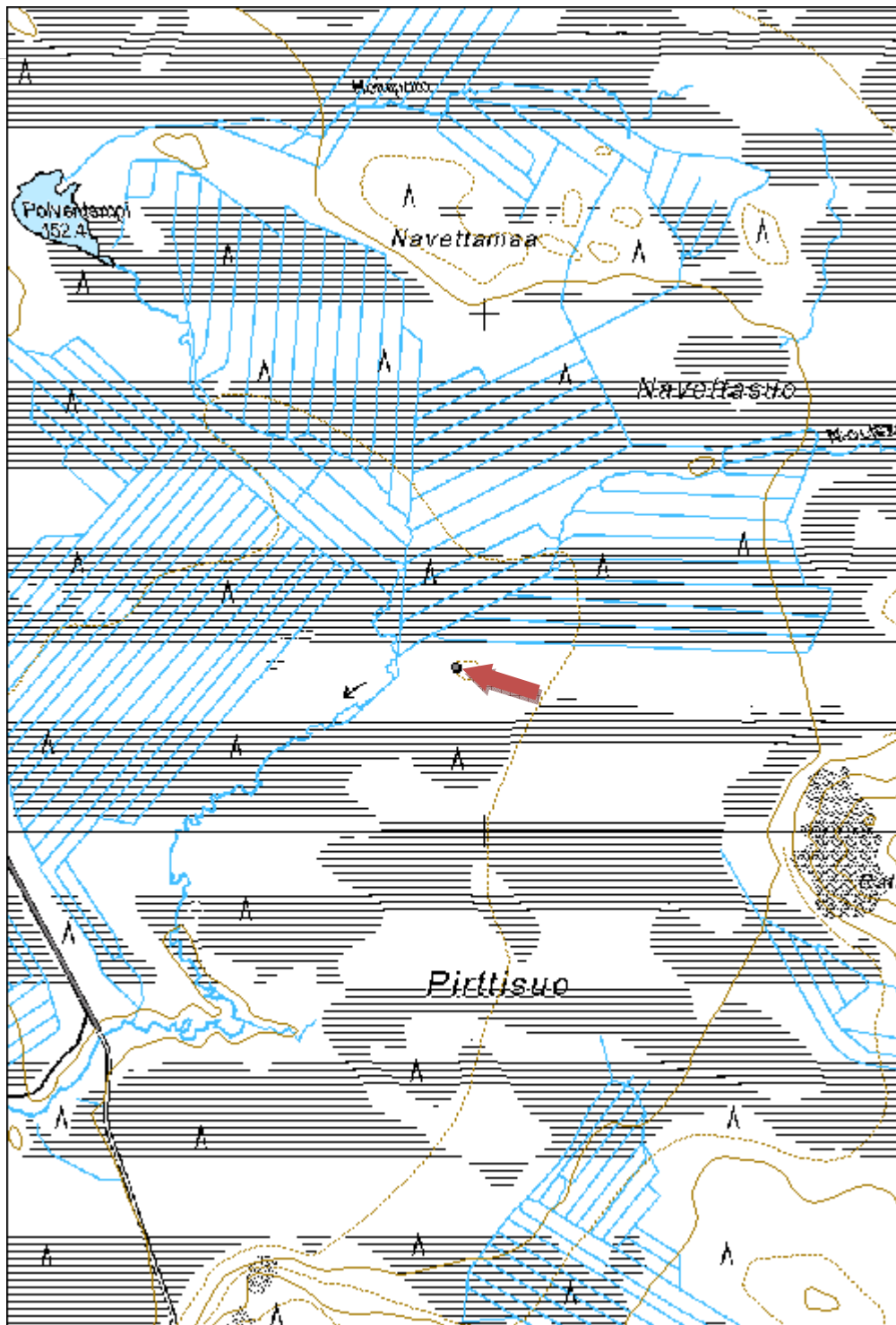
Viranomaisrekisterinro:		Kunto:	2 Kesinkertainen
Arvotus:	8 Muu suojeluarvo	Olotila:	2 Ei käytössä
Selitys:		Kohteen suojelu:	9 Muu suojeluarvo
		Selitys:	

Ympäristön suojelu:	0 Ei määritelty
Selitys:	



Lahnalan sauna niittysauna jäännös. Kuvaussuunta koillinen.

Kohdetyyppi:	1 Asuinpaikat	Copyright:	© Metsähallitus 2008 © Maanmittauslaitos 1/MML/08
Koordinaatit:	X 7215315, Y 3523944, Z 153	Mittakaava:	1:10000



Hiltulan sauna niittysauna jäännös	MH-tunnus: 173059
---	------------------------------

Kohdetyyppi:	1 Asuinpaikat	Haltija:	161 Metsätalous Kainuu
Ajoitus:	7118 Historiallinen aika	Ylläpitäjä:	161 Metsätalous Kainuu
Rakentamisvuosi:		Kunta:	620 Puolanka
Lukumäärä:	1		

Koordinaatti- selitys:		Geometria tuotettu:	4 Gps-mittaus, korjaamaton
Koordinaatit:	X 7216132, Y 3524948, Z 158	Löydöt:	

Taustatiedot

Kohde tarkastettiin inventoinnissa 5.8.2014 ja se löydettiin paikallisten asukkaiden tietojen perusteella.

Ympäristön kuvaus

Kohde sijaitsee kuivemmalla moreenikaistaleella laajojen suoalueiden keskellä. Metsä on noin 50-vuotiasta mäntyvaltaista sekametsää.

Kohteen kuvaus

Saunasta on jäljellä noin 2m x 2m kokoinen matala luonnonkivikiuas.

Kohteen rajaus

Kohde rajautuu pistemäisesti rakenteiden yhteyteen.

Tulkinta

Kyseessä on vanha niittysauna.

Lisätietoja

Sauna on paikallisten mukaan ollut 50 -luvulla vielä pystyssä.

Toimenpiteet

Tarkastukset

Tila: 3 Toteutettu Laji: 6 Suojeluarvojen tarkastus Tarkastusvuosi: 2014
 Tarkastuspvm: 5.8.2014 Tarkastaja: V. Laurila
 Kuvaus: KMO kulttuuriperintöinventointi 2014

Viranomais- rekisterinro:

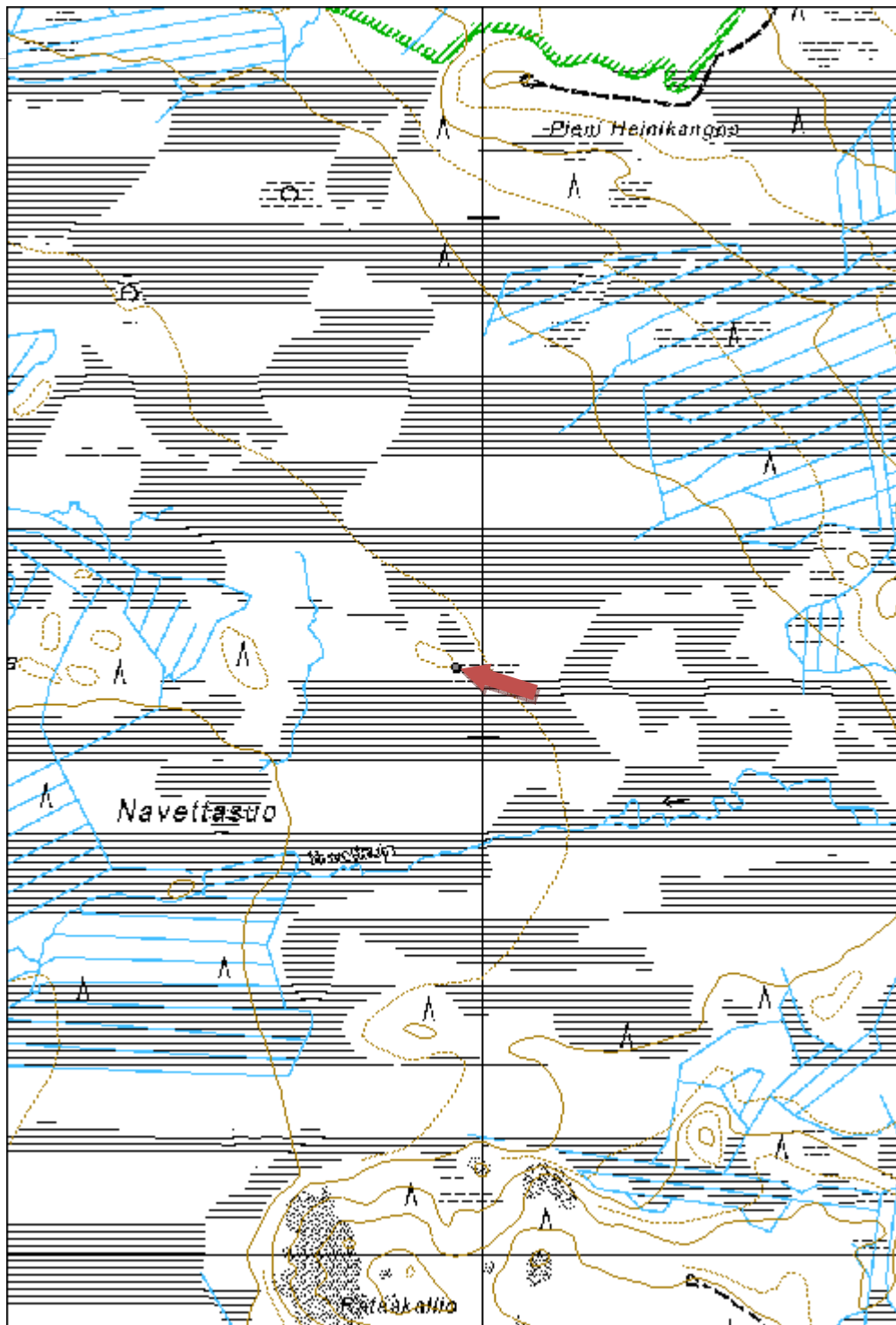
Kunto: 3 Huono

Arvotus:	8 Muu suojeluarvo	Olotila:	2 Ei käytössä
Selitys:		Kohteen suojelu:	9 Muu suojeluarvo
Selitys:		Selitys:	
Ympäristön suojelu:	0 Ei määritelty		
Selitys:			



Hiltulan sauna niittysauna jäännös. Kuvaussuunta pohjoinen.

Kohdetyyppi:	1 Asuinpaikat	Copyright:	© Metsähallitus 2008 © Maanmittauslaitos 1/MML/08
Koordinaatit:	X 7216132, Y 3524948, Z 158	Mittakaava:	1:10000



Hamarin niittysauna jäännös
MH-tunnus:
173060

Kohdetyyppi:	1 Asuinpaikat	Haltija:	161 Metsätalous Kainuu
Ajoitus:	7118 Historiallinen aika	Ylläpitäjä:	161 Metsätalous Kainuu
Rakentamisvuosi:		Kunta:	889 UTAJÄRVI
Lukumäärä:	1		

Koordinaatti- selitys:		Geometria tuotettu:	4 Gps-mittaus, korjaamaton
Koordinaatit:	X 7194535, Y 3512002, Z 148	Löydöt:	

Taustatiedot

Kohde tarkastettiin inventoinnissa 5.8.2014 ja se löydettiin paikallisten asukkaiden tietojen perusteella.

Ympäristön kuvaus

Kohde sijaitsee puronrantaniityn varrella kuivemmalla moreenikaistaleella. Metsä on noin 60-vuotiasta mäntymetsää.

Kohteen kuvaus

Niittykämpä on mitoiltaan noin 4,5m x 5m. Etuseinästä on jäljellä 7 hirsikertaa, takaseinä on romahtanut. Oviaukko on eteläseinän itäreunassa, liesi lounaisnurkassa. Liedestä on jäljellä luonnonkivikasa jossa on ruostunutta peltiä, mahdollisesti savuhormia. Rakenteiden perusteella kämpässä on ollut ehkä välikatto. Maassa on kattotuohia. Ovipielissä on puukolla tehtyjä nimikirjainkaiverruksia, ainakin HI MP AN EO.

Kohteen rajaus

Kohde rajautuu pistemäisesti rakenteiden yhteyteen.

Tulkinta

Kyseessä on vanha niittysauna.

Lisätietoja

Rakennusta on paikallisten mukaan käytetty myös metsätyökämpänä.

Toimenpiteet
Tarkastukset

Tila: 3 Toteutettu Laji: 6 Suojeluarvojen tarkastus Tarkastusvuosi: 2014
 Tarkastuspvm: 27.8.2014 Tarkastaja: V. Laurila
 Kuvaus: KMO kulttuuriperintöinventointi 2014

Viranomais- **Kunto:** 2 Keskinertainen

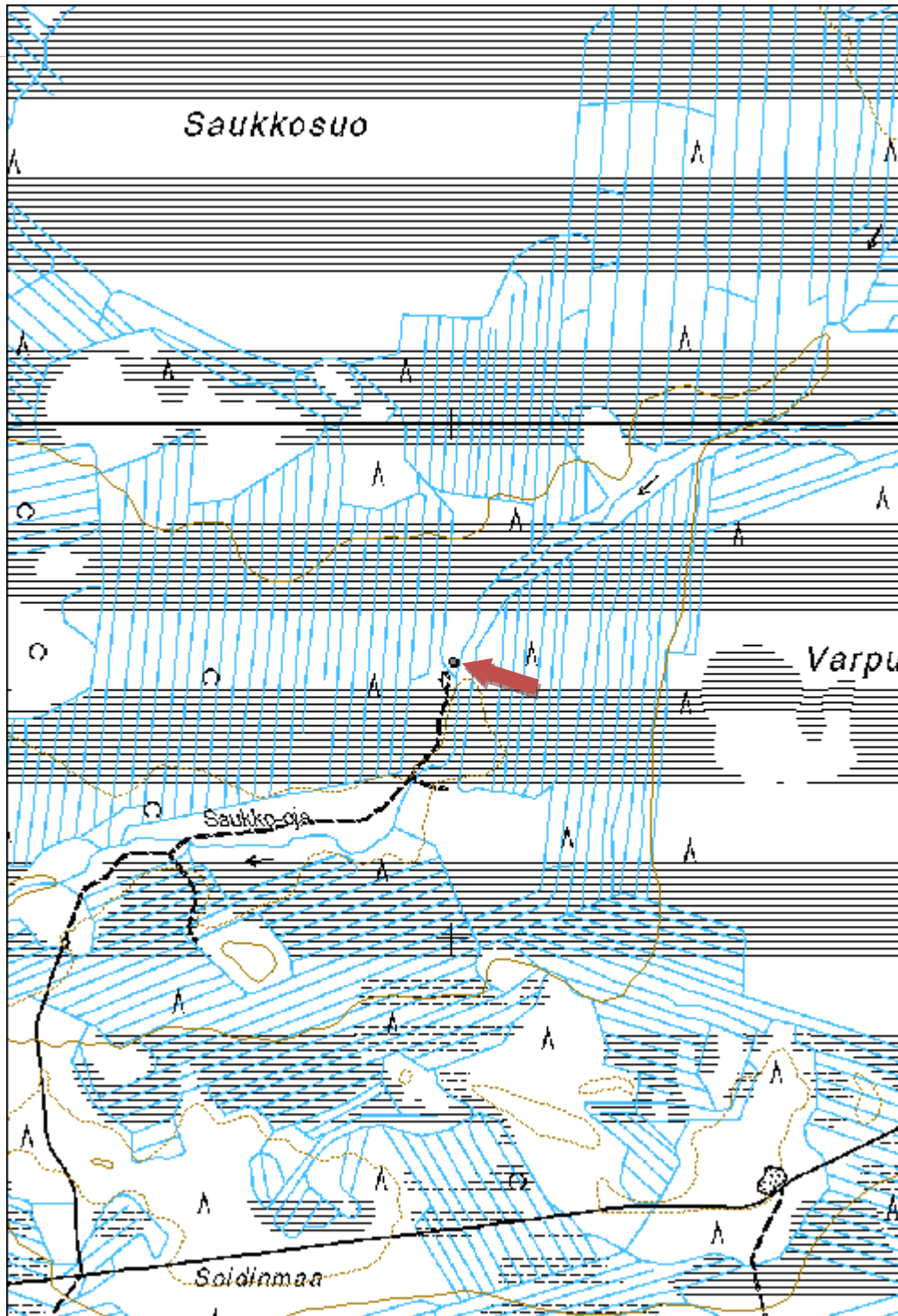
rekisterinro:		Olotila: 2 Ei käytössä
Arvotus:	8 Muu suojeluarvo	Kohteen suojelu: 9 Muu suojeluarvo
Selitys:		Selitys:

Ympäristön suojelu:	0 Ei määritelty
Selitys:	



Hamarin niittysauna jäännös. Kuvaussuunta pohjoinen.

Kohdetyyppi:	1 Asuinpaikat	Copyright:	© Metsähallitus 2008 © Maanmittauslaitos 1/MML/08
Koordinaatit:	X 7194535, Y 3512002, Z 148	Mittakaava:	1:10000



Piililä 1 niittysauna jäännös	MH-tunnus: 173061
--------------------------------------	------------------------------

Kohdetyyppi:	1 Asuinpaikat	Haltija:	161 Metsätalous Kainuu
Ajoitus:	7118 Historiallinen aika	Ylläpitäjä:	161 Metsätalous Kainuu
Rakentamisvuosi:		Kunta:	889 UTAJÄRVI
Lukumäärä:	1		

Koordinaattiselitys:		Geometria tuotettu:	4 Gps-mittaus, korjaamaton
Koordinaatit:	X 7192958, Y 3512073, Z 143	Löydöt:	

Taustatiedot

Kohde tarkastettiin inventoinnissa 27.8.2014 ja se löydettiin paikallisten asukkaiden tietojen perusteella.

Ympäristön kuvaus

Kohde sijaitsee joenrantaniityllä. Metsä on eri-ikäistä harvaa lehtimetsää.

Kohteen kuvaus

Niittysauna on ollut mitoiltaan noin 3,5m x 4m. Jäljellä on 3 sammaloitunutta ja lahonnutta hirsikertaa. Rakennuksen kaakkoisnurkassa on joitakin kiviä, mahdollisesti lieden jäännös.

Kohteen rajaus

Kohde rajautuu pistemäisesti rakenteiden yhteyteen.

Tulkinta

Kyseessä on vanha niittysaunan jäännös, luultavasti 1900-luvulta.

Lisätietoja

Toimenpiteet

Tarkastukset

Tila: 3 Toteutettu Laji: 6 Suojeluarvojen tarkastus Tarkastusvuosi: 2014
 Tarkastuspvm: 27.8.2014 Tarkastaja: V. Laurila
 Kuvaus: KMO kulttuuriperintöinventointi 2014

Viranomaisrekisterinro:	Kunto:	2 Keskinertainen
--------------------------------	---------------	------------------

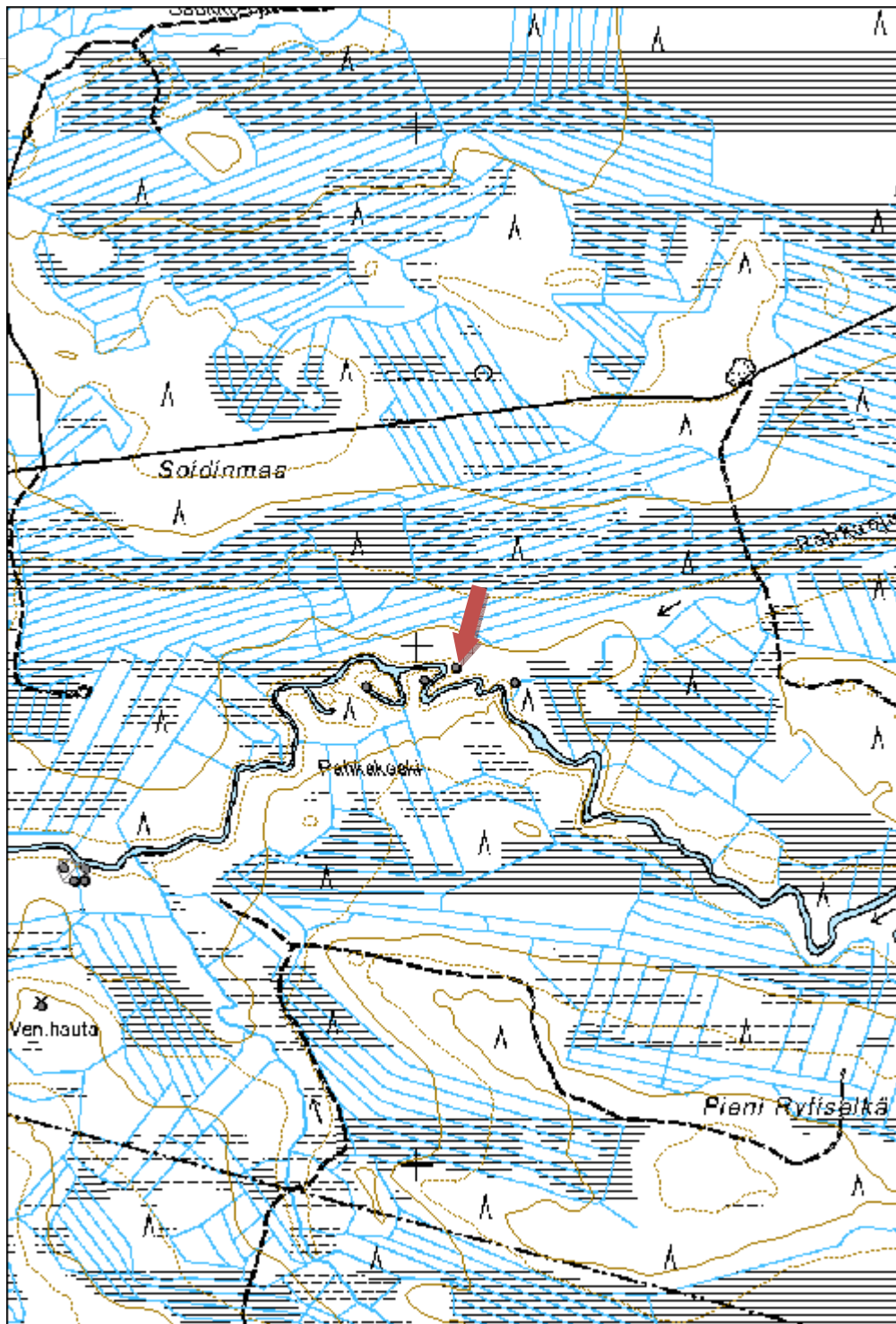
Arvotus:	8 Muu suojeluarvo	Olotila:	2 Ei käytössä
Selitys:		Kohteen suojelu:	9 Muu suojeluarvo
		Selitys:	

Ympäristön suojelu:	0 Ei määritelty
Selitys:	



Piililä 1 niittysauna jäännös. Kuvaussuunta pohjoinen.

Kohdetyyppi:	1 Asuinpaikat	Copyright:	© Metsähallitus 2008 © Maanmittauslaitos 1/MML/08
Koordinaatit:	X 7192958, Y 3512073, Z 143	Mittakaava:	1:10000



Koirakangas 4 kämpä jäännös	MH-tunnus: 173625
------------------------------------	------------------------------

Kohdetyyppi:	1 Asuinpaikat	Haltija:	161 Metsätalous Kainuu
Ajoitus:	7118 Historiallinen aika	Ylläpitäjä:	161 Metsätalous Kainuu
Rakentamisvuosi:		Kunta:	889 UTAJÄRVI
Lukumäärä:	1		

Koordinaattiselitys:		Geometria tuotettu:	4 Gps-mittaus, korjaamaton
Koordinaatit:	X 7211092, Y 3513717, Z 246	Löydöt:	

Taustatiedot

Kohde tarkastettiin inventoinnissa 12.6.2014 ja se havaittiin vanhasta peruskartasta.

Ympäristön kuvaus

Kohde sijaitsee kapealla kankaalla suon reunassa. Metsä on nuorta mäntytaimikkoa.

Kohteen kuvaus

Kohde käsittää yhden kämpän jäännöksen. Jäljellä on noin 1,5m x 1,5m kokoinen luonnonkivikiukaan jäännös. Rakenteen päällä on myös ruostunut savuhormin osa. Viereisessä pusikossa on myös muutamia ruostuneita peltiosia.

Kohteen rajaus

Kohde rajautuu pistemäisesti rakenteiden yhteyteen.

Tulkinta

Kyseessä on vanha kämpän jäännös. Mahdollisesti alun perin kämpä on liittynyt miiluihin mutta savuhormin perusteella se on ollut käytössä myöhemminkin, mahdollisesti metsästäjien tai Metlan tutkijoiden toimesta.

Lisätietoja

Kämpästä parikymmentä metriä länteen sijaitsee hieman puhelinpylvästä muistuttava pylväs. Ylhäällä on jonkinlainen kori ja pylvään kyljessä on rautatapeista tehdyt tikkaat. Maastossa on myös puhelinkaapelia.

Toimenpiteet

Tarkastukset

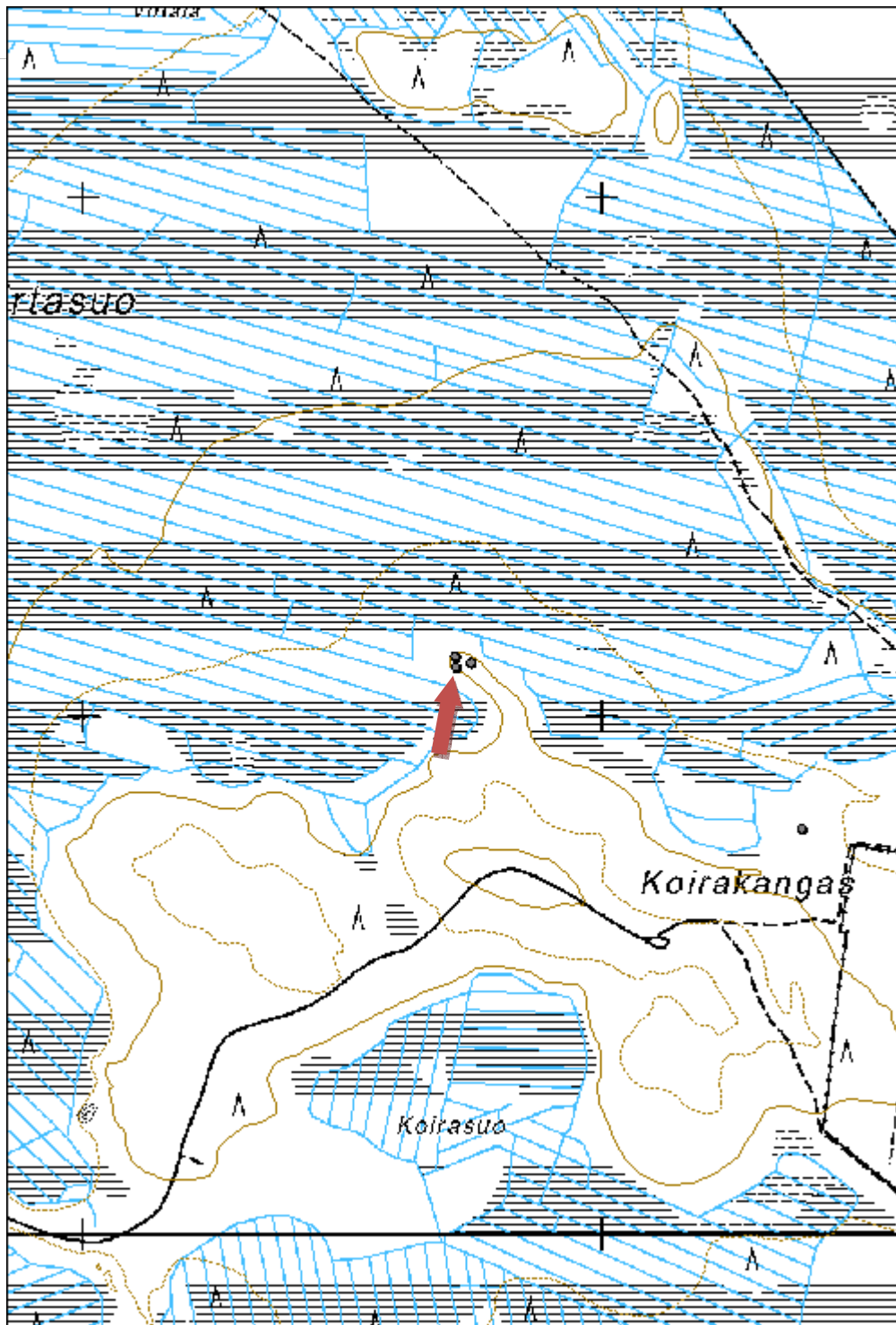
Tila: 3 Toteutettu Laji: 6 Suojeluarvojen tarkastus Tarkastusvuosi: 2014
 Tarkastuspvm: 12.6.2014 Tarkastaja: V. Laurila
 Kuvaus: KMO kulttuuriperintöinventointi 2014

Viranomaisrekisterinro:		Kunto:	2 Keskinertainen
Arvotus:	8 Muu suojeluarvo	Olotila:	2 Ei käytössä
Selitys:		Kohteen suojelu:	9 Muu suojeluarvo
Selitys:		Selitys:	
Ympäristön suojelu:	0 Ei määritelty		
Selitys:			



Koirakangas 4 miilusaunan kiuas. Kuvaussuunta pohjoinen.

Kohdetyyppi:	1 Asuinpaikat	Copyright:	© Metsähallitus 2008 © Maanmittauslaitos 1/MML/08
Koordinaatit:	X 7211092, Y 3513717, Z 246	Mittakaava:	1:10000



Raanvaara 2 tervapirtti jäännös	MH-tunnus: 172990
--	------------------------------

Kohdetyyppi:	1 Asuinpaikat	Haltija:	161 Metsätalous Kainuu
Ajoitus:	7118 Historiallinen aika	Ylläpitäjä:	161 Metsätalous Kainuu
Rakentamisvuosi:		Kunta:	620 Puolanka
Lukumäärä:	1		

Koordinaattiselitys:		Geometria tuotettu:	4 Gps-mittaus, korjaamaton
Koordinaatit:	X 7220853, Y 3518269, Z 175	Löydöt:	

Taustatiedot

Kohde tarkastettiin inventoinnissa 3.6.2014 ja se löydettiin paikallisten asukkaiden tietojen perusteella.

Ympäristön kuvaus

Kohde sijaitsee pienellä soiden välisellä kangaskumpareella. Maaperä on moreenia, metsä noin 60-vuotiaasta männikköä.

Kohteen kuvaus

Tervapirtin jäännös on mitoiltaan noin 3m x 2,5m, jäljellä on muutamia lahonneita hirsikertoja. Oviaukko on kohti etelää ja kaakkoiskulmassa on luonnonkiviliesi. Rakennuksen vieressä maassa on oven jäännös. Vieressä on pieni kaivanto. Rakennuksessa on käytetty tehdasnauloja.

Kohteen rajaus

Kohde rajautuu pistemäisesti rakenteiden yhteyteen.

Tulkinta

Kyseessä on vanha tervapirtti.

Lisätietoja

Toimenpiteet

Tarkastukset

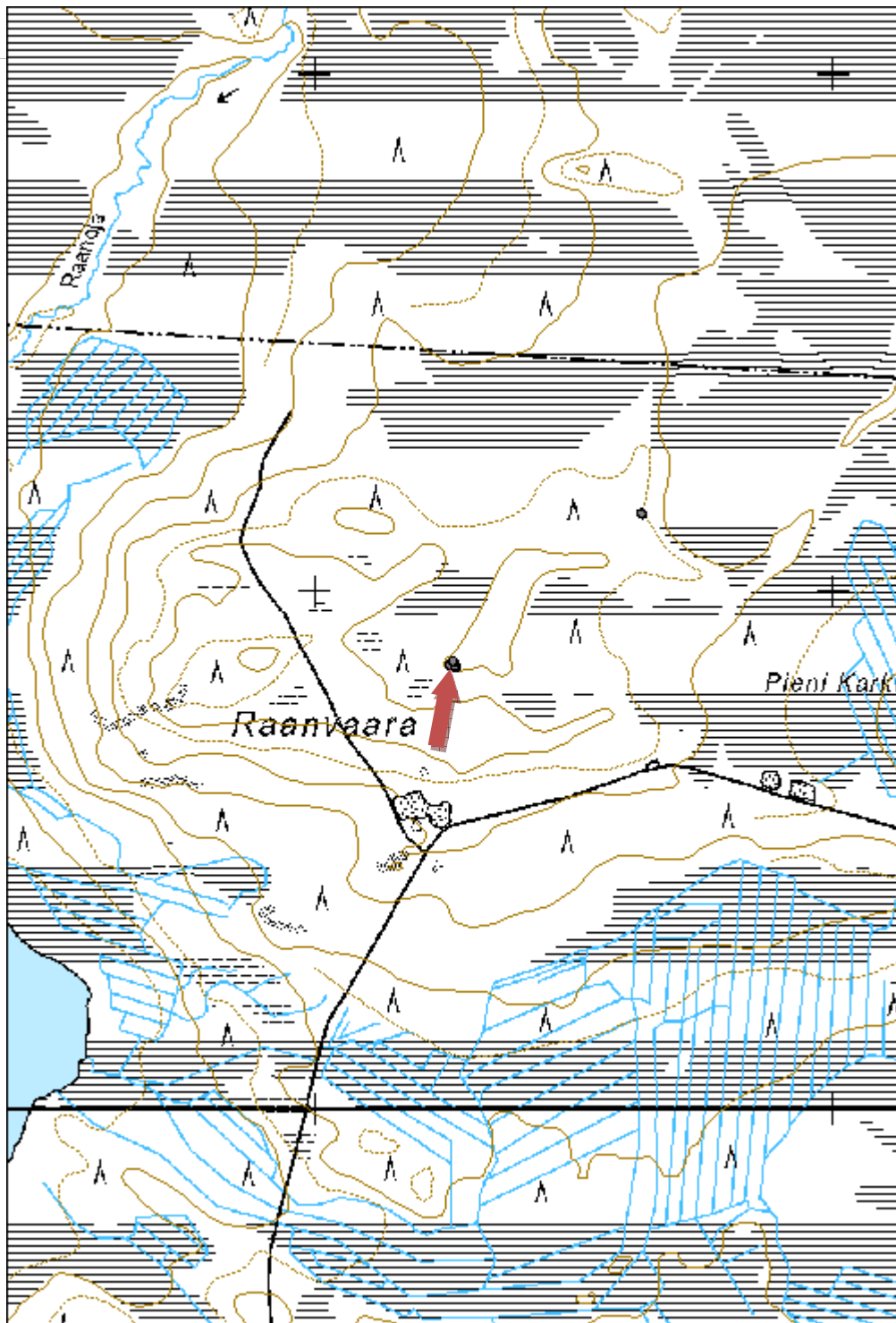
Tila: 3 Toteutettu Laji: 6 Suojeluarvojen tarkastus Tarkastusvuosi: 2014
 Tarkastuspvm: 3.6.2014 Tarkastaja: V. Laurila
 Kuvaus: KMO kulttuuriperintöinventointi 2014

Viranomaisrekisterinro:		Kunto:	2 Keskinertainen
Arvotus:	3 Esitys mj-luokka II	Olotila:	2 Ei käytössä
Selitys:		Kohteen suojelu:	2 Muinaisjäännösrekisteri II
Ympäristön suojelu:	0 Ei määritelty	Selitys:	
Selitys:			



Raanvaara 2 tervapirtin jäännös. Kuvaussuunta pohjoinen.

Kohdetyyppi:	1 Asuinpaikat	Copyright:	© Metsähallitus 2008 © Maanmittauslaitos 1/MML/08
Koordinaatit:	X 7220853, Y 3518269, Z 175	Mittakaava:	1:10000



Nuankangas 2 tervasauna jäännös	MH-tunnus: 172220
--	------------------------------

Kohdetyyppi:	1 Asuinpaikat	Haltija:	161 Metsätalous Kainuu
Ajoitus:	7118 Historiallinen aika	Ylläpitäjä:	161 Metsätalous Kainuu
Rakentamisvuosi:		Kunta:	889 UTAJÄRVI
Lukumäärä:	1		

Koordinaattiselitys:		Geometria tuotettu:	4 Gps-mittaus, korjaamaton
Koordinaatit:	X 7192866, Y 3503612, Z 140	Löydöt:	

Taustatiedot

Kohde tarkastettiin inventoinnissa 29.8.2014 ja se havaittiin ilman ennakkotietoja.

Ympäristön kuvaus

Kohde sijaitsee hiekkaisella moreenikankaalla, joen varressa. Metsä on noin 70-vuotiasta sekametsää.

Kohteen kuvaus

Kohde käsittää yhden saunan pohjan. Rakennuksesta on jäljellä noin 5m x 5m kokoinen sammaloitunut neliömäinen kumpu jonka luoteiskulmassa on palaneelta vaikuttava hiekkakumpu, mahdollisesti uunin pohja. Ympäristössä on pieniä kuoppia, lekaharkkoja pari ja jonkin verran metalliromua mm. uunin jäänteet.

Kohteen rajaus

Kohde rajautuu pistemäisesti rakenteiden yhteyteen.

Tulkinta

Kyseessä on luultavasti alun perin viereiseen tervahautaan liittyvä sauna jota on myöhemmin käytetty metsätyökämpän saunana.

Lisätietoja

Toimenpiteet

Tarkastukset

Tila: 3 Toteutettu Laji: 6 Suojeluarvojen tarkastus Tarkastusvuosi: 2014
 Tarkastuspvm: 29.8.2014 Tarkastaja: V. Laurila
 Kuvaus: KMO kulttuuriperintöinventointi 2014

Viranomais-	Kunto:	2 Keskinertainen
--------------------	---------------	------------------

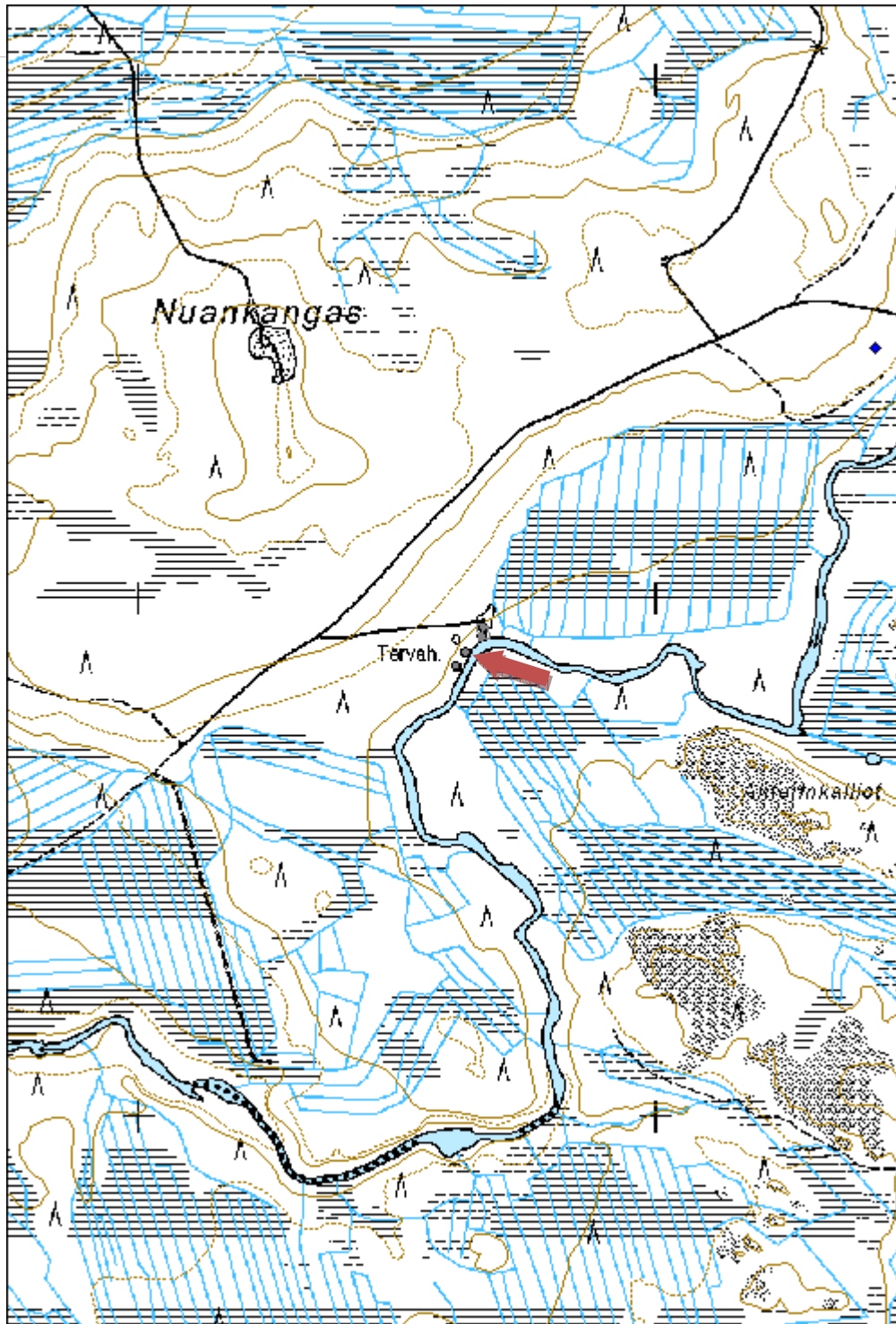
rekisterinro:		Olotila: 2 Ei käytössä
Arvotus:	8 Muu suojeleuarvo	Kohteen suojele: 9 Muu suojeleuarvo
Selitys:		Selitys:

Ympäristön suojele:	0 Ei määritelty
Selitys:	



Nuankangas 2 tervasaunan jäännös. Kuvaussuunta länsi.

Kohdetyyppi:	1 Asuinpaikat	Copyright:	© Metsähallitus 2008 © Maanmittauslaitos 1/MML/08
Koordinaatit:	X 7192866, Y 3503612, Z 140	Mittakaava:	1:10000



Lipon sauna tervapirtti jäännös	MH-tunnus: 173056
--	------------------------------

Kohdetyyppi:	1 Asuinpaikat	Haltija:	161 Metsätalous Kainuu
Ajoitus:	7118 Historiallinen aika	Ylläpitäjä:	161 Metsätalous Kainuu
Rakentamisvuosi:		Kunta:	889 UTAJÄRVI
Lukumäärä:	1		

Koordinaatti- selitys:		Geometria tuotettu:	4 Gps-mittaus, korjaamaton
Koordinaatit:	X 7217018, Y 3506113, Z 125	Löydöt:	

Taustatiedot

Kohde tarkastettiin inventoinnissa 31.7.2014 ja se löydettiin paikallisten asukkaiden tietojen perusteella.

Ympäristön kuvaus

Kohde sijaitsee moreenimäen itäosassa, suokosteikkojen keskellä. Metsä on vanhaa mäntymetsää.

Kohteen kuvaus

Tervapirtistä on jäljellä noin 2m x 2m kokoinen luonnonkivinen kiuasröykkiö. Rakenteessa on käytetty keskikokoisia kiviä. Ympäriällä on jäänteitä maatuneista ja osin palaneista hirsistä.

Kohteen rajaus

Kohde rajautuu pistemäisesti rakenteiden yhteyteen.

Tulkinta

Kyseessä on viereiseen tervahautaan liittyvän saunan jäännös.

Lisätietoja

Sauna on paikallisten mukaan palanut joitakin kymmeniä vuosia sitten.

Toimenpiteet

Tarkastukset

Tila: 3 Toteutettu Laji: 6 Suojeluarvojen tarkastus Tarkastusvuosi: 2014
 Tarkastuspvm: 31.7.2014 Tarkastaja: V. Laurila
 Kuvaus: KMO kulttuuriperintöinventointi 2014

Viranomais- rekisterinro:	Kunto:	2 Keskinertainen
--------------------------------------	---------------	------------------

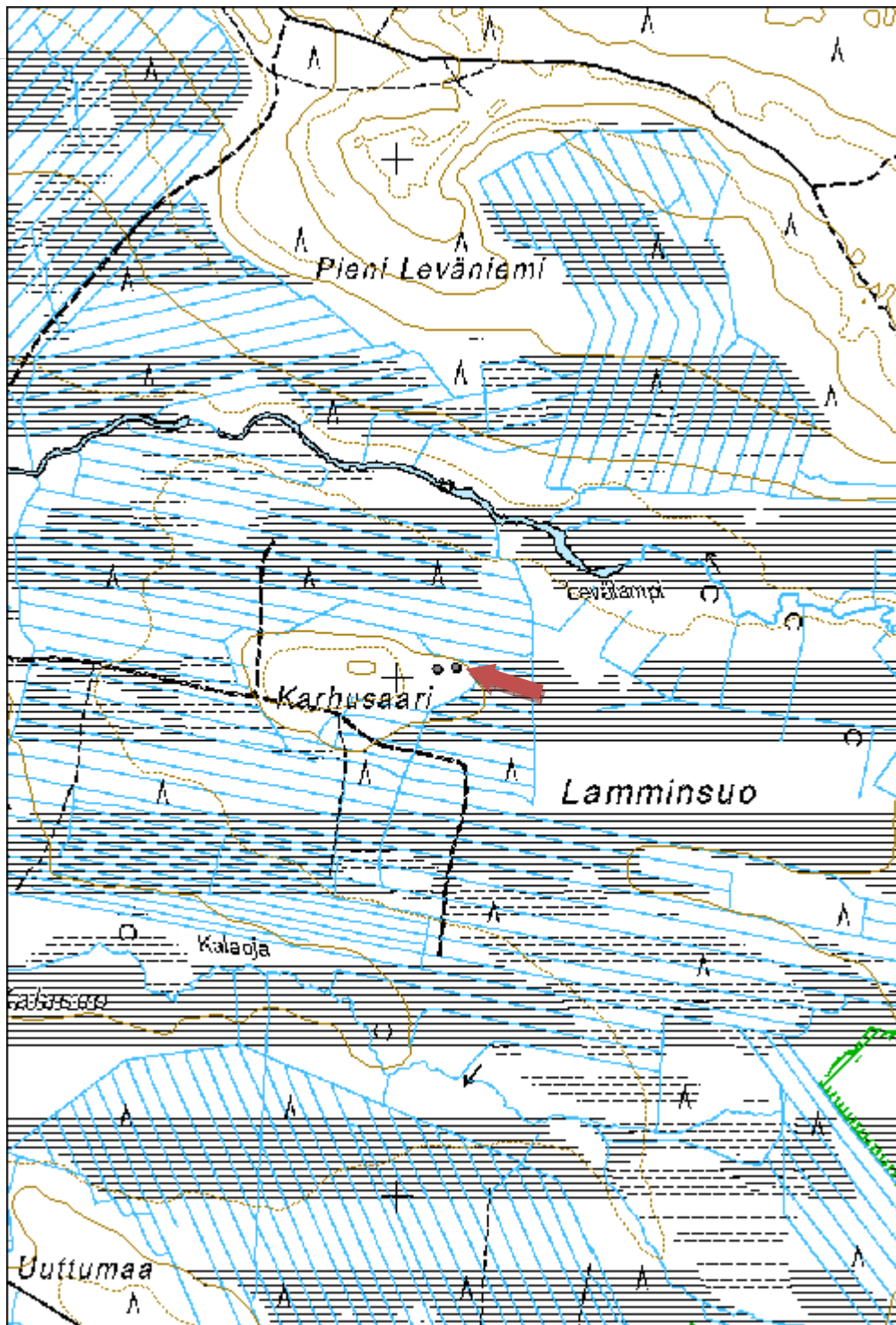
Arvotus:	8 Muu suojeluarvo	Olotila:	2 Ei käytössä
Selitys:		Kohteen suojelu:	9 Muu suojeluarvo
		Selitys:	

Ympäristön suojelu:	0 Ei määritelty
Selitys:	



Lipon saunan kiuas ja pohja. Kuvaussuunta itä.

Kohdetyyppi:	1 Asuinpaikat	Copyright:	© Metsähallitus 2008 © Maanmittauslaitos 1/MML/08
Koordinaatit:	X 7217018, Y 3506113, Z 125	Mittakaava:	1:10000



Kantojoki 1 niittylaavu jäännös	MH-tunnus: 173412
--	------------------------------

Kohdetyyppi:	9 Valmistuspaikat/työpaikat	Haltija:	161 Metsätalous Kainuu
Ajoitus:	7118 Historiallinen aika	Ylläpitäjä:	161 Metsätalous Kainuu
Rakentamisvuosi:		Kunta:	620 Puolanka
Lukumäärä:	1		

Koordinaattiselitys:		Geometria tuotettu:	4 Gps-mittaus, korjaamaton
Koordinaatit:	X 7170203, Y 3521225	Löydöt:	

Taustatiedot

Kohde tarkastettiin inventoinnissa 23.8.2014 ja se havaittiin vanhasta peruskartasta.

Ympäristön kuvaus

Kohde sijaitsee kivisellä moreenikumulla suo- ja joenrantakosteikkojen keskellä. Metsä on noin 50-vuotiasta mäntymetsää.

Kohteen kuvaus

Kohde on mitoiltaan noin 3,5m x 4m. Rakennus on rakennettu kuorimattomasta tukista, jäljellä on 11 hirsikertaa, kattolautoja ja katon tukiriukuja.

Rakennus on kalteva, sen takaosassa on vähemmän hirsiä kuin edessä. Lisäksi hirsien välejä on tiivistetty niihin naulatuilla pienillä riu'uilla. Luultavasti kyseessä on vanha lato jota on myöhemmin käytetty laavuna.

Kohteen rajausta

Kohde rajautuu pistemäisesti rakenteiden yhteyteen.

Tulkinta

Kyseessä on vanha niittylato jota on myöhemmin käytetty laavuna.

Lisätietoja

Toimenpiteet

Tarkastukset

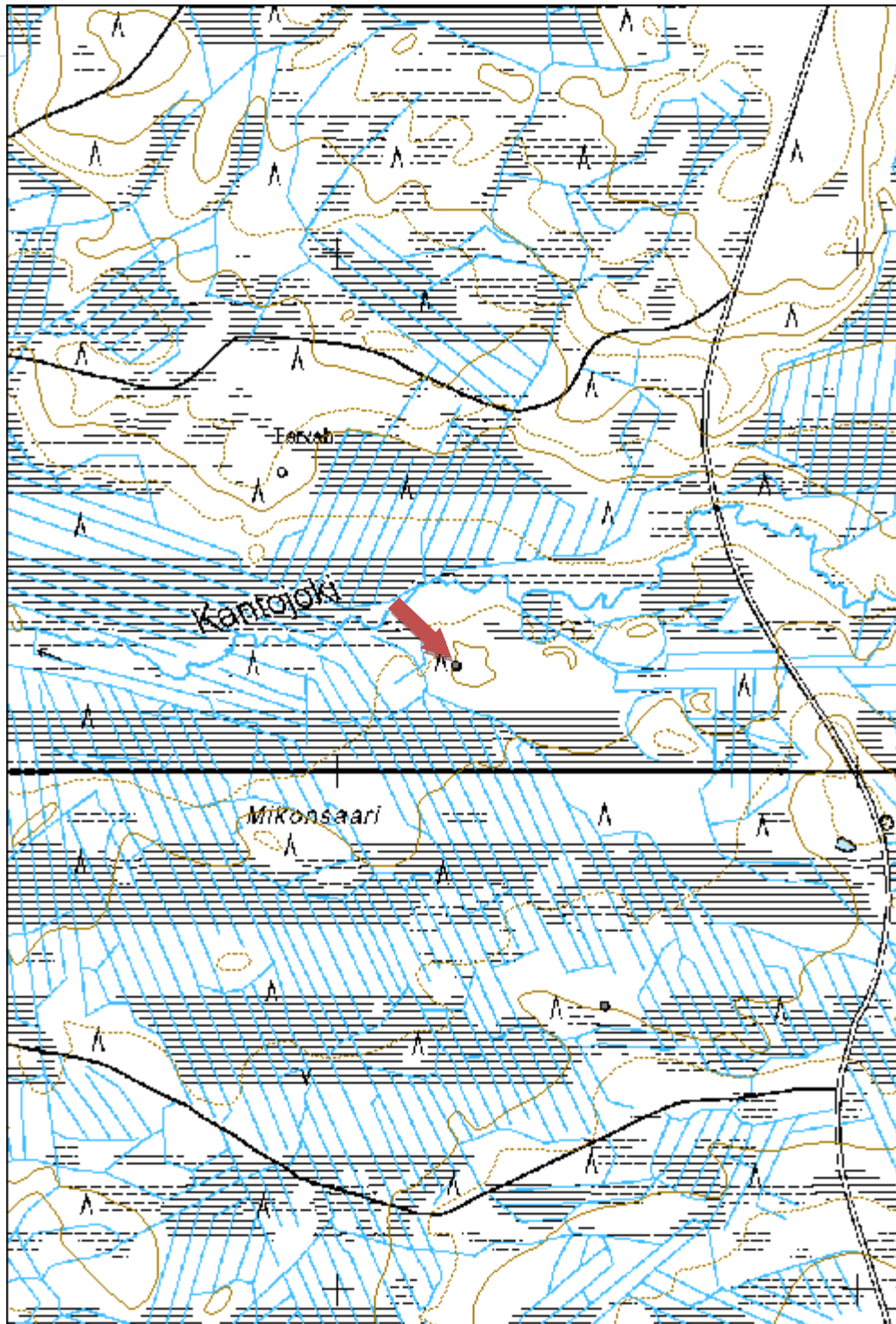
Tila: 3 Toteutettu Laji: 6 Suojeluarvojen tarkastus Tarkastusvuosi: 2014
 Tarkastuspvm: 23.8.2014 Tarkastaja: V. Laurila
 Kuvaus: KMO kulttuuriperintöinventointi 2014

Viranomaisrekisterinro:		Kunto:	2 Kesinkertainen
Arvotus:	8 Muu suojeuarvo	Olotila:	2 Ei käytössä
Selitys:		Kohteen suojeu:	9 Muu suojeuarvo
		Selitys:	
Ympäristön suojeu:	0 Ei määritelty		
Selitys:			



Kantojoki 1 niittyauvu. Kuvaussuunta itä.

Kohdetyyppi:	9 Valmistuspaikat/työpaikat	Copyright:	© Metsähallitus 2008 © Maanmittauslaitos 1/MML/08
Koordinaatit:	X 7170203, Y 3521225	Mittakaava:	1:10000



Latvajoki 1 niittylato jäännös	MH-tunnus: 173062
---------------------------------------	------------------------------

Kohdetyyppi:	9 Valmistuspaikat/työpaikat	Haltija:	161 Metsätalous Kainuu
Ajoitus:	7118 Historiallinen aika	Ylläpitäjä:	161 Metsätalous Kainuu
Rakentamisvuosi:		Kunta:	620 Puolanka
Lukumäärä:	1		

Koordinaattiselitys:		Geometria tuotettu:	4 Gps-mittaus, korjaamaton
Koordinaatit:	X 7200132, Y 3547492, Z 225	Löydöt:	

Taustatiedot

Kohde tarkastettiin inventoinnissa 21.5.2014 ja se havaittiin vanhasta peruskartasta.

Ympäristön kuvaus

Kohde sijaitsee vanhalla niityllä puron varressa.

Kohteen kuvaus

Kyseessä on noin 4,5m x 4,5m kokoinen lahonnut hirsiladon jäännös. Jäljellä on enintään 5 lahonnutta hirsikertaa. Ladon sisällä on muutamia lahonneita katon halospuita.

Kohteen rajaus

Kohde rajautuu pistemäisesti rakenteiden yhteyteen.

Tulkinta

Kyseessä on vanha niittylato.

Lisätietoja

Toimenpiteet

Tarkastukset

Tila: 3 Toteutettu Laji: 6 Suojeluarvojen tarkastus Tarkastusvuosi: 2014
 Tarkastuspvm: 21.5.2014 Tarkastaja: V. Laurila
 Kuvaus: KMO kulttuuriperintöinventointi 2014

Viranomaisrekisterinro:

Kunto: 2 Keskinertainen

Arvotus:	8 Muu suojeluarvo	Olotila:	2 Ei käytössä
Selitys:		Kohteen suojelu:	9 Muu suojeluarvo
		Selitys:	

Ympäristön suojelu:	0 Ei määritelty
Selitys:	



Latvajoki I niittylato jäännös. Kuvaussuunta pohjoinen.

Perkkiönlampi 1 niittylato jäännös	MH-tunnus: 170145
---	------------------------------

Kohdetyyppi:	9 Valmistuspaikat/työpaikat	Haltija:	161 Metsätalous Kainuu
Ajoitus:	7118 Historiallinen aika	Ylläpitäjä:	161 Metsätalous Kainuu
Rakentamisvuosi:		Kunta:	620 Puolanka
Lukumäärä:	1		

Koordinaattiselitys:		Geometria tuotettu:	4 Gps-mittaus, korjaamaton
Koordinaatit:	X 7164964, Y 3531459, Z 180	Löydöt:	

Taustatiedot

Kohde tarkastettiin inventoinnissa 28.5.2014 ja se havaittiin vanhasta peruskartasta.

Ympäristön kuvaus

Kohde sijaitsee vanhalla niityllä. Alue on hyvin märkää, metsä on nuorta koivuvaltaista sekametsää.

Kohteen kuvaus

Niittyladon jäännös on kooltaan noin 3,5m x 3,5m. Jäljellä on noin 4 hirsikertaa, lautoja ja kattotuohia. Oviaukko on kohti luodetta.

Kohteen rajaus

Kohde rajautuu pistemäisesti rakenteiden yhteyteen.

Tulkinta

Kyseessä on vanha niittylato.

Lisätietoja

Toimenpiteet

Tarkastukset

Tila: 3 Toteutettu Laji: 6 Suojeluarvojen tarkastus Tarkastusvuosi: 2014
 Tarkastuspvm: 28.5.2014 Tarkastaja: V. Laurila
 Kuvaus: KMO kulttuuriperintöinventointi 2014

Viranomaisrekisterinro:

Kunto: 2 Keskinertainen

Arvotus:	8 Muu suojeluarvo	Olotila:	2 Ei käytössä
Selitys:		Kohteen suojelu:	9 Muu suojeluarvo
Selitys:		Selitys:	
Ympäristön suojelu:	0 Ei määritelty		
Selitys:			



Perkkiönlampi 1 niitty lato jäännös

Sukkalampi 1 lato jäännös	MH-tunnus: 170163
----------------------------------	------------------------------

Kohdetyyppi:	9 Valmistuspaikat/työpaikat	Haltija:	161 Metsätalous Kainuu
Ajoitus:	7118 Historiallinen aika	Ylläpitäjä:	161 Metsätalous Kainuu
Rakentamisvuosi:		Kunta:	620 Puolanka
Lukumäärä:	1		

Koordinaattiselitys:		Geometria tuotettu:	4 Gps-mittaus, korjaamaton
Koordinaatit:	X 7198792, Y 3552938, Z 254	Löydöt:	

Taustatiedot

Kohde tarkastettiin inventoinnissa 29.5.2014 ja se havaittiin vanhasta peruskartasta.

Ympäristön kuvaus

Kohde sijaitsee pienellä moreenimäellä. Metsä on noin 30-vuotiasta mäntymetsää.

Kohteen kuvaus

Lautarakenteinen lato on romahtanut kokoon ja on mitoiltaan noin 5m x 4,5m. Jäljellä on joitain lahonneita lautoja ja pyöröpuita.

Kohteen rajaus

Kohde rajautuu pistemäisesti rakenteiden yhteyteen.

Tulkinta

Kyseessä on vanha ladon jäännös.

Lisätietoja

Toimenpiteet

Tarkastukset

Tila: 3 Toteutettu Laji: 6 Suojeluarvojen tarkastus Tarkastusvuosi: 2014
 Tarkastuspvm: 29.5.2014 Tarkastaja: V. Laurila
 Kuvaus: KMO kulttuuriperintöinventointi 2014

Viranomaisrekisterinro:

Kunto: 2 Keskinertainen

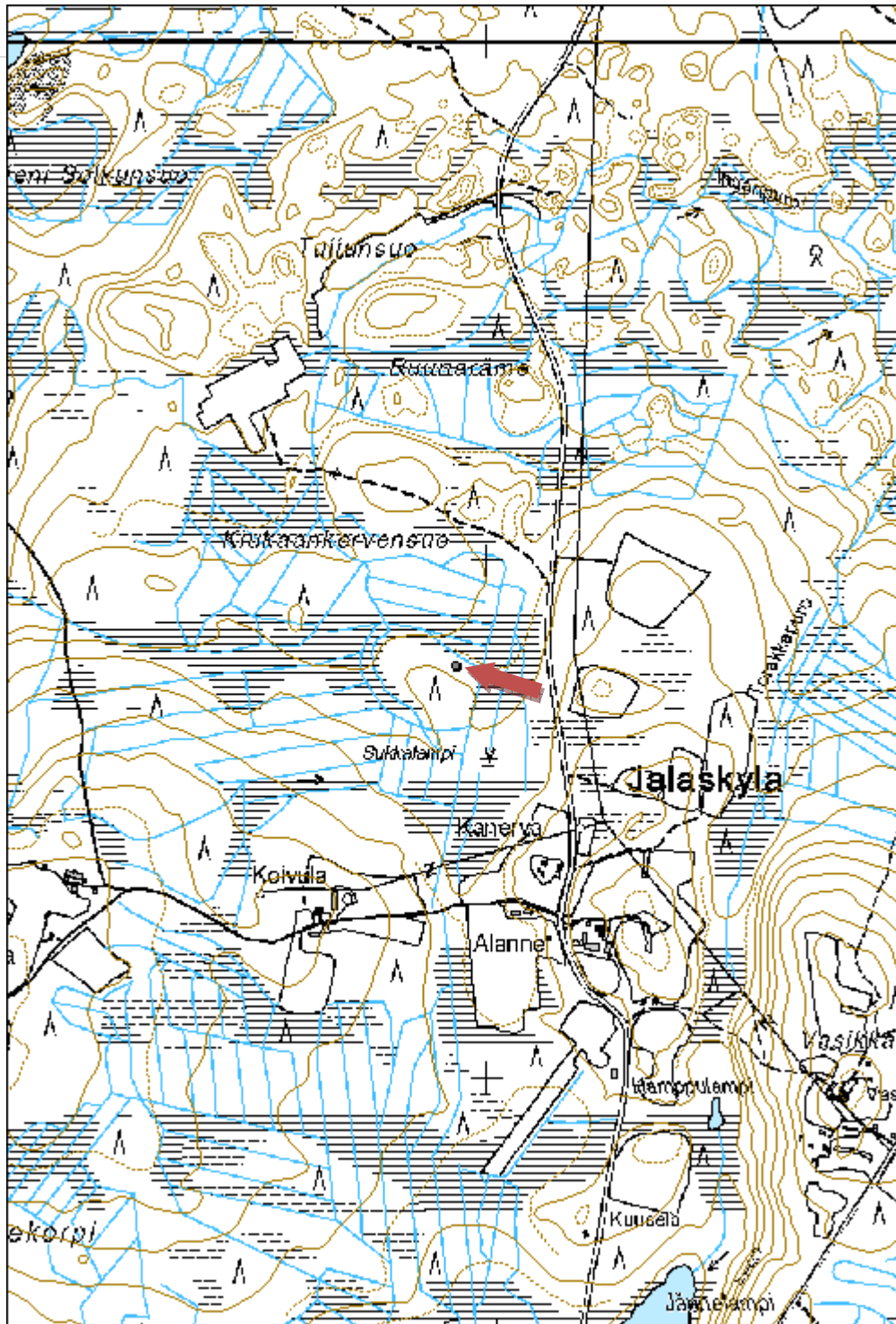
Arvotus:	8 Muu suojeluarvo	Olotila:	2 Ei käytössä
Selitys:		Kohteen suojelu:	9 Muu suojeluarvo
		Selitys:	

Ympäristön suojelu:	0 Ei määritelty
Selitys:	



Sukkalampi Ilato jäännös. Kuvaussuunta itä.

Kohdetyyppi:	9 Valmistuspaikat/työpaikat	Copyright:	© Metsähallitus 2008 © Maanmittauslaitos 1/MML/08
Koordinaatit:	X 7198792, Y 3552938, Z 254	Mittakaava:	1:10000



Kurimo 2 niittylato jäännös	MH-tunnus: 173063
------------------------------------	------------------------------

Kohdetyyppi:	9 Valmistuspaikat/työpaikat	Haltija:	161 Metsätalous Kainuu
Ajoitus:	7118 Historiallinen aika	Ylläpitäjä:	161 Metsätalous Kainuu
Rakentamisvuosi:		Kunta:	889 UTAJÄRVI
Lukumäärä:	1		

Koordinaattiselitys:		Geometria tuotettu:	4 Gps-mittaus, korjaamaton
Koordinaatit:	X 7206517, Y 3510271, Z 123	Löydöt:	

Taustatiedot

Kohde tarkastettiin inventoinnissa 5.6.2014 ja se havaittiin vanhasta peruskartasta.

Ympäristön kuvaus

Kohde sijaitsee vanhalla jo jonkin verran metsittyneellä niityllä.

Kohteen kuvaus

Niittyladon jäännös on mitoiltaan noin 3,5m x 3,5m. Jäljellä on 8 lahonnutta hirsikertaa. Rakenteessa on käytetty nauvoja ja yhteen hirteen on lyöty paksu taottu naula.

Kohteen rajaus

Kohde rajautuu pistemäisesti rakenteiden yhteyteen.

Tulkinta

Kyseessä on vanha niittylato.

Lisätietoja

Toimenpiteet

Tarkastukset

Tila: 3 Toteutettu Laji: 6 Suojeluarvojen tarkastus Tarkastusvuosi: 2014
 Tarkastuspvm: 5.6.2014 Tarkastaja: V. Laurila
 Kuvaus: KMO kulttuuriperintöinventointi 2014

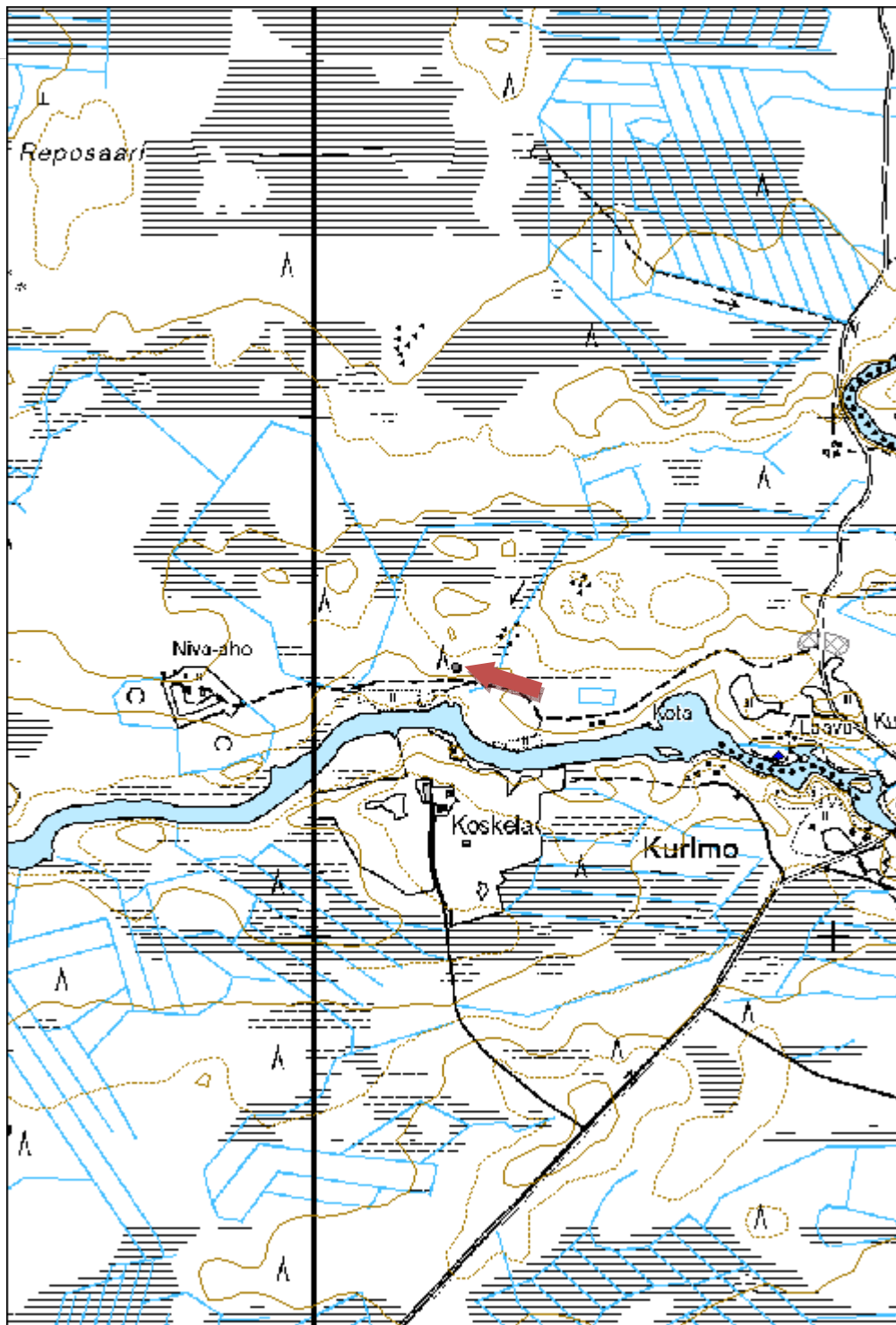
Viranomaisrekisterinro:		Kunto:	2 Keskinertainen
		Olotila:	2 Ei käytössä

Arvotus:	8 Muu suojeluarvo	Kohteen suojelu:	9 Muu suojeluarvo
Selitys:		Selitys:	
Ympäristön suojelu:	0 Ei määritelty		
Selitys:			



Kurimo 2 niitty lato jäännös. Kuvaussuunta koillinen.

Kohdetyyppi:	9 Valmistuspaikat/työpaikat	Copyright:	© Metsähallitus 2008 © Maanmittauslaitos 1/MML/08
Koordinaatit:	X 7206517, Y 3510271, Z 123	Mittakaava:	1:10000



Huuhkajalampi 1 niittylato jäännös	MH-tunnus: 173064
---	------------------------------

Kohdetyyppi:	9 Valmistuspaikat/työpaikat	Haltija:	161 Metsätalous Kainuu
Ajoitus:	7118 Historiallinen aika	Ylläpitäjä:	161 Metsätalous Kainuu
Rakentamisvuosi:		Kunta:	620 Puolanka
Lukumäärä:	1		

Koordinaattiselitys:		Geometria tuotettu:	4 Gps-mittaus, korjaamaton
Koordinaatit:	X 7184780, Y 3547455, Z 245	Löydöt:	

Taustatiedot

Kohde tarkastettiin inventoinnissa 24.6.2014 ja se havaittiin vanhasta peruskartasta.

Ympäristön kuvaus

Kohde sijaitsee hiekkakankaan reunalla vanhan suoniityn laidalla. Metsä on noin 50-vuotiasta sekametsää.

Kohteen kuvaus

Niittyladon jäännös on kooltaan noin 2,5m x 3m. Jäljellä on 4 lahonnutta hirsikertaa. Lato on rakennettu pienistä pelkkahirsistä. Rakenteen sisällä on myös lautoja ja kattotuohia.

Kohteen rajaus

Kohde rajautuu pistemäisesti rakenteiden yhteyteen.

Tulkinta

Kyseessä on vanha niittylato.

Lisätietoja

Toimenpiteet

Tarkastukset

Tila: 3 Toteutettu Laji: 6 Suojeluarvojen tarkastus Tarkastusvuosi: 2014
 Tarkastuspvm: 24.6.2014 Tarkastaja: V. Laurila
 Kuvaus: KMO kulttuuriperintöinventointi 2014

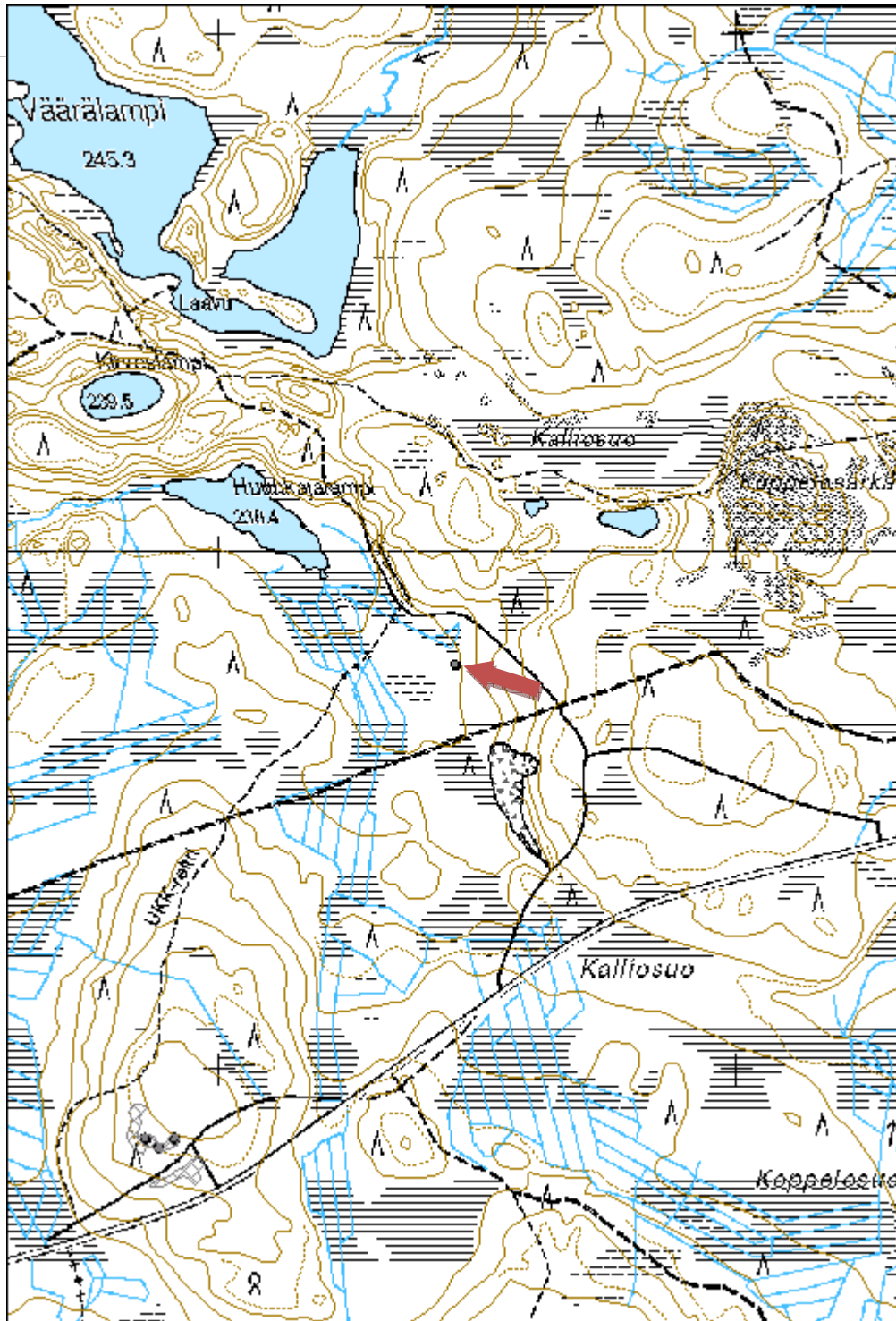
Viranomaisrekisterinro:		Kunto:	2 Keskinertainen
		Olotila:	2 Ei käytössä

Arvotus:	8 Muu suojeluarvo	Kohteen suojelu:	9 Muu suojeluarvo
Selitys:		Selitys:	
Ympäristön suojelu:	0 Ei määritelty		
Selitys:			



Latvajoki 1 niittylato jäännös. Kuvaussuunta itä.

Kohdetyyppi:	9 Valmistuspaikat/työpaikat	Copyright:	© Metsähallitus 2008 © Maanmittauslaitos 1/MML/08
Koordinaatit:	X 7184780, Y 3547455, Z 245	Mittakaava:	1:10000



Pahkakoski 1 niittylato jäännös	MH-tunnus: 173066
--	------------------------------

Kohdetyyppi:	9 Valmistuspaikat/työpaikat	Haltija:	161 Metsätalous Kainuu
Ajoitus:	7118 Historiallinen aika	Ylläpitäjä:	161 Metsätalous Kainuu
Rakentamisvuosi:		Kunta:	889 UTAJÄRVI
Lukumäärä:	1		

Koordinaattiselitys:		Geometria tuotettu:	4 Gps-mittaus, korjaamaton
Koordinaatit:	X 7192922, Y 3511899, Z 143	Löydöt:	

Taustatiedot

Kohde tarkastettiin inventoinnissa 26.5.2014 ja se havaittiin vanhasta peruskartasta.

Ympäristön kuvaus

Kohde sijaitsee vanhalla joenrantaniityllä. Alueella kasvaa harvaa koivumetsää.

Kohteen kuvaus

Ladon mitat ovat noin 5m x 6m. Jäljellä on kasaan 4 levähtänyttä hirsikertaa. Oviaukko on itäpuolella. Rakenteen sisällä on myös joitakin lahonneita lautoja.

Kohteen rajaus

Kohde rajautuu pistemäisesti rakenteiden yhteyteen.

Tulkinta

Kyseessä on vanha niittylato.

Lisätietoja

Toimenpiteet

Tarkastukset

Tila: 3 Toteutettu Laji: 6 Suojeluarvojen tarkastus Tarkastusvuosi: 2014
 Tarkastuspvm: 25.6.2014 Tarkastaja: V. Laurila
 Kuvaus: KMO kulttuuriperintöinventointi 2014

Viranomaisrekisterinro:	Kunto:	2 Keskinertainen
	Olotila:	2 Ei käytössä

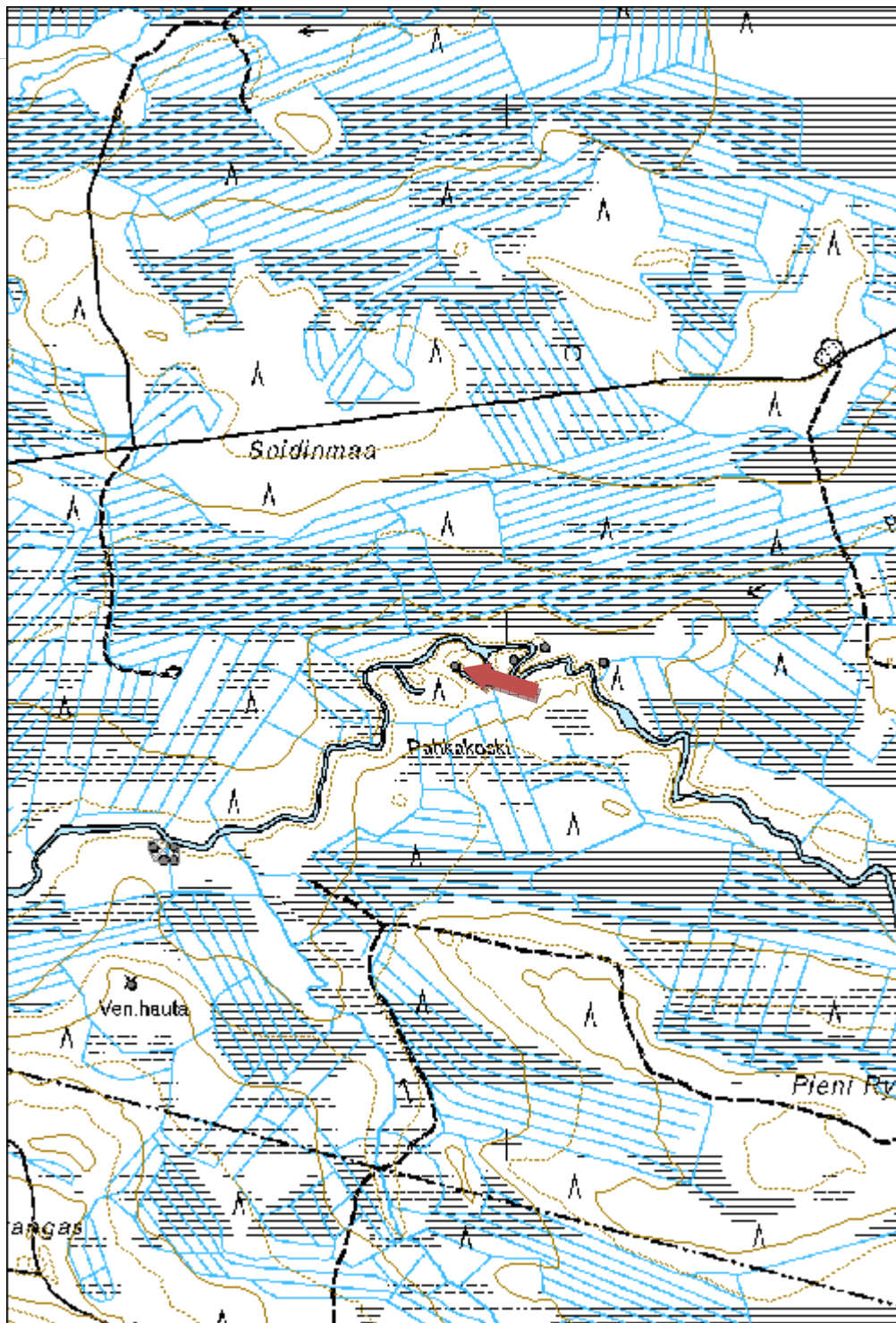
Arvotus:	8 Muu suojeluarvo	Kohteen suojelu:	9 Muu suojeluarvo
Selitys:		Selitys:	

Ympäristön suojelu:	0 Ei määritelty
Selitys:	



Pahkakoski 1 niittylato jäännös. Kuvaussuunta pohjoinen.

Kohdetyyppi:	9 Valmistuspaikat/työpaikat	Copyright:	© Metsähallitus 2008 © Maanmittauslaitos 1/MML/08
Koordinaatit:	X 7192922, Y 3511899, Z 143	Mittakaava:	1:10000



Mustapuro 1 niittylato jäännös	MH-tunnus: 173067
---------------------------------------	------------------------------

Kohdetyyppi:	9 Valmistuspaikat/työpaikat	Haltija:	161 Metsätalous Kainuu
Ajoitus:	7118 Historiallinen aika	Ylläpitäjä:	161 Metsätalous Kainuu
Rakentamisvuosi:		Kunta:	620 Puolanka
Lukumäärä:	1		

Koordinaattiselitys:		Geometria tuotettu:	4 Gps-mittaus, korjaamaton
Koordinaatit:	X 7188716, Y 3521375, Z 180	Löydöt:	

Taustatiedot

Kohde tarkastettiin inventoinnissa 26.6.2014 ja se havaittiin vanhasta peruskartasta.

Ympäristön kuvaus

Kohde sijaitsee vanhalla avoimella suoniityllä.

Kohteen kuvaus

Paikalla on puretun niittyladon pohja. Lato on ollut kooltaan arviolta noin 5m x 5m. Jäljellä olevat rakenteet ovat suurimmaksi osaksi suon sisässä.

Kohteen rajaus

Kohde rajautuu pistemäisesti rakenteiden yhteyteen.

Tulkinta

Kyseessä on puretun niittyladon jäännös.

Lisätietoja

Toimenpiteet

Tarkastukset

Tila: 3 Toteutettu Laji: 6 Suojeluarvojen tarkastus Tarkastusvuosi: 2014
 Tarkastuspvm: 26.6.2014 Tarkastaja: V. Laurila
 Kuvaus: KMO kulttuuriperintöinventointi 2014

Viranomaisrekisterinro:

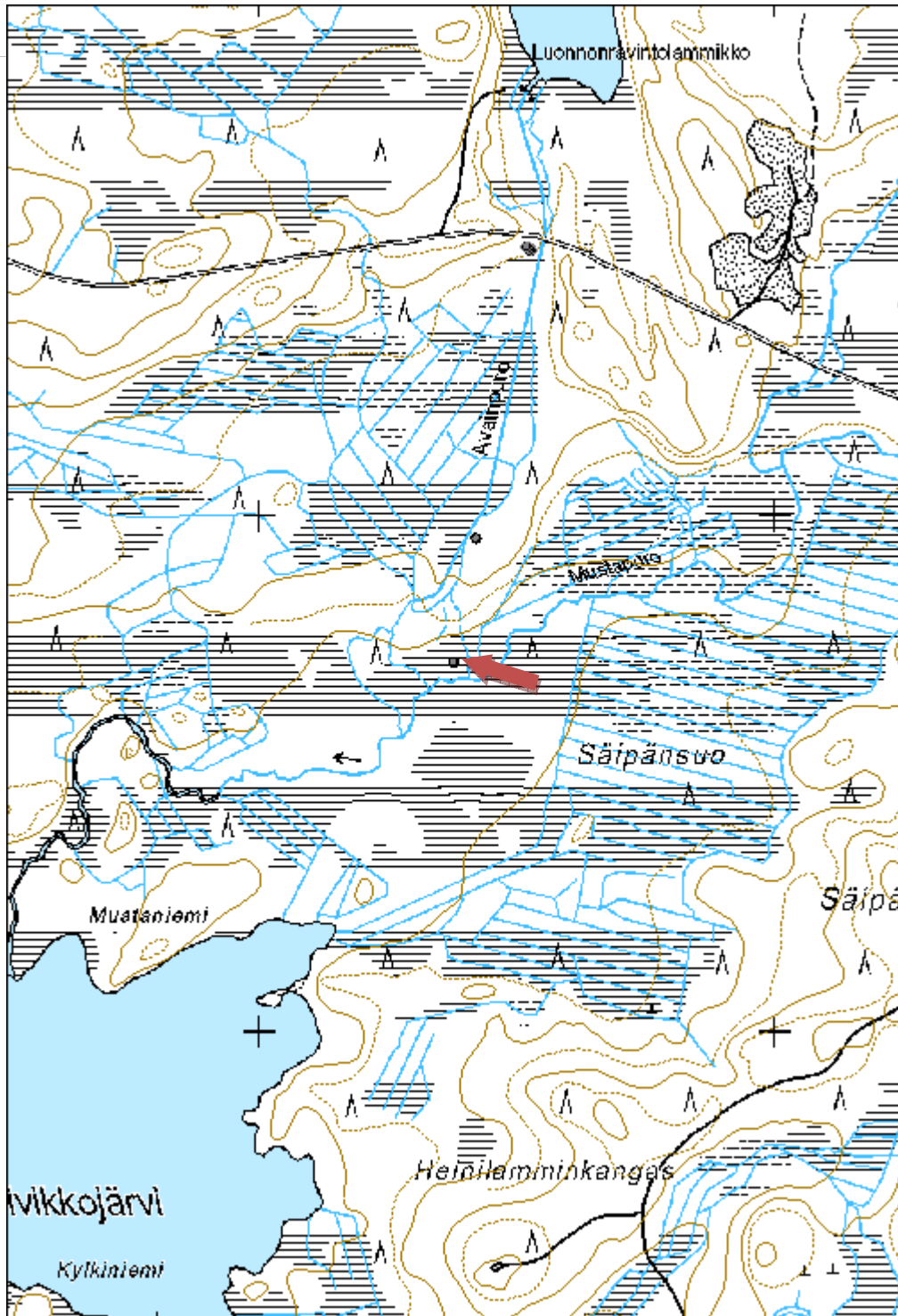
Kunto: 3 Huono

Arvotus:	8 Muu suojeluarvo	Olotila:	2 Ei käytössä
Selitys:		Kohteen suojelu:	9 Muu suojeluarvo
Selitys:		Selitys:	
Ympäristön suojelu:	0 Ei määritelty		
Selitys:			



Mustapuro 1 niitty-ladon pohja. Kuvaussuunta itä.

Kohdetyyppi:	9 Valmistuspaikat/työpaikat	Copyright:	© Metsähallitus 2008 © Maanmittauslaitos 1/MML/08
Koordinaatit:	X 7188716, Y 3521375, Z 180	Mittakaava:	1:10000



Kinkelijoki 2 niittylato jäännös	MH-tunnus: 173069
---	------------------------------

Kohdetyyppi:	9 Valmistuspaikat/työpaikat	Haltija:	161 Metsätalous Kainuu
Ajoitus:	7118 Historiallinen aika	Ylläpitäjä:	161 Metsätalous Kainuu
Rakentamisvuosi:		Kunta:	620 Puolanka
Lukumäärä:	1		

Koordinaattiselitys:		Geometria tuotettu:	4 Gps-mittaus, korjaamaton
Koordinaatit:	X 7208419, Y 3555099, Z 190	Löydöt:	

Taustatiedot

Kohde tarkastettiin inventoinnissa 30.6.2014 ja se havaittiin vanhasta peruskartasta.

Ympäristön kuvaus

Kohde sijaitsee vanhalla joenrantaniityllä

Kohteen kuvaus

Paikalla on purettu ladon jäännös, halkaisijaltaan noin 4m. Paikalla on ladon tasainen pohja sekä joitakin lahonneita hirssiä ja tuohia.

Kohteen rajaus

Kohde rajautuu pistemäisesti rakenteiden yhteyteen.

Tulkinta

Kyseessä on purettu niittyladon jäännös.

Lisätietoja

Toimenpiteet

Tarkastukset

Tila: 3 Toteutettu Laji: 6 Suojeluarvojen tarkastus Tarkastusvuosi: 2014
 Tarkastuspvm: 30.6.2014 Tarkastaja: V. Laurila
 Kuvaus: KMO kulttuuriperintöinventointi 2014

Viranomaisrekisterinro:		Kunto:	3 Huono
		Olotila:	2 Ei käytössä

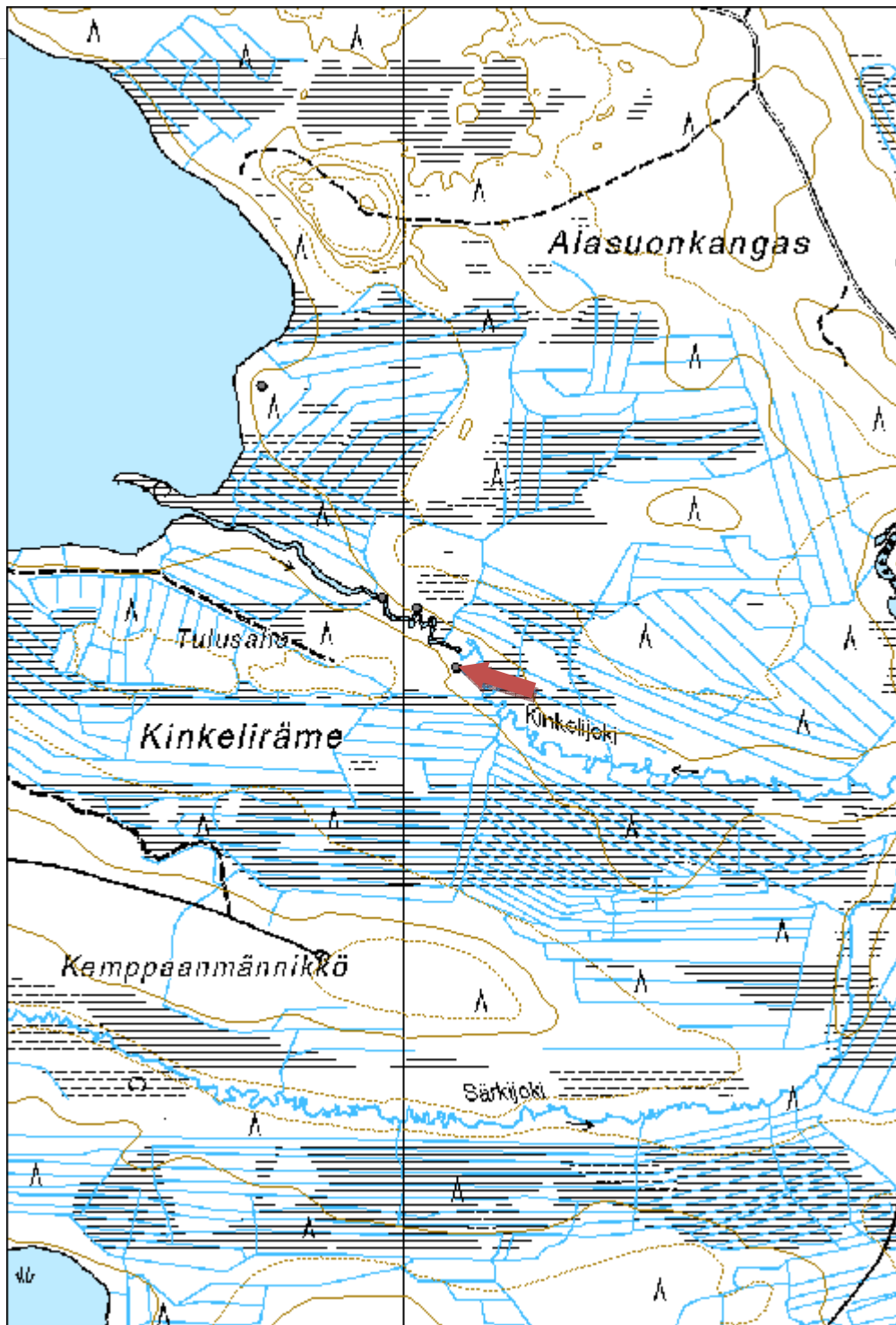
Arvotus:	8 Muu suojeluarvo	Kohteen suojelu:	9 Muu suojeluarvo
Selitys:		Selitys:	

Ympäristön suojelu:	0 Ei määritelty
Selitys:	



Kinkelijoki 1 niitty-ladon pohja. Kuvaussuunta itä.

Kohdetyyppi:	9 Valmistuspaikat/työpaikat	Copyright:	© Metsähallitus 2008 © Maanmittauslaitos 1/MML/08
Koordinaatit:	X 7208419, Y 3555099, Z 190	Mittakaava:	1:10000



Utosjoki 11 niitty lato jäännös
MH-tunnus:
173070

Kohdetyyppi:	9 Valmistuspaikat/työpaikat	Haltija:	161 Metsätalous Kainuu
Ajoitus:	7118 Historiallinen aika	Ylläpitäjä:	161 Metsätalous Kainuu
Rakentamisvuosi:		Kunta:	889 UTAJÄRVI
Lukumäärä:	1		

Koordinaattiselitys:		Geometria tuotettu:	4 Gps-mittaus, korjaamaton
Koordinaatit:	X 7192425, Y 3510457, Z 143	Löydöt:	

Taustatiedot

Kohde tarkastettiin inventoinnissa 1.7.2014 ja se löydettiin paikallisten asukkaiden haastattelun perusteella.

Ympäristön kuvaus

Kohde sijaitsee vanhalla joenrantaniityllä.

Kohteen kuvaus

Ladon jäännös on kooltaan noin 4,7m x 4,7m. Jäljellä on neljä lahonnutta hirsikertaa.

Kohteen rajaus

Kohde rajautuu pistemäisesti rakenteiden yhteyteen.

Tulkinta

Kyseessä on vanha niitty lato.

Lisätietoja
Toimenpiteet
Tarkastukset

Tila: 3 Toteutettu	Laji: 6 Suojeluarvojen tarkastus	Tarkastusvuosi: 2014
Tarkastuspvm: 1.7.2014	Tarkastaja: V. Laurila	
Kuvaus: KMO kulttuuriperintöinventointi 2014		

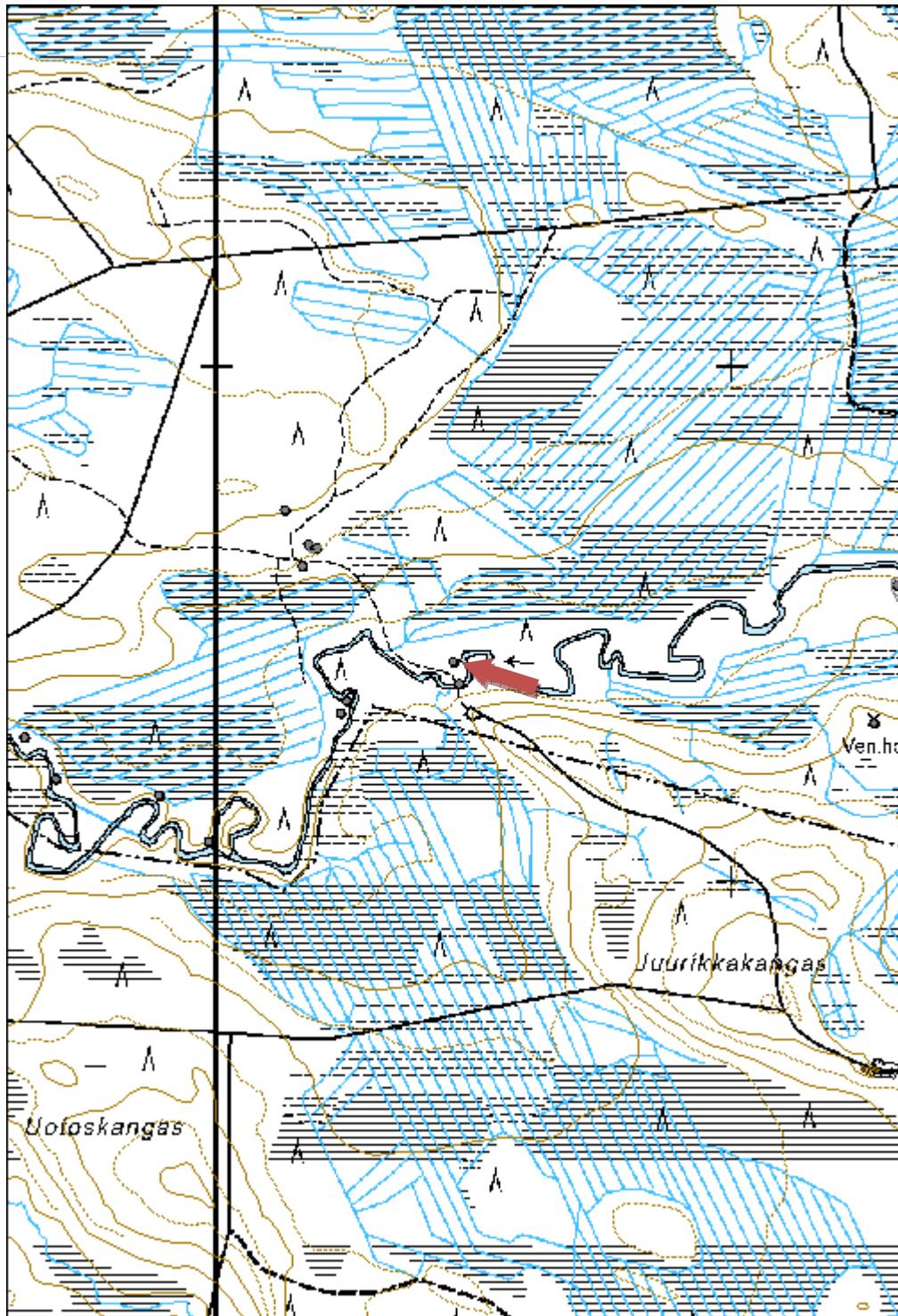
Viranomaisrekisterinro:	Kunto:	2 Keskinertainen
	Olotila:	2 Ei käytössä

Arvotus:	8 Muu suojeluarvo	Kohteen suojelu:	9 Muu suojeluarvo
Selitys:		Selitys:	
Ympäristön suojelu:	0 Ei määritelty		
Selitys:			



Utosjoki 11 niitty lato jäännös. Kuvaussuunta itä.

Kohdetyyppi:	9 Valmistuspaikat/työpaikat	Copyright:	© Metsähallitus 2008 © Maanmittauslaitos 1/MML/08
Koordinaatit:	X 7192425, Y 3510457, Z 143	Mittakaava:	1:10000



Utosjoki 2 niittylato jäännös	MH-tunnus: 173071
--------------------------------------	------------------------------

Kohdetyyppi:	9 Valmistuspaikat/työpaikat	Haltija:	161 Metsätalous Kainuu
Ajoitus:	7118 Historiallinen aika	Ylläpitäjä:	161 Metsätalous Kainuu
Rakentamisvuosi:		Kunta:	889 UTAJÄRVI
Lukumäärä:	1		

Koordinaattiselitys:		Geometria tuotettu:	4 Gps-mittaus, korjaamaton
Koordinaatit:	X 7192325, Y 3510238, Z 143	Löydöt:	

Taustatiedot

Kohde tarkastettiin inventoinnissa 1.7.2014 ja se löydettiin paikallisten asukkaiden haastattelun perusteella.

Ympäristön kuvaus

Kohde sijaitsee vanhalla joenrantaniityllä.

Kohteen kuvaus

Ladon jäännös on mitoiltaan noin 4m x 4m. Jäljellä on 8 lahonnutta hirsikertaa. Rakennuksen katto ja etuseinä ovat romahtaneet sisään.

Kohteen rajaus

Kohde rajautuu pistemäisesti rakenteiden yhteyteen

Tulkinta

Kyseessä on vanha niittylato.

Lisätietoja

Toimenpiteet

Tarkastukset

Tila: 3 Toteutettu Laji: 6 Suojeluarvojen tarkastus Tarkastusvuosi: 2014
 Tarkastuspvm: 1.7.2014 Tarkastaja: V. Laurila
 Kuvaus: KMO kulttuuriperintöinventointi 2014

Viranomaisrekisterinro:	Kunto:	2 Kesinkertainen
--------------------------------	---------------	------------------

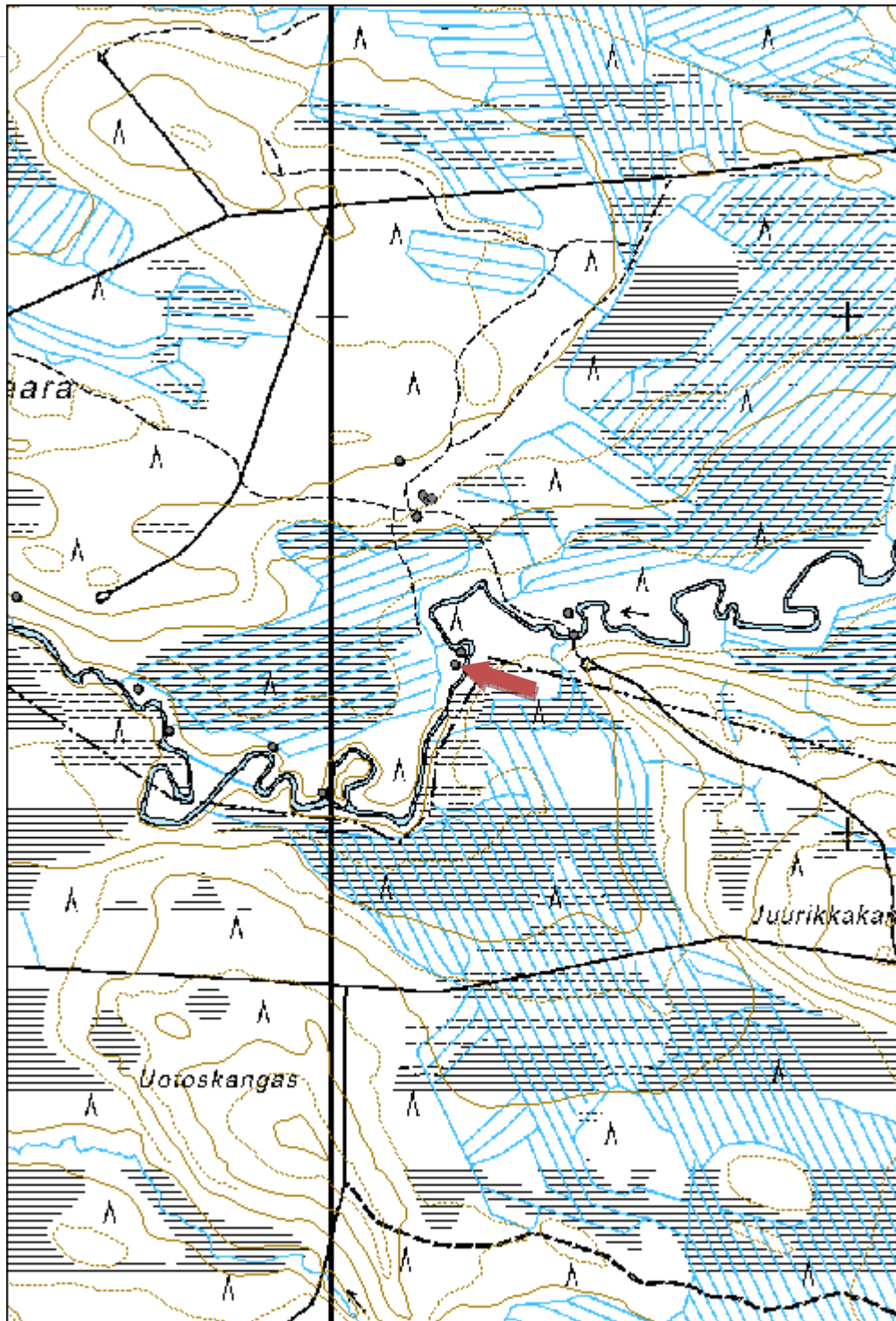
Arvotus:	8 Muu suojeluarvo	Olotila:	2 Ei käytössä
Selitys:		Kohteen suojelu:	9 Muu suojeluarvo
		Selitys:	

Ympäristön suojelu:	0 Ei määritelty
Selitys:	



Utosjoki 2 näyttölato jäännös.

Kohdetyyppi:	9 Valmistuspaikat/työpaikat	Copyright:	© Metsähallitus 2008 © Maanmittauslaitos 1/MML/08
Koordinaatit:	X 7192325, Y 3510238, Z 143	Mittakaava:	1:10000



Utosjoki 3 niittylato jäännös	MH-tunnus: 173072
--------------------------------------	------------------------------------

Kohdetyyppi:	9 Valmistuspaikat/työpaikat	Haltija:	161 Metsätalous Kainuu
Ajoitus:	7118 Historiallinen aika	Ylläpitäjä:	161 Metsätalous Kainuu
Rakentamisvuosi:		Kunta:	889 UTAJÄRVI
Lukumäärä:	1		

Koordinaattiselitys:		Geometria tuotettu:	4 Gps-mittaus, korjaamaton
Koordinaatit:	X 7192076, Y 3509982, Z 140	Löydöt:	

Taustatiedot

Kohde tarkastettiin inventoinnissa 1.7.2014 ja se löydettiin paikallisten asukkaiden haastattelun perusteella.

Ympäristön kuvaus

Kohde sijaitsee vanhalla joenrantaniityllä.

Kohteen kuvaus

Puretusta ladosta on jäljellä noin 4m x 4m kokoinen lahonnut pohja ja katon osia.

Kohteen rajaus

Kohde rajautuu pistemäisesti rakenteiden yhteyteen.

Tulkinta

Kyseessä on vanha niittylato.

Lisätietoja

Toimenpiteet

Tarkastukset

Tila: 3 Toteutettu Laji: 6 Suojeluarvojen tarkastus Tarkastusvuosi: 2014
 Tarkastuspvm: 1.7.2014 Tarkastaja: V. Laurila
 Kuvaus: KMO kulttuuriperintöinventointi 2014

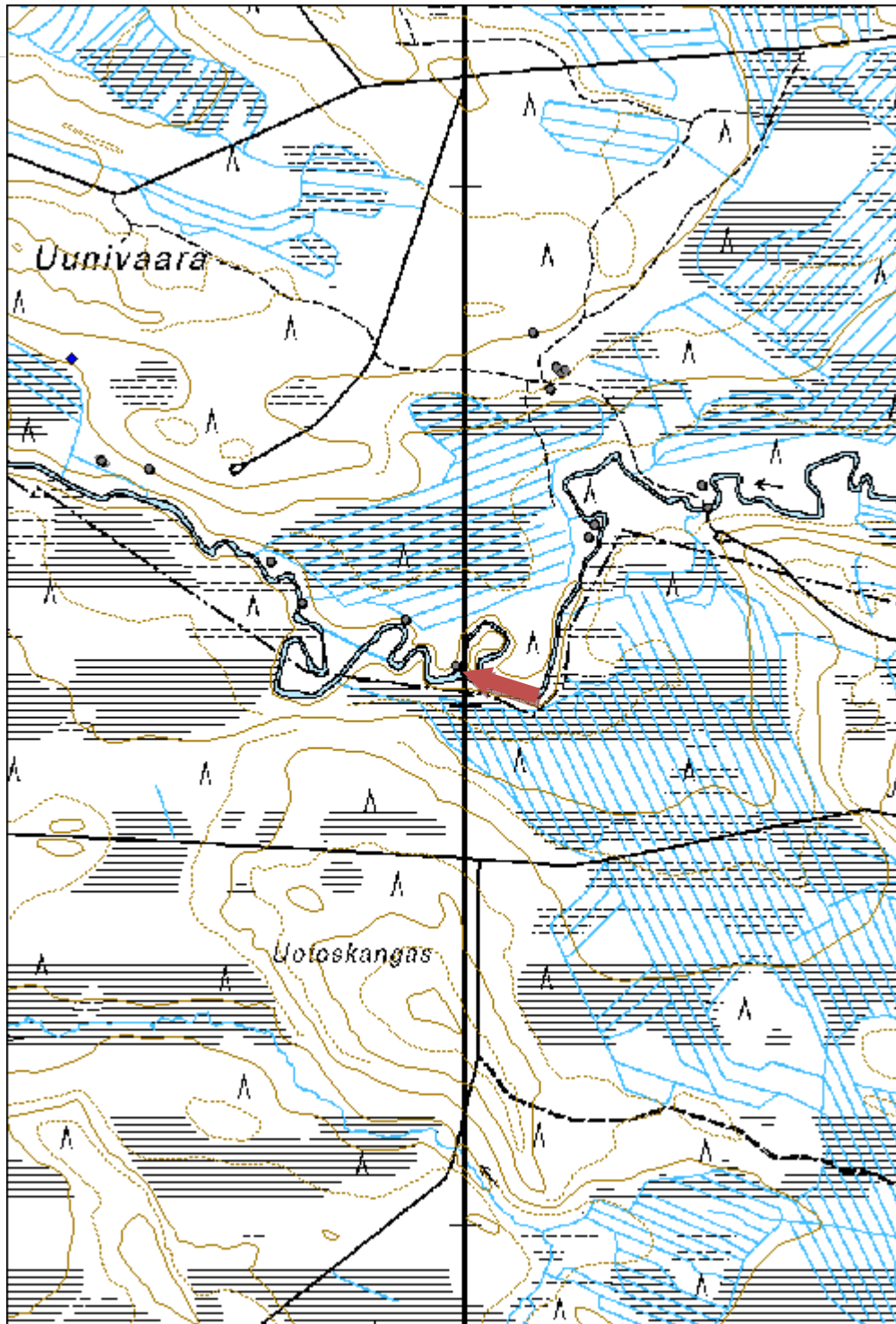
Viranomaisrekisterinro:	Kunto:	3 Huono
--------------------------------	---------------	---------

Arvotus:	8 Muu suojeluarvo	Olotila:	2 Ei käytössä
Selitys:		Kohteen suojelu:	9 Muu suojeluarvo
Selitys:		Selitys:	
Ympäristön suojelu:	0 Ei määritelty		
Selitys:			



Utosjoki 3 niitty lato jäännös.

Kohdetyyppi:	9 Valmistuspaikat/työpaikat	Copyright:	© Metsähallitus 2008 © Maanmittauslaitos 1/MML/08
Koordinaatit:	X 7192076, Y 3509982, Z 140	Mittakaava:	1:10000



Utosjoki 4 niittylato jäännös	MH-tunnus: 173073
--------------------------------------	------------------------------

Kohdetyyppi:	9 Valmistuspaikat/työpaikat	Haltija:	161 Metsätalous Kainuu
Ajoitus:	7118 Historiallinen aika	Ylläpitäjä:	161 Metsätalous Kainuu
Rakentamisvuosi:		Kunta:	889 UTAJÄRVI
Lukumäärä:	1		

Koordinaatti- selitys:		Geometria tuotettu:	4 Gps-mittaus, korjaamaton
Koordinaatit:	X 7192166, Y 3509886, Z 140	Löydöt:	

Taustatiedot

Kohde tarkastettiin inventoinnissa 1.7.2014 ja se havaittiin paikallisten asukkaiden haastattelun perusteella.

Ympäristön kuvaus

Kohde sijaitsee vanhalla joenrantaniityllä.

Kohteen kuvaus

Puretusta ladosta on jäljellä epäselvä maaton pohja, mitoiltaan noin 4 x 4m.

Kohteen rajaus

Kohde rajautuu pistemäisesti rakenteiden yhteyteen.

Tulkinta

Kyseessä on vanha purettu niittyladon pohja.

Lisätietoja

Toimenpiteet

Tarkastukset

Tila: 3 Toteutettu Laji: 6 Suojeluarvojen tarkastus Tarkastusvuosi: 2014
 Tarkastuspvm: 1.7.2014 Tarkastaja: V. Laurila
 Kuvaus: KMO kulttuuriperintöinventointi 2014

Viranomais- rekisterinro:

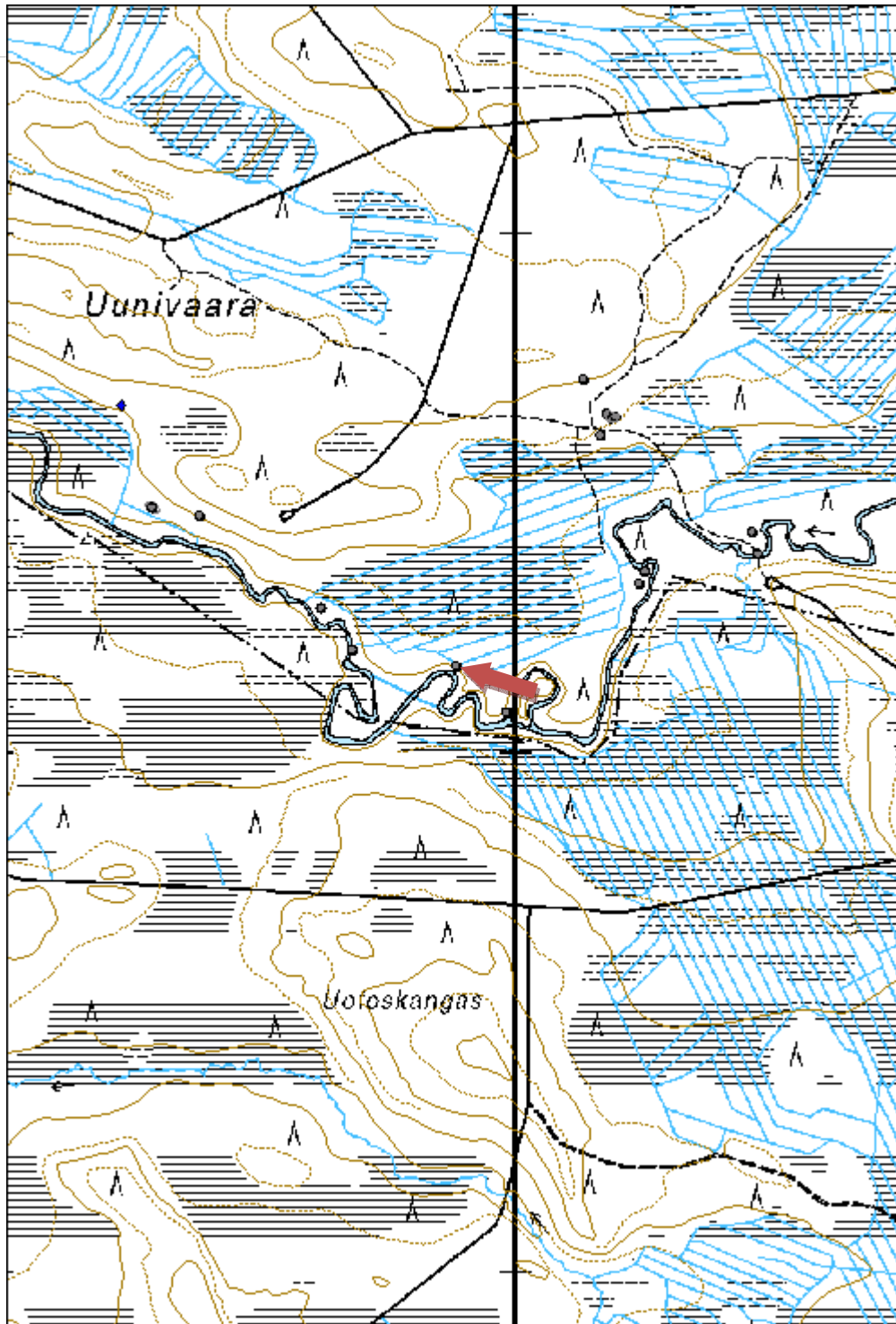
Kunto: 3 Huono

Arvotus:	8 Muu suojeluarvo	Olotila:	2 Ei käytössä
Selitys:		Kohteen suojelu:	9 Muu suojeluarvo
Selitys:		Selitys:	
Ympäristön suojelu:	0 Ei määritelty		
Selitys:			



Utosjoki 4 niitty-ladon pohja.

Kohdetyyppi:	9 Valmistuspaikat/työpaikat	Copyright:	© Metsähallitus 2008 © Maanmittauslaitos 1/MML/08
Koordinaatit:	X 7192166, Y 3509886, Z 140	Mittakaava:	1:10000



Utosjoki 5 niittylato jäännös	MH-tunnus: 173075
--------------------------------------	------------------------------

Kohdetyyppi:	9 Valmistuspaikat/työpaikat	Haltija:	161 Metsätalous Kainuu
Ajoitus:	7118 Historiallinen aika	Ylläpitäjä:	161 Metsätalous Kainuu
Rakentamisvuosi:		Kunta:	889 UTAJÄRVI
Lukumäärä:	1		

Koordinaattiselitys:		Geometria tuotettu:	4 Gps-mittaus, korjaamaton
Koordinaatit:	X 7192198, Y 3509686, Z 140	Löydöt:	

Taustatiedot

Kohde tarkastettiin inventoinnissa 1.7.2014 ja se löydettiin paikallisten asukkaiden haastattelun perusteella.

Ympäristön kuvaus

Kohde sijaitsee vanhalla joenrantaniityllä.

Kohteen kuvaus

Puretusta ladosta on jäljellä alin maaton hirsikerta ja pohja. Mitoiltaan lato on ollut noin 4m x 5m.

Kohteen rajaus

Kohde rajautuu pistemäisesti rakenteiden yhteyteen.

Tulkinta

Kyseessä on vanha niittylato.

Lisätietoja

Toimenpiteet

Tarkastukset

Tila: 3 Toteutettu Laji: 6 Suojeluarvojen tarkastus Tarkastusvuosi: 2014
 Tarkastuspvm: 1.7.2014 Tarkastaja: V. Laurila
 Kuvaus: KMO kulttuuriperintöinventointi 2014

Viranomaisrekisterinro:	Kunto:	2 Keskinertainen
--------------------------------	---------------	------------------

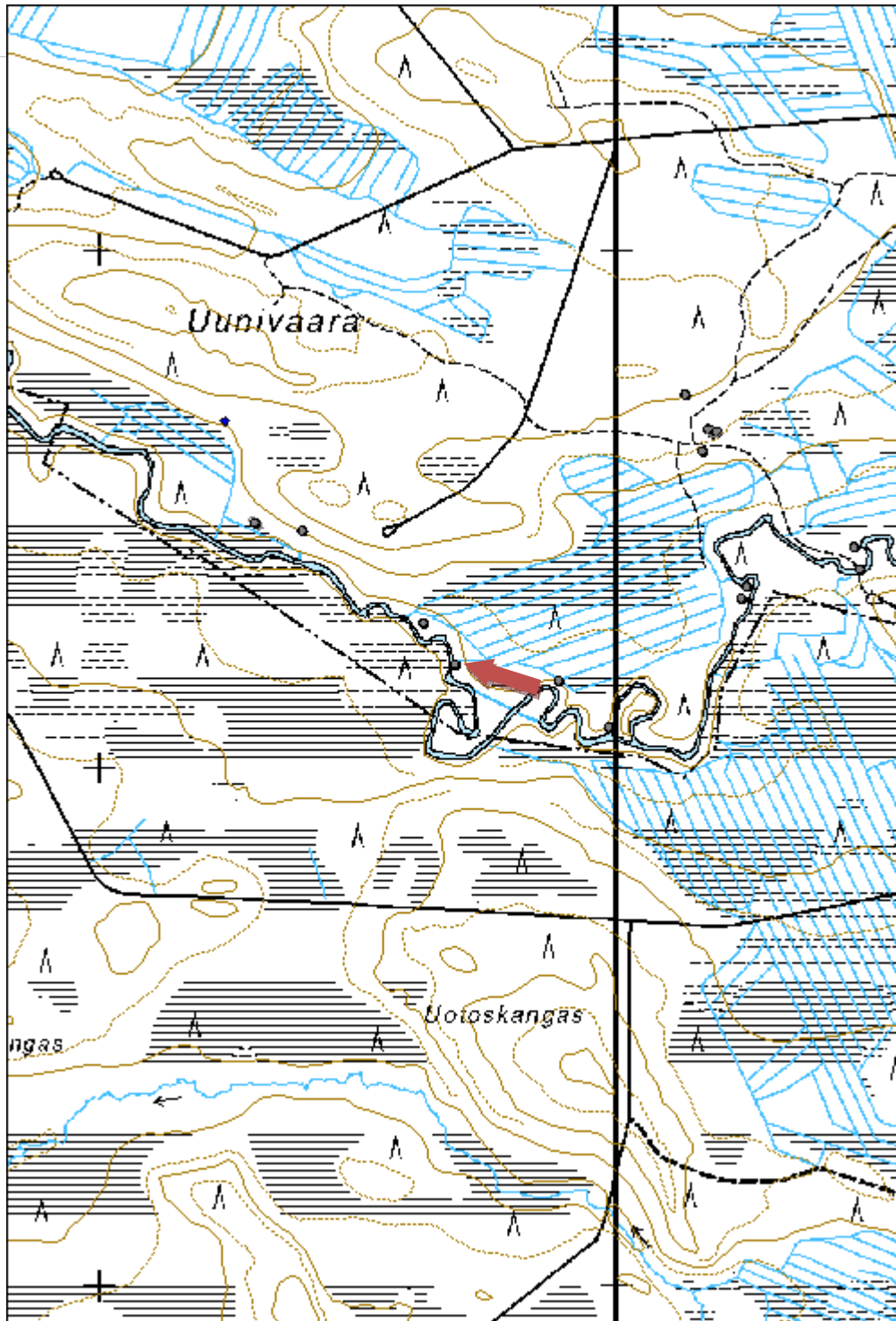
Arvotus:	8 Muu suojeluarvo	Olotila:	2 Ei käytössä
Selitys:		Kohteen suojelu:	9 Muu suojeluarvo
		Selitys:	

Ympäristön suojelu:	0 Ei määritelty
Selitys:	



Utosjoki 5 nittyyladon pohja.

Kohdetyyppi:	9 Valmistuspaikat/työpaikat	Copyright:	© Metsähallitus 2008 © Maanmittauslaitos 1/MML/08
Koordinaatit:	X 7192198, Y 3509686, Z 140	Mittakaava:	1:10000



Utosjoki 6 niittylato jäännös	MH-tunnus: 173076
--------------------------------------	------------------------------

Kohdetyyppi:	9 Valmistuspaikat/työpaikat	Haltija:	161 Metsätalous Kainuu
Ajoitus:	7118 Historiallinen aika	Ylläpitäjä:	161 Metsätalous Kainuu
Rakentamisvuosi:		Kunta:	889 UTAJÄRVI
Lukumäärä:	1		

Koordinaatti- selitys:		Geometria tuotettu:	4 Gps-mittaus, korjaamaton
Koordinaatit:	X 7192278, Y 3509625, Z 140	Löydöt:	

Taustatiedot

Kohde tarkastettiin inventoinnissa 1.7.2014 ja se löydettiin paikallisten asukkaiden haastattelun perusteella.

Ympäristön kuvaus

Kohde sijaitsee vanhalla joenvarsiniityllä.

Kohteen kuvaus

Ladon jäännös on mitoiltaan noin 4m x 4m. Jäljellä on noin 6 lahonnutta hirsikertaa ja katon osia.

Kohteen rajaus

Kohde rajautuu pistemäisesti rakenteiden yhteyteen.

Tulkinta

Kyseessä on vanha niittyladon jäännös.

Lisätietoja

Toimenpiteet

Tarkastukset

Tila: 3 Toteutettu Laji: 6 Suojeluarvojen tarkastus Tarkastusvuosi: 2014
 Tarkastuspvm: 1.7.2014 Tarkastaja: V. Laurila
 Kuvaus: KMO kulttuuriperintöinventointi 2014

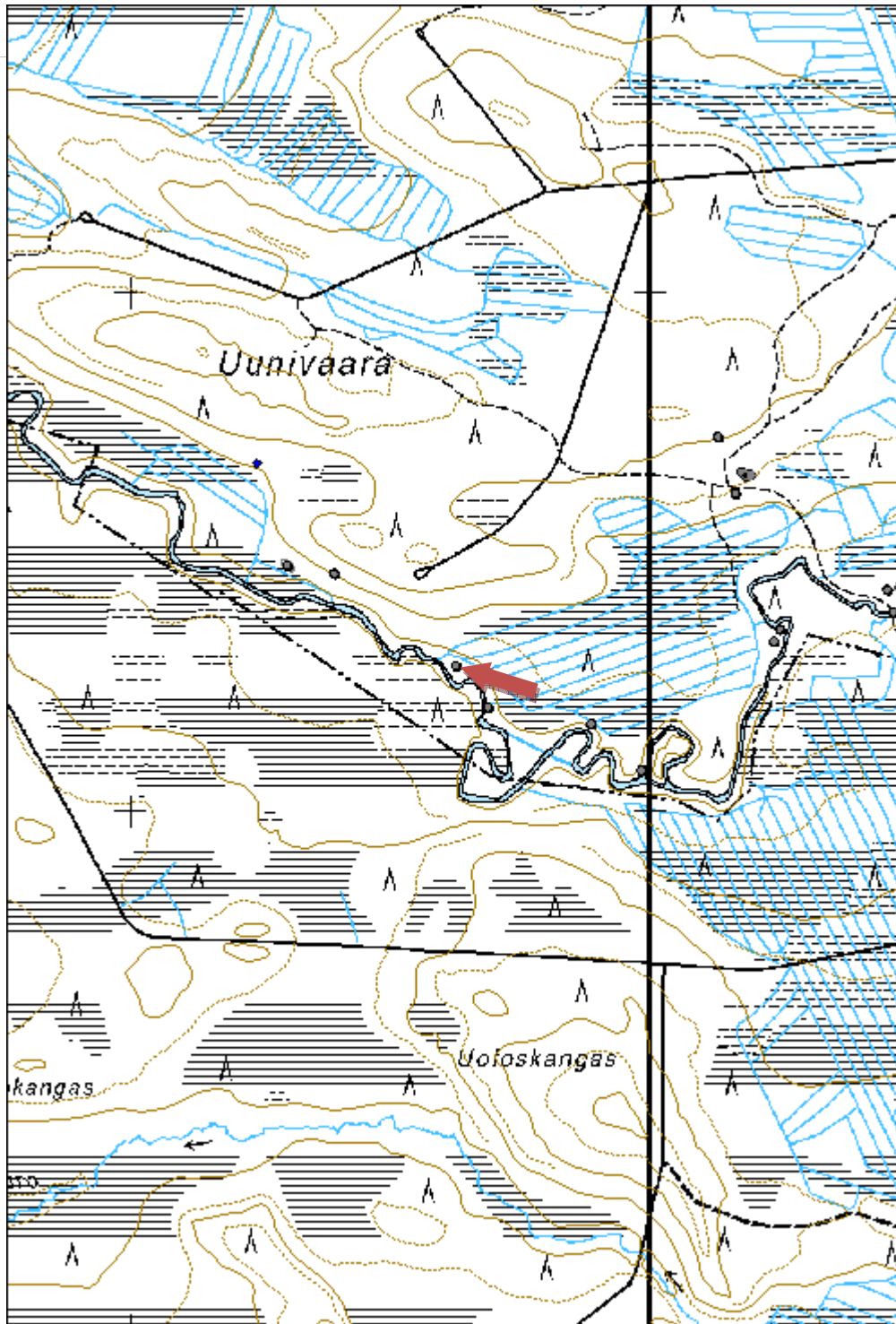
Viranomais- rekisterinro:	Kunto:	2 Keskinertainen
--------------------------------------	---------------	------------------

Arvotus:	8 Muu suojeluarvo	Olotila:	2 Ei käytössä
Selitys:		Kohteen suojelu:	9 Muu suojeluarvo
		Selitys:	
Ympäristön suojelu:	0 Ei määritelty		
Selitys:			



Utosjoki 6 nüttyladon pohja.

Kohdetyyppi:	9 Valmistuspaikat/työpaikat	Copyright:	© Metsähallitus 2008 © Maanmittauslaitos 1/MML/08
Koordinaatit:	X 7192278, Y 3509625, Z 140	Mittakaava:	1:10000



Piililä 2 niittylato jäännös
MH-tunnus:
173408

Kohdetyyppi:	9 Valmistuspaikat/työpaikat	Haltija:	161 Metsätalous Kainuu
Ajoitus:	7118 Historiallinen aika	Ylläpitäjä:	161 Metsätalous Kainuu
Rakentamisvuosi:		Kunta:	889 UTAJÄRVI
Lukumäärä:	1		

Koordinaattiselitys:		Geometria tuotettu:	4 Gps-mittaus, korjaamaton
Koordinaatit:	X 7192930, Y 3512186, Z 143	Löydöt:	

Taustatiedot

Kohde tarkastettiin inventoinnissa 1.7.2014 ja se löydettiin ilman ennakkotietoja.

Ympäristön kuvaus

Kohde sijaitsee rehevällä joenrantaniityllä. Ladonjäännöksen päällä kasvaa nuoria kuusia. Metsä alueella on harvaa lehtipuuvaltaista sekametsää.

Kohteen kuvaus

Niittyladon jäännös on mitoiltaan noin 4,5m x 4,2m. Jäljellä on noin 2 pitkälle lahonnutta hirsikertaa,

Kohteen rajaus

Kohde rajautuu pistemäisesti rakenteiden yhteyteen.

Tulkinta

Kyseessä on vanha niittylato.

Lisätietoja
Toimenpiteet
Tarkastukset

Tila: 3 Toteutettu Laji: 6 Suojeluarvojen tarkastus Tarkastusvuosi: 2014
 Tarkastuspvm: 1.7.2014 Tarkastaja: V. Laurila
 Kuvaus: KMO kulttuuriperintöinventointi 2014

Viranomaisrekisterinro:	Kunto:	2 Keskinertainen
--------------------------------	---------------	------------------

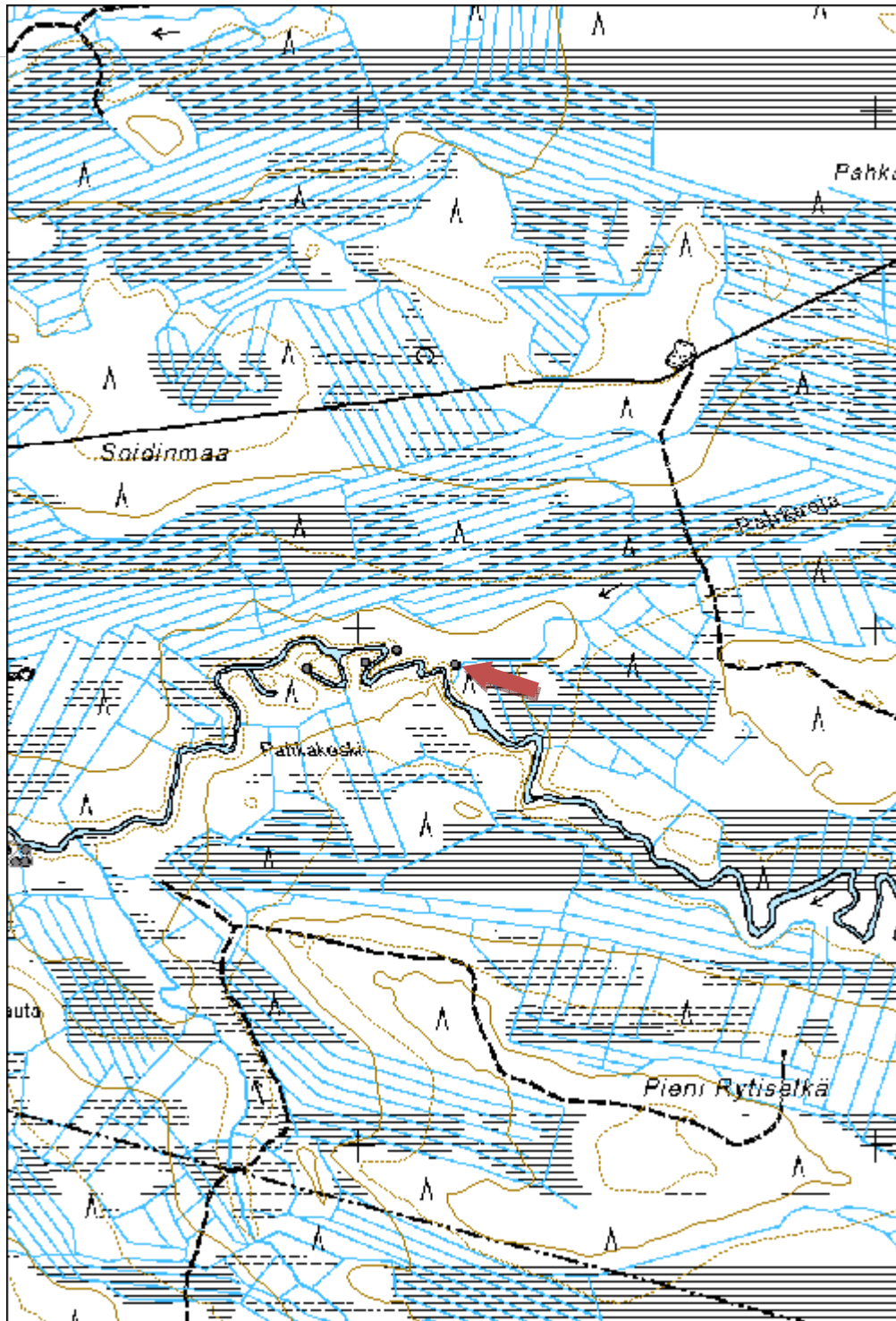
Arvotus:	8 Muu suojeluarvo	Olotila:	2 Ei käytössä
Selitys:		Kohteen suojelu:	9 Muu suojeluarvo
		Selitys:	

Ympäristön suojelu:	0 Ei määritelty
Selitys:	



Piililä 2 niittylato jäännös. Kuvaussuunta pohjoinen.

Kohdetyyppi:	9 Valmistuspaikat/työpaikat	Copyright:	© Metsähallitus 2008 © Maanmittauslaitos 1/MML/08
Koordinaatit:	X 7192930, Y 3512186, Z 143	Mittakaava:	1:10000



Ahosuo 1 niittylato jäännös	MH-tunnus: 173409
------------------------------------	------------------------------

Kohdetyyppi:	9 Valmistuspaikat/työpaikat	Haltija:	161 Metsätalous Kainuu
Ajoitus:	7118 Historiallinen aika	Ylläpitäjä:	161 Metsätalous Kainuu
Rakentamisvuosi:		Kunta:	620 Puolanka
Lukumäärä:	1		

Koordinaattiselitys:		Geometria tuotettu:	4 Gps-mittaus, korjaamaton
Koordinaatit:	X 7177282, Y 3512487, Z 153	Löydöt:	

Taustatiedot

Kohde tarkastettiin inventoinnissa 8.7.2014 ja se havaittiin vanhasta peruskartasta.

Ympäristön kuvaus

Kohde sijaitsee vanhan niityn laidalla pienellä moreenikumpareella. Metsä on nuorta mäntytaimikkoa.

Kohteen kuvaus

Purettu lato kasassa odottamassa muualle kuljetusta. Noin 5m pitkä kasa lahonneita lautoja, lankkuja ja pyöröpuita.

Kohteen rajaus

Kohde rajautuu pistemäisesti rakenteiden yhteyteen.

Tulkinta

Kyseessä on lautarakenteisen ladon purettu jäännös.

Lisätietoja

Toimenpiteet

Tarkastukset

Tila: 3 Toteutettu Laji: 6 Suojeluarvojen tarkastus Tarkastusvuosi: 2014
 Tarkastuspvm: 8.7.2014 Tarkastaja: V. Laurila
 Kuvaus: KMO kulttuuriperintöinventointi 2014

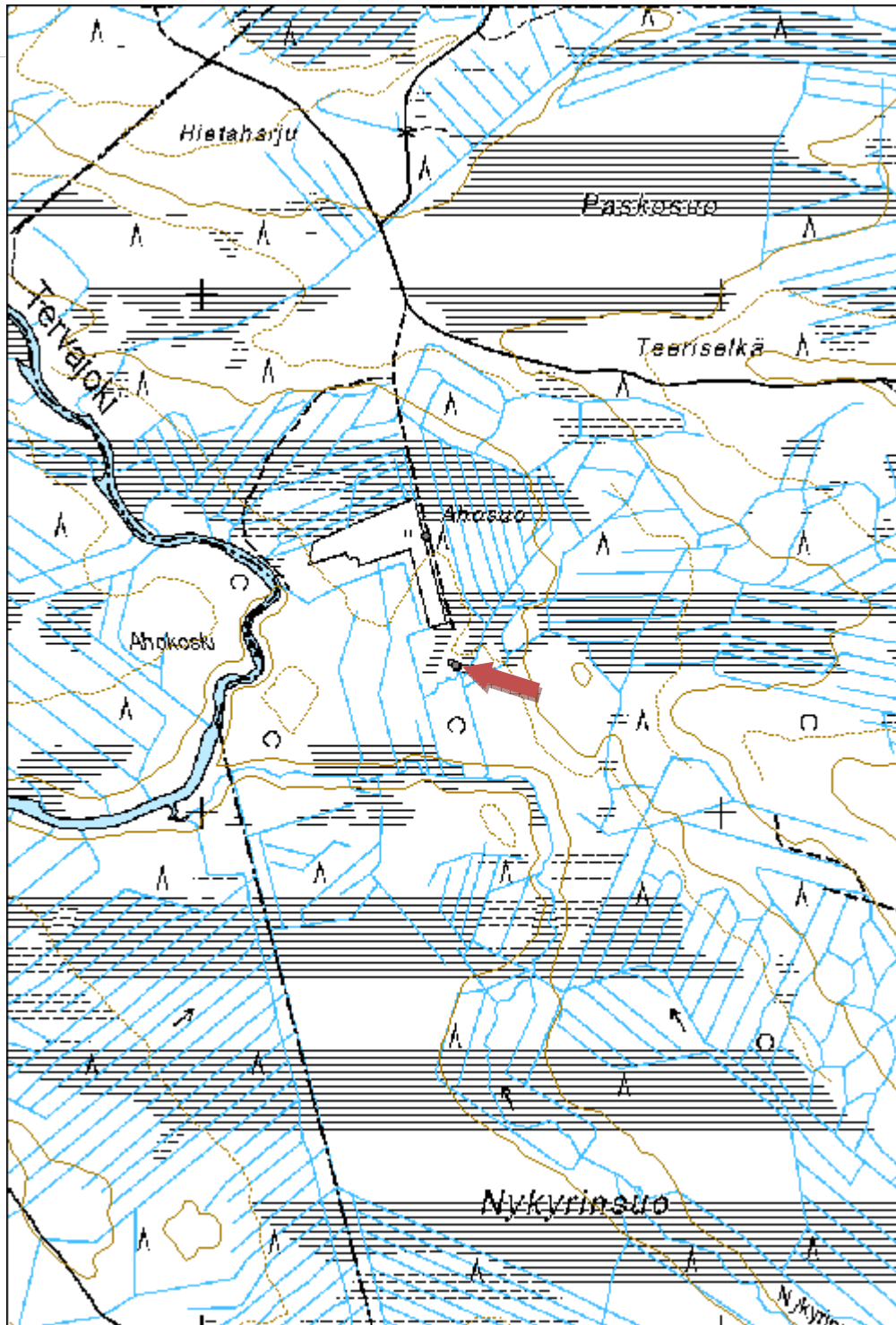
Viranomaisrekisterinro:	Kunto:	3 Huono
	Olotila:	2 Ei käytössä

Arvotus:	99 Ei suojeluarvoa	Kohteen suojelu:	99 Ei suojeluarvoa
Selitys:		Selitys:	
Ympäristön suojelu:	0 Ei määritelty		
Selitys:			



Ahosuo 1 purettu lato. Kuvaussuunta itä.

Kohdetyyppi:	9 Valmistuspaikat/työpaikat	Copyright:	© Metsähallitus 2008 © Maanmittauslaitos 1/MML/08
Koordinaatit:	X 7177282, Y 3512487, Z 153	Mittakaava:	1:10000



Ahosuo 2 niitylato jäännös	MH-tunnus: 173410
-----------------------------------	------------------------------

Kohdetyyppi:	9 Valmistuspaikat/työpaikat	Haltija:	161 Metsätalous Kainuu
Ajoitus:	7118 Historiallinen aika	Ylläpitäjä:	161 Metsätalous Kainuu
Rakentamisvuosi:		Kunta:	620 Puolanka
Lukumäärä:	1		

Koordinaattiselitys:		Geometria tuotettu:	4 Gps-mittaus, korjaamaton
Koordinaatit:	X 7177531, Y 3512429, Z 153	Löydöt:	

Taustatiedot

Kohde tarkastettiin inventoinnissa 8,7,2014 ja se havaittiin vanhasta peruskartasta.

Ympäristön kuvaus

Kohde sijaitsee vanhalla hieman metsittyneellä ja pusikoituneella niityllä.

Kohteen kuvaus

Kohde käsittää yhden puretun ladonjäänteen. Lato on ollut mitoiltaan noin 6m x 6m, jäljellä on joitain lahonneita lautoja ja hieman pyöröpuuta.

Kohteen rajaus

Kohde rajautuu pistemäisesti rakenteiden yhteyteen.

Tulkinta

Kyseessä on purettu ladon jäännös.

Lisätietoja

Toimenpiteet

Tarkastukset

Tila: 3 Toteutettu Laji: 6 Suojeluarvojen tarkastus Tarkastusvuosi: 2013
 Tarkastuspvm: 8.7.2014 Tarkastaja: V. Laurila
 Kuvaus: KMO kulttuuriperintöinventointi 2014

Viranomaisrekisterinro:

Kunto: 3 Huono

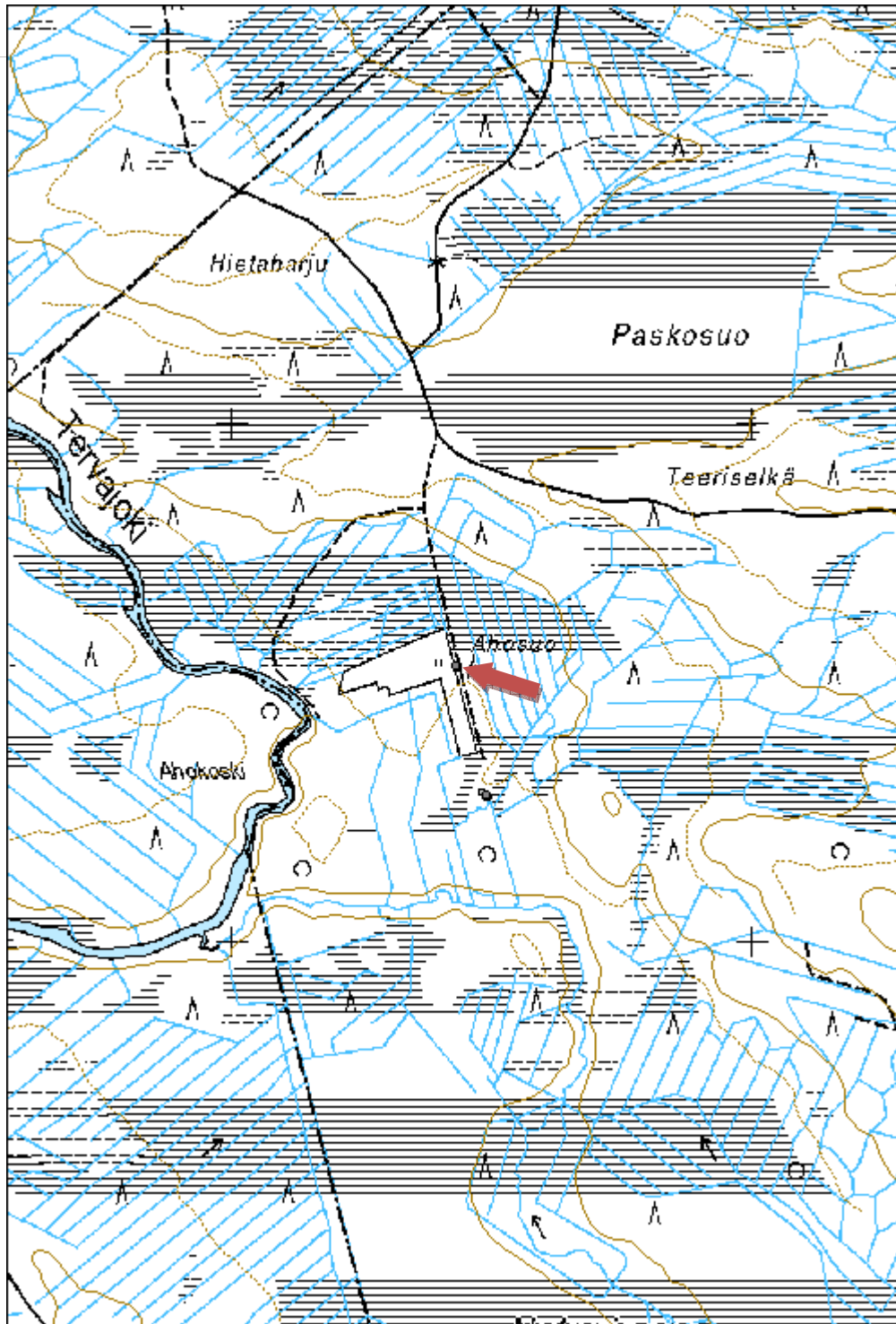
Arvotus:	99 Ei suojeluarvoa	Olotila:	2 Ei käytössä
Selitys:		Kohteen suojelu:	99 Ei suojeluarvoa
		Selitys:	

Ympäristön suojelu:	0 Ei määritelty
Selitys:	



Ahosuo 2lato jäännös. Kuvaussuunta itä.

Kohdetyyppi:	9 Valmistuspaikat/työpaikat	Copyright:	© Metsähallitus 2008 © Maanmittauslaitos 1/MML/08
Koordinaatit:	X 7177531, Y 3512429, Z 153	Mittakaava:	1:10000



Leppilampi niittylato jäännös
MH-tunnus:
 173411

Kohdetyyppi:	9 Valmistuspaikat/työpaikat	Haltija:	161 Metsätalous Kainuu
Ajoitus:	7118 Historiallinen aika	Ylläpitäjä:	161 Metsätalous Kainuu
Rakentamisvuosi:		Kunta:	620 Puolanka
Lukumäärä:	1		

Koordinaattiselitys:		Geometria tuotettu:	4 Gps-mittaus, korjaamaton
Koordinaatit:	X 7168823, Y 3526170, Z 192	Löydöt:	

Taustatiedot

Kohde tarkastettiin inventoinnissa 18.7.2014 ja se havaittiin vanhasta peruskartalla.

Ympäristön kuvaus

Kohde sijaitsee vanhalla pusikoituneella niityllä.

Kohteen kuvaus

Niittyladon jäännös on mitoiltaan noin 4m x 4m. Ladosta on jäljellä 9 hirsikertaa. Oviaukko on koilliseen kohti ojaa.

Kohteen rajaus

Kohde rajautuu pistemäisesti rakenteiden yhteyteen.

Tulkinta

Kyseessä on vanha niittylato.

Lisätietoja
Toimenpiteet
Tarkastukset

Tila: 3 Toteutettu Laji: 6 Suojeluarvojen tarkastus Tarkastusvuosi: 2014
 Tarkastuspvm: 18.7.2014 Tarkastaja: V. Laurila
 Kuvaus: KMO kulttuuriperintöinventointi 2014

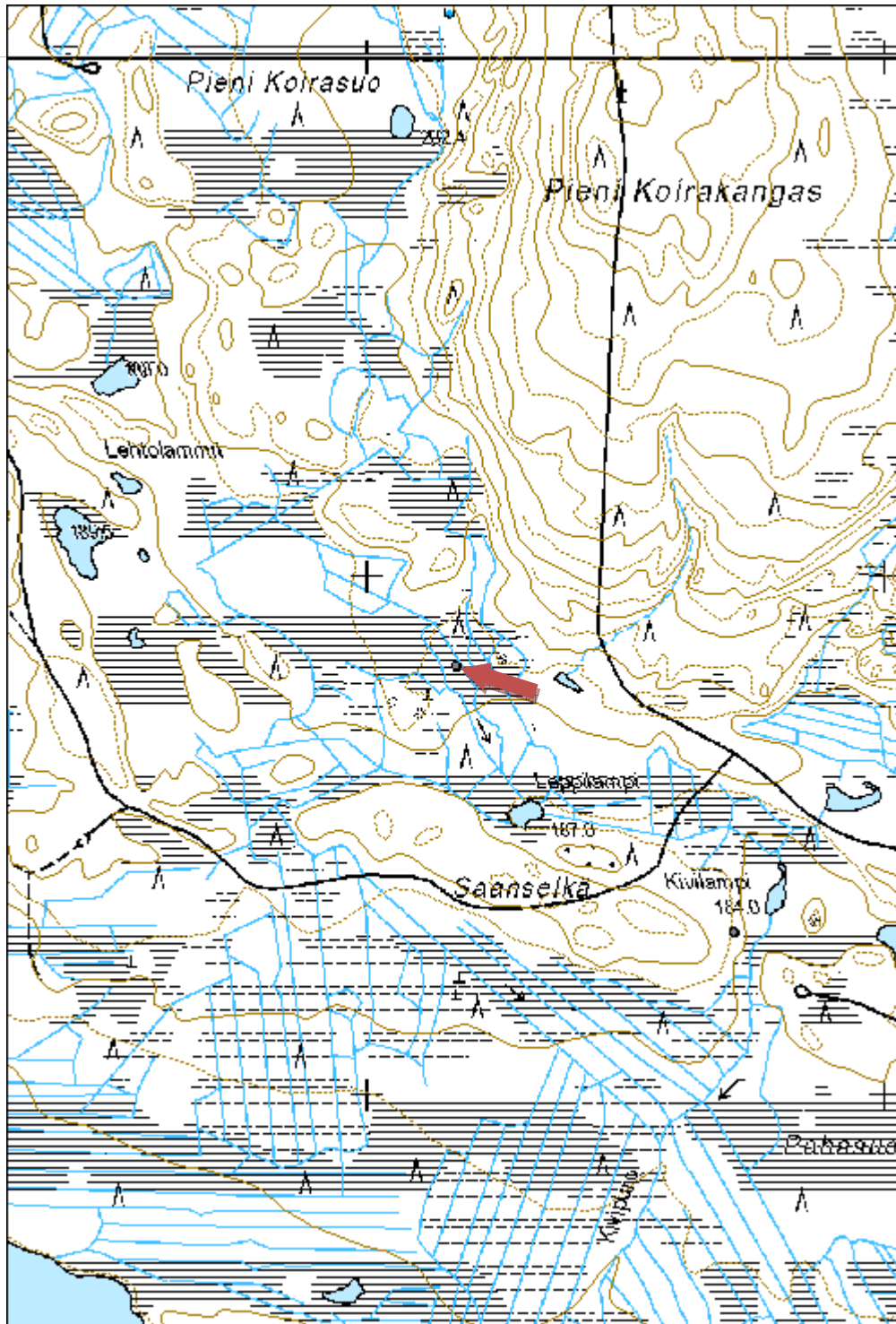
Viranomaisrekisterinro:	Kunto:	2 Keskinertainen
--------------------------------	---------------	------------------

Arvotus:	8 Muu suojeluarvo	Olotila:	2 Ei käytössä
Selitys:		Kohteen suojelu:	9 Muu suojeluarvo
Selitys:		Selitys:	
Ympäristön suojelu:	0 Ei määritelty		
Selitys:			



Leppilampi 1 niittylato jäännös. Kuvaussuunta itä.

Kohdetyyppi:	9 Valmistuspaikat/työpaikat	Copyright:	© Metsähallitus 2008 © Maanmittauslaitos 1/MML/08
Koordinaatit:	X 7168823, Y 3526170, Z 192	Mittakaava:	1:10000



Patopuro 1 niitty lato jäännös	MH-tunnus: 173413
---------------------------------------	------------------------------

Kohdetyyppi:	9 Valmistuspaikat/työpaikat	Haltija:	161 Metsätalous Kainuu
Ajoitus:	7118 Historiallinen aika	Ylläpitäjä:	161 Metsätalous Kainuu
Rakentamisvuosi:		Kunta:	620 Puolanka
Lukumäärä:	1		

Koordinaattiselitys:		Geometria tuotettu:	4 Gps-mittaus, korjaamaton
Koordinaatit:	X 7177594, Y 3523969, Z 170	Löydöt:	

Taustatiedot

Kohde tarkastettiin inventoinnissa 23.8.2014 ja se havaittiin vanhasta peruskartasta.

Ympäristön kuvaus

Kohde sijaitsee moreenikankaalla. Metsä on noin 60-vuotiasta mäntyvaltaista kangasmetsää.

Kohteen kuvaus

Ladon mitat ovat noin 4m x 4m, jäljellä on 6 lahonnutta hirsikertaa sekä sisäpuolella lahonnutta puuta ja kattotuohia. Ladon hirret ovat osittain kirveellä, osittain sahalla katkottuja.

Kohteen rajaus

Kohde rajautuu pistemäisesti rakenteiden yhteyteen.

Tulkinta

Kyseessä on vanha niitty lato.

Lisätietoja

Toimenpiteet

Tarkastukset

Tila: 3 Toteutettu Laji: 6 Suojeluarvojen tarkastus Tarkastusvuosi: 2014
 Tarkastuspvm: 23.8.2014 Tarkastaja: V. Laurila
 Kuvaus: KMO kulttuuriperintöinventointi 2014

Viranomaisrekisterinro:	Kunto:	2 Keskinäinen
--------------------------------	---------------	---------------

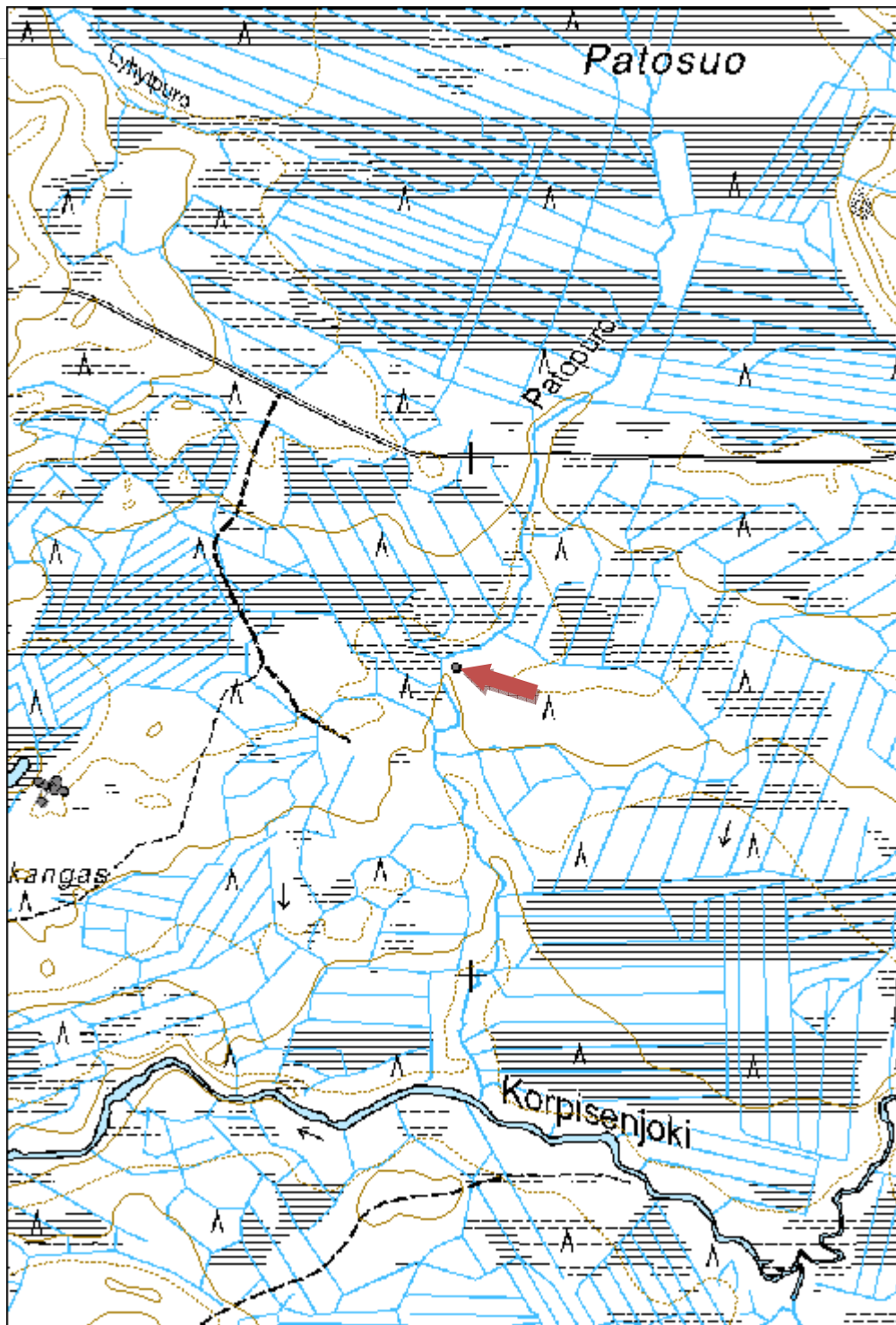
Arvotus:	8 Muu suojeluarvo	Olotila:	2 Ei käytössä
Selitys:		Kohteen suojelu:	9 Muu suojeluarvo
		Selitys:	

Ympäristön suojelu:	0 Ei määritelty
Selitys:	



Patopuro I niittylato jäännös. Kuvaussuunta itä.

Kohdetyyppi:	9 Valmistuspaikat/työpaikat	Copyright:	© Metsähallitus 2008 © Maanmittauslaitos 1/MML/08
Koordinaatit:	X 7177594, Y 3523969, Z 170	Mittakaava:	1:10000



Piililä 3 niittylato jäännös
MH-tunnus:
 173414

Kohdetyyppi:	9 Valmistuspaikat/työpaikat	Haltija:	161 Metsätalous Kainuu
Ajoitus:	7118 Historiallinen aika	Ylläpitäjä:	161 Metsätalous Kainuu
Rakentamisvuosi:		Kunta:	889 UTAJÄRVI
Lukumäärä:	1		

Koordinaattiselitys:		Geometria tuotettu:	4 Gps-mittaus, korjaamaton
Koordinaatit:	X 7192934, Y 3512012, Z 143	Löydöt:	

Taustatiedot

Kohde tarkastettiin inventoinnissa 27.8.2014 ja se löydettiin ilman ennakkotietoja.

Ympäristön kuvaus

Kohde sijaitsee vanhalla joenrantaniityllä.

Kohteen kuvaus

Niittylato käsittää neljä lahonnutta hirsikertaa sekä sisään romahtaneita katon halospuita. Ladon mitat ovat noin 4,5m x 4,5m.

Kohteen rajaus

Kohde rajautuu pistemäisesti rakenteiden yhteyteen.

Tulkinta

Kyseessä on vanha niittylato.

Lisätietoja

Lato havaittiin joen toiselta puolelta eikä sen luona päästy käymään. Mitat ovat arvioita.

Toimenpiteet
Tarkastukset

Tila: 3 Toteutettu Laji: 5 Talousveden laadun tarkastus Tarkastusvuosi: 2014
 Tarkastuspvm: 27.8.2014 Tarkastaja: V. Laurila
 Kuvaus: KMO kulttuuriperintöinventointi 2014

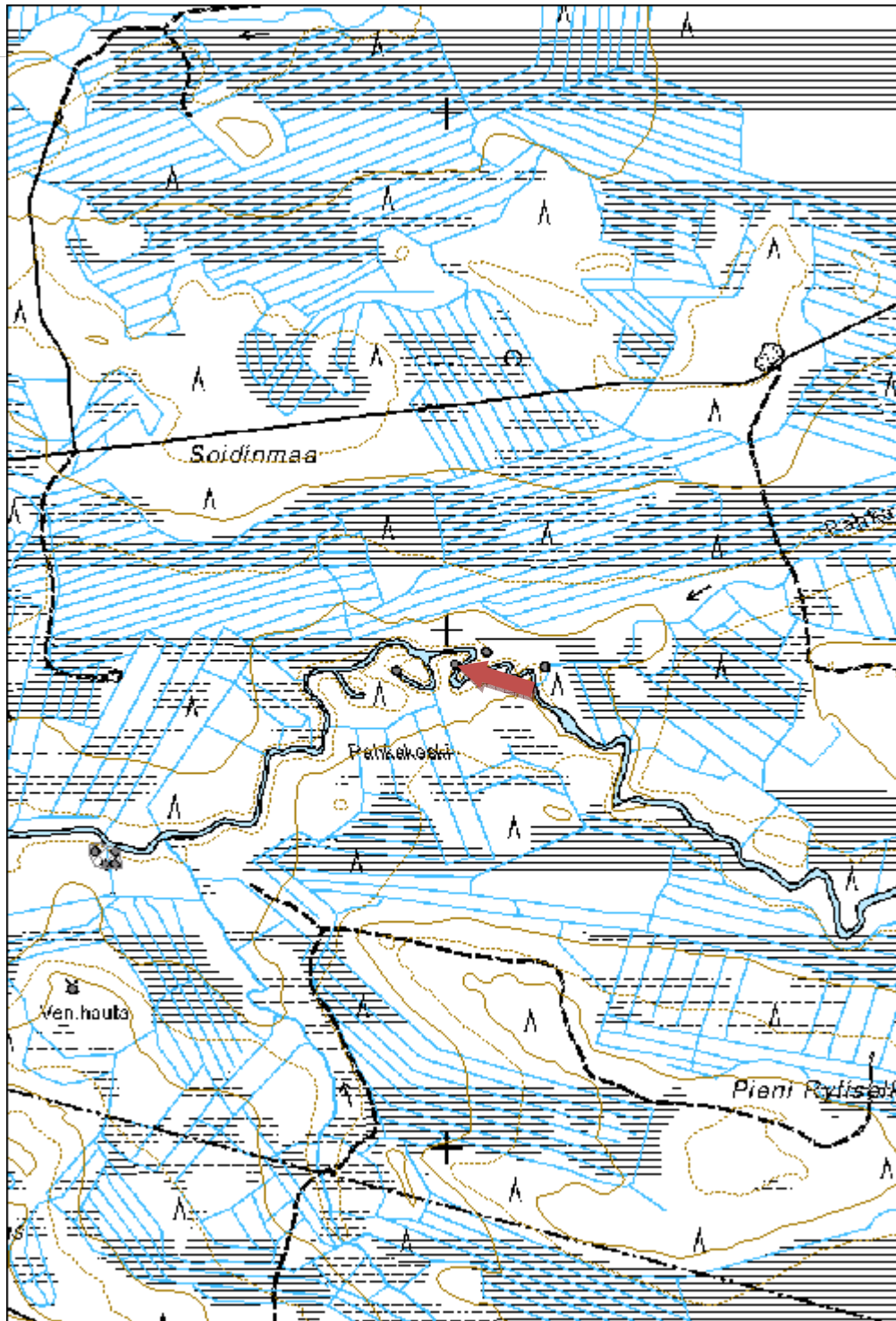
Viranomaisrekisterinro:	Kunto:	2 Keskinertainen
--------------------------------	---------------	------------------

Arvotus:	8 Muu suojeluarvo	Olotila:	2 Ei käytössä
Selitys:		Kohteen suojelu:	9 Muu suojeluarvo
Selitys:		Selitys:	
Ympäristön suojelu:	0 Ei määritelty		
Selitys:			



Piililä 3 niitty lato jäännös. Kuvaussuunta länsi.

Kohdetyyppi:	9 Valmistuspaikat/työpaikat	Copyright:	© Metsähallitus 2008 © Maanmittauslaitos 1/MML/08
Koordinaatit:	X 7192934, Y 3512012, Z 143	Mittakaava:	1:10000



Koivujoki 2 niittylato jäännös
MH-tunnus:
173415

Kohdetyyppi:	9 Valmistuspaikat/työpaikat	Haltija:	161 Metsätalous Kainuu
Ajoitus:	7118 Historiallinen aika	Ylläpitäjä:	161 Metsätalous Kainuu
Rakentamisvuosi:		Kunta:	620 Puolanka
Lukumäärä:	1		

Koordinaattiselitys:		Geometria tuotettu:	4 Gps-mittaus, korjaamaton
Koordinaatit:	X 7170054, Y 3532243, Z 185	Löydöt:	

Taustatiedot

Kohde tarkastettiin inventoinnissa 4.9.2014 ja se havaittiin peruskartasta

Ympäristön kuvaus

Kohde sijaitsee avoimella suoniityllä puron varressa.

Kohteen kuvaus

Lato on mitoiltaan noin 3,5m x 3,5m. Ovi on kohti jokea. Halospuukatto on romahtanut sisään. Etuseinän sisäpuolella on kaiverrus 1947. Ladon hirsistä osa on katkottu kirveellä ja osa sahalla.

Kohteen rajaus

Kohde rajautuu pistemäisesti rakenteiden yhteyteen.

Tulkinta

Kyseessä on vanha niittylato.

Lisätietoja
Toimenpiteet
Tarkastukset

Tila: 3 Toteutettu	Laji: 6 Suojeluarvojen tarkastus	Tarkastusvuosi: 2014
Tarkastuspvm: 4.9.2014	Tarkastaja: V. Laurila	
Kuvaus: KMO kulttuuriperintöinventointi 2014		

Viranomaisrekisterinro:	Kunto:	2 Keskinertainen
--------------------------------	---------------	------------------

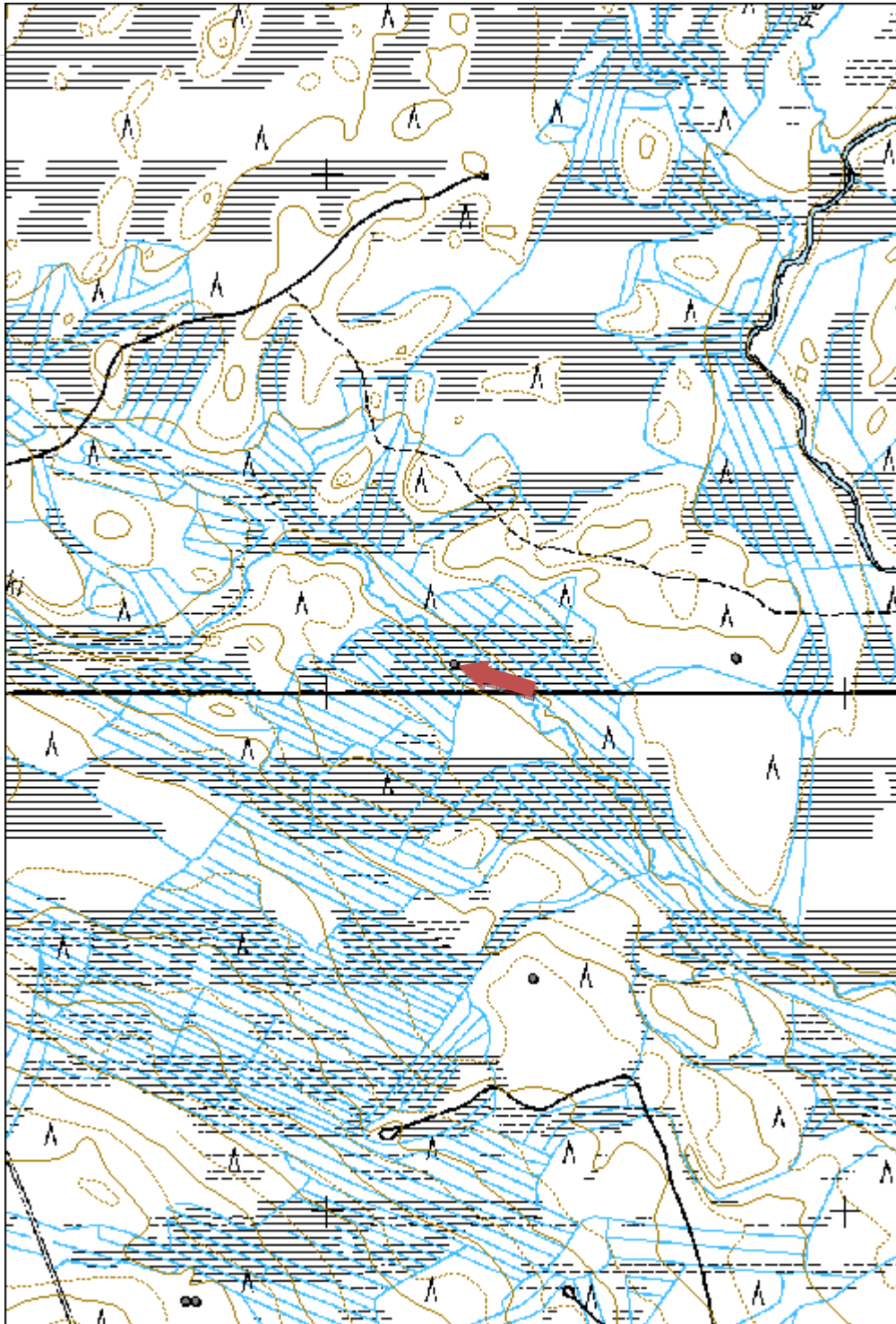
Arvotus:	8 Muu suojeluarvo	Olotila:	2 Ei käytössä
Selitys:		Kohteen suojelu:	9 Muu suojeluarvo
		Selitys:	

Ympäristön suojelu:	0 Ei määritelty
Selitys:	



Koivujoki 2 niitty lato jäännös. Kuvaussuunta lounas.

Kohdetyyppi:	9 Valmistuspaikat/työpaikat	Copyright:	© Metsähallitus 2008 © Maanmittauslaitos 1/MML/08
Koordinaatit:	X 7170054, Y 3532243, Z 185	Mittakaava:	1:10000



Raanvaara 3 rakennus jäännös	MH-tunnus: 174945
-------------------------------------	------------------------------

Kohdetyyppi:	9 Valmistuspaikat/työpaikat	Haltija:	161 Metsätalous Kainuu
Ajoitus:	7118 Historiallinen aika	Ylläpitäjä:	161 Metsätalous Kainuu
Rakentamisvuosi:		Kunta:	620 Puolanka
Lukumäärä:	1		

Koordinaattiselitys:		Geometria tuotettu:	4 Gps-mittaus, korjaamaton
Koordinaatit:	X 7220863, Y 3518265, Z 175	Löydöt:	

Taustatiedot

Kohde tarkastettiin inventoinnissa 3.6.2014 ja se löydettiin paikallisten asukkaiden tietojen perusteella.

Ympäristön kuvaus

Kohde sijaitsee pienellä soiden välisellä kangaskumpareella. Maaperä on moreenia, metsä noin 60-vuotiaasta männikköä.

Kohteen kuvaus

Rakennuksen jäännöksen mitat ovat noin 2,5m x 3m. Jäljellä on noin 3 lahonnutta hirsikertaa. Rakenteessa ei ole kiinteää tulisijaa.

Kohteen rajaus

Kohde rajautuu pistemäisesti rakenteiden yhteyteen.

Tulkinta

Rakennus vaikuttaa ladolta tai muulta varastorakennukselta 1900-luvun alkupuolelta.

Lisätietoja

Toimenpiteet

Tarkastukset

Tila: 3 Toteutettu Laji: 6 Suojeluarvojen tarkastus Tarkastusvuosi: 2014
 Tarkastuspvm: 3.6.2014 Tarkastaja: V. Laurila
 Kuvaus: KMO kulttuuriperintöinventointi 2014

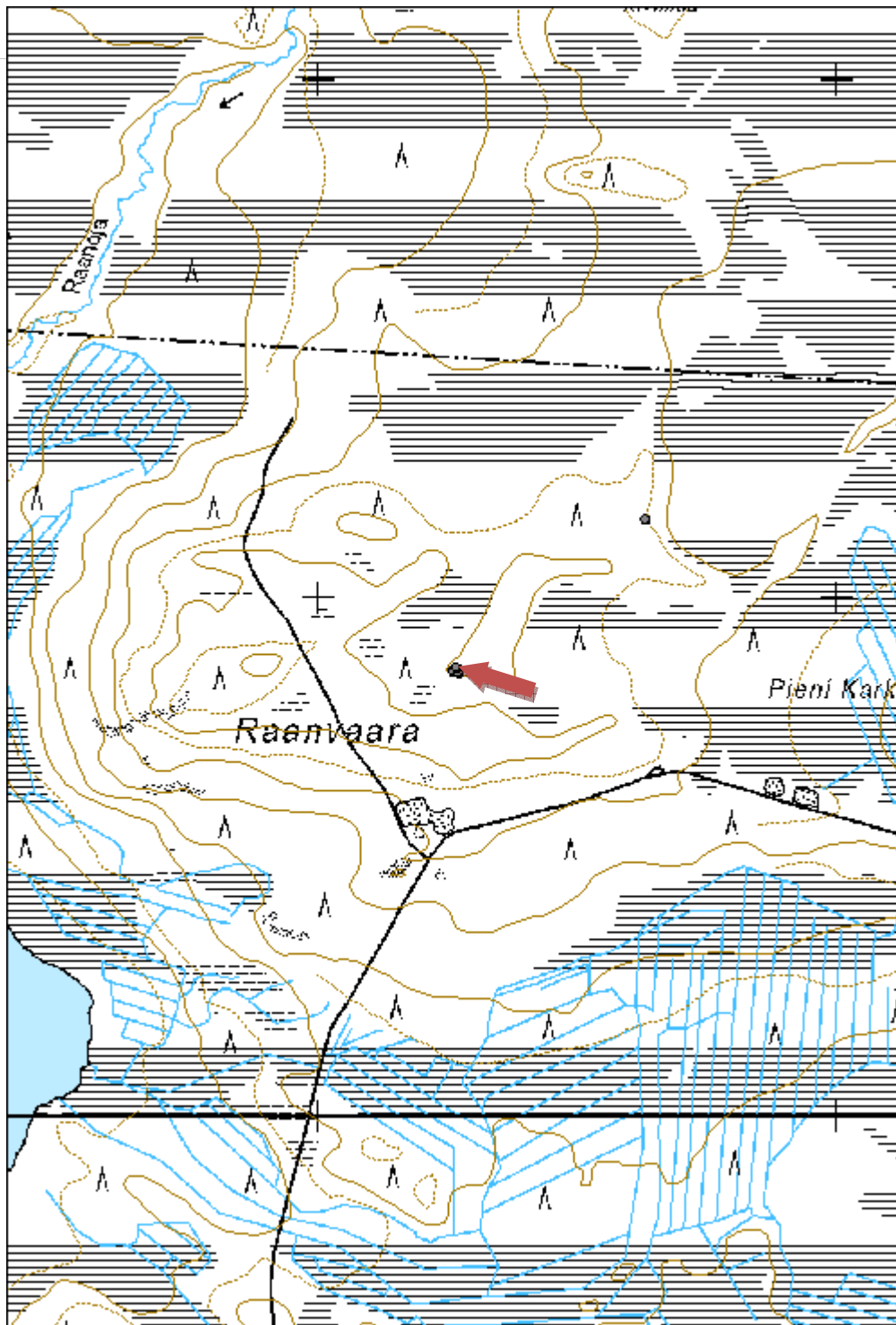
Viranomais-	Kunto:	2 Keskinertainen
--------------------	---------------	------------------

rekisterinro:		Olotila: 2 Ei käytössä
Arvotus:	8 Muu suojeleuarvo	Kohteen suojele: 9 Muu suojeleuarvo
Selitys:		Selitys:
Ympäristön suojele:	0 Ei määritelty	
Selitys:		



Raanvaara 3rakennus jäännös. Kuvaussuunta länsi.

Kohdetyyppi:	9 Valmistuspaikat/työpaikat	Copyright:	© Metsähallitus 2008 © Maanmittauslaitos 1/MML/08
Koordinaatit:	X 7220863, Y 3518265, Z 175	Mittakaava:	1:10000



Myllykangas 1 puromylly jäännös	MH-tunnus: 173416
--	------------------------------

Kohdetyyppi:	9 Valmistuspaikat/työpaikat	Haltija:	161 Metsätalous Kainuu
Ajoitus:	7118 Historiallinen aika	Ylläpitäjä:	161 Metsätalous Kainuu
Rakentamisvuosi:		Kunta:	620 Puolanka
Lukumäärä:	1		

Koordinaattiselitys:		Geometria tuotettu:	4 Gps-mittaus, korjaamaton
Koordinaatit:	X 7181057, Y 3527455, Z 195	Löydöt:	

Taustatiedot

Kohde tarkastettiin inventoinnissa 4.6.2014 ja se havaittiin vanhasta peruskartasta.

Ympäristön kuvaus

Kohde sijaitsee puron varressa, pienen kosken kupeessa. Maaperä on moreenia, metsä vanhaa mäntymetsää.

Kohteen kuvaus

Ohjan mutta lahonneen myllyn mitat ovat noin 4m x 4m ja se koostuu 14 pelkkahirsikerrasta. Myllyssä on halospuiden päällä oleva tuohikatto jota peittää paksusammal ja kuusentaimet. Sisäpuolella on jyväsoppilo ja muita puurakenteita.

Kohteen rajausta

Kohde rajautuu pistemäisesti rakenteiden yhteyteen.

Tulkinta

Kyseessä on vanha puromylly.

Lisätietoja

Toimenpiteet

Tarkastukset

Tila: 3 Toteutettu Laji: 6 Suojeluarvojen tarkastus Tarkastusvuosi: 2014
 Tarkastuspvm: 4.6.2014 Tarkastaja: V. Laurila
 Kuvaus: KMO kulttuuriperintöinventointi 2014

Viranomais-

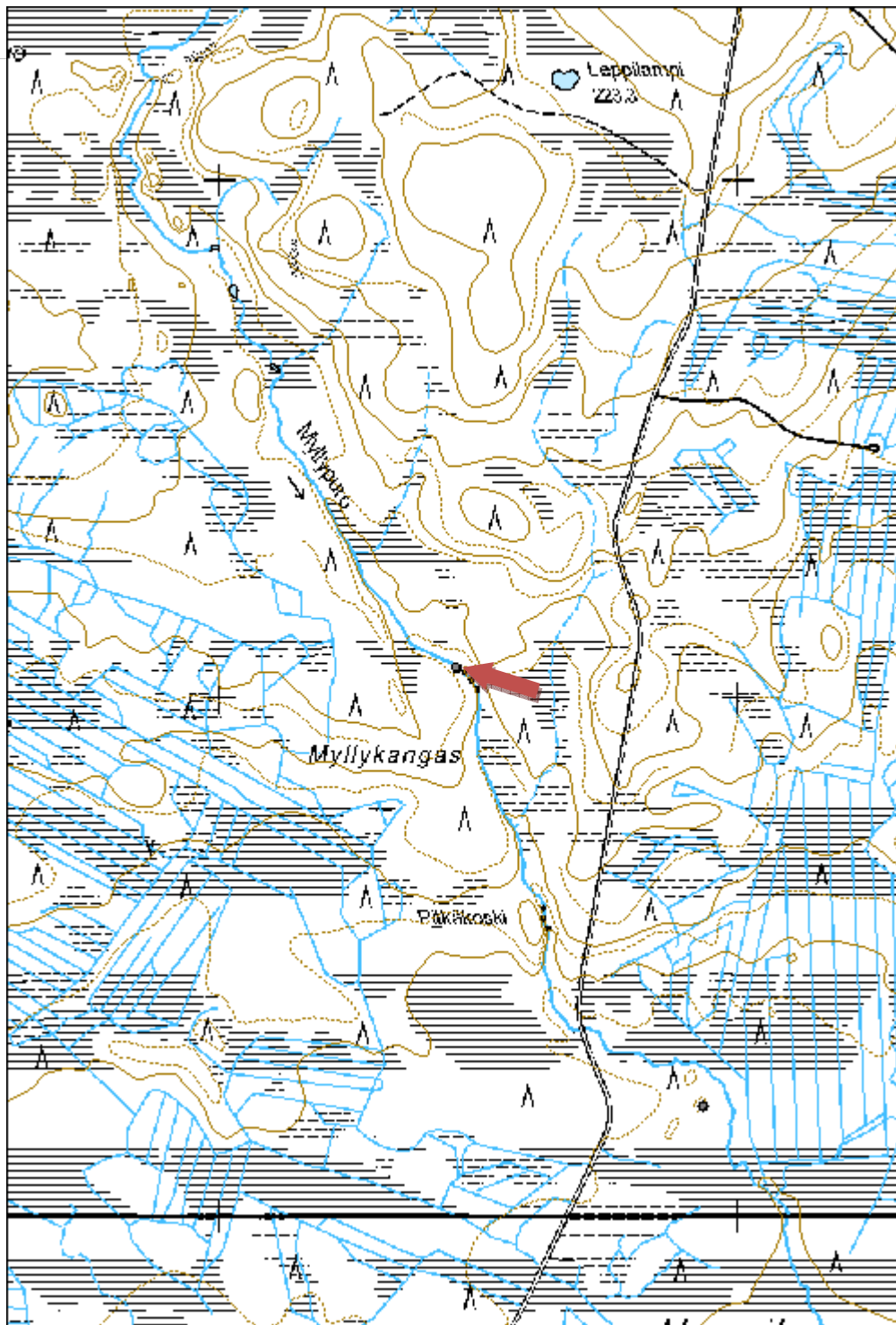
Kunto: 2 Keskinertainen

rekisterinro:		Olotila: 2 Ei käytössä
Arvotus:	8 Muu suojeleuarvo	Kohteen suojele: 9 Muu suojeleuarvo
Selitys:		Selitys:
Ympäristön suojele:	0 Ei määritelty	
Selitys:		



Myllykangas 1 puomylly jäännös. Kuvaussuunta länsi.

Kohdetyyppi:	9 Valmistuspaikat/työpaikat	Copyright:	© Metsähallitus 2008 © Maanmittauslaitos 1/MML/08
Koordinaatit:	X 7181057, Y 3527455, Z 195	Mittakaava:	1:10000



Hiltusenmyllynkoski 1 puromylly jäännös
MH-tunnus:
173462

Kohdetyyppi:	9 Valmistuspaikat/työpaikat	Haltija:	161 Metsätalous Kainuu
Ajoitus:	7118 Historiallinen aika	Ylläpitäjä:	161 Metsätalous Kainuu
Rakentamisvuosi:		Kunta:	620 Puolanka
Lukumäärä:	1		

Koordinaattiselitys:		Geometria tuotettu:	4 Gps-mittaus, korjaamaton
Koordinaatit:	X 7214692, Y 3530865, Z 143	Löydöt:	

Taustatiedot

Kohde tarkastettiin inventoinnissa 24.6.2014 ja se löydettiin paikallisten asukkaiden tietojen perusteella.

Ympäristön kuvaus

Kohde sijaitsee moreenirinteen alla puron varressa. Metsä on noin 50-vuotiasta lehtipuuvältaista joenrantametsää.

Kohteen kuvaus

Myllyn jäännös on mitoiltaan noin 5,5m x 6m. Jäljellä on enintään 6 pelkkahirsikertaa, joenpuoleinen seinä on hävinnyt kokonaan. Paikallisten mukaan mylly on joskus palanut kalastajien jäljiltä.

Myllyssä on sinisellä värillä tehty maalaus "198" sekä epäselviä lähes jo hävinneitä kaiverruksia, ainakin "W 1911"

Länsiseinän hirsissä on muutamia noin 20cm halkaisijaltaan olevia kaiverrettuja, 5cm syviä koloja.

Kohteen rajaus

Kohde rajautuu pistemäisesti rakenteiden yhteyteen.

Tulkinta

Kyseessä on vanha puromyllyn jäännös.

Lisätietoja
Toimenpiteet
Tarkastukset

Tila: 3 Toteutettu Laji: 6 Suojeluarvojen tarkastus Tarkastusvuosi: 2014
 Tarkastuspvm: 24.6.2014 Tarkastaja: V. Laurila

Kuvaus: KMO kulttuuriperintöinventointi 2014

**Viranomais-
rekisterinro:**
Kunto: 2 Keskinertainen

Arvotus: 8 Muu suojeluarvo

Olotila: 2 Ei käytössä

**Kohteen
suojaus:** 9 Muu suojeluarvo

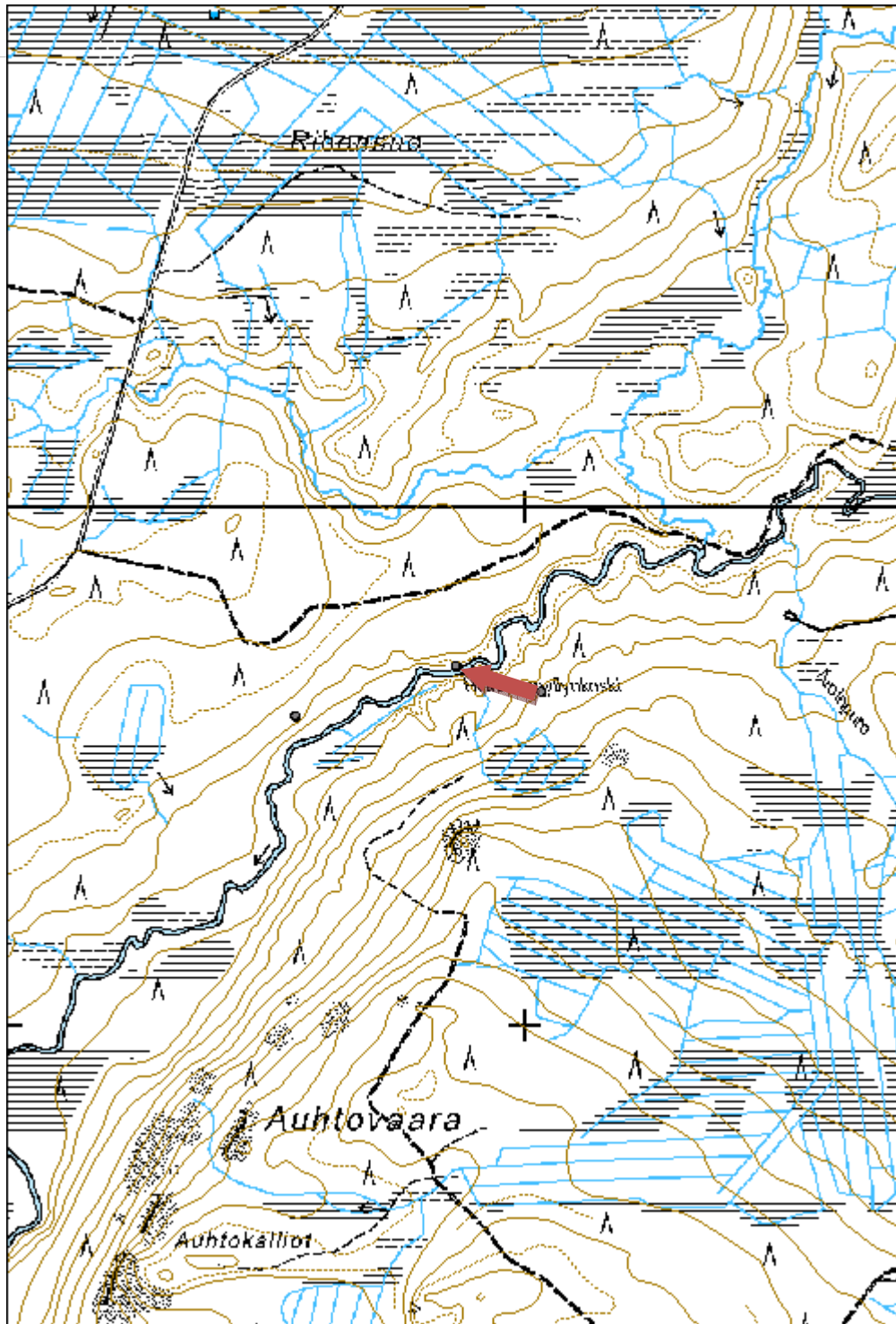
Selitys:
Selitys:
**Ympäristön
suojaus:**

0 Ei määritelty

Selitys:

Hiltusenmyllynkoski I puromylly jäännös. Kuvaussuunta itä.

Kohdetyyppi:	9 Valmistuspaikat/työpaikat	Copyright:	© <i>Metsähallitus 2008</i> © <i>Maanmittauslaitos 1/MML/08</i>
Koordinaatit:	X 7214692, Y 3530865, Z 143	Mittakaava:	1:10000



Mylykorpi 1 puromylly jäännös
MH-tunnus:
173468

Kohdetyyppi:	9 Valmistuspaikat/työpaikat	Haltija:	161 Metsätalous Kainuu
Ajoitus:	7118 Historiallinen aika	Ylläpitäjä:	161 Metsätalous Kainuu
Rakentamisvuosi:		Kunta:	620 Puolanka
Lukumäärä:	1		

Koordinaattiselitys:		Geometria tuotettu:	4 Gps-mittaus, korjaamaton
Koordinaatit:	X 7177552, Y 3532037, Z 220	Löydöt:	

Taustatiedot

Kohde tarkastettiin inventoinnissa 4.9.2014 ja se havaittiin vanhasta peruskartasta.

Ympäristön kuvaus

Kohde sijaitsee puron rannassa pienen kosken alapuolella. Maaperä on moreenia, metsä vanhaa mäntymetsää.

Kohteen kuvaus

Myllyn jäännös on mitoiltaan noin 3,5m x 4m. Jäljellä on enintään 7 lahonnutta pelkkahirsikertaa. Oviaukko on länsipuolella. Rakenteen sisäpuolella on myös myllyn kivi.

Hirsien sisäpuolella on epämääräisiä kaiveruksia: nimikirjaimia, niiden osia ja numeroita. Erotettavissa on "PK" tai "AK", "R" "192" ja "1884"

Myllyn yläpuolella purossa on rännin lahonneita osia ja tammen maa/kivirakennetta.

Kohteen rajausta

Kohde rajautuu pistemäisesti rakenteiden yhteyteen.

Tulkinta

Kyseessä on vanha puromyllyn jäännös.

Lisätietoja
Toimenpiteet
Tarkastukset

Tila: 3 Toteutettu	Laji: 6 Suojeluarvojen tarkastus	Tarkastusvuosi: 2014
Tarkastuspvm: 4.9.2014	Tarkastaja: V. Laurila	

Kuvaus: KMO kulttuuriperintöinventointi 2014

**Viranomais-
rekisterinro:**
Kunto: 2 Keskinäinen

Arvotus: 8 Muu suojeluarvo

Olotila: 2 Ei käytössä

**Kohteen
suojaus:** 9 Muu suojeluarvo

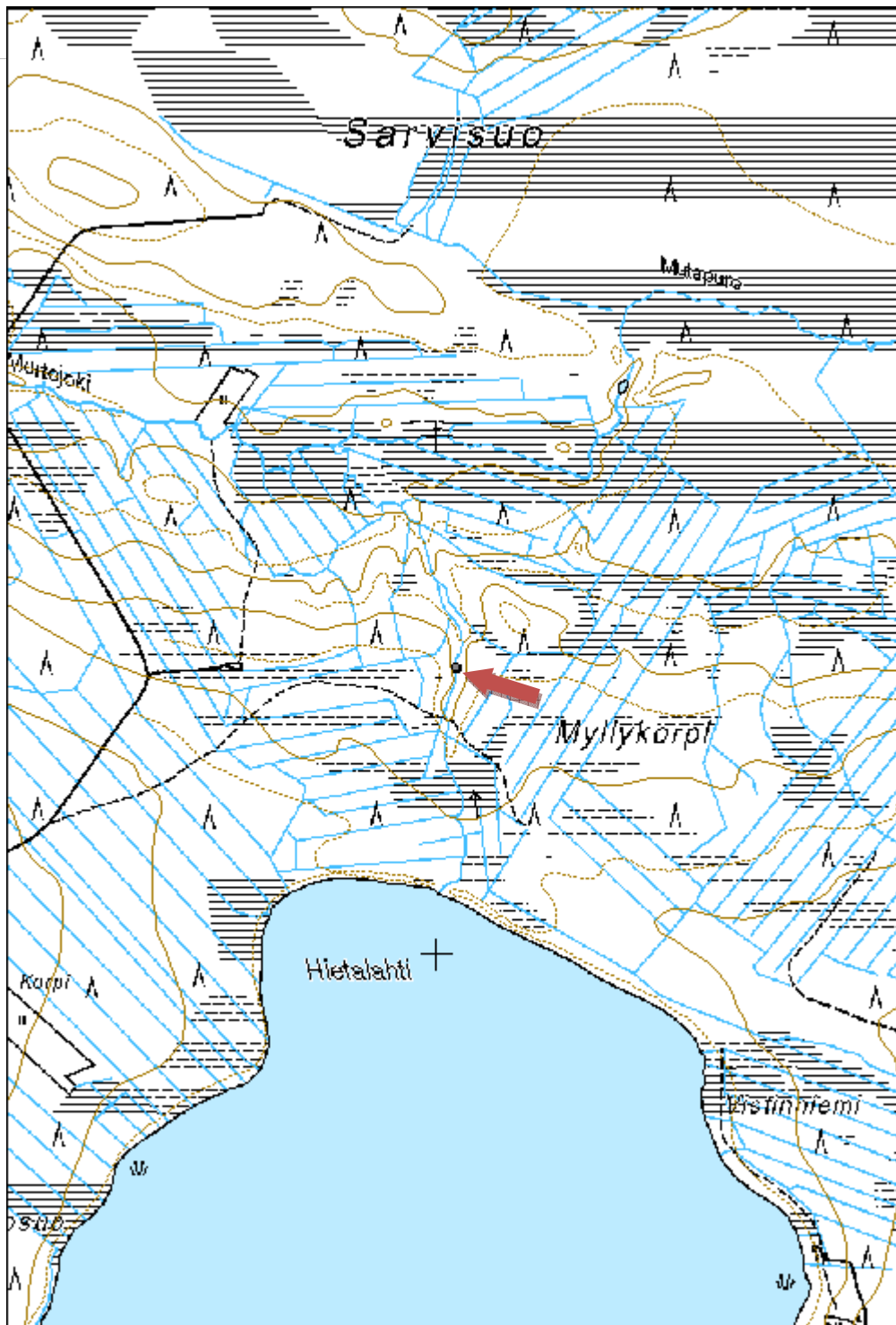
Selitys:
Selitys:
**Ympäristön
suojaus:**

0 Ei määritelty

Selitys:


Myllykorpi 1 puomylly jäännös. Kuvaussuunta etelä.

Kohdetyyppi:	9 Valmistuspaikat/työpaikat	Copyright:	© Metsähallitus 2008 © Maanmittauslaitos 1/MML/08
Koordinaatit:	X 7177552, Y 3532037, Z 220	Mittakaava:	1:10000



Latvajoki 2 tammi jäännös	MH-tunnus: 173473
----------------------------------	------------------------------

Kohdetyyppi:	9 Valmistuspaikat/työpaikat	Haltija:	161 Metsätalous Kainuu
Ajoitus:	7118 Historiallinen aika	Ylläpitäjä:	161 Metsätalous Kainuu
Rakentamisvuosi:		Kunta:	620 Puolanka
Lukumäärä:	1		

Koordinaattiselitys:		Geometria tuotettu:	4 Gps-mittaus, korjaamaton
Koordinaatit:	X 7200197, Y 3546141, Z 233	Löydöt:	

Taustatiedot

Kohde tarkastettiin inventoinnissa 21.5.2014 ja se havaittiin Metsähallituksen henkilökunnan tietojen perusteella.

Ympäristön kuvaus

Kohde sijaitsee kostealla niityllä, puron varressa.

Kohteen kuvaus

Tammi koostuu matalasta kevyehköstä maa- ja puurakenteesta. Rakenteeltaan tammi on kapea valli. Portin kohdalla vedessä on pitkittäin puurakennetta puron pohjassa. Molemmilla rannoilla on muutamia lahonneita hirsä.

Kohteen rajaus

Kohde rajautuu noin 35m pitkälle alueelle puron rannoille.

Tulkinta

Kyseessä on vanha uitto- tai niittytammi.

Lisätietoja

Tammen pohjoispuolelle on kaivettu sen ohittava oja.

Toimenpiteet

Tarkastukset

Tila: 3 Toteutettu Laji: 6 Suojeluarvojen tarkastus Tarkastusvuosi: 2014
 Tarkastuspvm: 21.5.2014 Tarkastaja: V. Laurila
 Kuvaus: KMO kulttuuriperintöinventointi 2014

Viranomais-	Kunto:	2 Keskinertainen
--------------------	---------------	------------------

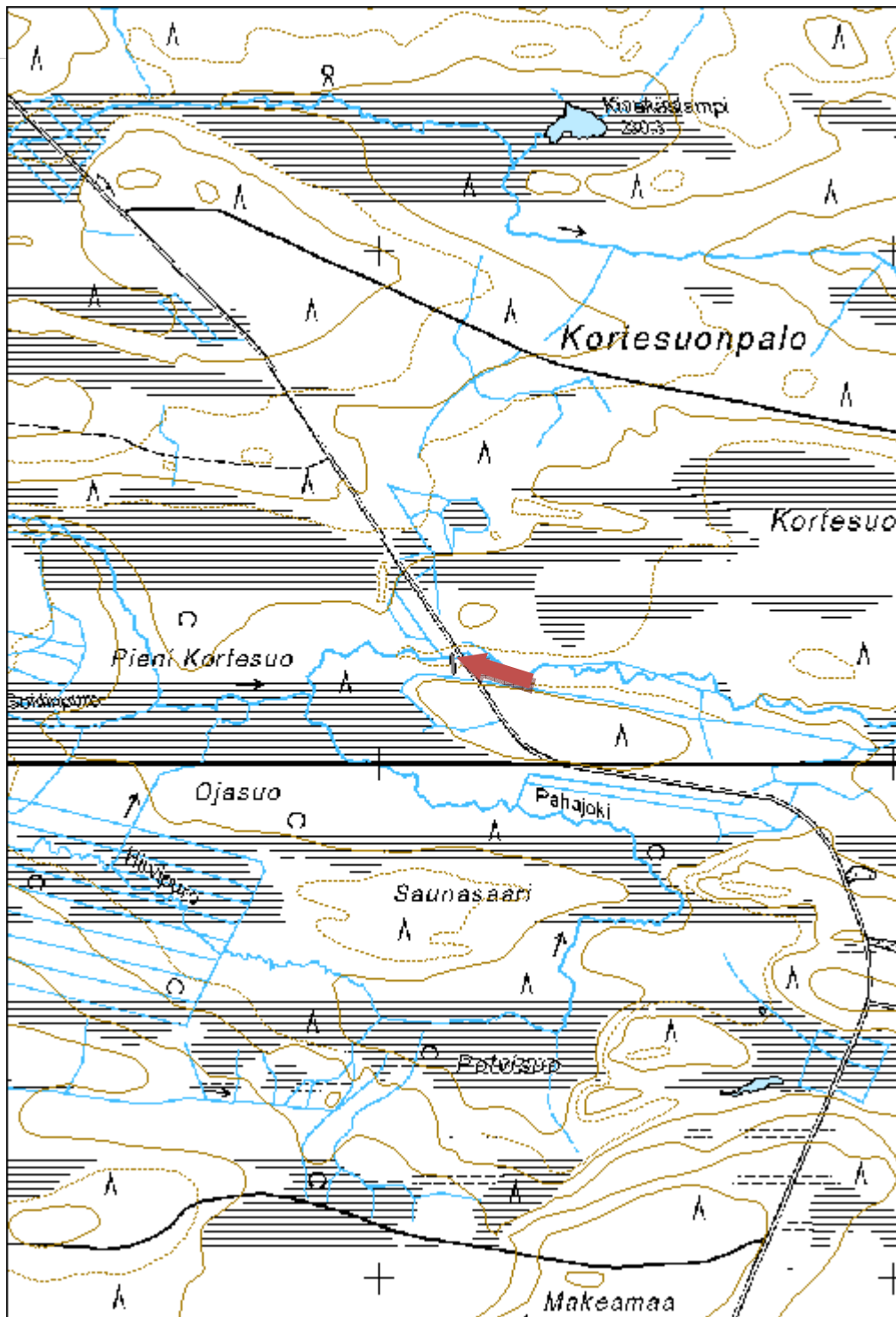
rekisterinro:		Olotila: 2 Ei käytössä
Arvotus:	8 Muu suojeleuarvo	Kohteen suojele: 9 Muu suojeleuarvo
Selitys:		Selitys:

Ympäristön suojele:	0 Ei määritelty
Selitys:	



Latvajoki 2 tammi jäännös. Kuvaussuunta luode.

Kohdetyyppi:	9 Valmistuspaikat/työpaikat	Copyright:	© Metsähallitus 2008 © Maanmittauslaitos 1/MML/08
Koordinaatit:	X 7200197, Y 3546141, Z 233	Mittakaava:	1:10000



Utosjoki 8 tammi jäännös
MH-tunnus:
173476

Kohdetyyppi:	9 Valmistuspaikat/työpaikat	Haltija:	161 Metsätalous Kainuu
Ajoitus:	7118 Historiallinen aika	Ylläpitäjä:	161 Metsätalous Kainuu
Rakentamisvuosi:		Kunta:	889 UTAJÄRVI
Lukumäärä:	1		

Koordinaattiselitys:		Geometria tuotettu:	4 Gps-mittaus, korjaamaton
Koordinaatit:	X 7193593, Y 3516940, Z 160	Löydöt:	

Taustatiedot

Kohde tarkastettiin inventoinnissa 26.6.2014 ja se löydettiin paikallisten asukkaiden haastattelun perusteella.

Ympäristön kuvaus

Kohde sijaitsee joen varressa, moreenipohjaisella kosteikkoalueella.

Kohteen kuvaus

Paikalla on suuri hirsi- ja maavallirakenteinen tammi jota ei ole purettu vaan se on suurimmaksi osaksi ehjä. Tammen portti on kaksiosainen, keskellä on hirsiseinää. Rannoilla on kivirakennetta. Hirsissä on muutamia pultteja ja rautatankoja.

Kohteen rajaus

Kohde rajautuu noin 70m pitkälle matkalle joen rannoille, pääosin etelärannalle.

Tulkinta

Kyseessä on vanha uittotammi 1900-luvulta.

Lisätietoja
Toimenpiteet
Tarkastukset

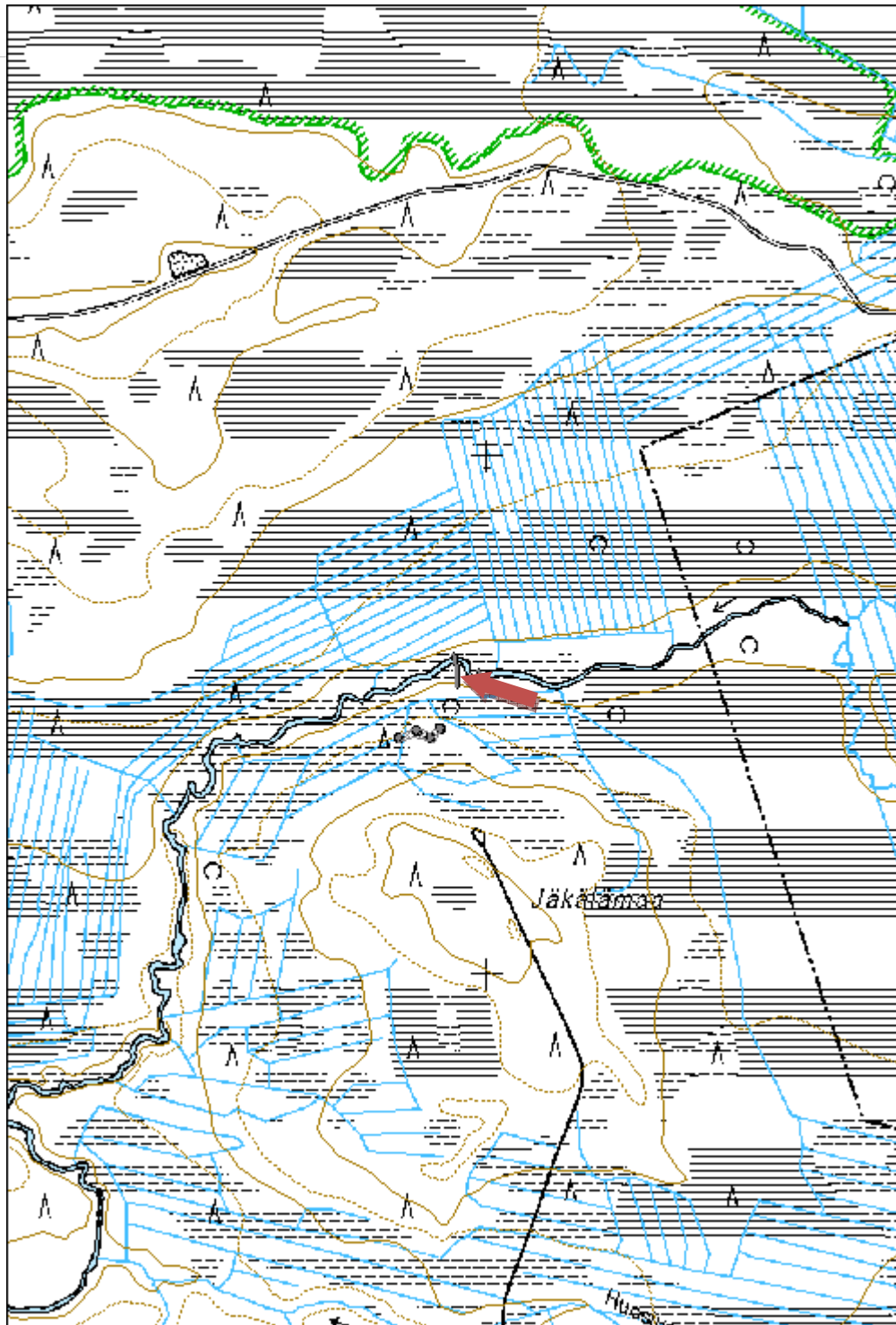
Tila: 3 Toteutettu Laji: 6 Suojeluarvojen tarkastus Tarkastusvuosi: 2014
 Tarkastuspvm: 26.6.2014 Tarkastaja: V. Laurila
 Kuvaus: KMO kulttuuriperintöinventointi 2014

Viranomaisrekisterinro:		Kunto:	2 Kesinkertainen
Arvotus:	8 Muu suojeluarvo	Olotila:	2 Ei käytössä
Selitys:		Kohteen suojelu:	9 Muu suojeluarvo
Selitys:		Selitys:	
Ympäristön suojelu:	0 Ei määritelty		
Selitys:			



Utosjoki 8 tammi jäännös. Kuvaussuunta länsi.

Kohdetyyppi:	9 Valmistuspaikat/työpaikat	Copyright:	© Metsähallitus 2008 © Maanmittauslaitos 1/MML/08
Koordinaatit:	X 7193593, Y 3516940, Z 160	Mittakaava:	1:10000



Kinkelijoki 3 niittytammi jäännös	MH-tunnus: 173479
--	------------------------------

Kohdetyyppi:	9 Valmistuspaikat/työpaikat	Haltija:	161 Metsätalous Kainuu
Ajoitus:	7118 Historiallinen aika	Ylläpitäjä:	161 Metsätalous Kainuu
Rakentamisvuosi:		Kunta:	620 Puolanka
Lukumäärä:	1		

Koordinaattiselitys:		Geometria tuotettu:	4 Gps-mittaus, korjaamaton
Koordinaatit:	X 7208553, Y 3554957, Z 190	Löydöt:	

Taustatiedot

Kohde tarkastettiin inventoinnissa 30.6.2014 ja se löydettiin ilman ennakkotietoja

Ympäristön kuvaus

Kohde sijaitsee Kinkelijoessa.

Kohteen kuvaus

Pienen joen pohjassa, joen mutkan suvannossa on aitamaista puurakennetta vedessä ja osittain ulottuen myös pinnalle. Kyseessä on noin 10cm halkaisijaltaan olevia puita jotka seisovat pohjassa. Mahdollisesti paikalla on kaksi erillistä rakennetta. Näistä suvannossa oleva itäpuolisempi aitamainen rakennelma näyttää olevan rakennettu kaltevaksi.

Kohteen rajaus

Kohde rajautuu pistemäisesti rakenteiden yhteyteen.

Tulkinta

Kyseessä on luultavasti vanha niittypato.

Lisätietoja

Toimenpiteet

Tarkastukset

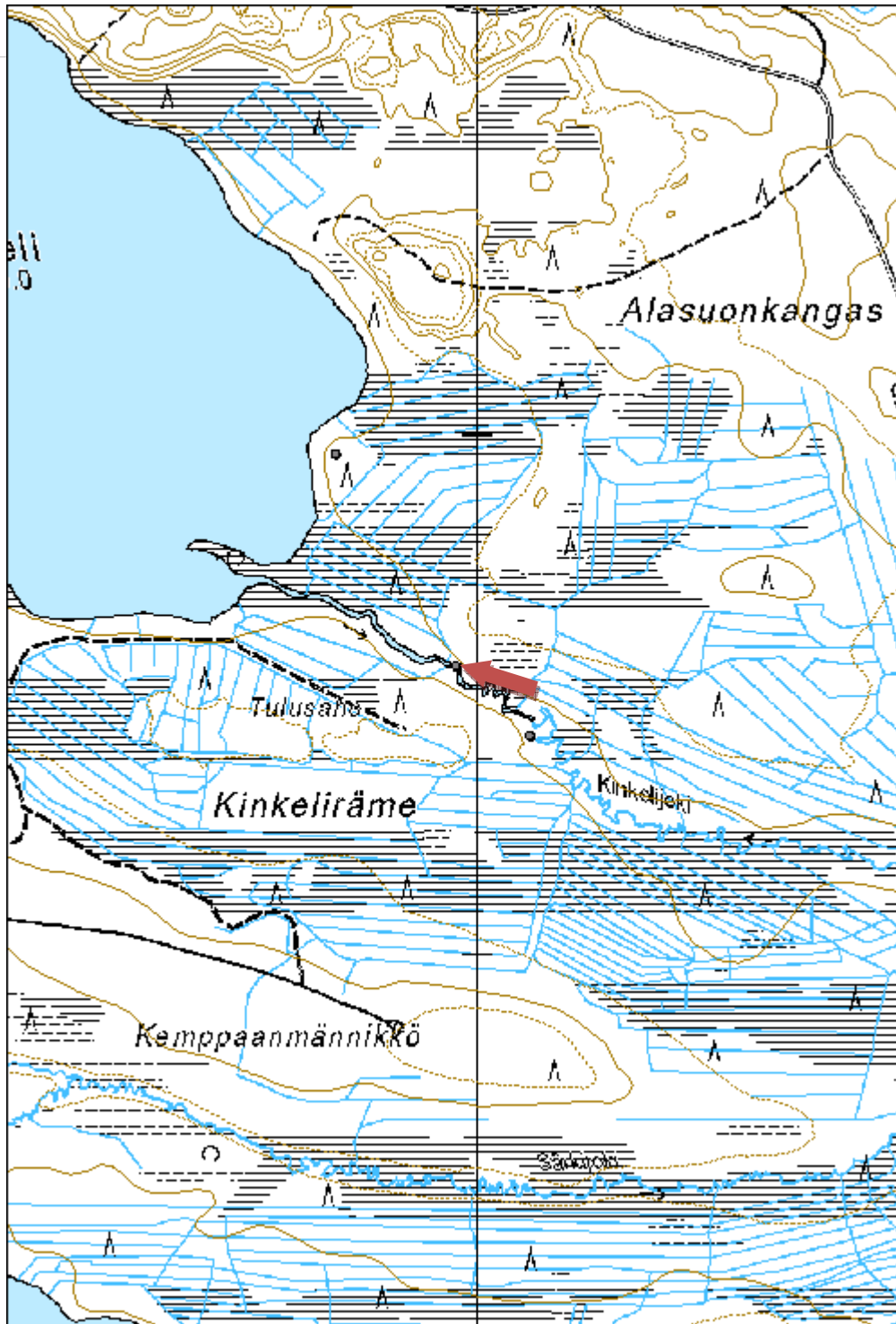
Viranomaisrekisterinro:		Kunto:	2 Keskinertainen
		Olotila:	2 Ei käytössä

Arvotus:	8 Muu suojeluarvo	Kohteen suojelu:	9 Muu suojeluarvo
Selitys:		Selitys:	
Ympäristön suojelu:	0 Ei määritelty		
Selitys:			



Kinkelijoki 3niittytammi jäännös.

Kohdetyyppi:	9 Valmistuspaikat/työpaikat	Copyright:	© Metsähallitus 2008 © Maanmittauslaitos 1/MML/08
Koordinaatit:	X 7208553, Y 3554957, Z 190	Mittakaava:	1:10000



Utosjoki 9 silta jäännös	MH-tunnus: 173480
---------------------------------	------------------------------

Kohdetyyppi:	9 Valmistuspaikat/työpaikat	Haltija:	161 Metsätalous Kainuu
Ajoitus:	7118 Historiallinen aika	Ylläpitäjä:	161 Metsätalous Kainuu
Rakentamisvuosi:		Kunta:	0
Lukumäärä:	1		

Koordinaattiselitys:		Geometria tuotettu:	4 Gps-mittaus, korjaamaton
Koordinaatit:	X 7192382, Y 3510468, Z 142	Löydöt:	

Taustatiedot

Kohde tarkastettiin inventoinnissa 1.7.2014 ja se löydettiin ilman ennakkotietoa.

Ympäristön kuvaus

Kohde sijaitsee joen rannalla. Ympäristö on vanhaa metsittynyttä joenrantaniittyalueita.

Kohteen kuvaus

Paikalla on joen kapeikossa olevat hirsiseinät molemmilla rannoilla. Paikalle johtaa molemmista suunnista vanha metsätie. Paikalla on ollut joskus ainakin silta, mahdollisesti myös tammi.

Kohteen rajaus

Kohde rajautuu pistemäisesti rakenteiden yhteyteen.

Tulkinta

Kyseessä on vanha sillanpaikka. Luultavasti silta on rakennettu savotoita varten.

Lisätietoja

Toimenpiteet

Tarkastukset

Tila: 3 Toteutettu Laji: 6 Suojeluarvojen tarkastus Tarkastusvuosi: 2014
 Tarkastuspvm: 1.7.2014 Tarkastaja: V. Laurila
 Kuvaus: KMO kulttuuriperintöinventointi 2014

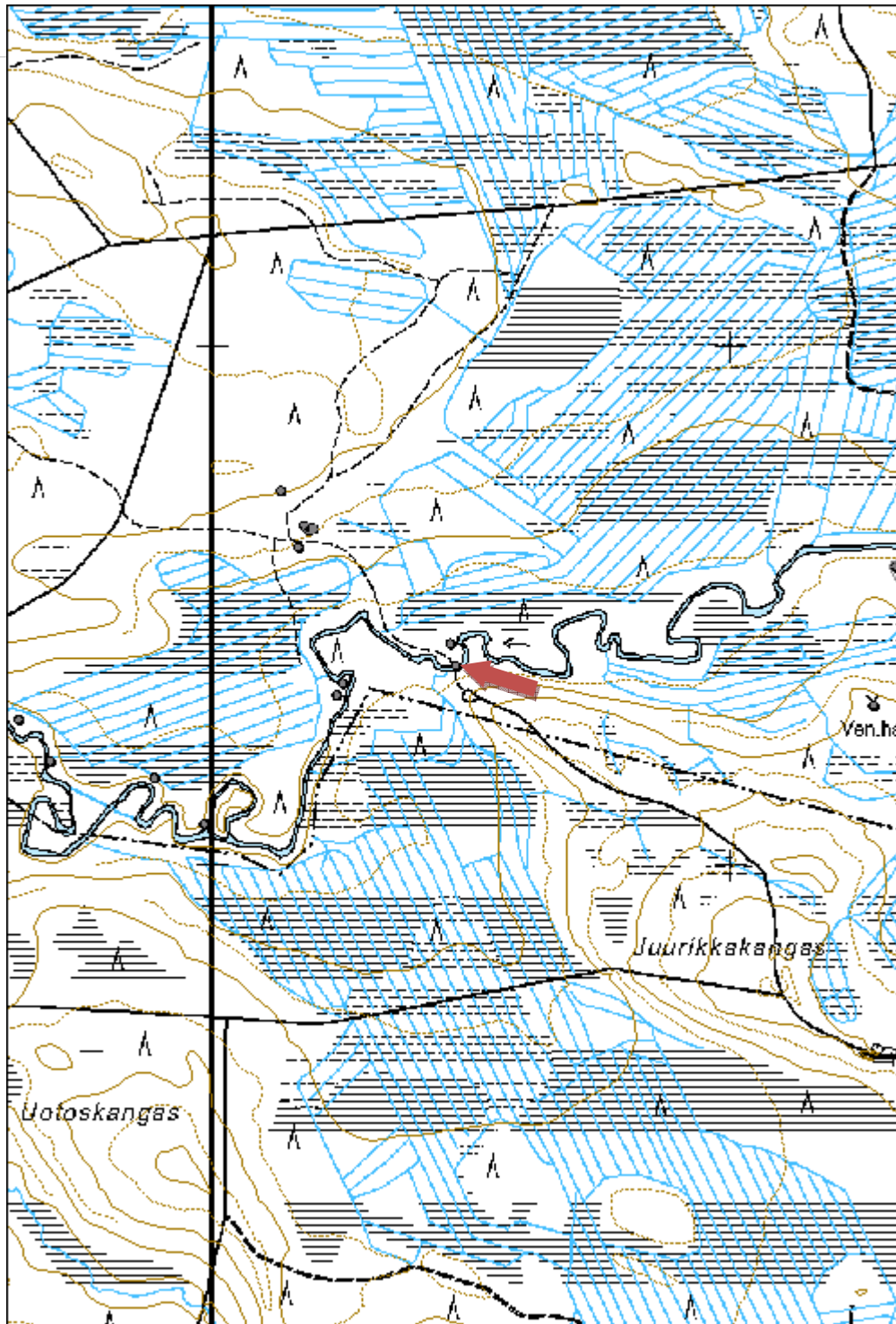
Viranomaisrekisterinro:	Kunto:	2 Keskinertainen
	Olotila:	2 Ei käytössä

Arvotus:	8 Muu suojeluarvo	Kohteen suojelu:	9 Muu suojeluarvo
Selitys:		Selitys:	
Ympäristön suojelu:	0 Ei määritelty		
Selitys:			



Utosjoki 9 silta jäännös. Kuvaussuunta etelä.

Kohdetyyppi:	9 Valmistuspaikat/työpaikat	Copyright:	© Metsähallitus 2008 © Maanmittauslaitos 1/MML/08
Koordinaatit:	X 7192382, Y 3510468, Z 142	Mittakaava:	1:10000



Sarvikoski 1 tammi jäännös	MH-tunnus: 173485
-----------------------------------	------------------------------

Kohdetyyppi:	9 Valmistuspaikat/työpaikat	Haltija:	161 Metsätalous Kainuu
Ajoitus:	7118 Historiallinen aika	Ylläpitäjä:	161 Metsätalous Kainuu
Rakentamisvuosi:		Kunta:	620 Puolanka
Lukumäärä:	1		

Koordinaattiselitys:		Geometria tuotettu:	4 Gps-mittaus, korjaamaton
Koordinaatit:	X 7188933, Y 3507581, Z 155	Löydöt:	

Taustatiedot

Kohde tarkastettiin inventoinnissa 1.7.2014 ja se havaittiin ilman ennakkotietoja.

Ympäristön kuvaus

Kohde sijaitsee joen rannoilla. Maaperä on moreenia, metsä lehtipuuvältaista rantametsää.

Kohteen kuvaus

Paikalla on epäselviä hirsirakenteita, luultavasti tammesta tai sillasta. Paikalla on myös kiviä, hirsiiä ja peltiä puretuista rakenteista. Mahdollisesti paikalla on ollut myös uittokämpä.

Kohteen rajaus

Kohde rajautuu pistemäisesti rakenteiden ympärille.

Tulkinta

Kyseessä on vanhoja uittoon liittyviä rakenteita noin 1950-luvulta.

Lisätietoja

Toimenpiteet

Tarkastukset

Tila: 3 Toteutettu Laji: 6 Suojeluarvojen tarkastus Tarkastusvuosi: 2014
 Tarkastuspvm: 1.7.2014 Tarkastaja: V. Laurila
 Kuvaus: KMO kulttuuriperintöinventointi 2014

Viranomaisrekisterinro:

Kunto: 3 Huono

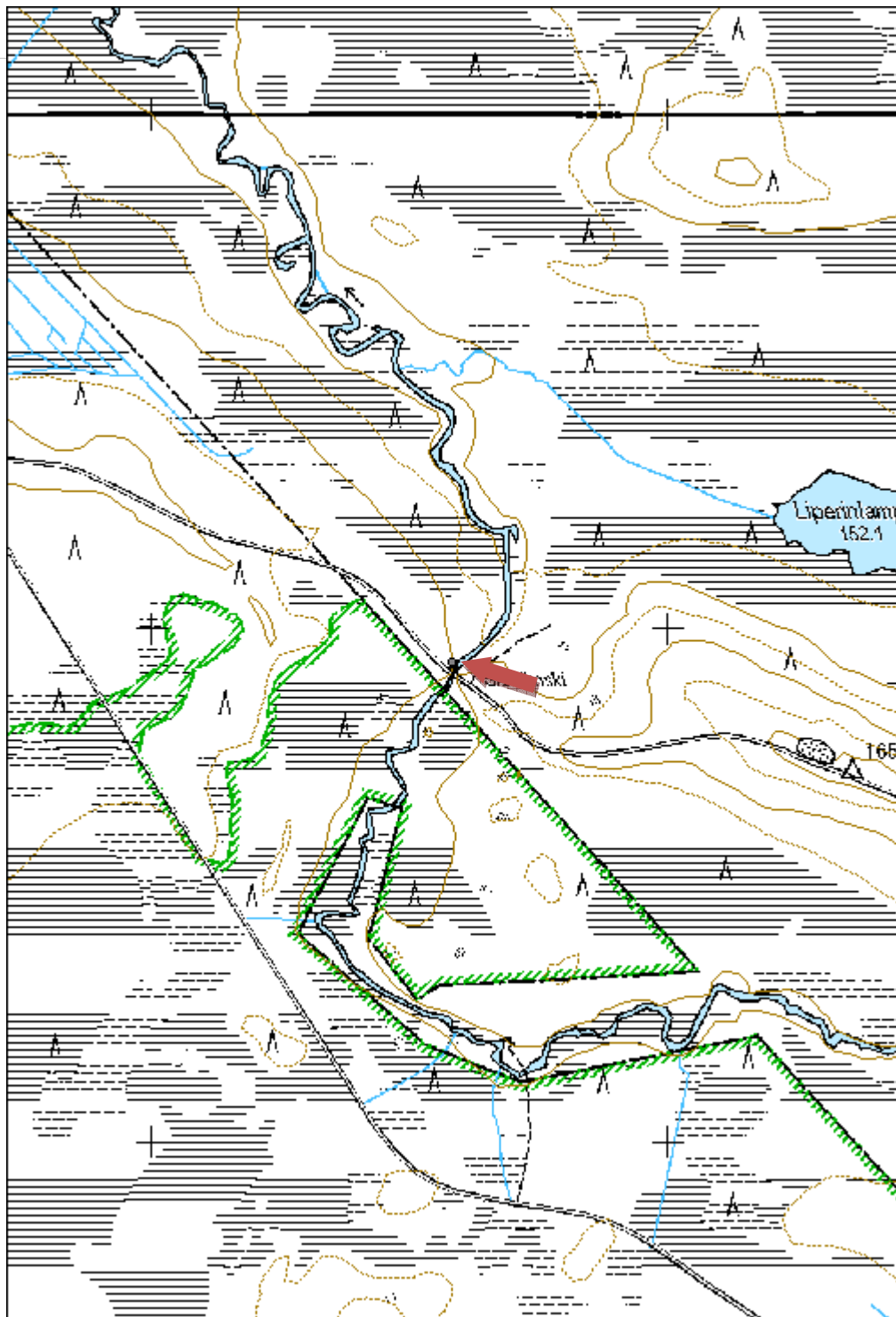
Arvotus:	8 Muu suojeluarvo	Olotila:	2 Ei käytössä
Selitys:		Kohteen suojelu:	9 Muu suojeluarvo
		Selitys:	

Ympäristön suojelu:	0 Ei määritelty
Selitys:	



Sarvikoski I tammi jäännös. Kuvaussuunta koillinen.

Kohdetyyppi:	9 Valmistuspaikat/työpaikat	Copyright:	© Metsähallitus 2008 © Maanmittauslaitos 1/MML/08
Koordinaatit:	X 7188933, Y 3507581, Z 155	Mittakaava:	1:10000



Utosjoki 10 tammi jäännös	MH-tunnus: 173508
----------------------------------	------------------------------------

Kohdetyyppi:	9 Valmistuspaikat/työpaikat	Haltija:	161 Metsätalous Kainuu
Ajoitus:	7118 Historiallinen aika	Ylläpitäjä:	161 Metsätalous Kainuu
Rakentamisvuosi:		Kunta:	889 UTAJÄRVI
Lukumäärä:	1		

Koordinaatti- selitys:		Geometria tuotettu:	4 Gps-mittaus, korjaamaton
Koordinaatit:	X 7193569, Y 3516989, Z 160	Löydöt:	

Taustatiedot

Kohde tarkastettiin inventoinnissa 9.7.2014 ja se löydettiin ilman ennakkotietoja.

Ympäristön kuvaus

Kohde sijaitsee Utosjoen varressa, moreenipohjaisella kosteikkoalueella.

Kohteen kuvaus

Paikalla on kivi- ja maarakenteinen tammi.

Kohteen rajaus

Tammi rajautuu noin 40m pitkälle alueelle joen rannoille.

Tulkinta

Kyseessä on vanha uittotammi 1900-luvulta.

Lisätietoja

Toimenpiteet

Tarkastukset

Tila: 3 Toteutettu Laji: 6 Suojeluarvojen tarkastus Tarkastusvuosi: 2014
 Tarkastuspvm: 9.7.2014 Tarkastaja: V. Laurila
 Kuvaus: KMO kulttuuriperintöinventointi 2014

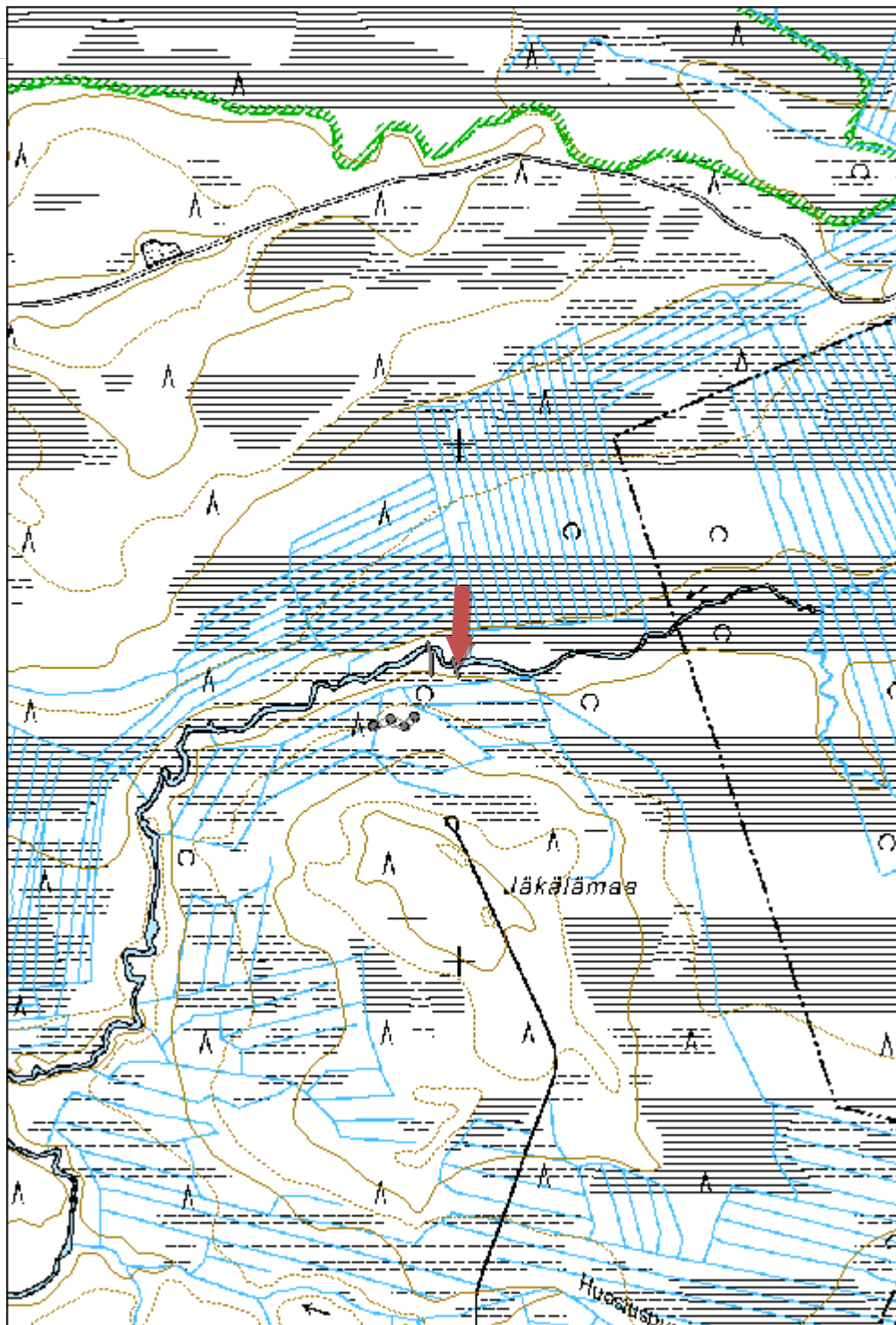
Viranomais- rekisterinro:		Kunto:	2 Keskinertainen
		Olotila:	2 Ei käytössä
Arvotus:	8 Muu suojeluarvo	Kohteen	9 Muu suojeluarvo

Selitys:	suojelu:
	Selitys:
Ympäristön suojelu:	0 Ei määritelty
Selitys:	



Utosjoki 10 tammi jäämös. Kuvaussuunta koillinen. Kuva: A. Heikkinen.

Kohdetyyppi:	9 Valmistuspaikat/työpaikat	Copyright:	© Metsähallitus 2008 © Maanmittauslaitos 1/MML/08
Koordinaatit:	X 7193569, Y 3516989, Z 160	Mittakaava:	1:10000



Kolkko 1 tammi jäännös	MH-tunnus: 173510
-------------------------------	------------------------------

Kohdetyyppi:	9 Valmistuspaikat/työpaikat	Haltija:	161 Metsätalous Kainuu
Ajoitus:	7118 Historiallinen aika	Ylläpitäjä:	161 Metsätalous Kainuu
Rakentamisvuosi:		Kunta:	620 Puolanka
Lukumäärä:	1		

Koordinaattiselitys:		Geometria tuotettu:	4 Gps-mittaus, korjaamaton
Koordinaatit:	X 7210816, Y 3549487, Z 214	Löydöt:	

Taustatiedot

Kohde tarkastettiin inventoinnissa 30.7.2014 ja se löydettiin ilman ennakkotietoja.

Ympäristön kuvaus

Kohde sijaitsee Kolkonjärven itäpäässä, kostean rannan ja järvestä laskevan puron yhteydessä.

Kohteen kuvaus

Paikalla on matalan ja kevyen maa- ja puurakenteisen tammen epäselvät lahonneet jäänteet. Kyseessä on mahdollisesti uittoon tai myllyyn liittyvä pato.

Kohteen rajaus

Kohde rajautuu noin 30 metrin pituiselle matkalle puron ympärille.

Tulkinta

Kyseessä on vanha padon jäännös.

Lisätietoja

Toimenpiteet

Tarkastukset

Tila: 3 Toteutettu Laji: 6 Suojeluarvojen tarkastus Tarkastusvuosi: 2014
 Tarkastuspvm: 30.7.2014 Tarkastaja: V. Laurila
 Kuvaus: KMO kulttuuriperintöinventointi 2014

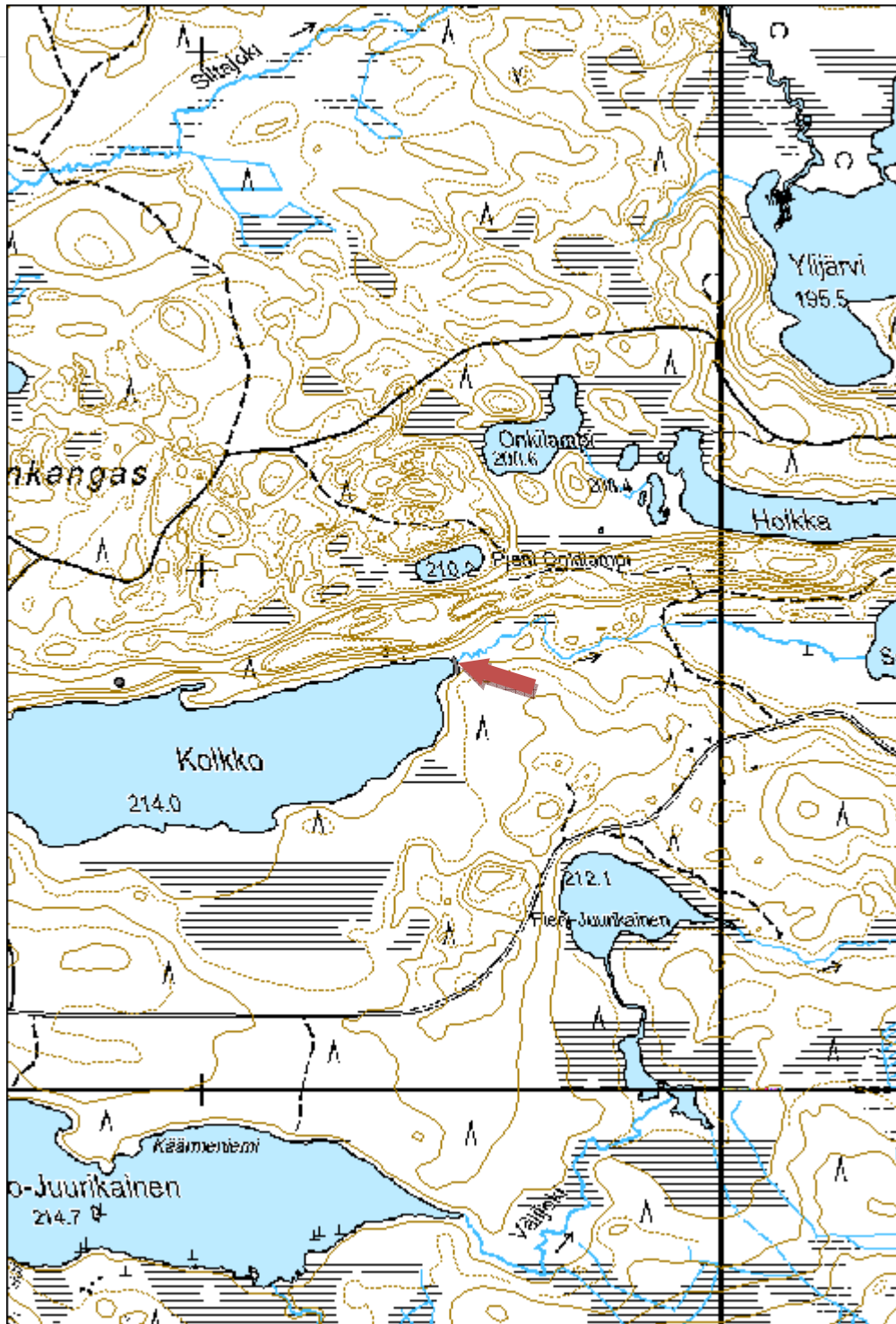
Viranomaisrekisterinro:	Kunto:	2 Keskinertainen
--------------------------------	---------------	------------------

Arvotus:	8 Muu suojeluarvo	Olotila:	2 Ei käytössä
Selitys:		Kohteen suojelu:	9 Muu suojeluarvo
Selitys:		Selitys:	
Ympäristön suojelu:	0 Ei määritelty		
Selitys:			



Kolkko 1 tammi jäännös. Kuvaussuunta koillinen.

Kohdetyyppi:	9 Valmistuspaikat/työpaikat	Copyright:	© Metsähallitus 2008 © Maanmittauslaitos 1/MML/08
Koordinaatit:	X 7210816, Y 3549487, Z 214	Mittakaava:	1:10000



Piltuanjoki 2 tammi jäännös	MH-tunnus: 173511
------------------------------------	------------------------------

Kohdetyyppi:	9 Valmistuspaikat/työpaikat	Haltija:	161 Metsätalous Kainuu
Ajoitus:	7118 Historiallinen aika	Ylläpitäjä:	161 Metsätalous Kainuu
Rakentamisvuosi:		Kunta:	889 UTAJÄRVI
Lukumäärä:	1		

Koordinaattiselitys:		Geometria tuotettu:	4 Gps-mittaus, korjaamaton
Koordinaatit:	X 7219430, Y 3512220, Z 127	Löydöt:	

Taustatiedot

Kohde tarkastettiin inventoinnissa 31.7.2014 ja se löydettiin paikallisten asukkaiden tietojen perusteella.

Ympäristön kuvaus

Kohde sijaitsee Piltuanjoen varressa, suokosteikolla. Metsä on nuorta rantakoivikkoa.

Kohteen kuvaus

Tammen kohdalla on vankka majavapato. Padon alla on heikkoja jäänteitä puretusta uittotammesta.

Kohteen rajaus

Kohde rajautuu pistemäisesti rakenteiden yhteyteen.

Tulkinta

Kyseessä on luultavasti purettu uittotammi.

Lisätietoja

Toimenpiteet

Tarkastukset

Tila: 3 Toteutettu Laji: 6 Suojeluarvojen tarkastus Tarkastusvuosi: 2014
 Tarkastuspvm: 31.7.2014 Tarkastaja: V. Laurila
 Kuvaus: KMO kulttuuriperintöinventointi 2014

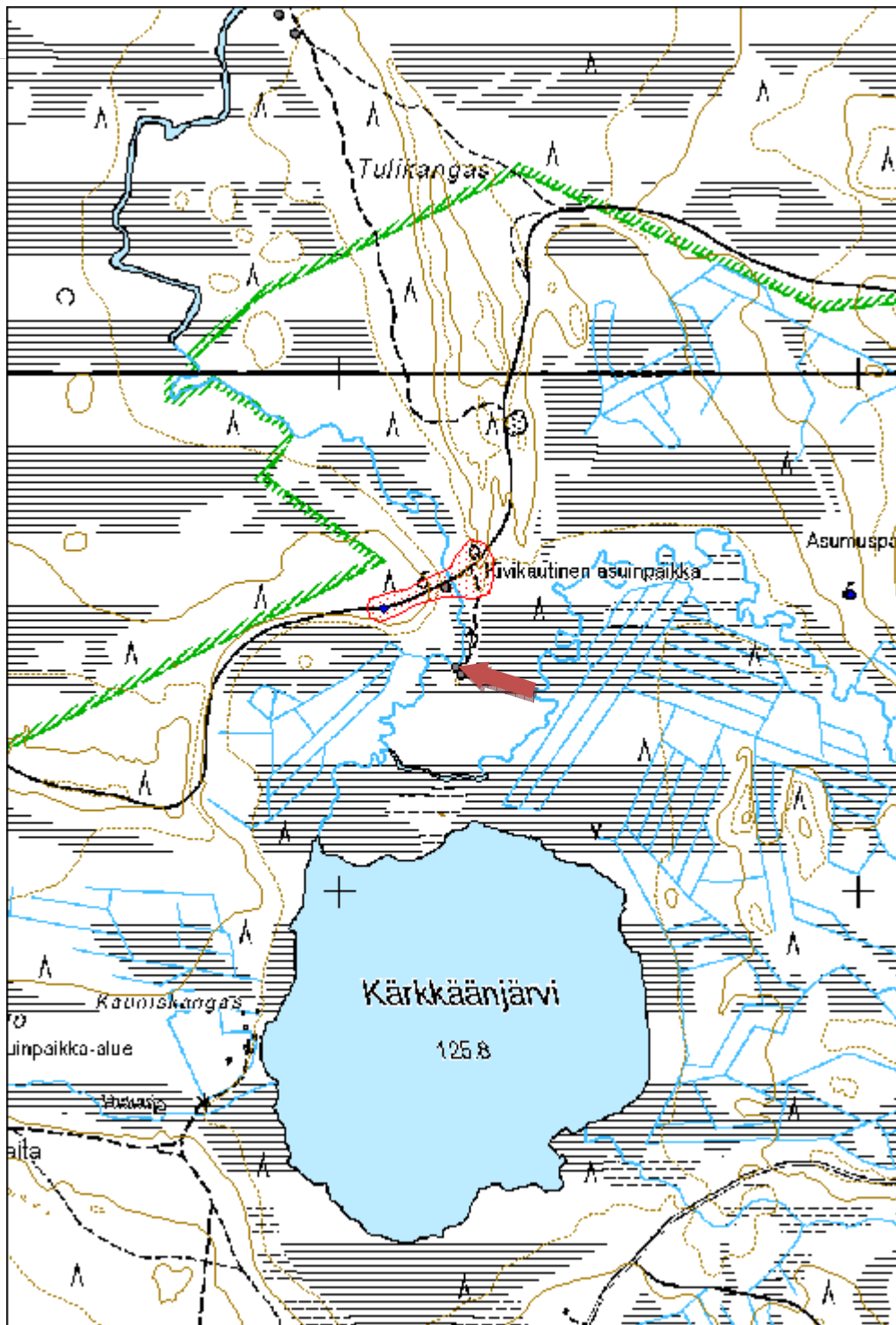
Viranomaisrekisterinro:		Kunto:	3 Huono
		Olotila:	2 Ei käytössä
Arvotus:	99 Ei suojeluarvoa	Kohteen	99 Ei suojeluarvoa

Selitys:		suojelu:
Selitys:		Selitys:
Ympäristön suojelu:	0 Ei määritelty	
Selitys:		



Piltuanjoki 2 tammi jäännös. Kuvaussuunta itä.

Kohdetyyppi:	9 Valmistuspaikat/työpaikat	Copyright:	© Metsähallitus 2008 © Maanmittauslaitos 1/MML/08
Koordinaatit:	X 7219430, Y 3512220, Z 127	Mittakaava:	1:10000



Jatkonjoki 1 tammi jäännös	MH-tunnus: 173512
-----------------------------------	-----------------------------

Kohdetyyppi:	9 Valmistuspaikat/työpaikat	Haltija:	161 Metsätalous Kainuu
Ajoitus:	7118 Historiallinen aika	Ylläpitäjä:	161 Metsätalous Kainuu
Rakentamisvuosi:		Kunta:	620 Puolanka
Lukumäärä:	1		

Koordinaatti- selitys:		Geometria tuotettu:	4 Gps-mittaus, korjaamaton
Koordinaatit:	X 7167966, Y 3524946, Z 178	Löydöt:	

Taustatiedot

Kohde tarkastettiin inventoinnissa 4.9.2014 ja se havaittiin vanhasta peruskartasta.

Ympäristön kuvaus

Kohde sijaitsee suolla, puron molemmilla reunoilla.

Kohteen kuvaus

Paikalla on hyvin epäselvä pieni maarakenteinen purettu tammi. Rakenne on havaittavissa käytännössä pieniä puita kasvavana niemenä kosteikolla, puron molemmilla rannoilla. Tammen koillispäässä on pieni kuoppa ja pino lahonneita puita.

Kohteen rajaus

Kohde rajautuu noin 60m pitkälle matkalle joen rannoille.

Tulkinta

Kyseessä on vanha uittotammen jäännös.

Lisätietoja

Toimenpiteet

Tarkastukset

Tila: 3 Toteutettu Laji: 6 Suojeluarvojen tarkastus Tarkastusvuosi: 2015
 Tarkastuspvm: 4.9.2014 Tarkastaja: V. Laurila
 Kuvaus: KMO kulttuuriperintöinventointi 2015

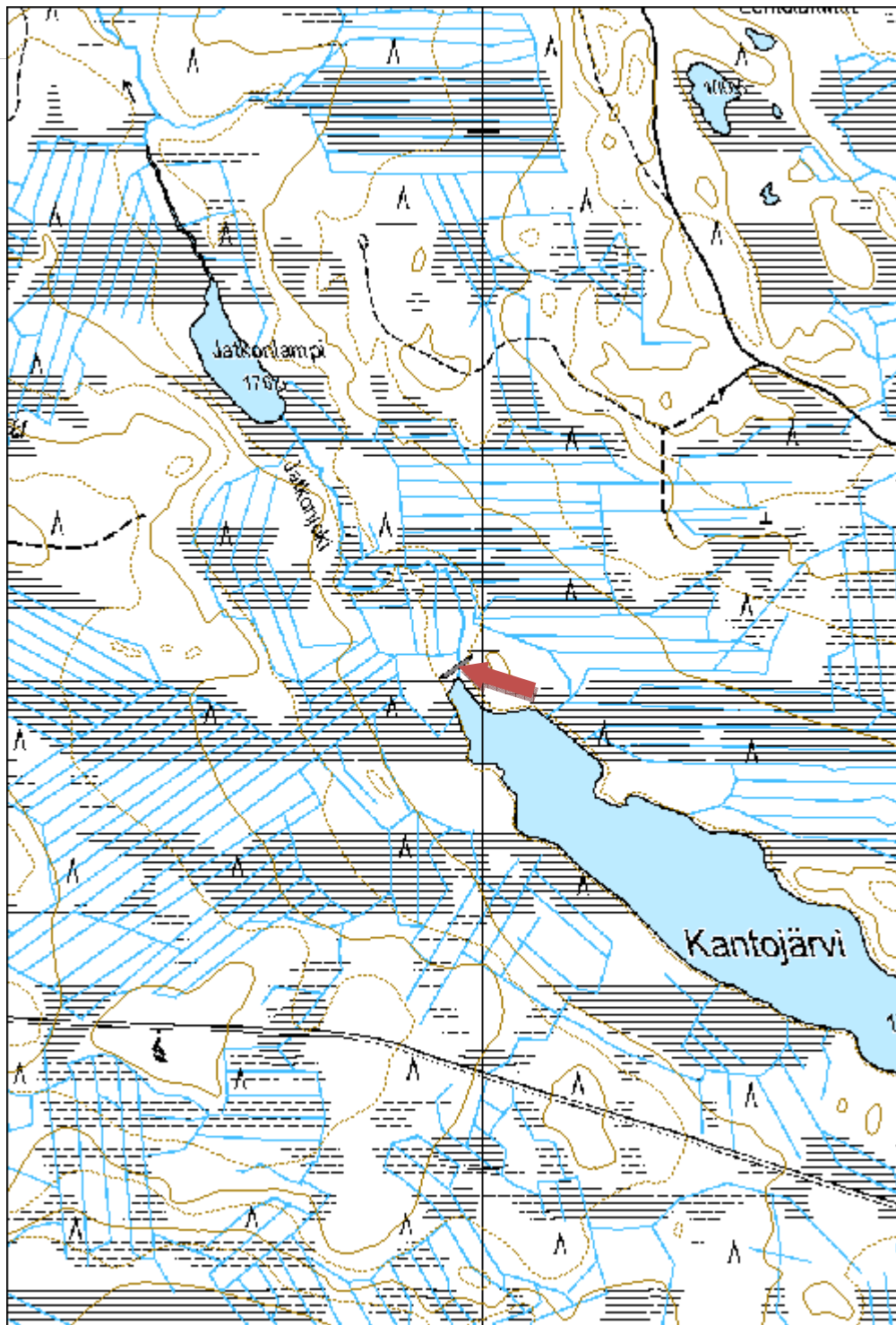
Viranomais- rekisterinro:	Kunto:	2 Keskinertainen
--------------------------------------	---------------	------------------

Arvotus:	8 Muu suojeluarvo	Olotila:	2 Ei käytössä
Selitys:		Kohteen suojelu:	9 Muu suojeluarvo
Selitys:		Selitys:	
Ympäristön suojelu:	0 Ei määritelty		
Selitys:			



Jatkonjoki I tammi jäännös. Kuvaussuunta lounas.

Kohdetyyppi:	9 Valmistuspaikat/työpaikat	Copyright:	© Metsähallitus 2008 © Maanmittauslaitos 1/MML/08
Koordinaatit:	X 7167966, Y 3524946, Z 178	Mittakaava:	1:10000



Piltunginkangas 1 silta jäännös	MH-tunnus: 173513
--	------------------------------

Kohdetyyppi:	13 Liikennekohteet	Haltija:	161 Metsätalous Kainuu
Ajoitus:	7118 Historiallinen aika	Ylläpitäjä:	161 Metsätalous Kainuu
Rakentamisvuosi:		Kunta:	785 VAALA
Lukumäärä:			

Koordinaattiselitys:		Geometria tuotettu:	4 Gps-mittaus, korjaamaton
Koordinaatit:	X 7191151, Y 3505676, Z 146	Löydöt:	

Taustatiedot

Kohde tarkastettiin inventoinnissa 29.8.2014 ja se havaittiin peruskartasta.

Ympäristön kuvaus

Kohde sijaitsee tiellä, joen molemmilla rannoilla ja sen päällä. Maaperä on moreenia.

Kohteen kuvaus

Paikalla on lahonnut hirsisilta. Molemmilla rannoilla on salvotut arkut. Silta on lahonnut mutta vielä jyrävä. Kaiteiden rakenteissa on käytetty rautapultteja. Mahdollisesti paikalla on sijainnut aikaisemmin myös tammi.

Kohteen rajaus

Kohde rajautuu pistemäisesti rakenteiden yhteyteen.

Tulkinta

Kyseessä on vanha silta noin 1970-luvulta.

Lisätietoja

Toimenpiteet

Tarkastukset

Tila: 3 Toteutettu Laji: 6 Suojeluarvojen tarkastus Tarkastusvuosi: 2014
 Tarkastuspvm: 29.8.2014 Tarkastaja: V. Laurila
 Kuvaus: KMO kulttuuriperintöinventointi 2014

Viranomaisrekisterinro:

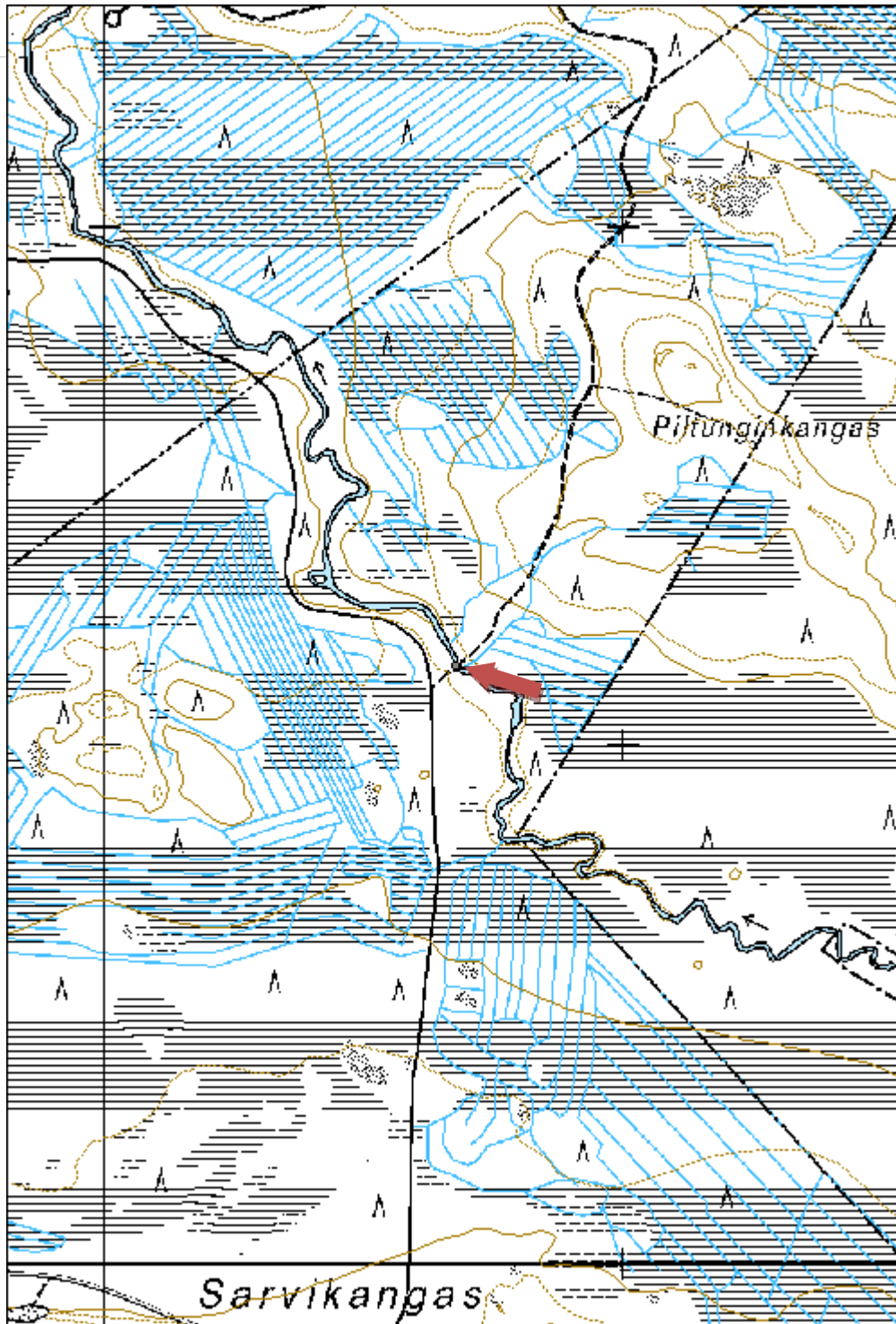
Kunto: 2 Keskinertainen

Arvotus:	8 Muu suojeluarvo	Olotila:	2 Ei käytössä
Selitys:		Kohteen suojelu:	9 Muu suojeluarvo
Selitys:		Selitys:	
Ympäristön suojelu:	0 Ei määritelty		
Selitys:			



Piltuankangas I silta jäännös. Kuvaussuunta länsi.

Kohdetyyppi:	13 Liikennekohteet	Copyright:	© Metsähallitus 2008 © Maanmittauslaitos 1/MML/08
Koordinaatit:	X 7191151, Y 3505676, Z 146	Mittakaava:	1:10000



Savipaikankoski 2 uittoränni jäännös
MH-tunnus:
173515

Kohdetyyppi:	9 Valmistuspaikat/työpaikat	Haltija:	161 Metsätalous Kainuu
Ajoitus:	7118 Historiallinen aika	Ylläpitäjä:	161 Metsätalous Kainuu
Rakentamisvuosi:		Kunta:	620 Puolanka
Lukumäärä:	1		

Koordinaatti- selitys:		Geometria tuotettu:	4 Gps-mittaus, korjaamaton
Koordinaatit:	X 7176334, Y 3545516, Z 175	Löydöt:	

Taustatiedot

Kohde tarkastettiin inventoinnissa 7.8.2014 ja se löydettiin ilman ennakkotietoja.

Ympäristön kuvaus

Kohde sijaitsee koskessa. Maaperä on moreenia, ympäröivä metsä lehtipuuvaltaista joenrantametsää.

Kohteen kuvaus

Kohde käsittää noin 40m pitkän kivisen ja alaosastaan myös hirsisen uittorännin. Ränni yläosastaan on V:n muotoinen ja se on kylmäladottu isoista kivistä. Kivirakenteen päättyessä alapuolella on vielä kaksi tasaista hirsilavaa peräkkäin.

Kohteen rajaus

Kohde rajautuu kaivettuun puron uomaan noin 40m matkalle.

Tulkinta

Kyseessä on vanha uittoränni.

Lisätietoja
Toimenpiteet
Tarkastukset

Tila: 3 Toteutettu Laji: 6 Suojeluarvojen tarkastus Tarkastusvuosi: 2014
 Tarkastuspvm: 7.8.2014 Tarkastaja: V. Laurila
 Kuvaus: KMO kulttuuriperintöinventointi 2014

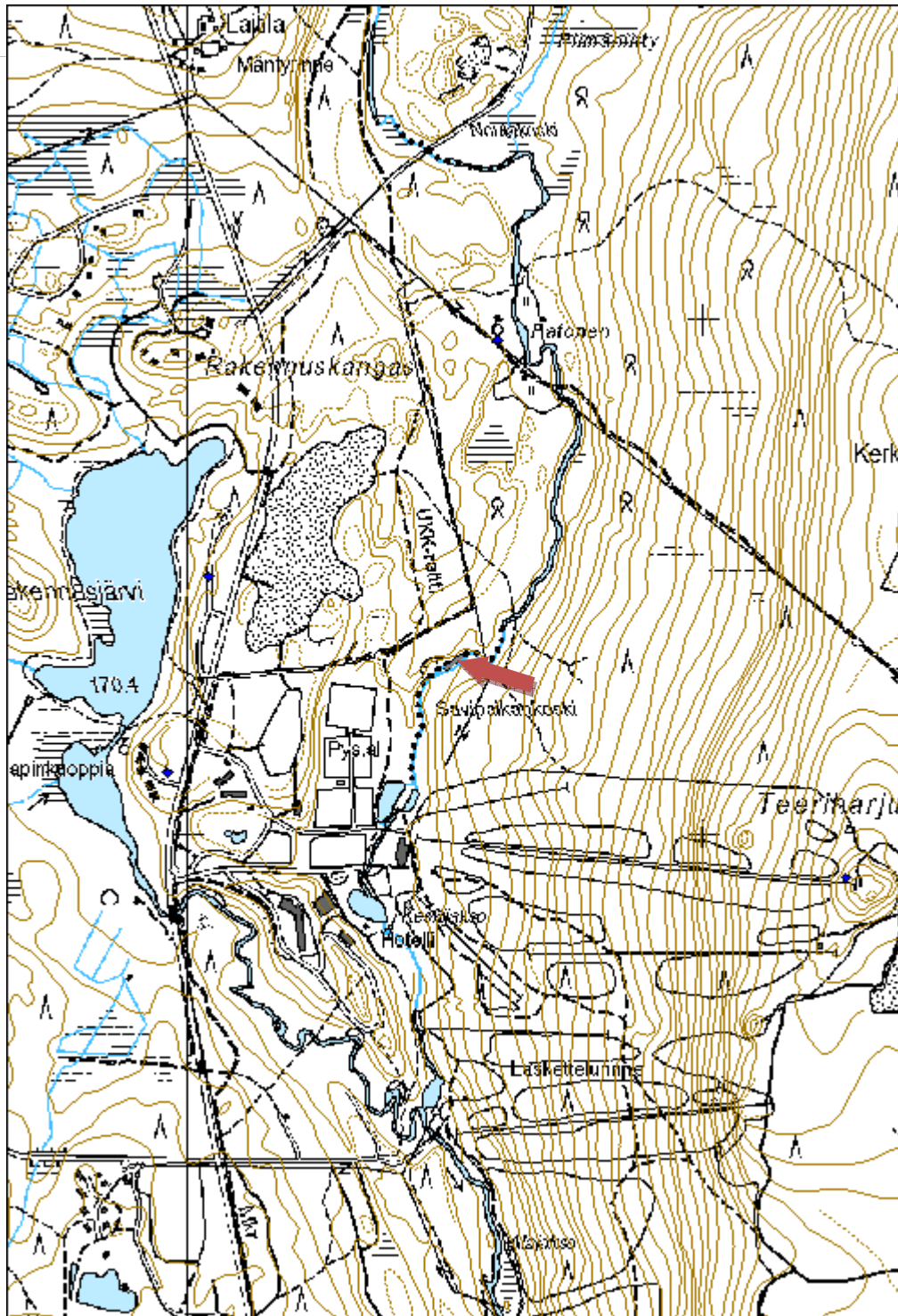
Viranomais- rekisterinro:	Kunto:	2 Keskinertainen
--------------------------------------	---------------	------------------

Arvotus:	8 Muu suojeluarvo	Olotila:	2 Ei käytössä
Selitys:		Kohteen suojelu:	9 Muu suojeluarvo
Selitys:		Selitys:	
Ympäristön suojelu:	0 Ei määritelty		
Selitys:			



*Savipaikankoski 2 uittoränni jäännös.
Kuvaussuunta itä.*

Kohdetyyppi:	9 Valmistuspaikat/työpaikat	Copyright:	© Metsähallitus 2008 © Maanmittauslaitos 1/MML/08
Koordinaatit:	X 7176334, Y 3545516, Z 175	Mittakaava:	1:10000



Löytökangas 3 metsälentokenttä	MH-tunnus: 173547
---------------------------------------	------------------------------

Kohdetyyppi:	13 Liikennekohteet	Haltija:	161 Metsätalous Kainuu
Ajoitus:	7118 Historiallinen aika	Ylläpitäjä:	161 Metsätalous Kainuu
Rakentamisvuosi:		Kunta:	620 Puolanka
Lukumäärä:	1		

Koordinaattiselitys:		Geometria tuotettu:	4 Gps-mittaus, korjaamaton
Koordinaatit:	X 7216970, Y 3518161, Z 158	Löydöt:	

Taustatiedot

Kohde tarkastettiin inventoinnissa 3.6.2014 ja se havaittiin ilman ennakkotietoja.

Ympäristön kuvaus

Kohde sijaitsee hiekkakankaalla. Ympäristö on eri-ikäistä mäntymetsää.

Kohteen kuvaus

Kohde käsittää vanhan metsälentokentän. Rakenteeltaan kiitorata on noin 600m pitkä tasainen ja leveä metsätien osuus.

Kohteen rajaus

Kohde rajautuu noin 600m pitkälle metsäautotien kaistaleelle.

Tulkinta

Kyseessä on lannoituslentoihin käytetty kiitorata noin 1960–70 -luvulta.

Lisätietoja

Toimenpiteet

Tarkastukset

Tila: 3 Toteutettu Laji: 6 Suojeluarvojen tarkastus Tarkastusvuosi: 2014
 Tarkastuspvm: 3.6.2014 Tarkastaja: V. Laurila
 Kuvaus: KMO kulttuuriperintöinventointi 2014

Viranomaisrekisterinro:		Kunto:	2 Keskinertainen
		Olotila:	2 Ei käytössä

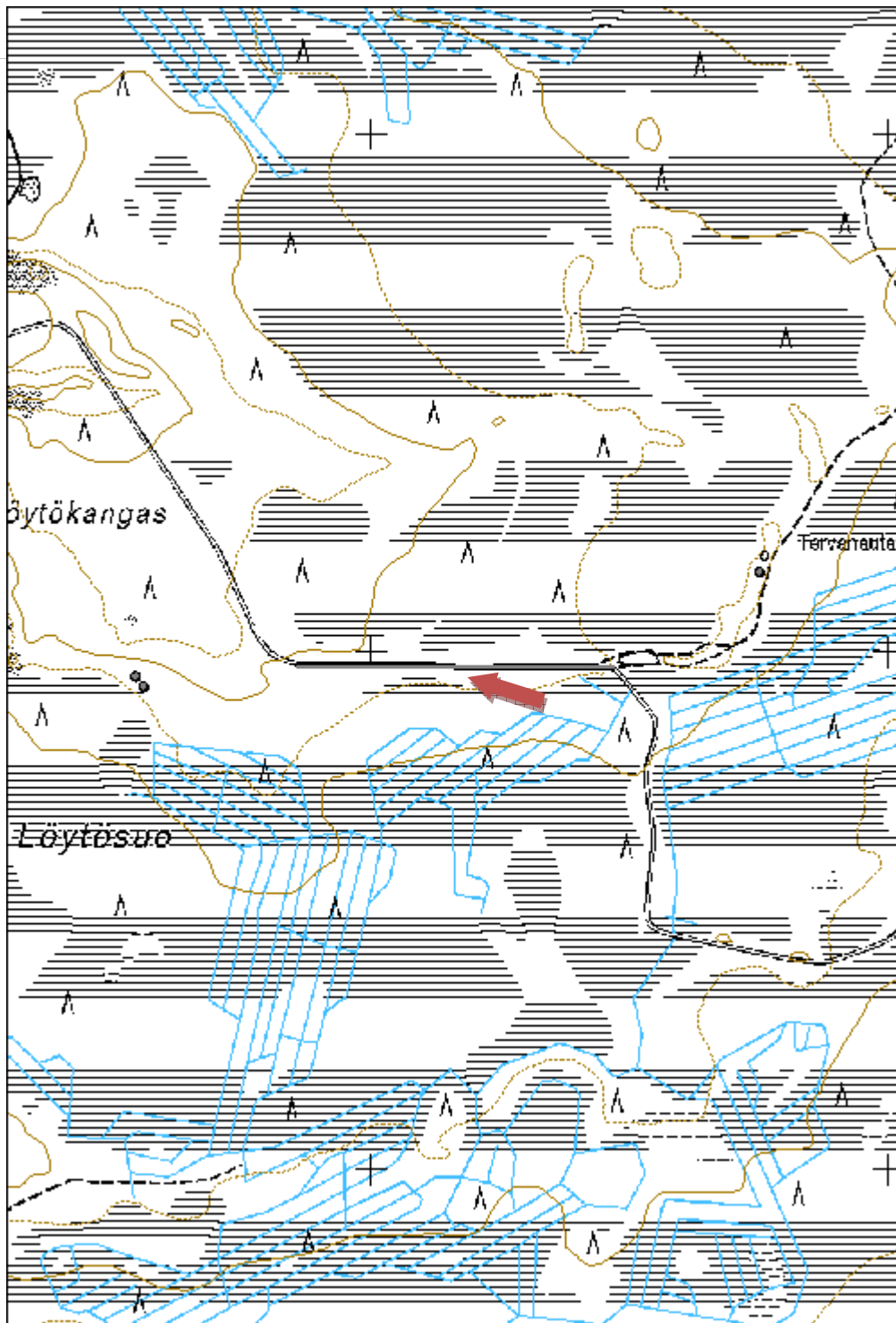
Arvotus:	8 Muu suojeluarvo	Kohteen suojelu:	9 Muu suojeluarvo
Selitys:		Selitys:	

Ympäristön suojelu:	0 Ei määritelty
Selitys:	



Löytökangas 3 lentokentän kiitorata. Kuvaussuunta länsi.

Kohdetyyppi:	13 Liikennekohteet	Copyright:	© Metsähallitus 2008 © Maanmittauslaitos 1/MML/08
Koordinaatit:	X 7216970, Y 3518161, Z 158	Mittakaava:	1:10000



Pirttisuo 1 metsälentokenttä	MH-tunnus: 173548
-------------------------------------	------------------------------------

Kohdetyyppi:	13 Liikennekohteet	Haltija:	161 Metsätalous Kainuu
Ajoitus:	7118 Historiallinen aika	Ylläpitäjä:	161 Metsätalous Kainuu
Rakentamisvuosi:		Kunta:	620 Puolanka
Lukumäärä:	1		

Koordinaattiselitys:		Geometria tuotettu:	4 Gps-mittaus, korjaamaton
Koordinaatit:	X 7214864, Y 3523121, Z 150	Löydöt:	

Taustatiedot

Kohde tarkastettiin inventoinnissa 17.6.2014 ja se havaittiin ilman ennakontietoja.

Ympäristön kuvaus

Kohde sijaitsee hiekkaisella moreenikankaalla. Metsä on eri-ikäistä mäntymetsää.

Kohteen kuvaus

Kohde käsittää vanhan metsälentokentän. Rakenteeltaan kiitorata on noin 600m pitkä tasainen ja leveä metsätien osuus.

Kohteen rajaus

Kohde rajautuu noin 600m pitkälle metsäautotien kaistaleelle.

Tulkinta

Kyseessä on lannoituslentoihin käytetty kiitorata noin 1960–70 -luvulta.

Lisätietoja

Toimenpiteet

Tarkastukset

Tila: 3 Toteutettu Laji: 6 Suojeluarvojen tarkastus Tarkastusvuosi: 2014
 Tarkastuspvm: 17.6.2014 Tarkastaja: V. Laurila
 Kuvaus: KMO kulttuuriperintöinventointi 2014

Viranomaisrekisterinro:

Kunto: 2 Keskinertainen

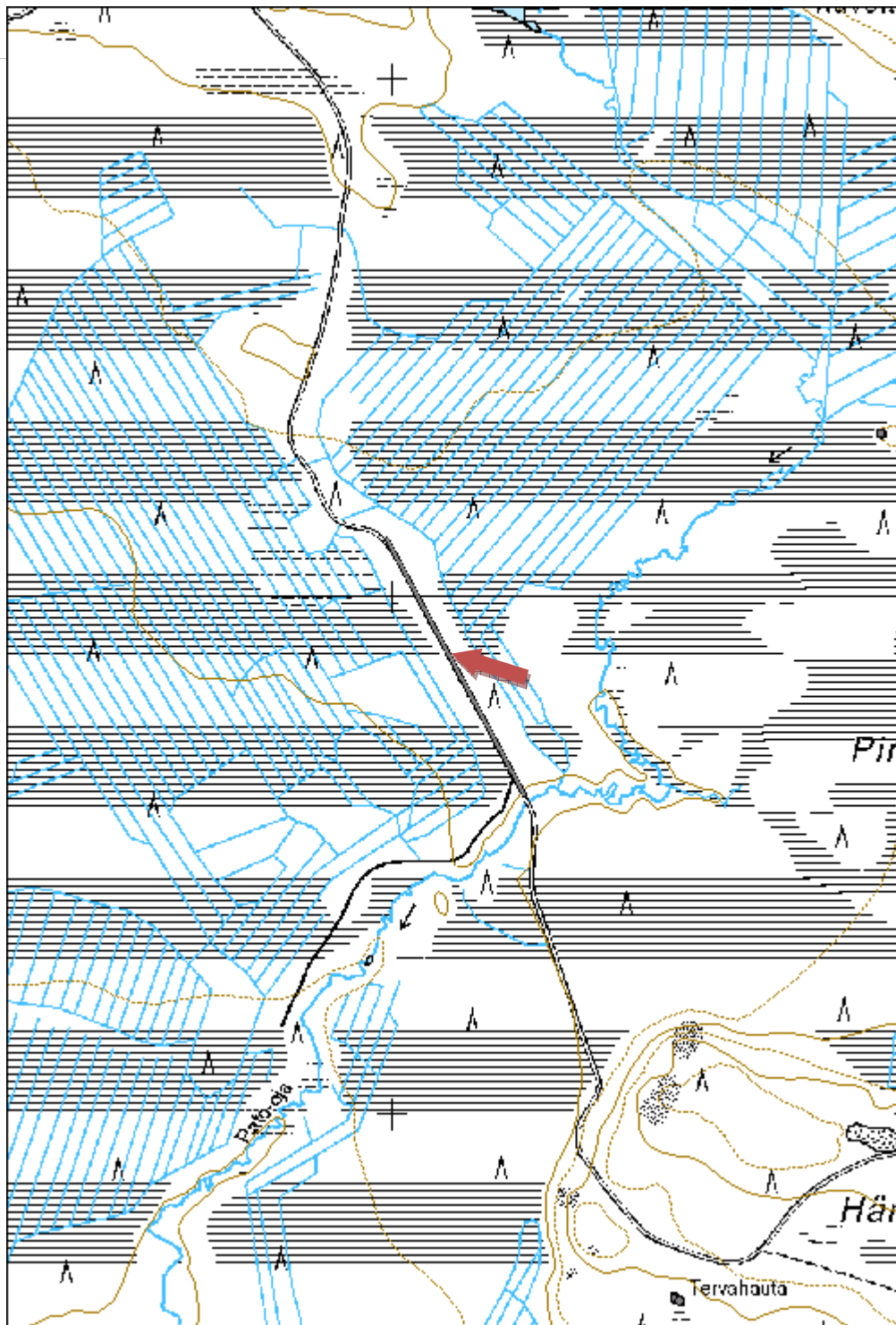
Arvotus:	8 Muu suojeluarvo	Olotila:	2 Ei käytössä
Selitys:		Kohteen suojelu:	9 Muu suojeluarvo
		Selitys:	

Ympäristön suojelu:	0 Ei määritelty
Selitys:	



Pirttisuo 1 lentokentän kiitorata. Kuvaussuunta kaakko.

Kohdetyyppi:	13 Liikennekohteet	Copyright:	© Metsähallitus 2008 © Maanmittauslaitos 1/MML/08
Koordinaatit:	X 7214864, Y 3523121, Z 150	Mittakaava:	1:10000



Hietaselkä 2 metsälentokenttä
MH-tunnus:
173549

Kohdetyyppi:	13 Liikennekohteet	Haltija:	161 Metsätalous Kainuu
Ajoitus:	7118 Historiallinen aika	Ylläpitäjä:	161 Metsätalous Kainuu
Rakentamisvuosi:		Kunta:	889 UTAJÄRVI
Lukumäärä:	1		

Koordinaattiselitys:		Geometria tuotettu:	4 Gps-mittaus, korjaamaton
Koordinaatit:	X 7191850, Y 3515556, Z 172	Löydöt:	

Taustatiedot

Kohde tarkastettiin inventoinnissa 25.6.2014 ja se havaittiin peruskartasta.

Ympäristön kuvaus

Kohde sijaitsee hiekkakankaalla, kukkulan päällä. Metsä on eri-ikäistä mäntymetsää.

Kohteen kuvaus

Kohde käsittää vanhan metsälentokentän. Rakenteeltaan kiitorata on noin 500m pitkä tasainen ja leveä metsätien osuus.

Kohteen rajaus

Kohde rajautuu noin 500m pitkälle metsäautotien kaistaleelle.

Tulkinta

Kyseessä on lannoituslentoihin käytetty kiitorata noin 1960–70 -luvulta.

Lisätietoja
Toimenpiteet
Tarkastukset

Tila: 3 Toteutettu Laji: 6 Suojeluarvojen tarkastus Tarkastusvuosi: 2014
 Tarkastuspvm: 25.6.2014 Tarkastaja: V. Laurila
 Kuvaus: KMO kulttuuriperintöinventointi 2014

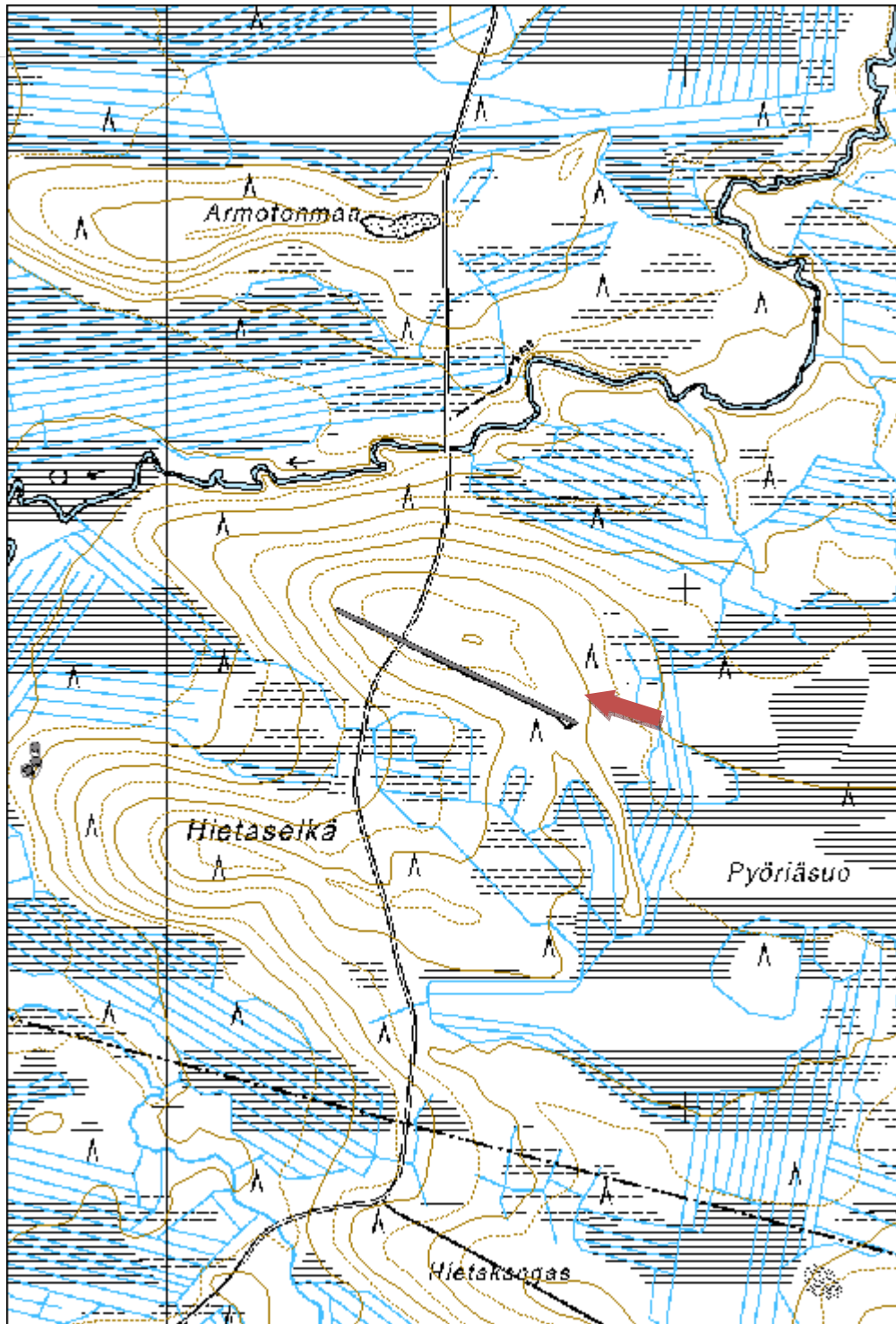
Viranomaisrekisterinro:	Kunto:	2 Keskinertainen
--------------------------------	---------------	------------------

Arvotus:	8 Muu suojeluarvo	Olotila:	2 Ei käytössä
Selitys:		Kohteen suojelu:	9 Muu suojeluarvo
Selitys:		Selitys:	
Ympäristön suojelu:	0 Ei määritelty		
Selitys:			



Hietaselkä 2 lentokentän kiitorata. Kuvaussuunta itä.

Kohdetyyppi:	13 Liikennekohteet	Copyright:	© Metsähallitus 2008 © Maanmittauslaitos 1/MML/08
Koordinaatit:	X 7191850, Y 3515556, Z 172	Mittakaava:	1:10000



Rönninkorpi 1 poterolinja jäännös	MH-tunnus: 173551
--	------------------------------

Kohdetyyppi:	5 Puolustusvarustukset	Haltija:	161 Metsätalous Kainuu
Ajoitus:	7119 Toinen maailmansota	Ylläpitäjä:	161 Metsätalous Kainuu
Rakentamisvuosi:		Kunta:	620 Puolanka
Lukumäärä:	4		

Koordinaattiselitys:		Geometria tuotettu:	4 Gps-mittaus, korjaamaton
Koordinaatit:	X 7204215, Y 3528746, Z 170	Löydöt:	

Taustatiedot

Kohde tarkastettiin inventoinnissa 7.8.2014 ja se löydettiin paikallisten asukkaiden tietojen perusteella.

Ympäristön kuvaus

Kohde sijaitsee hiekkaisen moreenikankaan etelälaidalla, suon reunassa. Metsä on noin 50-vuotiasta mäntymetsää.

Kohteen kuvaus

Paikalla on rinteen reunaan kaivettu itä-länsisuuntainen poterolinja, joka jatkuu molempiin suuntaan tien ympärillä. Linja koostuu pääasiassa 1-2m x 1m kokoisista noin 1m syvistä poteroista. Osa poteroista on yhdelle, osa kahdelle sotilalle. Jotkut vaikuttavat olleen tehdyn konekiväärille ja sisältävät ampumaukon. Ylös kaivettu maa on aseteltu alarinteeseen ampumasuuntaan. Poterot ovat suorakulmaisia, teräviä ja jyrkkiä.

Kohteen rajaus

Poterot rajautuvat noin 170m pitkäksi kaksiosaiseksi ketjuksi tien molemmille puolille. Ketju näyttäisi jatkuvan myös yksityismaalle.

Tulkinta

Kyseessä on saksalaisten vuonna 1944 rakentamia viivytyksasemia Lappiin etelästä kohdistuvaa uhkaa vastaan.

Lisätietoja

Toimenpiteet

Tarkastukset

Tila: 3 Toteutettu

Laji: 6 Suojeluarvojen tarkastus

Tarkastusvuosi: 2014

Tarkastuspvm: 7.8.2014 Tarkastaja: V. Laurila
 Kuvaus: KMO kulttuuriperintöinventointi 2014

**Viranomais-
 rekisterinro:**

Kunto: 2 Kesinkertainen

Arvotus: 8 Muu suojeluarvo

Olotila: 2 Ei käytössä

**Kohteen
 suojelu:** 9 Muu suojeluarvo

Selitys:

Selitys:

**Ympäristön
 suojelu:**

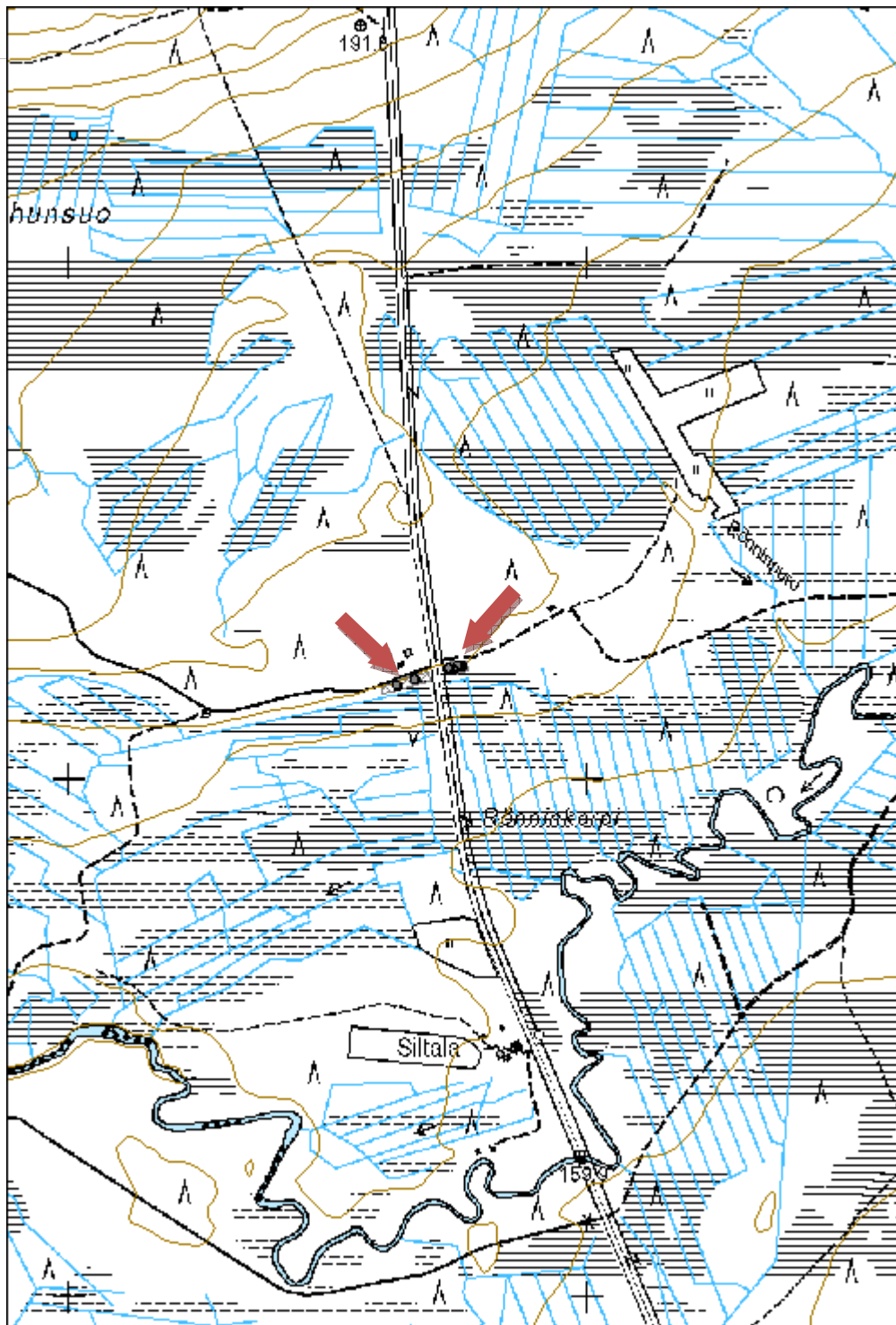
0 Ei määritelty

Selitys:



Yksi Rönninginkorpi 1:n poteroista. Kuvaussuunta lounas.

Kohdetyyppi:	5 Puolustusvarustukset	Copyright:	© Metsähallitus 2008 © Maanmittauslaitos 1/MML/08
Koordinaatit:	X 7204215, Y 3528746, Z 170	Mittakaava:	1:10000



Pyssylampi 4 poterolinja jäännös	MH-tunnus: 173597
---	------------------------------

Kohdetyyppi:	5 Puolustusvarustukset	Haltija:	161 Metsätalous Kainuu
Ajoitus:	7119 Toinen maailmansota	Ylläpitäjä:	161 Metsätalous Kainuu
Rakentamisvuosi:		Kunta:	620 Puolanka
Lukumäärä:	1		

Koordinaattiselitys:		Geometria tuotettu:	4 Gps-mittaus, korjaamaton
Koordinaatit:	X 7195433, Y 3539788, Z 210	Löydöt:	

Taustatiedot

Kohde tarkastettiin inventoinnissa 12.8.2014 ja se havaittiin Metsähallituksen henkilökunnan tietojen perusteella.

Ympäristön kuvaus

Kohde sijaitsee hiekkaisella moreenikankaalla. Metsä on noin 50-vuotiasta sekametsää.

Kohteen kuvaus

Paikalla on kolme poteroa linjassa järven rannassa tien pohjoispuolella. Poterot ovat suorakulmaisia, mitoiltaan noin 2m x 1m x 1m.

Kohteen rajaus

Kohde rajautuu noin 150m pitkäksi harvaksi ketjuksi Pyssylammen lounaisrannalle.

Tulkinta

Kyseessä on luultavasti saksalaisten 1944 rakentama viivytysasema.

Lisätietoja

Toimenpiteet

Tarkastukset

Tila: 3 Toteutettu Laji: 6 Suojeluarvojen tarkastus Tarkastusvuosi: 2014
 Tarkastuspvm: 12.8.2014 Tarkastaja: V. Laurila
 Kuvaus: KMO kulttuuriperintöinventointi 2014

Viranomaisrekisterinro:	Kunto:	2 Keskinertainen
--------------------------------	---------------	------------------

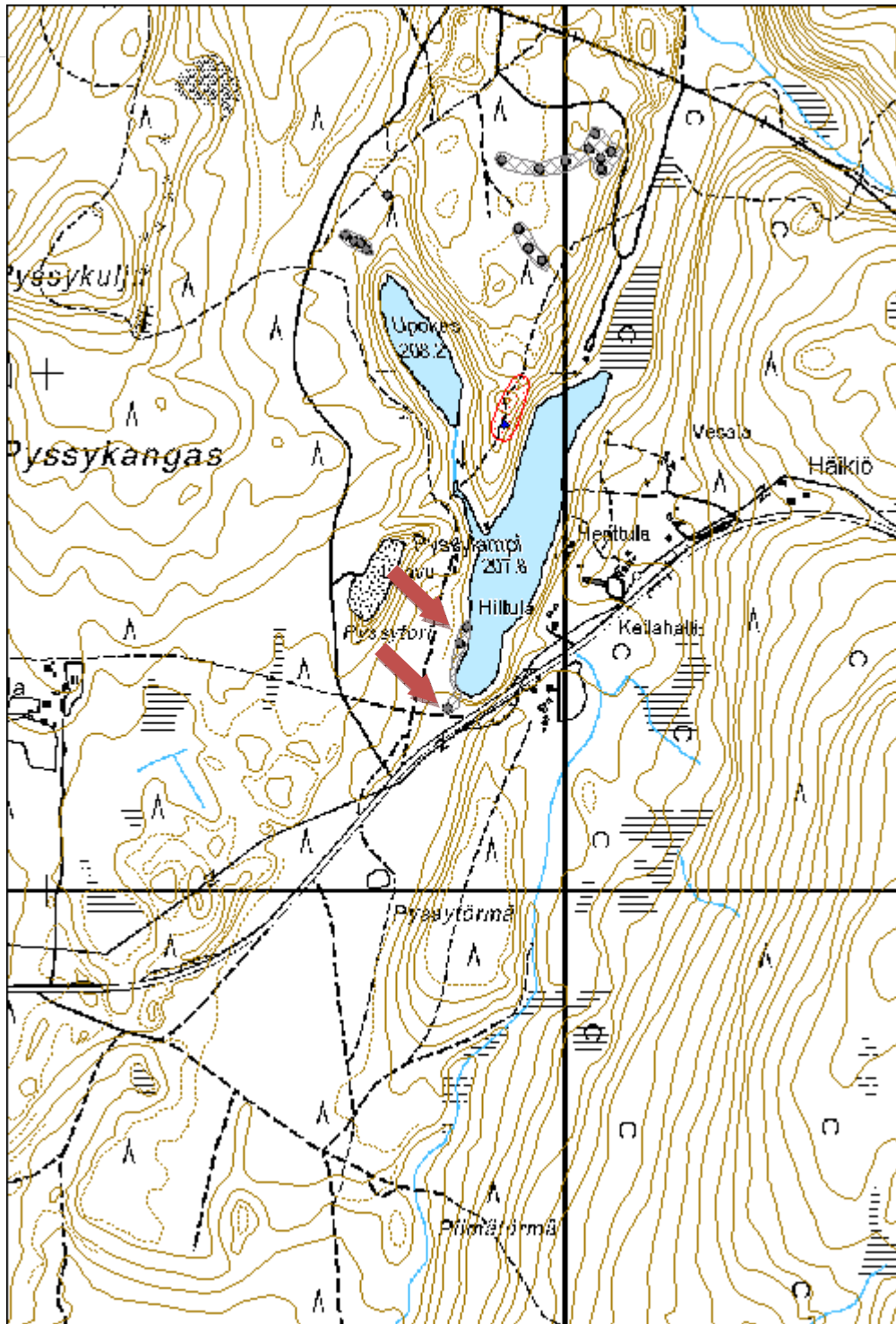
Arvotus:	8 Muu suojeluarvo	Olotila:	2 Ei käytössä
Selitys:		Kohteen suojelu:	9 Muu suojeluarvo
		Selitys:	

Ympäristön suojelu:	0 Ei määritelty
Selitys:	



Yksi Pyssylampi 4 poteroista. Kuvaussuunta itä.

Kohdetyyppi:	5 Puolustusvarustukset	Copyright:	© Metsähallitus 2008 © Maanmittauslaitos 1/MML/08
Koordinaatit:	X 7195433, Y 3539788, Z 210	Mittakaava:	1:10000



Upokas 2 teltanpohja
MH-tunnus:
173615

Kohdetyyppi:	1 Asuinpaikat	Haltija:	161 Metsätalous Kainuu
Ajoitus:	7118 Historiallinen aika	Ylläpitäjä:	161 Metsätalous Kainuu
Rakentamisvuosi:		Kunta:	620 Puolanka
Lukumäärä:	1		

Koordinaattiselitys:		Geometria tuotettu:	4 Gps-mittaus, korjaamaton
Koordinaatit:	X 7196341, Y 3539655, Z 235	Löydöt:	

Taustatiedot

Kohde tarkastettiin inventoinnissa 24.7.2014 ja se löydettiin ilman ennakkotietoja.

Ympäristön kuvaus

Kohde sijaitsee kumpuilevalla hiekkakankaalla. Metsä on noin 60-vuotiasta mäntymetsää.

Kohteen kuvaus

Pyöreähkö kohde on mitoiltaan noin 3,5 x 3,5m ja muistuttaa rakenteeltaan hieman pientä ja matalaa tervahautaa. Kohteessa ei kuitenkaan ole halssia alapuolella vaan sivulla selkeä ovimainen aukko. Kolmella muulla sivulla on pienet kuopat seinän takana. Kohteen sisällä on paksu selkeän hiilensekainen hiekkakerros johon kaira uppoaa syvälle.

Kohteen rajaus

Kohde rajautuu pistemäisesti rakenteiden yhteyteen.

Tulkinta

Kyseessä on mahdollisesti sodanaikainen teltanpohja tai korsun jäännös. Vaikka kohdetta ei voida varmasti tunnistaa, vaikuttaa selvältä että kyseessä on jonkinlainen väliaikaisasumus.

Lisätietoja
Toimenpiteet
Tarkastukset

Tila: 3 Toteutettu Laji: 6 Suojeluarvojen tarkastus Tarkastusvuosi: 2014
 Tarkastuspvm: 24.7.2014 Tarkastaja: V. Laurila
 Kuvaus: KMO kulttuuriperintöinventointi 2014

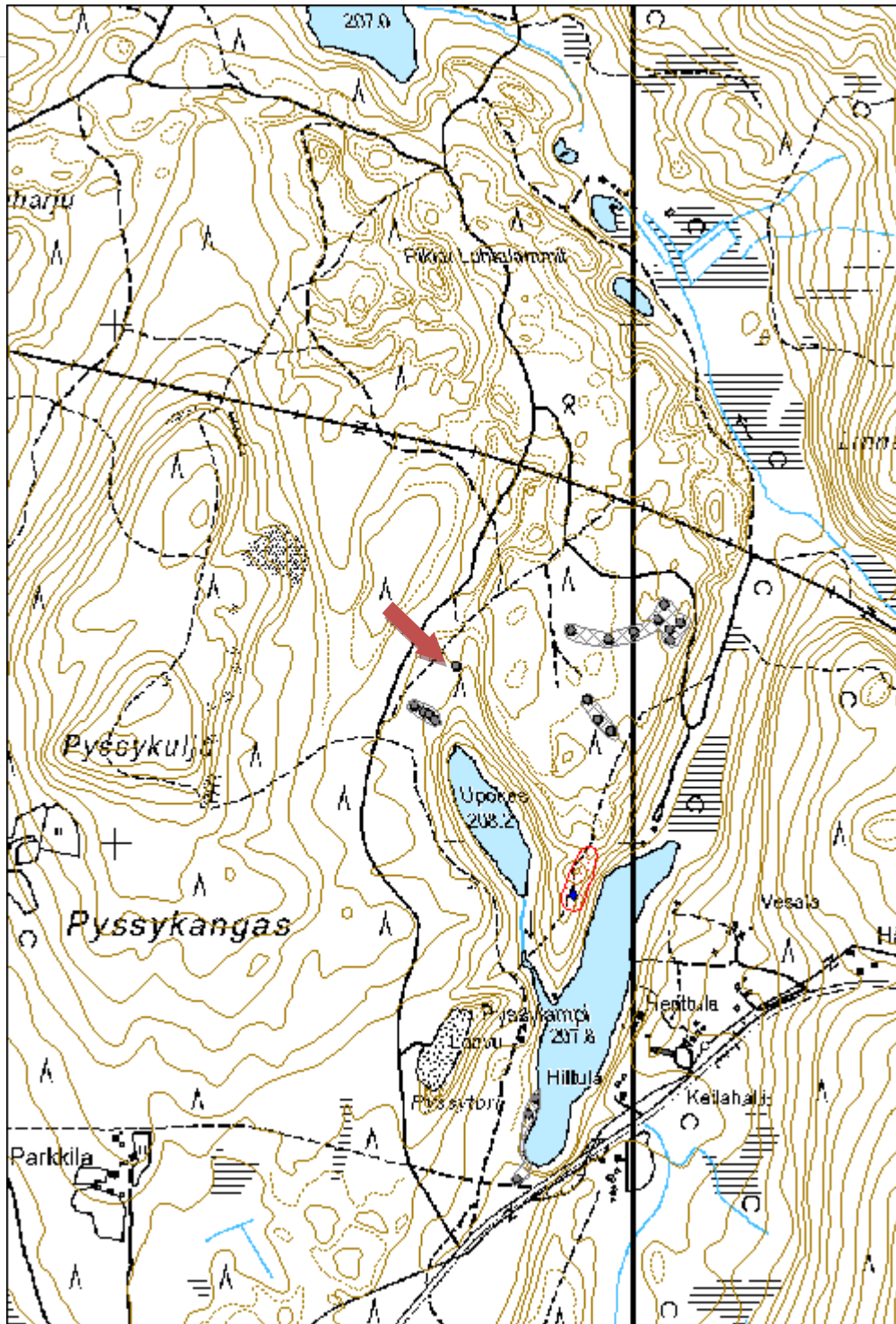
Viranomais-	Kunto:	2 Keskinertainen
--------------------	---------------	------------------

rekisterinro:		Olotila: 2 Ei käytössä
Arvotus:	8 Muu suojeleuarvo	Kohteen suojele: 9 Muu suojeleuarvo
Selitys:		Selitys:
Ympäristön suojele:	0 Ei määritelty	
Selitys:		



Upokas 2 väliaikaisasumus. Etualalla oviaukko. Kuvaussuunta itä.

Kohdetyyppi:	1 Asuinpaikat	Copyright:	© Metsähallitus 2008 © Maanmittauslaitos 1/MML/08
Koordinaatit:	X 7196341, Y 3539655, Z 235	Mittakaava:	1:10000



Kivistö 1 rakennus jäännös	MH-tunnus: 170162
-----------------------------------	------------------------------

Kohdetyyppi:	1 Asuinpaikat	Haltija:	161 Metsätalous Kainuu
Ajoitus:	7118 Historiallinen aika	Ylläpitäjä:	161 Metsätalous Kainuu
Rakentamisvuosi:		Kunta:	620 Puolanka
Lukumäärä:	1		

Koordinaattiselitys:		Geometria tuotettu:	4 Gps-mittaus, korjaamaton
Koordinaatit:	X 7192453, Y 3544525, Z 243	Löydöt:	

Taustatiedot

Kohde tarkastettiin inventoinnissa 29.5.2014 ja se havaittiin vanhasta peruskartasta.

Ympäristön kuvaus

Kohde sijaitsee moreenirinteellä, polun varressa pienen aukion laidalla.

Kohteen kuvaus

Rakennuksesta on jäljellä noin 5,5m x 5m kokoinen betoninen kivijalka. Etelänurkassa on porraslaatta. Paikalla on myös kattotiiliä ja ruostunutta metallia.

Kohteen rajaus

Kohde rajautuu pistemäisesti rakenteiden yhteyteen

Tulkinta

Kyseessä on purettu rakennus 1900-luvulta.

Lisätietoja

Toimenpiteet

Tarkastukset

Tila: 3 Toteutettu Laji: 6 Suojeluarvojen tarkastus Tarkastusvuosi: 2014
 Tarkastuspvm: 29.5.2014 Tarkastaja: V. Laurila
 Kuvaus: KMO kulttuuriperintöinventointi 2014

Viranomaisrekisterinro:	Kunto:	2 Keskinertainen
--------------------------------	---------------	------------------

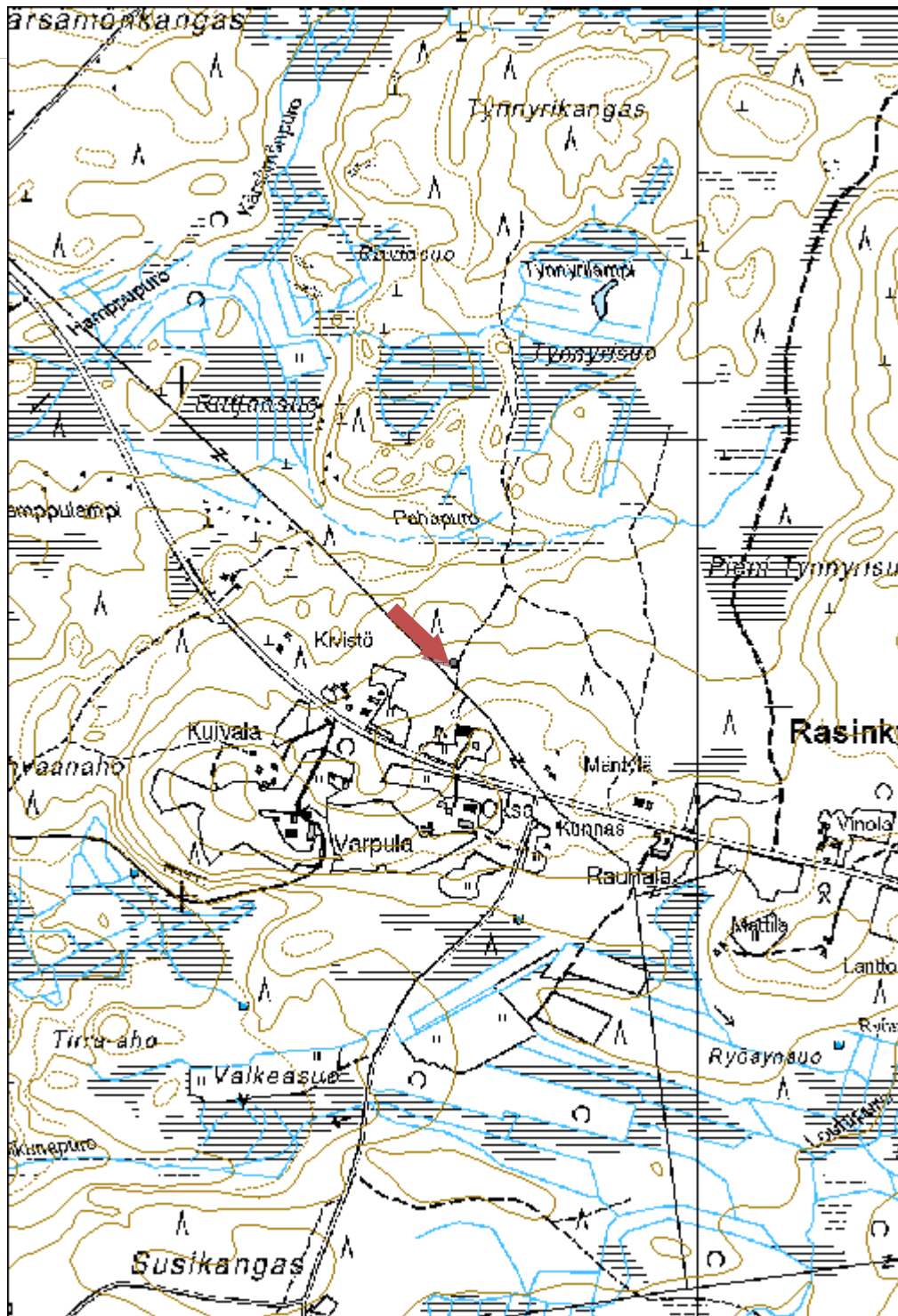
Arvotus:	8 Muu suojeluarvo	Olotila:	2 Ei käytössä
Selitys:		Kohteen suojelu:	99 Ei suojeluarvoa
		Selitys:	

Ympäristön suojelu:	0 Ei määritelty
Selitys:	



Kivistö 1 rakennuksen pohja. Kuvaussuunta lounas.

Kohdetyyppi:	1 Asuinpaikat	Copyright:	© Metsähallitus 2008 © Maanmittauslaitos 1/MML/08
Koordinaatit:	X 7192453, Y 3544525, Z 243	Mittakaava:	1:10000



Lehmivaara 1 kämppä jäännös	MH-tunnus: 173617
------------------------------------	------------------------------

Kohdetyyppi:	1 Asuinpaikat	Haltija:	161 Metsätalous Kainuu
Ajoitus:	7118 Historiallinen aika	Ylläpitäjä:	161 Metsätalous Kainuu
Rakentamisvuosi:		Kunta:	620 Puolanka
Lukumäärä:	1		

Koordinaattiselitys:		Geometria tuotettu:	4 Gps-mittaus, korjaamaton
Koordinaatit:	X 7225193, Y 3553604, Z 246	Löydöt:	

Taustatiedot

Kohde tarkastettiin inventoinnissa 11.6.2014 ja se havaittiin vanhasta peruskartasta.

Ympäristön kuvaus

Kohde sijaitsee Lehmivaaran pohjoisrinteellä, pienellä tasanteella. Metsä on noin 80-vuotiasta mäntymetsää.

Kohteen kuvaus

Kämpän mitat ovat noin 3,5 x 3,5m, jäljellä on 9 lahonnutta hirsikertaa. Katto on romahtanut sisään, jäljellä on lahonneita riukuja. Ovi on rakennuksen luoteispuolella, ikkuna lounaassa. Rakennuksen jäännöksessä on esimerkiksi nauvoja, pahvia ja ruostuneen kamiinan jäännökset.

Kohteen rajaus

Kohde rajautuu pistemäisesti rakenteiden yhteyteen.

Tulkinta

Kyseessä on vanha metsätyö- tai porokämpä.

Lisätietoja

Toimenpiteet

Tarkastukset

Tila: 3 Toteutettu Laji: 6 Suojeluarvojen tarkastus Tarkastusvuosi: 2014
 Tarkastuspvm: 11.6.2014 Tarkastaja: V. Laurila
 Kuvaus: KMO kulttuuriperintöinventointi 2014

Viranomaisrekisterinro:

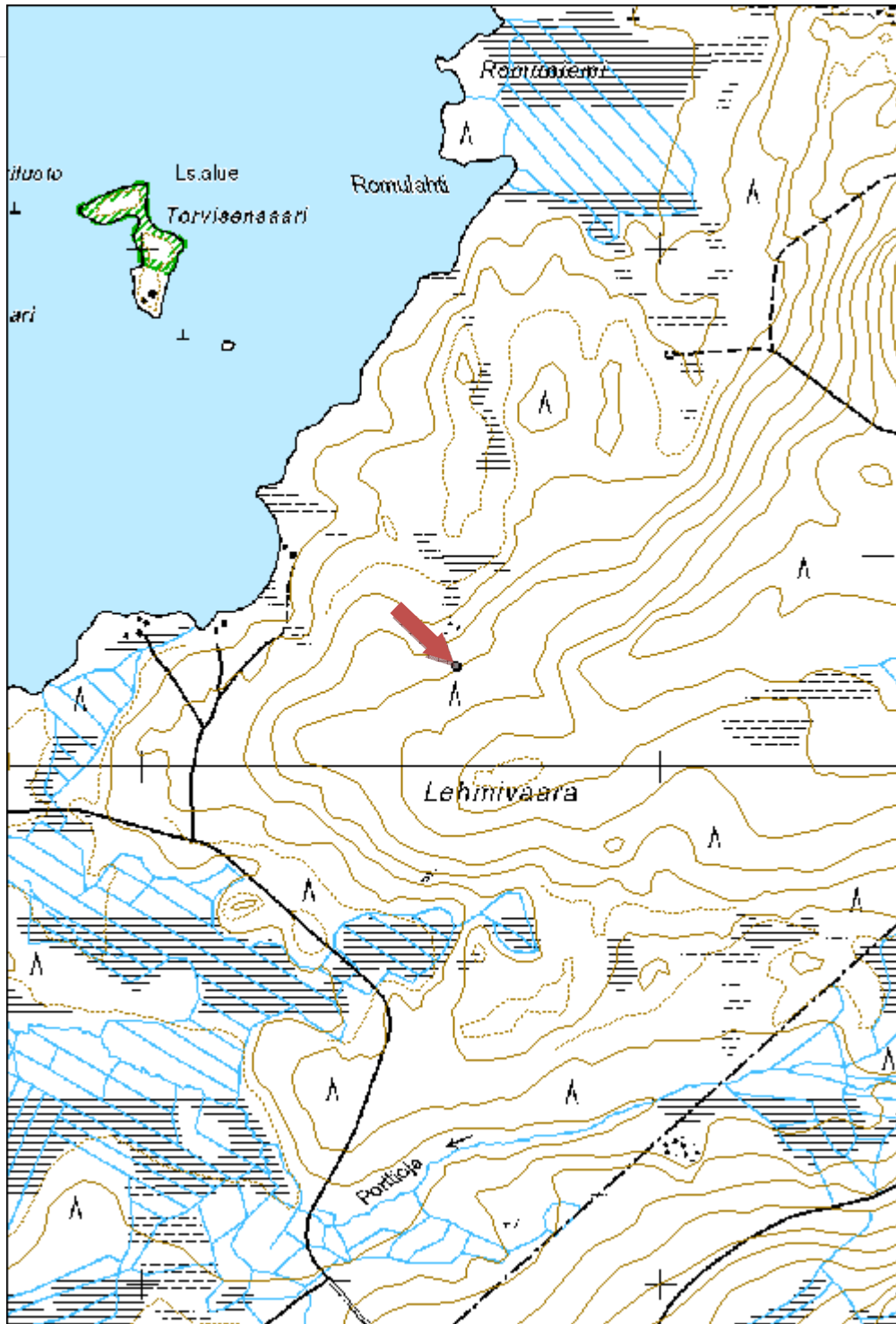
Kunto: 2 Keskinertainen

Arvotus:	8 Muu suojeluarvo	Olotila:	2 Ei käytössä
Selitys:		Kohteen suojelu:	99 Ei suojeluarvoa
Selitys:		Selitys:	
Ympäristön suojelu:	0 Ei määritelty		
Selitys:			



Lehmivaara 1 kämpän jäännös. Kuvaussuunta pohjoinen.

Kohdetyyppi:	1 Asuinpaikat	Copyright:	© Metsähallitus 2008 © Maanmittauslaitos 1/MML/08
Koordinaatit:	X 7225193, Y 3553604, Z 246	Mittakaava:	1:10000



Takkajärvi 1 venevaja jäännös	MH-tunnus: 173629
--------------------------------------	------------------------------

Kohdetyyppi:	9 Valmistuspaikat/työpaikat	Haltija:	161 Metsätalous Kainuu
Ajoitus:	7118 Historiallinen aika	Ylläpitäjä:	161 Metsätalous Kainuu
Rakentamisvuosi:		Kunta:	620 Puolanka
Lukumäärä:	1		

Koordinaattiselitys:		Geometria tuotettu:	4 Gps-mittaus, korjaamaton
Koordinaatit:	X 7208211, Y 3557282, Z 246	Löydöt:	

Taustatiedot

Kohde tarkastettiin inventoinnissa 30.6.2014 ja se havaittiin vanhasta peruskartasta.

Ympäristön kuvaus

Kohde sijaitsee suolla, Takkajärven pohjoisrannalla. Metsä on kitukasvuista mäntymetsää.

Kohteen kuvaus

Kohde käsittää lautarakenteisen venevajan jäännöksen. Mitoiltaan rakenne on noin 2m x 8m ja se on romahtanut kasaan.

Kohteen rajaus

Kohde rajautuu pistemäisesti rakenteiden yhteyteen.

Tulkinta

Kyseessä on vanha venevaja 1900-luvulta.

Lisätietoja

Toimenpiteet

Tarkastukset

Tila: 3 Toteutettu Laji: 6 Suojeluarvojen tarkastus Tarkastusvuosi: 2014
 Tarkastuspvm: 30.6.2014 Tarkastaja: V. Laurila
 Kuvaus: KMO kulttuuriperintöinventointi 2014

Viranomaisrekisterinro:

Kunto: 2 Keskinertainen

Arvotus:	8 Muu suojeluarvo	Olotila:	2 Ei käytössä
Selitys:		Kohteen suojelu:	9 Muu suojeluarvo
Selitys:		Selitys:	
Ympäristön suojelu:	0 Ei määritelty		
Selitys:			



Takkajärvi 1 venevaja jäännös. Kuvaussuunta luode.

Kohdetyyppi:	9 Valmistuspaikat/työpaikat	Copyright:	© Metsähallitus 2008 © Maanmittauslaitos 1/MML/08
Koordinaatit:	X 7208211, Y 3557282, Z 246	Mittakaava:	1:10000



Huuhkajakangas 2 rakennus jäännös
MH-tunnus:
173616

Kohdetyyppi:	1 Asuinpaikat	Haltija:	161 Metsätalous Kainuu
Ajoitus:	7118 Historiallinen aika	Ylläpitäjä:	161 Metsätalous Kainuu
Rakentamisvuosi:		Kunta:	620 Puolanka
Lukumäärä:	1		

Koordinaattiselitys:		Geometria tuotettu:	4 Gps-mittaus, korjaamaton
Koordinaatit:	X 7211553, Y 3540141, Z 205	Löydöt:	

Taustatiedot

Kohde tarkastettiin inventoinnissa 5.8.2014 ja se löydettiin ilman ennakkotietoja.

Ympäristön kuvaus

Kohde sijaitsee kumpuilevalla hiekkakankaalla, lammen koillisrannalla. Metsä on vanhaa mänty-koivu rantametsää.

Kohteen kuvaus

Hieman kellaria muistuttavasta rakenteesta on jäljellä noin 3m x 3m kokoinen epäselväkö kuoppa johon liittyy noin 4m pitkä suuaukko. Rakenne on hieman tervahaudan näköinen mutta koepistossa havaittiin vain vähän hiiltä. Lisäksi rakenteessa on selkeä ja syvä oviaukko, ei tervahautamaista halssia.

Kohteen rajaus

Kohde rajautuu pistemäisesti rakenteiden yhteyteen.

Tulkinta

Kyseessä on luultavasti vanha kellari tai tilapäisasumus.

Lisätietoja
Toimenpiteet
Tarkastukset

Tila: 3 Toteutettu Laji: 6 Suojeluarvojen tarkastus Tarkastusvuosi: 2014
 Tarkastuspvm: 5.8.2014 Tarkastaja: V. Laurila
 Kuvaus: KMO kulttuuriperintöinventointi 2014

Viranomais-	Kunto:	2 Keskinertainen
--------------------	---------------	------------------

rekisterinro:		Olotila: 2 Ei käytössä
Arvotus:	8 Muu suojeleuarvo	Kohteen suojele: 9 Muu suojeleuarvo
Selitys:		Selitys:

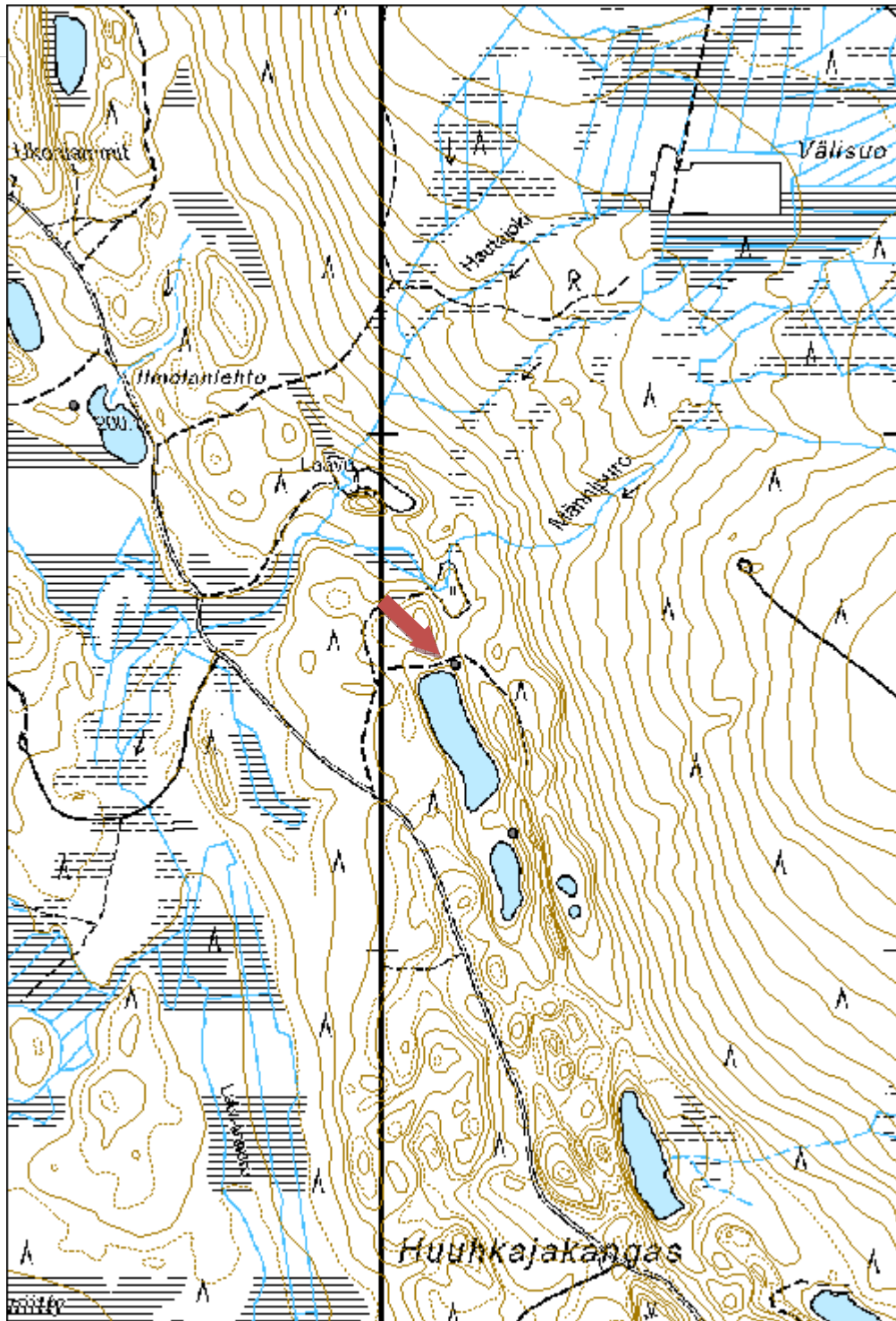
Ympäristön suojele:	0 Ei määritelty
----------------------------	-----------------

Selitys:	
-----------------	--



Huuhkajakangas 2 korsun jäännös. Kuvaussuunta lounas,

Kohdetyyppi:	1 Asuinpaikat	Copyright:	© Metsähallitus 2008 © Maanmittauslaitos 1/MML/08
Koordinaatit:	X 7211553, Y 3540141, Z 205	Mittakaava:	1:10000



Hepolampi 1 rajamerkki	MH-tunnus: 173652
-------------------------------	------------------------------

Kohdetyyppi:	17 Kivi- ja maarakenteet	Haltija:	161 Metsätalous Kainuu
Ajoitus:	7118 Historiallinen aika	Ylläpitäjä:	161 Metsätalous Kainuu
Rakentamisvuosi:		Kunta:	620 Puolanka
Lukumäärä:	1		

Koordinaattiselitys:		Geometria tuotettu:	4 Gps-mittaus, korjaamaton
Koordinaatit:	X 7229531, Y 3547651, Z 162	Löydöt:	

Taustatiedot

Kohde tarkastettiin inventoinnissa 9.7.2014 ja se löydettiin ilman ennakkotietoja.

Ympäristön kuvaus

Kohde sijaitsee hiekkaisella moreenikankaalla. Metsä on noin 50-vuotiasta mäntymetsää.

Kohteen kuvaus

Paikalla on kuutiomainen luonnonkivistä rakennettu noin 1m x 1m x 0,5m kokoinen latomus. Kyseessä vaikuttaa olevan rajamerkki tai muu vastaava latomus. Latomus sijaitsee yksityismaan ja valtionmaan rajalla sekä lisäksi neliönmuotoisen kuvion kulmassa.

Kohteen rajaus

Kohde rajautuu pistemäisesti rakenteiden yhteyteen.

Tulkinta

Kyseessä on rajamerkki, liittyen joko isoonjakoon tai läheisen tilan tonttiin.

Lisätietoja

Toimenpiteet

Tarkastukset

Tila: 3 Toteutettu Laji: 6 Suojeluarvojen tarkastus Tarkastusvuosi: 2014
 Tarkastuspvm: 9.7.2014 Tarkastaja: V. Laurila
 Kuvaus: KMO kulttuuriperintöinventointi 2014

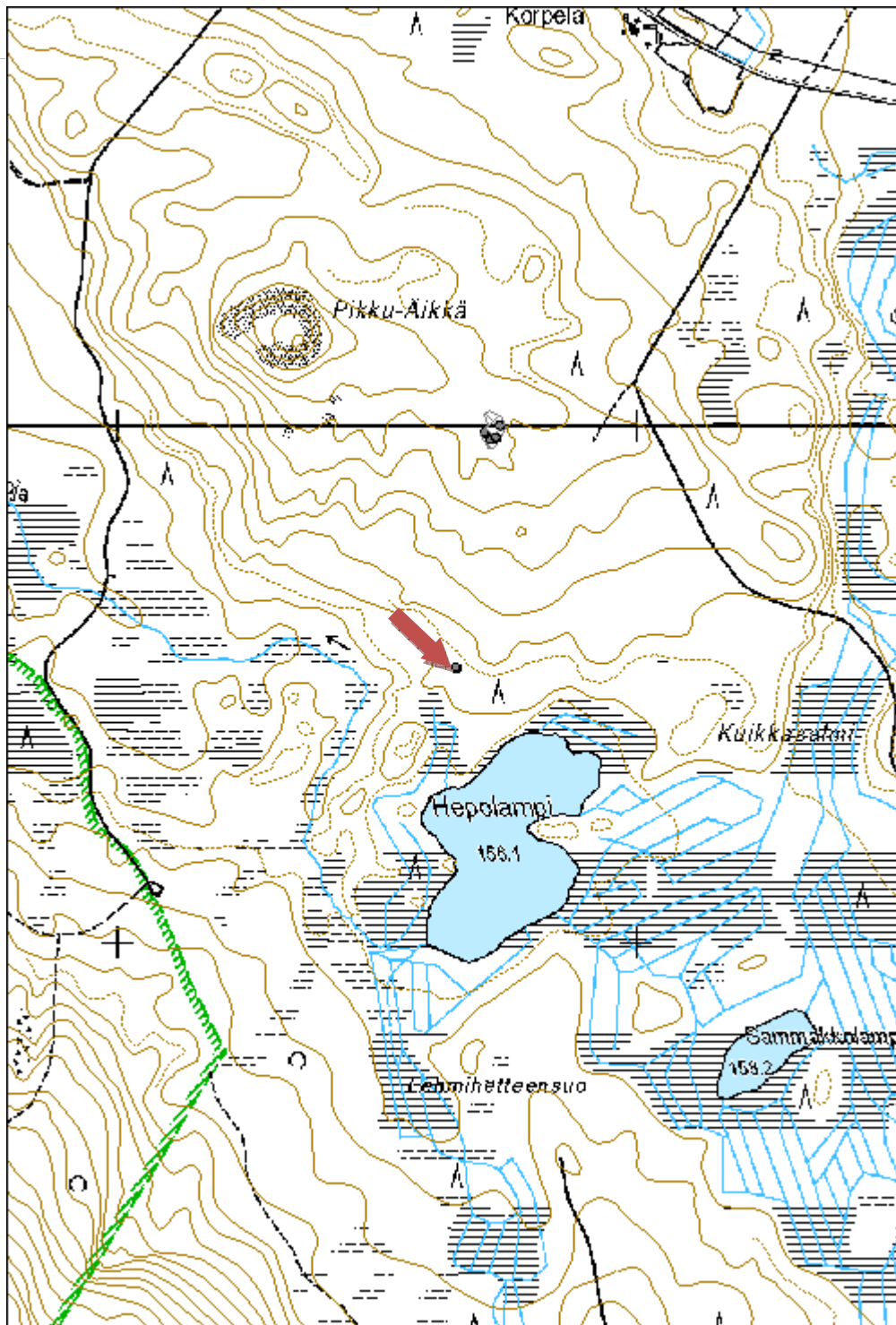
Viranomaisrekisterinro:	Kunto: 2 Keskinertainen
--------------------------------	--------------------------------

Arvotus:	8 Muu suojeluarvo	Olotila:	2 Ei käytössä
Selitys:		Kohteen suojelu:	9 Muu suojeluarvo
Selitys:		Selitys:	
Ympäristön suojelu:	0 Ei määritelty		
Selitys:			



Hepolampi I rajamerkki. Kuvaussuunta luode.

Kohdetyyppi:	17 Kivi- ja maarakenteet	Copyright:	© Metsähallitus 2008 © Maanmittauslaitos 1/MML/08
Koordinaatit:	X 7229531, Y 3547651, Z 162	Mittakaava:	1:10000



Hiltusenmyllynkoski 2 kivirakenne	MH-tunnus: 173654
--	------------------------------

Kohdetyyppi:	17 Kivi- ja maarakenteet	Haltija:	161 Metsätalous Kainuu
Ajoitus:	7118 Historiallinen aika	Ylläpitäjä:	161 Metsätalous Kainuu
Rakentamisvuosi:		Kunta:	620 Puolanka
Lukumäärä:			

Koordinaattiselitys:		Geometria tuotettu:	4 Gps-mittaus, korjaamaton
Koordinaatit:	X 7214643, Y 3531029, Z 155	Löydöt:	

Taustatiedot

Kohde tarkastettiin inventoinnissa 24.7.2014 ja se löydettiin Metsähallituksen henkilökunnan tietojen perusteella.

Ympäristön kuvaus

Kohde sijaitsee luoteeseen laskevan kivisen moreenirinteen keskiosassa. Metsä on noin 50-vuotiasta mäntyvaltaista sekametsää.

Kohteen kuvaus

Kohde käsittää kaksi epäselvää kivirakennetta. Ensimmäinen on L -kirjaimen muotoinen, mitoiltaan noin 2m x 4m. epä säännöllinen kapea noin 0,5m korkea kivivalli. Rakenteessa on erikokoisia kiviä. Toinen rakenne sijaitsee tästä noin 5m pohjoiseen ja käsittää noin 3m pätjän vastaavaa muurimaista latomusta.

Kyseessä ei ole selkeä rakennus eikä muu varsinainen perustus. Myös rajamerkiksi tai muuksi latomukseksi rakenne on epätyypillisen muotoinen. Kyseessä on mahdollisesti kivivarasto joka on ollut tarkoitus hakea talvella reellä pois.

Kohteen rajaus

Kohde rajautuu pistemäisesti rakenteiden yhteyteen.

Tulkinta

Kyseessä on luultavasti kivien varastoröykkiö.

Lisätietoja

Toimenpiteet

Tarkastukset

Tila: 3 Toteutettu	Laji: 6 Suojeluarvojen tarkastus	Tarkastusvuosi: 2014
Tarkastuspvm: 24.7.2014	Tarkastaja: V. Laurila	
Kuvaus: KMO kulttuuriperintöinventointi 2014		

Viranomaisrekisterinro:		Kunto:	2 Kesinkertainen
Arvotus:	8 Muu suojeluarvo	Olotila:	2 Ei käytössä
Selitys:		Kohteen suojelu:	9 Muu suojeluarvo
		Selitys:	

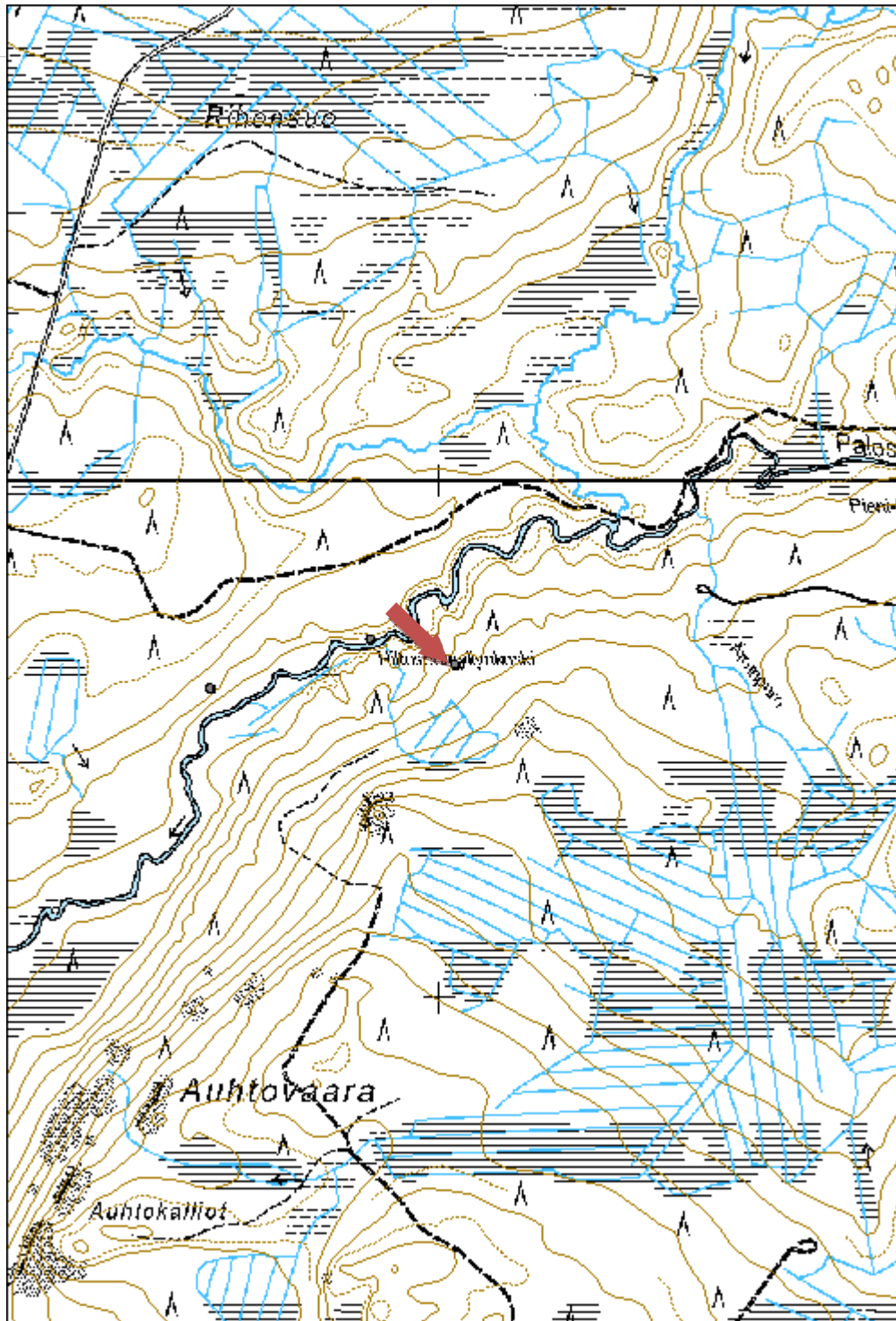
Ympäristön suojelu:	0 Ei määritelty
----------------------------	-----------------

Selitys:	
-----------------	--



Hiltusenmyllynkoski 1 kivrakenne. Kuvaussuunta itä.

Kohdetyyppi:	17 Kivi- ja maarakenteet	Copyright:	© Metsähallitus 2008 © Maanmittauslaitos 1/MML/08
Koordinaatit:	X 7214643, Y 3531029, Z 155	Mittakaava:	1:10000



Teeriharju 3 kivirakenne	MH-tunnus: 173659
---------------------------------	------------------------------

Kohdetyyppi:	17 Kivi- ja maarakenteet	Haltija:	161 Metsätalous Kainuu
Ajoitus:	7118 Historiallinen aika	Ylläpitäjä:	161 Metsätalous Kainuu
Rakentamisvuosi:		Kunta:	620 Puolanka
Lukumäärä:	1		

Koordinaattiselitys:		Geometria tuotettu:	4 Gps-mittaus, korjaamaton
Koordinaatit:	X 7166574, Y 3522926, Z 193	Löydöt:	

Taustatiedot

Kohde tarkastettiin inventoinnissa 4.8.2014 ja se löydettiin ilman ennakkotietoja.

Ympäristön kuvaus

Kohde sijaitsee hiekkaisen moreenirinteen yläosassa. Alue on hakattu paljaaksi ja maanpinta muokattu.

Kohteen kuvaus

Luonnonkivinen röykkiö on mitoiltaan noin 2m x 1,5m, korkeudeltaan noin 0,5m. Röykkiö koostuu isohkoista ihmisen nostettavista kivistä. Paikalla on eri laatuista hiekkaista moreenia, kiviä ei ole hirveästi lähistöllä. Kyseessä on mahdollisesti rajaröykkiö.

Kohteen rajaus

Kohde rajautuu pistemäisesti rakenteiden yhteyteen.

Tulkinta

Kyseessä on tunnistamaton kivirakenne.

Lisätietoja

Toimenpiteet

Tarkastukset

Tila: 3 Toteutettu Laji: 6 Suojeluarvojen tarkastus Tarkastusvuosi: 2014
 Tarkastuspvm: 4.8.2014 Tarkastaja: V. Laurila
 Kuvaus: KMO kulttuuriperintöinventointi 2014

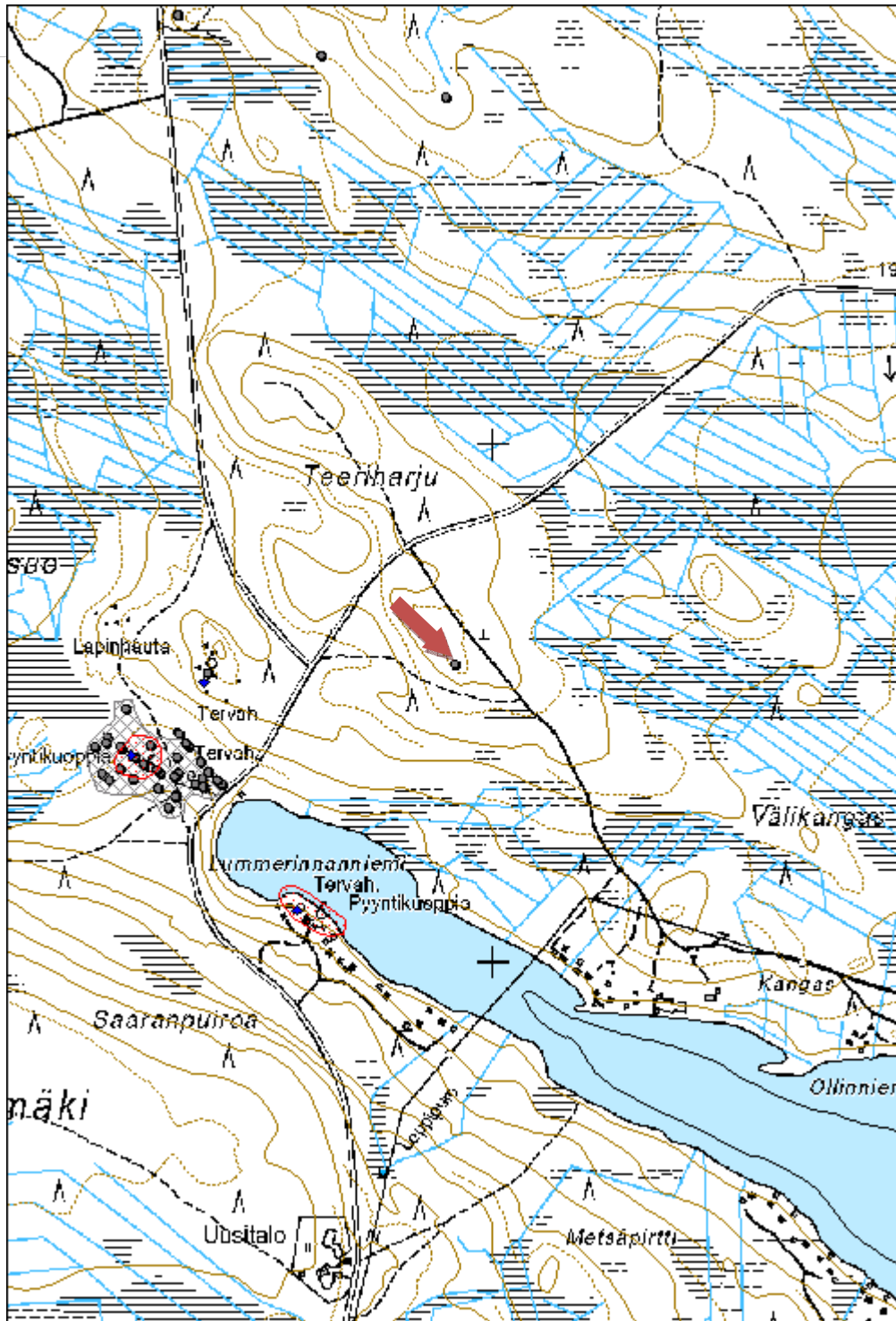
Viranomaisrekisterinro:	Kunto:	2 Keskinkertainen
--------------------------------	---------------	-------------------

Arvotus:	8 Muu suojeluarvo	Olotila:	2 Ei käytössä
Selitys:		Kohteen suojelu:	9 Muu suojeluarvo
Selitys:		Selitys:	
Ympäristön suojelu:	0 Ei määritelty		
Selitys:			



Teeriharju Ikivirakenne. Kuvaussuunta pohjoinen..

Kohdetyypit:	17 Kivi- ja maarakenteet	Copyright:	© Metsähallitus 2008 © Maanmittauslaitos 1/MML/08
Koordinaatit:	X 7166574, Y 3522926, Z 193	Mittakaava:	1:10000



Konnantörmä 3 rajamerkki	MH-tunnus: 173691
---------------------------------	------------------------------

Kohdetyyppi:	17 Kivi- ja maarakenteet	Haltija:	161 Metsätalous Kainuu
Ajoitus:	7118 Historiallinen aika	Ylläpitäjä:	161 Metsätalous Kainuu
Rakentamisvuosi:		Kunta:	620 Puolanka
Lukumäärä:	1		

Koordinaattiselitys:		Geometria tuotettu:	4 Gps-mittaus, korjaamaton
Koordinaatit:	X 7196276, Y 3527122, Z 170	Löydöt:	

Taustatiedot

Kohde tarkastettiin inventoinnissa 9.9.2014 ja se löydettiin paikallisten asukkaiden tietojen perusteella.

Ympäristön kuvaus

Kohde sijaitsee hiekkaisella moreenikankaalla, lähellä tien laitaa. Metsä on noin 60-vuotiasta mäntymetsää.

Kohteen kuvaus

Rajamerkki koostuu noin 1m korkeasta kivipaadesta, ympärillä on pienempiä nurkkakiviä jotka eivät kaikki välttämättä ole oikeilla paikoillaan. Kahden paikallaan vaikuttavalta olevan nurkkakiven linja osoittaa luoteeseen.

Kohteen rajaus

Kohde rajautuu pistemäisesti rakenteiden yhteyteen.

Tulkinta

Kyseessä on vanha rajamerkki. Lähistöllä ei kuitenkaan kulje nykyistä rajaa.

Lisätietoja

Toimenpiteet

Tarkastukset

Tila: 3 Toteutettu Laji: 6 Suojeluarvojen tarkastus Tarkastusvuosi: 2014
 Tarkastuspvm: 9.9.2014 Tarkastaja: V. Laurila
 Kuvaus: KMO kulttuuriperintöinventointi 2014

Viranomais-

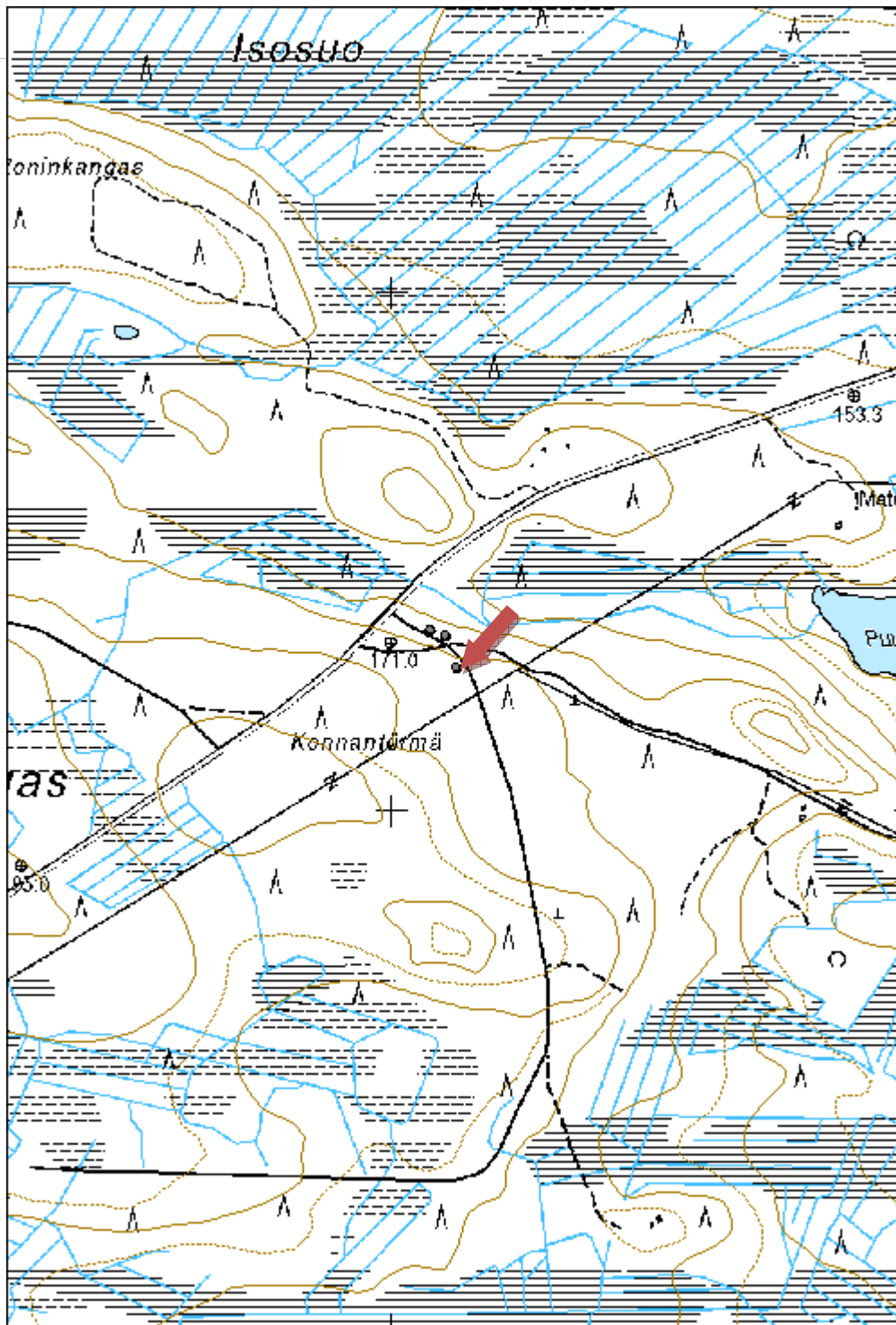
Kunto: 2 Keskinertainen

rekisterinro:		Olotila: 2 Ei käytössä
Arvotus:	8 Muu suojeleuarvo	Kohteen suojele: 9 Muu suojeleuarvo
Selitys:		Selitys:
Ympäristön suojele:	0 Ei määritelty	
Selitys:		



Konnantörmä 3 rajamerkki. Kuvaussuunta lounas..

Kohdetyyppi:	17 Kivi- ja maarakenteet	Copyright:	© Metsähallitus 2008 © Maanmittauslaitos 1/MML/08
Koordinaatit:	X 7196276, Y 3527122, Z 170	Mittakaava:	1:10000



Juurikkakangas 1 sotavankihauta	MH-tunnus: 176039
--	------------------------------

Kohdetyyppi:	3 Hautapaikat	Haltija:	161 Metsätalous Kainuu
Ajoitus:	7118 Historiallinen aika	Ylläpitäjä:	161 Metsätalous Kainuu
Rakentamisvuosi:		Kunta:	889 UTAJÄRVI
Lukumäärä:	1		

Koordinaattiselitys:		Geometria tuotettu:	4 Gps-mittaus, korjaamaton
Koordinaatit:	X 7192306, Y 3511273, Z 150	Löydöt:	

Taustatiedot

Kohde tarkastettiin inventoinnissa 25.6.2014 ja se havaittiin peruskartasta.

Ympäristön kuvaus

Kohde sijaitsee hiekkaisella moreenikankaalla. Metsä on vanhaa mäntymetsää.

Kohteen kuvaus

Kohde käsittää yhden kivisen noin 2m halkaisijaltaan olevan matalan muistomerkkiröykkiön. Rakenteen päällä seisoo laudasta tehty ortodoksinen. Tässä olevassa kuparilaatassa on kaiverros "Tässä lepää kolme venäläistä sotavankivainajaa. Mets. seura Kuti & Huti"

Kohteen rajaus

Kohde rajautuu pistemäisesti rakenteiden yhteyteen.

Tulkinta

Kyseessä on Jatkosodan aikainen hauta ja siihen tehty muistomerkki.

Lisätietoja

Toimenpiteet

Tarkastukset

Tila: 3 Toteutettu Laji: 6 Suojeluarvojen tarkastus Tarkastusvuosi: 2014
 Tarkastuspvm: 25.6.2014 Tarkastaja: V. Laurila
 Kuvaus: KMO kulttuuriperintöinventointi 2014

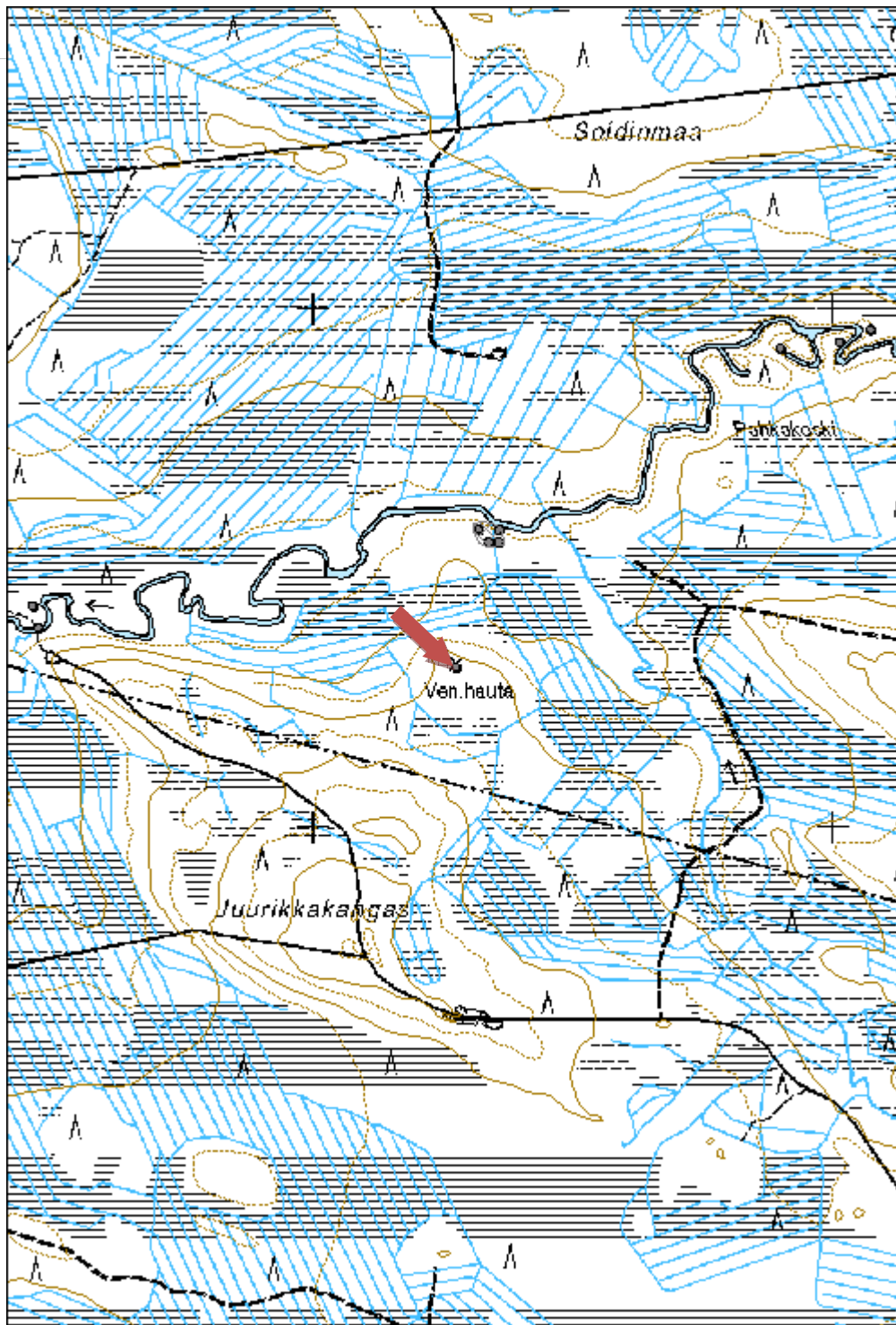
Viranomaisrekisterinro:	Kunto:	2 Keskinertainen
--------------------------------	---------------	------------------

Arvotus:	8 Muu suojeluarvo	Olotila:	2 Ei käytössä
Selitys:		Kohteen suojelu:	9 Muu suojeluarvo
Selitys:		Selitys:	
Ympäristön suojelu:	0 Ei määritelty		
Selitys:			



Juurikkakangas 1 sotavankihauta. Kuvaussuunta luode.

Kohdetyyppi:	3 Hautapaikat	Copyright:	© Metsähallitus 2008 © Maanmittauslaitos 1/MML/08
Koordinaatit:	X 7192306, Y 3511273, Z 150	Mittakaava:	1:10000



Kolkko 2 kuoppa jäännös
MH-tunnus:
176392

Kohdetyyppi:	10 Valmistuspaikat/työpaikat?	Haltija:	161 Metsätalous Kainuu
Ajoitus:	7118 Historiallinen aika	Ylläpitäjä:	161 Metsätalous Kainuu
Rakentamisvuosi:		Kunta:	620 Puolanka
Lukumäärä:	3		

Koordinaattiselitys:		Geometria tuotettu:	4 Gps-mittaus, korjaamaton
Koordinaatit:	X 7210785, Y 3548837, Z 225	Löydöt:	

Taustatiedot

Kohde tarkastettiin inventoinnissa 30.7.2014 ja se löydettiin ilman ennakkotietoja.

Ympäristön kuvaus

Kohde sijaitsee moreeniharjun laella kulkevan polun varrella. Metsä on vanhaa mäntymetsää.

Kohteen kuvaus

Kohde käsittää noin 2m x 2m kokoisen 0,5m syvän laakean kuopan. Kuopan pohjalla on pienistä kivistä koostuva kerros.

Kuopan vierellä on kaksi petäjää joihin on kirveellä lyöty pilkat.

Kohteen rajaus

Kohde rajautuu pistemäisesti rakenteiden yhteyteen.

Tulkinta

Kyseessä on mahdollisesti säilytyskuoppa.

Lisätietoja
Toimenpiteet
Tarkastukset

Tila: 3 Toteutettu Laji: 6 Suojeluarvojen tarkastus Tarkastusvuosi: 2014
 Tarkastuspvm: 30.7.2014 Tarkastaja: V. Laurila
 Kuvaus: KMO kulttuuriperintöinventointi 2014

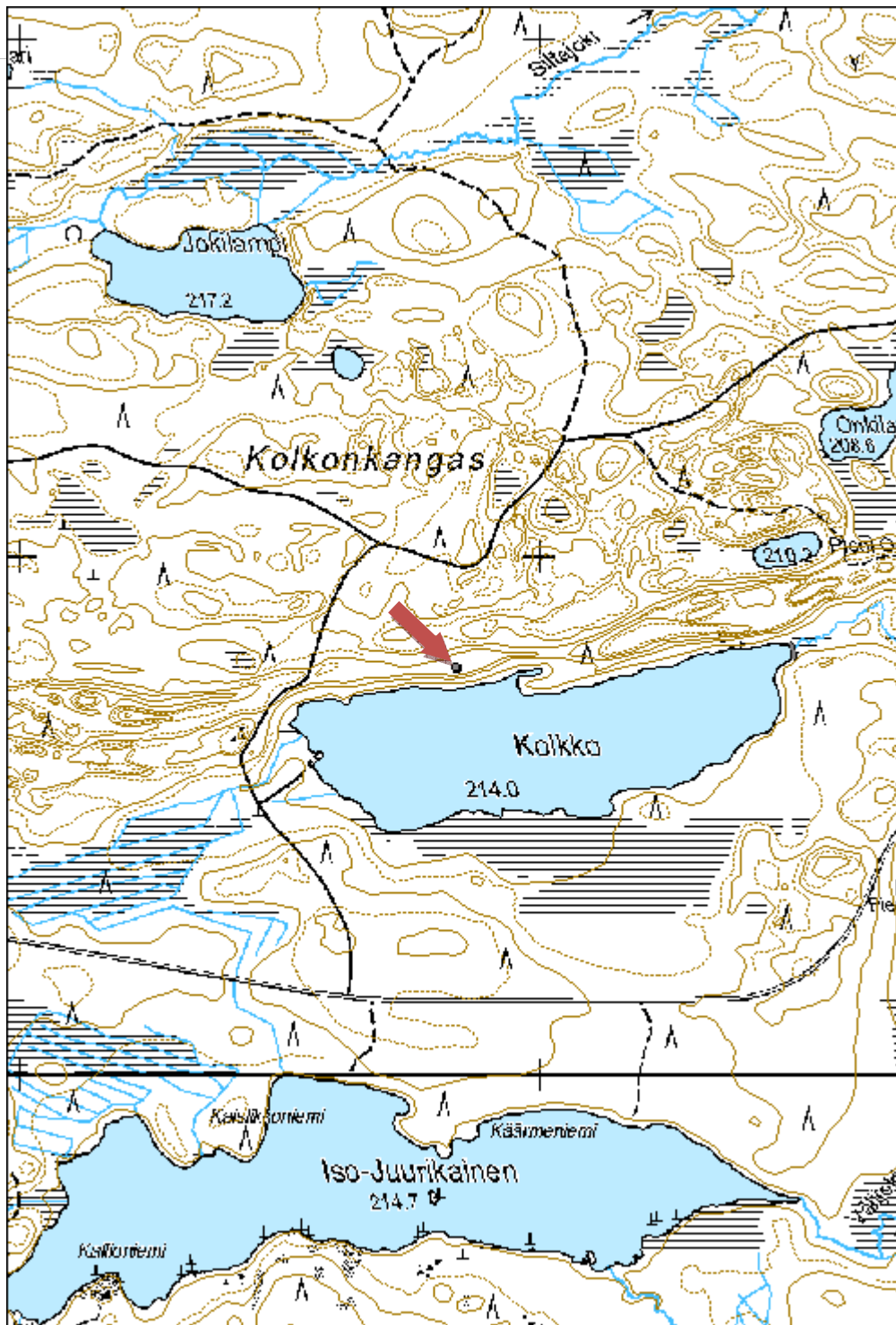
Viranomaisrekisterinro:		Kunto:	0 Ei määritelty
Arvotus:	8 Muu suojeluarvo	Olotila:	2 Ei käytössä
Selitys:		Kohteen suojelu:	9 Muu suojeluarvo
		Selitys:	

Ympäristön suojelu:	0 Ei määritelty
Selitys:	



Kolkko 2 kuoppajäänös. Kuvaussuunta länsi.

Kohdetyyppi:	10 Valmistuspaikat/työpaikat?	Copyright:	© Metsähallitus 2008 © Maanmittauslaitos 1/MML/08
Koordinaatit:	X 7210785, Y 3548837, Z 225	Mittakaava:	1:10000



5.4. Rakennusperintökohde

Pentinkangas 1 mylly	MH-tunnus: 176059
-----------------------------	------------------------------

Kohdetyyppi:	9 Valmistuspaikat/työpaikat	Haltija:	161 Metsätalous Kainuu
Ajoitus:	1899 Muu maa, metsä- ja kalatalouden rakennus	Ylläpitäjä:	161 Metsätalous Kainuu
Rakentamisvuosi:		Kunta:	620 Puolanka
Lukumäärä:	1		

Koordinaattiselitys:		Geometria tuotettu:	4 Gps-mittaus, korjaamaton
Koordinaatit:	X 7220996, Y 3545204, Z 225	Löydöt:	

Taustatiedot

Kohde tarkastettiin inventoinnissa 17.6.2014 ja se havaittiin vanhasta peruskartasta.

Ympäristön kuvaus

Kohde sijaitsee puron rannalla ja sen päällä. Metsä on vanhaa rantametsää, maaperä moreenia.

Kohteen kuvaus

Myllyn mitat ovat noin 3m x 3,2m. Seinät koostuvat 14 pelkkahirsikerrasta + kolme hirsikertaa päätykolmioina. Mylly on ilmeisesti kunnostettu noin 80-luvulla jolloin siihen on ainakin rakennettu pärekatto ja tammi ja lautarakenteinen ränni on kunnostettu.

Myllyn sisäosat ovat hyvässä kunnossa ja se on lähes täydellisesti varusteltu (kivet, jyvälääri yms.)

Myllyn on rakenteeltaan vielä hyvässä kunnossa, mutta esimerkiksi katto ja ränni alkavat olla lahoja ja ne alkavat pettää rakenteeltaan.

Kohteen rajaus

Kohde rajautuu pistemäisesti rakenteiden yhteyteen.

Tulkinta

Kyseessä on vanha puromylly joka on kunnostettu noin 1980-luvulla.

Lisätietoja

Toimenpiteet

Tarkastukset

Tila: 3 Toteutettu

Laji: 6 Suojeluarvojen tarkastus

Tarkastusvuosi: 2014

Tarkastuspvm: 17.6.2014 Tarkastaja: V. Laurila
 Kuvaus: KMO kulttuuriperintöinventointi 2014

**Viranomais-
rekisterinro:**

Kunto: 2 Kesinkertainen

Arvotus: 8 Muu suojeluarvo

Olotila: 2 Ei käytössä

**Kohteen
suojaus:** 9 Muu suojeluarvo

Selitys:

Selitys:

**Ympäristön
suojaus:**

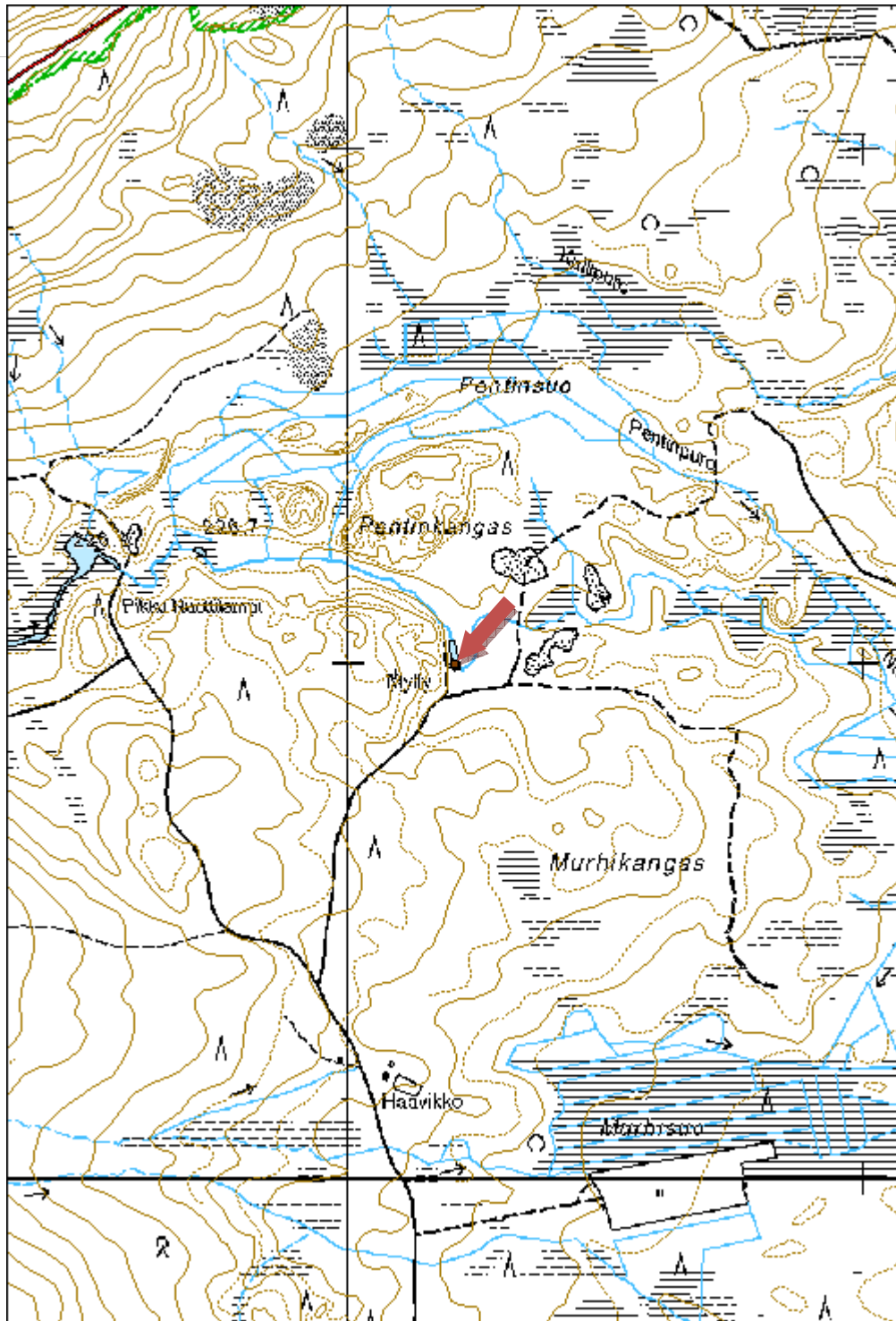
0 Ei määritelty

Selitys:



Pentinkangas 1 mylly. Kuvaussuunta koillinen..

Kohdetyyppi:	9 Valmistuspaikat/työpaikat	Copyright:	© Metsähallitus 2008 © Maanmittauslaitos 1/MML/08
Koordinaatit:	X 7220996, Y 3545204, Z 225	Mittakaava:	1:10000



6. Liitteet

6.1. Luettelo valokuvista

Reiska-NRO	Kuvan ja kohteen nimi	PVM	Kuvaus
ESIHISTORIALLISET MUINAISJÄÄNNÖKSET			
173696	173696 Lummerinnaniemi pyyntikuopat (1)	4.6.2014	Pyyntikuoppa
	173696 Lummerinnaniemi pyyntikuopat (2)	4.6.2014	Pyyntikuoppa
	173696 Lummerinnaniemi pyyntikuopat (3)	4.6.2014	Pyyntikuoppa
	173696 Lummerinnaniemi pyyntikuopat (4)	4.6.2014	Pyyntikuoppa
	173696 Lummerinnaniemi pyyntikuopat (5)	4.6.2014	Pyyntikuoppa
173782	173782 Pyssylampi pyyntikuoppa (1)	24.7.2014	Pyyntikuoppa
	173782 Pyssylampi pyyntikuoppa (2)	24.7.2014	Pyyntikuoppa
	173782 Pyssylampi pyyntikuoppa (3)	24.7.2014	Pyyntikuoppa
173783	173783 Pyssylampi pyyntikuoppa (1)	24.7.2014	Pyyntikuoppa, sisäpuolella lahonnut kanto
	173783 Pyssylampi pyyntikuoppa (2)	24.7.2014	Pyyntikuoppa, sisäpuolella lahonnut kanto
	173783 Pyssylampi pyyntikuoppa (3)	24.7.2014	Pyyntikuoppa
173813	173813 Teeriharju säilytyskuoppa (1)	4.6.2014	Säilytyskuoppa
	173813 Teeriharju säilytyskuoppa (2)	4.6.2014	Säilytyskuoppa
	173813 Teeriharju säilytyskuoppa (3)	4.6.2014	Kuopan seinän rakennetta
	173813 Teeriharju säilytyskuoppa (4)	4.6.2014	Kuopan seinän rakennetta
173799	173799 Iso Palovaara asuinpainanne (1)	8.8.2014	Asuinpainanne
	173799 Iso Palovaara asuinpainanne (2)	8.8.2014	Asuinpainanne
	173799 Iso Palovaara asuinpainanne (3)	8.8.2014	Asuinpainanne
173008	173008 Pieni Purtiolampi kivikautinen asuinpaikka (1)	4.6.2014	Kivikautinen asuinpaikka, kvartssia
	173008 Pieni Purtiolampi kivikautinen asuinpaikka (2)	4.6.2014	Kivikautinen asuinpaikka
	173008 Pieni Purtiolampi kivikautinen asuinpaikka (3)	4.6.2014	Kivikautinen asuinpaikka
173010	173010 Uunivaara 2 kivikautinen asuinpaikka (1)	1.7.2014	Kivikautinen asuinpaikka, kvartssia
	173010 Uunivaara 2 kivikautinen asuinpaikka (2)	1.7.2014	Kivikautinen asuinpaikka
	173010 Uunivaara 2 kivikautinen asuinpaikka (3)	1.7.2014	Kivikautinen asuinpaikka
173751	173751 Koukkariaho pyyntikuoppa (1)	8.7.2014	Pyyntikuoppa
	173751 Koukkariaho pyyntikuoppa (2)	8.7.2014	Pyyntikuoppa
173763	173763 Pitkänperänsuo pyyntikuoppa (1)	23.7.2014	Pyyntikuoppa
	173763 Pitkänperänsuo pyyntikuoppa (2)	23.7.2014	Pyyntikuoppa
	173763 Pitkänperänsuo pyyntikuoppa (3)	23.7.2014	Pyyntikuoppa
	173763 Pitkänperänsuo pyyntikuoppa (4)	23.7.2014	Pyyntikuoppa
173796	173796 Ilmolanlehto pyyntikuoppa (1)	5.8.2014	Pyyntikuoppa
	173796 Ilmolanlehto pyyntikuoppa (2)	5.8.2014	Pyyntikuoppa
	173796 Ilmolanlehto pyyntikuoppa (3)	5.8.2014	Pyyntikuoppa
173801	173801 Jokilammit pyyntikuoppa (1)	28.8.2014	Pyyntikuoppa
	173801 Jokilammit pyyntikuoppa (2)	28.8.2014	Pyyntikuoppa

HISTORIALLISEN AJAN MUINAISJÄÄNNÖKSET

172456	172456 Kaasinvaara rakennus jäännös (1)	9.7.2014	Sauna
	172456 Kaasinvaara rakennus jäännös (2)	9.7.2014	Päärakennus
	172456 Kaasinvaara rakennus jäännös (3)	9.7.2014	Päärakennus
	172456 Kaasinvaara rakennus jäännös (4)	9.7.2014	Kellari
	172456 Kaasinvaara rakennus jäännös (5)	9.7.2014	Kellari
	172456 Kaasinvaara rakennus jäännös (6)	9.7.2014	Navetta
	172456 Kaasinvaara rakennus jäännös (7)	9.7.2014	Röykkiö
	172456 Kaasinvaara rakennus jäännös (8)	9.7.2014	Röykkiö ja ajoura
172465	172465 Juusoaho tila jäännös (1)	9.7.2014	Kellarin jäännös
	172465 Juusoaho tila jäännös (2)	9.7.2014	Uunin jäännös
	172465 Juusoaho tila jäännös (3)	9.7.2014	Kellarin jäännös
	172465 Juusoaho tila jäännös (4)	9.7.2014	Kellarin jäännös
	172465 Juusoaho tila jäännös (5)	9.7.2014	Kellarin jäännös
	172465 Juusoaho tila jäännös (6)	9.7.2014	Kellarin jäännös
	172465 Juusoaho tila jäännös (7)	9.7.2014	Uunin jäännös
172377	172377 Tossuperä tila jäännös (1)	17.6.2014	Päärakennuksen pohja
	172377 Tossuperä tila jäännös (2)	17.6.2014	Päärakennuksen pohja
	172377 Tossuperä tila jäännös (3)	17.6.2014	Hiekanottoaikka ja tiiliä
173735	173735 Kalliuslampi röykkiö	5.6.2014	Röykkiö (pienennetty)
	173735 Kalliuslampi röykkiö2	5.6.2014	Röykkiö (pienennetty)
	173735 Kalliuslampi röykkiö (1)	5.6.2014	Röykkiö
	173735 Kalliuslampi röykkiö (2)	5.6.2014	Röykkiö
	173735 Kalliuslampi röykkiö (3)	5.6.2014	Röykkiö
172980	172980 Jokilahti tervapirtti jäännös (1)	21.5.2014	Tervapirtin liesi
172983	172983 Hyvösensuo tervapirtti jäännös (1)	21.5.2014	Tervapirtin liesi
170138	170138 Ristisuo tervapirtti jäännös (1)	27.5.2014	Tervapirtin pohja
	170138 Ristisuo tervapirtti jäännös (2)	27.5.2014	Tervapirtin liesi
170149	170148 Käreikönkangas tervapirtti (1)	28.5.2014	Tervapirtin liesi
172988	172988 Löytökangas tervapirtti (1)	3.6.2014	Tervapirtin pohja
172989	172989 Loukkolampi tervapirtti (1)	3.6.2014	Tervapirtin liesi
	172989 Loukkolampi tervapirtti (2)	3.6.2014	Tervapirtin pohja
172992	172992 Kalliojoki tervasauna (1)	26.6.2014	Tervapirtin pohja
	172992 Kalliojoki tervasauna (2)	26.6.2014	Tervapirtin liesi
172993	172993 Metsokangas tervasauna (1)	7.7.2014	Tervapirtin liesi
172994	172994 Viinivaara tervasauna jäännös (1)	16.7.2014	Tervapirtin pohja
	172994 Viinivaara tervasauna jäännös (2)	16.7.2014	Tervapirtin pohja
172995	172995 Metsosuo tervasauna (1)	16.7.2014	Tervapirtin liesi
	172995 Metsosuo tervasauna (2)	16.7.2014	Tervapirtin pohja
172996	172996 Jyrkänpalo tervasauna kiuas jäännös (1)	22.7.2014	Tervapirtin liesi
172997	172997 Peräkangas tervasauna jäännös (1)	6.8.2014	Tervapirtin pohja
	172997 Peräkangas tervasauna jäännös (2)	6.8.2014	Tervapirtin pohja
172998	172998 Julmeikkokangas tervasauna (1)	7.8.2014	Tervapirtin liesi
	172998 Julmeikkokangas tervasauna (2)	7.8.2014	Tervapirtin pohja
172999	172999 Konnantörmä tervapirtti jäännös (1)	9.9.2014	Tervapirtin liesi
173000	173000 Makkaramännikkö miilusauna jäännös (1)	12.6.2014	Miilupirtin liesi

173049	173049 Avainpuro niittysauna (1)	26.6.2014	Niittypirtin liesi
173603	173603 Iso Heinikangas korsu (1)	7.7.2014	Korsu
	173603 Iso Heinikangas korsu (2)	7.7.2014	Korsu
	173603 Iso Heinikangas korsu (3)	7.7.2014	Vallin yksityiskohta
	173603 Iso Heinikangas korsu (4)	7.7.2014	Hirsi ja kuoppa korsun takana
173517	173517 Koirakangas miilu (1)	12.6.2014	Miilu
173518	173518 Koirakangas miilu 2 (1)	12.6.2014	Miilu
173535	173535 Reikäaho miilu (1)	12.6.2014	Miilu
173537	173537 Reikäaho 2 miilu (1)	12.6.2014	Miilu
173539	173539 Kinkeli miilu (1)	30.7.2014	Miilu
174938	174938 Makkaramännikkö miilu (1)	12.6.2014	Miilu

TERVAHAUDAT

172598	172598 Jokilahti tervahauta (1)	21.5.2014	Halssi
	172598 Jokilahti tervahauta (2)	21.5.2014	Tervahauta
172599	172599 Hyvösensuo tervahauta (1)	21.5.2014	Tervahauta
	172599 Hyvösensuo tervahauta (2)	21.5.2014	Halssi
170128	170128 Kalliomaa tervahauta (1)	22.5.2014	Tervahauta
	170128 Kalliomaa tervahauta (1)	22.5.2014	Tervahauta
170129	170129 Kirveskangas tervahauta (1)	22.5.2014	Halssi
	170129 Kirveskangas tervahauta (2)	22.5.2014	Tervahauta
170130	170130 Kultaharju tervahauta (1)	27.5.2014	Tervahauta
	170130 Kultaharju tervahauta (2)	27.5.2014	Halssi
170131	170131 Pirttiharju 1 tervahauta (1)	27.5.2014	Tervahauta
170132	170132 Pirttiharju 2 tervahauta (1)	27.5.2014	Halssi
170133	170133 Niemiaho tervahauta (1)	27.5.2014	Tervahauta
170134	170134 Mustanrinnanlampi tervahauta (1)	27.5.2014	Tervahauta
	170134 Mustanrinnanlampi tervahauta (2)	27.5.2014	Tervahauta
170135	170135 Teeriharju tervahauta (1)	27.5.2014	Tervahauta
	170135 Teeriharju tervahauta (2)	27.5.2014	Tervahauta
170136	170136 Kortepuro tervahauta (1)	27.5.2014	Tervahauta
	170136 Kortepuro tervahauta (2)	27.5.2014	Tervahauta
170137	170137 Ristisuo tervahauta (1)	27.5.2014	Tervahauta
	170137 Ristisuo tervahauta (2)	27.5.2014	Tervahauta
170139	170139 Havukangas tervahauta (1)	27.5.2014	Tervahauta
170140	170140 Kotakangas tervahauta (1)	27.5.2014	Tervahauta
	170140 Kotakangas tervahauta (2)	27.5.2014	Tervahauta
170141	170141 Suojoenkangas tervahauta (1)	27.5.2014	Tervahauta
	170141 Suojoenkangas tervahauta (2)	27.5.2014	Tervahauta
170142	170142 Turisevanlehto tervahauta (1)	28.5.2014	Tervahauta
	170142 Turisevanlehto tervahauta (2)	28.5.2014	Tervahauta
170143	170143 Kivikangas 1 tervahauta (1)	28.5.2014	Tervahauta
	170143 Kivikangas 1 tervahauta (2)	28.5.2014	Tervahauta
170144	170144 Kivikangas 2 tervahauta (1)	28.5.2014	Tervahauta
	170144 Kivikangas 2 tervahauta (2)	28.5.2014	Tervahauta
170146	170146 Käreikönkangas 1 tervahauta (1)	28.5.2014	Tervahauta

170150	170150 Käreikönkangas 3 tervahauta (1)	28.5.2014	Tervahauta
	170150 Käreikönkangas 3 tervahauta (2)	28.5.2014	Tervahauta
170148	170148 Käreikönkangas 4 tervahauta (1)	28.5.2014	Tervahauta
	170148 Käreikönkangas 4 tervahauta (2)	28.5.2014	Tervahauta
170152	170152 Koivujoki tervahauta (1)	28.5.2014	Tervahauta
	170152 Koivujoki tervahauta (2)	28.5.2014	Tervahauta
170151	170151 Käreikönkangas 5 tervahauta (1)	28.5.2014	Tervahauta
	170151 Käreikönkangas 5 tervahauta (2)	28.5.2014	Tervahauta
170153	170153 Suksisuonmetsä 1 tervahauta (1)	28.5.2014	Tervahauta
170154	170154 Suksisuonmetsä 2 tervahauta (1)	28.5.2014	Tervahauta
	170154 Suksisuonmetsä 2 tervahauta (2)	28.5.2014	Tervahauta
170155	170155 Suksisuonmetsä 3 tervahauta (1)	28.5.2014	Tervahauta
170156	170156 Hongikkopuro tervahauta (1)	28.5.2014	Tervahauta
	170156 Hongikkopuro tervahauta (2)	28.5.2014	Tervahauta
170157	170157 Isokangas tervahauta (1)	29.5.2014	Tervahauta
	170157 Isokangas tervahauta (2)	29.5.2014	Tervahauta
170158	170158 Tammenkangas tervahauta (1)	29.5.2014	Tervahauta
	170158 Tammenkangas tervahauta (2)	29.5.2014	Tervahauta
170159	170159 Kivi-Sorsua tervahauta (1)	29.5.2014	Tervahauta
	170159 Kivi-Sorsua tervahauta (2)	29.5.2014	Tervahauta
170160	170160 Ahvenkangas tervahauta (1)	29.5.2014	Tervahauta
170161	170161 Ruostelehto tervahauta (1)	29.5.2014	Tervahauta
170164	170164 Pohjolanpuro tervahauta (1)	29.5.2014	Tervahauta
	170164 Pohjolanpuro tervahauta (2)	29.5.2014	Tervahauta
170165	170165 Kirvessaari tervahauta (1)	30.5.2014	Tervahauta
	170165 Kirvessaari tervahauta (2)	30.5.2014	Tervahauta
170166	170166 Siiranselkä 1 tervahauta (1)	3.6.2014	Tervahauta
170167	170167 Siiranselkä 2 tervahauta (1)	3.6.2014	Tervahauta
	170167 Siiranselkä 2 tervahauta (2)	3.6.2014	Tervahauta
172605	172605 Kantola tervahauta (1)	3.6.2014	Tervahauta
172629	172629 Löytökangas tervahauta (1)	3.6.2014	Tervahauta
172630	172630 Loukkolampi tervahauta (1)	3.6.2014	Tervahauta
172631	172631 Kortesus tervahauta (1)	3.6.2014	Tervahauta
172632	172632 Raanvaara tervahauta (1)	3.6.2014	Tervahauta
172633	172633 Iso Karkusuo tervahauta (1)	3.6.2014	Tervahauta
	172633 Iso Karkusuo tervahauta (2)	3.6.2014	Tervahauta
172634	172634 Lummerinnanniemi 1 tervahauta (1)	4.6.2014	Tervahauta
	172634 Lummerinnanniemi 1 tervahauta (2)	4.6.2014	Tervahauta
172636	172636 Lummerinnanniemi 2 tervahauta (1)	4.6.2014	Tervahauta
172637	172637 Polvenlampi tervahauta (1)	9.6.2014	Tervahauta
	172637 Polvenlampi tervahauta (2)	9.6.2014	Tervahauta
172991	172637 Polvenkangas tervahauta (1)	9.6.2014	Tervahauta
172639	172639 Virtala tervahauta (1)	12.6.2014	Tervahauta
172642	172642 Isokangas tervahauta (1)	17.6.2014	Tervahauta
172643	172643 Härkökangas 1 tervahauta (1)	17.6.2014	Tervahauta

172644	172644 Härkökangas 2 tervahauta (1)	17.6.2014	Tervahauta
172645	172645 Korppikangas tervahauta (1)	17.6.2014	Tervahauta
172646	172646 Rataskangas tervahauta (1)	17.6.2014	Tervahauta
	172646 Rataskangas tervahauta (2)	17.6.2014	Tervahauta
172649	172649 Syväjoki 1 tervahauta (1)	17.6.2014	Tervahauta
172797	172797 Petäjävaara tervahauta (1)	24.6.2014	Tervahauta
	172797 Petäjävaara tervahauta (2)	24.6.2014	Tervahauta
172802	172802 Kolokangas 1 tervahauta (1)	24.6.2014	Tervahauta
172805	172802 Kolokangas 2 tervahauta (1)	24.6.2014	Tervahauta
172807	172807 Repokalliot tervahauta (1)	24.6.2014	Tervahauta
172813	172813 Palosenjoki tervahauta (1)	24.6.2014	Tervahauta
172815	172815 Lehtosuo tervahauta (1)	24.6.2014	Tervahauta
172817	172817 Uunivaara tervahauta (1)	25.6.2014	Tervahauta
172833	172833 Juurikkapuro tervahauta (1)	30.6.2014	Tervahauta
	172833 Juurikkapuro tervahauta (2)	30.6.2014	Tervahauta
172836	172836 Rautapuro tervahauta (1)	1.7.2014	Tervahauta
172838	172838 Iso Heinikangas tervahauta (1)	7.7.2014	Tervahauta
172839	172839 Metsokangas tervahauta (1)	7.7.2014	Tervahauta
	172839 Metsokangas tervahauta (2)	7.7.2014	Tervahauta
172840	172840 Soidinsuo tervahauta (1)	7.7.2014	Tervahauta
	172840 Soidinsuo tervahauta (2)	7.7.2014	Tervahauta
172841	172841 Kutulahdenperussuo tervahauta (1)	7.7.2014	Tervahauta
	172841 Kutulahdenperussuo tervahauta (2)	7.7.2014	Tervahauta
172842	172842 Omena-Aho tervahauta (1)	7.7.2014	Tervahauta
172844	172844 Ohvonsuo tervahauta (1)	7.7.2014	Tervahauta
172846	172846 Korkea-Aho tervahauta (1)	7.7.2014	Tervahauta
	172846 Korkea-Aho tervahauta (2)	7.7.2014	Tervahauta
	172846 Korkea-Aho tervahauta (3)	7.7.2014	Tervahauta
172847	172847 Korpisenjoki tervahauta (1)	8.7.2014	Tervahauta
172852	172852 Tallikangas tervahauta (1)	8.7.2014	Tervahauta
48844	48844 Iso Olvasjärven länsipuoli tervahauta (1)	16.7.2014	Tervahauta
	48844 Iso Olvasjärven länsipuoli tervahauta (2)	16.7.2014	Tervahauta
48846	48846 Ahvenlampi tervahauta (1)	16.7.2014	Tervahauta
172855	172855 Metsosuo tervahauta (1)	16.7.2014	Tervahauta
172856	172856 Huovisenlahdenkangas tervahauta (1)	18.7.2014	Tervahauta
172857	172857 Rytisuo tervahauta (1)	18.7.2014	Tervahauta
172858	172858 Kantosuo tervahauta (1)	18.7.2014	Tervahauta
172861	172861 Kiiskisenlehto 1 tervahauta (1)	18.7.2014	Tervahauta
172866	172866 Kiiskisenlehto 2 tervahauta (1)	18.7.2014	Tervahauta
172867	172867 Kiiskisenlehto 3 tervahauta (1)	18.7.2014	Tervahauta
172874	172874 Pitkänperänsuo tervahauta (1)	18.7.2014	Tervahauta
172876	172876 Kivilampi tervahauta (1)	18.7.2014	Tervahauta
172953	172953 Auhojärvi tervahauta (1)	22.7.2014	Tervahauta
172954	172954 Lamminjoki tervahauta (1)	22.7.2014	Tervahauta
	172954 Lamminjoki tervahauta (2)	22.7.2014	Tervahauta

172955	172955 Jyrkänpalo tervahauta (1)	22.7.2014	Tervahauta
172956	172956 Mäntysuo tervahauta (1)	22.7.2014	Tervahauta
172957	172957 Aittokangas tervahauta (1)	22.7.2014	Tervahauta
172958	172958 Murtiovaara tervahauta (1)	22.7.2014	Tervahauta
172961	172961 Turisevanräme tervahauta (1)	23.7.2014	Tervahauta
172962	172962 Valkolankangas tervahauta (1)	23.7.2014	Tervahauta
	172962 Valkolankangas tervahauta (2)	23.7.2014	Tervahauta
	172962 Valkolankangas tervahauta (3)	23.7.2014	Tervahauta
172963	172963 Ylijärvi tervahauta (1)	30.7.2014	Tervahauta
172964	172964 Karhusaari tervahauta (1)	31.7.2014	Tervahauta
172968	172968 Huuhkajakangas tervahauta (1)	5.8.2014	Tervahauta
	172968 Huuhkajakangas tervahauta (2)	5.8.2014	Tervahauta
172969	172969 Peräkangas tervahauta (1)	6.8.2014	Tervahauta
	172969 Peräkangas tervahauta (2)	6.8.2014	Tervahauta
172970	172970 Julmeikkokangas tervahauta (1)	7.8.2014	Tervahauta
172971	172971 Päre kangas tervahauta (1)	7.8.2014	Tervahauta
	172971 Päre kangas tervahauta (2)	7.8.2014	Tervahauta
172973	172973 Huuhkajamaa tervahauta (1)	7.8.2014	Tervahauta
	172973 Huuhkajamaa tervahauta (2)	7.8.2014	Tervahauta
	172973 Huuhkajamaa tervahauta (3)	7.8.2014	Tervahauta
48840	48840 Kirkaslammien eteläpuoli tervahauta (1)	13.8.2014	Tervahauta
172974	172974 Nuankangas tervahauta (1)	29.8.2014	Tervahauta
172975	172975 Varpukangas tervahauta (1)	2.9.2014	Tervahauta
	172975 Varpukangas tervahauta (2)	2.9.2014	Tervahauta
172976	172976 Konnantörmä tervahauta (1)	9.9.2014	Tervahauta
	172976 Konnantörmä tervahauta (2)	9.9.2014	Tervahauta

KÄMPÄT

172147	172147 Matalamaa kämppä jäännös (1)	22.5.2014	Saunan pohja
	172147 Matalamaa kämppä jäännös (2)	22.5.2014	Rakennuksen jäännöksiä
	172147 Matalamaa kämppä jäännös (3)	22.5.2014	Rakennuksen jäännöksiä
	172147 Matalamaa kämppä jäännös (4)	22.5.2014	Pystyssä oleva rakennus
	172147 Matalamaa kämppä jäännös (5)	22.5.2014	Pystyssä oleva rakennus
	172147 Matalamaa kämppä jäännös (6)	22.5.2014	Rakennuksen jäännöksiä
172149	172149 Vanhajoki kämppä jäännös (1)	28.5.2014	Kämpän sija
172156	172156 Hietajärvi kämpän jäännös (1)	29.5.2014	Huussi ja kämppä
	172156 Hietajärvi kämpän jäännös (2)	29.5.2014	Kämppä
	172156 Hietajärvi kämpän jäännös (3)	29.5.2014	Purkujätettä
	172156 Hietajärvi kämpän jäännös (4)	29.5.2014	Kämppä
	172156 Hietajärvi kämpän jäännös (5)	29.5.2014	Saunan kiuas
	172156 Hietajärvi kämpän jäännös (6)	29.5.2014	Tallin pohja
	172156 Hietajärvi kämpän jäännös (7)	29.5.2014	Savuhormin hattu
	172156 Hietajärvi kämpän jäännös (8)	29.5.2014	Kämpän sisäosa
	172156 Hietajärvi kämpän jäännös (9)	29.5.2014	Kämpän sisäosa
172159	172159 Nimetönsuo kämpän pohja (1)	3.6.2014	Kämpän pohja
	172159 Nimetönsuo kämpän pohja (2)	3.6.2014	Kämpän pohja

172163	172163 Loukkolampi rakennuksen pohja (1)	3.6.2014	Epäselvä kämpän pohja
	172163 Loukkolampi rakennuksen pohja (2)	3.6.2014	Epäselvä kämpän pohja
172166	172166 Huovilansuo kämpän jäännös (1)	4.6.2014	Kämpän pohja
	172166 Huovilansuo kämpän jäännös (2)	4.6.2014	Kämpän pohja
	172166 Huovilansuo kämpän jäännös (3)	4.6.2014	Kämpän pohja
	172166 Huovilansuo kämpän jäännös (4)	4.6.2014	Kämpän pohja
	172166 Huovilansuo kämpän jäännös (5)	4.6.2014	Kämpän pohja
172119	172119 Iso Rytiselkä kämpä jäännös (1)	25.6.2014	Iso Rytiselkä kämpä jäännös
172120	172120 Iso Rytiselkä kellari jäännös (1).JPG	25.6.2014	Kämpän kellari
	172120 Iso Rytiselkä kellari jäännös (2).JPG	25.6.2014	Kämpän kellari
172171	172171 Utosjoki vankikämpä kämpä jäännös (1)	25.6.2014	Kämpän jäännös
	172171 Utosjoki vankikämpä kämpä jäännös (2)	25.6.2014	Kämpän jäännös
	172171 Utosjoki vankikämpä kämpä jäännös (3)	25.6.2014	Kämpän jäännös
	172171 Utosjoki vankikämpä kämpä jäännös (4)	25.6.2014	Kämpän jäännös
	172171 Utosjoki vankikämpä kämpä jäännös (5)	25.6.2014	Aitan jäännös
	172171 Utosjoki vankikämpä kämpä jäännös (6)	25.6.2014	Aitan jäännös
	172171 Utosjoki vankikämpä kämpä jäännös (7)	25.6.2014	Ämpäri
	172171 Utosjoki vankikämpä kämpä jäännös (8)	25.6.2014	Kellari
172216	172216 Valkolankangas kämpä kaivo jäännös	23.7.2014	Kaivo
	172216 Valkolankangas kämpä kamiina jäännös	23.7.2014	Kamiina
171917	171917 Uunivaara kämpä jäännös (1)	25.6.2014	Kaivo?
	171917 Uunivaara kämpä jäännös (2)	25.6.2014	Sauna
	171917 Uunivaara kämpä jäännös (3)	9.7.2014	Kellari
	171917 Uunivaara kämpä jäännös (4)	9.7.2014	Kellari
	171917 Uunivaara kämpä jäännös (5)	9.7.2014	Kirjoitus kellarissa
	171917 Uunivaara kämpä jäännös (6)	9.7.2014	Kellarin yksityiskohta
171923	171923 Hietaselkä kämpän jäännös (1)	25.6.2014	Kenkä, purkujätettä
	171923 Hietaselkä kämpän jäännös (2)	25.6.2014	Saunan sija?
	171923 Hietaselkä kämpän jäännös (3)	25.6.2014	Kaivo
	171923 Hietaselkä kämpän jäännös (4)	25.6.2014	Kaivon hattu
	171923 Hietaselkä kämpän jäännös (5)	25.6.2014	Päärakennus
	171923 Hietaselkä kämpän jäännös (6)	25.6.2014	Purkujätettä
171928	171928 Jäkäläkangas kämpän jäännös (1)	26.6.2014	Kämpän talli
	171928 Jäkäläkangas kämpän jäännös (2)	26.6.2014	Kämpän talli
	171928 Jäkäläkangas kämpän jäännös (3)	26.6.2014	Rakennuksen pohjaa
	171928 Jäkäläkangas kämpän jäännös (4)	26.6.2014	Sauna
	171928 Jäkäläkangas kämpän jäännös (5)	26.6.2014	Rakennuksen pohjaa
172114	172114 Kalliojoki kämpän jäännös (1)	26.6.2014	Uuni ja saunan pönttö
	172114 Kalliojoki kämpän jäännös (2)	26.6.2014	Savupiippu
	172114 Kalliojoki kämpän jäännös (3)	26.6.2014	Yleiskuvaa kämpän pohjasta
	172114 Kalliojoki kämpän jäännös (4)	26.6.2014	kellari
	172114 Kalliojoki kämpän jäännös (5)	26.6.2014	röykkiö
	172114 Kalliojoki kämpän jäännös (6)	26.6.2014	tallin pohja
173628	173628 Saarijärvi kämpä jäännös (1)	26.6.2014	Liesiröykkiö
	173628 Saarijärvi kämpä jäännös (2)	26.6.2014	Liesiröykkiö

172175	172175 Koirajärvi kämppä jäännös.jpg (1)	1.7.2014	Saunan jäännös
	172175 Koirajärvi kämppä jäännös.jpg (2)	1.7.2014	Kämpän nurkkaa
	172175 Koirajärvi kämppä jäännös.jpg (3)	1.7.2014	Kämpän pohjaa
172182	172182 Kalliopuronsuo kämpän jäännös (1)	1.7.2014	Kämpän pohja
	172182 Kalliopuronsuo kämpän jäännös (2)	1.7.2014	Kaivo
	172182 Kalliopuronsuo kämpän jäännös (3)	1.7.2014	Rakennuksen pohjaa
172190	172190 Jatkonkangas kämpän jäännös (1)	8.7.2014	Kämpän pohja
	172190 Jatkonkangas kämpän jäännös (2)	8.7.2014	Rakennuksen jäännös
	172190 Jatkonkangas kämpän jäännös (3)	8.7.2014	Kaivo
	172190 Jatkonkangas kämpän jäännös (4)	8.7.2014	Kämpän pohjaa
	172190 Jatkonkangas kämpän jäännös (5)	8.7.2014	Rakennuksen pohjaa
	172190 Jatkonkangas kämpän jäännös (6)	8.7.2014	Sauna
172198	172198 Korpisenjoki kämpän jäännös (1)	8.7.2014	Kellari edestäpäin
	172198 Korpisenjoki kämpän jäännös (2)	8.7.2014	Kellari ylhäältäpäin
	172198 Korpisenjoki kämpän jäännös (3)	8.7.2014	Varasto
	172198 Korpisenjoki kämpän jäännös (4)	8.7.2014	Varasto
	172198 Korpisenjoki kämpän jäännös (5)	8.7.2014	Varaston sisältä
	172198 Korpisenjoki kämpän jäännös (6)	8.7.2014	Purettu rakennus
	172198 Korpisenjoki kämpän jäännös (7)	8.7.2014	Kämpän jalvoja
	172198 Korpisenjoki kämpän jäännös (8)	8.7.2014	Kämpän uunia
	172198 Korpisenjoki kämpän jäännös (9)	8.7.2014	Kämpän uunia
	172198 Korpisenjoki kämpän jäännös (10)	8.7.2014	Kämpän uunia
	172198 Korpisenjoki kämpän jäännös (11)	8.7.2014	Kämpän pohjaa
	172198 Korpisenjoki kämpän jäännös (12)	8.7.2014	Huussi
172212	172212 Metsokangas kämppä jäännös (1)	22.7.2014	Purkujätettä
	172212 Metsokangas kämppä jäännös (2)	22.7.2014	Aukio
	172212 Metsokangas kämppä jäännös (3)	22.7.2014	Kaivo
	172212 Metsokangas kämppä jäännös (4)	22.7.2014	Liesiröykkiö
	172212 Metsokangas kämppä jäännös (5)	22.7.2014	Liesiröykkiö
	172212 Metsokangas kämppä jäännös (6)	22.7.2014	Varastokaivanto
172247	172247 Kotapuro kämpän jäännös (1)	22.7.2014	Huussi
	172247 Kotapuro kämpän jäännös (2)	22.7.2014	Kämpän pohja
	172247 Kotapuro kämpän jäännös (3)	22.7.2014	Rakennuksen pohja
	172247 Kotapuro kämpän jäännös (4)	22.7.2014	Rakennuksen pohja
	172247 Kotapuro kämpän jäännös (5)	22.7.2014	Kaivanto ja sauna
	172247 Kotapuro kämpän jäännös (6)	22.7.2014	Saunaa
	172247 Kotapuro kämpän jäännös (7)	22.7.2014	Saunaa
	172247 Kotapuro kämpän jäännös (8)	22.7.2014	Saunaa
	172247 Kotapuro kämpän jäännös (9)	22.7.2014	Rakennuksen pohja
	172247 Kotapuro kämpän jäännös (10)	22.7.2014	Rakennuksen pohja
	172247 Kotapuro kämpän jäännös (11)	22.7.2014	Romua
	172247 Kotapuro kämpän jäännös (12)	22.7.2014	Kellari?
	172247 Kotapuro kämpän jäännös (13)	22.7.2014	Kellari?
172127	172127 Matkalampi kämpän jäännös (1)	24.7.2014	Tallin sija
	172127 Matkalampi kämpän jäännös (2)	24.7.2014	Kellari ja vesipumppu

	172127 Matkalampi kämpän jäännös (3)	24.7.2014	Kellari
	172127 Matkalampi kämpän jäännös (4)	24.7.2014	Kellari
	172127 Matkalampi kämpän jäännös (5)	24.7.2014	Saunan paikka
172133	172133 Valkeisenkangas kämpppä jäännös (1)	24.7.2014	Kämpän pohjan kaivantaja
	172133 Valkeisenkangas kämpppä jäännös (2)	24.7.2014	Puodin pohjaa
172221	172221 Nuankangas kämpppä jäännös (1)	29.8.2014	Kämpän pihaa
	172221 Nuankangas kämpppä jäännös (2)	29.8.2014	Kämpän pohjaa
176076	176076 Piltuanjoki kämpppä jäännös (1)	31.7.2014	Kämpän pohjaa
ASUINTILAT			
172325	172325 Heinäsuo asuintila Jäännös (1)	21.5.2014	Kellari
	172325 Heinäsuo asuintila Jäännös (2)	21.5.2014	Kellari
	172325 Heinäsuo asuintila Jäännös (3)	21.5.2014	Kaivo
	172325 Heinäsuo asuintila Jäännös (4)	21.5.2014	Navetta
	172325 Heinäsuo asuintila Jäännös (5)	21.5.2014	Navetta
	172325 Heinäsuo asuintila Jäännös (6)	21.5.2014	Navetta
172332	172332 Karhu tila jäännös (1)	22.5.2014	Kellari
	172332 Karhu tila jäännös (2)	22.5.2014	Navetan paikalla oleva kuoppa
	172332 Karhu tila jäännös (3)	22.5.2014	Kaivo
	172332 Karhu tila jäännös (4)	22.5.2014	Päärakennus
	172332 Karhu tila jäännös (5)	22.5.2014	Tiili
	172332 Karhu tila jäännös (6)	22.5.2014	Sauna
172336	172336 Leipiharju tila jäännös (1)	22.5.2014	Kaivo
	172336 Leipiharju tila jäännös (2)	22.5.2014	Sauna, merkitty sinisellä nauhalla.
	172336 Leipiharju tila jäännös (3)	22.5.2014	Päärakennus
172337	172337 Sointula tila jäännös (1)	22.5.2014	Raivausröykkiö
	172337 Sointula tila jäännös (2)	22.5.2014	Päärakennus
	172337 Sointula tila jäännös (3)	22.5.2014	Raivausröykkiö
172348	172348 Hautalehto tila jäännös (1)	5.6.2014	Päärakennus
	172348 Hautalehto tila jäännös (2)	5.6.2014	Päärakennuksen pohjaa, lapio
	172348 Hautalehto tila jäännös (3)	5.6.2014	Navetan sija
	172348 Hautalehto tila jäännös (4)	5.6.2014	Kaivo
	172348 Hautalehto tila jäännös (5)	5.6.2014	Kellari, harjoittelija Jussi Kiviaho
	172348 Hautalehto tila jäännös (6)	5.6.2014	Kellari
172342	172342 Hautamaa tila kellari jäännös	30.5.2014	Kellari (pienennetty)
	172342 Hautamaa tila jäännös (1)	30.5.2014	Kellari
	172342 Hautamaa tila jäännös (2)	30.5.2014	Päärakennus
172368	172375 Virtala tila jäännös (1)	12.6.2014	Kellari?
	172375 Virtala tila jäännös (2)	12.6.2014	Kellari
	172375 Virtala tila jäännös (3)	12.6.2014	Rakennus ja pihaa
	172375 Virtala tila jäännös (4)	12.6.2014	Rakennus
	172375 Virtala tila jäännös (5)	12.6.2014	Rakennuksen sisäosia
	172375 Virtala tila jäännös (6)	12.6.2014	Rakennuksen ulkorakenteita
	172375 Virtala tila jäännös (7)	12.6.2014	Rakennuksen kattoa ja seinää
172375	172375 Kemilä tila jäännös (1)	9.6.2014	Navetta
	172375 Kemilä tila jäännös (2)	9.6.2014	Kaivo

	172375 Kemilä tila jäännös (3)	9.6.2014	Kuvauskoppi
	172375 Kemilä tila jäännös (4)	9.6.2014	Päärakennus
172407	172407 Teerivaara tila jäännös (1)	24.6.2014	Raivausröykkiö
	172407 Teerivaara tila jäännös (2)	24.6.2014	Riihen liesi
	172407 Teerivaara tila jäännös (3)	24.6.2014	Riihen liesi
	172407 Teerivaara tila jäännös (4)	24.6.2014	Kiviaitaa
	172407 Teerivaara tila jäännös (5)	24.6.2014	Rakennuksen pohjaa
	172407 Teerivaara tila jäännös (6)	24.6.2014	Mahdollisesti saunan liesi
	172407 Teerivaara tila jäännös (7)	24.6.2014	Päärakennuksen pohja
172430	172430 Jyrkkälä tila jäännös (1)	30.6.2014	Päärakennus
	172430 Jyrkkälä tila jäännös (2)	30.6.2014	Päärakennuksen sisäosia
	172430 Jyrkkälä tila jäännös (3)	30.6.2014	Päärakennus
	172430 Jyrkkälä tila jäännös (4)	30.6.2014	Lato
	172430 Jyrkkälä tila jäännös (5)	30.6.2014	Ladon sisäosia
	172430 Jyrkkälä tila jäännös (6)	30.6.2014	Ladon pohja
	172430 Jyrkkälä tila jäännös (7)	30.6.2014	Saunan kiuas
	172430 Jyrkkälä tila jäännös (8)	30.6.2014	Sauna
	172430 Jyrkkälä tila jäännös (9)	30.6.2014	Navetta
	172430 Jyrkkälä tila jäännös (10)	30.6.2014	Navetan takaosa
	172430 Jyrkkälä tila jäännös (11)	30.6.2014	Navetta
	172430 Jyrkkälä tila jäännös (12)	30.6.2014	Navetta sisältä
	172430 Jyrkkälä tila jäännös (13)	30.6.2014	Kellari
	172430 Jyrkkälä tila jäännös (14)	30.6.2014	Kalalato
172441	172441 Housuvaara tila jäännös (1)	24.6.2014	Navetta
	172441 Housuvaara tila jäännös (2)	24.6.2014	Kellari
	172441 Housuvaara tila jäännös (3)	24.6.2014	Päärakennus
172452	172452 Takkala tila jäännös (1)	30.6.2014	Päärakennus
	172452 Takkala tila jäännös (2)	30.6.2014	Päärakennus
	172452 Takkala tila jäännös (3)	30.6.2014	Sauna ja kaivo
	172452 Takkala tila jäännös (4)	30.6.2014	Sauna
	172452 Takkala tila jäännös (5)	30.6.2014	Sauna
	172452 Takkala tila jäännös (6)	30.6.2014	Raivausröykkiö
172468	172468 Keskijärvi tila jäännös (1)	17.6.2014	Ladon rakenteita
	172468 Keskijärvi tila jäännös (2)	17.6.2014	Päärakennus
	172468 Keskijärvi tila jäännös (3)	17.6.2014	Päärakennus
	172468 Keskijärvi tila jäännös (4)	17.6.2014	Aitaa suolla
	172468 Keskijärvi tila jäännös (5)	17.6.2014	Lato
	172468 Keskijärvi tila jäännös (6)	17.6.2014	Ladon rakenteita
175779	175779 Hallavaara tila jäännös (1)	16.7.2014	Päärakennus
	175779 Hallavaara tila jäännös (2)	16.7.2014	Kaivo
	175779 Hallavaara tila jäännös (3)	16.7.2014	Kärrynpyörän vahvike
	175779 Hallavaara tila jäännös (4)	16.7.2014	Päärakennuksen lieden kiviä
175781	175781 Vanhapuoli tila jäännös (1)	16.7.2014	Kaivo
	175781 Vanhapuoli tila jäännös (2)	16.7.2014	Raivausröykkiö
	175781 Vanhapuoli tila jäännös (3)	16.7.2014	Päärakennus

	175781 Vanhahuoli tila jäännös (4)	16.7.2014	Kiviaitaa
172585	172585 Rajala tila jäännös (1)	22.7.2014	Päärakennus
	172585 Rajala tila jäännös (2)	22.7.2014	Aitta
	172585 Rajala tila jäännös (3)	22.7.2014	Kaivo
	172585 Rajala tila jäännös (4)	22.7.2014	Kellari
	172585 Rajala tila jäännös (5)	22.7.2014	Navetta
172592	172592 Siirtola tila jäännös (1)	13.8.2014	Lähde
	172592 Siirtola tila jäännös (2)	13.8.2014	Ulkorakennuksen yksityiskohta
	172592 Siirtola tila jäännös (3)	13.8.2014	Ulkorakennus
	172592 Siirtola tila jäännös (4)	13.8.2014	Päärakennus
	172592 Siirtola tila jäännös (5)	13.8.2014	Päärakennuksen yksityiskohtia
	172592 Siirtola tila jäännös (6)	13.8.2014	Päärakennuksen yksityiskohtia
	172592 Siirtola tila jäännös (7)	13.8.2014	Päärakennuksen yksityiskohtia
	172592 Siirtola tila jäännös (8)	13.8.2014	Kellari
	172592 Siirtola tila jäännös (9)	13.8.2014	Sauna
172596	172596 Kantola tila jäännös (1)	13.8.2014	Kaivo
	172596 Kantola tila jäännös (2)	13.8.2014	Päärakennus

VÄLIAIKAISASUMUKSET

173050	173050 Kinkelijoki niittysauna jäännös (1)	30.6.2014	Niittypirtti
	173050 Kinkelijoki niittysauna jäännös (2)	30.6.2014	Niittypirtti
	173050 Kinkelijoki niittysauna jäännös (3)	30.6.2014	Niittypirtti
173052	173052 Korpelan sauna (1)	1.7.2014	Niittypirtin pohja
	173052 Korpelan sauna (2)	1.7.2014	Niittypirtin pohja
173053	173053 Koukkariaho niittysauna (1)	8.7.2014	Niittypirtti
	173053 Koukkariaho niittysauna (2)	8.7.2014	Niittypirtti
	173053 Koukkariaho niittysauna (3)	8.7.2014	Niittypirtti
	173053 Koukkariaho niittysauna (4)	8.7.2014	Niittypirtti
	173053 Koukkariaho niittysauna (5)	8.7.2014	Niittypirtin seinän kaiverruksia
	173053 Koukkariaho niittysauna (6)	8.7.2014	Niittypirtin seinän kaiverruksia
	173053 Koukkariaho niittysauna (7)	8.7.2014	Niittypirtin seinän kaiverruksia
173054	173054 Lamminjoki niittysauna jäännös (1)	22.7.2014	Niittypirtin pohja
	173054 Lamminjoki niittysauna jäännös (2)	22.7.2014	Niittypirtin pohja
173057	173057 Lahnalan sauna (1)	5.8.2014	Niittypirtti
	173057 Lahnalan sauna (2)	5.8.2014	Kirveen leima
	173057 Lahnalan sauna (3)	5.8.2014	Niittypirtti
	173057 Lahnalan sauna (4)	5.8.2014	Kaiverruksia
	173057 Lahnalan sauna (5)	5.8.2014	Kaiverruksia
	173057 Lahnalan sauna (6)	5.8.2014	Niittypirtti
	173057 Lahnalan sauna (7)	5.8.2014	Kaiverruksia
	173057 Lahnalan sauna (8)	5.8.2014	Kaiverruksia
	173057 Lahnalan sauna (9)	5.8.2014	Niittypirtti
173059	173059 Hiltulan sauna (1)	5.8.2014	Niittypirtin pohja
	173059 Hiltulan sauna (2)	5.8.2014	Niittypirtin pohja
173060	173060 Hamari kämppä2	27.8.2014	Niittypirtti
	173060 Hamari kämppä (1)	27.8.2014	Niittypirtti

	173060 Hamari kämppä (2)	27.8.2014	Niitypirtti
	173060 Hamari kämppä (3)	27.8.2014	Niitypirtti
	173060 Hamari kämppä (4)	27.8.2014	Kaiverruksia
	173060 Hamari kämppä (5)	27.8.2014	Kaiverruksia
173061	173061 Piililä sauna (1)	27.8.2014	Niitypirtin pohja
	173061 Piililä sauna (2)	27.8.2014	Niitypirtin pohja
173625	173625 Koirakangas kämppä jäännös	12.6.2014	Miilukämpän pohja
	173625 Koirakangas kämppä jäännös	12.6.2014	Savuhormin jäännös
172990	172990 Raanvaara tervapirtti jäännös (1)	3.6.2014	Tervapirtin pohja
	172990 Raanvaara tervapirtti jäännös (2)	3.6.2014	Tervapirtin pohja
172220	172220 Nuankangas tervasauna (1)	29.8.2014	Tervapirtin pohja
	172220 Nuankangas tervasauna (2)	29.8.2014	Tervapirtin pohja
173056	173056 Lipon sauna jäännös (1)	31.7.2014	Tervapirtin pohja
	173056 Lipon sauna jäännös (2)	31.7.2014	Tervapirtin liesi
173412	173412 Kantojoki rakennus jäännös (1)	23.8.2014	Rakennuksen yksityiskohtia
	173412 Kantojoki rakennus jäännös (2)	23.8.2014	Rakennuksen yksityiskohtia
	173412 Kantojoki rakennus jäännös (3)	23.8.2014	Rakennuksen jäännös
	173412 Kantojoki rakennus jäännös (4)	23.8.2014	Rakennuksen yksityiskohtia
	173412 Kantojoki rakennus jäännös (5)	23.8.2014	Rakennuksen jäännös

LADOT

173062	173062 Latvajoen niityladon jäännös (1)	21.5.2014	Niityladon jäännös
	173062 Latvajoen niityladon jäännös (2)	21.5.2014	Niityladon jäännös
170145	170145 Perkkiönlampi niitylato jäännös (1)	28.5.2014	Niityladon jäännös
	170145 Perkkiönlampi niitylato jäännös (2)	28.5.2014	Niityladon jäännös
170163	170163 Sukkalampi lato jäännös (1)	29.5.2014	Niityladon jäännös
173063	173063 Kurimo lato jäännös (1)	5.6.2014	Niityladon jäännös
	173063 Kurimo lato jäännös (2)	5.6.2014	Niityladon jäännös
	173063 Kurimo lato jäännös (3)	5.6.2014	Niityladon jäännös
173064	173064 Huuhkajalampi lato jäännös (1)	24.6.2014	Niityladon jäännös
	173064 Huuhkajalampi lato jäännös (2)	24.6.2014	Niityladon jäännös
	173064 Huuhkajalampi lato jäännös (3)	24.6.2014	Niityladon jäännös
	173064 Huuhkajalampi lato jäännös (4)	24.6.2014	Niityladon jäännös
173066	173066 Pahkakoski niitylato jäännös (1)	25.6.2014	Niityladon jäännös
	173066 Pahkakoski niitylato jäännös (2)	25.6.2014	Niityladon jäännös
173067	173067 Mustapuro ladonpohja (1)	26.6.2014	Niityladon jäännös
173069	173069 Kinkelijoki lato jäännös (1)	30.6.2014	Niityladon jäännös
173070	173070 Utosjoki 1 niitylato jäännös (1)	1.7.2014	Niityladon jäännös
	173070 Utosjoki 1 niitylato jäännös (2)	1.7.2014	Niityladon jäännös
	173070 Utosjoki 1 niitylato jäännös (3)	1.7.2014	Niityladon jäännös
	173070 Utosjoki 1 niitylato jäännös (4)	1.7.2014	Niityladon jäännös
173071	173071 Utosjoki 2 niitylato jäännös (1)	1.7.2014	Niityladon jäännös
	173071 Utosjoki 2 niitylato jäännös (2)	1.7.2014	Niityladon jäännös
	173071 Utosjoki 2 niitylato jäännös (3)	1.7.2014	Niityladon jäännös
173072	173072 Utosjoki 3 niitylato jäännös (1)	1.7.2014	Niityladon jäännös
173073	173073 Utosjoki 4 ladonpohja (1)	1.7.2014	Niityladon jäännös

173075	173075 Utosjoki 5 ladonpohja (1)	1.7.2014	Niittyladon jäännös
	173075 Utosjoki 5 ladonpohja (2)	1.7.2014	Niittyladon jäännös
173076	173076 Utosjoki 6 niittylato jäännös (1)	1.7.2014	Niittyladon jäännös
	173076 Utosjoki 6 niittylato jäännös (2)	1.7.2014	Niittyladon jäännös
173408	173408 Piililä lato jäännös (1)	1.7.2014	Niittyladon jäännös
173409	173409 Ahosuo lato jäännös (1)	8.7.2014	Purettu lato
173410	173410 Ahosuo 2 lato jäännös (1)	8.7.2014	Purettu lato
173411	173411 Leppilampi niittylato jäännös (1)	18.7.2014	Niittyladon jäännös
	173411 Leppilampi niittylato jäännös (2)	18.7.2014	Niittyladon jäännös
	173411 Leppilampi niittylato jäännös (3)	18.7.2014	Niittyladon jäännös
	173411 Leppilampi niittylato jäännös (4)	18.7.2014	Niittyladon jäännös
173413	173413 Patopuro niittylato (1)	23.7.2014	Niittyladon jäännös
	173413 Patopuro niittylato (2)	23.7.2014	Niittyladon jäännös
173414	173414 Piililä lato (1)	27.8.2014	Niittyladon jäännös
173415	173415 Koivujoki niittylato (1)	4.9.2014	Niittyladon jäännös
	173415 Koivujoki niittylato (2)	4.9.2014	Niittyladon jäännös
	173415 Koivujoki niittylato (3)	4.9.2014	Niittyladon jäännös
	173415 Koivujoki niittylato (4)	4.9.2014	Kaiverrus
174945	174945 Raanvaara lato jäännös (1)	3.6.2014	Ladon jäännös
	174945 Raanvaara lato jäännös (2)	3.6.2014	Ladon jäännös

MYLLYT

173416	173416 Myllykangas mylly (1)	4.6.2014	Myllyn seinää
	173416 Myllykangas mylly (2)	4.6.2014	Mylly
	173416 Myllykangas mylly (3)	4.6.2014	Myllyn sisäosia
	173416 Myllykangas mylly (4)	4.6.2014	Myllyn sisäosia
	173416 Myllykangas mylly (5)	4.6.2014	Myllyn sisäosia
	173416 Myllykangas mylly (6)	4.6.2014	Myllyn sisäosia
	173416 Myllykangas mylly (7)	4.6.2014	Kaiverrus
	173416 Myllykangas mylly (8)	4.6.2014	Mylly
173462	173462 Hiltusenmyllynkoski mylly jäännös (1)	24.6.2014	Myllyn jäännös
	173462 Hiltusenmyllynkoski mylly jäännös (2)	24.6.2014	Myllyn jäännös
	173462 Hiltusenmyllynkoski mylly jäännös (3)	24.6.2014	Kaiverruksia
	173462 Hiltusenmyllynkoski mylly jäännös (4)	24.6.2014	Myllyn jäännös
173468	173416 Myllykorpi mylly (1)	4.9.2014	Myllyn jäännös
	173416 Myllykorpi mylly (2)	4.9.2014	Myllyn jäännös
	173416 Myllykorpi mylly (3)	4.9.2014	Myllyn jäännös
	173416 Myllykorpi mylly (4)	4.9.2014	Kaiverruksia
	173416 Myllykorpi mylly (5)	4.9.2014	Kaiverruksia
	173416 Myllykorpi mylly (6)	4.9.2014	Kaiverruksia
	173416 Myllykorpi mylly (7)	4.9.2014	Myllyn kivi
	173416 Myllykorpi mylly (8)	4.9.2014	Tammea ja ränniä

UITTOLAITTEET JA SILLAT

173473	173473 Latvajoki tammi jäännös (1)	21.5.2014	Tammen jäännös
	173473 Latvajoki tammi jäännös (2)	21.5.2014	Tammen jäännös

	173473	Latvajoki tammi jäännös (3)	21.5.2014	Tammen jäännös, puurakennetta puron pohja
173476	173476	Utosjoki 1 tammi (1)	26.6.2014	Tammen vallia
	173476	Utosjoki 1 tammi (2)	26.6.2014	Tammen jäännös
	173476	Utosjoki 1 tammi (3)	26.6.2014	Tammen jäännös
173479	173479	Kinkelijoki niittytammi jäännös (1)	30.6.2014	Tammen jäännös
	173479	Kinkelijoki niittytammi jäännös (2)	30.6.2014	Tammen jäännös
	173479	Kinkelijoki niittytammi jäännös (3)	30.6.2014	Tammen jäännös
173480	173480	Utosjoki silta jäännös (1)	1.7.2014	Sillan jäännös
173485	173485	Sarvikoski tammi jäännös (1)	8.7.2014	Tammi jäännös
173508	173508	Utosjoki 2 tammi jäännös (1)	9.7.2014	173508 Utosjoki 2 tammi jäännös
173510	173510	Kolkko tammi (1)	30.7.2014	Tammen jäännös
173511	173511	Piltuanjoki tammi jäännös (1)	31.7.2014	Tammen jäännös, majavapato
	173511	Piltuanjoki tammi jäännös (2)	31.7.2014	Tammen jäännös, majavapato
173512	173512	Jatkonjoki tammi (1)	4.9.2014	Tammen jäännös
173513	173513	Piltunginkangas silta (1)	29.8.2014	Sillan jäännös
	173513	Piltunginkangas silta (2)	29.8.2014	Sillan jäännös
	173513	Piltunginkangas silta (3)	29.8.2014	Sillan jäännös
173515	173515	Savipaikankoski uittoränni (1)	7.8.2014	Rännin jäännös
	173515	Savipaikankoski uittoränni (2)	7.8.2014	Rännin jäännös

LENTOKENTÄT

173547	173547	Löytökangas lentokenttä (1)	3.6.2014	Metsälentokenttä
173548	173548	Pirttisuo lentokenttä (1)	17.6.2014	Metsälentokenttä
173549	173549	Hietaselkä Lentokenttä (1)	25.6.2014	Metsälentokenttä

PUOLUSTUSVARUSTUKSET

173551	173551	Rönninkorpi varustus (1)	7.8.2014	Potero
	173551	Rönninkorpi varustus (2)	7.8.2014	Potero
	173551	Rönninkorpi varustus (3)	7.8.2014	Potero
173597	173597	Pyssylampi potero (1)	12.8.2014	Potero
	173597	Pyssylampi potero (2)	12.8.2014	Potero
173615	173615	Upokas korsi jäännös (1)	24.7.2014	Korsu
	173615	Upokas korsi jäännös (2)	24.7.2014	Korsu

MUUT RAKENNUKSENJÄÄNNÖKSET

170162	170162	Kivistö rakennus jäännös (1)	29.5.2014	Rakennuksen pohjaa
	170162	Kivistö rakennus jäännös (1)	29.5.2014	Rakennuksen pohjaa
173617	173617	Lehmivaara kämpä jäännös (1)	11.6.2014	Kämpän jäännös
	173617	Lehmivaara kämpä jäännös (2)	11.6.2014	Kämpän yksityiskohtia
	173617	Lehmivaara kämpä jäännös (3)	11.6.2014	Kämpän yksityiskohtia
	173617	Lehmivaara kämpä jäännös (4)	11.6.2014	Teksti hirressä
	173617	Lehmivaara kämpä jäännös (5)	11.6.2014	Kämpän yksityiskohtia
	173617	Lehmivaara kämpä jäännös (6)	11.6.2014	Kämpän yksityiskohtia
173629	173629	Takkajärvi venevaja (1)	30.6.2014	Venevajan jäännös
	173629	Takkajärvi venevaja (2)	30.6.2014	Venevajan jäännös
173616	173616	Huuhkajakangas korsi (1)	5.8.2014	Korsu
	173616	Huuhkajakangas korsi (2)	5.8.2014	Korsu

KIVIRAKENTEET

173652	173652 Hepolampi latomus (1)	9.7.2014	Rajamerkki
	173652 Hepolampi latomus (2)	9.7.2014	Rajamerkki
173654	173654 Hiltusenmyllynkoski kivirakenne (1)	24.7.2014	Kivirakenne
	173654 Hiltusenmyllynkoski kivirakenne (2)	24.7.2014	Kivirakenne
173659	173659 Teeriharju röykkiö (1)	4.8.2014	Röykkiö
	173659 Teeriharju röykkiö (2)	4.8.2014	Röykkiö
173691	173691 Konnantörmä rajamerkki (1)	9.9.2014	Rajamerkki
	173691 Konnantörmä rajamerkki (2)	9.9.2014	Rajamerkki

MUUT

176039	176039 Juurikkakangas sotavankihauta (1)	25.6.2014	Sotavankihauta
	176039 Juurikkakangas sotavankihauta (1)	25.6.2014	Sotavankihauta
176392	176392 Kolkko säilytyskuoppa (1)	30.7.2014	Säilytyskuoppa ja pilkkapuu
	176392 Kolkko säilytyskuoppa (2)	30.7.2014	Pilkkapuu

RAKENNUSPERINTÖKOHDE

176059	176059 Pentinkangas mylly jäännös (1)	17.6.2014	Myllyn oven yksityiskohta
	176059 Pentinkangas mylly jäännös (2)	17.6.2014	Myllyn sisäosia
	176059 Pentinkangas mylly jäännös (3)	17.6.2014	Myllyn sisäosia
	176059 Pentinkangas mylly jäännös (4)	17.6.2014	Myllyn sisäosia
	176059 Pentinkangas mylly jäännös (5)	17.6.2014	Myllyn sisäosia
	176059 Pentinkangas mylly jäännös (6)	17.6.2014	Mylly jäännös
	176059 Pentinkangas mylly jäännös (7)	17.6.2014	Mylly jäännös
	176059 Pentinkangas mylly jäännös (8)	17.6.2014	Ränni
	176059 Pentinkangas mylly jäännös (9)	17.6.2014	Mylly jäännös
	176059 Pentinkangas mylly jäännös (10)	17.6.2014	Tammi
	176059 Pentinkangas mylly jäännös (11)	17.6.2014	Myllyn nurkka
	176059 Pentinkangas mylly jäännös (12)	17.6.2014	Myllyn sisäosia

6.1. Löytöluettelo

2015

KM 40365

Puolanka Pieni Purtiolampi

KM 40365

Kivikautisia löytöjä, jotka Ville Laurila toimitti Kansallismuseon kokoelmiin inventointimatkaltaan Puolangan Pieni Purtiolampi kivikautiselle asuinpaikalle. Ks. V. Laurilan inventointikertomus arkeologian osaston arkistossa.

Diar. 29.1.2015

V. L.

1. Kvartsi-iskoksia, 13 kpl,

72,0 g

Löytöpaikka sijaitsee Törmänmäen kylässä, Pienestä Purtiolammesta noin 700m suoraan itään sijaitsevan hiekkamuodostuman länsipuolella, pienellä niemekkeellä.

p= 3533928. i= 7163533, z= 180 m mpy

Keskikoordinaatti, GPS-mittaus

2015

KM 40366

Utajärvi Utosjoki

KM 40366

Kivikautisia löytöjä, jotka Ville Laurila toimitti Kansallismuseon kokoelmiin inventointimatkaltaan Utajärven Utosjoki kivikautiselle asuinpaikalle. Ks. V. Laurilan inventointikertomus arkeologian osaston arkistossa.

Diar. 29.1.2015

V. L.

1. Kvartsiesineitä, 3 kpl,

42,0 g

2. Kvartsi-iskoksia, 10 kpl,

25,6 g

Löytöpaikka sijaitsee Särkijärven kylässä, Uunivaaran eteläreunalla, Utosjoen jokilaakson varressa hiekkaisella terassilla.

p= 3509300. i= 7192472, z= 140 m mpy

Keskikoordinaatti, GPS-mittaus