

# Kemijärvi

## Kulttuuriperintöinventointi 2014



# KUVAILEHTI

JULKAISUA	Metsähallitus	JULKAISUAIKA 2014
TOIMEKSIANTAJA	Metsähallitus	HYVÄKSYMISPÄIVÄMÄÄRÄ
LUOTTAMUKSELLISUUS	Julkinen	ASIANUMERO MH 6108/2014 04.03
SUOJELUALUETYYPPI/ SUOJELUOHJELMA		
ALUEEN NIMI	Kemijärvi	
NATURA 2000 -ALUEEN NIMI JA KOODI		
ALUEYKSIKKÖ	Metsätalous, kestävä kehitys	
TEKIJÄ(T)	Piritta Häkälä	
JULKAISUN NIMI	Kemijärvi, kulttuuriperintöinventointi 2014	
TIIVISTELMÄ	<p>Kemijärven metsätalousmaiden kulttuuriperintöinventointi suoritettiin 26.5. – 27.8.2014 välisenä aikana. Maastotöissä olivat Piritta Häkälä ja harjoittelijana toiminut Joanna Luhtalampi. Inventointi liittyy osana Kansalliseen Metsäohjelmaan 2015, jonka yhtenä tavoitteena on ottaa huomioon metsien kulttuuriarvot ja edistää metsien kestävää käyttöä.</p> <p>Inventointialueen laajuus oli kaikkiaan 87400 hehtaaria, joista 7200 sijaitsee Pelkosenniemen kunnan alueella ja 2200 hehtaaria Sodankylän kunnassa. Inventoinnin tavoitteena oli saada käsitys siitä, minkälaiset kulttuuriperintökohteet ja muinaisjäännökset ovat tyypillisiä tutkittavalle alueelle.</p> <p>Inventoinnissa dokumentoitiin kaikkiaan 202 erillistä kohdetta, joista 59 kohdetta on lain tarkoittamia kiinteitä muinaisjäännöksiä. Inventoinnissa löydettiin kaksi uutta esihistorialliselle ajalle ajoittuvaa ja 19 historiallisen ajan kiinteää muinaisjäännöstä. Loput kohteet ovat erilaisia 1900-luvulle ajoittuvia kulttuuriperintökohteita, joista suurin osa liittyy metsätalouteen. Joukossa on myös jatkosotaan ajoittuvia sotahistoriallisia kohteita.</p>	
AVAINSANAT	Kansallinen metsäohjelma 2015, inventointi, kulttuuriperintöinventointi, arkeologia, Kemijärvi ,	
MUUT TIEDOT	Kansikuva: Ylempi kuva 169649_6 ja alempi kuva 170496_8.	
SARJAN NIMI JA NUMERO		
ISSN	ISBN (NIDOTTU) ISBN (PDF)	
SIVUMÄÄRÄ	686+19	KIELI
KUSTANTAJA	Metsähallitus, metsätalous	PAINOPAIKKA
JAKAJA	Metsähallitus, metsätalous	HINTA

# Arkisto- ja rekisteritiedot

Taulukko 1: Inventoinnin perustiedot

Työn suorittaja	Metsähallitus, Piritta Häkälä
Selvityksen ja inventoinnin syy	Kansallinen Metsäohjelma 2015
Työn rahoittaja/tilaaja	Metsähallitus, KMO kulttuuriperintöinventointi -hanke
Inventoinnin laji	Kansallinen Metsäohjelma 2015, valtion talousmetsien kulttuuriperintöinventointi. Inventoinnissa suoritettiin perusinventointia sekä tarkastettiin ennestään tunnettuja kohteita.
Kenttätyön ajankohta	26.5.–27.8.2014
Dokumentointi- ja löytöaineiston arkistointipaikka	Dokumentointiaineisto: Metsähallituksen arkisto Löytöaineisto: Museovirasto
Inventointialueen laajuus, ha	Kemijärvi: 78000 ha Pelkosenniemi: 7200 ha Sodankylä: 2200 ha
Inventointialueella olevat natura 2000 -alueet	–
Inventointialueella olevat suojelualueet	–

# Sisällysluettelo

1 JOHDANTO.....	1
2 INVENTOINTIALUE JA SEN LUONTO.....	2
3 TUTKIMUSHISTORIA JA KÄYTETYT LÄHTEET.....	3
4 INVENTOINTIHAVAINNOT.....	4
4.1 Alueen esihistoriasta ja historiasta.....	6
Inventoinnissa tarkastetut esihistoriallisen ajan kiinteät muinaisjäännökset.....	10
Inventoinnissa tarkastetut historiallisen ajan kiinteät muinaisjäännökset.....	11
4.2 Metsätalous.....	12
4.3 Poro- ja erätalous.....	13
4.4 Asuinpaikat ja muut rakennukset.....	14
4.5 Toinen maailmansota.....	14
4.6 Muut kohteet.....	16
5 KOHTEET.....	18
6 LÄHDELUETTELO.....	24
7 KOHDEKUVAUKSET.....	26
7.1 Kiinteät muinaisjäännökset.....	26
7.1.1 Uudet esihistoriallisen ajan kiinteät muinaisjäännökset.....	26
7.1.2 Uudet historiallisen ajan kiinteät muinaisjäännökset.....	32
7.1.3 Inventoinnissa tarkastetut ennestään tunnetut esihistoriallisen ajan kiinteät muinaisjäännökset.....	88
7.1.4 Inventoinnissa tarkastetut ennestään tunnetut historiallisen ajan kiinteät muinaisjäännökset.....	142
7.2. Posio, uudet historiallisen ajan kiinteät muinaisjäännökset.....	230
7.2 Kulttuuriperintökohteet.....	233
7.2.1 Metsätalouteen liittyvät kohteet.....	233
7.2.2 Porotalouteen liittyvät kohteet.....	468
7.2.3 Erätalouteen liittyvät kohteet.....	490
7.2.4 Asuinpaikat ja muut rakennukset.....	546
7.2.5 Sotahistorialliset kohteet.....	593
7.2.6 Muut kohteet.....	627
Liitteet	
Liite 1 Löytöluettelo, Kalliojärvi 3	
Liite 2 Valokuvaluettelo	

# 1 Johdanto

Metsähallituksen metsätalouden toimesta suoritettiin Kemijärven kaupungin alueella kulttuuriperintöinventointi kesällä 2014. Inventointi liittyy Kansalliseen Metsäohjelmaan 2015, jonka yhtenä tavoitteena on ottaa huomioon metsien kulttuuriarvot ja edistää metsien kestävästä käytöstä.

Kenttätyöt suoritettiin 26.5.–27.8.2014 välisenä aikana. Kenttätöistä ja tulosten raportoinnista vastaa Piritta Häkälä. Inventoinnin kenttätöihin osallistui harjoittelijana arkeologian opiskelija Joanna Luhtalampi, joka osallistui myös kohdekuvausten laatimiseen. Lisäksi kenttätöissä oli mukana metsuri Mikko Jokelainen.

Inventointialueena oli Kemijärven kaupungin alueella sijaitsevat Metsähallituksen metsätalousmaat, joiden pinta-ala on 78000 hehtaaria. Lisäksi inventointialueeseen kuului Sodankylän puolelta Rovajärven ampuma-alueeseen kuuluva kaistale, jonka laajuus on 2200 hehtaaria sekä Pelkosenniemeltä 7200 hehtaarin kokoinen alue Pyhätunturin lounaispuolelta. Kaikkiaan inventointialueen laajuus oli 87400 hehtaaria. Inventointialueen laajuus ja käytetty aika tulee ottaa huomioon inventoinnin tuloksia tarkasteltaessa. Tämän vuoksi inventoinnin tuloksia ei voida käyttää ainoana lähteenä alueen maankäytön suunnittelussa.

Inventoinnin tarkoituksena oli tehdä perusselvitys siitä, minkälaiset kulttuuriperintökohteet ovat tyypillisiä tutkittavalle alueelle. Inventointi käsitti kaikki aikakaudet vanhimmasta kivikaudesta aina 1980-luvulle asti. Inventoinnin luonteesta johtuen pääpaino oli selvästi metsien uudemmassa kulttuuriperinnössä, mikä näkyy myös tuloksissa. Inventoinnin aikana tarkastettiin myös ennestään tunnettuja kiinteitä muinaisjäännöksiä siltä osin kun se katsottiin tarpeelliseksi. Systemaattisesti kaikkia ennalta tunnettuja kohteita ei tarkastettu.

Raportissa kohteet esitellään eri kategorioihin luokiteltuna. Käytettyjä kategorioita ovat muinaisjäännökset, metsätalouskohteet, poro- ja erätalouskohteet, asuinpaikat ja muut rakennukset, sotahistorialliset kohteet sekä muut kohteet. Inventointialueelta ei tunneta yhtään rakennusperintökohdetta.

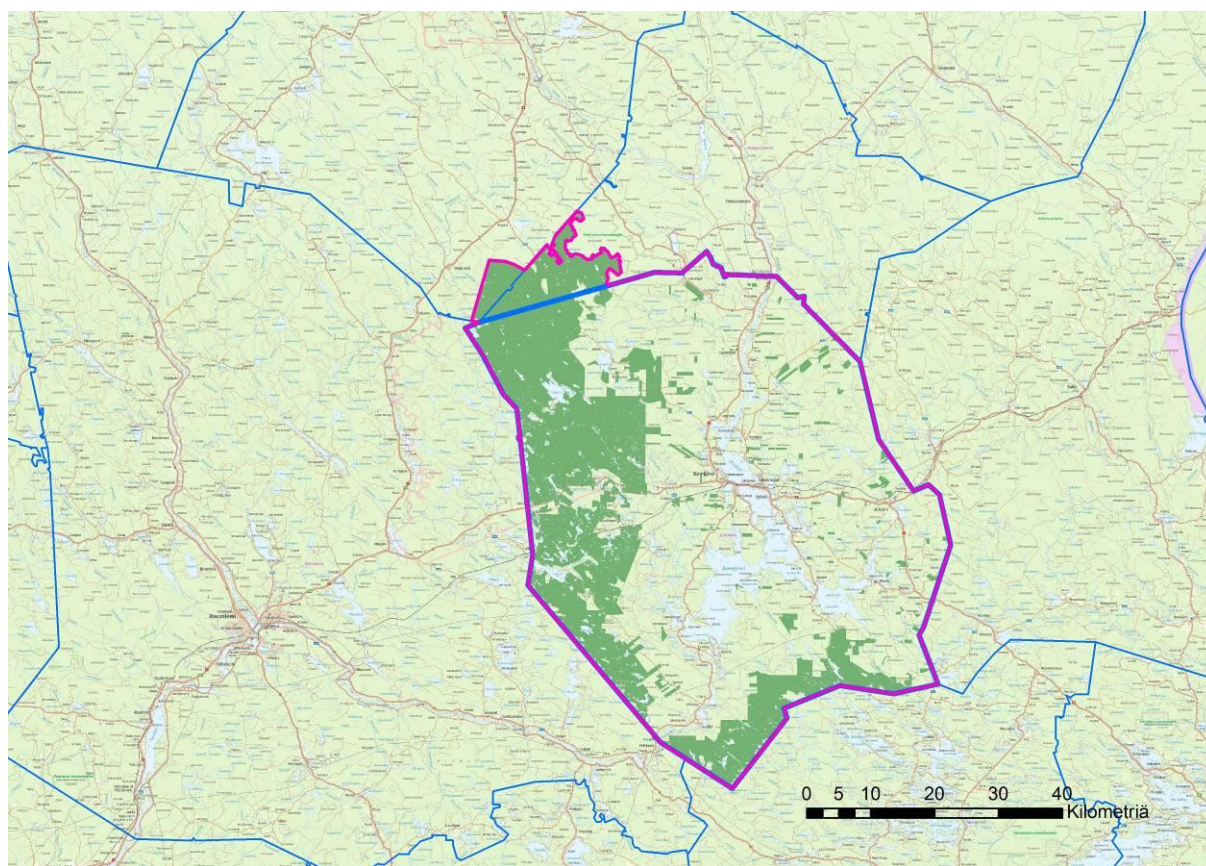
Raportissa ilmoitetut koordinaatit ovat KKJ:n yhtenäiskoordinaatteja. Poikkeuksena tästä talukossa 3 ilmoitetut koordinaatit ovat nykyisin käytössä olevan ETRS-TM 35FIN koordinaattijärjestelmän mukaiset.

Piritta Häkälä  
Lahdessa 23.11.2014

## 2 Inventointialue ja sen luonto

Inventointialueen laajuus on kaikkiaan 87400 hehtaaria ja se muodostuu Kemijärven kaupungin alueella sijaitsevista metsätalousmaista, Sodankylän kunnan etelänurkassa olevasta Rovajärven ampuma-alueeseen kuuluvasta kaistaleesta sekä Pelkosenniemen kunnan alueella olevasta Pyhätunturin lounaispuolisesta alueesta (kartta 1). Kemijärvellä sijaitsevat valtion omistamat metsätalousmaat painottuvat kaupungin länsi- ja eteläosiin. Yksittäisiä pieniä valtion omistamia palstoja on ympäri Kemijärveä.

Rovajärven ampuma-alueen Sodankylän puolella oleva kaistale on hyvin soista eikä se karttamateriaalin perusteella vaikuttanut esihistoriallisen asutuksen kannalta erityisen otolliselta alueelta. Tältä alueelta ei myöskään ole yhtään kulttuuriperintökohdetta merkittynä Sutigis-järjestelmään. Tämän vuoksi aluetta ei inventoitu sen tarkemmin. Myös Pyhätunturin lounaispuolinen alue on pääosin suota. Alueelta käytiin Asentomaa-nimisellä kankaalla, mutta se on tiheää taimikkoa. Lisäksi käytiin Huttukankaalla. Muuten alueella ei liikuttu.



Kartta 1. Inventointialueen sijainti ja laajuus. Tummanvihreällä merkityt alueet ovat metsätalousmaita, jotka ovat varsinainen inventointialue Kemijärven kaupungin ja Sodankylän ja Pelkosenniemen kuntien sisällä. Sinisellä viivalla on merkitty kuntarajat. Karttapohja ©Maanmittauslaitos

Inventointialueen tärkeimmät elementit ovat Kemijärvi ja Kemijoki. Ne hallitsevat maisemaa, ovat merkittävä osa alueen luonnonympäristöä ja ovat olleet, ja ovat edelleen, keskeinen osa alueella asuvien ihmisten elinkeinoja ja identiteettiä.

Kemijoki laskee Kemijärveen pohjoisesta, jolloin siinä on mukana Luiron ja Kitisen vedet. Idästä Kemijärvi kerää puolestaan Posiolta, Kuusamosta ja Sallasta tulevia vesiä. Luusuassa Kemijärven vedet laskevat jälleen Kemijokea pitkin aina Perämereen asti. (Elo & Seppälä 2011). Lännessä vedet kuuluvat puolestaan Raudanjoen vesistöön (Elo & Seppälä 2011). Täällä suurimpia järviä ovat Misijärvi ja Enijärvi, joiden lisäksi alueella on runsaasti pieniä ja keskisuuria järviä. Kemijärven pinta-alasta vesistöjen osuus on kaikkiaan 10,8 % (Elo & Seppälä 2011). Nykyisin sekä Kemijärvi että Kemijoki ovat säännöstelltyjä ja sen seurauksena veden pinta on noussut ja tuhonnut sekä rantojen niittyjä kuin esihistoriallisia asuinpaikkojakin.

Kemijärveltä on mahdollista havaita myös viimeisimmän jääkauden jälkeisiä vanhimpia rantoja. Nykyisen Kemijärven kaupungin etelä- ja kaakkoisosat ovat olleet sirpaleista saaristoa ja sen taakse on levinnyt aina Pelkosenniemen pohjoisosiin asti yltänyt merenlahti (ks. kartta XX, GTK:n muinaisranta-havainnot, Hakku-palvelun kautta <http://hakku.gtk.fi/?locale=fi>).

Alueen maaperä on pääosin moreenia ja varsinkin Kemijärven länsiosat ovat hyvin kivisiä. Kemijärven poikki kulkee kaksi luoteis-kaakkosuuntaista harjujaksoa, jotka ovat syntyneet viimeisimmän jääkauden aikana.

Kemijärven eteläosissa on paljon järviä kuten Ala-Askanjärvi, Kalliojärvi ja Kolmiloukkonen. Täällä on myös runsaasti pieniä jokia ja puroja, joista osaa on käytetty myös purouitossa. Uiton takia jokia on raivattu voimakkaasti, mutta nyttemmin niitä on entistetty luonnontilaan. Jumiskonjokeen rakennetun voimalaitoksen johdosta Jumiskonjoen pinta on laskenut ja samoin on käynyt osalle siihen laskevista pikkujöistä kuten Vierusjoelle. Alueella on runsaasti myös soita.

Kemijärven länsiosissa järviä on huomattavasti vähemmän kuin etelässä. Suurimpia järviä ovat Misijärvi ja Enijärvi, joista Misijärven rannoista noin puolet on yksityisomistuksessa. Myös Kemijärven länsiosissa on runsaasti soita. Länsiosan inventointialueen pohjoisosa kuuluu Rovajärven ampuma-alueeseen, joka on paikoin hyvin kivistä. Alueella on suon lisäksi runsaasti myös kuivaa kangasmetsää, jotka eivät arkeologisen kulttuuriperinnön kannalta ole otollista aluetta. Alueella on kuitenkin kaksi kalaisaa järveä, nimittäin Enijärvi ja Poojärvi. Nämä kaksi järviauetta ovat merkittäviä kulttuuriperinnön keskittymiä alueella.

### 3 Tutkimushistoria ja käytetyt lähteet

Koko Kemijärven ja Kemijoen vesistöalueen ensimmäinen tieteellinen inventointi tehtiin vuonna 1897, jolloin Hjalmar Appelgrenin kiersi Kemijärven, Rovaniemen ja Kuolajärven alueilla (Elo & Seppälä 2011, 28). Voimakkainta arkeologinen tutkimus alueella on ollut 1954–1969, jolloin Kemijokeen tehtyjen voimalaitosten takia alueella inventoitiin ja suoritettiin kaivauksia. Nämä tutkimukset eivät kuitenkaan yllä inventointialueellemme, mutta antavat tietysti materiaalia tutkittaessa Kemijärven esihistoriaa ja historiaa.

Tämän inventoinnin tärkeimpiä lähteitä ovat Hannu Kotivuoren tekemä inventointi 1989 sekä Mika Sarkkisen inventointi 2002. Kotivuori inventoi koko Kemijärven alueella ja löysi kymmenittäin kohteita, joista osa sijaitsee nyt inventoidulla alueella. Sarkkisen inventointi keskittyi puolestaan Naarman Kairan alueelle. Poikkeuksellista Sarkkisen inventoinnissa oli

se, että siinä huomioitiin alueen kulttuuriperintö koko laajuudessaan, ei vain lain suojaamia kiinteitä muinaisjäänöksiä. Kotivuori on myöhemmin tehnyt erilaisia pienempiä tarkastuksia, joita käytettiin myös inventoinnin lähdeaineistona (Kotivuori 1991, 2010).

Inventoinnin muina lähteinä käytettiin Metsähallituksen Sutigis-tietojärjestelmään tehtyjä merkintöjä maastossa havaituista kulttuuriperintökohteista. Lisäksi kohdevinkkejä saatiin alueen suunnittelijoilta ja inventoinnin maastotöihin osallistuneelta metsuri Mikko Jokelaiselta. Jokelainen tunsu etenkin Kemijärven eteläosat kuin omat taskunsa ja alueelta dokumentoitiinkin runsaasti kohteita. Kaikkia kohdevinkkejä ei kuitenkaan pystytty tarkastamaan maastossa, etenkin savottakämppejä jätettiin tietoisesti tarkastamatta.

Kirjallisuuden osalta käytettiin erityisesti paikallishistoriaa sekä kylähistoriikkeja ja erilaisia muisteluteoksia. Näistä etsittiin mahdollisia kohteita samalla kun tutustuttiin Kemijärven historiaan yleensä. Karttamateriaalista käytössä olivat vanhat peruskartat sekä metsätalouuskartat. Kemijärven hoitoalueen metsätalouuskartoille on kuitenkin merkitty hyvin huonosti tammien tai kämppien sijainteja, joten niistä ei juurikaan saatu kohdevinkkejä. Peruskarttoja puolestaan käytettiin apuna siten, että niiltä katsottiin oliko kartalle merkitty esim. maastossa havaittu savottakämppeä. Vanhoja karttoja Kemijärven alueelta ei käytetty eikä esimerkiksi pitäjänkarttoja alueelta edes ole. Myöskään 1900-luvun alun isojakokarttoja ei käytetty.

Kemijärven alue on laserkeilattu ja tästä aineistosta muodostettuja vinovalovarjokuvia käytettiin apuna mahdollisten kohteiden havainnoimiseen. Valittavasti Kemijärven osalta kuvien laatu oli heikkoa, eikä kuvien avulla löydetty uusia kohteita. Vinovalovarjokuvia pystyttiin kuitenkin käyttämään maastotarkastuksen apuna mm. Kaisankankaan ja Kalliolammen pyyntikuoppakohteilla sekä Hanhikosken/Ketolan varuskunta-alueella. Myös yksittäiset uittotammien patovallit näkyivät kuvissa osin hyvin, mutta uusia tammia ei kuvien avulla löydetty.

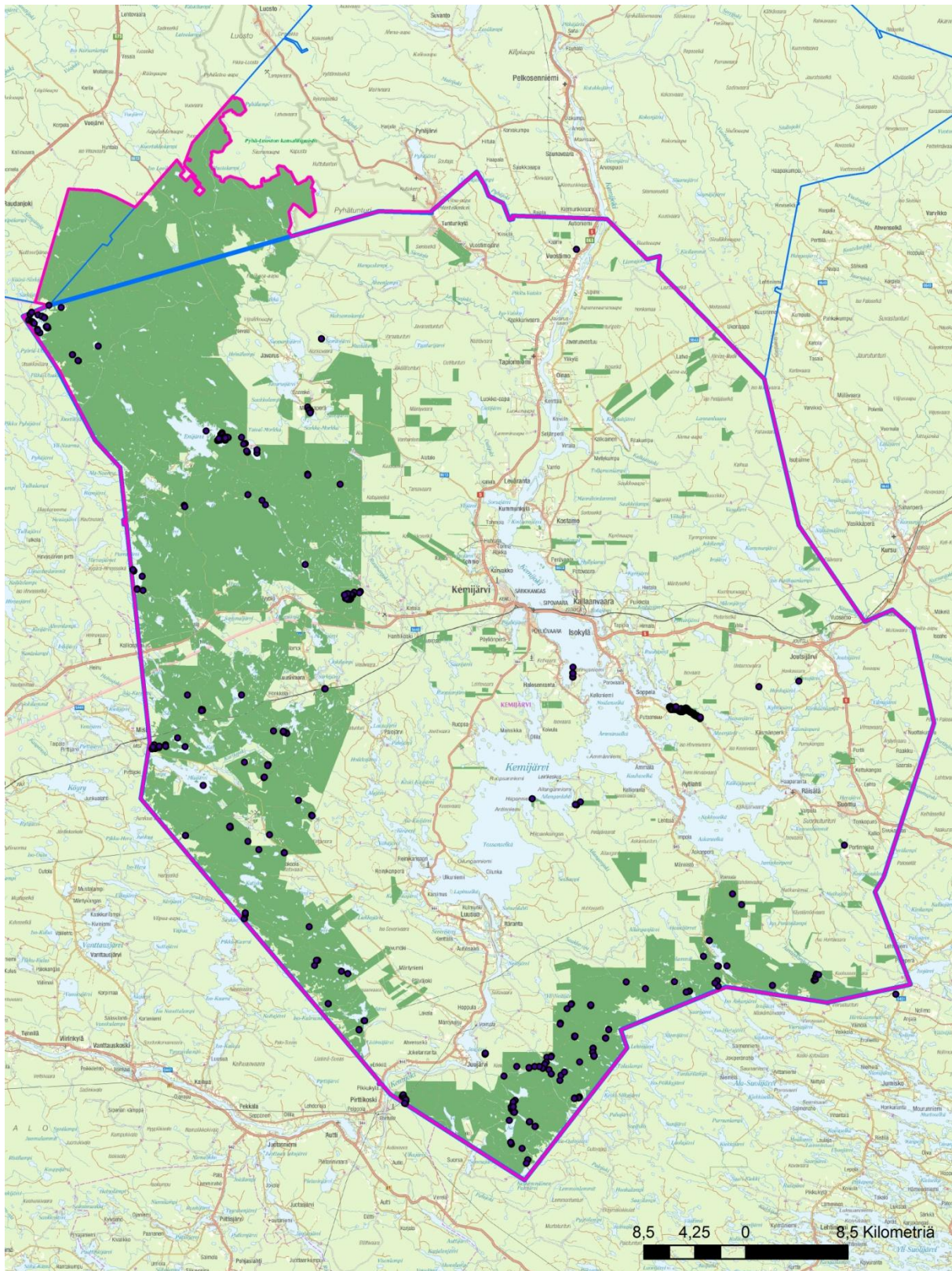
## 4 Inventointihavainnot

Koska inventointialue ei sijoitu paremmin Kemijärven kuin Kemijoenkaan äärelle ja sen luonto on hyvin soista ja kivistä, on ymmärrettävää, ettei alueelta tunneta kovinkaan runsaasti esihistoriallisen tai historiallisen ajan muinaisjäänöksiä. Aiemmat tutkimukset ja inventoinnit ovat keskittyneet jokivarteen ja Kemijärven rantojen tuntumaan, joten syrjäisempien seutujen tuntemus on heikompaa.

Tässä inventoinnissa kenttätyöt painottuivat nimenomaan tälle 'erämaa-alueelle', jota soiden ja vaarojen lisäksi täplittävät pienet lammet ja järvet ja jossa virtaa pienempiä puroja ja jokia. Rantojen koluamisesta huolimatta uusia esihistorialliselle ajalle ajoittuvia kohteita saatiin vain kaksi. Näistä löytömaterialina on kvartssia ja palanutta luuta. Selityksenä kohteiden vähäisyydelle on osaksi alueen järvenrantojen sopimattomuus asuinpaikoiksi: rannat ovat nimittäin pääosin hyvin kosteita ja kivisiä. On todennäköistä, että näillä alueilla on liikuttu lähinnä kalastuksen ja metsästyksen aikana, jolloin isokokoisia ja helpommin löydettäviä asuinpaikkoja ei rannoilla alun alkaenkaan ole ollut. Lyhyellä pyyntimatalla on leiriydytty kevyesti, minkä takia pienien leiripaikkojen löytäminen on hankalaa. On kuitenkin todettava, että inventointialueen laajuuden takia joka kolkkaa ei ole voitu koekuopittaa tai tarkastaa systemaattisesti ja alueella on varmasti löydettävissä enemmän mm. kivikaudelle ajoittuvia kohteita. Tämä koskee etenkin pioneerivaiheen asutusta, sillä nyt Ancylysvaiheen rantoja



tarkastettiin vain satunnaisesti. Systemaattisella ja tarkemmalla inventoinnilla varhaismesoliittiselle ajalle ajoittuvia kohteita on mahdollista löytää alueelta.



Kartta 2. Inventoinnissa tarkastetut kohteet ja niiden sijoittuminen inventointialueelle. Karttاپhja ©Maanmittauslaitos

Uusia historiallisen ajan kiinteitä muinaisjäännöksiä dokumentoitiin huomattavasti enemmän. Pääosan näistä muodostavat ns. koonilliset kivilatomukset (ks luku 4.1). Vuonna 2002 tehdyssä laajassa inventointihankkeessa Kemiläisten jalanjäljissä löydettyjä kohteita käytiin tarkastamassa mahdollisuuksien mukaan. Tässä inventoinnissa kohteista ei saatu juurikaan mitään uutta tietoa. Sen sijaan totesimme vuoden 2002 inventoinnissa havaittujen erilaisten kuoppien ja purnujen löytämisen olevan hyvin hankalaa. Etenkin Enijärvellä sijaitsevia kuoppia ei juurikaan löydetty. Maasto järven saarissa ole melko epätasaista, minkä lisäksi varvikko peitti hyvin mahdolliset kuopat. Lisäksi vuoden 2002 inventoinnin kohdekuvauksissa oli ristiriitaisuuksia liittyen mm. kohteella olevien kuoppien määrään, mikä vaikeutti niiden löytämistä. Tässä inventoinnissa kyettiinkin identifioimaan vain muutama vuonna 2002 löydetystä kuopista.

Tyypillisimpiä kohteita inventoinnissa ovat savottakämpät, jotka kertovat alueen metsätalouden historiasta. Jonkin verran dokumentoitiin myös maatalouteen liittyviä kohteita kuten heinälatoja, sillä alueella on paljon hyviä suoniittyjä, joita on käytetty pitkälle 1900-luvulle hankittaessa eläimille rehua.

Kaikkiaan inventoinnissa dokumentoitiin 202 kohdetta (taulukko 2), joista osa muodostaa laajempia kokonaisuuksia kuten Ketolan/Hanhikosken alue sekä Poojärven rannalta dokumenoidut merkkipuut. Kohteet jakaantuvat suhteellisen tasaisesti inventointialueelle, joskin Rovarjärven alueelta kohteita on hieman vähemmän (kartta 2).

Taulukko 2. Inventoinnissa dokumentoidut kohdetyytit.<sup>1</sup>

TYYPPI	MÄÄRÄ
Tunnetut esihistoriallisen ajan kiinteät muinaisjäännökset	11 (12)
Tunnetut historiallisen ajan kiinteät muinaisjäännökset	13 (26)
Uudet esihistoriallisen ajan kiinteät muinaisjäännökset	2
Uudet historiallisen ajan kiinteät muinaisjäännökset	19
Kulttuuriperintökohteet	134
Sotahistorialliset kohteet	3 (9)
	<b>182 (202)</b>

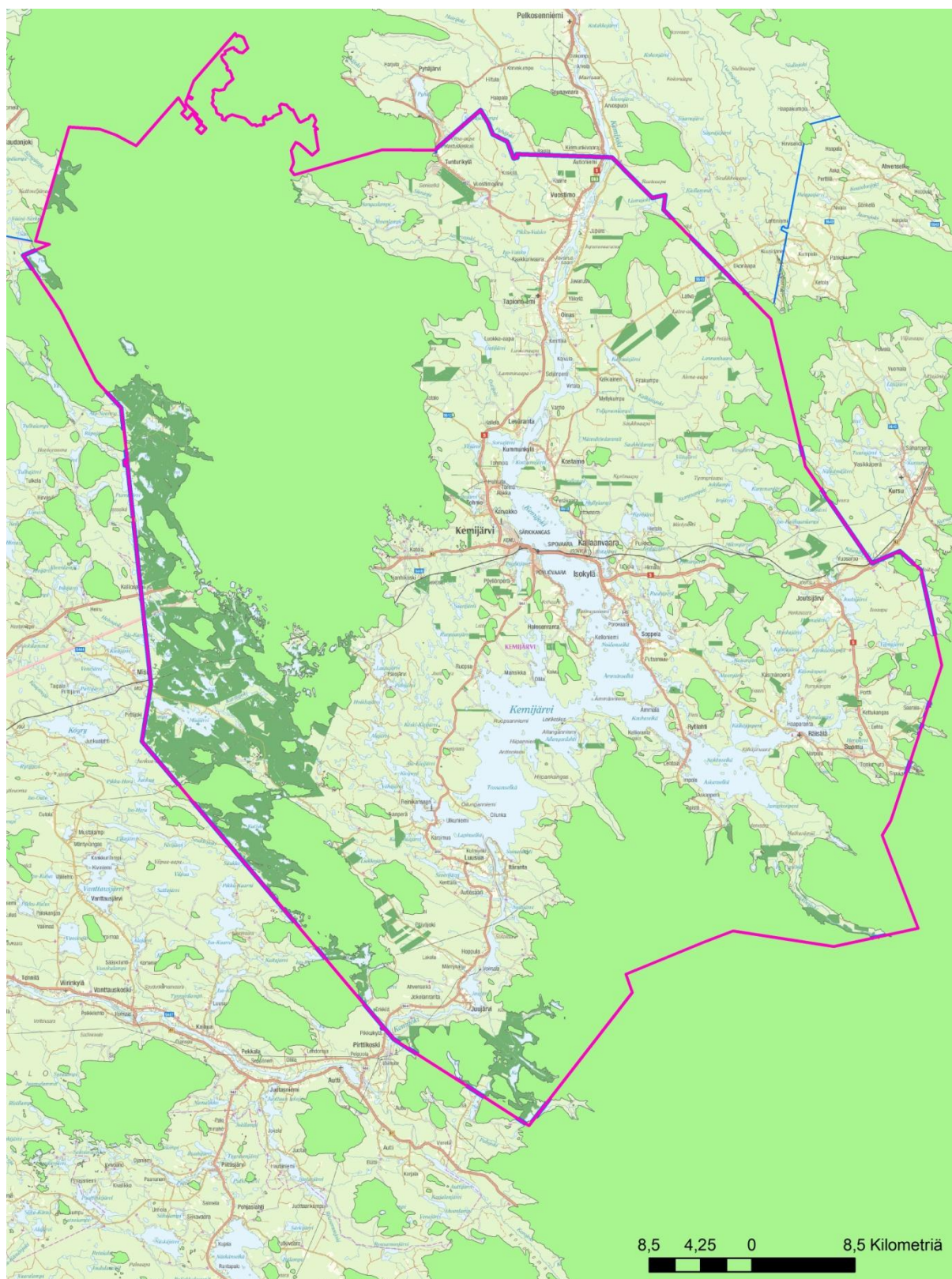
## 4.1 Alueen esihistoriasta ja historiasta

Selkeästi suurin osan kaikista Kemijärven tunnetuista esihistoriallisen ajan kiinteistä muinaisjäännöksistä sijoittuu joko Kemijärven tai Kemijoen rannoille. Tämän alueen ulkopuolelta tunnetaan vain kourallinen esihistorialliselle ajalle ajoittuvia kohteita, eikä niiden määrä tämän inventoinnin aikana kasvanut kuin kahdella. Ennen kenttätöiden alkua inventointialueelta tunnettiin kaikkiaan 36 kiinteää muinaisjäännöstä ja yksi irtolöytöpaikka (taulukko 3).

Kemijärvellä on mahdollisuus löytää asutuksen pioneerivaiheen kohteita, sillä Ancylysjärven korkeimmat rannat (kartta 3) sijaitsevat Kemijärvellä hieman yli 200 m mpy tasolla (Elo & Seppälä 2011, 30; muinaisranta havainnot GTK). Näitä alueita on etenkin inventointialueen

<sup>1</sup> Suluissa olevat luvut ilmaisevat erillisille reiska-numeroille dokumentoidut kohteet. Ilman sulkuja olevat numerot ilmoittavat yksittäiset tarkastetut kokonaisuudet. Esim. muinaisjäännöskohde Kaisankangas on yksi kohde, joka inventoinnissa on jouduttu jakamaan kahdelle reiska-numerolle.

lounais- ja länsiosissa, mutta toistaiseksi yhtään varhaismesoliittista kohdetta ei Kemijärveltä tunneta. Kemijärven alla on puolestaan kuroutunut Ancylysjärvestä 9700 vuotta sitten ja Seitakoski ja Juukoski 9600–9500 vuotta sitten (Elo & Seppälä 2011, 30), jonka jälkeen asutus on keskittynyt muodostuneeseen jokivarteen.



Kartta 3. Ancylysjärvivaiheen korkein rantataso inventointialueella. Rantavaiheet GTK:n muinaisrantahavainnot, Karttopohja ©Maanmittauslaitos

Inventointialueelta tunnetaan yksi varhaismetallikaudelle ajoittuva kohde, nimittäin Pieni Männikkösaari. Täältä Sarkkinen havaitsi kuopan, johon tehdystä koepistosta löytyi palaneita kiviä ja hiiltä. Hiilistä on tehty radiohiiliajoitus, joka ajoittaa keittokuopan noin 2200–2400 vuotta vanhaksi (Sarkkinen 2003, 17). Rautakautisia kohteita Kemijärven alueelta tunnetaan puolenkymmentä, joista yksi on Neitilä 4. Täältä on löytynyt merkkejä raudanvalmistuspaikasta ja onkin esitetty, että Kemijärvi olisikin Suomen ja Pohjoismaiden vanhimpia raudanvalmistusalueita (Elo & Seppälä 2011, 32). Inventointialueelta rautakaudelle ajoittuvia kohteita on yksi, nimittäin Petäjäaavan löytöpaikka. Täältä on 1930-luvulla löydetty suksi, joka on ajoitettu 770 jaa (Elo & Seppälä 2011, 32).

Kemijärvellä uudisasutus alkoi 1600-luvulla, mutta voimakkainta se oli 1700-luvun puolivälin tietämillä ja aivan 1800-luvun vaihteessa (Elo & Seppälä 2011, 39). Uudisasutuksen kasvaessa kiistat alueen vesi- ja maaomistuksesta tihenivät tulijoiden ja alueella jo asuneiden lappalaisten välillä. Suomalaisasutus, samoin kuin saamelaisasutuskin, keskittyi Kemijoen ja Kemijärven rannoille ja siellä se on jatkunut pitkälti nykyaikaan asti. Tämän vuoksi vanhaa historiallisen ajan asutusta ei inventointialueella ole.

Keskiajalta alkaen rannikkoseudun väestökin osoitti kiinnostusta Kemijärven alueen rikkaisiin kalavesiin. Näitä ns. kemiläisten kalakenttiä ja muita kaukokalastuksen kohteita on inventoitu nimenomaan Naarma Kairasta (Sarkkinen 2002), jonka alue ulottuu sekä Kemijärven että Rovaniemen kaupunkien alueille. Nautintaoikeuksia on ollut vielä 1600-luvulla joillakin rannikon taloilla (Sarkkinen 2003 viitteinen). Näistä kemiläisten kalastajien kalakenttiä on dokumentoitu mm. Poo- ja Enijärven saarilta ja rannoilta. Kemiläiset pystyttivät myös kalapatsaita, joita tiedetään olleen runsaasti Naarman Kairassa. Nyttemmin näistä on suurin osa tuhoutunut. Sarkkisen mukaan (2003, 22) alueelta dokumentoidut ihmismäiset pilkatkin liittyvät osin samaan uskomusmaailmaan kuin kalapatsaatkin.

Taulukko 3. Inventointialueella olevat ennestään tunnetut kiinteät muinaisjäännökset.  
HUOM. Taulukon koordinaatit ovat ETRS-TM35FIN koordinaattijärjestelmän mukaiset.

Kohde	Muinaisjäännöstunnus	Ajoitus	Tyyppi	I	P
Airosvaara 2	320010280	historiallinen	Kivirakenteet	518290	7420697
Enikongäs E	1000003024	kivikautinen	Asuinpaikat	490252	7411541
Hauta-Morkka	320010298	kivikautinen	Asuinpaikat	500727	7416139
Hautasaari	1000012102	ajoittamaton	Maarakenteet	493270	7414330
Jupuralahti	320010152	ajoittamaton	työ- ja valmistuspaikat	522919	7383462
Jupuralampi E	320010151	historiallinen	kultti- ja tarinapaikat	523278	7383712
Kaisankangas	320010250	ajoittamaton	työ- ja valmistuspaikat	531775	7391409
Kalliojärvi 1	320010265	kivikautinen	Asuinpaikat	516951	7356573
Kalliojärvi 2	320010266	kivikautinen	muinaisjäännösryhmät	517374	7357134
Kallio-oja	1000015985	historiallinen	kultti- ja tarinapaikat	517769	7357587
Kenttäsaari	1000012113	ajoittamaton	Maarakenteet	486463	7401505
Koivusaari	1000012101	ajoittamaton	Maarakenteet	492441	7414710
Kullelampi	1000016724	historiallinen	Asuinpaikat	489812	7411751
Könkään suu	1000012107	historiallinen	Asuinpaikat	490202	7411261
Laivasaari	1000003023	kivikautinen	Asuinpaikat	492581	7414680
Lapaliojärvi	320010001	historiallinen	Asuinpaikat	495789	7413170
Lapalionjärvi E	1000003022	esihistoriallinen	Asuinpaikat	496319	7412820
Lapalionojan niska	1000012099	ajoittamaton	muinaisjäännösryhmät	49628	7413060

Manalaissaari	1000012104	ajoittamaton	Maarakenteet	493530	7414100
Morkankangas 2	320010297	ajoittamaton	työ- ja valmistuspaikat	500628	7416429
Morkkasaari	320010138	historiallinen	Hautapaikat	498528	7417998
Männikkösaari	1000012106	historiallinen	Asuinpaikat	493650	7413870
Naarma Keskijärvi 1	1000012079	historiallinen	kultti- ja tarinapaikat	486703	7402495
Naarma Keskijärvi 2	1000012080	historiallinen	kultti- ja tarinapaikat	485923	7403084
Petäjäaapa	1000016013	rautakautinen	Löytöpaikat	524518	7366419
Pieni Männikkösaari	1000012105	kivikautinen, pronssikautinen	Maarakenteet	493880	7414080
Poojärvi 1	1000012320	historiallinen	Maarakenteet	477557	7423656
Poojärvi 2	1000012321	historiallinen	Kulkuväylät	478017	7422896
Poojärvi 3	1000012322	historiallinen	taide, muistomerkit	478047	7422926
Poojärvi E	1000003020	kivikautinen	muinaisjäännösryhmät	478766	7423266
Rovajärvi	320010110	historiallinen	kultti- ja tarinapaikat	492091	7399206
Rättikero	1000016725	esihistoriallinen	työ- ja valmistuspaikat	490252	7408432
Suontajankangas	1000011724	ajoittamaton	muinaisjäännösryhmät	485374	7417049
Suontajanlampi	1000011723	ajoittamaton	muinaisjäännösryhmät	484794	7417339
Vuonisniemet	1000012103	ajoittamaton	Asuinpaikat	493410	7414310
Vuostimojärvi	1000012097	ajoittamaton	työ- ja valmistuspaikat	513515	7428613
Vuotsonperä S	1000003021	esihistoriallinen	Asuinpaikat	495170	7413540

## Saamelaiskohteet sekä Lapin ja Lannan raja

Vuonna 1673 annettiin niin sanottu Lapin asutusplakaatti, jonka katsotaan lisänneen suomalaisasutuksen määrää Lapissa ja vaikuttaneen siihen, että saamelaisten hallinnoimien lapinkylien rajat siirtyivät yhä pohjoisemmaksi. Vuonna 1675 maanmittari Jonas Gedda kävi Kemin pitäjän rajan lapinkyliä vastaan (Julku 1991, 29). Uudelleen raja käytiin vuonna 1686, jolloin tarkoituksena oli mm. selvittää mitkä Lapinmaan kylät ja ketkä suomalaiset ja uudisasukkaat kuuluisivat Kemin pitäjään. Tässä rajassa Kemin ja Lapinmaan raja kulki selvästi Kemijärven koillispuolella ja sen sisäpuolelle jäi Kitkan talvikylä (Julku 1991, 31).

Sompion käräjillä vuonna 1687 saamelaiset kiistivät yksimielisesti tämän rajalinjan ja esittivät oman käsityksensä rajan kulusta. Lappalaisten esittämässä linjauksessa Lapin ja Lannan raja kulkee Kemijärvellä Joutsensalmesta (nyk. Luuksinsalmi) etelään Puntarikerolle ja luoteeseen Javarusselkään. Julkun mukaan (1968) tämä lappalaisten 1687 esittämä Lapin ja Lannan raja on aito ja on ilmeisesti vakiintunut jo 1500-luvun aikana. Vuoden 1687 rajalinja on jo kuitenkin myönnytys kemiläisten laajentumiselle, sillä tässä vaiheessa mm. Kemijärvi on jaettu puoliksi sekä lappalaisten että alueen suomalaisasutuksen välille (Julku 1968, 29).

1700-luvun aikana käytiin useita kiistoja rajalinjoista niin Kemin ja Tornion pitäjien kuin Lapin ja Lannan rajalinjasta (Julku 1968, 1991). Lopulta viimeinen Lapin ja Lannan raja vahvistettiin vuonna 1796, jolloin se Kemijärven ja Sodankylän välissä kulki Poovaaraan kautta Pyhätunturille ja sieltä edelleen Kemijärven Talviaissaareen (Julku 1968).

Vaikka Kemijärvi onkin kuulunut Kemin Lappiin, ei Kemijärvellä ole omaa lapinkylää. Ilmeisesti alue on ollut Sodankylän, Sompion, Kuolajärven ja Kitkan lapinkylien yhteistä nautinta-aluetta (Elo & Seppälä 2011, 33). Alueelta tunnetaan kuitenkin erilaisia saamelaisuudesta kertovia kohteita, kuten asuinpaikkoja ja seitapaikkoja. Muun muassa Kattilavaara, Ämmänvaara ja Juuvaara ovat tunnettuja uhripaikkoja ja Soppelassa on

saamelaiskylä, jota on tutkittu myös kaivauksin (ks. Elo & Seppälä 2011, 33–38). Vain Rovajärven ampuma-alueella sijaitsevaa mahdollista uhrilähdettä lukuun ottamatta kaikki saamelaisuudesta kertovat kohteet sijaitsevat inventointialueen ulkopuolella.

## **Hautasaaret**

Kemijärven alueelta on perimätietoa ja tarinoita kahdeksasta saaresta, jotka olisivat vanhoja hautausmaita tai kesähautapaikkoja (sähköpostikeskustelu J. Ruohosen kanssa). Näistä saarista kolme sijaitsee inventointialueella ja näistä kaksi on merkitty muinaisjäännösrekisteriin.

Misijärven Kalmistosaari on merkitty vuoden 1930 metsätalousskarttaan nimellä Korkeasaari, mutta vuoden 1967 peruskartassa se on nimellä Kalmistosaari. Koko saari on hyvin kivinen ja lisäksi saaren keskiosa on kostea. Saarella ei havaittu selkeitä hautamaisia painanteita, mutta erilaisiin painaumiin tehtiin viitisen koepistoa, joista mistään ei havaittu merkkejä haudoista. Kivisyyden ja ohuen maakerroksen takia saari ei ole erityisen sovelias haudamiseen.

Toinen mahdollinen hautasaari, jossa käytiin, on Enijärvessä sijaitseva Manalaissaari. Paikalla ovat aiemmin käyneet sekä Hannu Kotivuori 1989 ja Mika Sarkkinen 2001. Sekä Kotivuori että Sarkkinen mainitsevat saarella olevan purnuja. Sarkkinen kertoo kohdekuvaussessa, että ”[S]aarta pidetään hautasaarena eikä siellä ole suotavaa yöpyä tai pitää asuntoa.” Sarkkinen on omassa tarkastuksessaan tehnyt koepiston yhteen saarella havaittuun painanteeseen, mutta sen perusteella painanteiden funktiota ei ole pystytty selvittämään.

Tässä inventoinnissa saarella havaittiin useita painaumi, joista osa on suorakaiteenmuotoisia ja rivimäisessä muodostelmassa. Ajan vähyden takia, ja koska kyseessä on ennestään tunnettu muinaisjäännös, ei näitä painaumi dokumentoitu sen tarkemmin. Saareltä dokumentoitiin kuitenkin kolme merkkipuuta.

Kolmas inventointialueella oleva hautasaari on Javarusjärvessä sijaitseva Morkkasaari. Tätä kohdetta ei tarkastettu, sillä se on ennestään tunnettu muinaisjäännös, ja se on merkitty kesähautapaikaksi.

## **Inventoinnissa tarkastetut esihistoriallisen ajan kiinteät muinaisjäännökset**

Inventointialueen aiemmin tunnetuista muinaisjäännöksistä 11 ajoittuu esihistorialliselle ajalle. Näistä suurin osa on erilaisia asuinpaikoiksi luokiteltavia kohteita, mutta joukossa on myös pyyntikuoppakohde. Tunnetuista kiinteistä muinaisjäännöksistä 12 on puolestaan tarkemmin ajoittamattomia. Näiden joukossa on pyyntikuoppia, asuinpaikkoja sekä erilaisia maarakenteita. Koska näitä kohteita ei ole tutkittu tarkemmin eikä niistä ole ajoittavia löytöjä ei niiden tarkempaa ajoitusta tunneta. Tässä inventoinnissa mm. pyyntikuoppakohteet on laitettu esihistoriallisen ajan muinaisjäännöksiksi, samoin kuin aiemmissa inventoinneissa todetut asumuspainanteet.

Kemijärvellä sijaitsee yksi Pohjois-Suomen laajimmista pyyntikuoppaketjuista. Kyseinen ketju sijaitsee Soppelan kylässä Kaisankankaalla. Vaikka kyseessä on yksi yhtenäinen

pyyntijärjestelmä, joka tosin sisältänee eri-ikäisiä pyyntikuoppia, on kohde jaettu kahdeksi eri muinaisjäännöskohteeksi nimittäin Kaisankankaaksi (reiska-tunnus 170625 ja 170626, muinaisjäännösrekisterin tunnus 320010250) ja Kalliolammeksi (reiska-tunnus 170627, muinaisjäännösrekisterin tunnus 320010216). Teknisistä syistä Kaisankankaan alue on tässä inventoidessa jouduttu jakamaan vielä kahteen osaan. Tämä johtuu siitä, että yhtenäisen pyyntikuoppajärjestelmän pohjoispuolella havaittiin muusta ryhmästä erillään olevia kuoppia. Pyyntikuopista vain pieni osa sijaitsee valtion omistamalla metsätalousmaalla, mutta koko ketju käytiin läpi ja jokainen havaittu pyyntikuoppa dokumentoitiin. Pyyntikuoppien lisäksi muinaisjäännösalueen sisältä havaittiin kvartsi-iskoksia ja –esineitä kahdesta kohtaan.

Inventoinnin aikana löydettiin kaksi uutta esihistorialliselle ajalle ajoitettavaa asuinpaikkaa. Kohteista löytyi kvartsi- ja palanutta luuta, joten tässä vaiheessa kohteille ei voida antaa tarkempaa ajoitusta. Kalliojärven kaakkoisrannalla sijaitsevasta kohteesta löydettiin yksi kvartsi-iskos, jota ei otettu talteen, sekä runsaasti palanutta luuta. Kalliojärven luoteisrannalta tunnetaan ennestään kaksi esihistoriallisen ajan asuinpaikkaa sekä yksi pyyntikuoppa. Poojärven rannalla sijaitsevalta kohteelta havaittiin kvartsi-iskoksia, joita ei kuitenkaan otettu talteen.

## **Inventoinnissa tarkastetut historiallisen ajan kiinteät muinaisjäännökset**

Tunnettuja historiallisen ajan kiinteitä muinaisjäännöksiä inventointialueelta on kaikkiaan 13. Näiden joukossa on mm. seitoja (kalapatsaita) ja asuinpaikkoja sekä kivirakenne ja erilaisia maarakenteita. Suurin osa näistä kohteista sijoittuu Kemijärven luoteisosaan, Rovajärven ampuma-alueelle. Täällä sijaitsee Naarman kaira, joka jakaantuu sekä Kemijärven että Rovaniemen puolelle, josta tunnetaan runsaasti historiallisen ajan erätalouteen liittyviä kohteita. Osa näistä kohteista liittyy kemiläisten alueella harjoittamaan kalanpyyntiin (Sarkkinen 2002). Suurin osa aiemmin havaituista kalapatsaista on nykyisin tuhoutunut ja tässä inventoinnissa löydettiin enää yksi kalapatsas (Naarma Keskijärvi 1, reiska-tunnus 170528).

Inventoinnin aikana uusia historiallisen ajan kiinteiksi muinaisjäännöksiksi luokiteltavia kohteita dokumentoitiin kaikkiaan 19 kappaletta. Näistä suurin osa, 14 kappaletta, on rajamerkeiltä näyttäviä kivilatomuksia. Näistä yksi sijaitsee Posion kunnan puolella. Vastaavanlaisia latomuksia on dokumentoitu myös Rovaniemen puolelta ja muualta Länsi-Lapin alueelta.

Muodostaan huolimatta latomukset eivät ole rajamerkkejä vaan niin sanottuja koonillisia kiviraunioita. Nämä latomukset on rakennettu alueilla toimineiden maanmittareiden toimesta myöhemmän maantieteellisen kartoituksen sidemittauksia varten. Näiden latomusten avulla on aiemmin mitattu alue voitu sijoittaa maantieteelliselle kartalle. Koonillisten kiviraunioiden rakentamiseen kehoitettiin Maanmittaus-ylihallituksen kiertokirjeessä, jonka J. Sjölin allekirjoitti vuonna 1895. Koonillisia kiviraunioita rakennettiin aina 1900-luvun alkuun asti, mutta kartoitustekniikan muututtua niiden rakentaminen kävi tarpeettomaksi. (Julku 1991, 109).

Inventoinnissa dokumentoitiin myös kaksi kalapatoa ja yksi tervahauta. Lisäksi dokumentoitiin kaksi rajamerkkiä, jotka ovat yhä käytössä olevilla rajalinjoilla. Rajamerkeistä toinen sijaitsee Poovaralla ja sen kautta kulkevat Kemijärven, Rovaniemen, Pelkosenniemen

ja Sodankylän rajat. Poovaaran kautta vedettiin 1795 Kemijärven ja Sodankylän välinen rajalinja, joka samalla toimi viimeisenä Lapin ja Lannan rajana (Julku 1968). Kuningas vahvisti rajalinjan 1796. Nyt maastossa erottuva rajamerkki on komea latomus, jossa on erilliset viisarikivet osoittamassa rajalinjoja. Valitettavasti osa viisarikivistä on kaatunut ja rikkoutunut metsäkoneen ajettua niiden päältä.

Inventoinnin aikana tarkastettiin myös Juuvaaran laella sijaitsevat merkkipuut. Juuvaara ei kuulu inventointialueeseen, mutta kohteesta saatiin eräässä haastattelussa uutta tietoa ja siksi siellä päätettiin käydä. Tarkastuksessa Juuvaaran laelta ja reunoilta dokumentoitiin puita, joihin on kaiverrettu vuosilukuja ja nimikirjaimia. Perimätiedon mukaan Juuvaara on vanha uhripaikka (Elo & Seppälä 2011, 38)

## 4.2 Metsätalous

Kemijärvellä laajemmat hakkuut ja metsämyynti lähti käyntiin valtion metsissä 1860-luvulla. Vuotta aiemmin oli perustettu Kemijärven hoitoalue, johon kuului Kemijärvellä sijaitsevien valtion maiden lisäksi myös Kuolajärven valtion metsät sekä pieni osa Kuusamoaa. Edelleen 1890-luvulla hakkuiden määrä valtion omistamilla mailla kasvoi. (Kuosmanen 1978, 83.)

Uittosääntö ulotettiin koskemaan Kemijärveä vuonna 1876 ja uitto tehtiin aluksi kalastuksen ehdoilla, minkä takia mm. uitettavat tukit piti kuoria (Kuosmanen 1978, 92). Pienemmät purot ja joet Kemijärven ympäristössä olivat sen sijaan kivisiä ja matalia, eikä niitä voitu käyttää uittossa ennen kuin niihin oli rakennettu tammeja ja uittorännejä. 1904 Oulun kuvernööri vahvisti lauttaussäännön, jossa määriteltiin uittajan velvollisuudet sekä perittävät maksut (ibid, 92). Inventointialueelta sääntö koski mm. Vianjokea sekä Jumiskonjokea. Näistä Jumiskonjoen tammot olivat tässä vaiheessa jo huonossa kunnossa, minkä vuoksi ne on mahdollisesti rakennettu jo 1890-luvulla (ibid, 96).

Kuosmanen kirjoittaa Kemijärven historiassa (1978, 96) että Jumiskonjoen Vieruskönkäässä on ollut kaksi ohjearkkua. Tätä aluetta ei inventoinnissa tarkastettu, mutta on lähes ainoita Jumiskonjoen kohtia, joissa on valtion omistamaa maata. Vianjoen vartta ei kävelty eikä siinä lidar-aineiston perusteella havaittu uittopatoa. Maastossa havaitut uittopatojen patovallit ovat yleensä erottuneet käytössä olleesta vinovalokuvasta hyvin.

Inventoinnissa metsätalouteen liittyviä kohteita tarkastettiin kaikkiaan 75 kappaletta. Näistä suurin osa, 57 kohdetta, on metsätyökämppejä. Näiden lisäksi dokumentoitiin 7 uittotammaa ja yksi tammikämppeä sekä 5 parkkuupukkia. Mielenkiintoisia kohteita oli kaksi pukkisiltaa, jotka on rakennettu kurujen yli puutavaran kuljetusreitille. Pukkisilta (Juujoki 3), joka oli rakennettu Juujokeen laskevan pikkupuron yli, liittyy yhä maastossa näkyvissä olevaan hevostiehen.

Metsätyökämppeä löytyy ympäri Kemijärveä ja paikoin niiden jäännöksiä on hyvinkin tiiviisti ja lähellä toisiaan. Maastossa näkyy koko metsätalouden pitkä historia, aina ensimmäisistä kämpistä 1970-luvun kämppeihin. Enemmistö kohteista ajoittuneen sotien jälkeiseen aikaan, mutta Raanvaara 2 osin maahan kaivetut kämpät voivat ajoittua aivan 1900-luvun alkuun. Nämä kaksi kämppeä ovat maasaunoja, joista havaittiin piisikiveykset, että pahoin lahonnutta seinärakennetta. Vuonna 1928 annettiin ensimmäinen kämppeälaki, jonka tarkoituksena oli



parantaa savotoissa työskentelevien majoitusoloja ja tämän jälkeen rakennettiin lämpimämpiä ja tilavampia kämppiä.

Inventoinnissa ei tarkastettu kaikkia kämppäkohteita, jotka on merkitty Metsähallituksen Sutigis-tietojärjestelmään. Myöskään kaikkia niitä kämppiä, joista tieto saatiin haastattelussa, ei dokumentoitu, sillä tällöin kohteiden lukumäärä olisi nopeasti noussut lähelle 300 kohdetta. Metsätyökämpät ovat pääsääntöisesti helposti tunnistettavia ja ne näkyvät edelleen melko hyvin maastossa

Uittotammien vähäinen lukumäärä tuli yllätyksenä, sillä erilaisia pieniä puroja ja jokia inventointialueella kyllä oli. Käytössä olleisiin metsätaloukartoihin tammia ei ole merkitty, minkä takia kaikki dokumentoidut uittopadot tulivat esille joko sutigis-aineiston tai haastattelun perusteella. Joitakin tammia tuli uutena vastaan maastossa liikuttaessa.

Pääosin dokumentoidut uittopadot olivat huonossa kunnossa ja vain niiden patovallit olivat säilyneet. Osassa patovallien puisia ja kivisiä tukirakenteita oli vielä hyvinkin säilyneenä. Pääsyyinä tammien huonoon kuntoon on Kemijärven purojen ja jokien entistäminen luonnontilaan. Entistämistoimenpiteissä ei ole otettu huomioon tammien kulttuurihistoriallisia arvoja, vaan ne on rikottu koneellisesti ja tuhotut puurakenteet on nostettu rannoille epämääräisiin kasoihin. Juujoen tammi (reiska-tunnus 170042) on esimerkki parhaiten säilyneestä tammesta, jossa on yhä puu- ja kivirakenteita. Vastaavasti samaisessa joessa oleva tammi Juujoki 2 (reiska-tunnus 170043) on esimerkki kohteesta, jossa tammien puurakenteet sekä rannalla että joessa on rikottu. Maastossa havaittiin myös 3 täysin tuhoutunutta uittopatoa, joiden olemassaolo näkyy vain nykyisin vain yksittäisinä puujäännöksinä ja nauloina. Tällaisia täysin tuhoutuneita patoja on Ryti-Kapustasta Alalampeen laskevan joen suulla sekä Alalammesta pohjoiseen laskevan Kapustaoja suulla, jossa tammien päälle on tehty tie ja silta.

Inventoinnissa dokumentoitiin myös yksi uittokouru, joka on rakennettu Siikajokeen (Siikajoki 5, reiska-tunnus 169951). Kourun avulla on oikaistu Siikajoen mutka ja siten saatu puutavara uitettua. Nykyisin uittokouru on täytetty puutavaralla eikä sen alkuperäisestä muodosta näe kuin kulkusuunnan. Uittokourusta ylävirtaan havaittiin lisää puurakenteita, jotka ovat kuuluneet erilaisiin uittorakenteisiin. Nyt ne on kuitenkin purettu ja puutavara on siirretty joen rannoille. Ilmeisesti Siikajoessa on ollut runsaasti erilaisia uittorakenteita, sillä tällaisia puomikasoja löytyi useasta kohtaan joen varrelta.

### **4.3 Poro- ja erätalous**

Inventoinnissa tarkastettiin vain 7 porotalouteen liittyvää kohdetta. Näistä 5 on poroitauksia, yksi porokämpä ja yksi räkkäsuoja. Poroitauksia alueella on enemmänkin, mutta näistä tarkastettiin vain ne kohteet, jotka etukäetiedon mukaan vaikuttivat vanhimmilta. Lisäksi ne kohteet, jotka tulivat inventoinnin maastotöissä uusina kohteina, dokumentoitiin.

Suurin osa tarkastetuista kohteista on huonokuntoisia ja niissä aitarakennelmat ovat suureksi osaksi tuhoutuneet. Pönkkälässä, Iso Petäjävaaran luoteisrinteellä sijaitsevat räkkäsuojat ovat mielenkiintoinen kohde, sillä havaittujen jäännösten perusteella paikalla on ollut ainakin kahta eri rakennusvaihetta edustavia räkkäsuojia. Näistä nuoremmat ovat edelleen melko hyvässä kunnossa, joskin niiden kattorakenteet alkavat olla romahtamispisteessä. Näiden

lisäksi paikalla havaittiin ainakin yhden vanhemman räkkäsuojan jäännökset. Tämän rakenteet ovat jo lähes täysin maatuneet ja vain alimpia hirsikertoja oli havaittavissa kunnan alla. Lisäksi paikalla havaittiin muita rakennuksen jäännöksiä, jotka voivat olla myös vanhan savottakämpän jäännöksiä.

Kemijärvellä harjoitetusta erätaloudesta kertovia kohteita tarkastettiin puolestaan 18 kappaletta. Tähän joukkoon sisällytettiin myös kaksi kalapatsasta sekä viisi merkkipuuta. Tähän joukkoon luettuja kalapatsaita ei havaittu maastosta. Näistä yksi oli mainittu Metsähallituksen Sutigis-tietojärjestelmässä ja toisen oli Mika Sarkkinen tarkastanut 2002. Todennäköisesti molemmat aiemmin havaitut kalapatsaat ovat nyttemmin kaatuneet ja lahonneet.

Merkkipuut, jotka on luettu kuuluvaksi erätalouskohteiksi, ovat puolestaan pilkkoihin kaiverrettuja merkkejä, joita ei voida pitää kiinteinä muinaisjäännöksinä. Kaiverretut merkit ovat yksinkertaisia symboleja kuten rasteja, joilla on voitu merkitä hyvä apajapaikka tai oma kalastusalue.

Inventoinnissa tarkastettiin myös 6 kalakämpää. Saarijärvellä havaittiin yhdessä ryppäessä kolme kalakämpän jäännökset sekä aivan rantaan rakennettu suurikokoinen venevaja. Lisäksi dokumentoitiin yksi laavu ja yksi maasauna, jota saadun tiedon mukaan käytettiin vielä 1960-luvulla kalastuksessa. Dokumentoimme myös kaksi uuttua sekä yhden piilokojun. Haastattelussa saadun tiedon mukaan piilokojua on käytetty karhun pyynnissä.

#### **4.4 Asuinpaikat ja muut rakennukset**

Inventoinnissa tarkastettiin 14 kohdetta, joissa havaittiin rakennuksen jäännöksiä tai jotka aiemmissa tarkastuksissa oli luokiteltu asuinpaikoiksi, jotka eivät kuitenkaan ole kiinteitä muinaisjäännöksiä. Kemijärven luoteisosassa sijaitsevalta Enijärvestä tarkastettiin kaksi kohdetta, jotka Mika Sarkkinen on inventoinnissaan merkinnyt kalakentäksi tai asuinpaikaksi. Näistä kohteista ei havaittu mitään aiemmasta tarkastuksesta poikkeavaa. Näiden lisäksi dokumentoitiin kaksi kellaria, yhdeksän rakennuksen ja yhden saunan jäännökset.

Havaituista rakennuksista Termusniemen länsirannalla sijaitsevat ovat erikoisia, sillä ne muistuttavat osin kivistä ladottuja kellareista ja osin maasaunoja. Aluksi kohteiden ajateltiin liittyvän Kemijärven uittoon. Asian takia lähestyttiin myös Kemijärven kotiseutumuseota, josta kerrottiin että Termusniemessä olleet rakennukset ovat toimineet sodan jälkeen takaisin Kemijärvelle palanneiden evakkojen koteja. Saksalaiset lähdettyä Kemijärveltä lähes kaikkia rakennukset olivat tuhoutuneet ja paluumuuttajien oli asetettava kuka minnekin ennen kuin pysyvät kodit saatiin taas rakennettua. Kohde kertoo syvällisesti siitä, millaisissa oloissa sotien jälkeen jouduttiin asumaan. Yksi havaituista kellareista sijaitsee myös Termusniemessä ja liittyynee myös sodanjälkeiseen asutukseen.

#### **4.5 Toinen maailmansota**

Mäntyvaaran ja Joutsijärven taistelut ovat suurimmat talvisotaan liittyvät tapahtumat Kemijärvellä. Alueet, joilla taistelut käytiin, ovat kuitenkin yksityisomistuksessa, joten talvisotaan liittyviä kohteita ei inventoinnissa tarkastettu. Heti Mäntyvaaran länsipuolella,

Huhtalammen ja Kulveikonvaaran kohdalla on valtion omistamia palstoja, jotka tarkastettiin mahdollisten sotahistoriallisten kohteiden takia. Maastosta ei kuitenkaan havaittu mitään Mäntyvaaran taisteluun liittyviä merkkejä.

Jatkosotaan liittyviä kohteita inventointialueella on kaikkiaan kolmessa eri paikassa, nimittäin Ketolan, Lapalionvaaran ja Petäjävaaran alueilla. Lisäksi alueella on toiminut saksalaisten ylläpitämiä vankileirejä neuvostoliittolaisille sotilaille (Westerlund 2008).

Kemijärven sotahistoriallisista kohteista on tehty Itä-Lappi talvi- ja jatkosodassa niminen opas, jossa esitellään myös muiden Itä-Lapin kuntien sotahistoriallisia kohteita.

### **Hanhikosken/Ketolan varuskunta**

Välirauhan aikana Kemijärven Ketolan alueelle ryhdyttiin rakentamaan Hanhikosken koulutuskeskusta. Esikunta- ja majoitusrakennukset valmistuivat alueella alkuvuodesta 1941, jolloin varuskuntaan siirtyi aiemmin Rovaniemellä toiminut 12. prikaatin esikunta. Hanhikankaan varuskunta toimi Ketolan lentokentän ja Sarriojärven välisellä kankaalla ja siellä toimi 12. prikaatin esikunta sekä sen ensimmäinen pataljoona, tykkikomppania, kranaatinheitinkomppania, viestikomppania, 40. autokomppania sekä prikaatin huoltolaitoksia. (Airio 2014, 28).

Hanhikosken varuskunta-alue oli laaja ja siihen kuului runsaasti erilaisia rakennuksia, jotka pääsääntöisesti olivat kevytrakenteisia parakkeja. Sarriojärven rannalla oli upseerien ja aliupseerien perheasunnot, joita oli kaikkiaan noin 100. Lisäksi kankaalla oli miehistön asuinparakkeja sekä erilaisia varastoja ja huoltotiloja. Kaikkiaan varuskunta-alueella oli noin 200 erilaista rakennusta. (Airio 2014, 45). Syksyllä 1944 saksalaisten perääntyessä Kemijärveltä pohjoiseen, alueen parakit ja rakennukset tuhottiin lähes täysin.

Varuskunta-alueen itäpuolella toimi Ketolan lentokenttä, jossa toimi saksalaisten lentotukikohta ja huoltokeskus (Airio 2014, 201). Jatkosodan aikana Hanhikosken varuskunta-alue toimi puolestaan joukkojen huoltokeskuksena, minkä lisäksi alueella järjestettiin suomalais- ja saksalaisjoukkojen yhteisiä harjoituksia (Airio 2014, 208, 239).

Ketolan lentokentällä on toiminut myös saksalaisten ylläpitämä sotavankileiri (Westerlund 2008; 53, 304). Sotavankeja oli myös Rovajärvellä, jossa vankeja käytettiin metsänhakuksessa (Westerlund 2008; 32, 54, 304). Edelleen Westerlundin mukaan (2008, 52) myös Hanhikoskella olisi toiminut vankileiri, joka olisi työskennellyt Saksan sotajoukkojen huollossa. Näistä vankileireistä ei inventoinnissa havaittu maastossa merkkejä.

Nykyisin Ketolan lentokenttä ja siihen liittyneet rakennukset sekä suurin osa Hanhikosken varuskunta-alueesta sijoittuu yksityismaalle. Vain läntisimmät osat alueesta osuvat nykyisen Rovajärven ampuma-alueen sisäpuolelle ja kuuluvat siten inventointialueeseen. Inventoinnin aikana kohteiden kartoituksessa käytettiin apuna teoksessa Annahan ollakkahan. Kertomuksia Kemijärveltä ollutta karttaa, johon on merkitty alueella olleita rakennuskokonaisuuksia. Kartta sisältyy kirjan artikkeliin Saksalais sotilaita Ketolassa (Rytilahti 2012). Inventoinnin aikana olimme puhelimitse yhteydessä paikalliseen sotahistorian harrastajaan, joka myös antoi tietoja Ketolan/Hanhikosken varuskunta-alueen toiminnasta ja eri rakennusten funktioista. Osin nämä tiedot ovat ristiriidassa Rytilahden (2012) artikkelissa mainitsemiin tietoihin.

Inventoinnin aikana Ketolan/Hanhikosken alueelta dokumentoitiin 52 rakennuksen jäännökset. Näistä suurin osa oli erittäin huonokuntoisia, käytännössä lähes kokonaan tuhoutuneita. Saksalaisten hävitettyä alueen rakennukset niistä jäi jäljelle vain rakennusten valetut perustat. Myöhemmin nämä perustukset ovat rikkoontuneet mm. alueella tehdyissä metsätöissä kun perustusten päältä on ajettu metsätyökoneilla. Parhaiten säilyneitä osia ovat rakennus 1 (reiska-tunnus 170382), bunkkeri (reiska-tunnus 170391), rakennus 4 (reiska-tunnus 170396) sekä parakkialueen (reiska-tunnus 170496) kohteet 26–29, 41 ja 42. Etenkin näiden kohteiden säilyvyys on otettava huomioon alueella toimittaessa. Rakennus 1 koostuu kellarista, jonka sisäänkäynti ja katto ovat edelleen melko hyvässä kunnossa, näin on myös bunkkerin kohdalla. Näiden kohteiden katon päältä ei saa ajaa minkäänlaisella koneella, koska muuten rakenteet ovat vaarassa sortua. Parakkialueella, joka pääosin on nuorta kasvatusmetsää, metsätyöt on suoritettava siten, ettei sen aikana tuhota alueella olevia parakkien perustuksia. Ketolan/Hanhikosken varuskunta-alue on Kemijärven yksi merkittävimmistä sotahistoriallisista kohteista.

### **Lapalionvaara**

Rovaniemen Misissä toimi saksalaisten pääampumatarvikevarikko sekä sotavankileiri (Westerlund 2008; 52,301). Ilmeisesti tähän alueeseen liittyvää toimintaa oli myös Kemijärven puolella olevassa Lapalionvaarassa, jossa havaittiin rakennusten pohjia ja sotaromua.

Alueelta havaitut rakennusten ja parakkien pohjat ovat hyvin huonosti säilyneet ja käytännössä ne ovat jo tuhoutuneet kokonaan lukuun ottamatta rakennuksen 1 perustusta. Alueella on myös tien ja radan pohja, lisäksi alueella on erilaisia kuoppia ja kaivantoja, jotka on myöhemmin täytetty erilaisella romulla. Mitkä nimenomaiset rakenteet kuuluvat jatkosodan aikaiseen toimintaan alueella on epävarmaa.

### **Petäjävaara**

Petäjävaara sijaitsee Kemijoen eteläpuolella, Juujärvestä noin 6,5 km lounaaseen. Kohde tuli esille haastattelussa ja saadun tiedon perusteella poterot ovat saksalaisten tekemiä. Petäjävaaran itä- ja kaakkoisrinteiltä dokumentoitiin kaikkiaan 25 poteroa, jotka erottuvat maastossa selvästi ja ovat pääosin hyvässä kunnossa.

Poterot liittynevät saksalaisten vuoden 1944 aikana tekemiin Kemijärven länsirannan linnoitustöihin ja ovat osa peitenimen Ringwall saanutta ketjua, jonka avulla pyrittiin suojaamaan joukkojen siirtoa pohjoiseen siinä vaiheessa jos ja kun Suomen ja Saksan tiet eroavat (Airio 2014, 269-275).

## **4.6 Muut kohteet**

Inventoinnissa tarkastettiin 20 kohdetta, jotka eivät ole laskettavissa yllä mainittuihin kategorioihin. Tähän luokkaan kuuluu myös kolme merkkipuuta. Näitä ei ole voitu luokitella kuuluviksi kiinteisiin muinaisjäännöksiin, mutta ne eivät myöskään ole varsinaisia apajamerkkejä tai muita erätalouteen liitettäviä merkkipuita. Kolmessa kohteessa havaittiin

kivirakenne tai kivirakenteita, joiden merkitys jäi tuntemattomaksi. Lisäksi kolme tarkastettua kohdetta on Mika Sarkkisen (2002) aiemmin tarkastamia kohteita, joissa oli tuolloin havaittu erilaisia kuoppia. Sarkkisen dokumentoima kohde on myös Vuotsonlammilla havaittu telatie, josta ei tässä inventoinnissa kuitenkaan havaittu enää mitään merkkejä.

Kohteista 5 on niittyladon jäännöksiä, minkä lisäksi dokumentoitiin yksi suovan pohja. Mielenkiintoinen samaan aihepiiriin liittyvä kohde on Kolmiloukkosesta kaivettu oja (kohteen reiska-tunnus 170873), joka tarinan mukaan on yritys rakentaa kastelukanavaa kauempana olevalle suoniitylle ja siten lisätä niityn tuottavuutta.

Lisäksi dokumentoimme yhden kolmiomittaustornin jäännökset sekä tähystyspuun, joka on iso petäjä, jonka kylkiin on isketty isot rautatapit. Tähystyspuusta saatiin tieto sekä Sutigis-tietokannasta että Ylen nettisivuilleen laittamasta kartasta, johon ihmiset saivat merkitä alueensa sotahistoriallisia kohteita. Ylen nettisivuilla kohteen funktioksi oli merkitty tähystyspetäjä. Kurttapaiseesta (reiska-tunnus 170854) dokumentoimme jo huonokuntoisen ortodoksiristin. Risti on pystytetty lähelle rakennuksen (reiska-tunnus 170853) jäännöksiä, joista ei tiedetä ovatko ne mahdollisesti savottakämpä ja siihen liittyviä rakennuksia vai liittyvät ne johonkin muuhun. Kyseessä saattaa olla neuvostoliittolaisten sotavankien savottatyömaasta ja sen muistolle pystytetystä rististä, mutta tämä on vain arvailua, eikä asiasta ole varmaa tietoa. Se kuitenkin tiedetään, että Kemijärvellä neuvostoliittolaisia sotavankeja käytettiin savotoissa työvoimana.

## 5 Kohteet

Alla oleviin taulukoihin on kerätty inventoinneissa tarkastetut kohteet. Taulukot on järjestetty kohdetyypeittäin.

Taulukko 4. Inventoinnissa tarkastetut uudet esihistoriallisen ajan kiinteiksi muinaisjäännöksiksi luokiteltavat kohteet.

Nimi	Tyyppi	Reiska-tunnus	P	I	S.
Kalliojärvi 3 kivikautinen asuinpaikka	asuinpaikka	170058	7358266	3517688	26
Poojärvi 4 asuinpaikka	asuinpaikka	170383	7426820	3477733	29

Taulukko 5. Inventoinnissa tarkastetut uudet historiallisen ajan kiinteiksi muinaisjäännöksiksi luokiteltavat kohteet. <sup>1</sup>Sääskimaan kivilatomus sijaitsee Posiossa.

Nimi	Tyyppi	Reiska-tunnus	P	I	S.
Vianlammit kalapato jäännös	kalapato	170269	7411934	3496885	32
Poojoki 2 kalapato jäännös	kalapato	170378	7426884	3477600	35
Tuohilampi 2 kivilatomus	kivilatomus	170518	7369989	3502398	38
Iso Kärvasvaara kivilatomus	kivilatomus	170534	7395710	3490654	41
Sortoselkä, kivilatomus	kivilatomus	170536	7373161	3501273	44
Korianhongankangas kivilatomus	kivilatomus	170562	7376399	3500829	47
Raanvaara kivilatomus	kivilatomus	170599	7382817	3496623	50
Valkialampi kivilatomus	kivilatomus	170848	7390118	3495426	53
Kurttahierikko kivilatomus	kivilatomus	170865	7392701	3497843	56
Saarilammit kivilatomus	kivilatomus	171033	7371820	3531302	59
Paskalampi kivilatomus	kivilatomus	171034	7373932	3533719	62
Sääskimaa kivilatomus <sup>1</sup>	kivilatomus	171108	7370765	3549772	230
Hiipanniemi kivilatomus	kivilatomus	169464	7387059	3519420	65
Muljus kivilatomus	kivilatomus	169483	7379122	3536160	68
Paikanselkä kivilatomus	kivilatomus	169651	7371225	3528880	71
Pakurat kivilatomus	kivilatomus	170368	7413266	3503395	74
Poovaara rajamerkki	rajamerkki	170489	7428203	3479099	77
Petäjävaara 2 rajamerkki	rajamerkki	171032	7361668	3508775	82
Savela, tervahauta	tervahauta	171801	7432872	3523127	85

Taulukko 6. Inventoinnissa tarkastetut tunnetut esihistoriallisen ajan kiinteät muinaisjäännökset

Nimi	Tyyppi	Reiska-tunnus	P	I	S.
Vuotsonperä S asumuspainanne	asumuspainanne	170372	7416638	3495351	88
Lapalionjärvi E asuinpaikka	asumuspainanne	170375	7415883	3496454	91
Hauta-Morkka	kivikautinen asuinpaikka	169950	7419243	3500915	94
Pieni Männikkösaari kuoppa	kuoppa	170201	7417165	3494070	97
Poojärvi E muinaisjäännösryhmä	muinaisjäännösryhmä	170479	7426357	3478963	100

Kaisankangas, pyyntikuoppa	pyyntikuopat	170625	7394367	3531954	104
Kaisankangas pohjoisosa, pyyntikuoppa	pyyntikuoppa	170626	7394726	3531421	119
Kalliolampi, pyyntikuoppa	pyyntikuoppa	170627	7393873	3533386	123
Jupuralampi pyyntikuoppa	pyyntikuoppa	169482	7386549	3523139	129
Kalliojärvi 2 pyyntikuoppa	pyyntikuoppa	169953	7360256	3517528	132
Morkankangas 2	pyyntikuoppa	169947	7419525	3500807	135
Rättikero pyyntikuoppa	pyyntikuoppa	170361	7411519	3490396	139

Taulukko 7. Inventoinnissa tarkastetut tunnetut historiallisen ajan kiinteät muinaisjäännökset

Nimi	Tyyppi	Reiska-tunnus	P	I	S.
Jupuralampi E kalapatsas	kalapatsas	170229	7386800	3523460	142
Naarma Keskijärvi 2	kalapatsas	170530	7406167	3486092	145
Naarma Keskijärvi 1	kalapatsas	170528	7405602	3486878	149
Lapaliojanniska kivirakenne	kivirakenne	170376	7416149	3496460	152
Poojärvi 1 kuoppa	kuoppa	170381	7426760	3477733	155
Hautasaari kuoppa	kuoppa	170187	7417426	3493452	158
Männikkösaari lapinkenttä	lapinkenttä	170210	7416951	3493809	161
Juuvaara merkkipuu	merkkipuu	170178	7365803	3515506	165
Manalaissaari merkkipuu	merkkipuu	170198	7417222	3493699	171
Poojärvi 3 merkkipuu 3.1	merkkipuu	170384	7426772	3477793	175
Poojärvi 3 merkkipuu 3.2	merkkipuu	170385	7426767	3477796	178
Poojärvi 3 merkkipuu 3.3	merkkipuu	170386	7426687	3477879	181
Poojärvi 3 merkkipuu 3.11	merkkipuu	170387	7426190	3478141	184
Poojärvi 3 merkkipuu 3.12	merkkipuu	170389	7426187	3478140	187
Poojärvi 3 merkkipuu 3.13	merkkipuu	170390	7426109	3478168	190
Poojärvi 3 merkkipuu 3.14	merkkipuu	170393	7426043	3478211	194
Poojärvi 3 merkkipuu 3.18	merkkipuu	170395	7425959	3478280	198
Poojärvi 3 merkkipuu 3.19	merkkipuu	170397	7425935	3478313	201
Poojärvi 3 merkkipuu 3.20	merkkipuu	170398	7425926	3478319	204
Poojärvi 3 merkkipuu 3.22	merkkipuu	170399	7425914	3478334	207
Poojärvi 3 merkkipuu 3.32	merkkipuu	170420	7427389	3478179	210
Poojärvi 3 merkkipuu 3.28	merkkipuu	170468	7426417	3478871	213
Poojärvi 3 merkkipuu 3.25	merkkipuu	170470	7426390	3478898	216
Vuonisniemet kalakenttä b rakennus jäännös	rakennuksen jäännös	170191	7417541	3493525	219
Vuonisniemet rakennus jäännös	rakennus jäännös	170194	7417415	3493583	223
Poojärvi 2 kemiläisten kalatie	reitti	170392	7425990	3478181	227

Taulukko 8. Inventoinnissa tarkastetut metsätalouteen liittyvät kohteet

Nimi	Tyyppi	Reiska-tunnus	P	I	s.
Kolmiloukkosojä hevestie	hevestie jäännös	170884	7361786	3517851	233
Kolmiloukkosojä hevestie eteläosa	hevestie jäännös	171044	7361373	3517859	236
Ahvenlampi 3 parkkuupukki jäännös	parkkuupukki jäännös	169716	7365535	3521016	239
Mäiskänmännikkö parkkuupukki jäännös	parkkuupukki jäännös	169726	7362210	3523367	242
Siikajänkä parkkuupukki jäännös	parkkuupukki jäännös	169954	7364473	3520835	245
Halkaisijänkä parkkuupukki jäännös	parkkuupukki jäännös	170029	7365109	3523380	248

Rovajärvi ampuma-alue parkkuupukki jäännös	parkkuupukki jäännös	170270	7412412	3495705	251
Ahvenlampi 2 pukkisilta jäännös	pukkisilta jäännös	169715	7365613	3521033	254
Juujoki 3 pukkisilta jäännös	pukkisilta jäännös	170044	7361627	3517820	257
Liseikönoja kämpä jäännös	savottakämpä jäännös	169632	7371500	3539475	260
Vierusjoki 2 savottakämpä jäännös	savottakämpä jäännös	169634	7371988	3543069	263
Vierusjoki 3 savottakämpä jäännös	savottakämpä jäännös	169635	7372254	3543092	266
Iso Askanjärvi rakennus jäännös	savottakämpä jäännös	169640	7371436	3534945	269
Iso Karppinen rakennus jäännös	savottakämpä jäännös	169644	7373106	3534970	272
Iso Karppinen 2 rakennus jäännös	savottakämpä jäännös	169645	7373118	3534902	275
Saarjärvi savottakämpä jäännös	savottakämpä jäännös	169649	7371019	3532536	278
Honkavaara rakennus jäännös	savottakämpä jäännös	169655	7396874	3541681	282
Paikanselkä 2 rakennus jäännös	savottakämpä jäännös	169658	7371796	3527268	285
Haarainlampi savottakämpä jäännös	savottakämpä jäännös	169661	7367816	3525809	288
Petäjävaaranhete savottakämpä jäännös	savottakämpä jäännös	169664	7367119	3525562	291
Paska-Kapusta savottakämpä jäännös	savottakämpä jäännös	169668	7366264	3524512	294
Ryti-Kapusta savottakämpä jäännös	savottakämpä jäännös	169672	7365921	3524477	297
Ryti-Kapusta 2 savottakämpä jäännös	savottakämpä jäännös	169680	7365606	3524588	300
Alalampi savottakämpä jäännös	savottakämpä jäännös	169684	7367249	3522997	304
Kapusta-aapa savottakämpä jäännös	savottakämpä jäännös	169685	7368369	3521781	308
Petäjävaara savottakämpä jäännös	savottakämpä jäännös	169712	7369843	3524317	311
Yii-Neitioja savottakämpä jäännös	savottakämpä jäännös	169713	7369565	3522342	314
Ahvenlampi rakennus jäännös	savottakämpä jäännös	169714	7365503	3520657	317
Siikakangas rakennus jäännös	savottakämpä jäännös	169717	7365043	3520564	320
Siikakangas 2 rakennus jäännös	savottakämpä jäännös	169719	7365100	3520610	323
Kolmiloukkosaapa rakennus jäännös	savottakämpä jäännös	169725	7363586	3521743	326
Mäiskänmännikkö 2 rakennus jäännös	savottakämpä jäännös	169727	7362113	3523307	329
Mäiskänlampi savottakämpä jäännös	savottakämpä jäännös	169735	7362095	3522979	332
Siikajoki rakennus jäännös	savottakämpä jäännös	169930	7364741	3520000	336
Kiekeröharju rakennus jäännös	savottakämpä jäännös	169932	7364741	3518148	339
Siikajoki 3 savottakämpä jäännös	savottakämpä jäännös	169935	7364637	3519158	342
Siikajoki 4 rakennus jäännös	savottakämpä jäännös	169937	7364745	3519634	345
Siikajoki 7 rakennus jäännös	savottakämpä jäännös	170032	7364139	3521002	348
Outojoki savottakämpä jäännös	savottakämpä jäännös	170037	7359741	3519673	351
Kaitajärven peräkämpä	savottakämpä jäännös	170041	7360133	3519209	354
Kaitajärvi 2 savottakämpä jäännös	savottakämpä jäännös	170050	7360939	3517903	357
Kalliotunturi rakennus jäännös	savottakämpä jäännös	170053	7357921	3518576	361
Kalliojärvi 4, rakennus jäännös	savottakämpä jäännös	170062	7358408	3517647	364
Parvaaja savottakämpä jäännös	savottakämpä jäännös	170262	7423579	3481555	367
Parvaaja 2 savottakämpä jäännös	savottakämpä jäännös	170265	7424084	3481057	370
Petäjäselkä rakennus jäännös	savottakämpä jäännös	170367	7414078	3500701	373
Poojärvi 9 savottakämpä jäännös	savottakämpä jäännös	170437	7427167	3478734	377
Keskijärvi rakennus jäännös	savottakämpä jäännös	170500	7404423	3486944	380
Aitajänkä rakennus jäännös	savottakämpä jäännös	170504	7367814	3504982	383
Tuohilampi rakennus jäännös	savottakämpä jäännös	170517	7369959	3502429	386
Pikku Saarjärvi rakennus jäännös	savottakämpä jäännös	170535	7372689	3503519	389
Luusuanlampi, savottakämpä jäännös	savottakämpä jäännös	170548	7373597	3501478	392



Saukkoselkä rakennus jäännös	savottakämpä jäännös	170549	7377395	3495495	395
Saukko 2 rakennus jäännös	savottakämpä jäännös	170552	7377547	3495481	398
Junkuanselkä rakennus jäännös	savottakämpä jäännös	170558	7383992	3490497	401
Pikkumatolampi rakennus jäännös	savottakämpä jäännös	170566	7382551	3498741	404
Raanharju rakennus jäännös	savottakämpä jäännös	170604	7384060	3497516	407
Raanvaara 2 rakennus jäännös	savottakämpä jäännös	170609	7384670	3494234	410
Raavaara 3 rakennus jäännös	savottakämpä jäännös	170618	7384752	3494206	413
Raanvaara 4 rakennus jäännös	savottakämpä jäännös	170619	7383505	3495696	416
Matkajoki rakennus jäännös	savottakämpä jäännös	170623	7385668	3501040	419
Mäki-Särkijärvi rakennus jäännös	savottakämpä jäännös	170628	7391396	3490465	423
Kulpakon Särkijärvi rakennus jäännös	savottakämpä jäännös	170631	7392138	3489838	426
Eeronkumpu rakennus jäännös	savottakämpä jäännös	170862	7396239	3502130	429
Porokangas rakennus jäännös	savottakämpä jäännös	170904	7356955	3519072	434
Kurttajoki 2, kämpä jäännös	savottakämpä jäännös	171317	7392637	3498696	437
Iso Askanjärvi 2 tammi jäännös	tammi jäännös	169642	7371900	3534878	441
Heteoja tammi jäännös	tammi jäännös	169686	7368278	3521769	444
Siikajoki 6 tammi jäännös	tammi jäännös	170031	7364114	3521036	447
Juujoki tammi jäännös	tammi jäännös	170042	7361188	3517696	450
Juujoki 2 tammi jäännös	tammi jäännös	170043	7361360	3517665	453
Rättikero tammi jäännös	tammi jäännös	170362	7411414	3490437	456
Poojoki tammi jäännös	tammi jäännös	170377	7426948	3477414	459
Kurttajoki, kämpä jäännös	tammikämpä jäännös	171310	7392537	3498939	462
Siikajoki 5 uittokouru jäännös	uittokouru jäännös	169951	7363947	3517072	465

Taulukko 9. Inventoinnissa tarkastetut porotalouteen liittyvät kohteet

Nimi	Tyyppi	Reiska-tunnus	P	I	S.
Ala-Askanjärvi poroaita jäännös	poroaita jäännös	169653	7375231	3534213	468
Siikakangas 3 poroaita jäännös pohjoisosa	poroaita jäännös	169720	7364909	3520469	471
Siikakangas 3 poroaita jäännös eteläosa	poroaita jäännös	169721	3520700	3520700	474
Parvalamminvaara poroaita jäännös	poroaita jäännös	170259	7424791	3483210	477
Matka-aapa poroaita jäännös	poroaita jäännös	170857	7388848	3497061	480
Siikajärvi rakennus jäännös	porokämpä jäännös	169724	7364596	3520310	483
Pönkkälä räkkäsuoja jäännös	räkkäsuoja jäännös	169693	7369947	3522692	486

Taulukko 10. Inventoinnissa tarkastetut erätalouteen liittyvät kohteet

Nimi	Tyyppi	Reiska-tunnus	P	I	S.
Komiojärvi rakennus jäännös	kalakämpä jäännös	169365	7425394	3501850	490
Poojärvi 6 kalamaja jäännös	kalakämpä jäännös	170401	7427440	3477514	494
Saarijärvi kalakämpä jäännös	kalakämpä jäännös	170513	7368561	3505430	497
Pikku Saarijärvi 2 kalamaja jäännös	kalakämpä jäännös	170537	7372474	3504036	502
Porokangas 2 kalakämpä jäännös	kalakämpä jäännös	170915	7356669	3518935	505
Matkajärvi kalakämpä jäännös	kalakämpä jäännös	171038	7386930	3499940	508
Lapalioniemi kalapatsas	kalapatsas	170255	7416918	3493173	511
Enijärvi nimetön luoto 1 kalapatsas	kalapatsas	170256	7416921	3493241	513
Siikavaaranlampi laavu jäännös	laavu jäännös	169955	7363996	3521830	516

Poojärvi 13 maasauna jäännös	maasauna jäännös	170480	7426427	3478942	519
Iso Askanjärvi 3 merkkipuu	merkkipuu jäännös	169643	7371691	3534672	522
Enijärvi nimetön luoto 2 merkkipuu	merkkipuu jäännös	170257	7416977	3493267	525
Enijärvi nimetön luoto 3 merkkipuu	merkkipuu jäännös	170258	7417071	3493293	528
Poojärvi 11 merkkipuu	merkkipuu jäännös	170471	7426357	3478922	531
Keskijärvi 2 merkkipuu	merkkipuu jäännös	170529	7406047	3486195	534
Siikavaara piilokoju jäännös	piilokoju jäännös	170030	7364265	3522129	537
Männikköniemi uuttu	uuttu	170199	7417205	3493910	540
Männikkösaari 2 uuttu jäännös	uuttu	170253	7417112	3493808	543

Taulukko 11. Inventoinnissa tarkastetut asuinpaikat ja muut rakennukset

Nimi	Tyyppi	Reiska-tunnus	P	I	S.
Vuotsonperä S asuinpaikka	asuinpaikka	170370	7416640	3495376	546
Vierusjoki kellari jäännös	kellari jäännös	169633	7371916	3542943	549
Termusniemi 3 kellari jäännös	kellari jäännös	170168	7398033	3522842	552
Lehikkosaari kuoppa	kenttä	170180	7417727	3492209	555
Termusniemi 1 rakennus jäännös	rakennus jäännös	170068	7397209	3522815	558
Termusniemi 2 rakennus jäännös	rakennus jäännös	170071	7397529	3522816	563
Latvajärvi rakennus jäännös	rakennus jäännös	170267	7406575	3500482	566
Pärijärvi rakennus jäännös	rakennus jäännös	170268	7411566	3497183	569
Poojärvi 5 rakennus jäännös	rakennus jäännös	170404	7426115	3478162	572
Poojärvi 12 rakennus jäännös	rakennus jäännös	170472	7426357	3478944	575
Keskiköngäs rakennus jäännös	rakennus jäännös	170499	7404534	3486464	578
Kultanokka, rakennus jäännös	rakennus jäännös	170643	7394466	3491872	581
Kurttapaise rakennus jäännös	rakennus jäännös	170853	7389906	3497381	586
Siikajoki 2 sauna jäännös	sauna jäännös	169931	7364730	3520037	590

Taulukko 12. Inventoinnissa tarkastetut sotahistorialliset kohteet

Nimi	Tyyppi	Reiska	P	I	S.
Ketola/Hanhikoski varuskunta, bunkkeri	puolustusvarustus	170391	7404230	3504991	593
Ketola/Hanhikoski varuskunta, parakkialue	varuskunta	170496	7403939	3504004	596
Ketola/Hanhikoski varuskunta, rakennus 1 jäännös	rakennuksen jäännös	170382	7404295	3505074	601
Ketola/Hanhikoski varuskunta, rakennus 2 jäännös	rakennuksen jäännös	170388	7404349	3505083	605
Ketola/Hanhikoski varuskunta, rakennus 3 jäännös	rakennuksen jäännös	170394	7404280	3504580	608
Ketola/Hanhikoski varuskunta, rakennus 4 jäännös	rakennuksen jäännös	170396	7404055	3504459	611
Ketola/Hanhikoski varuskunta, rakennus 5 jäännös	rakennuksen jäännös	170400	7404091	3504334	614
Lapalionvaara, huoltoalue	työ- ja valmistuspaikka	170617	7391331	3488274	617
Petäjävaara ampuma-asema	ampuma-asema	170985	7362023	3508834	622

Taulukko 13. Inventoinnissa tarkastetut muut kohteet

Nimi	Tyyppi	Reiska	P	I	S.
Kolmiloukkonen kastelukanava	kastelukanava jäännös	170873	7361914	3517997	627
Vuotsonperä S kivirakenne	kivirakenne	170371	7416681	3495484	631
Lapalio, W-ranta kivirakenne	kivirakenne	170374	7416059	3495585	634
Saukko kivilatomus	kivirakenne	170545	7377069	3495407	637
Poovaara 2 kolmiomittaustorni jäännös	kolmiomittaustorni jäännös	170484	7428025	3480118	640
Murrikkosaari N kuoppa	kuoppa	170254	7416957	3493400	643
Poojärvi 7 kuoppa	kuoppa	170412	7427604	3477655	646
Poojärvi 8 kuoppa	Kuoppa	170425	7427293	3478504	649
Peniöntunturi merkkipuu	merkkipuu jäännös	169652	7373130	3535687	652
Kalmistosaari merkkipuu	merkkipuu jäännös	170063	7388171	3491974	655
Poojärvi 10 muistopetäjä	merkkipuu jäännös	170469	7426392	3478899	658
Niskajänkä niittylato jäännös	niittylato jäännös	169484	7378228	3536911	661
Vierusjoki 4 niittylato jäännös	niittylato jäännös	169638	7372435	3543148	664
Vierusjoki 5 niittylato jäännös	niittylato jäännös	169639	7372380	3543323	667
Kylmäuoma niittylato jäännös	niittylato jäännös	169654	7396391	3538356	670
Niittyvainioja niittylato jäännös	niittylato jäännös	169657	7383184	3545480	673
Kurttapaise risti	risti	170854	7389817	3497347	675
Saarijänkä suova	suova jäännös	169650	7370945	3532276	678
Vuotsonlammit telatie jäännös	telatie jäännös	170369	7417198	3495182	681
Pirttijärvi tähystyspuu	tähystyspuu	171318	7395710	3495178	684

## 6 Lähdeluettelo

### Arkistolähteet

Kotivuori, Hannu 1989. *Kemijärven muinaisjäännösten inventointi 1989-1990. Osa 2: kohdeluettelot, luonnokset ja karttaotteet*. Raportti Museoviraston arkistossa.

Kotivuori, Hannu 1991. *Kemijärvi Isokylä Kalliolampi ja Kaisankangas – pyyntikuopparyhmien tarkastus Kemijärven vedenottamohankkeiden johdosta vuonna 1991*. Raportti Museoviraston arkistossa.

Kotivuori, Hannu 2010. *Kemijärvi 347 ja 348 Rovajärvi. Tarkastuskertomus 6.8.2010*. Raportti Museoviraston arkistossa.

Sarkkinen, Mika 2002. *Kemiläisten jalanjäljillä. Kalastusperinteen hyödyntäminen matkailussa –projekti*. Lapin yliopisto, täydennyskoulutuskeskus. Raportti Museoviraston arkistossa.

### Kirjallisuus

Airio, Pentti 2014. *Aseveljeys. Saksalaiset ja suomalaiset Itä-Lapissa 1941–1944*. Docendo, Saarijärvi.

Airio, Pentti; Hamara, Minna & Hytönen, Kaisa 2013. *Itä-Lappi talvi- ja jatkosodassa. Kemijärven, Sallan, Savukosken, Pelkosenniemen ja Alakurtin sotahistoriallisia kohteita*. Itä-Lapin kuntayhtymä.

Akola, Lauri & Väyrynen, Pentti 2012. *Annahan Ollakkahan. Kertomuksia Kemijärveltä*. Lions Club Kemijärvi 2012, Saarijärvi.

Julku, Kyösti 1991. *Kemin ja Tornion vanha raja. Studia historica septentrionalia* 19. Pohjois-Suomen historiallinen yhdistys, Rovaniemi.

Julku, Kyösti 1968. *Kemin pitäjän ja Kemin Lapin raja. Lapin Tutkimusseuran vuosikirja IX/1968*.

Kuosmanen, Risto 1978. *Kemijärven historia II. Kemijärvi 1870-luvulta 1970-luvun alkuun. Kemijärven kaupunki & Kemijärven seurakunta*. Kemijärvi

Rytilahti, Kari 2012. *Saksalaisotilaita Ketolassa*. Teoksessa (toim.) Akola, Lauri & Väyrynen, Pentti 2012. *Annahan Ollakkahan. Kertomuksia Kemijärveltä*. Lions Club Kemijärvi 2012, Saarijärvi.

Sarkkinen, Mika 2003. *Naarmaa naakimassa – kalastajien jalanjäljillä kairassa*. *Raito* 2/2003. Lapin maakuntamuseo, Rovaniemi.

Westerlund, Lars 2008. *Saksan vankileirit Suomessa ja raja-alueilla 1941–1944*. Tammi, Helsinki.

## **Internet-lähteet**

Elo, Tiina & Seppälä, Sirkka-Liisa 2011. Vesistöjä ja vaaramaisemia. Kemijärven kulttuuriympäristöohjelma. Rakennettu ympäristö. *Suomen ympäristö* 22/2011. Ympäristöministeriö. <https://helda.helsinki.fi/handle/10138/37039> (viitattu 14.5.2014)

Muinaisrantaohjelmat, GTK:n Hakku-palvelu. <http://hakku.gtk.fi/fi/locations/search> (viitattu 20.5.2014)

## **Suulliset tiedonannot**

Ruohonen, Juha. Sähköpostikeskustelu 15.5.2014

## 7 Kohdekuvaukset

### 7.1 Kiinteät muinaisjäännökset

#### 7.1.1 Uudet esihistoriallisen ajan kiinteät muinaisjäännökset

<b>Kalliojärvi 3 kivikautinen asuinpaikka</b>		<b>MH-tunnus: 170058</b>	
<b>Kohdetyyppi:</b>	1 Asuinpaikat	<b>Haltija:</b>	191 Metsätalous Itä-Lappi
<b>Ajoitus:</b>	7117 Esihistoriallinen aika	<b>Ylläpitäjä:</b>	191 Metsätalous Itä-Lappi
<b>Rakentamisvuosi:</b>		<b>Kunta:</b>	320 KEMIJÄRVI
<b>Lukumäärä:</b>	1		
<b>Koordinaattiselitys:</b>		<b>Geometria tuotettu:</b>	4 Gps-mittaus, korjaamaton
<b>Koordinaatit:</b>	X 7358266, Y 3517688, Z 195	<b>Löydöt:</b>	KM40101:1
<b><i>Taustatiedot</i></b>			
Kohde löydettiin uutena maastosta.			
<b><i>Ympäristön kuvaus</i></b>			
Kohde sijaitsee Kemijärven lounaisosassa olevan Kalliojärven itärannalla, järven eteläosassa olevan kapeikon kohdalla. Kalliotunturi nousee kohteen koillispuolella. Maasto on kuivahkoa kangasmetsää. Löydöt tehtiin rannan tuntumassa kulkevasta metsäkoneurasta. Aluskasvillisuus koostuu varvikosta, jossa on variksenmarjaa, mustikkaa ja puolukkaa, sekä sammalesta. Ympäristö on havumetsää, pääasiassa melko nuorta mäntyä. Maasto on kohteessa varsin tasaista, mutta nousee pian melko jyrkästi kohteen itäpuolella. Koepiston kohdalta etelään tasaista maata on 100 metriä, mutta pohjoiseen alue muuttuu kivisemmäksi ja tasaisen maan alue kapeammaksi. Peruskartalle merkitty metsäautotie kulkee kohteesta 850 metrin päässä etelässä.			
<b><i>Kohteen kuvaus</i></b>			
Kalliojärven eteläpään itärannalla kulkee metsäkoneura, jolta havaittiin yksi kvartsi-iskos. Lisäksi ajoinalta löydettiin muutama palaneen luun muru. Koneuran väliin jäävälle alueelle kaivettiin koepisto, jonka kulmassa havaittiin punertavan ruskeaa ja tahmeaa maata, joka sisälsi runsaasti palanutta luuta. Koepiston koko oli 40x30 cm. Likamaaläntti peitti kuopasta lopulta reilun kolmanneksen. Läntti näytti selvästi jatkuvan edelleen kaivamattomalle alueelle. Luuta oli kuopassa todella runsaasti, eikä kaikkea saatu talteen.			
Koekuopassa likamaan päällä oli 2-3 cm huuhtoutunutta maata, joissakin kohdissa hieman vähemmän. Huuhtoutumiskerroksen alla likamaata oli paksummillaan 10 cm			

ja sen sisällä tumman möhnän kerros, jonka paksuus oli noin 2 cm, ja siinä luuta oli tiheimmin. Luuta oli kuitenkin myös vaaleassa likamaassa.

Alueelle kaivettiin yhteensä 5 koepistoa, joista vain yhdestä, edellä mainitusta, tuli löytöjä. Kaikki koepistot kaivettiin koneuran länsipuolelle, järven puolelle.

Kvartsi-iskoksen löytöpaikan koordinaatit: x= 7358265 y= 3517690.  
Koepiston koordinaatit: x= 7358280 y= 3517681.

### ***Kohteen rajaus***

Kohde on rajattu löytöjen ja maaston muotojen perusteella.

### ***Tulkinta***

Kyseessä on todennäköisesti pienialainen esihistoriallinen asuinpaikka.

### ***Tarkastukset***

Tila: 3 Toteutettu                      Laji: 6 Suojeluarvojen tarkastus                      Tarkastusvuosi: 2014  
Tarkastuspvm: 18.6.2014    Tarkastaja: P. Häkälä  
Kuvaus: KMO kulttuuriperintöinventointi Kemijärvi 2014

<b>Viranomaisrekisterinro:</b>		<b>Kunto:</b>	1 Hyvä
		<b>Olotila:</b>	2 Ei käytössä
<b>Arvotus:</b>	3 Esitys mj-luokka II	<b>Kohteen suojele:</b>	2 Muinaisjäännösrekisteri II
<b>Selitys:</b>		<b>Selitys:</b>	



Kuva 170058\_2. Asuinpaikka-alueita. J. Luhtalampi seisoo palaneiden luiden löytöpaikan kohdalla ja etualalla kaira on kvartsin löytökohdalla. Kuvattu kaakosta.

<b>Kohdetyyppi:</b>	1 Asuinpaikat	<b>Copyright:</b>	© Metsähallitus 2008 © Maanmittauslaitos 1/MML/08
<b>Koordinaatit:</b>	X 7358266, Y 3517688, Z 195	<b>Mittakaava:</b>	1:10000





<b>36697 Rovajärven ampuma-alue; M-1,M-2,MY,W, Poojärvi 4 asuinpaikka</b>	<b>MH-tunnus: 170383</b>
---	------------------------------

<b>Kohdetyyppi:</b>	1 Asuinpaikat	<b>Haltija:</b>	191 Metsätalous Itä-Lappi
<b>Ajoitus:</b>	7117 Esihistoriallinen aika	<b>Ylläpitäjä:</b>	191 Metsätalous Itä-Lappi
<b>Rakentamivuosi:</b>		<b>Kunta:</b>	320 KEMIJÄRVI
<b>Lukumäärä:</b>	1		

<b>Koordinaattiselitys:</b>		<b>Geometria tuotettu:</b>	4 Gps-mittaus, korjaamaton
<b>Koordinaatit:</b>	X 7426813, Y 3477722, Z 190	<b>Löydöt:</b>	

#### ***Taustatiedot***

Kohde löydettiin uutena maastosta.

#### ***Ympäristön kuvaus***

Kohde sijaitsee Poojärven länsirannalla, Poojoesta 150 metriä kaakkoon. Metsäautotie päättyy kohteesta 50 metrin päässä lounaassa. Maasto on runsaskasvuista, mutta suhteellisten kuivaa kangasmetsää. Aluskasvillisuus on runsasta, koostuen pääasiassa mustikasta ja suopursusta. Metsä on havumetsää.

#### ***Kohteen kuvaus***

Paikalla on esihistoriallinen asuinpaikka. Rannassa on venepaikka, joka on edelleen käytössä. Sarkkisen mainitsema kohde Poojärvi W venepaikka tai muinaisjäännösrekisterin Poojärvi 1 sijaitsee käytännössä samassa paikassa. Paikalla on yksi selkeä rannassa oleva nuotiopaikka ja kaksi muuta pienempää nuotiopaikkaa, joiden alueella kohde sijaitsee.

7 metrin päässä rannasta havaittiin kuluneella alueella 4 kpl kvartsi-iskoksia sekä yksi retusoitu kvartsi-iskos, joka muistuttaa kaavinta, mutta siinä ei ole kulumisjälkiä. Kvartsit löytyivät aivan maan pinnasta, eikä niitä otettu talteen. Paikalle ei tehty koepistoja, joten kohteen todellista laajuutta ei tiedetä.

#### ***Kohteen rajaus***

Kohteella on aluemainen rajaus, joka on tehty löytöalueen ympärille. Kohteen todellisen laajuuden selvittämiseksi alueella olisi tehtävä koetutkimukset.

#### ***Tulkinta***

Esihistoriallinen asuin- tai leiriytymispaikka.

**Tarkastukset**Tila: 3 Toteutettu  
2014

Laji: 6 Suojeluarvojen tarkastus

Tarkastusvuosi:

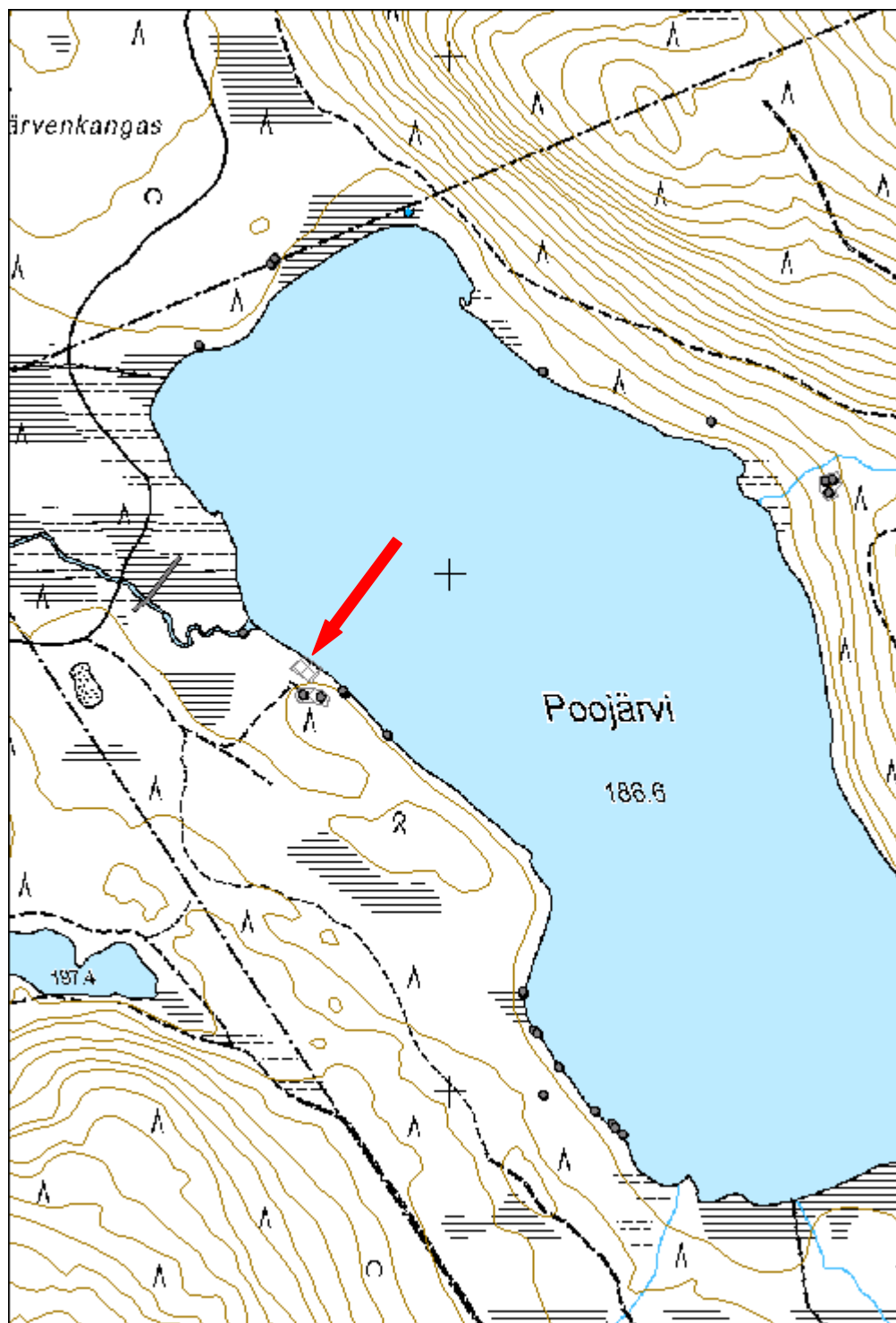
Tarkastuspvm: 9.7.2014 Tarkastaja: P. Häkälä

Kuvaus: KMO kulttuuriperintöinventointi Kemijärvi 2014

**Viranomais-  
rekisterinro:****Kunto:** 1 Hyvä**Olotila:** 2 Ei käytössä**Arvotus:** 3 Esitys mj-  
luokka II**Kohteen  
suojelu:** 2 Muinaisjäännösrekisteri  
II**Selitys:****Selitys:**

Kuva 170383\_1. Alue, jolta kvartsi-iskokset löytyivät. Kuvattu etelästä.

<b>Kohdetyyppi:</b>	1 Asuinpaikat	Copyright:	© Metsähallitus 2008 © Maanmittauslaitos 1/MML/08
<b>Koordinaatit:</b>	X 7426813, Y 3477722, Z 190	Mittakaava:	1:10000



## 7.1.2 Uudet historiallisen ajan kiinteät muinaisjäännökset

36718 Rovajärven ampuma-alue; HAT,H-3,MY,W, Vianlammit kalapato jäännös		MH-tunnus: 170269
<b>Kohdetyyppi:</b>	9 Valmistuspaikat/työpaikat	<b>Haltija:</b> 191 Metsätalous Itä-Lappi
<b>Ajoitus:</b>	7118 Historiallinen aika	<b>Ylläpitäjä:</b> 191 Metsätalous Itä-Lappi
<b>Rakentamisvuosi:</b>		<b>Kunta:</b> 320 KEMIJÄRVI
<b>Lukumäärä:</b>	1	
<b>Koordinaattiselitys:</b>		<b>Geometria tuotettu:</b> 4 Gps-mittaus, korjaamaton
<b>Koordinaatit:</b>	X 7411934, Y 3496885, Z 213	<b>Löydöt:</b>
<b>Taustatiedot</b>		
Kohde on merkitty Metsähallituksen Sutigis-järjestelmään.		
<b>Ympäristön kuvaus</b>		
Kohde sijaitsee Rovajärven ampuma-alueella Vianselän koillispuolella olevien Pärjäjärven ja Vianlammien välisessä salmessa. Kohteen lounaispuolella kulkee Sarrio-Rättiselkä -tie. Kyseessä on vedenalaiskohteesta, joka näkyy rannalta.		
<b>Kohteen kuvaus</b>		
Paikalla on kalapato, joka on rakennettu Pärjäjärven ja Vianlammien väliseen salmeen. Salmen ja kalapadon leveys on tältä kohdista 40 metriä, mutta lähempänä Pärjäjärveä se kapenee ja muuttuu puroksi. Kalapadosta näkyy salmessa tasaisin väliajoin olevia puita, jotka on ilmeisesti junnattu salmen pohjaan. Puita on kahdessa rivissä kaikkiaan arviolta viiden metrin levyiseltä alalta. Rakenteen tarkempi tutkiminen ja kuvaus vaatisi sukeltamista kohteelle.		
<b>Kohteen rajaus</b>		
Kohde on viivamainen.		
<b>Tulkinta</b>		
Paikalla on kalapadon jäännökset.		
<b>Tarkastukset</b>		
Tila: 3 Toteutettu 2014	Laji: 6 Suojeluarvojen tarkastus	Tarkastusvuosi:
Tarkastuspvm: 24.7.2014 Tarkastaja: P. Häkälä		
Kuvaus: KMO kulttuuriperintöinventointi Kemijärvi 2014		

<b>Viranomaisrekisterinro:</b>		<b>Kunto:</b>	2 Keskinkertainen
<b>Arvotus:</b>	3 Esitys mjlouokka II	<b>Olotila:</b>	2 Ei käytössä
<b>Selitys:</b>		<b>Kohteen suojele:</b>	2 Muinaisjäännösrekisteri II
		<b>Selitys:</b>	

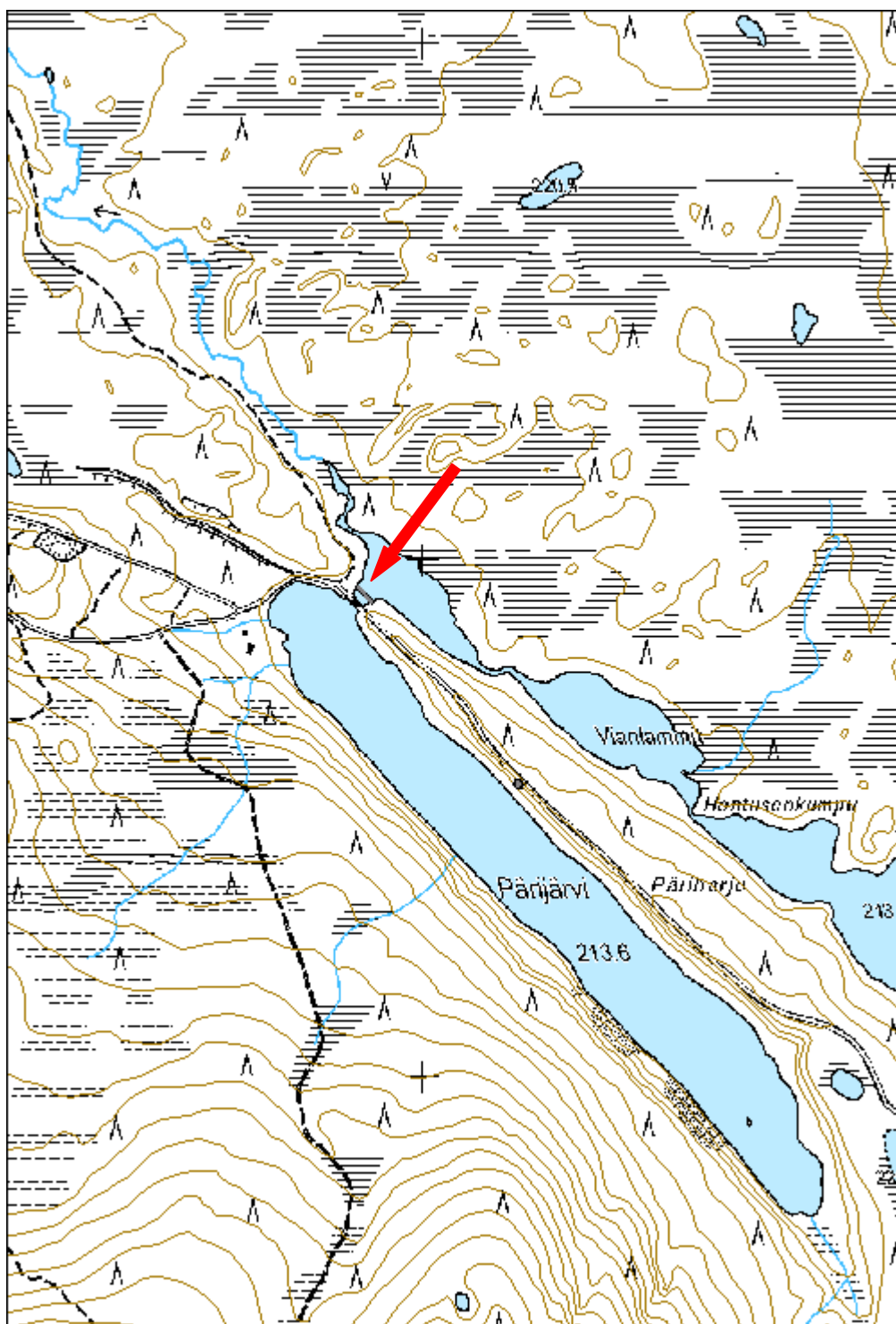


Kuva 170269\_1. Vedenpinnan yläpuolella erottuvia kalapadon puuosia. Kuvattu etelästä.



Kuva 170269\_2. Lähikuva vedenpinnan yläpuolella havaituista puurakenteista. Kuvattu etelästä.

<b>Kohdetyyppi:</b>	9 Valmistuspaikat/työpaikat	Copyright:	© Metsähallitus 2008 © Maanmittauslaitos 1/MML/08
<b>Koordinaatit:</b>	X 7411934, Y 3496885, Z 213	Mittakaava:	1:10000



<b>36697 Rovajärven ampuma-alue; M-1,M-2,MY,W, Poojoki 2 kalapato jäännös</b>	<b>MH-tunnus: 170378</b>
---	------------------------------

<b>Kohdetyyppi:</b>	9 Valmistuspaikat/työpaikat	<b>Haltija:</b>	191 Metsätalous Itä-Lappi
<b>Ajoitus:</b>	7118 Historiallinen aika	<b>Ylläpitäjä:</b>	191 Metsätalous Itä-Lappi
<b>Rakentamisvuosi:</b>		<b>Kunta:</b>	320 KEMIJÄRVI
<b>Lukumäärä:</b>	1		

<b>Koordinaattiselitys:</b>		<b>Geometria tuotettu:</b>	4 Gps-mittaus, korjaamaton
<b>Koordinaatit:</b>	X 7426884, Y 3477600, Z 189	<b>Löydöt:</b>	

#### *Taustatiedot*

Kohde löydettiin uutena maastosta.

#### *Ympäristön kuvaus*

Kohde sijaitsee Poojärven luoteisrannassa Poojoen varressa. Poojärven metsäautotie kulkee kohteesta 250 m länteen. Maasto on kosteaa ja hyvin runsaskasvuista, pääasiassa mustikkaa, suopursua ja kortetta. Puusto on havumetsää.

#### *Kohteen kuvaus*

Poojoen ja Poojärven yhtymäkohdassa havaittiin joessa puurakenteita, jotka voivat olla kalapadon osia tai liistekatiska. Joen etelärannalla vastaavia rakenteita ei nähty, mutta se voi johtua siitä, että joessa on uitettu puita ja pato on mahdollisesti tuhoutunut. Puut ovat halkaistuja, suhteellisen kapeita, ja ne on ilmeisesti juntattu joenpohjaan viistoon. Muutamasta puusta näkyy nykyään veden pinnalla kärki. Kohteen tarkempi määrittely ja ajoittaminen edellyttäisi vedenalaisia tutkimuksia.

#### *Kohteen rajaus*

Kohde on pistemäinen.

#### *Tulkinta*

Mahdollisesti kalapadon jäännökset.


#### *Tarkastukset*

Tila: 3 Toteutettu Laji: 6 Suojeluarvojen tarkastus Tarkastusvuosi: 2014  
Tarkastuspvm: 9.7.2014 Tarkastaja: P. Häkälä  
Kuvaus: KMO kulttuuriperintöinventointi Kemijärvi 2014

<b>Viranomaisrekisterinro:</b>		<b>Kunto:</b>	3 Huono
<b>Arvotus:</b>	3 Esitys mjlouokka II	<b>Olotila:</b>	2 Ei käytössä
<b>Selitys:</b>		<b>Kohteen suojele:</b>	2 Muinaisjäännösrekisteri II
		<b>Selitys:</b>	



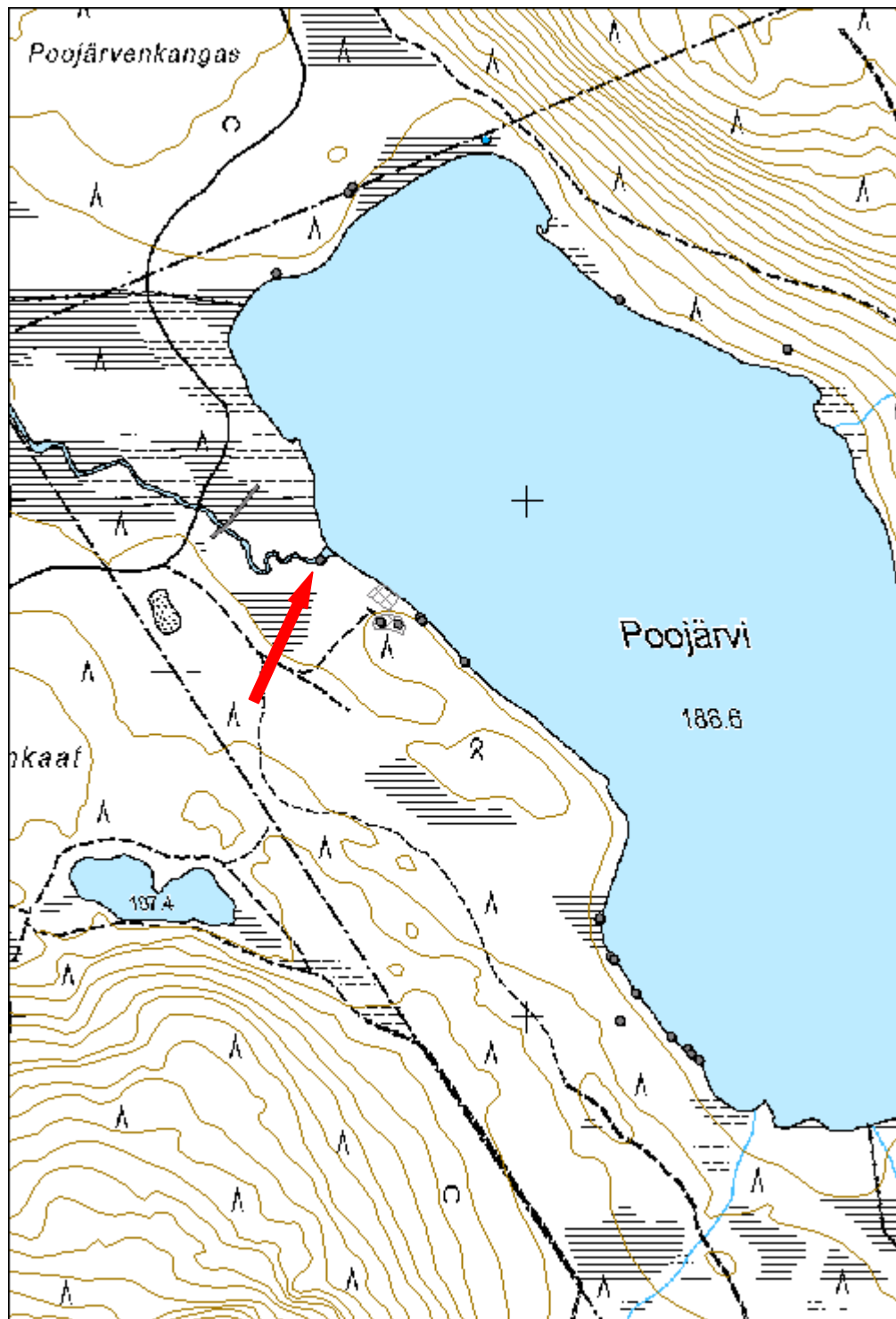
Kuva 170378\_2. Kalapadon puut erottuvat kuvan vasemmassa laidassa, taustalla Poojärvi. Kuvattu lounaasta.



Kuva 170378\_3. Kalapadon säilyneet puuosat. Kuvattu kaakosta.



<b>Kohdetyyppi:</b>	9 Valmistuspaikat/työpaikat	Copyright:	© Metsähallitus 2008 © Maanmittauslaitos 1/MML/08
<b>Koordinaatit:</b>	X 7426884, Y 3477600, Z 189	Mittakaava:	1:10000

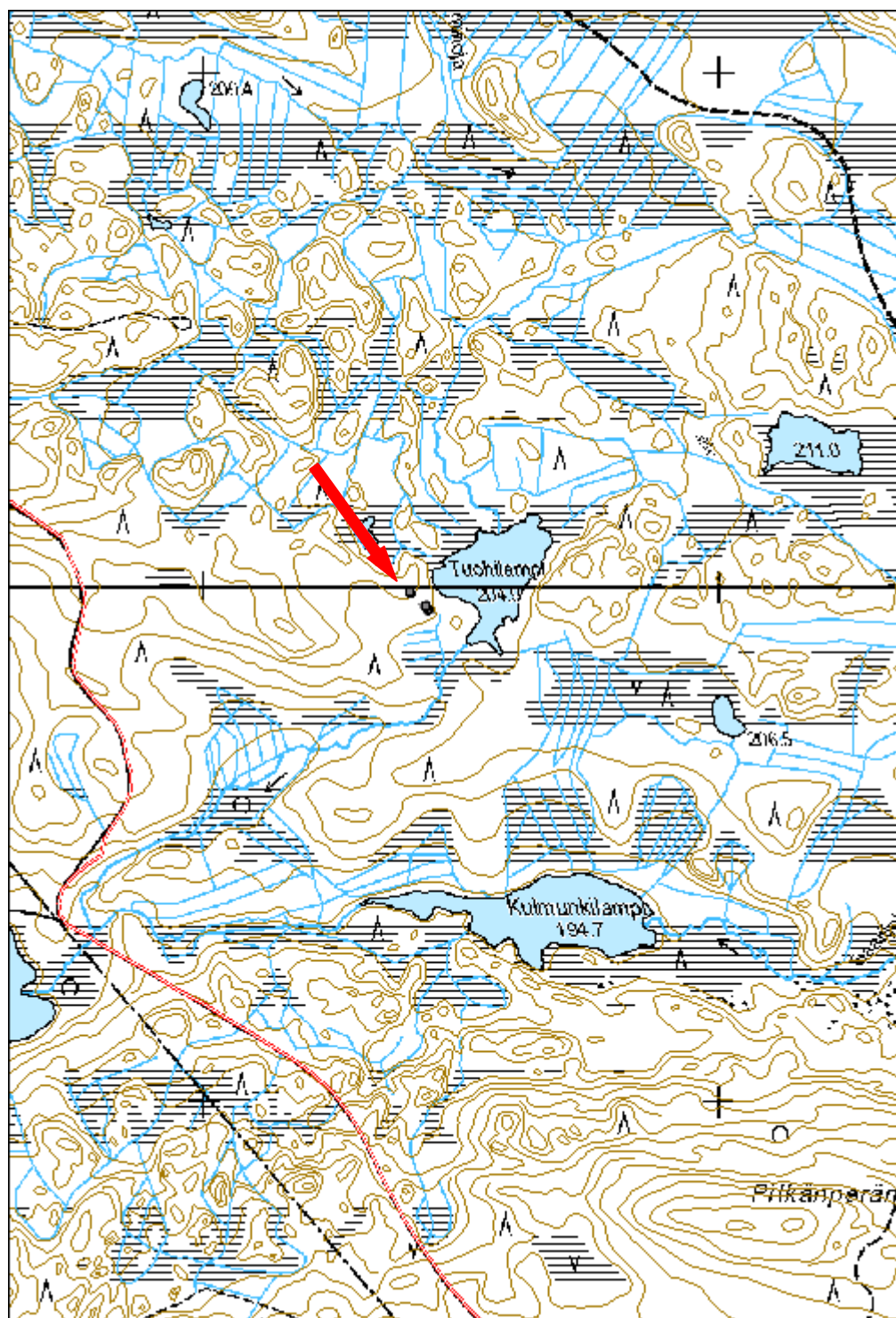


<b>Tuohilampi 2 kivilatamus</b>		<b>MH-tunnus: 170518</b>	
<b>Kohdetyyppi:</b>	17 Kivi- ja maarakenteet	<b>Haltija:</b>	191 Metsätalous Itä-Lappi
<b>Ajoitus:</b>	7118 Historiallinen aika	<b>Ylläpitäjä:</b>	191 Metsätalous Itä-Lappi
<b>Rakentamisvuosi:</b>		<b>Kunta:</b>	320 KEMIJÄRVI
<b>Lukumäärä:</b>	1		
<b>Koordinaattiselitys:</b>		<b>Geometria tuotettu:</b>	4 Gps-mittaus, korjaamaton
<b>Koordinaatit:</b>	X 7369989, Y 3502398, Z 208	<b>Löydöt:</b>	
<b><i>Taustatiedot</i></b>			
Kohde löydettiin uutena maastosta.			
<b><i>Ympäristön kuvaus</i></b>			
Kohde sijaitsee Kemijärven ja Rovaniemen rajan tuntumassa, Tuohilammen länsirannasta 55 m länteen. Alue on hakkuuaukeaa ja hyvin kuivaa. Kohteesta 250 metrin päässä etelässä kulkee metsäautotie. Kohteen pohjoispuolella on laaja suoalue.			
<b><i>Kohteen kuvaus</i></b>			
Kivilatomus on neliönmuotoinen ja hajonnut. Kiviä on latomuksen ympärilläkin, ja ne ovat mitä ilmeisimmin olleet alun perin osa itse latomusta. Kiveyksen koko on noin 1 m x 1 m, ja korkeus 70 cm.			
<b><i>Kohteen rajaus</i></b>			
Kohde on pistemäinen.			
<b><i>Tulkinta</i></b>			
Mahdollisesti ns. koonillinen kivilatamus tai rajamerkki.			
<b><i>Tarkastukset</i></b>			
Tila: 3 Toteutettu		Laji: 6 Suojeluarvojen tarkastus	Tarkastusvuosi:
2014			
Tarkastuspvm: 17.7.2014 Tarkastaja: P. Häkälä			
Kuvaus: KMO kulttuuriperintöinventointi Kemijärvi 2014			
<b>Viranomaisrekisterinro:</b>		<b>Kunto:</b>	2 Keskinertainen
<b>Arvotus:</b>	3 Esitys mj-luokka II	<b>Olotila:</b>	2 Ei käytössä
<b>Selitys:</b>		<b>Kohteen suojele:</b>	2 Muinaisjäännösrekisteri II
		<b>Selitys:</b>	



Kuva 170518\_1. Kivilatomus, kuvattu lännestä.

<b>Kohdetyyppi:</b>	17 Kivi- ja maarakenteet	<b>Copyright:</b>	© Metsähallitus 2008 © Maanmittauslaitos 1/MML/08
<b>Koordinaatit:</b>	X 7369989, Y 3502398, Z 208	<b>Mittakaava:</b>	1:10000



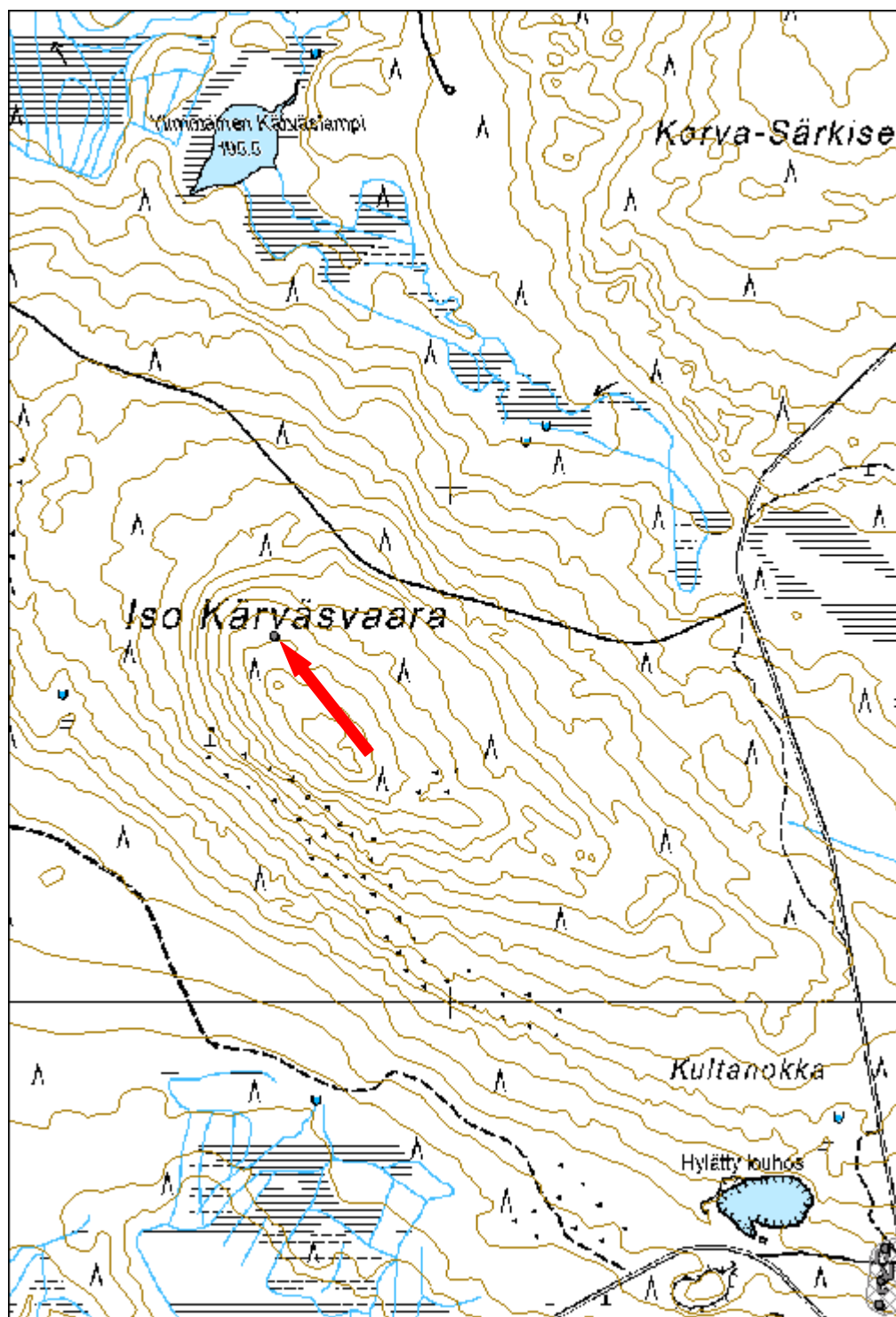
<b>Iso Kärvasvaara kivilatomus</b>		<b>MH-tunnus: 170534</b>
<b>Kohdetyyppi:</b>	17 Kivi- ja maarakenteet	<b>Haltija:</b> 191 Metsätalous Itä-Lappi
<b>Ajoitus:</b>	7118 Historiallinen aika	<b>Ylläpitäjä:</b> 191 Metsätalous Itä-Lappi
<b>Rakentamisvuosi:</b>		<b>Kunta:</b> 320 KEMIJÄRVI
<b>Lukumäärä:</b>	1	
<b>Koordinaattiselitys:</b>		<b>Geometria tuotettu:</b> 4 Gps-mittaus, korjaamaton
<b>Koordinaatit:</b>	X 7395710, Y 3490654, Z 270	<b>Löydöt:</b>
<b><i>Taustatiedot</i></b>		
Kohde on merkitty Metsähallituksen Sutigis-järjestelmään.		
<b><i>Ympäristön kuvaus</i></b>		
Kohde sijaitsee Ison Kärvasvaaran ylärinteessä, jo hieman loivenevalla kohdalla. Paikasta 900 m länteen on Kärvasvaaran aluetien ja Rovajärvi-Kärvasvaarantien välinen risteys.		
Kohteen maasto on kuivaa ja puustoltaan harvaa mäntykangasta. Aluskasvillisuus on melko vähäistä, koostuen mustikasta, sammalesta ja variksenmarjasta. Näkyvyys on alueella hyvä.		
<b><i>Kohteen kuvaus</i></b>		
Kivilatomus on muodoltaan pyöreä, ja se ulkonäöltään muistuttaa ladottua hiilimiilua. Latomuksen korkeus on 1 metri ja pystykiven korkeus 65 cm, halkaisija pohjasta 1,8 metriä ja päältä noin 1,4 m. Latomuksessa on viisi kivikertaa. Kivet ovat melko isoja, mutta ne pystyy kuitenkin vielä nostamaan. Aivan latomuksen huipulla on pienempiä kiviä. Kivilatomuksen keskelle on nostettu pystyyn kolmiomainen ja reunoiltaan sileä kivi. Aivan latomuksen vieressä kasvaa puita, jotka olisi syytä kaataa.		
<b><i>Kohteen rajaus</i></b>		
Kohde on pistemäinen.		
<b><i>Tulkinta</i></b>		
Kivilatomus, mahdollisesti käytetty maanmittauksessa tai rajamerkinä.		
<b><i>Tarkastukset</i></b>		
Tila: 3 Toteutettu 2014	Laji: 6 Suojeluarvojen tarkastus	Tarkastusvuosi:
Tarkastuspvm: 25.7.2014 Tarkastaja: P. Häkälä		
Kuvaus: KMO kulttuuriperintöinventointi Kemijärvi 2014		

<b>Viranomais- rekisterinro:</b>		<b>Kunto:</b>	1 Hyvä
<b>Arvotus:</b>	3 Esitys mj- luokka II	<b>Olotila:</b>	2 Ei käytössä
<b>Selitys:</b>		<b>Kohteen suojelu:</b>	2 Muinaisjäännösrekisteri II
		<b>Selitys:</b>	



Kuva 170534\_1. Pyöreä ja pystykivellinen kivilatomus Iso Kärvasvaaran rinteessä. Kuvattu koillisesta.

<b>Kohdetyyppi:</b>	17 Kivi- ja maarakenteet	<b>Copyright:</b>	© Metsähallitus 2008 © Maanmittauslaitos 1/MML/08
<b>Koordinaatit:</b>	X 7395710, Y 3490654, Z 270	<b>Mittakaava:</b>	1:10000



<b>Sortoselkä, kivilatamus</b>	<b>MH-tunnus: 170536</b>
--------------------------------	------------------------------

<b>Kohdetyyppi:</b>	17 Kivi- ja maarakenteet	<b>Haltija:</b>	191 Metsätalous Itä-Lappi
<b>Ajoitus:</b>	7118 Historiallinen aika	<b>Ylläpitäjä:</b>	191 Metsätalous Itä-Lappi
<b>Rakentamisvuosi:</b>		<b>Kunta:</b>	320 KEMIJÄRVI
<b>Lukumäärä:</b>	1		

<b>Koordinaattiselitys:</b>		<b>Geometria tuotettu:</b>	4 Gps-mittaus, korjaamaton
<b>Koordinaatit:</b>	X 7373161, Y 3501273, Z 240	<b>Löydöt:</b>	

#### *Taustatiedot*

Kohde on merkitty Metsähallituksen Sutigis-järjestelmään.

#### *Ympäristön kuvaus*

Kohde sijaitsee Kemijärven lounaisosassa olevan Sortoselän luoteisrinteellä. Kohteen pohjoispuolella on Luusuanlampi ja idässä on Pikku Saarijärvi. Alue on melko kivikkoista kuivahkoa kangasmetsää, jossa kasvaa nuorta mäntyä ja kuusta.

#### *Kohteen kuvaus*

Paikalla on 1,5 metriä korkea kivilatamus, jonka pohja on muodoltaan hieman neliömäinen ja kooltaan 1,5x1,5 metriä. Ylöspäin latamus pyöristyy ja suippenee. Kivet on ladottu melko löysästi, jolloin niiden väliin jää runsaasti tyhjää tilaa. Latomuksen alaosassa on käytetty isompia kiviä kuin yläosassa ja se on rakennettu suoraan isompien kivilohkareiden päälle.

#### *Kohteen rajaus*

Kohde on pistemäinen.

#### *Tulkinta*

Kyseessä on todennäköisesti ns. koonillinen kivilatamus, joita käytettiin maanmittauksessa solmupisteinä. Itä- ja Länsi-Lapissa niitä on rakennettu 1800-luvun lopussa ja 1900-luvun alussa.

#### *Tarkastukset*

Tila: 3 Toteutettu Laji: 6 Suojeluarvojen tarkastus Tarkastusvuosi: 2014  
Tarkastuspvm: 28.7.2014 Tarkastaja: P. Häkälä  
Kuvaus: KMO kulttuuriperintöinventointi Kemijärvi 2014



<b>Viranomais- rekisterinro:</b>		<b>Kunto:</b>	1 Hyvä
		<b>Olotila:</b>	2 Ei käytössä
<b>Arvotus:</b>	3 Esitys mj- luokka II	<b>Kohteen suojelu:</b>	2 Muinaisjäännösrekisteri II
<b>Selitys:</b>		<b>Selitys:</b>	

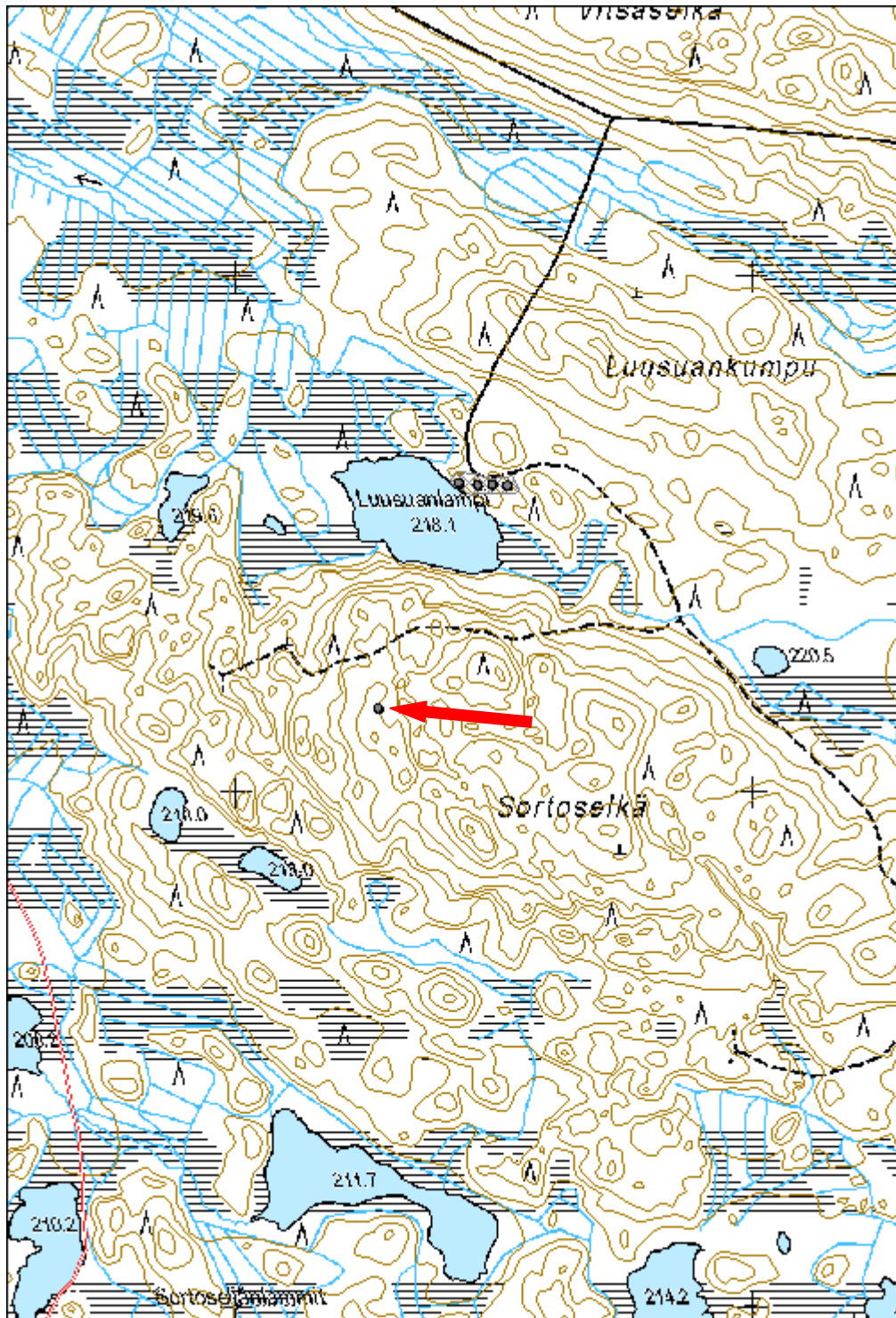


Kuva 170536\_1. Kivilatomus sijaitsee rineessä ja on rakennettu isojen kivilohkareiden päälle. Kuvattu luoteesta.



Kuva 170536\_2. Kivilatomuksen rakennetta. Kuvattu pohjoisesta.

<b>Kohdetyyppi:</b>	17 Kivi- ja maarakenteet	<b>Copyright:</b>	© Metsähallitus 2008 © Maanmittauslaitos 1/MML/08
<b>Koordinaatit:</b>	X 7373161, Y 3501273, Z 240	<b>Mittakaava:</b>	1:10000



<b>Korianhongakangas kivilatomus</b>	<b>MH-tunnus: 170562</b>
--------------------------------------	------------------------------

<b>Kohdetyyppi:</b>	17 Kivi- ja maarakenteet	<b>Haltija:</b>	191 Metsätalous Itä-Lappi
<b>Ajoitus:</b>	7118 Historiallinen aika	<b>Ylläpitäjä:</b>	191 Metsätalous Itä-Lappi
<b>Rakentamisvuosi:</b>		<b>Kunta:</b>	320 KEMIJÄRVI
<b>Lukumäärä:</b>	1		

<b>Koordinaattiselitys:</b>		<b>Geometria tuotettu:</b>	4 Gps-mittaus, korjaamaton
<b>Koordinaatit:</b>	X 7376399, Y 3500829, Z 237	<b>Löydöt:</b>	

### *Taustatiedot*

Kohde on merkitty Metsähallituksen Sutigis-järjestelmään.

### *Ympäristön kuvaus*

Kohde sijaitsee Korianhongankankaan etelärinteessä, kankaan lounaisnurkassa. Kolmiloukkosjärvi sijaitsee kohteesta noin 1 km itään. Kohteen pohjoispuolella 300 metrin päässä kulkee Korianhongankankaan metsäautotie.

Kohteen eteläpuolella on suota, mutta kohteen maasto on melko kuivaa. Maasto on melko harvakasvuista mäntymetsää, jonka aluskasvillisuudessa on mustikkaa, variksenmarjaa ja sammalta. Maasto on myös varsin kivikkoista, ja kivilatomus sijaitsee erityisen kivikkoisessa kohdassa kangasta.

### *Kohteen kuvaus*

Paikalla on kivilatomus, joka on rakennettu isompien, maassa valmiina olleiden, kivilohkareiden päälle. Latomus on romahtanut, ja sen muoto on hieman epämääräinen, pyöreän nelikulmainen. Kiveyksen korkeus on 1 m, koko n. 1,2 m x 1,2 m. Kivien koko pienenee latomuksen huipulle mentäessä. Huipun kivet ovat laakakiviä.

### *Kohteen rajaus*

Kohde on pistemäinen.

### *Tulkinta*

Kivilatomus on todennäköisesti rajamerkki tai sitä on käytetty maanmittauksessa.

### *Tarkastukset*

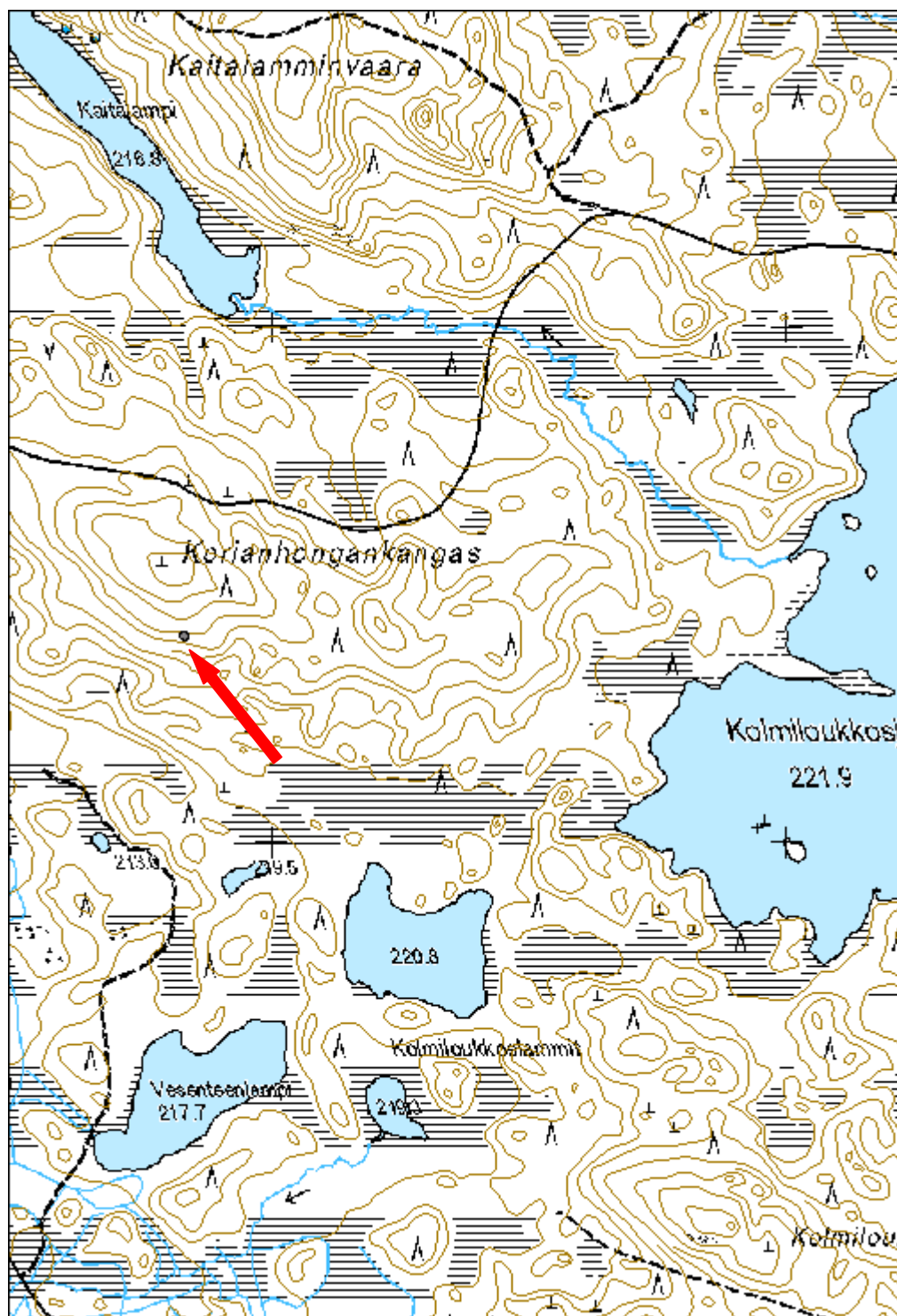
Tila: 3 Toteutettu Laji: 6 Suojeluarvojen tarkastus Tarkastusvuosi: 2014  
Tarkastuspvm: 29.7.2014 Tarkastaja: P. Häkälä  
Kuvaus: KMO kulttuuriperintöinventointi Kemijärvi 2014

<b>Viranomais- rekisterinro:</b>		<b>Kunto:</b>	2 Keskinertainen
<b>Arvotus:</b>	3 Esitys mj- luokka II	<b>Olotila:</b>	2 Ei käytössä
<b>Selitys:</b>		<b>Kohteen suojelu:</b>	2 Muinaisjäännösrekisteri II
		<b>Selitys:</b>	



Kuva 170562\_1 Kivilatomus, kuvattu etelästä.

<b>Kohdetyyppi:</b>	17 Kivi- ja maarakenteet	<b>Copyright:</b>	© Metsähallitus 2008 © Maanmittauslaitos 1/MML/08
<b>Koordinaatit:</b>	X 7376399, Y 3500829, Z 237	<b>Mittakaava:</b>	1:10000



<b>Raanvaara kivilatomus</b>	<b>MH-tunnus: 170599</b>
------------------------------	------------------------------

<b>Kohdetyyppi:</b>	17 Kivi- ja maarakenteet	<b>Haltija:</b>	191 Metsätalous Itä-Lappi
<b>Ajoitus:</b>	7118 Historiallinen aika	<b>Ylläpitäjä:</b>	191 Metsätalous Itä-Lappi
<b>Rakentamisvuosi:</b>		<b>Kunta:</b>	320 KEMIJÄRVI
<b>Lukumäärä:</b>	1		

<b>Koordinaattiselitys:</b>		<b>Geometria tuotettu:</b>	4 Gps-mittaus, korjaamaton
<b>Koordinaatit:</b>	X 7382817, Y 3496623, Z 210	<b>Löydöt:</b>	

### *Taustatiedot*

Kohde on merkitty Metsähallituksen Sutigis-järjestelmään.

### *Ympäristön kuvaus*

Kohde sijaitsee Raa"anvaaran kaakkoisjuurella, Aapalammesta 400 metriä pohjoiseen. Kohteesta 2,3 km itään kulkee Misi-Päiväjoen tie. Kohteen eteläpuolla on suota, mutta itse kohde sijaitsee kuivemmalla maalla suon reunassa. Kohde sijaitsee havumetsässä hieman ympäristöään aukeammalla paikalla. Maasto on kuivaa, ja aluskasvillisuus melko vähäistä. Alueella kasvaa suopursua ja kanervaa sekä hieman mustikkaa.

### *Kohteen kuvaus*

Kohde on kivilatomus, joka on kooltaan 1,3 m x 1,3 m. Latomus on osin murtunut, ja sen korkeus on nyt noin 80 cm. Kivilatomus on muodoltaan melko pyöreä, hieman neliskulmainen. Suurimmat kivet ovat latomuksen pohjalla, pienimmät huipulla.

### *Kohteen rajaus*

Kohde on pistemäinen.

### *Tulkinta*

Kivilatomus, jota on todennäköisesti käytetty maanmittauksessa tai rajamerkinä.

### *Tarkastukset*

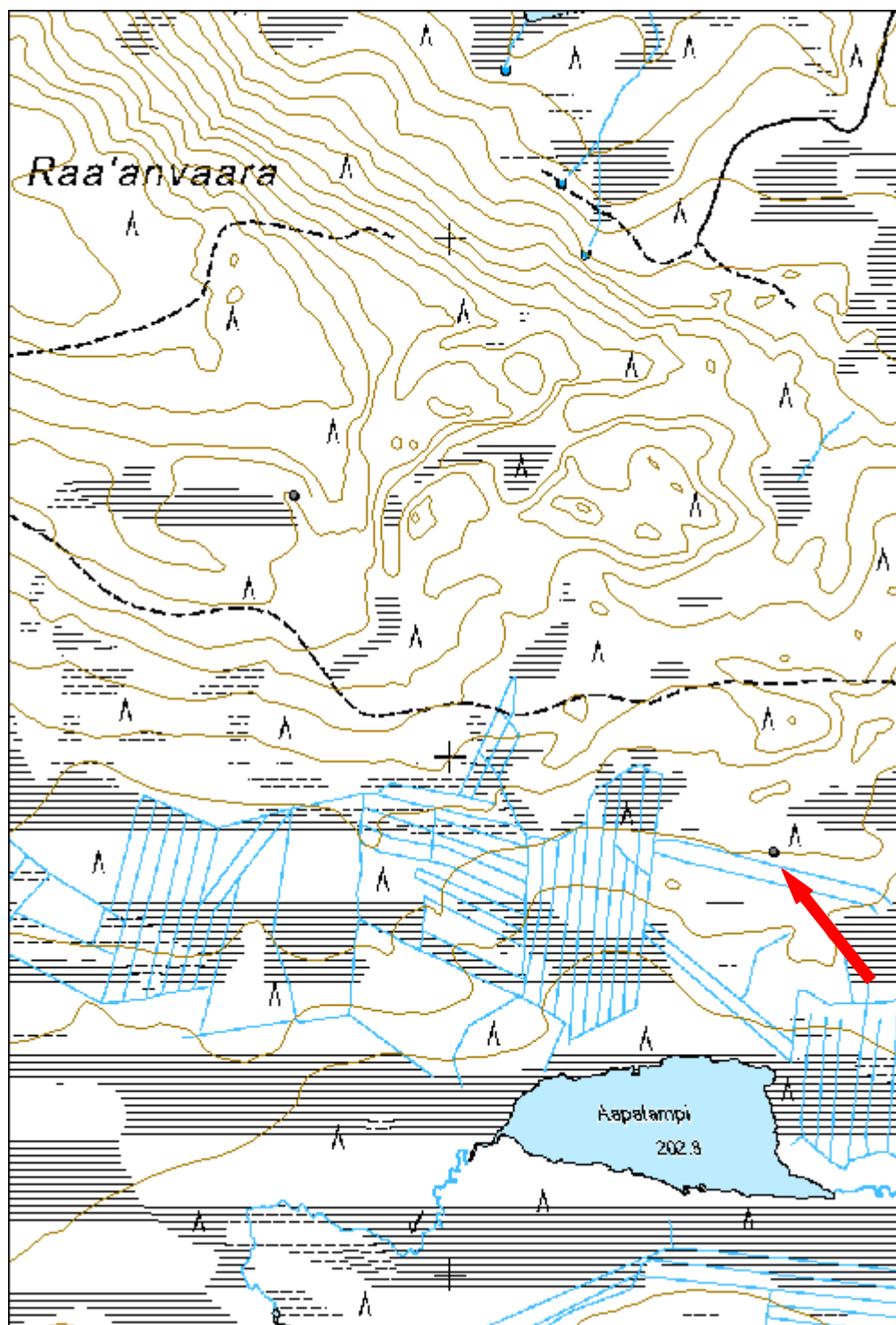
Tila: 3 Toteutettu Laji: 6 Suojeluarvojen tarkastus Tarkastusvuosi: 2014  
Tarkastuspvm: 30.7.2014 Tarkastaja: P. Häkälä  
Kuvaus: KMO kulttuuriperintöinventointi Kemijärvi 2014

<b>Viranomais- rekisterinro:</b>		<b>Kunto:</b>	2 Keskinertainen
<b>Arvotus:</b>	3 Esitys mj- luokka II	<b>Olotila:</b>	2 Ei käytössä
<b>Selitys:</b>		<b>Kohteen suojelu:</b>	2 Muinaisjäännösrekisteri II
		<b>Selitys:</b>	



Kuva 170599\_1. Kivilatomus, kuvattu luoteesta.

<b>Kohdetyyppi:</b>	17 Kivi- ja maarakenteet	<b>Copyright:</b>	© Metsähallitus 2008 © Maanmittauslaitos 1/MML/08
<b>Koordinaatit:</b>	X 7382817, Y 3496623, Z 210	<b>Mittakaava:</b>	1:10000





<b>Valkialampi kivilatomus</b>	<b>MH-tunnus: 170848</b>
--------------------------------	------------------------------

<b>Kohdetyyppi:</b>	17 Kivi- ja maarakenteet	<b>Haltija:</b>	191 Metsätalous Itä-Lappi
<b>Ajoitus:</b>	7118 Historiallinen aika	<b>Ylläpitäjä:</b>	191 Metsätalous Itä-Lappi
<b>Rakentamisvuosi:</b>		<b>Kunta:</b>	320 KEMIJÄRVI
<b>Lukumäärä:</b>	1		

<b>Koordinaattiselitys:</b>		<b>Geometria tuotettu:</b>	4 Gps-mittaus, korjaamaton
<b>Koordinaatit:</b>	X 7390118, Y 3495426, Z 190	<b>Löydöt:</b>	

### *Taustatiedot*

Kohde on merkitty Metsähallituksen Sutigis-järjestelmään.

### *Ympäristön kuvaus*

Kohde sijaitsee Kemijärven länsiosassa, Valkialammesta noin 550 metriä länteen. Misijärvi sijaitsee kohteesta noin 2,5 km lounaaseen. Kohteen kaakkoispuolella noin 250 metrin päässä kulkee Sammalvaara-Valkialammen tie.

Kohde sijaitsee hakkuuaukealla, jolla kasvaa puolukkaa, heinää, sammalta, katajaa ja variksenmarjaa. Maasto on varsin kuivaa ja kivikkoista.

### *Kohteen kuvaus*

Paikalla on kivilatomus, joka on pohjakaavaltaan ja muodoltaan lähes pyöreä, sen luoteisosassa on suora kulma. Latomuksen laki on tasainen. Rakenne on ladottu kohtuullisen suurista kivistä, ja se muistuttaa ulkonäöltään ladottua hiilimiilua. Latomuksen korkeus on 1 m ja halkaisija 1,6 m. Siinä on jäljellä kuusi kivikertaa. Latomus on rakennettu isomman kiven viereen, osin sen päälle. Kohde sijaitsee hakkuuaukealla, mutta se ei ole vaurioitunut hakkuissa.

### *Kohteen rajaus*

Kohde on pistemäinen.

### *Tulkinta*

Kivilatomus, jota on käytetty todennäköisesti rajamerkinä tai maanmittauksessa.

### *Tarkastukset*

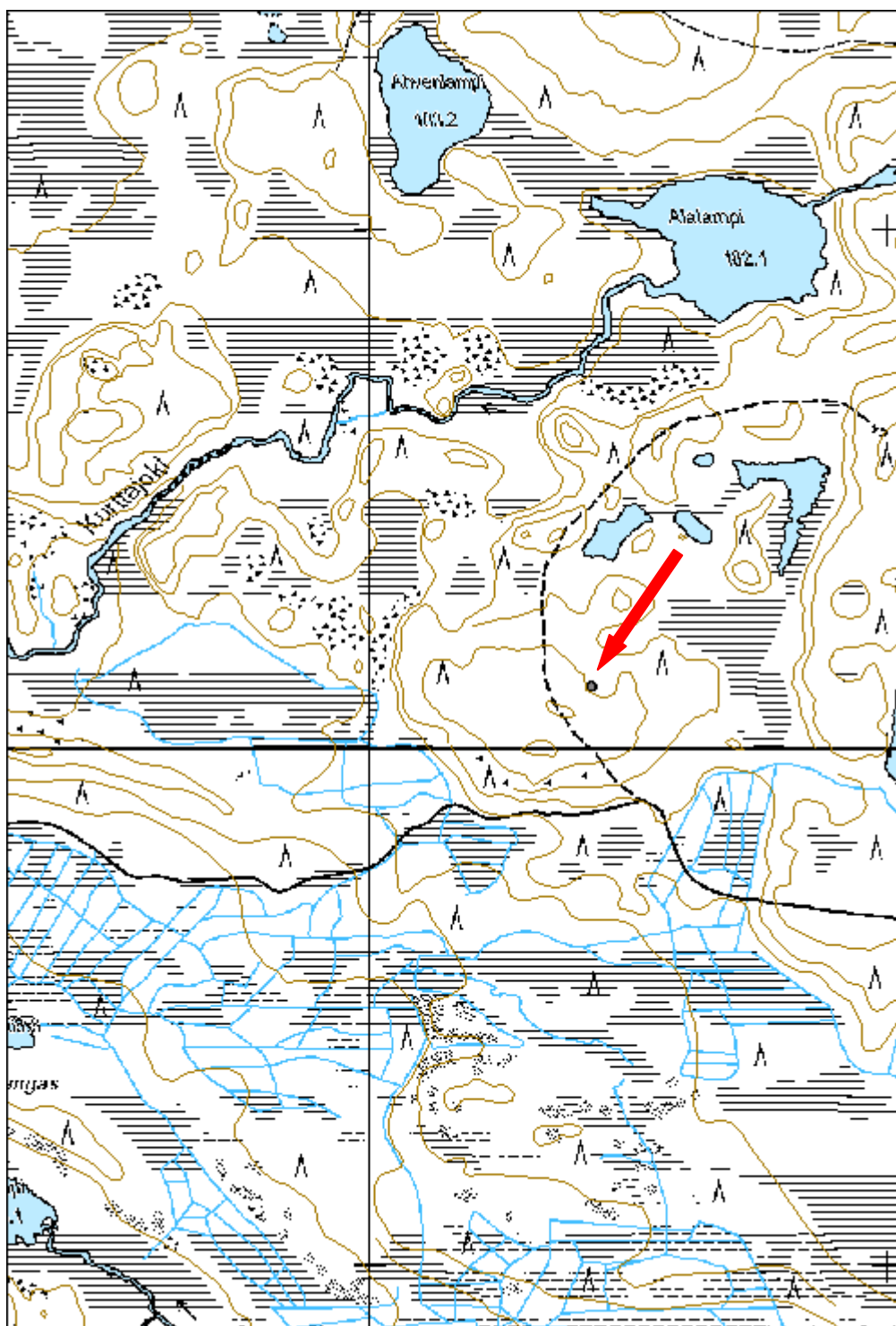
Tila: 3 Toteutettu Laji: 6 Suojeluarvojen tarkastus Tarkastusvuosi: 2014  
Tarkastuspvm: 8.8.2014 Tarkastaja: P. Häkälä  
Kuvaus: KMO kulttuuriperintöinventointi Kemijärvi 2014

<b>Viranomais- rekisterinro:</b>		<b>Kunto:</b>	1 Hyvä
<b>Arvotus:</b>	3 Esitys mj- luokka II	<b>Olotila:</b>	2 Ei käytössä
<b>Selitys:</b>		<b>Kohteen suojelu:</b>	2 Muinaisjäännösrekisteri II
		<b>Selitys:</b>	



Kuva 170848\_2. Kivilatomus, kuvattu kaakosta.

<b>Kohdetyyppi:</b>	17 Kivi- ja maarakenteet	<b>Copyright:</b>	© Metsähallitus 2008 © Maanmittauslaitos 1/MML/08
<b>Koordinaatit:</b>	X 7390118, Y 3495426, Z 190	<b>Mittakaava:</b>	1:10000



<b>Kurttahierikko kivilatamus</b>		<b>MH-tunnus:</b> 170865
-----------------------------------	--	-----------------------------

<b>Kohdetyyppi:</b>	17 Kivi- ja maarakenteet	<b>Haltija:</b>	191 Metsätalous Itä-Lappi
<b>Ajoitus:</b>	7118 Historiallinen aika	<b>Ylläpitäjä:</b>	191 Metsätalous Itä-Lappi
<b>Rakentamisvuosi:</b>		<b>Kunta:</b>	320 KEMIJÄRVI
<b>Lukumäärä:</b>	1		

<b>Koordinaattiselitys:</b>		<b>Geometria tuotettu:</b>	4 Gps-mittaus, korjaamaton
<b>Koordinaatit:</b>	X 7392701, Y 3497843, Z 220	<b>Löydöt:</b>	

### *Taustatiedot*

Kohde on merkitty Metsähallituksen Sutigis-järjestelmään.

### *Ympäristön kuvaus*

Kohde sijaitsee Kemijärven länsiosassa, Kurttajärvestä 650 metriä lounaaseen ja Kivijärvestä 1,8 km koilliseen. Kurttahierikon metsäautotie kulkee kohteen kaakkoispuolella. Kurttahierikon ja Kärväsvaara-Sammalvaaran metsäautotien risteys sijaitsee kohteesta 35 metriä kaakkoon. Kohteen pohjoispuolella noin 250 metrin päässä alkaa Hierikonaapa. Kohde sijaitsee Kurttahierikon kaakkoisosan korkeimman kohdan pohjoisreunalla.

Kohde sijaitsee kuivahkolla kankaalla, jossa kasvaa mäntyä, puolukkaa, mustikkaa, variksenmarjaa ja sammalta. Maasto on jonkin verran kivikkoisen.

### *Kohteen kuvaus*

Paikalla on kivilatamus, jonka korkeus on 1,2 m. Sen pohjan koko on 1,6 m x 2,2 m. Latomuksen pohja on suorakatieen muotoinen. Se on rakennettu kahden ison kivilohkareen päälle. Latomus kapenee hieman ylöspäin mentäessä. Latomus on hieman epäsäännöllinen, ja kivet vaikuttavat olevan vain kasattu, pikemmin kuin ladottu, yhteen.

### *Kohteen rajaus*

Kohde on pistemäinen.

### *Tulkinta*

Kivilatomus, jota on todennäköisesti käytetty maanmittauksessa tai rajamerkkinä.

### *Tarkastukset*

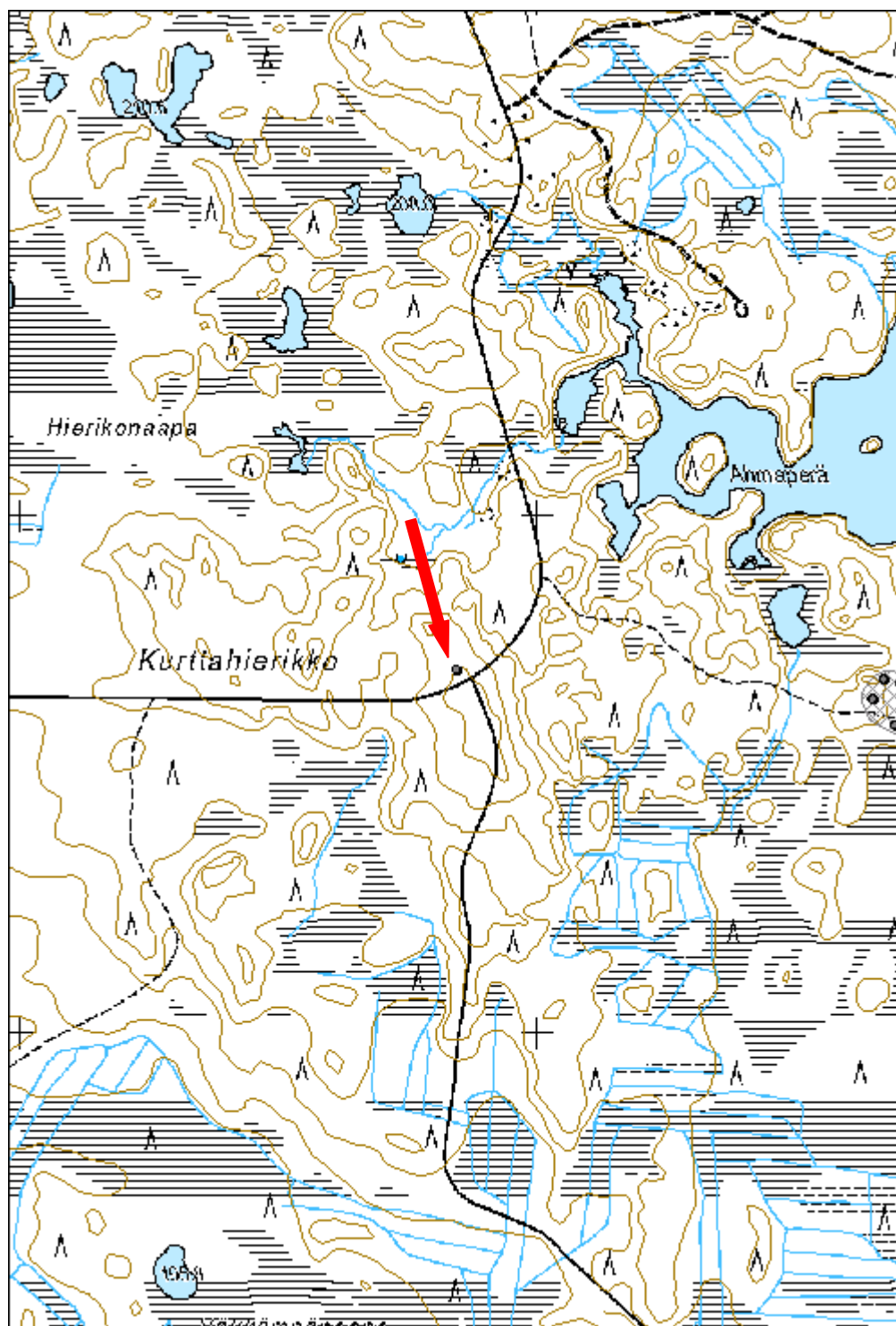
Tila: 3 Toteutettu Laji: 6 Suojeluarvojen tarkastus Tarkastusvuosi: 2014  
Tarkastuspvm: 8.8.2014 Tarkastaja: P. Häkälä  
Kuvaus: KMO kulttuuriperintöinventointi Kemijärvi 2014

<b>Viranomais- rekisterinro:</b>		<b>Kunto:</b>	1 Hyvä
		<b>Olotila:</b>	2 Ei käytössä
<b>Arvotus:</b>	3 Esitys mj- luokka II	<b>Kohteen suojelu:</b>	2 Muinaisjäännösrekisteri II
<b>Selitys:</b>		<b>Selitys:</b>	



Kuva 170865\_2. Kivilatomus, taustalla vasemmalla erottuu Kurttahierikon metsäautotie. Kuvattu koillisesta.

<b>Kohdetyyppi:</b>	17 Kivi- ja maarakenteet	<b>Copyright:</b>	© Metsähallitus 2008 © Maanmittauslaitos 1/MML/08
<b>Koordinaatit:</b>	X 7392701, Y 3497843, Z 220	<b>Mittakaava:</b>	1:10000



<b>Saarilammit kivilatomus</b>		<b>MH-tunnus: 171033</b>	
<b>Kohdetyyppi:</b>	17 Kivi- ja maarakenteet	<b>Haltija:</b>	191 Metsätalous Itä-Lappi
<b>Ajoitus:</b>	7118 Historiallinen aika	<b>Ylläpitäjä:</b>	191 Metsätalous Itä-Lappi
<b>Rakentamisvuosi:</b>		<b>Kunta:</b>	320 KEMIJÄRVI
<b>Lukumäärä:</b>	1		
<b>Koordinaattiselitys:</b>		<b>Geometria tuotettu:</b>	4 Gps-mittaus, korjaamaton
<b>Koordinaatit:</b>	X 7371820, Y 3531302, Z 275	<b>Löydöt:</b>	
<b><i>Taustatiedot</i></b>			
Kohde paikanettiin maastosta haastattelun perusteella.			
<b><i>Ympäristön kuvaus</i></b>			
<p>Kohde sijaitsee Kemijärven etelärajan tuntumassa, noin 2 kilometrin päässä rajasta pohjoiseen. Saarilammit sijaitsevat kohteen pohjoispuolella noin 250 metrin päässä. Kohteen eteläpuolella noin 200 metrin päässä sijaitsee nimetön lampi. Saarivaara sijaitsee kohteesta noin 750 metriä luoteeseen. Jumisko-Soinan metsäautotie kulkee kohteesta 400 metrin päässä etelässä ja 380 metrin päässä idässä.</p> <p>Kohde sijaitsee nuoressa kangasmetsässä, pienessä rinteessä. Kohteen länsipuolella, rinteessä, on pieni suoalue. Alueen maasto on varsin kivikkoista, ja siinä kasvaa pääasiassa mäntyä, mutta myös kuusta ja koivua. Aluskasvillisuus koostuu mustikasta, puolukasta, variksenmarjasta, sammalesta ja jäkälästä. Maasto on varsin helppokulkuista, sillä aluskasvillisuus on suhteellisen vähäistä.</p>			
<b><i>Kohteen kuvaus</i></b>			
Paikalla on pohjaltaan suorakaiteen muotoinen kivilatomus. Se on rakennettu isompien maakivien päälle, ja se kapenee huippua kohti. Kivikasan päällä on kapea laakakivi pystyssä. Latomuksessa on viitisen kivikertaa, ja sen koko on noin 1,2 m x 1,2 m x 1,2 m. Kohde on tehty aivan kapean harjanteen länsirinteeseen.			
<b><i>Kohteen rajaus</i></b>			
Kohde on pistemäinen.			
<b><i>Tulkinta</i></b>			
Kohde on kivilatomus, jota on todennäköisesti käytetty rajamerkinä tai maanmittauksessa.			

**Tarkastukset**Tila: 3 Toteutettu  
2014

Laji: 6 Suojeluarvojen tarkastus

Tarkastusvuosi:

Tarkastuspvm: 12.8.2014 Tarkastaja: P. Häkälä

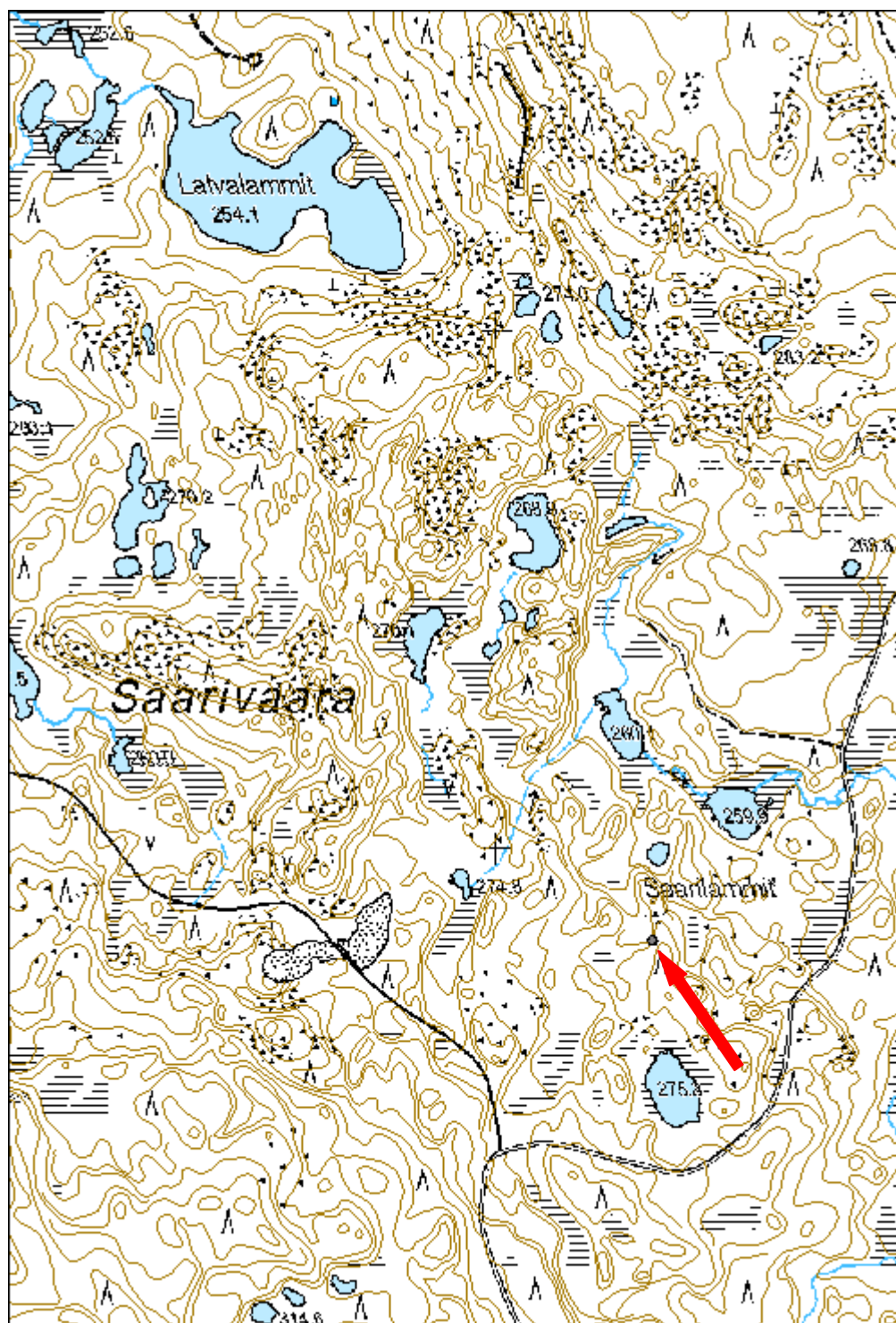
Kuvaus: KMO kulttuuriperintöinventointi Kemijärvi 2014

**Viranomais-  
rekisterinro:****Kunto:** 1 Hyvä**Olotila:** 2 Ei käytössä**Arvotus:** 3 Esitys mj-  
luokka II**Kohteen  
suojaus:** 2 Muinaisjäännösrekisteri  
II**Selitys:****Selitys:**

Kuva 171033\_1. Kivilatomus sijaitsee kivikkoisessa rinteessä. Kuvattu kaakosta.



<b>Kohdetyyppi:</b>	17 Kivi- ja maarakenteet	<b>Copyright:</b>	© Metsähallitus 2008 © Maanmittauslaitos 1/MML/08
<b>Koordinaatit:</b>	X 7371820, Y 3531302, Z 275	<b>Mittakaava:</b>	1:10000



<b>Paskalampi kivilatomus</b>		<b>MH-tunnus: 171034</b>	
<b>Kohdetyyppi:</b>	17 Kivi- ja maarakenteet	<b>Haltija:</b>	191 Metsätalous Itä-Lappi
<b>Ajoitus:</b>	7118 Historiallinen aika	<b>Ylläpitäjä:</b>	191 Metsätalous Itä-Lappi
<b>Rakentamisvuosi:</b>		<b>Kunta:</b>	320 KEMIJÄRVI
<b>Lukumäärä:</b>	1		
<b>Koordinaattiselitys:</b>		<b>Geometria tuotettu:</b>	4 Gps-mittaus, korjaamaton
<b>Koordinaatit:</b>	X 7373932, Y 3533719, Z 270	<b>Löydöt:</b>	
<b><i>Taustatiedot</i></b>			
Kohde paikannettiin maastosta haastattelun perusteella.			
<b><i>Ympäristön kuvaus</i></b>			
Kohde sijaitsee Kemijärven eteläosassa, Ala-Askanjärvestä noin 1 km länteen. Jumisko-Soinan metsäautotie kulkee kohteesta noin 650 metrin päässä etelässä, ja Peräposiontie kulkee kohteen itäpuolella 650 metrin päässä. Näiden kahden tien välinen risteys sijaitsee kohteesta 900 metriä kaakkoon. Paskalampi sijaitsee kohteesta 250 metriä koilliseen.			
Kohteen maasto on kivikkoista, melko kuivaa kangasmetsää. Kohde sijaitsee nimettömän vaaran huipun itäreunalla. Maasto on havumetsää, jossa kasvaa mustikkaa, puolukkaa, suopursua ja sammalta.			
<b><i>Kohteen kuvaus</i></b>			
Paikalla on kivilatomus, joka on hieman sortunut alkuperäisestä muodostaan. Latomus on tehty melko suurista kivistä. Se sijaitsee kivikossa, ja kaukaa katsottuna näyttää yhdeltä kivenlohkareelta. Latomuksen korkeus on noin 1 m. Pohja on ilmeisesti ollut alun perin neliön tai suorakaiteen muotoinen, mutta nyt se on siis hieman levähtänyt. Pohjan koko on nykyään noin 1,5 m x 1,5 m.			
<b><i>Kohteen rajaus</i></b>			
Kohde on pistemäinen.			
<b><i>Tulkinta</i></b>			
Kohde on kivilatomus, jota on todennäköisesti käytetty rajamerkinä tai maanmittauksessa.			

**Tarkastukset**Tila: 3 Toteutettu  
2014

Laji: 6 Suojeluarvojen tarkastus

Tarkastusvuosi:

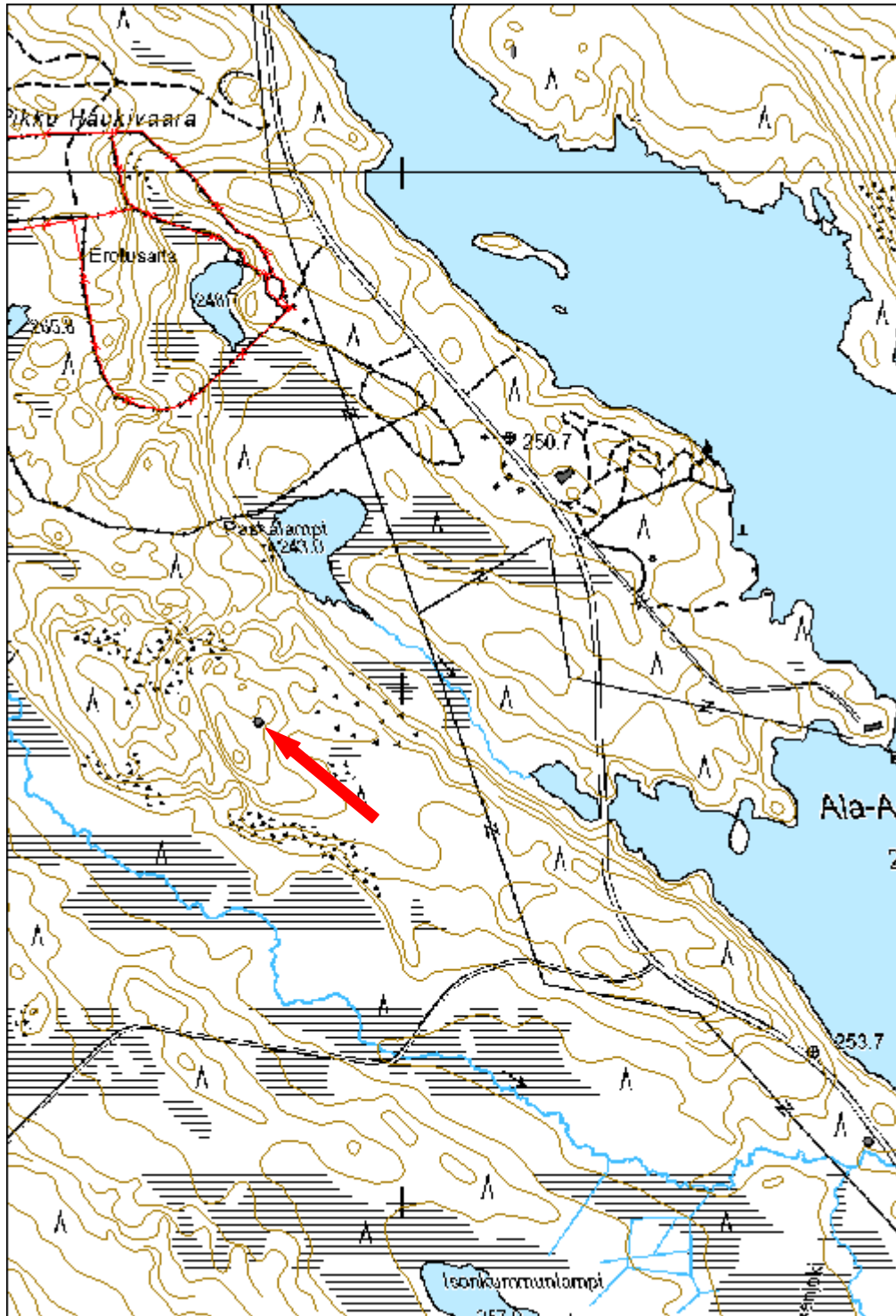
Tarkastuspvm: 12.8.2014 Tarkastaja: P. Häkälä

Kuvaus: KMO kulttuuriperintöinventointi Kemijärvi 2014

**Viranomais-  
rekisterinro:****Kunto:** 2 Keskinertainen**Olotila:** 2 Ei käytössä**Arvotus:** 3 Esitys mj-  
luokka II**Kohteen  
suojaus:** 2 Muinaisjäännösrekisteri  
II**Selitys:****Selitys:**

Kuva 171034\_3. Lähikuva kivilatomuksesta. Kuvattu pohjoisesta.

<b>Kohdetyyppi:</b>	17 Kivi- ja maarakenteet	<b>Copyright:</b>	© Metsähallitus 2008 © Maanmittauslaitos 1/MML/08
<b>Koordinaatit:</b>	X 7373932, Y 3533719, Z 270	<b>Mittakaava:</b>	1:10000



1944 Hiipanniemi, Hiipanniemi kivilatomus		MH-tunnus: 169464	
<b>Kohdetyyppi:</b>	17 Kivi- ja maarakenteet	<b>Haltija:</b>	191 Metsätalous Itä-Lappi
<b>Ajoitus:</b>	7118 Historiallinen aika	<b>Ylläpitäjä:</b>	191 Metsätalous Itä-Lappi
<b>Rakentamisvuosi:</b>		<b>Kunta:</b>	320 KEMIJÄRVI
<b>Lukumäärä:</b>	1		
<b>Koordinaattiselitys:</b>		<b>Geometria tuotettu:</b>	4 Gps-mittaus, korjaamaton
<b>Koordinaatit:</b>	X 7387059, Y 3519420, Z 180	<b>Löydöt:</b>	
<b><i>Taustatiedot</i></b>			
Hannu Kotivuori on havainnut kohteen vuoden 1989 inventoinnissa.			
<b><i>Ympäristön kuvaus</i></b>			
Kohde sijaitsee Kemijärven eteläosassa sijaitsevan Hiipanniemen luoteisrinteessä. Hiipanniemen eteläpuolella kohoaa Hiipanvaaran ja sen koillispuolella on Ailanganlahti. Kohteen ympäristö on kivikkorinnettä.			
<b><i>Kohteen kuvaus</i></b>			
Paikalla on 1,5 metriä leveä ja 1 metrin korkuinen kivilatomus. Latomus on suppilonmallinen, alaosastaan neliömäinen. Kivilatomus on koottu erikokoisista kivistä, joista osa on suhteellisen isojakin. Latomus on perustettu isojen luonnonkivien päälle, jonka avulla latomukselle on saatu helposti lisää korkeutta. Latomus on rakennettu kivikkoiseen rinteeseen, josta myös latomuksen kivet on otettu.			
Kotivuoren raportti antaa ymmärtää, että Hiipanniemessä saattaisi olla toinen vastaavanlainen latomus, mutta sitä ei vuoden 2014 tarkastuksessa löydetty.			
<b><i>Kohteen rajaus</i></b>			
Kohde on pistemäinen.			
<b><i>Tulkinta</i></b>			
Kohde on ilmeisesti ns. koonillinen kivilatomus, joita on rakennettu Itä- ja Länsi-Lapissa 1800-luvun lopulla ja aivan 1900-luvun alussa. Näitä latomuksia on käytetty maanmittauksen apupisteinä. Samanlaisia kivilatomuksia on runsaasti ympäri Kemijärveä.			
<b><i>Lisätietoja</i></b>			
Kotivuori, Hannu 1989. Kemijärven muinaisjäännösten inventointi 1989-1990. Osa 2: kohdeluettelot, luonnokset ja karttaotteet.			

**Tarkastukset**Tila: 3 Toteutettu  
2014

Laji: 6 Suojeluarvojen tarkastus

Tarkastusvuosi:

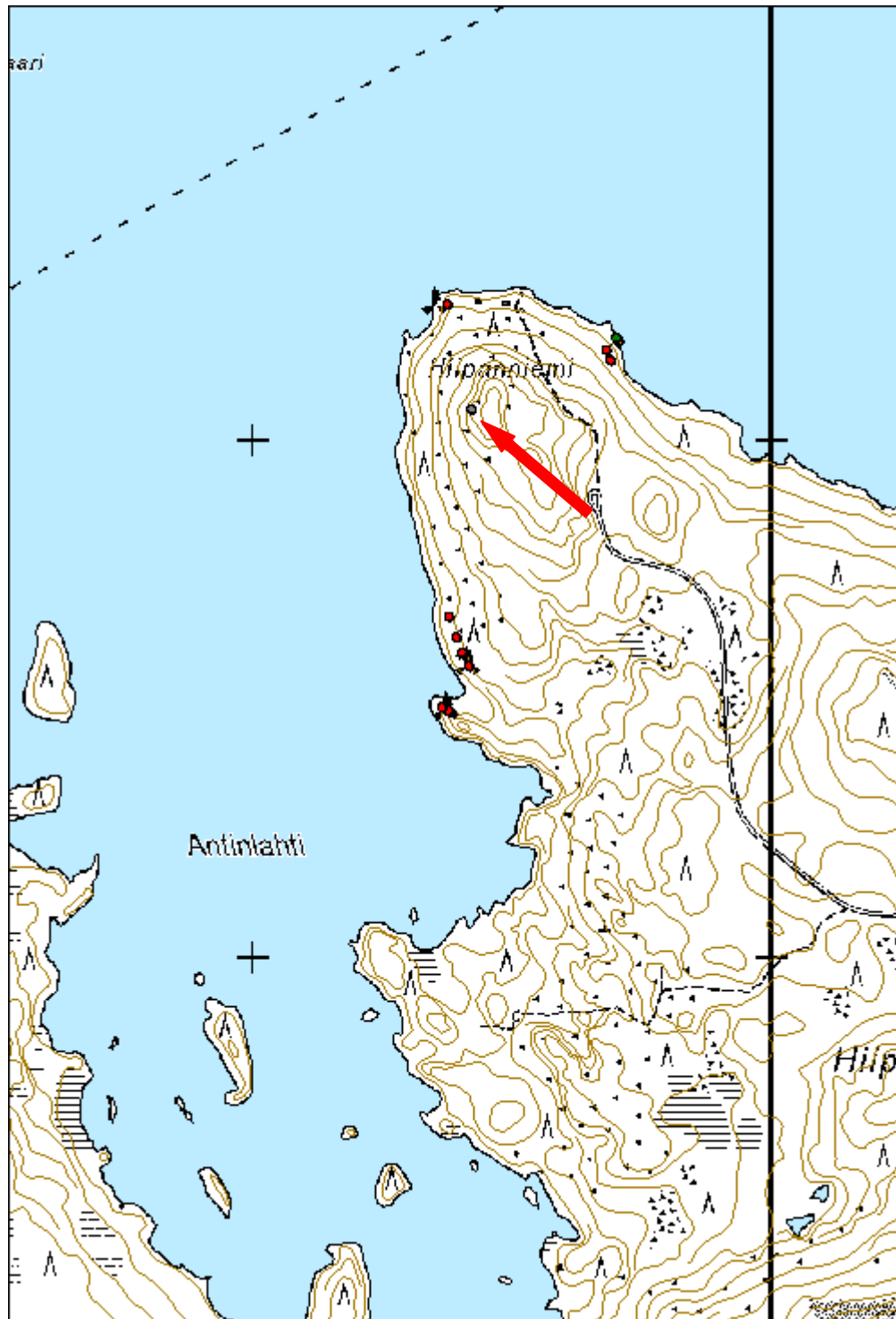
Tarkastuspvm: 26.5.2014 Tarkastaja: P. Häkälä

Kuvaus: KMO kulttuuriperintöinventointi Kemijärvi 2014

**Viranomais-  
rekisterinro:****Kunto:** 1 Hyvä**Olotila:** 2 Ei käytössä**Arvotus:** 3 Esitys mj-  
luokka II**Kohteen  
suojelu:** 2 Muinaisjäännösrekisteri  
II**Selitys:****Selitys:**

Kuva 169464\_1. Kivilatomus Hiipanniemen luoteisrinteessä. Taustalla siintää Kemijärvi. Kuvattu idästä

<b>Kohdetyyppi:</b>	17 Kivi- ja maarakenteet	<b>Copyright:</b>	© Metsähallitus 2008 © Maanmittauslaitos 1/MML/08
<b>Koordinaatit:</b>	X 7387059, Y 3519420, Z 180	<b>Mittakaava:</b>	1:10000



<b>Muljus kivilatomus</b>		<b>MH-tunnus:</b> 169483
---------------------------	--	-----------------------------

<b>Kohdetyyppi:</b>	17 Kivi- ja maarakenteet	<b>Haltija:</b>	191 Metsätalous Itä-Lappi
<b>Ajoitus:</b>	7118 Historiallinen aika	<b>Ylläpitäjä:</b>	191 Metsätalous Itä-Lappi
<b>Rakentamisvuosi:</b>		<b>Kunta:</b>	320 KEMIJÄRVI
<b>Lukumäärä:</b>	1		

<b>Koordinaattiselitys:</b>		<b>Geometria tuotettu:</b>	4 Gps-mittaus, korjaamaton
<b>Koordinaatit:</b>	X 7379122, Y 3536160, Z 275	<b>Löydöt:</b>	

### *Taustatiedot*

Kohde on merkitty Metsähallituksen Sutigis-järjestelmään.

### *Ympäristön kuvaus*

Kohde sijaitsee Kemijärven kaakkoisosassa olevan Muljus nimisen vaaran kaakkoisrinteessä. Kohteen lounaispuolella kohoaa Petäjäselkä. Alue on kuivahkoa kangasmetsää.

### *Kohteen kuvaus*

Paikalla on noin metrin korkuinen, pohjaltaan neliömäinen kivilatomus, joka on koottu laakean kivilohkareen kaakkoiskulmaan. Latomuksen alaosa on koottu isommista laakeista ja pitkulaisista kivistä kun taas yläosa on tehty pienemmistä kivistä. Latomuksen vieressä kasvaa nuoria mäntyjä ja sen keskelle on myöhemmin asetettu keppi. Latomus on edelleen tiivis ja hyväkuntoinen.

### *Kohteen rajausta*

Kohde on pistemäinen.

### *Tulkinta*

Kyseessä on ilmeisesti ns. koonillinen kivilatomus, joita tehtiin Itä- ja Länsi-Lapissa 1800-luvun lopulla ja aivan 1900-luvun alussa. Kivilatomukset ovat toimineet maanmittauksen sidepisteinä ja niitä on runsaasti Kemijärven alueella.

### *Tarkastukset*

Tila: 3 Toteutettu Laji: 6 Suojeluarvojen tarkastus Tarkastusvuosi: 2014  
Tarkastuspvm: 26.5.2014 Tarkastaja: P. Häkälä  
Kuvaus: KMO kulttuuriperintöinventointi Kemijärvi 2014

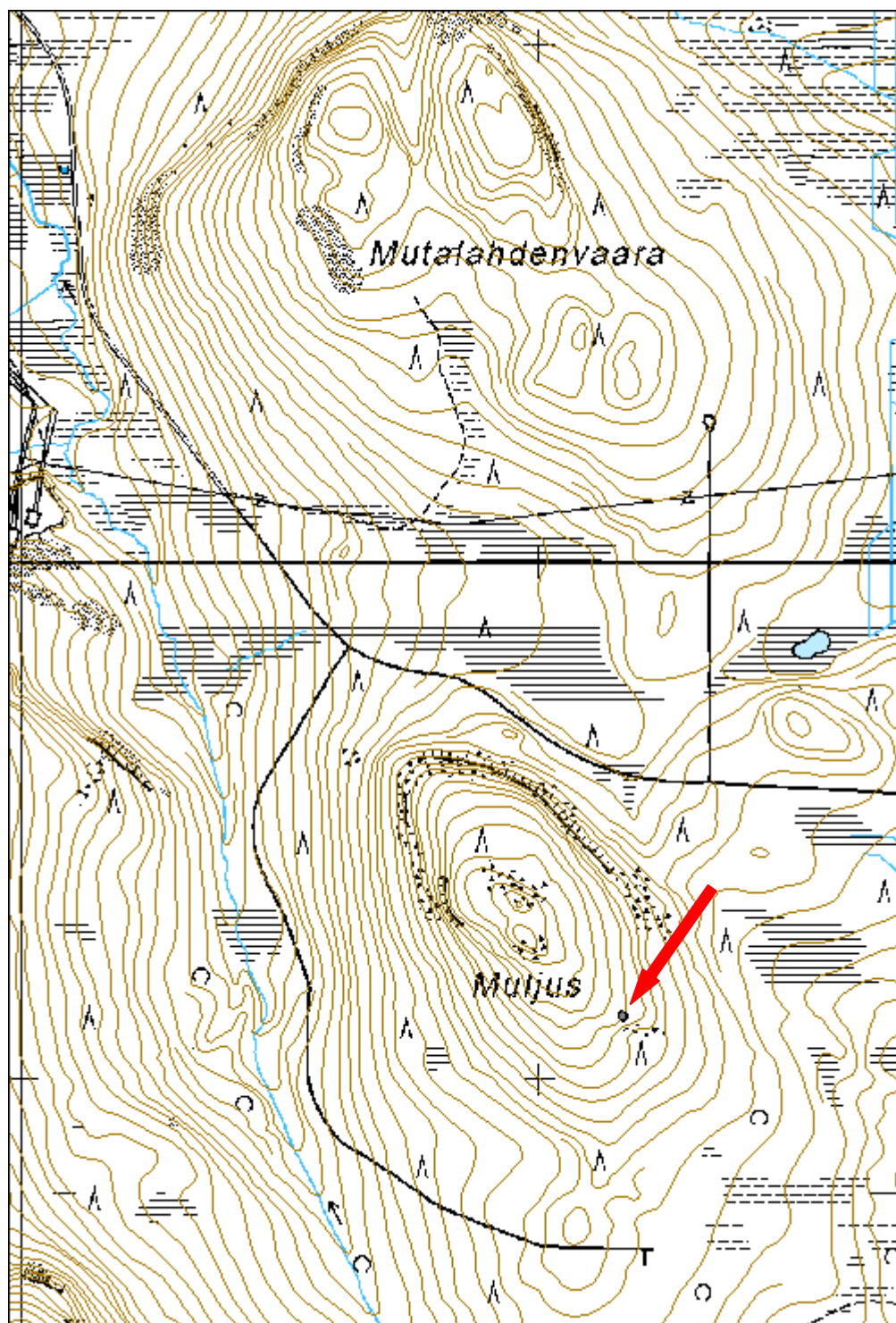


<b>Viranomais- rekisterinro:</b>		<b>Kunto:</b>	1 Hyvä
<b>Arvotus:</b>	3 Esitys mj- luokka II	<b>Olotila:</b>	2 Ei käytössä
<b>Selitys:</b>		<b>Kohteen suojelu:</b>	2 Muinaisjäännösrekisteri II
		<b>Selitys:</b>	



Kuva 169483\_2. Kivilatomus, kuvattu idästä.

<b>Kohdetyyppi:</b>	17 Kivi- ja maarakenteet	<b>Copyright:</b>	© Metsähallitus 2008 © Maanmittauslaitos 1/MML/08
<b>Koordinaatit:</b>	X 7379122, Y 3536160, Z 275	<b>Mittakaava:</b>	1:10000



<b>Paikanselkä kivilatomus</b>	<b>MH-tunnus: 169651</b>
--------------------------------	------------------------------

<b>Kohdetyyppi:</b>	17 Kivi- ja maarakenteet	<b>Haltija:</b>	191 Metsätalous Itä-Lappi
<b>Ajoitus:</b>	7118 Historiallinen aika	<b>Ylläpitäjä:</b>	191 Metsätalous Itä-Lappi
<b>Rakentamisvuosi:</b>		<b>Kunta:</b>	320 KEMIJÄRVI
<b>Lukumäärä:</b>	1		

<b>Koordinaattiselitys:</b>		<b>Geometria tuotettu:</b>	4 Gps-mittaus, korjaamaton
<b>Koordinaatit:</b>	X 7371225, Y 3528880, Z 315	<b>Löydöt:</b>	

#### *Taustatiedot*

Kohde on merkitty Metsähallituksen Sutigis-järjestelmään.

#### *Ympäristön kuvaus*

Kohde sijaitsee Kemijärven eteläosassa, Paikanselän länsipuolella. Kohteen eteläpuolella kulkee Jumisko-Soina -tie. Alue on tuoreta kangasmetsää, jossa virtaa pieniä puroja kurussa.

#### *Kohteen kuvaus*

Paikalla olevan kurun eteläpäässä olevalla pienellä harjanteella on osin hajonnut kivilatomus. Latomuksen pohja on suorakaiteen muotoinen ja kooltaan 1,5x1 metriä. Korkeutta latomuksella on alle metrin. Harjanteen kaakkoispäässä on kivikko, josta latomukseen käytetyt kivet on ilmeisesti kerätty.

#### *Kohteen rajaus*

Kohde on pistemäinen.

#### *Tulkinta*

Kyseessä on ilmeisesti ns. koonillinen kivilatomus, joita on rakennettu Itä- ja Länsi-Lapissa 1800-luvun lopussa ja 1900-luvun alussa. Latomuksia on käytetty maanmittauksen sidepisteinä.

#### *Tarkastukset*

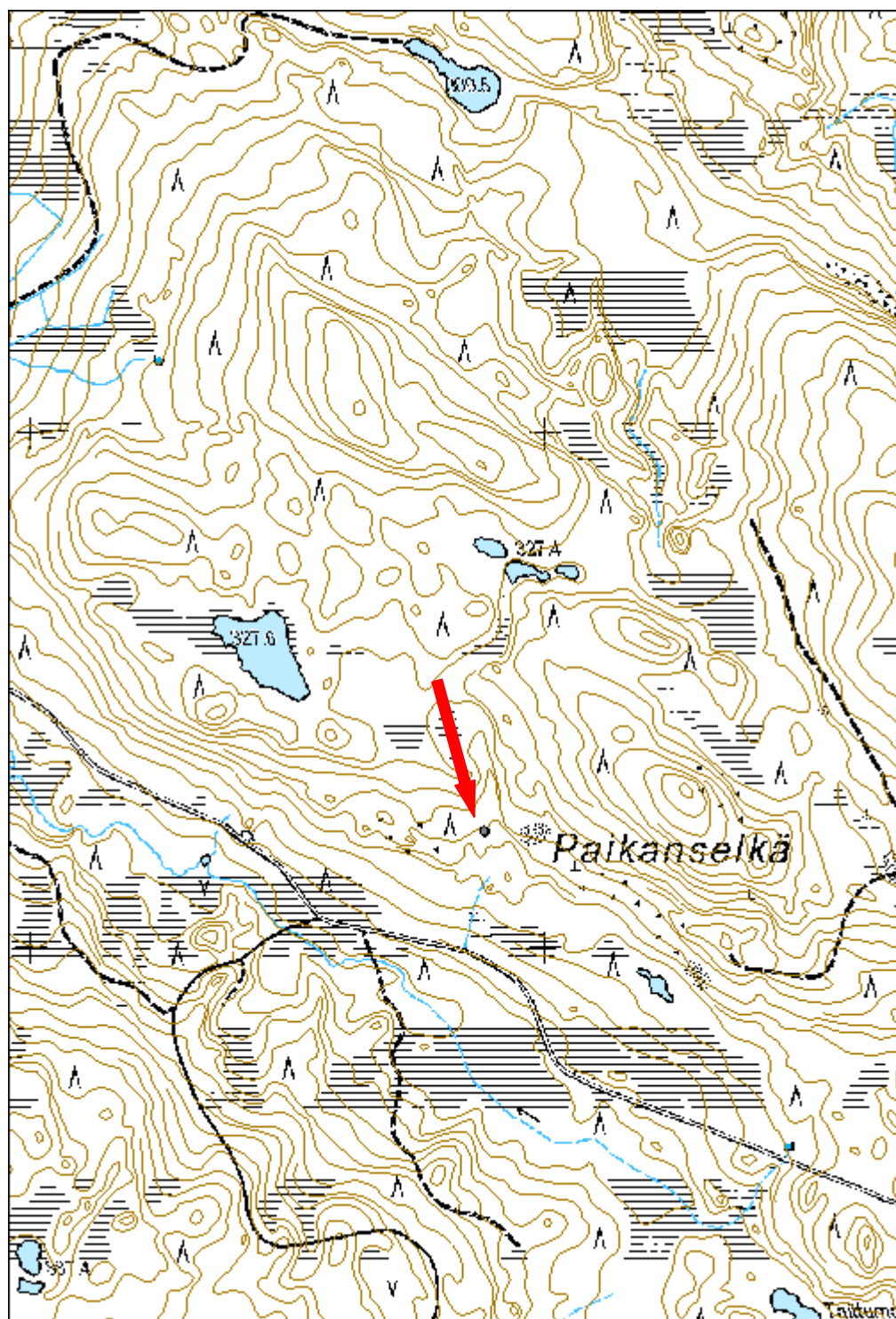
Tila: 3 Toteutettu Laji: 6 Suojeluarvojen tarkastus Tarkastusvuosi: 2014  
Tarkastuspvm: 28.5.2014 Tarkastaja: P. Häkälä  
Kuvaus: KMO kulttuuriperintöinventointi Kemijärvi 2014

<b>Viranomais- rekisterinro:</b>		<b>Kunto:</b>	2 Kesinkertainen
<b>Arvotus:</b>	3 Esitys mj- luokka II	<b>Olotila:</b>	2 Ei käytössä
<b>Selitys:</b>		<b>Kohteen suojelu:</b>	2 Muinaisjäännösrekisteri II
		<b>Selitys:</b>	



Kuva 169651\_1. Kivilatomus, yleiskuva. Kuvattu pohjoisesta.

<b>Kohdetyyppi:</b>	17 Kivi- ja maarakenteet	<b>Copyright:</b>	© Metsähallitus 2008 © Maanmittauslaitos 1/MML/08
<b>Koordinaatit:</b>	X 7371225, Y 3528880, Z 315	<b>Mittakaava:</b>	1:10000



<b>36697 Rovajärven ampuma-alue; M-1,M-2,MY,W, Pakurat kivilatomus</b>	<b>MH-tunnus: 170368</b>
--	------------------------------

<b>Kohdetyyppi:</b>	17 Kivi- ja maarakenteet	<b>Haltija:</b>	191 Metsätalous Itä-Lappi
<b>Ajoitus:</b>	7118 Historiallinen aika	<b>Ylläpitäjä:</b>	191 Metsätalous Itä-Lappi
<b>Rakentamisvuosi:</b>		<b>Kunta:</b>	320 KEMIJÄRVI
<b>Lukumäärä:</b>	1		

<b>Koordinaattiselitys:</b>		<b>Geometria tuotettu:</b>	4 Gps-mittaus, korjaamaton
<b>Koordinaatit:</b>	X 7413266, Y 3503395, Z 285	<b>Löydöt:</b>	

### *Taustatiedot*

Kohde on merkitty Metsähallituksen Sutigis-järjestelmään.

### *Ympäristön kuvaus*

Kohde sijaitsee Rovajärven ampuma-alueen itäreunassa, Pakuravaaran kaakkoisrinteessä. Kohteen lounaispuolella 80 metrin päässä kulkee 191887 Pakuroiden metsäautotie. Sama tie kulkee kohteen pohjoispuolella noin 1 km päässä.

Kohteen ympäristön maasto on kangasmetsää, jonka aluskasvillisuudessa kasvaa runsaasti mustikkaa. Puusto on havumetsää, pääasiassa mäntyä, hieman katajaa.

### *Kohteen kuvaus*

Paikalla on kivilatomus. Se on muodoltaan pyöreä ja kapenee pohjasta ylöspäin. Latomuksen korkeus on 1,3 m. Se on ladottu eri kokoisista kivistä, alimpana on käytetty maassa luonnostaan olevia kiviä. Latomus ei ole täysin tiivis, vaan kivien välissä on suuriakin rakoja. Latomuksen päällinen on tasainen, mutta se on ilmeisesti painunut osin kasaan.

### *Kohteen rajaus*

Kohde on pistemäinen.

### *Tulkinta*

Kohde on kivilatomus, joka todennäköisesti liittyy maanmittaukseen. Kyseessä saattaa olla ns. koonillinen kivilatomus.

### *Tarkastukset*

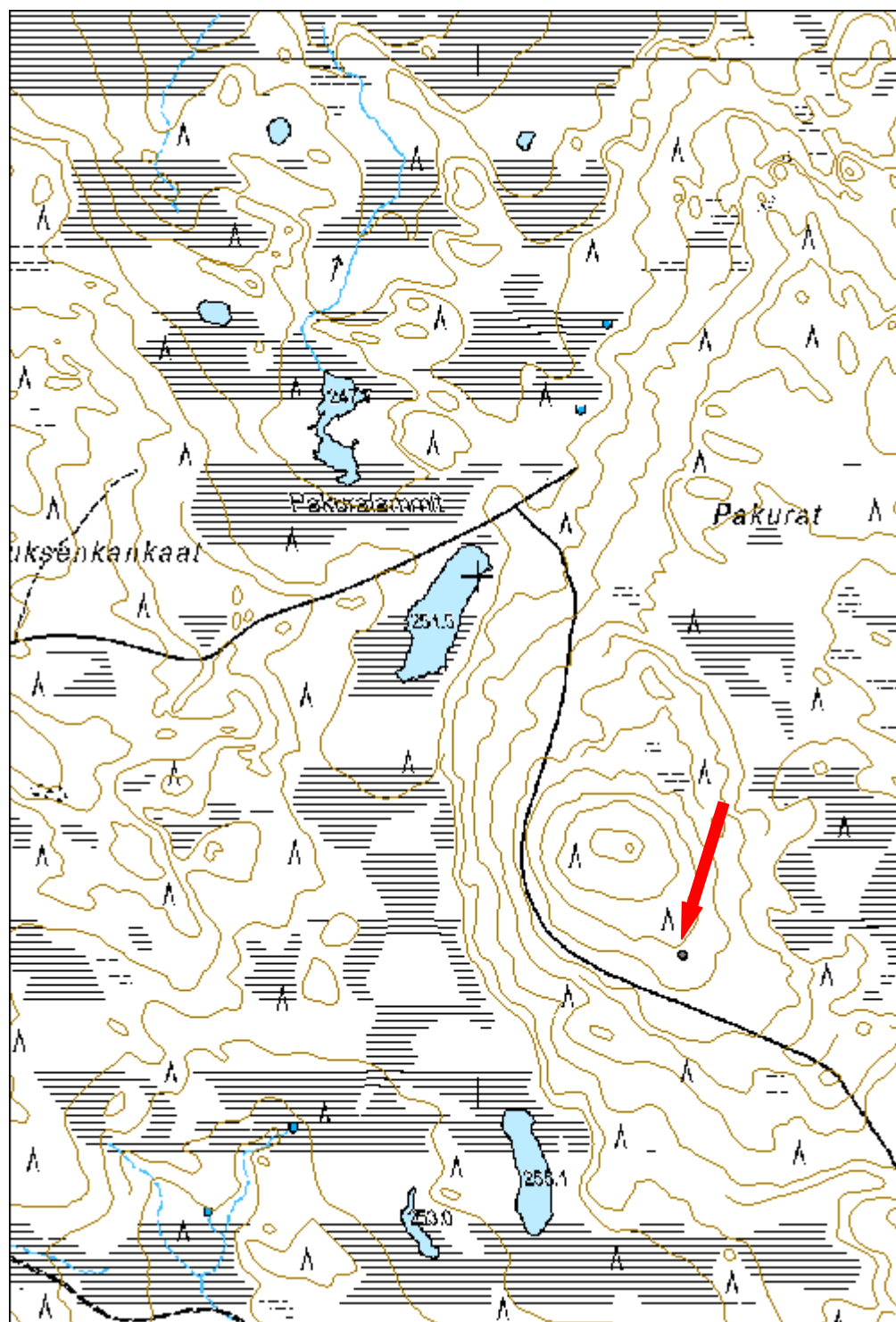
Tila: 3 Toteutettu Laji: 6 Suojeluarvojen tarkastus Tarkastusvuosi: 2014  
Tarkastuspvm: 7.7.2014 Tarkastaja: P. Häkälä  
Kuvaus: KMO kulttuuriperintöinventointi Kemijärvi 2014

<b>Viranomais- rekisterinro:</b>		<b>Kunto:</b>	1 Hyvä
<b>Arvotus:</b>	3 Esitys mj- luokka II	<b>Olotila:</b>	2 Ei käytössä
<b>Selitys:</b>		<b>Kohteen suojelu:</b>	2 Muinaisjäännösrekisteri II
		<b>Selitys:</b>	



Kuva 170368\_1. Kivilatomus, kuvattu idästä.

<b>Kohdetyyppi:</b>	17 Kivi- ja maarakenteet	<b>Copyright:</b>	© Metsähallitus 2008 © Maanmittauslaitos 1/MML/08
<b>Koordinaatit:</b>	X 7413266, Y 3503395, Z 285	<b>Mittakaava:</b>	1:10000





<b>36697 Rovajärven ampuma-alue; M-1,M-2,MY,W, Poovaara rajamerkki</b>	<b>MH-tunnus: 170489</b>
--	------------------------------

<b>Kohdetyyppi:</b>	17 Kivi- ja maarakenteet	<b>Haltija:</b>	191 Metsätalous Itä-Lappi
<b>Ajoitus:</b>	7118 Historiallinen aika	<b>Ylläpitäjä:</b>	191 Metsätalous Itä-Lappi
<b>Rakentamivuosi:</b>		<b>Kunta:</b>	320 KEMIJÄRVI
<b>Lukumäärä:</b>	1		

<b>Koordinaattiselitys:</b>		<b>Geometria tuotettu:</b>	4 Gps-mittaus, korjaamaton
<b>Koordinaatit:</b>	X 7428203, Y 3479099, Z 330	<b>Löydöt:</b>	

### *Taustatiedot*

Kohde paikannettiin arkistotietojen perusteella.

### *Ympäristön kuvaus*

Kohde sijaitsee Poovaaran läntisemmällä laella, jossa kulkevat nykyisetkin Kemijärven, Rovaniemen, Sodankylän ja Pelkosenniemen väliset rajat. Kohde sijaitsee laen länsireunalla. Maasto on kuivaa havumetsää, jonka aluskasvillisuus on melko vähäistä. Kohteen ympärillä oleva alue on aukeaa. Kohteelta on näkyvyys Poojärvelle ja Särkijärvelle.

### *Kohteen kuvaus*

Mika Sarkkinen (2002: 30) on tarkastanut kohteen. Hän on havainnut paikalla neljä kivipyykkiä, jotka muodostavat suoran linjan sekä yhden neljän kiven viisarikivet Pelkosenniemen ja Sodankylän rajaa osoittamassa. Keskuspyykki on Sarkkisen tarkastushetkellä ollut neliömäinen, noin 2 x 2 metrinen latomus, jolla korkeutta on ollut noin 40 - 50 cm. Sen keskellä on ollut pysty lattea kivipaasi jonka koko on ollut noin 100 cm x 50 cm x 25 cm. Tässä on ollut myös hakkaus N 8 / 849. Muut kolme rajan suuntaa osoittavat pyykki ovat olleet Sarkkisen mukaan selvästi pienempiä. Rajapisteen lähistöllä Sarkkinen on myös havainnut tyhjiä pilkkoja.

Tässä tarkastuksessa havaittiin, että Kemijärven ja Pelkosenniemen välistä rajaa osoittavat kaksi isoa viisarikiveä on kaadettu, ilmeisesti ajamalla niiden yli, ja niistä lounaisempi on rikkoutunut. Pelkosenniemen ja Sodankylän välinen raja on osoitettu kolmella pienellä viisarikivellä, jotka ovat maassa jonossa. Sodankylän ja Rovaniemen välinen raja on merkitty kahdella suurimmalla kivipyykillä, joissa on myös viisarikivet rajalinjan myötäisesti. Kemijärven ja Rovaniemen välistä rajaa ei ole merkitty kivillä, mutta maastossa näkyy selkeä avoin linja. Kaikki neljä rajalinjaa erottuvat maastossa avoimina linjoina. Missään kivipyykeistä ei havaittu hakkausta, ja se onkin saattanut olla jossain kaadetuista kivistä.

Poovaara on historiallisesti merkittävää raja-aluetta sillä sen kautta on kulkenut myös vuonna 1796 vahvistettu Lapin ja Lannan rajalinja.

<b><i>Kohteen rajaus</i></b>			
Kohde on pistemäinen.			
<b><i>Tulkinta</i></b>			
Kemijärven, Rovaniemen ja Sodankylän kaupunkien sekä Pelkosenniemen kunnan välinen rajamerkki.			
<b><i>Lisätietoja</i></b>			
Sarkkinen, Mika. 2002. Kemiläisten jalanjäljillä - Kalastusperinteen hyödyntäminen matkailussa -projekti. Lapin yliopisto.			
Elo, Tiina & Seppälä, Sirkka-Liisa 2011. Vesistöjä ja vaaramaisia. Kemijärven kulttuuriympäristöohjelma. Rakennettu ympäristö. Suomen ympäristö 22/2011. Ympäristöministeriö.			
<b><i>Tarkastukset</i></b>			
Tila: 3 Toteutettu		Laji: 6 Suojeluarvojen tarkastus	
2014		Tarkastusvuosi:	
Tarkastusvm: 10.7.2014 Tarkastaja: P. Häkälä			
Kuvaus: KMO kulttuuriperintöinventointi Kemijärvi 2014			
<b>Viranomais- rekisterinro:</b>		<b>Kunto:</b>	2 Keskinertainen
		<b>Olotila:</b>	2 Ei käytössä
<b>Arvotus:</b>	3 Esitys mj- luokka II	<b>Kohteen suojelu:</b>	2 Muinaisjäännösrekisteri II
<b>Selitys:</b>		<b>Selitys:</b>	



Kuva 170489\_1. Vasemmalla Kemijärven ja Rovaniemen ja oikealla Rovaniemen ja Sodankylän välinen rajalinja. Kuvattu idästä.



Kuva 170489\_2. Oikealla Sodankylän ja Pelkosenniemen ja vasemmalla vasemmalla Rovaniemen ja Sodankylän välinen rajalinja. Kuvattu etelästä.

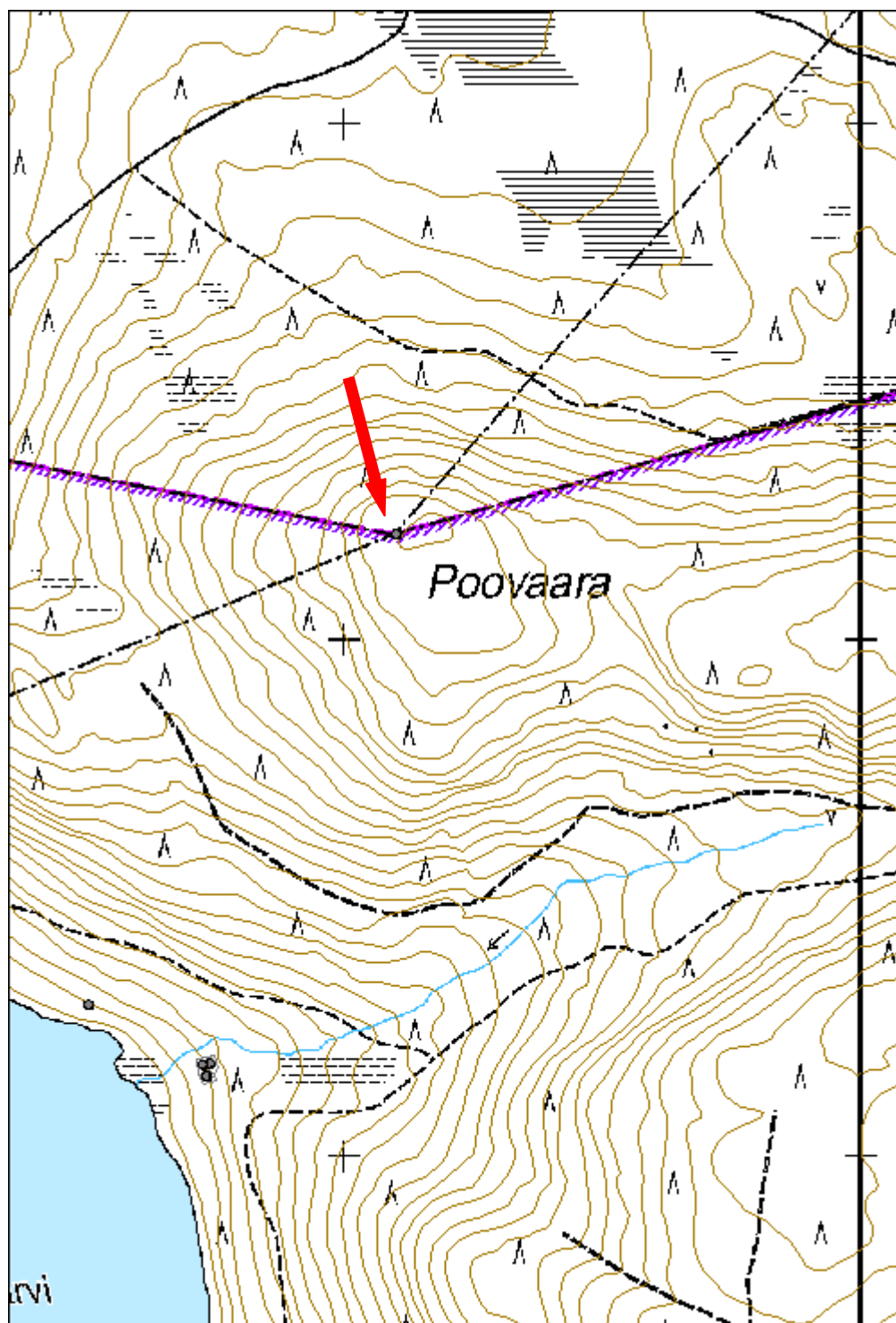


Kuva 170489\_3. Oikealla Pelkosenniemen ja Kemijärven ja vasemmalla Pelkosenniemen ja Sodankylän välinen rajalinja. Kuvattu lounaasta.



Kuva 170489\_4. Kemijärven ja Pelkosenniemen välisellä rajalla olevat kaadetu viisarikivet. Kuvattu lounaasta.

<b>Kohdetyyppi:</b>	17 Kivi- ja maarakenteet	<b>Copyright:</b>	© Metsähallitus 2008 © Maanmittauslaitos 1/MML/08
<b>Koordinaatit:</b>	X 7428203, Y 3479099, Z 330	<b>Mittakaava:</b>	1:10000



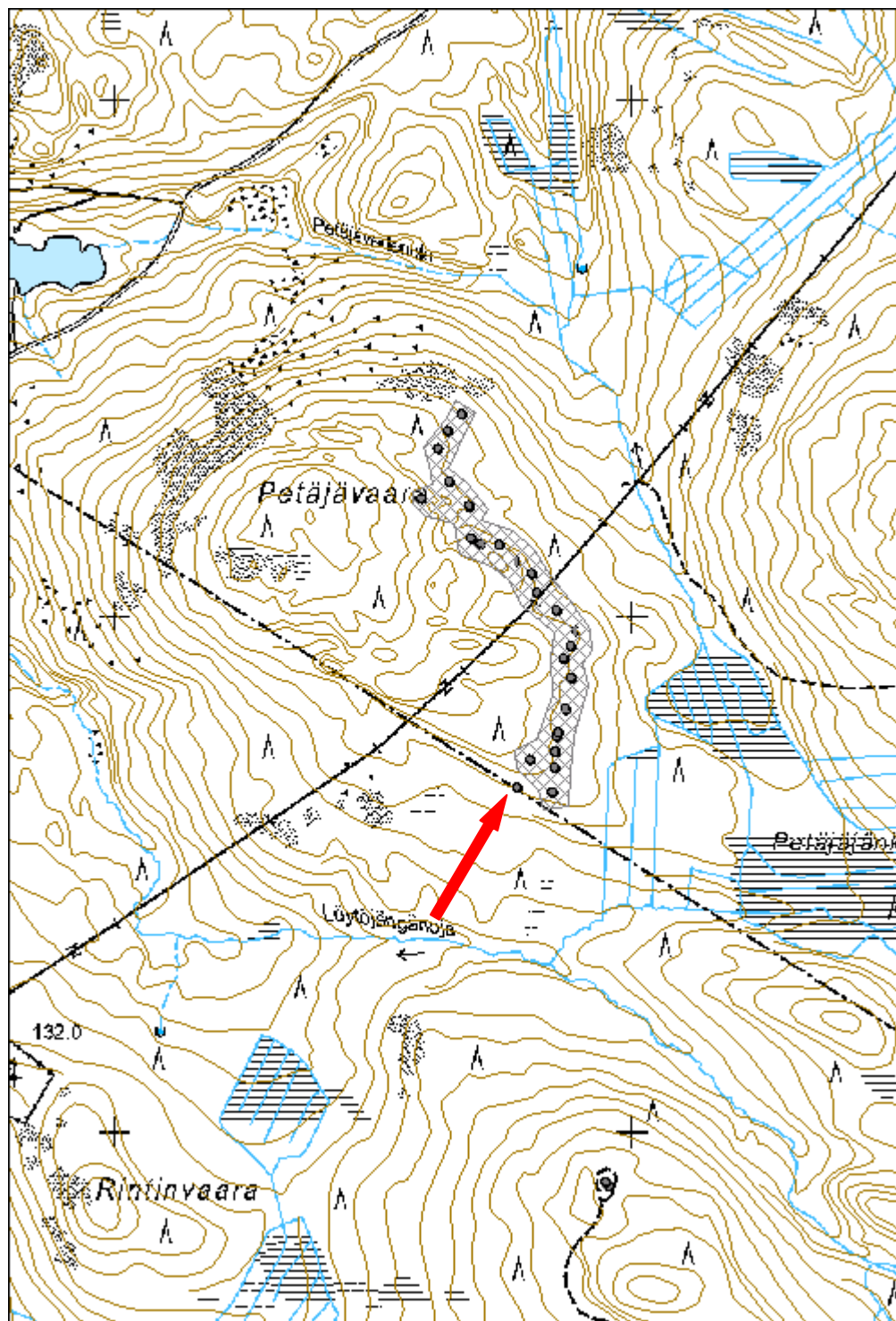
<b>Petäjävaara 2 rajamerkki</b>		<b>MH-tunnus: 171032</b>	
<b>Kohdetyyppi:</b>	17 Kivi- ja maarakenteet	<b>Haltija:</b>	191 Metsätalous Itä-Lappi
<b>Ajoitus:</b>	7116 Uusi aika	<b>Ylläpitäjä:</b>	191 Metsätalous Itä-Lappi
<b>Rakentamivuosi:</b>		<b>Kunta:</b>	320 KEMIJÄRVI
<b>Lukumäärä:</b>	1		
<b>Koordinaattiselitys:</b>		<b>Geometria tuotettu:</b>	4 Gps-mittaus, korjaamaton
<b>Koordinaatit:</b>	X 7361668, Y 3508775, Z 205	<b>Löydöt:</b>	
<b><i>Taustatiedot</i></b>			
Kohde löydettiin uutena maastosta.			
<b><i>Ympäristön kuvaus</i></b>			
Kohde sijaitsee Kemijärven ja Rovaniemen kaupunkien välisellä rajalla, Petäjävaaran kaakkoisrinteessä. Kohteesta noin 250 metrin päässä luoteessa kulkee voimalinja, ja Niloksen metsätie 1,3 km päässä luoteessa. Petäjäjätkä sijaitsee kohteen itäpuolella.			
Maasto on kuivahkoa, melko helppokulkuista havumetsää. Metsässä kasvaa pääasiassa mäntyä, mutta myös kuusta. Aluskasvillisuus koostuu puolukasta, mustikasta ja sammalesta. Maasto on kumpuilevaa ja paikoin varsin kivistä. Kohteen luoteispuolella on hakkuuaukea, ja myös kohteen lounaispuolella on tehty hakkuita.			
<b><i>Kohteen kuvaus</i></b>			
Kemijärven ja Rovaniemen välisellä rajalla on rajan suuntaisesti kolme viisarikiveä noin viiden metrin päässä toisistaan. Keskimäinen kivi on hieman kahta muuta suurempi. Kivissä ei ole hakkauksia.			
<b><i>Kohteen rajaus</i></b>			
Kohde on pistemäinen.			
<b><i>Tulkinta</i></b>			
Rovaniemen ja Kemijärven kaupunkien välinen rajamerkki.			
<b><i>Tarkastukset</i></b>			
Tila: 3 Toteutettu	Laji: 6 Suojeluarvojen tarkastus	Tarkastusvuosi:	
2014			
Tarkastuspvm: 11.8.2014 Tarkastaja: P. Häkälä			
Kuvaus: KMO kulttuuriperintöinventointi Kemijärvi 2014			

<b>Viranomais-</b> <b>rekisterinro:</b>		<b>Kunto:</b>	2 Kesinkertainen
<b>Arvotus:</b>	3 Esitys mj- luokka II	<b>Olotila:</b>	2 Ei käytössä
<b>Selitys:</b>		<b>Kohteen suojelu:</b>	2 Muinaisjäännösrekisteri II
		<b>Selitys:</b>	



Kuva 171032\_1. Kemijärven ja Rovaniemen välinen rajalinja Petäjävaarassa on merkitty kolmella viisarikivellä. Kuvattu lännestä.

<b>Kohdetyyppi:</b>	17 Kivi- ja maarakenteet	<b>Copyright:</b>	© Metsähallitus 2008 © Maanmittauslaitos 1/MML/08
<b>Koordinaatit:</b>	X 7361668, Y 3508775, Z 205	<b>Mittakaava:</b>	1:10000





<b>Savela, tervahauta jäännös</b>		<b>MH-tunnus: 171801</b>	
<b>Kohdetyyppi:</b>	9 Valmistuspaikat/työpaikat	<b>Haltija:</b>	191 Metsätalous Itä-Lappi
<b>Ajoitus:</b>	7116 Uusi aika	<b>Ylläpitäjä:</b>	191 Metsätalous Itä-Lappi
<b>Rakentamisvuosi:</b>		<b>Kunta:</b>	320 KEMIJÄRVI
<b>Lukumäärä:</b>	1		
<b>Koordinaattiselitys:</b>		<b>Geometria tuotettu:</b>	4 Gps-mittaus, korjaamaton
<b>Koordinaatit:</b>	X 7432872, Y 3523127, Z 155	<b>Löydöt:</b>	
<b><i>Taustatiedot</i></b>			
Kohde tuli esille haastattelussa.			
<b><i>Ympäristön kuvaus</i></b>			
Kohde sijaitsee Vuostimon kylässä, Savelan talosta 300 metriä luoteeseen olevalla pienellä mäen nyppylällä. Alue on rehevää ja kosteaa kangasmetsää, jossa kasvaa männyn lisäksi myös koivua ja muutamia kuusia. Aluskasvillisuutena on paksu sammalikko sekä jonkin verran mustikkaa.			
<b><i>Kohteen kuvaus</i></b>			
Paikalla on pieni tervahauta, joka on kaivettu koillis-luoteissuuntaisen harjanteen pohjoisreunalla. Tervahauta ei erotu kauaksi, mutta kohdalle tultaessa se näkyy maastossa erittäin hyvin. Hauta on kooltaan hyvin pieni ja muodoltaan se on pyöreä. Haudan halkaisija on 4,8 metriä näkyvien vallien ulkoreunoilta mitattuna. Halsi on kaivettu haudan pohjoispuolelle ja sen pituus on 9,5 metriä. Maastossa se erottuu matala ojana. Tervahaudan syvyys on 1,2 metriä ja sen seinämät ovat suhteellisen suorat. Seinämät eivät ole täysin sammaloituneet.			
Tervahauta vaikuttaa melko nuorelta ja se on selkeästi tehty kotitarvepoltto varten. Haudan sisällä kasvaa muutama pieni kuusen taimi sekä kaksi nuorta haapaa. Haudan vallien päällä ei ole puustoa.			
<b><i>Kohteen rajaus</i></b>			
Kohde on pistemäinen.			
<b><i>Tulkinta</i></b>			
Paikalla on tervahauta.			
<b><i>Lisätietoja</i></b>			
Vuoden 2014 inventoinnissa tämä tervahauta on ainoa valtion mailla tavattu.			

**Tarkastukset**Tila: 3 Toteutettu  
2014

Laji: 6 Suojeluarvojen tarkastus

Tarkastusvuosi:

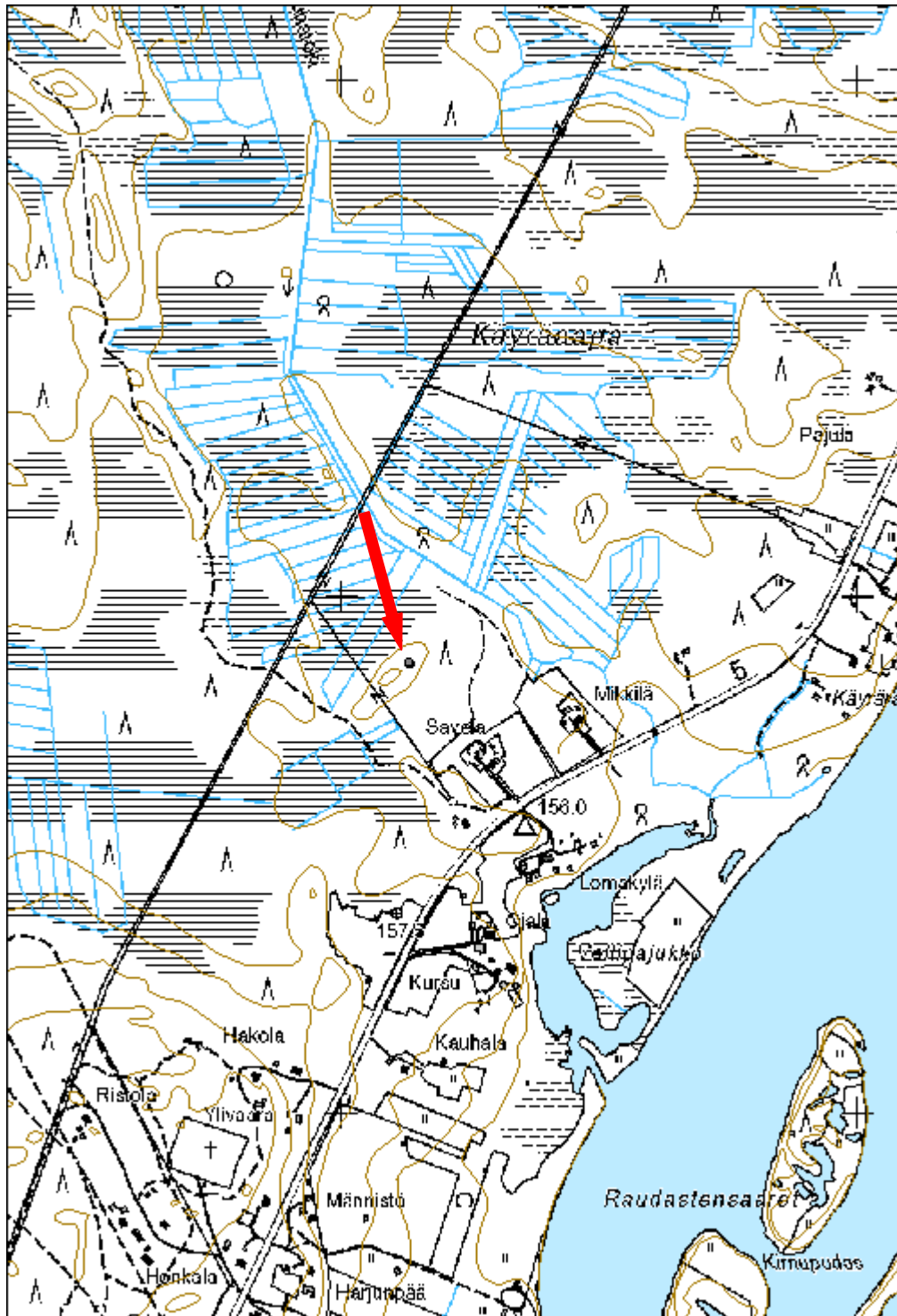
Tarkastuspvm: 27.8.2014 Tarkastaja: P. Häkälä

Kuvaus: KMO kulttuuriperintöinventointi Kemijärvi 2014

**Viranomais-  
rekisterinro:****Kunto:** 1 Hyvä**Olotila:** 2 Ei käytössä**Arvotus:** 3 Esitys mj-  
luokka II**Kohteen  
suojelu:** 2 Muinaisjäännösrekisteri  
II**Selitys:****Selitys:**

Kuva 171801\_1. Tervahauta. Kuvattu kaakosta.

<b>Kohdetyyppi:</b>	9 Valmistuspaikat/työpaikat	Copyright:	© Metsähallitus 2008 © Maanmittauslaitos 1/MML/08
<b>Koordinaatit:</b>	X 7432872, Y 3523127, Z 155	Mittakaava:	1:10000



### 7.1.3 Inventoinnissa tarkastetut ennestään tunnetut esihistoriallisen ajan kiinteät muinaisjännökset

<b>36697 Rovajärven ampuma-alue; M-1,M-2,MY,W, Vuotsonperä S asumuspainanne</b>	<b>MH-tunnus: 170372</b>
---	------------------------------

<b>Kohdetyyppi:</b>	1 Asuinpaikat	<b>Haltija:</b>	191 Metsätalous Itä-Lappi
<b>Ajoitus:</b>	7117 Esihistoriallinen aika	<b>Ylläpitäjä:</b>	191 Metsätalous Itä-Lappi
<b>Rakentamisvuosi:</b>		<b>Kunta:</b>	320 KEMIJÄRVI
<b>Lukumäärä:</b>	1		

<b>Koordinaattiselitys:</b>		<b>Geometria tuotettu:</b>	4 Gps-mittaus, korjaamaton
<b>Koordinaatit:</b>	X 7416638, Y 3495351, Z 197	<b>Löydöt:</b>	

#### *Taustatiedot*

Kohde on aiemmin tunnettu muinaisjännös, ja se on merkitty muinaisjännösekiesteriin. Kohteen on tarkastanut Mika Sarkkinen 2002.

#### *Ympäristön kuvaus*

Kohde sijaitsee Lapalionjärven luoteisosassa sijaitsevan Vuotsonperän lounaisosassa kostealla maa-alueella. Kohteen länsipuolella 500 metrin päässä kulkee Vuonnivaaran metsäautotie. Maasto on hyvin runsaskasvuista, epätasaista ja mättäistä. Havainnointi maastossa on hankalaa. Maasto on havumetsää, ja aluskasvillisuus on erittäin runsasta, pääasiassa mustikkaa.

#### *Kohteen kuvaus*

Paikalla on Sarkkisen mukaan asumuspainanne. Kohteen pitäisi sijaita hänen mukaansa noin 30 m päässä rannasta. Kohde on Sarkkisen kuvauksen mukaan matala neliömäinen painanne, jonka koko on 3,3 x 3,3 m ja syvyys 0,2 - 0,3 m. Painanteeseen tehdystä koekuopasta Sarkkinen on tavannut likamaata, palanutta kiveä ja kvartsi-iskoksia.

Meidän löytämämme painanne on tulkintamme mukaan Sarkkisen mainitsema asumuspainanne. Piste kohdalla havaittiin aavistuksen muuta maastoa tasaisempi ja avoimempi paikka. Sarkkisen mainitsema epämääräisempi kuoppa sijaitsee asumuspainanteen koillisnurkkauksessa. Nimitys "asumuspainanne" on mielestämme harhaanjohtava, eikä sovellu käytettäväksi tässä yhteydessä. Painanteen luoteispuolella reunoissa/valleissa havaittiin kaksoismaannos. Kaira upposi 60 cm syvyyteen, jonka jälkeen vastaan tuli kivi. Toisesta kairanäytteestä tuli turvekerros, rikastumiskerros ja ohut huuhtoutumiskerros. Painanteen kaakkoispuolella on kanto.

Painanteen sisäosaa kairattiin. Kaira upposi 30 cm syvyyteen, jonka jälkeen vastaan tuli kivi. Näytteessä oli 5 cm kunttaa, sen jälkeen 8 cm huuhtoutumiskerrosta ja sen jälkeen aavistuksen likaista rusehtavan-punertavan-kukehtavaa maata 4 cm paksuudelta, ja lopuksi rikastumiskerros. Sarkkisen osoittama piste on väärässä paikassa, sillä se osoittaa suon laitaan.

### ***Kohteen rajaus***

Kohde on pistemäinen.

### ***Tulkinta***

Meidän hypoteesimme on, että painanteen vallit ovat mahdolliset seinälinjan jäännökset, ja kyseessä on mahdollisesti ollut kalamaja.

### ***Lisätietoja***

Sarkkinen, Juha. 2002. Kemiläisen jalanjäljissä - kalastusperinteen hyödyntäminen matkailussa. Lapin yliopisto.

### ***Tarkastukset***

Tila: 3 Toteutettu Laji: 6 Suojeluarvojen tarkastus Tarkastusvuosi: 2014

Tarkastuspvm: 8.7.2014 Tarkastaja: P. Häkälä

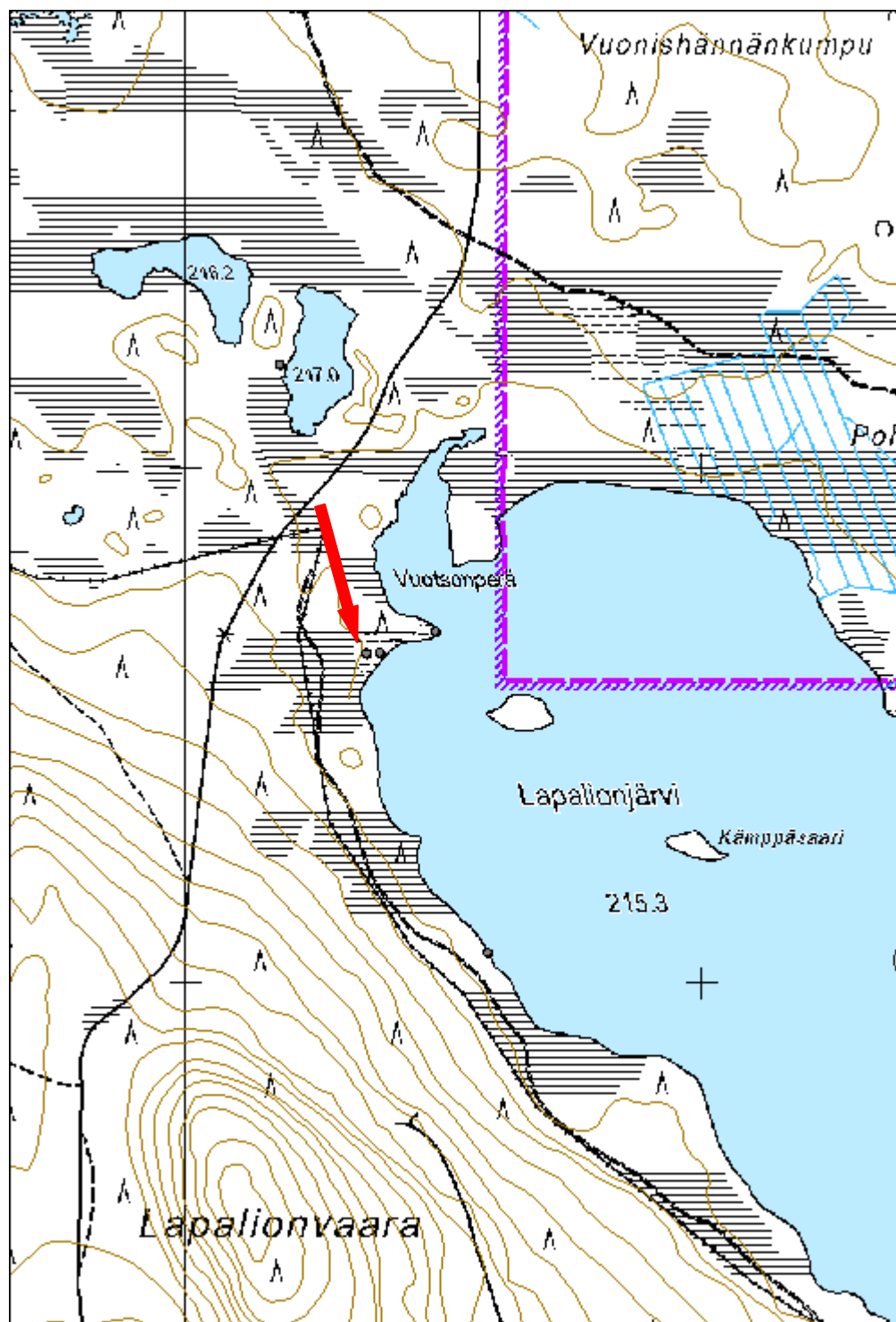
Kuvaus: KMO kulttuuriperintöinventointi Kemijärvi 2014

<b>Viranomaisrekisterinro:</b>	1000003021	<b>Kunto:</b>	1 Hyvä
		<b>Olotila:</b>	2 Ei käytössä
<b>Arvotus:</b>	3 Esitys mj-luokka II	<b>Kohteen suojelu:</b>	2 Muinaisjäännösrekisteri II
<b>Selitys:</b>		<b>Selitys:</b>	



Kuva 170372\_1. Mahdollinen asumuspainanne. Kaira keskellä painannetta ja Sarkkisenkin mainitsema syvämpi kuoppa etualalla. Kuvattu pohjoisesta.

<b>Kohdetyyppi:</b>	1 Asuinpaikat	Copyright:	© Metsähallitus 2008 © Maanmittauslaitos 1/MML/08
<b>Koordinaatit:</b>	X 7416638, Y 3495351, Z 197	Mittakaava:	1:10000



<b>36697 Rovajärven ampuma-alue; M-1,M-2,MY,W, Lapalionjärvi E asuinpaikka</b>	<b>MH-tunnus: 170375</b>
--	------------------------------

<b>Kohdetyyppi:</b>	1 Asuinpaikat	<b>Haltija:</b>	191 Metsätalous Itä-Lappi
<b>Ajoitus:</b>	7117 Esihistoriallinen aika	<b>Ylläpitäjä:</b>	191 Metsätalous Itä-Lappi
<b>Rakentamivuosi:</b>		<b>Kunta:</b>	320 KEMIJÄRVI
<b>Lukumäärä:</b>	1		

<b>Koordinaattiselitys:</b>		<b>Geometria tuotettu:</b>	4 Gps-mittaus, korjaamaton
<b>Koordinaatit:</b>	X 7415883, Y 3496454, Z 217	<b>Löydöt:</b>	

### *Taustatiedot*

Kohde on aiemmin tunnettu muinaisjäänös ja se on merkitty muinaisjäänösrekisteriin. Kohteen on käynyt tarkastamassa Mika Sarkkinen 2002.

### *Ympäristön kuvaus*

Kohde sijaitsee Lapalionjärven itärannalla järven eteläosassa. Kohteen koillis- ja itäpuolella virtaa puro Lapalionjärvestä Pohkiojärveen. Maasto on melko kuivaa ja vähäkasvuista sekametsää. Kohteen itäpuolella on ojitettu taimikko. Aluskasvillisuus alueella koostuu mustikasta, juolukasta ja suopursusta.

### *Kohteen kuvaus*

Paikalla on Sarkkisen (2002: 34) mukaan 3 m x 3 m:n kokoinen asumuspainanne. muinaisjäänösrekisterin sijaintitieto ja aluerajaus ovat kuitenkin virheellisiä, sillä kohde on merkitty ojitetulle alueelle. Nyt otettu piste viittaa rannalta havaittuun suorakaiteen muotoiseen 4 m x 5 m:n kokoiseen painaumaan. Koordinaatin koillispuolella noin viiden metrin päässä on toinen tasainen pieni alue, joka saattaa myös olla Sarkkisen tarkoittama asumuspainanne.

Sarkkisen kuvaamalla mäntymetsän ja äestetyt alueen rajalla ei havittu mitään Sarkkisen mainitsemaan asumuspainanteeseen viittaavaa. Kohteesta pohjoiseen Sarkkinen on merkinnyt kalakentän viitaten Oravaan. Kohde on kuitenkin keskellä suota, ja nyt mainittu alue sopisi kalakenttään paremmin. Alueelta ei kuitenkaan löydetty mitään tähänkään viittaavaa.

Edellä mainitulta tasaiselta alueelta kairattiin, ja rikastumiskerros huuhtoutumiskerroksen alla oli noin 7 cm paksuista punertavaa maata, ja sen alla oli puhdasta hiekkaa. Kohteen nimeäminen asumuspainanteeksi on mielestämme harhaanjohtavaa, termi asuinpaikka sopisi paremmin. Maasto on kuitenkin sen verran epätasaista, että Sarkkisen mainitsemaa 30 cm syvyistä painannetta on sieltä vaikea löytää.

<b><i>Kohteen rajaus</i></b>
Kohde on pistemäinen.
<b><i>Tulkinta</i></b>
Mahdollinen asuinpaikka.
<b><i>Lisätietoja</i></b>
Sarkkinen, Mika. 2002. Kemiläisten jalanjäljillä - Kalastusperinteen hyödyntäminen matkailussa -projekti. Lapin yliopisto.

<b><i>Tarkastukset</i></b>		
Tila: 3 Toteutettu	Laji: 6 Suojeluarvojen tarkastus	Tarkastusvuosi: 2014
Tarkastuspvm: 8.7.2014 Tarkastaja: P. Häkälä		
Kuvaus: KMO kulttuuriperintöinventointi Kemijärvi 2014		

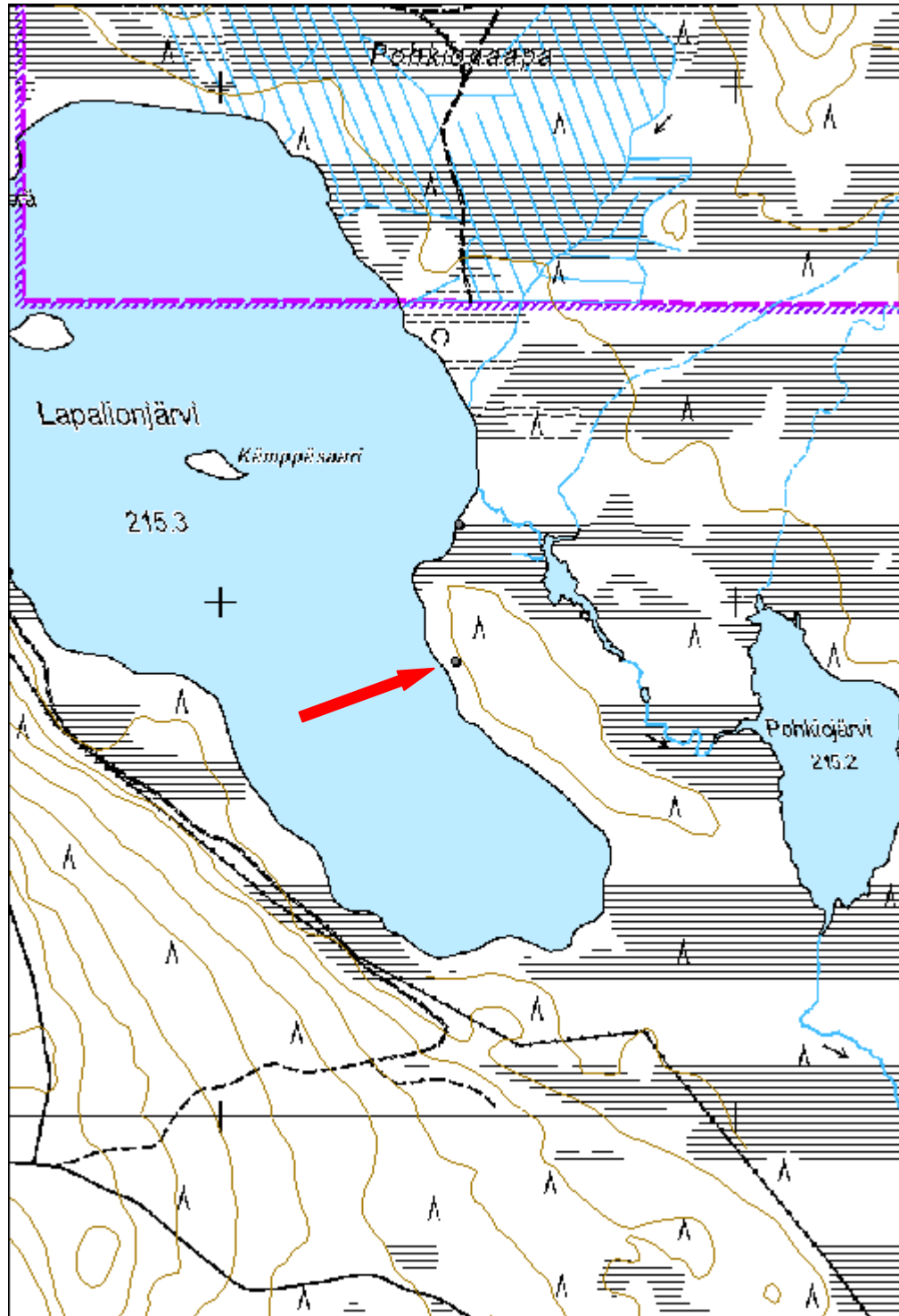
<b>Viranomaisrekisterinro:</b>	1000003022	<b>Kunto:</b>	2 Keskinertainen
<b>Arvotus:</b>	3 Esitys mj-luokka II	<b>Olotila:</b>	2 Ei käytössä
<b>Selitys:</b>		<b>Kohteen suojele:</b>	2 Muinaisjäännösrekisteri II
		<b>Selitys:</b>	



Kuva 170375\_1. Kuvan oikeassa laidassa, nuorten mäntyjen luona, on mahdollisesti Sarkkisen mainitsema päinanne. Kuvan keskellä inventoinnissa havaittu tasainen alue. Kuvattu etelästä.



<b>Kohdetyyppi:</b>	1 Asuinpaikat	Copyright:	© Metsähallitus 2008 © Maanmittauslaitos 1/MML/08
<b>Koordinaatit:</b>	X 7415883, Y 3496454, Z 217	Mittakaava:	1:10000



<b>Hauta-Morkka kivikautinen asuinpaikka</b>	<b>MH-tunnus: 169950</b>
--	------------------------------

<b>Kohdetyyppi:</b>	1 Asuinpaikat	<b>Haltija:</b>	191 Metsätalous Itä-Lappi
<b>Ajoitus:</b>	7117 Esihistoriallinen aika	<b>Ylläpitäjä:</b>	191 Metsätalous Itä-Lappi
<b>Rakentamisvuosi:</b>		<b>Kunta:</b>	320 KEMIJÄRVI
<b>Lukumäärä:</b>	1		

<b>Koordinaattiselitys:</b>		<b>Geometria tuotettu:</b>	4 Gps-mittaus, korjaamaton
<b>Koordinaatit:</b>	X 7419248, Y 3500904, Z 222	<b>Löydöt:</b>	

### *Taustatiedot*

Kohde on aiemmin tunnettu muinaisjäännös, joka on merkitty Museoviraston ylläpitämään muinaisjäännösrekisteriin.

### *Ympäristön kuvaus*

Kohde sijaitsee Kemijärven luoteisosassa, Javaruksen kylän kaakkoispuolella olevan Hauta-Morkka -nimisen järven luoteisrannalla. Kohteen luoteispuolella on Morkkankangas, jolta tunnetaan 8 pyyntikuopan ketju. Asuinpaikka sijaitsee harjun alapuolella, lähellä järven rantaa, jossa on kesämökkejä. Alue on hiekkapohjainen, mutta sen eteläpuolella on pieni kosteikko.

### *Kohteen kuvaus*

Kohteen on löytänyt Hannu Kotivuori vuosien 1989 ja 1990 inventoinneissaan. Vuoden 2014 inventoinneissa rannassa olevalle mökille johtavalta hiekkatieltä havaittiin kaikkiaan kymmenkunta kvartsi-iskosta. Iskokset löytyivät kohdasta, joka ilmeisesti toimii mökkiläisten autojen kääntöpaikkana ja pysäköintialueena. Tältä alueelta kasvillisuus on kulunut kokonaan pois jättäen paljaan hiekan esille. Kaikkiaan löytöjän tuli arviolta 40-50 neliön alueelta. Havaittujen löytöjen joukosta ei havaittu yhtään selkeää esinettä. Löytöjä ei otettu talteen. On täysin mahdollista että tämä kohde on samanaikainen kuin viereinen pyyntikuoppaketju, jolloin nämä kaksi kohdetta muodostaisivat yhden toiminnallisen yksikön.

Inventoinnin yhteydessä ei käyty mökkien pihoilla, koska niissä pihat olivat nurmella eikä löytöjä olisi havaittu suoraan maanpinnalta. Alueelle ei tehty yhtään koepistoa tai -kuoppaa.

### *Kohteen rajaus*

Koska löytöjä tuli vain tieltä, jossa maanpinta on rikkoontunut, ei kohteen todellinen laajuus ole tiedossa. Tässä inventoinnissa kohteen laajuus on määritelty topografian perusteella tialuetta laajemmaksi. Jotta saataisiin varma tieto alueen laajuudesta ja siitä, jatkuuko kohde myös aivan rantaan nykyiselle kesämökkintontille, olisi kohteella suoritettava koekaivaukset.

<b><i>Tulkinta</i></b>
Paikalla on esihistorialliselle ajalle ajoittuva leiri- tai asuinpaikka.
<b><i>Lisätietoja</i></b>
Kotivuori, Hannu 1989. Kemijärven muinaisjäännösten inventointi 1989-1990. Osa 2: kohdeluettelot, luonnokset ja karttaotteet.

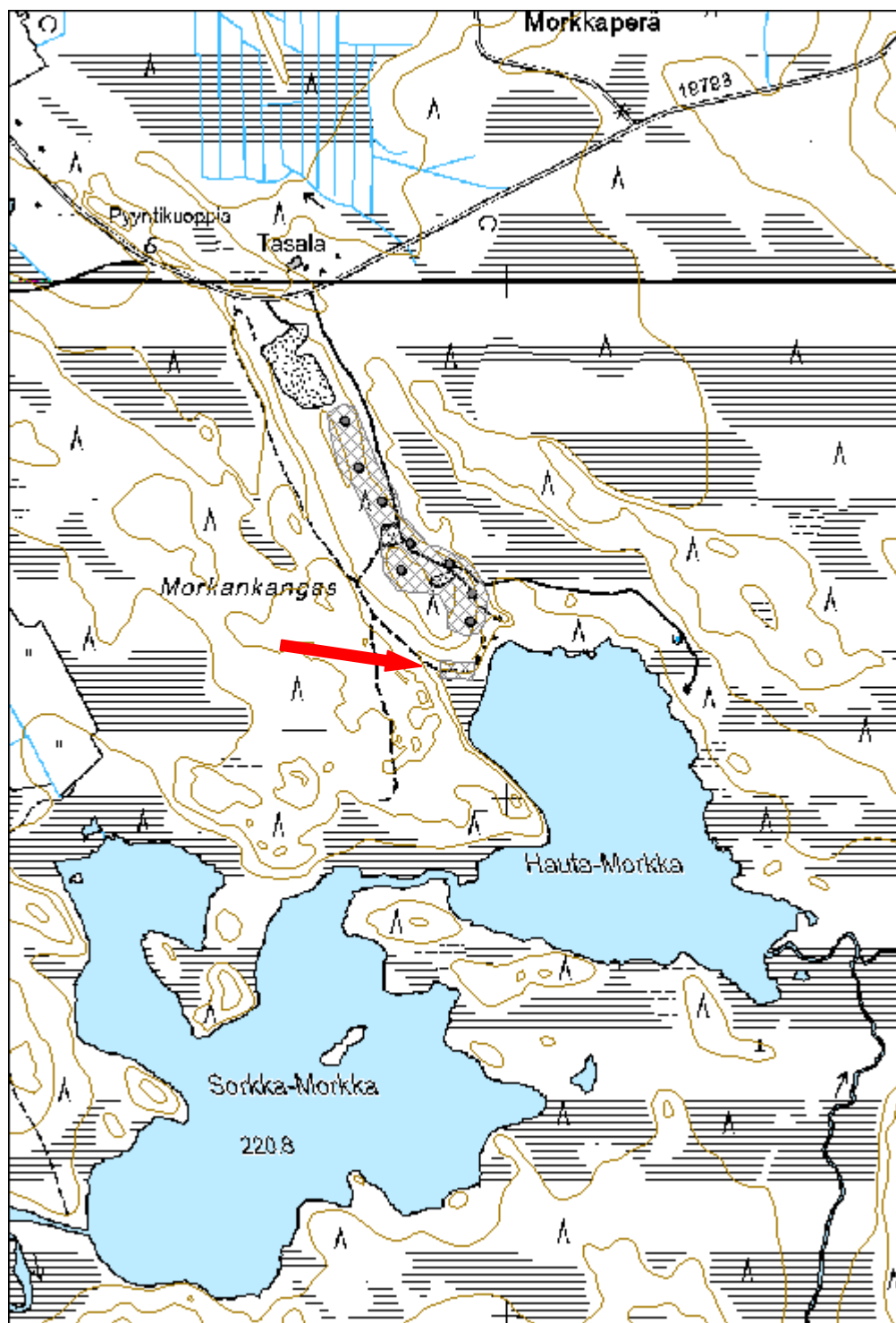
<b><i>Tarkastukset</i></b>
Tila: 3 Toteutettu                      Laji: 6 Suojeluarvojen tarkastus                      Tarkastusvuosi: 2014
Tarkastuspvm: 11.6.2014    Tarkastaja: P. Häkälä
Kuvaus: KMO kulttuuriperintöinventointi Kemijärvi 2014

<b>Viranomaisrekisterinro:</b>	320010298	<b>Kunto:</b>	1 Hyvä
<b>Arvotus:</b>	3 Esitys mjlouokka II	<b>Olotila:</b>	2 Ei käytössä
<b>Selitys:</b>		<b>Kohteen suojelu:</b>	2 Muinaisjäännösrekisteri II
		<b>Selitys:</b>	



Kuva 169950\_1. Löytöjä havaittiin kuvassa näkyvältä avoimelta hiekka-alueelta. Kuvattu luoteesta.

<b>Kohdetyyppi:</b>	1 Asuinpaikat	<b>Copyright:</b>	© <i>Metsähallitus</i> 2008 © <i>Maanmittauslaitos</i> 1/MML/08
<b>Koordinaatit:</b>	X 7419248, Y 3500904, Z 222	<b>Mittakaava:</b>	1:10000



<b>36697 Rovajärven ampuma-alue; M-1,M-2,MY,W, Pieni Männikkösaari kuoppa</b>	<b>MH-tunnus: 170201</b>
---	------------------------------

<b>Kohdetyyppi:</b>	9 Valmistuspaikat/työpaikat	<b>Haltija:</b>	191 Metsätalous Itä-Lappi
<b>Ajoitus:</b>	7118 Historiallinen aika	<b>Ylläpitäjä:</b>	191 Metsätalous Itä-Lappi
<b>Rakentamisvuosi:</b>		<b>Kunta:</b>	320 KEMIJÄRVI
<b>Lukumäärä:</b>	2		

<b>Koordinaattiselitys:</b>		<b>Geometria tuotettu:</b>	4 Gps-mittaus, korjaamaton
<b>Koordinaatit:</b>	X 7417165, Y 3494070, Z 210	<b>Löydöt:</b>	

#### *Taustatiedot*

Kohteen on löytänyt Mika Sarkkinen 2002. Kohde on merkitty muinaisjäännösrekisteriin.

#### *Ympäristön kuvaus*

Kohde sijaitsee Enijärven itäosan Pirttipäin itänurkassa olevalla saarella, joka tunnetaan sekä nimellä Pieni Männikkösaari että Apajasaari. Saaren maasto on varsin kosteaa ja hyvin reheväkasvuista. Aluskasvillisuus on voimakasta, ja maasto epätasaista.

#### *Kohteen kuvaus*

Sarkkinen on merkinnyt saaren kuopan, jota me emme inventoinnissa havainneet. Maasto on hyvin epätasaista ja kuoppaista, joten on vaikea tietää mitä kuoppaa Sarkkinen on nimenomaan tarkoittanut. Koepistoa emme saaren kaivaneet, sillä saari on muinaisjäännösalue.

Merkkipuu: P= 7417193 I= 3494048. Kohde on Sarkkisen aiemmin merkitsemä ihmishahmoinen pilkkapuu (46:2), ns. Enijärven Esteri. Kohde sijaitsee saaren luoteisrannalla.

#### *Kohteen rajaus*

Koko saari on rajattu muinaisjäännösalueeksi koska Sarkkisen 2002 havaitsemaa kuoppaa ei pystytty varmuudella todentamaan.

#### *Tulkinta*

Merkkipuu, maakuoppaa ei havaittu.

#### *Lisätietoja*

Sarkkinen, Mika. 2003. Kemiläisten jalanjäljissä - Kalastusperinteen hyödyntäminen matkailussa -projekti. Lapin yliopisto.

**Tarkastukset**

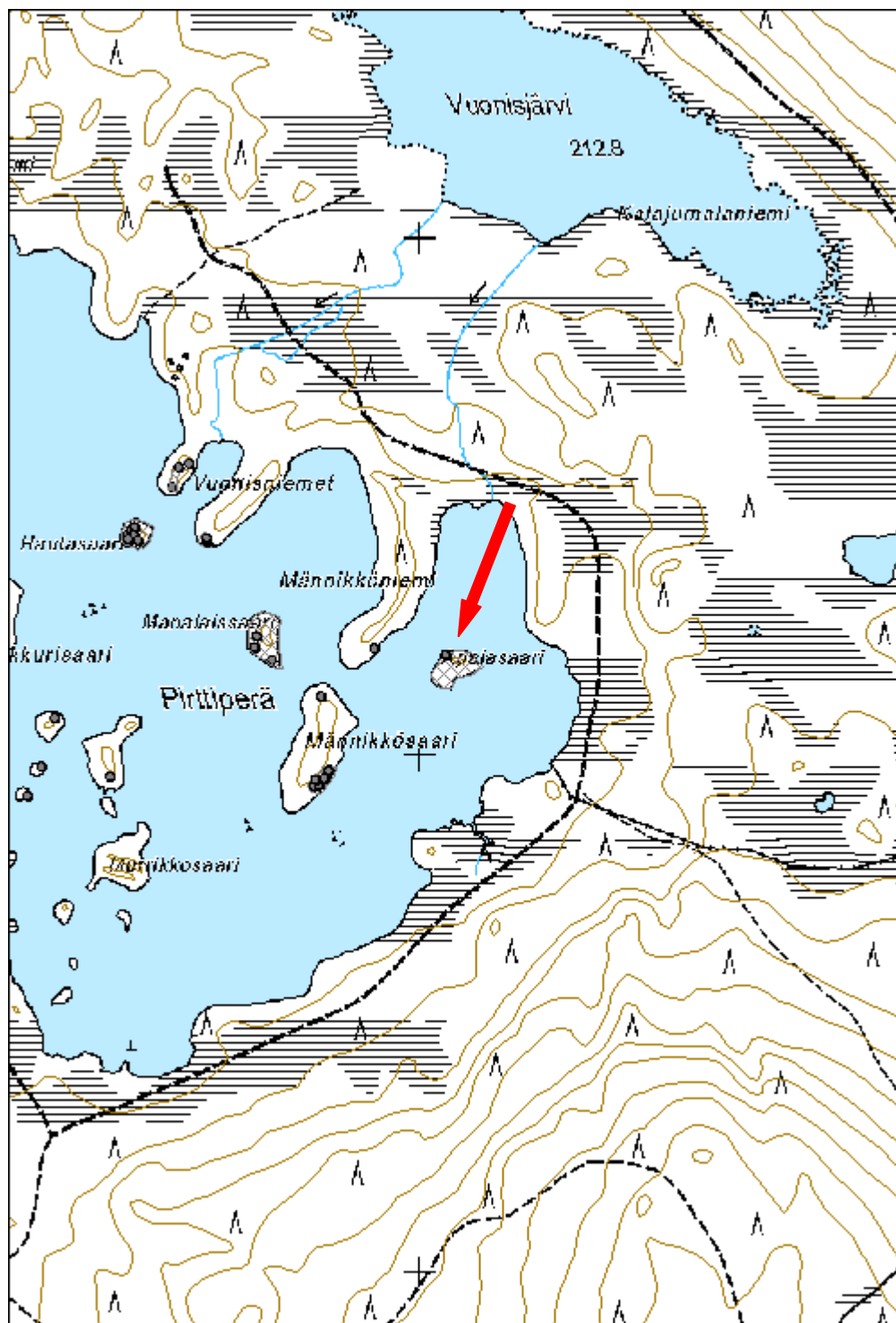
Tila: 3 Toteutettu Laji: 6 Suojeluarvojen tarkastus Tarkastusvuosi: 2014  
 Tarkastuspvm: 30.6.2014 Tarkastaja: P. Häkälä  
 Kuvaus: KMO kulttuuriperintöinventointi Kemijärvi 2014

<b>Viranomais-</b> <b>rekisterinro:</b>	1000012105	<b>Kunto:</b>	2 Keskinertainen
<b>Arvotus:</b>	3 Esitys mj- luokka II	<b>Olotila:</b>	2 Ei käytössä
<b>Selitys:</b>		<b>Kohteen suojelu:</b>	2 Muinaisjäännösrekisteri II
		<b>Selitys:</b>	



Kuva 170201\_3. Enijärven Esterin rannan kelossa. Pituutta Esterillä on reilu 190 cm. Kuvattu koillisesta.

<b>Kohdetyyppi:</b>	9 Valmistuspaikat/työpaikat	Copyright:	© Metsähallitus 2008 © Maanmittauslaitos 1/MML/08
<b>Koordinaatit:</b>	X 7417165, Y 3494070, Z 210	Mittakaava:	1:10000



<b>36697 Rovajärven ampuma-alue; M-1,M-2,MY,W, Poojärvi E muinaisjäännösryhmä</b>	<b>MH-tunnus: 170479</b>
---	------------------------------

<b>Kohdetyyppi:</b>	99 Muu/määrittelemätön	<b>Haltija:</b>	191 Metsätalous Itä-Lappi
<b>Ajoitus:</b>	7117 Esihistoriallinen aika	<b>Ylläpitäjä:</b>	191 Metsätalous Itä-Lappi
<b>Rakentamisvuosi:</b>		<b>Kunta:</b>	320 KEMIJÄRVI
<b>Lukumäärä:</b>	6		

<b>Koordinaattiselitys:</b>	Pyyntikuoppien 3,4,	<b>Geometria tuotettu:</b>	4 Gps-mittaus, korjaamaton
<b>Koordinaatit:</b>	X 7426357, Y 3478958, Z 192	<b>Löydöt:</b>	

### *Taustatiedot*

Kohde on aiemmin tunnettu muinaisjäännös ja se on merkitty muinaisjäännösrekisteriin tunnuksella 1000003020 Poojärvi E. Kohteen on tarkastanut Mika Sarkkinen 2002.

### *Ympäristön kuvaus*

Kohde sijaitsee Rovajärven ampuma-alueella sijaitsevan Poojärven kaakkoisrannalla, rantaa kohti viettävässä rinteessä. Maasto on kuivahkoa mäntymetsää, jonka suhteellisen vähäinen aluskasvillisuus koostuu pääasiassa mustikasta, mutta myös variksenmarjasta ja puolukasta.

Alue on osin kumpuilevaa maastoa, jossa pyyntikuopat ovat eri terasseilla. Pyyntikuoppien 3 ja 4 välissä kulkee loivaseinämainen jontka, joka lähtee ylhäältä rinteestä, mutkitellen aina rantaan saakka. Samanlainen rinteessä oleva jontka on pyyntikuoppien sekä asuinpaikan luoteispuolella. Maasto on aukeaa, helppokulkuista, eikä siinä ole juurikaan aluskasvillisuutta. Pyyntikuoppajonon läpi kulkevan jontkan reunamaan on tehty hiekkakuoppa, jossa on tulipaikka. Pyyntikuoppa 1 sijaitsee koillisemmän jontkan vieressä ja metsäautotie sijaitsee kuopan vieressä pohjois- ja koillispuolella noin 10 metrin päässä.

### *Kohteen kuvaus*

Mika Sarkkinen on löytänyt paikalta esihistoriallisen asuinpaikan (2002: 24) ja viisi pyyntikuoppaa (2002: 25). Asuinpaikalta Sarkkinen on löytänyt kolme kvartsia. Lisäksi alueelle tehdystä koekuopasta löytyi kaksi kvartsi-iskosta ja palanutta kiveä.

Asuinpaikka: P= 7426363 I= 3478925. Asuinpaikan laajuus ei ole edelleenkään tiedossa. Inventoinnissa rannasta havaittiin yksi iso kvartsikimpale. Koordinaattipiste osoittaa Sarkkisen mainitsemaa halkaisijaltaa 1,5 metristä tasapohjaista kuopannetta.

Pyyntikuoppa 1: P= 7426412 I= 3478970. Pyyntikuoppa sijaitsee rinteessä, minkä vuoksi sen koon arviointi on haastavaa. Pohjoisseinämän rajoja on erityisen vaikea tunnistaa. Kuopan halkaisija 2,5 m ja syvyys 50 cm.



Pyyntikuoppa 2: P= 7426371 I= 3478975. Pyyntikuopan halkaisija on n. 3,4 m ja syvyys 60 cm.

Pyyntikuoppa 3: P= 7426322 I= 3478971. Pyyntikuopan halkaisija on 3,2 m ja syvyys 55 cm. Kuoppa on aavistuksen ovaalinmuotoinen. Se on lisäksi rakennettu rinteeseen, mikä vaikeuttaa mittaamista.

Pyyntikuoppa 4: P= 7426298 I= 3478999. Pyyntikuopan halkaisija on 1,5 m ja syvyys 30 cm. Kuoppa sijaitsee aivan hiekkakuopan itäreunalla. Se on kaivettu osin rinteeseen. Nyt mitattu kuopan koko mitattu aivan kuopan keskeltä painuneesta osasta. Kuoppa on muodoltaan enemmän suorakaide kuin ympyrä.

Pyyntikuoppa 5: P= 7426297 I= 3479004. Pyyntikuopan halkaisija on ainakin 3 m ja syvyys 65 cm.

#### ***Kohteen rajaus***

Kohde on rajattu näkyvien rakenteiden ja löytöjen perusteella. Alueen tarkempi rajaaminen vaatii tarkempia tutkimuksia. mm. koekuopitusta.

#### ***Tulkinta***

Paikalla on kivikautinen asuinpaikka ja pyyntikuoppaketju.

#### ***Lisätietoja***

Sarkkinen, Mika. 2002. Kemiläisten jalanjäljillä - Kalastusperinteen hyödyntäminen matkailussa -projekti. Lapin yliopisto.

#### ***Tarkastukset***

Tila: 3 Toteutettu Laji: 6 Suojeluarvojen tarkastus Tarkastusvuosi: 2014

Tarkastuspvm: 10.7.2014 Tarkastaja: P. Häkälä

Kuvaus: KMO kulttuuriperintöinventointi Kemijärvi 2014

<b>Viranomaisrekisterinro:</b>	1000003020	<b>Kunto:</b>	1 Hyvä
		<b>Olotila:</b>	2 Ei käytössä
<b>Arvotus:</b>	3 Esitys mj-luokka II	<b>Kohteen suojelu:</b>	2 Muinaisjäännösrekisteri II
<b>Selitys:</b>		<b>Selitys:</b>	

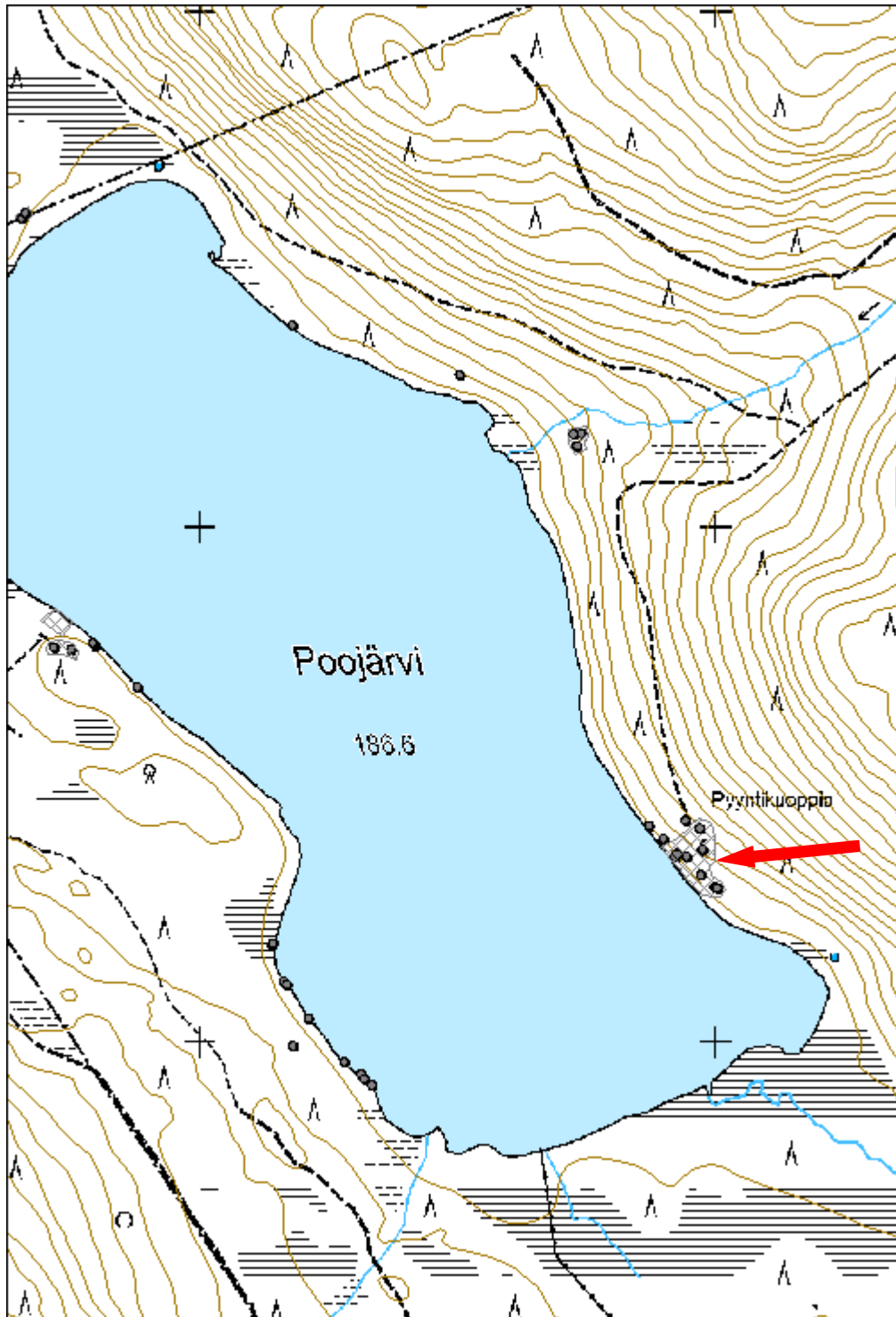


Kuva 170479\_1. Asuinpaikka-aluetta kuvattuna luoteesta.



Kuva 170479\_2. Etualan vihreällä, sammalen peittämällä kohdalla on pyyntikuoppa 5. Taustalla hiekkakuopan reunalla erottuu pyyntikuoppa 4, jonka keskelle on asetettu kaira. Kuvattu kaakosta.

<b>Kohdetyyppi:</b>	99 Muu/määrittelemätön	Copyright:	© Metsähallitus 2008 © Maanmittauslaitos 1/MML/08
<b>Koordinaatit:</b>	X 7426357, Y 3478958, Z 192	Mittakaava:	1:10000



<b>36478 Soppela-Berginperä-Ruhiperä-Porovaara rantaosayleiskaava; AP-alueet, Kaisankangas, pyyntikuoppa</b>	<b>MH-tunnus: 170625</b>
--	------------------------------

<b>Kohdetyyppi:</b>	9 Valmistuspaikat/työpaikat	<b>Haltija:</b>	191 Metsätalous Itä-Lappi
<b>Ajoitus:</b>	7117 Esihistoriallinen aika	<b>Ylläpitäjä:</b>	191 Metsätalous Itä-Lappi
<b>Rakentamisvuosi:</b>		<b>Kunta:</b>	320 KEMIJÄRVI
<b>Lukumäärä:</b>	120		

<b>Koordinaattiselitys:</b>		<b>Geometria tuotettu:</b>	4 Gps-mittaus, korjaamaton
<b>Koordinaatit:</b>	X 7394367, Y 3531954, Z 155	<b>Löydöt:</b>	

#### *Taustatiedot*

Kohteen on löytänyt Hannu Kotivuori vuonna 1989, jonka jälkeen kohde on seuraavan kerran tarkastettu 1991 alueelle tehdyn vedenottamon vuoksi. Pyyntikuoppaketju on vain osittain valtion maalla. Inventoinnissa kuoppien tarkastamisen apuvälineenä käytettiin aiempien tarkastusraporttien lisäksi laserkeilausaineistoa.

#### *Ympäristön kuvaus*

Pyyntikuoppaketju sijaitsee Soppelan kylässä Kaisankangas nimisellä alueella. Ketju päättyy kaakossa Kalliolampeen. Ketjun pituus on kaikkiaan lähes kolme kilometriä. Pyyntikuoppaketjun halki kulkee itä-länsisuunnassa tie 19788 Räisälä-Soppela. Tien pohjoispuolella Kaisankankaalla, Välitalon ja Urpolan itäpuolella on laaja hiekanottoalue. Verrattuna vuoden 1989 yleiskarttaan, on näistä hiekkakuopista itäisempi laajentunut huomattavasti pohjoiseen, tuhoten ainakin osan tuon alueen pyyntikuopista.

Koko pyyntikuoppaketju on yhtenäinen, mutta se on jaettu jo vuonna 1989 kahdeksi eri muinaisjäännökseksi: Kaisankangas sekä Kalliolampi. Myös tässä inventoinnissa tätä keinotekoista rajausta on noudatettu, mutta siten että käytännössä muinaisjäännösalueen rajausta jatkuu katkeamattomana koko alueella. Poikkeuksen tähän rajaukseen muodostavat Kaisankankaan kaksi pyyntikuoppaa (kuopat 30 ja 31), jotka on rajattu muusta muinaisjäännösalueesta irralliseksi kokonaisuudeksi. Tämä sen vuoksi ettei näiden kahden alueen välistä havaittu pyyntikuoppia tai muita muinaisjäännöksiä, joiden perusteella yhtenäinen rajausta tällä kohtaan olisi perusteltua. Tässä inventointiraportissa tämä alue on nimetty kohteeksi Kaisankangas pohjoisosa ja se sijaitsee Välitalo nimisestä tilasta 130 metriä luoteeseen.

Koska pyyntikuoppaketju on näinkin laaja, mahtuu sen sisään myös erilaista ympäristöä. Ympäristö vaihtelee kuivasta kangasmetsästä kosteaan kangasmetsään sekä hakkuuaukeasta tiheään taimikkoon. Tarkempi kuvaus ympäristöstä on annettu

alla, pyyntikuoppien kuvauksen yhteydessä.

Vuoden 1989 inventoinnissa Hannu Kotivuori on numeroinut havaitsemansa pyyntikuopat, mutta tässä inventoinnissa numerointia ei pystytty seuraamaan vaikka käytössä oli Kotivuoren laatimat yleiskarttaluonnokset alueesta. Pyyntikuoppien numerointi on siis tehty tämän inventoinnin maastohavaintojen mukaan, mutta kuvaukseen on liitetty myös Kotivuoren pyyntikuopan numero, mikäli havainnot on pystytty yhdistämään. Kotivuori on kuitenkin käyttänyt kahta eri numerointia vuoden 1989 inventoinnissaan. Tässä inventoinnissa Kaisankankaan osalta numeroinnissa on seurattu Kotivuoren raportin yleiskarttaluonnoksia 184-188. Kalliojärven osalta pyyntikuoppien vertailussa on käytetty karttaa raportin sivulta 171.

Hannu Kotivuori on inventoinnissaan havainnut Kaisankankaalta 143 pyyntikuoppaa kun tässä inventoinnissa pyyntikuoppia dokumentoitiin tältä alueelta 117 (lukuun sisältyy myös Kaisankangas pohjoinen -alueen kaksi pyyntikuoppaa). Kalliojärven alueelta Kotivuori puolestaan on dokumentoinut 30 pyyntikuoppaa kun tässä inventoinnissa niitä havaittiin 22. Osin ero selittyy Kaisankankaan itäisemmän hiekkakuopan laajenemisella pohjoiseen, mikä on tuhonnut ainakin joitain pyyntikuoppia. Ero selittyy myös sillä, että Kotivuori on dokumentoinut myös kuoppia, joiden kuvauksessa lukee vain "epämääräinen". Tällaisia kuoppia vuoden 2014 inventoinnissa ei otettu pyyntikuopiksi, mutta näiden olemassaolo mainittiin silloin kuin tällainen epämääräinen kuoppa havaittiin jonkin pyyntikuopaksi tulkitun kuopan läheltä. Lisäksi osa kuopista on tässä inventoinnissa vain saattanut jäädä löytymättä.

Pyyntikuoppien koko on mitattu siten, että kuopan reunaa on tunnusteltu jaloilla ja mittaus on otettu kohdasta, missä kuopan reunat lähtevät laskemaan alaspäin. Kuopan syvyys on mitattu siten, että kuopan reunojen yli on levitetty mitta, josta on kairan avulla mitattu syvyys kuopan pohjalle. Kuopista ei katsottu maannosta.

Pyyntikuoppien lisäksi Kaisankankaalta havaittiin kahdesta kohtaa kvartsi-iskoksia ja kvartsi-esine. Löytöjä ei otettu talteen, sillä ne havaittiin alueella kulkevien teiden pinnoilta. Alueelta havaittiin myös yksi hiilimiilu.

### ***Kohteen kuvaus***

**Alue: Reheväkasvuinen, sammalta, mustikkaa, suopursua. Epätasainen maasto.**  
Pyyntikuoppa 1: P= 7394694 I= 3530875. Kuopan halkaisija on 3,8 m ja syvyys 70 cm. Kuoppa on muodoltaan pyöreä. Kyseessä on mahdollisesti Kotivuoren pyyntikuoppa numero 18.

Pyyntikuoppa 2: P= 7394732 I= 3530910. Halkaisija 5,3 m ja syvyys 80 cm. Kuopan pohjalla kiviä. Todennäköisesti Kotivuoren pyyntikuoppa 19.

Pyyntikuoppa 3: P= 7394748 I= 3530970. Todennäköisesti Kotivuoren pyyntikuoppa nro 21. Sijaitsee metsäautotiestä kolmen metriä pohjoiseen. Kuopan halkaisija on 2,5 m ja syvyys 35 cm. Kuoppa on muodoltaan pyöreä ja laakea, ja se erottuu maastossa melko heikosti.

Pyyntikuoppa 4: P= 7394678 I= 3530943. Ilmeisesti kyseessä on Kotivuoren pyyntikuoppa nro 22. Tie halkaisee kuopan sen itäreunan kohdalla. Kuopan luoteisseinämä on hieman epämääräinen, eteläseinämä puolestaan on jyrkempi.

Kairattaessa ei kuopasta ei tullut huuhtoutumiskerrosta, joten kyseessä saattaa olla pieni hiekanottokuoppa tai muu moderni kuoppa. Kuoppa on muodoltaan pyöreä, ja sen halkaisija on noin 3 m, syvyys 60 cm.

Kvartsilöytöpaikka 1: P= 7394709 I= 3530943. Kaisankankaan vedenottamon itäpuolitse kulkee Kaisankedontie, joka lähtee tiestä 19788 Räisälä- - Soppela luoteeseen. Tältä tieltä vedenottamosta 70 metriä pohjoiseen havaittiin kymmenen metrin matkalta toistakymmentä kvartsi-iskosta, joista ainakin yksi oli bipolaari-iskos. Iskosten joukossa oli runsaasti keskikatkelmia, mutta yhtään selvää esinettä ei havaittu. Iskokset löytyivät kohdasta, jossa tie kulkee loivalla, luoteeseen laskevalla rinteellä. Paikalla havaittiin myös yksi pieni palaneen luun muru, jota myöskään ei otettu talteen koska siitä ei olisi saatu ajoitusta.

**Alue: Tasainen kangasmetsä, hyvä näkyvyys.**

Pyyntikuoppa 5: P= 7394598 I= 3530952. Kuoppa sijaitsee mitatusta pisteestä viitisen metriä länteen, vedenottamoa ympäröivän aidan sisäpuolella. Kuopan koko ei voitu mitata, mutta se erottuu selvästi aidan toiselta puolelta. Kuoppa on mahdollisesti Kotivuoren pyyntikuoppa 14. Aidatun alueen sisäpuolella saattaa olla muitakin pyyntikuoppia, ja kauempana lännessä ja luoteessa näkyikin kaksi muuta ison näköistä kuoppaa, jotka saattavat olla pyyntikuoppia. Ilmeisesti Kotivuoren kuopat 13-16 ovat vedenottamon aitauksen sisäpuolella.

Pyyntikuoppa 6: P= 7394609 I= 3530961. Kuoppa on muodoltaan maljamainen ja heikosti maastossa erottuva. Rehevä sammaleinen varvikko kasvaa kuopan sisällä ja ympärillä. Kuopan halkaisija on 2,4 m ja syvyys 50 cm.

Pyyntikuoppa 7: P= 7394598 I= 3530972. Kuoppa on muodoltaan pyöreä ja maljamainen. Sen halkaisija on 2,5 m ja syvyys 50 cm.

Pyyntikuoppa 8: P= 7394674 I= 3531004. Kuoppa on muodoltaan pyöreä, ja sen keskellä kasvaa mänty. Kuopan halkaisija on 3,8 m ja syvyys 70 cm. Kuopan itä- ja koillisreunat ovat muuta reuna-aluetta loivempia ja epäsäännöllisiä.

Pyyntikuoppa 9: P= 7394688 I= 3531002. Kuoppa on hyvin matala ja heikosti erottuva. Sen sisällä kasvaa sammalta ja varvikkoa, minkä vuoksi sen havaitseminen on vaikeaa. Astuessa sen sisään kuoppa kuitenkin tuntuu selvästi. Kuoppa on muodoltaan maljamainen. Sen halkaisija on 2 m ja syvyys 40 cm.

Pyyntikuoppa 10: P= 7394671 I= 3531064. Kuoppa on ovaalin muotoinen, ja se on pitkä pohjois-eteläsuunnassa. Kuopan leveys on 2,3 m, pituus 2,8 m ja syvyys 50 cm. Kuopasta 5 m etelään on laaja, matala ja reunoiltaan epämääräinen kuopanne, jonka voi halutessaan tulkita pyyntikuopaksi. Kuopasta 7 m koilliseen on myös toinen samanlainen epämääräinen kuopanne.

Pyyntikuoppa 11: P= 7394671 I= 3531066. Kuoppa on muodoltaan pyöreä. Sen ympärillä on aavistus vallia, mutta ei mitään selkeästi havaittavaa. Kuopan halkaisija on 3,3 m ja syvyys 60 cm.

Pyyntikuoppa 12: P= 7394634 I= 3531032. Kuoppa on pyöreä. Sen halkaisija on 2,7 m ja syvyys 70 cm.

Pyyntikuoppa 13: P= 7394633 I= 3531039. Kuoppa on heikosti havaittavissa runsaan varvikon ja sammalen vuoksi. Kuoppa on pyöreä, ja sen halkaisija on 2,5 m ja syvyys 70 cm.

Pyyntikuoppa 14: P= 7394642 I= 3531091. Kuopan on keskellä selkeästi erottuva itä-länsisuuntainen suorakaiteen muotoinen syvempi alue. Kuopan pituus on 3,8 m, leveys 3 m ja syvyys 70 cm.

Pyyntikuoppa 15: P= 7394647 I= 3531111. Kuopan ympärillä näkyy matalat vallit noin metrin leveydellä kuopan keskeltä. Kuopan halkaisija on 2,6 m ja syvyys 70 cm. Kuoppa on muodoltaan pyöreä.

Pyyntikuoppa 16: P= 7394633 I= 3531133. Kuopan leveys on 3 m, pituus 4,2 m ja syvyys 40 cm. Kuoppa on muodoltaan ovaali, ja sen pituus on pohjois-eteläsuunnassa. Kuopan itäpuolella 12 m päässä on toinen mahdollinen pyyntikuoppa. Se on matala kuopanne, jota me emme tässä tulkinneet pyyntikuopaksi.

Pyyntikuoppa 17: P= 7394659 I= 3531177. Kuopan leveys on 1,5 m, pituus 2,9 m ja syvyys 60 cm. Kuopan pituus on pohjois-eteläsuunnassa, ja se on ovaalin muotoinen. Erityisesti kuopan läntinen reuna on epämääräinen, ja siinä on myös kanto. Kuopan luoteispuolella 13 m päässä sijaitsee matala kuopanne, joka on myös mahdollista tulkita pyyntikuopaksi.

Pyyntikuoppa 18: P= 7394640 I= 3531202. Kuopan halkaisija on 2,8 m ja syvyys 50 cm. Se on muodoltaan pyöreä ja maljamainen.

Pyyntikuoppa 19: P= 7394647 I= 3531248. Kuoppa on keskeltä suorakaiteen mallinen. Sen leveys on 2,5 m, pituus 2,7 m ja syvyys 50 cm.

Pyyntikuoppa 20: P= 7394599 I= 3531329. Kuoppa on pyöreä, ja sen halkaisija on 3 m ja syvyys 50 cm.

Pyyntikuoppa 21: P= 7394558 I= 3531025. Kuoppa erottuu maastossa heikosti. Se on muodoltaan soikea ja maljamainen. Kuopassa on huuhtoutumiskerrosta 15 cm, kun sitä ympäristössä on 5 cm. Kuopan koko on 2,5 m x 2m, jossa pituus on itä-länsisuunnassa. Kuopan syvyys on 30 cm.

Pyyntikuoppa 22: P= 7394548 I= 3531027. Kuoppa erottuu maastossa heikosti, ja tuntuu selkeämmin kävellessä sen läpi. Kuoppa on muodoltaan pyöreä ja maljamainen. Sen halkaisija on 1,6 m ja syvyys 30 cm. Kuopassa on huuhtoutumiskerrosta 15 cm, kun sitä ympäristössä on 5 cm.

Pyyntikuoppa 23: P= 7394537 I= 3531019. Kuoppa on muodoltaan soikea ja maljamainen. Sen lounaisreunan päällä kulkee pieni mönkijäreitti. Kuopan koko on 2,9 m x 2 m ja syvyys 30 cm. Kuopassa on 15 cm paksuinen huuhtoutumiskerros, kun ympäristössä se on 5 cm paksuinen.

Pyyntikuoppa 24: P= 7394529 I= 3531013. Kuoppa on puikulan mallinen ja

maljamainen. Sen koko on 2,5 m x 3 m ja syvyys 50 cm. Todennäköisesti kyseessä on Kotivuoren pyyntikuoppa nro 8.

Pyyntikuoppa 25: P= 7394514 I= 3531026. Kuoppa on muodoltaan pyöreä ja maljamainen. Sen halkaisija on 2,8 m ja syvyys 55 cm. Kuopan reunat ovat aavistuksen epämääräiset, mutta koillis- ja eteläreunat ovat hieman selvempiä. Todennäköisesti kyseessä on Kotivuoren pyyntikuoppa nro 7.

Pyyntikuoppa 26: P= 7394495 I= 3531021. Kuoppa on todennäköisesti Kotivuoren pyyntikuoppa nro 6. Kuopan pohjoisreuna sijaitsee rinteessä. Kuoppa on muodoltaan suorakaide luoteis-kaakkoissuunnassa. Sen koko on 2,2 m x 1,4 m ja syvyys 55 cm.

Hiilimiilu: P= 7394671 I= 3531043.

**Alue: Metsää on osin hakattu, maasto on helppokulkuista ja kuivaa, aluskasvillisuus ei ole kovin runsasta; mustikkaa, sammalta, suopursua.**

Pyyntikuoppa 27: P= 7394493 I= 3531125. Kuoppa on Kotivuoren pyyntikuoppa nro 1. Se on pyöreä ja suppilomainen, ja erottuu selkeästi maastossa. Kuopan halkaisija on 3 m ja syvyys 50 cm.

Pyyntikuoppa 28: P= 7394489 I= 3531149. Kuoppa on Kotivuoren pyyntikuoppa nro 2. Se on pyöreä ja maljamainen, ja sen sisällä on hakkuutähdettä. Kuopan halkaisija on 2,7 m ja syvyys 35 cm. Kuoppa on reunamiltaan epäselkeä, mutta kyseessä on kuitenkin selkeä kuoppa ja se erottuu maastossa hyvin.

**Alue: Taimikko, tiheä puusto, huono näkyvyys. Paikoittain maasto on hyvin kuivaa, ja aluskasvillisuus vain sammalta ja jäkälää.**

Pyyntikuoppa 31: P= 7394491 I= 3531358. PK115: Kuoppa on Kotivuoren pyyntikuoppa nro 39. Se on muodoltaan pyöreä ja maljamainen. Kuopan halkaisija on 2,5 m ja syvyys 40 cm.

Pyyntikuoppa 32: P= 7394498 I= 3531354. Kuoppa on muodoltaan soikea ja suppilomainen. Kyseessä on ilmeisesti Kotivuoren pyyntikuoppa nro 38. Kuopan koko on 2,3 m x 1,5 m ja syvyys 45 cm. Pituus on itä-länsisuunnassa.

Pyyntikuoppa 33: P= 7394501 I= 3531364. Kuoppa on Kotivuoren pyyntikuoppa nro 37. Kuoppa on muodoltaan pyöreä ja maljamainen. Sen halkaisija on 3,4 m ja syvyys 40 cm. Kuopan keskellä on kaksi kantoa.

Pyyntikuoppa 34: P= 7394493 I= 3531385. Kuoppa on Kotivuoren pyyntikuoppa nro 40. Se on muodoltaan pyöreä ja maljamainen, ja se sijaitsee puuttomalla alueella. Kuopan halkaisija on 2,2 m ja syvyys 35 cm. Sähkölinja kulkee kuopan itäpuolella viiden metrin päässä.

Pyyntikuoppa 35: P= 7394488 I= 3531406. Kuoppa on Kotivuoren pyyntikuoppa nro 41. Kuoppa on muodoltaan pyöreä ja maljamainen. Sen luoteisreunalla kasvaa mänty. Sähkölinja kulkee kuopan länsipuolella neljän metrin päässä. Kuoppa on hyvin matala ja huomaamaton. Sen halkaisija on 3 m ja syvyys 45 cm.

Pyyntikuoppa 36: P= 7394480 I= 3531472. Kuoppa on Kotivuoren pyyntikuoppa nro



42. Kuopan eteläreuna on levähtänyt, ja kuoppa onkin jotenkin läsähtäneen oloinen. Se on muodoltaan pyöreä ja maljamainen. Kuopan halkaisija on 3,2 m, mutta epämääräisen muotonsa vuoksi mittaaminen on hankalaa. Aivan kuopan ylimmältä kohdalta mitattuna kuopan halkaisija olisi 6 m. Kuopan syvyys on 40 cm.

Pyyntikuoppa 37: P= 7394479 I= 3531487. Kuoppa on Kotivuoren pyyntikuoppa nro 43. Se on suorakaiteen muotoinen ja suppilomainen. Kuopan koko on 2,2 m x 3 m, jossa pituus on itä-länsisuunnassa. Kuopan syvyys on 40 cm.

Pyyntikuoppa 38: P= 7394493 I= 3531507. Kuoppa on Kotivuoren pyyntikuoppa nro 44. Kyseessä on hyvin epämääräinen kuoppa, ja sitä voisi pikemminkin kutsua painaumaksi. Se on muodoltaan pyöreä, maljamainen ja hyvin laakea. Kuopan halkaisija on 2 m ja syvyys 30 cm. Kuoppa erottuu maastossa hyvin heikosti.

Pyyntikuoppa 39: P= 7394499 I= 3531524. Kuoppa on Kotivuoren pyyntikuoppa nro 45. Se on suorakaiteen muotoinen, ja se on pitkä pohjois-eteläsuunnassa. Kuoppa on muodoltaan maljamainen. Sen halkaisija on noin 3,3 m. Mitattavia reunoja on vaikea löytää, sillä kuoppa on kaivettu rinteeseen. Kuopan syvyys on 30 cm.

Pyyntikuoppa 40: P= 7394521 I= 3531546. Kuoppa on muodoltaan pyöreä, ja se on kaivettu harjanteeseen. Kuopan halkaisija on 2,7 m ja syvyys 60 cm. Kyseessä on Kotivuoren pyyntikuoppa nro 46.

Pyyntikuoppa 41: P= 7394554 I= 3531469. Kuoppa on pyöreä, ja sijaitsee taimikon keskellä. Sitä on käytetty jätekuoppana, ja sen sisälle on tuotu esimerkiksi tiiliä. Kuopan halkaisija on 4,2 m ja syvyys 50 cm. Kyseessä on Kotivuoren pyyntikuoppa nro 47.

Pyyntikuoppa 42: P= 7394534 I= 3531611. Kuoppa on Kotivuoren pyyntikuoppa nro 56. Se on muodoltaan pyöreä ja maljamainen. Kuoppa on myös varsin matala, ja sen reunoilla kasvaa varpuja mättäinä. Kuopan halkaisija on 3,3 m ja syvyys 35 cm.

Alue: Metsä, hyvä näkyvyys, korkeuseroja jonkin verran. Runsas aluskasvillisuus, mustikkaa, puolukkaa, variksenmarjaa, sammalta.

Pyyntikuoppa 43: P= 7394497 I= 3531678. Kuoppa on pieni ja epämääräinen, ja siinä kasvaa paksu kummitakerros. Kuopan halkaisija on 2,6 m ja syvyys 60 cm.

Pyyntikuoppa 44: P= 7394509 I= 3531723. Kuoppa on muodoltaan pyöreä ja maljamainen. Sen halkaisija on 3 m ja syvyys 60 cm.

Pyyntikuoppa 45: P= 7394501 I= 3531745. Kuoppa on reunoiltaan pyöreä, mutta keskeltä suorakaiteen muotoinen. Paksun sammalkerroksen vuoksi syvyyttä on vaikea ensin havaita, mutta kävellessä kuopan läpi sen tuntee. Kuopan koko on 2,7 m x 1,8 m ja syvyys 70 cm.

Pyyntikuoppa 46: P= 7394449 I= 3531720. Kuoppa on Kotivuoren pyyntikuoppa nro 63. Se on muodoltaan pyöreä ja suppilomainen. Kuopan halkaisija on 2,4 m ja syvyys 70 cm.

Pyyntikuoppa 47: P= 7394389 I= 3531678. Kuoppa on Kotivuoren pyyntikuoppa nro 66. Se on muodoltaan pyöreä ja maljamainen. Metsätie kulkee kuopasta kolmen metrin päässä idästä. Kuopan halkaisija 2,5 m ja syvyys 35 cm. Kuopan reunoja on vaikea määrittää.

Pyyntikuoppa 48: P= 7394379 I= 3531677. Kuoppa on muodoltaan pyöreä ja maljamainen. Sen halkaisija on 3 m ja syvyys 40 cm.

Pyyntikuoppa 49: P= 7394355 I= 3531747. Kuoppa on pyöreä, ja sen keskellä kasvaa puita ja laidalla on kantoja. Kuoppa näyttää maastossa suorakaiteen muotoiselta. Kuopassa on runsaasti mustikkaa, variksenmarjaa ja sammalta, mikä saa kuopan näyttämään todellisuutta matalammalta ja vaikeuttaa havainnointia. Kuopan halkaisija on 3,3 m ja syvyys 70 cm.

Pyyntikuoppa 50: P= 7394344 I= 3531748. PK26: Kuoppa on pyöreä ja melko laakea. Sen reunat erottuvat hieman epäselvästi. Kuoppa on muutenkin epämääräisen muotoinen, koska se on kaivettu rinteeseen reunaan. Kuopan eteläreunalla vaikuttaisi olevan valli. Kairattaessa kuopasta havaittiin mahdollinen kaksoismaannos. Kuopan halkaisija on 3 m ja syvyys 50 cm.

Pyyntikuoppa 51: P= 7394328 I= 3531787. Kuoppa on Kotivuoren pyyntikuoppa nro 75. Se on muodoltaan pyöreä ja maljamainen. Kuoppa erottuu maastossa melko heikosti. Sen halkaisija on 2,5 m ja syvyys 35 cm. Kuopassa on paksu kunnakerros.  
Pyyntikuoppa 52: P= 7394327 I= 3531799. Kuoppa on Kotivuoren pyyntikuoppa nro 76. Se on muodoltaan pyöreä ja maljamainen. Kuopan halkaisija on 2,5 m ja syvyys 40 cm.

Pyyntikuoppa 53: P= 7394318 I= 3531808. Kuoppa on muodoltaan pyöreä ja laakean maljamainen. Kuopan keskellä on melko paksu sammakerros. Kuopan halkaisija on 2,6 m ja syvyys 30 cm. Kyseessä on Kotivuoren pyyntikuoppa nro 77.

Pyyntikuoppa 54: P= 7394307 I= 3531816. Kuoppa on pyöreä, mutta sen koillisseinämä on muita seinämiä loivempi. Kuopan halkaisija on 3,7 m ja syvyys 60 cm. Kyseessä on Kotivuoren pyyntikuoppa nro 78.

Pyyntikuoppa 55: P= 7394304 I= 3531831. Kuoppa on pyöreä ja maljamainen. Sen keskellä kasvaa kuusi. Kuopan halkaisija on 3,2 m ja syvyys 40 cm. Kuoppa on Kotivuoren pyyntikuoppa nro 79.

Pyyntikuoppa 56: P= 7394307 I= 3531844. Kuoppa on pyöreä ja erottuu selkeästi maastossa. Kuopan halkaisija on 3,5 m ja syvyys 60 cm. Kyseessä on Kotivuoren pyyntikuoppa nro 81. Tämän kuopan ja edellisen kuopan (pyyntikuoppa 55) välissä on matala painanne, joka on todennäköisesti Kotivuoren pyyntikuoppa nro 80.

Pyyntikuoppa 57: P= 7394324 I= 3531838. Kuoppa on Kotivuoren pyyntikuoppa nro 82. Se on hyvin matala ja laakea painauma, pikemmin kuin kuoppa, ja muodoltaan pyöreä ja maljamainen. Kuopan halkaisija on 2,3 m ja syvyys 30 cm.

Pyyntikuoppa 58: P= 7394353 I= 3531882. Kuoppa sijaitsee rinteessä, ja on hieman oudon muotoinen; maata tuntuu valuneen kuopan sisään ylärinteestä. Kuopan ala- eli eteläreunassa näyttäisi olevan matalat mallit. Kuopan halkaisija on 2,5 m ja syvyys 45 cm. Kyseessä on Kotivuoren pyyntikuoppa nro 85.

Pyyntikuoppa 59: P= 7394346 I= 3531894. Kuoppa on pyöreä ja tehty rinteeseen. Kuopan halkaisija on 3 m ja syvyys 60 cm. Kuoppa on Kotivuoren pyyntikuoppa nro

84.

Pyyntikuoppa 60: P= 7394322 I= 3531917. Kuoppa on Kotivuoren pyyntikuoppa nro 86. Se on muodoltaan pyöreä ja maljamainen. Kuoppa on todella matala ja laakea, lähinnä painauma. Tämän kuopan ympäristössä, tasanteella, on enemmänkin vastaavanlaisia painaumuksia, jotka voi halutessaan myöskin tulkita pyyntikuopiksi. Kuopan reunoja on vaikea hahmottaa, ja sen halkaisija on noin 2 m ja syvyys 25 cm.

Pyyntikuoppa 61: P= 7394306 I= 3531947. Kuoppa on pyöreä ja siinä kasvaa mäntyjä. Kuopan halkaisija on 4,3 m ja syvyys 50 cm. Kuoppa on Kotivuoren pyyntikuoppa nro 87 tai nro 88.

Pyyntikuoppa 62: P= 7394317 I= 3531955. Kuoppa on pyöreä ja suppilomainen. Sen keskellä kasvaa melko paksu sammalkerros. Kuopan halkaisija on 3,2 m ja syvyys 45 cm. Kuoppa on Kotivuoren pyyntikuoppa nro 89.

Pyyntikuoppa 63: P= 7394311 I= 3531973. Kuoppa on pyöreä ja suppilomainen. Sen halkaisija on 2,5 m ja syvyys 45 cm. Kohde on Kotivuoren pyyntikuoppa nro 90.

Pyyntikuoppa 64: P= 7394340 I= 3532009. Kyseessä on Kotivuoren pyyntikuoppa nro 91. Se on muodoltaan pyöreä ja suppilomainen. Kuopan halkaisija on 3 m ja syvyys 40 cm. Kuopan pohjoisreunan yli on ajettu crossipyörällä tai vastaavalla.

Pyyntikuoppa 65: P= 7394391 I= 3532057. Kuopan ympärillä kasvaa tiheään nuorta mäntyä. Kuoppa on pyöreä, ja sen halkaisija on 1,8 m ja syvyys 50 cm. Kuoppa on Kotivuoren pyyntikuoppa nro 92.

Pyyntikuoppa 66: P= 7394415 I= 3532052. Kuopan halkaisija on 2 m ja syvyys 50 cm. Kuoppa on muodoltaan pyöreä ja suppilomainen. Kuoppa on Kotivuoren pyyntikuoppa nro 93.

Kvartsilöytöpaikka 2: P= 7394307 I= 3531858. Löytöpaikka sijaitsee pyyntikuopasta 57 15 m itään. Paikalla kulkee mönkijäura, jonka pinnalta kvartsit havaittiin. Joukossa on kaksi pientä iskosta sekä kaavin. Kaapimen pituus on 3 cm, leveys 2,3 cm ja paksuus 7 mm. Mittaus on tehty kentällä kelamitalla. Kaapimen terä on ilmeisesti proksimaalipäässä.

**Alue: Alueella on tehty hakkuuta, kasvaa taimikkoa. Suhteellisen hyvä näkyvyys, aluskasvillisuus mustikkaa, variksenmarjaa.**

Pyyntikuoppa 67: P= 7394558 I= 3531744. Kuoppa sijaitsee hakkuuaukealla ja sen reunoille on jätetty hakkuutähdettä. Sen halkaisija on 3,8 metriä, syvyys on 60 cm ja se on muodoltaan pyöreä ja maljamainen.

Pyyntikuoppa 68: P= 7394524 I= 3531829. Kyseessä on Kotivuoren pyyntikuoppa 70. Se on muodoltaan ovaali ja sen pohja on suorakaiteen muotoinen. Kuopan koko on 2,7x2,3x0,3 m.

Pyyntikuoppa 69: P= 7394562 I= 3531821. Pyyntikuoppa sijaitsee hakkuuaukealla ja se on osin hakkuutähteen peittämä. Kuoppa on pyöreä ja maljamainen ja sen halkaisija on 3,3 m ja syvyys 50 cm.

Pyyntikuoppa 70: P= 7394571 I= 3531843. Pyyntikuoppa on pyöreä ja suppilomainen. Kuopan halkaisija on 5,5 m ja syvyys 80 cm. Kuopan reunoilla on kolme kantoa.

**Alue: hakkuuaukea, hakkuutähdettä paljon maassa, luontaisen oloista taimikkoa. Näkyvyys heikko.**

Pyyntikuoppa 71: P= 7394518 I= 3532048. Pyyntikuoppa sijaitsee aivan hiekkakuopan reunalla. Se on soikea ja kooltaan 2,7x2,3x0,5 m. Ilmeisesti Kotivuoren pyyntikuoppa 94.

Pyyntikuoppa 72: P= 7394547 I= 3532073. Kuoppa on laakea ja matala ja se erottuu melko heikosti ympäristöstä. Kuopan päältä on ajettu metsäkoneella, mikä on rikkonut kuopan reunat. Kuopan halkaisija on 2,7 m ja syvyys 30 cm. Ilmeisesti Kotivuoren pyyntikuoppa 95.

Pyyntikuoppa 73: P= 7394510 I= 3532178. Kuoppa on pyöreä ja maljamainen ja sen länsipuolelta on ajettu moottoriajoneuvolla. Kuopan halkaisija on 4 m ja syvyys on 65 cm.

Pyyntikuoppa 74: P= 7394588 I= 3532129. Suuri ja pyöreä kuoppa, jonka halkaisija on 4,3 m ja syvyys 70 cm. Ilmeisesti Kotivuoren pyyntikuoppa 96.

Pyyntikuoppa 75: P= 7394591 I= 3532189. Suuri ja pyöreä pyyntikuoppa, jonka sisällä ja ympärillä on metalliromua. Kuopan reunoilla on myös hakkuutähdettä, minkä lisäksi osa kuopan humuskerroksesta on siirtynyt paikoiltaan. Tämän vuoksi kuopan reunat ovat hieman epämääräiset. Kuopan keskiosa vaikuttaa myös osin täytetyltä. Kuopan halkaisija on 3,2 m ja syvyys 30 cm. Mahdollisesti Kotivuoren pyyntikuoppa 97.

Pyyntikuoppa 76: P= 7394623 I= 3532241. Kuoppa on hyvin matala ja sen keskellä kasvaa pieni kuusennäre. Kuopan pohjoisreuna erottuu huonosti. Kuoppa voi olla myös vanha tuulenskaato. Halkaisija 3 m, syvyys 30 cm.

Pyyntikuoppa 77: P= 7394570 I= 3532233. Kuoppa on suorakaiteen muotoinen ja sen ympärillä on heikosti erottuvat vallit. Kuoppa on itä-länsisuuntainen ja sen pohjoisreuna on epäselvä. Kuopan koko on 3,7x2,4x0,5 m.

Pyyntikuoppa 78: P= 7394567 I= 3532251. Kuoppa on pyöreä ja maljamainen ja sen keskeltä ja pohjoisreunalta on ajettu metsäkoneella. Kuopan halkaisija on 4 m ja syvyys 50 cm.

Pyyntikuoppa 79: P= 7394592 I= 3532318. Kuoppa on pyöreä ja maljamainen ja sen päälle on kaatunut kuusi. Kuopan halkaisija on 2,6 m ja syvyys on 50 cm.

Pyyntikuoppa 80: P= 7394548 I= 3532308. Kuoppa on suorakaiteen muotoinen ja se on pohjois-eteläsuuntainen. Kuopan koko on 3,3x2,5x0,45 m.

Pyyntikuoppa 81: P= 7394501 I= 3532314. Kuoppa on pyöreä ja maljamainen. Sen reunoille on kasattu hakkuutähdettä, joten kuoppaa on vaikea havaita. Kuopan halkaisija on 2,5 m ja syvyys 45 cm. Kuoppa on ilmeisesti Kotivuoren pyyntikuoppa

107.

Pyyntikuoppa 82: P= 7394496 I= 3532311. Kuoppa on pyöreä ja maljamainen. Sen päältä on metsäkoneella, minkä vuoksi kuopan muoto on rikkoutunut. Kuopan päälle on myös kasattu hakkuutähdettä. Kuopan halkaisija on 3,3 m ja syvyys 40 cm. Kuoppa on ilmeisesti Kotivuoren pyyntikuoppa 106.

Pyyntikuoppa 83: P= 7394515 I= 3532326. Kuoppa on pyöreä ja suppilomainen. Sen halkaisija on 2,9 m ja syvyys 50 cm. Kuoppa on ilmeisesti Kotivuoren pyyntikuoppa 108.

Pyyntikuoppa 84: P= 7394518 I= 3532352. Kuoppa on pyöreä ja maljamainen. Sen halkaisija on 2,5 m ja syvyys 30 cm. Kuoppa on ilmeisesti Kotivuoren pyyntikuoppa 109.

Pyyntikuoppa 85: P= 7394511 I= 3532377. Kuopan keskiosa on suorakaiteen muotoinen ja sen suunta on pohjois-etelä. Kuopan koko on 4x2,6x0,5 m. Kuopan vieressä, muutama metri länteen ja luoteeseen, on kaksi muuta pientä kuoppaa, jotka saattavat olla heikosti erottuvia pyyntikuoppia. Mahdollisesti pyyntikuoppa 86 on Kotivuoren kuoppa 111, jolloin viereiset kuopat ovat Kotivuoren pyyntikuopat 110 ja 112.

Pyyntikuoppa 86: P= 7394429 I= 3532374. Kuoppa on suorakaiteen muotoinen ja se on pohjois-eteläsuuntainen. Kuopan koko on 3x1,8x0,7 m. Mahdollisesti kuoppa on Kotivuoren pyyntikuoppa 114.

Pyyntikuoppa 87: P= 7394400 I= 3532363. Suppilomainen kuoppa, jonka halkaisija on 3,8 m ja syvyys 70 cm. Kuopan itäreunan päältä on ajettu metsäkoneella. Mahdollisesti Kotivuoren pyyntikuoppa 115.

Pyyntikuoppa 88: P= 7394379 I= 3532500. Pyöreä, maljamainen. Halkaisija 2,8 m ja syvyys 55 cm. Mahdollisesti Kotivuoren pyyntikuoppa 119.

Pyyntikuoppa 89: P= 7394405 I= 3532525. Pyöreä, maljamainen. Halkaisija 3,7 m ja syvyys 55 cm. Mahdollisesti kuoppa on Kotivuoren pyyntikuoppa 118.

Pyyntikuoppa 90: P= 7394384 I= 3532546. Pyöreä ja suppilomainen. Kuopan halkaisija on 4m ja syvyys 60 cm. Kuoppa on mahdollisesti Kotivuoren pyyntikuoppa 120.

Pyyntikuoppa 91: P= 7394367 I= 3532533. Pyöreä ja suppilomainen. Halkaisija 2,3 m, syvyys 60 cm. Mahdollisesti Kotivuoren pyyntikuoppa 122.

Pyyntikuoppa 92: P= 7394365 I= 3532538. Kuoppa on soikea ja maljamainen. Kuopan reunoilla kasvaa nuorta taimikkoa, minkä vuoksi reunojen hahmottaminen on hankalaa. Kuopan koko on 2,7x1,5x0,4 m. Kuoppa on mahdollisesti Kotivuoren pyyntikuoppa 123.

Pyyntikuoppa 93: P= 7394304 I= 3532565. Kuoppa on rinteessä ja sen pohjoisreuna on todella jyrkkä. Kuopan pohja on pitkulainen ja se on itä-länsisuuntainen. Kuopan halkaisija itä-länsisuunnassa on 2 m ja syvyys 60 cm. Kuoppa voi myös liittyä

viereisen maantien rakentamiseen.

Pyyntikuoppa 94: P= 7394273 I= 3532630. Pyöreä, maljamainen. Halkaisija 3,2 m ja syvyys 45 cm.

**Alue: metsä, kangasta, kuivaa. Näkyvyys melko hyvä.**

Pyyntikuoppa 95: P= 7394276 I= 3532657. Pohjois-eteläsuuntainen suorakaiteen muotoinen kuoppa, jonka koko on 3,2x2,0,9 m. Kuoppa on mahdollisesti Kotivuoren pyyntikuoppa 124.

Pyyntikuoppa 96: P= 7394264 I= 3532680. Kuoppa on ovaali mutta sen sisäosa on suorakaiteen muotoinen. Kuopan reunat ovat hajonneet jonkin verran etelä- ja pohjoisreunoilla. Koko 2,4x3x0,75 m.

Pyyntikuoppa 97: P= 7394263 I= 3532716. Soikea ja suppilomainen, koillis-lounaasuuntainen. Koko 5,4x5x0,85 cm.

Pyyntikuoppa 98: P= 7394229 I= 3532740. Kuoppa sijaitsee tien reunassa, sähkölinjan alla. Kuoppa on pyöreä ja siinä on paksu sammalkerros. Kuoppaan on kasattu hakkuutähdettä. Kuopan halkaisija on 3,3 m ja syvyys 70 cm. Kuopasta kolme metriä itään on toinen kuoppa, joka tulkittiin sähköpylvästä varten tehdyksi kuopaksi.

Pyyntikuoppa 99: P= 7394228 I= 3532756. Reunoiltaan pyöreä ja pohjaltaan suorakaiteen muotoinen kuoppa, jonka halkaisija on 2,9 m ja syvyys 60 cm. Kuoppaan on heitetty roskaa mm. hernekeittopurkki ja voirasia.

Pyyntikuoppa 100: P= 7394221 I= 3532779. Soikea ja suppilomainen kuoppa, jonka koko on 1,4x1,2x0,35 m.

Pyyntikuoppa 101: P= 7394222 I= 3532798. Pyöreä, suppilomainen kuoppa, jonka halkaisija on 3,5 m ja syvyys 85 cm.

Pyyntikuoppa 102: P= 7394230 I= 3532801. Pyöreä maljamainen kuoppa, jonka halkaisija on 3,9 m ja syvyys 65 cm.

Pyyntikuoppa 103: P= 7394190 I= 3532833. Pyöreä ja maljamainen kuoppa, jonka halkaisija on 2,6 m ja syvyys 40 cm. Kuopasta kuusi metriä luoteeseen on todennäköisesti hiekanottokuoppa.

Pyyntikuoppa 104: P= 7394187 I= 3532839. Pyöreä ja maljamainen kuoppa, jonka koko on 3,8 m ja syvyys 65 cm. Kuopasta 5 metriä kaakkoon on todennäköisesti hiekanottokuoppa.

Pyyntikuoppa 105: P= 7394196 I= 3532847. Pyöreä ja suppilomainen kuoppa, jonka halkaisija on 2,7 m ja syvyys 60 cm.

Pyyntikuoppa 106: P= 7394201 I= 3532864. Pyöreä ja maljamainen kuoppa, jonka keskellä kasvaa kuusi. Kuopan reunoilla on lahonneita puidenrunkoja ja kantoja.

Halkaisija 3,9 m ja syvyys 60 cm.

Pyyntikuoppa 107: P= 7394189 I= 3532861. Pyöreä ja suppilomainen kuoppa, jonka halkaisija on 3 m ja syvyys 65 cm. Kuoppa on melko jyrkkäreunainen ja voi olla myös hiekanottokuoppa.

Pyyntikuoppa 108: P= 7394169 I= 3532918. Pyöreä ja maljamainen kuoppa, jonka halkaisija on 3,7 m ja syvyys 70 cm. Kuopan reunojen päältä kulkee polkuja.

Pyyntikuoppa 109: P= 7394140 I= 3532929. Lähellä tien reunaa ja sähkölinjan alla oleva kuoppa, jossa kasvaa runsaasti heinää. Kuoppa voi olla myös hiekanottokuoppa. Halkaisija 3 m ja syvyys 60 cm.

Pyyntikuoppa 110: P= 7394107 I= 3532883. Pyöreä ja suppilomainen kuoppa, jonka halkaisija on 3,6 m ja syvyys 75 cm.

Pyyntikuoppa 111: P= 7394075 I= 3532931. Reunoiltaan pyöreä mutta keskeltä suorakaiteen muotoinen kuoppa, jonka halkaisija on 4,6 m ja syvyys 80 cm. Kuoppa on mahdollisesti Kotivuoren pyyntikuoppa 137.

Pyyntikuoppa 112: P= 7394077 I= 3532965. Reunoiltaan pyöreä mutta keskeltä suorakaiteen muotoinen kuoppa, jonka halkaisija on 4,4 m ja syvyys 1 m.

Pyyntikuoppa 113: P= 7394078 I= 3532973. Pyöreä ja maljamainen kuoppa, jonka halkaisija on 2 m ja syvyys 50 cm. Mönkijäura on tuhonnut kuopan pohjoisreunan.

Pyyntikuoppa 114: P= 7394060 I= 3532984. Pyöreä ja suppilomainen kuoppa, jonka halkaisija on 3,4 m ja syvyys 60 cm.

Pyyntikuoppa 115: P= 7394059 I= 3533002. Pyöreä ja suppilomainen kuoppa, jonka halkaisija on 3,5 m ja syvyys 70 cm. Kuopan pohjoispuolitse kulkee mönkijäura.

Pyyntikuoppa 116: P= 7394038 I= 3532972. Pyöreä ja suppilomainen kuoppa, jonka halkaisija on 3,1 m ja syvyys 50 cm. Kuoppa on kaivettu lounaaseen viettävään rinteeseen ja sen luoteis- ja kaakkoisreunoilla kasvaa isot männyt.

Pyyntikuoppa 117: P= 7393999 I= 3533009. Pyyntikuoppa sijaitsee hakkuuaukealla. Se on pyöreä ja suppilomainen. Kuopan halkaisija on 4,6 m ja syvyys 70 cm. Kuoppaan on kasattu hakkuutähdettä.

### ***Kohteen rajaus***

Kohde on rajattu havaittujen pyyntikuoppien mukaan.

### ***Tulkinta***

Paikalla on pyyntikuoppaketju.

### ***Lisätietoja***

Kotivuori, Hannu 1989. Kemijärven muinaisjäännösten inventointi 1989-1990. Osa 2: kohdeluettelot, luonnokset ja karttaotteet.

Kotivuori, Hannu 1991. Kemijärvi 216 Isokylä Kalliolampi ja 250 Isokylä Kaisankangas - pyyntikuoppien tarkastus Kemijärven vedenottamohankkeiden johdosta 1991.

Elo, Tiina & Seppälä, Sirkka-Liisa 2011. Vesistöjä ja vaaramaisemia. Kemijärven kulttuuriympäristöohjelma. Rakennettu ympäristö. Suomen ympäristö 22/2011. Ympäristöministeriö.

### ***Tarkastukset***

Tila: 3 Toteutettu Laji: 6 Suojeluarvojen tarkastus Tarkastusvuosi: 2014

Tarkastuspvm: 26.6.2014 Tarkastaja: P. Häkälä

Kuvaus: KMO kulttuuriperintöinventointi Kemijärvi 2014

<b>Viranomaisrekisterinro:</b>	320010250	<b>Kunto:</b>	1 Hyvä
		<b>Olotila:</b>	2 Ei käytössä
<b>Arvotus:</b>	3 Esitys mjlouokka II	<b>Kohteen suojelu:</b>	2 Muinaisjäännösrekisteri II
<b>Selitys:</b>		<b>Selitys:</b>	



Kuva 170625\_1. Etualalla pyyntikuoppa 12 ja sen takana oikeassa laidassa sinisellä nauhalla merkitty kuoppa 11. Kuopan 12 vasemmalla puolella on kuopanne, jota ei laitettu pyyntikuopaksi. Kuvattu pohjoisesta.



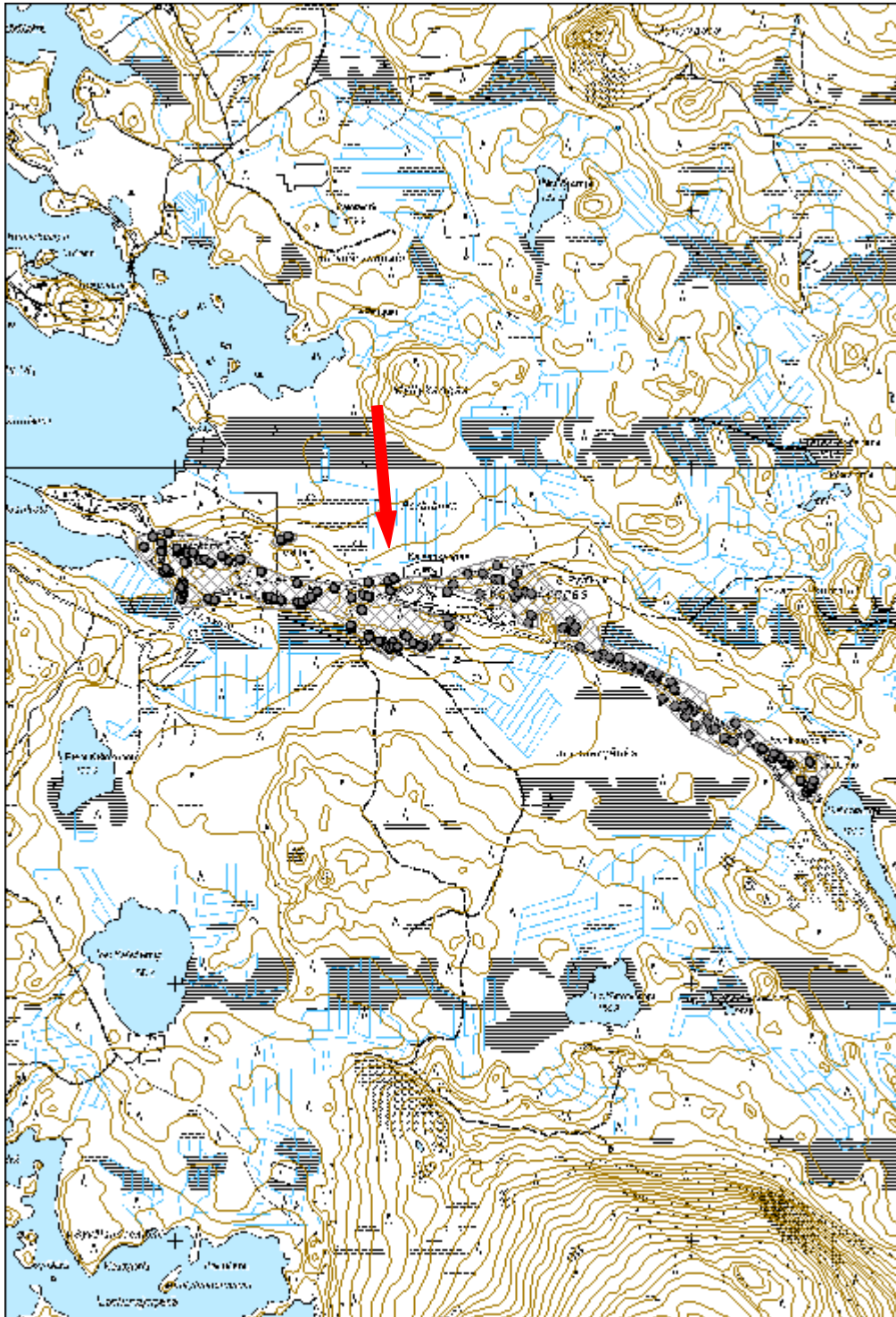


Kuva 170625\_4. Pyyntikuoppa 88. Kuvattu kaakosta.



Kuva 170625\_8. Kvartsilöytöpaikka 1. Kuvattu pohjoisesta.

<b>Kohdetyyppi:</b>	9 Valmistuspaikat/työpaikat	Copyright:	© Metsähallitus 2008 © Maanmittauslaitos 1/MML/08
<b>Koordinaatit:</b>	X 7394367, Y 3531954, Z 155	Mittakaava:	1:20000



<b>Kaisankangas pohjoisosa, pyyntikuoppa</b>	<b>MH-tunnus: 170626</b>
--	------------------------------

<b>Kohdetyyppi:</b>	9 Valmistuspaikat/työpaikat	<b>Haltija:</b>	191 Metsätalous Itä-Lappi
<b>Ajoitus:</b>	7117 Esihistoriallinen aika	<b>Ylläpitäjä:</b>	191 Metsätalous Itä-Lappi
<b>Rakentamisvuosi:</b>		<b>Kunta:</b>	0
<b>Lukumäärä:</b>	2		

<b>Koordinaattiselitys:</b>		<b>Geometria tuotettu:</b>	4 Gps-mittaus, korjaamaton
<b>Koordinaatit:</b>	X 7394726, Y 3531421, Z 155	<b>Löydöt:</b>	

### *Taustatiedot*

Kohde on löydetty 1989, jonka jälkeen kohde on seuraavan kerran tarkastettu 1991 alueelle tehdyn vedenottamon vuoksi. Pyyntikuoppaketju on vain osittain valtion maalla. Inventoinnissa kuoppien tarkastamisen apuvälineenä käytettiin aiempien tarkastusraporttien lisäksi laserkeilausaineistoa.

### *Ympäristön kuvaus*

Pyyntikuoppaketju sijaitsee Soppelan kylässä Kaisankangas nimisellä alueella. Ketju päättyy kaakossa Kalliolampeen. Ketjun pituus on kaikkiaan lähes kolme kilometriä. Pyyntikuoppaketjun halki kulkee itä-länsisuunnassa tie 19788 Räisälä-Soppela. Tien pohjoispuolella Kaisankankaalla, Välitalon ja Urpolan itäpuolella on laaja hiekanottoalue. Verrattuna vuoden 1989 yleiskarttaan, on näistä hiekkakuopista itäisempi laajentunut huomattavasti pohjoiseen, tuhoten ainakin osan tuon alueen pyyntikuopista.

Koko pyyntikuoppaketju on yhtenäinen, mutta se on jaettu jo vuonna 1989 kahdeksi eri muinaisjäännökseksi: Kaisankangas sekä Kalliolampi. Myös tässä inventoinnissa tätä keinotekoista rajausta on noudatettu, mutta siten että käytännössä muinaisjäännösalueen rajaus jatkuu katkeamattomana koko alueella. Poikkeuksen tähän rajaukseen muodostavat Kaisankankaan kaksi pyyntikuoppaa (kuopat 30 ja 31), jotka on rajattu muusta muinaisjäännösalueesta irralliseksi kokonaisuudeksi. Tämä sen vuoksi ettei näiden kahden alueen välistä havaittu pyyntikuoppia tai muita muinaisjäännöksiä, joiden perusteella yhtenäinen rajaus tällä kohtaan olisi perusteltua. Tässä inventointiraportissa tämä alue on nimetty kohteeksi Kaisankangas pohjoisosa ja se sijaitsee Välitalo nimisestä tilasta 130 metriä luoteeseen.

Koska pyyntikuoppaketju on näinkin laaja, mahtuu sen sisään myös erilaista ympäristöä. Ympäristö vaihtelee kuivasta kangasmetsästä kosteaan kangasmetsään sekä hakkuuaukeasta tiheään taimikkoon. Tarkempi kuvaus ympäristöstä on annettu alla, pyyntikuoppien kuvauksen yhteydessä.

**Kohteen kuvaus**

Vuoden 1989 inventoinnissa Hannu Kotivuori on numeroinut havaitsemansa pyyntikuopat, mutta tässä inventoinnissa numerointia ei pystytty seuraamaan vaikka käytössä oli Kotivuoren laatimat yleiskarttaluonnokset alueesta. Pyyntikuoppien numerointi on siis tehty tämän inventoinnin maastohavaintojen mukaan, mutta kuvaukseen on liitetty myös Kotivuoren pyyntikuopan numero, mikäli havainnot on pystytty yhdistämään. Kotivuori on kuitenkin käyttänyt kahta eri numerointia vuoden 1989 inventoinnissaan. Tässä inventoinnissa Kaisankankaan osalta numeroinnissa on seurattu Kotivuoren raportin yleiskarttaluonnoksia 184-188. Kalliojärven osalta pyyntikuoppien vertailussa on käytetty karttaa raportin sivulta 171.

Hannu Kotivuori on inventoinnissaan havainnut Kaisankankaalta 143 pyyntikuoppaa kun tässä inventoinnissa pyyntikuoppia dokumentoitiin tältä alueelta 117 (lukuun sisältyy myös Kaisankangas pohjoinen -alueen kaksi pyyntikuoppaa). Kalliojärven alueelta Kotivuori puolestaan on dokumentoinut 30 pyyntikuoppaa kun tässä inventoinnissa niitä havaittiin 22. Osin ero selittyy Kaisankankaan itäisemmän hiekkakuopan laajenemisella pohjoiseen, mikä on tuhonnut ainakin joitain pyyntikuoppia. Ero selittyy myös sillä, että Kotivuori on dokumentoinut myös kuoppia, joiden kuvauksessa lukee vain ”epämääräinen”. Tällaisia kuoppia vuoden 2014 inventoinnissa ei otettu pyyntikuopiksi, mutta näiden olemassaolo mainittiin silloin kuin tällainen epämääräinen kuoppa havaittiin jonkin pyyntikuopaksi tulkitun kuopan läheltä. Lisäksi osa kuopista on tässä inventoinnissa vain saattanut jäädä löytymättä.

Pyyntikuoppien koko on mitattu siten, että kuopan reunaa on tunnusteltu jaloilla ja mittaus on otettu kohdasta, missä kuopan reunat lähtevät laskemaan alaspäin. Kuopan syvyys on mitattu siten, että kuopan reunojen yli on levitetty mitta, josta on kairan avulla mitattu syvyys kuopan pohjalle. Kuopista ei systemaattisesti katsottu maannosta.

Alue: Kangasmetsä, jossa on hyvä näkyvyys, aluskasvillisuus suopursua, sammalta, mustikkaa, puolukkaa, variksenmarjaa, Puusto on varsin nuorta, luultavasti nuorta kasvatusmetsää, havumetsä. Maasto on varsin kumpuilevaa.

Pyyntikuoppa 29: P= 7394721 I= 3531405. Kuoppa on Kotivuoren pyyntikuoppa nro 52. Se on muodoltaan soikea ja suppilomainen. Sähkölinja kulkee kuopasta 10 metrin päässä lännessä. Kuopan koko on 2 m x 1,7 m ja syvyys 30 cm.

Pyyntikuoppa 30: P= 7394735 I= 3531436. Kuoppa on muodoltaan pyöreä ja suppilomainen. Sen halkaisija on 2,5 m ja syvyys 50 cm. Kyseessä on Kotivuoren pyyntikuoppa nro 53.

**Kohteen rajaus**

Kohde on rajattu havaittujen pyyntikuoppien mukaan.

**Tulkinta**

Paikalla on pyyntikuoppaketju.

**Lisätietoja**

Kotivuori, Hannu 1989. Kemijärven muinaisjäännösten inventointi 1989-1990. Osa 2: kohdeluettelot, luonnokset ja karttaotteet.

Kotivuori, Hannu 1991. Kemijärvi 216 Isokylä Kalliolampi ja 250 Isokylä Kaisankangas - pyyntikuoppien tarkastus Kemijärven vedenottamohankkeiden johdosta 1991.

Elo, Tiina & Seppälä, Sirkka-Liisa 2011. Vesistöjä ja vaaramaisia. Kemijärven kulttuuriympäristöohjelma. Rakennettu ympäristö. Suomen ympäristö 22/2011. Ympäristöministeriö.

### ***Tarkastukset***

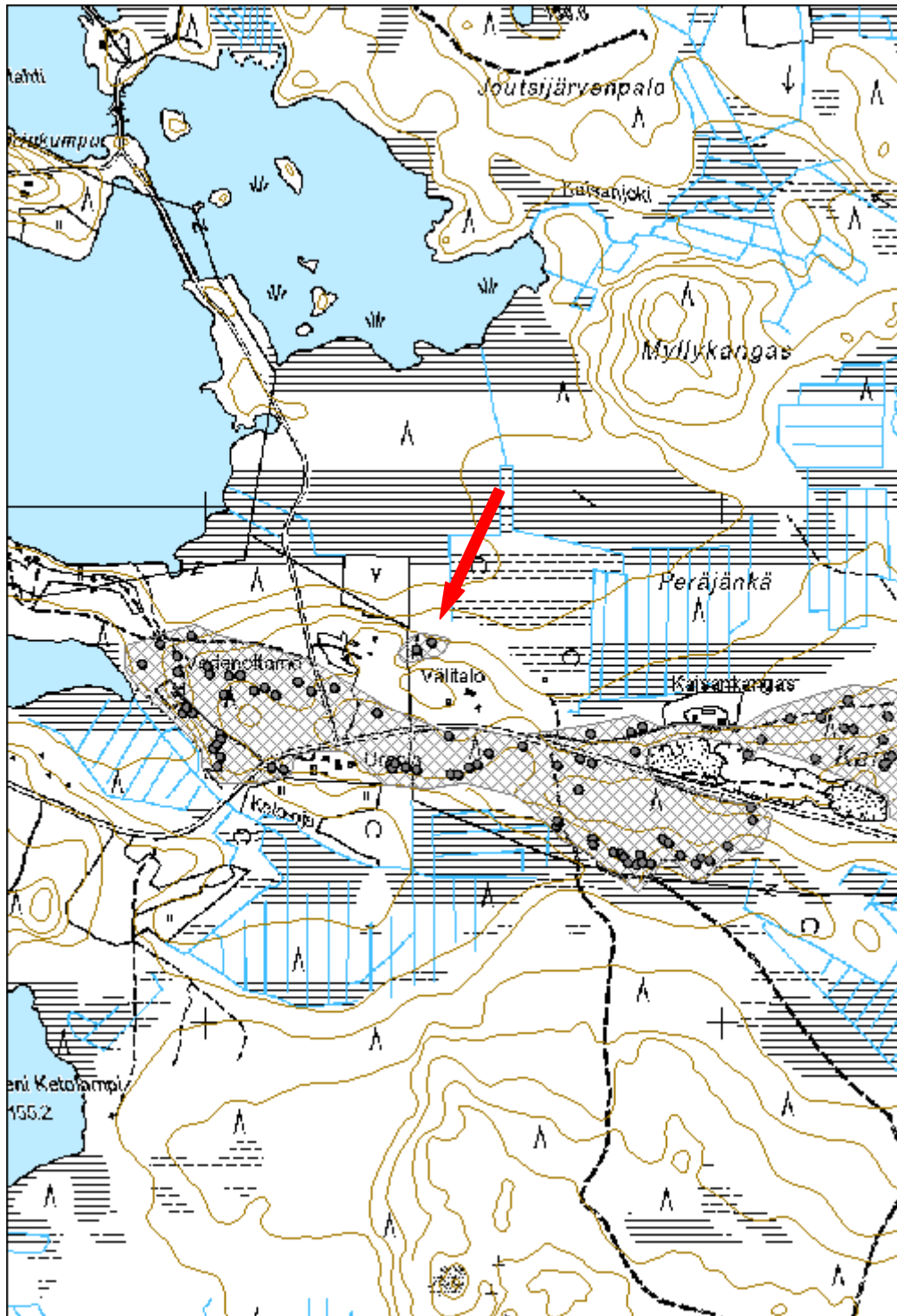
Tila: 3 Toteutettu                      Laji: 6 Suojeluarvojen tarkastus                      Tarkastusvuosi: 2014

Tarkastuspvm: 25.6.2014    Tarkastaja: P. Häkälä

Kuvaus: KMO kulttuuriperintöinventointi Kemijärvi 2014

<b>Viranomaisrekisterinro:</b>	320010250	<b>Kunto:</b>	1 Hyvä
		<b>Olotila:</b>	2 Ei käytössä
<b>Arvotus:</b>	3 Esitys mjlouokka II	<b>Kohteen suojelu:</b>	2 Muinaisjäännösrekisteri II
<b>Selitys:</b>		<b>Selitys:</b>	

<b>Kohdetyyppi:</b>	9 Valmistuspaikat/työpaikat	Copyright:	© Metsähallitus 2008 © Maanmittauslaitos 1/MML/08
<b>Koordinaatit:</b>	X 7394726, Y 3531421, Z 155	Mittakaava:	1:10000



<b>Kalliolampi, pyyntikuoppa</b>		<b>MH-tunnus:</b> 170627
<b>Kohdetyyppi:</b>	9 Valmistuspaikat/työpaikat	<b>Haltija:</b> 0 Ei määritelty
<b>Ajoitus:</b>	7117 Esihistoriallinen aika	<b>Ylläpitäjä:</b> 0 Ei määritelty
<b>Rakentamivuosi:</b>		<b>Kunta:</b> 0
<b>Lukumäärä:</b>	22	
<b>Koordinaattiselitys:</b>		<b>Geometria tuotettu:</b> 4 Gps-mittaus, korjaamaton
<b>Koordinaatit:</b>	X 7393873, Y 3533386, Z 165	<b>Löydöt:</b>
<b><i>Taustatiedot</i></b>		
<p>Kohde on löydetty 1989, jonka jälkeen kohde on seuraavan kerran tarkastettu 1991 alueelle tehdyn vedenottamon vuoksi. Pyyntikuoppaketju on vain osittain valtion maalla. Inventoinnissa kuoppien tarkastamisen apuvälineenä käytettiin aiempien tarkastusraporttien lisäksi laserkeilausaineistoa.</p>		
<b><i>Ympäristön kuvaus</i></b>		
<p>Pyyntikuoppaketju sijaitsee Soppelan kylässä Kaisankangas nimisellä alueella. Ketju päättyy kaakossa Kalliolampeen. Ketjun pituus on kaikkiaan lähes kolme kilometriä. Pyyntikuoppaketjun halki kulkee itä-länsisuunnassa tie 19788 Räisälä-Soppela. Tien pohjoispuolella Kaisankankaalla, Välitalon ja Urpolan itäpuolella on laaja hiekanottoalue. Verrattuna vuoden 1989 yleiskarttaan, on näistä hiekkakuopista itäisempi laajentunut huomattavasti pohjoiseen, tuhoten ainakin osan tuon alueen pyyntikuopista.</p> <p>Koko pyyntikuoppaketju on yhtenäinen, mutta se on jaettu jo vuonna 1989 kahdeksi eri muinaisjäännökseksi: Kaisankangas sekä Kalliolampi. Myös tässä inventoinnissa tätä keinotekoista rajausta on noudatettu, mutta siten että käytännössä muinaisjäännösalueen rajausta jatkuu katkeamattomana koko alueella. Poikkeuksen tähän rajaukseen muodostavat Kaisankankaan kaksi pyyntikuoppaa (kuopat 30 ja 31), jotka on rajattu muusta muinaisjäännösalueesta irralliseksi kokonaisuudeksi. Tämä sen vuoksi ettei näiden kahden alueen välistä havaittu pyyntikuoppia tai muita muinaisjäännöksiä, joiden perusteella yhtenäinen rajausta tällä kohtaan olisi perusteltua. Tässä inventointiraportissa tämä alue on nimetty kohteeksi Kaisankangas pohjoisosassa ja se sijaitsee Välitalo nimisestä tilasta 130 metriä luoteeseen.</p> <p>Koska pyyntikuoppaketju on näinkin laaja, mahtuu sen sisään myös erilaista ympäristöä. Ympäristö vaihtelee kuivasta kangasmetsästä kosteaan kangasmetsään sekä hakkuuaukeasta tiheään taimikkoon. Tarkempi kuvaus ympäristöstä on annettu alla, pyyntikuoppien kuvauksen yhteydessä.</p>		

**Kohteen kuvaus**

Vuoden 1989 inventoinnissa Hannu Kotivuori on numeroinut havaitsemansa pyyntikuopat, mutta tässä inventoinnissa numerointia ei pystytty seuraamaan vaikka käytössä oli Kotivuoren laatimat yleiskarttaluonnokset alueesta. Pyyntikuoppien numerointi on siis tehty tämän inventoinnin maastohavaintojen mukaan, mutta kuvaukseen on liitetty myös Kotivuoren pyyntikuopan numero, mikäli havainnot on pystytty yhdistämään. Kotivuori on kuitenkin käyttänyt kahta eri numerointia vuoden 1989 inventoinnissaan. Tässä inventoinnissa Kaisankankaan osalta numeroinnissa on seurattu Kotivuoren raportin yleiskarttaluonnoksia 184-188. Kalliojärven osalta pyyntikuoppien vertailussa on käytetty karttaa raportin sivulta 171.

Hannu Kotivuori on inventoinnissaan havainnut Kaisankankaalta 143 pyyntikuoppaa kun tässä inventoinnissa pyyntikuoppia dokumentoitiin tältä alueelta 117 (lukuun sisältyy myös Kaisankangas pohjoinen -alueen kaksi pyyntikuoppaa). Kalliojärven alueelta Kotivuori puolestaan on dokumentoinut 30 pyyntikuoppaa kun tässä inventoinnissa niitä havaittiin 22. Osin ero selittyy Kaisankankaan itäisemmän hiekkakuopan laajenemisella pohjoiseen, mikä on tuhonnut ainakin joitain pyyntikuoppia. Ero selittyy myös sillä, että Kotivuori on dokumentoinut myös kuoppia, joiden kuvauksessa lukee vain ”epämääräinen”. Tällaisia kuoppia vuoden 2014 inventoinnissa ei otettu pyyntikuopiksi, mutta näiden olemassaolo mainittiin silloin kuin tällainen epämääräinen kuoppa havaittiin jonkin pyyntikuopaksi tulkitun kuopan läheltä. Lisäksi osa kuopista on tässä inventoinnissa vain saattanut jäädä löytymättä.

Pyyntikuoppien koko on mitattu siten, että kuopan reunaa on tunnusteltu jaloilla ja mittausta on otettu kohdasta, missä kuopan reunat lähtevät laskemaan alaspäin. Kuopan syvyys on mitattu siten, että kuopan reunojen yli on levitetty mitta, josta on kairan avulla mitattu syvyys kuopan pohjalle. Kuopista ei katsottu maannosta.

**Alue: metsä, kangasta, kuivaa. Näkyvyys melko hyvä.**

Pyyntikuoppa 1: P= 7394014 I= 3533056. Pyöreä ja suppilomainen kuoppa, jonka halkaisija on 3,2 m ja syvyys 80 cm. Mahdollisesti kuoppa on Kotivuoren pyyntikuoppa 1.

Pyyntikuoppa 2: P= 7393984 I= 3533071. Kuoppa on soikea ja sen pituus on pohjois-eteläsuunnassa 3 m ja syvyys on 70 cm. Kuopan ympärillä kasvaa runsaasti männyntaimia ja kuopan keskelle on kasattu hakkuutähdettä. Kuoppa on mahdollisesti Kotivuoren kuoppa 3.

Pyyntikuoppa 3: P= 7393990 I= 3533085. Kuoppa on soikea ja maljamainen ja sen halkaisija on 2,2 m ja syvyys 60 cm. Kuoppa on mahdollisesti Kotivuoren pyyntikuoppa 4.

Pyyntikuoppa 4: P= 7393953 I= 3533120. Kuopan muoto on epäselvä, sen pohjoisreuna on selvästi muita jyrkempi. Kuopassa on myös kantoja. Halkaisija 3,4 m ja syvyys 50.

Pyyntikuoppa 5: P= 7393955 I= 3533129. Pyöreä ja maljamainen kuoppa, jonka halkaisija on 3,7 metriä ja syvyys 80 cm. Kuoppaan on heitetty roskia.



Pyyntikuoppa 6: P= 7393938 I= 3533154. Reunoiltaan pyöreä ja pohjaltaan suorakaiteen muotoinen kuoppa, jonka halkaisija on 3,3 m ja syvyys 80 cm.

Pyyntikuoppa 7: P= 7394009 I= 3533165. Suorakaiteen muotoinen ja suppilomainen kuoppa, jonka reunojen yli on ajettu metsäkoneella tms. Kuopan sisällä on kanto ja sinne on kasattu hakkuutähdettä. Kuopan koko on 2x1,9x0,5 m.

Pyyntikuoppa 8: P= 7393963 I= 3533216. Soikea ja maljamainen kuoppa, jonka yli on ajettu metsäkoneella. Kuopan koko 2,5x3,6x0,6 m.

Pyyntikuoppa 9: P= 7393919 I= 3533254. Pyöreä, hieman epämääräinen ja voi olla muutakin kuin pyyntikuoppa. Kuopan ympärillä hakkuutähdettä. Halkaisija 2,4 m ja syvyys 50 cm. Kuoppa on ilmeisesti Kotivuoren pyyntikuoppa 12.

Pyyntikuoppa 10: P= 7393911 I= 3533271. Huonosti maastossa erottuva kuoppa sillä sen sisäpuolella on runsas kasvillisuus, minkä lisäksi kuopan ympärillä on kantoja. Halkaisija 2,9 m ja syvyys 60 cm. Kuoppa on mahdollisesti Kotivuoren pyyntikuoppa 13 tai 14.

Pyyntikuoppa 11: P= 7393876 I= 3533309. Pyöreä ja suppilomainen kuoppa, jonka halkaisija on 4 m ja syvyys 65 cm. Kuoppa on ilmeisesti Kotivuoren pyyntikuoppa 17.

Pyyntikuoppa 12: P= 7393892 I= 3533316. Suorakaiteenmuotoinen ja suppilomainen kuoppa, jonka koko on 2,6x2,2x0,6 m. Kuoppa on ilmeisesti Kotivuoren pyyntikuoppa 16.

Pyyntikuoppa 13: P= 7393877 I= 3533342. Pyöreä ja maljamainen kuoppa, jonka halkaisija on 3,8 m ja syvyys 40 cm. Mahdollisesti Kotivuoren pyyntikuoppa 18.

Pyyntikuoppa 14: P= 7393856 I= 3533357. Pyöreä ja suppilomainen kuoppa, jonka halkaisija on 3,3 m ja syvyys 75 cm.

Pyyntikuoppa 15: P= 7393850 I= 3533372. Kuopan muotoa on vaikea hahmottaa runsaan aluskasvillisuuden takia. Kuopan halkaisija 2,8 m ja syvyys 50 cm.

Pyyntikuoppa 16: P= 7393787 I= 3533417. Iso, neliömäinen kuoppa, jossa on jokseenkin suorat seinämät. Mahdollisesti jokin uudempi kuoppa kuin pyyntikuoppa. Halkaisija 4,8 m ja syvyys 75 cm.

Pyyntikuoppa 17: P= 7393741 I= 3533442. Pyöreä ja maljamainen kuoppa, joka paksun aluskasvillisuuden vuoksi erottuu maastossa heikosti. Halkaisija 2,6 m ja syvyys 65 cm.

Pyyntikuoppa 18: P= 7393751 I= 3533450. Pyöreä ja maljamainen kuoppa, jonka halkaisija on 2,8 m ja syvyys 60 cm.

Pyyntikuoppa 19: P= 7393759 I= 3533458. Pyöreä, halkaisija 3,2 m ja syvyys 80 cm. Kuopan pohjalla kanto. Kuopan yhdeltä reunalta humuskerros on siirretty neliömäisinä paloina pois, ilmeisesti viereiselle kesämökille.

Pyyntikuoppa 20: P= 7393768 I= 3533460. Suppilomainen kuoppa, jonka halkaisija on 3 m ja syvyys 85 cm. Kuopan yhdeltä reunalta humuskerros on siirretty neliömäisinä paloina pois, ilmeisesti viereiselle kesämökille.

Pyyntikuoppa 21: P= 7393787 I= 3533468. Kuopan halkaisija 2,5 m ja syvyys 60 cm. Kuopassa on paksu aluskasvillisuus ja sammaleen alla puita.

Pyyntikuoppa 22: P= 7393859 I= 3533453. Laakea kuoppa, jonka reunalla oleva kanto hämää kuopan koon arvioinnissa. Halkaisija 3,6 m ja syvyys 50 cm.

### ***Kohteen rajaus***

Kohde on rajattu havaittujen pyyntikuoppien mukaan.

### ***Tulkinta***

Paikalla on pyyntikuoppaketju.

### ***Lisätietoja***

Kotivuori, Hannu 1989. Kemijärven muinaisjäännösten inventointi 1989-1990. Osa 2: kohdeluettelot, luonnokset ja karttaotteet.

Kotivuori, Hannu 1991. Kemijärvi 216 Isokylä Kalliolampi ja 250 Isokylä Kaisankangas - pyyntikuoppien tarkastus Kemijärven vedenottamohankkeiden johdosta 1991.

Elo, Tiina & Seppälä, Sirkka-Liisa 2011. Vesistöjä ja vaaralaisempia. Kemijärven kulttuuriympäristöohjelma. Rakennettu ympäristö. Suomen ympäristö 22/2011. Ympäristöministeriö.

### ***Tarkastukset***

Tila: 3 Toteutettu Laji: 6 Suojeluarvojen tarkastus Tarkastusvuosi: 2014

Tarkastuspvm: 25.6.2014 Tarkastaja: P. Häkälä

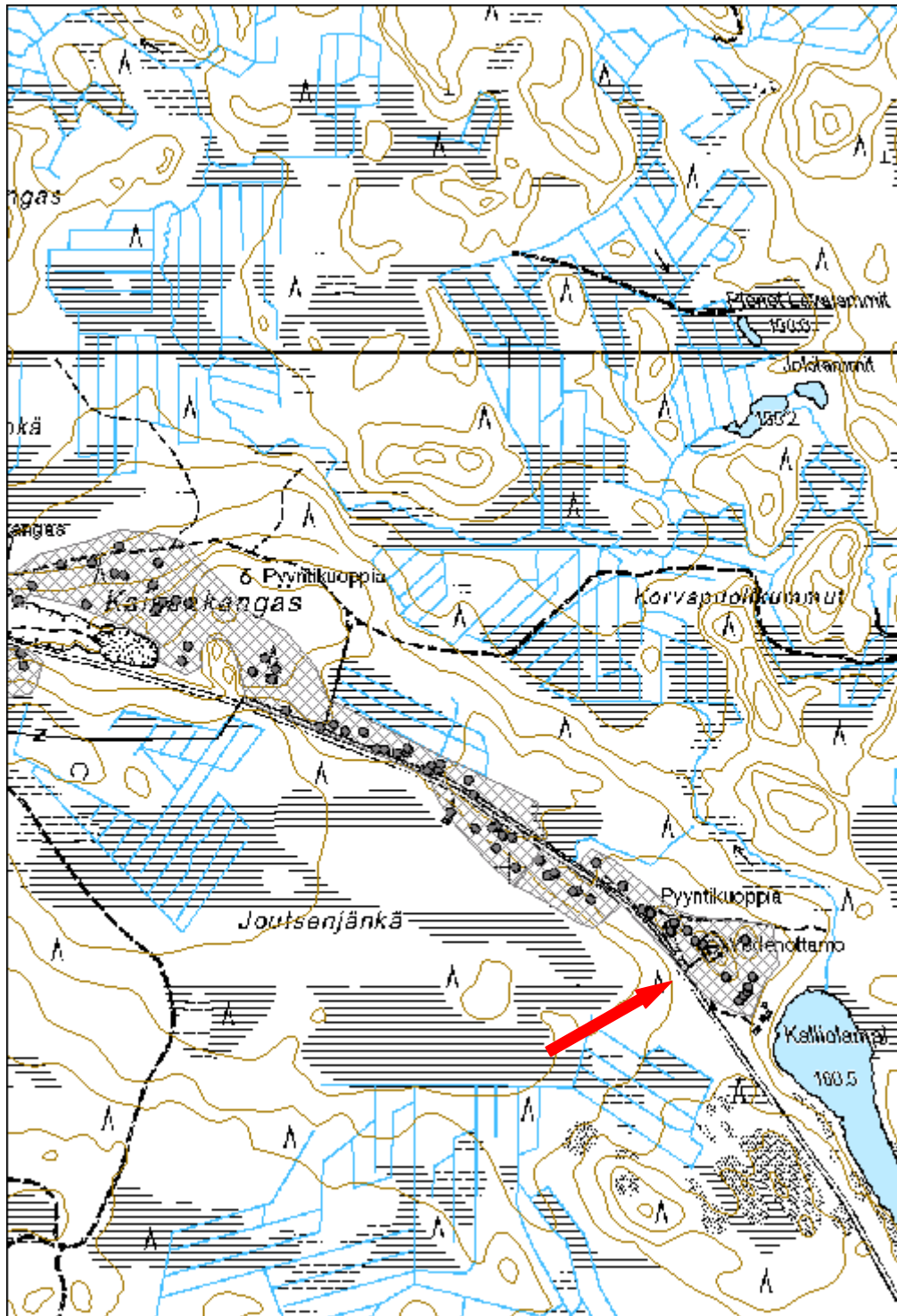
Kuvaus: KMO kulttuuriperintöinventointi Kemijärvi 2014

<b>Viranomaisrekisterinro:</b>	320010216	<b>Kunto:</b>	1 Hyvä
<b>Arvotus:</b>	3 Esitys mj-luokka II	<b>Olotila:</b>	2 Ei käytössä
<b>Selitys:</b>		<b>Kohteen suojele:</b>	2 Muinaisjäännösrekisteri II
		<b>Selitys:</b>	



Kuva 170627\_1. Pyyntikuoppa 2. Kuvattu etelästä.

<b>Kohdetyyppi:</b>	9 Valmistuspaikat/työpaikat	Copyright:	© Metsähallitus 2008 © Maanmittauslaitos 1/MML/08
<b>Koordinaatit:</b>	X 7393873, Y 3533386, Z 165	Mittakaava:	1:10000



<b>Jupuralahti pyyntikuoppa</b>		<b>MH-tunnus: 169482</b>	
<b>Kohdetyyppi:</b>	9 Valmistuspaikat/työpaikat	<b>Haltija:</b>	191 Metsätalous Itä-Lappi
<b>Ajoitus:</b>	7117 Esihistoriallinen aika	<b>Ylläpitäjä:</b>	191 Metsätalous Itä-Lappi
<b>Rakentamisvuosi:</b>		<b>Kunta:</b>	320 KEMIJÄRVI
<b>Lukumäärä:</b>	2		
<b>Koordinaattiselitys:</b>		<b>Geometria tuotettu:</b>	4 Gps-mittaus, korjaamaton
<b>Koordinaatit:</b>	X 7386558, Y 3523089, Z 165	<b>Löydöt:</b>	
<b><i>Taustatiedot</i></b>			
Kohde on merkitty Museoviraston ylläpitämään muinaisjäännösrekisteriin.			
<b><i>Ympäristön kuvaus</i></b>			
Kohde sijaitsee Jupuralahden ja Jukuralammen välisellä kankaalla. Alue on kuivaa mäntykangasta. Ympäristön paikannimien kirjoitusasu vaihtelee eri kartoissa, ja ne voivat esiintyä myös muodoissa Jukuralahti, Jukuralampi, Jukuravaara jne.			
<b><i>Kohteen kuvaus</i></b>			
Paikalla on kaksi pyyntikuoppaa, jotka on havaittu vuoden 1989 inventoinnissa. Pyyntikuopat sijaitsevat 100 metrin päässä toisistaan kankaan molemmilla laidoilla. Nykyisin pyyntikuoppien välissä kulkee tie.			
Pyyntikuoppa 1: (P= 7386549 I= 3523139) Pyyntikuoppa on suorakaiteenmuotoinen ja sen koko on 4x2,4 metriä. Kuopan syvyys on 0,8 metriä. Pyyntikuoppa on kaivettu kankaalle kaakko-luoteisuuntaan ja se erottuu maastossa selvästi.			
Pyyntikuoppa 2: (P= 7386566 I= 3523041) Pyyntikuoppa on suorakaiteenmuotoinen ja sen koko on 3,5x2,3 metriä. Kuoppa on edelleen melko jyrkkäseinämäinen ja se on kaivettu lähelle jyrkästi länteen laskevan rinteiden reunaan. Kuoppa on pohjois-eteläsuuntainen ja sen ympärillä kasvaa nuorta mäntyä, jotka osin peittävät näkyvyyden.			
<b><i>Kohteen rajaus</i></b>			
Kohde on rajattu näkyvien rakenteiden perusteella.			
<b><i>Tulkinta</i></b>			
Paikalla on kaksi esihistorialliseen aikaan ajoittuvaa pyyntikuoppaa.			
<b><i>Lisätietoja</i></b>			
Kotivuori, Hannu 1989. Kemijärven muinaisjäännösten inventointi 1989-1990. Osa 2: kohdeluettelot, luonnokset ja karttaotteet.			

**Tarkastukset**Tila: 3 Toteutettu  
2014

Laji: 6 Suojeluarvojen tarkastus

Tarkastusvuosi:

Tarkastuspvm: 26.5.2014 Tarkastaja: P. Häkälä

Kuvaus: KMO kulttuuripeintöinventointi Kemijärvi 2014

**Viranomais-  
rekisterinro:**

320010152

**Kunto:**

1 Hyvä

**Olotila:**

2 Ei käytössä

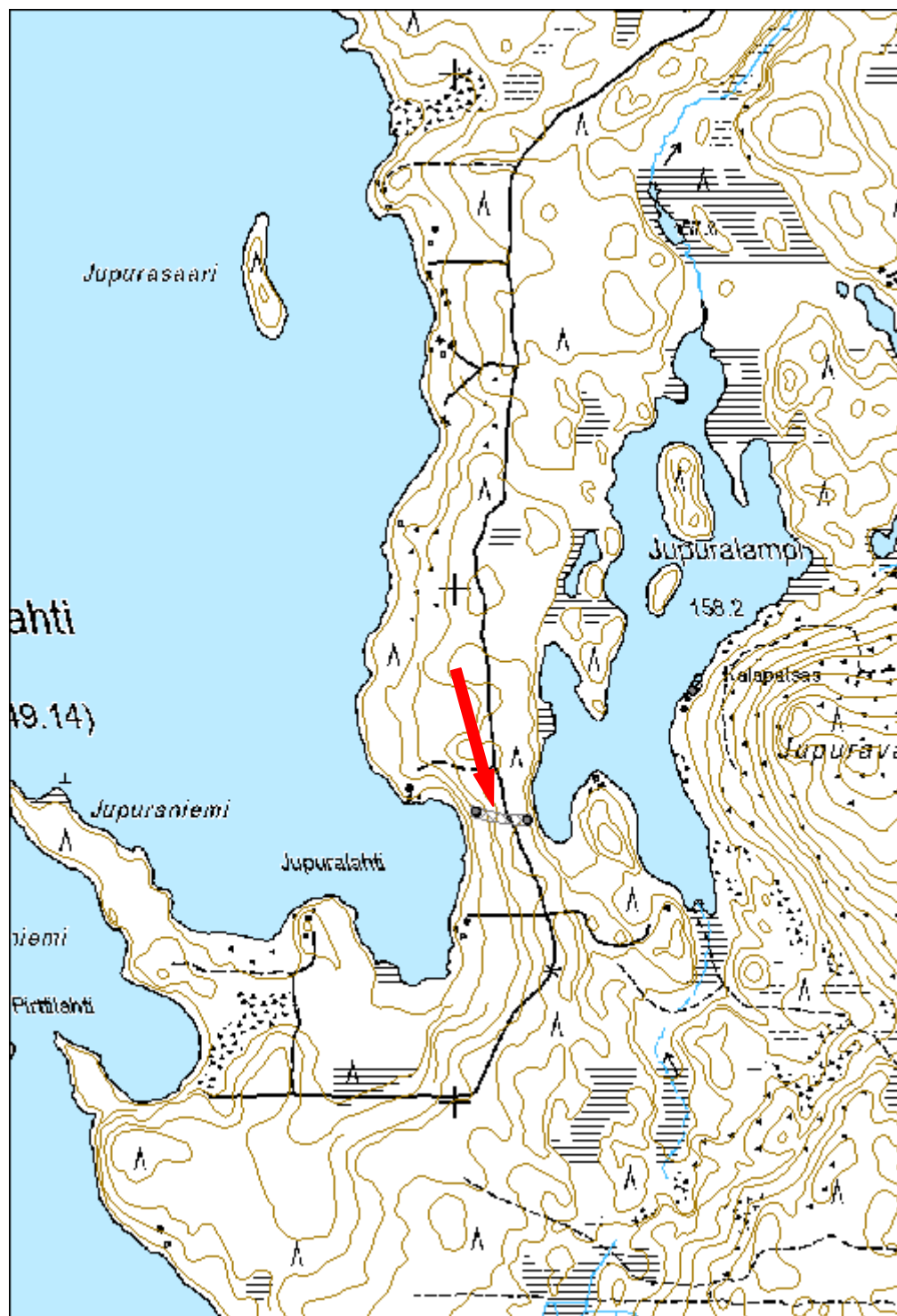
**Arvotus:**3 Esitys mj-  
luokka II**Kohteen  
suojaus:**2 Muinaisjäännösrekisteri  
II**Selitys:****Selitys:**

Kuva 169482\_1. Pyyntikuoppa 1. Taustalla Jupuralampi. Kuvattu etelästä.



Kuva 169482\_2. Pyyntikuoppa 2. Taustalla Jupuralahti. Kuvattu kaakosta.

<b>Kohdetyyppi:</b>	9 Valmistuspaikat/työpaikat	Copyright:	© Metsähallitus 2008 © Maanmittauslaitos 1/MML/08
<b>Koordinaatit:</b>	X 7386558, Y 3523089, Z 165	Mittakaava:	1:10000



<b>Kalliojärvi 2 pyyntikuoppa</b>		<b>MH-tunnus: 169953</b>	
<b>Kohdetyyppi:</b>	9 Valmistuspaikat/työpaikat	<b>Haltija:</b>	191 Metsätalous Itä-Lappi
<b>Ajoitus:</b>	7117 Esihistoriallinen aika	<b>Ylläpitäjä:</b>	191 Metsätalous Itä-Lappi
<b>Rakentamisvuosi:</b>		<b>Kunta:</b>	320 KEMIJÄRVI
<b>Lukumäärä:</b>	1		
<b>Koordinaattiselitys:</b>		<b>Geometria tuotettu:</b>	4 Gps-mittaus, korjaamaton
<b>Koordinaatit:</b>	X 7360256, Y 3517528, Z 195	<b>Löydöt:</b>	
<b><i>Taustatiedot</i></b>			
<p>Kohde on osa aiemmin tunnettua muinaisjäännöstä, joka on merkitty Museoviraston ylläpitämään muinaisjäännösrekisteriin. Kohteen on löytänyt Hannuk Kotivuori vuosien 1989 ja 1990 inventoinnissa. Rannassa sijainneen asuinpaikan on käynyt tarkastamassa Taisto Karjalainen vuonna 2010. Hän ei kuitenkaan dokumentoinut paikalla ollutta mahdollista pyyntikuoppaa.</p>			
<b><i>Ympäristön kuvaus</i></b>			
<p>Kohde sijaitsee Kemijärven lounaisosassa Kalliojärven pohjoisrannalla pienen rantaan johtavan ajouran länsipuolella. Kalliojärven esihistoriallinen asuinpaikka sijaitsee järven rannassa pyyntikuopan eteläpuolella. Maasto on varsin tasaista, ja aluskasvillisuus on vähäistä. Puusto on lähinnä mäntyä. Rannassa asuinpaikan alueella on kalastajien käyttämä leiripaikka.</p>			
<b><i>Kohteen kuvaus</i></b>			
<p>Paikalla todettiin on pyöreä ja maljamainen pyyntikuoppa, jonka halkaisija on 3 m. Kohde erottuu maastosta selkeästi, mutta on matala. Kentällä kohdetta pidettiin Hannu Kotivuoren mainitsemana pyyntikuoppana. Jälkityövaiheessa karttoja uudelleen katsottaessa kävi ilmi, että Kotivuoren havaitseman pyyntikuopan pitäisi olla idempänä, peruskartallekin merkittyjen ajourien välissä, lähellä itäisempää ajouraa. Näin ollen Kotivuoren mainitseman pyyntikuoppa jäi tässä inventoinnissa tarkastamatta.</p>			
<b><i>Kohteen rajaus</i></b>			
<p>Kohde on pistemäinen.</p>			
<b><i>Tulkinta</i></b>			
<p>Kyseessä saattaa olla pyyntikuoppa.</p>			
<b><i>Lisätietoja</i></b>			
<p>Kotivuori, Hannu 1989. Kemijärven muinaisjäännösten inventointi 1989-1990. Osa 2: kohdeluettelot, luonnokset ja karttaotteet. Karjalainen, Taisto 2010. Posion kulttuuriperintöinventointi. Metsähallitus.</p>			



**Tarkastukset**Tila: 3 Toteutettu  
2014

Laji: 6 Suojeluarvojen tarkastus

Tarkastusvuosi:

Tarkastuspvm: 12.6.2014 Tarkastaja: P. Häkälä

Kuvaus: KMO kulttuuriperintöinventointi Kemijärvi 2014

**Viranomais-  
rekisterinro:**

320010266

**Kunto:**

1 Hyvä

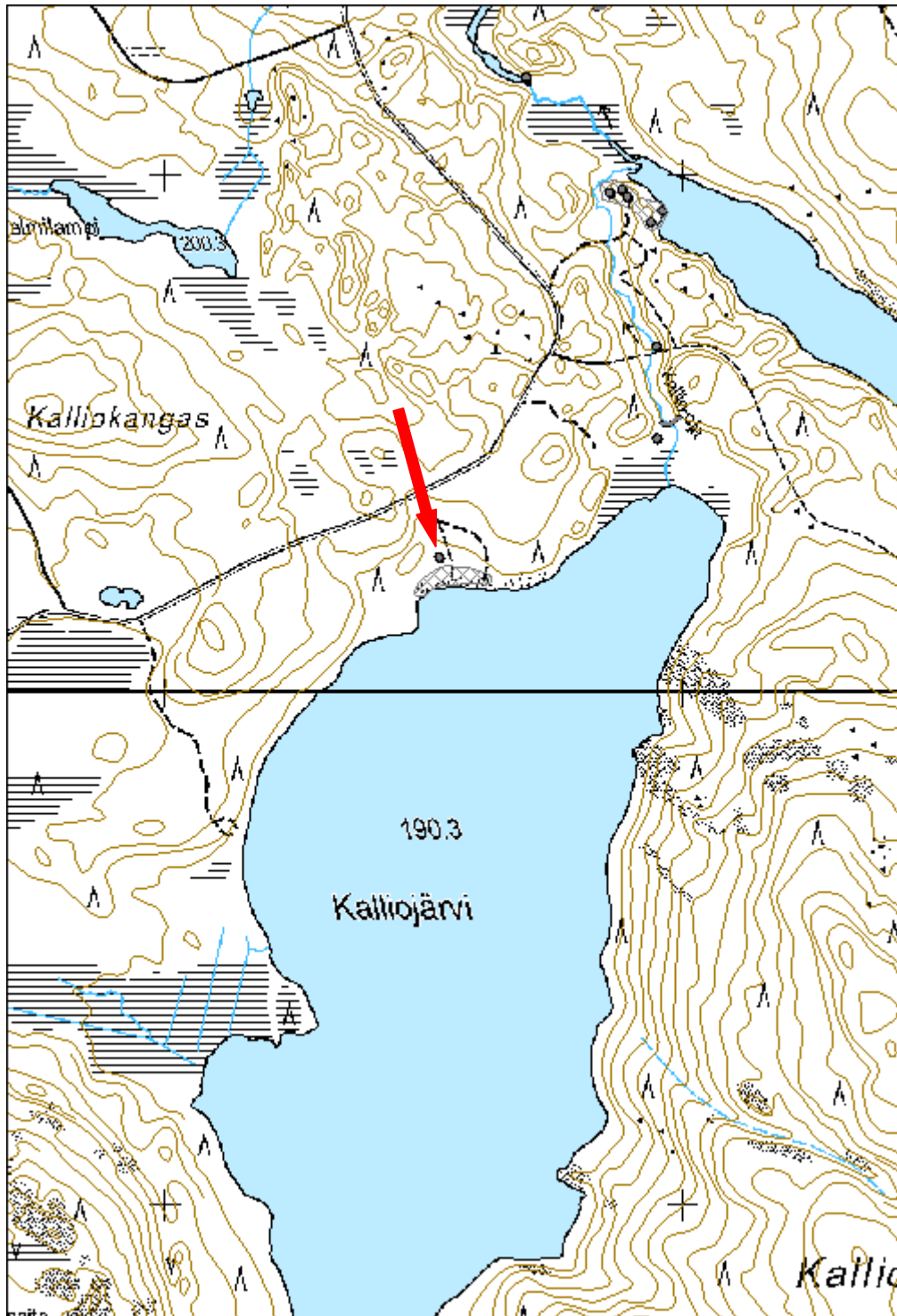
**Olotila:**

2 Ei käytössä

**Arvotus:**3 Esitys mj-  
luokka II**Kohteen  
suojelu:**2 Muinaisjäännösrekisteri  
II**Selitys:****Selitys:**

Kuva 169953\_1. Inventoinnissa havaittu painanne, joka voi olla pyyntikuoppa. Takana rannassa kivikautinen asuinpaikka. Kuvattu luoteesta.

<b>Kohdetyyppi:</b>	9 Valmistuspaikat/työpaikat	Copyright:	© Metsähallitus 2008 © Maanmittauslaitos 1/MML/08
<b>Koordinaatit:</b>	X 7360256, Y 3517528, Z 195	Mittakaava:	1:10000



<b>Morkankangas 2 pyyntikuoppa</b>		<b>MH-tunnus: 169947</b>	
<b>Kohdetyyppi:</b>	9 Valmistuspaikat/työpaikat	<b>Haltija:</b>	191 Metsätalous Itä-Lappi
<b>Ajoitus:</b>	7117 Esihistoriallinen aika	<b>Ylläpitäjä:</b>	191 Metsätalous Itä-Lappi
<b>Rakentamisvuosi:</b>		<b>Kunta:</b>	320 KEMIJÄRVI
<b>Lukumäärä:</b>	8		
<b>Koordinaattiselitys:</b>		<b>Geometria tuotettu:</b>	4 Gps-mittaus, korjaamaton
<b>Koordinaatit:</b>	X 7419537, Y 3500807, Z 232	<b>Löydöt:</b>	
<b><i>Taustatiedot</i></b>			
Kohde on aiemmin tunnettu muinaisjäännös, ja merkitty Museoviraston ylläpitämään muinaisjäännösrekisteriin.			
<b><i>Ympäristön kuvaus</i></b>			
Kohde sijaitsee Kemijärven pohjoisosassa, Javaruksen kylän eteläpuolella, Javarusjärven ja Hauta-Morkan väliin jäävällä hiekkakankaalla. Kuopat sijoittuvat jonomaiseen muodostelmaan kankaan päälle, ja ne ovat osittain jääneet kankaalle rakennetun tien alle tai ovat aivan sen laidoilla. Pyyntikuoppajärjestelmä rajautuu pohjoisessa hiekanottokuoppaan ja etelässä Hauta-Morkan järveen. Maasto on kohteen alueella melko kuivaa sekametsää, josta näkyvyys on kuitenkin suhteellisen hyvä. Pääosin kuopat erottuvat maastossa hyvin.			
<b><i>Kohteen kuvaus</i></b>			
Kohteen on löytänyt Hannu Kotivuori, joka inventointiraportin karttaotteen mukaan havaitsi alueelta 10 pyyntikuoppaa, jotka muodostivat jonon kankaan itäreunalle. Vuoden 2014 inventoinnissa alueelta dokumentoitiin vain 8 pyyntikuoppaa, jotka myös ovat sijoittuneet kankaan itäreunalle.			
Pyyntikuoppa 1: P= 7419574 I= 3500759. Kuoppa erottuu maastossa selkeästi. Se on ovaalinmuotoinen, koillis-lounaisuuntainen. Kuopan pituus on 4,5 m, leveys 3,7 m ja syvyys 70 - 80 cm. Kuopan keskellä kasvaa koivu. Kairanäytteessä kuopasta tuli noin 5 cm:n paksuinen huuhtoutumiskerros.			
Pyyntikuoppa 2: P= 7419640 I= 3500714. Kuoppa erottuu maastosta kuopanteena, jonka ympärillä on melko selkeät vallit. Kuopan ympärillä on mäntyjä. Kuopan pituus on 7 m ja leveys 5,7 m. Kuopan syvyys on 90 cm. Pyyntikuopasta 9 m koilliseen on ilmeisesti hiekanottokuoppa, joka muistuttaa pyyntikuoppaa.			
Pyyntikuoppa 3: P= 7419730 I= 3500687. Kuoppa on pyöreä ja matala. Eikä se välttämättä ole pyyntikuoppa. Huuhtoutumiskerros on selkeä, reilu 5 cm. Koko laskevasta reunasta laskevaan reunaan 6 m.			

Pyyntikuoppa 4: P= 7419492 I= 3500812. Kuopan halkaisija on 4,3 m. Pyyntikuopan koillisreunassa on kanto. Kuopan sisäreunat ovat enemmän suorakaiteen kuin ympyrän muotoiset. Kuoppa erottuu selvästi maastossa. Sen syvyys on noin 80 cm.

Pyyntikuoppa 5: y= 7419454 I= 3500889. Kuoppa on muodoltaan pyöreä ja melko matala. Sen pohjoisreunalla on erotettavissa matala valli. Kuopan eteläreuna on tuhoutunut tien teossa. Kuopan halkaisija on 4,5 m ja syvyys noin 40 cm. Kuopan ympärillä kasvaa mäntyä. Kairanäytteen perusteella kuopassa ei ole selkeää huuhtoutumiskerrosta. Muutamassa kohdassa kairattaessa huuhtoutumiskerroksen päällä oli hiekkaa 5-20 cm, eikä kyseessä ole välttämättä pyyntikuoppa.

Pyyntikuoppa 6: P= 7419395 I= 3500932 . Pyöreän kuopan keskikohta on suorakaiteen muotoinen itä-länsisuunnassa. Kuoppa on halkaisijaltaan 4,7 m. Kuopan koillisreuna on jäänyt osin tien alle. Kuopassa ei ole selkeitä valleja. Kuopan syvyys 1,1 m. Se erottuu selvästi maastosta. Kuopassa on huuhtoutumiskerrosta noin 5 cm, ja sen alla on nokista maata saman verran. Kuopan reunoilla on myös hiilensekaista maata.

Pyyntikuoppa 7: P= 7419342 I= 3500929. Kuoppa on pyöreä, laakea, maljamainen ja matala. Sen halkaisija on 5 m. Kuoppa muistuttaa pyyntikuoppaa nro 3. Sen syvyys on 70 cm. Kuopan ympärillä kasvaa mäntyä.

Pyyntikuoppa 8: P= 7419441 I= 3500796. Kuoppa on suorakaiteen muotoinen itä-länsisuunnassa. Sen koko on 2,8 m x 1,8 m, syvyys 80 cm. Kuoppa erottuu maastosta hyvin.

#### ***Kohteen rajaus***

Kohde on rajattu näkyvien rakenteiden perusteella.

#### ***Tulkinta***

Paikalla on esihistorialliselle ajalle ajoittuva pyyntikuoppajärjestelmä.

#### ***Lisätietoja***

Kotivuori, Hannu 1989. Kemijärven muinaisjäännösten inventointi 1989-1990. Osa 2: kohdeluettelot, luonnokset ja karttaotteet.

#### ***Tarkastukset***

Tila: 3 Toteutettu Laji: 6 Suojeluarvojen tarkastus Tarkastusvuosi: 2014

Tarkastuspvm: 11.6.2014 Tarkastaja: P. Häkälä

Kuvaus: KMO kulttuuriperintöinventointi Kemijärvi 2014

<b>Viranomaisrekisterinro:</b>	320010297	<b>Kunto:</b>	1 Hyvä
		<b>Olotila:</b>	2 Ei käytössä
<b>Arvotus:</b>	3 Esitys mjlouokka II	<b>Kohteen suojelu:</b>	2 Muinaisjäännösrekisteri II
<b>Selitys:</b>		<b>Selitys:</b>	

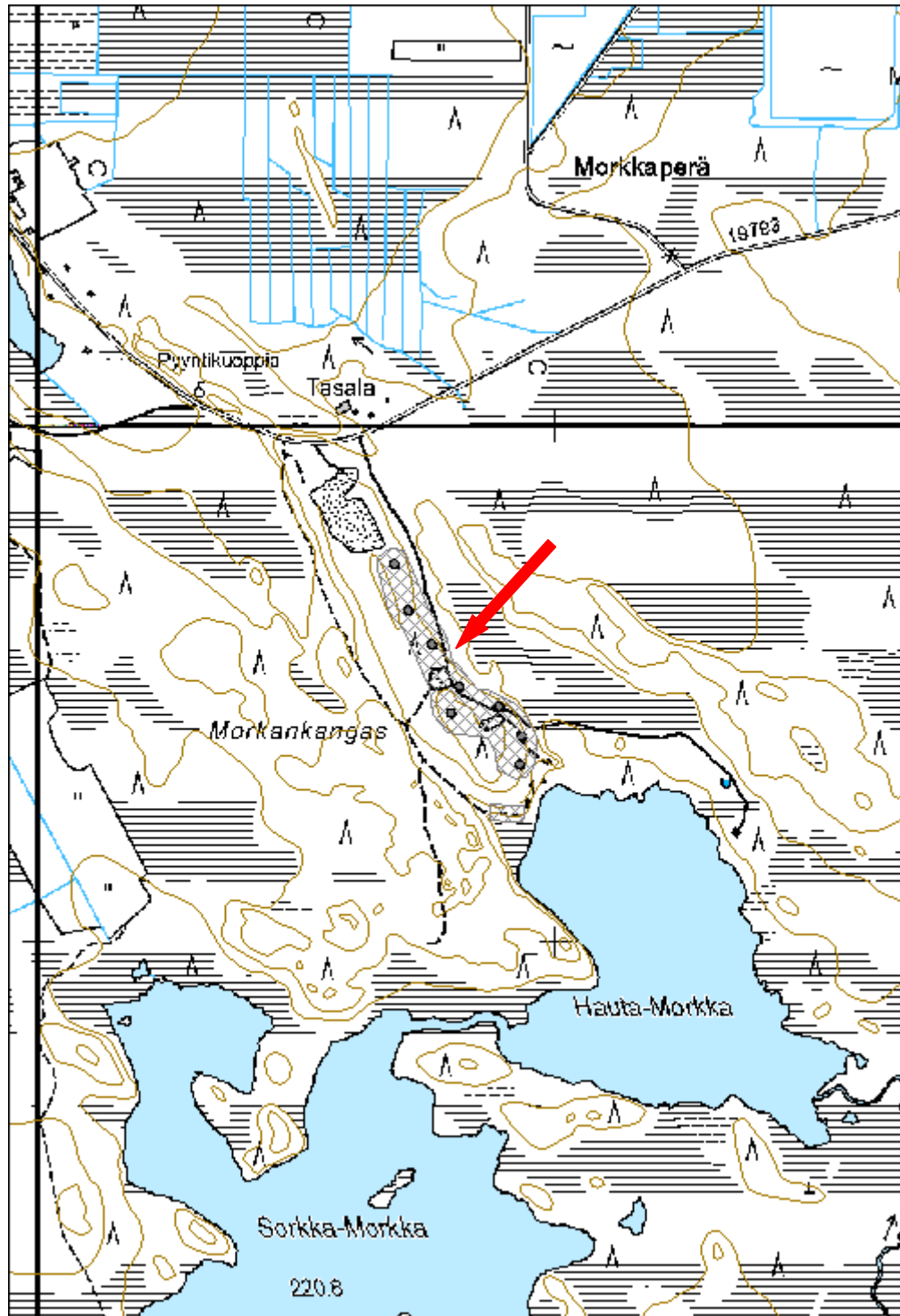


Kuva 169947\_1. Pyyntikuoppa 1, kuvattu lounaasta.



Kuva 169947\_3. Pyyntikuoppa 3, kuvattu koillisesta.

<b>Kohdetyyppi:</b>	9 Valmistuspaikat/työpaikat	Copyright:	© <i>Metsähallitus</i> 2008 © <i>Maanmittauslaitos</i> 1/MML/08
<b>Koordinaatit:</b>	X 7419537, Y 3500807, Z 232	Mittakaava:	1:10000



<b>36718 Rovajärven ampuma-alue; HAT,H-3,MY,W, Rättikero pyyntikuoppa</b>	<b>MH-tunnus: 170361</b>
---	------------------------------

<b>Kohdetyyppi:</b>	9 Valmistuspaikat/työpaikat	<b>Haltija:</b>	191 Metsätalous Itä-Lappi
<b>Ajoitus:</b>	7117 Esihistoriallinen aika	<b>Ylläpitäjä:</b>	191 Metsätalous Itä-Lappi
<b>Rakentamivuosi:</b>		<b>Kunta:</b>	320 KEMIJÄRVI
<b>Lukumäärä:</b>	2		

<b>Koordinaattiselitys:</b>		<b>Geometria tuotettu:</b>	4 Gps-mittaus, korjaamaton
<b>Koordinaatit:</b>	X 7411519, Y 3490396, Z 200	<b>Löydöt:</b>	

#### ***Taustatiedot***

Kohde on aiemmin tunnettu muinaisjäänös, ja se on merkitty muinaisjäänösrekisteriin. Kohteen on aiemmin tarkastanut Hannu Kotivuori 2010.

#### ***Ympäristön kuvaus***

Kohde sijaitsee Rovajärven ampuma-alueella, 191987 Enijärventien varressa tien itäpuolella. Kohteen pohjois- ja itäpuolella kulkee Lakkioja ja lounaispuolella tien toisella puolella on hiekkakuoppa. Kohteen eteläpuolella 750 metrin päässä kulkee Sarrio-Rättiselän metsäautotie. Rättikero nousee kohteen lounaispuolella. Maasto on melko kosteaa, ja erityisesti aluskasvillisuus on melko runsasta. Kohteen itäreunassa on kosteikko.

#### ***Kohteen kuvaus***

Kohteeseen kuuluu kaksi pyyntikuoppaa.

Pyyntikuoppa 1: P= 7411529 I= 3490391. Pyyntikuoppa on muodoltaan n maljamainen ja pyöreä. Sen halkaisija on n. 3,8 m ja syvyys 70 cm.

Pyyntikuoppa 2: P= 7411518 I= 3490394. Pyyntikuoppa on muodoltaan soikea. Sen pituus on 2,8 m, leveys 2 m ja syvyys 50 cm.

#### ***Kohteen rajaus***

Kohde on rajattu näkyvien rakenteiden perusteella.

#### ***Tulkinta***

Paikalla on kaksi pyyntikuoppaa..

#### ***Lisätietoja***

Kotivuori, Hannu 2010. Kemijärvi 347 ja 347. Tarkastuskertomus 6.8.2010

**Tarkastukset**Tila: 3 Toteutettu  
2014

Laji: 6 Suojeluarvojen tarkastus

Tarkastusvuosi:

Tarkastuspvm: 3.7.2014 Tarkastaja: P. Häkälä

Kuvaus: KMO kulttuuriperintöinventointi Kemijärvi 2014

**Viranomais-  
rekisterinro:**

1000016725

**Kunto:**

1 Hyvä

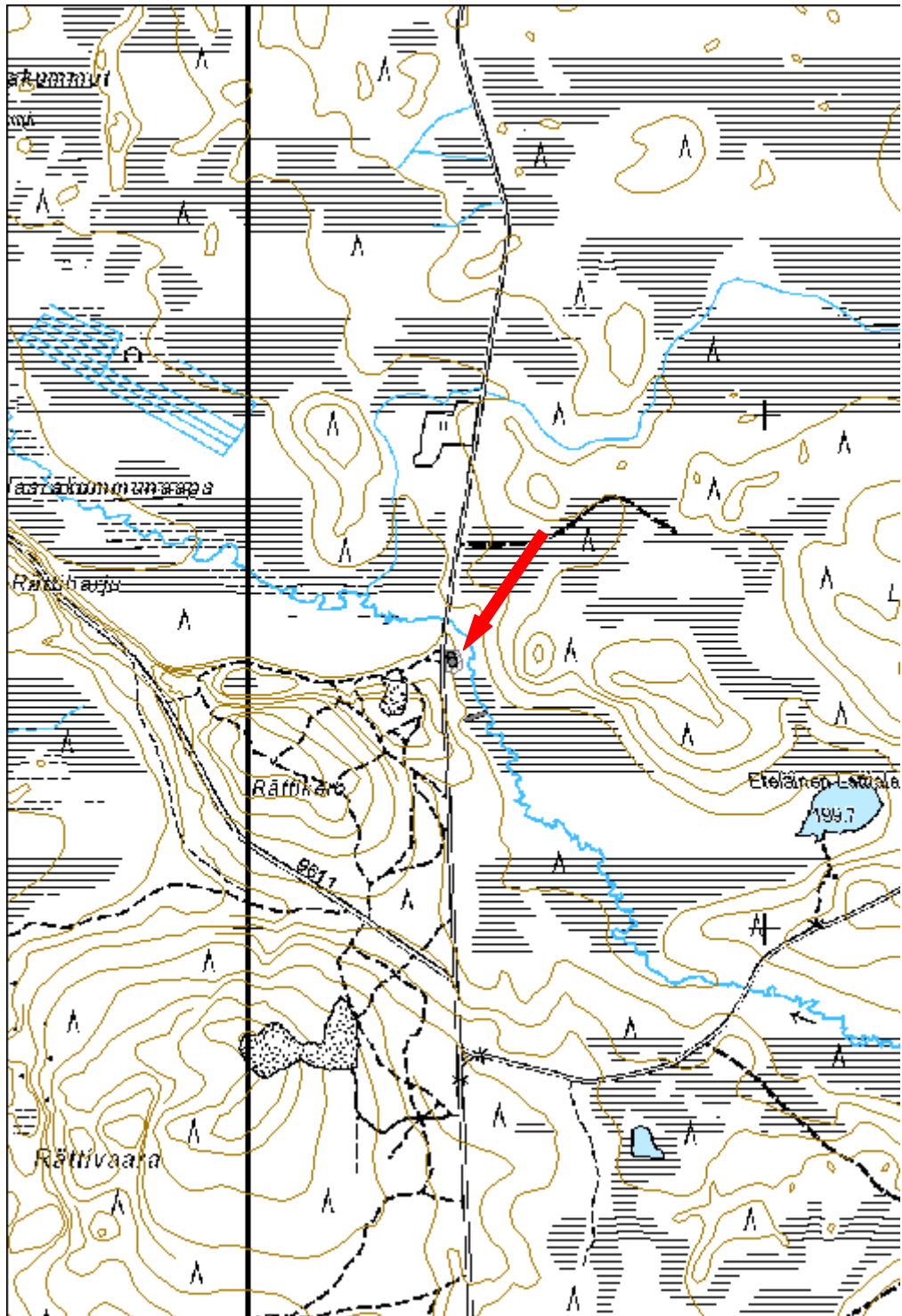
**Olotila:**

2 Ei käytössä

**Arvotus:**3 Esitys mj-  
luokka II**Kohteen  
suojaus:**2 Muinaisjäännösrekisteri  
II**Selitys:****Selitys:**



<b>Kohdetyyppi:</b>	9 Valmistuspaikat/työpaikat	Copyright:	© Metsähallitus 2008 © Maanmittauslaitos 1/MML/08
<b>Koordinaatit:</b>	X 7411519, Y 3490396, Z 200	Mittakaava:	1:10000



### 7.1.4 Inventoinnissa tarkastetut ennestään tunnetut historiallisen ajan kiinteät muinaisjäännökset

<b>Jupuralampi E kalapatsas</b>		<b>MH-tunnus: 170229</b>	
<b>Kohdetyyppi:</b>	7 Kulttipaikat	<b>Haltija:</b>	191 Metsätalous Itä-Lappi
<b>Ajoitus:</b>	7118 Historiallinen aika	<b>Ylläpitäjä:</b>	191 Metsätalous Itä-Lappi
<b>Rakentamisvuosi:</b>		<b>Kunta:</b>	320 KEMIJÄRVI
<b>Lukumäärä:</b>			
<b>Koordinaattiselitys:</b>		<b>Geometria tuotettu:</b>	4 Gps-mittaus, korjaamaton
<b>Koordinaatit:</b>	X 7386800, Y 3523460, Z 160	<b>Löydöt:</b>	
<b><i>Taustatiedot</i></b>			
Kohde on merkitty Museoviraston ylläpitämään muinaisjäänösrekisteriin. Kohde on merkitty myös peruskarttaan.			
<b><i>Ympäristön kuvaus</i></b>			
Kohde sijaitsee Kemijärven Ailanganlahden kaakkoispuolella sijaitsevan Jupuralammen itärannalla, Jupuravaaran reunalla. Jukuralammen tämä ranta on kivikkoista ja kosteaa. Alueella kasvaa mäntyä ja erilaisia varpukasveja. Lammen ja viereisen vaaran kirjoitusasussa on vaihtelua, sillä osassa karttamateriaalia ne on kirjoitettu muotoon Jukuralampi, Jukuravaara jne.			
<b><i>Kohteen kuvaus</i></b>			
Paikalla on vuoden 1989 inventoinnissa havaittu kalapatsas. Vuoden 2014 inventoinnissa lähes koko itäranta Jukuravaaran juurelta käveltiin, mutta kalapatsasta ei enää havaittu. Todennäköisesti se on kaatunut ja maaton. Kohteesta on kuva Kemijärven kulttuuriympäristöohjelmassa ja sen perusteella kohde olisi ollut helposti löydettävissä, mikäli kalapatsas edelleen olisi pystyssä.			
<b><i>Kohteen rajaus</i></b>			
Kohde on pistemäinen ja sen sijaintitieto on otettu muinaisjäänösrekisteristä. Fyysisesti kohdetta ei ole enää olemassa.			
<b><i>Tulkinta</i></b>			
Paikalla on sijainnut puinen kalapatsas, joita on Kemijärvellä yleisesti pystytetty apajapaikoille. Suurin osa näistä on kuitenkin aikojen kuluessa jo lahonneet.			

**Lisätietoja**

Kotivuori, Hannu 1989. Kemijärven muinaisjäännösten inventointi 1989-1990. Osa 2: kohdeluettelot, luonnokset ja karttaotteet.

Elo, Tiina & Seppälä, Sirkka-Liisa 2011. Vesistöjä ja vaaralaisempia. Kemijärven kulttuuriympäristöohjelma. Rakennettu ympäristö. Suomen ympäristö 22/2011. Ympäristöministeriö.

**Tarkastukset**

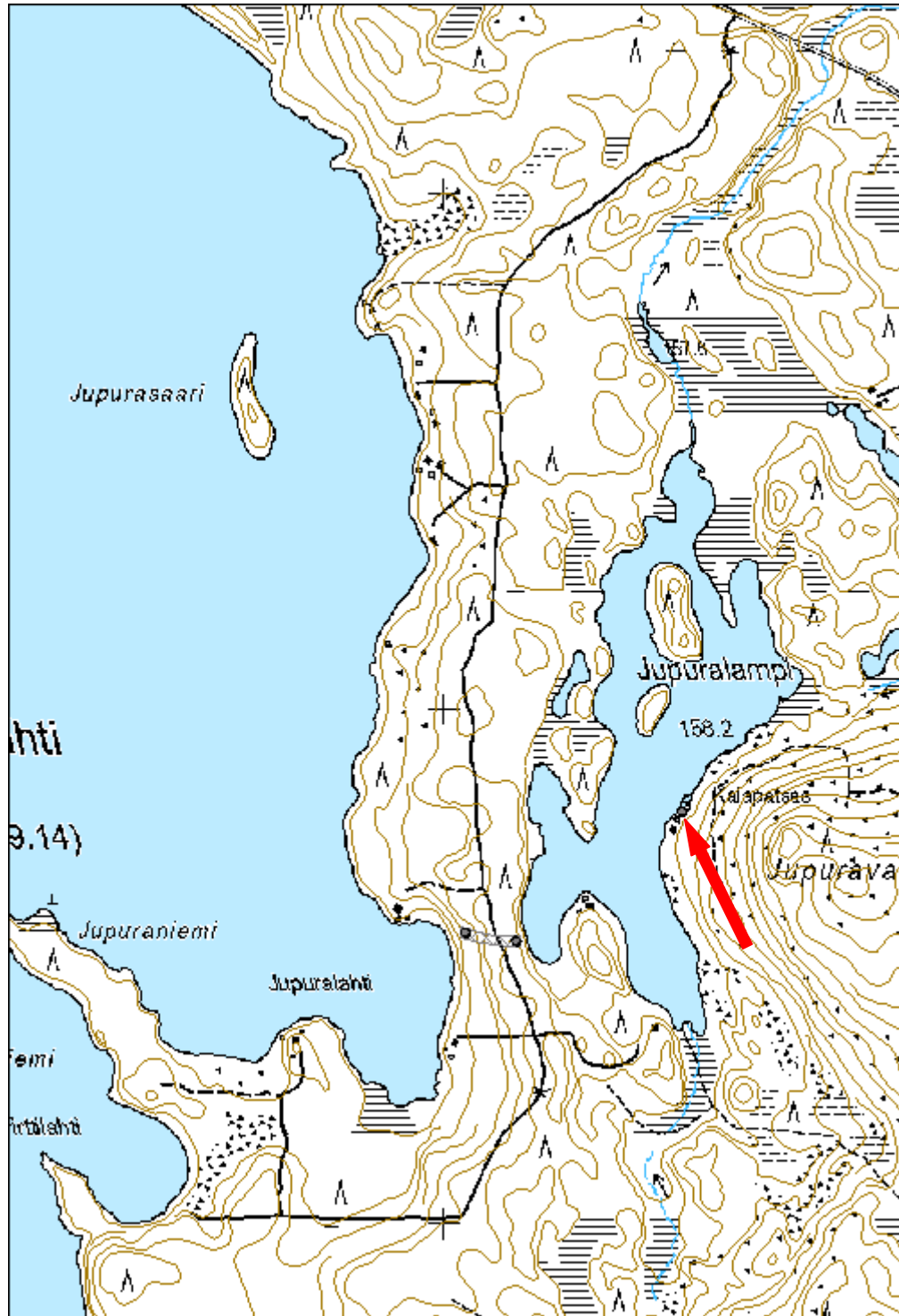
Tila: 3 Toteutettu Laji: 6 Suojeluarvojen tarkastus Tarkastusvuosi: 2014

Tarkastuspvm: 26.5.2014 Tarkastaja: P. Häkälä

Kuvaus: KMO kulttuuriperintöinventointi Kemijärvi 2014

<b>Viranomaisrekisterinro:</b>	320010151	<b>Kunto:</b>	3 Huono
<b>Arvotus:</b>	3 Esitys mj-luokka II	<b>Olotila:</b>	2 Ei käytössä
<b>Selitys:</b>		<b>Kohteen suojele:</b>	2 Muinaisjäännösrekisteri II
		<b>Selitys:</b>	

<b>Kohdetyyppi:</b>	7 Kulttipaikat	Copyright:	© Metsähallitus 2008 © Maanmittauslaitos 1/MML/08
<b>Koordinaatit:</b>	X 7386800, Y 3523460, Z 160	Mittakaava:	1:10000



<b>36718 Rovajärven ampuma-alue; HAT,H-3,MY,W, Naarma Keskijärvi 2 kalapatsas</b>	<b>MH-tunnus: 170530</b>
---	------------------------------

<b>Kohdetyyppi:</b>	11 Taide/muistomerkit	<b>Haltija:</b>	191 Metsätalous Itä-Lappi
<b>Ajoitus:</b>	7118 Historiallinen aika	<b>Ylläpitäjä:</b>	191 Metsätalous Itä-Lappi
<b>Rakentamisvuosi:</b>		<b>Kunta:</b>	320 KEMIJÄRVI
<b>Lukumäärä:</b>	1		

<b>Koordinaattiselitys:</b>		<b>Geometria tuotettu:</b>	4 Gps-mittaus, korjaamaton
<b>Koordinaatit:</b>	X 7406167, Y 3486092, Z 187	<b>Löydöt:</b>	

#### *Taustatiedot*

Kohde on aiemmin tunnettu muinaisjäänös ja merkitty muinaisjäänösrekisteriin, tunnus 1000012080. Kohteen on tarkastanut Mika Sarkkinen 2002.

#### *Ympäristön kuvaus*

Kohde sijaitsee Rovajärven ampuma-alueella, Kemijärven ja Rovaniemen välisen rajan tuntumassa olevan Keskijärven länsirannalla. Kohde sijaitsee loivassa rinteessä, joka nousee lounaaseen. Kohteen luoteispuolella alkaa suo noin 100 metrin päässä.

Maasto on kostea sekametsää, jonka aluskasvillisuus on hyvin runsasta. Puusto on pääasiassa kuusta, mutta siellä kasvaa myös mäntyä ja koivua. Alueella kasvaa pääasiassa suopursua, mustikkaa ja sammalta. Maasto on runsaan kasvillisuuden vuoksi vaikeakulkuista, ja myös havainnointi on alueella hankalaa.

#### *Kohteen kuvaus*

Mika Sarkkinen (2002: 96) on havainnut paikalla "perinteistä mallia" olevan patsaan, joka on sijainnut neljän metrin päässä rannasta. Patsaan korkeudeksi Sarkkinen on mitannut noin 74 cm, josta nupin osuus on ollut 12 cm. Patsaspuun halkaisija on ollut noin 10 cm. Nuppi on ollut 8-tahkoinen. Kalapatsas on ollut ilmeisen vanha, sillä Sarkkinen kuvaa sitä "ajan syömäksi".

Nyt havaitun kalapatsaan näkyvä osuus on 65 cm, ja klupupään korkeus 10 cm. Puun halkaisija on 10 cm. Patsas on kannastaan laho, hyvin kuiva, eikä kovin tukevan oloinen. Patsaan vieressä kasvaa nuori mänty.

Kalapatsas on vuoden 2014 inventoinnissa ainoa havaittu yhä pystyssä oleva vanha kalapatsas.

#### *Kohteen rajaus*

Kohde on pistemäinen.

<b><i>Tulkinta</i></b>
Paikalla on kalapatsas.
<b><i>Lisätietoja</i></b>
Sarkkinen, Mika. 2002. Kemiläisten jalanjäljillä - Kalastusperinteen hyödyntäminen matkailussa -projekti. Lapin yliopisto.

<b><i>Tarkastukset</i></b>
Tila: 3 Toteutettu                      Laji: 6 Suojeluarvojen tarkastus                      Tarkastusvuosi: 2014
Tarkastuspvm: 25.7.2014    Tarkastaja: P. Häkälä
Kuvaus: KMO kulttuuriperintöinventointi Kemijärvi 2014

<b>Viranomaisrekisterinro:</b>	1000012080	<b>Kunto:</b>	2 Keskinertainen
<b>Arvotus:</b>	3 Esitys mj-luokka II	<b>Olotila:</b>	2 Ei käytössä
<b>Selitys:</b>		<b>Kohteen suojele:</b>	2 Muinaisjäännösrekisteri II
		<b>Selitys:</b>	

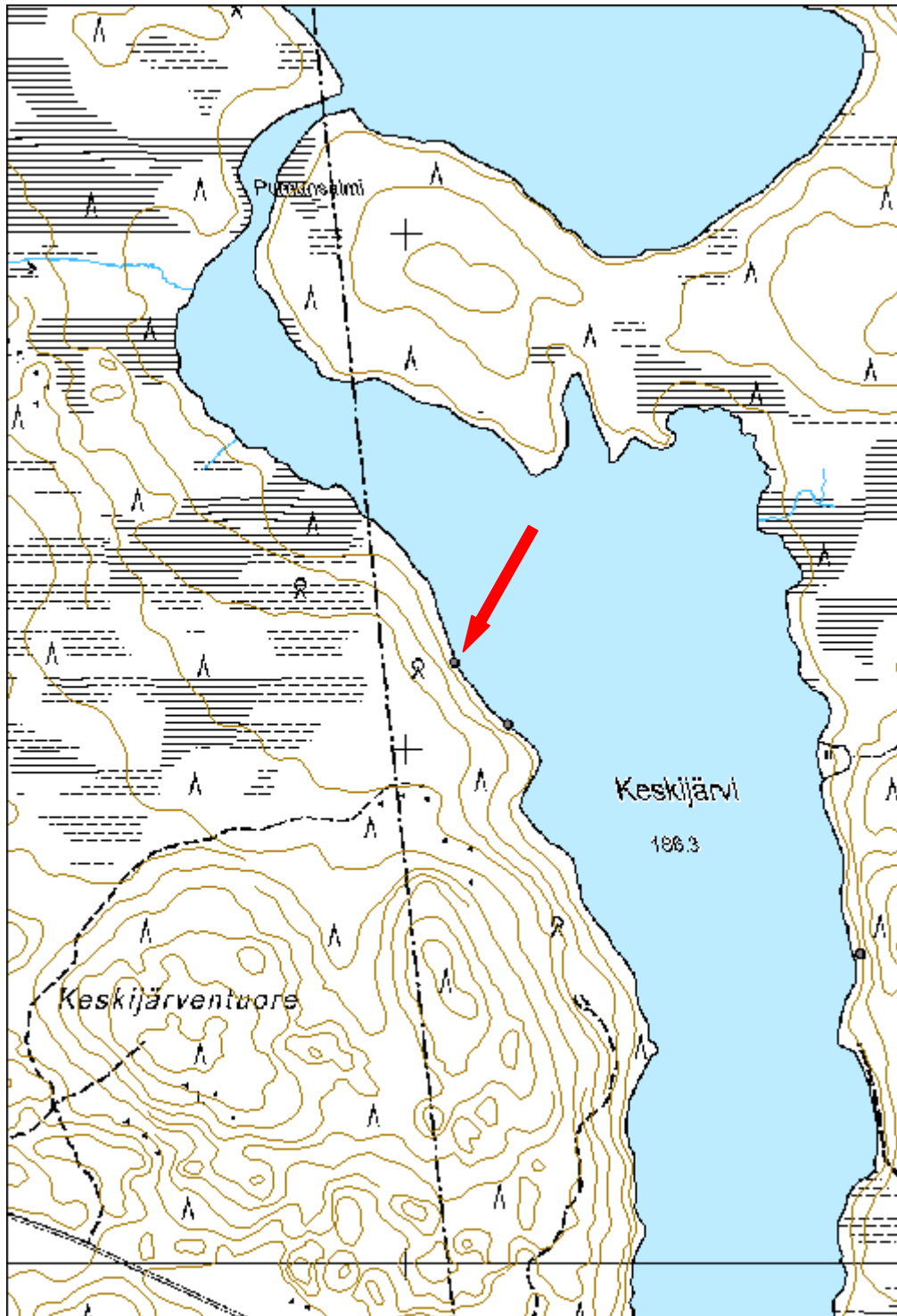


Kuva 170530\_2. Inventoinnin ainoa vanha kalapatsas Keskijärven rannalla. Kuvattu lounaasta.



Kuva 170530\_1. Kalapatsas järveltä päin nähtynä. Kuvattu koillisesta..

<b>Kohdetyyppi:</b>	11 Taide/muistomerkit	Copyright:	© Metsähallitus 2008 © Maanmittauslaitos 1/MML/08
<b>Koordinaatit:</b>	X 7406167, Y 3486092, Z 187	Mittakaava:	1:10000





<b>36718 Rovajärven ampuma-alue; HAT,H-3,MY,W, Naarma Keskijärvi 1 kalapatsas</b>	<b>MH-tunnus: 170528</b>
---	------------------------------

<b>Kohdetyyppi:</b>	11 Taide/muistomerkit	<b>Haltija:</b>	191 Metsätalous Itä-Lappi
<b>Ajoitus:</b>	7118 Historiallinen aika	<b>Ylläpitäjä:</b>	191 Metsätalous Itä-Lappi
<b>Rakentamisvuosi:</b>		<b>Kunta:</b>	320 KEMIJÄRVI
<b>Lukumäärä:</b>	1		

<b>Koordinaattiselitys:</b>		<b>Geometria tuotettu:</b>	4 Gps-mittaus, korjaamaton
<b>Koordinaatit:</b>	X 7405602, Y 3486878, Z 187	<b>Löydöt:</b>	

#### *Taustatiedot*

Kohde on aiemmin tunnettu muinaisjäänös ja merkitty mj-rekisteriin, tunnus 1000012079.

#### *Ympäristön kuvaus*

Kohde sijaitsee Rovajärven ampuma-alueella, Kemijärven ja Rovaniemen välisen rajan tuntumassa olevan Keskijärven itärannalla, kymmenisen metriä rannasta. Kohde sijaitsee itään nousevassa rinteessä. Maasto on kuivaa havumetsää, jonka aluskasvillisuus on melko vähäistä, koostuen lähinnä mustikasta ja kanervasta.

#### *Kohteen kuvaus*

Mika Sarkkinen (2002: 96) on havainnut paikalla kalapatsaan, jossa on ollut irtomainen perinteinen klupupää. Patsaan korkeus on ollut 76 cm, josta nupin osuus on ollut 14 cm. Patsaspuun halkaisija on ollut 11 - 12 cm.

Tässä tarkastuksessa havaitun kalapatsaan korkeus on 90 cm ja ympärysmitta 50 cm. Patsas on uustuotantoa; se on tehty moottorisahalla, ja paikalla on vielä siitä jäänyttä leikkuutähdettä. Patsaan puu on kaarnan alla tuoretta. Kalapatsaan klupun korkeus on 15 cm ja sen päähän on tehty ristikko. Patsaan yläosan eteläpuolisella tasaisella sivulla on kaiverrettuna kirjaimet IV ja HS, pohjoissivulla LO 8 LG. Kalapatsaan länsipuolitse kulkee porojen ja kalastajien käyttämä polku. Kohteen lähellä on myös tulipaikka.

Merkkejä Sarkkisen havaitsemasta kalapatsaasta ei paikalla havaittu, joten se on mitä ilmeisimmin tuhoutunut.

#### *Kohteen rajaus*

Kohde on pistemäinen.

#### *Tulkinta*

Kohde on hyvin tuore kalapatsas, eikä siis kuulu muinaisjäänökseksi. Paikalla ollut vanhempi kalapatsas, joka on merkitty muinaisjäänösrekisteriin, on jo tuhoutunut.

**Lisätietoja**

Sarkkinen, Mika. 2002. Kemiläisten jalanjäljillä - Kalastusperinteen hyödyntäminen matkailussa -projekti. Lapin yliopisto.

**Tarkastukset**

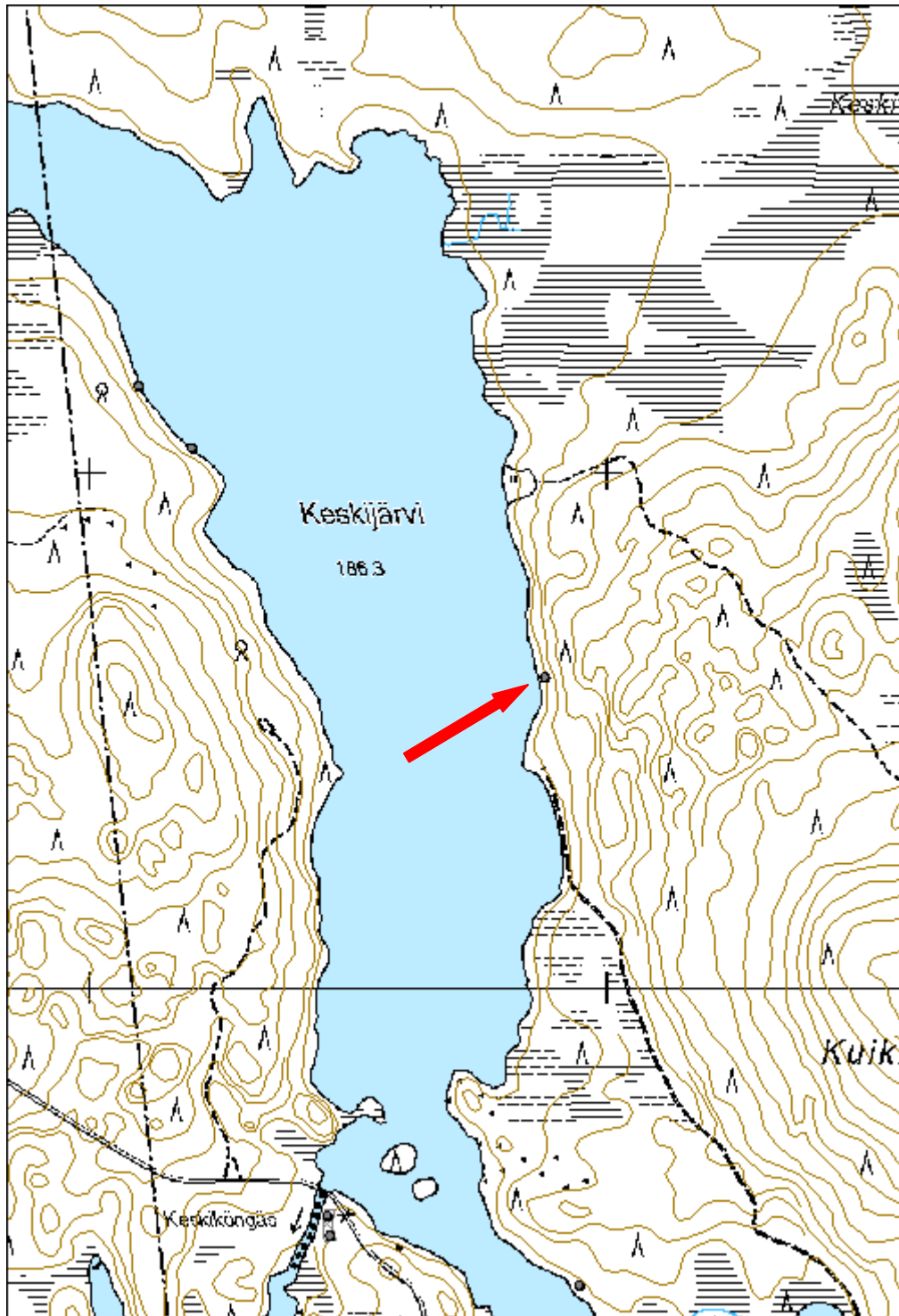
Tila: 3 Toteutettu Laji: 6 Suojeluarvojen tarkastus Tarkastusvuosi: 2014  
 Tarkastuspvm: 25.7.2014 Tarkastaja: P. Häkälä  
 Kuvaus: KMO kulttuuriperintöinventointi Kemijärvi 2014

<b>Viranomaisrekisterinro:</b>	1000012079	<b>Kunto:</b>	3 Huono
<b>Arvotus:</b>	4 Esitys mjlouokka III	<b>Olotila:</b>	2 Ei käytössä
<b>Selitys:</b>		<b>Kohteen suojelu:</b>	3 Muinaisjäännösrekisteri III
		<b>Selitys:</b>	



Kuva 170528\_1. Uustuotantoa oleva kalapatsas rannassa kulkevan polun varrella. Kuvattu etelästä.

<b>Kohdetyyppi:</b>	11 Taide/muistomerkit	Copyright:	© Metsähallitus 2008 © Maanmittauslaitos 1/MML/08
<b>Koordinaatit:</b>	X 7405602, Y 3486878, Z 187	Mittakaava:	1:10000



<b>36697 Rovajärven ampuma-alue; M-1,M-2,MY,W, Lapaliojan niska kivirakenne</b>	<b>MH-tunnus: 170376</b>
---	------------------------------

<b>Kohdetyyppi:</b>	17 Kivi- ja maarakenteet	<b>Haltija:</b>	191 Metsätalous Itä-Lappi
<b>Ajoitus:</b>	7118 Historiallinen aika	<b>Ylläpitäjä:</b>	191 Metsätalous Itä-Lappi
<b>Rakentamivuosi:</b>		<b>Kunta:</b>	320 KEMIJÄRVI
<b>Lukumäärä:</b>	2		

<b>Koordinaattiselitys:</b>		<b>Geometria tuotettu:</b>	4 Gps-mittaus, korjaamaton
<b>Koordinaatit:</b>	X 7416149, Y 3496460, Z 216	<b>Löydöt:</b>	

### *Taustatiedot*

Kohteen on tarkastanut Mika Sarkkinen 2002.

### *Ympäristön kuvaus*

Kohde sijaitsee Lapaliojärven itärannalla, järven ns. niskassa. Kohteen koillispuolella 50 metrin päässä virtaa joki Lapaliojärvestä Pohkiojärveen. Maasto ympäristö on kostea, ja aluskasvillisuus runsasta, pääasiassa mustikkaa, puolukkaa ja sammalta. Kuitenkin kohteen välitön ympäristö on kuivempaa ja suhteellisen tasaista.

### *Kohteen kuvaus*

Kohde on Sarkkisen mainitsema kivilatomus. Siinä on rannan puolella kaksi iso kiveä ja maan puolella kaksi. Näiden kivien keskelle pystyyn on nostettu iso kivi. Pystykiven ja maanpuoleisten kivien välissä pidetään nuotiota. Pystykivessä on jonkinlaista hakkausta, jonka funktio epäselvä. Hakkauksessa on ilmeisesti numeroita, 292 tai 299 tms.

Samalle niemekkeelle Sarkkinen on Oravaan viitaten merkinnyt kentän. Inventoinnissaan Sarkkinen on havainnut paikalta erikokoisia kuopanteita, joissa on ollut runsaasti palanutta kiveä. Nämä Sarkkinen on tulkinnut keittokuopiksi. Alue on kuivaa ja suhteellisen tasaista, joten paikalla on aivan hyvin saattanut olla kenttä. Maan päälle merkkejä kentästä ei kuitenkaan ole havaittavissa. Inventoinnissa ei myöskään havaittu Sarkkisen mainitsemia painanteita ei tässä inventoinnissa kuitenkaan osattu havaita.

### *Kohteen raja*

Kohde on pistemäinen.

### *Tulkinta*

Paikalla on kivilatomus/rajapyykki, jonka lisäksi alueella saattaa olla kalakenttä.

**Lisätietoja**

Sarkkinen, Juha. 2002. Kemiläisten jalanjäljissä - Kalastusperinteen hyödyntäminen matkailussa. Lapin yliopisto.

**Tarkastukset**

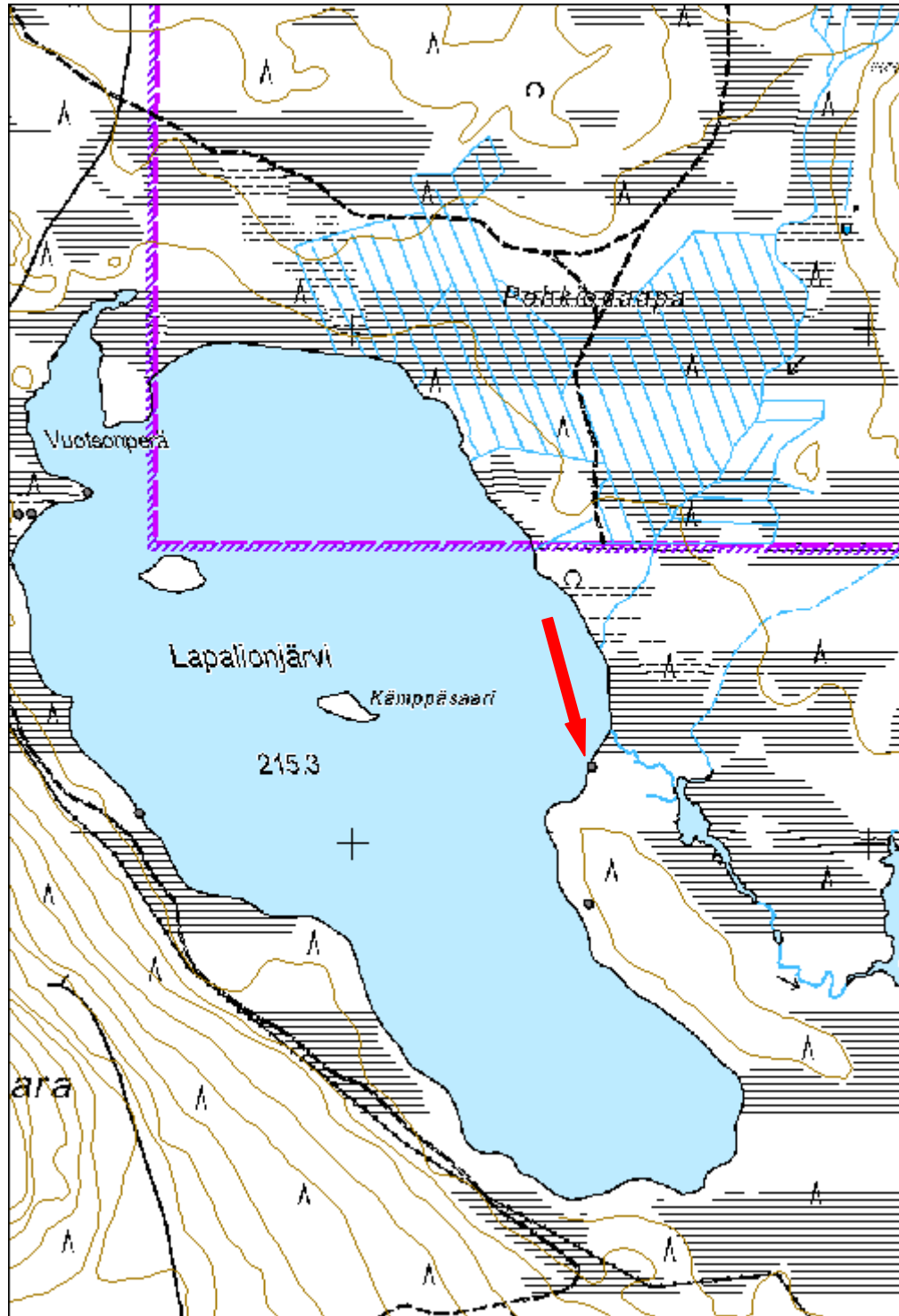
Tila: 3 Toteutettu Laji: 6 Suojeluarvojen tarkastus Tarkastusvuosi: 2014  
 Tarkastuspvm: 8.7.2014 Tarkastaja: P. Häkälä  
 Kuvaus: KMO kulttuuriperintöinventointi Kemijärvi 2014

<b>Viranomaisrekisterinro:</b>	1000012099	<b>Kunto:</b>	1 Hyvä
		<b>Olotila:</b>	2 Ei käytössä
<b>Arvotus:</b>	3 Esitys mjlouokka II	<b>Kohteen suojelu:</b>	2 Muinaisjäännösrekisteri II
<b>Selitys:</b>		<b>Selitys:</b>	



Kuva 170376\_1. Rajapyykki on nuotiokiveyksen korkea ja nelikulmainen kivi. Kuvattu pohjoisesta.

<b>Kohdetyyppi:</b>	17 Kivi- ja maarakenteet	<b>Copyright:</b>	© Metsähallitus 2008 © Maanmittauslaitos 1/MML/08
<b>Koordinaatit:</b>	X 7416149, Y 3496460, Z 216	<b>Mittakaava:</b>	1:10000



<b>36697 Rovajärven ampuma-alue; M-1,M-2,MY,W, Poojärvi 1 kuoppa</b>	<b>MH-tunnus: 170381</b>
--	------------------------------

<b>Kohdetyyppi:</b>	17 Kivi- ja maarakenteet	<b>Haltija:</b>	191 Metsätalous Itä-Lappi
<b>Ajoitus:</b>	7118 Historiallinen aika	<b>Ylläpitäjä:</b>	191 Metsätalous Itä-Lappi
<b>Rakentamisvuosi:</b>		<b>Kunta:</b>	320 KEMIJÄRVI
<b>Lukumäärä:</b>	2		

<b>Koordinaattiselitys:</b>		<b>Geometria tuotettu:</b>	4 Gps-mittaus, korjaamaton
<b>Koordinaatit:</b>	X 7426760, Y 3477733, Z 190	<b>Löydöt:</b>	

#### *Taustatiedot*

Kohde on aiemmin tunnettu muinaisjäänös ja merkitty muinaisjäänösrekisteriin. Kohteen on tarkastanut Mika Sarkkinen 2002. Sarkkisen raportissa kohde on nimellä Poojärvi, W-rannan venepaikka.

#### *Ympäristön kuvaus*

Kohde sijaitsee Poojärven länsirannalla metsäautotien vieressä. Poojärven metsäautotie kulkee kohteesta noin 400 metriä luoteeseen. Kohteen maasto on melko tasaista, kuivahkoa kangasmetsää. Aluskasvillisuus on runsasta, koostuen pääasiassa mustikasta ja suopursusta. Metsä on havumetsää.

#### *Kohteen kuvaus*

Mika Sarkkinen (2002: 26) on löytänyt kohteen, jossa on kaksi kuoppaa. Näiden ikäarvioksi hän antaa korkeintaan 200 vuotta. Sarkkisen kuopat sijaitsevat hänen kuvailunsa mukaan Poojärven länsirannalla Poojoen niskasta runsaat 150 m kaakkoon. Kuoppa a on Sarkkisen mukaan kooltaan noin 2m - 2,5 m x 7 m ja syvyydeltään noin 70 cm suunnassa pohjoisluode-eteläkaakko. Kuoppa b puolestaan sijaitsee edellisestä luoteeseen hieman korkeammalla, ja on halkaisijaltaan noin 3 m ja syvyydeltään 90 cm - 100 cm. Kuopat Sarkkinen tulkitsee kalakellareiksi tai säilytyskuopiksi.

Inventoinnissa havaitsimme paikalla kaksi kuoppaa:

Kuoppa a: P= 7426760 I= 3477750. Piste on Sarkkisen merkitsemän pisteen kohdalla. Kuopassa on jyrkät ja suorat reunamat. Kuoppaan on kasattu hakkuutähdettä ja sen sisällä kasvaa männyntaimia ja koivuja. Männyntaimien ikä on arviolta 7 vuotta. Kohde sijaitsee äestettyllä alueella, ja myös kuopan järvenpuoleista reunaa on äestetty. Kuopan reunalta tuli kairattaessa selkeä huuhtoutumiskerros, mutta kuopan sisällä oli vain puhdasta hiekkaa. Kuoppa muistuttaa hiekkakuoppaa.

Kuoppa b: P= 7426764 I= 3477717. Sarkkisen merkitsemä koordinaattipiste osoittaa

väärään paikkaan, tai sitten me löysimme eri kuopan. Havaitimme maastossa kuopan, jonka reunat ovat terävät ja jonka sisällä on metalliromua. Kuoppa muistuttaa mielestämme hiekanottokuoppaa.

Molempien kuoppien on meidän mielestämme ikäarvio melko nuori, pari sataa vuotta vaikuttaa liioitellulta.

### ***Kohteen rajaus***

Kohde on rajattu näkyvien rakenteiden perusteella.

### ***Tulkinta***

Paikalla olevat kuopat muistuttavat enemmän hiekanottokuoppia kuin kalakellareita tai säilytyskuoppia.

### ***Lisätietoja***

Sarkkinen, Mika. 2002. Kemiläisten jalanjäljillä - Kalastusperinteen hyödyntäminen matkailussa -projekti. Lapin yliopisto.

### ***Tarkastukset***

Tila: 3 Toteutettu                      Laji: 6 Suojeluarvojen tarkastus                      Tarkastusvuosi: 2014

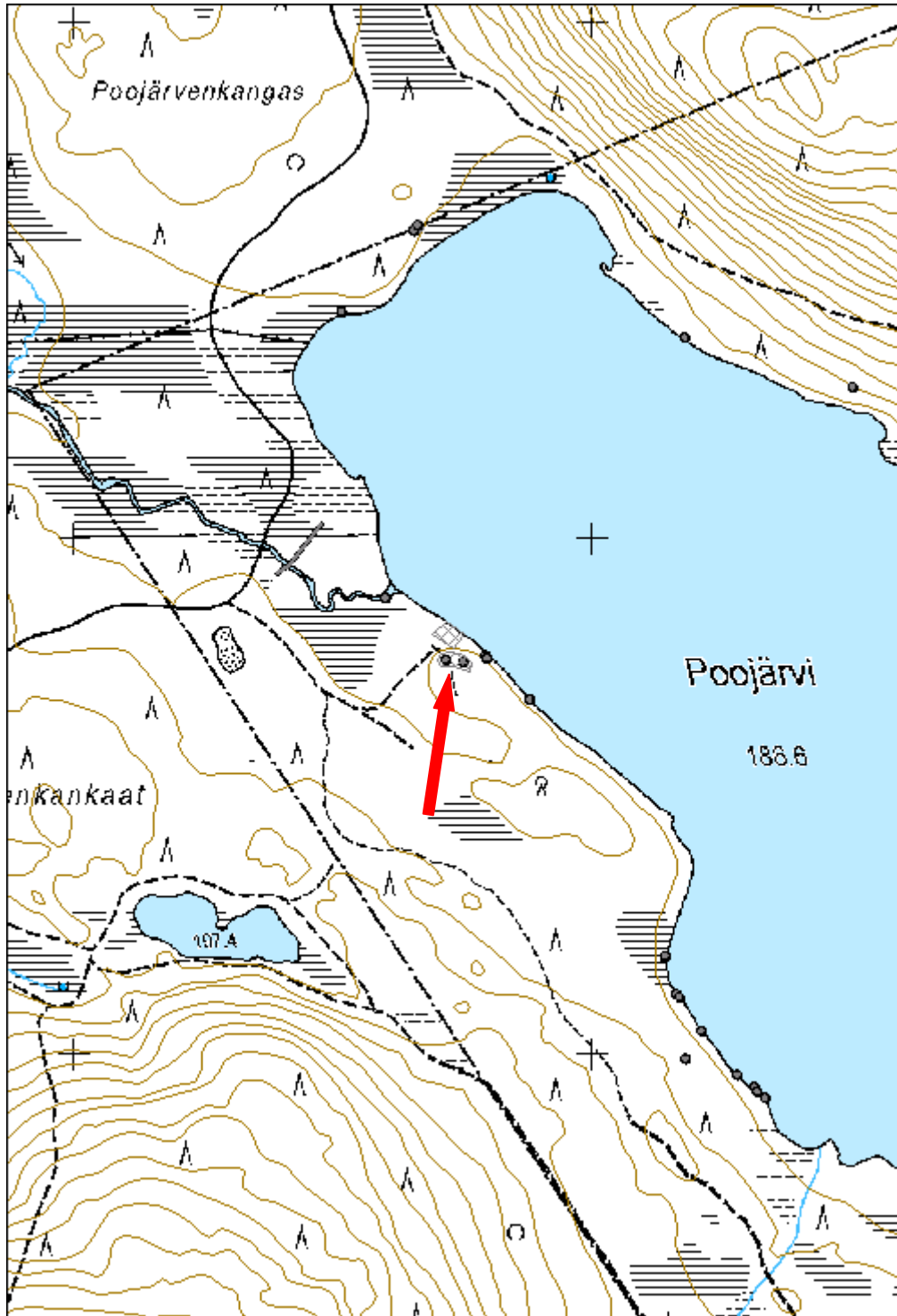
Tarkastuspvm: 9.7.2014      Tarkastaja: P. Häkälä

Kuvaus: KMO kulttuuriperintöinventointi Kemijärvi 2014

<b>Viranomaisrekisterinro:</b>	1000012320	<b>Kunto:</b>	1 Hyvä
		<b>Olotila:</b>	2 Ei käytössä
<b>Arvotus:</b>	3 Esitys mj-luokka II	<b>Kohteen suojelu:</b>	2 Muinaisjäännösrekisteri II
<b>Selitys:</b>		<b>Selitys:</b>	



<b>Kohdetyyppi:</b>	17 Kivi- ja maarakenteet	<b>Copyright:</b>	© Metsähallitus 2008 © Maanmittauslaitos 1/MML/08
<b>Koordinaatit:</b>	X 7426760, Y 3477733, Z 190	<b>Mittakaava:</b>	1:10000



<b>36697 Rovajärven ampuma-alue; M-1,M-2,MY,W, Hautasaari kuoppa</b>	<b>MH-tunnus: 170187</b>
--	------------------------------

<b>Kohdetyyppi:</b>	9 Valmistuspaikat/työpaikat	<b>Haltija:</b>	191 Metsätalous Itä-Lappi
<b>Ajoitus:</b>	7118 Historiallinen aika	<b>Ylläpitäjä:</b>	191 Metsätalous Itä-Lappi
<b>Rakentamivuosi:</b>		<b>Kunta:</b>	320 KEMIJÄRVI
<b>Lukumäärä:</b>	6		

<b>Koordinaattiselitys:</b>		<b>Geometria tuotettu:</b>	4 Gps-mittaus, korjaamaton
<b>Koordinaatit:</b>	X 7417426, Y 3493452, Z 210	<b>Löydöt:</b>	

### *Taustatiedot*

Kohde on aiemmin tunnettu muinaisjäänös, ja se on merkitty muinaisjäänösrekisteriin.

Paikalla on aiemmin käynyt Hannu Kotivuori 1980 ja Mika Sarkkinen 2002. Kotivuori mainitsee kohteessa olevan kala- tai kesähautoja. Sarkkinen puolestaan pitää Oravaan viitaten (1955, s. 65-) kohdetta (kemiläisten) keskusvarastona kalahautoineen.

### *Ympäristön kuvaus*

Kohde sijaitsee Enijärven itäosassa olevan Pirttipäin luoteislaidalla Vuonisniemien koillispuolella. Saaren kasvillisuus on kuivaa, ja siellä kasvaa mäntyä.

### *Kohteen kuvaus*

Saaren pinta ei ole kauttaaltaan tasainen, vaan aaltoileva, mikä vaikeuttaa kuoppien tulkittamista ja tunnistamista. Saarella myös paljon tuulenkaatoja, joista osa on hieman uudempia, osa vanhempia. Saarella havaitut kuopat ovat hyvin epämääräisiä ja epäselviä. Kohteeseen ei tehty koepistoja, koska kyseessä on muinaisjäänös. Kuopanteiden merkitys jää epäselväksi, ja sen selvittämiseksi vaadittaisiin laajempia tutkimuksia.

Kuoppa 1: P= 7417425 I= 3493434. Kyseessä on maljamainen kuoppa, jonka halkaisija on 1,5 m, syvyys maksimissaan 30 cm. Kuoppa kairattaessa siitä tuli sekoittunutta maata. Kaira upposi 25 cm:iin.

Kuoppa 2: P= 7417417 I= 3493434. Kohde on pitkulainen kuoppa, jonka reunat ovat loivat ja epämääräiset. Kuoppaa kairattiin kahdesta kohdasta, toisesta näytteestä tuli hiiltä, toisesta 3 cm:n paksuisen huuhtoutumiskerroksen alta hiilinen hiekkainen kerros. Kuopan pituus on 1,5 m. Kuopan eteläreunalla on nuotiokiveys, jota ei ole käytetty aivan hiljattain. Ensimmäisen kairanäytteen runsas hiilimäärä saattaa hyvinkin johtua tästä nuotiokiveyksestä.

Kuoppa 3: P= 7417414 I= 3493454. Kuoppa on soikea ja on kaivettu rinnettä vasten.

Kuopan pituus on 1,3 m, leveys 60 cm ja syvyys 30 cm. Kuoppaa kairattiin kolmesta kohdasta, kahdesta tuli vastaan kivi, kolmas upposi n. 20 cm:n syvyyteen. Näytteestä tuli hieman sekoittuneen oloista hiekkaa.

Kuoppa 4: P= 7417427 I= 3493446. Kuopan keskellä kasvaa koivu. Kyseessä on jyrkkäreunamainen, melko modernilta näyttävä kuoppa, jonka reunoilla on isoja kiviä. Kuopan halkaisija on 2 m, syvyys 80 cm. Kuopan reunat ovat kuitenkin sammaloituneet. Kairattaessa muutamassa kohdassa havaittiin aavistuksen sekoittuneen oloista maata, muuten ei mitään tavallisesta poikkeavaa.

Kuoppa 5: P= 7417440 I= 3493448. Kuopan laidalle on kaatunut puu. Kuopassa on huuhtoutumiskerrosta n. 10 cm. Kuopan halkaisija on 1 m, syvyys 30 cm.

Kuoppa 6: P= 7417435 I= 3493442. Kuopan pituus on 1,6 m, leveys 1,3 m, syvyys 40 cm.

### ***Kohteen rajaus***

Kohde on rajattu näkyvien rakenteiden perusteella.

### ***Tulkinta***

Sarkkisen mukaan kyseessä on kalahautoja sisältävä keskusvarasto, mutta tässä inventoinnissa ei varsinaisesti löydetty mitään tähän viittaavaa. Saarella olevat kuopat saattavat olla luonnonmuodostelmia tai liittyä johonkin muuhun. On mahdollista, että saarella on myös kesähautoja.

### ***Lisätietoja***

Sarkkinen, Mika. 2003. Kemiläisten jalanjäljissä - Kalastustiedon hyödyntäminen matkailussa -projekti. Lapin yliopisto.

Kotivuori, Hannu 1989. Kemijärven muinaisjäännösten inventointi 1989-1990. Osa 2: kohdeluettelot, luonnokset ja karttaotteet.

### ***Tarkastukset***

Tila: 3 Toteutettu Laji: 6 Suojeluarvojen tarkastus Tarkastusvuosi: 2014

Tarkastuspvm: 30.6.2014 Tarkastaja: P. Häkälä

Kuvaus: KMO kulttuuriperintöinventointi Kemijärvi 2014

<b>Viranomaisrekisterinro:</b>		<b>Kunto:</b>	1 Hyvä
		<b>Olotila:</b>	2 Ei käytössä
<b>Arvotus:</b>	3 Esitys mj-luokka II	<b>Kohteen suojelu:</b>	2 Muinaisjäännösrekisteri II
<b>Selitys:</b>		<b>Selitys:</b>	

<b>Kohdetyyppi:</b>	9 Valmistuspaikat/työpaikat	Copyright:	© Metsähallitus 2008 © Maanmittauslaitos 1/MML/08
<b>Koordinaatit:</b>	X 7417426, Y 3493452, Z 210	Mittakaava:	1:10000



<b>36697 Rovajärven ampuma-alue; M-1,M-2,MY,W, Männikkösaari lapinkenttä</b>	<b>MH-tunnus: 170210</b>
--	------------------------------

<b>Kohdetyyppi:</b>	1 Asuinpaikat	<b>Haltija:</b>	191 Metsätalous Itä-Lappi
<b>Ajoitus:</b>	7116 Uusi aika	<b>Ylläpitäjä:</b>	191 Metsätalous Itä-Lappi
<b>Rakentamivuosi:</b>		<b>Kunta:</b>	320 KEMIJÄRVI
<b>Lukumäärä:</b>	9		

<b>Koordinaattiselitys:</b>		<b>Geometria tuotettu:</b>	4 Gps-mittaus, korjaamaton
<b>Koordinaatit:</b>	X 7416951, Y 3493809, Z 210	<b>Löydöt:</b>	

#### *Taustatiedot*

Kohde on ennestään tunnettu muinaisjäänös, ja merkitty MJ-rekisteriin. kohteen ovat aiemmin tarkastaneet Hannu Kotivuori 1989 sekä Mika Sarkkinen 2002.

#### *Ympäristön kuvaus*

Kohde sijaitsee Enijärven itäosan Pirttiperän keskellä, Männikköniemen koillispuolella olevassa Männikkösaarella. Kohteen maasto on rehevää, aluskasvillisuus on pääasiassa mustikkaa. Puusto on suurimmaksi osaksi mäntyä.

#### *Kohteen kuvaus*

Sarkkinen on merkinnyt paikalle kentän, johon kuuluu rakennuksen jäännös ja kaksi maakellaria. Myös Kotivuori on merkinnyt kohteen kentäksi. Saareen on Sarkkinen myös merkinnyt yhdeksän pilkkaa, josta tässä inventoinnissa dokumentoitiin seitsemän. Näiden lisäksi alueelta dokumentoitiin rakennuksen jäännös ja kellari. Vuosien 1952, 1969 ja 1984 peruskarttoihin paikalle on merkitty kaksi rakennusta.

Rakennus: P= 7416968 I= 3493822. Sarkkisen havaitsema rakennuksen jäännös on edelleen havaittavissa, eikä siinä hänen käyntinsä jälkeen ole tapahtunut merkittäviä muutoksia. Rakenteen länsiseinä on hieman hajonnut, ja keskimmäisen hirsikerran hirsi on puoliksi lahonnut. Rakennuksen läheisyydessä olevissa puissa on erilaisia veistojälkiä, jotka ovat tuoreen näköisiä, ja liittyvät ilmeisesti saaren nykyiseen toimintaan kalastuspaikkana.

Kellari: P= 7416953 I= 3493814. Kuopan pohjalla on edelleen säilyketölkkejä. Ilmeisesti Sarkkisen mainitsema pienempi kuoppa.

Pilkkapuu 1 ja 2: P= 7416951 I= 3493796. Kohteessa on kaksi pilkkapuuta, jotka ovat Sarkkisen pilkat 46:3 ja 46:4. Pilkat ovat jonkin verran kasvaneet umpeen Sarkkisen käynnin jälkeen, joten reunimmaisat kirjaimet eivät enää näy kokonaan. 46:3 on pohjoisempi, 46:4 eteläisempi. Eteläisemmän pilkan eteläinen reuna erityisesti on kasvamassa umpeen. Pilkkoihin on tullut sammalta päälle, ja teksteistä on vaikea saada selvää. Ilman Sarkkisen piirroksia pilkoista ei saisi selvää. Pilkat on tehty eläviin puihin.

Pilkkapuu 3: P= 7416950 I= 3493798. Merkkipuu sijaitsee edellisistä pilkkapuista pari metriä etelään, ja on Sarkkisen piirros 46:5. Sarkkisen piirroksen verrattuna saa selvää ylävirin teksteistä AL ja keskimmäisen rivin tekstistä SA, mutta numeroista ei saa enää selvää. Pilkka on kasvamassa umpeen. Pilkka on tehty elävään puuhun.

Pilkkapuu 4: P= 7416940 I= 3493795. Kohde on Sarkkisen piirros numero 46:6. Sarkkisen piirroksen verrattuna pilkka on edelleen melko samanlainen. Ilmari Tohm.-tekstiä ei tosin näy enää lähes lainkaan. Sarkkisen mielestä toiseksi alimmalla rivillä lukee Hannes 2uo, mutta meidän mielestämme 2 on pikemminkin kirjain S väärin päin. Alimmalla rivillä meidän nähdäksemme lukee 19 5/7 19... Pilkka on elävässä puussa.

Pilkkapuu 5: P= 7416938 I= 3493794. Kohde on Sarkkisen pilkka numero 46:7. Tekstistä reunimmat kirjaimet ovat nyt kadonneet näkyvistä. Pilkka on elävässä puussa.

Pilkkapuu 6: P= 7416941 I= 3493803. Kohde on Sarkkisen pilkka numero 46:8. Teksti VL näkyy huonosti. Sarkkisen piirroksessa UO nähdään nyt pikemmin US:nä. Numero 9 erottuu huonosti, 1 näkyy. Tämäkin pilkka on tehty elävään puuhun.

Pilkkapuu 7: P= 7416971 I= 3493824. Kohde on Sarkkisen pilkka numero 46:10. Näemme kirjaimet MA, kaksi H:ta allekkain, ja lisäksi yhden kirjaimen tai numeron, jota emme pysty tulkitsemaan.

### ***Kohteen rajaus***

Kohde on rajattu näkyvien rakenteiden perusteella.

### ***Tulkinta***

Todennäköisesti kalakämpän jäänteet. Puut ovat merkkipuita, mahdollisesti paikalla käyneiden kalastajien tekemiä.

### ***Lisätietoja***

Sarkkinen, Mika. 2003. Kemiläisten jalanjäljissä - Kalastusperinteen hyödyntäminen matkailussa -projekti. Lapin yliopisto.

Kotivuori, Hannu 1989. Kemijärven muinaisjäännösten inventointi 1989-1990. Osa 2: kohdeluettelot, luonnokset ja karttaotteet.

Peruskartta 362311 Enijärvi 1952, jossa kartoitus vuodelta 1951.

Peruskartta 362311 Enijärvi 1969, jossa kartoitus vuodelta 1951 ja täydennyskartoitus 1967.

Peruskartta 362311 Enijärvi 1984, jossa kartoitus vuonna 1951 ja täydennyskartoitus 1967 sekä 1981.

### ***Tarkastukset***

Tila: 3 Toteutettu  
2014

Laji: 6 Suojeluarvojen tarkastus

Tarkastusvuosi:

Tarkastuspvm: 30.6.2014 Tarkastaja: P. Häkälä

Kuvaus: KMO kulttuuriperintöinventointi Kemijärvi 2014

<b>Viranomais- rekisterinro:</b>	1000012106	<b>Kunto:</b>	3 Huono
<b>Arvotus:</b>	3 Esitys mj- luokka II	<b>Olotila:</b>	2 Ei käytössä
<b>Selitys:</b>		<b>Kohteen suojelu:</b>	2 Muinaisjäännösrekisteri II
		<b>Selitys:</b>	

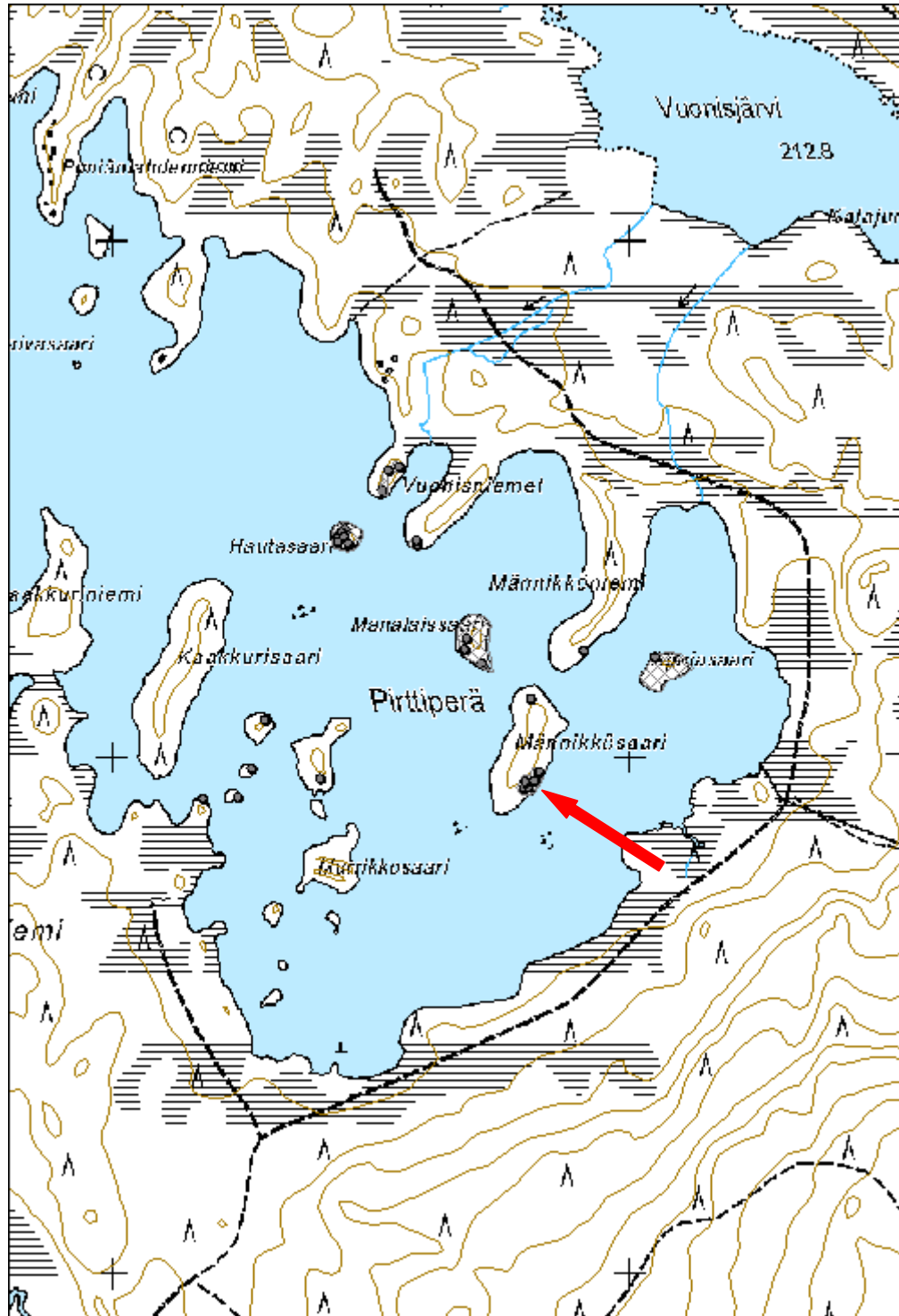


Kuva 170210\_1. Rakennuksen jäännös, kuvattu kaakosta.



Kuva 170210\_15. Pilkkapuiden 1-4 ja 6 ryhmäkuva. Kuvattu kaakosta.

<b>Kohdetyyppi:</b>	1 Asuinpaikat	Copyright:	© Metsähallitus 2008 © Maanmittauslaitos 1/MML/08
<b>Koordinaatit:</b>	X 7416951, Y 3493809, Z 210	Mittakaava:	1:10000





<b>721 Juuvaara, Juuvaara merkkipuu</b>	<b>MH-tunnus: 170178</b>
---	------------------------------

<b>Kohdetyyppi:</b>	11 Taide/muistomerkit	<b>Haltija:</b>	191 Metsätalous Itä-Lappi
<b>Ajoitus:</b>	7118 Historiallinen aika	<b>Ylläpitäjä:</b>	191 Metsätalous Itä-Lappi
<b>Rakentamisvuosi:</b>		<b>Kunta:</b>	320 KEMIJÄRVI
<b>Lukumäärä:</b>	9		

<b>Koordinaattiselitys:</b>	Merkkipuun 3 korke	<b>Geometria tuotettu:</b>	4 Gps-mittaus, korjaamaton
<b>Koordinaatit:</b>	X 7365803, Y 3515506, Z 268	<b>Löydöt:</b>	

### *Taustatiedot*

Kohde on aiemmin tunnettu muinaisjäänös, ja merkitty Museoviraston ylläpitämään muinaisjäänösrekisteriin. Juuvaara on luontopalveluiden hallinnoimaa aluetta, mutta kohteella käytiin koska siitä saatiin haastattelussa uutta tietoa.

Juuvaaran on käynyt ensimmäisen kerran dokumentoimassa Aarni Erä-Esko vuonna 1956. Erä-Esko mainitsee Juuvaarasta, että sen kerrotaan olleen muinainen uhripaikka, jossa olisi ollut useita uhrimäntyjä. Lisäksi Erä-Esko kertoo että tuolloun vuonna 1956 pystyssä pitäsi olla vielä ns. vuosilukumänty, johon on veistetty vuosilukuja 1700- ja 1800 -luvuilta. Muut männyt olisi kaadettu voimayhtiöiden mittamiesten toimesta. Erä-Eskon tekstistä saa käsityksen että hän ei olisi itse käynyt Juuvaaralla.

Seuraavan kerran paikalla on käynyt Hannu Kotivuori 1989, jolloin laelta on löytynyt vuosilukupuu. 2007 paikalla on käynyt Tiinä Äikäs, joka ei ole havainnut Juuvaaralta yhtään merkkipuuta. 2008 H. Kotivuori on käynyt tarkatamassa alueen uudelleen ja kertoo havainneensa alueelta vuosilukupuun olleen edelleen laella tynkänä.

### *Ympäristön kuvaus*

Kohde sijaitsee Kemijärven lounaisosassa olevan Juuvaaran laella. Juuvaaran länsipuolella virtaa Kemijoki ja vastarannalla on Juujärven kylä. Juujärven alue aina Juuvaaran lounaisrinteelle kuuluu valtakunnallisesti merkittäviin rakennettuihin kulttuuriympäristöihin.

Juuvaaran rinteet ja laki ovat hyvin kivikkoisia. Helpoin reitti, jota paikalliset ovat myös käyttäneet on rinteiden eteläpuolelta, missä on edelleen näkyvissä heikosti erottuva polku.

### *Kohteen kuvaus*

Kuulimme Juuvaaralle sijoittuvasta tarinasta kaksi eri versiota. Ensimmäisessä versiossa (Kertoja P. Lehtisola) kolmen pojan joukko oli kuullut Juuvaaralla olleesta "rahapuusta" ja lähteneet sitä etsimään. Pojat olivat 10-15 -vuotiasta kansakoululaisia

ja he olivat kuulleet rahapuusta yhden pojan isoisältä. Puuta oli etsitty läheltä kiveä, missä paikalliset viettivät juhannusta (=Juuvaaran laki). Pojat löysivät tämän "rahapuun" jo maahan kaatuneena ja olivat ryhtyneet sitä rikkomaan kirvellä. Puu ei ollut mikään iso, ehkä halkaisijaltaan 10-20 cm. Puussa olleesta kolosta oli sitten löytynyt 4-7 pienikokoista rahaa, joissa oli reikä keskellä. Nämä rahat jäivät sitten yhdelle pojista eikä niistä sen jälkeen ole ollut tietoa.

Toisen versio (Kertoja K. Peuna) on edellisen kanssa yhteväinen paitsi sen osalta, että tässä tarinassa rahapuuta ei löydetty eikä siten myöskään rahoja. Kertoja oli myöhemmin aikuisiällä vielä etsinyt tätä rahapuuta sitä kuitenkaan löytämättä.

Henkilö, joka kertoi ensimmäisen version tarinasta, oli sitä mieltä, että tieto rahapuun olemassaolosta oli yleistä Juujärven alueen ihmisillä. Hän oli kuitenkin sitä mieltä, että ihmiset puhuivat vain yhdestä puusta.

Tarinan innoittamina kävimme tarkatamassa Juuvaaran. Tarkastimme sekä laen että rinteitä katselemalla vanhoja keloja sekä pystyssä olevien petäjien kylkiä. Myös maassa olevien kelojen kylkiä tutkittiin. Juuvaaran laelta löytyi vanhin alueen säilyneistä merkkipuista. Tähän on veistetty vuosiluku 1783. Tämän lisäksi havaitsimme yhden mahdollisesti 1800-luvulta olevan kaiverruksen ja yhden 1900-luvun alusta. Loput havaitut vuosiluvut ovat 1960-lukua nuorempi. Laelta dokumentoitiin myös purnuja muistuttavia kuoppia, joiden ikä on kuitenkin epäselvä.

Merkkipuu 1: P= 7365766 I= 3515489. Merkkipuun sijainti on Juuvaaran laella, hieman etelärinteen puolella. Myös puussa oleva pilkka osoittaa etelään. Puu on paksu ja korkea kelopuu, jonka pilkassa ainakin kaiverrettuna luvut -86, -7, -94, -95, -99 sekä nimikirjaimia.

Merkkipuu 2: P= 7365760 I= 3515500. Puu sijaitsee Juuvaaran laella, hieman etelärinteen puolella. Myös pilkka osoittaa etelään. Paksussa männyssä on kaksi kaiverrusta pilkassa, AINO ja T.L.S.

Merkkipuu 3: P= 7365790 I= 3515517. Juuvaaran laella on kaksi ja puolimetrisen katkennut kelo, jonka kyljessä pilkassa on vuosiluku 1783 ja nimikirjaimet S.M., toisella puolella vuosiluku 1996 ja nimikirjaimia, mm. J.J.

Merkkipuu 4: P= 7365794 I= 3515513. Juuvaaran laella suuressa männyssä on pilkka, jossa on kaiverrukset IPOLA, L.J.K .E.J., K.K.M. 4/1961. Osa kaiverruksesta on jo kasvanut umpeen.

Merkkipuu 5: P= 7365802 I= 3515518. Kohde on suurehko mänty Juuvaaran laella, jossa on mahdollisesti kaiverrus A, jonka alla vuosiluku 1898. Kaiverruksessat saattaa myös lukea 898, tarkoittaen tällöin mahdollisesti elokuuta 1998. Kaiverrus on melko kulunut ja osin kasvanut umpeen, joten sitä on vaikea tulkita.

Merkkipuu 6: P= 7365802 I= 3515511. Kohde on melko ohut mänty Juuvaaran laella, jossa olleessa pilkassa erottuu jotakin kaiverrusta. Pilkka on kuitenkin melkein kasvanut umpeen, eikä kaiverrusta näy tarpeeksi sen tulkitsemiseksi.

Merkkipuu 7: P= 7365833 I= 3515491. Kaksimetrisessä katkenneessa kelopuussa

Juuvaaran laella, luoteisrinteen puolella, on kaiverruksia. Yhdessä kaiverruksessa on kirjaimet O.A.S.I., jonka alla ilmeisesti vuosiluku 1905. Kaiverrus on rajattu. Puussa on myös muita, tuoreempia kaiverruksia, esimerkiksi vuosiluku 2004 ja nimikirjaimia.

Merkkipuu 8: P= 7365838 I= 3515524. Nelimetrisessä männyssä vaaran laella koillisrinteen puolella on pilkka, jossa on nähtävissä kaiverrukset H.S, sen alla E.S. ja sivussa vuosiluku 1969.

Merkkipuu 9: P= 7365857 I= 3515527. Paksussa kelossa on kaiverrettuna luku 29. Luvun alkuosa on mahdollisesti kadonnut puun pinnan rikkoutuessa. Puu sijaitsee vaaran laella koillisrinteessä.

Purnu: P= 7365825 I= 3515507. Juuvaaran laelta löydettiin kaksi purnua. Toinen purnu sijaitsee tässä mainitun purnun luoteispuolella, noin kahden metrin päässä. Purnu on tehty poistamalla isojen lohkkareiden välistä pienempiä kiviä ja asettelemalla ne purnun itäreunalle. Molemmat purnut sijaitsevat aivan vaaran laella. Purnujen pohjat eivät ole tasaisia, ja niissä on poltettuja puukappaleita. Purnut ovat luultavasti melko tuoretta tekoa, ja ovat vähintäänkin nykyään käytössä.

### ***Kohteen rajaus***

Kohde on rajattu näkyvien rakenteiden perusteella.

### ***Tulkinta***

Juuvaara on kultti- ja tarinapaikka, josta löytyy yhä pystyssä olevia merkkipuita.

### ***Lisätietoja***

Elo, Tiina & Seppälä, Sirkka-Liisa 2011. Vesistöjä ja vaaramaisemia. Kemijärven kulttuuriympäristöohjelma. Rakennettu ympäristö. Suomen ympäristö 22/2011. Ympäristöministeriö.

Kotivuori, Hannu 1989. Kemijärven muinaisjäännösten inventointi 1989-1990. Osa 2: kohdeluettelot, luonnokset ja karttaotteet.

Erä-Esko, Aarni 1956. Muistiinpano 6.8.56 Kemijärvi, Juujärvi kl. Juuvaara. Aarni Erä-Eskon tarkastuksia Kemijärvellä vuosinä 1956-1963. Kooste kenttäkartoista ja valokuvista, kertomukset puuttuvat.

### ***Tarkastukset***

Tila: 3 Toteutettu Laji: 6 Suojeluarvojen tarkastus Tarkastusvuosi: 2014

Tarkastuspvm: 29.6.2014 Tarkastaja: P. Häkälä

Kuvaus: KMO kulttuuriperintöinventointi Kemijärvi 2014

<b>Viranomaisrekisterinro:</b>	320010072	<b>Kunto:</b>	2 Keskinertainen
<b>Arvotus:</b>	3 Esitys mjlouokka II	<b>Olotila:</b>	2 Ei käytössä
<b>Selitys:</b>		<b>Kohteen suojelu:</b>	2 Muinaisjäännösrekisteri II
		<b>Selitys:</b>	



Kuva 170178\_1. Merkipuu 3, jossa vanhin säilynyt teksti vuodelta 1783 ja nimikirjaimet SM.

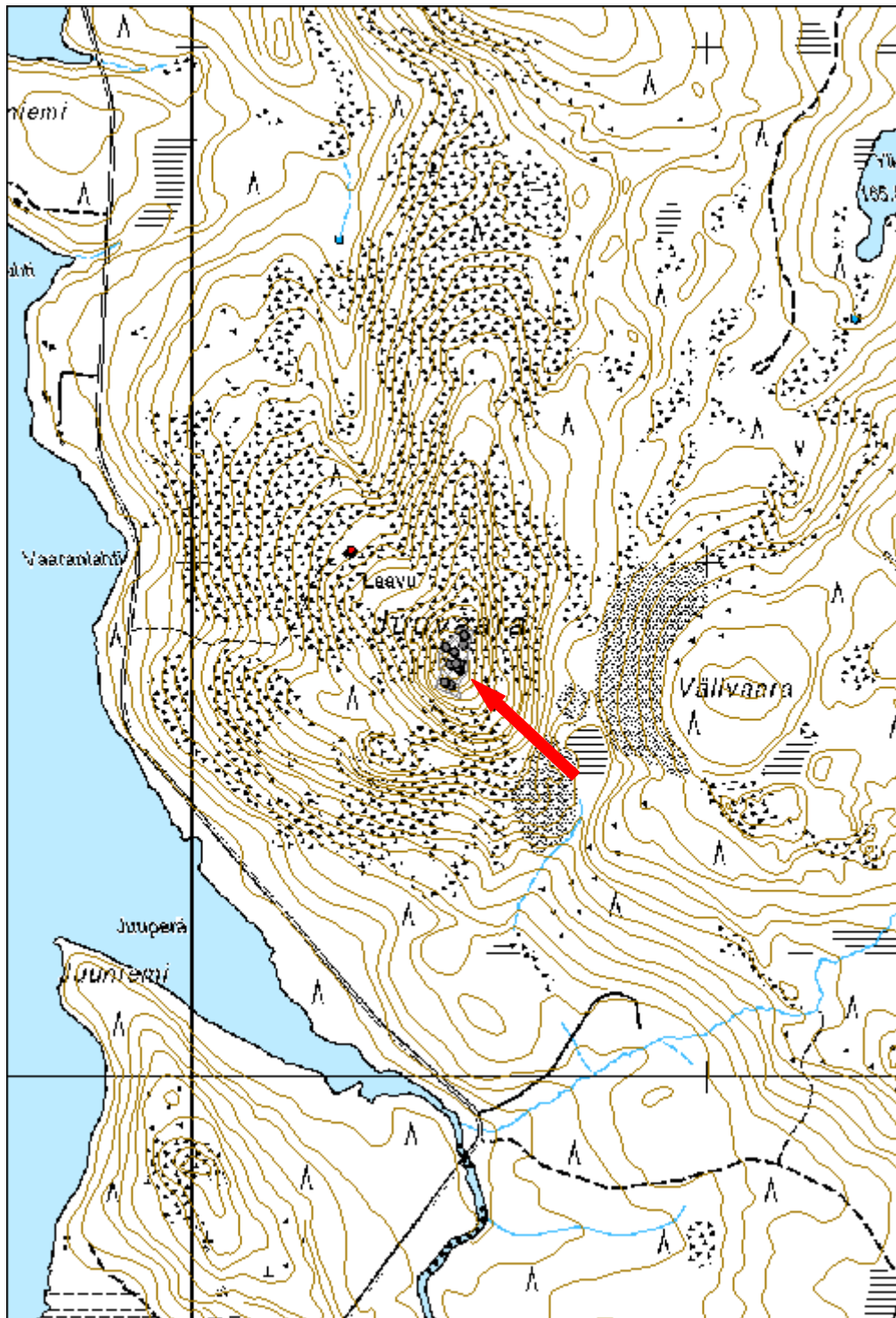


Kuva 170178\_2. Lähikuva merkkipuun 3 kaiveruksesta 1783 SM.



Kuva 170178\_14. Yleiskuva Juuvaaran laesta, jossa vanhimmat vuosilukumännnyt sijaitsevat. Alue on myös paikallisten juhannuksenviettopaikka. Kuvattu pohjoisesta.

<b>Kohdetyyppi:</b>	11 Taide/muistomerkit	Copyright:	© Metsähallitus 2008 © Maanmittauslaitos 1/MML/08
<b>Koordinaatit:</b>	X 7365803, Y 3515506, Z 268	Mittakaava:	1:10000



<b>36697 Rovajärven ampuma-alue; M-1,M-2,MY,W, Manalaissaari merkkipuu</b>	<b>MH-tunnus: 170198</b>
--	------------------------------

<b>Kohdetyyppi:</b>	11 Taide/muistomerkit	<b>Haltija:</b>	191 Metsätalous Itä-Lappi
<b>Ajoitus:</b>	7118 Historiallinen aika	<b>Ylläpitäjä:</b>	191 Metsätalous Itä-Lappi
<b>Rakentamisvuosi:</b>		<b>Kunta:</b>	320 KEMIJÄRVI
<b>Lukumäärä:</b>	3		

<b>Koordinaattiselitys:</b>		<b>Geometria tuotettu:</b>	4 Gps-mittaus, korjaamaton
<b>Koordinaatit:</b>	X 7417222, Y 3493699, Z 210	<b>Löydöt:</b>	

### *Taustatiedot*

Kohde on ennestään tunnettu muinaisjäänös, ja se on merkitty muinaisjäänösrekisteriin. Kohteella ovat aiemmin käyneet Hannu Kotivuori 1989 ja Mikä Sarkkinen 2002. Kotivuori pitää kohdetta purnuina tai kala- ja kesähautoinan. Sarkkinen on dokumentoinut saaresta uutun sekä kaksi isoa kuoppaa, joiden lisäksi hän mainitsee saarella olleen useita matalia painanteita tai kuoppia. Sarkkinen myös mainitsee saarta pidetyn hautasaarena, joskaan hän ei yhteen tällaiseen painaumaan tehdyn koekuopan perusteella pystynyt asiaa vahvistamaan. Juha Ruohoselta saadun tiedon mukaan (sähköposti 15.5.2014) paikkaa on kutsuttu myös nimellä Pirunsaari sen jälkeen kun joku saarella yötään viettänyt oli nähnyt siellä "jotain olentoja".

### *Ympäristön kuvaus*

Kohde sijaitsee Enijärven itäosassa olevan Pirttipäran keskellä, Männikköniemen länsipuolella, Vuonisniemien eteläpuolella. Saari on kuivahkoa kangasmetsää, jossa kasvaa varttunutta mäntyä. Paikoin kasvillisuutta on vähän ja paikoin kasvaa enemmän erilaisia varpukasveja.

### *Kohteen kuvaus*

Sarkkinen on havainnut kohteessa useita kuoppia, jotka hän on tulkinut Oravaan viitaten, kalahaudoiksi. Havaitsimme saaresta runsaasti erilaisia kuoppia ja kuopanteita. Osa näistä oli selvästi suorakaiteenmuotoisia painanteita, jotka jopa vaikuttivat olevan jonkinlaisessa rivissä. Kuoppia ei kuitenkaan lähdetty erikseen dokumentoimaan käytettävissä olevan ajan vähyyden takia. Osa painanteista voisi kuitenkin olla kesähautoja, mutta asian selvittäminen vaatisi koekuopitusta tai koekaivauksia. Koekuoppien teko tässä tarkastuksessa ei ollut mahdollista koska kyseessä on ennestään tunnettu muinaisjäänöskohde, eikä meillä ollut kohteelle tutkimuslupaa.

Sarkkisen 2002 dokumentoimia isoja kuoppia emme varmuudella pystyneet tarkastuksessa tunnistamaan. Dokumentoimme kuitenkin saaresta kolme merkkipuuta.

Merkkipuu 1: P= 7417229 I= 3493683. Saaren itäpuolella kelossa olevaan pilkkaan on veistetty rombikuvio.

Merkkipuu 2: P= 7417208 I= 3493679. Kohde sijaitsee saaren lounaispuolella järven tuntumassa. Kelossa on järvelle lounaaseen päin osoittava kaiverrettu pilkka, jossa on rombikuvio. Kuvio on hakattu syvälle puuhun.

Merkkipuu 3: P= 7417182 I= 3493712. Kohde sijaitsee saaren eteläpäässä olevassa niemekkeessä. Kohde on kelpuu, johon on hakattu rombikuvio, joka osoittaa etelään järvelle päin. Sarkkisen Manalaissaareen sijoittama uuttu tarkoittaa todennäköisesti tätä, mutta tulkinta on kyseenalainen, sillä kuvio on hakattu puuhun niin, että sinne pääsee vesi valumaan sisään.

### ***Kohteen rajaus***

Kohde on rajattu näkyvien rakenteiden perusteella.

### ***Tulkinta***

Saarella on merkkipuita sekä mahdollisia kesähautoja.

### ***Lisätietoja***

Sarkkinen, Mika. 2003. Kemiläisten jalanjäljillä - Kalastusperinteen hyödyntäminen matkailussa -projekti. Lapin yliopisto.

Kotivuori, Hannu 1989. Kemijärven muinaisjäännösten inventointi 1989-1990. Osa 2: kohdeluettelot, luonnokset ja karttaotteet.

### ***Tarkastukset***

Tila: 3 Toteutettu Laji: 6 Suojeluarvojen tarkastus Tarkastusvuosi: 2014

Tarkastuspvm: 30.6.2014 Tarkastaja: P. Häkälä

Kuvaus: KMO kulttuuriperintöinventointi Kemijärvi 2014

<b>Viranomaisrekisterinro:</b>	1000012104	<b>Kunto:</b>	2 Keskinertainen
		<b>Olotila:</b>	2 Ei käytössä
<b>Arvotus:</b>	3 Esitys mj-luokka II	<b>Kohteen suojelu:</b>	2 Muinaisjäännösrekisteri II
<b>Selitys:</b>		<b>Selitys:</b>	



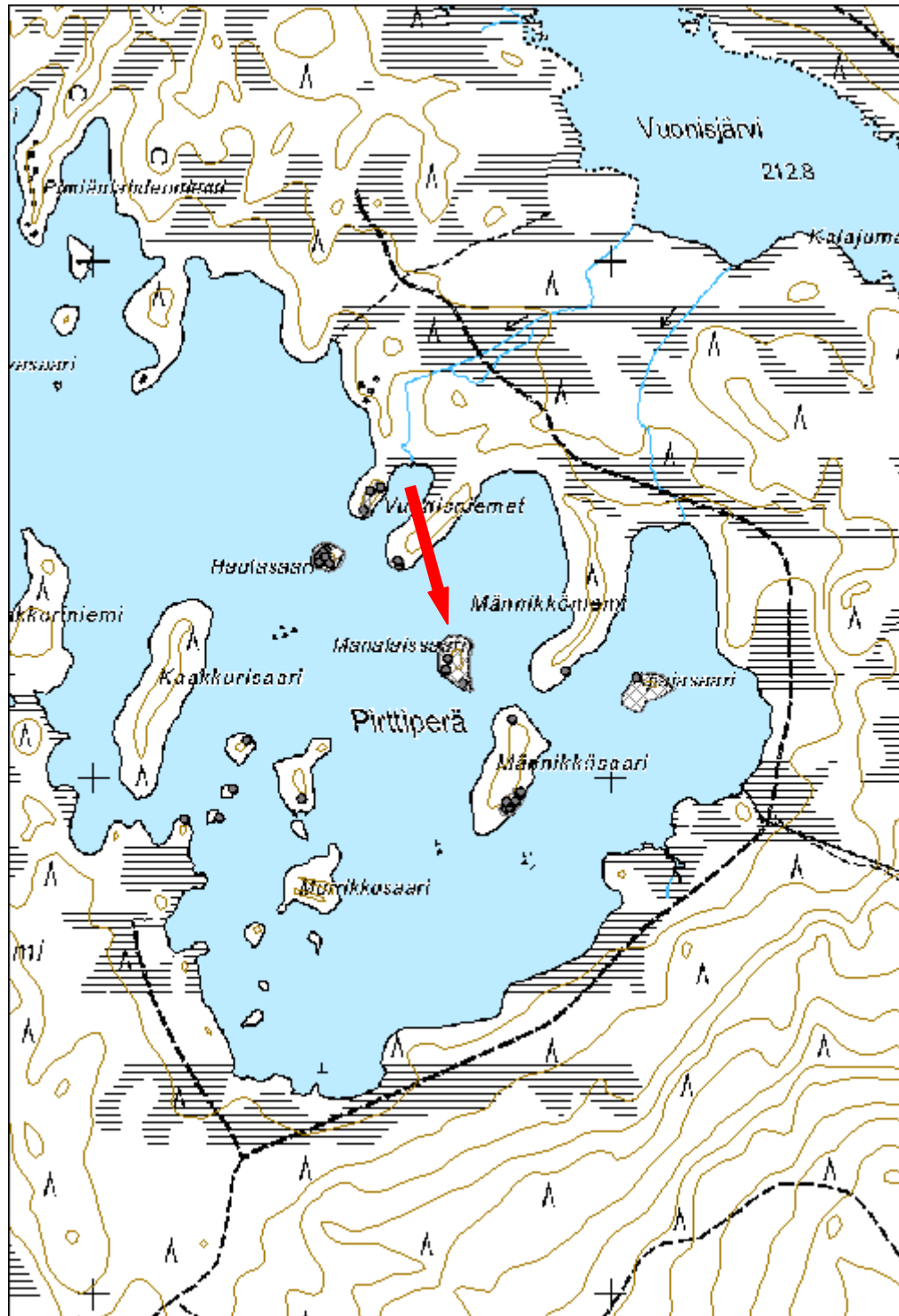


Kuva 170198\_1. Merkipuu 1. Kuvattu idästä



Kuva 170198\_5. Mikko Jokelainen merkipuun 3 luona. Kuvattu etelästä.

<b>Kohdetyyppi:</b>	11 Taide/muistomerkit	Copyright:	© Metsähallitus 2008 © Maanmittauslaitos 1/MML/08
<b>Koordinaatit:</b>	X 7417222, Y 3493699, Z 210	Mittakaava:	1:10000



<b>36697 Rovajärven ampuma-alue; M-1,M-2,MY,W, Poojärvi 3, merkkipuu 3.1</b>	<b>MH-tunnus: 170384</b>
--	------------------------------

<b>Kohdetyyppi:</b>	11 Taide/muistomerkit	<b>Haltija:</b>	191 Metsätalous Itä-Lappi
<b>Ajoitus:</b>	7118 Historiallinen aika	<b>Ylläpitäjä:</b>	191 Metsätalous Itä-Lappi
<b>Rakentamisvuosi:</b>		<b>Kunta:</b>	320 KEMIJÄRVI
<b>Lukumäärä:</b>	1		

<b>Koordinaattiselitys:</b>		<b>Geometria tuotettu:</b>	4 Gps-mittaus, korjaamaton
<b>Koordinaatit:</b>	X 7426772, Y 3477793, Z 190	<b>Löydöt:</b>	

#### *Taustatiedot*

Kohteen on dokumentoinut Mika Sarkkinen vuonna 2002.

#### *Ympäristön kuvaus*

Kohde sijaitsee Poojärven länsirannalla noin 200 metrin päässä Poojoesta kaakkoon. Metsäautotie päättyy kohteen luoteispuolella 100 metrin päässä. Maasto on kuivahkoa kangasmetsää, mutta aluskasvillisuus on melko runsasta, koostuen pääasiassa mustikasta ja suopursusta. Metsä on havumetsää.

#### *Kohteen kuvaus*

Kohde on Sarkkisen (2002: 32) pilkkapuu nro 17:1. Pilkan koko on Sarkkisen mittauksen mukaan 120 cm x 14 cm. Sarkkisen piirros ei täysin vastaa puussa nyt havaittua pilkkaa. Piirroksessa ihmismäisen pilkan oikealle puolelle, noin hartioiden kohdalle, on merkitty pilkka. Todellisuudessa pilkka sijaitsee kuitenkin noin alavatsan kohdalla.

#### *Kohteen rajaus*

Kohde on pistemäinen.

#### *Tulkinta*

Paikalla on merkkipuu.

#### *Lisätietoja*

Sarkkinen, Mika. 2002. Kemiläisten jalanjäljillä - Kalastusperinteen hyödyntäminen matkailussa -projekti. Lapin yliopisto.

#### *Tarkastukset*

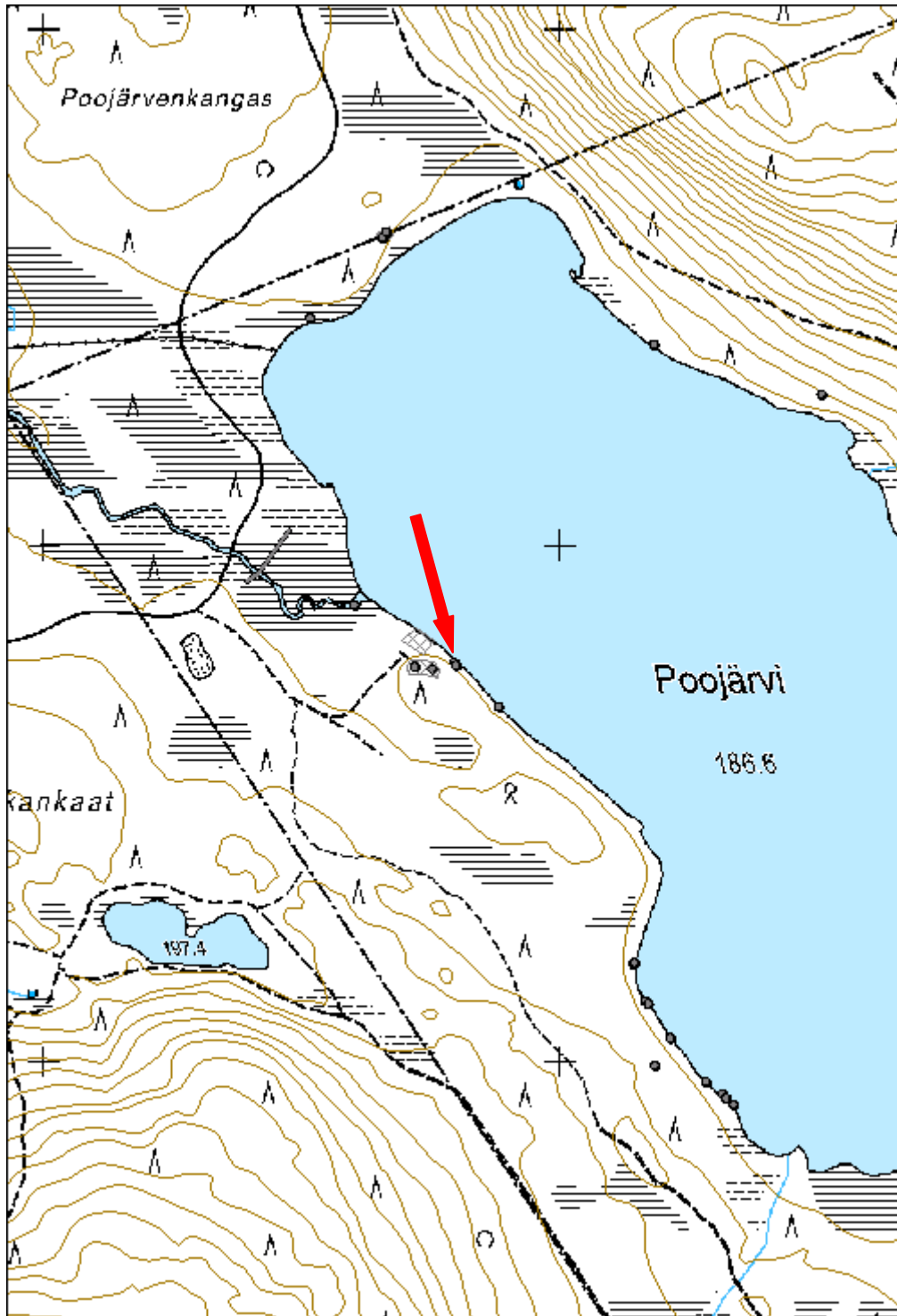
Tila: 3 Toteutettu Laji: 6 Suojeluarvojen tarkastus Tarkastusvuosi: 2014  
Tarkastuspvm: 9.7.2014 Tarkastaja: P. Häkälä  
Kuvaus: KMO kulttuuriperintöinventointi Kemijärvi 2014

<b>Viranomais- rekisterinro:</b>		<b>Kunto:</b>	1 Hyvä
		<b>Olotila:</b>	2 Ei käytössä
<b>Arvotus:</b>	3 Esitys mj- luokka II	<b>Kohteen suojelu:</b>	2 Muinaisjäännösrekisteri II
<b>Selitys:</b>		<b>Selitys:</b>	



Kuva 170384\_1. Ihmishahmoinen pilkka. Kuvattu koillisesta.

<b>Kohdetyyppi:</b>	11 Taide/muistomerkit	Copyright:	© Metsähallitus 2008 © Maanmittauslaitos 1/MML/08
<b>Koordinaatit:</b>	X 7426772, Y 3477793, Z 190	Mittakaava:	1:10000



<b>36697 Rovajärven ampuma-alue; M-1,M-2,MY,W, Poojärvi 3 merkkipuu 3.2</b>	<b>MH-tunnus: 170385</b>
---	------------------------------

<b>Kohdetyyppi:</b>	11 Taide/muistomerkit	<b>Haltija:</b>	191 Metsätalous Itä-Lappi
<b>Ajoitus:</b>	7118 Historiallinen aika	<b>Ylläpitäjä:</b>	191 Metsätalous Itä-Lappi
<b>Rakentamisvuosi:</b>		<b>Kunta:</b>	320 KEMIJÄRVI
<b>Lukumäärä:</b>	1		

<b>Koordinaattiselitys:</b>		<b>Geometria tuotettu:</b>	4 Gps-mittaus, korjaamaton
<b>Koordinaatit:</b>	X 7426767, Y 3477796, Z 190	<b>Löydöt:</b>	

#### *Taustatiedot*

Kohteen on tarkastanut Mika Sarkkinen 2002. Kohde on osa muinaisjäännösrekisterin kohdetta Poojärvi 3, mutta tätä pilkkaa ei ole laitettu erilliskohteeksi.

#### *Ympäristön kuvaus*

Kohde sijaitsee Poojärven länsirannalla, noin sadan metrin päässä metsäautotiestä kaakkoon päin. Poojoki virtaa kohteesta 200 metriä luoteeseen. Maasto on kuivahkoa kangasmestää, jossa aluskasvillisuus on runsasta, koostuen pääasiassa mustikasta ja suopursusta. Metsä on havumetsää.

#### *Kohteen kuvaus*

Kohde on Sarkkisen (2002: 32) pilkkapuu 17:2, ja se on hänen mittauksensa mukaan kooltaan 130 cm x 18 cm.

Sarkkisen piirros ei täysin vastaa puussa havaittua pilkkaa. Pilkka ei ole todellisuudessa niin ovaalin muotoinen kuin piirroksessa.

#### *Kohteen rajaus*

Kohde on pistemäinen.

#### *Tulkinta*

Merkkipuu.

#### *Lisätietoja*

Sarkkinen, Mika. 2002. Kemiläisten jalanjäljillä - Kalastusperinteen hyödyntäminen matkailussa -projekti. Lapin yliopisto.

**Tarkastukset**Tila: 3 Toteutettu  
2014

Laji: 6 Suojeluarvojen tarkastus

Tarkastusvuosi:

Tarkastuspvm: 9.7.2014 Tarkastaja: P. Häkälä

Kuvaus: KMO kulttuuriperintöinventointi Kemijärvi 2014

**Viranomais-  
rekisterinro:**

1000012322

**Kunto:**

1 Hyvä

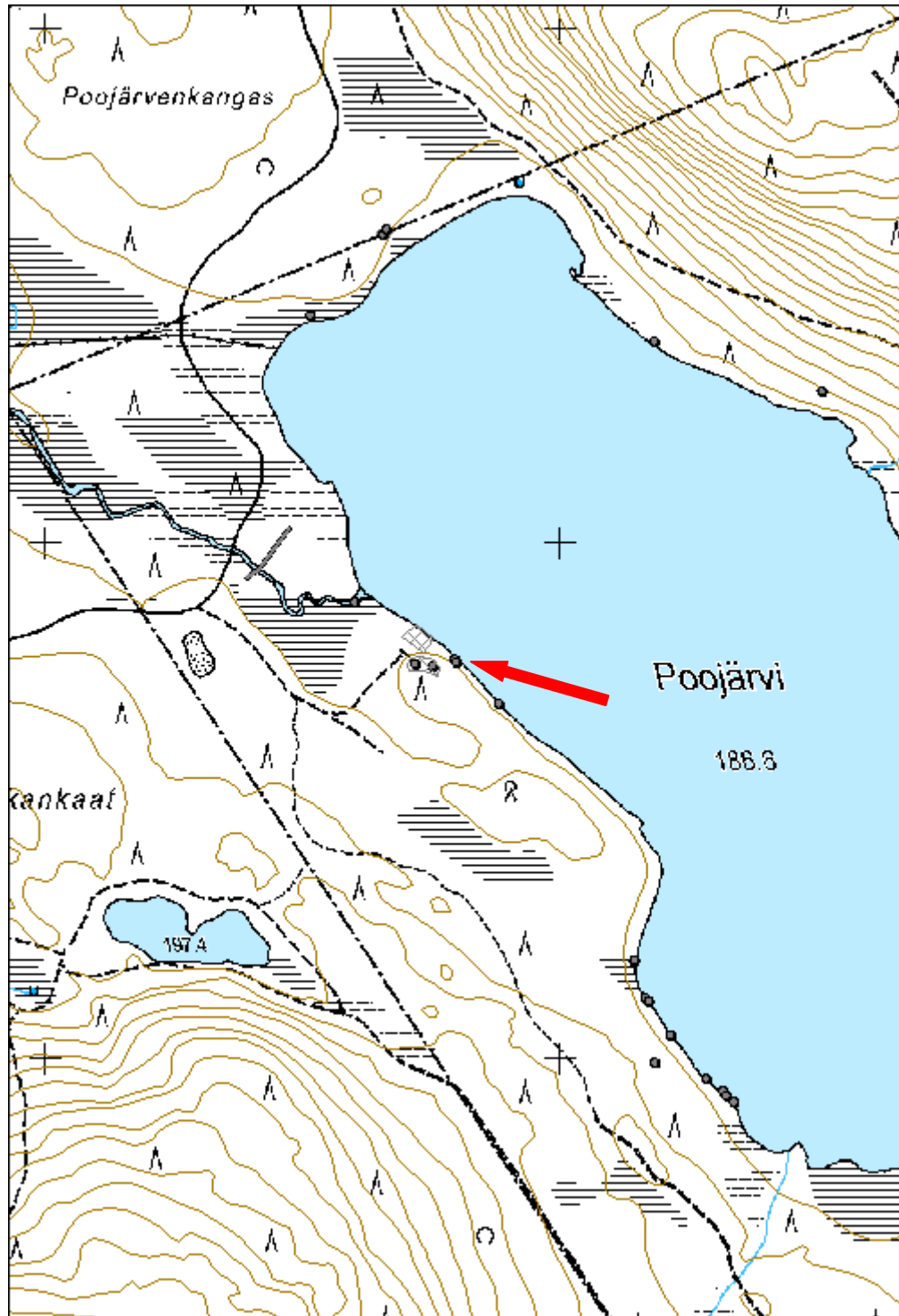
**Olotila:**

2 Ei käytössä

**Arvotus:**3 Esitys mj-  
luokka II**Kohteen  
suojelu:**2 Muinaisjäännösrekisteri  
II**Selitys:****Selitys:**

Kuva 170385\_1. Puun kahdella sivulla olleet puhtaat pilkat. Kuvattu koillisesta.

<b>Kohdetyyppi:</b>	11 Taide/muistomerkit	Copyright:	© Metsähallitus 2008 © Maanmittauslaitos 1/MML/08
<b>Koordinaatit:</b>	X 7426767, Y 3477796, Z 190	Mittakaava:	1:10000





<b>36697 Rovajärven ampuma-alue; M-1,M-2,MY,W, Poojärvi 3 merkkipuu 3.3</b>	<b>MH-tunnus: 170386</b>
---	------------------------------

<b>Kohdetyyppi:</b>	11 Taide/muistomerkit	<b>Haltija:</b>	191 Metsätalous Itä-Lappi
<b>Ajoitus:</b>	7118 Historiallinen aika	<b>Ylläpitäjä:</b>	191 Metsätalous Itä-Lappi
<b>Rakentamisvuosi:</b>		<b>Kunta:</b>	320 KEMIJÄRVI
<b>Lukumäärä:</b>	1		

<b>Koordinaattiselitys:</b>		<b>Geometria tuotettu:</b>	4 Gps-mittaus, korjaamaton
<b>Koordinaatit:</b>	X 7426687, Y 3477879, Z 190	<b>Löydöt:</b>	

#### *Taustatiedot*

Kohteen on tarkastanut Mika Sarkkinen 2002. Kohde on osa muinaisjäännösrekisterin kohdetta Poojärvi 3, mutta tätä pilkkaa ei ole laitettu erilliskohteeksi.

#### *Ympäristön kuvaus*

Kohde sijaitsee Poojärven länsirannalla, noin 200 metrin päässä metsäautotiestä kaakkoon päin. Maasto on kuivahkoa kangasmestää, jossa aluskasvillisuus on runsasta, koostuen pääasiassa mustikasta ja suopursusta. Metsä on havumetsää.

#### *Kohteen kuvaus*

Kohde on Sarkkisen (2002: 32) pilkkapuun nro 17:3. Sarkkinen kuvailee pilkkaa keilamaiseksi.

Tulkitsimme tämän puun Sarkkisen kuvauksen perusteella pilkaksi 17:3. Tämän ja edellisen pilkkapuun välissä on runsaasti paljaita pilkkoja. Pilkan korkeus on 85 cm ja leveys 5 cm.

#### *Kohteen rajaus*

Kohde on pistemäinen.

#### *Tulkinta*

Merkkipuu.

#### *Lisätietoja*

Sarkkinen, Mika. 2002. Kemiläisten jalanjäljillä - Kalastusperinteen hyödyntäminen matkailussa -projekti. Lapin yliopisto.

**Tarkastukset**Tila: 3 Toteutettu  
2014

Laji: 6 Suojeluarvojen tarkastus

Tarkastusvuosi:

Tarkastuspvm: 9.7.2014 Tarkastaja: P. Häkälä

Kuvaus: KMO kulttuuriperintöinventointi Kemijärvi 2014

**Viranomais-  
rekisterinro:**

1000012322

**Kunto:**

1 Hyvä

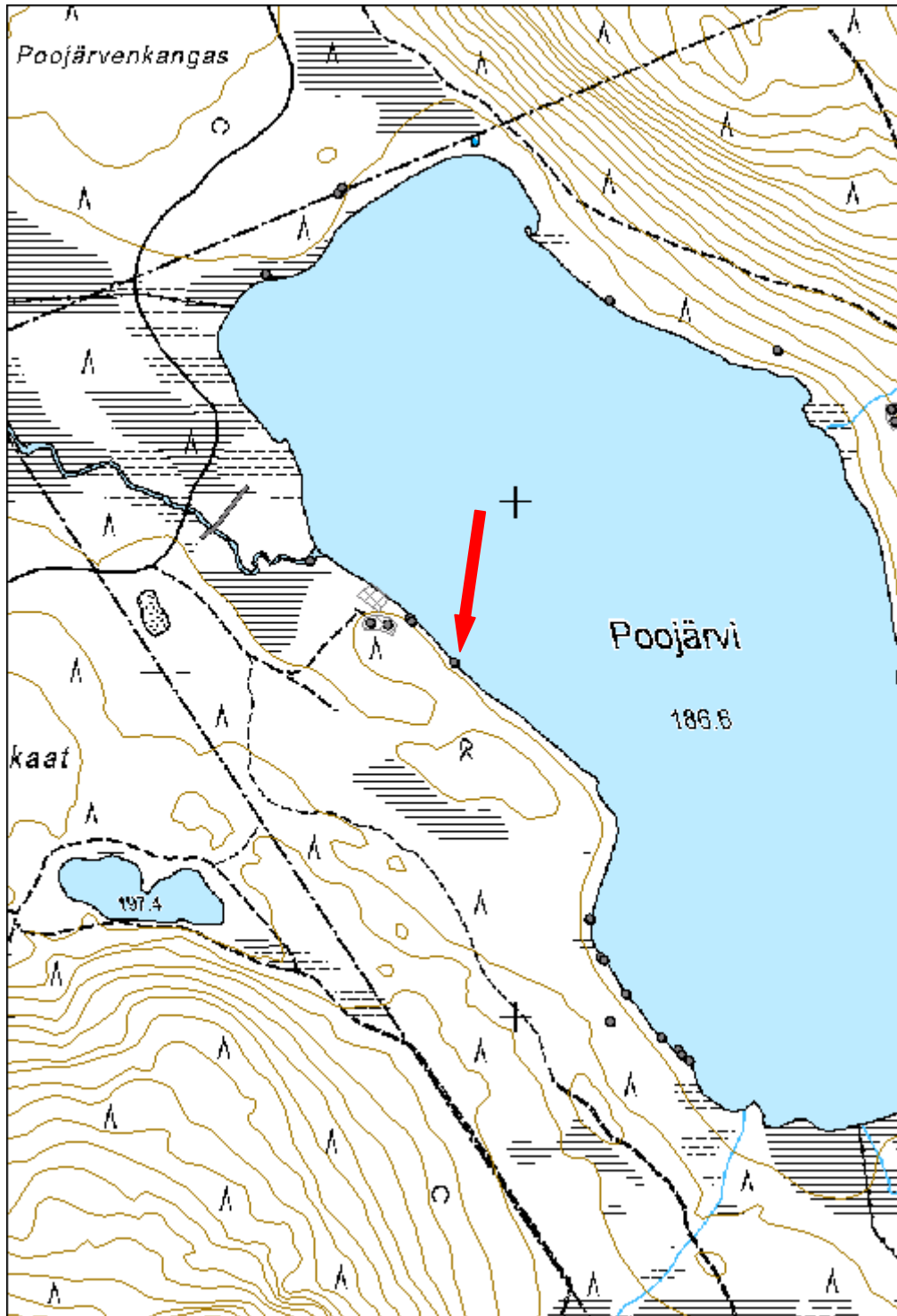
**Olotila:**

2 Ei käytössä

**Arvotus:**3 Esitys mj-  
luokka II**Kohteen  
suojaus:**2 Muinaisjäännösrekisteri  
II**Selitys:****Selitys:**

Kuva 170386\_1. Keilamainen pilkka. Kuvattu luoteesta.

<b>Kohdetyyppi:</b>	11 Taide/muistomerkit	Copyright:	© Metsähallitus 2008 © Maanmittauslaitos 1/MML/08
<b>Koordinaatit:</b>	X 7426687, Y 3477879, Z 190	Mittakaava:	1:10000



<b>36697 Rovajärven ampuma-alue; M-1,M-2,MY,W, Poojärvi 3 merkkipuu 3.11</b>	<b>MH-tunnus: 170387</b>
--	------------------------------

<b>Kohdetyyppi:</b>	11 Taide/muistomerkit	<b>Haltija:</b>	191 Metsätalous Itä-Lappi
<b>Ajoitus:</b>	7118 Historiallinen aika	<b>Ylläpitäjä:</b>	191 Metsätalous Itä-Lappi
<b>Rakentamivuosi:</b>		<b>Kunta:</b>	320 KEMIJÄRVI
<b>Lukumäärä:</b>	1		

<b>Koordinaattiselitys:</b>		<b>Geometria tuotettu:</b>	4 Gps-mittaus, korjaamaton
<b>Koordinaatit:</b>	X 7426190, Y 3478141, Z 190	<b>Löydöt:</b>	

#### ***Taustatiedot***

Kohteen on tarkastanut Mika Sarkkinen 2002. Kohde on osa muinaisjäännösrekisterin kohdetta Poojärvi 3, mutta tätä pilkkaa ei ole laitettu erilliskohteeksi.

#### ***Ympäristön kuvaus***

Kohde sijaitsee Poojärven lounaisrannalla, pienen niemekkeen kainalossa. Maasto on kosteaa havumetsää, aluskasvillisuus mustikkaa ja suopursua.

#### ***Kohteen kuvaus***

Mika Sarkkisen (2002: 32) pilkkapuu nro 17:11. Sarkkisen mittauksen mukaan pilkan koko on 150 cm x 11 cm. Se on muodoltaan keilamainen, ja siinä on kaksi sivupilkkaa sekä takana iso puhdas pilkka.

#### ***Kohteen rajaus***

Kohde on pistemäinen.

#### ***Tulkinta***

Merkkipuu.

#### ***Lisätietoja***

Sarkkinen, Mika. 2002. Kemiläisten jalanjäljillä - Kalastusperinteen hyödyntäminen matkailussa -projekti. Lapin yliopisto.

#### ***Tarkastukset***

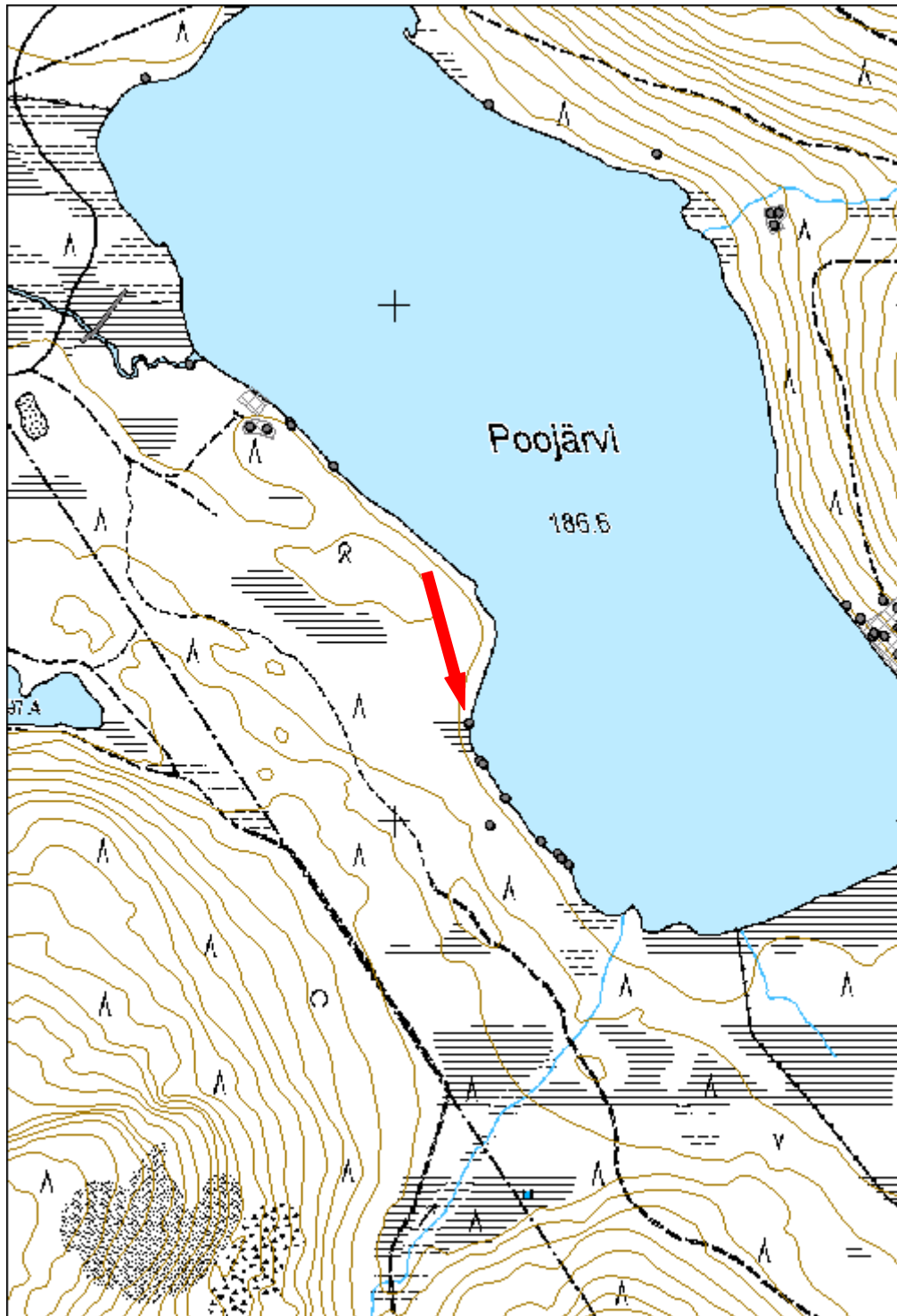
Tila: 3 Toteutettu Laji: 6 Suojeluarvojen tarkastus Tarkastusvuosi: 2014  
Tarkastuspvm: 9.7.2014 Tarkastaja: P. Håkälä  
Kuvaus: KMO kulttuuriperintöinventointi Kemijärvi 2014

<b>Viranomais- rekisterinro:</b>	1000012322	<b>Kunto:</b>	1 Hyvä
<b>Arvotus:</b>	3 Esitys mj- luokka II	<b>Olotila:</b>	2 Ei käytössä
<b>Selitys:</b>		<b>Kohteen suojelu:</b>	2 Muinaisjäännösrekisteri II
		<b>Selitys:</b>	



Kuva 170387\_1. Edessä pilkka 3.11, takana vasemmalla 3.12. Kuvattu koillisesta.

<b>Kohdetyyppi:</b>	11 Taide/muistomerkit	Copyright:	© Metsähallitus 2008 © Maanmittauslaitos 1/MML/08
<b>Koordinaatit:</b>	X 7426190, Y 3478141, Z 190	Mittakaava:	1:10000



<b>36697 Rovajärven ampuma-alue; M-1,M-2,MY,W, Poojärvi 3 merkkipuu 3.12</b>	<b>MH-tunnus: 170389</b>
--	------------------------------

<b>Kohdetyyppi:</b>	11 Taide/muistomerkit	<b>Haltija:</b>	191 Metsätalous Itä-Lappi
<b>Ajoitus:</b>	7118 Historiallinen aika	<b>Ylläpitäjä:</b>	191 Metsätalous Itä-Lappi
<b>Rakentamisvuosi:</b>		<b>Kunta:</b>	320 KEMIJÄRVI
<b>Lukumäärä:</b>	1		

<b>Koordinaattiselitys:</b>		<b>Geometria tuotettu:</b>	4 Gps-mittaus, korjaamaton
<b>Koordinaatit:</b>	X 7426187, Y 3478140, Z 190	<b>Löydöt:</b>	

#### *Taustatiedot*

Kohteen on tarkastanut Mika Sarkkinen 2002. Kohde on merkitty muinaisjäännösrekisterin kohteen Poojärvi 3 alakohteeksi.

#### *Ympäristön kuvaus*

Kohde sijaitsee Poojärven lounaisrannalla, pienen niemekkeen kainalossa, kostealla metsäalueella. Puut ovat havupuita, ja aluskasvillisuus koostuu mustikasta ja suopursusta.

#### *Kohteen kuvaus*

Kohde on Mika Sarkkisen (2002: 32) pilkkapuu nro 17:12. Sarkkisen mittauksen mukaan pilkan koko on 94 cm x 20 cm. Pilka on ihmishahmoinen ja puhdas.

#### *Kohteen rajaus*

Kohde on pistemäinen.

#### *Tulkinta*

Merkkipuu.

#### *Lisätietoja*

Sarkkinen, Mika. 2002. Kemiläisten jalanjäljillä - Kalastusperinteen hyödyntäminen matkailussa -projekti. Lapin yliopisto.

#### *Tarkastukset*

Tila: 3 Toteutettu Laji: 6 Suojeluarvojen tarkastus Tarkastusvuosi: 2014  
Tarkastuspv: 9.7.2014 Tarkastaja: P. Häkälä  
Kuvaus: KMO kulttuuriperintöinventointi Kemijärvi 2014

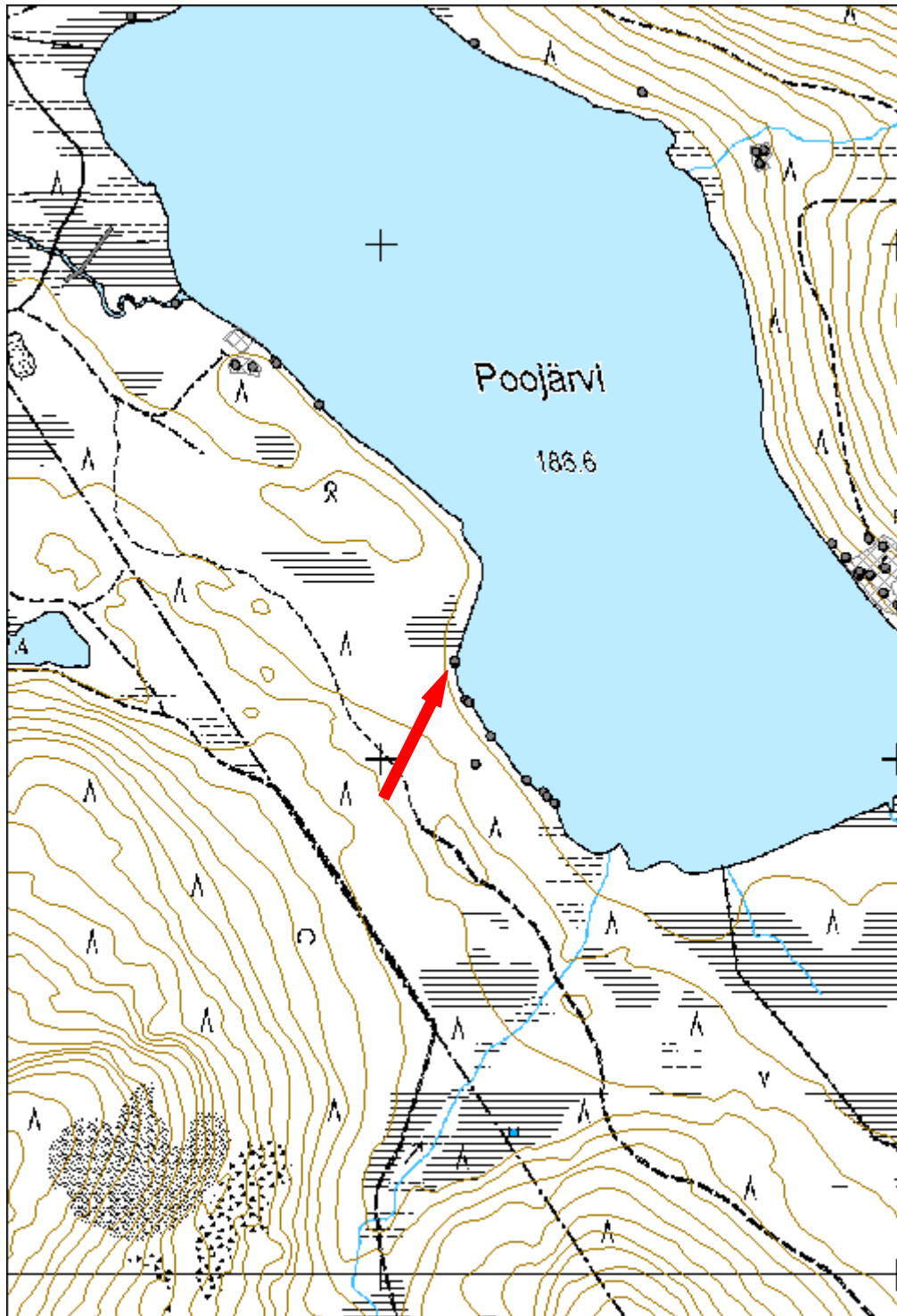
<b>Viranomais- rekisterinro:</b>	1000012322	<b>Kunto:</b>	1 Hyvä
<b>Arvotus:</b>	3 Esitys mj- luokka II	<b>Olotila:</b>	2 Ei käytössä
<b>Selitys:</b>		<b>Kohteen suojelu:</b>	2 Muinaisjäännösrekisteri II
		<b>Selitys:</b>	



Kuva 170389\_1. Pilkka 3.12. Kuvattu idästä.



<b>Kohdetyyppi:</b>	11 Taide/muistomerkit	Copyright:	© Metsähallitus 2008 © Maanmittauslaitos 1/MML/08
<b>Koordinaatit:</b>	X 7426187, Y 3478140, Z 190	Mittakaava:	1:10000



<b>36697 Rovajärven ampuma-alue; M-1,M-2,MY,W, Poojärvi 3 merkkipuu 3.13</b>	<b>MH-tunnus: 170390</b>
--	------------------------------

<b>Kohdetyyppi:</b>	11 Taide/muistomerkit	<b>Haltija:</b>	191 Metsätalous Itä-Lappi
<b>Ajoitus:</b>	7118 Historiallinen aika	<b>Ylläpitäjä:</b>	191 Metsätalous Itä-Lappi
<b>Rakentamivuosi:</b>		<b>Kunta:</b>	320 KEMIJÄRVI
<b>Lukumäärä:</b>	1		

<b>Koordinaattiselitys:</b>		<b>Geometria tuotettu:</b>	4 Gps-mittaus, korjaamaton
<b>Koordinaatit:</b>	X 7426109, Y 3478168, Z 190	<b>Löydöt:</b>	

#### *Taustatiedot*

Kohteen on tarkastanut Mika Sarkkinen 2002. Kohde on merkitty muinaisjäännösrekisterin kohteen Poojärvi 3 alakohteeksi.

#### *Ympäristön kuvaus*

Kohde sijaitsee Poojärven lounaisrannalla, pienen niemekkeen kainalon tuntumassa. Kohteen maasto on runsaskasvuista havumetsää, aluskasvillisuus koostuu mustikasta ja suopursusta.

#### *Kohteen kuvaus*

Kohde on Mika Sarkkisen (2002: 32) pilkkapuu nro 17:13. Pilkan koko on Sarkkisen mittauksen mukaan 80 cm x 12 cm.

Pilkka on tehty kelopuuhun, joka on katkennut noin 2,5 metrin korkeudelta, ja on konkelossa pienemmän puun kanssa. Pilkan yläosaan on veistetty kasvot: silmä, nenä ja suu. Nenä ja suu muodostuvat yhdestä kolmiosta, joten joainen voi tulkita tämän kohdan haluamallaan tavalla.

#### *Kohteen rajaus*

Kohde on pistemäinen.

#### *Tulkinta*

Merkkipuu.

#### *Lisätietoja*

Sarkkinen, Mika. 2002. Kemiläisten jalanjäljillä - Kalastusperinteen hyödyntäminen matkailussa -projekti. Lapin yliopisto.

**Tarkastukset**Tila: 3 Toteutettu  
2014

Laji: 6 Suojueluarvojen tarkastus

Tarkastusvuosi:

Tarkastuspvm: 9.7.2014 Tarkastaja: P. Häkälä

Kuvaus: KMO kulttuuriperintöinventointi Kemijärvi 2014

**Viranomais-  
rekisterinro:**


1000012322

**Kunto:**

1 Hyvä

**Olotila:**

2 Ei käytössä

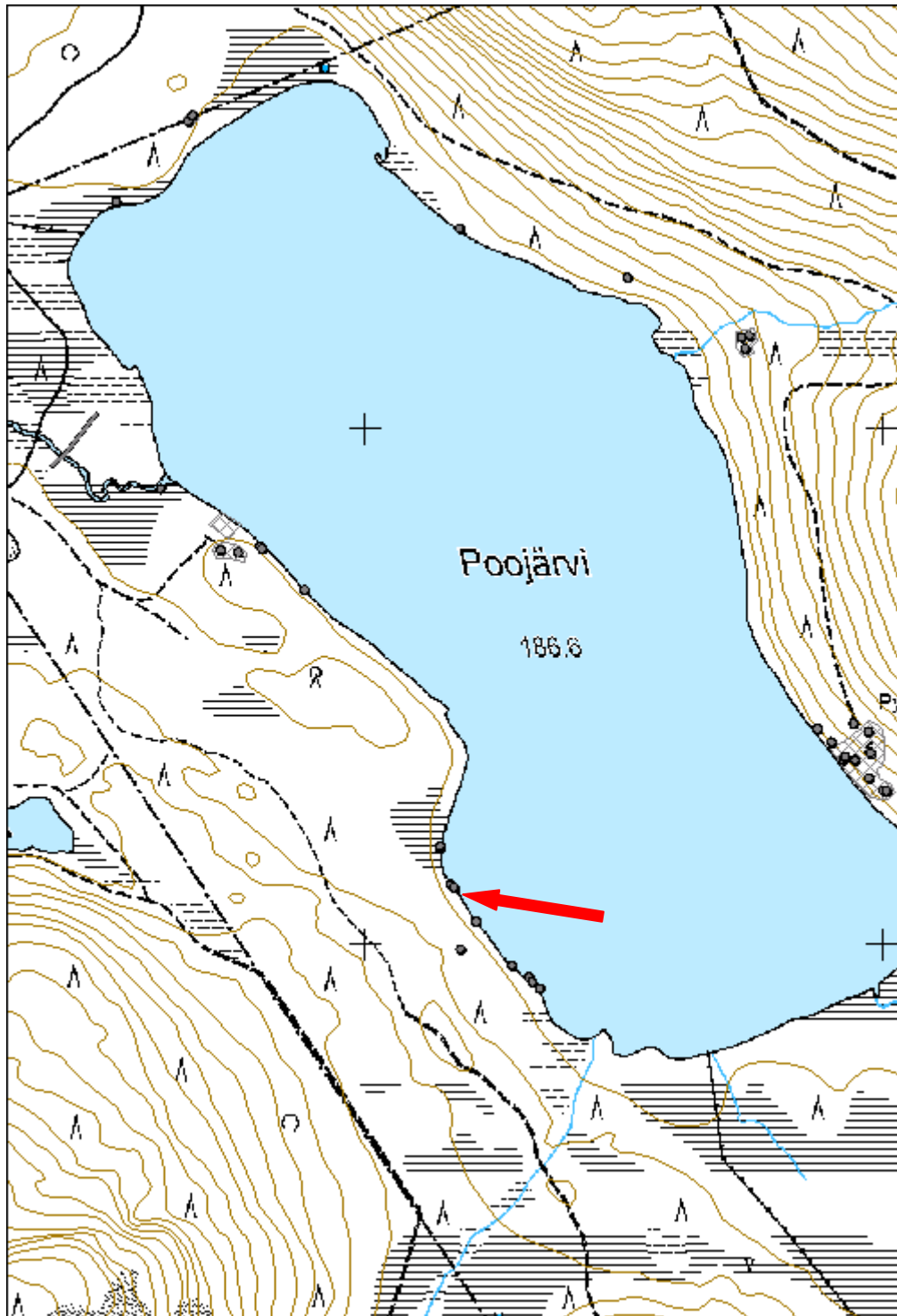
**Arvotus:**3 Esitys mj-  
luokka II**Kohteen  
suojaus:**2 Muinaisjäännösrekisteri  
II**Selitys:****Selitys:**

Kuva 170390\_1. Yleiskuva pilkkapuun ja pilkan sijainnista. Kuvattu koillisesta.



Kuva 170390\_2. Pilkka, jossa kasvot. Kuvattu koillisesta.

<b>Kohdetyyppi:</b>	11 Taide/muistomerkit	Copyright:	© Metsähallitus 2008 © Maanmittauslaitos 1/MML/08
<b>Koordinaatit:</b>	X 7426109, Y 3478168, Z 190	Mittakaava:	1:10000



<b>36697 Rovajärven ampuma-alue; M-1,M-2,MY,W, Poojärvi 3 merkkipuu 3.14</b>	<b>MH-tunnus: 170393</b>
--	------------------------------

<b>Kohdetyyppi:</b>	11 Taide/muistomerkit	<b>Haltija:</b>	191 Metsätalous Itä-Lappi
<b>Ajoitus:</b>	7118 Historiallinen aika	<b>Ylläpitäjä:</b>	191 Metsätalous Itä-Lappi
<b>Rakentamivuosi:</b>		<b>Kunta:</b>	320 KEMIJÄRVI
<b>Lukumäärä:</b>	1		

<b>Koordinaattiselitys:</b>		<b>Geometria tuotettu:</b>	4 Gps-mittaus, korjaamaton
<b>Koordinaatit:</b>	X 7426043, Y 3478211, Z 190	<b>Löydöt:</b>	

#### *Taustatiedot*

Kohde on merkitty muinaisjäännösrekisterin kohteen Poojärvi 3 alakohteeksi.

#### *Ympäristön kuvaus*

Kohde sijaitsee Poojärven lounaisrannalla. Pieni metsäautotie kulkee kohteen länsipuolella 150 metrin päässä. Maasto on kuivahkoa kangasmetsää, ja aluskasvillisuus on runsasta, pääasiassa mustikkaa ja suopursua. Maasto on myös varsin epätasaista.

#### *Kohteen kuvaus*

Kohde on Mika Sarkkisen (2002:32) pilkkapuu nro 17:14. Ihmishahmoisen pilkan korkeus on Sarkkisen mittauksen mukaan 80 cm. Ihmishahmolle on veistetty epämääräiset kasvat seka alaosaan kolmio, joka Sarkkisen mukaan tarkoittaa vulvaa.

#### *Kohteen rajaus*

Kohde on pistemäinen.

#### *Tulkinta*

Merkkipuu.

#### *Lisätietoja*

Sarkkinen, Mika. 2002. Kemiläisten jalanjäljillä - Kalastusperinteen hyödyntäminen matkailussa -projekti. Lapin yliopisto.

#### *Tarkastukset*

Tila: 3 Toteutettu Laji: 6 Suojeluarvojen tarkastus Tarkastusvuosi: 2014  
Tarkastusvpm: 9.7.2014 Tarkastaja: P. Häkälä  
Kuvaus: KMO kulttuuriperintöinventointi Kemijärvi 2014

<b>Viranomais- rekisterinro:</b>	1000012322	<b>Kunto:</b>	1 Hyvä
<b>Arvotus:</b>	3 Esitys mj- luokka II	<b>Olotila:</b>	2 Ei käytössä
<b>Selitys:</b>		<b>Kohteen suojelu:</b>	2 Muinaisjäännösrekisteri II
		<b>Selitys:</b>	



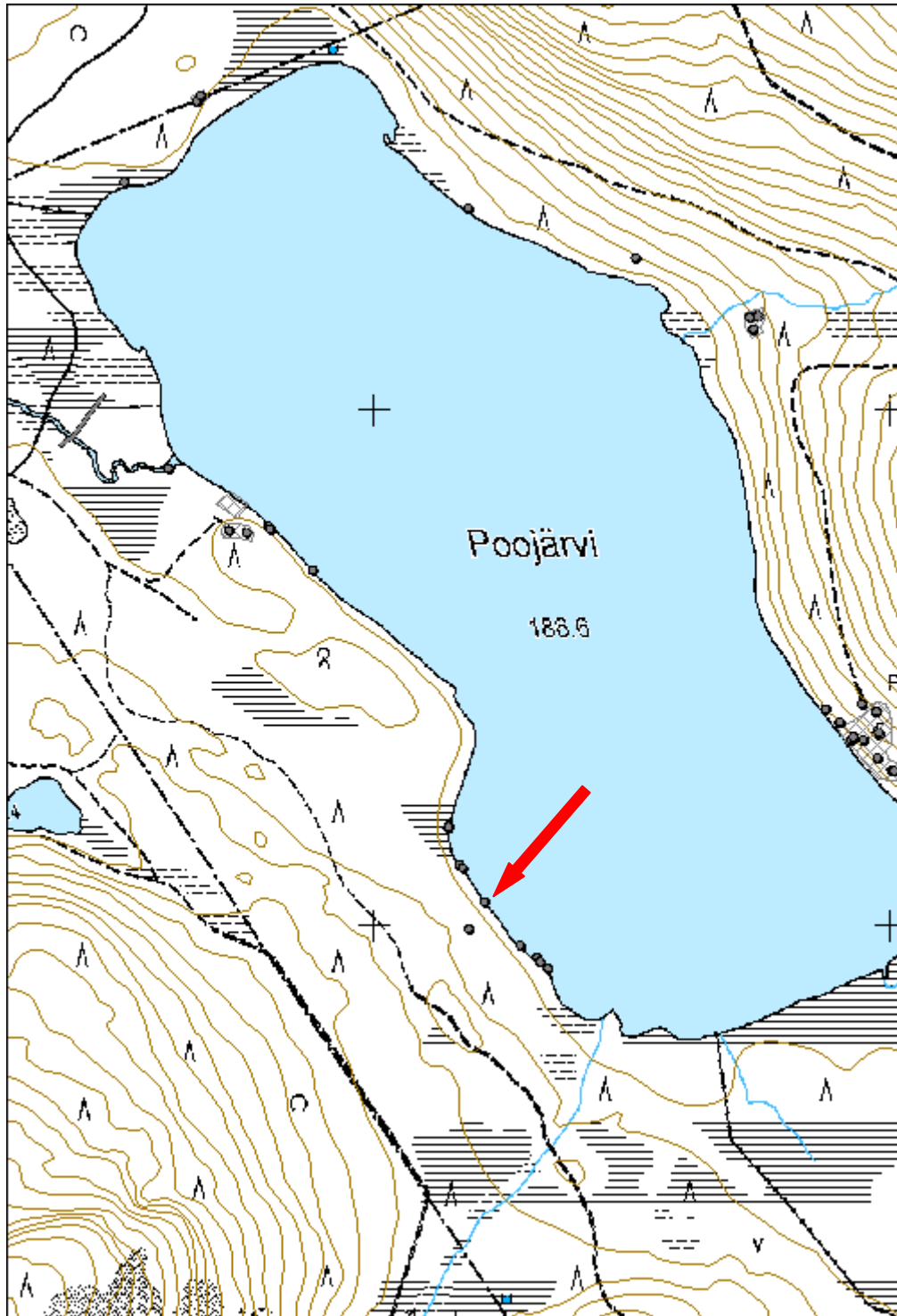
Kuva 170393\_1. Ihmishahmoinen pilkka. Kuvattu koillisesta.



Kuva 170393\_2. Yleiskuva pilkasta 3.14. Kuvattu pohjoisesta.



<b>Kohdetyyppi:</b>	11 Taide/muistomerkit	Copyright:	© Metsähallitus 2008 © Maanmittauslaitos 1/MML/08
<b>Koordinaatit:</b>	X 7426043, Y 3478211, Z 190	Mittakaava:	1:10000



<b>36697 Rovajärven ampuma-alue; M-1,M-2,MY,W, Poojärvi 3 merkkipuu 3.18</b>	<b>MH-tunnus: 170395</b>
--	------------------------------

<b>Kohdetyyppi:</b>	11 Taide/muistomerkit	<b>Haltija:</b>	191 Metsätalous Itä-Lappi
<b>Ajoitus:</b>	7118 Historiallinen aika	<b>Ylläpitäjä:</b>	191 Metsätalous Itä-Lappi
<b>Rakentamivuosi:</b>		<b>Kunta:</b>	320 KEMIJÄRVI
<b>Lukumäärä:</b>	1		

<b>Koordinaattiselitys:</b>		<b>Geometria tuotettu:</b>	4 Gps-mittaus, korjaamaton
<b>Koordinaatit:</b>	X 7425959, Y 3478280, Z 190	<b>Löydöt:</b>	

#### *Taustatiedot*

Kohteen on tarkastanut Mika Sarkkinen 2002. Kohde on merkitty muinaisjäännösrekisterin kohteen Poojärvi 3 alakohteeksi.

#### *Ympäristön kuvaus*

Kohde sijaitsee Poojärven lounaisrannalla. Pieni metsäautotie kulkee kohteen länsipuolella noin 150 metrin päässä. Maasto on kuivahkoa kangasmetsää, ja aluskasvillisuus on runsasta mustikkaa ja suopursua.

#### *Kohteen kuvaus*

Kohde on Mika Sarkkisen (2002: 32) pilkkapuu nro 17:18. Pilkka on ihmishahmoinen, ja siinä on myös sivupilkka.

Pääpilkan molemmissa sivuissa havaittiin pilkat, joista Sarkkinen siis mainitsi vain toisen. Myös pilkan ihmishahmoisuus on hieman kyseenalaista.

#### *Kohteen rajaus*

Kohde on pistemäinen.

#### *Tulkinta*

Merkkipuu.

#### *Lisätietoja*

Sarkkinen, Mika. 2002. Kemiläisten jalanjäljillä - Kalastusperinteen hyödyntäminen matkailussa -projekti. Lapin yliopisto.

#### *Tarkastukset*

Tila: 3 Toteutettu Laji: 6 Suojeluarvojen tarkastus Tarkastusvuosi: 2014

Tarkastuspvm: 9.7.2014 Tarkastaja: P. Häkälä

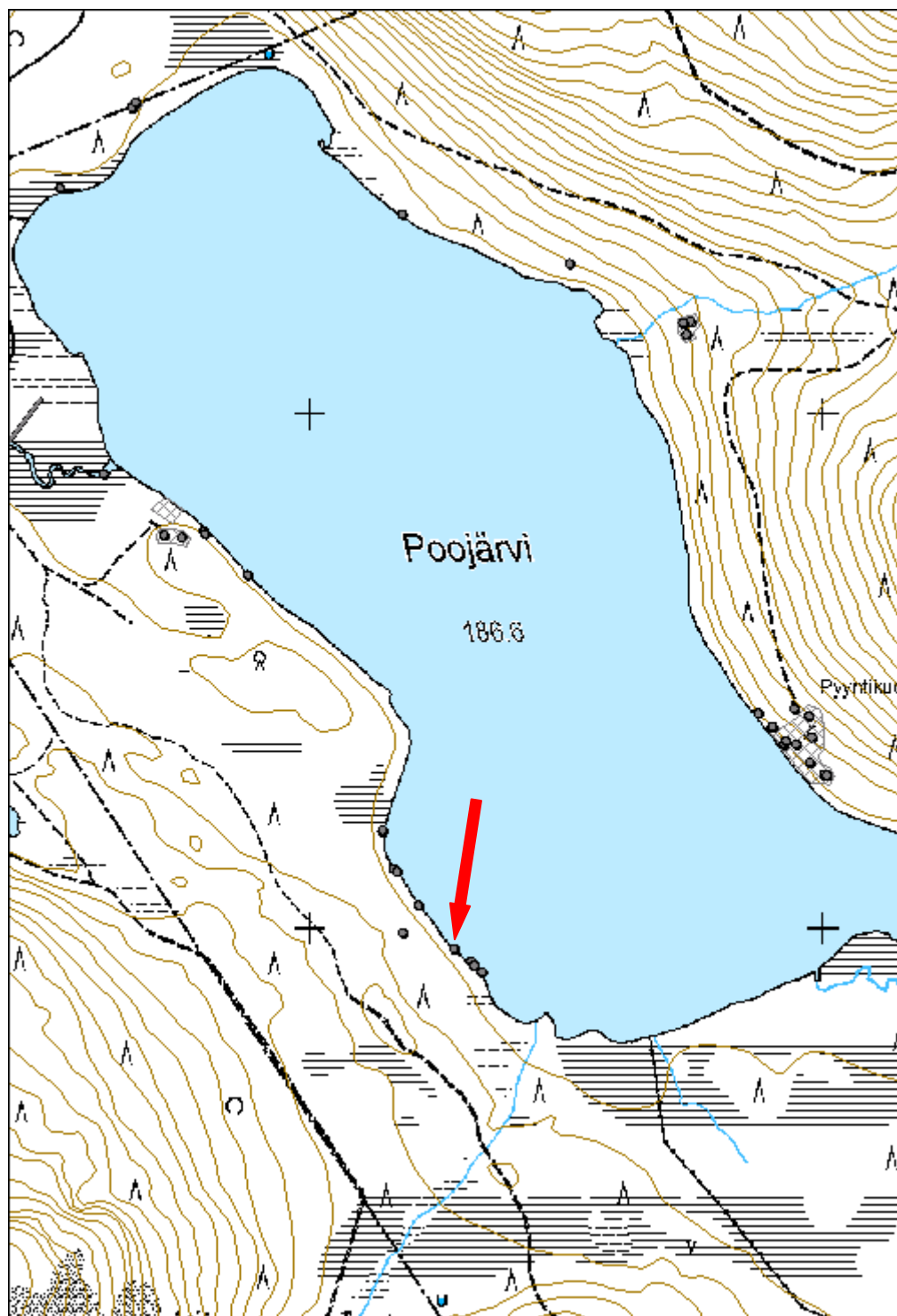
Kuvaus: KMO kulttuuriperintöinventointi Kemijärvi 2014

<b>Viranomaisrekisterinro:</b>	1000012322	<b>Kunto:</b>	1 Hyvä
<b>Arvotus:</b>	3 Esitys mj-luokka II	<b>Olotila:</b>	2 Ei käytössä
<b>Selitys:</b>		<b>Kohteen suojelu:</b>	2 Muinaisjäännösrekisteri II
		<b>Selitys:</b>	



Kuva 170395\_1. Yleiskuva pitkänomaisesta pilkasta, jonka keskelle on veistetty vulvaa muistuttava soikio. Kuvattu koillisesta.

<b>Kohdetyyppi:</b>	11 Taide/muistomerkit	Copyright:	© Metsähallitus 2008 © Maanmittauslaitos 1/MML/08
<b>Koordinaatit:</b>	X 7425959, Y 3478280, Z 190	Mittakaava:	1:10000



<b>36697 Rovajärven ampuma-alue; M-1,M-2,MY,W, Poojärvi 3 merkkipuu 3.19</b>	<b>MH-tunnus: 170397</b>
--	------------------------------

<b>Kohdetyyppi:</b>	11 Taide/muistomerkit	<b>Haltija:</b>	191 Metsätalous Itä-Lappi
<b>Ajoitus:</b>	7118 Historiallinen aika	<b>Ylläpitäjä:</b>	191 Metsätalous Itä-Lappi
<b>Rakentamivuosi:</b>		<b>Kunta:</b>	320 KEMIJÄRVI
<b>Lukumäärä:</b>	1		

<b>Koordinaattiselitys:</b>		<b>Geometria tuotettu:</b>	4 Gps-mittaus, korjaamaton
<b>Koordinaatit:</b>	X 7425935, Y 3478313, Z 190	<b>Löydöt:</b>	

#### *Taustatiedot*

Kohteen on tarkastanut Mika Sarkkinen 2002. Kohde on merkitty muinaisjäännösrekisterin kohteen Poojärvi 3 alakohteeksi.

#### *Ympäristön kuvaus*

Kohde sijaitsee Poojärven lounaisrannalla pienen pienessä niemessä. Kohteen eteläpuolella 50 metrin päässä alkaa kosteikko, ja 180 metrin päässä kohteesta kaakkoon Poojärvestä lähtee puro virtaamaan lounaaseen. Metsäautotie kulkee kohteen länsipuolella 250 metrin päässä.

#### *Kohteen kuvaus*

Kohde on Mika Sarkkisen (2002: 32) pilkkapuu nro 17:19. Pilkka on Sarkkisen mittauksen mukaan kooltaan 130 cm x 30 cm. Pilkka on ihmishahmoinen.

Ihmishahmon kasvojen lisäksi pilkkaan on kaiverrettu sormet. Pilkka on kelopuussa, ja sen vieressä on toinen kelopuu, jossa on useita pilkkoja, jotka voi halutessaan tulkita myös ihmishahmoisiksi.

#### *Kohteen rajaus*

Kohde on pistemäinen.

#### *Tulkinta*

Merkkipuu.

#### *Lisätietoja*

Sarkkinen, Mika. 2002. Kemiläisten jalanjäljillä - Kalastusperinteen hyödyntäminen matkailussa -projekti. Lapin yliopisto.

**Tarkastukset**Tila: 3 Toteutettu  
2014

Laji: 6 Suojeluarvojen tarkastus

Tarkastusvuosi:

Tarkastuspvm: 9.7.2014 Tarkastaja: P. Häkälä

Kuvaus: KMO kulttuuriperintöinventointi Kemijärvi 2014

**Viranomais-  
rekisterinro:**

1000012322

**Kunto:**

1 Hyvä

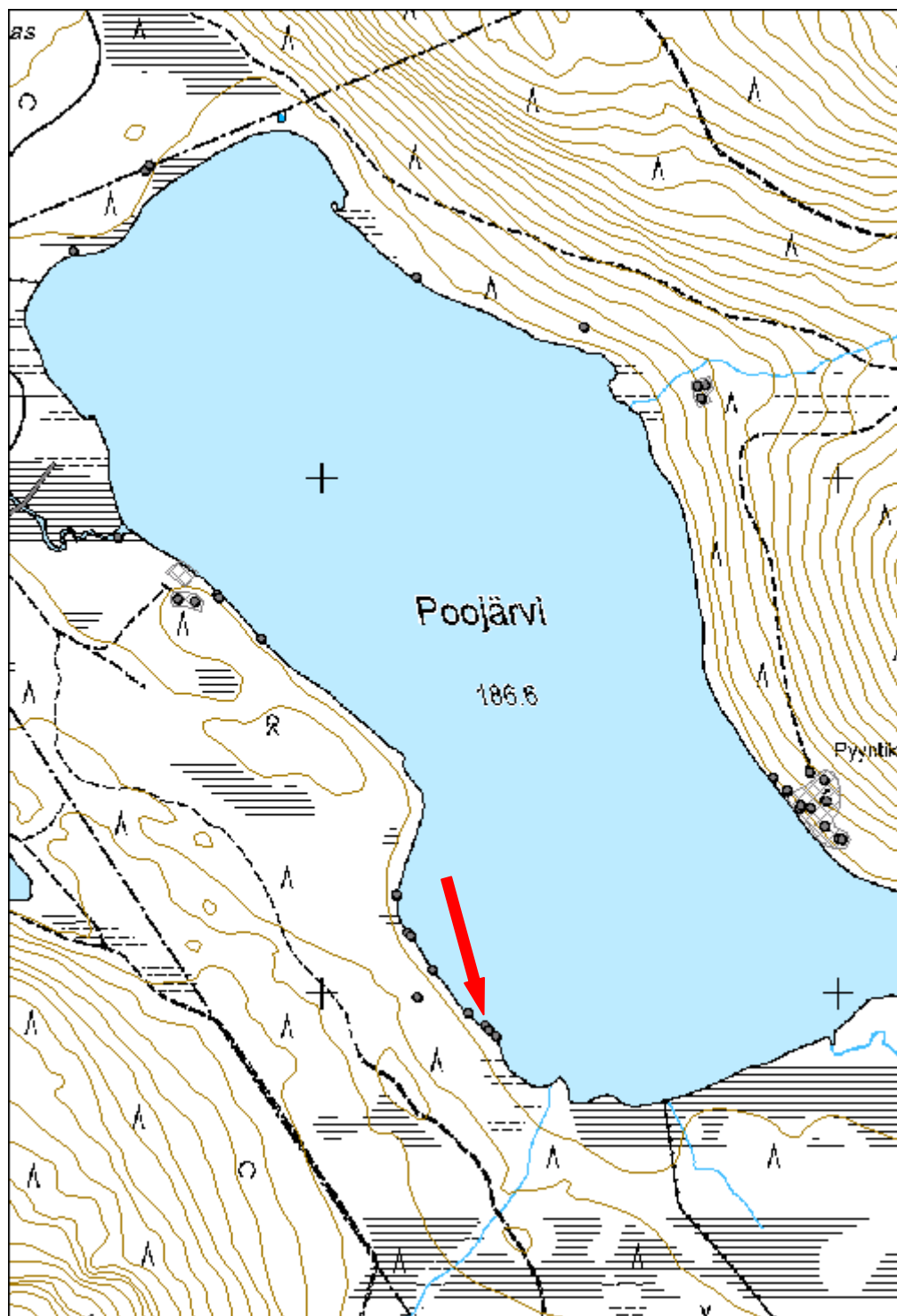
**Olotila:**

2 Ei käytössä

**Arvotus:**3 Esitys mj-  
luokka II**Kohteen  
suojelu:**2 Muinaisjäännösrekisteri  
II**Selitys:****Selitys:**

Kuva 170397\_1. Ihmishahmoinen pilkka 3.19. Kuvattu pohjoisesta..

<b>Kohdetyyppi:</b>	11 Taide/muistomerkit	Copyright:	© Metsähallitus 2008 © Maanmittauslaitos 1/MML/08
<b>Koordinaatit:</b>	X 7425935, Y 3478313, Z 190	Mittakaava:	1:10000



<b>36697 Rovajärven ampuma-alue; M-1,M-2,MY,W, Poojärvi 3 merkkipuu 3.20</b>	<b>MH-tunnus: 170398</b>
--	------------------------------

<b>Kohdetyyppi:</b>	11 Taide/muistomerkit	<b>Haltija:</b>	191 Metsätalous Itä-Lappi
<b>Ajoitus:</b>	7118 Historiallinen aika	<b>Ylläpitäjä:</b>	191 Metsätalous Itä-Lappi
<b>Rakentamivuosi:</b>		<b>Kunta:</b>	320 KEMIJÄRVI
<b>Lukumäärä:</b>	1		

<b>Koordinaattiselitys:</b>		<b>Geometria tuotettu:</b>	4 Gps-mittaus, korjaamaton
<b>Koordinaatit:</b>	X 7425926, Y 3478319, Z 190	<b>Löydöt:</b>	

#### *Taustatiedot*

Kohteen on tarkastanut Mika Sarkkinen 2002. Kohde on merkitty muinaisjäännösrekisterin kohteen Poojärvi 3 alakohteeksi.

#### *Ympäristön kuvaus*

Kohde sijaitsee Poojärven lounaisrannalla. Kohteen eteläpuolella 50 metrin päässä alkaa kosteikko, ja 170 metrin päässä kaakossa Poojärvestä lähtee virtaamaan puro lounaaseen. Kohteen länsipuolella 250 metrin päässä kulkee metsäautotie. Maasto on kuivahkoa kangasmetsää, jonka aluskasvillisuus on runsasta mustikkaa ja suopursua. Maasto on varsin epätasaista.

#### *Kohteen kuvaus*

Kohde on Mika Sarkkisen (2002: 32) pilkkapuu nro 17:20. Pilkan koko on Sarkkisen mukaan 97 cm x 23 cm. Sarkkinen on nähnyt pilkassa tekstin 1905/(P) F I 1.

Vuosiluvun 1905 lisäksi pilkassa havaittiin jotakin kaiverrusta, josta ei enää saa selvää, mahdollisesti teksti JF17.

#### *Kohteen rajaus*

Kohde on pistemäinen.

#### *Tulkinta*

Merkkipuu.

#### *Lisätietoja*

Sarkkinen, Mika. 2002. Kemiläisten jalanjäljillä - Kalastusperinteen hyödyntäminen matkailussa -projekti. Lapin yliopisto.



**Tarkastukset**Tila: 3 Toteutettu  
2014

Laji: 6 Suojueluarvojen tarkastus

Tarkastusvuosi:

Tarkastuspvm: 9.7.2014 Tarkastaja: P. Häkälä

Kuvaus: KMO kulttuuriperintöinventointi Kemijärvi 2014

**Viranomais-  
rekisterinro:**

1000012322

**Kunto:**

1 Hyvä

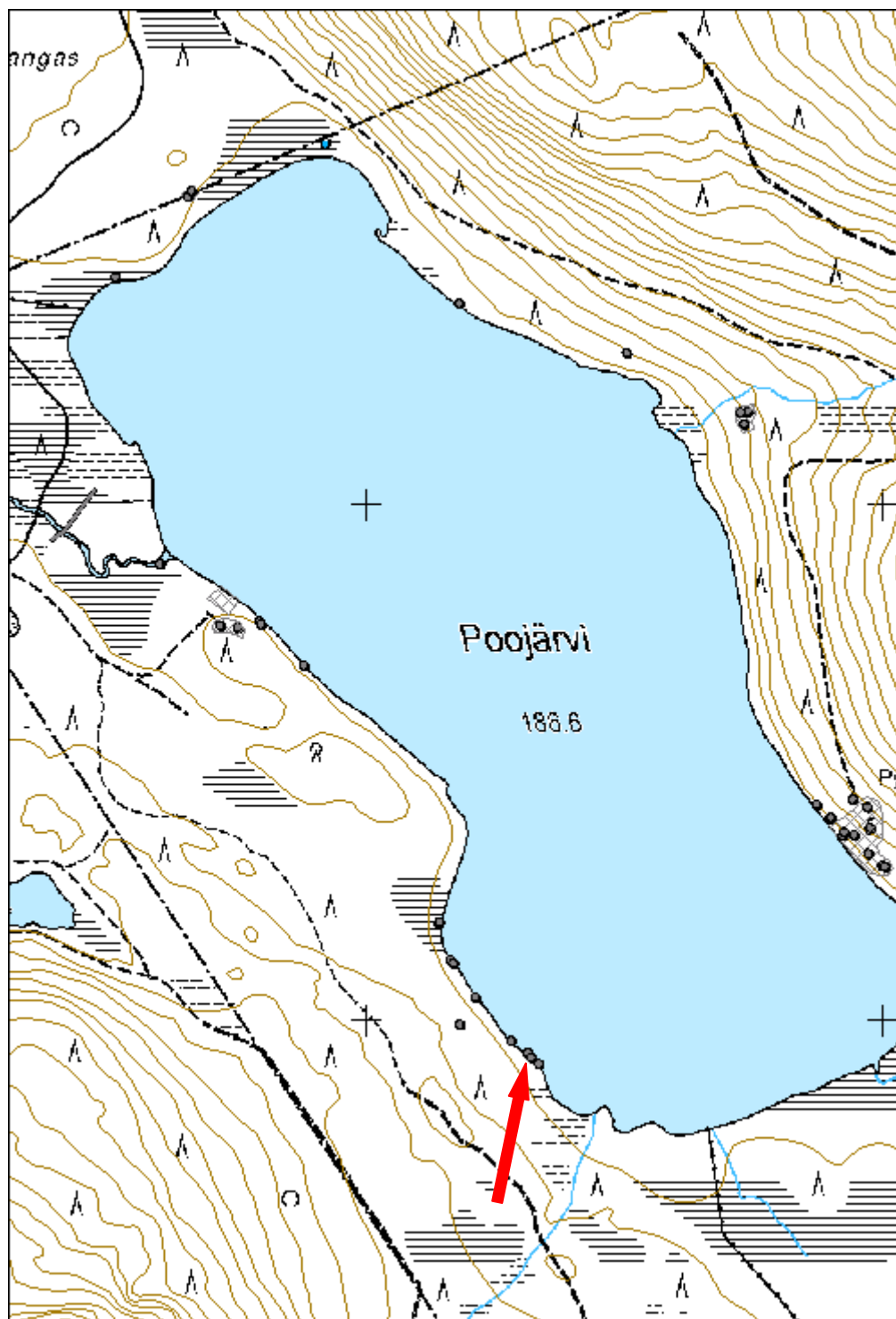
**Olotila:**

2 Ei käytössä

**Arvotus:**3 Esitys mj-  
luokka II**Kohteen  
suojaus:**2 Muinaisjäännösrekisteri  
II**Selitys:****Selitys:**

Kuva170398\_1. Merkipuu 3.20. Kuvattu koillisesta.

<b>Kohdetyyppi:</b>	11 Taide/muistomerkit	Copyright:	© Metsähallitus 2008 © Maanmittauslaitos 1/MML/08
<b>Koordinaatit:</b>	X 7425926, Y 3478319, Z 190	Mittakaava:	1:10000



<b>36697 Rovajärven ampuma-alue; M-1,M-2,MY,W, Poojärvi 3 merkkipuu 3.22</b>	<b>MH-tunnus: 170399</b>
--	------------------------------

<b>Kohdetyyppi:</b>	11 Taide/muistomerkit	<b>Haltija:</b>	191 Metsätalous Itä-Lappi
<b>Ajoitus:</b>	7118 Historiallinen aika	<b>Ylläpitäjä:</b>	191 Metsätalous Itä-Lappi
<b>Rakentamivuosi:</b>		<b>Kunta:</b>	320 KEMIJÄRVI
<b>Lukumäärä:</b>	1		

<b>Koordinaattiselitys:</b>		<b>Geometria tuotettu:</b>	4 Gps-mittaus, korjaamaton
<b>Koordinaatit:</b>	X 7425914, Y 3478334, Z 190	<b>Löydöt:</b>	

### *Taustatiedot*

Kohteen on tarkastanut Mika Sarkkinen 2002. Kohde on merkitty muinaisjäänösrekisterin kohteen Poojärvi 3 alakohteeksi.

### *Ympäristön kuvaus*

Kohde sijaitsee Poojärven lounaisrannalla. Sen eteläpuolella 30-40 metrin päässä alkaa kosteikko, ja kaakossa 150 metrin päässä Poojärvestä lähtee virtaamaan puro lounaaseen. Metsäautotie kulkee kohteen länsipuolella 250 metrin päässä. Maasto on kuivahkoa kangasmetsää, jonka aluskasvillisuus on runsasta mustikkaa ja suopursua. Maasto on myös varsin epätasaista.

### *Kohteen kuvaus*

Kohde on Mika Sarkkisen (2002: 32) pilkkapuu 17:22. Pilkka on Sarkkisen mukaan kooltaan 80 cm x 14 cm, ja se on hänen mukaansa ihmishahmoinen, ja siinä on myös sisäpilkka.

### *Kohteen rajaus*

Kohde on pistemäinen.

### *Tulkinta*

Merkkipuu.

### *Lisätietoja*

Sarkkinen, Mika. 2002. Kemiläisten jalanjäljillä - Kalastusperinteen hyödyntäminen matkailussa -projekti. Lapin yliopisto.

### *Tarkastukset*

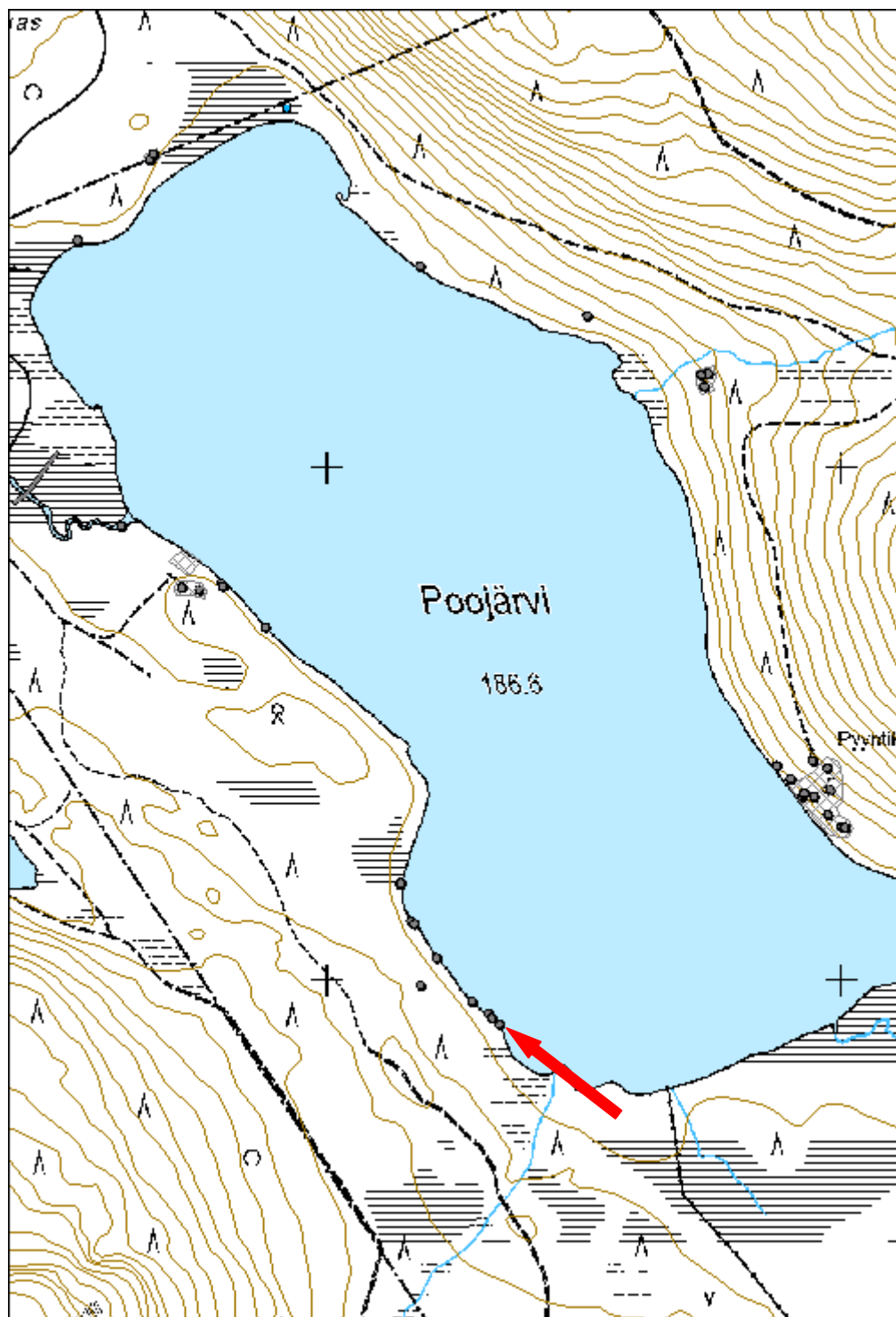
Tila: 3 Toteutettu Laji: 6 Suojeluarvojen tarkastus Tarkastusvuosi: 2014  
Tarkastuspvm: 9.7.2014 Tarkastaja: P. Häkälä  
Kuvaus: KMO kulttuuriperintöinventointi Kemijärvi 2014

<b>Viranomais- rekisterinro:</b>	1000012322	<b>Kunto:</b>	1 Hyvä
<b>Arvotus:</b>	3 Esitys mj- luokka II	<b>Olotila:</b>	2 Ei käytössä
<b>Selitys:</b>		<b>Kohteen suojelu:</b>	2 Muinaisjäännösrekisteri II
		<b>Selitys:</b>	



Kuva 170399\_1. Merkipuu 3.22. Kuvattu koillisesta.

<b>Kohdetyyppi:</b>	11 Taide/muistomerkit	Copyright:	© Metsähallitus 2008 © Maanmittauslaitos 1/MML/08
<b>Koordinaatit:</b>	X 7425914, Y 3478334, Z 190	Mittakaava:	1:10000



<b>36697 Rovajärven ampuma-alue; M-1,M-2,MY,W, Poojärvi 3 merkkipuu 3.32</b>	<b>MH-tunnus: 170420</b>
--	------------------------------

<b>Kohdetyyppi:</b>	11 Taide/muistomerkit	<b>Haltija:</b>	191 Metsätalous Itä-Lappi
<b>Ajoitus:</b>	7118 Historiallinen aika	<b>Ylläpitäjä:</b>	191 Metsätalous Itä-Lappi
<b>Rakentamivuosi:</b>		<b>Kunta:</b>	320 KEMIJÄRVI
<b>Lukumäärä:</b>	1		

<b>Koordinaattiselitys:</b>		<b>Geometria tuotettu:</b>	4 Gps-mittaus, korjaamaton
<b>Koordinaatit:</b>	X 7427389, Y 3478179, Z 190	<b>Löydöt:</b>	

#### *Taustatiedot*

Kohteen on tarkastanut Mika Sarkkinen 2002. Kohde on osa muinaisjäännösrekisterin kohdetta Poojärvi 3, mutta tätä pilkkaa ei ole laitettu erilliskohteeksi.

#### *Ympäristön kuvaus*

Kohde sijaitsee Poojärven koillisrannassa pienen kosteikkoalueen kaakkoispäässä. Metsäautotie kulkee kohteen koillispuolella 150 metrin päässä. Maasto on havumetsää, ja aluskasvillisuus on rehevää, pääasiassa mustikkaa.

#### *Kohteen kuvaus*

Kohde on Mika Sarkkisen (2002: 32) pilkkapuu nro 17:32.

Puun pilkat ovat kasvamassa pian umpeen. Pilkkoja on puun neljällä puolella, joista rannanpuoleinen on jo kasvanut umpeen.

#### *Kohteen rajaus*

Kohde on pistemäinen.

#### *Tulkinta*

Paikall on merkkipuu.

#### *Lisätietoja*

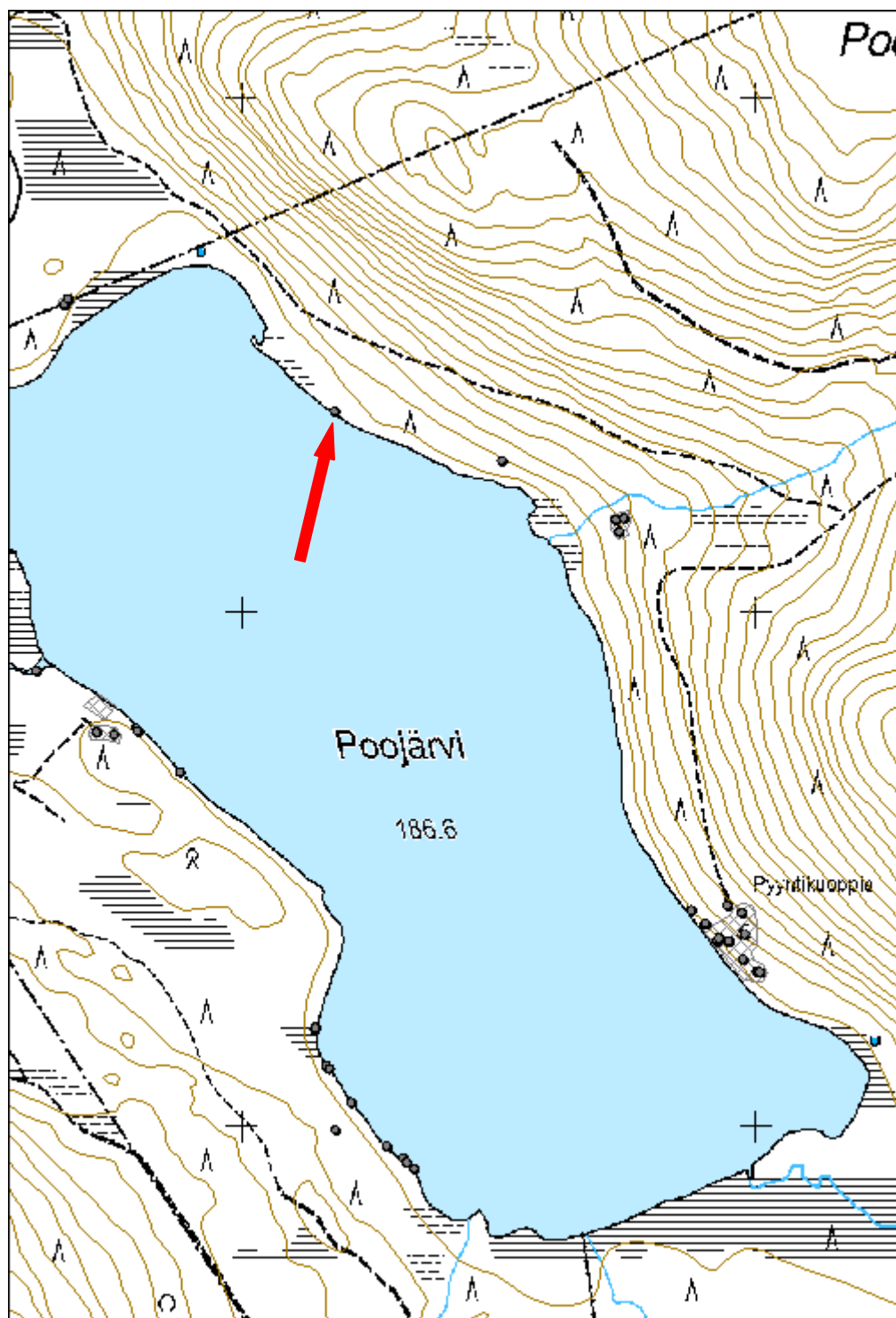
Sarkkinen, Mika. 2002. Kemiläisten jalanjäljillä - Kalastusperinteen hyödyntäminen matkailussa -projekti. Lapin yliopisto.

#### *Tarkastukset*

Tila: 3 Toteutettu Laji: 6 Suojeluarvojen tarkastus Tarkastusvuosi: 2014  
Tarkastuspvm: 10.7.2014 Tarkastaja: P. Häkälä  
Kuvaus: KMO kulttuuriperintöinventointi Kemijärvi 2014

<b>Viranomais- rekisterinro:</b>	1000012322	<b>Kunto:</b>	1 Hyvä
<b>Arvotus:</b>	3 Esitys mj- luokka II	<b>Olotila:</b>	2 Ei käytössä
<b>Selitys:</b>		<b>Kohteen suojelu:</b>	2 Muinaisjäännösrekisteri II
		<b>Selitys:</b>	

<b>Kohdetyyppi:</b>	11 Taide/muistomerkit	Copyright:	© Metsähallitus 2008 © Maanmittauslaitos 1/MML/08
<b>Koordinaatit:</b>	X 7427389, Y 3478179, Z 190	Mittakaava:	1:10000





<b>36697 Rovajärven ampuma-alue; M-1,M-2,MY,W, Poojärvi 3 merkkipuu 3.28</b>	<b>MH-tunnus: 170468</b>
--	------------------------------

<b>Kohdetyyppi:</b>	11 Taide/muistomerkit	<b>Haltija:</b>	191 Metsätalous Itä-Lappi
<b>Ajoitus:</b>	7118 Historiallinen aika	<b>Ylläpitäjä:</b>	191 Metsätalous Itä-Lappi
<b>Rakentamivuosi:</b>		<b>Kunta:</b>	320 KEMIJÄRVI
<b>Lukumäärä:</b>	1		

<b>Koordinaattiselitys:</b>		<b>Geometria tuotettu:</b>	4 Gps-mittaus, korjaamaton
<b>Koordinaatit:</b>	X 7426417, Y 3478871, Z 190	<b>Löydöt:</b>	

#### *Taustatiedot*

Kohde on merkitty muinaisjäännösrekisterin kohteen Poojärvi 3 alakohteeksi.

#### *Ympäristön kuvaus*

Kohde sijaitsee Rovajärven ampuma-alueella sijaitsevan Poojärven kaakkoisrannalla, itään nousevan rinteen juuressa. Maasto on kuivahkoa mäntymetsää, jonka aluskasvillisuus koostuu pääasiassa mustikasta, mutta myös variksenmarjasta ja puolukasta.

#### *Kohteen kuvaus*

Kohde on Mika Sarkkisen (2002: 34) pilkkapuu nro 17:28. Pilkan koko on hänen mittauksensa mukaan 153 cm x 20 cm.

Pilkkapuu on pitkä ja kapea, ja sen yläosaan on veistetty jonkinlaiset kasvat. Pilkka on varsin hyvässä kunnossa ja samassa tilassa kuin Sarkkisen tarkastuksessa.

#### *Kohteen rajaus*

Kohde on pistemäinen.

#### *Tulkinta*

Paikalla on merkkipuu.

#### *Lisätietoja*

Sarkkinen, Mika. 2002. Kemiläisten jalanjäljillä - Kalastusperinteen hyödyntäminen matkailussa -projekti. Lapin yliopisto.

#### *Tarkastukset*

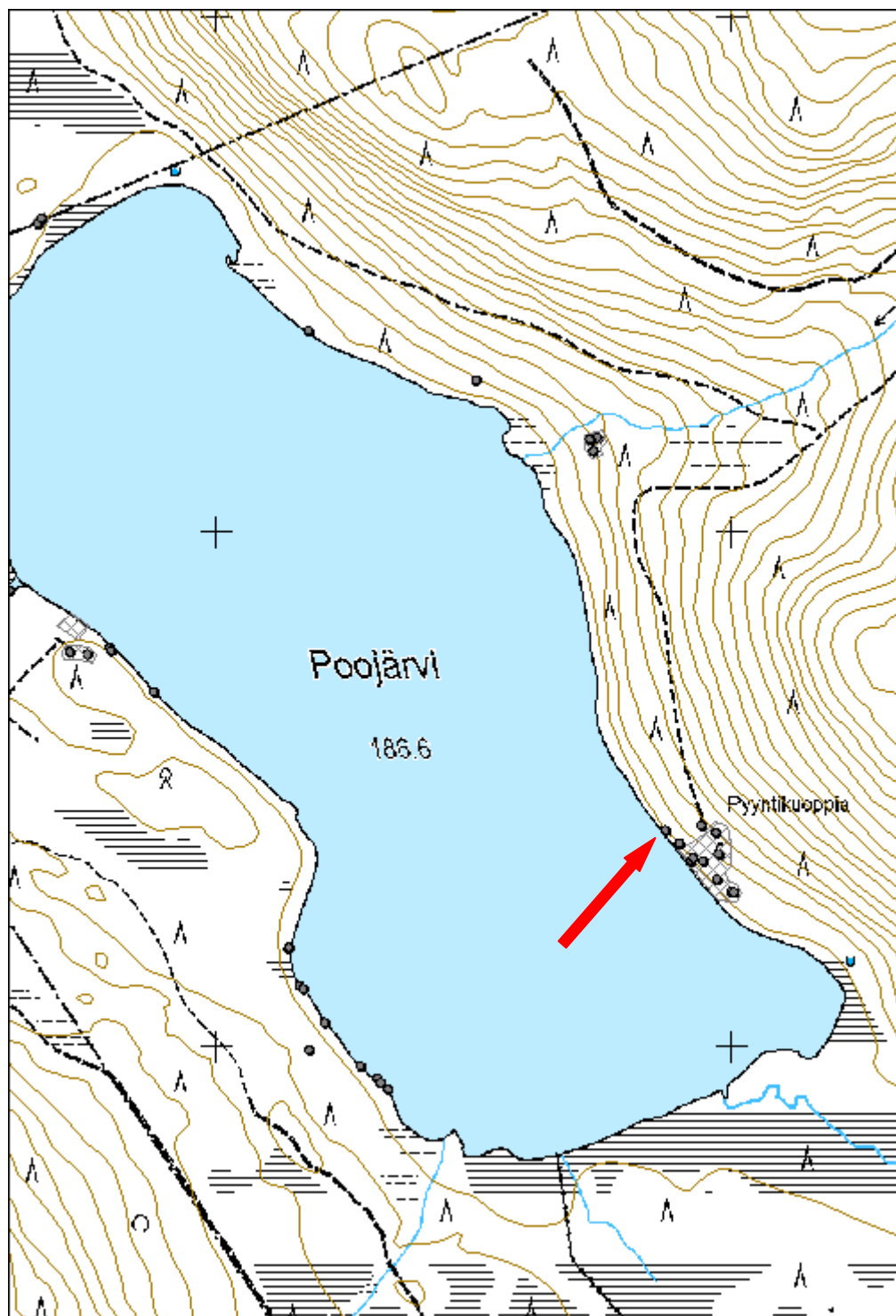
Tila: 3 Toteutettu Laji: 6 Suojeluarvojen tarkastus Tarkastusvuosi: 2014  
Tarkastuspvm: 10.7.2014 Tarkastaja: P. Häkälä  
Kuvaus: KMO kulttuuriperintöinventointi Kemijärvi 2014

<b>Viranomais- rekisterinro:</b>	1000012322	<b>Kunto:</b>	1 Hyvä
<b>Arvotus:</b>	3 Esitys mj- luokka II	<b>Olotila:</b>	2 Ei käytössä
<b>Selitys:</b>		<b>Kohteen suojaus:</b>	2 Muinaisjäännösrekisteri II
		<b>Selitys:</b>	



Kuva 170468\_1. Ihmishahmoinen pilkka 3.28. Kuvattu lounaasta..

<b>Kohdetyyppi:</b>	11 Taide/muistomerkit	Copyright:	© Metsähallitus 2008 © Maanmittauslaitos 1/MML/08
<b>Koordinaatit:</b>	X 7426417, Y 3478871, Z 190	Mittakaava:	1:10000



<b>36697 Rovajärven ampuma-alue; M-1,M-2,MY,W, Poojärvi 3 merkkipuu 3.25</b>	<b>MH-tunnus: 170470</b>
--	------------------------------

<b>Kohdetyyppi:</b>	11 Taide/muistomerkit	<b>Haltija:</b>	191 Metsätalous Itä-Lappi
<b>Ajoitus:</b>	7118 Historiallinen aika	<b>Ylläpitäjä:</b>	191 Metsätalous Itä-Lappi
<b>Rakentamivuosi:</b>		<b>Kunta:</b>	320 KEMIJÄRVI
<b>Lukumäärä:</b>	1		

<b>Koordinaattiselitys:</b>		<b>Geometria tuotettu:</b>	4 Gps-mittaus, korjaamaton
<b>Koordinaatit:</b>	X 7426390, Y 3478898, Z 190	<b>Löydöt:</b>	

#### *Taustatiedot*

Kohde on muinaisjäänösrekiteriin merkityn kohteen Poojärvi 3 alakohde.

#### *Ympäristön kuvaus*

Kohde sijaitsee Rovajärven ampuma-alueella sijaitsevan Poojärven kaakkoisrannalla, itään nousevan rinteän juuressa. Maasto on kuivahkoa mäntymetsää, jonka aluskasvillisuus koostuu pääasiassa mustikasta, mutta myös variksenmarjasta ja puolukasta.

#### *Kohteen kuvaus*

Kohde on Mika Sarkkisen (2002: 34) pilkkapuu nro 17:25. Pilkan koko on Sarkkisen mittauksen mukaan 100 cm x 30 cm. Paikalla on ihmishahmoinen pilkka, jolle on kaiverretty silmät.

Tarkastushetkellä pilkan vasemmasta laidasta on kaarna rapistunut pois, kun Sarkkisen piirtämässä kuvassa se vielä on paikallaan. Muutoin pilkka on samassa kunnossa kuin Sarkkisen tarkastuksen aikana.

#### *Kohteen rajaus*

Kohde on pistemäinen.

#### *Tulkinta*

Paikalla on merkkipuu.

#### *Lisätietoja*

Sarkkinen, Mika. 2002. Kemiläisten jalanjäljillä - Kalastusperinteen hyödyntäminen matkailussa -projekti. Lapin yliopisto.

**Tarkastukset**Tila: 3 Toteutettu  
2014

Laji: 6 Suojeluarvojen tarkastus

Tarkastusvuosi:

Tarkastuspvm: 10.7.2014 Tarkastaja: P. Häkälä

Kuvaus: KMO kulttuuriperintöinventointi Kemijärvi 2014

**Viranomais-  
rekisterinro:**

1000012322

**Kunto:**

1 Hyvä

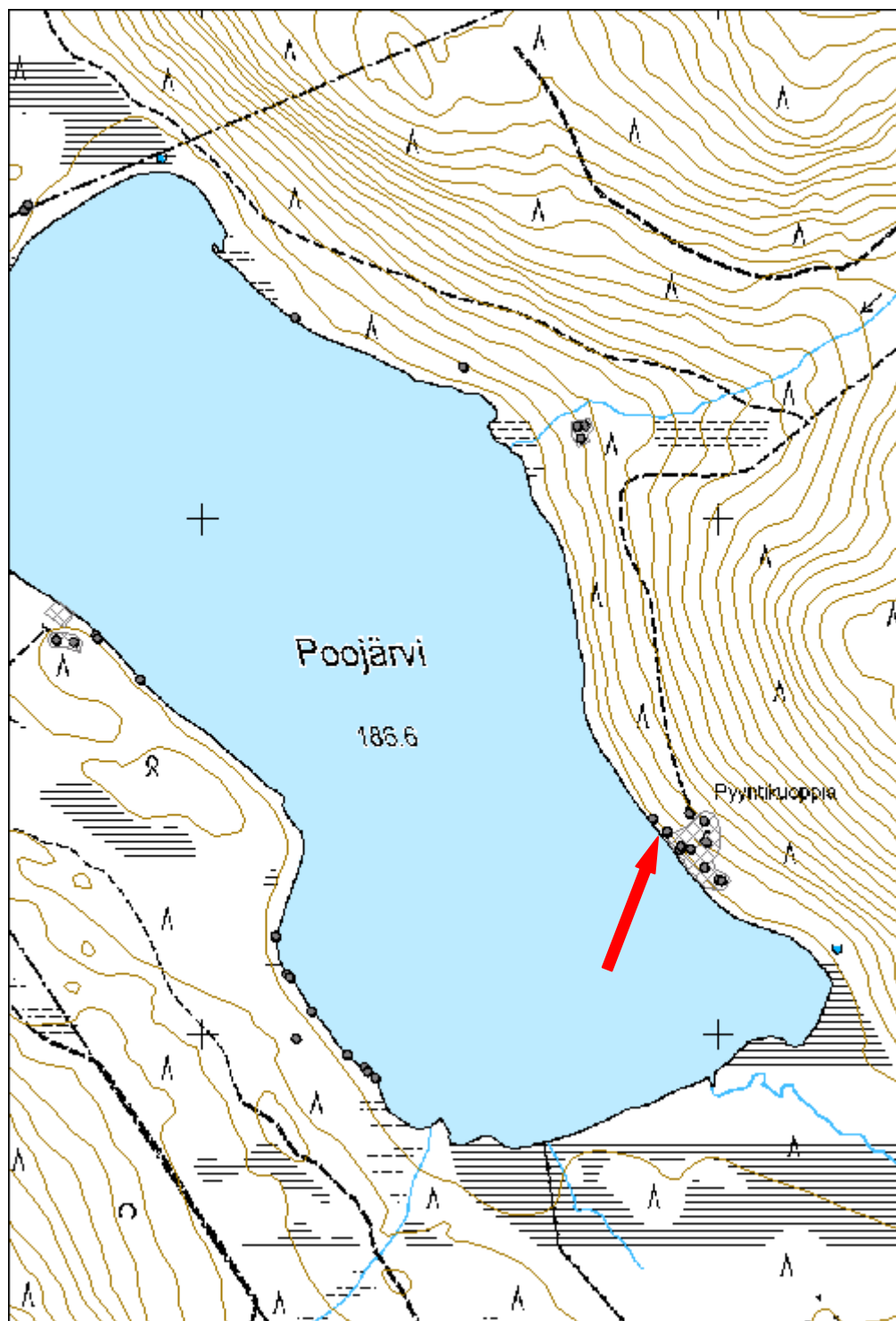
**Olotila:**

2 Ei käytössä

**Arvotus:**3 Esitys mj-  
luokka II**Kohteen  
suojaus:**2 Muinaisjäännösrekisteri  
II**Selitys:****Selitys:**

Kuva 170470\_1. Ihmishahmoinen pilkka 3.25. Kuvattu lounaasta.

<b>Kohdetyyppi:</b>	11 Taide/muistomerkit	Copyright:	© Metsähallitus 2008 © Maanmittauslaitos 1/MML/08
<b>Koordinaatit:</b>	X 7426390, Y 3478898, Z 190	Mittakaava:	1:10000



<b>36697 Rovajärven ampuma-alue; M-1,M-2,MY,W, Vuonisniemet kalakenttä b rakennus jäännös</b>	<b>MH-tunnus: 170191</b>
---	------------------------------

<b>Kohdetyyppi:</b>	1 Asuinpaikat	<b>Haltija:</b>	191 Metsätalous Itä-Lappi
<b>Ajoitus:</b>	7118 Historiallinen aika	<b>Ylläpitäjä:</b>	191 Metsätalous Itä-Lappi
<b>Rakentamisvuosi:</b>		<b>Kunta:</b>	320 KEMIJÄRVI
<b>Lukumäärä:</b>	3		

<b>Koordinaattiselitys:</b>		<b>Geometria tuotettu:</b>	4 Gps-mittaus, korjaamaton
<b>Koordinaatit:</b>	X 7417541, Y 3493525, Z 210	<b>Löydöt:</b>	

### *Taustatiedot*

Kohde on aiemmin tunnettu muinaisjäännös, ja se on merkitty muinaisjäännösrekisteriin, johon kohde on merkitty Vuonisniemet-nimisen kohteen alakohteeksi kalakenttä b.

Paikalla ovat aiemmin käyneet Hannu Kotivuori 1989 ja Mika Sarkkinen 2002. Sekä Sarkkinen että Kotivuori mainitsevat kohteen kemiläisten kalakenttänä, jota on käytetty myös myöhemmin. M. Sarkkisen raportissa kohde on nimellä Vuonisniemi NW.

### *Ympäristön kuvaus*

Kohde sijaitsee Enijärven itäosassa olevan Pirttipäran pohjoisrannalla pohjoisemmassa Vuonisniemessä. Maasto on melko kivikkoista ja aluskasvillisuus on runsasta. Puusto on pääasiassa koivua ja mäntyä. Maasto on hyvin epätasaista, ja erilaisia kuopanteita ja kumpareita on joka puolella.

### *Kohteen kuvaus*

Paikalla havaittiin yhden rakennuksen ja yhden mahdollisen rakennuksen jäännökset, minkä lisäksi dokumentoitiin Sarkkisen raportissaan mainitsema epämääräinen kuoppa.

Rakennus 1: P= 7417517 I= 3493520. Kohde on mitä ilmeisimmin piisikiveys ja siihen liittynyt rakennuksen jäännös. Rakennuksesta ei maastossa kuitenkaan enää näy mitään merkkejä. Piisi on neliömäinen, korkeudeltaan 40 cm. Piisikiveyksen koko on 2 m x 2 m. Kiukaan pohjoispuolella on kaksi kuoppaa, joista itäisempi on neliskulmainen ja siinä on hyvin terävät ja selvät reunat ja kulmat, ja se vaikuttaa melko nuorelta. Läntisempi kuopanne on myös neliömäinen, melko jyrkkäreunaunen, mutta sen seinämät ovat varvikon peittämät, ja onkin ilmeisesti vanhempi kuoppa. Kuopan eteläpuolella on matala painauma. Kuopat liittyvät mahdollisesti piisiin ja sitä ympäröineeseen rakennukseen. Kyseessä on Sarkkisen raportissaan mainitsema piisi.

Rakennus 2: P= 7417555 I= 3493532. Paikalla havaittiin mahdollinen rakennuksen pohja, kooltaan 2,9 m x 2,2 m. Kohde erottuu maastossa neliömäisenä, hieman muuta maastoa korkeampana tasaisena alueena. Pohjois-, itä- ja etelänurkat mahdollista erottaa hieman selvemmin. Kairatessa seinälinjoista erottui huuhtoutumiskerroksen yläpuolelta mädäntynyttä puuta, tosin sitä havaittiin myös rakenteen sisältä. Tulisijaa ei ollut näkyvissä.

Kuoppa: P= 7417562 I= 3493553. Kuoppa on kooltaan 1,5 m x 0,6 m ja syvyydeltään 55 cm. Rungas aluskasvillisuus vaikeuttaa kuopan havaitsemista, mutta sen huomaa kävellessä. Kuopassa on hyvin kivinen pohja. Kairanäytteessä maanpinnalla on sekoittunutta maata 5 cm. Toisessa kairauksessa näytteessä oli 3 cm huuhtoutumiskerrosta, jonka alla oli luonnollinen rikastumiskerros. Kyseessä on todennäköisesti sama kuoppa, jonka Sarkkinen mainitsee raportissaan.

### ***Kohteen rajaus***

Kohde on rajattu näkyvien rakenteiden perusteella.

### ***Tulkinta***

Paikalla on kalakämppeä. Sarkkinen viittaa raportissaan Oravaan, jonka mukaan paikalla olisi ollut kemiläisten kenttä.

### ***Lisätietoja***

Sarkkinen, Mika. 2003. Kemiläisten jalanjäljissä - Kalastusperinteen hyödyntäminen matkailussa -projekti. Lapin yliopisto.

Kotivuori, Hannu 1989. Kemijärven muinaisjäännösten inventointi 1989-1990. Osa 2: kohdeluettelot, luonnokset ja karttaotteet.

### ***Tarkastukset***

Tila: 3 Toteutettu Laji: 6 Suojeluarvojen tarkastus Tarkastusvuosi: 2014

Tarkastuspvm: 30.6.2014 Tarkastaja: P. Häkälä

Kuvaus: KMO kulttuuriperintöinventointi Kemijärvi 2014

<b>Viranomaisrekisterinro:</b>	1000012103	<b>Kunto:</b>	3 Huono
		<b>Olotila:</b>	2 Ei käytössä
<b>Arvotus:</b>	3 Esitys mj-luokka II	<b>Kohteen suojele:</b>	2 Muinaisjäännösrekisteri II
<b>Selitys:</b>		<b>Selitys:</b>	



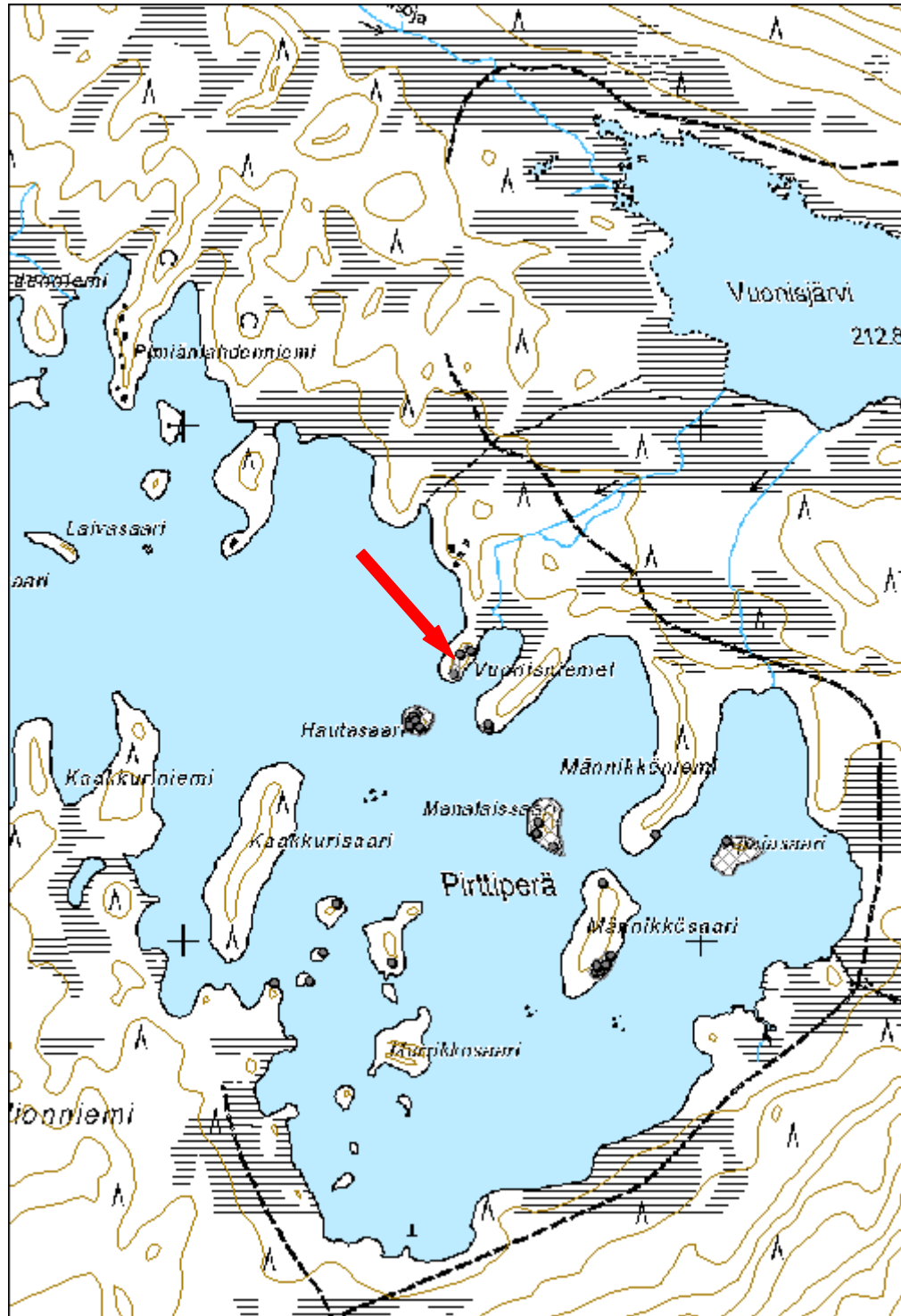


Kuva 170191\_1. Rakennus 1, kuvattu lounaasta.



Kuva 170191\_2. Etualalla kuopanteen ja niiden takana kumpareena erottuva kiuas tai piisi. Kuvattu luoteesta.

<b>Kohdetyyppi:</b>	1 Asuinpaikat	Copyright:	© Metsähallitus 2008 © Maanmittauslaitos 1/MML/08
<b>Koordinaatit:</b>	X 7417541, Y 3493525, Z 210	Mittakaava:	1:10000



<b>36697 Rovajärven ampuma-alue; M-1,M-2,MY,W, Vuonisniemet rakennus jäännös</b>	<b>MH-tunnus: 170194</b>
--	------------------------------

<b>Kohdetyyppi:</b>	1 Asuinpaikat	<b>Haltija:</b>	191 Metsätalous Itä-Lappi
<b>Ajoitus:</b>	7118 Historiallinen aika	<b>Ylläpitäjä:</b>	191 Metsätalous Itä-Lappi
<b>Rakentamisvuosi:</b>		<b>Kunta:</b>	320 KEMIJÄRVI
<b>Lukumäärä:</b>	2		

<b>Koordinaattiselitys:</b>		<b>Geometria tuotettu:</b>	4 Gps-mittaus, korjaamaton
<b>Koordinaatit:</b>	X 7417415, Y 3493583, Z 210	<b>Löydöt:</b>	

### *Taustatiedot*

Kohde on aiemmin tunnettu muinaisjäännös, ja se on merkitty muinaisjäännösrekisteriin, johon kohde on merkitty Vuonisniemet-nimellä. Kohden muodostuu kahdesta eri alakohteesta, joista toinen on rekisterissä nimellä kalakenttä b.

Paikalla ovat aiemmin käyneet Hannu Kotivuori 1989 ja Mika Sarkkinen 2002. Sekä Sarkkinen että Kotivuori mainitsevat kohteen kemiläisten kalakenttänä, jota on käytetty myös myöhemmin. M. Sarkkisen raportissa kohde on nimellä Vuonisniemi SW.

### *Ympäristön kuvaus*

Kohde sijaitsee Enijärven itäosassa olevan Pirttipäran pohjoisosassa eteläisemmässä Vuonisniemessä. Maasto on melko kuivaa, aluskasvillisuus on runsasta. Maasto on myös hyvin epätasaista, mikä vaikeuttaa havainnointia. Puusto on pääasiassa koivua ja mäntyä.

### *Kohteen kuvaus*

Sarkkinen viittaa raportissaan Oravaan, joka kertoo olleen kemiläisten kalakenttä ja kalamaja. Sarkkinen on paikalla havainnut kiukaan, kolme kuoppaa ja yhden mahdollisen uunin. Tarkastuksessa havaitsimme paikalta kahden rakennuksen jäänteet.

Rakennus 1: P= 7417419 I= 3493586. Paikalla havaittiin kiveys, joka tulkittiin kiukaaksi. Kiukaan koillispuolella on suorareunamainen, selkeästi erottuva kuoppa, jonka Sarkkinenkin ilmeisesti havaitsi. Kiukaan lukuun ottamatta rakennuksen pohja tai sijainti eivät erotu maastossa. Kiukaan kaakkoispuolella 10 m päässä on pientä hiekkakuoppaa muistuttava suorakaiteen muotoinen kaivanne, jonka reunat ovat jyrkät ja vailla kasvillisuutta. Kuopanteen koko on 2,5 m x 1,5 m, ja se näyttää melko tuoreelta.

Rakennus 2: P= 7417411 I= 3493587. Niemen kärjessä aivan rannassa havaittiin

mahdollinen rakennuksen pohja, jonka sisäpuolella on Sarkkisen mainitsema rauennut kiveys. Rakennuksen koko on 5 m x 4 m. Seinälinjat erottuvat matalina maavalleina, ja niiden päällä kasvaa koivua ja mäntyä. Tämä saattaa myös olla Oravaan viitattu kalamaja.

Sarkkinen mainitsee raportissaan, että niemen itärannalla on pilkka, joka osoittaa maalle. Lähellä Sarkkisen mainitseman pilkan koordinaattien lähetyvillä havaitsimme kelon, jossa on paljas pilkka. Tästä ei kuitenkaan tehty omaa erillistä kohdetta.

#### ***Kohteen rajaus***

Kohde on rajattu näkyvien rakenteiden perusteella.

#### ***Tulkinta***

Rakennukset ovat todennäköisesti olleet kalakämppeä ja kuopissa on voitu säilyttää kalaa.

#### ***Lisätietoja***

Sarkkinen, Mika. 2003. Kemiläisten jalanjäljissä - Kalastusperinteen hyödyntäminen matkailussa. Lapin yliopisto.

Kotivuori, Hannu 1989. Kemijärven muinaisjäännösten inventointi 1989-1990. Osa 2: kohdeluettelot, luonnokset ja karttaotteet.

#### ***Tarkastukset***

Tila: 3 Toteutettu Laji: 6 Suojeluarvojen tarkastus Tarkastusvuosi: 2014

Tarkastuspvm: 30.6.2014 Tarkastaja: P. Häkälä

Kuvaus: KMO kulttuuriperintöinventointi Kemijärvi 2014

<b>Viranomaisrekisterinro:</b>	1000012103	<b>Kunto:</b>	3 Huono
<b>Arvotus:</b>	3 Esitys mj-luokka II	<b>Olotila:</b>	2 Ei käytössä
<b>Selitys:</b>		<b>Kohteen suojele:</b>	2 Muinaisjäännösrekisteri II
		<b>Selitys:</b>	

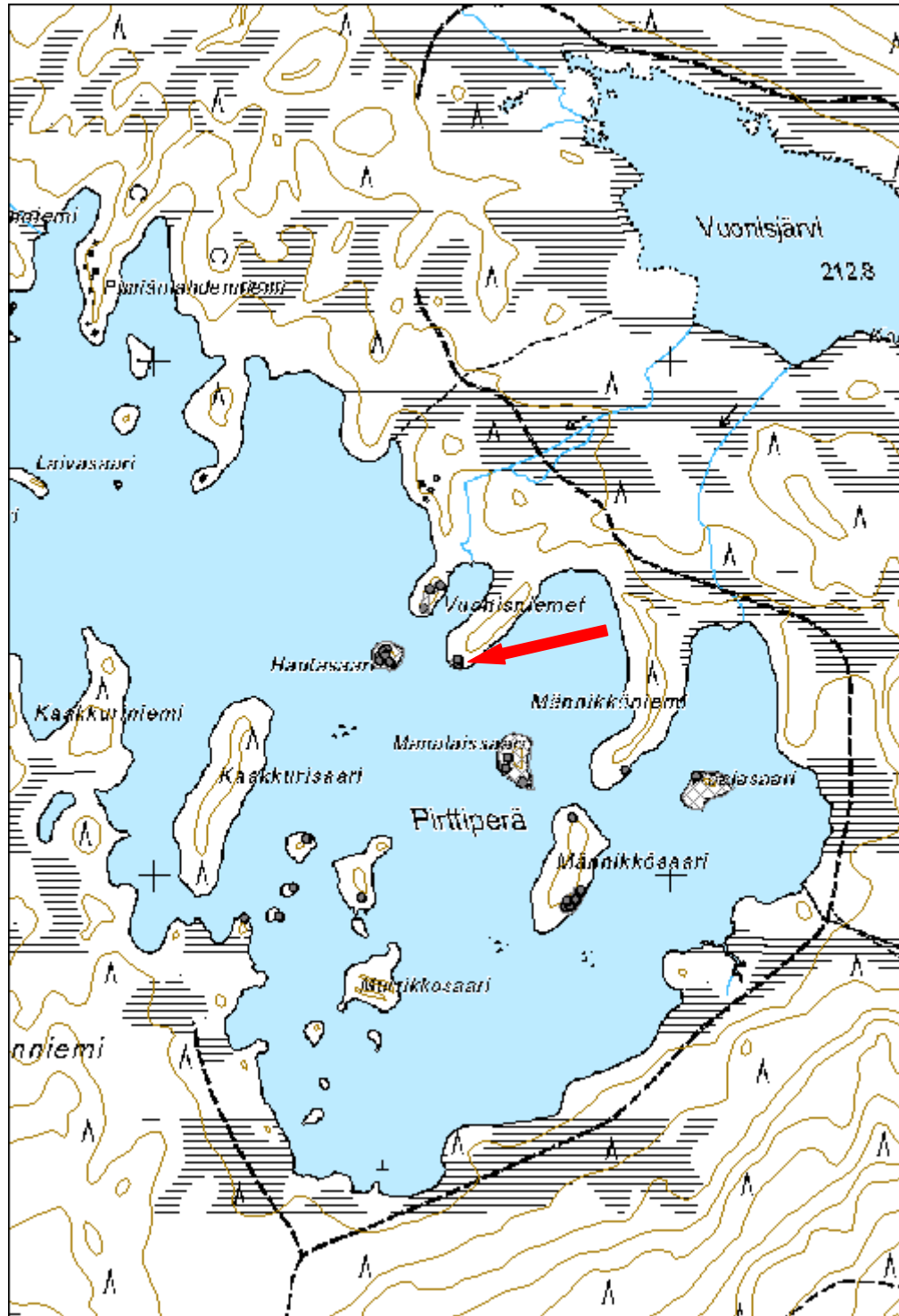


Kuva 170194\_1. Rakennuksen 1 kiuas kuvan vasemmassa laidassa. Kuvattu etelästä.



Kuva 170194\_2. Rakennus 2. Itänurkka kuvan vasemmassa laidassa lahonneen koivun kohdalla. Etelänurkka kuvan keskivaiheilla olevien kahden männyn kohdalla. Kuvattu pohjoisesta.

<b>Kohdetyyppi:</b>	1 Asuinpaikat	Copyright:	© Metsähallitus 2008 © Maanmittauslaitos 1/MML/08
<b>Koordinaatit:</b>	X 7417415, Y 3493583, Z 210	Mittakaava:	1:10000



<b>36697 Rovajärven ampuma-alue; M-1,M-2,MY,W, Poojärvi 2 kemiläisten kalatie</b>	<b>MH-tunnus: 170392</b>
---	------------------------------

<b>Kohdetyyppi:</b>	13 Liikennekohteet	<b>Haltija:</b>	191 Metsätalous Itä-Lappi
<b>Ajoitus:</b>	7118 Historiallinen aika	<b>Ylläpitäjä:</b>	191 Metsätalous Itä-Lappi
<b>Rakentamisvuosi:</b>		<b>Kunta:</b>	320 KEMIJÄRVI
<b>Lukumäärä:</b>	1		

<b>Koordinaattiselitys:</b>		<b>Geometria tuotettu:</b>	4 Gps-mittaus, korjaamaton
<b>Koordinaatit:</b>	X 7425990, Y 3478181, Z 192	<b>Löydöt:</b>	

### *Taustatiedot*

Kohde on aiemmin tunnettu muinaisjäänös ja merkitty muinaisjäänösrekisteriin, tunnus 1000012321. Kohteen on tarkastanut Mika Sarkkinen 2002.

### *Ympäristön kuvaus*

Kohde sijaitsee Poojärven lounaispuolella 60 metrin päässä rannasta. Kohteen länsipuolella kulkee 100 metrin päässä pieni metsäautotie. Maasto on kuivahkoa kangasmetsää. Kohde sijaitsee äestetyllä alueella, jossa puusto on nuorta ja tiheäkasvuista. Aluskasvillisuus ei ole kovin runsasta verrattuna ympäristöön.

### *Kohteen kuvaus*

Kohteessa on Mika Sarkkisen (2002: 31) tietojen mukaan kulkenut ns. kemiläisten kalatie. Sarkkisen mainitsemasta kemiläisten kalatiestä havaittiin Sarkkisen merkitsemän pisteen kohdalla pientä painaumaa, mutta sitä on mahdoton seurata, sillä alue on äestetty. Alueella kasvaa 9-vuotias taimikko. Sarkkinen mainitsee polun näkyvän vuoden 1984 maastokartassa. Myös 1960-luvun kartoissa alueella näkyvät lukuisia polkuja, joita on nykyään mahdoton seurata, lukuun ottamatta rannassa kulkevia polkuja, joita käytetään edelleen.

### *Kohteen rajausta*

Kohde on pistemäinen.

### *Tulkinta*

Mahdollisesti entinen kemiläisten kalatie.

### *Lisätietoja*

Sarkkinen, Mika. 2002. Kemiläisten jalanjäljillä - Kalastusperinteen hyödyntäminen matkailussa -projekti. Lapin yliopisto.

Peruskartta 362306 Poojärvi 1969, jossa kartoitus 1958 ja täydennyskartoitus 1967. Peruskartta 362306 Poojärvi 1984, jossa kartoitus 1958 ja täydennyskartoitukset 1967 ja 1981.

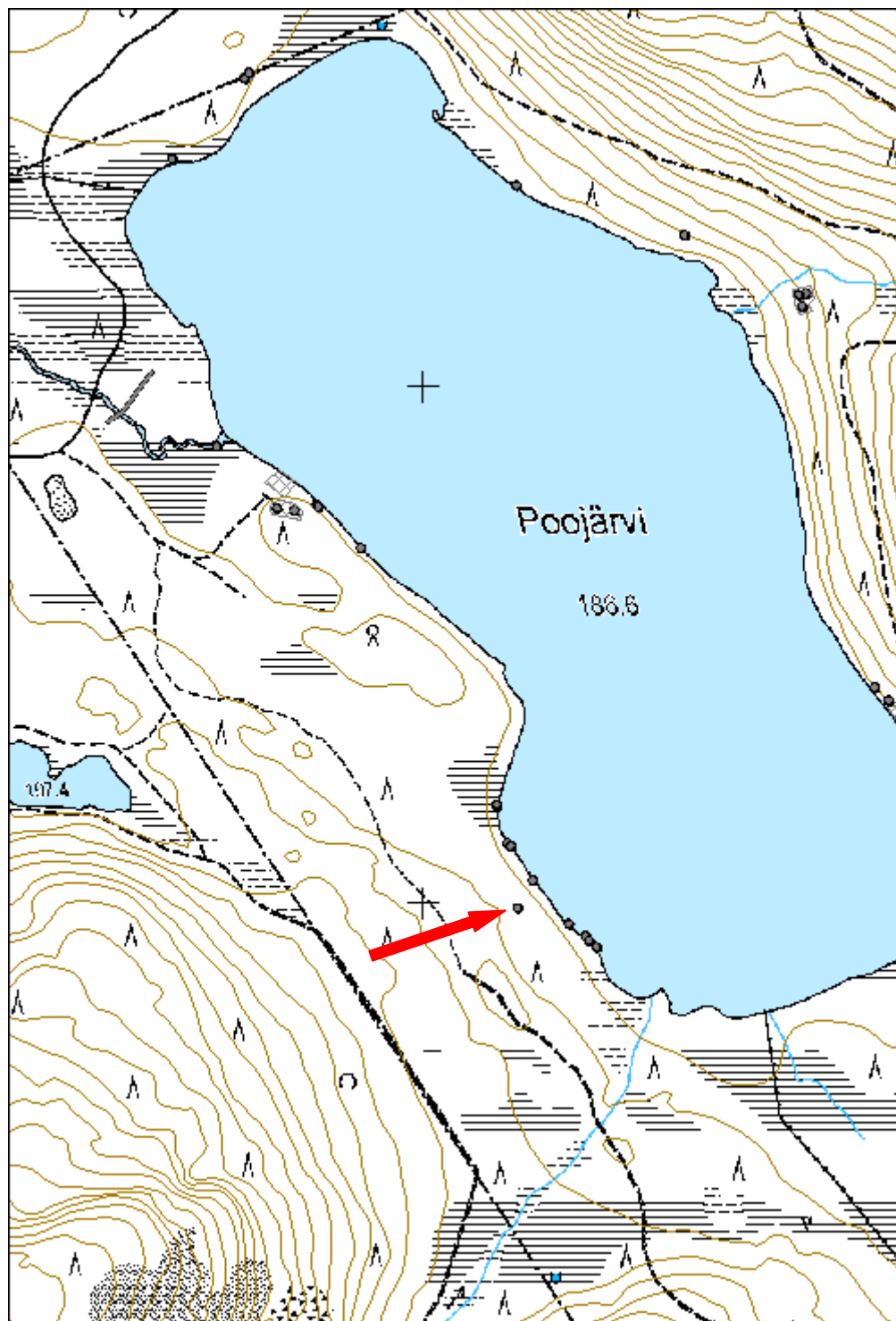
**Tarkastukset**

Tila: 3 Toteutettu Laji: 6 Suojeluarvojen tarkastus Tarkastusvuosi:  
 2014  
 Tarkastuspvm: 9.7.2014 Tarkastaja: P. Häkälä  
 Kuvaus: KMO kulttuuriperintöinventointi Kemijärvi 2014

<b>Viranomais- rekisterinro:</b>	1000012321	<b>Kunto:</b>	3 Huono
		<b>Olo-tila:</b>	2 Ei käytössä
<b>Arvotus:</b>	3 Esitys mj- luokka II	<b>Kohteen suojaus:</b>	2 Muinaisjäännösrekisteri II
<b>Selitys:</b>		<b>Selitys:</b>	



<b>Kohdetyyppi:</b>	13 Liikennekohteet	Copyright:	© Metsähallitus 2008 © Maanmittauslaitos 1/MML/08
<b>Koordinaatit:</b>	X 7425990, Y 3478181, Z 192	Mittakaava:	1:10000



## 7.2. Posio, uudet historiallisen ajan kiinteät muinaisjäännökset

<b>Sääskimaa kivilatomus</b>		<b>MH-tunnus: 171108</b>	
<b>Kohdetyyppi:</b>	17 Kivi- ja maarakenteet	<b>Haltija:</b>	191 Metsätalous Itä-Lappi
<b>Ajoitus:</b>	7118 Historiallinen aika	<b>Ylläpitäjä:</b>	191 Metsätalous Itä-Lappi
<b>Rakentamivuosi:</b>		<b>Kunta:</b>	614 POSIO
<b>Lukumäärä:</b>	1		
<b>Koordinaattiselitys:</b>		<b>Geometria tuotettu:</b>	4 Gps-mittaus, korjaamaton
<b>Koordinaatit:</b>	X 7370765, Y 3549772, Z 255	<b>Löydöt:</b>	
<b><i>Taustatiedot</i></b>			
Kohde paikannettiin maastossa haastattelun perusteella.			
<b><i>Ympäristön kuvaus</i></b>			
<p>Kohde sijaitsee Kemijärven ja Posion välisen rajan tuntumassa Posion puolella Sääskimaan vaaran pohjoisrinteessä. Kohteen etäisyys kuntien väliseltä rajalta etelään on 570 m. Morottajantie kulkee kohteesta 520 metriä itään. Kohteen luoteispuolella noin 200 metrin päässä kulkee Isojärvestä lounaaseen virtaava joki.</p> <p>Kohde sijaitsee hakkuualueella, jossa kasvaa jonkin verran männyn- ja koivuntaimia. Aluskasvillisuus koostuu mustikasta, puolukasta, suopursusta, variksenmarjasta, sammalesta, jäkälästä ja heinästä. Kohteen pohjoispuolella, vaaran juuressa alkaa suoalue, samoin on kohteen etelä- ja kaakkoispuoli vaaran juuressa varsin kosteaa.</p>			
<b><i>Kohteen kuvaus</i></b>			
<p>Paikalla on kivilatomus, jonka koko on noin 1,5 m x 1,2 m ja korkeus noin 1,3 m. Latomus on kasattu melko isoista, pyöreistä kivistä. Latomuksen pohjalla on käytetty hyväksi suurehkoja maakiviä. Latomus on ilmeisesti sortunut hieman, ja sen huipulla on alun perin ollut hieman pienempiä, pyöreitä kiviä. Nykyisessä kunnossaan latomus muistuttaa enemmän peltoraivauksesta kasattua kivikasaa kuin tarkoituksenmukaista kivilatomusta.</p>			
<b><i>Kohteen rajaus</i></b>			
Kohde on pistemäinen.			
<b><i>Tulkinta</i></b>			
Kohde on kivilatomus, jota on todennäköisesti käytetty rajamerkinä tai maanmittauksessa.			

**Tarkastukset**

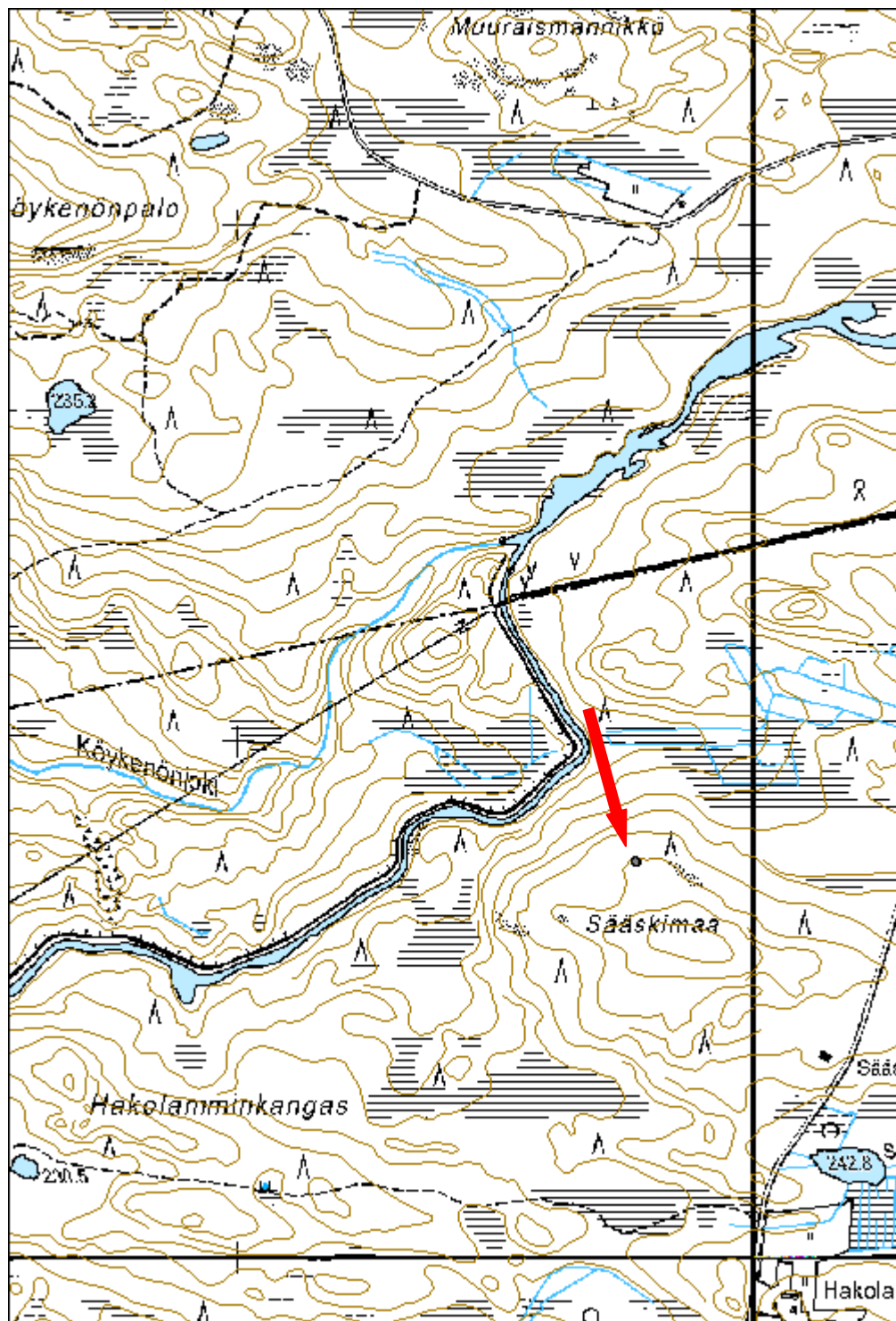
Tila: 3 Toteutettu Laji: 6 Suojeluarvojen tarkastus Tarkastusvuosi: 2014  
 Tarkastuspvm: 20.8.2014 Tarkastaja: P. Häkälä  
 Kuvaus: KMO kulttuuriperintöinventointi Kemijärvi 2014

<b>Viranomais- rekisterinro:</b>		<b>Kunto:</b>	2 Keskinertainen
		<b>Olotila:</b>	2 Ei käytössä
<b>Arvotus:</b>	3 Esitys mj- luokka II	<b>Kohteen suojelu:</b>	2 Muinaisjäännösrekisteri II
<b>Selitys:</b>		<b>Selitys:</b>	



Kuva 171108\_1. Kivilatomus. Kuvattu luoteesta.

<b>Kohdetyyppi:</b>	17 Kivi- ja maarakenteet	<b>Copyright:</b>	© Metsähallitus 2008 © Maanmittauslaitos 1/MML/08
<b>Koordinaatit:</b>	X 7370765, Y 3549772, Z 255	<b>Mittakaava:</b>	1:10000



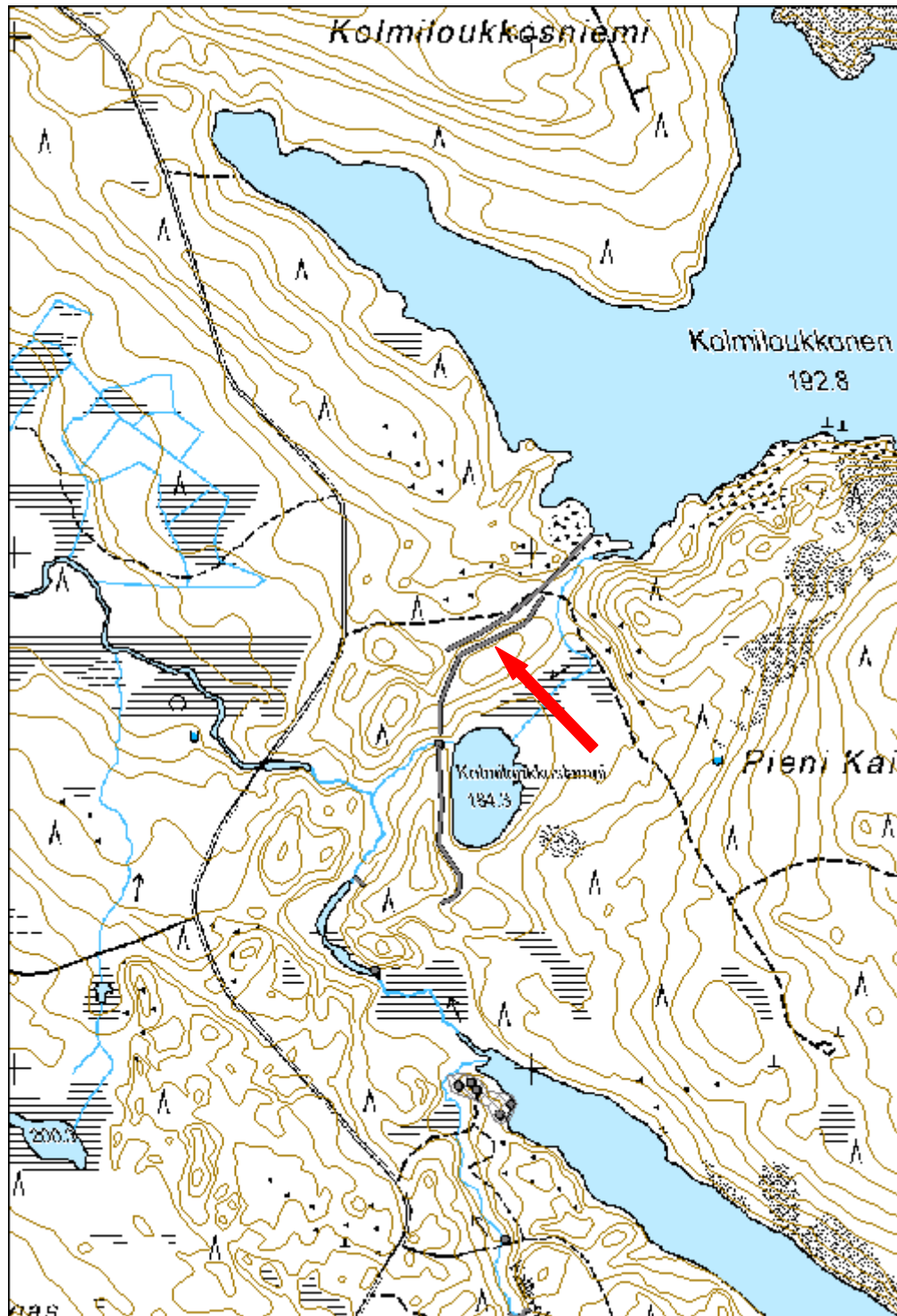
## 7.2 Kulttuuriperintökohteet

### 7.2.1 Metsätalouteen liittyvät kohteet

<b>Kolmiloukkosojä hevostie pohjoisosa</b>		<b>MH-tunnus: 170884</b>	
<b>Kohdetyyppi:</b>	13 Liikennekohteet	<b>Haltija:</b>	191 Metsätalous Itä-Lappi
<b>Ajoitus:</b>	7116 Uusi aika	<b>Ylläpitäjä:</b>	191 Metsätalous Itä-Lappi
<b>Rakentamisvuosi:</b>		<b>Kunta:</b>	320 KEMIJÄRVI
<b>Lukumäärä:</b>	1		
<b>Koordinaattiselitys:</b>		<b>Geometria tuotettu:</b>	4 Gps-mittaus, korjaamaton
<b>Koordinaatit:</b>	X 7361786, Y 3517851, Z 192	<b>Löydöt:</b>	
<b><i>Taustatiedot</i></b>			
Kohde löydettiin uutena maastosta.			
<b><i>Ympäristön kuvaus</i></b>			
<p>Kohde sijaitsee Kolmiloukkosen lounaispuolella ja Kolmiloukkoslammen luoteis- ja pohjoispuolella. Hevostie kulkee Juujoen pienen haaran ja pienen metsäautotien välisellä alueella pääosin koillis-lounaissuunnassa, mutta osin myös pohjois-eteläsuunnassa. Kohteen länsipuolella noin 250 metrin päässä kulkee Siikajärvi-Suorsan metsäautotie. Kohde rajautuu pohjoisessa Kolmiloukkoseen ja etelässä Kolmiloukkoslammeista lähtevään Juujoen pieneen haaraan.</p> <p>Maasto on kangasmetsää, jossa kasvaa mäntyä, mustikkaa, puolukkaa ja sammalta. Maasto on helppokulkuista ja näkyvyys on hyvä. Alueella on ajettu metsätyökoneilla, mikä hieman hankaloittaa kohteen havaitsemista.</p>			
<b><i>Kohteen kuvaus</i></b>			
<p>Tie erottuu aukkona maastossa, ja sitä on osin pengerrytetty. Tien leveys on noin 3 m. Hevostietä pitkin osan matkasta on mennyt lähiaikoina metsätyökone. Tie erottuu maastossa vielä melko hyvin, mutta se on silti jo selkeästi umpeutumassa. Kohteen eteläpäässä kulkee Juujoen pieni haara, jonka yli on ollut rakennettuna pukkisilta, ks. Reiska-kohde 170044, Juujoki 3 pukkisilta jäännös. Pukkisillan toisella puolella hevostie jatkuu edelleen etelään päin, ja on tallennettu Reiska-kohteeksi 171044, Kolmiloukkosojä hevostie eteläosa.</p>			
<b><i>Kohteen rajaus</i></b>			
Kohde on rajattu näkyvien rakenteiden perusteella.			

<b><i>Tulkinta</i></b>			
Kolmiloukkosojan pukkisiltaan liittyvä vanha hevostie, joka on ollut savotoiden käytössä ilmeisesti 1940-1960-luvuilla			
<b><i>Lisätietoja</i></b>			
Peruskartta 3631 06 Juujärvi vuodelta 1970, jossa kartoitus vuonna 1963.			
4-lehtinen talouskartta Etelä-Kemijärven talousalueelta, 4. karttalehti, Luusuan hoitlohko vuodelta 1950, jossa kartoitus vuodelta 1931 ja täydennys vuonna 1950.			
<b><i>Tarkastukset</i></b>			
Tila: 3 Toteutettu	Laji: 6 Suojeluarvojen tarkastus	Tarkastusvuosi:	
2014			
Tarkastuspvm: 11.8.2014 Tarkastaja: P. Häkälä			
Kuvaus: KMO kulttuuriperintöinventointi Kemijärvi 2014			
<b>Viranomais- rekisterinro:</b>		<b>Kunto:</b>	2 Keskinertainen
		<b>Olotila:</b>	2 Ei käytössä
<b>Arvotus:</b>	8 Muu suojeluarvo	<b>Kohteen suojelu:</b>	9 Muu suojeluarvo
<b>Selitys:</b>		<b>Selitys:</b>	

<b>Kohdetyyppi:</b>	13 Liikennekohteet	Copyright:	© Metsähallitus 2008 © Maanmittauslaitos 1/MML/08
<b>Koordinaatit:</b>	X 7361786, Y 3517851, Z 192	Mittakaava:	1:10000



<b>Kolmiloukkosojja hevostie eteläosa</b>	<b>MH-tunnus: 171044</b>
---	------------------------------

<b>Kohdetyyppi:</b>	13 Liikennekohteet	<b>Haltija:</b>	191 Metsätalous Itä-Lappi
<b>Ajoitus:</b>	7116 Uusi aika	<b>Ylläpitäjä:</b>	191 Metsätalous Itä-Lappi
<b>Rakentamisvuosi:</b>		<b>Kunta:</b>	320 KEMIJÄRVI
<b>Lukumäärä:</b>	1		

<b>Koordinaattiselitys:</b>		<b>Geometria tuotettu:</b>	4 Gps-mittaus, korjaamaton
<b>Koordinaatit:</b>	X 7361373, Y 3517859, Z 190	<b>Löydöt:</b>	

### *Taustatiedot*

Kohde löydettiin uutena maastosta.

### *Ympäristön kuvaus*

Kohde sijaitsee Kolmiloukkoslammen vieressä itäpuolella. Hevostie kulkee Kolmiloukkoslammen Juujokeen laskevan pienen haaran eteläpuolella pohjois-eteläsuunnassa. Kolmiloukkonen sijaitsee kohteen pohjoispäästä 500 metriä koilliseen. Kohteen länsipuolella noin 250 metrin päässä kulkee Siikajärvi-Suorsan metsäautotie. Kaitajärvi sijaitsee kohteen eteläpuolella 300 metrin päässä kohteen eteläpäästä.

Maasto on kangasmetsää, jossa kasvaa mäntyä, mustikkaa, puolukkaa ja sammalta. Maasto on helppokulkuista ja näkyvyys on hyvä. Alueella on tehty jonkin verran hakkuita, mikä hankaloittaa maastossa kulkemista ja havainnointia.

### *Kohteen kuvaus*

Tie erottuu aukkona maastossa, ja sitä on osin pengerrytetty. Tien leveys on noin 3 m. Tie erottuu maastossa vielä melko hyvin, mutta se on silti jo selkeästi umpeutumassa. Alueella on tehty hakkuita, ja metsäkoneiden jäljet hankaloittavat tien erottamista maastosta. Vuoden 1970 peruskartassa hevostie näkyy jatkuvan edelleen lounaaseen ja lisäksi haarautuvan koilliseen. Tarkastuksessa hevostietä ei kuitenkaan enää havaittu jatkuvan kumpaankaan suuntaan. Luultavasti se on jo täysin tuhoutunut alueella tehtyjen metsätöiden seurauksena.

Kohteen eteläpäässä kulkee Juujoen pieni haara, jonka yli on ollut rakennettuna pukkisilta, ks. Reiska-kohde 170044, Juujoki 3 pukkisilta jäännös. Pukkisillan toisella puolella hevostie jatkuu edelleen pohjoiseen päin, ja on tallennettu Reiska-kohteeksi 170884, Kolmiloukkosojja hevostie pohjoisosa.

### *Kohteen rajaus*

Kohde on rajattu näkyvien rakenteiden perusteella.



**Tulkinta**

Kolmiloukkosojan pukkisiltaan liittyvä vanha hevostie, joka on ollut savotoiden käytössä ilmeisesti 1940-1960-luvuilla

**Lisätietoja**

Peruskartta 3631 06 Juujärvi vuodelta 1970, jossa kartoitus vuonna 1963.

4-lehtinen talouskartta Etelä-Kemijärven talousalueelta, 4. karttalehti, Luusuan hoitlohko vuodelta 1950, jossa kartoitus vuodelta 1931 ja täydennys vuonna 1950.

**Tarkastukset**

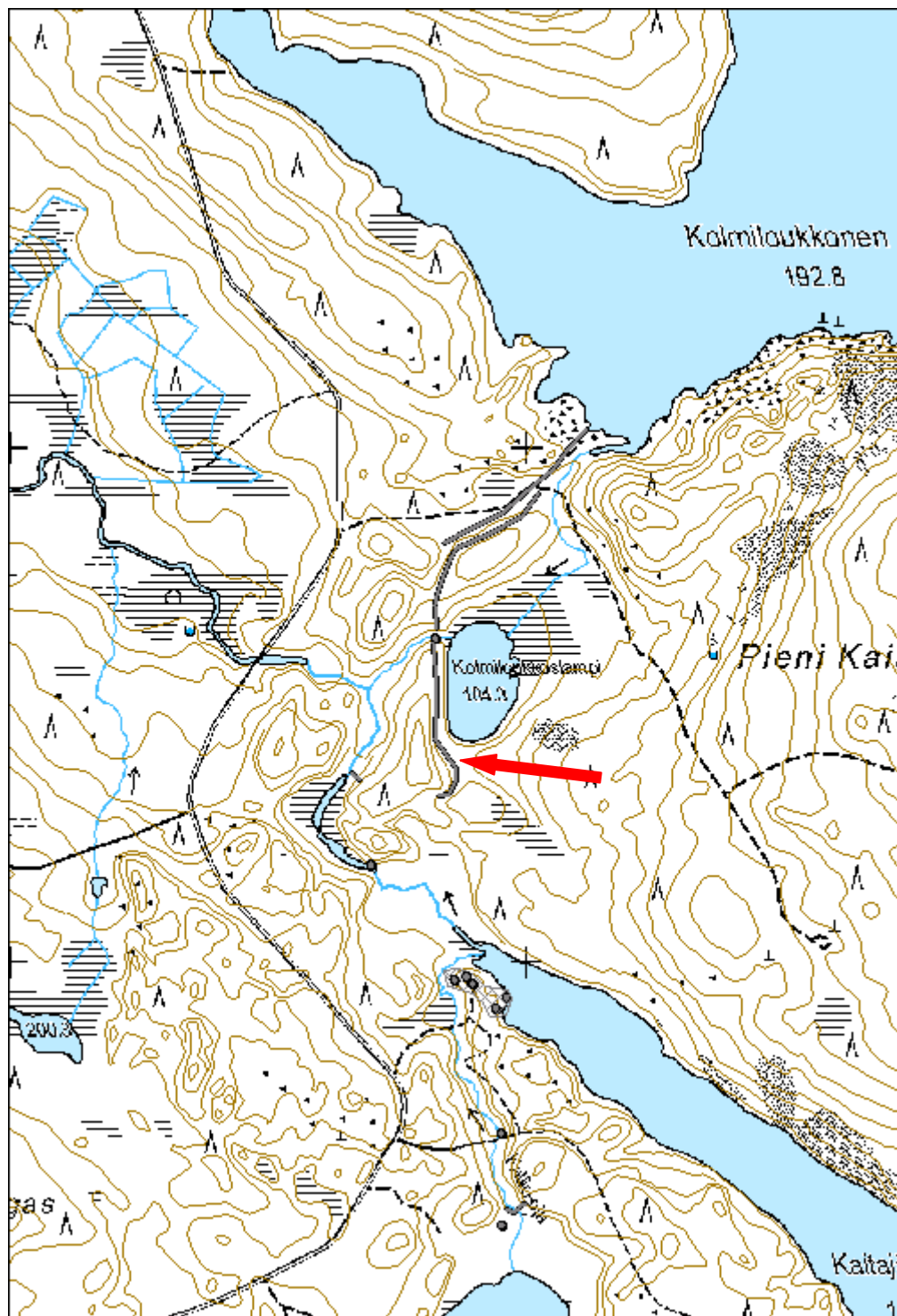
Tila: 3 Toteutettu                      Laji: 6 Suojeluarvojen tarkastus                      Tarkastusvuosi: 2014  
 Tarkastuspvm: 18.8.2014    Tarkastaja: P. Häkälä  
 Kuvaus: KMO kulttuuriperintöinventointi Kemijärvi 2014

<b>Viranomaisrekisterinro:</b>		<b>Kunto:</b>	2 Kesinkertainen
		<b>Olotila:</b>	2 Ei käytössä
<b>Arvotus:</b>	8 Muu suojeluarvo	<b>Kohteen suojelu:</b>	9 Muu suojeluarvo
<b>Selitys:</b>		<b>Selitys:</b>	



Kuva 171044\_1. Hevostien linjausta kuivalla kankaalla heti pukkisillan eteläpuolelta. Kuvattu pohjoisesta.

<b>Kohdetyyppi:</b>	13 Liikennekohteet	Copyright:	© Metsähallitus 2008 © Maanmittauslaitos 1/MML/08
<b>Koordinaatit:</b>	X 7361373, Y 3517859, Z 190	Mittakaava:	1:10000



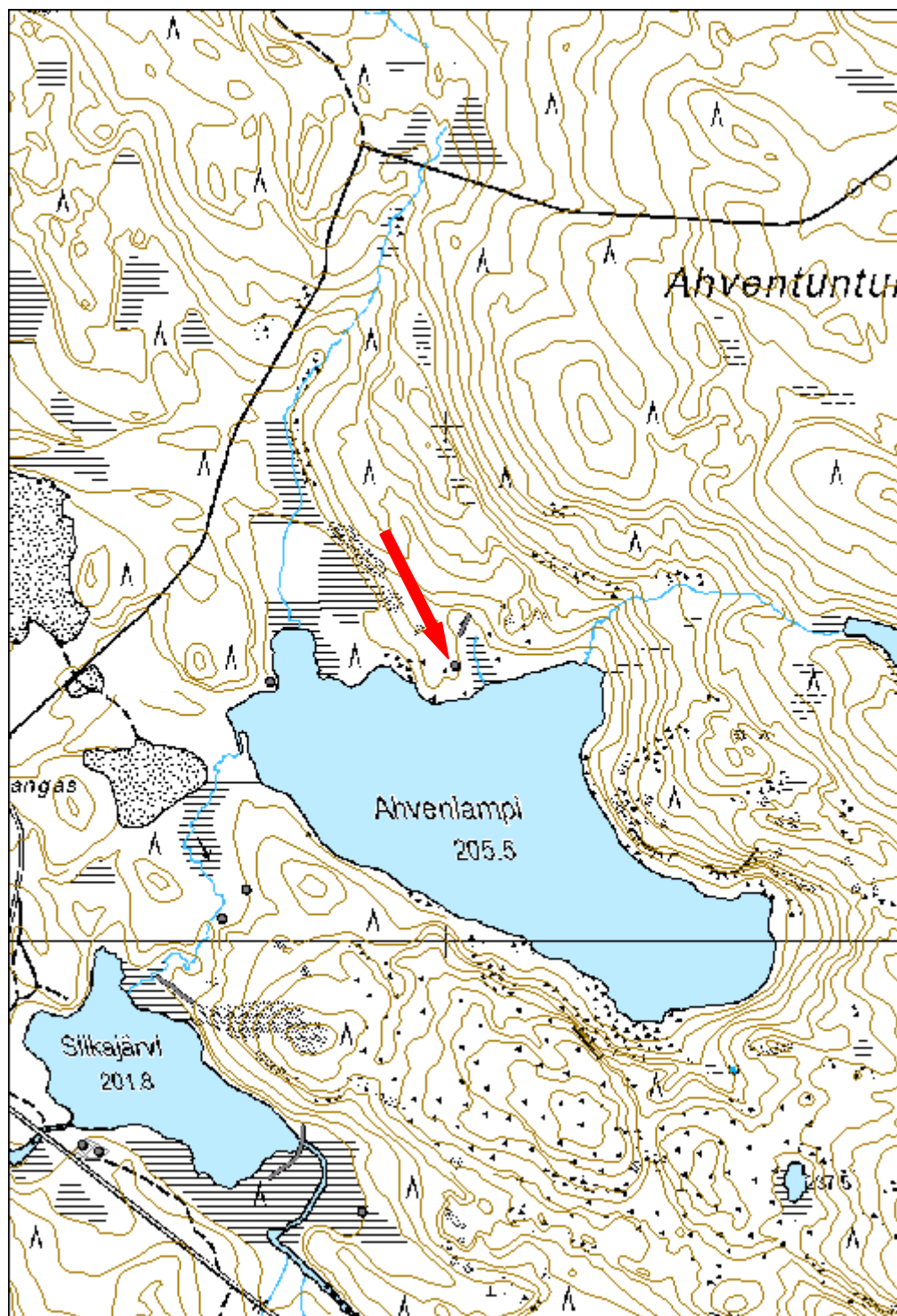
<b>Ahvenlampi 3 parkkuupukki jäännös</b>		<b>MH-tunnus: 169716</b>	
<b>Kohdetyyppi:</b>	9 Valmistuspaikat/työpaikat	<b>Haltija:</b>	191 Metsätalous Itä-Lappi
<b>Ajoitus:</b>	7116 Uusi aika	<b>Ylläpitäjä:</b>	191 Metsätalous Itä-Lappi
<b>Rakentamisvuosi:</b>		<b>Kunta:</b>	320 KEMIJÄRVI
<b>Lukumäärä:</b>	1		
<b>Koordinaattiselitys:</b>		<b>Geometria tuotettu:</b>	4 Gps-mittaus, korjaamaton
<b>Koordinaatit:</b>	X 7365535, Y 3521016, Z 210	<b>Löydöt:</b>	
<b><i>Taustatiedot</i></b>			
Kohde löydettiin maastosta uutena.			
<b><i>Ympäristön kuvaus</i></b>			
Kohde sijaitsee Kemijärven lounaisosassa, Ahventunturin lounaispuolella. Parkkuupukki on Ahvenlammen pohjoispuolella oleva mäen päällä. Parkkuupukin pohjoispuolella 150 metrin päässä on kuru, jonka yli kulkee inventoinnissa dokumentoitu pukkisilta. Maasto on kuivaa havumetsää.			
<b><i>Kohteen kuvaus</i></b>			
Paikalla on parkkuupukki, joka on pystytetty ilman nauvoja. Poikkipuun pituus on 2,2 m, tukipuiden 1,5 m. Pukin korkeus on noin 1 m.			
<b><i>Kohteen rajaus</i></b>			
Kohde on pistemäinen.			
<b><i>Tulkinta</i></b>			
Paikalla on parkkuupukki.			
<b><i>Tarkastukset</i></b>			
Tila: 3 Toteutettu 2014	Laji: 6 Suojeluarvojen tarkastus	Tarkastusvuosi:	
Tarkastuspvm: 5.6.2014 Tarkastaja: P. Häkälä			
Kuvaus: KMO kulttuuriperintöinventointi Kemijärvi 2014			

<b>Viranomais- rekisterinro:</b>		<b>Kunto:</b>	1 Hyvä
<b>Arvotus:</b>	8 Muu suojeluarvo	<b>Olotila:</b>	2 Ei käytössä
<b>Selitys:</b>		<b>Kohteen suojelu:</b>	9 Muu suojeluarvo
		<b>Selitys:</b>	



Kuva 169716\_1. Parkkuupukki, kuvattu pohjoisesta.

<b>Kohdetyyppi:</b>	9 Valmistuspaikat/työpaikat	Copyright:	© Metsähallitus 2008 © Maanmittauslaitos 1/MML/08
<b>Koordinaatit:</b>	X 7365535, Y 3521016, Z 210	Mittakaava:	1:10000



<b>Mäiskänmännikkö parkkuupukki jäännös</b>		<b>MH-tunnus:</b> 169726
---	--	-----------------------------

<b>Kohdetyyppi:</b>	9 Valmistuspaikat/työpaikat	<b>Haltija:</b>	191 Metsätalous Itä-Lappi
<b>Ajoitus:</b>	7116 Uusi aika	<b>Ylläpitäjä:</b>	191 Metsätalous Itä-Lappi
<b>Rakentamisvuosi:</b>		<b>Kunta:</b>	320 KEMIJÄRVI
<b>Lukumäärä:</b>	1		

<b>Koordinaattiselitys:</b>		<b>Geometria tuotettu:</b>	4 Gps-mittaus, korjaamaton
<b>Koordinaatit:</b>	X 7362210, Y 3523367, Z 232	<b>Löydöt:</b>	

#### *Taustatiedot*

Kohde löydettiin uutena maastosta.

#### *Ympäristön kuvaus*

Kohde sijaitsee Kemijärven lounaisosassa olevan Kolmiloukkosaapa nimisen ison suoalueen eteläpuolella olevan Mäiskänmännikkö nimisen metsäalueen kaakkoislaidassa virtaavan pienen puron laidalla. Alue on kosteaa mänty- ja kuusimetsää.

#### *Kohteen kuvaus*

Paikalla on parkkuupukki, jonka tukipuut ovat romahtaneet. Poikkipuuhun on tehty lovet tukipuita varten, mutta ne on kuitenkin kiinnitetty myös nauloilla.

#### *Kohteen rajaus*

Kohde on pistemäinen.

#### *Tulkinta*

Paikalla on parkkuupukki.

#### *Tarkastukset*

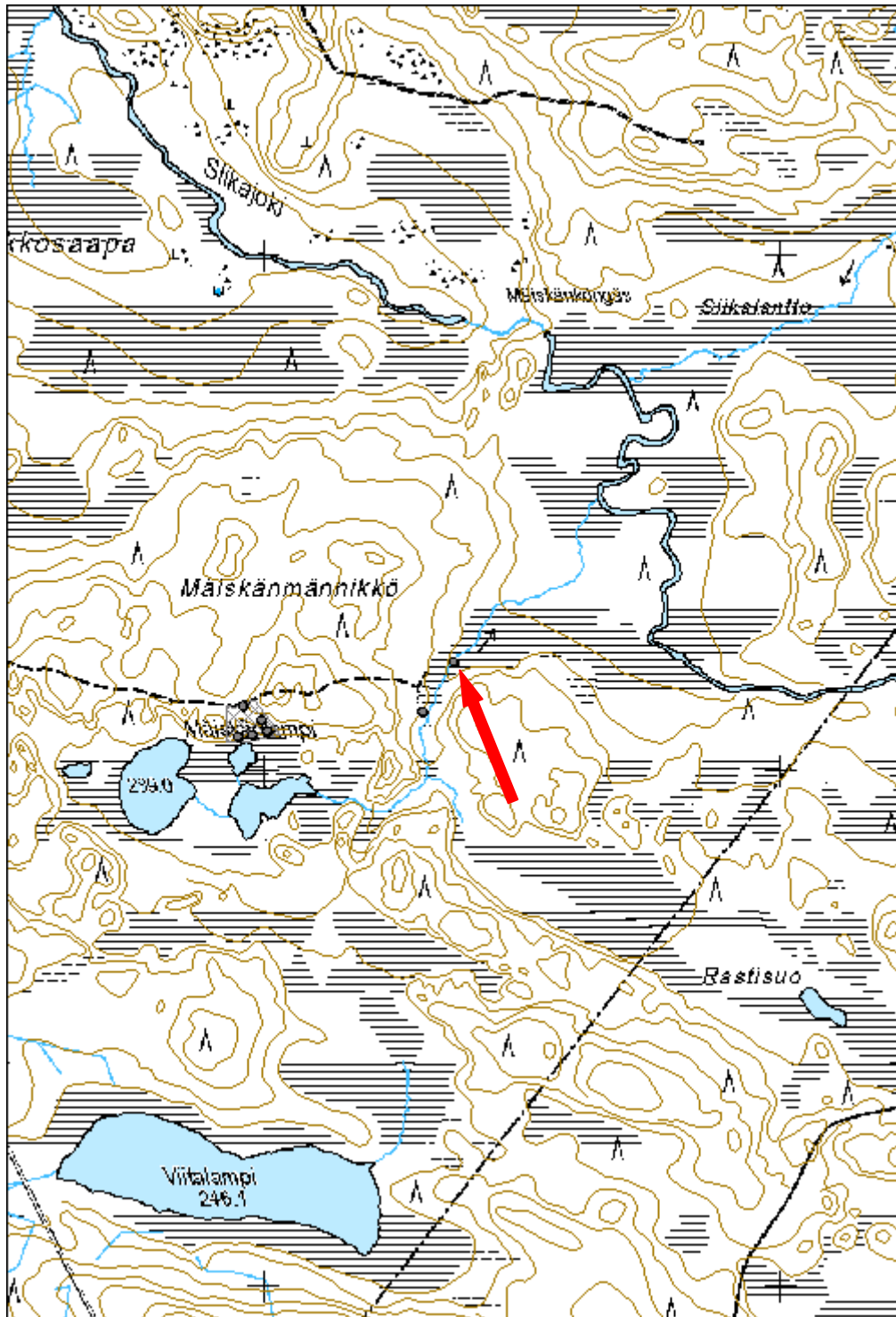
Tila: 3 Toteutettu Laji: 6 Suojeluarvojen tarkastus Tarkastusvuosi: 2014  
Tarkastuspvm: 9.6.2014 Tarkastaja: P. Häkälä  
Kuvaus: KMO kulttuuriperintöinventointi Kemijärvi 2014

<b>Viranomaisrekisterinro:</b>		<b>Kunto:</b>	3 Huono
<b>Arvotus:</b>	8 Muu suojeluarvo	<b>Olotila:</b>	2 Ei käytössä
<b>Selitys:</b>		<b>Kohteen suojele:</b>	9 Muu suojeluarvo
		<b>Selitys:</b>	



Kuva 169726\_1. Maahan kaatunut ja jo lahoamassa oleva parkkuupukki. Kuvattu pohjoisesta.

<b>Kohdetyyppi:</b>	9 Valmistuspaikat/työpaikat	Copyright:	© Metsähallitus 2008 © Maanmittauslaitos 1/MML/08
<b>Koordinaatit:</b>	X 7362210, Y 3523367, Z 232	Mittakaava:	1:10000





<b>Siikajänkä parkkuupukki jäännös</b>		<b>MH-tunnus: 169954</b>	
--	--	------------------------------	--

<b>Kohdetyyppi:</b>	9 Valmistuspaikat/työpaikat	<b>Haltija:</b>	191 Metsätalous Itä-Lappi
<b>Ajoitus:</b>	7116 Uusi aika	<b>Ylläpitäjä:</b>	191 Metsätalous Itä-Lappi
<b>Rakentamisvuosi:</b>		<b>Kunta:</b>	320 KEMIJÄRVI
<b>Lukumäärä:</b>	1		

<b>Koordinaattiselitys:</b>		<b>Geometria tuotettu:</b>	4 Gps-mittaus, korjaamaton
<b>Koordinaatit:</b>	X 7364473, Y 3520835, Z 202	<b>Löydöt:</b>	

#### *Taustatiedot*

Kohde löydettiin uutena maastossa.

#### *Ympäristön kuvaus*

Kohde sijaitsee Kemijärven lounaisosassa olevan Siikajängän keskellä, entisen talvitien varrella. Siikajärvi sijaitsee kohteesta reilut sata metriä luoteeseen, ja pohjois- ja itäpuolella nousee Siikavaara.

#### *Kohteen kuvaus*

Paikalla on parkkuupukki, joka on tehty ilman nauvoja. Pukin nykyinen korkeus on 80 cm, poikkipuita on näkyvissä 160 cm pituudelta.

#### *Kohteen rajaus*

Kohde on pistemäinen.

#### *Tulkinta*

Paikalla on parkkuupukki.

#### *Tarkastukset*

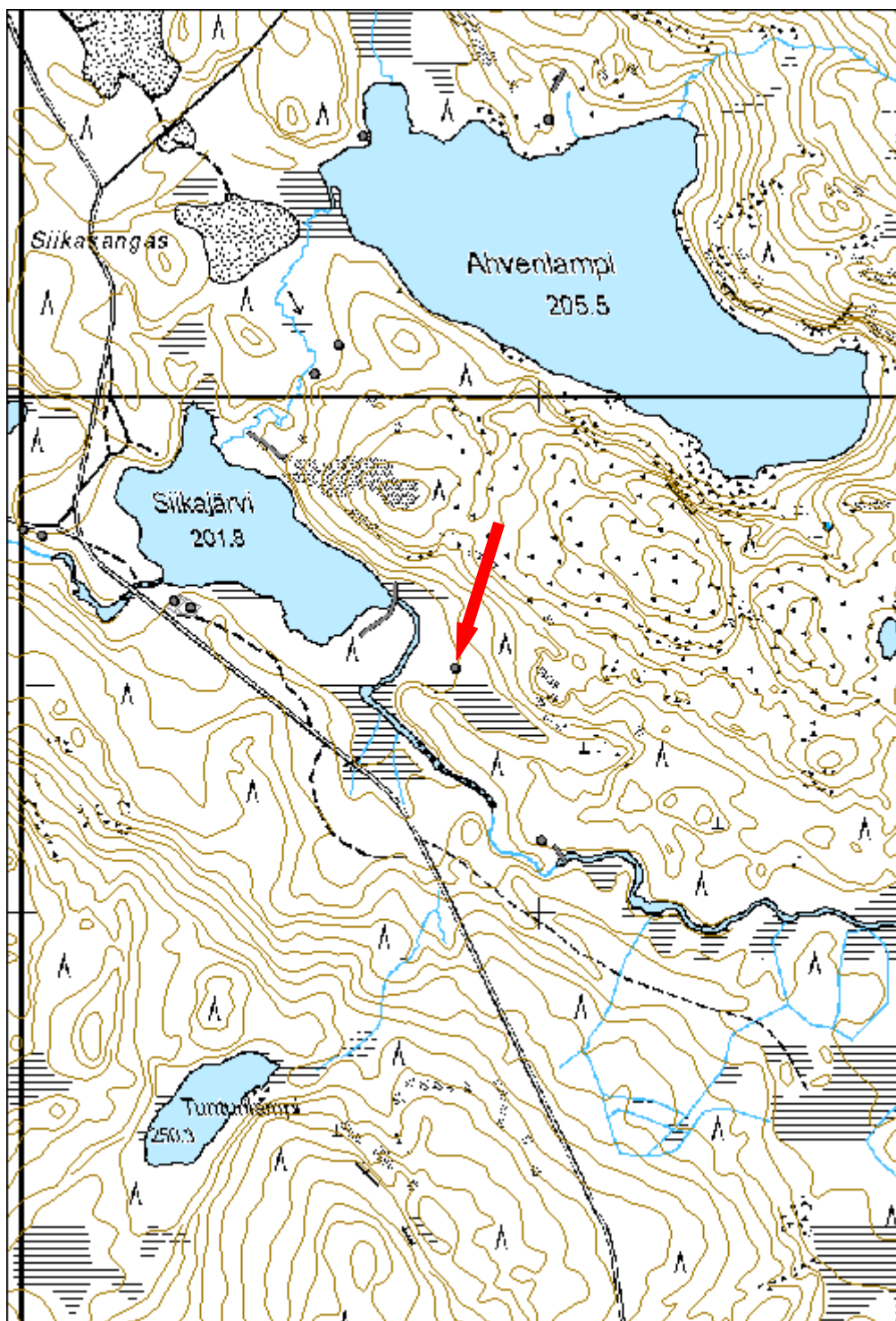
Tila: 3 Toteutettu      Laji: 6 Suojeluarvojen tarkastus      Tarkastusvuosi: 2014  
Tarkastuspvm: 16.6.2014      Tarkastaja: P. Häkälä  
Kuvaus: KMO kulttuuriperintöinventointi Kemijärvi 2014

<b>Viranomaisrekisterinro:</b>		<b>Kunto:</b>	2 Keskinertainen
<b>Arvotus:</b>	8 Muu suojeluarvo	<b>Olotila:</b>	2 Ei käytössä
<b>Selitys:</b>		<b>Kohteen suojele:</b>	9 Muu suojeluarvo
		<b>Selitys:</b>	



Kuva 169954\_1. Parkkuupukki, kuvattu pohjoisesta.

<b>Kohdetyyppi:</b>	9 Valmistuspaikat/työpaikat	Copyright:	© <i>Metsähallitus</i> 2008 © <i>Maanmittauslaitos</i> 1/MML/08
<b>Koordinaatit:</b>	X 7364473, Y 3520835, Z 202	Mittakaava:	1:10000



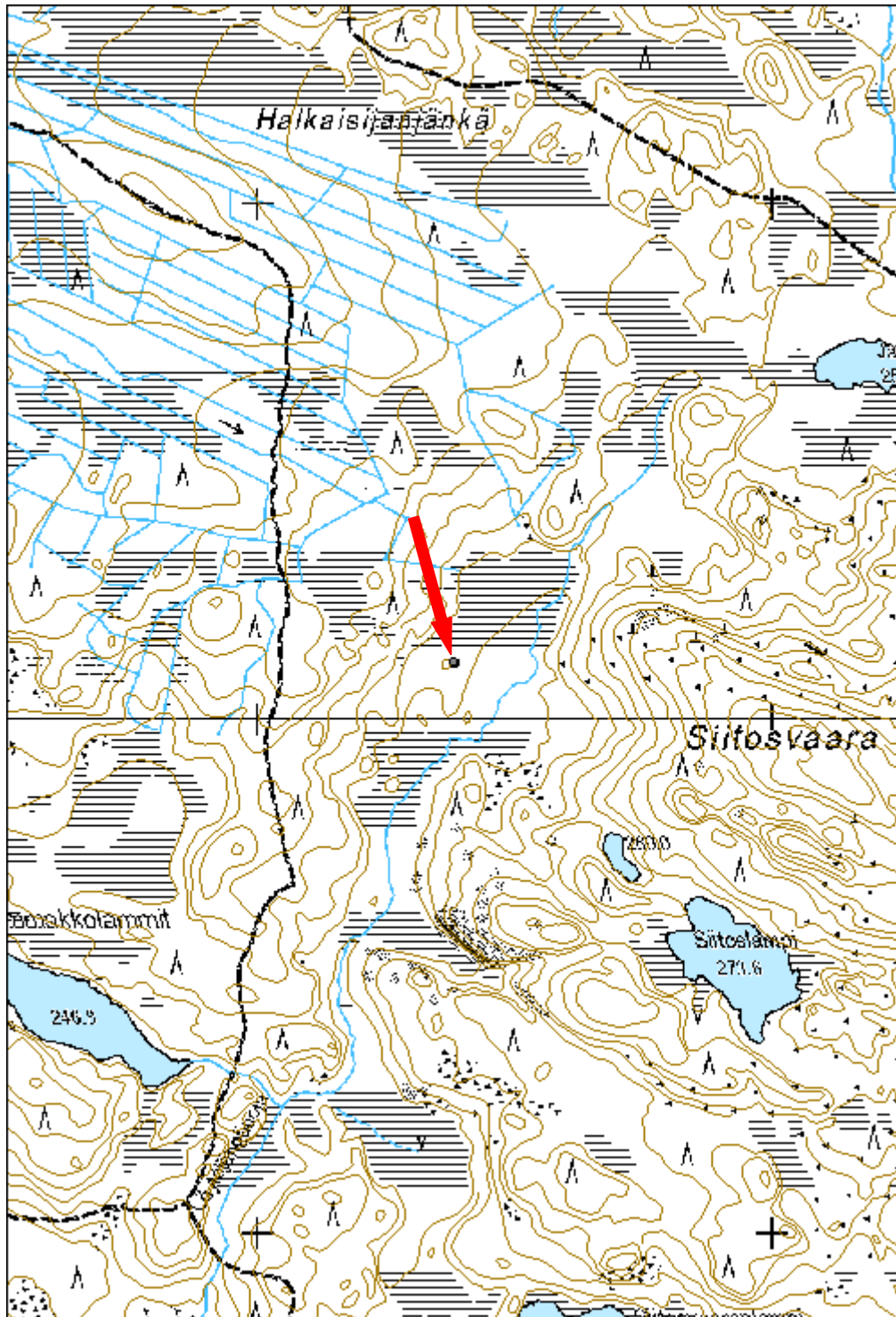
<b>Halkaisijanjätkä parkkuupukki jäännös</b>		<b>MH-tunnus: 170029</b>	
<b>Kohdetyyppi:</b>	9 Valmistuspaikat/työpaikat	<b>Haltija:</b>	191 Metsätalous Itä-Lappi
<b>Ajoitus:</b>	7116 Uusi aika	<b>Ylläpitäjä:</b>	191 Metsätalous Itä-Lappi
<b>Rakentamisvuosi:</b>		<b>Kunta:</b>	320 KEMIJÄRVI
<b>Lukumäärä:</b>	1		
<b>Koordinaattiselitys:</b>		<b>Geometria tuotettu:</b>	4 Gps-mittaus, korjaamaton
<b>Koordinaatit:</b>	X 7365109, Y 3523380, Z 250	<b>Löydöt:</b>	
<b><i>Taustatiedot</i></b>			
Kohde löydettiin uutena maastosta.			
<b><i>Ympäristön kuvaus</i></b>			
Kohde sijaitsee Kemijärven lounaisosassa, Siitosvaaran ja Ahventunturin väliin jäävän Halkaisijajängänkeskivaiheilla. Löytöjängänoja on kohteesta noin 150 metriä itään. Kohteen länsipuolella noin 300 metrin päässä kulkee metsäautotie. Parkkuupukki on suolla olevalla kuivemmalla maannypylyllä, jossa aluskasvillisuus on mustikkaa, heinää ja erilaista sammalta.			
<b><i>Kohteen kuvaus</i></b>			
Paikalla on parkkuupukki, joka on tehty ilman nauvoja. Kohteen jalkoja on näkyvillä 40 cm ja poikkipuuta esillä metrin verran. Kohde on jonkin verran maatonut, eikä erotu maastossa kovin selvästi runsaan aluskasvillisuuden vuoksi.			
<b><i>Kohteen rajaus</i></b>			
Kohde on pistemäinen.			
<b><i>Tulkinta</i></b>			
Paikalla on parkkuupukki.			
<b><i>Tarkastukset</i></b>			
Tila: 3 Toteutettu 2014	Laji: 6 Suojeluarvojen tarkastus	Tarkastusvuosi:	
Tarkastuspvm: 16.6.2014 Tarkastaja: P. Håkälä			
Kuvaus: KMO kullttuuriperintöinventointi Kemijärvi 2014			

<b>Viranomais- rekisterinro:</b>		<b>Kunto:</b>	2 Kesinkertainen
<b>Arvotus:</b>	8 Muu suojeluarvo	<b>Olotila:</b>	2 Ei käytössä
<b>Selitys:</b>		<b>Kohteen suojelu:</b>	9 Muu suojeluarvo
		<b>Selitys:</b>	



Kuva 170029\_1. Parkkuupukki, joka katoaa pikkuhiljaa aluskasvillisuuteen. Kuvattu idästä.

<b>Kohdetyyppi:</b>	9 Valmistuspaikat/työpaikat	Copyright:	© Metsähallitus 2008 © Maanmittauslaitos 1/MML/08
<b>Koordinaatit:</b>	X 7365109, Y 3523380, Z 250	Mittakaava:	1:10000



<b>36718 Rovajärven ampuma-alue; HAT,H-3,MY,W, Rovajärvi ampuma-alue parkkuupukki jäännös</b>	<b>MH-tunnus: 170270</b>
---	------------------------------

<b>Kohdetyyppi:</b>	9 Valmistuspaikat/työpaikat	<b>Haltija:</b>	191 Metsätalous Itä-Lappi
<b>Ajoitus:</b>	7116 Uusi aika	<b>Ylläpitäjä:</b>	191 Metsätalous Itä-Lappi
<b>Rakentamivuosi:</b>		<b>Kunta:</b>	320 KEMIJÄRVI
<b>Lukumäärä:</b>	1		

<b>Koordinaattiselitys:</b>		<b>Geometria tuotettu:</b>	4 Gps-mittaus, korjaamaton
<b>Koordinaatit:</b>	X 7412412, Y 3495705, Z 235	<b>Löydöt:</b>	

#### *Taustatiedot*

Kohde löytyi ilman ennakkotietoja.

#### *Ympäristön kuvaus*

Kohde sijaitsee Rovajärven ampuma-alueella. Kohteen kaakkoispuolella on Pärijärvi ja Vianlammit ja eteläpuolella Palvilampi. 260 metriä kohteesta etelään kulkee Sarrio-Rättiselkä -tie. Alue on puolustusvoimien taisteluharjoitusalue ja siellä risteilee mönkijäuria, jollainen kulkee myös aivan kohteen vierestä.

#### *Kohteen kuvaus*

Paikalla on parkkuupukki, jonka poikkipuun säilynyt pituus on 1,6 metriä ja jalkojen pituus 0,9 metriä. Jalat on kiinnitetty poikkipuuhun tehtyihin loviin ilman nauvoja.

#### *Kohteen rajaus*

Kohde on pistemäinen.

#### *Tulkinta*

Paikalla on parkkuupukki.

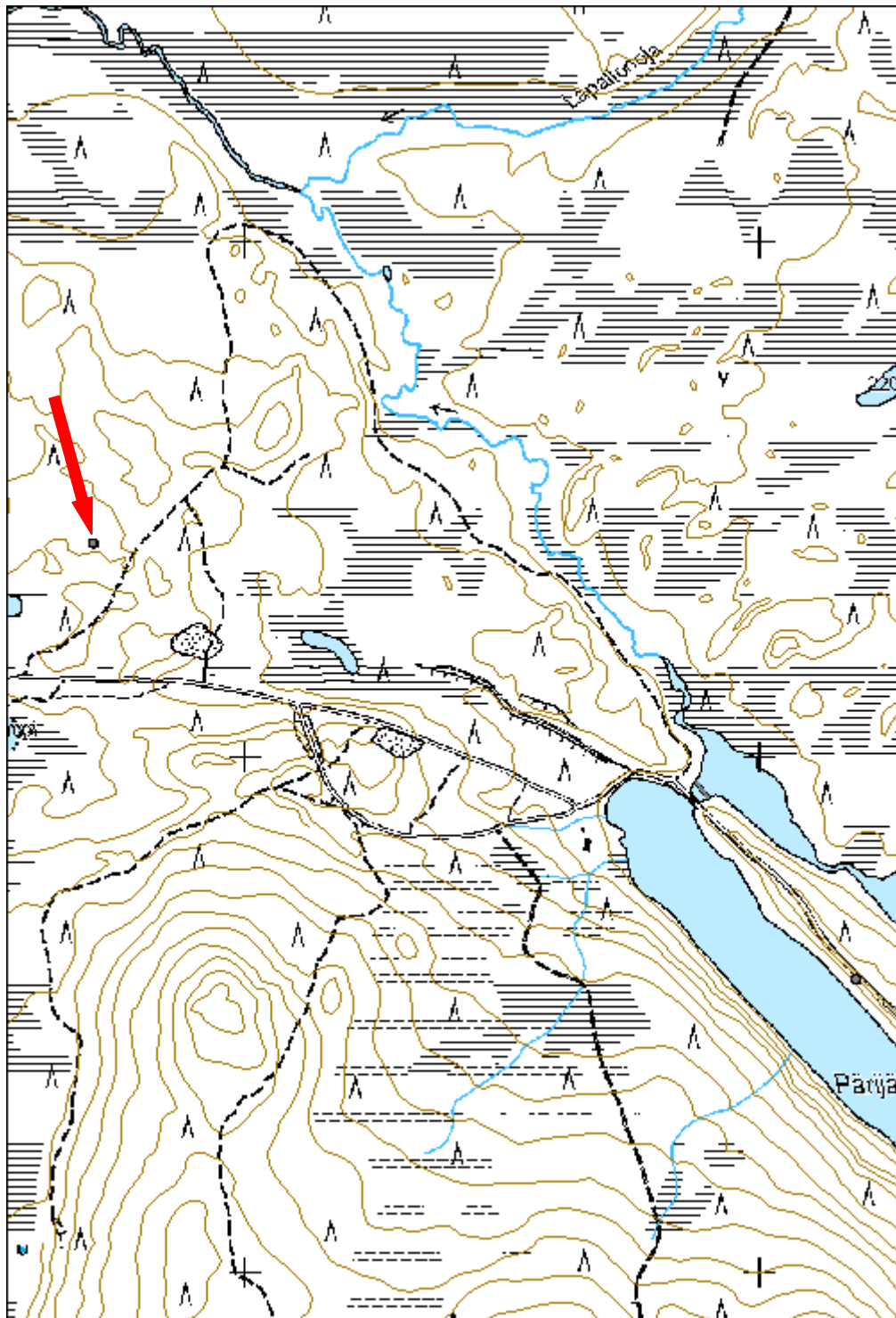
<b>Viranomaisrekisterinro:</b>		<b>Kunto:</b>	2 Keskinertainen
		<b>Olotila:</b>	2 Ei käytössä
<b>Arvotus:</b>	8 Muu suojeluarvo	<b>Kohteen suojelu:</b>	9 Muu suojeluarvo
<b>Selitys:</b>		<b>Selitys:</b>	



Kuva 170270\_1. Parkkuupukki. Kuvattu lounaasta.



<b>Kohdetyyppi:</b>	9 Valmistuspaikat/työpaikat	Copyright:	© Metsähallitus 2008 © Maanmittauslaitos 1/MML/08
<b>Koordinaatit:</b>	X 7412412, Y 3495705, Z 235	Mittakaava:	1:10000



<b>Ahvenlampi 2 pukkisilta jäännös</b>	<b>MH-tunnus: 169715</b>
--	------------------------------

<b>Kohdetyyppi:</b>	9 Valmistuspaikat/työpaikat	<b>Haltija:</b>	191 Metsätalous Itä-Lappi
<b>Ajoitus:</b>	7116 Uusi aika	<b>Ylläpitäjä:</b>	191 Metsätalous Itä-Lappi
<b>Rakentamisvuosi:</b>		<b>Kunta:</b>	320 KEMIJÄRVI
<b>Lukumäärä:</b>	1		

<b>Koordinaattiselitys:</b>	sillan päiden korkeu	<b>Geometria tuotettu:</b>	4 Gps-mittaus, korjaamaton
<b>Koordinaatit:</b>	X 7365613, Y 3521033, Z 210	<b>Löydöt:</b>	

#### *Taustatiedot*

Kohde paikannettiin haastattelun perusteella.

#### *Ympäristön kuvaus*

Kohde sijaitsee Kemijärven lounaisosassa, Ahventunturin lounaispuolella. Pukkisilta on rakennettu Ahvenlammesta noin 200 m pohjoiseen lammesta lähtevän kurun molemmin puolin. Maasto on pääasiassa havumetsää.

#### *Kohteen kuvaus*

Pukkisillan pituus on ollut 43 m ja leveys 4,3 m. Korkeutta sillalla on ollut vähintään viisi metriä. Silta kulkee lounais-koillisuuntaisena luoteis-kaakkosuuntaisen joen ylitse. Siltaan on käytetty jyrkeitä tukkeja, jotka on katkottu kirveellä. Maastossa sillasta on enää jäljellä romahtaneet ja lahonneet puurakenteet kurun pohjalla sekä reunoilla. Kohteen ikäarvio on puiden perusteella 70 vuotta tai vanhempi.

#### *Kohteen rajausta*

Kohde on rajattu näkyvien rakenteiden perusteella.

#### *Tulkinta*

Kohde on savotassa käytetty pukkisilta, jonka yli on menty hevosen kanssa.

#### *Tarkastukset*

Tila: 3 Toteutettu Laji: 6 Suojeluarvojen tarkastus Tarkastusvuosi: 2014  
Tarkastuspvm: 5.6.2014 Tarkastaja: P. Häkälä  
Kuvaus: KMO kulttuuriperintöinventointi Kemijärvi 2014

<b>Viranomais- rekisterinro:</b>		<b>Kunto:</b>	3 Huono
<b>Arvotus:</b>	8 Muu suojeluarvo	<b>Olotila:</b>	2 Ei käytössä
<b>Selitys:</b>		<b>Kohteen suojelu:</b>	9 Muu suojeluarvo
		<b>Selitys:</b>	



Kuva 169715\_1. Pukkisillan eteläpäätty. Kuvattu etelästä.



Kuva 169715\_2. Pukkisillan puurakenteita kurun pohjalla. Kuvattu etelästä.

<b>Kohdetyyppi:</b>	9 Valmistuspaikat/työpaikat	Copyright:	© Metsähallitus 2008 © Maanmittauslaitos 1/MML/08
<b>Koordinaatit:</b>	X 7365613, Y 3521033, Z 210	Mittakaava:	1:10000



<b>35916 Siikajoki-Juujoki (nat), Juujoki 3 pukkisilta jäännös</b>		<b>MH-tunnus: 170044</b>	
<b>Kohdetyyppi:</b>	9 Valmistuspaikat/työpaikat	<b>Haltija:</b>	191 Metsätalous Itä-Lappi
<b>Ajoitus:</b>	7116 Uusi aika	<b>Ylläpitäjä:</b>	191 Metsätalous Itä-Lappi
<b>Rakentamisvuosi:</b>		<b>Kunta:</b>	320 KEMIJÄRVI
<b>Lukumäärä:</b>	1		
<b>Koordinaattiselitys:</b>		<b>Geometria tuotettu:</b>	4 Gps-mittaus, korjaamaton
<b>Koordinaatit:</b>	X 7361627, Y 3517820, Z 185	<b>Löydöt:</b>	
<b><i>Taustatiedot</i></b>			
Kohde paikannettiin maastosta haastattelun perusteella.			
<b><i>Ympäristön kuvaus</i></b>			
Kohde sijaitsee Kemijärven lounaisosassa, Kolmiloukkoslammen kautta virtaavan Juujoen haarassa. Juujoki haarautuu Kolmiloukkoslampeen koilliseen ja länteen 160 metrin päässä kohteesta lounaassa. Siikajärvi-Suorsan metsäautotie kulkee kohteesta 300 m päässä lännessä ja pienempi metsäautotie 240 m päässä pohjoisessa. Kohde sijaitsee joen molemmin puolin, mutta koordinaatit on mitattu etelärannalta. Sillan kohdalla joki virtaa pikemminkin pienenä purona. Maasto on kuivaa kangasmetsää, ja kohteen eteläpuolella kulkee etelä-pohjoissuuntainen korkeampi kangas.			
<b><i>Kohteen kuvaus</i></b>			
Pukkisilta on tietojen mukaan rakennettu 1940-luvulla heti sotien jälkeen. Tiedon mukaan sillan rakentajat ovat tulleet Puolangalta. Vielä 1970-luvulla sillasta on päässyt jalkaisin yli. Silta on nähty romahtaneena jo 2000-luvun alussa, vuosien 2001-2002 välillä, jolloin romahtaneet kehikot ovat vielä olleet näkyvissä.			
Nyt sillan jäännökset on siirretty molemmille rannoille siisteihin pinoihin. Joessa näkyy vielä joitakin puita makaamassa. Silta on rakennettu tappimenetelmällä. Maastossa näkyy entisen hevostien selkeä linjaus joen molemmin puolin etelä-pohjoissuunnassa. Sillan pohjoispuolen hevostien linjaus on merkitty kohteeseen Kolmiloukkosojan hevostien pohjoisosa, Reiska-kohde 170884, ja eteläosa kohteeseen Kolmiloukkosojan hevostien eteläosa, Reiska-kohde 171044.			
<b><i>Kohteen rajaus</i></b>			
Kohde on pistemäinen.			
<b><i>Tulkinta</i></b>			
Pukkisilta, jonka kautta on kulkenut hevostie.			

**Lisätietoja**

Peruskartta 3631 06 Juujärvi vuodelta 1970, jossa kartoitus vuonna 1963.

4-lehtinen talouskartta Etelä-Kemijärven talousalueelta, 4. karttalehti, Luusuan hoitoloikko vuodelta 1950, jossa kartoitus vuodelta 1931 ja täydennys vuonna 1950.

**Tarkastukset**

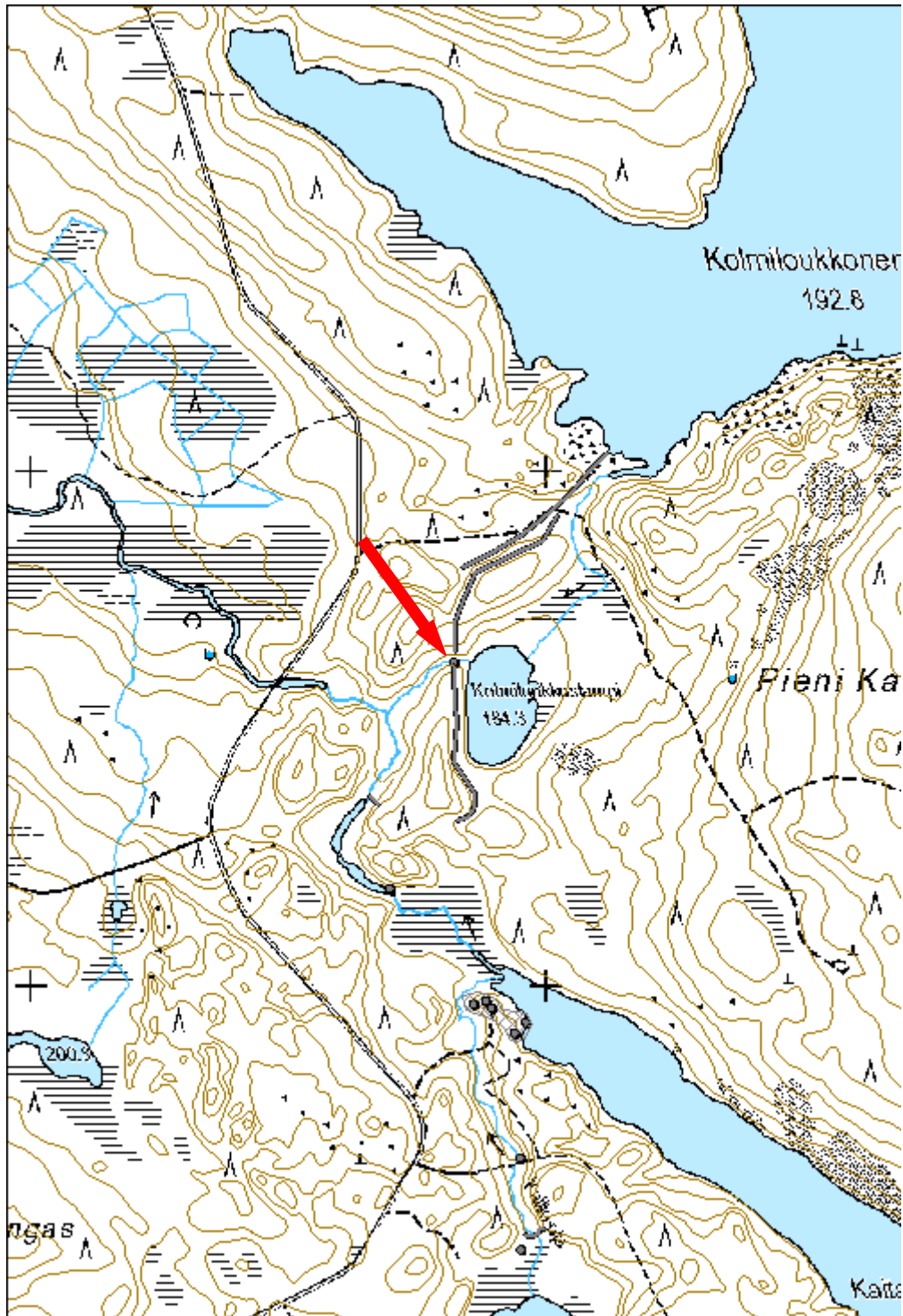
Tila: 3 Toteutettu Laji: 6 Suojeluarvojen tarkastus Tarkastusvuosi: 2014  
 Tarkastuspvm: 17.6.2014 Tarkastaja: P. Häkälä  
 Kuvaus: KMO kulttuuriperintöinventointi Kemijärvi 2014

<b>Viranomaisrekisterinro:</b>		<b>Kunto:</b>	3 Huono
<b>Arvotus:</b>	8 Muu suojeluarvo	<b>Olotila:</b>	2 Ei käytössä
<b>Selitys:</b>		<b>Kohteen suojelu:</b>	9 Muu suojeluarvo
		<b>Selitys:</b>	



Kuva 170044\_1. Pukkisillan paikka. Sillan molemmin puolin kulki hevostie, joka näkyy edelleen maastossa. Kuvattu etelästä.

<b>Kohdetyyppi:</b>	9 Valmistuspaikat/työpaikat	Copyright:	© Metsähallitus 2008 © Maanmittauslaitos 1/MML/08
<b>Koordinaatit:</b>	X 7361627, Y 3517820, Z 185	Mittakaava:	1:10000



<b>Liseikönoja kämppä jäännös</b>			<b>MH-tunnus: 169632</b>
<b>Kohdetyyppi:</b>	1 Asuinpaikat	<b>Haltija:</b>	191 Metsätalous Itä-Lappi
<b>Ajoitus:</b>	7116 Uusi aika	<b>Ylläpitäjä:</b>	191 Metsätalous Itä-Lappi
<b>Rakentamivuosi:</b>		<b>Kunta:</b>	320 KEMIJÄRVI
<b>Lukumäärä:</b>	1		
<b>Koordinaattiselitys:</b>		<b>Geometria tuotettu:</b>	4 Gps-mittaus, korjaamaton
<b>Koordinaatit:</b>	X 7371500, Y 3539475, Z 243	<b>Löydöt:</b>	
<b><i>Taustatiedot</i></b>			
Kohde on merkitty Metsähallituksen Sutigis-järjestelmään.			
<b><i>Ympäristön kuvaus</i></b>			
Kohde sijaitsee Kemijärven kaakkoisosassa Irnijärven koillispuolella. Järven koillispuolella on Irnivaara, jonka pohjoispuolitse virtaa Liseikönoja, jonka varrella kohde sijaitsee. Alue on pääosin tuoretta kangasmetsää ja ojitettua suota. Kohde kuitenkin sijaitsee ojitetun alueen vieressä kuivemmalla kankaalla, jossa kasvaa varttunutta männikköä.			
<b><i>Kohteen kuvaus</i></b>			
Paikalla on savottakämpän pohja, josta on jäljellä vain alin hirsikerta, joka sekini erottuu enää heikosti. Kämpän pohja on kooltaan 6,7x15 metriä ja se on ollut vähintään kaksiosainen, mutta mahdollisesti jopa kolmiosainen. Selvää tulisijan paikkaa ei havaittu, mutta mahdollisesti se on sijainnut rakennuksen pohjoiskulmauksessa.			
Kämpän välitön ympäristö on aukeaa ja osin siinä kasvaa heinää. Aukean alueen reunoilla kasvaa kuusta ja koivua.			
<b><i>Kohteen rajaus</i></b>			
Kohde on pistemäinen.			
<b><i>Tulkinta</i></b>			
Paikalla on savottakämpän jäännökset.			
<b><i>Tarkastukset</i></b>			
Tila: 3 Toteutettu	Laji: 6 Suojeluarvojen tarkastus	Tarkastusvuosi:	
2014			
Tarkastuspvm: 27.5.2014 Tarkastaja: P. Häkälä			
Kuvaus: KMO kulttuuriperintöinventointi Kemijärvi 2014			

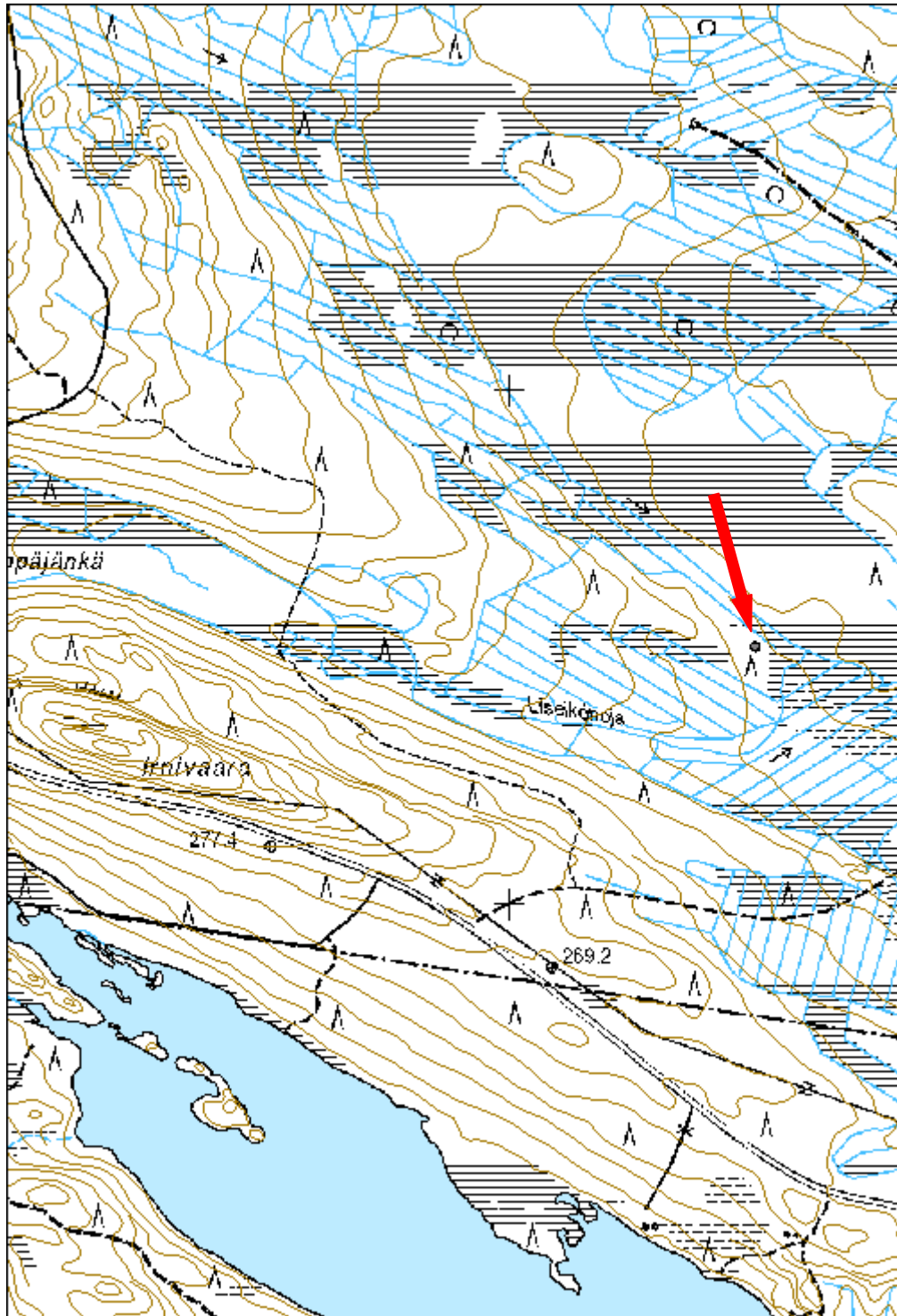


<b>Viranomais- rekisterinro:</b>		<b>Kunto:</b>	3 Huono
<b>Arvotus:</b>	8 Muu suojeluarvo	<b>Olotila:</b>	2 Ei käytössä
<b>Selitys:</b>		<b>Kohteen suojelu:</b>	9 Muu suojeluarvo
		<b>Selitys:</b>	



Kuva 169632\_1. Kämpän kulmat kuusinäreiden kohdalla, kuvattu luoteesta.

<b>Kohdetyyppi:</b>	1 Asuinpaikat	<b>Copyright:</b>	© Metsähallitus 2008 © Maanmittauslaitos 1/MML/08
<b>Koordinaatit:</b>	X 7371500, Y 3539475, Z 243	<b>Mittakaava:</b>	1:10000



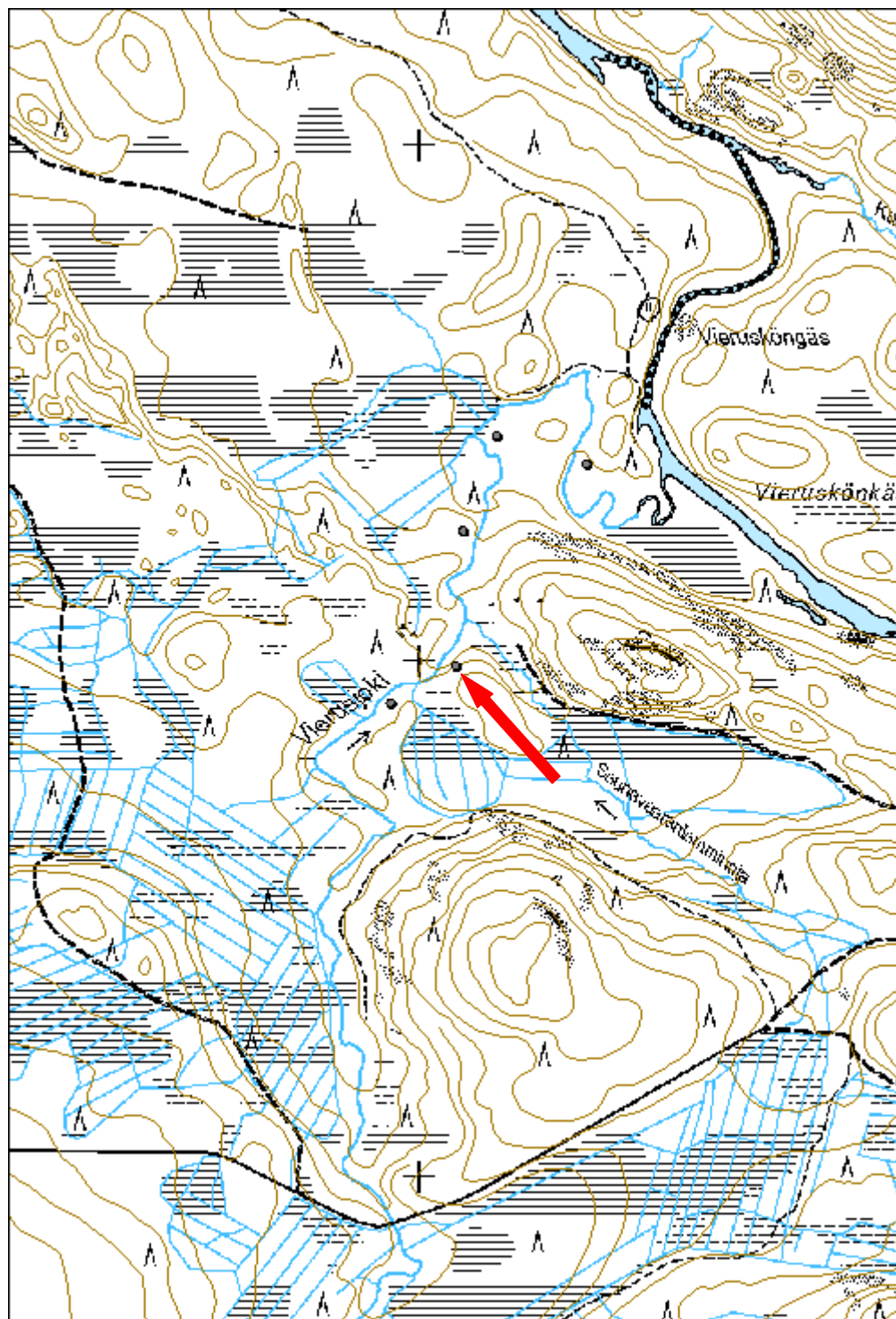
<b>Vierusjoki 2 savottakämpä jäännös</b>		MH-tunnus: 169634	
<b>Kohdetyyppi:</b>	1 Asuinpaikat	<b>Haltija:</b>	191 Metsätalous Itä-Lappi
<b>Ajoitus:</b>	7116 Uusi aika	<b>Ylläpitäjä:</b>	191 Metsätalous Itä-Lappi
<b>Rakentamivuosi:</b>		<b>Kunta:</b>	320 KEMIJÄRVI
<b>Lukumäärä:</b>	1		
<b>Koordinaattiselitys:</b>		<b>Geometria tuotettu:</b>	4 Gps-mittaus, korjaamaton
<b>Koordinaatit:</b>	X 7371988, Y 3543069, Z 202	<b>Löydöt:</b>	
<b><i>Taustatiedot</i></b>			
Kohde löytyi ilman ennakkotietoja.			
<b><i>Ympäristön kuvaus</i></b>			
Kohde sijaitsee Kemijärven kaakkoisosassa sijaitsevan Vierusjoen itärannalla. Kohteen koillispuolitse kulkee Vierusjokeen laskeva Saunavaaranlamminoja. Vierusjoki puolestaan lähtee Vierusjärven Vieruslahdesta ja laskee Jumiskonjokeen Vieruskonkään kohdalla. Alue on kuivahkoa kangasmetsää, joskin jokivarren alue on rehevämpää.			
<b><i>Kohteen kuvaus</i></b>			
Paikalla on savottakämpän jäännökset, josta säilyneenä on enää muutama alin hirsikerta. Kämpän koko on 4,3x4,8 metriä ja se on rakennettu pyöröhirsistä ja siinä on käytetty koirankaulasalvosta. Kämpässä ei havaittu tulisijan paikkaa.			
<b><i>Kohteen rajaus</i></b>			
Kohde on pistemäinen.			
<b><i>Tulkinta</i></b>			
Paikalla on ilmeisesti 1930-1940-luvuilla käytössä olleen savottakämpän jäännökset.			
<b><i>Tarkastukset</i></b>			
Tila: 3 Toteutettu 2014	Laji: 6 Suojeluarvojen tarkastus	Tarkastusvuosi:	
Tarkastuspvm: 27.5.2014 Tarkastaja: P. Häkälä			
Kuvaus: KMO kulttuuriperintöinventointi Kemijärvi 2014			

<b>Viranomais- rekisterinro:</b>		<b>Kunto:</b>	3 Huono
<b>Arvotus:</b>	8 Muu suojeluarvo	<b>Olotila:</b>	2 Ei käytössä
<b>Selitys:</b>		<b>Kohteen suojelu:</b>	9 Muu suojeluarvo
		<b>Selitys:</b>	



Kuva 169634\_2. Savottakämpän jäännökset, takana Vierusjoen uoma. Kuvattu koillisesta.

<b>Kohdetyyppi:</b>	1 Asuinpaikat	<b>Copyright:</b>	© Metsähallitus 2008 © Maanmittauslaitos 1/MML/08
<b>Koordinaatit:</b>	X 7371988, Y 3543069, Z 202	<b>Mittakaava:</b>	1:10000



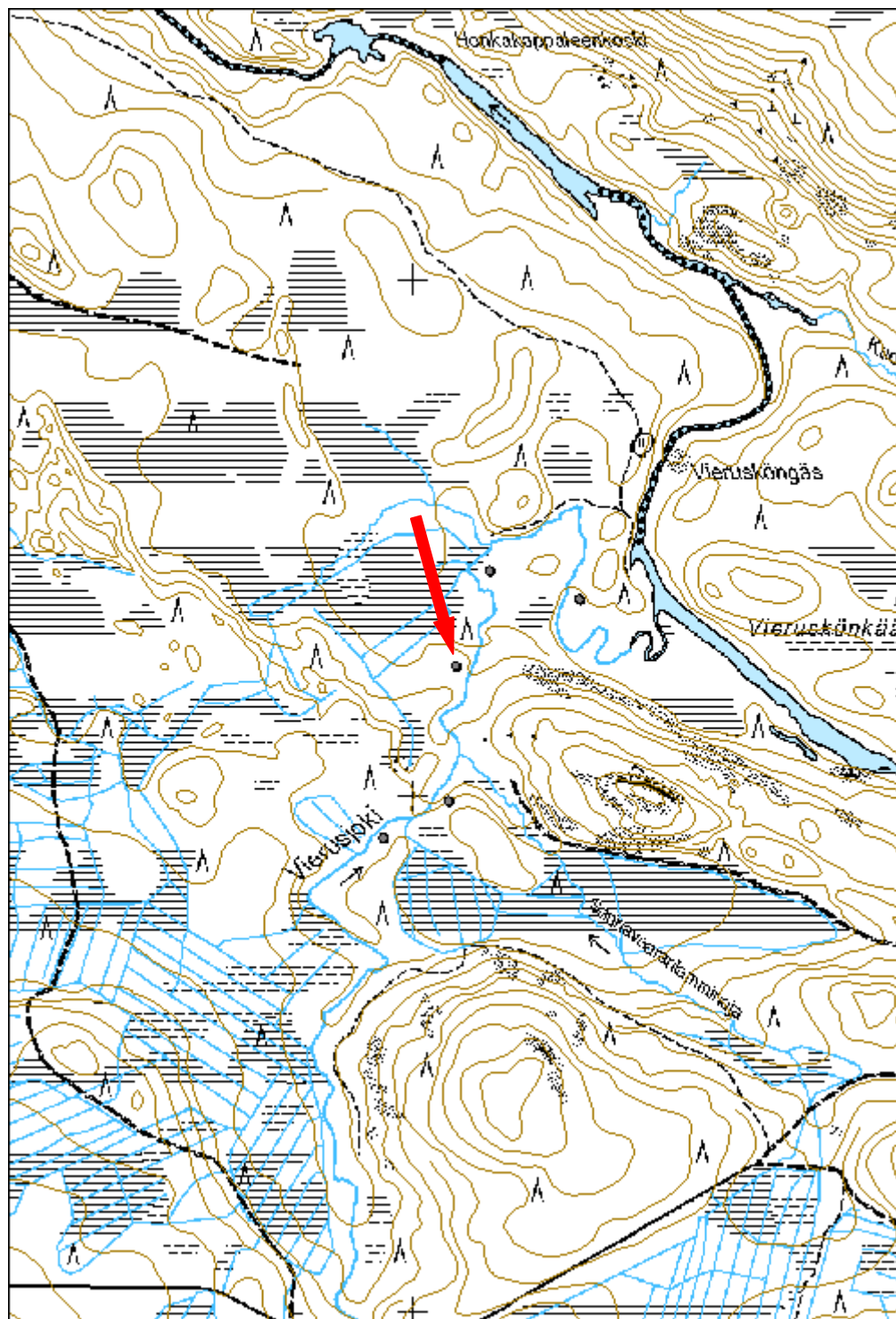
<b>Vierusjoki 3 savottakämpä jäännös</b>		<b>MH-tunnus: 169635</b>	
<b>Kohdetyyppi:</b>	1 Asuinpaikat	<b>Haltija:</b>	191 Metsätalous Itä-Lappi
<b>Ajoitus:</b>	7116 Uusi aika	<b>Ylläpitäjä:</b>	191 Metsätalous Itä-Lappi
<b>Rakentamivuosi:</b>		<b>Kunta:</b>	320 KEMIJÄRVI
<b>Lukumäärä:</b>	1		
<b>Koordinaattiselitys:</b>		<b>Geometria tuotettu:</b>	4 Gps-mittaus, korjaamaton
<b>Koordinaatit:</b>	X 7372250, Y 3543084, Z 190	<b>Löydöt:</b>	
<b><i>Taustatiedot</i></b>			
Kohde löytyi ilman ennakkotietoja.			
<b><i>Ympäristön kuvaus</i></b>			
Kohde sijaitsee Kemijärven kaakkoisosassa sijaitsevan Vierusjoen länsirannalla. Vierusjoki lähtee Vierusjärven Vieruslahdesta ja laskee Jumiskonjokeen Vieruskonkään kohdalla. Alue on kuivahkoa kangasmetsää, joskin jokivarren alue on rehevämpää.			
<b><i>Kohteen kuvaus</i></b>			
Paikalla on savottakämpän jäännökset, jonka seinälinjat erottuvat maastossa vain matalina maavalleina. Kämpän koko on 8,5x8,5 metriä eikä siinä havaittu selvää tulisijan paikkaa. Kämpä on rakennettu joen vanhalle rantatörmälle.			
Kämpän koillispuolella havaittiin törmässä 7,6x5,3 metrin kokoinen kuoppa, jolla syvyyttä on 1,5 metriä. Kyseessä on ilmeisesti hiekkakuoppa.			
<b><i>Kohteen rajausta</i></b>			
Kohde on pistemäinen.			
<b><i>Tulkinta</i></b>			
Paikalla on savottakämpän jäännökset. Kämpä on ilmeisesti ollut käytössä ennen Jumiskonjoen säännöstelyä ja voimalaitoksen rakentamista.			
<b><i>Tarkastukset</i></b>			
Tila: 3 Toteutettu	Laji: 6 Suojeluarvojen tarkastus	Tarkastusvuosi:	
2014			
Tarkastuspvm: 27.5.2014 Tarkastaja: P. Häkälä			
Kuvaus: KMO kulttuuriperintöinventointi Kemijärvi 2014			

<b>Viranomais- rekisterinro:</b>		<b>Kunto:</b>	3 Huono
<b>Arvotus:</b>	8 Muu suojeluarvo	<b>Olotila:</b>	2 Ei käytössä
<b>Selitys:</b>		<b>Kohteen suojelu:</b>	9 Muu suojeluarvo
		<b>Selitys:</b>	



Kuva 169635\_1. Kämpän pohja erottuu maastossa vain heikosti. Kuvattu kaakosta.

<b>Kohdetyyppi:</b>	1 Asuinpaikat	<b>Copyright:</b>	© <i>Metsähallitus</i> 2008 © <i>Maanmittauslaitos</i> 1/MML/08
<b>Koordinaatit:</b>	X 7372250, Y 3543084, Z 190	<b>Mittakaava:</b>	1:10000





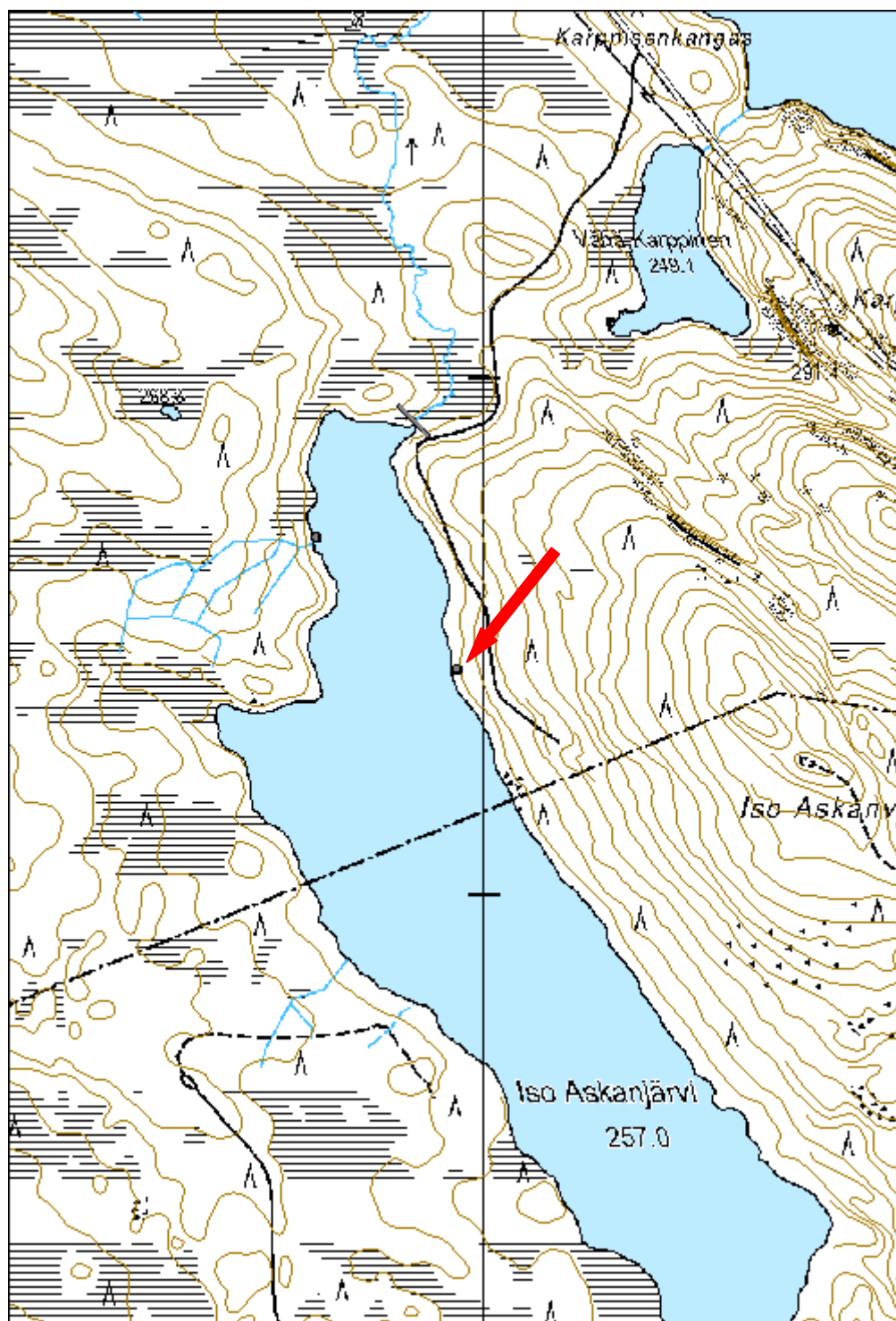
Iso Askanjärvi rakennus jäännös		MH-tunnus: 169640	
<b>Kohdetyyppi:</b>	1 Asuinpaikat	<b>Haltija:</b>	191 Metsätalous Itä-Lappi
<b>Ajoitus:</b>	7116 Uusi aika	<b>Ylläpitäjä:</b>	191 Metsätalous Itä-Lappi
<b>Rakentamisvuosi:</b>		<b>Kunta:</b>	320 KEMIJÄRVI
<b>Lukumäärä:</b>	1		
<b>Koordinaattiselitys:</b>		<b>Geometria tuotettu:</b>	4 Gps-mittaus, korjaamaton
<b>Koordinaatit:</b>	X 7371436, Y 3534945, Z 260	<b>Löydöt:</b>	
<b><i>Taustatiedot</i></b>			
Kohde löytyi ilman ennakkotietoja.			
<b><i>Ympäristön kuvaus</i></b>			
Kohde sijaitsee Kemijärven kaakkoisosassa, Iso Askanjärven pohjoisosassa itärannalla. Kohteen luoteispuolella on Iso Askanjärven pohjoisosassa oleva lahukka, josta Iso Askanjoki laskee Iso-Karppiseen. Kohteen itäpuolella kohoaa Iso Askanvaara. Alue on kuivahkoa mäntykangasta.			
<b><i>Kohteen kuvaus</i></b>			
Paikalla havaittiin rakennuksen perustus, joka erottuu maastossa vain seinälinjojen maavalleina. Minkäänlaisia puurakenteita tms. rakennuksesta ei ole säilynyt. Rakennuksen koko on 8x8 metriä ja sen itäseinustalla todettiin hiekkapenkalle perustettu uuni. Kairattaessa uunin kohdalla tuntui kiviä, mutta nokea tai hiiltä ei tavattu. Rakennuksen sisäpuolelle uunin ja seinälinjojen väliin jää U-kirjaimen muotoinen tyhjä tila. Rakennuksen pohjois- ja itäpuolella on kaksi kuoppaa.			
<b><i>Kohteen rajaus</i></b>			
Kohde on pistemäinen.			
<b><i>Tulkinta</i></b>			
Kohde on todennäköisesti savottakämpän jäännös.			
<b><i>Tarkastukset</i></b>			
Tila: 3 Toteutettu 2014	Laji: 6 Suojeluarvojen tarkastus	Tarkastusvuosi:	
Tarkastuspvm: 28.5.2014 Tarkastaja: P. Häkälä			
Kuvaus: KMO kulttuuriperintöinventointi Kemijärvi 2014			

<b>Viranomais- rekisterinro:</b>		<b>Kunto:</b>	3 Huono
<b>Arvotus:</b>	8 Muu suojeluarvo	<b>Olotila:</b>	2 Ei käytössä
<b>Selitys:</b>		<b>Kohteen suojelu:</b>	9 Muu suojeluarvo
		<b>Selitys:</b>	



Kuva 169640\_1. Kämpän pohja erottuu maastossa vain matalina maavalleina. Kuvattu koillisesta.

<b>Kohdetyyppi:</b>	1 Asuinpaikat	<b>Copyright:</b>	© Metsähallitus 2008 © Maanmittauslaitos 1/MML/08
<b>Koordinaatit:</b>	X 7371436, Y 3534945, Z 260	<b>Mittakaava:</b>	1:10000



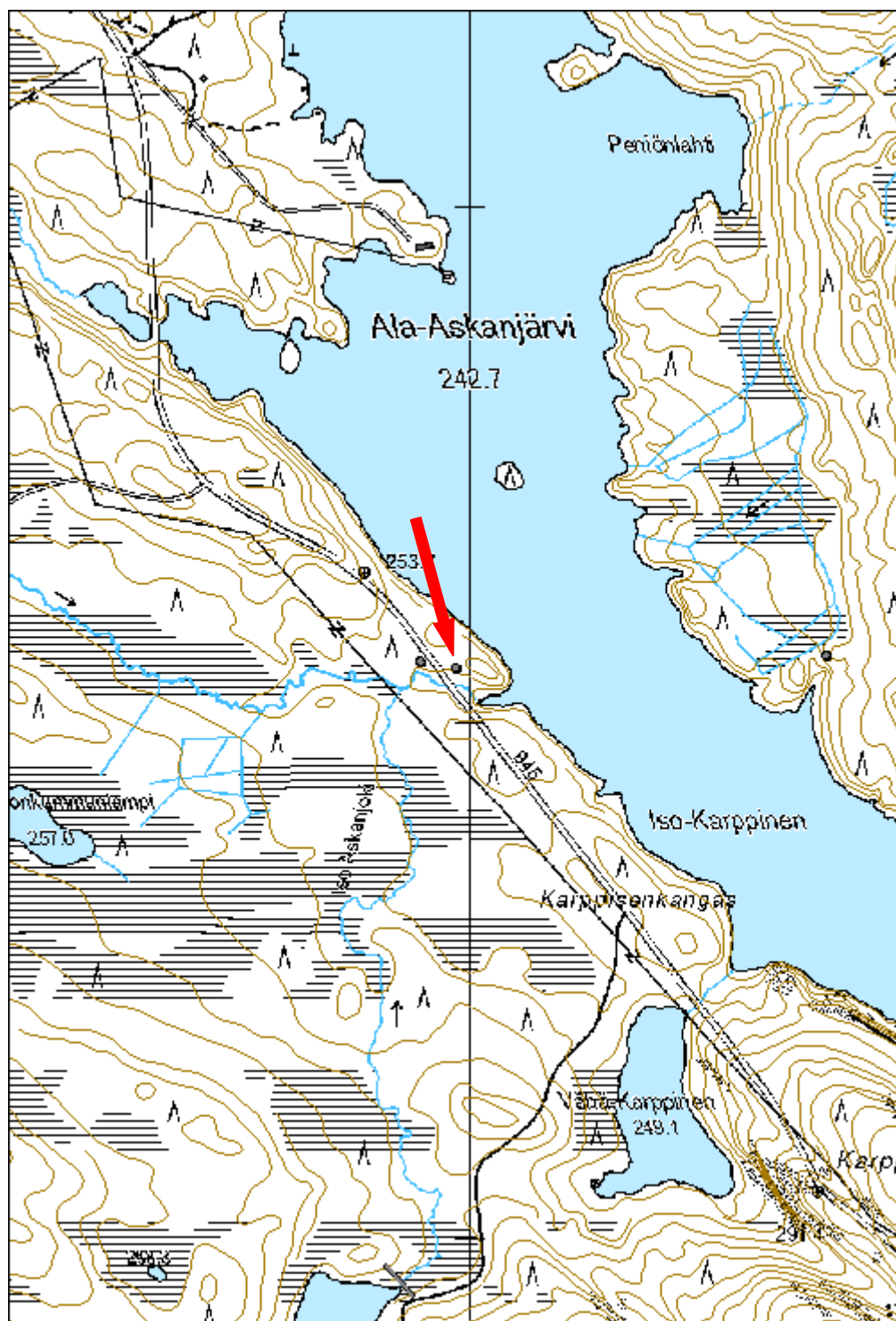
Iso Karppinen rakennus jäännös			MH-tunnus: 169644
<b>Kohdetyyppi:</b>	1 Asuinpaikat	<b>Haltija:</b>	191 Metsätalous Itä-Lappi
<b>Ajoitus:</b>	7116 Uusi aika	<b>Ylläpitäjä:</b>	191 Metsätalous Itä-Lappi
<b>Rakentamivuosi:</b>		<b>Kunta:</b>	320 KEMIJÄRVI
<b>Lukumäärä:</b>	1		
<b>Koordinaattiselitys:</b>		<b>Geometria tuotettu:</b>	4 Gps-mittaus, korjaamaton
<b>Koordinaatit:</b>	X 7373106, Y 3534970, Z 248	<b>Löydöt:</b>	
<b>Taustatiedot</b>			
Kohde löytyi ilman ennakkotietoja.			
<b>Ympäristön kuvaus</b>			
Kohde sijaitsee Kemijärven kaakkoisosassa, Iso-Karppisen länsirannalla. Kohteen länsipuolella kulkee Kemijärveltä Perä-Posiolle menevä tie ja eteläpuolella virtaa Haukijoki, johon Iso Askanjärvestä lähtevä Iso Askanjoki yhdistyy juuri ennen kuin joki laskee Iso-Karppiseen. Iso-Karppinen on Ala-Askanjärven luoteis-kaakkosuuntainen pitkä ja kapea lahti.			
<b>Kohteen kuvaus</b>			
Paikalla havaittiin rakennuksen pohja, jonka koko on 4,5x5,2. Rakennus sijaitsee parinkymmenen metrin päässä Perä-Posion tiestä. Seinälinjat erottuvat matalina maavalleina mutta koilliskulmassa havaittiin piisi. Rakennuksen perustus erottuu maastossa vain heikosti ja siinä kasvaa koivua. Osin rakennuksen päälle on kasattu hakkuutähdettä.			
<b>Kohteen rajaus</b>			
Kohde on pistemäinen.			
<b>Tulkinta</b>			
Kyseessä on todennäköisesti savottakämpän tai savottakämpään kuuluvan saunan jäännös. Kohde on todennäköisesti samanaikainen vieressä sijaitsevan kämpän Iso Karppinen 2 (reiskatunnus 169645) kanssa.			
<b>Tarkastukset</b>			
Tila: 3 Toteutettu	Laji: 6 Suojeluarvojen tarkastus	Tarkastusvuosi:	
2014			
Tarkastuspvm: 28.5.2014 Tarkastaja: P. Häkälä			
Kuvaus: KMO kulttuuriperintöinventointi Kemijärvi 2014			

<b>Viranomais- rekisterinro:</b>		<b>Kunto:</b>	3 Huono
<b>Arvotus:</b>	8 Muu suojeluarvo	<b>Olotila:</b>	2 Ei käytössä
<b>Selitys:</b>		<b>Kohteen suojelu:</b>	9 Muu suojeluarvo
		<b>Selitys:</b>	



Kuva 169644\_1. Kämpän pohja erottuu vain heikosti maastossa. Oikealla Perä-Posiolle menevä tie. Kuvattu luoteesta.

<b>Kohdetyyppi:</b>	1 Asuinpaikat	<b>Copyright:</b>	© Metsähallitus 2008 © Maanmittauslaitos 1/MML/08
<b>Koordinaatit:</b>	X 7373106, Y 3534970, Z 248	<b>Mittakaava:</b>	1:10000



Iso Karppinen 2 rakennus jäännös			MH-tunnus: 169645
<b>Kohdetyyppi:</b>	1 Asuinpaikat	<b>Haltija:</b>	191 Metsätalous Itä-Lappi
<b>Ajoitus:</b>	7116 Uusi aika	<b>Ylläpitäjä:</b>	191 Metsätalous Itä-Lappi
<b>Rakentamivuosi:</b>		<b>Kunta:</b>	320 KEMIJÄRVI
<b>Lukumäärä:</b>	1		
<b>Koordinaattiselitys:</b>		<b>Geometria tuotettu:</b>	4 Gps-mittaus, korjaamaton
<b>Koordinaatit:</b>	X 7373118, Y 3534902, Z 248	<b>Löydöt:</b>	
<b>Taustatiedot</b>			
Kohde löytyi ilman ennakkotietoja.			
<b>Ympäristön kuvaus</b>			
Kohde sijaitsee Ala-Askanjärven länsipuolella, Kemijärveltä Perä-Posiolle menevän tien vieressä. Kohteen eteläpuolella virtaa Haukijoki, johon Iso Askanjärvestä lähtevä Iso Askanjoki yhdistyy juuri ennen kuin joki laskee Iso-Karppiseen. Iso-Karppinen on Ala-Askanjärven luoteis-kaakkosuuntainen pitkä ja kapea lahti. Alue on kuivaa mäntykangasta.			
<b>Kohteen kuvaus</b>			
Paikalla havaittiin rakennuksen pohja, jonka koko on ainakin 6x6 metriä. Rakennus on voinut olla myös pidempi länteen päin, mutta seinälinjat erottuvat maastossa niin huonosti että rakennuksen todellista koko on mahdotonta arvioida. Rakennuksen seinälinjat erottuvat osin matalina maavalleina. Sekä koillis- että kaakkoiskulmassa havaittiin isot kiveykset, jotka tosin voivat olla peräisin myös yhdestä isosta tulisijasta ja sen piipusta.			
Rakennuksen länsipuolella on kasa hirsii, jotka eivät ole alkuperäisellä paikallaan.			
<b>Kohteen rajaus</b>			
Kohde on pistemäinen.			
<b>Tulkinta</b>			
Kyseessä on savottakämpän jäännös. Kohde on todennäköisesti samanaikainen vieressä sijaitsevan rakennuksen Iso Karppinen (reiska-tunnus 169644) kanssa.			
<b>Tarkastukset</b>			
Tila: 3 Toteutettu	Laji: 6 Suojeluarvojen tarkastus	Tarkastusvuosi:	
2014			
Tarkastuspvm: 28.5.2014 Tarkastaja: P. Häkälä			
Kuvaus: KMO kulttuuriperintöinventointi Kemijärvi 2014			

<b>Viranomais- rekisterinro:</b>		<b>Kunto:</b>	3 Huono
<b>Arvotus:</b>	8 Muu suojeluarvo	<b>Olotila:</b>	2 Ei käytössä
<b>Selitys:</b>		<b>Kohteen suojelu:</b>	9 Muu suojeluarvo
		<b>Selitys:</b>	



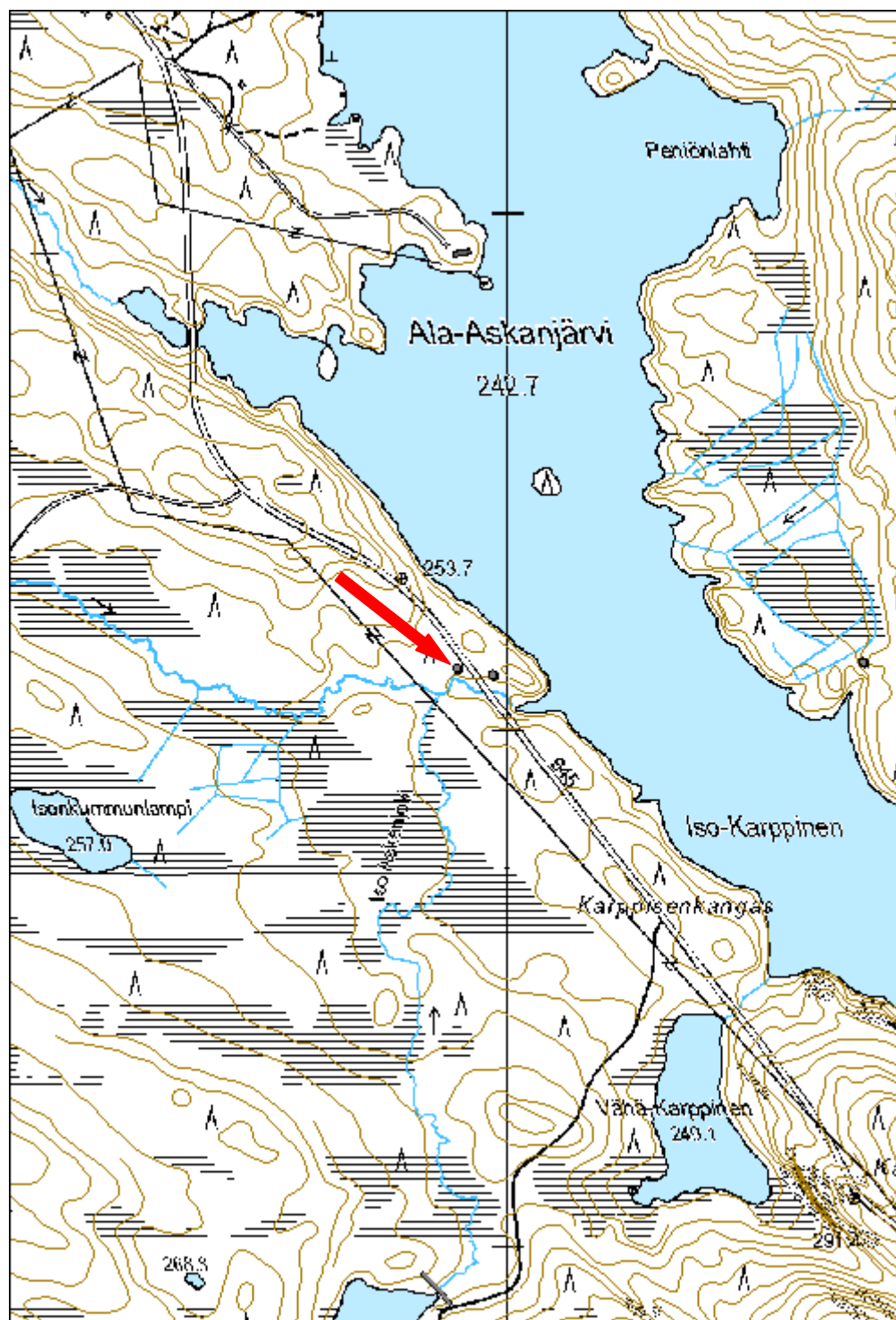
Kuva 169645\_1. Kämpä taustalla koivikossa, etualan avonaisessa maastossa mahdollisesti toinen huone. Taustalla Perä-Posiolle menevä tie. Kuvattu idästä.



Kuva 169645\_2. Etualalla kämpän kaakkoiskulman kiveys. Kuvattu kaakosta.



<b>Kohdetyyppi:</b>	1 Asuinpaikat	Copyright:	© Metsähallitus 2008 © Maanmittauslaitos 1/MML/08
<b>Koordinaatit:</b>	X 7373118, Y 3534902, Z 248	Mittakaava:	1:10000



<b>Saarijärvi savottakämppä jäännös</b>	<b>MH-tunnus: 169649</b>
---	------------------------------

<b>Kohdetyyppi:</b>	1 Asuinpaikat	<b>Haltija:</b>	191 Metsätalous Itä-Lappi
<b>Ajoitus:</b>	7116 Uusi aika	<b>Ylläpitäjä:</b>	191 Metsätalous Itä-Lappi
<b>Rakentamisvuosi:</b>		<b>Kunta:</b>	320 KEMIJÄRVI
<b>Lukumäärä:</b>	3		

<b>Koordinaattiselitys:</b>		<b>Geometria tuotettu:</b>	4 Gps-mittaus, korjaamaton
<b>Koordinaatit:</b>	X 7371021, Y 3532528, Z 255	<b>Löydöt:</b>	

### *Taustatiedot*

Kohde on merkitty Metsähallituksen Sutigis-järjestelmään.

### *Ympäristön kuvaus*

Kohde sijaitsee Kemijärven kaakkoisosassa, Saarijärven pohjoispäässä olevalla kumpareella. Kemijärven ja Posion raja kulkee järven kohdalta. Kohteen välitön ympäristö on tuoretta kangasmetsää, muuten ympäristössä on paljon soita ja kosteikkoja.

### *Kohteen kuvaus*

Paikalla havaittiin kolmen rakennuksen jäännökset. Kohde on merkitty vuoden 1968 peruskartalle. Kohde näkyy edelleen vuoden 1991 peruskartalla.

Rakennus 1: (P= 7371031 I= 3532553) Kaksiosainen rakennus, jonka koko on 12,5x6,9 metriä. Rakennuksen kaakkoisnurkassa on piisi, jonka pohjan ala on 2,4x2,4 metriä. Mahdollisesti myös rakennuksen koillisnurkassa on ollut piisi, joskin tässä kivet ovat hajallaan. Osa alimmista pyöröhirsikerroista on säilynyt.

Rakennus 2: (P= 7371014 I= 3532537) Kaksiosainen rakennus, jonka pohjoispäässä on myös talli. Rakennuksen koko on kaikkiaan 20x7,6 metriä. Rakennus on tehty pyöröhirsistä, joiden välit on tilkitty kuntalla, ei tosin tallin seinissä. Rakennuksessa on käytetty ns. ryssänkaulasalvosta. Asuinpuolella ovi on itäseinällä ja ikkuna eteläseinällä. Rakennuksen länsiseinustalla on valtavan kokoinen uuni. Talliin on käynti sekä ulkoa että asuintiloista pienen porstuan kautta.

Rakennuksen seinähirsien päädyissä havaittiin kahta erilaista leimaa mm. 5.

Rakennus 3: (P= 7371008 I= 3532498) 7x7 metrin kokoinen lato, jonka katto on romahtanut sisään. Ovi sijaitsee itäseinällä. Latoon on käytetty erimittaista pyöröhirttä ja ns. ryssänkaulasalvosta.

### *Kohteen rajaus*

Kohde on rajattu näkyvien rakenteiden mukaan.

***Tulkinta***

Paikalla on kahden savottakämpän ja ladon jäännökset.

***Lisätietoja***

Peruskartta 363210 Peniöntunturi vuodelta 1968, jossa kartoitus 1963.  
Peruskartta 3632 10 Peniöntunturi vuodelta 1991, jossa kartoitus vuonna 1988.

***Tarkastukset***

Tila: 3 Toteutettu Laji: 6 Suojeluarvojen tarkastus Tarkastusvuosi: 2014

Tarkastuspvm: 28.5.2014 Tarkastaja: P. Häkälä

Kuvaus: KMO kulttuuriperintöinventointi Kemijärvi 2014

**Viranomais-  
rekisterinro:**

**Kunto:** 3 Huono

**Olotila:** 2 Ei käytössä

**Arvotus:** 8 Muu  
suojeluarvo

**Kohteen  
suojelu:** 9 Muu  
suojeluarvo

**Selitys:**

**Selitys:**



Kuva 169649\_3. Rakennus 2, yleiskuva. Kuvattu lännestä.

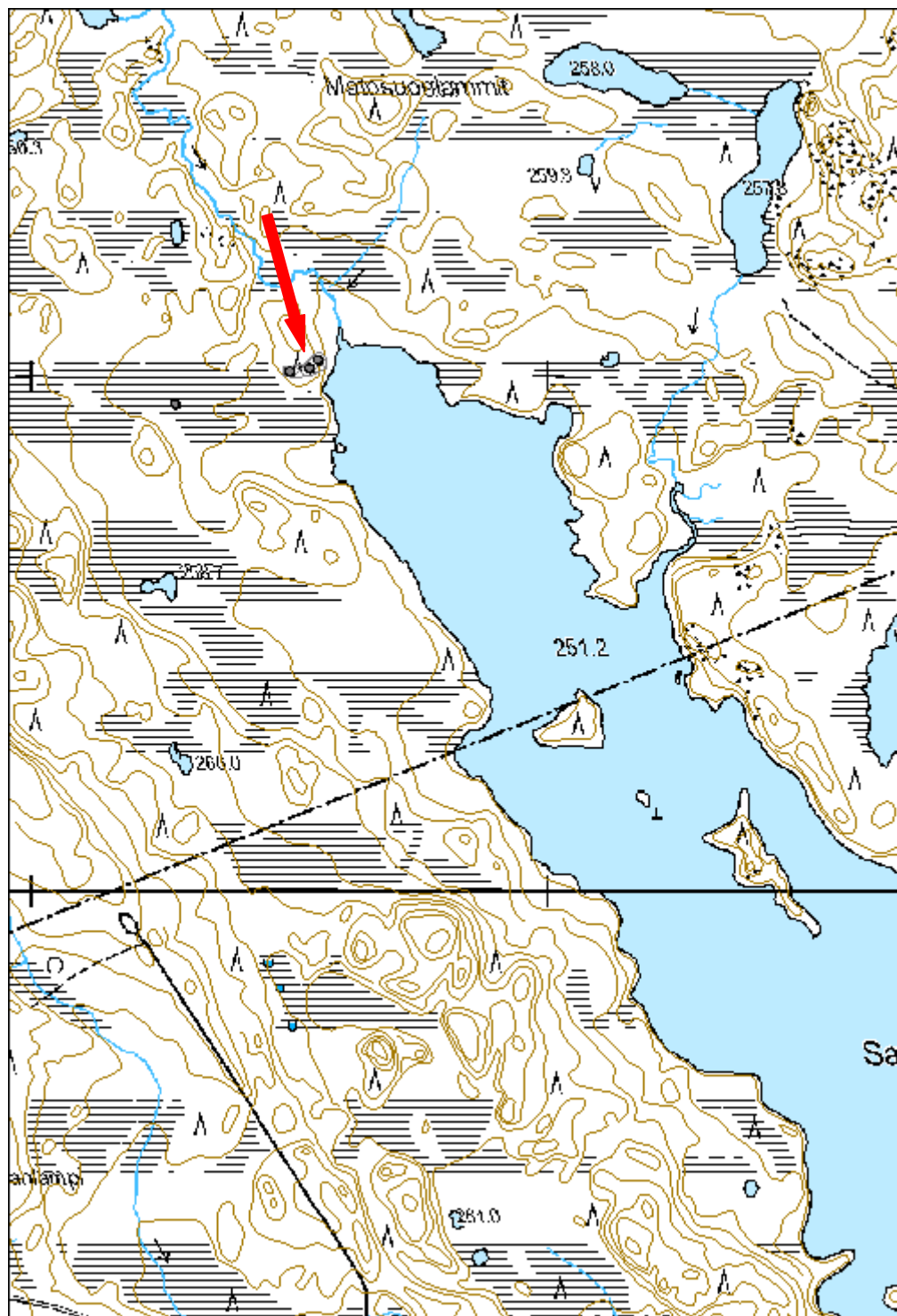


Kuva 169649\_6. Rakennus 2, talliin tulevan porstua ovi. Kuvattu luoteesta.



Kuva 169649\_10. Ladon itäseinä, jossa myös oviaukko. Kuvattu idästä.

<b>Kohdetyyppi:</b>	1 Asuinpaikat	Copyright:	© Metsähallitus 2008 © Maanmittauslaitos 1/MML/08
<b>Koordinaatit:</b>	X 7371021, Y 3532528, Z 255	Mittakaava:	1:10000



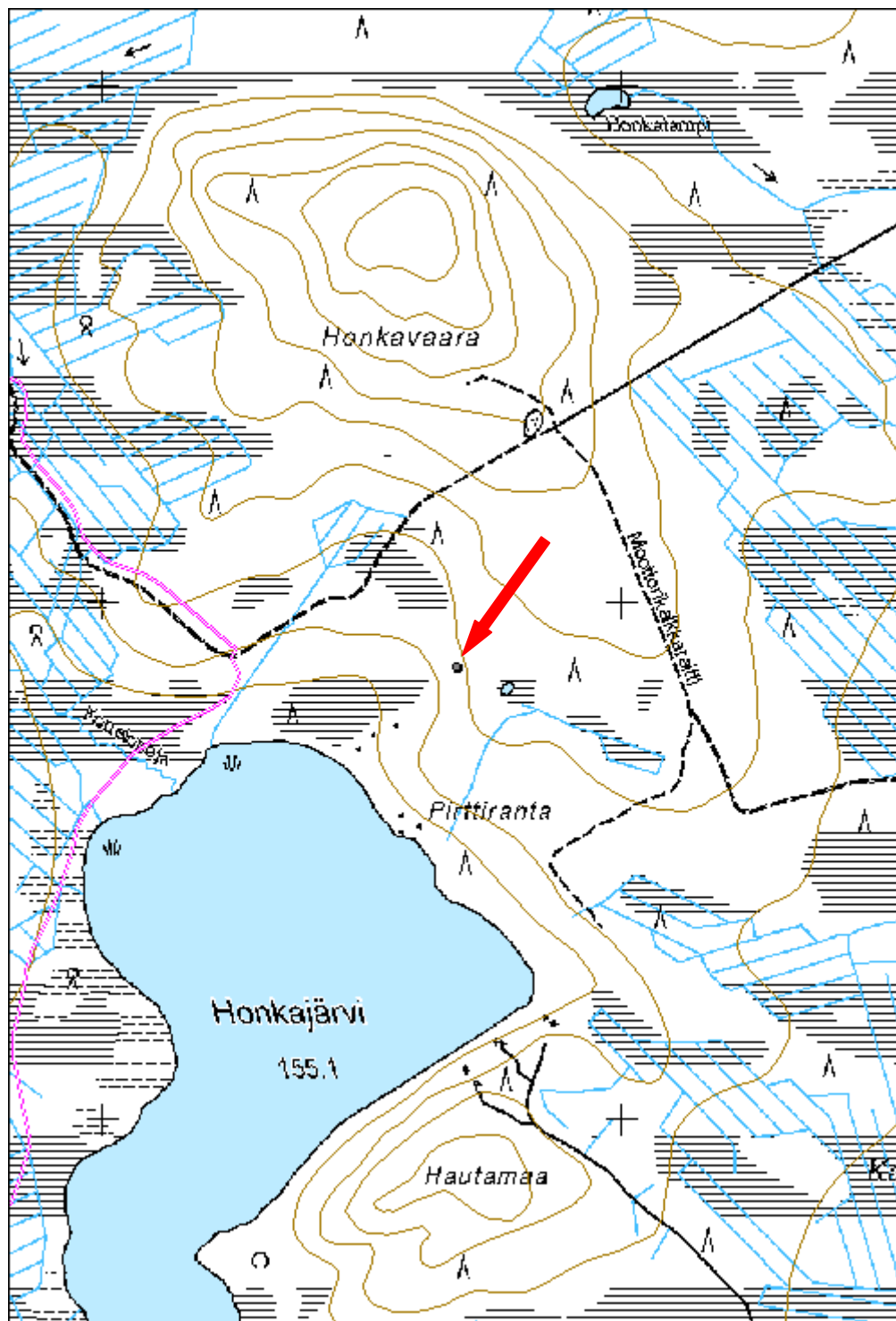
<b>Honkavaara rakennus jäännös</b>		<b>MH-tunnus: 169655</b>	
<b>Kohdetyyppi:</b>	1 Asuinpaikat	<b>Haltija:</b>	191 Metsätalous Itä-Lappi
<b>Ajoitus:</b>	7116 Uusi aika	<b>Ylläpitäjä:</b>	191 Metsätalous Itä-Lappi
<b>Rakentamivuosi:</b>		<b>Kunta:</b>	320 KEMIJÄRVI
<b>Lukumäärä:</b>	1		
<b>Koordinaattiselitys:</b>		<b>Geometria tuotettu:</b>	4 Gps-mittaus, korjaamaton
<b>Koordinaatit:</b>	X 7396874, Y 3541681, Z 170	<b>Löydöt:</b>	
<b><i>Taustatiedot</i></b>			
Kohde on merkitty Metsähallituksen Sutigis-järjestelmään.			
<b><i>Ympäristön kuvaus</i></b>			
Kohde sijaitsee Kemijärven itäosassa Joutsijärven länsipuolella olevan Honkajärven koillipuolella. Alue on tiheäkasvuista, kuivahkoa sekämetsää, jossa myös aluskasvillisuus on runsasta. Paikalla tehtiin tarkastuksen jälkeen hakkuu.			
<b><i>Kohteen kuvaus</i></b>			
Paikalla on rakennuksen jäännös, jonka koko on 5,5 m x 7,8 m. Se erottuu maastosta korkeana kumpareena, jonka keskellä on kaivannot. Rakenteen kulmissa oli kiviä, mutta puurakenteita ei ole säilynyt. Kohteen keskeltä tuli kairattaessa sekoittunutta maata ja hiiltä, mutta selvää tulisijan paikkaa ei havaittu. Rakenteen sisällä kasvaa mäntyä, kuusta ja koivua.			
<b><i>Kohteen rajaus</i></b>			
Kohde on pistemäinen.			
<b><i>Tulkinta</i></b>			
Paikalla on rakennuksen, todennäköisesti savottakämpän, jäännös.			
<b><i>Tarkastukset</i></b>			
Tila: 3 Toteutettu 2014	Laji: 6 Suojeluarvojen tarkastus	Tarkastusvuosi:	
Tarkastuspvm: 2.6.2014 Tarkastaja: P. Häkälä			
Kuvaus: KMO kulttuuriperintöinventointi Kemijärvi 2014			

<b>Viranomais- rekisterinro:</b>		<b>Kunto:</b>	3 Huono
<b>Arvotus:</b>	8 Muu suojeluarvo	<b>Olotila:</b>	2 Ei käytössä
<b>Selitys:</b>		<b>Kohteen suojelu:</b>	9 Muu suojeluarvo
		<b>Selitys:</b>	



Kuva 169655\_1. Rakennuksen pohja erottuu tiheään puuston seassa hyvin heikosti, tarkastuksen jälkeen kaikki rakennuksen päällä olleet puut kaadettiin. Kuvattu lounaasta.

<b>Kohdetyyppi:</b>	1 Asuinpaikat	Copyright:	© Metsähallitus 2008 © Maanmittauslaitos 1/MML/08
<b>Koordinaatit:</b>	X 7396874, Y 3541681, Z 170	Mittakaava:	1:10000





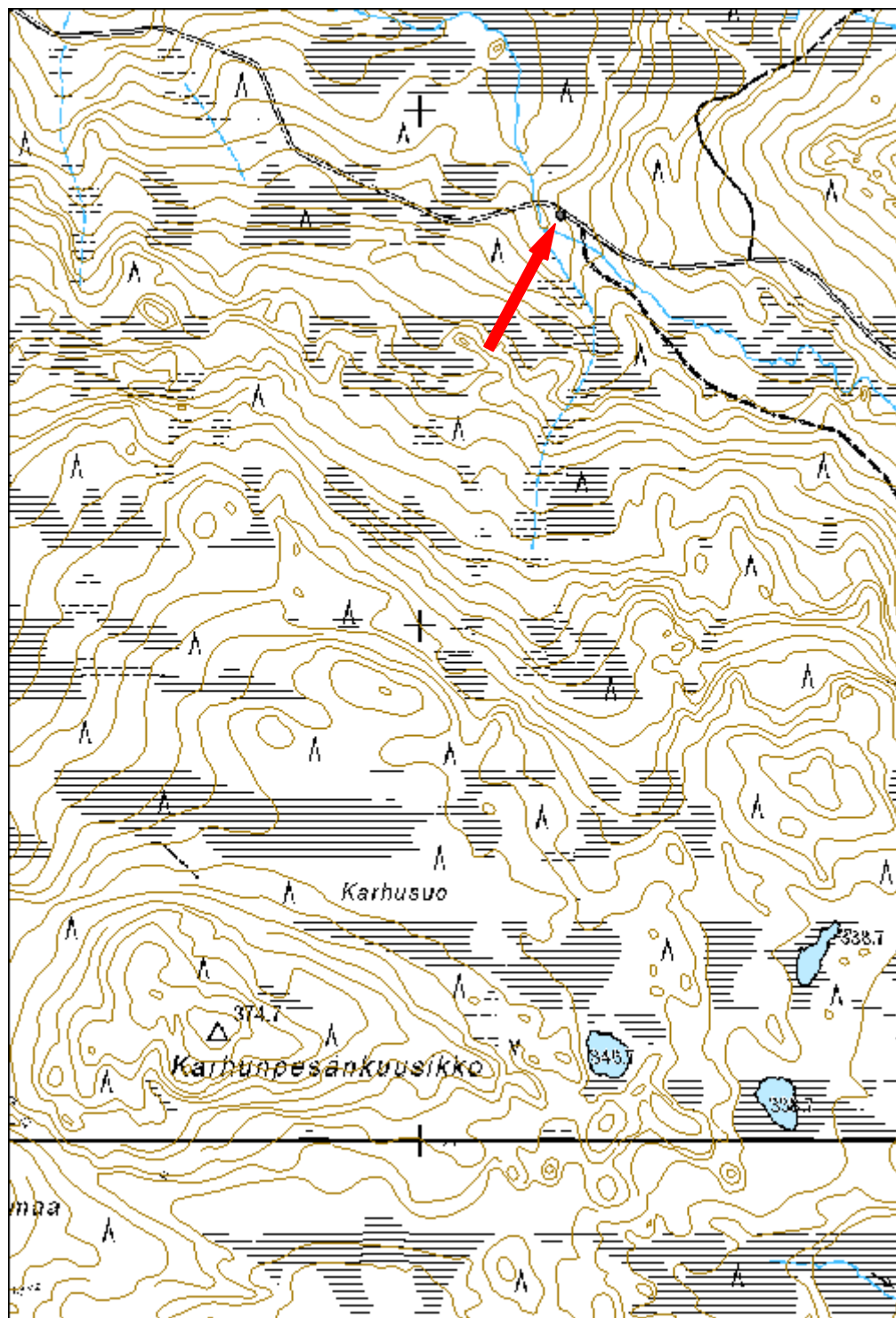
<b>Paikanselkä 2 rakennus jäännös</b>		<b>MH-tunnus: 169658</b>	
<b>Kohdetyyppi:</b>	1 Asuinpaikat	<b>Haltija:</b>	191 Metsätalous Itä-Lappi
<b>Ajoitus:</b>	7116 Uusi aika	<b>Ylläpitäjä:</b>	191 Metsätalous Itä-Lappi
<b>Rakentamisvuosi:</b>		<b>Kunta:</b>	320 KEMIJÄRVI
<b>Lukumäärä:</b>	1		
<b>Koordinaattiselitys:</b>		<b>Geometria tuotettu:</b>	4 Gps-mittaus, korjaamaton
<b>Koordinaatit:</b>	X 7371796, Y 3527268, Z 275	<b>Löydöt:</b>	
<b><i>Taustatiedot</i></b>			
Kohde on merkitty Metsähallituksen Sutigis-järjestelmään.			
<b><i>Ympäristön kuvaus</i></b>			
Kohde sijaitsee Kemijärven kaakkoisosassa, Paikanselän ja Soianselän välisellä alueella. Kohteen pohjoispuolella kulkee Jumisko-Soina tie. Alue on tuoretta kangasmetsää.			
<b><i>Kohteen kuvaus</i></b>			
Paikalle on merkitty rakennuksen jäännös, mutta rakennus on osin tuhoutunut tien rakentamisen yhteydessä. Rakennuksesta havaittiin yksi mahdollinen seinälinja, eikä rakennuksen kokoa pystytty mittaamaan. Rakennuksen seinähirsiä on kasattu pois paikoiltaan, ja sen eteläpuolella on hiekanottokuoppa. Paikalle merkittyä toista rakennusta ei löydetty, ja se onkin luultavasti tuhoutunut tien rakentamisen yhteydessä.			
<b><i>Kohteen rajaus</i></b>			
Kohde on pistemäinen.			
<b><i>Tulkinta</i></b>			
Paikalla on todennäköisesti savottakämpän jäännökset.			
<b><i>Tarkastukset</i></b>			
Tila: 3 Toteutettu 2014	Laji: 6 Suojeluarvojen tarkastus	Tarkastusvuosi:	
Tarkastuspvm: 3.6.2014 Tarkastaja: P. Häkälä			
Kuvaus: KMO kulttuuriperintöinventointi Kemijärvi 2014			

<b>Viranomais- rekisterinro:</b>		<b>Kunto:</b>	3 Huono
<b>Arvotus:</b>	8 Muu suojeluarvo	<b>Olotila:</b>	2 Ei käytössä
<b>Selitys:</b>		<b>Kohteen suojelu:</b>	9 Muu suojeluarvo
		<b>Selitys:</b>	



Kuva 169658\_1. Osin tuhoutunut käämpä erottuu maastossa vain heikosti, kuvattu idästä.

<b>Kohdetyyppi:</b>	1 Asuinpaikat	Copyright:	© Metsähallitus 2008 © Maanmittauslaitos 1/MML/08
<b>Koordinaatit:</b>	X 7371796, Y 3527268, Z 275	Mittakaava:	1:10000



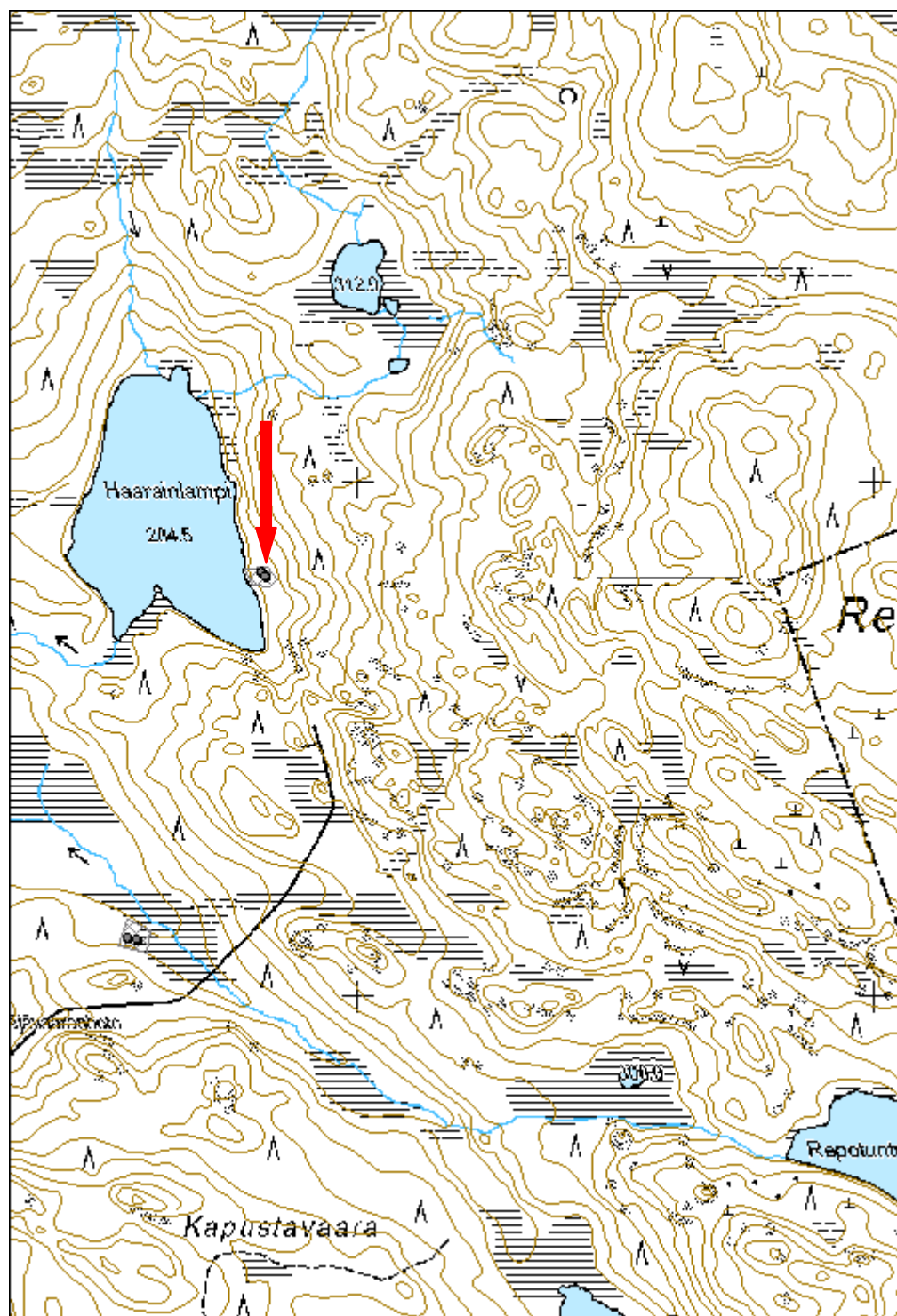
Haarainlampi savottakämpä jäännös		MH-tunnus: 169661	
<b>Kohdetyyppi:</b>	1 Asuinpaikat	<b>Haltija:</b>	191 Metsätalous Itä-Lappi
<b>Ajoitus:</b>	7116 Uusi aika	<b>Ylläpitäjä:</b>	191 Metsätalous Itä-Lappi
<b>Rakentamivuosi:</b>		<b>Kunta:</b>	320 KEMIJÄRVI
<b>Lukumäärä:</b>	2		
<b>Koordinaattiselitys:</b>		<b>Geometria tuotettu:</b>	4 Gps-mittaus, korjaamaton
<b>Koordinaatit:</b>	X 7367816, Y 3525809, Z 282	<b>Löydöt:</b>	
<b>Taustatiedot</b>			
Kohteet on merkitty Metsähallituksen Sutigis-järjestelmään.			
<b>Ympäristön kuvaus</b>			
Kohde sijaitsee Haarainlammen rannassa ja sen itäpuolella nousee Repotunturi. Maasto on kuivahkoa sekametsää, ja itse rakenteiden ympärillä kasvaa katajaa.			
<b>Kohteen kuvaus</b>			
Paikalla on kahden rakennuksen jäännökset.			
Rakennus 1: P= 7367823 I= 3525811. Rakennuksen koko on 8 m x 7,4 m. Sen seinälinjat erottuvat maastosta maavalleina. Seinien alimpia hirsiiä on säilynyt jonkin verran, mutta selkeää piisin paikkaa ei löydetty. Rakenteen eteläseinustan keskellä on suorakaiteen muotoinen keko, jossa on hiekkaa ja kiviä, ja todennäköisesti liittyy rakenteeseen.			
Rakennus 2: P= 7367815 I= 3525818. Rakennuksen koko on 8 m x 6 m. Sen pohjois- ja itäseinät erottuvat maastossa vain heikosti, muut seinät erottuvat maavalleina. Rakennuksen keskellä on suorakaiteen muotoinen 1 m x 2 m kokoinen kohouma, jossa kairattaessa havaittiin hiekkaa. Kyseessä saattaa olla hiekkapatjainen uuni.			
<b>Kohteen rajaus</b>			
Kohde on rajattu näkyvien rakenteiden perusteella			
<b>Tulkinta</b>			
Paikalla on todennäköisesti kahden savottakämpän jäännökset.			
<b>Tarkastukset</b>			
Tila: 3 Toteutettu 2014	Laji: 6 Suojeluarvojen tarkastus	Tarkastusvuosi:	
Tarkastuspvm: 3.6.2014 Tarkastaja: P. Håkälä			
Kuvaus: KMO kulttuuriperintöinventointi Kemijärvi 2014			

<b>Viranomais- rekisterinro:</b>		<b>Kunto:</b>	3 Huono
<b>Arvotus:</b>	8 Muu suojeluarvo	<b>Olotila:</b>	2 Ei käytössä
<b>Selitys:</b>		<b>Kohteen suojelu:</b>	9 Muu suojeluarvo
		<b>Selitys:</b>	



Kuva 169661\_2. Etualalla rakennus 1 ja taustalla rakennus 2, kuvattu kaakosta.

<b>Kohdetyyppi:</b>	1 Asuinpaikat	<b>Copyright:</b>	© Metsähallitus 2008 © Maanmittauslaitos 1/MML/08
<b>Koordinaatit:</b>	X 7367816, Y 3525809, Z 282	<b>Mittakaava:</b>	1:10000



<b>Petäjävaaranhete savottakämpä jäännös</b>		<b>MH-tunnus: 169664</b>	
<b>Kohdetyyppi:</b>	1 Asuinpaikat	<b>Haltija:</b>	191 Metsätalous Itä-Lappi
<b>Ajoitus:</b>	7116 Uusi aika	<b>Ylläpitäjä:</b>	191 Metsätalous Itä-Lappi
<b>Rakentamivuosi:</b>		<b>Kunta:</b>	320 KEMIJÄRVI
<b>Lukumäärä:</b>	2		
<b>Koordinaattiselitys:</b>		<b>Geometria tuotettu:</b>	4 Gps-mittaus, korjaamaton
<b>Koordinaatit:</b>	X 7367114, Y 3525564, Z 282	<b>Löydöt:</b>	
<b><i>Taustatiedot</i></b>			
Kohde on merkitty Metsähallituksen Sutigis-järjestelmään.			
<b><i>Ympäristön kuvaus</i></b>			
Kohde sijaitsee Kemijärven eteläosassa. Kohteen eteläpuolella kohoaa Kapustavaara ja Koillispuolella on Repotunturi. Rakennukset sijaitsevat sekametsässä suon ja metsäautotien välissä. Rakenteiden sisällä ja reunoilla kasvaa puita.			
<b><i>Kohteen kuvaus</i></b>			
Kohteeseen kuuluu kaksi rakennuksen jäännöstä.			
Rakennus 1: P= 7367111 I= 3525551. Rakennuksen koko on 6,4 m x 6,4 m. Rakennuksen seinät erottuvat maastosta selkeästi maavalleina; puurakenteita ei ole havaittavissa. Sen sisäpuolelle ja reunoille on kasattu hakkuutähdettä. Rakennuksen oviaukko on mahdollisesti sijainnut eteläseinällä. Piisikiveys löytyy rakenteen lounaiskulmasta, oviaukon oikealta puolelta. Piisikiveys erottuu maastossa selkeästi, ja sen koko on romahtaneena noin 1,5 m x 1,5 m.			
Rakennus 2: P= 7367108 I= 3525568. Rakennuksen koko on 6,6 m x 6 m. Sen seinävallit erottuvat maastossa selvästi maavalleina, eikä puurakenteita ole näkyvissä. Rakennuksen pohjoisseinälle ja koillisnurkkaan on kasattu hakkuutähdettä. Piisikiveys sijaitsee rakennuksen koillisnurkassa. Se erottuu maastossa selvästi ja on kooltaan 1,5 m x 1,5 m. Kiveyksen rakentamiseen on käytetty suuria ja tasaisia luonnonkiviä.			
<b><i>Kohteen rajaus</i></b>			
Kohde on rajattu näkyvien rakenteiden perusteella.			
<b><i>Tulkinta</i></b>			
Rakennukset ovat todennäköisesti savottakämppien jäännöksiä.			

**Tarkastukset**

Tila: 3 Toteutettu Laji: 6 Suojeluarvojen tarkastus Tarkastusvuosi:  
2014  
Tarkastuspvm: 3.6.2014 Tarkastaja: P. Häkälä  
Kuvaus: KMO kulttuuriperintöinventointi Kemijärvi 2014

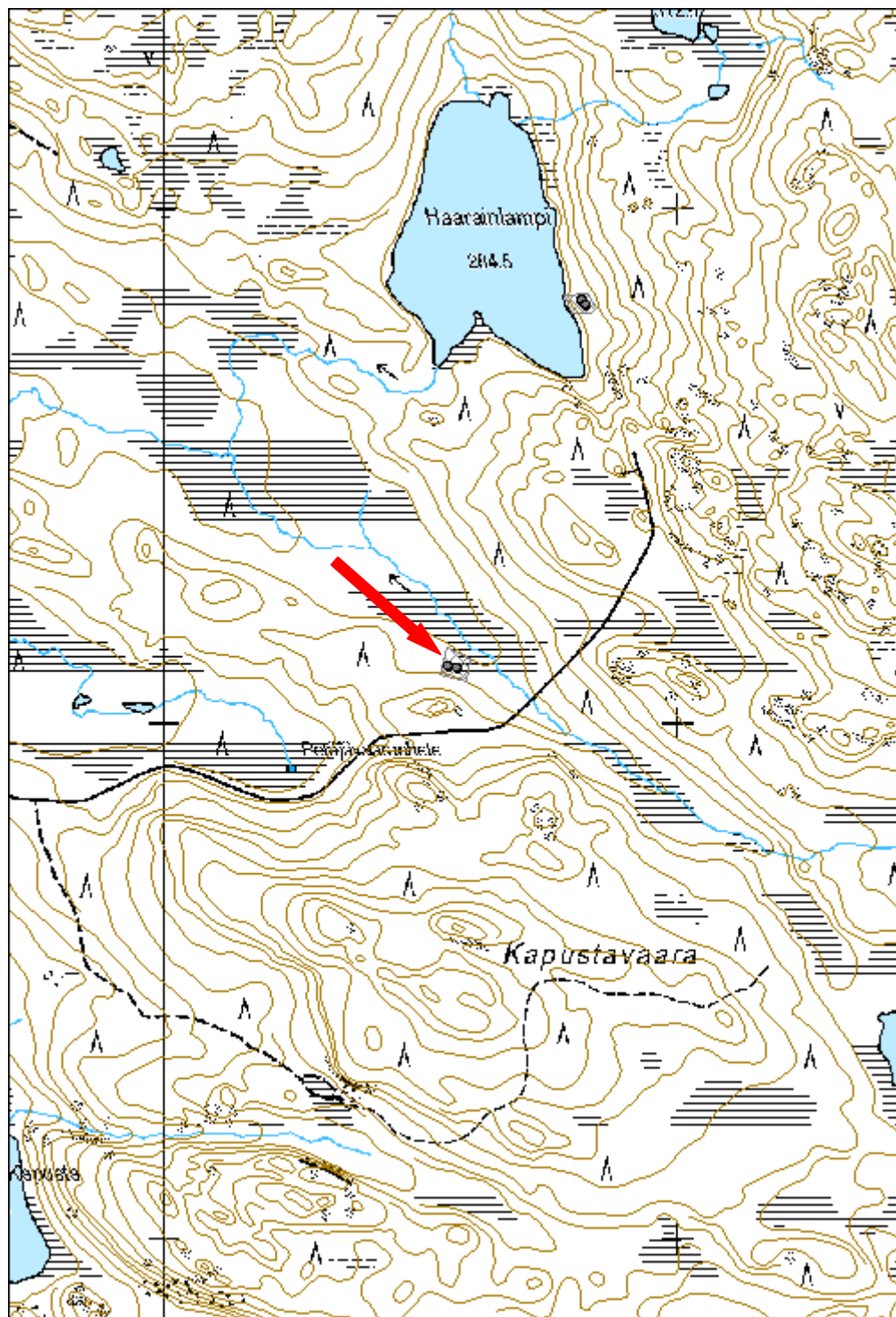
<b>Viranomais- rekisterinro:</b>		<b>Kunto:</b>	3 Huono
		<b>Olotila:</b>	2 Ei käytössä
<b>Arvotus:</b>	8 Muu suojeluarvo	<b>Kohteen suojelu:</b>	9 Muu suojeluarvo
<b>Selitys:</b>		<b>Selitys:</b>	



Kuva 169664\_4. Etualalla rakennus 2 ja vasemmassa laidassa rakennus 1. Kuvattu lounaasta.



<b>Kohdetyyppi:</b>	1 Asuinpaikat	Copyright:	© Metsähallitus 2008 © Maanmittauslaitos 1/MML/08
<b>Koordinaatit:</b>	X 7367114, Y 3525564, Z 282	Mittakaava:	1:10000



<b>Paska-Kapusta savottakämppä jäännös</b>	<b>MH-tunnus: 169668</b>
--	------------------------------

<b>Kohdetyyppi:</b>	1 Asuinpaikat	<b>Haltija:</b>	191 Metsätalous Itä-Lappi
<b>Ajoitus:</b>	7116 Uusi aika	<b>Ylläpitäjä:</b>	191 Metsätalous Itä-Lappi
<b>Rakentamivuosi:</b>		<b>Kunta:</b>	320 KEMIJÄRVI
<b>Lukumäärä:</b>	2		

<b>Koordinaattiselitys:</b>		<b>Geometria tuotettu:</b>	4 Gps-mittaus, korjaamaton
<b>Koordinaatit:</b>	X 7366264, Y 3524512, Z 255	<b>Löydöt:</b>	

#### *Taustatiedot*

Kohde on merkitty Metsähallituksen Sutigis-järjestelmään.

#### *Ympäristön kuvaus*

Kohde sijaitsee Kemijärven eteläosassa, Paska-Kapustalammen luoteisnurkassa. Kohteen koillispuolella kohoaa Kapustavaara. Maasto kohteen ympärisössä on kosteaa ja rehevää sekametsää.

#### *Kohteen kuvaus*

Kohteeseen kuuluu kahden rakennuksen jäännökset.

Rakennus 1: P= 7366261 I= 3524519. Rakennuksen koko on 6,5 m x 6 m. Rakennuksen seinälinjat erottuvat maastosta, ja niissä on näkyvissä hirsiiä. Rakennuksen eteläkulmassa on piisi, joka on hajonnut melko pahoin. Piisi on suorakulmainen ja kooltaan 2,5 m x 2 m hajonneena.

Rakennus 2: P= 7366262 I= 3524505. Rakennuksen koko on 6 m x 6,4 m. Sen seinälinjat erottuvat maastosta lähinnä maavalleina, mutta hirsiiäkin pilkottaa siellä täällä. Rakennuksen lounaisnurkassa näkyy piisi, jonka koko on noin 2 m x 2 m. Rakennuksen länsipuolella on kuopanteita ja mättäitä, joista voi olla näkevinään seinälinjoja sekä piisikiveystä. Nämä eivät kuitenkaan muodostane todellisen rakennuksen jäännöstä.

#### *Kohteen rajaus*

Kohde on rajattu näkyvien rakenteiden perusteella.

#### *Tulkinta*

Paikalla on mahdollisesti 1930-luvulle ajoittuvien savottakämppien jäännökset.

#### *Tarkastukset*

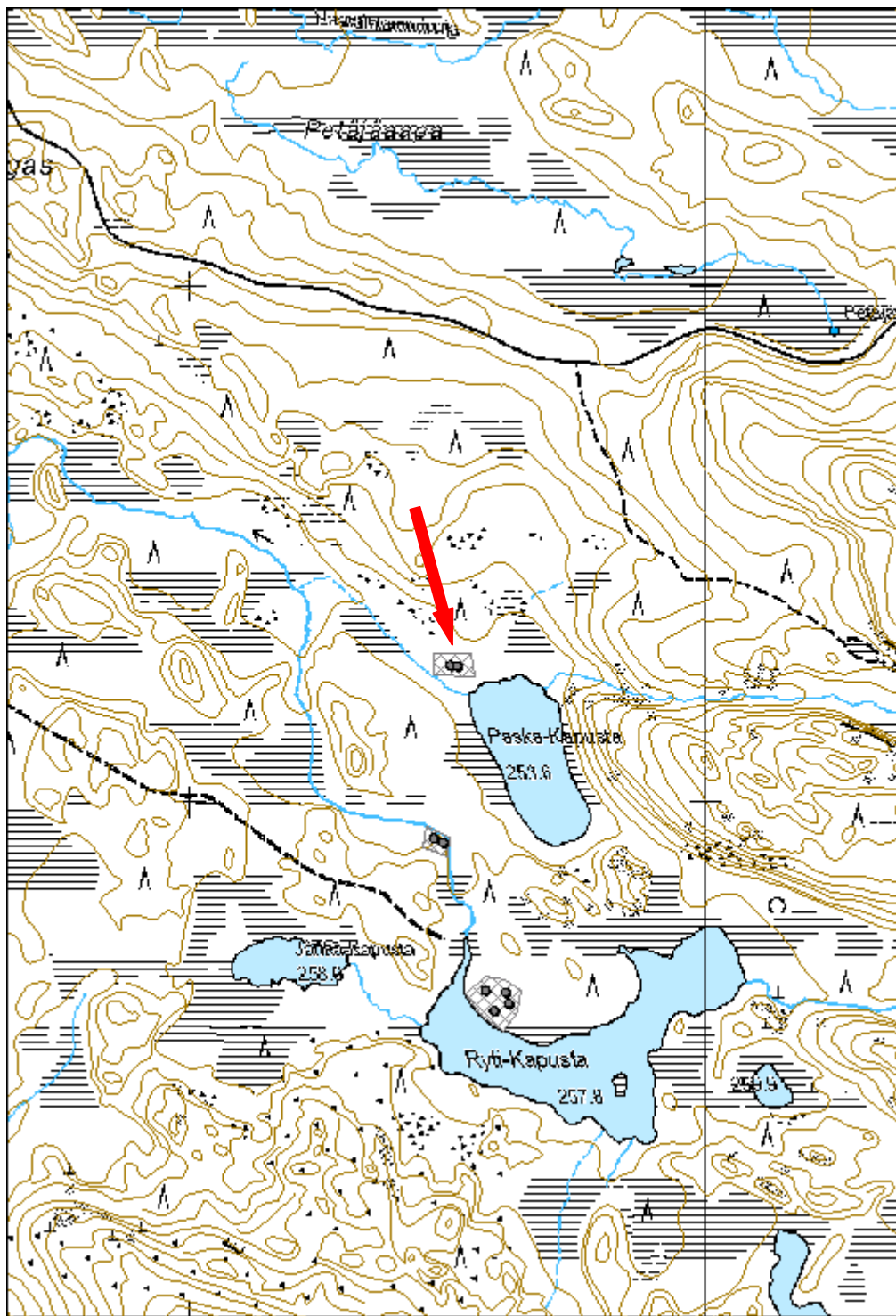
Tila: 3 Toteutettu Laji: 6 Suojeluarvojen tarkastus Tarkastusvuosi: 2104  
Tarkastuspvm: 4.6.2014 Tarkastaja: P. Häkälä  
Kuvaus: KMO kulttuuriperintöinventointi Kemijärvi 2014

<b>Viranomais- rekisterinro:</b>		<b>Kunto:</b>	3 Huono
		<b>Olotila:</b>	2 Ei käytössä
<b>Arvotus:</b>	8 Muu suojeluarvo	<b>Kohteen suojaus:</b>	9 Muu suojeluarvo
<b>Selitys:</b>		<b>Selitys:</b>	



169668\_1. Rakennus 1, taustalla Paska-Kapustalampi. Kuvattu pohjoisesta.

<b>Kohdetyyppi:</b>	1 Asuinpaikat	Copyright:	© Metsähallitus 2008 © Maanmittauslaitos 1/MML/08
<b>Koordinaatit:</b>	X 7366264, Y 3524512, Z 255	Mittakaava:	1:10000



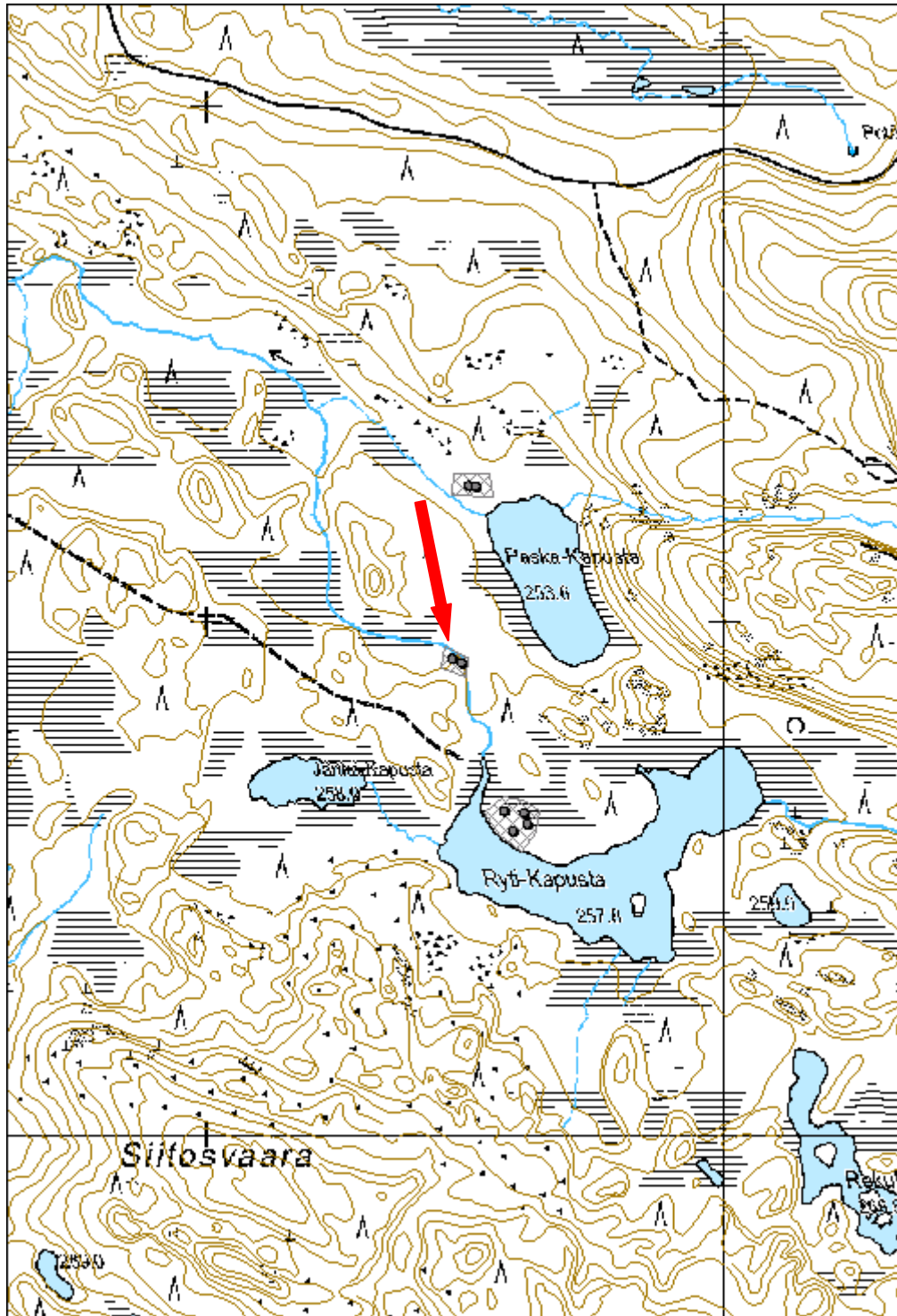
<b>Ryti-Kapusta savottakämppä jäännös</b>		<b>MH-tunnus: 169672</b>	
<b>Kohdetyyppi:</b>	1 Asuinpaikat	<b>Haltija:</b>	191 Metsätalous Itä-Lappi
<b>Ajoitus:</b>	7116 Uusi aika	<b>Ylläpitäjä:</b>	191 Metsätalous Itä-Lappi
<b>Rakentamivuosi:</b>		<b>Kunta:</b>	320 KEMIJÄRVI
<b>Lukumäärä:</b>	2		
<b>Koordinaattiselitys:</b>		<b>Geometria tuotettu:</b>	4 Gps-mittaus, korjaamaton
<b>Koordinaatit:</b>	X 7365921, Y 3524477, Z 258	<b>Löydöt:</b>	
<b><i>Taustatiedot</i></b>			
Kohde paikannettiin haastattelun perusteella.			
<b><i>Ympäristön kuvaus</i></b>			
Kohde sijaitsee Kemijärven eteläosassa, Paska-Kapustan lounaispuolella virtaavan pienen puron länsirannalla. Alue on kosteaa sekametsää, jossa kohteen välitön ympäristö on avoimempaa.			
<b><i>Kohteen kuvaus</i></b>			
Kohde muodostuu kahdesta rakennuksen jäännöksestä.			
Rakennus 1: P= 7365918 I= 3524491. Rakennuksen koko on 7,5 m x 8,5 m. Rakennuksessa on käytetty ryssänkaulasalvoksia, ja sen seinähirret, erityisesti nurkat, ovat suhteellisen hyvin säilyneet. Tulisijaa ei ole havaittavissa.			
Rakennus 2: P= 7365926 I= 3524473. Rakennuksen koko on 8,5 m x 7,8 m. Rakennuksessa on käytetty ryssänkaulasalvoksia ja tehdasvalmisteisia nauloja. Rakennuksen seinähirret näkyvät hyvin, erityisesti nurkat ovat hyvin säilyneet. Tulisijaa ei ole havaittavissa.			
<b><i>Kohteen rajaus</i></b>			
Kohde on rajattu näkyvien rakenteiden perusteella.			
<b><i>Tulkinta</i></b>			
Kyseessä on savottakämppien jäännökset.			
<b><i>Tarkastukset</i></b>			
Tila: 3 Toteutettu 2014	Laji: 6 Suojeluarvojen tarkastus	Tarkastusvuosi:	
Tarkastuspvm: 4.6.2014 Tarkastaja: P. Häkälä			
Kuvaus: KMO kulttuuriperintöinventointi Kemijärvi 2014			

<b>Viranomais- rekisterinro:</b>		<b>Kunto:</b>	3 Huono
<b>Arvotus:</b>	8 Muu suojeluarvo	<b>Olotila:</b>	2 Ei käytössä
<b>Selitys:</b>		<b>Kohteen suojelu:</b>	9 Muu suojeluarvo
		<b>Selitys:</b>	



Kuva 169672\_2. Rakennus 1, kuvattu luoteesta..

<b>Kohdetyyppi:</b>	1 Asuinpaikat	<b>Copyright:</b>	© <i>Metsähallitus</i> 2008 © <i>Maanmittauslaitos</i> 1/MML/08
<b>Koordinaatit:</b>	X 7365921, Y 3524477, Z 258	<b>Mittakaava:</b>	1:10000



<b>Ryti-Kapusta 2 savottakämppä jäännös</b>	<b>MH-tunnus: 169680</b>
---	------------------------------

<b>Kohdetyyppi:</b>	1 Asuinpaikat	<b>Haltija:</b>	191 Metsätalous Itä-Lappi
<b>Ajoitus:</b>	7116 Uusi aika	<b>Ylläpitäjä:</b>	191 Metsätalous Itä-Lappi
<b>Rakentamivuosi:</b>		<b>Kunta:</b>	320 KEMIJÄRVI
<b>Lukumäärä:</b>	4		

<b>Koordinaattiselitys:</b>		<b>Geometria tuotettu:</b>	4 Gps-mittaus, korjaamaton
<b>Koordinaatit:</b>	X 7365606, Y 3524588, Z 260	<b>Löydöt:</b>	

### *Taustatiedot*

Kohde paikannettiin haastattelun perusteella.

### *Ympäristön kuvaus*

Kohde sijaitsee Ryti-Kapustalammen rannalla. Rakennukset sijaitsevat kuivemmalla alueella, mutta ympäröivä maa on kostea jänkää. Rakennusten 1 ja 2 päällä kasvaa havupuita, ja rakennelma 4 sijaitsee aivan jängän laidassa, osittain vedessä.

### *Kohteen kuvaus*

Kohteeseen kuuluu neljän rakennuksen jäännökset. Saadun haastattelutiedon perusteella kohde on Hoppulan, Luusuan ja Juujärven alueilta tulneiden ihmisten rakentama. Haastattelussa kävi myös ilmi, että Olavi Jokelainen on ollut rakentamassa kohdetta 1950-luvun alussa.

Rakennus 1: P= 7365631 I= 3524573. Rakennuksen koko on 8,8 m x 8,3 m. Siinä on käytetty tasasalvoksia, ja seinät on vielä tiivistetty kuntalla. Seinähirret erottuvat maastossa selvästi. Tulisijaa ei havaittu. Rakenne on heinittynyt sisältä. Yhdessä laudassa havaittiin tehdasvalmisteinen naula. Rakennus on mahdollisesti talli.

Rakennus 2: P= 7365591 I= 3524590. Rakennuksen koko on 21 m x 9 m. Rakennuksessa on ollut kaksi piisiä. Ensimmäinen sijaitsee rakennuksen koillisreunassa 3 m seinästä ja on kooltaan 1,7 m x 2 m. Toinen piisi sijaitsee rakennuksen luoteispuolella, ja siinä on hirsiarina. Molemmista piisistä löydettiin tiiltä. Rakennuksen seinävallit ovat näkyvissä, mutta seinähirret on ilmeisesti viety pois. Rakennus on ilmeisesti ollut kaksiosainen.

Rakennus 3: P= 7365606 I= 3524618. Rakennuksen koko on 4,8 m x 4,4 m. Rakennuksessa on vielä huopakattoa jäljellä, ja seinähirretkin ovat varsin hyvin säilyneet. Katto on romahtanut rakenteen sisään. Kohteen itäseinällä on ikkuna ja eteläseinällä ovi. Oven vasemmalla puolella ulkoapäin nähtynä nurkassa on piisi. Rakennuksessa on käytetty ryssänkaulasalvosta, ja se hirsiseinät on tiivistetty kuntalla. Rakennuksesta löytyy myös tiiltä, ja se on todennäköisesti samanaikainen rakennus 2:n kanssa. Rakennuksessa käytettyjä puita ei ole kuorittu. Rakennus on todennäköisesti sauna, joka on ollut käytössä vielä rakennuksen 2 purkamisen



jälkeenkin.

Rakennus 4: P= 7365627 I= 3524613. Rakenteen koko on 3 m x 3m. Sen hirsirakenteita on näkyvissä, ja nurkat on naulattu kiinni pystypuihin tehdasvalmisteisin nauloin. Rakennuksen huopakattoa on jäljellä. Seinistä alin lounaisseinän hirsi on säilynyt.

### ***Kohteen rajaus***

Kohde on rajattu näkyvien rakenteiden perusteella.

### ***Tulkinta***

Paikalla on 1950-luvun alussa rakennetun savottakämpän jäännökset. Itse kämpä on myöhemmin purettu ja sen seinähirret on siirretty muualle. Rakennus 1 on ilmeisesti talli ja rakennus 2 asuinrakennus. Rakennus 3 tulkittiin saunaksi. Rakennus 4 on todennäköisesti joko huussi tai jonkinlainen varasto.

### ***Tarkastukset***

Tila: 3 Toteutettu Laji: 6 Suojeluarvojen tarkastus Tarkastusvuosi: 2014  
Tarkastuspvm: 4.6.2014 Tarkastaja: P. Håkälä  
Kuvaus: KMO kulttuuriperintöinventointi Kemijärvi 2014

<b>Viranomaisrekisterinro:</b>		<b>Kunto:</b>	3 Huono
		<b>Olotila:</b>	2 Ei käytössä
<b>Arvotus:</b>	8 Muu suojeluarvo	<b>Kohteen suojelu:</b>	9 Muu suojeluarvo
<b>Selitys:</b>		<b>Selitys:</b>	



Kuva 169680\_1. Rakennus 1 eli talli. Kuvattu etelästä.

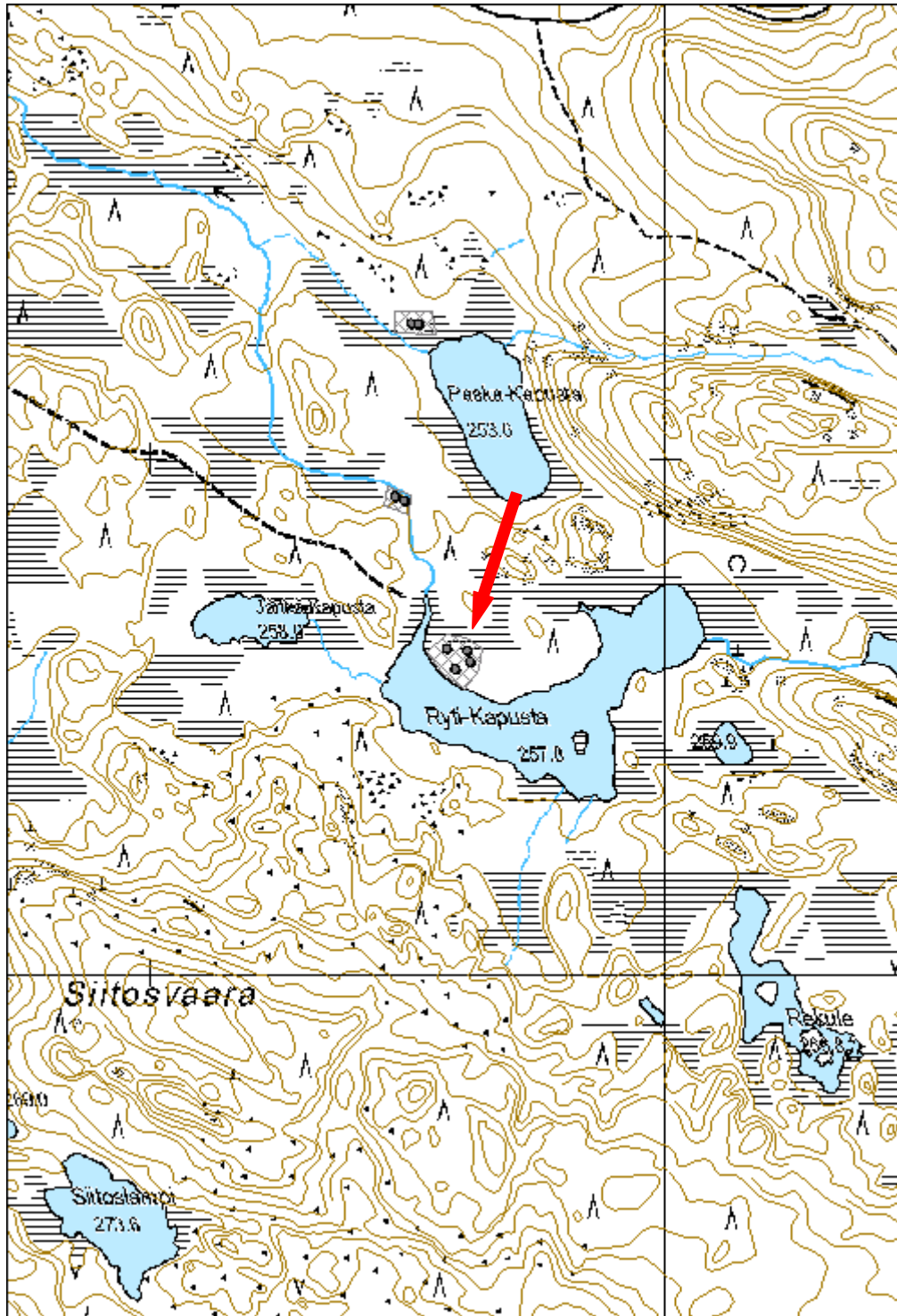


Kuva 169680\_4. Rakennuksen 2, eli itse asuinrakennuksen paikka Ryti-Kapustan rannalla. Kuvattu luoteesta..



Kuva 169680\_6. Rakennuksen 3, eli saunan, ikkunallinen seinä. Kuvattu etelästä.

<b>Kohdetyyppi:</b>	1 Asuinpaikat	Copyright:	© Metsähallitus 2008 © Maanmittauslaitos 1/MML/08
<b>Koordinaatit:</b>	X 7365606, Y 3524588, Z 260	Mittakaava:	1:10000



<b>Alalampi savottakämpä jäännös</b>		<b>MH-tunnus: 169684</b>	
<b>Kohdetyyppi:</b>	1 Asuinpaikat	<b>Haltija:</b>	191 Metsätalous Itä-Lappi
<b>Ajoitus:</b>	7116 Uusi aika	<b>Ylläpitäjä:</b>	191 Metsätalous Itä-Lappi
<b>Rakentamivuosi:</b>		<b>Kunta:</b>	320 KEMIJÄRVI
<b>Lukumäärä:</b>	3		
<b>Koordinaattiselitys:</b>	Rakennus 2:n korkei	<b>Geometria tuotettu:</b>	4 Gps-mittaus, korjaamaton
<b>Koordinaatit:</b>	X 7367249, Y 3522997, Z 253	<b>Löydöt:</b>	
<b><i>Taustatiedot</i></b>			
Kohde paikannettiin haastattelun perusteella.			
<b><i>Ympäristön kuvaus</i></b>			
Kohde sijaitsee Alalammen rannalla, metsäautotien vieressä. Maasto on melko kuivaa sekametsää, rakennus 2:n alue on heinittynyttä ja kuivaa. Rakennus 2:n ympärillä maastossa on runsaasti metalliromua, kamiinoja, piippuja jne.			
<b><i>Kohteen kuvaus</i></b>			
Kohteeseen kuuluu kolme rakennusta. Kohde näkyy vuoden 1970 peruskartalla.			
Rakennus 1: P= 7367207 I= 3522975. Kyseessä on maakellariksi. Se on rakennettu lammenpuoleisen rinteeseen. Kellarin koko sisältä on 2 m x 2 m, ja oven koko on 1,5 m x 2 m. Rakenteen seinät ovat osin murtuneet ja maata on valunut rakenteen sisälle. Kellarissa on ollut turvekatto- ja seinät, ja kattoturpeen alla on ollut vielä kattohuopaa. Oven karmista löytyy kaiverrus A.S. 04.			
Rakennus 2: P= 7367273 I= 3522970. Rakennuksen koko on 8 m x 15,5 m, ja sen pitkällä seinällä on ollut väliseinä noin rakennuksen puolella välissä. Rakennuksen seinälinjat erottuvat maastosta valleina, ja joissain kohdissa seinähirret pilkottavat. Kämpän on 1,5 m metriä syviä neliön ja suorakaiteen muotoisia kuoppia.			
Rakennus 3: P= 7367286 I= 3523018. Rakennus on kooltaan 3 m x 3 m. Se on kuoppa, jonka sisään sen yllä olleet laudat ovat romahtaneet. Kohde tulkittiin joko ulkokuuussiksi tai varastorakennelmaksi.			
<b><i>Kohteen rajaus</i></b>			
Kohde on rajattu näkyvien rakenteiden perusteella.			
<b><i>Tulkinta</i></b>			
Kohteeseen kuuluu metsätyökämpä (rakennus 2) ja siihen liittyvät maakellari (rakennus 1) ja ulkokuussi (rakennus 3). Kämpä on siirretty Luusuan kylälle metsästysseuran kämpäksi 1970-1980-lukujen puolivälien tietämillä, ja on siellä edelleen pystyssä.			

**Lisätietoja**

Peruskartta 363109 Repotunturi 1970, jossa kartoitus vuodelta 1963.

**Tarkastukset**

Tila: 3 Toteutettu      Laji: 6 Suojeluarvojen tarkastus      Tarkastusvuosi: 2014  
 Tarkastuspvm: 4.6.2014      Tarkastaja: P. Häkälä  
 Kuvaus: KMO kulttuuriperintöinventointi Kemijärvi 2014

<b>Viranomais-</b> <b>rekisterinro:</b>		<b>Kunto:</b>	3 Huono
		<b>Olotila:</b>	2 Ei käytössä
<b>Arvotus:</b>	8 Muu suojeluarvo	<b>Kohteen suojelu:</b>	9 Muu suojeluarvo
<b>Selitys:</b>		<b>Selitys:</b>	

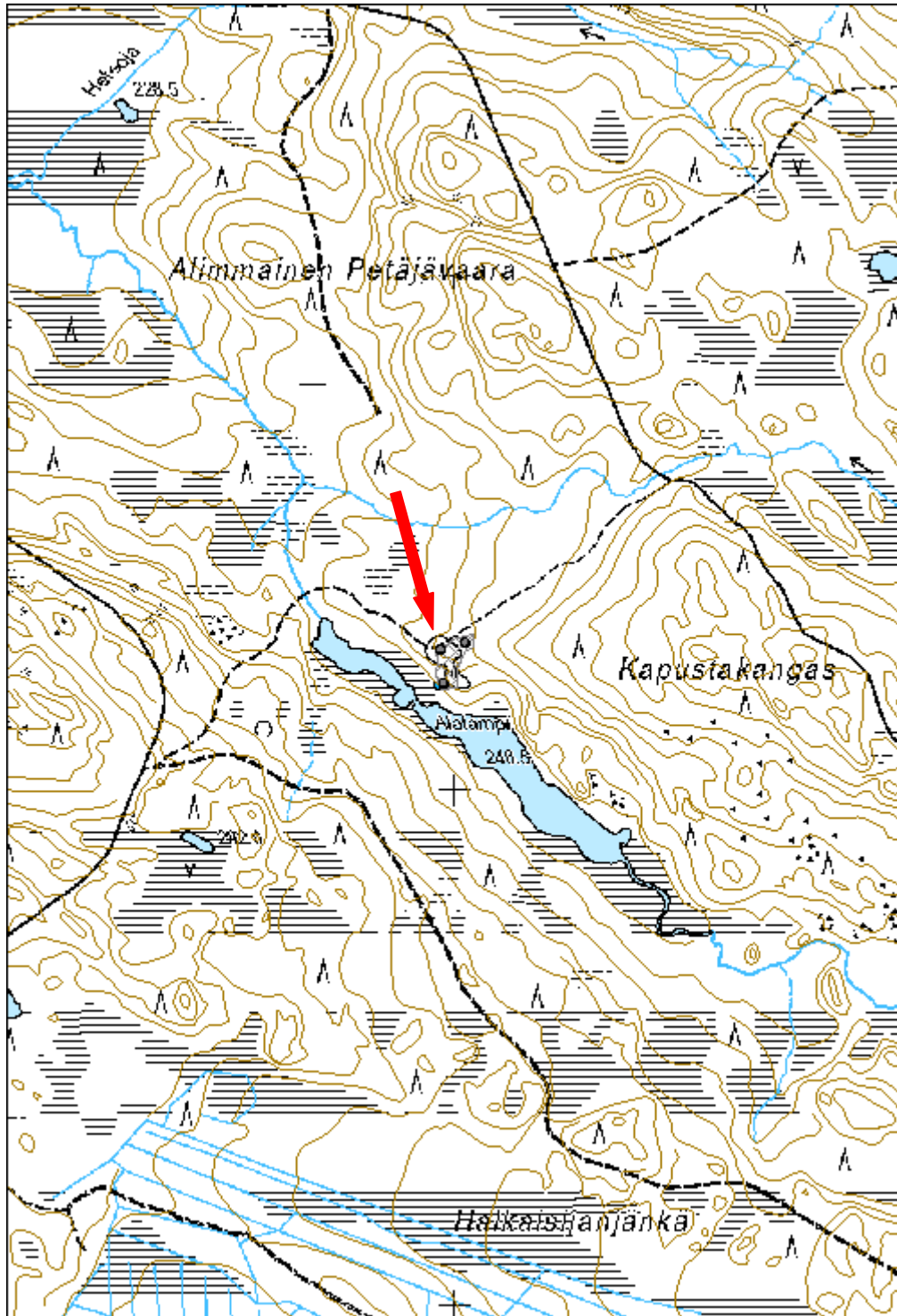


Kuva. 169684\_1. Yleiskuva. Rakennus 2 kuvaajan selän takana, edessä Alalampeen laskeva rinne, jossa maakellari sijaitsee. Kuvattu pohjoisesta.



Kuva 169684\_3. Rinteeseen kaivettu maakellari, kuvattu etelästä.

<b>Kohdetyyppi:</b>	1 Asuinpaikat	Copyright:	© Metsähallitus 2008 © Maanmittauslaitos 1/MML/08
<b>Koordinaatit:</b>	X 7367249, Y 3522997, Z 253	Mittakaava:	1:10000



<b>Kapusta-aapa savottakämpä jäännös</b>		<b>MH-tunnus: 169685</b>	
<b>Kohdetyyppi:</b>	1 Asuinpaikat	<b>Haltija:</b>	191 Metsätalous Itä-Lappi
<b>Ajoitus:</b>	7116 Uusi aika	<b>Ylläpitäjä:</b>	191 Metsätalous Itä-Lappi
<b>Rakentamivuosi:</b>		<b>Kunta:</b>	320 KEMIJÄRVI
<b>Lukumäärä:</b>	1		
<b>Koordinaattiselitys:</b>		<b>Geometria tuotettu:</b>	4 Gps-mittaus, korjaamaton
<b>Koordinaatit:</b>	X 7368369, Y 3521781, Z 230	<b>Löydöt:</b>	
<b><i>Taustatiedot</i></b>			
Kohde on merkitty Metsähallituksen Sutigis-järjestelmään.			
<b><i>Ympäristön kuvaus</i></b>			
Kohde sijaitsee Kapusta-aavan laidassa, kuivemmalla, korkeammalla metsäisellä alueella. Heteoja virtaa kohteen eteläpuolella noin 200 metrin päässä. Kohteen kaakkoispuolella sijaitsee Alimmainen Petäjävaara ja koillispuolella Iso Petäjävaara.			
<b><i>Kohteen kuvaus</i></b>			
Kohde on kooltaan 8,3 m x 8,3 m. Se on ulkopuolelta pyöröhirsi- ja sisäpuolelta pelkkahirsi-rakennus. Seinähirret on tiivistetty kuntalla. Ovi sijaitsee rakennuksen länsiseinällä ja ikkuna itäseinällä. Rakennuksesta ei löydetty tulisijaa. Rakennuksen ympärillä on havaittavissa kuoppia, jotka mahdollisesti liittyvät läheiseen uittotammeen.			
<b><i>Kohteen rajaus</i></b>			
kohde on pistemäinen.			
<b><i>Tulkinta</i></b>			
Kyseessä on savottakämpän jäännös. Se voi olla samanaikainen kuin kohteen eteläpuolella oleva uittotammi, jolloin kämppää voitaisiin kutsua myös tammikämpäksi.			
<b><i>Tarkastukset</i></b>			
Tila: 3 Toteutettu 2014	Laji: 6 Suojeluarvojen tarkastus	Tarkastusvuosi:	
Tarkastuspvm: 4.6.2014 Tarkastaja: P. Häkälä			
Kuvaus: KMO kulttuuriperintöinventointi Kemijärvi 2014			

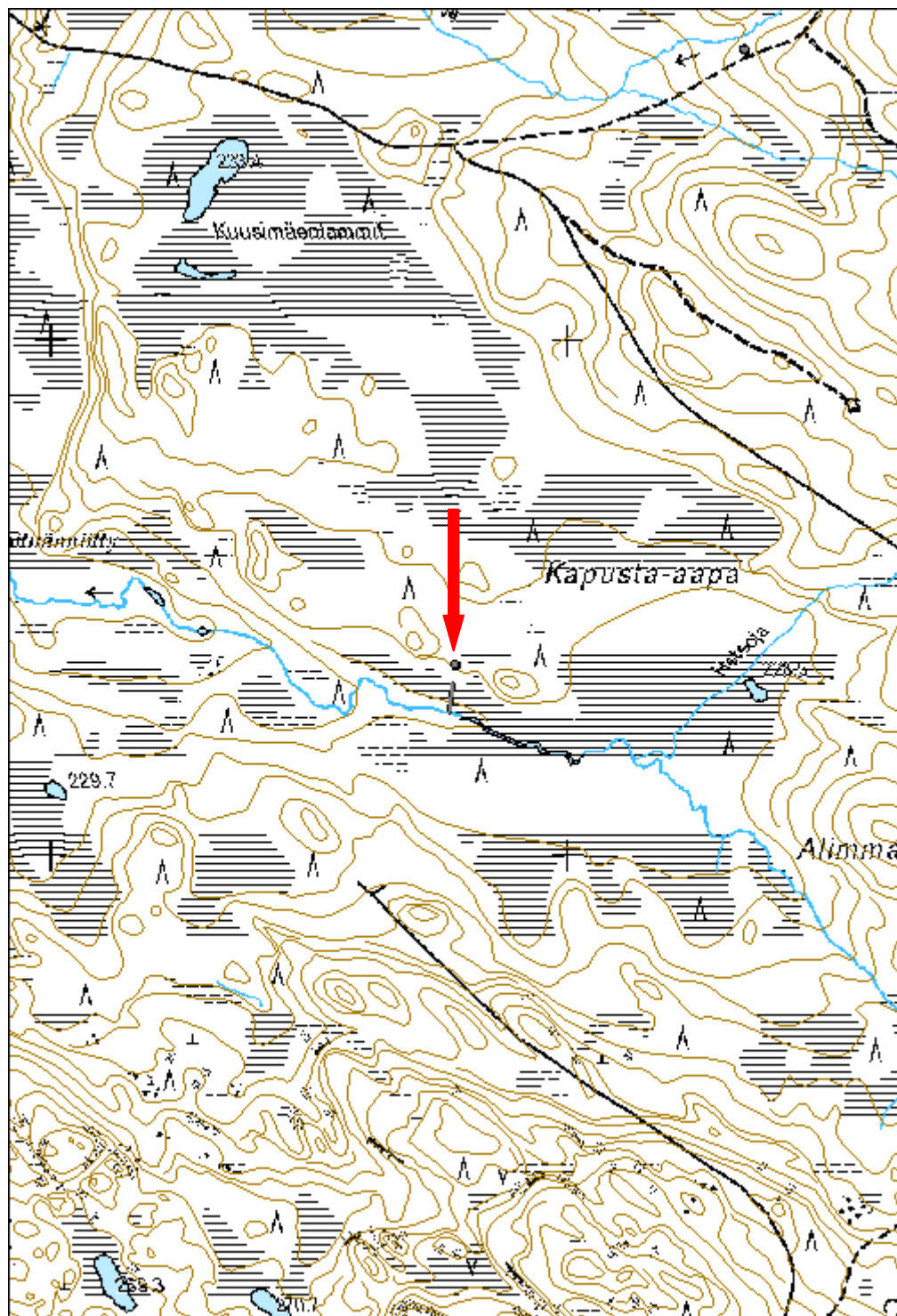


<b>Viranomais- rekisterinro:</b>		<b>Kunto:</b>	2 Kesinkertainen
<b>Arvotus:</b>	8 Muu suojeluarvo	<b>Olotila:</b>	2 Ei käytössä
<b>Selitys:</b>		<b>Kohteen suojelu:</b>	9 Muu suojeluarvo
		<b>Selitys:</b>	



Kuva 169685\_1. Kämpän ainoaa edelleen pystyssä oleva seinää. Kuvattu lounaasta.

<b>Kohdetyyppi:</b>	1 Asuinpaikat	Copyright:	© Metsähallitus 2008 © Maanmittauslaitos 1/MML/08
<b>Koordinaatit:</b>	X 7368369, Y 3521781, Z 230	Mittakaava:	1:10000



<b>Petäjävaara savottakämppä jäännös</b>	<b>MH-tunnus: 169712</b>
--	------------------------------

<b>Kohdetyyppi:</b>	1 Asuinpaikat	<b>Haltija:</b>	191 Metsätalous Itä-Lappi
<b>Ajoitus:</b>	7116 Uusi aika	<b>Ylläpitäjä:</b>	191 Metsätalous Itä-Lappi
<b>Rakentamisvuosi:</b>		<b>Kunta:</b>	320 KEMIJÄRVI
<b>Lukumäärä:</b>	3		

<b>Koordinaattiselitys:</b>		<b>Geometria tuotettu:</b>	4 Gps-mittaus, korjaamaton
<b>Koordinaatit:</b>	X 7369843, Y 3524317, Z 302	<b>Löydöt:</b>	

### *Taustatiedot*

Kohde paikannettiin haastattelun perusteella.

### *Ympäristön kuvaus*

Kohde sijaitsee Kemijärven eteläosassa Iso Petäjävaaran ja Kuusi-Petäjävaaran välissä. Vaarojen välissä virtaa Petäjäoja, jonka länsirannalla kohde sijaitsee. Aivan kohteen virestä kulkee myös käytössä oleva metsäautotie. Rakennuksen 1 kohdalla alue on avointa ja heinittynyttä, sen sijaan kellari ja rakennus 2 sijaitsevat puustoisemmalla alueella ja osin aivan suon laidassa.

### *Kohteen kuvaus*

Kohteeseen kuuluu kolme rakennuksen jäännöstä.

Rakennus 1: P= 7369812 I= 3524314. Kohteen kokoa on vaikea arvioida, sillä suuri osa rakennuksen puista on poltettu Metsähallituksen toimesta. Paikalla on alun perin ollut 1930-luvulla rakennettu hirsirakennus, jonka päälle on myöhemmin rakennettu lautakämppä. Paikalta löytyy ainakin kolme kamiinaa. Uudessa rakennuksessa on ollut huopakattoa, ja sitä on vielä paikoin näkyvissä. Uusi rakennus näyttää havainnointihetkellä jatkuvan suoraan vanhasta. Rakennuksen eteläseinä ja kaakkoisnurkka erottuvat maastosta melko hyvin. Rakennuksen koillispuolella noin 10 metrin päässä sijaitsee lisäksi toisen rakennuksen pohja, joka erottuu neliskulmaisena, ympäristöä korkeampana alueena. Tämän rakennuksen koko on noin 4 m x 4 m.

Kellari: P= 7369859 I= 3524305. Kellarin ulkomitat ovat 4 m x 4 m. Sen korkeus on nykyään 1 m. Kellarin katto on romahtanut sisään ja kohde erottuu maastossa syvänä kuopanteena. Kellarin oviaukko on sen itäreunassa. Ovea on tiivistetty tuohella. Kellarin seinustat on tuettu hirsin, joita näkyy oviaukon molemmin puolin.

Rakennus 2: P= 7369873 I= 3524323. Rakennuksen koillisseinä erottuu maastossa, lounaisseinä sen sijaan erottuu huonosti. Rakennuksen arvioitu koko on 6,5 m x 6 m. Koillisseinällä näkyy pudonneita seinähirsiä seinälinjan ulkopuolella. Pääasiassa kohde erottuu maastossa matalina maavalleina.

<b><i>Kohteen rajaus</i></b>
Kohde on rajattu näkyvien rakenteiden perusteella.
<b><i>Tulkinta</i></b>
Paikalla on savottakämpän jäännökset.

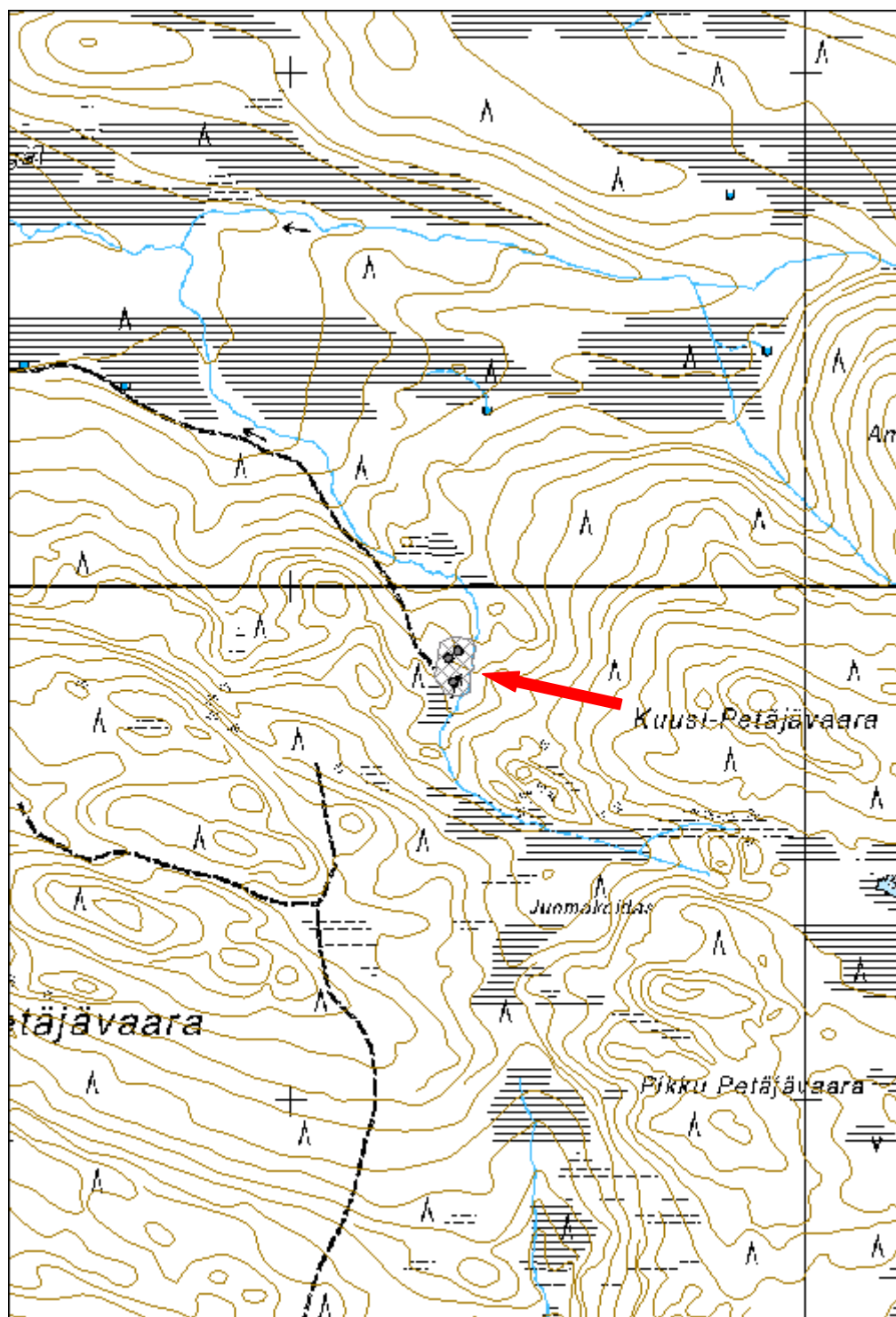
<b><i>Tarkastukset</i></b>		
Tila: 3 Toteutettu	Laji: 6 Suojeluarvojen tarkastus	Tarkastusvuosi:
2014		
Tarkastuspvm: 5.6.2014	Tarkastaja: P. Häkälä	
Kuvaus: KMO kulttuuriperintöinventointi Kemijärvi 2014		

<b>Viranomais- rekisterinro:</b>		<b>Kunto:</b>	3 Huono
		<b>Olotila:</b>	2 Ei käytössä
<b>Arvotus:</b>	8 Muu suojeluarvo	<b>Kohteen suojelu:</b>	9 Muu suojeluarvo
<b>Selitys:</b>		<b>Selitys:</b>	



Kuva 169712\_1. Yleiskuva rakennuksesta 1. Metsäautotie kulkee aivan sen vierestä. Kuvattu pohjoisesta

<b>Kohdetyyppi:</b>	1 Asuinpaikat	<b>Copyright:</b>	© Metsähallitus 2008 © Maanmittauslaitos 1/MML/08
<b>Koordinaatit:</b>	X 7369843, Y 3524317, Z 302	<b>Mittakaava:</b>	1:10000



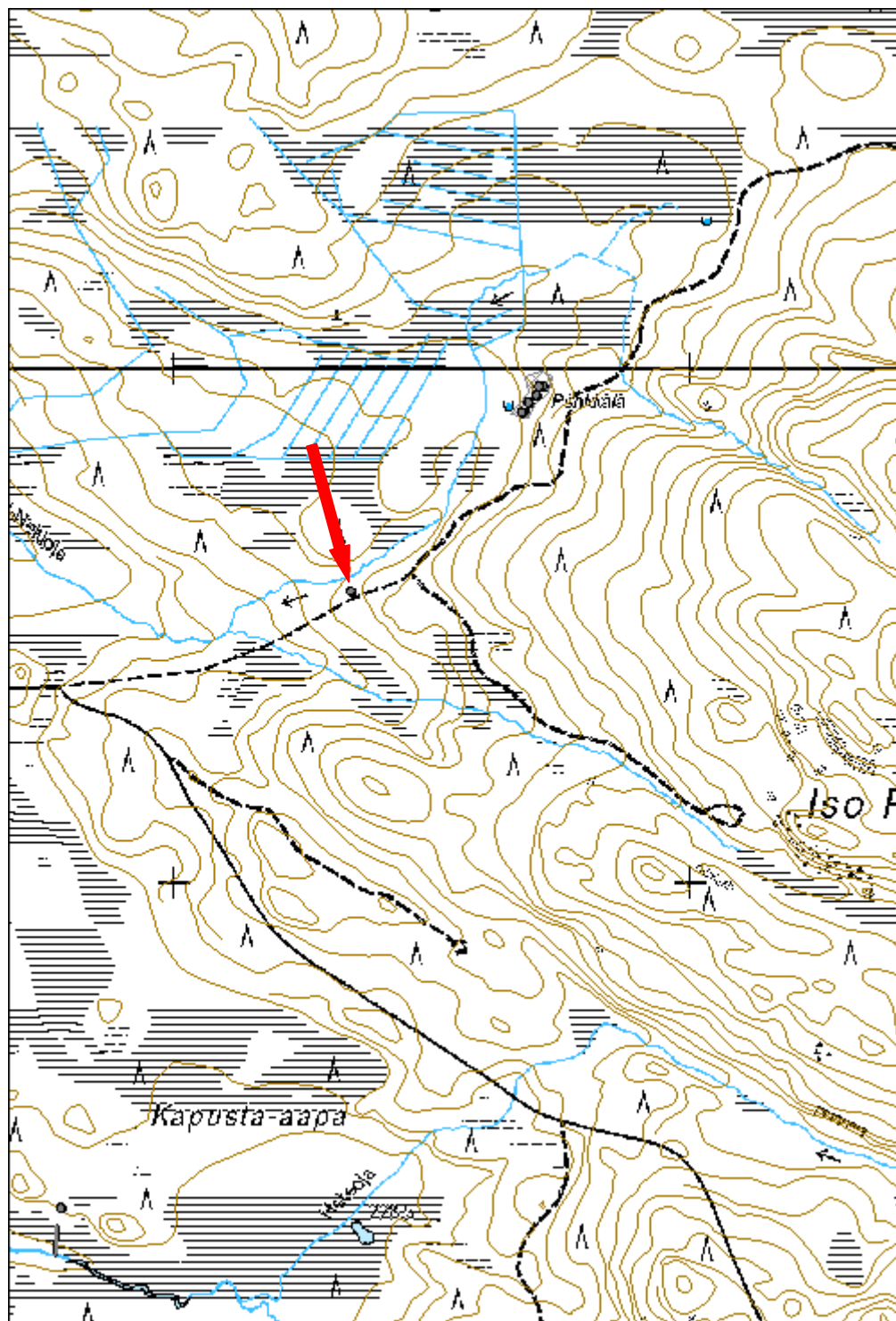
Yli-Neitioja savottäkämpä jäännös		MH-tunnus: 169713	
<b>Kohdetyyppi:</b>	1 Asuinpaikat	<b>Haltija:</b>	191 Metsätalous Itä-Lappi
<b>Ajoitus:</b>	7116 Uusi aika	<b>Ylläpitäjä:</b>	191 Metsätalous Itä-Lappi
<b>Rakentamivuosi:</b>		<b>Kunta:</b>	320 KEMIJÄRVI
<b>Lukumäärä:</b>	1		
<b>Koordinaattiselitys:</b>		<b>Geometria tuotettu:</b>	4 Gps-mittaus, korjaamaton
<b>Koordinaatit:</b>	X 7369565, Y 3522342, Z 253	<b>Löydöt:</b>	
<b><i>Taustatiedot</i></b>			
Kohde löydettiin maastosta uutena.			
<b><i>Ympäristön kuvaus</i></b>			
Kohde sijaitsee Kemijärven eteläosassa, Iso Peräjävaaran länsipuolella. KOhteen eteläpuolella kulkee metsäautie ja pohjoispuolella virtaa Yli-Neitioja. Maasto on sekametsää, ja kohde sijaitsee hieman ympäristöä avoimemmalla paikalla.			
<b><i>Kohteen kuvaus</i></b>			
Paikalla havaittiin rakennuksen pohja, jonka koko on 6,5 m x 6,5 m. Sen luoteiskulmassa on piisi, joka on kasattu kivistä. Piisin koko on nykyään noin 2 m x 2 m. Rakennuksen kaakkoiskulma on osin tuhoutunut tienteon yhteydessä, mutta pohjois- ja itäseinillä näkyy vielä hirsikerta. Piisi erottuu maastosta korkeana kumpuna, ja seinälinjat erottuvat maavalleina siellä missä hirsyä ei enää ole näkyvyissä.			
<b><i>Kohteen rajaus</i></b>			
Kohde on pistemäinen.			
<b><i>Tulkinta</i></b>			
Kyseessä on vanhan metsätyökämpän jäännös.			
<b><i>Tarkastukset</i></b>			
Tila: 3 Toteutettu 2014	Laji: 6 Suojeluarvojen tarkastus	Tarkastusvuosi:	
Tarkastuspvm: 5.6.2014 Tarkastaja: P. Häkälä			
Kuvaus: KMO kulttuuriperintöinventointi Kemijärvi 2014			

<b>Viranomais- rekisterinro:</b>		<b>Kunto:</b>	3 Huono
<b>Arvotus:</b>	8 Muu suojeluarvo	<b>Olotila:</b>	2 Ei käytössä
<b>Selitys:</b>		<b>Kohteen suojelu:</b>	9 Muu suojeluarvo
		<b>Selitys:</b>	



Kuva 169713\_1. Savottakämpän pohja. Kuvattu koillisesta.

<b>Kohdetyyppi:</b>	1 Asuinpaikat	Copyright:	© Metsähallitus 2008 © Maanmittauslaitos 1/MML/08
<b>Koordinaatit:</b>	X 7369565, Y 3522342, Z 253	Mittakaava:	1:10000



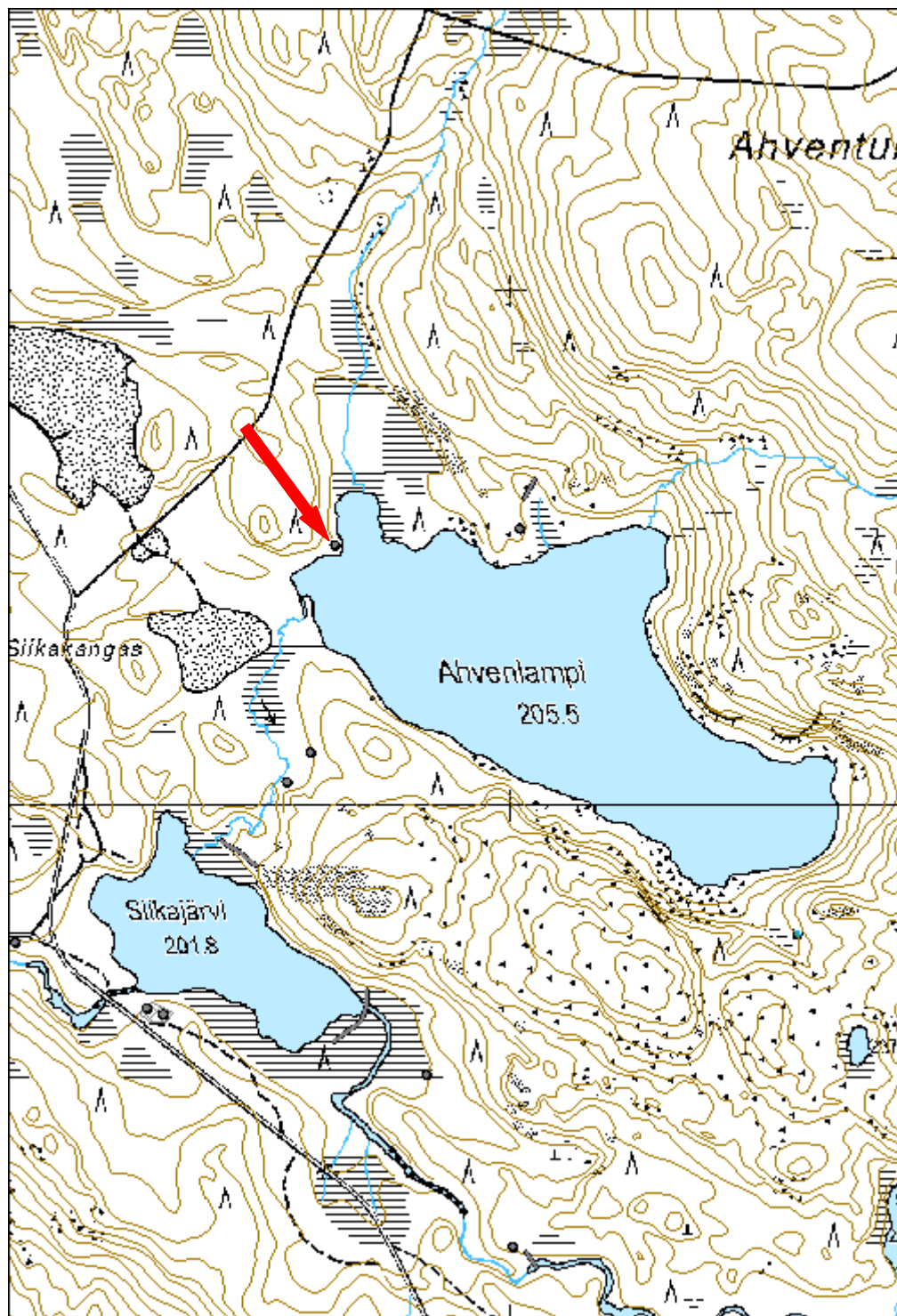


<b>Ahvenlampi rakennus jäännös</b>		<b>MH-tunnus: 169714</b>	
<b>Kohdetyyppi:</b>	1 Asuinpaikat	<b>Haltija:</b>	191 Metsätalous Itä-Lappi
<b>Ajoitus:</b>	7116 Uusi aika	<b>Ylläpitäjä:</b>	191 Metsätalous Itä-Lappi
<b>Rakentamisvuosi:</b>		<b>Kunta:</b>	320 KEMIJÄRVI
<b>Lukumäärä:</b>	1		
<b>Koordinaattiselitys:</b>		<b>Geometria tuotettu:</b>	4 Gps-mittaus, korjaamaton
<b>Koordinaatit:</b>	X 7365503, Y 3520657, Z 207	<b>Löydöt:</b>	
<b><i>Taustatiedot</i></b>			
Kohde paikannettiin haastattelun perusteella.			
<b><i>Ympäristön kuvaus</i></b>			
Kohde sijaitsee Kemijärven lounaisosassa sijaitseva Ahvenlammen luoteisrannalla olevan pienehkön niemen kärjessä. Maasto paikalla on kuivahkoa sekametsää.			
<b><i>Kohteen kuvaus</i></b>			
Paikalla havaitun kämpän koko on 4,3 m x 4,2 m. Piisikiveys sijaitsee rakennuksen etelänurkassa, ja on nykyään kooltaan 2 m x 2 m. Piisin kivet ovat melko suuria. Rakennuksen seinät erottuvat maastosta maavalleina, alinta hirsikerrosta on paikoittain näkyvissä, erityisesti lounaisseinällä.			
<b><i>Kohteen rajaus</i></b>			
Kohde on rajattu näkyvien rakenteiden perusteella.			
<b><i>Tulkinta</i></b>			
Kyseessä on todennäköisesti savottakämpän tai kalakämpän jäännöksestä.			
<b><i>Tarkastukset</i></b>			
Tila: 3 Toteutettu 2014	Laji: 6 Suojeluarvojen tarkastus	Tarkastusvuosi:	
Tarkastuspvm: 5.6.2014		Tarkastaja: P. Häkälä	
Kuvaus: KMO kulttuuriperintöinventointi Kemijärvi 2014			
<b>Viranomaisrekisterinro:</b>		<b>Kunto:</b>	3 Huono
<b>Arvotus:</b>	8 Muu suojeluarvo	<b>Olotila:</b>	2 Ei käytössä
<b>Selitys:</b>		<b>Kohteen suojele:</b>	9 Muu suojeluarvo
		<b>Selitys:</b>	



Kuva 169714\_1. Kämpä, jossa piisikiveys erottuu selvästi. Kuvattu koillisesta.

<b>Kohdetyyppi:</b>	1 Asuinpaikat	Copyright:	© Metsähallitus 2008 © Maanmittauslaitos 1/MML/08
<b>Koordinaatit:</b>	X 7365503, Y 3520657, Z 207	Mittakaava:	1:10000

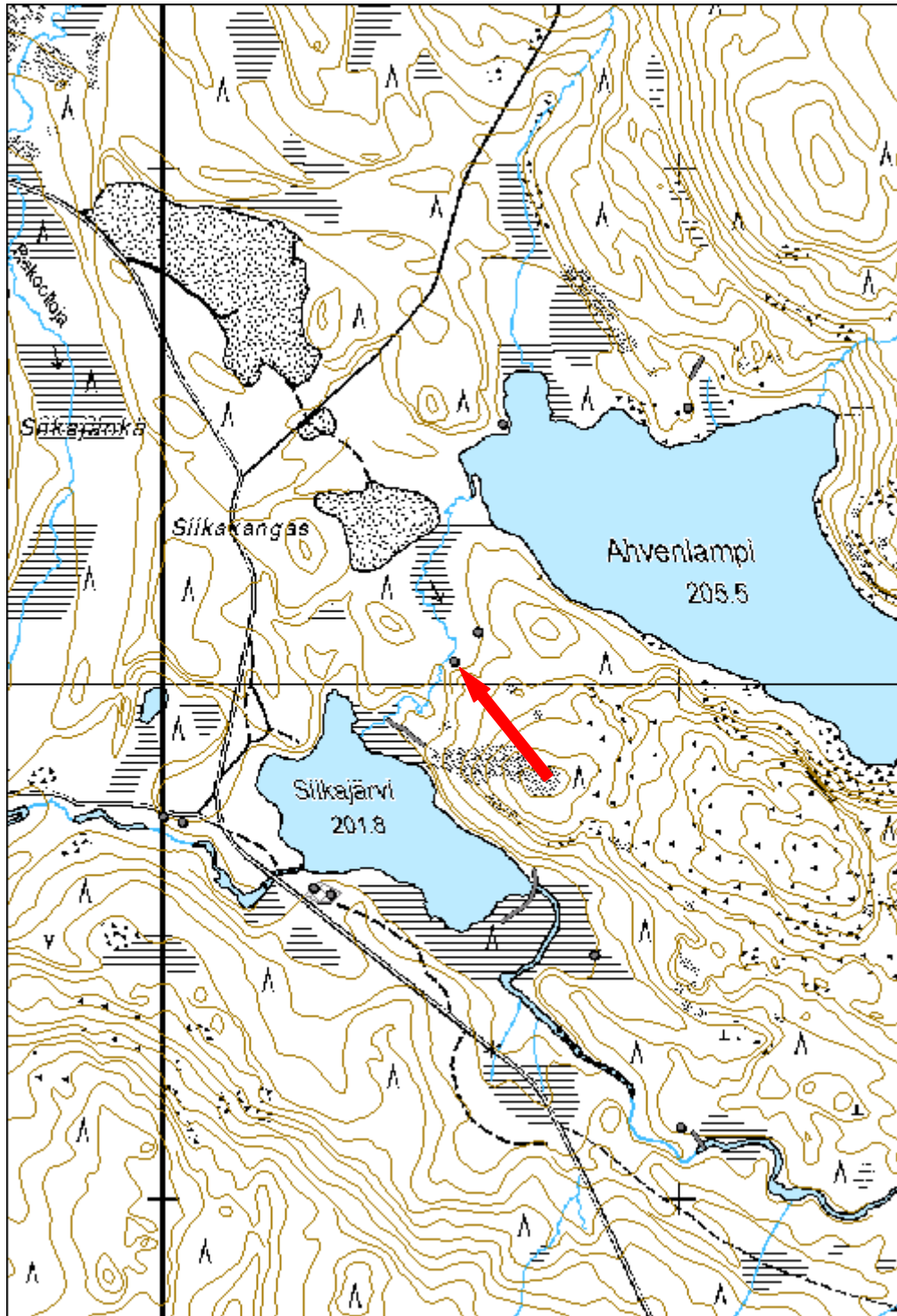


<b>Siikakangas rakennus jäännös</b>		<b>MH-tunnus: 169717</b>	
<b>Kohdetyyppi:</b>	1 Asuinpaikat	<b>Haltija:</b>	191 Metsätalous Itä-Lappi
<b>Ajoitus:</b>	7116 Uusi aika	<b>Ylläpitäjä:</b>	191 Metsätalous Itä-Lappi
<b>Rakentamivuosi:</b>		<b>Kunta:</b>	320 KEMIJÄRVI
<b>Lukumäärä:</b>	1		
<b>Koordinaattiselitys:</b>		<b>Geometria tuotettu:</b>	4 Gps-mittaus, korjaamaton
<b>Koordinaatit:</b>	X 7365043, Y 3520564, Z 206	<b>Löydöt:</b>	
<b><i>Taustatiedot</i></b>			
Kohde on merkitty Metsähallituksen Sutigis-järjestelmään.			
<b><i>Ympäristön kuvaus</i></b>			
Kohde sijaitsee Kemijärven lounaisosassa. Rakennus on kaivettu Siikajärven ja Ahvenlammen välillä virtaavan puron itärinteeseen. Maasto on kuivaa havumetsää, jota on jonkin verran hakattu kohteen koillispuolelta.			
<b><i>Kohteen kuvaus</i></b>			
Paikalla on rinteeseen kaivettu rakennus, jonka piisi sijaitsee rakennuksen lounaisnurkassa. Ovi on sijainnut pohjois-lounaaseen. Katto on romahtanut, mutta erottuu vielä maastossa lahonneina hirsinä. Seinät on tehty pyöröhirsistä, mutta salvostyyppiä ei ole erotettavissa.			
<b><i>Kohteen rajaus</i></b>			
Kohde on pistemäinen.			
<b><i>Tulkinta</i></b>			
Kohde saattaa olla sauna tai osin maahan rakennettu asumus tai kämpä.			
<b><i>Tarkastukset</i></b>			
Tila: 3 Toteutettu 2014	Laji: 6 Suojeluarvojen tarkastus	Tarkastusvuosi:	
Tarkastuspvm: 9.6.2014 Tarkastaja: P. Häkälä			
Kuvaus: KMO kulttuuriperintöinventointi Kemijärvi 2014			
<b>Viranomaisrekisterinro:</b>		<b>Kunto:</b>	3 Huono
<b>Arvotus:</b>	8 Muu suojeluarvo	<b>Olotila:</b>	2 Ei käytössä
<b>Selitys:</b>		<b>Kohteen suojele:</b>	9 Muu suojeluarvo
		<b>Selitys:</b>	



Kuva 169717\_2. Yleiskuva. Katon puurakenteet erottuvat hyvin. Kuvattu etelästä.

<b>Kohdetyyppi:</b>	1 Asuinpaikat	Copyright:	© Metsähallitus 2008 © Maanmittauslaitos 1/MML/08
<b>Koordinaatit:</b>	X 7365043, Y 3520564, Z 206	Mittakaava:	1:10000



<b>Siikakangas 2 rakennus jäännös</b>			<b>MH-tunnus: 169719</b>
<b>Kohdetyyppi:</b>	1 Asuinpaikat	<b>Haltija:</b>	191 Metsätalous Itä-Lappi
<b>Ajoitus:</b>	7116 Uusi aika	<b>Ylläpitäjä:</b>	191 Metsätalous Itä-Lappi
<b>Rakentamivuosi:</b>		<b>Kunta:</b>	320 KEMIJÄRVI
<b>Lukumäärä:</b>	1		
<b>Koordinaattiselitys:</b>		<b>Geometria tuotettu:</b>	4 Gps-mittaus, korjaamaton
<b>Koordinaatit:</b>	X 7365100, Y 3520610, Z 207	<b>Löydöt:</b>	
<b><i>Taustatiedot</i></b>			
Kohde on merkitty Metsähallituksen Sutigis-järjestelmään.			
<b><i>Ympäristön kuvaus</i></b>			
Kohde sijaitsee Kemijärven lounaisosassa Ahvenlammen ja Siikajärven välissä olevalla kankaalla. Kohteen länsipuolella virtaa Siikajärveen laskeva puro. Havaittu rakennus sijaitsee puron rannasta muutaman kymmenen metriä itään, länteen viettävässä rinteessä. Maasto on pääasiassa havumetsää, ja kohteen päällä kasvaa mänty.			
<b><i>Kohteen kuvaus</i></b>			
Havaitun rakennuksen jäännöksen koko on 7,5 m x 3,7 m. Kyseessä on kaksiosainen rakennus, jossa ei ole selvää piisin paikkaa. Rakennuksessa on käytetty pyöröhirsiä, joiden välit on tiivistetty kuntalla. Hirsissä on koirankaulasalvokset. Hirsien päissä on käytetty sekä sahaa että kirvestä. Rakennuksen läntisempi huoneterila on kaivettu osin maahan, vaikuttaisi myös että käytössä olisi ollut rossin pohjan tyyppinen ratkaisu. Kyseessä on mahdollisesti kellari, ja toinen puoli saattaa olla talli. Rakennuksen itäisemmässä osassa ovi on mahdollisesti ollut pohjoisseinällä.			
<b><i>Kohteen rajaus</i></b>			
Kohde on pistemäinen.			
<b><i>Tulkinta</i></b>			
Kyseessä on ilmeisesti savottakämpän jäännös.			
<b><i>Tarkastukset</i></b>			
Tila: 3 Toteutettu 2014	Laji: 6 Suojeluarvojen tarkastus	Tarkastusvuosi:	
Tarkastuspvm: 9.6.2014	Tarkastaja: P. Häkälä		
Kuvaus: KMO kulttuuriperintöinventointi Kemijärvi 2014			

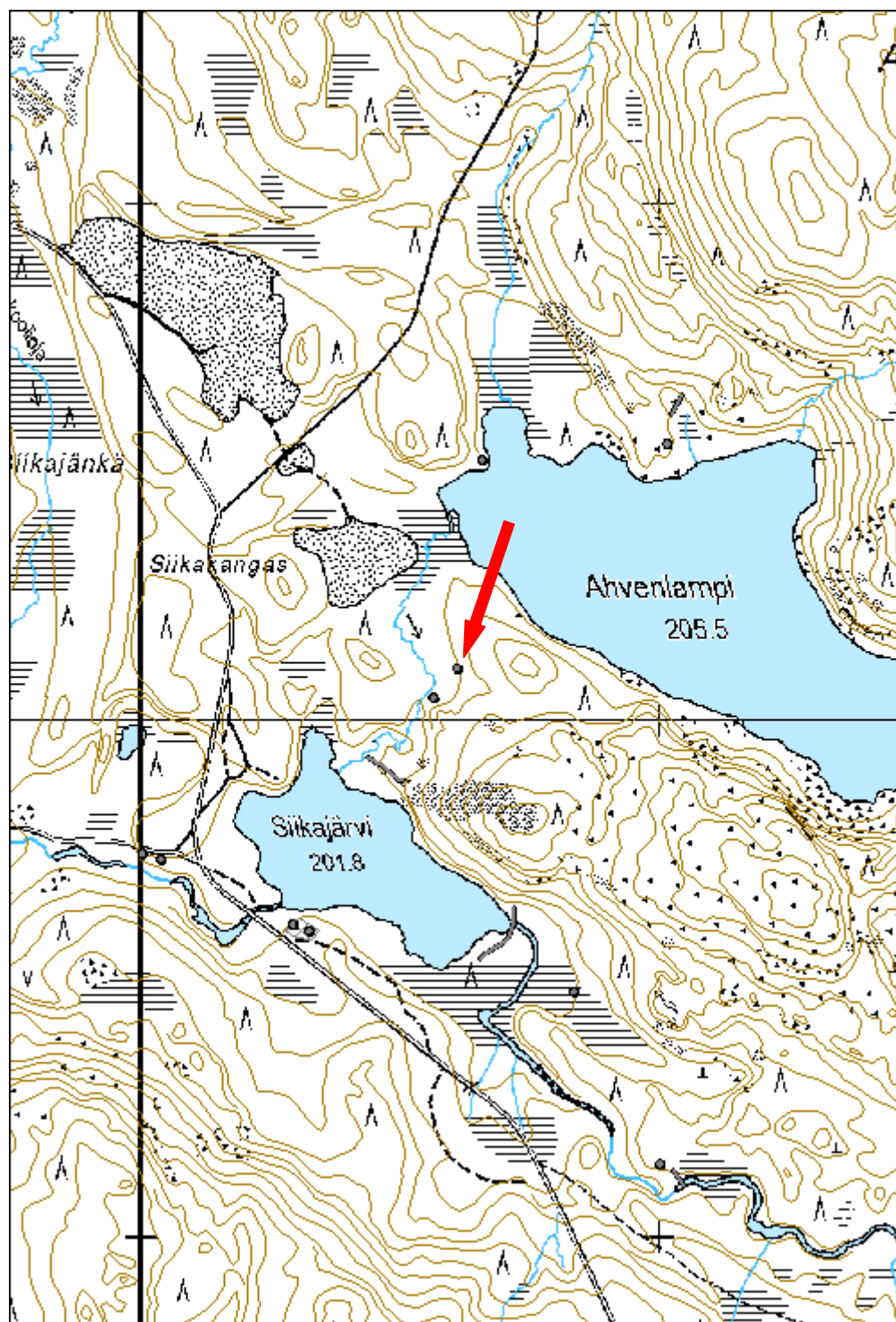
<b>Viranomais- rekisterinro:</b>		<b>Kunto:</b>	3 Huono
<b>Arvotus:</b>	8 Muu suojeluarvo	<b>Olotila:</b>	2 Ei käytössä
<b>Selitys:</b>		<b>Kohteen suojelu:</b>	9 Muu suojeluarvo
		<b>Selitys:</b>	



Kuva 169719\_2. Rakennuksen itäseinää. Kuvassa Joanna Luhtalampi. Kuvattu idästä.



<b>Kohdetyyppi:</b>	1 Asuinpaikat	<b>Copyright:</b>	© <i>Metsähallitus</i> 2008 © <i>Maanmittauslaitos</i> 1/MML/08
<b>Koordinaatit:</b>	X 7365100, Y 3520610, Z 207	<b>Mittakaava:</b>	1:10000



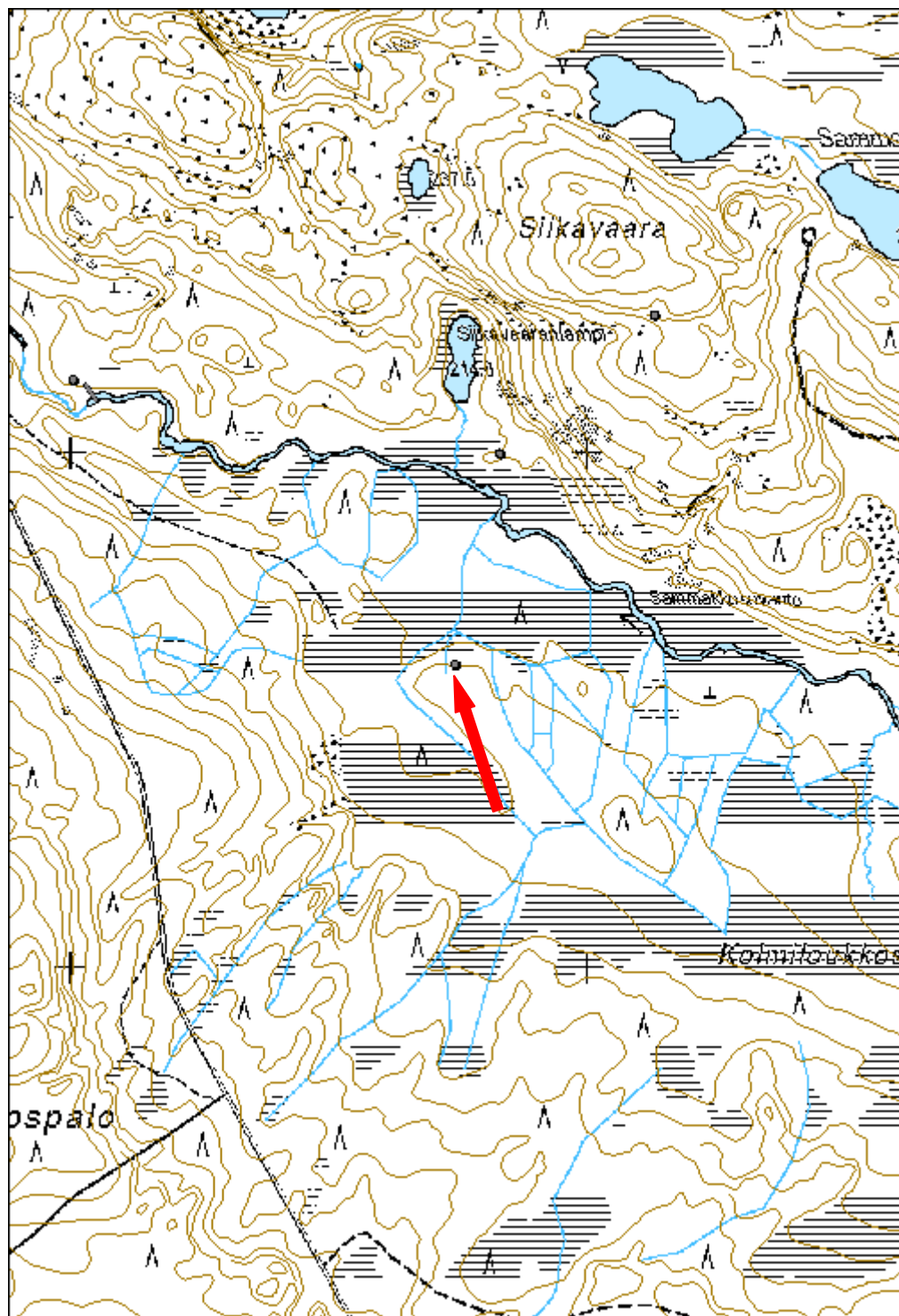
<b>Kolmiloukkosaapa rakennus jäännös</b>		<b>MH-tunnus: 169725</b>	
<b>Kohdetyyppi:</b>	1 Asuinpaikat	<b>Haltija:</b>	191 Metsätalous Itä-Lappi
<b>Ajoitus:</b>	7116 Uusi aika	<b>Ylläpitäjä:</b>	191 Metsätalous Itä-Lappi
<b>Rakentamivuosi:</b>		<b>Kunta:</b>	320 KEMIJÄRVI
<b>Lukumäärä:</b>	1		
<b>Koordinaattiselitys:</b>		<b>Geometria tuotettu:</b>	4 Gps-mittaus, korjaamaton
<b>Koordinaatit:</b>	X 7363586, Y 3521743, Z 217	<b>Löydöt:</b>	
<b><i>Taustatiedot</i></b>			
Kohde paikannettiin haastattelun perusteella.			
<b><i>Ympäristön kuvaus</i></b>			
Kohde sijaitsee Kemijärven lounaisosassa olevan laajan Kolmiloukkosaapa nimisen suoalueen keskellä olevalla kuivemman metsäkaistaleen pohjoisreunalla.			
<b><i>Kohteen kuvaus</i></b>			
Paikalla havaittiin rakennuksen jäännös, jonka koko on 4,4 m x 5 m. Piisikiveys sijaitsee rakennuksen lounaiskulmassa, ja on kooltaan 1,7 m x 1,7 m. Piisi erottuu maastosta, mutta se on hajalla. Seiniä on äärimmäisen vaikea erottaa, ja ne näkyvät vain hyvin pieninä kohoumina, jos lainkaan. Rakennus saattaa jatkua vielä pidemmälle etelään, sillä rakennuksen rajoja oli erityisesti tältä puolelta hyvin hankala erottaa.			
<b><i>Kohteen rajaus</i></b>			
Kohde on pistemäinen.			
<b><i>Tulkinta</i></b>			
Paikalla on savottakämpän jäännökset.			
<b><i>Tarkastukset</i></b>			
Tila: 3 Toteutettu 2014	Laji: 6 Suojeluarvojen tarkastus	Tarkastusvuosi:	
Tarkastuspvm: 9.6.2014		Tarkastaja: P. Häkälä	
Kuvaus: KMO kulttuuriperintöinventointi Kemijärvi 2014			

<b>Viranomais- rekisterinro:</b>		<b>Kunto:</b>	3 Huono
		<b>Olotila:</b>	2 Ei käytössä
<b>Arvotus:</b>	8 Muu suojeluarvo	<b>Kohteen suojaus:</b>	9 Muu suojeluarvo
<b>Selitys:</b>		<b>Selitys:</b>	



Kuva 169725\_1. Kämpästä parhaiten erottuu hajonnut piisi, kuvattu lounaasta.

<b>Kohdetyyppi:</b>	1 Asuinpaikat	Copyright:	© Metsähallitus 2008 © Maanmittauslaitos 1/MML/08
<b>Koordinaatit:</b>	X 7363586, Y 3521743, Z 217	Mittakaava:	1:10000



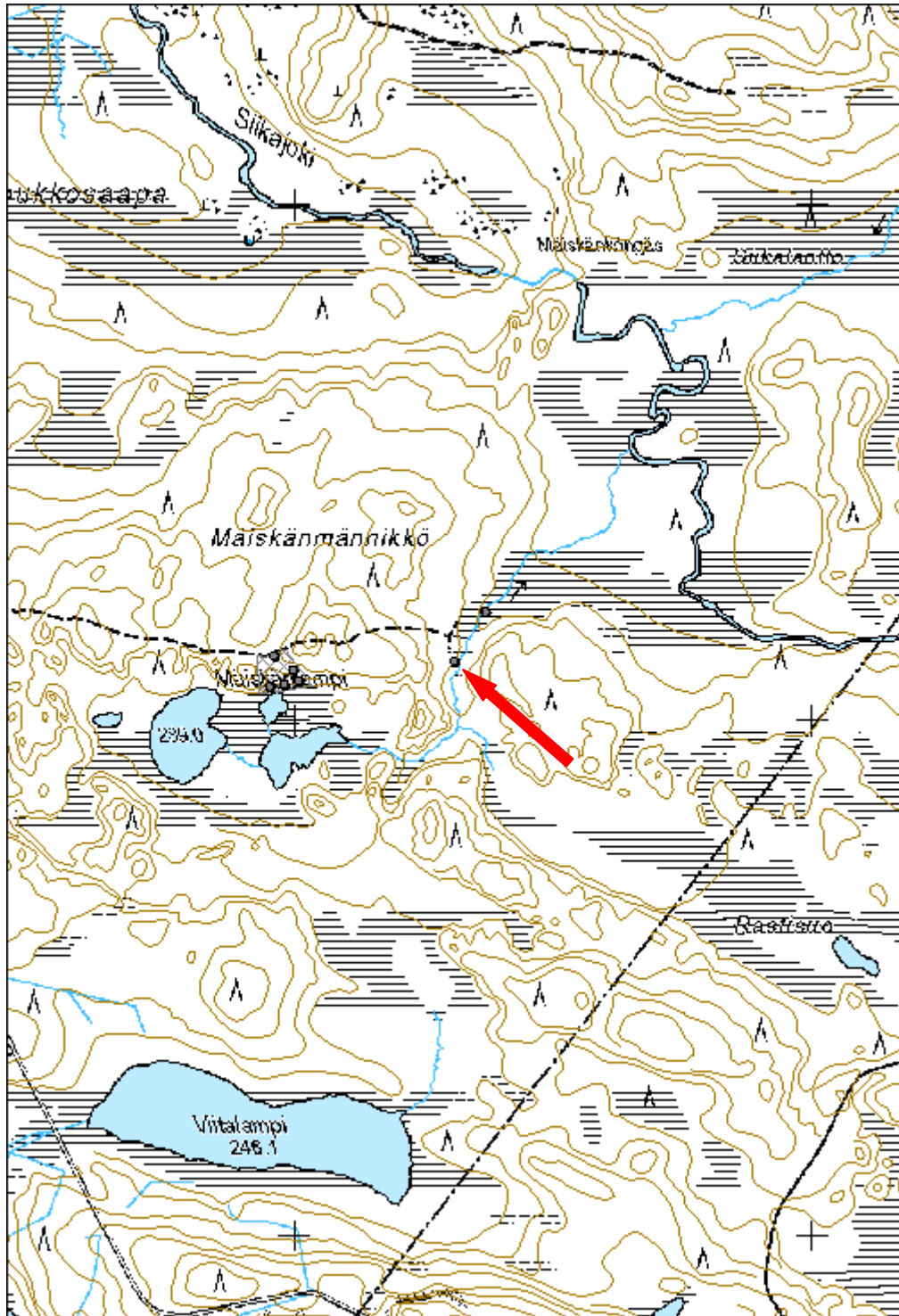
<b>Mäiskänmännikkö 2 rakennus jäännös</b>		<b>MH-tunnus: 169727</b>	
<b>Kohdetyyppi:</b>	1 Asuinpaikat	<b>Haltija:</b>	191 Metsätalous Itä-Lappi
<b>Ajoitus:</b>	7116 Uusi aika	<b>Ylläpitäjä:</b>	191 Metsätalous Itä-Lappi
<b>Rakentamisvuosi:</b>		<b>Kunta:</b>	320 KEMIJÄRVI
<b>Lukumäärä:</b>	1		
<b>Koordinaattiselitys:</b>		<b>Geometria tuotettu:</b>	4 Gps-mittaus, korjaamaton
<b>Koordinaatit:</b>	X 7362113, Y 3523307, Z 235	<b>Löydöt:</b>	
<b><i>Taustatiedot</i></b>			
Kohde paikannettiin haastattelun perusteella.			
<b><i>Ympäristön kuvaus</i></b>			
Kohde sijaitsee Kemijärven lounaisosassa olevan laajan Kolmiloukkosaapa nimisen suolalueen kaakkoispuolella olevan Mäiskänmännikkö nimisen metsäalueen länsilaidalla. Kohteen vieressä kulkee metsäautotie. Kohteen itäpuolella virtaa pieni Siikajokeen laskeva puro. Alue on sekametsää, jossa aluskasvillisuutena on erilaista varpukasvillisuutta.			
<b><i>Kohteen kuvaus</i></b>			
Paikalla havaitun rakennuksen jäännöksen koko on 5,8 m x 3,5 m. Seinälinjat erottuvat todella huonosti. Seinähirsistä on näkyvillä, mutta ne ei välttämättä ole alkuperäisellä paikallaan. Piisikiveys sijaitsee rakennuksen kaakkoiskulmassa. Sen nykyinen koko on 2 m x 2 m, alun perin noin 2 m x 1 m.			
<b><i>Kohteen rajaus</i></b>			
Kohde on pistemäinen.			
<b><i>Tulkinta</i></b>			
Paikalla piisillisen rakennuksen jäännös, mahdollisesti kyseessä on pieni savottakämppä.			
<b><i>Tarkastukset</i></b>			
Tila: 3 Toteutettu 2014	Laji: 6 Suojeluarvojen tarkastus	Tarkastusvuosi:	
Tarkastuspvm: 9.6.2014 Tarkastaja: P. Häkälä			
Kuvaus: KMO kulttuuriperintöinventointi Kemijärvi 2014			

<b>Viranomais- rekisterinro:</b>		<b>Kunto:</b>	3 Huono
<b>Arvotus:</b>	8 Muu suojeluarvo	<b>Olotila:</b>	2 Ei käytössä
<b>Selitys:</b>		<b>Kohteen suojelu:</b>	9 Muu suojeluarvo
		<b>Selitys:</b>	



Kuva 169727\_1. Rakennuksesta parhaiten erottuu piisikiveys. Taustalla kohteen vierestä kulkeva metsäautotie. Kuvattu lounaasta.

<b>Kohdetyyppi:</b>	1 Asuinpaikat	<b>Copyright:</b>	© Metsähallitus 2008 © Maanmittauslaitos 1/MML/08
<b>Koordinaatit:</b>	X 7362113, Y 3523307, Z 235	<b>Mittakaava:</b>	1:10000



<b>Mäiskänlampi savottakämppä jäännös</b>	<b>MH-tunnus: 169735</b>
---	------------------------------

<b>Kohdetyyppi:</b>	1 Asuinpaikat	<b>Haltija:</b>	191 Metsätalous Itä-Lappi
<b>Ajoitus:</b>	7116 Uusi aika	<b>Ylläpitäjä:</b>	191 Metsätalous Itä-Lappi
<b>Rakentamisvuosi:</b>		<b>Kunta:</b>	320 KEMIJÄRVI
<b>Lukumäärä:</b>	5		

<b>Koordinaattiselitys:</b>		<b>Geometria tuotettu:</b>	4 Gps-mittaus, korjaamaton
<b>Koordinaatit:</b>	X 7362095, Y 3522979, Z 245	<b>Löydöt:</b>	

### *Taustatiedot*

Kohde paikannettiin haastattelun perusteella.

### *Ympäristön kuvaus*

Kohde sijaitsee Kemijärven lounaisosassa olevan laajan Kolmiloukkosaapa nimisen suoalueen eteläpuolella olevan Mäiskänlammen pohjoisrannalla. Kohteen pohjoispuolitse kulkee metsäautotie. Alue on kuivahkoa mäntykangasta, jossa kasvaa varttunutta kasvatusmetsää.

### *Kohteen kuvaus*

Kohteeseen kuuluu viisi rakennusta. Kohde näkyy vuoden 1970 peruskartassa.

Rakennus 1: P= 7362124 I= 3522958. Kyseessä on mahdollinen parakkikämppä, jonka seinälinjoja ei näy enää juuri lainkaan, ainoastaan hieman maavalleina. Rakennuksen koko on noin 5 m x 8,5 m.

Rakennus 2: P= 7362097 I= 3522995. Paikalla on parakkikämpän pohja. Siinä on kaksi tulisijaa, joista tiilestä tehty sijaitsee rakennuksen kaakkoisnurkassa, ja kamiina rakennuksen eteläreunassa. Rakennuksen koko on 8,3 m x 17,4 m. Seinähirsiä näkyy jonkin verran, mutta suurimmaksi osaksi seinälinjat erottuvat maavalleina. Molempiin tulisijoihin on valettu sementtipohja. Huopakattoa löytyy rakennuksen ympäristöstä.

Kellari: P= 7362076 I= 3523006. Paikalla on maakellari, jonka katto romahtanut sisään. Kellarin ympärille on laitettu kiviä valleiksi, joiden ulkoreunoista mitattuna kellarin koko on 5 m x 5 m. Vallien leveys on noin 1 m. Etäisyys ovesta takaseinän maavalliin on 5 m. Oviaukosta eteenpäin maavallit jatkuvat noin metrin verran, muodostaen pienen käytävän.

Kaivo: P= 7362069 I= 3522977. Koko on 1m x 1 m, syvyyttä ei tiedetä. Kaivossa on laudoista tehdyt seinät. Kaivo on maastossa avonaisena, joskin siihen on laitettu pitkiä puunrankoja varoitukseksi.

Sauna: P= 7362064 I= 3522949. Kohde on todennäköisesti sauna. Sen pohjoisnurkassa on piisikiveys, josta kairatessa tuli hiiltä. Kohteen koko on 4,4 m x 4



m. Itäisen seinälinjan puolella näkyy hirsiperustuksia. Rakennuksessa on käytetty kattohuopaa. Rakennuksen sisältä ja ympäristöstä löytyy kaikenlaista roskaa. Rakennus sijaitsee aivan lammen rannassa.

#### ***Kohteen rajaus***

Kohde on rajattu näkyvien rakenteiden perusteella.

#### ***Tulkinta***

Paikalla on ollut parakkikämppä.

#### ***Lisätietoja***

Peruskartta 363109 Repotunturi 1970, jossa kartoitus vuodelta 1963.

#### ***Tarkastukset***

Tila: 3 Toteutettu                      Laji: 6 Suojeluarvojen tarkastus                      Tarkastusvuosi: 2014  
Tarkastuspvm: 9.6.2014      Tarkastaja: P. Häkälä  
Kuvaus: KMO kulttuuriperintöinventointi Kemijärvi 2014

**Viranomais-  
rekisterinro:**

**Kunto:** 3 Huono

**Olotila:** 2 Ei käytössä

**Arvotus:** 8 Muu  
suojeluarvo

**Kohteen  
suojelu:** 9 Muu  
suojeluarvo

**Selitys:**

**Selitys:**



Kuva 169735\_1. Rakennus 2, jooika maastossa näkyy heinittyneenä alueena. Tulisijojen paikat erottuvat kumpareina, joista toisessa on edelleen kamina. Kuvattu luoteesta.

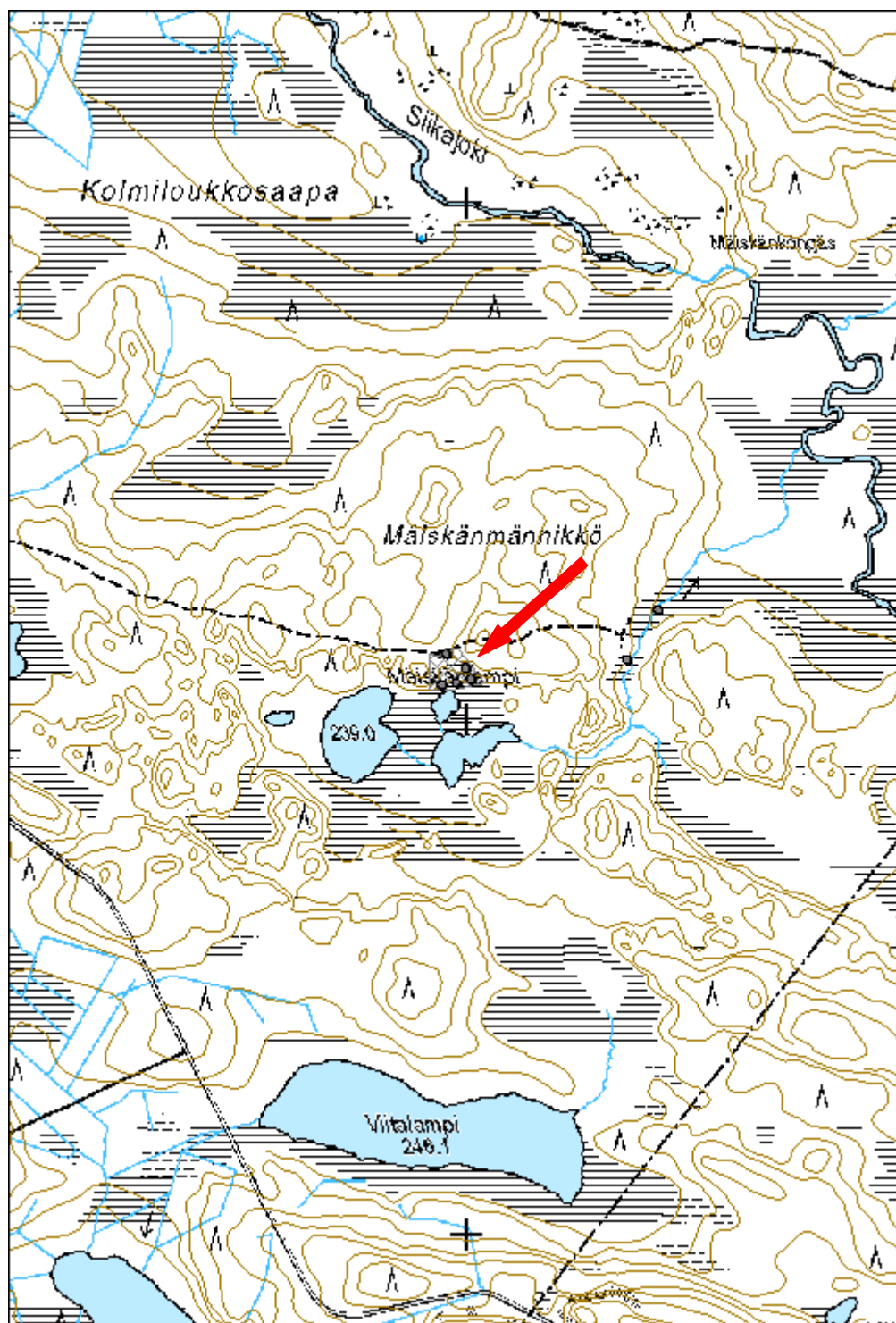


Kuva 169735\_2. Romahtanut maakellari, kuvattu etelästä.



Kuva 169735\_6. Etualalla kaivo ja taustalla rakennuksen 2 kamina. Kuvattu lounaasta.

<b>Kohdetyyppi:</b>	1 Asuinpaikat	Copyright:	© Metsähallitus 2008 © Maanmittauslaitos 1/MML/08
<b>Koordinaatit:</b>	X 7362095, Y 3522979, Z 245	Mittakaava:	1:10000



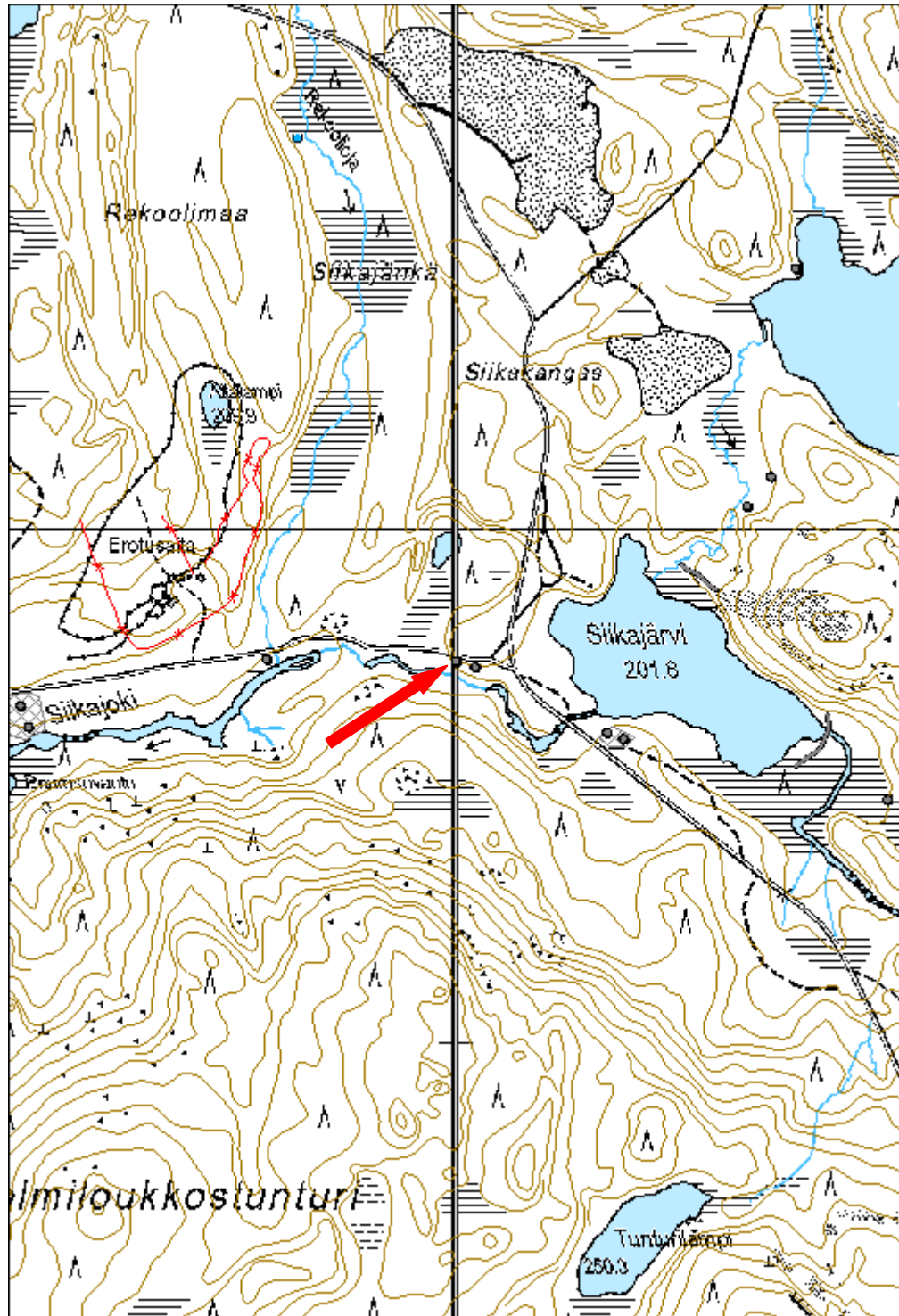
<b>Siikajoki rakennus jäännös</b>		<b>MH-tunnus: 169930</b>	
<b>Kohdetyyppi:</b>	1 Asuinpaikat	<b>Haltija:</b>	191 Metsätalous Itä-Lappi
<b>Ajoitus:</b>	7116 Uusi aika	<b>Ylläpitäjä:</b>	191 Metsätalous Itä-Lappi
<b>Rakentamivuosi:</b>		<b>Kunta:</b>	320 KEMIJÄRVI
<b>Lukumäärä:</b>	1		
<b>Koordinaattiselitys:</b>		<b>Geometria tuotettu:</b>	4 Gps-mittaus, korjaamaton
<b>Koordinaatit:</b>	X 7364741, Y 3520000, Z 200	<b>Löydöt:</b>	
<b><i>Taustatiedot</i></b>			
Kohde on merkitty Metsähallituksen Sutigis-järjestelmään.			
<b><i>Ympäristön kuvaus</i></b>			
Kohde sijaitsee Kemijärven lounaisosassa virtaavan Siikajoen pohjoisrannalla. Tämä osa Siikajoesta virtaa Siikajärvestä länteen. Aivan kohteen pohjoispuolella kulkee Siikajärvi-Suorsa -soratie. Alue on kosteahkoa kangasmetsää, jossa kasvaa isokoista mäntyä ja kuusta. Aivan kohteen etelä- ja lounaispuolella rinne viettää melko jyrkästi alas Siikajokeen.			
<b><i>Kohteen kuvaus</i></b>			
Paikalla havaitun rakennuksen pohjan koko on 12,8 m x 6 m. Kämppä on ollut kaksiosainen. Rakennuksen seinälinjat erottuvat maastosta maavalleina. Piisikiveys sijaitsee rakennuksen pohjoisseinällä keskiseinän molemmin puolin. Piisin päällä kasvaa raita. Piisikiveys on hajonnut osittain alkuperäisen seinälinjan ulkopuolelle.			
<b><i>Kohteen rajaus</i></b>			
Kohde on pistemäinen.			
<b><i>Tulkinta</i></b>			
Kohde on ilmeisesti metsätyökämpä.			
<b><i>Tarkastukset</i></b>			
Tila: 3 Toteutettu 2014	Laji: 6 Suojeluarvojen tarkastus	Tarkastusvuosi:	
Tarkastuspvm: 10.6.2014 Tarkastaja: P. Häkälä			
Kuvaus: KMO kulttuuriperintöinventointi Kemijärvi 2014			

<b>Viranomais- rekisterinro:</b>		<b>Kunto:</b>	3 Huono
		<b>Olotila:</b>	2 Ei käytössä
<b>Arvotus:</b>	8 Muu suojeluarvo	<b>Kohteen suojelu:</b>	9 Muu suojeluarvo
<b>Selitys:</b>		<b>Selitys:</b>	



Kuva 169930\_1. Etualalla männyn kohdalla on rakennuksen lounaiskulma. Kuvattu lännestä.

<b>Kohdetyyppi:</b>	1 Asuinpaikat	<b>Copyright:</b>	© Metsähallitus 2008 © Maanmittauslaitos 1/MML/08
<b>Koordinaatit:</b>	X 7364741, Y 3520000, Z 200	<b>Mittakaava:</b>	1:10000



<b>Kiekeröharju rakennus jäännös</b>		<b>MH-tunnus: 169932</b>	
<b>Kohdetyyppi:</b>	1 Asuinpaikat	<b>Haltija:</b>	191 Metsätalous Itä-Lappi
<b>Ajoitus:</b>	7116 Uusi aika	<b>Ylläpitäjä:</b>	191 Metsätalous Itä-Lappi
<b>Rakentamivuosi:</b>		<b>Kunta:</b>	320 KEMIJÄRVI
<b>Lukumäärä:</b>	1		
<b>Koordinaattiselitys:</b>		<b>Geometria tuotettu:</b>	4 Gps-mittaus, korjaamaton
<b>Koordinaatit:</b>	X 7364741, Y 3518148, Z 210	<b>Löydöt:</b>	
<b><i>Taustatiedot</i></b>			
Kohde on merkitty Metsähallituksen Sutigis-järjestelmään.			
<b><i>Ympäristön kuvaus</i></b>			
Kohde sijaitsee Kemijärven lounaisosassa Kiekerölammeilta lähtevän puron koillisrannassa etelään päin viettävässä loivassa rinteessä. Kohteen länsipuolella kohoaa Kiekerövaara. Ympäristö on sekametsää, ja maassa kasvaa runsaasti mustikkaa.			
<b><i>Kohteen kuvaus</i></b>			
Paikalla on kaksiosainen rakennuksen jäännös, jonka koko on 5,7 m x 8,5 m. Se erottuu maastossa selvästi, sillä hirsirakenteita on säilynyt erityisesti nurkissa, joissa on korkeimmillaan kolme säilynyttä hirsikertaa. Huonetiloja erottavan väliseinän kohdalta alkaa kämpän itäpuolella sijaitseva lisäosa, joka on kooltaan 3,1 m x 4,4 m. Tämä osa rakennuksesta on ilmeisesti toiminut joko tallina tai latona. Rakennuksessa on käytetty pyöröhirsiä, joissa on koirankaulasalvos. Kämpän koillispäädyssä on ovi, samoin kuin lisäosan itäseinässä.			
<b><i>Kohteen rajaus</i></b>			
Kohde on pistemäinen.			
<b><i>Tulkinta</i></b>			
Paikalla on metsätyökämppä, jonka yhteydessä on ollut talli tai lato.			
<b><i>Tarkastukset</i></b>			
Tila: 3 Toteutettu	Laji: 6 Suojeluarvojen tarkastus	Tarkastusvuosi:	
2014			
Tarkastuspvm: 10.6.2014 Tarkastaja: P. Häkälä			
Kuvaus: KMO kulttuuriperintöinventointi Kemijärvi 2014			

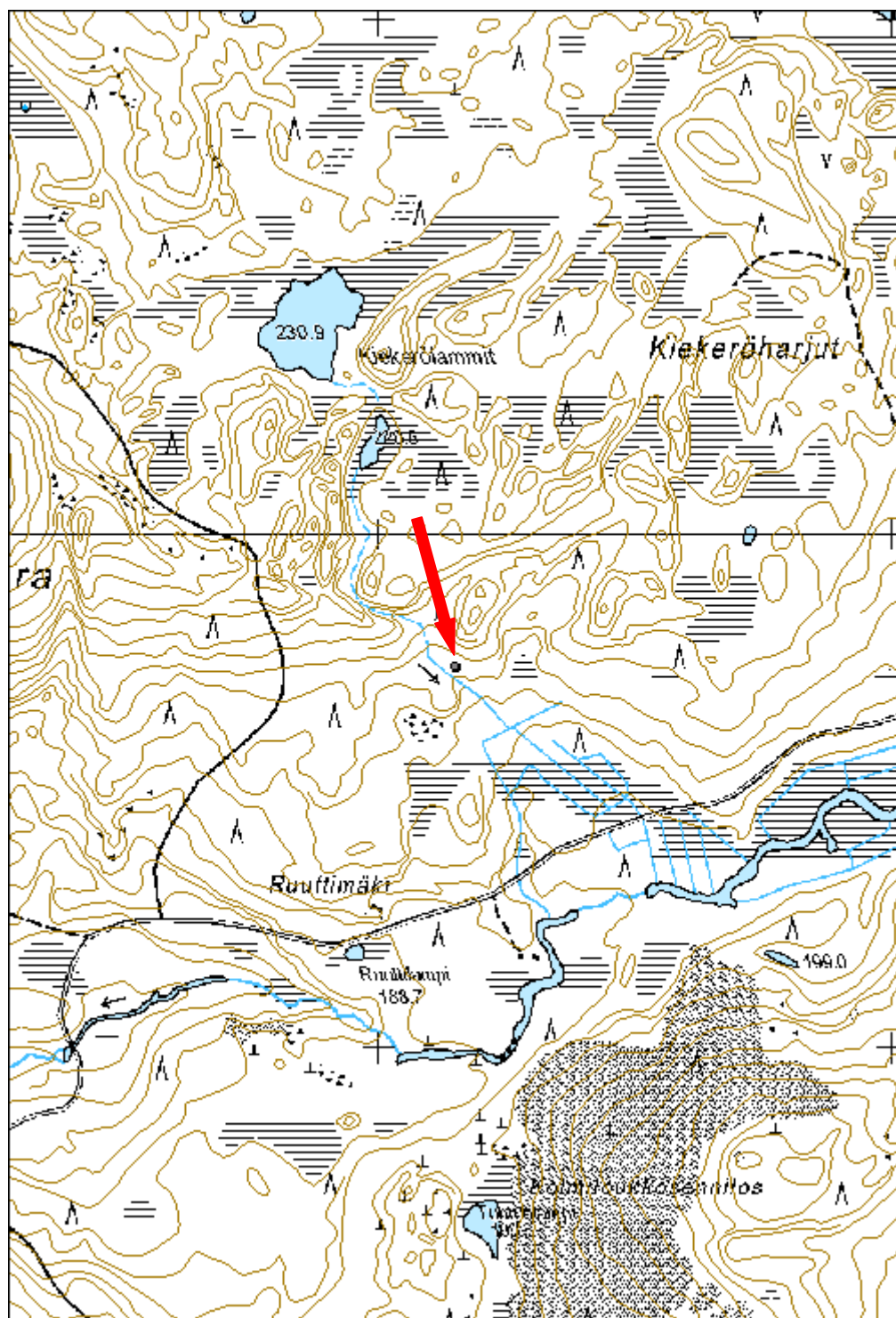
<b>Viranomais- rekisterinro:</b>		<b>Kunto:</b>	3 Huono
<b>Arvotus:</b>	8 Muu suojeluarvo	<b>Olotila:</b>	2 Ei käytössä
<b>Selitys:</b>		<b>Kohteen suojelu:</b>	9 Muu suojeluarvo
		<b>Selitys:</b>	



Kuva 169932\_1. Yleiskuva kohteesta. Kuvassa Joanna Luhtalampi. Kuvattu idästä.



<b>Kohdetyyppi:</b>	1 Asuinpaikat	<b>Copyright:</b>	© Metsähallitus 2008 © Maanmittauslaitos 1/MML/08
<b>Koordinaatit:</b>	X 7364741, Y 3518148, Z 210	<b>Mittakaava:</b>	1:10000



<b>Siikajoki 3 savottakämpä jäännös</b>	<b>MH-tunnus: 169935</b>
---	------------------------------

<b>Kohdetyyppi:</b>	1 Asuinpaikat	<b>Haltija:</b>	191 Metsätalous Itä-Lappi
<b>Ajoitus:</b>	7116 Uusi aika	<b>Ylläpitäjä:</b>	191 Metsätalous Itä-Lappi
<b>Rakentamivuosi:</b>		<b>Kunta:</b>	320 KEMIJÄRVI
<b>Lukumäärä:</b>	2		

<b>Koordinaattiselitys:</b>		<b>Geometria tuotettu:</b>	4 Gps-mittaus, korjaamaton
<b>Koordinaatit:</b>	X 7364637, Y 3519158, Z 198	<b>Löydöt:</b>	

### *Taustatiedot*

Kohde on merkitty Metsähallituksen Sutigis-järjestelmään.

### *Ympäristön kuvaus*

Kohde sijaitsee Kemijärven lounaisosassa virtaavan Siikajoen pohjoisrannalla, Puurosuvannon kohdalla. Kohteen eteläpuolella kohoaa Kolmiloukkostunturi. Kilometrin päässä itään on Siikajärvi. Kohteen pohjoispuolella kulkee Siikajärvi-Suorsa -soratie.

Alue on kosteaa mäntykangasta, jossa kasvaa varttunutta mäntyä ja kuusta. Kämpän alue on avoimempaa ja heinittynyttä.

### *Kohteen kuvaus*

Paikalla todettiin parakkikämpän ja saunan jäännökset.

Sauna: P= 7364614 I= 3519173 . Saunan koko on 5 m x 5 m. Sen seinähirsiiä on jonkin verran säilynyt, erityisesti eteläseinässä, jossa on vielä jäljellä viisi hirsikertaa. Katossa on käytetty kattohuopaa. Kattohirsiiä on romahtanut osin rakennuksen sisään, osin eteläisen seinän päälle. Rakennuksen nurkat on tehty tasasalvoksella, ja seinät on vielä tiivistetty kuntalla. Kiuas on ilmeisesti ollut lounaiskulmassa, mutta kivet on nyt viety muualle. Kiukaan yläpuolelle kattoon on kiinnitetty metalli- ja eristelevy. Ovi on sijainnut rakennuksen länsiseinällä. Ilmeisesti saunan hirsiiä on myöhemmin käytetty muuhun, sillä niitä on sahattu.

Rakennus: P= 7364655 I= 3519157. Rakennuksen koko on 8,5 m x 18 m. Piisi sijaitsee rakennuksen itäseinän tuntumassa. Seinälinjat erottuvat lähinnä maavalleina, mutta alin hirsikerta on vielä paikoin näkyvissä. Rakennus on ollut jaettuna kahteen osaan, ja länsipuolen itäseinän vierestä kuopasta löytyi kamiina. Rakennuksen väliseinän läheisyydestä löytyi ovi, joka saattaa ollut osa ns. elämän luukku.

Saunan ja rakennuksen lisäksi alueelta havaittiin mahdollisen parakkikämpän pohja , oka sijaitsee rakennuksen itäpuolella, lähellä soratien reunaa. Tämä alue on täysin avoin ja heinittynyt, mutta mahdollisen parakkikämpän kokoa oli mahdoton mitata. Vuoden 1970 peruskarttaan alueelle on merkitty talous- tai varastorakennus kun taas

vuoden 1991 peruskarttaan niitä on merkitty kaksi.
<b><i>Kohteen rajaus</i></b>
Kohde on rajattu näkyvien rakenteiden perusteella.
<b><i>Tulkinta</i></b>
Sauna ja parakkikämppä.
<b><i>Lisätietoja</i></b>
Peruskartta 363106 Juujärvi 1970, jossa kartoitus vuodelta 1963. Peruskartta 363106 Juujärvi 1991, jossa kartoitus vuodelta 1988.

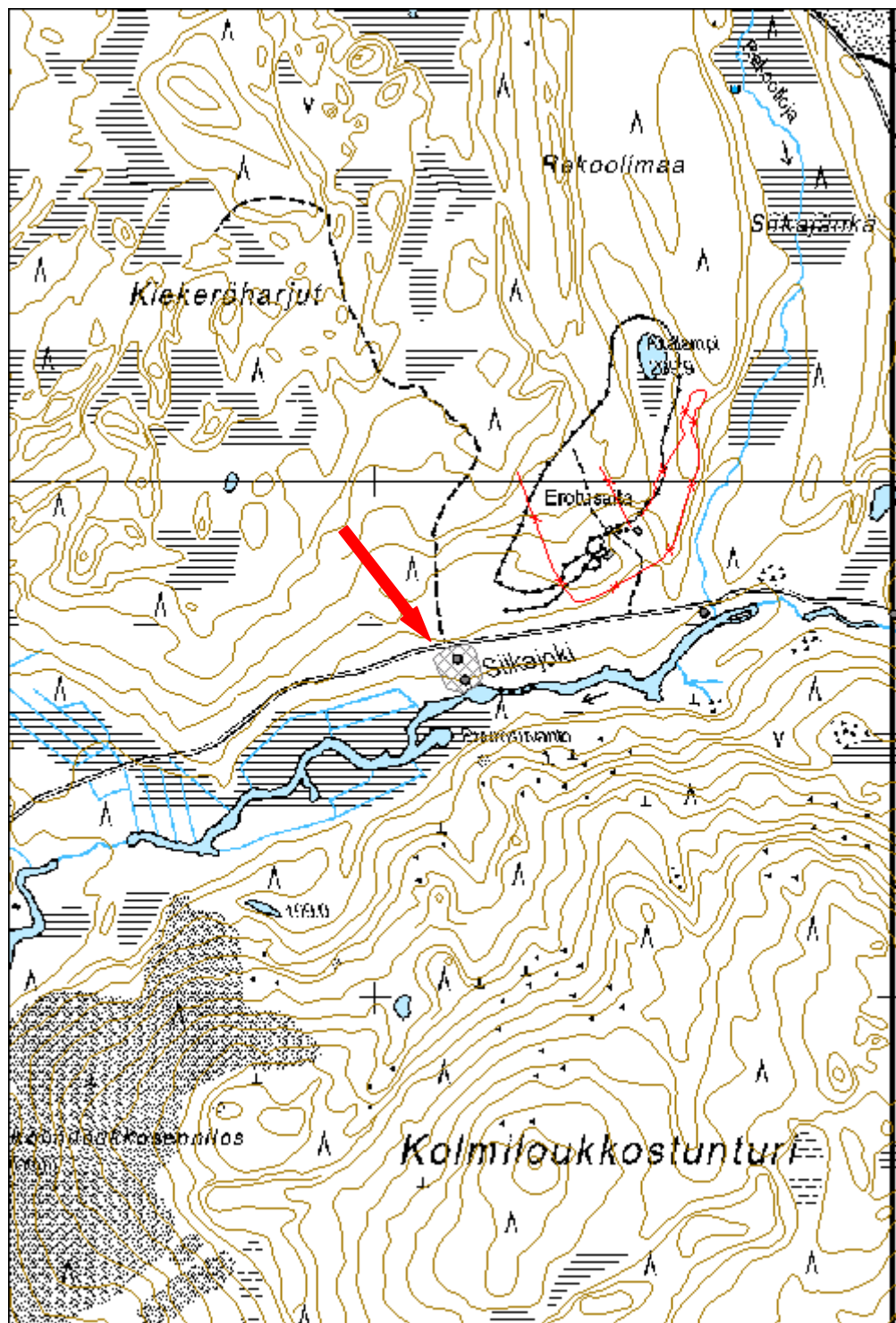
<b><i>Tarkastukset</i></b>		
Tila: 3 Toteutettu	Laji: 6 Suojeluarvojen tarkastus	Tarkastusvuosi:
2014		
Tarkastuspvm: 10.6.2014 Tarkastaja: P. Häkälä		
Kuvaus: KMO kulttuuriperintöinventointi Kemijärvi 2014		

<b>Viranomais- rekisterinro:</b>		<b>Kunto:</b>	3 Huono
		<b>Olotila:</b>	2 Ei käytössä
<b>Arvotus:</b>	8 Muu suojeluarvo	<b>Kohteen suojelu:</b>	9 Muu suojeluarvo
<b>Selitys:</b>		<b>Selitys:</b>	



Kuva 169935\_1. Sauna kuvattuna koillisesta.

<b>Kohdetyyppi:</b>	1 Asuinpaikat	Copyright:	© Metsähallitus 2008 © Maanmittauslaitos 1/MML/08
<b>Koordinaatit:</b>	X 7364637, Y 3519158, Z 198	Mittakaava:	1:10000



<b>Siikajoki 4 rakennus jäännös</b>		<b>MH-tunnus: 169937</b>	
<b>Kohdetyyppi:</b>	1 Asuinpaikat	<b>Haltija:</b>	191 Metsätalous Itä-Lappi
<b>Ajoitus:</b>	7116 Uusi aika	<b>Ylläpitäjä:</b>	191 Metsätalous Itä-Lappi
<b>Rakentamisvuosi:</b>		<b>Kunta:</b>	320 KEMIJÄRVI
<b>Lukumäärä:</b>	1		
<b>Koordinaattiselitys:</b>		<b>Geometria tuotettu:</b>	4 Gps-mittaus, korjaamaton
<b>Koordinaatit:</b>	X 7364745, Y 3519634, Z 197	<b>Löydöt:</b>	
<b><i>Taustatiedot</i></b>			
Kohde on merkitty Metsähallituksen Sutigis-järjestelmään.			
<b><i>Ympäristön kuvaus</i></b>			
Kohde sijaitsee Kemijärven lounaisosassa virtaavan Siikajoen pohjoisrannalla. Kohteen eteläpuolella kohoaa Kolmiloukkostunturi ja Siikajärvi on puoli kilometriä itään. Aivan kohteen itäpuolella on pieni Rekoolioja, joka laskee Siikajängän kautta Siikajokeen. Kohde sijaitsee aivan Siikajärvi-Suorsa -soratien varressa, sen eteläpuolella. Alue on jokeen viettävää rinnettä ja kasvillisuustyypiltään tuoretta kangasmetsää.			
<b><i>Kohteen kuvaus</i></b>			
Rakennus on kaksiosainen. Sen pohjoisosan koko on 3,5 m x 3 m ja eteläosan 2,5 m x 3 m. Seinän hirsiiä on jäljellä kolmesta viiteen hirsikertaa, ja niissä on käytetty ryssänkaulasalvosta. Hirsien välit on tiivistetty kuntalla. Kattohuopaa on näkyvissä rakennuksen sisään romahtaneissa kattorakenteissa. Hirsiiä on rakennuksen länsiseinältä mitä ilmeisimmin sahattu ja siirretty muualle, sillä sitä ei ole enää lainkaan jäljellä.			
kohde on merkitty vuosien 1970 ja 1991 peruskarttoihin.			
<b><i>Kohteen rajaus</i></b>			
Kohde on pistemäinen.			
<b><i>Tulkinta</i></b>			
Kyseessä on todennäköisesti savottakämpän jäännöksestä.			
<b><i>Lisätietoja</i></b>			
Peruskartta 363106 Juujärvi 1970, jossa kartoitus vuodelta 1963. Peruskartta 363106 Juujärvi 1991, jossa kartoitus vuodelta 1988.			

**Tarkastukset**Tila: 3 Toteutettu  
2014

Laji: 6 Suojeluarvojen tarkastus

Tarkastusvuosi:

Tarkastuspvm: 10.6.2014 Tarkastaja: P. Häkälä

Kuvaus: KMO kulttuuriperintöinventointi Kemijärvi 2014

**Viranomais-  
rekisterinro:****Kunto:**

3 Huono

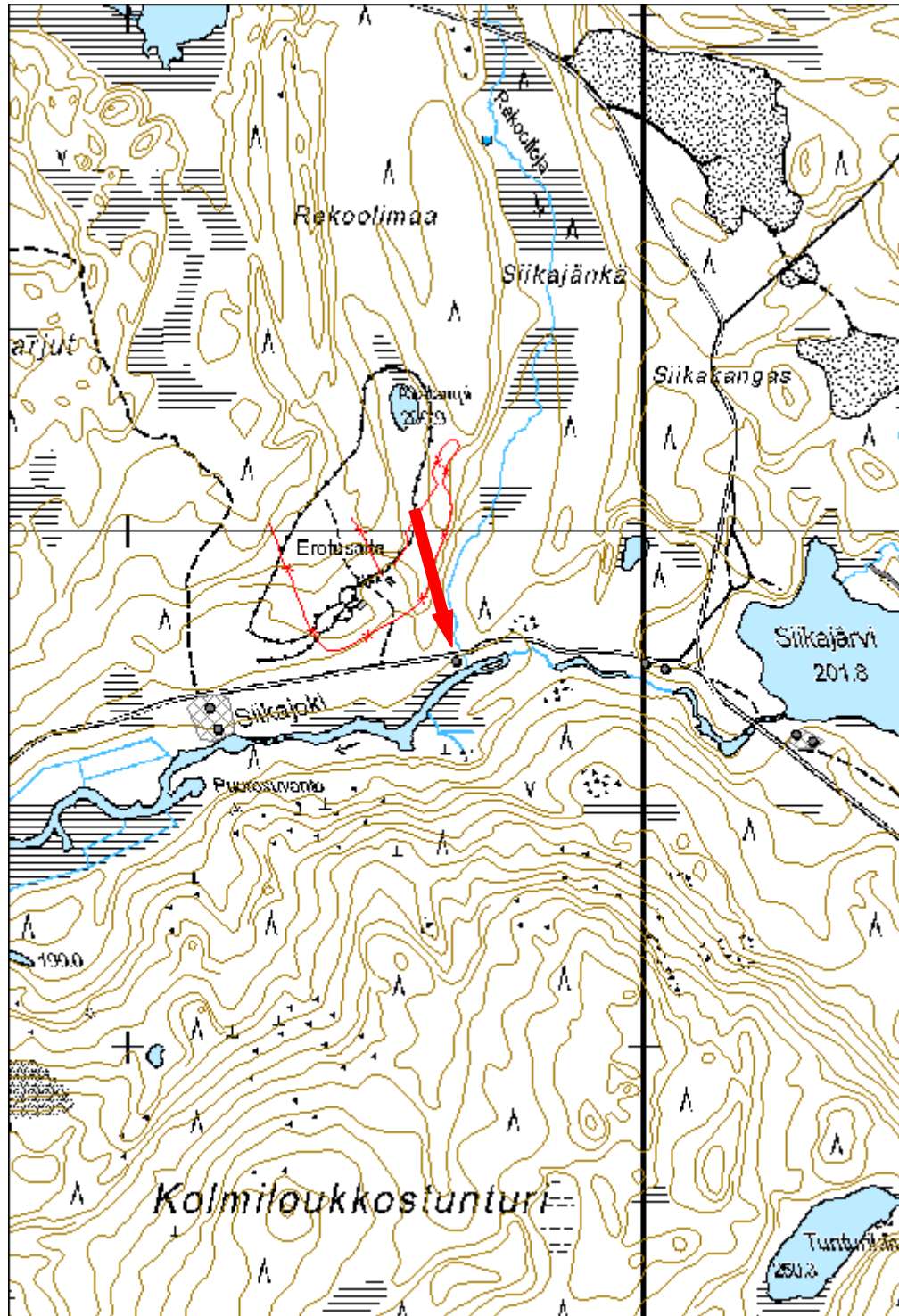
**Olotila:**

2 Ei käytössä

**Arvotus:**8 Muu  
suojeluarvo**Kohteen  
suojelu:**9 Muu  
suojeluarvo**Selitys:****Selitys:**

Kuva 169937\_1. Savottakämpän jäännös. Kuvattu etelästä.

<b>Kohdetyyppi:</b>	1 Asuinpaikat	<b>Copyright:</b>	© Metsähallitus 2008 © Maanmittauslaitos 1/MML/08
<b>Koordinaatit:</b>	X 7364745, Y 3519634, Z 197	<b>Mittakaava:</b>	1:10000



<b>Siikajoki 7 rakennus jäännös</b>		<b>MH-tunnus: 170032</b>	
<b>Kohdetyyppi:</b>	1 Asuinpaikat	<b>Haltija:</b>	191 Metsätalous Itä-Lappi
<b>Ajoitus:</b>	7116 Uusi aika	<b>Ylläpitäjä:</b>	191 Metsätalous Itä-Lappi
<b>Rakentamivuosi:</b>		<b>Kunta:</b>	320 KEMIJÄRVI
<b>Lukumäärä:</b>	1		
<b>Koordinaattiselitys:</b>		<b>Geometria tuotettu:</b>	4 Gps-mittaus, korjaamaton
<b>Koordinaatit:</b>	X 7364139, Y 3521002, Z 213	<b>Löydöt:</b>	
<b><i>Taustatiedot</i></b>			
Kohde löydettiin uutena maastosta.			
<b><i>Ympäristön kuvaus</i></b>			
Kohde sijaitsee Kemijärven lounaisosassa, Siikajoen pohjoisrannalla. Paikalta on lännessä sijaitsevaan Siikajärveen noin 700 metriä. Alue on melko tasaista havumetsää, jossa kasvillisuutena on pääasiassa sammalta ja varvikkoa, erityisesti mustikkaa. Kohteen kaakkoispuolella sijaitsee uittotammi.			
<b><i>Kohteen kuvaus</i></b>			
Paikalla havaittiin rakennuksen jäännös, jonka koko on 8,4 m x 5 m. Sen päältä on ajettu motolla. Kohteesta on näkyvissä vain alin hirsikerta ja sekin huonosti. Rakennuksen koillisosa on hävinnyt kokonaan. Tulisijan jäännöksiä kohteesta ei havaittu. Kohteen havaitsemista vaikeuttaa se, että sen päälle on heitetty hakkuutähdettä. Rakennuksen ympärillä on kuoppia, joista on ilmeisesti viety hiekkaa viereisen tammen patovalliin.			
<b><i>Kohteen rajaus</i></b>			
Kohde on pistemäinen.			
<b><i>Tulkinta</i></b>			
Kyseessä on todennäköisesti tammikämpän jäännöksestä.			
<b><i>Tarkastukset</i></b>			
Tila: 3 Toteutettu 2014	Laji: 6 Suojeluarvojen tarkastus	Tarkastusvuosi:	
Tarkastuspvm: 16.6.2014 Tarkastaja: P. Häkälä			
Kuvaus: KMO kulttuuriperintöinventointi Kemijärvi 2014			

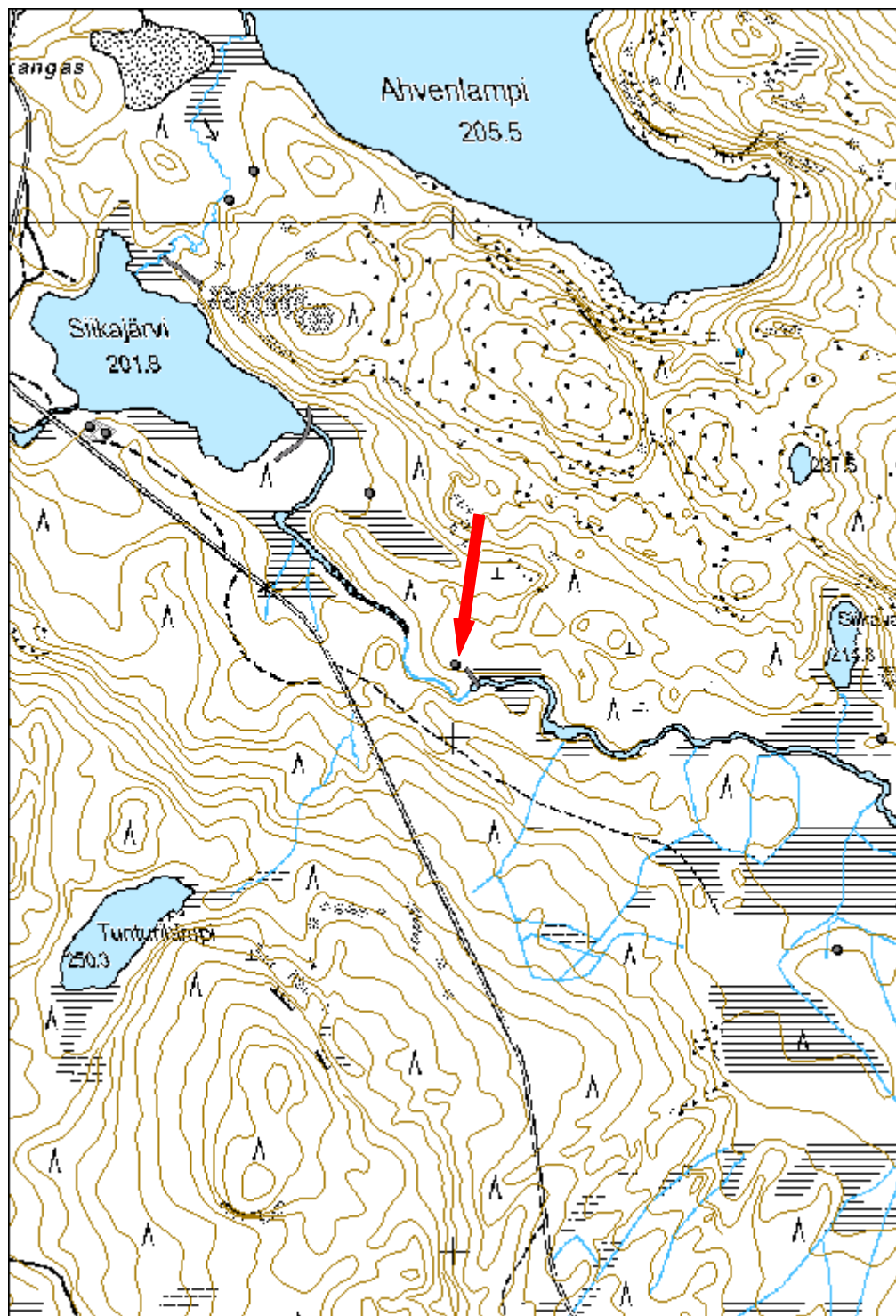


<b>Viranomais- rekisterinro:</b>		<b>Kunto:</b>	3 Huono
<b>Arvotus:</b>	8 Muu suojeluarvo	<b>Olotila:</b>	2 Ei käytössä
<b>Selitys:</b>		<b>Kohteen suojelu:</b>	9 Muu suojeluarvo
		<b>Selitys:</b>	



Kuva 170032\_1. Heikosti erottuvan tammikämpän jäännökset. Joanna Luhtalampi seisoo rakennuksen lounaisnurkan kohdalla. Kuvattu koillisesta.

<b>Kohdetyyppi:</b>	1 Asuinpaikat	Copyright:	© Metsähallitus 2008 © Maanmittauslaitos 1/MML/08
<b>Koordinaatit:</b>	X 7364139, Y 3521002, Z 213	Mittakaava:	1:10000



<b>Outojoki savottakämpä jäännös</b>	<b>MH-tunnus: 170037</b>
--------------------------------------	------------------------------

<b>Kohdetyyppi:</b>	1 Asuinpaikat	<b>Haltija:</b>	191 Metsätalous Itä-Lappi
<b>Ajoitus:</b>	7116 Uusi aika	<b>Ylläpitäjä:</b>	191 Metsätalous Itä-Lappi
<b>Rakentamivuosi:</b>		<b>Kunta:</b>	320 KEMIJÄRVI
<b>Lukumäärä:</b>	4		

<b>Koordinaattiselitys:</b>		<b>Geometria tuotettu:</b>	4 Gps-mittaus, korjaamaton
<b>Koordinaatit:</b>	X 7359741, Y 3519673, Z 190	<b>Löydöt:</b>	

### *Taustatiedot*

Kohde on merkitty Metsähallituksen Sutigis-järjestelmään.

### *Ympäristön kuvaus*

Kohde sijaitsee Kemijärven lounaisosassa, Kaitajärven laskevan Outojoen luoteisrannalla, aivan rannan tuntumassa. Alue on kuivahkoa kangasmetsää, jossa itse kämpän alue on avointa ja osin heinittynyttä. Havainnointihetkellä maassa oli muutama sentti lunta, mikä vaikeutti havaintojen tekoa.

### *Kohteen kuvaus*

Kohteeseen kuuluu neljä rakennusta, jotka sijaitsevat samalla aukealla joen rannassa.

Rakennus 1: P= 7359755 I= 3519691. Rakennuksen koko on 8 m x 12 m. Kyseessä on maastossa heikosti erottuva rakennuksen pohja. Rakennuksen sisäpuolella on tulisijan paikka, joka erottuu suorakulmaisena rakenteena. Tulisijan pohjalla on betoniharkkoja ja tiiliä.

Rakennus 2: P= 7359739 I= 3519681. Kohteen koko on 6,6 m x 8 m. Rakennuksen seinälinjat erottuvat maavalleina, tulisijaa ei ole havaittavissa. Rakennuksen vieressä lounaispuolella aivan rakennuksessa kiinni on rakennus 3.

Rakennus 3: P= 7359732 I= 3519677. Rakennuksen koko on 6,6 m x 8 m. Rakennuksen 2 ja 3 seinälinjojen välissä on kapea, n. 20 cm väli, ja ne saattavatkin myös olla yhtä rakennusta. Rakennuksessa 3 ei myöskään ole havaittavissa tulisijaa, ja seinälinjat erottuvat maavalleina.

Talli: P= 7359741 I= 3519658. Rakennuksen koko on 8,5 m x 7 m. Koko on vain arvio, sillä seinälinjat ovat hyvin epävarmoja. Rakennuksen kaakkoiskulmassa on saattanut olla jonkinlainen uloke. Kohde tulkittiin talliksi. Tallirakennuksen päällä kasvaa nokkosta, mustaviinimarjaa ja koivua.

### *Kohteen rajaus*

Kohde on rajattu näkyvien rakenteiden perusteella.

***Tulkinta***

Rakennukset 1-3 ovat parakkikämppä -tyyppisiä savottakämppeä, rakennus 4 on todennäköisesti talli.

***Tarkastukset***

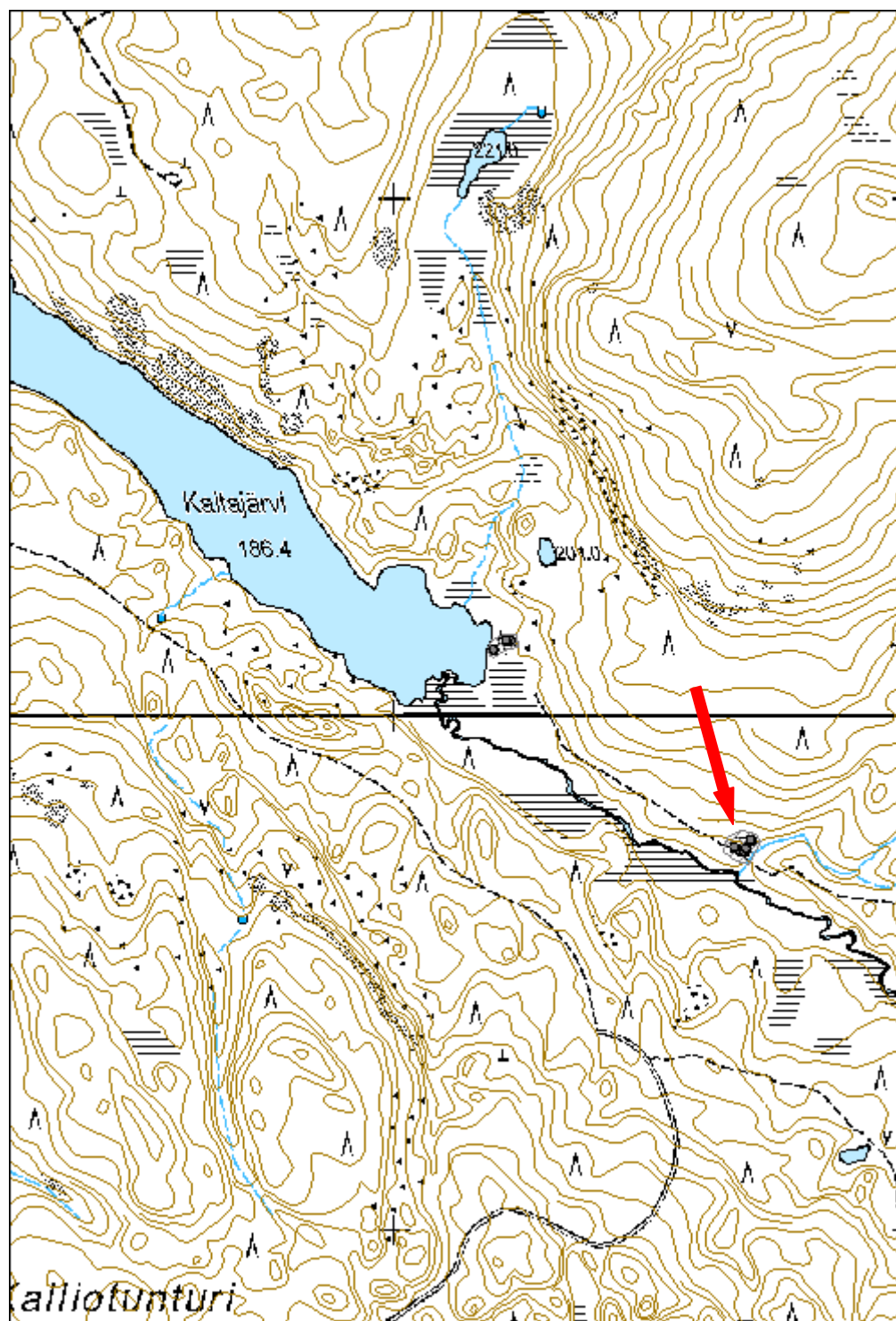
Tila: 3 Toteutettu Laji: 6 Suojeluarvojen tarkastus Tarkastusvuosi: 2014  
 Tarkastuspvm: 17.6.2014 Tarkastaja: P. Häkälä  
 Kuvaus: KMO kulttuuriperintöinventointi Kemijärvi 2014

<b>Viranomais- rekisterinro:</b>		<b>Kunto:</b>	3 Huono
		<b>Olotila:</b>	2 Ei käytössä
<b>Arvotus:</b>	8 Muu suojeluarvo	<b>Kohteen suojelu:</b>	9 Muu suojeluarvo
<b>Selitys:</b>		<b>Selitys:</b>	



Kuva 170037\_1. Yleiskuva. Kuvan yläaidassa aukean reunalla rakennus 1. Rakennus 2 sijaitsee kuvan oikeassa laidassa olevan kuusen takana. Kuvattu lounaasta.

<b>Kohdetyyppi:</b>	1 Asuinpaikat	<b>Copyright:</b>	© Metsähallitus 2008 © Maanmittauslaitos 1/MML/08
<b>Koordinaatit:</b>	X 7359741, Y 3519673, Z 190	<b>Mittakaava:</b>	1:10000



<b>35916 Siikajoki-Juujoki (nat), Kaitajärven peräkämpä</b>	<b>MH-tunnus: 170041</b>
---	------------------------------

<b>Kohdetyyppi:</b>	1 Asuinpaikat	<b>Haltija:</b>	191 Metsätalous Itä-Lappi
<b>Ajoitus:</b>	7116 Uusi aika	<b>Ylläpitäjä:</b>	191 Metsätalous Itä-Lappi
<b>Rakentamivuosi:</b>		<b>Kunta:</b>	320 KEMIJÄRVI
<b>Lukumäärä:</b>	3		

<b>Koordinaattiselitys:</b>		<b>Geometria tuotettu:</b>	4 Gps-mittaus, korjaamaton
<b>Koordinaatit:</b>	X 7360133, Y 3519209, Z 190	<b>Löydöt:</b>	

### *Taustatiedot*

Kohde on merkitty Metsähallituksen Sutigis-järjestelmään.

### *Ympäristön kuvaus*

Kohde sijaitsee Kemijärven lounaisosassa olevan Kaitajärven kaakkoispäässä kuivalla rantakaistaleella. Kohteen pohjois- ja eteläpuoliset maa-alueet ovat kosteampia. Kohteen koillis-, itä- ja kaakkoispuolella nousee Iso Kaitatunturi. Outojoki laskee järveen kohteen eteläpuolella noin 100 metrin päässä. Aluskasvillisuus on suhteellisen vähäistä ja koostuu lähinnä sammalesta ja heinästä. Kohteen maastossa kasvaa männyntaimia. Rakennusten päällä kasvaa runsaasti katajaa, muussa ympäristössä ei.

### *Kohteen kuvaus*

Rakennus 1: P= 7360125 I= 3519191. Kohteen koko on 12,8 m x 7,7 m. Kyseessä on kaksipäinen rakennus, josta lounaisemman pään tulisija on näkyvillä, eikä sen päällä ole yhtä paljon kumppareita kuin rakennuksen muissa osissa. Tässä tulisijassa on ollut kiviperusta ja siinä on ollut myös valkoista, ilmeisesti paikan päällä tehtyä tiiltä. Rakennuksen koillispuolella on mahdollinen toinen tulisijan paikka, joka maastossa erottuu pyöreänä sammaleisena kumpareena. Kumppareen alta kairalla saatiin ilmeisesti puurakennetta, mutta ei selvää kiveystä.

Rakennus 2: P= 7360142 I= 3519226. Kohteen koko on 8 m x 8,8 m. Seinälinjat erottuvat maastossa kivijalkana. Ovi on rakennuksen lounaispuolella, ja se erottuu kiviportaana ulkoseinästä. Kooltaan se on 1 m x 2 m. Kiviperustus näkyy selkeästi vain rakennuksen luoteis- ja lounaispuoleilla.

Rakennus 3: P= 7360142 I= 3519216. Kyseessä on mahdollinen sauna, jonka on mainittu paikalla olevan. Kertojan mukaan saunan keskellä olisi ollut kiuas, mutta tässä sitä ei havaittu. Nyt saunaksi tulkittu rakenne on maahan kaivettu kuoppa, jonka koillispuolella on kiviä. Kuopan lounaispuolella on pienempi kuoppa, joka on saattanut toimia sisäänkäyntinä saunaan.

### *Kohteen rajaus*

Kohde on rajattu näkyvien rakenteiden perusteella.

***Tulkinta***

Paikalla on ollut savottakämpä, joka on ollut käytössä ainakin vuosina 1951-52. Inventoinnissa mukana olleen metsurin M. Jokelaisen äiti ollut täällä töissä. Jokelaisen äidin mukaan paikalla on ollut myös maakuoppasauna.

***Tarkastukset***

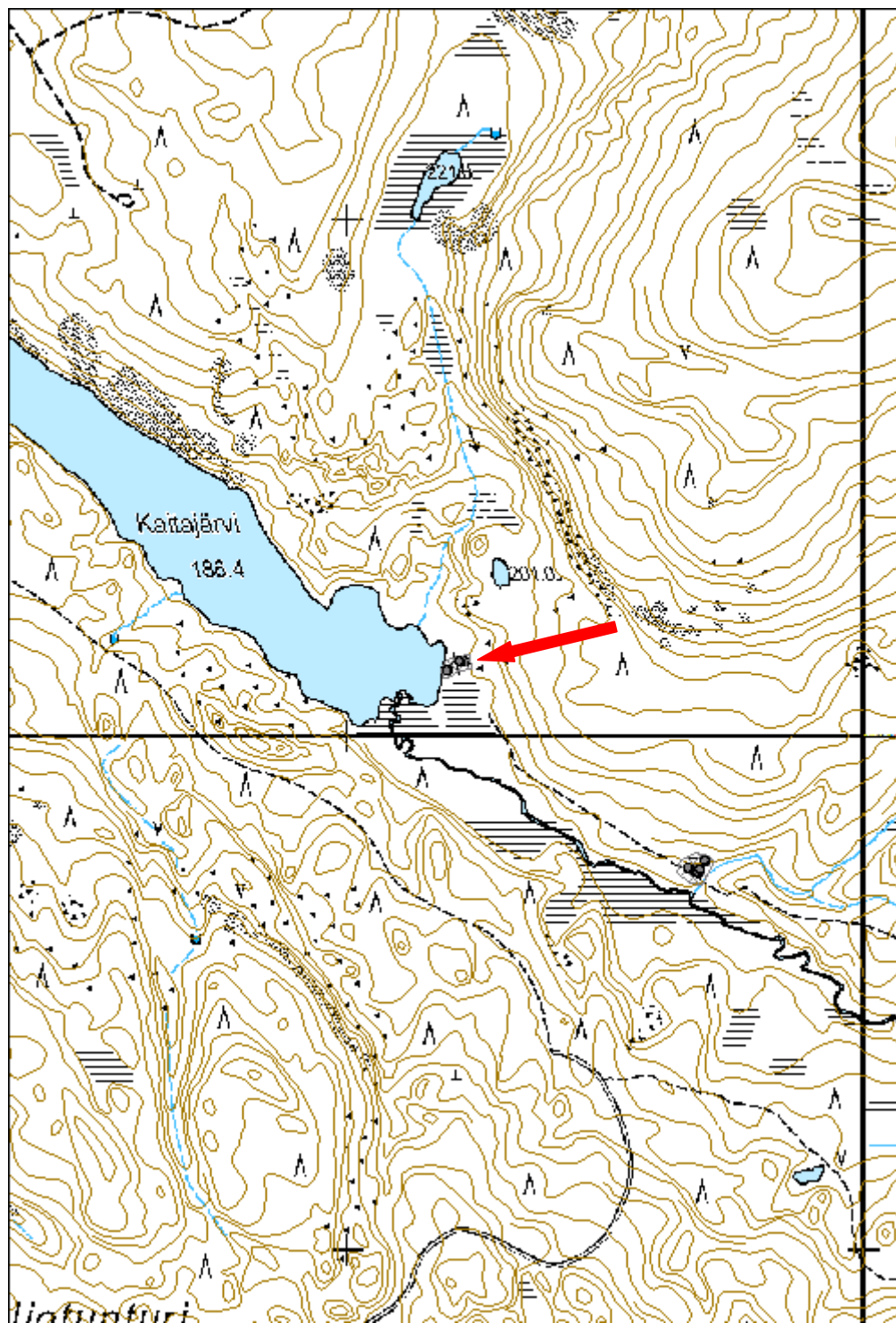
Tila: 3 Toteutettu                      Laji: 6 Suojeluarvojen tarkastus                      Tarkastusvuosi: 2014  
 Tarkastuspvm: 17.6.2014    Tarkastaja: P. Häkälä  
 Kuvaus: KMO kulttuuriperintöinventointi Kemijärvi 2014

<b>Viranomais- rekisterinro:</b>		<b>Kunto:</b>	3 Huono
		<b>Olotila:</b>	2 Ei käytössä
<b>Arvotus:</b>	8 Muu suojeluarvo	<b>Kohteen suojelu:</b>	9 Muu suojeluarvo
<b>Selitys:</b>		<b>Selitys:</b>	



Kuva 170041\_4. Etualalla rakennus 2, taustalla pöpelikössä rakennus 1. Kuvattu koillisesta.

<b>Kohdetyyppi:</b>	1 Asuinpaikat	<b>Copyright:</b>	© Metsähallitus 2008 © Maanmittauslaitos 1/MML/08
<b>Koordinaatit:</b>	X 7360133, Y 3519209, Z 190	<b>Mittakaava:</b>	1:10000





<b>35916 Siikajoki-Juujoki (nat), Kaitajärvi 2 savottakämppä jäännös</b>	<b>MH-tunnus: 170050</b>
--	------------------------------

<b>Kohdetyyppi:</b>	1 Asuinpaikat	<b>Haltija:</b>	191 Metsätalous Itä-Lappi
<b>Ajoitus:</b>	7116 Uusi aika	<b>Ylläpitäjä:</b>	191 Metsätalous Itä-Lappi
<b>Rakentamivuosi:</b>		<b>Kunta:</b>	320 KEMIJÄRVI
<b>Lukumäärä:</b>	5		

<b>Koordinaattiselitys:</b>		<b>Geometria tuotettu:</b>	4 Gps-mittaus, korjaamaton
<b>Koordinaatit:</b>	X 7360939, Y 3517903, Z 190	<b>Löydöt:</b>	

### *Taustatiedot*

Kohde paikannettiin haastattelun perusteella.

### *Ympäristön kuvaus*

Kohde sijaitsee Kemijärven lounaisosassa, Kaitajärven luoteisnurkassa, järven ja Kallio-ojan muodostamassa nurkkauksessa. Siikajärvi-Suorsan metsäautotie kulkee kohteesta 300 metriä itään, ja tiestä haarautuva pienempi metsäautotie kulkee kohteelle saakka etelästä. Kohde sijaitsee loivassa rinteessä, joka laskee järveä kohti.

Maasto on rakennuksen ympärillä kuivaa ja melko avointa. Rakennuksen alue itsessään on tiheää taimikkoa. Muut kohteen rakennelmat sijaitsevat kosteammalla ja runsaskasvuisemmalla metsäalueella. Aluskasvillisuus on täällä runsasta, ja koostuu pääasiassa mustikasta, variksenmarjasta ja katajasta.

### *Kohteen kuvaus*

Alue koostuu viidestä eri kohteesta. Vuoden 1970 peruskarttaan on merkitty rakennus 1, sauna ja kellari. Vuoden 1991 peruskarttaan kohdetta ei ole enää merkitty.

Rakennus 1: P= 7360956 I= 3517892. Kohteen koko on 8,4 m x 20 m. Rakennuksen sisällä kasvaa tiheä taimikko, mikä vaikeuttaa sen havaitsemista. Rakennuksen koillispäässä on piisi, joka on rakennettu kivistä, tiilistä ja betonista. Rakennuksessa on kivijalka. Rakennuksen koillisreuna ei erotu maastossa.

Sauna: P= 7360963 I= 3517858. Kohteen koko on 5 m x 4,7 m. Rakennuksessa on kivijalka ja pohjoisnurkassa kiuas. Saunan ulkopuolella itäseinällä on toinen kivikasa, joka saattaa koostua kiukaasta poistetuista kivistä. Myös saunan pohjoispuolella on kivikasa, jossa saattaa olla kiuaskiviä. Saunan pohjois- ja lounaisnurkissa on säilynyt alin hirsikehikko, jotka on perustettu kivijalan varaan. Kiukaan koko on nykyään noin 1 m x 2 m.

Leimapuu: P= 7360970 I= 3517881. Kohde on mänty, jossa on kaksi pilkkaa, joissa molemmissa yksi kruunun leima. Pilkat ovat jonkin verran umpeenkasvaneita.

Vesipasa: P= 7360928 I= 3517959. Kohteen koko on 2 m x 0,75 m x 1,1 m. Vesipasa

on huonokuntoinen, sillä sen toinen pitkä sivu puuttuu kokonaan. Vesipasassa on käytetty neljää metallivannetta. Vesiluukku on ollut päällä, mutta nyt sekin puuttuu. Pasan toisen pään keskellä alhaalla on veden ulostuloaukko. Pasa on jätetty järven rantaan.

Kellari: P= 7360907 I= 3517938. Kohteen koko on 4 m x 6 m oviaukon kohdalta sisään mitattuna. Kellarin sisäkkö on 4 m x 4,5 m. Kellarin ulkopuolella on parin metrin mittainen kivetty käytävä, joka alkaa 1,5 m ennen oviaukkoa. Kellarin syvyys on maksimissaan 1,5 m.

#### ***Kohteen raja***

Kohde on rajattu näkyvien rakenteiden perusteella.

#### ***Tulkinta***

Paikalla on savottakämppä siihen liittyvine rakennuksinen. Vesipasa luultavasti myös liittyy tähän. Kohde liittyy mahdollisesti Kallio-ojassa sijaitsevaan tammeen.

#### ***Lisätietoja***

Peruskartta nro 3631 06 Juujärvi vuodelta 1970, jossa kartoitus vuodelta 1963.

#### ***Tarkastukset***

Tila: 3 Toteutettu Laji: 6 Suojeluarvojen tarkastus Tarkastusvuosi: 2014

Tarkastuspvm: 17.6.2014 Tarkastaja: P. Häkälä

Kuvaus: KMO kulttuuriperintöinventointi Kemijärvi 2014

<b>Viranomais-</b> <b>rekisterinro:</b>		<b>Kunto:</b>	2 Keskinertainen
		<b>Olotila:</b>	2 Ei käytössä
<b>Arvotus:</b>	8 Muu suojeluarvo	<b>Kohteen suojelu:</b>	9 Muu suojeluarvo
<b>Selitys:</b>		<b>Selitys:</b>	

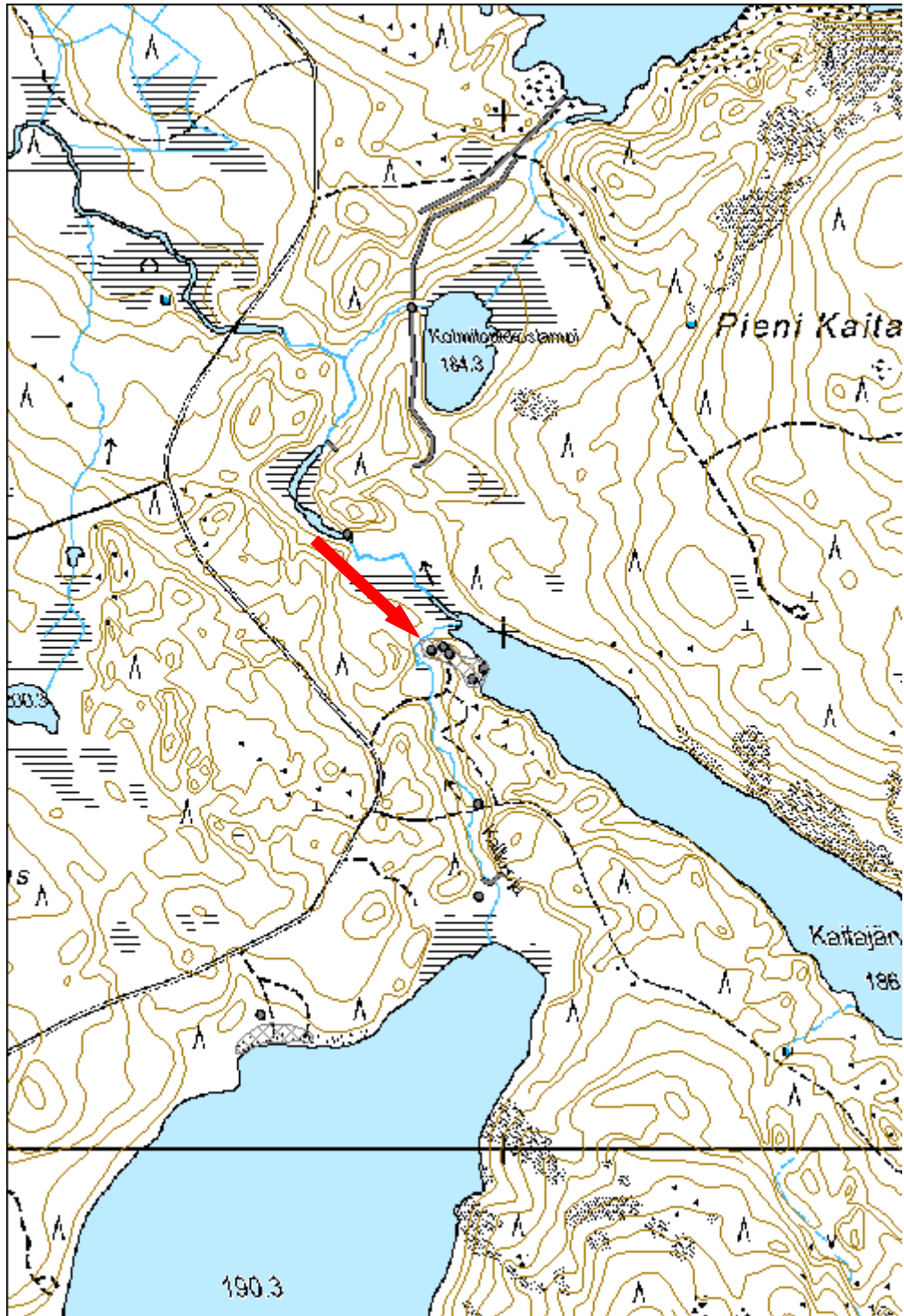


Kuva170050\_4. Pääpirtin sijainti taimikon keskellä. Kuvattu kaakosta..



Kuva 170050\_2. Vesipasa. Kuvattu luoteesta.

<b>Kohdetyyppi:</b>	1 Asuinpaikat	<b>Copyright:</b>	© Metsähallitus 2008 © Maanmittauslaitos 1/MML/08
<b>Koordinaatit:</b>	X 7360939, Y 3517903, Z 190	<b>Mittakaava:</b>	1:10000



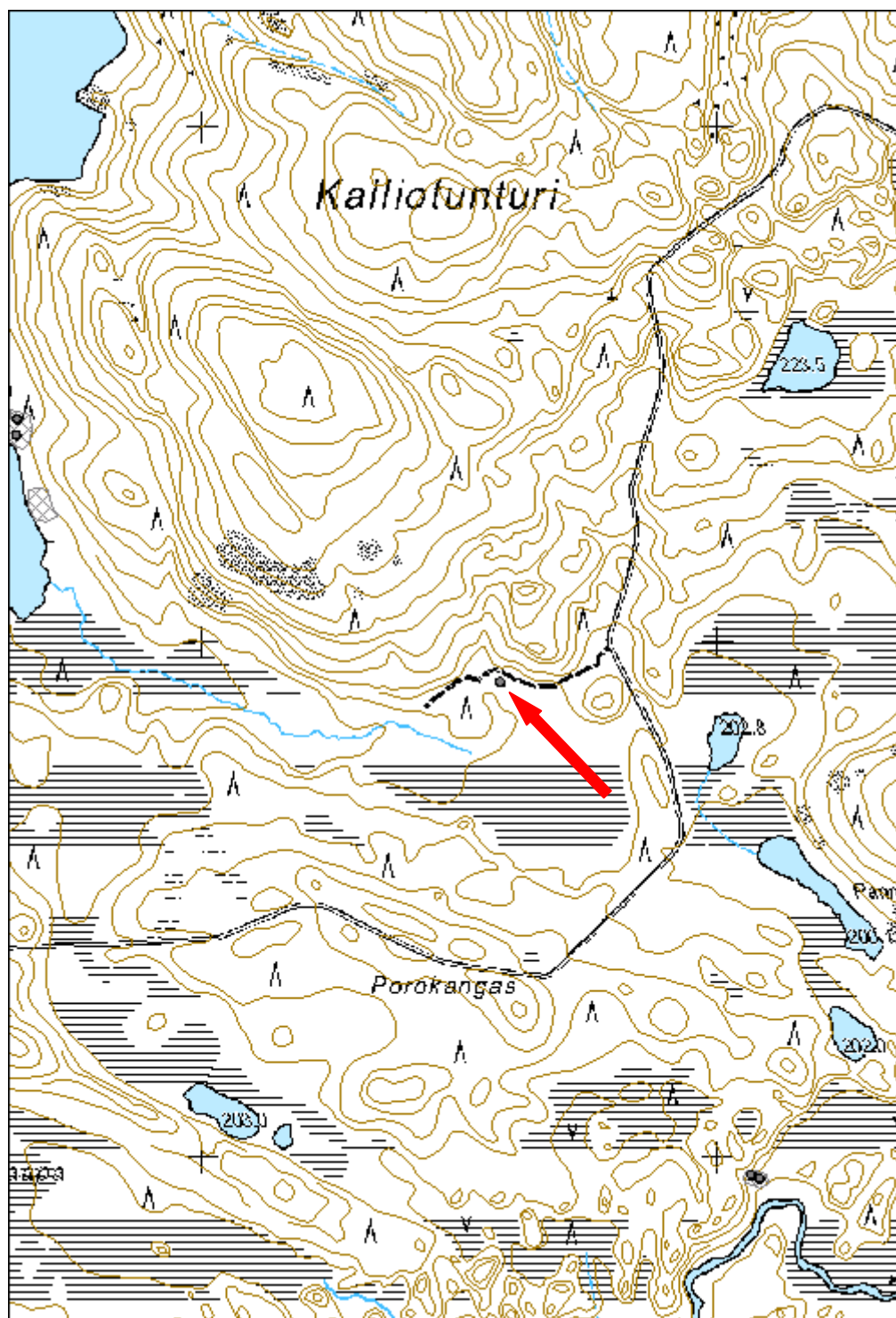
<b>Kalliotunturi rakennus jäännös</b>		<b>MH-tunnus: 170053</b>	
<b>Kohdetyyppi:</b>	1 Asuinpaikat	<b>Haltija:</b>	191 Metsätalous Itä-Lappi
<b>Ajoitus:</b>	7116 Uusi aika	<b>Ylläpitäjä:</b>	191 Metsätalous Itä-Lappi
<b>Rakentamivuosi:</b>		<b>Kunta:</b>	320 KEMIJÄRVI
<b>Lukumäärä:</b>	1		
<b>Koordinaattiselitys:</b>		<b>Geometria tuotettu:</b>	4 Gps-mittaus, korjaamaton
<b>Koordinaatit:</b>	X 7357921, Y 3518576, Z 201	<b>Löydöt:</b>	
<b><i>Taustatiedot</i></b>			
Kohde on merkitty Metsähallituksen Sutigis-järjestelmään.			
<b><i>Ympäristön kuvaus</i></b>			
Kohde sijaitsee Kemijärven lounaisosassa sijaitsevan Kalliojärven kaakkoisnurkasta 920 m itään metsäautotien varressa, sen eteläpuolella. Suurempi Kalliovaaran metsäautotie kulkee kohteesta 250 m itään. Kohteen pohjoispuolella nousee Kalliotunturi ja eteläpuolella on kosteikkoa. Kalliojärvestä virtaava puro päättyy kohteen lounaispuolelle. Kohde sijaitsee runsaskasvuudessa, tiheässä mäntymetsässä, jossa kasvaa myös vähän koivua. Aluskasvillisuus koostuu pääasiassa mustikasta ja sammalesta.			
<b><i>Kohteen kuvaus</i></b>			
Paikalla on kaksiosainen kämpppä, joka on kooltaan 12,2m x 5,5 m. Läntisen huoneen koillisnurkassa on piisi, jonka koko on 1,1 m x 1,5 m. Rakennuksen itäinen puoli on ollut todennäköisesti talli, koska sen seinälinjat erottuvat huonommin ja kasvillisuus on siinä hieman rehevämpää. Läntisen puolen länsiseinän päällä kasvaa iso kuusi, jonka perusteella kämpppä on melko vanha, todennäköisesti ajalta ennen sotia, jopa 1920-luvulta. Läntisen tilan seinähirsiä on osin säilynyt, myös piisin kohdalla. Rakennuksessa on käytetty koirankaulasalvosta ja pyöröhirsistä.			
<b><i>Kohteen rajaus</i></b>			
Kohde on pistemäinen.			
<b><i>Tulkinta</i></b>			
Paikalla on savottakämpän jäännös.			
<b><i>Tarkastukset</i></b>			
Tila: 3 Toteutettu 2014	Laji: 6 Suojeluarvojen tarkastus	Tarkastusvuosi:	
Tarkastuspvm: 18.6.2014 Tarkastaja: P. Häkälä			
Kuvaus: KMO kulttuuriperintöinventointi Kemijärvi 2014			

<b>Viranomais- rekisterinro:</b>		<b>Kunto:</b>	3 Huono
<b>Arvotus:</b>	8 Muu suojeluarvo	<b>Olotila:</b>	2 Ei käytössä
<b>Selitys:</b>		<b>Kohteen suojelu:</b>	9 Muu suojeluarvo
		<b>Selitys:</b>	



Kuva 170053\_1. Kämpän koillisnurkka on kuvan vasemmassa laidassa, pienen kuusen kohdalla. Keskellä piisi. Kuvattu luoteesta.

<b>Kohdetyyppi:</b>	1 Asuinpaikat	Copyright:	© Metsähallitus 2008 © Maanmittauslaitos 1/MML/08
<b>Koordinaatit:</b>	X 7357921, Y 3518576, Z 201	Mittakaava:	1:10000



<b>Kalliojärvi 4, rakennus jäännös</b>		<b>MH-tunnus: 170062</b>	
<b>Kohdetyyppi:</b>	1 Asuinpaikat	<b>Haltija:</b>	191 Metsätalous Itä-Lappi
<b>Ajoitus:</b>	7116 Uusi aika	<b>Ylläpitäjä:</b>	191 Metsätalous Itä-Lappi
<b>Rakentamivuosi:</b>		<b>Kunta:</b>	320 KEMIJÄRVI
<b>Lukumäärä:</b>	2		
<b>Koordinaattiselitys:</b>		<b>Geometria tuotettu:</b>	4 Gps-mittaus, korjaamaton
<b>Koordinaatit:</b>	X 7358411, Y 3517644, Z 195	<b>Löydöt:</b>	
<b><i>Taustatiedot</i></b>			
Kohde on merkitty Metsähallituksen Sutigis-järjestelmään.			
<b><i>Ympäristön kuvaus</i></b>			
Kohde sijaitsee Kemijärven lounaisosassa olevan Kalliojärven itärannalla, Kalliotunturi nousee sen itäpuolella. Alue on huomattavan tasaista. Paikalla kasvaa lähinnä mäntyä ja aluskasvillisuus koostuu sammalesta, mustikasta ja puolukasta. Kohteen lounaispuolella on pieni niemenkärki.			
<b><i>Kohteen kuvaus</i></b>			
Kohteeseen kuuluu kaksi rakennuksen jäännöstä. Näiden lisäksi metsäkoneuralta havaittiin palanutta ja palamatonta luuta (p= 7358407 y=3517661). Luuta havaittiin aivan koneuran pinnasta, rikkoutuneelta maalta. Kaikkiaan luuta havaittiin muutaman neliön alueelta. Alueelle tehtiin kaikkiaan kuusi lapionpistoa lähes itä-länsisuuntaisena jonona. Pistoista yksi tehtiin koneuran itäpuolelle, muut länsipuolelle. Läntisin pisto tehtiin noin 5 metrin päähän järven rannasta. Yhdestäkään koepistosta ei saatu löytöjä eikä maannoksessa havaittu poikkeavuuksia.			
Rakennus 1: P= 7358432 Y= 3517639. Kohteen koko on 8,1 m x 5 m. Kyseessä on rakennuksen pohja, josta vain alin hirsikerta on joten kuten esillä. Kohteessa ei ole piisiä.			
Rakennus 2: P= 7358400 Y= 3517637. Kohde näkyy maastossa todella huonosti, seinät erottuvat vain kapeina maavalleina. Piisiä ei kohteessa ole havaittavissa. Rakennuksen koko on 7,7 m x 8 m.			
<b><i>Kohteen rajaus</i></b>			
Kohde on rajattu näkyvien rakenteiden perusteella.			
<b><i>Tulkinta</i></b>			
Paikalla on kahden savottakämpän jäännökset.			



**Tarkastukset**Tila: 3 Toteutettu  
2014

Laji: 6 Suojeluarvojen tarkastus

Tarkastusvuosi:

Tarkastuspvm: 18.6.2014 Tarkastaja: P. Häkälä

Kuvaus: KMO kulttuuriperintöinventointi Kemijärvi 2014

**Viranomais-  
rekisterinro:****Kunto:**

3 Huono

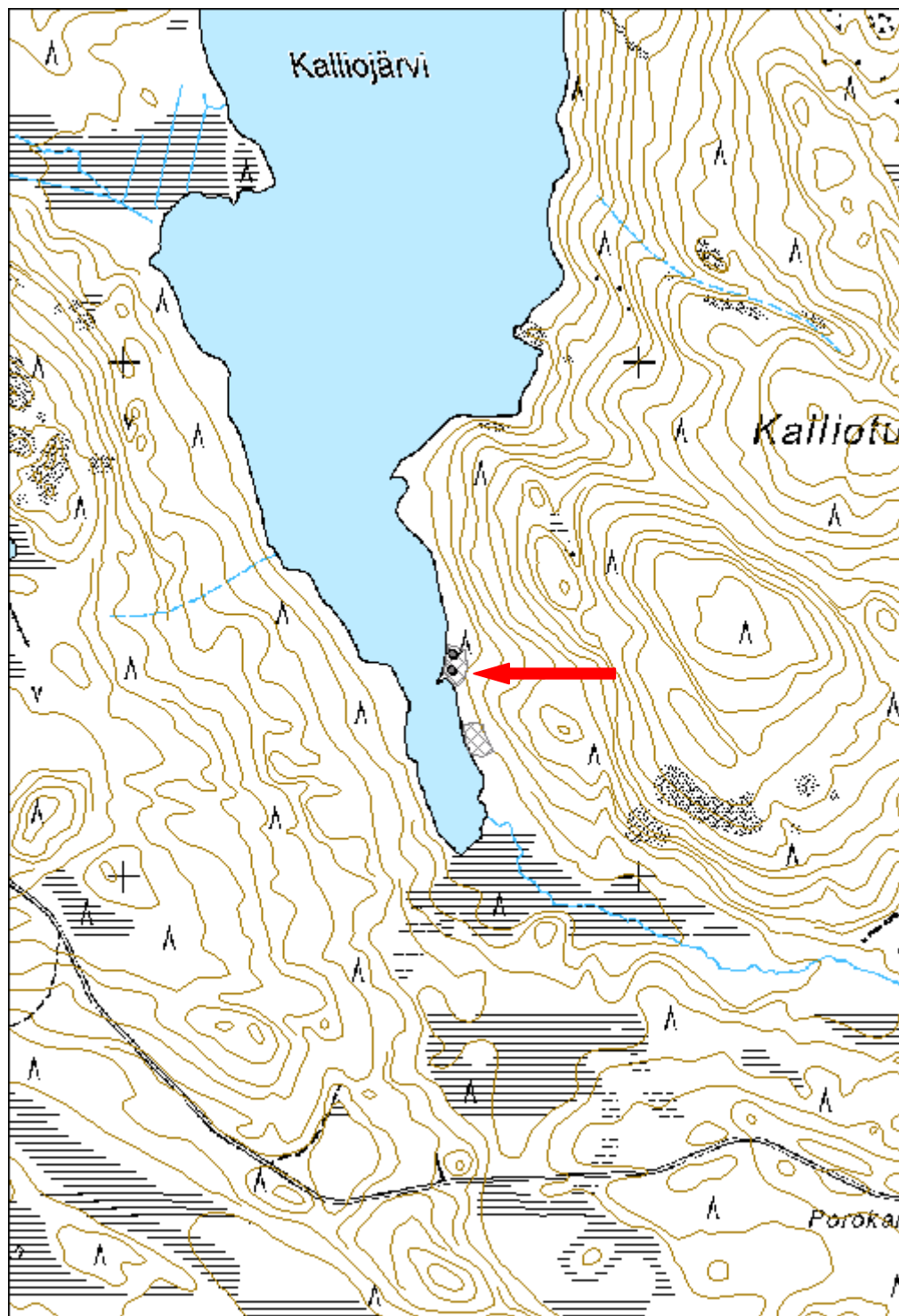
**Olotila:**

2 Ei käytössä

**Arvotus:**8 Muu  
suojeluarvo**Kohteen  
suojelu:**9 Muu  
suojeluarvo**Selitys:****Selitys:**

Kuva 170062\_1. Rakennus 1, kuvattu pohjoisesta.

<b>Kohdetyyppi:</b>	1 Asuinpaikat	<b>Copyright:</b>	© Metsähallitus 2008 © Maanmittauslaitos 1/MML/08
<b>Koordinaatit:</b>	X 7358411, Y 3517644, Z 195	<b>Mittakaava:</b>	1:10000



<b>36697 Rovajärven ampuma-alue; M-1,M-2,MY,W, Parvaaja savottakämppä jäännös</b>	<b>MH-tunnus: 170262</b>
---	------------------------------

<b>Kohdetyyppi:</b>	1 Asuinpaikat	<b>Haltija:</b>	191 Metsätalous Itä-Lappi
<b>Ajoitus:</b>	7116 Uusi aika	<b>Ylläpitäjä:</b>	191 Metsätalous Itä-Lappi
<b>Rakentamivuosi:</b>		<b>Kunta:</b>	320 KEMIJÄRVI
<b>Lukumäärä:</b>	2		

<b>Koordinaattiselitys:</b>		<b>Geometria tuotettu:</b>	4 Gps-mittaus, korjaamaton
<b>Koordinaatit:</b>	X 7423579, Y 3481555, Z 215	<b>Löydöt:</b>	

### *Taustatiedot*

Kohde on merkitty Metsähallituksen Sutigis-järjestelmään.

### *Ympäristön kuvaus*

Kohde sijaitsee Rovajärven ampuma-alueella, Kemijärven luoteisnurkassa. Kohteen itäpuolella kohoaa Kekerivaara ja etelä- ja lounaispuolella virtaa Parvaaja. Kohteen koillispuolella kulkee Kekerivaaran metsäautotie. Alue on puronvarsikorpea.

### *Kohteen kuvaus*

Paikalla on pienellä kuusikkokumpareella kahden rakennuksen jäännökset.

Rakennus 1: P= 7423578 I=3481568. Kämppä, jonka koko on 9x7 metriä. Ovi on eteläseinällä puron suunnassa. Kämppä on tehty pelkkahirsistä ja siinä on käytetty tasasalvosta. Kämpän kaakkoisnurkka on parhaiten säilynyt ja siinä on säilyneenä viisi hirsikertaa, muilla seinustoilla hirret ovat hajonneet ja jäljellä on vain pari alinta hirsikertaa. Kattorakenteet ovat romahtaneet kämpän sisään, mutta niissä havaittiin kattuhuovan kappaleita. Kämpän pohjoisseinällä havaittiin maassa puurakenne, joka viittaa siihen, että siinä olisi ollut erillinen katos. Kämpän sisällä ei havaittu tulisijaa, mutta länsiseinustalla havaittiin kaminan osia, joten ilmeisesti kämppä on ollut kaminalämmitteinen. Rakennuksen länsipuolella havaittiin kiviä, jotka saattavat olla peräisin puretusta piisistä.

Rakennus 2: P=7423600 I=3481528. Kaksiosainen rakennus, jonka koko on 6x14 metriä. Seinärakenteet ovat huonokuntoisia, lyhyissä päädyissä hirret ovat säilyneet paremmin. Seinissä on käytetty pyöröhirttä ja koirankaulasalvosta. Rakennus on tehty kumpareen juurelle, aivan kosteikon ja kuivan maan rajalle. Rakennuksen sijainti ja kunto viittaavat siihen, että se on talli.

### *Kohteen rajaus*

Kohde on rajattu näkyvien rakenteiden mukaan.

### *Tulkinta*

Paikalla on savottakämpän ja siihen kuuluvan tallin jäännökset.

**Tarkastukset**

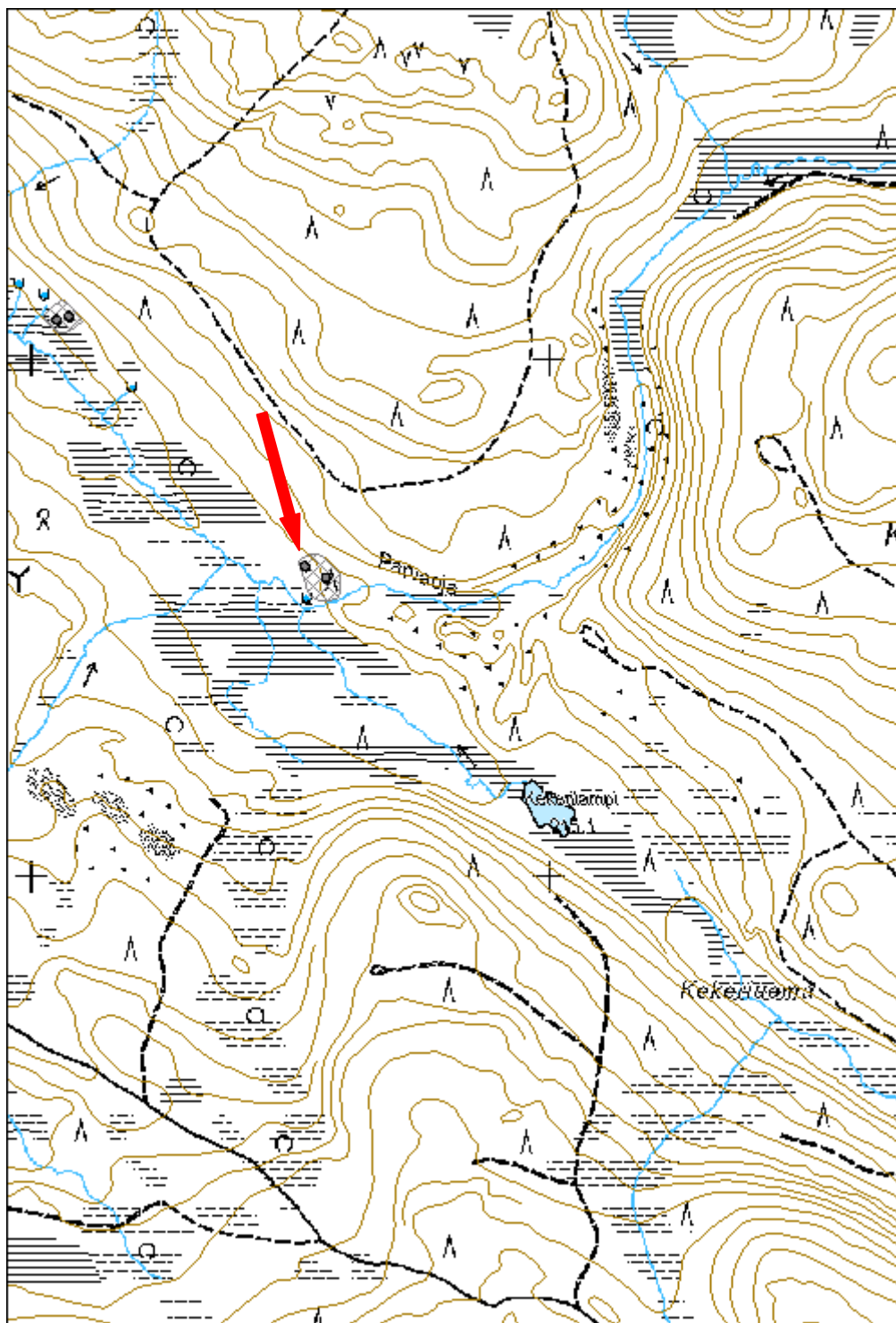
Tila: 3 Toteutettu Laji: 6 Suojeluarvojen tarkastus Tarkastusvuosi: 2014  
 Tarkastuspvm: 1.7.2014 Tarkastaja: P. Häkälä  
 Kuvaus: KMO kulttuuriperintöinventointi Kemijärvi 2014

<b>Viranomais-</b> <b>rekisterinro:</b>		<b>Kunto:</b>	3 Huono
		<b>Olotila:</b>	2 Ei käytössä
<b>Arvotus:</b>	8 Muu suojeluarvo	<b>Kohteen suojelu:</b>	9 Muu suojeluarvo
<b>Selitys:</b>		<b>Selitys:</b>	



Kuva 170262\_6. Kosteikon reunalle rakennetun tallin jäännökset. Kuvattu pohjoisesta.

<b>Kohdetyyppi:</b>	1 Asuinpaikat	Copyright:	© Metsähallitus 2008 © Maanmittauslaitos 1/MML/08
<b>Koordinaatit:</b>	X 7423579, Y 3481555, Z 215	Mittakaava:	1:10000



<b>36697 Rovajärven ampuma-alue; M-1,M-2,MY,W, Parvaaja 2 savottakämppä jäännös</b>	<b>MH-tunnus: 170265</b>
---	------------------------------

<b>Kohdetyyppi:</b>	1 Asuinpaikat	<b>Haltija:</b>	191 Metsätalous Itä-Lappi
<b>Ajoitus:</b>	7116 Uusi aika	<b>Ylläpitäjä:</b>	191 Metsätalous Itä-Lappi
<b>Rakentamivuosi:</b>		<b>Kunta:</b>	320 KEMIJÄRVI
<b>Lukumäärä:</b>	2		

<b>Koordinaattiselitys:</b>		<b>Geometria tuotettu:</b>	4 Gps-mittaus, korjaamaton
<b>Koordinaatit:</b>	X 7424084, Y 3481057, Z 205	<b>Löydöt:</b>	

### *Taustatiedot*

Kohde on merkitty Metsähallituksen Sutigis-järjestelmään.

### *Ympäristön kuvaus*

Kohde sijaitsee Rovajärven ampuma-alueella, Kemijärven luoteisnurkassa. Kohteen itäpuolella kohoa Kekerivaara ja lounaispuolella virtaa Parvaaja. Alue on puronvarsikorpea.

### *Kohteen kuvaus*

Paikalla on kahden rakennuksen jäännökset.

Rakennus 1: P= 7424084 I= 3481071. Kämppä, jonka koko on 7,3x10 metriä. Kämpän ovi on sijainnut länsiseinällä ja etelä- ja itäseinillä on ollut ikkunat. Seinät ovat romahtaneet maahan, mutta maassa on edelleen näkyvissä ikkunanpuitteet ja oven kohdalla saranan lovi hirsissä. Kämpässä on ollut malkakatto ja ilmeisesti siinä on ollut myös kattohuopaa. Rakennuksessa ei havaittu tulisijaa, ei myöskään kaminan jäännöksiä. Kämpän pohjois- ja itäseinustoilla on kaivannot. Rakennuksessa on käytetty pyöröhirsiiä ja tasasalvosta.

Rakennus 2: P= 7424077 I= 3481048. Rakennus on kaksiosainen ja sen koko on 7x15 metriä. Rakennuksen seinät ovat romahtaneet ja vain alimmat hirsikerrat ovat paikallaan. Itäisessä tilassa näkyy sisälle romahtaneen katon rakenteita ja siinä kasvaa tiheä kuusikko. Molempien päätyjen ovet ovat ilmeisesti pohjoisseinällä. Itäpään pohjoisseinustalla maassa havaittiin myös puita ja kattohuopaa. Ne liittyvät joko rakennuksen kattoon tai sitten tässä osaa rakennusta on ollut erillinen katos tms. Rakennuksen ulkopuolelta löydettiin viinapullo ja ruostunut sardiinitölkki.

### *Kohteen rajaus*

Kohde on rajattu näkyvien rakenteiden mukaan.

### *Tulkinta*

Rakennus 1 on savottakämppä kun taas rakennuksessa 2 itäpääty on ilmeisesti ollut tallina ja länsipääty asuintiloina.

**Tarkastukset**Tila: 3 Toteutettu  
2014

Laji: 6 Suojeluarvojen tarkastus

Tarkastusvuosi:

Tarkastuspvm: 1.7.2014 Tarkastaja: P. Häkälä

Kuvaus: KMO kulttuuriperintöinventointi Kemijärvi 2014

**Viranomais-  
rekisterinro:****Kunto:**

3 Huono

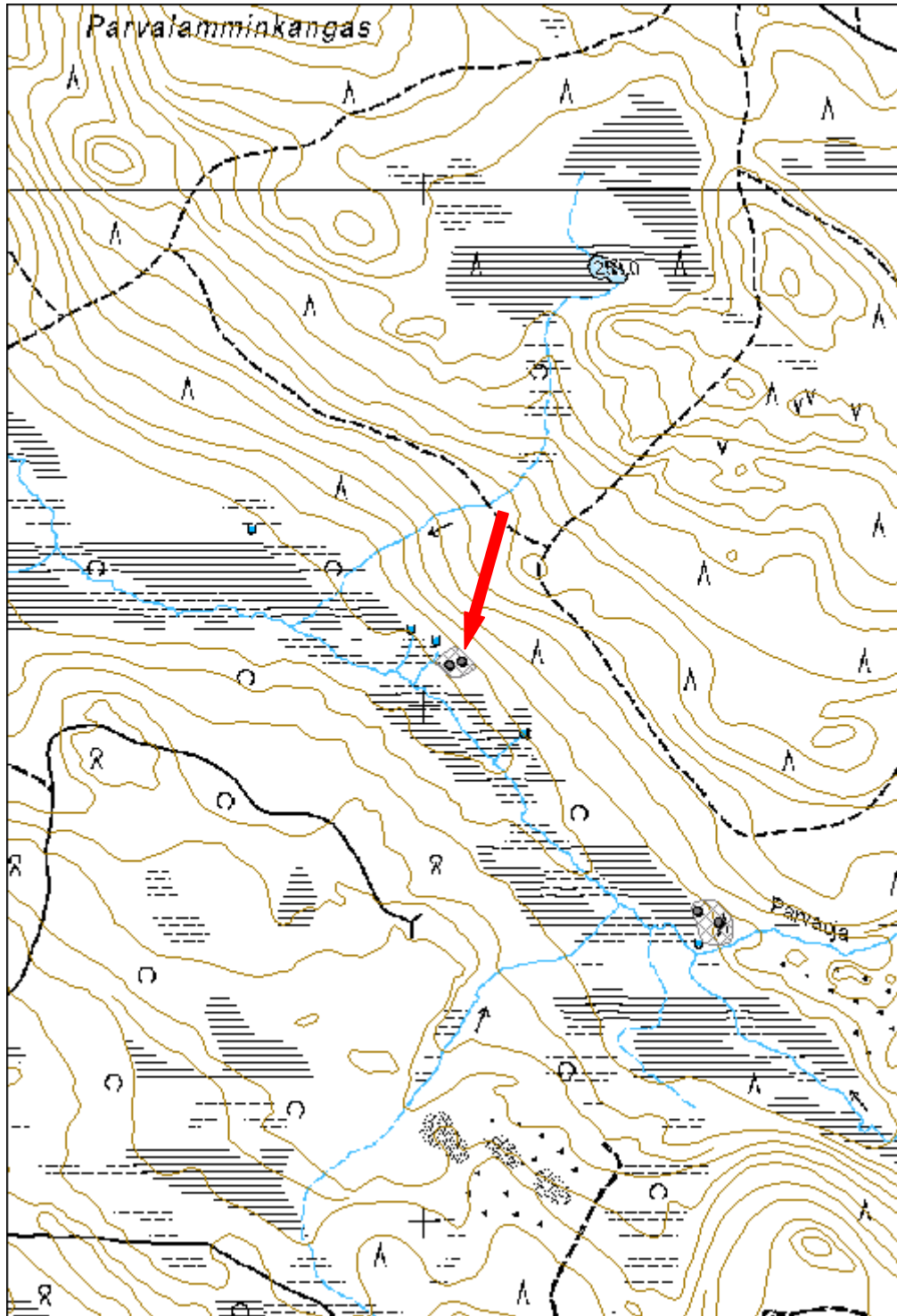
**Olotila:**

2 Ei käytössä

**Arvotus:**8 Muu  
suojeluarvo**Kohteen  
suojelu:**9 Muu  
suojeluarvo**Selitys:****Selitys:**

Kuva 170265\_1. Kämppä, jonka takana olevassa kuusikossa on talli. Kuvattu koillisesta.

<b>Kohdetyyppi:</b>	1 Asuinpaikat	Copyright:	© Metsähallitus 2008 © Maanmittauslaitos 1/MML/08
<b>Koordinaatit:</b>	X 7424084, Y 3481057, Z 205	Mittakaava:	1:10000





<b>36719 Rovajärven ampuma-alue; H-1, Petäjäselkä rakennus jäännös</b>	<b>MH-tunnus:</b> 170367
--	-----------------------------

<b>Kohdetyyppi:</b>	1 Asuinpaikat	<b>Haltija:</b>	191 Metsätalous Itä-Lappi
<b>Ajoitus:</b>	7116 Uusi aika	<b>Ylläpitäjä:</b>	191 Metsätalous Itä-Lappi
<b>Rakentamivuosi:</b>		<b>Kunta:</b>	320 KEMIJÄRVI
<b>Lukumäärä:</b>	4		

<b>Koordinaattiselitys:</b>		<b>Geometria tuotettu:</b>	4 Gps-mittaus, korjaamaton
<b>Koordinaatit:</b>	X 7414078, Y 3500701, Z 260	<b>Löydöt:</b>	

### *Taustatiedot*

Kohde on merkitty Metsähallituksen Sutigis-järjestelmään.

### *Ympäristön kuvaus*

Kohde sijaitsee Petäjäselän kaakkoisnurkassa, 200 metriä metsäautotiestä 192380 Pakura-Varpuselkä länteen. Kohteen kaakkoispuolella noin 500 metrin päässä kulkee Pahavaara-Pakuran metsäautotie ja etelässä 800 metrin päässä Pieni-Pahavaaran metsäautotie. Varpuselkä sijaitsee kohteen pohjoispuolella.

Kohteen pohjois-, koillis- ja lounaispuolella on kosteikkoa. Maasto on varsin kosteaa ja runsaskasvuista. Aluskasvillisuus koostuu pääasiassa mustikasta ja korteista. Puusto on sekametsää. Rakennuksen pohjan alueella maasto on heinittynyttä ja kuivempaa. Kellarin ympäristön maasto on kuivahkoa, ja aluskasvillisuus on sammalta ja mustikkaa.

### *Kohteen kuvaus*

Kohde on merkitty vuosien 1969 ja 1984 peruskartoille, mutta ei vielä 1952 eikä enää 1989.

Rakennus: P= 7414076 I= 3500696. Paikalla on ollut parakkikämpä, joka on nyt viety pois, ja rakennuksen sijainnin pystyy tunnistamaan paikalla olevan romun ja ympäristöstä poikkeavan kasvillisuuden perusteella. Rakennuksen pohjan kasvillisuus on heinittyneempää kuin ympäristönsä. Kämpän alueella on runsaasti erilaista metalliromua ja esimerkiksi kattohuopaa. Rakennuksen kamiina ja muut isommat metallitavarat on heitetty yhteen kasaan kämpän länsipuolelle. Kämpän kokoa on mahdoton arvioida, sillä siitä ei ole enää jäänyt mitään rakenteita jäljelle.

Kaivo: P= 7414106 I= 3500697. Kaivo sijaitsee kämpästä noin 30 m koilliseen. Se on varsin hyvässä kunnossa; puurakenteet ovat säilyneet hyvin.

Sauna: P= 7414130 I= 3500680. Paikalla on saunan jäännökset. Kiuas on rakennuksen keskellä, mutta muut rakenteet on viety pois. Kiuas on osittain perustettu hirsiarinalle, jossa on joko valettu pohja tai tiilialusta. Kattohuopaa on

jäljellä kiukaan ympärillä. Saunan kokoa ei pysty arvioimaan, sillä sen seinälinjoja ei pysty maastossa tunnistamaan.

Kellari: P= 7414033 I= 3500720. Kohde on maakellari. Sen rakenteessa on ollut kattohuopaa, mutta se on suurimmaksi osaksi siirretty pois. Kellarin sisämitat ovat 4 m x 4 m, ja sen oviaukko osoittaa pohjoiseen. Kellarin nykyinen syvyys, 1,65 m, ei ilmeisesti ole sama kuin alkuperäinen. Itä- ja länsireunustoilla on jäljellä puut, joissa on myös kattohuopaa. Oviaukon itäpuolelle on kasattu kivikasa.

#### ***Kohteen rajaus***

Kohde on rajattu näkyvien rakenteiden perusteella.

#### ***Tulkinta***

Parakkikämpä siihen liittyvine rakennuksineen: sauna, kaivo ja kellari. Ajoittuu mitä ilmeisimmin 1960-1980-luvuille.

#### ***Lisätietoja***

Peruskartta 3641 02 Tarsavaara, vuodelta 1984, jossa kartoitus 1969 ja täydennyskartoitus 1981.

#### ***Tarkastukset***

Tila: 3 Toteutettu Laji: 6 Suojeluarvojen tarkastus Tarkastusvuosi: 2014

Tarkastuspvm: 7.7.2014 Tarkastaja: P. Häkälä

Kuvaus: KMO kulttuuriperintöinventointi Kemijärvi 2014

<b>Viranomais- rekisterinro:</b>		<b>Kunto:</b>	3 Huono
		<b>Olotila:</b>	2 Ei käytössä
<b>Arvotus:</b>	8 Muu suojeluarvo	<b>Kohteen suojelu:</b>	9 Muu suojeluarvo
<b>Selitys:</b>		<b>Selitys:</b>	

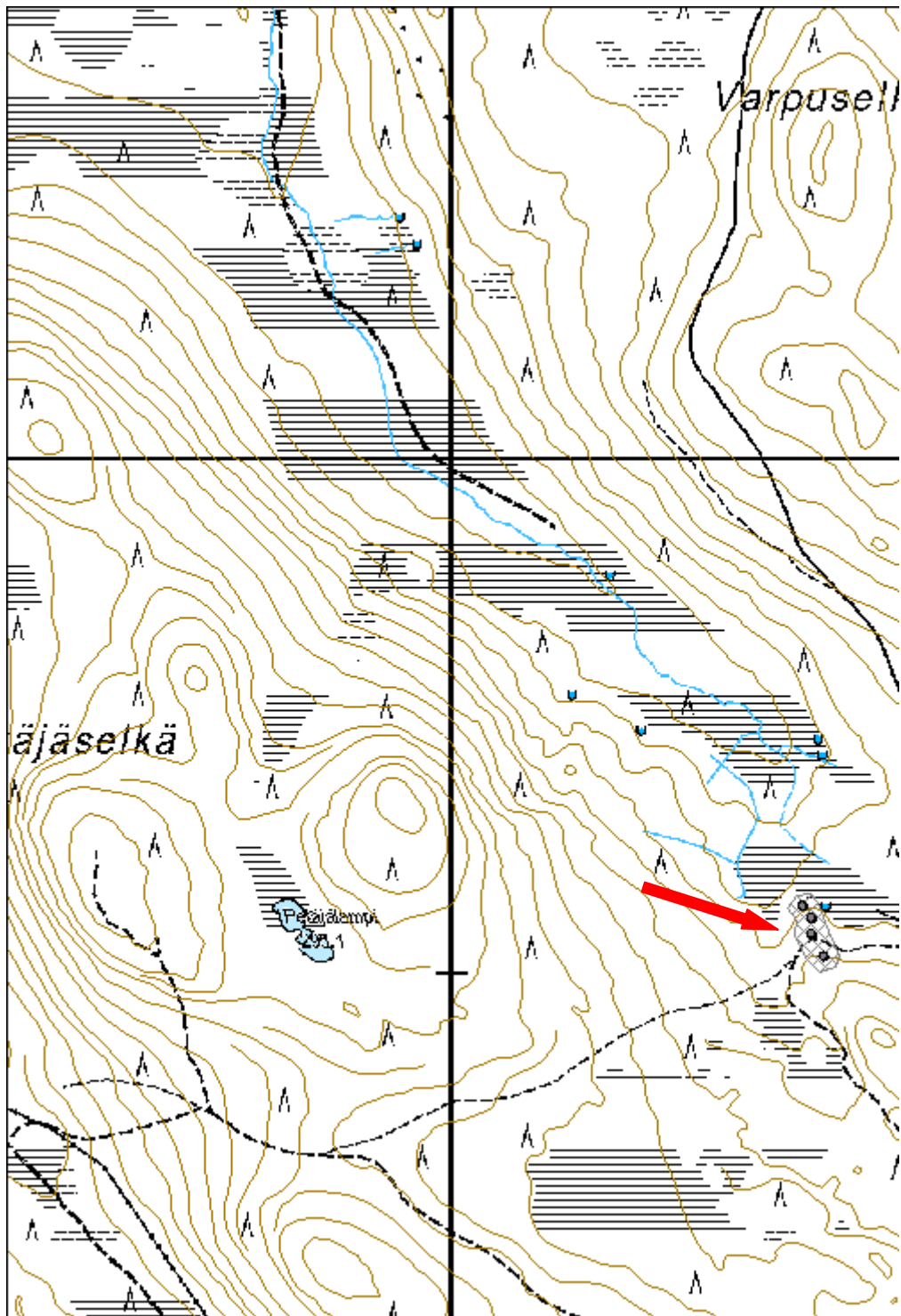


Kuva 170367\_2. Kaivo. Kuvattu kaakosta.



Kuva 170367\_4. Maakellari. Kuvattu pohjoisesta.

<b>Kohdetyyppi:</b>	1 Asuinpaikat	Copyright:	© Metsähallitus 2008 © Maanmittauslaitos 1/MML/08
<b>Koordinaatit:</b>	X 7414078, Y 3500701, Z 260	Mittakaava:	1:10000



<b>36697 Rovajärven ampuma-alue; M-1,M-2,MY,W, Poojärvi 9 savottakämpä jäännös</b>	<b>MH-tunnus: 170437</b>
--	------------------------------

<b>Kohdetyyppi:</b>	1 Asuinpaikat	<b>Haltija:</b>	191 Metsätalous Itä-Lappi
<b>Ajoitus:</b>	7116 Uusi aika	<b>Ylläpitäjä:</b>	191 Metsätalous Itä-Lappi
<b>Rakentamivuosi:</b>		<b>Kunta:</b>	320 KEMIJÄRVI
<b>Lukumäärä:</b>	3		

<b>Koordinaattiselitys:</b>		<b>Geometria tuotettu:</b>	4 Gps-mittaus, korjaamaton
<b>Koordinaatit:</b>	X 7427167, Y 3478734, Z 200	<b>Löydöt:</b>	

#### ***Taustatiedot***

Kohteen on tarkastanut Mika Sarkkinen 2002.

#### ***Ympäristön kuvaus***

Kohde sijaitsee Rovajärven ampuma-alueella sijaitsevan Poojärven koillisreunalla, noin 120 metrin päässä rannasta. Kohteen luoteispuolella virtaa puro Poojärveen 40 metrin päässä kohteesta. Metsäautotie kulkee kohteen kaakkoispuolella 130 metrin päässä.

Maasto on varsin kosteaa ja hyvin runsaskasvuista. Aluskasvillisuus koostuu mustikasta ja sammalesta. Puusto on pääasiassa mäntyä, mutta myös kuusta ja koivua kasvaa paikoitellen.

#### ***Kohteen kuvaus***

Sarkkinen (2002: 27) on merkinnyt paikalle hirsikämpän jäännökset ja hirsikehän. Ks. tarkemmin Sarkkinen 2002.

Tässä tarkastuksessa havaitsimme kolmen rakenteen jäänteet:

Savottakämpä: P= 7427177 I= 3478725. Kämpän rakentamiseen on käytetty pelkkahirsiä, ja nurkissa on tasasalvos. Rakennuksen koko on 7,3 m x 8,4 m. Ikkuna sijaitsee kaakkoisseinällä, ovi luoteisseinällä. Hirret on tiivistetty kuntalla.

Kellari: P= 7427180 I= 3478739. Kohteen koko on 2 m x 2,5 m ja syvyys noin 80 cm. Kohde on suorakaiteen muotoinen kuoppa, ja se on oletettavasti kellari. Se sijaitsee kolme metriä kämpästä koilliseen.

Talli: P= 7427155 I= 3478731. Rakennuksesta näkyy vain summittaisesti alimpia hirsiä, ja se sijaitsee tiheäkasvuisella metsäalueella. Ensivaikutelman perusteella jäännös tulkittiin talliksi. Oviaukko on ilmeisesti sijainnut luoteisseinustalla. Kohteen koko on 7,8 m x 9,4 m. Kaakkoisseinällä on ilmeisesti hevosten paska-aukko. Tallin ja kämpän välissä kulkee hevostie Poojärven rantaan, erottuen avoimena alueena. Tie jatkuu mutkitellen ylös Poovaaran rinnettä.

<b><i>Kohteen rajaus</i></b>
Kohde on rajattu näkyvien rakenteiden perusteella.
<b><i>Tulkinta</i></b>
Paikalla on savottakämpä ja siihen liittyvät kellari ja talli.
<b><i>Lisätietoja</i></b>
Sarkkinen, Mika. 2002. Kemiläisten jalanjäljillä - Kalastusperinteen hyödyntäminen matkailussa -projekti. Lapin yliopisto.

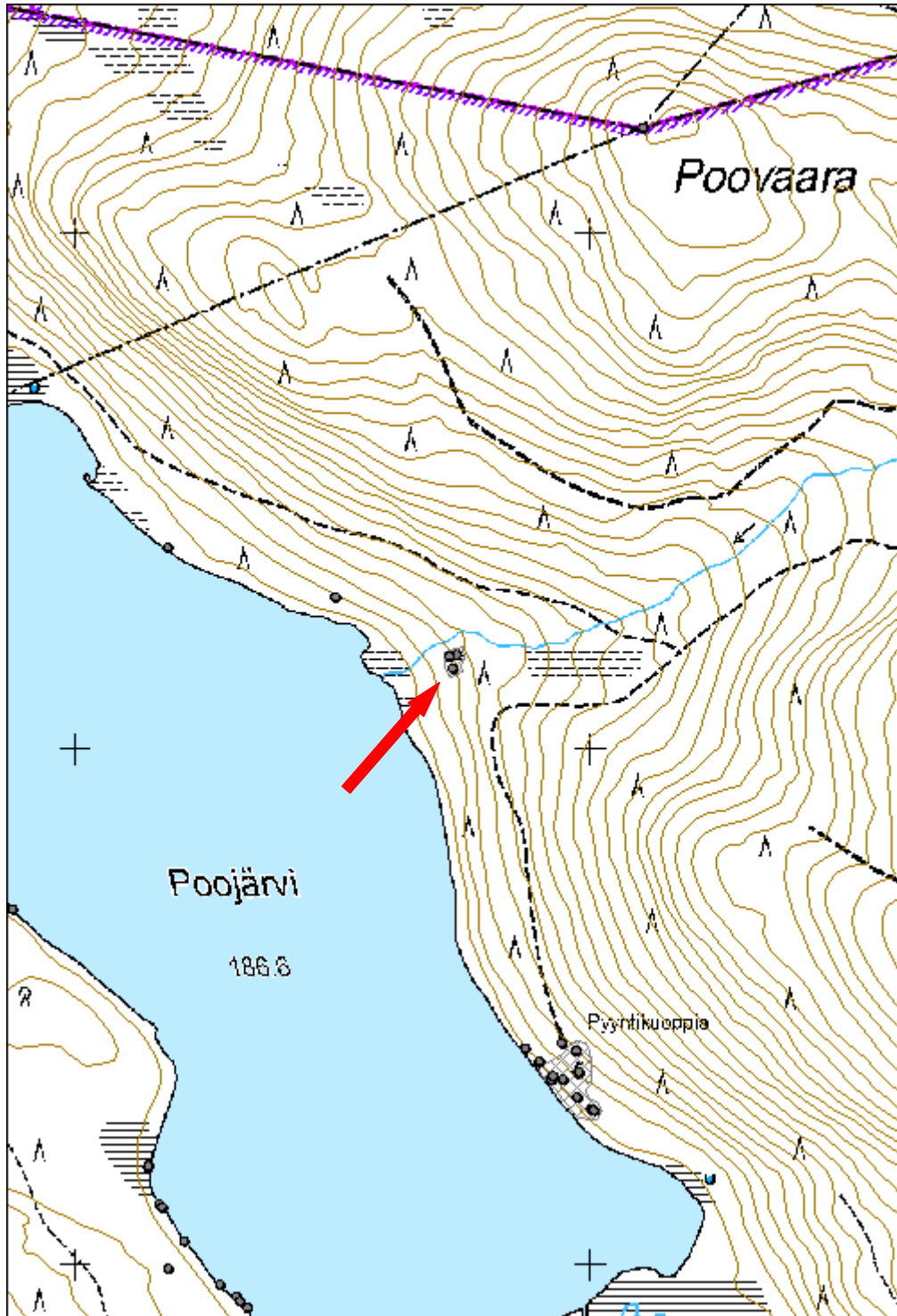
<b><i>Tarkastukset</i></b>
Tila: 3 Toteutettu                      Laji: 6 Suojeluarvojen tarkastus                      Tarkastusvuosi: 2014
Tarkastuspvm: 10.7.2014    Tarkastaja: P. Häkälä
Kuvaus: KMO kulttuuriperintöinventointi Kemijärvi 2014

<b>Viranomais- rekisterinro:</b>		<b>Kunto:</b>	2 Keskinertainen
		<b>Olotila:</b>	2 Ei käytössä
<b>Arvotus:</b>	8 Muu suojeluarvo	<b>Kohteen suojelu:</b>	9 Muu suojeluarvo
<b>Selitys:</b>		<b>Selitys:</b>	



Kuva 170437\_1. Savottakämpän jäännökset. Kuvattu lännestä.

<b>Kohdetyyppi:</b>	1 Asuinpaikat	Copyright:	© <i>Metsähallitus</i> 2008 © <i>Maanmittauslaitos</i> 1/MML/08
<b>Koordinaatit:</b>	X 7427167, Y 3478734, Z 200	Mittakaava:	1:10000



<b>36699 Rovajärven ampuma-alue; S,M-1,M-2,MY,W, Keskijärvi rakennus jäännös</b>	<b>MH-tunnus: 170500</b>
--	------------------------------

<b>Kohdetyyppi:</b>	1 Asuinpaikat	<b>Haltija:</b>	191 Metsätalous Itä-Lappi
<b>Ajoitus:</b>	7116 Uusi aika	<b>Ylläpitäjä:</b>	191 Metsätalous Itä-Lappi
<b>Rakentamivuosi:</b>		<b>Kunta:</b>	320 KEMIJÄRVI
<b>Lukumäärä:</b>	1		

<b>Koordinaattiselitys:</b>		<b>Geometria tuotettu:</b>	4 Gps-mittaus, korjaamaton
<b>Koordinaatit:</b>	X 7404423, Y 3486944, Z 187	<b>Löydöt:</b>	

### *Taustatiedot*

Kohde on merkitty Metsähallituksen Sutigis-järjestelmään.

### *Ympäristön kuvaus*

Kohde sijaitsee Rovajärven ampuma-alueella sijaitsevan Keskijärven kaakkoisrannalla, järven Kuikkaperän luoteispuolella. Kohteen koillispuolella on hakkuuaukea, mutta kohteen maasto on kuivahkoa havumetsää, jonka aluskasvillisuus on melko vähäistä, koostuen lähinnä mustikasta, katajasta ja sammalesta.

### *Kohteen kuvaus*

Paikalla on rakennuksen jäännös, jonka sisäosan koko on 4 m x 5,8 m. Kyseessä on ilmeisesti savottakämpän jäännökset. Pohja erottuu matalana suorakaiteen muotoisena painaamana, jonka ympärillä on matalat maavallit. Rakennuksen lounaispään eli järvenpuoleisen pään luoteispuolella on kaksi kivikekoa, jotka ovat ilmeisesti peräisin rakennukseen kuuluneesta piisistä. Rakennuksen lounaisosaa kairattiin sisäpuolelta ja sieltä tavattiin osin hiiltynyttä maata. Seinälinjojen hirsii ei ole jäljellä. Savottakämpäteoriaan sopii myös maasta, tosin hieman rakennuksen ulkopuolelta, löydetyt saappaankannat.

### *Kohteen rajaus*

Kohde on pistemäinen.

### *Tulkinta*

Paikalla on todennäköisesti ollut savottakämpä.

### *Tarkastukset*

Tila: 3 Toteutettu Laji: 6 Suojeluarvojen tarkastus Tarkastusvuosi: 2014  
Tarkastuspvm: 15.7.2014 Tarkastaja: P. Häkälä  
Kuvaus: KMO kulttuuriperintöinventointi Kemijärvi 2014



<b>Viranomais- rekisterinro:</b>		<b>Kunto:</b>	3 Huono
<b>Arvotus:</b>	8 Muu suojeluarvo	<b>Olotila:</b>	2 Ei käytössä
<b>Selitys:</b>		<b>Kohteen suojelu:</b>	9 Muu suojeluarvo
		<b>Selitys:</b>	

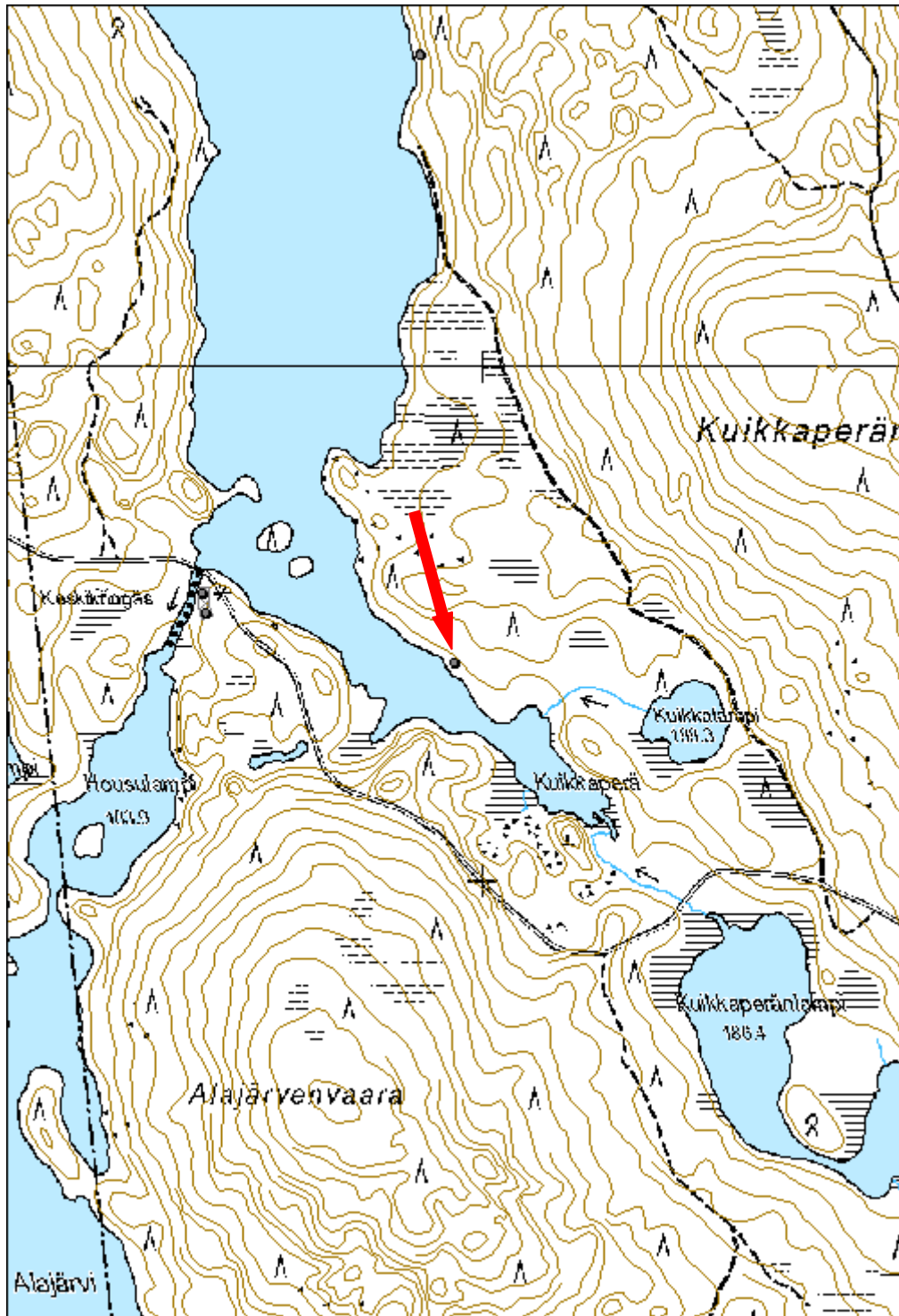


Kuva 170500\_3. Rakennuksen pohja erottuu maastossa matalana painaumanä. Kuvattu idästä.



Kuva 170500\_2. Rakennuksen pohjan vieressä havaittu kivikeko. Kuvattu lännestä.

<b>Kohdetyyppi:</b>	1 Asuinpaikat	<b>Copyright:</b>	© Metsähallitus 2008 © Maanmittauslaitos 1/MML/08
<b>Koordinaatit:</b>	X 7404423, Y 3486944, Z 187	<b>Mittakaava:</b>	1:10000



<b>Aitajänkä rakennus jäännös</b>		<b>MH-tunnus: 170504</b>	
<b>Kohdetyyppi:</b>	1 Asuinpaikat	<b>Haltija:</b>	191 Metsätalous Itä-Lappi
<b>Ajoitus:</b>	7116 Uusi aika	<b>Ylläpitäjä:</b>	191 Metsätalous Itä-Lappi
<b>Rakentamivuosi:</b>		<b>Kunta:</b>	320 KEMIJÄRVI
<b>Lukumäärä:</b>	3		
<b>Koordinaattiselitys:</b>		<b>Geometria tuotettu:</b>	4 Gps-mittaus, korjaamaton
<b>Koordinaatit:</b>	X 7367814, Y 3504982, Z 205	<b>Löydöt:</b>	
<b><i>Taustatiedot</i></b>			
Kohde on merkitty Metsähallituksen Sutigis-järjestelmään.			
<b><i>Ympäristön kuvaus</i></b>			
Kohde sijaitsee Kemijärven ja Rovaniemen välisen rajan tuntumassa, Saarijärven eteläpuolella 600 metrin päässä järvestä. Listimälampi sijaitsee kohteesta 300 metriä itään ja Listimajärvi 700 metriä kaakkoon. Listimävaara lähtee nousemaan 500 metrin päässä kohteesta itään. Pieni metsäautotie kulkee kohteen länsipuolella.			
Kohteen maasto on kostea ja runsaskasvuista havumetsää. Aluskasvillisuus koostuu mustikasta ja korteista. Kohteen ympärillä on suota, ja kohde sijaitseekin ympäristöään hieman korkeammalla olevalla kaistaleella.			
<b><i>Kohteen kuvaus</i></b>			
Paikalla havaittiin kahden rakennuksen jäännökset sekä yksi kivikasa.			
Rakennus 1: P= 7367840 I= 3504982. Paikalla näkyy rakennuksen pohja, jonka koko on 8,5 m x 9,4 m. Rakennuksen seinälinjat erottuvat maastosta vallimaisina. Rakennus on ilmeisesti suhteellisen vanha, koska sen sisällä kasvaa melko vanhaa petäjää. Kohde ajoittuu mahdollisesti 1930-40-luvuille. Vain alin hirsikerta erottuu, ja senkin päällä on kasvillisuutta. Rakennuksessa ei ole näkyvää tulisijaa. Rakennuksen länsiseinä erottuu selvästi muita seinälinjoja huonommin.			
Rakennus 2: P= 7367818 I=3504986. Rakennuksen koko on 7,6 m x 8,6 m. Sen seinälinjat erottuvat maastosta maavalleina. Seinien alin hirsikerta säilynyt, ja se erottuu juuri ja juuri maastossa. Kohteessa ei ole näkyvää tulisijaa.			
Kivikasa: P= 7367791 I= 3504983. Paikalla on neliönmallinen, 2 m x 2 m:n kokoinen kivikasa. Kiveyksen korkeus on n. 60 cm. Paikalla ei näy rakennuksen pohjaa. Paikalla saattaa olla sauna, jolloin kivet muodostaisivat kiukaan. Vaihtoehtoisesti kivet ovat kuuluneet savottakämppeän, josta ne on siirretty siitä pois.			
<b><i>Kohteen rajaus</i></b>			
Kohde on rajattu näkyvien rakenteiden perusteella.			

**Tulkinta**

Savottakämppeä. Ajoitus mahdollisesti 1930-40-luku.

**Tarkastukset**

Tila: 3 Toteutettu  
2014

Laji: 6 Suojeluarvojen tarkastus

Tarkastusvuosi:

Tarkastuspvm: 17.7.2014 Tarkastaja: P. Häkälä

Kuvaus: KMO kulttuuriperintöinventointi Kemijärvi 2014

**Viranomais-  
rekisterinro:**

**Kunto:**

3 Huono

**Olotila:**

2 Ei käytössä

**Arvotus:**

8 Muu  
suojeluarvo

**Kohteen  
suojelu:**

9 Muu  
suojeluarvo

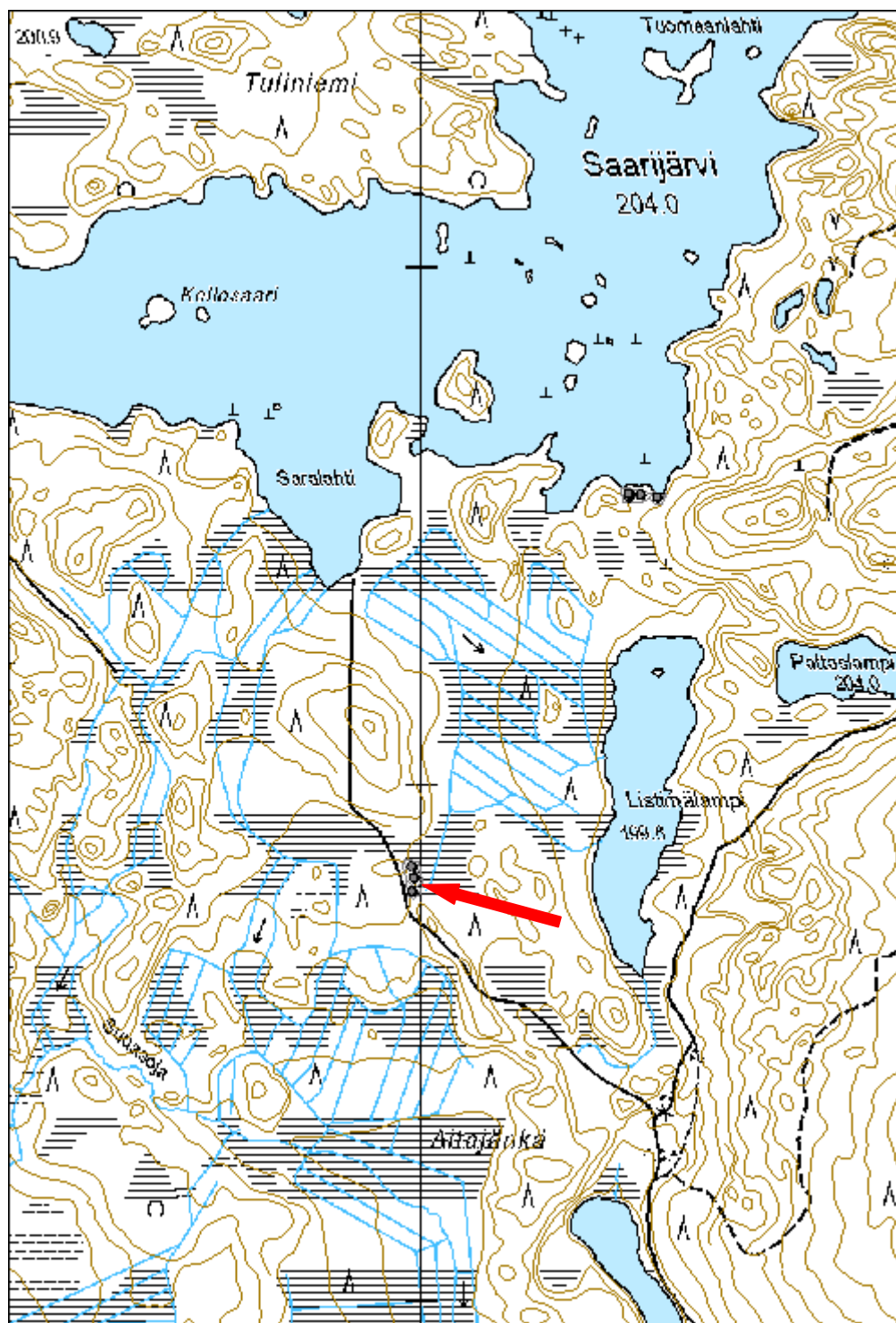
**Selitys:**

**Selitys:**



Kuva 170504\_1. Edessä rakennus 2 ja taustalla pöpelikössä rakennus 1. Kuvattu kaakosta.

<b>Kohdetyyppi:</b>	1 Asuinpaikat	<b>Copyright:</b>	© Metsähallitus 2008 © Maanmittauslaitos 1/MML/08
<b>Koordinaatit:</b>	X 7367814, Y 3504982, Z 205	<b>Mittakaava:</b>	1:10000



<b>Tuohilampi rakennus jäännös</b>		<b>MH-tunnus: 170517</b>	
<b>Kohdetyyppi:</b>	1 Asuinpaikat	<b>Haltija:</b>	191 Metsätalous Itä-Lappi
<b>Ajoitus:</b>	7116 Uusi aika	<b>Ylläpitäjä:</b>	191 Metsätalous Itä-Lappi
<b>Rakentamisvuosi:</b>		<b>Kunta:</b>	320 KEMIJÄRVI
<b>Lukumäärä:</b>	2		
<b>Koordinaattiselitys:</b>		<b>Geometria tuotettu:</b>	4 Gps-mittaus, korjaamaton
<b>Koordinaatit:</b>	X 7369959, Y 3502429, Z 205	<b>Löydöt:</b>	
<b><i>Taustatiedot</i></b>			
Kohde on merkitty Metsähallituksen Sutigis-järjestelmään.			
<b><i>Ympäristön kuvaus</i></b>			
Kohde sijaitsee Kemijärven ja Rovaniemen välisen rajan tuntumassa, Tuohilammen länsirannalla. Kohteesta 250 metrin päässä etelään kulkee metsäautotie. Kohteen pohjoispuolella on suo, ja länsipuolella hakkuuaukea.			
Kohteen kasvillisuus on sekametsää, ja aluskasvillisuus koostuu mustikasta ja suopursusta.			
<b><i>Kohteen kuvaus</i></b>			
Paikalla havaittiin kahden savottakämpän jäännökset.			
Kämppä 1: P= 7369956 I= 3502432. Paikalla on hirsirakennuksen jäännös, jonka alimmat hirsikerrat ovat näkyvissä. Rakennuksen koko on 8,5 m x 7,4 m. Rakennuksessa on käytetty pyöröhirsiiä, ja kattorakenteita on romahtanut rakennuksen sisään. Tulisijaa ei ole havaittavissa, käytössä on mahdollisesti ollut kamiina.			
Kämppä 2: P= 7369962 I= 3502429. Paikalla on hirsirakennuksen jäännös, jonka alimmat hirsikerrat ovat lahompia kuin kämpässä 1. Rakennuksen koko on 7,4 m x 8,5 m. Ne myös erottuvat maastossa huonommin. Rakennuksen sisällä kasvaneet koivut on kaadettu, ja niiden rungot on jätetty rakennuksen sisään. Rakennuksessa ei ole tulisijaa. Kattorakenteita on romahtanut rakennuksen sisään. Rakennuksessa on käytetty pyöröhirsiiä, ja nurkissa ilmeisesti ryssänkaulasalvosta.			
<b><i>Kohteen rajaus</i></b>			
Kohde on rajattu näkyvien rakenteiden perusteella.			
<b><i>Tulkinta</i></b>			
Paikalla on kahden savottakämpän jäännökset.			

**Tarkastukset**Tila: 3 Toteutettu  
2014

Laji: 6 Suojeluarvojen tarkastus

Tarkastusvuosi:

Tarkastuspvm: 17.7.2014 Tarkastaja: P. Häkälä

Kuvaus: KMO kulttuuriperintöinventointi Kemijärvi 2014

**Viranomais-  
rekisterinro:****Kunto:**

3 Huono

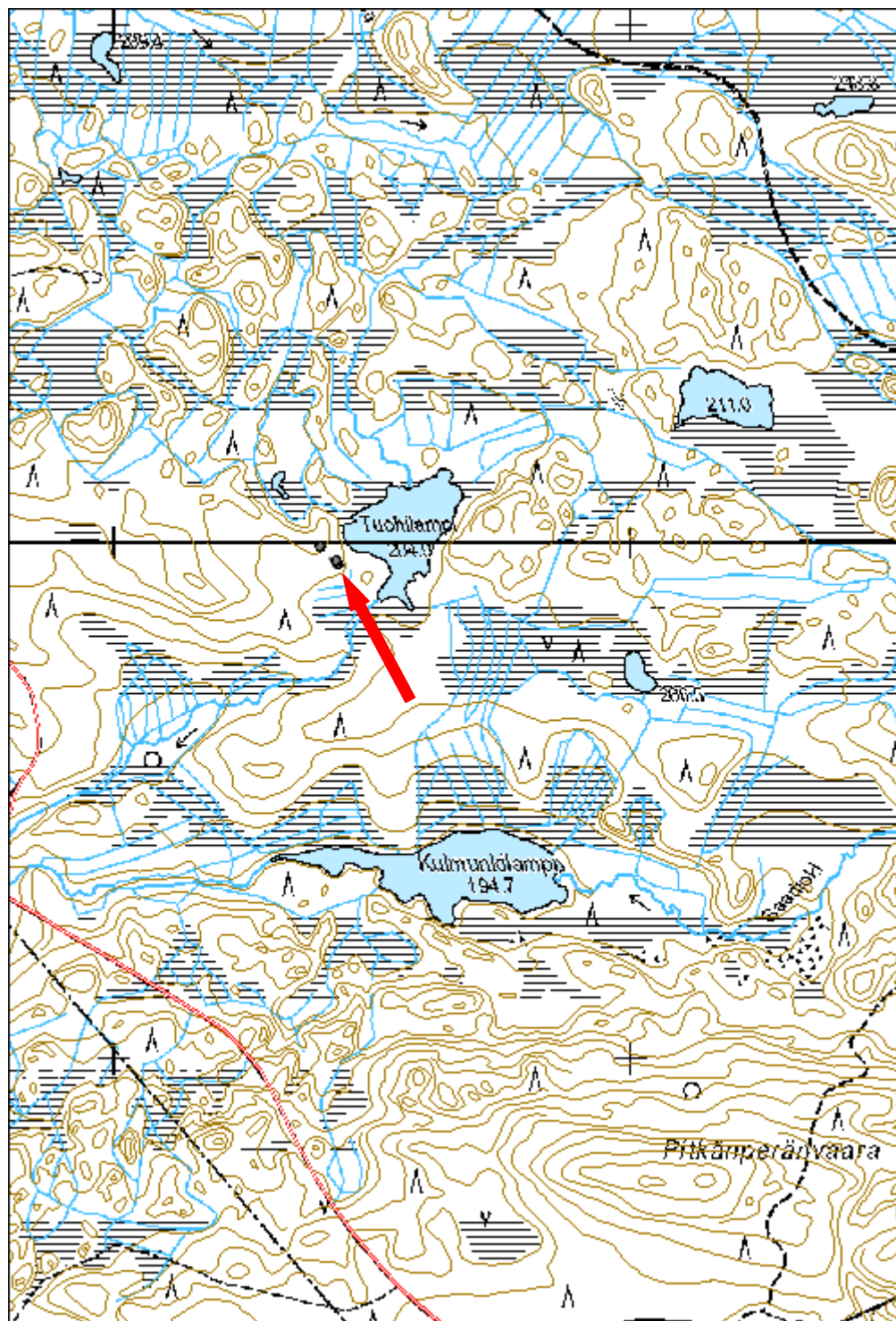
**Arvotus:**8 Muu  
suojeluarvo**Olotila:**

2 Ei käytössä

**Kohteen  
suojelu:**9 Muu  
suojeluarvo**Selitys:****Selitys:**

Kuva 170517\_2. Edessä rakennus 1, takana rakennus 2. Kuvattu kaakosta.

<b>Kohdetyyppi:</b>	1 Asuinpaikat	<b>Copyright:</b>	© Metsähallitus 2008 © Maanmittauslaitos 1/MML/08
<b>Koordinaatit:</b>	X 7369959, Y 3502429, Z 205	<b>Mittakaava:</b>	1:10000





<b>Pikku Saarijärvi rakennus jäännös</b>	<b>MH-tunnus: 170535</b>
--	------------------------------

<b>Kohdetyyppi:</b>	1 Asuinpaikat	<b>Haltija:</b>	191 Metsätalous Itä-Lappi
<b>Ajoitus:</b>	7116 Uusi aika	<b>Ylläpitäjä:</b>	191 Metsätalous Itä-Lappi
<b>Rakentamivuosi:</b>		<b>Kunta:</b>	320 KEMIJÄRVI
<b>Lukumäärä:</b>	1		

<b>Koordinaattiselitys:</b>		<b>Geometria tuotettu:</b>	4 Gps-mittaus, korjaamaton
<b>Koordinaatit:</b>	X 7372689, Y 3503519, Z 220	<b>Löydöt:</b>	

### *Taustatiedot*

Kohde on merkitty Metsähallituksen Sutigis-järjestelmään.

### *Ympäristön kuvaus*

Kohde sijaitsee Kemijärven ja Rovaniemen välisen rajan tuntumassa olevan Pikku Saarijärven kaakkoisosassa sijaitsevan lahden rannasta 20 metrin päässä. Kohteen eteläpuolella 200 metrin päässä kulkee metsäkoneura. Koneuran ja Kiekerömaa-Tuliniemen tien risteys sijaitsee kohteesta 1,3 km päässä kaakkossa. Kohteen ympäristö on soista, mutta kohde itse sijaitsee ympäristöään korkeamman kumpareen pohjoisrinteessä.

Maasto on kosteaa sekametsää, joka pääosin koostuu männystä, mutta myös koivusta ja kuusesta. Aluskasvillisuus on runsasta, ja siinä kasvaa pääasiassa mustikkaa, mutta myös jonkin verran suopursua.

### *Kohteen kuvaus*

Kohde koostuu kahdesta etelärantaan rinteeseen kaivetusta kuopasta, jotka tulkittiin rakennuksen jäännöksiksi. Itäisemmän rakennuksen koilliskulmassa on romahtanut kivikasa, joka todennäköisesti on piisikiveys. Kiveys on kohtuullisen kookas, noin 3 m x 1,5 - 2 m, ja se on romahtanut rantaan päin. Kuopan sisäpuolella, eteläseinustalla, näkyy puurakenteita. Rakenteen lounaiskulmassa on kuitenkin iso kivi, mikä vaikuttaa oudolta mikäli kyseessä tosiaan on rakennus. Kuopan sisäpuolella ja reunustoilla näkyy työstettyjä, kaadettuja hirsiiä. Kuopan itäseinustalla, heti piisikiveyksen nurkassa, on matala kuoppa, ja sen ja asuinkuopan välissä puita. Kuopan pituus piisikiveyksen kohdalta, kuopan sisäseinustalta pohjois-eteläsuunnassa, on 4,5 m. Itä-länsisuunnassa kuopan pituus on 5 m. Eteläseinustan kohdalla kuopan syvyys on 90 cm. Kairattaessa kuopan sisältä tuli hiekkaa ja kiviä, ja kaira upposi syvimmillään 15 cm. Kuoppa on selkeästi ihmisen tekemä, mutta sen funktio asuinkäytössä on suhteellisen epävarma.

Läntisempi kuoppa on sisäpuoleltaan tasaisempi kuin yllä kuvattu itäisempi kuoppa. Kuopan sisäosan koko on 6 m itä-länsisuunnassa ja noin 5,5 m etelä-pohjoissuunnassa. Kuopan eteläseinustalla on näkyvissä puurakenteita koko matkalla, ja ne saattavat olla seinähirsiiä. Länsiseinällä on näkyvissä puita, joissa näkyy sahalla

katkaistut päät. Tällä kohdin seinälinja vaikuttaa kulkevan järvelle päin. Luoteiskulma erottuu hyvin siinä poikittain menevien, sahattujen hirsien ansiosta. Kuopan syvyys on noin 1 m. Kuopan sisällä kasvaa noin 70-vuotiasta puuta. Kaira uppoaa kuopan sisälle paremmin kuin yllä kuvatussa kuopassa, ja siinä on sekoittunutta, harmaankukertavaa hiekkaa. Läntisemmässä kuopassa ei ole piisikiveystä. Kaksi kuoppaa saattavat olla samaa tilaa, vaikkakin seinälinja on erotettavissa kahden tilan välillä.

### ***Kohteen rajaus***

Kohde on pistemäinen.

### ***Tulkinta***

Mahdollisesti savottakämppien jäännöksiä, voivat myös olla maasaunoja.

### ***Tarkastukset***

Tila: 3 Toteutettu                      Laji: 6 Suojeluarvojen tarkastus                      Tarkastusvuosi: 2014

Tarkastuspvm: 28.7.2014    Tarkastaja: P. Häkälä

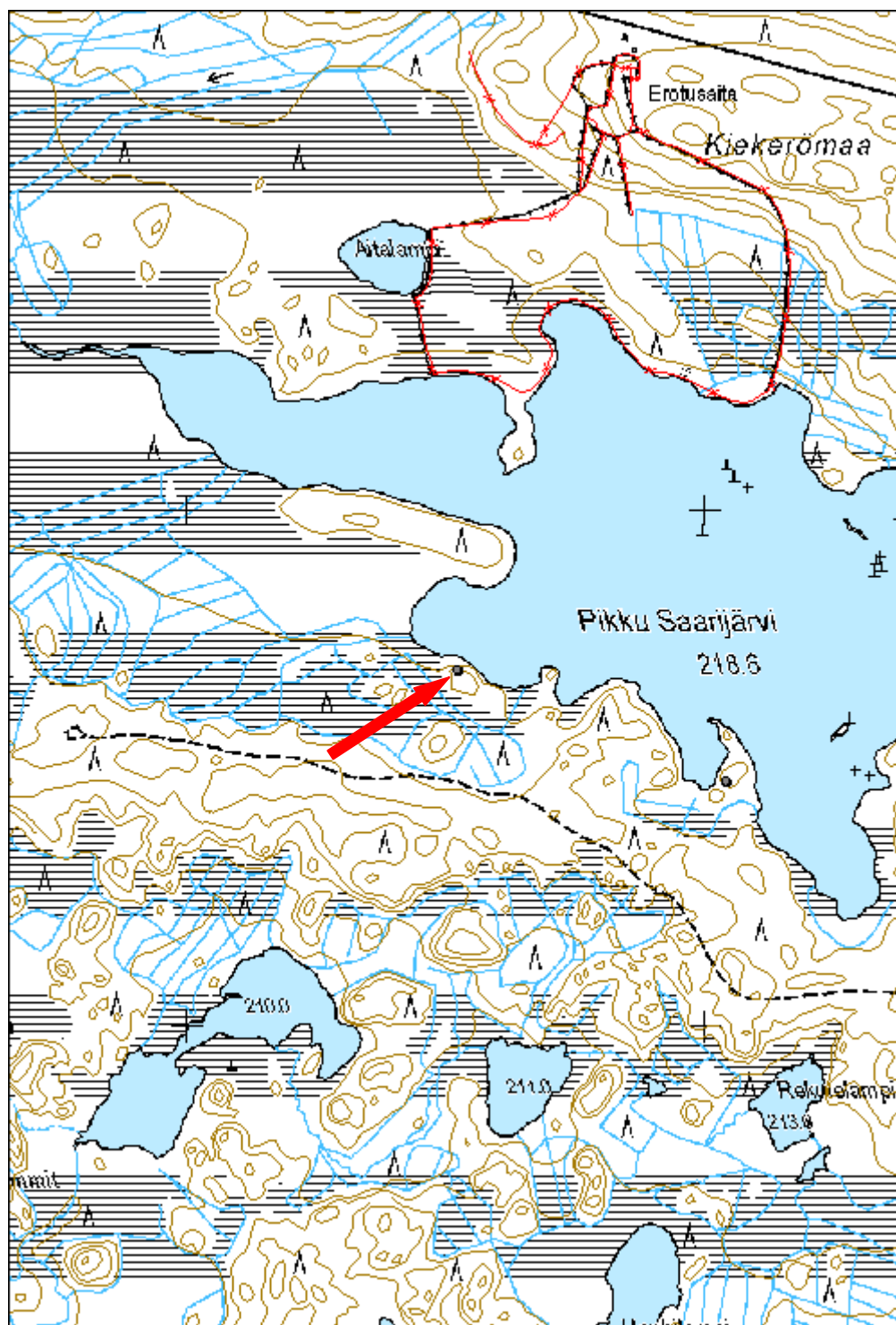
Kuvaus: KMO kulttuuriperintöinventointi Kemijärvi 2014

<b>Viranomaisrekisterinro:</b>		<b>Kunto:</b>	3 Huono
		<b>Olotila:</b>	2 Ei käytössä
<b>Arvotus:</b>	8 Muu suojeluarvo	<b>Kohteen suojele:</b>	9 Muu suojeluarvo
<b>Selitys:</b>		<b>Selitys:</b>	



Kuva 170535\_1. Itäisempi kuoppa, jossa etualalla mahdollinen piisikiveys. Kuvattu koillisesta.

<b>Kohdetyyppi:</b>	1 Asuinpaikat	<b>Copyright:</b>	© Metsähallitus 2008 © Maanmittauslaitos 1/MML/08
<b>Koordinaatit:</b>	X 7372689, Y 3503519, Z 220	<b>Mittakaava:</b>	1:10000



<b>Luusuanlampi, savottakämpä jäännös</b>	<b>MH-tunnus: 170548</b>
---	------------------------------

<b>Kohdetyyppi:</b>	1 Asuinpaikat	<b>Haltija:</b>	191 Metsätalous Itä-Lappi
<b>Ajoitus:</b>	7116 Uusi aika	<b>Ylläpitäjä:</b>	191 Metsätalous Itä-Lappi
<b>Rakentamisvuosi:</b>		<b>Kunta:</b>	320 KEMIJÄRVI
<b>Lukumäärä:</b>	4		

<b>Koordinaattiselitys:</b>		<b>Geometria tuotettu:</b>	4 Gps-mittaus, korjaamaton
<b>Koordinaatit:</b>	X 7373597, Y 3501478, Z 220	<b>Löydöt:</b>	

#### *Taustatiedot*

Kohde löytyi ilman ennakkotietoja.

#### *Ympäristön kuvaus*

Kohde sijaitsee Kemijärven lounaisosassa, pienen Luusuanlammen koillisrannalla. Kohteen koillispuolella kohoaa Luusuankumpu ja eteläpuolella Sortoselkä. Alue on kosteahkoa kangasmetsää, jossa kämpän vanha pihapiiri erottuu heinittyneenä ja muuta ympäristöä avoimempana alueena. Kohteen vieressä kulkee metsäautotie.

#### *Kohteen kuvaus*

Paikalla havaittiin kaksi erillistä rakennusta, kellari sekä funktioltaan tuntematon rakennelma, joka voi olla pienemmän rakennuksen pohja.

Rakennus 1: P= 7373594 I= 3501466. Rakennuksesta on jäljellä vain betonista, tiilestä ja kivistä tehty kolmiomainen elementti, jonka sivujen pituus on 1,8 metriä ja kannan pituus 1,5 metriä. Rakennuksen kokoa ei pystytty mittaamaan.

Rakennus 2: P= 7373593 I= 3501523. Rakennus erottuu maastossa vain avoimena ja heinittyneenä alueena. Paikalla on ollut parakkikämpä, jonka leveys on ollut 7,5 metriä ja pituus joko 1,5 tai 13 metriä. Rakennuksen kaakkoispäässä havaittu seinälinja voi olla joko rakennuksen pääty tai väliseinä. Rakennuksen ympäristössä on sinkkiämpäreitä, kumisaappaita ja säilyketölkkejä.

Kellari: P= 7373595 I= 3501494. Rinteeseen rakennettu maakellari, jossa oviaukko on eteläseinällä. Osa kellarin puurakenteista on edelleen säilynyt ovesa, seinissä ja katossa. Kellarin sisäseinät on tehty hirsistä. Katto puolestaan on ollut harjakatto ja se on tehty laudoista ja päällystetty kattohuovalla. Katto on jo romahtanut sisään. Kellarin koko on 4,6x4,7 metriä, oven korkeus 1,2 metriä ja leveys 90 senttiä.

Rakenne: P= 7373598 I= 3501430. Lähellä lammen rantaa havaittiin kuoppa, jonka koko on 3x3x metriä. Kuopan ympärillä on metrin levyiset maavalli, joka lammen puolella erottuu suorakulmaisena. Kuopan sisällä on kamiina, joka tuskin on alkuperäisellä paikallaan. Lammen rannalla on myös toinen kamiina ja muuta metalliromua.

<b><i>Kohteen rajaus</i></b>
Alue on rajattu näkyvien rakenteiden perusteella.
<b><i>Tulkinta</i></b>
Paikalla on parakkikämppä, joka on ollut käytössä ainakin 1960-luvun alussa ja puolivälissä. Kohde näkyy vuoden 1967 peruskartalla. Tässä kartassa Luusuanlampi on nimellä Pieskonlampi.
<b><i>Lisätietoja</i></b>
PK 3632 01 Iso Severivaara. Kuvaus 1961, kartoitus 1963, painettu 1967.

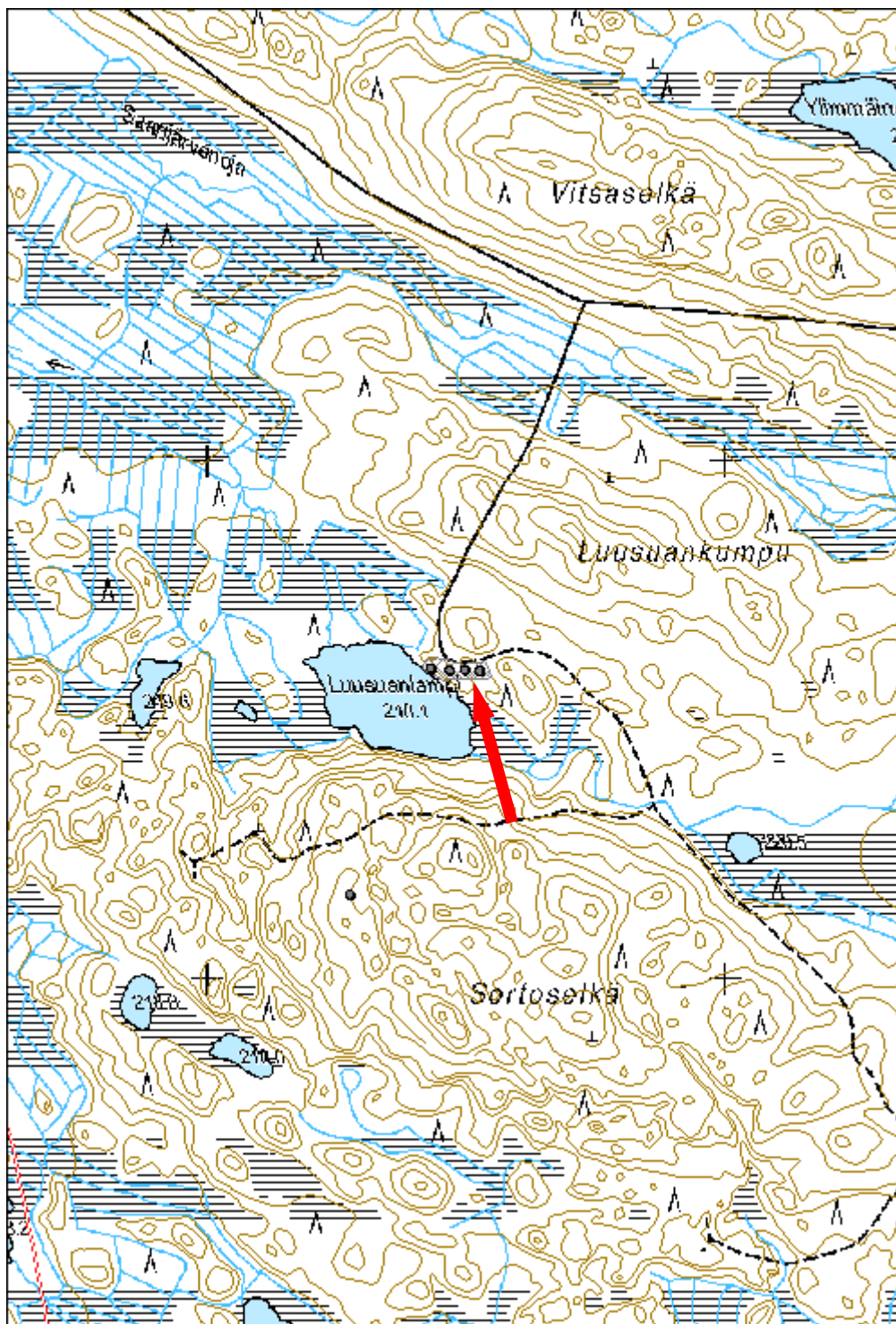
<b><i>Tarkastukset</i></b>
Tila: 3 Toteutettu                      Laji: 6 Suojeluarvojen tarkastus                      Tarkastusvuosi: 2014
Tarkastuspvm: 28.7.2014    Tarkastaja: P. Häkälä
Kuvaus: KMO kulttuuriperintöinventointi Kemijärvi 2014

<b>Viranomaisrekisterinro:</b>	<b>Kunto:</b>	3 Huono
<b>Arvotus:</b>	8 Muu suojeluarvo	<b>Olotila:</b> 2 Ei käytössä
<b>Selitys:</b>	<b>Kohteen suojelu:</b>	9 Muu suojeluarvo
	<b>Selitys:</b>	



Kuva 170548\_1. Yleiskuva alueesta. Oikeassa laidassa rakennus 1 ja vasemmalla kellari. Kuvattu luoteesta.

<b>Kohdetyyppi:</b>	1 Asuinpaikat	<b>Copyright:</b>	© Metsähallitus 2008 © Maanmittauslaitos 1/MML/08
<b>Koordinaatit:</b>	X 7373597, Y 3501478, Z 220	<b>Mittakaava:</b>	1:10000



<b>Saukkoselkä rakennus jäännös</b>		MH-tunnus: 170549	
<b>Kohdetyyppi:</b>	1 Asuinpaikat	<b>Haltija:</b>	191 Metsätalous Itä-Lappi
<b>Ajoitus:</b>	7116 Uusi aika	<b>Ylläpitäjä:</b>	191 Metsätalous Itä-Lappi
<b>Rakentamivuosi:</b>		<b>Kunta:</b>	320 KEMIJÄRVI
<b>Lukumäärä:</b>	1		
<b>Koordinaattiselitys:</b>		<b>Geometria tuotettu:</b>	4 Gps-mittaus, korjaamaton
<b>Koordinaatit:</b>	X 7377395, Y 3495495, Z 185	<b>Löydöt:</b>	
<b><i>Taustatiedot</i></b>			
Kohde löydettiin uutena maastosta.			
<b><i>Ympäristön kuvaus</i></b>			
<p>Kohde sijaitsee Kemijärven ja Rovaniemen rajalla olevan Saukko-järven koillispuolella, Saukkoselän luoteisrinteessä. Saukkoon virtaavan joen salmi on kohteen länsipuolella 70 metrin päässä. Kohteen pohjoispuolella on kosteikko ja ojitettu alue. Kohteen luoteispuolella kulkee ihmisten ja porojen käyttämä polku. Kohteen koillispuolella noin 250 metrin päässä kulkee Koivumäki-Matoharjun metsäautotie.</p> <p>Maasto on kosteaa ja runsaskasvuista. Puusto on pääasiassa mäntyä ja koivua, mutta kohteessa kasvaa myös kuusta. Aluskasvillisuus koostuu mustikasta ja suopursusta.</p>			
<b><i>Kohteen kuvaus</i></b>			
<p>Paikalla havaittiin romahtanut piisi, jossa kiviä on noin 2 m x 2 m:n alalla. Piisin nurkassa kasvaa noin 40 - 50-vuotias mänty. Piisissä on käytetty suurimmaksi osaksi eri kokoisia laakakiviä, ainakin näin pinnassa näkyy. Paikalla ei ole selkeää rakennuksen pohjaa, mutta maassa näkyy hirsistä hajan hajan. Rakennuksen kokoa onkin mahdoton arvioida. Rakennus sijoittuu rinteeseen alaosaan, ja rinnettä saattaa olla kaivettu, mutta epätasaisuus voi myös olla luonnollista. Aivan kohteen alapuolella, luoteessa, kulkee kalamiesten ja porojen käyttämä selkeästi erottuva polku.</p>			
<b><i>Kohteen raja</i></b>			
Kohde on pistemäinen.			
<b><i>Tulkinta</i></b>			
Paikalla on todennäköisesti savottakämpän jäännökset.			
<b><i>Tarkastukset</i></b>			
Tila: 3 Toteutettu 2014		Laji: 6 Suojeluarvojen tarkastus	Tarkastusvuosi:
Tarkastuspvm: 29.7.2014 Tarkastaja: P. Häkälä			
Kuvaus: KMO kulttuuriperintöinventointi Kemijärvi 2014			

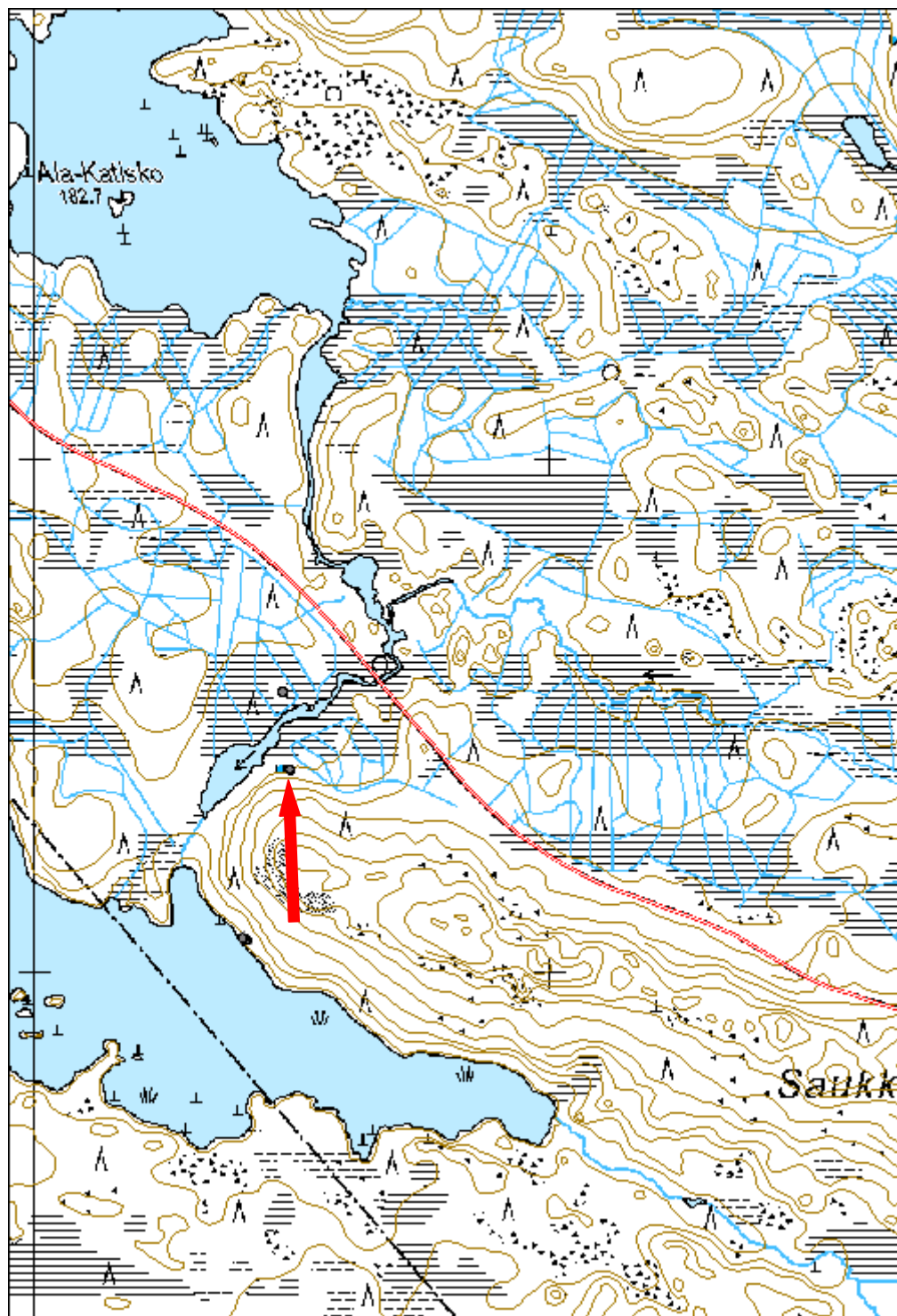
<b>Viranomais- rekisterinro:</b>		<b>Kunto:</b>	3 Huono
<b>Arvotus:</b>	8 Muu suojeluarvo	<b>Olotila:</b>	2 Ei käytössä
<b>Selitys:</b>		<b>Kohteen suojelu:</b>	9 Muu suojeluarvo
		<b>Selitys:</b>	



Kuva 170549\_1. Kämpän pohja, edessä piisikivieys. Kuvattu lännestä.



<b>Kohdetyyppi:</b>	1 Asuinpaikat	<b>Copyright:</b>	© Metsähallitus 2008 © Maanmittauslaitos 1/MML/08
<b>Koordinaatit:</b>	X 7377395, Y 3495495, Z 185	<b>Mittakaava:</b>	1:10000



<b>Saukko 2 rakennus jäännös</b>		<b>MH-tunnus: 170552</b>	
<b>Kohdetyyppi:</b>	1 Asuinpaikat	<b>Haltija:</b>	191 Metsätalous Itä-Lappi
<b>Ajoitus:</b>	7116 Uusi aika	<b>Ylläpitäjä:</b>	191 Metsätalous Itä-Lappi
<b>Rakentamivuosi:</b>		<b>Kunta:</b>	320 KEMIJÄRVI
<b>Lukumäärä:</b>	1		
<b>Koordinaattiselitys:</b>		<b>Geometria tuotettu:</b>	4 Gps-mittaus, korjaamaton
<b>Koordinaatit:</b>	X 7377547, Y 3495481, Z 184	<b>Löydöt:</b>	
<b><i>Taustatiedot</i></b>			
Kohde on merkitty Metsähallituksen Sutigis-järjestelmään.			
<b><i>Ympäristön kuvaus</i></b>			
Kohde sijaitsee Kemijärven ja Rovaniemen rajalla olevan Saukko-järven koillisrannasta 600 metriä koilliseen, järveen virtaavasta joesta 45 metriä luoteeseen. Kohteen koillispuolella 150 metrin päässä kulkee Koivumäki-Matoharjun metsäautotie.			
Kohteen maasto on kosteaa suota, tosin kohde itse sijaitsee hieman ympäristöään kuivemmalla ja korkeammalla paikalla. Maasto on havumetsää, jonka aluskasvillisuus on hyvin runsasta. Maastossa kasvaa mustikkaa ja suopursua.			
<b><i>Kohteen kuvaus</i></b>			
Kohde on todennäköisesti savottakämpä. Se on kaksiosainen, joista vain toisessa osassa on piisi. Rakennuksen koko on 7,3 m x 13,5 m. Rakennuksessa on käytetty pyöröhirsiiä, joissa on merkkejä sekä kirveestä että sahasta. Nurkissa on käytetty ryssänkaulasalvosta. Piisikiveys sijaitsee rakennuksen läntisemmän huoneen etelänurkassa. Piisin kiveys on romahtanut, ja kiviä on nyt 1,5 m x 2 m kokoisella alueella. Piisi on tehty suurimmaksi osaksi laakakivistä. Kattorakenteita on romahtanut rakennuksen sisään. Kattohirret ovat halkaistuja. Itäisemmän huoneen oviaukko sijaitsee huoneen eteläisellä seinustalla. Tämä huone on oletettavasti talli. Rakennus on huonokuntoinen, sen itä- ja länsiseinustoilla on enintään kolme hirsikertaa jäljellä.			
<b><i>Kohteen rajaus</i></b>			
Kohde on pistemäinen.			
<b><i>Tulkinta</i></b>			
Todennäköisesti savottakämpä.			

**Tarkastukset**

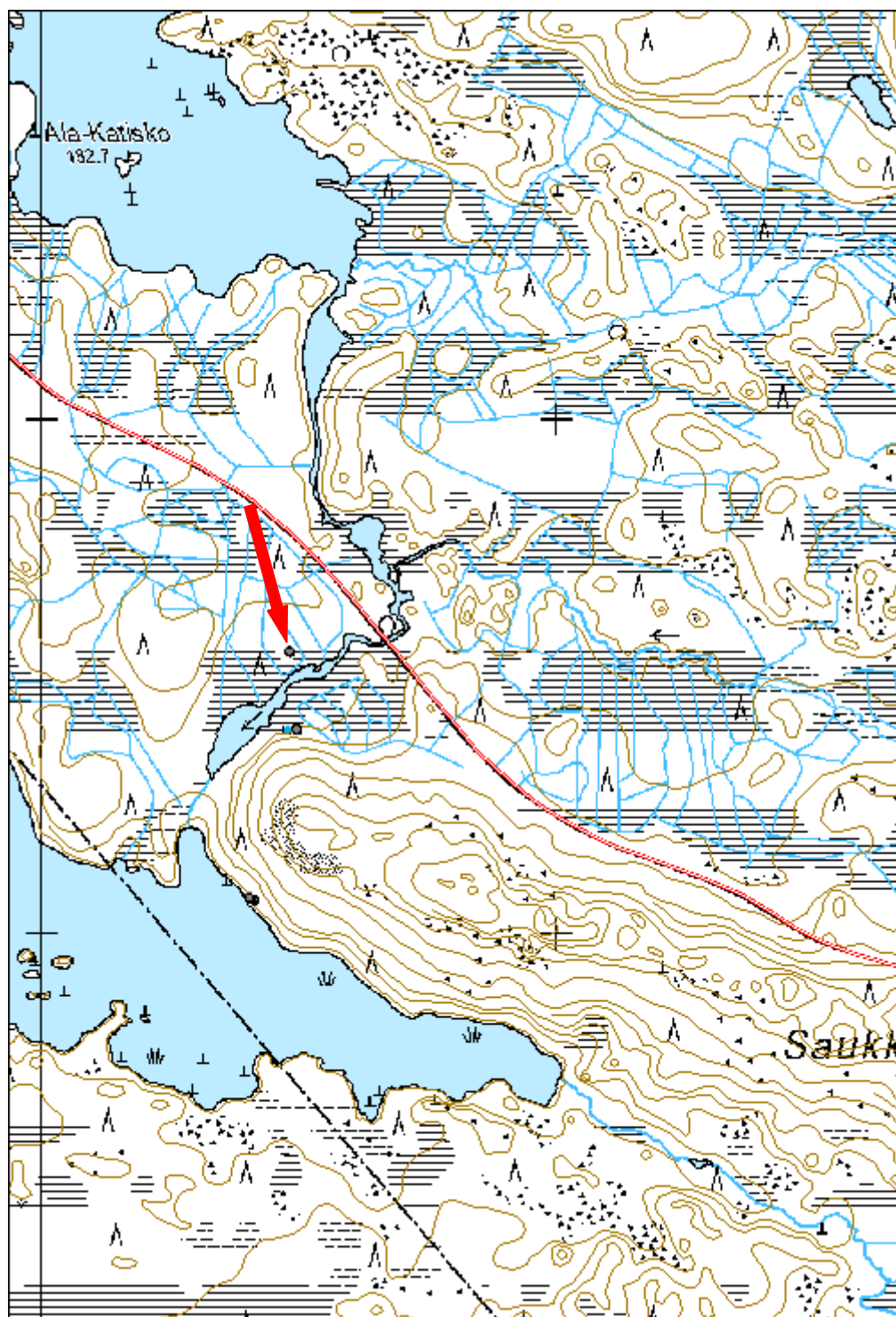
Tila: 3 Toteutettu Laji: 6 Suojeluarvojen tarkastus Tarkastusvuosi: 2014  
 Tarkastuspvm: 29.7.2014 Tarkastaja: P. Häkälä  
 Kuvaus: KMO kulttuuriperintöinventointi Kemijärvi 2014

<b>Viranomais-</b> <b>rekisterinro:</b>		<b>Kunto:</b>	3 Huono
		<b>Olotila:</b>	2 Ei käytössä
<b>Arvotus:</b>	8 Muu suojeluarvo	<b>Kohteen suojelu:</b>	9 Muu suojeluarvo
<b>Selitys:</b>		<b>Selitys:</b>	



Kuva 170552\_1. Kämpän länsiseinää. Kuvassa myös kämpän piisi ja kattorakenteita. Kuvattu kaakosta.

<b>Kohdetyyppi:</b>	1 Asuinpaikat	Copyright:	© Metsähallitus 2008 © Maanmittauslaitos 1/MML/08
<b>Koordinaatit:</b>	X 7377547, Y 3495481, Z 184	Mittakaava:	1:10000



<b>Junkuaselkä rakennus jäännös</b>	<b>MH-tunnus: 170558</b>
-------------------------------------	------------------------------

<b>Kohdetyyppi:</b>	1 Asuinpaikat	<b>Haltija:</b>	191 Metsätalous Itä-Lappi
<b>Ajoitus:</b>	7116 Uusi aika	<b>Ylläpitäjä:</b>	191 Metsätalous Itä-Lappi
<b>Rakentamivuosi:</b>		<b>Kunta:</b>	320 KEMIJÄRVI
<b>Lukumäärä:</b>	2		

<b>Koordinaattiselitys:</b>		<b>Geometria tuotettu:</b>	4 Gps-mittaus, korjaamaton
<b>Koordinaatit:</b>	X 7383992, Y 3490497, Z 201	<b>Löydöt:</b>	

#### *Taustatiedot*

Kohde on merkitty Metsähallituksen Sutigis-järjestelmään.

#### *Ympäristön kuvaus*

Kohde sijaitsee Kemijärven ja Rovaniemen välisen rajan tuntumassa, Junkuaselän pohjoispuolella. Kohteen luoteispuolella noin 20 metrin päässä kulkee voimalinja. Kohteen ympäröivät alueet ovat suota, mutta itse kohde sijaitsee kuivemmalla, ympäristöä korkeammalla paikalla. Maasto on melko tiheää havumetsää, myös katajaa, jonka aluskasvillisuudessa kasvaa mustikkaa ja sammalta. Kohteen rakenteiden päällä kasvaa pieniä koivuja.

#### *Kohteen kuvaus*

Paikalla havaittiin rakennuksen jäännös sekä kivirakenne.

Rakennus: P= 7383992 I= 3490500. Rakennuksen koko on 7,8 m x 11 m. Sen luoteisnurkassa on piisi, joka on nyt romahtaneena kooltaan 2,3 m x 3,3 m. Piisin alkuperäinen koko on ilmeisesti ollut 2 m x 2 m. Piisi on romahtanut seinälinjan ulkopuolelle pohjoiseen. Se on tehty isokokoisista laakakivistä, ja siinä on ollut jonkinlainen piippukin. Rakennuksesta erottuu vain itäseinän hirret, osa eteläseinän hirttä ja kaakkoisnurkan salvos, tosin salvostyyppiä ei pysty erottamaan. Kämpä näyttäisi olevan yksiosainen.

Kivirakenne: P= 7383990 I= 3490491. Kohde on kivikasa, kooltaan 2 m x 2 m. Se ei näyttäisi kuuluvan mihinkään rakennukseen. Kivet ovat neliömäisessä muodossa, ja kiveyksen korkeus on 60 cm. Kiveys ei myöskään muistuta romahtanutta piisikiveystä. Se sijaitsee rakennuksen 1 läntisen seinälinjan ulkopuolella. Kivet ovat laakakiviä. Ulkomuodostaan huolimatta kiveys saattaa olla tulisijan kiveystä, vaikkei kohdalla näykään rakennuksen jäännöksiä.

#### *Kohteen rajaus*

Kohde on rajattu näkyvien rakenteiden perusteella.

***Tulkinta***

Rakennus on savottakämppä, kiveys todennäköisesti liittyy paikalla mahdollisesti olleeseen toiseen rakennukseen. Muuta selitystä kiveykselle on vaikea keksiä.

***Tarkastukset***

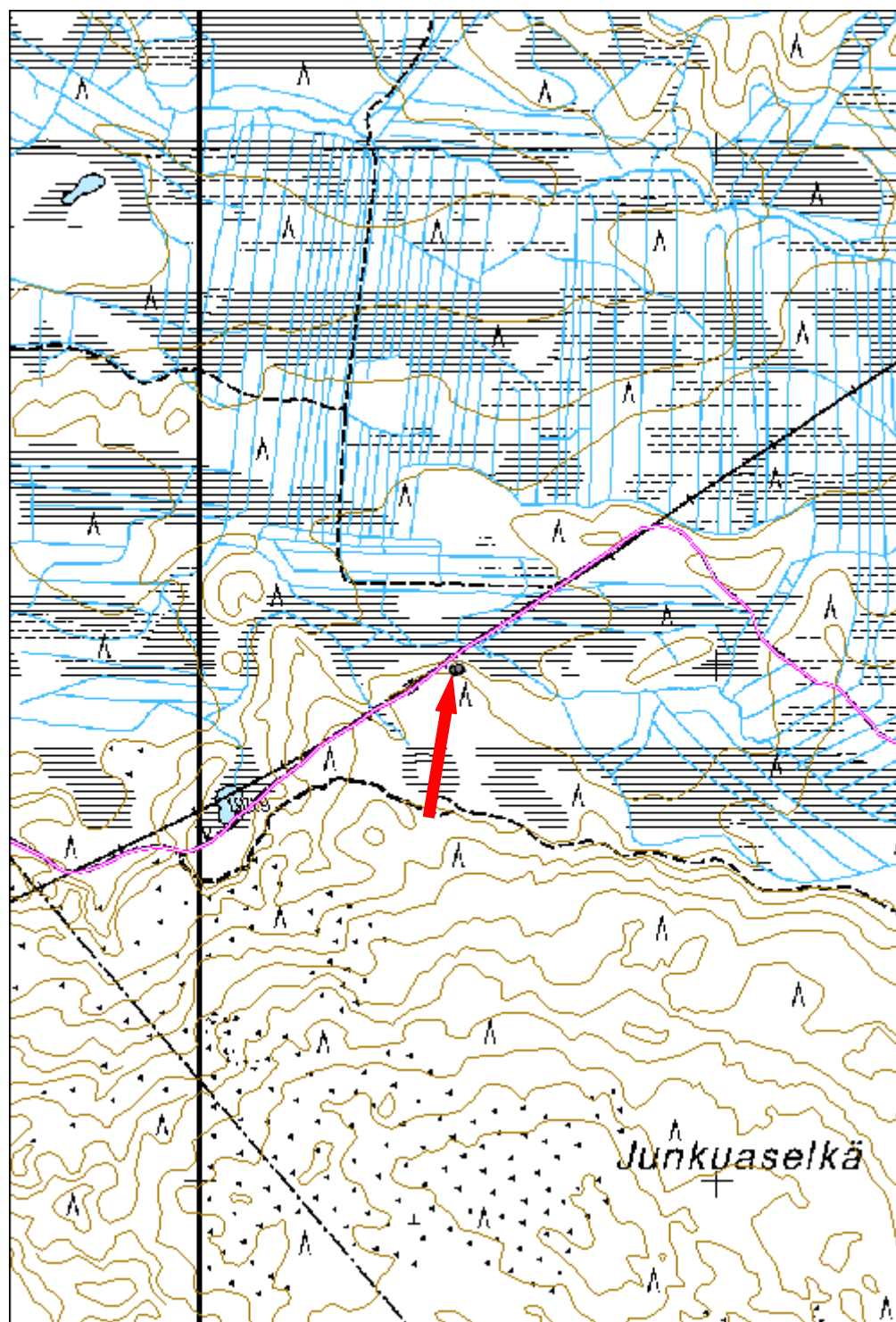
Tila: 3 Toteutettu Laji: 6 Suojeluarvojen tarkastus Tarkastusvuosi: 2014  
 Tarkastuspvm: 29.7.2014 Tarkastaja: P. Häkälä  
 Kuvaus: KMO kulttuuriperintöinventointi Kemijärvi 2014

<b>Viranomais- rekisterinro:</b>		<b>Kunto:</b>	3 Huono
		<b>Olotila:</b>	2 Ei käytössä
<b>Arvotus:</b>	8 Muu suojeluarvo	<b>Kohteen suojelu:</b>	9 Muu suojeluarvo
<b>Selitys:</b>		<b>Selitys:</b>	



Kuva 170558\_2. Kämppä, kaira koillisnurkan kohdalla. Kuvattu pohjoisesta.

<b>Kohdetyyppi:</b>	1 Asuinpaikat	Copyright:	© Metsähallitus 2008 © Maanmittauslaitos 1/MML/08
<b>Koordinaatit:</b>	X 7383992, Y 3490497, Z 201	Mittakaava:	1:10000



<b>Pikkumatolampi rakennus jäännös</b>		<b>MH-tunnus: 170566</b>	
<b>Kohdetyyppi:</b>	1 Asuinpaikat	<b>Haltija:</b>	191 Metsätalous Itä-Lappi
<b>Ajoitus:</b>	7116 Uusi aika	<b>Ylläpitäjä:</b>	191 Metsätalous Itä-Lappi
<b>Rakentamisvuosi:</b>		<b>Kunta:</b>	320 KEMIJÄRVI
<b>Lukumäärä:</b>	2		
<b>Koordinaattiselitys:</b>		<b>Geometria tuotettu:</b>	4 Gps-mittaus, korjaamaton
<b>Koordinaatit:</b>	X 7382551, Y 3498741, Z 204	<b>Löydöt:</b>	
<b><i>Taustatiedot</i></b>			
Kohde on merkitty Metsähallituksen Sutigis-järjestelmään.			
<b><i>Ympäristön kuvaus</i></b>			
Kohde sijaitsee Pikkumatolammen kaakkoisnurkassa. Lampi näkyy toisen, suuremman lammen kanssa peruskartalla Matolammit-nimellä. Näistä kahdesta lammesta Pikkumatolampi on siis pienempi ja itäisempi. Matovaara sijaitsee kohteen eteläpuolella. Kohteesta 450 metriä länteen kulkee Misi-Päiväjoen tie nro 19772. Kohteen keskellä kulkee metsäautotie, joka toimii myös luontopolkuna. Kohde on merkitty maastoon tietotaululla, jossa kerrotaan kohteen historiasta.			
<b><i>Kohteen kuvaus</i></b>			
Kämpä 1: P= 7382563 I= 3498724. Metsäautotien varressa olevan tietotaulun mukaan paikalla sijaitsi metsätyökämpä vuosina 1909-27. Kämpä oli kaksiosainen, toisessa osassa asuivat ihmiset, toisessa hevoset. Saunan rauniot ovat vielä näkyvissä maassa. Saunan kiviä on ronkittu, ja osa niistä on siirretty viereen tehtyyn moderniin nuotioon. Sammaloitunut laiturin sijaitsee saunan vieressä lammen rannassa. Saunan seinälinjoja ei ole jäljellä, mutta maassa näkyy kaatuneita, maatuneita hirsii hujan hajan. Kämpän kokoa ei pysty mittaamaan. Piisikiveyksen koko on nykyään noin 1 m x 1 m, korkeus 40 cm. Pikkumatolammen kämpän tekstissä mainittua kaksiosaista kämpää ei näy.			
Kämpä 2: P= 7382543 I= 3498747. Kohteen säilyneen osan koko on 8 m x 4,3 m. Paikalla on rakennuksen pohja, joka on huonokuntoinen ja vain rakennuksen itäpää on säilynyt. Kyseessä on mahdollisesti laavu, tosin melko iso sellainen. Rakennuksen länsiosa on kadonnut, mikäli kyseessä on rakennus. Maassa on kamiinan piippuun liittyvää peltiä ja kattohuopaa. Hirsii on maassa jonkin verran näkyvissä, eniten pohjoisseinustalla.			
<b><i>Kohteen rajaus</i></b>			
Kohde on rajattu näkyvien rakenteiden perusteella.			
<b><i>Tulkinta</i></b>			
Kohde on metsätyökämpä, kämpä 1 todennäköisesti paikalla ollut sauna.			



**Tarkastukset**

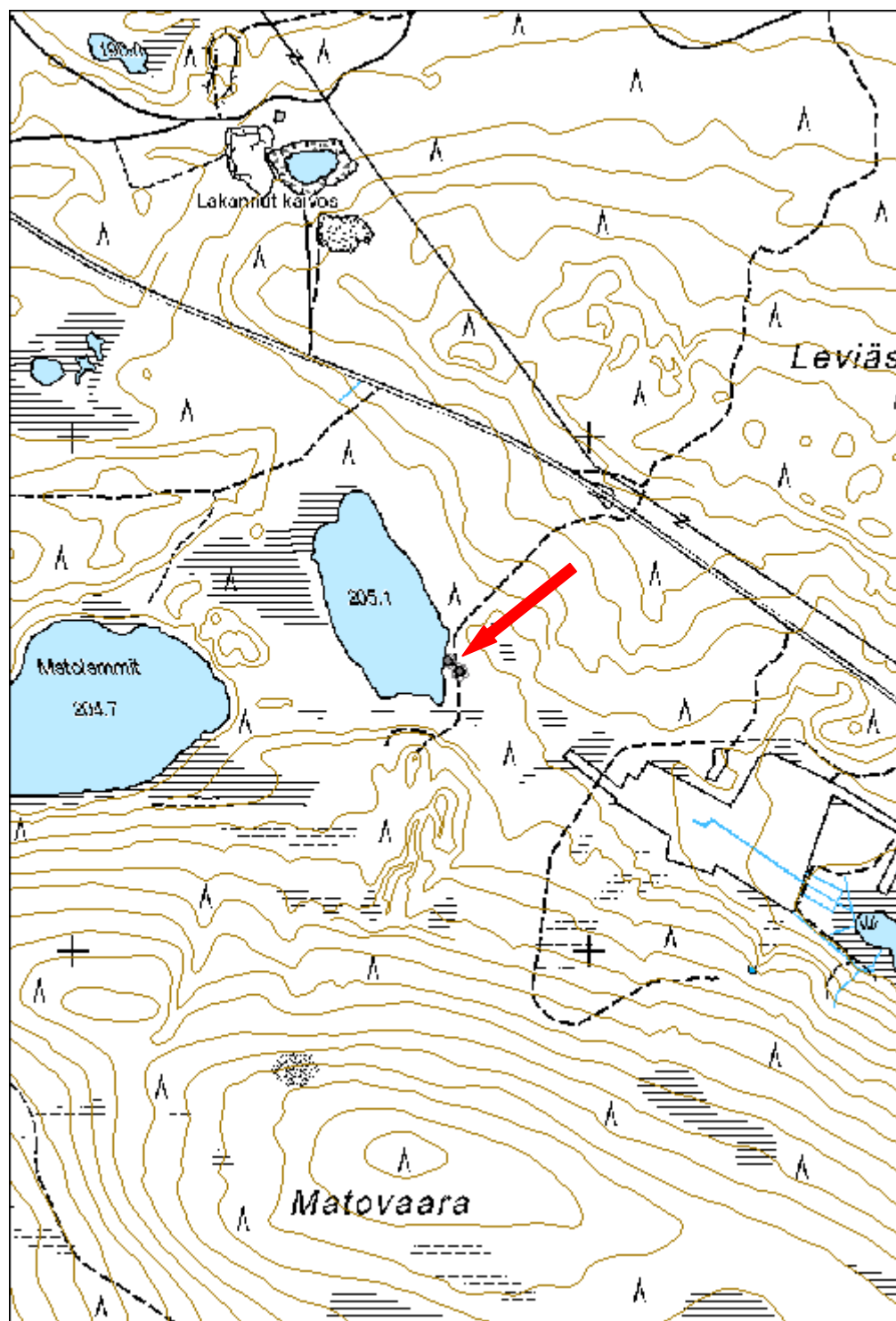
Tila: 3 Toteutettu Laji: 6 Suojeluarvojen tarkastus Tarkastusvuosi:  
2014  
Tarkastuspvm: 30.7.2014 Tarkastaja: P. Häkälä  
Kuvaus: KMO kulttuuriperintöinventointi Kemijärvi 2014

<b>Viranomais- rekisterinro:</b>		<b>Kunto:</b>	3 Huono
		<b>Olotila:</b>	2 Ei käytössä
<b>Arvotus:</b>	8 Muu suojeluarvo	<b>Kohteen suojelu:</b>	9 Muu suojeluarvo
<b>Selitys:</b>		<b>Selitys:</b>	



Kuva 170566\_3. Yleiskuva alueesta. Edessä kämpä 2 ja taustalle kämpä 1 järven rannassa. Kuvattu koillisesta.

<b>Kohdetyyppi:</b>	1 Asuinpaikat	Copyright:	© Metsähallitus 2008 © Maanmittauslaitos 1/MML/08
<b>Koordinaatit:</b>	X 7382551, Y 3498741, Z 204	Mittakaava:	1:10000



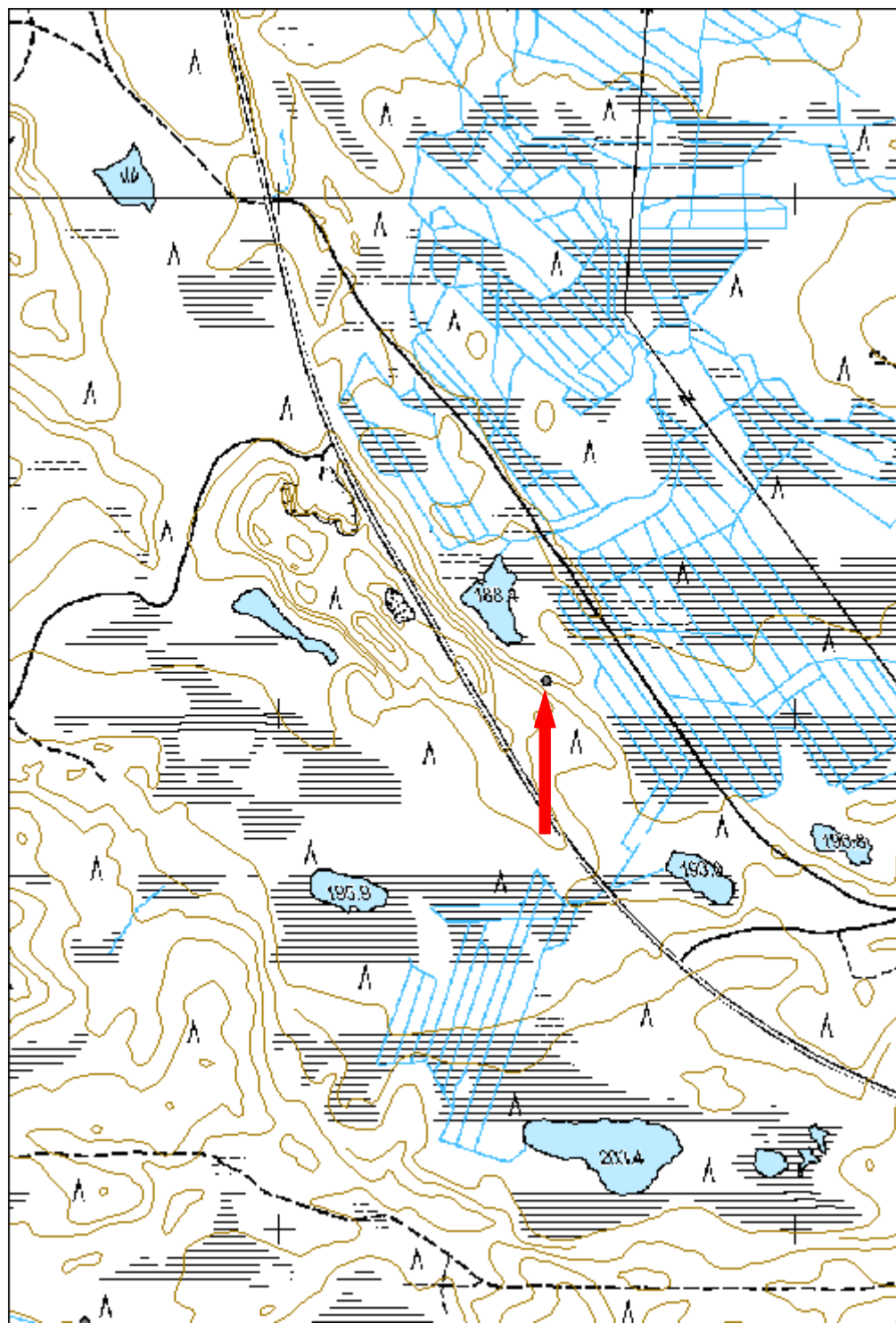
<b>Raanharju rakennus jäännös</b>		<b>MH-tunnus: 170604</b>	
<b>Kohdetyyppi:</b>	1 Asuinpaikat	<b>Haltija:</b>	191 Metsätalous Itä-Lappi
<b>Ajoitus:</b>	7116 Uusi aika	<b>Ylläpitäjä:</b>	191 Metsätalous Itä-Lappi
<b>Rakentamivuosi:</b>		<b>Kunta:</b>	320 KEMIJÄRVI
<b>Lukumäärä:</b>	1		
<b>Koordinaattiselitys:</b>		<b>Geometria tuotettu:</b>	4 Gps-mittaus, korjaamaton
<b>Koordinaatit:</b>	X 7384060, Y 3497516, Z 192	<b>Löydöt:</b>	
<b><i>Taustatiedot</i></b>			
Kohde on merkitty Metsähallituksen Sutigis-järjestelmään.			
<b><i>Ympäristön kuvaus</i></b>			
Kohde sijaitsee Raanharjun itärinteessä, aivan suon laidassa. Kohteen luoteispuolella on pieni lampi, jolla ei peruskartalla ole nimeä. Kohteen länsipuolella kulkee Misi-Päiväjoen tie 150 metrin päässä. Kohteen itäpuolella on laaja suoalue. Kohteen maasto on kosteaa ja runsaskasvuista havumetsää. Aluskasvillisuus koostuu mustikasta, puolukasta ja sammalesta. Itse kohteen päällä kasvaa kaksi kuusta.			
<b><i>Kohteen kuvaus</i></b>			
Paikalla on rakennuksen jäännös. Sen seinälinjoista on näkyvissä pari alinta hirsikertaa. Rakennuksen koko on 6,5 m x 6,3 m. Seinät on rakennettu pyöröhirsistä. Rakennuksen kulmat erottuvat selvästi, mutta salvostyyppiä ei pysty tunnistamaan. Piisi on rakennuksen luoteisnurkassa. Rakennuksen sisällä kasvaa kaksi kuusta.			
<b><i>Kohteen rajaus</i></b>			
Kohde on pistemäinen.			
<b><i>Tulkinta</i></b>			
Paikalla on todennäköisesti savottakämpän jäännös.			
<b><i>Tarkastukset</i></b>			
Tila: 3 Toteutettu 2014	Laji: 6 Suojeluarvojen tarkastus	Tarkastusvuosi:	
Tarkastuspvm: 30.7.2014 Tarkastaja: P. Häkälä			
Kuvaus: KMO kulttuuriperintöinventointi Kemijärvi 2014			

<b>Viranomais- rekisterinro:</b>		<b>Kunto:</b>	3 Huono
<b>Arvotus:</b>	8 Muu suojeluarvo	<b>Olotila:</b>	2 Ei käytössä
<b>Selitys:</b>		<b>Kohteen suojelu:</b>	9 Muu suojeluarvo
		<b>Selitys:</b>	



Kuva 170604\_1. Kämpän jäännös. Kuvattu kaakosta.

<b>Kohdetyyppi:</b>	1 Asuinpaikat	Copyright:	© Metsähallitus 2008 © Maanmittauslaitos 1/MML/08
<b>Koordinaatit:</b>	X 7384060, Y 3497516, Z 192	Mittakaava:	1:10000



<b>Raanvaara 2 rakennus jäännös</b>		<b>MH-tunnus: 170609</b>	
<b>Kohdetyyppi:</b>	1 Asuinpaikat	<b>Haltija:</b>	191 Metsätalous Itä-Lappi
<b>Ajoitus:</b>	7116 Uusi aika	<b>Ylläpitäjä:</b>	191 Metsätalous Itä-Lappi
<b>Rakentamivuosi:</b>		<b>Kunta:</b>	320 KEMIJÄRVI
<b>Lukumäärä:</b>	2		
<b>Koordinaattiselitys:</b>		<b>Geometria tuotettu:</b>	4 Gps-mittaus, korjaamaton
<b>Koordinaatit:</b>	X 7384670, Y 3494234, Z 240	<b>Löydöt:</b>	
<b><i>Taustatiedot</i></b>			
Kohde on merkitty Metsähallituksen Sutigis-järjestelmään.			
<b><i>Ympäristön kuvaus</i></b>			
Kohde sijaitsee Raa"anvaaran luoteisrinteessä 250 metrin päässä lännessä Raavaaran tiestä. Kohteen eteläpuolella kulkee metsäkoneen jättämä ura. Kohde sijaitsee suon laidassa. Maasto on kosteaa ja runsaskasvuista. Metsä on pääasiassa mäntymetsää, mutta alueella kasvaa myös kuusta ja katajaa. Maastossa kasvaa runsaasti mustikkaa sekä suopursua, saniaisia, heinää ja kortetta.			
<b><i>Kohteen kuvaus</i></b>			
Paikalla havaittiin kahden rakennuksen jäännökset. Rakennukset on tehty rinteeseen ja ne näyttäisivät osin olevan kaivettu maantasoa alemmaksi. Ne voivat hyvinkin olla varhaisia metsätyökämppejä, jotka muistuttavat maasaunaa.			
Kämpä 1: P= 7384670 I= 3494242. Rakennuksen koko on 5,5 m x 5,5 m. Rakennus sijaitsee pohjoiseen laskevassa rinteessä. Seinälinjat erottuvat maastossa maavalleina, joiden korkeus on noin 90 cm. Piisi sijaitsee rakennuksen luoteisnurkassa ja ovi pohjoisseinällä. Rakennuksen vieressä kulkee metsäautotie, ja tien ja rakennuksen välissä on kuoppa, jossa on puuta, ja se saattaa liittyä rakennukseen. Eteläseinän lattian maataso on noin 70 cm yllä olevan rinteeseen tasoa alempana. Rakennuksen sisällä kasvaa suuria puita, mikä tukee ajatusta siitä että rakennus ajoittuisi aivan 1900-luvun alkuun.			
Kämpä 2: P= 7384671 I= 3494223. Rakennus muistuttaa hyvin paljon kämpää 1. Sen koko on 5,5 m x 5,8 m. Piisi sijaitsee rakennuksen luoteisnurkassa, oviaukko pohjoisnurkassa. Seinälinjat erottuvat maavalleina, joiden korkeus on noin 90 cm. Rakennuksen etelä- ja länsireunoilla on kuopanteita. Rakennuksen sisällä kasvaa suuria puita, ja se on mitä ilmeisimmin samanaikainen kämpän 1 kanssa.			
<b><i>Kohteen rajaus</i></b>			
Kohde on rajattu näkyvien rakenteiden perusteella.			

***Tulkinta***

Savottakämppeä, ajoittuu luultavasti 1900-luvun alkuun. Rakennukset on osin kaivettu maahan.

***Tarkastukset***

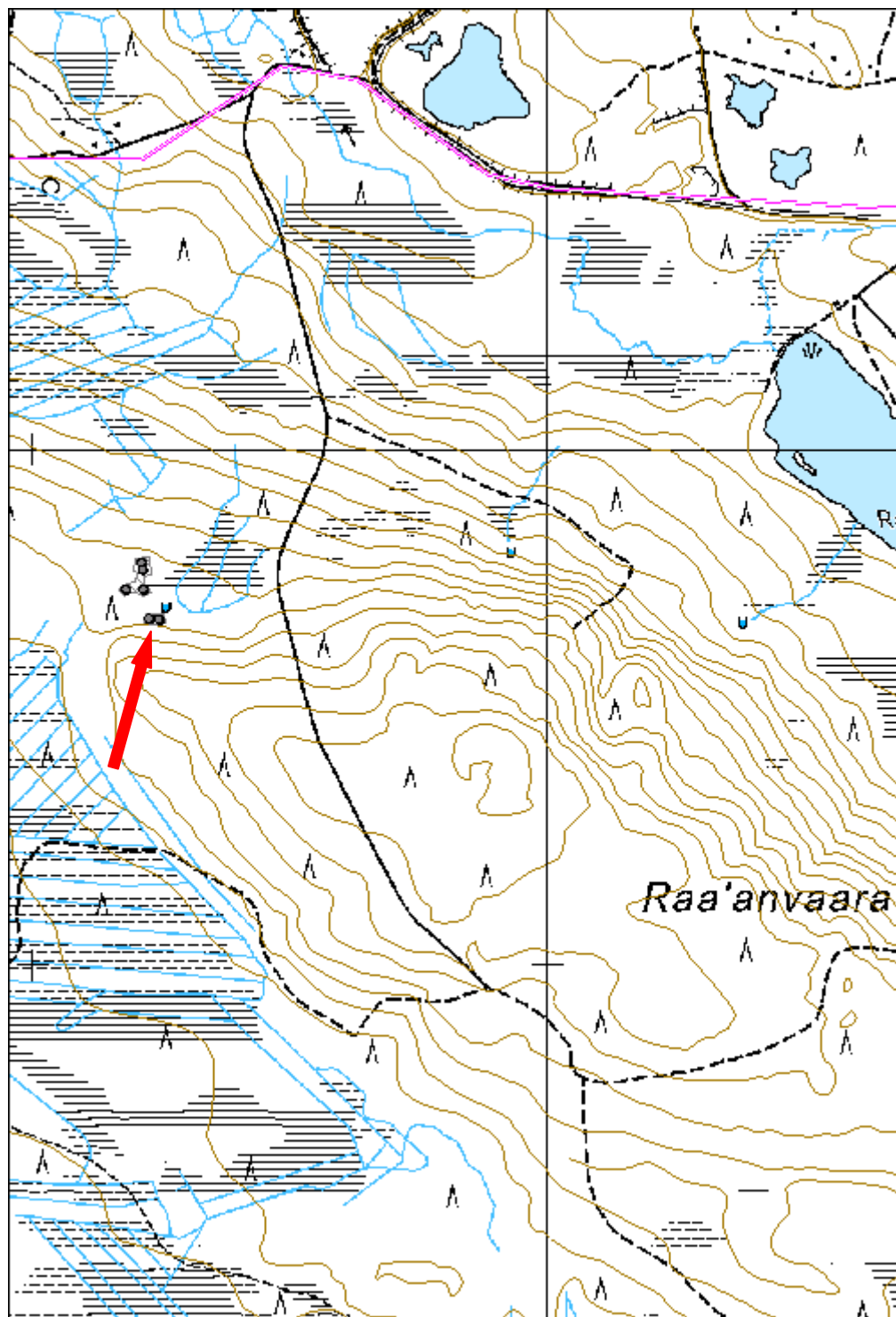
Tila: 3 Toteutettu Laji: 6 Suojeluarvojen tarkastus Tarkastusvuosi: 2014  
 Tarkastuspvm: 30.7.2014 Tarkastaja: P. Häkälä  
 Kuvaus: KMO kulttuuriperintöinventointi Kemijärvi 2014

<b>Viranomais- rekisterinro:</b>		<b>Kunto:</b>	3 Huono
		<b>Olotila:</b>	2 Ei käytössä
<b>Arvotus:</b>	8 Muu suojeluarvo	<b>Kohteen suojelu:</b>	9 Muu suojeluarvo
<b>Selitys:</b>		<b>Selitys:</b>	



Kuva 170609\_1. Yleiskuva kämpästä 1, kuvattu etelästä.

<b>Kohdetyyppi:</b>	1 Asuinpaikat	Copyright:	© Metsähallitus 2008 © Maanmittauslaitos 1/MML/08
<b>Koordinaatit:</b>	X 7384670, Y 3494234, Z 240	Mittakaava:	1:10000





<b>Raanvaara 3 rakennus jäännös</b>		<b>MH-tunnus: 170618</b>	
<b>Kohdetyyppi:</b>	1 Asuinpaikat	<b>Haltija:</b>	191 Metsätalous Itä-Lappi
<b>Ajoitus:</b>	7116 Uusi aika	<b>Ylläpitäjä:</b>	191 Metsätalous Itä-Lappi
<b>Rakentamivuosi:</b>		<b>Kunta:</b>	320 KEMIJÄRVI
<b>Lukumäärä:</b>	4		
<b>Koordinaattiselitys:</b>		<b>Geometria tuotettu:</b>	4 Gps-mittaus, korjaamaton
<b>Koordinaatit:</b>	X 7384752, Y 3494206, Z 235	<b>Löydöt:</b>	
<b><i>Taustatiedot</i></b>			
Kohde on merkitty Metsähallituksen Sutigis-järjestelmään.			
<b><i>Ympäristön kuvaus</i></b>			
Kohde sijaitsee Raa"anvaaran luoteisrinteessä suon laidalla. Kohteen itäpuolella kulkee Raavaaran tie noin 300 metrin päässä. Maasto on kosteahkoa havumetsää. Alueella kasvaa mustikkaa, katajaa, puolukkaa ja heinää. Kämpä 1 sijaitsee heinittyneellä, avoimella alueella, muut kohteet sijaitsevat metsässä.			
<b><i>Kohteen kuvaus</i></b>			
Paikalla havaittiin neljän rakennuksen jäännökset.			
Huussi: P= 7384780 I= 3494209. Paikalla on huussin jäännökset: kuoppa ja hajonneita puurakenteita.			
Sauna: P= 7384728 I= 3494212. Paikalla näkyy puita, jotka on kasattu pois paikoiltaan. Maassa on myös lahonnut ovi. Kiuas on jäljellä hiukan levinneenä. Sen koko on nykyään noin 1,5 m x 1,5 m, korkeus noin 50 m. Saunan kokoa ei pystytty mittaamaan, sillä sen seinälinjoja ei ole maastossa havaittavissa.			
Kämpä 1: P= 7384767 I= 3494211. Paikalla on aukea, osin heinittynyt alue. Kämpän sijaintia ja kokoa on vaikea arvioida ja mitata, sillä vain yksi seinälinja erottuu maassa, ja sekin heikosti.			
Kämpä 2: P= 7384728 I= 3494178. Rakennus erottuu maastossa kohteen rakennelmista parhaiten, sillä sen seinälinjoja on vielä maastossa näkyvissä. Rakennuksen koko on 22 m x 8,5 m. Seinä- ja kattohirsiä on rakennuksen sisällä. Rakennuksen eteläpään yli on ajettu motolla.			
<b><i>Kohteen rajaus</i></b>			
Kohde on rajattu näkyvien rakenteiden perusteella.			
<b><i>Tulkinta</i></b>			
Parakkikämppiä ja niihin liittyneitä muita rakennuksia eli sauna ja huussi.			

**Tarkastukset**Tila: 3 Toteutettu  
2014

Laji: 6 Suojeluarvojen tarkastus

Tarkastusvuosi:

Tarkastuspvm: 30.7.2014 Tarkastaja: P. Häkälä

Kuvaus: KMO kulttuuriperintöinventointi Kemijärvi 2014

**Viranomais-  
rekisterinro:****Kunto:**

3 Huono

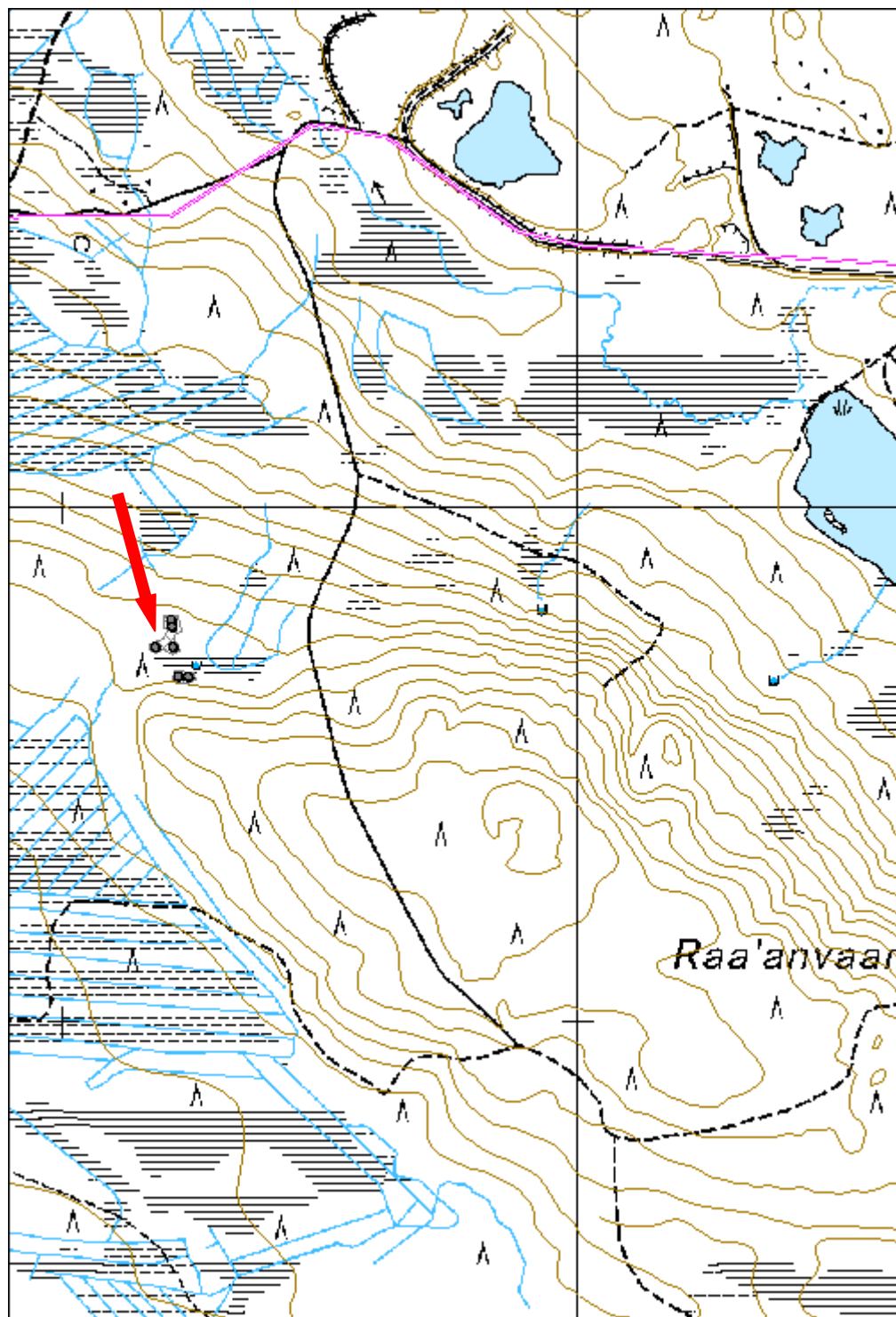
**Olotila:**

2 Ei käytössä

**Arvotus:**8 Muu  
suojeluarvo**Kohteen  
suojelu:**9 Muu  
suojeluarvo**Selitys:****Selitys:**

Kuva 170618\_2. Edessä huussi ja takana avonaisella alueella kämpän 1 jäännökset. Kuvattu luoteesta.

<b>Kohdetyyppi:</b>	1 Asuinpaikat	Copyright:	© <i>Metsähallitus</i> 2008 © <i>Maanmittauslaitos</i> 1/MML/08
<b>Koordinaatit:</b>	X 7384752, Y 3494206, Z 235	Mittakaava:	1:10000



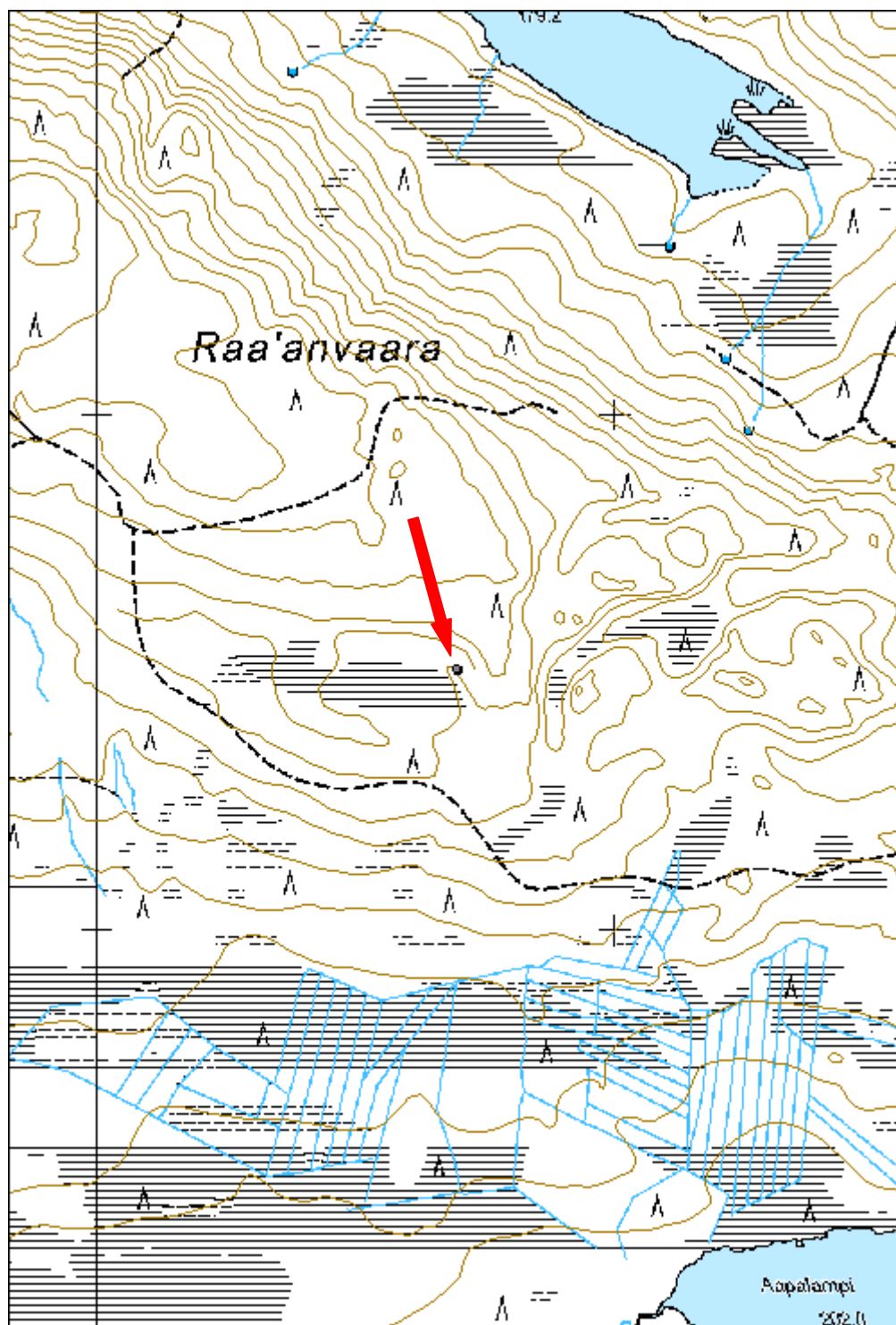
<b>Raanvaara 4 rakennus jäännös</b>		<b>MH-tunnus: 170619</b>	
<b>Kohdetyyppi:</b>	1 Asuinpaikat	<b>Haltija:</b>	191 Metsätalous Itä-Lappi
<b>Ajoitus:</b>	7116 Uusi aika	<b>Ylläpitäjä:</b>	191 Metsätalous Itä-Lappi
<b>Rakentamisvuosi:</b>		<b>Kunta:</b>	320 KEMIJÄRVI
<b>Lukumäärä:</b>	1		
<b>Koordinaattiselitys:</b>		<b>Geometria tuotettu:</b>	4 Gps-mittaus, korjaamaton
<b>Koordinaatit:</b>	X 7383505, Y 3495696, Z 240	<b>Löydöt:</b>	
<b><i>Taustatiedot</i></b>			
Kohde on merkitty Metsähallituksen Sutigis-järjestelmään.			
<b><i>Ympäristön kuvaus</i></b>			
Kohde sijaitsee Raa"anvaaran etelärinteessä. Kohteesta 900 metriä luoteeseen päättyy Raavaaran metsäautotie, joka jatkuu kohteen eteläpuolelle huonokuntoisena, pienenä metsätienä. Kohteen etelä- ja lounaispuolella on suo, ja kaakkois- ja itäpuolella hakkuuaukea. Kohteen pohjoispuolella alkaa kuiva kangas. Kohde sijaitsee havumetsässä, jossa kasvaa mustikkaa, puolukkaa, sammalta, variksenmarjaa, katajaa ja hieman kanervaa.			
<b><i>Kohteen kuvaus</i></b>			
Paikalla on L-kirjaimen muotoinen rakennuksen jäännös. Rakennuksessa on kahdenikäisiä osia. Alkuperäisen kämpän koko on 8 m x 3,8 m. Se on kaksiosainen, ja eteläpään huonetilassa on piisi rakennuksen kaakkoiskulmassa. Myöhemmin rakennuksen itäpuolelle on tehty laajennus, jonka koko on 2,9 m x 3,4 m. Sekä pääkämpässä että lisäosassa on käytetty pyöröhirsiiä ja koirankaulasalvosta, mutta osien välinen liitos on tehty ilman salvoksia. Salvokset on tehty sahalla, samoin päädyt. Pääkämpän pohjoisosan hirret ovat paikoillaan, ja niistä on jäljellä neljä alinta hirsikertaa. Eteläosan hirret on myöhemmin sahattu ja siirretty pois. Kattohirsiiä on osin romahtaneena rakennuksen sisään. Lisäosa on mahdollisesti talli. Toisaalta asuintilana on saattanut toimia piisillinen huone ja muut osat ovat voineet olla talleja.			
<b><i>Kohteen rajaus</i></b>			
Kohde on pistemäinen.			
<b><i>Tulkinta</i></b>			
Paikalla on savottakämän jäännökset.			
<b><i>Tarkastukset</i></b>			
Tila: 3 Toteutettu 2014	Laji: 6 Suojeluarvojen tarkastus	Tarkastusvuosi:	
Tarkastuspvm: 30.7.2014 Tarkastaja: P. Häkälä			
Kuvaus: KMO kulttuuriperintöinventointi Kemijärvi 2014			

<b>Viranomais- rekisterinro:</b>		<b>Kunto:</b>	2 Keskinertainen
<b>Arvotus:</b>	8 Muu suojeluarvo	<b>Olotila:</b>	2 Ei käytössä
<b>Selitys:</b>		<b>Kohteen suojaus:</b>	9 Muu suojeluarvo
		<b>Selitys:</b>	



Kuva 170619\_1. Yleiskuva kämpästä. Kuvattu luoteesta.

<b>Kohdetyyppi:</b>	1 Asuinpaikat	Copyright:	© Metsähallitus 2008 © Maanmittauslaitos 1/MML/08
<b>Koordinaatit:</b>	X 7383505, Y 3495696, Z 240	Mittakaava:	1:10000



<b>Matkajoki rakennus jäännös</b>	<b>MH-tunnus: 170623</b>
-----------------------------------	------------------------------

<b>Kohdetyyppi:</b>	1 Asuinpaikat	<b>Haltija:</b>	191 Metsätalous Itä-Lappi
<b>Ajoitus:</b>	7116 Uusi aika	<b>Ylläpitäjä:</b>	191 Metsätalous Itä-Lappi
<b>Rakentamisvuosi:</b>		<b>Kunta:</b>	320 KEMIJÄRVI
<b>Lukumäärä:</b>	4		

<b>Koordinaattiselitys:</b>		<b>Geometria tuotettu:</b>	4 Gps-mittaus, korjaamaton
<b>Koordinaatit:</b>	X 7385668, Y 3501040, Z 197	<b>Löydöt:</b>	

### *Taustatiedot*

Kohde on merkitty Metsähallituksen Sutigis-järjestelmään.

### *Ympäristön kuvaus*

Kohde sijaitsee Matkalammen (tunnetaan myös nimellä Salmilampi) ja Kotalammen välissä sijaitsevalla maa-alueella, 800 metriä Salmilammen eteläkärjestä kaakkoon ja 800 metriä Kotalammen pohjoisimmasta osasta luoteeseen. Kohteen lounaispuolella virtaa Matkajoki noin 200 metrin päässä. Kohteen koillispuolella alkaa soiden suojelualue 550 metrin päässä.

Maasto on melko runsaskasvuista kangasmetsää. Kohde sijaitsee suon laidalla. Alueella kasvaa katajaa, mustikkaa ja sammalta sekä jonkin verran heinää, erityisesti kämpän 2 alueella. Puusto on paikalla varsin nuorta, erityisesti rakennusten kohdalla kasvaa havupuiden pieniä taimia.

### *Kohteen kuvaus*

Paikalta havaittiin kahden rakennuksen ja kahden muun rakenteen jäännökset.

Kämpä 1: P= 7385695 I= 3501011. Paikalla on kahden rakennuksen jäännökset, joista uudempi on rakennettu vanhemman päälle. Vanhasta kämpästä näkyy seinälinjat, ja sen koko on 24 m x 8 m. Rakennuksen alin hirsikerta on näkyvässä, ja rakennuksen nurkissa on käytetty tasasalvosta. Pituutensa perusteella kämpä on ollut vähintään 2-, mutta todennäköisesti 3-huoneinen. Vanhempaan rakennukseen liittyvää tulisijaa ei näy missään. Vanhemmassa kämpässä on lisäksi ilmeisesti ollut jonkinlaiset lattianalaiset kellarit.

Vanhemman rakennuksen päälle rakennetun uudemman kämpän koko on 5,6 m x 5 m. Se on tehty ilmeisesti tehty ainakin osittain vanhemman rakennuksen hirsistä, mihin viittaavat rakennuksen päädyissä olevien hirsien päissä olevat urat, jotka ovat todennäköisesti alun perin liittyneet ikkunoihin ja oviin. Seinissä on käytetty sekä pelkka- että pyöröhirsiiä ja nurkissa tasasalvosta. Oviaukko sijaitsee rakennuksen luoteisseinällä, ikkunat muilla seinillä. Ovenpuoleisella seinällä on myös ikkuna, jossa on ollut lasia. Ovi on näkyvässä maassa. Katossa on käytetty kattohuopaa. Rakennuksen kaakkoisseinustalle on ilmeisesti rakennettu erillinen katos tai muu

rakenne. Seinähirret on tiivistetty kuntalla, ja niitä on noin 8 hirsikertaa jäljellä. Maassa on kamiina, joka luultavasti liittyy uudempaan rakennukseen, vaikka nyt onkin sen ulkopuolella, vanhemman rakennuksen sisäpuolella. Lounaisseinustan ikkunassa on käytetty seinäpahvia. Koillisseinän ikkunassa on myös luukku tai räppänä. Ikkunat ovat hyvin pienikokoisia lukuun ottamatta oven viereistä ikkunaa. Kämpän lähellä on reen kolmiomainen veto-osa. Nuorempi rakennus muistuttaa enemmän metsästys- kuin savottakämpää.

Kämpä 2: P= 7385662 I= 3501043. Paikalla on rakennuksen jäännös, joka muistuttaa parakkikämpää. Sen seinälinjat erottuvat maastossa, ja katon lautoja on jäljellä maassa. Pohjoisseinälinja on ainoa seinälinja, joka on hieman hankalasti erotettavissa. Rakennuksen koko on 23 m x 8,6 m. Kyseessä on todennäköisesti parakkikämpä tai sitä edeltänyt malli. Katossa on käytetty kattohuopaa ja rakenteessa yleisesti pääasiassa lautaa hirsien sijaan. Kämpä on todennäköisesti ollut ainakin 3-osainen, mutta jäännökset ovat niin epämääräiset ja niiden sisällä kasvaa niin paljon kasveja, että arviointi on hankalaa. Kämpä ajoittuu luultavasti 1950-60-luvuille.

Huussi: P= 7385647 I= 3501057. Paikalla on maassa lautaa ja metallia, jotka ilmeisesti muodostavat oven. Kohde vaikuttaa huussilta, mutta saattaa myös olla romuläjä.

Lato: P= 7385647 I= 3501069. Paikalla on rakenne, joka muodostuu melko ohuista puista, jotka muodostavat ristikkorakenteen. Osa tulkittua pohjois- ja itäseinää on jäljellä. Kulman ristikkorakenteen vuoksi kohde on tulkittu ladoksi. Ristikon kulman sisäpuolella on vanha kanto. Kohde ei välttämättä ole rakennus, vaan puut on saatettu jättää paikalle kuivumaan kaadon jälkeen.

### ***Kohteen rajaus***

Kohde on rajattu näkyvien rakenteiden perusteella.

### ***Tulkinta***

Kämpä 1 on todennäköisesti metsästyskämpä, kämpä 2 parakkikämpä tai sen edeltäjä. Kämpä 2 ajoittuu todennäköisesti 1950-60-luvuille. Kämpän 1 nuorempi rakennus saattaa ajoittua samalle ajalle, mutta vanhempi rakennus on luultavasti varhaisempi. Vuoden 1967 peruskartassa paikalle ei ole merkitty rakennuksia.

### ***Tarkastukset***

Tila: 3 Toteutettu  
2014

Laji: 6 Suojeluarvojen tarkastus

Tarkastusvuosi:

Tarkastuspvm: 30.7.2014 Tarkastaja: P. Häkälä

Kuvaus: KMO kulttuuriperintöinventointi Kemijärvi 2014

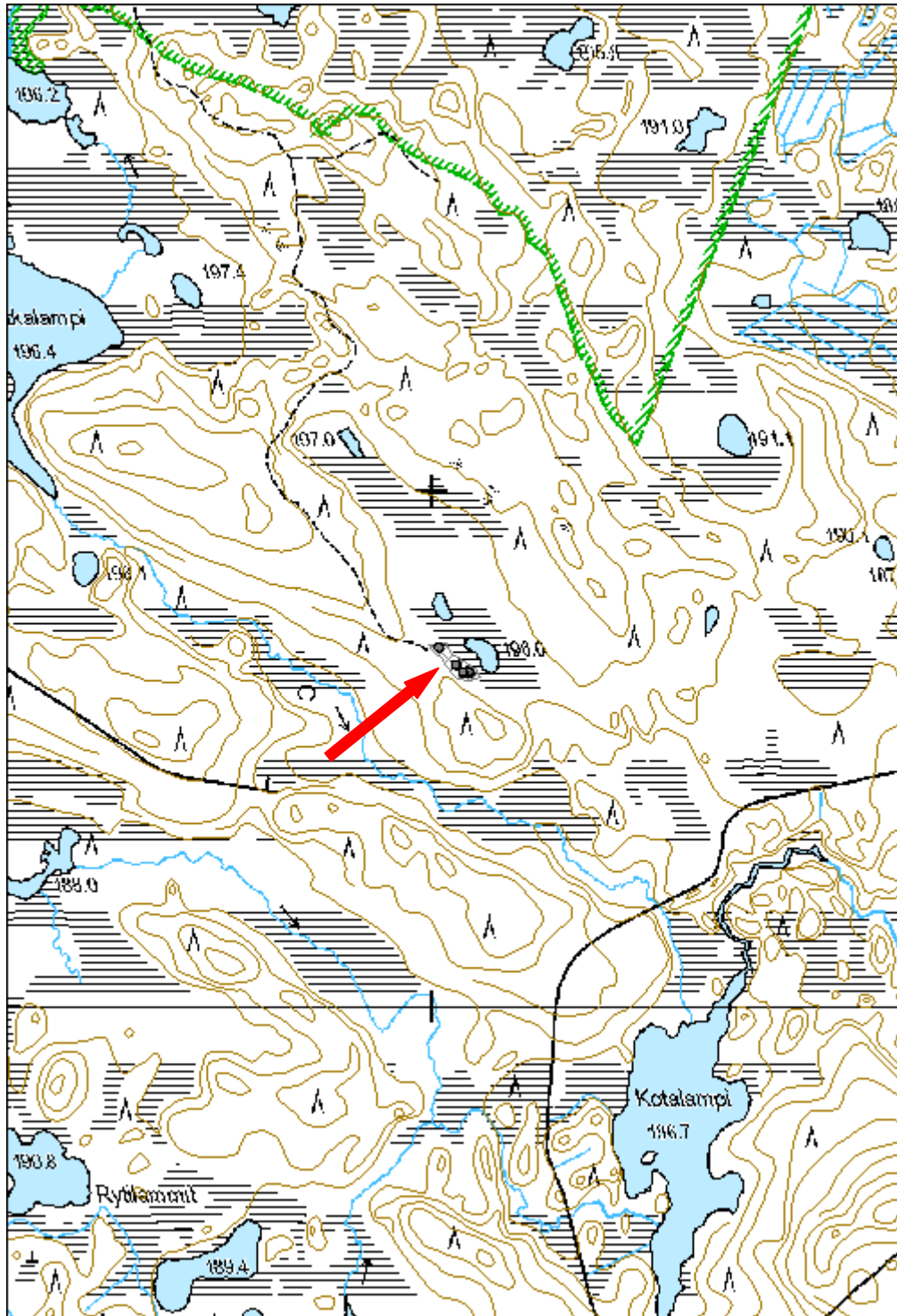


<b>Viranomais- rekisterinro:</b>		<b>Kunto:</b>	2 Kesinkertainen
<b>Arvotus:</b>	8 Muu suojeluarvo	<b>Olotila:</b>	2 Ei käytössä
<b>Selitys:</b>		<b>Kohteen suojaus:</b>	9 Muu suojeluarvo
		<b>Selitys:</b>	



Kuva 170623\_1. Kämpä 1, jossa erottuu sekä uudempi että vanhempi osio. Vanhemman osio hirsirakenteita on maassa ja erottuvat selvästi. Kuvattu etelästä.

<b>Kohdetyyppi:</b>	1 Asuinpaikat	<b>Copyright:</b>	© Metsähallitus 2008 © Maanmittauslaitos 1/MML/08
<b>Koordinaatit:</b>	X 7385668, Y 3501040, Z 197	<b>Mittakaava:</b>	1:10000



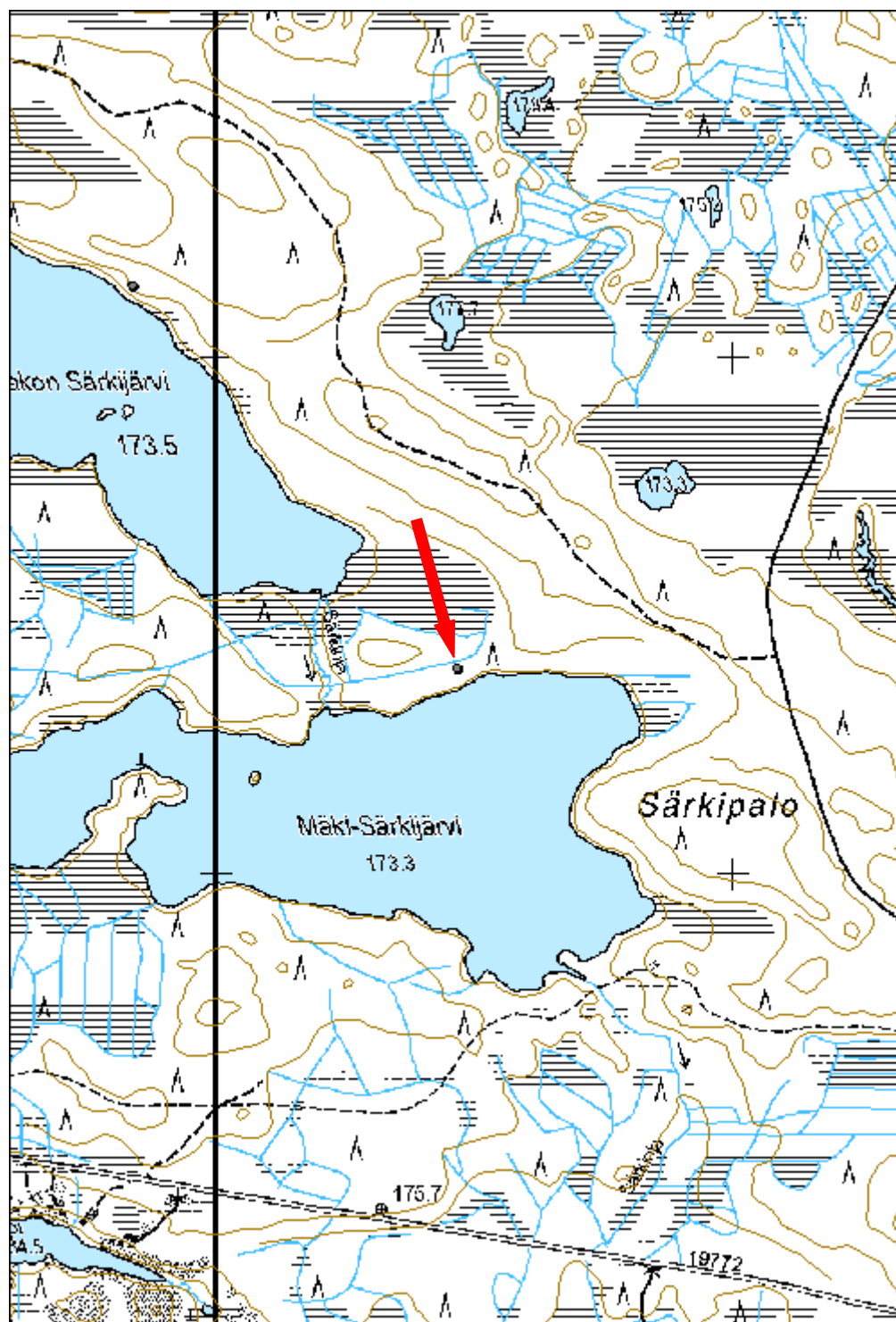
<b>Mäki-Särkijärvi rakennus jäännös</b>		<b>MH-tunnus: 170628</b>	
<b>Kohdetyyppi:</b>	1 Asuinpaikat	<b>Haltija:</b>	191 Metsätalous Itä-Lappi
<b>Ajoitus:</b>	7116 Uusi aika	<b>Ylläpitäjä:</b>	191 Metsätalous Itä-Lappi
<b>Rakentamivuosi:</b>		<b>Kunta:</b>	320 KEMIJÄRVI
<b>Lukumäärä:</b>	1		
<b>Koordinaattiselitys:</b>		<b>Geometria tuotettu:</b>	4 Gps-mittaus, korjaamaton
<b>Koordinaatit:</b>	X 7391396, Y 3490465, Z 176	<b>Löydöt:</b>	
<b><i>Taustatiedot</i></b>			
Kohde on merkitty Metsähallituksen Sutigis-järjestelmään.			
<b><i>Ympäristön kuvaus</i></b>			
Kohde sijaitsee Mäki-Särkijärven pohjoispuolella noin 40 metrin päässä rannasta. Särkioja virtaa kohteesta noin 250 metriä länteen, ja kohteen koillispuolella kulkee pieni metsäautotie 300 metrin päässä. Kulpakon Särkijärvi sijaitsee kohteesta 270 m luoteeseen. Kärvasjärven vanha kaivostie kulkee kohteen itäpuolella noin 600 metrin päässä.			
Maasto on runsaskasvuista havumetsää. Kohteen pohjoispuolella on ojitettu kosteikko, ja alueella kasvaa runsaasti mustikkaa, puolukkaa, suopursua ja sammalta. Alueella kasvaa myös jonkin verran nuorta koivua.			
<b><i>Kohteen kuvaus</i></b>			
Paikalla on savottakämpän pohja, jonka kaakkoisnurkassa on piisi. Piisi osin hajonnut, koska kämpän eteläseinämän vierestä on ajettu metsätyökoneella. Seinälinjat erottuvat maavalleina, ja vain koillisnurkka on hieman hankalasti erotettavissa. Rakennuksen koko on 6 m x 6,3 m. Eteläseinälinjalla kasvaa noin 40 vuotta vanhaa mäntyä. Kämpän sisälle on kasattu hakkuutähdettä. Kämpän sisällä kasvaa myös kuusta ja koivua.			
<b><i>Kohteen rajaus</i></b>			
Kohde on pistemäinen.			
<b><i>Tulkinta</i></b>			
Savottakämpä, joka luultavasti ajoittuu 1900-luvun ensimmäiselle puoliskolle.			
<b><i>Tarkastukset</i></b>			
Tila: 3 Toteutettu 2014	Laji: 6 Suojeluarvojen tarkastus	Tarkastusvuosi:	
Tarkastuspvm: 4.8.2014		Tarkastaja: P. Häkälä	
Kuvaus: KMO kulttuuriperintöinventointi Kemijärvi 2014			

<b>Viranomais- rekisterinro:</b>		<b>Kunto:</b>	3 Huono
<b>Arvotus:</b>	8 Muu suojeluarvo	<b>Olotila:</b>	2 Ei käytössä
<b>Selitys:</b>		<b>Kohteen suojelu:</b>	9 Muu suojeluarvo
		<b>Selitys:</b>	



Kuva 170628\_1. Kämpän jäännökset. Kuvattu lounaasta.

<b>Kohdetyyppi:</b>	1 Asuinpaikat	Copyright:	© Metsähallitus 2008 © Maanmittauslaitos 1/MML/08
<b>Koordinaatit:</b>	X 7391396, Y 3490465, Z 176	Mittakaava:	1:10000



<b>Kulpakon Särkijärvi rakennus jäännös</b>	<b>MH-tunnus: 170631</b>
---	------------------------------

<b>Kohdetyyppi:</b>	1 Asuinpaikat	<b>Haltija:</b>	191 Metsätalous Itä-Lappi
<b>Ajoitus:</b>	7116 Uusi aika	<b>Ylläpitäjä:</b>	191 Metsätalous Itä-Lappi
<b>Rakentamivuosi:</b>		<b>Kunta:</b>	320 KEMIJÄRVI
<b>Lukumäärä:</b>	1		

<b>Koordinaattiselitys:</b>		<b>Geometria tuotettu:</b>	4 Gps-mittaus, korjaamaton
<b>Koordinaatit:</b>	X 7392138, Y 3489838, Z 180	<b>Löydöt:</b>	

### *Taustatiedot*

Kohde löydettiin uutena maastosta.

### *Ympäristön kuvaus*

Kohde sijaitsee Kulpakon Särkijärven koillisrannalla, kosteikkoalueen luoteispuolella. Kohteen etäisyys rannasta on noin 20 m. Kohde sijaitsee järveen viettävässä rinteessä. Kohteen koillispuolella kulkee pieni metsäautotie noin 350 metrin päässä. Kärväsjärven vanhan kaivostien ja edellä mainitun pienen metsäautotien risteys sijaitsee kohteesta noin 1,5 km kaakkoon.

Maasto on kuivahkoa kangasmetsää, jossa kasvaa havupuita. Maasto on on varsin tasaista, ja näkyvyys on hyvä. Alueella kasvaa mustikkaa, puolukkaa, variksenmarjaa ja sammalta. Kohde erottuu maastossa ympäristöään aluskasvillisuudesta paljaampana alueena, sillä siinä kasvaa käytännössä ainoastaan sammalta. Kohteen kaakkoispuolella olevan kosteikon itä- ja kaakkoispuolella on tiheäkasvuinen metsäalue, joka erottuu maastossa selkeästi.

### *Kohteen kuvaus*

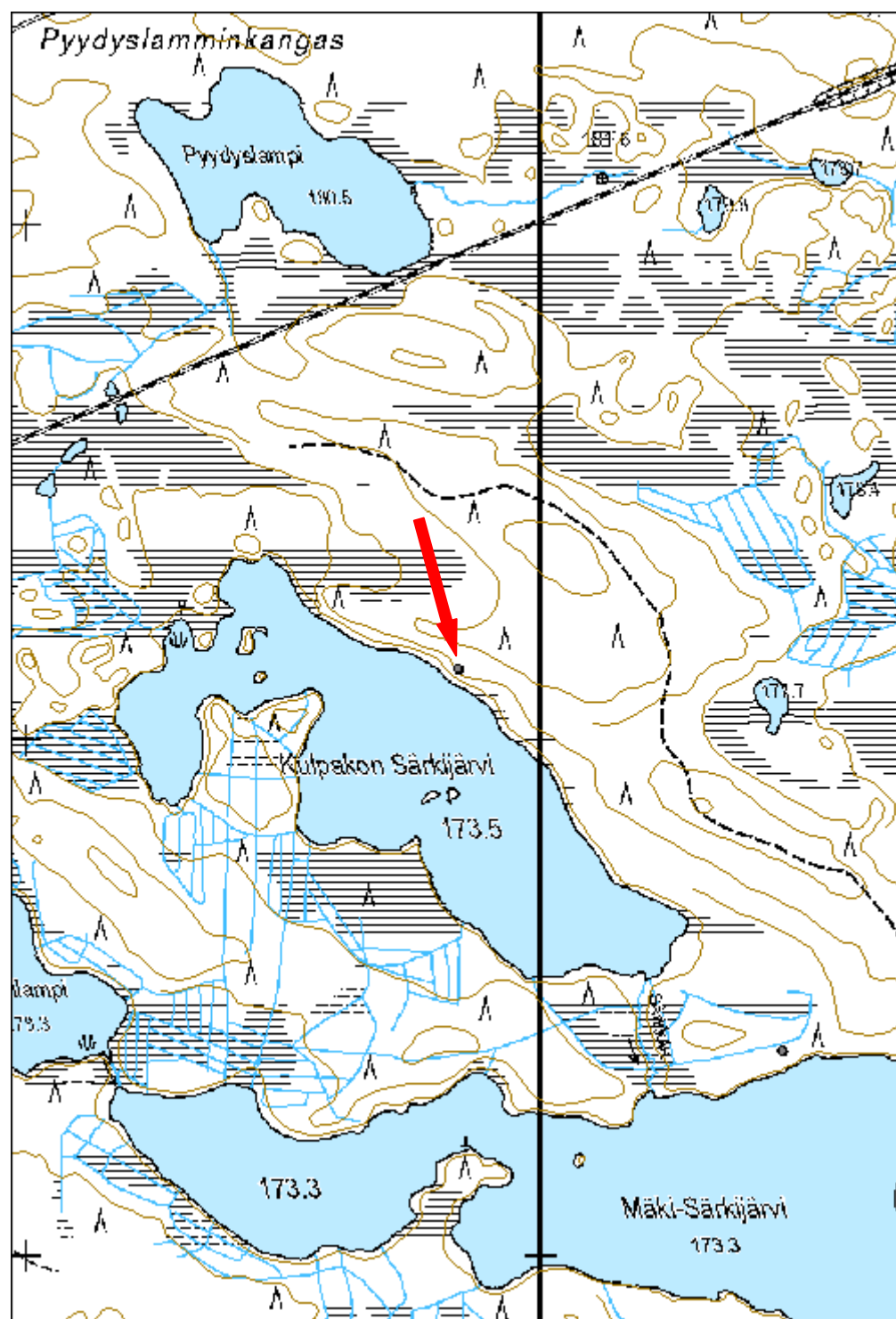
Paikalla on rakennuksen pohja, joka erottuu maastossa matalina, hiekkaisina valleina. Rakennuksen koko on 7 m x 6,5 m. Rakennuksen sisäpuolella eikä seinälinjoilla ei juurikaan kasva ympäristössä kasvavia varpukasveja. Rakennuksen keskellä on kivistä koottu keko, jonka koko on 1,5 m x 1,9 m. Kiveyksen korkeus on 40 - 50 cm. Kiveyksessä erottuu ainakin kaksi kivikertaa. Todennäköisesti kyseessä on uunin perustus. Seinälinjat muistuttavat parakkikämpän perustuksia, mutta rakennuksen sisällä kasvavien mäntyjen koon perusteella tästä ei ole kyse; männyt ovat varsin kookkaita. Uunin sijainti on myös erikoinen aivan rakennuksen keskellä. Uunin kaakkois- ja lounaispuolilla on selkeästi erottuvat kuopat. Rakennuksen pohjoispuolella rinteessä on selkeä kuoppa, josta mahdollisesti on otettu tulisijassa käytetyt kivet. Rakennuksen luoteispuolella kuuden metrin päässä on hevosenkengän muotoinen kiveys, jonka halkaisija on noin 1 m, ja joka muistuttaa ampuma-asemaa. Kiveyksen vieressä on ruostunut säilyketölkki. Seinälinjan perustukset on ilmeisesti tehty sorasta ja hiekasta, eikä mukana ole lainkaan puuta.

<b><i>Kohteen rajaus</i></b>			
Kohde on pistemäinen.			
<b><i>Tulkinta</i></b>			
Mahdollisesti metsätyökämpä.			
<b><i>Tarkastukset</i></b>			
Tila: 3 Toteutettu	Laji: 6 Suojeluarvojen tarkastus	Tarkastusvuosi:	
2014			
Tarkastuspvm: 4.8.2014	Tarkastaja: P. Häkälä		
Kuvaus: KMO kulttuuriperintöinventointi Kemijärvi 2014			
<b>Viranomais- rekisterinro:</b>		<b>Kunto:</b>	3 Huono
		<b>Olotila:</b>	2 Ei käytössä
<b>Arvotus:</b>	8 Muu suojeluarvo	<b>Kohteen suojelu:</b>	9 Muu suojeluarvo
<b>Selitys:</b>		<b>Selitys:</b>	



Kuva 170631\_1. Etualalla kämpä, ylempänä rinteessä erottuu kämpän pohjoispuolella oleva kuoppa. Kuvattu kaakosta.

<b>Kohdetyyppi:</b>	1 Asuinpaikat	Copyright:	© Metsähallitus 2008 © Maanmittauslaitos 1/MML/08
<b>Koordinaatit:</b>	X 7392138, Y 3489838, Z 180	Mittakaava:	1:10000





<b>Eeronkumpu rakennus jäännös</b>	<b>MH-tunnus: 170862</b>
------------------------------------	------------------------------

<b>Kohdetyyppi:</b>	1 Asuinpaikat	<b>Haltija:</b>	191 Metsätalous Itä-Lappi
<b>Ajoitus:</b>	7116 Uusi aika	<b>Ylläpitäjä:</b>	191 Metsätalous Itä-Lappi
<b>Rakentamivuosi:</b>		<b>Kunta:</b>	320 KEMIJÄRVI
<b>Lukumäärä:</b>	3		

<b>Koordinaattiselitys:</b>		<b>Geometria tuotettu:</b>	4 Gps-mittaus, korjaamaton
<b>Koordinaatit:</b>	X 7396239, Y 3502130, Z 215	<b>Löydöt:</b>	

### *Taustatiedot*

Kohde on merkitty Metsähallituksen Sutigis-järjestelmään.

### *Ympäristön kuvaus*

Kohde sijaitsee Kemijärven Kuusivaaran alueella, 130 metriä Palojärven tiestä nro 19778 etelään. Kohteen pohjoispuolella 50 metrin päässä kulkee junarata. Eeronlammit sijaitsevat kohteen itäpuolella noin 150 metrin päässä.

Kohde sijaitsee kummulla, jonka halki kulkee junarata. Maasto on havumetsää, jossa kasvaa myös koivua. Aluskasvillisuus koostuu mustikasta, heinästä, katajasta, rahkasammalesta ja puolukasta. Kohteen itäpuolella on suo ja lounaispuolella hakkuuaukea.

### *Kohteen kuvaus*

Alueella havaittiin kolmen rakennuksen jäännökset.

Rakennus 1: P= 7396255 I= 3502123. Paikalla on rakennuksen betoniperustus, jonka koko on 8 m x 12 m. Rakennuksen sisällä, keskellä on L-kirjaimen muotoinen betoniperustus, joka on mahdollisesti takan tai muun tulisijan paikka. Rakennuksen länsipuolella kulkee vanha ajoura rakennusten 1 ja 2 välissä. Ajoura päättyy junarataan. Rakennuksen sisällä on runsaasti hakkuutähdettä, ja sen vieressä maassa on betonielementti.

Rakennus 2: P= 7396234 I= 3502114. Paikalla on rakennuksen betoniperustus, jonka koko on 10,8 m x 8,5 m. Myös sen sisällä on runsaasti hakkuutähdettä. Rakennuksen itäpuolella on kaivo, joka on rakennettu kaivonrenkaista. Sen syvyys on 6 kaivorengasta. Kaivoa ei ole peitetty millään tavalla, ja onkin siksi varsin vaarallinen. Rakennuksen luoteisnurkassa on erillinen, tasainen alue, jonka pohjalla on todennäköisesti betonipohja. Tasaisen alueen koko on noin 5 m x 6 m. Rakennuksen eteläpuolelta 20 m päästä löytyi puisen lumiauran jäännös, joka on jo huonossa kunnossa.

Maakellari: P= 7396225 I= 3502144. Paikalla on hyvin säilynyt maakellari, jonka sisätilan koko on noin 4 m x 2,5 m. Kellarin tuulikaappi on kooltaan 4 m x 1,5 m.

Tuulikaapin seinässä on kaiverrukset 1944 ja 1945 sekä teksti "Ei ole kettään". Paikalla on suuri ja tukeva maakumpu, joka erottuu maastossa selvästi, mutta sen päältä ei kannata ajaa. Maakummun länsi- ja lounaispuolella on betonijalkoja, joten ilmeisesti paikalla on ollut enemmänkin rakennuksia.

***Kohteen rajaus***

Kohde on rajattu näkyvien rakenteiden perusteella.

***Tulkinta***

Kohde on metkitty karttoihin metsätyönjohtajan asunnoksi ja se on ollut käytössä ainakin 1930-luvulla.

***Lisätietoja***

5-lehtinen talouskartta pohj. Kemijärven hoitoalueesta. 2. karttalehti II Misijärven hoitoloikko, Metsähallitus 1930.

Yleissilmäyskartta pohj. Kemijärven hoitoalueesta. Metsähallitus 1939.

***Tarkastukset***

Tila: 3 Toteutettu                      Laji: 6 Suojeluarvojen tarkastus                      Tarkastusvuosi: 2014  
Tarkastuspvm: 8.8.2014      Tarkastaja: P. Häkälä  
Kuvaus: KMO kulttuuriperintöinventointi Kemijärvi 2014


<b>Viranomaisrekisterinro:</b>		<b>Kunto:</b>	3 Huono
		<b>Olotila:</b>	2 Ei käytössä
<b>Arvotus:</b>	8 Muu suojeluarvo	<b>Kohteen suojelu:</b>	9 Muu suojeluarvo
<b>Selitys:</b>		<b>Selitys:</b>	



Kuva 170862\_1. Rakennus 1. Kuvattu lounaasta.



Kuva 170862\_3. Rakennus 2. Kuvattu koillisesta.



Kuva 170862\_4. Maakellari. Kuvattu koillisesta.



Porokangas rakennus jäännös		MH-tunnus: 170904	
<b>Kohdetyyppi:</b>	1 Asuinpaikat	<b>Haltija:</b>	191 Metsätalous Itä-Lappi
<b>Ajoitus:</b>	7116 Uusi aika	<b>Ylläpitäjä:</b>	191 Metsätalous Itä-Lappi
<b>Rakentamivuosi:</b>		<b>Kunta:</b>	320 KEMIJÄRVI
<b>Lukumäärä:</b>	2		
<b>Koordinaattiselitys:</b>	Kämpän z-koordinaatti	<b>Geometria tuotettu:</b>	4 Gps-mittaus, korjaamaton
<b>Koordinaatit:</b>	X 7356955, Y 3519072, Z 197	<b>Löydöt:</b>	
<b>Taustatiedot</b>			
Kohde on merkitty Metsähallituksen Sutigis-järjestelmään.			
<b>Ympäristön kuvaus</b>			
Kohde sijaitsee Kemijärven eteläosassa, Keskimmäisen ja Ylimmäisen Palojarven välillä virtaavan Palojoen rannan tuntumassa, 40 metrin päässä rannasta luoteeseen. Kohde sijaitsee Keskimmäisestä Palojärvestä 600 metriä koilliseen ja Ylimmäisestä Palojärvestä 1 km luoteeseen.			
Kohteen itäpuolella on suo, jonka aivan reunalle kämppä on rakennettu. Kellari sijaitsee Porokankaan jokea ja suota kohti viettävässä rinteessä. Maasto on varsin kosteaa ja runsaskasvuista havumetsää. Aluskasvillisuus koostuu sammalesta, puolukasta, suopursusta ja heinästä.			
<b>Kohteen kuvaus</b>			
Paikalla havaittiin kahden rakennuksen jäännökset.			
Kellari: P= 7356963 I= 3519063. Paikalla on maakellari, jonka puurakenteet on poistettu tai ne ovat maatuneet kellarin sisään. Hakkuutähdettä on kasattu rakennuksen sisään. Kellarikuopan ympärillä on selkeät maavallit, joiden leveys on noin 2 metriä. Kohteen koko on 4 m x 4,4 m. Kellarin oviaukko sijaitsee itäseinällä, jokeen päin. Koilliskulmassa on isompi kiveys, joka on todennäköisesti kasattu kuopassa olleista kivistä.			
Kämpä: P= 7356957 I= 3519078. Kohde on rakennettu hyvin märälle kohdalle, suon laitaan. Rakennuksen koko on 13 m x 7 m. Piisi sijaitsee rakennuksen lounaiskulmassa. Rakennus on ilmeisesti ollut kaksiosainen, ja todennäköisesti pohjoisosa on kuulunut hevosille. Vain alin hirsikerta erottuu maassa.			
<b>Kohteen rajaus</b>			
Kohde on rajattu näkyvien rakenteiden perusteella.			
<b>Tulkinta</b>			
Savottakämpä ja siihen liittyvä kellari.			

**Tarkastukset**

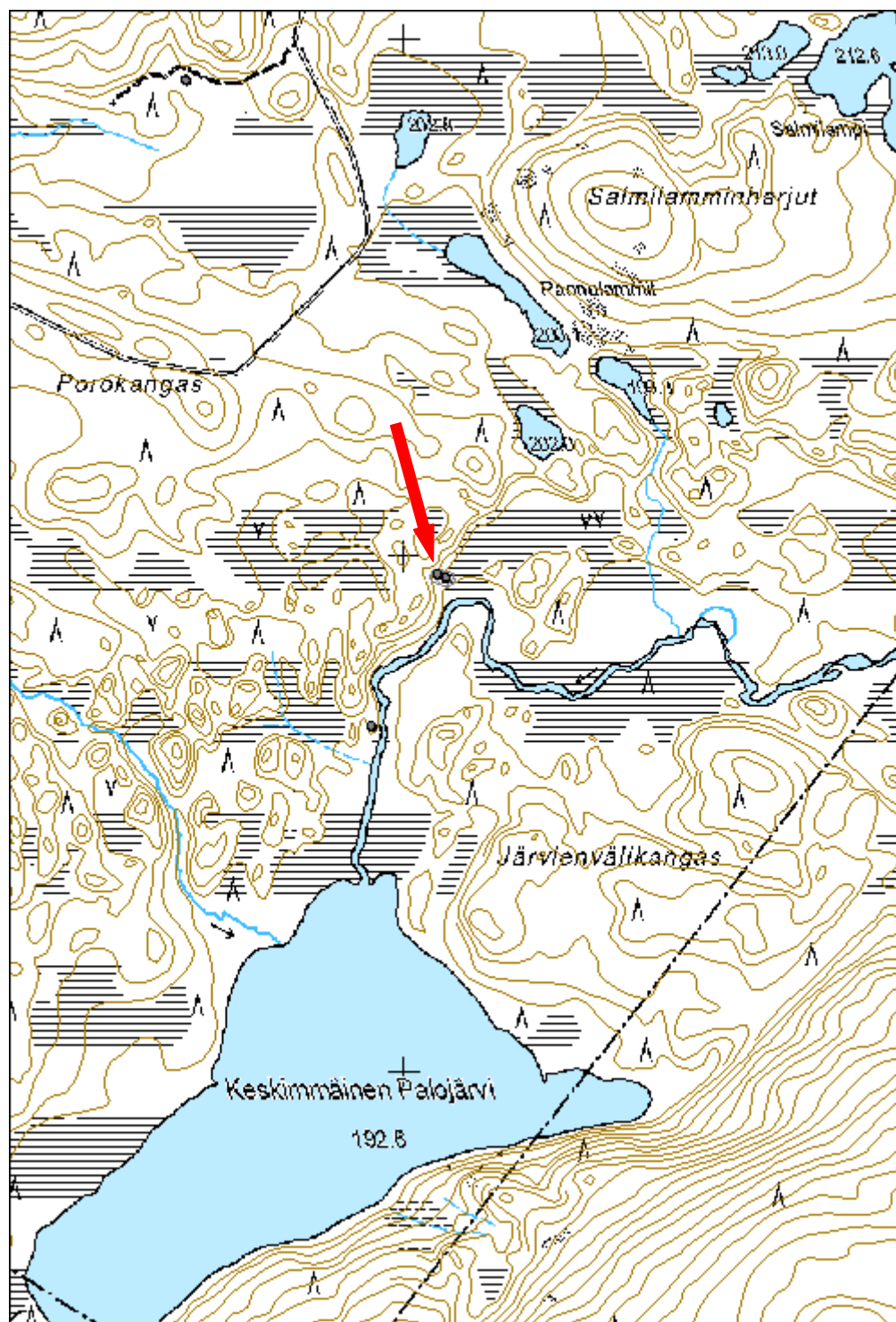
Tila: 3 Toteutettu Laji: 6 Suojeluarvojen tarkastus Tarkastusvuosi:  
2014  
Tarkastuspvm: 11.8.2014 Tarkastaja: P. Häkälä  
Kuvaus: KMO kulttuuriperintöinventointi Kemijärvi 2014

<b>Viranomais- rekisterinro:</b>		<b>Kunto:</b>	3 Huono
		<b>Olotila:</b>	2 Ei käytössä
<b>Arvotus:</b>	8 Muu suojeluarvo	<b>Kohteen suojelu:</b>	9 Muu suojeluarvo
<b>Selitys:</b>		<b>Selitys:</b>	



Kuva 170904\_2. Kämpä, oikeassa laidassa piisi. Kuvattu lännestä.

<b>Kohdetyyppi:</b>	1 Asuinpaikat	<b>Copyright:</b>	© Metsähallitus 2008 © Maanmittauslaitos 1/MML/08
<b>Koordinaatit:</b>	X 7356955, Y 3519072, Z 197	<b>Mittakaava:</b>	1:10000





<b>Kurttajoki 2, kämpppä jäännös</b>	<b>MH-tunnus: 171317</b>
--------------------------------------	------------------------------

<b>Kohdetyyppi:</b>	1 Asuinpaikat	<b>Haltija:</b>	191 Metsätalous Itä-Lappi
<b>Ajoitus:</b>	7116 Uusi aika	<b>Ylläpitäjä:</b>	191 Metsätalous Itä-Lappi
<b>Rakentamivuosi:</b>		<b>Kunta:</b>	320 KEMIJÄRVI
<b>Lukumäärä:</b>	6		

<b>Koordinaattiselitys:</b>		<b>Geometria tuotettu:</b>	4 Gps-mittaus, korjaamaton
<b>Koordinaatit:</b>	X 7392637, Y 3498696, Z 210	<b>Löydöt:</b>	

### *Taustatiedot*

Kohde löytyi ilman ennakkotietoja.

### *Ympäristön kuvaus*

Kohde sijaitsee Kemijärven länsiosassa, Kurttajärven lounaisosassa. Kohteen itäpuolella virtaa Kurttajoki. Alue on kuivahkoa kangasmetsää, jossa valtapuuna on mänty. Ranta on hieman rehevämpää. Alueen poikki kulkee itä-länsisuunnassa mönkijäura, joka jatkuu edelleen joen Kurttavaaraan. Joen kohdalla ura muuttuu poluksi, joka kulkee paikalla olevan uittotammen patovallin päällä. Tammi on suurimmaksi osaksi yksityisen omistamalla maalla. Aluetta on paikoin raivattu kivistä ja rakennuksen kaksi ympäristö on selvästi muuta aluetta avarampaa ja siinä kasvaa heinää sekä vattua.

### *Kohteen kuvaus*

Paikalla on kuuden eri rakenteen jäännökset, joihin kuuluu sekä rakennuksen pohjia että kaivo sekä mahdollisen varasto tai kellarin jäännös. Paikalla olleet rakennukset ovat melko nuoria ja ajoittunevat todennäköisesti 1950-1970 -luvulle. Alue on melko kivistä ja sitä on ilmeisesti raivattu, mikä näkyy esimerkiksi kaivon ja rakennuksen 4 välisellä alueella. Raivattu alue saattaa olla osa hevostietä tms. joka kulkee kaivannon eteläpuolitse sekä rakennuksien 3 ja 4 sivuitse.

Rakennus 1: (P= 7392628 I= 3498727). Rakennuksen koko on 5,8x5,8 metriä. Seinälinjat erottuvat maavalleina, joskin itäseinustalla on kuntan alla erotettavissa vielä rakennuksen alin hirsikerta. Tulisija on rakennuksen lounaisnurkassa, ja siinä on sekä valkeita että punaisia tiiliä. Tiilien keskellä on myös metallitankoja, jotka muistuttavat rautatiekiskoja. Kyseessä on todennäköisesti saunan jäännös.

Rakennus 2: (P= 7392594 I= 3498691). Rakennuksen kaksi ympäristö on avointa ja siinä kasvaa lähinnä heinää. Paikalla on ollut ilmeisesti ns. parakkikämpä. Rakennuksen seinälinjat erottuvat vielä maastossa ja sen koko on 14,5x7,5 metriä. Kämpä on ollut joko kaksiosainen tai sitten paikalla on ollut aivan vierekkäin kaksi pienempää kämppää. Kämpän sisäpuolella kasvaa runsaasti vattua, joka on voinut peittää mahdollisen tulisijan näkyvistä. Kämpän ympärillä on ainakin kahden kaminan ruostuneet rungot.

Rakennus 3: (P= 7392674 I= 3498703). Paikalla on isoja kiviä vierekkäin kivijalkaa muistuttavana kehänä. Kivet ovat kuitenkin hyvin isoja ja harvassa, mikä tuntuu oudolta jos kyseessä on rakennuksen kivijalka. Kivien ympäröimän alueen koko on 11x14 metriä. Kivikehän sisäpuolella on iso tiilikasa, josta on kuitenkin vaikea erottaa onko kyseessä pahoin hajonneesta uunista vai paikalle kipatusta jätetiilestä. Rakennus on tulkittu rakennuksen kivijalaksi koska se muistuttaa hyvin paljon rakennusta 4.

Rakennus 4: (P= 7392644 I= 3498648). Paikalla on pitkä suorakaiteen muotoinen rakennuksen perustus, josta on jäljellä isoista kivistä tehty kivijalka sekä hieman puurakennetta. Rakennuksen koko on 8x25 metriä ja muistuttaa jossain määrin parakkikämppää. Rakennuksen pohjoisosassa on kaksi tiilestä, kivistä ja sementistä tehtyä elementtiä, jotka ovat ilmeisesti uunien jäännöksiä. Rakennuksen sisällä ja seinälinjoilla havaittiin myös erilaista metalliromua kuten lieden rautaosia.

Kaivanto: (P= 7392676 I= 3498712). Aivan järven rannalla, rannan suuntaisena, on iso kaivanto, jonka koko on 5x7,5 metriä. Kaivannon eteläpuolella on käytävä, jonka pituus on 4 metriä. Kaivannon sisäpuolelle on heitetty tyhjiä öljytynnyreitä että kaminan raatoja. Kaivanto muistuttaa valtavaa maakellaria tai korsua.

Kaivo: (P= 7392682 I= 3498669). Alueen lähes korkeimmalle kohdalle on rakennettu kaivo, jonka syvyys on ainakin 8 kaivonrenkaan verran. Kaivon päällä on ollut puusta tehty katos, joka kuitenkin nyt on lähes täysin lahonnut. Kaivo on siten suojaamatta ja vaarallinen.

#### ***Kohteen rajaus***

Alue on rajattu näkyvien rakenteiden perusteella. Rajaukseen on sisällytetty myös uittotammen patovallin läntisen pään ne 30 metriä, joka on valtion omistamalla maalla.

#### ***Tulkinta***

Paikalla on ilmeisesti savottakämppien jäännökset, jotka ajoittunevat 1950-1970 - luvuille.

#### ***Lisätietoja***

Kohde on merkitty vuoden 1953 peruskarttaan 3614 12 Pirttijärvi nimellä Kurtanpirtti. Myös tammi näkyy kartalla. 3614 12 Pirttijärvi ilmakuvaus 1949, kartoitus 1952, painettu 1953. Kohde näkyy myös vuosien 1970 ja 1984 peruskartoissa

#### ***Tarkastukset***

Tila: 3 Toteutettu  
2014

Laji: 6 Suojeluarvojen tarkastus

Tarkastusvuosi:

Tarkastuspvm: 22.8.2014 Tarkastaja: P. Häkälä

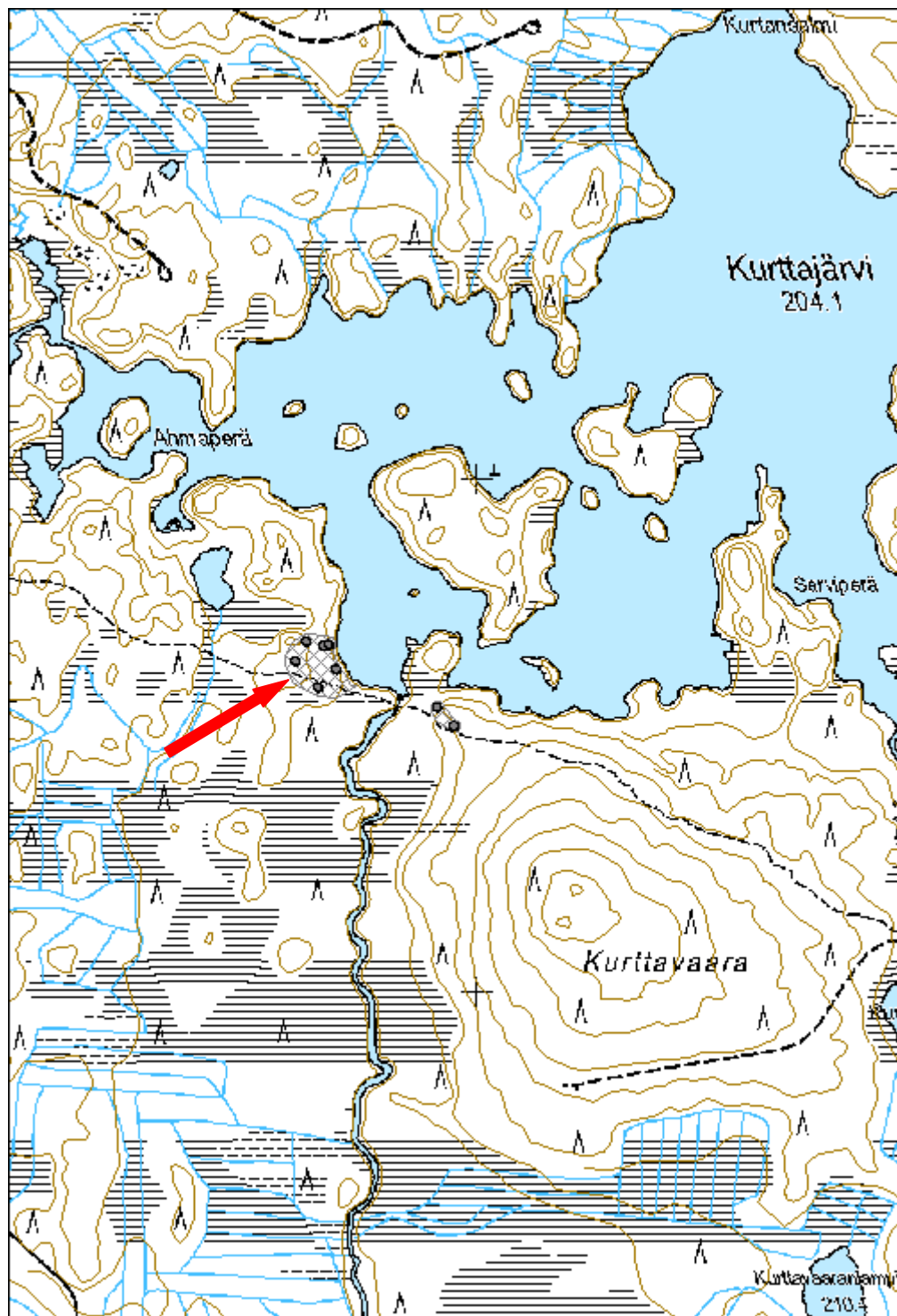
Kuvaus: KMO kulttuuriperintöinventointi Kemijärvi 2014

<b>Viranomais- rekisterinro:</b>		<b>Kunto:</b>	3 Huono
<b>Arvotus:</b>	8 Muu suojeluarvo	<b>Olotila:</b>	2 Ei käytössä
<b>Selitys:</b>		<b>Kohteen suojelu:</b>	9 Muu suojeluarvo
		<b>Selitys:</b>	



Kuva 171317\_2. Parakkikämpän pohja. Kuvattu lounaasta.

<b>Kohdetyyppi:</b>	1 Asuinpaikat	<b>Copyright:</b>	© Metsähallitus 2008 © Maanmittauslaitos 1/MML/08
<b>Koordinaatit:</b>	X 7392637, Y 3498696, Z 210	<b>Mittakaava:</b>	1:10000



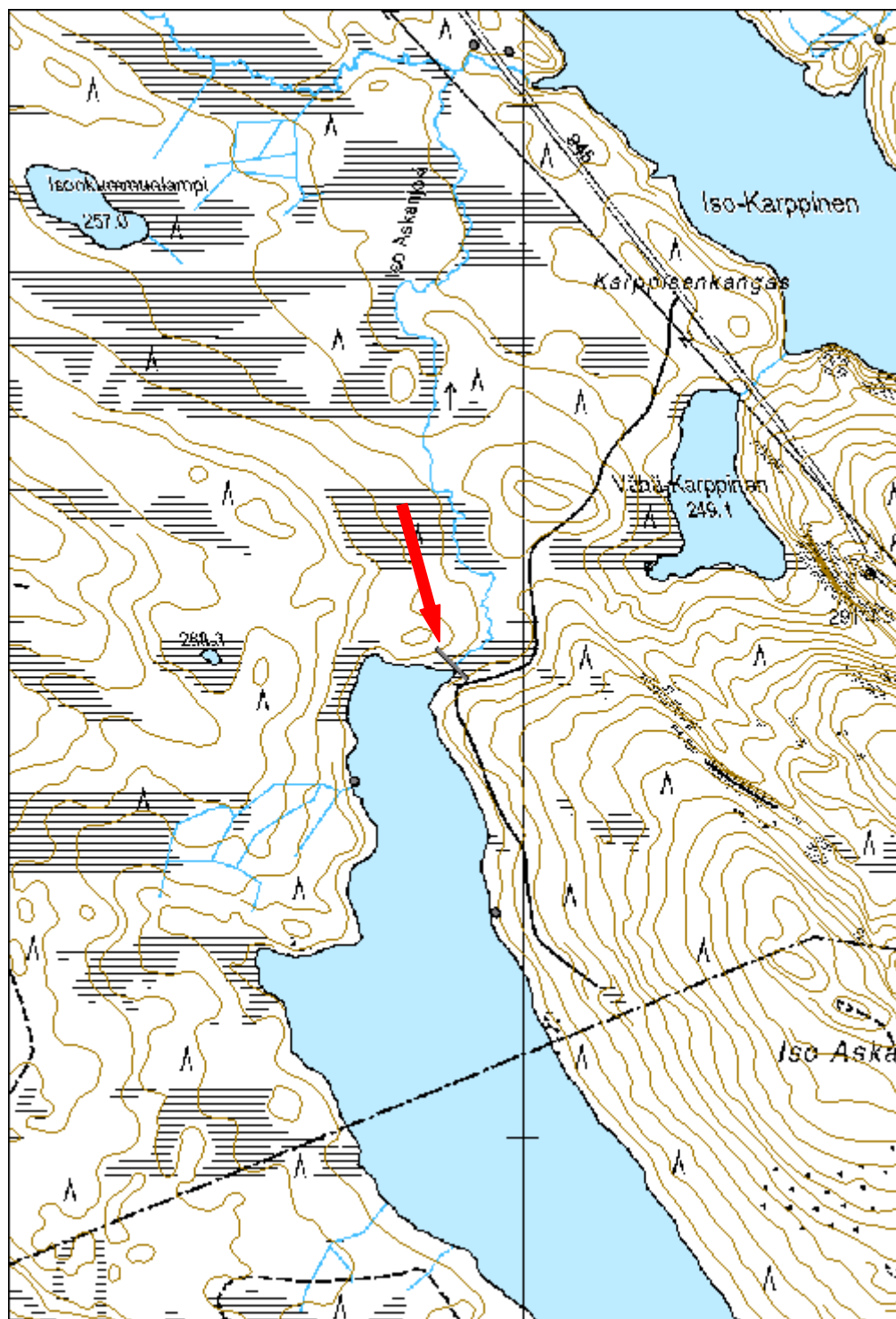
<b>Iso Askanjärvi 2 tammi jäännös</b>		<b>MH-tunnus: 169642</b>	
<b>Kohdetyyppi:</b>	9 Valmistuspaikat/työpaikat	<b>Haltija:</b>	191 Metsätalous Itä-Lappi
<b>Ajoitus:</b>	7116 Uusi aika	<b>Ylläpitäjä:</b>	191 Metsätalous Itä-Lappi
<b>Rakentamisvuosi:</b>		<b>Kunta:</b>	320 KEMIJÄRVI
<b>Lukumäärä:</b>	1		
<b>Koordinaattiselitys:</b>		<b>Geometria tuotettu:</b>	4 Gps-mittaus, korjaamaton
<b>Koordinaatit:</b>	X 7371900, Y 3534878, Z 258	<b>Löydöt:</b>	
<b><i>Taustatiedot</i></b>			
Kohde löytyi ilman ennakkotietoja.			
<b><i>Ympäristön kuvaus</i></b>			
Kohde sijaitsee Kemijärven kaakkoisosassa, Iso Askanjärven pohjoisosassa. Tältä kohdista Iso Askanjoki laskee Iso-Karppiseen. Alue on pääosin joenvarsirämettä.			
<b><i>Kohteen kuvaus</i></b>			
Paikalla on uittotammen jäännökset. Itse tammi on purettu mutta maastossa on edelleen nähtävissä siihen kuuluvat patovallit. Vallin koillisreuna on tuettu hirsillä, joita vasten on asetettu toiset tukihirret.. Itäisen patovallin kaakkoispää on saattanut osin tuhoutua metsäautotietä rakennettaessa. Iso Askanjoen länsipuolella on näkyvissä kuopat, joista on ajettu maata patovalleihin.			
<b><i>Kohteen rajausta</i></b>			
Kohde on viivamainen.			
<b><i>Tulkinta</i></b>			
Paikalla on uittotammen jäännös.			
<b><i>Tarkastukset</i></b>			
Tila: 3 Toteutettu 2014	Laji: 6 Suojeluarvojen tarkastus	Tarkastusvuosi:	
Tarkastuspvm: 28.5.2014 Tarkastaja: P. Häkälä			
Kuvaus: KMO kulttuuriperintöinventointi Kemijärvi 2014			

<b>Viranomais- rekisterinro:</b>		<b>Kunto:</b>	2 Kesinkertainen
<b>Arvotus:</b>	8 Muu suojeluarvo	<b>Olotila:</b>	2 Ei käytössä
<b>Selitys:</b>		<b>Kohteen suojelu:</b>	9 Muu suojeluarvo
		<b>Selitys:</b>	



Kuva 169642\_1. Tammen patovalli ja sen puisia tukirakenteita. Kuvattu idästä.

<b>Kohdetyyppi:</b>	9 Valmistuspaikat/työpaikat	Copyright:	© <i>Metsähallitus</i> 2008 © <i>Maanmittauslaitos</i> 1/MML/08
<b>Koordinaatit:</b>	X 7371900, Y 3534878, Z 258	Mittakaava:	1:10000



<b>Heteoja tammi jäännös</b>		<b>MH-tunnus: 169686</b>	
<b>Kohdetyyppi:</b>	9 Valmistuspaikat/työpaikat	<b>Haltija:</b>	191 Metsätalous Itä-Lappi
<b>Ajoitus:</b>	7116 Uusi aika	<b>Ylläpitäjä:</b>	191 Metsätalous Itä-Lappi
<b>Rakentamivuosi:</b>		<b>Kunta:</b>	320 KEMIJÄRVI
<b>Lukumäärä:</b>	1		
<b>Koordinaattiselitys:</b>		<b>Geometria tuotettu:</b>	4 Gps-mittaus, korjaamaton
<b>Koordinaatit:</b>	X 7368278, Y 3521769, Z 228	<b>Löydöt:</b>	
<b><i>Taustatiedot</i></b>			
Kohde löydettiin maastosta uutena.			
<b><i>Ympäristön kuvaus</i></b>			
Kohde sijaitsee Kemijärven eteläosassa, Ison Petäjävaaran lounaipuolella. Kapustaavalla virtaa Heteoja niminen joki, johon on rakennettu uittotammi. Alue on osin soistunutta ja osin kuivempaa maata. Tammen patovallin kohdalla kasvaa runsaasti koivua.			
<b><i>Kohteen kuvaus</i></b>			
Paikalla on uittotammen patovalli, tammen joessa olleet puurakenteet on purettu joenrantaan. Maavallin leveys on noin 3-4 m, ja sitä on tuettu puurakenteilla, jotka on koottu rautaisilla takonauloilla. Tammi näkyy selkeästi vielä joen eteläpuolellakin, mutta sinne ei tarkastushetkellä päästy kulkemaan.			
<b><i>Kohteen rajaus</i></b>			
Kohde on rajattu näkyvien rakenteiden perusteella.			
<b><i>Tulkinta</i></b>			
Paikalla on uittopadon jäännös.			
<b><i>Tarkastukset</i></b>			
Tila: 3 Toteutettu 2014	Laji: 6 Suojeluarvojen tarkastus	Tarkastusvuosi:	
Tarkastuspvm: 4.6.2014 Tarkastaja: P. Håkälä			
Kuvaus: KMO kulttuuriperintöinventointi Kemijärvi 2014			

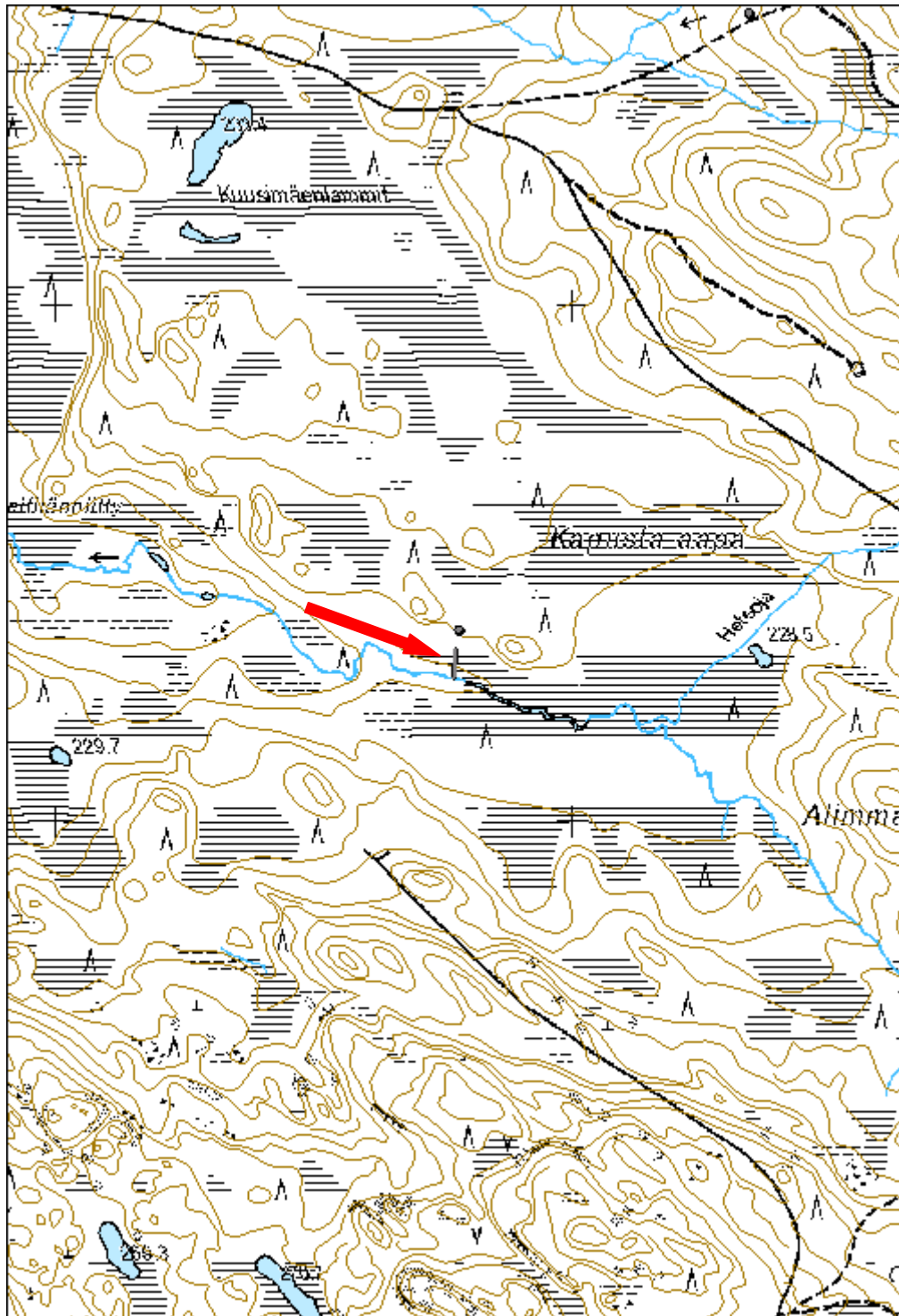


<b>Viranomais- rekisterinro:</b>		<b>Kunto:</b>	2 Kesinkertainen
<b>Arvotus:</b>	8 Muu suojeluarvo	<b>Olotila:</b>	2 Ei käytössä
<b>Selitys:</b>		<b>Kohteen suojelu:</b>	9 Muu suojeluarvo
		<b>Selitys:</b>	



Kuva 169686\_4. Pohjoisrannan patovallin puisia tukirakenteita. Kuvattu lännestä

<b>Kohdetyyppi:</b>	9 Valmistuspaikat/työpaikat	Copyright:	© Metsähallitus 2008 © Maanmittauslaitos 1/MML/08
<b>Koordinaatit:</b>	X 7368278, Y 3521769, Z 228	Mittakaava:	1:10000



<b>35916 Siikajoki-Juujoki (nat), Siikajoki 6 tammi jäännös</b>	<b>MH-tunnus: 170031</b>
---	------------------------------

<b>Kohdetyyppi:</b>	9 Valmistuspaikat/työpaikat	<b>Haltija:</b>	191 Metsätalous Itä-Lappi
<b>Ajoitus:</b>	7116 Uusi aika	<b>Ylläpitäjä:</b>	191 Metsätalous Itä-Lappi
<b>Rakentamivuosi:</b>		<b>Kunta:</b>	320 KEMIJÄRVI
<b>Lukumäärä:</b>	1		

<b>Koordinaattiselitys:</b>		<b>Geometria tuotettu:</b>	4 Gps-mittaus, korjaamaton
<b>Koordinaatit:</b>	X 7364114, Y 3521036, Z 212	<b>Löydöt:</b>	

#### *Taustatiedot*

Kohde löydettiin uutena maastosta.

#### *Ympäristön kuvaus*

Kohde sijaitsee Kemijärven lounaisosassa virtaavan Siikajoen pohjoisrannalla, joen leveämmän osan päätepisteessä. Tammesta länteen joki jatkuu kapeampana. Siikajoki laskee luoteessa Siikajärveen, josta on kohteelle matkaa noin 700 m. Kohteen maasto on kosteaa ja runsaskasvuista. Patovallissa kasvaa koivuja, ja aluskasvillisuus on pääasiassa saniaista ja heinää.

#### *Kohteen kuvaus*

Siikajoessa olevan tammen rakenteet on purettu. Joen etelärannalla on näkyvissä vielä yksittäisiä hirsiiä. Tammen pohjoisrannan patovalli on huonosti säilynyt ja se erottuu maastossa heikosti. Maavallin päällä kasvaa koivuja. Pohjoisempi patovalli on matala ja sitä on tuettu sekä puu- että kivrakenteilla. Pituutta sillä on 40 metriä ja se on keskimäärin 3 metriä leveä. Eteläisempää patovallia ei käyty tarkastamassa.

#### *Kohteen rajausta*

Kohde on viivamainen.

#### *Tulkinta*

Paikalla on uittopadon eli tammen jäännös.

#### *Tarkastukset*

Tila: 3 Toteutettu  
2014

Laji: 6 Suojeluarvojen tarkastus

Tarkastusvuosi:

Tarkastuspvm: 16.6.2014 Tarkastaja: P. Häkälä

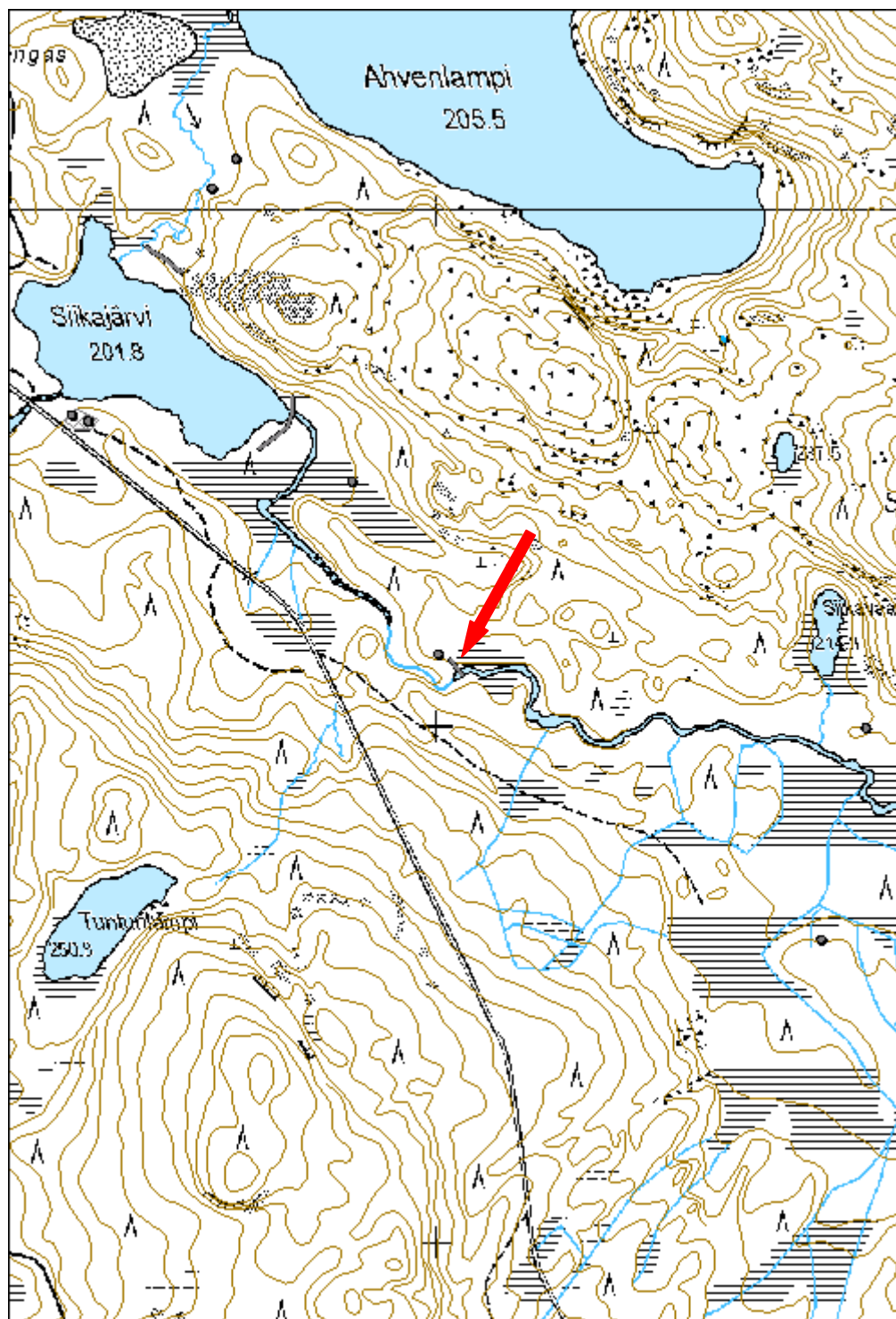
Kuvaus: KMO kulttuuriperintöinventointi Kemijärvi 2014

<b>Viranomais- rekisterinro:</b>		<b>Kunto:</b>	3 Huono
<b>Arvotus:</b>	8 Muu suojeluarvo	<b>Olotila:</b>	2 Ei käytössä
<b>Selitys:</b>		<b>Kohteen suojelu:</b>	9 Muu suojeluarvo
		<b>Selitys:</b>	



Kuva 170031\_3. Pohjoisen patovallin eteläosan parhaiten säilynyttä puista tukirakennetta.

<b>Kohdetyyppi:</b>	9 Valmistuspaikat/työpaikat	Copyright:	© Metsähallitus 2008 © Maanmittauslaitos 1/MML/08
<b>Koordinaatit:</b>	X 7364114, Y 3521036, Z 212	Mittakaava:	1:10000



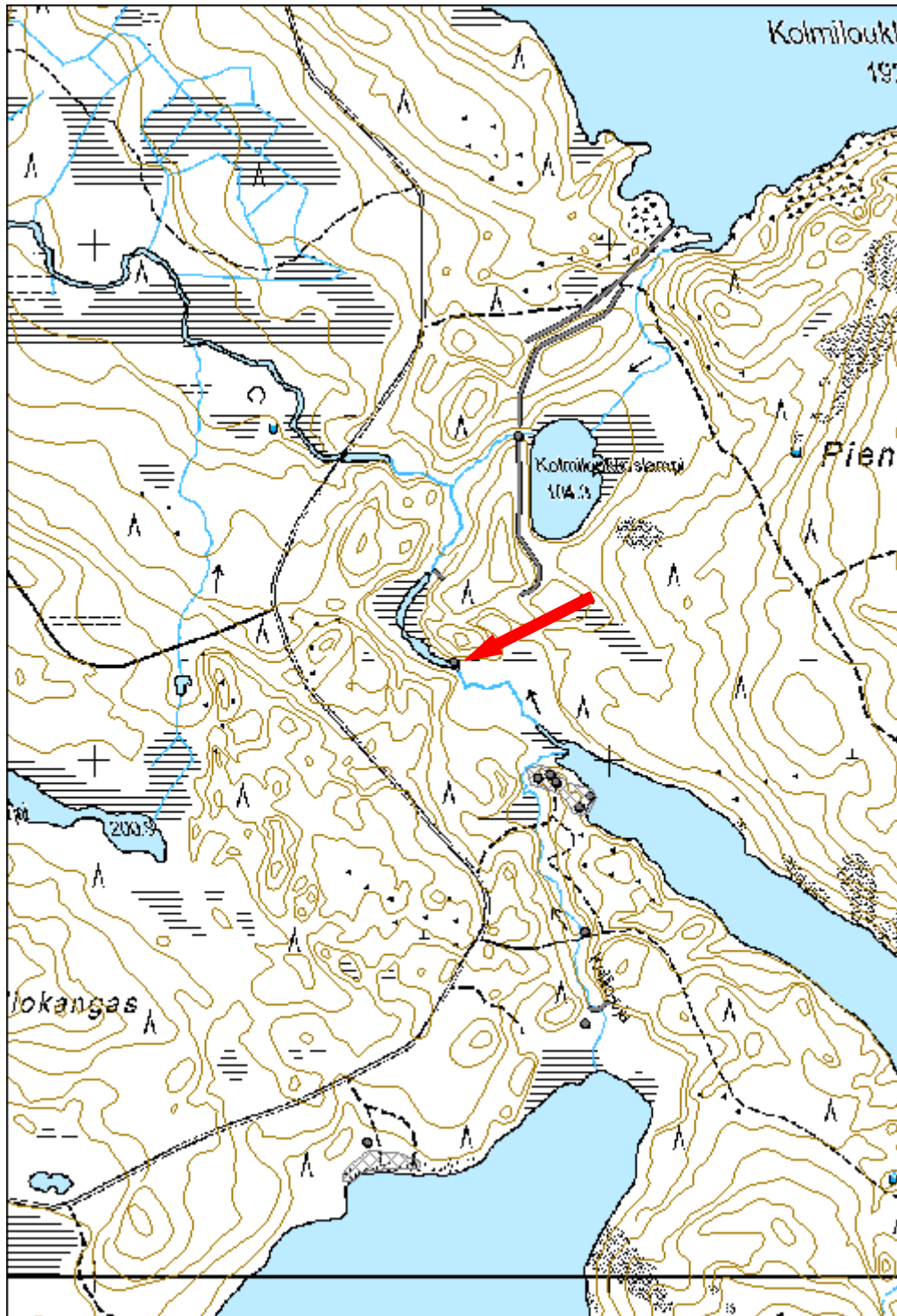
<b>Juujoki tammi jäännös</b>		<b>MH-tunnus: 170042</b>
<b>Kohdetyyppi:</b>	9 Valmistuspaikat/työpaikat	<b>Haltija:</b> 191 Metsätalous Itä-Lappi
<b>Ajoitus:</b>	7116 Uusi aika	<b>Ylläpitäjä:</b> 191 Metsätalous Itä-Lappi
<b>Rakentamivuosi:</b>		<b>Kunta:</b> 320 KEMIJÄRVI
<b>Lukumäärä:</b>	1	
<b>Koordinaattiselitys:</b>		<b>Geometria tuotettu:</b> 4 Gps-mittaus, korjaamaton
<b>Koordinaatit:</b>	X 7361188, Y 3517696, Z 187	<b>Löydöt:</b>
<b><i>Taustatiedot</i></b>		
Kohde löydettiin uutena maastosta.		
<b><i>Ympäristön kuvaus</i></b>		
Kohde sijaitsee Kemijärven lounaisosassa. Kaitajärvestä luoteeseen laskee Juujoki, jonka pohjoisrannalta, järven luoteispäästä noin 270 metrin päässä luoteeseen, on uittotammi. Kolmiloukkoslampi sijaitsee kohteesta 300 metriä koilliseen. Kohteen maasto on kaakkois- ja luoteispuolella joen rannassa melko kosteaa, pohjoispuolella kuivempaa rinnettä. Aluskasvillisuus on melko runsasta ja koostuu pääasiassa mustikasta ja heinästä. Myös katajaa kasvaa kohteen läheisyydessä.		
<b><i>Kohteen kuvaus</i></b>		
Paikalla on tammi. Siinä ei ole varsinaisia maavalleja, koska se on sijoitettu jyrkkäseinämäiseen joenuomaan. Tammen molemmin puolin näkyy puisia ja kivisiä tukirakenteita. Puurakenteet ovat molemmin puolin osin hyvin säilyneet, pystypuitakin on näkyvissä joessa. Tammessa on ollut puinen arkku, joka on ollut täytetty kivillä. Arkun välistä puut on ohjattu alajuoksulle. Arkusta on jonkin verran vielä jäänteitä näkyvillä.		
<b><i>Kohteen rajaus</i></b>		
Kohde on pistemäinen.		
<b><i>Tulkinta</i></b>		
Paikalla on uittopato eli tammi.		
<b><i>Tarkastukset</i></b>		
Tila: 3 Toteutettu 2014	Laji: 6 Suojeluarvojen tarkastus	Tarkastusvuosi:
Tarkastuspvm: 17.6.2014 Tarkastaja: P. Häkälä		
Kuvaus: KMO kulttuuriperintöinventointi Kemijärvi 2014		

<b>Viranomais- rekisterinro:</b>		<b>Kunto:</b>	3 Huono
<b>Arvotus:</b>	8 Muu suojeluarvo	<b>Olotila:</b>	2 Ei käytössä
<b>Selitys:</b>		<b>Kohteen suojelu:</b>	9 Muu suojeluarvo
		<b>Selitys:</b>	



Kuva 170042\_1. Uittotammi. Kuvan oikeassa laidassa näkyy kivistä tukirakennetta ja tammen puista ja kivistä rakennetta. Kuvattu idästä.

<b>Kohdetyyppi:</b>	9 Valmistuspaikat/työpaikat	Copyright:	© Metsähallitus 2008 © Maanmittauslaitos 1/MML/08
<b>Koordinaatit:</b>	X 7361188, Y 3517696, Z 187	Mittakaava:	1:10000





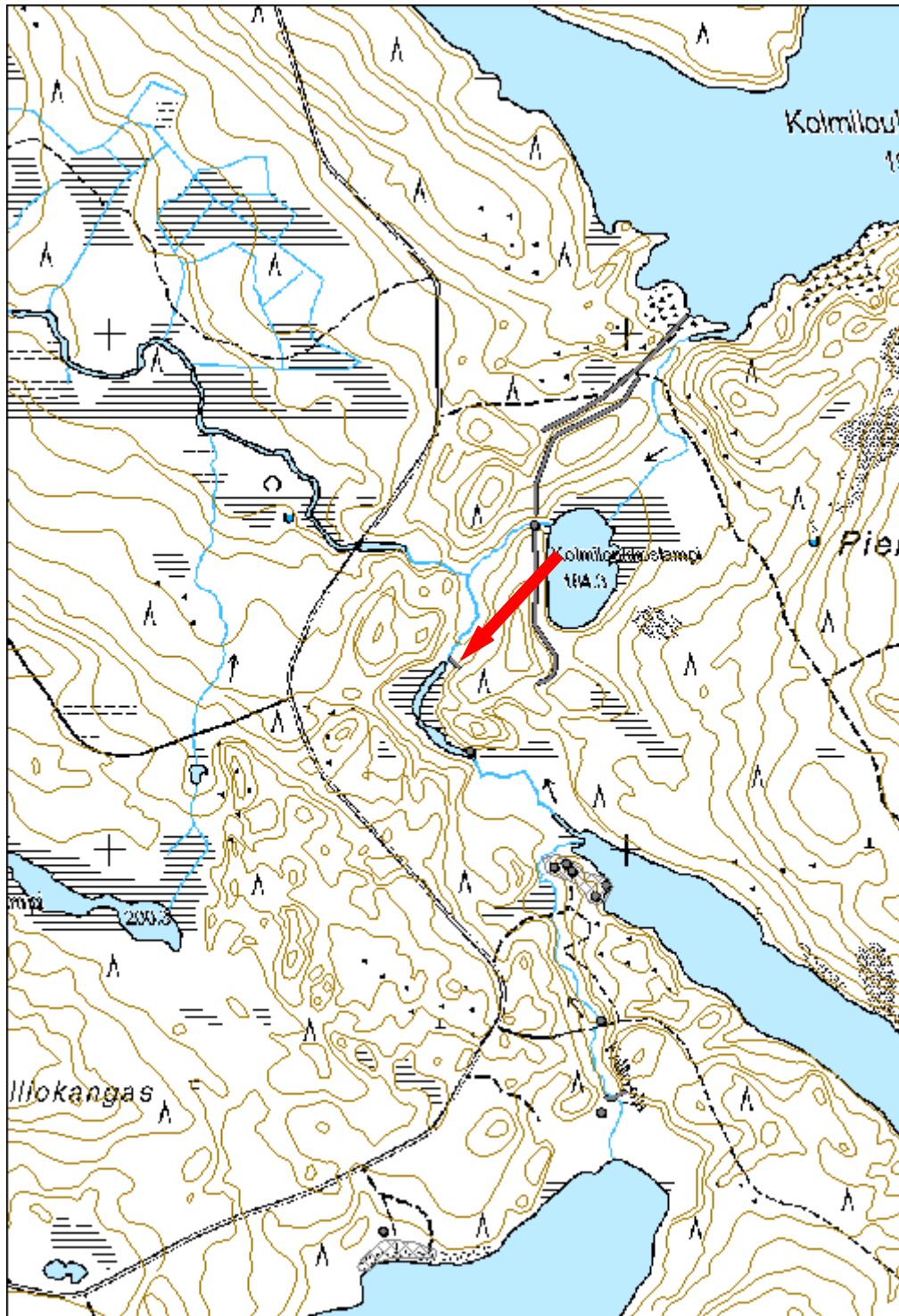
<b>Juujoki 2 tammi jäännös</b>		<b>MH-tunnus: 170043</b>
<b>Kohdetyyppi:</b>	9 Valmistuspaikat/työpaikat	<b>Haltija:</b> 191 Metsätalous Itä-Lappi
<b>Ajoitus:</b>	7116 Uusi aika	<b>Ylläpitäjä:</b> 191 Metsätalous Itä-Lappi
<b>Rakentamisvuosi:</b>		<b>Kunta:</b> 320 KEMIJÄRVI
<b>Lukumäärä:</b>	1	
<b>Koordinaattiselitys:</b>		<b>Geometria tuotettu:</b> 4 Gps-mittaus, korjaamaton
<b>Koordinaatit:</b>	X 7361360, Y 3517665, Z 187	<b>Löydöt:</b>
<b><i>Taustatiedot</i></b>		
Kohde löydettiin uutena maastosta.		
<b><i>Ympäristön kuvaus</i></b>		
Kohde sijaitsee Kemijärven lounaisosassa virtaavan Juujoen yläjuoksulla. Tammi sijaitsee Kolmiloukkoslamasta 210 m lounaaseen ja Kaitajärvestä 400 m luoteeseen. Metsäautotie kulkee joen toisella puolella 240 m kohteesta länteen. Kohde sijaitsee rinteessä, jossa maasto on muuta joenuomaa hieman kuivempaa. Kasvillisuus koostuu heinästä, saniaisista ja lehtipuista.		
<b><i>Kohteen kuvaus</i></b>		
Paikalla on tammi. Joen molemmilla puolella on ollut kivillä täytetyt puuarkut, jotka on joen entisöinnin yhteydessä hajotettu. Arkuista on jäljellä eteläpuolella joitakin puurakenteita ja kiveystä. Arkun ja tammen puurakenteet on nostettu rannan molemmille puolille. Tammen itäpuolinen valli on leveä ja tehty pääosin kivistä. Valli on tuettu puurakenteilla, jotka ovat osin säilyneet. Patovallin leveys on noin 6m ja pituus 22 m. Patovallia on tuettu sekä pystyjuilla että vaakatasossa olevilla hirsillä, jotka on vielä tuettu kivillä.		
<b><i>Kohteen rajaus</i></b>		
Kohde on viivamainen.		
<b><i>Tulkinta</i></b>		
Paikalla on uittopadon eli tammen jäännös.		
<b><i>Tarkastukset</i></b>		
Tila: 3 Toteutettu 2014	Laji: 6 Suojeluarvojen tarkastus	Tarkastusvuosi:
Tarkastuspvm: 17.6.2014 Tarkastaja: P. Häkälä		
Kuvaus: KMO kulttuuriperintöinventointi Kemijärvi 2014		

<b>Viranomais- rekisterinro:</b>		<b>Kunto:</b>	3 Huono
<b>Arvotus:</b>	8 Muu suojeluarvo	<b>Olotila:</b>	2 Ei käytössä
<b>Selitys:</b>		<b>Kohteen suojelu:</b>	9 Muu suojeluarvo
		<b>Selitys:</b>	



Kuva 170043\_1. Tammen rikottua arkkurakennetta. Kuvattu etelästä.

<b>Kohdetyyppi:</b>	9 Valmistuspaikat/työpaikat	Copyright:	© Metsähallitus 2008 © Maanmittauslaitos 1/MML/08
<b>Koordinaatit:</b>	X 7361360, Y 3517665, Z 187	Mittakaava:	1:10000



<b>36718 Rovajärven ampuma-alue; HAT,H-3,MY,W, Rättikero tammi jäännös</b>	<b>MH-tunnus: 170362</b>
--	------------------------------

<b>Kohdetyyppi:</b>	9 Valmistuspaikat/työpaikat	<b>Haltija:</b>	191 Metsätalous Itä-Lappi
<b>Ajoitus:</b>	7116 Uusi aika	<b>Ylläpitäjä:</b>	191 Metsätalous Itä-Lappi
<b>Rakentamisvuosi:</b>		<b>Kunta:</b>	320 KEMIJÄRVI
<b>Lukumäärä:</b>	1		

<b>Koordinaattiselitys:</b>		<b>Geometria tuotettu:</b>	4 Gps-mittaus, korjaamaton
<b>Koordinaatit:</b>	X 7411414, Y 3490437, Z 200	<b>Löydöt:</b>	

#### *Taustatiedot*

Kohde löydettiin uutena maastosta.

#### *Ympäristön kuvaus*

Kohde sijaitsee 191987 Enijärventien itäpuolella, noin 20 metrin päässä tiestä, Lakkiojan varressa. Kohteen eteläpuolella noin 700 metrin päässä kulkee Sarrio-Rättiselän metsäautotie. Maasto on kosteaa ja runsaskasvuista, erityisesti aluskasvillisuus on runsasta. Kohteen luoteispuolella, tien toisella puolella on hiekkakuoppa, ja Rättikero nousee kohteesta luoteeseen.

#### *Kohteen kuvaus*

Tammen puurakenteet on purettu ja kasattu ojan laidalle, sen länsipuolelle. Tammen patovallit erottuvat maastossa selvästi, mutta itse Lakkiojassa ei näy enää mitään merkkejä tammesta. Ojan länsipuolinen patovalli on kivi- ja maarakenteinen, ja sitä on ilmeisesti tuettu puurakenteilla, joista suurin osa on nyt maaton tai poistettu. Ojan toisella puolella olevaa maavallia ei pystytty mittaamaan.

#### *Kohteen rajaus*

Kohde on rajattu näkyvien rakenteiden perusteella.

#### *Tulkinta*

Uittopato eli tammi.

#### *Lisätietoja*

Kohde näkyy vuoden 1952 peruskartassa, kartoitus 1951 ja kuvaus 1950. PK3612 11 Enijärvi.

Kohde näkyy vuoden 1930 metsätalouskartassa (5-lehtinen talouskartta Pohj. Kemijärven hoitoalueesta, 1. Karttalehti. I. Enijärven hoitolohko.)

**Tarkastukset**Tila: 3 Toteutettu  
2014

Laji: 6 Suojeluarvojen tarkastus

Tarkastusvuosi:

Tarkastuspvm: 3.7.2014 Tarkastaja: P. Häkälä

Kuvaus: KMO kulttuuriperintöinventointi Kemijärvi 2014

**Viranomais-  
rekisterinro:****Kunto:**

3 Huono

**Olotila:**

2 Ei käytössä

**Arvotus:**8 Muu  
suojeluarvo**Kohteen  
suojelu:**9 Muu  
suojeluarvo**Selitys:****Selitys:**

Kuva 170362\_1. Tammen itäistä patovallia. Kuvattu lounaasta.



<b>36697 Rovajärven ampuma-alue; M-1,M-2,MY,W, Poojoki tammi jäännös</b>	<b>MH-tunnus: 170377</b>
--	------------------------------

<b>Kohdetyyppi:</b> 9 Valmistuspaikat/työpaikat	<b>Haltija:</b> 191 Metsätalous Itä-Lappi
<b>Ajoitus:</b> 7116 Uusi aika	<b>Ylläpitäjä:</b> 191 Metsätalous Itä-Lappi
<b>Rakentamivuosi:</b>	<b>Kunta:</b> 320 KEMIJÄRVI
<b>Lukumäärä:</b> 1	

<b>Koordinaattiselitys:</b>	<b>Geometria tuotettu:</b> 4 Gps-mittaus, korjaamaton
<b>Koordinaatit:</b> X 7426948, Y 3477414, Z 189	<b>Löydöt:</b>

#### ***Taustatiedot***

Kohde löydettiin uutena maastosta.

#### ***Ympäristön kuvaus***

Kohde sijaitsee Poojärven luoteisrannasta 170 metriä länteen, Poojoen varrella sen molemmiin puoli. 182117 Poovaarantie kulkee kohteen länsipuolella noin 50 metrin päässä. Maasto on kosteaa ja runsaskasvuista. Maastossa kasvaa runsaasti mustikkaa, kortetta ja suopursua. Puusto on pääasiassa havumetsää.

#### ***Kohteen kuvaus***

Paikalla on ollut uittotammi. Tammen puurakenteet on purettu, ja joki on entisöity sen kohdalla koskeksi. Puurakenteita on havaittavissa Poojoen etelärannalla. Itse joessa ei ole näkyvillä rakenteita. Patovallit erottuvat maastossa suhteellisen selkeästi. Pohjoispuolen patovalli on hyvin matala, ja kapenee huomattavasti pohjoiseen mentäessä. Vallin päättyminen mitattuun pisteeseen on hieman kyseenalaista, mutta siihen se tulkittiin. Pohjoispuolen rannan tuntumassa tammen patovallin tukipuita oli vielä maassa jäljellä, muuten ei.

#### ***Kohteen rajaus***

Kohde on rajattu näkyvien rakenteiden perusteella.

#### ***Tulkinta***

Uittopadon eli tammen jäännökset.

#### ***Tarkastukset***

Tila: 3 Toteutettu Laji: 6 Suojeluarvojen tarkastus Tarkastusvuosi: 2014  
Tarkastuspvm: 9.7.2014 Tarkastaja: P. Häkälä  
Kuvaus: KMO kulttuuriperintöinventointi Kemijärvi 2014

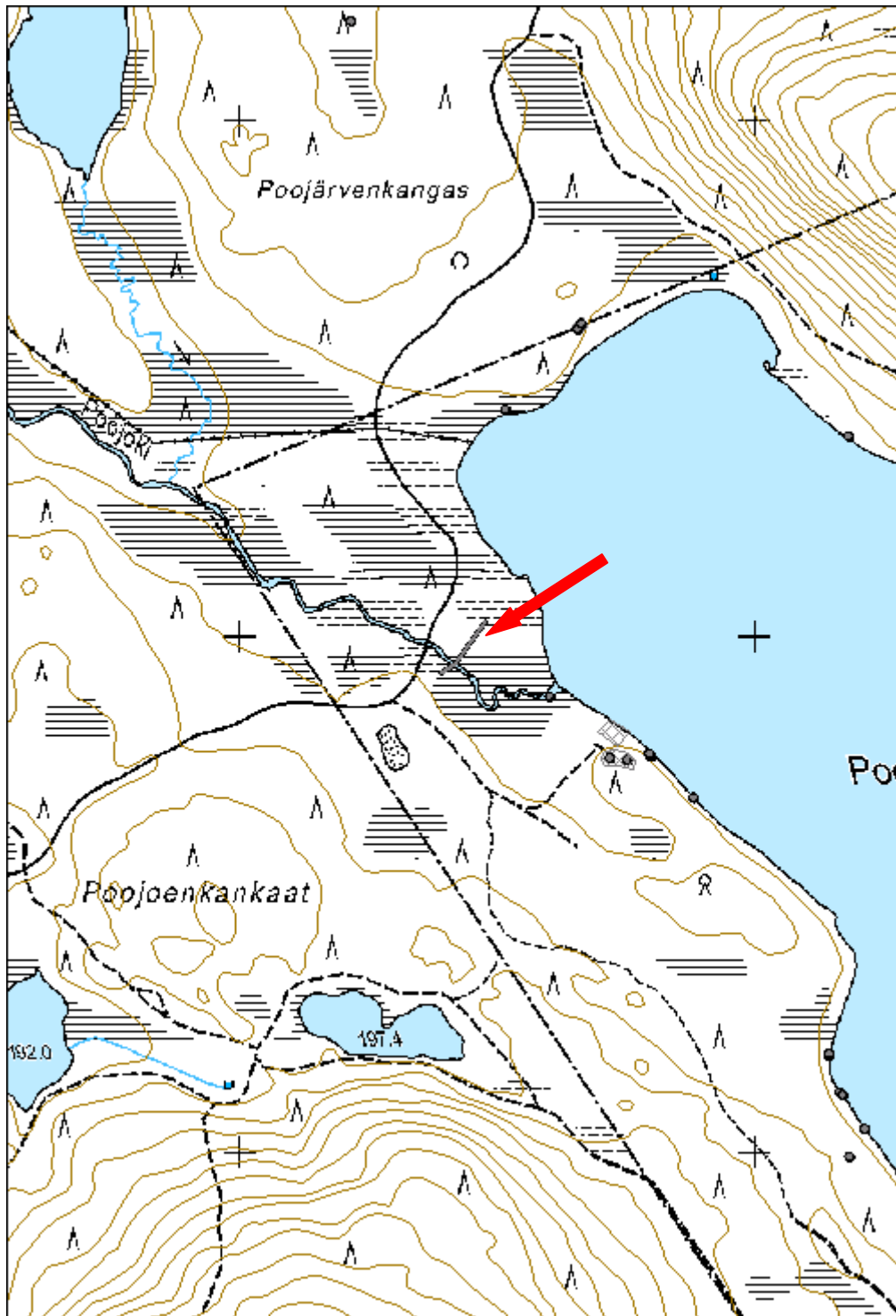
<b>Viranomais- rekisterinro:</b>		<b>Kunto:</b>	3 Huono
<b>Arvotus:</b>	8 Muu suojeluarvo	<b>Olotila:</b>	2 Ei käytössä
<b>Selitys:</b>		<b>Kohteen suojelu:</b>	9 Muu suojeluarvo
		<b>Selitys:</b>	



Kuva 170377\_1. Tammen etelärannan patovallia, kuvattu etelästä..



<b>Kohdetyyppi:</b>	9 Valmistuspaikat/työpaikat	Copyright:	© Metsähallitus 2008 © Maanmittauslaitos 1/MML/08
<b>Koordinaatit:</b>	X 7426948, Y 3477414, Z 189	Mittakaava:	1:10000



<b>Kurttajoki, tammikämpä jäännös</b>		<b>MH-tunnus: 171310</b>	
<b>Kohdetyyppi:</b>	1 Asuinpaikat	<b>Haltija:</b>	191 Metsätalous Itä-Lappi
<b>Ajoitus:</b>	7116 Uusi aika	<b>Ylläpitäjä:</b>	191 Metsätalous Itä-Lappi
<b>Rakentamivuosi:</b>		<b>Kunta:</b>	320 KEMIJÄRVI
<b>Lukumäärä:</b>	2		
<b>Koordinaattiselitys:</b>		<b>Geometria tuotettu:</b>	4 Gps-mittaus, korjaamaton
<b>Koordinaatit:</b>	X 7392537, Y 3498939, Z 210	<b>Löydöt:</b>	
<b><i>Taustatiedot</i></b>			
Kohde tuli esille haastattelussa.			
<b><i>Ympäristön kuvaus</i></b>			
Kohde sijaitsee Kemijärven länsiosassa, Kurttajärven etelärannalla. Kohteen kaakkoispuolella kohoo Kurttavaara. Kohteen länsipuolella virtaa Kurttajärvestä etelään laskeva Kurttajoki, jossa on uittotammi, joka kuitenkin sijaitsee yksityismaalla. Metsä on kosteaa kangasmetsää, jossa kasvaa mäntyä. Maasto on avointa ja helppokulkuista.			
<b><i>Kohteen kuvaus</i></b>			
Paikalla on kahden rakennuksen pohjan jäännökset. Rakennukset liittyvät viereiseen uittotammeen, jonka patovalli erottuu edelleen selvästi maastossa. Kämpän 1 luoteis- ja länsipuolella on kuopat, joiden maa-aines on käytetty tammen patovalliin. Rakennusten eteläpuolella kulkee mönkijäura, joka johtaa joen yli.			
Kämpä 1: (P= 7392555 I= 3498923). Kämpän koko on 5,5x5,2 metriä ja siinä on isokokoinen piisikiveys koilliskulmassa. Piisin kiveys on levinnyt kaikkiaan 2,5x3 metrin kokoiselle alalle. Kämpän seinälinjat erottuvat selvinä maavalleina.			
Kämpä 2: (P= 7392518 I= 3498955). Kämpän pohja, jonka seinävallit erottuvat maastossa. Kämpän luoteiskulmassa on pieni kiveys, joka oletettavasti piisi. Myös luoteiskulmassa havaittiin kiveys, joka lienee kuitenkin osa rakennuksen perustusta. Kämpän länsipuolella, viiden metrin päässä luoteiskulmasta, havaittiin myös pieni kivikasa, joka on mahdollisesti kämpän piisistä purettuja kiviä. Lounaiskulman länsipuolella puolestaan havaittiin maakeko, joka sisältää kiviä ja hiiltä. Myös tämä vaikutti piisiltä, joskin kyseessä voi olla myös iso tuulenkaato. Mahdollisesti paikalla on ollut näkyvissä olevan rakennuksen 2 lisäksi toinen rakennusta, tai sitten paikalla on ollut yksi isompi rakennus, johon myös tämä maata ja kiviä sisältävä kasa kuuluu.			
<b><i>Kohteen rajaus</i></b>			
Kohde on rajattu näkyvien rakenteiden perusteella.			

**Tulkinta**

Paikalla on todennäköisesti ns. tammikämpän jäännökset.

**Tarkastukset**

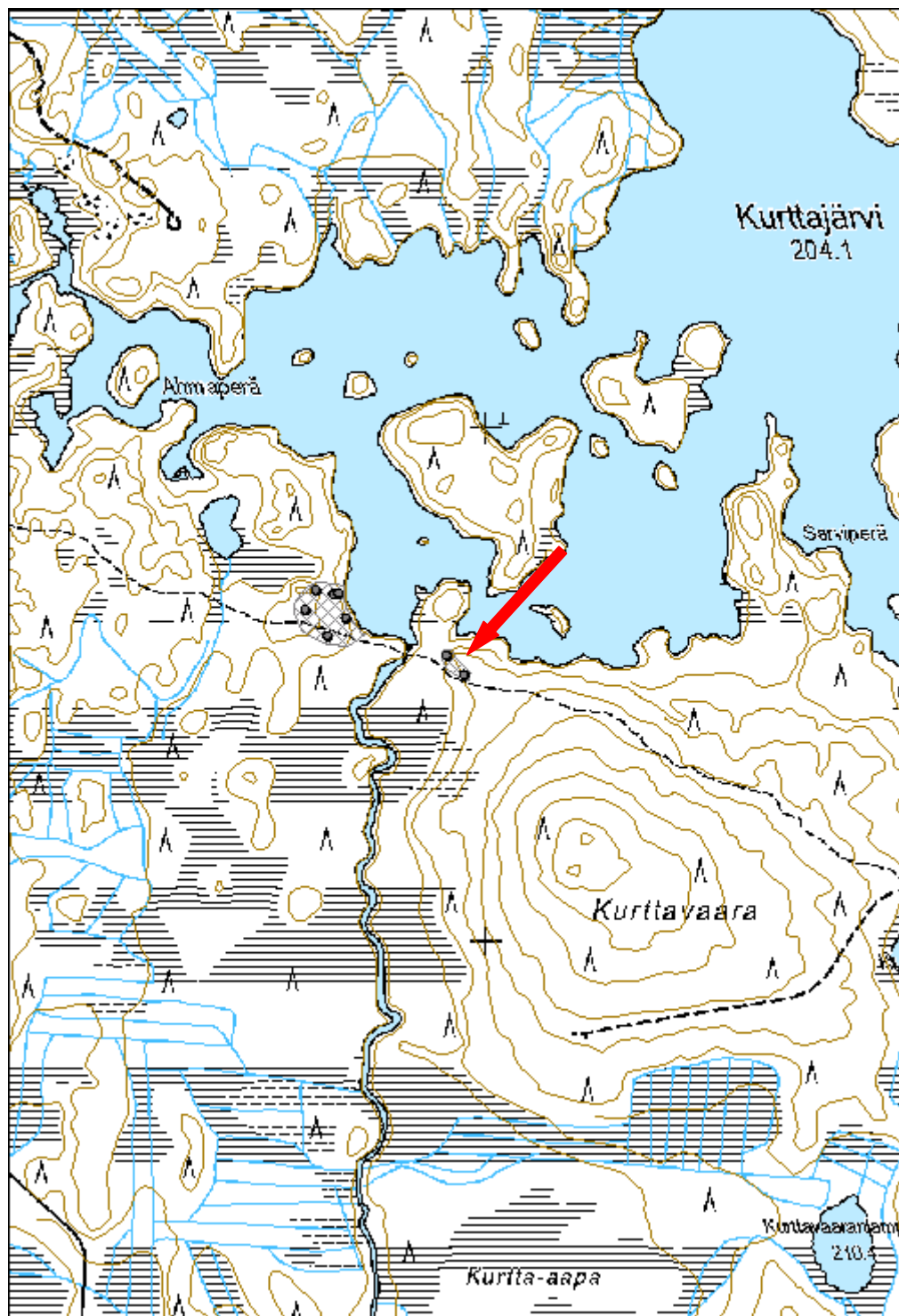
Tila: 3 Toteutettu Laji: 6 Suojeluarvojen tarkastus Tarkastusvuosi: 2014  
 Tarkastuspvm: 22.8.2014 Tarkastaja: P. Häkälä  
 Kuvaus: KMO kulttuuriperintöinventointi Kemijärvi 2014

<b>Viranomais- rekisterinro:</b>		<b>Kunto:</b>	3 Huono
		<b>Olotila:</b>	2 Ei käytössä
<b>Arvotus:</b>	8 Muu suojeluarvo	<b>Kohteen suojelu:</b>	9 Muu suojeluarvo
<b>Selitys:</b>		<b>Selitys:</b>	



Kuva 171310\_1. Kämpä 1. Taustalla erottuu polku, joka kulkee uittotammen päältä. Kuvattu kaakosta.

<b>Kohdetyyppi:</b>	1 Asuinpaikat	Copyright:	© Metsähallitus 2008 © Maanmittauslaitos 1/MML/08
<b>Koordinaatit:</b>	X 7392537, Y 3498939, Z 210	Mittakaava:	1:10000



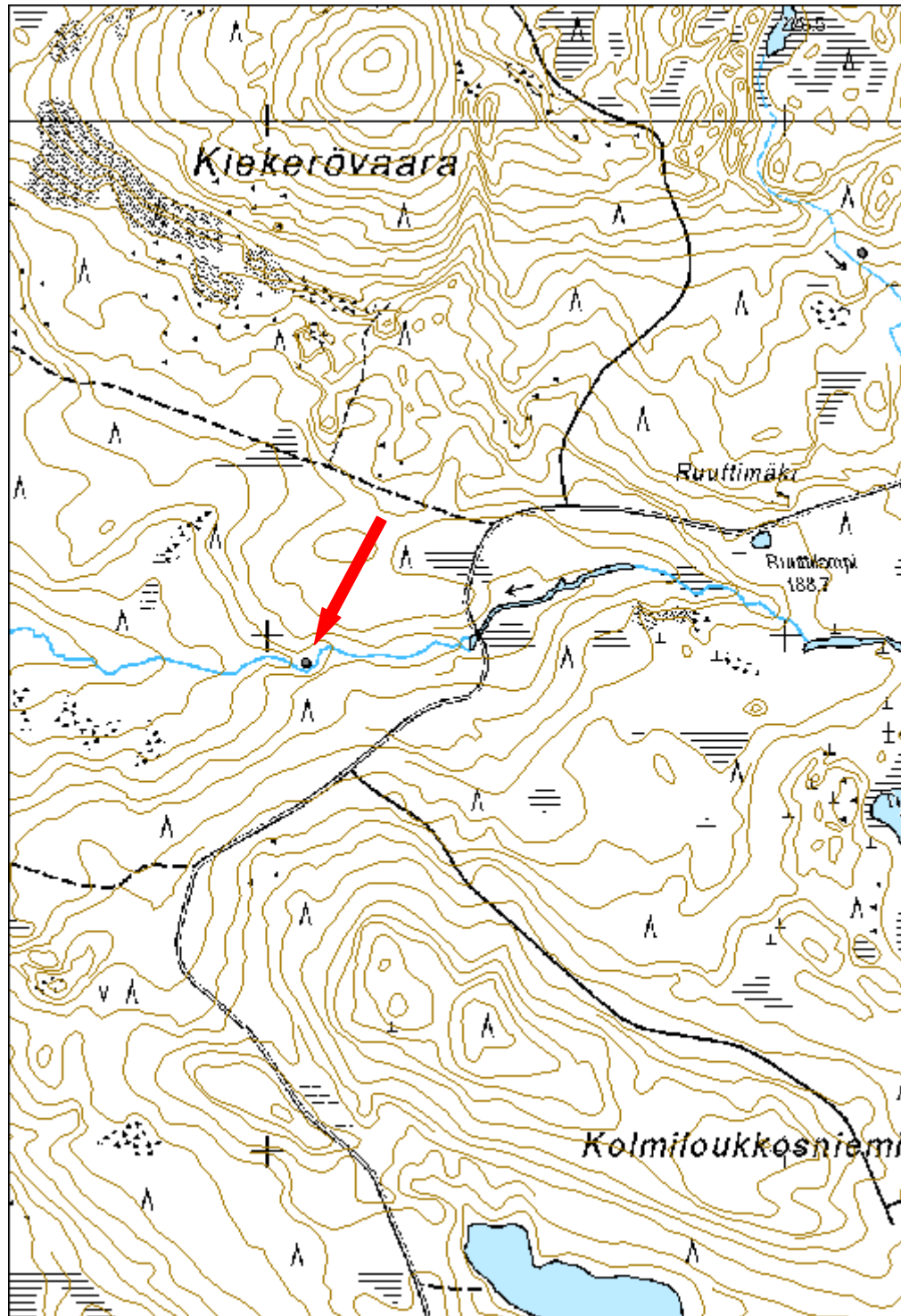
<b>Siikajoki 5 uittokouru jäännös</b>		<b>MH-tunnus: 169951</b>	
<b>Kohdetyyppi:</b>	9 Valmistuspaikat/työpaikat	<b>Haltija:</b>	191 Metsätalous Itä-Lappi
<b>Ajoitus:</b>	7116 Uusi aika	<b>Ylläpitäjä:</b>	191 Metsätalous Itä-Lappi
<b>Rakentamisvuosi:</b>		<b>Kunta:</b>	320 KEMIJÄRVI
<b>Lukumäärä:</b>	1		
<b>Koordinaattiselitys:</b>		<b>Geometria tuotettu:</b>	4 Gps-mittaus, korjaamaton
<b>Koordinaatit:</b>	X 7363947, Y 3517072, Z 168	<b>Löydöt:</b>	
<b><i>Taustatiedot</i></b>			
Kohde on merkitty Metsähallituksen Sutigis-järjestelmään.			
<b><i>Ympäristön kuvaus</i></b>			
Kohde sijaitsee Kemijärven lounaisosassa virtaavassa Siikajoessa. Kohteen kaakkoispuolella on Kolmiloukkosniemi ja pohjoispuolella kohoaa Kiekerövaara. Kohteen itäpuolella noin 350 metrin päässä Siikajärvi-Suorsa tie ylittää Siikajoen.			
Kohde sijaitsee joen jyrkemmässä kohdassa, jossa vesi virtaa melko kovaa. Joen varsinainen uoma kulkee uittokourun eteläpuolella, tehden mutkan kohteen ympäri. Kohde sijaitsee metsittyneellä, kostealla alueella, jossa joen vesi virtaa kapeampina puroina.			
<b><i>Kohteen kuvaus</i></b>			
Joen mutka on oikaistu uittokourulla, joka on nyt täytetty uittopuomeilla. Kohteesta joen ylävirtaan on pitkällä matkalla näkyvissä uittopuomeja ja muita uittorakenteita. Joki on kunnostettu, ja kunnostuksen yhteydessä uittorakenteet on tuhottu. Seuraavalla Sutigis-järjestelmään merkityllä kuviolla uittorakenteita näkyy pitkin joenrantaa. Metsäautotien varrellakin näkyy uittopuita kasoina.			
<b><i>Kohteen rajaus</i></b>			
Kohde on pistemäinen.			
<b><i>Tulkinta</i></b>			
Paikalla on uittokourun jäännös.			
<b><i>Tarkastukset</i></b>			
Tila: 3 Toteutettu 2014	Laji: 6 Suojeluarvojen tarkastus	Tarkastusvuosi:	
Tarkastuspvm: 11.6.2014 Tarkastaja: P. Häkälä			
Kuvaus: KMO kulttuuriperintöinventointi Kemijärvi 2014			

<b>Viranomais- rekisterinro:</b>		<b>Kunto:</b>	3 Huono
<b>Arvotus:</b>	8 Muu suojeluarvo	<b>Olotila:</b>	2 Ei käytössä
<b>Selitys:</b>		<b>Kohteen suojelu:</b>	9 Muu suojeluarvo
		<b>Selitys:</b>	



Kuva 169951\_2. Uittokourua alajuoksulle päin, kuvattu koillisesta.

<b>Kohdetyyppi:</b>	9 Valmistuspaikat/työpaikat	Copyright:	© Metsähallitus 2008 © Maanmittauslaitos 1/MML/08
<b>Koordinaatit:</b>	X 7363947, Y 3517072, Z 168	Mittakaava:	1:10000



## 7.2.2 Porotalouteen liittyvät kohteet

<b>Ala-Askanjärvi poroaita jäännös</b>		<b>MH-tunnus: 169653</b>	
<b>Kohdetyyppi:</b>	9 Valmistuspaikat/työpaikat	<b>Haltija:</b>	191 Metsätalous Itä-Lappi
<b>Ajoitus:</b>	7116 Uusi aika	<b>Ylläpitäjä:</b>	191 Metsätalous Itä-Lappi
<b>Rakentamivuosi:</b>		<b>Kunta:</b>	320 KEMIJÄRVI
<b>Lukumäärä:</b>	1		
<b>Koordinaattiselitys:</b>		<b>Geometria tuotettu:</b>	4 Gps-mittaus, korjaamaton
<b>Koordinaatit:</b>	X 7375231, Y 3534213, Z 252	<b>Löydöt:</b>	
<b><i>Taustatiedot</i></b>			
Kohde löytyi ilman ennakkotietoja.			
<b><i>Ympäristön kuvaus</i></b>			
Kohde sijaitsee Kemijärven kaakkoisosassa olevan Ala-Askanjärven luoteisosassa, järven koillisrannalla. Alue on kuivaa kangasta, jossa kasvaa varttunutta mäntyä.			
<b><i>Kohteen kuvaus</i></b>			
Paikalla havaittiin poroaidan jäännökset, jotka suurimmalta osalta ovat jo lahonneet ja kaatuneet maahan. Rajauksen osoittamalta alueelta aitaa oli kuitenkin vielä pystyssä. Kaikkiaan maastossa aitaa havaittiin puolikaaren muotoiselta alueelta, jolla pituutta on vajaa 100 metriä ja halkaisija 30 metriä. Aita on rakennettu halkaistuista puista, jotka on kiinnitetty pystypuihin nauloin.			
<b><i>Kohteen rajaus</i></b>			
Kohde on viivamainen.			
<b><i>Tulkinta</i></b>			
Paikalla on poroaidan jäännös.			
<b><i>Tarkastukset</i></b>			
Tila: 3 Toteutettu 2014	Laji: 6 Suojeluarvojen tarkastus	Tarkastusvuosi:	
Tarkastuspvm: 30.5.2014 Tarkastaja: P. Häkälä			
Kuvaus: KMO kulttuuriperintöinventointi Kemijärvi 2014			

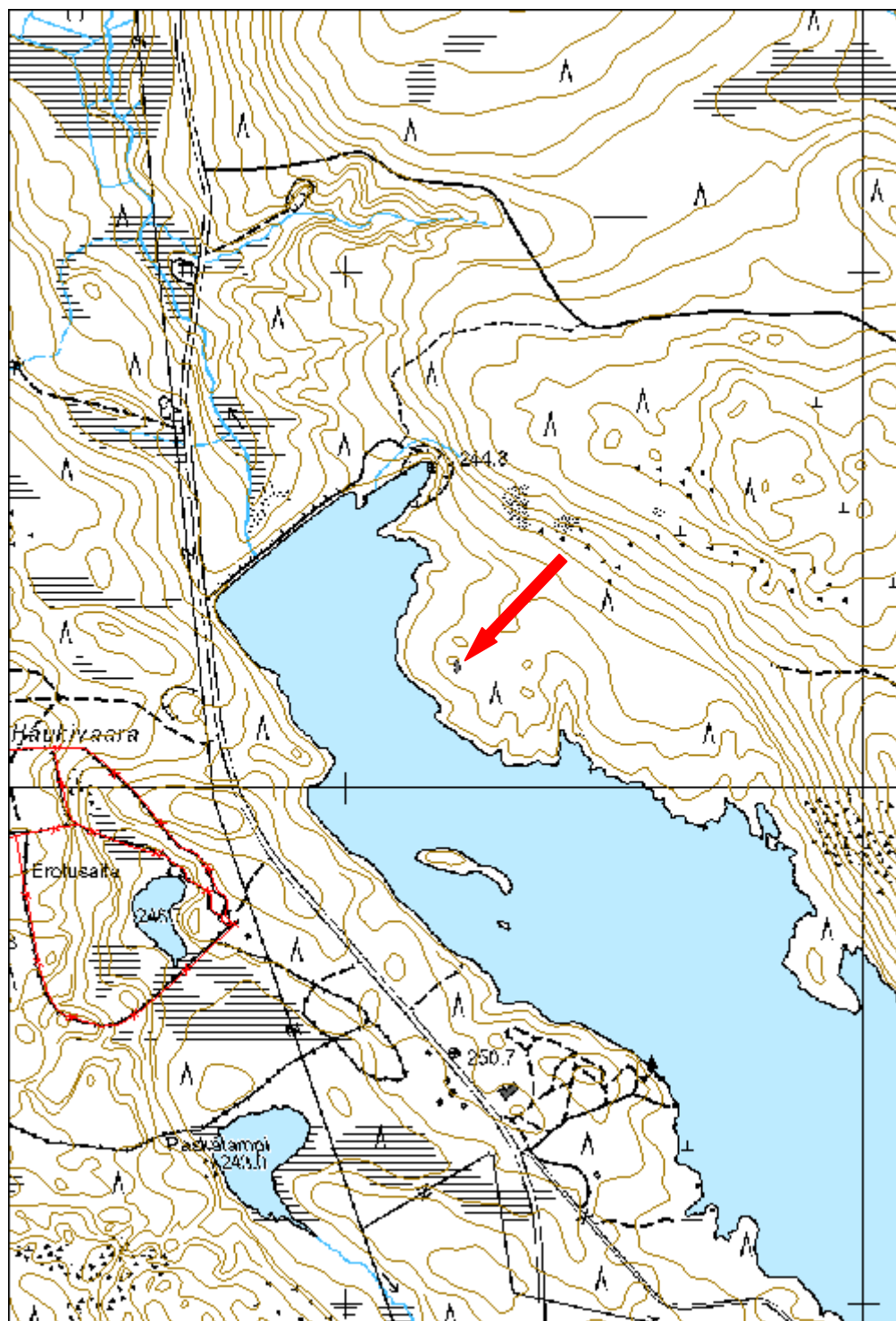


<b>Viranomais- rekisterinro:</b>		<b>Kunto:</b>	3 Huono
<b>Arvotus:</b>	8 Muu suojeluarvo	<b>Olotila:</b>	2 Ei käytössä
<b>Selitys:</b>		<b>Kohteen suojelu:</b>	9 Muu suojeluarvo
		<b>Selitys:</b>	



Kuva 169653\_1. Säilynyttä poroaitaa. Kuvattu etelästä.

<b>Kohdetyyppi:</b>	9 Valmistuspaikat/työpaikat	Copyright:	© Metsähallitus 2008 © Maanmittauslaitos 1/MML/08
<b>Koordinaatit:</b>	X 7375231, Y 3534213, Z 252	Mittakaava:	1:10000



<b>Siikakangas 3 poroaita jäännös pohjoisosa</b>		<b>MH-tunnus: 169720</b>	
<b>Kohdetyyppi:</b>	9 Valmistuspaikat/työpaikat	<b>Haltija:</b>	191 Metsätalous Itä-Lappi
<b>Ajoitus:</b>	7116 Uusi aika	<b>Ylläpitäjä:</b>	191 Metsätalous Itä-Lappi
<b>Rakentamisvuosi:</b>		<b>Kunta:</b>	320 KEMIJÄRVI
<b>Lukumäärä:</b>	1		
<b>Koordinaattiselitys:</b>	korkeimman kohdan	<b>Geometria tuotettu:</b>	4 Gps-mittaus, korjaamaton
<b>Koordinaatit:</b>	X 7364909, Y 3520469, Z 205	<b>Löydöt:</b>	
<b><i>Taustatiedot</i></b>			
Kohde tuli esille haastattelussa.			
<b><i>Ympäristön kuvaus</i></b>			
Kohde sijaitsee Kemijärven lounaisosassa olevan Siikajärven koillis- ja itärannalla, osittain suoalueella, mutta suureksi osaksi kuivemmalla kivikkoisella alueella itään päin nousevassa rinteessä.			
<b><i>Kohteen kuvaus</i></b>			
Paikalla on poroaidan jäännös, joka on säilynyt huonosti. Paljaalla kalliolla aita on säilynyt paremmin, muualla jäljellä on vain solmukohtia. Kohteen rajauksen ulkopuolella aita jatkuu kaakkoon päin, mutta tällä alueella se on käytännössä jo tuhoutunut lähes kokonaan, vain muutamia yksittäisiä lahonneita puita havaittiin maastossa. Tämän vuoksi kohteen rajausta ei jatkettu tälle alueelle.			
Paikalla oleva poroaita on perkka-aitaa ja se on valmistettu käsivarren paksuisista puista.			
<b><i>Kohteen rajaus</i></b>			
Kohde on rajattu näkyvien rakenteiden perusteella.			
<b><i>Tulkinta</i></b>			
Paikalla on poroaidan jäännös, joka on valmistustavasta päätellen ollut käytössä myöhäisintään 1900-luvun ensimmäisellä puoliskolla.			
<b><i>Lisätietoja</i></b>			
Kohde on samaa poroaitaa kuin kohde Siikakangas 3 poroaita jäännös eteläosa (Reiska-tunnus 169721). Kohde on jaettu kuitenkin kahdeksi kohteeksi, koska näiden välissä oleva aita on käytännössä jo tuhoutunut.			

**Tarkastukset**

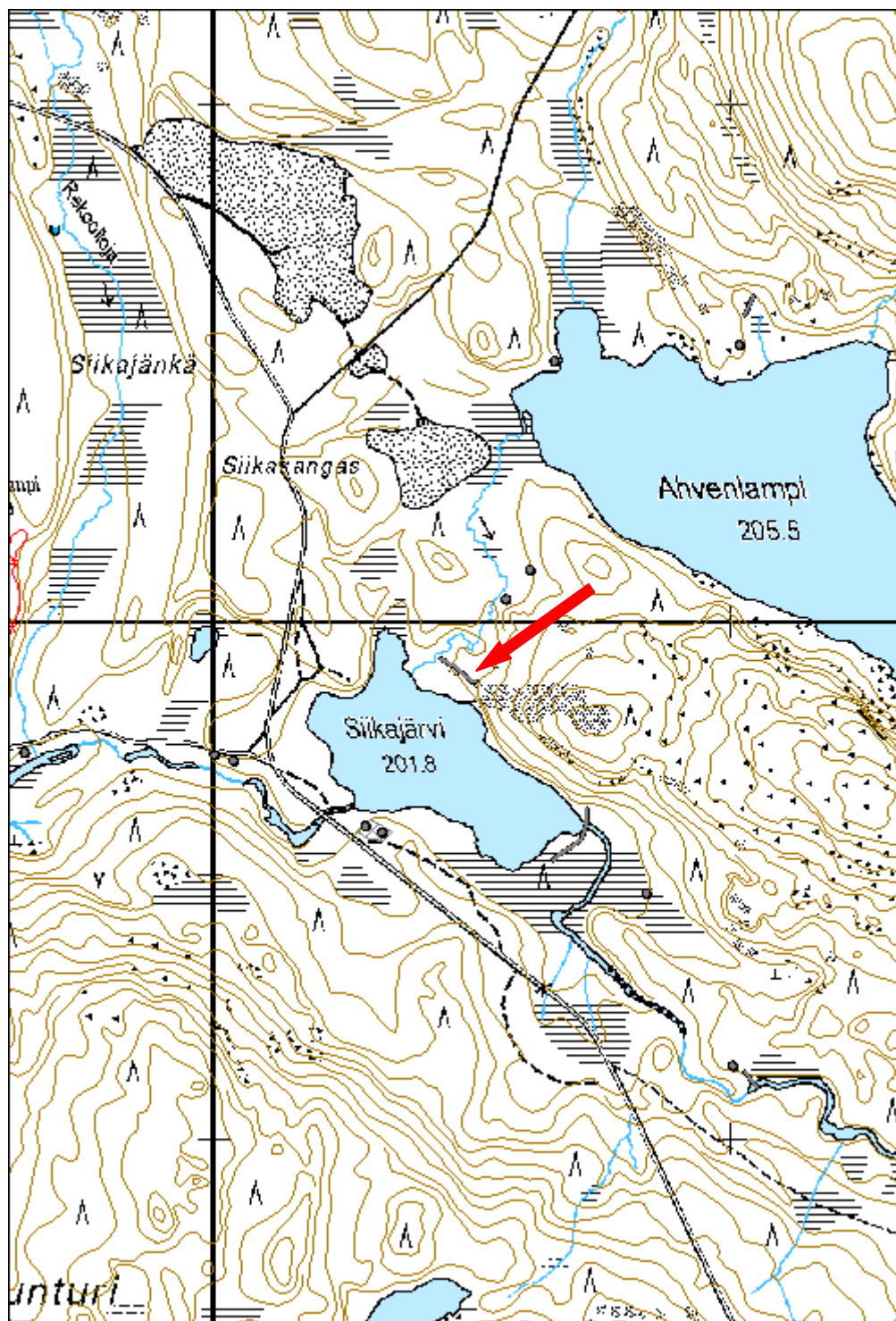
Tila: 3 Toteutettu Laji: 6 Suojeluarvojen tarkastus Tarkastusvuosi:  
2014  
Tarkastuspvm: 9.6.2014 Tarkastaja: P. Häkälä  
Kuvaus: KMO kulttuuriperintöinventointi Kemijärvi 2014

<b>Viranomais- rekisterinro:</b>		<b>Kunto:</b>	3 Huono
		<b>Olotila:</b>	2 Ei käytössä
<b>Arvotus:</b>	8 Muu suojeluarvo	<b>Kohteen suojelu:</b>	9 Muu suojeluarvo
<b>Selitys:</b>		<b>Selitys:</b>	



Kuva 169720\_1. Aidan parhaiten säilynyttä osuutta linjauksen luoteispäässä, kuvattu luoteesta.

<b>Kohdetyyppi:</b>	9 Valmistuspaikat/työpaikat	Copyright:	© Metsähallitus 2008 © Maanmittauslaitos 1/MML/08
<b>Koordinaatit:</b>	X 7364909, Y 3520469, Z 205	Mittakaava:	1:10000



<b>35916 Siikajoki-Juujoki (nat), Siikakangas 3 poroaita jäännös eteläosa</b>	<b>MH-tunnus:</b> 169721
---	-----------------------------

<b>Kohdetyyppi:</b>	9 Valmistuspaikat/työpaikat	<b>Haltija:</b>	191 Metsätalous Itä-Lappi
<b>Ajoitus:</b>	7116 Uusi aika	<b>Ylläpitäjä:</b>	191 Metsätalous Itä-Lappi
<b>Rakentamisvuosi:</b>		<b>Kunta:</b>	320 KEMIJÄRVI
<b>Lukumäärä:</b>	1		

<b>Koordinaattiselitys:</b>		<b>Geometria tuotettu:</b>	4 Gps-mittaus, korjaamaton
<b>Koordinaatit:</b>	X 7364571, Y 3520700, Z 202	<b>Löydöt:</b>	

#### *Taustatiedot*

Kohde tuli esille haastattelussa.

#### *Ympäristön kuvaus*

Kohde sijaitsee Kemijärven lounaisosassa olevan Siikajärven Siikajärven itärannalla suoalueella.

#### *Kohteen kuvaus*

Paikalla oleva poroaita on perkka-aitaa ja se on valmistettu käsivarren paksuisista puista. Siikajärvestä kaakkoon laskevan Siikajoen lounaispuolella olevissa poroaidan säilyneissä osissa havaittiin yksittäisiä rautanauvoja. Mahdollisesti tämä osa aidasta on pohjoisosaa nuorempi tai sitä on korjattu.

Kohde on huonosti säilynyt, vain aidan solmukohtia on maastossa näkyvissä.

#### *Kohteen rajaus*

Kohde on rajattu näkyvien rakenteiden perusteella.

#### *Tulkinta*

Paikalla on poroaidan jäännös, joka on valmistustavasta päätellen ollut käytössä myöhemminkin 1900-luvun ensimmäisellä puoliskolla.

#### *Lisätietoja*

Kohde on samaa poroaitaa kuin kohde Siikakangas 3 poroaita jäännös pohjoisosa (Reiska-tunnus 169720). Kohde on jaettu kuitenkin kahdeksi kohteeksi, koska näiden välissä oleva aita on käytännössä jo tuhoutunut.

**Tarkastukset**Tila: 3 Toteutettu  
2014

Laji: 6 Suojeluarvojen tarkastus

Tarkastusvuosi:

Tarkastuspvm: 9.6.2014 Tarkastaja: P. Häkälä

Kuvaus: KMO kulttuuriperintöinventointi Kemijärvi 2014

**Viranomais-  
rekisterinro:****Kunto:**

3 Huono

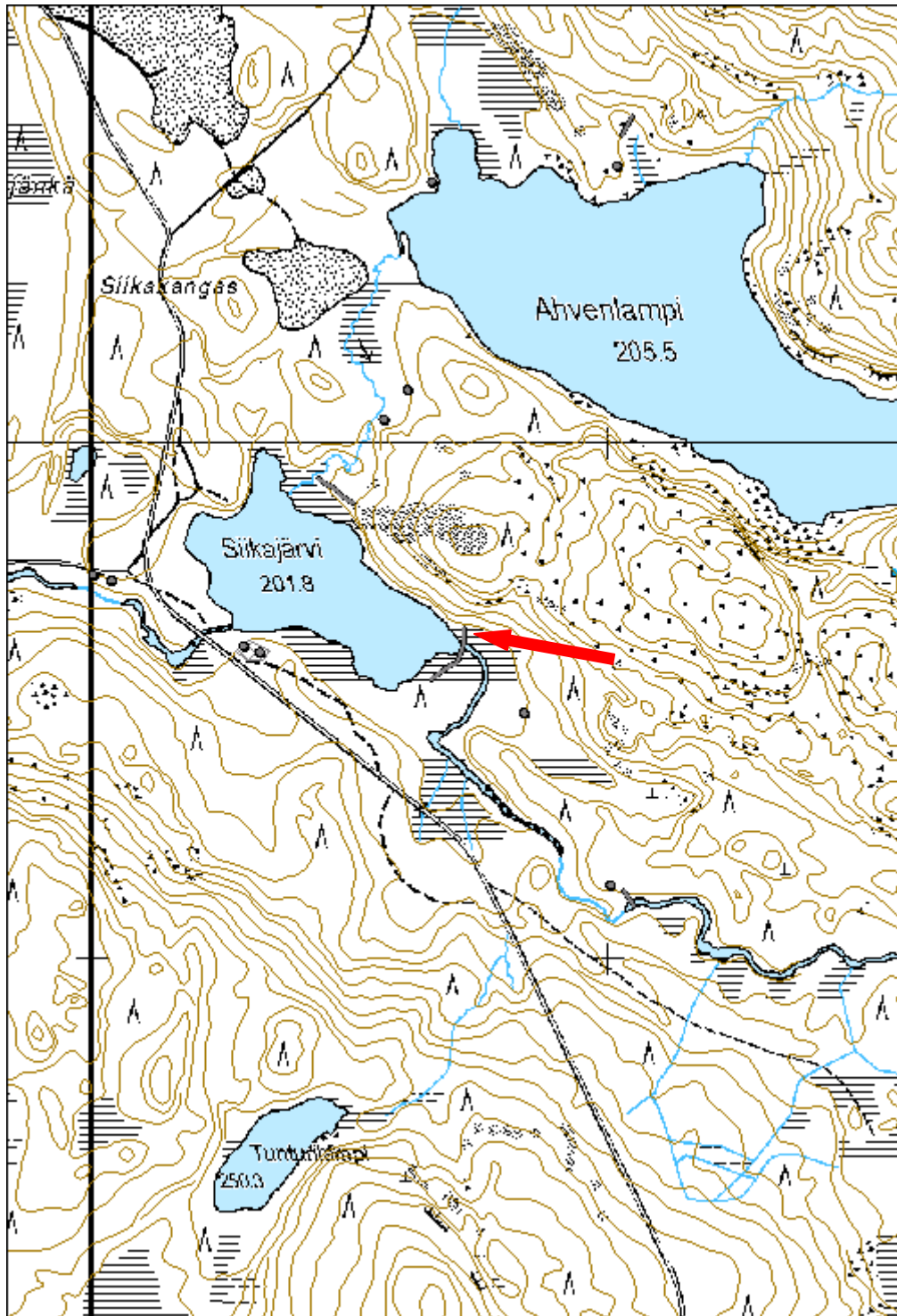
**Olotila:**

2 Ei käytössä

**Arvotus:**8 Muu  
suojeluarvo**Kohteen  
suojelu:**9 Muu  
suojeluarvo**Selitys:****Selitys:**

Kuva 169721\_1. Poroaidan osia, jotka osin kaatuneet Siikajokeen. Vastarannalla erottuu yksittäinen yhä pystyssä oleva poroaidan osa. Kuvattu pohjoisesta.

<b>Kohdetyyppi:</b>	9 Valmistuspaikat/työpaikat	Copyright:	© Metsähallitus 2008 © Maanmittauslaitos 1/MML/08
<b>Koordinaatit:</b>	X 7364571, Y 3520700, Z 202	Mittakaava:	1:10000





<b>36697 Rovajärven ampuma-alue; M-1,M-2,MY,W, Parvalamminvaara poroaita jäännös</b>	<b>MH-tunnus: 170259</b>
--	------------------------------

<b>Kohdetyyppi:</b> 9 Valmistuspaikat/työpaikat	<b>Haltija:</b> 191 Metsätalous Itä-Lappi
<b>Ajoitus:</b> 7116 Uusi aika	<b>Ylläpitäjä:</b> 191 Metsätalous Itä-Lappi
<b>Rakentamivuosi:</b>	<b>Kunta:</b> 320 KEMIJÄRVI
<b>Lukumäärä:</b> 1	

<b>Koordinaattiselitys:</b>	<b>Geometria tuotettu:</b> 4 Gps-mittaus, korjaamaton
<b>Koordinaatit:</b> X 7424791, Y 3483210, Z 235	<b>Löydöt:</b>

#### *Taustatiedot*

Kohde tuli esille haastattelussa.

#### *Ympäristön kuvaus*

Kohde sijaitsee Rovajärven ampuma-alueella, Kemijärven luoteisnurkassa. Kohteen länsipuolella on Parvalammit ja sen halki kulkee metsäautotie, joka lähtee Petäjälammentiestä länteen ja kulkee Parvalampien eteläpuolitse. Alueella on osin tehty harvennushakkuuta ja osin alue on taimikolla.

#### *Kohteen kuvaus*

Paikalla on poroaitaa, josta suurin osa on jo kaatunut maahan ja lahonnut. Paikoin aita on vielä pystyssä yksittäisinä aidanosina. Parhaiten säilynyt osa poroaidasta sijaitsee Parvalammin koillispuolella olevalla suolla. Aita on tehty haljaspuolikkaista, jotka on naulattu pystypuihin. Pystypuita vasten on ilmeisesti asetettu puut tukemaan rakennetta.

#### *Kohteen rajaus*

Kohde on rajattu näkyvien rakenteiden mukaan.

#### *Tulkinta*

Kyseessä on poroaidan jäännös. Rakennustavan perusteella aita ajoittunee 1900-luvun puolivälin tietämille.

#### *Lisätietoja*

Vuoden 1930 metsätalouuskarttaan on Parvalammin lounaispuolella, Parvalammin ja sen eteläpuolisen lammen väliselle kankaalle, merkitty porokämpä. (5-lehtinen taloukarta Pohj. Kemijärven hoitoalueesta 1. karttalehti, I. Enijärven hoitoloikko.)

**Tarkastukset**Tila: 3 Toteutettu  
2014

Laji: 6 Suojeluarvojen tarkastus

Tarkastusvuosi:

Tarkastuspvm: 24.7.2014 Tarkastaja: P. Häkälä

Kuvaus: KMO kulttuuriperintöinventointi Kemijärvi 2014

**Viranomais-  
rekisterinro:****Kunto:**

3 Huono

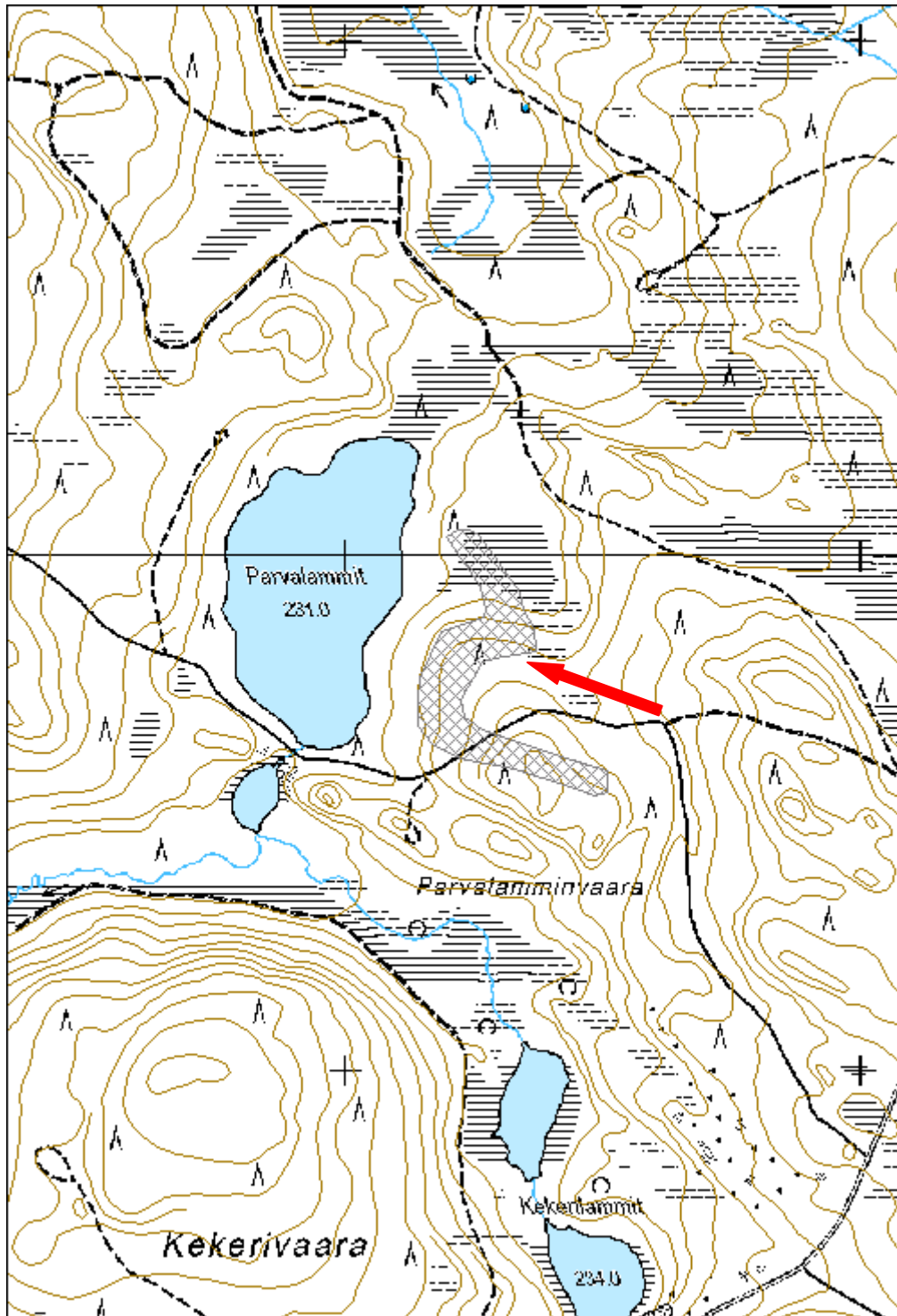
**Olotila:**

2 Ei käytössä

**Arvotus:**8 Muu  
suojeluarvo**Kohteen  
suojelu:**9 Muu  
suojeluarvo**Selitys:****Selitys:**

Kuva 170259\_1. Poroaitaa Parvalammin itäpuolisella suoalueella. Kuvattu luoteesta.

<b>Kohdetyyppi:</b>	9 Valmistuspaikat/työpaikat	Copyright:	© Metsähallitus 2008 © Maanmittauslaitos 1/MML/08
<b>Koordinaatit:</b>	X 7424791, Y 3483210, Z 235	Mittakaava:	1:10000



<b>Matka-aapa poroaita jäännös</b>		<b>MH-tunnus: 170857</b>	
<b>Kohdetyyppi:</b>	9 Valmistuspaikat/työpaikat	<b>Haltija:</b>	191 Metsätalous Itä-Lappi
<b>Ajoitus:</b>	7116 Uusi aika	<b>Ylläpitäjä:</b>	191 Metsätalous Itä-Lappi
<b>Rakentamisvuosi:</b>		<b>Kunta:</b>	320 KEMIJÄRVI
<b>Lukumäärä:</b>	2		
<b>Koordinaattiselitys:</b>		<b>Geometria tuotettu:</b>	4 Gps-mittaus, korjaamaton
<b>Koordinaatit:</b>	X 7388848, Y 3497061, Z 186	<b>Löydöt:</b>	
<b><i>Taustatiedot</i></b>			
Kohde on merkitty Metsähallituksen Sutigis-järjestelmään.			
<b><i>Ympäristön kuvaus</i></b>			
Kohde sijaitsee Kemijärven länsiosassa, noin 4 kilometrin päässä Misijärvestä itään. Kohteen kaakkoispuolella kulkee voimalinja. Salmivaaran-Valkialammen metsäautotie kulkee kohteen koillispuolella 800 metrin päässä.			
Kohteen maasto on kosteaa ja runsaskasvuista. Kohteen luoteis- ja pohjoispuolella on suo. Metsä on havumetsää, joka kasvaa pääasiassa kuusta, mutta myös mäntyä ja koivua. Aluskasvillisuus koostuu suurimmaksi osaksi mustikasta, puolukasta ja rahka- sekä liekosammalesta.			
<b><i>Kohteen kuvaus</i></b>			
Paikalla havaittiin poroaidan ja porokämpän jäännökset.			
Poroaitaus: P= 7388809 I= 3497051. Aita on tehty haljaspuolikkaista ja kiinnitetty eläviin puihin. Linjauksen ulkopuolella kaakossa ja etelässä aita jatkuu, mutta sitä ei lähdetty seuraamaan, sillä se erottuu huonosti maastossa.			
Porokämpä: P= 7388869 I= 3497096. Paikalla on porokämpän jäännökset. Rakennuksen koko on 2,8 m x 2,7 m. Rakennus on tehty pelkkahirsistä, ja nurkissa on tasasalvos. Rakennuksessa on ollut kamiina. Oviaukko on sijainnut pohjoisseinustalla.			
<b><i>Kohteen rajaus</i></b>			
Kohde on rajattu näkyvien rakenteiden perusteella.			
<b><i>Tulkinta</i></b>			
Poroaidan ja porokämpän jäännökset. Kohde ajoittuu 1930-luvulta 1950-luvulle.			

**Tarkastukset**

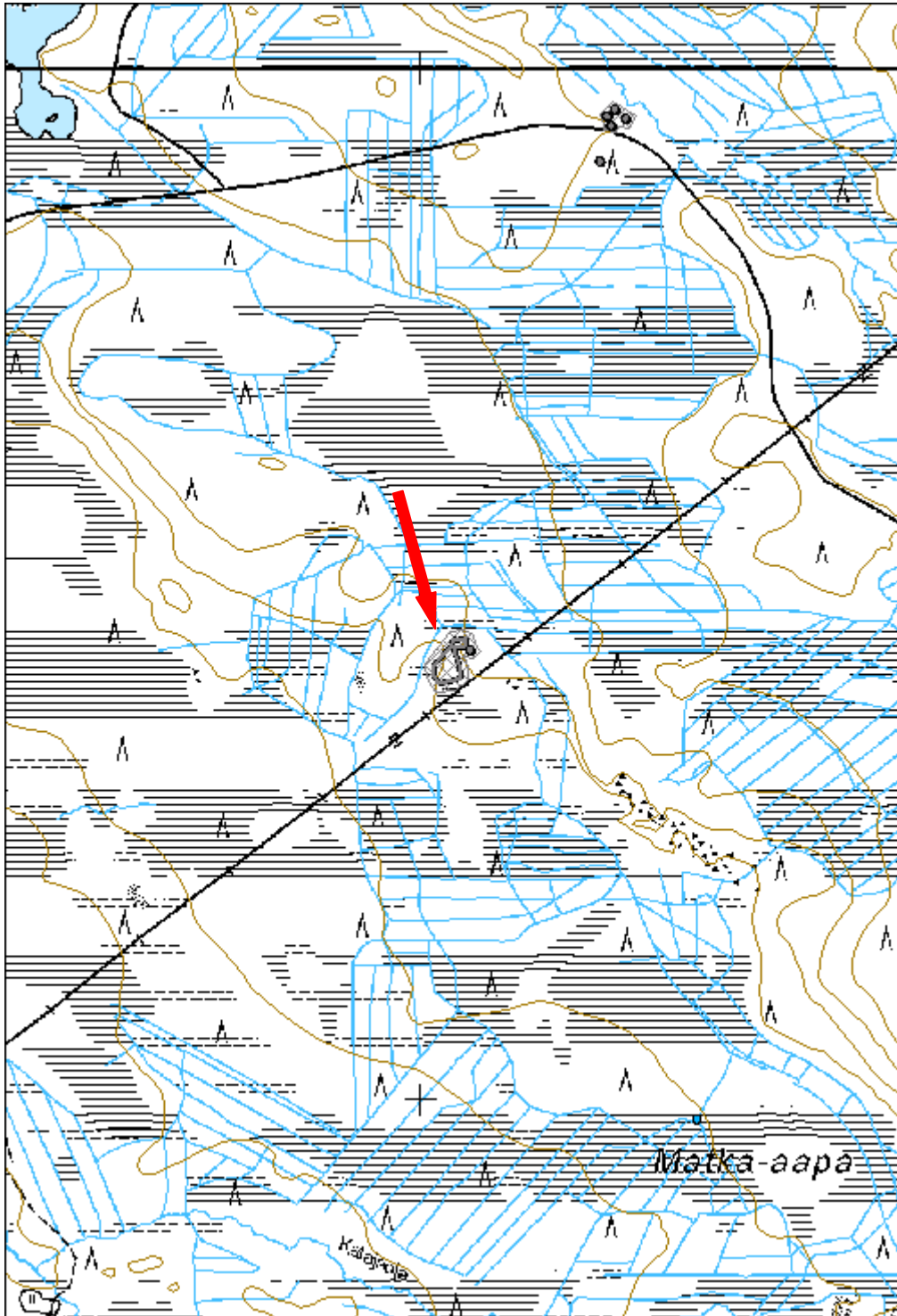
Tila: 3 Toteutettu Laji: 6 Suojeluarvojen tarkastus Tarkastusvuosi:  
2014  
Tarkastuspvm: 8.8.2014 Tarkastaja: P. Häkälä  
Kuvaus: KMO kulttuuriperintöinventointi Kemijärvi 2014

<b>Viranomais- rekisterinro:</b>		<b>Kunto:</b>	2 Keskinertainen
		<b>Olotila:</b>	2 Ei käytössä
<b>Arvotus:</b>	8 Muu suojeluarvo	<b>Kohteen suojelu:</b>	9 Muu suojeluarvo
<b>Selitys:</b>		<b>Selitys:</b>	



Kuva 170857\_1. Poroaitaus. Kuvattu lännestä.

<b>Kohdetyyppi:</b>	9 Valmistuspaikat/työpaikat	Copyright:	© <i>Metsähallitus</i> 2008 © <i>Maanmittauslaitos</i> 1/MML/08
<b>Koordinaatit:</b>	X 7388848, Y 3497061, Z 186	Mittakaava:	1:10000



<b>Siikajärvi porokämpä jäännös</b>			<b>MH-tunnus: 169724</b>
<b>Kohdetyyppi:</b>	1 Asuinpaikat	<b>Haltija:</b>	191 Metsätalous Itä-Lappi
<b>Ajoitus:</b>	7116 Uusi aika	<b>Ylläpitäjä:</b>	191 Metsätalous Itä-Lappi
<b>Rakentamivuosi:</b>		<b>Kunta:</b>	320 KEMIJÄRVI
<b>Lukumäärä:</b>	2		
<b>Koordinaattiselitys:</b>		<b>Geometria tuotettu:</b>	4 Gps-mittaus, korjaamaton
<b>Koordinaatit:</b>	X 7364596, Y 3520310, Z 202	<b>Löydöt:</b>	
<b><i>Taustatiedot</i></b>			
Kohde paikannettiin haastattelun perusteella.			
<b><i>Ympäristön kuvaus</i></b>			
Kohde sijaitsee Kemijäven lounaisosassa Siikajärven lounaisrannalla. Kohteen lounaispuolella kulkee Outovaara-Seitakorva -metsäautotie. Alue on kuivahkoa kangasmetsää, jossa kasvaa mäntyä ja kuusta. Porokämpän alue on avoimempaa ja osin heinittynyttä.			
<b><i>Kohteen kuvaus</i></b>			
Kohteeseen kuuluu kaksi rakennuksen jäännöstä.			
Rakennus 1: P= 7364591 I= 3520324. Koko on 6,5x5,2m. Kyseessä on kämpän pohja, josta itse kämpä on siirretty pois. Kämpän perustus on tasainen maavalli, jonka reunoilla hirret ovat. Hirret ovat hiiltyneitä, ja ne onkin mahdollisesti poltettu. Rakennuksessa on ollut kamiina, jonka jäännöksiä on kohteen keskellä. Kämpän keskellä on kuoppa, joka on mahdollisesti kellari. Rakennus on ilmeisesti rakennettu ja ollut käytössä 1950-60 -luvuilla. Kämpän luoteissivulla on jonkinlainen jatke, mahdollisesti liiteri tms.			
Rakennus 2: P= 7364603 I= 3520292. Kohde on hyvin säilynyt huussi. Sen koko on noin 2 m x 1,2 m. Katossa on kattohuopaa, ja ovi osoittaa itään.			
<b><i>Kohteen rajaus</i></b>			
Kohde on rajattu näkyvien rakenteiden perusteella.			
<b><i>Tulkinta</i></b>			
Paikalla on porokämpän jäännös.			
<b><i>Tarkastukset</i></b>			
Tila: 3 Toteutettu 2014	Laji: 6 Suojeluarvojen tarkastus	Tarkastusvuosi:	
Tarkastuspvm: 9.6.2014		Tarkastaja: P. Häkälä	
Kuvaus: KMO kulttuuriperintöinventointi Kemijärvi 2014			

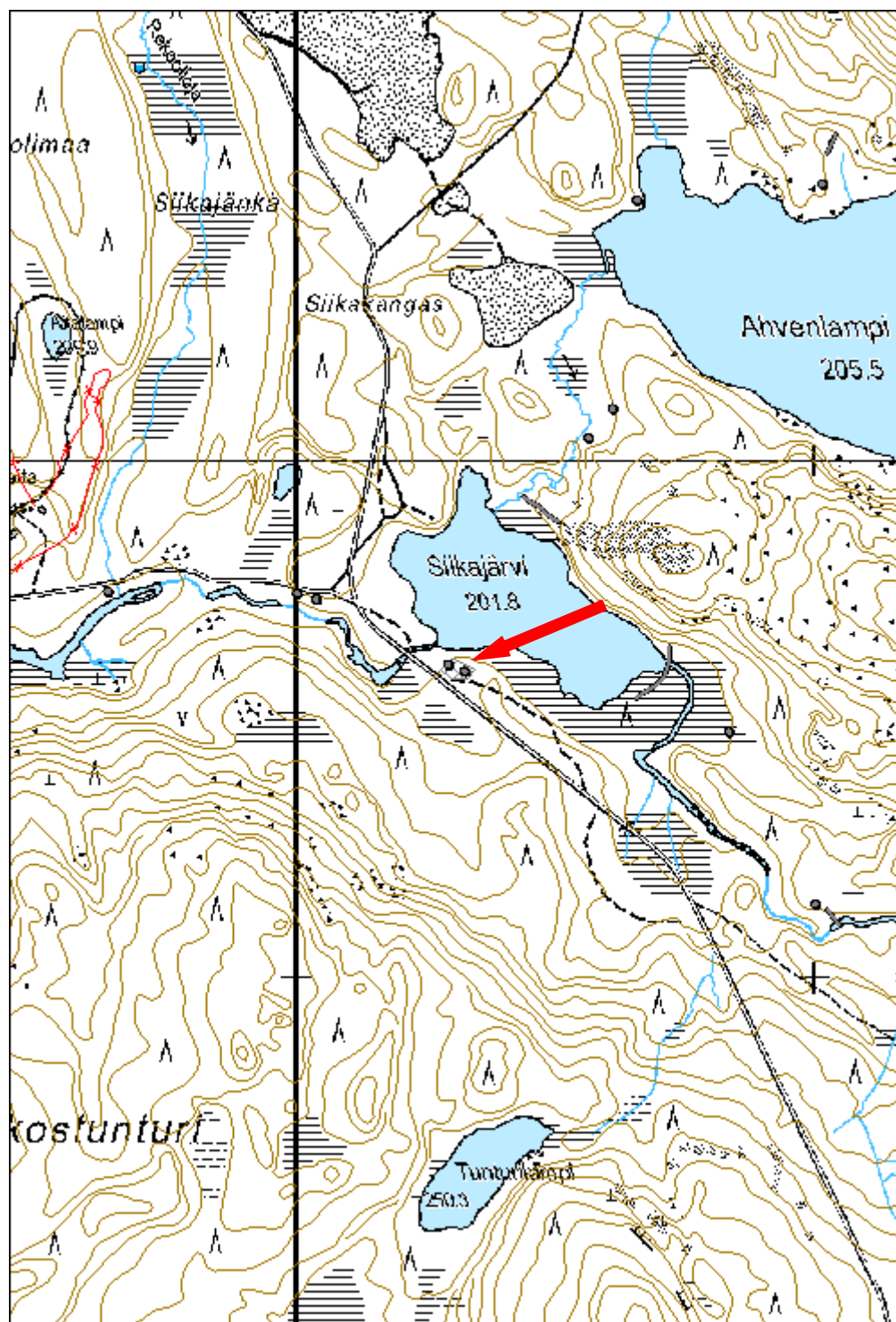
<b>Viranomais- rekisterinro:</b>		<b>Kunto:</b>	3 Huono
<b>Arvotus:</b>	8 Muu suojeluarvo	<b>Olotila:</b>	2 Ei käytössä
<b>Selitys:</b>		<b>Kohteen suojelu:</b>	9 Muu suojeluarvo
		<b>Selitys:</b>	



Kuva 169724\_1. Porokämpän pohja, taustalla Siikajärvi. Kuvattu etelästä.



<b>Kohdetyyppi:</b>	1 Asuinpaikat	Copyright:	© Metsähallitus 2008 © Maanmittauslaitos 1/MML/08
<b>Koordinaatit:</b>	X 7364596, Y 3520310, Z 202	Mittakaava:	1:10000



<b>Pönkkälä räkkäsuoja jäännös</b>		<b>MH-tunnus:</b> 169693
------------------------------------	--	-----------------------------

<b>Kohdetyyppi:</b>	1 Asuinpaikat	<b>Haltija:</b>	191 Metsätalous Itä-Lappi
<b>Ajoitus:</b>	7116 Uusi aika	<b>Ylläpitäjä:</b>	191 Metsätalous Itä-Lappi
<b>Rakentamivuosi:</b>		<b>Kunta:</b>	320 KEMIJÄRVI
<b>Lukumäärä:</b>	6		

<b>Koordinaattiselitys:</b>	Räkkäsuoja 1:n kork	<b>Geometria tuotettu:</b>	4 Gps-mittaus, korjaamaton
<b>Koordinaatit:</b>	X 7369947, Y 3522692, Z 265	<b>Löydöt:</b>	

#### *Taustatiedot*

Kohde paikannettiin haastattelun perusteella.

#### *Ympäristön kuvaus*

Kohde Kemijärven eteläosassa, Iso Petäjävaanra luoteisrinteellä. Kohde sijoittuu aluueella kulkevan metsäautotien ja suon välisellä metsäiselle alueelle hakkuuaukion länsipuolelle.

#### *Kohteen kuvaus*

Kohteeseen kuuluu kuusi rakennusta ja poroaidan jäännöksiä.

Räkkäsuoja 1: P= 7369962 I= 3522715. Räkkäsuojan koko on 8,5 m x 5,7 m x 1,5 m. Rakenteen korkeus on mitattu sen keskeltä, korkeimmalta kohdalta. Rakennus on koottu pelkkahirsistä, joissa on tasasalvos. Seinissä on säilynyt kuudesta seitsemään hirsikertaa. Katossa on ollut kattohuopaa, ja katto on osin säilyneenä romahtanut rakennuksen sisään. Oviaukko sijaitsee pohjoispäädyssä. Rakennuksen koilliskulmasta lähtee poroaitaa, joka on ilmeisesti kiertänyt räkkäsuojien ympärillä, muodostaen pihamaisen alueen.

Räkkäsuoja 2: P= 7369961 I= 3522706. Rakenteen koko on 6,9 m x 8,1 m x 1,4 m. Rakenteen korkeus on mitattu sen keskeltä, korkeimmalta kohdalta. Rakennus on koottu pyöröhirsistä, ja niissä on käytetty tasasalvosta. Seiniä on säilynyt neljästä kuuteen hirsikertaa. Seinää on tilkitty puulla rakennuksen sisäpuolelta. Katossa on ollut kattohuopaa. Katto on säilynyt melko hyvin, mutta osin se on myös romahtanut rakennuksen sisälle.

Räkkäsuoja 3: P= 7369945 I= 3522701. Suoja koko on 7,3 m x 8 m. Se on luultavasti vanhempi kuin suojat 1 ja 2. Rakenteen seinävallit ovat säilyneet, ja jonkin verran hirsiäkin pilkottaa maata. Kattohirsistä erottuu maasta romahtaneena rakennuksen sisään.

Rakennus 1: P= 7369930 I= 3522686. Kooltaan 6 m x 6 m. Sen luoteiskulmassa on piisi, jonka koko on 2 m x 2 m. Rakennuksen pohja erottuu maavalleina, ja kunnan alla on vielä näkyvissä pyöröhirsistä. Osa rakennuksen seinästä on romahtanut maahan

niin, että ne ovat vielä näkyvissä. Rakennus on luultavasti ollut porokämppä, ja liittyy todennäköisesti viereisiin räkkäsuojiin. Rakennusten 1 ja 2 välissä on saattanut olla rakennus, sillä niiden välissä maassa erottuu hirsiiä muodostaen mahdollisen rakennuksen länsilinjauksen.

Rakennus 2: P= 7369911 I= 3522680. Kooltaan 5,8 m x 4,3 m. Kyseessä on mahdollinen rakennuksen jäännös. Sen lounaiskulmassa on erotettavissa mahdollinen piisi. Seinälinjat erottuvat matalana vallina maassa. Rakennelman keskeltä on kaivettu maata ilmeisesti seinälinjoille. Rakennuksen päällä oleva kuusi on istutettu 1920-30 luvulla.

Rakennus 3: P= 7369912 I= 3522672. Koko on 8 m x 8,8 m. Piisin paikkaa ei havaittu. Rakennus on tehty pyöröhirsistä, joista alin hirsikerta on vielä maassa näkyvissä. Hirsien päät on hakattu kirveellä. Rakennuksen oviaukko on sijainnut pohjoisseinällä.

#### ***Kohteen rajaus***

Kohde on rajattu näkyvien rakenteiden perusteella.

#### ***Tulkinta***

Paikalla on sekä räkkäsuojia että porokämppeä. Osa paikalla havaituista rakenteista on saattanut olla käytössä vielä 1970-80 -luvuilla.


#### ***Tarkastukset***

Tila: 3 Toteutettu Laji: 6 Suojeluarvojen tarkastus Tarkastusvuosi: 2014  
Tarkastuspvm: 5.6.2014 Tarkastaja: P. Häkälä  
Kuvaus: KMO kulttuuriperintöinventointi Kemijärvi 2014

<b>Viranomais- rekisterinro:</b>		<b>Kunto:</b>	2 Keskinertainen
		<b>Olotila:</b>	2 Ei käytössä
<b>Arvotus:</b>	8 Muu suojeluarvo	<b>Kohteen suojelu:</b>	9 Muu suojeluarvo
<b>Selitys:</b>		<b>Selitys:</b>	

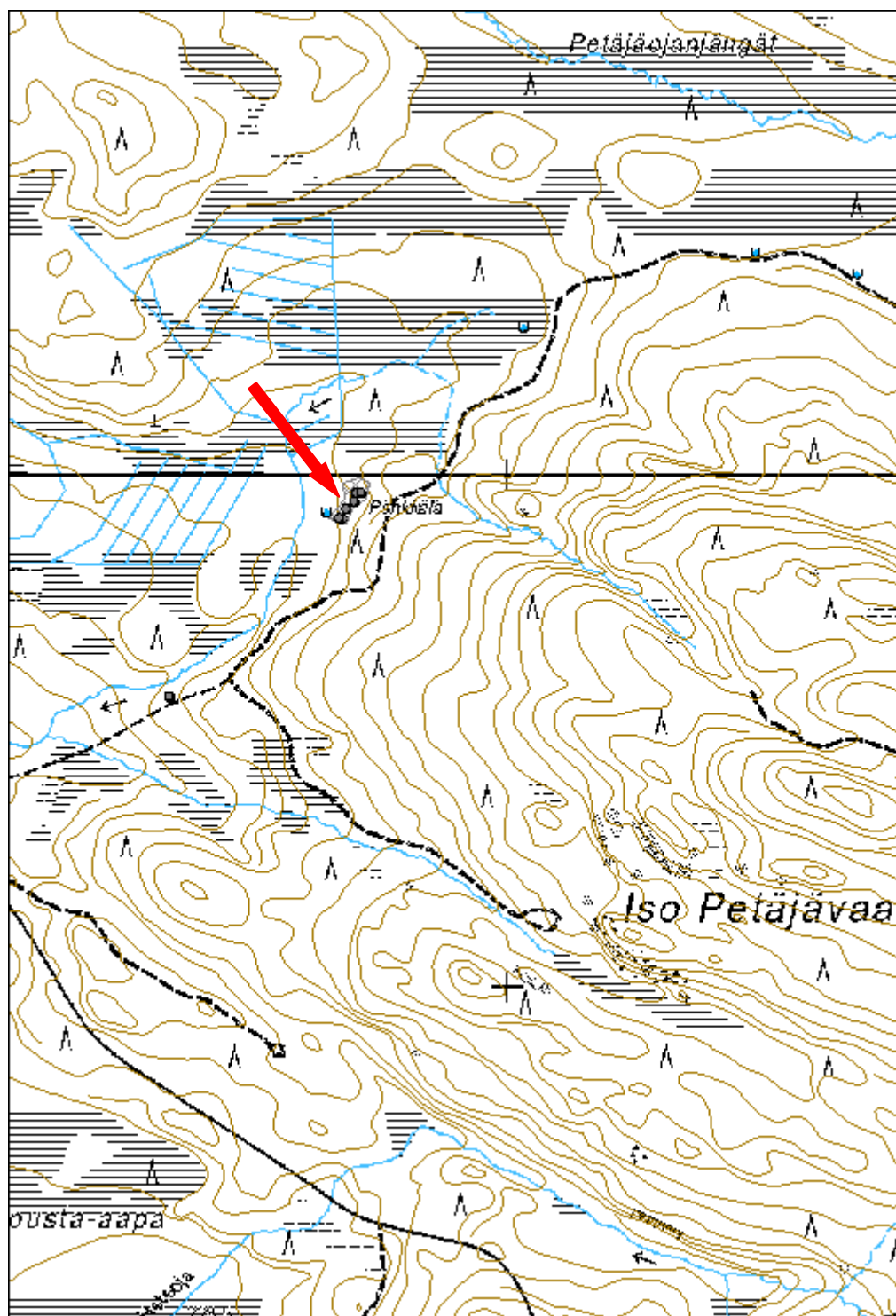


Kuva 169693\_2. Rökkäsuoja 1 ja sen vieressä säilynyttä poroaitaa. Kuvattu luoteesta.



Kuva 169693\_10. Rakennus 3. Kuvattu kaakosta.

<b>Kohdetyyppi:</b>	1 Asuinpaikat	<b>Copyright:</b>	© Metsähallitus 2008 © Maanmittauslaitos 1/MML/08
<b>Koordinaatit:</b>	X 7369947, Y 3522692, Z 265	<b>Mittakaava:</b>	1:10000



## 7.2.3 Erätalouteen liittyvät kohteet

<b>36476 Javarusjärvi-Suopankijärvi-Komiojärvi rantayleiskaava; RA-alueet, Komiojärvi rakennus jäännös</b>		<b>MH-tunnus: 169365</b>	
<b>Kohdetyyppi:</b>	1 Asuinpaikat	<b>Haltija:</b>	191 Metsätalous Itä-Lappi
<b>Ajoitus:</b>	7116 Uusi aika	<b>Ylläpitäjä:</b>	191 Metsätalous Itä-Lappi
<b>Rakentamisvuosi:</b>		<b>Kunta:</b>	320 KEMIJÄRVI
<b>Lukumäärä:</b>	2		
<b>Koordinaattiselitys:</b>		<b>Geometria tuotettu:</b>	4 Gps-mittaus, korjaamaton
<b>Koordinaatit:</b>	X 7425394, Y 3501850, Z 260	<b>Löydöt:</b>	
<b><i>Taustatiedot</i></b>			
Kohde on merkitty Metsähallituksen Sutigis-järjestelmään.			
<b><i>Ympäristön kuvaus</i></b>			
Kohde sijaitsee Kemijärven luoteisosassa, Javaruksen kylän koillispuolella olevan Komiojärven luoteisrannalla. Alue on kosteaa kangasmetsää, jossa maa viettää etelään kohti järven rantaan. Rakennus 1:n kohdalla puita kasvaa vähemmän, ja sen eteläpuolella on pieni heinittyneempi alue. Kohde näkyy vuosien 1959 ja 1989 peruskartoissa.			
<b><i>Kohteen kuvaus</i></b>			
Kohteeseen kuuluu kaksi rakennuksen jäännöstä, jotka sijaitsevat Komiojärven ja metsäautotien välisellä metsäisellä alueella. Kohteen rakennusten etäisyys etelässä olevaan järven rantaan on noin 15 m. Rakennus 1 on paremmin säilynyt ja todennäköisesti uudempi kuin rakennus 2, johon on edellisestä ilmeisesti heitetty roskia. Järven rannassa on näkyvissä jälkiä venepaikasta.			
Rakennus 1 koordinaatit: x=3501850, y=7425394. Rakennuksen koko on 3,2 m x 3,6 m. Se on rakennettu pelkkahirsistä, ja seinissä on kahdeksan hirsikertaa jäljellä sekä suoranurkat. Hirsikerrat on lisäksi tiivistetty kuntalla. Seinissä näkyy kaiverruksia ympäri rakennuksen, ja niistä vanhin löydetty vuosiluku on 1943. Länsiseinällä sijaitsevan oviaukon koko on 1,2 m x 0,6 m, ja siinä on myös ovi jäljellä. Oven ulkopuoli on päällystetty pahvieristeellä. Huopakattoa on havaittavissa rakennuksen sisään romahtaneissa kattorakenteissa. Rakennuksen eteläseinällä on ikkuna, ja luoteiskulmassa kamiinan paikka, josta on jäljellä katossa kiinni oleva piippu.			
Rakennus 2 koordinaatit: x=3501848, y=7425406. Rakennus 2 on rakennuksen pohja, joka erottuu maavalleina. Rakennuksen luoteiskulmassa on piisi, jonka linjalla oleva rakennuksen koilliskulma ei erotu. Rakennuksen koko onkin arvioitu 5,5 m x			

5,5 m. Kaivoimme kaksi koepistoa, yhden rakennuksen sisälle ja toisen sen ulkopuolelle. Pistoista tulleet löydöt sisälsivät rautanauvoja, lasia, hylsyjä, Atlanta-pullon ja Valtti-piipputupakkapapereita. Maasta rakennuksen sisältä löytyi lisäksi säilyketölkkejä ja kamiinan osia.

#### ***Kohteen rajaus***

Kohde on rajattu näkyvien rakenteiden perusteella.

#### ***Tulkinta***

Rakennukset ovat todennäköisesti olleet kalakämppiä, jotka löytöjen perusteella ovat olleet käytössä vielä ainakin 1960-luvulla.

#### ***Lisätietoja***

Peruskartta 364103 Komiovaara 1959, jossa kartoitus vuodelta 1958.

Peruskartta 364103 Komiovaara 1989, jossa kartoitus vuodelta 1988.

#### ***Tarkastukset***

Tila: 3 Toteutettu  
2014

Laji: 6 Suojeluarvojen tarkastus

Tarkastusvuosi:

Tarkastuspvm: 11.6.2014 Tarkastaja: P. Häkälä

Kuvaus: KMO kulttuuriperintöinventointi Kemijärvi 2014

<b>Viranomais- rekisterinro:</b>		<b>Kunto:</b>	2 Keskinertainen
		<b>Olotila:</b>	2 Ei käytössä
<b>Arvotus:</b>	8 Muu suojeluarvo	<b>Kohteen suojelu:</b>	9 Muu suojeluarvo
<b>Selitys:</b>		<b>Selitys:</b>	



Kuva 169365\_4. Rakennus 1. Kuvattu luoteesta.



Kuva 169365\_2. Rakennus 2, jonka piisikiveys pihlajan alla. Kuvattu koillisesta.



<b>Kohdetyyppi:</b>	1 Asuinpaikat	Copyright:	© Metsähallitus 2008 © Maanmittauslaitos 1/MML/08
<b>Koordinaatit:</b>	X 7425394, Y 3501850, Z 260	Mittakaava:	1:10000



<b>36697 Rovajärven ampuma-alue; M-1,M-2,MY,W, Poojärvi 6 kalamaja jäännös</b>	<b>MH-tunnus: 170401</b>
--	------------------------------

<b>Kohdetyyppi:</b>	1 Asuinpaikat	<b>Haltija:</b>	191 Metsätalous Itä-Lappi
<b>Ajoitus:</b>	7116 Uusi aika	<b>Ylläpitäjä:</b>	191 Metsätalous Itä-Lappi
<b>Rakentamivuosi:</b>		<b>Kunta:</b>	320 KEMIJÄRVI
<b>Lukumäärä:</b>	2		

<b>Koordinaattiselitys:</b>		<b>Geometria tuotettu:</b>	4 Gps-mittaus, korjaamaton
<b>Koordinaatit:</b>	X 7427440, Y 3477514, Z 190	<b>Löydöt:</b>	

### *Taustatiedot*

Kohteen on tarkastanut Mika Sarkkinen 2002.

### *Ympäristön kuvaus*

Kohde sijaitsee Poojärven luoteisrannalla peruskartalle merkitsemättömän metsäautotien varrella. Kohteen luoteispuolella on Poojärven kangas, ja lounaispuolella suo. Kohde itse on varsin kostealla alueella, jossa aluskasvillisuus on runsasta. Puut ovat suureksi osaksi havupuita.

### *Kohteen kuvaus*

Paikalla pitäisi Sarkkisen (2002: 29) mainitsema kalamaja ja kenttä. Sarkkisen mukaan paikalla olisi tuolloin muutama vuosi sitten palanut kalamajan pohja, jonka ala on noin 4 x 4,5 metriä. Sarkkisen tietojen mukaan ranta olisi myös vanhaa kenttää, mutta tästä hänkään ei havainnut tarkastuksessaan merkkejä. Sarkkinen havaitsi kuitenkin paikalla myös kenttasaunan, jossa oli kivistä ja autonvanteesta koottu kiuas, jonka ympärillä oli puukehikko seinäpressua varten.

Me emme tarkastuksessamme havainneet Sarkkisen mainitsemaa kalamajaa, emmekä myöskään mitään jäänteitä siitä. Paikalla on edelleen käytössä oleva nuotiopaikka. Sen vieressä on vanha kamiina, joka saattaa liittyä Sarkkisen kalamajaan. Merkkejä minkäänlaisesta kentästä ei ole, ei myöskään kenttasaunasta, joka Sarkkisen mukaan paikalla pitäisi olla. Mitään perustelua paikan nimittämiseksi kentäksi ei maastossa havaittujen asioiden perusteella ole.

### *Kohteen rajaus*

Kohde on pistemäinen. Koordinaattipiste on otettu Sarkkisen mainitsemalta alueelta.

### *Tulkinta*

Paikalla 2002 havaittua kalamajasta ei ole enää mitään merkkejä.

### *Lisätietoja*

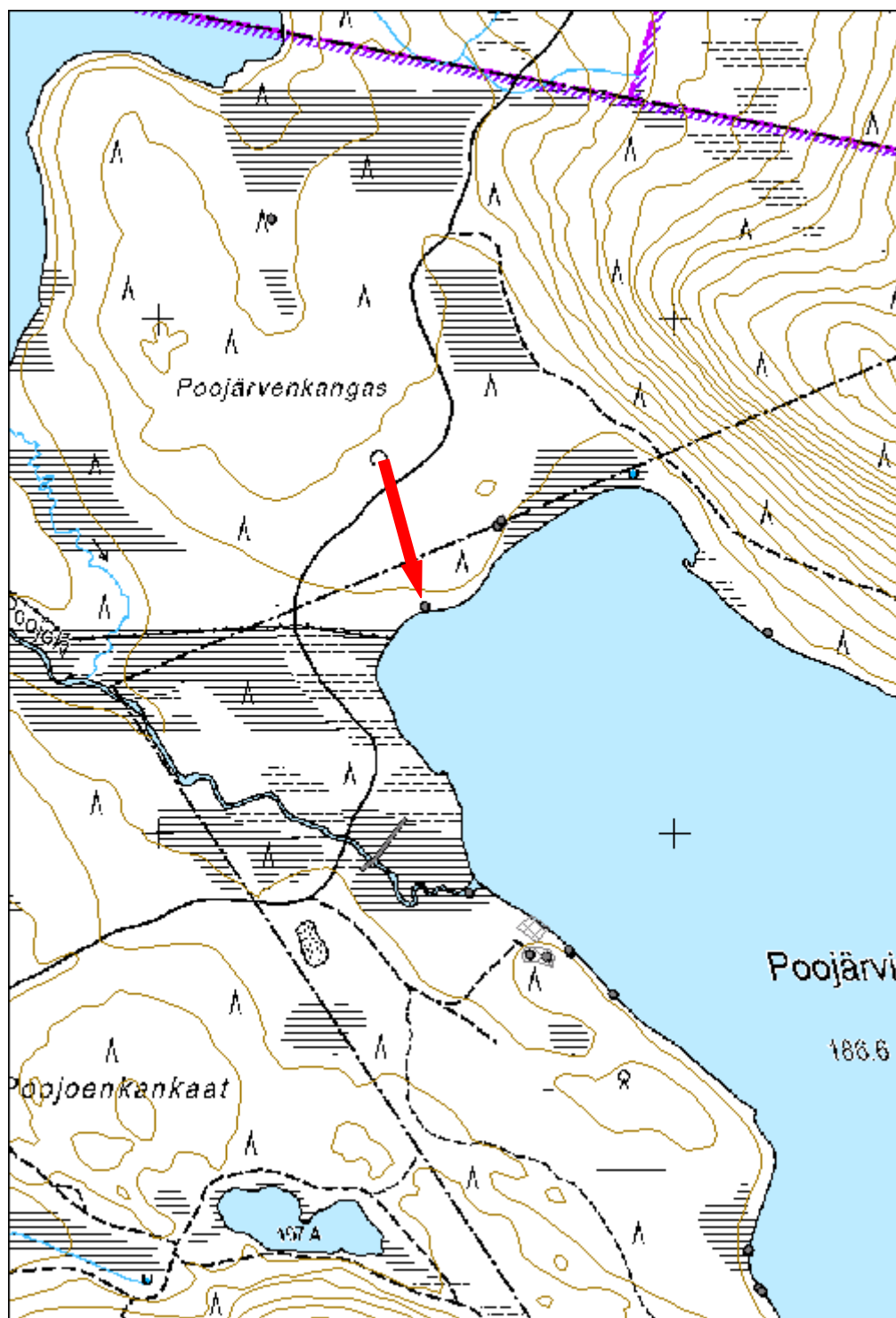
Sarkkinen, Mika. 2002. Kemiläisten jalanjäljillä - Kalastusperinteen hyödyntäminen matkailussa -projekti. Lapin yliopisto.

**Tarkastukset**

Tila: 3 Toteutettu Laji: 6 Suojeluarvojen tarkastus Tarkastusvuosi: 2014  
 Tarkastuspvm: 9.7.2014 Tarkastaja: P. Häkälä  
 Kuvaus: KMO kulttuuriperintöinventointi Kemijärvi 2014

<b>Viranomais-</b>		<b>Kunto:</b>	0 Ei määritelty
<b>rekisterinro:</b>		<b>Olotila:</b>	2 Ei käytössä
<b>Arvotus:</b>	99 Ei suojeluarvoa	<b>Kohteen suojelu:</b>	99 Ei suojeluarvoa
<b>Selitys:</b>		<b>Selitys:</b>	

<b>Kohdetyyppi:</b>	1 Asuinpaikat	Copyright:	© Metsähallitus 2008 © Maanmittauslaitos 1/MML/08
<b>Koordinaatit:</b>	X 7427440, Y 3477514, Z 190	Mittakaava:	1:10000



<b>Saarijärvi kalakämppä jäännös</b>	<b>MH-tunnus: 170513</b>
--------------------------------------	------------------------------

<b>Kohdetyyppi:</b>	1 Asuinpaikat	<b>Haltija:</b>	191 Metsätalous Itä-Lappi
<b>Ajoitus:</b>	7116 Uusi aika	<b>Ylläpitäjä:</b>	191 Metsätalous Itä-Lappi
<b>Rakentamisvuosi:</b>		<b>Kunta:</b>	320 KEMIJÄRVI
<b>Lukumäärä:</b>	4		

<b>Koordinaattiselitys:</b>		<b>Geometria tuotettu:</b>	4 Gps-mittaus, korjaamaton
<b>Koordinaatit:</b>	X 7368558, Y 3505430, Z 205	<b>Löydöt:</b>	

### *Taustatiedot*

Kohde on merkitty Metsähallituksen Sutigis-järjestelmään.

### *Ympäristön kuvaus*

Kohde sijaitsee Kemijärven ja Rovaniemen rajan tuntumassa olevan Saarijärven eteläosan kaakkoisnurkassa. Listimälampi sijaitsee kohteesta noin 300 metriä etelään ja Pattaslampi 400 metriä kaakkoon. Kohteen etelä- ja lounaispuolella on suo.

Alueen maasto on runsaskasvuista ja kosteaa. Metsä on pääasiassa mäntyä ja koivua, ja aluskasvillisuus koostuu mustikasta ja variksenmarjasta. Maastossa kasvaa myös jonkin verran katajaa. Aivan järven rannassa, venevajan yhteydessä, kasvaa lisäksi heinää.

### *Kohteen kuvaus*

Kohteeseen kuuluu neljä rakennuksen jäännöstä, joista ilmeisesti venevaja on merkitty vuoden 1970 peruskarttaan. Vuoden 1991 peruskartassa kohdetta ei enää ole merkittynä.

Kalamaja 1: P= 7368562 I= 3505401. Kohde on hirsirakennuksen pohja, josta vain alin hirsikerta on enää esillä. Rakennuksen koko on 3 m x 3,5 m. Rakennus sijaitsee kymmenen metrin päässä Saarijärven rannasta. Se on tehty pyöröhirsistä, joita on romahtaneena myös seinälinjan ulkopuolella. Rakennuksessa ei ole tulisijaa.

Kalamaja 2: P= 7368556 I= 3505401. Kohde on hirsirakennuksen pohja, josta alin hirsikerta on jäljellä. Rakennuksen koko on ollut 3,6 m x 3,8 m, arvio. Rakennuksessa on käytetty pyöröhirsä, eikä siinä ole havaittavissa tulisijaa. Rakennuksen etelä- ja itäseinät erottuvat melko heikosti. Kalamaja 2:n etäisyys kalamaja 1:stä on noin 10 m etelään. Rakennus on huonossa kunnossa, ja se häviää pian lopullisesti.

Kalamaja 3: P= 7368559 I= 3505424. Paikalla on hirsirakennuksen pohja, josta on jäljellä alimmat hirsikerrat. Rakennuksen koko on 4,5 m x 4,7 m. Kairattaessa rakennuksen luoteisnurkasta havaittiin kiveystä, joten paikalla on mahdollinen piisi. Kiveystä ei kuitenkaan ole paljon, sillä se ei erotu maastosta kovinkaan selvästi.

Rakennuksen sisällä on myös ruosteinen tynnyri. Rakennuksen sisäpuolella on ilmeisesti kattorakenteeseen kuuluvia lautoja, joissa on rautanauvoja.

Venevaja: P= 7368555 I= 3505456. Kohde on hirsirakennus, joka on tehty pyöröhirsistä. Rakennuksen koko on 8,4 m x 4 m, jossa pituus on pohjois-eteläsuunnassa. Nurkissa on tasasalvos, eikä seinissä ole käytetty tiivistettä. Katossa on käytetty myös kattohuopaa. Oviaukko sijaitsee rannan puolella, rakennuksen pohjoisseinällä. Eteläseinällä on säilynyt kahdeksan hirsikertaa, muilla noin seitsemän.

#### ***Kohteen rajaus***

Kohde on rajattu näkyvien rakenteiden perusteella.

#### ***Tulkinta***

Kalamajoja ja siihen liittyvä venevaja.

#### ***Lisätietoja***

Peruskartta 3631 03 Listimä-Suuas vuodelta 1970, jossa kartoitus vuonna 1963.

#### ***Tarkastukset***

Tila: 3 Toteutettu                      Laji: 6 Suojeluarvojen tarkastus                      Tarkastusvuosi: 2014  
Tarkastuspvm: 17.7.2014    Tarkastaja: P. Häkälä  
Kuvaus: KMO kulttuuriperintöinventointi Kemijärvi 2014

<b>Viranomaisrekisterinro:</b>		<b>Kunto:</b>	3 Huono
		<b>Olotila:</b>	2 Ei käytössä
<b>Arvotus:</b>	8 Muu suojeluarvo	<b>Kohteen suojelu:</b>	9 Muu suojeluarvo
<b>Selitys:</b>		<b>Selitys:</b>	



Kuva 170513\_1. Etualalla kalamaja 1. Taustalla ylempänä on kalamaja 2. Kuvattu pohjoisesta.



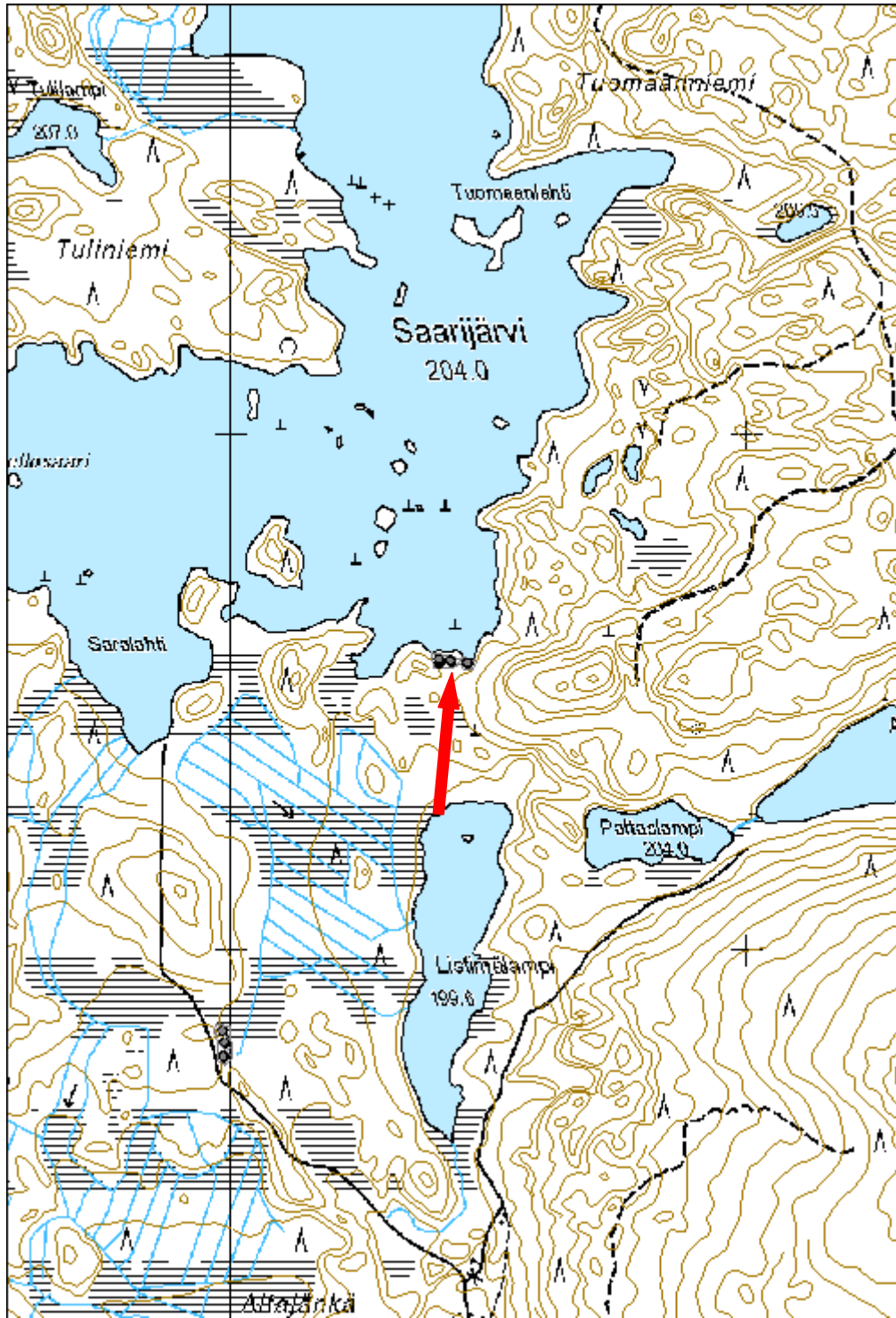
Kuva 170513\_7. Venevaja, taustalla Saarijärvi. Kuvattu kaakosta.



Kuva 170513\_8. Venevajan sijainti aivan rannassa. Kuvattu koillisesta.



<b>Kohdetyyppi:</b>	1 Asuinpaikat	<b>Copyright:</b>	© Metsähallitus 2008 © Maanmittauslaitos 1/MML/08
<b>Koordinaatit:</b>	X 7368558, Y 3505430, Z 205	<b>Mittakaava:</b>	1:10000



<b>Pikku Saarijärvi 2 kalamaja jäännös</b>		<b>MH-tunnus: 170537</b>	
<b>Kohdetyyppi:</b>	1 Asuinpaikat	<b>Haltija:</b>	191 Metsätalous Itä-Lappi
<b>Ajoitus:</b>	7116 Uusi aika	<b>Ylläpitäjä:</b>	191 Metsätalous Itä-Lappi
<b>Rakentamivuosi:</b>		<b>Kunta:</b>	320 KEMIJÄRVI
<b>Lukumäärä:</b>	1		
<b>Koordinaattiselitys:</b>		<b>Geometria tuotettu:</b>	4 Gps-mittaus, korjaamaton
<b>Koordinaatit:</b>	X 7372474, Y 3504036, Z 220	<b>Löydöt:</b>	
<b><i>Taustatiedot</i></b>			
Kohde on merkitty Metsähallituksen Sutigis-järjestelmään.			
<b><i>Ympäristön kuvaus</i></b>			
Kohde sijaitsee Kemijärven ja Rovaniemen välisen rajan tuntumassa olevan Pikku Saarijärven etelärannalla niemen juuressa. Kohteesta noin 750 m kaakkoon on Kiekerömaa-Tuliniemen tien ja pienemmän metsäautotien risteys. Pieni metsäautotie kulkee kohteen eteläpuolella noin 250 metrin päässä. Kohteen eteläpuolinen maasto on soistunutta, mutta kohde itse sijaitsee pienellä kumpareella, jossa maasto on kuivempaa. Maasto on havumetsää, jonka aluskasvillisuus on melko vähäistä mustikkaa ja sammalta. Kohteen ympäristön männyt ovat melko iäkkäitä, mutta sen kohteen päällä kasvaa pieniä männyn taimia.			
<b><i>Kohteen kuvaus</i></b>			
Kohde on kalamajan tai laavun jäännös. Rakenteen koko on 3,2 m x 2,8 m. Rakennuksen luoteisnurkassa on säilynyt kuusi pyöröhirsikertaa, ja siinä on käytetty koirankaulasalvosta. Rakenne on tehty suoraan maan päälle. Rakennuksen pohjois- ja länsiseinämät näkyvät parhaiten. Kaakkoisnurkassa on ison kelon alaosa tai kanto, jota on ilmeisesti käytetty rakennuksessa tukirakenteena. Laavuvaihtoehtoa tukee se, että rakenteen eteläosassa on useita pohjois-eteläsuuntaisia hirsiiä, jotka saattaisivat olla laavun yhden seinän puita. Toki ne voivat myös olla kalamajan seinähirsiiä. Rakenteen ulkopuolella, sen eteläpuolella on kiviä, jotka saattavat olla nuotiokiveystä. Rakenteen sisältä löytyi myös rikkoutunut viinapullo.			
<b><i>Kohteen rajaus</i></b>			
Kohde on pistemäinen.			
<b><i>Tulkinta</i></b>			
Kohde on todennäköisesti kalamaja, mutta mahdollisesti myös laavu.			

**Tarkastukset**Tila: 3 Toteutettu  
2014

Laji: 6 Suojeluarvojen tarkastus

Tarkastusvuosi:

Tarkastuspvm: 28.7.2014 Tarkastaja: P. Häkälä

Kuvaus: KMO kulttuuriperintöinventointi Kemijärvi 2014

**Viranomais-  
rekisterinro:****Kunto:**

3 Huono

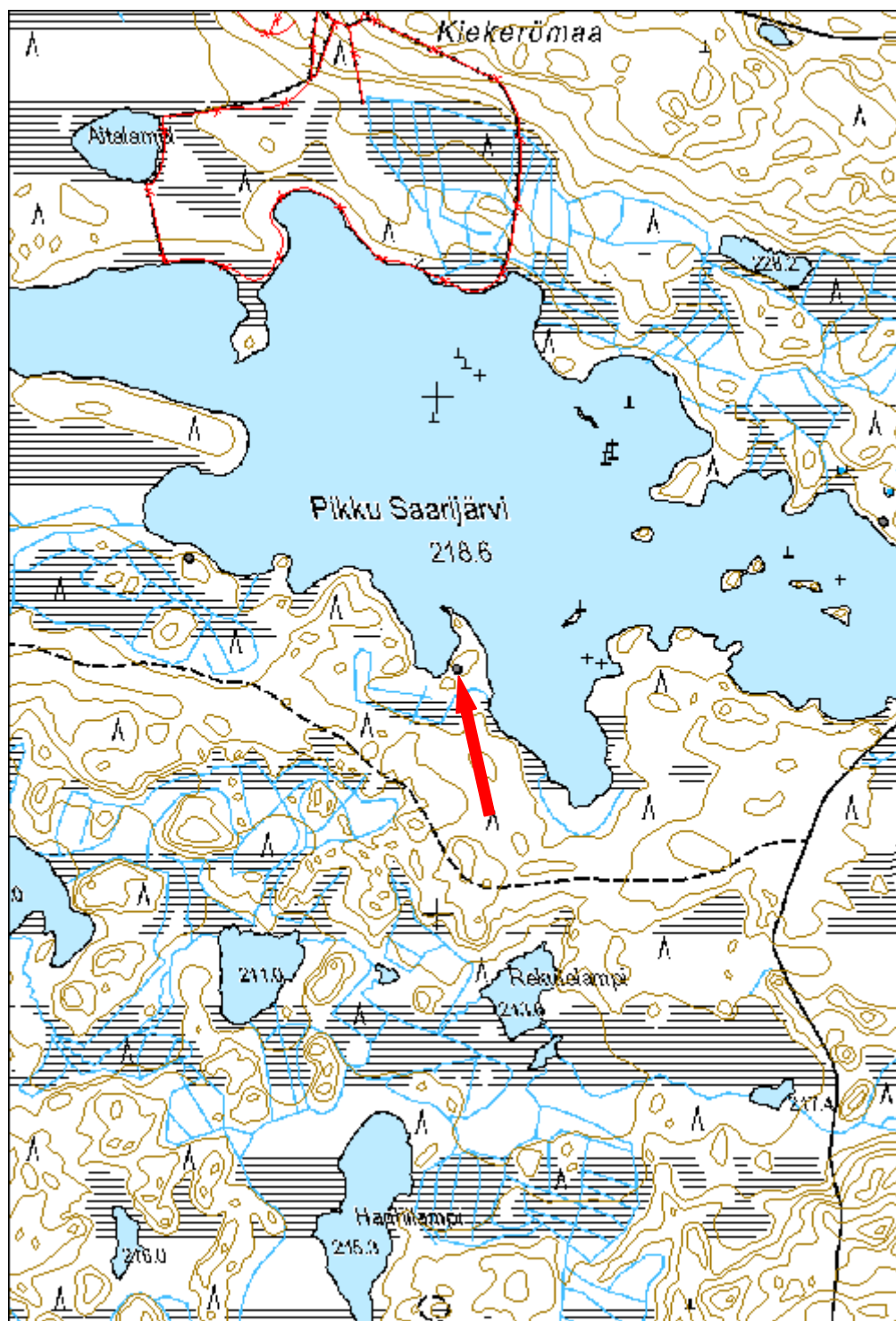
**Arvotus:**8 Muu  
suojeluarvo**Olotila:**

2 Ei käytössä

**Kohteen  
suojelu:**9 Muu  
suojeluarvo**Selitys:****Selitys:**

Kuva 170537\_1. Kalakämpän tai laavun jäännökset. Kuvattu kaakosta.

<b>Kohdetyyppi:</b>	1 Asuinpaikat	Copyright:	© Metsähallitus 2008 © Maanmittauslaitos 1/MML/08
<b>Koordinaatit:</b>	X 7372474, Y 3504036, Z 220	Mittakaava:	1:10000



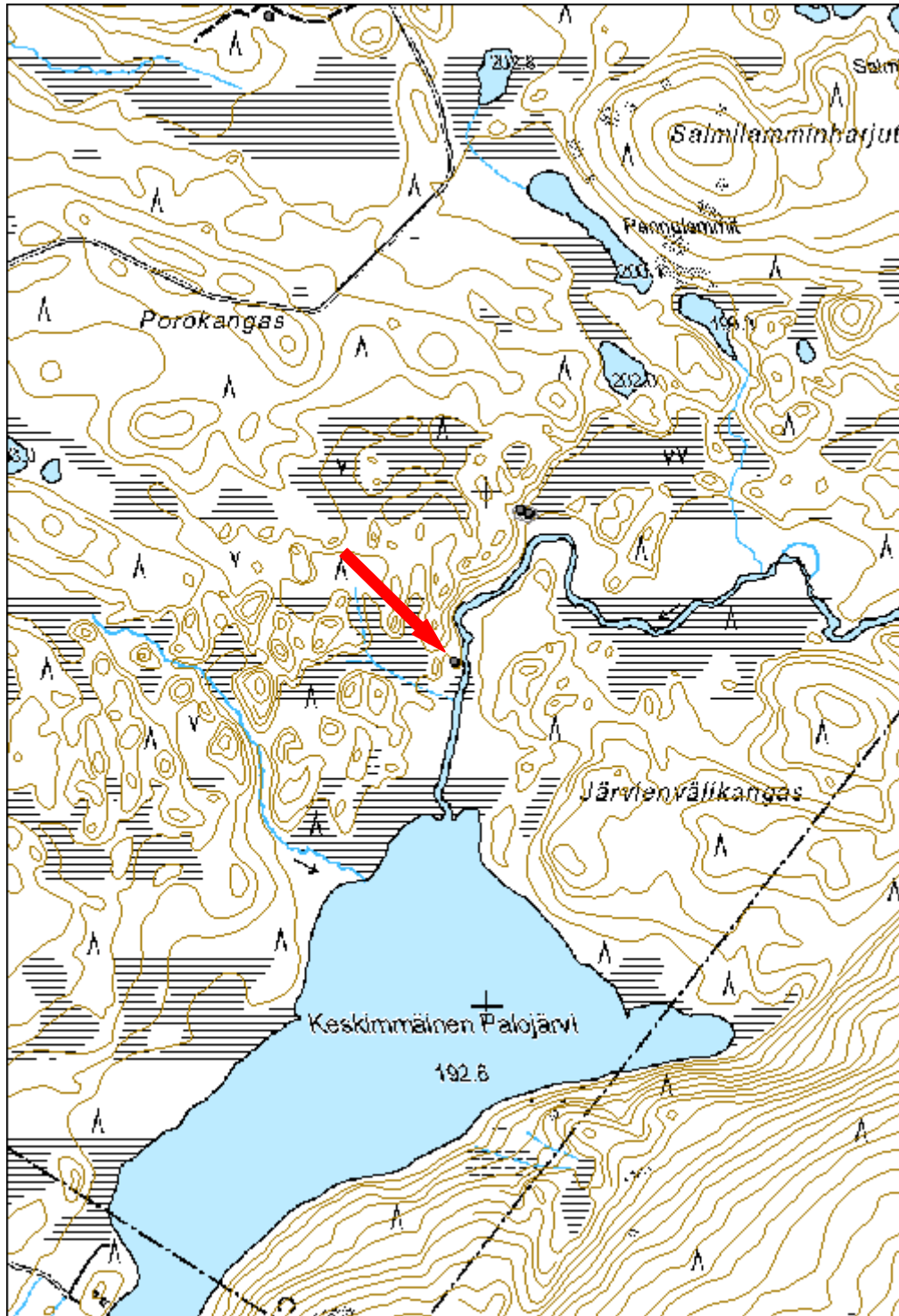
Porokangas 2 kalakämpä jäännös		MH-tunnus: 170915	
<b>Kohdetyyppi:</b>	1 Asuinpaikat	<b>Haltija:</b>	191 Metsätalous Itä-Lappi
<b>Ajoitus:</b>	7116 Uusi aika	<b>Ylläpitäjä:</b>	191 Metsätalous Itä-Lappi
<b>Rakentamivuosi:</b>		<b>Kunta:</b>	320 KEMIJÄRVI
<b>Lukumäärä:</b>	1		
<b>Koordinaattiselitys:</b>		<b>Geometria tuotettu:</b>	4 Gps-mittaus, korjaamaton
<b>Koordinaatit:</b>	X 7356669, Y 3518935, Z 195	<b>Löydöt:</b>	
<b>Taustatiedot</b>			
Kohde on merkitty Metsähallituksen Sutigis-järjestelmään.			
<b>Ympäristön kuvaus</b>			
Kohde sijaitsee Kemijärven eteläosassa, Keskimmäisen ja Ylimmäisen Palojärven välissä virtaavan Palojoen rannalla. Kohde sijaitsee Keskimmäisestä Palojärvestä 300 metriä pohjoiseen ja Ylimmäisestä Palojärvestä 1,2 km länteen.			
Kohteen maasto on kosteaa ja runsaskasvuista havumetsää. Kohde sijaitsee pienellä joen myötäisellä kumpareella, jonka ympäröivä maasto on suomaista ja hyvin kosteaa. Paikalla kasvaa puolukkaa, suopursua, sammalta, mustikkaa ja variksenmarjaa.			
<b>Kohteen kuvaus</b>			
Paikalla on kalakämpän jäännös, jonka koko on 3,8 m x 4 m. Kämpän piisikiveys sijaitsee sen kaakkoisnurkassa. Rakennuksesta on enimmillään kolme hirsikertaa jäljellä. Seinähirsiiä on jonkin verran maassa rakennuksen ulkopuolella. Hirsien päät on ainakin osittain sahattu. Rakennuksen nurkissa on käytetty koirankaulasalvosta.			
Paikalla on vielä nykyisinkin kalastajien käyttämä leiri- ja venepaikka.			
<b>Kohteen rajaus</b>			
Kohde on pistemäinen.			
<b>Tulkinta</b>			
Kalakämpä.			
<b>Tarkastukset</b>			
Tila: 3 Toteutettu 2014	Laji: 6 Suojeluarvojen tarkastus	Tarkastusvuosi:	
Tarkastuspvm: 11.8.2014 Tarkastaja: P. Häkälä			
Kuvaus: KMO kulttuuriperintöinventointi Kemijärvi 2014			

<b>Viranomais- rekisterinro:</b>		<b>Kunto:</b>	3 Huono
<b>Arvotus:</b>	8 Muu suojeluarvo	<b>Olotila:</b>	2 Ei käytössä
<b>Selitys:</b>		<b>Kohteen suojelu:</b>	9 Muu suojeluarvo
		<b>Selitys:</b>	



Kuva 170915\_1. Kalakämpä, piisikiveys erottuu kivihasana. Kuvattu lounaasta.

<b>Kohdetyyppi:</b>	1 Asuinpaikat	Copyright:	© Metsähallitus 2008 © Maanmittauslaitos 1/MML/08
<b>Koordinaatit:</b>	X 7356669, Y 3518935, Z 195	Mittakaava:	1:10000



<b>Matkajärvi kalakämpä jäännös</b>	<b>MH-tunnus: 171038</b>
-------------------------------------	------------------------------

<b>Kohdetyyppi:</b>	1 Asuinpaikat	<b>Haltija:</b>	191 Metsätalous Itä-Lappi
<b>Ajoitus:</b>	7116 Uusi aika	<b>Ylläpitäjä:</b>	191 Metsätalous Itä-Lappi
<b>Rakentamivuosi:</b>		<b>Kunta:</b>	320 KEMIJÄRVI
<b>Lukumäärä:</b>	2		

<b>Koordinaattiselitys:</b>		<b>Geometria tuotettu:</b>	4 Gps-mittaus, korjaamaton
<b>Koordinaatit:</b>	X 7386929, Y 3499944, Z 200	<b>Löydöt:</b>	

### *Taustatiedot*

Kohde löydettiin uutena maastosta.

### *Ympäristön kuvaus*

Kohde sijaitsee Kemijärven länsiosassa, Misijärven kaakkoispuolella noin 7 km päässä olevan Matkajärven lounaisrannalla loivassa rinteessä. Kohteen itäpuolella 250 metrin päässä alkaa soidensuojelualue. Raajärvi-Kuusivaaran metsäautotie kulkee kohteen länsipuolella noin 400 metrin päässä.

Kohteen maasto on kuivahkoa kangasmetsää, jossa kasvaa mäntyä, aluskasvillisuudessa mustikkaa, kanervaa, puolukkaa ja sammalta. Aluskasvillisuus on varsin vähäistä rinteessä, mutta runsaampaa aivan rannan tuntumassa.

### *Kohteen kuvaus*

Paikalla on kahden kalakämpän jäännökset.

Kalakämpä 1: P= 7386919 I= 3499933. Paikalla on kalakämpän jäännökset. Rakennuksen koko on 2,3 m x 2,9 m. Rakennuksen katosta osa on vielä jäljellä, ja katto on ollut malliltaan jonkinlainen harjakatto. Kämpä on rakennettu pystylaudosta, ja sisäpuolen seinät on peitetty pinkopahvin tapaisella. Rakennuksessa on osin kiviperustus, osin se on tehty suoraan maalle. Ikkunaluukku sijaitsee rakennuksen koillisseinällä, ovi lounaisnurkkauksessa. Kamiina on kämpän pohjoisnurkassa.

Kalakämpä 2: P= 7386947 I= 3499960. Paikalla on ilmeisesti edellistä vanhempi kalakämpä, jonka koko on 3,2 m x 3,8 m. Rakennuksessa on ilmeisesti ollut saman tyyppinen rakenne kuin kämpässä 1. Kämpässä on ollut kamiina, josta jäljelle jäänyt piippu makaa nyt maassa. Kattorakenteita on jonkin verran jäljellä romahtaneena, mutta seiiniä ei ole lainkaan jäljellä. Rakennuksesta on saatettu siirtää rakenteita kämppään 1.

### *Kohteen rajaus*

Kohde on rajattu näkyvien rakenteiden perusteella.



***Tulkinta***

Kalakämppeä, kämppä 1 on todennäköisesti vanhempi kuin kämppä 2. Kämppä 1 ajoittuu 1970-1980-luvuille, mahdollisesti jopa myöhemmäksi.

***Tarkastukset***

Tila: 3 Toteutettu Laji: 6 Suojeluarvojen tarkastus Tarkastusvuosi: 2014

Tarkastuspvm: 14.8.2014 Tarkastaja: P. Häkälä

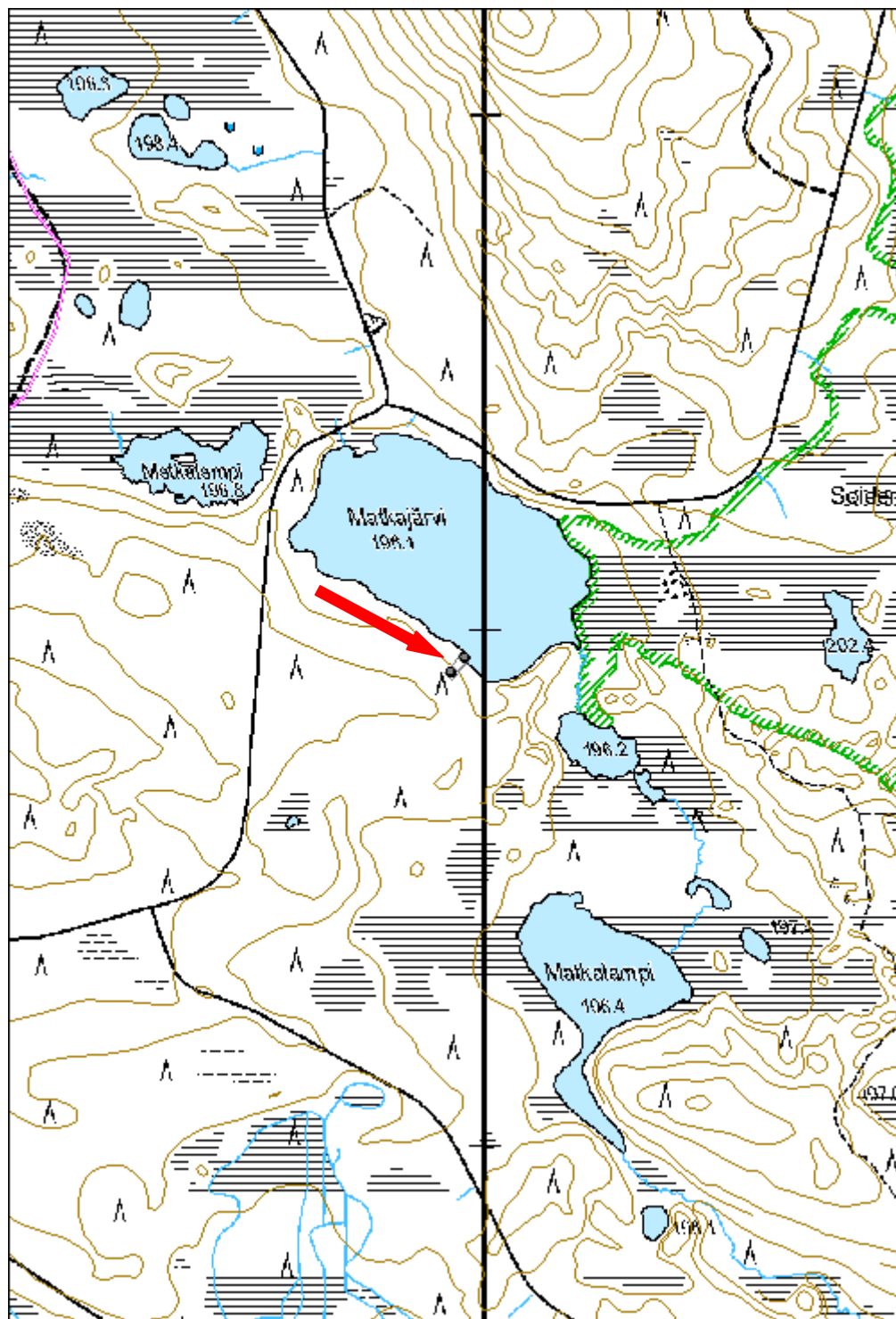
Kuvaus: KMO kulttuuriperintöinventointi Kemijärvi 2014

<b>Viranomaisrekisterinro:</b>		<b>Kunto:</b>	1 Hyvä
		<b>Olotila:</b>	2 Ei käytössä
<b>Arvotus:</b>	8 Muu suojeluarvo	<b>Kohteen suojelu:</b>	9 Muu suojeluarvo
<b>Selitys:</b>		<b>Selitys:</b>	



Kuva 171038\_1. Kalakämppeä 1 Matkajärven rannalla. Kuvattu lännestä.

<b>Kohdetyyppi:</b>	1 Asuinpaikat	Copyright:	© Metsähallitus 2008 © Maanmittauslaitos 1/MML/08
<b>Koordinaatit:</b>	X 7386929, Y 3499944, Z 200	Mittakaava:	1:10000



<b>36697 Rovajärven ampuma-alue; M-1,M-2,MY,W, Lapalionniemi kalapatsas</b>	<b>MH-tunnus: 170255</b>
---	------------------------------

<b>Kohdetyyppi:</b>	11 Taide/muistomerkit	<b>Haltija:</b>	191 Metsätalous Itä-Lappi
<b>Ajoitus:</b>	7118 Historiallinen aika	<b>Ylläpitäjä:</b>	191 Metsätalous Itä-Lappi
<b>Rakentamisvuosi:</b>		<b>Kunta:</b>	320 KEMIJÄRVI
<b>Lukumäärä:</b>			

<b>Koordinaattiselitys:</b>		<b>Geometria tuotettu:</b>	4 Gps-mittaus, korjaamaton
<b>Koordinaatit:</b>	X 7416918, Y 3493173, Z 210	<b>Löydöt:</b>	

#### *Taustatiedot*

Kohde on merkitty Metsähallituksen Sutigis-järjestelmään.

#### *Ympäristön kuvaus*

Kohde on merkitty Enijärven itäosassa olevan Lapalionniemen itäreunalla olevan niemekkeen kärkeen. Niemekkeen pohjoispuolella on Kaakkurisaari ja koillispuolella kaksi nimetöntä pientä luotoa.

#### *Kohteen kuvaus*

Paikalla piti olla kalapatsaita, joita ei kuitenkaan löydetty.

#### *Kohteen rajaus*

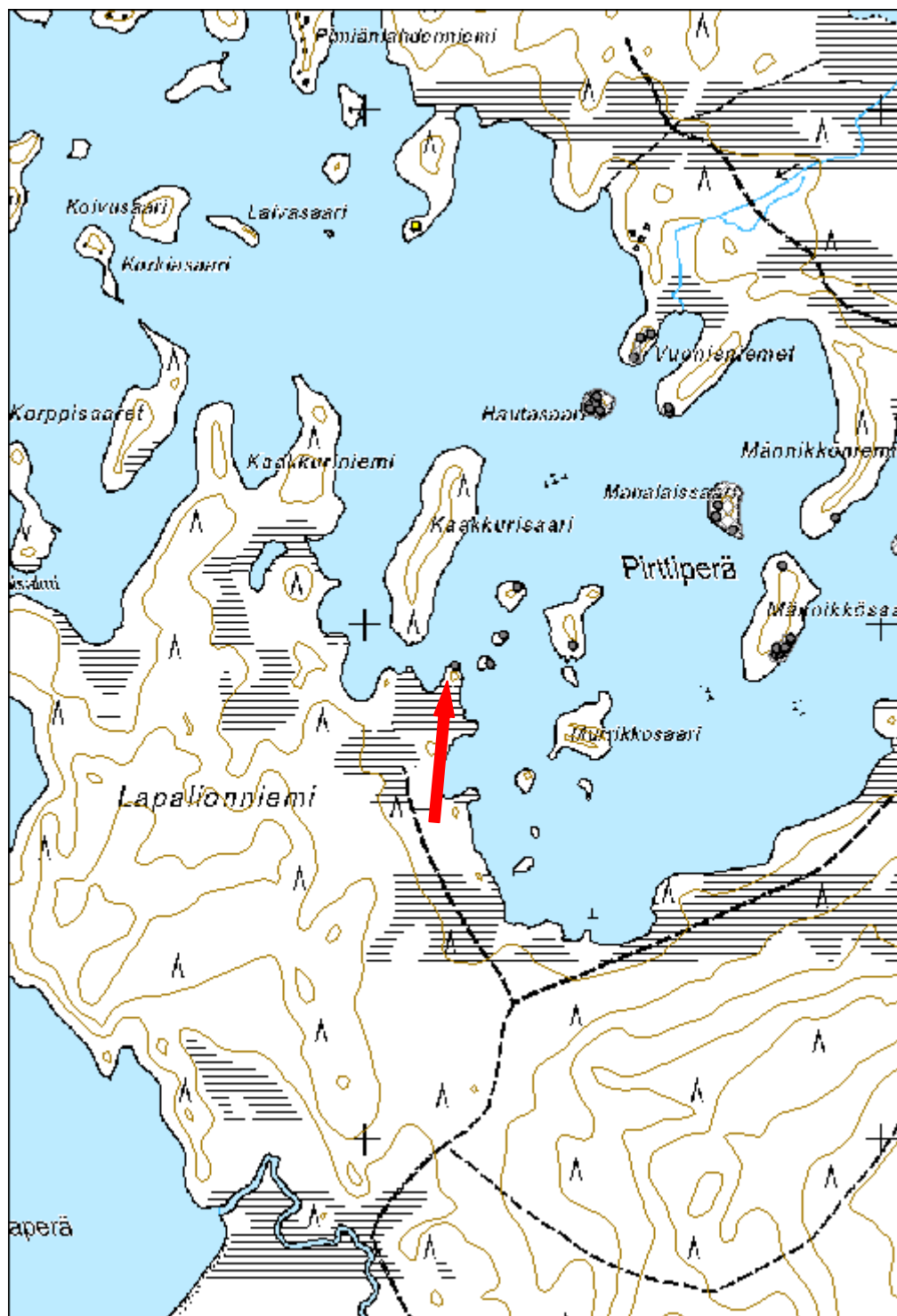
Kohde on pistemäinen.

#### *Tarkastukset*

Tila: 3 Toteutettu Laji: 6 Suojeluarvojen tarkastus Tarkastusvuosi: 2014  
Tarkastuspvm: 30.6.2014 Tarkastaja: P. Häkälä  
Kuvaus: KMO kulttuuriperintöinventointi Kemijärvi 2014

<b>Viranomaisrekisterinro:</b>		<b>Kunto:</b>	0 Ei määritelty
<b>Arvotus:</b>	99 Ei suojeluarvoa	<b>Olotila:</b>	2 Ei käytössä
<b>Selitys:</b>		<b>Kohteen suojele:</b>	99 Ei suojeluarvoa
		<b>Selitys:</b>	

<b>Kohdetyyppi:</b>	11 Taide/muistomerkit	Copyright:	© Metsähallitus 2008 © Maanmittauslaitos 1/MML/08
<b>Koordinaatit:</b>	X 7416918, Y 3493173, Z 210	Mittakaava:	1:10000



<b>36697 Rovajärven ampuma-alue; M-1,M-2,MY,W, Enijärvi nimetön luoto 1 kalapatsas</b>	<b>MH-tunnus: 170256</b>
--	------------------------------

<b>Kohdetyyppi:</b>	11 Taide/muistomerkit	<b>Haltija:</b>	191 Metsätalous Itä-Lappi
<b>Ajoitus:</b>	7118 Historiallinen aika	<b>Ylläpitäjä:</b>	191 Metsätalous Itä-Lappi
<b>Rakentamisvuosi:</b>		<b>Kunta:</b>	320 KEMIJÄRVI
<b>Lukumäärä:</b>			

<b>Koordinaattiselitys:</b>		<b>Geometria tuotettu:</b>	4 Gps-mittaus, korjaamaton
<b>Koordinaatit:</b>	X 7416921, Y 3493241, Z 205	<b>Löydöt:</b>	

#### *Taustatiedot*

Kohde on dokumentoitu Kemiläisten jalanjäljissä -projektin yhteydessä.

#### *Ympäristön kuvaus*

Kohde sijaitsee nimettömällä pienellä luodolla Enijärven itäosassa Pirttiperällä. Luodon kaakkoispuolella on Murrikkosaari, lounaispuolella Lapalionniemi ja luoteispuolella Kaakkurisaari. Aivan kohteen koillispuolella on toinen nimetön luoto, jossa on pilkkapuu. Luodolla kasvaa muutamia koivuja ja mäntyjä.

#### *Kohteen kuvaus*

Mika Sarkkinen on vuoden 2002 inventoinnissa havainnut luodolla kalapatsaan, jonka korkeus oli 65 cm ja ympärysmitta 37 cm. Pään kartiosta oli tuolloin jäljellä vain 10 cm korkea tikku. Kohde oli jo tuolloin "pahoin ajan syömä" eikä sitä enää vuoden 2014 inventoinnissa löydetty. Kalapatsas on todennäköisesti kaatunut ja lahonnut maahan.

#### *Kohteen rajaus*

Kohde on pistemäinen.

#### *Tulkinta*

Paikalla vuonna 2002 havaittua kalapatsasta ei enää ole.

#### *Lisätietoja*

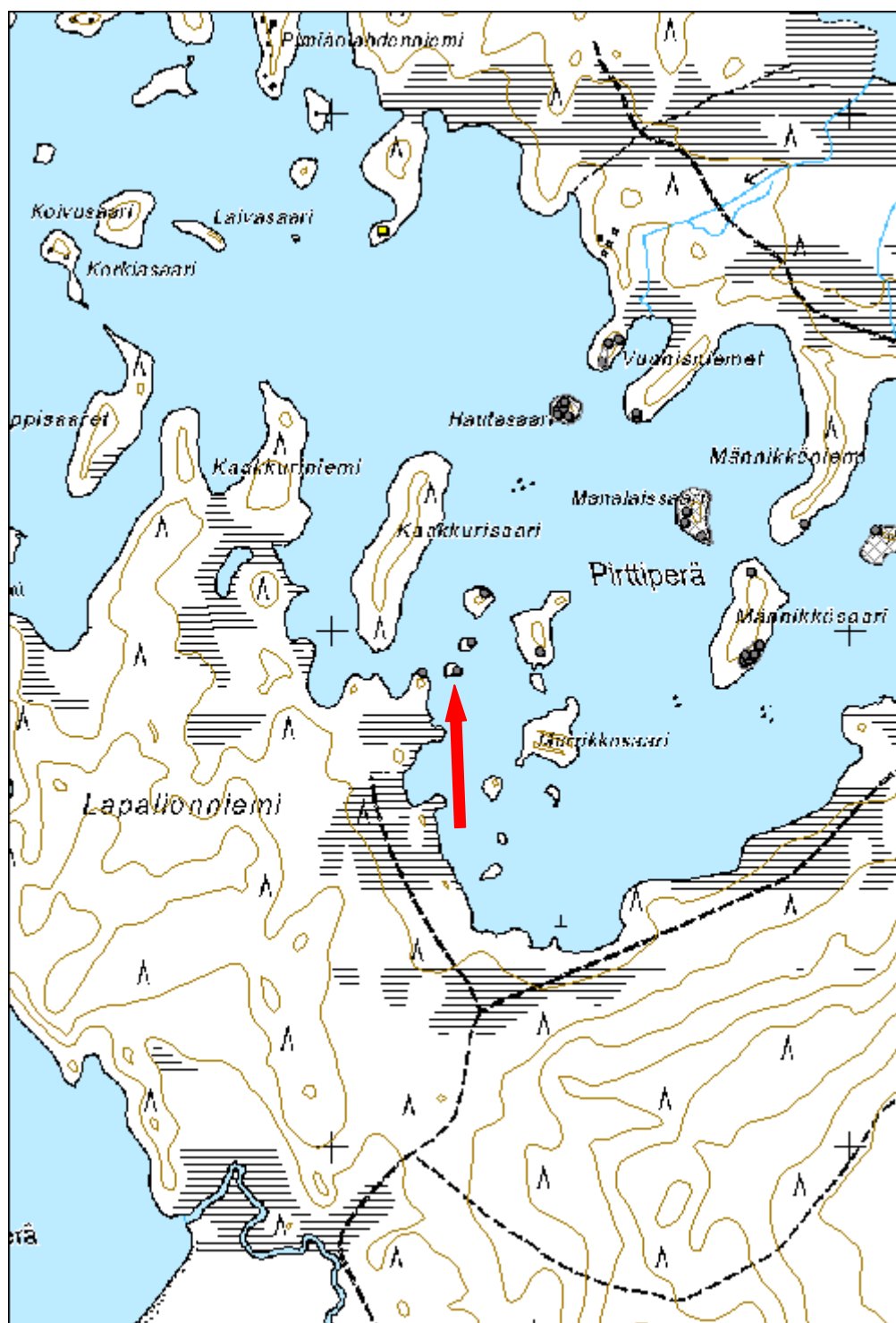
Sarkkinen, Mika. 2003. Kemiläisten jalanjäljissä - Kalastusperinteen hyödyntäminen matkailussa -projekti. Lapin yliopisto.

#### *Tarkastukset*

Tila: 3 Toteutettu Laji: 6 Suojeluarvojen tarkastus Tarkastusvuosi: 2014  
Tarkastuspvm: 30.6.2014 Tarkastaja: P. Häkälä  
Kuvaus: KMO kulttuuriperintöinventointi Kemijärvi 2014

<b>Viranomais- rekisterinro:</b>		<b>Kunto:</b>	3 Huono
		<b>Olotila:</b>	2 Ei käytössä
<b>Arvotus:</b>	99 Ei suojeluarvoa	<b>Kohteen suojaus:</b>	99 Ei suojeluarvoa
<b>Selitys:</b>		<b>Selitys:</b>	

<b>Kohdetyyppi:</b>	11 Taide/muistomerkit	Copyright:	© Metsähallitus 2008 © Maanmittauslaitos 1/MML/08
<b>Koordinaatit:</b>	X 7416921, Y 3493241, Z 205	Mittakaava:	1:10000



<b>Siikavaaranlampi laavu jäännös</b>	<b>MH-tunnus: 169955</b>
---------------------------------------	------------------------------

<b>Kohdetyyppi:</b>	9 Valmistuspaikat/työpaikat	<b>Haltija:</b>	191 Metsätalous Itä-Lappi
<b>Ajoitus:</b>	7116 Uusi aika	<b>Ylläpitäjä:</b>	191 Metsätalous Itä-Lappi
<b>Rakentamisvuosi:</b>		<b>Kunta:</b>	320 KEMIJÄRVI
<b>Lukumäärä:</b>	1		

<b>Koordinaattiselitys:</b>		<b>Geometria tuotettu:</b>	4 Gps-mittaus, korjaamaton
<b>Koordinaatit:</b>	X 7363996, Y 3521830, Z 215	<b>Löydöt:</b>	

#### *Taustatiedot*

Kohde löydettiin uutena maastosta.

#### *Ympäristön kuvaus*

Kohde sijaitsee Kemijärven luoteisosassa, Siikavaaran eteläpuolella. Kohteen eteläpuolella virtaa Siikajoki ja kohteen luoteispuolella reilun 100 metrin päässä on pieni Siikavaaranlampi. Kohde sijaitsee kostealla mäntykankaalla ja sitä ympäröi etelästä ja lännestä suo.

#### *Kohteen kuvaus*

Paikalla havaittiin romahtaneen laavun jäännös. Kohteesta on jäljellä laavun romahtanut kate, jonka koko on 3,7 m x 2 m. Katepuina on käytetty halkaistuja hirssiä ja laavun on suunnattu lounaaseen.

#### *Kohteen rajaus*

Kohde on pistemäinen.

#### *Tulkinta*

Paikalla on laavun jäännös.

#### *Tarkastukset*

Tila: 3 Toteutettu  
2014

Laji: 6 Suojeluarvojen tarkastus

Tarkastusvuosi:

Tarkastuspvm: 16.6.2014 Tarkastaja: P. Häkälä

Kuvaus: KMO kulttuuriperintöinventointi Kemijärvi 2014

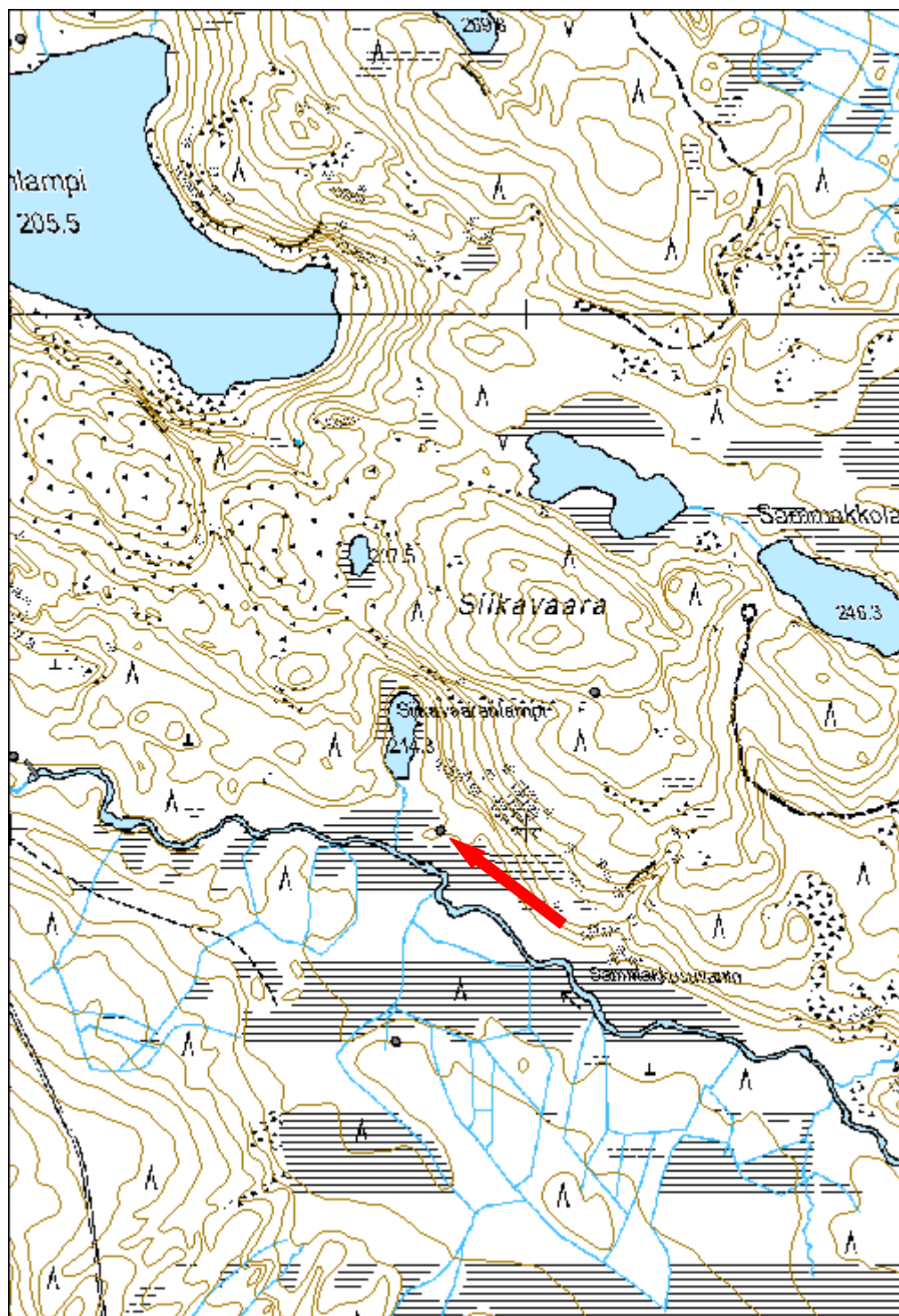


<b>Viranomais- rekisterinro:</b>		<b>Kunto:</b>	3 Huono
<b>Arvotus:</b>	8 Muu suojeluarvo	<b>Olotila:</b>	2 Ei käytössä
<b>Selitys:</b>		<b>Kohteen suojelu:</b>	9 Muu suojeluarvo
		<b>Selitys:</b>	



Kuva 169955\_1. Laavu on jo romahtanut, mutta katerakenteet erottuvat maassa edelleen selvästi.  
Kuvattu lännestä.

<b>Kohdetyyppi:</b>	9 Valmistuspaikat/työpaikat	Copyright:	© Metsähallitus 2008 © Maanmittauslaitos 1/MML/08
<b>Koordinaatit:</b>	X 7363996, Y 3521830, Z 215	Mittakaava:	1:10000



<b>36697 Rovajärven ampuma-alue; M-1,M-2,MY,W, Poojärvi 13 maasauna jäännös</b>	<b>MH-tunnus: 170480</b>
---	------------------------------

<b>Kohdetyyppi:</b>	1 Asuinpaikat	<b>Haltija:</b>	191 Metsätalous Itä-Lappi
<b>Ajoitus:</b>	7116 Uusi aika	<b>Ylläpitäjä:</b>	191 Metsätalous Itä-Lappi
<b>Rakentamivuosi:</b>		<b>Kunta:</b>	320 KEMIJÄRVI
<b>Lukumäärä:</b>	1		

<b>Koordinaattiselitys:</b>		<b>Geometria tuotettu:</b>	4 Gps-mittaus, korjaamaton
<b>Koordinaatit:</b>	X 7426427, Y 3478942, Z 198	<b>Löydöt:</b>	

#### *Taustatiedot*

Kohteen on tarkastanut Mika Sarkkinen 2002.

#### *Ympäristön kuvaus*

Kohde sijaitsee Rovajärven ampuma-alueella sijaitsevan Poojärven kaakkoisrannassa rantaan päin viettävässä rinteessä, 70 metrin päässä rannasta. Metsäautotie kulkee muutaman metrin päässä kohteen koillis- ja itäpuolella. Pieni kuru kulkee kohteen vieressä sen kaakkoispuolella. Kohteesta noin 80 metriä kaakkoon on pieni hiekkakuoppa ja nuotiopaikka. Kohteen kaakkoispuolella 30 metrin päässä on pyyntikuoppa. Maasto on kuivahkoa mäntymetsää, jossa aluskasvillisuus on melko vähäistä, pääasiassa mustikkaa.

#### *Kohteen kuvaus*

Kohde on Mika Sarkkisen (2002: 28) paikantama. Hän on löytänyt paikalta rinteeseen puoliksi kaivetun korsumaisen asumuksen jäänteet. Hirsirakenteista on tuolloin ollut osa jäljellä, mutta rakenne on romahtanut ja ollut lahoamassa. Sarkkisen tietojen mukaan kyseessä on vuonna 1965 järveen hukkuneiden Alahiiron ja Kauppisen kämppä.

Tässä tarkastuksessa paikalta löydettiin hiekkakuoppaa muistuttavaan monttuun rakennettu maasauna. Alkuperäisestä rakenteesta on jäljellä osia seinän puurakenteista ja kattoa. Seinämät ovat romahtaneet ja hiekkaa valunut rakennuksen sisälle, minkä seurauksena kuoppa on suurentunut. Kuoppaan on myöhemmin heitetty männyn rankoja ja hirsipölkkyjä.

#### *Kohteen rajaus*

Kohde on pistemäinen.

#### *Tulkinta*

Paikalla on maasaunan jäännökset.

#### *Lisätietoja*

Sarkkinen, Mika. 2002. Kemiläisten jalanjäljillä - Kalastusperinteen hyödyntäminen matkailussa -projekti. Lapin yliopisto.

**Tarkastukset**Tila: 3 Toteutettu  
2014

Laji: 6 Suojeluarvojen tarkastus

Tarkastusvuosi:

Tarkastuspvm: 10.7.2014 Tarkastaja: P. Häkälä

Kuvaus: KMO kulttuuriperintöinventointi Kemijärvi 2014

**Viranomais-  
rekisterinro:****Kunto:**

3 Huono

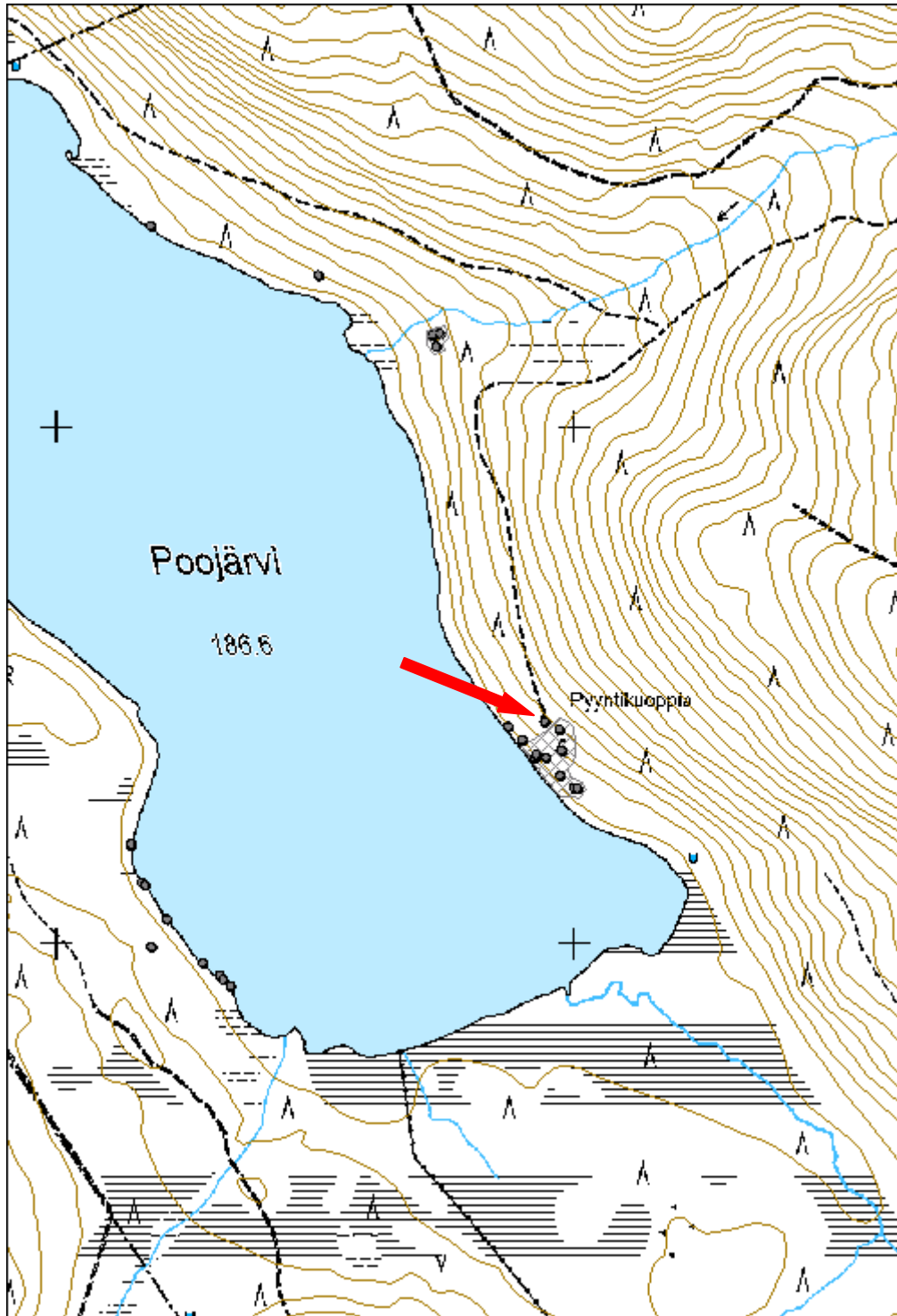
**Olotila:**

2 Ei käytössä

**Arvotus:**8 Muu  
suojeluarvo**Kohteen  
suojelu:**9 Muu  
suojeluarvo**Selitys:****Selitys:**

Kuva 170480\_1. Romahtaneen maasaunan jäännökset. Kuvattu kaakosta.

<b>Kohdetyyppi:</b>	1 Asuinpaikat	Copyright:	© <i>Metsähallitus</i> 2008 © <i>Maanmittauslaitos</i> 1/MML/08
<b>Koordinaatit:</b>	X 7426427, Y 3478942, Z 198	Mittakaava:	1:10000



<b>Iso Askanjärvi 3 merkkipuu</b>		<b>MH-tunnus: 169643</b>	
<b>Kohdetyyppi:</b>	11 Taide/muistomerkit	<b>Haltija:</b>	191 Metsätalous Itä-Lappi
<b>Ajoitus:</b>	7116 Uusi aika	<b>Ylläpitäjä:</b>	191 Metsätalous Itä-Lappi
<b>Rakentamisvuosi:</b>		<b>Kunta:</b>	320 KEMIJÄRVI
<b>Lukumäärä:</b>	1		
<b>Koordinaattiselitys:</b>		<b>Geometria tuotettu:</b>	4 Gps-mittaus, korjaamaton
<b>Koordinaatit:</b>	X 7371691, Y 3534672, Z 260	<b>Löydöt:</b>	
<b><i>Taustatiedot</i></b>			
Kohde löytyi ilman ennakkotietoja.			
<b><i>Ympäristön kuvaus</i></b>			
Kohde sijaitsee Kemijärven kaakkoisosassa, Iso Askanjärven pohjoisosassa olevan lahukan länsirannalla. Alue on rantarämettä.			
<b><i>Kohteen kuvaus</i></b>			
Aivan Iso Askanjärven rannalla on kelo, jonka järvenpuoleiseen kylkeen on tehty pilkka, jonka alalaitaan on kaiverrettu isokokoinen X.			
<b><i>Kohteen rajaus</i></b>			
Kohde on pistemäinen.			
<b><i>Tulkinta</i></b>			
Paikalla on merkkipuu, joka saattaa olla jonkun kalastajan tekemä apajamerkki.			
<b><i>Tarkastukset</i></b>			
Tila: 3 Toteutettu		Laji: 6 Suojeluarvojen tarkastus	Tarkastusvuosi:
2014			
Tarkastuspv: 28.5.2014 Tarkastaja: P. Häkälä			
Kuvaus: KMO kulttuuriperintöinventointi Kemijärvi 2014			
<b>Viranomaisrekisterinro:</b>		<b>Kunto:</b>	1 Hyvä
<b>Arvotus:</b>	8 Muu suojeluarvo	<b>Olotila:</b>	2 Ei käytössä
<b>Selitys:</b>		<b>Kohteen suojele:</b>	9 Muu suojeluarvo
		<b>Selitys:</b>	

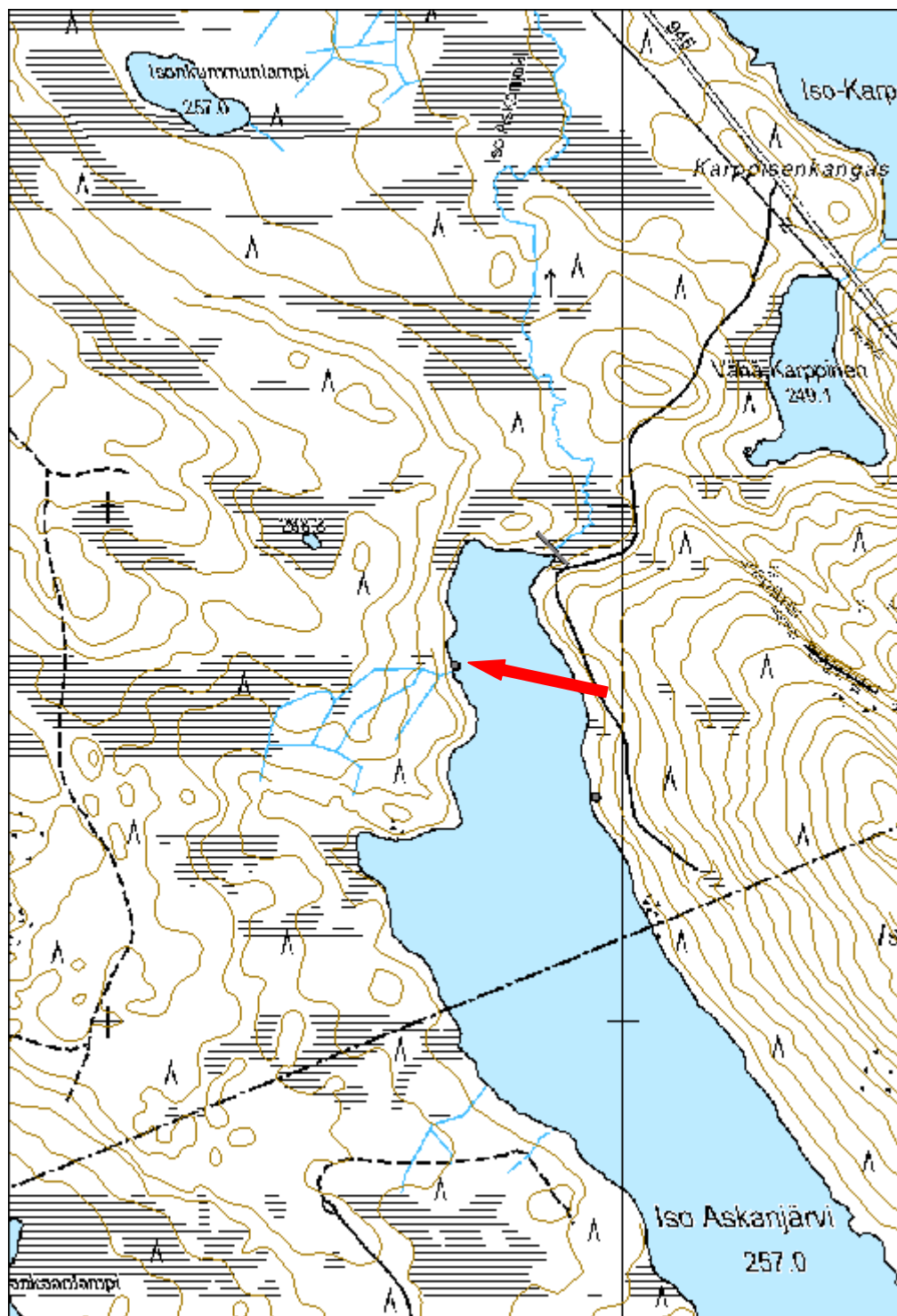


Kuva 169643\_1. Kelo, jossa kaiverrus on. Kuvattu pohjoisesta.



Kuva 169643\_2. Pilkka ja kaiverrettu merkki, jotka osoittavat järvelle. Kuvattu idästä.

<b>Kohdetyyppi:</b>	11 Taide/muistomerkit	Copyright:	© Metsähallitus 2008 © Maanmittauslaitos 1/MML/08
<b>Koordinaatit:</b>	X 7371691, Y 3534672, Z 260	Mittakaava:	1:10000





<b>36697 Rovajärven ampuma-alue; M-1,M-2,MY,W, Enijärvi nimetön luoto 2 merkkipuu</b>	<b>MH-tunnus: 170257</b>
---	------------------------------

<b>Kohdetyyppi:</b>	11 Taide/muistomerkit	<b>Haltija:</b>	191 Metsätalous Itä-Lappi
<b>Ajoitus:</b>	7116 Uusi aika	<b>Ylläpitäjä:</b>	191 Metsätalous Itä-Lappi
<b>Rakentamivuosi:</b>		<b>Kunta:</b>	320 KEMIJÄRVI
<b>Lukumäärä:</b>	1		

<b>Koordinaattiselitys:</b>		<b>Geometria tuotettu:</b>	4 Gps-mittaus, korjaamaton
<b>Koordinaatit:</b>	X 7416977, Y 3493267, Z 205	<b>Löydöt:</b>	

#### *Taustatiedot*

Kohde on dokumentoitu Kemiläisten jalanjäljissä -projektin yhteydessä.

#### *Ympäristön kuvaus*

Kohde sijaitsee Enijärven Pirttiperällä olevassa nimettömässä luodossa. Luodon luoteispuolella on Kaakkurisaari ja kaakkoispuolella Murrikkosaari. Luodosta lounaaseen on Lapalionniemi.

#### *Kohteen kuvaus*

Luodon pohjoisreunalla on kelo, jossa on pilkka (113x20 cm) ja siinä puumerkki. Sarkkisen mukaan pilkka muistuttaa ihmishahmoa. Puumerkki on kaiverrettu rombi, jonka alle on kaiverrettu kaksi ruksia (X) vierekkäin.

Vuoden 2014 inventoinnissa kelon alaosa havaittiin osin lahoksi, joten se saattaa kaatua koska tahansa.

#### *Kohteen rajaus*

Kohde on pistemäinen.

#### *Tulkinta*

Paikalla on merkkipuu, joka nimettiin Enijärven Hattivatiksi.

#### *Lisätietoja*

Sarkkinen, Mika. 2003. Kemiläisten jalanjäljissä - Kalastusperinteen hyödyntäminen matkailussa -projekti. Lapin yliopisto.

Kohde on Sarkkisen raportissa kohde 46:14

**Tarkastukset**Tila: 3 Toteutettu  
2014

Laji: 6 Suojeluarvojen tarkastus

Tarkastusvuosi:

Tarkastuspvm: 30.6.2014 Tarkastaja: P. Häkälä

Kuvaus: KMO kulttuuriperintöinventointi Kemijärvi 2014

**Viranomais-  
rekisterinro:****Kunto:**

2 Keskinertainen

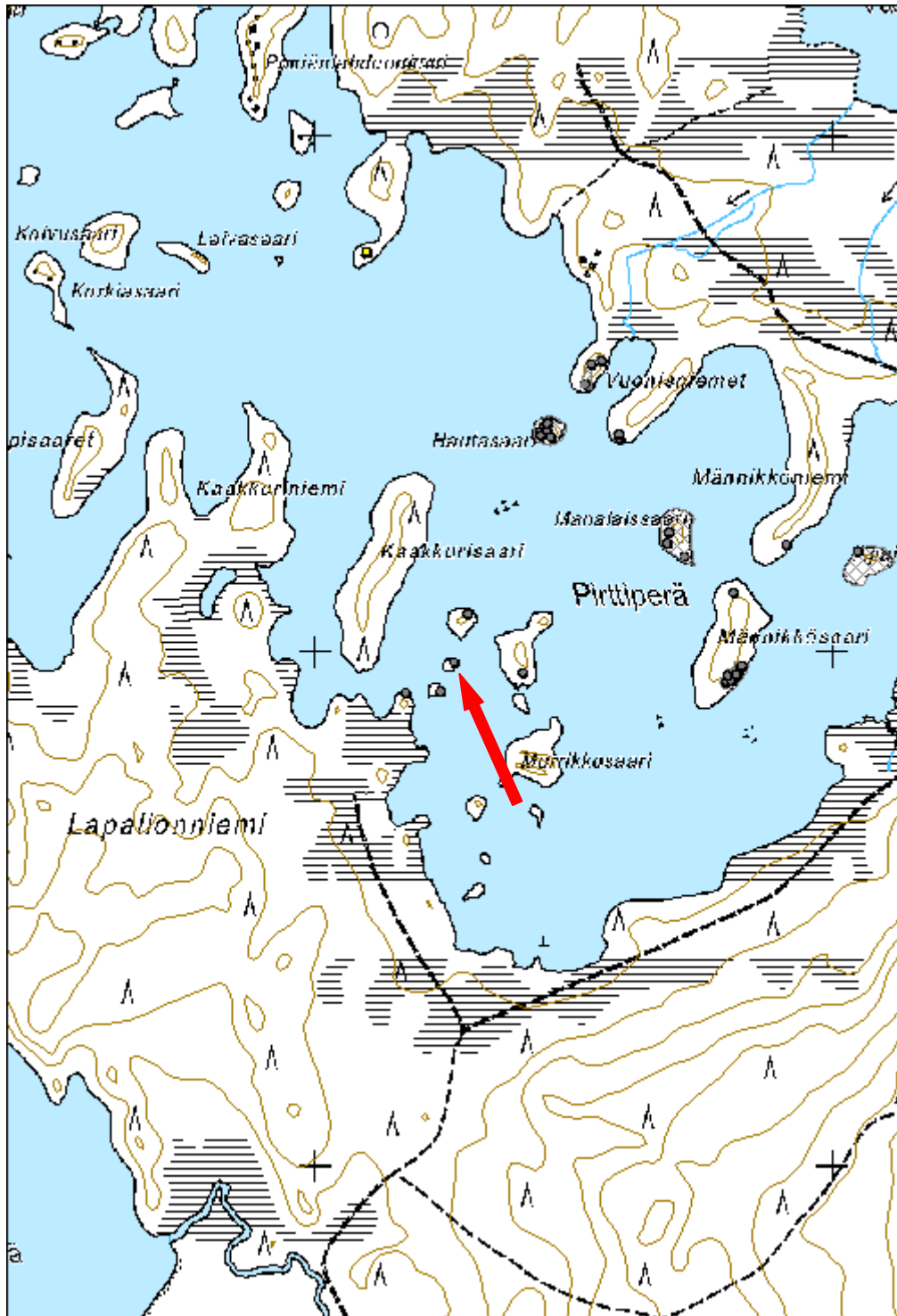
**Olotila:**

2 Ei käytössä

**Arvotus:**8 Muu  
suojeluarvo**Kohteen  
suojelu:**9 Muu  
suojeluarvo**Selitys:****Selitys:**

Kuva 170257\_2. Pilkka ja siinä oleva kaiverrus. Kuvattu luoteesta.

<b>Kohdetyyppi:</b>	11 Taide/muistomerkit	Copyright:	© Metsähallitus 2008 © Maanmittauslaitos 1/MML/08
<b>Koordinaatit:</b>	X 7416977, Y 3493267, Z 205	Mittakaava:	1:10000



<b>36697 Rovajärven ampuma-alue; M-1,M-2,MY,W, Enijärvi nimetön luoto 3 merkkipuu</b>	<b>MH-tunnus: 170258</b>
---	------------------------------

<b>Kohdetyyppi:</b>	11 Taide/muistomerkit	<b>Haltija:</b>	191 Metsätalous Itä-Lappi
<b>Ajoitus:</b>	7116 Uusi aika	<b>Ylläpitäjä:</b>	191 Metsätalous Itä-Lappi
<b>Rakentamivuosi:</b>		<b>Kunta:</b>	320 KEMIJÄRVI
<b>Lukumäärä:</b>	1		

<b>Koordinaattiselitys:</b>		<b>Geometria tuotettu:</b>	4 Gps-mittaus, korjaamaton
<b>Koordinaatit:</b>	X 7417071, Y 3493293, Z 210	<b>Löydöt:</b>	

#### *Taustatiedot*

Kohde löytyi ilman ennakkotietoja.

#### *Ympäristön kuvaus*

Kohde sijaitsee Enijärven Pirttiperällä olevalla nimettömällä luodolla. Luodon luoteispuolella on kaakkurisaari. Luodon ja lounaassa olevan Lapalionniemen väliin jää kaksi muuta pientä nimetöntä luotoa. Luodolla kasvaa sekametsää.

#### *Kohteen kuvaus*

Luodon pohjoisreunalla on osittain keloutunut mänty, jonka järvenpuoleisessa kyljessä on pilkka, johon on veistetty kirjaimet ALL sekä numerot 918, joka saattaa viitata vuoteen 1918 mutta kyseessä voi olla myös 9/8. Mänty, johon kaiverrus on tehty, on lähemmäs 200-vuotta vanha.

#### *Kohteen rajaus*

Kohde on pistemäinen.

#### *Tulkinta*

Paikalla on merkkipuu.

#### *Tarkastukset*

Tila: 3 Toteutettu Laji: 6 Suojeluarvojen tarkastus Tarkastusvuosi: 2014

Tarkastuspvm: 30.6.2014 Tarkastaja: P. Häkälä

Kuvaus: KMO kulttuuriperintöinventointi Kemijärvi 2014

<b>Viranomais- rekisterinro:</b>		<b>Kunto:</b>	1 Hyvä
<b>Arvotus:</b>	8 Muu suojeluarvo	<b>Olotila:</b>	2 Ei käytössä
<b>Selitys:</b>		<b>Kohteen suojelu:</b>	9 Muu suojeluarvo
		<b>Selitys:</b>	

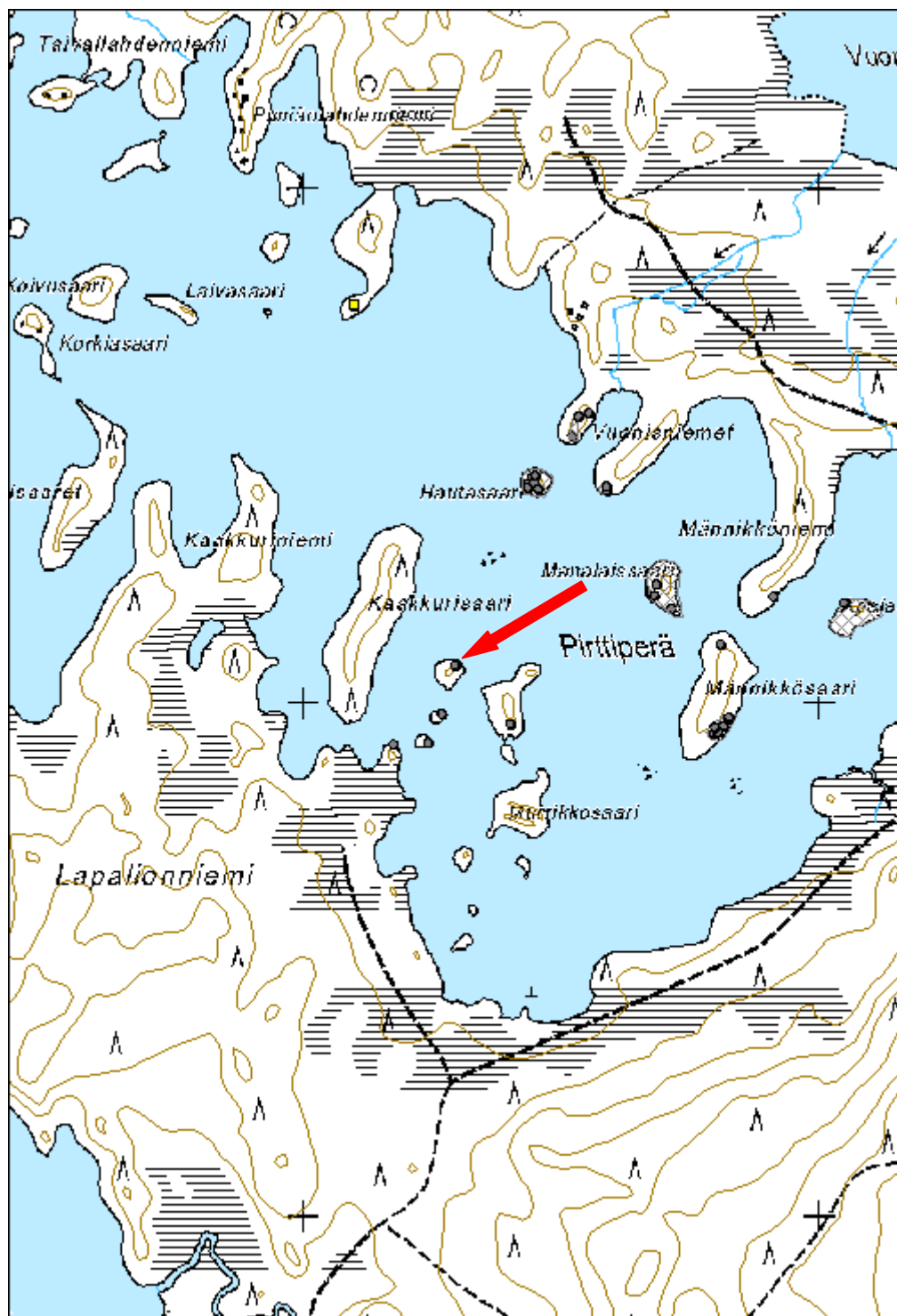


Kuva 170258\_1. Puu, jossa pilkka ja siinä kaiverrus. Kuvattu pohjoisesta.



Kuva 170258\_2. Pilkka, jossa kirjaimet All sekä luku 918, joka voi tosin olla myös 9/8. Kuvattu pohjoisesta.

<b>Kohdetyyppi:</b>	11 Taide/muistomerkit	Copyright:	© Metsähallitus 2008 © Maanmittauslaitos 1/MML/08
<b>Koordinaatit:</b>	X 7417071, Y 3493293, Z 210	Mittakaava:	1:10000



<b>36697 Rovajärven ampuma-alue; M-1,M-2,MY,W, Poojärvi 11 merkkipuu</b>	<b>MH-tunnus: 170471</b>
--	------------------------------

<b>Kohdetyyppi:</b>	11 Taide/muistomerkit	<b>Haltija:</b>	191 Metsätalous Itä-Lappi
<b>Ajoitus:</b>	7116 Uusi aika	<b>Ylläpitäjä:</b>	191 Metsätalous Itä-Lappi
<b>Rakentamivuosi:</b>		<b>Kunta:</b>	320 KEMIJÄRVI
<b>Lukumäärä:</b>	1		

<b>Koordinaattiselitys:</b>		<b>Geometria tuotettu:</b>	4 Gps-mittaus, korjaamaton
<b>Koordinaatit:</b>	X 7426357, Y 3478922, Z 190	<b>Löydöt:</b>	

#### *Taustatiedot*

Kohteen on tarkastanut Mika Sarkkinen 2002.

#### *Ympäristön kuvaus*

Kohde sijaitsee Rovajärven ampuma-alueella sijaitsevan Poojärven kaakkoisrannalla, itään nousevan rinteän juuressa. Maasto on kuivahkoa mäntymetsää, jonka aluskasvillisuus koostuu pääasiassa mustikasta, mutta myös variksenmarjasta ja puolukasta.

#### *Kohteen kuvaus*

Kohde on Mika Sarkkisen (2002: 34) pilkkapuu nro 17:24. Sarkkinen on kuvannut puussa olevan kolmiomainen ulkutelineen tukikolo. Ulku on kannatinpuu ja havaittu kolo tehty tukemaan tätä rakennetta. Puuhun on voitu myös yritetty tehdä uuttua, mikä ei olekaan onnistunut tai työ on jäänyt kesken. Mahdollisesti kyseessä on myös pelkkä pilkka.

#### *Kohteen rajaus*

Kohde on pistemäinen.

#### *Tulkinta*

Paikalla on merkkipuu.

#### *Lisätietoja*

Sarkkinen, Mika. 2002. Kemiläisten jalanjäljillä - Kalastusperinteen hyödyntäminen matkailussa -projekti. Lapin yliopisto.

#### *Tarkastukset*

Tila: 3 Toteutettu Laji: 6 Suojeluarvojen tarkastus Tarkastusvuosi: 2014  
Tarkastuspvm: 10.7.2014 Tarkastaja: P. Häkälä  
Kuvaus: KMO kulttuuriperintöinventointi Kemijärvi 2014

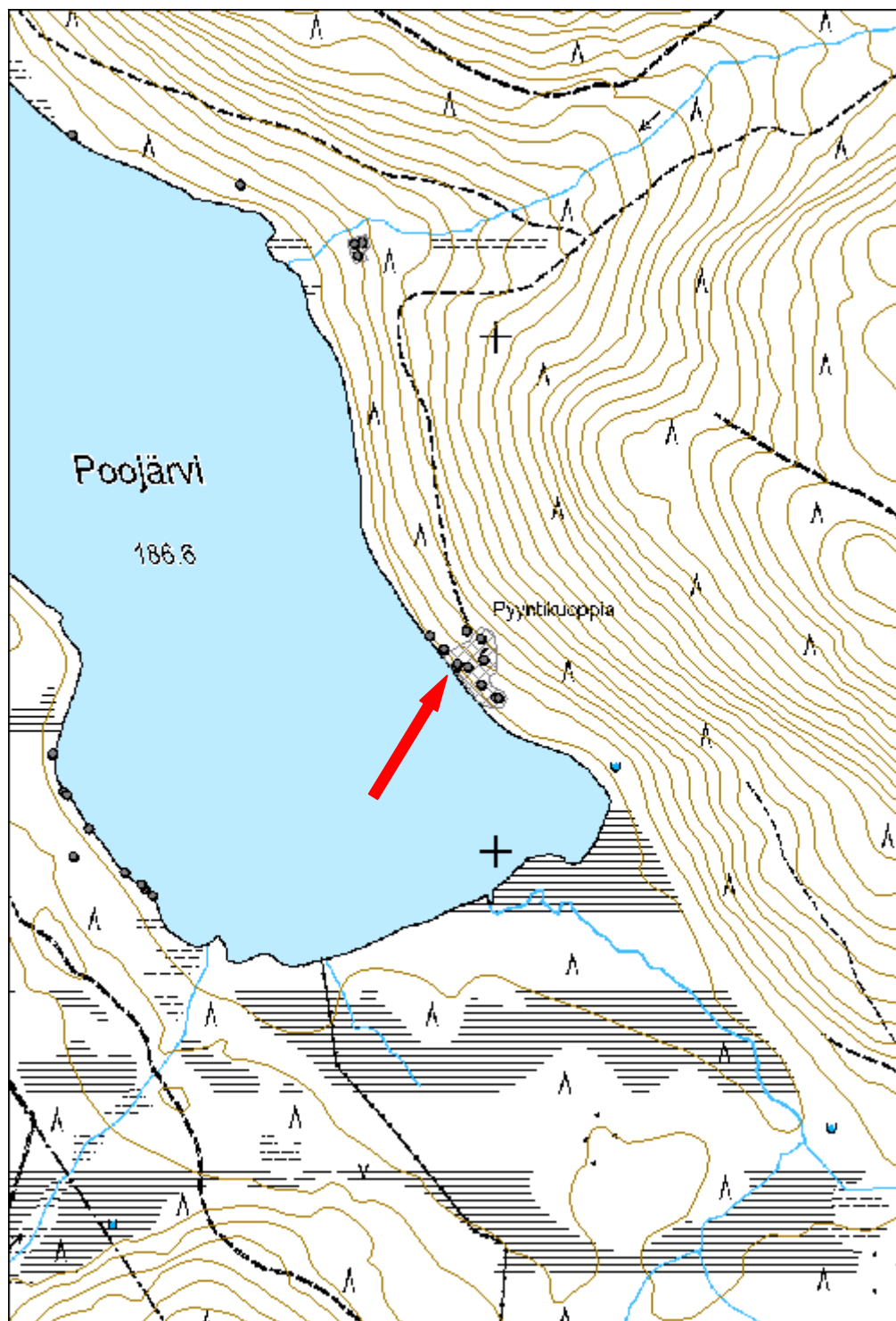
<b>Viranomais- rekisterinro:</b>		<b>Kunto:</b>	1 Hyvä
<b>Arvotus:</b>	8 Muu suojeluarvo	<b>Olotila:</b>	2 Ei käytössä
<b>Selitys:</b>		<b>Kohteen suojelu:</b>	9 Muu suojeluarvo
		<b>Selitys:</b>	



Kuva 170471\_1. Puuhun kaiverrettu kolo, joka on toiminut kannatinpuun tukikolona.  
Kuvattu lounaasta.



<b>Kohdetyyppi:</b>	11 Taide/muistomerkit	Copyright:	© Metsähallitus 2008 © Maanmittauslaitos 1/MML/08
<b>Koordinaatit:</b>	X 7426357, Y 3478922, Z 190	Mittakaava:	1:10000



<b>36718 Rovajärven ampuma-alue; HAT,H-3,MY,W, Keskijärvi 2 merkkipuu</b>	<b>MH-tunnus: 170529</b>
---	------------------------------

<b>Kohdetyyppi:</b>	11 Taide/muistomerkit	<b>Haltija:</b>	191 Metsätalous Itä-Lappi
<b>Ajoitus:</b>	7118 Historiallinen aika	<b>Ylläpitäjä:</b>	191 Metsätalous Itä-Lappi
<b>Rakentamivuosi:</b>		<b>Kunta:</b>	320 KEMIJÄRVI
<b>Lukumäärä:</b>	1		

<b>Koordinaattiselitys:</b>		<b>Geometria tuotettu:</b>	4 Gps-mittaus, korjaamaton
<b>Koordinaatit:</b>	X 7406047, Y 3486195, Z 187	<b>Löydöt:</b>	

#### *Taustatiedot*

Kohde paikannettiin arkistotietojen perusteella.

#### *Ympäristön kuvaus*

Kohde sijaitsee Rovajärven ampuma-alueella, Kemijärven ja Rovaniemen välisen rajan tuntumassa olevan Keskijärven länsirannalla, viiden metrin päässä vesirajasta. Keskijärventuore nousee kohteesta lounaaseen päin. Kohteen luoteispuolella alkaa suoalue 300 metrin päässä.

Maasto on kosteahkoa mäntymetsää, jonka aluskasvillisuus on runsasta mustikkaa ja suopursua.

#### *Kohteen kuvaus*

Kohde on Mika Sarkkisen (2002: 97) pilkkapuu nro 122:4. Pilkan koko on ollut Sarkkisen mittauksen mukaan 57 cm x 14 cm.

Merkkipuu on vanha, laho ja latvastaan katkennut kelo, jonka järvenpuoleisessa kyljessä on pilkka ja siinä merkki X. Äksän oikeasta yläsakarasta lähtee viiva alas viistoon, ja kirjaimen alle on veistetty viiva alasakarrien väliin. Kelon alaosa on pahoin lahonnut ja se saattaa kaatua koska tahansa.

#### *Kohteen rajaus*

Kohde on pistemäinen.

#### *Tulkinta*

Paikalla on merkkipuu.

#### *Lisätietoja*

Sarkkinen, Mika. 2002. Kemiläisten jalanjäljillä - Kalastusperinteen hyödyntäminen matkailussa -projekti. Lapin yliopisto.

**Tarkastukset**Tila: 3 Toteutettu  
2014

Laji: 6 Suojeluarvojen tarkastus

Tarkastusvuosi:

Tarkastuspvm: 25.7.2014 Tarkastaja: P. Häkälä

Kuvaus: KMO kulttuuriperintöinventointi Kemijärvi 2014

**Viranomais-  
rekisterinro:****Kunto:**

2 Keskinertainen

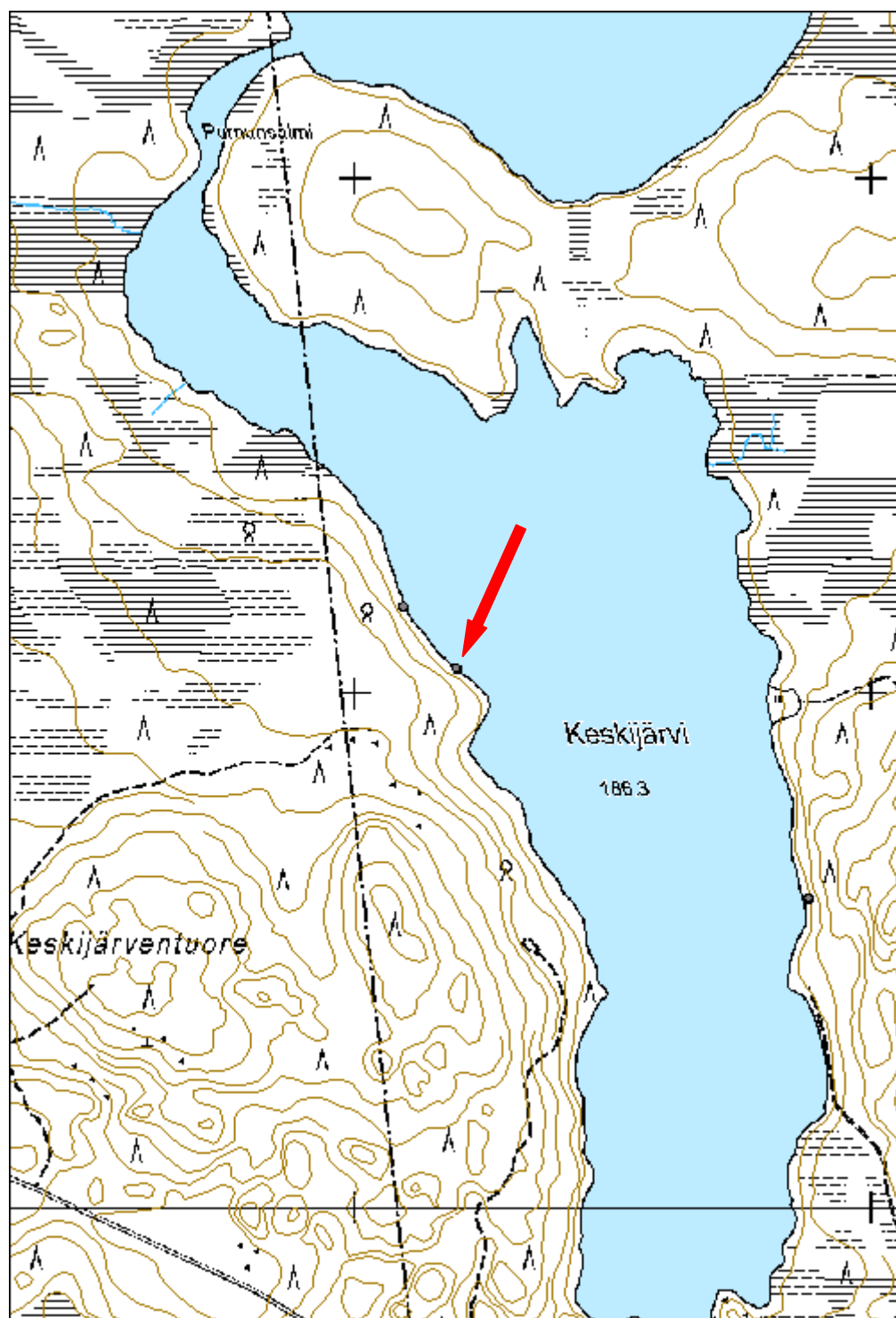
**Olotila:**

2 Ei käytössä

**Arvotus:**8 Muu  
suojeluarvo**Kohteen  
suojelu:**9 Muu  
suojeluarvo**Selitys:****Selitys:**

Kuva 170529\_2. Pilkka ja merkki. Kuvattu idästä.

<b>Kohdetyyppi:</b>	11 Taide/muistomerkit	Copyright:	© Metsähallitus 2008 © Maanmittauslaitos 1/MML/08
<b>Koordinaatit:</b>	X 7406047, Y 3486195, Z 187	Mittakaava:	1:10000



<b>Siikavaara piilokoju jäännös</b>	<b>MH-tunnus: 170030</b>
-------------------------------------	------------------------------

<b>Kohdetyyppi:</b>	9 Valmistuspaikat/työpaikat	<b>Haltija:</b>	191 Metsätalous Itä-Lappi
<b>Ajoitus:</b>	7116 Uusi aika	<b>Ylläpitäjä:</b>	191 Metsätalous Itä-Lappi
<b>Rakentamisvuosi:</b>		<b>Kunta:</b>	320 KEMIJÄRVI
<b>Lukumäärä:</b>	1		

<b>Koordinaattiselitys:</b>		<b>Geometria tuotettu:</b>	4 Gps-mittaus, korjaamaton
<b>Koordinaatit:</b>	X 7364265, Y 3522129, Z 263	<b>Löydöt:</b>	

#### *Taustatiedot*

Kohde paikannettiin haastattelun perusteella.

#### *Ympäristön kuvaus*

Kohde sijaitsee Kemijärven lounaisosassa, Siikavaaran kaakkoisrinteessä. Maasto on kuivaa kangasmetsää. Aluskasvillisuus on suhteellisen runsasta, ja siinä kasvaa puolukkaa, mustikkaa ja suopursua. Kohteesta 300 m länteen kulkee metsäautotie, ja Siikavaaranlampi sijaitsee noin 400 metrin päässä lännessä.

#### *Kohteen kuvaus*

Kohde on piilokoju, josta on tähystetty ja metsästetty karhuja. Koju on ollut 1950-luvulla vielä käytössä, jolloin sen ympäröimä maasto on ilmeisesti ollut hieman aukeampaa. Kohde on rakennettu ylärinteeseen, ja itse tähystysaukko on alarinteeseen päin. Kojun pituus on 2,3 m ja korkeus 1,5 m.

Koju on rakennettu kolmiomallisen tukirakenteen varaan. Seinät on peitetty puulla ja oksilla. Ampuja on asettunut kojuun maahan makaamaan, ja etuosan aukossa on ollut poikkipuu asetta varten. Poikkipuu on nyt pudonnut maahan. Rakenteen takaosassa kasvaa kuusi, joka ei ole osa rakennetta, ja on tuhonnut rakennetta kasvaessaan.

#### *Kohteen raja*

Kohde on pistemäinen.

#### *Tulkinta*

Paikalla on metsästyksessä käytetty karhuntähystyskoju.

#### *Tarkastukset*

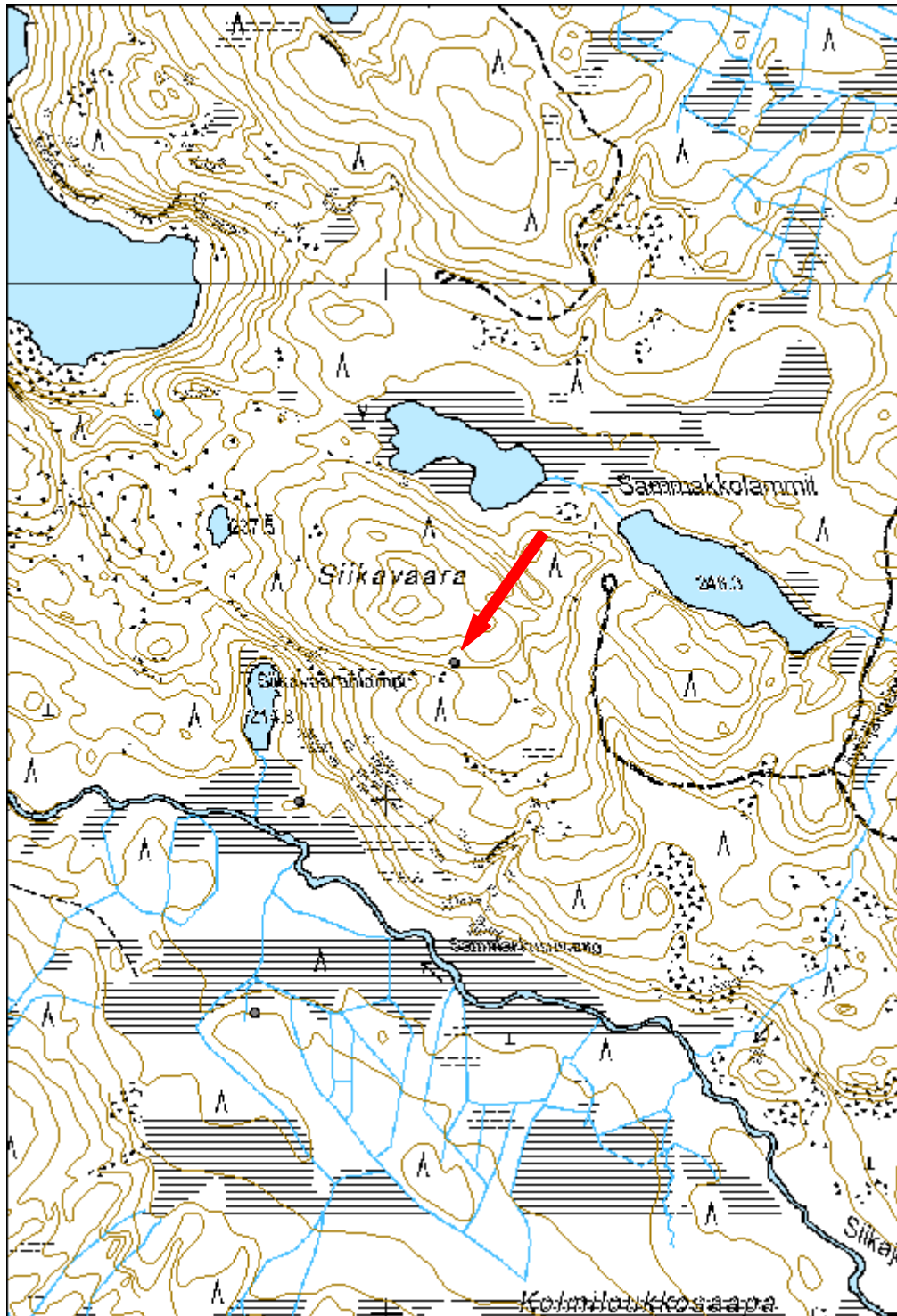
Tila: 3 Toteutettu Laji: 6 Suojeluarvojen tarkastus Tarkastusvuosi: 2014  
Tarkastuspvm: 16.6.2014 Tarkastaja: P. Häkälä  
Kuvaus: KMO kulttuuriperintöinventointi Kemijärvi 2014

<b>Viranomais- rekisterinro:</b>		<b>Kunto:</b>	2 Kesinkertainen
<b>Arvotus:</b>	8 Muu suojeluarvo	<b>Olotila:</b>	2 Ei käytössä
<b>Selitys:</b>		<b>Kohteen suojelu:</b>	9 Muu suojeluarvo
		<b>Selitys:</b>	



Kuva 170030\_1. Karhunpyyntiin käytetyn piilokojun tarkkailuaukko. Kuvattu kaakosta.

<b>Kohdetyyppi:</b>	9 Valmistuspaikat/työpaikat	Copyright:	© Metsähallitus 2008 © Maanmittauslaitos 1/MML/08
<b>Koordinaatit:</b>	X 7364265, Y 3522129, Z 263	Mittakaava:	1:10000



<b>36697 Rovajärven ampuma-alue; M-1,M-2,MY,W, Männikköniemi uuttu</b>	<b>MH-tunnus: 170199</b>
--	------------------------------

<b>Kohdetyyppi:</b>	11 Taide/muistomerkit	<b>Haltija:</b>	191 Metsätalous Itä-Lappi
<b>Ajoitus:</b>	7118 Historiallinen aika	<b>Ylläpitäjä:</b>	191 Metsätalous Itä-Lappi
<b>Rakentamivuosi:</b>		<b>Kunta:</b>	320 KEMIJÄRVI
<b>Lukumäärä:</b>			

<b>Koordinaattiselitys:</b>		<b>Geometria tuotettu:</b>	4 Gps-mittaus, korjaamaton
<b>Koordinaatit:</b>	X 7417205, Y 3493910, Z 210	<b>Löydöt:</b>	

#### *Taustatiedot*

Mika Sarkkinen on tarkastanut kohteen 2002.

#### *Ympäristön kuvaus*

Kohde sijaitsee Enijärven itäosassa olevan Pirttipерän itäreunalla olevassa Männikköniemessä.

#### *Kohteen kuvaus*

Sarkkinen mainitsee paikalla olevan uuttupuun, mutta tätä puuta ei havaittu. Mitatusta pisteestä pohjoiseen kymmenisen metrin päässä on kolme lahonnutta kantoa, mahdollisesti uuttu on ollut yhdessä niistä. Tosin maassa ei näkynyt puunrankaakaan.

#### *Kohteen rajaus*

Koordinaattipisten on otettu Sarkkisen mainitseman uutun koordinaattien kohdalta.

#### *Lisätietoja*

Sarkkinen, Mika. 2003. Kemiläisten jalanjäljillä - Kalastusperinteen hyödyntäminen matkailussa -projekti. Lapin yliopisto.

#### *Tarkastukset*

Tila: 3 Toteutettu Laji: 6 Suojeluarvojen tarkastus Tarkastusvuosi: 2014

Tarkastuspvm: 30.6.2014 Tarkastaja: P. Häkälä

Kuvaus: KMO kulttuuriperintöinventointi Kemijärvi 2014



<b>Viranomais- rekisterinro:</b>		<b>Kunto:</b>	3 Huono
		<b>Olotila:</b>	2 Ei käytössä
<b>Arvotus:</b>	8 Muu suojeluarvo	<b>Kohteen suojaus:</b>	9 Muu suojeluarvo
<b>Selitys:</b>		<b>Selitys:</b>	



<b>36697 Rovajärven ampuma-alue; M-1,M-2,MY,W, Männikkösaari 2 uuttu jäännös</b>	<b>MH-tunnus: 170253</b>
--	------------------------------

<b>Kohdetyyppi:</b>	9 Valmistuspaikat/työpaikat	<b>Haltija:</b>	191 Metsätalous Itä-Lappi
<b>Ajoitus:</b>	7116 Uusi aika	<b>Ylläpitäjä:</b>	191 Metsätalous Itä-Lappi
<b>Rakentamivuosi:</b>		<b>Kunta:</b>	320 KEMIJÄRVI
<b>Lukumäärä:</b>	1		

<b>Koordinaattiselitys:</b>		<b>Geometria tuotettu:</b>	4 Gps-mittaus, korjaamaton
<b>Koordinaatit:</b>	X 7417112, Y 3493808, Z 210	<b>Löydöt:</b>	

#### *Taustatiedot*

Kohde on dokumentoitu Kemiläisten jalanjäljissä -projektin yhteydessä.

#### *Ympäristön kuvaus*

Kohde sijaitsee Enijärven itäosan Pirttipерän keskellä, Männikköniemen koillispuolella olevassa Männikkösaaren pohjoisosassa. Kohteen maasto on rehevää, aluskasvillisuus on pääasiassa mustikkaa. Puusto on suurimmaksi osaksi mäntyä.

#### *Kohteen kuvaus*

Paikalla on uuttu, joka on koverrettu keloon. Kolon alaosan suojaksi on naulattu puu, jonka yläpuolelle jää pesän suuaukko.

#### *Kohteen rajaus*

Kohde on pistemäinen.

#### *Tulkinta*

Paikalla on munituspesä eli uuttu.

#### *Lisätietoja*

Sarkkinen, Mika. 2003. Kemiläisten jalanjäljissä - Kalastusperinteen hyödyntäminen matkailussa -projekti. Lapin yliopisto.

#### *Tarkastukset*

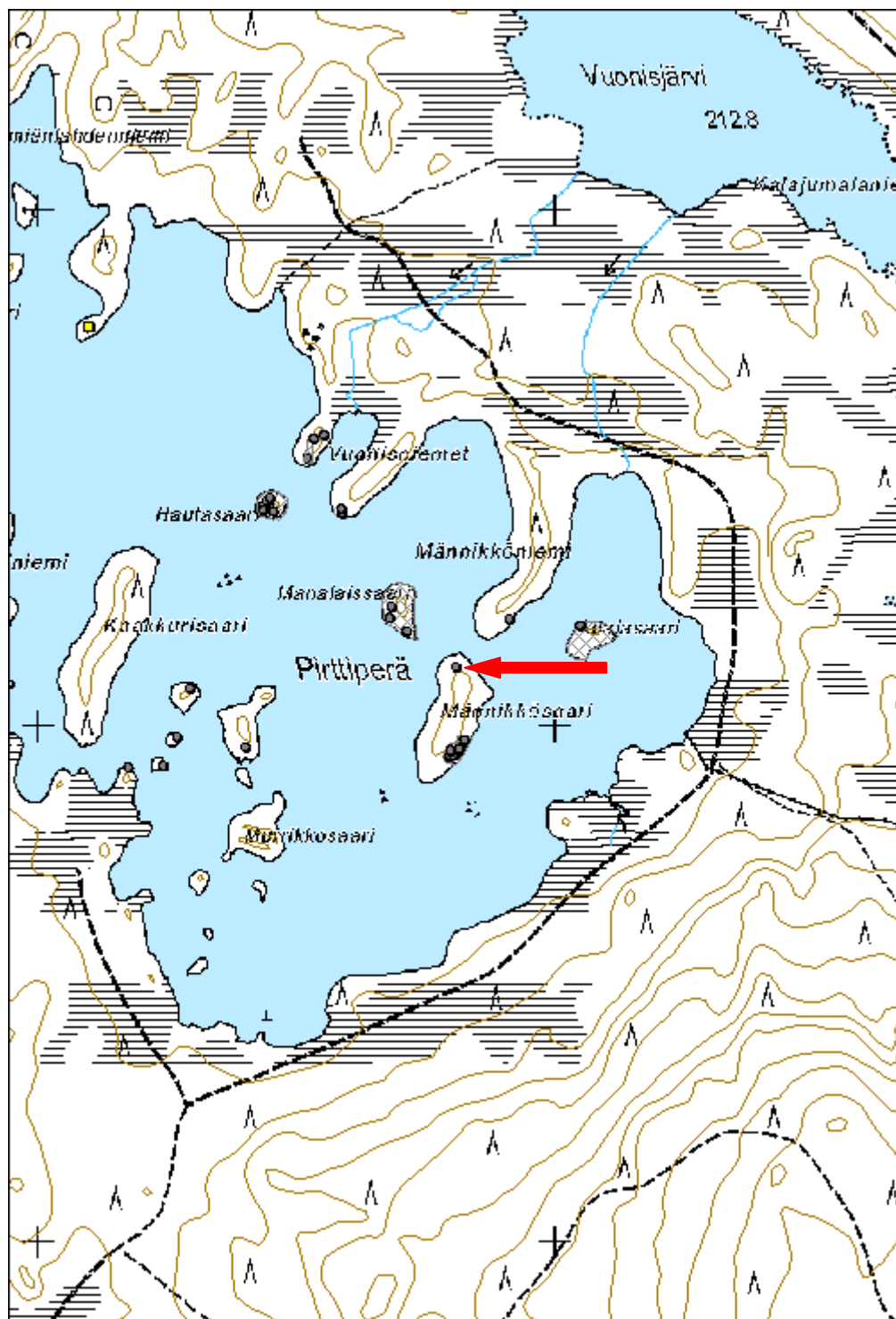
Tila: 3 Toteutettu Laji: 6 Suojeluarvojen tarkastus Tarkastusvuosi: 2014  
Tarkastuspvm: 30.6.2014 Tarkastaja: P. Häkälä  
Kuvaus: KMO kulttuuriperintöinventointi Kemijärvi 2014

<b>Viranomais- rekisterinro:</b>		<b>Kunto:</b>	2 Kesinkertainen
<b>Arvotus:</b>	8 Muu suojeluarvo	<b>Olotila:</b>	2 Ei käytössä
<b>Selitys:</b>		<b>Kohteen suojelu:</b>	9 Muu suojeluarvo
		<b>Selitys:</b>	



Kuva 170253\_1. Männikkösaari 2 uuttu jäännös

<b>Kohdetyyppi:</b>	9 Valmistuspaikat/työpaikat	Copyright:	© Metsähallitus 2008 © Maanmittauslaitos 1/MML/08
<b>Koordinaatit:</b>	X 7417112, Y 3493808, Z 210	Mittakaava:	1:10000



## 7.2.4 Asuinpaikat ja muut rakennukset

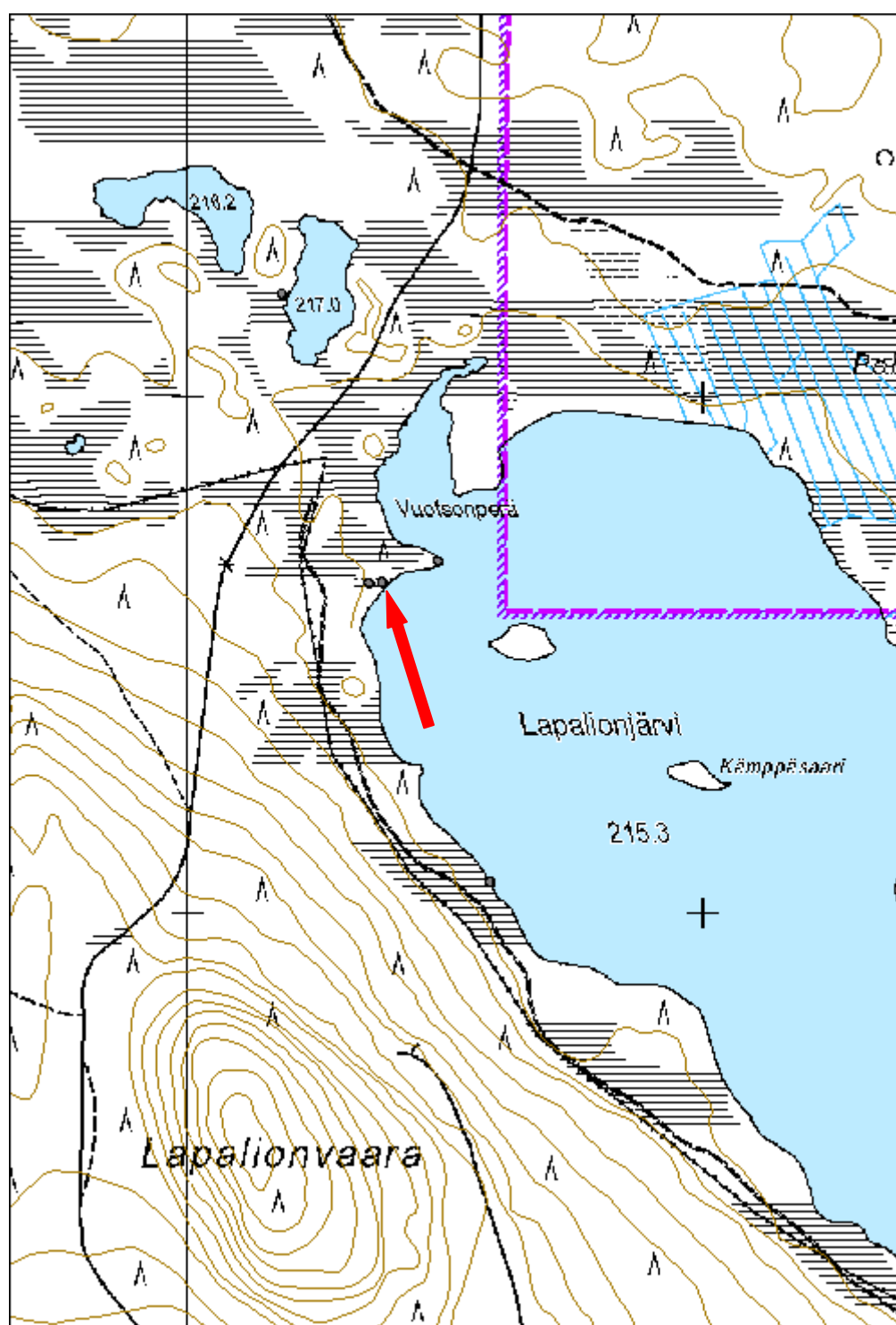
<b>36697 Rovajärven ampuma-alue; M-1,M-2,MY,W, Vuotsonperä S asuinpaikka</b>		<b>MH-tunnus: 170370</b>	
<b>Kohdetyyppi:</b>	1 Asuinpaikat	<b>Haltija:</b>	191 Metsätalous Itä-Lappi
<b>Ajoitus:</b>	7118 Historiallinen aika	<b>Ylläpitäjä:</b>	191 Metsätalous Itä-Lappi
<b>Rakentamivuosi:</b>		<b>Kunta:</b>	320 KEMIJÄRVI
<b>Lukumäärä:</b>	2		
<b>Koordinaattiselitys:</b>		<b>Geometria tuotettu:</b>	4 Gps-mittaus, korjaamaton
<b>Koordinaatit:</b>	X 7416640, Y 3495376, Z 217	<b>Löydöt:</b>	
<b><i>Taustatiedot</i></b>			
Mika Sarkkinen on tarkastanut kohteen 2002. Inventointiraportissa kohde on numero 23 Vuotsonperä S.			
<b><i>Ympäristön kuvaus</i></b>			
Kohde sijaitsee Lapalionjärven luoteisnurkan Vuotsonperän lounaispuolella, soisella maa-alueella. Vuonnisvaaran metsäautotie kulkee kohteen länsipuolella 300 metrin päässä. Maasto on hyvin runsaskasvuista ja vaikeakulkuista. Alue on hyvin mättäistä ja epätasaista, ja siinä kasvaa runsaasti rehevää mustikkaa ja osin juolukkaa.			
<b><i>Kohteen kuvaus</i></b>			
Sarkkisen mukaan paikalla olisi kuoppa ja kenttä ja näin ollen kemiläisten kalapaikka. Sarkkisen mainitsema kuoppa havaittiin, mutta siitä otetusta kairanäytteestä ei tullut mitään tavallisesta poikkeavaa. Paikalla ei näkynyt merkkejä mahdollisesta kalakentästä tms.			
<b><i>Kohteen rajaus</i></b>			
Kohde on pistemäinen.			
<b><i>Tulkinta</i></b>			
On mahdollista, että paikalla on ollut kemiläisten kalapaikka, mutta me emme löytäneet mitään siihen viittaavaa.			
<b><i>Lisätietoja</i></b>			
Sarkkinen, Juha. 2002. Kemiläisten jalanjäljissä - Kalastusperinteen hyödyntäminen matkailussa. Lapin yliopisto.			

**Tarkastukset**

Tila: 3 Toteutettu Laji: 6 Suojeluarvojen tarkastus Tarkastusvuosi: 2014  
Tarkastuspvm: 8.7.2014 Tarkastaja: P. Häkälä  
Kuvaus: KMO kulttuuriperintöinventointi Kemijärvi 2014

<b>Viranomais- rekisterinro:</b>		<b>Kunto:</b>	3 Huono
		<b>Olotila:</b>	2 Ei käytössä
<b>Arvotus:</b>	8 Muu suojeluarvo	<b>Kohteen suojelu:</b>	9 Muu suojeluarvo
<b>Selitys:</b>		<b>Selitys:</b>	

<b>Kohdetyyppi:</b>	1 Asuinpaikat	Copyright:	© Metsähallitus 2008 © Maanmittauslaitos 1/MML/08
<b>Koordinaatit:</b>	X 7416640, Y 3495376, Z 217	Mittakaava:	1:10000





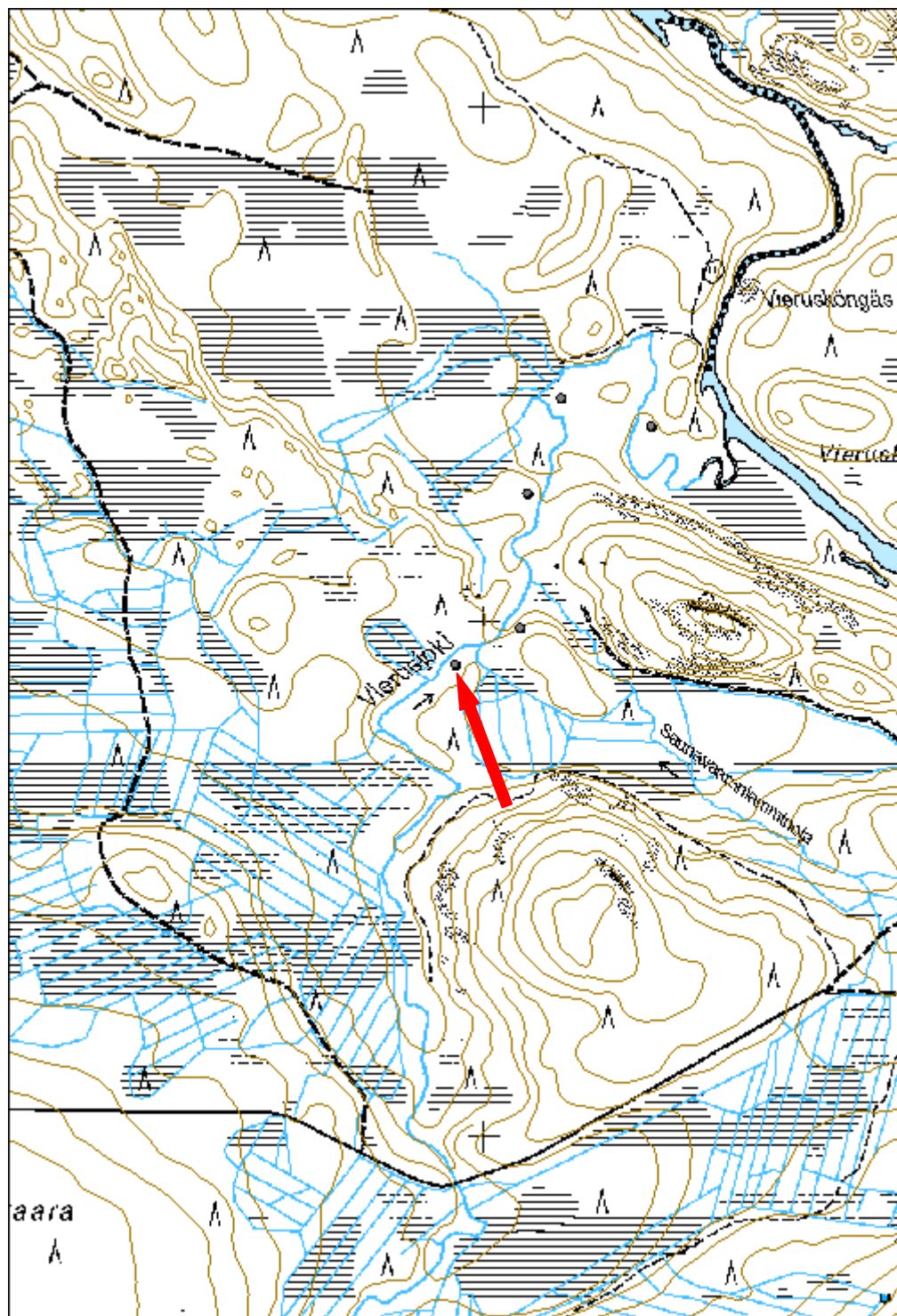
<b>Vierusjoki kellari jäännös</b>		<b>MH-tunnus: 169633</b>
<b>Kohdetyyppi:</b>	17 Kivi- ja maarakenteet	<b>Haltija:</b> 191 Metsätalous Itä-Lappi
<b>Ajoitus:</b>	7116 Uusi aika	<b>Ylläpitäjä:</b> 191 Metsätalous Itä-Lappi
<b>Rakentamivuosi:</b>		<b>Kunta:</b> 320 KEMIJÄRVI
<b>Lukumäärä:</b>	1	
<b>Koordinaattiselitys:</b>		<b>Geometria tuotettu:</b> 4 Gps-mittaus, korjaamaton
<b>Koordinaatit:</b>	X 7371916, Y 3542943, Z 205	<b>Löydöt:</b>
<b><i>Taustatiedot</i></b>		
Kohde löytyi ilman ennakkotietoja.		
<b><i>Ympäristön kuvaus</i></b>		
Kohde sijaitsee Kemijärven kaakkoisosassa sijaitsevan Vierusjoen itärannalla. Vierusjoki lähtee Vierusjärven Vieruslahdesta ja laskee Jumiskonjokeen Vieruskonkään kohdalla. Alue on kuivahkoa kangasmetsää, joskin jokivarren alue on rehevämpää ja siinä kasvaa mäntyä, kuusta ja koivua.		
<b><i>Kohteen kuvaus</i></b>		
Jokirinteessä havaittiin 2,5x3 metrin kokoinen kuoppa, jossa avoin osa osoittaa länteen eli joelle päin. Kuopan pohjois- ja eteläreunoilla on vallit, joiden leveys on 0,5 metriä. Kuopassa kasvaa nuorta kuusta ja koivua ja sen reunoilla on mäntyä. Kuopan itäpuolella kulkee polku tai ura.		
<b><i>Kohteen rajaus</i></b>		
Kohde on pistemäinen.		
<b><i>Tulkinta</i></b>		
Paikalla on kellarin jäännökset. Kyseessä voi olla kalakellari tai sitten se voi liittyä läheisen savottakämpän (Vierusjoki 2, reiskatunnus169634) toimintaan.		
<b><i>Tarkastukset</i></b>		
Tila: 3 Toteutettu 2014	Laji: 6 Suojeluarvojen tarkastus	Tarkastusvuosi:
Tarkastuspvm: 27.5.2014 Tarkastaja: P. Häkälä		
Kuvaus: KMO kulltuuriperintöinventointi Kemijärvi 2014		

<b>Viranomais- rekisterinro:</b>		<b>Kunto:</b>	3 Huono
<b>Arvotus:</b>	8 Muu suojeluarvo	<b>Olotila:</b>	2 Ei käytössä
<b>Selitys:</b>		<b>Kohteen suojelu:</b>	9 Muu suojeluarvo
		<b>Selitys:</b>	



Kuva 169633\_1. Jokirinteeseen kaivettu kellarikuoppa, jonka sisällä ja reunoilla kasvaa eri-ikäistä puuta. Kuvattu idästä.

<b>Kohdetyyppi:</b>	17 Kivi- ja maarakenteet	<b>Copyright:</b>	© Metsähallitus 2008 © Maanmittauslaitos 1/MML/08
<b>Koordinaatit:</b>	X 7371916, Y 3542943, Z 205	<b>Mittakaava:</b>	1:10000



<b>Termusniemi 3, kellari jäännös</b>	<b>MH-tunnus: 170168</b>
---------------------------------------	------------------------------

<b>Kohdetyyppi:</b>	9 Valmistuspaikat/työpaikat	<b>Haltija:</b>	191 Metsätalous Itä-Lappi
<b>Ajoitus:</b>	7116 Uusi aika	<b>Ylläpitäjä:</b>	191 Metsätalous Itä-Lappi
<b>Rakentamisvuosi:</b>		<b>Kunta:</b>	320 KEMIJÄRVI
<b>Lukumäärä:</b>	1		

<b>Koordinaattiselitys:</b>		<b>Geometria tuotettu:</b>	4 Gps-mittaus, korjaamaton
<b>Koordinaatit:</b>	X 7398033, Y 3522842, Z 152	<b>Löydöt:</b>	

### *Taustatiedot*

Kohde löydettiin ilman ennakkotietoja.

### *Ympäristön kuvaus*

Kohde sijaitsee Termusniemen pohjoispäässä etelään viettävässä rinteessä 20 metrin päässä rannasta. Kasvillisuus on runsasta ja kunnakerros paksu. Aluskasvillisuus koostuu pääasiassa sammalesta, mustikasta ja puolukasta. Kohteen päällä kasvaa taimikkoa, ympärillä nuorta kasvatusmetsää.

### *Kohteen kuvaus*

Paikalla on maakellari, jonka koko on 4x4 metriä. Kellarin oviaukko on rakennettu pohjoisseinustalle. Kellarissa on sekä kivi- että puurakennetta, joista kivirakenne jatkuu oven molemmin puolin muodostaen kapean käytävän. Puurakennetta on säilynyt kellarin lounaisseinässä, oviaukon lounaispuolella. Seinän puurakenteessa havaittiin rautanauvoja sekä -tappeja. Yhden puun päässä on leima, joka muistuttaa kirjainta B.

Aivan kellarin etelä- ja länsipuolella kasvaa isokokoisia kuusia. Kellarin ja rannan välissä, kellarin pohjoispuolella, on pieni kasa tukkeja, jotka ovat ulkonäkönsä perusteella maanneet paikallaan jo jonkin aikaa. Puiden mitta on 3,4 m.

### *Kohteen rajaus*

Kohde on pistemäinen.

### *Tulkinta*

Sijaintinsa perusteella kohdetta voidaan pitää kalakellarina.

### *Tarkastukset*

Tila: 3 Toteutettu Laji: 6 Suojeluarvojen tarkastus Tarkastusvuosi: 2014  
Tarkastuspvm: 27.6.2014 Tarkastaja: P. Häkälä  
Kuvaus: KMO kulttuuriperintöinventointi Kemijärvi 2014

<b>Viranomais- rekisterinro:</b>		<b>Kunto:</b>	2 Keskinertainen
<b>Arvotus:</b>	8 Muu suojeluarvo	<b>Olotila:</b>	2 Ei käytössä
<b>Selitys:</b>		<b>Kohteen suojelu:</b>	9 Muu suojeluarvo
		<b>Selitys:</b>	



Kuva 170168\_1. Maakellari. Kuvattu pohjoisesta.

<b>Kohdetyyppi:</b>	9 Valmistuspaikat/työpaikat	Copyright:	© Metsähallitus 2008 © Maanmittauslaitos 1/MML/08
<b>Koordinaatit:</b>	X 7398033, Y 3522842, Z 152	Mittakaava:	1:10000



<b>36697 Rovajärven ampuma-alue; M-1,M-2,MY,W, Lehikkosaari kuoppa</b>	<b>MH-tunnus: 170180</b>
--	------------------------------

<b>Kohdetyyppi:</b>	1 Asuinpaikat	<b>Haltija:</b>	191 Metsätalous Itä-Lappi
<b>Ajoitus:</b>	7118 Historiallinen aika	<b>Ylläpitäjä:</b>	191 Metsätalous Itä-Lappi
<b>Rakentamisvuosi:</b>		<b>Kunta:</b>	320 KEMIJÄRVI
<b>Lukumäärä:</b>	1		

<b>Koordinaattiselitys:</b>		<b>Geometria tuotettu:</b>	4 Gps-mittaus, korjaamaton
<b>Koordinaatit:</b>	X 7417727, Y 3492209, Z 210	<b>Löydöt:</b>	

#### *Taustatiedot*

Kohteen on dokumentoinut Mika Sarkkinen 2002.

#### *Ympäristön kuvaus*

Kohde sijaitsee Enijärven Lehikkosaassa, järven itäosan saariston länsilaidalla. Saassa kasvaa jonkin verran sekametsää, ja aluskasvillisuus on melko runasta, lähinnä mustikkaa. Kasvillisuus peittää mahdolliset kuopanteet ja kentät, joten havainnointi saarella on hankalaa.

#### *Kohteen kuvaus*

Sarkkinen on merkinnyt paikan kentäksi. Hänen mukaansa paikalla on "puolenkymmentä pientä kuoppaa". Sarkkisen viittaa tekstissään Oravaan (1955, s. 65), jonka mukaan saarella olisi ollut kemiläisten kenttä. Kävimme paikalla, ja havaitsimme epämääräisiä kuopanteita, joista vaikea sanoa mikä on ihmisen tekemä ja mikä luonnollinen. Emme havainneet merkkejä kentästä.

#### *Kohteen rajaus*

Kohde on pistemäinen.

#### *Tulkinta*

Kuoppia, ei selvää ovatko ihmisen tekemiä vai luonnonmuodostelmia.

#### *Lisätietoja*

Sarkkinen, Mika. 2003. Kemiläisten jalanjäljillä - Kalastusperinteen hyödyntäminen matkailussa -projekti. Lapin yliopisto.

#### *Tarkastukset*

Tila: 3 Toteutettu Laji: 6 Suojeluarvojen tarkastus Tarkastusvuosi: 2014  
Tarkastuspvm: 30.6.2014 Tarkastaja: P. Häkälä  
Kuvaus: KMO kulttuuriperintöinventointi Kemijärvi 2014

<b>Viranomais- rekisterinro:</b>		<b>Kunto:</b>	1 Hyvä
		<b>Olotila:</b>	2 Ei käytössä
<b>Arvotus:</b>	8 Muu suojeluarvo	<b>Kohteen suojaus:</b>	9 Muu suojeluarvo
<b>Selitys:</b>		<b>Selitys:</b>	



<b>Kohdetyyppi:</b>	1 Asuinpaikat	Copyright:	© Metsähallitus 2008 © Maanmittauslaitos 1/MML/08
<b>Koordinaatit:</b>	X 7417727, Y 3492209, Z 210	Mittakaava:	1:10000



<b>Termusniemi 1, rakennus jäännös</b>	<b>MH-tunnus: 170068</b>
--	------------------------------

<b>Kohdetyyppi:</b>	1 Asuinpaikat	<b>Haltija:</b>	191 Metsätalous Itä-Lappi
<b>Ajoitus:</b>	7116 Uusi aika	<b>Ylläpitäjä:</b>	191 Metsätalous Itä-Lappi
<b>Rakentamivuosi:</b>		<b>Kunta:</b>	320 KEMIJÄRVI
<b>Lukumäärä:</b>	4		

<b>Koordinaattiselitys:</b>		<b>Geometria tuotettu:</b>	4 Gps-mittaus, korjaamaton
<b>Koordinaatit:</b>	X 7397209, Y 3522815, Z 153	<b>Löydöt:</b>	

### *Taustatiedot*

Kohde paikannettiin maastosta haastattelun perusteella.

### *Ympäristön kuvaus*

Kohde sijaitsee Termusniemen länsirannalla, noin 30 metriä rannasta, itään nousevassa rinteessä. Metsäautotie kulkee kohteen itäpuolella 30 metrin päässä. Tie numero 19781 haarautuu Termusniemeen johtavaksi tieksi 1,2 km päässä kohteesta lounaaseen. Maasto on havumetsää, jonka aluskasvillisuus on runsasta varvikkoa ja sammalta.

### *Kohteen kuvaus*

Kohde koostuu neljästä rakennuksen jäänteestä.

Rakennus 1: P= 7397200 I= 3522809. Kohteen koko on 5 m x 4,5 m kiveyksen ulkolaidasta ulkolaitaan. Kyseessä on kylmämuurattu rakennuksen perustus. Länsiseinän keskellä on jonkinlainen aukko, johon on myöhemmin kasattu kiviä. Rakennuksen itäseinällä kaakkoisnurkan tuntumassa myös matala painanne, joka ei kuitenkaan vaikuta kulkuaukolta.

Kivet on ladottu nurkassa isompien kivien päälle. Korkeimmillaan kiviä on noin 1 m korkeudelta. Kaakkoisnurkassa seinälinja on matalampi, koska rakenne on tehty rinteeseen. Pohjan koilliskulmassa on leveämpi kiveys, joka vaikuttaisi romahtaneelta seinältä, mutta joka toistaalta muistuttaa uunia. Rakenteen koilliskulmaan on laitettu tynnyristä tehty kamiina, joka ei ilmeisesti ole siinä alkuperäisellä paikallaan. Romahtaneiden seinälinjojen keskellä oleva tila on nykyään melko pieni, noin 1,2 m x 1,2 m. Rakenteen pohjois- ja eteläreunoilla on matalat kaivannot.

Rakennus 2: P= 7397205 I= 3522821. Rakenteen koko on 4 m x 3,8 m ulkoseinästä ulkoseinään, sisämitat ovat 1,5 m x 2 m. Länsiseinällä on rakennuksen kulkuaukko. Kiveysseinän korkeus sisältä mitattuna on 1,4 m, ja se on tehty kivistä kylmämuuraamalla. Rakennuksen sisällä on yksittäisiä puita, jotka saattavat liittyä kattorakenteeseen.

Rakenteen sisälle on kasattu hieman hakkuutähdettä, ja sen sisällä kasvaa pieni

koivu. Luoteisnurkassa rakenteen ulkopuolella kasvaa mänty, joka on ehkä 60-vuotias. Rakenteen sisäpuolelle tehtiin koepisto, josta löytyi kaksi pätkeä rautalankaa ja pala kirkasta lasia. Heti sammalen alla on lahonnutta puuta, luultavasti katto- tai lattiarakenteista. Puun alla on punertavaa, rusehtavaa maata, jonka alla harmaata, silttimäistä hiekkaa. Kuoppaa ei pystytty kaivamaan loppuun saakka juuraikon vuoksi. Piston yhteen nurkkaan, kohti rakennuksen sisäosia, muodostui ontelo, joka on ilmeisesti syntynyt kun kattorakenteet ovat romahtaneet rakennuksen sisään. Ontelossa on hiiltä ja silttimäistä harmaata maata.

Rakennus 3: P= 7397209 I= 3522829. Rakennuksen sisätila muistuttaa L-kirjainta, jossa kirjaimen pitkä osa on itä-länsisuuntainen. Itäosa on erittäin kapea. Kyseessä saattaa olla jonkinlainen kaappi tai mahdollisesti oviaukko. Rakenteen pohjoisseinässä lounaisnurkan tuntumassa on leveämpi tasainen alue, joka näyttää oviaukolta, mutta voi olla osa seinälinjausta, josta kiveys vain on siirretty pois. Rakenteen länsi- ja eteläseinät erottuvat selkeästi, ja niissä näkyy kylmämuuraus. Itäseinällä on leveä tasainen alue, joka muistuttaa tulisijaa, mutta on todennäköisemmin romahtanutta seinä- ja kattorakennetta.

Rakenteen itäseinällä, kapeassa osassa on hakkuutähdettä, ja lounaiskulmassa on upotettuna metallitynnyrin pohja.

Rakenteen sisäosa on kivinen, eikä siitä pääse kairalla läpi. Länsiseinän pituus on 4,6 m ulkoseinästä ulkoseinään. Sisätila on länsiseinän kohdalla pituudeltaan 2,9 m. Rakenteen pohjoisseinä on näkyvästä luoteisnurkasta 5,3 m pitkä. Koillisnurkassa olevan kapean käytävän leveys on 1,3 m.

Rakennus 4: P= 7397220 I= 3522818. Rakennuksen ulkomitat ovat 5,6 m x 5,2 m. Näkyvä sisätila puolestaan on kooltaan 2,5 m x 2,7 m. Syvyys rakennuksen syvimmästä kohdasta on 1,6 m. Eteistilan koko on 2 m x 2,8 m. Oviaukko sijaitsee länsiseinällä, ja sen edessä on ilmeisesti kamiinaan liittyvää metalliromua. Oviaukon edessä vaikuttaisi olevan raivattu "eteistila", jossa on pohjoispuolella kaksi isoa kiveä, järven puolella eli lännessä puolestaan kivivalli. Eteistilassa on sinkkiämpäri, jonka pohja on rikki.

Oviaukon lounais- ja luoteisnurkissa on tulisijaa muistuttavat kiveykset, joista lounaisnurkka on kuitenkin osittain romahtanutta seinärakennetta. Luoteisnurkassa on ladottuna laakakiviä, joista tulee mieleen uunirakenne. Tässä on myös näkyvillä tiiliä. Rakenteen sisällä kasvaa koivu, oviaukon edessä raitaa, ja seinälinjoilla eri-ikäistä mäntyä. Rakenteen sisällä on havaittavissa puita, jotka voivat liittyä kattorakenteeseen. Rakenteen sisällä on myös piikkilankaa. Kattorakenteissa näkyy myös tehdastekoisia nauvoja. Seinälinjoissa on käytetty sekä kiveä että maata, mutta ei yhtä isoja kiviä kuin aiemmissa muissa kohteen rakennuksissa. Kivirakenteiden päällä on 40 cm maata.

### ***Kohteen rajaus***

Kohde on rajattu näkyvien rakenteiden perusteella.

### ***Tulkinta***

Paikalla on erilaisia rakennuksia, joiden käyttötarkoitusta ei pystytty kentällä hahmottamaan. Saadun tiedon mukaan Termusniemessä on ollut rakennuksia, joita Kemijärvelle palanneet evakot ovat sotien jälkeen käyttäneet tilapäisasuntoina ennen

kuin ovat saaneet rakennettua kotinsa uudelleen.

### *Tarkastukset*

Tila: 3 Toteutettu

Laji: 6 Suojeluarvojen tarkastus

Tarkastusvuosi:

2014

Tarkastuspvm: 27.6.2014 Tarkastaja: P. Häkälä

Kuvaus: KMO kulttuuriperintöinventointi Kemijärvi 2014

**Viranomais-  
rekisterinro:**

**Kunto:**

3 Huono

**Olotila:**

2 Ei käytössä

**Arvotus:**

8 Muu  
suojeluarvo

**Kohteen  
suojelu:**

9 Muu  
suojeluarvo

**Selitys:**

**Selitys:**



Kuva 170068\_1. Edessä rakennus 1, taustalla näkyy rakennus 2. Kuvattu lounaasta.

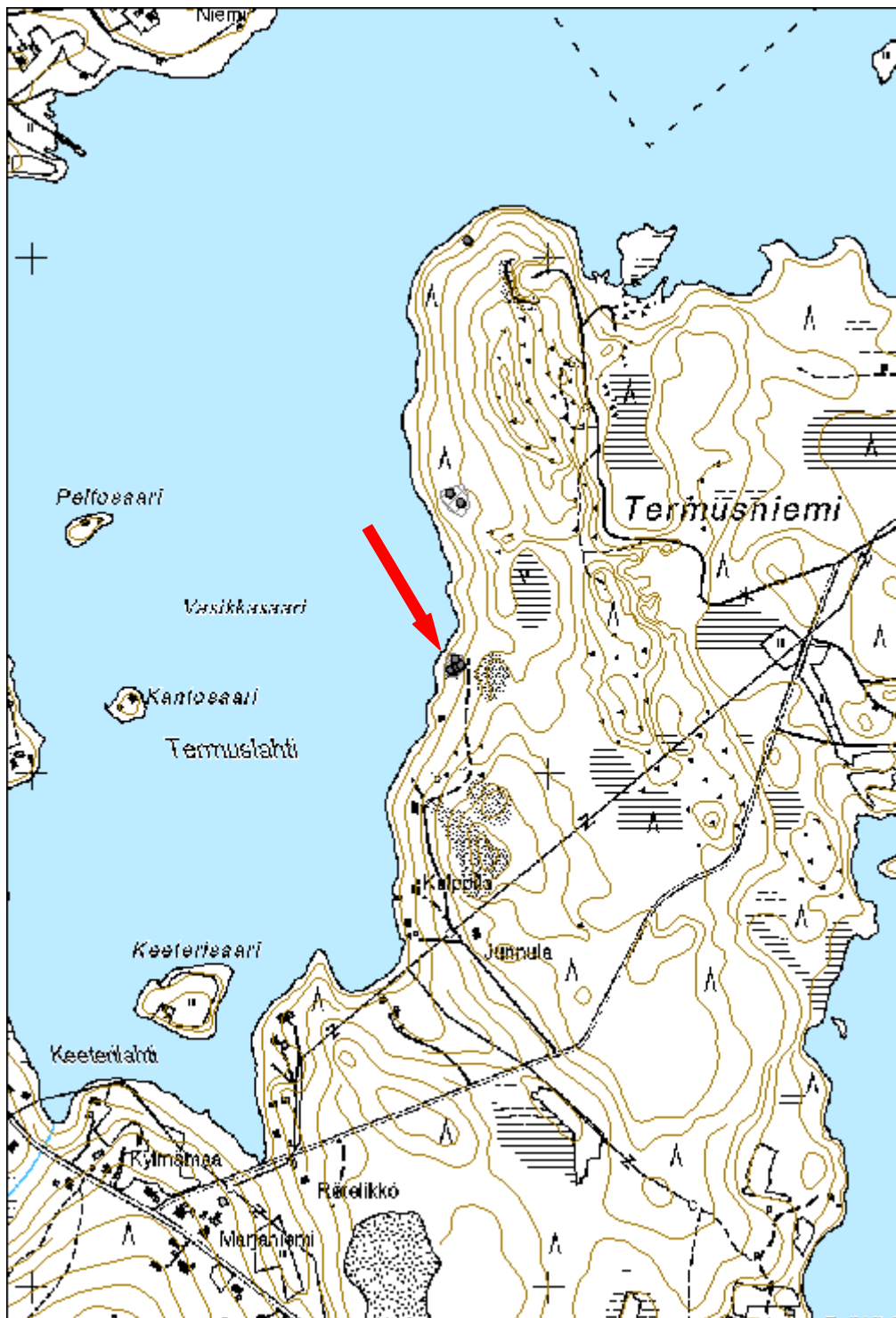


Kuva 170068\_6. Rakennus 2, näkyvissä myös länsiseinän kulkuaukko. Kuvattu luoteesta.



Kuva 170068\_10. Rakennuksen 4 etupuolella oleva "porstua", oviaukko on metallilevyn kohdalla. Kuvattu lounaasta.

<b>Kohdetyyppi:</b>	1 Asuinpaikat	<b>Copyright:</b>	© Metsähallitus 2008 © Maanmittauslaitos 1/MML/08
<b>Koordinaatit:</b>	X 7397209, Y 3522815, Z 153	<b>Mittakaava:</b>	1:10000



<b>Termusniemi 2, rakennus jäännös</b>		<b>MH-tunnus: 170071</b>	
<b>Kohdetyyppi:</b>	1 Asuinpaikat	<b>Haltija:</b>	191 Metsätalous Itä-Lappi
<b>Ajoitus:</b>	7116 Uusi aika	<b>Ylläpitäjä:</b>	191 Metsätalous Itä-Lappi
<b>Rakentamisvuosi:</b>		<b>Kunta:</b>	320 KEMIJÄRVI
<b>Lukumäärä:</b>	2		
<b>Koordinaattiselitys:</b>		<b>Geometria tuotettu:</b>	4 Gps-mittaus, korjaamaton
<b>Koordinaatit:</b>	X 7397529, Y 3522816, Z 157	<b>Löydöt:</b>	
<b><i>Taustatiedot</i></b>			
Kohde löytyi ilman ennakkotietoja.			
<b><i>Ympäristön kuvaus</i></b>			
Kohde sijaitsee Termuslahden länsirannalla, 60 m rannasta itään nousevassa rinteessä. Maasto on melko runsaskasvuista kangasmetsää. Kohde sijaitsee pienellä muuta ympäristöä tiheimmällä metsäalueella. Aluskasvillisuus on runsasta ja kunnakerros paksu.			
<b><i>Kohteen kuvaus</i></b>			
Kohteeseen kuuluu kaksi rakennuksen jäännöstä.			
Rakennus 1: Koordinaatit: P= 7397542 I= 3522808. Rakennuksen oviaukko sijaitsee eteläseinällä/nurkassa. Oviaukon edessä on matala, kapea käytävämäinen kaivanto. Pohjoisseinän keskellä on mahdollinen tulisijan paikka. Siinä havaittiin valkoisia tiiliä ja metalliromua. Seinälinjat ovat korkeat, ja maavallit erottuvat selkeästi. Koko ja mahdollinen tulisijan paikka viittaavat asumukseen. Rakennuksen ulkomitat ovat 7 m x 5 m. Käytävän pituus on 1,8 m. Vallin leveys oviaukon kohdalla on 1 m. Rakennuksen ympäriltä puut on hakattu, mutta juuri rakennuksen kohdalle kaikki puut on jätetty, minkä johdosta rakenteiden havainnointi oli vaikeaa. Rakennuksen ympärillä on kaivannot, jotka erottuvat selvästi etenkin eteläpuolella. Rakennuksen syvyys on vähintään 1 m.			
Rakennus 2: Koordinaatit: P= 7397523 I= 3522829. Kyseessä on suorakaiteen muotoinen rakennelma, jonka koillispäädyssä ja länsinurkassa on kapea käytävä, joka on ilmeisesti oviaukko. Oviaukon itäpuolella on iso, halkaisijaltaan 40 cm oleva männynkanto. Rakennuksen syvyys syvimmissä kohdassa on vähintään 1 m. Seinälinjat rakenteen sisäpuolella ovat suhteellisen pystysuoria, ja niissä on paljon maata. Rakenteeseen ei ole selkeää kiveystä. Rakenteen ulkomitat ovat 8,3 m x 4 m. Kaakkoiskulmassa ei ole näkyvissä selvää valliä, ja sen päältä on ajettu metsäkoneella. Kaakkoiskulmaan on myös kasattu hakkuujätettä.			
<b><i>Kohteen rajaus</i></b>			
Kohde on rajattu näkyvien rakenteiden perusteella.			

***Tulkinta***

Paikalla on kahden eri rakennuksen jäännökset, jotka saadun tiedon mukaan on rakennettu sotien jälkeen Kemijärvelle palanneiden evakkojen tilapäisasunnoiksi.

***Tarkastukset***

Tila: 3 Toteutettu Laji: 6 Suojeluarvojen tarkastus Tarkastusvuosi: 2014  
 Tarkastuspvm: 27.6.2014 Tarkastaja: P. Häkälä  
 Kuvaus: KMO kulttuuriperintöinventointi Kemijärvi 2014

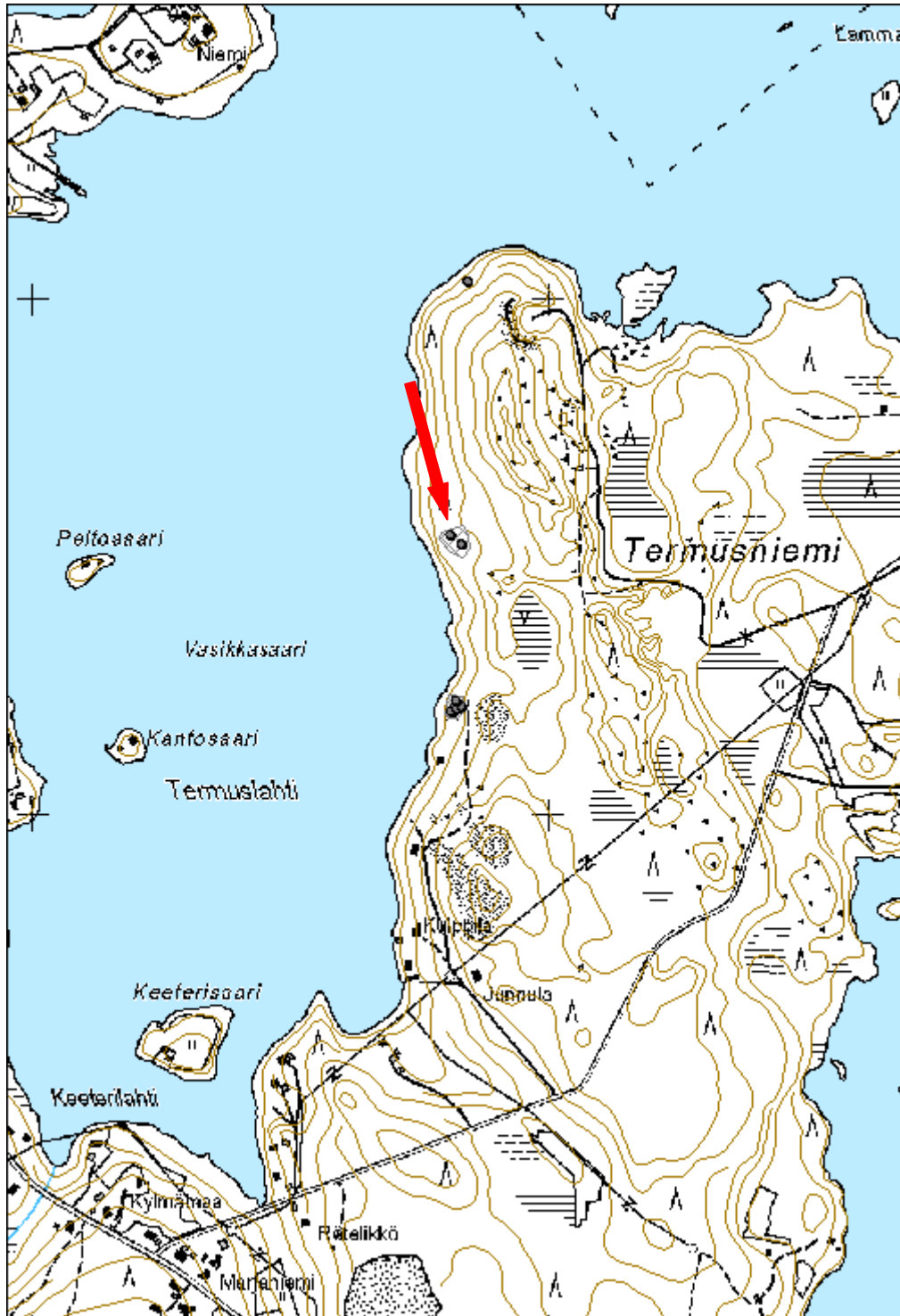
<b>Viranomais- rekisterinro:</b>		<b>Kunto:</b>	3 Huono
		<b>Olotila:</b>	2 Ei käytössä
<b>Arvotus:</b>	8 Muu suojeluarvo	<b>Kohteen suojelu:</b>	9 Muu suojeluarvo
<b>Selitys:</b>		<b>Selitys:</b>	



Kuva 170071\_2. Etualalla rakennuksen 1 edessä oleva kaivanto. Kuvattu etelästä.



<b>Kohdetyyppi:</b>	1 Asuinpaikat	<b>Copyright:</b>	© <i>Metsähallitus</i> 2008 © <i>Maanmittauslaitos</i> 1/MML/08
<b>Koordinaatit:</b>	X 7397529, Y 3522816, Z 157	<b>Mittakaava:</b>	1:10000



<b>36718 Rovajärven ampuma-alue; HAT,H-3,MY,W, Latvajärvi rakennus jäännös</b>	<b>MH-tunnus: 170267</b>
--	------------------------------

<b>Kohdetyyppi:</b>	1 Asuinpaikat	<b>Haltija:</b>	191 Metsätalous Itä-Lappi
<b>Ajoitus:</b>	7116 Uusi aika	<b>Ylläpitäjä:</b>	191 Metsätalous Itä-Lappi
<b>Rakentamivuosi:</b>		<b>Kunta:</b>	320 KEMIJÄRVI
<b>Lukumäärä:</b>	1		

<b>Koordinaatti- selitys:</b>		<b>Geometria tuotettu:</b>	4 Gps-mittaus, korjaamaton
<b>Koordinaatit:</b>	X 7406575, Y 3500482, Z 237	<b>Löydöt:</b>	

### *Taustatiedot*

Kohde on merkitty Metsähallituksen Sutigis-järjestelmään.

### *Ympäristön kuvaus*

Kohde sijaitsee Rovajärven ampuma-alueella, Latvajärven koillisrannalla. Kohteen koillispuolella kulkee Ketoselkä-Latvajärvi tie. Alue on kuivahkoa kangasmetsää. Itse kohteen välitön ympäristö on avoin ja siinä kasvaa heinää. Järven ranta on melko kivikkoinen.

### *Kohteen kuvaus*

Paikalla on rakennuksen jäännös, josta on jäljellä vain betonista valettu perustus, jonka koko on 13,6x8,4 metriä. Rakennuksen itäosan keskellä on savupiippu, takka, kamina/kiuas sekä ilmeisesti vesipadan pohja. Tämä kokonaisuus on rakennettu tiilestä. Rakennuksessa on ollut 2-3 huonetilaa, joista suurimmassa on ollut takka.

Huoneessa, jossa vesipata on, on säilynyt puulattiaa, jonka päällä on jonkinlaista muovimattoa. Muuten rakennuksen lattia on hyvin huonossa kunnossa ja paikoin lahojen lautojen alta näkyy perustusten väliin jäävä tyhjä tila. Ovi on sijainnut rakennuksen eteläseinällä, sillä täällä havaittiin lahon portaikon jäännökset.

Kalastajat käyttävät rakennusta kaatopaikkanaan ja sieltä löytyykin erilaista puu- ja metallijätettä sekä kalanrankoja ja -päitä. Rakennuksen ulkopuolella on myös erilaista metalliromua ja rikkoontunutta lasia, aivan rannassa on myös ruostunut tynnyri.

### *Kohteen rajaus*

Kohde on pistemäinen.

### *Tulkinta*

Paikalla on ilmeisen nuoren rakennuksen jäännökset. Rakennus näkyy vuoden 1970 peruskartassa 364101 Sarriojärvi (kuvaus 1950, kartoitus 1952, täydennyskartoitus 1967) ja se näkyy edelleen vuonna 1989 painetussa kartassa. Vuonna 1953 painetussa kartassa rakennusta ei kuitenkaan näy.

**Tarkastukset**Tila: 3 Toteutettu  
2014

Laji: 6 Suojeluarvojen tarkastus

Tarkastusvuosi:

Tarkastuspvm: 24.7.2014 Tarkastaja: P. Häkälä

Kuvaus: KMO kulttuuriperintöinventointi Kemijärvi 2014

**Viranomais-  
rekisterinro:****Kunto:**

3 Huono

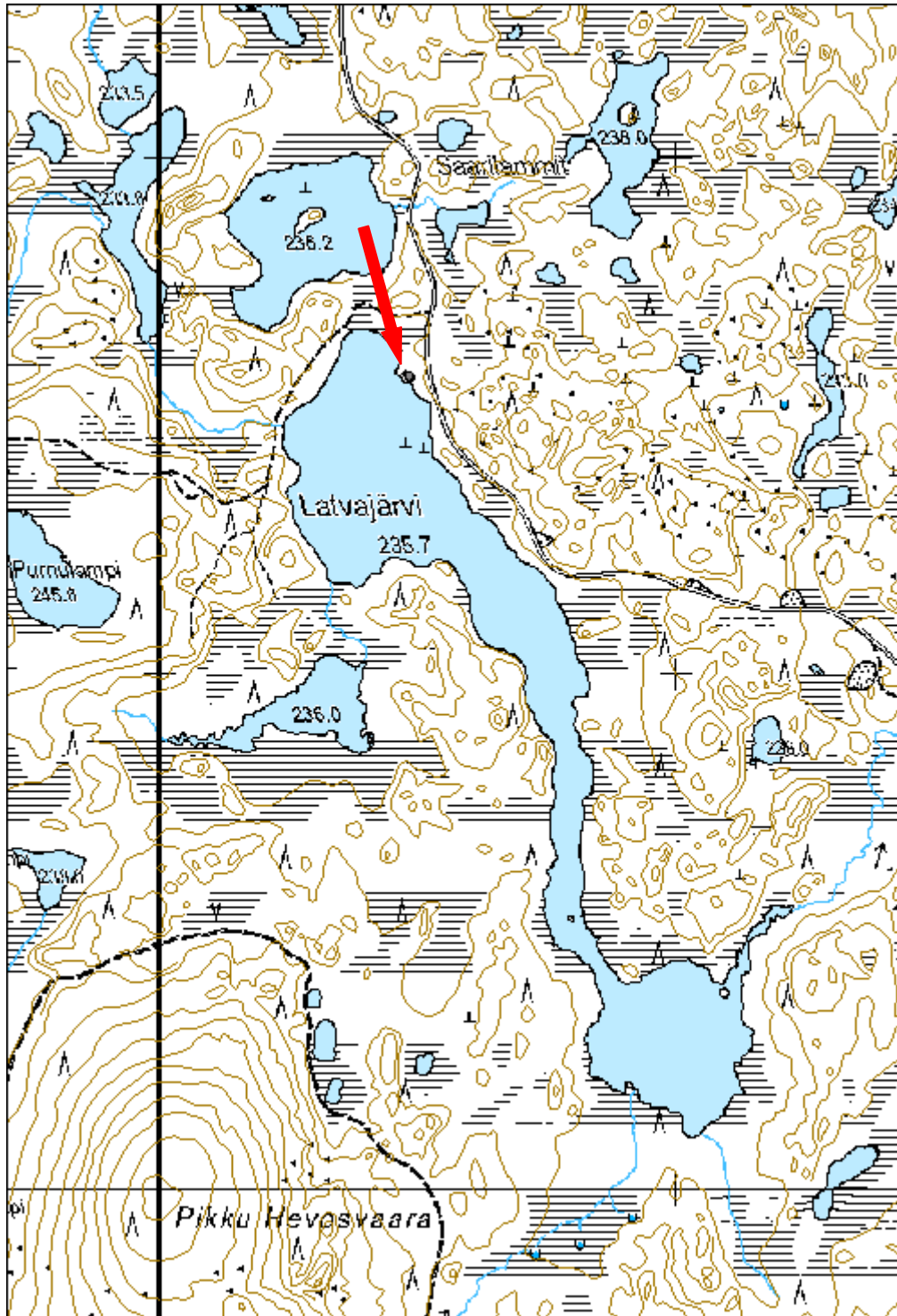
**Olotila:**

2 Ei käytössä

**Arvotus:**8 Muu  
suojeluarvo**Kohteen  
suojelu:**9 Muu  
suojeluarvo**Selitys:****Selitys:**

Kuva 170267\_1. Yleiskuva alueesta. Kuvattu koillisesta.

<b>Kohdetyyppi:</b>	1 Asuinpaikat	Copyright:	© Metsähallitus 2008 © Maanmittauslaitos 1/MML/08
<b>Koordinaatit:</b>	X 7406575, Y 3500482, Z 237	Mittakaava:	1:10000



<b>36718 Rovajärven ampuma-alue; HAT,H-3,MY,W, Pärijärvi maasauna jäännös</b>	<b>MH-tunnus: 170268</b>
---	------------------------------

<b>Kohdetyyppi:</b>	1 Asuinpaikat	<b>Haltija:</b>	191 Metsätalous Itä-Lappi
<b>Ajoitus:</b>	7116 Uusi aika	<b>Ylläpitäjä:</b>	191 Metsätalous Itä-Lappi
<b>Rakentamivuosi:</b>		<b>Kunta:</b>	320 KEMIJÄRVI
<b>Lukumäärä:</b>	1		

<b>Koordinaattiselitys:</b>		<b>Geometria tuotettu:</b>	4 Gps-mittaus, korjaamaton
<b>Koordinaatit:</b>	X 7411566, Y 3497183, Z 215	<b>Löydöt:</b>	

#### *Taustatiedot*

Kohde on merkitty Metsähallituksen Sutigis-järjestelmään.

#### *Ympäristön kuvaus*

Kohde sijaitsee Rovajärven ampuma-alueella, Vianselän koillispuolella olevan Pärijärven koillisrannalla. Järven tämä ranta on jyrkkäseinämäinen Päriharju, jonka päällä kulkee Sarrio-Rättiselkä -tie. Tien vieressä harjun ylälaidassa on tehty harvennusta, muuten rinteessä kasvaa uudistuskypsää mäntyä.

#### *Kohteen kuvaus*

Päriharjun lounaisrinteen yläosassa on rakennuksen jäännös. Rakennus on osin kaivettu maahan, ja nykyisin siitä näkyy enää kuoppa, hajonnut piisikiveys sekä muutamia lahonneita seinän puurakenteita. Piisikiveys on kuopan kaakkoiskulmassa ja se jatkuu osin romahtaneen maaseinämän alle. Kuopan nykyinen koko on 2,7x1,9 metriä. Rinteessä tehdyn harvennuksen jäljiltä osa hakkuutähteestä on jätetty kuoppa-asumuksen yläpuolelle rinteeseen, mistä se on osin valunut jo asumuksen sisälle.

Sutigis-tietokantaan kirjatun tarinan mukaan kuoppa-asumus on ollut erakko Hentusen kämppä, jossa hän on asunut 1950-luvulla. Tarinan mukaan Hentunen olisi talvella tippunut Ruokolammella jäihin ja tämän jälkeen tappanut itsensä viiltämällä kurkun puukolla auki.

Paikka on merkitty tien varteen kiinnitetyllä puukyltillä, jossa lukee Henttusen koti.

#### *Kohteen rajaus*

Kohde on pistemäinen.

#### *Tulkinta*

Paikalla on kuoppa-asumuksen eli maasaunan jäännös.

#### *Tarkastukset*

Tila: 3 Toteutettu  
2014

Laji: 6 Suojeluarvojen tarkastus

Tarkastusvuosi:

Tarkastuspvm: 3.7.2014 Tarkastaja: P. Håkälä

Kuvaus: KMO kulttuuriperintöinventointi Kemijärvi 2014

<b>Viranomais- rekisterinro:</b>		<b>Kunto:</b>	3 Huono
<b>Arvotus:</b>	8 Muu suojeluarvo	<b>Olotila:</b>	2 Ei käytössä
<b>Selitys:</b>		<b>Kohteen suojelu:</b>	9 Muu suojeluarvo
		<b>Selitys:</b>	

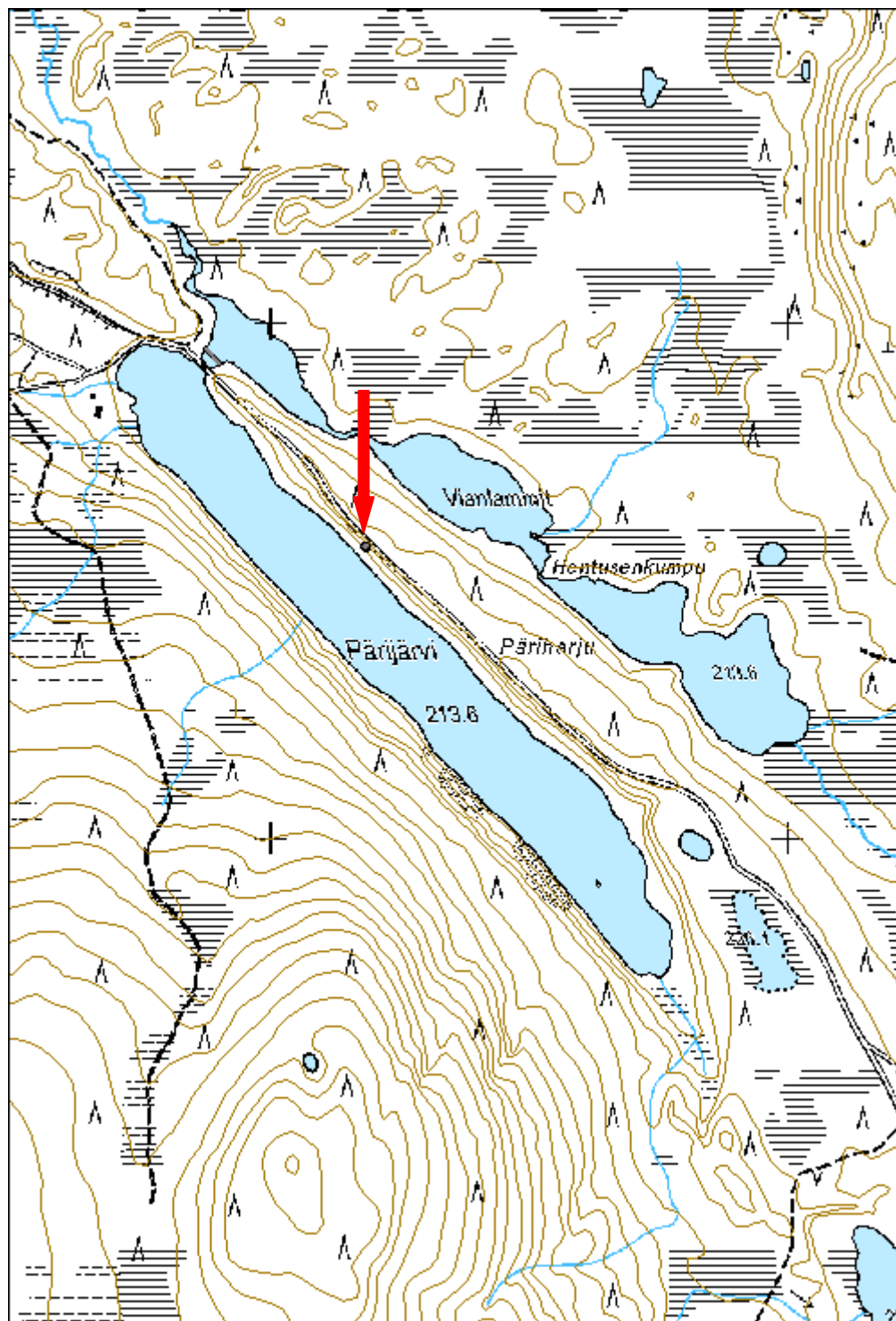


Kuva 170268\_1. Erakko Hentusen tai Henttusen maasauna Päriharjun rinteessä. Hakkuutähde on jätetty majan yläpuolelle, josta se valuu pikkuhiljaa alas. Kuvattu pohjoisesta.



Kuva 170268\_2. Hentusen majasta on jäljellä vain kuoppa maassa ja nurkkauksen kiveys. Kuvattu lännestä.

<b>Kohdetyyppi:</b>	1 Asuinpaikat	Copyright:	© Metsähallitus 2008 © Maanmittauslaitos 1/MML/08
<b>Koordinaatit:</b>	X 7411566, Y 3497183, Z 215	Mittakaava:	1:10000



<b>36697 Rovajärven ampuma-alue; M-1,M-2,MY,W, Poojärvi 5 rakennus jäännös</b>	<b>MH-tunnus: 170404</b>
--	------------------------------

<b>Kohdetyyppi:</b>	1 Asuinpaikat	<b>Haltija:</b>	191 Metsätalous Itä-Lappi
<b>Ajoitus:</b>	7116 Uusi aika	<b>Ylläpitäjä:</b>	191 Metsätalous Itä-Lappi
<b>Rakentamisvuosi:</b>		<b>Kunta:</b>	320 KEMIJÄRVI
<b>Lukumäärä:</b>			

<b>Koordinaattiselitys:</b>		<b>Geometria tuotettu:</b>	4 Gps-mittaus, korjaamaton
<b>Koordinaatit:</b>	X 7426115, Y 3478162, Z 190	<b>Löydöt:</b>	

#### *Taustatiedot*

Kohteen on tarkastanut Mika Sarkkinen 2002.

#### *Ympäristön kuvaus*

Kohde sijaitsee Poojärven lounaisrannalla pienen niemekkeen kainalossa. Metsäautotie kulkee kohteen länsipuolella 200 metrin päässä. Maasto on kuivahkoa kangasmetsää, jonka aluskasvillisuus on runsasta mustikkaa ja suopursua. Maasto on myös varsin epätasaista.

#### *Kohteen kuvaus*

Paikalla pitäisi olla Mika Sarkkisen (2002: 29) mukaan sammalen ja muun aluskasvillisuuden peittämä rakennuksen kehä. Sarkkinen kuvailee kyseessä olevan suoraan maan päälle rakennetun pienen hirsikämpän pohja. Rannansuuntaisen kehän koko on hänen kuvauksensa mukaan noin 4,5 m x 5 m. Kehän pitäisi sijaita noin 4 metriä rannasta. Kämpänpohjan vieressä rannassa sijaitsee Sarkkisen pilkkapuu nro 17:13, joka on Reiska-kohde nro 170390. Pilkan ympärillä, rannan tuntumassa kävelimme aikamme, eikä jälkiä hirsikehikosta näkynyt. Pisteiden koordinaatit on otettu rannassa olevalta tasaisemmalta alueelta.

#### *Kohteen rajaus*

Kohde on pistemäinen.

#### *Tulkinta*

Hirsikehikkoa ei todennäköisesti ole enää olemassa.

#### *Lisätietoja*

Sarkkinen, Mika. 2002. Kemiläisten jalanjäljillä - Kalastusperinteen hyödyntäminen matkailussa -projekti. Lapin yliopisto.



**Tarkastukset**Tila: 3 Toteutettu  
2014

Laji: 6 Suojeluarvojen tarkastus

Tarkastusvuosi:

Tarkastuspvm: 9.7.2014 Tarkastaja: P. Häkälä

Kuvaus: KMO kulttuuriperintöinventointi Kemijärvi 2014

**Viranomais-  
rekisterinro:****Kunto:**

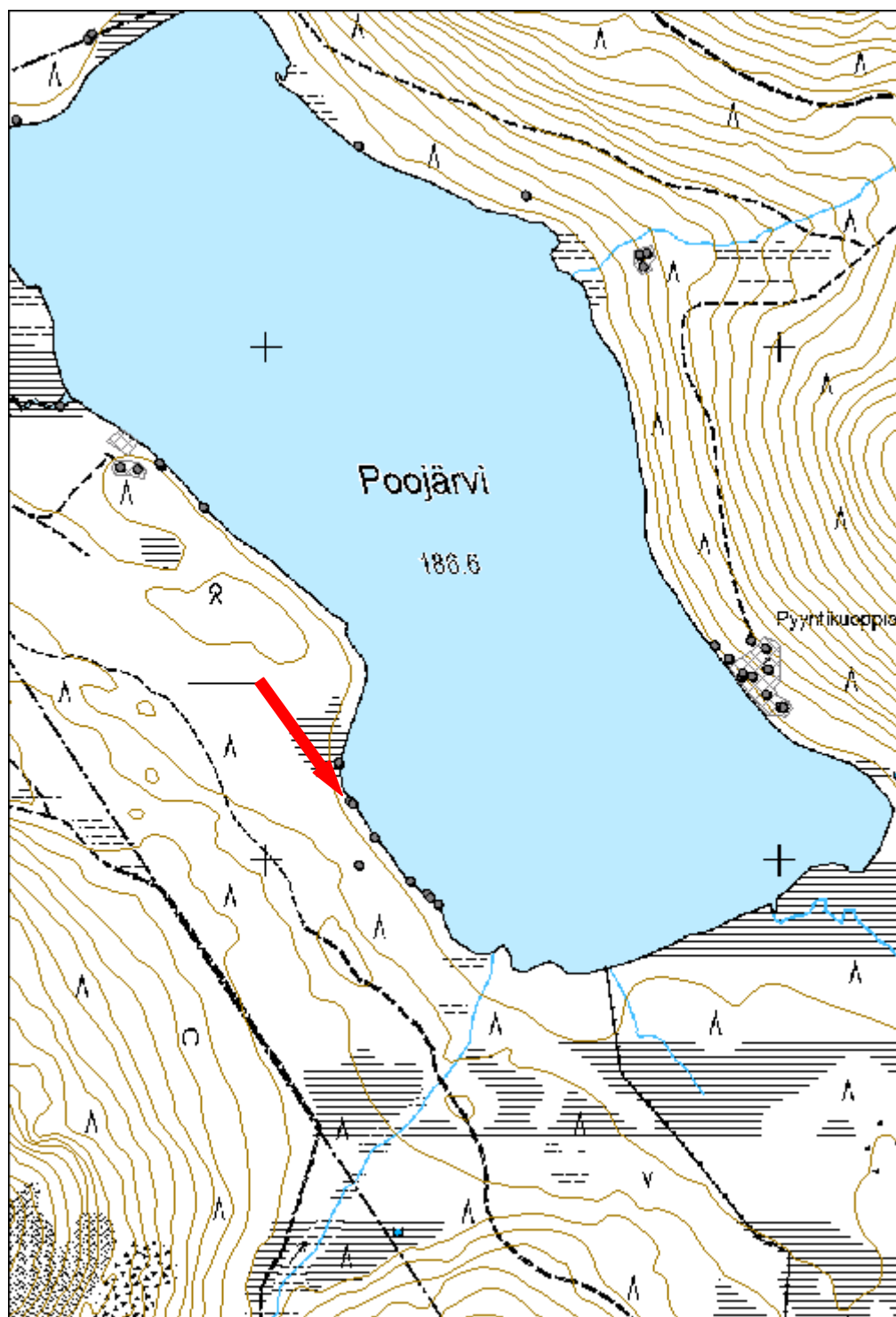
3 Huono

**Olotila:**

2 Ei käytössä

**Arvotus:**8 Muu  
suojeluarvo**Kohteen  
suojelu:**9 Muu  
suojeluarvo**Selitys:****Selitys:**

<b>Kohdetyyppi:</b>	1 Asuinpaikat	Copyright:	© Metsähallitus 2008 © Maanmittauslaitos 1/MML/08
<b>Koordinaatit:</b>	X 7426115, Y 3478162, Z 190	Mittakaava:	1:10000



<b>36697 Rovajärven ampuma-alue; M-1,M-2,MY,W, Poojärvi 12 rakennus jäännös</b>	<b>MH-tunnus: 170472</b>
---	------------------------------

<b>Kohdetyyppi:</b>	1 Asuinpaikat	<b>Haltija:</b>	191 Metsätalous Itä-Lappi
<b>Ajoitus:</b>	7116 Uusi aika	<b>Ylläpitäjä:</b>	191 Metsätalous Itä-Lappi
<b>Rakentamivuosi:</b>		<b>Kunta:</b>	320 KEMIJÄRVI
<b>Lukumäärä:</b>	1		

<b>Koordinaatti- selitys:</b>		<b>Geometria tuotettu:</b>	4 Gps-mittaus, korjaamaton
<b>Koordinaatit:</b>	X 7426357, Y 3478944, Z 192	<b>Löydöt:</b>	

#### *Taustatiedot*

Kohteen on tarkastanut Mika Sarkkinen 2002.

#### *Ympäristön kuvaus*

Kohde sijaitsee Rovajärven ampuma-alueella sijaitsevan Poojärven kaakkoisrannalla, noin 20 metrin päässä rannasta rantaan päin viettävän rinteiden pienellä terassilla. Kohteesta 70 m koilliseen päättyy metsäautotie. Maasto on kuivahkoa mäntymetsää, jonka aluskasvillisuus koostuu pääasiassa mustikasta, mutta myös variksenmarjasta ja puolukasta.

#### *Kohteen kuvaus*

Kohde on Mika Sarkkisen (2002: 28) paikantama. Hänen mukaansa paikalla olisi tuolloin jo maatuva ja sammalen peittämä rakennuksen kehä. Sarkkien mukaan kyseessä olisi suoraan maan päälle rakennetun kämpän hirsikehän pohja. Parhaiten säilyneessä kulmassa erottui Sarkkisen tarkastuksen aikaan sahattu hirren pää. Tulisijaa Sarkkinen ei paikalta löytänyt.

Nyt tehdyn tarkastuksen yhteydessä rakennuksesta erottuu juuri ja juuri rannanpuoleinen nurkka, eli etelänurkka, pieninä kohoumina, ja nurkan päässä näkyy hirren päät. Rakennuksen koko on ilmeisesti ollut noin 6 m x 6 m. Rakennuksen koilliseinän alin hirsi on ilmeisesti vielä osin paikallaan, ellei kyseessä ole kaatunut puu. Ilmeisesti itänurkka näkyy myös lahonneena. Kohde erottuu maastossa erittäin heikosti, eikä mene kauaakaan kun se häviää kokonaan.

#### *Kohteen rajaus*

Kohde on pistemäinen.

#### *Tulkinta*

Sarkkinen kertoo, että paikalla olisi ollut tarinan mukaan majanpohjan, joka olisi Kallio-erakon asunnon jäännös. Erakko on tarinan mukaan syntynyt vuonna 1912. Kämpä on Sarkkisen mukaan rakennettu ennen sotia, ja vielä vuonna 1953 siitä olisi ollut useita hirsikertoja jäljellä.

**Lisätietoja**

Sarkkinen, Mika. 2002. Kemiläisten jalanjäljillä - Kalastusperinteen hyödyntäminen matkailussa -projekti. Lapin yliopisto.

**Tarkastukset**

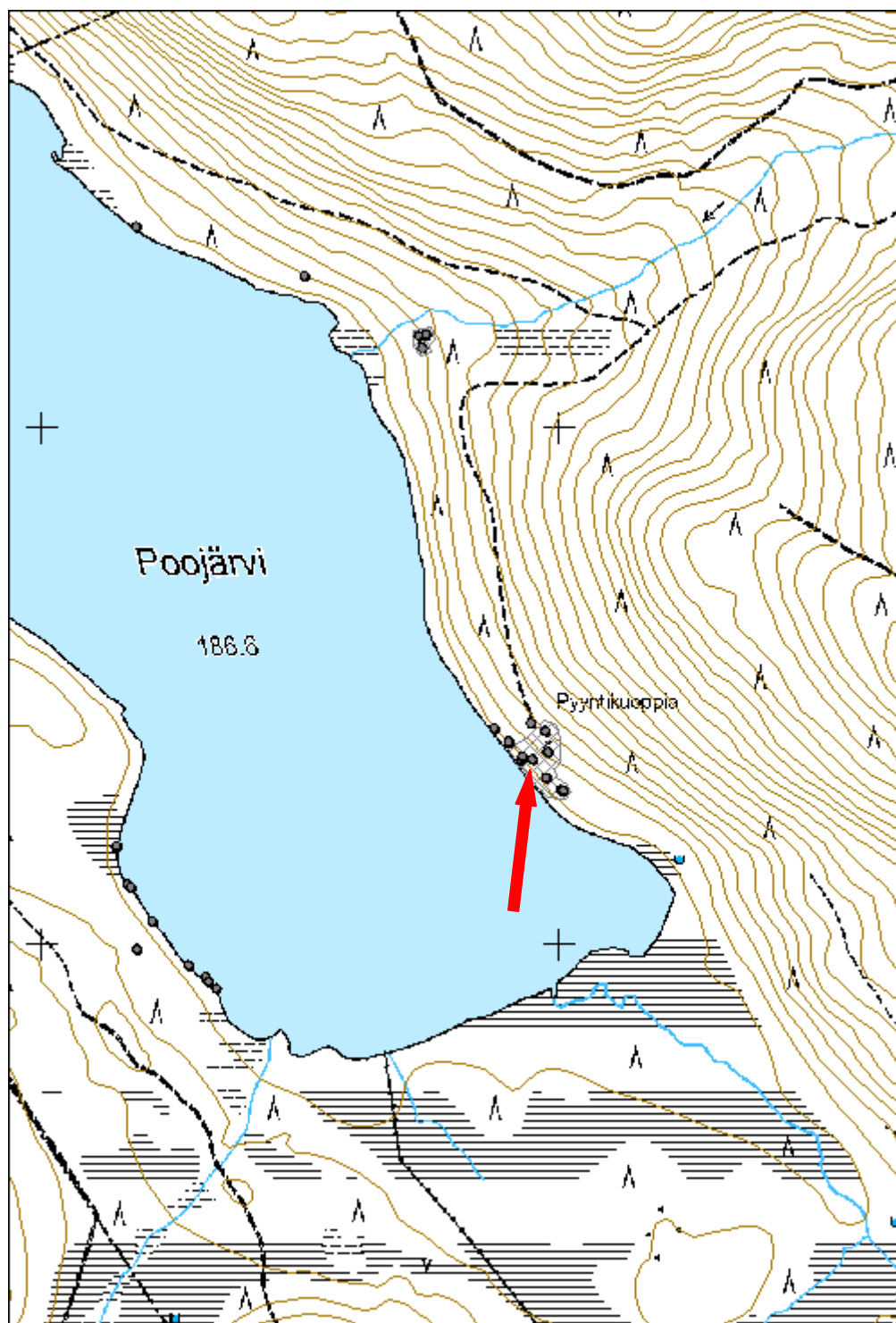
Tila: 3 Toteutettu Laji: 6 Suojeluarvojen tarkastus Tarkastusvuosi: 2014  
 Tarkastuspvm: 10.7.2014 Tarkastaja: P. Häkälä  
 Kuvaus: KMO kulttuuriperintöinventointi Kemijärvi 2014

<b>Viranomaisrekisterinro:</b>		<b>Kunto:</b>	3 Huono
		<b>Olotila:</b>	2 Ei käytössä
<b>Arvotus:</b>	8 Muu suojeluarvo	<b>Kohteen suojelu:</b>	9 Muu suojeluarvo
<b>Selitys:</b>		<b>Selitys:</b>	



Kuva 170472\_1. Rakennuksen paikka. Kuvattu etelästä.

<b>Kohdetyyppi:</b>	1 Asuinpaikat	<b>Copyright:</b>	© <i>Metsähallitus</i> 2008 © <i>Maanmittauslaitos</i> 1/MML/08
<b>Koordinaatit:</b>	X 7426357, Y 3478944, Z 192	<b>Mittakaava:</b>	1:10000



<b>36699 Rovajärven ampuma-alue; S,M-1,M-2,MY,W, Keskiköngäs rakennus jäännös</b>	<b>MH-tunnus: 170499</b>
---	------------------------------

<b>Kohdetyyppi:</b>	1 Asuinpaikat	<b>Haltija:</b>	191 Metsätalous Itä-Lappi
<b>Ajoitus:</b>	7116 Uusi aika	<b>Ylläpitäjä:</b>	191 Metsätalous Itä-Lappi
<b>Rakentamivuosi:</b>		<b>Kunta:</b>	320 KEMIJÄRVI
<b>Lukumäärä:</b>	2		

<b>Koordinaattiselitys:</b>		<b>Geometria tuotettu:</b>	4 Gps-mittaus, korjaamaton
<b>Koordinaatit:</b>	X 7404538, Y 3486462, Z 187	<b>Löydöt:</b>	

### *Taustatiedot*

Kohde on merkitty Metsähallituksen Sutigis-järjestelmään. Mika Sarkkinen on tarkastanut alueen 2002.

### *Ympäristön kuvaus*

Kohde sijaitsee Keskijärven ja Housulammen välisellä maa-alueella, järven ja lammen välissä virtaavan joen itäpuolella joen rannassa. Varsitie Rovajärvi-Keskiköngäs kulkee kohteen vieressä pohjois-kaakkoisuunassa. Maasto on melko kosteaa sekametsää, ja aluskasvillisuus on runsasta mustikkaa ja suopursua. Maastossa kasvaa myös koivun taimia.

### *Kohteen kuvaus*

Mika Sarkkinen (2002: 95) kertoo raportissaan Oravaan viitaten, että paikalla on mahdollisesti ollut kemiläisten kalakenttä, joka on tuhoutunut myöhemmän maankäytön seurauksena. Tässä inventoinnissa paikalla havaittiin kahden selkeästi nuoren rakennuksen jäännökset. Mahdollisesta kalakentästä ei saatu havaintoja.

Sauna: P= 7404558 I= 3486456 . Kohde on rakennuksen pohja, jonka koko on 4,5 m x 4,5 m. Kyseessä on todennäköisesti sauna. Rakennuksessa on betonista valettu pohja ja keskellä kiveys, jonka päällä on kiuas. Saunasta 4 m päässä kaakossa on matala, suorakaiteen muotoinen painanne, kooltaan 1 m x 2 m, josta kairatessa tavattiin 20 cm hiilikerros ja kiviä. Sauna vaikuttaa varsin modernilta.

Rakennus: P= 7404519 I= 3486462. Kyseessä on ilmeisesti maan päälle suoraan rakennettu hirsirakennus, josta on jäljellä alimmat hirsikerrat. Rakennuksen koko on 3 m x 4 m. Rakennuksen sisäpuolelta löytyi sinkkiämpäri sekä savottatöissä reessä käytetty metallijalas. Kohteesta ei havaittu tulisijaa. Saunan ja rakennuksen välissä on ulkoahuussi, joka ei ole enää käytössä.

### *Kohteen rajaus*

Kohde on rajattu näkyvien rakenteiden perusteella.

### *Tulkinta*

Savotta- tai kalakämpä ja siihen liittyneet sauna ja huussi. Saattavat myös liittyä

armeijan toimintaan alueella.

***Lisätietoja***

Sarkkinen, Mika. 2002. Kemiläisten jalanjäljillä - Kalastusperinteen hyödyntäminen matkailussa -projekti. Lapin yliopisto.

Peruskartta 3623 07 Keskijärvi, vuodelta 1984, jossa kartoitus vuonna 1951 ja täydennyskartoitus 1967 sekä 1981.

***Tarkastukset***

Tila: 3 Toteutettu                      Laji: 6 Suojeluarvojen tarkastus                      Tarkastusvuosi: 2014

Tarkastuspvm: 15.7.2014    Tarkastaja: P. Häkälä

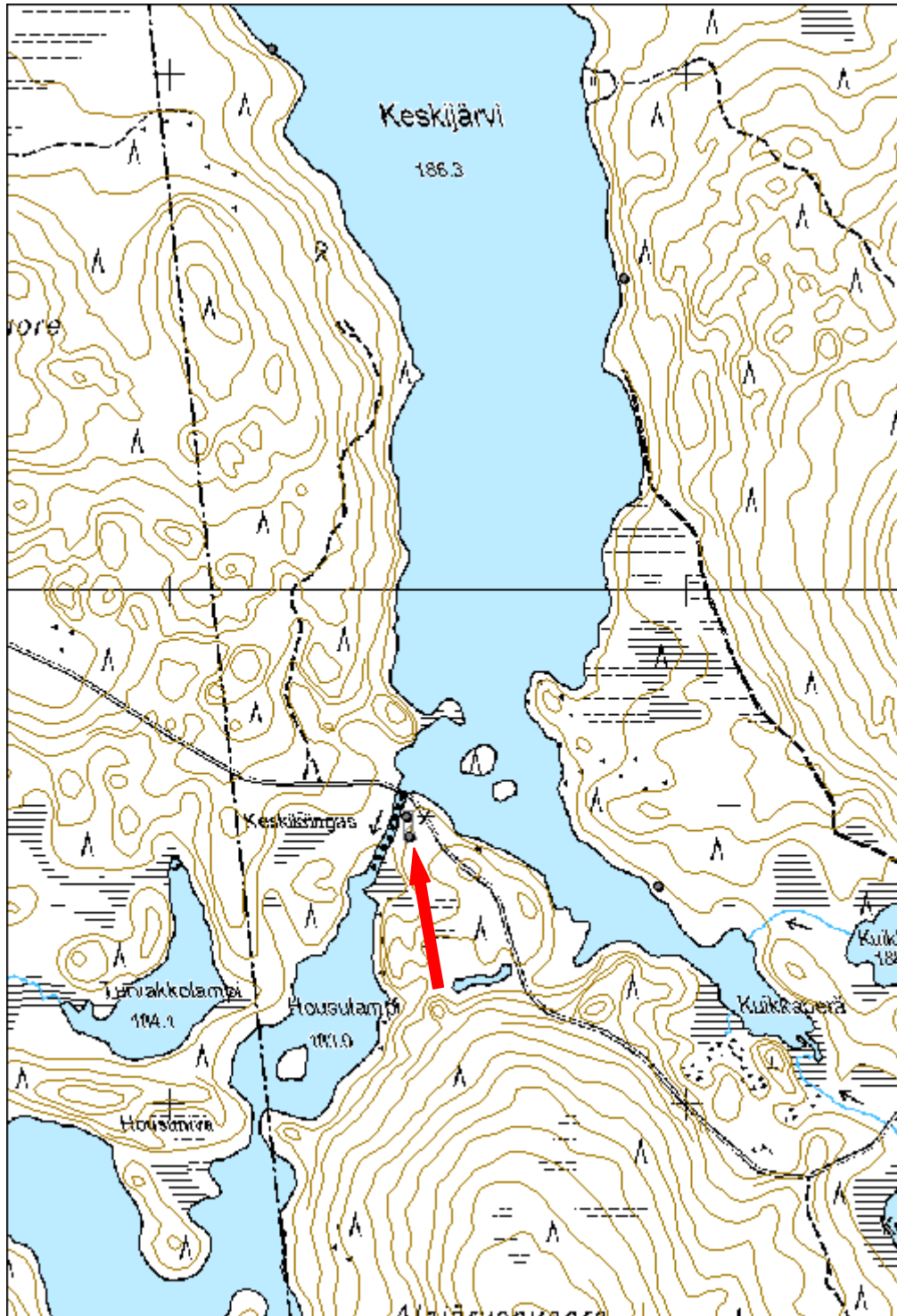
Kuvaus: KMO kulttuuriperintöinventointi Kemijärvi 2014

<b>Viranomais-</b> <b>rekisterinro:</b>		<b>Kunto:</b>	3 Huono
		<b>Olotila:</b>	2 Ei käytössä
<b>Arvotus:</b>	8 Muu suojeluarvo	<b>Kohteen suojelu:</b>	9 Muu suojeluarvo
<b>Selitys:</b>		<b>Selitys:</b>	



Kuva 170499\_1. Paikalla havaittu rakennuksen pohja. Taustalla pystyssä oleva huussi. Kuvattu kaakosta

<b>Kohdetyyppi:</b>	1 Asuinpaikat	<b>Copyright:</b>	© Metsähallitus 2008 © Maanmittauslaitos 1/MML/08
<b>Koordinaatit:</b>	X 7404538, Y 3486462, Z 187	<b>Mittakaava:</b>	1:10000





<b>Kultanokka, rakennus jäännös</b>		<b>MH-tunnus: 170643</b>	
<b>Kohdetyyppi:</b>	17 Kivi- ja maarakenteet	<b>Haltija:</b>	191 Metsätalous Itä-Lappi
<b>Ajoitus:</b>	7116 Uusi aika	<b>Ylläpitäjä:</b>	191 Metsätalous Itä-Lappi
<b>Rakentamisvuosi:</b>		<b>Kunta:</b>	320 KEMIJÄRVI
<b>Lukumäärä:</b>	11		
<b>Koordinaattiselitys:</b>		<b>Geometria tuotettu:</b>	4 Gps-mittaus, korjaamaton
<b>Koordinaatit:</b>	X 7394466, Y 3491872, Z 205	<b>Löydöt:</b>	
<b><i>Taustatiedot</i></b>			
Kohde löytyi ilman ennakkotietoja.			
<b><i>Ympäristön kuvaus</i></b>			
Kohde sijaitsee Iso-Kärväsvaaran kaakkoispuolella. Paikalla on hylätty louhos, joka on merkitty peruskartalle. Kohteen läpi kulkee pohjois-eteläsuunnassa Rovajärvi-Kärväsvaara -maantie ja siitä itään lähtevä pieni pisto, joka yhtyy Kärväsjärven vanhaan kaivostiehen. Kohde on Kultanokka nimisen alueen etelärinnettä, joka on kuivaa kangasmetsää. Paikalla kasvaa mäntyä ja aluskasvillisuutena on erilaisia varpuksveja mm. mustikkaa. Alue on hyvin kivistä.			
<b><i>Kohteen kuvaus</i></b>			
Paikalla on kuusi kiviaitaa muistuttavaa rakennetta, joista jokainen muodostaa oman aitauksen. Aitaukset ovat suljettuja kolmelta tai kahdelta sivulta. Kiviaitauksen leveys vaihtelee 0,5-1 metrin välillä ja korkeus on 0,3-07 metriä. Kiviaitaukset on rakennettu erikokoisista kivistä niin, että aitauksen ulkoreunat on tehty isommista kivistä ja sisäpuoli on täytetty pienemmällä kivillä. Aitauksen sisäpuoli näyttäisi olevan vähäkivisempää kuin ympäristön.			
Paikalla on lisäksi kaksi pientä kopperoa, jotka muistuttavat maakellareita. Lisäksi alueella on kaksi rakennuksen pohjaa ja yksi maakellari. Yhteensä erilaisia rakenteita on kymmenen. Alueella on jonkun verran erilaista romua kuten lasipulloja, astioiden paloja, kumisaappaita sekä yksi samarinpullo. Lisäksi maantien itäpuolella on vanha auronromu, joka saattaa olla Skoda Octavia vuosimallia 1959 tai Opel Rekord P1 vuosimallia 1958-1960.			
Kivirakenne 1: P= 7394517 I= 3491839. Rakenne sijaitsee Rovajärvi-Kärväsvaara -maantien länsipuolella, pohjoisimpana havaituista kivirakenteista. Kiviaitauksen eteläreuna on avoin ja rajautuu alueen läpi kulkevaan pistotiehen. Mahdollisesti tie on tuhonnut aitauksen eteläosan tai se on ollut avoin jo alunperin. Aitauksen sisäpuolella havaittiin yksi kimpiaastian vanne ja ulkopuolella erilaisia rakennuksen osia kuten ovi ja lautakasa. Aitauksen sisäala on noin 20x20 metriä.			

Kivirakenne 2: P= 7394467 I= 3491852. Aitaus 2 sijaitsee aivan aitauksen 1 eteläpuolella ja myös muistuttaa sitä. Aitauksen 1 pohjoissivu on avoin. Mahdollisesti tässäkään ei ole ollut kiveystä tai se on tuhoutunut pistotietä tehdessä. On myös mahdollista, että aitaukset 1 ja 2 ovat yhtä ja samaa aitausta. Aitauksen sisäpuolella on itä-länsisuuntainen suorakaiteen muotoinen kaivanto, jonka reunoilla on kuopasta nostettuja kiviä. Aitauksen sisäala on noin 15x20 metriä.

Kivirakenne 3: P= 7394463 I= 3491844. Kivirakenne 3 on aivan kivirakenteen 2 eteläpuolella ja osin siinä kiinni. Aitaukset 2 ja 3 voivat olla myös yhtä ja samaa rakennetta, jolloin aitaus 3 muodotaisi kaksinkertaisen etelälänjan aitaukseen 2. Aitauksen pituus on noin 14 metriä.

Kivirakenne 4: P= 7394436 I= 3491835. Kiviaitauksen länsi- ja eteläseinämät ovat kohtisuorassa toisiinsa, mutta itäseinämä on lyhyempi ja kaartuu selvästi koilliseen. Tämän aitauksen eteläpuolella on käytöstä poistunut tieura, jonka varrelta havaittiin sähkölinjan eristeitä. Länsi- ja eteläseinämien pituus on noin 12 metriä.

Kivirakenne 5: P= 7394409 I= 3491823. Tämä kivirakenne on eteläisin Rovajärvi-Kärväsvaara -tien länsipuolisista rakenteista. Sen pohjoispuolitse menee käytöstä poistunut tieura, joka on kivirakenteen 4 eteläpuolella. Tässäkin aitauksessa on vain etelä- ja länsisivut. Aitauksen keskellä havaittiin rakennuksen jäännös (rakennus 2). Aitauksen sisäpuolella on myös litistetty kamiina tai hella, joka on merkkiä Kotiliesi.

Kivirakenne 6: P= 7394425 I= 3491921. Tämä kiviaitaus sijaitsee Rovajärvi-Kärväsvaara -tien itäpuolella. Sen eteläseinämän pituus on 12 metriä ja itäseinämän 5 metriä. Maantien länsipuolella havaittu käytöstä poistunut tie jatkuu myös tänne ja kulkee kivirakenteen 6 pohjoispuolitse.

Koppero 1: P= 7394519 I= 3491841 sijaitsee kivirakenteen 1 pohjoisreunalla. muistuttaa pientä kellaria tai korsua, jonka maanpäällisten osien korkeus on noin 0,5 metriä. Rakenteessa on ollut puukatto ja oviaukkoa tukevat puut ovat edelleen näkyvissä. Rakenteen sisätilojen kokoa on mahdotonta arvioida, sillä katon on romahtanut sisään. Oviaukon eteen on tehty kivillä reunustettu käytävä tai kulkuväylä.

Koppero 2: P= 7394457 I= 3491835 sijaitsee kivirakenteen 5 sisäpuolella ja on muodoltaan samanlainen kuin koppero 1.

Maakellari: P= 7394493 I= 3491915 sijaitsee Rovajärvi-Kärväsvaara -tien itäpuolella. Kellari on alueen rakenteista parhaiten säilynyt. Sen sisäosa on varsin pieni, 1x1 metriä ja tilassa on itäseinustalla hyllyköt. Maakellari ulkorakenteet on tuettu kylmämuuratulla kiveyksellä. Kattoon on asetettu ilmanvaihtoputki. Kellarin eteläpuolella on pieni kiviaidan pätkä, jonka länsipuolella on vanha vesipada pohja. Alueella on myös muuta romua.

Rakennus: P= 7394486 I= 3491910 sijaitsee aivan maakellarin lounaispuolella. Siitä on jäljellä vain 3x2 metrin kokoinen betonielementti, jonka ympärillä on tiilimurskaa. Rakennuksen funktio on epäselvä.

Rakennus 2: P= 7394410 I= 3491829 on kiviaitauksen 5 sisäpuolella. Siitä on jäljellä

vain usean neliön alueella oleva tiilikerrok, selkeitä seinälinjoja ei kuitenkaan ole näkyvissä. Rakennuksen kaakkoispuolella on usean kymmenen neliön kokoinen tasainen alue, johon on tuotu sepeliä.

#### ***Kohteen rajaus***

Kohde on rajattu näkyvien rakenteiden perusteella.

#### ***Tulkinta***

Kohteen rakenteet liittyvät viereiseen louhokseen. Alueelle on nimittäin vuoden 1970 peruskarttaan merkitty rakennuksia, joita ei näy vuoden 1950 kartassa eikä enää vuoden 1983 kartassa. Kivirakenteiden tarkka funktio on kuitenkin epäselvä.

#### ***Lisätietoja***

Autoa koskevat tiedot saatu KMO Archaeology twitter-tilin kautta.

Peruskartta 3614 12 Pirttijärvi vuodelta 1970, jossa kartoitus 1952 ja täydennyskartoitus 1967

#### ***Tarkastukset***

Tila: 3 Toteutettu Laji: 6 Suojeluarvojen tarkastus Tarkastusvuosi: 2014

Tarkastuspvm: 4.8.2014 Tarkastaja: P. Häkälä

Kuvaus: KMO kulttuuriperintöinventointi Kemijärvi 2014

<b>Viranomaisrekisterinro:</b>		<b>Kunto:</b>	2 Keskinertainen
		<b>Olotila:</b>	2 Ei käytössä
<b>Arvotus:</b>	8 Muu suojeluarvo	<b>Kohteen suojelu:</b>	9 Muu suojeluarvo
<b>Selitys:</b>		<b>Selitys:</b>	

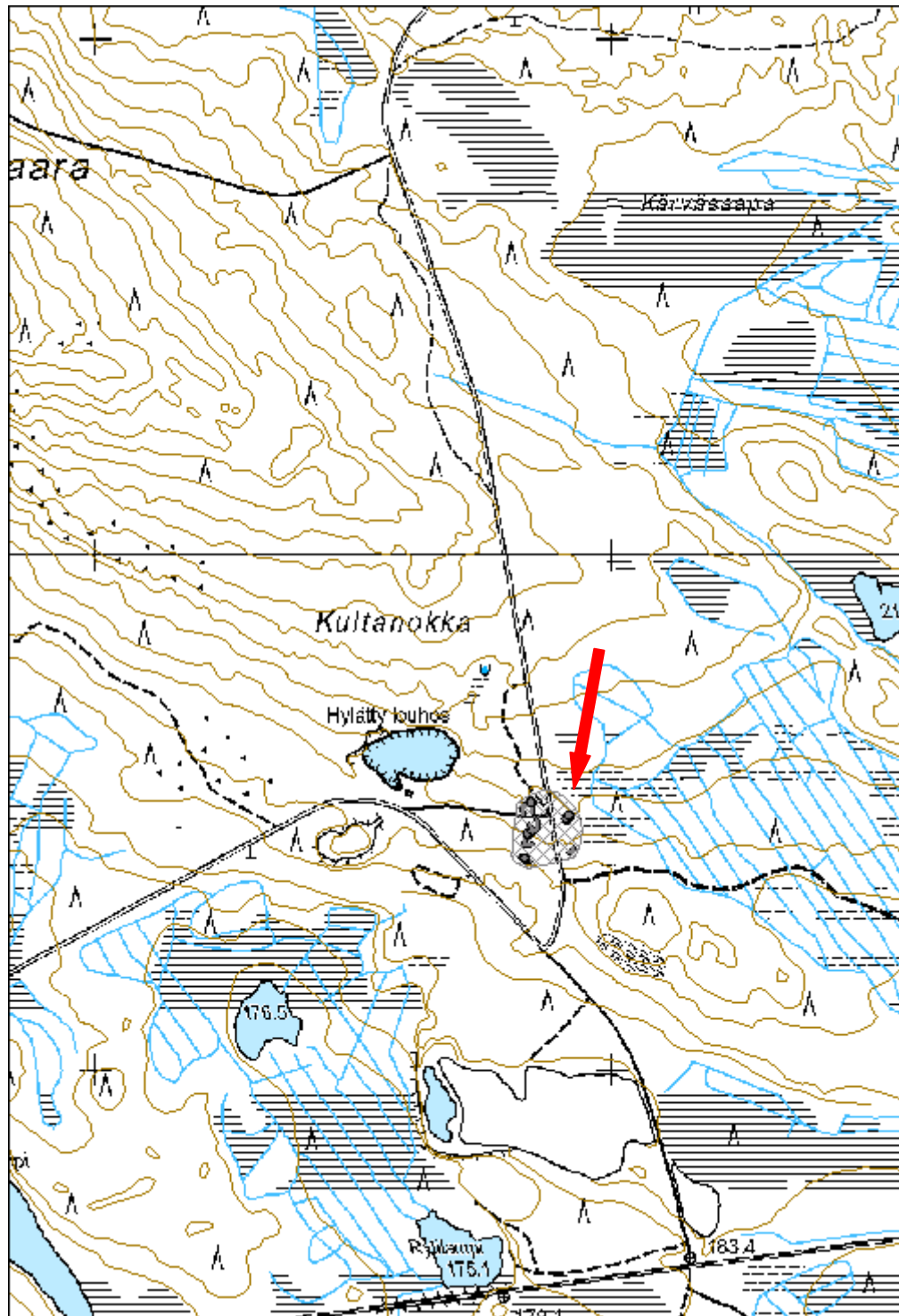


Kuva 170643\_1. Edessä koppero 2 ja taustalla kivrakenteet 3 ja 2. Kuvattu lounaasta.



Kuva 170643\_4. Kivirakenne 1 ja sen sisäpuolinen alue. Kuvattu koillisesta.

<b>Kohdetyyppi:</b>	17 Kivi- ja maarakenteet	<b>Copyright:</b>	© Metsähallitus 2008 © Maanmittauslaitos 1/MML/08
<b>Koordinaatit:</b>	X 7394466, Y 3491872, Z 205	<b>Mittakaava:</b>	1:10000



<b>Kurttapaise rakennus jäännös</b>		<b>MH-tunnus: 170853</b>	
<b>Kohdetyyppi:</b>	1 Asuinpaikat	<b>Haltija:</b>	191 Metsätalous Itä-Lappi
<b>Ajoitus:</b>	7116 Uusi aika	<b>Ylläpitäjä:</b>	191 Metsätalous Itä-Lappi
<b>Rakentamivuosi:</b>		<b>Kunta:</b>	320 KEMIJÄRVI
<b>Lukumäärä:</b>	4		
<b>Koordinaattiselitys:</b>		<b>Geometria tuotettu:</b>	4 Gps-mittaus, korjaamaton
<b>Koordinaatit:</b>	X 7389906, Y 3497381, Z 192	<b>Löydöt:</b>	
<b><i>Taustatiedot</i></b>			
Kohde on merkitty Metsähallituksen Sutigis-järjestelmään.			
<b><i>Ympäristön kuvaus</i></b>			
Kohde sijaitsee Kemijärven länsiosassa, Kurttapaiseesta 300 metriä lounaaseen. Kohteen eteläpuolella kulkee Sammalvaara-Valkialemmen tie. Misijärvi sijaitsee kohteesta noin 4 kilometrin päässä lounaassa.			
Kohteen maasto on runsaskasvuista havumetsää. Aluskasvillisuus koostuu mustikasta, sammalesta ja puolukasta. Kohteen koillispuolella on suo, ja osa kohteen rakennuksista sijaitsee aivan suon laidassa.			
<b><i>Kohteen kuvaus</i></b>			
Paikalla on neljän rakennuksen jäännökset.			
Kellari: P= 7389904 I= 3497360. Kohde on maakellari tai mahdollisest maasauna. Rakenteen sisämitat ovat 3,6 m x 2,7 m. Oviaukko sijaitsee kohteen pohjoisseinällä, ja sen edessä on 3 metrin pituinen käytävä. Oviaukko erottuu, mutta katto on romahtanut rakennuksen sisään. Säilyneet puurakenteet on tehty hirrestä. Säilyneitä hirssiä on 3 hirsikertaa sekä astuinhirsi. Kellarikuopan ympärillä on maavallit, jotka erottuvat hyvin maastossa. Kellarin katto on ollut malkakatto, jossa on myös jäljellä nauvoja. Kohde saattaa olla maasauna, jolloin sitä olisi käytetty asuinsijana, ja muut kohteen rakennukset olisivat tällöin latoja tms.			
Rakennus 1: P= 7389917 I= 3497376. Maassa havaittiin 4 m x 4 m alueella halkaistuja puita, jotka ovat ilmeisesti osa jonkin rakennuksen kattoa. Rakennus on tehty suon laidalle kiveleliöön, epätasaiselle alustalle. Rakennuksen funktio on epäselvä. Mahdollisesti kyseessä on vain lautakasa, mutta puut ovat kuitenkin selkeästi olleet osa jotakin rakennusta, sillä puut ovat muokattuja ja niissä on nauvoja.			
Rakennus 2: P= 7389900 I= 3497397. Paikalla on 5 m x 5 m alueella halkaistuja puita maassa. Ilmeisesti puut ovat olleet osa jotakin rakennusta. Kohde sijaitsee suon laidalla kiveleliössä, epätasaisella alustalla. Kuten rakennuksen 1 puut, myös nämä ovat selkeästi muokattuja.			

Rakennus 3: P= 7389886 I= 3497368. Paikalla on rakennuksen jäännös. Rakennuksen koko on 4 m x 3 m. Se on tehty ohuista hirsistä, ja rakenteet ovat hyvin harvat. Katossa on käytetty kattohuopaa. Rakenne muistuttaa enemmän latoa kuin asuinrakennusta. Oviaukko sijaitsee rakennuksen länsiseinällä. Ladon itäpuolella on laaja, heinittynyt alue, kooltaan noin 20 m x 20 m, jossa yhdessä kohdassa havaittiin puujäännöksiä, jotka saattavat liittyvät rakennukseen. Rakennuksen perustuksia ei kuitenkaan havaittu. Kyseessä on saattanut olla parakkityyppinen kämpä, joka on sittemmin purettu.

#### ***Kohteen rajaus***

Kohde on rajattu näkyvien rakenteiden perusteella.

#### ***Tulkinta***

Paikalla on mahdollisesti ollut parakkikämpä ja siihen liittyvä maakellari sekä muita rakennuksia. Toinen mahdollinen tulkinta on, että maakellari on maasauna, jolloin sitä olisi käytetty asuinsijana. Muut rakennukset olisivat tällöin latoja yms.

#### ***Tarkastukset***

Tila: 3 Toteutettu                      Laji: 6 Suojeluarvojen tarkastus                      Tarkastusvuosi: 2014  
Tarkastuspvm: 8.8.2014      Tarkastaja: P. Häkälä  
Kuvaus: KMO kulttuuriperintöinventointi Kemijärvi 2014

<b>Viranomais- rekisterinro:</b>		<b>Kunto:</b>	3 Huono
		<b>Olotila:</b>	2 Ei käytössä
<b>Arvotus:</b>	8 Muu suojeluarvo	<b>Kohteen suojelu:</b>	9 Muu suojeluarvo
<b>Selitys:</b>		<b>Selitys:</b>	



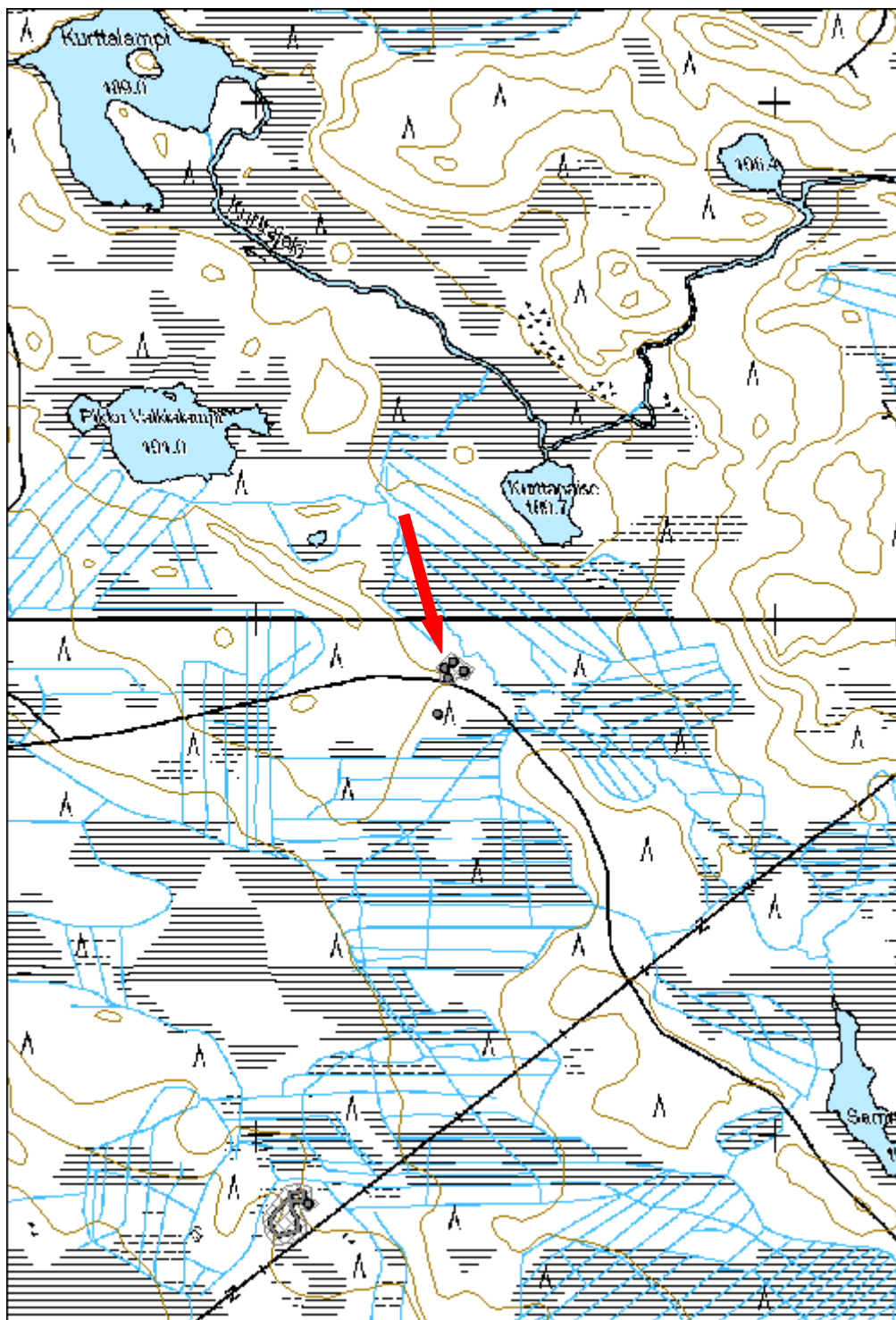
Kuva 170853\_2. Kellarin tai maasaunan kattorakenteet. Kuvattu pohjoisesta.



Kuva 170853\_3. Rakennus 1. Kuvattu lounaasta.



<b>Kohdetyyppi:</b>	1 Asuinpaikat	Copyright:	© Metsähallitus 2008 © Maanmittauslaitos 1/MML/08
<b>Koordinaatit:</b>	X 7389906, Y 3497381, Z 192	Mittakaava:	1:10000

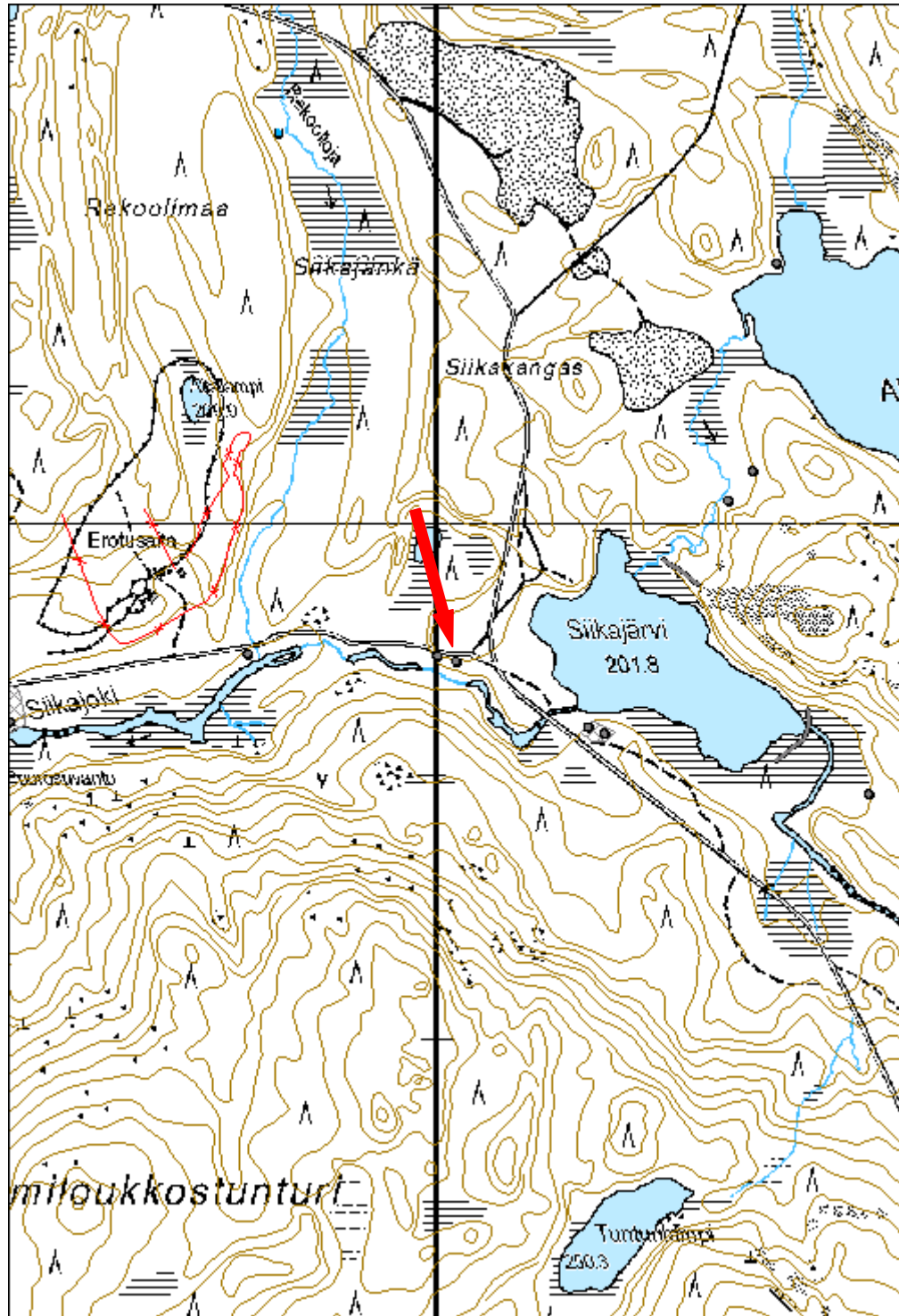


<b>Siikajoki 2 sauna jäännös</b>		<b>MH-tunnus: 169931</b>	
<b>Kohdetyyppi:</b>	1 Asuinpaikat	<b>Haltija:</b>	191 Metsätalous Itä-Lappi
<b>Ajoitus:</b>	7116 Uusi aika	<b>Ylläpitäjä:</b>	191 Metsätalous Itä-Lappi
<b>Rakentamivuosi:</b>		<b>Kunta:</b>	320 KEMIJÄRVI
<b>Lukumäärä:</b>	1		
<b>Koordinaattiselitys:</b>		<b>Geometria tuotettu:</b>	4 Gps-mittaus, korjaamaton
<b>Koordinaatit:</b>	X 7364730, Y 3520037, Z 202	<b>Löydöt:</b>	
<b><i>Taustatiedot</i></b>			
Kohde on merkitty Metsähallituksen Sutigis-järjestelmään.			
<b><i>Ympäristön kuvaus</i></b>			
Kohde sijaitsee Kemijärven lounaisosassa virtaavan Siikajoen pohjoisrannalla. Tämä osa Siikajoesta virtaa Siikajärvestä länteen. Aivan kohteen pohjoispuolella kulkee Siikajärvi-Suorsa -soratie. Alue on kosteahkoa kangasmetsää, jossa kasvaa isokoista mäntyä ja kuusta			
<b><i>Kohteen kuvaus</i></b>			
Rakennuksen koko on 4,8 m x 4,8 m. Sen seinälinjat erottuvat maastosta maavalleina. Rakennuksen luoteiskulmassa piisi. Kohde erottuu maastossa heikosti.			
<b><i>Kohteen rajaus</i></b>			
Kohde on pistemäinen.			
<b><i>Tulkinta</i></b>			
Kohde tulkittiin saunaksi.			
<b><i>Tarkastukset</i></b>			
Tila: 3 Toteutettu		Laji: 6 Suojeluarvojen tarkastus	Tarkastusvuosi:
2014			
Tarkastuspvm: 10.6.2014 Tarkastaja: P. Häkälä			
Kuvaus: KMO kulttuuriperintöinventointi Kemijärvi 2014			
<b>Viranomaisrekisterinro:</b>		<b>Kunto:</b>	3 Huono
<b>Arvotus:</b>	8 Muu suojeluarvo	<b>Olotila:</b>	2 Ei käytössä
<b>Selitys:</b>		<b>Kohteen suojelu:</b>	9 Muu suojeluarvo
		<b>Selitys:</b>	



Kuva 169931\_1. Saunan jäännökset, jonka päällä kasvaa mäntyä. Taustalla virtaa Siikajoki. Kuvattu luoteesta.

<b>Kohdetyyppi:</b>	1 Asuinpaikat	Copyright:	© Metsähallitus 2008 © Maanmittauslaitos 1/MML/08
<b>Koordinaatit:</b>	X 7364730, Y 3520037, Z 202	Mittakaava:	1:10000



## 7.2.5 Sotahistorialliset kohteet

<b>36699 Rovajärven ampuma-alue; S,M-1,M-2,MY,W, Ketola/Hanhikoski varuskunta, bunkkeri</b>		<b>MH-tunnus: 170391</b>	
<b>Kohdetyyppi:</b>	9 Valmistuspaikat/työpaikat	<b>Haltija:</b>	191 Metsätalous Itä-Lappi
<b>Ajoitus:</b>	7119 Toinen maailmansota	<b>Ylläpitäjä:</b>	191 Metsätalous Itä-Lappi
<b>Rakentamisvuosi:</b>		<b>Kunta:</b>	320 KEMIJÄRVI
<b>Lukumäärä:</b>	1		
<b>Koordinaattiselitys:</b>		<b>Geometria tuotettu:</b>	4 Gps-mittaus, korjaamaton
<b>Koordinaatit:</b>	X 7404230, Y 3504991, Z 235	<b>Löydöt:</b>	
<b><i>Taustatiedot</i></b>			
Kohde tuli esille kirjallisissa lähteissä sekä haastatteluissa.			
<b><i>Ympäristön kuvaus</i></b>			
Kohde sijaitsee Rovajärven ampuma-alueella, Ketoselässä. Alue on kuivaa mäntykangasta, jossa risteilee useita erilaisia ajouria.			
<b><i>Kohteen kuvaus</i></b>			
Ketola/Hanhikosken varuskunta on perustettu alueelle välirauhan ajan kesällä 1940. Alue toimi koulutuskeskuksena, jonka lisäksi jatkosodan aikana siellä oli saksalaisten lentokenttä ja huoltokeskus. Alueella oli kaikkiaan noin 200 rakennusta, jotka jakautuivat asuinalueisiin, parakkialueeseen ja lentokenttään. Alueella toimi myös koulu, elokuvateatteri sekä sairaala. Saksalaiset polttivat parakit syksyllä 1944. Paikalla on maahan kaivettu betoniseinämäinen korsu, jossa on puusta tehty tasakatto. Katto on osin romahtanut. Myös tässä rakennuksessa on käyty kaivelemassa metallinilmäsimen kanssa, sillä korsun oviaukon edessä on melko tuore lapionpisto.			
Bunkkerin itäpuolella on suhteellisen isokokoinen kaivanto, 10x10 m, jossa havaittiin metalliromua. Ilmeisesti tässäkin on ollut jonkinlainen rakenne.			
Bunkkeri on edelleen melko hyvässä kunnossa verrattuna muihin Ketolan varuskunnan rakenteisiin. Korsun katto on kuitenkin erittäin heikko, eikä sen päältä saa ajaa minkäänlaisella ajoneuvolla.			
<b><i>Kohteen rajaus</i></b>			
Kohde on pistemäinen.			

***Tulkinta***

Kirjallisten lähteiden mukaan paikalla on ollut saksalaisten kenttäsaaraalaan liittynyt suojabunkkeri.

***Lisätietoja***

Rytilahti, Kari. Sakssalaissotilaita Ketolassa. Teoksessa Akola, Lauti & Väyrynen, Pentti 2012. Annahan ollakkahan. Kertomuksia Kemijärveltä.  
Itä-Lappi talvi- ja jatkosodassa esite. Esite saatavana sähköisenä osoitteesta [http://italappi.lappi.fi/c/document\\_library/get\\_file?folderId=26888&name=DLFE-19136.pdf](http://italappi.lappi.fi/c/document_library/get_file?folderId=26888&name=DLFE-19136.pdf)

***Tarkastukset***

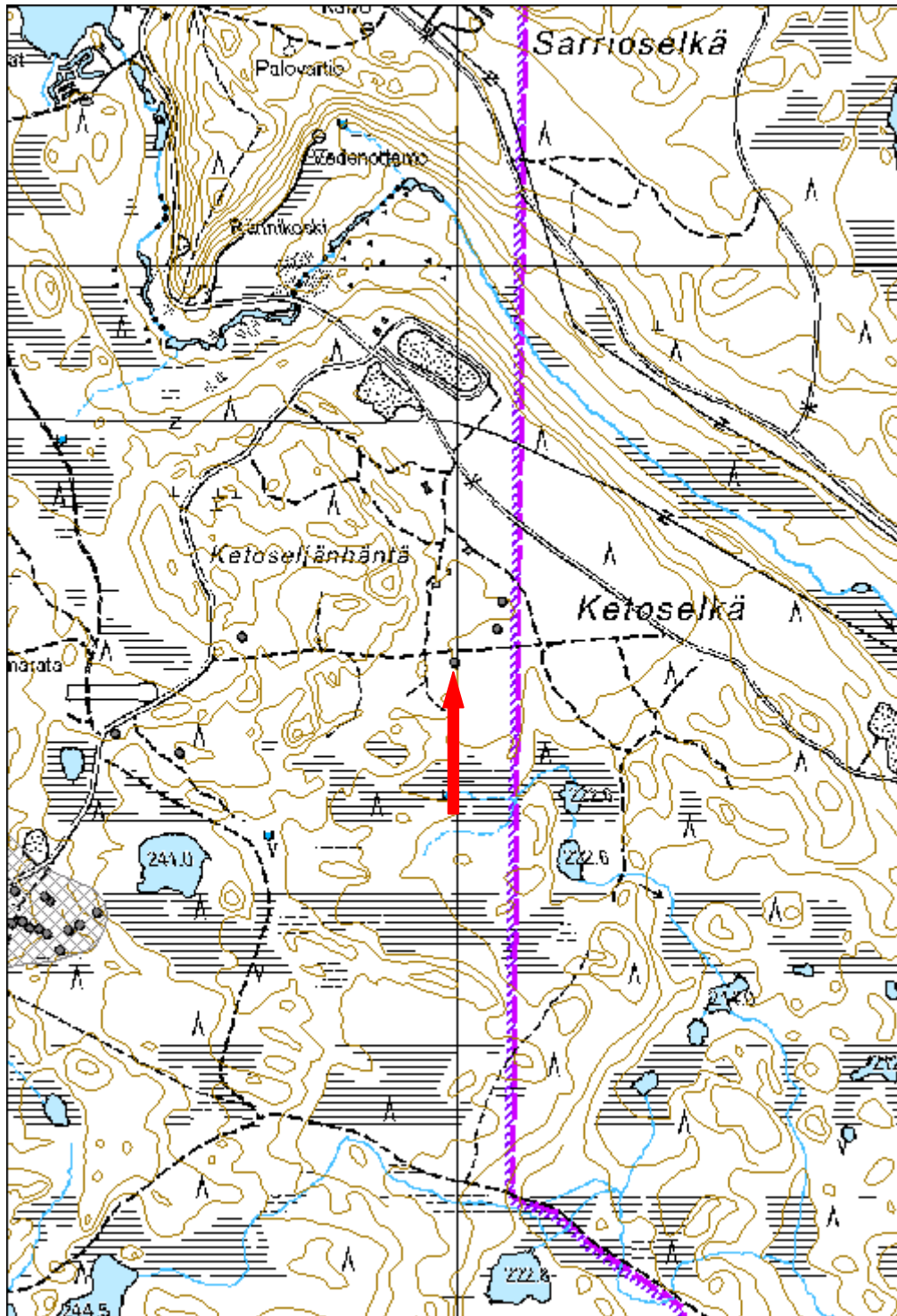
Tila: 3 Toteutettu Laji: 6 Suojeluarvojen tarkastus Tarkastusvuosi: 2014  
Tarkastuspvm: 14.7.2014 Tarkastaja: P. Häkälä  
Kuvaus: KMO kulttuuriperintöinventointi Kemijärvi 2014

<b>Viranomaisrekisterinro:</b>		<b>Kunto:</b>	1 Hyvä
		<b>Olotila:</b>	2 Ei käytössä
<b>Arvotus:</b>	8 Muu suojeluarvo	<b>Kohteen suojelu:</b>	9 Muu suojeluarvo
<b>Selitys:</b>		<b>Selitys:</b>	



Kuva 170391\_1. Betonikorsun oviaukko. Kuvattu idästä.

<b>Kohdetyyppi:</b>	9 Valmistuspaikat/työpaikat	Copyright:	© Metsähallitus 2008 © Maanmittauslaitos 1/MML/08
<b>Koordinaatit:</b>	X 7404230, Y 3504991, Z 235	Mittakaava:	1:10000



<b>36699 Rovajärven ampuma-alue; S,M-1,M-2,MY,W, Ketola/Hanhikoski varuskunta, parakkialue</b>	<b>MH-tunnus: 170496</b>
--	------------------------------

<b>Kohdetyyppi:</b>	9 Valmistuspaikat/työpaikat	<b>Haltija:</b>	191 Metsätalous Itä-Lappi
<b>Ajoitus:</b>	7119 Toinen maailmansota	<b>Ylläpitäjä:</b>	191 Metsätalous Itä-Lappi
<b>Rakentamivuosi:</b>		<b>Kunta:</b>	320 KEMIJÄRVI
<b>Lukumäärä:</b>	46		

<b>Koordinaattiselitys:</b>		<b>Geometria tuotettu:</b>	4 Gps-mittaus, korjaamaton
<b>Koordinaatit:</b>	X 7403939, Y 3504004, Z 240	<b>Löydöt:</b>	

#### *Taustatiedot*

Ketolan /hanhikosken varuskunta mainitaan kirjallisuudessa.

#### *Ympäristön kuvaus*

Kohde sijaitsee Rovajärven ampuma-alueella Niskavaarassa. Alueella kasvaa pääasiassa nuorta männikköä.

#### *Kohteen kuvaus*

Ketola/Hanhikosken varuskunta on perustettu alueelle välirauhan aikan kesällä 1940. Alue toimi koulutuskeskuksena, jonka lisäksi jatkosodan aikana siellä oli saksalaisten lentokenttä ja huoltokeskus. Alueella oli kaikkiaan noin 200 rakennusta, jotka jakautuivat asuinalueisiin, parakkialueeseen ja lentokenttään. Alueella toimi myös koulu, elokuvateatteri sekä sairaala. Saksalaiset polttivat parakit syksyllä 1944.

Yhteensä 21 hehtaarin kokoisella alueella havaittiin kaikkiaan 42 rakennuksen jäännökset, joista nykyisin on jäljellä vain betoninen perustus. Koska inventoitava alue oli laaja ei jokaisesta rakennusta dokumentoitu tarkasti, vain isoimmista ja parhaiten säilyneistä rakennuksen pohjista otettiin mitat ja kuvia. Lisäksi otettiin paikkatieto kolmesta korsusta ja yhdestä kaivosta. Alueella on todennäköisesti enemmänkin vastaavanlaisia rakennuksen jäännöksiä. Alueella havaittiin myös lukuisia erilaisia kaivantoja ja kenttälinoitteita kuten taisteluhautoja ja erilaisia ampuma-asemia. Näitä ei kuitenkaan pystytty dokumentoimaan. Rakennusten pohjoien läheisyydessä havaittiin usein myös laajoja romualueita, joissa lähinnä oli ruostuneita säilyketökkejä.

Säilyneistä rakenteista erityisesti parakit 26-29, 41 ja 42 ovat hyvin säilyneet ja ne olisi erityisesti huomioitava sekä metsätöissä että alueen sotilaskäytössä.

Dokumentoidut rakenteet:

Parakki 1: P= 7403776 I= 3504199

Parakki 2: P= 7403768 I= 3504207 Koko 6x6 m. Vain betonipohja jäljellä.

Parakki 3: P= 7403745 I= 3504299



Parakki 4: P= 7403721 I= 3504265 Koko 7,5x25 m. Eteläpäässä portaat, jotka eivät johda minnekään. Rakennuksen luoteispäässä savupiippu.

Parakki 5: P= 7403710 I= 3504242 Rakennus kokonaan hajotettu, vain kiveä ja betonia jäljellä. Kokoa vaikea määrittää.

Parakki 6: P= 7403671 I= 3504227 Rakennus tuhoutunut kokonaan ja sen päältä on ajettu koneella. Vain kiveä ja betonia jäljellä.

Parakki 7: P= 7403713 I= 3504188 Rakennuksessa kiviperustus. Näkyvillä myös puu- ja betonirakenteita. Rakennuksen sisälle on kasattu hakkuujätettä.

Parakki 8: P= 7403703 I= 3504201 Rakennuksen päältä on ajettu koneella.

Parakki 9: P= 7403716 I= 3504168

Parakki 10: P= 7403727 I= 3504155

Parakki 11: P= 7403724 I= 3504134

Parakki 12: P= 7403708 I= 3504086 Koko 8x30 m. Eteläseinällä oviaukko ja eteinen, josta portaat rakennuksen sisälle. Näkyvillä betoni- ja puurakenteita.

Parakki 13: P= 7403714 I= 3504005 Koko 19x13 m. Rakennuksen lounaislulmassa muurattu kuoppa. Oviaukko on ilmeisesti sijainnut pohjoisseinällä. Rakennuksen koillisnurkka on säilynyt hyvin ja siinä on erotettavissa betoniperusta ja neljä muurattua tiilikerrosta.

Parakki 14: P= 7403727 I= 3503940

Parakki 15: P= 7403764 I= 3503901

Parakki 16: P= 7403770 I= 3503864

Parakki 17: P= 7403766 I= 3503849

Parakki 18: P= 7403769 I= 3504051

Parakki 19: P= 7403761 I= 3504101

Parakki 20: P= 7403786 I= 3504140

Parakki 21: P= 7403868 I= 3503888

Parakki 22: P= 7403855 I= 3503982 Rakennuksen koko 12,9x20,5 m. Kaakkoisnurkassa on 1x2 m kokoinen syvä kuilu. Koko perustus valettu betonista ja sen keskellä on valettu betonikoroke tai -rakennelma.

Parakki 23: P= 7403846 I= 3504015

Parakki 24: P= 7403847 I= 3504050

Parakki 25: P= 7403812 I= 3504080

Parakki 26: P= 7403891 I= 3504089 Hyväkuntoinen rakennuksenpohja, jonka koko 9x15m. Huoneet erottuvat selvästi ja säilyneen betoniseinän korkeus on jopa 2 metriä.

Parakki 27: P= 7403916 I= 3504071 Hyväkuntoinen rakennuksenpohja, jonka koko 9x15m. Huoneet erottuvat selvästi ja säilyneen betoniseinän korkeus on jopa 2 metriä.

Parakki 28: P= 7403948 I= 3504041 Hyväkuntoinen rakennuksenpohja, jonka koko 9x15m. Huoneet erottuvat selvästi ja säilyneen betoniseinän korkeus on jopa 2 metriä.

Parakki 29: P= 7403973 I= 3504005 Hyväkuntoinen rakennuksenpohja, jonka koko 9x15m. Huoneet erottuvat selvästi ja säilyneen betoniseinän korkeus on jopa 2 metriä.

Parakki 30: P= 7403989 I= 3503951

Parakki 31: P= 7404015 I= 3503960

Parakki 32: P= 7403929 I= 3503907

Parakki 33: P= 7403908 I= 3503939

Parakki 34: P= 7403918 I= 3503993

Parakki 35: P= 7403959 I= 3503830

Parakki 36: P= 7403952 I= 3503882  
 Parakki 37: P= 7403973 I= 3503866  
 Parakki 38: P= 7403980 I= 3503899  
 Parakki 39: P= 7403894 I= 3503861  
 Parakki 40: P= 7404058 I= 3503758  
 Parakki 41: P= 7404147 I= 3503941 Hyväkuntoinen rakennuksenpohja, jonka koko on 26x8,7 metriä.  
 Parakki 42: P= 7404166 I= 3504052 Hyväkuntoinen rakennuksenpohja, jonka koko 9x15m. Huoneet erottuvat selvästi ja säilyneen betoniseinän korkeus on jopa 2 metriä.  
 Kaivo: P= 7403763 I= 3503836  
 Korsu: P= 7403664 I= 3504053 Koko 9x5 m ja syvyys 180-190 cm. Korsuun on ollut kaksi sisäänkäyntiä, pohjois- ja itäseinustoilla, joista pohjoisen sisäänkäynti on reunustettu isoilla kivillä. Korsun kattorakenteet ovat romahtaneet sisään.  
 Korsu 2: P= 7403792 I= 3503931 Korsun katto on osin romahtanut sisään, mutta näkyvillä on edelleen puu- ja betonirakenteita. Oviaukko sijaitsee länsiseinällä.  
 Korsu 3: P= 7404054 I= 3503780

### ***Kohteen rajaus***

Kohde on rajattu havaittujen rakenteiden perusteella.

### ***Tulkinta***

Kirjallisten lähteiden mukaan alueella on ollut Ketolan/Hanhikosken varuskunnan huolto- ja asuinparakkeja.

### ***Lisätietoja***

Rytilahti, Kari. Sakssalaissotilaita Ketolassa. Teoksessa Akola, Lauti & Väyrynen, Pentti 2012. Annahan ollakkahan. Kertomuksia Kemijärveltä.  
 Itä-Lappi talvi- ja jatkosodassa esite. Esite saatavana sähköisenä osoitteesta [http://italappi.lappi.fi/c/document\\_library/get\\_file?folderId=26888&name=DLFE-19136.pdf](http://italappi.lappi.fi/c/document_library/get_file?folderId=26888&name=DLFE-19136.pdf)

### ***Tarkastukset***

Tila: 3 Toteutettu                      Laji: 6 Suojeluarvojen tarkastus                      Tarkastusvuosi: 2014  
 Tarkastuspvm: 15.7.2014    Tarkastaja: P. Häkälä  
 Kuvaus: KMO kulttuuriperintöinventointi Kemijärvi 2014

<b>Viranomaisrekisterinro:</b>		<b>Kunto:</b>	3 Huono
		<b>Olotila:</b>	2 Ei käytössä
<b>Arvotus:</b>	8 Muu suojeluarvo	<b>Kohteen suojelu:</b>	9 Muu suojeluarvo
<b>Selitys:</b>		<b>Selitys:</b>	

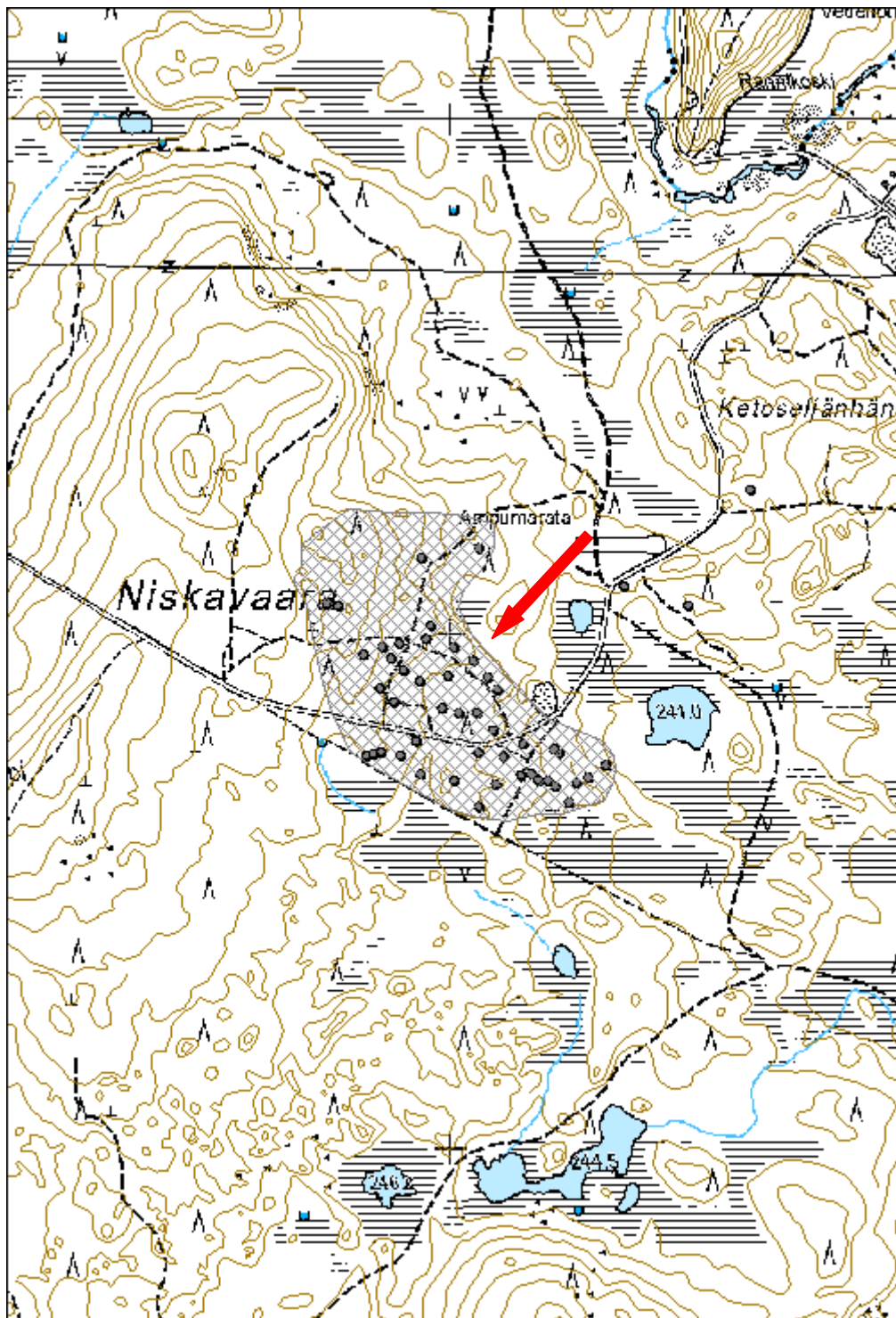


Kuva 170496\_1. Esimerkki parakkien sisäpuolelta tavatuista sementti- ja kivelementeistä. Parakki 10. Kuvattu lännestä.



Kuva 170496\_8. Parakki 29. Etualalla rakennuksen luotesinurkassa olleet alakertaan johtavat portaat. Kuvattu luoteesta.

<b>Kohdetyyppi:</b>	9 Valmistuspaikat/työpaikat	Copyright:	© Metsähallitus 2008 © Maanmittauslaitos 1/MML/08
<b>Koordinaatit:</b>	X 7403939, Y 3504004, Z 240	Mittakaava:	1:10000



<b>36722 Rovajärven ampuma-alue; APM-1, Ketola/Hanhikoski varuskunta, rakennus 1 jäännös</b>	<b>MH-tunnus: 170382</b>
--	------------------------------

<b>Kohdetyyppi:</b>	5 Puolustusvarustukset	<b>Haltija:</b>	191 Metsätalous Itä-Lappi
<b>Ajoitus:</b>	7119 Toinen maailmansota	<b>Ylläpitäjä:</b>	191 Metsätalous Itä-Lappi
<b>Rakentamivuosi:</b>		<b>Kunta:</b>	320 KEMIJÄRVI
<b>Lukumäärä:</b>	1		

<b>Koordinaattiselitys:</b>		<b>Geometria tuotettu:</b>	4 Gps-mittaus, korjaamaton
<b>Koordinaatit:</b>	X 7404295, Y 3505074, Z 235	<b>Löydöt:</b>	

#### ***Taustatiedot***

Kohde tuli esille kirjallisuuden ja haastattelujen perusteella.

#### ***Ympäristön kuvaus***

Kohde sijaitsee Rovajärven ampuma-alueella, Ketoselässä. Alue on kuivaa mäntykangasta, jossa risteilee useita erilaisia ajouria.

#### ***Kohteen kuvaus***

Ketola/Hanhikosken varuskunta on perustettu alueelle välirauhan aikan kesällä 1940. Alue toimi koulutuskeskuksena, jonka lisäksi jatkosodan aikana siellä oli saksalaisten lentokenttä ja huoltokeskus. Alueella oli kaikkiaan noin 200 rakennusta, jotka jakautuivat asuinalueisiin, parakkialueeseen ja lentokenttään. Alueella toimi myös koulu, elokuvateatteri sekä sairaala. Saksalaiset polttivat parakit syksyllä 1944. Saksalaisten sotilassairaalan lähellä oli maahan kaivettu betoninen bunkkeri, jonka sisäänkäynti on edelleen ehjä. Oviaukon yläpuolella erottuu edelleen hakaristi. Sisätila on melko hyvässä kunnossa, joskin siellä on roskia ja seiniin on myöhemmin maalattu erilaisia tekstejä. Siellä on myös käyty ilmeisesti metallinilmaisimen kanssa kaivelemassa. Katossa on reikä, joka on ilmeisesti toiminut tuuletusventtiilinä tms. Bunkkerin sisäänkäynnin oikealla puolella on toinen betoninen tila, jossa ei ole enää kattoa. Sen sisäänkäynti on leveä ja kaivettu rinteeseen samoin kuin itse rakennekin. Kulkuaukkoa vierustavat vallit on kivetty.

Koko Ketolan/Hanhikosken varuskunnan alueella on tämän rakennuksen lisäksi vain toinen näin ehjä ja hyvässä kunnossa oleva rakennus. Tämän vuoksi kohde on otettava huomioon kaikissa aluetta koskevissa maankäyttösuunnitelmissa sekä kaikissa alueella tapahtuvassa toiminnassa. Esimerkiksi rakenteen katolle, joka edelleen on ehjä, ei saa ajaa minkäänlaisilla koneilla tai ajoneuvoilla.

#### ***Kohteen rajaus***

Kohde on pistemäinen.

**Tulkinta**

Kirjallisten lähteiden mukaan paikalla havaittu bunkkeri on toiminut saksalaisten ruumishuoneena. Sen vieressä olisi ollut ambulanssin korsi. Erään haastattelutiedon mukaan bunkkeri olisi ollut varuskunnan komentajan asuinrakennukseen liittyvä kellari ja viereinen nyt avoinna oleva bunkkeri komentajan autotalli.

**Lisätietoja**

Rytilahti, Kari. Sakssalaissotilaita Ketolassa. Teoksessa Akola, Lauti & Väyrynen, Pentti 2012. Annahan ollakkahan. Kertomuksia Kemijärveltä.  
Itä-Lappi talvi- ja jatkosodassa esite. Esite saatavana sähköisenä osoitteesta [http://italappi.lappi.fi/c/document\\_library/get\\_file?folderId=26888&name=DLFE-19136.pdf](http://italappi.lappi.fi/c/document_library/get_file?folderId=26888&name=DLFE-19136.pdf)

**Tarkastukset**

Tila: 3 Toteutettu                      Laji: 6 Suojeluarvojen tarkastus                      Tarkastusvuosi: 2014  
Tarkastuspvm: 14.7.2014    Tarkastaja: P. Häkälä  
Kuvaus: KMO kulttuuriperintöinventointi Kemijärvi 2014

<b>Viranomaisrekisterinro:</b>		<b>Kunto:</b>	1 Hyvä
		<b>Olotila:</b>	2 Ei käytössä
<b>Arvotus:</b>	8 Muu suojeluarvo	<b>Kohteen suojelu:</b>	9 Muu suojeluarvo
<b>Selitys:</b>		<b>Selitys:</b>	



Kuva 170382\_1. Yleiskuva kohteesta. Betoninen sisäänkäynti erottuu maastossa hyvin. Kuvattu luoteesta.

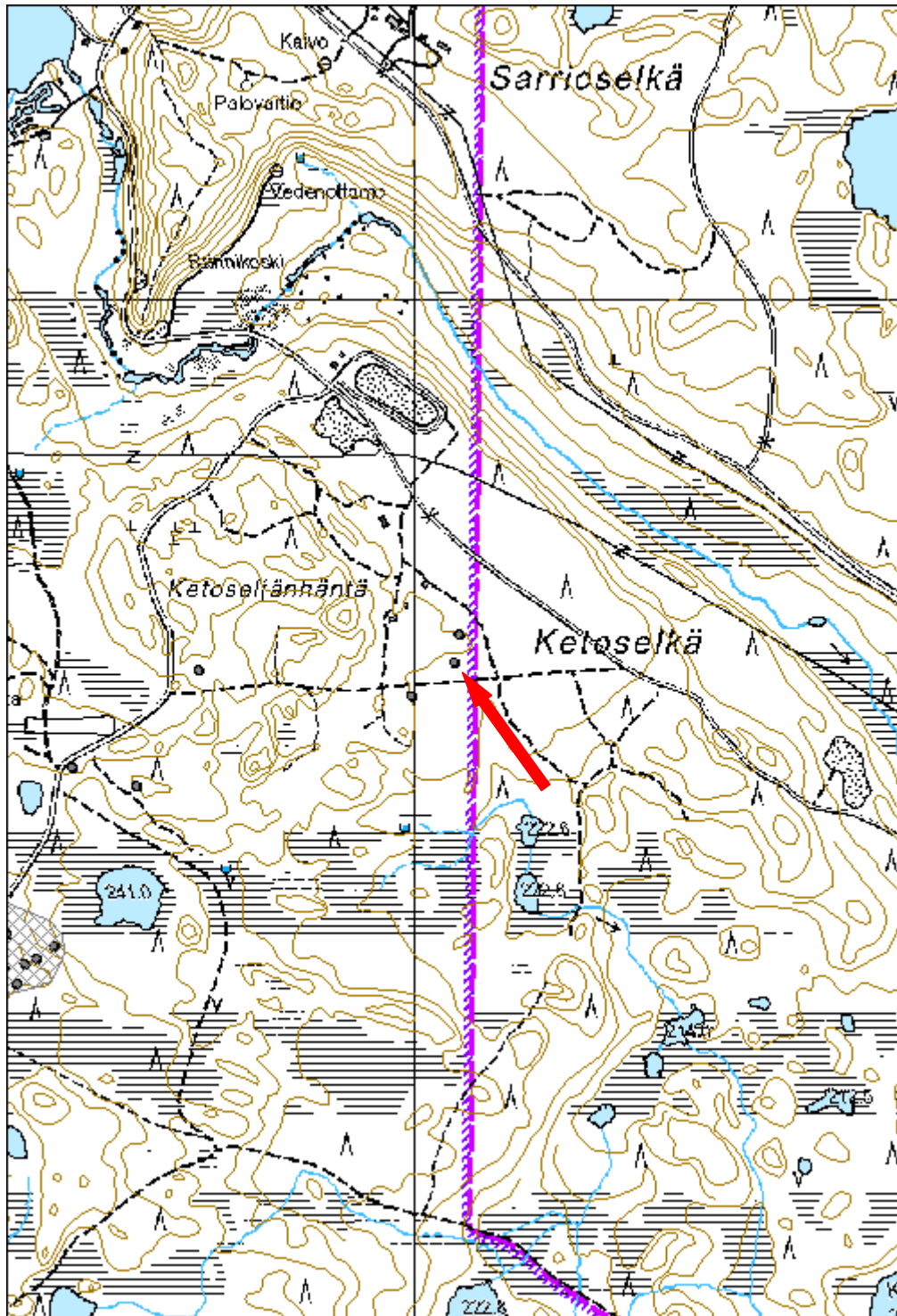


Kuva 170382\_2. Yhä ehjänä olevan betonibunkkerin sisäänkäynti. Kuvattu luoteesta.



Kuva 170382\_3. Ehjän bunkkerin vieressä oleva rakenne, johon johtaa kivillä reunustettu väylä. Kuvattu lounaasta.

<b>Kohdetyyppi:</b>	5 Puolustusvarustukset	Copyright:	© Metsähallitus 2008 © Maanmittauslaitos 1/MML/08
<b>Koordinaatit:</b>	X 7404295, Y 3505074, Z 235	Mittakaava:	1:10000





<b>36722 Rovajärven ampuma-alue; APM-1, Ketola/Hanhikoski varuskunta, rakennus 2 jäännös</b>	<b>MH-tunnus: 170388</b>
--	------------------------------

<b>Kohdetyyppi:</b>	9 Valmistuspaikat/työpaikat	<b>Haltija:</b>	191 Metsätalous Itä-Lappi
<b>Ajoitus:</b>	7119 Toinen maailmansota	<b>Ylläpitäjä:</b>	191 Metsätalous Itä-Lappi
<b>Rakentamivuosi:</b>		<b>Kunta:</b>	320 KEMIJÄRVI
<b>Lukumäärä:</b>	1		

<b>Koordinaattiselitys:</b>		<b>Geometria tuotettu:</b>	4 Gps-mittaus, korjaamaton
<b>Koordinaatit:</b>	X 7404349, Y 3505083, Z 235	<b>Löydöt:</b>	

#### *Taustatiedot*

Kohde tuli esille sekä kirjallisuudessa että haastatteluissa.

#### *Ympäristön kuvaus*

Kohde sijaitsee Rovajärven ampuma-alueella, Ketoselässä. Alue on kuivaa mäntykangasta, jossa risteilee useita erilaisia ajouria.

#### *Kohteen kuvaus*

Ketola/Hanhikosken varuskunta on perustettu alueelle välirauhan aikan kesällä 1940. Alue toimi koulutuskeskuksena, jonka lisäksi jatkosodan aikana siellä oli saksalaisten lentokenttä ja huoltokeskus. Alueella oli kaikkiaan noin 200 rakennusta, jotka jakautuivat asuinalueisiin, parakkialueeseen ja lentokenttään. Alueella toimi myös koulu, elokuvateatteri sekä sairaala. Saksalaiset polttivat parakit syksyllä 1944. Kirjallisten lähteiden mukaan paikalla on ollut suomalaislasten koulu, josta on enää jäljellä vain muurattu takka. Eräässä haastattelussa saadun tiedon perusteella rakennus olisi kuitenkin ollut Ketolan varuskunnan komentajan asuintalo. Samaan rakennukseen olisi kuulunut myös kohde 170382.

#### *Kohteen rajaus*

Kohde on pistemäinen.

#### *Tulkinta*

Paikalla on Ketolan varuskuntaan kuuluneen rakennuksen jäännös.

#### *Lisätietoja*

Rytilahti, Kari. Sakssalaissotilaita Ketolassa. Teoksessa Akola, Lauti & Väyrynen, Pentti 2012. Annahan ollakkahan. Kertomuksia Kemijärveltä. Itä-Lappi talvi- ja jatkosodassa esite. Esite saatavana sähköisenä osoitteesta [http://italappi.lappi.fi/c/document\\_library/get\\_file?folderId=26888&name=DLFE-19136.pdf](http://italappi.lappi.fi/c/document_library/get_file?folderId=26888&name=DLFE-19136.pdf)

**Tarkastukset**Tila: 3 Toteutettu  
2014

Laji: 6 Suojeluarvojen tarkastus

Tarkastusvuosi:

Tarkastuspvm: 31.7.2014 Tarkastaja: P. Häkälä

Kuvaus: KMO kulttuuriperintöinventointi Kemijärvi 2014

**Viranomais-  
rekisterinro:****Kunto:**

3 Huono

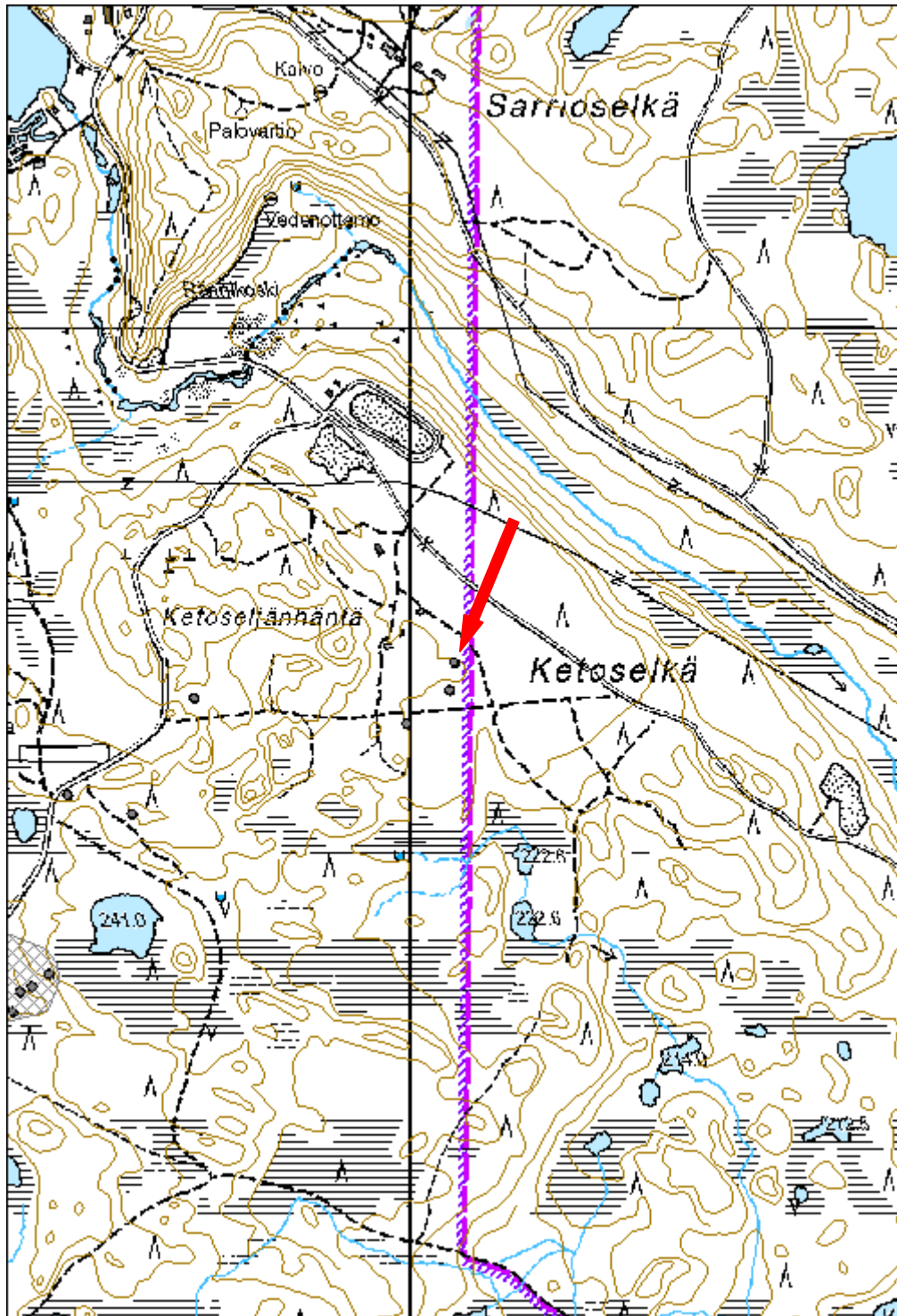
**Olotila:**

2 Ei käytössä

**Arvotus:**8 Muu  
suojeluarvo**Kohteen  
suojelu:**9 Muu  
suojeluarvo**Selitys:****Selitys:**

Kuva 170388\_1. Varuskunta-alueen rakennus 2 jäännös, josta on säilynyt vain takka.  
Kuvattu koillisesta.

<b>Kohdetyyppi:</b>	9 Valmistuspaikat/työpaikat	Copyright:	© Metsähallitus 2008 © Maanmittauslaitos 1/MML/08
<b>Koordinaatit:</b>	X 7404349, Y 3505083, Z 235	Mittakaava:	1:10000



<b>36722 Rovajärven ampuma-alue; APM-1, Ketola/Hanhikoski varuskunta, rakennus 3 jäännös</b>	<b>MH-tunnus: 170394</b>
--	------------------------------

<b>Kohdetyyppi:</b>	9 Valmistuspaikat/työpaikat	<b>Haltija:</b>	191 Metsätalous Itä-Lappi
<b>Ajoitus:</b>	7119 Toinen maailmansota	<b>Ylläpitäjä:</b>	191 Metsätalous Itä-Lappi
<b>Rakentamivuosi:</b>		<b>Kunta:</b>	320 KEMIJÄRVI
<b>Lukumäärä:</b>	1		

<b>Koordinaattiselitys:</b>		<b>Geometria tuotettu:</b>	4 Gps-mittaus, korjaamaton
<b>Koordinaatit:</b>	X 7404280, Y 3504580, Z 245	<b>Löydöt:</b>	

#### *Taustatiedot*

Kohde tuli esille kirjallisissa lähteissä.

#### *Ympäristön kuvaus*

Kohde sijaitsee Rovajärven ampuma-alueella, Ketoselässä. Alue on kuivaa mäntykangasta, jossa risteilee useita erilaisia ajouria. Aivan kohteen länsipuolella kulkee Ketoselkä-Latvajärvi -tie ja eteläpuolella melko huonokuntoinen metsäautoura.

#### *Kohteen kuvaus*

Ketola/Hanhikosken varuskunta on perustettu alueelle välirauhan aikana kesällä 1940. Alue toimi koulutuskeskuksena, jonka lisäksi jatkosodan aikana siellä oli saksalaisten lentokenttä ja huoltokeskus. Alueella oli kaikkiaan noin 200 rakennusta, jotka jakautuivat asuinalueisiin, parakkialueeseen ja lentokenttään. Alueella toimi myös koulu, elokuvateatteri sekä sairaala. Saksalaiset polttivat parakit syksyllä 1944. Paikalla erottuu suorakaiteen muotoinen rakennuksen pohja, jonka kokoa on vaikea mitata rakenteen huonokuntoisuuden vuoksi. Rakennuksen sisäpuolelle on kasattu hakkuutähdettä ja muuta rojua. Näiden seassa havaittiin mm. tuuletusikkunan ritilä, kattila sekä tiili- ja betonimurskaa. Rakennuksen pohjoisseinällä havaittiin myös valtava kasa rikkoontunutta ja osin sulannutta pullolasia ja posliinia.

#### *Kohteen rajaus*

Kohde on pistemäinen.

#### *Tulkinta*

Paikalla on Ketolan/Hanhikosken varuskuntaan kuulunut parakki- tai talousrakennus.

#### *Lisätietoja*

Rytilahti, Kari. Sakssalaissotilaita Ketolassa. Teoksessa Akola, Lauti & Väyrynen, Pentti 2012. Annahan ollakkahan. Kertomuksia Kemijärveltä. Itä-Lappi talvi- ja jatkosodassa esite. Esite saatavana sähköisenä osoitteesta [http://italappi.lappi.fi/c/document\\_library/get\\_file?folderId=26888&name=DLFE-](http://italappi.lappi.fi/c/document_library/get_file?folderId=26888&name=DLFE-)

19136.pdf.

**Tarkastukset**Tila: 3 Toteutettu  
2014

Laji: 6 Suojeluarvojen tarkastus

Tarkastusvuosi:

Tarkastuspvm: 14.7.2014 Tarkastaja: P. Häkälä

Kuvaus: KMO kulttuuriperintöinventointi Kemijärvi 2014

**Viranomais-  
rekisterinro:****Kunto:**

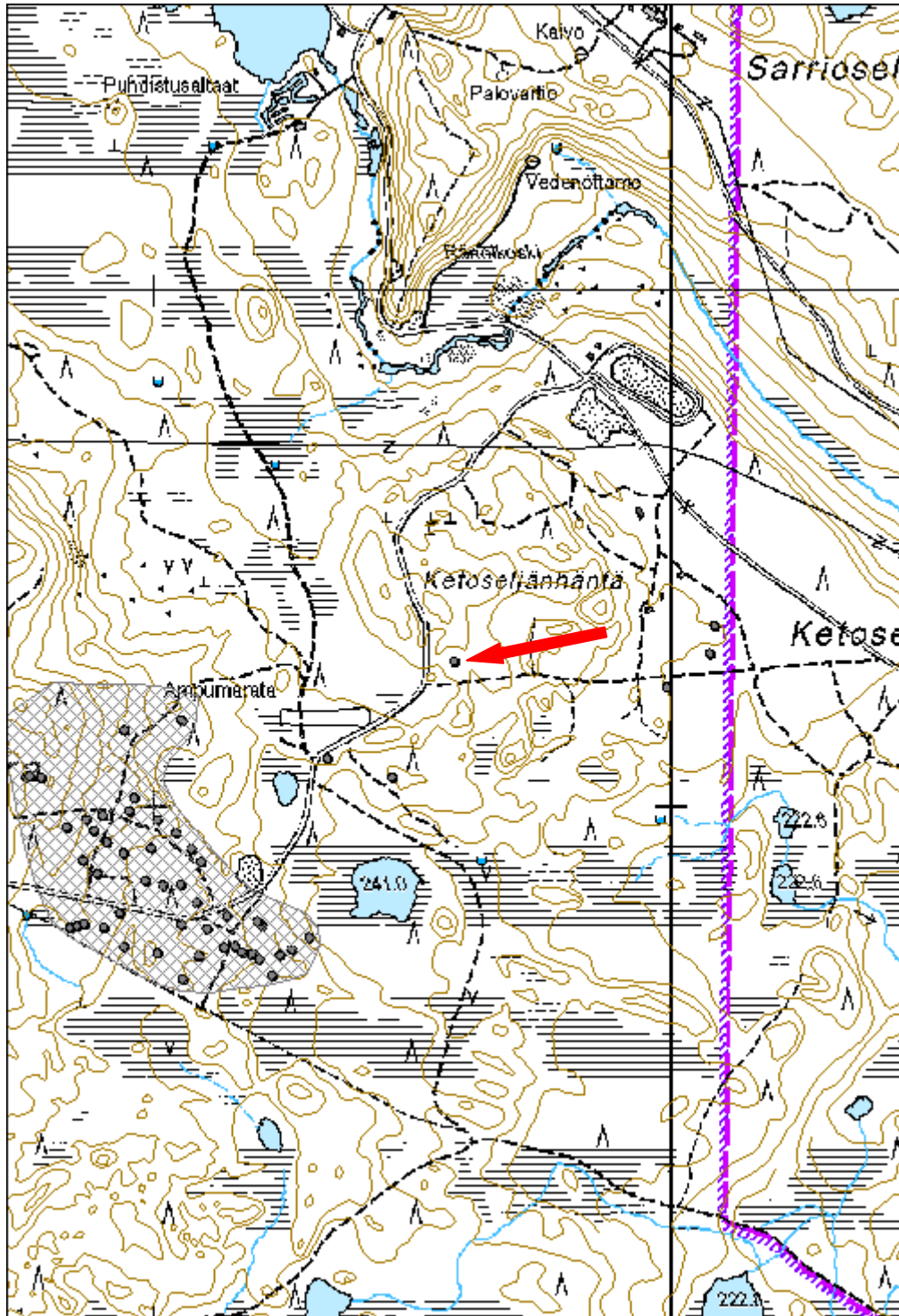
3 Huono

**Olotila:**

2 Ei käytössä

**Arvotus:**8 Muu  
suojeluarvo**Kohteen  
suojelu:**9 Muu  
suojeluarvo**Selitys:****Selitys:**

<b>Kohdetyyppi:</b>	9 Valmistuspaikat/työpaikat	Copyright:	© Metsähallitus 2008 © Maanmittauslaitos 1/MML/08
<b>Koordinaatit:</b>	X 7404280, Y 3504580, Z 245	Mittakaava:	1:10000



<b>36699 Rovajärven ampuma-alue; S,M-1,M-2,MY,W, Ketola/Hanhikoski varuskunta, rakennus 4 jäännös</b>	<b>MH-tunnus: 170396</b>
---	------------------------------

<b>Kohdetyyppi:</b>	9 Valmistuspaikat/työpaikat	<b>Haltija:</b>	191 Metsätalous Itä-Lappi
<b>Ajoitus:</b>	7119 Toinen maailmansota	<b>Ylläpitäjä:</b>	191 Metsätalous Itä-Lappi
<b>Rakentamivuosi:</b>		<b>Kunta:</b>	320 KEMIJÄRVI
<b>Lukumäärä:</b>	1		

<b>Koordinaattiselitys:</b>		<b>Geometria tuotettu:</b>	4 Gps-mittaus, korjaamaton
<b>Koordinaatit:</b>	X 7404055, Y 3504459, Z 245	<b>Löydöt:</b>	

#### *Taustatiedot*

Kohde on mainittu kirjallisuudessa.

#### *Ympäristön kuvaus*

Kohde sijaitsee Rovajärven ampuma-alueella Ketoselän ja Niskavaaran välisellä alueella. Kohteen luoteispuolella kulkee Ketoselkä-Latvajärvi -tie ja heti kohteen luoteispuolella tien toisella puolella on Niskavaaran ampumarata. Alue on kuivahkoa kangasmetsää, jossa kohteen päällä ja ympärillä kasvaa nuorta männikköä sekä koivua.

#### *Kohteen kuvaus*

Ketola/Hanhikosken varuskunta on perustettu alueelle välirauhan aikan kesällä 1940. Alue toimi koulutuskeskuksena, jonka lisäksi jatkosodan aikana siellä oli saksalaisten lentokenttä ja huoltokeskus. Alueella oli kaikkiaan noin 200 rakennusta, jotka jakautuivat asuinalueisiin, parakkialueeseen ja lentokenttään. Alueella toimi myös koulu, elokuvateatteri sekä sairaala. Saksalaiset polttivat parakit syksyllä 1944.

Paikalla on rakennuksen betoniset perustukset. Rakennuksen koko on 9x69 metriä. Rakennuksen itäpään perustukset ovat 1 metrin korkuiset ja lännessä matalammat. Betoniseinämien korkeus on noin 40 cm. Oviaukot ovat sijainneet itä- ja länsiseinillä.

#### *Kohteen rajaus*

Kohde on pistemäinen.

#### *Tulkinta*

Kirjallisten lähteiden mukaan paikalla on ollut Ketolan/Hanhikosken varuskunnan sikala. Eräessä haastattelussa kävi myös esille, että rakennus olisi kuitenkin ollut varuskunnan pesula.

#### *Lisätietoja*

Rytilahti, Kari. Sakssalaissotilaita Ketolassa. Teoksessa Akola, Lauti & Väyrynen, Pentti 2012. Annahan ollakkahan. Kertomuksia Kemijärveltä.

Itä-Lappi talvi- ja jatkosodassa esite. Esite saatavana sähköisenä osoitteesta [http://italappi.lappi.fi/c/document\\_library/get\\_file?folderId=26888&name=DLFE-19136.pdf](http://italappi.lappi.fi/c/document_library/get_file?folderId=26888&name=DLFE-19136.pdf)

### ***Tarkastukset***

Tila: 3 Toteutettu Laji: 6 Suojeluarvojen tarkastus Tarkastusvuosi: 2014  
 Tarkastuspvm: 14.7.2014 Tarkastaja: P. Häkälä  
 Kuvaus: KMO kulttuuriperintöinventointi Kemijärvi 2014

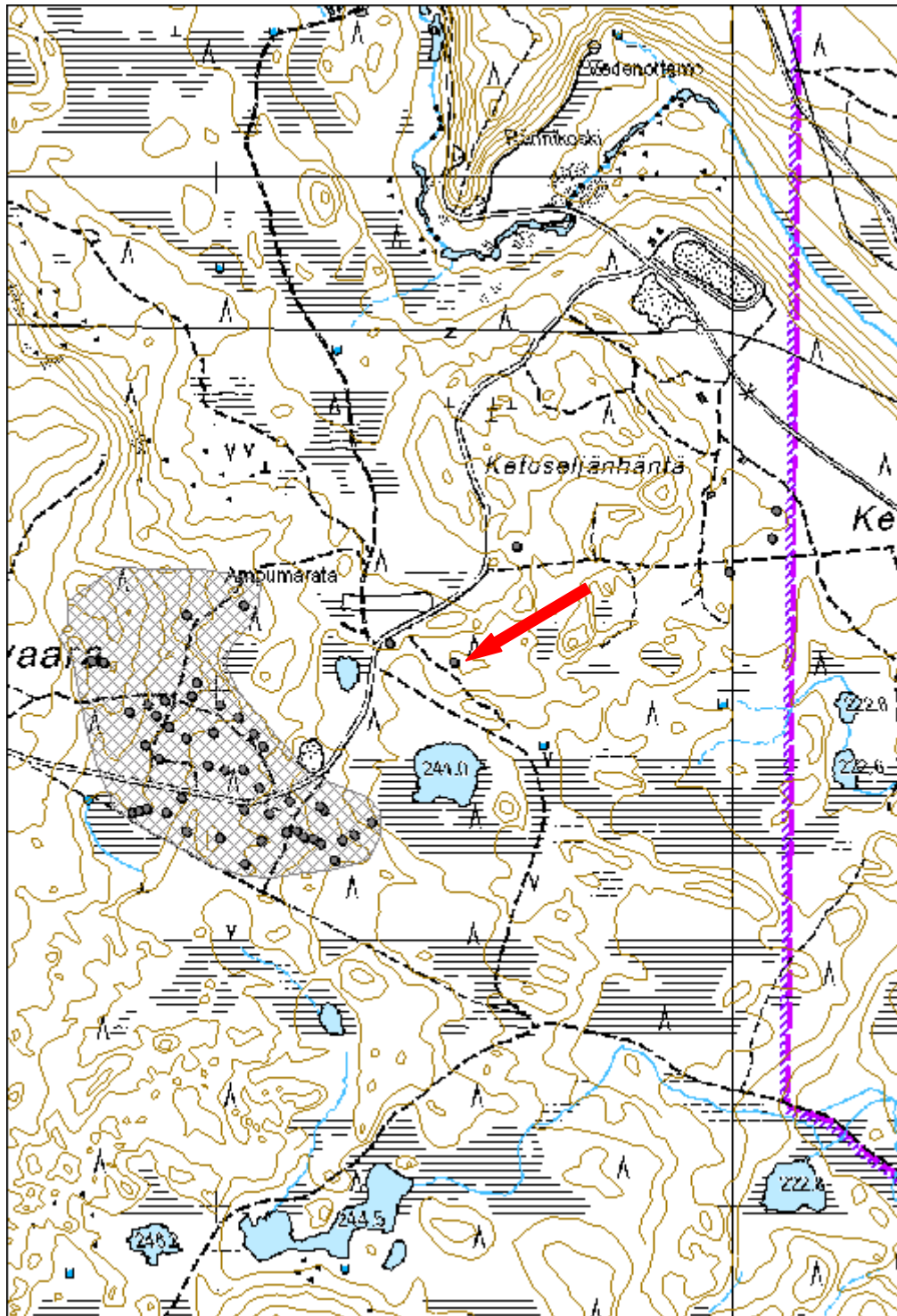
<b>Viranomais-</b> <b>rekisterinro:</b>		<b>Kunto:</b>	3 Huono
		<b>Olotila:</b>	2 Ei käytössä
<b>Arvotus:</b>	8 Muu suojeluarvo	<b>Kohteen suojelu:</b>	9 Muu suojeluarvo
<b>Selitys:</b>		<b>Selitys:</b>	



Kuva 170396\_1. Varuskunta-alueen rakennuksen 4 länsipää. Kuvattu lounaasta.



<b>Kohdetyyppi:</b>	9 Valmistuspaikat/työpaikat	Copyright:	© Metsähallitus 2008 © Maanmittauslaitos 1/MML/08
<b>Koordinaatit:</b>	X 7404055, Y 3504459, Z 245	Mittakaava:	1:10000



<b>36699 Rovajärven ampuma-alue; S,M-1,M-2,MY,W, Ketola/Hanhikoski varuskunta, rakennus 5 jäännös</b>	<b>MH-tunnus: 170400</b>
---	------------------------------

<b>Kohdetyyppi:</b>	9 Valmistuspaikat/työpaikat	<b>Haltija:</b>	191 Metsätalous Itä-Lappi
<b>Ajoitus:</b>	7119 Toinen maailmansota	<b>Ylläpitäjä:</b>	191 Metsätalous Itä-Lappi
<b>Rakentamivuosi:</b>		<b>Kunta:</b>	320 KEMIJÄRVI
<b>Lukumäärä:</b>	1		

<b>Koordinaattiselitys:</b>		<b>Geometria tuotettu:</b>	4 Gps-mittaus, korjaamaton
<b>Koordinaatit:</b>	X 7404091, Y 3504334, Z 245	<b>Löydöt:</b>	

#### *Taustatiedot*

Ketolan /hanhikosken varuskunta mainitaan kirjallisuudessa.

#### *Ympäristön kuvaus*

Kohde sijaitsee Rovajärven ampuma-alueella, Ketoselän ja Niskavaaran välisellä alueella. Kohteen länsipuolella kulkee Ketoselkä-Latvajärvi tie, jonka pohjoispuolella on Niskavaaran ampumarata. Alue on kuivahkoa mäntymetsää.

#### *Kohteen kuvaus*

Paikalla on 9x24 metrin kokoisen rakennuksen jäännös, josta vain betoniperustukset ovat jäljellä. Rakennuksen länsipää on tuhoutunut Ketola-Latvajärvi -tietä rakennettaessa, joten rakennus on alunperin ollut isompi.

#### *Kohteen rajaus*

Kohde on pistemäinen.

#### *Tulkinta*

Rakennus on yksi Ketolan/Hanhikosken varuskunnan rakennuksista.

#### *Lisätietoja*

Rytilahti, Kari. Sakssalaissotilaita Ketolassa. Teoksessa Akola, Lauti & Väyrynen, Pentti 2012. Annahan ollakkahan. Kertomuksia Kemijärveltä.

Itä-Lappi talvi- ja jatkosodassa esite. Esite saatavana sähköisenä osoitteesta [http://italappi.lappi.fi/c/document\\_library/get\\_file?folderId=26888&name=DLFE-19136.pdf](http://italappi.lappi.fi/c/document_library/get_file?folderId=26888&name=DLFE-19136.pdf)

#### *Tarkastukset*

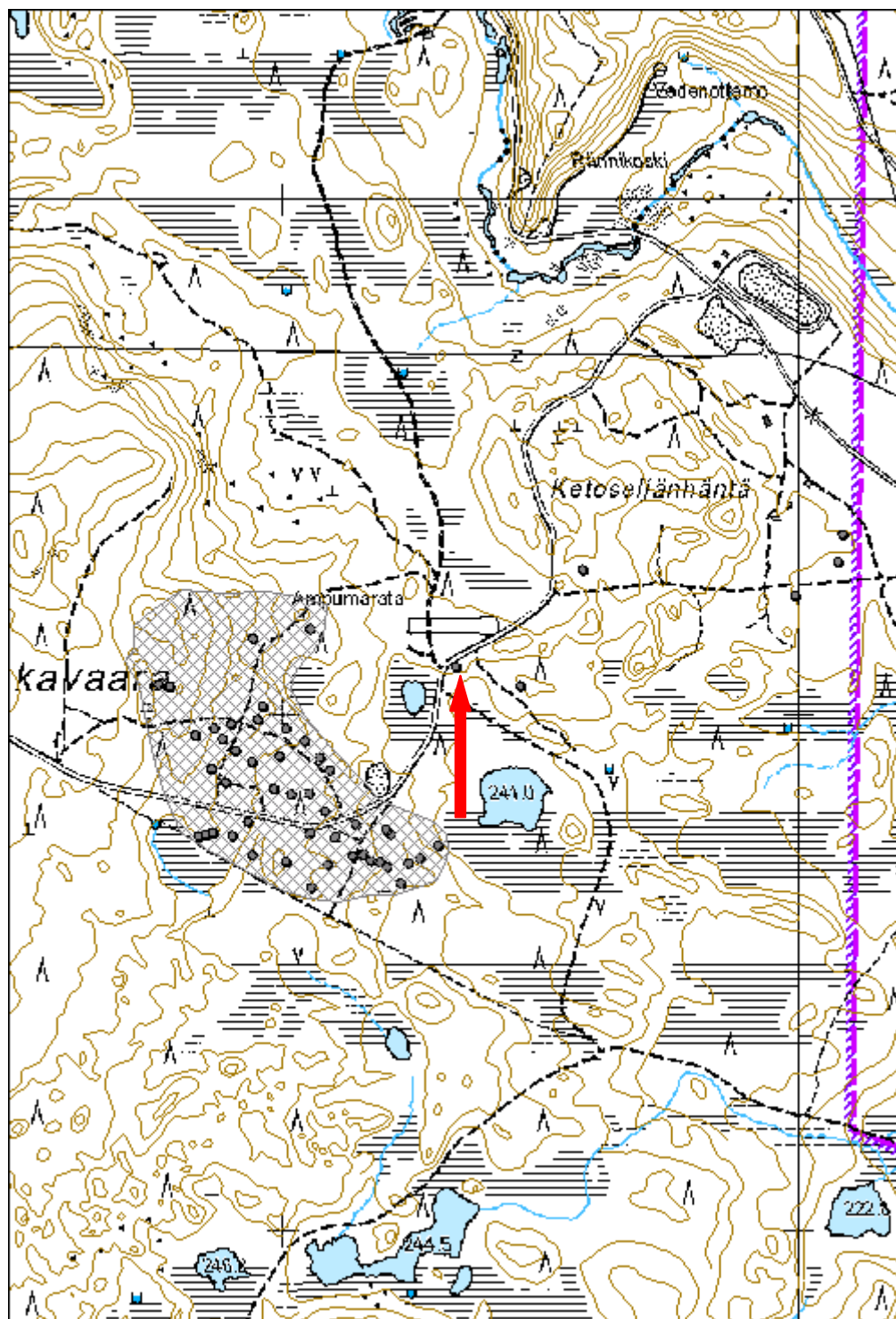
Tila: 3 Toteutettu Laji: 6 Suojeluarvojen tarkastus Tarkastusvuosi: 2014  
Tarkastuspvm: 14.7.2014 Tarkastaja: P. Häkälä  
Kuvaus: KMO kulttuuriperintöinventointi Kemijärvi 2014

<b>Viranomais- rekisterinro:</b>		<b>Kunto:</b>	3 Huono
<b>Arvotus:</b>	8 Muu suojeluarvo	<b>Olotila:</b>	2 Ei käytössä
<b>Selitys:</b>		<b>Kohteen suojelu:</b>	9 Muu suojeluarvo
		<b>Selitys:</b>	



Kuva 170400\_1. Rakennuksen 5 säilyneitä rakenteita. Kuvattu kaakosta.

<b>Kohdetyyppi:</b>	9 Valmistuspaikat/työpaikat	Copyright:	© Metsähallitus 2008 © Maanmittauslaitos 1/MML/08
<b>Koordinaatit:</b>	X 7404091, Y 3504334, Z 245	Mittakaava:	1:10000



<b>Lapalionvaara, huoltoalue</b>	<b>MH-tunnus: 170617</b>
----------------------------------	------------------------------

<b>Kohdetyyppi:</b>	9 Valmistuspaikat/työpaikat	<b>Haltija:</b>	191 Metsätalous Itä-Lappi
<b>Ajoitus:</b>	7119 Toinen maailmansota	<b>Ylläpitäjä:</b>	191 Metsätalous Itä-Lappi
<b>Rakentamisvuosi:</b>		<b>Kunta:</b>	320 KEMIJÄRVI
<b>Lukumäärä:</b>	14		

<b>Koordinaattiselitys:</b>		<b>Geometria tuotettu:</b>	4 Gps-mittaus, korjaamaton
<b>Koordinaatit:</b>	X 7391331, Y 3488230, Z 180	<b>Löydöt:</b>	

### *Taustatiedot*

Kohde tuli esille haastattelussa.

### *Ympäristön kuvaus*

Kohde sijaitsee Kemijärven länsiosassa, lähellä Rovaniemen rajaa. Lähin kylä on Rovaniemen puolella oleva Misi, jonka itäpuolella Lapalionvaara kohoaa. Alueen eteläpuolella on Misijärvi ja itäpuolella Särkilampi ja Mäki-Särkijärvi.

Alue on kuivaa kangasmetsää, jossa kasvaa mäntyä. Alueella on helppo liikkua sillä maasto on avointa ja Lapalionvaaran eteläpuolella myös hyvin tasaista.

### *Kohteen kuvaus*

Alueella on jatkosotaan liittyvien armeijan rakennusten jäännöksiä, parakkien pohjia sekä junaradan pohja sekä jonkinlaiseksi tie tai ajoura. Lisäksi alueella on runsaasti erilaisia kaivantoja ja kuoppia, joiden funktio jäi epäselväksi. Usein näihin liittyi myös erilaista romua, kuten auton osia, mahdollisia ammuskoteloita sekä erilaisia posliiniastioita. Näitä kuoppia ja kaivantoja ei dokumentoitu. Rakennusten jäännösten lisäksi alueelta havaittiin parakkirakennusten pohjiksi tulkittuja alueita. Neljän tällaisen sijaintitieto otettiin ylös, vastaavia pohjia alueella on varmasti enemmänkin.

Koko alue on hyvin laaja eikä sitä käyty intensiivisesti läpi. Pääosin koko rajatulla alueella on runsaasti erilaisia romukasoja, joiden liittyminen rakennuksiin on epävarmaa. Havaitut rakenteet ovat pääosin erittäin huonossa kunnossa, lukuunottamatta rakennusta 1 sekä radan ja tien pohjaa. Kaikkiaan alueelta otettiin 14 rakenteen paikkatiedot.

parakki 1: P= 7391257 I= 3488021. Maastossa erottuu heikosti parakkirakennuksen pohja, jonka reunoilla kulkee pieni ja matala kaivanto. Selvimmin erottui parakin koilliskulma, josta koordinaattipiste otettiin. Parakkirakennuksen pituus on ollut ainakin 20 metriä ja leveys vähintään 16 metriä. Parakin keskellä on jonkin verran metalli- ja puuromua.

parakki 2: P= 7391248 I= 3487955. Koordinaattipisten on otettu parakin lounaiskulmasta. Pohja erottuu maasta pääasiassa seinälinjalla kulkevan matalan kaivannon ansiosta. Parakin pituus pohjois-eteläsuunnassa on vähintään 20 metriä.

parakki 3: P= 7391267 I= 3487811. Parakin seinälinjat erottuvat matalina valleina ja sen koko on 7x15 metriä. Koordinaattipisten on parakin keskeltä.

parakki 4: P= 7391230 I= 3487699. Parakin koko on 6x13 metriä ja sen seinälinjat erottuvat maastossa matalina valleina. Parakin sisäpuolella on metalliromua. Koordinaattipiste on rakennuksen pohjoisnurkasta.

rakennus 1: P= 7391401 I= 3488009. Rakennus on tehty rinteeseen ja siitä on jäljellä betoninen perustus, jonka koko on ainakin 40x 16 metriä. Rakennuksen länsiosassa sisäpuolella on kaksi syvempää huonetta, joista toiseen on kulku portaita pitkin ja tästä on ovi viereiseen huoneeseen. Rakennuksen sisäpuolella on metallijätettä ja tiiltä.

rakennus 2 P= 7391343 I= 3488016. Paikalla on kaksi betonista, kivistä ja tiilestä koottua koroketta, joiden funktiot ovat epäselviä. Muu osa rakennuksesta on täysin tuhoutunut. Paikalla on uudempaa ja vanhempaa metalli- ja lasiromua sekä tiilenkappaleita.

rakennus 3: P= 7391369 I= 3488091. Paikalla on rakennuksen pohja, jossa on betonista valettu koroke, jonka pohjoispäässä on kivi- ja tiilikasa. Puurakenteiden osia näkyvä maassa heitettynä kasan viereen.

rakennus 4: P= 7391544 I= 3488845. Paikalla on tiilistä ja betonista tehty perustus, joka voi olla saunan kius tai muu tulisija. Muita merkkejä rakennuksesta ei havaittu, paikalla on tosin kattohuovan kappaleita.

pommitussuoja: P= 7391444 I= 3488292 Paikalla on rinteeseen kaivettu kuoppa, jonka sisämitat ovat ainakin 8x17 metriä. Eteläsivulla on useamman metri levyinen kulkuaukko. Ympäröivien maavallien koko 1,5 metriä. Kyseessä on mahdollisesti autoille tms. tarkoitettu ilmapommitussuoja.

rakennelma 1: P= 7391563 I= 3487889. Paikalla on neljä betonielementtiä, joiden keskiosaan on valettu kiinni erilaisia metalliosia. Mahdollisesti paikalla on ollut jonkinlainen torni, jonka perustuksia elemnetit ovat.

rakennelma 2: P= 7391428 I= 3488861

kaivo: P= 7391434 I= 3488840. Osin rinteeseen kaivettu rakennelma Särkilammen rannalla. Rakenteen koko on 2x3 metriä ja siinä on lautalattia sekä kamina puujalustan päällä. Paikalla on myös kattohuovan kappaleita.

rata: P= 7391378 I= 3487775. Alueella kulkee itä-länsisuunnassa pengerretyn radan pohja, joka peruskartalle on merkitty poluksi. Lidar-aineistossa radan kulku erottuu selvästi. Pengerretyn linjauksen korkeus on useita metriä ja sen päällä oleva tasainen alue on 5 metriä leveä. Linjaus tulkittiin radanpohjaksi sen päällä havaittujen hirsien perusteella, jota muistuttavat junaran kiskojen välissä olevia tukia. Benggerryksen

pohjoisreunalla on koko matkalla kuoppia ja kaivantoja, joista maa-ainesta on otettu. Radan valtion maalla olevan osuuden pituus on 301 metriä, josta se jatkuu edelleen länteen yksityisomistuksessa olevalle maalle.

tie: P= 7391451 I= 3488313. Alueella havaittiin itä-länsisuuntainen tie, joka kulkee lähes samalla linjauksella radan kanssa sen itäpuolella. Tie on osin pengerretty maastoon, mikä maastossa erottuu välillä paremmin ja välillä huonommin. Peruskarttaan linjaus on merkitty poluksi. Myös tämä erottuu lidar-aineistossa hyvin. Tie, polku tai reitti on nelisen metriä leveä ja siinä on voinut juuri ja juuri kulkea autolla. Paikoin maastossa tien vieressä havaittiin johtoa ja eristimä ilmeisesti sähkölinjasta.

### ***Kohteen rajaus***

Kohde on rajattu havaittujen rakenteiden perusteella.

### ***Tulkinta***

Paikalla on toiseen maailmansotaan ajoittuvan armeijan alueen rakennuksien jäännöksiä. Kirjallisuudesta ei löydetty mainintaa Lapalionvaarassa sijaitsevasta varuskunnasta, kasarmista tai huoltoalueesta. Kohteen rakennukset voivat hyvinkin olla osa Misissä ollutta saksalaisten huoltotukikohtaa. Peruskarttamateriaalin perusteella Särkilammen rannalla oleva rakennus 4 ja rakennelma 2 ovat toista maailmansotaa nuorempia.

Peruskartassa 3614 09 Misi vuodelta 1952 näkyy edelleen junaradan linjaus sekä osa alueella olevista rakennuksista. Kartan mukaan rakenne 1 saattaisi olla kolmiomittaustornin alaosa. Edelleen karttaan on merkitty maastossa havaitsemamme tielinjaus.

Vuoden 1970 karttaan puolestaan on Särkilammen rantaan merkitty kaksi rakennusta, joita ei vuoden 1952 kartassa ole, mutta muita rakennuksia ei ole enää merkitty. Rataa ei ole merkitty, mutta tie näkyy polkuna. Lammen kaksi rakennusta näkyvät edelleen vuoden 1984 kartassa.

### ***Lisätietoja***

Peruskartta 3614 09 Misi 1952: ilmakekuvaus 1949, kartoitus 1951, painettu 1952

Peruskartta 3614 09 Misi 1979: ilmakekuvaus 1949, kartoitus 1951, täydennyskartoitus 1967, painettu 1970.

Peruskartta 3614 09 Misi 1984: ilmakekuvaus 1949, kartoitus 1951, täydennyskartoitus 1967, täydennyskartoitus 1967, painettu 1984.

### ***Tarkastukset***

Tila: 3 Toteutettu  
2014

Laji: 6 Suojeluarvojen tarkastus

Tarkastusvuosi:


Tarkastuspvm: 4.8.2014 Tarkastaja: P. Håkälä

Kuvaus: KMO kulttuuriperintöinventointi Kemijärvi 2014

<b>Viranomais- rekisterinro:</b>		<b>Kunto:</b>	3 Huono
<b>Arvotus:</b>	8 Muu suojeluarvo	<b>Olotila:</b>	2 Ei käytössä
<b>Selitys:</b>		<b>Kohteen suojelu:</b>	9 Muu suojeluarvo
		<b>Selitys:</b>	



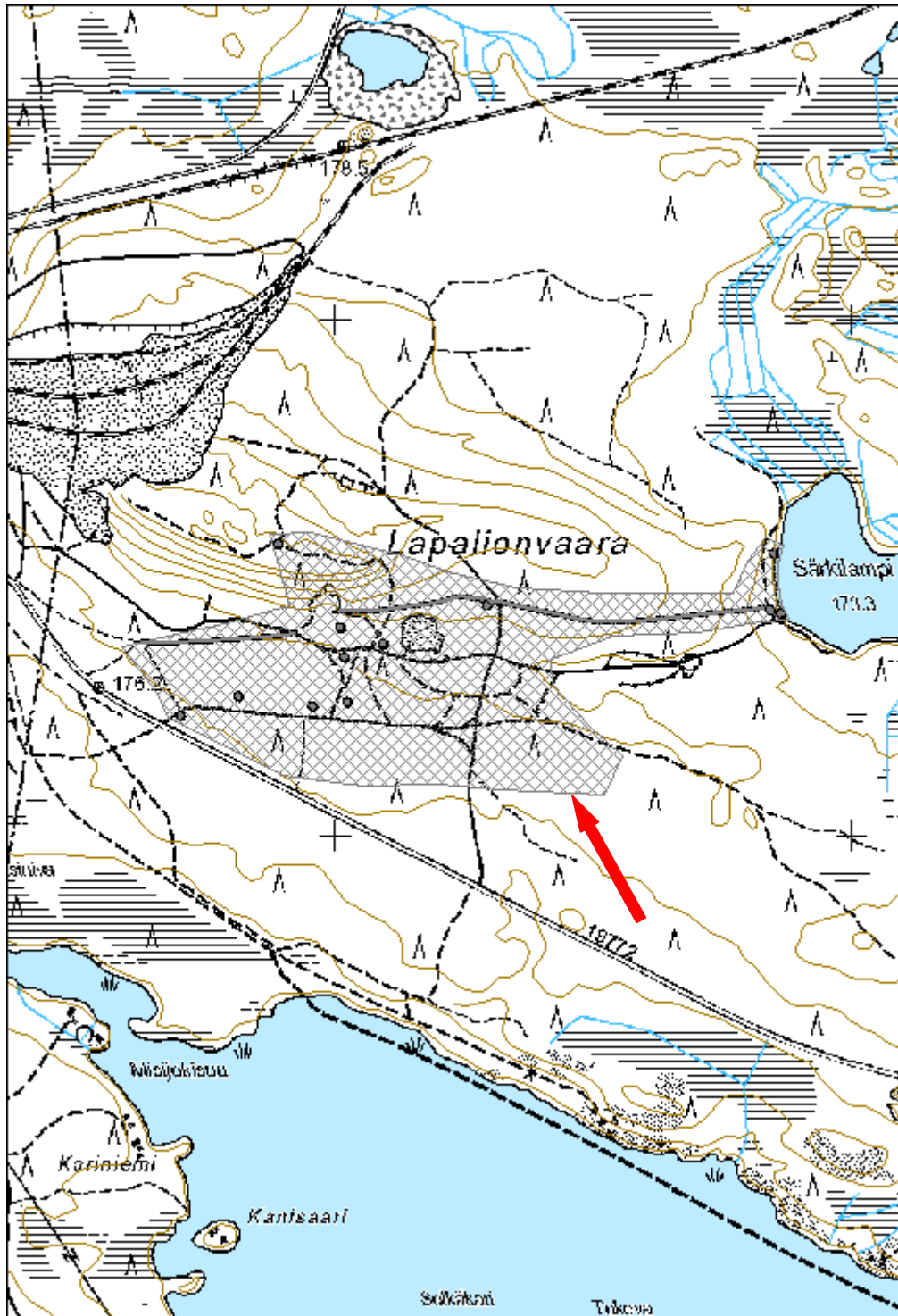
Kuva 170617\_3. Pommitussuoja ja sen pohjoispuolella kulkevan tielinnaus. Kuvattu koillisesta.



Kuva 170617\_6. Rakennuksen 1 perustukset. Kuvattu koillisesta.



<b>Kohdetyyppi:</b>	9 Valmistuspaikat/työpaikat	Copyright:	© Metsähallitus 2008 © Maanmittauslaitos 1/MML/08
<b>Koordinaatit:</b>	X 7391331, Y 3488230, Z 180	Mittakaava:	1:10000



<b>Petäjävaara ampuma-asema</b>		<b>MH-tunnus: 170985</b>	
<b>Kohdetyyppi:</b>	5 Puolustusvarustukset	<b>Haltija:</b>	191 Metsätalous Itä-Lappi
<b>Ajoitus:</b>	7119 Toinen maailmansota	<b>Ylläpitäjä:</b>	191 Metsätalous Itä-Lappi
<b>Rakentamisvuosi:</b>		<b>Kunta:</b>	698 Rovaniemi
<b>Lukumäärä:</b>	25		
<b>Koordinaattiselitys:</b>		<b>Geometria tuotettu:</b>	4 Gps-mittaus, korjaamaton
<b>Koordinaatit:</b>	X 7362023, Y 3508834, Z 210	<b>Löydöt:</b>	
<b><i>Taustatiedot</i></b>			
Kohde paikannettiin haastattelun perusteella.			
<b><i>Ympäristön kuvaus</i></b>			
Kohde sijaitsee Kemijärven eteläosassa, Rovaniemen rajan tuntumassa Petäjävaaran laella ja rinteessä. Kohde kulkee noin pohjois-eteläsuunnassa Petäjävaaran huipun itäreunalla. Kohteen poikki kulkee voimalinja, ja Niloksen metsätie kulkee kohteen luoteispuolella Petäjävaaran juuressa.			
Maasto on melko helpokulkuista havumetsää. Metsässä kasvaa pääasiassa mäntyä, mutta myös kuusta. Aluskasvillisuus koostuu puolukasta, mustikasta ja sammalesta. Maasto on kumpuilevaa ja paikoin varsin kivistä. Kohde rajoittuu pohjoisessa kallioiseen ja erittäin kivikkoiseen alueeseen ja etelässä Rovaniemen ja Kemijärven kaupunkien rajalle. Kohteen lounaispuolella on hakkuuaukea ja länsipuolella kosteampaa metsää.			
<b><i>Kohteen kuvaus</i></b>			
Kohteeseen kuuluu 23 ampuma-aseksi ja 2 taisteluhaudaksi tulkittua rakennelmaa.			
Ampuma-asema 1: P= 7362228 I= 3508591. Paikalla on laakakivistä ladottu ampuma-asema, joka on L-kirjaimen muotoinen. Aseman syvyys on max. 1,5 m ja sivujen pituudet noin 4 m ja 3 m. Kulkuaukko asemaan on L-kirjaimen päässä, etelänurkassa.			
Ampuma-asema 2: P= 7362151 I= 3508687. Paikalla on puoliympyrään kasattu kiviä. Kiveys osoittaa alarinteeseen. Kivien taakse on kaivettu pieni kuoppa ampujalle. Kuopan halkaisija on noin 1,5 m.			
Ampuma-asema 3: P= 7362141 I= 3508705. Kohde on samanlainen kuin ampuma-asema 2, mutta kapeampi; puoliympyrän halkaisija on noin 1 m.			
Ampuma-asema 4: P= 7362139 I= 3508741. Kohde on rakenteeltaan samanlainen			

kuin edelliset ampuma-asemat. Sen kuoppa on kuitenkin enemmän neliömäinen, ja sen halkaisija on noin 1 m.

Ampuma-asema 5: P= 7362082 I= 3508804. Asema on muodoltaan suorakulmainen, ja sen yksi sivu on avoin. Aseman alarinteeseen osoittavalla reunalla on kivistä rakennettu suoja.

Ampuma-asema 6: P= 7362046 I= 3508814. Asema on samanlainen kuin ampuma-asema 5. Se sijaitsee aivan voimalinjan vieressä.

Ampuma-asema 7: P= 7362011 I= 3508852. Asema on samanlainen kuin edelliset.

Ampuma-asema 8: P= 7361942 I= 3508879. Asema on rakenteeltaan samanlainen kuin edelliset ampuma-asemat.

Ampuma-asema 9: P= 7361918 I= 3508866. Asema on rakenteeltaan samanlainen ampuma-asema 8, paitsi että siinä ei ole selkeää kiveystä.

Ampuma-asema 10: P= 7361881 I= 3508881. Asema sijaitsee edellisiä ampuma-asemia hieman alempana rinteessä.

Ampuma-asema 11: P= 7361820 I= 3508869. Aseman päältä on ajettu motolla.

Ampuma-asema 12: P= 7361775 I= 3508855. Asema on hieman ison M-kirjaimen muotoinen. Siinä ei ole selkeää kiveystä. Aseman leveys on noin 3 m.

Ampuma-asema 13: P= 7361768 I= 3508852. Aseman päälle on heitetty hakkuutähdettä.

Ampuma-asema 14: P= 7361738 I= 3508849. Asema on muodoltaan kapea ja syvä.

Ampuma-asema 15: P= 7361706 I= 3508849. Asema on muodoltaan pieni ja syvä.

Ampuma-asema 16: P= 7361660 I= 3508844. Asema on 6 metriä leveä rinteeseen suunnassa. Siinä ei ole kiveystä.

Ampuma-asema 17: P= 7361722 I= 3508801. Asema on muodoltaan pieni ja pyöreä, ja se sijaitsee hakkuualueen reunassa.

Ampuma-asema 18: P= 7362213 I= 3508683.

Ampuma-asema 19: P= 7362214 I= 3508683. Sijaitsee aivan ampuma-asema 18:n kanssa vierekkäin pienen kumpareen päässä, osoittaen alarinteeseen. Molempien asemien rinteiden puoleiset reunat on kivetty. Ne ovat muodoltaan pyöreitä, halkaisijaltaan noin 1 m levyisiä.

Ampuma-asema 20: P= 7362260 I= 3508645. Aseman kulkukäytävä on ylärinteen puolella. Käytävää lukuunottamatta asema on pyöreä. Sen halkaisija on 1,5 m, ja siinä on kivetty reuna.

Ampuma-asema 21: P= 7362325 I= 3508623. Aseman reunat on ladottu kivistä, ja sen yhdellä reunalla on suuri maakivi.

Ampuma-asema 22: P= 7362359 I= 3508642. Aseman reunat on ladottu kivistä, ja se sijaitsee kivikossa. Kiveyksen krokeus on noin 1 m, ja se osoittaa alarinteeseen päin.

Ampuma-asema 23: P= 7362391 I= 3508668. Aseman reunat on ladottu kivistä. Sen rakentamisessa on käytetty hyväksi maakiviä.

Taisteluhauta 1: P= 7362111 I= 3508775. Taisteluhauta on mitattu kolmena pisteenä, joista erottaa sen muodon. Hauta on L-kirjaimen muotoinen, ja sen sivujen pituudet ovat noin 5 m ja 6 m. Haudan syvyys on noin 60 cm.

Taisteluhauta 2: P= 7361976 I= 3508886. Taisteluhauta on mitattu kolmella pisteellä, ja se on muodoltaan L-kirjain. Haudan syvyys on noin 70 cm.

#### ***Kohteen raja***

Kohde on rajattu näkyvien rakenteiden perusteella.

#### ***Tulkinta***

Luultavasti saksalaisten rakentamia ampuma-asemia.

#### ***Tarkastukset***

Tila: 3 Toteutettu  
2014

Laji: 6 Suojeluarvojen tarkastus

Tarkastusvuosi:

Tarkastuspvm: 11.8.2014 Tarkastaja: P. Häkälä

Kuvaus: KMO kulttuuriperintöinventointi Kemijärvi 2014

<b>Viranomais-</b> <b>rekisterinro:</b>		<b>Kunto:</b>	2 Keskinertainen
		<b>Olotila:</b>	2 Ei käytössä
<b>Arvotus:</b>	8 Muu suojeluarvo	<b>Kohteen suojelu:</b>	9 Muu suojeluarvo
<b>Selitys:</b>		<b>Selitys:</b>	

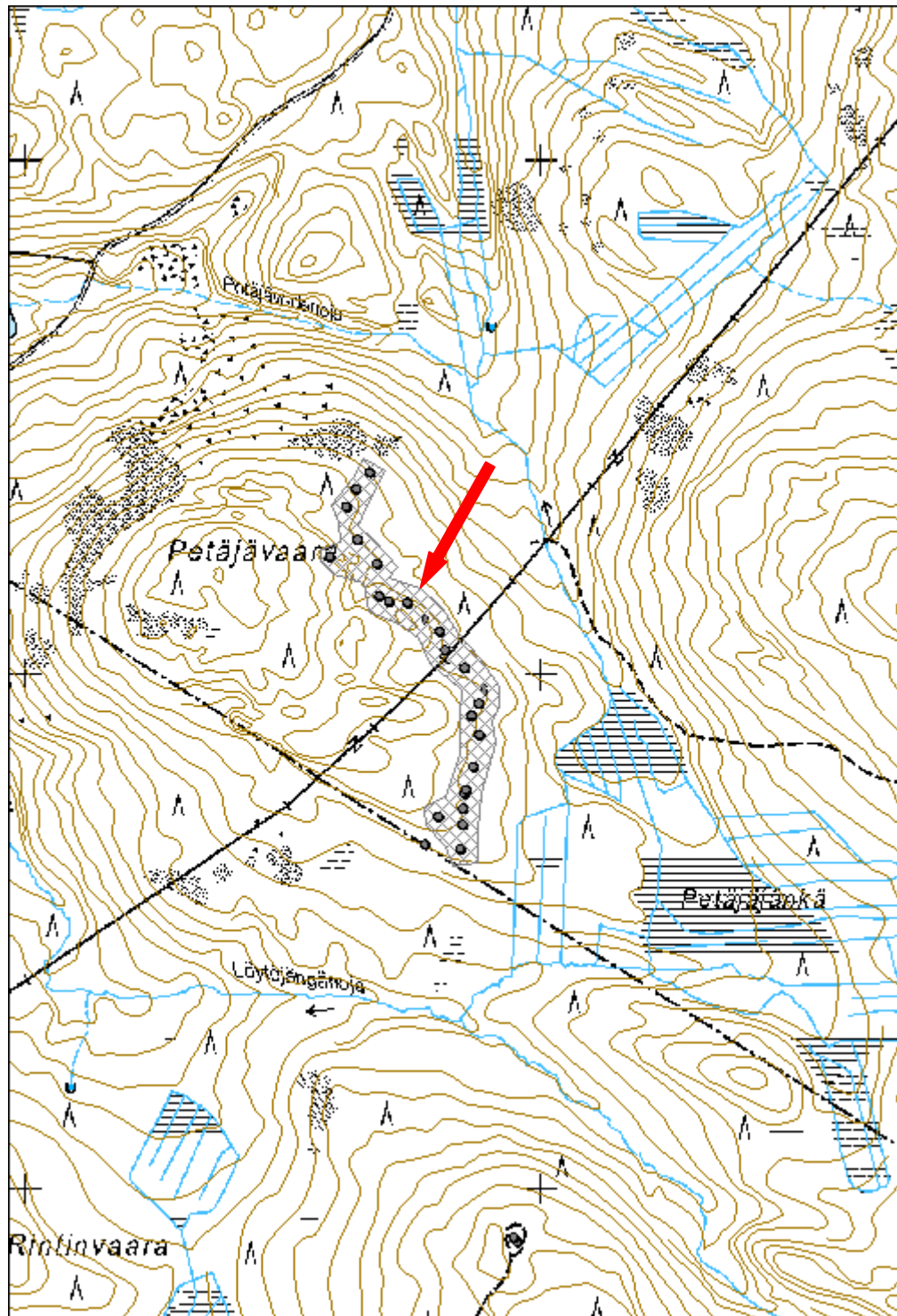


Kuva 170985\_1. Ampuma-asema 1. Kuvattu kaakosta.



Kuva 170985\_8. Ampuma-asema 23. Kuvattu lännestä.

<b>Kohdetyyppi:</b>	5 Puolustusvarustukset	<b>Copyright:</b>	© Metsähallitus 2008 © Maanmittauslaitos 1/MML/08
<b>Koordinaatit:</b>	X 7362023, Y 3508834, Z 210	<b>Mittakaava:</b>	1:10000



## 7.2.6 Muut kohteet

<b>Kolmiloukkonen kastelukanaava jäännös</b>		<b>MH-tunnus: 170873</b>	
<b>Kohdetyyppi:</b>	9 Valmistuspaikat/työpaikat	<b>Haltija:</b>	191 Metsätalous Itä-Lappi
<b>Ajoitus:</b>	7118 Historiallinen aika	<b>Ylläpitäjä:</b>	191 Metsätalous Itä-Lappi
<b>Rakentamivuosi:</b>		<b>Kunta:</b>	320 KEMIJÄRVI
<b>Lukumäärä:</b>	1		
<b>Koordinaattiselitys:</b>		<b>Geometria tuotettu:</b>	4 Gps-mittaus, korjaamaton
<b>Koordinaatit:</b>	X 7361914, Y 3517997, Z 192	<b>Löydöt:</b>	
<b><i>Taustatiedot</i></b>			
Kohde paikannettiin haastattelun perusteella.			
<b><i>Ympäristön kuvaus</i></b>			
<p>Kohde sijaitsee Kolmiloukkosen lounaispuolella. Kohteen eteläpuolella noin 200 metrin päässä on Kolmiloukkoslampi. Kohteen länsipuolella noin 250 metrin päässä kulkee Siikajärvi-Suorsan metsäautotie. Pieni Kaitatunturi sijaitsee kohteen itäpuolella.</p> <p>Maasto on kosteaa ja runsaskasvuista havumetsää. Kohteen alkupäässä, Kolmiloukkosen rannassa, kasvaa pääasiassa suopursua, heinää, puolukkaa ja sammalta, muualla myös mustikkaa, mutta vähemmän suopursua. Maasto on osin varsin hankalakulkuista. Suuren osan matkasta kanava kulkee pienen metsäautotien laidalla.</p>			
<b><i>Kohteen kuvaus</i></b>			
<p>Kolmiloukkosen rannoilla näkee veden olleen aiemmin lähes metrin nykyistä korkeammalla. Nämä rannoilla näkyvät merkit liittyvä mahdollisesti paikalla olleeseen uittopatoon. Kanavan suu on nykyisestä rannasta 2,5 - 3 m päässä. Kalastusmajan lähiympäristössä kanava näkyy maastossa selkeästi.</p> <p>Kanavan leveys on noin 1 m ja syvyys noin 40 cm. Kanavan koko kuitenkin vaihtelee, ja on paikoittain syvämpi, paikoittain kapeampi ja matalampi. Kanavan alkupäässä sen reunoilla on havaittavissa pientä vallia, myöhemmin ei juurikaan.</p> <p>Metsäautoteiden risteyksessä, 160 metrin päässä lounaassa Kolmiloukkosen rannasta, tie on peittänyt kanavan, mutta sen voi tässäkin erottaa tien laidassa kulkevan vallin ja pienen ojan perusteella.</p>			

Kanavaa erottuu maastossa noin 300 metrin matkalla. Kanava päättyy kivikkoisen jontkan reunalle. Jontkaa ympäröivät rinteet kaikilla puolin, ja sen kasvillisuus on ympäröiviin vaaroihin verrattuna varsin runsasta ja maasto kosteaa. Jontkan ympäröstössä ei enää havaittu merkkejä kanavasta.

Jokelaisen Mikon tarinan mukaan Kolmiloukkosesta on mennyt kastelukanava jollekin suoniitylle, usean kilometrin päähän Kolmiloukkosesta. Niityn isäntä on tarinan mukaan tullut Rovaniemen puolelta, Suorsan kylästä. Tarinan mukaan kanava olisi kaivettu 1800-luvun lopulla.

#### ***Kohteen rajaus***

Kohde on viivamainen.

#### ***Tulkinta***

Paikalla on kanava tai oja, joka saattaa olla yritys rakentaa kastelukanavaa jollekin suoniitylle.

#### ***Lisätietoja***

Peruskartta 363106 Juujärvi vuodelta 1970, jossa kartoitus vuonna 1963.

KMO-inventoinnin

<http://kulttuuriperintöinventointi.blogspot.fi/2014/08/suorsan-isannan-kastelukanava.html> viitattu 20.10.2014

blogi

#### ***Tarkastukset***

Tila: 3 Toteutettu  
2014

Laji: 6 Suojeluarvojen tarkastus

Tarkastusvuosi:

Tarkastuspvm: 11.8.2014 Tarkastaja: P. Häkälä

Kuvaus: KMO kulttuuriperintöinventointi Kemijärvi 2014

**Viranomais-  
rekisterinro:**

**Kunto:**

2 Keskinertainen

**Olotila:**

2 Ei käytössä

**Arvotus:**

8 Muu  
suojeluarvo

**Kohteen  
suojelu:**

9 Muu  
suojeluarvo

**Selitys:**

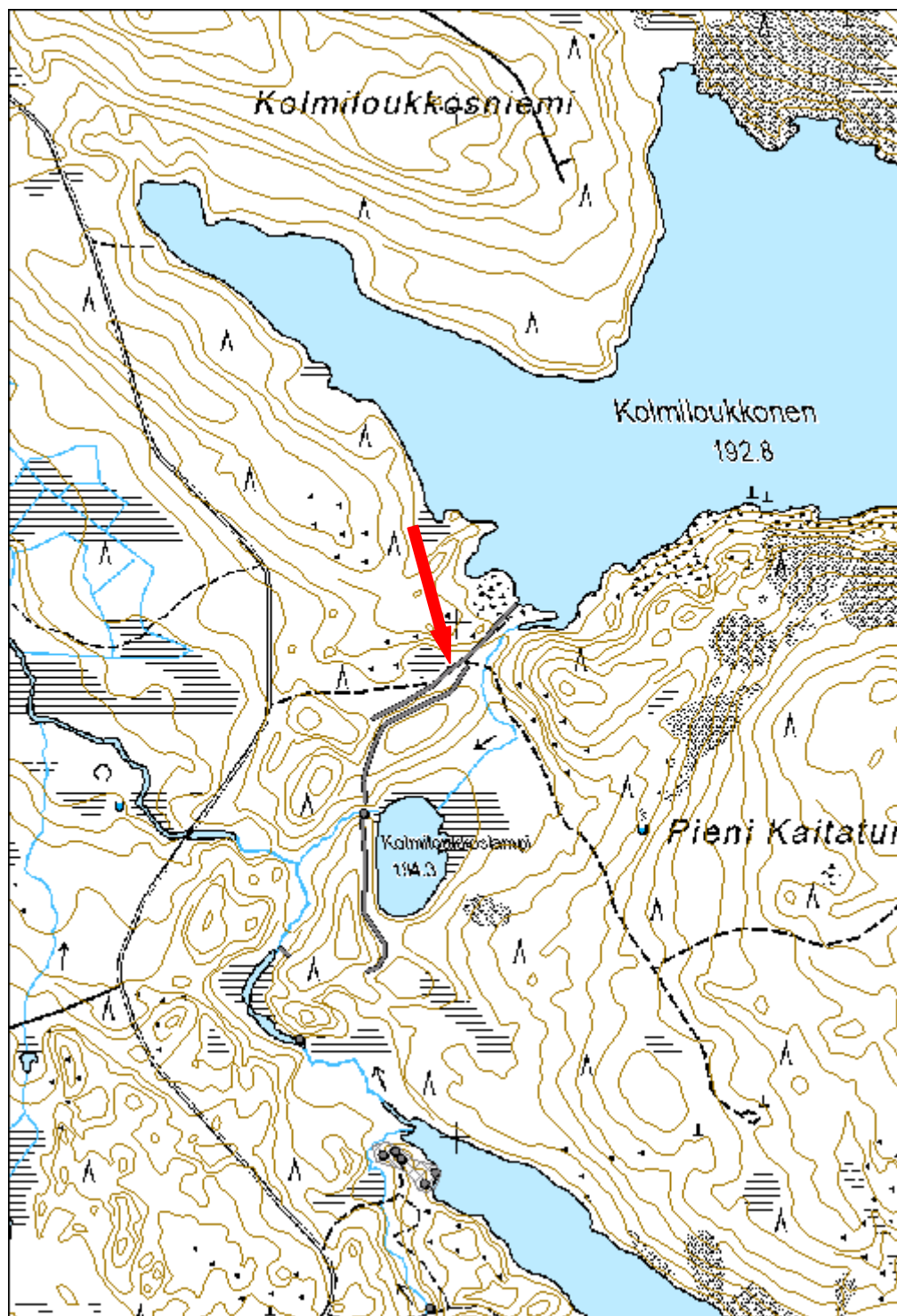
**Selitys:**





Kuva 170873\_1. Kastelukanavan alku Kolmiloukkosen rannassa. Kuvattu luoteesta.

<b>Kohdetyyppi:</b>	9 Valmistuspaikat/työpaikat	Copyright:	© Metsähallitus 2008 © Maanmittauslaitos 1/MML/08
<b>Koordinaatit:</b>	X 7361914, Y 3517997, Z 192	Mittakaava:	1:10000



<b>36697 Rovajärven ampuma-alue; M-1,M-2,MY,W, Vuotsonperä S kivirakenne</b>	<b>MH-tunnus: 170371</b>
--	------------------------------

<b>Kohdetyyppi:</b>	17 Kivi- ja maarakenteet	<b>Haltija:</b>	191 Metsätalous Itä-Lappi
<b>Ajoitus:</b>	7118 Historiallinen aika	<b>Ylläpitäjä:</b>	191 Metsätalous Itä-Lappi
<b>Rakentamisvuosi:</b>		<b>Kunta:</b>	320 KEMIJÄRVI
<b>Lukumäärä:</b>	1		

<b>Koordinaattiselitys:</b>		<b>Geometria tuotettu:</b>	4 Gps-mittaus, korjaamaton
<b>Koordinaatit:</b>	X 7416681, Y 3495484, Z 217	<b>Löydöt:</b>	

#### *Taustatiedot*

Kohteen on tarkastanut Mika Sarkkinen 2002. Kohde on inventointiraportin kohde 23 Vuotsonperä S.

#### *Ympäristön kuvaus*

Kohde sijaitsee Lapalionjärven luoteisosassa sijaitsevan Vuotsonperän eteläpuolella sijaitsevan niemen kärjessä. Maasto on kosteaa ja erittäin runsaskasvuista. Maasto on myös hyvin epätasaista ja mättäistä, mikä tekee kulkemisesta ja maaston muotojen havaitsemisesta hankalaa. Kasvillisuus on havumetsää, ja aluskasvillisuus, erityisesti mustikka, on erittäin runsasta. Niemen kärjessä turvekerroksen paksuus on jopa 70 cm ja sen alla on kivikko.

#### *Kohteen kuvaus*

Sarkkinen on merkinnut paikalle kivikasan, joka hänen mukaansa olisi rajamerkki. Niemen kärki on ilmeisesti roudan ja jään vaikutuksesta hieman korkeammalla, ja koko niemeke on hyvin kivistä. Sarkkisen mainitsema kivikasa löydettiin niemenkärjestä. Kivikasa koostuu eri kokoisista kivistä, ja sen vieressä on ilmeisesti tuulenskaato. Kivikasaa ei voi mielestämme muotonsa perusteella pitää rajamerkinä. Kivikasan vieressä on myös kalapaikka, josta löydettiin esimerkiksi kahdet hauen rangat päineen. Niemenkärjessä, kivikasan vieressä on vanha petäjä, jossa on paljas pilkka.

#### *Kohteen rajaus*

Kohde on pistemäinen.

#### *Tulkinta*

Jonkinlainen kivilatamus, todennäköisesti ei kuitenkaan rajamerkki.

#### *Lisätietoja*

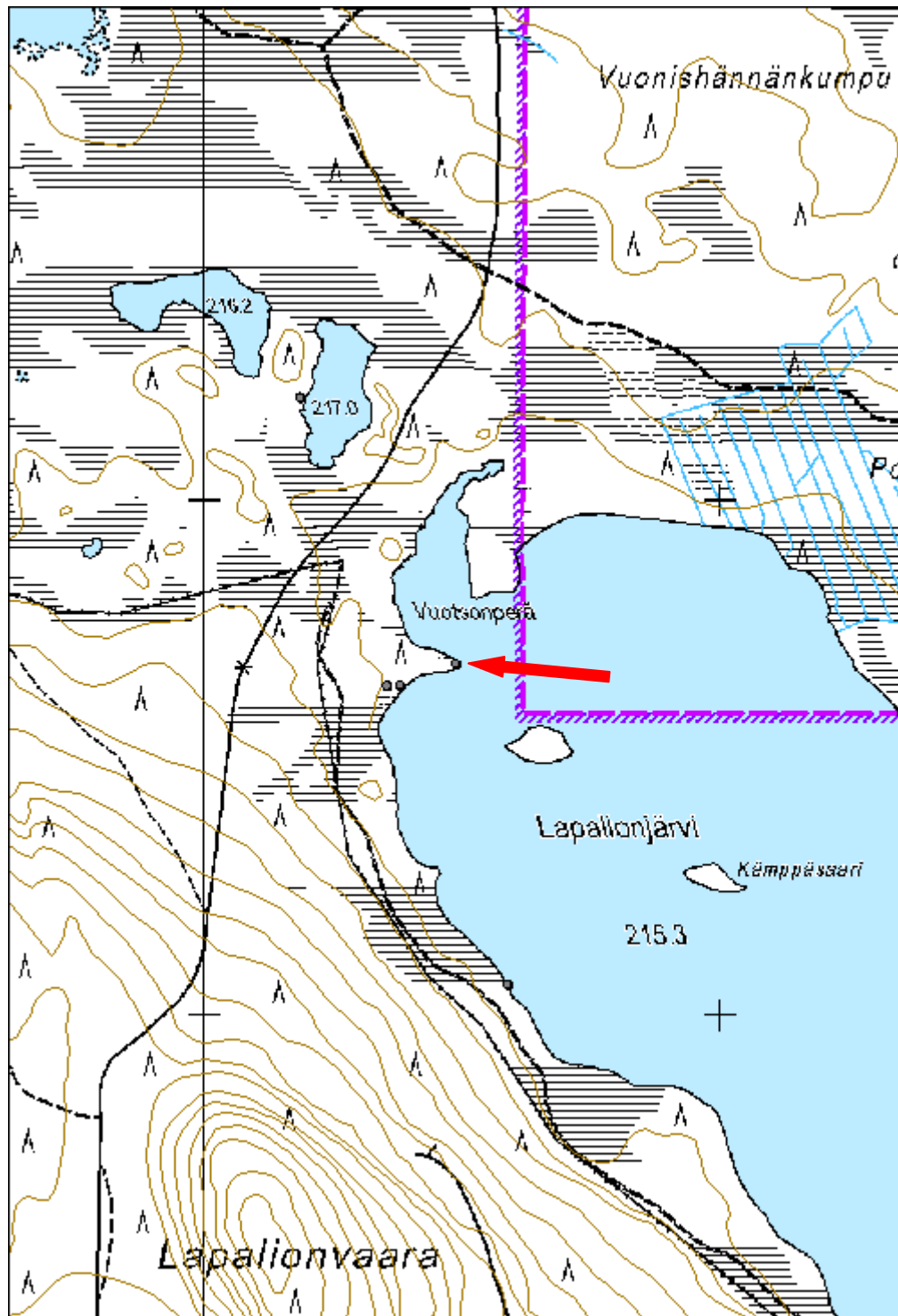
Sarkkinen, Juha. 2002. Kemiläisten jalanjäljissä - Kalastusperinteen hyödyntäminen matkailussa. Lapin yliopisto.

**Tarkastukset**

Tila: 3 Toteutettu                      Laji: 6 Suojeluarvojen tarkastus                      Tarkastusvuosi: 2014  
 Tarkastuspvm: 8.7.2014      Tarkastaja: P. Häkälä  
 Kuvaus: KMO kulttuuriperintöinventointi Kemijärvi 2014

<b>Viranomais-</b> <b>rekisterinro:</b>		<b>Kunto:</b>	3 Huono
		<b>Olotila:</b>	2 Ei käytössä
<b>Arvotus:</b>	8 Muu suojeluarvo	<b>Kohteen suojelu:</b>	9 Muu suojeluarvo
<b>Selitys:</b>		<b>Selitys:</b>	

<b>Kohdetyyppi:</b>	17 Kivi- ja maarakenteet	<b>Copyright:</b>	© Metsähallitus 2008 © Maanmittauslaitos 1/MML/08
<b>Koordinaatit:</b>	X 7416681, Y 3495484, Z 217	<b>Mittakaava:</b>	1:10000



<b>36697 Rovajärven ampuma-alue; M-1,M-2,MY,W, Lapalio W-ranta kivirakenne</b>	<b>MH-tunnus: 170374</b>
--	------------------------------

<b>Kohdetyyppi:</b>	17 Kivi- ja maarakenteet	<b>Haltija:</b>	191 Metsätalous Itä-Lappi
<b>Ajoitus:</b>	7118 Historiallinen aika	<b>Ylläpitäjä:</b>	191 Metsätalous Itä-Lappi
<b>Rakentamivuosi:</b>		<b>Kunta:</b>	320 KEMIJÄRVI
<b>Lukumäärä:</b>	1		

<b>Koordinaattiselitys:</b>		<b>Geometria tuotettu:</b>	4 Gps-mittaus, korjaamaton
<b>Koordinaatit:</b>	X 7416059, Y 3495585, Z 220	<b>Löydöt:</b>	

### *Taustatiedot*

Kohteen on käynyt tarkatamassa Mika Sarkkinen 2002. Raportissa kohde on numero 24 Lapalio, W-ranta.

### *Ympäristön kuvaus*

Kohde sijaitsee Lapalionjärven länsirannalla sijaitsevalla suolla. Lapaliojärven metsäautotie päättyy kohteesta 350 metriä lounaaseen, ja Lapalionvaara nousee 600 metrin päässä lounaassa. Maasto on vaikeakulkuista ja reheväkasvuista suota.

### *Kohteen kuvaus*

Mika Sarkkinen (2003: 37) on havainnut paikalla "pyykkimäisen" kiveyksen Lapalionjärven rannalla, jonka ala on ollut noin 0,8 x 1 metriä ja korkeus noin 60 cm. Kiveystä on Sarkkisen mukaan lisäksi peittänyt 25- 30 cm paksu kumtia. Sarkkinen tulkitsi kiveyksen jonkinlaiseksi merkkipyykiksi. Sarkkisen mukaan paikalla olisi ollut lisäksi kenttä.

Sarkkisen mainitsema kivikasa sijaitsee aivan Lapalionjärven rannassa. Rantapenkan korkeus vesirajasta suoraan ylöspäin on noin 60 cm. Siitä rinne lähtee nousemaan loivasti ylöspäin. Sarkkisen raportissa mainittuun kivikasassa olevaan harmaaseen kolmionmuotoiseen kiveen etäisyys rannasta on noin 90 cm. Muut kasan kivet ovat paksun sammalen peitossa. Kolmionmuotoisen kiven kohdalla kumtiaa kohotettiin, ja sieltä näkyi pienempiä kiviä. Sarkkisen kuvaus kiveyksestä on hieman harhaanjohtava, sillä ainoastaan päällimmäinen kivi havaittiin, ja korkeudeksi mainittu 60 cm on mitattu rantapenkereeltä. Kiveys ei maastossa erotu korkeudeltaan lainkaan. Rantapenkereellä maaperä kiveä ja hiekkaa.

Sarkkisen viiittaa raportissa Oravaa, jonka mukaan alueella olisi kenttä. Alueelta ei kuitenkaan löydetty mitään sellaiseen viittaavaa.

### *Kohteen rajaus*

Kohde on pistemäinen.

***Tulkinta***

Kivikasa, mutta sen merkitys on epäselvä.

***Lisätietoja***

Sarkkinen, Juha. 2002. Kemiläisten jalanjäljissä - Kalastusperinteen hyödyntäminen matkailussa. Lapin yliopisto.

***Tarkastukset***

Tila: 3 Toteutettu Laji: 6 Suojeluarvojen tarkastus Tarkastusvuosi: 2014

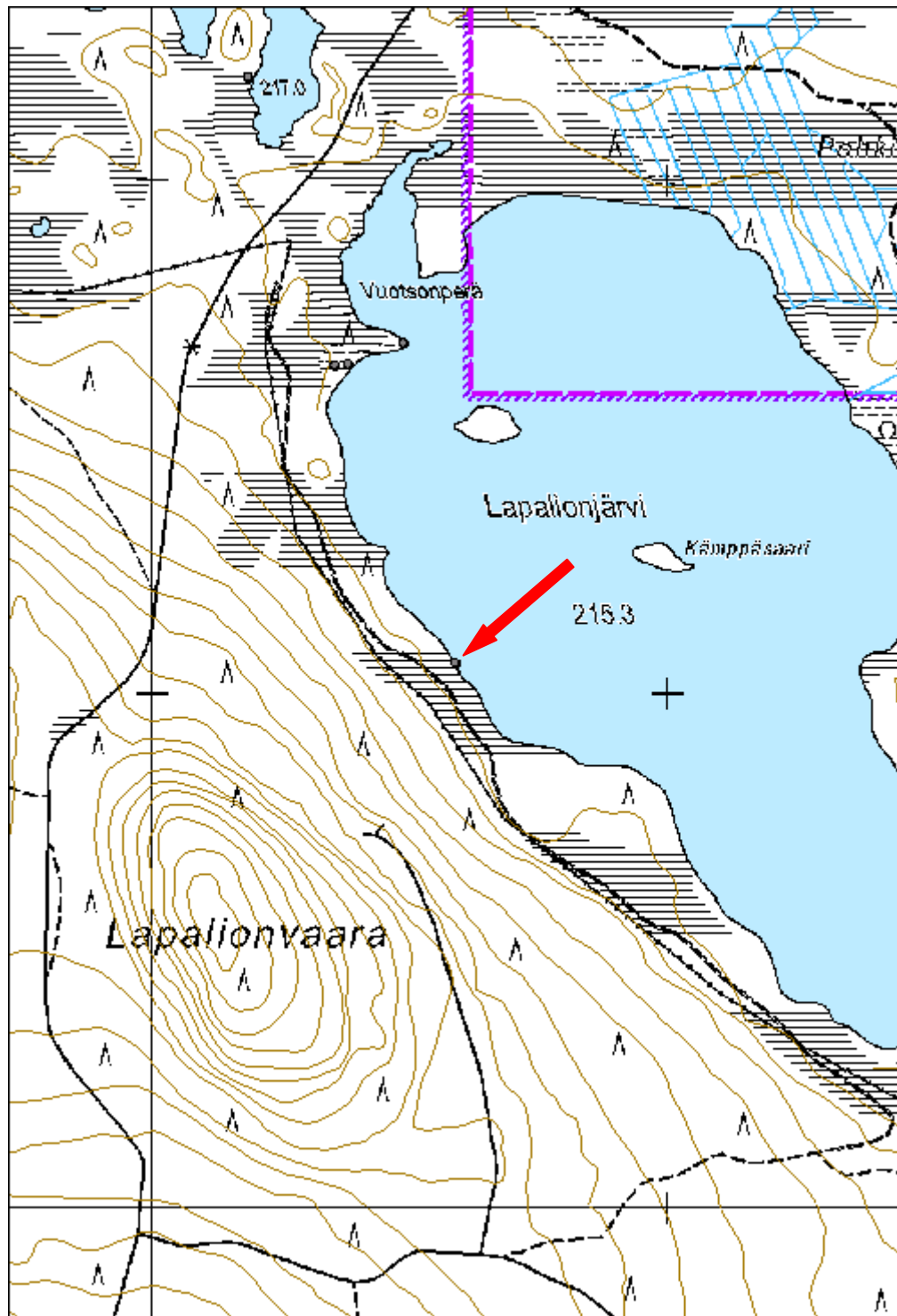
Tarkastuspvm: 8.7.2014 Tarkastaja: P. Häkälä

Kuvaus: KMO kulttuuriperintöinventointi Kemijärvi 2014

**Viranomais-  
rekisterinro:****Kunto:** 3 Huono**Olotila:** 2 Ei käytössä**Arvotus:** 8 Muu  
suojeluarvo**Kohteen  
suojelu:** 9 Muu  
suojeluarvo**Selitys:****Selitys:**

Kuva 170374\_1. J. Luhtalampi seisoo havaitun pystykiven takana, edessä Lapaliojärven ranta. Kuvattu koillisesta.

<b>Kohdetyyppi:</b>	17 Kivi- ja maarakenteet	<b>Copyright:</b>	© Metsähallitus 2008 © Maanmittauslaitos 1/MML/08
<b>Koordinaatit:</b>	X 7416059, Y 3495585, Z 220	<b>Mittakaava:</b>	1:10000





<b>Saukko kivilatomus</b>		<b>MH-tunnus: 170545</b>	
<b>Kohdetyyppi:</b>	17 Kivi- ja maarakenteet	<b>Haltija:</b>	191 Metsätalous Itä-Lappi
<b>Ajoitus:</b>	7116 Uusi aika	<b>Ylläpitäjä:</b>	191 Metsätalous Itä-Lappi
<b>Rakentamivuosi:</b>		<b>Kunta:</b>	320 KEMIJÄRVI
<b>Lukumäärä:</b>	2		
<b>Koordinaattiselitys:</b>		<b>Geometria tuotettu:</b>	4 Gps-mittaus, korjaamaton
<b>Koordinaatit:</b>	X 7377069, Y 3495407, Z 180	<b>Löydöt:</b>	
<b><i>Taustatiedot</i></b>			
Kohde on merkitty Metsähallituksen Sutigis-järjestelmään.			
<b><i>Ympäristön kuvaus</i></b>			
<p>Kohde sijaitsee Kemijärven ja Rovaniemen välisellä rajalla olevan Saukko-järven koillisrannalla, järveen virtaavasta joesta 200 m kaakkoon. Kohde sijaitsee Saukkoselän lounaisrinteessä. Kohteesta noin 550 m koilliseen kulkee Koivumäki-Matoharjun metsäautotie.</p> <p>Kohteen maasto on kostea sekametsää, jonka aluskasvillisuus koostuu mustikasta ja saniaisista. Maastossa kasvaa myös katajaa. Aluskasvillisuus on runsaampaa kohteen ympäristössä kuin itse kohteessa.</p>			
<b><i>Kohteen kuvaus</i></b>			
<p>Kohteeseen on merkitty kämpä. Paikalta löydettiin kaksi kivikasaa, mutta ei merkkejä rakennuksen pohjasta. Kivikasat ovat selvästi ihmisen tekemiä, mutta niiden funktio on epäselvä. Kiveykset on rakennettu aivan rantaan, ja niitä ympäröivää maastoa on kaivettu ja tasoitettu. Maasto on epätasaista ja kuoppaista. Kivikasojen ympäristössä on lahonneita, sahattuja tukkeja, jotka eivät näytä olevan paikoillaan. Selkeitä rakennuksen merkkejä maastossa ei näy. Jos kivilatomukset ovat uuneja, on niiden sijainti aivan rannassa hieman kummallinen. Kiveykset eivät muistuta koonillisia kivilatonuksia.</p> <p>Kivilatomus 1: P= 7377065 I= 3495411. Kiveyksen pohjan ala on neliömäinen, kooltaan 2,5 m x 2,5 m. Kiveyksen korkeus on korkeimmillaan noin 80 cm. Se on ladottu eri kokoisista laakakivistä. Rakenne on romahtanut, ja se muistuttaa uunia. Kivikasan koillispuolella rinnettä on kaivettu, jolloin kiveys on saatu tasaisemmalle alueelle. Kaivettu osa jatkuu länteen päin rannan myötäisesti, mutta se ei muodosta mitään selkeää rakennetta. Kiveyksen vierestä havaittiin kahden metrin mittainen metallirima.</p> <p>Kivilatomus 2: P= 7377068 I= 3495403. Kiveys on ladottu laakakivistä. Romahtaneen rakenteen koko on 3,8 m x 3,2 m. Kiveyksen korkeus on 85 - 90 cm.</p>			

Parhaiten säilynyt osa, jossa ladottua kivirakennetta näkyy selkeimmin, on kiveyksen pohjoisnurkassa. Kiveys on romahtanut itään. Kiveys muistuttaa valtavaa uunia, jonka piippu on romahtanut.

***Kohteen rajaus***

Kohde on rajattu näkyvien rakenteiden perusteella.

***Tulkinta***

Kivilatomukset saattavat olla paikalla aiemmin olleiden rakennusten tulisijoja.

***Tarkastukset***

Tila: 3 Toteutettu

Laji: 6 Suojeluarvojen tarkastus

Tarkastusvuosi:

2014

Tarkastuspvm: 29.7.2014 Tarkastaja: P. Häkälä

Kuvaus: KMO kulttuuriperintöinventointi Kemijärvi 2014

**Viranomais-  
rekisterinro:**

**Kunto:**

2 Kesinkertainen

**Olotila:**

2 Ei käytössä

**Arvotus:**

8 Muu  
suojeluarvo

**Kohteen  
suojelu:**

9 Muu  
suojeluarvo

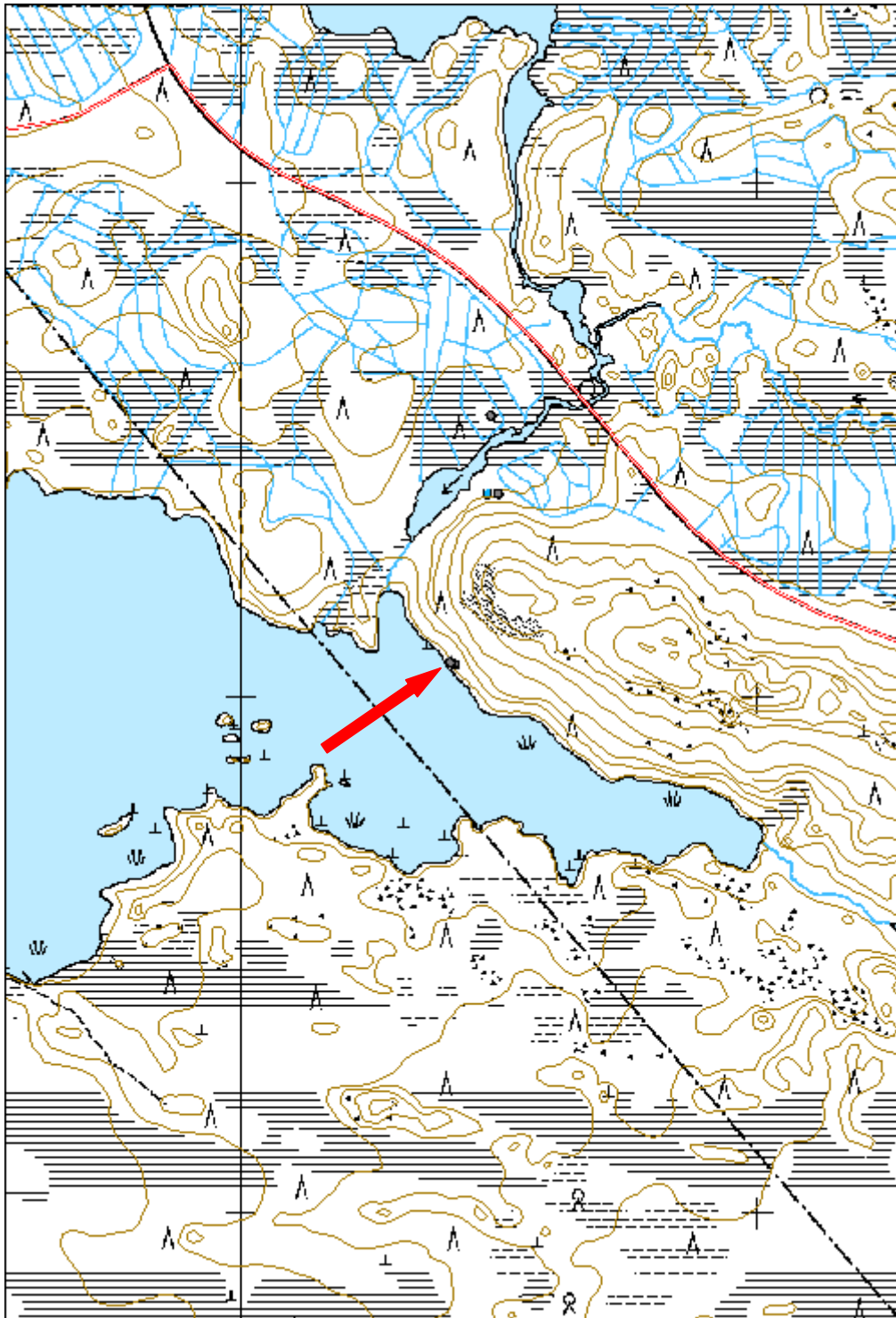
**Selitys:**

**Selitys:**



Kuva 170545\_6. Kivilatomus 2. Kuvattu lännestä.

<b>Kohdetyyppi:</b>	17 Kivi- ja maarakenteet	<b>Copyright:</b>	© Metsähallitus 2008 © Maanmittauslaitos 1/MML/08
<b>Koordinaatit:</b>	X 7377069, Y 3495407, Z 180	<b>Mittakaava:</b>	1:10000



<b>36697 Rovajärven ampuma-alue; M-1,M-2,MY,W, Poovaara 2 kolmiomittaustorni jäännös</b>	<b>MH-tunnus: 170484</b>
--	------------------------------

<b>Kohdetyyppi:</b>	9 Valmistuspaikat/työpaikat	<b>Haltija:</b>	191 Metsätalous Itä-Lappi
<b>Ajoitus:</b>	7116 Uusi aika	<b>Ylläpitäjä:</b>	191 Metsätalous Itä-Lappi
<b>Rakentamivuosi:</b>		<b>Kunta:</b>	320 KEMIJÄRVI
<b>Lukumäärä:</b>	1		

<b>Koordinaattiselitys:</b>		<b>Geometria tuotettu:</b>	4 Gps-mittaus, korjaamaton
<b>Koordinaatit:</b>	X 7428025, Y 3480118, Z 335	<b>Löydöt:</b>	

#### *Taustatiedot*

Kohde on merkitty peruskartalle.

#### *Ympäristön kuvaus*

Kohde sijaitsee Poovaaran itäisemmän laen huipulla. Maasto on kuivaa sekametsää, jonka aluskasvillisuus on melko vähäistä, koostuen mustikasta ja sammalesta. Kohteen eteläpuolella on hakkuuaukea.

#### *Kohteen kuvaus*

Paikalla on kolmiomittaustornin jäännökset. Puisesta tukikehikon alaosa on vielä pystyssä mutta suurin osa muusta rakenteesta on purettu tai romahtanut.

Kolmiomittauksia alettiin Suomessa suorittaa 1860-luvulla. Viimeiset kolmiomittaustornit rakennettiin Suomessa vuonna 1986. Vuonna 2007 Suomessa on ollut jäljellä 31 kolmiomittaustornia, kun niitä on yhteensä rakennettu yli 4000. (Tätilä 2011.)

#### *Kohteen rajausta*

Kohde on pistemäinen.

#### *Tulkinta*

Paikalla on puisen kolmiomittaustornin jäännökset.

#### *Lisätietoja*

Tätilä, Pekka. 2011. Kolmiomittauksella Suomessa pitkät perinteet. <http://www.maanmittauslaitos.fi/tiedotteet/2011/09/kolmiomittauksella-suomessa-pitkat-perinteet>. Viitattu 5.8.2014.

**Tarkastukset**

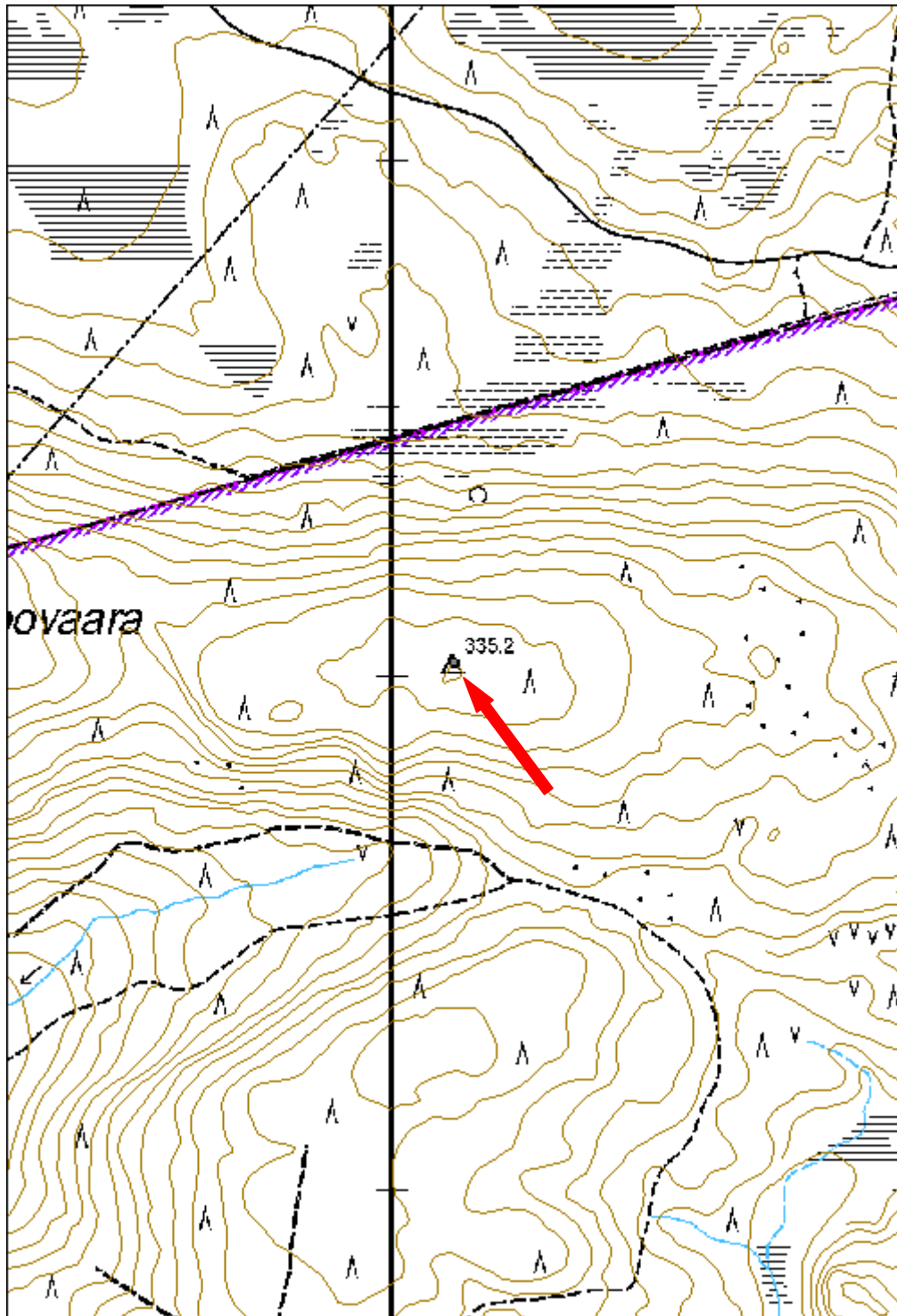
Tila: 3 Toteutettu Laji: 6 Suojeluarvojen tarkastus Tarkastusvuosi:  
2014  
Tarkastuspvm: 10.7.2014 Tarkastaja: P. Häkälä  
Kuvaus: KMO kulttuuriperintöinventointi Kemijärvi 2014

<b>Viranomais- rekisterinro:</b>		<b>Kunto:</b>	3 Huono
		<b>Olotila:</b>	2 Ei käytössä
<b>Arvotus:</b>	8 Muu suojeluarvo	<b>Kohteen suojelu:</b>	9 Muu suojeluarvo
<b>Selitys:</b>		<b>Selitys:</b>	



Kuva 170484\_1. Kolmiomittaustornin yhä pystyssä olevaa alaosaa. Kuvattu lännestä.

<b>Kohdetyyppi:</b>	9 Valmistuspaikat/työpaikat	Copyright:	© Metsähallitus 2008 © Maanmittauslaitos 1/MML/08
<b>Koordinaatit:</b>	X 7428025, Y 3480118, Z 335	Mittakaava:	1:10000



<b>36697 Rovajärven ampuma-alue; M-1,M-2,MY,W, Murrikkosaari N kuoppa</b>	<b>MH-tunnus: 170254</b>
---	------------------------------

<b>Kohdetyyppi:</b>	17 Kivi- ja maarakenteet	<b>Haltija:</b>	191 Metsätalous Itä-Lappi
<b>Ajoitus:</b>	7116 Uusi aika	<b>Ylläpitäjä:</b>	191 Metsätalous Itä-Lappi
<b>Rakentamisvuosi:</b>		<b>Kunta:</b>	320 KEMIJÄRVI
<b>Lukumäärä:</b>	1		

<b>Koordinaattiselitys:</b>		<b>Geometria tuotettu:</b>	4 Gps-mittaus, korjaamaton
<b>Koordinaatit:</b>	X 7416957, Y 3493400, Z 210	<b>Löydöt:</b>	

#### *Taustatiedot*

Kohde on dokumentoitu Kemiläisten jalanjäljissä -projektin yhteydessä.

#### *Ympäristön kuvaus*

Kohde sijaitsee Enijärven itäosassa Pirttipera nimisessä lahdessa. Kohde sijaitsee Murrikkosaaren pohjoispuolella olevalla saarella, jota peruskarttaan ei ole nimetty. Tämän ja Murrikkosaaren väliin jaa pieni nimeämätön saari. Kohde sijaitsee saaren eteläosassa. Alue on epätasaista ja osin kivikkoista.

#### *Kohteen kuvaus*

Edellisessä inventoinnissa saarelta havaittiin neljä kuoppaa, jotka tulkittiin säilytyskuopiksi. Kuopista suurin, sijaitsee koordinaattipisteen osoittamalla kohdalla, mutta muita aiemmin mainittuja kuoppia ei havaittu. Alue on luontaisestikin hyvin epätasaista ja saaren pohjoisosassa havaittiin useita erilaisia kuopanteita ja painaumuksia.

Havaittu kuoppa on itä-länsisuuntainen ja suorakaiteen muotoinen, 4,5x2,5 metriä. Kuoppaa kairattiin useasta kohtaa, mutta kairaa ei saatu uppoamaan kovinkaan syvälle maassa olevien kivien takia. Koepistoa kuoppaan ei tehty. Kuopasta ei pysty sanomaan onko se luonnon vai ihmisen tekemä.

#### *Kohteen rajaus*

Kohde on pistemäinen.

#### *Tulkinta*

Säilytyskuoppia, joita saarella pitäisi olla, ei havaittu.

#### *Lisätietoja*

Sarkkinen, Mika. 2003. Kemiläisten jalanjäljissä - Kalastusperinteen hyödyntäminen matkailussa -projekti. Lapin yliopisto.

**Tarkastukset**Tila: 3 Toteutettu  
2014

Laji: 6 Suojeluarvojen tarkastus

Tarkastusvuosi:

Tarkastuspvm: 30.6.2014 Tarkastaja: P. Häkälä

Kuvaus: KMO kulttuuriperintöinventointi Kemijärvi 2014

**Viranomais-  
rekisterinro:****Kunto:**

0 Ei määritelty

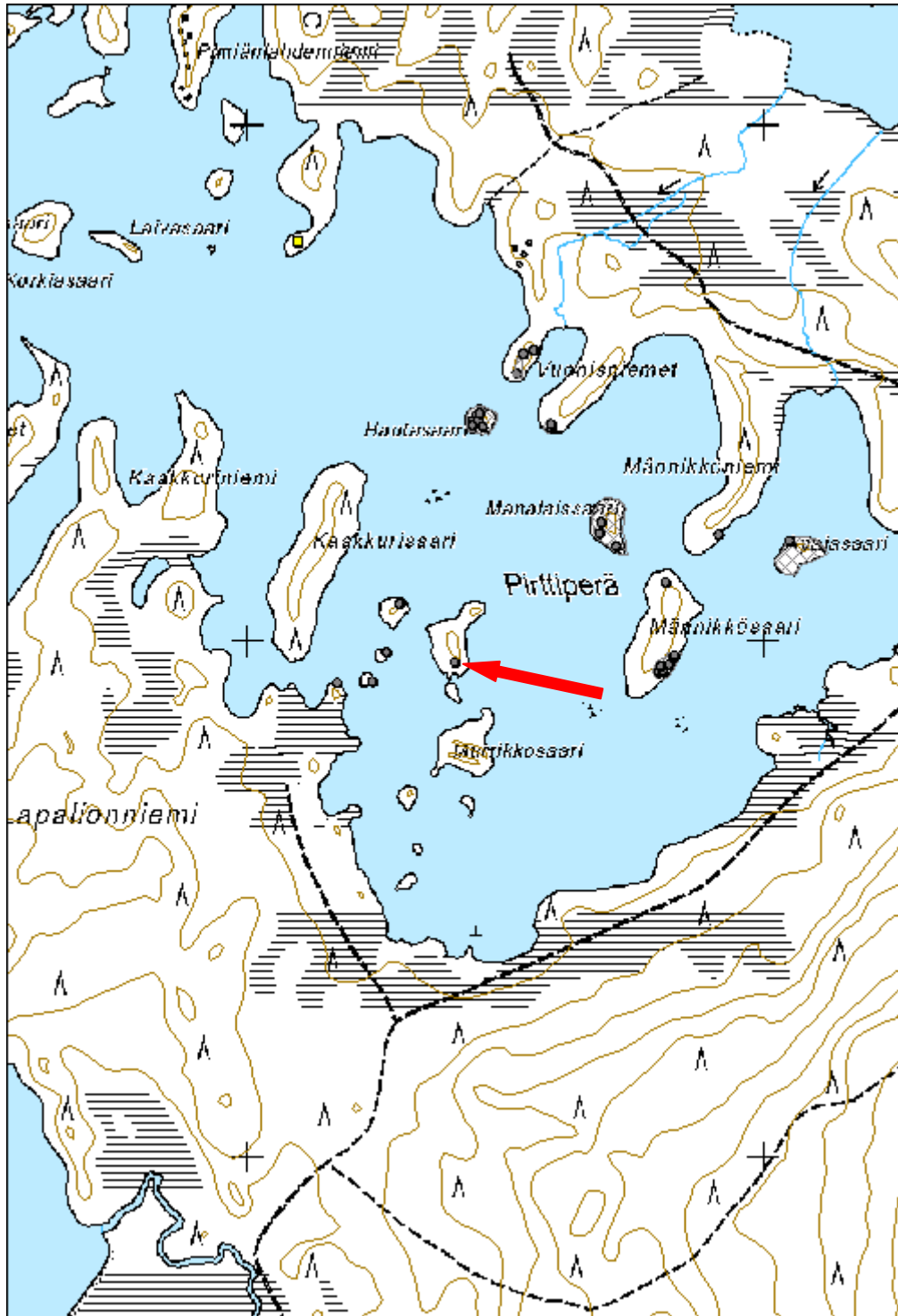
**Olotila:**

2 Ei käytössä

**Arvotus:**8 Muu  
suojeluarvo**Kohteen  
suojelu:**9 Muu  
suojeluarvo**Selitys:****Selitys:**



<b>Kohdetyyppi:</b>	17 Kivi- ja maarakenteet	<b>Copyright:</b>	© Metsähallitus 2008 © Maanmittauslaitos 1/MML/08
<b>Koordinaatit:</b>	X 7416957, Y 3493400, Z 210	<b>Mittakaava:</b>	1:10000



<b>36697 Rovajärven ampuma-alue; M-1,M-2,MY,W, Poojärvi 7 kuoppa</b>	<b>MH-tunnus: 170412</b>
--	------------------------------

<b>Kohdetyyppi:</b>	17 Kivi- ja maarakenteet	<b>Haltija:</b>	191 Metsätalous Itä-Lappi
<b>Ajoitus:</b>	7116 Uusi aika	<b>Ylläpitäjä:</b>	191 Metsätalous Itä-Lappi
<b>Rakentamivuosi:</b>		<b>Kunta:</b>	698 Rovaniemi
<b>Lukumäärä:</b>	2		

<b>Koordinaattiselitys:</b>		<b>Geometria tuotettu:</b>	4 Gps-mittaus, korjaamaton
<b>Koordinaatit:</b>	X 7427604, Y 3477658, Z 190	<b>Löydöt:</b>	

#### *Taustatiedot*

Kohteen on tarkastanut Mika Sarkkinen 2002.

#### *Ympäristön kuvaus*

Kohde sijaitsee Poojärven luoteisrannan tuntumassa, kaakkoon kohti järveä loivasti viettävän Poojärvenkankaan reunassa. Alueen aluskasvillisuus on rehevää ja puusto pääasiassa havupuuta.

#### *Kohteen kuvaus*

Mika Sarkkinen (2002: 26) on löytänyt kohteen, jossa on kaksi kuoppaa. Nämä Sarkkinen on tulkinnut maakellareiksi tai säilytyskuopiksi. Sarkkisen mukaan toinen kuopista on halkaisijaltaan noin 2 metriä ja syvyydeltään noin 50 cm. Sen kaakkoislaidalla on hyvin vankka, ilmeisen iäkäs petäjä. Puun juurella on muurahaiskeko. Toinen kuoppa puolestaan on Sarkkisen mukaan enemmän neliömäinen, alaltaan noin 2 m x 2 m ja syvyydeltään n. 80 cm. Kuoppaa reunustaa matala valli, jonka leveys on 0,5 - 1 metriä. Kuoppien välimatkaksi Sarkkinen mainitsee parikymmentä metriä.

Kuoppa 1: P= 7427607 I= 3477662. Kyseessä on toinen Sarkkisen mainitsemista kuopista, ja se vaikuttaa olevan samassa kunnossa kuin Sarkkisen käydessä. Kuoppa on Sarkkisen mainitsema neliömäisempi kuoppa. Kuopasta otetusta kairanäytteestä ei tullut lainkaan huuhtoutumiskerrosta.

Kuoppa 2: P= 7427596 I= 3477654. Kyseessä on Sarkkisen mainitsema kuoppa, jonka reunalla kasvaa suuri petäjä. Pikkukuoppa on selkeästi maatuneempi ja näin ollen vanhemman oloinen kuin kuoppa 1. Tässäkään kuopassa ei ole huuhtoutumiskerrosta käytännössä lainkaan. Kuoppa on samassa kunnossa kuin Sarkkisen käydessä.

#### *Kohteen rajaus*

Kohde on rajattu näkyvien rakenteiden perusteella.

***Tulkinta***

Kuopat voivat olla maakellareita tai säilytyskuoppia, mutta kovin iäkkäiltä ne eivät vaikuta.

***Lisätietoja***

Sarkkinen, Mika. 2002. Kemiläisten jalanjäljillä - Kalastusperinteen hyödyntäminen matkailussa -projekti. Lapin yliopisto.

***Tarkastukset***

Tila: 3 Toteutettu                      Laji: 6 Suojeluarvojen tarkastus                      Tarkastusvuosi: 2014

Tarkastuspvm: 9.7.2014      Tarkastaja: P. Häkälä

Kuvaus: KMO kulttuuriperintöinventointi Kemijärvi 2014

**Viranomais-  
rekisterinro:**

**Kunto:**

1 Hyvä

**Olotila:**

2 Ei käytössä

**Arvotus:**

8 Muu  
suojeluarvo

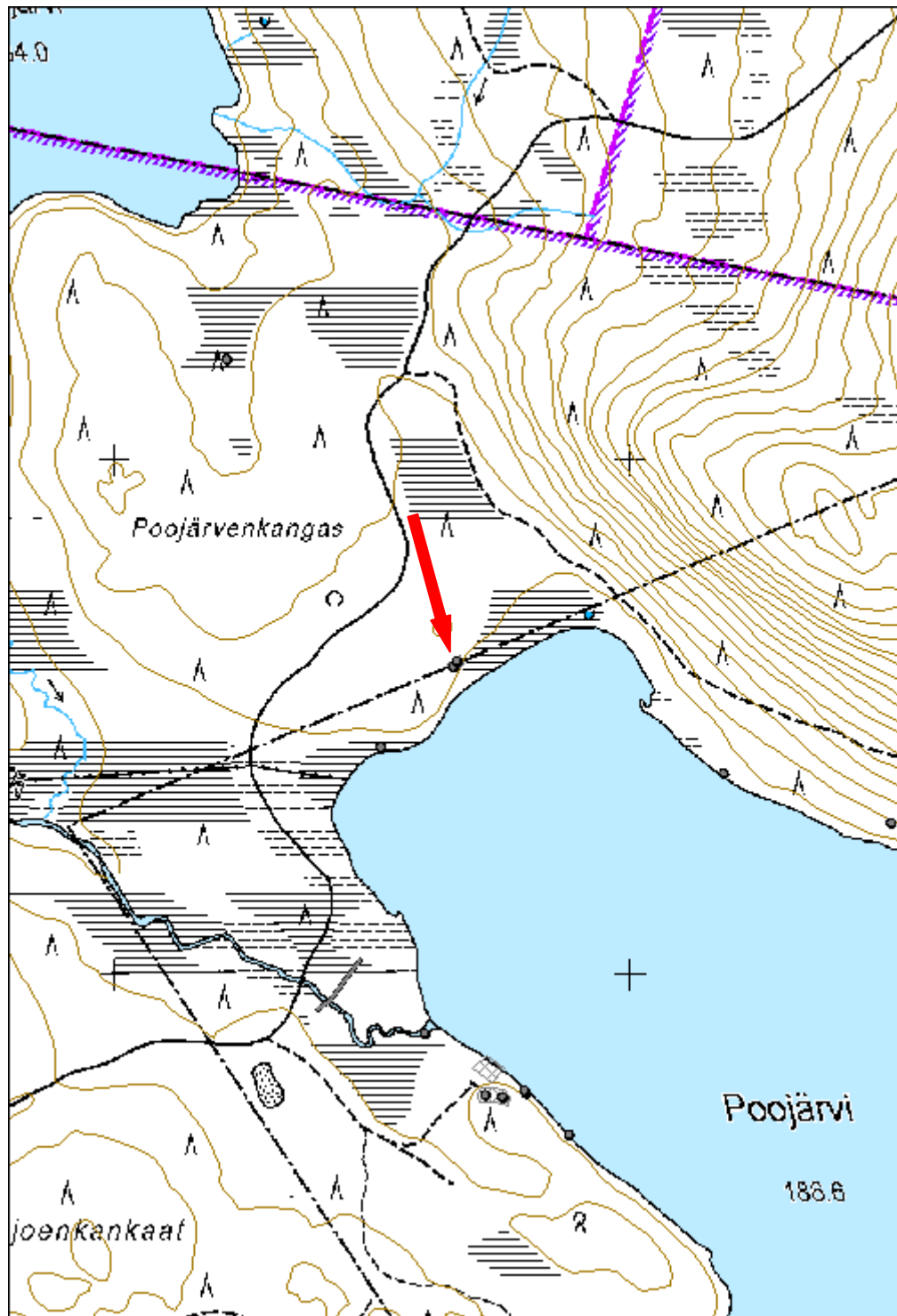
**Kohteen  
suojelu:**

9 Muu  
suojeluarvo

**Selitys:**

**Selitys:**

<b>Kohdetyyppi:</b>	17 Kivi- ja maarakenteet	<b>Copyright:</b>	© Metsähallitus 2008 © Maanmittauslaitos 1/MML/08
<b>Koordinaatit:</b>	X 7427604, Y 3477658, Z 190	<b>Mittakaava:</b>	1:10000



<b>36697 Rovajärven ampuma-alue; M-1,M-2,MY,W, Poojärvi 8 kuoppa</b>	<b>MH-tunnus: 170425</b>
--	------------------------------

<b>Kohdetyyppi:</b>	17 Kivi- ja maarakenteet	<b>Haltija:</b>	191 Metsätalous Itä-Lappi
<b>Ajoitus:</b>	7116 Uusi aika	<b>Ylläpitäjä:</b>	191 Metsätalous Itä-Lappi
<b>Rakentamisvuosi:</b>		<b>Kunta:</b>	320 KEMIJÄRVI
<b>Lukumäärä:</b>	1		

<b>Koordinaattiselitys:</b>		<b>Geometria tuotettu:</b>	4 Gps-mittaus, korjaamaton
<b>Koordinaatit:</b>	X 7427293, Y 3478504, Z 194	<b>Löydöt:</b>	

### *Taustatiedot*

Kohteen on tarkastanu Mika Sarkkiinen 2002.

### *Ympäristön kuvaus*

Kohde sijaitsee Poojärven koillisrannan tuntumassa, noin 50 metrin päässä rantaviivasta, Poovaaran lounaisrinteen alapäässä. Metsäautotie kulkee kohteen pohjoispuolella 150 metrin päässä.

### *Kohteen kuvaus*

Kyseessä on kuoppa, jonka Sarkkinen (2002: 27) on tulkinut maakellariksi. Sarkkinen on kuvannut kohteen 3 m x 4m:n kokoiseksi kuopaksi, jonka syvyys on 80 cm. Kuopassa on Sarkkisen mukaan vallit, jossa on myös kuopan sisällä alun perin olleita kiviä. Kuopan eteläosassa Sarkkinen on nähnyt kulkuaukon, ja kuopan kaakkoisreunalla kasvaa leppä.

Sarkkisen mainitsema kellari paikannettiin tarkastuksessa. Kuopan reunamat ovat varsin jyrkät, eikä kattorakenteita ole näkyvissä. Sarkkisen mainitsemat vallit ovat lähes näkymättömät. Kuopan sisällä kaakkoisnurkassa on kaksi isoa kiveä. Kuopan sisältä kairattaessa ei tullut huuhtoutumiskerrosta. Kuoppa muistuttaa hiekkakuoppaa, eikä aiemmin kämppien läheisyydestä löydettyjä kellareita. Lähin savottakämpä sijaitsee useamman sadan metrin päässä kohteesta kaakkoon, joen toisella puolella.

### *Kohteen rajaus*

Kohde on pistemäinen.

### *Tulkinta*

Paikalla on kuoppa.

### *Lisätietoja*

Sarkkinen, Mika. 2002. Kemiläisten jalanjäljillä - Kalastusperinteen hyödyntäminen matkailussa -projekti. Lapin yliopisto.

**Tarkastukset**Tila: 3 Toteutettu  
2014

Laji: 6 Suojeluarvojen tarkastus

Tarkastusvuosi:

Tarkastuspvm: 10.7.2014 Tarkastaja: P. Häkälä

Kuvaus: KMO kulttuuriperintöinventointi Kemijärvi 2014

**Viranomais-  
rekisterinro:****Kunto:**

2 Keskinertainen

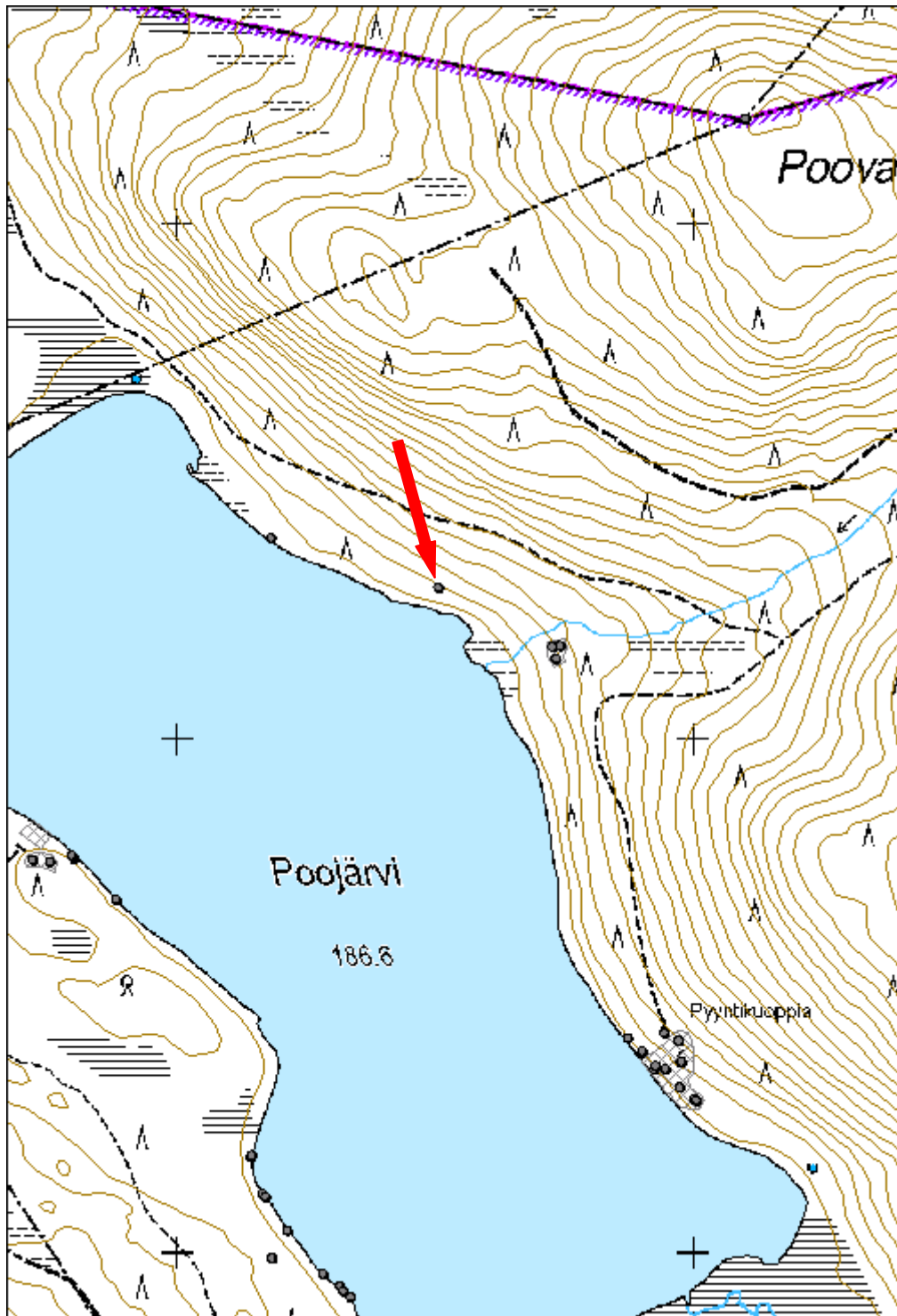
**Olotila:**

2 Ei käytössä

**Arvotus:**8 Muu  
suojeluarvo**Kohteen  
suojelu:**9 Muu  
suojeluarvo**Selitys:****Selitys:**

Kuva 170425\_1. Kuoppa kuvan keskellä. Kuvattu lounaasta.

<b>Kohdetyyppi:</b>	17 Kivi- ja maarakenteet	<b>Copyright:</b>	© Metsähallitus 2008 © Maanmittauslaitos 1/MML/08
<b>Koordinaatit:</b>	X 7427293, Y 3478504, Z 194	<b>Mittakaava:</b>	1:10000



<b>Peniöntunturi merkkipuu</b>		<b>MH-tunnus: 169652</b>	
<b>Kohdetyyppi:</b>	11 Taide/muistomerkit	<b>Haltija:</b>	191 Metsätalous Itä-Lappi
<b>Ajoitus:</b>	7116 Uusi aika	<b>Ylläpitäjä:</b>	191 Metsätalous Itä-Lappi
<b>Rakentamisvuosi:</b>		<b>Kunta:</b>	320 KEMIJÄRVI
<b>Lukumäärä:</b>	1		
<b>Koordinaattiselitys:</b>		<b>Geometria tuotettu:</b>	4 Gps-mittaus, korjaamaton
<b>Koordinaatit:</b>	X 7373130, Y 3535687, Z 254	<b>Löydöt:</b>	
<b><i>Taustatiedot</i></b>			
Kohde löytyi ilman ennakkotietoja.			
<b><i>Ympäristön kuvaus</i></b>			
Kohde sijaitsee Kemijärven kaakkoisosassa, Peniöntunturin länsirinteellä. Ala-Askanjärven ranta on 130 metriä kohteesta lounaaseen. Alue on kuivaa kangasmetsää.			
<b><i>Kohteen kuvaus</i></b>			
Paikalla on rinteessä kelo, jonka kylkeen on vuoltu sydän, jonka nuoli lävistää. Sydämen yläpuolelle on kaiverrettu kirjaimet EO tai ED ja sen alle UV. Sydämen alapuolella on mahdollisesti kirjaimet JJ sekä numero 74.			
<b><i>Kohteen rajaus</i></b>			
Kohde on pistemäinen.			
<b><i>Tulkinta</i></b>			
Paikalla on merkkipuu.			
<b><i>Tarkastukset</i></b>			
Tila: 3 Toteutettu	Laji: 6 Suojeluarvojen tarkastus	Tarkastusvuosi: 2014	
Tarkastuspvm: 30.5.2014 Tarkastaja: P. Häkälä			
Kuvaus: KMO kulttuuriperintöinventointi Kemijärvi 2014			
<b>Viranomaisrekisterinro:</b>		<b>Kunto:</b>	1 Hyvä
<b>Arvotus:</b>	8 Muu suojeluarvo	<b>Olotila:</b>	2 Ei käytössä
<b>Selitys:</b>		<b>Kohteen suojele:</b>	9 Muu suojeluarvo
		<b>Selitys:</b>	





Kuva 169652\_2. Kaiverrus. Sydän, jonka nuoli lävistää ja sen yläpuolella kirjaimet EO tai ED. Sydämen alla kirjaimet UV ja luku 74.

<b>Kohdetyyppi:</b>	11 Taide/muistomerkit	<b>Copyright:</b>	© Metsähallitus 2008 © Maanmittauslaitos 1/MML/08
<b>Koordinaatit:</b>	X 7373130, Y 3535687, Z 254	<b>Mittakaava:</b>	1:10000



<b>Kalmistosaari merkkipuu</b>		<b>MH-tunnus: 170063</b>
<b>Kohdetyyppi:</b>	11 Taide/muistomerkit	<b>Haltija:</b> 191 Metsätalous Itä-Lappi
<b>Ajoitus:</b>	7116 Uusi aika	<b>Ylläpitäjä:</b> 191 Metsätalous Itä-Lappi
<b>Rakentamisvuosi:</b>		<b>Kunta:</b> 320 KEMIJÄRVI
<b>Lukumäärä:</b>	1	
<b>Koordinaattiselitys:</b>		<b>Geometria tuotettu:</b> 4 Gps-mittaus, korjaamaton
<b>Koordinaatit:</b>	X 7388171, Y 3491974, Z 165	<b>Löydöt:</b>
<b><i>Taustatiedot</i></b>		
Kohde löydettiin uutena maastosta. Saari käytiin tarkastamassa koska J. Ruohosen mukaan (sähköposti 15.52014) paikalta on perimätietoa, jonka mukaan Kalmistosaari olisi vanha hautasaari. Vuoden 1930 metsätalouuskartassa saaren nimeksi on laitettu Korkeasaari. Vuoden 1967 peruskartassa saari on nimellä Kalmistosaari.		
<b><i>Ympäristön kuvaus</i></b>		
Kohde sijaitsee Misijärven Kalmistosaarella, saaren länsipuolen keskivaiheilla. Merkkipuu sijaitsee ylhäällä kalliolla lähellä rantaa. Maasto on hyvin kivikkoista ja aluskasvillisuus runsasta. Puusto on melko vanhaa havumetsää.		
Saarta etsittiin myös merkkejä mahdollisista hautauksista, mutta mitään sellaista ei havaittu. Saaren maaperä on kauttaaltaan hyvin kivistä ja suurin osa saaresta on kalliota. Humuskerroksen paksuus saarella on paikoin hyvinkin ohut. Muutamaan painaumaan tehtiin koepistos, mutta mitään merkkejä hautauksista ei saatu.		
<b><i>Kohteen kuvaus</i></b>		
Vanhan petäjän kahdelle kyljelle on kaiverrettu sydän kaarnan läpi. Järvenpuoleisen sydämen korkeus 10 cm, kallionpuoleisen 14 cm. Sydämissä ei ole kirjoituksia. Saarella on ympäriinsä edelleen käytössä olevia nuotiopaikkoja, joten kaiverrus on luultavasti suhteellisen nuori.		
<b><i>Kohteen rajaus</i></b>		
Kohde on pistemäinen.		
<b><i>Tulkinta</i></b>		
Paikalla on merkkipuu.		
<b><i>Lisätietoja</i></b>		
5-lehtinen talouskartta Pohj. Kemijärven hoitoalueesta 2. karttalehti. II Misijärven hoitolohko. Peruskartta 361411 Misi-Raaka 1967, jossa kartoitus vuodelta 1963.		

**Tarkastukset**

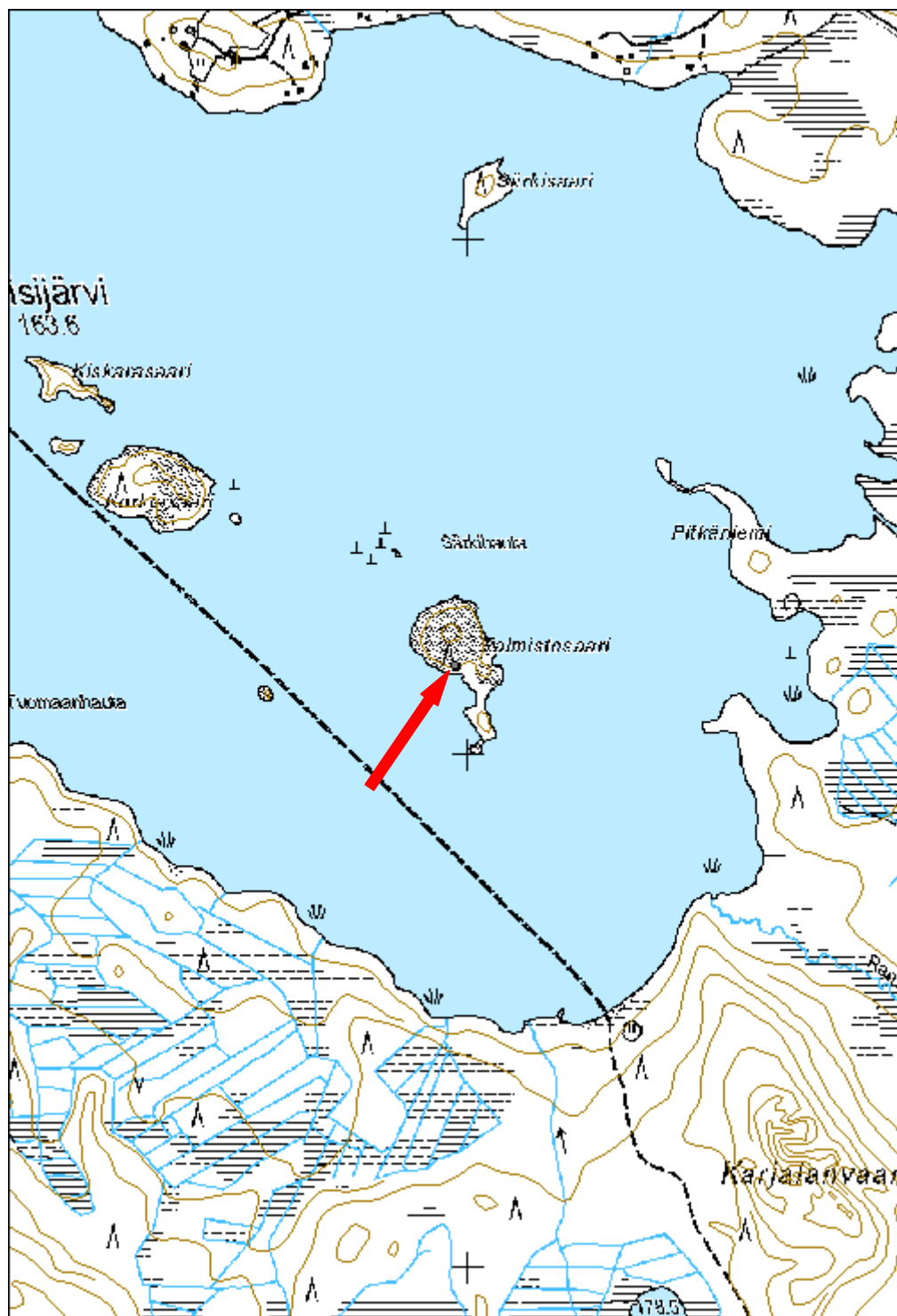
Tila: 3 Toteutettu Laji: 6 Suojeluarvojen tarkastus Tarkastusvuosi: 2014  
 Tarkastuspvm: 26.6.2014 Tarkastaja: P. Häkälä  
 Kuvaus: KMO kulttuuriperintöinventointi Kemijärvi 2014

<b>Viranomais- rekisterinro:</b>		<b>Kunto:</b>	1 Hyvä
		<b>Olotila:</b>	2 Ei käytössä
<b>Arvotus:</b>	8 Muu suojeluarvo	<b>Kohteen suojelu:</b>	9 Muu suojeluarvo
<b>Selitys:</b>		<b>Selitys:</b>	



Kuva 170063\_1. Männyn kylkeen kaiverrettu sydän, taustalla Misijärvi. Kuvattu pohjoisesta.

<b>Kohdetyyppi:</b>	11 Taide/muistomerkit	Copyright:	© Metsähallitus 2008 © Maanmittauslaitos 1/MML/08
<b>Koordinaatit:</b>	X 7388171, Y 3491974, Z 165	Mittakaava:	1:10000



<b>36697 Rovajärven ampuma-alue; M-1,M-2,MY,W, Poojärvi 10 muistopetäjä</b>	<b>MH-tunnus: 170469</b>
---	------------------------------

<b>Kohdetyyppi:</b>	11 Taide/muistomerkit	<b>Haltija:</b>	191 Metsätalous Itä-Lappi
<b>Ajoitus:</b>	7116 Uusi aika	<b>Ylläpitäjä:</b>	191 Metsätalous Itä-Lappi
<b>Rakentamivuosi:</b>		<b>Kunta:</b>	320 KEMIJÄRVI
<b>Lukumäärä:</b>	1		

<b>Koordinaattiselitys:</b>		<b>Geometria tuotettu:</b>	4 Gps-mittaus, korjaamaton
<b>Koordinaatit:</b>	X 7426392, Y 3478899, Z 190	<b>Löydöt:</b>	

#### *Taustatiedot*

Kohteen on tarkastanu Mika Sarkkinen 2002.

#### *Ympäristön kuvaus*

Kohde sijaitsee Rovajärven ampuma-alueella sijaitsevan Poojärven kaakkoisrannalla, itään nousevan rinteeseen juuressa. Maasto on kuivahkoa mäntymetsää, jonka aluskasvillisuus koostuu pääasiassa mustikasta, mutta myös variksenmarjasta ja puolukasta.

#### *Kohteen kuvaus*

Kohde on Mika Sarkkisen (2002: 34) pilkkapuu nro 17:26. Pilkan koko on hänen mittauksensa mukaan 60 cm x 25 cm. Sarkkinen on nähnyt pilkassa tekstin + / LAURI REIJO / ALAHIIRO KAUPPINEN / 15.5. / 1965.

Puussa on kolme reikää, joista yksi on kaiveruksen kohdalla, ristin alapuolella. Pilkka alkaa kasvaa umpeen; pilkan uloimmat kirjaimet eivät enää näy kokonaan. Merkkipuu on tehty Poojärveen hukkuneiden Lauri Alahiiron ja Reijo Kauppisen muistolle.

#### *Kohteen rajaus*

Kohde on pistemäinen.

#### *Tulkinta*

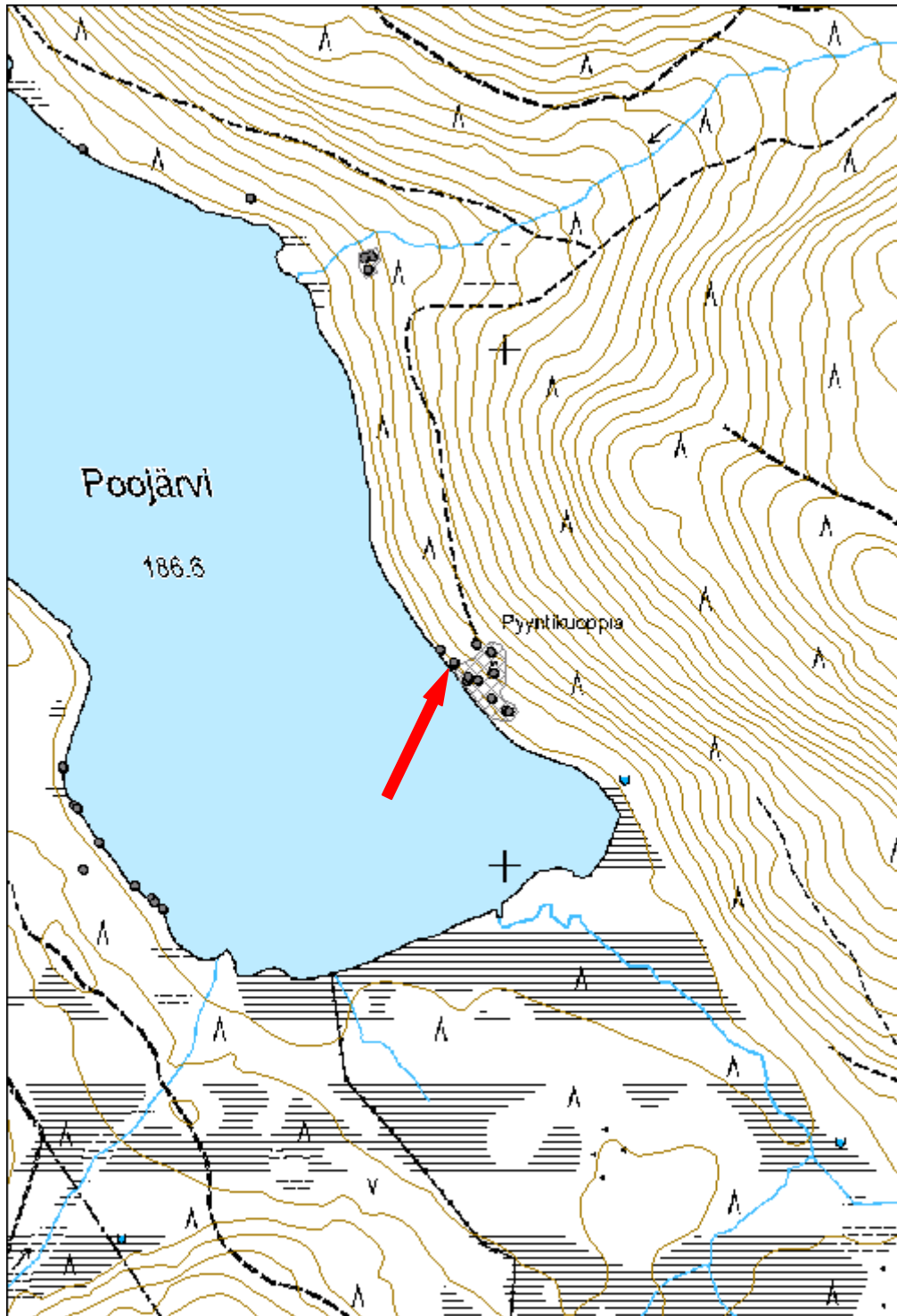
Paikalla on muistopetäjä.

#### *Lisätietoja*

Sarkkinen, Mika. 2002. Kemiläisten jalanjäljillä - Kalastusperinteen hyödyntäminen matkailussa -projekti. Lapin yliopisto.



<b>Kohdetyyppi:</b>	11 Taide/muistomerkit	Copyright:	© Metsähallitus 2008 © Maanmittauslaitos 1/MML/08
<b>Koordinaatit:</b>	X 7426392, Y 3478899, Z 190	Mittakaava:	1:10000





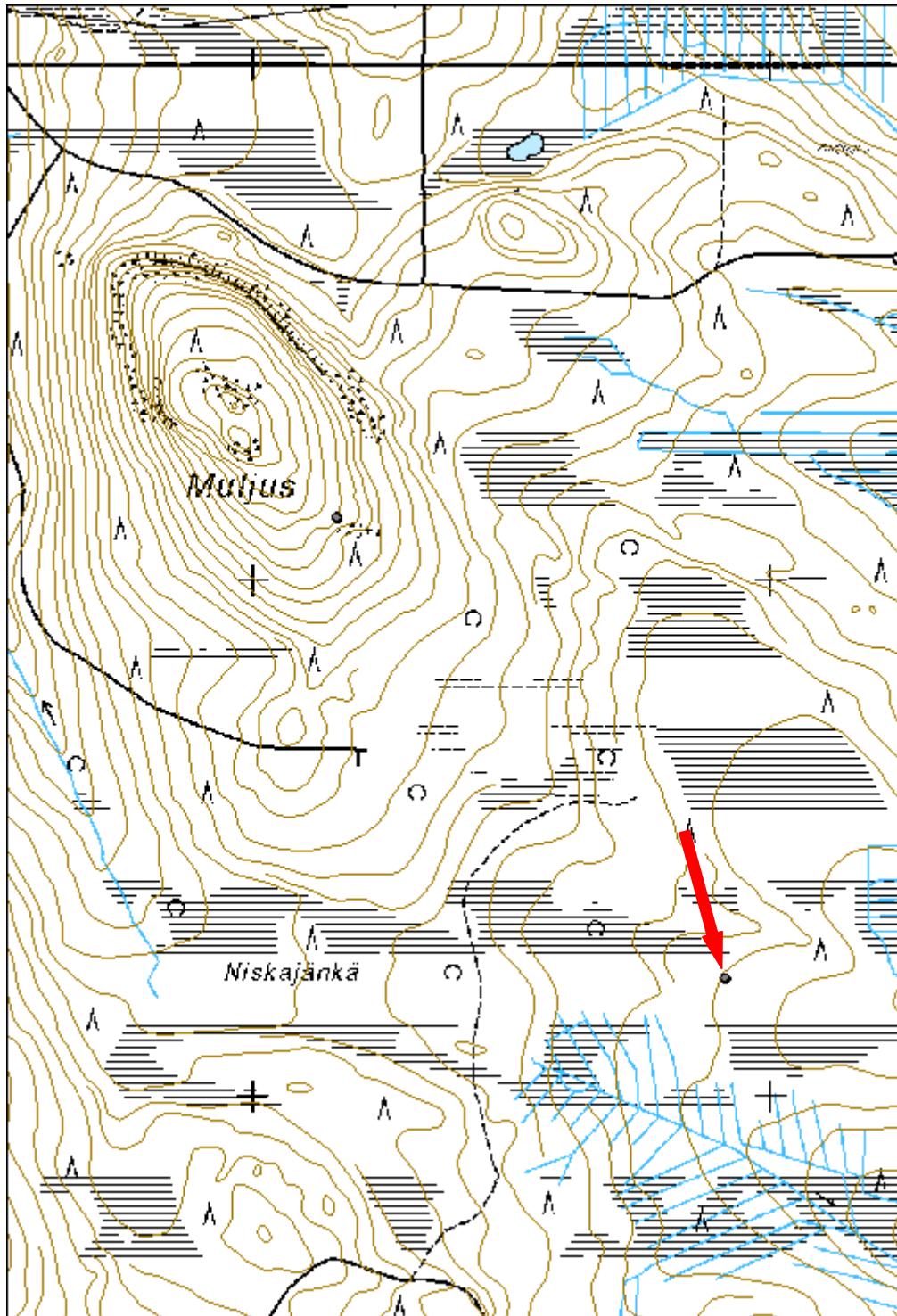
<b>Niskajänkä niittylato jäännös</b>		<b>MH-tunnus: 169484</b>	
<b>Kohdetyyppi:</b>	9 Valmistuspaikat/työpaikat	<b>Haltija:</b>	191 Metsätalous Itä-Lappi
<b>Ajoitus:</b>	7116 Uusi aika	<b>Ylläpitäjä:</b>	191 Metsätalous Itä-Lappi
<b>Rakentamisvuosi:</b>		<b>Kunta:</b>	320 KEMIJÄRVI
<b>Lukumäärä:</b>	1		
<b>Koordinaattiselitys:</b>		<b>Geometria tuotettu:</b>	4 Gps-mittaus, korjaamaton
<b>Koordinaatit:</b>	X 7378228, Y 3536911, Z 210	<b>Löydöt:</b>	
<b><i>Taustatiedot</i></b>			
Kohde on merkitty Metsähallituksen Sutigis-järjestelmään.			
<b><i>Ympäristön kuvaus</i></b>			
Kohde sijaitsee Kemijärven kaakkoisosassa, Muljus nimisen vaaran eteläpuolella ja Petäjäselän itäpuolella sijaitsevan Niskajänkä nimisen suon itäosassa.			
<b><i>Kohteen kuvaus</i></b>			
Paikalla on niittyladon pohja, josta on näkyvillä enimmillään viisi alinta hirsikertaa. Ladon koko on 3,8x4,8 metriä ja se on rakennettu pyöröhirsistä. Käytetty salvostyyppi on koirankaulasalvos. Ladon sisällä on näkyvillä romahtaneen katon rakenteita.			
<b><i>Kohteen rajaus</i></b>			
Kohde on pistemäinen.			
<b><i>Tulkinta</i></b>			
Paikalla on suoniittylle rakennetun ladon jäännökset.			
<b><i>Tarkastukset</i></b>			
Tila: 3 Toteutettu 2014	Laji: 6 Suojeluarvojen tarkastus	Tarkastusvuosi:	
Tarkastuspvm: 26.5.2014 Tarkastaja: P. Häkälä			
Kuvaus: KMO kulttuuriperintöinventointi Kemijärvi 2014			

<b>Viranomais- rekisterinro:</b>		<b>Kunto:</b>	3 Huono
<b>Arvotus:</b>	8 Muu suojeluarvo	<b>Olotila:</b>	2 Ei käytössä
<b>Selitys:</b>		<b>Kohteen suojelu:</b>	9 Muu suojeluarvo
		<b>Selitys:</b>	



Kuva 169484\_1. Lato, kuvattu lounaasta.

<b>Kohdetyyppi:</b>	9 Valmistuspaikat/työpaikat	Copyright:	© Metsähallitus 2008 © Maanmittauslaitos 1/MML/08
<b>Koordinaatit:</b>	X 7378228, Y 3536911, Z 210	Mittakaava:	1:10000



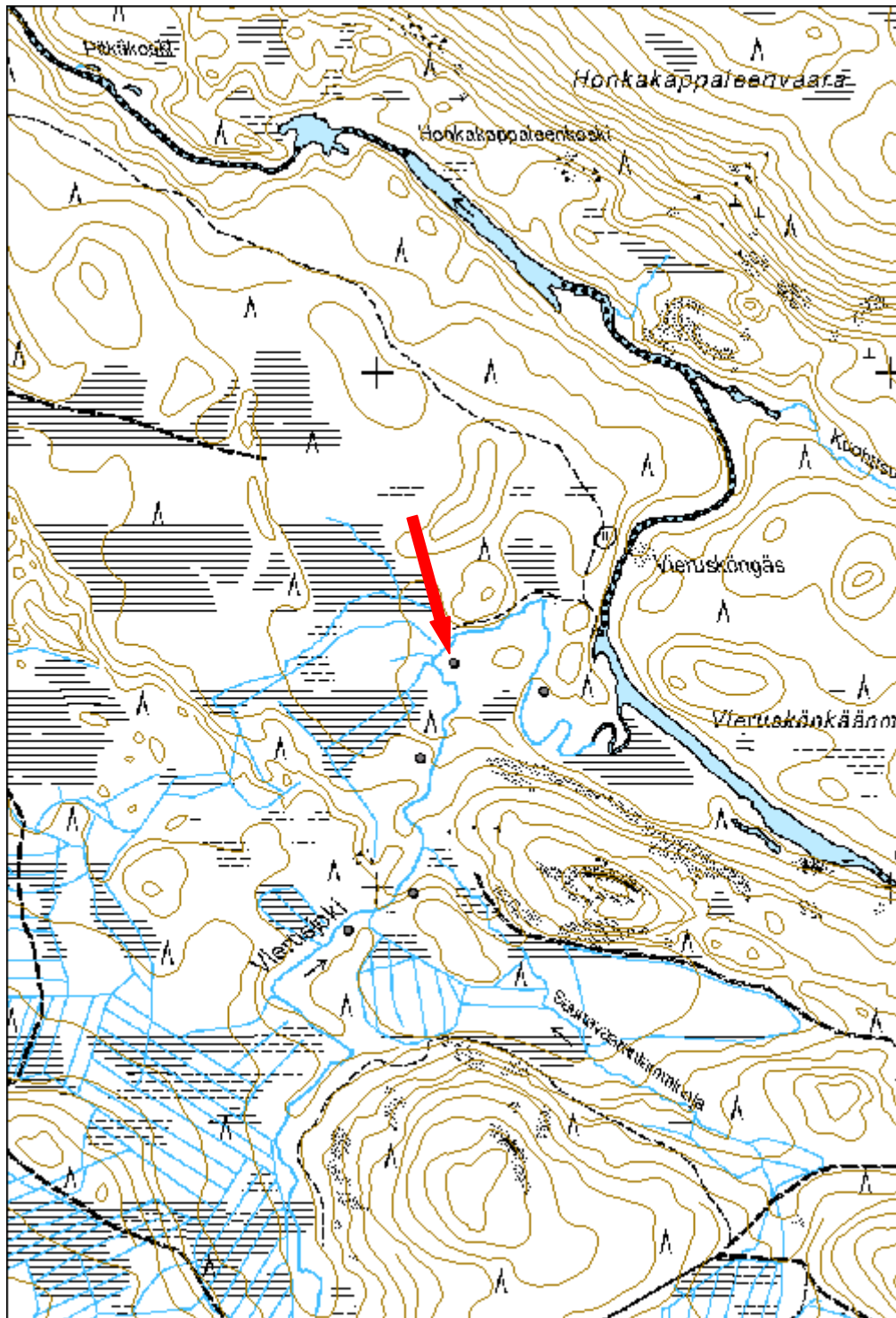
<b>Vierusjoki 4 niittylato jäännös</b>		<b>MH-tunnus: 169638</b>
<b>Kohdetyyppi:</b>	9 Valmistuspaikat/työpaikat	<b>Haltija:</b> 191 Metsätalous Itä-Lappi
<b>Ajoitus:</b>	7116 Uusi aika	<b>Ylläpitäjä:</b> 191 Metsätalous Itä-Lappi
<b>Rakentamisvuosi:</b>		<b>Kunta:</b> 320 KEMIJÄRVI
<b>Lukumäärä:</b>	1	
<b>Koordinaattiselitys:</b>		<b>Geometria tuotettu:</b> 4 Gps-mittaus, korjaamaton
<b>Koordinaatit:</b>	X 7372435, Y 3543148, Z 188	<b>Löydöt:</b>
<b><i>Taustatiedot</i></b>		
Kohde löytyi ilman ennakkotietoja.		
<b><i>Ympäristön kuvaus</i></b>		
Kohde sijaitsee Kemijärven kaakkoisosassa virtaavan Vierusjoen varrella. Vierusjoki lähtee Vierusjärven Vieruslahdesta. Kohteen kohdalla Vierusjoki tekee jyrkän lenkin, ennen kuin laskee mutkitellen Jumiskonjokeen Vieruskönkään kohdalla. Aivan jokivarressa puusto on tiheäkasvuista, mutta kohde sijaitsee kuivalla kankaalla suoniityn vieressä.		
<b><i>Kohteen kuvaus</i></b>		
Paikalla on niittyladon jäännökset, jonka koko on 5x4,5 metriä. Pohjoisena on parhaiten säilynyt ja siinä on vielä jäljellä seitsemän alinta hirsikertaa. Muilla seinustoilla hirsikertoja on vain 2-3. Lato on tehty pyöröhirsistä ja siinä on käytetty koirankaulasalvosta.		
<b><i>Kohteen rajaus</i></b>		
Kohde on pistemäinen.		
<b><i>Tulkinta</i></b>		
Paikalla on niittyladon jäännökset, johon on varastoitu viereiseltä suoniityltä tehtyä heinää.		
<b><i>Tarkastukset</i></b>		
Tila: 3 Toteutettu	Laji: 6 Suojeluarvojen tarkastus	Tarkastusvuosi: 2014
Tarkastuspvm: 27.5.2014 Tarkastaja: P. Häkälä		
Kuvaus: KMO kulttuuriperintöinventointi Kemijärvi 2014		

<b>Viranomais- rekisterinro:</b>		<b>Kunto:</b>	3 Huono
<b>Arvotus:</b>	8 Muu suojeluarvo	<b>Olotila:</b>	2 Ei käytössä
<b>Selitys:</b>		<b>Kohteen suojelu:</b>	9 Muu suojeluarvo
		<b>Selitys:</b>	



Kuva 169638\_1. Niittylato, taustalla virtaa Vierusjoki. Kuvattu idästä.

<b>Kohdetyyppi:</b>	9 Valmistuspaikat/työpaikat	Copyright:	© Metsähallitus 2008 © Maanmittauslaitos 1/MML/08
<b>Koordinaatit:</b>	X 7372435, Y 3543148, Z 188	Mittakaava:	1:10000

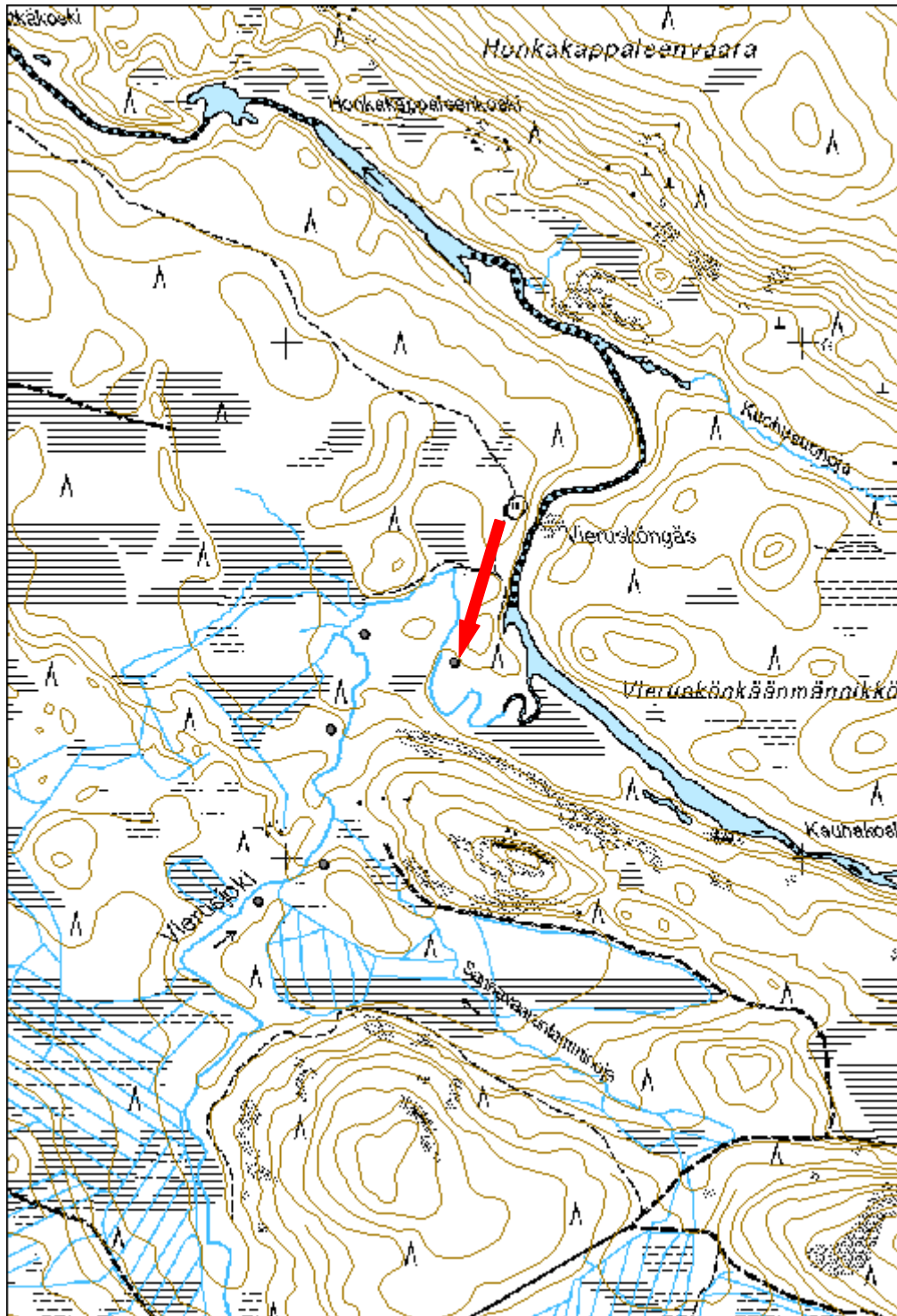


<b>Vierusjoki 5 niittylato jäännös</b>		<b>MH-tunnus: 169639</b>
<b>Kohdetyyppi:</b>	9 Valmistuspaikat/työpaikat	<b>Haltija:</b> 191 Metsätalous Itä-Lappi
<b>Ajoitus:</b>	7116 Uusi aika	<b>Ylläpitäjä:</b> 191 Metsätalous Itä-Lappi
<b>Rakentamisvuosi:</b>		<b>Kunta:</b> 320 KEMIJÄRVI
<b>Lukumäärä:</b>	1	
<b>Koordinaattiselitys:</b>		<b>Geometria tuotettu:</b> 4 Gps-mittaus, korjaamaton
<b>Koordinaatit:</b>	X 7372380, Y 3543323, Z 185	<b>Löydöt:</b>
<b><i>Taustatiedot</i></b>		
Kohde löytyi ilman ennakkotietoja.		
<b><i>Ympäristön kuvaus</i></b>		
Kohde sijaitsee Kemijärven kaakkoisosassa virtaavan Vierusjoen ja Jumiskonjoen väliin jäävällä alueella, Vierusjoen itärannalla. Vierusjoki lähtee Vierusjärven Vieruslahdesta ja laskee Jumiskonjokeen Vieruskonkään kohdalla. Alue on kuivahkoa kangasmetsää ja kohteen kohdalla koivua kasvavaa joenvarsiniittyä.		
<b><i>Kohteen kuvaus</i></b>		
Paikalla on niittyladon jäännökset. Ladon koko on 4,7x3,4 metsiä ja sen ovi sijaitsee lounaisseinällä. Lato on rakennettu pyöröhirsistä käyttäen koirankaulasalvosta. Lounaisseinällä on edelleen näkyvillä kolme alinta hirsikertaa, muilla seinillä vain alin hirsikerta on säilyneenä.		
<b><i>Kohteen rajaus</i></b>		
Kohde on pistemäinen.		
<b><i>Tulkinta</i></b>		
Paikalla on niittyladon jäännökset, johon on varastoitu viereiseltä suoniityltä tehtyä heinää.		
<b><i>Tarkastukset</i></b>		
Tila: 3 Toteutettu 2014	Laji: 6 Suojeluarvojen tarkastus	Tarkastusvuosi:
Tarkastuspvm: 27.5.2014 Tarkastaja: P. Häkälä		
Kuvaus: KMO kulttuuriperintöinventointi Kemijärvi 2014		

<b>Viranomais- rekisterinro:</b>		<b>Kunto:</b>	3 Huono
		<b>Olotila:</b>	2 Ei käytössä
<b>Arvotus:</b>	8 Muu suojeluarvo	<b>Kohteen suojaus:</b>	9 Muu suojeluarvo
<b>Selitys:</b>		<b>Selitys:</b>	



<b>Kohdetyyppi:</b>	9 Valmistuspaikat/työpaikat	Copyright:	© Metsähallitus 2008 © Maanmittauslaitos 1/MML/08
<b>Koordinaatit:</b>	X 7372380, Y 3543323, Z 185	Mittakaava:	1:10000



<b>Kylmäuoma niitty lato jäännös</b>	<b>MH-tunnus: 169654</b>
--------------------------------------	------------------------------

<b>Kohdetyyppi:</b>	9 Valmistuspaikat/työpaikat	<b>Haltija:</b>	191 Metsätalous Itä-Lappi
<b>Ajoitus:</b>	7116 Uusi aika	<b>Ylläpitäjä:</b>	191 Metsätalous Itä-Lappi
<b>Rakentamisvuosi:</b>		<b>Kunta:</b>	320 KEMIJÄRVI
<b>Lukumäärä:</b>	1		

<b>Koordinaattiselitys:</b>		<b>Geometria tuotettu:</b>	4 Gps-mittaus, korjaamaton
<b>Koordinaatit:</b>	X 7396391, Y 3538356, Z 172	<b>Löydöt:</b>	

#### *Taustatiedot*

Kohde on merkitty Metsähallituksen Sutigis-järjestelmään.

#### *Ympäristön kuvaus*

Kohde sijaitsee Kemijärven itäosassa Kylmäjärven pohjoispuolella sijaitsevalla Kylmäuomalla. Alue on melko avointa ja heinittynyttä suota. Ympäristössä kasvaa pieniä koivuja ja havupuita.

#### *Kohteen kuvaus*

Paikalla on rakennuksen jäännös, jonka koko on 4,4 m x 4,4 m. Kohteesta on näkyvissä lähinnä hirsisalvoksia, mutta paikoittain myös seinälinjan hirsyä on näkyvissä. Rakennus on tehty pyöröhirsistä, ja siinä on käytetty koirankaulasalvosta. Kohteen oviaukko on sijainnut sen pohjoisseinällä. Kohde näkyy myös vuoden 1991 peruskartalla.

#### *Kohteen rajaus*

Kohde on pistemäinen.

#### *Tulkinta*

Paikalla on niittyladon jäännös.

#### *Lisätietoja*

Peruskartta 3632 12 Untamovaara vuodelta 1991, jossa kartoitus vuonna 1987.

#### *Tarkastukset*

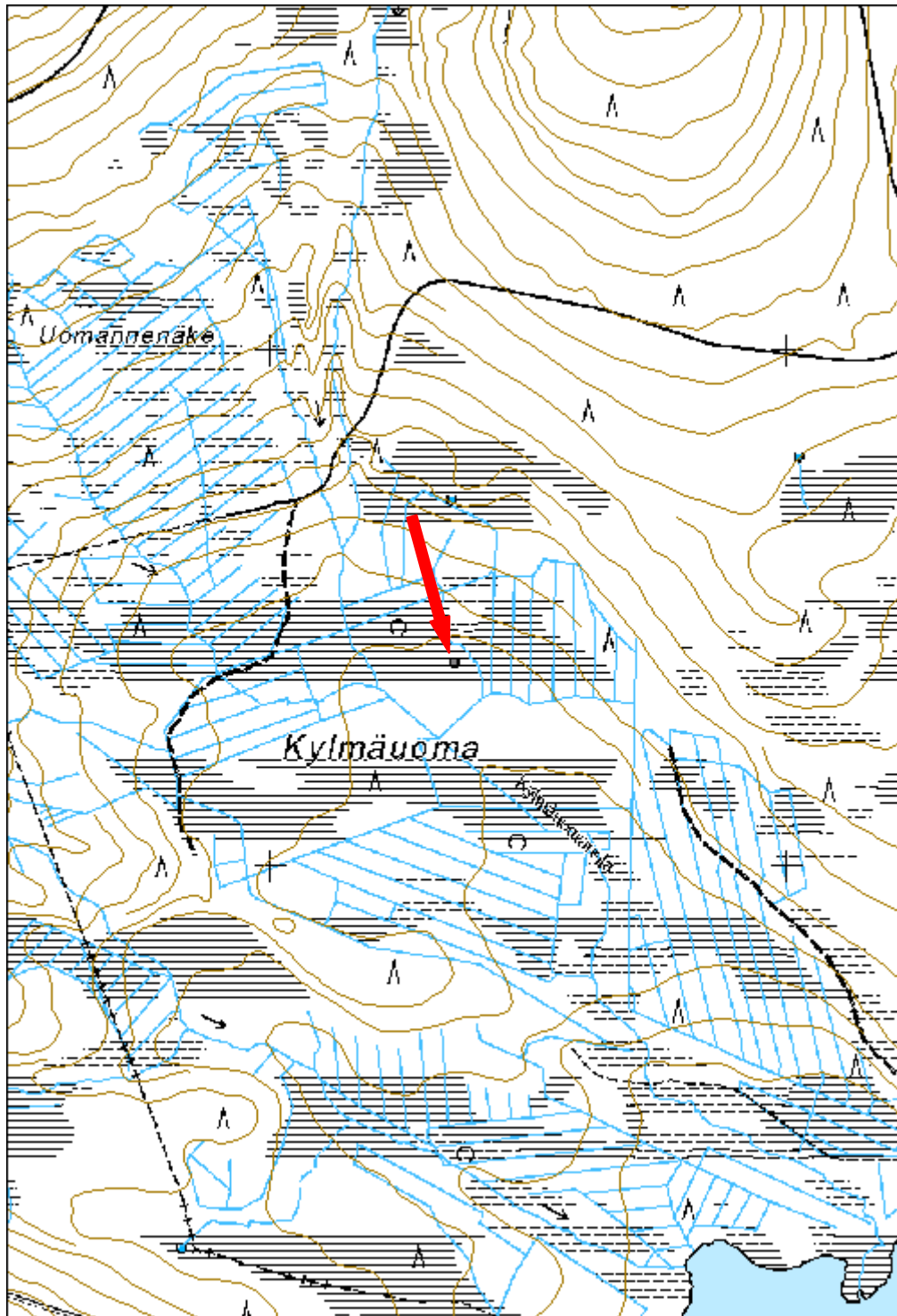
Tila: 3 Toteutettu                      Laji: 6 Suojeluarvojen tarkastus                      Tarkastusvuosi: 2014  
Tarkastuspvm: 2.6.2014      Tarkastaja: P. Häkälä  
Kuvaus: KMO kulttuuriperintöinventointi Kemijärvi 2014

<b>Viranomais- rekisterinro:</b>		<b>Kunto:</b>	3 Huono
<b>Arvotus:</b>	8 Muu suojeluarvo	<b>Olotila:</b>	2 Ei käytössä
<b>Selitys:</b>		<b>Kohteen suojelu:</b>	9 Muu suojeluarvo
		<b>Selitys:</b>	



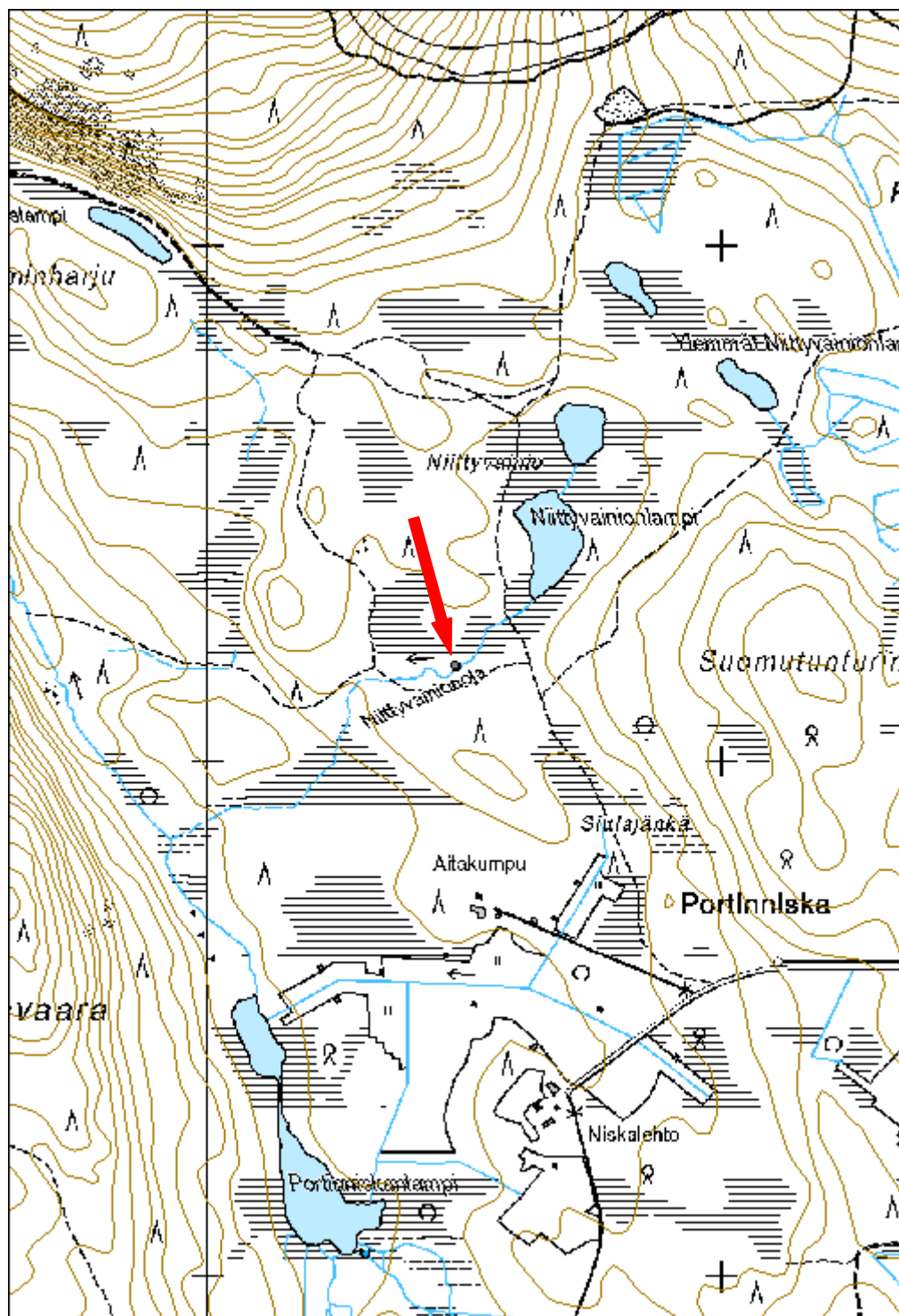
Kuva 169654\_1. Yleiskuva kohteesta. Kuvassa myös Joanna Luhtalampi. Kuvattu lounaasta.

<b>Kohdetyyppi:</b>	9 Valmistuspaikat/työpaikat	Copyright:	© Metsähallitus 2008 © Maanmittauslaitos 1/MML/08
<b>Koordinaatit:</b>	X 7396391, Y 3538356, Z 172	Mittakaava:	1:10000



<b>Niittyvainionoja niittylato jäännös</b>		<b>MH-tunnus: 169657</b>	
<b>Kohdetyyppi:</b>	9 Valmistuspaikat/työpaikat	<b>Haltija:</b>	191 Metsätalous Itä-Lappi
<b>Ajoitus:</b>	7116 Uusi aika	<b>Ylläpitäjä:</b>	191 Metsätalous Itä-Lappi
<b>Rakentamisvuosi:</b>		<b>Kunta:</b>	320 KEMIJÄRVI
<b>Lukumäärä:</b>	1		
<b>Koordinaattiselitys:</b>		<b>Geometria tuotettu:</b>	4 Gps-mittaus, korjaamaton
<b>Koordinaatit:</b>	X 7383184, Y 3545480, Z 242	<b>Löydöt:</b>	
<b><i>Taustatiedot</i></b>			
Kohde on merkitty Metsähallituksen Sutigis-järjestelmään.			
<b><i>Ympäristön kuvaus</i></b>			
Kohde sijaitsee Suomotunturin eteläpuolella virtaavan pienen Niittyvainionojan pohjoispuolella. Alue on suota, jossa kasvaa koivuja.			
<b><i>Kohteen kuvaus</i></b>			
Paikalla on lato, jonka koko on 4 x 4 m. Vain alin hirsikehikko on säilynyt vedessä, mutta seinä ja katto ovat romahtaneet.			
<b><i>Kohteen rajaus</i></b>			
Kohde on pistemäinen.			
<b><i>Tulkinta</i></b>			
Paikalla on niittyladon jäännös.			
<b><i>Tarkastukset</i></b>			
Tila: 3 Toteutettu		Laji: 6 Suojeluarvojen tarkastus	Tarkastusvuosi:
2014			
Tarkastuspvm: 2.6.2014		Tarkastaja: P. Häkälä	
Kuvaus: KMO kulttuuriperintöinventointi Kemijärvi 2014			
<b>Viranomaisrekisterinro:</b>		<b>Kunto:</b>	3 Huono
<b>Arvotus:</b>	8 Muu suojeluarvo	<b>Olotila:</b>	2 Ei käytössä
<b>Selitys:</b>		<b>Kohteen suojele:</b>	9 Muu suojeluarvo
		<b>Selitys:</b>	

<b>Kohdetyyppi:</b>	9 Valmistuspaikat/työpaikat	Copyright:	© Metsähallitus 2008 © Maanmittauslaitos 1/MML/08
<b>Koordinaatit:</b>	X 7383184, Y 3545480, Z 242	Mittakaava:	1:10000



<b>Kurttapaise 2 risti</b>	<b>MH-tunnus: 170854</b>
----------------------------	------------------------------

<b>Kohdetyyppi:</b>	11 Taide/muistomerkit	<b>Haltija:</b>	191 Metsätalous Itä-Lappi
<b>Ajoitus:</b>	7116 Uusi aika	<b>Ylläpitäjä:</b>	191 Metsätalous Itä-Lappi
<b>Rakentamisvuosi:</b>		<b>Kunta:</b>	320 KEMIJÄRVI
<b>Lukumäärä:</b>	1		

<b>Koordinaattiselitys:</b>		<b>Geometria tuotettu:</b>	4 Gps-mittaus, korjaamaton
<b>Koordinaatit:</b>	X 7389817, Y 3497347, Z 192	<b>Löydöt:</b>	

### *Taustatiedot*

Kohde on merkitty Metsähallituksen Sutigis-järjestelmään.

### *Ympäristön kuvaus*

Kohde sijaitsee Kemijärven länsiosassa, noin 4 kilometrin päässä Misijärvestä koilliseen. Kurttapaise sijaitsee kohteesta 390 metriä koilliseen. Salmivaaran-Valkialammen metsäautotie kulkee kohteen pohjoispuolella 60 metrin päässä.

Kohteen maasto on havumetsää, jonka eteläpuolella on suo. Kasvillisuus on runsasta, koostuen pääasiassa mustikasta, puolukasta ja sammalesta.

### *Kohteen kuvaus*

Paikalla on puinen ortodoksiristi. Se on korkeudeltaan noin 1,5 metriä. Risti on tuettu kuuseen, sillä se ei enää pysy itsekseen pystyssä.

### *Kohteen rajaus*

Kohde on pistemäinen.

### *Tulkinta*

Todennäköisesti muistoksi asetettu ortodoksiristi.

### *Tarkastukset*

Tila: 3 Toteutettu Laji: 6 Suojeluarvojen tarkastus Tarkastusvuosi: 2014  
Tarkastuspvm: 8.8.2014 Tarkastaja: P. Häkälä  
Kuvaus: KMO kulttuuriperintöinventointi Kemijärvi 2014

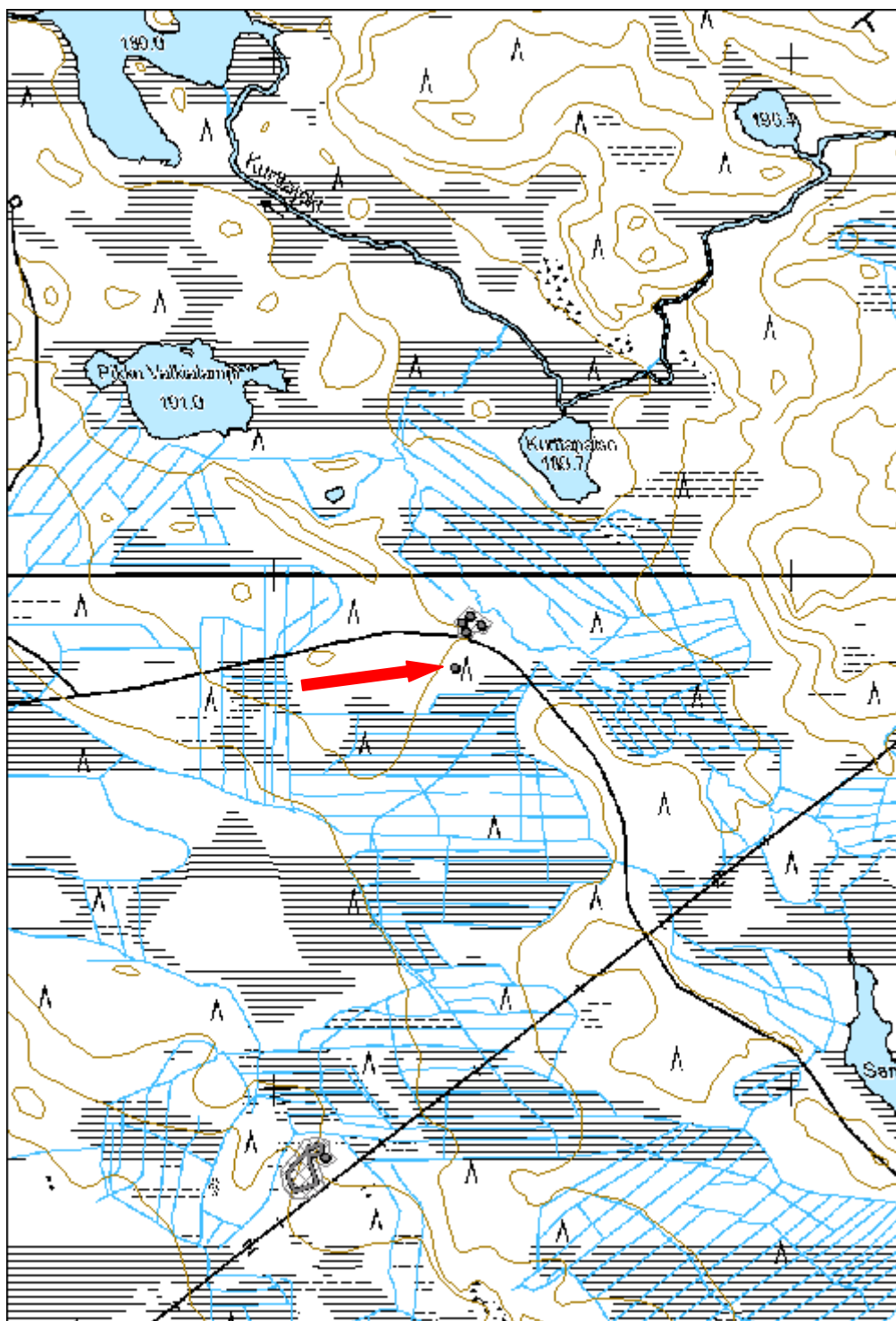
<b>Viranomais- rekisterinro:</b>		<b>Kunto:</b>	2 Keskinertainen
<b>Arvotus:</b>	8 Muu suojeluarvo	<b>Olotila:</b>	2 Ei käytössä
<b>Selitys:</b>		<b>Kohteen suoja:</b>	9 Muu suojeluarvo
		<b>Selitys:</b>	



Kuva 170854\_1. Ortodoksinen risti metsän keskellä. Kuvattu lounaasta.



<b>Kohdetyyppi:</b>	11 Taide/muistomerkit	Copyright:	© Metsähallitus 2008 © Maanmittauslaitos 1/MML/08
<b>Koordinaatit:</b>	X 7389817, Y 3497347, Z 192	Mittakaava:	1:10000



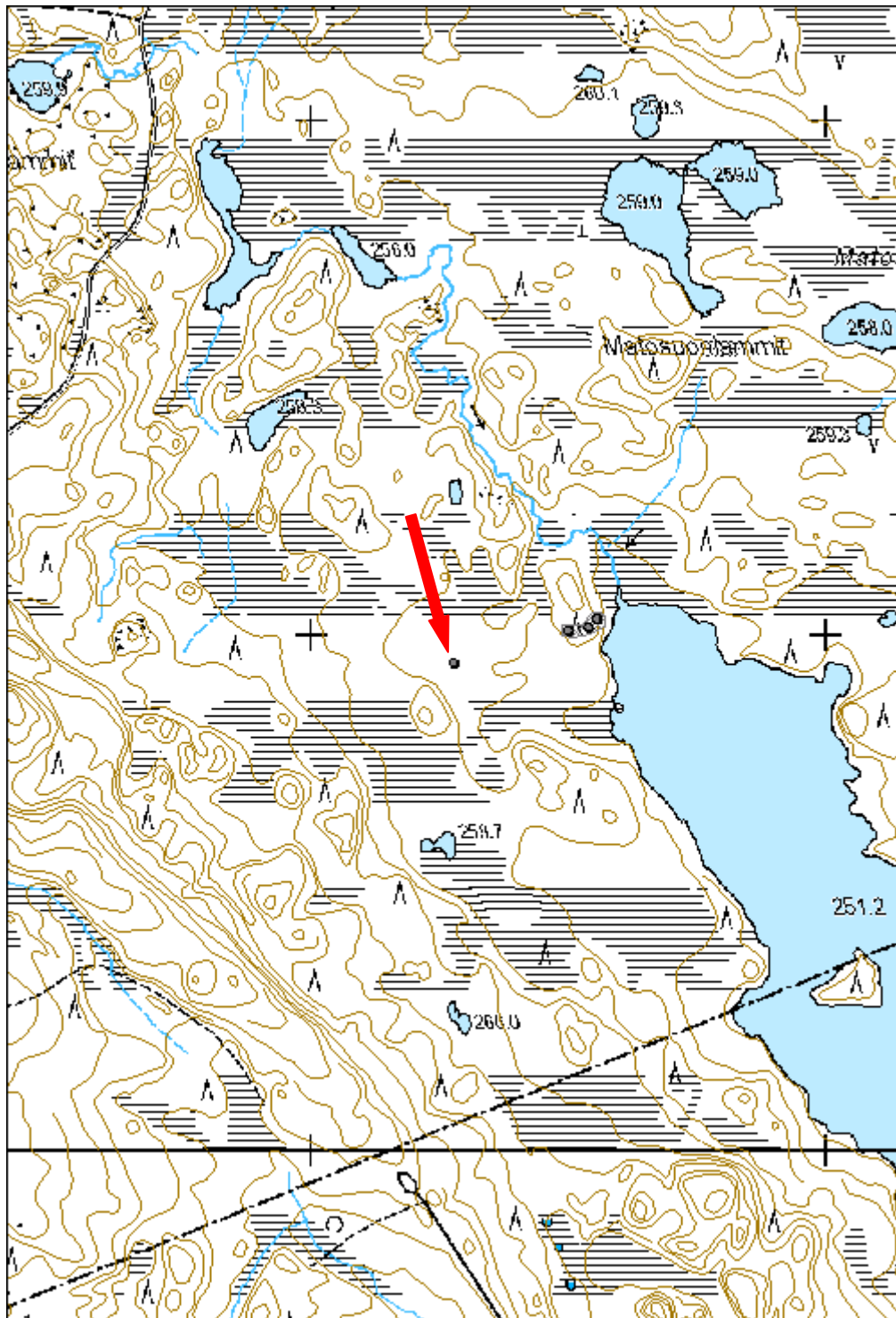
<b>Saarijätkä suova jäännös</b>		<b>MH-tunnus: 169650</b>
<b>Kohdetyyppi:</b>	9 Valmistuspaikat/työpaikat	<b>Haltija:</b> 191 Metsätalous Itä-Lappi
<b>Ajoitus:</b>	7116 Uusi aika	<b>Ylläpitäjä:</b> 191 Metsätalous Itä-Lappi
<b>Rakentamisvuosi:</b>		<b>Kunta:</b> 320 KEMIJÄRVI
<b>Lukumäärä:</b>	1	
<b>Koordinaattiselitys:</b>		<b>Geometria tuotettu:</b> 4 Gps-mittaus, korjaamaton
<b>Koordinaatit:</b>	X 7370945, Y 3532276, Z 257	<b>Löydöt:</b>
<b><i>Taustatiedot</i></b>		
Kohde löytyi ilman ennakkotietoja.		
<b><i>Ympäristön kuvaus</i></b>		
Kohde sijaitsee Kemijärven kaakkoisosassa, Saarijärven luoteispuolella. Alue on jätkää, jolle peruskartalla ei ole merkitty nimeä		
<b><i>Kohteen kuvaus</i></b>		
Paikalla havaittiin heinäsuopa, jossa tukipuiden varaan on asetettu puu vaakasuoraan. Suovaa vasten on asetettu muita puita nojalleen. Jängältä, lähempää Saarijärven rantaa, havaittiin puita, jotka todennäköisesti ovat talvitien merkkejä ja liittyvät järven pohjoispäässä sijaitsevaan savottakämppeän.		
<b><i>Kohteen rajaus</i></b>		
Kohde on pistemäinen.		
<b><i>Tulkinta</i></b>		
Paikalla on heinäsuopa.		
<b><i>Tarkastukset</i></b>		
Tila: 3 Toteutettu 2014	Laji: 6 Suojeluarvojen tarkastus	Tarkastusvuosi:
Tarkastuspvm: 28.5.2014 Tarkastaja: P. Häkä		
Kuvaus: KMO kulttuuriperintöinventointi Kemijärvi 2014		

<b>Viranomais- rekisterinro:</b>		<b>Kunto:</b>	2 Kesinkertainen
<b>Arvotus:</b>	8 Muu suojeluarvo	<b>Olotila:</b>	2 Ei käytössä
<b>Selitys:</b>		<b>Kohteen suoja:</b>	9 Muu suojeluarvo
		<b>Selitys:</b>	



Kuva 169650\_2. Suova, kuvattu kaakosta.

<b>Kohdetyyppi:</b>	9 Valmistuspaikat/työpaikat	Copyright:	© Metsähallitus 2008 © Maanmittauslaitos 1/MML/08
<b>Koordinaatit:</b>	X 7370945, Y 3532276, Z 257	Mittakaava:	1:10000



<b>36697 Rovajärven ampuma-alue; M-1,M-2,MY,W, Vuotsonlammit telatie jäännös</b>	<b>MH-tunnus: 170369</b>
--	------------------------------

<b>Kohdetyyppi:</b>	13 Liikennekohteet	<b>Haltija:</b>	191 Metsätalous Itä-Lappi
<b>Ajoitus:</b>	7118 Historiallinen aika	<b>Ylläpitäjä:</b>	191 Metsätalous Itä-Lappi
<b>Rakentamisvuosi:</b>		<b>Kunta:</b>	320 KEMIJÄRVI
<b>Lukumäärä:</b>	1		

<b>Koordinaattiselitys:</b>		<b>Geometria tuotettu:</b>	4 Gps-mittaus, korjaamaton
<b>Koordinaatit:</b>	X 7417198, Y 3495182, Z 220	<b>Löydöt:</b>	

#### *Taustatiedot*

Kohteen on paikallistanut Mika Sarkkinen 2002 ja se on merkitty Metsähallituksen Sutigis-tietokantaan.

#### *Ympäristön kuvaus*

Kohde sijaitsee Lapalionjärven luoteispuolella noin 350 metrin päässä Vuotsonperästä. Metsäautotie 191533 Vuonnisvaara kulkee kohteen kaakkoispuolella 200 metrin päässä. Kohde sijaitsee kahden lammen välissä, näistä koillisemman länsirannalla suoalueella. Kohteen lounaispuolella on kuivempaa maata.

#### *Kohteen kuvaus*

Mika Sarkkisen mukaan paikalla olisi telatie, joka kulkee Lapalionjärveltä Enijärvelle. Sarkkisen mainitsemaa telatietä ei kuitenkaan havaittu. Nimettömän lammen ympärillä oleva suo on hyvin märkä ja upottava. Siirtyminen Lapalionjärveltä Enijärvelle on voinut aivan hyvin tapahtua kuivan maan kautta, joten telatien rakentaminen suolle vaikuttaa kummalliselta. Sarkkisen merkitsemällä kahdella itäisellä pisteellä käytiin, eikä kummassakaan havaittu jälkiä tiestä.

#### *Kohteen rajaus*

Kohde on pistemäinen.

#### *Tulkinta*

Telatiestä ei havaittu merkkejä.

#### *Lisätietoja*

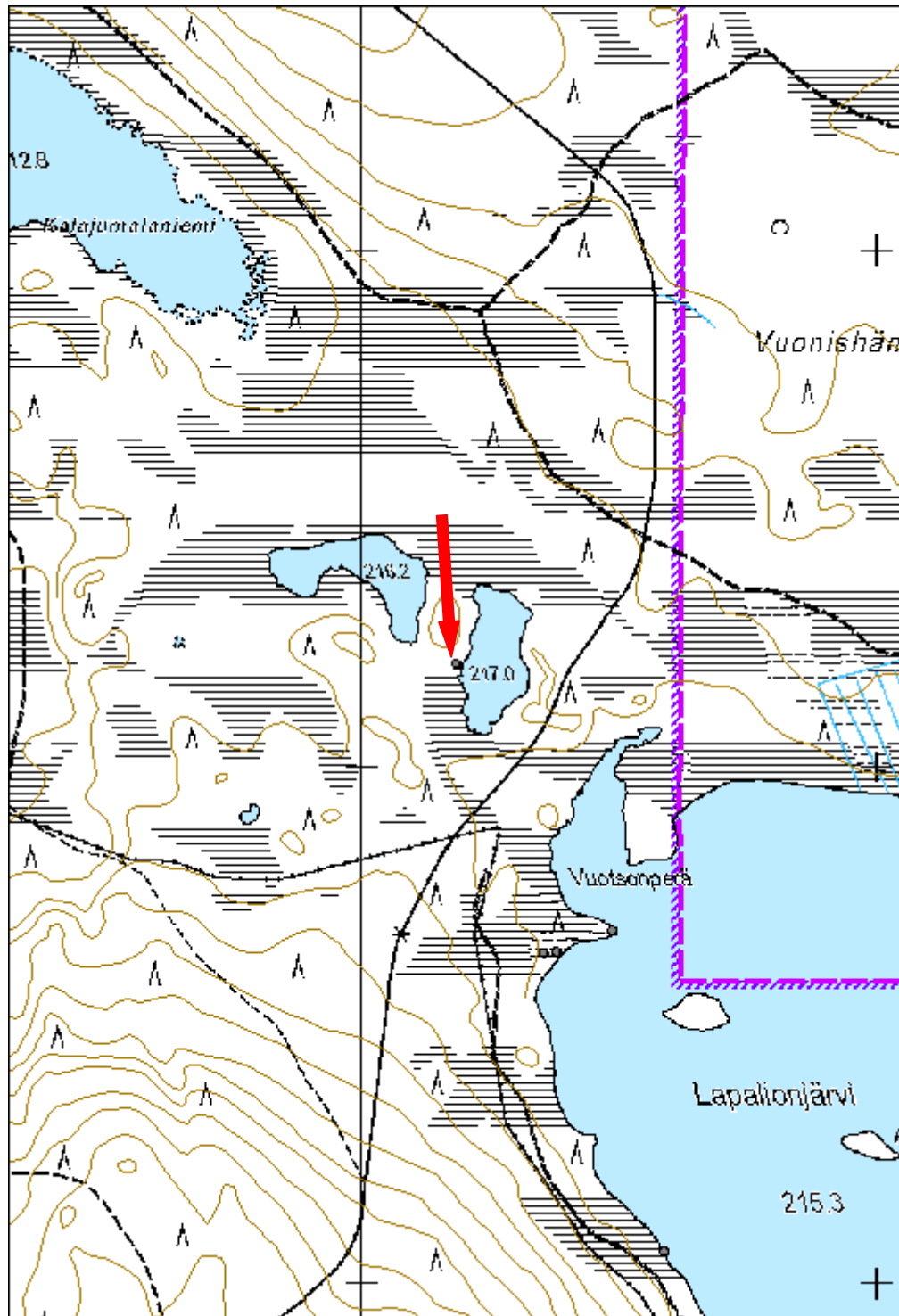
Sarkkinen, Mika. 2002. Kemiläisten jalanjäljissä. Lapin yliopisto.

**Tarkastukset**

Tila: 3 Toteutettu Laji: 6 Suojeluarvojen tarkastus Tarkastusvuosi:  
 2014  
 Tarkastuspvm: 8.7.2014 Tarkastaja: P. Häkälä  
 Kuvaus: KMO kulttuuriperintöinventointi Kemijärvi 2014

<b>Viranomais-</b>		<b>Kunto:</b>	3 Huono
<b>rekisterinro:</b>		<b>Olotila:</b>	2 Ei käytössä
<b>Arvotus:</b>	8 Muu	<b>Kohteen</b>	9 Muu
	suojeluarvo	<b>suojelu:</b>	suojeluarvo
<b>Selitys:</b>		<b>Selitys:</b>	

<b>Kohdetyyppi:</b>	13 Liikennekohteet	Copyright:	© Metsähallitus 2008 © Maanmittauslaitos 1/MML/08
<b>Koordinaatit:</b>	X 7417198, Y 3495182, Z 220	Mittakaava:	1:10000



<b>Pirttijärvi, tähystyspetäjä</b>		<b>MH-tunnus: 171318</b>	
<b>Kohdetyyppi:</b>	9 Valmistuspaikat/työpaikat	<b>Haltija:</b>	191 Metsätalous Itä-Lappi
<b>Ajoitus:</b>	7116 Uusi aika	<b>Ylläpitäjä:</b>	191 Metsätalous Itä-Lappi
<b>Rakentamisvuosi:</b>		<b>Kunta:</b>	320 KEMIJÄRVI
<b>Lukumäärä:</b>	1		
<b>Koordinaattiselitys:</b>		<b>Geometria tuotettu:</b>	4 Gps-mittaus, korjaamaton
<b>Koordinaatit:</b>	X 7395710, Y 3495178, Z 200	<b>Löydöt:</b>	
<b><i>Taustatiedot</i></b>			
Kohde on merkitty Metsähallituksen Sutigis-järjestelmään. Lisäksi kohde on merkitty Ylen nettisivuilla olevaan karttaan, johon kerätään paikkoja, joissa on edelleen näkyvissä Suomessa käytyjen sotien jälkiä. Kartan merkinnässä kohteen sanotaan olevan tähystyspetäjä.			
<b><i>Ympäristön kuvaus</i></b>			
Kohde sijaitsee Kemijärven länsiosassa olevan Pirttijärven itärannalla olevan niemen korkeimmalla kohdalla. Niemi on kuivahkoa männikköä, jonka itäpuoli on kuitenkin kosteikkoa.			
<b><i>Kohteen kuvaus</i></b>			
Niemen korkeimmalla kohdalla on iso mänty, jonka kylkeen on isketty metallitankoja. Sutigis-tietokantaan tehdyn merkinnän mukaan ne ovat rataiskojen tappeja. Tappeja on kaikkiaan kahdeksan, joista alin on 80 cm korkeudella maanpinnasta. Petäjän koillispuolella on iso siirtolohkare. Niemen kärjessä ja koillisrannalla on pieniä hiekkakuoppia muistuttavat kaivannot.			
<b><i>Kohteen rajaus</i></b>			
Kohde on pistemäinen.			
<b><i>Tulkinta</i></b>			
Kyseessä voi olla jonkinlainen tähystyspuu, joskin kiipeämin ylös puuhun tappeja pitkin tuntuu melko hankalalta.			
<b><i>Lisätietoja</i></b>			
< <a href="http://yle.fi/uutiset/merkitse_kartalle__missa_suomen_sodat_nakyvat/7380825">http://yle.fi/uutiset/merkitse_kartalle__missa_suomen_sodat_nakyvat/7380825</a> > (viitattu 21.10.2014)			



**Tarkastukset**

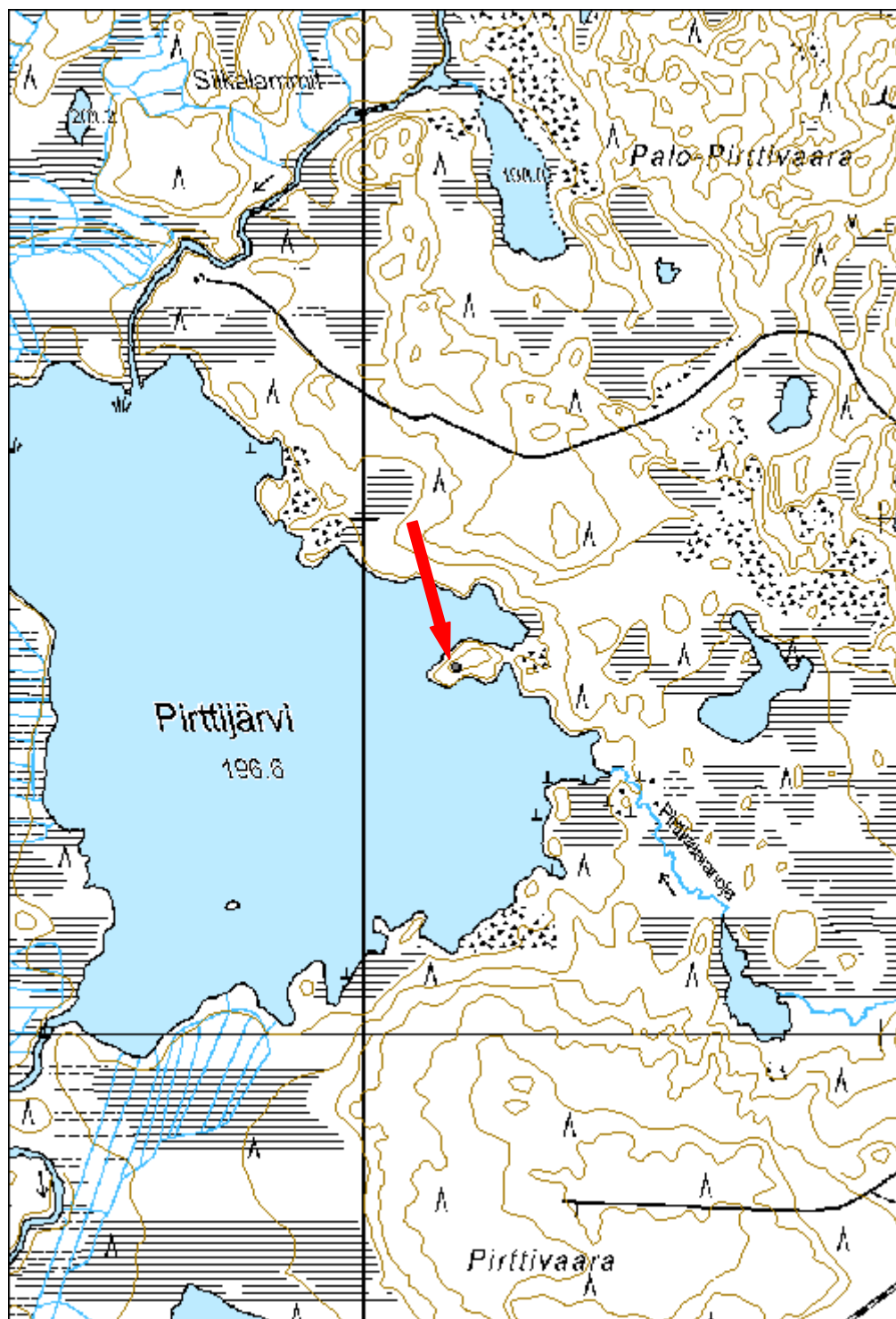
Tila: 3 Toteutettu Laji: 6 Suojeluarvojen tarkastus Tarkastusvuosi: 2014  
 Tarkastuspvm: 25.8.2014 Tarkastaja: P. Häkälä  
 Kuvaus: KMO kulttuuriperintöinventointi Kemijärvi 2014

<b>Viranomais-</b> <b>rekisterinro:</b>		<b>Kunto:</b>	1 Hyvä
		<b>Olotila:</b>	2 Ei käytössä
<b>Arvotus:</b>	8 Muu suojeluarvo	<b>Kohteen suojelu:</b>	9 Muu suojeluarvo
<b>Selitys:</b>		<b>Selitys:</b>	



Kuva 171318\_1. ns. tähystyspetäjä ja sen takana oleva iso siirtolohkare. Kuvattu lounaasta.

<b>Kohdetyyppi:</b>	9 Valmistuspaikat/työpaikat	Copyright:	© Metsähallitus 2008 © Maanmittauslaitos 1/MML/08
<b>Koordinaatit:</b>	X 7395710, Y 3495178, Z 200	Mittakaava:	1:10000



## Liite 1 löytöluettelo

2014

KM 40101

Kemijärvi Kalliojärvi 3

KM 40101

*Esihistoriallisia löytöjä, jotka Piritta Häkälä toimitti Kansallismuseon kokoelmiin inventointimatkaltaan Kemijärven Kalliojärvi 3:n esihistorialliselle asuinpaikalle.  
Ks. P. Häkälän inventointiraportti.  
Diar. 17.10.2014  
Luetteloinut P.Häkälä.*

### 1. Palanutta luuta

6 g

*Löytöpaikka sijaitsee Kemijäven eteläosassa sijaitsevan Kalliojäven kaakkoisrannalla.*

*p= 7358280 i=3517681, z= 213 m mpy  
Löytöpaikan kkj-koordinaatit, GPS-mittaus*

## Liite 2 Valokuvaluettelo

Kohteista otettuja valokuvia säilytetään Metsähallituksessa. Valokuvan tunnus muodostuu kohteen Reiska-numerosta sekä tämän jälkeen olevasta juoksevasta numeroinnista. Kaikissa kuvissa kuvaajana on Piritta Häkälä.

Kohde	Kuvan tunnus	Kuvateksti
Hiipanniemi kivilatomus	169464_1	Kivilatomus Hiipanniemen luoteisrinteessä. Taustalla siintää Kemijärvi. Kuvattu idästä
	169464_2	Kivilatomus. Kuvattu luoteesta.
Jupuralahti pyyntikuoppa	169482_1	Pyyntikuoppa 1. Taustalla Jupuralampi. Kuvattu etelästä.
	169482_2	Pyyntikuoppa 2. Taustalla Jupuralahti. Kuvattu kaakosta.
Muljus kivilatomus	169483_1	Kivilatomus, kuvattu koillisesta.
	169483_2	Kivilatomus, kuvattu idästä.
Niskajänkä niittylato jäännös	169484_1	Lato, kuvattu lounaasta.
	169484_2	Niittyladon seinärakennetta. Kuvattu koillisesta.
	169484_3	Ladon sisälle romahtanutta kattorakennetta. Kuvattu etelästä.
Liseikönoja kämppä jäännös	169632_1	Kämpän kulmat kuusinäreiden kohdalla, kuvattu luoteesta.
	169632_2	Kämpän pohjoiskulma, jossa mahdollisesti uunin paikka. Kuvattu pohjoisesta.
Vierusjoki, kellari jäännös	169633_1	Jokirinteeseen kaivettu kellarikuoppa, jonka sisällä ja reunoilla kasvaa eri-ikäistä puuta. Kuvattu idästä.
Vierusjoki 2, savotkämppä jäännös	169634_1	Kämpän eteläseinän säilyneet hirsikerrat. Kuvattu lounaasta.
	169634_2	Savotkakämpän jäännökset, takana Vierusjoen uoma. Kuvattu koillisesta.
Vierusjoki 3, savotkämppä jäännös	169635_1	Kämpän pohja erottuu maastossa vain heikosti. Kuvattu kaakosta.
Vierusjoki 4, niittylato jäännös	169638_1	Niittylato, taustalla virtaa Vierusjoki. Kuvattu idästä.
	169638_2	Yksityiskohta ladon luoteiskulmasta, johon oli jätetty koppeli roikkumaan.
Vierusjoki 5, niittylato jäännös	169639_1	Niittyladon oviaukko, kuvattu lounaasta.
	169639_2	Yleiskuva. Niittylato kuvan keskivaiheilla metsän ja pellon rajalla. Kuvattu lounaasta.
Iso Askanjärvi, rakennus jäännös	169640_1	Kämpän pohja erottuu maastossa vain matalina maavalleina. Kuvattu koillisesta.
Iso Askanjärvi 2, tammi jäännös	169642_1	Tammen patovalli ja sen puisia tukirakenteita. Kuvattu idästä.
	169642_2	Tammen sijainti puron suulla. Patovallit erottuvat vielä maastossa. Kuvattu lounaasta.
Iso Askanjärvi 3, merkkipuu	169643_1	Kelo, jossa kaiverrus on. Kuvattu pohjoisesta.
	169643_2	Piikka ja kaiverrettu merkki, jotka osoittavat järvelle. Kuvattu idästä.
Iso Karppinen, rakennus jäännös	169644_1	Kämpän pohja erottuu vain heikosti maastossa. Oikealla Perä-Posiolle menevä tie. Kuvattu luoteesta.
Iso Karppinen 2, rakennusjäännös	169645_1	Kämppä taustalla koivikossa, etualan avoimisessa maastossa mahdollisesti toinen huone. Taustalla Perä-Posiolle menevä tie. Kuvattu idästä.
	169645_2	Etualalla kämpän kaakkoiskulman kiveys. Kuvattu kaakosta.
	169645_3	Etualalla kämpän koilliskulma kiveys. Kuvattu koillisesta.
Saarijärvi, savotkakämppä jäännös	169649_1	Rakennus 1, koillispääty. Kuvattu koillisesta.
	169649_2	Rakennuksen 1 itänurkka. Taustalla rakennus 2. Kuvattu idästä.
	169649_3	Rakennus 2, yleiskuva. Kuvattu lännestä.
	169649_4	Rakennus 2, yleiskuva. Kuvattu luoteesta.
	169649_5	Rakennus 2, talliin menevä porstua. Kuvattu lounaasta.
	169649_6	Rakennus 2, talliin tulevan porstua ovi. Kuvattu luoteesta.
	169649_7	Rakennuksen 2 itäpääty. Kuvattu luoteesta.

	169649_8	Rakennuksen 2 tallinpuoleinen pääty. Kuvattu luoteesta.
	169649_9	Yksityiskohta rakennuksen 2 seinäkirren päässä havaituista leimoista.
	169649_10	Ladon itäseinä, jossa myös oviaukko. Kuvattu idästä.
	169649_11	Lato, kuvattu pohjoisesta.
Saarijängkä, suova	169650_1	Suova, kuvattu kaakosta.
	169650_2	Suova, kuvattu kaakosta.
Paikanselkä, kivilatomus	169651_1	Kivilatomus, yleiskuva. Kuvattu pohjoisesta.
	169651_2	Kivilatomus, kuvattu pohjoisesta.
Peniöntunturi, merkkipuu	169652_1	Yleiskuva. Kaiverrus on oikean laidan kelossa. Kuvattu idästä.
	169652_2	Kaiverrus. Sydän, jonka nuoli lävistää ja sen yläpuolella kirjaimet EO tai ED. Sydämen alla kirjaimet UV ja luku 74.
Ala-Askanjärvi, poroaita jäännös	169653_1	Säilynyttä poroaitaa. Kuvattu etelästä.
Kylmäuoma, niittylato jäännös	169654_1	Yleiskuva kohteesta. Kuvassa myös Joanna Luhtalampi. Kuvattu lounaasta.
Honkavaara, rakennus jäännös	169655_1	Rakennuksen pohja erottuu tiheän puuston seassa hyvin heikosti, tarkastuksen jälkeen kaikki rakennuksen päällä olleet puut kaadettiin. Kuvattu lounaasta.
Niittyvainioja, niittylato jäännös	169657_1	Niittyladon jäännökset, kuvattu lännestä.
Paikanselkä 2, rakennus jäännös	169658_1	Osin tuhoutunut kämpä erottuu maastossa vain heikosti, kuvattu idästä.
	169658_2	Kämpän säilynyttä seinälinjaa, kuvattu etelästä.
Haarainlampi savottakämpä jäännös	169661_1	Rakennus 2, kuvattu lännestä.
	169661_2	Etualalla rakennus 1 ja taustalla rakennus 2, kuvattu kaakosta.
Petäjävaaranhete savottakämpä jäännös	169664_1	Rakennus 1, kuvattu koillisesta.
	169664_2	Rakennuksen 1 piisikiveys, kuvattu kaakosta.
	169664_3	Rakennus 2, kuvattu luoteesta.
	169664_4	Etualalla rakennus 2 ja vasemmassa laidassa rakennus 1. Kuvattu lounaasta.
Paska-Kapusta savottakämpä jäännös	169668_1	Rakennus 1, taustalla Paska-Kapustalampi. Kuvattu pohjoisesta.
	169668_2	Rakennus 2, kuvattu kaakosta.
Ryti-Kapusta savottakämpä jäännös	169672_1	Yleiskuva, rakennus 1 pilkottaa vastarannalla. Kuvattu koillisesta.
	169672_2	Rakennus 1, kuvattu luoteesta.
	169672_3	Rakennus 2, kuvattu kaakosta.
	169672_4	Yksityiskohta rakennuksen 2 pohjoisnurkasta.
Ryti-Kapusta 2 savottakämpä jäännös	169680_1	Rakennus 1 eli talli. Kuvattu etelästä
	169680_2	Rakennuksen 1 pohjoisnurkka.
	169680_3	Rakennuksen 1 pohjoisseinää, kuvattu lännestä.
	169680_4	Rakennuksen 2, eli itse asuinrakennuksen paikka Ryti-Kapustan rannalla. Kuvattu luoteesta.
	169680_5	Rakennus 3, eli sauna. Kuvattu lounaasta.
	169680_6	Rakennuksen 3, eli saunan, ikkunallinen seinä. Kuvattu etelästä.
	169680_7	Yksityiskohta rakennuksen 3 nurkkasalvoksesta.
	169680_8	Rakennus 4, kuvattu lännestä.
Alalampi savottakämpä jäännös	169684_1	Yleiskuva. Rakennus 2 kuvaajan selän takana, edessä Alalampeen laskeva rinne, jossa maakellari sijaitsee. Kuvattu pohjoisesta.
	169684_2	Yleiskuva. Kämpän piha-alueita. Joanna Luhtalampi seisoo kämpän pohjan kohdalla. Kuvattu etelästä.

	169684_3	Rinteeseen kaivettu maakellari, kuvattu etelästä.
	169684_4	Yleiskuva. Etualla huussiksi tulkittu rakennus 3. Auton takana heinittyneellä alueella itse kämpän pohja. Kuvattu idästä.
	169684_5	Huussiksi tulkittu rakennus 3. Kuvattu lännestä.
Kapusta-aapa savottakämpän jäännös	169685_1	Kämpän ainoaa edelleen pystyssä oleva seinää. Kuvattu lounaasta.
	169685_2	Yksityiskohta kämpän oviaukon rakenteesta. Kuvattu luoteesta.
	169685_3	Katon rakenteet ovat romahtaneet kämpän sisäosiin. Kuvattu kaakosta.
Heteoja tammi jäännös	169686_1	Tammen etelärannan patovallia, kuvattu pohjoisesta.
	169686_2	Pohjoisrannan patovalli, kuvattu etelästä.
	169686_3	Pohjoisrannan patovallin puisia tukirakenteita. Kuvattu etelästä.
	169686_4	Pohjoisrannan patovallin puisia tukirakenteita. Kuvattu lännestä.
	169686_5	Yksityiskohta patovallin puisen tukirakenteen kiinnityksestä.
Pönnkälä räkkäsuoja jäännös	169693_1	Yleiskuva kohteesta, kuvattu kaakosta.
	169693_2	Räkkäsuoja 1 ja sen vieressä säilynyttä poroaitaa. Kuvattu luoteesta.
	169693_3	Räkkäsuojan 1 luoteiskulma, kuvattu luoteesta.
	169693_4	Yleiskuva räkkäsuojista 1 ja 2 sekä näiden keskelle jääväst, poroaidan ympäröimästä, piha-alueesta. Kuvattu luoteestapohjoisesta.
	169693_5	Räkkäsuoja 2. Kuvattu pohjoisesta.
	169693_6	Räkkäsuoja 2. Kuvattu kaakosta.
	169693_7	Etualalla maatumassa oleva räkkäsuoja 3. Taustalla oikealla suoja 1 ja vasemmalla suoja 2. Kuvattu lännestä.
	169693_8	Rakennus 1. Etualalla sen luoteiskulmassa sijaitseva piisi. Kuvattu luoteesta.
	169693_9	Rakennus 2. Kuvattu koillisesta.
	169693_10	Rakennus 3. Kuvattu kaakosta.
Petäjävaara savottakämpän jäännös	169712_1	Yleiskuva rakennuksesta 1. Metsäautotie kulkee aivan sen vierestä. Kuvattu pohjoisesta
	169712_2	Yleiskuva rakennuksesta 1. Rakennuksen ympäristö on avointa, nurmettunutta ja osin heinittyntä. Kuvattu kaakosta.
	169712_3	Kellarin oviaukko. Kuvattu idästä.
	169712_4	Kellari. Katto on romahtanut sisään. Kuvattu koillisesta.
	169712_5	Kellarin tuohella vuorattu ovi.
	169712_6	Rakennus 2. Kuvattu koillisesta.
Yli-Neitioja savottakämpän jäännös	169713_1	Savottakämpän pohja. Kuvattu koillisesta.
Ahvenlampi rakennus jäännös	169714_1	Kämpä, jossa piisikiveys erottuu selvästi. Kuvattu koillisesta.
Ahvenlampi 2 pukkisilta jäännös	169715_1	Pukkisillan eteläpääty. Kuvattu etelästä.
	169715_2	Pukkisillan puurakenteita kurun pohjalla. Kuvattu etelästä.
Ahvenlampi 3 parkkuupukki jäännös	169716_1	Parkkuupukki, kuvattu pohjoisesta.
	169716_2	Yksityiskohta parkkuupukin jalkojen kiinnityskohdasta.
Siikakangas rakennus jäännös	169717_1	Puron varresta nähtynä rakennus erottuu vain heikosti ja muistuttaa enemmän maakumpua. Kuvattu pohjoisesta.
	169717_2	Yleiskuva. Katon puurakenteet erottuvat hyvin. Kuvattu etelästä.
	169717_3	Katon puurakenteet. Kuvattu etelästä.
Siikakangas 2 rakennus jäännös	169719_1	Rakennuksen koillisnurkka, kuvattu koillisesta.
	169719_2	Rakennuksen itäseinää. Kuvassa Joanna Luhtalampi. Kuvattu idästä.
Siikakangas 3 poroaita jäännös pohjoisosa	169720_1	Aidan parhaiten säilynyttä osuutta linjauksen luoteispäässä, kuvattu luoteesta.
	169720_2	Aidan sijainti erottuu vielä heikosti myös kallioisella alueella, kuvattu luoteesta.
Siikakangas 3 poroaita jäännös eteläosa	169721_1	Poroaidan osia, jotka osin kaatuneet Siikajokeen. Vastarannalla erottuu yksittäinen yhä pystyssä oleva poroaidan osa. Kuvattu pohjoisesta.

Siikajärvi porokämpä jäännös	169724_1	Porokämpän pohja, taustalla Siikajärvi. Kuvattu etelästä.
	169724_2	Huussi, kuvattu idästä.
Kolmiloukkosaapa rakennus jäännös	169725_1	Kämpästä parhaiten erottuu hajonnut piisi, kuvattu lounaasta.
Mäiskänmännikkö parkkuupukki jäännös	169726_1	Maahan kaatunut ja jo lahoamassa oleva parkkuupukki. Kuvattu pohjoisesta.
Mäskänmännikkö 2 rakennus jäännös	169727_1	Rakennuksesta parhaiten erottuu piisikiveys. Taustalla kohteen vierestä kulkeva metsäautotie. Kuvattu lounaasta.
Mäiskänlampi savotkämpä jäännös	169735_1	Rakennus 2, jooa maastossa näkyy heinittyneenä alueena. Tulisijojen paikat erottuvat kumpareina, joista toisessa on edelleen kamina. Kuvattu luoteesta.
	169735_2	Romahtanut maakellari, kuvattu etelästä.
	169735_3	Maakellari, kuvattu lounaasta.
	169735_4	Kaivo, kuvattu lounaasta.
	169735_5	Kaivon sijainti on aivan Mäiskänlammen rannalla. Kuvassa Joanna Luhtalampi. Kuvattu luoteesta.
	169735_6	Etualalla kaivo ja taustalla rakennuksen 2 kamina. Kuvattu lounaasta.
	169735_7	Saunan perustukset. Kuvattu etelästä.
Siikajoki rakennus jäännös	169930_1	Etualalla männyn kohdalla on rakennuksen lounaiskulma. Kuvattu lännestä.
Siikajoki 2 sauna jäännös	169931_1	Saunan jäännökset, jonka päällä kasvaa mäntyä. Taustalla virtaa Siikajoki. Kuvattu luoteesta.
Kiekeröharju rakennus jäännös	169932_1	Yleiskuva kohteesta. Kuvassa Joanna Luhtalampi. Kuvattu idästä.
	169932_2	Kämpän jäännös, jonka itäpuolella oleva lisäosa erottuu kämpän takana. Kuvattu luoteesta.
	169932_3	Kämpän itäpuolelle tehdyn lisäosan oviaukko. Kuvattu idästä.
Siikajoki 3 savotkämpä jäännös	169935_1	Sauna kuvattuna koillisesta.
	169935_2	Sauna kuvattuna pohjoisesta.
	169935_3	Saunan eteläkulma. Romahtaneessa katossa on vielä kiinni kiukaan yläpuolella ollut metallilevy. Kuvattu kaakosta.
	169935_4	Saunan eteläkulma. Kattohirsissä näkyvää vielä kattohuopaa ja kiukaan kohdalla olleita eristelevyjä. Kuvattu pohjoisesta.
	169935_5	Kaksiosainen kämpän itäkulma erottuu suhteellisen hyvin maastossa. Kuvattu idästä.
	169935_6	Edessä kämpän lounaiskulma. Joanna Luhtalampi seisoo itäkulmauksessa. Taustalla avoimella alueella on ollut mahdollisesti parakkikämpä. Kuvattu lounaasta.
Siikajoki 4 rakennus jäännös	169937_1	Savotkämpän jäännös. Kuvattu etelästä.
Komiojärvi rakennus jäännös	169365_1	Rakennus 2
	169365_2	Piisi pihlajan alla
	169365_3	Rakennuksen eteläseinä
	169365_4	Rakennus 1
	169365_5	Rakennus 1
	169365_6	Vuosiluku 1943
	169365_7	Rakennus 1:n oven pahvieriste
	169365_8	Piha-alueita, keskellä rantaan venepaikalle laskeva ura
Morkankangas 2 pyyntikuoppa	169947_1	Pyyntikuoppa 1, kuvattu lounaasta.
	169947_2	Pyyntikuoppa 2, kuvattu pohjoisesta.
	169947_3	Pyyntikuoppa 3, kuvattu koillisesta.
	169947_4	Pyyntikuoppa 7, kuvattu luoteesta.
Hauta-Morkka kivikautinen asuinpaikka	169950_1	Löytöjä havaittiin kuvassa näkyvältä avoimelta hiekka-alueelta. Kuvattu luoteesta.
Siikajoki 5 uittokouru jäännös	169951_1	Uittokourua yläjuoksulle päin, kuvattu lounaasta.
	169951_2	Uittokourua alajuoksulle päin, kuvattu koillisesta.
Kalliojärvi 2 pyyntikuoppa	169953_1	Inventoinnissa havaittu painanne, joka voi olla pyyntikuoppa. Takana rannassa kivikautinen asuinpaikka. Kuvattu luoteesta.

Siikajänkä parkkuupukki jäännös	169954_1	Parkkuupukki, kuvattu pohjoisesta.
Siikavaaranlampi laavu jäännös	169955_1	Laavu on jo romahtanut, mutta katerakenteet erottuvat maassa edelleen selvästi. Kuvattu lännestä.
Halkaisijänkä parkkuupukki jäännös	170029_1	Parkkuupukki, joka katoaa pikkuhiljaa aluskasvillisuuteen. Kuvattu idästä.
Siikavaara piilokoju jäännös	170030_1	Karhunpyyntiin käytetyn piilokojun tarkkailuaukko. Kuvattu kaakosta.
	170030_2	Piilokojun takaosa, kuvattu koillisesta.
	170030_3	Oksat piilokojun rakenteen päällä ovat ilmeisesti alkuperäistä katemateriaalia. Kuvattu luoteesta.
Siikajoki 6 tammi jäännös	170031_1	Siikajoki. Vastarannalla tammen eteläisempi patovalli, jonka päällä kasvaa koivuja. Kuvattu pohjoisesta.
	170031_2	Tammen pohjoisempi patovalli, kuvattu kaakosta.
	170031_3	Pohjoisen patovallin eteläosan parhaiten säilynyttä puista tukirakennetta.
	170031_4	Yksityiskohta patovallin puisen tukirakenteen kiinnityksestä.
Siikajoki 7 rakennus jäännös	170032_1	Heikosti erottuvan tammikämpän jäännökset. Joanna Luhtalampi seisoo rakennuksen lounaisnurkan kohdalla. Kuvattu koillisesta.
Outojoki savottakämpä jäännös	170037_1	Yleiskuva. Kuvan ylä laidassa aukean reunalla rakennus 1. Rakennus 2 sijaitsee kuvan oikeassa laidassa olevan kuusen takana. Kuvattu lounaasta.
	170037_2	Talli, jonka päällä kasvaa viinimarjapensas. Kuvattu kaakosta.
Kaitajärven peräkämpä	170041_1	Etualalla rakennus 1 ja taustalla rakennus 2. Kuvattu lännestä.
	170041_2	Rakennus 2. Kuvassa luoteisseinä ja oven paikka. Kuvattu lännestä.
	170041_3	Rakennus 2, kuvattu pohjoisesta.
	170041_4	Etualalla rakennus 2, taustalla pöpelikössä rakennus 1. Kuvattu koillisesta.
	170041_5	Saunaksi tulkittu rakennuksen jäännös. Taustalla rakennus 2. Kuvattu lounaasta.
Juujoki tammi jäännös	170042_1	Uittotammi. Kuvan oikeassa laidassa näkyy kivistä tukirakennetta ja tammen puista ja kivistä rakennetta. Kuvattu idästä.
	170042_2	Tammen puisia ja kivisiä tukirakenteita Juujoessa. Kuvattu koillisesta.
Juujoki 2 tammi jäännös	170043_1	Tammen rikottua arkkurakennetta. Kuvattu etelästä.
	170043_2	Patovallin tukirakenteita. Kuvattu etelästä.
	170043_3	Patovalli, kuvattu idästä.
Juujoki 2 pukkisilta jäännös	170044_1	Pukkisillan paikka. Sillan molemmin puolin kulki hevostie, joka näkyy edelleen maastossa. Kuvattu etelästä.
Kaitajärvi 2 savottakämpä jäännös	170050_1	Vesipasa. Kuvattu pohjoisesta.
	170050_2	Vesipasa. Kuvattu luoteesta.
	170050_3	Maakellari, kuvattu koillisesta.
	170050_4	Pääpirtin sijainti taimikon keskellä. Kuvattu kaakosta.
Kalliotunturi rakennus jäännös	170053_1	Kämpän koillisnurkka on kuvan vasemmassa laidassa, pienen kuusen kohdalla. Keskellä piisi. Kuvattu luoteesta.
Kalliojärvi 3 kivikautinen asuinpaikka	170058_1	Asuinpaikka-aluetta. Joanna Luhtalampi seisoo palaneiden luiden löytöpaikan kohdalla. Kuvattu koillisesta.
	170058_2	Asuinpaikka-aluetta. J. Luhtalampi seisoo palaneiden luiden löytöpaikan kohdalla ja etualalla kaira on kvartsin löytökohdalla. Kuvattu kaakosta.
	170058_3	Koepisto, josta löydettiin runsaasti palanutta luuta tahmean likamaan seasta. Kuvattu lännestä.
Kalliojärvi 4 rakennus jäännös	170062_1	Rakennus 1, kuvattu pohjoisesta.
	170062_2	Rakennus 2, jonka koilliskulma etualalla. Kuvattu koillisesta.
Kaisankangas pyyntikuoppa	170625_1	Etualalla pyyntikuoppa 12 ja sen takana oikeassa laidassa sinisellä nauhalla merkitty kuoppa 11. Kuopan 12 vasemmalla puolella on kuopanne, jota ei laitettu pyyntikuopaksi. Kuvattu pohjoisesta.
	170625_2	Kuvan keskellä pyyntikuoppa 41. Kuvattu idästä.
	170625_3	J. Luhtalampi seisoo kuopassa 59, edessä kuoppa 60. Takana kuopat 57 ja 56. Kuvattu koillisesta.
	170625_4	Pyyntikuoppa 88. Kuvattu kaakosta.
	170625_5	Pyyntikuoppa 76. Kuvattu pohjoisesta.



	170625_6	Pyyntikuoppa 98. Kuvattu etelästä.
	170625_7	Pyyntikuoppa 94. J. Luhtalampi seisoo kuopan itäreunalla, vasemmassa laidassa on jyrkkä pohjoisrinne.
	170625_8	Kvartsilöytöpaikka 1. Kuvattu pohjoisesta.
Kalliolampi pyyntikuoppa	170627_1	Pyyntikuoppa 2. Kuvattu etelästä.
Kalmistosaari merkkipuu	170063_1	Männyn kylkeen kaiverrettu sydän, taustalla Misijärvi. Kuvattu pohjoisesta.
Termusniemi 1, rakennus jäännös	170068_1	Edessä rakennus 1, taustalla näkyy rakennus 2. Kuvattu lounaasta.
	170068_2	Rakennuksen 1 länsiseinän kiveystä. Kuvan keskellä olevat kivet näyttäisivät myöhemmin ladotuilta. Mahdollisesti kohdassa on alun perin ollut kulkuaukko tms. Kuvattu lännestä.
	170068_3	Rakennuksen 1 koilliskulma ja sen uunia muistuttava rakenne. Kuvattu lounaasta.
	170068_4	Rakennuksen 1 koilliskulman kivirakennetta. Kuvattu lännestä.
	170068_5	Rakennuksen 1 lounaiskulma. Kuvattu lounaasta.
	170068_6	Rakennus 2, näkyvissä myös länsiseinän kulkuaukko. Kuvattu luoteesta.
	170068_7	Edessa rakennus 2 ja taustalla rakennus 3. Kuvattu lännestä.
	170068_8	Rakennus 3. Kuvattu luoteesta.
	170068_9	Etualalla rakennus 3, oikeassa laidassa rakennus 4 ja vasemmalla rakennus 2. Kuvattu idästä.
	170068_10	Rakennuksen 4 etupuolella oleva "porstua", oviaukko on metallilevyn kohdalla. Kuvattu lounaasta.
	170068_11	Rakennuksen 4 sisätiloja. Kuvattu lounaasta.
	170068_12	Rakennuksen 4 itäseinä. Kuvattu lännestä.
	170068_13	Rakennus 4. Kuvattu kaakosta.
Termusniemi 2, rakennus jäännös	170071_1	Rakennus 1 pöpelikössä. Oikeassa laidassa rakennuksen eteläpuolella kulkeva oja. Kuvattu kaakosta.
	170071_2	Etualalla rakennuksen 1 edessä oleva kaivanto. Kuvattu etelästä.
	170071_3	Rakennus 2, oviaukko puiden takana. Kuvattu kaakosta.
Termusniemi 3, kellari jäännös	170168_1	Maakellari. Kuvattu pohjoisesta.
	170168_2	Yksityiskohta kellarin oviaukon puuhun lyödystä leimasta.
	170168_3	Kellarin oviaukon puurakenteita.
Juuvaara merkkipuu	170178_1	Merkkipuu 3, jossa vanhin säilynyt teksti vuodelta 1783 ja nimikirjaimet SM.
	170178_2	Lähikuva merkkipuun 3 kaiverruksesta 1783 SM.
	170178_3	Merkkipuu 3, jonka toisella kyljellä vuosiluku 1996 ja nimikirjaimia.
	170178_4	Merkkipuu 4 ja kaiverrukset IPOLA, L.J.K .E.J., K.K.M. 4/1961
	170178_5	Lähikuva merkkipuun 4 kaiverruksista.
	170178_6	Merkkipuu 5, jossa mahdollisesti kaiverrus A 1898.
	170178_7	Lähikuva merkkipuun 5 kaiverruksesta.
	170178_8	Yleiskuva. Vasemmassa laidassa merkkipuu 5, keskellä merkkipuu 3 ja oikealla merkkipuu 4.
	170178_9	Juuvaaran laella havaittu purnua muistuttava kuoppa kivikossa.
	170178_10	Purnu ja J. Luhtalampi.
	170178_11	Merkkipuu 7, jossa kaiverrus O.A.S.I ja sen alla ilmeisesti vuosiluku 1905.
	170178_12	Merkkipuu 7, jossa kaiverrus O.A.S.I ja sen alla ilmeisesti vuosiluku 1905.
	170178_13	Merkkipuu 8, jossa kaiverrus H.S ja sen alla E.S ja sivussa vuosiluku 1969.
	170178_14	Yleiskuva Juuvaaran laesta, jossa vanhimmat vuosilukumännnyt sijaitsevat. Alue on myös paikallisten juhannuksenviettopaikka. Kuvattu pohjoisesta.
	170178_15	Juuvaara. Kuvattu etelästä.
Vuonisniemet kalakenttä b rakennus jäännös	170191_1	Rakennus 1, kuvattu lounaasta.
	170191_2	Etualalla kuopanteen ja niiden takana kumpareena erottuva kiuas tai piisi. Kuvattu luoteesta.
Vuonisniemet	170194_1	Rakennuksen 1 kiuas kuvan vasemmassa laidassa. Kuvattu etelästä.

rakennus jäännös		
	170194_2	Rakennus 2. Itänurkka kuvan vasemmassa laidassa lahonneen koivun kohdalla. Etelänurkka kuvan keskivaiheilla olevien kahden männyn kohdalla. Kuvattu pohjoisesta.
Manalassaari merkkipuu	170198_1	Merkkipuu 1. Kuvattu idästä
	170198_2	Yksityiskohta merkkipuun 1 pilkasta ja kaiveruksesta. Kuvattu idästä.
	170198_3	Joanna Luhtalampi dokumentoimassa merkkipuu 2:sta. Kuvattu lounaasta.
	170198_4	Yksityiskohta merkkipuusta 2. Kuvattu lounaasta.
	170198_5	Mikko Jokelainen merkkipuun 3 luona. Kuvattu etelästä.
	170198_6	Yksityiskohta merkkipuun 3 rombimaisesta kaiveruksesta. Kuvattu etelästä.
	170198_7	Manalassaari. Kuvattu koillisesta.
Pieni Männikkösaari kuoppa	170201_1	Enijärven Esteri. Taustalla näkyy Männikkösaari. Kuvattu koillisesta
	170201_2	Enijärven Esteri on kuvan keskellä näkyvässä kelossa. Kuvattu lännestä.
	170201_3	Enijärven Esterin rannan kelossa. Pituutta Esterillä on reilu 190 cm. Kuvattu koillisesta.
Männikkösaari lapinkenttä	170210_1	Rakennuksen jäännös, kuvattu kaakosta.
	170210_2	Rakennuksen seinä- ja kattorakennetta, kuvattu lännestä.
	170210_3	Rakennuksen jäännös, kuvattu koillisesta.
	170210_4	Piikkapuut 1 ja 2. Kuvattu idästä.
	170210_5	Piikkapuut 1 ja 2. Kuvattu idästä.
	170210_6	Piikkapuu 3. Kuvattu idästä.
	170210_7	Piikkapuu 3. Kuvattu idästä.
	170210_8	Piikkapuiden 1-3 ryhmäkuva. Kuvattu idästä.
	170210_9	Piikkapuu 4. Kuvattu idästä.
	170210_10	Piikkapuu 4. Kuvattu idästä.
	170210_11	Piikkapuu 5. Kuvattu idästä.
	170210_12	Piikkapuu 5. Kuvattu idästä.
	170210_13	Piikkapuu 6. Kuvattu kaakosta.
	170210_14	Piikkapuu 6. Kuvattu kaakosta.
	170210_15	Piikkapuiden 1-4 ja 6 ryhmäkuva. Kuvattu kaakosta.
	170210_16	Piikkapuu 7, taustalla rakennuksen jäännös. Kuvattu koillisesta.
	170210_17	Piikkapuu 7. Kuvattu koillisesta.
Männikkösaari 2 uuttu jäännös	170253_1	Uuttu, kuvattu lännestä.
	170253_2	Uutun sisäänmenoaukko. Kuvattu pohjoisesta.
Enijärvi nimetön luoto 2 merkkipuu	170257_1	Alasataan jo laho kelo, jossa on pitkänomainen pilkka ja siinä kaiverrettuna rombin, jonka alla kaksi ruksia. Kuvattu luoteesta.
	170257_2	Pilkka ja siinä oleva kaiverrus. Kuvattu luoteesta.
Enijärvi nimetön luoto 3 merkkipuu	170258_1	Puu, jossa pilkka ja siinä kaiverrus. Kuvattu pohjoisesta.
	170258_2	Pilkka, jossa kirjaimet All sekä luku 918, joka voi tosin olla myös 9/8. Kuvattu pohjoisesta.
Parvalamminvaara poroaita jäännös	170259_1	Poroaitaa Parvalammin itäpuolisella suoalueella. Kuvattu luoteesta.
Parvaoja savottakämpä jäännös	170262_1	Kämpä. Kuvattu luoteesta.
	170262_2	Kämpän pohjoisseinustalla ollut katos tms. Kuvassa myös kaminan osia. Kuvattu lännestä.
	170262_3	Kämpän oviaukko. Kuvattu lounaasta.
	170262_4	Kämpän kaakkoisnurkka. Kuvattu etelästä.
	170262_5	Kämpän kattorakenteita. Kuvattu koillisesta.
	170262_6	Kosteikon reunalle rakennetun tallin jäännökset. Kuvattu pohjoisesta.

Parvaaja 2 savottakämpän jäännös	170265_1	Kämpä, jonka takana olevassa kuusikossa on talli. Kuvattu koillisesta.
	170265_2	Kämpän itäseinän ikkunaan. Kuvattu idästä.
	170265_3	Kämpän romahtanut länsiseinä, jossa myös oviaukko on ollut. Kuvattu luoteesta.
	170265_4	Kämpän romahtaneita kattorakenteista. Kuvattu lännestä.
	170265_5	Talli. Kuvattu pohjoisesta.
	170265_6	Edessä talli ja kuvan oikeassa laidassa kämpä. Kuvattu etelästä.
Latvajärvi rakennus jäännös	170267_1	Yleiskuva alueesta. Kuvattu koillisesta.
	170267_2	Rakennuksen eteläseinä, jonka edessä maahan romahtaneet portaat. Kuvattu etelästä.
	170267_3	Rakennuksen lattiaa ja yhä pystyssä oleva piippu ja takka. Kuvattu lounaasta.
	170267_4	Takka, piippu ja vesipata. Kuvattu kaakosta.
	170267_5	Kiuas tai kamiina sekä takka. Kuvattu luoteesta.
Pärijärvi maasauna jäännös	170268_1	Erakko Hentusen tai Henttusen maasauna Päriharjun rinteessä. Hakkuutähdellä on jätetty majan yläpuolelle, josta se valuu pikkuhiljaa alas. Kuvattu pohjoisesta.
	170268_2	Hentusen majasta on jäljellä vain kuoppa maassa ja nurkkauksen kiveys. Kuvattu lännestä.
Vianlammit kalapato jäännös	170269_1	Vedenpinnan yläpuolella erottuvia kalapadon puuosia. Kuvattu etelästä.
	170269_2	Lähikuva vedenpinnan yläpuolella havaituista puurakenteista. Kuvattu etelästä.
Rovajärven ampuma-alue parkkuupukki jäännös	170270_1	Parkkuupukki. Kuvattu lounaasta.
Rättikero tammi jäännös	170362_1	Tammen itäistä patovallia. Kuvattu lounaasta.
Petäjäselkä rakennus jäännös	170367_1	Kämpän paikka, kuvattu lännestä.
	170367_2	Kaivo. Kuvattu kaakosta.
	170367_3	Sauna. Kuvattu kaakosta.
	170367_4	Maakellari. Kuvattu pohjoisesta.
Pakurat kivilatomus	170368_1	Kivilatomus, kuvattu idästä.
Vuotsonperä S asumuspainanne	170372_1	Mahdollinen asumuspainanne. Kaira keskellä painannetta ja Sarkkisenkin mainitsema syvämpi kuoppa etualalla. Kuvattu pohjoisesta.
Lapalio, W-ranta kivirakenne	170374_1	J. Luhtalampi seisoo havaitun pystykiven takana, edessä Lapalionjärven ranta. Kuvattu koillisesta.
Lapalionjärvi E asuinpaikka	170374_2	Etualalla pystykivi. Kuvattu koillisesta.
Lapalio, E-ranta asuinpaikka	170375_1	Kuvan oikeassa laidassa, nuorten mäntyjen luona, on mahdollisesti Sarkkisen mainitsema painanne. Kuvan keskellä inventoinnissa havaittu tasainen alue. Kuvattu etelästä.
Lapalionojan niska kivirakenne	170376_1	Rajapyykki on nuotiokiveyksen korkea ja nelikulmainen kivi. Kuvattu pohjoisesta.
	170376_2	Yksityiskohta rajapyykin kaiveruksesta.
Poojoki tammi jäännös	170377_1	Tammen etelärannan patovallia, kuvattu etelästä.
Poojoki 2 kalapato jäännös	170378_1	Kalapadon puut näkyvät vastarannan tuntumassa. Osan puiden kärjiset on pinnan yläpuolella. Kuvattu kaakosta.
	170378_2	Kalapadon puut erottuvat kuvan vasemmalla laidassa, taustalla Poojärvi. Kuvattu lounaasta.
	170378_3	Kalapadon säilyneet puuosat. Kuvattu kaakosta.
Poojärvi 4 asuinpaikka	170383_1	Alue, jolta kvartsi-iskokset löytyivät. Kuvattu etelästä.
	170383_2	Alue, jolta kvartsi-iskokset löytyivät. Kuvattu luoteesta.
Poojärvi 3, merkkipuu 3.1	170384_1	Ihmishahmoinen pilkka. Kuvattu koillisesta.
Poojärvi 3 merkkipuu 3.2	170385_1	Puun kahdella sivulla olleet puhtaasti pilkat. Kuvattu koillisesta.
Poojärvi 3 merkkipuu 3.3	170386_1	Keilamainen pilkka. Kuvattu luoteesta.
Poojärvi 3 merkkipuu 3.11	170387_1	Edessä pilkka 3.11, takana vasemmalla 3.12. Kuvattu koillisesta.
	170387_2	Pilkka 3.11. Kuvattu koillisesta.

Poojärvi 3 merkkipuu 3.12	170389_1	Piikka 3.12. Kuvattu idästä.
Poojärvi 3 merkkipuu 3.13	170390_1	Yleiskuva piikkapuun ja pilkan sijainnista. Kuvattu koillisesta.
	170390_2	Piikka, jossa kasvot. Kuvattu koillisesta.
Poojärvi 3 merkkipuu 3.14	170393_1	Ihmishahmoinen piikka. Kuvattu koillisesta.
	170393_2	Yleiskuva pilkasta 3.14. Kuvattu pohjoisesta.
Poojärvi 3 merkkipuu 3.18	170395_1	Yleiskuva pitkänomaisesta pilkasta, jonka keskelle on veistetty vulvaa muistuttava soikio. Kuvattu koillisesta.
	170395_2	Piikka 3.18. Kuvattu koillisesta.
Poojärvi 3 merkkipuu 3.19	170397_1	Ihmishahmoinen piikka 3.19. Kuvattu pohjoisesta.
	170397_2	Ihmishahmoinen piikka 3.19. Kuvattu idästä.
Poojärvi 3 merkkipuu 3.20	170398_1	Merkkipuu 3.20. Kuvattu koillisesta.
Poojärvi 3 merkkipuu 3.22	170399_1	Merkkipuu 3.22. Kuvattu koillisesta.
Poojärvi 8 kuoppa	170425_1	Kuoppa kuvan keskellä. Kuvattu lounaasta.
Poojärvi 9 savottakämpä jäännös	170437_1	Savottakämpän jäännökset. Kuvattu lännestä.
	170437_2	Tallin päällä kasvaa nykyisin tiheä kuusikko. Kuvattu luoteesta.
Poojärvi 3 merkkipuu 3.28	170468_1	Ihmishahmoinen piikka 3.28. Kuvattu lounaasta.
Poojärvi 10 muistopetäjä	170469_1	Poojärveen hukkuneiden muistoksi tehty muistopetäjä. Kuvattu lounaasta.
	170469_2	Muistopetäjän teksti. Kuvattu lounaasta.
Poojärvi 3 merkkipuu 3.25	170470_1	Ihmishahmoinen piikka 3.25. Kuvattu lounaasta.
Poojärvi 11 merkkipuu	170471_1	Puuhun kaiverrettu kolo, joka on toiminut kannatinpuun tukikolona. Kuvattu lounaasta.
Poojärvi 12 rakennus jäännös	170472_1	Rakennuksen paikka. Kuvattu etelästä.
	170472_2	Hirsikehän etelänurkka, joka on rakennuksen parhaiten säilynyt osa. Kuvattu etelästä.
Poojärvi E muinaisjäännösryhmä	170479_1	Asuinpaikka-alueita kuvattuna luoteesta.
	170479_2	Etualan vihreällä, sammalen peittämällä kohdalla on pyyntikuoppa 5. Taustalla hiekkakuopan reunalla erottuu pyyntikuoppa 4, jonka keskelle on asetettu kaira. Kuvattu kaakosta.
	170479_3	Etualalla pyyntikuoppa 3 ja kuvan vasemmassa laidassa hiekkakuoppa, jonka takana ovat kuopat 4 ja 5. Kuvattu luoteesta.
	170479_4	Pyyntikuoppa 2. Kuvattu luoteesta.
	170479_5	Pyyntikuoppa 1, jonka reunoilla kasvaa mäntyjä. Takana erottuu metsäautotie. Kuvattu kaakosta.
Poojärvi 13 maasauna jäännös	170480_1	Romahtaneen maasaunan jäännökset. Kuvattu kaakosta.
Poojärvi rajamerkki	170489_1	Vasemmalla Kemijärven ja Rovaniemen ja oikealla Rovaniemen ja Sodankylän välinen rajalinja. Kuvattu idästä.
	170489_2	Oikealla Sodankylän ja Pelkosenniemen ja vasemmalla vasemmalla Rovaniemen ja Sodankylän välinen rajalinja. Kuvattu etelästä.
	170489_3	Oikealla Pelkosenniemen ja Kemijärven ja vasemmalla Pelkosenniemen ja Sodankylän välinen rajalinja. Kuvattu lounaasta.
	170489_4	Kemijärven ja Pelkosenniemen välisellä rajalla olevat kaadetut viisarikivet. Kuvattu lounaasta.
Poojärvi 2 kolmiomittaustorni	170484_1	Kolmiomittaustornin yhä pystyssä olevaa alaosa. Kuvattu lännestä.
Ketola/Hanhikoski varuskunta, rakennus 1 jäännös	170382_1	Yleiskuva kohteesta. Betoninen sisäänkäynti erottuu maastossa hyvin. Kuvattu luoteesta.
	170382_2	Yhä ehjänä olevan betonibunkkerin sisäänkäynti. Kuvattu luoteesta.
	170382_3	Ehjän bunkkerin vieressä oleva rakenne, johon johtaa kivillä reunustettu väylä. Kuvattu lounaasta.
	170382_4	Sisäkuva bunkkerista. Takana oviaukko.
	170382_5	Sisäkuva bunkkerista.
Ketola/Hanhikoski varuskunta, rakennus 2	170388_1	Varuskunta-alueen rakennus 2 jäännös, josta on säilynyt vain takka. Kuvattu koillisesta.

jäännös		
Ketola/Hanhikoski varuskunta, bunkkeri	170391_1	Betonikorsun oviaukko. Kuvattu idästä.
	170391_2	Betonikorsun sisätila. Kuvattu idästä.
Ketola/Hanhikoski varuskunta, rakennus 4 jäännös	170396_1	Varuskunta-alueen rakennuksen 4 länsipää. Kuvattu lounaasta.
Ketola/Hanhikoski varuskunta, rakennus 5 jäännös	170400_1	Rakennuksen 5 säilyneitä rakenteita. Kuvattu kaakosta.
Ketola/Hanhikoski varuskunta, parakkialue	170496_1	Esimerkki parakkien sisäpuolelta tavatuista sementti- ja kivelementeistä. Parakki 10. Kuvattu lännestä.
	170496_2	Korsun jäännös. Kuvattu lounaasta.
	170496_3	Parakin 12 sisäpuolella oleva muurattu tila. Kuvattu kaakosta.
	170496_4	Aika ajoin parakkialueella tuli vastaan tällaisia tyhjiä säilykepurkkien kasoja.
	170496_5	Parakki 22. Kuvattu lännestä.
	170496_6	Parakki 22:n pohja ja sen kaakkoisnurkassa oleva syvä ja kapea kuilu. Kuvattu kaakosta.
	170496_7	Parakki 26, joka on yksi alueen parhaiten säilyneistä rakenteista. Kuvattu lännestä.
	170496_8	Parakki 29. Etualalla rakennuksen luotesinurkassa olleet alakertaan johtavat portaat. Kuvattu luoteesta.
	170496_9	Parakki 41. Kuvattu pohjoisesta.
	170496_10	Parakin 41 porras. Kuvattu pohjoisesta.
Keskiköngäs rakennus jäännös	170499_1	Paikalla havaittu rakennuksen pohja. Taustalla pystyssä oleva huussi. Kuvattu kaakosta
Keskijärvi rakennus jäännös	170500_1	Yleiskuva alueesta. Kuvattu pohjoisesta.
	170500_2	Rakennuksen pohjan vieressä havaittu kivikeko. Kuvattu lännestä.
	170500_3	Rakennuksen pohja erottuu maastossa matalana painaumanana. Kuvattu idästä.
Aitajänkä rakennus jäännös	170504_1	Edessä rakennus 2 ja taustalla pöpelikössä rakennus 1. Kuvaatu kaakosta.
Saarijärvi kalakämppä jäännös	170513_1	Etualalla kalamaja 1. Taustalla ylempänä on kalamaja 2. Kuvattu pohjoisesta.
	170513_2	Edessä kalamaja 3 ja taustalla erottuu venevaja. Kuvattu luoteesta.
	170513_3	Venevajan oviaukko. Kuvattu lännestä.
	170513_4	Venevajan oviaukko, jonka edessä maassa ilmeisesti oven jäännökset. Kuvattu luoteesta.
	170513_5	Yksityiskohta oviaukon rakenteesta. Kuvattu luoteesta.
	170513_6	Venevaja. Kuvattu luoteesta.
	170513_7	Venevaja, taustalla Saarijärvi. Kuvattu kaakosta.
	170513_8	Venevajan sijainti aivan rannassa. Kuvattu koillisesta.
Tuohilampi rakennus jäännös	170517_1	Rakennus 1. Kuvan oikeassa alakulmassa rakennuksen etelänurkka. Kuvattu lounaasta.
	170517_2	Edessä rakennus 1, takana rakennus 2. Kuvattu kaakosta.
	170517_3	Edessä rakennus 2, takana rakennus 1. Kuvattu luoteesta.
Tuohilampi 2 kivilatomus	170518_1	Kivilatomus, kuvattu lännestä.
Naarma Keskijärvi 1 kalapatsas	170528_1	Uustuotantoa oleva kalapatsas rannassa kulkevan polun varrella. Kuvattu etelästä.
	170528_2	Uustuotantoa oleva kalapatsas. Kuvattu etelästä.
Keskijärvi 2 merkipuu	170529_1	Yleiskuva. Kelo, jossa pilkka ja merkki ovat, sijaitsee aivan järven rannassa. Kuvattu idästä.
	170529_2	Pilkka ja merkki. Kuvattu idästä.
	170529_3	Merkki erottuu melko selvästi harmaantuneen puun kyljessä. Kuvattu idästä.
Naarma Keskijärvi 2 kalapatsas	170530_1	Kalapatsas järveltä päin nähtynä. Kuvattu koillisesta.
	170530_2	Inventoinnin ainoa vanha kalapatsas Keskijärven rannalla. Kuvattu lounaasta.
	170530_3	Kalapatsas. Kuvattu lounaasta.

Iso Kärvasvaara	170534_1	Pyöreä ja pystykivellinen kivilatomus Iso Kärvasvaaran rinteessä. Kuvattu koillisesta.
Pikku Saarijärvi rakennus jäännös	170535_1	Itäisempi kuoppa, jossa etualalla mahdollinen piisikiveys. Kuvattu koillisesta.
	170535_2	Läntisempi kuoppa. Edessä sen luoteisnurkka, oikeassa laidassa läntistä seinälinjaa. Kuvattu luoteesta.
	170535_3	Yleiskuva kohteesta. Kuvattu kaakosta.
Pikku Saarijärvi kalamaj jäännös	170537_1	Kalakämpän tai laavun jäännökset. Kuvattu kaakosta.
Sortoselkä kivilatomus	170536_1	Kivilatomus sijaitsee rineessä ja on rakennettu isojen kivilohkareiden päälle. Kuvattu luoteesta.
	170536_2	Kivilatomuksen rakennetta. Kuvattu pohjoisesta.
Luusuanlampi savottakämpä jäännös	170548_1	Yleiskuva alueesta. Oikeassa laidassa rakennus 1 ja vasemmalla kellari. Kuvattu luoteesta.
	170548_2	Kellari, taustalla rakennuksen 2 paikka. Kuvattu lännestä.
	170548_3	Maakellari. Kuvattu pohjoisesta.
Saukko kivilatomus	170545_1	Ylesikuva. Lähempänä kivilatomus 1. Kuvattu idästä.
	170545_2	Kivilatomus 1. Kuvattu koillisesta.
	170545_3	Kivilatomus 1. Kuvattu pohjoisesta.
	170545_4	Kivilatomus 2, pohjoisnurkka. Kuvattu pohjoisesta.
	170545_5	Kivilatomus 2. Kuvattu kaakosta.
	170545_6	Kivilatomus 2. Kuvattu lännestä.
Saukkoselkä rakennus jäännös	170549_1	Kämpän pohja, edessä piisikiveys. Kuvattu lännestä.
Saukko 2 rakennus jäännös	170552_1	Kämpän länsiseinää. Kuvassa myös kämpän piisi ja kattorakenteita. Kuvattu kaakosta.
	170552_2	Yleiskuva kämpästä. Kuvattu etelästä.
Junkuaselkä rakennus jäännös	170558_1	Etualalla kivirakenne, taaempänä erottuu kämpän piisi. Kuvattu luoteesta.
	170558_2	Kämpä, kaira koillisnurkan kohdalla. Kuvattu pohjoisesta.
	170558_3	Kämpä, kaira koillisnurkan kohdalla. Piisi erottuu oikealla. Kuvattu koillisesta.
Korianhongankangas kivilatomus	170562_1	Kivilatomus, kuvattu etelästä.
	170562_2	Kivilatomus, kuvattu koillisesta.
Pikkumatolampi rakennus jäännös	170566_1	Kämpä, jonka kiuas vasemmalla. Kuvan oikeassa laidassa uudempi nuotiokiveys. Kuvattu idästä.
	170566_2	Kämpä 2, kuvattu lounaasta.
	170566_3	Yleiskuva alueesta. Edessä kämpä 2 ja taustalle kämpä 1 järven rannassa. Kuvattu koillisesta.
Raanvaara kivilatomus	170599_1	Kivilatomus, kuvattu luoteesta.
Raanharju rakennus jäännös	170604_1	Kämpän jäännös. Kuvattu kaakosta.
Raavaara 2 rakennus jäännös	170609_1	Yleiskuva kämpästä 1, kuvattu etelästä.
	170609_2	Kämpä 1. Vasemmassa alanurkassa piisi. Kuvattu luoteesta.
	170609_3	Kämpän 1 lounaisnurkka. Kuvattu kaakosta.
	170609_4	Kämpä 2, kuvattu kaakosta.
Raanvaara 3 rakennus jäännös	170618_1	Huussin romahtaneet rakenteet. Kuvattu lounaasta.
	170618_2	Edessä huussi ja takana avoimisella alueella kämpän 1 jäännökset. Kuvattu luoteesta.
	170618_3	Kämpä 1. Kuvattu lounaasta.
	170618_4	Saunan jäännökset. Kuvattu pohjoisesta.
	170618_5	Kämpä 2, jonka eteläosan yli on ajettu motolla. Kuvattu idästä.
Raanvaara 4 rakennus jäännös	170619_1	Yleiskuva kämpästä. Kuvattu luoteesta.
	170619_2	Koillisnurkan ja lisäosan liitoskohta, kuvattu koillisesta.
Matkajoki rakennus jäännös	170623_1	Kämpä 1, jossa erottuu sekä uudempi että vanhempi osio. Vanhemman osio hirsirakenteita on maassa ja erottuvat selvästi. Kuvattu etelästä.

	170623_2	Kämpän 1 uudempi rakennus ja sen kaakkoisseinustalla oleva lisärakennus. Kuvattu etelästä.
	170623_3	Uudemman rakennuksen ovi on luoteisseinällä. Saranoistaan irronnut ovi on maassa oven edessä. Kuvattu luoteesta.
	170623_4	Uudemman kämpän koillisseinä, jossa räppänäikkuna. Kuvattu koillisesta.
	170623_5	Koillisseinän räppänäikkunan luukku, kuvattu lännestä.
	170623_6	Kämpän 1 uudemman rakennuksen länsinurkka, jossa näkyy hirsiiä, jotka on todennäköisesti otettu paikalla olleesta vanhemmasta kämpästä. Kuvattu lännestä.
	170623_7	Kämpä 2. Taustalla näkyy hirsinen kämpä 1. Kuvattu kaakosta.
	170623_8	Vasemmassa laidassa näkyy lato ja oikeassa laidassa kiven takana vessa/romuläjä. Kuvattu luoteesta.
	170623_9	Ladon itänurkka. Kuvattu koillisesta.
Mäki-Särkijärvi rakennus jäännös	170628_1	Kämpän jäännökset. Kuvattu lounaasta.
Kulpakon Särkijärvi rakennus jäännös	170631_1	Etualalla kämpä, ylempänä rinteessä erottuu kämpän pohjoispuolella oleva kuoppa. Kuvattu kaakosta.
	170631_2	Rakennuksen länsiosa sekä keskellä oleva kiveys. Kuvattu lounaasta.
	170631_3	Etualalla ampumapesäkettä muistuttava kiveys. Taustalla erottuu rakennuksen pohja, josta parhaiten näkyy uunikiveys. Kuvattu luoteesta.
Lapalionvaara huoltoalue	170617_1	Parakin 4 pohja. Kuvattu luoteesta.
	170617_2	Rakennus 3. Kuvattu kaakosta.
	170617_3	Pommitussuoja ja sen pohjoispuolella kulkevan tielinnaus. Kuvattu koillisesta.
	170617_4	Pommitussuoja. Kuvattu koillisesta.
	170617_5	Rakennuksen 1 perustukset. Kuvattu koillisesta.
	170617_6	Rakennuksen 1 perustukset. Kuvattu koillisesta.
	170617_7	Rakennuksen 1 sisäpuolella olevat syvät huoneet. Kuvattu luoteesta.
	170617_8	Rakennuksen 1 sisäpuolella oleviin syviin tiloihin kuuluva hormi tms.
	170617_9	Alueella kulkeva tielinnaus. Oikealla näkyy sen eteläpuolella oleva hiekkakuoppa. Kuvattu lännestä.
	170617_10	Ylhäällä vaaran rinteessä havaittu rakennelman perustus, joka koostuu kolmesta betonielementistä. Kuvattu koillisesta.
Kultanokka rakennus jäännös	170643_1	Edessä kopperi 2 ja taustalla kivirakenteet 3 ja 2. Kuvattu lounaasta.
	170643_2	Edessa kivirakenteiden 4 ja 5 välissä kulkeva tie. Kuvattu lounaasta.
	170643_3	Kivirakenne 1 ja kopperi 1. Kuvattu kaakosta.
	170643_4	Kivirakenne 1 ja sen sisäpuolinen alue. Kuvattu koillisesta.
	170643_5	Maakellari, taustalla kiviaidan pätkeä. Kuvattu lännestä.
	170643_6	Vasemmassa laidassa maakellarin kiveystä. Takana puiden keskellä pilkottaa rakennuksen pohja, josta jäljellä on vain betoninen perustus. Kuvattu pohjoisesta.
	170643_7	Kivirakenne 6 ja Joanna Luhtalampi. Kuvattu lännestä.
Valkialampi kivilatomus	170848_1	Kivilatomus, kuvattu koillisesta.
	170848_2	Kivilatomus, kuvattu kaakosta.
Kurttapaise rakennus jäännös	170853_1	Kellarin tai maasaunan oviaukko. Kuvattu pohjoisesta.
	170853_2	Kellarin tai maasaunan kattorakenteet. Kuvattu pohjoisesta.
	170853_3	Rakennus 1. Kuvattu lounaasta.
	170853_4	Rakennus 2. Kuvattu etelästä.
	170853_5	Rakennus 3. Kuvattu luoteesta.
Kurttapaise 2 risti	170854_1	Ortodoksinen risti metsän keskellä. Kuvattu lounaasta.
Matka-aapa poroaita jäännös	170857_1	Poroaitaus. Kuvattu lännestä.
	170857_2	Poroaitaa.
	170857_3	Porokämpä. Kuvattu pohjoisesta.
Eeronkumpu rakennus jäännös	170862_1	Rakennus 1. Kuvattu lounaasta.
	170862_2	Rakennuksen 1 länsipää ja sen länsipuolella kulkeva ajoura. Taustalla erottuu Rovaniemi-Kemijärvi rata. Kuvattu etelästä.

	170862_3	Rakennus 2. Kuvattu koillisesta.
	170862_4	Maakellari. Kuvattu koillisesta.
	170862_5	Lumiauran kärkiosa.
Kurttahierikko kivilatomus	170865_1	Kivilatomus, kuvattu etelästä.
	170865_2	Kivilatomus, taustalla vasemmalla erottuu Kurttahierikon metsäautotie. Kuvattu koillisesta.
Kolmiloukkonen kastelukanava jäännös	170873_1	Kastelukanavan alku Kolmiloukkosen rannassa. Kuvattu luoteesta.
	170873_2	Kastelukanava erottuu parhaiten aivan sen järven puoleisessa päässä. Kuvattu koillisesta.
Porokangas rakennus jäännös	170904_1	Kellari, vasemmassa reunassa erottuu hieman kämpän pohjaa. Kuvattu luoteesta.
	170904_2	Kämpä, oikeassa laidassa piisi. Kuvattu lännestä.
Porokangas 2 kalakämpä jäännös	170915_1	Kalakämpä, piisikiveys erottuu kivikasana. Kuvattu lounaasta
	170915_2	Kalakämpä. Kalastajien käyttämä leiripaikka erottuu taustalla vasemmalla. Kuvattu luoteesta.
Petäjävaara ampuma- asema	170985_1	Ampuma-asema 1. Kuvattu kaakosta.
	170985_2	Ampuma-asema 1. Kuvattu idästä.
	170985_3	Ampuma-asema 2. Kuvattu etelästä.
	170985_4	Taisteluhauta 1. Kuvattu luoteesta.
	170985_5	Ampuma-asema 6. Kuvattu kaakosta.
	170985_6	Ampuma-asema 22. Kuvattu luoteesta.
	170985_7	Näkymä taisteluhaudasta 22 koilliseen. Kuvattu luoteesta.
	170985_8	Ampuma-asema 23. Kuvattu lännestä.
Petäjävaara 2 rajamerkki	171032_1	Kemijärven ja Rovaniemen välinen rajalinja Petäjävaarassa on merkitty kolmella viisarikivellä. Kuvattu lännestä.
Saarilammit kivilatomus	171033_1	Kivilatomus sijaitsee kivikkoisessa rinteessä. Kuvattu kaakosta.
	171033_2	Kivilatomus rinteessä. Kuvattu etelästä.
Paskalampi kivilatomus	171034_1	Kivilatomus on osin rauennut ja sen muoto on nyt epämääräisempi. Kuvattu kaakosta.
	171034_2	Kauempaa katsottuna kivilatomus muistuttaa yhtä isoa kiveä. Kuvattu pohjoisesta.
	171034_3	Lähikuva kivilatomuksesta. Kuvattu pohjoisesta.
Matkajärvi kalakämpä jäännös	171038_1	Kalakämpä 1 Matkajärven rannalla. Kuvattu lännestä.
	171038_2	Kalakämpä 1. Kuvattu pohjoisesta.
	171038_3	Kalakämpä 2. Kuvattu etelästä.
Kolmiloukkosojat hevosatie eteläosa	171044_1	Hevosatien linjausta kuivalla kankaalla heti pukkisillan eteläpuolelta. Kuvattu pohjoisesta.
Sääskimaa kivilatomus	171108_1	Kivilatomus. Kuvattu luoteesta.
	171108_2	Kivilatomus sijaitsee rinteessä hakkuuaukiolla. Kuvattu luoteesta.
Kurttajoki kämpä jäännös	171310_1	Kämpä 1. Taustalla erottuu polku, joka kulkee uittotammen päältä. Kuvattu kaakosta.
	171310_2	Kämpä 2. Taustalla erottuva sammalen peittämä kumpu sisältää kiveä ja hiiltä. Kuvattu pohjoisesta.
Kurttajoki 2, kämpä jäännös	171317_1	Sauna. Kuvattu luoteesta.
	171317_2	Parakkikämpän pohja. Kuvattu lounaasta.
	171317_3	Romulla täytetty kaivanto. Kuvattu luoteesta.
	171317_4	Rakennus 3. Kuvattu koillisesta.
	171317_5	Yleiskuva rakennuksesta 3 ja sen takana olevasta kaivannosta. Kuvattu lännestä.
	171317_6	Kaivo. Kuvattu kaakosta.
	171317_7	Rakennuksen 4 pohja. Kuvattu etelästä.
Pirttijärvi tähytyspetäjä	171318_1	ns. tähytyspetäjä ja sen takana oleva iso siirtolohkare. Kuvattu lounaasta.
	171318_2	Petäjän kylkeen isketyt 8 rautatappia. Kuvattu lounaasta.
Savela tervahauta	171801_1	Tervahauta. Kuvattu kaakosta.



jäännös		
	171801_2	Tervahaudan halssi. Kuvattu kaakosta.