

KMO Kulttuuriperintöinventointi Ilomantsi 2014



KUVAILELEHTI

JULKAISIJA	Metsähallitus	JULKAISUAIKA
TOIMEKSIANTAJA	Metsähallitus	HYVÄKSYMISPÄIVÄMÄÄRÄ
LUOTTAMUKSELISUUS	Julkinen	ASIANUMERO MH6433/2014/04.01
SUOJELUALUETYYPPI/ SUOJELUOHJELMA		
ALUEEN NIMI	Ilomantsi	
NATURA 2000 -ALUEEN NIMI JA KOODI		
ALUEYKSIKKÖ	Metsätalous, kestävä kehitys	
TEKIJÄ(T)	Esa Hertell	
JULKAISUN NIMI	KMO Kulttuuriperintöinventointi Ilomantsi 2014	
TIIVISTELMÄ	<p><i>Metsähallitus suoritti kulttuuriperintöinventointia valtion talousmetsissä Ilomantsissa kesällä 2014 kolmen kuukauden ajan. Raportissa on lyhyesti kuvattu alueen ympäristöä, vesistöhistoriaa, asutus- ja maankäyttöhistoriaa sekä esitelty inventoinnin tulokset. Inventoinnissa tarkastettiin alueelta tunnetut vanhat kohteet ja etsittiin uusia. Selvityksen ajallinen haarukka kattoi jakson esihistorian alkuhämäristä aina 1960-luvulle asti. Ennen inventointia alueelta oli Metsähallituksen tiedossa 35 kulttuuriperintökohdetta. Inventoinnissa dokumentoitiin kaikkiaan 175 kohdetta. Kohteet edustavat sekä esihistoriallista että historiallista aikaa. Rakennusjäännökset muodostavat suurimman yksittäisen löytöryhmän (30% kohteista). Kivikautisia asuin- ja löytöpaikkoja on 27% ja tervahautoja ja hiilimiiluja 16% kaikista kohteista. Loppuosa kohteista muodostuu kivi-, maa- uitto-, ja liikennerakenteista sekä sotahistoriallisista kohteista. Kohdetyyppien löytötavoissa ja säilyneisyysasteessa havaittiin selviä eroja. Metsätalouden vaurioille altistuneista kohteista säilyneisyysaste on heikointa kivikautisten paikkojen kohdalla. Näistä noin kolmasosa on jo osittain tuhoutunut. Nykytrendin jatkuessa Ilomantsin talousmetsien vaurioherkimmän kohdekannan tulevaisuuteen projisoitu laskennallinen säilymisaika on alle 50 vuotta. Tämän jälkeen 100% kohdetyypin kohteista on altistunut metsätalouden vaurioille.</i></p>	
AVAINSANAT	Kansallinen metsäohjelma 2015, talousmetsä, kulttuuriperintöinventointi, arkeologia, Ilomantsi	
MUUT TIEDOT	Kansikuva: 171798_2. Rosvohodunsaari 2. Kivistä ja hirsistä rakennettu pato Haapajoessa. Pohjoiseen.	

SARJAN NIMI JA NUMERO		
ISSN		ISBN (NIDOTTU) ISBN (PDF)
SIVUMÄÄRÄ		KIELI 1
KUSTANTAJA	Metsähallitus, metsätalous	PAINOPAIKKA
JAKAJA	Metsähallitus, metsätalous	HINTA

Tiivistelmä

Taulukko 1: Inventoinnin perustiedot

Työn suorittaja	<i>Metsähallitus /Esa Hertell</i>
Selvityksen ja inventoinnin syy	<i>Kansallinen metsäohjelma, valtion metsät</i>
Työn rahoittaja	<i>Metsähallitus/ Kmo kulttuuriperintöinventointi</i>
Inventoinnin laji	<i>Kansallinen metsäohjelma, valtion metsät. Inventoinnissa kartoitettiin valtion talousmetsien kulttuuriperintöä.</i>
Kenttätyön ajankohta	<i>2.6.-29.8.2014</i>
Dokumentointi- ja löytöaineiston arkistointipaikka	<i>Dokumentointiaineisto: Metsähallituksen arkisto Löytöaineisto: Museovirasto</i>
Inventointialueen laajuus, ha	
Inventointialueella olevat natura 2000 -alueet	
Inventointialueella olevat suojelualueet	

Sisällys

TIIVISTELMÄ	3
SISÄLLYS	4
Ilomantsi 2014 - Arvotusehdotus	4
YLEISKARTTA	11
JOHDANTO	12
Johdatukseksi lukijalle	12
Tausta	13
Inventointimenetelmät	13
Inventointialueiden yleiskuva ja erityispiirteet	14
Vesistöhistoria ja muinaisrannat	15
Ilomantsin jääjärvi	15
Muinais-Koitere	16
Pienjärvet	17
Sananen talousmetsien tutkimushistoriasta ja ihmistoiminnasta	18
Tulokset	20
Kohdetyypit	20
Kohteiden löytötapa	22
Säilyneisyysaste ja metsätalouden vaikutus	25
Tulosten pohdintaa	27
Lähteet	28
KOHDELUETTELO	30
Esihistorialliset kohteet	30
Pompakonsärkkä 2 kivikautinen asuinpaikka	31
Pompakonsärkkä 3 kivikautinen asuinpaikka	35
Pompakonsärkkä 1 kivikautinen asuinpaikka	39
Saarivaara kivikautinen asuinpaikka	43
Haaralampi 2 kivikautinen asuinpaikka	48
Haaralampi 1 kivikautinen asuinpaikka	52
Lutinjoki kivikautinen asuinpaikka	56
Hiienvaara 1 kivikautinen asuinpaikka	60
Hiienvaara 2 kivikautinen asuinpaikka	64
Vene-Saahkari 1 kivikautinen asuinpaikka	69
Vene-Saahkari 2 kivikautinen asuinpaikka	73
Vene-Saahkari 3 kivikautinen asuinpaikka	77
Hiienjoki 2 kivikautinen asuinpaikka	81
Hiienjoki 3 kivikautinen asuinpaikka	85
Kalatonlampi 1 kivikautinen asuinpaikka	89
Kalatonlampi 2 kivikautinen asuinpaikka	96
Tanssiniemi kivikautinen asuinpaikka	100
Röminniemi kivikautinen asuinpaikka	104
Päivynniemi 1 kivikautinen asuinpaikka	112

Alinen Hietajärvi 2 kivikautinen asuinpaikka	121
Aittolahti 1 kivikautinen asuinpaikka	125
Aittolahti 2 kivikautinen asuinpaikka	129
Istunlahti 3 kivikautinen asuinpaikka	133
Juomahuhta 2 kivikautinen asuinpaikka	137
Juomahuhta 1 kivikautinen asuinpaikka	141
Syvänperänkangas 1 kivikautinen asuinpaikka	145
Syvänperänkangas 2 kivikautinen asuinpaikka	149
Repolansuo 2 kivikautinen asuinpaikka	157
Ylinen Aittojärvi 2 kivikautinen asuinpaikka	161
Ylinen Aittojärvi 3 kivikautinen asuinpaikka	165
Alinen Aittojärvi 1 kivikautinen asuinpaikka	169
Alinen Aittojärvi 4 kivikautinen asuinpaikka	173
Alinen Aittojärvi 2 kivikautinen asuinpaikka	177
Jorhonjärvi 1 kivikautinen asuinpaikka	181
Jorhonjärvi 3 kivikautinen asuinpaikka	185
Jorhonjärvi 4 kivikautinen asuinpaikka	189
Alinen Hietajärvi 1 kivikautinen asuinpaikka	205
Aittolahti 4 kivikautinen asuinpaikka	209
Virmajärvi kivikautinen löytöpaikka	213
Istunlahti 2 kivikautinen löytöpaikka	220
Hiienkangas löytöpaikka	223
Hiienvaara 3 esihistoriallinen pyyntikuoppa	229
Hiienjoki 1 esihistoriallinen pyyntikuoppa	234
Matalajärvi 2 pyyntikuopat	238
Ylinen Hietajärvi pyyntikuopat	242
Syvänperänkangas 4 pyyntikuopat	246
Majalampi 1 pyyntikuopat	250
Tervahaudat / hiilimiilut	254
Kuorajoki 2 rajamerkki ja tervaränni	255
Joutenjärvi 2 tervahauta	259
Joutenjärvi 1 tervahauta	263
Harjusärkkä 1 hiilimiilualue	267
Harjusärkkä 2 hiilimiilualue	271
Valkealampi hiilimiilualue	274
Päivynhiekka hiilimiilut	278
Alinen Aittojärvi 3 tervahauta	285
Kokkokangas 2 tervahauta	300
Kokkokangas 3 tervahauta	304
Kokkokangas 6 hiilimiilu- / tervahauta-alue	307
Kokkokangas 5 hiilimiilu ja tervahauta-alue	311
Lipsunpuro hiilimiilualue	319
Vatasenkangas hiilimiilualue	322
Vatasenvaara hiilimiilualue	326
Puohiinkangas hiilimiilualue	330
Suuriaho hiilimiilualue	335
Lahnajärvi 3 tervahauta	339
Matalajärvi 1 tervahauta	342
Syvänperänkangas 3 tervahauta	346

Kontiolampi hiilimiilualue	350
Pitkäkoski kiviröykkiöt	356
Aittolahti 3 kivirakenne.....	360
Istunlahti 1 kiviladelmä.....	364
Sivakkavaara kiviaita jäännös	372
Valkealampi 1 kuoppajäännös.....	376
Majalampi 2 kuoppajäännös.....	382
Uittorakenteet.....	385
Rajakoski pato jäännös.....	386
Rosvohodunsaari 2 pato jäännös	391
Katajapuro uittorakenteet	395
Hietapuro uittopato jäännös.....	398
Liikennekohteet.....	406
Tammisahi silta jäännös	407
Kivikkosuo tie jäännös	411
Sota-aikaiset kohteet	415
Haaralampi 3 puolustusvarustukset.....	416
Kiukoinen 1 jatkosodan taistelualue.....	420
Kivikkokangas puolustusvarustukset	423
Ilajanjoki puolustusvarustukset.....	427
Hietavalkama puolustusvarustukset	431
Koronniemi puolustusvarustukset.....	434
Pohjoinen Pitkäjärvi puolustusvarustukset.....	438
Hukkalinja sotahistoriallinen kohde.....	442
Lahnajärvi 1 sotahistoriallinen kohde	446
Lahnajärvi 2 sotahistoriallinen kohde	454
Juomalampi läntinen sotahistoriallinen kohde	458
Juomalampi pohjoinen sotahistoriallinen kohde.....	462
Juomalampi itäinen sotahistoriallinen kohde	466
Verkkovajat.....	477
Alinen Hietajärvi 3 verkkovaja	478
Ylinen Aittojärvi 1 verkkovaja.....	482
Muut.....	490
Kuorajoki 1 jalusta jäännös	491
Rajakoski 2 kamiina jäännös.....	495
Laajakangas 1 merkkipuu.....	502
Paloniemi järvimalmin pasutuspaikka.....	510
Rakennusten jäännökset.....	520
Valkeavaara rakennus jäännös	521
Peurakangas rakennus jäännös	525
Telttakangas rakennus jäännös.....	529
Jorkanpuro rakennus jäännös	533
Rosvohodunaho 2 rakennus jäännös	537
Rosvohodunaho 1 rakennus jäännös	541
Rosvohodunsaari 1 rakennus jäännös.....	544
Loittosuo rakennus jäännös	548
Teponaho rakennus jäännös	552
Laamanlampi rakennus jäännös	556
Katajakoski rakennus jäännös	560

Petäjäjoki rakennus jäännös	564
Kenkäkangas 2 rakennus jäännös.....	567
Kenkäkangas 1 rakennus jäännös.....	571
Tervalhti 2 rakennus jäännös.....	575
Tervaniemi 1 rakennus jäännös.....	579
Riihiaho rakennus jäännös	589
Laajakangas 2 rakennus jäännös	593
Leppäpuro rakennus jäännös.....	602
Koidanvaara rakennus jäännös.....	606
Sorvisaari rakennus jäännös	610
Asumajoki rakennus jäännös.....	614
Kokkokangas 1 rakennus jäännös	618
Kokkokangas 4 rakennus jäännös	622
Niskapuro rakennus jäännös.....	626
Naukulampi rakennus jäännös.....	630
Suuri Kivilampi rakennus jäännös	634
Tetrisuo rakennus jäännös.....	639
Lautasuo rakennus jäännös.....	643
Isopalo asutustila jäännös.....	651
Poikapää rakennus jäännös.....	655
Pieni Petäjävaara rakennus jäännös.....	659
Suuri Petäjäjärvi rakennus jäännös.....	663
Likolampi rakennus jäännös.....	670
Tammapuro rakennus jäännös.....	674
Vehkavaara rakennus jäännös	678
Paavonlampi rakennus jäännös	683
Kivivaara rakennus jäännös.....	686
Tervalhti 1 rakennus jäännös.....	690
Tervaniemi 2 rakennus jäännös.....	694
Repolansuo 1 rakennus jäännös	705
Iivanankangas rakennus jäännös	713
Syväjärven Kylkeinen rakennus.....	726

Ilomantsi 2014 - Arvotusehdotus

MH-

tunnus	Kohde nimi	Tyyppi	Arvotus	Koordinaatit
171415	Pompakonsärkkä 2	kivikautinen asuinpaikka	Muinaisjäännös	X 7007200, Y 3703814,
171450	Pompakonsärkkä 3	kivikautinen asuinpaikka	Muinaisjäännös	X 7007050, Y 3703930,
171452	Pompakonsärkkä 1	kivikautinen asuinpaikka	Muinaisjäännös	X 7006935, Y 3704016,
171453	Saarivaara	kivikautinen asuinpaikka	Muinaisjäännös	X 7004302, Y 3701400,
171471	Haaralampi 2	kivikautinen asuinpaikka	Muinaisjäännös	X 7008649, Y 3699283
171472	Haaralampi 1	kivikautinen asuinpaikka	Muinaisjäännös	X 7008592, Y 3699355,
171473	Lutinjoki	kivikautinen asuinpaikka	Muinaisjäännös	X 7002964, Y 3697261,
171475	Hiienvaara 1	kivikautinen asuinpaikka	Muinaisjäännös	X 7000651, Y 3684729,
171485	Hiienvaara 2	kivikautinen asuinpaikka	Muinaisjäännös	X 7000323, Y 3684665
171512	Vene-Saahkari 1	kivikautinen asuinpaikka	Muinaisjäännös	X 7000000, Y 3684611,
171517	Vene-Saahkari 2	kivikautinen asuinpaikka	Muinaisjäännös	X 6999892, Y 3684493,
171521	Vene-Saahkari 3	kivikautinen asuinpaikka	Muinaisjäännös	X 6999357, Y 3684263,
171525	Hiienjoki 2	kivikautinen asuinpaikka	Muinaisjäännös	X 6999983, Y 3685147
171528	Hiienjoki 3	kivikautinen asuinpaikka	Muinaisjäännös	X 7000105, Y 3685075,
171531	Kalatonlampi 1	kivikautinen asuinpaikka	Muinaisjäännös	X 6999379, Y 3684973,
171537	Kalatonlampi 2	kivikautinen asuinpaikka	Muinaisjäännös	X 6999140, Y 3684891,
171615	Tanssiniemi	kivikautinen asuinpaikka	Muinaisjäännös	X 6975984, Y 3690344,
171618	Röminniemi	kivikautinen asuinpaikka	Muinaisjäännös	X 6976128, Y 3688106,
171689	Päivynniemi 2	kivikautinen asuinpaikka	Muinaisjäännös	X 6990600, Y 3695946,
171690	Päivynniemi 1	kivikautinen asuinpaikka	Muinaisjäännös	X 6990431, Y 3696005,
171691	Kypönniemi 2	kivikautinen asuinpaikka	Muinaisjäännös	X 6990366, Y 3696226,
171692	Kypönniemi 1	kivikautinen asuinpaikka	Muinaisjäännös	X 6990246, Y 3696249,
171871	Alinen Hietajärvi 2	kivikautinen asuinpaikka	Muinaisjäännös	X 7004200, Y 3717693,
171953	Aittolahti 1	kivikautinen asuinpaikka	Muinaisjäännös	X 7001535, Y 3720283,

171955	Aittolahti 2	kivikautinen asuinpaikka	Muinaisjäännös	X 7001509, Y 3720053,
171976	Istunlahti 3	kivikautinen asuinpaikka	Muinaisjäännös	X 7001725, Y 3719949,
171978	Juomahuuha 2	kivikautinen asuinpaikka	Muinaisjäännös	X 7001787, Y 3719463,
171984	Juomahuuha 1	kivikautinen asuinpaikka	Muinaisjäännös	X 7001822, Y 3719369,
171989	Syvänperänkangas 1	kivikautinen asuinpaikka	Muinaisjäännös	X 7000429, Y 3720039,
171991	Syvänperänkangas 2	kivikautinen asuinpaikka	Muinaisjäännös	X 7000338, Y 3720131,
172030	Hoikka 2	kivikautinen asuinpaikka	Muinaisjäännös	X 6998954, Y 3719980,
172068	Repolansuo 2	kivikautinen asuinpaikka	Muinaisjäännös	X 7002437, Y 3720121,
172130	Ylinen Aittojärvi 2	kivikautinen asuinpaikka	Muinaisjäännös	X 7002077, Y 3721550,
172136	Ylinen Aittojärvi 3	kivikautinen asuinpaikka	Muinaisjäännös	X 7001210, Y 3722154,
172138	Alinen Aittojärvi 1	kivikautinen asuinpaikka	Muinaisjäännös	X 7001799, Y 3721758,
172155	Alinen Aittojärvi 4	kivikautinen asuinpaikka	Muinaisjäännös	X 7000801, Y 3723152,
172165	Alinen Aittojärvi 2	kivikautinen asuinpaikka	Muinaisjäännös	X 7000688, Y 3723643,
172406	Jorhonjärvi 1	kivikautinen asuinpaikka	Muinaisjäännös	X 6989212, Y 3708540,
172413	Jorhonjärvi 3	kivikautinen asuinpaikka	Muinaisjäännös	X 6989169, Y 3708565,
172428	Jorhonjärvi 4	kivikautinen asuinpaikka	Muinaisjäännös	X 6989074, Y 3708695,
172444	Suvispää	kivikautinen asuinpaikka	Muinaisjäännös	X 6988343, Y 3713349,
172510	Hattujärven Paskopohja	kivikautinen asuinpaikka	Muinaisjäännös	X 6991970, Y 3713470,
174752	Sivakkolahti	kivikautinen asuinpaikka	Muinaisjäännös	X 6993032, Y 3712568
174836	Alinen Hietajärvi 1	kivikautinen asuinpaikka	Muinaisjäännös	X 7004428, Y 3717586,
174848	Aittolahti 4	kivikautinen asuinpaikka	Muinaisjäännös	X 7001628, Y 3720057,
174202	Virmajärvi	kivikautinen löytöpaikka	Muinaisjäännös	X 6987429, Y 3732571
174754	Paksuniemi	kivikautinen löytöpaikka	Muinaisjäännös	X 6991154, Y 3712955,
171968	Istunlahti 2	kivikautinen löytöpaikka	Muinaisjäännös	X 7001744, Y 3719661,
171552	Hiienkangas	rautakautinen löytöpaikka	Muinaisjäännös	X 7002483, Y 3681681,
171488	Hiienvaara 3	pyyntikuoppakohde	Muinaisjäännös	X 7000276, Y 3684438
171550	Hiienjoki 1	pyyntikuoppakohde	Muinaisjäännös	X 7002412, Y

				3681947, X 7015379, Y 3713999,
171728	Matalajärvi 2	pyyntikuoppakohde	Muinaisjäännös	X 7004862, Y 3717727,
171869	Ylinen Hietajärvi	pyyntikuoppakohde	Muinaisjäännös	X 7000305, Y 3720197,
174874	Syvänperänkangas 4	pyyntikuoppakohde	Muinaisjäännös	X 7003420, Y 3720679
174882	Majalampi 1	pyyntikuoppakohde	Muinaisjäännös	X 6995482, Y 3677579,
171595	Kuorajoki 2	tervahaudat/hiilimiilut	Kulttuuriperintökohde	X 6976242, Y 3690150,
171616	Joutenjärvi 2	tervahaudat/hiilimiilut	Muinaisjäännös	X 6976402, Y 3689795,
171617	Joutenjärvi 1	tervahaudat/hiilimiilut	Muinaisjäännös	X 6978609, Y 3683737
171619	Harjusärkkä	tervahaudat/hiilimiilut	Muinaisjäännös	X 6978552, Y 3684539
171628	Harjusärkkä 2	tervahaudat/hiilimiilut	Muinaisjäännös	X 6978174, Y 3683786,
171629	Valkealampi	tervahaudat/hiilimiilut	Muinaisjäännös	X 6991049, Y 3696442,
171693	Päivynhiekkä	tervahaudat/hiilimiilut	Muinaisjäännös	X 6999333, Y 3717787,
172036	Syvänjärvenkangas	tervahaudat/hiilimiilut	Muinaisjäännös	X 7000868, Y 3722955,
172150	Alinen Aittojärvi 3	tervahaudat/hiilimiilut	Muinaisjäännös	X 6989177, Y 3708550,
172409	Jorhonjärvi 2	tervahaudat/hiilimiilut	Muinaisjäännös	X 6990180, Y 3713840,
172493	Pörtsämönlahti 1	tervahaudat/hiilimiilut	Muinaisjäännös	X 6990270, Y 3714060,
172495	Pörtsämönlahti 2	tervahaudat/hiilimiilut	Muinaisjäännös	X 6988289, Y 3721871,
172960	Kokkokangas 2	tervahaudat/hiilimiilut	Kulttuuriperintökohde	X 6988384, Y 3722244,
172965	Kokkokangas 3	tervahaudat/hiilimiilut	Kulttuuriperintökohde	X 6987863, Y 3721830,
173033	Kokkokangas 6	tervahaudat/hiilimiilut	Kulttuuriperintökohde	X 6987944, Y 3722851,
173095	Kokkokangas 5	tervahaudat/hiilimiilut	Kulttuuriperintökohde	X 6987363, Y 3720328,
173134	Kiukoinen 2	tervahaudat/hiilimiilut	Muinaisjäännös	X 6977606, Y 3719884,
173505	Lipsunpuro	tervahaudat/hiilimiilut	Muinaisjäännös	X 6974798, Y 3719191,
173577	Vatasenkangas	tervahaudat/hiilimiilut	Muinaisjäännös	X 6974307, Y 3718830,
173604	Vatasenvaara	tervahaudat/hiilimiilut	Kulttuuriperintökohde	X 6967775, Y 3708287,
173734	Puohtiinkangas	tervahaudat/hiilimiilut	Kulttuuriperintökohde	X 6970270, Y 3710965,
173753	Suuriaho	tervahaudat/hiilimiilut	Muinaisjäännös	X 6986210, Y 3732630,
174201	Lahnajärvi 3	tervahaudat/hiilimiilut	Muinaisjäännös	X 7016435, Y
174806	Matalajärvi 1	tervahaudat/hiilimiilut	Kulttuuriperintökohde	

174876	Syvänperänkangas 3	tervahaudat/hiilimiilut	Muinaisjäänös	3713583, X 7000266, Y 3720200, X 6965690, Y
174917	Kontiolampi	tervahaudat/hiilimiilut	Muinaisjäänös	3719764 X 6967430, Y
174922	Pukinsärkät	tervahaudat/hiilimiilut	Muinaisjäänös	3719618 X 7006343, Y
171826	Pitkäkoski	kivirakenteet	Kulttuuriperintökohde	3705473, X 7001541, Y
171956	Aittolahti 3	kivirakenteet	Kulttuuriperintökohde	3720028, X 7001683, Y
171957	Istunlahti 1	kivirakenteet	Kulttuuriperintökohde	3719870, X 6989496, Y
174739	Kurvisenlahti	kivirakenteet	Kulttuuriperintökohde	3712835 X 6995631, Y
175259	Sivakkavaara	kivirakenteet	Kulttuuriperintökohde	3716790 X 6978192, Y
171648	Valkealampi 1 Hattujärven	kuoppajäänökset	Kulttuuriperintökohde	3683478, X 6991496, Y
174758	Rutnikkaniemi	kuoppajäänökset	Kulttuuriperintökohde	3712856 X 7003461, Y
174889	Majalampi 2	kuoppajäänökset	Kulttuuriperintökohde	3720626 X 7012350, Y
171741	Rajakoski	uittorakenteet	Kulttuuriperintökohde	3713969 X 7011547, Y
171798	Rosvohodunsaari 2	uittorakenteet	Kulttuuriperintökohde	3712055, X 7010378, Y
171810	Katajapuro	uittorakenteet	Kulttuuriperintökohde	3706366, X 7005027, Y
171857	Hietapuro	uittorakenteet	Kulttuuriperintökohde	3717515, X 6991708, Y
172551	Paskopohja 2	uittorakenteet	Kulttuuriperintökohde	3713121, X 6994603, Y
171568	Tammisahi	liikennekohde	Kulttuuriperintökohde	3677788 X 6988699, Y
175255	Kivikkosuo	liikennekohde	Kulttuuriperintökohde	3727804 X 7009095, Y
171699	Haaralampi 3	sota-aikainen	Kulttuuriperintökohde	3699134, X 6987253, Y
173275	Kiukoinen 1	sota-aikainen	Kulttuuriperintökohde	3720751 X 6988652, Y
173298	Kivikkokangas	sota-aikainen	Kulttuuriperintökohde	3727605 X 6977874, Y
173461	Ilajanjoki	sota-aikainen	Kulttuuriperintökohde	3720513, X 6975412, Y
173509	Hietavalkama	sota-aikainen	Kulttuuriperintökohde	3724796, X 6979671, Y
173514	Koronniemi	sota-aikainen	Kulttuuriperintökohde	3727323, X 6965628, Y
173858	Pohjoinen Pitkäjärvi	sota-aikainen	Kulttuuriperintökohde	3720160, X 6986824, Y
174149	Hukkalinja	sota-aikainen	Kulttuuriperintökohde	3732350 X 6986747, Y
174151	Lahnajärvi 1	sota-aikainen	Kulttuuriperintökohde	3731776

174160	Lahnavaara 2	sota-aikainen	Kulttuuriperintökohde	X 6987310, Y 3731335
174196	Lahnajärvi 2	sota-aikainen	Kulttuuriperintökohde	X 6986023, Y 3732761
174246	Juomalampi läntinen	sota-aikainen	Kulttuuriperintökohde	X 6978857, Y 3728786
174613	Juomalampi pohjoinen	sota-aikainen	Kulttuuriperintökohde	X 6978793, Y 3729158
174767	Juomalampi itäinen	sota-aikainen	Kulttuuriperintökohde	X 6978473, Y 3729404
175254	Polvikoski	sota-aikainen	Kulttuuriperintökohde	X 6989169, Y 3725668,
171891	Alinen Hietajärvi 3	Verkkovaja	Kulttuuriperintökohde	X 7003750, Y 3717061,
172134	Ylinen Aittojärvi 1	Verkkovaja	Kulttuuriperintökohde	X 7001327, Y 3721996,
172321	Hoikka 1	Verkkovaja	Kulttuuriperintökohde	X 6998305, Y 3720343,
171569	Kuorajoki 1	muut	Kulttuuriperintökohde	X 6995278, Y 3677638
171743	Rajakoski 2	muut	Kulttuuriperintökohde	X 7012310, Y 3713935
172043	Lampikangas	muut	Kulttuuriperintökohde	X 6997873, Y 3718010,
172378	Laajakangas 1	muut	Kulttuuriperintökohde	X 7002508, Y 3708729,
172575	Korkeasaari	muut	Kulttuuriperintökohde	X 6993129, Y 3712130,
173507	Paloniemi	muut	Muinaisjäännös	X 6973706, Y 3725638
174868	Laajalahti 1	muut	Kulttuuriperintökohde	X 6990920, Y 3713579,
171649	Valkeavaara	rakennusjäännös	Kulttuuriperintökohde	X 6977829, Y 3683477
171702	Peurakangas	rakennusjäännös	Kulttuuriperintökohde	X 7012205, Y 3706451,
171733	Telttakangas	rakennusjäännös	Kulttuuriperintökohde	X 7013286, Y 3713390,
171736	Jorkanpuro	rakennusjäännös	Kulttuuriperintökohde	X 7013489, Y 3712604,
171752	Rosvohodunaho 2	rakennusjäännös	Kulttuuriperintökohde	X 7011793, Y 3712742,
171796	Rosvohodunaho 1	rakennusjäännös	Kulttuuriperintökohde	X 7011873, Y 3712508,
171800	Rosvohodunsaari 1	rakennusjäännös	Kulttuuriperintökohde	X 7010975, Y 3711775,
171804	Loittosuo	rakennusjäännös	Kulttuuriperintökohde	X 7010748, Y 3709082,
171817	Teponaho	rakennusjäännös	Kulttuuriperintökohde	X 7010751, Y 3714369,
171821	Laamanlampi	rakennusjäännös	Kulttuuriperintökohde	X 7010220, Y 3711481,
171825	Katajakoski	rakennusjäännös	Kulttuuriperintökohde	X 7006678, Y 3707813,
171827	Petäjäjoki	rakennusjäännös	Kulttuuriperintökohde	X 7005005, Y 3707321,

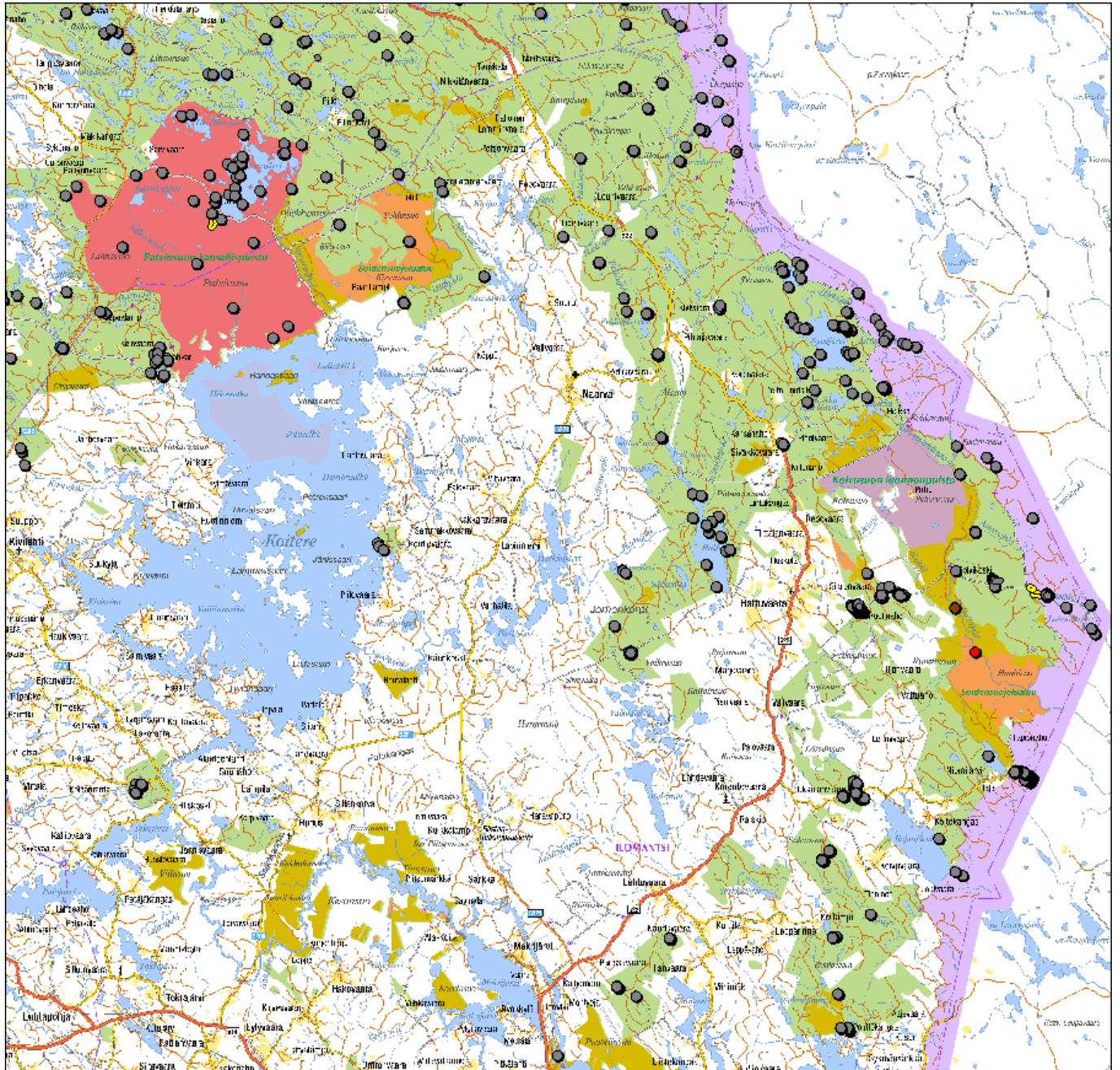
171874	Kenkäkangas 2	rakennusjäännös	Kulttuuriperintökohde	X 7004790, Y 3716679, X 7004521, Y
171889	Kenkäkangas 1	rakennusjäännös	Kulttuuriperintökohde	3716797, X 7001919, Y
171934	Tervalahdi 2	rakennusjäännös	Kulttuuriperintökohde	3717305 X 7001661, Y
171935	Tervaniemi 1	rakennusjäännös	Kulttuuriperintökohde	3717592 X 6999900, Y
172034	Lakonpuro	rakennusjäännös	Kulttuuriperintökohde	3718155, X 6998470, Y
172039	Syvänjärvenkangas 2	rakennusjäännös	Kulttuuriperintökohde	3718420, X 7000987, Y
172148	Riihiaho	rakennusjäännös	Kulttuuriperintökohde	3721981, X 7003185, Y
172379	Laajakangas 2	rakennusjäännös	Kulttuuriperintökohde	3708581, X 6991877, Y
172539	Hattukoski	rakennusjäännös	Kulttuuriperintökohde	3712136, X 6986346, Y
172597	Leppäpuro	rakennusjäännös	Kulttuuriperintökohde	3708119, X 6995590, Y
172716	Koidanvaara	rakennusjäännös	Kulttuuriperintökohde	3725702, X 6995007, Y
172735	Sorvisaari	rakennusjäännös	Kulttuuriperintökohde	3727252, X 6991882, Y
172763	Asumajoki	rakennusjäännös	Kulttuuriperintökohde	3729624, X 6989053, Y
172887	Kokkokangas 1	rakennusjäännös	Kulttuuriperintökohde	3721088, X 6988082, Y
172966	Kokkokangas 4	rakennusjäännös	Kulttuuriperintökohde	3722689, X 6973516, Y
173506	Niskapuro	rakennusjäännös	Kulttuuriperintökohde	3726011, X 6970388, Y
173618	Naukulampi	rakennusjäännös	Kulttuuriperintökohde	3719514 X 6970353, Y
173623	Suuri Kivilampi	rakennusjäännös	Kulttuuriperintökohde	3719352, X 6971536, Y
173624	Tetrisuo	rakennusjäännös	Kulttuuriperintökohde	3721290, X 6967329, Y
173632	Lautasuo	rakennusjäännös	Kulttuuriperintökohde	3709238 X 6987939, Y
174230	Lahnavaara	rakennusjäännös	Kulttuuriperintökohde	3730367 X 6984977, Y
174737	Isopalo	rakennusjäännös	Kulttuuriperintökohde	3708921, X 6996020, Y
174746	Poikapää	rakennusjäännös	Kulttuuriperintökohde	3710531, X 7000274, Y
174759	Pieni Petäjävaara	rakennusjäännös	Kulttuuriperintökohde	3710345, X 7002395, Y
174762	Suuri Petäjäjärvi	rakennusjäännös	Kulttuuriperintökohde	3709797, X 7006099, Y
174764	Loukkuvaara	rakennusjäännös	Kulttuuriperintökohde	3697545, X 7006967, Y
174765	Likolampi	rakennusjäännös	Kulttuuriperintökohde	3693963 X 7012924, Y
174803	Tammapuro	rakennusjäännös	Kulttuuriperintökohde	3709834,

174804	Vehkavaara	rakennusjäännös	Kulttuuriperintökohde	X 7014000, Y 3708652,
174805	Paavonlampi	rakennusjäännös	Kulttuuriperintökohde	X 7014206, Y 3710569
174814	Kivivaara	rakennusjäännös	Kulttuuriperintökohde	X 7002739, Y 3713516
174840	Tervalahdi 1	rakennusjäännös	Kulttuuriperintökohde	X 7002138, Y 3717210
174844	Tervaniemi 2	rakennusjäännös	Kulttuuriperintökohde	X 7001626, Y 3717946,
174871	Hoikka 2	rakennusjäännös	Kulttuuriperintökohde	X 6998095, Y 3721105,
174872	Sissosenniemi	rakennusjäännös	Kulttuuriperintökohde	X 7000298, Y 3718695,
174877	Repolansuo 1	rakennusjäännös	Kulttuuriperintökohde	X 7002470, Y 3720075,
174902	Pirhunkoski	rakennusjäännös	Kulttuuriperintökohde	X 6994146, Y 3725872,
174906	Iivanankangas	rakennusjäännös	Kulttuuriperintökohde	X 6994525, Y 3727718,
174911	Asumakangas	rakennusjäännös	Kulttuuriperintökohde	X 6991184, Y 3726669
175266	Kotavaara	rakennusjäännös	Kulttuuriperintökohde	X 6998570, Y 3721974,
175267	Syväjärven Kylkeinen	rakennusjäännös	Kulttuuriperintökohde	X 7000357, Y 3720398,



YLEISKARTTA

© Metsähallitus 2008
© Maanmittauslaitos 1/MML/08



Johdanto

Johdatukseksi lukijalle

Käsillä oleva raportti koostuu kahdesta osasta. Alussa on esitetty yleiskatsaus kartoitetun alueen luonteeseen, tutkimushistoriaan ja maastossa tehtyihin havaintoihin. Jälkimmäisessä osassa on kohdeluettelo, jossa on esitetty yksittäiset maastossa läpikäytyt kohteet. Raportti on tuotettu Metsähallituksen Reiska-tietokannan avulla. Lukijan on hyvä huomata, että raporttia tulisi hyödyntää yhdessä tietokannan kanssa.

Kohdekuvauksissa kohteet on kuvattu sanallisesti, karttaliitteen ja osin myös kuvien avulla. Karttaliite on tavallisesti projektin standardikokoa (MK 1:10000). Mittakaava pyrkii tasapainoilemaan kohteen yleisen sijainnin kuvaamisen ja kohteen tarkemman paikallistopografiaan sijoittumisen välillä. Kohteiden tarkemmasta rakenteesta, ja osassa tapauksista myös sijainnista, lukijan on hyvä konsultoida tietokannan karttaliittymää. Kohteiden sanallinen kuvaus on pääkohteen kuvaus. Vain pääkohteiden kuvaukset on tulostettu raporttiin. Osassa kohteista alakohdekohtaiset tiedot löytyvät vain tietokannan alakohteista, joten näitä tietoja ei ole raportissa.

Yleiskartta on tuotettu suoraan Reiska-järjestelmästä. Kohteita voi syöttää järjestelmään pisteinä, viivoina ja alueina. Alueina syötetyt kohteet erottuvat heikosti koko kunnan mittakaavassa olevilla lähestymiskartoilla. Tämän takia pääosalle kohteista on luotu myös alakohde, jotta kohteet saadaan näkyviin yleiskartalla. Tämä aiheuttaa syöttövaiheessa moninkertaisen työmäärän, joten kaikille kohteille tarpeettomia alakohteita ei ole luotu, eikä näitä siten näy yleiskartalla. Kartalla on myös talousmetsäalueiden (vihreä ja rajavyöhykkeellä liila) lisäksi Metsähallituksen muilta alueilta aiemmin Reiska-järjestelmään vietyjä kohteita.

Kohteet on järjestetty kohdeosiossa aikakausittaisiin ja/tai funktionaalisiin ryhmiin jaoteltuna. Ensin on esitetty kaikki esihistorialliset kohteet (kivikautiset asuinpaikat, löytöpaikat ja pyyntikuopat), seuraavana hiilimiilut ja tervahaudat, kivi-, maa- ja uittorakenteet, liikennekohteet, sota-aikaiset kohteet, verkkovajat, muut sekalaiset ja lopuksi rakennusjäännöskohteet. Yksittäisten kohteiden järjestys tämän ryhmän sisällä perustuu teknisistä syistä kunkin kohteen yksilölliseen Reiska-numeroon (MH-tunnus), joka puolestaan perustuu kohteiden syöttöjärjestykseen Reiska-järjestelmään. Tämän takia esimerkiksi kaksi maastossa lähekkäin sijaitsevaa rakennusjäännöskohdetta saattaa löytyä eri puolilta raportin kohdekuvausosiota ja toisaalta kohdenimen jälkeen tulevat järjestysnumerot eivät välttämättä ole kasvavassa järjestyksessä. Kohteen MH-tunnus on kohteen tärkein tieto, sillä se on pysyvä linkki tietokannan, kohdekohtaisen tulosteen ja mahdollisten valokuvien välillä.

Helsingissä 4.12.2014

Esa Hertell

Tausta

Ilomantsin valtion talousmetsien kulttuuriperintöinventointia suoritettiin kesällä 2014. Työt kestivät kesäkuun alusta elokuun loppuun. Kokonaistyöaika maastossa oli yhteensä 12 viikkoa. Laajemman hankkeen tavoitteiden mukaisesti Ilomantsissa kartoitettiin talousmetsien kulttuuriperintöä laaja-alaisesti. Ajallisesti aikahaarukka ulottuu kivikauden alusta aina 1960-luvulla asti ja käsittää kaiken aineellisen kulttuuriperinnön. Käytännön inventointityöstä vastasi Esa Hertell. Harjoittelijana maastossa toimi arkeologian opiskelija Olli Eranti, joka oli pitkälti vastuussa mittausdokumentoinnista. Lisäksi inventoinnissa vieraili kahden työpäivän ajan arkeologi Göran Lybäck. Ilomantsin sotahistoriallisen työryhmän edustaja Otso Nygren oli mukana maastossa yhden päivän. Lisäksi suuret kiitokset kuuluvat koko Ilomantsin Metsähallituksen toimiston väelle.

Inventointimenetelmät

Inventointiin valmistauduttiin käymällä läpi alueen kartta-aineistoa, kirjallisuutta ja tietokanta-aineistojen tietoja. Inventoinnin apuna oli Metsähallituksen SutiGIS-tietokannan tiedot kulttuuriperintökohteista. Näistä osa oli tarkasti GPS-paikannettu, osasta tieto kohteesta oli olemassa vain kuvion tarkkuudella. Tietokannoista hyödynnettiin myös Museoviraston ylläpitämää Muinaisjäännösrekisteriä. Lisäksi apuna käytettiin karttamateriaalia, erityisesti alueen Metsätaluskarttoja, joita on 1930- ja 1950-luvuilta. Kaikilta alueilta karttamateriaalia ei ollut olemassa. Lähes koko alueelta oli myös käytössä Metsähallituksen laserkeilausaineisto. Sotahistoriallisten kohteiden kannalta tärkeässä roolissa oli Ilomantsin sotahistoriallinen työryhmä ja ryhmän edustaja Otso Nygren, jonka laaja-alaisen tietämyksen avulla talousmetsien tärkeimmät sotahistorialliset kohteet saatiin kartalle ja vietyä Reiska-järjestelmään.

Ilomantsin sotahistoriallinen työryhmä on kerännyt tietoa kunnan alueen sotahistoriasta vuosikymmenten ajan ja pitää yllä internet-sivustoa aiheesta, johon kerätty tietoa, kirjallisuutta ja kuvia sotahistoriaan liittyen.¹ Ilomantsin kunnalla on lisäksi sotahistorian tuotteistamiseen tähtäävä hanke, jonka yhteydessä Otso Nygren on inventoinut kunnan sotahistoriallisia jäännöksiä ja kohteita. Läpikäymämme sotahistoriallisia kohteita oli talousmetsien lisäksi luontopalvelun hallinnoimilla alueilla. Päädyin ratkaisuun, että kohteet pyrittiin dokumentoimaan tästä huolimatta mahdollisuuksien mukaan niiden muodostaman yhtenäisen laajemman kokonaisuuden takia. Uskoisin tästä olevan hyötyä jatkossa metsien käyttöön liittyvässä suunnittelutyössä kunnan alueella.

Inventoinnin käytännön toteutuksessa maastossa pyrittiin kiertämään suurimpien vesistöjen, sekä jokien että järvien, ihmistoiminnalle otolliset rannat. Tätä voi pitää poimintamenetelmänä, jossa rajalliset inventointiresurssit on keskitetty sellaisten alueiden läpikäymiseen, joille ihmistoiminta on vuosituhansia keskittynyt. Vesistöjen ääreltä voi odottaa löytöjä alueen varhaisimmasta esihistoriasta nykypäivään saakka. Esihistoriallisten kohteiden osalta sopiviin paikkoihin kaivettiin tarpeen vaatiessa lapion ja seulan avulla

¹ <http://mekri.uef.fi/sotahistoria/>

koepistoja. Rantoja kiertämällä löydettiin mm kivikautisia asuinpaikkoja metsäsaunojen, metsätyö/uittokämppien jäännöksiä, uittorakenteita ja tervanpolttoon sekä järvimalmin prosessointiin liittyviä kohteita.

Inventointialueiden yleiskuva ja erityispiirteet

Pääosa Ilomantsissa sijaitsevista valtion talousmetsistä on kunnan koillis- ja itäosissa pohjoisesta Lieksan rajalta Sysmäjärvelle etelässä. Laajimmat yhtenäiset alueet ovat kunnan koillisnurkassa Lieksan ja Venäjän rajoja vasten. Kohti etelää mentäessä Ilajanjärven ja Sysmäjärven seudulla talousmetsien alue on jo laikuttaisempaa. Pienempiä erillisiä talousmetsäalueita esiintyy muuallakin erityisesti Koitereen etelä-, länsi- ja luoteispuolella.

Ilomantsin itäosien kallioperä koostuu pääasiassa kiilleliusketta ja kiillegneissia sekä kvartsidioriittia ja granodioriittia käsittävistä muodostumista. Luoteisosassa Ilomantsia kallioperä on graniittia. (Vesajoki 1985: kuva 1). Kallioperä itsessään on Ilomantsissa monin paikoin näkymättömissä sedimenttikerrosten alla, joten maastossa kallioperän erot eivät juuri näytkään kulkijalle. Kallioperää peittävistä maaperägeologian puolelle kuuluvista ilmiöistä on syytä mainita erityisesti Ilomantsin poikki kulkevat reunamuodostumat.

Jääkauden loppuvaiheessa, Salpausselkien syntyessä eteläiseen Suomeen, Itä-Suomessa muodostui jäätikkökielekkeen eteen paikalliset reunamuodostumat omia kehityskulkujaan seurailleen. Rainion (1996) mukaan Värtsilästä, Tuupovaaran ja Ilomantsin keskustan länsipuolelta kulkeva Tuupovaaran reunamuodostuma on ensimmäisen Salpausselän ajallinen vastine Ilomantsissa. Tätä laajempi, ja osiltaan massiivisempi, Koitereen eteläreunalta itäkoilliseen itärajalle kulkeva Koitereen reunamuodostuma on toisen Salpausselän aikainen. Monin paikoin inventointialueilla maaperä on hiekkainen ja hiekkavaltaisen moreenin peitossa. Nuoremista kerrostumista tutkimukset ovat osoittaneet turpeen muodostuksen alkaneen varsin nopeasti ja Ilomantsista onkin löydetty Suomen vanhimmat suoturpeet (Mäkilä et al. 2006)

Laajin yhtenäinen talousmetsäalue jää lännestä itään kulkevan Koitereen reunamuodostuman pohjoispuolelle. Reunamuodostuman pohjoispuolista aluetta voidaan luonnehtia pienten soiden ja useiden pienjärvien rikkomaksi metsäiseksi vaaramaisemaksi. Alueen korkeimmat vaaranhuiput yltävät yli 250:n metrin korkeuteen. Alueen suurimpien järvien, Hattujärven ja Syväjärven, korkeus on 168,8 m ja 183,9 m mpy. Hattujärvi on kapea pitkänomainen seitsemisen kilometriä pitkä järvi. Syväjärvi puolestaan on muodoltaan pyöreämpi ja pituudeltaan noin 3,5 km. Kummankin ympärillä on satelliitteina pienempiä järviä. Erityisesti Syväjärven ympärillä on useita pieniä järviä ja lampia, jotka tekevät alueesta mosaiikkimaisen ja ympäristöltään vaihtelevan. Venäjältä alkava Koitajoki saa Suomen puolella alkunsa Syväjärven ympäristön järvistä, jotka liittyvät kohti etelää matkaavaan jokeen. Hattujärvi puolestaan laskee Hattujoen kautta länteen, yhdistyy ensin inventointialueeseen kuuluvaan pienehköön Jorhonjärveen ja laskee sieltä edelleen muutamien suurempien inventointialueeseen kuulumattomien järvien kautta Syväsjokena Koitereeseen.

Koitereen reunamuodostuman eteläpuolelle ympäristön ja inventointialueen yleiskuva muuttuu. Valtion maa-

alueet jatkuvat Ilomantsin itäosassa reunamuodostuman eteläpuolelle, mutta talousmetsiä pilkkovat luontopalveluiden alueet ja yksityismaat, jotka ei kuuluneet toteutetun inventoinnin piiriin. Jäätikön eteen muodostuneisiin entisen Ilomantsin jäärven altaiisiin on syntynyt laajoja soita, jotka halkovat mäkisempiä metsäalueita. Alueen korkeimmat huiput yltävät täälläkin yli 200:n metrin, mutta kokonaisuutena korkeusero on pienempi kuin reunamuodostuman pohjoispuolisella inventointialueella.

Järviä on inventointialueen tässä osassa vähemmän ja näistä vain Suomen itäisimmän kolkkan trio Kivijärvi, Lahnajärvi ja Virmajärvi (n 176 m mpy) on alueella kokonaan. Etelämpänä sijaitsevasta Niemijärvestä (176,5 m mpy) on mukana vain osia ja samoin on Ilajanjärvestä (152,1 m mpy). Ilajanjärvi on pitkäomainen noin 6,5 km pitkä järvi. Se saa vetensä Ilajanjokea myöten luoteesta sijaitsevilta soilta. Järven lasku-uoma on järven kaakkoispäässä, josta vesi siirtyy nopeasti Venäjän puolelle. Suomen puolella Ilaja vaikuttaa hiukan yksinäiseltä. Vastaavaa satelliittien verkostoa kuin Hattujärvellä ja etenkin Syväjärvellä ei esiinny järven ympärillä. Venäjän puolella tosin tulisi pian vastaan Luovenjärvi monine lähiseudun pienjärvineen. Ilajanjärvestä valtion metsätalousmaihin kuuluu vain osia järven itärannalta. Etelämpänä talousmetsien laikuttainen alue loppuu Sysmäjärven pohjoispäähän. Koitereen ympärillä olevista pienemmistä metsätalouslaikuista on syytä mainita erityisesti Koitereen luoteispuolella oleva alue ja sen itäosa. Patvinsuon kansallispuistoon rajautuva Hiienvaaran ja Hiienzojen ympäristö on laajaa yhtenäistä hiekkapohjaista mäntymetsää kasvavaa kangasta.

Vesistöhistoria ja muinaisrannat

Geologisessa mielessä Ilomantsi on subra-akvaattista eli vedenkoskematonta aluetta, joten jääkauden jälkeisen kehityshistoriansa aikana Itämeren altaassa velloneet vesimassat eivät ole milloinkaan yltäneet nykyisen Ilomantsin alueelle asti. Lähimmäksi Ilomantsia silloinen Itämeri ulottui Yoldia-vaiheessa, jolloin meri työntyi Pielisen altaaseen ja Joensuun Enon itäpuolella melko lähelle Ilomantsinkin rajaa.

Kuten tavallista, suurten vesialtaiden vesistöhistoria tunnetaan Ilomantsinkin osalta suhteellisesti parhaiten, kun taas pienten järviäntaiden kehityksestä, joilla on omat spesifit historiansa, ei ole juuri tietoa. Ilomantsin inventointialueella on useita pienvesistöjä, joiden kehityshistoriaa ei tunneta, joten maastossa kulkeva arkeologi ottaa harrastajageologin roolin ja analysoi kunkin altaan tilannetta arkeologisen inventoinnin oheistuotteena. Jäljempänä on kuvattu lyhyesti maastossa tehtyjä havaintoja muutamista pienjärvistä, joissa on selviä muinaisrantoja nykyveden yläpuolella.

Ilomantsin jäärvi

Jääkauden loppuvaiheessa jäätikön reunan ollessa nykyisen Koitereen eteläpään tasalla ja Koitereen reunamuodostuman syntyessä, jäätikön eteen patoutui laajalle levinnyt Ilomantsin jäärvi (Hyvärinen 1971, Vesajoki et al 1986). Ajallisesti Koitereen reunamuodostuma vastaa kutakuinkin Etelä-Suomen Salpausselkä II vaihetta (Raino 1996) ja muinaisrantapintojensa kallistuman perusteella Ilomantsin jäärvi ajoittuu itämeren altaassa vaikuttaneen Baltian jäärven loppuvaiheen aikalaiseksi (Hyvärinen 1971). Hyvärinen (1971)

rekonstruktio Ilomantsin jäärvestä kattaa alueen Koitereen ja Selkäkankaan kaakkoispuolella aina yli Venäjän rajan. Myöhemmin Vesajoki ja kumppanit (1986) ovat esittäneet, että jäärvi oli laajempi ja ulottui reunamuodostumaan edessä huomattavasti idemmäs ja työntyi mm Iljanjärveen ja Hattuvaaran itäpuolisille alangoille, joissa nykyään on laajoja suoalueita. Pääosa jäätikön eteläpuolisista Ilomantsin osista oli siis jäärven peitossa. Asutuksen kannalta Ilomantsin jäärven rantojen tarkalla laajuudella ei ole suurta merkitystä, sillä nykytietojen valossa ensimmäinen ihmisasutus saapui Suomeen vasta myöhemmin Itämeren Yoldia-vaihetta vastaavan aikakauden lopulla noin 11000 vuotta sitten (Tallavaara et al. 2014), joten Ilomantsin jäärven muinaisrantojen läpikäyminen ei ole nykyisen käsityksen perusteella hedelmällistä. Luonnollisesti tilanne voi muuttua tulevaisuudessa hyvinkin nopeasti.

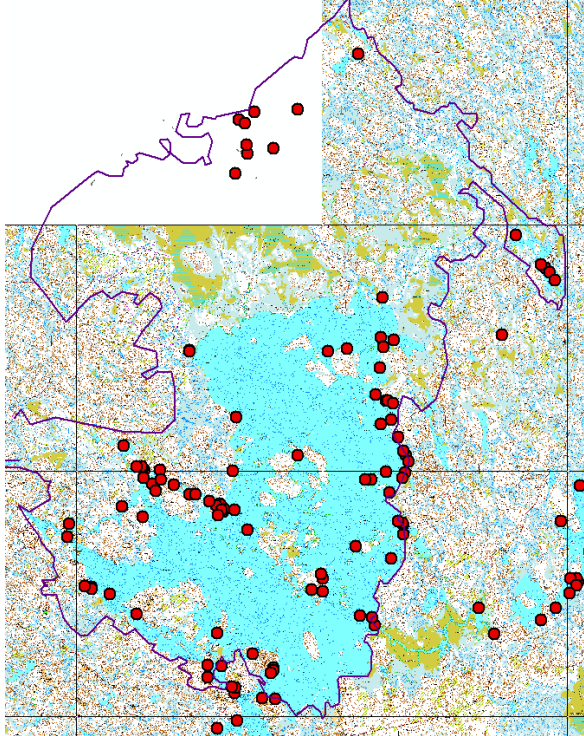
Muinais-Koitere

Ilomantsin suurimman järven Koitereen inventointipotentialin suhteen tilanne on toinen. Jäätikön peräytyessä Koitereen reunamuodostumalta pohjoiseen nykyiseen Koitereen altaaseen muodostui järvi. Vetäydyttyään Pielisen eteläosan korkeudelle, jäätikkö pysähtyi paikalleen. Uimaharjun, Mäntyjärven ja Suomunjärven tasalla seisseen jäätikön eteen syntyi Pielisen reunamuodostuma (Rainio 1996: fig. 12). Reunamuodostuma kulkee kokonaisuudessa Lieksan puolella eikä yllä Ilomantsiin. Ajallisesti muodostuman synty vastaa Itämeren kronologiassa Yoldia-vaiheen alkupuolta.

Koiteretta tutkineen Heikki Vesajoen (1985a, b) mukaan Muinais-Koitere oli laajimmillaan Pielisen reunamuodostuman syntyäiköihin. Hänen mukaansa jäätikön vetäydyttyä pohjoiseen Pielisen reunamuodostumalta Koitere on kyllä saattanut hetkellisesti työntyä jopa hieman pohjoisemmaksi, mutta periaatteessa maankohoamisen myötä ja lasku-uoman sijainnin ollessa järven eteläpäässä, vesimäärä järvessä on tasaisesti vähentynyt, järvi kutistunut ja ranta vetäytynyt Holoseenin kuluessa kohti nykyistä asemaansa (Vesajoki 1985a, b). Laajimmillaan Muinais-Koitere ulottui siten pohjoisessa aina Suomunjärvellä sijainneeseen jäätikköön asti ja peitti alleen mm nykyisen Patvinsuon kansallispuiston alueen (kuva 1). Muun muassa Hiienvaaran ja Hiienjoen laajoilla hiekkakankailla on runsaasti fossiilia rantoja merkinä Koitereen suuruuden päivistä. Koillisessa Muinais-Koitere ulottui mm Tohlinsuon ympäristöön ja työntyi sieltä etelään kapeana vuonona Naarvanjoen reittiä myöten aina Naarvanjärveen asti. (Vesajoki 1985a, b.) Käsillä olevan inventoinnin kannalta Koitereen varhaisella vesistöhistorialla on merkitystä kahdella alueella: juuri edellä kuvatulla Muinais-Koitereen koillisosalla ja aiemmin mainitulla Hiienjoen alueella. Näiltä alueilla saatiinkin varsin mielenkiintoisia tuloksia, jotka saattavat laajentaa käsitystämme Ilomantsin ja Suomen varhaiskivikaudesta. Toisaalta kohteet tarjoavat osaltaan mahdollisuuden selvittää Muinais-Koitereen kehitystä.

Koitereen yleispiirteiden kehitys siis tunnetaan, mutta tarkempaa selvitystä alueen rantavaiheiden kehityksestä ja järven laajuudesta Holoseenin kuluessa en ole löytänyt. Järven kehitystä olisi mahdollista hahmotella tarkemminkin yhdistelemällä Ilomantsin muuta geologista tutkimusta ja arkeologista aineistoa. Periaatteessa olisi mahdollista ulottaa Hyvärisen (1971) Ilomantsin jäärvelle laatiman etäisyysdiagrammin peruslinja ja sitä vasten kohtisuorassa olevien rantapintojen kallistuman suunta Koitereelle. Malli ei kuitenkaan näytä toimivan Koitereella. Ilomantsin jäärven etäisyysdiagrammista kopioitu rantapintojen kallistuman suunta ei näytä

sopivan Vesajoen (1981a, b) esittämiin tuloksiin Koitereen maksimilaajuudesta eikä myöskään Koitereen rantojen tunnettuun arkeologiseen aineistoon. Tarkemman etäisyysdiagrammin kehittäminen voidaan jättää muihin yhteyksiin. Tässä yhteydessä voitaneen todeta vain, että sisämaassa muinaisrannoilla sijaitsevat asuinpaikat ovat mesoliittisia, mutta tarkemmassa ajoittamisessa täytyy toistaiseksi tukeutua arkeologisiin ajoituksiin.



Kuva 1. Koitere laajimmillaan Vesajoen (1985a, b) mukaan. Punaiset pisteet Muinaisjäännösrekisterikohteita.

Pienjärvet

Inventointialueella sijaitsevista Koitereen pienemmistä järivistä Ilanjärven pohjoispäässä on runsaasti muinaisrantoja järven pohjoispäässä. Järven lasku-uoma on kaakkoispäässä ja järvi on siten tyhjentynyt vähitellen maanpinnan kallistuessa jääkauden jälkeen. Tämän inventoinnin kannalta Ilan muinaisrantoja ei päästy hyödyntämään.

Pääosa inventointialueen pienjärvistä näyttää pysyneen varsin stabiilina vedenpinnan vaihtelun osalta, eikä muinaisrantoja nähtävissä esiintyvän järvien rannoilla. Muutamia poikkeuksia kuitenkin on. Kunnan koillisosassa lähellä Ilojoen ja Lieksan rajaa sijaitsee lähemmäs kaksi rajajärveä: Jorkanjärvi ja Matalajärvi. Kummankin järven rannalla on nykyveden yläpuolella nähtävissä useampikin vanhoja fossiilisia rantoja. Alueella on selvästi ollut suurempi järvi, joka ilmeisesti on kattanut molemmat järvet. Tämän iästä ei tietenkään ole tietoa, mutta joka tapauksessa vaikuttaa, että muinaisrannat ovat vanhoja ja niiltä lienee mahdollista löytää merkkejä seudun esihistoriasta. Asuinpaikkoja ei tosin inventoinnissa löytynyt eikä niitä näiden järvien rannoilta muutenkaan toistaiseksi tunneta.

Kunnan koillisosassa Syväjärven itäpuolella on rajavyöhykkeellä Ylinen Aittojärvi ja Alinen Aittojärvi. Kummallakin järvellä on muinaisranta nykyrannan yläpuolella ja molempien järven tapauksessa näiltä rannoilta löytyi kivikautta. Ylisen Aittojärven tapauksessa vedenpinnan nykyasema ei ole kovin vanha päätellen fossiloituneen rantatörmän luonteesta ja sen alapuolisen maa-alueen olemuksesta. Järven pinta lienee laskenut nykyasemaansa vasta uiton yhteydessä tapahtuneen lasku-uoman raivauksen yhteydessä. Alisen Aittojärven osalta nykyveden yläpuolella oleva fossiloitunut muinaisranta vaikuttaa vanhemmalta kuin sen sisarusjärven tapauksessa. Kenties järven pinta on laskenut jo ennen historiallista aikaa.

Järvien lisäksi inventointialueella on vanhoja jokiuomia ja joenrantoja. Hienjoen alueella on paikoin runsaastikin vanhoja jokiuomia. Tohlinjoki-Lutinjoki-Naarvanjoki-yhdistelmä on myös varsin mielenkiintoinen geologisesti ja arkeologisesti. Ollessaan laajimmillaan Muinais-Koitere on peittänyt alueen, jonka jälkeen seudulle on syntynyt nuorempi jokiverkosto. Nämä alueet tarjoaisivat innokkaille geoarkeologeille oikean herkkupalan monimuotoisen kehityshistoriansa ansiosta.

Sananen talousmetsien tutkimushistoriasta ja ihmistoiminnasta

Arkeologisten inventointien osalta Ilomantsissa on suoritettu laajempia koko kunnan laajuisia muinaisjäännösinventointeja vuosina 1970 ja 2005 (Karjalainen 2005, Sarvas 1970). Ennen kesän 2014 inventointia ainoat muinaisjäännökset valtion talousmetsien alueelta olivat kuitenkin tulleet esille suppeammassa, mutta alueellisesti melko laajassa, Koitereen rantayleiskaava-alueen muinaisjäännösinventoinnissa vuonna 2005 (Jussila et al. 2005). Koitereen länsirannalta Kypönniemestä ja Päivynniemestä löytyi inventoinnissa kolme kivikautista asuinpaikkaa. Museoviraston rekisteriportaalin perusteella pienempiä kartoituksia Ilomantsissa on ollut muitakin, mutta nämä eivät näytä kohdistuneen talousmetsien alueelle.

Ilomantsin historiaa yleisesti on käsitellyt Björn (1991, 2006). Metsähallituksen hallinnassa olevien maa-alueiden historiaa Ilomantsissa on käsitellyt Kokkonen (2005) ja Kainulainen (2006). Ensimmäinen on laajempi yleisesitys Ilomantsin valtionmaiden historiasta. Jälkimmäinen taas keskittyy metsätyökämppeihin ja metsänvartijatiloihin. Talvisodan tapahtumista Ilomantsissa yleensä, mm joukkojen liikkeistä ja taustoista, löytyy tietoa esimerkiksi teoksista Appel (2011) ja Juutilainen (1994).

Tiivistetysti Ilomantsin nykyisten valtion metsätalousalueiden historiasta voidaan todeta, että ne ovat ylijäämämaita, jotka tulivat kruunun omistukseen 1500- 1600-luvulla annettujen asetusten perusteella Stolbovan rauhassa 1617, vaikka varsinainen Isojako tapahtuikin vasta 1700-luvun lopulla ja 1800-luvulla (Björn 1991: 320-321, Kokkonen 2005: 12, 25). Tätä edeltävän metsien käyttöhistorian voimme olettaa alkavan esihistoriallisella ajalla noin 11000 vuotta sitten, jolloin Pohjois-Karjala näki ensimmäiset ihmiset Suomessa jääkauden jälkeen (Tallavaara et al. 2014). Historiallisten kylien suhteen asutusta ei siis ole talousmetsissä, muuta asutusta ja maankäyttöä kyllä on ollut. Talousmetsien alueella on ollut mm metsänvartijatiloja 1860-luvulta alkaen. Metsätalouden merkityksen kasvaessa maassa 1800-luvulla Metsähallituksen edeltäjä

Metsänhoitohallitus (perustettu 1859) aloitti työnsä alueilla vuonna 1863 (Kokkonen 2005: 25). Tällöin aloittivat toimintansa metsänvartijat mm Kotavaaralla ja Lahnavaaralla (Kokkonen 2005: 31, 38). Lähikylistä pohjoisimmista Hattuvaaran kylä on saanut alkunsa 1600-luvun lopulla, samoin Naarva. Etelämpänä Ilajassa oli asutusta mahdollisesti jo 1600-luvun lopussa. Lehtovaara ja Korentovaara saivat alkunsa 1700-luvulla. (Björn 1991).

Kirjallisuuden perusteella muodostuu kuva, jossa nykyisillä valtion maa-alueilla on ollut historiallisena aikana tärkeä rooli kylien resurssialueina. Pyyntiretket, kaskeaminen ja laidunnus ovat ulottuneet pitkälle kylien ulkopuolelle. Esimerkiksi metsästyksestä Björn (1991:209) mainitsee mielenkiintoisen esimerkin hirvenpyynnistä vuodelta 1767, jolloin kolme Hattuvaaralta kotoisin olevaa metsämiestä ajoi hirveä takaa yhdeksän päivää mm Haapajoen ja Hattuvaaran kautta etelään ja rajan yli. Liusvaaralla dokumentoiduissa esimerkeissä pyyntiyhtiöiden pyyntiretket ulottuivat kymmenien kilometrin päähän kylältä (Virtanen 1939: 11-13). Lintujen pyynnin osalta itäkylissä hyödynnettiin vakiintuneita ansapolkuja ja näiden äärellä sijainneita eräsaunoja, jotta salolla voitiin yöpyä (Virtanen 1939: 5-7). Vastaava järjestelmä on epäilemättä ollut käytössä myös Hattuvaaran, Naarvan ja muiden lähikyläiden osalta, ja eräsaunoja on oletettavasti hyödynnetty myös Ilomantsin koillisosien nykyisillä talousmetsäalueilla.

Muista elinkeinoista kaskeaminen oli pitkään tärkein viljelymenetelmä Ilomantsissa ja peltoviljely oli vielä 1800-luvun alussa pienialaista heikomman tuottavuutensa takia (Björn 1991:228). Talousmetsien osaltakin kaskeamisella on ollut merkittävä vaikutus, sillä kylien kaukokasket saattoivat olla kymmenien kilometrien päässä kylältä (Virtanen 1939: 26-29). Arvioita valtionmaalla kasketuista maa-aloista voidaan hahmottaa Kokkonen (2005: taulukko 13) avulla, jonka mukaan esimerkiksi Kotavaaran ja Lahnavaaran metsänvartijatilojen kaskettuna olleet kokonaispinta-alat olivat 554 ha ja 2062 ha. Näin siis tuhansien jalkapallokenttien pinta-alaa vastaavat alueet ovat olleet kaskettuina talousmetsissä ja niiden välittömässä läheisyydessä vielä 1800-luvun lopulla ja 1900-luvun alussa. Laidunnus ulottui myös pitkälle kylien ulkopuolelle. Esimerkiksi Liusvaaralla dokumentoitiin etäisyydeksi kymmenkunta kilometriä kylästä (Virtanen 1939: 31-32).

Helpommin arkeologiseksi aineistoksi muuttuvista kansanomaisista elinkeinoista tervan- ja hiilenpolttoa, sekä järvimalmin nostoa on Ilomantsissa harjoitettu myös kotitarveottoa laajemmassa teollisessa mittakaavassa. Tervanpoltosta on valtion metsistä esimerkkinä Kokkokankaalla sijaitseva tervahauta 1940-luvulta, jossa tervaskannot odottavat edelleen käsittelyä (Kainulainen 2006:187-188). Järvimalmia puolestaan on nostettu ja kuljetettu ruukkeihin laajalta alueelta. Esimerkiksi Möhkön ruukkiin järvimalmia vietiin Koitereelta asti (Björn 1991:366).

Sahateollisuuden nousun myötä 1800-luvun puolivälissä valtion metsien puuaineksen hyödyntäminenkin tuli ajankohtaiseksi. 1880-luvulla puunhankinta alkoi kasvaa voimallisesti Pohjois-Karjalassa ja kysynnän kasvun nostaessa hintoja Metsähallituskin alkoi myydä puuta enenevässä määrin. (Kokkonen 2005: 54—55.) Toisen maailmansodan jälkeen Etelä-Suomen suurimmat yhtenäiset hakkuuaukot, kooltaan tuhansia hehtaareita,

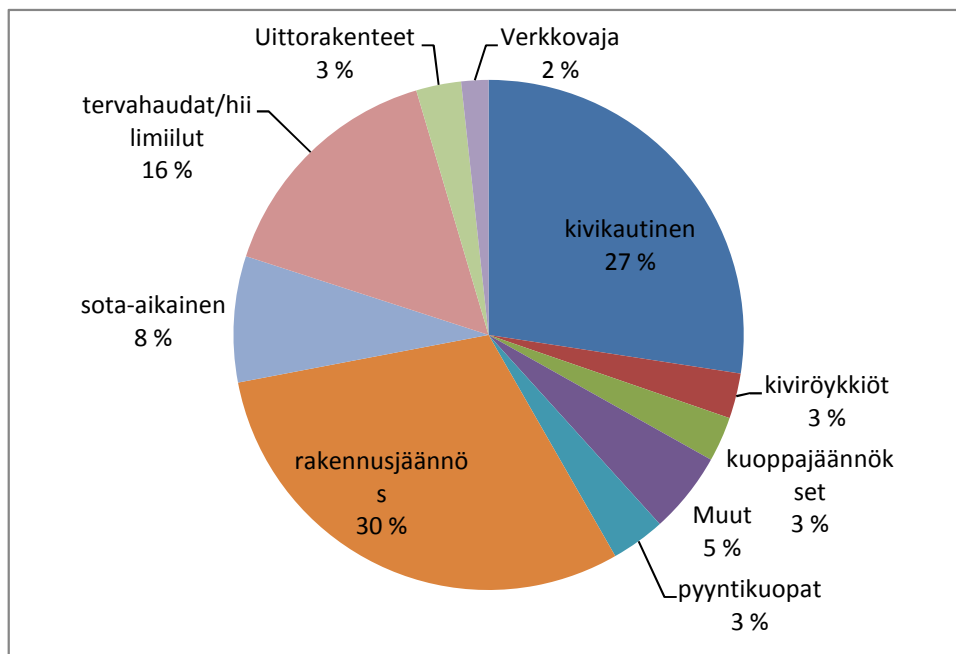
muodostuivat Ilomantsin pohjoisosiin valtion maille (Väänänen 2006: 184). Puunkuljetus on myös muuttanut maisemaa jo ennen maantieverkon kehittymistä uittoreittien raivaamisen ja altaiden patoamisen kautta. Ilomantsissa tukinuitto väheni 1950-luvun lopulla, kun kuljetuksissa siirryttiin käyttämään moottoriajoneuvoja. Koitajoella uitto tosin loppui vasta 1970-luvulla. (Kokkonen 2005: 59.)

Sotahistoria keskittyy talousmetsien osalta ajallisesti jatkosotaan. Kirjallisuuden perusteella jatkosodan aikaiset sotatoimet ulottuivat noin 30 x 30 km laajuiselle alueelle, joka Suomen puolella rajautuu luoteessa Hattuvaaraan ja lounaassa Sysmäjärven ja Konnukkajärven väliselle kannakselle (Appel 2012:15; Juutilainen 1991). Taisteluita käytiin talousmetsien alueella heinä-elokuun taitteessa 1944 erityisesti kahdella seudulla, Hattuvaaralta itään vievän tien varressa ja Ilajanjärven pohjoispuolitse kulkevan tien varressa.

Tulokset

Kohdetyypit

Ennen inventointia Metsähallituksen SutiGIS-tietokanta piti sisällään inventoinnissa läpikäydyiltä valtion mailta yhteensä 35 kohdetta, joista 33 saatiin paikannettua ja dokumentoitua. Inventoinnissa dokumentoitiin yhteensä 175 kohdetta. Kohteiden jakautuminen tyypeittäin on esitetty ohessa (kuvaaja 1). Kohteet on jaoteltu kivikautisiin asuin-/löytöpaikkoihin, kivirakenteisiin, tunnistamattomiin kuoppajäännöksiin, muihin sekalaisiin kohteisiin, pyyntikuoppakohteisiin, rakennusjäännöksiin, sotahistoriallisiin kohteisiin, tervahautoihin/hiilimiiluihin, uittorakenteisiin ja verkkovajoihin. Kuvaajasta havaitaan, että rakennusjäännökset (30 %), kivikautiset paikat (27 %) ja terva-/miiluhaudat (16 %) muodostavat selvästi suurimmat yksittäiset ryhmät. Muita jäännöstyyppejä on huomattavasti vähemmän.



Kuvaaja 1. Inventoinnissa dokumentoitujen kohteiden jakautuminen tyypeihin.

Arvioni on, että rakennusjäännösten ryhmästä vanhat metsätyökämpät muodostavat suuren osan. Lisäksi mukana on metsänvartijatilojen jäännöksiä ja joitain asutustiloja. Rakennusjäännösten joukossa on myös melko runsaasti ns. metsäsaunoja. Näiden pohja on tyypillisesti kaivettu maahan. Koko on ollut noin 4 x 4 m ja yhdessä nurkassa on sijainnut kivistä ladottu kiuas. Näistäkin moni on luultavasti tehty metsätyökämpäksi. Mahdotonta ei liene, että mukana olisi jokunen vanha eräsaunakin, joita on käytetty tukikohtina saloilla, kauempana asutuksesta, sijainneiden ansapolkujen varrella. Tuntumani on, että rakennusjäännöksiä esiintyy melko lailla tasaisesti koko inventointialueella. Pääosa keskittyy siis Ilomantsin koillisnurkkaan, jossa valtaosa metsätalousmaistakin sijaitsee. Tämä on kuitenkin pelkkä mielikuva ilman sen tarkempaa analyysiä.

Kivikautisten paikkojen osalta suurin osa on luokiteltu asuinpaikoiksi. Muutama vähälöytöinen kohde on toistaiseksi merkitty löytöpaikaksi. Näiltäkin paikoilta seuraavat inventoijat luultavasti löytävät tulevaisuudessa lisää materiaalia ja ne voidaan siirtää asuinpaikkojen luokkaan. Kivikautisia paikkoja esiintyy sekä nykyisten järvien rannoilla että sisämaassa. Poimintana voidaan mainita pienjärvien rannoilla säilyneet kivikautiset asumusjäännökset. Kivikaudella on ollut käytössä monenlaisia asumuksia syvälle maahan kaivetuista asumuksista kevyempiin ja vähemmän työtä vaatineisiin rakenteisiin. Näistä löytyi erilaisia merkkejä inventoinnissa. Esimerkiksi Hattujärven ja Jorhonjärven rannalta kummastakin löytyi hieno syvä maahan tasaiselle perustalle kaivettu suokaiteenmuotoinen asumuksen jäännös ns. asumuspainanne. Syväjärveltä puolestaan löytyi rinteisiin kaivettuja ja tasattuja asumusensijoja ja Aliselta Aittojärveltä kaunis ja muodoltaan pyöreähkö ja matala kodanpohja. Ilman selkeää kaivettua perustustakin esihistorialliset asuinpaikkakohdat näkyvät aika ajoin pinnalle. Monesti on vaikea sanoa onko paikkaa muokattu tarkoituksella, mutta asuinpaikkakohdan voi silti tunnistaa mikrotopografian tasaisuutena. Tällaisiakin paikkoja esiintyy Ilomantsin järvien rannoilta. Näiltä paikoilta koepistoista paljastuu esihistoriallisia löytöjä huomattavasti useammin kuin samalle alueelle, esimerkiksi niemeen, sattumanvaraisesti koepistoja tehtäessä.

Sisämaassa kauempana vesistöistä sijainneet kohteet liittyvät Muinais-Koitereen suuruuden päiviin, joita nyt löydettiin sekä Koitereen luoteispuolelta että koillispuolelta. Ennen kesän 2014 inventointia Koitereeseen liittyviä asuinpaikkoja tunnettiin runsaasti, mutta nämä kaikki keskittyivät käytännössä Koitereen nykyrannoille tai niiden välittömään läheisyyteen. Koitereen fossiiliset muinaisrannat ovatkin kokolailla valkoinen läiskä muinaisjäännöskartalla. Tämä on tilanne pitkälti myös kesän 2014 inventoinnin jälkeen. Alueen tutkimustilanteen kannalta kuvaavaa on, että kesällä 2014 kaikki Muinais-Koitereeseen liittyvät paikat löydettiin laikutuksista tai tieleikkauksista, siis paikoista, joissa maata oli rikottu. Koepistoja potentiaalsiin paikkoihin ei ehditty kaivaa laisinkaan. Tarkastelemalla kohteiden sijoittumista kartalle on selvää, että Muinais-Koitereen alueella on runsaasti vielä löytymättömiä kivikautisia asuinpaikkoja. Nuoremista löydöistä voidaan mainita mahdollisesti jo rautakauteen ajoittuva keihäänkärki Koitereeseen laskevan Hienjoen varrelta. Löydön lehtiosa on muodoltaan vastaava Sääksmäen Rapolasta löytyneen ja 500-luvulta peräisin olevan kärjen kanssa (Kivikoski 1973: Abb 311). Ruoto tosin on Ilomantsin kärjessä huomattavasti lyhyempi.

Tervahaudat ja hiilimiilut on niputettu taulukossa yhteen. Miilut muodostavat tyypillisesti miilualueita, joissa on

useita miiluja yhdessä. Nämä edustavat kahta erilaista pystymiilutyyppeä. Toinen tyyppi esiintyy maastossa nykyisin kakkupohjaa muistuttavana kumpuna, jossa on ympärillä tyypillisesti kuoppakehä tai vallihautamainen kaivanto. Näissä rakenne on omien kairaushavaintojeni perusteella ilmeisesti alun perin tehty maanpinnan tasoon. Toinen miilutyyppeä on maljamainen, pohjaltaan tasainen, jossa on ympärillä noin metrin korkuinen sisäpuolelta suoraseinäinen valli. Rakenteen nykyinen pohja on lähellä maanpinnan tasoa, mutta tekemieni kairausten perusteella rakenne on kaivettu aikanaan selvästi nykypintaa alemmas, kuten korkea maavallikin antaa aiheen olettaa. Miilujen esiintymisessä on havaittavissa selkeää alueellista säännönmukaisuutta. Yleisesti ottaen miiluja ei esiinny laisinkaan Ilomantsin koillisosassa siis saloilla kaukana asutuksesta. Hattuvaaralta itään miilut keskittyvät tien varteen – tekijä, joka kertoo miilujen nuoresta iästä. Ilajanjärven länsi- ja lounaispuolisilla seuduilla miiluja on suhteellisesti eniten tasaisesti maastoon ripoteltuna. Koitereesta etelään miiluja esiintyy useita Valkealammen pohjoispuolella. Dokumenttoimamme tervahaudat ovat pääosin kotitarvekäyttöön tehtyjä tervärännejä. Isoja pyöreitä tervahautoja ei juuri esiinny. Rännihaudat esiintyvät yleensä aina yksittäin järvien rannoilla. Pituudeltaan haudat ovat yleensä nelisen metriä. Havainnot vastaavat hyvin Mervan (1939:235) raportoimia kansatieteellisiä huomioita itäkylistä.

Sota-aikaiset kohteet ovat toisen maailmansodan kohteita. Suurin osa liittyy kesän 1944 taisteluihin. Hieno kohteiden keskittymä on Niemijärven itäpuolella Juomalammen ympäristössä. Erityisen näyttävä paikka on Hullariin vieneen tien varressa oleva kohde *Juomalampi itäinen*, jossa on säilynyt mm sirpalesuojia kattoineen ja ajoneuvopoteroita. Jälkimmäisissä näkyy hienoimmillaan jopa renkaanpainaumat maassa. Alueella on myös runsaasti taisteluasemia poteroista juoksuhautoihin, ja jonkin verran sota-ajan metalliesineistöäkin on jäänyt paikalle. Sirpaleiden ja luotien repimiin puihin on myös tallentunut taistelun jälkiä.

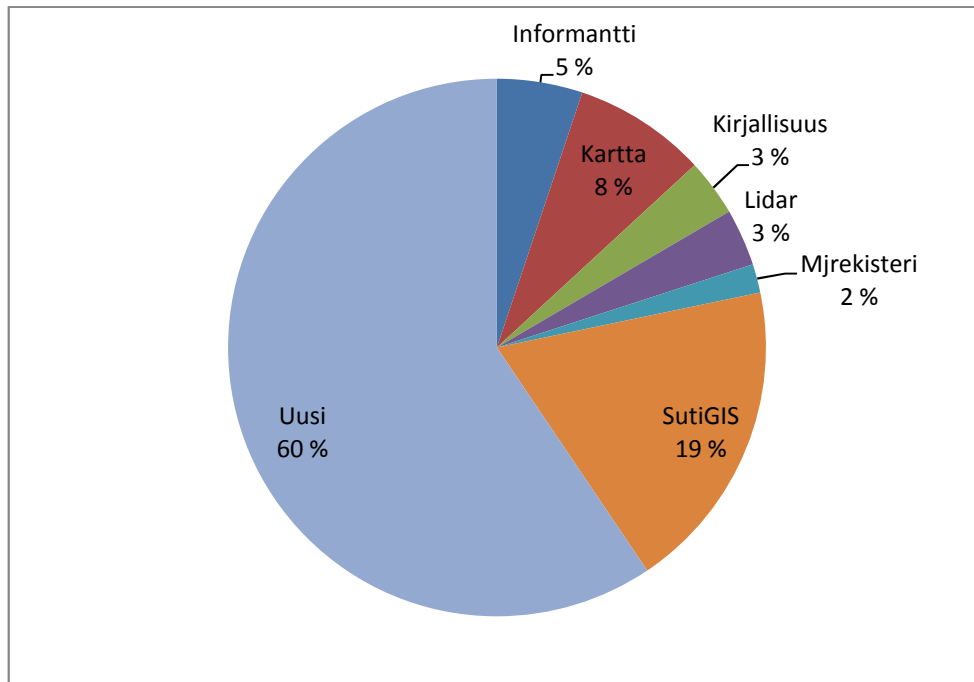
Esihistoriallisia pyyntikuoppia esiintyy inventoiduilla alueilla sekä yksittäisinä että muutaman kuopan muodostelmina. Näiden alueellisessa jakautumisessa voidaan havaita selviä säännönmukaisuuksia. Yksittäisiä kuoppia esiintyy Hienjoen varressa, kun taas pienjärvien läheisyydessä Ilomantsin itäosassa kohteet muodostuvat aina muutamasta kuopasta. Mielenkiintoinen kohde oli Hietajärvien välistä löytynyt pyyntikuoppakohde, jossa kuopista suurimman vierestä löytyi kivikautisia kvartsi-iskoksia, kenties retusoimattomia työkaluja, joilla on prosessoitu saalista paikalla.

Uittoon liittyvät rakenteet koostuvat pääasiassa patojen jäännöksistä. Näitä on tehty sekä puusta että Hattujärven Hattukoskella myös valettu betonista. Ryhmään *muut* kuuluu muun muassa mielenkiintoinen kohde *Paloniemi* Ilajanjärveltä, jossa on pasutettu järvimalmia. Parin kilometrin päässä sijaitsevan Ilajanruukin alkuaikoina paikalla oli talonpoikainen rautahytti. Christer Huovinen rakensi hytin 1700- ja 1800-lukujen vaihteessa ja hyödynsi raudan valmistuksessa paikallista Ilajan järvimalmia (Björn 1991:351). Kenties Paloniemen pasutuspaikka on liitettävissä tähän yhteyteen. Ruukki itsessään oli kyllä käytössä myöhemminkin ja järvimalmia saatettiin myös kuljettaa varsin pitkiä matkoja.

Kohteiden löytötapa

Kohteiden löytötapa on esitetty kuvaajassa 2. Löytötapa merkitsee tässä tapaa, jolla tieto kohteesta on saatu.

Löytötapa on jaoteltu informanttien kertomaan, karttoihin, kirjallisuuteen, laserkeilausaineistoon, muinaisjäännösrekisteriin, SutiGIS-tietokannan avulla dokumentoituihin ja täysin uusiin kohteisiin, jotka löytyivät inventointialueita kävelemällä. Tietystä kohteista oli etukäteistietoa monta kautta. Erityisesti tämä koskee rakennusjäännöksiä, joista moni metsätaluskartoilla kuvattu kohde oli myös jo SutiGIS-havaintona olemassa. Näissä tapauksissa kohde on laitettu piirakassa tavallisesti SutiGIS-luokkaan. Diagrammista nähdään, että uusia löytöpaikkoja on selvästi eniten (60 %). SutiGIS on seuraavaksi suurin ryhmä (19 %). Mielenkiintoista on kuitenkin havaita, että eri kohderyhmien välillä on selviä eroja siinä miten ne on löydetty.



Kuvaaja 2. Kohteiden löytötapa kesän 2014 inventoinnissa.

Seuraavassa taulukossa on esitetty kolmen suurimman ryhmän (rakennusjäännökset, kivikautiset paikat ja terva-/miiluhaudat) jakautuminen löytötapoihin. Rakennusjäännösten osalta suurin osuus on SutiGIS-havainnoilla. Kivikautisten paikkojen osalta pääosa on uusia löytöjä. Samoin on tervahauta-/hiilimiilu-ryhmän tapauksessa. Eroja on mahdollista selittää kohteiden luonteen avulla. Rakennusjäännökset ovat usein melko selkeitä ja maastossa helposti havaittavia, joten moni niistä on päätynyt SutiGIS-havainnoksi metsätöiden yhteydessä. Kivikautiset asuinpaikat puolestaan taas ovat melko huomaamattomia ja jäävät havaitsematta metsässä muissa töissä kuljettaessa. Tervahautojen ja miilujen osalta tilanne on kahtiajakoinen. Miilut ovat usein isoja ja moni näistä kohteista oli jo tiedossa SutiGIS-havaintona. Talousmetsien tervahautajoukko taas muodostuu lähinnä terväränneistä, jotka ovat melko vaatimattomia ja jäävät siten helposti huomaamatta toisin kuin isot miilut tai perinteisemmät isot tervahaudat. Kivikauden osalta kohteiden sijoittumista on myös mahdollista melko hyvin ennustaa pelkän topografikartan avulla, joten näitä paikkoja voidaan systemaattisesti hakea maastosta. Samaa koskee jossain määrin luonnollisesti muitakin ryhmiä, vaikkakaan yhtä selkeää mallia kohteiden esiintymisestä ei mielestäni ole mahdollista havaita. Tämä tosin lienee inventoijakohtaista.

LÖYTÖTAPA	Rakennusjäännös	Kivikautinen	Tervahaudat/hiilimiilut
Kartta	14		
Kirjallisuus	6		
Lidar			6
Mjrekisteri		3	
SutiGIS	20		6
Uusi	13	45	15
YHTEENSÄ	53	48	27

Taulukko 1. Kolmen suurimman kohderyhmän löytötavan vaihtelu.

Säilyneisyysaste ja metsätalouden vaikutus

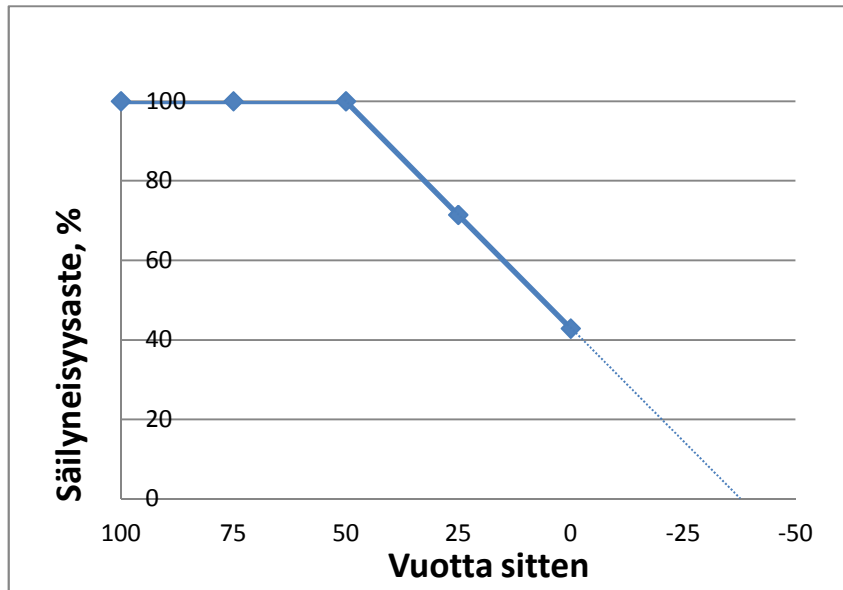
Metsätalouden vaikutusta selvitettiin yksinkertaisella luokittelulla: joko kohteen alueella on tapahtunut metsänpohjan muokkausta metsänuudistuksen yhteydessä tai maata ei ole muokattu. Tuloksena oli, että kohteista noin 12,6 % on kärsinyt vaurioita metsätalouden yhteydessä. Tämä lukema on tietysti hieman harhaanjohtava, sillä esimerkiksi kivikautisista paikoista moni on löytynyt nimenomaan laikutuksesta ja ilman muokkausta koko kohdetta ei tunnettaisi. Luokittelu ei myöskään ota huomioon muita vaurioita, joita kohteilla on tapahtunut. Esimerkiksi tapaukset, joissa tie kulkee kohteen läpi, on ohessa merkitty vaurioitumattomiksi. Todellinen vaurioituneiden kohteiden määrä lienee siten suurempi.

Metsätalouden aiheuttamien vaurioiden jakautuminen kohderyhmittäin vaihtelee myös suuresti. Alla on esitetty jälleen kolmen suurimman ryhmän (rakennusjäännökset, kivikautiset paikat ja tervahauta-/hiilimiilukohteet) osalta metsätalouden aiheuttamien vaurioiden prosentuaalinen jakauma. Taulukosta havaitaan, että vaurioituneiden kohteiden osuus on suurin kivikautisten paikkojen kohdalla. Näistä lähes 30 % on vaurioitunut pinnastaan. Luku kuulostaa suurelta, mutta on kuitenkin syytä huomata, että luokittelu ei kerro mitään vaurioitumisen asteesta tietyllä kohteella. Monesti kyseessä on vain pintavaurio. Toisaalta vaikka vaurio ei syvempiin löytökerroksiin ylettyisikään, mikrotopografian täydellinen tuhoutuminen kuitenkin aiheuttaa sen, ettei näitä paikkoja voi enää tulevaisuudessa tunnistaa pinnalta käsin. Hälyttävintä kuitenkin on, että samalla katoaa suuri määrä informaatiota esimerkiksi kivikautisten asumusjäännösten tuhoutuessa. Toiseksi eniten vaurioita on historiallisten rakennusjäännösten kanssa. Tämä on hieman yllättävää, sillä rakennusjäännökset toisaalta näkyvät melko hyvin maastossa ja toisaalta kohteita on viety SutiGIS-tietokantaan merkittävä määrä. Henkilökohtainen tuntumani on, että muokkauksen uhreiksi joutuneet kohteet ovat tyypillisesti pienialaisia metsäsaunoja. Näiden havaitseminen on hankalampaa kuin laajempien rakennusjäännöskohteiden. Tervahauta-/miilukohteet ovat säästyneet varsinaisilta metsätalouden vaurioilta.

Taulukko 2. Metsätalouden aiheuttamat vauriot, prosenttia kohdetyypistä.

Metsätalouden aiheuttamien vaurioiden tarkastelu ajan kuluessa siis vuosikymmenten saatossa antaisi meille käsityksen kulttuuriperinnön tuhoutumistahdistista. Tätä tietoa tarvittaisiin kipeästi mm. jäännösten arvotus- ja suojelutarpeisiin. Samoin kuin biologisilla lajeilla, tietyn kulttuuriperintökohdetyypin (lajin) yksilöiden häviäminen pienentää tyyppin sisäistä diversiteettiä. Kuitenkin toisin kuin biologisten lajien kohdalla, kulttuuriperintökohteiden (yksilöiden) määrä ei voi koskaan kääntyä uudelleen kasvuun onnistuneen suojelun ansiosta. Esimerkiksi pronssikautisia hautoja ei tule enää lisää, niiden määrä voi vain vähentyä. Kulttuuriperinnön osalta tuhoutumisprosessia ei siis voida kääntää, sitä voidaan ainostaan hidastaa, joten tuhoutumisasteen edetessä tarvitaan nopeaa reagoitua. Ilomantsin talousmetsien osalta tuhoutumistahtia on hankala arvioida, koska esimerkiksi eniten vaurioitunutta kohdetyyppejä, eli kivikautisia asuinpaikkoja, ei ole alueelta aiemmin inventoitu ja näitä tunnettiin ennen inventointia vain kolme kappaletta, ja toisaalta kivikautisten kohteiden luonteen takia kohteita ei juuri voi löytää jo umpeenkasvaneilta muokkausaloilta. Niinpä kaikkien tunnettujen kohteiden vauriot ovat suhteellisen tuoreita.

Aiemmin toisessa yhteydessä Raumalla tekemäni inventoinnin kohdalla maapohjalla sijaitsevat varhaismetallikautiset röykkiöt tarjosivat mahdollisuuden tarkastella tuhoutumistahtia ajan kuluessa. Tämä aineisto tarjoaa vertailukohdan Ilomantsin kulttuuriperintökohteiden rapautumistahtiin. Arvioin röykkiöiden todellisen tuhoutumisajankohdan taimien tai puuston iän perusteella, ryhmittelin vaurioajankohdat kahdenkymmenenviiden vuoden ajanjaksoihin, ja laskin, että sikäläisten kohteiden nykyisellä tuhoutumistahdilla maapohjalla oleva röykkiökanta tulee vaurioitumaan sataprosenttisesti seuraavan neljänkymmenen vuoden kuluessa (kuvaaja 3). Mallissa on hyvä huomata, että lähtökohtana on nykyinen *tunnettu* kohdekanta. Kaikkia maastoon aikanaan muodostuneita kohteitahan emme voi koskaan tuntea. Nykyinen tunnettu muinaisjäännöskanta on otos, joka tässä edustaa kokonaisuutta. Otos on kooltaan melko pieni (n=14) ja mallin antama projektio on siten vain suuntaa antava. Luultavasti malli kuitenkin vähättelee vaurioitumisastetta ja siten koko kohdekannan tuhotumisnopeutta. Jos kaikki olemassa olevat kohteet (siis nykyisin vielä tuntemattomat) olisivat mukana, tuhoutuneiden osuus olisi luultavasti suurempi. Tavallisesti maastossa heikosti havaittavia kohteita tunnetaan muita vähemmän, ja kuten edellä jo nähtiin, vaurioitumisaste on niiden osalta suurinta, koska kohteet eivät tule suojelun piiriin ajoissa.



Kuvaaja 3. Projektio tulevaisuuteen - metsätalouden vauriot ja maapohjaisten röykkiökohteiden säilyneisyysaste Raumalla vuonna 2009.

Tuhoutumistahti vaihtelee kohdetyypeittäin, kuten Ilomantsin osalta jo edellä nähtiin. Rauman tapaus, jossa kohdeaineisto muodostui varhaismetallikautisista röykkiöistä, ei ole tässä mielessä edustava malli kuvaamaan Ilomantsin metsien kulttuuriperintöjäännosten tuhoutumisnopeutta kokonaisuutena. Parhaan paralleelin se antaa Ilomantsin kivikautisille kohteille, jotka samoin kuin röykkiötkin ovat melko heikosti maastossa havaittavissa ja siten metsätalouden vaurioille erityisen alttiita. Kuten edellä havaittiin, Ilomantsin talousmetsien tunnetuista kivikausikohteista vajaa kolmannes on jo kärsinyt metsätalouden aiheuttamia vaurioita. Jos oletamme näiden vaurioiden tulleen viimeisen parinkymmenen vuoden aikana ja prosijomme tämän tahdin suoraan tulevaisuuteen, saamme laskennalliseksi tulokseksi alle 50 vuotta. Tämän jälkeen Ilomantsin talousmetsien kaikki kivikautiset asuinpaikat ovat pinnastaan tuhoutuneita ja kaikki mikorotopografiaan tallentunut, ja tuhansia vuosia säilynyt, informaatio on menetetty. Todellisuudessa näin ei tietenkään ole, koska moni kohde sijaitsee nykyjärvien rannalla, joihin metsänpohjanmuokkaus ei ulotu. Toisaalta sisämaassa tilanne näyttäisi olevan päinvastainen, kuten edellä käsitelty Muinais-Koitereen ja Hiihenjoen-Hiihenkankaan tapaus antaa ymmärtää. Joka tapauksessa trendi Rauman ja Ilomantsin aineistoissa vaikuttaa selvältä. Jos nykyinen tahti jatkuu, tänään arkeologian tai metsätalouden opintojansa aloitteleva parikymppinen nuori ehtii ennen eläkeikänsä nähdä hyvin merkittävän muutoksen kulttuuriperinnön säilyneisyydessä Ilomantsissa.

Tulosten pohdintaa

Lopuksi lienee hyvä pohtia hetki inventoinnin tulosten laatua. Laadukkaan inventoinnin haaste on tiedostaa systemaattista vääristymää aiheuttavat tekijät ja minimoida niiden vaikutus lopputulokseen. Erilaisten tekijöiden kontrollointi ja tasapainon hakeminen on hankalaa, koska Suomessa ei tietääkseni ole olemassa kunnollisia tutkimuksia aiheesta. Ilomantsin inventoinnissa keskityttiin hyödyntämään karttoja, SutiGIS-tietoja, laserkeilausaineistoa sekä kulkemaan maastossa vesistöjen rantoja. Toisenlainen strategia olisi luultavasti

johtanut hyvin erilaiseen lopputulokseen. Esimerkiksi hyödyntämälle enemmän paikallisia informanteja ja käyttämällä vähemmän aikaa maastoetsintään, kohteiden määrä olisi luultavasti kasvanut etsintäajan lyhentyessä. Tämä kuulostaa pikaisesti ajateltuna hyvälle strategialle lähestyä inventointia, koska se potentiaalisesti maksimoi kohteiden määrää. Inventointimenetelmän valinnalla on kuitenkin myös laadullisia vaikutuksia.

Vaikuttaa selvältä, että esimerkiksi tekemällä enemmän haastattelutyötä kohteiden laadullinen jakauma olisi ollut luonteeltaan toisenlainen. Informantteja hyödynnettäessä kohteet olisivat luultavasti olleet selkeitä helposti maastossa havaittavia paikkoja, kuten rakennusten jäännöksiä, kun taas esimerkiksi heikommin havaittavien esihistoriallisten jäännösten osuus olisi kutistunut merkittävästi nyt dokumentoidusta tilanteesta. Strategian valinta on siis eräänlainen vaihtokauppatilanne, jossa kohteiden määrää kenties lisäämällä, kohteiden laadullinen jakauma painottuisi toisin. Informantteja tai kirjallisuutta runsaasti hyödynnettäessä nuorten historiallisten kohteiden määrä saa luonnollisesti yliedustuksen aineistossa ja inventointituloksesta muodostuu luultavasti erilaiseksi kuin arkeologinen kuva, joka syntyisi maastossa satunnaisotantana. Kesän 2014 inventoinnissa vesistöjen systemaattinen läpikäynti on kenties kasvattanut erityisesti esihistoriallisten kohteiden määrää ja siten mahdollisesti vääristänyt jakaumaa tähän suuntaan. Toisaalta tätä kautta on kyllä myös löydetty runsaasti uusia pienimuotoisia historiallisen ajan kohteita, kuten tervarännejä, joita aiemman kansatieteellisen tutkimuksen perusteella tiedettiin Ilomantsissa esiintyvän, mutta joita ei talousmetsien alueelta laisinkaan tunnettu. Sopivan satunnaisuuteen perustuvan verrokkiaineiston puuttuessa Suomesta Ilomantsin jakauman laadusta ja edustavuudesta on toistaiseksi hankala sanoa varmuudella mitään. Ehkäpä tulevaisuudessa olemme viisaampia.

Lähteet

- Appel, E. 2011: *Ilomantsin taistelu. Elokuu 1944*. Helsinki.
- Björn, I. 1991: *Suur-Ilomantsin historia. Enon, Ilomantsin ja Tuupovaaran historia vuoteen 1860*. Pieksämäki.
- Björn, I. 2006: *Ilomantsin historia*.
- Hyvärinen, H. 1971: *Ilomantsi Ice Lake: a contribution to the Late Weichselian history of eastern Finland. Commentationes Physico-Mathematicae vol. 41 (171-178)*.
- Jussila, T., Sepänmaa, T. & Poutiainen, H. 2005: *Ilomantsi. Koitereen rantayleiskaava-alueen muinaisjäännösinventointi 2005*. Mikroliitti oy.
- Juutilainen, Antti 1994: *Ilomantsi. Lopultakin voitto. Ryhmä Raappanan taistelut 26.7.-13.8.1994*. Sotahistoriallisen Seuran julkaisuja VII. Rauma.
- Kainulainen, K. 2006: *Ihmisen mittaiset jäljet. Ilomantsin hoitoalueiden metsäkämpät ja metsänvartijatilat*. Jyväskylä.
- Karjalainen, T. 2005: *Ilomantsin arkeologinen inventointi 2005*. Museoviraston arkisto.
- Kokkonen, J. 2005: *Villi itää, kesytöntä länttä – Ylä-Koitajoen alueen ja Ilomantsin historiaa*. Metsähallituksen luonnonsuojelujulkaisuja. Sarja A 152.
- Merva, T. 1939: *Miesten tekniikkaa. Kansatieteellisiä muistiinpanoja Ilomantsin itäkylistä. Kansatieteellinen arkisto III (235-259)*.

- Mäkilä, M., Moisanen, M., Kauppila, T., Rainio, H., Grundström, A. 2006. Onko Suomen vanhin viime jääkauden jälkeinen turve Ilomantsissa? *Suo* 57(1), 11–20.
- Rainio, H. 1996: *Late Weichselian end moraines and deglaciation in eastern and central Finland. Synopsis*. Geological Survey of Finland 1996, Espoo.
- Sarvas, A. 1970: *Ilomantsin kiinteät muinaisjäännökset inventointi 1970*. Museoviraston arkisto.
- Tallavaara, M., Manninen, M.A., Pesonen, P. & Hertell, E. 2014: Radiocarbon dates and postglacial colonisation dynamics in eastern Fennoscandia. Teoksessa Riede, F. & Tallavaara, M. (eds.) *Lateglacial and Postglacial Pioneers in Northern Europe*. BAR International Series 2599, (161-175).
- Vesajoki, H. 1985: Koitereen karttakuva kymmentuhatta vuotta sitten. *Pohjois-Karjalan luonto, Pohjois-Karjalan Luonnonsuojelupiiri ry:n vuosijulkaisu, XIV vuosikirja*, (17-18).
- Vesajoki, H. 1985: Ilomantsin alueen kehitys geotieteellisen tutkimuksen valossa. Teoksessa Aho, J. (toim.) *Runon ja tieteen Mekrijärvi*. Joensuun yliopisto, Lappeenranta, (106-119).
- Vesajoki, H., Eronen, M. & Zetterberg, P. 1986: *Monivaiheinen Ilomantsin jääjärvi*. *Geologi* 38.
- Virtanen, E.A. 1939: Ilomantsin karjalaisten yhteiskuntaelämää. Kansatieteellisiä muistiinpanoja Ilomantsin itäkylästä. *Kansatieteellinen arkisto* III (6-53).

Kohdeluettelo

Esihistorialliset kohteet

Pompakonsärkkä 2 kivikautinen asuinpaikka

MH-tunnus: 171415

Kohdetyyppi:	1 Asuinpaikat	Haltija:	131 Metsätalous Itä-Suomi
Ajoitus:	7111 Kivikausi	Ylläpitäjä:	131 Metsätalous Itä-Suomi
Rakentamisvuosi:		Kunta:	146 Ilomantsi
Lukumäärä:	1		

Koordinaattiselitys:		Geometria tuotettu:	8 Digitointi, mittakaava <1:20000
Koordinaatit:	X 7007200, Y 3703814, Z 155	Löydöt:	KM 40237

Taustatiedot

Kohde löytyi kesän 2014 inventoinnissa.

Ympäristön kuvaus

Hiekkapohjainen mäntykangas.

Kohteen kuvaus

Asuinpaikka sijaitsee Hiisjärven itäpuolella Pompakonsärkän länsiosassa. Paikalla on pienehkö luontainen tasanne, jonka itäreunaa kulkee tie. Viidestä tasanteelle tehdystä koepistosta kahdesta löytyi kvartseja (3 kpl). Löytöosumien perusteella asuinpaikka vaikuttaa vähälöytöiseltä ja löytötiheydeltään vaatimattomalta. Raaka-aineiden perusteella jokainen iskos edustaa kuitenkin eri ytimen/kappaleen reduktiosekvenssiä, joten mahdollisesti paikkaa on käytetty useita kertoja. Moderneista häiriöistä tien lisäksi tasanteella tien vieressä on myös moderni leiripaikka tulisijoineen.

Kohteen rajaus

Aluomainen. Tehty paikalta otetun GPS-mittauksen ympärille.

Tulkinta

Kivikautinen asuinpaikka

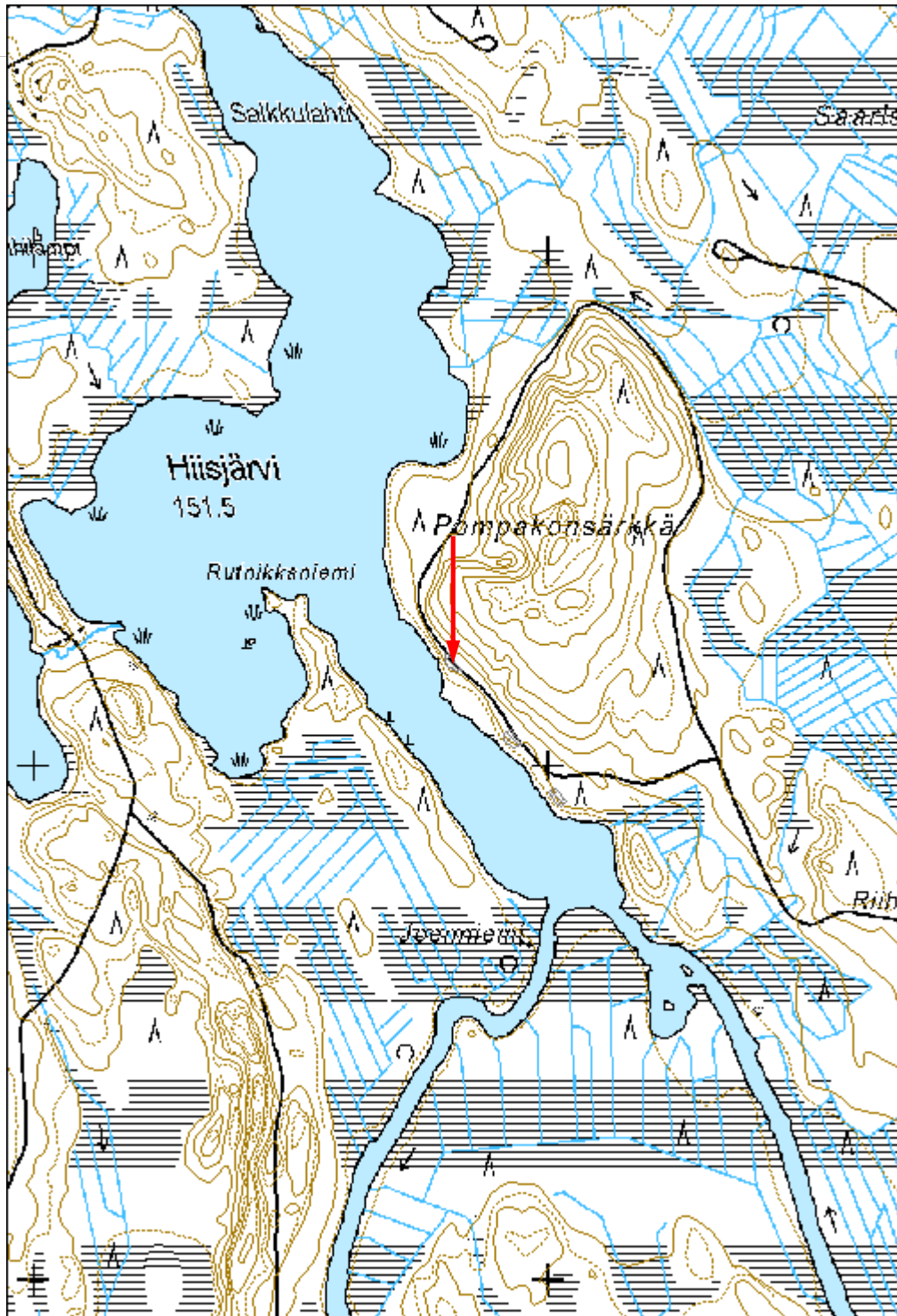
Lisätietoja***Toimenpiteet******Tarkastukset***

Tila: 3 Toteutettu Laji: 6 Suojeluarvojen tarkastus Tarkastusvuosi: 2014
Tarkastuspvm: 26.6.2014 Tarkastaja: E.Hertell
Kuvaus: KMO kulttuuriperintöinventointi Ilomantsi 2014

Viranomais- rekisterinro:		Kunto:	1 Hyvä
Arvotus:	3 Esitys mj-luokka II	Olotila:	2 Ei käytössä
Selitys:		Kohteen suojelu:	9 Muu suojeluarvo
		Selitys:	

Ympäristön suojelu:	0 Ei määritelty
Selitys:	

Kohdetyyppi:	1 Asuinpaikat	Copyright:	© Metsähallitus 2008 © Maanmittauslaitos 1/MML/08
Koordinaatit:	X 7007200, Y 3703814, Z 155	Mittakaava:	1:10000





Kuva 171415_1 Pompakonsärkkä 2 Kivikautinen asuinpaikka. Yleiskuva. Olli Eranti seisoo koepistojen välissä tasanteella. Länteen.

Pompakonsärkkä 3 kivikautinen asuinpaikka

MH-tunnus: 171450

Kohdetyyppi:	1 Asuinpaikat	Haltija:	131 Metsätalous Itä-Suomi
Ajoitus:	7111 Kivikausi	Ylläpitäjä:	131 Metsätalous Itä-Suomi
Rakentamisvuosi:		Kunta:	146 Iloimantsi
Lukumäärä:	1		

Koordinaattiselitys:		Geometria tuotettu:	4 Gps-mittaus, korjaamaton
Koordinaatit:	X 7007050, Y 3703930, Z 155	Löydöt:	KM 40238

Taustatiedot

Asuinpaikka löytyi kesän 2014 inventoinnissa.

Ympäristön kuvaus

Hiekkapohjaista mäntykangasta.

Kohteen kuvaus

Asuinpaikka sijaitsee Iloimantsin Hiisjärven itäpuolella olevan Pompakonsärkkän lounaisrinteellä. Tien vieressä olevan paikoitusalueen eteläpuolella on etelälounaaseen työntyvä harjanne, jolla on tasaisempi kohta, josta löytyi koepistosta kivikautisia kvartsi-iskoksia. Etäisyys vesirajaan löytökohdasta on noin 17 metriä. Muissa harjanteelle tehdyissä koepistoissa (3 kpl) ei ollut merkkejä asuinpaikasta, eikä kvartseja ollut myöskään havaittavissa yläpuolisella paikoitusalueella rikkoutuneesta maanpinnasta huolimatta.

Kohteen rajaus

Aluemainen. Kohde on rajattu löytöpaikalta otetun GPS-pisteen ympärille.

Tulkinta

Kivikautinen asuinpaikka.

Lisätietoja***Toimenpiteet******Tarkastukset***

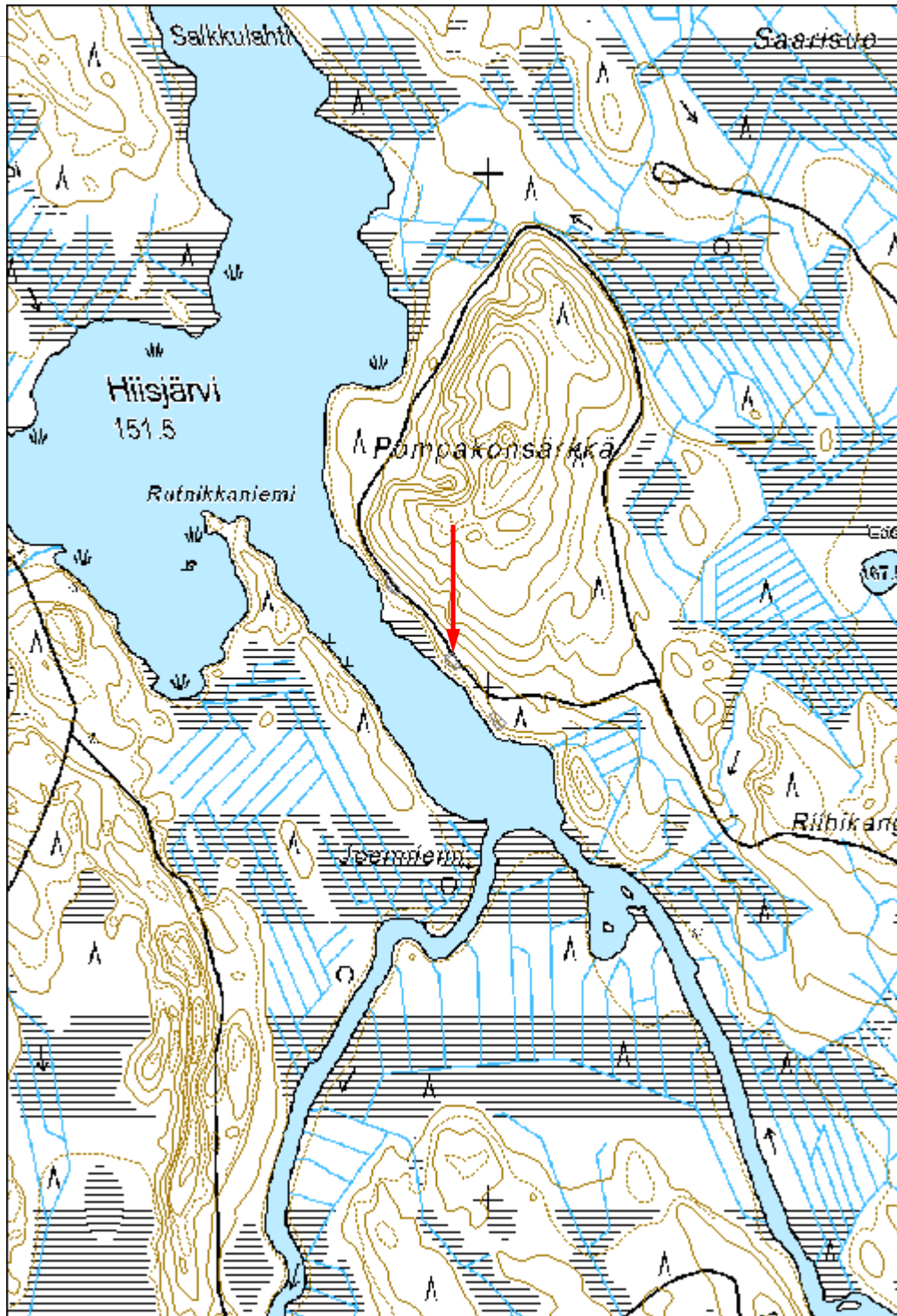
Tila: 3 Toteutettu Laji: 6 Suojeluarvojen tarkastus Tarkastusvuosi: 2014
Tarkastuspvm: 26.6.2014 Tarkastaja: E.Hertell
Kuvaus: KMO kulttuuriperintöinventointi Iloimantsi 2014

Viranomais-**Kunto:** 1 Hyvä

rekisterinro:		Olotila: 2 Ei käytössä
Arvotus:	3 Esitys mj-luokka II	Kohteen suojelu: 9 Muu suojeluarvo
Selitys:		Selitys:

Ympäristön suojelu:	0 Ei määritelty
Selitys:	

Kohdetyyppi:	1 Asuinpaikat	Copyright:	© Metsähallitus 2008 © Maanmittauslaitos 1/MML/08
Koordinaatit:	X 7007050, Y 3703930, Z 155	Mittakaava:	1:10000





Kuva 171450_1. Pompakonsärkkä 3 Kivikautinen asuinpaikka. Yleiskuva parkkipaikalta etelään. Olli Eranti löytökohtalla.

Pompakonsärkkä 1 kivikautinen asuinpaikka

MH-tunnus: 171452

Kohdetyyppi:	1 Asuinpaikat	Haltija:	131 Metsätalous Itä-Suomi
Ajoitus:	7111 Kivikausi	Ylläpitäjä:	131 Metsätalous Itä-Suomi
Rakentamisvuosi:		Kunta:	146 Iloantsi
Lukumäärä:			

Koordinaattiselitys:	m mpy	Geometria tuotettu:	8 Digitointi, mittakaava <1:20000
Koordinaatit:	X 7006935, Y 3704016, Z 155	Löydöt:	KM 40239

Taustatiedot

Kohde löytyi kesän 2014 inventoinnissa.

Ympäristön kuvaus

Hiekkapohjaista mäntykangasta, joukossa nuorta koivuvesaa.

Kohteen kuvaus

Asuinpaikka sijaitsee Iloantsin Hiisjärven itäpuolella sijaitsevan Pompakonsärkkän eteläosassa lounaaseen työntyvässä niemessä. Alueella on kapeita lounaissuuntaisia hiekkaharjanteita, joista kahden vierekkäisen harjanteen päälle tehdyistä koepistoista löytyi iskettyä kvartsiä. Pääosa kvartseista löytyi rajatun alueen eteläosassa olevan korkeamman harjanteen päältä tasanteelta. Yksi kvartsi löytyi rajatun alueen pohjoisosassa olevan matalamman harjanteen päältä. Etäisyyttä löydöllisten koepistojen välillä oli n 20 metriä. Asuinpaikasta itään tehtiin myös koepistoja, mutta nämä olivat löydöttömiä.

Kohteen rajaus

Aluemäinen. Kohde on rajattu löytökohdilta tehtyjen GPS-mittausten ympärille.

Tulkinta

Kivikautinen asuinpaikka.

Lisätietoja***Toimenpiteet******Tarkastukset***

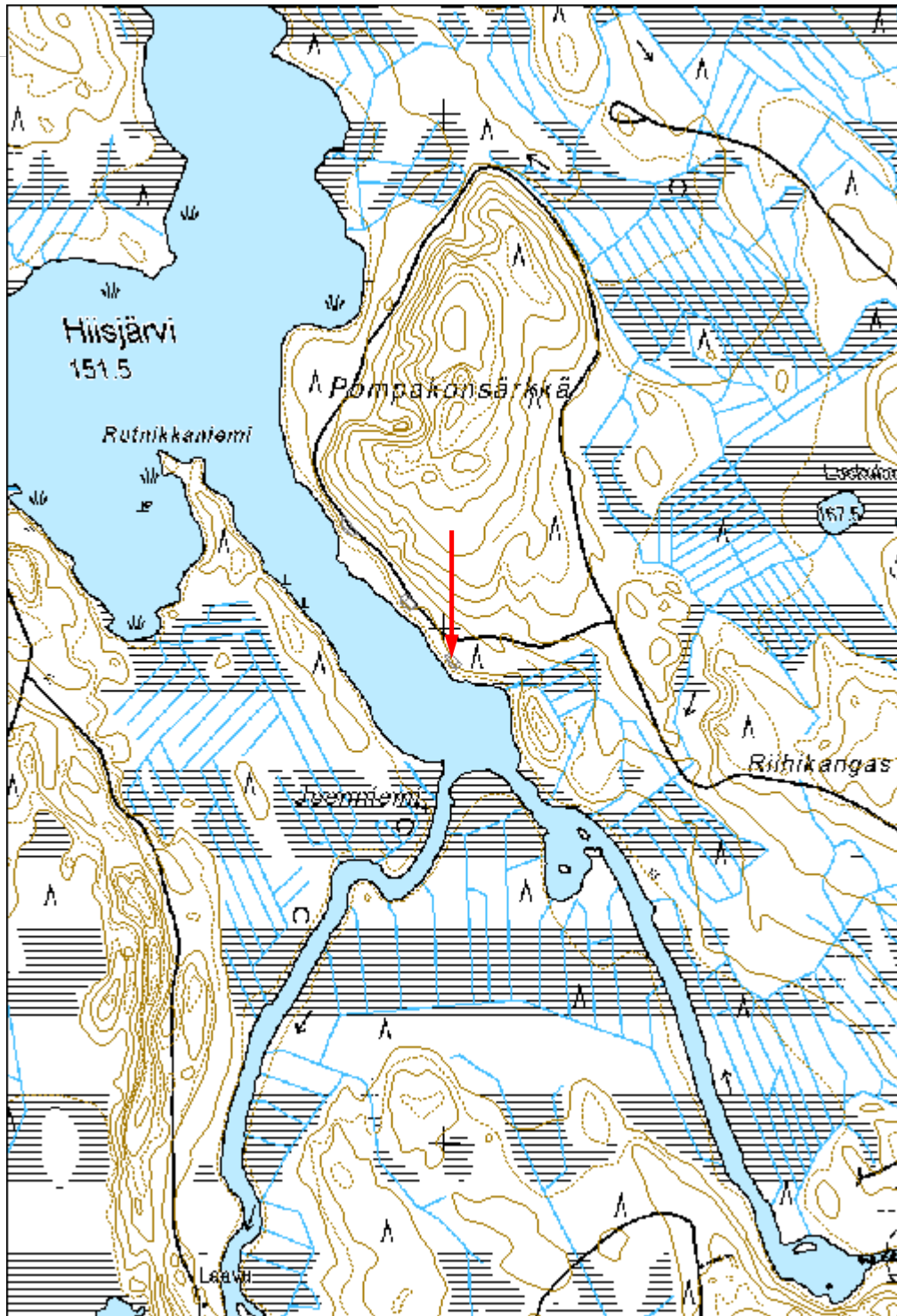
Tila: 3 Toteutettu Laji: 6 Suojeluarvojen tarkastus Tarkastusvuosi: 2014
Tarkastuspvm: 26.6.2014 Tarkastaja: E.Hertell
Kuvaus: KMO kulttuuriperintöinventointi Iloantsi 2014

Viranomais-**Kunto:** 1 Hyvä

rekisterinro:		Olotila: 2 Ei käytössä
Arvotus:	3 Esitys mj-luokka II	Kohteen suojelu: 9 Muu suojeluarvo
Selitys:		Selitys:

Ympäristön suojelu:	0 Ei määritelty
Selitys:	

Kohdetyyppi:	1 Asuinpaikat	Copyright:	© Metsähallitus 2008 © Maanmittauslaitos 1/MML/08
Koordinaatit:	X 7006935, Y 3704016, Z 155	Mittakaava:	1:10000





Kuva 171452_1 Pompakonsärkkä 1 Kivikautinen asuinpaikka. Yleiskuva. Seula kuvan keskellä itäisellä löytökohdalla. Taustalla Olli Eranti läntisellä löytökohdalla. Luoteeseen.

Kohdetyyppi:	1 Asuinpaikat	Haltija:	131 Metsätalous Itä-Suomi
Ajoitus:	7111 Kivikausi	Ylläpitäjä:	131 Metsätalous Itä-Suomi
Rakentamisvuosi:		Kunta:	146 Iloimantsi
Lukumäärä:			

Koordinaattiselitys:	m mpy	Geometria tuotettu:	4 Gps-mittaus, korjaamaton
Koordinaatit:	X 7004302, Y 3701400, Z 153	Löydöt:	KM 40240

Taustatiedot

Kohde löytyi kesän 2014 inventoinnissa.

Ympäristön kuvaus

Kiviä sisältävää moreenia. Metsä on hakattu ja pinta laikutettu.

Kohteen kuvaus

Asuinpaikka sijaitsee Iloimantsin Naarvanjärveen liittyvän Matkalammit-nimisen lammen länsipuolella Saarivaaran itärinteellä noin 153 m mpy. Paikalla on pieni niemimäinen nokka, jonka päällä asuinpaikka on. Asuinpaikkalöydöt keskittyvät niemenkärkeen muutaman neliömetrin alalle, mutta yksittäiset iskokset löydettiin samalta korkeustasolta parikymmentä metriä etelään ja pohjoiseen keskittymästä. Käyttöaikanaan asuinpaikka lienee ollut rannalla. Paikalle tehtiin koepisto pintalöytöjen varmistamiseksi. Koepisto osoitti löytöjä esiintyvän myös häiriintymättömässä maassa. Nykyisin kohde on noin viisi metriä nykyvettä ylempänä ja n 130 metrin päässä vesisirajasta.

Vesajoen (1985a, b) mukaan Koitere on ulottunut suurimmillaan pohjoisesta Naarvanjoen reittiä myöten Naarvanjärveen asti varhais-holoseeniaikana. Asuinpaikka liittyy tähän vaiheeseen ja lienee Suomen vanhimpia.

Kohteen rajaus

Kohde on rajattu GPS-mittauksen ympärille.

Tulkinta

Kivikautinen asuinpaikka.

Lisätietoja

Vesajoki, H. 1985a: Koitereen karttakuva kymmenentuhatta vuotta sitten. Pohjois-Karjalan luonto, Pohjois-Karjalan Luonnonsuojelupiiri ry:n vuosijulkaisu, XIV vuosikirja, (17-18).

Vesajoki, H. 1985b: Iloimantsin alueen kehitys geotieteellisen tutkimuksen valossa. Teoksessa Aho, J. (toim.) Runon ja tieteen Mekrijärvi. Joensuun yliopisto, Lappeenranta, (106-119).

Toimenpiteet

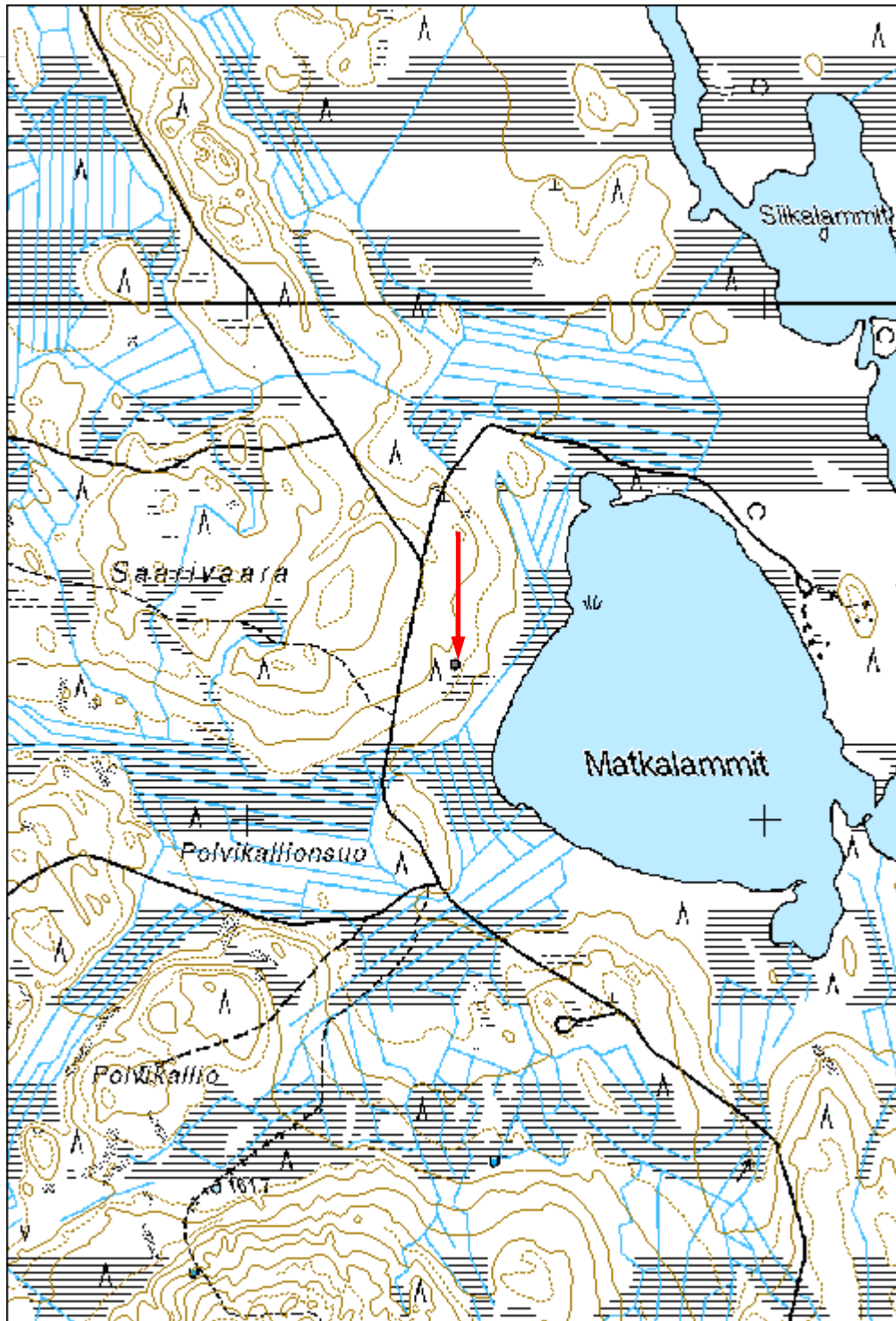
Tarkastukset

Viranomais- rekisterinro:		Kunto:	2 Kesinkertainen
Arvotus:	3 Esitys mj-luokka II	Olotila:	2 Ei käytössä
Selitys:		Kohteen suojaus:	0 Ei määritelty
		Selitys:	

Ympäristön suojaus:	0 Ei määritelty
--------------------------------------	-----------------

Selitys:	
-----------------	--

Kohdetyyppi:	1 Asuinpaikat	Copyright:	© Metsähallitus 2008 © Maanmittauslaitos 1/MML/08
Koordinaatit:	X 7004302, Y 3701400, Z 153	Mittakaava:	1:10000





Kuva 171453_1 Saarivaara kivikautinen asuinpaikka. Yleiskuva kaakkoon. Asuinpaikka kuvan keskellä valkoisen hatun kohdalla. Taustalla Matkalammit.



Kuva 171453_2. Saarivaara kivikautinen asuinpaikka. Löytökohta keskellä hatun kohdalla. Koilliseen.

Haaralampi 2 kivikautinen asuinpaikka

MH-tunnus: 171471

Kohdetyyppi:	1 Asuinpaikat	Haltija:	131 Metsätalous Itä-Suomi
Ajoitus:	7111 Kivikausi	Ylläpitäjä:	131 Metsätalous Itä-Suomi
Rakentamisvuosi:		Kunta:	146 Ilomantsi
Lukumäärä:			

Koordinaattiselitys:		Geometria tuotettu:	4 Gps-mittaus, korjaamaton
Koordinaatit:	X 7008649, Y 3699283	Löydöt:	KM 40241

Taustatiedot

Kohde löytyi kesän 2014 inventoinnissa.

Ympäristön kuvaus

Kivetöntä hiekkaa, metsä hakattu ja pinta laikutettu.

Kohteen kuvaus

Asuinpaikka sijaitsee Ilomantsin koillisosassa Lutinjoen ja Naarvanjoen yhtymäkohdassa Haaralammen pohjoispuolella pohjoisluoteesta-eteläkaakkoon kulkevan muinaisrantatörmän päällä n 150 m mpy. Kivikautinen asuinpaikka on runsaslöytöinen. Kvartsia esiintyy n 80 metrin matkalla lähes tasaisesti rantatörmän päällä laikutuksissa. Lisäksi paikalla havaittiin keskittymä, jossa oli palanutta luuta ja 2 kpl pii-iskoksia Tämä on merkitty alakohteenä. Lisäksi törmän päällä havaittiin erillinen rapautuneiden kivien keskittymä.

Lammen nykyisen rannan yläpuolella on havaittavissa neljä muinaisrantavaihetta. Alimpana on kaksi suurta rantavallia. Näistä alimman havaittiin yhdessä kohdassa kaksi pientä kvartsi-iskosta. Kaikki muut löydöt keskittyvät rantavallien yläpuolella sijaitsevan rantatörmän päälle, jolla em kuvattu asuinpaikka sijaitsee. Tämän yläpuolella on lisäksi yksi rantatörmä, jonka päällä ei havaittu löytöjä. Havaitut muinaisrannat ovat luultavasti Muinais-Koitereen varhaisia rantoja. Vesajoen (1985a, b) mukaan ollessaan suurimmillaan Koitere ulottui Haaralammin alueelle.

Haaralampi 2 liittyy välittömästi ojan itäpuolella kohteeseen Haaralampi 1.

Kohteen rajaus

Aluemainen. Rajaus on tehty löytöhavaintoihin perustuvien GPS-mittausten avulla.

Tulkinta

Kivikautinen asuinpaikka.

Lisätietoja

Vesajoki, H. 1985: Koitereen karttakuva kymmenentuhatta vuotta sitten. Pohjois-Karjalan luonto, Pohjois-Karjalan Luonnonsuojelupiiri ry:n vuosijulkaisu, XIV vuosikirja, (17-18).

Vesajoki, H. 1985: Ilomantsin alueen kehitys geotieteellisen tutkimuksen valossa. Teoksessa Aho, J. (toim.) Runon ja tieteen Mekrijärvi. Joensuun yliopisto, Lappeenranta, (106-119).

--

Toimenpiteet

Tarkastukset

Tila: 3 Toteutettu Laji: 6 Suojeluarvojen tarkastus Tarkastusvuosi: 2014
Tarkastuspvm: 14.8.2014 Tarkastaja: E.Hertell
Kuvaus: KMO kulttuuriperintöinventointi Iломantsi 2014

**Viranomais-
rekisterinro:**

Kunto: 2 Keskinertainen

Arvotus: 3 Esitys mj-luokka II

Olotila: 2 Ei käytössä

**Kohteen
suojelu:** 9 Muu suojeluarvo

Selitys:

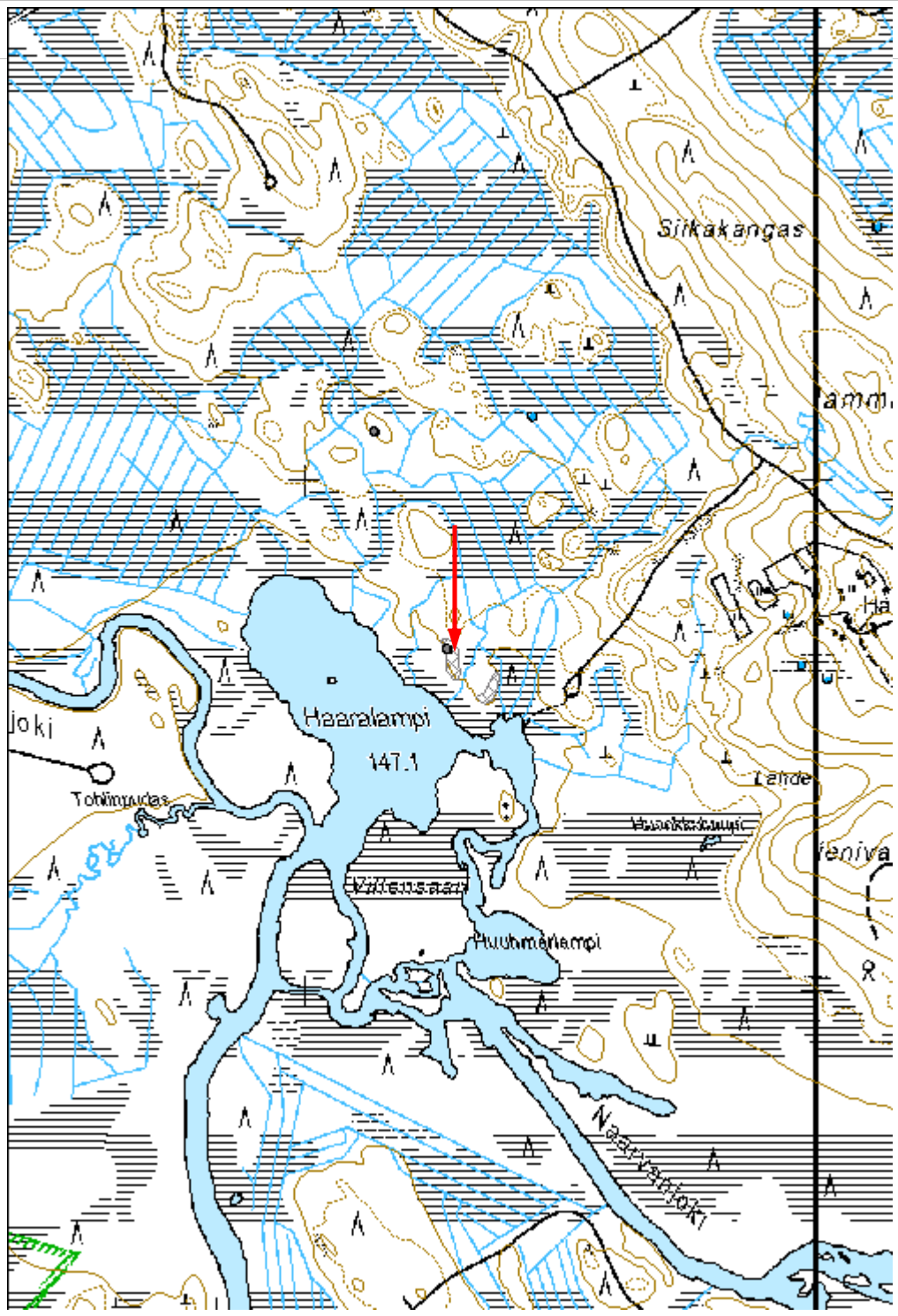
Selitys:

**Ympäristön
suojelu:**

0 Ei määritelty

Selitys:

Kohdetyyppi:	1 Asuinpaikat	Copyright:	© Metsähallitus 2008 © Maanmittauslaitos 1/MML/08
Koordinaatit:	X 7008649, Y 3699283	Mittakaava:	1:10000





Kuva: Reiskanro 171471:1 Haaralampi 2 kivikautinen asuinpaikka. Yleiskuva itään. Asuinpaikka rantatörmän päällä nuolien välissä. Oikealla Haaralampi.



Kuva: Reiskanro 171471:2 Haaralampi 2 kivikautinen asuinpaikka. Yleiskuva lounaaseen. Göran Lybäck rantatörmän päällä luun ja pii-iskosten löytökohdalla.

Haaralampi 1 kivikautinen asuinpaikka

MH-tunnus: 171472

Kohdetyyppi:	1 Asuinpaikat	Haltija:	131 Metsätalous Itä-Suomi
Ajoitus:	7111 Kivikausi	Ylläpitäjä:	131 Metsätalous Itä-Suomi
Rakentamisvuosi:		Kunta:	146 Iloimantsi
Lukumäärä:			

Koordinaattiselitys:	m mpy	Geometria tuotettu:	4 Gps-mittaus, korjaamaton
Koordinaatit:	X 7008592, Y 3699355, Z 150	Löydöt:	KM 40242

Taustatiedot

Kohde löytyi kesän 2014 inventoinnissa.

Ympäristön kuvaus

Hiekkapohjaista mäntyvesakkoa. Alueen metsänpohja on muokattu uudistuksen yhteydessä, mutta mineraalimaa on pääosin kasvanut jo umpeen.

Kohteen kuvaus

Asuinpaikka Haaralampi 1 sijaitsee Iloimantsin koillisosassa Haaralammen pohjoispuolella muinaisrannan päällä. Lammen pohjoispuolella on ollut pieni n 100x100m kooltaan oleva suojaisa lahdelmä, jonka länsipuolella olevassa niemessä asuinpaikka on sijainnut. Vanhoista jo lähes umpeenkasvaneista metsälaiikutuksista löytyi kvartssia n 30 metrin matkalta pohjoiseteläsuunnassa niemen itärannalta muinaisrannan suuntaisesti. Havainnot asuinpaikasta ovat siis niemen itärannalta, mutta topografian perusteella on syytä olettaa, että löytöalue jatkuu myös niemen eteläkärjessä. Luultavasti Haaralampi 1 on osa laajempaa asuinpaikkaa, johon liittyy välittömästi lännessä Haaralampi 2. Asuinpaikka-alueet erottaa toisistaan oja ja lyhyt vyöhyke, josta havaintoja ei ole kasvipeitteen vuoksi.

Kohteen rajaus

Aluemäinen. Tehty löytöhavaintojen ja topografian perusteella.

Tulkinta

Kivikautisen asuinpaikka-alueen itäosa. Ks myös Haaralampi 2.

Lisätietoja***Toimenpiteet******Tarkastukset***

Tila: 3 Toteutettu Laji: 6 Suojeluarvojen tarkastus Tarkastusvuosi: 2014
Tarkastuspvm: 14.8.2014 Tarkastaja: E.Hertell

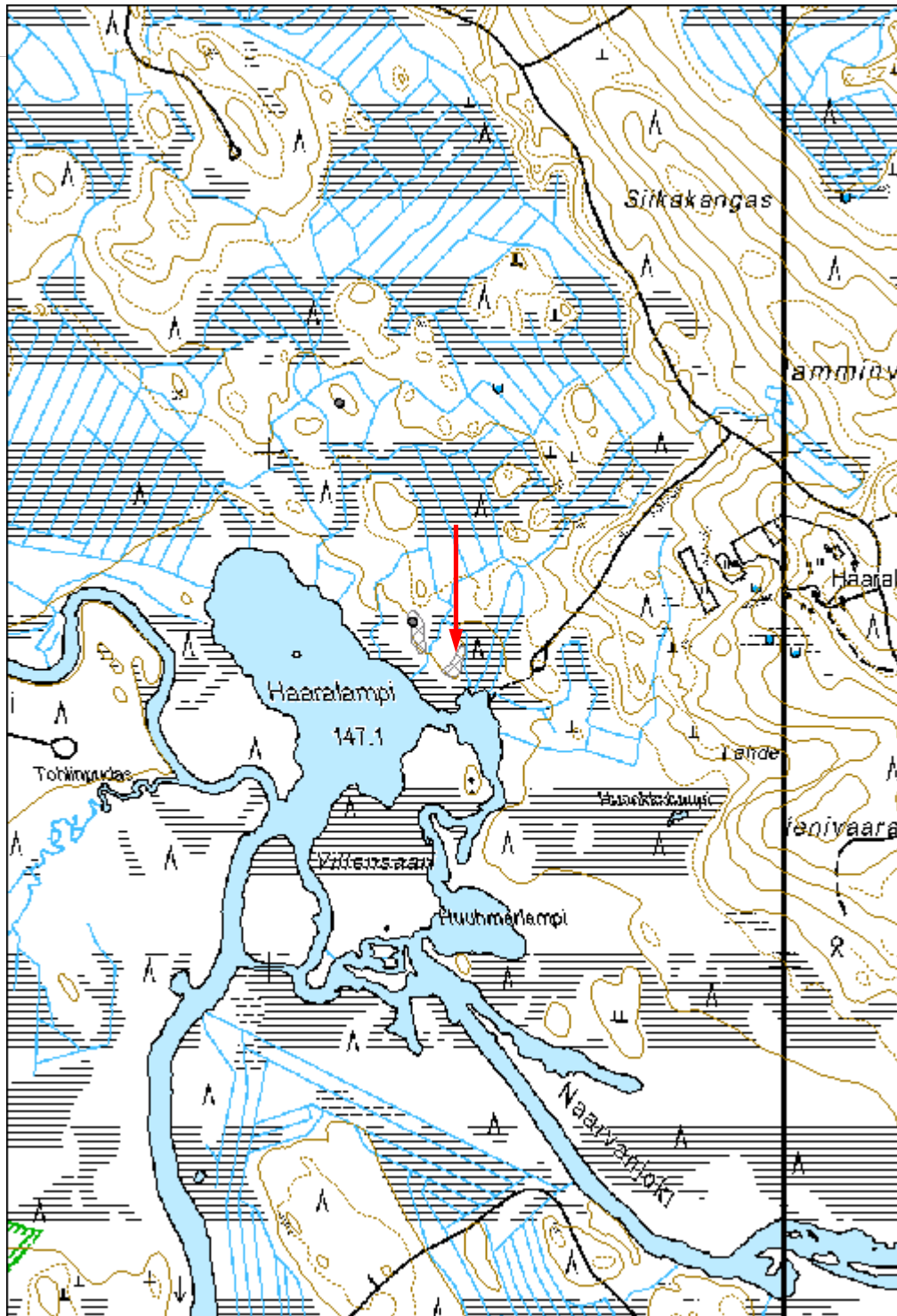
Kuvaus: KMO kulttuuriperintöinventointi Ilomantsi 2014

Viranomais- rekisterinro:		Kunto:	0 Ei määritelty
Arvotus:	3 Esitys mj-luokka II	Olotila:	2 Ei käytössä
Selitys:		Kohteen suojelu:	9 Muu suojeluarvo
		Selitys:	

Ympäristön suojelu:	0 Ei määritelty
--------------------------------	-----------------

Selitys:	
-----------------	--

Kohdetyyppi:	1 Asuinpaikat	Copyright:	© Metsähallitus 2008 © Maanmittauslaitos 1/MML/08
Koordinaatit:	X 7008592, Y 3699355, Z 150	Mittakaava:	1:10000





Kuva: 171472:1 Haaralampi 1 kivikautinen asuinpaikka. Näkymä asuinpaikalta Muinai-Koitereen lahdelle. Itään.

Lutinjoki kivikautinen asuinpaikka

MH-tunnus: 171473

Kohdetyyppi:	1 Asuinpaikat	Haltija:	131 Metsätalous Itä-Suomi
Ajoitus:	7111 Kivikausi	Ylläpitäjä:	131 Metsätalous Itä-Suomi
Rakentamisvuosi:		Kunta:	146 Ilomantsi
Lukumäärä:			

Koordinaattiselitys:	m mpy	Geometria tuotettu:	4 Gps-mittaus, korjaamaton
Koordinaatit:	X 7002964, Y 3697261, Z 147	Löydöt:	KM 40243

Taustatiedot

Kohde löytyi kesän 2014 inventoinnissa.

Ympäristön kuvaus

Kivetöntä hiekkamaata. Metsä hakattu ja pohja laikutettu.

Kohteen kuvaus

Kohde sijaitsee Koitereeseen laskevan Lutinjoen varrella n 2,5 km linnuntietä jokisuusta yläjuoksulle. Lutinjoen itäpuoli on yleisilmeeltään melko tasaista kangasta. Alueen geologia on kuitenkin ilmeisen kompleksinen Muinais-Koitereen ja Lutinjoen kehityksen vuoksi ja alueella on runsaasti erilaisia veden tuottamia muodostelmia.

Asuinpaikka sijaitsee yksityismökille johtavan tien varrella valtion talousmetsien puolella. Paikalla on vanha luoteesta kaakkoon kulkeva muinaisranta, joka rajautuu lännessä avoimeen suohon. Kyseessä lienee vanha jokitörmä. Nykyinen joki kulkee n 90 m lännempänä. Törmän yläpuoliselta kankaalta löytyi kaksi kvartseskittymää ja korkeimmalta kohdalta kivinen iskemällä ja hiomalla valmistettu taltta.

Kohteen rajaus

Aluemainen..

Tulkinta

Kivikautinen asuinpaikka-alue, jolla vaikuttaisi olevan erillisiä löytöpesäkkeitä.

Lisätietoja***Toimenpiteet******Tarkastukset***

Tila: 3 Toteutettu Laji: 6 Suojeluarvojen tarkastus Tarkastusvuosi: 2014
Tarkastuspvm: 13.8.2014 Tarkastaja: E.Hertell

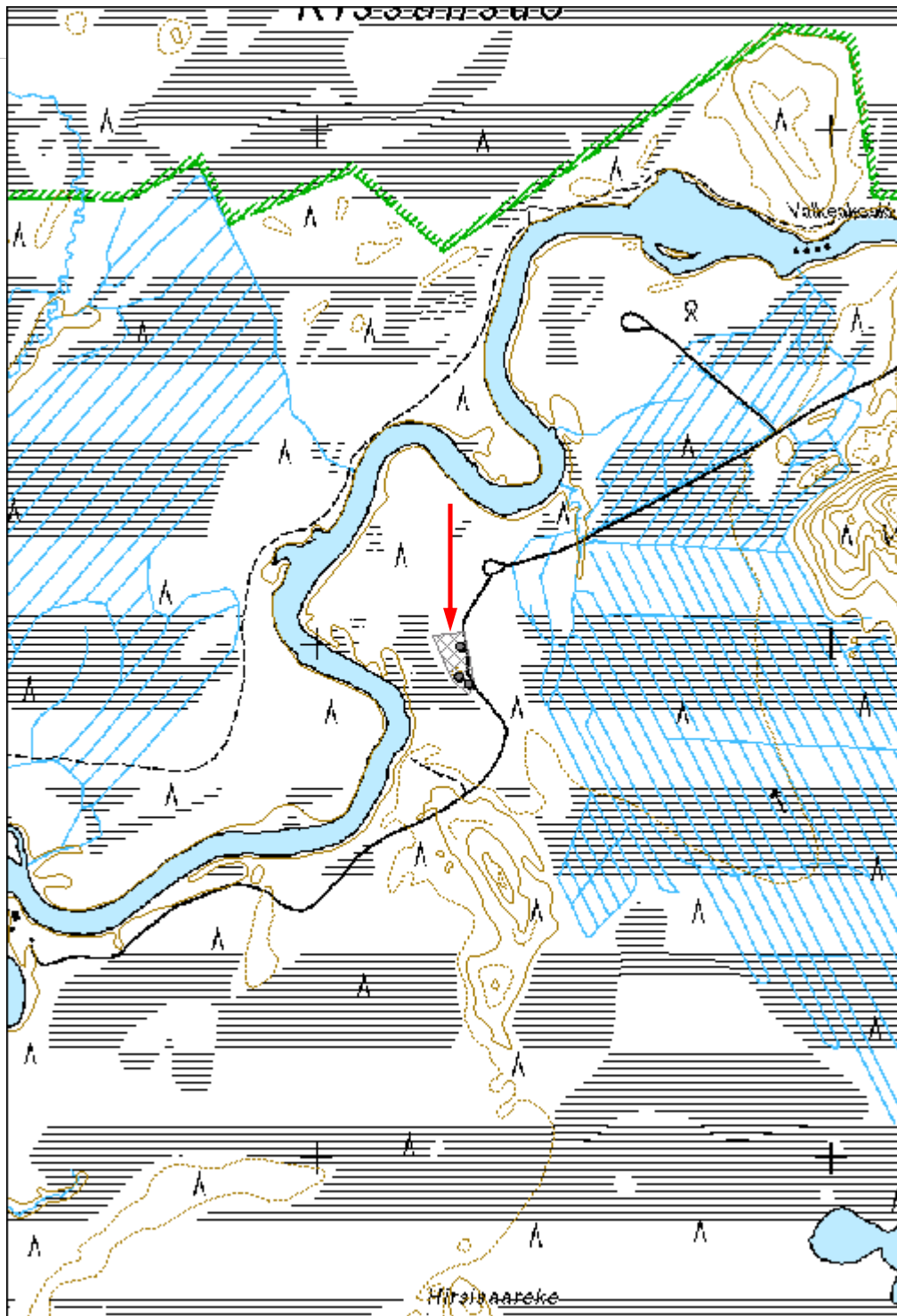
Kuvaus: KMO kulttuuriperintöinventointi Ilomantsi 2014

Viranomais- rekisterinro:		Kunto:	2 Keskinertainen
Arvotus:	3 Esitys mj-luokka II	Olotila:	2 Ei käytössä
Selitys:		Kohteen suojelu:	9 Muu suojeluarvo
		Selitys:	

Ympäristön suojelu:	0 Ei määritelty
--------------------------------	-----------------

Selitys:	
-----------------	--

Kohdetyyppi:	1 Asuinpaikat	Copyright:	© Metsähallitus 2008 © Maanmittauslaitos 1/MML/08
Koordinaatit:	X 7002964, Y 3697261, Z 147	Mittakaava:	1:10000





Kuva: Reiskanro 171473:1 Lutinjoki kivikautinen asuinpaikka. Asuinpaikka-alueen eteläosaa. Taltan löytökohta kuvan keskellä. Luoteeseen.



Kuva: Reiskanro 171473:1 Lutinjoki kivikautinen asuinpaikka. Löytynyt taltta lähikuvassa.

Hiienvaara 1 kivikautinen asuinpaikka

MH-tunnus: 171475

Kohdetyyppi:	1 Asuinpaikat	Haltija:	131 Metsätalous Itä-Suomi
Ajoitus:	7111 Kivikausi	Ylläpitäjä:	131 Metsätalous Itä-Suomi
Rakentamisvuosi:		Kunta:	146 Ilomantsi
Lukumäärä:			

Koordinaattiselitys:	m mpy	Geometria tuotettu:	4 Gps-mittaus, korjaamaton
Koordinaatit:	X 7000651, Y 3684729, Z 151	Löydöt:	KM 40244

Taustatiedot

Kohde löytyi kesän 2014 inventoinnissa.

Ympäristön kuvaus

Hiekkapohjasta nuorta mäntymetsää kasvavaa kangasta. Metsäautotien ympärillä metsänpohja on muokattu edellisen uudistuksen yhteydessä n 40 v sitten.

Kohteen kuvaus

Asuinpaikka sijaitsee Koitereen luoteispuolella sijaitsevalla Hiienvaaran ampuma-alueella. Hiienvaaran kaakkoispuolella noin 0,5 km päässä vaarasta on kranaatinheittopaikka, jolle vie puskutraktorilla tehty metsäautotie. Paikalle ei ole tuotu soraa, vaan tien pintana on alueen luontainen hiekkamaa. Metsäautotie päättyy lenkkiin. Löydöt on poimittu tien pinnalta lenkin kaakkoisreunalta, osasta, joka on lähinnä metsässä tien kaakkoispuolella olevaa muinaisrantatörmää. Löytöjä havaittiin tiellä noin 20 m matkalla.

Kohteen rajaus

Aluemainen. Kohde on rajattu pintahavaintojen perusteella.

Tulkinta

Kivikautinen asuinpaikka.

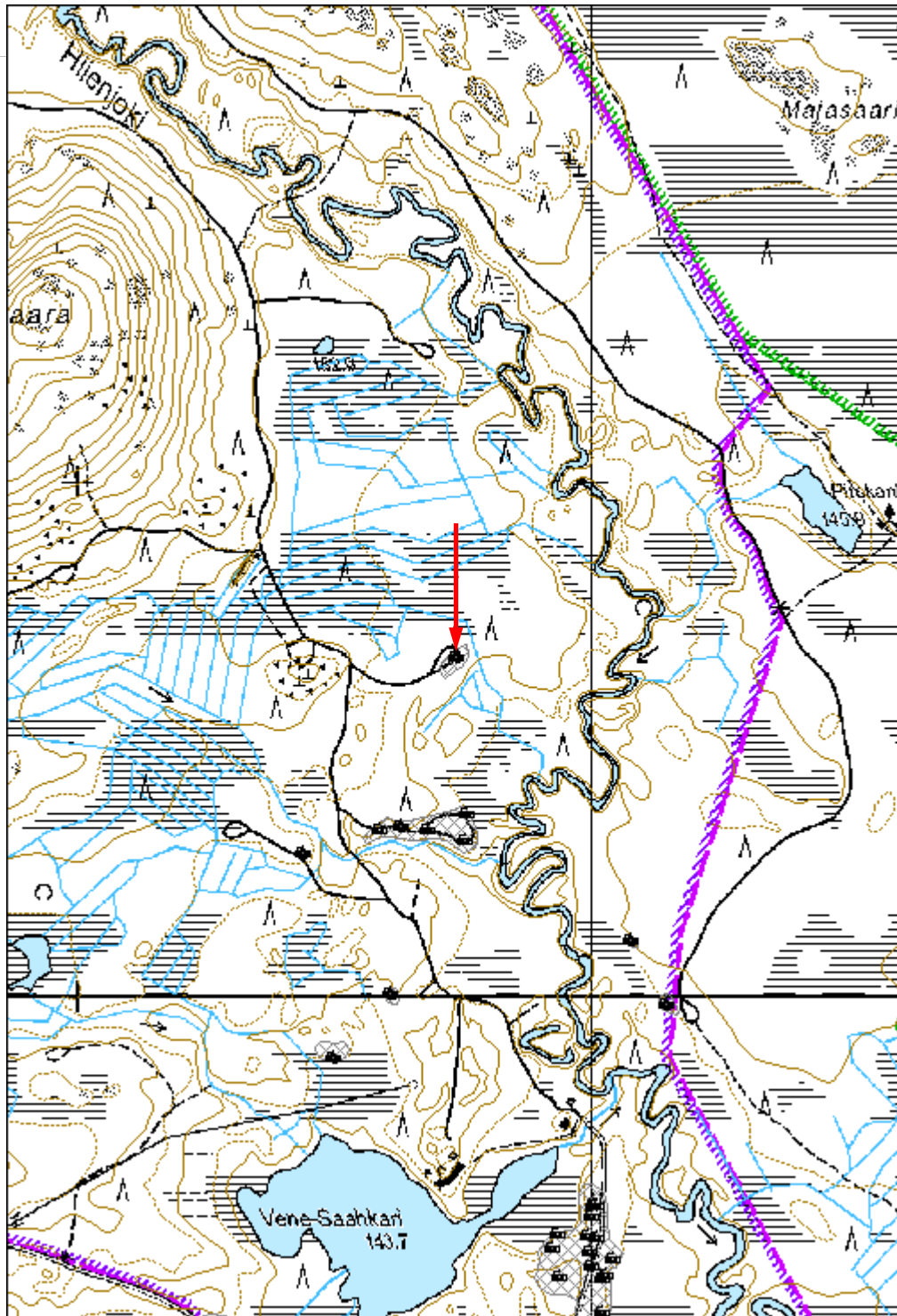
Lisätietoja***Toimenpiteet******Tarkastukset***

Tila: 3 Toteutettu Laji: 6 Suojeluarvojen tarkastus Tarkastusvuosi: 2014
Tarkastuspvm: 25.8.2014 Tarkastaja: E.Hertell
Kuvaus: KMO kulttuuriperintöinventointi Ilomantsi 2014

Viranomais-**Kunto:** 1 Hyvä

rekisterinro:		Olotila: 2 Ei käytössä
Arvotus:	3 Esitys mj-luokka II	Kohteen suojelu: 9 Muu suojeluarvo
Selitys:		Selitys:
Ympäristön suojelu:	0 Ei määritelty	
Selitys:		

Kohdetyyppi:	1 Asuinpaikat	Copyright:	© Metsähallitus 2008 © Maanmittauslaitos 1/MML/08
Koordinaatit:	X 7000651, Y 3684729, Z 151	Mittakaava:	1:10000





Kuva: 171475:1 Hiienvaara 1 Kivikautinen asuinpaikka. Löytöalue tiellä. Oikealla metsässä näkyy rantatörmän reuna. Koilliseen.

Hiienvaara 2 kivikautinen asuinpaikka

MH-tunnus: 171485

Kohdetyyppi:	1 Asuinpaikat	Haltija:	131 Metsätalous Itä-Suomi
Ajoitus:	7111 Kivikausi	Ylläpitäjä:	131 Metsätalous Itä-Suomi
Rakentamisvuosi:		Kunta:	146 Ilomantsi
Lukumäärä:			

Koordinaattiselitys:		Geometria tuotettu:	8 Digitointi, mittakaava <1:20000
Koordinaatit:	X 7000323, Y 3684665	Löydöt:	KM 40245

Taustatiedot

Kohde löytyi kesän 2014 inventoinnissa.

Ympäristön kuvaus

Hiekkapohjaista varttunutta mäntykangasta.

Kohteen kuvaus

Asuinpaikka sijaitsee Koitereen luoteispuolella Hiienvaaran ampuma-alueella. Hiienvaarasta n 0,7 km eteläkaakkoon on puolustusvoimien taisteluharjoitusalue, jolle kulkee itä-länsisuuntainen metsäautotie. Metsäautotie on raivattu hiekkakankaalle puskutraktorilla, eikä paikalle ole tuotu soraa. Tien pinnassa n 180 m matkalla on esillä iskettyä kvartsia. Erityisestä asuinpaikka-alueen keskivaiheilla, josta metsäautotien päässä oleva lenkki alkaa, kvartsia on erittäin runsaasti. Asuinpaikan korkeus vaihtelee n 147,5-150 m mpy. Paikalla on eriaikaisia rantatörmä, ja asuinpaikka lienee ollut käytössä pitkän aikaa.

Asuinpaikan länsipäässä kvartsia on paljastunut hiljattain kaivetuista poteroista. Asuinpaikan keskiosassa (koordinaatit 3684627,46396/7000328,36015/n 149 m mpy) on välittömästi metsätien pohjoispuolella tasanteella pyyntikuopalta vaikuttava kuoppa. Kuoppa on luonteeltaan ja kooltaan vastaava kuin muutkin Hiienvaaran-Hiienzoen alueella dokumentoimamme pyyntikuopat. Rakenteen kokonaishalkaisija mataline valleineen on n 6 m ja syvyys n 0,3 mm. Kuopan olemus on esihistoriallinen. Kuopan eteläpuolelta tieltä löytyy kvartsia ja palanut kivi. Kodanpohjaksi kuopanne vaikuttaa kuitenkin turhan pieneltä. Asuinpaikka-alueen itäpää on ollut ilmeisesti käyttöaikanaan niemi. Kvartsia löytyy tien pinnasta pääasiassa niemen eteläreunalta, mutta myös koillirannalta. Kaikki löydöt ovat pintalöytöjä tieltä.

Kohteen rajaus

Aluomainen. Perustuu pintahavainnoista tehtyihin GPS-mittauksiin.

Tulkinta

Laaja-alainen kivikautinen asuinpaikka, jolla useita käyttövaiheita.

Lisätietoja***Toimenpiteet***

Tarkastukset

Tila: 3 Toteutettu Laji: 6 Suojeluarvojen tarkastus Tarkastusvuosi: 2014

Tarkastuspvm: 25.8.2014 Tarkastaja: E.Hertell

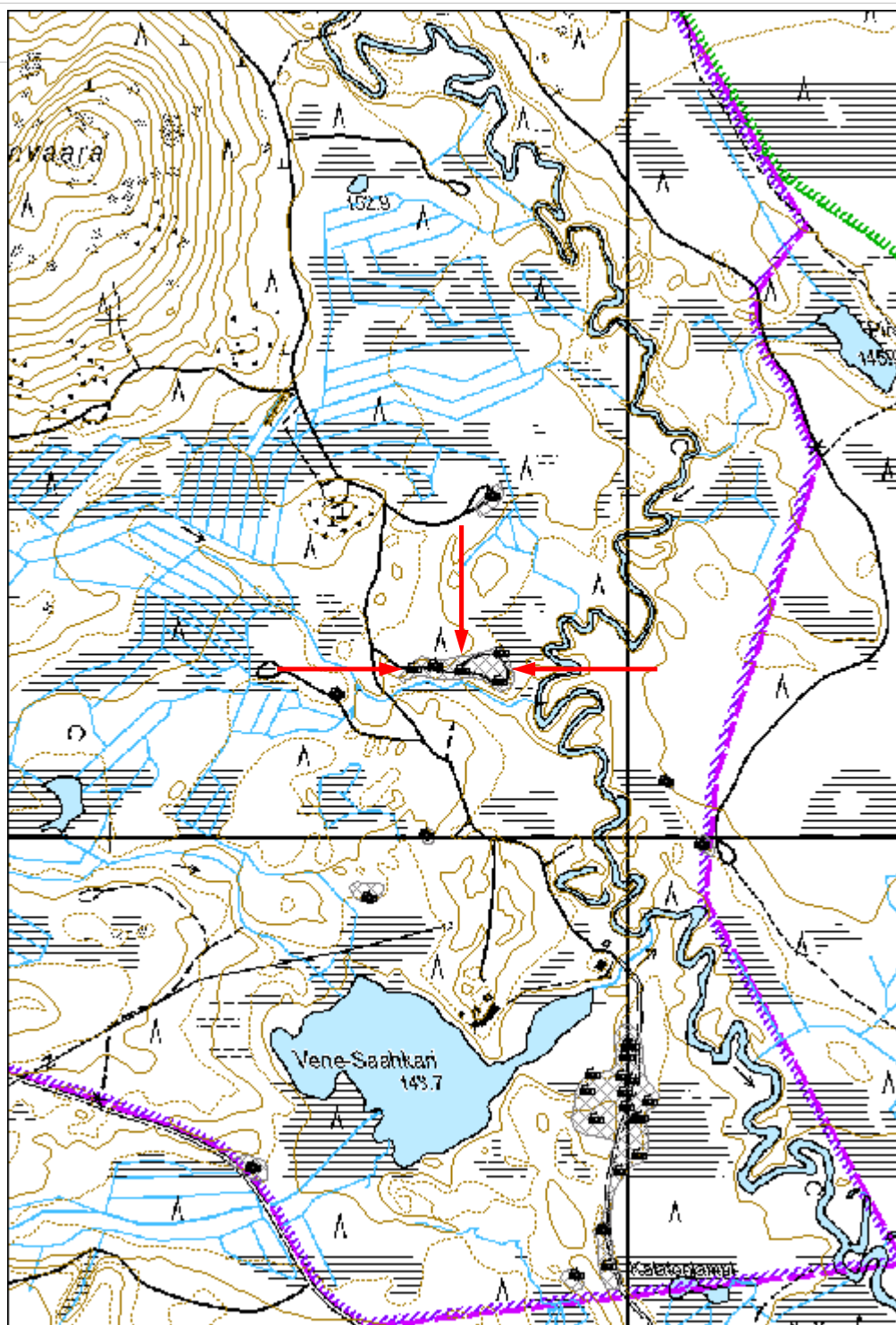
Kuvaus: KMO kulttuuriperintöinventointi Ilomantsi 2014

**Viranomais-
rekisterinro:****Kunto:** 1 Hyvä**Arvotus:** 3 Esitys mj-luokka II**Olotila:** 2 Ei käytössä**Kohteen
suojelu:** 0 Ei määritelty**Selitys:****Selitys:****Ympäristön
suojelu:**

0 Ei määritelty

Selitys:

Kohdetyyppi:	1 Asuinpaikat	Copyright:	© Metsähallitus 2008 © Maanmittauslaitos 1/MML/08
Koordinaatit:	X 7000323, Y 3684665	Mittakaava:	1:10000





Kuva 171485_1. Hiienvaara 2 kivikautinen asuinpaikka. Asuinpaikan länsipäätä. Olli Eranti harjoituspoteroiden vieressä. Itään.



Kuva 171485_2 Hiienvaara 2 kivikautinen asuinpaikka. Kvartsi-iskoksia yläkuvan harjoituspoteron reunassa.



Kuva 171485_3. Hiienvaara 2 kivikautinen asuinpaikka. Asuinpaikan keskiosaa. Olli Eranti seisoo pyyntikuopassa. Länteen.



Kuva 171485_4. Hiienvaara 2 kivikautinen asuinpaikka. Asuinpaikan keskiosaa. Kuvan 3 pyyntikuoppa näkyy vasemmalla. Itään.

Vene-Saahkari 1 kivikautinen asuinpaikka	MH-tunnus: 171512
---	--------------------------

Kohdetyyppi:	1 Asuinpaikat	Haltija:	131 Metsätalous Itä-Suomi
Ajoitus:	7111 Kivikausi	Ylläpitäjä:	131 Metsätalous Itä-Suomi
Rakentamivuosi:		Kunta:	146 Iloantsi
Lukumäärä:			

Koordinaattiselitys:	m mpy	Geometria tuotettu:	8 Digitointi, mittakaava <1:20000
Koordinaatit:	X 7000000, Y 3684611, Z 149	Löydöt:	KM 40246

Taustatiedot

Kohde löytyi kesän 2014 inventoinnissa.

Ympäristön kuvaus

Hiekkamaata, metsä hakattu ja pohja laikutettu.

Kohteen kuvaus

Asuinpaikka sijaitsee Koitereen luoteispuolella Hiienvaaran ampuma-alueella. Hiienvaaran eteläpuolella ja n 300 m pohjoiseen Vene-Saahkarista on kapea etelään työntyvä hiekkainen harjanne. Alueen metsä on hakattu ja maanpinta laikutettu, joten havainto-olosuhteet olivat hyvät. Harjanteen päältä löytyi kvartsia n 10 m matkalta. Löydöt ovat laikutetun alueen ja metsän rajalta, joten asuinpaikka ulottunee myös metsän puolelle harjanteen päällä. Paikan korkeus kartan perusteella on n 149 tai 150 m mpy. Korkeuskäyrän (150 m mpy) sijainti vaihtelee eri karttaversioiden mukaan.

Kohteen rajaus

Aluomainen. Digitoitu löytöhavaintojen keskeltä otetun GPS-mittauksen ja topografian perusteella.

Tulkinta

Kivikautinen asuinpaikka. Pintahavaintojen perusteella vaikuttaa pienialaiselta.

Lisätietoja

Toimenpiteet

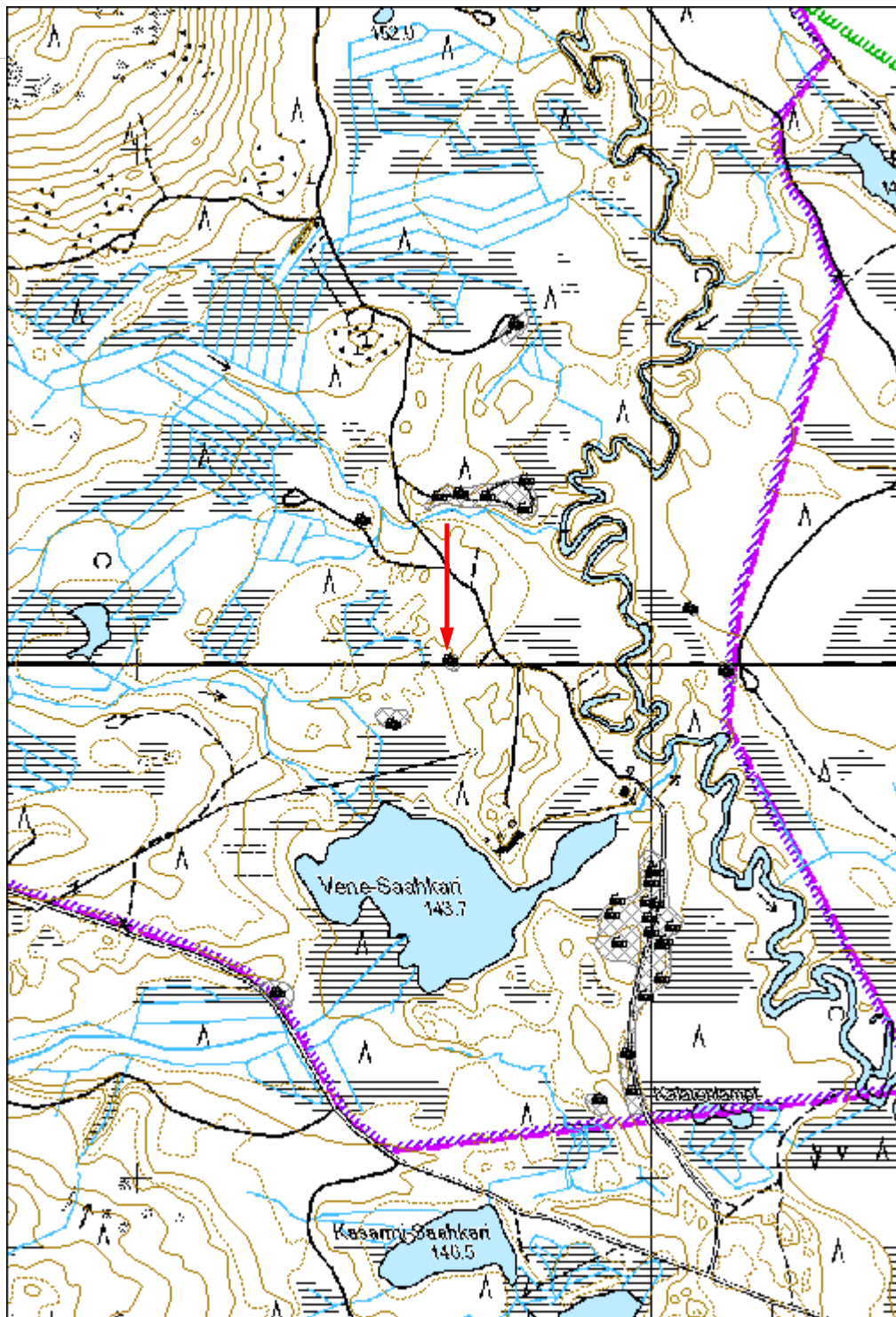
Tarkastukset

Tila: 3 Toteutettu Laji: 6 Suojeluarvojen tarkastus Tarkastusvuosi: 2014
Tarkastuspvm: 26.8.2014 Tarkastaja: E.Hertell
Kuvaus: KMO kulttuuriperintöinventointi Iloantsi 2014

Viranomais- rekisterinro:		Kunto:	2 Kesinkertainen
Arvotus:	3 Esitys mj-luokka II	Olotila:	2 Ei käytössä
Selitys:		Kohteen suojelu:	0 Ei määritelty
		Selitys:	

Ympäristön suojelu:	0 Ei määritelty
Selitys:	

Kohdetyyppi:	1 Asuinpaikat	Copyright:	© Metsähallitus 2008 © Maanmittauslaitos 1/MML/08
Koordinaatit:	X 7000000, Y 3684611, Z 149	Mittakaava:	1:10000





Kuva 171512_1. Vene-Saahkari 1 kivikautinen asuinpaikka. Olli Eranti löytökohdalla. Lounaaseen

Vene-Saahkari 2 kivikautinen asuinpaikka

MH-tunnus: 171517

Kohdetyyppi:	1 Asuinpaikat	Haltija:	131 Metsätalous Itä-Suomi
Ajoitus:	7111 Kivikausi	Ylläpitäjä:	131 Metsätalous Itä-Suomi
Rakentamisvuosi:		Kunta:	146 Iloantsi
Lukumäärä:			

Koordinaattiselitys:	m mpy	Geometria tuotettu:	8 Digitointi, mittakaava <1:20000
Koordinaatit:	X 6999892, Y 3684493, Z 148	Löydöt:	KM 40247

Taustatiedot

Kohde löytyi kesän 2014 inventoinnissa.

Ympäristön kuvaus

Hiekkamaa, metsä hakattu, pohja laikutettu.

Kohteen kuvaus

Asuinpaikka sijaitsee Koitereen luoteispuolella Hiienvaaran ampuma-alueella. Vene-Saahkari-järvestä n. 150 m pohjoiseen on etelään työntyvä hiekkainen muinaisniemi. Niemen eteläkärjestä löytyi laikutuksesta iskettyä kvartsiä. Lisäksi yksi iskoks saatiin niemen poikki kulkevalta polulta n 25 luoteeseen em löytökeskittymästä. Alueen laikutukset ovat osittain jo kasvamassa umpeen.

Kohteen rajaus

Aluomainen. Luotu havaintojen ja topografian perusteella.

Tulkinta

Kivikautinen asuinpaikka.

Lisätietoja***Toimenpiteet******Tarkastukset***

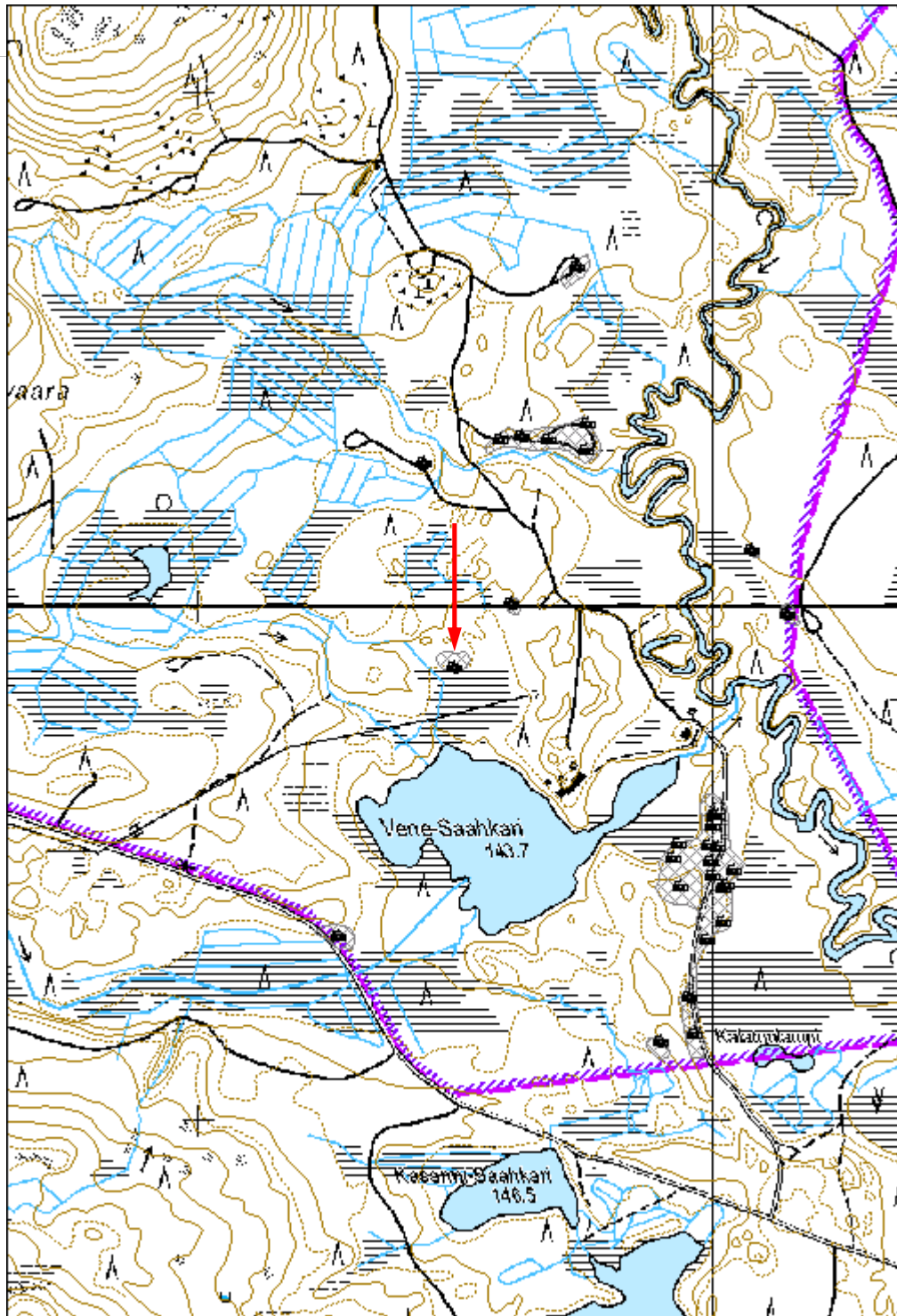
Tila: 3 Toteutettu Laji: 6 Suojeluarvojen tarkastus Tarkastusvuosi: 2014
Tarkastuspvm: 26.8.2014 Tarkastaja: E.Hertell
Kuvaus: KMO kulttuuriperintöinventointi Iloantsi 2014

Viranomaisrekisterinro:	Kunto:	2 Keskinertainen
--------------------------------	---------------	------------------

Arvotus:	3 Esitys mj-luokka II	Olotila:	2 Ei käytössä
Selitys:		Kohteen suojelu:	9 Muu suojeluarvo
		Selitys:	

Ympäristön suojelu:	0 Ei määritelty
Selitys:	

Kohdetyyppi:	1 Asuinpaikat	Copyright:	© Metsähallitus 2008 © Maanmittauslaitos 1/MML/08
Koordinaatit:	X 6999892, Y 3684493, Z 148	Mittakaava:	1:10000





Kuva 171517_1. Vene-Saahkari 2 kivikautinen asuinpaikka. Olli Eranti seisoo löytökeskittymän kohdalla. Itään.



Kuva 171517_2. Vene-Saahkari 2 kivikautinen asuinpaikka. Olli Eranti seisoo löytökeskittymän kohdalla. Kaakkoon.

Vene-Saahkari 3 kivikautinen asuinpaikka

MH-tunnus: 171521

Kohdetyyppi:	1 Asuinpaikat	Haltija:	131 Metsätalous Itä-Suomi
Ajoitus:	7111 Kivikausi	Ylläpitäjä:	131 Metsätalous Itä-Suomi
Rakentamisvuosi:		Kunta:	146 Ilomantsi
Lukumäärä:			

Koordinaattiselitys:	m mpy	Geometria tuotettu:	8 Digitointi, mittakaava <1:20000
Koordinaatit:	X 6999357, Y 3684263, Z 147	Löydöt:	KM 40248

Taustatiedot

Kohde löytyi kesän 2014 inventoinnissa.

Ympäristön kuvaus

Hiekkapohjainen rinne, nuori männikkö, tieleikkaus.

Kohteen kuvaus

Asuinpaikka sijaitsee Koitereen luoteispuolella Hiienvaaran ampuma-alueella. Vene-Saahkari-järven lounaispuolella n 250 m päässä on kaakkoon työntyvä muinaisniemi n 147,5 m mpy, jonka läpi kulkee tie. Asuinpaikka löytyi tieleikkauksesta. Paikalta saatiin kvartsia ja palanutta luuta alakohteeksi merkityltä kohdalta. Yksi iskos löytyi n 4 m pohjoiseen metsälaikutuksesta. Lisäksi idempänä tieleikkauksessa n 13 m päässä löytökeskittymästä oli tulen rapauttamia kiviä.

Kohteen rajaus

Aluomainen, havaintojen ja topografian perusteella.

Tulkinta

Kivikautinen asuinpaikka.

Lisätietoja***Toimenpiteet******Tarkastukset***

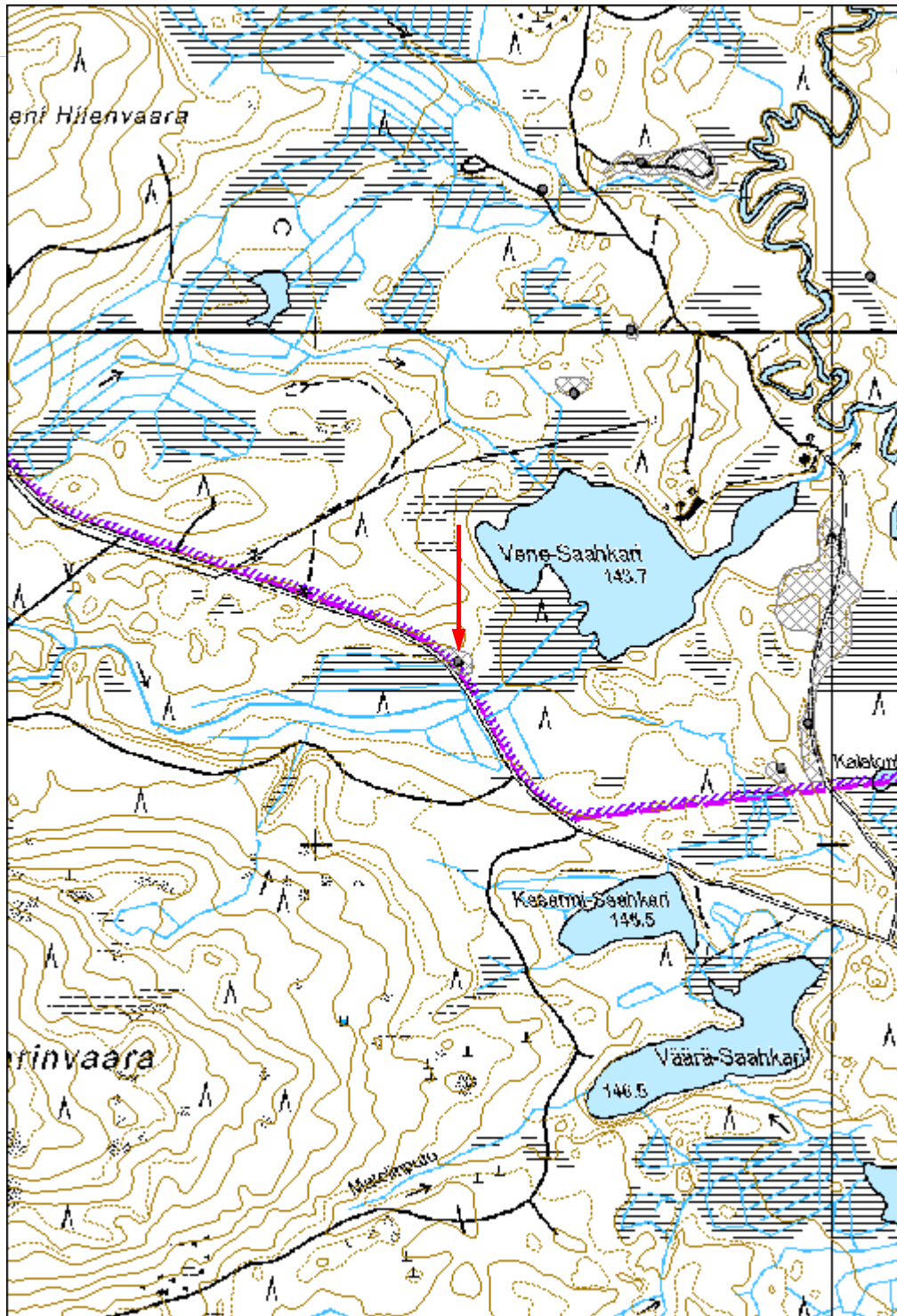
Tila: 3 Toteutettu Laji: 6 Suojeluarvojen tarkastus Tarkastusvuosi: 2014
Tarkastuspm: 27.8.2014 Tarkastaja: E.Hertell
Kuvaus: KMO kulttuuriperintöinventointi Ilomantsi 2014

Viranomaisrekisterinro:	Kunto:	2 Keskinertainen
--------------------------------	---------------	------------------

Arvotus:	3 Esitys mj-luokka II	Olotila:	2 Ei käytössä
Selitys:		Kohteen suojelu:	0 Ei määritelty
		Selitys:	

Ympäristön suojelu:	0 Ei määritelty
Selitys:	

Kohdetyyppi:	1 Asuinpaikat	Copyright:	© Metsähallitus 2008 © Maanmittauslaitos 1/MML/08
Koordinaatit:	X 6999357, Y 3684263, Z 147	Mittakaava:	1:10000





Kuva 171521. Vene-Saahkari 3 kivikautinen asuinpaikka. Olli Eranti seisoo löytökohdalla. Rapautuneet kivet taustan hiekkakuopan leikkauksesta. Kaakkoon.

Hiienjoki 2 kivikautinen asuinpaikka

MH-tunnus: 171525

Kohdetyyppi:	1 Asuinpaikat	Haltija:	131 Metsätalous Itä-Suomi
Ajoitus:	7111 Kivikausi	Ylläpitäjä:	131 Metsätalous Itä-Suomi
Rakentamisvuosi:		Kunta:	146 Ilomantsi
Lukumäärä:			

Koordinaattiselitys:		Geometria tuotettu:	8 Digitointi, mittakaava <1:20000
Koordinaatit:	X 6999983, Y 3685147	Löydöt:	KM 40249

Taustatiedot

Kohde löytyi kesän 2014 inventoinnissa.

Ympäristön kuvaus

Kivetön hiekkamaa, tieleikkaus, ympäröivä metsä ehjää.

Kohteen kuvaus

Asuinpaikka sijaitsee Koitereen luoteispuolella Hiienvaaran ampuma-alueella. Vene-Saahkari-järven koillispuolelta kulkee tie Hiienjoen yli. Joen itäpuolella tie leikkaa vanhojen joki tai Muinais-Koitereen rantatörmien poikki. Tieleikkauksesta, n 147,5 m korkeudelta, tien molemmin puolin löytyi runsaasti iskettyä kvartssia n 20 m matkalta. Paikalla on loivasti lounaaseen ulkoneva muodostuma, joka hahmottuu huonosti kartan korkeuskäyrissä. Vanhemmassa karttapohjassa tietä ei ole merkitty (kuten alla). Yksi iskos saatiin myös alemmalta hiekkamuodostumalta.

Kohteen rajaus

Aluomainen, perustuu havaintoihin ja topografiaan. Todellisuudessa asuinpaikka-aluetta saattaa olla metsässä muinaisrannan suuntaisesti pitkällä matkalla kuten joen vastakkaisella puolella voitiin todeta laikutuksista kohteen Kalatonlampi yhteydessä.

Tulkinta

Kivikautinen asuinpaikka.

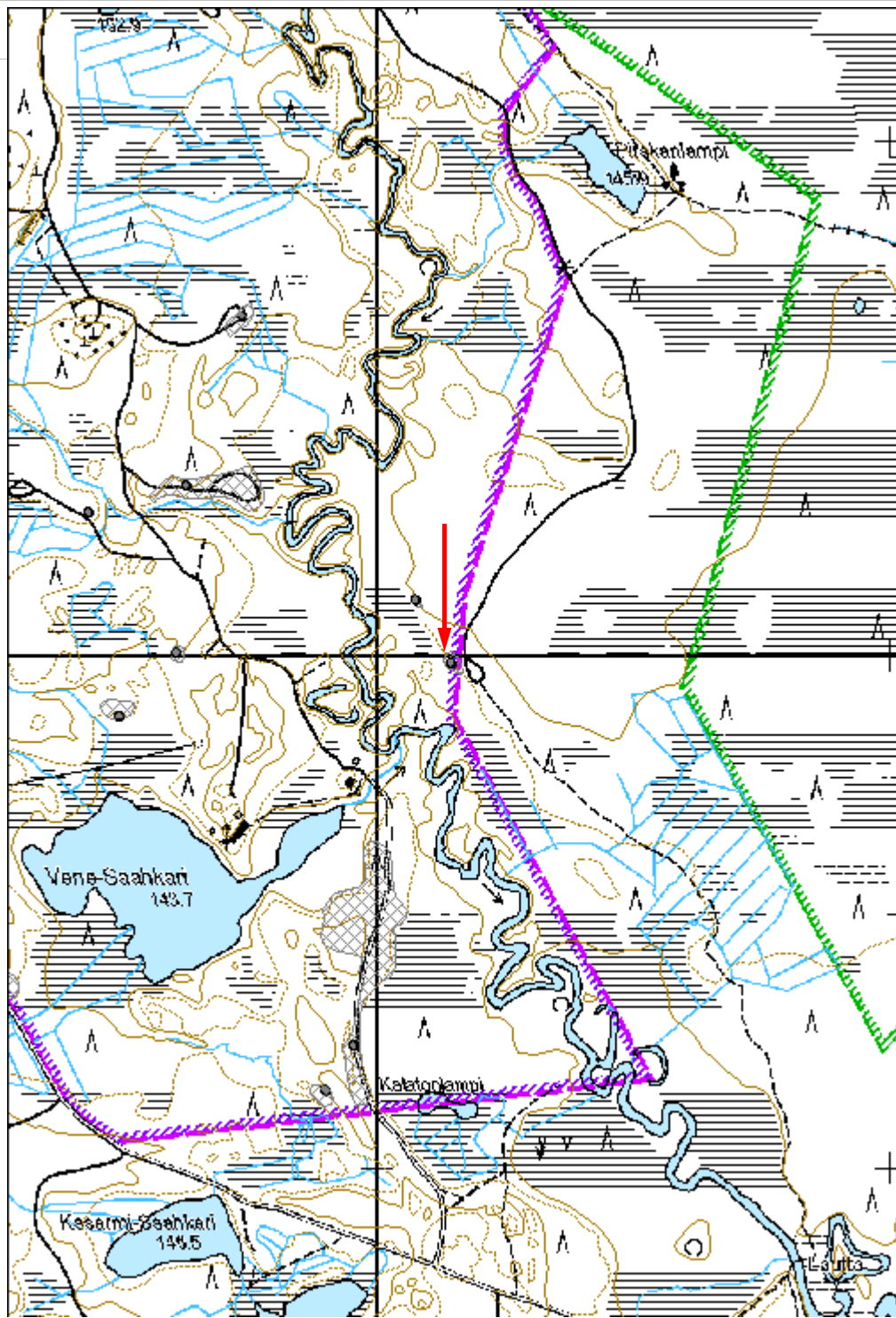
Lisätietoja***Toimenpiteet******Tarkastukset***

Tila: 3 Toteutettu Laji: 6 Suojeluarvojen tarkastus Tarkastusvuosi: 2014
Tarkastuspvm: 7.11.2014 Tarkastaja: E.Hertell
Kuvaus: KMO kulttuuriperintöinventointi Ilomantsi 2014

Viranomais- rekisterinro:		Kunto:	2 Keskinertainen
Arvotus:	3 Esitys mj-luokka II	Olotila:	2 Ei käytössä
Selitys:		Kohteen suojelu:	0 Ei määritelty
		Selitys:	

Ympäristön suojelu:	0 Ei määritelty
Selitys:	

Kohdetyyppi:	1 Asuinpaikat	Copyright:	© Metsähallitus 2008 © Maanmittauslaitos 1/MML/08
Koordinaatit:	X 6999983, Y 3685147	Mittakaava:	1:10000





Kuva 171525_1. Hiienjoki 3 kivikautinen asuinpaikka. Olli Eranti seisoo tiellä asuinpaikan kohdalla. Koilliseen.



Kuva 171525_2. Hiienjoki 3 kivikautinen asuinpaikka. Näkymä asuinpaikalta alas lounaaseen. Alempana näkyvästä leikkauksesta löytyi myös yksi kvartsi.

Hiienjoki 3 kivikautinen asuinpaikka

MH-tunnus: 171528

Kohdetyyppi:	1 Asuinpaikat	Haltija:	131 Metsätalous Itä-Suomi
Ajoitus:	7111 Kivikausi	Ylläpitäjä:	131 Metsätalous Itä-Suomi
Rakentamisvuosi:		Kunta:	146 Iloimantsi
Lukumäärä:			

Koordinaattiselitys:	m mpy	Geometria tuotettu:	8 Digitointi, mittakaava <1:20000
Koordinaatit:	X 7000105, Y 3685075, Z 150	Löydöt:	KM 40250

Taustatiedot

Kohde löytyi kesän 2014 inventoinnissa.

Ympäristön kuvaus

Hiekkamaa, metsä hakattu, pinta laikutettu.

Kohteen kuvaus

Asuinpaikka sijaitsee Koitereen luoteispuolella Hiienvaaran ampuma-alueella Vene-Saahkarin koillisrannalta olevasta vanhasta kämpästä n 0,5 km koilliseen Hiienjoen itäpuolella. Lounaaseen ja länteen avautuva rinne on hakattu ja laikutettu. Laikutusalueen eteläreunasta vanhan rantatörmän päältä n 149 m mpy löytyi kvartsi-iskoksia yhdestä laikusta. Välittömästi löytökohdan eteläpuolella kasvaa metsä ja ehjä kangas.

Kohteen rajaus

Aluomainen. Rajattu GPS-mittauksen ympärille.

Tulkinta

Kivikautinen asuinpaikka.

Lisätietoja**Toimenpiteet****Tarkastukset**

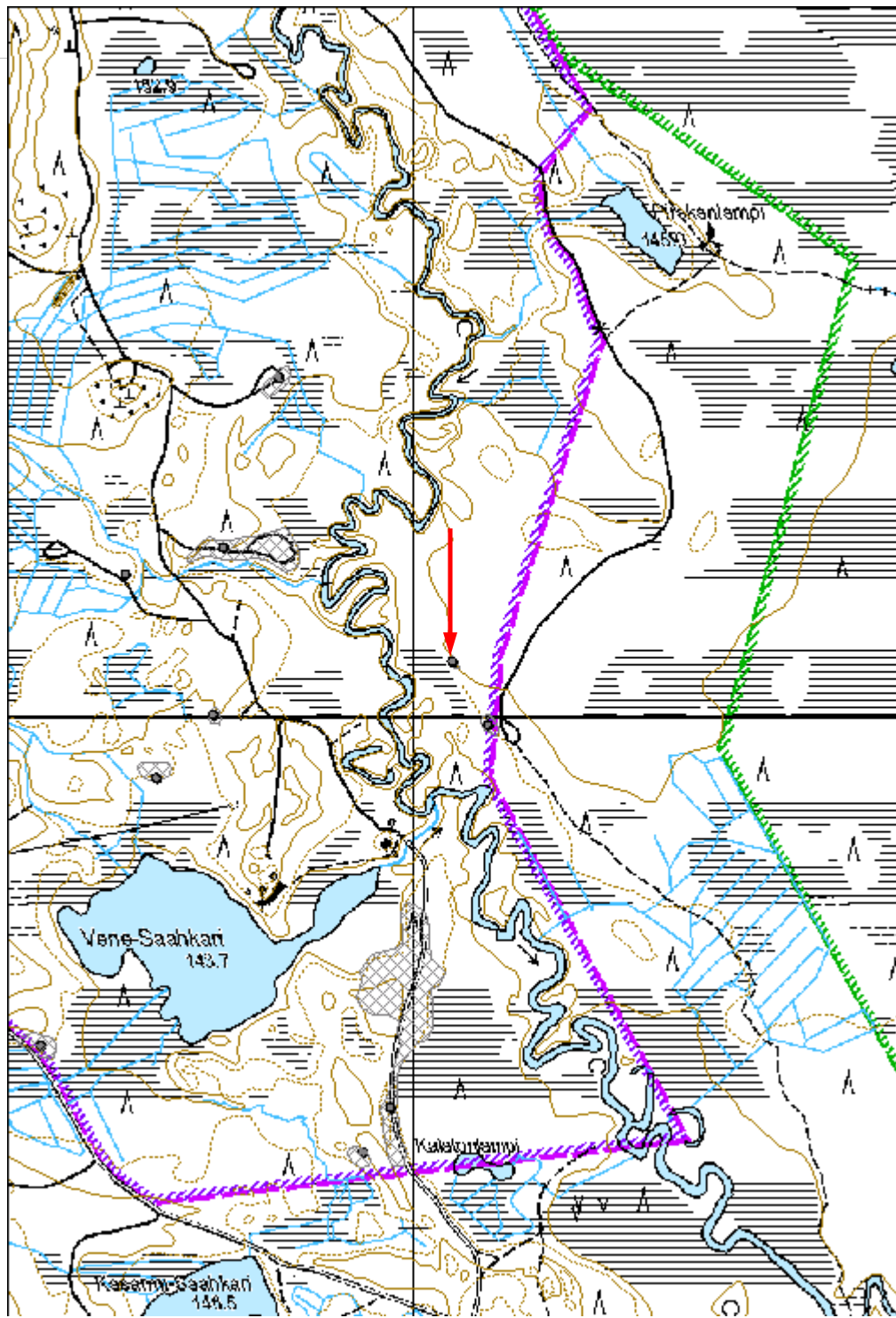
Tila: 3 Toteutettu Laji: 6 Suojeluarvojen tarkastus Tarkastusvuosi: 2014
Tarkastuspvm: 26.8.2014 Tarkastaja: E.Hertell
Kuvaus: KMO kulttuuriperintöinventointi Iloimantsi 2014

Viranomaisrekisterinro:	Kunto:	2 Keskinertainen
--------------------------------	---------------	------------------

Arvotus:	3 Esitys mj-luokka II	Olotila:	2 Ei käytössä
Selitys:		Kohteen suojelu:	0 Ei määritelty
		Selitys:	

Ympäristön suojelu:	0 Ei määritelty
Selitys:	

Kohdetyyppi:	1 Asuinpaikat	Copyright:	© Metsähallitus 2008 © Maanmittauslaitos 1/MML/08
Koordinaatit:	X 7000105, Y 3685075, Z 150	Mittakaava:	1:10000





Kuva 171528_1. Hiinjoki 3 kivikautinen asuinpaikka. Olli Eranti seisoo löytökohdalla. Kaakkoon.

Kalatonlampi 1 kivikautinen asuinpaikka

MH-tunnus: 171531

Kohdetyyppi:	1 Asuinpaikat	Haltija:	131 Metsätalous Itä-Suomi
Ajoitus:	7111 Kivikausi	Ylläpitäjä:	131 Metsätalous Itä-Suomi
Rakentamisvuosi:		Kunta:	146 Ilomantsi
Lukumäärä:			

Koordinaattiselitys:	m mpy	Geometria tuotettu:	8 Digitointi, mittakaava <1:20000
Koordinaatit:	X 6999379, Y 3684973, Z 146	Löydöt:	KM 40251

Taustatiedot

Kohde löytyi kesän 2014 inventoinnissa.

Ympäristön kuvaus

Hiekkamaa, hakattu hakattu ja pohja laikutettu. Alueen etelä- ja pohjoisosassa jo nuorta mäntyvesakkoa.

Kohteen kuvaus

Asuinpaikka sijaitsee Koitereen luoteispuolella Hiienvaaran ampuma-alueella. Vene-Saahkari-järven ja Hienjoen välissä on pohjois-etelä-suuntainen hiekkapohjainen laaja harjanne, joka rajautuu idässä suohon. Alueella havaittiin runsaasti merkkejä kivikautisesta asutuksesta: kvartsi-iskoksia, esineitä, kappaleita, kivilaji-iskos, palaneen luun keskittymiä ja palaneita kiviä. Lisäksi asuinpaikan alueella on pyyntikuoppa. Havainnot muodostavat melko yhtenäisen peiton n 0,5 km matkalla pohjoiseteläsuunnassa, eikä erillisten muinaisjäännösten erottaminen alueelta ole mielekästä. Löytöjä on kolmelta erilliseltä korkeustasolta, jotka liittyvät eri ikäisiin rantavaiheisiin alueella: löytöjä on väliltä 147,5-150 m mpy. Lisäksi on syytä huomata, että etelässä löytöalue rajautuu lähelle tutkimusalueen etelärajan metsää. Samoin esitetyn asuinpaikkarajauksen koillispuolella on varttunutta metsää, joten alueelta ei ole pintahavaintoja. Todellisuudessa asuinpaikkavyöhyke voi hyvin olla esitettyä laajempi erityisesti alueen koillisosassa. Kyseessä on yksi laajimmista Koitereen altaan tunnetuista muinaisjäännösalueista.

Asuinpaikkavyöhykkeellä havaituista keskittymistä:

Korkeimmat löydöt (150 m mpy) ovat alueen länsireunalla olevalta tasalakiselta mäeltä. Noin 20 m laen pohjoisreunasta havaittiin palaneiden luiden ja kvartsien muodostama keskittymä (koord 3684937,22519 / 6999451,79203 / 150 m mpy).

Asuinpaikka-alueen pohjoisosassa kulkee matala harjanne tien suuntaisesti n 148 m mpy. Harjanteella on melko laajalla alueella palanutta luuta ja kvartseja. Kvartseja esiintyy laajemmalla alueella ja ne ulottuvat rajatun alueen luoteisosaan, joka on korkean suohon rajautuvan törmän päällä.

Asuinpaikka-alueen itäreunassa kulkee selvä rantatörmä, joka rajautuu suohon, ja joka puolestaan laskee lopulta idässä Hienjoelle. Täällä asuinpaikkalöydöistä on syytä mainita kvartsikeskittymä niemen eteläreunalla (koord 3685040,85583 / 6999485,65112 / 147 m mpy) ja palaneiden luiden keskittymä lahdelmassa (koord 3685024,439 / 6999455,38287 / 147,5 m mpy). Yksittäisiä kvartseja esiintyy siellä

täällä kohti etelää kuljettaessa aina lähelle kohtaa, jossa tie erkanee rantatörmän päältä (= korkeuskäyrä 147,5 m mpy).

Rajatun alueen eteläosa kartassa näkyvästä puolustusvoimien taukokopista etelään on hakattu ja laikutettu arviolta n 5 vuotta sitten ja kasvaa jo nuorta mäntyvesaa. Alueen laikut ovat alkaneet umpeutua, joten havaintomahdollisuudet eivät ole yhtä hyvät kuin pohjoispäässä. Kuitenkin alueen eteläosasta löydettiin iskettyä kvartssia (koord 3684963,19375 / 6999165,19192 / 147,5 m mpy).

Em. taukokopista kymmenkunta metriä etelään tien vieressä sen länsipuolella sijaitsee pyyntikuoppa (koord 3684952,93357 / 6999237,01508 / 147,5 m mpy). Rakenteen kokonaishalkaisija vallit mukaan lukien on n 6 m. Valliin tehdyssä pistossa on havaittavissa selvästi muodostunut uusi podsoli. Kuopan pohjalle tehtiin myös koepisto siinä havaitun likamaan vuoksi. Maa seulottiin, mutta mitään löytöihin viittaavaa ei havaittu. Sen sijaan havaittiin, että koepiston profiilissa on myös kaksoismaannos, joten pyyntikuoppa on ilmeisesti täyttynyt useammassa vaiheessa.

Kohteen rajaus

Aluemainen. Perustuu maastossa tehtyihin havaintoihin ja näistä tehtyihin GPS-mittauksiin.

Tulkinta

Laaja kivikautinen asuinpaikkavyöhyke.

Lisätietoja

Toimenpiteet

Tarkastukset

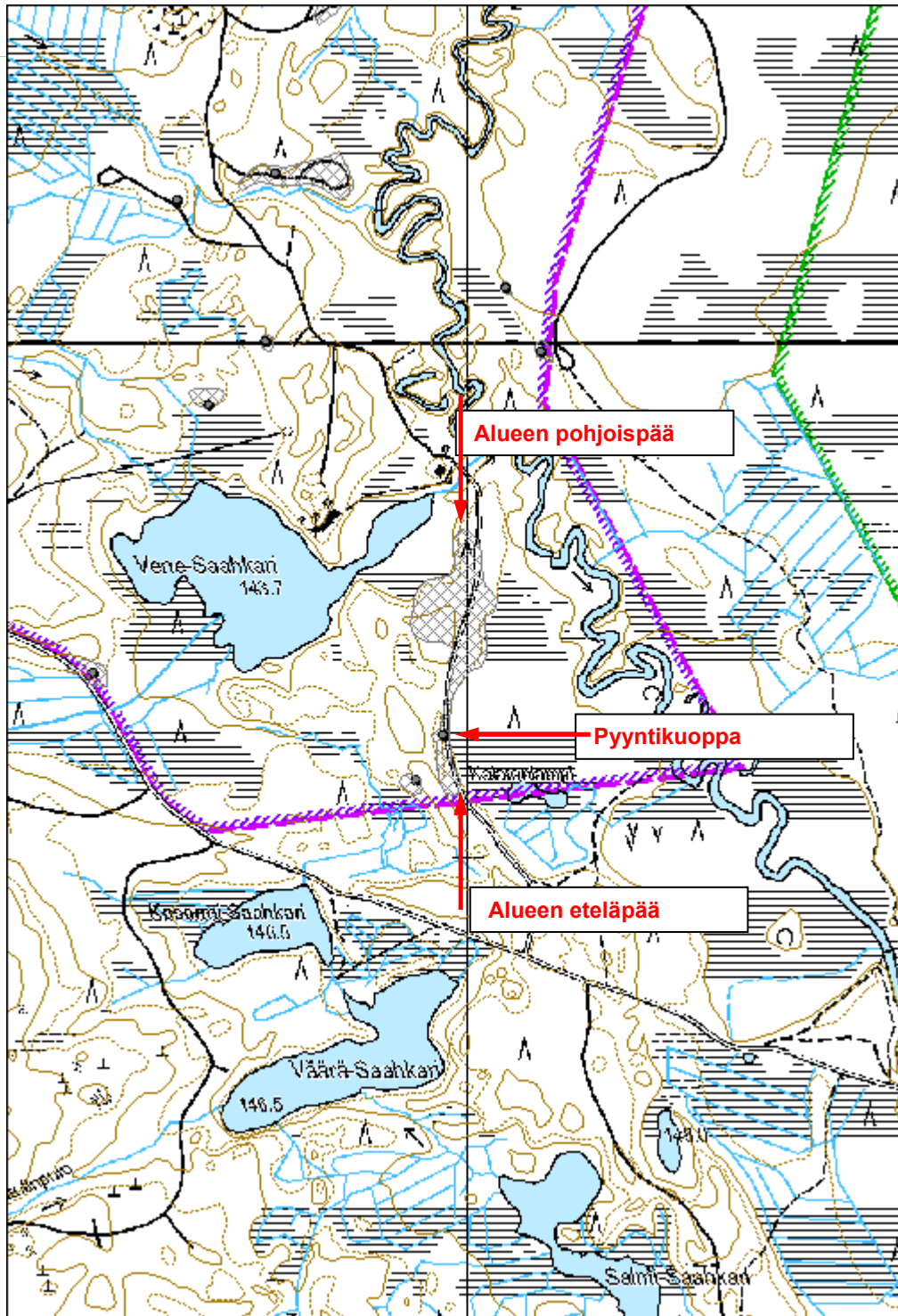
Tila: 3 Toteutettu Laji: 6 Suojeluarvojen tarkastus Tarkastusvuosi: 2014
Tarkastuspvm: 26.8.2014 Tarkastaja: E.Hertell
Kuvaus: KMO kulttuuriperintöinventointi Ilomantsi 2014

Viranomais- rekisterinro:		Kunto:	0 Ei määritelty
Arvotus:	3 Esitys mj-luokka II	Olotila:	2 Ei käytössä
Selitys:		Kohteen suojelu:	0 Ei määritelty
		Selitys:	

Ympäristön suojelu:	0 Ei määritelty
--------------------------------	-----------------

Selitys:	
-----------------	--

Kohdetyyppi:	1 Asuinpaikat	Copyright:	© Metsähallitus 2008 © Maanmittauslaitos 1/MML/08
Koordinaatit:	X 6999379, Y 3684973, Z 146	Mittakaava:	1:10000





Kuva 171531_1. Kalatonlampi 1 kivikautisen asuinpaikka-alueen pohjoispäätä. Taustalla mäki, josta ylimmät löydöt. Olli Eranti kivilaji-iskoksen löytöpaikalla. Lounaaseen.



Kuva 171531_2. Kalatonlampi 1. Olli Eranti seisoo kivikautisen asuinpaikan itäosan luulöytökohdalla. Pohjoispään löytöalue vasemmalla taimikossa. Itään.



Kuva 171531_3. Kalatonlampi 1. Asuinpaikan pohjoispään runsaslöytöinen alue harjanteella tien oikealla puolella. Olli Eranti seisoo löytöalueella. Lounaaseen.



Kuva 171531_4. Kalatonlampi 1 Kivikautisen asuinpaikka-alueen eteläpää. Olli Eranti löytöalueella. Pyyntikuoppa kuvan vasemmalla laidalla laavun edessä. Kaakkoon.



Kuva 171531_5. Kalatonlampi 1. Olli Eranti seisoo pyyntikuopassa asuinpaikalla. Etelään.



Kuva 171531_6. Kalatonlampi 1. Pyyntikuopan valliin tehdyssä pistossa on kaksoispodsoli.



Kuva 171531_7. Kalatonlampi 1. Myös pyyntikuopan pohjalle tehdyssä pistossa on pintakerroksessa kaksoispodsoli ja välissä likamaata.

Kalatonlampi 2 kivikautinen asuinpaikka

MH-tunnus: 171537

Kohdetyyppi:	1 Asuinpaikat	Haltija:	131 Metsätalous Itä-Suomi
Ajoitus:	7111 Kivikausi	Ylläpitäjä:	131 Metsätalous Itä-Suomi
Rakentamisvuosi:		Kunta:	146 Ilomantsi
Lukumäärä:			

Koordinaattiselitys:	m mpy	Geometria tuotettu:	8 Digitointi, mittakaava <1:20000
Koordinaatit:	X 6999140, Y 3684891, Z 149	Löydöt:	KM 40252

Taustatiedot

Kohde löytyi kesän 2014 inventoinnissa.

Ympäristön kuvaus

Hiekkamaa, metsä hakattu, pinta laikutettu.

Kohteen kuvaus

Asuinpaikka sijaitsee Koitereen luoteispuolella Hiienvaaran ampuma-alueella. Kohde sijaitsee n 0,2 km länsiluoteeseen vesistöä Kalatonlampi ja on vanhan rantatörmän päällä lounaaseen aukeavalla kankaalla. Pääosa löydöistä on epätyypillisesti löytynyt asuinpaikan koillispuolella olevan harjanteen juurelta. Kohta on kuvattu pisteenä kartassa. Yksittäinen kaavin löytyi myös lähempää törmän reunaa n 20 m lounaaseen keskittymästä. Asuinpaikasta n 60 m itään välissä olevan harjanteen itäpuolelta on löytynyt kohteeseen Kalatonlampi 1 kuuluvat eteläisimmät kvartsilöydöt.

Kohteen rajaus

Aluemainen. Rajattu havaintojen ja topografian perusteella.

Tulkinta

Kivikautinen asuinpaikka.

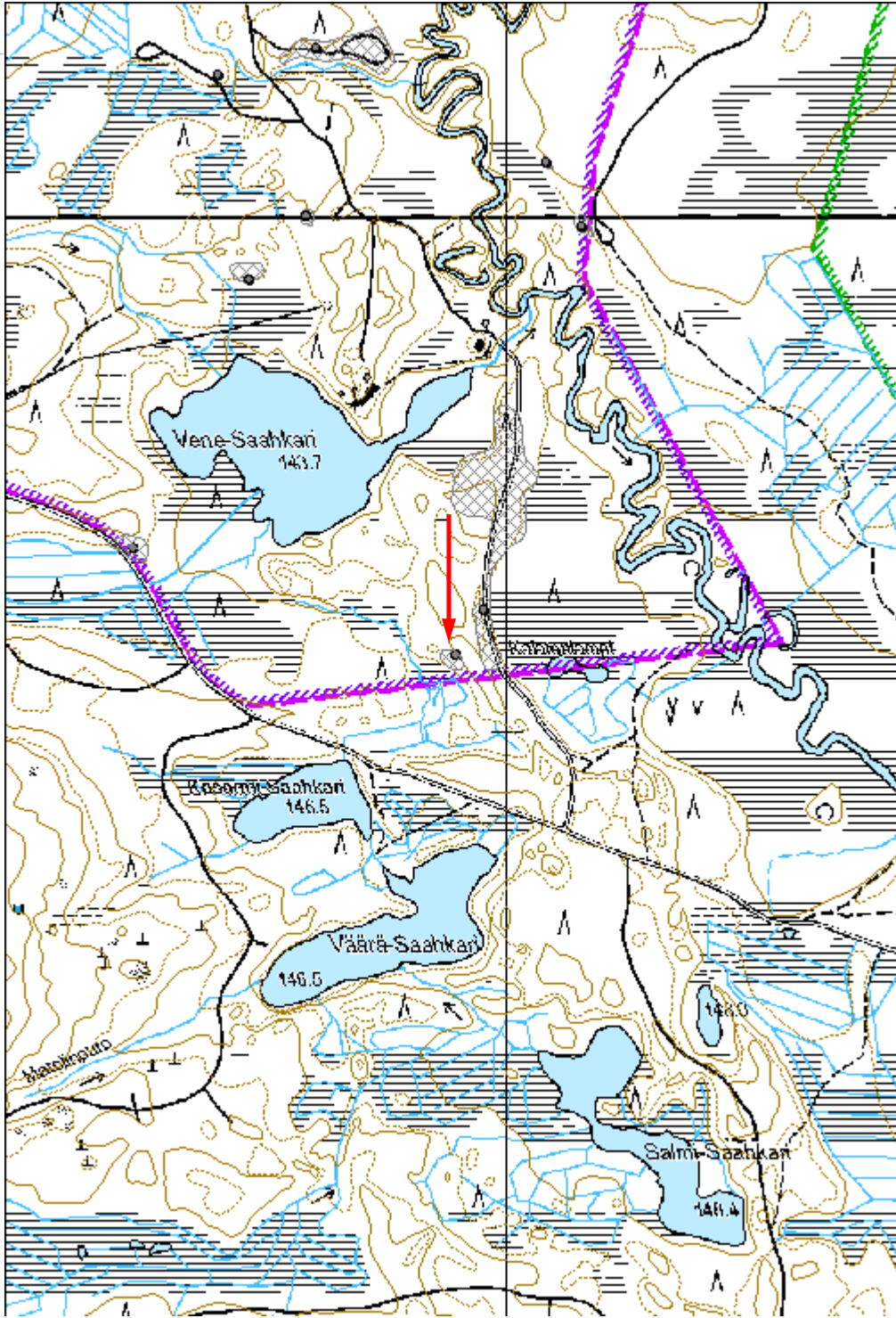
Lisätietoja***Toimenpiteet******Tarkastukset***

Tila: 3 Toteutettu Laji: 6 Suojeluarvojen tarkastus Tarkastusvuosi: 2014
Tarkastuspvm: 7.11.2014 Tarkastaja: E.Hertell
Kuvaus: KMO kulttuuriperintöinventointi Ilomantsi 2014

Viranomais-**Kunto:** 2 Keskinertainen

rekisterinro:		Olotila: 2 Ei käytössä
Arvotus:	3 Esitys mj-luokka II	Kohteen suojelu: 0 Ei määritelty
Selitys:		Selitys:
Ympäristön suojelu:	0 Ei määritelty	
Selitys:		

Kohdetyyppi:	1 Asuinpaikat	Copyright:	© Metsähallitus 2008 © Maanmittauslaitos 1/MML/08
Koordinaatit:	X 6999140, Y 3684891, Z 149	Mittakaava:	1:10000





Kuva 171537_1. Kalatonlampi 2 kivikautinen asuinpaikka. Olli Eranti löytökohdalla. Takana harjanne, joka erottaa asuinpaikat Kalatonlampi 1 ja 2 toisistaan. Kaakkoon.

Tanssiniemi kivikautinen asuinpaikka

MH-tunnus: 171615

Kohdetyyppi:	1 Asuinpaikat	Haltija:	131 Metsätalous Itä-Suomi
Ajoitus:	7111 Kivikausi	Ylläpitäjä:	131 Metsätalous Itä-Suomi
Rakentamisvuosi:		Kunta:	146 Ilomantsi
Lukumäärä:			

Koordinaattiselitys:	m mpy	Geometria tuotettu:	8 Digitointi, mittakaava <1:20000
Koordinaatit:	X 6975984, Y 3690344, Z 155	Löydöt:	KM 40253

Taustatiedot

Kohde löytyi kesän 2014 inventoinnissa.

Ympäristön kuvaus

Mäntymetsää kasvava harjuniemi.

Kohteen kuvaus

Asuinpaikka sijaitsee Koitereen eteläpuolella sijaitsevan Joutenjärven eteläosassa. Koilliseen työntyvässä Tanssiniemessä on keskellä ympäröivää harjua matalampi tasainen notkelma kooltaan n 8 x 10 m. Tasanteelle tehdystä koepistosta löytyi kaksi palaa palanutta luuta. Muita löytöjä ei saatu koepiston laajennuksesta huolimatta. Alue on ehjää kangasmetsää ja podsolimaannos on häiriintymätön.

Kohteen rajaus

Aluomainen, topografisen perustein kattaa tasaisen notkelman.

Tulkinta

Pienialainen ja vähälöytöinen kivikautinen asuinpaikka.

Lisätietoja***Toimenpiteet******Tarkastukset***

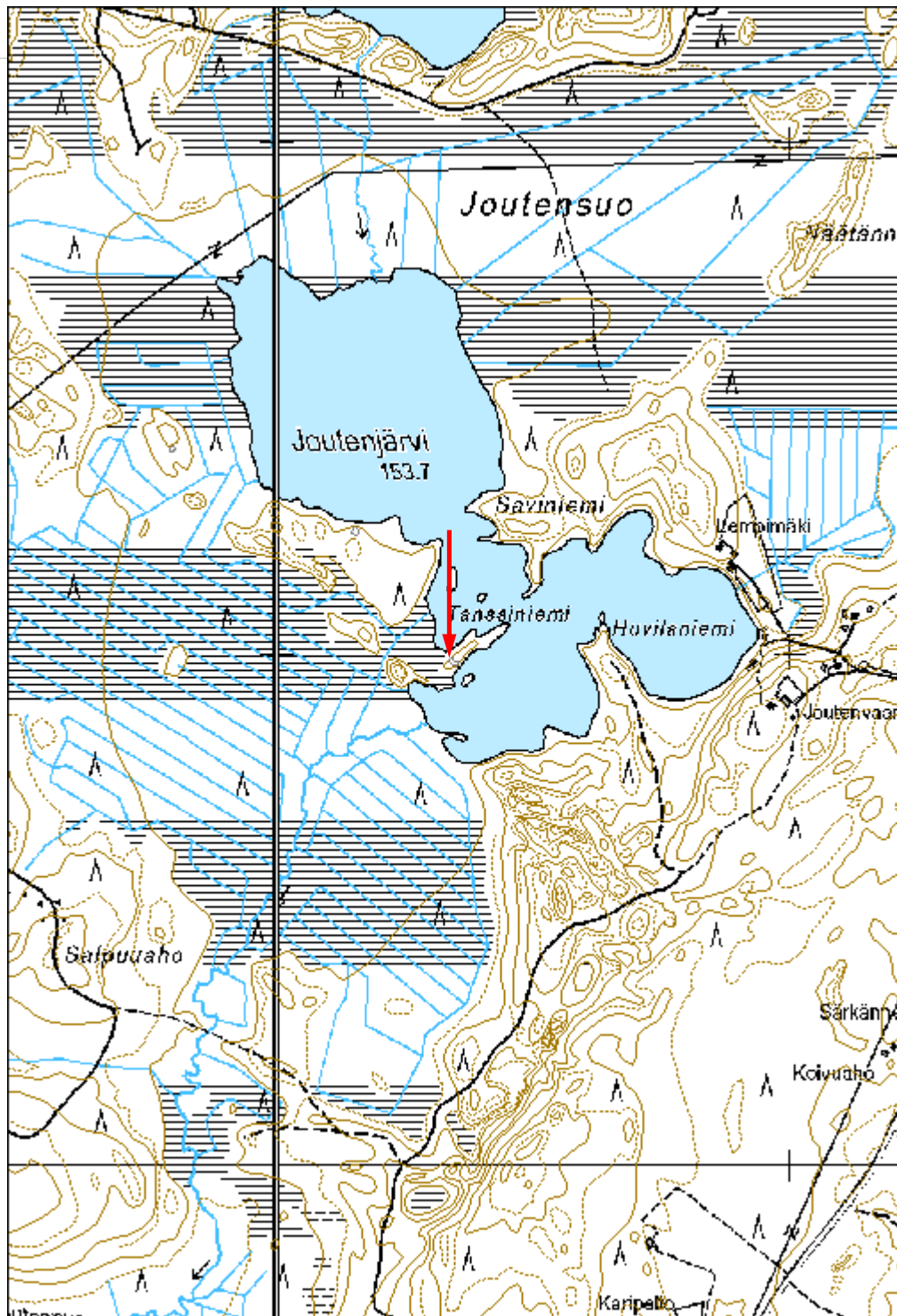
Tila: 3 Toteutettu Laji: 6 Suojeluarvojen tarkastus Tarkastusvuosi: 2014
Tarkastuspvm: 19.6.2014 Tarkastaja: E.Hertell
Kuvaus: KMO kulttuuriperintöinventointi Ilomantsi 2014

Viranomaisrekisterinro:	Kunto: 1 Hyvä
--------------------------------	----------------------

Arvotus:	3 Esitys mj-luokka II	Olotila:	2 Ei käytössä
Selitys:		Kohteen suojelu:	0 Ei määritelty
		Selitys:	

Ympäristön suojelu:	0 Ei määritelty
Selitys:	

Kohdetyyppi:	1 Asuinpaikat	Copyright:	© Metsähallitus 2008 © Maanmittauslaitos 1/MML/08
Koordinaatit:	X 6975984, Y 3690344, Z 155	Mittakaava:	1:10000





Kuva. Reiskanro 171615_1 Tanssiniemi kivikautinen asuinpaikka. Olli Eranti kaivaa koepistoa tasanteella. Koilliseen.

Röminniemi kivikautinen asuinpaikka

MH-tunnus: 171618

Kohdetyyppi:	1 Asuinpaikat	Haltija:	131 Metsätalous Itä-Suomi
Ajoitus:	7111 Kivikausi	Ylläpitäjä:	131 Metsätalous Itä-Suomi
Rakentamisvuosi:		Kunta:	146 Ilomantsi
Lukumäärä:			

Koordinaattiselitys:	m mpy	Geometria tuotettu:	8 Digitointi, mittakaava <1:20000
Koordinaatit:	X 6976128, Y 3688106, Z 155	Löydöt:	KM 40254

Taustatiedot

Kohde löytyi kesän 2014 inventoinnissa.

Ympäristön kuvaus

Hietapohjainen kuusia kasvava osin soistunut niemi.

Kohteen kuvaus

Asuinpaikka sijaitsee Koitereen eteläpuolella olevan Korpilammen Röminniemessä. Korpilampi on pieni n 1 km pitkä ovaalinmuotoinen osin suureunainen lampi. Röminniemi on luoteeseen työntyvä tyvestään soistunut niemi, jonka luoteispäässä on hietapohjainen kumpare. Kumpareen alaosissa kasvaa voimakas suopursukasvusto, yläosassa rinne on hieman kuivempaa kuusikkoa. Länsipuolella kumpareta on rinteeseen tasattu ja kaivettu pieni matala painauma. Se on halkaisijaltaan n 4 m. Raivatun alueen keskelle tehdyssä koepistossa oli likamaakerros, josta löytyi 1 pala keramiikkaa ja 2 palaa palanutta luuta. Lisäksi koepiston täytti suuri kivi, joka tuli esiin n 10 cm syvyydessä. Koepiston kaivaminen lopetettiin kesken kiven takia. Kivi saattaa liittyä paikalla olleen kivikautisen asumuksen rakenteisiin.

Kohteen rajaus

Aluemainen tehty löytökohdalta otetun GPS-mittauksen ympärille.

Tulkinta

Kivikautinen asuinpaikka, jossa asumuksen pohja.

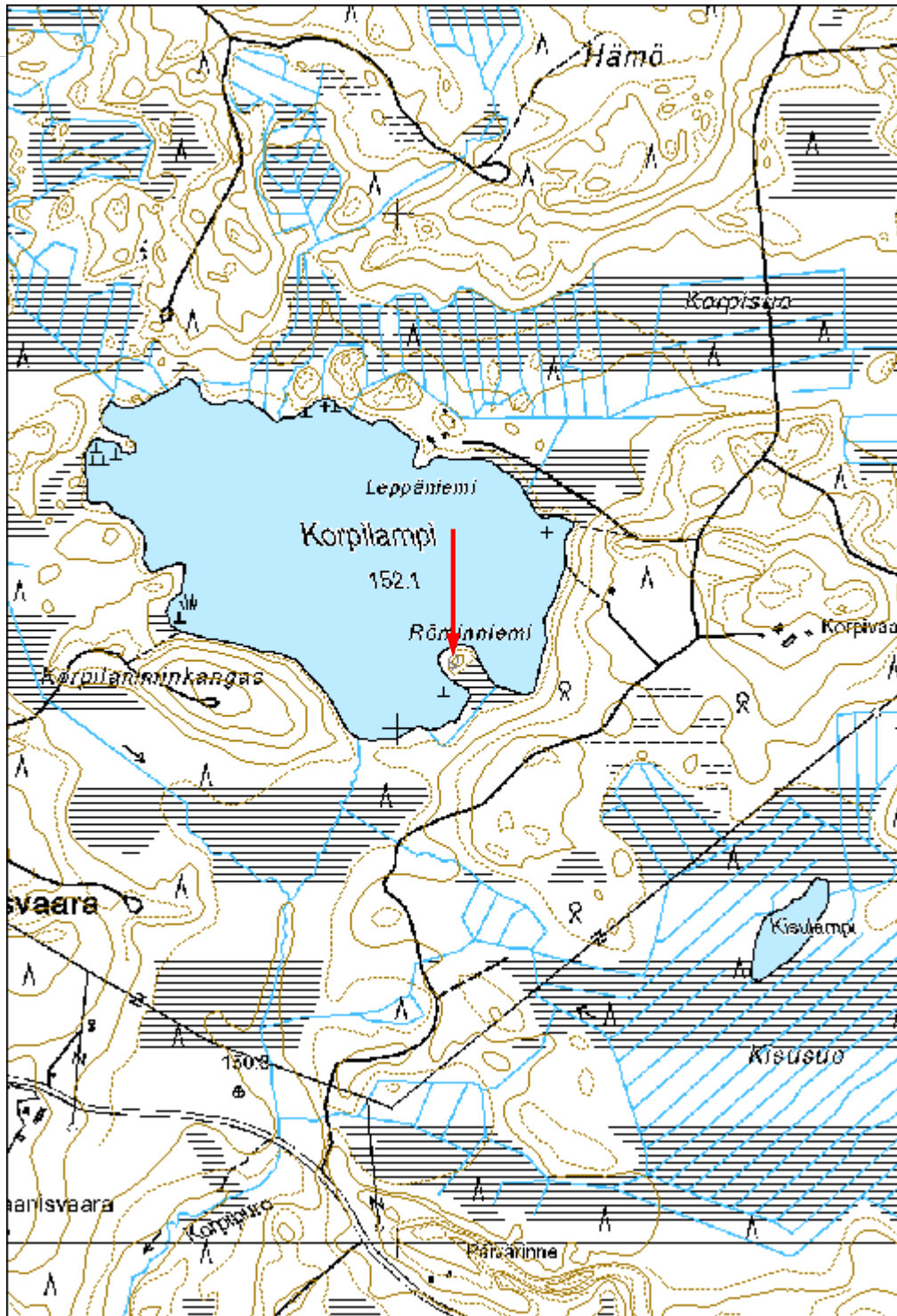
Lisätietoja***Toimenpiteet******Tarkastukset***

Tila: 3 Toteutettu Laji: 6 Suojeluarvojen tarkastus Tarkastusvuosi: 2014
Tarkastuspvm: 18.6.2014 Tarkastaja: E.Hertell
Kuvaus: KMO kulttuuriperintöinventointi Ilomantsi 2014

Viranomais- rekisterinro:		Kunto:	1 Hyvä
Arvotus:	3 Esitys mj-luokka II	Olotila:	2 Ei käytössä
Selitys:		Kohteen suojelu:	0 Ei määritelty
		Selitys:	

Ympäristön suojelu:	0 Ei määritelty
Selitys:	

Kohdetyyppi:	1 Asuinpaikat	Copyright:	© Metsähallitus 2008 © Maanmittauslaitos 1/MML/08
Koordinaatit:	X 6976128, Y 3688106, Z 155	Mittakaava:	1:10000





Kuva 171618_1. Röminniemi kivikautinen asuinpaikka. Olli Eranti seisoo asumuksen keskellä. Itään.

**42342 Koitereen rantaosayleiskaava; RA-alueet, Päivynniemi 2
kivikautinen asuinpaikka**

MH-tunnus: 171689

Kohdetyyppi:	1 Asuinpaikat	Haltija:	131 Metsätalous Itä-Suomi
Ajoitus:	7111 Kivikausi	Ylläpitäjä:	131 Metsätalous Itä-Suomi
Rakentamisvuosi:		Kunta:	146 Iloantsi
Lukumäärä:			

Koordinaattiselitys:	m mpy	Geometria tuotettu:	4 Gps-mittaus, korjaamaton
Koordinaatit:	X 6990600, Y 3695946, Z 144	Löydöt:	KM 40255

Taustatiedot

Kohde löytyi kesän 2014 inventoinnissa.

Ympäristön kuvaus

Hiekkainen rantavesi.

Kohteen kuvaus

Asuinpaikka sijaitsee Koitereen itärannalla Päivynniemessä. Päivynniemen pohjoisrannalla on pieni hiekkaranta, jonka rantavedessä on iskettyä kvartssia. Tiedossa ei ole missä määrin asuinpaikkaa on säilynyt rannan yläpuolella. Epäily on, että asuinpaikka on tuhoutunut säännöstelyssä. Yläpuolinen metsä on nuorta ehjää männikköä. Alueelle ei tehty koepistoja.

Kohteen rajaus

Pistemäinen, perustuu GPS-mittaukseen.

Tulkinta

Kivikautinen asuinpaikka.

Lisätietoja

Toimenpiteet

Tarkastukset

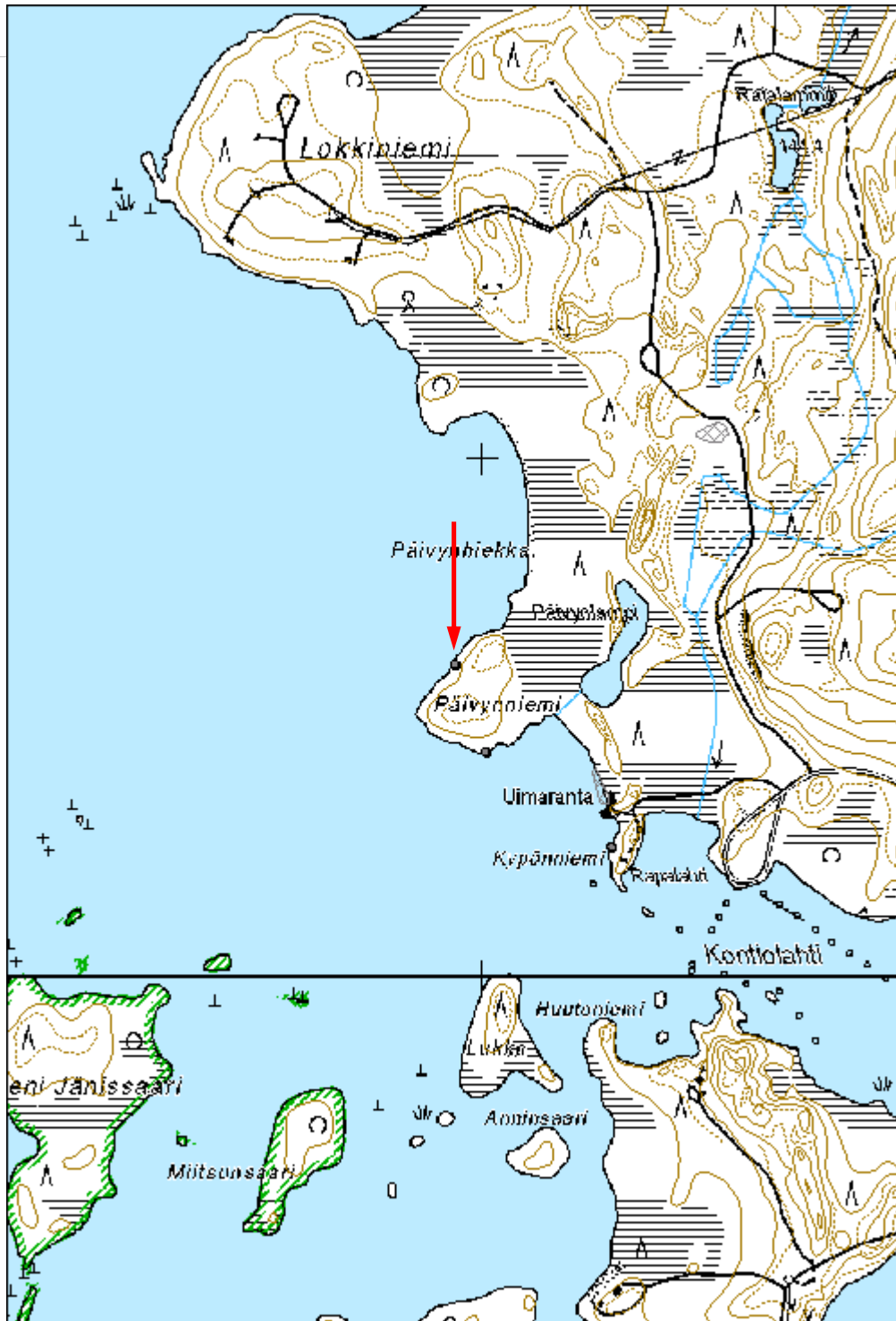
Tila: 3 Toteutettu Laji: 6 Suojeluarvojen tarkastus Tarkastusvuosi: 2014
Tarkastuspvm: 11.6.2014 Tarkastaja: E.Hertell
Kuvaus: KMO kulttuuriperintöinventointi Iloantsi 2014

Viranomaisrekisterinro:	Kunto:	3 Huono
--------------------------------	---------------	---------

Arvotus:	3 Esitys mj-luokka II	Olotila:	2 Ei käytössä
Selitys:		Kohteen suojelu:	9 Muu suojeluarvo
		Selitys:	

Ympäristön suojelu:	0 Ei määritelty
Selitys:	

Kohdetyyppi:	1 Asuinpaikat	Copyright:	© Metsähallitus 2008 © Maanmittauslaitos 1/MML/08
Koordinaatit:	X 6990600, Y 3695946, Z 144	Mittakaava:	1:10000





Kuva 171689. Päivynhiekkä 2 kivikautinen asuinpaikka. Olli Eranti katselee kvartseja rantavedessä. Lounaaseen.

Päivynniemi 1 kivikautinen asuinpaikka

MH-tunnus: 171690

Kohdetyyppi:	1 Asuinpaikat	Haltija:	131 Metsätalous Itä-Suomi
Ajoitus:	7111 Kivikausi	Ylläpitäjä:	131 Metsätalous Itä-Suomi
Rakentamisvuosi:		Kunta:	146 Ilomantsi
Lukumäärä:			

Koordinaattiselitys:	m mpy	Geometria tuotettu:	4 Gps-mittaus, korjaamaton
Koordinaatit:	X 6990431, Y 3696005, Z 143	Löydöt:	

Taustatiedot

Muinaisjäännösrekisterikohde, kohde tarkastettiin kesän 2014 inventoinnissa.

Ympäristön kuvaus***Kohteen kuvaus***

Alkuperäisen Mikroliitti oy:n (2005) inventointiraportin mukaan kohde sijaitsee Koitereen itärannalla olevan Päivynniemen etelärannalla rantavedessä.

Kesällä 2014 Päivynniemen etelärannan niemessä olevalla rannalla oli havaittavissa yksi kvartsi. Käyntiaikana vesi oli korkealla ja rantaa esille melko vähän. Ylempänä metsässä olleissa tuulenskaadoissa tai tuoreessa tieojassa ei havaittu merkkejä esihistoriallisista löydöistä.

Metsähallituksen käytössä olevan Muinaisjäännösrekisterin karttapiste on virheellisesti merkitty sisämaahan metsätien päähän. Reiskaversioon piste on korjattu parhaan arvion mukaan lähemmäs alkuperäisiä havaintoja rantaveteen.

Kohteen rajaus

Pistemäinen, arvio.

Tulkinta

Kivikautinen asuinpaikka.

Lisätietoja

Lähteet: Jussila, T, Sepänmaa, T. & Poutiainen, H. 2005: Koitereen rantaosayleiskaava-alueen muinaisjäännösinventointi 2005. Mikroliitti oy.

Toimenpiteet

Tarkastukset

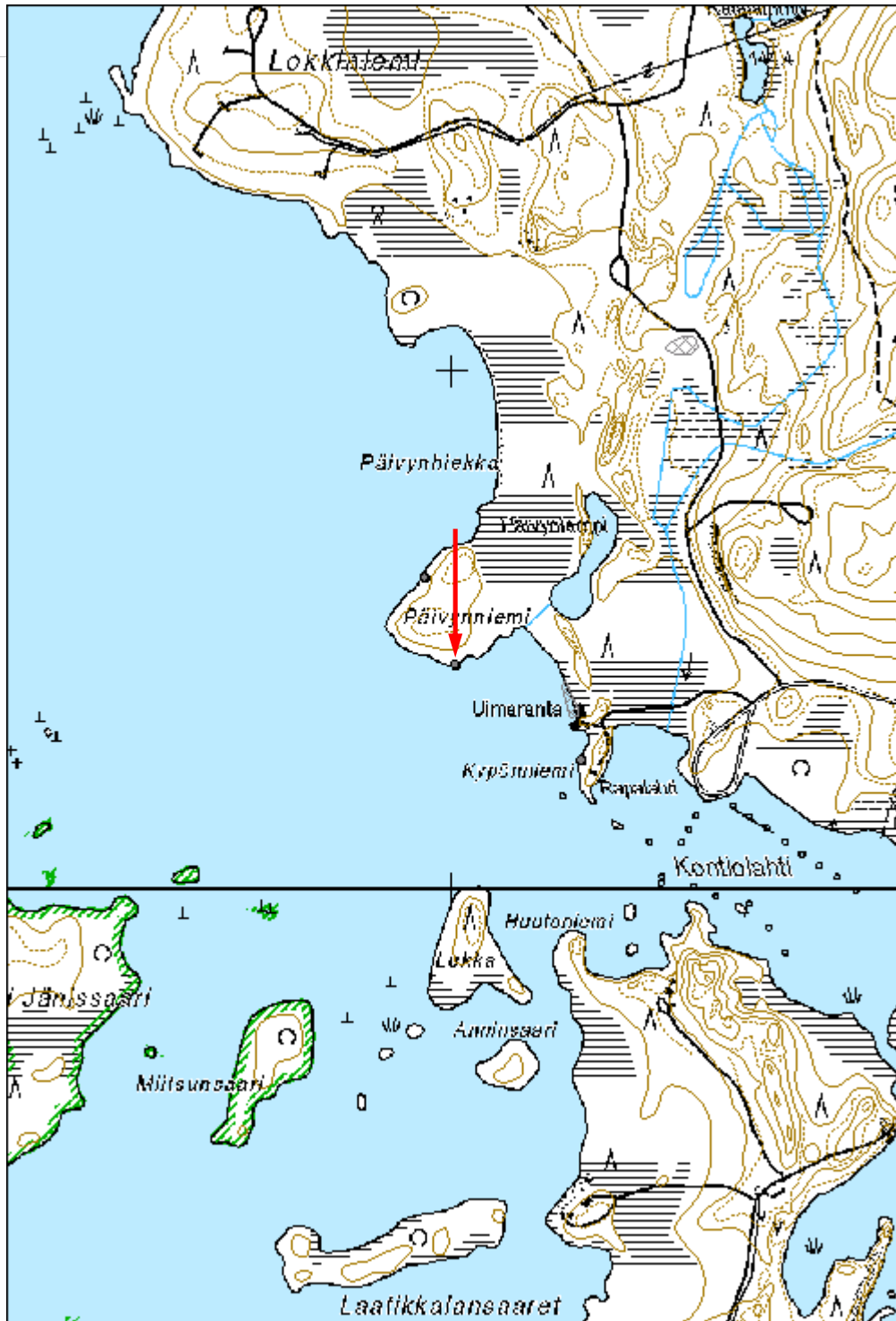
Tila: 3 Toteutettu Laji: 6 Suojeluarvojen tarkastus Tarkastusvuosi: 2014
Tarkastuspvm: 11.6.2014 Tarkastaja: E.Hertell
Kuvaus: KMO kulttuuriperintöinventointi Ilomantsi 2014

Viranomais- rekisterinro:		Kunto:	3 Huono
		Olotila:	2 Ei käytössä
Arvotus:	3 Esitys mj-luokka II	Kohteen suojelu:	2 Muinaisjäännösrekisteri II
Selitys:		Selitys:	

Ympäristön suojelu:	0 Ei määritelty
--------------------------------	-----------------

Selitys:	
-----------------	--

Kohdetyyppi:	1 Asuinpaikat	Copyright:	© Metsähallitus 2008 © Maanmittauslaitos 1/MML/08
Koordinaatit:	X 6990431, Y 3696005, Z 143	Mittakaava:	1:10000



**42341 Koitereen rantaosayleiskaava; VR,V,LV-alueet, Kypönniemi
2 kivi­kautinen asuin­paikka**

MH-tunnus: 171691

Kohdetyyppi:	1 Asuinpaikat	Haltija:	131 Metsätalous Itä-Suomi
Ajoitus:	7111 Kivikausi	Ylläpitäjä:	131 Metsätalous Itä-Suomi
Rakentamisvuosi:		Kunta:	146 Ilomantsi
Lukumäärä:			

Koordinaatti- selitys:	m mpy	Geometria tuotettu:	4 Gps-mittaus, korjaamaton
Koordinaatit:	X 6990366, Y 3696226, Z 143	Löydöt:	

Taustatiedot

Tunnettu muinaisjäännöskohde, tarkastettiin kesän 2014 inventoinnissa.

Ympäristön kuvaus

Hiekkaranta, rantavesi.

Kohteen kuvaus

Kohde sijaitsee Koitereen itärannalla Kypönniemen ja Päivynniemen välisen lahden itärannalla. Paikalla on nykyisin uimaranta. Vuodelta 2005 peräisin olevan kohteen löytäneen Mikroliitti oy:n raportin mukaan kaikki havainnot kivi­kautisesta asuin­paikasta on saatu rantavedestä. Metsähallituksen käytössä olevassa Muinaisjäännösrekisterissä kohde on merkitty pisteenä rantaveteen. Museoviraston ylläpitämän rekisteriportaalin Muinaisjäännösrekisterissä kohdetta ei enää ole (katsottu 11.9.2014 ja varmistettu 6.11.2014).

Kesällä 2014 rantavedessä oli havaittavissa kvartseja. Näitä ei kerätty talteen. Todettiin, että paikalla ei näytä tapahtuneen muutoksia vuoden 2005 inventointiin verrattuna. Kvartsien esiintymäalue rajattu alueena karttaan.

Kohteen rajaus

Aluomainen, rantavesi, jossa kvartsihavainnot.

Tulkinta

Lisätietoja

Lähteet: Jussila, T, Sepänmaa, T. & Poutiainen, H. 2005: Koitereen rantaosayleiskaava-alueen muinaisjäännösinventointi 2005. Mikroliitti oy.

Toimenpiteet

Tarkastukset

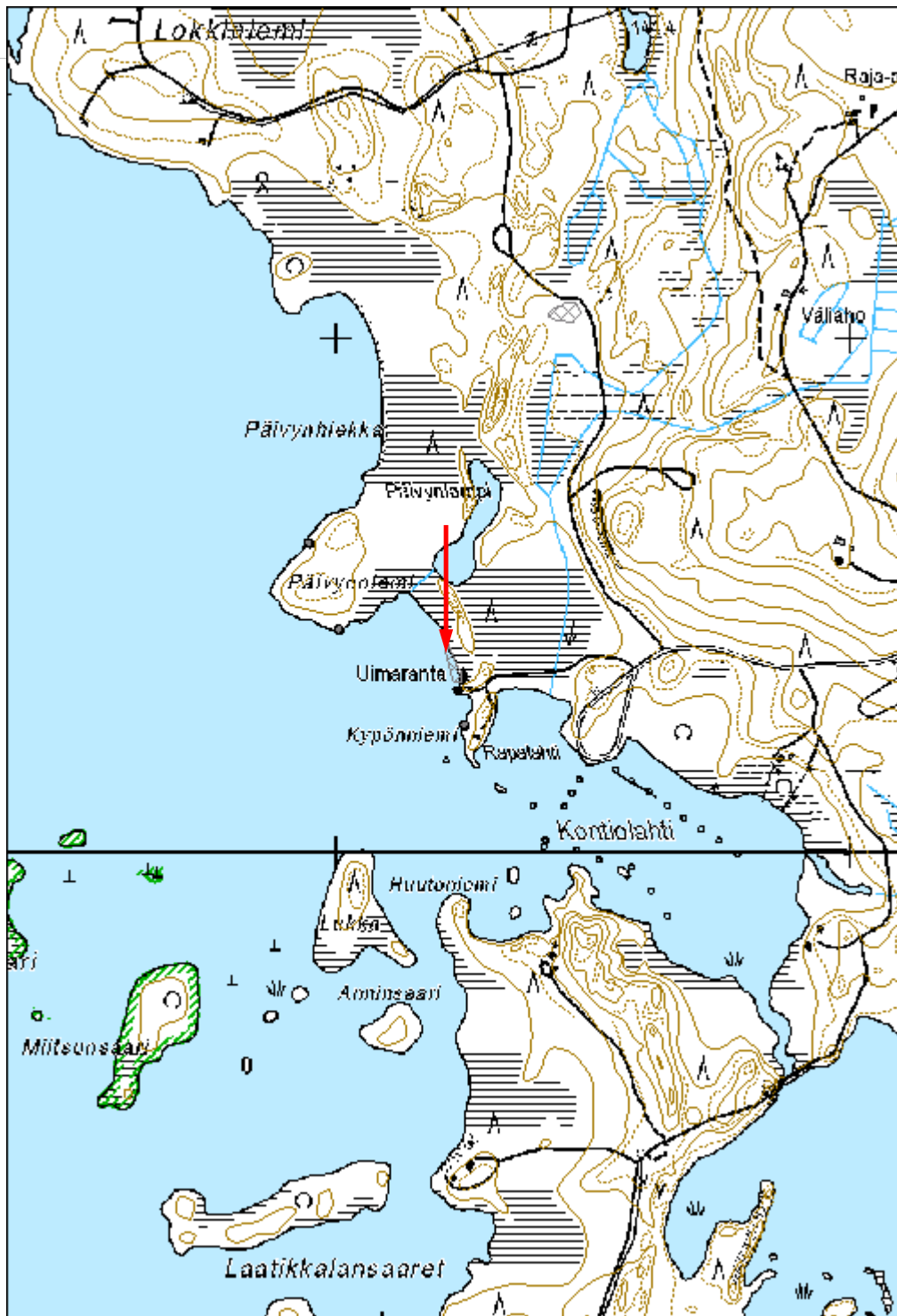
Tila: 3 Toteutettu Laji: 6 Suojeluarvojen tarkastus Tarkastusvuosi: 2014
Tarkastuspvm: 11.6.2014 Tarkastaja: E.Hertell
Kuvaus: KMO kulttuuriperintöinventointi Ilomantsi 2014

**Viranomais-
rekisterinro:****Kunto:** 3 Huono**Arvotus:** 3 Esitys mj-luokka II**Olotila:** 2 Ei käytössä**Kohteen
suojelu:** 2 Muinaisjäännösrekisteri II**Selitys:****Selitys:****Ympäristön
suojelu:**

0 Ei määritelty

Selitys:

Kohdetyyppi:	1 Asuinpaikat	Copyright:	© Metsähallitus 2008 © Maanmittauslaitos 1/MML/08
Koordinaatit:	X 6990366, Y 3696226, Z 143	Mittakaava:	1:10000



**42341 Koitereen rantaosayleiskaava; VR,V,LV-alueet, Kypönniemi
1 kivistinen asuinpaikka**

MH-tunnus: 171692

Kohdetyyppi:	1 Asuinpaikat	Haltija:	131 Metsätalous Itä-Suomi
Ajoitus:	7111 Kivikausi	Ylläpitäjä:	151 Metsätalous Pohjanmaa
Rakentamisvuosi:		Kunta:	146 Ilomantsi
Lukumäärä:			

Koordinaattiselitys:	m mpy	Geometria tuotettu:	4 Gps-mittaus, korjaamaton
Koordinaatit:	X 6990246, Y 3696249, Z 144	Löydöt:	

Taustatiedot

Muinaisjäännösrekisterikohde, tarkastettiin kesän 2014 inventoinnissa.

Ympäristön kuvaus

Kohteen kuvaus

Alkuperäisen Mikroliitti oy:n inventointiraportin perusteella kohde sijaitsee Koitereen itärannalla olevan Kypönniemen kivikkoisella länsirannalla rantavedessä. Paikalta on löytynyt iskettyä kvartseja ja palanutta luuta rantavedestä. Säännöstelylle alttiina olevan vedenpinnan yläpuolelta kuivalta maalta ei ole löytynyt merkkejä esihistoriasta.

Metsähallituksen käytössä olevassa Muinaisjäännösrekisteriaineistossa muinaisjäännöspiste on merkitty virheellisesti n 30 m rannasta keskelle vettä. Museoviraston ylläpitämästä rekisteriportaalista Kypönniemen kohteita 1 ja 2 ei enää löydy Muinaisjäännösrekisteristä (katsottu 11.9.2014 ja varmistettu 6.11.2014).

Kesällä 2014 Kypönniemen länsirannalla ei tehty lisätutkimuksia. Paikalla todettiin, että maankäytössä ei ollut havaittavissa muutoksia aiempaan vuoden 2005 inventointiin nähden.

Kohteen rajaus

Pistemäinen.

Tulkinta

Kivistinen asuinpaikka.

Lisätietoja

Lähteet: Jussila, T, Sepänmaa, T. & Poutiainen, H. 2005: Koitereen rantaosayleiskaava-alueen muinaisjäännösinventointi 2005. Mikroliitti oy.

Toimenpiteet

Tarkastukset

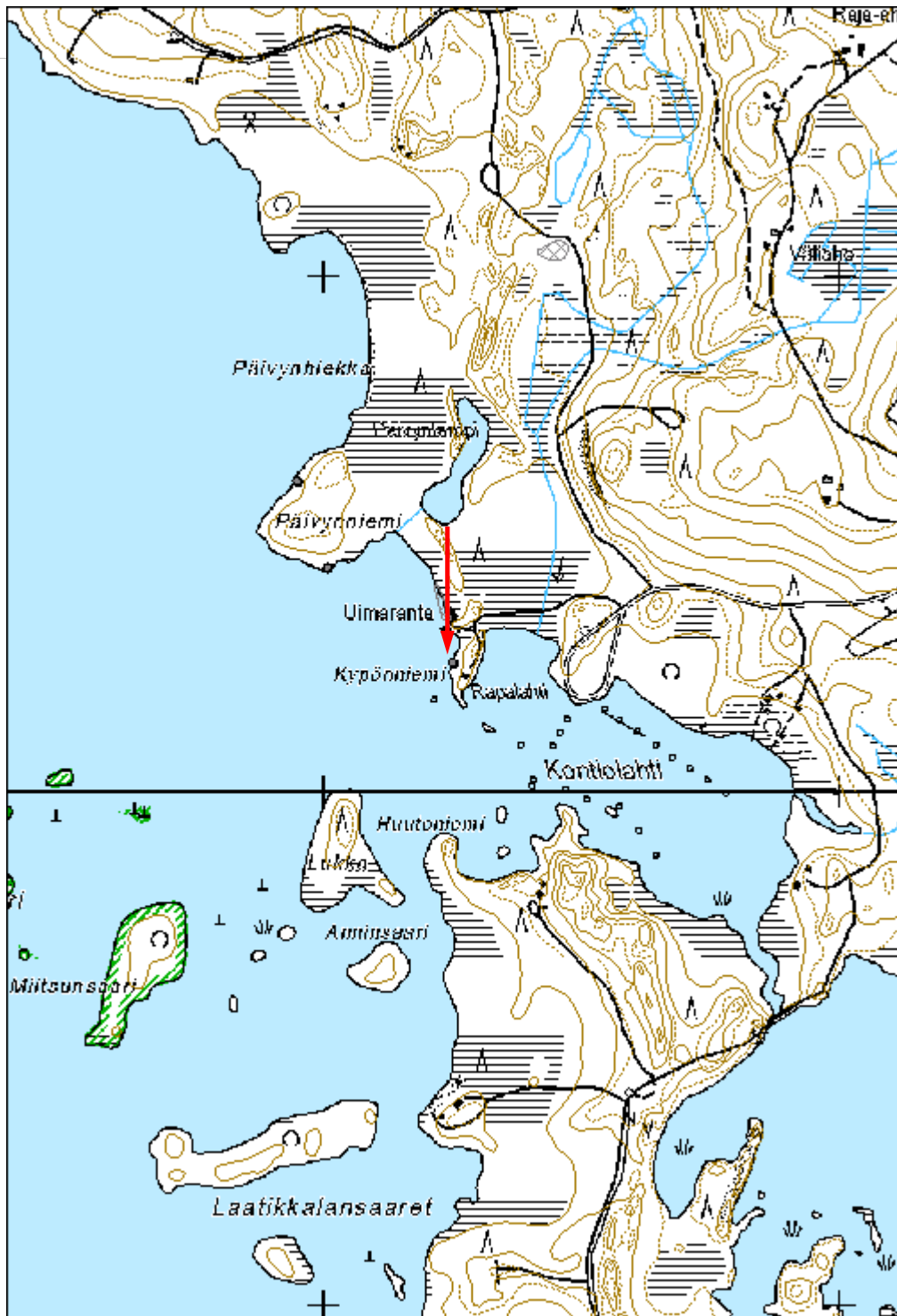
Tila: 3 Toteutettu Laji: 6 Suojeluarvojen tarkastus Tarkastusvuosi: 2014
Tarkastuspvm: 11.6.2014 Tarkastaja: E.Hertell
Kuvaus: KMO kulttuuriperintöinventointi Ilomantsi 2014

Viranomais- rekisterinro:		Kunto:	3 Huono
		Olotila:	2 Ei käytössä
Arvotus:	3 Esitys mj-luokka II	Kohteen suojelu:	2 Muinaisjäännösrekisteri II
Selitys:		Selitys:	

Ympäristön suojelu:	0 Ei määritelty
--------------------------------	-----------------

Selitys:	
-----------------	--

Kohdetyyppi:	1 Asuinpaikat	Copyright:	© Metsähallitus 2008 © Maanmittauslaitos 1/MML/08
Koordinaatit:	X 6990246, Y 3696249, Z 144	Mittakaava:	1:10000



Alinen Hietajärvi 2 kivikautinen asuinpaikka

MH-tunnus: 171871

Kohdetyyppi:	1 Asuinpaikat	Haltija:	131 Metsätalous Itä-Suomi
Ajoitus:	7111 Kivikausi	Ylläpitäjä:	131 Metsätalous Itä-Suomi
Rakentamisvuosi:		Kunta:	146 Iломantsi
Lukumäärä:			

Koordinaattiselitys:	m mpy	Geometria tuotettu:	8 Digitointi, mittakaava <1:20000
Koordinaatit:	X 7004200, Y 3717693, Z 186	Löydöt:	KM 40256

Taustatiedot

Kohde löytyi kesän 2014 inventoinnissa.

Ympäristön kuvaus***Kohteen kuvaus***

Asuinpaikka sijaitsee Iломantsin koillisosassa olevan Alisen Hietajärven itärannalla. Alue on lounaaseen viettävää hietamoreenia, jossa joukossa on kiviä aina ihmisenpäänkokoiseen saakka. Rinne rajautuu lounaassa soistuneeseen rantavyöhykkeeseen. Alue on hakattu ja laikutettu joitain vuosia aiemmin. Ylempänä kasvaa jo koivuvesakkoa. Löytökohdalla laikutukset olivat vielä osin auki. Laikutusalueen alareunasta loivalta rinteeltä törmän päältä löytyi iskettyä kvartsia yhdestä laikusta. Etäisyys löytökohdalla vesirajaan on n 25 m. Viereisissä laikuissa ei ollut näkyvillä kvartsia. Asuinpaikka-alueen rajausta on tehty löytökohdan ympärille.

Kohteen rajaus

Aluemainen.

Tulkinta

Kivikautinen asuinpaikka.

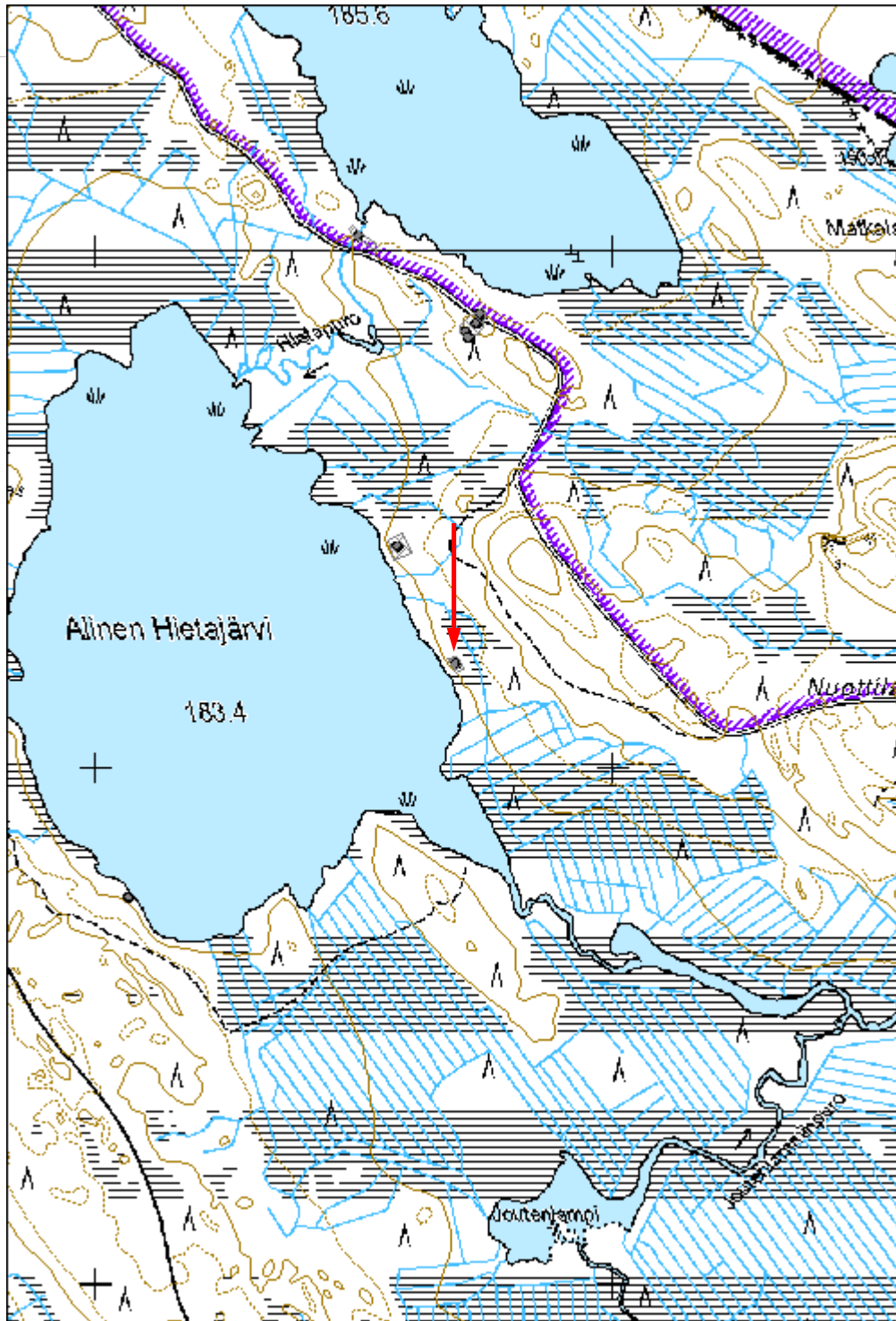
Lisätietoja***Toimenpiteet******Tarkastukset***

Tila: 3 Toteutettu Laji: 6 Suojeluarvojen tarkastus Tarkastusvuosi: 2014
Tarkastuspvm: 3.7.2014 Tarkastaja: E.Hertell
Kuvaus: KMO kulttuuriperintöinventointi Iломantsi 2014

Viranomais- rekisterinro:		Kunto:	2 Keskinertainen
Arvotus:	3 Esitys mj-luokka II	Olotila:	2 Ei käytössä
Selitys:		Kohteen suojelu:	9 Muu suojeluarvo
		Selitys:	

Ympäristön suojelu:	0 Ei määritelty
Selitys:	

Kohdetyyppi:	1 Asuinpaikat	Copyright:	© Metsähallitus 2008 © Maanmittauslaitos 1/MML/08
Koordinaatit:	X 7004200, Y 3717693, Z 186	Mittakaava:	1:10000





Kuva 171871. Alinen Hietajärvi 2 kivikautinen asuinpaikka. Olli Eranti seisoo kvartsien löytökohdalla. Itään.

Aittolahti 1 kivikautinen asuinpaikka

MH-tunnus: 171953

Kohdetyyppi:	1 Asuinpaikat	Haltija:	131 Metsätalous Itä-Suomi
Ajoitus:	7111 Kivikausi	Ylläpitäjä:	131 Metsätalous Itä-Suomi
Rakentamisvuosi:		Kunta:	146 Iloimantsi
Lukumäärä:			

Koordinaattiselitys:	m mpy	Geometria tuotettu:	8 Digitointi, mittakaava <1:20000
Koordinaatit:	X 7001535, Y 3720283, Z 188	Löydöt:	KM 40257

Taustatiedot

Kohde löytyi kesän 2014 inventoinnissa.

Ympäristön kuvaus

Ympäristöään korkeampi hiekkapohjainen osin kivinen mäki, joka rajautuu pohjoisessa ja etelässä suohon.

Kohteen kuvaus

Kohde sijaitsee Iloimantsin Syväjärven Aittolahden koillisrannalla. Paikalla on jyrkkä hiekkapohjainen osin kivinen länsilounaaseen aukeava rinne, jonka päällä asuinpaikka on. Mäen päältä kulkevalta polulta löytyi kvartsi-iskoksia ja palanutta luuta. Löytökohta on esitetty pisteenä. Aluerajaus on arvio. Mäen laki on muokattu edellisen metsänuudistuksen yhteydessä, mutta urat ovat kasvaneet pitkälti umpeen.

Syväjärven koillispuolella Aittolahden ja Juomahuuhan välisellä alueella on runsaasti kivikautisen asutuksen jäännöksiä. Lähes jokaiselta testatulta paikalta löytyi kivikautista löytöateriaalia. Oletettavasti kivikautisten asuinpaikkojen jäännöksiä on alueella enemmänkin.

Kohteen rajaus

Alueellinen.

Tulkinta

Kivikautinen asuinpaikka.

Lisätietoja**Toimenpiteet****Tarkastukset**

Tila: 3 Toteutettu Laji: 6 Suojeluarvojen tarkastus Tarkastusvuosi: 2014
Tarkastuspvm: 8.7.2014 Tarkastaja: E.Hertell

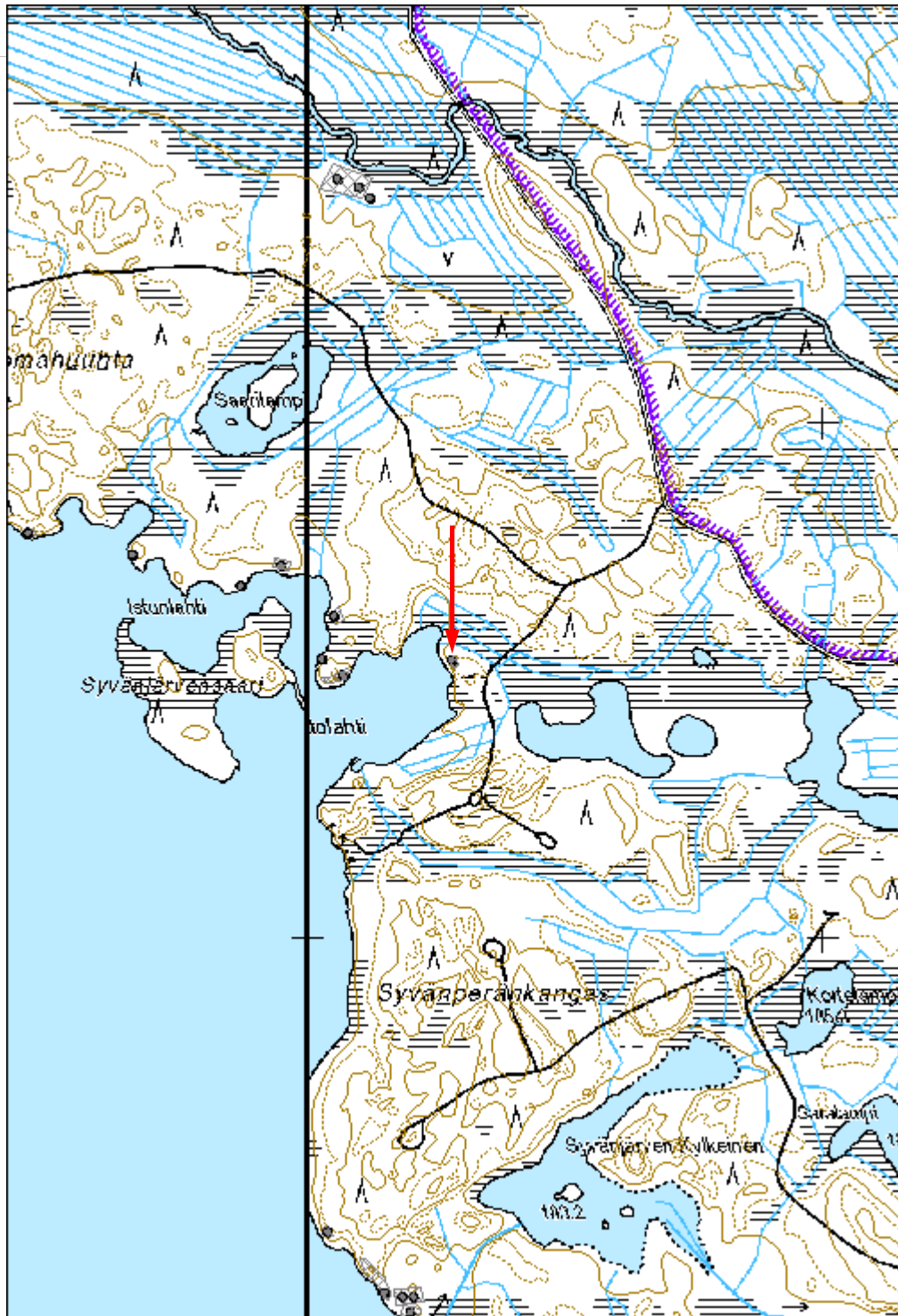
Kuvaus: KMO kulttuuriperintöinventointi Ilomantsi 2014

Viranomais- rekisterinro:		Kunto:	2 Keskinertainen
Arvotus:	3 Esitys mj-luokka II	Olotila:	2 Ei käytössä
Selitys:		Kohteen suojelu:	9 Muu suojeluarvo
		Selitys:	

Ympäristön suojelu:	0 Ei määritelty
--------------------------------	-----------------

Selitys:	
-----------------	--

Kohdetyyppi:	1 Asuinpaikat	Copyright:	© Metsähallitus 2008 © Maanmittauslaitos 1/MML/08
Koordinaatit:	X 7001535, Y 3720283, Z 188	Mittakaava:	1:10000





Kuva 171953. Aittolahti 1 kivikautinen asuinpaikka. Olli Eranti polulla kvartsien ja palaneen luun löytökohdalla. Luoteeseen.

Aittolahti 2 kivikautinen asuinpaikka	MH-tunnus: 171955
--	--------------------------

Kohdetyyppi:	1 Asuinpaikat	Haltija:	131 Metsätalous Itä-Suomi
Ajoitus:	7111 Kivikausi	Ylläpitäjä:	131 Metsätalous Itä-Suomi
Rakentamisvuosi:		Kunta:	146 Iloimantsi
Lukumäärä:			

Koordinaattiselitys:	m mpy	Geometria tuotettu:	8 Digitointi, mittakaava <1:20000
Koordinaatit:	X 7001509, Y 3720053, Z 186	Löydöt:	KM 40258

Taustatiedot

Kohde löytyi kesän 2014 inventoinnissa.

Ympäristön kuvaus

Varttunutta mäntyä kasvava hiekkapohjainen korkea niemi.

Kohteen kuvaus

Kohde sijaitsee Iloimantsin Syväjärven Aittolahden pohjoisrannalla etelään työntyvässä niemessä. Niemi on melko korkea, mutta kaakkoisreunalla laskee loivemmin kohti järveä. Paikalla on ainakin yksi kivikautinen asumuksenpohja. Tämä sijaitsee niemen kaakkoisreunalla. Kyseessä on n 5 x 5 m alue, joka on tasattu rinteeseen. Alue erottuu myös kasvillisuuden muutoksena. Tasatulle alueelle tehdystä koepistosta löytyi pii- ja kvartsi-iskoksia sekä likamaata. Kaivoin koepiston n 10 cm syvyyteen, jonka jälkeen alla alkoi tuntua kiviä. Kyseessä saattaa olla rakenne tai luontainen kiveys. Piston kaivaminen jätettiin kesken

Harjanteella on useita isohkoja kuopanteita. Pääosa lienee luontaisia, kenties tuulenkaatoja. Mahdollinen syvä asumuspainanne sijaitsee em asumuksesta n 30 m länsilounaaseen harjanteen päällä. Tätä ei tutkittu. Alerajaus on topografinen maksimiarvio. Em koepiston lisäksi alueelle kaivettiin vain niemen länsireunalle pisto, tämä oli löydötön.

Syväjärven koillispuolella Aittolahden ja Juomahuuhan välisellä alueella on runsaasti kivikautisen asutuksen jäännöksiä. Lähes jokaiselta testatulta paikalta löytyi kivikautista löytömaterialia. Oletettavasti kivikautisten asuinpaikkojen jäännöksiä on alueella enemmänkin. Tämä on hyvä ottaa huomioon alueen maankäyttöä suunniteltaessa.

Kohteen rajaus

Aluemainen. Asumuksenpohja esitetty pisteenä.

Tulkinta

Kivikautinen asuinpaikka, jossa ainakin yksi asumuksenpohja.

Lisätietoja**Toimenpiteet****Tarkastukset**

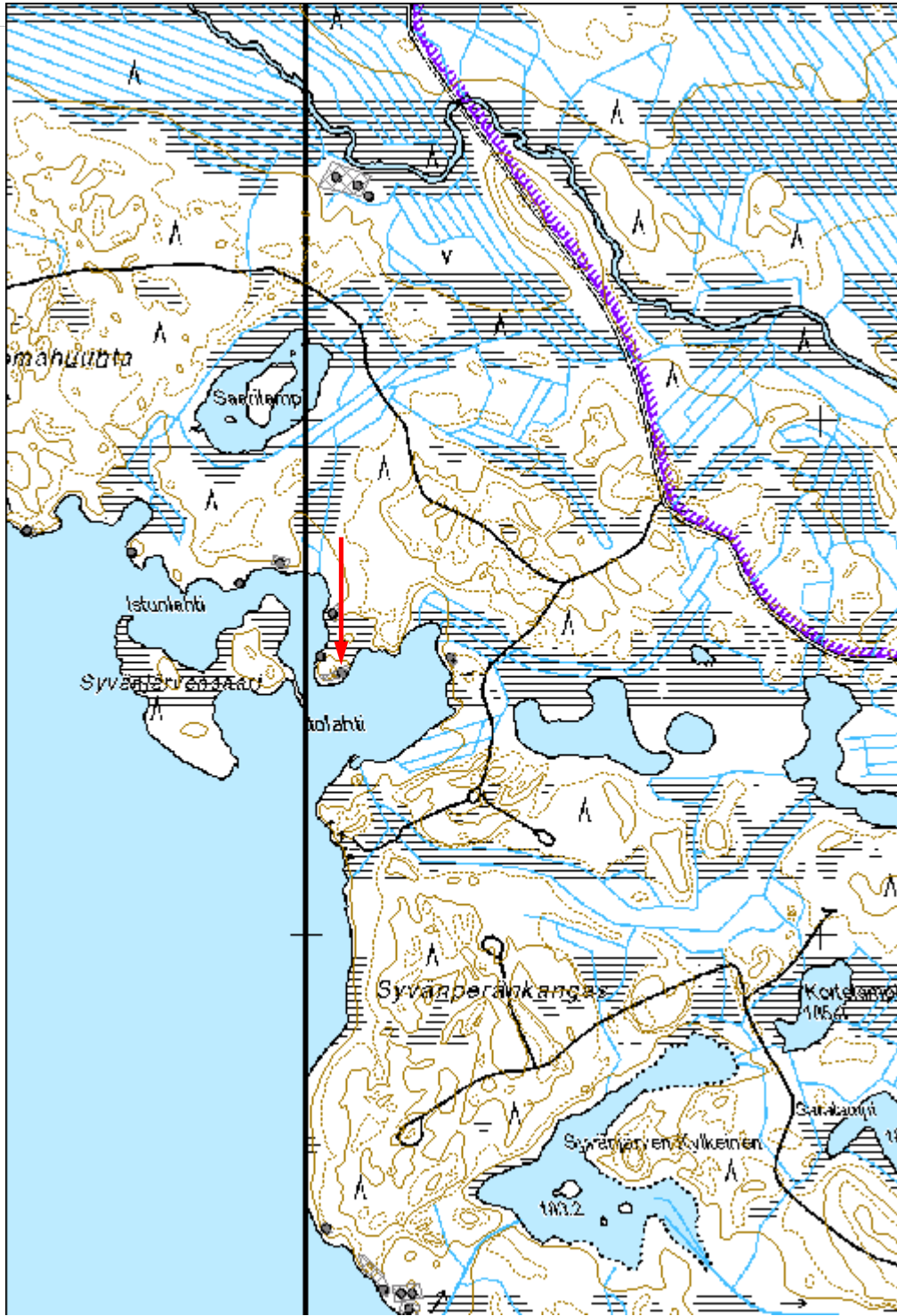
Tila: 3 Toteutettu Laji: 6 Suojeluarvojen tarkastus Tarkastusvuosi: 2014
Tarkastuspvm: 8.7.2014 Tarkastaja: E.Hertell
Kuvaus: KMO kulttuuriperintöinventointi Ilomantsi 2014

**Viranomais-
rekisterinro:****Kunto:** 1 Hyvä**Arvotus:** 3 Esitys mj-luokka II**Olotila:** 2 Ei käytössä**Kohteen
suojelu:** 9 Muu suojeluarvo**Selitys:****Selitys:****Ympäristön
suojelu:**

0 Ei määritelty

Selitys:

Kohdetyyppi:	1 Asuinpaikat	Copyright:	© Metsähallitus 2008 © Maanmittauslaitos 1/MML/08
Koordinaatit:	X 7001509, Y 3720053, Z 186	Mittakaava:	1:2500





Kuva 171955_1. Aittolahti 2 kivikautinen asuinpaikka. Olli Eranti seisoo rinteeseen tasatulla asumuksenpohjalla. Koilliseen.

Istunlahti 3 kivikautinen asuinpaikka

MH-tunnus: 171976

Kohdetyyppi:	1 Asuinpaikat	Haltija:	131 Metsätalous Itä-Suomi
Ajoitus:	7111 Kivikausi	Ylläpitäjä:	131 Metsätalous Itä-Suomi
Rakentamisvuosi:		Kunta:	146 Iloimantsi
Lukumäärä:			

Koordinaattiselitys:	m mpy	Geometria tuotettu:	8 Digitointi, mittakaava <1:20000
Koordinaatit:	X 7001725, Y 3719949, Z 185	Löydöt:	KM 40259

Taustatiedot

Kohde löytyi kesän 2014 inventoinnissa.

Ympäristön kuvaus

Etelään avautuva hiekkapohjainen kangas, joka rajautuu idässä suohon ja etelässä soistuneeseen rantavyöhykkeeseen.

Kohteen kuvaus

Kohde sijaitsee Iloimantsin Syväjärven Istunlahden ja Aittolahden välisen salmen pohjoisrannalla. Pohjoisranta on etelään avautuvaa hiekkapohjaista mäntykangasta, joka rajautuu idässä suohon. Rantavyöhyke on soistunut. Kankaan eteläreunalla on rinteeseen tasattu kivikautinen asumuksen pohja. Sen koko on n 4x4 m. Asumukseen tehtiin koepisto, josta löytyi kvartsi-iskoksia ja likamaata. Etäisyys vesirajaan on kohdalta n 17 m. Myös kankaan kaakkoisosan niemimäiseen muodostumaan tehtiin koepisto, joka oli kuitenkin löydötön. Asuinpaikka on rajattu arvioiden asumuksen ympärille.

Kohteen rajaus

Aluemainen.

Tulkinta

Kivikautinen asumuksen pohja.

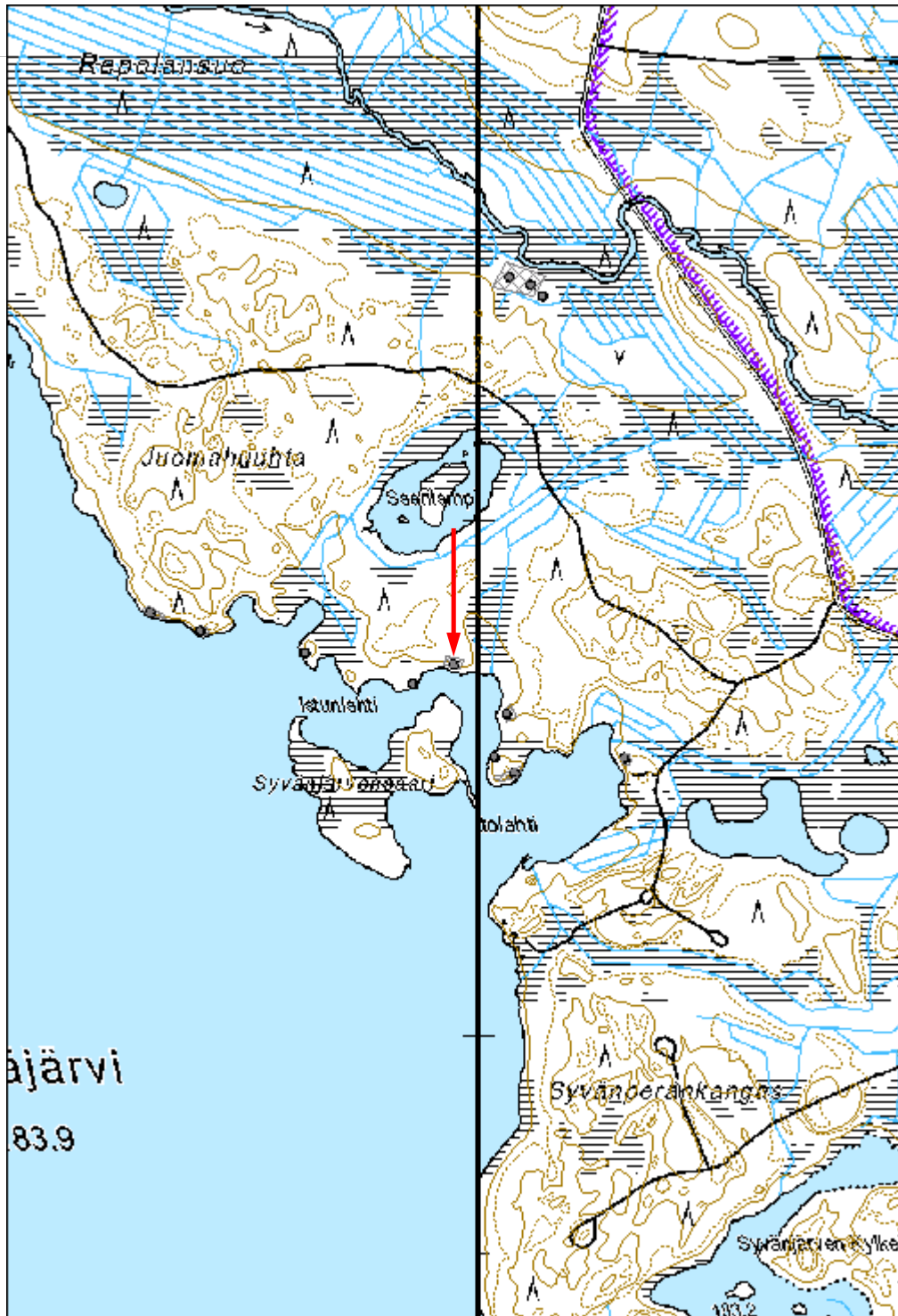
Lisätietoja***Toimenpiteet******Tarkastukset***

Tila: 3 Toteutettu Laji: 6 Suojeluarvojen tarkastus Tarkastusvuosi: 2014
Tarkastuspvm: 8.7.2014 Tarkastaja: E.Hertell
Kuvaus: KMO kulttuuriperintöinventointi Iloimantsi 2014

Viranomais- rekisterinro:		Kunto:	1 Hyvä
Arvotus:	3 Esitys mj-luokka II	Olotila:	2 Ei käytössä
Selitys:		Kohteen suojelu:	9 Muu suojeluarvo
		Selitys:	

Ympäristön suojelu:	0 Ei määritelty
Selitys:	

Kohdetyyppi:	1 Asuinpaikat	Copyright:	© Metsähallitus 2008 © Maanmittauslaitos 1/MML/08
Koordinaatit:	X 7001725, Y 3719949, Z 185	Mittakaava:	1:10000





Kuva. 171976_1 Istunlahti 3 kivistä asuinpaikka. Olli Eranti polvistuneena rinteeseen tasattuun asumukseen. Oikealla niemessä Istunlahti 1 kiviladelmä. Lounaaseen.



Kuva. 171976_2 Istunlahti 3 kivistä asuinpaikka. Olli Eranti selvittää löytöjä kivistä asumuksen kohdalla. Pohjoiskoilliseen.

Juomahuuha 2 kivikautinen asuinpaikka

MH-tunnus: 171978

Kohdetyyppi:	1 Asuinpaikat	Haltija:	131 Metsätalous Itä-Suomi
Ajoitus:	7111 Kivikausi	Ylläpitäjä:	131 Metsätalous Itä-Suomi
Rakentamisvuosi:		Kunta:	146 Ilomantsi
Lukumäärä:			

Koordinaattiselitys:	m mpy	Geometria tuotettu:	8 Digitointi, mittakaava <1:20000
Koordinaatit:	X 7001787, Y 3719463, Z 186	Löydöt:	KM 40260

Taustatiedot

Kohde löytyi kesän 2014 inventoinnissa.

Ympäristön kuvaus

Hiekkapohjainen varttunutta mäntyä kasvava kangas.

Kohteen kuvaus

Kohde sijaitsee Ilomantsin Syväjärven Juomahuuhan eteläkärjessä. Juomahuuha on laaja hiekkakangas, joka rajautuu etelässä ja lännessä Syväjärveen. Asuinpaikka sijaitsee Juomahuuhan eteläkärjessä olevassa niemimäisessä muodostumassa. Asuinpaikka avautuu itäkaakosta länteen kattavaan sektoriin ja saa siten valoa koko päivän. Korkean rantaan laskevan rinteeseen päälle tehdystä koepistosta löytyi kvartsi-iskoksia ja palanut luu. Toinen koepisto tehtiin tasanteen koillispuolella olevan kukkulan juurelle, mutta tämä oli löydön.

Juomahuuhan ja Aittolahden alueelta löytyy runsaasti kivikautisia jäännöksiä ja näitä epäilemättä on maastossa edelleen löydettävissä. Tämä on hyvä ottaa huomioon alueen maankäytössä.

Kohteen rajaus

Aluemainen.

Tulkinta

Kivikautinen asuinpaikka.

Lisätietoja***Toimenpiteet******Tarkastukset***

Tila: 3 Toteutettu Laji: 6 Suojeluarvojen tarkastus Tarkastusvuosi: 2014
Tarkastuspvm: 9.7.2014 Tarkastaja: E.Hertell

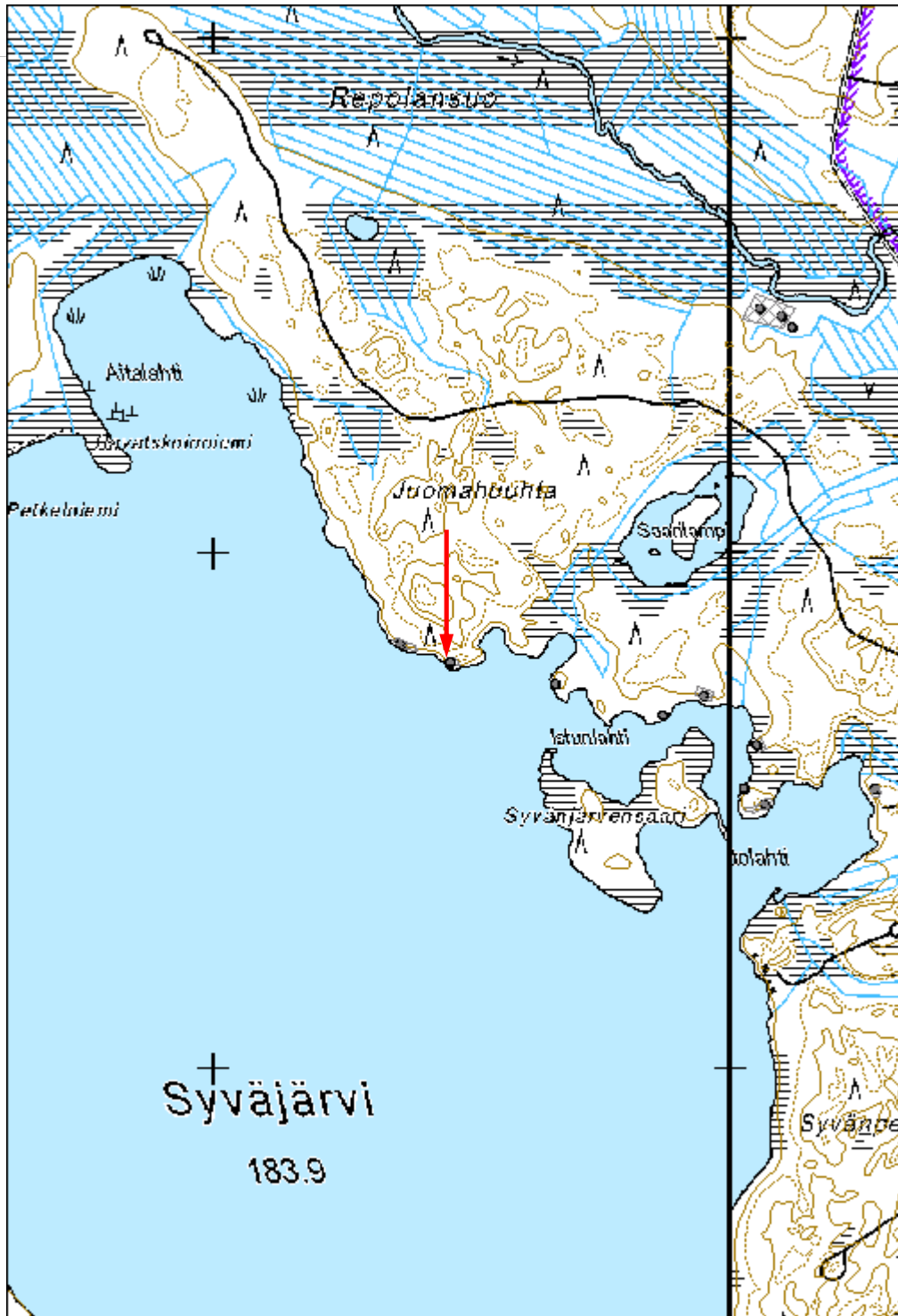
Kuvaus: KMO kulttuuriperintöinventointi Ilomantsi 2014

Viranomais- rekisterinro:		Kunto:	1 Hyvä
Arvotus:	3 Esitys mj-luokka II	Olotila:	2 Ei käytössä
Selitys:		Kohteen suojelu:	9 Muu suojeluarvo
		Selitys:	

Ympäristön suojelu:	0 Ei määritelty
--------------------------------	-----------------

Selitys:	
-----------------	--

Kohdetyyppi:	1 Asuinpaikat	Copyright:	© Metsähallitus 2008 © Maanmittauslaitos 1/MML/08
Koordinaatit:	X 7001787, Y 3719463, Z 186	Mittakaava:	1:10000





Kuva 171978_1. Juomahuhta 2 kivikautinen asuinpaikka. Olli Eranti löytökohdalla. Koilliseen.

Juomahuuha 1 kivikautinen asuinpaikka

MH-tunnus: 171984

Kohdetyyppi:	1 Asuinpaikat	Haltija:	131 Metsätalous Itä-Suomi
Ajoitus:	7111 Kivikausi	Ylläpitäjä:	131 Metsätalous Itä-Suomi
Rakentamisvuosi:		Kunta:	146 Iломantsi
Lukumäärä:			

Koordinaattiselitys:	m mpy	Geometria tuotettu:	8 Digitointi, mittakaava <1:20000
Koordinaatit:	X 7001822, Y 3719369, Z 185	Löydöt:	KM 40261

Taustatiedot

Kohde löytyi kesän 2014 inventoinnissa.

Ympäristön kuvaus

Hiekkapohjainen kumpuileva mäntykangas.

Kohteen kuvaus

Kohde sijaitsee Iломantsin Syväjärven Juomahuuhan lounaisrannalla. Juomahuuha on laaja hiekkapohjainen muodostuma Syväjärven koillisosassa. Asuinpaikka on muodostuman lounaisreunalla nykyisen rantatörmän päällä. Paikalla on hiekkapohjasta luontaisesti epätasaista kumpuilevaa kangasta. Koepistot tehtiin kivikautisen asuinpaikan kannalta tyyppipaikkaan nykyisen rantatörmän päälle. Rantatörmän päällä on ympäristöään tasaisempaa hahmottuva alue kooltaan n 4 x 6 m. Kummastakin pistosta tuli runsaasti löytöjä: keramiikkaa, luuta ja kvartsia. GPS-mittaus on kaakkoispuolen pistosta n 6 m vesirajasta, jossa oli erityisen runsaasti löytöjä. Toinen pisto on tästä noin 5 m luoteeseen samalla etäisyydellä vesirajasta. Runsa löytöisemmässä koepistossa kulttuurikerros jatkui poikkeuksellisesti n 0,5 m syvyyteen. Paikalla saattaa olla asumuksen jäännös, vaikka luonnostaan epätasaisella kankaalla tätä oli varmuudella hankala todeta.

Asuinpaikan rajausta on arvio. Luoteessa on suopursua kasvava notkelma johon asuinpaikka rajautuneen. Kaakkoa kohti rantatasanne supistuu pois.

Kohteen rajaus

Aluemainen.

Tulkinta

Kivikautinen asuinpaikka.

Lisätietoja***Toimenpiteet***

Tarkastukset

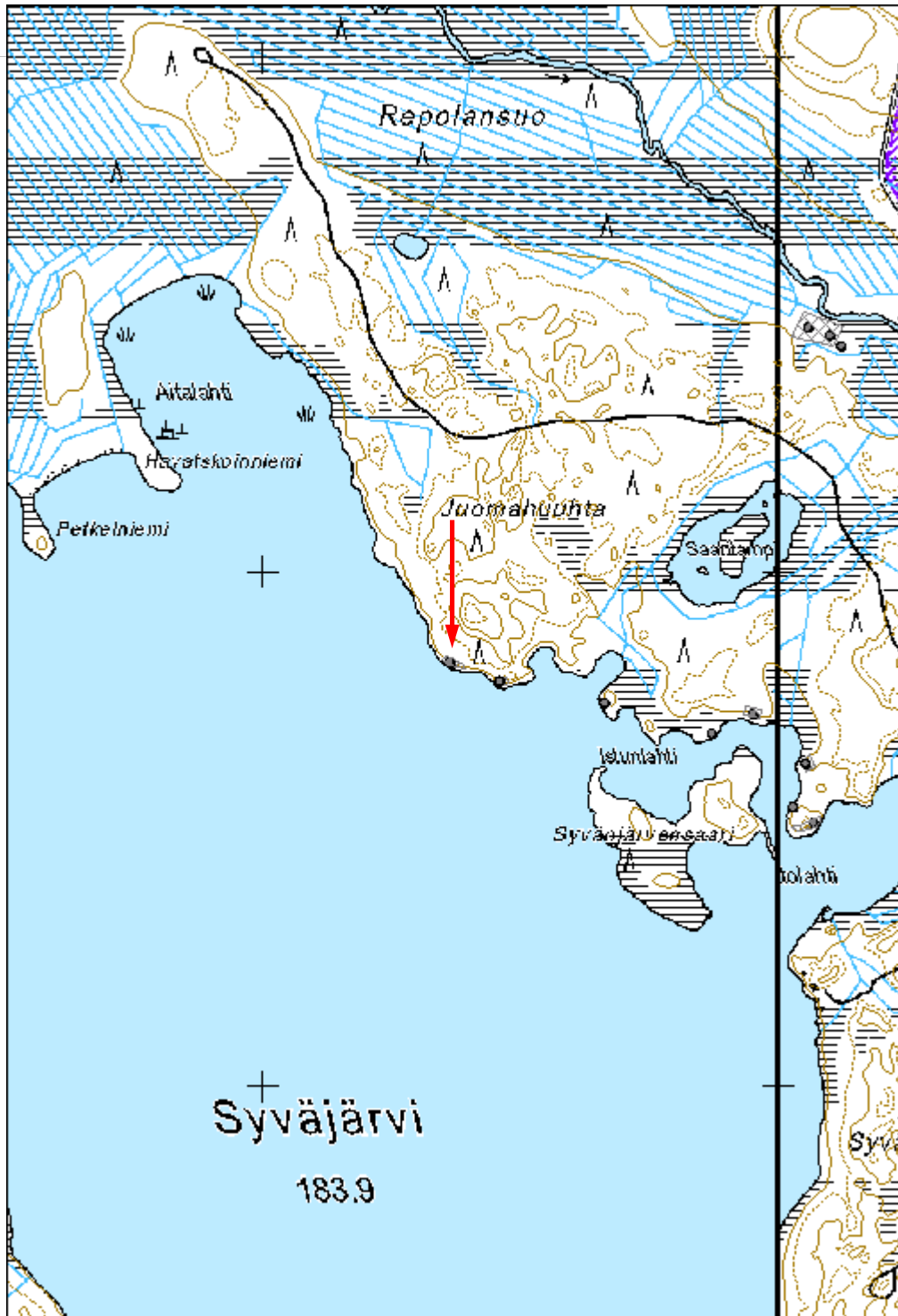
Tila: 3 Toteutettu Laji: 6 Suojeluarvojen tarkastus Tarkastusvuosi: 2014
Tarkastuspvm: 9.7.2014 Tarkastaja: E.Hertell
Kuvaus: KMO kulttuuriperintöinventointi Ilomantsi 2014

**Viranomais-
rekisterinro:****Kunto:** 1 Hyvä**Arvotus:** 3 Esitys mj-luokka II**Olotila:** 2 Ei käytössä**Kohteen
suojelu:** 9 Muu suojeluarvo**Selitys:****Selitys:****Ympäristön
suojelu:**

0 Ei määritelty

Selitys:

Kohdetyyppi:	1 Asuinpaikat	Copyright:	© Metsähallitus 2008 © Maanmittauslaitos 1/MML/08
Koordinaatit:	X 7001822, Y 3719369, Z 185	Mittakaava:	1:10000





Kuva. 171984 Juomahuhta 1 kivikautinen asuinpaikka. Olli Eranti seisoo löytökohdalla. Luoteeseen.

Syvänperänkangas 1 kivistinen asuinpaikka

MH-tunnus: 171989

Kohdetyyppi:	1 Asuinpaikat	Haltija:	131 Metsätalous Itä-Suomi
Ajoitus:	7111 Kivikausi	Ylläpitäjä:	131 Metsätalous Itä-Suomi
Rakentamisvuosi:		Kunta:	146 Iloanta
Lukumäärä:			

Koordinaattiselitys:	m mpy	Geometria tuotettu:	8 Digitointi, mittakaava <1:20000
Koordinaatit:	X 7000429, Y 3720039, Z 186	Löydöt:	KM 40262

Taustatiedot

Kohde löytyi kesän 2014 inventoinnissa.

Ympäristön kuvaus

Hiekkapohjaista mäntykangasta.

Kohteen kuvaus

Kohde sijaitsee Iloantien Syväjärven itärannalla. Syvänperänkangas on laaja hiekkapohjainen muodostuma. Asuinpaikka sijaitsee sen lounaisosassa. Paikalla on pieni niemimäinen etelään työntyvä harjanne. Kaivoimme harjanteelle sen eteläkärkeen ja lounaisreunalle loivasti viettävälle rinteelle seitsemän löydöttöntä koepistoa. Toporafian tarkemman silmäilyn jälkeen asuinpaikkakohta löytyi lopulta hieman kauempaa vesirajasta. Länsirinteen yläpuoliselta harjanteelta n 16 m vesirajasta on pieni ehkä n 4 x4 m mahdollisesti muokattu tasainen alue, johon avatusta koepistosta löytyi pii- ja kvartsi-iskoksia ja palanutta luuta sekä likamaata muistuttavaa värjäytymää. Asuinpaikka rajautunee em alueen läheisyyteen, koska etelään ja lounaaseen lähemmäs vettä tehdyt koepistot olivat löydöttömiä. Kyseessä saattaa olla asumuksen pohja.

Kohteen rajausta

Alueellinen, arvioitu löytökohdalta tehdyn GPS-mittauksen ympärille.

Tulkinta

Kivistinen asuinpaikka.

Lisätietoja**Toimenpiteet****Tarkastukset**

Tila: 3 Toteutettu Laji: 6 Suojeluarvojen tarkastus Tarkastusvuosi: 2014

Tarkastuspvm: 9.7.2014 Tarkastaja: E.Hertell
Kuvaus: KMO kulttuuriperintöinventointi Ilomantsi 2014

Viranomais- rekisterinro:		Kunto:	1 Hyvä
Arvotus:	3 Esitys mj-luokka II	Olotila:	2 Ei käytössä
Selitys:		Kohteen suojelu:	9 Muu suojeluarvo
		Selitys:	

Ympäristön suojelu:	0 Ei määritelty
--------------------------------	-----------------

Selitys:	
-----------------	--

Kohdetyyppi:	1 Asuinpaikat	Copyright:	© Metsähallitus 2008 © Maanmittauslaitos 1/MML/08
Koordinaatit:	X 7000429, Y 3720039, Z 186	Mittakaava:	1:10000





Kuva. 171989_1 Syvänperänkangas 2 kivikautinen asuinpaikka. Olli Eranti löytökohtalla. Etelään.



Kuva 171989_2. Syvänperänkangas 2 kivikautinen asuinpaikka. Olli Eranti seisoo tasaisella alueella löytökohdan vieressä. Lounaaseen.

Syvänperänkangas 2 kivikautinen asuinpaikka

MH-tunnus: 171991

Kohdetyyppi:	1 Asuinpaikat	Haltija:	131 Metsätalous Itä-Suomi
Ajoitus:	7111 Kivikausi	Ylläpitäjä:	131 Metsätalous Itä-Suomi
Rakentamisvuosi:		Kunta:	146 Iloimantsi
Lukumäärä:			

Koordinaattiselitys:	m mpy	Geometria tuotettu:	8 Digitointi, mittakaava <1:20000
Koordinaatit:	X 7000338, Y 3720131, Z 185	Löydöt:	KM 40263

Taustatiedot

Kohde löytyi kesän 2014 inventoinnissa.

Ympäristön kuvaus

Hiekkamoreenipohjainen mäntykangas.

Kohteen kuvaus

Kohde sijaitsee Iloimantsin Syväjärven itärannalla Syvänperänkankaan eteläkärjessä. Hiekkapohjainen kangas muodostaa eteläkärjessään kaakkoon työntyvän harjanteen. Kvartsi-iskoksia löytyi n 60 m matkalta harjanteen päältä. Luoteispäässä kangasta on kulotettu ja pintaa paikoin kevyesti rikottu. Kahdessa kohdassa oli tullut esiin kvartsi-iskos. Merkityn alueen kaakkoispäässä on harjanteen päällä luontainen tasanne. Kulotus ei yllä alueelle ja pintakasvillisuus on ehjää. Tasanteelle tehdystä kahdesta koepistosta löytyi kummastakin kvartsi-iskoksia. Koepistojen paikka on esitetty pisteenä GPS-mittaukseen perustuen.

Kohteen rajaus

Aluemainen.

Tulkinta

Kivikautinen asuinpaikka.

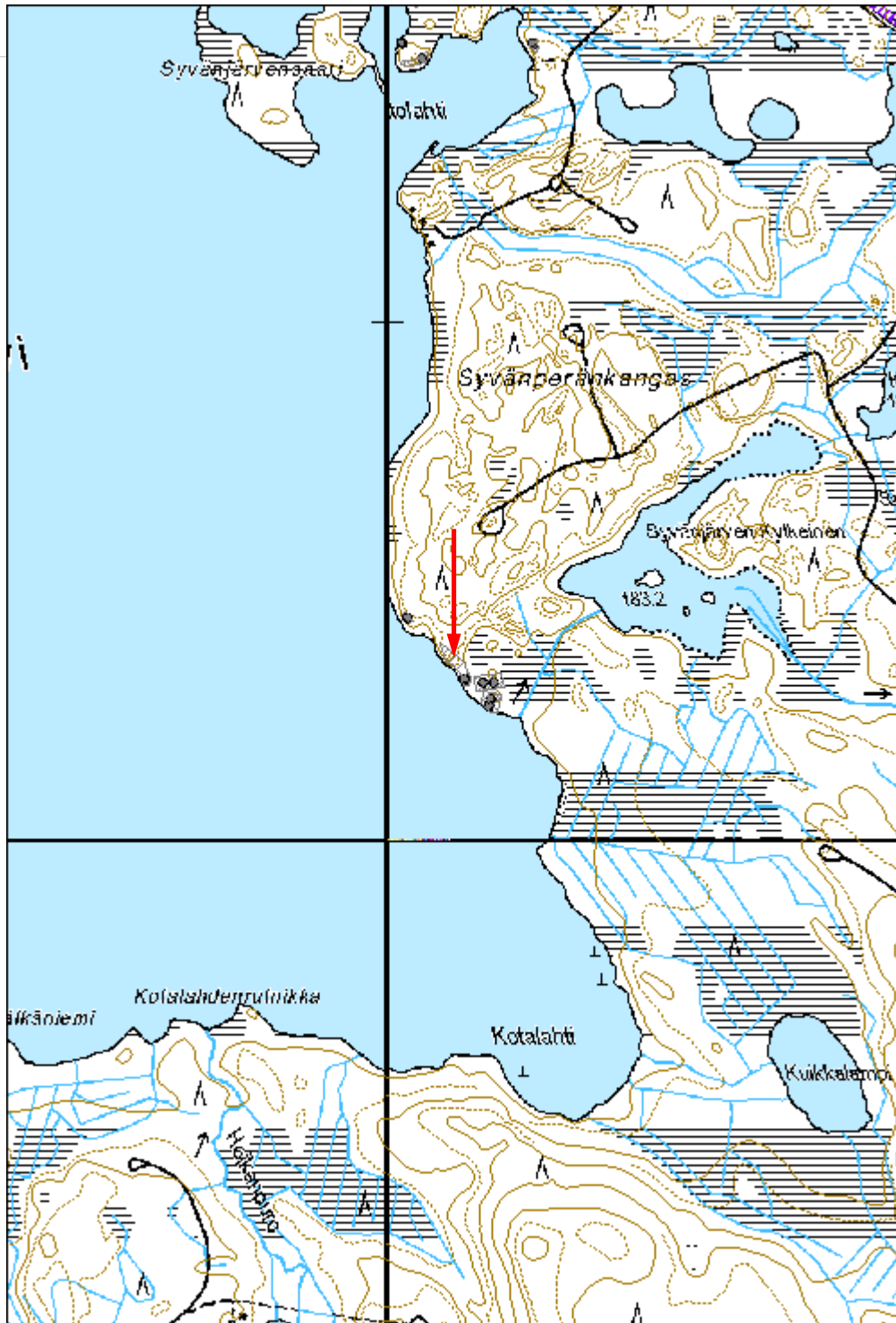
Lisätietoja***Toimenpiteet******Tarkastukset***

Tila: 3 Toteutettu Laji: 6 Suojeluarvojen tarkastus Tarkastusvuosi: 2014
Tarkastuspvm: 9.7.2014 Tarkastaja: E.Hertell
Kuvaus: KMO kulttuuriperintöinventointi Iloimantsi 2014

Viranomais- rekisterinro:		Kunto:	1 Hyvä
Arvotus:	3 Esitys mj-luokka II	Olotila:	2 Ei käytössä
Selitys:		Kohteen suojelu:	9 Muu suojeluarvo
		Selitys:	

Ympäristön suojelu:	0 Ei määritelty
Selitys:	

Kohdetyyppi:	1 Asuinpaikat	Copyright:	© Metsähallitus 2008 © Maanmittauslaitos 1/MML/08
Koordinaatit:	X 7000338, Y 3720131, Z 185	Mittakaava:	1:10000





Kuva 171991. Syvänperänkangas 2 kivikautinen asuinpaikka. Olli Eranti asuinpaikan eteläpäässä koepistojen äärellä. Luoteeseen.

**29674 Koitajoen alue (M-nat); Hoikan alue, Hoikka 2 kivikautinen
asuinpaikka**

MH-tunnus: 172030

Kohdetyyppi:	1 Asuinpaikat	Haltija:	131 Metsätalous Itä-Suomi
Ajoitus:	7111 Kivikausi	Ylläpitäjä:	131 Metsätalous Itä-Suomi
Rakentamisvuosi:		Kunta:	146 Ilomantsi
Lukumäärä:			

Koordinaattiselitys:	m mpy	Geometria tuotettu:	8 Digitointi, mittakaava <1:20000
Koordinaatit:	X 6998954, Y 3719980, Z 187	Löydöt:	KM 40264

Taustatiedot

Kohde löytyi kesän 2014 inventoinnissa.

Ympäristön kuvaus

Järveen laskevaa rinnettä, hiekkapohjaista ehjää kangasmetsää.

Kohteen kuvaus

Asuinpaikka sijaitsee Ilomantsin Syväjärven eteläpuolella Hoikka-nimisen järven rannalla. Hoikan pohjoispäässä itärannalla on lounaaseen laskeva rinne. Noin 187 metrin korkeudessa on luoteis-kaakko-suuntainen tasanne, pituudeltaan n 30 metriä. Tasanteen kaakkoisosassa olevasta tuulenskaadosta löytyi kvartsi-iskoksia, palanutta luuta ja kuumuuden rapauttamia kiviä. Tuulenskaato on n 15 m päässä vesirajasta. Asuinpaikka rajautunee em tasanteelle. Aluerajaus on arvio.

Kohteen rajaus

Aluomainen. Löytökohdalta tehty GPS-mittaus on esitetty alakohteen pisteenä.

Tulkinta

Kivikautinen asuinpaikka.

Lisätietoja***Toimenpiteet******Tarkastukset***

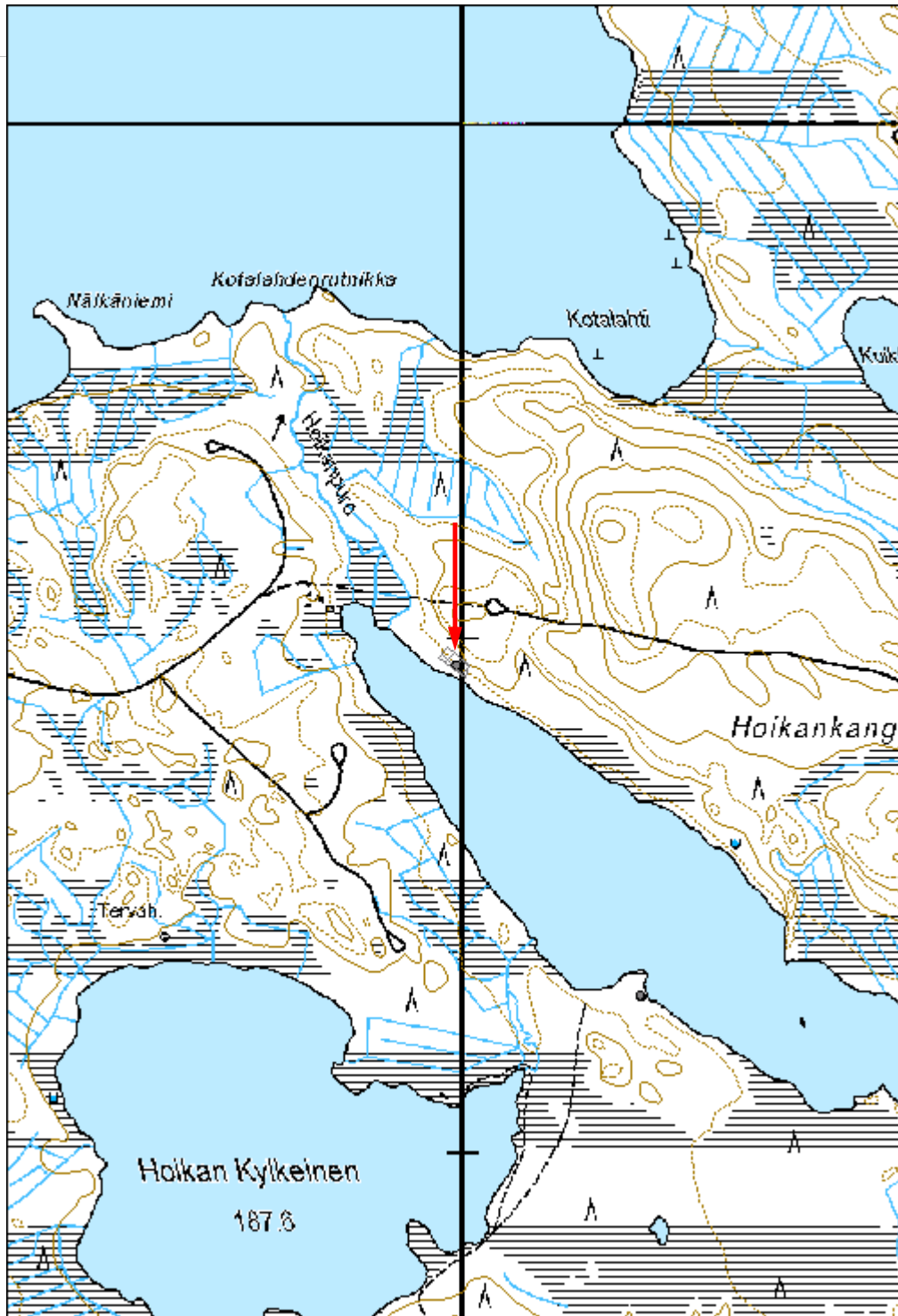
Tila: 3 Toteutettu Laji: 6 Suojeluarvojen tarkastus Tarkastusvuosi: 2014
Tarkastuspvm: 14.7.2014 Tarkastaja: E.Hertell
Kuvaus: KMO kulttuuriperintöinventointi Ilomantsi 2014

Viranomaisrekisterinro:	Kunto:	1 Hyvä
--------------------------------	---------------	--------

Arvotus:	3 Esitys mj-luokka II	Olotila:	2 Ei käytössä
Selitys:		Kohteen suojelu:	9 Muu suojeluarvo
		Selitys:	

Ympäristön suojelu:	0 Ei määritelty
Selitys:	

Kohdetyyppi:	1 Asuinpaikat	Copyright:	© Metsähallitus 2008 © Maanmittauslaitos 1/MML/08
Koordinaatit:	X 6998954, Y 3719980, Z 187	Mittakaava:	1:10000





Kuva 172030. Hoikka 2 kivikautinen asuinpaikka. Keskellä tuulenskaato, josta saatiin kivikautisia löytöjä. Luoteeseen.

Repolansuo 2 kivikautinen asuinpaikka

MH-tunnus: 172068

Kohdetyyppi:	1 Asuinpaikat	Haltija:	131 Metsätalous Itä-Suomi
Ajoitus:	7111 Kivikausi	Ylläpitäjä:	131 Metsätalous Itä-Suomi
Rakentamisvuosi:		Kunta:	146 Iломantsi
Lukumäärä:			

Koordinaattiselitys:	m mpy	Geometria tuotettu:	4 Gps-mittaus, korjaamaton
Koordinaatit:	X 7002437, Y 3720121, Z 184	Löydöt:	KM 40265

Taustatiedot

Kohde löytyi kesän 2014 inventoinnissa.

Ympäristön kuvaus***Kohteen kuvaus***

Asuinpaikka sijaitsee Iломantsin Syväjärven koillispuolella olevan Saarilammen ja Hietajoen välistä n 50 m joen eteläpuolella. Alue on hakattua ja laikutettua täysin kivetöntä loivasti koilliseen viettävää hiekkamaata. Hiekkamuodostuma on Syväjärvelle asti ulottuvan Juomahuuhdan koillisreunaa. Juomahuuhdan ja siihen kiinteästi liittyvien muodostumien eteläreunalla Syväjärvellä on useita kivikautisia asuinpaikkoja.

Hakaton ja laikutetun alueen koillisreunasta metsänrajasta löytyi neljästä viereisestä laikusta kvartsi-iskoksia ja kaksi tulella rapautunutta kiveä. Löytöalueen kokonaislaajuus on n 2 x 2 m. Alueella on hyvät havaintomahdollisuudet, mutta lähistön laikuissa ei näkynyt löytöjä laajemmalla. Löytöjen pohjoispuolelta alkaa ehjä mäntymetsä, joka laskee suolle ja lopulta n 50 m päässä olevalle joelle. Historiallisen ajan metsätyökämpän uuni on löytökohdalta n 30 m luoteeseen. Kyseessä on todennäköisesti pienehkö jokivarressa sijainnut kivikautinen leiripaikka. Paikalla ei ole rantatörmää tai muuta vastaavaa muodostumaa, josta voisi päätellä asuinpaikan sijaitsevan kyseisellä kohdalla.

Kohteen rajaus

Pistemäinen.

Tulkinta

Kivikautinen asuinpaikka: lähellä jokea, mutta ei rannassa sijainnut mahdollisesti lyhytaikainen leiripaikka.

Lisätietoja***Toimenpiteet***

Tarkastukset

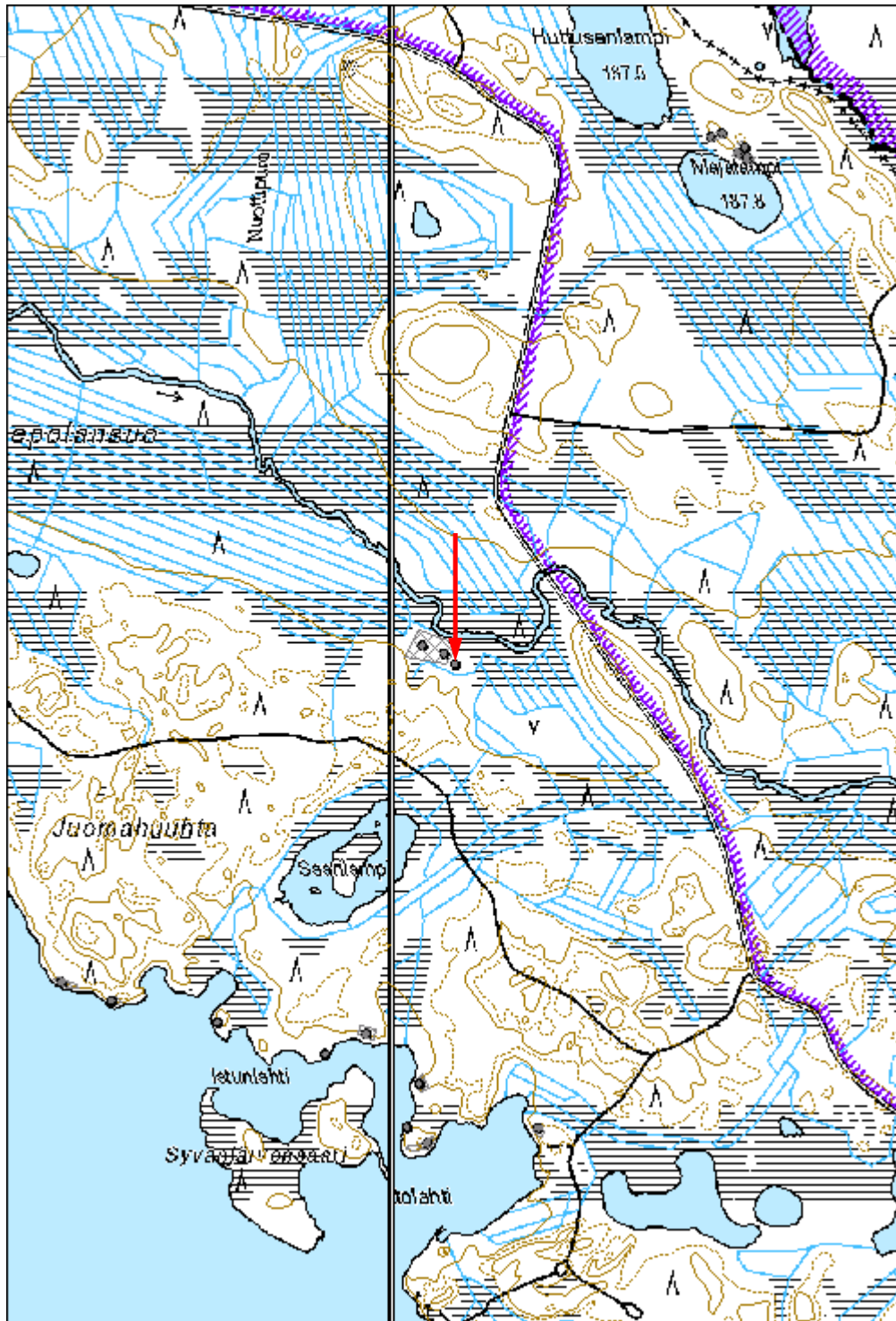
Tila: 3 Toteutettu Laji: 6 Suojeluarvojen tarkastus Tarkastusvuosi: 2014
Tarkastuspvm: 5.8.2014 Tarkastaja: E.Hertell
Kuvaus: KMO kulttuuriperintöinventointi Ilomantsi 2014

**Viranomais-
rekisterinro:****Kunto:** 2 Keskinertainen**Arvotus:** 3 Esitys mj-luokka II**Olotila:** 2 Ei käytössä**Kohteen
suojelu:** 9 Muu suojeluarvo**Selitys:****Selitys:****Ympäristön
suojelu:**

0 Ei määritelty

Selitys:

Kohdetyyppi:	1 Asuinpaikat	Copyright:	© Metsähallitus 2008 © Maanmittauslaitos 1/MML/08
Koordinaatit:	X 7002437, Y 3720121, Z 184	Mittakaava:	1:10000





Kuva 172068_1 Repolansuo 2 kivikautinen asuinpaikka. Olli Eranti löytökohtalla. Kämpän jäännös jää kuvasta vasemmalle. Joki taustalla n 50m päässä. Koilliseen.

Ylinen Aittojärvi 2 kivikautinen asuinpaikka

MH-tunnus: 172130

Kohdetyyppi:	1 Asuinpaikat	Haltija:	131 Metsätalous Itä-Suomi
Ajoitus:	7111 Kivikausi	Ylläpitäjä:	131 Metsätalous Itä-Suomi
Rakentamisvuosi:		Kunta:	146 Iломantsi
Lukumäärä:			

Koordinaattiselitys:	m mpy	Geometria tuotettu:	8 Digitointi, mittakaava <1:20000
Koordinaatit:	X 7002077, Y 3721550, Z 181	Löydöt:	KM 40266

Taustatiedot

Kohde löytyi kesän 2014 inventoinnissa.

Ympäristön kuvaus***Kohteen kuvaus***

Asuinpaikka sijaitsee Iломantsin koillisosassa rajavyöhykkeellä Ylisen Aittojärven koillispäässä n 150 m päässä Venäjän vastaiselta rajalta. Järven itäreunaa kulkee lähes pohjois-eteläsuuntainen harju. Asuinpaikka on harjun ja järven väliin jäävällä tasaisella hiekkamuodostumalla vanhan rantatörmän päällä. Kivikaudella paikka on sijainnut lounaaseen avautuvan lahdelman rannalla. Fossiloitunut rantatörmä vaikuttaa kuitenkin melko nuorelta ja ilmeisesti Aittojärven pinta on asettunut nykyiselle tasolleen vasta melko hiljattain, mahdollisesti uittoon liittyvien vedenpinnanmuutosten yhteydessä.

Löytöinä paikaltaan saatiin iskettyä kvartssia. Kaikki löydöt ovat tuulenkaadosta n 16 m rantatörmästä sisämaahan. Aluerajaus on topografiaan perustuva arvio.

Kohteen rajaus

Aluemainen.

Tulkinta

Kivikautinen asuinpaikka.

Lisätietoja***Toimenpiteet******Tarkastukset***

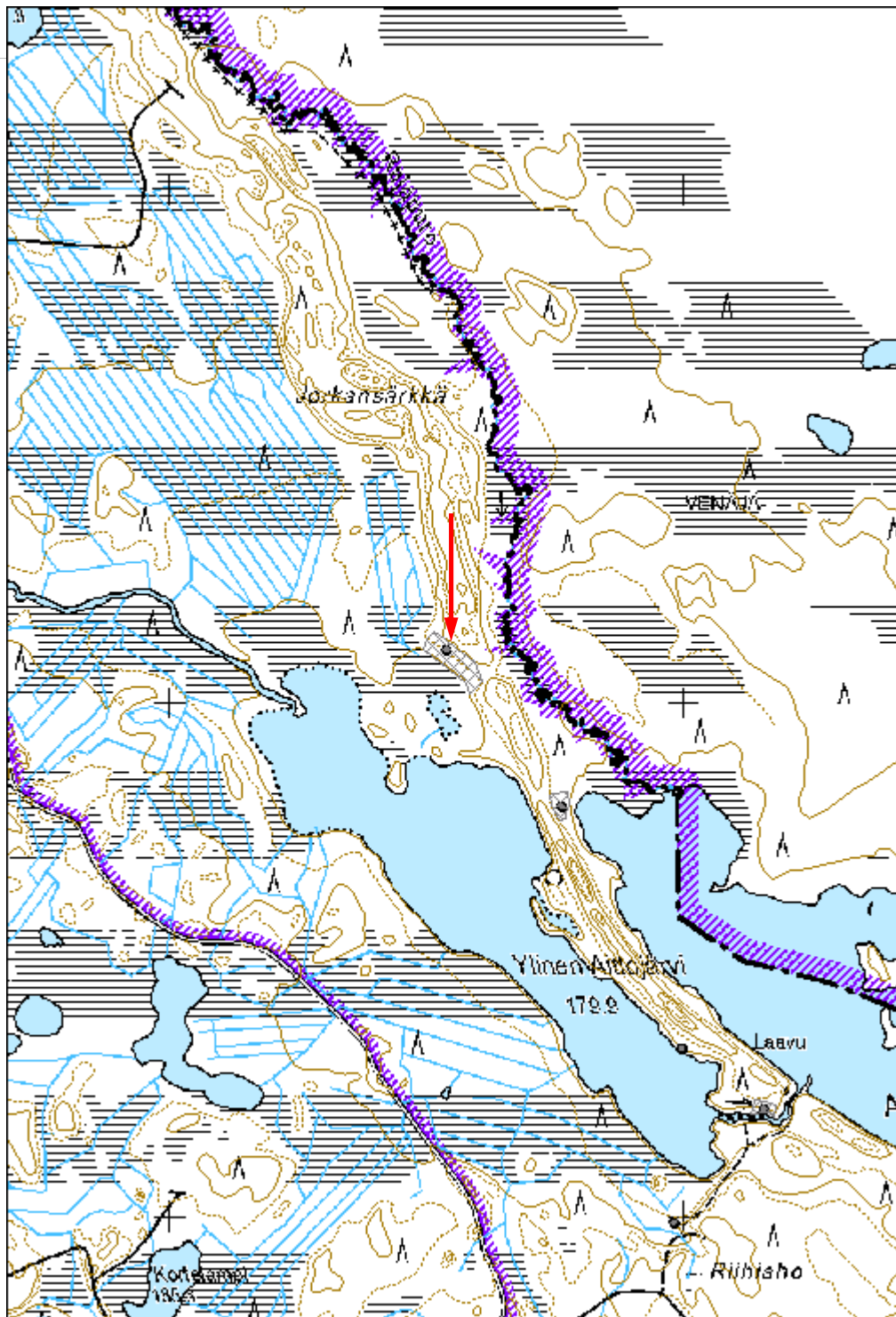
Tila: 2 Suunniteltu Laji: 6 Suojeluarvojen tarkastus Tarkastusvuosi: 2014
Tarkastuspvm: 15.7.2014 Tarkastaja: E.Hertell
Kuvaus: KMO kulttuuriperintöinventointi Ilomantsi 2014

Viranomais- rekisterinro:		Kunto:	1 Hyvä
		Olotila:	2 Ei käytössä
Arvotus:	3 Esitys mj-luokka II	Kohteen suojelu:	9 Muu suojeluarvo
Selitys:		Selitys:	

Ympäristön suojelu:	0 Ei määritelty
--------------------------------	-----------------

Selitys:	
-----------------	--

Kohdetyyppi:	1 Asuinpaikat	Copyright:	© Metsähallitus 2008 © Maanmittauslaitos 1/MML/08
Koordinaatit:	X 7002077, Y 3721550, Z 181	Mittakaava:	1:10000





Kuva 172130 Ylinen Aittojärvi 2 kivikautinen asuinpaikka. Olli Eranti löytökohdalla. Taustalla hämöttää Ylinen Aittojärvi. Lounaaseen.

Ylinen Aittojärvi 3 kivikautinen asuinpaikka

MH-tunnus: 172136

Kohdetyyppi:	1 Asuinpaikat	Haltija:	131 Metsätalous Itä-Suomi
Ajoitus:	7111 Kivikausi	Ylläpitäjä:	131 Metsätalous Itä-Suomi
Rakentamisvuosi:		Kunta:	146 Iloimantsi
Lukumäärä:			

Koordinaattiselitys:	m mpy	Geometria tuotettu:	8 Digitointi, mittakaava <1:20000
Koordinaatit:	X 7001210, Y 3722154, Z 180	Löydöt:	KM 40267

Taustatiedot

Kohde löytyi kesän 2014 inventoinnissa.

Ympäristön kuvaus

Hiekkapohjainen etelään avautuva joen törmä, jonka päällä viettävä rinne. Kasvillisuus suopursua, kangasmetsää.

Kohteen kuvaus

Asuinpaikka sijaitsee Iloimantsin koillisosassa rajavyöhykkeellä Ylisen ja Alisen Aittojärven välisen joen pohjoisrannalla. Ylisestä Aittojärvestä laskevan kosken alapuolella on suvanto, jonka kohdalla asuinpaikka on. Erodituneesta jokitörmästä valui palaneita kiviä (2 kpl). Seulottaessa paikalta löytyi kvartsi-iskos. Törmän päälle avatuista koepistosta kahdesta löytyi kummastakin kvartsi-iskos. Lisäksi toisessa koepistossa tuli vastaan tiheä kiveys n 15 cm syvyydessä. Lapiotunnustelujen perusteella ympärillä ei ole luontaista kivikkoa, joten kyseessä lienee kivetty liesi tai muu rakenne. Piston kaivaminen jätettiin kesken rakenteen säästämiseksi.

Kohteen raja

Alueellinen. Arvio topografisin perustein.

Tulkinta

Kivikautinen asuinpaikka.

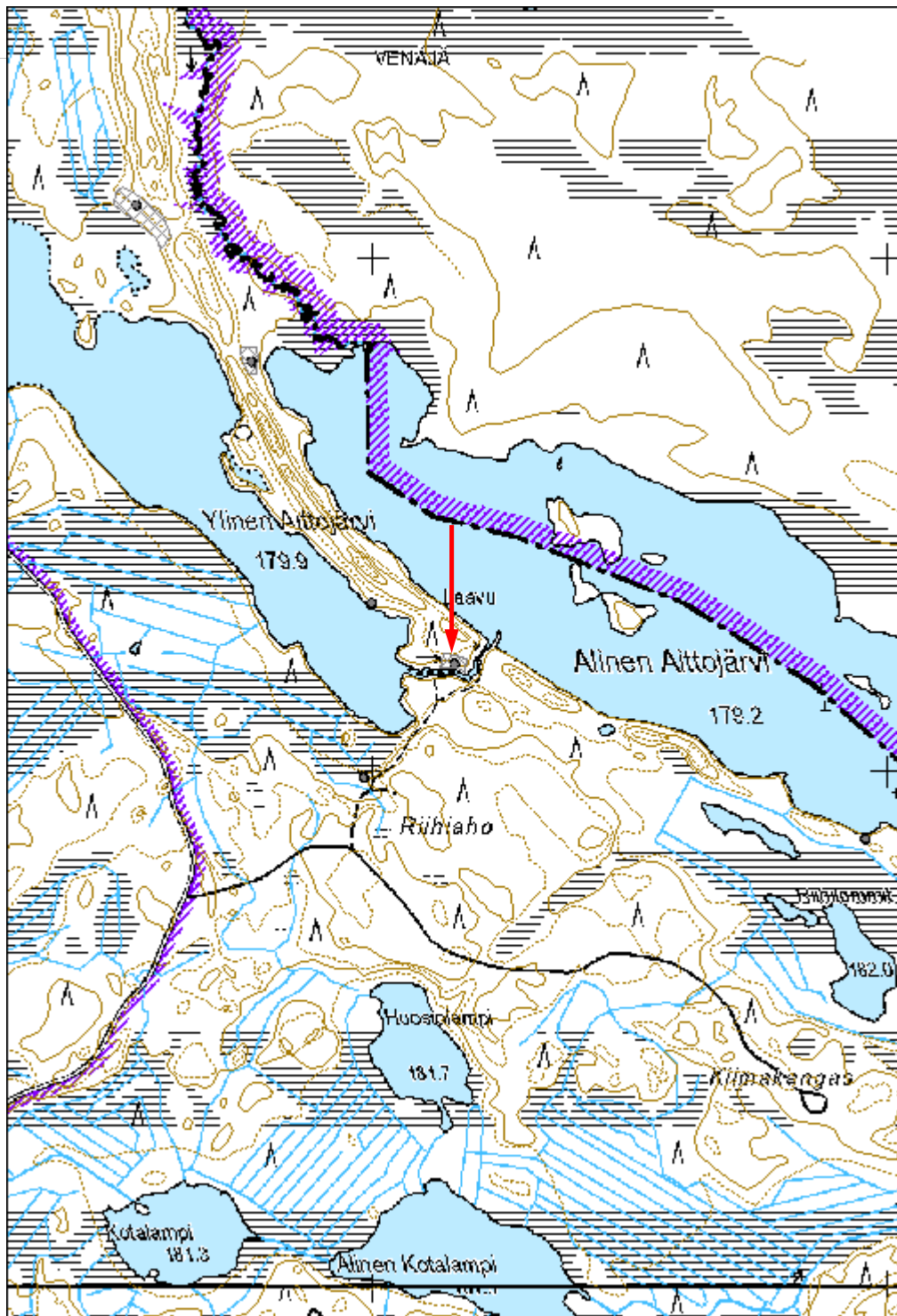
Lisätietoja***Toimenpiteet******Tarkastukset***

Tila: 3 Toteutettu Laji: 6 Suojeluarvojen tarkastus Tarkastusvuosi: 2014
Tarkastuspvm: 15.7.2014 Tarkastaja: E.Hertell
Kuvaus: KMO kulttuuriperintöinventointi Iloimantsi 2014

Viranomais- rekisterinro:		Kunto:	2 Keskinertainen
Arvotus:	3 Esitys mj-luokka II	Olotila:	2 Ei käytössä
Selitys:		Kohteen suojelu:	9 Muu suojeluarvo
		Selitys:	

Ympäristön suojelu:	0 Ei määritelty
Selitys:	

Kohdetyyppi:	1 Asuinpaikat	Copyright:	© Metsähallitus 2008 © Maanmittauslaitos 1/MML/08
Koordinaatit:	X 7001210, Y 3722154, Z 180	Mittakaava:	1:10000





Kuva 172136. Ylinen Aittojärvi 3 kivikautinen asuinpaikka. Olli Eranti seuloo. Eroosiotörmä, josta ensimmäiset havainnot Ollin alapuolella. Länteen.

Alinen Aittojärvi 1 kivikautinen asuinpaikka

MH-tunnus: 172138

Kohdetyyppi:	1 Asuinpaikat	Haltija:	131 Metsätalous Itä-Suomi
Ajoitus:	7111 Kivikausi	Ylläpitäjä:	131 Metsätalous Itä-Suomi
Rakentamisvuosi:		Kunta:	146 Iloimantsi
Lukumäärä:			

Koordinaattiselitys:	m mpy	Geometria tuotettu:	8 Digitointi, mittakaava <1:20000
Koordinaatit:	X 7001799, Y 3721758, Z 181	Löydöt:	KM 40268

Taustatiedot

Kohde löytyi kesän 2014 inventoinnissa.

Ympäristön kuvaus

Hiekkapohjainen tasainen mäntykangas harjun kainalossa muinaisrannan päällä.

Kohteen kuvaus

Asuinpaikka sijaitsee Iloimantsin koillisosassa rajavyöhykkeellä Alisen Aittojärven luoteispäässä. Venäjän raja kulkee kohdalta n 150 m päässä. Järven länsirantaa kulkee harju. Asuinpaikka on harjun ja järven väliin jäävällä hiekkapohjaisella mäntykankaalla muinaisrannan päällä. Muinaisrantamuodostuma vaikuttaa vanhalta, kenties järven pinta on laskenut jo kivikaudella. Rantatörmän päälle tehtiin kolme koepistoa n 6-10 metrin välein, joista kahdesta löytyi iskettyä kvartsia. Etäisyys vesirajaan on löytökohdalta n 25 m ja harjuun n 16 m. Aluerajaus on tehty harjun ja muinaisrannan väliin topografisin perustein.

Kohteen rajaus

Aluemainen.

Tulkinta

Kivikautinen asuinpaikka.

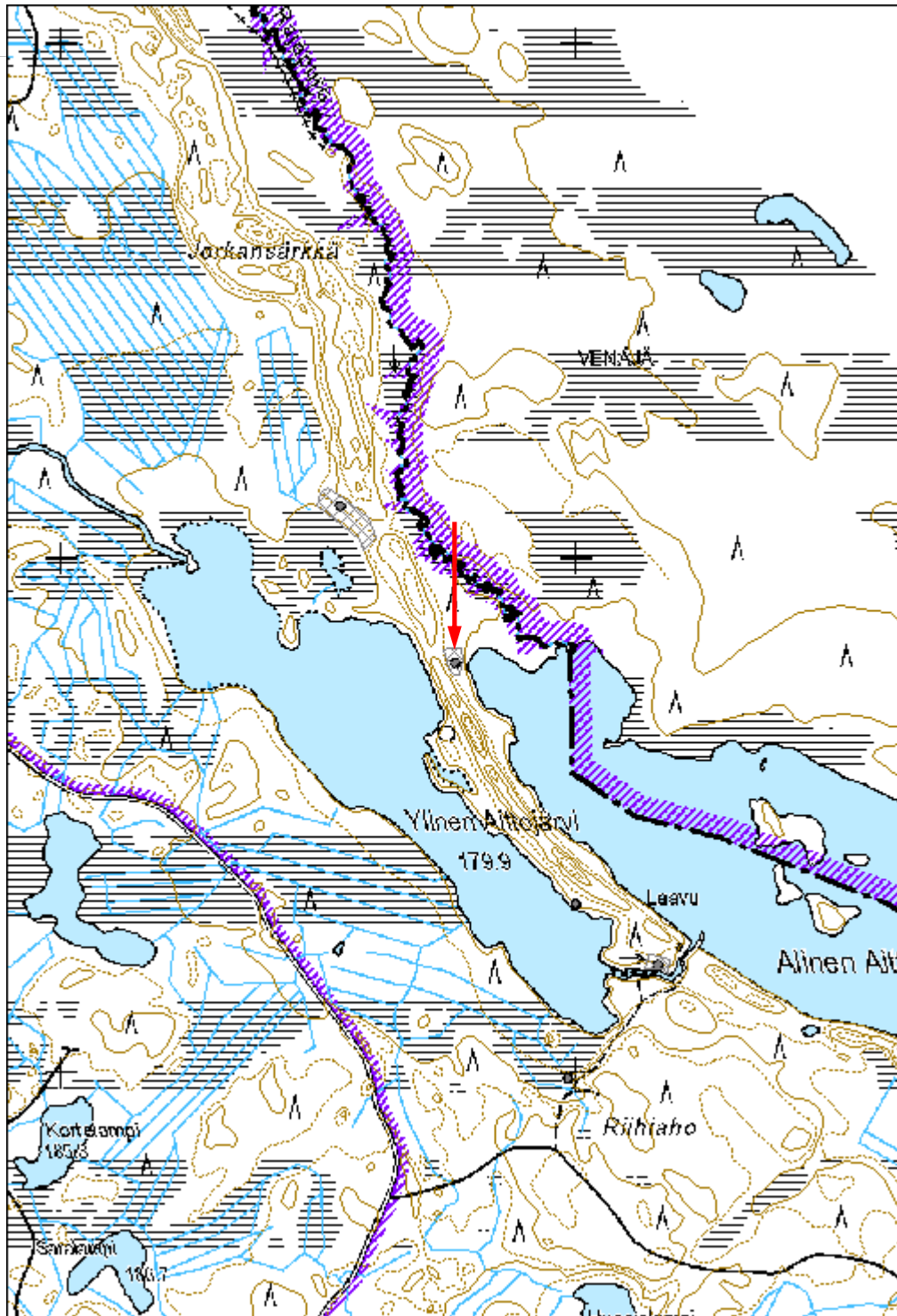
Lisätietoja***Toimenpiteet******Tarkastukset***

Tila: 3 Toteutettu Laji: 6 Suojeluarvojen tarkastus Tarkastusvuosi: 2014
Tarkastuspvm: 15.7.2014 Tarkastaja: E.Hertell
Kuvaus: KMO kulttuuriperintöinventointi Iloimantsi 2014

Viranomais- rekisterinro:		Kunto:	1 Hyvä
Arvotus:	3 Esitys mj-luokka II	Olotila:	2 Ei käytössä
Selitys:		Kohteen suojelu:	9 Muu suojeluarvo
		Selitys:	

Ympäristön suojelu:	0 Ei määritelty
Selitys:	

Kohdetyyppi:	1 Asuinpaikat	Copyright:	© Metsähallitus 2008 © Maanmittauslaitos 1/MML/08
Koordinaatit:	X 7001799, Y 3721758, Z 181	Mittakaava:	1:10000





Kuva 172138_1. Alinen Aittojärvi 1 kivikautinen asuinpaikka. Olli ja vasemmalla oleva lapio polun vieressä löytökuopissa. Taustalla Venäjä. Kaakkoon.



Kuva 172138_2. Alinen Aittojärvi 1 kivikautinen asuinpaikka muinaisrannan päällä. Lapiot löytökuopissa. Järvi jää vasemmalla. Lounaaseen.

Alinen Aittojärvi 4 kivikautinen asuinpaikka

MH-tunnus: 172155

Kohdetyyppi:	1 Asuinpaikat	Haltija:	131 Metsätalous Itä-Suomi
Ajoitus:	7111 Kivikausi	Ylläpitäjä:	131 Metsätalous Itä-Suomi
Rakentamisvuosi:		Kunta:	146 Iloimantsi
Lukumäärä:			

Koordinaattiselitys:	m mpy	Geometria tuotettu:	4 Gps-mittaus, korjaamaton
Koordinaatit:	X 7000801, Y 3723152, Z 180	Löydöt:	KM 40269

Taustatiedot

Kohde löytyi kesän 2014 inventoinnissa.

Ympäristön kuvaus***Kohteen kuvaus***

Asuinpaikka sijaitsee Iloimantsin koillisosassa Alisen Aittojärven etelärannalla. Aittojärven etelärantaa kulkee harju. Asuinpaikka on harjasta erkanevassa koilliseen laskevassa niemessä. Paikan topografia on monimuotoinen. Itäreunaltaan niemi on suota. Lähellä rantaa kulkee muinaisrantatörmä ja siihen liittyvä rantavalli. Rannan yläpuolella alue on hahmotonta tiheästi kumpuilevaa järveen viettävää paikoin kosteaakin kangasta. Muinaisniemen koillisreunalla rantavallin sisäpuolella on muuta kangasta tasaisempi ehkä muutaman kymmenen neliömetrin kokoinen alue. Toisesta paikalle tehdystä koepistosta löytyi iskettyä kvartssia ja palanutta luuta. Koepiston maaperä on pinnasta pienikivistä moreenia ja syvemmillä nyrkinkokoista mukulaa muun sedimentin joukossa. Puusto paikalla on mäntyä ja koivua. Nykyinen vesiraja on n 13 m päässä löytökohdalta.

Kohteen rajaus

Pistemäinen.

Tulkinta

Kivikautinen asuinpaikka.

Lisätietoja***Toimenpiteet******Tarkastukset***

Tila: 3 Toteutettu Laji: 6 Suojeluarvojen tarkastus Tarkastusvuosi: 2014
Tarkastuspvm: 16.7.2014 Tarkastaja: E.Hertell

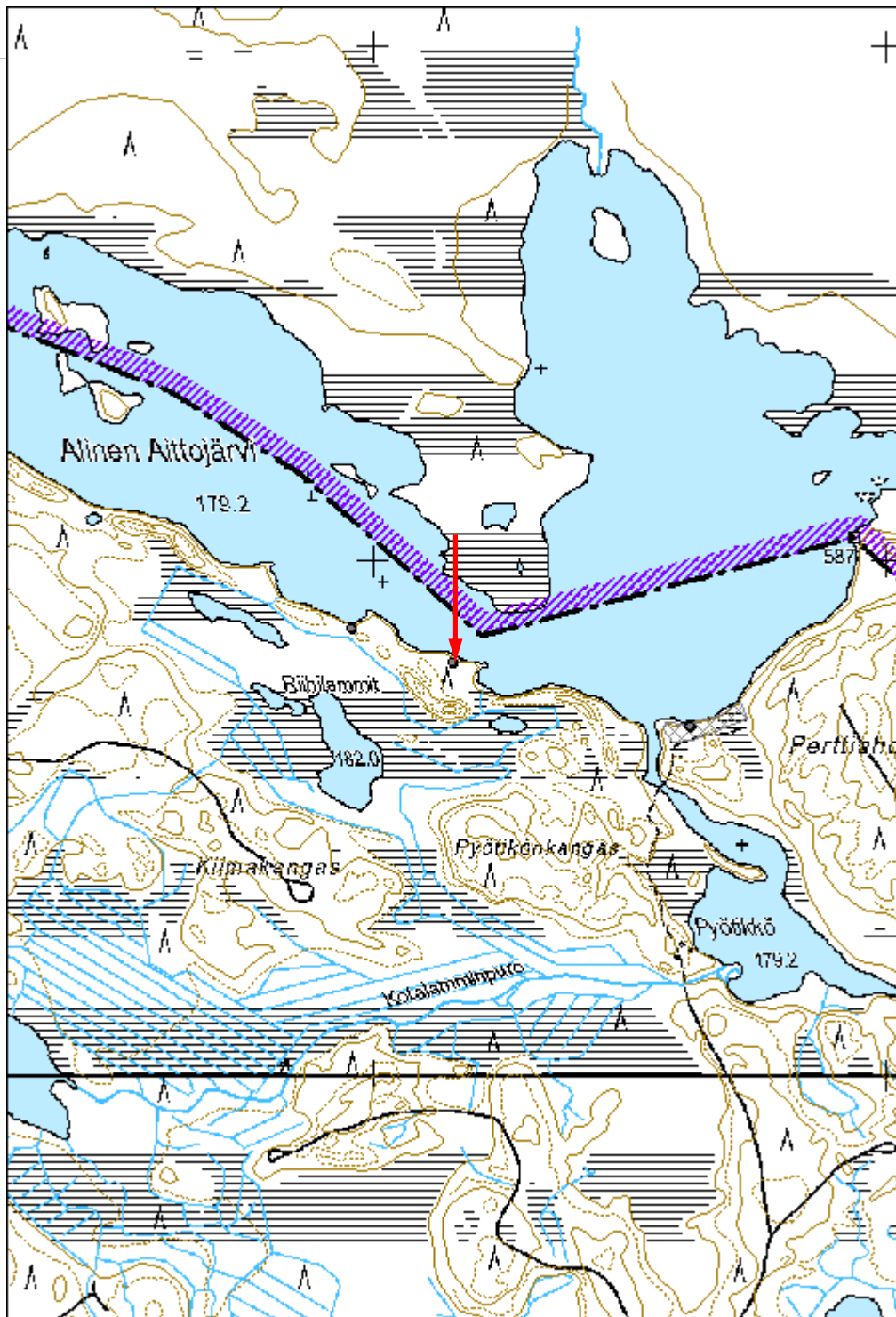
Kuvaus: KMO kulttuuriperintöinventointi Ilomantsi 2014

Viranomais- rekisterinro:		Kunto:	1 Hyvä
Arvotus:	3 Esitys mj-luokka II	Olotila:	2 Ei käytössä
Selitys:		Kohteen suojelu:	9 Muu suojeluarvo
		Selitys:	

Ympäristön suojelu:	0 Ei määritelty
--------------------------------	-----------------

Selitys:	
-----------------	--

Kohdetyyppi:	1 Asuinpaikat	Copyright:	© Metsähallitus 2008 © Maanmittauslaitos 1/MML/08
Koordinaatit:	X 7000801, Y 3723152, Z 180	Mittakaava:	1:10000





Kuva 172155. Alinen Aittojärvi 4 kivikautinen asuinpaikka. Olli Eranti löytökohdalla. Itäkaakkoon.

Alinen Aittojärvi 2 kivikautinen asuinpaikka

MH-tunnus: 172165

Kohdetyyppi:	1 Asuinpaikat	Haltija:	131 Metsätalous Itä-Suomi
Ajoitus:	7111 Kivikausi	Ylläpitäjä:	131 Metsätalous Itä-Suomi
Rakentamisvuosi:		Kunta:	146 Iloantsi
Lukumäärä:			

Koordinaattiselitys:	m mpy	Geometria tuotettu:	8 Digitointi, mittakaava <1:20000
Koordinaatit:	X 7000688, Y 3723643, Z 180	Löydöt:	KM 40270

Taustatiedot

Kohde löytyi kesän 2014 inventoinnissa.

Ympäristön kuvaus***Kohteen kuvaus***

Asuinpaikka sijaitsee Iloantsin koillisosassa rajavyöhykkeellä Alisen Aittojärven lasku-uoman itäpuolella. Paikka on pohjoiseen viettävää hiekkapohjaista varttunutta mäntyä kasvavaa kangasta. Rannan lähellä on matala muinaisranta, jonka päällä asuinpaikka on.

Paikalle tehtiin kaksi koepistoa, joista kummastakin tuli runsaasti löytöjä. Itäisempi pisto (luettelossa koepisto A) tehtiin kodanpohjan varmistamiseksi. Rakenne on pyöreä matala painanne, jonka halkaisija vallilta vallille on n 4 m. Kohta on esitetty alakohdepisteenä. Painanteesta tuli heti turpeen alta runsaasti palanutta luuta ja kvartsia tummanruskeasta likamaasta. Koepistoa ei kaivettu pintaa syvemmälle runsaan löytömäärän vuoksi. Toinen löydöllinen pisto (koepisto B) on tästä n 6 m länteen.

Alue on paikoin kumpuilevaa kangasta. Idemmäs rajavartioiden polku-uralle kaivettiin painaamaan kolmas pisto, joka oli löydötön. Kyseessä lienee luontainen painauma. Idempänä Perttiaholle nousevan rinteiden juurella on pieni luontainen tasanne, jolle tehdystä koepistosta löytyi myös iskos (koepisto C). Tasanteen ja edellä kuvatun asuinpaikan pääalueen välillä on matalampi kosteikko.

Kohteen rajaus

Aluemainen.

Tulkinta

Kivikautinen asuinpaikka, jossa kodanpohja.

Lisätietoja***Toimenpiteet***

Tarkastukset

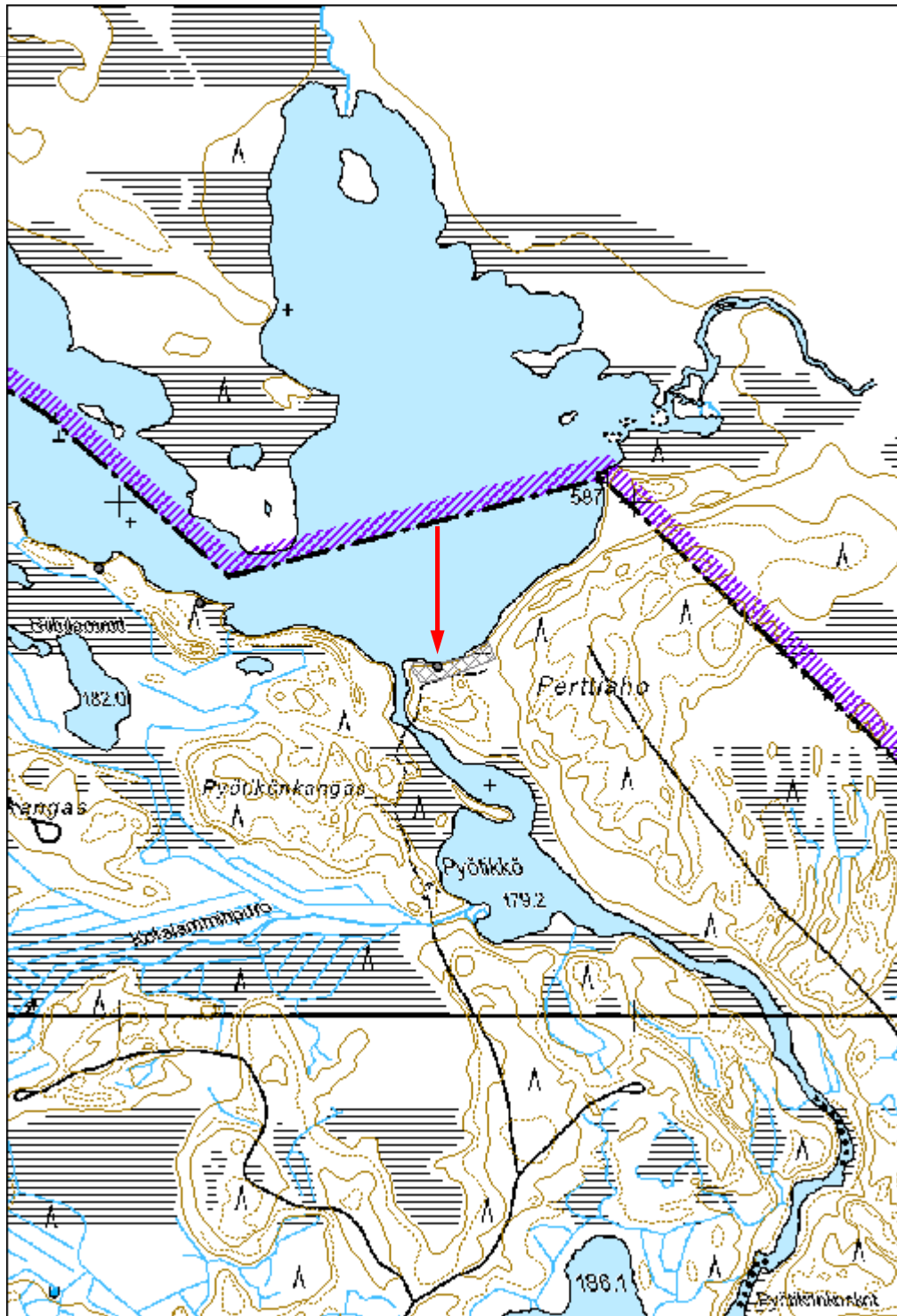
Tila: 3 Toteutettu Laji: 6 Suojeluarvojen tarkastus Tarkastusvuosi: 2014
Tarkastuspvm: 16.7.2014 Tarkastaja: E.Hertell
Kuvaus: KMO kulttuuriperintöinventointi Iломantsi 2014

**Viranomais-
rekisterinro:****Kunto:** 1 Hyvä**Arvotus:** 3 Esitys mj-luokka II**Olotila:** 2 Ei käytössä**Kohteen
suojelu:** 9 Muu suojeluarvo**Selitys:****Selitys:****Ympäristön
suojelu:**

0 Ei määritelty

Selitys:

Kohdetyyppi:	1 Asuinpaikat	Copyright:	© Metsähallitus 2008 © Maanmittauslaitos 1/MML/08
Koordinaatit:	X 7000688, Y 3723643, Z 180	Mittakaava:	1:10000





Kuva 172165. Alinen Aittojärvi 2. Etualalla lapio on kivikautisen asumusjäännöksen keskellä. Painanne erottuu hienosti varjojen avulla. Länteen.

Jorhonjärvi 1 kivikautinen asuinpaikka	MH-tunnus: 172406
---	--------------------------

Kohdetyyppi:	1 Asuinpaikat	Haltija:	131 Metsätalous Itä-Suomi
Ajoitus:	7111 Kivikausi	Ylläpitäjä:	131 Metsätalous Itä-Suomi
Rakentamisvuosi:		Kunta:	146 Iloantsi
Lukumäärä:			

Koordinaattiselitys:	m mpy	Geometria tuotettu:	8 Digitointi, mittakaava <1:20000
Koordinaatit:	X 6989212, Y 3708540, Z 152	Löydöt:	KM 40271

Taustatiedot

Kohde löytyi kesän 2014 inventoinnissa.

Ympäristön kuvaus

Kohteen kuvaus

Asuinpaikka sijaitsee Iloantsin Harkkojärven ja Hattujärven välissä olevan pienehkön Jorhonjärven rannalla. Jorhonjärvi on n 1,1 km pitkä pohjoisluode-eteläkaakko-suuntainen järvi, josta on jokiyhteys sekä Harkkojärveen lännessä että Hattujärveen idässä. Järven rannat ovat osin soistuneet ja paikoin asutukselle suotuisten sedimuodostumien reunustamia.

Kivikautinen asuinpaikka Jorhonjärvi 1 sijaitsee järven itärannalla länteen työntyvän niemen luoteisosassa. Kyseessä on hiekkamoreenipohjainen mäntyä kasvava kuiva rinne. Rantatormän päällä on moderni leiripaikka, jonka tulisijan paljastamasta hiekasta löytyi kivilaji-iskos. Tulisijan viereen avatusta koepistoista löytyi lisäksi iskettyä kvartssia ja kivilaji-iskos. Paikalla on myös pieni matala pitkulainen painauma, jossa on ympärillä matalat vallit. Kooltaan tämä on vallilta vallille mitattuna vain n 2,5 x 1,5 m. Painauman alapäähän avatusta koepistosta löytyi myös kvartssia. Kyseessä saattaa olla kivikautinen rakenne. Samaa painauma ovat hyödyntäneet nykyiset leiriytyjät pressulaavun sijana. Viereisellä niemellä on kivikautinen asumuspainanne, ks kohde Jorhonjärvi 3.

Kohteen rajaus

Aluemäinen, topografiaan perustuen.

Tulkinta

Kivikautinen asuinpaikka.

Lisätietoja

Toimenpiteet

Tarkastukset

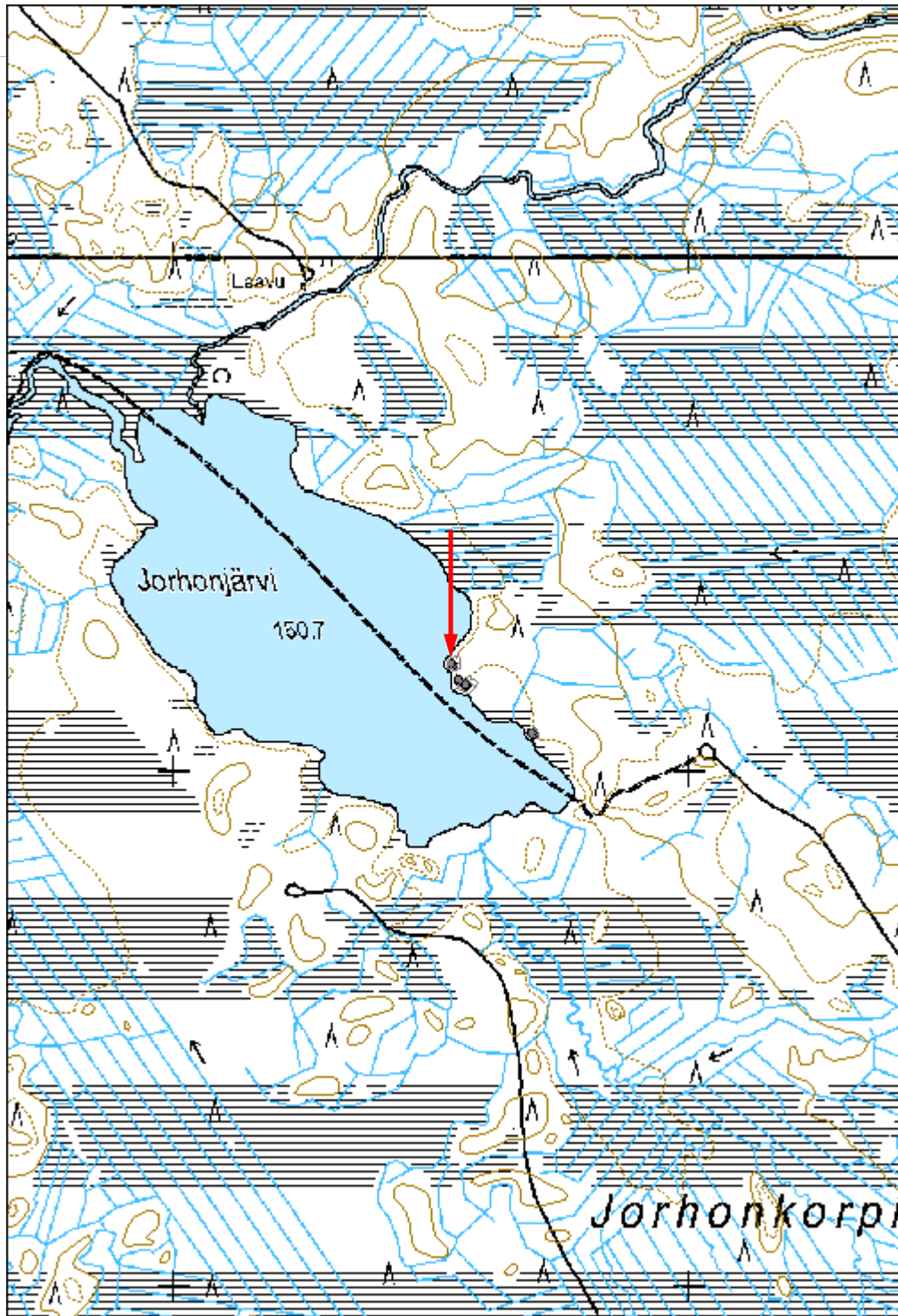
Tila: 3 Toteutettu Laji: 6 Suojeluarvojen tarkastus Tarkastusvuosi: 2014
Tarkastuspvm: 9.6.2014 Tarkastaja: E.Hertell
Kuvaus: KMO kulttuuriperintöinventointi Ilomantsi 2014

Viranomais- rekisterinro:		Kunto:	1 Hyvä
		Olotila:	2 Ei käytössä
Arvotus:	3 Esitys mj-luokka II	Kohteen suojelu:	9 Muu suojeluarvo
Selitys:		Selitys:	

Ympäristön suojelu:	0 Ei määritelty
--------------------------------	-----------------

Selitys:	
-----------------	--

Kohdetyyppi:	1 Asuinpaikat	Copyright:	© Metsähallitus 2008 © Maanmittauslaitos 1/MML/08
Koordinaatit:	X 6989212, Y 3708540, Z 152	Mittakaava:	1:10000





Kuva 172406 Jorhonjärvi 1 kivikautinen asuinpaikka. Etualalla matala pitkulainen painauma, jossa lapio makaa. Seula painauman vallilla. Taustalla moderni tulisija. Luoteeseen.

Jorhonjärvi 3 kivikautinen asuinpaikka

MH-tunnus: 172413

Kohdetyyppi:	1 Asuinpaikat	Haltija:	131 Metsätalous Itä-Suomi
Ajoitus:	7111 Kivikausi	Ylläpitäjä:	131 Metsätalous Itä-Suomi
Rakentamisvuosi:		Kunta:	146 Iloantsi
Lukumäärä:			

Koordinaattiselitys:	m mpy	Geometria tuotettu:	8 Digitointi, mittakaava <1:20000
Koordinaatit:	X 6989169, Y 3708565, Z 153	Löydöt:	KM 40272

Taustatiedot

Kohde löytyi kesän 2014 inventoinnissa.

Ympäristön kuvaus***Kohteen kuvaus***

Asuinpaikka sijaitsee Iloantsin Harkkojärven ja Hattujärven välissä olevan pienehkön Jorhonjärven rannalla. Jorhonjärvi on n 1,1 km pitkä pohjoisluode-eteläkaakko-suuntainen järvi, josta on jokiyhteys sekä Harkkojärveen lännessä että Hattujärveen idässä. Järven rannat ovat osin soistuneet ja paikoin asutukselle suotuisten sedimenttimuodostumien reunustamia.

Kivikautinen asuinpaikka Jorhonjärvi 3 sijaitsee järven itärannalla länteen työntyvän niemen eteläosassa. Kyseessä on etelälounaaseen laskeva kosteahko sekametsää kasvava loiva rinne, joka yläosastaan on tasainen. Rinteen tasaisella osalla n 20 m päässä vesirajasta on kivikautinen asumuspainanne.

Rakennus on ollut suorakulmainen. Nykyisen kuopan koko on n 5 x 3,5 m. Kuopan ympärillä on selvät vallit. Syvyyttä painanteella on n 0,4 m. Kuopan keskiosa on hiukan seinälinjojen kohtaa korkeammalla. Rakennuksen pitkä sivu on suunnattu kohti rantaa. Painanne näkyy myös käytössä olevassa laserkeilausaineistossa. Painanteen sisälle kaakkoispäähän avattiin yksi koepisto, josta tuli likamaata, kvartsikaavin, iskettyä kvartsia ja palanutta luuta.

Kohteen rajaus

Aluomainen, rajattu topografisen perustein.

Tulkinta

Kivikautinen asuinpaikka, jossa maahan kaivetun asumuksen pohja edelleen näkyvissä.

Lisätietoja

Toimenpiteet**Tarkastukset**

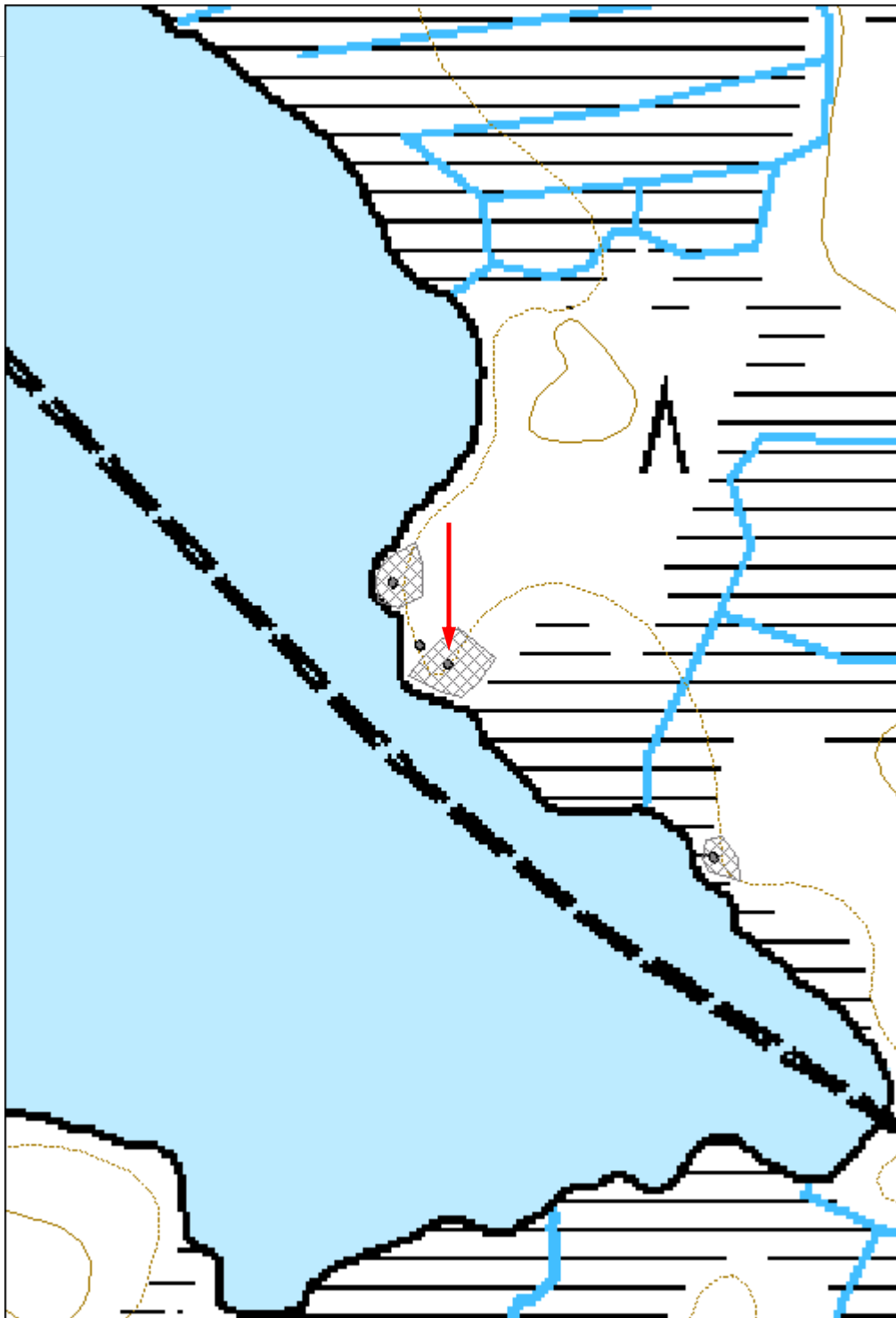
Tila: 3 Toteutettu Laji: 6 Suojeluarvojen tarkastus Tarkastusvuosi: 2014
Tarkastuspvm: 9.6.2014 Tarkastaja: E.Hertell
Kuvaus: KMO kulttuuriperintöinventointi Ilomantsi 2014

**Viranomais-
rekisterinro:****Kunto:** 1 Hyvä**Arvotus:** 3 Esitys mj-luokka II**Olotila:** 2 Ei käytössä**Kohteen
suojelu:** 9 Muu suojeluarvo**Selitys:****Selitys:****Ympäristön
suojelu:**

0 Ei määritelty

Selitys:

Kohdetyyppi:	1 Asuinpaikat	Copyright:	© Metsähallitus 2008 © Maanmittauslaitos 1/MML/08
Koordinaatit:	X 6989169, Y 3708565, Z 153	Mittakaava:	1:2500





Kuva 172413_1 Jorhonjärvi 3 kivikautinen asuinpaikka. Olli Eranti seisoo asumuspainanteen takana vallilla. Lapiot painanteessa. Etualalla valli. Lounaaseen.



Kuva 172413_2 Jorhonjärvi 3 kivikautinen asuinpaikka. Kaavin, iskoksia ja palanutta luuta asumuspainanteesta.

Jorhonjärvi 4 kivikautinen asuinpaikka

MH-tunnus: 172428

Kohdetyyppi:	1 Asuinpaikat	Haltija:	131 Metsätalous Itä-Suomi
Ajoitus:	7111 Kivikausi	Ylläpitäjä:	131 Metsätalous Itä-Suomi
Rakentamisvuosi:		Kunta:	146 Iloantsi
Lukumäärä:			

Koordinaattiselitys:	m mpy	Geometria tuotettu:	8 Digitointi, mittakaava <1:20000
Koordinaatit:	X 6989074, Y 3708695, Z 151	Löydöt:	KM 40273

Taustatiedot

Kohde löytyi kesän 2014 inventoinnissa.

Ympäristön kuvaus***Kohteen kuvaus***

Asuinpaikka sijaitsee Iloantsin Harkkojärven ja Hattujärven välissä olevan pienehkön Jorhonjärven rannalla. Jorhonjärvi on n 1,1 km pitkä pohjoisluode-eteläkaakko-suuntainen järvi, josta on jokiyhteys sekä Harkkojärveen lännessä että Hattujärveen idässä. Järven rannat ovat osin soistuneet ja paikoin asutukselle suotuisten sedimenttimuodostumien reunustamia.

Kivikautinen asuinpaikka Jorhonjärvi 4 sijaitsee järven kaakkoisosassa. Rantaan ulottuvan hiekkamoreeniharjanteen luoteispäässä on pieni luontainen tasanne, kooltaan n 20 x 20 m, jolle tehdyistä koepistoista löytyi iskettyä kvartsiä. Paikka on kosteahkoa kangasta. Alue rajautuu pohjoispuolella suohon.

Kohteen rajaus

Aluemainen, rajattu topografisin perustein.

Tulkinta

Kivikautinen asuinpaikka.

Lisätietoja***Toimenpiteet***

Tarkastukset

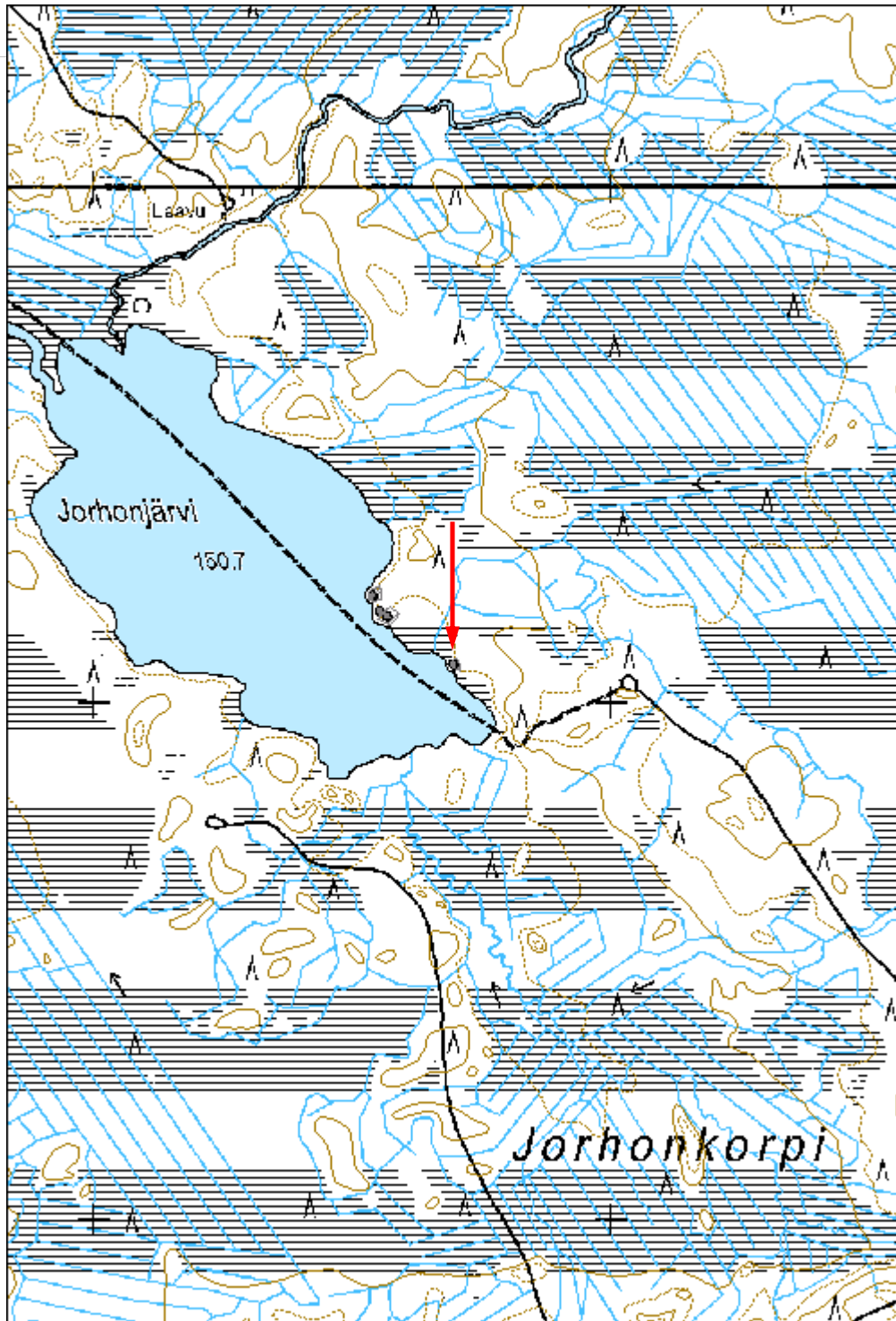
Tila: 3 Toteutettu Laji: 6 Suojeluarvojen tarkastus Tarkastusvuosi: 2014
Tarkastuspvm: 9.6.2014 Tarkastaja: E.Hertell
Kuvaus: KMO kulttuuriperintöinventointi Ilomantsi 2014

**Viranomais-
rekisterinro:****Kunto:** 1 Hyvä**Arvotus:** 3 Esitys mj-luokka II**Olotila:** 2 Ei käytössä**Kohteen
suojelu:** 9 Muu suojeluarvo**Selitys:****Selitys:****Ympäristön
suojelu:**

0 Ei määritelty

Selitys:

Kohdetyyppi:	1 Asuinpaikat	Copyright:	© Metsähallitus 2008 © Maanmittauslaitos 1/MML/08
Koordinaatit:	X 6989074, Y 3708695, Z 151	Mittakaava:	1:10000





Kuva 172428. Jorhonjärvi 4 kivikautinen asuinpaikka. Lapiot ja Olli Eranti löytöalueella. Luoteeseen.

33514 Hattujärven rantakaava, Suvispää kivikautinen asuinpaikka

MH-tunnus: 172444

Kohdetyyppi:	1 Asuinpaikat	Haltija:	131 Metsätalous Itä-Suomi
Ajoitus:	7111 Kivikausi	Ylläpitäjä:	131 Metsätalous Itä-Suomi
Rakentamisvuosi:		Kunta:	146 Ilomantsi
Lukumäärä:			

Koordinaattiselitys:	m mpy	Geometria tuotettu:	8 Digitointi, mittakaava <1:20000
Koordinaatit:	X 6988343, Y 3713349, Z 151	Löydöt:	KM 40274

Taustatiedot

Kohde löytyi kesän 2014 inventoinnissa.

Ympäristön kuvaus***Kohteen kuvaus***

Asuinpaikka sijaitsee Ilomantsin Hattujärven eteläosassa. Suvispään länsirantaa kulkee matala hiekkaharjanne. Kasvillisuus on matalaa varpua ja mäntymetsää. Harjanteen keskivaiheilla on erityisen hienosti säilynyt kivikautinen asumuspainanne.

Painanne on muodoltaan suorakaide ja kooltaan n 6 x 4 m. Pitkä sivu on rannansuuntaisesti. Painanteen ympärillä on matalat vallit. Asumuksen pohjois- ja eteläpäässä lyhyillä sivuilla erottuu vallissa oviaukko ja oviaukon edessä matala pyöreähkö painanne. Mahdollisesti näissä on sijainnut jonkinlainen eteisrakenne. Asumuksen varmistamiseksi painanteen sisälle pohjoispäähän tehtiin pieni koepisto, josta tuli 2 kpl palanutta luuta.

Kohteen rajaus

Aluemainen, aluerajaus tehty arviolta asumuksen ympärille topografisin perustein. Asuinpaikka-alue saattaa ulottua laajemmallekin harjanteella. Harjanteen kaakkoiskärkeen vanhojen hiekkakuoppien lähelle tehtiin muutama koepisto, mutta nämä olivat löydöttömiä.

Tulkinta

Kivikautinen asuinpaikka ja asumuspainanne.

Lisätietoja***Toimenpiteet******Tarkastukset***

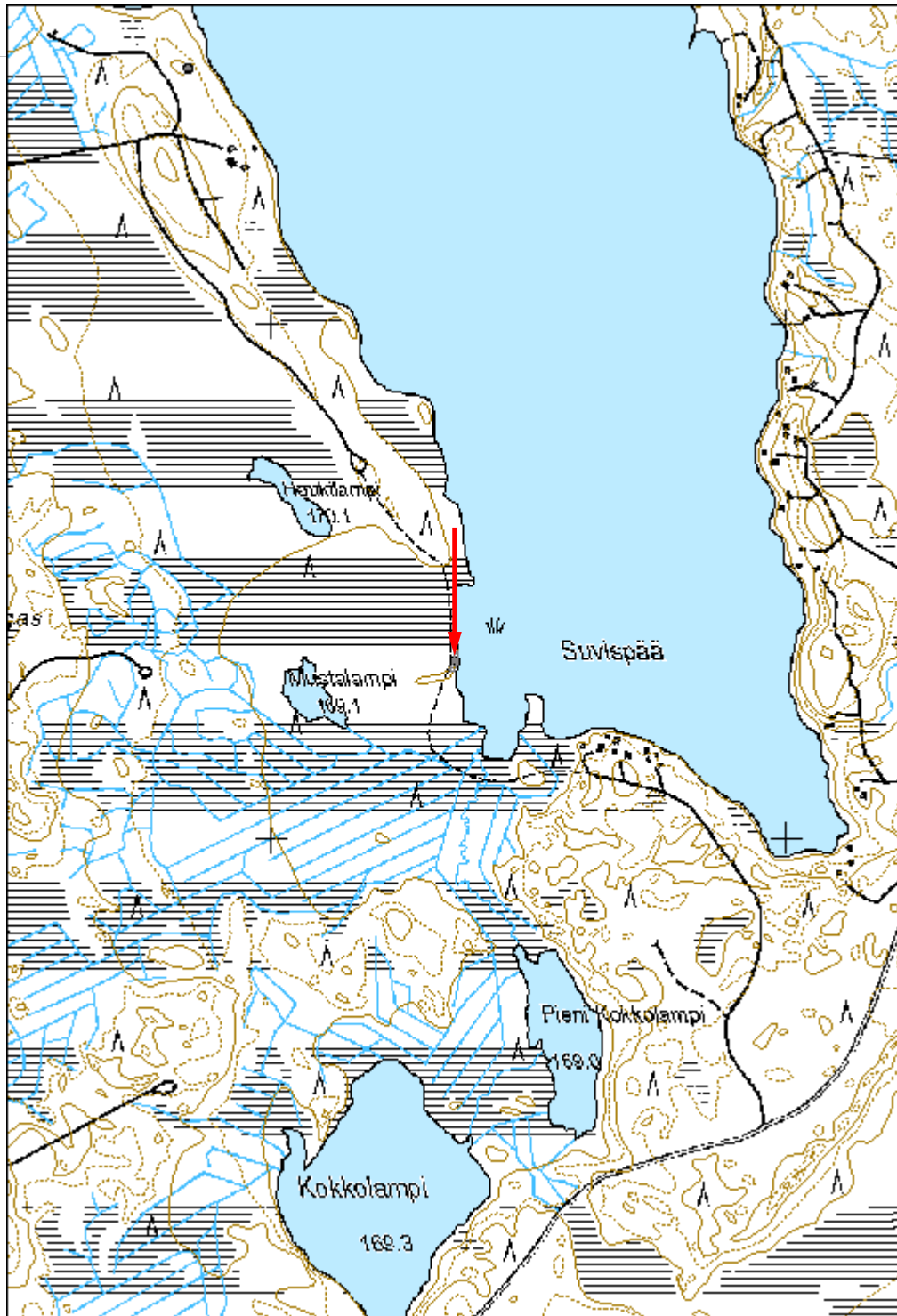
Tila: 3 Toteutettu Laji: 6 Suojeluarvojen tarkastus Tarkastusvuosi: 2014
Tarkastuspvm: 6.6.2014 Tarkastaja: E.Hertell
Kuvaus: KMO kulttuuriperintöinventointi Ilomantsi 2014

Viranomais- rekisterinro:		Kunto:	1 Hyvä
		Olotila:	2 Ei käytössä
Arvotus:	3 Esitys mj-luokka II	Kohteen suojelu:	9 Muu suojeluarvo
Selitys:		Selitys:	

Ympäristön suojelu:	0 Ei määritelty
--------------------------------	-----------------

Selitys:	
-----------------	--

Kohdetyyppi:	1 Asuinpaikat	Copyright:	© Metsähallitus 2008 © Maanmittauslaitos 1/MML/08
Koordinaatit:	X 6988343, Y 3713349, Z 151	Mittakaava:	1:10000





Kuva 172444_1. Suvipää kivikautinen asuinpaikka. Keskellä asumuspainanne, jonka takana Olli Eranti. Koilliseen.

**33514 Hattujärven rantakaava, Hattujärven Paskopohja
kivikautinen asuinpaikka**

MH-tunnus: 172510

Kohdetyyppi:	1 Asuinpaikat	Haltija:	131 Metsätalous Itä-Suomi
Ajoitus:	7111 Kivikausi	Ylläpitäjä:	131 Metsätalous Itä-Suomi
Rakentamisvuosi:		Kunta:	146 Ilomantsi
Lukumäärä:			

Koordinaattiselitys:	m mpy	Geometria tuotettu:	4 Gps-mittaus, korjaamaton
Koordinaatit:	X 6991970, Y 3713470, Z 170	Löydöt:	KM 40275

Taustatiedot

Kohde löytyi kesän 2014 inventoinnissa.

Ympäristön kuvaus

Kohteen kuvaus

Asuinpaikka sijaitsee Ilomantsin Hattujärven Paskopohjan koillisosassa. Paikka on n 100 m leveän lahden suulla itärannalla. Rannan suuntaisesti kulkevan hiekkaharjanteen luoteispäässä on luontainen tasanne, johon tehdystä koepistosta löytyi kvartsi-iskoksia. Toinen koepisto tehtiin kymmenkunta metriä etelämpänä olevaan pieneen painaumaan, mutta tämä oli löydötön. Asuinpaikka avautuu länteen. Paikka on kuivaa mäntyvaltaista kangasta. Harjanteen pohjois- ja itäpuolella on suota.

Kohteen rajaus

Aluomainen, topografiaan perustuva arvio.

Tulkinta

Kivikautinen asuinpaikka.

Lisätietoja

Toimenpiteet

Tarkastukset

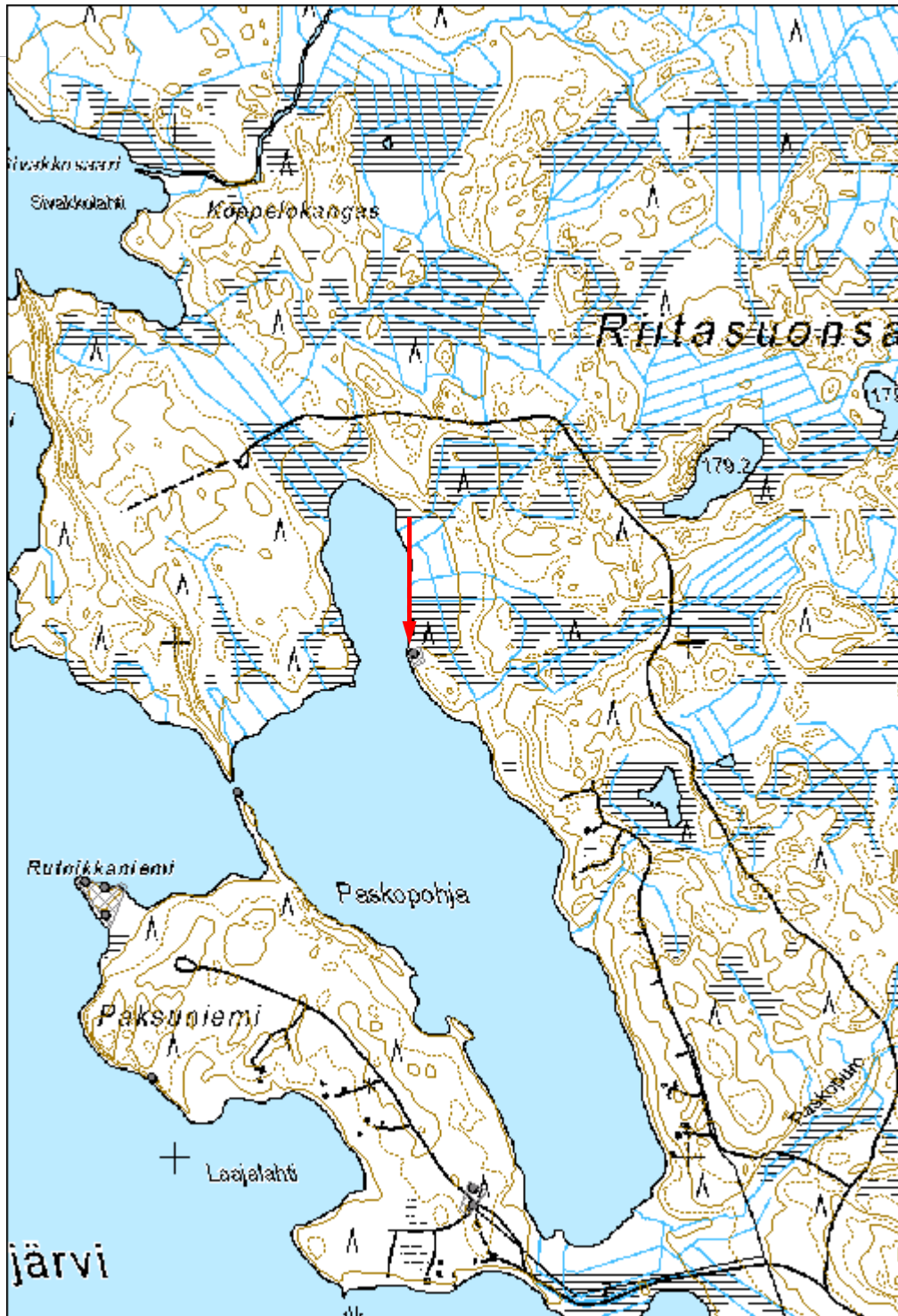
Tila: 3 Toteutettu Laji: 6 Suojeluarvojen tarkastus Tarkastusvuosi: 2014
Tarkastuspvm: 5.6.2014 Tarkastaja: E.Hertell
Kuvaus: KMO kulttuuriperintöinventointi Ilomantsi 2014

Viranomaisrekisterinro:	Kunto:	1 Hyvä
--------------------------------	---------------	--------

Arvotus:	3 Esitys mj-luokka II	Olotila:	2 Ei käytössä
Selitys:		Kohteen suojelu:	9 Muu suojeluarvo
		Selitys:	

Ympäristön suojelu:	0 Ei määritelty
Selitys:	

Kohdetyyppi:	1 Asuinpaikat	Copyright:	© Metsähallitus 2008 © Maanmittauslaitos 1/MML/08
Koordinaatit:	X 6991970, Y 3713470, Z 170	Mittakaava:	1:10000





Kuva 172510. Hattujärven Paskopohja kivikautinen asuinpaikka. Hiekkaharjanteen päässä oleva tasanne, josta kivikautisia löytöjä. Oikealla suo. Luoteeseen.

**33514 Hattujärven rantakaava, Sivakkolahti kivikautinen
asuinpaikka**

MH-tunnus: 174752

Kohdetyyppi:	1 Asuinpaikat	Haltija:	131 Metsätalous Itä-Suomi
Ajoitus:	7111 Kivikausi	Ylläpitäjä:	131 Metsätalous Itä-Suomi
Rakentamisvuosi:		Kunta:	146 Ilomantsi
Lukumäärä:			

Koordinaattiselitys:		Geometria tuotettu:	4 Gps-mittaus, korjaamaton
Koordinaatit:	X 6993032, Y 3712568	Löydöt:	KM 40276

Taustatiedot

Kohde löytyi kesän 2014 inventoinnissa.

Ympäristön kuvaus***Kohteen kuvaus***

Kohde sijaitsee Ilomantsin Hattujärven Sivakkolahden pohjoisrannalla olevassa pienessä niemessä. Niemi muodostuu itä-länsisuuntaisesta moreeniharjanteesta, joka on soistuman avulla kiinni mantereessa. Niemen itäpäässä on pieni kooltaan mitätön tasanne, jolle tehdystä koepistosta tuli kaksi pientä kvartsi-iskosta. Lisäksi koepisto osui punamultalaikun tai voimakkaasti punertuneen palomaalaikun eli kivettömän tulisijan reunaan. Paikalle avattiin toinenkin koepisto, joka oli löydötön. Kyseessä lienee kivikautinen leiripaikka. Kooltaan se ei voi olla kymmentä tai kahtakymmentä neliometriä suurempi.

Kohteen rajaus

Aluemainen.

Tulkinta

Kivikautinen asuinpaikka.

Lisätietoja***Toimenpiteet******Tarkastukset***

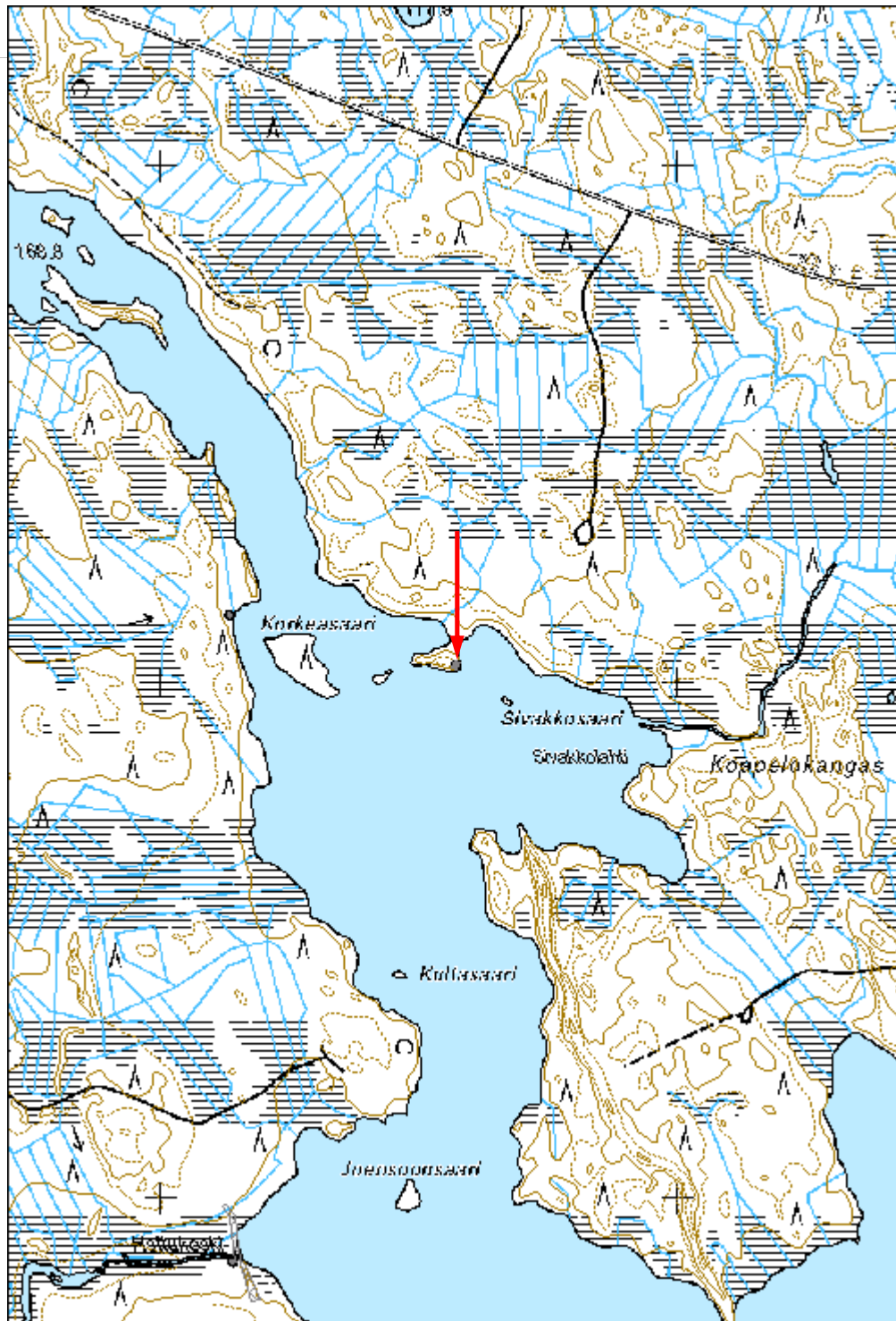
Tila: 3 Toteutettu Laji: 6 Suojeluarvojen tarkastus Tarkastusvuosi: 2014
Tarkastuspvm: 12.6.2014 Tarkastaja: E.Hertell
Kuvaus: KMO kulttuuriperintöinventointi Ilomantsi 2014

Viranomaisrekisterinro:	Kunto:	1 Hyvä
--------------------------------	---------------	--------

Arvotus:	3 Esitys mj-luokka II	Olotila:	2 Ei käytössä
Selitys:		Kohteen suojelu:	9 Muu suojeluarvo
		Selitys:	

Ympäristön suojelu:	0 Ei määritelty
Selitys:	

Kohdetyyppi:	1 Asuinpaikat	Copyright:	© Metsähallitus 2008 © Maanmittauslaitos 1/MML/08
Koordinaatit:	X 6993032, Y 3712568	Mittakaava:	1:10000





Kuva 174752_1. Sivakkolahti kivikautinen asuinpaikka. Olli Eranti mittaa koepistojen äärellä. Itään.



Kuva 174752_2. Sivakkolahti kivikautinen asuinpaikka. Koepistosta paljastui punamultaläikkä.

Alinen Hietajärvi 1 kivikautinen asuinpaikka	MH-tunnus: 174836
---	--------------------------

Kohdetyyppi:	1 Asuinpaikat	Haltija:	131 Metsätalous Itä-Suomi
Ajoitus:	7111 Kivikausi	Ylläpitäjä:	131 Metsätalous Itä-Suomi
Rakentamisvuosi:		Kunta:	146 Iломantsi
Lukumäärä:			

Koordinaattiselitys:	m mpy	Geometria tuotettu:	8 Digitointi, mittakaava <1:20000
Koordinaatit:	X 7004428, Y 3717586, Z 186	Löydöt:	KM 40277

<i>Taustatiedot</i>
Kohde löytyi kesän 2014 inventoinnissa.
<i>Ympäristön kuvaus</i>
<i>Kohteen kuvaus</i>
Alinen Hietajärvi sijaitsee Iломantsin koillisosassa lähellä rajavyöhykettä. Järven itärannalla on hiekkamoreenipohjainen mäntykangas, joka laskee länteen. Paikalle tehdyistä koepistoista kahdesta, jotka sijaitsivat n 3 m päässä toisistaan, löytyi palanutta kvartsiä, kvartsi-iskos sekä likamaalta vaikuttavaa ruskeaa maata. Sijainti niemimäisessä nokassa on topografisesti tyypillinen kivikautiselle asuinpaikalle. Paikalla lienee kivikautinen asuinpaikka.
<i>Kohteen rajaus</i>
Aluomainen, GPS-mittauksen ympärille arvioitu.
<i>Tulkinta</i>
Kivikautinen asuinpaikka.
<i>Lisätietoja</i>

<i>Toimenpiteet</i>

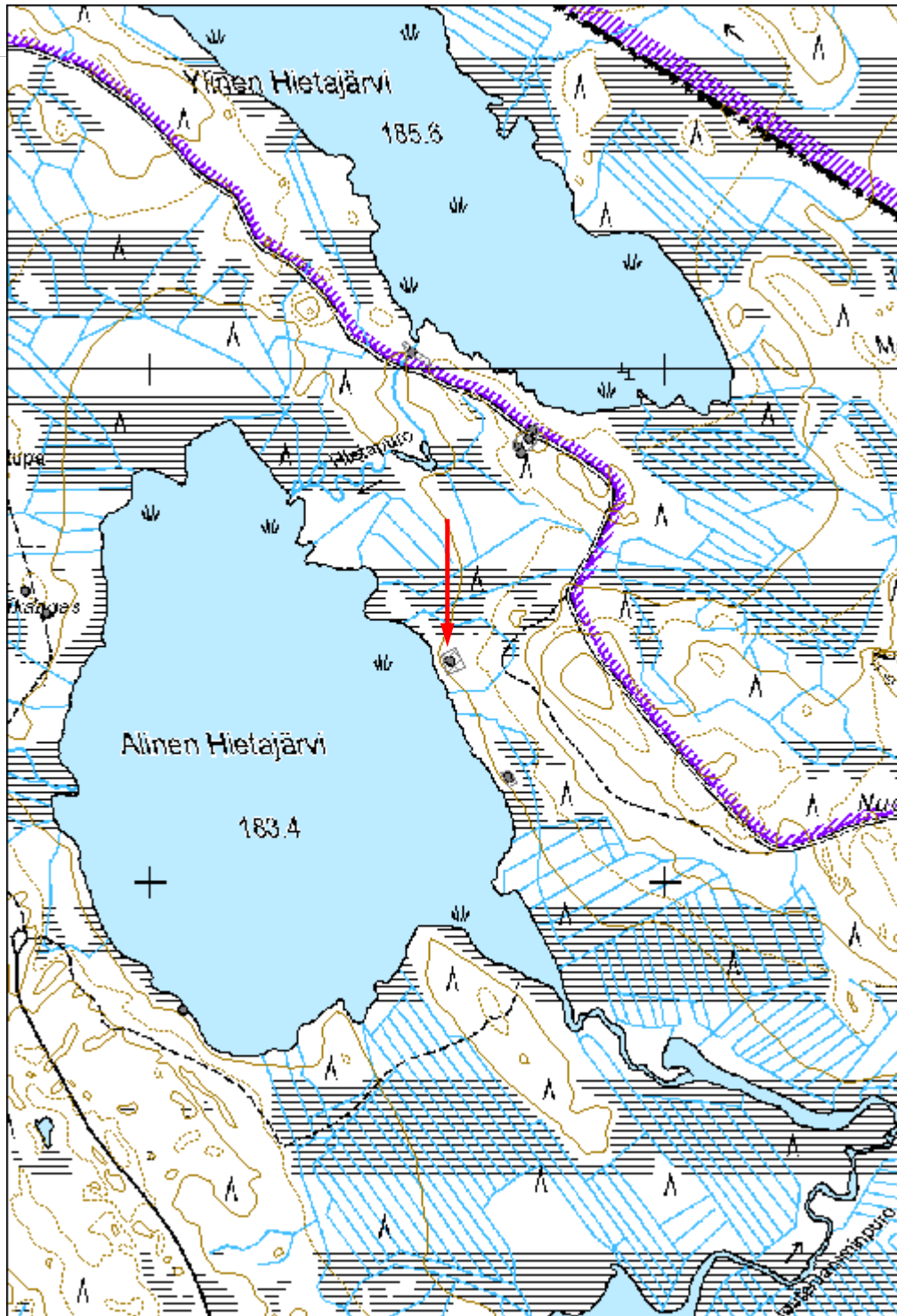
<i>Tarkastukset</i>
Tila: 3 Toteutettu Laji: 6 Suojeluarvojen tarkastus Tarkastusvuosi: 2014
Tarkastuspm: 3.7.2014 Tarkastaja: E.Hertell
Kuvaus: KMO kulttuuriperintöinventointi Iломantsi 2014

Viranomaisrekisterinro:	Kunto: 1 Hyvä
--------------------------------	----------------------

Arvotus:	3 Esitys mj-luokka II	Olotila:	2 Ei käytössä
Selitys:		Kohteen suojelu:	9 Muu suojeluarvo
		Selitys:	

Ympäristön suojelu:	0 Ei määritelty
Selitys:	

Kohdetyyppi:	1 Asuinpaikat	Copyright:	© Metsähallitus 2008 © Maanmittauslaitos 1/MML/08
Koordinaatit:	X 7004428, Y 3717586, Z 186	Mittakaava:	1:10000





Kuva 174836. Alinen Hietajärvi 1 kivikautinen asuinpaikka. Olli Eranti löytökohdalla. Luoteeseen.

Aittolahti 4 kivikautinen asuinpaikka

MH-tunnus: 174848

Kohdetyyppi:	1 Asuinpaikat	Haltija:	131 Metsätalous Itä-Suomi
Ajoitus:	7111 Kivikausi	Ylläpitäjä:	131 Metsätalous Itä-Suomi
Rakentamisvuosi:		Kunta:	146 Iloantsi
Lukumäärä:			

Koordinaattiselitys:	m mpy	Geometria tuotettu:	4 Gps-mittaus, korjaamaton
Koordinaatit:	X 7001628, Y 3720057, Z 185	Löydöt:	KM 40278

Taustatiedot

Kohde löytyi kesän 2014 inventoinnissa.

Ympäristön kuvaus

Hiekkapohjainen mäntyä kasvava pohjoisessa ja etelässä suohon rajautuva kumpare.

Kohteen kuvaus

Kohde sijaitsee Iloantsin Syväjärvellä Istunlahden ja Aittolahden välisessä salmessa sen itärannalla. Paikalla on soiden ympäröimä niemennokkamainen lounaaseen työntyvä hiekasta ja hiekan seassa olevasta pikkukivestä koostuva kumpare. Muodostuman päälle tasaisimmalle alueelle tehdystä koepistosta tuli kvartsi-iskoksia. Topografian perusteella kyseessä on pienialainen leiripaikka. Juomahuuhdan ja Aittolahden välinen alue on ollut kivikaudella suosittua asuinpaikka-aluetta ja useimmilta testatuilta paikoilta löytyi merkkejä kivikaudesta.

Kohteen rajaus

Aluemainen, rajattu löytökohdalta tehdyn GPS-mittauksen ympärille topografisen perustein.

Tulkinta

Kivikautinen asuinpaikka.

Lisätietoja***Toimenpiteet******Tarkastukset***

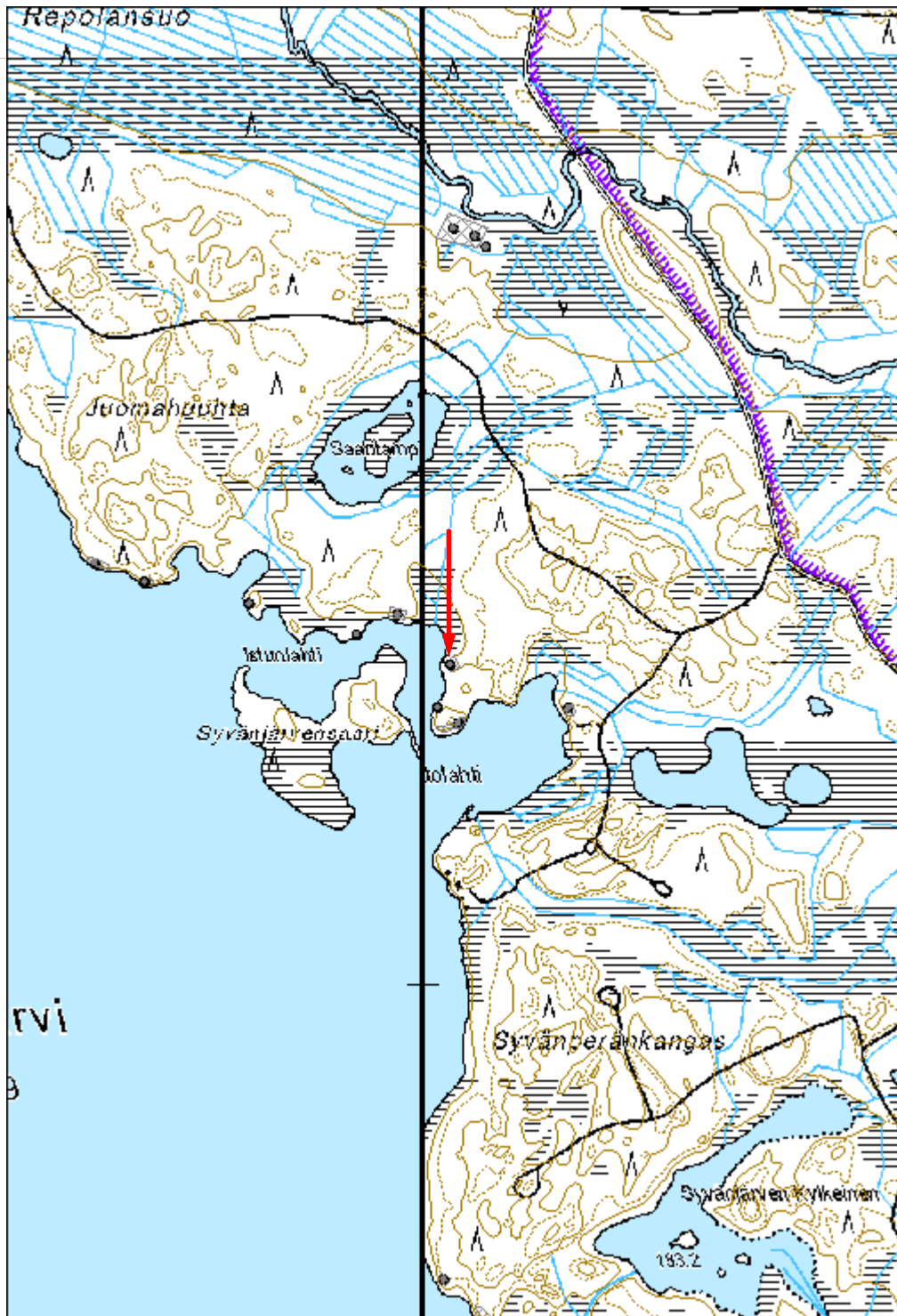
Tila: 3 Toteutettu Laji: 6 Suojeluarvojen tarkastus Tarkastusvuosi: 2014

Tarkastuspvm: 8.7.2014 Tarkastaja: E.Hertell
Kuvaus: KMO kulttuuriperintöinventointi Ilomantsi 2014

Viranomais- rekisterinro:		Kunto:	1 Hyvä
Arvotus:	3 Esitys mj-luokka II	Olotila:	2 Ei käytössä
Selitys:		Kohteen suojelu:	9 Muu suojeluarvo
		Selitys:	

Ympäristön suojelu:	0 Ei määritelty
Selitys:	

Kohdetyyppi:	1 Asuinpaikat	Copyright:	© Metsähallitus 2008 © Maanmittauslaitos 1/MML/08
Koordinaatit:	X 7001628, Y 3720057, Z 185	Mittakaava:	1:10000





Kuva 171969_1. Aittolahti 4 kivikautinen asuinpaikka. Olli Eranti seisoo matalan hiekkaisen kumpareen tasaisella laella. Etelään.

Virmajärvi kivikautinen löytöpaikka

MH-tunnus: 174202

Kohdetyyppi:	2 Asuinpaikat?	Haltija:	131 Metsätalous Itä-Suomi
Ajoitus:	7111 Kivikausi	Ylläpitäjä:	131 Metsätalous Itä-Suomi
Rakentamisvuosi:		Kunta:	146 Ilo-mantsi
Lukumäärä:			

Koordinaattiselitys:		Geometria tuotettu:	4 Gps-mittaus, korjaamaton
Koordinaatit:	X 6987429, Y 3732571	Löydöt:	KM 40279

Taustatiedot

Kohde löytyi kesän 2014 inventoinnissa.

Ympäristön kuvaus**Kohteen kuvaus**

Kohde sijaitsee Ilo-mantsin itäkolkassa Virmajärven luoteispäässä. Paikalla on koilliseen työntyvä mäenkumpare, joka kasvaa suopursua. Mäen kaakkoisreunalle tehdyistä koepistoista löytyi kolme kvartsi-iskosta. Lähistölle tehtiin kolme muuta pistoa, jotka olivat löydöttömiä. Löytökohdalla on rinteessä tasaisempi alue, joka saattaa olla ihmiskäden tekosia, so. mahdollinen kivikautinen asumuksen pohja. Tätä on kuitenkin hankala sanoa varmaksi, sillä alueen luontainen mikrotopografia on tuhoutunut ja alue on täynnä kumpareita ja kuoppia. Tämä lienee seurausta alueella tapahtuneista myrskyistä. Seuraukset näkyvät myös koepistojen leikkauksissa, joissa luontaiset kerrokset ovat sekoittuneet syvälle.

Kohteen rajaus

Pistemäinen.

Tulkinta

Mahdollinen kivikautinen asuinpaikka.

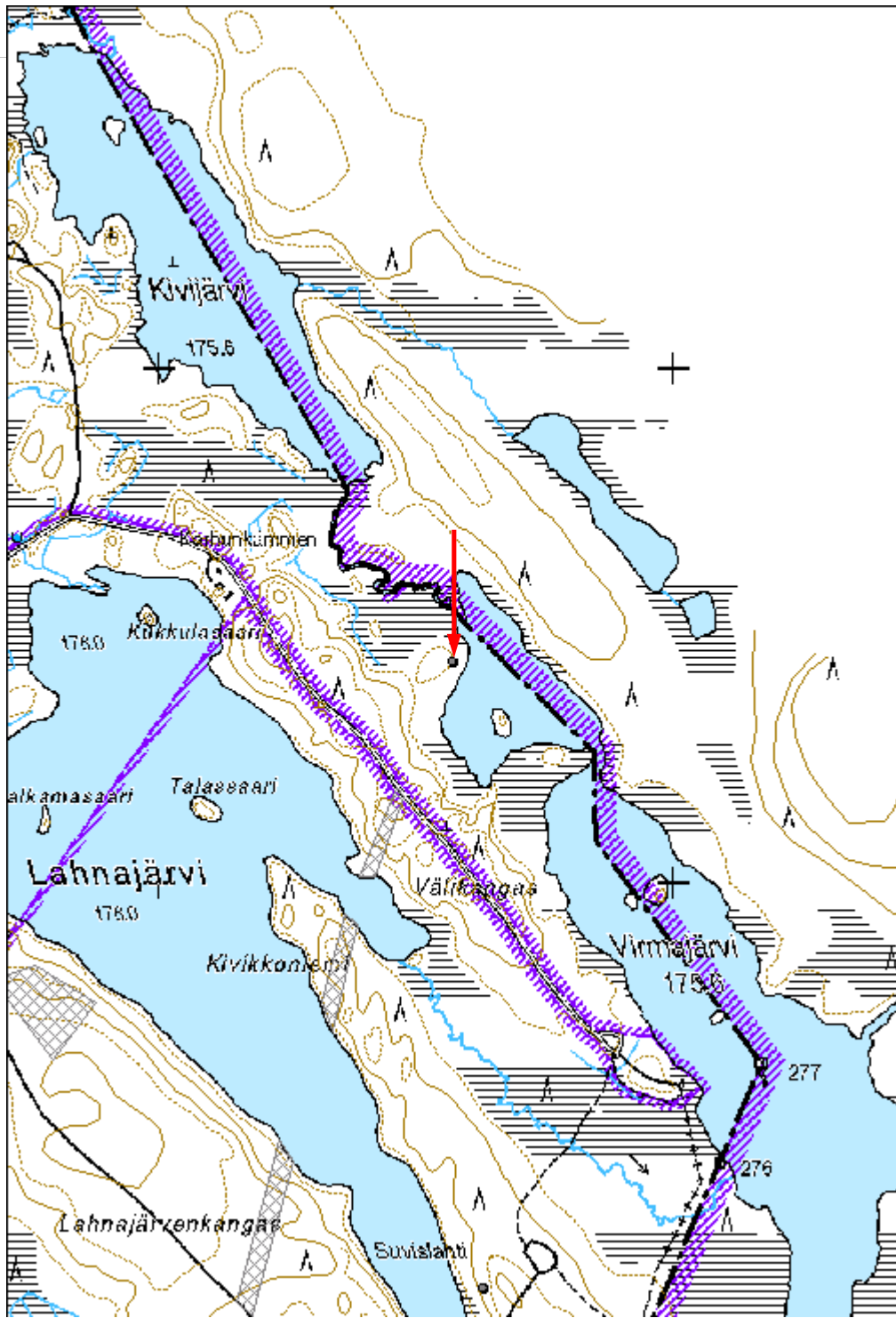
Lisätietoja**Toimenpiteet****Tarkastukset**

Tila: 3 Toteutettu Laji: 6 Suojeluarvojen tarkastus Tarkastusvuosi: 2014
Tarkastuspvm: 23.7.2014 Tarkastaja: E.Hertell
Kuvaus: KMO kulttuuriperintöinventointi Ilo-mantsi 2014

Viranomais-	Kunto:	2 Keskinertainen
--------------------	---------------	------------------

rekisterinro:		Olotila: 2 Ei käytössä
Arvotus:	3 Esitys mj-luokka II	Kohteen suojelu: 9 Muu suojeluarvo
Selitys:		Selitys:
Ympäristön suojelu:	0 Ei määritelty	
Selitys:		

Kohdetyyppi:	2 Asuinpaikat?	Copyright:	© Metsähallitus 2008 © Maanmittauslaitos 1/MML/08
Koordinaatit:	X 6987429, Y 3732571	Mittakaava:	1:10000





Kuva 174202 Virmajärvi kivikautinen löytöpaikka. Olli Eranti työskentelee löytökohdalla. Tuhoutunut mikrotopografia näkyy kumpuina ja kuoppina. Taustalla Venäjä. Koilliseen.

**33514 Hattujärven rantakaava, Paksuniemi kivikautinen
löytöpaikka**

MH-tunnus: 174754

Kohdetyyppi:	2 Asuinpaikat?	Haltija:	131 Metsätalous Itä-Suomi
Ajoitus:	7111 Kivikausi	Ylläpitäjä:	131 Metsätalous Itä-Suomi
Rakentamisvuosi:		Kunta:	146 Ilomantsi
Lukumäärä:			

Koordinaattiselitys:	m mpy	Geometria tuotettu:	4 Gps-mittaus, korjaamaton
Koordinaatit:	X 6991154, Y 3712955, Z 170	Löydöt:	KM 40280

Taustatiedot

Kohde löytyi kesän 2014 inventoinnissa.

Ympäristön kuvaus

Kohteen kuvaus

Paikka sijaitsee Ilomantsin Hattujärven Laajalahden luoteispuolella Paksuniemen lounaaseen avautuvalla rannalla. Alue on mäntyä ja kuusta kasvavaa hiekkamoreenipohjaista kangasta. Kohdalta löytyi erodoituneesta rantatörmästä yksi kvartsi-iskos. Paikalle ei kaivettu koepistoja, mutta rantatörmän päältä lienee löydettävissä kivikautinen asuinpaikka. Rantatörmän päällä on asuinpaikalle soveltuvaa tasaista aluetta.

Kohteen rajaus

Pistemäinen.

Tulkinta

Kvartsilöytöpaikka, todennäköinen asuinpaikka.

Lisätietoja

Toimenpiteet

Tarkastukset

Tila: 3 Toteutettu Laji: 6 Suojeluarvojen tarkastus Tarkastusvuosi: 2014
Tarkastuspvm: 5.6.2014 Tarkastaja: E.Hertell
Kuvaus: KMO kulttuuriperintöinventointi Ilomantsi 2014

Viranomaisrekisterinro:	Kunto:	1 Hyvä
--------------------------------	---------------	--------

Arvotus:	3 Esitys mj-luokka II	Olotila:	2 Ei käytössä
Selitys:		Kohteen suojelu:	9 Muu suojeluarvo
		Selitys:	

Ympäristön suojelu:	0 Ei määritelty
Selitys:	

Kohdetyyppi:	2 Asuinpaikat?	Copyright:	© Metsähallitus 2008 © Maanmittauslaitos 1/MML/08
Koordinaatit:	X 6991154, Y 3712955, Z 170	Mittakaava:	1:10000



Istunlahti 2 kivikautinen löytöpaikka

MH-tunnus: 171968

Kohdetyyppi:	1 Asuinpaikat	Haltija:	131 Metsätalous Itä-Suomi
Ajoitus:	7111 Kivikausi	Ylläpitäjä:	131 Metsätalous Itä-Suomi
Rakentamisvuosi:		Kunta:	146 Iломantsi
Lukumäärä:			

Koordinaattiselitys:	m mpy	Geometria tuotettu:	4 Gps-mittaus, korjaamaton
Koordinaatit:	X 7001744, Y 3719661, Z 184	Löydöt:	KM 40281

Taustatiedot

Kohde löytyi kesän 2014 inventoinnissa.

Ympäristön kuvaus

Niemen päässä hiekkapohjainen suopursua kasvava kumpare järven ja suon ympäröimänä.

Kohteen kuvaus

Kohde sijaitsee Iломantsin Syväjärven Istunlahden pohjoisrannalla lounaaseen työntyvässä niemessä. Niemen lounaisosa muodostuu hiekkaisesta kumpareesta. Paikka kasvaa pitkälti suopursua. Lounaisreunalla on kuivempi alue, johon tehdystä koepistosta löytyi kvartsikaavin. Löytökohta on n 3 m vesirajasta törmän päällä. Topografisin perustein kyseessä lienee pieni leiri/työskentelypaikka kivikaudelta, joka liittyy laajeempaan Juomahuuhan ja Aittolahden väliseen kivikausikeskittymään. Kivikautisia jäännöksiä löytyi em alueelta lähes kaikista testatuissa paikoista ja näitä on epäilemättä maastossa vielä lisääkin löydettävissä.

Kohteen rajaus

Pistemäinen.

Tulkinta

Pienialainen kivikautinen työskentelypaikka.

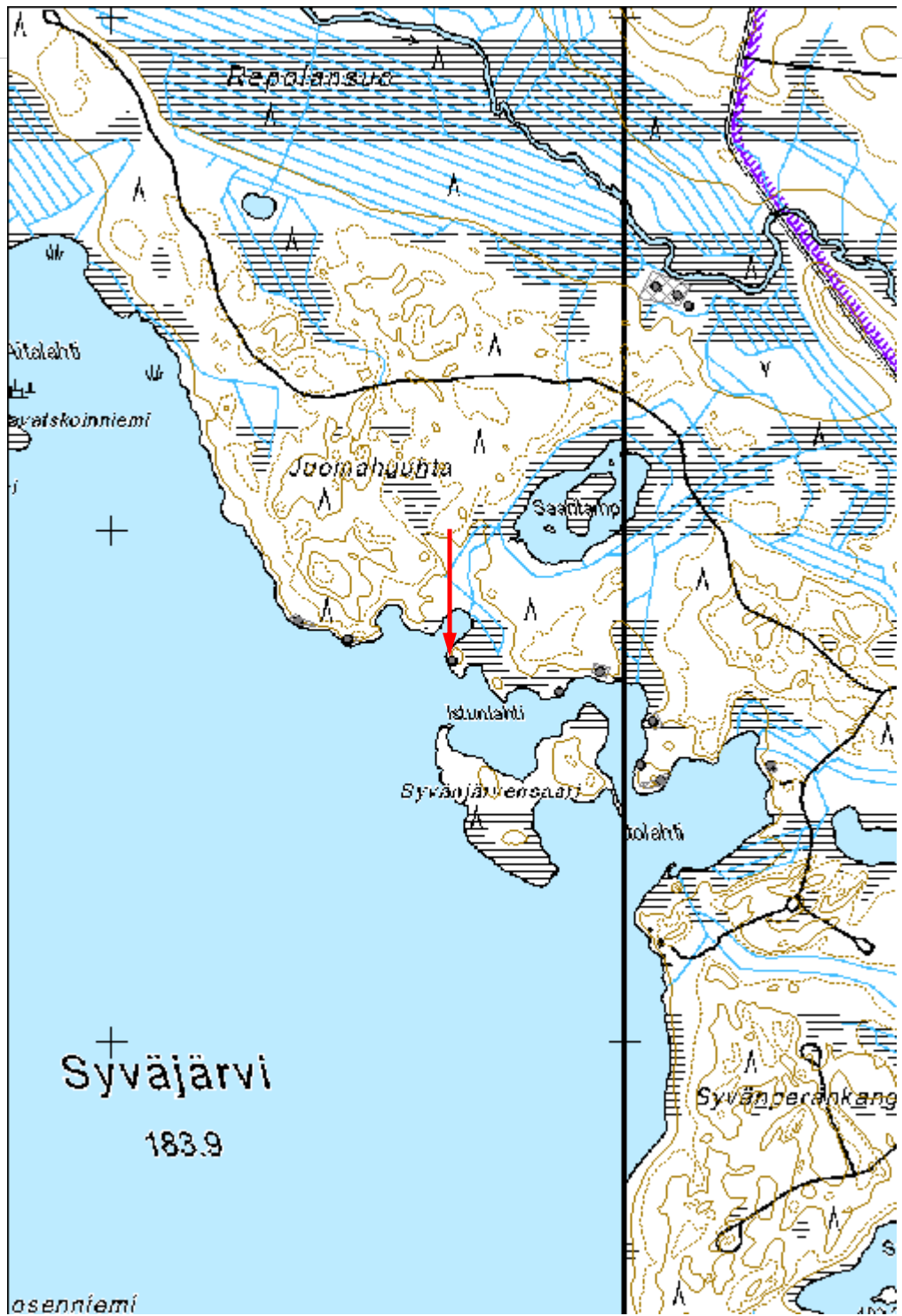
Lisätietoja***Toimenpiteet******Tarkastukset***

Tila: 3 Toteutettu Laji: 6 Suojeluarvojen tarkastus Tarkastusvuosi: 2014
Tarkastuspvm: 8.7.2014 Tarkastaja: E.Hertell
Kuvaus: KMO kulttuuriperintöinventointi Iломantsi 2014

Viranomais- rekisterinro:		Kunto:	1 Hyvä
Arvotus:	3 Esitys mj-luokka II	Olotila:	2 Ei käytössä
Selitys:		Kohteen suojelu:	9 Muu suojeluarvo
		Selitys:	

Ympäristön suojelu:	0 Ei määritelty
Selitys:	

Kohdetyyppi:	1 Asuinpaikat	Copyright:	© Metsähallitus 2008 © Maanmittauslaitos 1/MML/08
Koordinaatit:	X 7001744, Y 3719661, Z 184	Mittakaava:	1:10000



Hiienkangas löytöpaikka

MH-tunnus: 171552

Kohdetyyppi:	99 Muu/määrittelemätön	Haltija:	131 Metsätalous Itä-Suomi
Ajoitus:	7199 Ajoitus epäselvä	Ylläpitäjä:	131 Metsätalous Itä-Suomi
Rakentamisvuosi:		Kunta:	146 Ilomantsi
Lukumäärä:			

Koordinaattiselitys:	m mpy	Geometria tuotettu:	4 Gps-mittaus, korjaamaton
Koordinaatit:	X 7002483, Y 3681681, Z 153	Löydöt:	KM 40282

Taustatiedot

Kohde löytyi kesän 2014 inventoinnissa.

Ympäristön kuvaus

Hiekkamaa, metsä hakattu ja pohja laikutettu.

Kohteen kuvaus

Löytöpaikka sijaitsee Koitereen luoteispuolella Hiienzoen varressa n 300 m pohjoiseen Hopealammen varaustuvasta. Joen pohjoisrannalla on hiekkapohjainen hakattu metsäalue. Jokeen viettävältä rinteeltä niemennokkamaisesta muodostumasta löytyi laikutuksen pinnasta rautainen ruostunut keihäänkärki. Paikalle jäi maahan metalliosia kärjestä. Alueen laikutuksissa ei havaittu mitään muuta ihmistoiminnan merkkejä. Alueen laikutus on tehty melko siististi kääntämällä lähinnä turpeet syrjään, joten kyseessä lienee alun perin pinnalle jäänyt irtolöytö. Löytöajankohtana laikkujen reunat olivat jo sammaloitumassa.

Kivikoski (1973: Abb 311) esittää rautakauden esinekuvastossaan keihäänkärjen Hämeestä Sääksämäen Rapolasta 500-luvulta, jonka lehti on muodoltaan vastaava nyt löytyneen kärjen kanssa, mutta ruoto pidempi. Hiienkankaan löytö voi siis olla peräisin jo rautakauden keskivaiheilta.

Kohteen rajaus

Aluomainen. Laadittu GPS-mittauksen ja topografian perusteella.

Tulkinta

Rautakautinen tai nuorempi irtolöytö.

Lisätietoja

Kivikoski, E. 1973: Die Eisenzeit Finnlands. Bildwerk und Text. Finnische Altertumsgesellschaft. Helsinki.

Toimenpiteet

Tarkastukset

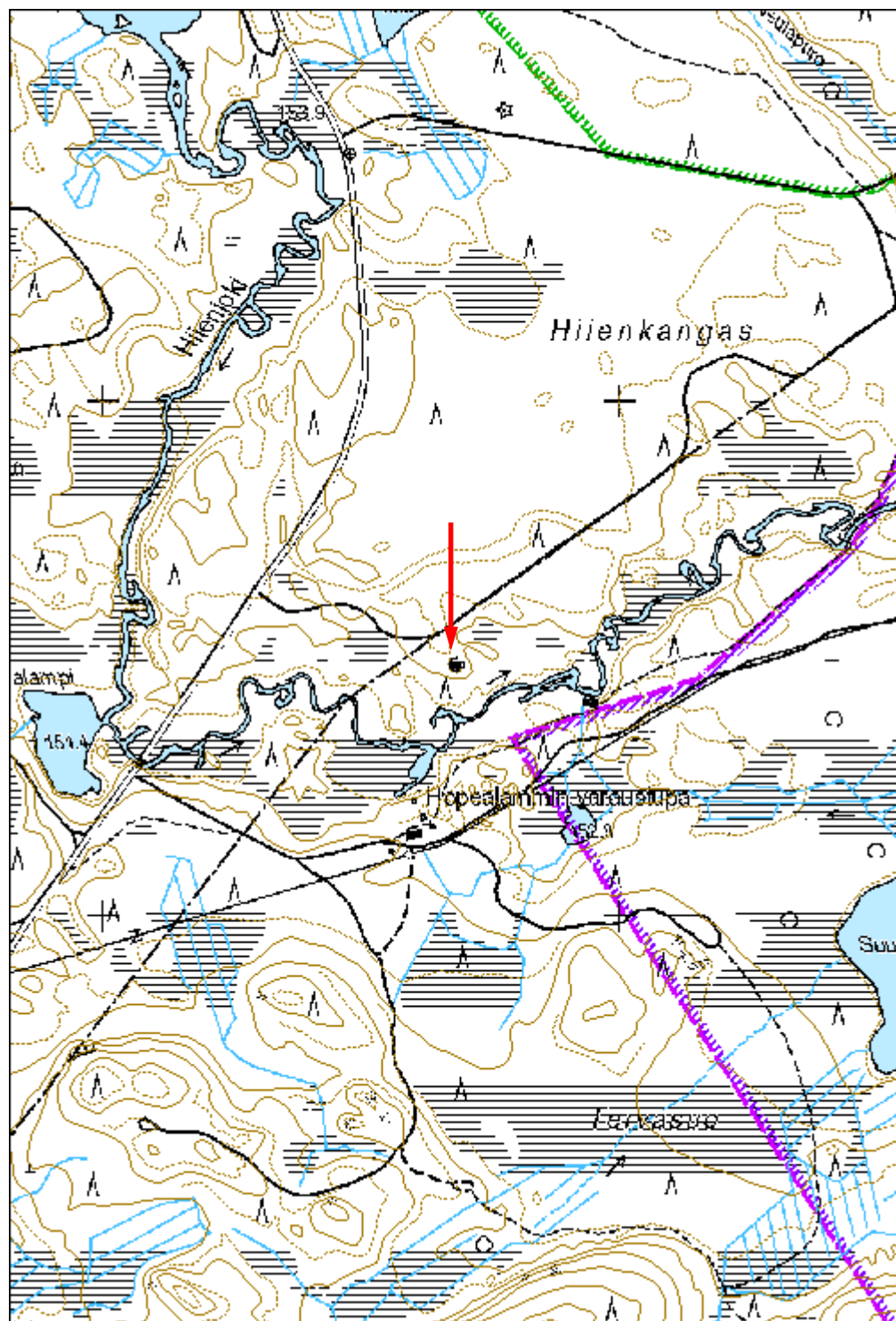
Tila: 3 Toteutettu Laji: 6 Suojeluarvojen tarkastus Tarkastusvuosi: 2014
Tarkastuspvm: 27.8.2014 Tarkastaja: E.Hertell
Kuvaus: KMO kulttuuriperintöinventointi Ilomantsi 2014

Viranomais- rekisterinro:		Kunto:	2 Kesinkertainen
		Olotila:	2 Ei käytössä
Arvotus:	3 Esitys mj-luokka II	Kohteen suojelu:	9 Muu suojeluarvo
Selitys:		Selitys:	

Ympäristön suojelu:	0 Ei määritelty
--------------------------------	-----------------

Selitys:	
-----------------	--

Kohdetyyppi:	99 Muu/määrittelemätön	Copyright:	© Metsähallitus 2008 © Maanmittauslaitos 1/MML/08
Koordinaatit:	X 7002483, Y 3681681, Z 153	Mittakaava:	1:10000





Kuva 171552_1. Hiienkangas irtolöytöpaikka. Olli Eranti löytökohdalla. Vasemmalla potero. Oikealla auto tiellä. Länteen.



Kuva 171552_2. Hiienkangas irtolöytöpaikka. Kärki heti noston jälkeen palautettuna lähes löytökohdalleen. Pinnalla ollut alue

erottuu hyvin valkoisen jäkälän rajaamana.



Kuva 171552_3 Hiienkangas irtolöytöpaikka. Kärki maassa löytöpaikkansa vieressä.

Hiienvaara 3 esihistoriallinen pyyntikuoppa

MH-tunnus: 171488

Kohdetyyppi:	9 Valmistuspaikat/työpaikat	Haltija:	131 Metsätalous Itä-Suomi
Ajoitus:	7117 Esihistoriallinen aika	Ylläpitäjä:	131 Metsätalous Itä-Suomi
Rakentamisvuosi:		Kunta:	146 Ilo-mantsi
Lukumäärä:			

Koordinaattiselitys:		Geometria tuotettu:	8 Digitointi, mittakaava <1:20000
Koordinaatit:	X 7000276, Y 3684438	Löydöt:	

Taustatiedot

Kohde löytyi kesän 2014 inventoinnissa.

Ympäristön kuvaus

Hiekkapohjainen tasainen kangas, josta puusto on hakattu. Pinta on säilynyt toistaiseksi ehjänä.

Kohteen kuvaus

Kohde sijaitsee Koitereen luoteispuolella Hiienvaaran ampuma-alueella Hiienvaaran ja Vene-Saahkarin puolivälissä luoteeseen pistävän metsäautotien varrella. Kyseessä on tasainen kangas ja sen eteläkaakkon suuntautunut niemimäinen muodostuma, jossa pyyntikuoppa sijaitsee.

Rakenteen kokonaishalkaisija matalien vallien ulkoreunoilta laskien on noin 8 m. Varsinaisen kuopan halkaisija on noin 2,5 m ja syvyys noin 0,4 m.

Kuopan valliin kairattiin lapiolla pisto.

Kohteen rajaus

Aluemäinen. Rajattu kuopasta otetun GPS-mittauksen ympärille.

Tulkinta

Esihistoriallinen pyyntikuoppa.

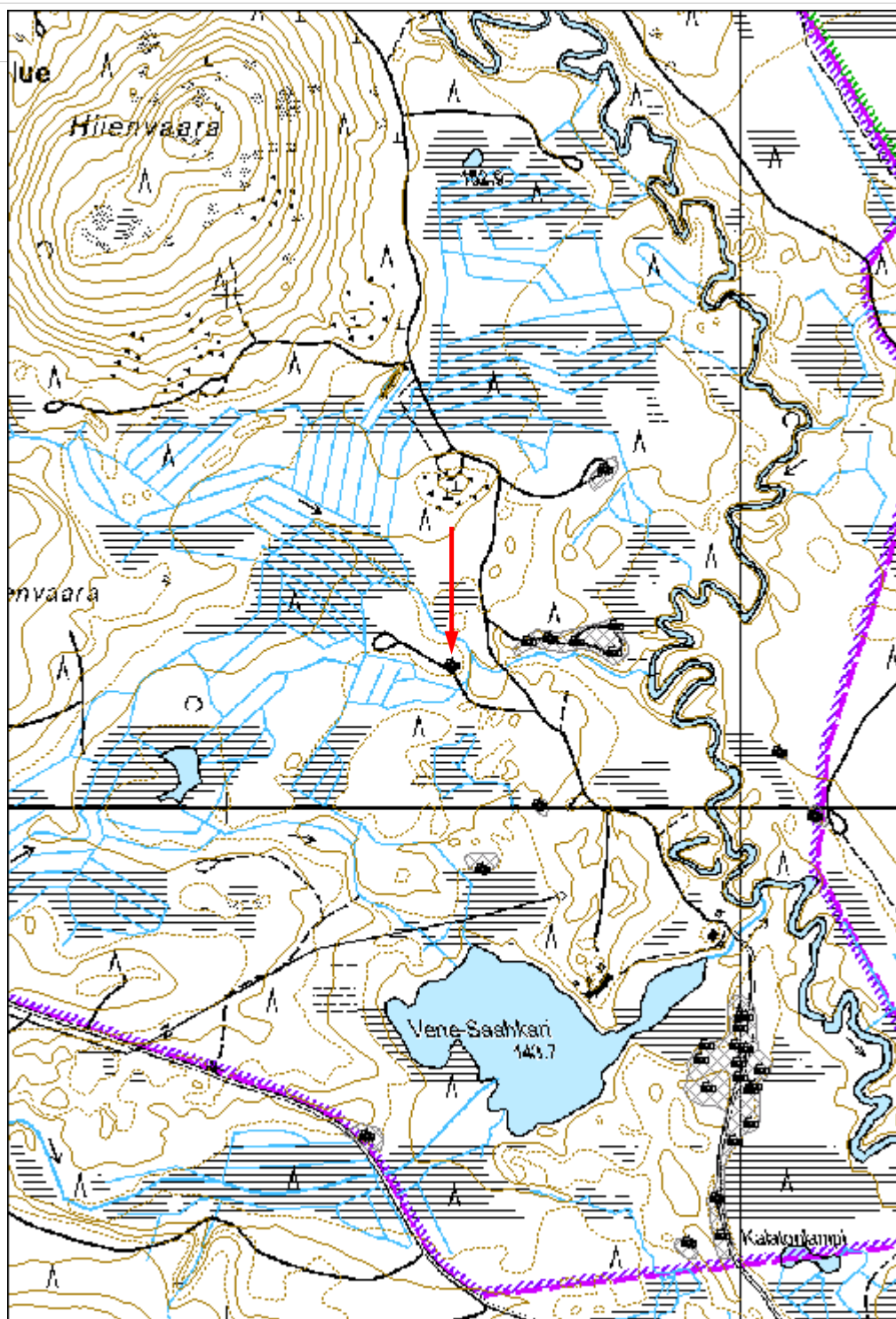
Lisätietoja***Toimenpiteet******Tarkastukset***

Tila: 3 Toteutettu Laji: 6 Suojeluarvojen tarkastus Tarkastusvuosi: 2014
Tarkastuspvm: 25.8.2014 Tarkastaja: E.Hertell
Kuvaus: KMO kulttuuriperintöinventointi Ilo-mantsi 2014

Viranomais- rekisterinro:		Kunto:	1 Hyvä
Arvotus:	3 Esitys mj-luokka II	Olotila:	2 Ei käytössä
Selitys:		Kohteen suojelu:	9 Muu suojeluarvo
		Selitys:	

Ympäristön suojelu:	0 Ei määritelty
Selitys:	

Kohdetyyppi:	9 Valmistuspaikat/työpaikat	Copyright:	© Metsähallitus 2008 © Maanmittauslaitos 1/MML/08
Koordinaatit:	X 7000276, Y 3684438	Mittakaava:	1:10000





Kuva 171488_1. Hiienvaara 3 Esihistoriallinen pyyntikuoppa. Kaakkoon.



Kuva 171488_2. Hiienvaara 3 Esihistoriallinen pyyntikuoppa. Valliin kaivetussa pistossa näkyy vanha podsoliannaos nuoremman

täytemaan ja uuden podsolin alla.

Hiienjoki 1 esihistoriallinen pyyntikuoppa

MH-tunnus: 171550

Kohdetyyppi:	9 Valmistuspaikat/työpaikat	Haltija:	131 Metsätalous Itä-Suomi
Ajoitus:	7117 Esihistoriallinen aika	Ylläpitäjä:	131 Metsätalous Itä-Suomi
Rakentamisvuosi:		Kunta:	146 Ilomantsi
Lukumäärä:			

Koordinaattiselitys:	m mpy	Geometria tuotettu:	8 Digitointi, mittakaava <1:20000
Koordinaatit:	X 7002412, Y 3681947, Z 148	Löydöt:	

Taustatiedot

Kohde löytyi kesän 2014 inventoinnissa.

Ympäristön kuvaus

Hiekkapohjaista mäntykangasta.

Kohteen kuvaus

Pyyntikuoppa sijaitsee Koitereen luoteispuolella Hiienjoen varressa Hopealammin varaustuvalta 420 m itäkoilliseen. Kohdalla Hiienjoen meanderi työntyy etelään. Pyyntikuoppa sijaitsee joen etelärannalla olevalla tasanteella n 5 m päässä jokitorrmästä.

Rakenteen kokonaishalkaisija mataline valleineen on n 6 metriä. Varsinaisen kuopan halkaisija on n 2 metriä. Valliin tehdyn koepiston profiilisissa on nähtävissä selvä kaksoismaannos, joskin täytemaakerroksen ohuuden vuoksi uusi podsoli on jo osin häivyttänyt vanhan maannoksen alapuoleltaan.

Kohteen rajaus

Aluemainen maastossa tehdyn GPS-mittauksen ympärille.

Tulkinta

Esihistoriallinen pyyntikuoppa.

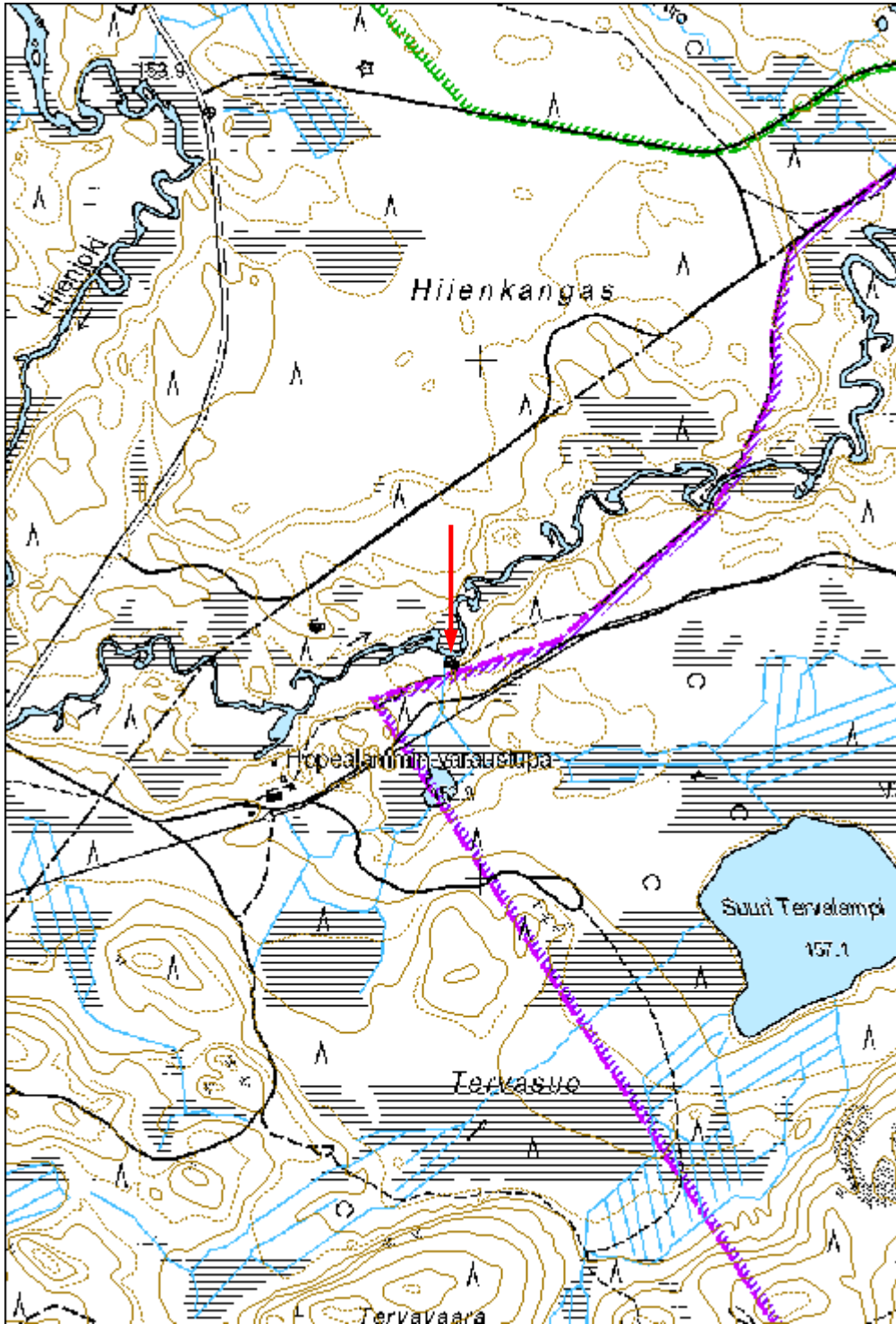
Lisätietoja***Toimenpiteet******Tarkastukset***

Tila: 3 Toteutettu Laji: 6 Suojeluarvojen tarkastus Tarkastusvuosi: 2014
Tarkastuspvm: 25.8.2014 Tarkastaja: E.Hertell
Kuvaus: KMO kulttuuriperintöinventointi Ilomantsi 2014

Viranomais- rekisterinro:		Kunto:	1 Hyvä
Arvotus:	3 Esitys mj-luokka II	Olotila:	2 Ei käytössä
Selitys:		Kohteen suojelu:	0 Ei määritelty
		Selitys:	

Ympäristön suojelu:	0 Ei määritelty
Selitys:	

Kohdetyyppi:	9 Valmistuspaikat/työpaikat	Copyright:	© Metsähallitus 2008 © Maanmittauslaitos 1/MML/08
Koordinaatit:	X 7002412, Y 3681947, Z 148	Mittakaava:	1:10000





Kuva 171550_1. Hiinjoki 1. Olli Eranti seisoo esihistoriallisen pyyntikuopan jäännöksessä. Luoteeseen.

Matalajärvi 2 pyyntikuopat

MH-tunnus: 171728

Kohdetyyppi:	9 Valmistuspaikat/työpaikat	Haltija:	131 Metsätalous Itä-Suomi
Ajoitus:	7117 Esihistoriallinen aika	Ylläpitäjä:	131 Metsätalous Itä-Suomi
Rakentamisvuosi:		Kunta:	146 Ilomantsi
Lukumäärä:			

Koordinaattiselitys:	m mpy	Geometria tuotettu:	8 Digitointi, mittakaava <1:20000
Koordinaatit:	X 7015379, Y 3713999, Z 191	Löydöt:	

Taustatiedot

Kohde löytyi kesän 2014 inventoinnissa.

Ympäristön kuvaus

Hiekkapohjainen mäntykangas.

Kohteen kuvaus

Pyyntikuopat (3 kpl) sijaitsevat Ilomantsin koillisosassa rajavyöhykkeellä Matalajärven eteläpäässä. Matalajärven ja Valkeajärven väliin jää hiekkapohjainen mäntykangas, joka rajautuu lännessä suohon ja pohjoisessa Matalajärven ja suohon. Alueen länsireunassa kulkee matala pohjoisluode-eteläkaakko -suuntainen harjanne. Harjanteella on kaksi kuoppaa. Kolmas kuoppa sijaitsee harjanteen koillispuolella Matalajärven rantaa seuraavan rajavartioiden polun vieressä.

Kuoppien rakenne: kokonaishalkaisija kuoppaa ympäröivien vallien kanssa on n 5-6 m. Varsinaisen kuopan halkaisija on n 2 m ja syvyys puolisen metriä. Koillisessa polun varressa sijaitsevan kuopan valliin tehtiin koepisto kerrosten selvittämiseksi. Pistossa oli kaksoispuolsoli. Valliin muodostunut uusi huuhtoutumiskerros oli paksuudeltaan jo n 5 cm.

Kohteen rajaus

Aluemainen.

Tulkinta

Kolme pyyntikuoppaa.

Lisätietoja***Toimenpiteet******Tarkastukset***

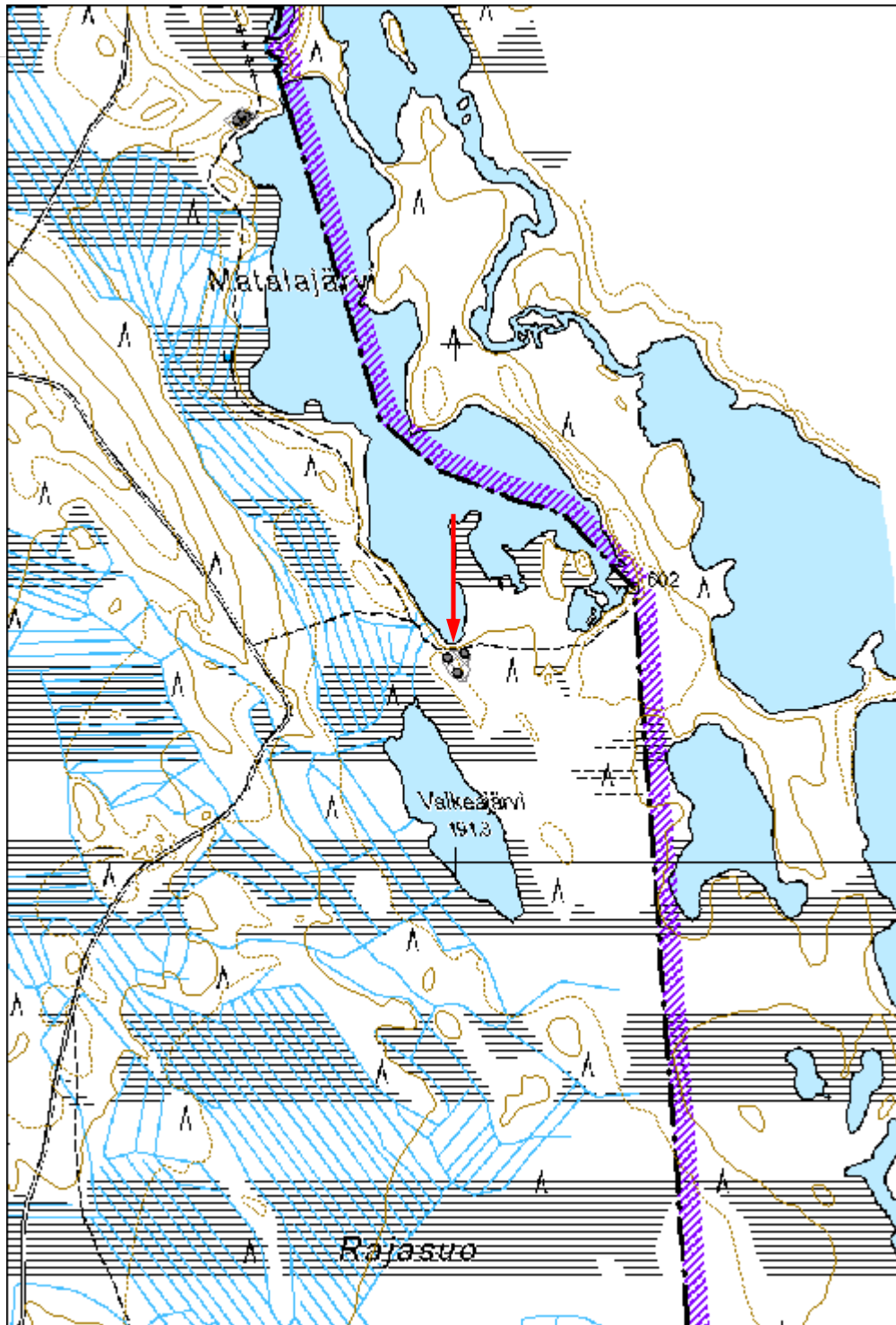
Tila: 3 Toteutettu Laji: 6 Suojeluarvojen tarkastus Tarkastusvuosi: 2014

Tarkastuspvm: 27.6.2014 Tarkastaja: E.Hertell
Kuvaus: KMO kulttuuriperintöinventointi Ilomantsi 2014

Viranomais- rekisterinro:		Kunto:	1 Hyvä
Arvotus:	3 Esitys mj-luokka II	Olotila:	2 Ei käytössä
Selitys:		Kohteen suojelu:	9 Muu suojeluarvo
		Selitys:	

Ympäristön suojelu:	0 Ei määritelty
Selitys:	

Kohdetyyppi:	9 Valmistuspaikat/työpaikat	Copyright:	© Metsähallitus 2008 © Maanmittauslaitos 1/MML/08
Koordinaatit:	X 7015379, Y 3713999, Z 191	Mittakaava:	1:10000





Kuva 171728. Matalajärvi 2. Lapiro etualalla pyyntikuopassa. Olli Eranti taustallalla toisessa. Kolmas jää oikealle ulos kuvasta. Etelään.



Kuva 171728_2 Matalajärvi 2. Pyyntikuopan valliin tehdyssä koepistossa näkyy kaksoispodsoli.

Ylinen Hietajärvi pyyntikuopat

MH-tunnus: 171869

Kohdetyyppi:	9 Valmistuspaikat/työpaikat	Haltija:	131 Metsätalous Itä-Suomi
Ajoitus:	7117 Esihistoriallinen aika	Ylläpitäjä:	131 Metsätalous Itä-Suomi
Rakentamisvuosi:		Kunta:	146 Iломantsi
Lukumäärä:			

Koordinaattiselitys:	m mpy	Geometria tuotettu:	8 Digitointi, mittakaava <1:20000
Koordinaatit:	X 7004862, Y 3717727, Z 190	Löydöt:	KM 40283

Taustatiedot

Kohde löytyi kesän 2014 inventoinnissa.

Ympäristön kuvaus***Kohteen kuvaus***

Kohde sijaitsee Iломantsin koillisosassa Ylisen Hietajärven eteläpuolella. Paikalla on hiekkapohjainen mäntykangas, jonka läpi kulkee rajavyöhykettä seuraava tie. Pyyntikuopat (neljä kpl) sijaitsevat tien molemmin puolin pienen mäenharjanteen päällä ja rinteillä. Pohjoisin kuoppa on tien pohjoispuolella tien vieressä, loput kolme eteläpuolella. Kuopat on kuvattu tarkemmin alakohteissa. Pohjoisimman kuopan valliin tehtiin koepisto, jossa oli kaksoispodsoli. Eteläisimmän yhteydestä löytyi kvartsi-iskoksia rikkoutuneesta maanpinnasta. Tien vieressä sen pohjoispuolella pyyntikuopista parikymmentä metriä itään on yksittäinen kuoppa, joka on pyyntikuoppia selvästi nuorempi.

Kohteen rajaus

Aluemainen, yksittäiset kuopat pistemäisinä.

Tulkinta

Kivikautisia pyyntikuoppia.

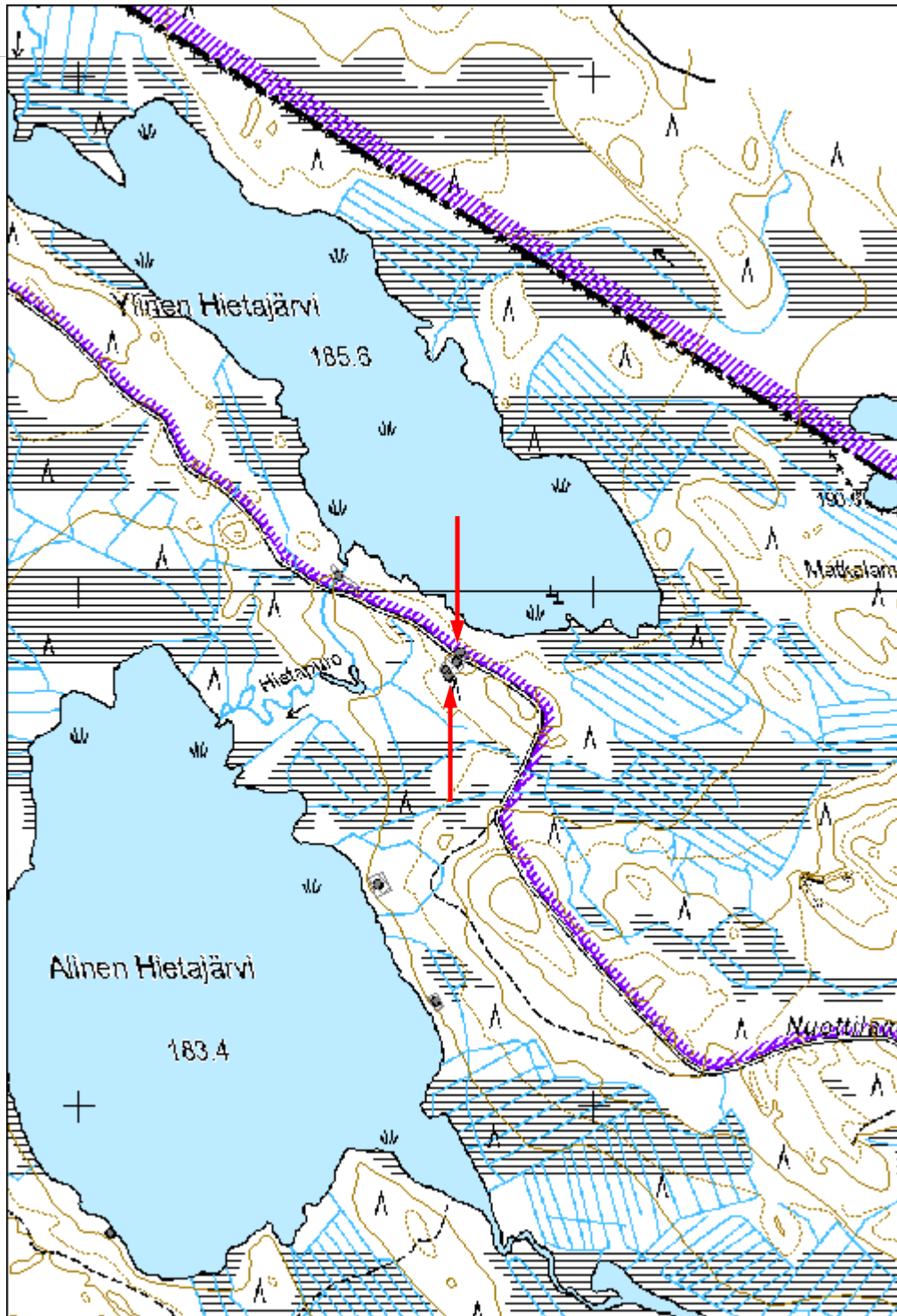
Lisätietoja***Toimenpiteet******Tarkastukset***

Tila: 3 Toteutettu Laji: 6 Suojeluarvojen tarkastus Tarkastusvuosi: 2014
Tarkastuspvm: 3.7.2014 Tarkastaja: E.Hertell
Kuvaus: KMO kulttuuriperintöinventointi Iломantsi 2014

Viranomais- rekisterinro:		Kunto:	1 Hyvä
Arvotus:	3 Esitys mj-luokka II	Olotila:	2 Ei käytössä
Selitys:		Kohteen suojelu:	9 Muu suojeluarvo
		Selitys:	

Ympäristön suojelu:	0 Ei määritelty
Selitys:	

Kohdetyyppi:	9 Valmistuspaikat/työpaikat	Copyright:	© Metsähallitus 2008 © Maanmittauslaitos 1/MML/08
Koordinaatit:	X 7004862, Y 3717727, Z 190	Mittakaava:	1:10000





Kuva 171869_1. Ylinen Hietajärvi. Olli Eranti rinteeseen kaivetussa suuressa pyyntikuopassa. Iskokset löytyivät uralta Ollista oikealle. Kaakkoon.



Kuva 171869_2. Ylinen Hietajärvi. Pyyntikuopan reunalta löytyneet kvartsit.

Syvänperänkangas 4 pyyntikuopat

MH-tunnus: 174874

Kohdetyyppi:	9 Valmistuspaikat/työpaikat	Haltija:	131 Metsätalous Itä-Suomi
Ajoitus:	7117 Esihistoriallinen aika	Ylläpitäjä:	131 Metsätalous Itä-Suomi
Rakentamisvuosi:		Kunta:	146 Iломantsi
Lukumäärä:			

Koordinaattiselitys:	m mpy	Geometria tuotettu:	8 Digitointi, mittakaava <1:20000
Koordinaatit:	X 7000305, Y 3720197, Z 184	Löydöt:	

Taustatiedot

Kohde löytyi kesän 2014 inventoinnissa.

Ympäristön kuvaus***Kohteen kuvaus***

Kohde sijaitsee Iломantsin Syväjärven itärannalla Syvänperänkankaan eteläosassa. Ympäristö on kumpuilevaa kosteaa kangasmaastoa, joka kasvaa suopursua ja varttunutta mäntyä. Paikka on laajan kankaan eteläisin osa, joka rajautuu idässä ja pohjoisessa suohon ja etelässä järveen. Paikalla on kaksi pyyntikuoppaa kumpuilevalla kankaalla. Kummatkin on esitetty alakohteina pisteinä.

Rakenteiden laajuus on n 4 m ja syvyyttä n 0,5 m. Läntiseen kuopan valliin tehtiin koepisto. Vallissa on kaksoismaannos. Turpeen alla nuorempi huuhtoutumiskerros on paksuudeltaan n 3 cm. Tämän alla on yläosastaan rikastunutta hiekkaa n 20 cm, jonka alla alkuperäinen huuhtoutumiskerros. Alkuperäinen turve on jo hävinnyt.

Kohteen rajaus

Aluemainen.

Tulkinta

Esihistoriallisia pyyntikuoppia 2 kpl.

Lisätietoja***Toimenpiteet***

Tarkastukset

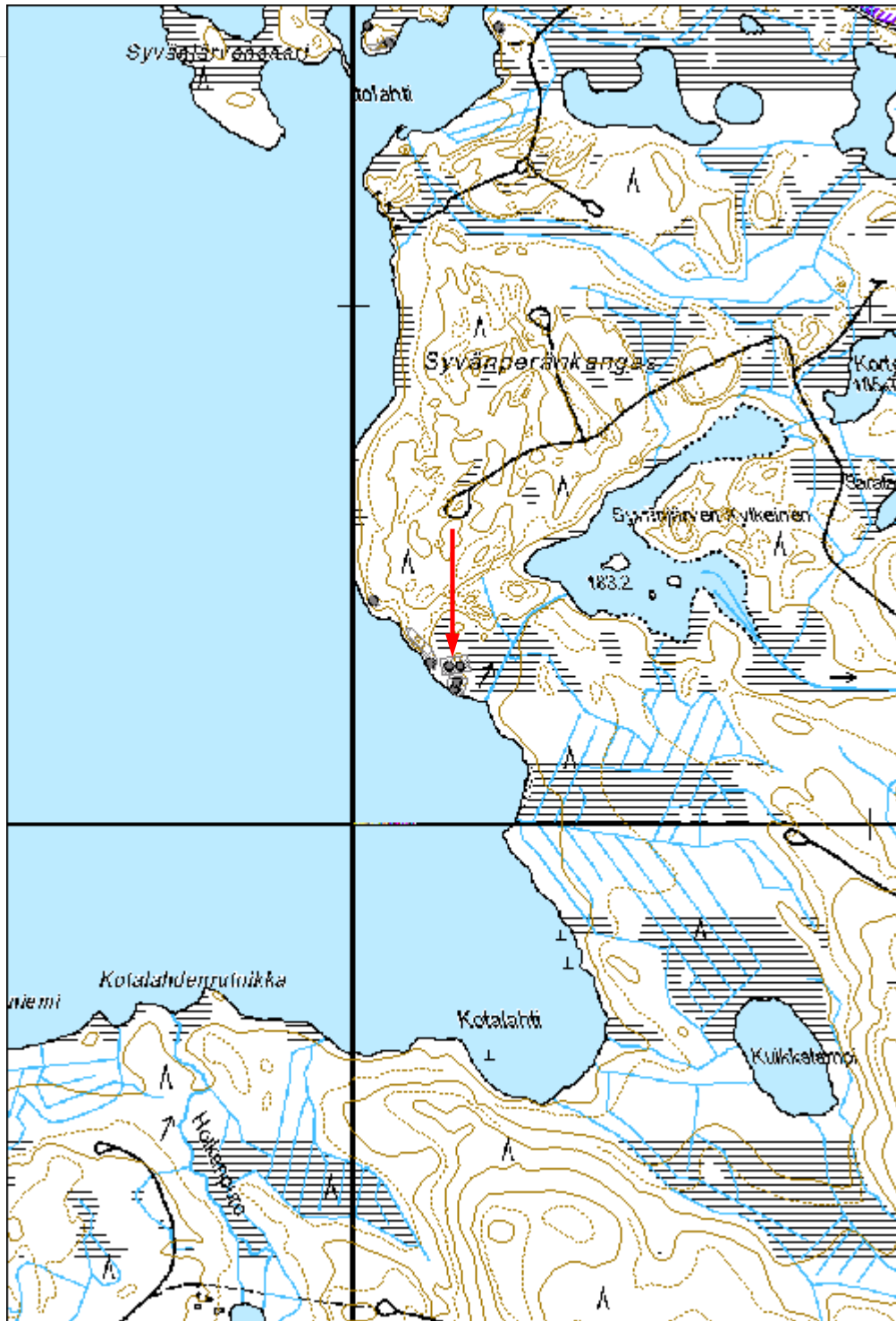
Tila: 3 Toteutettu Laji: 6 Suojeluarvojen tarkastus Tarkastusvuosi: 2014
Tarkastuspvm: 9.7.2014 Tarkastaja: E.Hertell
Kuvaus: KMO kulttuuriperintöinventointi Ilomantsi 2014

**Viranomais-
rekisterinro:****Kunto:** 1 Hyvä**Arvotus:** 3 Esitys mj-luokka II**Olotila:** 2 Ei käytössä**Kohteen
suojelu:** 9 Muu suojeluarvo**Selitys:****Selitys:****Ympäristön
suojelu:**

0 Ei määritelty

Selitys:

Kohdetyyppi:	9 Valmistuspaikat/työpaikat	Copyright:	© Metsähallitus 2008 © Maanmittauslaitos 1/MML/08
Koordinaatit:	X 7000305, Y 3720197, Z 184	Mittakaava:	1:10000





Kuva 174874_1. Syvänperänkangas 4 pyyntikuopat. Olli itäisessä kuopassa. Läntinen pyyntikuoppa oikealla olevan koivun takana. Rannassa Syvänperänkangas 2 ja 3. Lounaaseen.



Kuva 174874_2. Syvänperänkangas 4 pyyntikuopat. Läntisen pyyntikuopan valliin tehty pisto, jossa kaksoispodsoli.

Majalampi 1 pyyntikuopat

MH-tunnus: 174882

Kohdetyyppi:	9 Valmistuspaikat/työpaikat	Haltija:	131 Metsätalous Itä-Suomi
Ajoitus:	7117 Esihistoriallinen aika	Ylläpitäjä:	131 Metsätalous Itä-Suomi
Rakentamisvuosi:		Kunta:	146 Iloimantsi
Lukumäärä:			

Koordinaattiselitys:		Geometria tuotettu:	4 Gps-mittaus, korjaamaton
Koordinaatit:	X 7003420, Y 3720679	Löydöt:	

Taustatiedot

Kohde löytyi kesön 2014 inventoinnissa.

Ympäristön kuvaus***Kohteen kuvaus***

Kohde sijaitsee Iloimantsin koillisosassa rahavyöhykkeellä Majalampi-nimisen vesistön pohjoisrannalla. Majalampi on pieni n 200 pitkä lampi, joka kuuluu kolmen lammen ketjuun. Lampien koillisreunaa reunustaa harju. Majalammen koillispuolella harjun ja lammen väliin jää kumpuileva kangas. Aivan lammen ranta seuraa kapea harjanne. Pyyntikuopat (2 kpl) sijaitsevat harjanteen alla sen pohjoisreunalla.

Läntinen pyyntikuoppa on suurempi. Kuopassa on hyödynnetty harjanteen rinnettä ja luontaista suppamaista notkelmaa. Kuoppa muistuttaa ensinäkemältä luontaista suppamaista painaumaa, mutta on ihmisen kädenjälkeä. Varsinaisen kuopan halkaisija on n 2,5 a syvyys n 0,5 m. Itäisempi Majalammen pyyntikuoppa sijaitsee em kuopasta n 20 metrin itäkaakkoon. Se vaikuttaa vaatimattomammalta, koska lammen puolella olevan harjanne on matalampi. Halkaisija on noin 2,5 m ja syvyyttä on n 0,5 m.

Tutkimukset: Kumpaankin kuoppaan tehtiin koepisto valliin. Läntisessä kuopassa on hyvin erottuva kaksoispodsoli. Uusi huuhtoumiskerros on selvästi muodostunut ja paksuudeltaan muutaman sentin. Alkuperäisen podsolin päällä on n 35 cm täytehiekkää. Alkuperäinen turve on jo kadonnut. Itäisessä kuopassa alempi alkuperäinen podsoli on osin haipumassa pois vallin täytemaan ohuuden takia. Alkuperäinen podsoli näkyy kuitenkin edelleen haaleana sekä huuhtoutumis- että rikastumiskerroksen osalta. Vallin täytemaahan on muodostunut uusi selvä huuhtoutumiskerros.

Paralleeli: Vastaava rakennustekninen ratkaisu, jossa on hyödynnetty luontaista rinnettä kuopan sivulla, dokumentoitiin n 3 km luoteeseen sijaitsevassa pyyntikuoppakohteessa Ylisen Hietajärven etelärannalla. Sikäläisessä kohteessa pyyntikuopan vierestä löytyi myös kvartsi-iskoksia.

Kohteen rajaus

Aluemainen.

Tulkinta

Esihistoriallisia pyyntikuoppia 2 kpl.

Lisätietoja**Toimenpiteet****Tarkastukset**

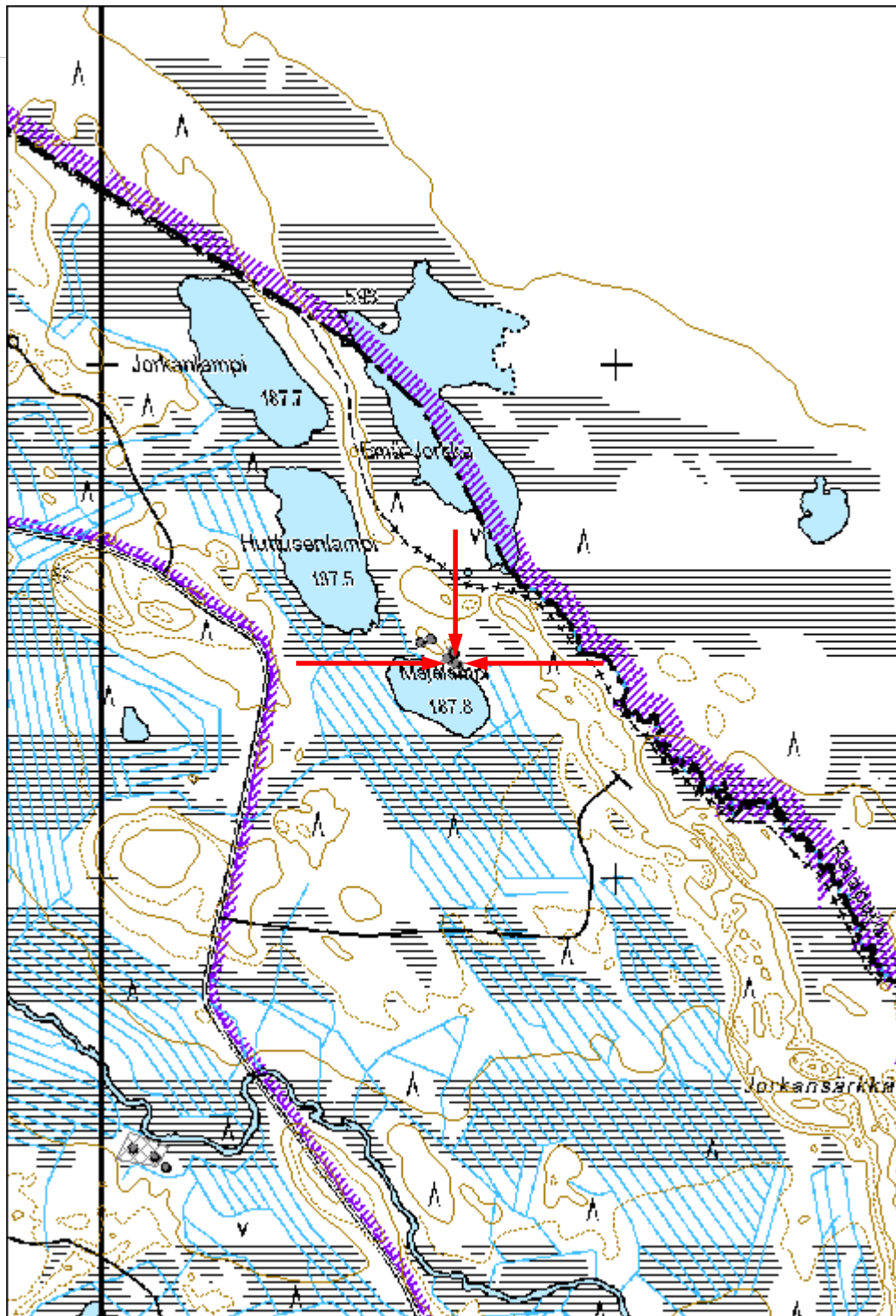
Tila: 3 Toteutettu Laji: 6 Suojeluarvojen tarkastus Tarkastusvuosi: 2014
Tarkastuspvm: 15.7.2014 Tarkastaja: E.Hertell
Kuvaus: KMO kulttuuriperintöinventointi Ilomantsi 2014

**Viranomais-
rekisterinro:****Kunto:** 1 Hyvä**Arvotus:** 3 Esitys mj-luokka II**Olotila:** 2 Ei käytössä**Kohteen
suojelu:** 9 Muu suojeluarvo**Selitys:****Selitys:****Ympäristön
suojelu:**

0 Ei määritelty

Selitys:

Kohdetyyppi:	9 Valmistuspaikat/työpaikat	Copyright:	© Metsähallitus 2008 © Maanmittauslaitos 1/MML/08
Koordinaatit:	X 7003420, Y 3720679	Mittakaava:	1:10000





Kuva 174882_1. Majalampi 1 pyyntikuopat. Olli harjanteen reunaan kaivetun pyyntikuopan vierellä. Etelään.



Kuva 174882_2. Majalampi 1 pyyntikuopat. Läntisen kuopan valliin tehdyn piston kaksoipodsoli.

Tervahaudat / hiilimiilut

Kuorajoki 2 rajamerkki ja tervaränni

MH-tunnus: 171595

Kohdetyyppi:	17 Kivi- ja maarakenteet	Haltija:	131 Metsätalous Itä-Suomi
Ajoitus:	7116 Uusi aika	Ylläpitäjä:	131 Metsätalous Itä-Suomi
Rakentamisvuosi:		Kunta:	146 Ilomantsi
Lukumäärä:			

Koordinaattiselitys:	m mpy	Geometria tuotettu:	8 Digitointi, mittakaava <1:20000
Koordinaatit:	X 6995482, Y 3677579, Z 159	Löydöt:	

Taustatiedot

Kohde löytyi kesän 2014 inventoinnissa.

Ympäristön kuvaus

Hiekkapohjainen jokitörmä, kangasmetsää.

Kohteen kuvaus

Kohde sijaitsee Koitereen länsipuolella Kuorajoen yläjuoksulla n 0,85 km Tammissahista pohjoiseen. Tien varressa olevan vanhan hiekkakuopan länsipuolella on jokitörmällä sammaleen peittämä matala kivistä kasattu rakenne. Sen koko on n 1 x 1 m ja korkeus muutamia kivistä kivetöntä hiekkamaata. Kiveys vaikuttaa rajamerkiltä, tosin melko vanhalta sellaiselta. Joen varressa on Lieksaan kuuluva lohko ja kiveys osuu kutakuinkin rajalle.

Kiveyksen eteläpuolella tasaisella kankaalla lähes kiinni kiveyksessä on tervarännimäinen pitkänomainen viereistä hiekkakuoppaa vanhempi kuoppa, jonka pituus on n 4,5 metriä. Tehdyssä koepistossa oli palomaata ja hiiliä.

Kohteen rajaus

Aluemainen GPS-pisteen ympärille.

Tulkinta

Uuden ajan rakenteita.

Lisätietoja***Toimenpiteet******Tarkastukset***

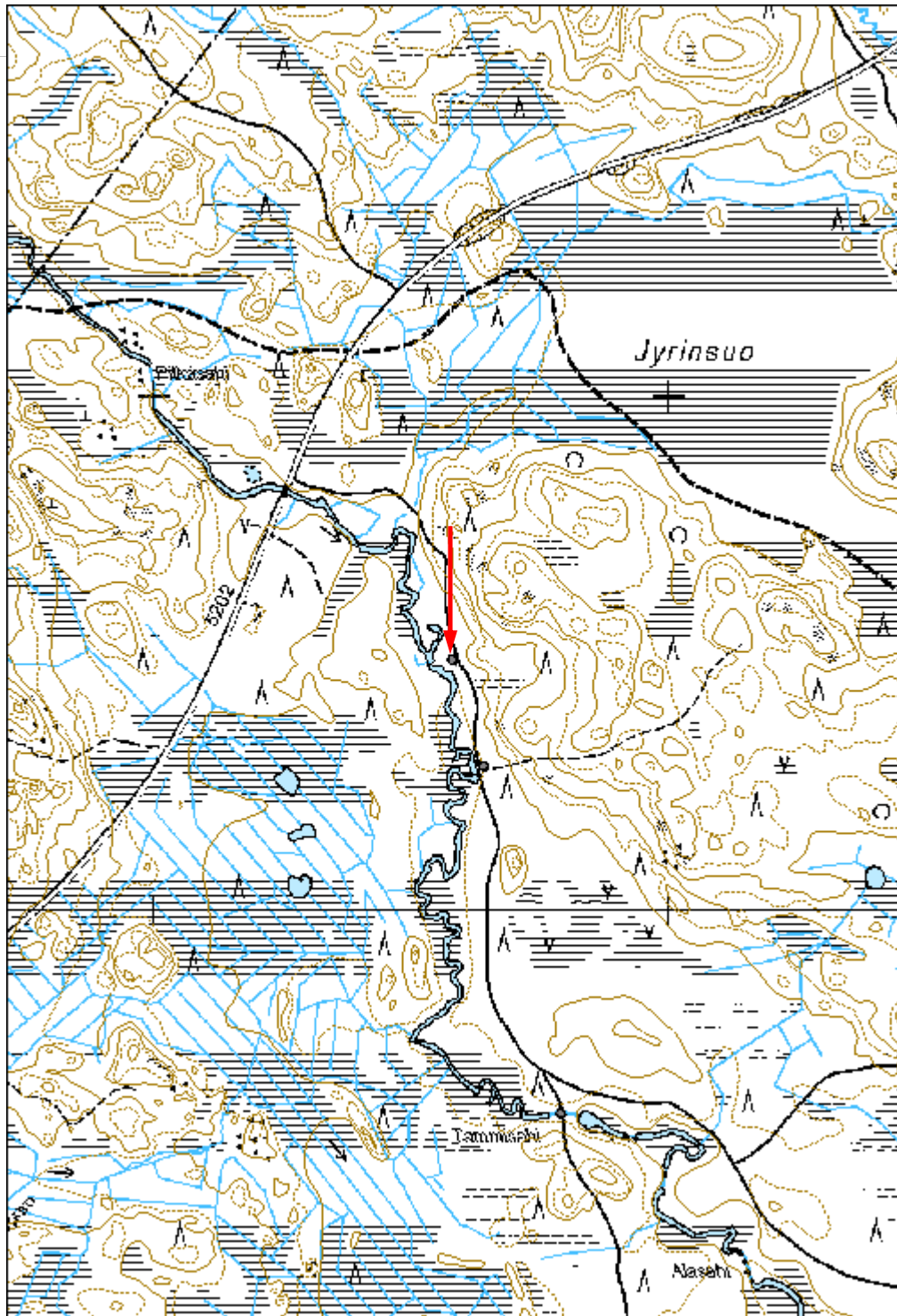
Tila: 3 Toteutettu Laji: 6 Suojeluarvojen tarkastus Tarkastusvuosi: 2014

Tarkastuspvm: 24.6.2014 Tarkastaja: E.Hertell
Kuvaus: KMO kulttuuriperintöinventointi Ilomantsi 2014

Viranomais- rekisterinro:		Kunto:	2 Kesinkertainen
Arvotus:	8 Muu suojeluarvo	Olotila:	2 Ei käytössä
Selitys:		Kohteen suojaus:	9 Muu suojeluarvo
		Selitys:	

Ympäristön suojaus:	0 Ei määritelty
Selitys:	

Kohdetyyppi:	17 Kivi- ja maarakenteet	Copyright:	© Metsähallitus 2008 © Maanmittauslaitos 1/MML/08
Koordinaatit:	X 6995482, Y 3677579, Z 159	Mittakaava:	1:10000





Kuva 171595_1. Kuorajoki 2. Kivirakenne lapion takana ja tervaränni edustalla. Pohjoiseen.

Joutenjärvi 2 tervahauta	MH-tunnus: 171616
---------------------------------	--------------------------

Kohdetyyppi:	9 Valmistuspaikat/työpaikat	Haltija:	131 Metsätalous Itä-Suomi
Ajoitus:	7116 Uusi aika	Ylläpitäjä:	131 Metsätalous Itä-Suomi
Rakentamisvuosi:		Kunta:	146 Iloantsi
Lukumäärä:			

Koordinaattiselitys:	m mpy	Geometria tuotettu:	8 Digitointi, mittakaava <1:20000
Koordinaatit:	X 6976242, Y 3690150, Z 157	Löydöt:	

Taustatiedot

Kohde löytyi kesän 2014 inventoinnissa.

Ympäristön kuvaus

Hienojakoista hiekkapohjaista rehevää kangasta kasvavaa rantavyöhykettä.

Kohteen kuvaus

Kohde sijaitsee Koitereen eteläpuolella Joutenjärven lounaisrannalla. Paikalla on n 3 m pitkä, 1 m leveä ja 0,4 m syvä suorakaiteenmuotoinen kuoppa. Rakenne muistuttaa Iloantsin alueella dokumentoimiamme tervärännejä, mutta sijaitsee tasaisella maalla, eikä erillistä kuoppaa tervänlaskulle ole erotettavissa kuten ränneissä tavallisesti.

Kohteen rajaus

Aluomainen GPS-mittauksen ympärille.

Tulkinta

Mahdollinen terväränni.

Lisätietoja

Toimenpiteet

Tarkastukset

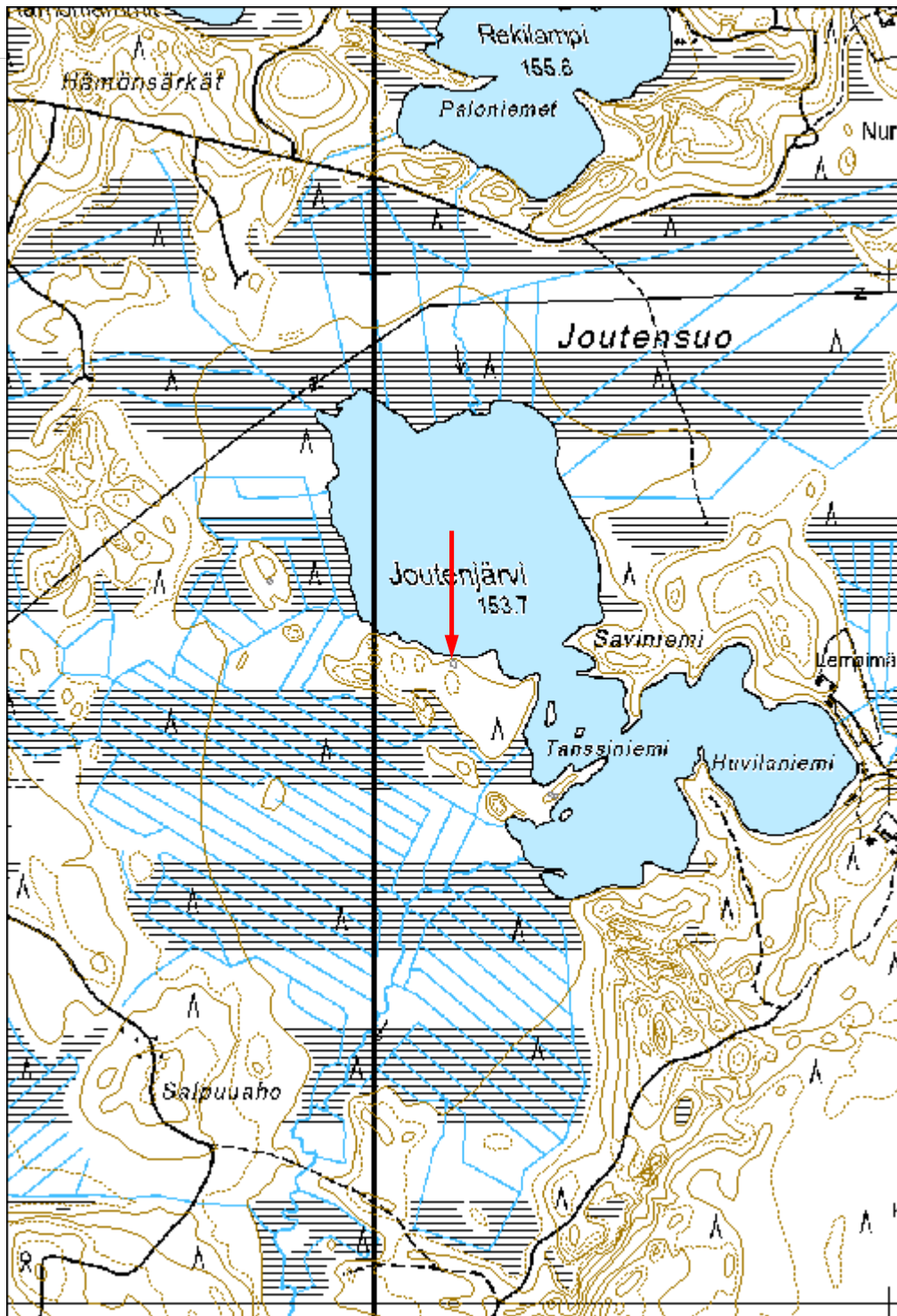
Tila: 3 Toteutettu Laji: 6 Suojeluarvojen tarkastus Tarkastusvuosi: 2014
Tarkastuspvm: 19.6.2014 Tarkastaja: E.Hertell
Kuvaus: KMO kulttuuriperintöinventointi Iloantsi 2014

Viranomaisrekisterinro:	Kunto: 1 Hyvä
--------------------------------	----------------------

Arvotus:	3 Esitys mj-luokka II	Olotila:	2 Ei käytössä
Selitys:		Kohteen suojelu:	9 Muu suojeluarvo
		Selitys:	

Ympäristön suojelu:	0 Ei määritelty
Selitys:	

Kohdetyyppi:	9 Valmistuspaikat/työpaikat	Copyright:	© Metsähallitus 2008 © Maanmittauslaitos 1/MML/08
Koordinaatit:	X 6976242, Y 3690150, Z 157	Mittakaava:	1:10000





Kuva 171616. Joutenjärvi 2. Olli Eranti seisoo kaivannossa. Pohjoiseen.

Joutenjärvi 1 tervahauta	MH-tunnus: 171617
---------------------------------	--------------------------

Kohdetyyppi:	9 Valmistuspaikat/työpaikat	Haltija:	131 Metsätalous Itä-Suomi
Ajoitus:	7116 Uusi aika	Ylläpitäjä:	131 Metsätalous Itä-Suomi
Rakentamisvuosi:		Kunta:	146 Ilomantsi
Lukumäärä:			

Koordinaattiselitys:	m mpy	Geometria tuotettu:	4 Gps-mittaus, korjaamaton
Koordinaatit:	X 6976402, Y 3689795, Z 159	Löydöt:	

<i>Taustatiedot</i>
Kohde löytyi kesän 2014 inventoinnissa.
<i>Ympäristön kuvaus</i>
Hiekkapohjainen kangasmetsä.
<i>Kohteen kuvaus</i>
Kohde sijaitsee Koitereesta etelään Joutenjärven länsipuolella. Järven pohjoisen osan länsipuolella on soiden keskellä hiekkakumpare n 150 m rannasta. Kumpareen etelärinteellä on tervaränni. Rännin kokonaispituus on n 6 m. Ylempi osa on n 3,5 m, välissä on n 1 m pitkä kannas ja alempi tervankeruusa on kooltaan n 1,5 m.
<i>Kohteen rajaus</i>
Aluomainen, rajattu GPS-mittauksen ympärille.
<i>Tulkinta</i>
Tervaränni.
<i>Lisätietoja</i>

<i>Toimenpiteet</i>

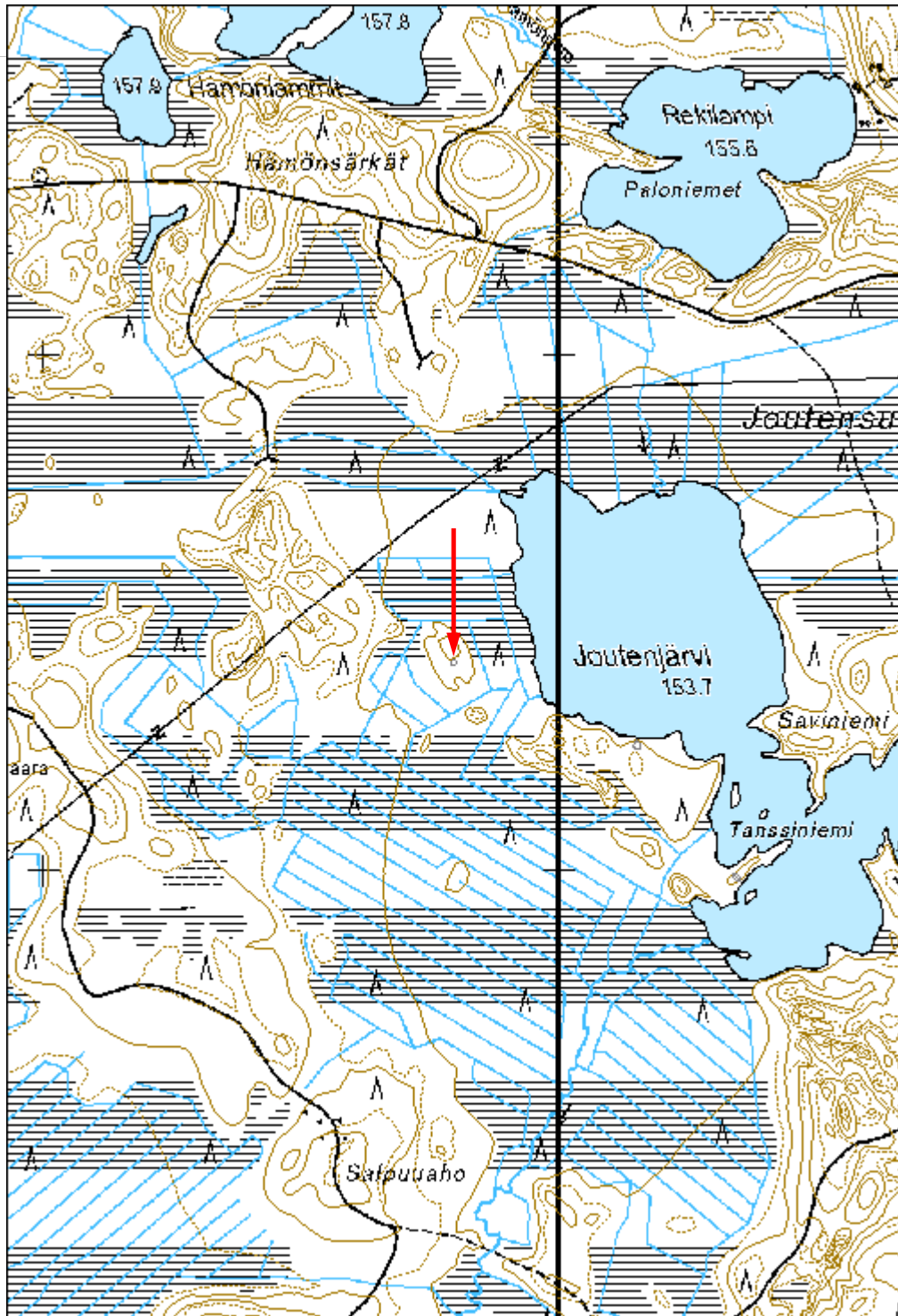
<i>Tarkastukset</i>
Tila: 3 Toteutettu Laji: 6 Suojeluarvojen tarkastus Tarkastusvuosi: 2014
Tarkastuspvm: 19.6.2014 Tarkastaja: E.Hertell
Kuvaus: KMO kulttuuriperintöinventointi Ilomantsi 2014

Viranomaisrekisterinro:	Kunto: 1 Hyvä
--------------------------------	----------------------

Arvotus:	3 Esitys mj-luokka II	Olotila:	2 Ei käytössä
Selitys:		Kohteen suojelu:	9 Muu suojeluarvo
		Selitys:	

Ympäristön suojelu:	0 Ei määritelty
Selitys:	

Kohdetyyppi:	9 Valmistuspaikat/työpaikat	Copyright:	© Metsähallitus 2008 © Maanmittauslaitos 1/MML/08
Koordinaatit:	X 6976402, Y 3689795, Z 159	Mittakaava:	1:10000





Kuva 171617. Joutenjärvi 1 tervahauta. Olli Eranti seisoo rännihaudan alapäässä tervankeruukuopassa. Kaakkoon

Harjusärkkä 1 hiilimiilualue

MH-tunnus: 171619

Kohdetyyppi:	9 Valmistuspaikat/työpaikat	Haltija:	131 Metsätalous Itä-Suomi
Ajoitus:	7116 Uusi aika	Ylläpitäjä:	131 Metsätalous Itä-Suomi
Rakentamisvuosi:		Kunta:	146 Ilomantsi
Lukumäärä:			

Koordinaattiselitys:		Geometria tuotettu:	4 Gps-mittaus, korjaamaton
Koordinaatit:	X 6978609, Y 3683737	Löydöt:	

Taustatiedot

Kohde löytyi kesän 2014 inventoinnissa ilmalaserkeilausaineiston avulla.

Ympäristön kuvaus

Hiekkapohjainen kangasmetsä luoteeseen avautuvalla rinteellä. Puusto mäntyä, koivua ja nuorta kuusikkoa.

Kohteen kuvaus

Kohde sijaitsee Koitereen lounaispuolella 0,75 km Valkealammit-nimisen vesistön pohjoispuolella. Luode-kaakko-suuntaisen Harjusärkän luoteispäässä olevan rinteiden tasanteella on kaksi hiilimiilua, jotka erottuvat maastossa pyöreinä matalina kumpuina, joiden reunat ovat keskiosaa korkeammalla. Miilujen halkaisija on n 17 m. Ympäriällä on kuoppien muodostama kehä.

Kohteen rajaus

Aluemainen.

Tulkinta

Kaksi hiilimiilun jäännöstä.

Lisätietoja***Toimenpiteet******Tarkastukset***

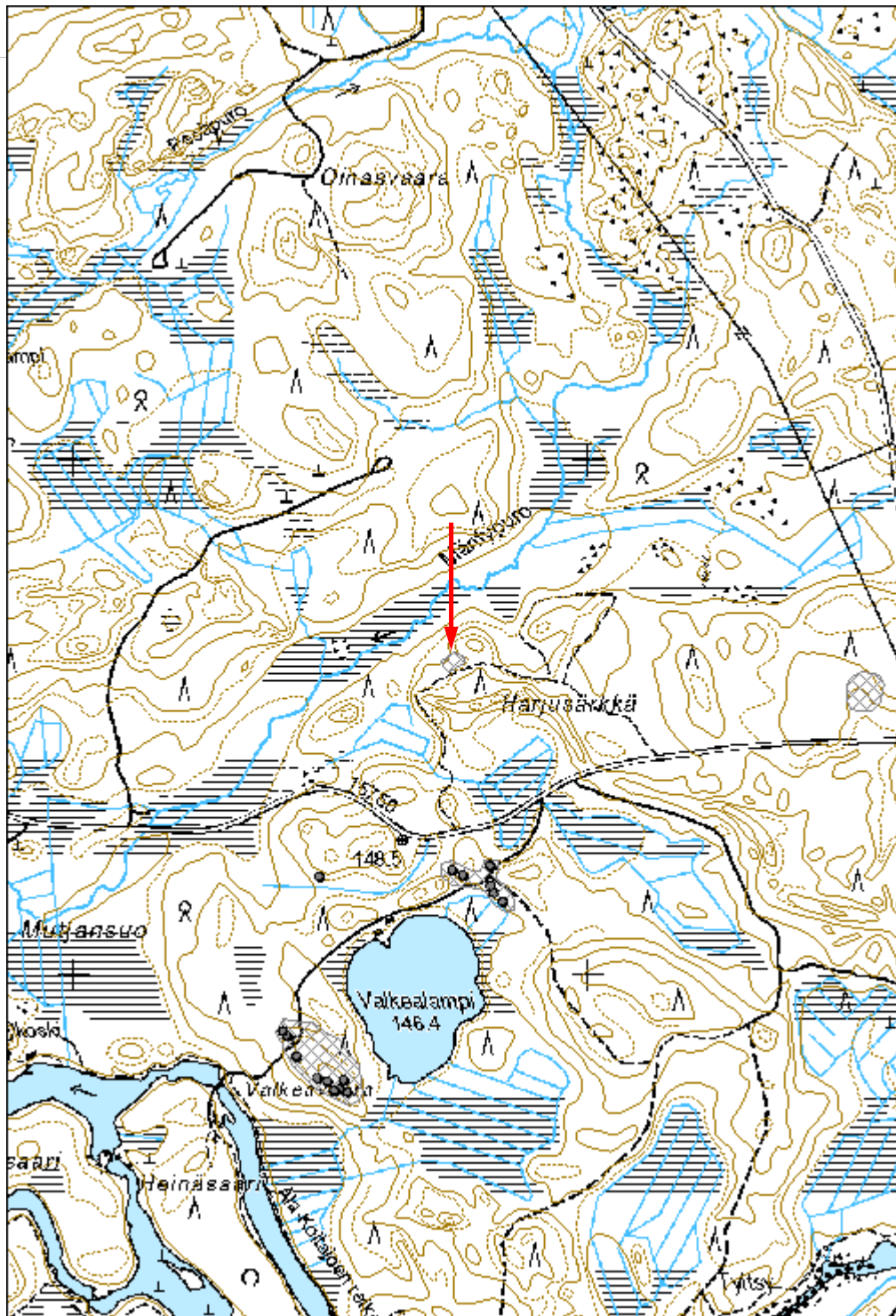
Tila: 3 Toteutettu Laji: 6 Suojeluarvojen tarkastus Tarkastusvuosi: 2014
Tarkastuspvm: 18.6.2014 Tarkastaja: E.Hertell
Kuvaus: KMO kulttuuriperintöinventointi Ilomantsi 2014

Viranomaisrekisterinro:	Kunto:	1 Hyvä
--------------------------------	---------------	--------

Arvotus:	3 Esitys mj-luokka II	Olotila:	2 Ei käytössä
Selitys:		Kohteen suojelu:	9 Muu suojeluarvo
		Selitys:	

Ympäristön suojelu:	0 Ei määritelty
Selitys:	

Kohdetyyppi:	9 Valmistuspaikat/työpaikat	Copyright:	© Metsähallitus 2008 © Maanmittauslaitos 1/MML/08
Koordinaatit:	X 6978609, Y 3683737	Mittakaava:	1:10000





Kuva 171619_1. Harjusärkkä 1. Olli Eranti seisoo miilun päällä mittaamassa. Kuvan keskellä miilun reuna ja osa kuopista.

Kohdetyyppi:	9 Valmistuspaikat/työpaikat	Haltija:	131 Metsätalous Itä-Suomi
Ajoitus:	7116 Uusi aika	Ylläpitäjä:	131 Metsätalous Itä-Suomi
Rakentamisvuosi:		Kunta:	146 Iloimantsi
Lukumäärä:			

Koordinaattiselitys:		Geometria tuotettu:	4 Gps-mittaus, korjaamaton
Koordinaatit:	X 6978552, Y 3684539	Löydöt:	

Taustatiedot

Kohde löytyi kesän 2014 inventoinnissa ilmalaserkeilausaineistojen avulla.

Ympäristön kuvaus

Hietapohjaista rehevää sekametsää.

Kohteen kuvaus

Kohde sijaitsee Koitereen lounaispuolella teiden 5200 ja 15750 risteyksestä 0,2 km luoteeseen. Maasto on Harjusärkkään liittyvää hiekkapohjaista hahmotonta kangasta. Paikalla on miilualue, joka erottuu ympäröivästä maastosta dyynimäisenä alueena. Maastossa on kuoppia, jotka liittyvät miiluihin, ja selviä kumpareita, mutta yksittäisten miilujen rajat eivät ole selvästi hahmottuvia. Mahdollisesti paikkaa on käytetty useita kertoja, ja tämä on sotkenut miilujen rakenteita. Tuulenskaadoissa näkyy paksuja hiilikerroksia.

Kohteen rajaus

Aluemainen, tehty maastossa.

Tulkinta

Hiilimiilualue.

Lisätietoja**Toimenpiteet****Tarkastukset**

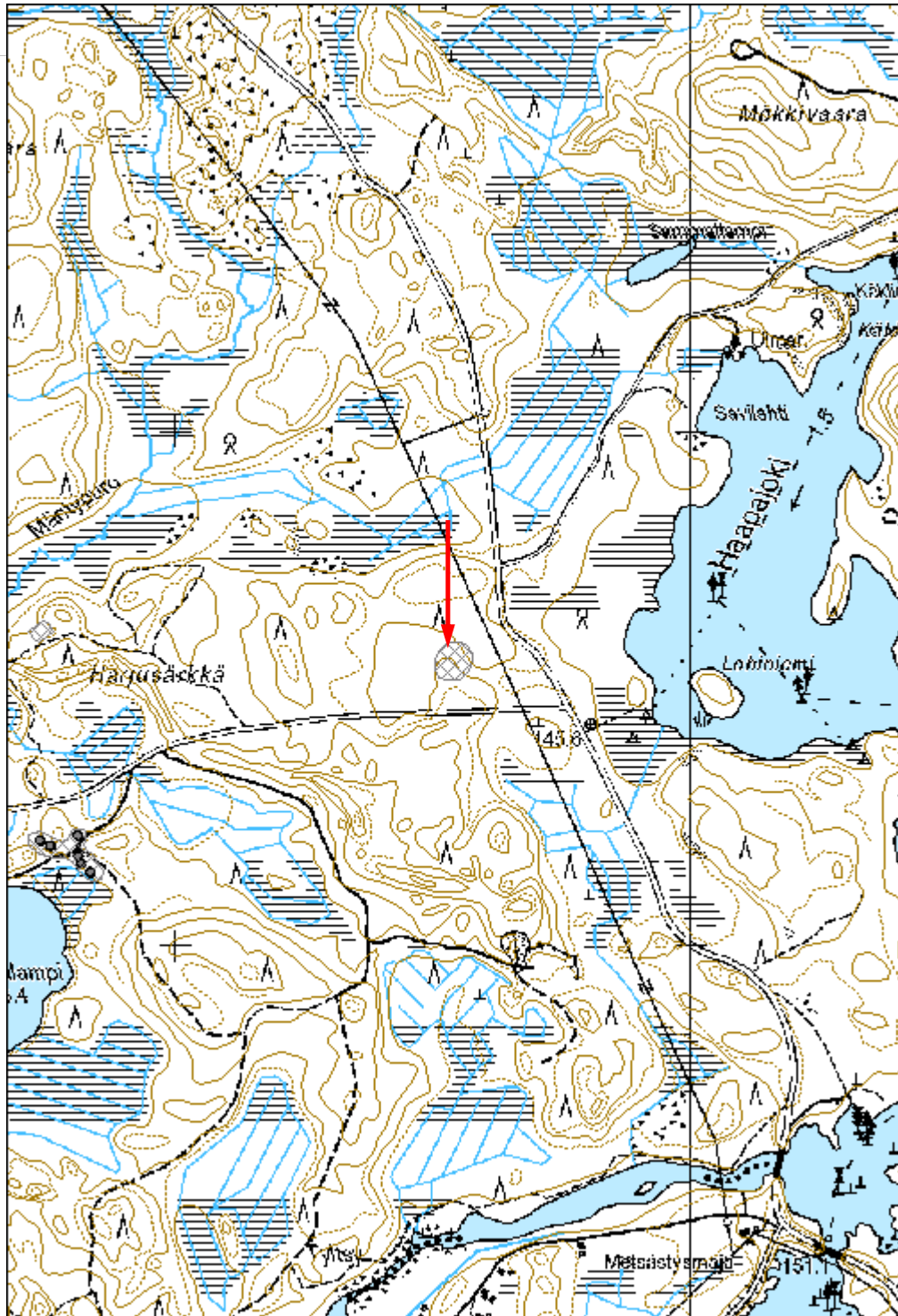
Tila: 3 Toteutettu Laji: 6 Suojeluarvojen tarkastus Tarkastusvuosi: 2014
Tarkastuspvm: 18.6.2014 Tarkastaja: E.Hertell
Kuvaus: KMO kulttuuriperintöinventointi Iloimantsi 2014

Viranomaisrekisterinro:	Kunto:	1 Hyvä
--------------------------------	---------------	--------

Arvotus:	3 Esitys mj-luokka II	Olotila:	2 Ei käytössä
Selitys:		Kohteen suojelu:	0 Ei määritelty
		Selitys:	

Ympäristön suojelu:	0 Ei määritelty
Selitys:	

Kohdetyyppi:	9 Valmistuspaikat/työpaikat	Copyright:	© Metsähallitus 2008 © Maanmittauslaitos 1/MML/08
Koordinaatit:	X 6978552, Y 3684539	Mittakaava:	1:10000



Kohdetyyppi:	9 Valmistuspaikat/työpaikat	Haltija:	131 Metsätalous Itä-Suomi
Ajoitus:	7116 Uusi aika	Ylläpitäjä:	131 Metsätalous Itä-Suomi
Rakentamisvuosi:		Kunta:	146 Ilomantsi
Lukumäärä:			

Koordinaattiselitys:	m mpy	Geometria tuotettu:	8 Digitointi, mittakaava <1:20000
Koordinaatit:	X 6978174, Y 3683786, Z 149	Löydöt:	

Taustatiedot

Kohde tarkastettiin kesän 2014 inventoinnissa Suti-GIS-tiedon pohjalta. Alue osoittautui tunnettua laajemmaksi.

Ympäristön kuvaus**Kohteen kuvaus**

Kohde sijaitsee Koitereen lounaispuolella Valkealammen koillispuolella. Paikalla kulkevan tien t-risteyksen ympäröivillä mäenrinteillä suon yläpuolella on 6 hiilimiilua. Maaperä on hiekkapohjaista ja puusto sekametsää. Miiluista 3 sijaitsee risteyksen eteläpuolella tien ja suon välissä ja loput tien pohjoispuolisen mäen rinteellä.

Miilujen rakenne: Miilut ovat muodoltaan pyöreitä. Halkaisija vaihtelee 7-12 m välillä. Rakenteissa on selvä rajaava rengasmaisen valli, joissain myös ympärillä kuoppia kuten miiluissa tavallisesti. Rengasvallin paksuus on 3-4 metriä. Vallin korkeus on 1-1,2 m. Vallin sisäpuolinen osa on tasainen ja arviolta ympäröivän maanpinnan tasolla. Koillisin rakenne poikkeaa muista kumpuilevine pintoineen. Samainen rakenne on myös osin tien vaurioittama.

Tien eteläpuolella tienristeyksessä olevaan rakenteeseen tehty koepisto paljasti pinnan alla noin 0,4 m noki- ja hiilimaakerroksen (valokuva). Rakenteiden pohja lienee siis alun perin kaivettu selvästi ympäröivää maanpintaa alemmas. Alueen miiluissa, joissa tuulenkaato on repinyt auki kerroksia, on havaittavissa hiekkaan valuneen pien muodostamia asfalttipaakkuja. Samanlaisia havaintoja tehtiin myös muissa Ilomantsin vastaavissa kohteissa.

Kohteen rajaus

Aluomainen, rajattu GPS-mittausten ympärille.

Tulkinta

Hiilimiiluja 6 kpl.

Lisätietoja

--

Toimenpiteet

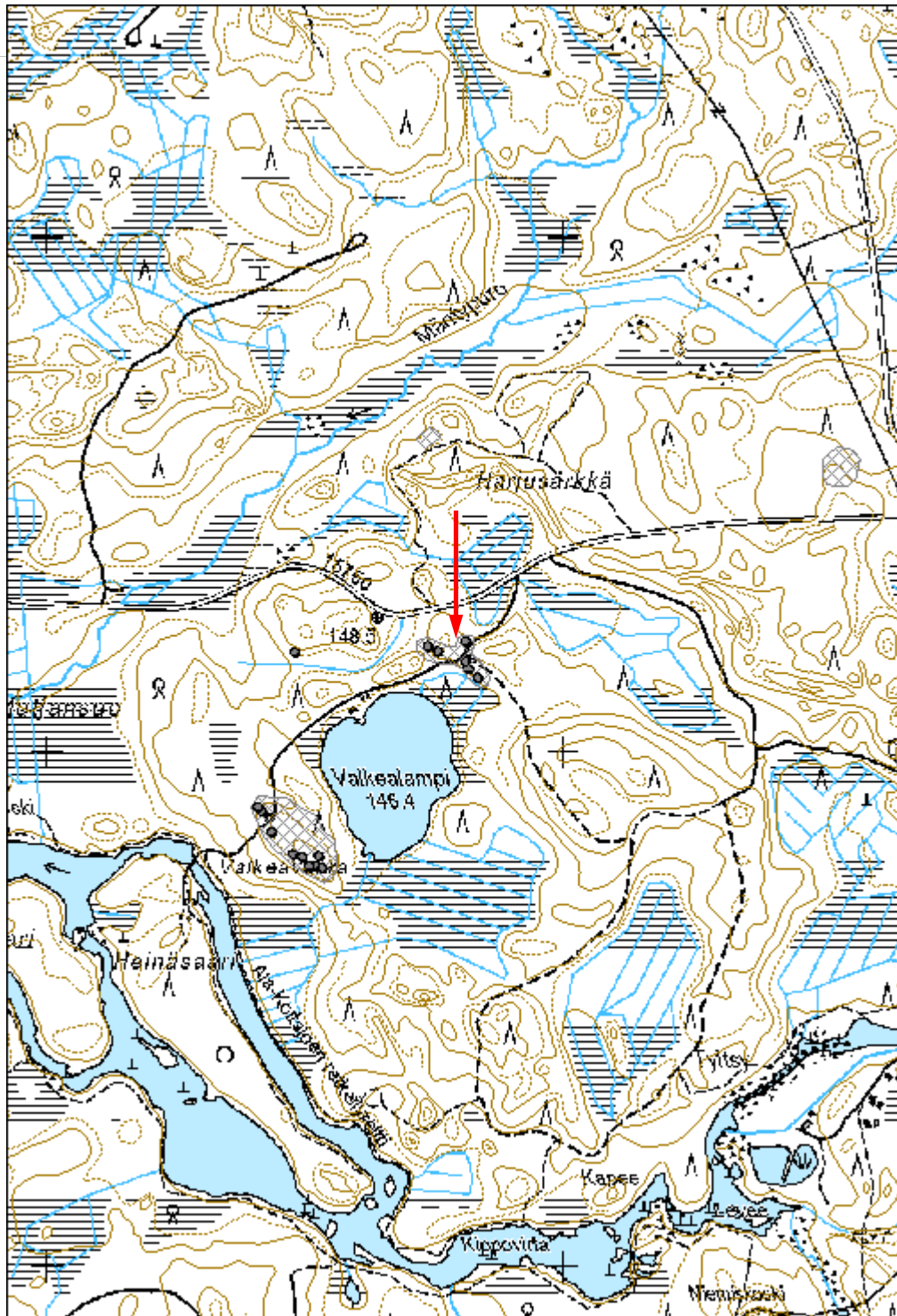
Tarkastukset

Tila: 3 Toteutettu Laji: 6 Suojeluarvojen tarkastus Tarkastusvuosi: 2014
Tarkastuspvm: 18.6.2014 Tarkastaja: E.Hertell
Kuvaus: KMO kulttuuriperintöinventointi Ilomantsi 2014

Viranomais- rekisterinro:		Kunto:	1 Hyvä
Arvotus:	3 Esitys mj-luokka II	Olotila:	2 Ei käytössä
Selitys:		Kohteen suojelu:	9 Muu suojeluarvo
		Selitys:	

Ympäristön suojelu:	0 Ei määritelty
Selitys:	

Kohdetyyppi:	9 Valmistuspaikat/työpaikat	Copyright:	© Metsähallitus 2008 © Maanmittauslaitos 1/MML/08
Koordinaatit:	X 6978174, Y 3683786, Z 149	Mittakaava:	1:10000





Kuva 171629 Valkealampi I. Yksityiskohta rakenteen sisään tehdystä koepistosta. Noki- ja hiilikerroksen alla sekoittunut maa.

Kohdetyyppi:	9 Valmistuspaikat/työpaikat	Haltija:	131 Metsätalous Itä-Suomi
Ajoitus:	7116 Uusi aika	Ylläpitäjä:	131 Metsätalous Itä-Suomi
Rakentamisvuosi:		Kunta:	146 Iloantsi
Lukumäärä:			

Koordinaattiselitys:	m mpy	Geometria tuotettu:	8 Digitointi, mittakaava <1:20000
Koordinaatit:	X 6991049, Y 3696442, Z 148	Löydöt:	

Taustatiedot

Kohde löytyi kesän 2014 inventoinnissa Lidar-aineiston avulla.

Ympäristön kuvaus

Hiekkapohjainen ehjä mäntykangas.

Kohteen kuvaus

Kohde sijaitsee Koitereen itärannalla olevalta Päivynhiekalta 400 metriä itään. Paikka on tasainen hiekkapohjainen mäntykangas notkelmassa tien vieressä tienmutkan lounaispuolella. Paikalla on neljä kumputyyppistä hiilimiilua. Miilujen halkaisijat ovat 13-15 m ja näiden ympärillä on tyyppille ominaiset kuoppien muodostamat kehät. Miilun ympärillä on 7-9 kpl kuoppia. Kuopat ovat poikkeuksellisen suuria. Syvyydeltään ne ovat n 1,5 m. Tien vieressä olevaan miiluun tehtiin koepisto, jossa oli n 0,5 m paksu nokimaakerros.

Kohteen rajaus

Aluemainen.

Tulkinta

Hiilimiiluja 4 kpl.

Lisätietoja**Toimenpiteet****Tarkastukset**

Tila: 3 Toteutettu Laji: 6 Suojeluarvojen tarkastus Tarkastusvuosi: 2014
Tarkastuspvm: 11.6.2014 Tarkastaja: E.Hertell
Kuvaus: KMO kulttuuriperintöinventointi Iloantsi 2014

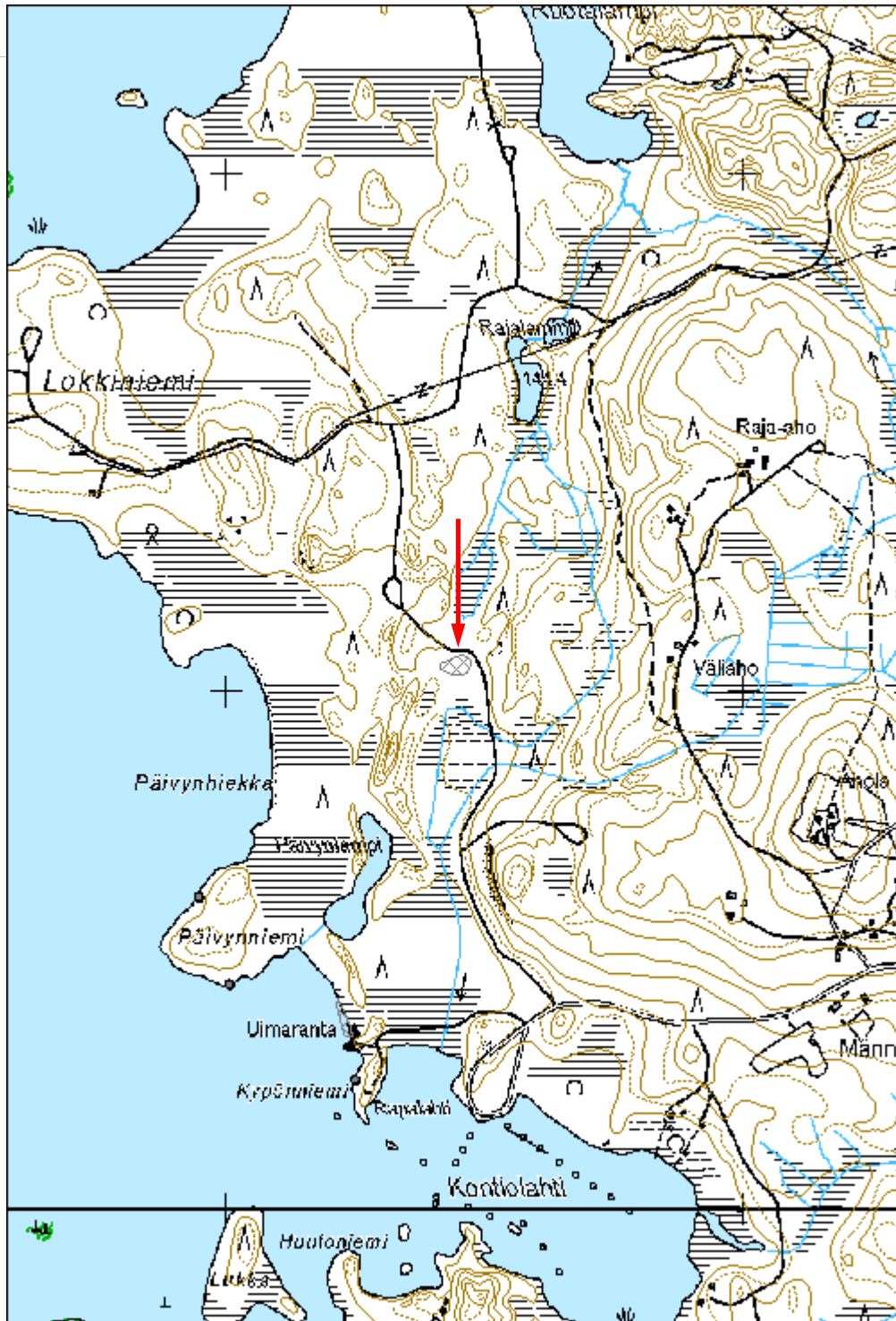
Viranomais-

Kunto: 1 Hyvä

rekisterinro:		Olotila: 2 Ei käytössä
Arvotus:	3 Esitys mj-luokka II	Kohteen suojelu: 9 Muu suojeluarvo
Selitys:		Selitys:

Ympäristön suojelu:	0 Ei määritelty
Selitys:	

Kohdetyyppi:	9 Valmistuspaikat/työpaikat	Copyright:	© Metsähallitus 2008 © Maanmittauslaitos 1/MML/08
Koordinaatit:	X 6991049, Y 3696442, Z 148	Mittakaava:	1:10000





Kuva 171693_1. Päivynhiekkä hiilimiilut. Olli Eranti seisoo yhdessä miilua ympäröivän kuoppakehän kuopista. Miilu tien ja Ollin välissä. Itään.



Kuva 171693_2. Päivynhiekkä hiilimiilut. Miiluun tehty koepisto, jossa näkyy voimakas nokimaa.

**29674 Koitajoen alue (M-nat); Hoikan alue, Syvänjärvenkangas
tervahauta**

MH-tunnus: 172036

Kohdetyyppi:	9 Valmistuspaikat/työpaikat	Haltija:	131 Metsätalous Itä-Suomi
Ajoitus:	7116 Uusi aika	Ylläpitäjä:	131 Metsätalous Itä-Suomi
Rakentamisvuosi:		Kunta:	146 Iломantsi
Lukumäärä:			

Koordinaattiselitys:	m mpy	Geometria tuotettu:	4 Gps-mittaus, korjaamaton
Koordinaatit:	X 6999333, Y 3717787, Z 188	Löydöt:	

Taustatiedot

Kohde löytyi kesän 2014 inventoinnissa.

Ympäristön kuvaus

Lounaaseen avautuvaa hiekkamoreenia, kangasmetsää.

Kohteen kuvaus

Kohde sijaitsee Iломantsin Syväjärvestä lounaaseen olevan Lakonjärven itärannalla. Syvänjärvenkangas on laaja hiekkamoreenimuodostuma, jonka länsireunalla on luode-kaakko-suuntainen soistuma. Tervaränni sijaitsee soistuman itäpäässä. Rakenne on kokonaispituudeltaan n 7 m ja leveydeltään vallit mukaan lukien n 4 m. Syvyyttä rännillä on puolisen metriä. Alaosassa on erillinen tervanlaskukuoppa.

Kohteen rajaus

Pistemäinen.

Tulkinta

Rännityyppinen tervahauta.

Lisätietoja***Toimenpiteet******Tarkastukset***

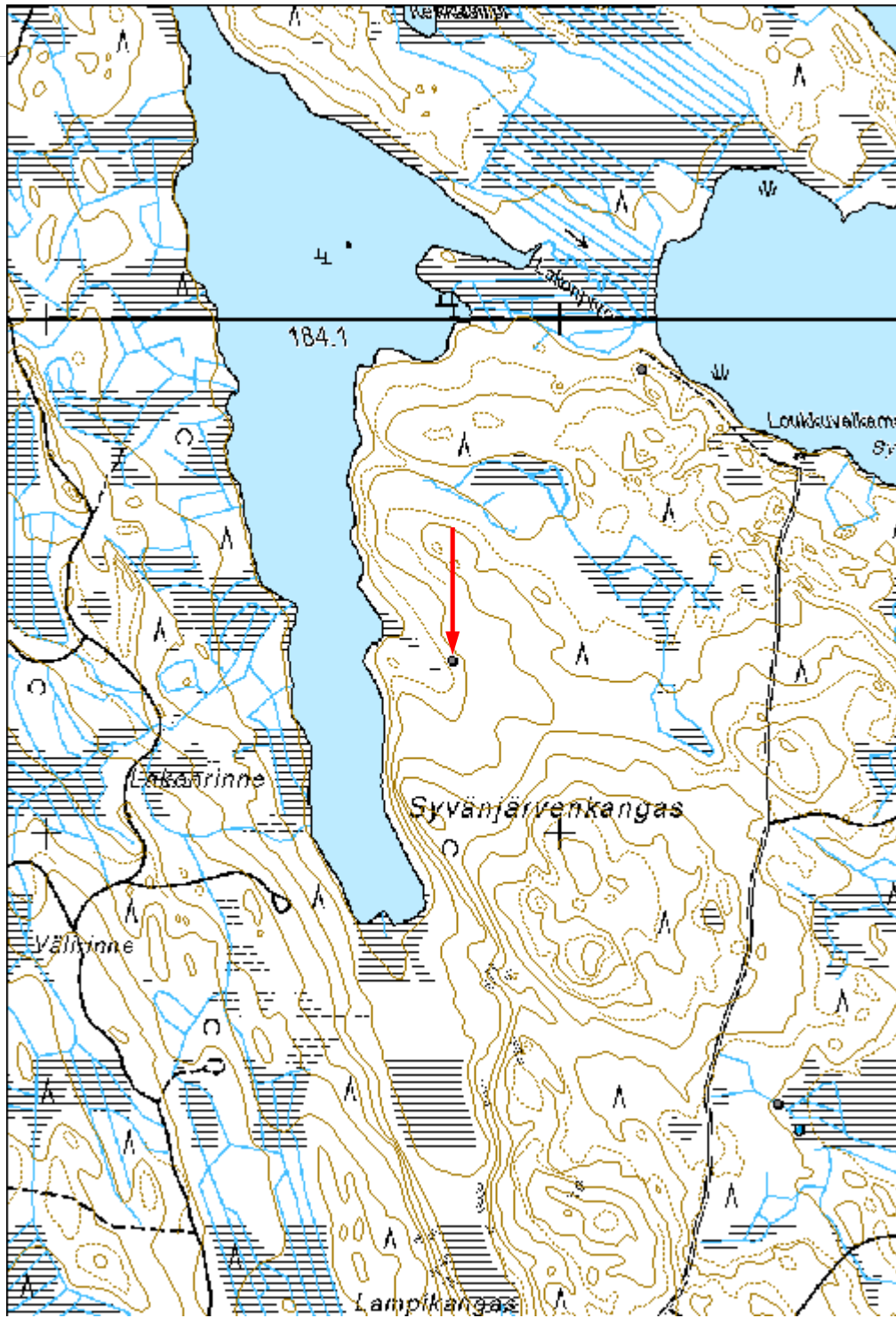
Tila: 3 Toteutettu Laji: 6 Suojeluarvojen tarkastus Tarkastusvuosi: 2014
Tarkastuspvm: 14.7.2014 Tarkastaja: E.Hertell
Kuvaus: KMO kulttuuriperintöinventointi Iломantsi 2014

Viranomaisrekisterinro:	Kunto: 1 Hyvä
--------------------------------	----------------------

Arvotus:	3 Esitys mj-luokka II	Olotila:	2 Ei käytössä
Selitys:		Kohteen suojelu:	9 Muu suojeluarvo
		Selitys:	

Ympäristön suojelu:	0 Ei määritelty
Selitys:	

Kohdetyyppi:	9 Valmistuspaikat/työpaikat	Copyright:	© Metsähallitus 2008 © Maanmittauslaitos 1/MML/08
Koordinaatit:	X 6999333, Y 3717787, Z 188	Mittakaava:	1:10000



Alinen Aittojärvi 3 tervahauta

MH-tunnus: 172150

Kohdetyyppi:	9 Valmistuspaikat/työpaikat	Haltija:	131 Metsätalous Itä-Suomi
Ajoitus:	7116 Uusi aika	Ylläpitäjä:	131 Metsätalous Itä-Suomi
Rakentamisvuosi:		Kunta:	146 Iломantsi
Lukumäärä:			

Koordinaattiselitys:	m mpy	Geometria tuotettu:	4 Gps-mittaus, korjaamaton
Koordinaatit:	X 7000868, Y 3722955, Z 180	Löydöt:	

Taustatiedot

Kohde löytyi kesän 2014 inventoinnissa.

Ympäristön kuvaus

Järveen laskeva harjurinne, kangasmetsää.

Kohteen kuvaus

Kohde sijaitsee Iломantsin koillisosassa rajavyöhykkeellä Alisen Aittojärven etelärannalla. Riihilampien ja järven välissä kulkevalla harjulla polun vieressä on pieni tervahauta. Poikkeuksena Iломantsin normaaleilla kotitarvehautoille kyseessä ei ole tervaränni, vaan pikemminkin pyöreän halssillisen haudan miniversio. Varsinaisen haudan halkaisija vallilta vallille on n 3 m. Yhdessä tervanlaskukuopan kanssa pituutta on n 4 m.

Kohteen rajaus

Pistemäinen.

Tulkinta

Tervahauta.

Lisätietoja***Toimenpiteet******Tarkastukset***

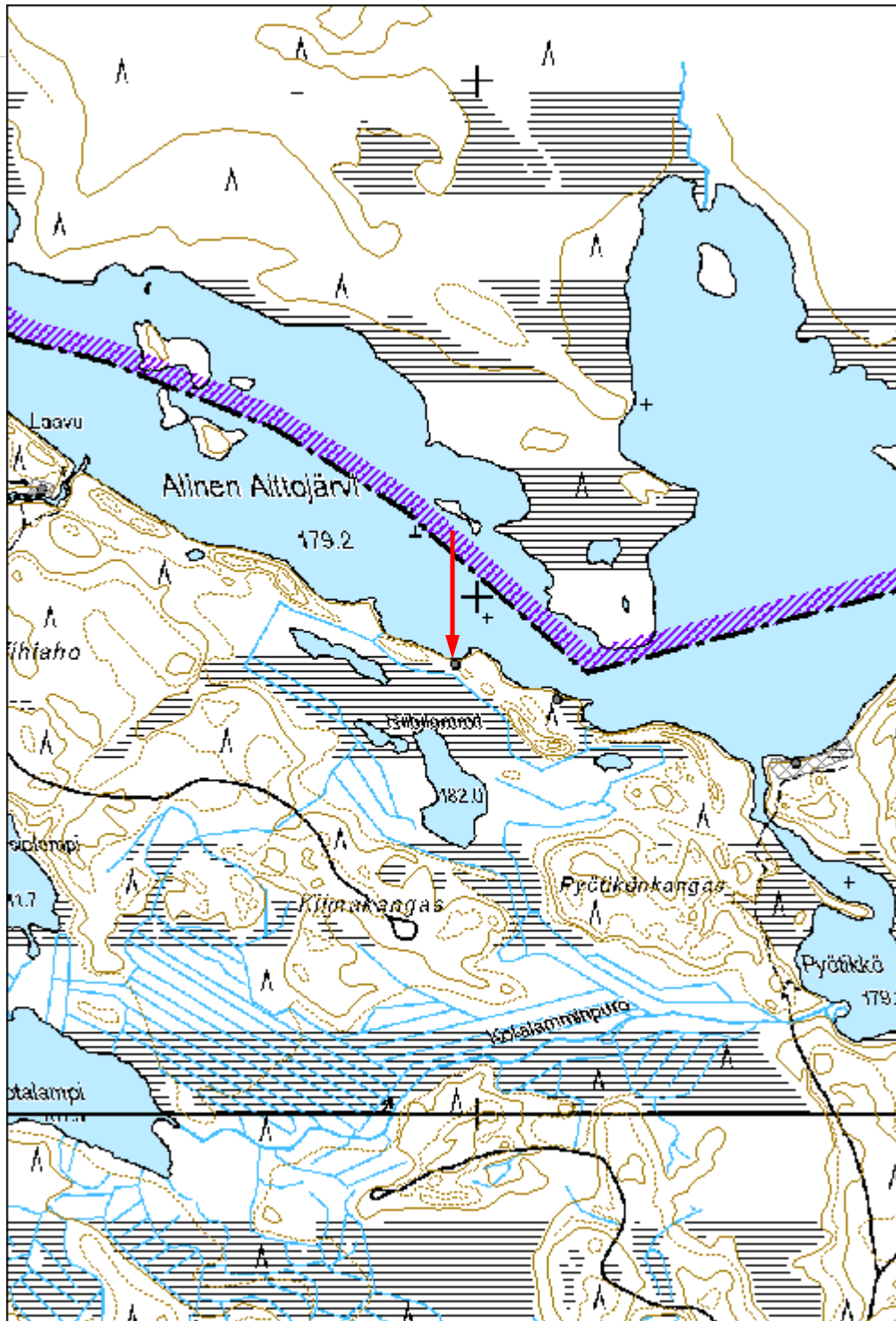
Tila: 3 Toteutettu Laji: 6 Suojeluarvojen tarkastus Tarkastusvuosi: 2014
Tarkastuspm: 7.11.2014 Tarkastaja: E.Hertell
Kuvaus: KMO kulttuuriperintöinventointi Iломantsi 2014

Viranomaisrekisterinro:**Kunto:** 1 Hyvä

Arvotus:	3 Esitys mj-luokka II	Olotila:	2 Ei käytössä
Selitys:		Kohteen suojelu:	9 Muu suojeluarvo
		Selitys:	

Ympäristön suojelu:	0 Ei määritelty
Selitys:	

Kohdetyyppi:	9 Valmistuspaikat/työpaikat	Copyright:	© Metsähallitus 2008 © Maanmittauslaitos 1/MML/08
Koordinaatit:	X 7000868, Y 3722955, Z 180	Mittakaava:	1:10000





Kuva 172150. Alinen Aittojärvi 3 tervahauta. Olli Eranti seisoo haudassa, lapio laskukuopassa. Länteen.

Jorhonjärvi 2 tervahauta

MH-tunnus: 172409

Kohdetyyppi:	9 Valmistuspaikat/työpaikat	Haltija:	131 Metsätalous Itä-Suomi
Ajoitus:	7116 Uusi aika	Ylläpitäjä:	131 Metsätalous Itä-Suomi
Rakentamisvuosi:		Kunta:	146 Ilomantsi
Lukumäärä:			

Koordinaattiselitys:	m mpy	Geometria tuotettu:	4 Gps-mittaus, korjaamaton
Koordinaatit:	X 6989177, Y 3708550, Z 153	Löydöt:	

Taustatiedot

Kohde löytyi kesän 2014 inventoinnissa.

Ympäristön kuvaus***Kohteen kuvaus***

Tervahauta sijaitsee Ilomantsin Harkkojärven ja Hattujärven välissä olevan pienehkön Jorhonjärven rannalla. Jorhonjärvi on n 1,1 km pitkä pohjoisluode-eteläkaakko-suuntainen järvi, josta on jokiyhteys sekä Harkkojärveen lännessä että Hattujärveen idässä. Järven rannat ovat osin soistuneet ja paikoin sedimenttimuodostumien reunustamia.

Rännityyppinen tervahauta Jorhonjärvi 2 sijaitsee järven itärannalla länteen työntyvässä niemessä n 7 m vesirajasta. Paikka on lounaaseen viettävää kosteahkoa kangasmetsää. Kasvillisuus ympärillä on mäntyä, koivua ja nuorta kuusta.

Rännin pituus on n 4 m ja leveys 0,7 m. Syvyyttä on n 0,4 m. Ränni on kaksiosainen ja koostuu varsinaisesta rännistä, jonka pituus on n 3 m, ja alarinteen puolella olevasta matalasta keruukuopasta, joka on halkaisijaltaan n 0,5 m.

Kohteen rajaus

Pistemäinen.

Tulkinta

Rännnihauta, kotitarvetervanpoltoon.

Lisätietoja***Toimenpiteet***

Tarkastukset

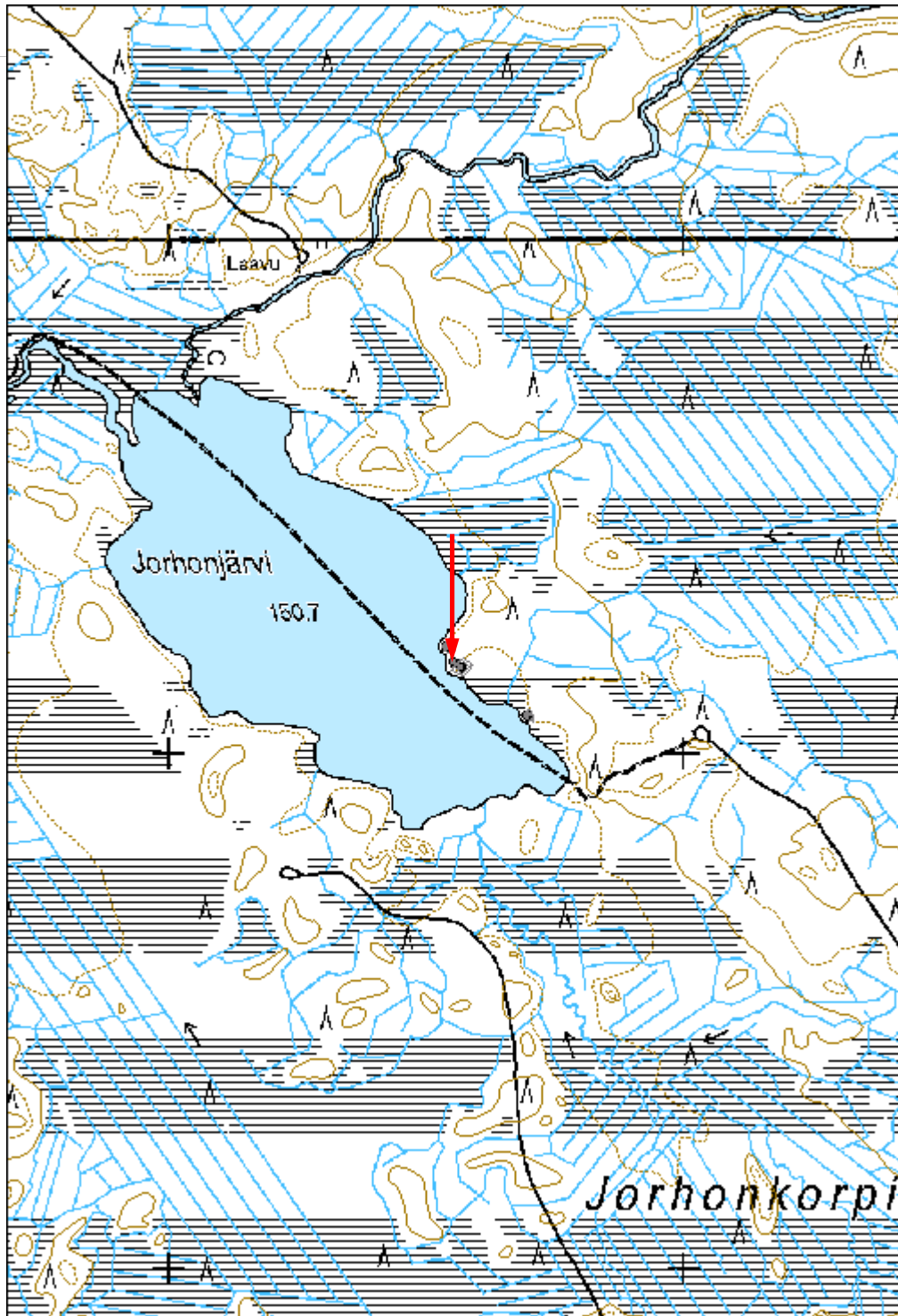
Tila: 3 Toteutettu Laji: 6 Suojeluarvojen tarkastus Tarkastusvuosi: 2014
Tarkastuspvm: 9.6.2014 Tarkastaja: E.Hertell
Kuvaus: KMO kulttuuriperintöinventointi Ilomantsi 2014

**Viranomais-
rekisterinro:****Kunto:** 1 Hyvä**Arvotus:** 3 Esitys mj-luokka II**Olotila:** 2 Ei käytössä**Kohteen
suojelu:** 9 Muu suojeluarvo**Selitys:****Selitys:****Ympäristön
suojelu:**

0 Ei määritelty

Selitys:

Kohdetyyppi:	9 Valmistuspaikat/työpaikat	Copyright:	© Metsähallitus 2008 © Maanmittauslaitos 1/MML/08
Koordinaatit:	X 6989177, Y 3708550, Z 153	Mittakaava:	1:10000





Kuva 172409 Jorhonjärvi 2 tervahauta. Matala tervaränni hahmottuu lapioiden alla. Olli Eranti mittaa. Länteen.

33514 Hattujärven rantakaava, Pörtsämönlahti 1 tervahauta

MH-tunnus: 172493

Kohdetyyppi:	9 Valmistuspaikat/työpaikat	Haltija:	131 Metsätalous Itä-Suomi
Ajoitus:	7116 Uusi aika	Ylläpitäjä:	131 Metsätalous Itä-Suomi
Rakentamivuosi:		Kunta:	146 Ilomantsi
Lukumäärä:			

Koordinaattiselitys:	m mpy	Geometria tuotettu:	4 Gps-mittaus, korjaamaton
Koordinaatit:	X 6990180, Y 3713840, Z 172	Löydöt:	

Taustatiedot

Kohde löytyi kesän 2014 inventoinnissa.

Ympäristön kuvaus***Kohteen kuvaus***

Tervahauta sijaitsee Ilomantsin Hattujärven Pörtsämönlahden etelärannalla. Paikalla on pieni niemimäinen ulkonema, jossa on ränni-tyyppinen tervahauta. Kasvillisuus paikalla on mäntyvaltaista metsää. Terväränni on pohjoiseen laskevassa rinteessä n 10 m vesirajasta. Sen pituus on n 4 m ja leveys n 1 m. Rännin alapäässä erottuu tervankeruukuoppa. Lähellä venepaikkaa on rinteessä kaksi yksinäistä kuoppaa halkaisijaltaan n 1 m, jotka saattavat liittyä terväränniin. Paikalla on myös veneilijöiden tavara/verkkovajoja, joihin kuopat saattavat liittyä.

Kohteen rajaus

Pistemäinen.

Tulkinta

Rännityyppiä edustava tervahauta.

Lisätietoja***Toimenpiteet******Tarkastukset***

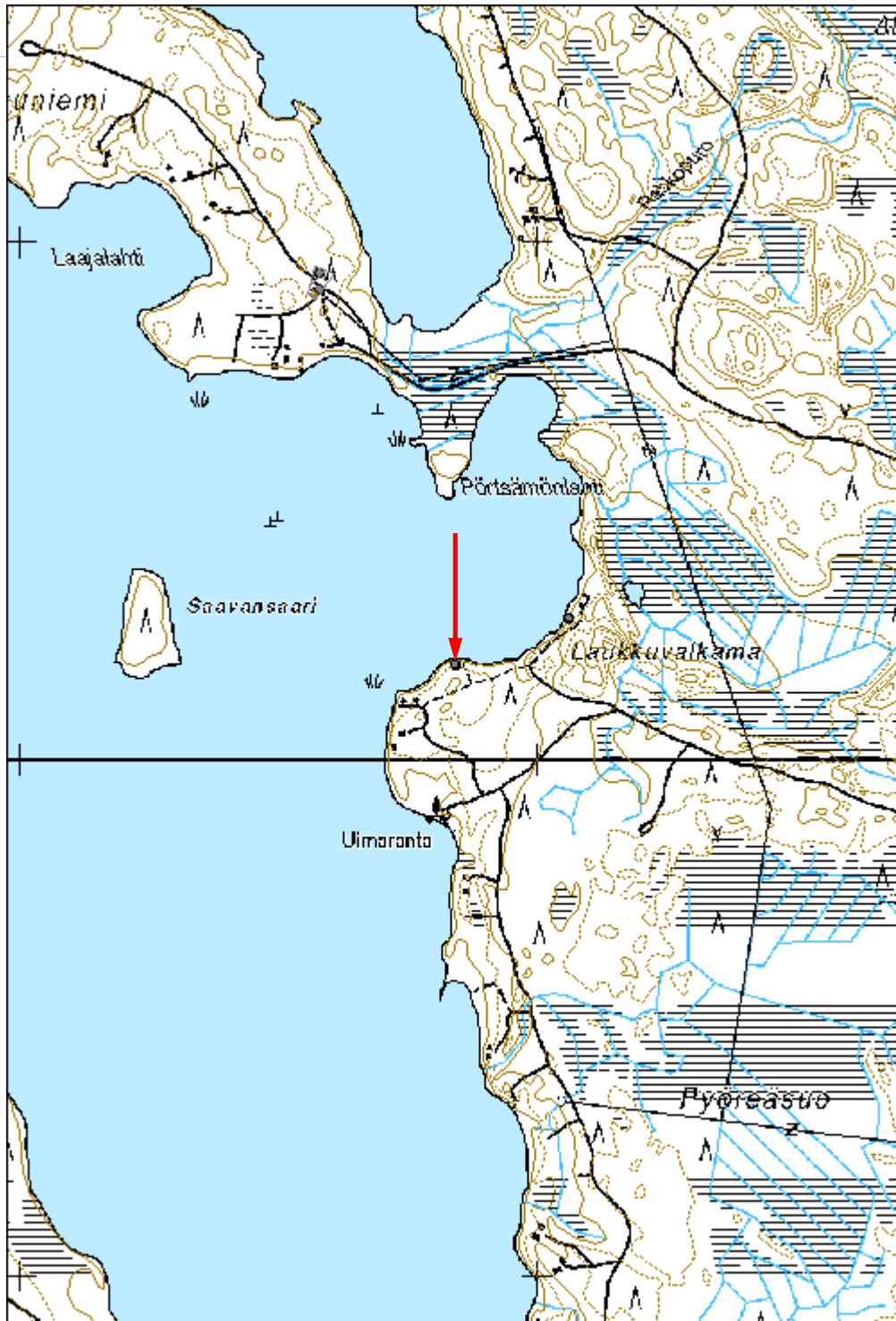
Tila: 3 Toteutettu Laji: 6 Suojeluarvojen tarkastus Tarkastusvuosi: 2014
Tarkastuspvm: 5.6.2014 Tarkastaja: E.Hertell
Kuvaus: KMO kulttuuriperintöinventointi Ilomantsi 2014

Viranomaisrekisterinro:	Kunto: 1 Hyvä
--------------------------------	----------------------

Arvotus:	3 Esitys mj-luokka II	Olotila:	2 Ei käytössä
Selitys:		Kohteen suojelu:	9 Muu suojeluarvo
		Selitys:	

Ympäristön suojelu:	0 Ei määritelty
Selitys:	

Kohdetyyppi:	9 Valmistuspaikat/työpaikat	Copyright:	© Metsähallitus 2008 © Maanmittauslaitos 1/MML/08
Koordinaatit:	X 6990180, Y 3713840, Z 172	Mittakaava:	1:10000





Kuva 172493 Pörsämönlahti I tervahauta. Rännihauta kuvan keskellä laskee kohti järveä. Pohjoiseen.

33514 Hattujärven rantakaava, Pörtsämönlahti 2 tervahauta

MH-tunnus: 172495

Kohdetyyppi:	9 Valmistuspaikat/työpaikat	Haltija:	131 Metsätalous Itä-Suomi
Ajoitus:	7116 Uusi aika	Ylläpitäjä:	131 Metsätalous Itä-Suomi
Rakentamivuosi:		Kunta:	146 Ilomantsi
Lukumäärä:			

Koordinaattiselitys:	m mpy	Geometria tuotettu:	4 Gps-mittaus, korjaamaton
Koordinaatit:	X 6990270, Y 3714060, Z 170	Löydöt:	

Taustatiedot

Kohde löytyi kesän 2014 inventoinnissa.

Ympäristön kuvaus***Kohteen kuvaus***

Tervahauta sijaitsee Ilomantsin Hattujärven Pörtsämönlahden itärannalla. Alue on hiekkamoreenipohjaista ehjää mäntymetsää kasvavaa kangasta. Metsätien ja rannan välissä länsiluoteeseen avautuvalla rinteellä on rännityyppinen tervahauta. Rännin pituus on n 5 m ja leveys 1 m. Rakenteen alapää ylittää lähes vesirajaan.

Kohteen rajaus

Pistemäinen.

Tulkinta

Kotitarvepoltoon tehty rännihauta.

Lisätietoja***Toimenpiteet******Tarkastukset***

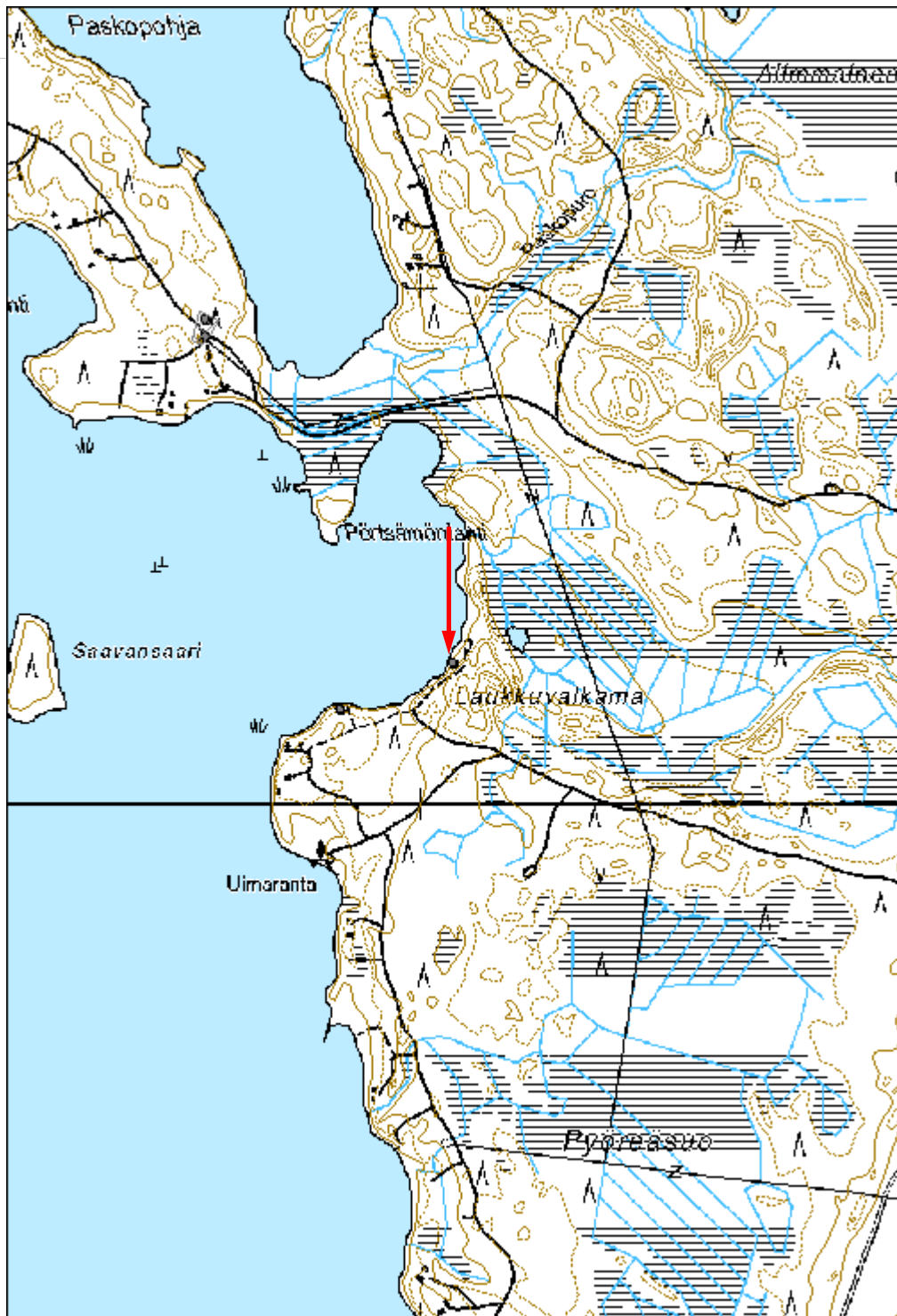
Tila: 3 Toteutettu Laji: 6 Suojeluarvojen tarkastus Tarkastusvuosi: 2014
Tarkastuspvm: 5.6.2014 Tarkastaja: E.Hertell
Kuvaus: KMO kulttuuriperintöinventointi Ilomantsi 2014

Viranomaisrekisterinro:		Kunto:	1 Hyvä
		Olotila:	2 Ei käytössä
Arvotus:	3 Esitys mj-luokka II	Kohteen	9 Muu suojeluarvo

Selitys:	suojelu: Selitys:
-----------------	------------------------------------

Ympäristön suojelu:	0 Ei määritelty
Selitys:	

Kohdetyyppi:	9 Valmistuspaikat/työpaikat	Copyright:	© Metsähallitus 2008 © Maanmittauslaitos 1/MML/08
Koordinaatit:	X 6990270, Y 3714060, Z 170	Mittakaava:	1:10000



Kohdetyyppi:	9 Valmistuspaikat/työpaikat	Haltija:	131 Metsätalous Itä-Suomi
Ajoitus:	7116 Uusi aika	Ylläpitäjä:	131 Metsätalous Itä-Suomi
Rakentamisvuosi:		Kunta:	146 Iломantsi
Lukumäärä:			

Koordinaattiselitys:	m mpy	Geometria tuotettu:	4 Gps-mittaus, korjaamaton
Koordinaatit:	X 6988289, Y 3721871, Z 189	Löydöt:	

Taustatiedot

SutiGIS-tieto, kohde tarkastettiin kesän 2014 inventoinnissa.

Ympäristön kuvaus**Kohteen kuvaus**

Tervahauta sijaitsee Iломantsin koillisosassa n 4,4 km Hattuvaarasta itään Itäpisteelle vievän tien varressa olevan Kokkokankaan pohjoisreunalla. Kokkokangas on korkea moreenimäki, joka laskee pohjoisessa suolle. Tervahauta on mäntyä kasvavassa rinteessä hakkuuaukean ympäröimänä metsäautotien eteläpuolella.

Haudan halkaisija vallilta vallille on n 11 m. Laskukuoppa on pohjoisen eli alarinteen puolella ja mitoiltaan luiskan kanssa rakenne on n 5 m pitkä ja 2 m leveä ja 1,5 syvä. Itse haudan itä- ja eteläreunalle on edelleen pinottuna kantoja polttoon varten.

Kainulaisen (2006:187) mukaan kyseinen tervahauta on perua Kokkokankaan vuosien 1945-46 tervasavotasta.

Kohteen rajausta

Pistemäinen.

Tulkinta

Tervahauta.

Lisätietoja

Kainulainen, K. 2006: Ihmisen mittaiset jäljet. Iломantsin hoitoalueiden metsäkämpät ja metsänvartijatilat. Jyväskylä.

Toimenpiteet

Tarkastukset

Tila: 3 Toteutettu Laji: 6 Suojeluarvojen tarkastus Tarkastusvuosi: 2014
Tarkastuspvm: 4.8.2014 Tarkastaja: E.Hertell
Kuvaus: KMO kulttuuriperintöinventointi Ilomantsi 2014

**Viranomais-
rekisterinro:****Kunto:** 1 Hyvä**Arvotus:**

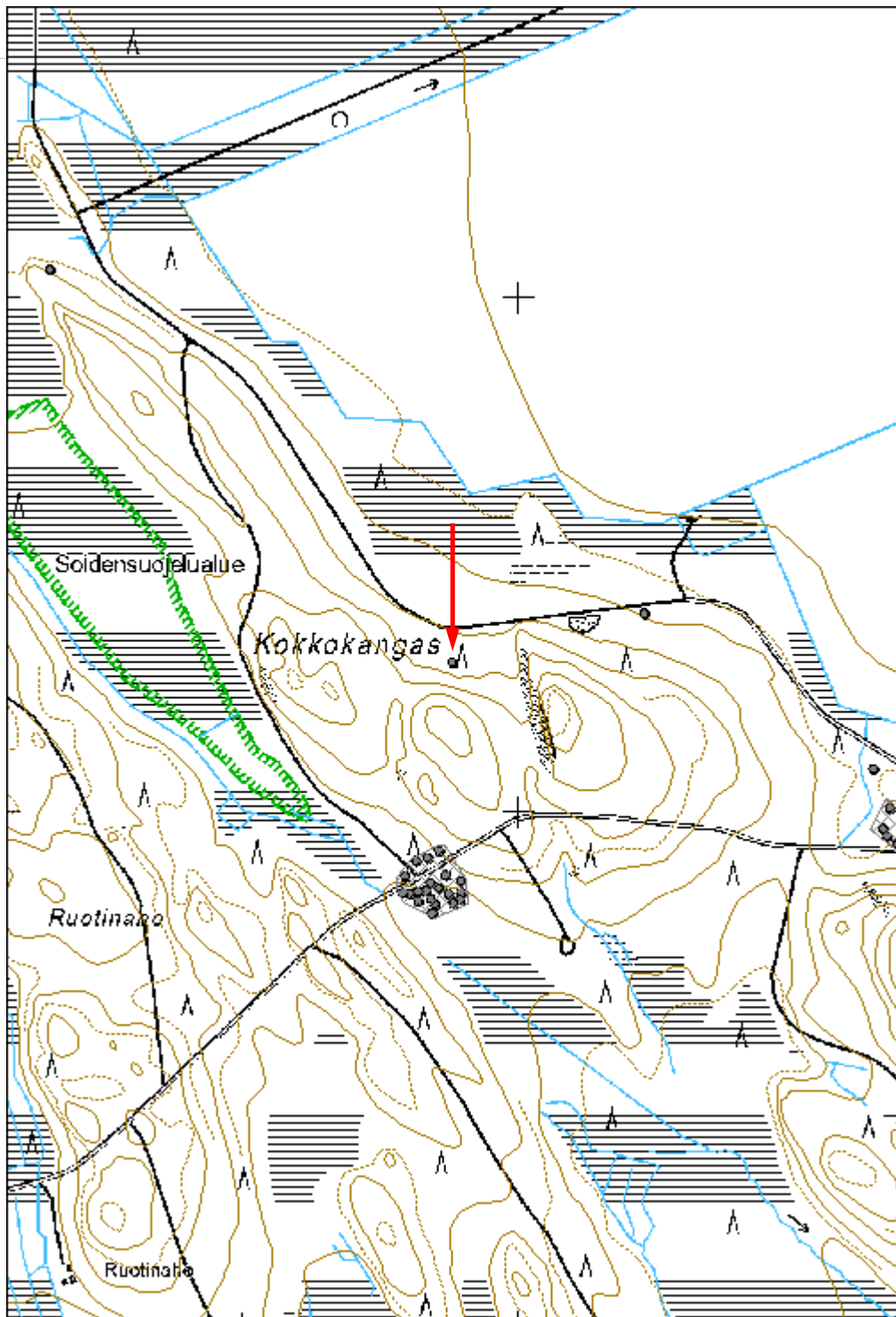
8 Muu suojeluarvo

Olotila: 2 Ei käytössä**Kohteen
suojaus:** 9 Muu suojeluarvo**Selitys:****Selitys:****Ympäristön
suojaus:**

0 Ei määritelty

Selitys:

Kohdetyyppi:	9 Valmistuspaikat/työpaikat	Copyright:	© Metsähallitus 2008 © Maanmittauslaitos 1/MML/08
Koordinaatit:	X 6988289, Y 3721871, Z 189	Mittakaava:	1:10000





Kuva 172960. Kokkokangas 2 tervahauta. Keskellä hauta, vasemmalla reunalla kantoja odottamassa, edessä laskukuoppa. Kaakkoon.

Kokkokangas 3 tervahauta

MH-tunnus: 172965

Kohdetyyppi:	9 Valmistuspaikat/työpaikat	Haltija:	131 Metsätalous Itä-Suomi
Ajoitus:	7116 Uusi aika	Ylläpitäjä:	131 Metsätalous Itä-Suomi
Rakentamisvuosi:		Kunta:	146 Iломantsi
Lukumäärä:			

Koordinaattiselitys:	m mpy	Geometria tuotettu:	4 Gps-mittaus, korjaamaton
Koordinaatit:	X 6988384, Y 3722244, Z 179	Löydöt:	

Taustatiedot

Kohde löytyi kesän 2014 inventoinnissa.

Ympäristön kuvaus***Kohteen kuvaus***

Tervahauta sijaitsee Iломantsin koillisosassa Hattuvaarasta n 4,7 km itään Itäpisteelle vievän tien varressa olevan Kokkokankaan pohjoisreunalla. Kokkokangas on korkea moreenimäki. Hauta on kankaan pohjoisreunaa kulkevan tien vieressä sen eteläpuolella. Alue kasvaa nuorta männikköä ja koivua.

Hauta on muodoltaan rinteen myötäinen ellipsi pituudeltaan n 8 m ja leveydeltään n 6 m. Tervanlaskukuoppa on itäkoilliseen alarinteen puolelle ja luiskan kanssa tämän pituus on n 6 m.

Tervahauta muistuttaa kohteen Kokkokangas 2 tervahautaa ja lienee saman tervasavotan ajalta so. vuosilta 1945-46.

Kohteen rajaus

Pistemäinen.

Tulkinta

Tervahauta.

Lisätietoja***Toimenpiteet******Tarkastukset***

Tila: 3 Toteutettu Laji: 6 Suojeluarvojen tarkastus Tarkastusvuosi: 2014
Tarkastuspvm: 4.8.2014 Tarkastaja: E.Hertell

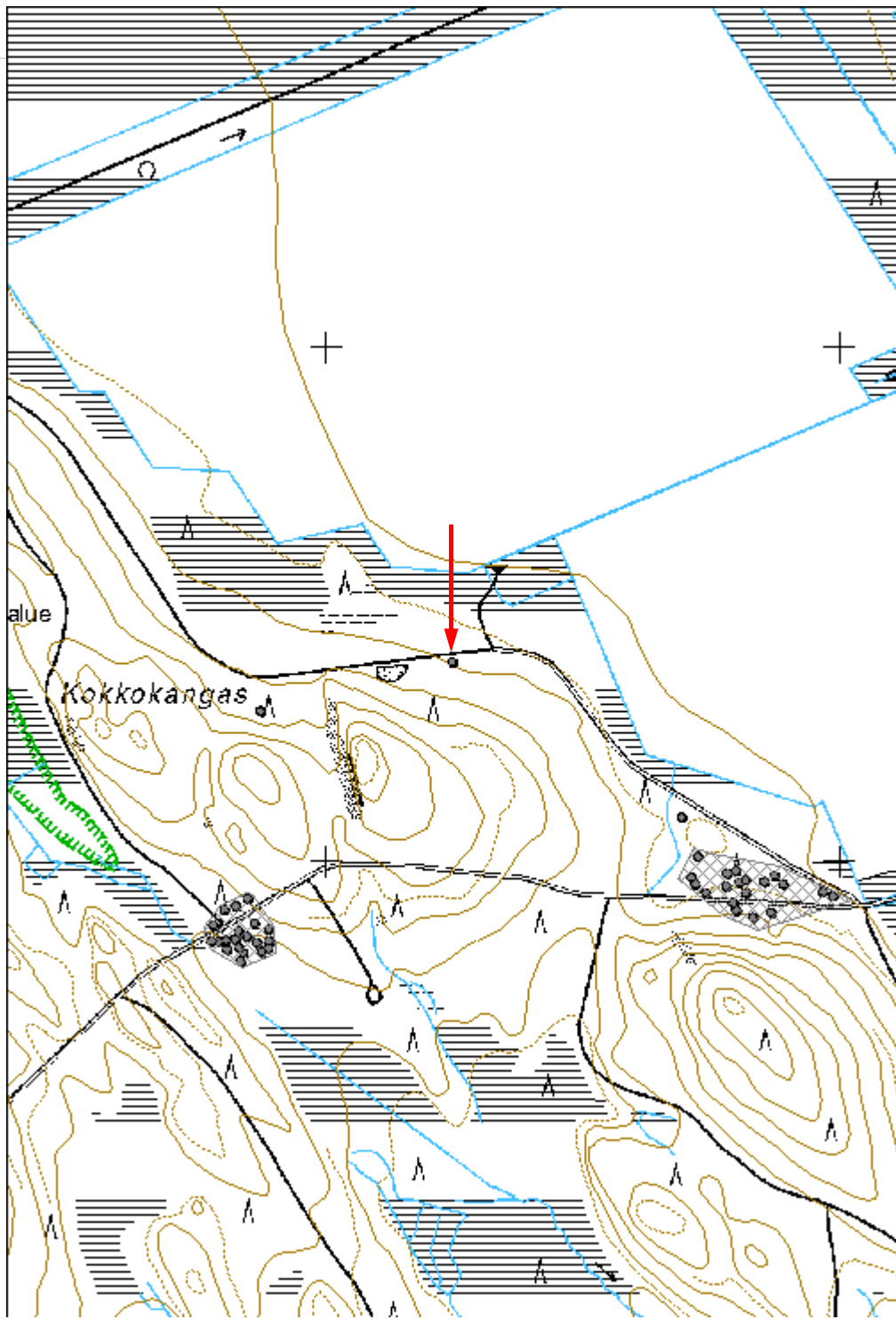
Kuvaus: KMO kulttuuriperintöinventointi Ilomantsi 2014

Viranomais- rekisterinro:		Kunto:	1 Hyvä
Arvotus:	8 Muu suojeluarvo	Olotila:	2 Ei käytössä
Selitys:		Kohteen suojaus:	9 Muu suojeluarvo
		Selitys:	

Ympäristön suojaus:	0 Ei määritelty
--------------------------------	-----------------

Selitys:	
-----------------	--

Kohdetyyppi:	9 Valmistuspaikat/työpaikat	Copyright:	© Metsähallitus 2008 © Maanmittauslaitos 1/MML/08
Koordinaatit:	X 6988384, Y 3722244, Z 179	Mittakaava:	1:10000



Kohdetyyppi:	9 Valmistuspaikat/työpaikat	Haltija:	131 Metsätalous Itä-Suomi
Ajoitus:	7116 Uusi aika	Ylläpitäjä:	131 Metsätalous Itä-Suomi
Rakentamisvuosi:		Kunta:	146 Ilo-mantsi
Lukumäärä:			

Koordinaattiselitys:	m mpy	Geometria tuotettu:	4 Gps-mittaus, korjaamaton
Koordinaatit:	X 6987863, Y 3721830, Z 190	Löydöt:	

Taustatiedot

SutiGIS-tieto, kohde tarkastettiin kesän 2014 inventoinnissa.

Ympäristön kuvaus**Kohteen kuvaus**

Kohde sijaitsee Ilo-mantsin Hattuvaarasta Itäpisteelle vievän tien varressa Kokkokankaan länsireunalla. Paikalla on Itäpisteelle vievän tien molemmin puolin hiilimiilualue. Pääosa miiluista keskittyy tien eteläpuolelle. Selkeiden yksittäisten miilujen kokonaismäärä on 18. Tien pohjoispuolella on lisäksi tervahauta sekä tämän läheisyydessä kaksi pienempää kaivantoa.

Alue on kuivaa hiekkapohjaista kangasta. Tien eteläpuolen miilualue on hakattu. Tien pohjoispuoli kasvaa männikköä. Miilut ovat pystymiilutyyppejä. Kokonaisuutena miilut ovat suuria halkaisijaltaan n 13-14 metrisiä, korkeita ja selkeästi erottuvia laeltaan tasaisia kumpuja. Alueen miilujen nuori ikä näkyy myös niiden paksussa pelkkää puuhiiltä sisältävässä kerroksessa, jota paikoin pursuilee runsaana rikkoutuneen kasvillisuuden alta.

Kohteen rajaus

Aluemäinen.

Tulkinta

Hiilimiilu- ja tervahauta-alue.

Lisätietoja**Toimenpiteet**

Tarkastukset

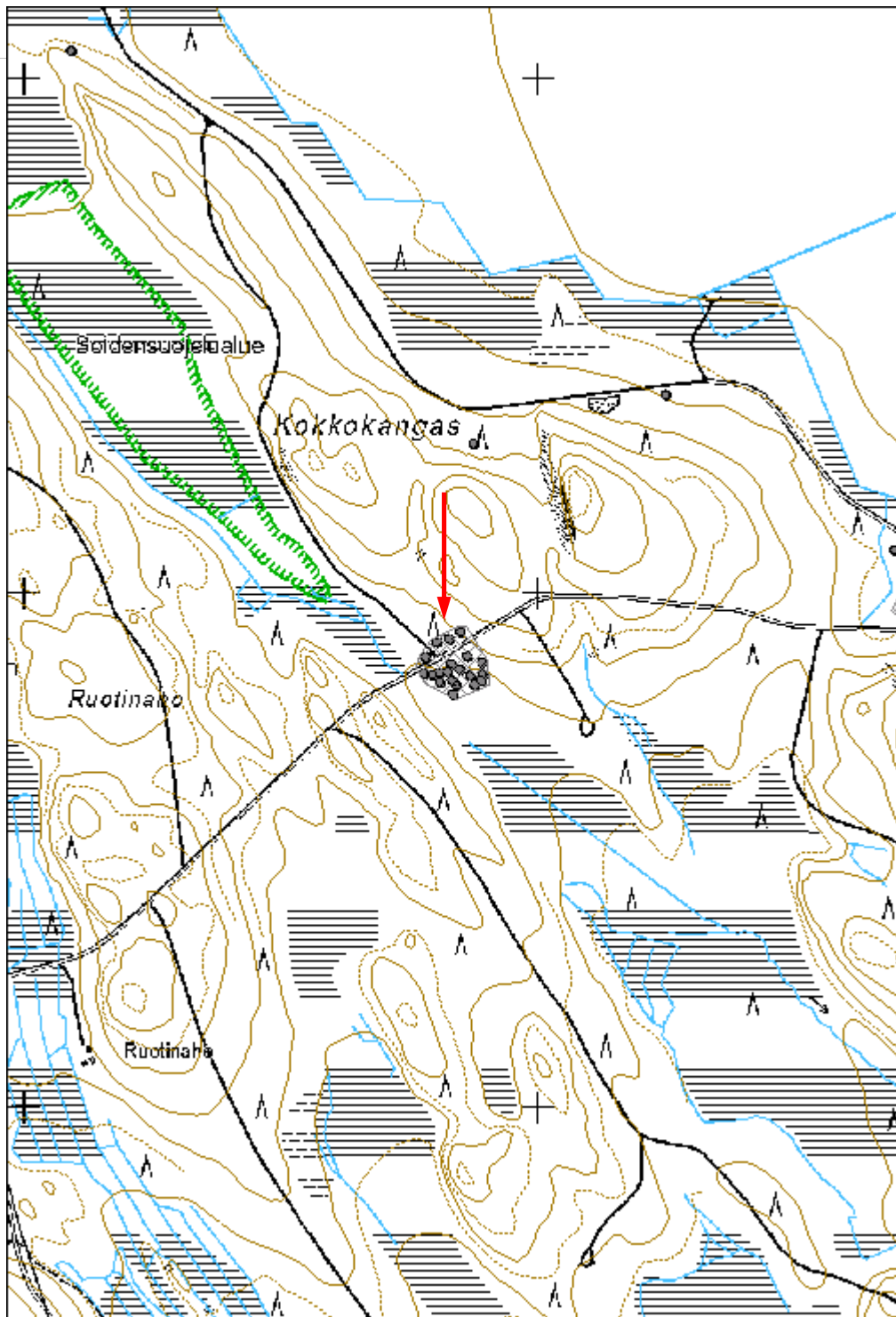
Tila: 3 Toteutettu Laji: 6 Suojeluarvojen tarkastus Tarkastusvuosi: 2014
Tarkastuspvm: 6.8.2014 Tarkastaja: E.Hertell
Kuvaus: KMO kulttuuriperintöinventointi Ilomantsi 2014

**Viranomais-
rekisterinro:****Kunto:** 1 Hyvä**Arvotus:** 0 Ei määritelty**Olotila:** 2 Ei käytössä**Kohteen
suojelu:** 0 Ei määritelty**Selitys:****Selitys:****Ympäristön
suojelu:**

0 Ei määritelty

Selitys:

Kohdetyyppi:	9 Valmistuspaikat/työpaikat	Copyright:	© Metsähallitus 2008 © Maanmittauslaitos 1/MML/08
Koordinaatit:	X 6987863, Y 3721830, Z 190	Mittakaava:	1:10000





Kuva 173033_1. Kokkokangas 6 hiilimiilu- ja tervahauta-alue. Olli Eranti mittailee tien eteläpuolen miilualueella. Oikealla tie Hattuvaaran suuntaan.



Kuva 173033 Kokkokangas 6. Olli Eranti tien pohjoispuolella tervahaudan äärellä. Itään.

Kohdetyyppi:	9 Valmistuspaikat/työpaikat	Haltija:	131 Metsätalous Itä-Suomi
Ajoitus:	7116 Uusi aika	Ylläpitäjä:	131 Metsätalous Itä-Suomi
Rakentamisvuosi:		Kunta:	146 Ilomantsi
Lukumäärä:			

Koordinaattiselitys:	m mpy	Geometria tuotettu:	8 Digitointi, mittakaava <1:20000
Koordinaatit:	X 6987944, Y 3722851, Z 188	Löydöt:	

Taustatiedot

SutiGIS-tieto, kohde tarkastettiin kesän 2014 inventoinnissa.

Ympäristön kuvaus***Kohteen kuvaus***

Kohde sijaitsee Hattuvaarasta Itäpisteelle johtavan tien varressa Kokkokankaan itäreunalla. Alue on pohjoiseen laskevaa hiekkapohjaista kangasta, joka kasvaa pääasiassa mäntymetsää ja osin nuorempaa koivua ja koivuvesaa. Pääosa alueesta jää Itäpisteelle vievän tien ja tästä luoteeseen erkanevan metsäautotien väliin. Alue ulottuu kuitenkin myös Itäpisteelle vievän tien eteläpuolelle.

Kohde on monimuotoinen. Se muodostuu hiilimiiluista, jotka ovat tyypiltään pystymiiluja, tervahaudasta, sekä rakenteista, jotka ilmeisesti edustavat purettuja hiilimiiluja sekä pienemmistä hiilikasoista, jotka saattavat olla osittaisia vanhoja miiluja. Lisäksi paikalla on neliskulmainen kaivo, jonka reunat on tuettu pystypuilla. Alueella tapahtuneet tuulenkaadot ovat monin paikoin paljastaneet rakenteista paksuja hiili- ja nokikerroksia. Lisäksi alueen rakenteista on paljastunut pien / tervan ja hiekan muodostamaa kovettunutta "asfalttia".

Alueella on yhteensä 14 erillistä selvää hiilimiilurakennetta, 1 tervahauta ja kaivo. Lisäksi alueella on useita varsinaisia miilurakenteita pienempiä hiilikumpuja.

Kohteen rajaus

Aluemainen.

Tulkinta

Hiilimiiluja, hiilikumpuja, tervahauta ja kaivo.

Lisätietoja

Toimenpiteet**Tarkastukset**

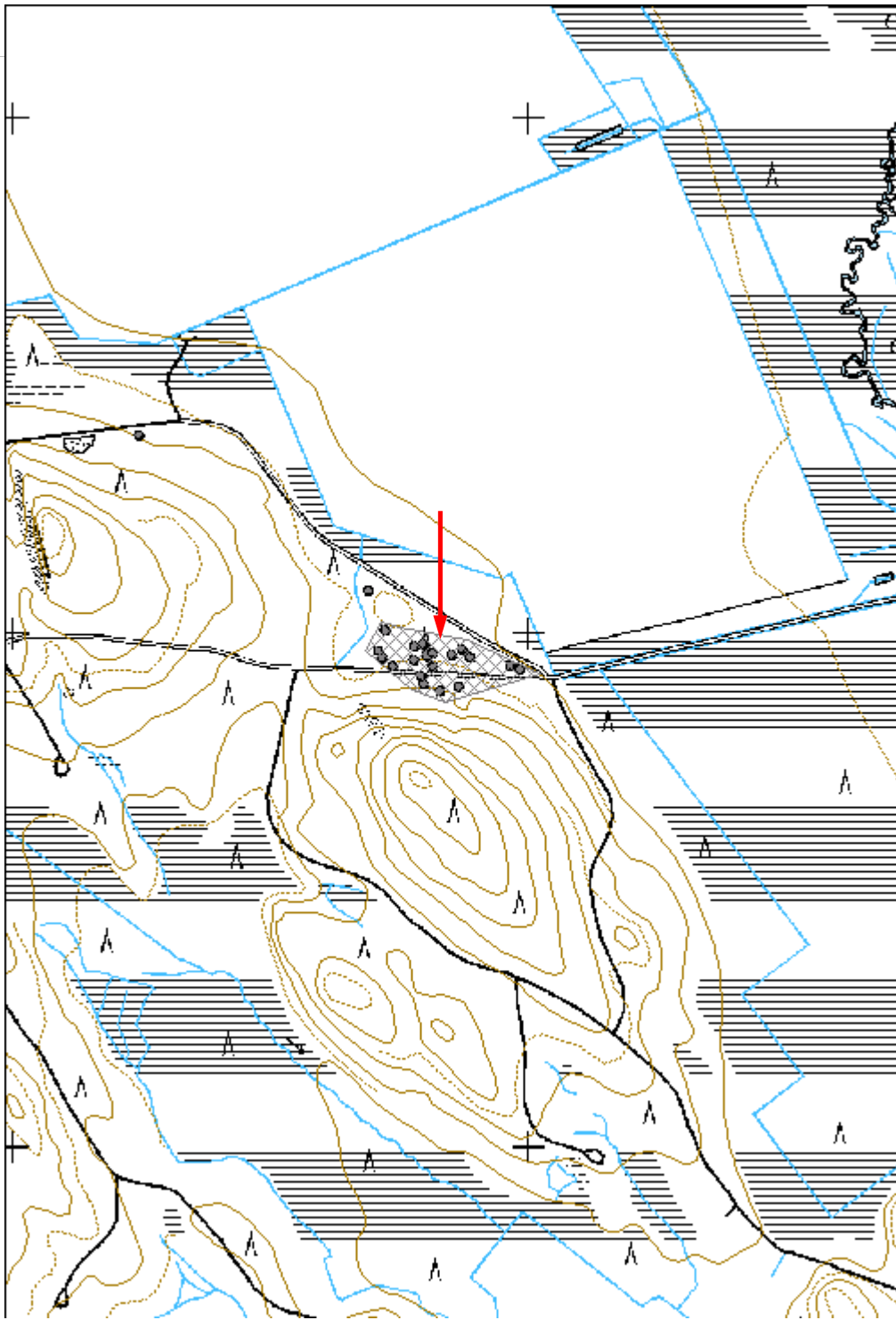
Tila: 3 Toteutettu Laji: 6 Suojeluarvojen tarkastus Tarkastusvuosi: 2014
Tarkastuspvm: 6.8.2014 Tarkastaja: E.Hertell
Kuvaus: KMO kulttuuriperintöinventointi Ilomantsi 2014

Viranomais- rekisterinro:		Kunto:	1 Hyvä
		Olotila:	2 Ei käytössä
Arvotus:	0 Ei määritelty	Kohteen suojelu:	0 Ei määritelty
Selitys:		Selitys:	

Ympäristön suojelu:	0 Ei määritelty
--------------------------------	-----------------

Selitys:	
-----------------	--

Kohdetyyppi:	9 Valmistuspaikat/työpaikat	Copyright:	© Metsähallitus 2008 © Maanmittauslaitos 1/MML/08
Koordinaatit:	X 6987944, Y 3722851, Z 188	Mittakaava:	1:10000





Kuva 173095. Kokkokangas 5. Pystypuilla tuettu kaivo miilualueella.

Kiukoinen 2 hiilimiilualue

MH-tunnus: 173134

Kohdetyyppi:	9 Valmistuspaikat/työpaikat	Haltija:	131 Metsätalous Itä-Suomi
Ajoitus:	7116 Uusi aika	Ylläpitäjä:	131 Metsätalous Itä-Suomi
Rakentamisvuosi:		Kunta:	146 Ilomantsi
Lukumäärä:			

Koordinaattiselitys:	m mpy	Geometria tuotettu:	8 Digitointi, mittakaava <1:20000
Koordinaatit:	X 6987363, Y 3720328, Z 188	Löydöt:	

Taustatiedot

Kohde löytyi kesän 2014 inventoinnissa laserkeilausaineiston avulla.

Ympäristön kuvaus***Kohteen kuvaus***

Kohde sijaitsee Hattuvaarasta n 2,9 km itäkaakkoon Itäpisteelle vievän tien varressa tien pohjoispuolella. Alue on itäkaakkoon laskevaa moreeniharjannetta. Puusto on mäntyvaltaista sekametsää. Koillis- ja itäpuolella on suota.

Paikalla on kuusi hiilimiilua. Miilut ovat pystymiilutyyppejä. Näiden halkaisija on n 12-16 m. Lisäksi paikalla on miiluista erillään viisi suorakaiteenmuotoista kuoppaa, kooltaan n 2,5 x 1 m. Puustossa näkyvän rajan perusteella läntisin kuopista on yksityismaalla.

Lisäksi alueen keskellä on nuorempi n 15 m halkaisijaltaan oleva korkea sorakumpu, joka on kasvillisuuden peittämä. Tämä lienee tiesoraa.

Kohteen rajaus

Aluemainen.

Tulkinta

Hiilimiilualue.

Lisätietoja***Toimenpiteet***

Tarkastukset

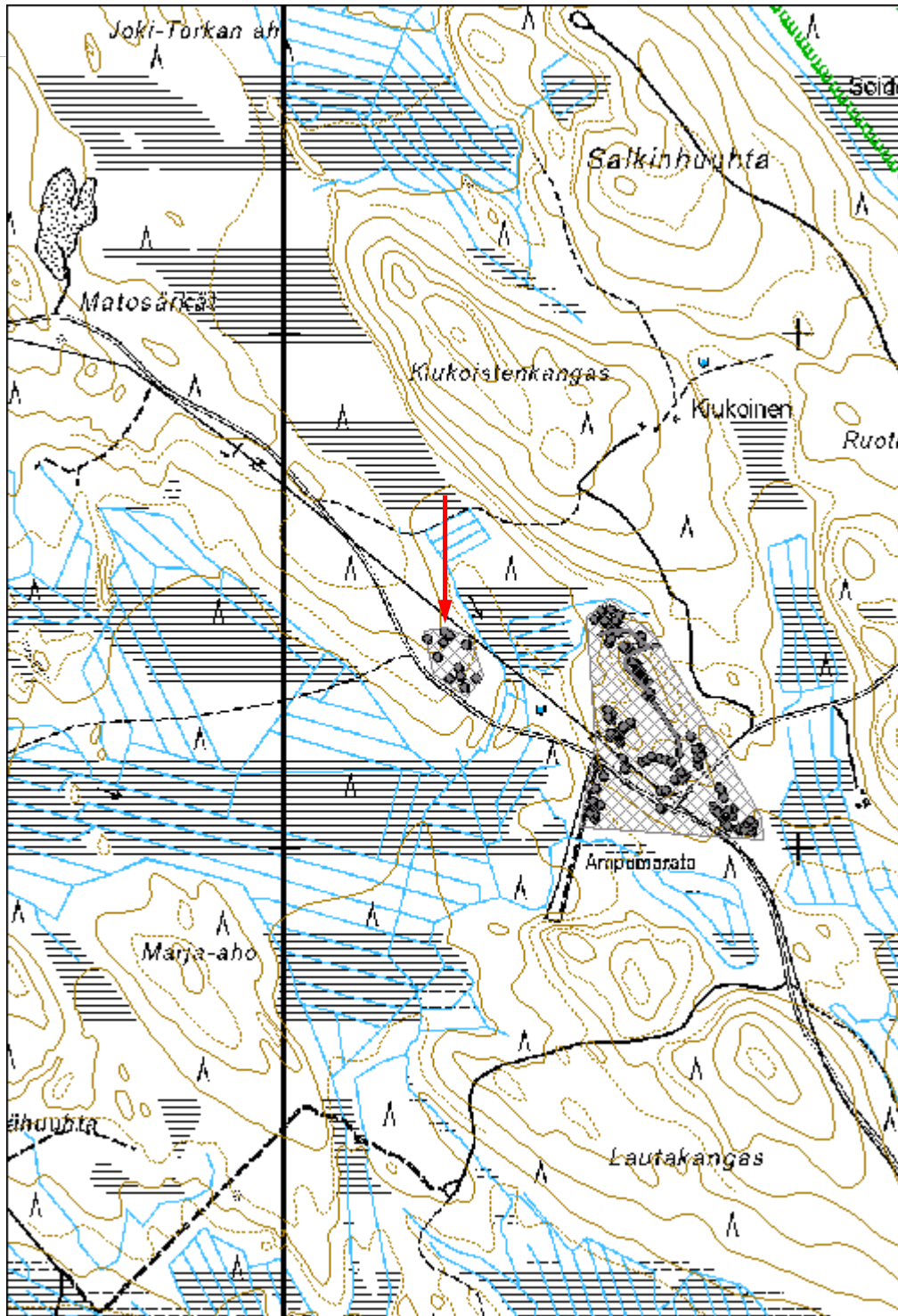
Tila: 3 Toteutettu Laji: 6 Suojeluarvojen tarkastus Tarkastusvuosi: 2014
Tarkastuspvm: 7.8.2014 Tarkastaja: E.Hertell
Kuvaus: KMO kulttuuriperintöinventointi Ilomantsi 2014

**Viranomais-
rekisterinro:****Kunto:** 1 Hyvä**Arvotus:** 3 Esitys mj-luokka II**Olotila:** 2 Ei käytössä**Kohteen
suojelu:** 9 Muu suojeluarvo**Selitys:****Selitys:****Ympäristön
suojelu:**

0 Ei määritelty

Selitys:

Kohdetyyppi:	9 Valmistuspaikat/työpaikat	Copyright:	© Metsähallitus 2008 © Maanmittauslaitos 1/MML/08
Koordinaatit:	X 6987363, Y 3720328, Z 188	Mittakaava:	1:10000





Kuva 173134. Kiukoinen 2. Olli Eranti miilukummun keskellä. Itään.

Kohdetyyppi:	9 Valmistuspaikat/työpaikat	Haltija:	131 Metsätalous Itä-Suomi
Ajoitus:	7116 Uusi aika	Ylläpitäjä:	131 Metsätalous Itä-Suomi
Rakentamisvuosi:		Kunta:	146 Iloimantsi
Lukumäärä:			

Koordinaattiselitys:	m mpy	Geometria tuotettu:	4 Gps-mittaus, korjaamaton
Koordinaatit:	X 6977606, Y 3719884, Z 168	Löydöt:	

Taustatiedot

Kohde löytyi kesän 2014 inventoinnissa laserkeilausaineiston avulla.

Ympäristön kuvaus**Kohteen kuvaus**

Kohde sijaitsee Ilajanajokeen lännestä laskevan Lipsunpuron pohjoispuolella tien varressa n 140 m länteen Ilajanjoesta. Alue on hiekkamoreenipohjaista itään suolle laskevaa sekametsää kasvavaa kangasta. Paikalla on 13 hiilimiilua sekä erillistä kuoppajäännöstä. Miilut ovat pystymiilutyyppejä. Tien eteläpuolella on 4 miilua ja tien pohjoispuolella 9 kpl. Suurimpien miilujen kokonaishalkaisija ympäröivän kuoppakehän kanssa on n 22 m.

Kohteen rajaus

Aluemainen.

Tulkinta

Hiilimiilualue.

Lisätietoja**Toimenpiteet****Tarkastukset**

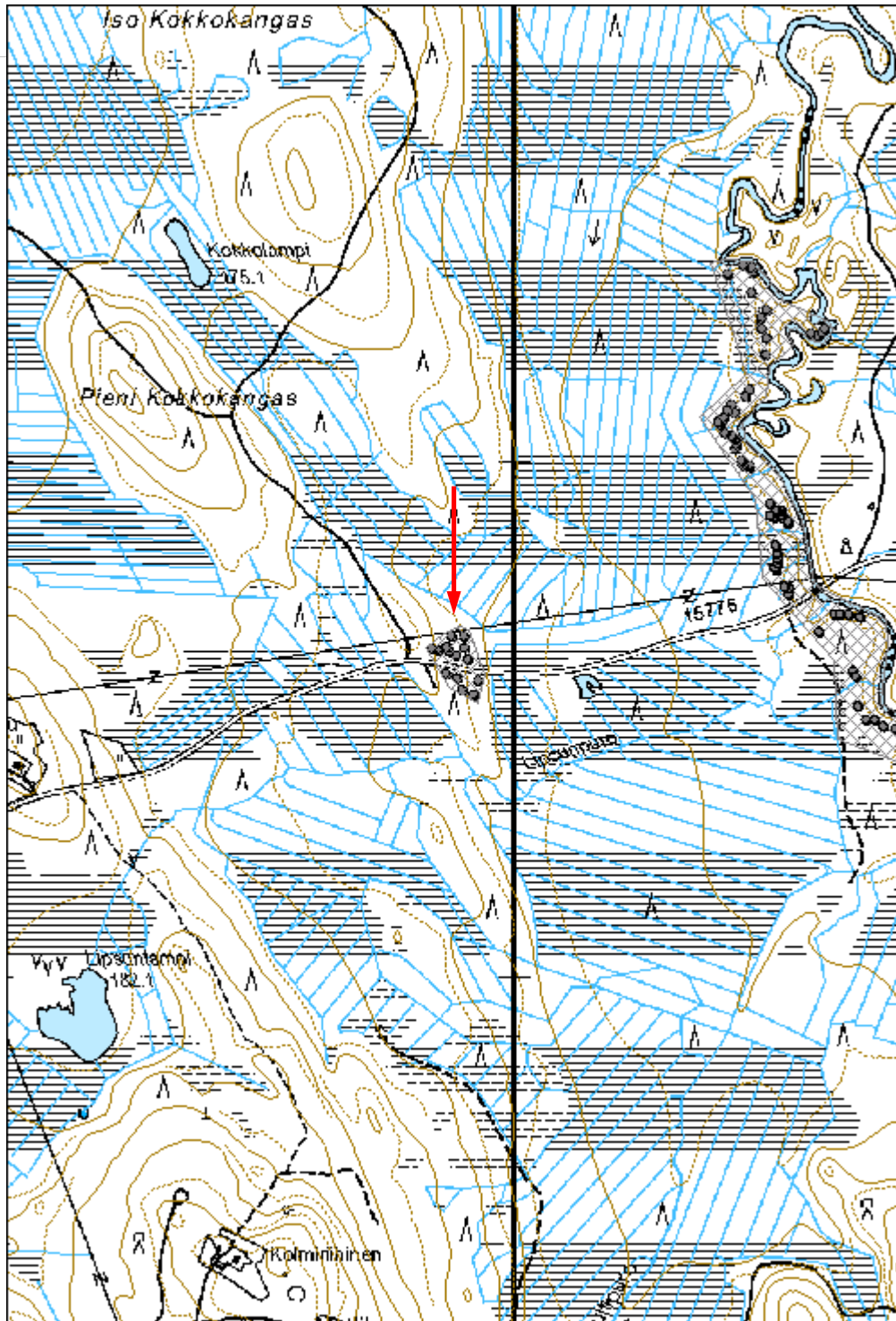
Tila: 3 Toteutettu Laji: 6 Suojeluarvojen tarkastus Tarkastusvuosi: 2014
Tarkastuspm: 11.8.2014 Tarkastaja: E.Hertell
Kuvaus: KMO kulttuuriperintöinventointi Iloimantsi 2014

Viranomaisrekisterinro:	Kunto:	2 Keskinertainen
--------------------------------	---------------	------------------

Arvotus:	0 Ei määritelty	Olotila:	2 Ei käytössä
Selitys:		Kohteen suojelu:	0 Ei määritelty
		Selitys:	

Ympäristön suojelu:	0 Ei määritelty
Selitys:	

Kohdetyyppi:	9 Valmistuspaikat/työpaikat	Copyright:	© Metsähallitus 2008 © Maanmittauslaitos 1/MML/08
Koordinaatit:	X 6977606, Y 3719884, Z 168	Mittakaava:	1:10000



Kohdetyyppi:	9 Valmistuspaikat/työpaikat	Haltija:	131 Metsätalous Itä-Suomi
Ajoitus:	7116 Uusi aika	Ylläpitäjä:	131 Metsätalous Itä-Suomi
Rakentamisvuosi:		Kunta:	146 Ilomantsi
Lukumäärä:			

Koordinaattiselitys:	m mpy	Geometria tuotettu:	8 Digitointi, mittakaava <1:20000
Koordinaatit:	X 6974798, Y 3719191, Z 184	Löydöt:	

Taustatiedot

Kohde löytyi kesän 2014 inventoinnissa laserkeilausaineiston avulla.

Ympäristön kuvaus**Kohteen kuvaus**

Vatasenkangas sijaitsee Ilajanjärvestä 3,7 km länteen Suhansuon kaakkoispuolella. Vatasenkangas on luode-kaakko-suuntainen hiekkamoreeniharjanne, joka kasvaa männikköä. Hiilimiilualue sijaitsee kankaan itäreunalla. Miilualueen lounaisreunaan on rakennettu tuore metsäautotie.

Paikalla on viisi selvää miilua sekä näihin liittyviä pienempiä hiilikumpuja ja vallimainen rakenne, mahdollinen miilun reuna. Laajin miiluista on laajuudeltaan n 22 m.

Kohteen rajaus

Aluemainen.

Tulkinta

Hiilimiilualue.

Lisätietoja**Toimenpiteet****Tarkastukset**

Tila: 3 Toteutettu Laji: 6 Suojeluarvojen tarkastus Tarkastusvuosi: 2014
Tarkastuspvm: 11.8.2014 Tarkastaja: E.Hertell
Kuvaus: KMO kulttuuriperintöinventointi Ilomantsi 2014

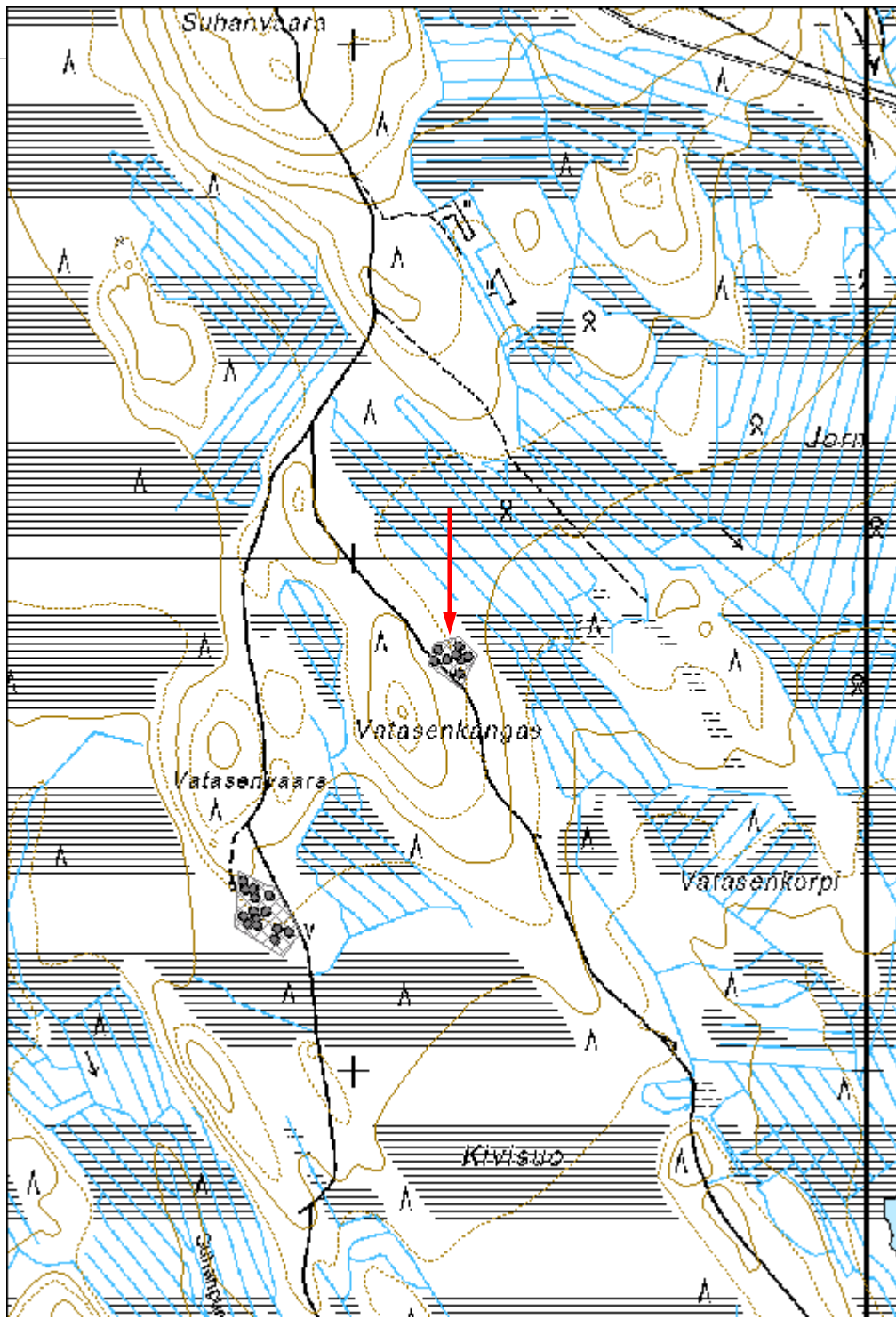
Viranomais-

Kunto: 2 Keskinertainen

rekisterinro:		Olotila: 2 Ei käytössä
Arvotus:	8 Muu suojeluarvo	Kohteen suojelu: 9 Muu suojeluarvo
Selitys:		Selitys:

Ympäristön suojelu:	0 Ei määritelty
Selitys:	

Kohdetyyppi:	9 Valmistuspaikat/työpaikat	Copyright:	© Metsähallitus 2008 © Maanmittauslaitos 1/MML/08
Koordinaatit:	X 6974798, Y 3719191, Z 184	Mittakaava:	1:10000





Kuva 173577. Vatasenkangas. Tie on leikannut puolimetrisen miilukerroksen läpi. Lapiro maanpinnan tasossa. Miilu näkyy hienosti myös kuvan kasvillisuudessa. Koilliseen.

Kohdetyyppi:	9 Valmistuspaikat/työpaikat	Haltija:	131 Metsätalous Itä-Suomi
Ajoitus:	7116 Uusi aika	Ylläpitäjä:	131 Metsätalous Itä-Suomi
Rakentamisvuosi:		Kunta:	146 Iломantsi
Lukumäärä:			

Koordinaattiselitys:	m mpy	Geometria tuotettu:	4 Gps-mittaus, korjaamaton
Koordinaatit:	X 6974307, Y 3718830, Z 176	Löydöt:	

Taustatiedot

SutiGIS-tieto, kohde tarkastettiin kesän 2014 inventoinnsa.

Ympäristön kuvaus**Kohteen kuvaus**

Vatasenvaara sijaitsee 4,5 km länteen Ilajanjärveltä Suhansuon kaakkoispuolella. Vatasenvaara on luodekaakko-suuntainen harjanne, jonka kaakkoispäässä suon reunassa on miilualue. Alueen itälaitaa kulkee metsäautotie. Miilualue on hakattu ja monin paikoin hiiltä pursuaa rikkoutuneen turpeen alta ja tuulenskaadoista.

Alueelta mitattiin yhteensä 14 pystymiilua ja erillistä hiilikumpua. Paikoin yksittäisten miilujen erottaminen on hankalaa, koska nämä ovat kiinni toisissaan ja mahdollisesti osittain toistensa päällä. Miiluja pienemmät hiilikummut ovat tavallisia Iломantsin miilualueilla. Nämä saattavat olla osittain purettujen miilujen jäännöksiä.

Kohteen rajaus

Aluemainen.

Tulkinta

Hiilimiilualue.

Lisätietoja**Toimenpiteet****Tarkastukset**

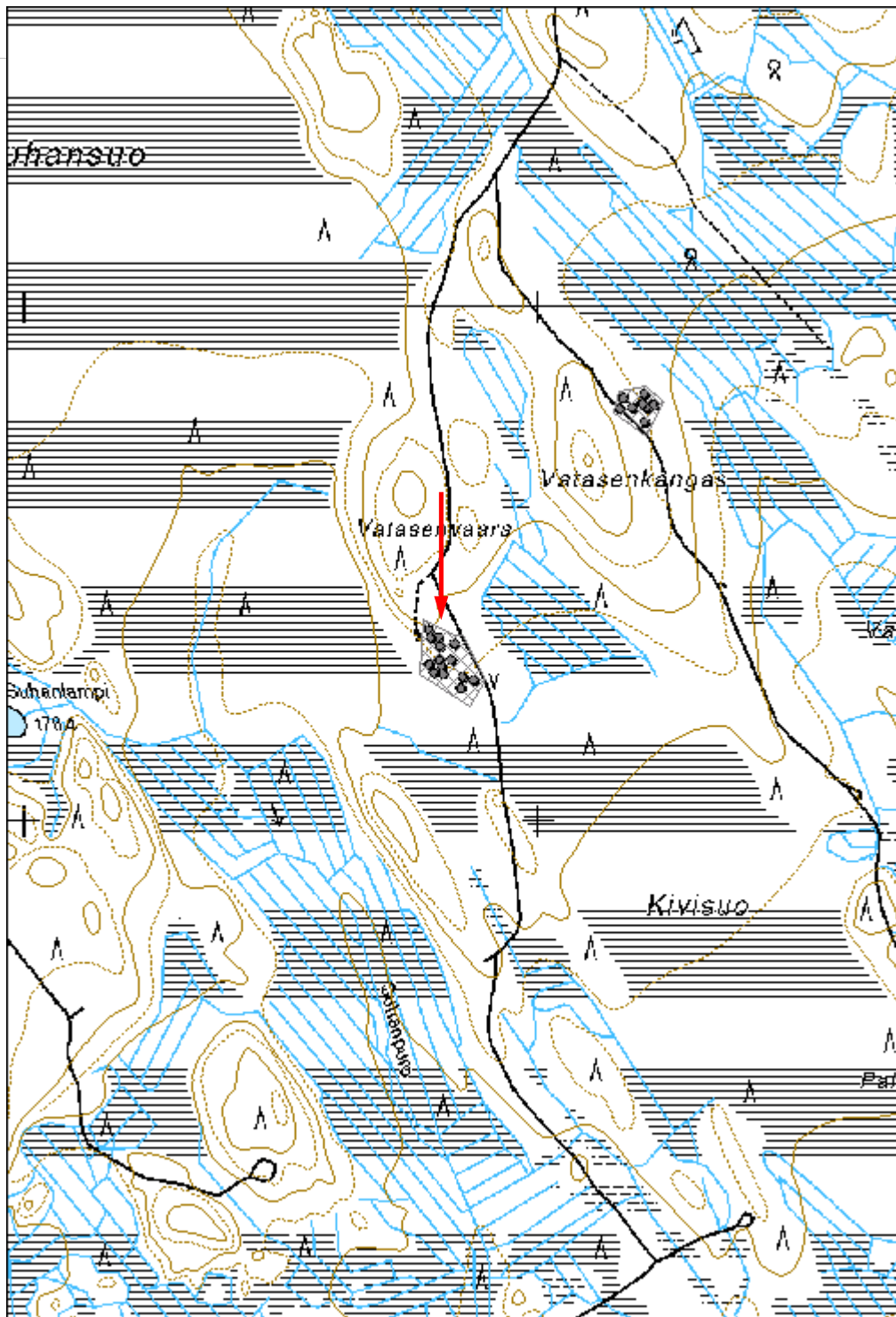
Tila: 3 Toteutettu Laji: 6 Suojeluarvojen tarkastus Tarkastusvuosi: 2014
Tarkastuspvm: 11.8.2014 Tarkastaja: E.Hertell
Kuvaus: KMO kulttuuriperintöinventointi Ilomantsi 2014

Viranomais- rekisterinro:		Kunto:	1 Hyvä
Arvotus:	8 Muu suojeluarvo	Olotila:	2 Ei käytössä
Selitys:		Kohteen suojaus:	9 Muu suojeluarvo
		Selitys:	

Ympäristön suojaus:	0 Ei määritelty
--------------------------------	-----------------

Selitys:	
-----------------	--

Kohdetyyppi:	9 Valmistuspaikat/työpaikat	Copyright:	© Metsähallitus 2008 © Maanmittauslaitos 1/MML/08
Koordinaatit:	X 6974307, Y 3718830, Z 176	Mittakaava:	1:10000





Kuva 173604_2. Vatasenvaara. Paksuja hiilikerroksia ja hiiltymätöntä puuta on paljastunut rikkoutuneen pinnan alta.

Kohdetyyppi:	9 Valmistuspaikat/työpaikat	Haltija:	131 Metsätalous Itä-Suomi
Ajoitus:	7116 Uusi aika	Ylläpitäjä:	131 Metsätalous Itä-Suomi
Rakentamisvuosi:		Kunta:	146 Ilomantsi
Lukumäärä:			

Koordinaattiselitys:	m mpy	Geometria tuotettu:	8 Digitointi, mittakaava <1:20000
Koordinaatit:	X 6967775, Y 3708287, Z 165	Löydöt:	

Taustatiedot

Kohde löytyi kesän 2014 inventoinnissa laserkeilausaineiston avulla.

Ympäristön kuvaus**Kohteen kuvaus**

Puohtiinkangas sijaitsee Mekrijärvestä itään n 4,5 km ja Nuottajärvestä pohjoiseen n 4 km Parissavaaralta kaakkoon lähtevän tien varressa. Puohtiinkangas on luode-kaakko-suuntainen matala harjanne. Tien varressa tien pohjoispuolella on miilualue. Alue on hakattu.

Paikalla on 16 pystymiilun jäännöstä, hirsistä rakennettu kaivo ja hirsi- ja kivrakenteinen maakellari. Lisäksi alueen ympärillä on vanhoja matalia hiekkakuoppia. Miilukumpujen halkaisija on n 14 m. Miilut ovat varsin tuoreita, oletettavasti 1900-luvulta, ja rikkoutuneen turpeen alta pursuaa paksuja hiilikerroksia ja paikoin osin hiiltymättömiä puunpaloja.

Kaivossa on salvottu hirsikehikko. Kehikosta on näkyvillä viisi hirsikertaa ja pohjalla on kosteaa puuroskaa. Kaivon koko on n 1 x 1 m ja kokonaissyvyys n 3 m.

Kellarilta vaikuttava rakenne on tehty maanpinnalla puusta ja kivistä. Sen kokonaislaajuus on n 4 x 4 x 1,2 m. Rakenne sisältä lukien on: salvottu hirsikehikko, kooltaan n 1 x 1 m, joka on peitetty kivillä. Katto on osin romahtanut kasaan. Pienehkö suuaukko on länsipuolella. Kellarin eteläpuolelta rikkoutuneesta maasta on paljastunut posliinia. Alueella on myös metallinkappaleita.

Kohteen rajaus

Aluemainen.

Tulkinta

Hiilimiilualue arviolta 1900-luvun puolivälistä.

Lisätietoja

--

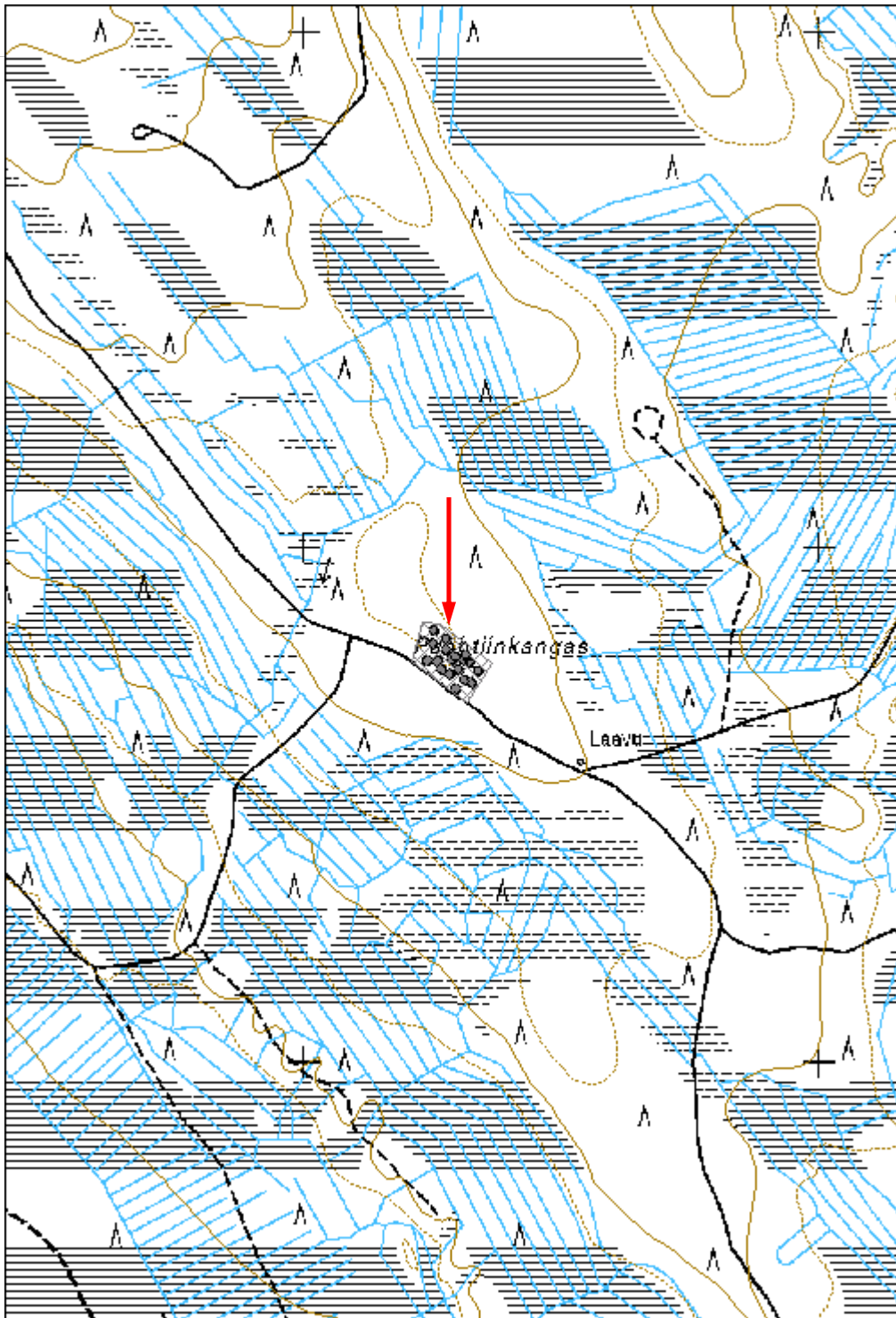
Toimenpiteet

Tarkastukset
Tila: 3 Toteutettu Laji: 6 Suojeluarvojen tarkastus Tarkastusvuosi: 2014
Tarkastuspvm: 22.8.2014 Tarkastaja: E.Hertell
Kuvaus: KMO kulttuuriperintöinventointi Ilomantsi 2014

Viranomais- rekisterinro:		Kunto: 1 Hyvä
Arvotus: 8 Muu suojeluarvo		Olotila: 2 Ei käytössä
Selitys:		Kohteen suojaus: 9 Muu suojeluarvo
		Selitys:


Ympäristön suojaus:	0 Ei määritelty
Selitys:	

Kohdetyyppi:	9 Valmistuspaikat/työpaikat	Copyright:	© Metsähallitus 2008 © Maanmittauslaitos 1/MML/08
Koordinaatit:	X 6967775, Y 3708287, Z 165	Mittakaava:	1:10000





Kuva 173734_2. Puohtinkangas hiilimiilualue. Hirsikehikollinen kaivo.



Kuva 173734_4. Puohtiinkangas hiilimiilualue. Kellarin suuaukko.

Kohdetyyppi:	9 Valmistuspaikat/työpaikat	Haltija:	131 Metsätalous Itä-Suomi
Ajoitus:	7116 Uusi aika	Ylläpitäjä:	131 Metsätalous Itä-Suomi
Rakentamisvuosi:		Kunta:	146 Iломantsi
Lukumäärä:			

Koordinaattiselitys:	m mpy	Geometria tuotettu:	4 Gps-mittaus, korjaamaton
Koordinaatit:	X 6970270, Y 3710965, Z 164	Löydöt:	

Taustatiedot

Kohde löytyi kesän 2014 inventoinnissa laserkeilausaineiston avulla.

Ympäristön kuvaus**Kohteen kuvaus**

Suuriaho sijaitsee Iломantsin Mekrijärven koillispuolella olevasta Lehtovaarasta n 2,2 km etelään. Suuriaho on pohjois-etelä-suuntainen mäki. Kohde on Suuriahon huipulla eteläosassa harjanteella. Kyseessä on hiilimiiluhauta-alue. Paikalla on seitsemän hautaa ja kolme erillistä pientä hiilikasaa.

Hautarakenne on ympyränmuotoinen n 14 halkaisijaltaan. Hautaa kiertää valli, jonka korkeus sisäpuolelta tarkasteltuna on n 1 m ja leveys 2 m. Vallin sisäreuna on lähes pystysuora, ulkoreuna loivempi. Vallin sisäpuolelta rakenne on tasainen ja maanpinta on vallin ulkopuolella olevan ehjän maanpinnan tasossa. Vallin sisäpuolella rikkoutuneesta maasta pursuilee runsaasti hiiliä. Myös tervan ja hiekan muodostamaa alfalttia oli esillä. Alueen rakenteisiin ei tehty koepistoja, mutta vastaaviin rakenteisiin muualla tehdyt pistot osoittavat, että vallin sisäpuolinen osa on alun perin kaivettu reilusti maanpinnan alle, josta vallin hiekka lienee peräisin. Rakenteen ulkopuolella ei ole maanpinnalle tehdyille kumputyypisille pystymiilulle tyypillistä kuoppakehää tai kaivantoa.

Pienemmät hautojen välissä olevat hiilikasat ovat tyypillisiä Iломantsin miilukohteilla. Hiilet lienee siirretty haudoista ulkopuolella oleviin varasto- / tai jätekasoihin.

Rakenteet ovat suhteellisen nuoria, oletettavasti 1900-luvulta. Paikalla on mm. vanha lauta, joka kuulune rakenteiden käyttöaikaan.

Kohteen rajaus

Aluemainen.

Tulkinta

Hiilimiiluja.

Lisätietoja**Toimenpiteet****Tarkastukset**

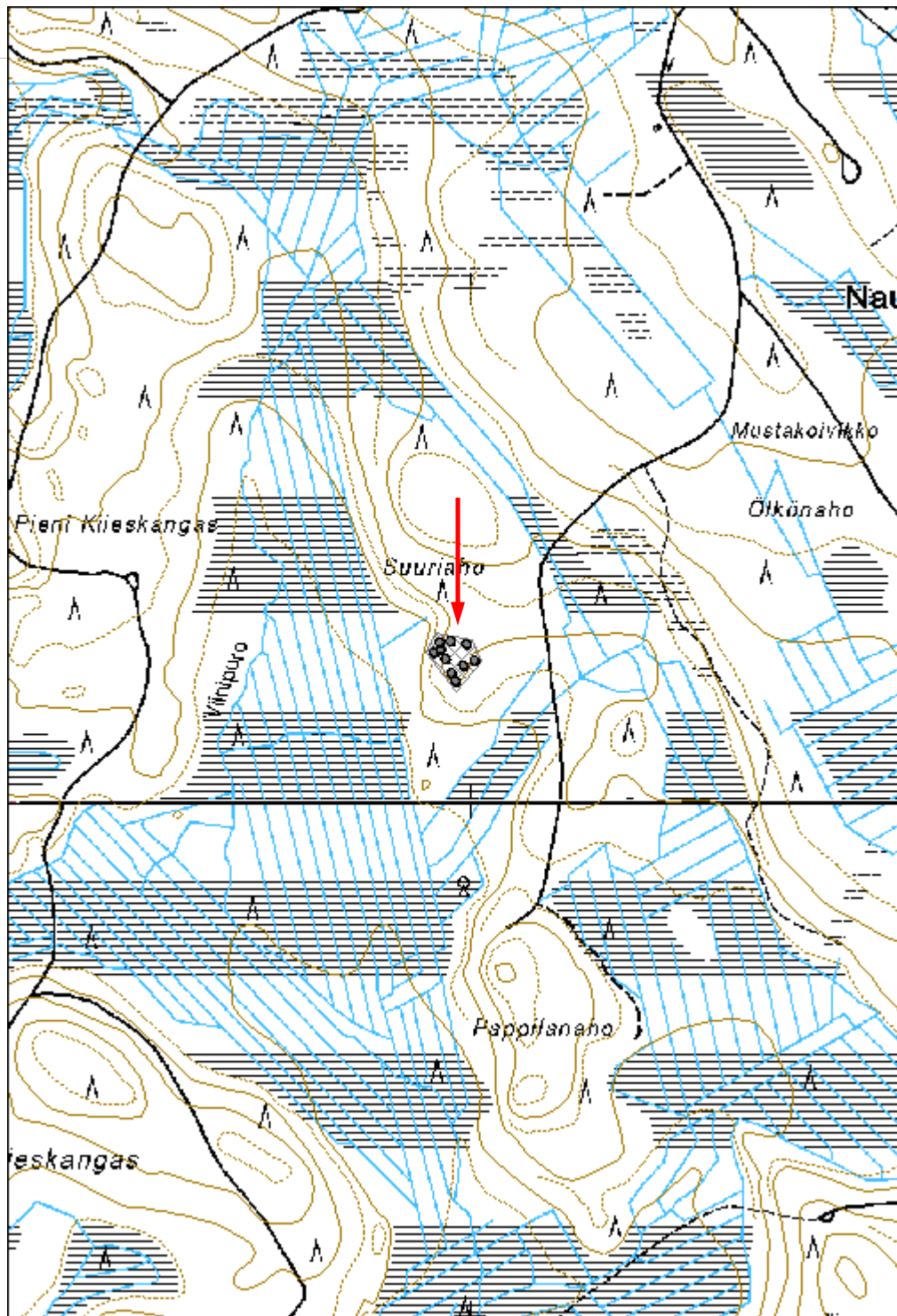
Tila: 3 Toteutettu Laji: 6 Suojeluarvojen tarkastus Tarkastusvuosi: 2014
Tarkastuspvm: 22.8.2014 Tarkastaja: E.Hertell
Kuvaus: KMO kulttuuriperintöinventointi Ilomantsi 2014

**Viranomais-
rekisterinro:****Kunto:** 1 Hyvä**Arvotus:** 8 Muu suojeluarvo**Olotila:** 2 Ei käytössä**Kohteen
suojaus:** 9 Muu suojeluarvo**Selitys:****Selitys:****Ympäristön
suojaus:**

0 Ei määritelty

Selitys:

Kohdetyyppi:	9 Valmistuspaikat/työpaikat	Copyright:	© Metsähallitus 2008 © Maanmittauslaitos 1/MML/08
Koordinaatit:	X 6970270, Y 3710965, Z 164	Mittakaava:	1:10000





Kuva 173753. Suuriaho. Olli Eranti mittaa miilun keskellä vallin sisällä.

Lahnajärvi 3 tervahauta

MH-tunnus: 174201

Kohdetyyppi:	9 Valmistuspaikat/työpaikat	Haltija:	131 Metsätalous Itä-Suomi
Ajoitus:	7116 Uusi aika	Ylläpitäjä:	131 Metsätalous Itä-Suomi
Rakentamisvuosi:		Kunta:	146 Iломantsi
Lukumäärä:			

Koordinaattiselitys:	m mpy	Geometria tuotettu:	4 Gps-mittaus, korjaamaton
Koordinaatit:	X 6986210, Y 3732630, Z 180	Löydöt:	

Taustatiedot

Kohde löytyi kesän 2014 kulttuuriperintöinventoinnissa.

Ympäristön kuvaus***Kohteen kuvaus***

Kohde sijaitsee Iломantsin itäkolkassa Lahnajärven Kivikkoniemen tyvessä lounaaseen viettävällä rinteellä. Paikka on mäntyä kasvavaa hiekkamoreenipohjaista kangasta. Kohdalla on rännityyppinen tervahauta rinnettä vasten. Rakenteen pituus on n 5 m ja leveys n 0,8 m. Rakenne on kaksiosainen. Varsinaisen rännin lisäksi alaosassa on pyörä tervankeruukuoppa.

Kohteen rajaus

Pistemäinen.

Tulkinta

Terväranni.

Lisätietoja***Toimenpiteet******Tarkastukset***

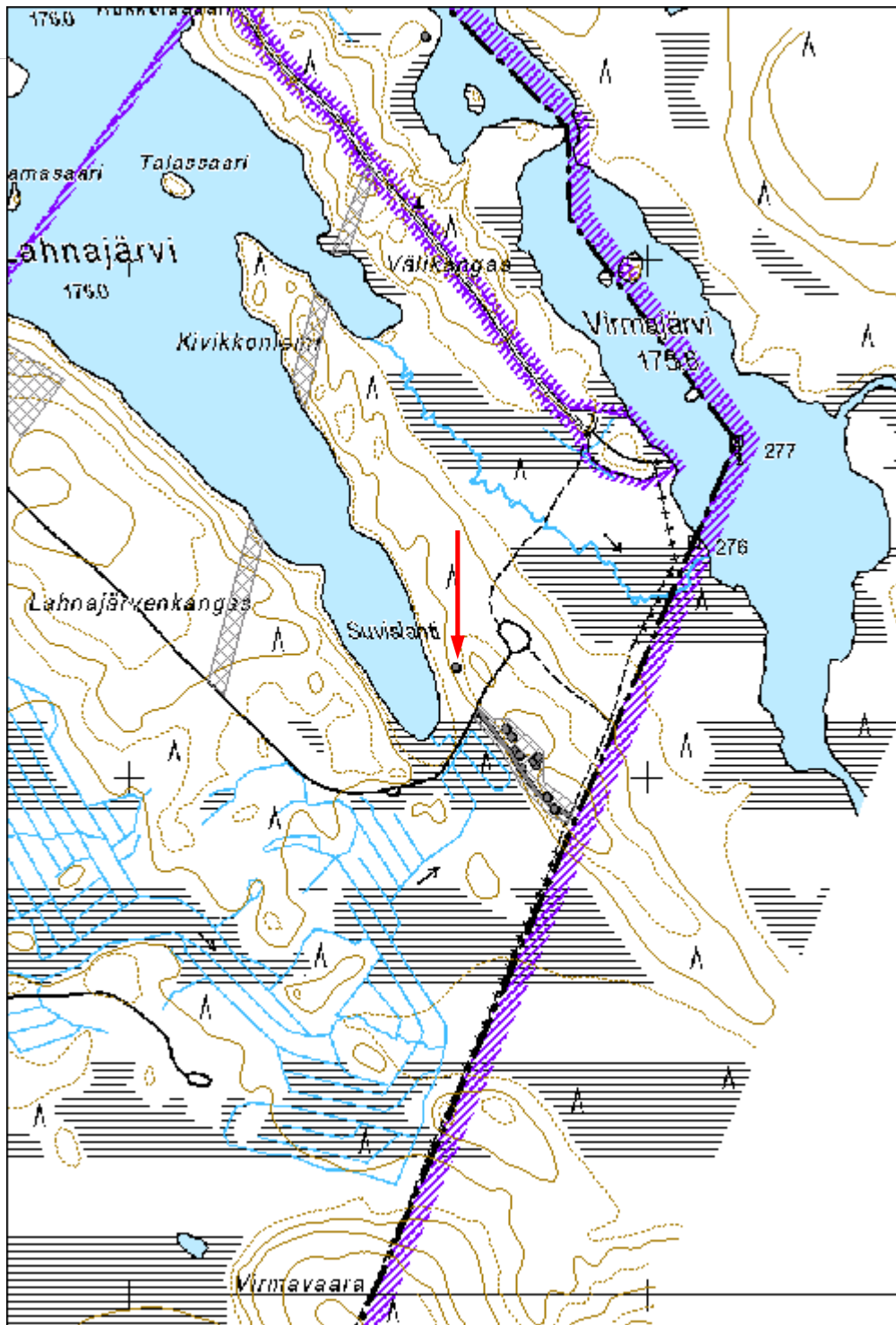
Tila: 3 Toteutettu Laji: 6 Suojeluarvojen tarkastus Tarkastusvuosi: 2014
Tarkastuspvm: 21.7.2014 Tarkastaja: E.Hertell
Kuvaus: KMO kulttuuriperintöinventointi Iломantsi 2014

**Viranomais-
rekisterinro:****Kunto:** 1 Hyvä

Arvotus:	8 Muu suojeuarvo	Olotila:	2 Ei käytössä
Selitys:		Kohteen suojeu:	9 Muu suojeuarvo
		Selitys:	

Ympäristön suojeu:	0 Ei määritelty
Selitys:	

Kohdetyyppi:	9 Valmistuspaikat/työpaikat	Copyright:	© Metsähallitus 2008 © Maanmittauslaitos 1/MML/08
Koordinaatit:	X 6986210, Y 3732630, Z 180	Mittakaava:	1:10000



Matalajärvi 1 tervahauta

MH-tunnus: 174806

Kohdetyyppi:	9 Valmistuspaikat/työpaikat	Haltija:	131 Metsätalous Itä-Suomi
Ajoitus:	7116 Uusi aika	Ylläpitäjä:	131 Metsätalous Itä-Suomi
Rakentamisvuosi:		Kunta:	146 Ilomantsi
Lukumäärä:			

Koordinaattiselitys:	m mpy	Geometria tuotettu:	4 Gps-mittaus, korjaamaton
Koordinaatit:	X 7016435, Y 3713583, Z 192	Löydöt:	

Taustatiedot

Kohde löytyi kesän 2014 inventoinnissa.

Ympäristön kuvaus***Kohteen kuvaus***

Kohde sijaitsee Ilomantsin pohjoisosassa rajavyöhykkeellä olevan Matalajärven luoteispäässä itään työntyvässä muinaisniemessä. Alue on mäntyvaltaista hiekkapohjaista kangasta. Paikalla on tervaränni ja siihen liittyviä kuoppia 2 kpl. Kaikki rakenteet on esitetty omina alakohteinaan.

Tervaränni on kaivettu fossiiliseen rantatörmään. Sen koko on n 5 x 1,5 m. Rännin eteläpuolella vanhan muinaisrannan päällä on täysin sammaloitunut kuoppajäännös, johon tehdyssä koepistossa oli ruskeaa rasvaista likamaata. Löytöinä tuli metallisen säilykepurkin ruostuneet jäännökset, pullolasia ja palanutta luuta. Tasanteella kohteen ympäristössä esiintyy maaperässä laajemminkin ruskeaa likamaata. Alempana tervarännistä itään tasaisella on myös kuoppa kooltaan n 4 x 1,5 m.

Kohteen rajaus

Aluemainen.

Tulkinta

Tervaränni ja siihen liittyvä leiripaikka.

Lisätietoja***Toimenpiteet******Tarkastukset***

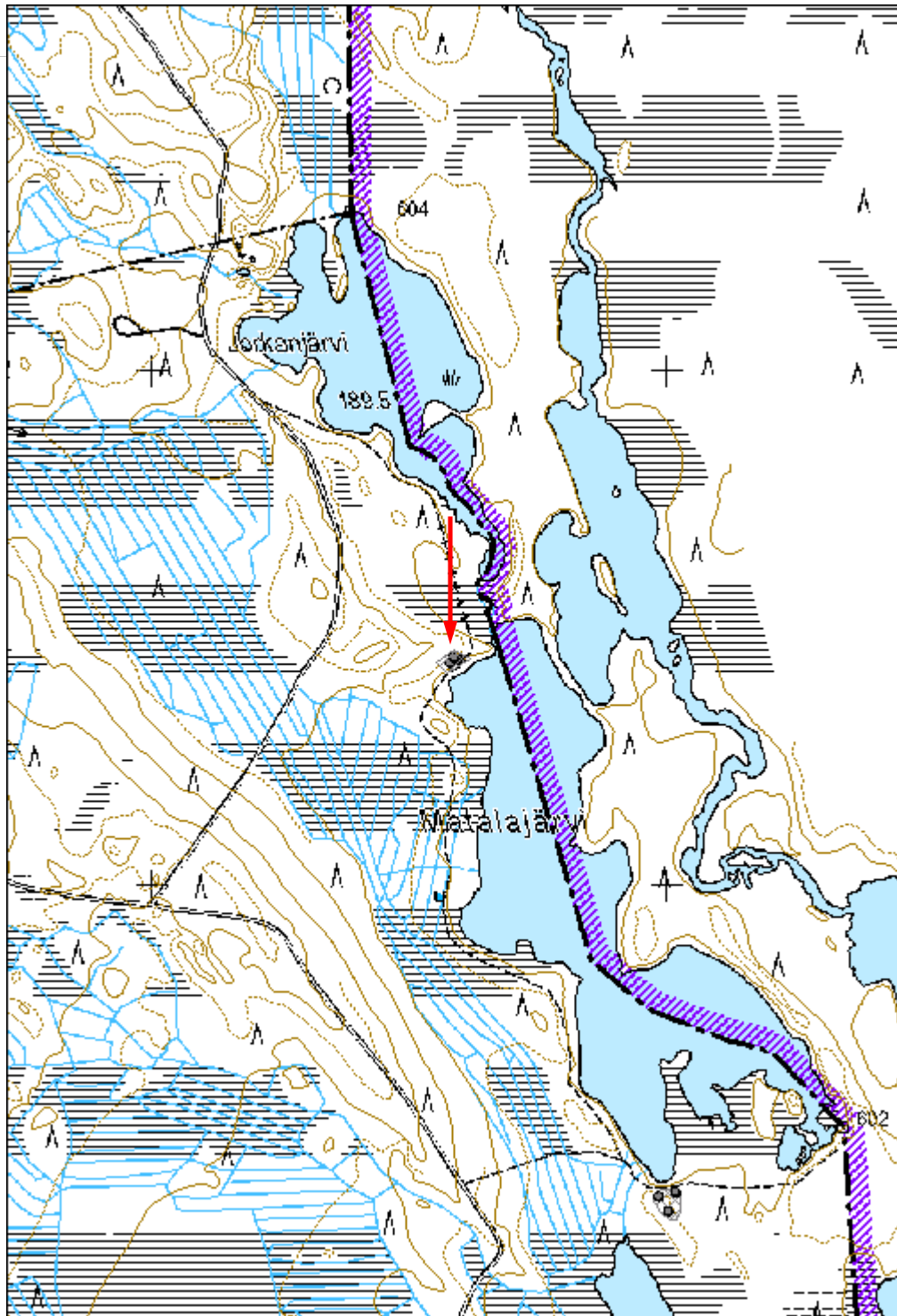
Tila: 3 Toteutettu Laji: 6 Suojeluarvojen tarkastus Tarkastusvuosi: 2014
Tarkastuspvm: 27.6.2014 Tarkastaja: E.Hertell
Kuvaus: KMO kulttuuriperintöinventointi Ilomantsi 2014

Viranomais- rekisterinro:		Kunto:	1 Hyvä
Arvotus:	8 Muu suojeluarvo	Olotila:	2 Ei käytössä
Selitys:		Kohteen suojelu:	9 Muu suojeluarvo
		Selitys:	

Ympäristön suojelu:	0 Ei määritelty
--------------------------------	-----------------

Selitys:	
-----------------	--

Kohdetyyppi:	9 Valmistuspaikat/työpaikat	Copyright:	© Metsähallitus 2008 © Maanmittauslaitos 1/MML/08
Koordinaatit:	X 7016435, Y 3713583, Z 192	Mittakaava:	1:10000





Kuva 171713 _1. Matalajärvi tervahauta. Olli Eranti istuu tervärännin äärellä dokumentoimassa. Luoteeseen.



Kuva 171712 _2. Matalajärvi kuoppajännös. Olli Eranti toinen jalka likamaakuopassa. Eteläkaakkoon

Kohdetyyppi:	1 Asuinpaikat	Haltija:	131 Metsätalous Itä-Suomi
Ajoitus:	7116 Uusi aika	Ylläpitäjä:	131 Metsätalous Itä-Suomi
Rakentamisvuosi:		Kunta:	146 Iloimantsi
Lukumäärä:			

Koordinaattiselitys:	m mpy	Geometria tuotettu:	4 Gps-mittaus, korjaamaton
Koordinaatit:	X 7000266, Y 3720200, Z 185	Löydöt:	

Taustatiedot

Kohde löytyi kesän 2014 inventoinnissa.

Ympäristön kuvaus

Kohteen kuvaus

Kohde sijaitsee Iloimantsin Syväjärven itärannalla Syvänperänkankaan eteläisimmässä kärjessä. Alue on hiekkapohjaista kangasta. Paikalla on rännityyppiä edustava tervahauta ja rinteeseen kaivettu leikkaus, mahdollisesti rakennuksen tms. suojan pohja. Tervaränni laskee lähes vesirajaan. Sen pituus on n 4 m ja leveys n 1 m. Rakenne on kaksiosainen. Yläosassa on ränni ja alaosassa tervankeruukuoppa. Rännin pohjoispuolella so. rinteeseen yläpuolella on mahdollinen asumuksen pohja.

Kohdalla on kaivettu pienen kumpareen lounaisreunaan suorakulmainen leikkaus. Rakenne on täysin sammaloitunut. Tämän eteen tehdyssä koepistossa turpeen alla oli tummanruskeaa ja rasvaista likamaata n 7 cm. Likamaakerroksen alla on voimakas palomaakerros, jossa on valkoiseksi palanut pintakerros (n 10 cm) ja sen alla kirkkaanpunaiseksi muuntunut kerros (10 cm), mahdollisesti alkuperäisen podsolin muunnoksina. Rakenne liittyy viereiseen tervaränniin. Koska paikalle ei ole minkäänlaisia seinälinjoja, hirsii tms., kyseessä lienee kevyen suojan esim. laavun jäännös, johon on muodostunut kulttuurikerros. Vastaavaa likamaakerrosta kuoppineen dokumentoitiin tervarännin läheisyydessä myös Matalajärvellä.

Kohteen raja

Aluemäinen.

Tulkinta

Tervahauta ja leiripaikka.

Lisätietoja

Toimenpiteet**Tarkastukset**

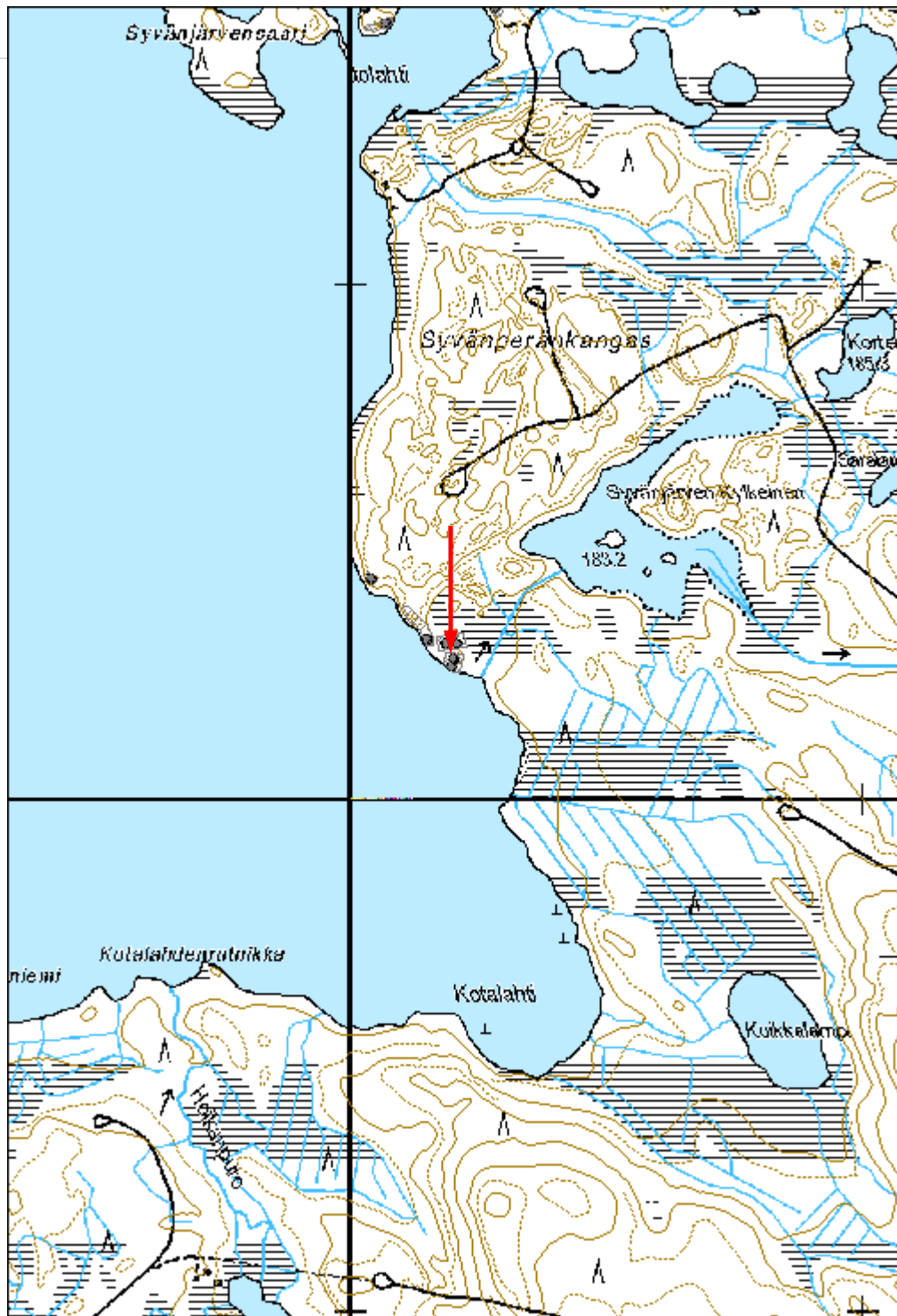
Tila: 3 Toteutettu Laji: 6 Suojeluarvojen tarkastus Tarkastusvuosi: 2014
Tarkastuspvm: 9.7.2014 Tarkastaja: E.Hertell
Kuvaus: KMO kulttuuriperintöinventointi Ilomantsi 2014

**Viranomais-
rekisterinro:****Kunto:** 1 Hyvä**Arvotus:** 3 Esitys mj-luokka II**Olotila:** 2 Ei käytössä**Kohteen
suojelu:** 9 Muu suojeluarvo**Selitys:****Selitys:****Ympäristön
suojelu:**

0 Ei määritelty

Selitys:

Kohdetyyppi:	1 Asuinpaikat	Copyright:	© Metsähallitus 2008 © Maanmittauslaitos 1/MML/08
Koordinaatit:	X 7000266, Y 3720200, Z 185	Mittakaava:	1:10000





Kuva 174876_2 Syvänperänkangas 3 tervahauta. Terväränni laskee kohti vettä. Olli Eranti mittaa. Etelään.

Kontiolampi hiilimiilualue

MH-tunnus: 174917

Kohdetyyppi:	9 Valmistuspaikat/työpaikat	Haltija:	131 Metsätalous Itä-Suomi
Ajoitus:	7116 Uusi aika	Ylläpitäjä:	131 Metsätalous Itä-Suomi
Rakentamisvuosi:		Kunta:	146 Iloantsi
Lukumäärä:			

Koordinaattiselitys:		Geometria tuotettu:	8 Digitointi, mittakaava <1:20000
Koordinaatit:	X 6965690, Y 3719764	Löydöt:	

Taustatiedot

Kohde löytyi kesän 2014 inventoinnissa.

Ympäristön kuvaus***Kohteen kuvaus***

Kohde sijaitsee Iloantsin itäosassa Sysmäjärven pohjoispuolella olevan Kontiolammen pohjoispuolisella kankaalla. Alue on monimuotoista moreenipohjaista mäntykangasta. Autotien länsipuolella on hiilimiilualue. Paikalla on kaksi hiilimiilua ja näihin liittyviä hiilikasoja, jotka lienevät varastoja tai jätekasoja. Miilujen koko on n 13-14 m.

Kohteen rajaus

Aluomainen.

Tulkinta

Hiilimiilualue.

Lisätietoja***Toimenpiteet******Tarkastukset***

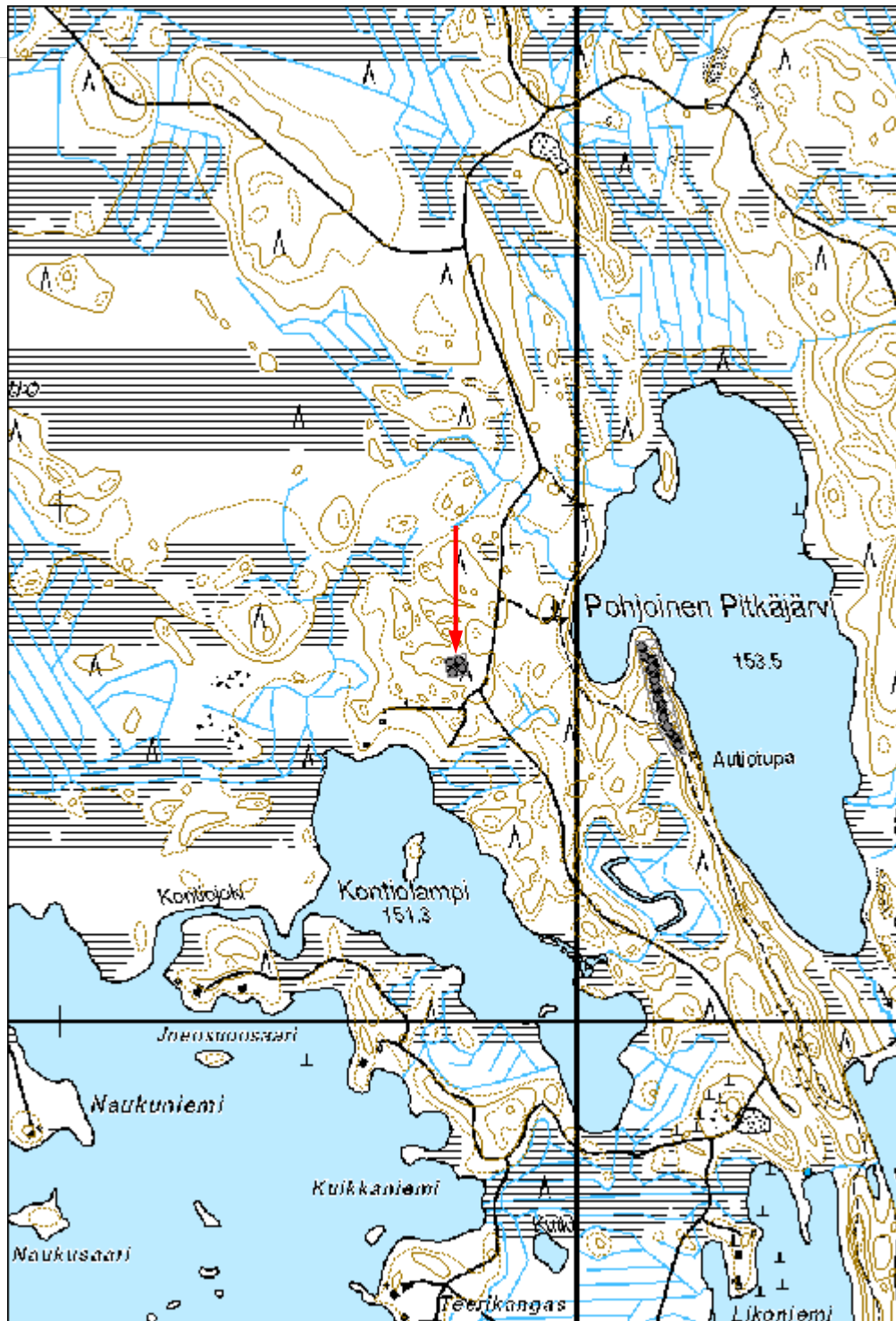
Tila: 3 Toteutettu Laji: 6 Suojeluarvojen tarkastus Tarkastusvuosi: 2014
Tarkastuspvm: 22.8.2014 Tarkastaja: E.Hertell
Kuvaus: KMO kulttuuriperintöinventointi Iloantsi 2014

Viranomaisrekisterinro:**Kunto:** 1 Hyvä**Olotila:** 2 Ei käytössä

Arvotus:	8 Muu suojeluarvo	Kohteen suojelu:	9 Muu suojeluarvo
Selitys:		Selitys:	

Ympäristön suojelu:	0 Ei määritelty
Selitys:	

Kohdetyyppi:	9 Valmistuspaikat/työpaikat	Copyright:	© Metsähallitus 2008 © Maanmittauslaitos 1/MML/08
Koordinaatit:	X 6965690, Y 3719764	Mittakaava:	1:10000



44465 Viitalahdensuo, Pukinsärkät hiilimiilualue

MH-tunnus: 174922

Kohdetyyppi:	9 Valmistuspaikat/työpaikat	Haltija:	620 Etelä-Suomen luontopalvelut
Ajoitus:	7116 Uusi aika	Ylläpitäjä:	620 Etelä-Suomen luontopalvelut
Rakentamivuosi:		Kunta:	146 Ilomantsi
Lukumäärä:			

Koordinaattiselitys:		Geometria tuotettu:	8 Digitointi, mittakaava <1:20000
Koordinaatit:	X 6967430, Y 3719618	Löydöt:	

Taustatiedot

SutiGIS-tieto, kohde tarkastettiin kesän 2014 inventoinnissa.

Ympäristön kuvaus***Kohteen kuvaus***

Pukinsärkät niminen kangas sijaitsee Ilomantsin itäosassa Sysmäjärven pohjoispuolella Kivijärveltä n 1,3 km pohjoiseen. Kankaan länteen laskevalla rinteellä suon yläpuolella on neljä hiilimiilua. Miilut edustavat vallillista pystymiilutyyppeä. Niiden halkaisija on n 10-11 m. Vallin korkeus miilun sisältä mitattuna on n 1 m.

Kohteen rajaus

Aluemainen.

Tulkinta

Hiilimiiluja.

Lisätietoja***Toimenpiteet******Tarkastukset***

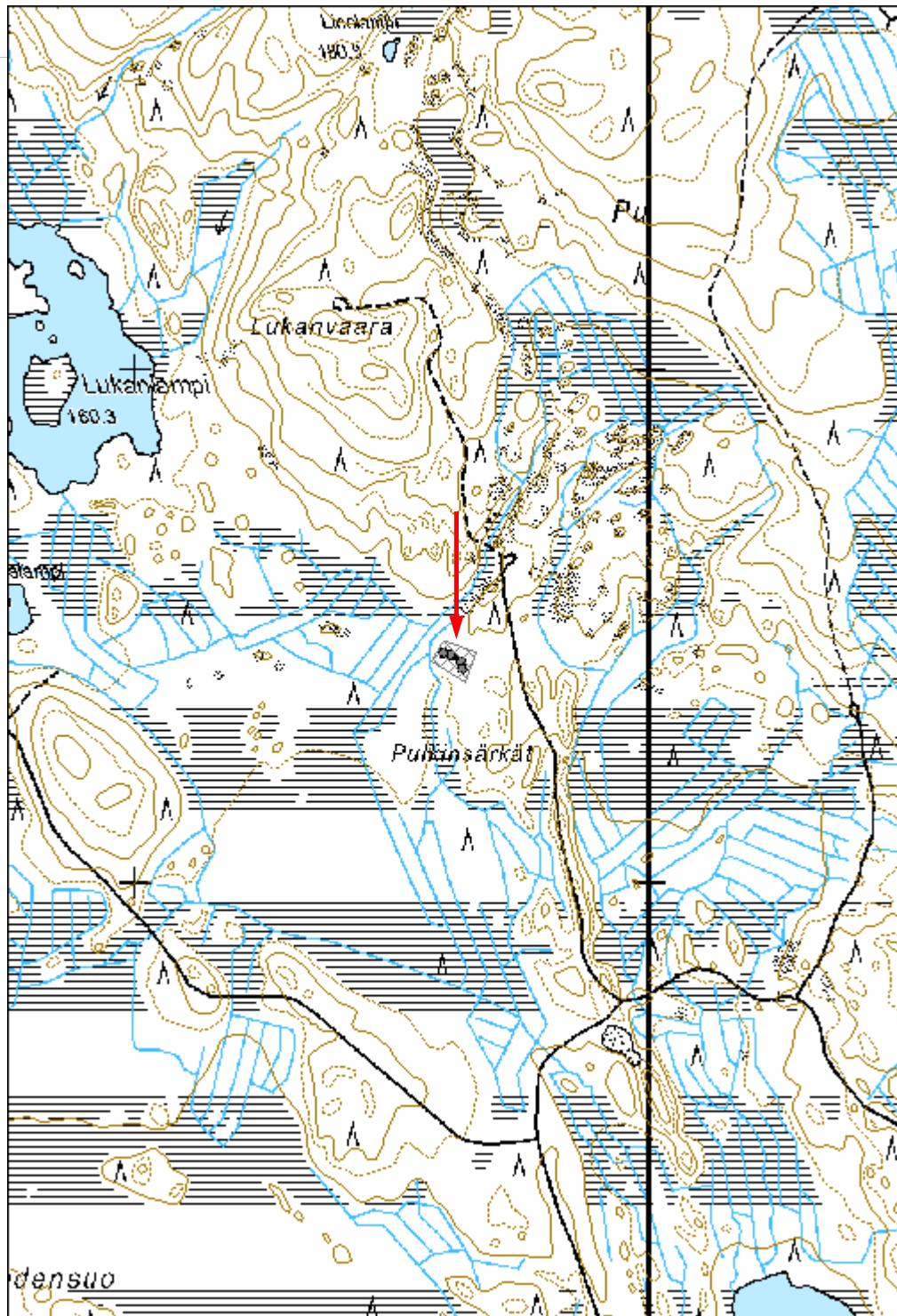
Tila: 3 Toteutettu Laji: 6 Suojeluarvojen tarkastus Tarkastusvuosi: 2014
Tarkastuspvm: 18.8.2014 Tarkastaja: E.Hertell
Kuvaus: KMO kulttuuriperintöinventointi Ilomantsi 2014

Viranomaisrekisterinro:	Kunto:	1 Hyvä
--------------------------------	---------------	--------

Arvotus:	8 Muu suojeuarvo	Olotila:	2 Ei käytössä
Selitys:		Kohteen suojeu:	9 Muu suojeuarvo
		Selitys:	

Ympäristön suojeu:	0 Ei määritelty
Selitys:	

Kohdetyyppi:	9 Valmistuspaikat/työpaikat	Copyright:	© Metsähallitus 2008 © Maanmittauslaitos 1/MML/08
Koordinaatit:	X 6967430, Y 3719618	Mittakaava:	1:10000



Kohdetyyppi:	17 Kivi- ja maarakenteet	Haltija:	131 Metsätalous Itä-Suomi
Ajoitus:	7116 Uusi aika	Ylläpitäjä:	131 Metsätalous Itä-Suomi
Rakentamisvuosi:		Kunta:	146 Ilomantsi
Lukumäärä:			

Koordinaattiselitys:	m mpy	Geometria tuotettu:	4 Gps-mittaus, korjaamaton
Koordinaatit:	X 7006343, Y 3705473, Z 159	Löydöt:	

Taustatiedot

Kohde löytyi kesän 2014 inventoinnissa.

Ympäristön kuvaus**Kohteen kuvaus**

Kohde sijaitsee kunnan koillisosassa Haapajoen pohjoisrannalla Pitkäkosken kohdalla. Jyrkän rinteiden alaosassa tasaisella on viisi kivistä ladottua latomusta. Rakenteissa on pystysuorat seinät ja korkeutta 4-7 kivikertaa. Latomusten maksimikorkeus on n 1 m. Pisin röykkiöistä on n 5 m pitkä. Latomusten funktio on tuntematon.

Kohteen rajaus

Pistemäinen

Tulkinta

Funktio tuntematon.

Lisätietoja**Toimenpiteet****Tarkastukset**

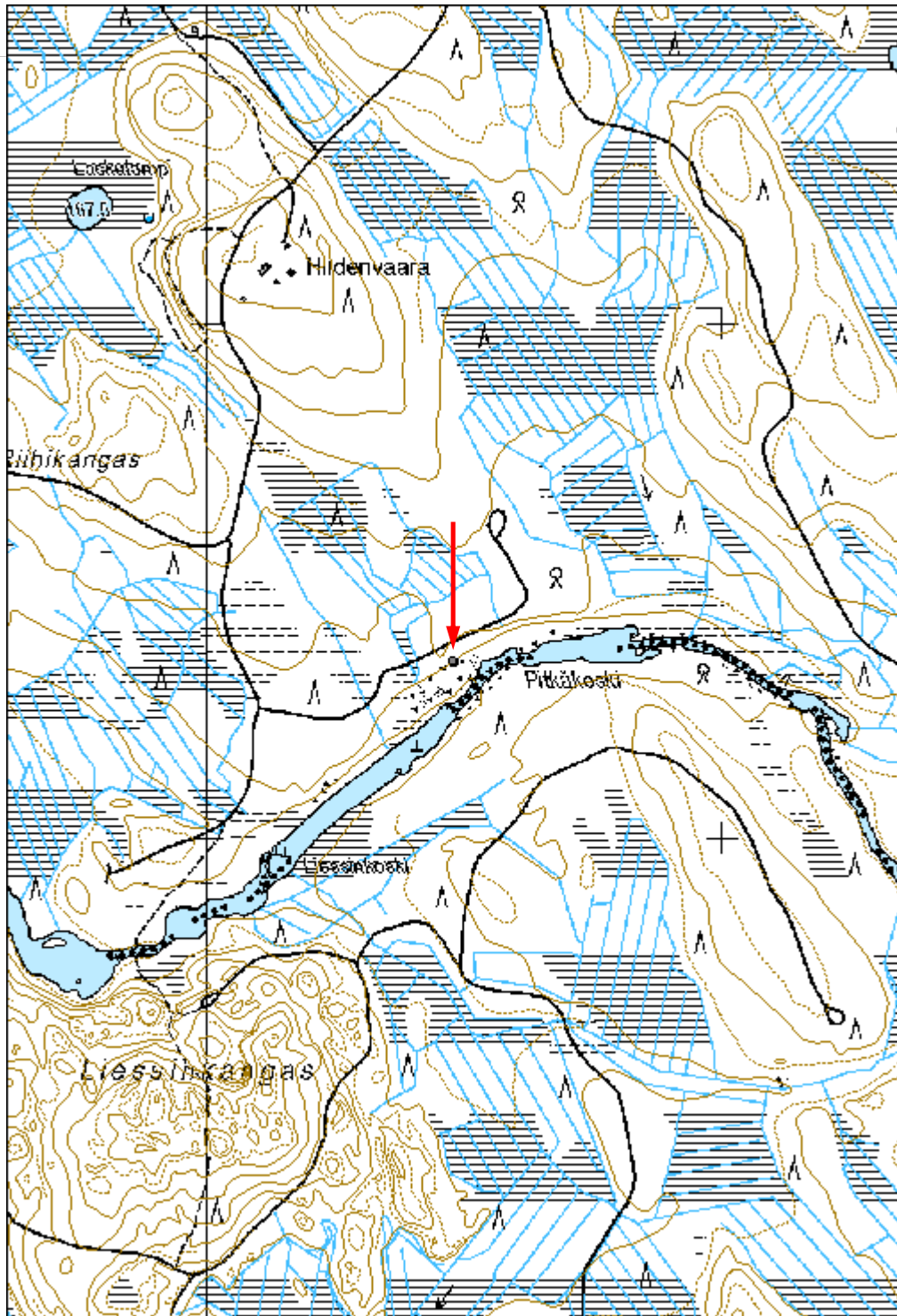
Tila: 3 Toteutettu Laji: 6 Suojeluarvojen tarkastus Tarkastusvuosi: 2014
Tarkastuspvm: 1.7.2014 Tarkastaja: E.Hertell
Kuvaus: KMO kulttuuriperintöinventointi Ilomantsi 2014

Viranomaisrekisterinro:	Kunto:	2 Keskinertainen
--------------------------------	---------------	------------------

Arvotus:	8 Muu suojeuarvo	Olotila:	2 Ei käytössä
Selitys:		Kohteen suojeu:	9 Muu suojeuarvo
		Selitys:	

Ympäristön suojeu:	0 Ei määritelty
Selitys:	

Kohdetyyppi:	17 Kivi- ja maarakenteet	Copyright:	© Metsähallitus 2008 © Maanmittauslaitos 1/MML/08
Koordinaatit:	X 7006343, Y 3705473, Z 159	Mittakaava:	1:10000





Kuva 171826. Pitkääkoski. Olli Eranti mittaa latomusten keskellä. Koilliseen.

Kohdetyyppi:	17 Kivi- ja maarakenteet	Haltija:	131 Metsätalous Itä-Suomi
Ajoitus:	7116 Uusi aika	Ylläpitäjä:	131 Metsätalous Itä-Suomi
Rakentamisvuosi:		Kunta:	146 Iloimantsi
Lukumäärä:			

Koordinaattiselitys:	m mpy	Geometria tuotettu:	4 Gps-mittaus, korjaamaton
Koordinaatit:	X 7001541, Y 3720028, Z 184	Löydöt:	

Taustatiedot

Kohde löytyi kesän 2014 inventoinnissa.

Ympäristön kuvaus

Niemen kärjessä olevan mäen luoteisreunalla järveen ja suohon rajatuva mäntykangas.

Kohteen kuvaus

Kohde sijaitsee Iloimantsin Syväjärven Aittolahden pohjoispuolella olevassa niemessä. Etelälounaaseen työntyvän niemen länsirannalla on n 1,5 x 1,5 x 0,8 m laajuinen maanpinnalle tehty kauttaaltaan sammaloitunut kiviladelmä. Rakenteen funktio on tuntematon. Täysin vastaava kivirakenne on myös 0,2 km luoteeseen Istunlahden pohjoisrannalla.

Kokonsa ja muotonsa puolesta kyseessä voisi olla historiallisen ajan metsäsaunan kiuas, mutta paikalla ei ole minkäänlaisia seinälinjoja, eikä maahan kaivettua asumuksen pohjaa kuten metsäsaunoissa on tavallista. Lisäksi kohta on varsin lähellä vesirajaa hieman viettävällä alustalla, eikä vaikuta parhaalta kohdalta asumukselle. Kyseessä voisi olla myös jonkinlainen rajamerkki. Nykyrajoja paikalla ei ole, eikä näitä näy myöskään vuoden 1972 peruskartassa. Ajoitusarvaukseni on, että kiviladelmä liittyy alueen historialliseen käyttöön kenties jo ennen 1900-lukua.

Kohteen rajaus

Pistemäinen.

Tulkinta

Historiallinen kiviladelmä, funktio tuntematon.

Lisätietoja***Toimenpiteet******Tarkastukset***

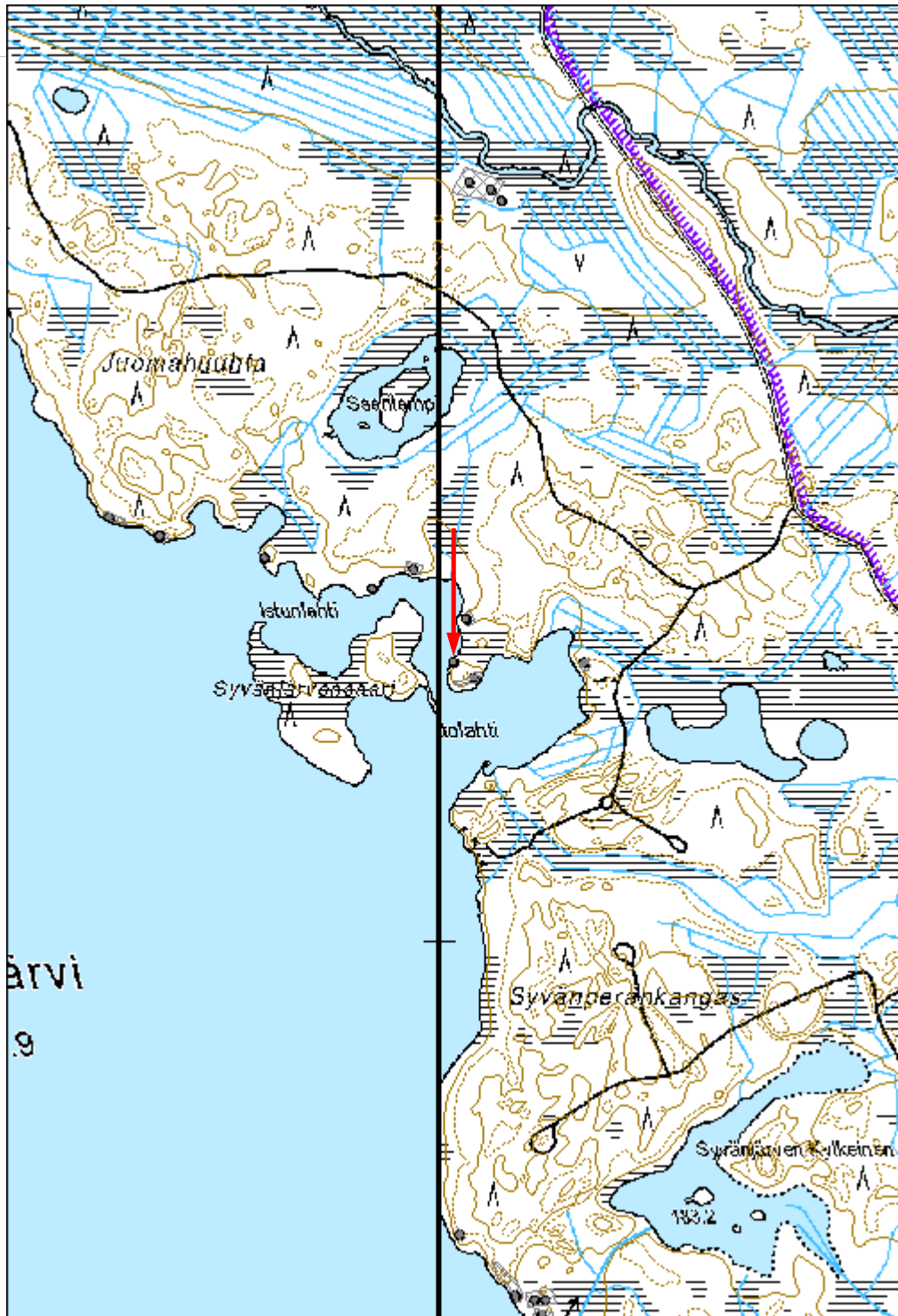
Tila: 3 Toteutettu Laji: 6 Suojeluarvojen tarkastus Tarkastusvuosi: 2014
Tarkastuspvm: 8.7.2014 Tarkastaja: E.Hertell
Kuvaus: KMO kulttuuriperintöinventointi Ilomantsi 2014

Viranomais- rekisterinro:		Kunto:	1 Hyvä
		Olotila:	2 Ei käytössä
Arvotus:	3 Esitys mj-luokka II	Kohteen suojelu:	9 Muu suojeluarvo
Selitys:		Selitys:	

Ympäristön suojelu:	0 Ei määritelty
--------------------------------	-----------------

Selitys:	
-----------------	--

Kohdetyyppi:	17 Kivi- ja maarakenteet	Copyright:	© Metsähallitus 2008 © Maanmittauslaitos 1/MML/08
Koordinaatit:	X 7001541, Y 3720028, Z 184	Mittakaava:	1:10000





Kuva 171956_1. Aittolahti 3 kiviladelma. Olli Eranti seisoo sammaloituneen kiviröykkiön vasemmalla puolella. Pohjoiseen.

Kohdetyyppi:	17 Kivi- ja maarakenteet	Haltija:	131 Metsätalous Itä-Suomi
Ajoitus:	7116 Uusi aika	Ylläpitäjä:	131 Metsätalous Itä-Suomi
Rakentamisvuosi:		Kunta:	146 Iloimantsi
Lukumäärä:			

Koordinaattiselitys:	m mpy	Geometria tuotettu:	4 Gps-mittaus, korjaamaton
Koordinaatit:	X 7001683, Y 3719870, Z 184	Löydöt:	

Taustatiedot

Kohde löytyi kesän 2014 inventoinnissa.

Ympäristön kuvaus

Soistuneen alueen ympäröimä hiekkainen niemen kärki.

Kohteen kuvaus

Kohde sijaitsee Iloimantsin Syväjärven Istunlahden koillisrannalla matalassa etelään työntyvässä niemessä. Niemen kaakkoisreunalla hiekkapohjalla on kivistä ladottu täysin sammaloitunut kooltaan n 1,5 x 1,5 x 0,8 m oleva röykkiö. Vastaava rakenne on 0,2 km kaakkoon kohteessa Aittolahti 3.

Rakenteen funktio on tuntematon. Kyseessä voisi olla kiuas, mutta ympärillä ei ole seinälinjoja, eikä maahan kaivettua asumuksen pohjaa, kuten tavallisesti metsäsaunojen kohdalla. Myös rajamerkki voisi tulla kyseeseen, mutta nykyrajoja paikalla ei ole, eikä näitä ole myöskään vuoden 1972 kartassa.

Rakenteen vieressä on sammaloitunut turvepaakku, jota kairattaessa ei kuitenkaan paljastanut mitään erityistä. Turpeen alta hiekkamaasta löytyi kuitenkin yksi kvartsi-iskos ja likamaalta vaikuttavaa maata. Kiviladelman lisäksi paikalla on siis ollut myös kivikautista ihmistoimintaa. Esihistorialliseksi ladelmä vaikuttaa liian hyvin säilyneeltä.

Kohteen rajaus

Aluemainen.

Tulkinta

Funktioltaan tuntematon kiviladelmä ja kivikautinen löytöpaikka.

Lisätietoja**Toimenpiteet**

Tarkastukset

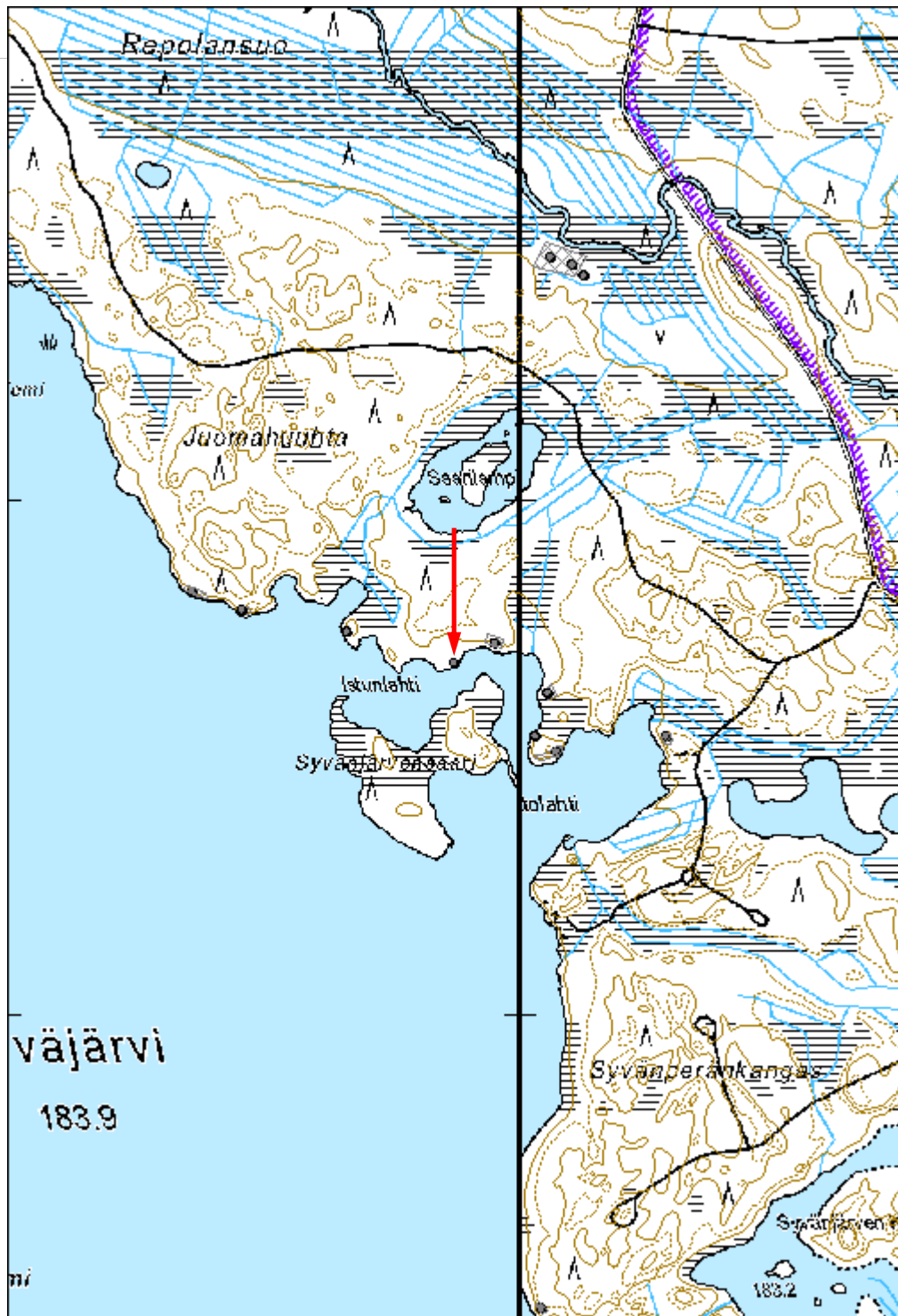
Tila: 3 Toteutettu Laji: 6 Suojeluarvojen tarkastus Tarkastusvuosi: 2014
Tarkastuspvm: 8.7.2014 Tarkastaja: E.Hertell
Kuvaus: KMO kulttuuriperintöinventointi Ilomantsi 2014

**Viranomais-
rekisterinro:****Kunto:** 1 Hyvä**Arvotus:** 3 Esitys mj-luokka II**Olotila:** 2 Ei käytössä**Kohteen
suojelu:** 9 Muu suojeluarvo**Selitys:****Selitys:****Ympäristön
suojelu:**

0 Ei määritelty

Selitys:

Kohdetyyppi:	17 Kivi- ja maarakenteet	Copyright:	© Metsähallitus 2008 © Maanmittauslaitos 1/MML/08
Koordinaatit:	X 7001683, Y 3719870, Z 184	Mittakaava:	1:10000





Kuva 171957. Istunlahti 1. O.Eranti seisoo sammaloituneen kiviröykkiön oikealla puolella. Etualalla turvekumpu ja koepisto, josta tuli kvartsiiskos. Taustalla Aittolahti 3. Kaakkoon.

33514 Hattujärven rantakaava, Kurvisenlahti peltoröykkiö

MH-tunnus: 174739

Kohdetyyppi:	17 Kivi- ja maarakenteet	Haltija:	131 Metsätalous Itä-Suomi
Ajoitus:	7116 Uusi aika	Ylläpitäjä:	131 Metsätalous Itä-Suomi
Rakentamivuosi:		Kunta:	146 Ilomantsi
Lukumäärä:			

Koordinaattiselitys:		Geometria tuotettu:	4 Gps-mittaus, korjaamaton
Koordinaatit:	X 6989496, Y 3712835	Löydöt:	

Taustatiedot

Kohde löytyi kesän 2014 inventoinnissa.

Ympäristön kuvaus***Kohteen kuvaus***

Kohde sijaitsee Ilomantsin Hattujärven Kurvisenlahden eteläpuolella luode-kaakkosuuntaisen harjanteen pohjoispäässä. Paikalla on vanhoja peltosarkoja ja niihin liittyvä kivistä kasattu peltoraunio halkaisijaltaan n 3 m ja riukuaidan jäännös. Rinne viettää koilliseen ja kasvaa koivikkoa.

Kohteen rajaus

Pistemäinen.

Tulkinta

Viereiseen peltoon liittyvä peltoraunio.

Lisätietoja***Toimenpiteet******Tarkastukset***

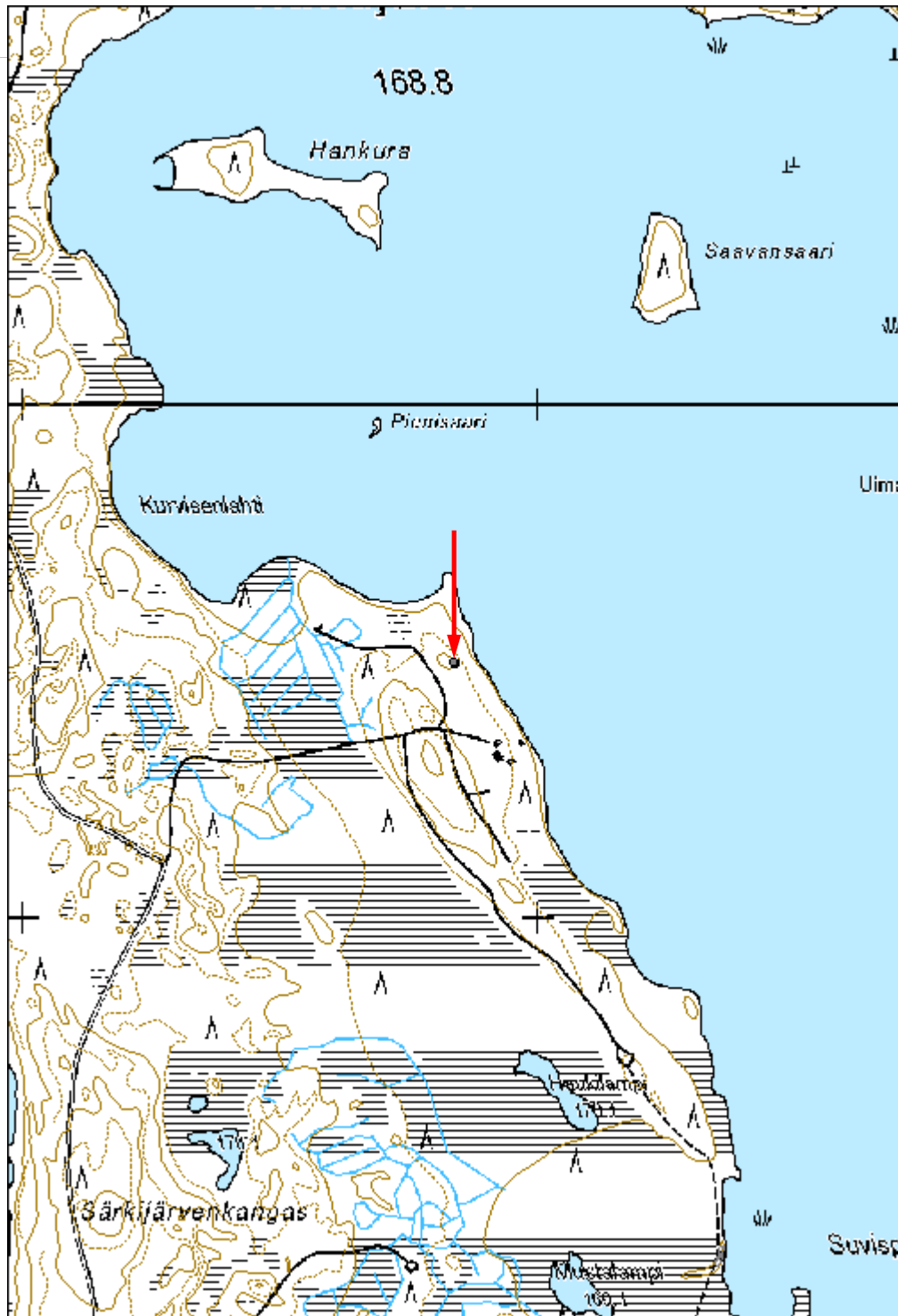
Tila: 3 Toteutettu Laji: 6 Suojeluarvojen tarkastus Tarkastusvuosi: 2014
Tarkastuspvm: 6.6.2014 Tarkastaja: E.Hertell
Kuvaus: KMO kulttuuriperintöinventointi Ilomantsi 2014

Viranomaisrekisterinro:	Kunto:	2 Keskinertainen
	Olotila:	2 Ei käytössä

Arvotus:	8 Muu suojeluarvo	Kohteen suojelu:	9 Muu suojeluarvo
Selitys:		Selitys:	

Ympäristön suojelu:	0 Ei määritelty
Selitys:	

Kohdetyyppi:	17 Kivi- ja maarakenteet	Copyright:	© Metsähallitus 2008 © Maanmittauslaitos 1/MML/08
Koordinaatit:	X 6989496, Y 3712835	Mittakaava:	1:10000





Kuva 174739_1. Kurvisenlahti peltoröykkiö. Kaakkoon.

Sivakkavaara kiviaita jäännös

MH-tunnus: 175259

Kohdetyyppi:	17 Kivi- ja maarakenteet	Haltija:	131 Metsätalous Itä-Suomi
Ajoitus:	7116 Uusi aika	Ylläpitäjä:	131 Metsätalous Itä-Suomi
Rakentamisvuosi:		Kunta:	146 Iломantsi
Lukumäärä:			

Koordinaattiselitys:		Geometria tuotettu:	8 Digitointi, mittakaava <1:20000
Koordinaatit:	X 6995631, Y 3716790	Löydöt:	

Taustatiedot

SutiGIS-tieto, kohde tarkastettiin kesän 2014 inventoinnissa.

Ympäristön kuvaus***Kohteen kuvaus***

Kohde sijaitsee Iломantsin koillisosassa Hattuvaaran keskustasta 7,5 km pohjoiseen Lieksa-tien varressa Sivakkavaaran kaakkosrinteellä. Alue on vanhaa peltoa, joka nykyisin kasvaa lehtipuuvaltaista sekametsää. Alueella on massiivisia kiviaitoja, pienempiä ja epäsystemaattisempia raivauskivivalleja sekä muita kiviladelmia ja maakuoppia vanhan peltoalueen reunoilla. Suurin kiviainoista on pituudeltaan n 100 m. Korkeutta on suurimmillaan n 1,5 m ja leveyttä n 1 m verran. Alakohteista tarkemmin ks alakohteet.

Kohteen rajaus

Aluemainen.

Tulkinta

Kiviaitoja, raivauskivikoita.

Lisätietoja***Toimenpiteet******Tarkastukset***

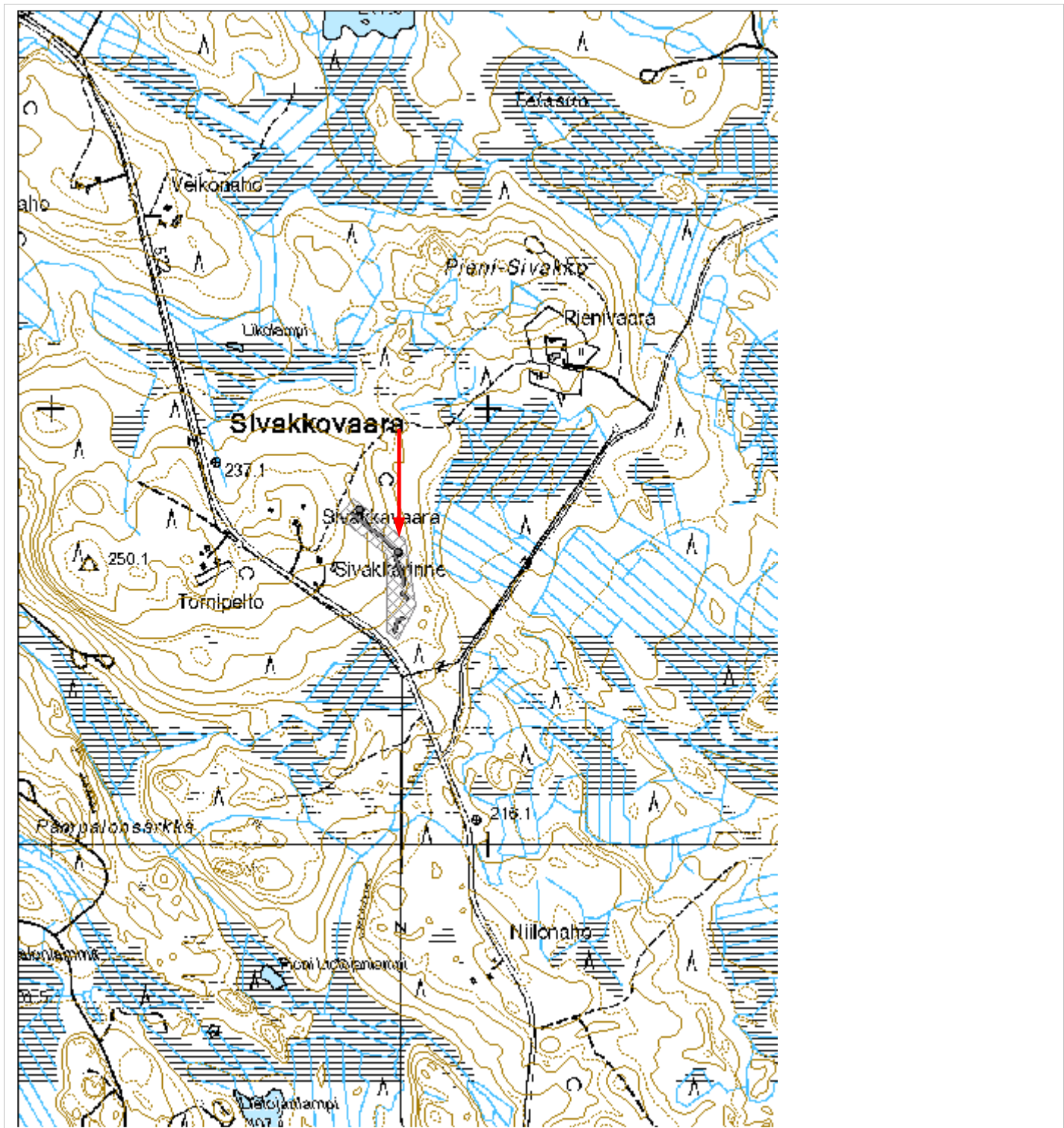
Tila: 3 Toteutettu Laji: 6 Suojeluarvojen tarkastus Tarkastusvuosi: 2014
Tarkastuspvm: 18.11.2014 Tarkastaja: E.Hertell
Kuvaus: KMO Kulttuuriperintöinventointi Iломantsi 2014

Viranomais-**Kunto:** 1 Hyvä

rekisterinro:		Olotila: 2 Ei käytössä
Arvotus:	8 Muu suojeluarvo	Kohteen suojelu: 9 Muu suojeluarvo
Selitys:		Selitys:

Ympäristön suojelu:	0 Ei määritelty
Selitys:	

Kohdetyyppi:	17 Kivi- ja maarakenteet	Copyright:	© Metsähallitus 2008 © Maanmittauslaitos 1/MML/08
Koordinaatit:	X 6995631, Y 3716790	Mittakaava:	1:1250





Kuva 175259_1. Sivakkavaara. Kiviaitaa viidakossa vaaran rinteellä.

Valkealampi 1 kuoppajäännös

MH-tunnus: 171648

Kohdetyyppi:	17 Kivi- ja maarakenteet	Haltija:	131 Metsätalous Itä-Suomi
Ajoitus:	7116 Uusi aika	Ylläpitäjä:	131 Metsätalous Itä-Suomi
Rakentamisvuosi:		Kunta:	146 Ilomantsi
Lukumäärä:			

Koordinaattiselitys:	m mpy	Geometria tuotettu:	4 Gps-mittaus, korjaamaton
Koordinaatit:	X 6978192, Y 3683478, Z 148	Löydöt:	

Taustatiedot

Kohde löytyi kesän 2014 inventoinnissa.

Ympäristön kuvaus

Kivikkoinen hakattu vesakkoa kasvava etelärinne.

Kohteen kuvaus

Kohde sijaitsee Koitereen lounaispuolella Valkealammesta n 160 m luoteeseen etelälounaaseen aukeavalla kivikkoisella rinteellä. Rinteeseen on kaivettu suorakaiteenmuotoinen kuoppa. Sen pituus on n 3,5 m, leveys 1,5 m ja syvyys n 1 m. Ympäriällä on n 0,8 m leveä valli. Kuopan funktio on tuntematon.

Kohteen rajaus

Pistemäinen, perustuu GPS-mittaukseen.

Tulkinta

Funktio ei tiedossa.

Lisätietoja***Toimenpiteet******Tarkastukset***

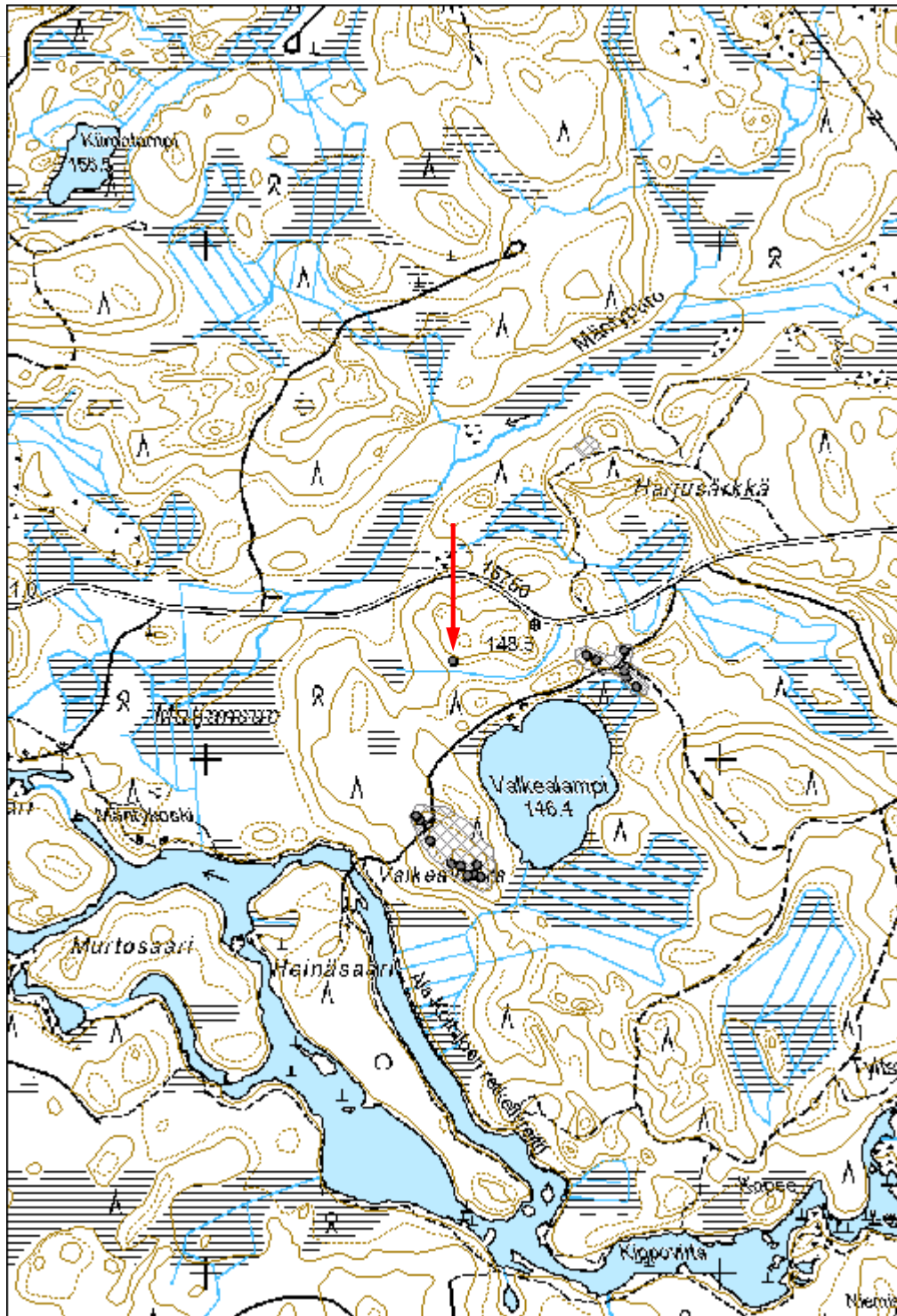
Tila: 3 Toteutettu Laji: 6 Suojeluarvojen tarkastus Tarkastusvuosi: 2014
Tarkastuspvm: 18.6.2014 Tarkastaja: E.Hertell
Kuvaus: KMO kulttuuriperintöinventointi Ilomantsi 2014

Viranomaisrekisterinro:	Kunto:	2 Keskinertainen
	Olotila:	2 Ei käytössä

Arvotus:	99 Ei suojeluarvoa	Kohteen suojelu:	0 Ei määritelty
Selitys:		Selitys:	

Ympäristön suojelu:	0 Ei määritelty
Selitys:	

Kohdetyyppi:	17 Kivi- ja maarakenteet	Copyright:	© Metsähallitus 2008 © Maanmittauslaitos 1/MML/08
Koordinaatit:	X 6978192, Y 3683478, Z 148	Mittakaava:	1:10000



**33514 Hattujärven rantakaava, Hattujärven Rutnikkaniemi
kuoppajäännös**

MH-tunnus: 174758

Kohdetyyppi:	17 Kivi- ja maarakenteet	Haltija:	131 Metsätalous Itä-Suomi
Ajoitus:	7116 Uusi aika	Ylläpitäjä:	131 Metsätalous Itä-Suomi
Rakentamisvuosi:		Kunta:	146 Iloantsi
Lukumäärä:			

Koordinaattiselitys:		Geometria tuotettu:	4 Gps-mittaus, korjaamaton
Koordinaatit:	X 6991496, Y 3712856	Löydöt:	

Taustatiedot

Kohde löytyi kesän 2014 inventoinnissa.

Ympäristön kuvaus

Kohteen kuvaus

Kohde sijaitsee Iloantsin Hattujärven Paksuniemessä. Niemen luoteispäässä on Rutnikkaniemi. Niemen kärki on kuivempaa ja sen erottaa mantereesta soistunut kannas. Kärjessä on ainakin kolme kuoppajäännöstä. Maasto on pohjaltaan moreenia ja puustoltaan sekametsää. Kahteen kuoppaan tehdyssä koepistossa oli turpeen alla hiiltä / nokimaata, pohjoisimmassa kuopassa n 30 cm paksu kerros.

Rutnikka-sana tarkoittaa Pohjois-Karjalassa kasaa tai läjää (Nirvi 1936) ja Aini Peltolan (2009) mukaan erityisesti järvimalmin nostopaikkoja niemissä on kutsuttu rutnikoiksi. Näitä ei kuitenkaan niemessä havaittu.

Kohteen rajaus

Aluemainen.

Tulkinta

Funktio tuntematon.

Lisätietoja

Nirvi, R:E. 1936: Kansakielen synonyymeistä ja synonyymiluonteisista sanoista. Esitelmä sanakirjasäätiön stipendiaattien kokouksessa Helsingissä 3.1.1936. Virittäjä 1936.

Peltola, A. 2009: Möhköstä Megriin. Vanhan Iloantsin itäiset kylät sodassa ja rauhassa. Joensuun yliopistopaino.

Toimenpiteet

Tarkastukset

Tila: 3 Toteutettu Laji: 6 Suojeluarvojen tarkastus Tarkastusvuosi: 2014
Tarkastuspvm: 5.6.2014 Tarkastaja: E.Hertell
Kuvaus: KMO kulttuuriperintöinventointi Iломantsi 2014

Viranomais- rekisterinro:		Kunto:	2 Keskinertainen
		Olotila:	2 Ei käytössä
Arvotus:	8 Muu suojeluarvo	Kohteen suojaus:	9 Muu suojeluarvo
Selitys:		Selitys:	

Ympäristön suojaus:	0 Ei määritelty
--------------------------------	-----------------

Selitys:	
-----------------	--

Kohdetyyppi:	17 Kivi- ja maarakenteet	Copyright:	© Metsähallitus 2008 © Maanmittauslaitos 1/MML/08
Koordinaatit:	X 6991496, Y 3712856	Mittakaava:	1:10000



Majalampi 2 kuoppajäännös

MH-tunnus: 174889

Kohdetyyppi:	17 Kivi- ja maarakenteet	Haltija:	131 Metsätalous Itä-Suomi
Ajoitus:	7116 Uusi aika	Ylläpitäjä:	131 Metsätalous Itä-Suomi
Rakentamisvuosi:		Kunta:	146 Iloantsi
Lukumäärä:			

Koordinaattiselitys:		Geometria tuotettu:	8 Digitointi, mittakaava <1:20000
Koordinaatit:	X 7003461, Y 3720626	Löydöt:	

Taustatiedot

Kohde löytyi kesän 2014 inventoinnissa.

Ympäristön kuvaus***Kohteen kuvaus***

Kohde sijaitsee Iloantsin koillisosassa rajavyöhykkeellä Majalammen pohjoisrannalla. Alueella on ollut laavu ja tähän liittyneitä rakenteita, kuten pöytä ja penkit, sekä kaksi maakuoppaa. Alue on jaettu kahteen osaan. Itäisellä alueella on vanha laavun kohta. Tämä on matala hiekkasorasta kasattu maatasanne laajudeltaan n 3 x 2 m. Paikalla on jäänyt nauvoja, säilykepurkkeja, pakki, saha, ämpäri. Luoteispuolella on puusta tehty pöytä ja penkit.

Lännempänä on kaksi kuoppaa. Rantaa seuraavalla harjanteella on halkaisijaltaan n 1,5 m matala kuoppa, jossa on säilykepurkki. Nuori puusto kohdalla poikkeaa ympäristöstä. Koillisessa notkelmassa on toinen sammaloitunut kuoppa. Valliin tehdyssä koepistossa oli useita likamaatäyttökerroksia. Kuoppa on nuori, huuhtoutumiskerrosta siinä ei ole. Kyseessä voisi olla kenties puuseen paikka.

Kohteen rajaus

Aluemainen.

Tulkinta

Rajavartijoiden laavuleiripaikka.

Lisätietoja***Toimenpiteet***

Tarkastukset

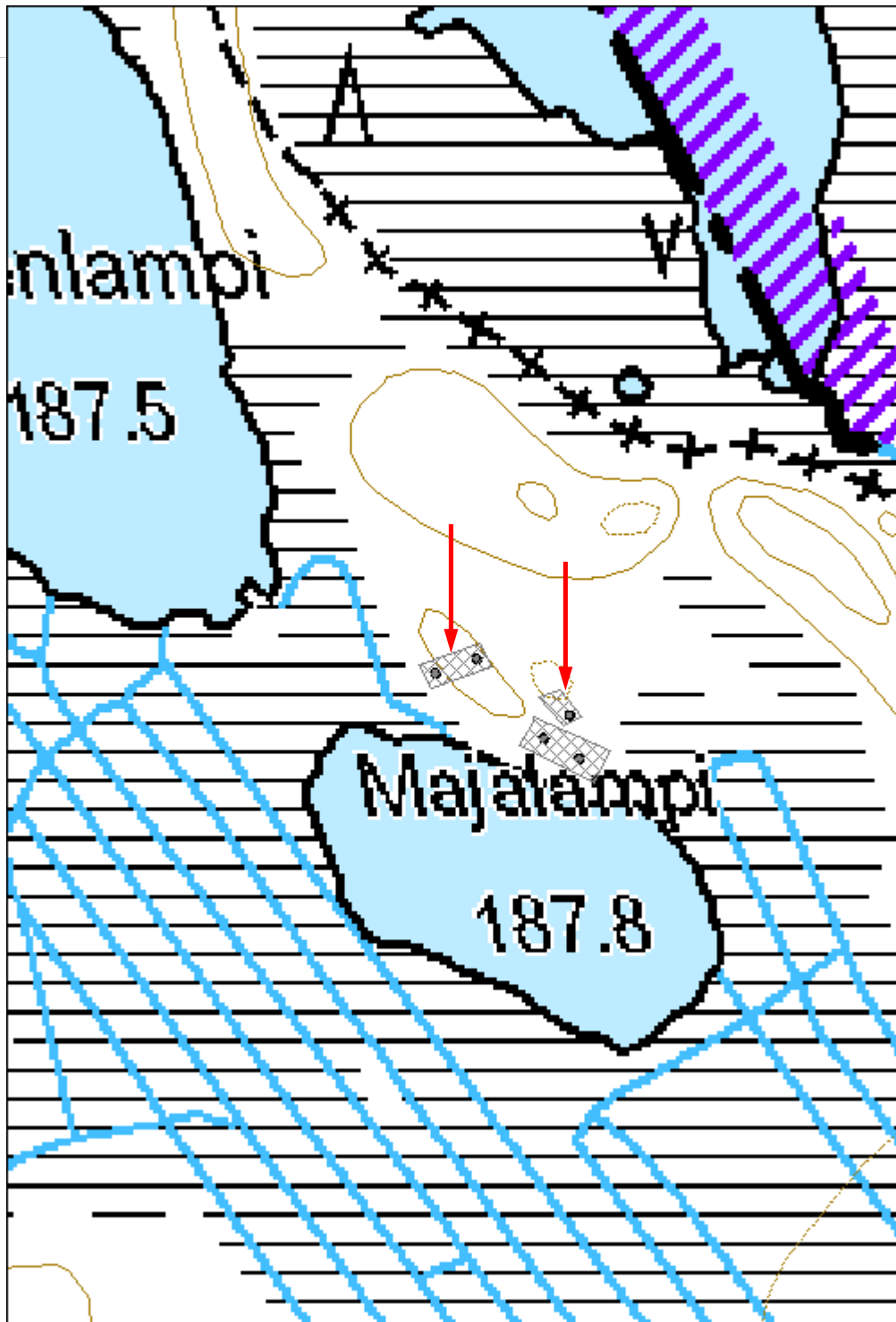
Tila: 3 Toteutettu Laji: 6 Suojeluarvojen tarkastus Tarkastusvuosi: 2014
Tarkastuspvm: 15.7.2014 Tarkastaja: E.Hertell
Kuvaus: KMO kulttuuriperintöinventointi Ilomantsi 2014

Viranomais- rekisterinro:		Kunto:	2 Kesinkertainen
		Olotila:	2 Ei käytössä
Arvotus:	99 Ei suojeluarvoa	Kohteen suojelu:	99 Ei suojeluarvoa
Selitys:		Selitys:	

Ympäristön suojelu:	0 Ei määritelty
--------------------------------	-----------------

Selitys:	
-----------------	--

Kohdetyyppi:	17 Kivi- ja maarakenteet	Copyright:	© Metsähallitus 2008 © Maanmittauslaitos 1/MML/08
Koordinaatit:	X 7003461, Y 3720626	Mittakaava:	1:2500



Uittorakenteet

Rajakoski pato jäännös

MH-tunnus: 171741

Kohdetyyppi:	9 Valmistuspaikat/työpaikat	Haltija:	131 Metsätalous Itä-Suomi
Ajoitus:	7116 Uusi aika	Ylläpitäjä:	131 Metsätalous Itä-Suomi
Rakentamisvuosi:		Kunta:	146 Ilomantsi
Lukumäärä:			

Koordinaattiselitys:		Geometria tuotettu:	8 Digitointi, mittakaava <1:20000
Koordinaatit:	X 7012350, Y 3713969	Löydöt:	

Taustatiedot

Kohde löytyi kesän 2014 inventoinnissa.

Ympäristön kuvaus**Kohteen kuvaus**

Kohde sijaitsee kunnan koillisosassa rajavyöhykkeellä Haapajoen yläjuoksulla Rajakoskella. Paikalla on joen molemmin puolin patovallit, jotka on rakennettu uittoa varten. Leveyttä valleilla on n 2,5 m. Patovallit yhtyvät joen kohdalla olleisiin patorakennelmiin. Joen reunalla vallin alla näkyy hirsistä rakennettuja arkkuja, joihin kivikasat on ladottu. Varsinaiset patorakenteet on raivattu pois. Nykyisin paikalla on teräsrakenteinen silta, jota pitkin kulkee rajavartioiden reitti. Uittoon liittyvää joen perkausta näkyy sillalta jokea alas so. länteen katsottaessa.

Kohteen rajaus

Aluemainen.

Tulkinta

Uittopatoon liittyneet patovallit.

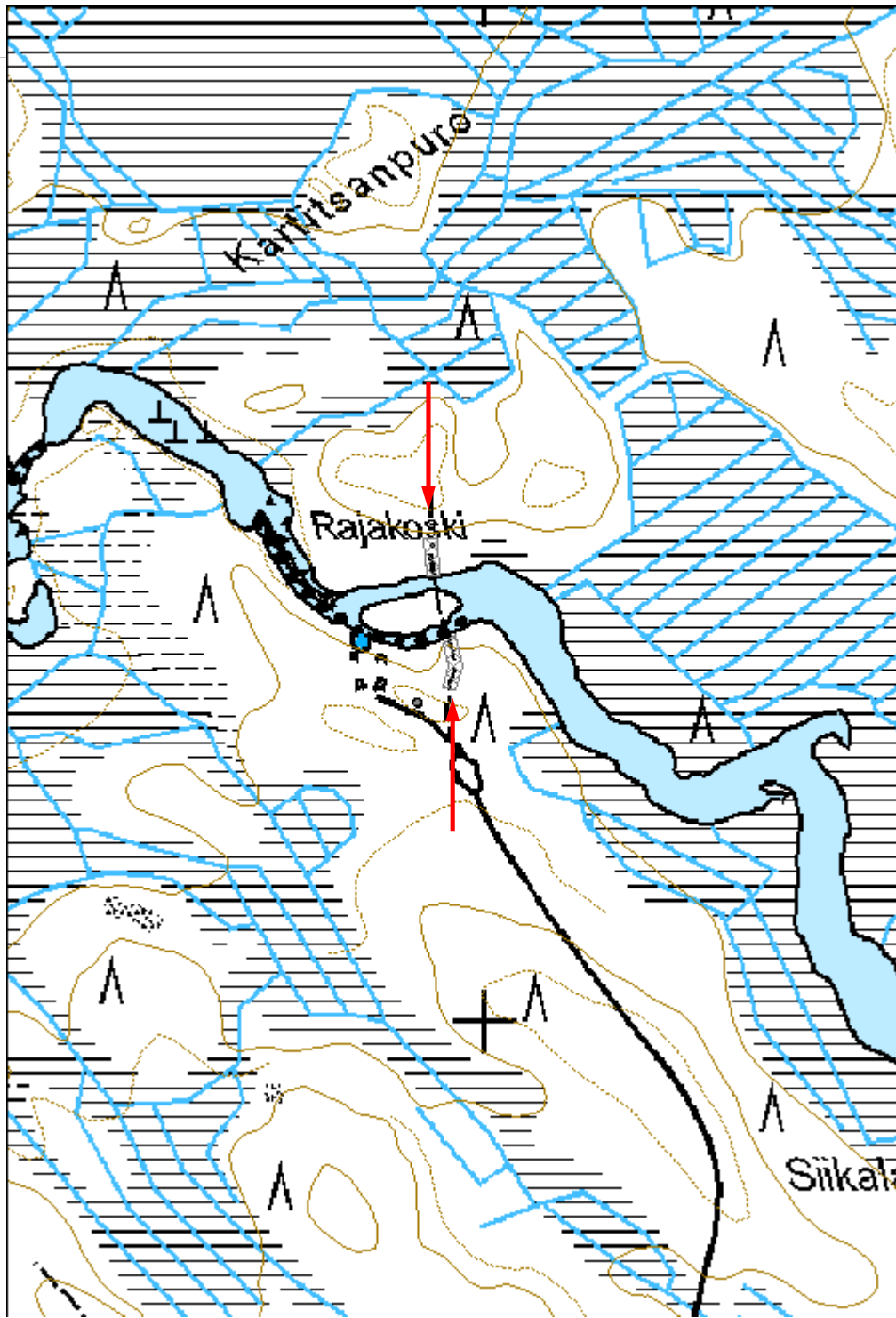
Lisätietoja**Toimenpiteet****Tarkastukset**

Tila: 3 Toteutettu Laji: 6 Suojeluarvojen tarkastus Tarkastusvuosi: 2014
Tarkastuspvm: 30.6.2014 Tarkastaja: E.Hertell
Kuvaus: KMO kulttuuriperintöinventointi Ilomantsi 2014

Viranomais- rekisterinro:		Kunto:	1 Hyvä
Arvotus:	8 Muu suojeluarvo	Olotila:	2 Ei käytössä
Selitys:		Kohteen suojaus:	9 Muu suojeluarvo
		Selitys:	

Ympäristön suojaus:	0 Ei määritelty
Selitys:	

Kohdetyyppi:	9 Valmistuspaikat/työpaikat	Copyright:	© Metsähallitus 2008 © Maanmittauslaitos 1/MML/08
Koordinaatit:	X 7012350, Y 3713969	Mittakaava:	1:5000





Kuva 171739_1. Rajakoski. Patovallia joen pohjoispuolella. Pohjoiseen.



Kuva 171739_2 Rajakoski. Kivistä kasatun vallin alla on näkyvissä hirsiaarkkurakenteita. Pohjoiseen.

Rosvohodunsaari 2 pato jäännös

MH-tunnus: 171798

Kohdetyyppi:	17 Kivi- ja maarakenteet	Haltija:	131 Metsätalous Itä-Suomi
Ajoitus:	7116 Uusi aika	Ylläpitäjä:	131 Metsätalous Itä-Suomi
Rakentamisvuosi:		Kunta:	146 Iloimantsi
Lukumäärä:			

Koordinaattiselitys:	m mpy	Geometria tuotettu:	8 Digitointi, mittakaava <1:20000
Koordinaatit:	X 7011547, Y 3712055, Z 186	Löydöt:	

Taustatiedot

Kohde löytyi kesän 2014 inventoinnissa.

Ympäristön kuvaus**Kohteen kuvaus**

Kohde sijaitsee kunnan koillisosassa Haapajoen Rosvohodunsaaren koillispään kohdalla joessa. Rosvohodunsaari on Haapajoen saari, jonka pohjoispuolen uoma on osittain tukittu kivistä ja puista rakennetulla padolla.

Kohteen rajaus

Aluemainen.

Tulkinta

Padon alkuperäinen tarkoitus on ilmeisesti liittynyt uittoon ja veden ohjaamiseen joen eteläiseen uomaan. Eteläinen jokiuoma on luonnostaan suurempi ja soveltuu uittoon paremmin kuin pohjoinen mutkitteleva uoma. Nykyisin rakennetta pitkin pääsee kulkemaan saareen.

Lisätietoja**Toimenpiteet****Tarkastukset**

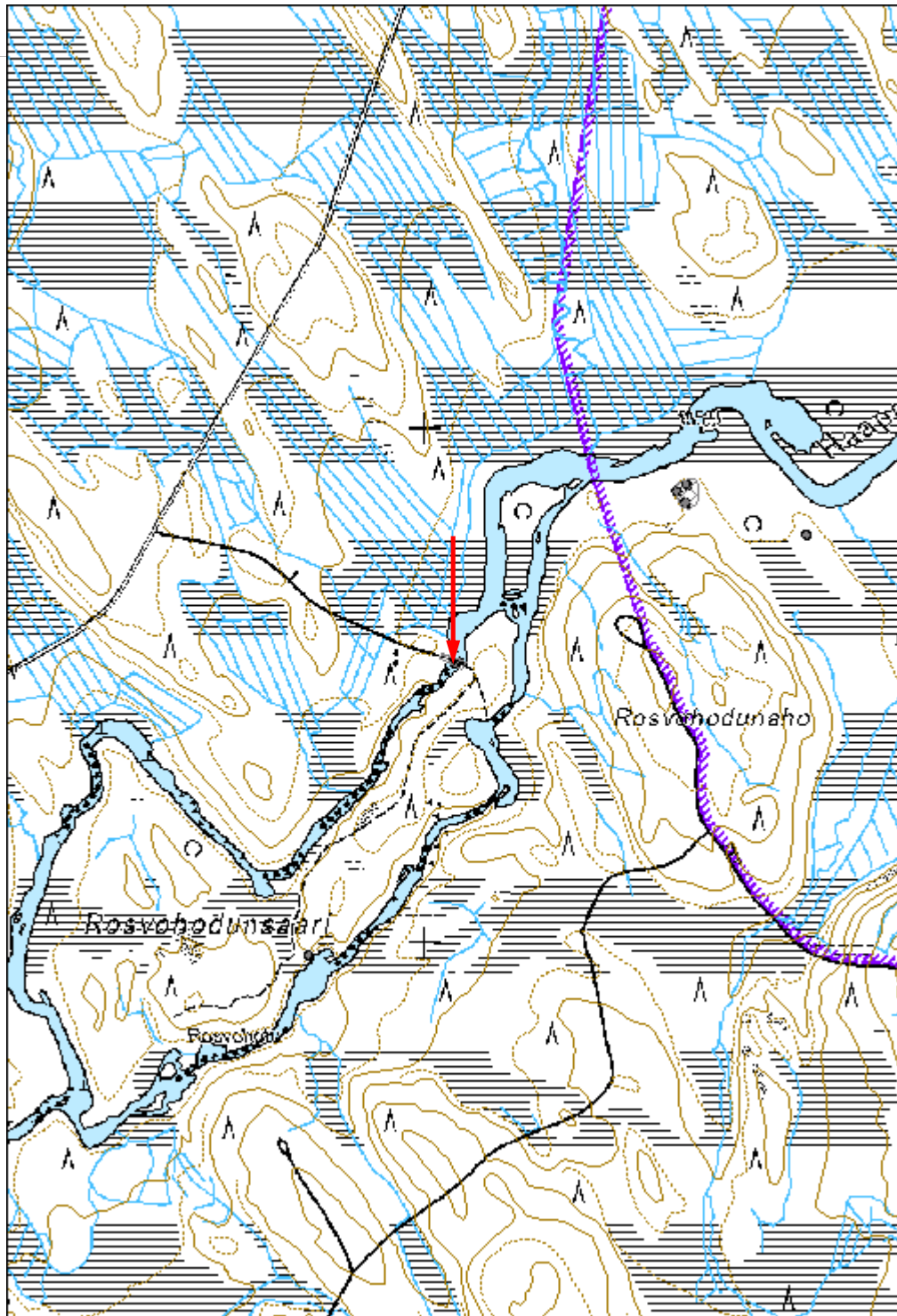
Tila: 3 Toteutettu Laji: 6 Suojeluarvojen tarkastus Tarkastusvuosi: 2014
Tarkastuspvm: 28.6.2014 Tarkastaja: E.Hertell
Kuvaus: KMO kulttuuriperintöinventointi Iloimantsi 2014

Viranomaisrekisterinro:	Kunto:	2 Keskinertainen
--------------------------------	---------------	------------------

Arvotus:	8 Muu suojeuarvo	Olotila:	2 Ei käytössä
Selitys:		Kohteen suojeu:	9 Muu suojeuarvo
		Selitys:	

Ympäristön suojeu:	0 Ei määritelty
Selitys:	

Kohdetyyppi:	17 Kivi- ja maarakenteet	Copyright:	© Metsähallitus 2008 © Maanmittauslaitos 1/MML/08
Koordinaatit:	X 7011547, Y 3712055, Z 186	Mittakaava:	1:10000





Kuva 171798_1. Rosvohodunsaari 2 pato. Etelään.



Kuva 171798_2. Rosvohodunsaari 2. Kivistä ja hirsistä rakennettu pato Haapajoessa. Pohjoiseen.

Katajapuro uittorakenteet

MH-tunnus: 171810

Kohdetyyppi:	9 Valmistuspaikat/työpaikat	Haltija:	131 Metsätalous Itä-Suomi
Ajoitus:	7116 Uusi aika	Ylläpitäjä:	131 Metsätalous Itä-Suomi
Rakentamisvuosi:		Kunta:	146 Iloantsi
Lukumäärä:			

Koordinaattiselitys:	m mpy	Geometria tuotettu:	4 Gps-mittaus, korjaamaton
Koordinaatit:	X 7010378, Y 3706366, Z 193	Löydöt:	

Taustatiedot

SutiGIS-tieto, kohde tarkastettiin kesän 2014 inventoinnissa.

Ympäristön kuvaus**Kohteen kuvaus**

Kohde sijaitsee kunnan koillisosassa Haapajoen pohjoispuolella Louhivaarasta 2,3 km pohjoiseen. Katajapuro kulkee kahden mäen välistä pohjois-eteläsuunnassa. Puron länsirannalla on ilmeisesti uittoon liittyviä puurakenteita. Paikalla on veistettyjä hirsiiä. Tarkempi funktio ei ole tiedossa.

Kohteen rajaus

Pistemäinen

Tulkinta

Uittorakenteita.

Lisätietoja**Toimenpiteet****Tarkastukset**

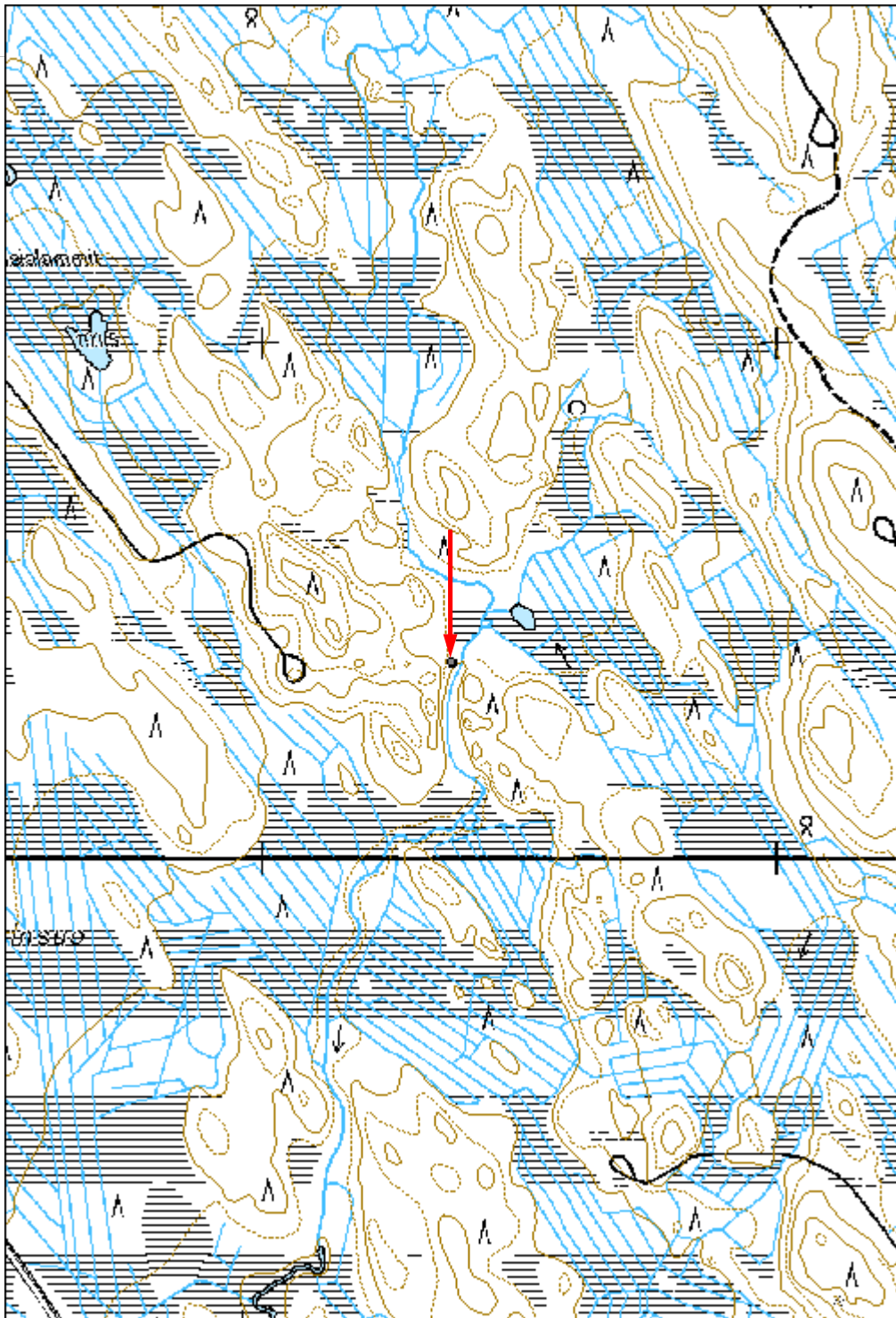
Tila: 3 Toteutettu Laji: 6 Suojeluarvojen tarkastus Tarkastusvuosi: 2014
Tarkastuspvm: 28.6.2014 Tarkastaja: E.Hertell
Kuvaus: KMO kulttuuriperintöinventointi Iloantsi 2014

Viranomaisrekisterinro:	Kunto:	3 Huono
	Olotila:	2 Ei käytössä

Arvotus:	8 Muu suojeluarvo	Kohteen suojelu:	9 Muu suojeluarvo
Selitys:		Selitys:	

Ympäristön suojelu:	0 Ei määritelty
Selitys:	

Kohdetyyppi:	9 Valmistuspaikat/työpaikat	Copyright:	© Metsähallitus 2008 © Maanmittauslaitos 1/MML/08
Koordinaatit:	X 7010378, Y 3706366, Z 193	Mittakaava:	1:10000



Hietapuro uittopato jäännös

MH-tunnus: 171857

Kohdetyyppi:	17 Kivi- ja maarakenteet	Haltija:	131 Metsätalous Itä-Suomi
Ajoitus:	7116 Uusi aika	Ylläpitäjä:	131 Metsätalous Itä-Suomi
Rakentamisvuosi:		Kunta:	146 Ilomantsi
Lukumäärä:			

Koordinaattiselitys:	m mpy	Geometria tuotettu:	8 Digitointi, mittakaava <1:20000
Koordinaatit:	X 7005027, Y 3717515, Z 186	Löydöt:	

Taustatiedot

Kohde löytyi kesän 2014 inventoinnissa.

Ympäristön kuvaus**Kohteen kuvaus**

Kohde sijaitsee kunnan koillisosassa rajavyöhykkeellä Ylisen Hietajärven lasku-uoman suulla. Paikalla on uittoon liittyvän patorakennelman jäännökset. Puron kummallakin puolella on maasta ja kivistä kasattu patovalli, joka kattaa puron ympäristä yhteensä n 50 m matkalta. Itse puron kohdalla on säilynyt patoon kuuluvia puurakenteita. Veden tasossa puroa reunustavaa rakennetta on säilynyt ainakin kolme hirsikertaa. Puron luoteispuolella on säilynyt puron kulkuun nähden poikittain olevia hirsirakenteita neljän hirsikerran muodostamana seinänä. Ympäristössä on melko runsaasti padosta purettuja hirsirakenteita.

Kohteen rajaus

Aluemainen.

Tulkinta

Uittopato.

Lisätietoja**Toimenpiteet****Tarkastukset**

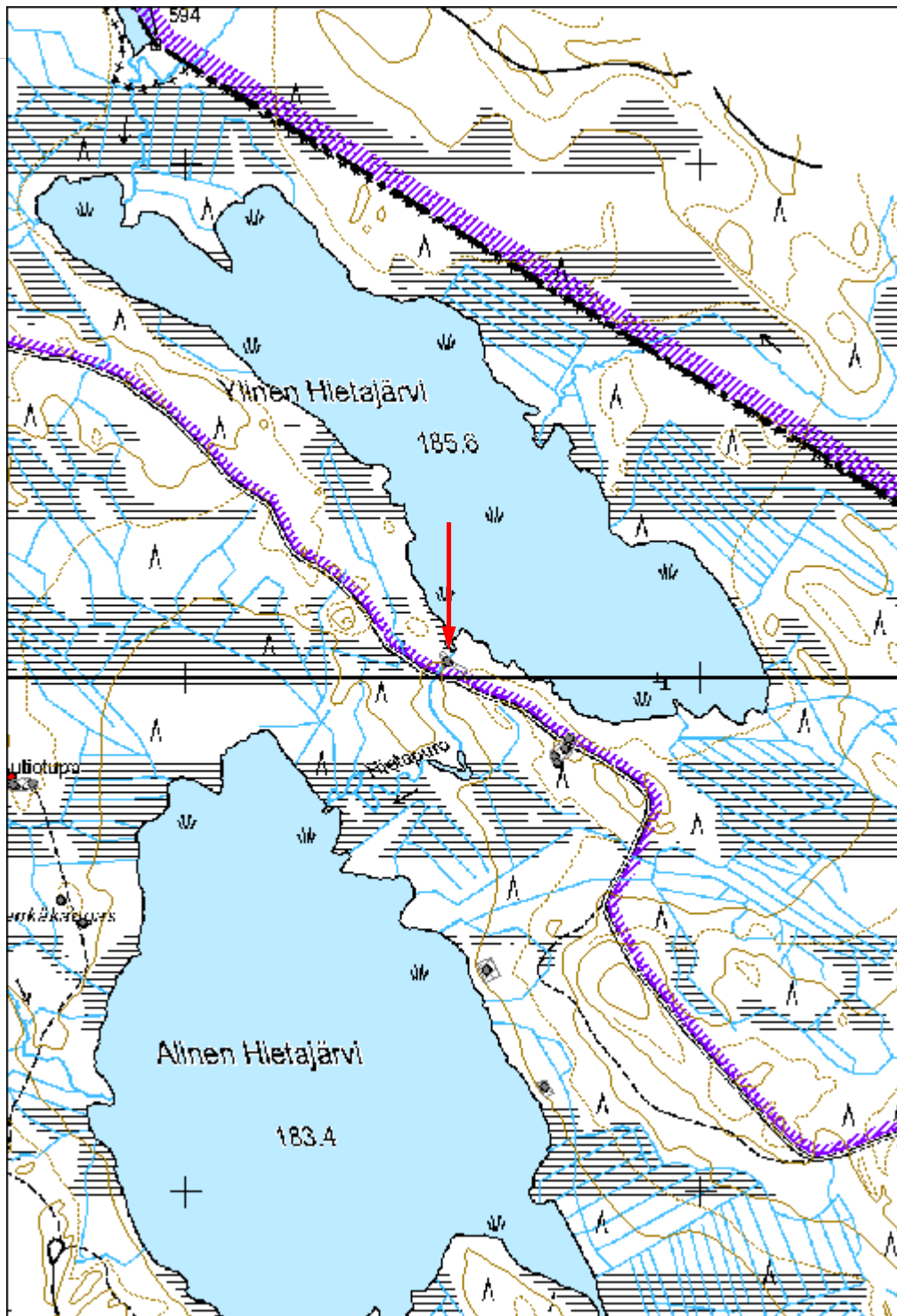
Tila: 3 Toteutettu Laji: 6 Suojeluarvojen tarkastus Tarkastusvuosi: 2014
Tarkastuspvm: 3.7.2014 Tarkastaja: E.Hertell
Kuvaus: KMO kulttuuriperintöinventointi Ilomantsi 2014

Viranomais-**Kunto:** 2 Keskinertainen

rekisterinro:		Olotila: 2 Ei käytössä
Arvotus:	8 Muu suojeluarvo	Kohteen suojelu: 9 Muu suojeluarvo
Selitys:		Selitys:

Ympäristön suojelu:	0 Ei määritelty
Selitys:	

Kohdetyyppi:	17 Kivi- ja maarakenteet	Copyright:	© Metsähallitus 2008 © Maanmittauslaitos 1/MML/08
Koordinaatit:	X 7005027, Y 3717515, Z 186	Mittakaava:	1:10000





Kuva 171857. Hietapuro. Uittopadon jäännökset. Etelään.

**33514 Hattujärven rantakaava, Hattujärven Paskopohja 2
vedenalainen rakennelma**

MH-tunnus: 172551

Kohdetyyppi:	9 Valmistuspaikat/työpaikat	Haltija:	131 Metsätalous Itä-Suomi
Ajoitus:	7116 Uusi aika	Ylläpitäjä:	131 Metsätalous Itä-Suomi
Rakentamisvuosi:		Kunta:	146 Iломantsi
Lukumäärä:			

Koordinaattiselitys:	m mpy	Geometria tuotettu:	4 Gps-mittaus, korjaamaton
Koordinaatit:	X 6991708, Y 3713121, Z 168	Löydöt:	

Taustatiedot

Kohde löytyi kesän 2014 inventoinnissa.

Ympäristön kuvaus***Kohteen kuvaus***

Kohde sijaitsee Iломantsin Hattujärven Paksuniemen pohjoispäästä jatkuvan harjun pohjoispäässä. Rantavedessä on salvotuista hirsistä tehtyä kehikkoa n 3 x 3 m alueella. Ylimmät puut olivat käyntiajankohtana kesäkuun alussa juuri vedenpinnan alapuolella. Keskikesällä nämä olisivat olleet pinnalla. Puukehikon välit on täytetty kivillä. Kyseessä saattaa olla kiinteä laiturerakennelma. Rannassa on vanerivene, jonka ketjujen kiinnityslenkit ovat uponneet syvälle männyn kaarnaan ja vaikuttavat iäkkäiltä.

Kohteen rajaus

Pistemäinen.

Tulkinta

Laiturerakennelma? Uittoaikainen?

Lisätietoja***Toimenpiteet******Tarkastukset***

Viranomaisrekisterinro:	Kunto:	2 Keskinertainen
	Olotila:	2 Ei käytössä

Arvotus:	8 Muu suojeluarvo	Kohteen suojelu:	9 Muu suojeluarvo
Selitys:		Selitys:	

Ympäristön suojelu:	0 Ei määritelty
Selitys:	

Kohdetyyppi:	9 Valmistuspaikat/työpaikat	Copyright:	© Metsähallitus 2008 © Maanmittauslaitos 1/MML/08
Koordinaatit:	X 6991708, Y 3713121, Z 168	Mittakaava:	1:10000





Kuva 172551_1 Paskopohja 2 vedenalainen rakennelma. Puukehikko ja kehikon täyteenä olevia kiviä rantavedessä. Koilliseen.



Kuva 172551_4 Paskopohja 2 vedenalainen rakennelma. Lähikuva puurakenteista.

Liikennekohteet

Tammisahi silta jäännös

MH-tunnus: 171568

Kohdetyyppi:	13 Liikennekohteet	Haltija:	131 Metsätalous Itä-Suomi
Ajoitus:	7116 Uusi aika	Ylläpitäjä:	131 Metsätalous Itä-Suomi
Rakentamisvuosi:		Kunta:	146 Ilomantsi
Lukumäärä:			

Koordinaattiselitys:		Geometria tuotettu:	4 Gps-mittaus, korjaamaton
Koordinaatit:	X 6994603, Y 3677788	Löydöt:	

Taustatiedot

Kohde löytyi ja dokumentoitiin kesän 2014 inventoinnissa.

Ympäristön kuvaus

Kangasta, jolla kulkee tie joen yli.

Kohteen kuvaus

Kohde sijaitsee Koitereen länsipuolella Kuorajoen yläjuoksulla Tammisahin varrella. Joki ylitetään nykyisin betonista tehtyä siltaa pitkin. Aiemmin paikalla on ollut puinen silta, jonka hirsirakenteita on edelleen säilynyt joenpenkassa nykyisen sillan alla. Hirsiä lojuu myös tien varressa sen itäpuolella ja sillan pohjoispuolella.

Kohteen rajaus

Pistemäinen.

Tulkinta

Vanha silta.

Lisätietoja***Toimenpiteet******Tarkastukset***

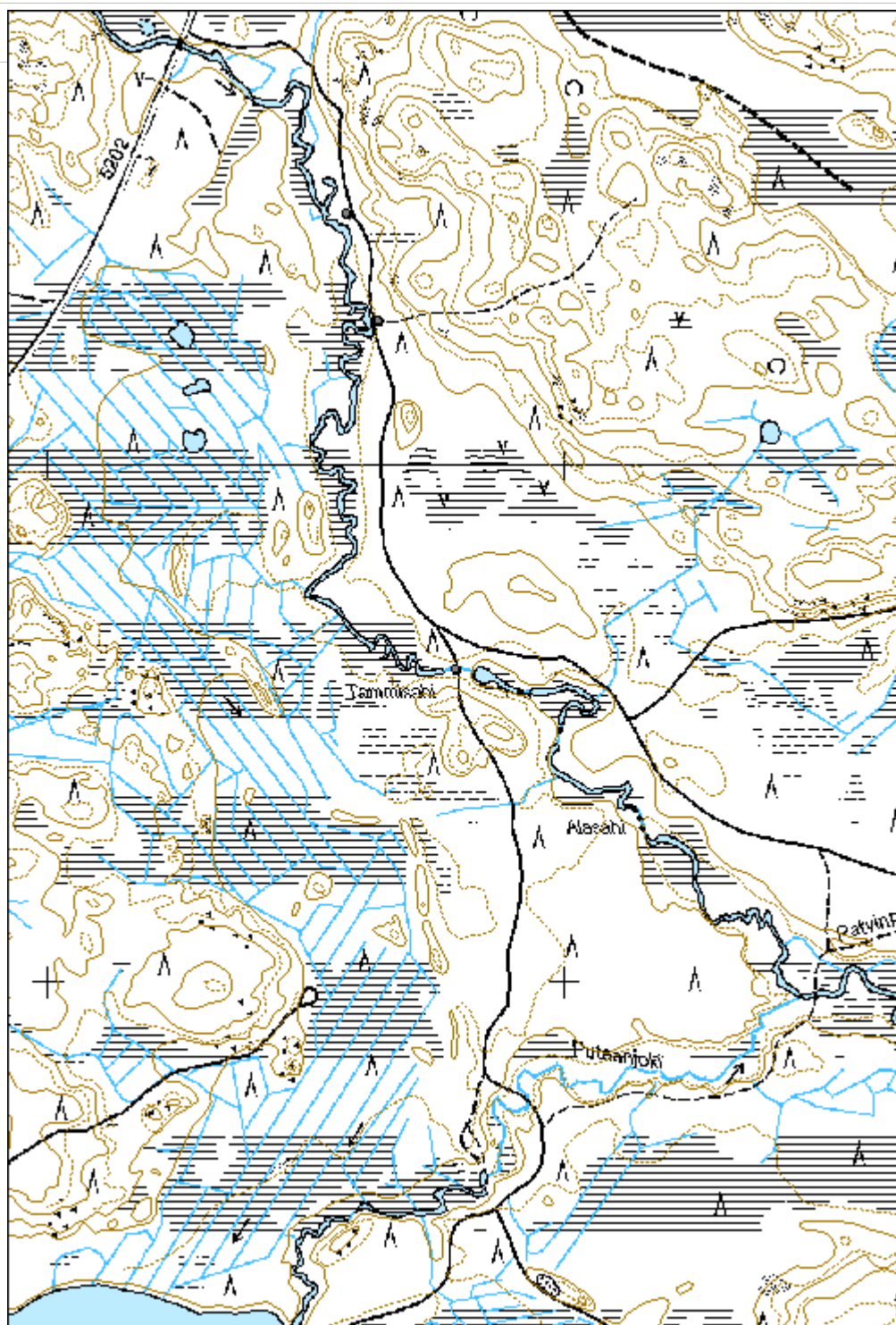
Tila: 3 Toteutettu Laji: 6 Suojeluarvojen tarkastus Tarkastusvuosi: 2014
Tarkastuspvm: 24.6.2014 Tarkastaja: E.Hertell
Kuvaus: alueen kulttuuriperintövastaava

Viranomaisrekisterinro:	Kunto:	3 Huono
	Olotila:	2 Ei käytössä

Arvotus:	0 Ei määritelty	Kohteen suojelu:	0 Ei määritelty
Selitys:		Selitys:	

Ympäristön suojelu:	0 Ei määritelty
Selitys:	

Kohdetyyppi:	13 Liikennekohteet	Copyright:	© Metsähallitus 2008 © Maanmittauslaitos 1/MML/08
Koordinaatit:	X 6994603, Y 3677788	Mittakaava:	1:10000





Kuva 171568 Tammissaari vanha silta. Etualalla vanhoja puurakenteita. Taustalla Olli Eranti kirjoittaa muistiinpanoja. Itään.

Kivikkosuo tie jäännös

MH-tunnus: 175255

Kohdetyyppi:	13 Liikennekohteet	Haltija:	131 Metsätalous Itä-Suomi
Ajoitus:	7116 Uusi aika	Ylläpitäjä:	131 Metsätalous Itä-Suomi
Rakentamisvuosi:		Kunta:	146 Iломantsi
Lukumäärä:			

Koordinaattiselitys:		Geometria tuotettu:	8 Digitointi, mittakaava <1:20000
Koordinaatit:	X 6988699, Y 3727804	Löydöt:	

Taustatiedot

Kohde tarkastettiin kesän 2014 inventoinnissa.

Ympäristön kuvaus

Avointa suota.

Kohteen kuvaus

Kohde sijaitsee Iломantsin Itäpisteelle vievän tien pohjoispuolella Kivikkosuolla n 10 km Hattuvaarasta itään. Kivikkosuon läpi kulkeva retkeilypolku seuraa alkuperäistä Hullariin johtanutta tietä. Suolla on havaittavissa turpeen alla vanha kapulatie. Länteen suolta vanha tieura on selkeä ja säilyttänyt alkuperäistä luonnettaan. Läheisellä Kivikkokankaalla on sota-ajan taistelukaivantoja tien varressa (erillinen kohde), jotka on alunperin kaivettu Hullariin johtaneen tien molemmin puolin.

Kohteen rajaus

Viivamainen.

Tulkinta

Hullariin vieneen tien osa, jossa suon yli kulkeva kapulatie.

Lisätietoja***Toimenpiteet******Tarkastukset***

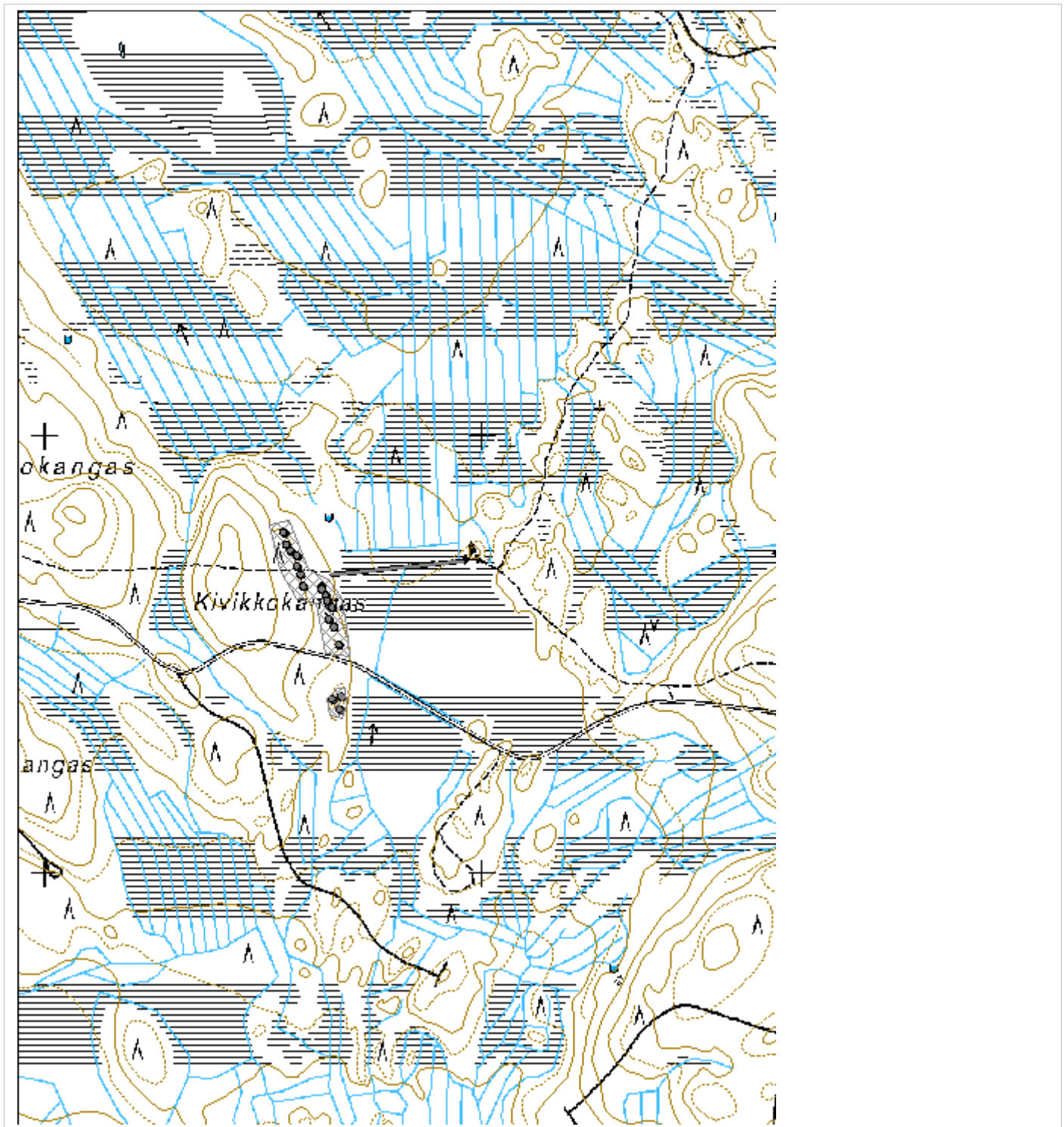
Tila: 3 Toteutettu Laji: 6 Suojeluarvojen tarkastus Tarkastusvuosi: 2014
Tarkastuspvm: 28.8.2014 Tarkastaja: E.Hertell
Kuvaus: KMO Kulttuuriperintöinventointi Iломantsi 2014

Viranomaisrekisterinro:	Kunto:	2 Keskinertainen
--------------------------------	---------------	------------------

Arvotus:	8 Muu suojeuarvo	Olotila:	2 Ei käytössä
Selitys:		Kohteen suojeu:	9 Muu suojeuarvo
		Selitys:	

Ympäristön suojeu:	0 Ei määritelty
Selitys:	

Kohdetyyppi:	13 Liikennekohteet	Copyright:	© Metsähallitus 2008 © Maanmittauslaitos 1/MML/08
Koordinaatit:	X 6988699, Y 3727804	Mittakaava:	1:10000





Kuva 175255_1. Kivikkosuo. Kapulatie suon yli vei kohti itää ja lopulta Hullariin. Itään.

Sota-aikaiset kohteet

Haaralampi 3 puolustusvarustukset

MH-tunnus: 171699

Kohdetyyppi:	6 Puolustusvarustukset?	Haltija:	131 Metsätalous Itä-Suomi
Ajoitus:	7116 Uusi aika	Ylläpitäjä:	131 Metsätalous Itä-Suomi
Rakentamisvuosi:		Kunta:	146 Ilomantsi
Lukumäärä:			

Koordinaattiselitys:	m mpy	Geometria tuotettu:	4 Gps-mittaus, korjaamaton
Koordinaatit:	X 7009095, Y 3699134, Z 155	Löydöt:	

Taustatiedot

SutiGIS-havainto, kohde tarkastettiin kesän 2014 inventoinnissa.

Ympäristön kuvaus

Hakattu ja laikutettu mäennyppylä soistuneiden metsälaikkujen keskellä.

Kohteen kuvaus

Kohde löytyy Koitereelta koilliseen sijaitsevan Haaralammin koillispuolelta n 300 m päästä metsästä. Paikalla on hakattu ja laikutettu kivikkoinen mäennyppylä soistuneiden metsälaikkujen keskellä. Rinteen lounaispuolelle tehty rakenne on kooltaan n 8 x 6 m. Se koostuu kuopasta, sitä ympäröivästä vallista ja lounaaseen avautuvasta oviaukosta. Kuopan keskisyvyys n 0,9 m vallin päältä. Rakenne muistuttaa korsua. Siinä ei kuitenkaan ole puurakenteita. Lähiympäristöstä ei löytynyt mitään puolustusvarustuksiin liittyvää.

Kohteen rajaus

Pistemäinen, perustuu GPS-mittaukseen.

Tulkinta

Mahdollinen puolustusvarustus

Lisätietoja***Toimenpiteet******Tarkastukset***

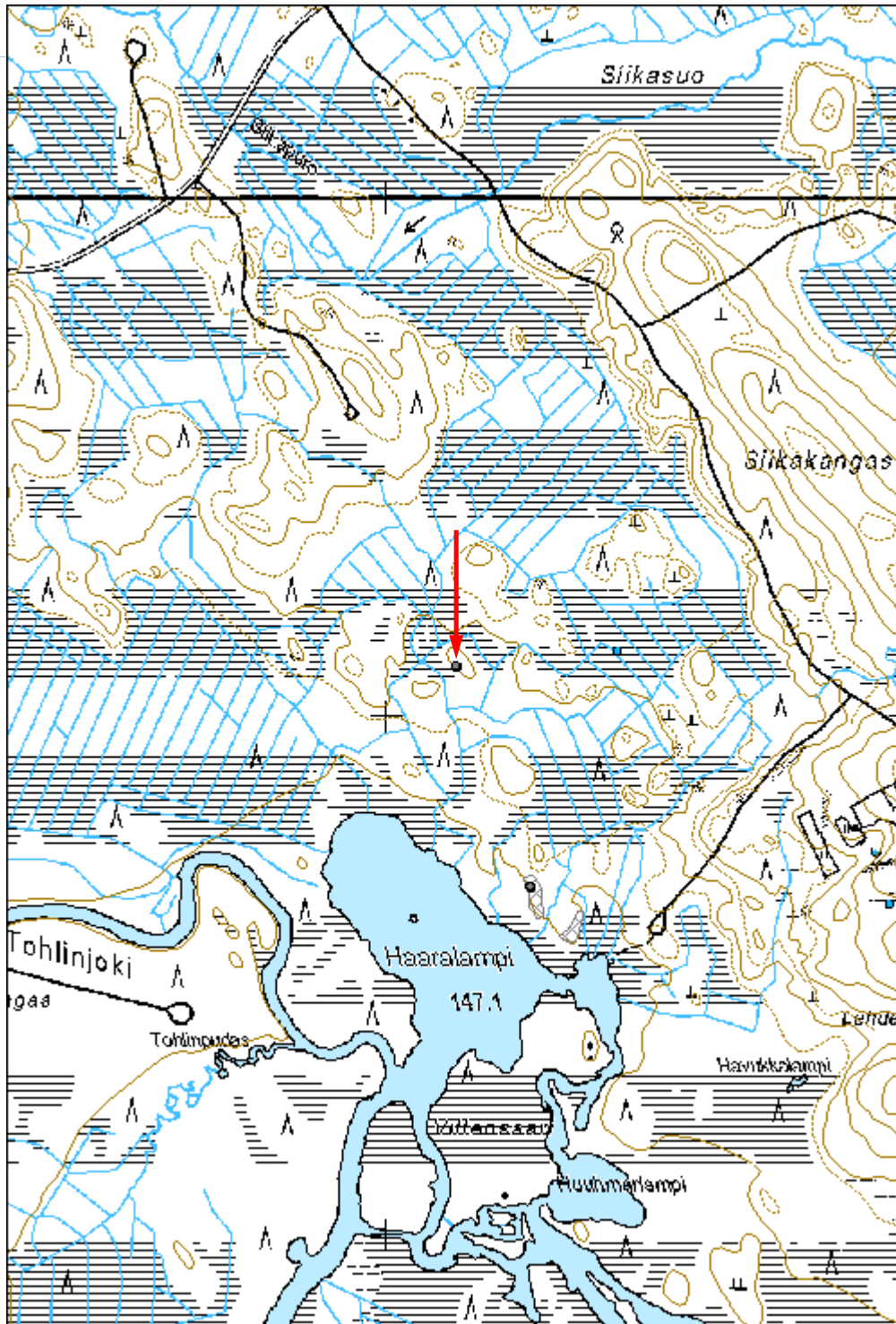
Tila: 3 Toteutettu Laji: 6 Suojeluarvojen tarkastus Tarkastusvuosi: 2014
Tarkastuspvm: 15.8.2014 Tarkastaja: E.Hertell
Kuvaus: KMO kulttuuriperintöinventointi Ilomantsi 2014

Viranomais-**Kunto:** 2 Keskinertainen

rekisterinro:		Olotila: 2 Ei käytössä
Arvotus:	8 Muu suojeluarvo	Kohteen suojelu: 9 Muu suojeluarvo
Selitys:		Selitys:

Ympäristön suojelu:	0 Ei määritelty
Selitys:	

Kohdetyyppi:	6 Puolustusvarustukset?	Copyright:	© Metsähallitus 2008 © Maanmittauslaitos 1/MML/08
Koordinaatit:	X 7009095, Y 3699134, Z 155	Mittakaava:	1:10000





Kuva 171699. Haaralampi 3. Olli Eranti seisoo kaivannon oviaukossa. Koilliseen.

Kiukoinen 1 jatkosodan taistelualue

MH-tunnus: 173275

Kohdetyyppi:	5 Puolustusvarustukset	Haltija:	131 Metsätalous Itä-Suomi
Ajoitus:	7116 Uusi aika	Ylläpitäjä:	131 Metsätalous Itä-Suomi
Rakentamisvuosi:		Kunta:	146 Iломantsi
Lukumäärä:			

Koordinaattiselitys:		Geometria tuotettu:	8 Digitointi, mittakaava <1:20000
Koordinaatit:	X 6987253, Y 3720751	Löydöt:	

Taustatiedot

Kohde on merkitty infotaululla ja muistomerkillä. Kohde kartoitettiin kesän 2014 inventoinnissa.

Ympäristön kuvaus***Kohteen kuvaus***

Kohde sijaitsee Hattuvaarasta 3,4 km itäkaakkoon Itäpisteelle vievän tien varressa. Kyseessä on tien varressa ampumaradan kohdella oleva luode-kaakko-suuntainen moreenimäki, joka kasvaa paikoin männikköä ja paikoin sekametsää. Tie kulkee mäen etelärinteellä.

Alueelta GPS-mitattiin alun toistasataa poteroa. Havaitut poterot on esitetty kartalla. Mikä on, ja on ollut, poteroiden todellinen lukumäärä, jää arvailujen varaan. Poteroiden koko ja muoto vaihtelee matalista melko huomaamattomista maakuusyvyyisistä painaumista syvempiin kuoppiin. Poterot esiintyvät alueella rypäinä. Topografiaa hyödyntäviä loogisia poteroketjuja on vähemmän.

Poterot liittyvät jatkosodan aikaisiin taisteluihin Iломantsissa. Paikalla olevan kyltin perusteella mäellä käytiin taistelu 30. heinäkuuta 1944 neuvostoliittolaisen 176. divisioonan joukkojen ja Hämeen ratsurykmentin eskadroonan välillä, jonka seurauksen paikalle linnoittautuneet venäläiset pakotettiin peräytymään.

Taistelupaikkaa kesällä 2014 inventoijille esitelleen Iломantsin sotahistoriatyöryhmän edustajan Otso Nygrenin mukaan mäelle on myös haudattu taistelussa kaatuneita vainajia. Hautapaikan sijaintia ei kuitenkaan tunneta eikä sellaista ollut maastossa päällepäin erotettavissa.

Jatkosodan aikaisten jäännösten lisäksi mäen yli kulkee puskutraktoktorilla raivattu ja nyttemmin jo kasvillisuuden peittämä ura. Tämä liittyyne puunkorjuuseen alueelta sodanjälkeisinä vuosikymmeninä ja on kenties peräisin 1960-luvulta.

Kohteen rajaus

Aluemainen.

Tulkinta

Sotatoimialue.

Lisätietoja

Toimenpiteet

Tarkastukset

Tila: 3 Toteutettu Laji: 6 Suojeluarvojen tarkastus Tarkastusvuosi: 2014
Tarkastuspvm: 19.8.2014 Tarkastaja: E.Hertell
Kuvaus: KMO kulttuuriperintöinventointi Ilomantsi 2014

**Viranomais-
rekisterinro:**

Kunto: 1 Hyvä

Arvotus: 0 Ei määritelty

Olotila: 2 Ei käytössä

**Kohteen
suojelu:** 0 Ei määritelty

Selitys:

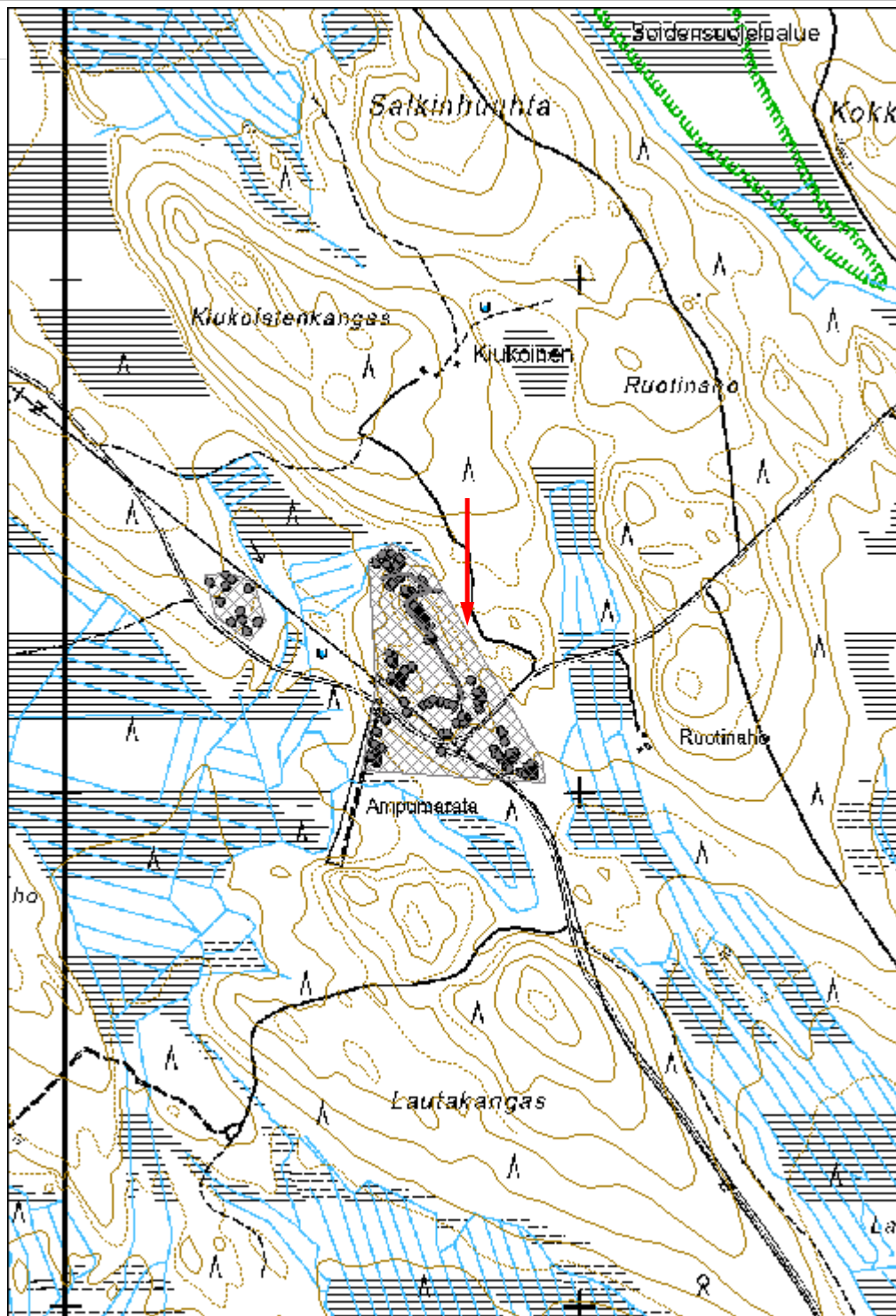
Selitys:

**Ympäristön
suojelu:**

0 Ei määritelty

Selitys:

Kohdetyyppi:	5 Puolustusvarustukset	Copyright:	© Metsähallitus 2008 © Maanmittauslaitos 1/MML/08
Koordinaatit:	X 6987253, Y 3720751	Mittakaava:	1:10000



Kivikkokangas puolustusvarustukset

MH-tunnus: 173298

Kohdetyyppi:	5 Puolustusvarustukset	Haltija:	131 Metsätalous Itä-Suomi
Ajoitus:	7119 Toinen maailmansota	Ylläpitäjä:	131 Metsätalous Itä-Suomi
Rakentamisvuosi:		Kunta:	146 Ilomantsi
Lukumäärä:			

Koordinaattiselitys:		Geometria tuotettu:	8 Digitointi, mittakaava <1:20000
Koordinaatit:	X 6988652, Y 3727605	Löydöt:	

Taustatiedot

SutiGIS-tieto, kohde tarkastettiin kesän 2014 inventoinnissa.

Ympäristön kuvaus***Kohteen kuvaus***

Kohde sijaitsee Hattuvaaralta Itäpisteelle vievän tien varressa n 2,3 km itäkaakkoon Polvikoskelta. Kivikkokangas on pohjois-etelä-suuntainen hiekkamoreemäki. Alkuperäinen Hattuvaaralta itään vienyt Hullarin tie on kulkenut mäen yli. Nykyinen tie kulkee kankaan etelärinteellä.

Paikalla on vanhan Hullarin tien varteen sen molemmin puolin rakennettu säännöllinen tuliasemien ketju. Tuliasemat sijaitsevat Kivikkokankaan itärinteellä ja ne on suunnattu kohti idästä tulevaa vihollista. Paikalla on 15 tuliasemaa. Lisäksi ketjussa on yksittäinen kaivettu kuoppa, joka rakenteensa osalta poikkeaa muista asemista, sekä lyhyt n 3 m pätkä ryömintähautaa. Nykyisen tien eteläpuolella on lisäksi erillinen pienelle mäennyppylälle tehty puolustusasema, jossa on kolme erillistä tuliasemaa.

Rakenteeltaan yksittäinen tuliasema koostuu tavallisesti poterosta ja sen viereen tehdystä makuusyvyisestä yhdenhengen korsusta. Ketjussa on myös tuliasemia, joissa on samassa kaksi poteroa. Korsun katto on rakennettu hirsistä ja peitetty kivillä ja hiekalla. Alueen eteläosan tuliasemissa korsu on tyypillisesti säilynyt ehjänä ja suojaan voisi edelleen ryömiä sisälle. Alueen pohjoispäässä suoja on useimmiten sortunut sisään.

Hullarin tie on nykyisin retkeilyreittinä ja kulkee aukkona metsässä. Hullarin tien ja nykyisen tien välinen kangas kasvaa vanhaa männikköä, joten yhdessä vanhan tieuran kanssa alue on säilyttänyt hyvin sota-ajan luonteensa. Vanhan Hullarin tien pohjoispuolella puusto on hakattu sodan jälkeen.

Kohteen rajaus

Aluemainen.

Tulkinta

Toisen maailmansodan puolustusvarustuksia.

Lisätietoja**Toimenpiteet****Tarkastukset**

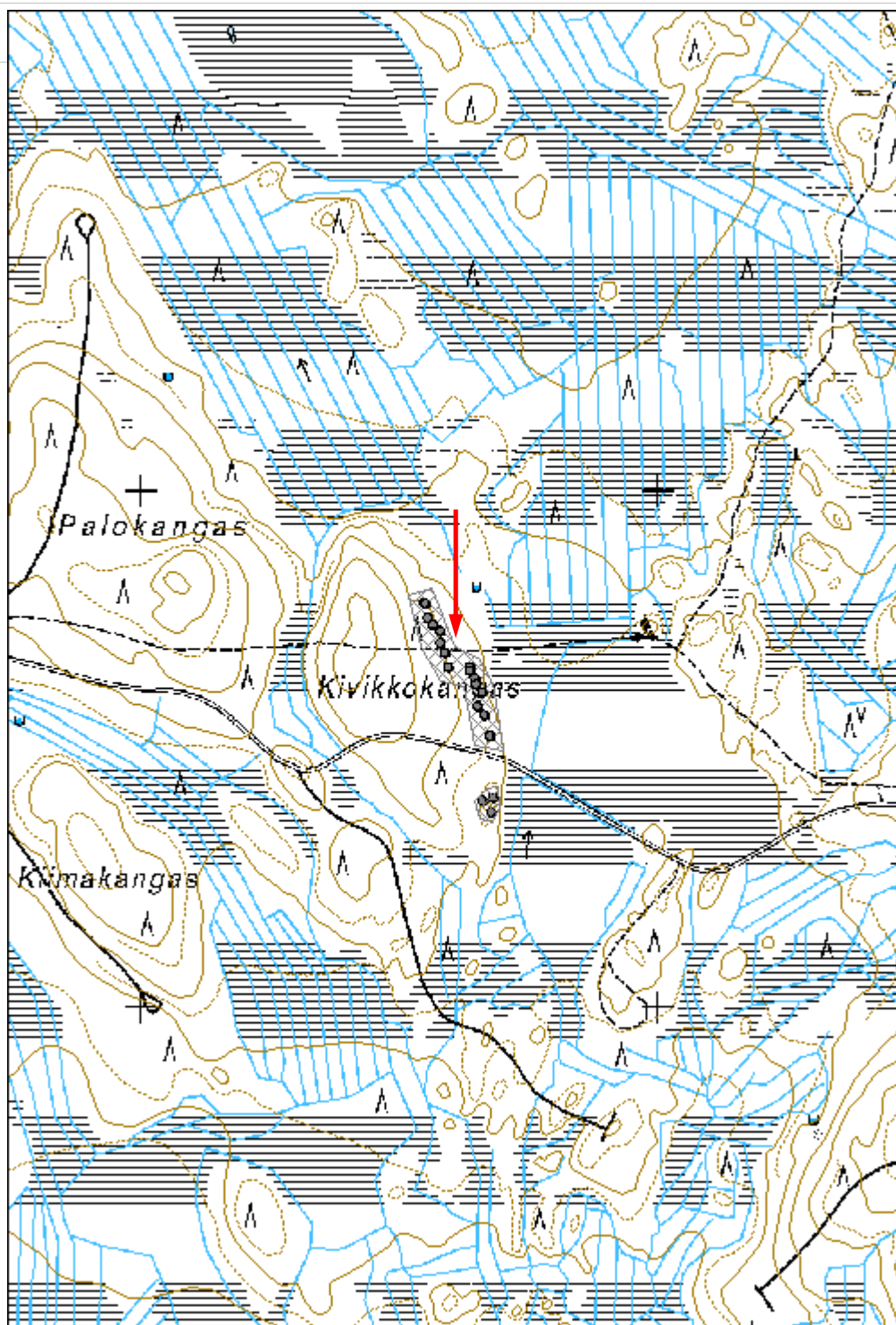
Tila: 3 Toteutettu Laji: 6 Suojeluarvojen tarkastus Tarkastusvuosi: 2014
Tarkastuspvm: 23.7.2014 Tarkastaja: E.Hertell
Kuvaus: KMO kulttuuriperintöinventointi Ilomantsi 2014

**Viranomais-
rekisterinro:****Kunto:** 1 Hyvä**Arvotus:** 0 Ei määritelty**Olotila:** 2 Ei käytössä**Kohteen
suojelu:** 0 Ei määritelty**Selitys:****Selitys:****Ympäristön
suojelu:**

0 Ei määritelty

Selitys:

Kohdetyyppi:	5 Puolustusvarustukset	Copyright:	© Metsähallitus 2008 © Maanmittauslaitos 1/MML/08
Koordinaatit:	X 6988652, Y 3727605	Mittakaava:	1:10000





Kuva 173298_1. Kivikkokangas I. Kaksiosainen potero, jossa katettu sirpalesuoja on vielä ehjä.

Ilajanjoki puolustusvarustukset

MH-tunnus: 173461

Kohdetyyppi:	5 Puolustusvarustukset	Haltija:	131 Metsätalous Itä-Suomi
Ajoitus:	7119 Toinen maailmansota	Ylläpitäjä:	131 Metsätalous Itä-Suomi
Rakentamisvuosi:		Kunta:	146 Iломantsi
Lukumäärä:			

Koordinaattiselitys:	m mpy	Geometria tuotettu:	8 Digitointi, mittakaava <1:20000
Koordinaatit:	X 6977874, Y 3720513, Z 157	Löydöt:	

Taustatiedot

Kohde tarkastettiin kesän 2014 inventoinnissa Iломantsin sotahistoriallisen työryhmän Otso Nygrenin tietojen avulla.

Ympäristön kuvaus***Kohteen kuvaus***

Kohde sijaitsee Iломantsin Ilajanjärveen luoteesta laskevan Ilajanjoen varrella. Alue on sekametsää kasvavaa jokivartta, jossa kuivemmat mäennyppylät ja alavat soistuneet alueet vaihtelevat. Paikalla käytiin Ilajanjoen taistelu kesällä 1944.

Suomalaisten asema joen länsipuolella valtion maa-alueella koostuu poteroista. Alueelta mitattiin yhteensä 74 GPS-mittausta. Jossain tapauksissa lähekkäisiä poteroita on yhdistetty yhteen mittaukseen. Pohjoiseen mentäessä poteroiden levintä loppuu kuvatulla tavalla. Eteläpuolella valtion maa-alue rajautuu yksityismaihin. Tällä alueella poterot ja laajemmat taistelukaivannot jatkuvat etelään valtion maa-alueen ulkopuolelle. Kun otamme huomioon yhdistetyt mittaukset, löytymättömät poterot, ja eteläpuolen kaivannot, joen länsirannan yksittäisten rakenteiden määrä ylittänee 100 kpl.

Tien pohjoispuolella muutamia poteroita on kaiveltu hiljattain. Maasta oli paljastunut mm vuonna 1943 Valtion patruunatehtaassa valmistettu hylsy.

Kohteen rajaus

Alueellinen havaintoihin perustuva.

Tulkinta

Taistelualue vuodelta 1944.

Lisätietoja***Toimenpiteet***

Tarkastukset

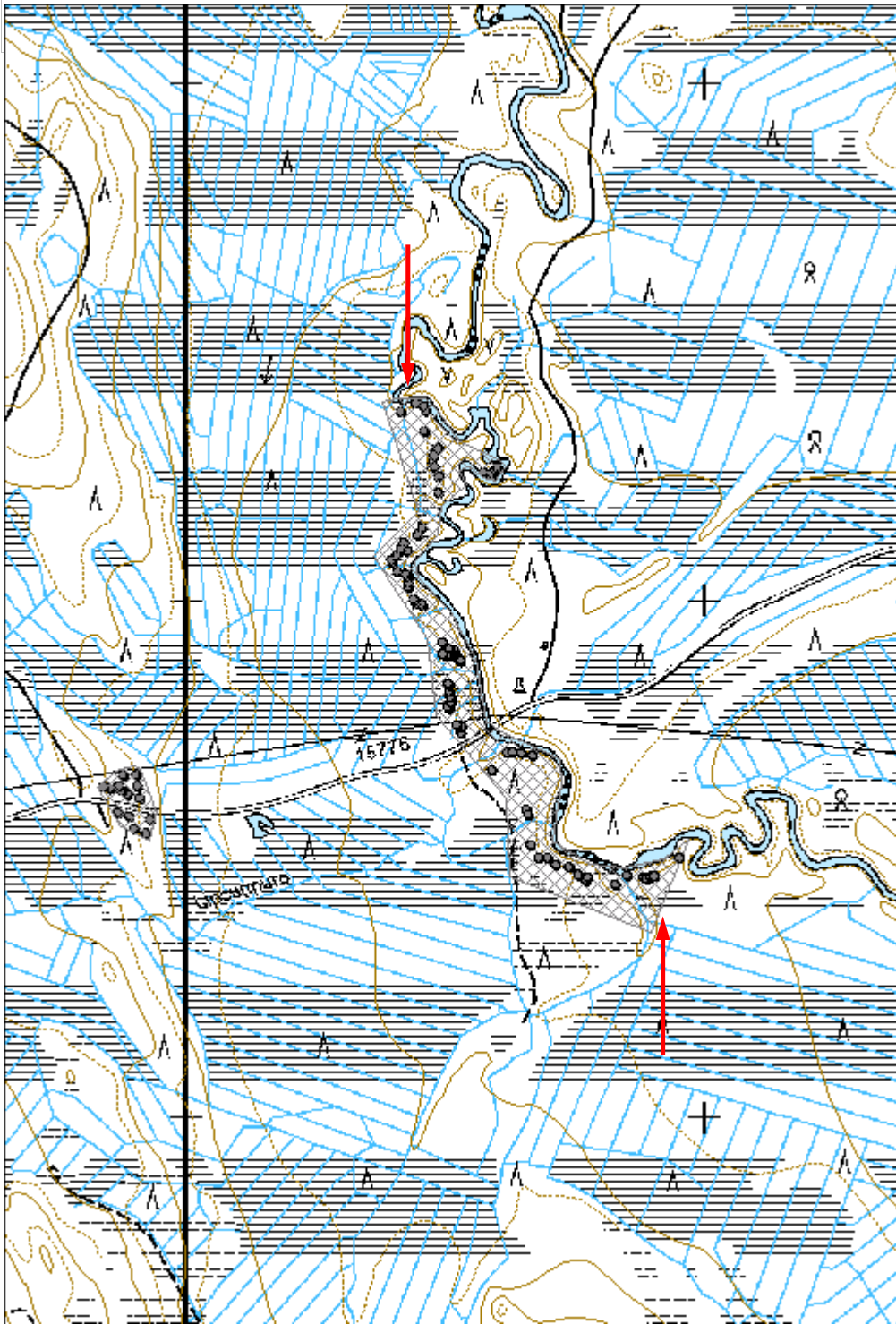
Tila: 3 Toteutettu Laji: 6 Suojeluarvojen tarkastus Tarkastusvuosi: 2014
Tarkastuspvm: 11.8.2014 Tarkastaja: E.Hertell
Kuvaus: KMO kulttuuriperintöinventointi Ilomantsi 2014

Viranomais- rekisterinro:		Kunto:	2 Keskinertainen
		Olotila:	2 Ei käytössä
Arvotus:	8 Muu suojeluarvo	Kohteen suojelu:	9 Muu suojeluarvo
Selitys:		Selitys:	

Ympäristön suojelu:	0 Ei määritelty
--------------------------------	-----------------

Selitys:	
-----------------	--

Kohdetyyppi:	5 Puolustusvarustukset	Copyright:	© Metsähallitus 2008 © Maanmittauslaitos 1/MML/08
Koordinaatit:	X 6977874, Y 3720513, Z 157	Mittakaava:	1:10000





Kuva 173461_1. Ilajanjoki. Olli Eranti mittaa poteroa kartalle. Itään.



Kuva 173461_2. Ilajanjoki. Aukikaivetussa poterossa lojuu Valtion patruunatehtaan hylsy vm 1943.

Hietavalkama puolustusvarustukset

MH-tunnus: 173509

Kohdetyyppi:	5 Puolustusvarustukset	Haltija:	131 Metsätalous Itä-Suomi
Ajoitus:	7119 Toinen maailmansota	Ylläpitäjä:	131 Metsätalous Itä-Suomi
Rakentamisvuosi:		Kunta:	146 Iloimantsi
Lukumäärä:			

Koordinaattiselitys:	m mpy	Geometria tuotettu:	4 Gps-mittaus, korjaamaton
Koordinaatit:	X 6975412, Y 3724796, Z 156	Löydöt:	

Taustatiedot

Kohde löytyi kesän 2014 inventoinnissa.

Ympäristön kuvaus***Kohteen kuvaus***

Kohde sijaitsee Iloimantsin Ilajanjärven itärannalla Hietavalkaman pohjoispuolella. Alue on lounaaseen aukeavaa moreenipohjaista mäntykangasta.

Rinteeseen on kaivettu n 3,5 x 1,5 m laajuinen ja n 1 m syvä suorakaiteen muotoinen suorareunainen kuoppa rinnettä vasten. Tästä n 5 m etelään on pienempi pyöreä kuoppa. Maatuneisuutensa perusteella kyseessä lienee sota-aikainen jäännös. Jäännös saattaa olla ilmatorjunta-asema, joka liittyy Ilajan ympäristön taisteluihin. Vastaava kuoppajäännös löytyi myös Niemijärveltä Koronniemestä.

Kohteen rajaus

Pistemäinen.

Tulkinta

Sota-aikainen puolustusasema.

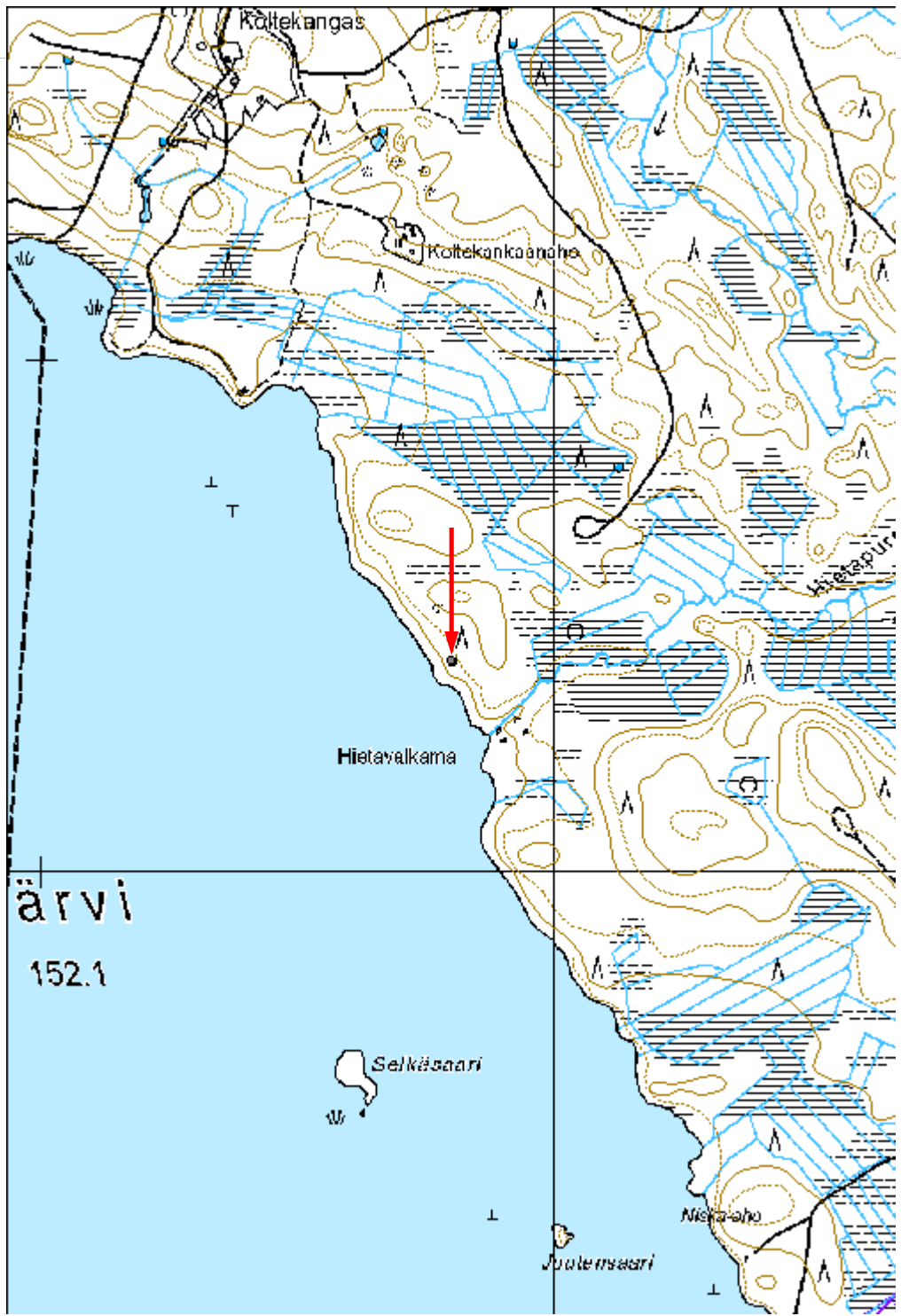
Lisätietoja***Toimenpiteet******Tarkastukset***

Tila: 3 Toteutettu Laji: 6 Suojeluarvojen tarkastus Tarkastusvuosi: 2014
Tarkastuspvm: 8.8.2014 Tarkastaja: E.Hertell
Kuvaus: KMO kulttuuriperintöinventointi Iloimantsi 2014

Viranomais- rekisterinro:		Kunto:	1 Hyvä
Arvotus:	8 Muu suojeluarvo	Olotila:	2 Ei käytössä
Selitys:		Kohteen suojaus:	9 Muu suojeluarvo
		Selitys:	

Ympäristön suojaus:	0 Ei määritelty
Selitys:	

Kohdetyyppi:	5 Puolustusvarustukset	Copyright:	© Metsähallitus 2008 © Maanmittauslaitos 1/MML/08
Koordinaatit:	X 6975412, Y 3724796, Z 156	Mittakaava:	1:10000



Koronniemi puolustustarvikkeet

MH-tunnus: 173514

Kohdetyyppi:	5 Puolustusvarustukset	Haltija:	131 Metsätalous Itä-Suomi
Ajoitus:	7119 Toinen maailmansota	Ylläpitäjä:	131 Metsätalous Itä-Suomi
Rakentamisvuosi:		Kunta:	146 Ilomantsi
Lukumäärä:			

Koordinaattiselitys:	m mpy	Geometria tuotettu:	4 Gps-mittaus, korjaamaton
Koordinaatit:	X 6979671, Y 3727323, Z 178	Löydöt:	

Taustatiedot

Kohde löytyi kesän 2014 inventoinnissa.

Ympäristön kuvaus**Kohteen kuvaus**

Kohde sijaitsee Ilomantsin Niemijärven Koronniemessä. Koronniemi on kaakkoon työntyvää suorantainen niemi. Niemen muodostuu matalasta hietaharjanteesta. Tämän harjanteen eteläkärjessä suon yläpuolella kuivalla maalla on pitkänomainen n 3,5 x 1,2 m kaivanto. Syvyyttä on n 0,8 m. Kyseessä lienee jatkosotaan liittyvä tuliasema, mahdollisesti ilmatorjunta-asema. Vastaava rakenne löytyi Ilajanjärven Hietavalkamasta.

Rakenteen läheisyyteen tehdystä koepistosta löytyi ohuita paloja rautakuonaa. Paikalla saattaa olla myös järvimalmin pasutuspaikka.

Kohteen rajaus

Pistemäinen.

Tulkinta

Jatkosotaan liittyvä tuliasema.

Lisätietoja**Toimenpiteet****Tarkastukset**

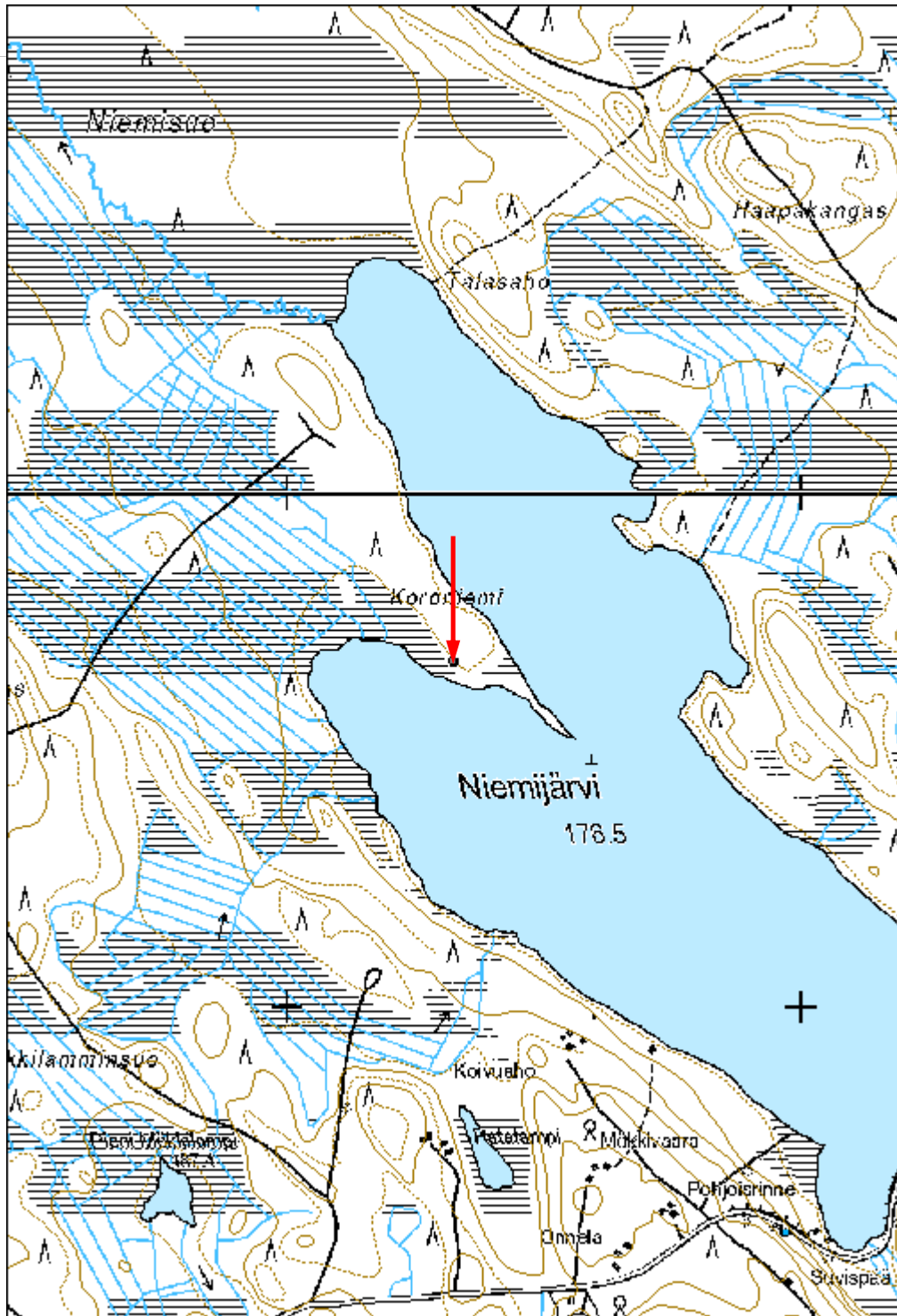
Tila: 3 Toteutettu Laji: 6 Suojeluarvojen tarkastus Tarkastusvuosi: 2014

Tarkastuspvm: 7.8.2014 Tarkastaja: E.Hertell
Kuvaus: KMO kulttuuriperintöinventointi Ilomantsi 2014

Viranomais- rekisterinro:		Kunto:	1 Hyvä
Arvotus:	8 Muu suojeluarvo	Olotila:	2 Ei käytössä
Selitys:		Kohteen suojaus:	9 Muu suojeluarvo
		Selitys:	

Ympäristön suojaus:	0 Ei määritelty
Selitys:	

Kohdetyyppi:	5 Puolustusvarustukset	Copyright:	© Metsähallitus 2008 © Maanmittauslaitos 1/MML/08
Koordinaatit:	X 6979671, Y 3727323, Z 178	Mittakaava:	1:10000





Kuva 173514 Koronniemi, Olli Eranti mittaa kuopassa. Koilliseen.

Pohjoinen Pitkäjärvi puolustusvarustukset

MH-tunnus: 173858

Kohdetyyppi:	5 Puolustusvarustukset	Haltija:	131 Metsätalous Itä-Suomi
Ajoitus:	7116 Uusi aika	Ylläpitäjä:	131 Metsätalous Itä-Suomi
Rakentamisvuosi:		Kunta:	146 Iломantsi
Lukumäärä:			

Koordinaattiselitys:	m mpy	Geometria tuotettu:	4 Gps-mittaus, korjaamaton
Koordinaatit:	X 6965628, Y 3720160, Z 160	Löydöt:	

Taustatiedot

SutiGIS-tieto, kohde tarkastettiin kesän 2014 inventoinnissa.

Ympäristön kuvaus***Kohteen kuvaus***

Pohjoinen Pitkäjärvi sijaitsee Iломantsin Sysmäjärven pohjoispuolella. Kohde on järven länsirantaa seuraavalla jyrkkäreunaisella mäntyä ja kuusta kasvavalla harjulla.

Paikalla on tuliasemien ketju, jonka taistelusuunta on itään. Valtion maa-alueella on 21 poteroa. Lisäksi harjun pohjoispäässä on hiukan pidempi n 6 m kaivantö. Harjun länsireunalla sen pohjoisosassa on myös suurempi kuoppa halkaisijaltaan n 7 m ja syvyydeltään n 3 m. Todennäköinen oviaukko on länteen.

Yksittäisiä poteroita esiintyy myös valtion maa-alueen eteläpuolella.

Kohteen raja

Aluemainen.

Tulkinta

Itään suunnattuja tuliasemia.

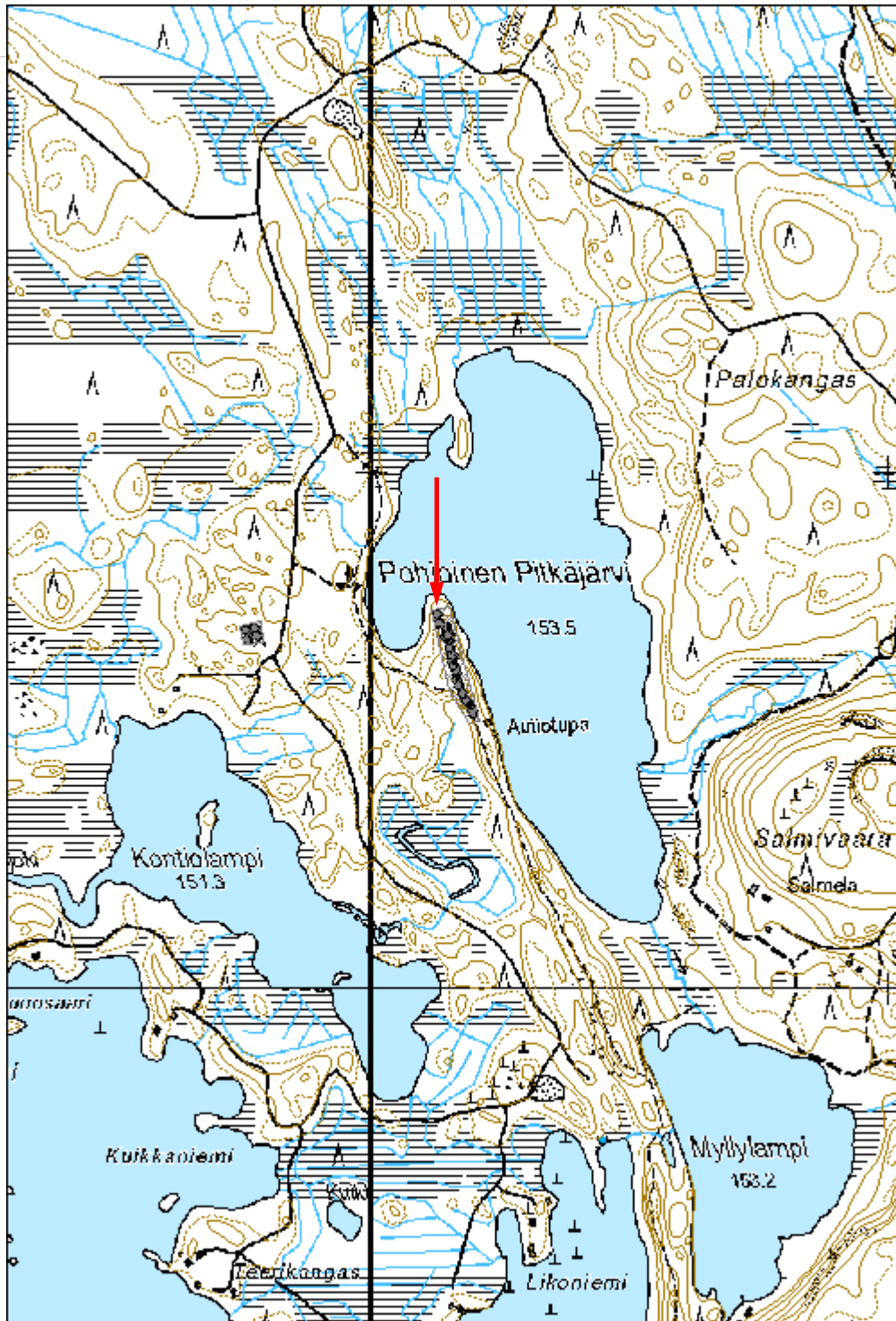
Lisätietoja***Toimenpiteet******Tarkastukset***

Tila: 3 Toteutettu Laji: 6 Suojeluarvojen tarkastus Tarkastusvuosi: 2014
Tarkastuspvm: 18.8.2014 Tarkastaja: E.Hertell
Kuvaus: KMO kulttuuriperintöinventointi Iломantsi 2014

Viranomais- rekisterinro:		Kunto:	1 Hyvä
Arvotus:	8 Muu suojeuarvo	Olotila:	2 Ei käytössä
Selitys:		Kohteen suoja:	9 Muu suojeuarvo
		Selitys:	

Ympäristön suoja:	0 Ei määritelty
Selitys:	

Kohdetyyppi:	5 Puolustusvarustukset	Copyright:	© Metsähallitus 2008 © Maanmittauslaitos 1/MML/08
Koordinaatit:	X 6965628, Y 3720160, Z 160	Mittakaava:	1:10000





Kuva 173858_1. Pohjoinen Pitkäjärvi. Olli Eranti dokumentoi harjun päässä poteron äärellä. Pohjoiseen.

Hukkalinja sotahistoriallinen kohde

MH-tunnus: 174149

Kohdetyyppi:	99 Muu/määrittelemätön	Haltija:	131 Metsätalous Itä-Suomi
Ajoitus:	7119 Toinen maailmansota	Ylläpitäjä:	131 Metsätalous Itä-Suomi
Rakentamisvuosi:		Kunta:	146 Ilomantsi
Lukumäärä:			

Koordinaattiselitys:		Geometria tuotettu:	8 Digitointi, mittakaava <1:20000
Koordinaatit:	X 6986824, Y 3732350	Löydöt:	

Taustatiedot

Kohde dokumentoitiin kesän 2014 inventoinnissa Ilomantsin sotahistoriallisen seuran edustajan Otso Nygrenin avulla.

Ympäristön kuvaus***Kohteen kuvaus***

Kohde sijaitsee Ilomantsin itäisimmässä kolkassa Lahnajärvellä. Lahnajärven poikki kulkee ns Hukkalinja. Kyseessä on sodan jälkeen virheellisesti neuvostoliittolaisten väärään kohtaan hakkaama rajalinja. Linja on parhaiten näkyvissä Lahnajärven Kivikkoniemen poikki kulkevalla osalla. Linja erottuu myös metsän kuviotiedoissa.

Kohteen rajaus

Aluemainen.

Tulkinta

Virheellinen rajalinja.

Lisätietoja***Toimenpiteet******Tarkastukset***

Tila: 3 Toteutettu Laji: 6 Suojeluarvojen tarkastus Tarkastusvuosi: 2014
Tarkastuspvm: 18.8.2014 Tarkastaja: E.Hertell

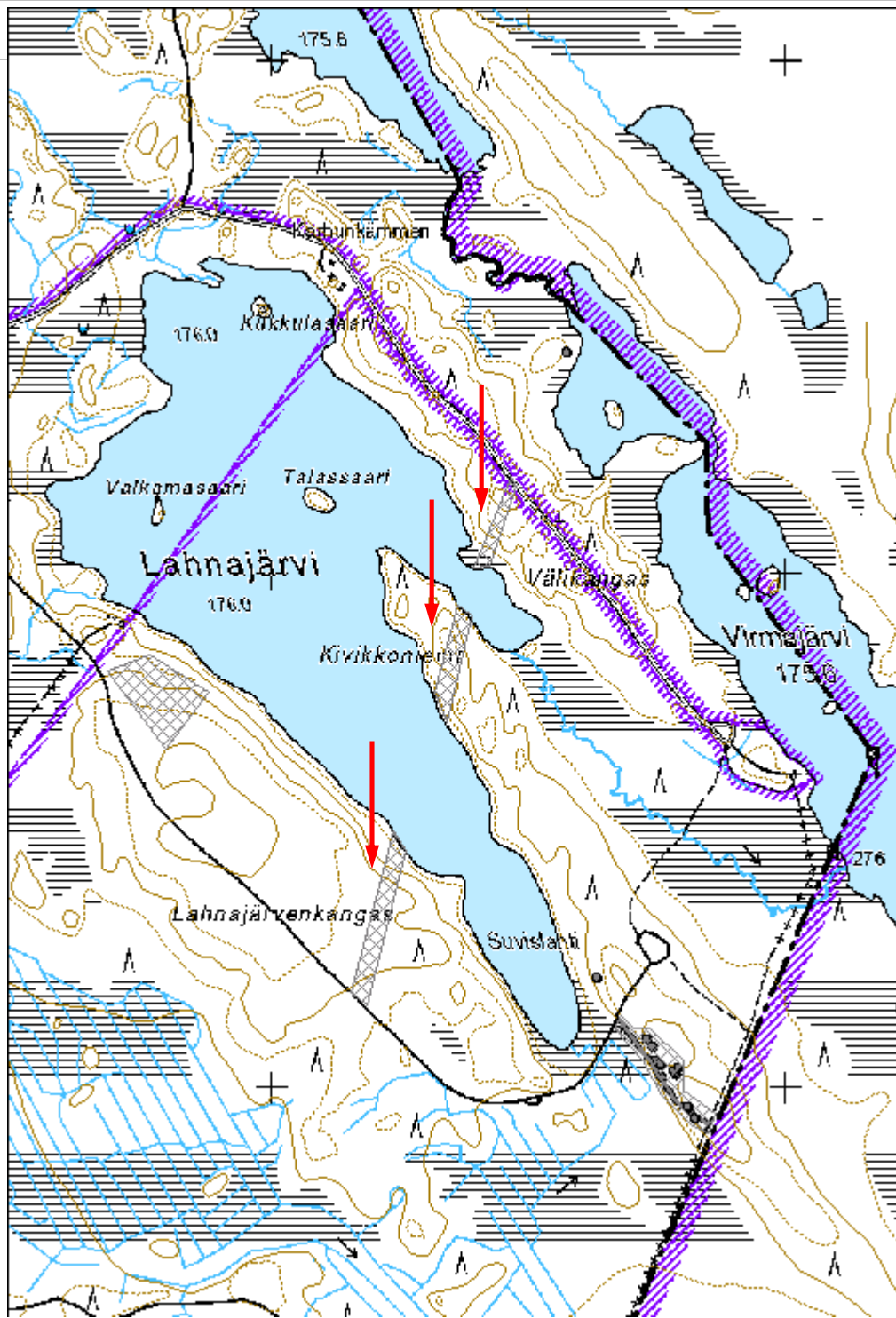
Kuvaus: KMO kulttuuriperintöinventointi Ilomantsi 2014

Viranomais- rekisterinro:		Kunto:	2 Keskinertainen
Arvotus:	8 Muu suojeluarvo	Olotila:	2 Ei käytössä
Selitys:		Kohteen suojaus:	9 Muu suojeluarvo
		Selitys:	

Ympäristön suojaus:	0 Ei määritelty
--------------------------------	-----------------

Selitys:	
-----------------	--

Kohdetyyppi:	99 Muu/määrittelemätön	Copyright:	© Metsähallitus 2008 © Maanmittauslaitos 1/MML/08
Koordinaatit:	X 6986824, Y 3732350	Mittakaava:	1:10000





Kuva 174149. Hukkalinja. Kivikkoniemen läpi kulkeva Hukkalinja näkyy yhä puustossa kuvan keskellä. Koilliseen.

Lahnajärvi 1 sotahistoriallinen kohde

MH-tunnus: 174151

Kohdetyyppi:	99 Muu/määrittelemätön	Haltija:	131 Metsätalous Itä-Suomi
Ajoitus:	7119 Toinen maailmansota	Ylläpitäjä:	131 Metsätalous Itä-Suomi
Rakentamisvuosi:		Kunta:	146 Ilomantsi
Lukumäärä:			

Koordinaattiselitys:		Geometria tuotettu:	8 Digitointi, mittakaava <1:20000
Koordinaatit:	X 6986747, Y 3731776	Löydöt:	

Taustatiedot

Kohde dokumentoitiin kesän 2014 inventoinnissa Ilomantsin sotahistoriallisen seuran edustajan Otso Nygrenin avulla.

Ympäristön kuvaus***Kohteen kuvaus***

Kohde sijaitsee Ilomantsin itäisimmässä kolkassa Lahnajärvellä. Lahnajärven eteläpuolella olevalla Lahnajärvenkankaalla kulki Hullariin johtanut tie. Hullari jäi rauhanteossa rajan itäpuolelle. Kesällä 1944 kankaalla oli neuvostoliittolaisten joukkosidontapaikka. Paikalla käytiin elokuussa 1944 taistelu, jonka muistona paikalle on pystytetty muistomerkki. Alueelle on haudattu taistelussa kuolleita vainajia. Rajatulla alueella on varttunutta puustoa, joka on peräisin sota-ajalta ja on säilyttänyt alueen sota-ajan luonteen. Puustossa on edelleen näkyvissä taistelun jälkinä mm. luodinreikiä.

Kohteen rajaus

Aluemainen.

Tulkinta

Taistelualue, hautapaikka ja muistomerkki.

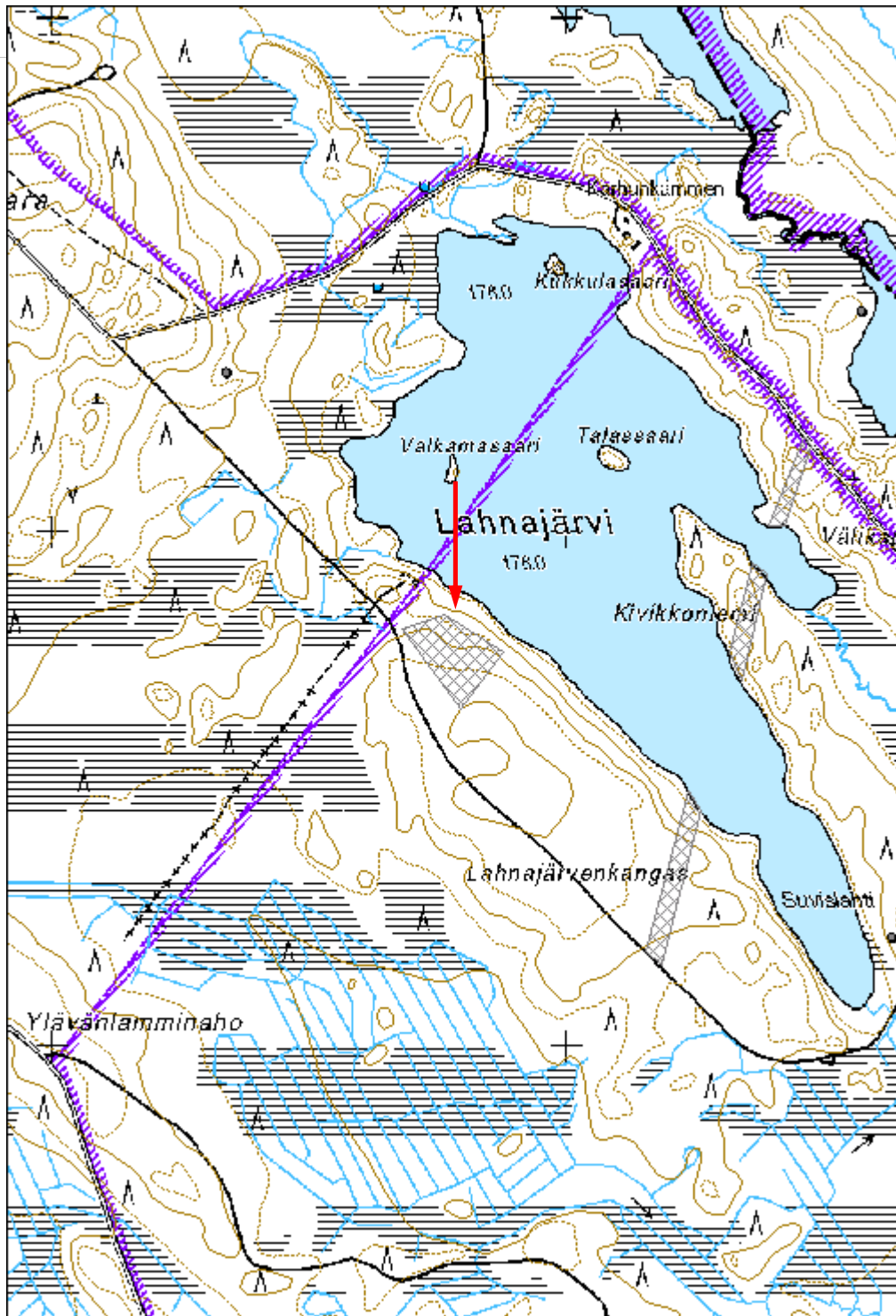
Lisätietoja***Toimenpiteet******Tarkastukset***

Tila: 3 Toteutettu Laji: 6 Suojeluarvojen tarkastus Tarkastusvuosi: 2014
Tarkastuspvm: 19.8.2014 Tarkastaja: E.Hertell
Kuvaus: KMO kulttuuriperintöinventointi Ilomantsi 2014

Viranomais- rekisterinro:		Kunto:	1 Hyvä
Arvotus:	8 Muu suojeluarvo	Olotila:	2 Ei käytössä
Selitys:		Kohteen suojaus:	9 Muu suojeluarvo
		Selitys:	

Ympäristön suojaus:	0 Ei määritelty
Selitys:	

Kohdetyyppi:	99 Muu/määrittelemätön	Copyright:	© Metsähallitus 2008 © Maanmittauslaitos 1/MML/08
Koordinaatit:	X 6986747, Y 3731776	Mittakaava:	1:10000





Kuva 174151. Lahnajärvi 1. Otso Nygren ja Olli Eranti taistelupaikalla muistomerkin äärellä. Koilliseen.

1048 Lahnavaara (amo), Lahnavaara 2 sotahistoriallinen kohde

MH-tunnus: 174160

Kohdetyyppi:	99 Muu/määrittelemätön	Haltija:	620 Etelä-Suomen luontopalvelut
Ajoitus:	7119 Toinen maailmansota	Ylläpitäjä:	620 Etelä-Suomen luontopalvelut
Rakentamisvuosi:		Kunta:	146 Ilomantsi
Lukumäärä:			

Koordinaattiselitys:		Geometria tuotettu:	4 Gps-mittaus, korjaamaton
Koordinaatit:	X 6987310, Y 3731335	Löydöt:	

Taustatiedot

Kohde dokumentoitiin kesän 2014 talousmetsien kulttuuriperintöinventoinnin yhteydessä Ilomantsin sotahistoriallisen seuran edustajan Otso Nygrenin avulla.

Ympäristön kuvaus

Sekametsää kasvavaa kangasta.

Kohteen kuvaus

Kohde sijaitsee Ilomantsin itäisimmässä kolkassa Lahnajärven länsipuolella Lahnavaaran itärinteiden alaosassa. Kohdalla on kulkenut vanha Hullariin johtanut tie. Kesällä 1944 neuvostojoukot liikkivat tietä pitkin. Tien varressa on neuvostojoukoille kuulunut kärry, joka on säilynyt osittainen. Mm toinen kärrynpyörä on säilynyt puuosineen. Muuten kärrystä on jäljellä lähinnä metalliosia.

Otso Nygrenin kanssa käydyn keskustelun perusteella Ilomantsin sotahistoriallisella työryhmällä on kaavailuja siirtää kärry Hattuvaaraan Taistelijantalolle, jotta se säilyisi paremmin.

Kohteen rajaus

Pistemäinen.

Tulkinta

Sota-aikainen kärry.

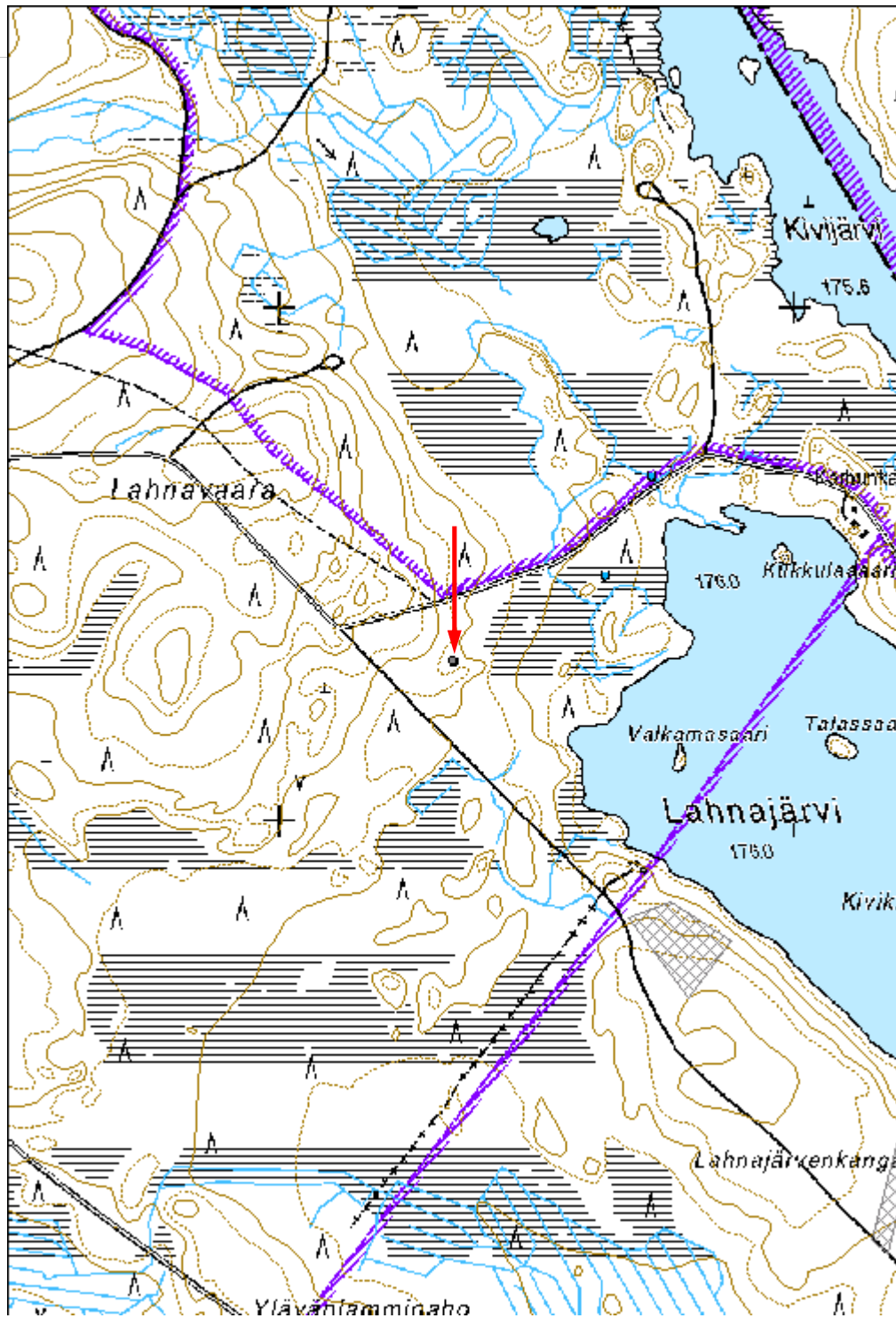
Lisätietoja***Toimenpiteet******Tarkastukset***

Tila: 3 Toteutettu Laji: 6 Suojeluarvojen tarkastus Tarkastusvuosi: 2014
Tarkastuspvm: 18.8.2014 Tarkastaja: E.Hertell
Kuvaus: KMO kulttuuriperintöinventointi Ilomantsi 2014

Viranomais- rekisterinro:		Kunto:	3 Huono
Arvotus:	0 Ei määritelty	Olotila:	2 Ei käytössä
Selitys:		Kohteen suojelu:	0 Ei määritelty
		Selitys:	

Ympäristön suojelu:	0 Ei määritelty
Selitys:	

Kohdetyyppi:	99 Muu/määrittelemätön	Copyright:	© Metsähallitus 2008 © Maanmittauslaitos 1/MML/08
Koordinaatit:	X 6987310, Y 3731335	Mittakaava:	1:10000





Kuva 174160. Lahnavaara 2. Otso Nygren kärryn osien vieressä.

Lahnajärvi 2 sotahistoriallinen kohde

MH-tunnus: 174196

Kohdetyyppi:	5 Puolustusvarustukset	Haltija:	131 Metsätalous Itä-Suomi
Ajoitus:	7119 Toinen maailmansota	Ylläpitäjä:	131 Metsätalous Itä-Suomi
Rakentamisvuosi:		Kunta:	146 Ilomantsi
Lukumäärä:			

Koordinaattiselitys:		Geometria tuotettu:	4 Gps-mittaus, korjaamaton
Koordinaatit:	X 6986023, Y 3732761	Löydöt:	

Taustatiedot

Kohde dokumentoitiin kesän 2014 inventoinnissa Ilomantsin sotahistoriallisen työryhmän edustajan Otso Nygrenin tietojen avulla.

Ympäristön kuvaus***Kohteen kuvaus***

Kohde sijaitsee Ilomantsin itäisimmässä kolkassa Lahnajärven kaakkoispuolella. Lahnajärven kaakkoispuolella kulkee luoteesta koilliseen hiekkamoreenipohjainen mäntykangas, joka rajautuu lounaispuolella olevaan suohon. Harjanteen rinteessä kulkee vanha Hullariin johtanut tie. Hiekkamoreenimaahan kulunut tieura näkyy hienosti harvaa männikköä kasvavalla kankaalla. Tie on pysynyt käytössä rajavartioiden polkuna. Länteen tie on jatkunut Lahnajärven lounaispuolen Lahnajärvenkangasta pitkin. Kaakkoon tieura jatkuu Venäjälle.

Neuvostojoukot käyttivät tietä hyökätessään kesällä 1944 kohti Hattuvaaraa. Tien yläpuoliseen rinteeseen on kaivettu kahdeksan poteroa. Lisäksi tien kaakkoispäässä on kukkulalla tien molemmin puolin tunnistamattomia symmetrisiä ja ihmisen tekemiltä vaikuttavia kaivantoja. Maatuneisuutensa puolesta nämä vastaavat sota-aikaisia kaivantoja. Kaivannot ja niihin liittyvät maakasat ovat kooltaan n 5 x 5 m. Alueen keskivaiheilla tien vieressä lähinnä tietä olevan poteron yhteydessä on osa puurakenteisesta ja metallivahvistetusta rakenteesta. Kyse on mahdollisesti paikalle hylätystä kärrystä tms.

Kohteen rajaus

Aluemainen.

Tulkinta

Lyhyt pätkä hyvin säilynyttä Hullariin vienyttä tietä ja siihen liittyviä sota-aikaisia poteroita.

Lisätietoja***Toimenpiteet***

Tarkastukset

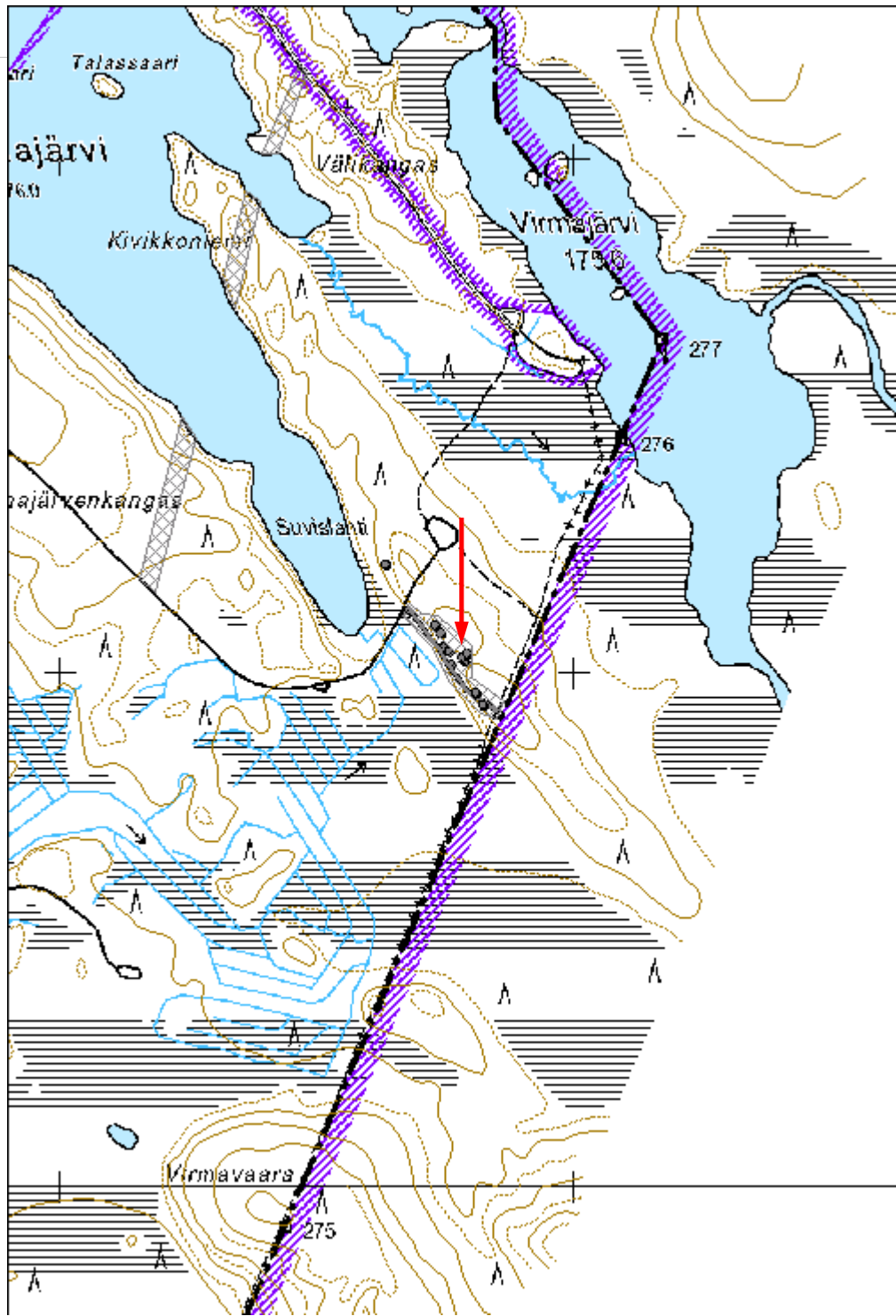
Tila: 3 Toteutettu Laji: 6 Suojeluarvojen tarkastus Tarkastusvuosi: 2014
Tarkastuspvm: 20.8.2014 Tarkastaja: E.Hertell
Kuvaus: KMO kulttuuriperintöinventointi Ilomantsi 2014

**Viranomais-
rekisterinro:****Kunto:** 1 Hyvä**Olotila:** 2 Ei käytössä**Arvotus:** 8 Muu suojeluarvo**Kohteen
suojaus:** 9 Muu suojeluarvo**Selitys:****Selitys:****Ympäristön
suojaus:**

0 Ei määritelty

Selitys:

Kohdetyyppi:	5 Puolustusvarustukset	Copyright:	© Metsähallitus 2008 © Maanmittauslaitos 1/MML/08
Koordinaatit:	X 6986023, Y 3732761	Mittakaava:	1:10000





Kuva 174196. Lahnajärvi 2. Olli Eranti matkaa maastoon kulunutta Hullarin tietä itään. Luoteeseen.

Juomalampi läntinen sotahistoriallinen kohde

MH-tunnus: 174246

Kohdetyyppi:	5 Puolustusvarustukset	Haltija:	131 Metsätalous Itä-Suomi
Ajoitus:	7119 Toinen maailmansota	Ylläpitäjä:	131 Metsätalous Itä-Suomi
Rakentamisvuosi:		Kunta:	146 Iloimantsi
Lukumäärä:			

Koordinaattiselitys:		Geometria tuotettu:	4 Gps-mittaus, korjaamaton
Koordinaatit:	X 6978857, Y 3728786	Löydöt:	

Taustatiedot

SutiGIS-tieto, kohde dokumentoitiin kesän 2014 inventoinnissa.

Ympäristön kuvaus***Kohteen kuvaus***

Juomalampi sijaitsee Iloimantsin itäosassa rajavyöhykkeellä Niemijärven itäpuolella. Juomalammen pohjoispuolitse kulki eteläinen tie Hullariin. Tieuran päälle on rakennettu moderni metsäautotie. Tien varrella olevat puolustusvarustukset ovat säilyneet. Juomalammen ympäristössä on runsaasti sotahistoriallisia rakenteita, jotka liittyvät toisiinsa. Kokonaisuus on jaettu läntiseen, pohjoiseen ja itäiseen osaan.

Läntinen alue on kuusimetsää kasvavaa kangasta. Rinteessä vanhan tieuran ympärillä on muutamia poteroita. Näistä kuusi on Metsähallituksen maalla. Alueen länsipäässä on neljä rinteeseen kaivettua korsua, joista kolme eteläisintä on valtion maalla. Muodoltaan ne ovat suorakaiteita. Kooltaan n 5 x 4 m. Rakenteissa on oviaukko alarinteeseen. Muutamissa on säilynyt romahtaneita puurakenteita, jotka viittaavat kattorakenteisiin.

Kohteen rajaus

Aluemainen.

Tulkinta

Sota-aikaisia puolustusvarustuksia.

Lisätietoja***Toimenpiteet******Tarkastukset***

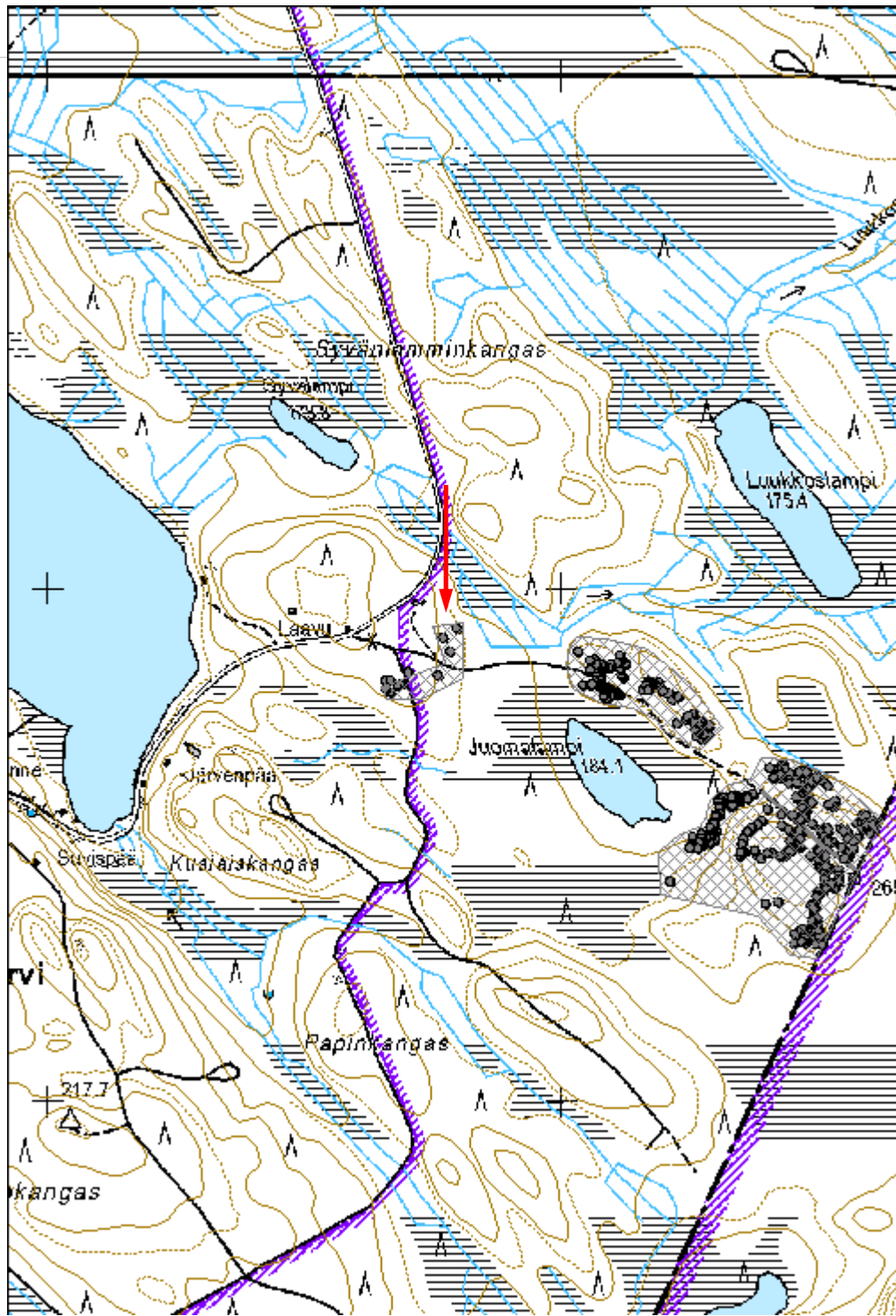
Tila: 3 Toteutettu Laji: 6 Suojeluarvojen tarkastus Tarkastusvuosi: 2014

Tarkastuspvm: 12.8.2014 Tarkastaja: E.Hertell
Kuvaus: KMO kulttuuriperintöinventointi Ilomantsi 2014

Viranomais- rekisterinro:		Kunto:	2 Kesinkertainen
Arvotus:	8 Muu suojeluarvo	Olotila:	2 Ei käytössä
Selitys:		Kohteen suojaus:	9 Muu suojeluarvo
		Selitys:	

Ympäristön suojaus:	0 Ei määritelty
Selitys:	

Kohdetyyppi:	5 Puolustusvarustukset	Copyright:	© Metsähallitus 2008 © Maanmittauslaitos 1/MML/08
Koordinaatit:	X 6978857, Y 3728786	Mittakaava:	1:10000





Kuva 174246. Juomalampi läntinen sotahistoriallinen kohde. Olli Eranti mittaa. Sortuneet puurakenteet näkyvät taempana.

Juomalampi pohjoinen sotahistoriallinen kohde

MH-tunnus: 174613

Kohdetyyppi:	5 Puolustusvarustukset	Haltija:	131 Metsätalous Itä-Suomi
Ajoitus:	7119 Toinen maailmansota	Ylläpitäjä:	131 Metsätalous Itä-Suomi
Rakentamisvuosi:		Kunta:	146 Iломantsi
Lukumäärä:			

Koordinaattiselitys:		Geometria tuotettu:	4 Gps-mittaus, korjaamaton
Koordinaatit:	X 6978793, Y 3729158	Löydöt:	

Taustatiedot

Kohde dokumentoitiin kesän 2014 inventoinnissa Iломantsin sotahistoriallisen työryhmän Otso Nygrenin tietojen avulla.

Ympäristön kuvaus***Kohteen kuvaus***

Juomalampi sijaitsee Iломantsin itäosassa rajavyöhykkeellä Niemijärven itäpuolella. Juomalammen pohjoispuolitse kulki eteläinen tie Hullariin. Vanhan tieuran päälle on rakennettu moderni metsäautotie. Tien varrella olevat puolustusvarustukset ovat säilyneet. Juomalammen ympäristössä on runsaasti sotahistoriallisia rakenteita, jotka liittyvät toisiinsa. Kokonaisuus on jaettu läntiseen, pohjoiseen ja itäiseen osaan.

Pohjoinen alue on kuusia ja mäntyä kasvavaa kangasta vanhan tien pohjoispuolella. Kyseessä on luodekaakkosuuntainen harjanne, jonka lounasrinteellä ja osin harjalla on puolustusvarustuksia. Alueelta mitattiin yhteensä 79 poteroa ja pienkorsua. Lähekkäisten rakenteiden tapauksessa on yhteen mittaukseen yhdistetty useampi rakenne.

Poterot ovat tavallisesti yhdelle miehelle tarkoitettuja. Laajempia taistelukaivantoja alueella ei ole. Poteroita esiintyy koko alueella. Pienkorsut eli sirpalesuojat ovat katettuja. Osassa rakenteista katto on edelleen paikallaan. Kooltaan rakenteet ovat vain n 3 x 3 m. Näitä esiintyy tien pohjoispuolella alueen länsipäässä alarinteellä sekä tien eteläpuolella lähellä suonlaitaa.

Kohteen rajaus

Aluemainen.

Tulkinta

Sota-aikaisia puolustusvarustuksia.

Lisätietoja

Toimenpiteet**Tarkastukset**

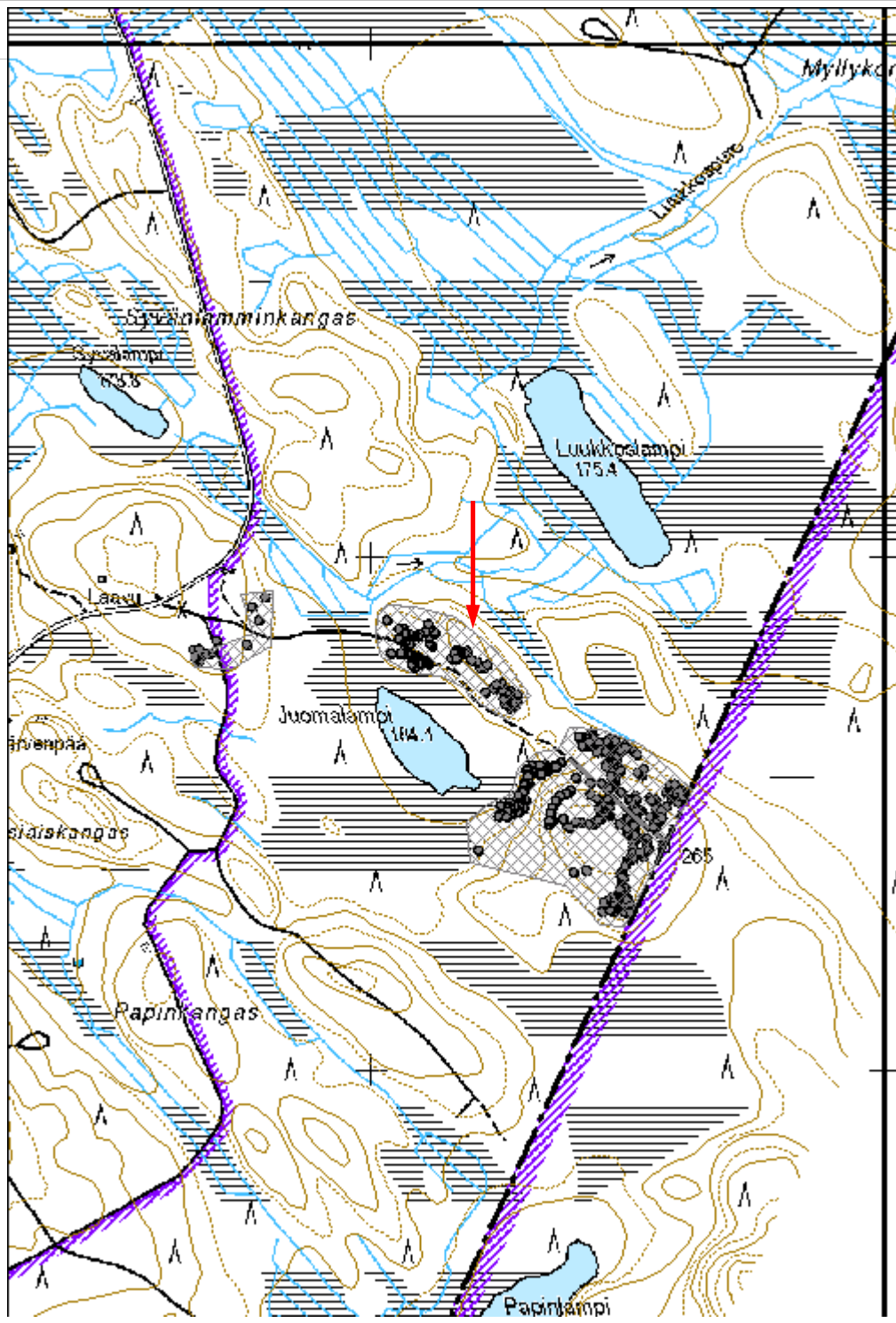
Tila: 3 Toteutettu Laji: 6 Suojeluarvojen tarkastus Tarkastusvuosi: 2014
Tarkastuspvm: 21.8.2014 Tarkastaja: E.Hertell
Kuvaus: KMO kulttuuriperintöinventointi Ilomantsi 2014

Viranomais- rekisterinro:		Kunto:	2 Keskinertainen
		Olotila:	2 Ei käytössä
Arvotus:	8 Muu suojeluarvo	Kohteen suojaus:	9 Muu suojeluarvo
Selitys:		Selitys:	

Ympäristön suojaus:	0 Ei määritelty
--------------------------------	-----------------

Selitys:	
-----------------	--

Kohdetyyppi:	5 Puolustusvarustukset	Copyright:	© Metsähallitus 2008 © Maanmittauslaitos 1/MML/08
Koordinaatit:	X 6978793, Y 3729158	Mittakaava:	1:10000





Kuva 174613. Juomalampi pohjoinen. Korsi on yhä pystyssä.

Juomalampi itäinen sotahistoriallinen kohde

MH-tunnus: 174767

Kohdetyyppi:	5 Puolustusvarustukset	Haltija:	131 Metsätalous Itä-Suomi
Ajoitus:	7119 Toinen maailmansota	Ylläpitäjä:	131 Metsätalous Itä-Suomi
Rakentamisvuosi:		Kunta:	146 Ilomantsi
Lukumäärä:			

Koordinaattiselitys:		Geometria tuotettu:	4 Gps-mittaus, korjaamaton
Koordinaatit:	X 6978473, Y 3729404	Löydöt:	

Taustatiedot

Kohde dokumentoitiin kesän 2014 inventoinnissa Ilomantsin sotahistoriallisen työryhmän Otso Nygrenin tietojen avulla.

Ympäristön kuvaus***Kohteen kuvaus***

Juomalampi sijaitsee Ilomantsin itäosassa rajavyöhykkeellä Niemijärven itäpuolella. Juomalammen pohjoispuolitse kulki eteläinen tie Hullariin. Vanhan tieuran päälle on rakennettu moderni metsäautotie. Tien varrella olevat puolustusvarustukset ovat säilyneet. Juomalammen ympäristössä on runsaasti sotahistoriallisia rakenteita, jotka liittyvät toisiinsa. Kokonaisuus on jaettu läntiseen, pohjoiseen ja itäiseen osaan.

Itäinen osa on Juomalammen ympäristön kohteista laajin ja monipuolisin kokonaisuus. Se on säilyttänyt sota-aikaisen luonteensa hyvin. Paikka sijoittuu itärajaan rajautuvalle hiekkapohjaiselle pyöreähkölle mäelle. Mäellä on puolustusvarustuksia joka suunnalla. Mäen yli kulki Hullariin mennyt tie.

Kaikki havaitut rakenteet mitattiin ja on esitetty omina alakohteinaan. Pääosa alueen rakenteista on poteroita. Alueella on lisäksi joitain lyhyitä pätkiä juoksuhautoja, useita minikorsuja/sirpalesuojia, ajoneuvoille tehtyjä poteroita, teltanpohjia ja korsusauna. Lisäksi alueella lojuu jonkin verran sota-aikaista metalliesineistöä, kuten kamiinanpiippuja.

Ajoneuvopoteroissa on säilynyt seinien puisia tukirakenteita. Samoin osa minikorsuista on edelleen lähes ehjiä, vaikka katot ovatkin painuneet jo alaspäin. Ajoneuvopoteroiden yksityiskohdat kertovat alueen hienosta säilymisasteesta: osassa näistä jopa renkaiden painaummat ovat taltioituneet hiekkaan. Lisäksi alueen puustossa on luotien ja sirpaleiden repimiä jälkiä muistoina taistelusta.

Kohteen rajaus

Aluemainen.

Tulkinta

Sota-aikainen linnoitettu leiripaikka ja taistelualue.

Lisätietoja**Toimenpiteet****Tarkastukset**

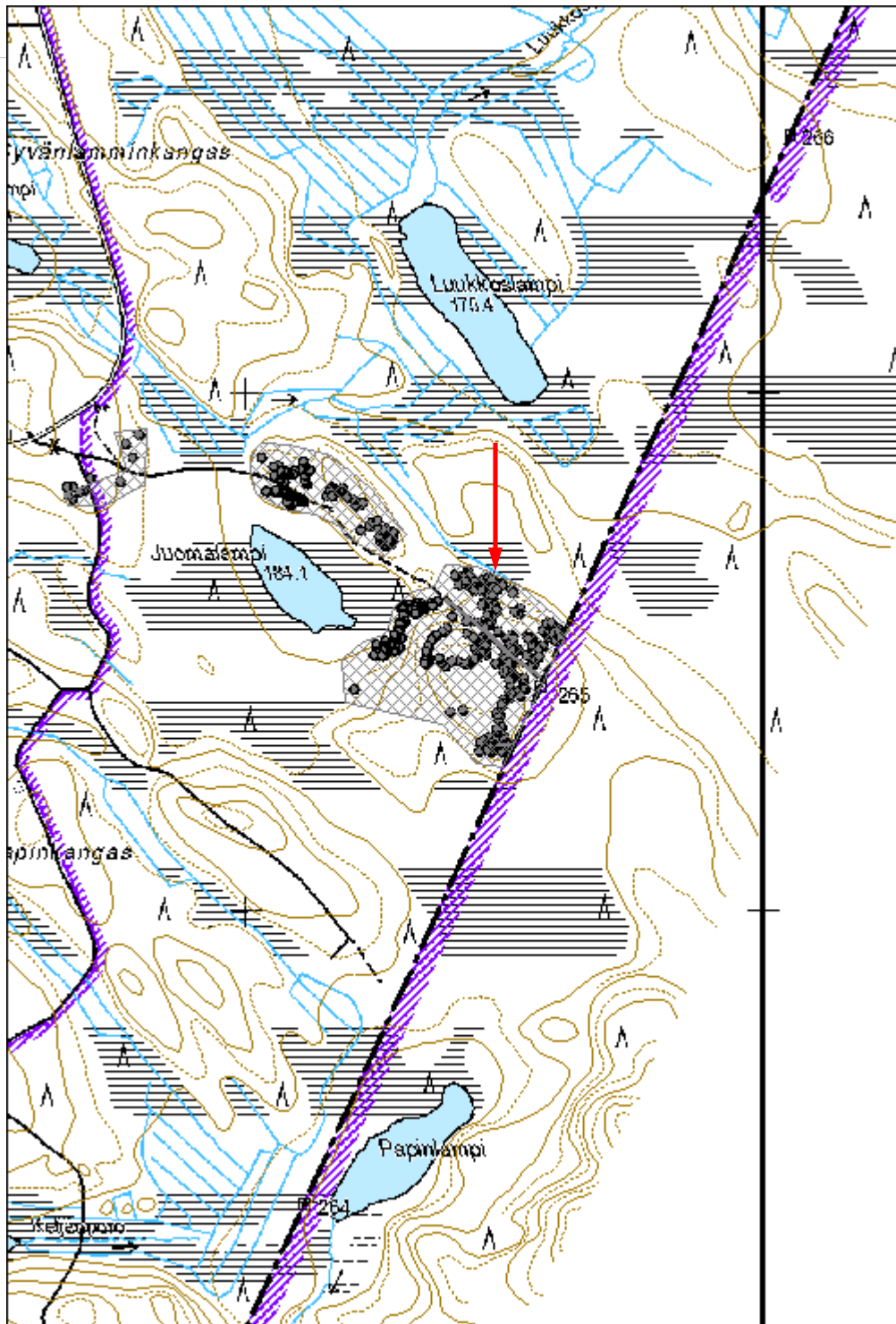
Tila: 3 Toteutettu Laji: 6 Suojeluarvojen tarkastus Tarkastusvuosi: 2014
Tarkastuspvm: 21.8.2014 Tarkastaja: E.Hertell
Kuvaus: KMO kulttuuriperintöinventointi Ilomantsi 2014

**Viranomais-
rekisterinro:****Kunto:** 2 Kesinkertainen**Arvotus:** 8 Muu suojeluarvo**Olotila:** 2 Ei käytössä**Kohteen
suojelu:** 9 Muu suojeluarvo**Selitys:****Selitys:****Ympäristön
suojelu:**

0 Ei määritelty

Selitys:

Kohdetyyppi:	5 Puolustusvarustukset	Copyright:	© Metsähallitus 2008 © Maanmittauslaitos 1/MML/08
Koordinaatit:	X 6978473, Y 3729404	Mittakaava:	1:10000





Kuva 174767_1. Juomalampi läntinen. Olli Eranti ajoneuvopoterossa.



Kuva 174767_2. Juomalampi läntinen. Pyöreä telttapohja.



Kuva 174767_3. Juomalampi läntinen. Kamiinan piippu.



Kuva 174767_4. Juomalampi läntinen. Olli Eranti mittaa alueen kaakkoisosan juoksuhaudassa. Kaakkoon.



Kuva 174767_5. Juomalampi läntinen. Sodan runtelema mänty juoksuhaudan äärellä.



Kuva 174767_6. Juomalampi läntinen. Tie vei Hullariin. Itään.

**1149 Ruosmesuo-Hanhisuon soidensuojelualan laajennus (amo),
Polvikoski hautapaikka?**

MH-tunnus: 175254

Kohdetyyppi: 4 Hautapaikat? **Haltija:** 131 Metsätalous Itä-Suomi
Ajoitus: 7119 Toinen maailmansota **Ylläpitäjä:** 131 Metsätalous Itä-Suomi
Rakentamivuosi: **Kunta:** 146 Iloanta

Lukumäärä:

Koordinaattiselitys: m mpy **Geometria tuotettu:** 4 Gps-mittaus, korjaamaton
Koordinaatit: X 6989169, Y 3725668, **Löydöt:**
Z 168

Taustatiedot

Kohde tarkastettiin kesän 2014 Iloantsin talousmetsien kulttuuriperintöinventoinnin yhteydessä Iloantsin sotahistoriallisen työryhmän edustajan Otso Nygrenin kanssa.

Ympäristön kuvaus

Polvikosken käämpän pihapiiri.

Kohteen kuvaus

Kohde sijaitsee Iloantsin itäosassa Itäpisteelle vievän tien eteläpuolella Polvikosken käämpän pihapiirissä. Alue on tasaista hiekkapohjaista jokivartta. Osoitetulle kohdalle on silminnäkihävaintojen perusteella haudattu Polvikosken taistelussa kesällä 1944 kuolleita vainajia.

Kohteen rajaus

Pistemäinen.

Tulkinta

Hautapaikka.

Lisätietoja

Otso Nygren, henkilökohtainen tiedonanto.

Toimenpiteet

Tarkastukset

Tila: 3 Toteutettu Laji: 6 Suojeluarvojen tarkastus Tarkastusvuosi: 2014
Tarkastuspvm: 18.11.2014 Tarkastaja: E.Hertell
Kuvaus:

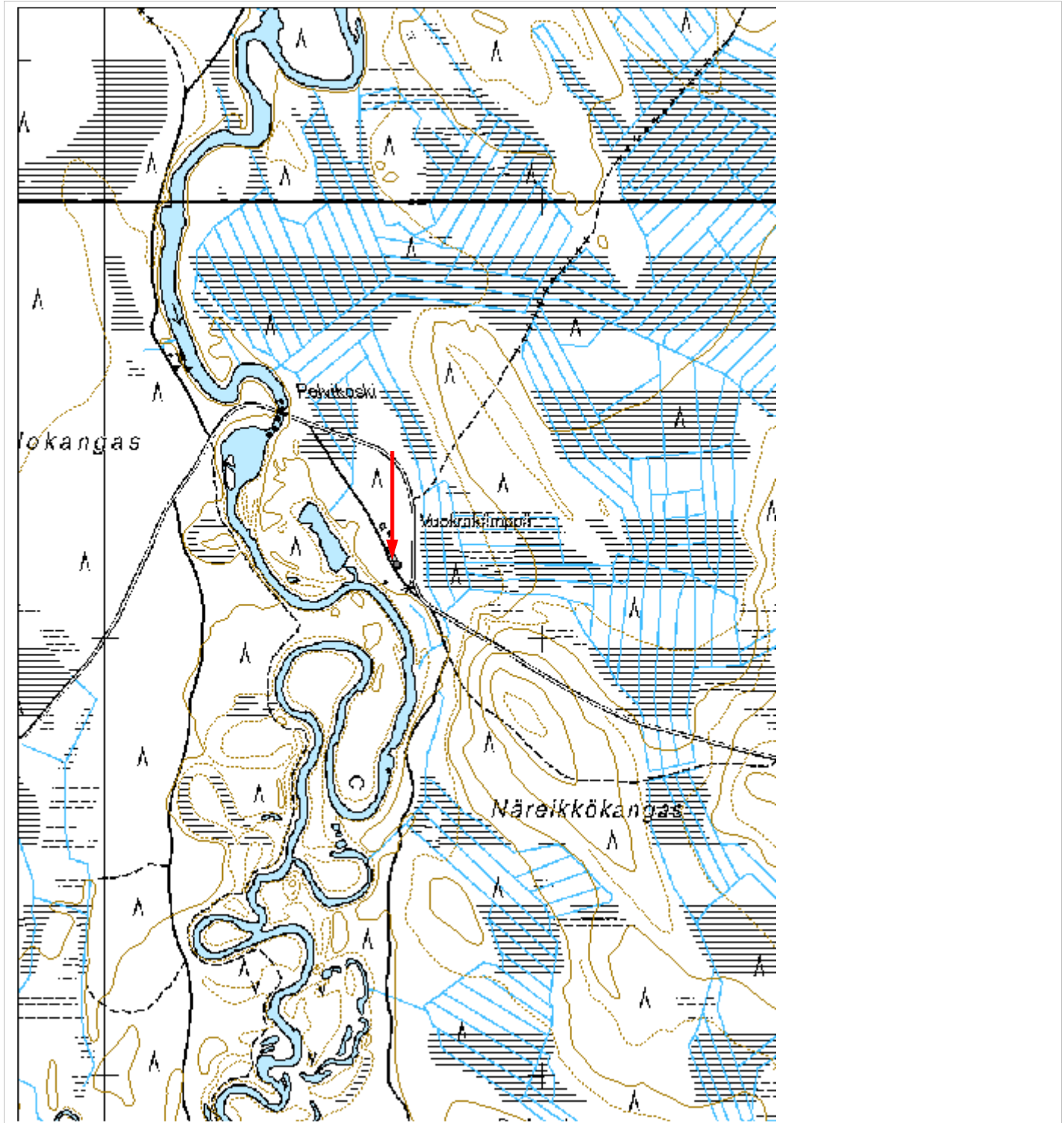
Viranomaisrekisterinro:

Kunto: 2 Keskihertainen

Arvotus:	8 Muu suojeuarvo	Olotila:	2 Ei käytössä
Selitys:		Kohteen suojeu:	9 Muu suojeuarvo
		Selitys:	

Ympäristön suojeu:	0 Ei määritelty
Selitys:	

Kohdetyyppi:	4 Hautapaikat?	Copyright:	© Metsähallitus 2008 © Maanmittauslaitos 1/MML/08
Koordinaatit:	X 6989169, Y 3725668, Z 168	Mittakaava:	1:10000



Verkkovajat

Kohdetyyppi:	99 Muu/määrittelemätön	Haltija:	131 Metsätalous Itä-Suomi
Ajoitus:	7116 Uusi aika	Ylläpitäjä:	131 Metsätalous Itä-Suomi
Rakentamisvuosi:		Kunta:	146 Iломantsi
Lukumäärä:			

Koordinaattiselitys:		Geometria tuotettu:	4 Gps-mittaus, korjaamaton
Koordinaatit:	X 7003750, Y 3717061, Z 184	Löydöt:	

Taustatiedot

Kohde löytyi kesän 2014 inventoinnissa.

Ympäristön kuvaus**Kohteen kuvaus**

Kohde sijaitsee Iломantsin Alisen Hietajärven eteläosassa koilliseen avautuvalla rannalla. Paikalla on vanha verkkovaja, joka on rakennettu arviolta 1960-luvulla. Sen koko on n 2 x 1,5 m. Rakenne on tehty pystypaalujen varaan ja verhoiltu harvalla lautaverhoilulla. Vinokattoa peittää kulunut kattahuopa. Takaseinään ovat metsänelävät syöneet suurehkon aukon. Sisällä oli vanha katiskaverkosta tehty haavi, puhki ruostunut grilli ja mehukattipurkki. Lähistöllä kalakopin eteläpuolella lepää rannassa vanha väsynyt puuvene, nyt jo elämänsä ehtoopuolella.

Kohteen rajaus

Pistemäinen.

Tulkinta

Kalamaja ja vene

Lisätietoja**Toimenpiteet****Tarkastukset**

Tila: 3 Toteutettu Laji: 6 Suojeluarvojen tarkastus Tarkastusvuosi: 2014
Tarkastuspvm: 4.7.2014 Tarkastaja: E.Hertell
Kuvaus: KMO kulttuuriperintöinventointi Iломantsi 2014

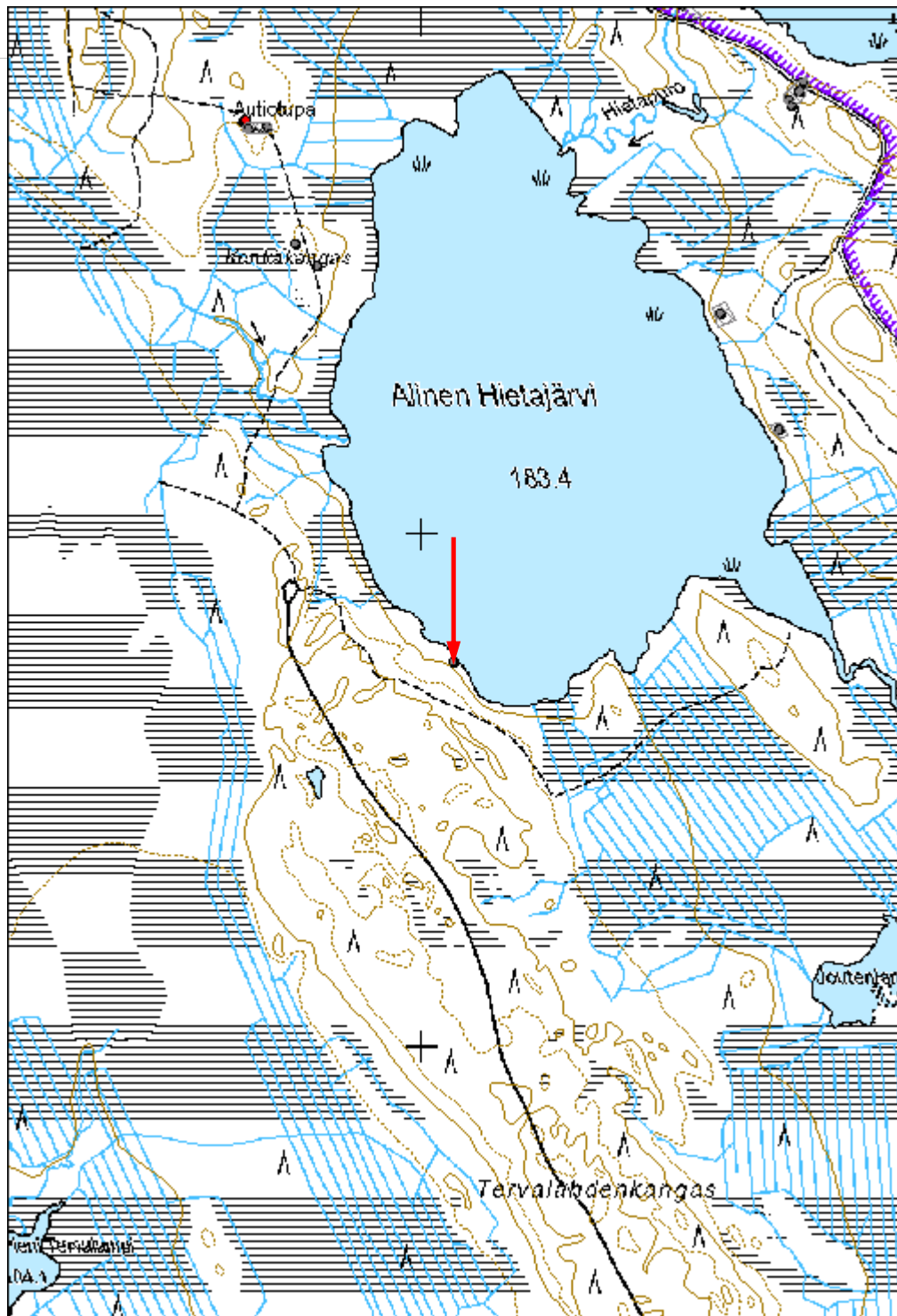
Viranomais-

Kunto: 1 Hyvä

rekisterinro:		Olotila: 2 Ei käytössä
Arvotus:	99 Ei suojeluarvoa	Kohteen suojelu: 9 Muu suojeluarvo
Selitys:		Selitys:

Ympäristön suojelu:	0 Ei määritelty
Selitys:	

Kohdetyyppi:	99 Muu/määrittelemätön	Copyright:	© Metsähallitus 2008 © Maanmittauslaitos 1/MML/08
Koordinaatit:	X 7003750, Y 3717061, Z 184	Mittakaava:	1:10000





Kuva 171891_1. Alinen Hietajärvi 3. Vaja. Pohjoiseen.



Kuva 171891_2. Alinen Hietajärvi 3. Vene ja Olli. Pohjoiseen.

Kohdetyyppi:	9 Valmistuspaikat/työpaikat	Haltija:	131 Metsätalous Itä-Suomi
Ajoitus:	7116 Uusi aika	Ylläpitäjä:	131 Metsätalous Itä-Suomi
Rakentamisvuosi:		Kunta:	146 Iломantsi
Lukumäärä:			

Koordinaattiselitys:	m mpy	Geometria tuotettu:	4 Gps-mittaus, korjaamaton
Koordinaatit:	X 7001327, Y 3721996, Z 180	Löydöt:	

Taustatiedot

Kohde löytyi kesän 2014 inventoinnissa.

Ympäristön kuvaus**Kohteen kuvaus**

Kohde sijaitsee Iломantsin koillisosassa rajavyöhykkeellä Ylisen Aittojärven kaakkoisrannalla. Aittojärven itärantaa kulkee harju, josta irtoaa lounaaseen pieni niemi. Rannassa on vanha hirsistä tehty rakenne ja tämän vieressä lahoaa vanha soutuvene.

Rakenteen koko on n 2,5 x 2,5 m. Se on rakennettu harvasta hirsikehikosta, jota on jäljellä kuusi hirsikertaa. Koillisseinä on avoin.

Kainulaisen (2006:62) mukaan kyseinen rakenne on ollut metsänvartijoiden verkkotalas.

Kohteen raja

Pistemäinen.

Tulkinta

Verkkotalas ja soutuvene.

Lisätietoja

Kainulainen, K. 2006: Ihmisen mittaiset jäljet. Iломantsin hoitoalueiden metsäkämpät ja metsänvartijatilat. Jyväskylä.

Toimenpiteet**Tarkastukset**

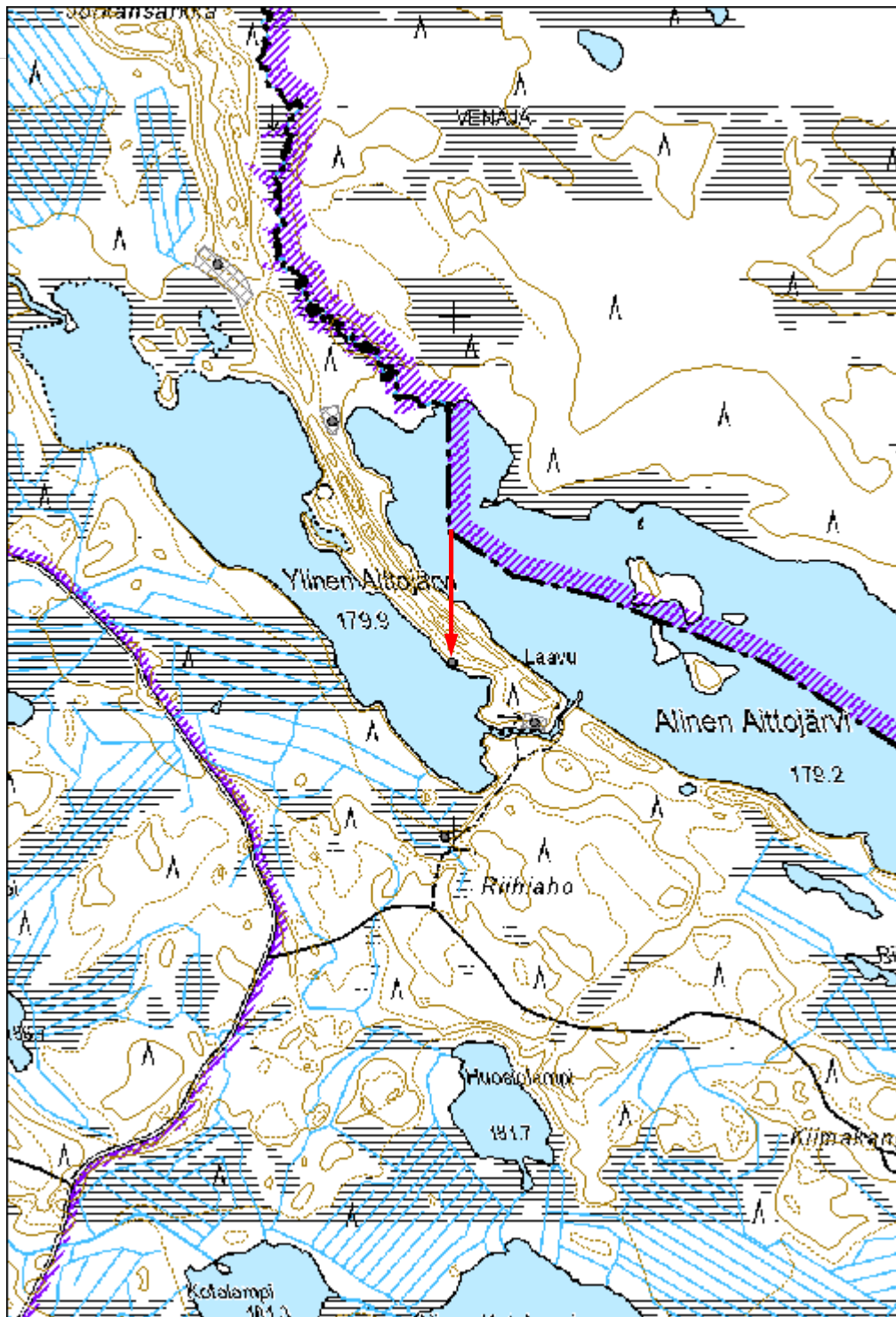
Tila: 3 Toteutettu Laji: 6 Suojeluarvojen tarkastus Tarkastusvuosi: 2014

Tarkastuspvm: 10.7.2014 Tarkastaja: E.Hertell
Kuvaus: KMO kulttuuriperintöinventointi Ilomantsi 2014

Viranomais- rekisterinro:		Kunto:	2 Kesinkertainen
Arvotus:	8 Muu suojeluarvo	Olotila:	2 Ei käytössä
Selitys:		Kohteen suojaus:	9 Muu suojeluarvo
		Selitys:	

Ympäristön suojaus:	0 Ei määritelty
Selitys:	

Kohdetyyppi:	9 Valmistuspaikat/työpaikat	Copyright:	© Metsähallitus 2008 © Maanmittauslaitos 1/MML/08
Koordinaatit:	X 7001327, Y 3721996, Z 180	Mittakaava:	1:10000





Kuva 172134_1. Ylinen Aittojärvi 1 verkkovaja. Olli Eranti dokumentoi. Länteen.



Kuva 172134_2. Ylinen Aittojärvi 1. Venho lepäilee vanhuuttaan vajan kujeessa.

Kohdetyyppi:	9 Valmistuspaikat/työpaikat	Haltija:	131 Metsätalous Itä-Suomi
Ajoitus:	7116 Uusi aika	Ylläpitäjä:	131 Metsätalous Itä-Suomi
Rakentamivuosi:		Kunta:	146 Ilomantsi
Lukumäärä:			

Koordinaattiselitys:	m mpy	Geometria tuotettu:	4 Gps-mittaus, korjaamaton
Koordinaatit:	X 6998305, Y 3720343, Z 186	Löydöt:	

Taustatiedot

Kohde löytyi kesän 2014 inventoinnissa.

Ympäristön kuvaus**Kohteen kuvaus**

Kohde sijaitsee Ilomantsin koillisosassa Hoikka-järven luoteisrannalla. Paikalla on koilliseen työntyvä kostea niemi, jonka tyvessä on verkkovaja. Rakenteen koko on n 3 x 2 m. Rakennus on tehty harvasta hirsikehikosta, joka on osin lyyhistynyt kasaan. Hirsikertoja on viidestä seitsemään. Katteena on lautakatto. Rakenteen sisällä lojuu kalaverkon osia

Kohteen rajaus

Pistemäinen

Tulkinta

Verkkovaja

Lisätietoja**Toimenpiteet****Tarkastukset**

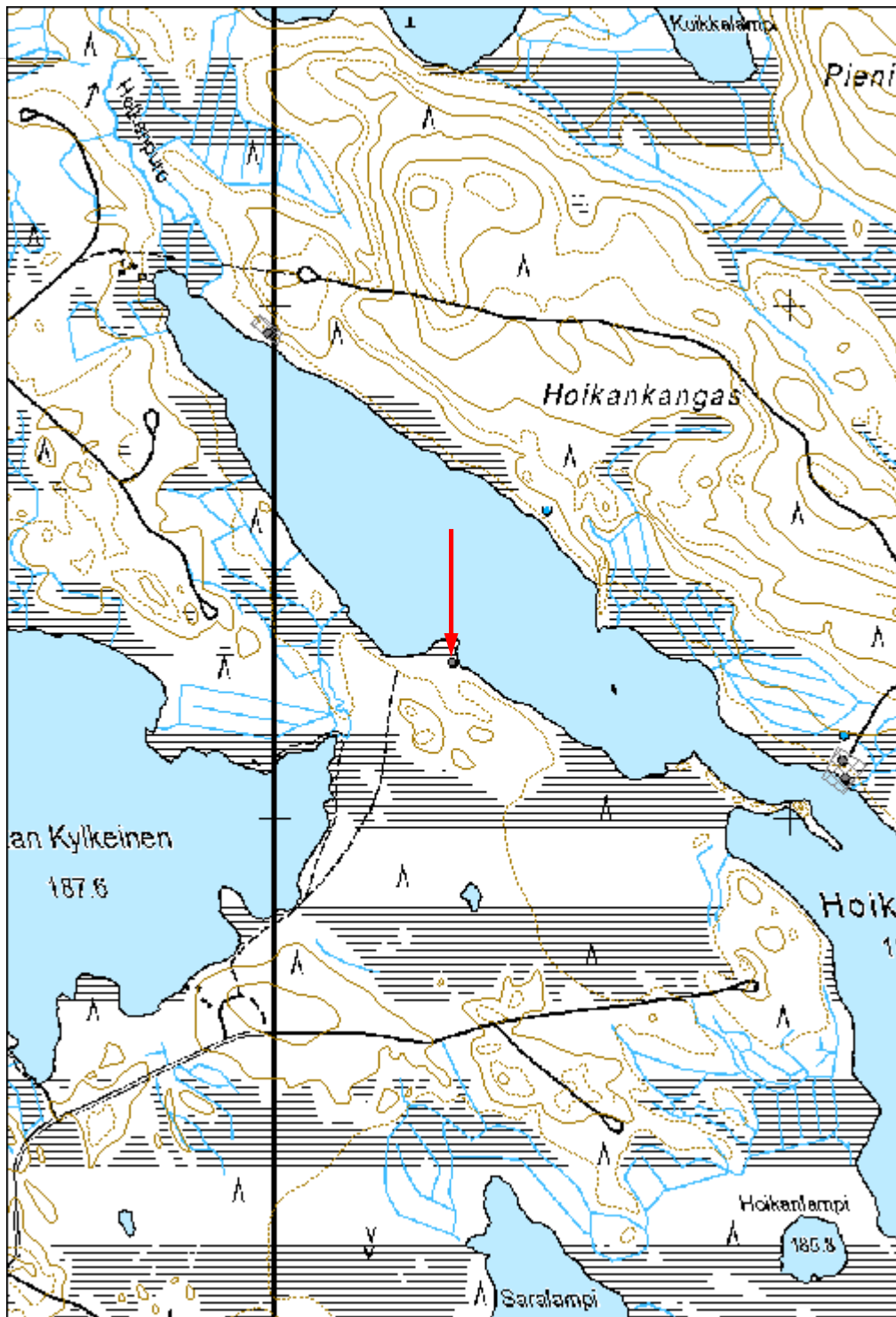
Tila: 3 Toteutettu Laji: 6 Suojeluarvojen tarkastus Tarkastusvuosi: 2014
Tarkastuspvm: 10.7.2014 Tarkastaja: E.Hertell
Kuvaus: KMO kulttuuriperintöinventointi Ilomantsi 2014

Viranomaisrekisterinro:	Kunto:	2 Keskinertainen
--------------------------------	---------------	------------------

Arvotus:	8 Muu suojeuarvo	Olotila:	2 Ei käytössä
Selitys:		Kohteen suojeu:	9 Muu suojeuarvo
		Selitys:	

Ympäristön suojeu:	0 Ei määritelty
Selitys:	

Kohdetyyppi:	9 Valmistuspaikat/työpaikat	Copyright:	© Metsähallitus 2008 © Maanmittauslaitos 1/MML/08
Koordinaatit:	X 6998305, Y 3720343, Z 186	Mittakaava:	1:10000





Kuva 172321_1. Hoikka 1. Vaja. Kaakkoon.



172321_2. Hoikka 1. Verkkovaja Hoikan rannalla. Olli Eranti mittaa. Luoteeseen.

Muut

Kuorajoki 1 jalusta jäännös

MH-tunnus: 171569

Kohdetyyppi:	99 Muu/määrittelemätön	Haltija:	131 Metsätalous Itä-Suomi
Ajoitus:	7116 Uusi aika	Ylläpitäjä:	131 Metsätalous Itä-Suomi
Rakentamisvuosi:		Kunta:	146 Ilomantsi
Lukumäärä:			

Koordinaattiselitys:		Geometria tuotettu:	4 Gps-mittaus, korjaamaton
Koordinaatit:	X 6995278, Y 3677638	Löydöt:	

Taustatiedot

Kohde löytyi kesän 2014 inventoinnissa.

Ympäristön kuvaus

Hiekkainen jokitörmä, jolla tasainen kangas.

Kohteen kuvaus

Kohde sijaitsee Koitereen länsipuolella Kuorajoen yläjuoksulla. Tammissahilta n 0,7 km pohjoiseen tietä on siirretty idemmäs joen vuoksi. Vanhan tieuran vieressä on betonista tehty rakenne. Kyseessä lienee jonkinlainen jalusta, mutta sen funktio on tuntematon. Rakenne on neliskulmainen. Sen koko on n 3,5 x 3,5 m ja korkeus n 0,3 m. Seinämän paksuus on n 0,9 m. Rakenne on lähes kauttaaltaan sammaloitunut. Vuoden 1972 peruskartalla kohdalla ei ole esitetty mitään, joten rakenne lienee tätä vanhempi.

Kohteen rajausta

Pistemäinen GPS-mittaus.

Tulkinta

Funktio tuntematon.

Lisätietoja***Toimenpiteet******Tarkastukset***

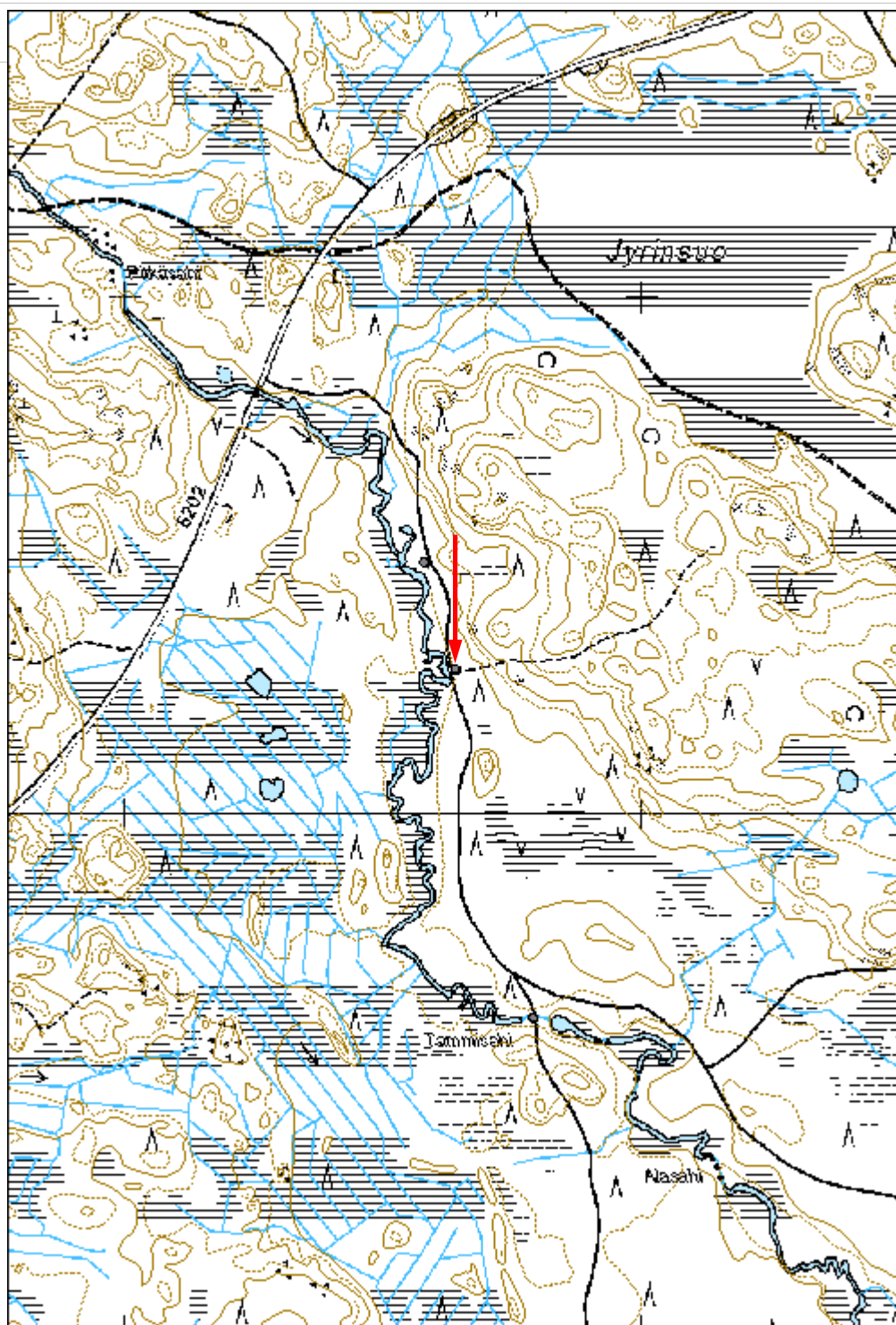
Tila: 3 Toteutettu Laji: 6 Suojeluarvojen tarkastus Tarkastusvuosi: 2014
Tarkastuspvm: 24.6.2014 Tarkastaja: E.Hertell
Kuvaus: alueen kulttuuriperintövastaava

Viranomaisrekisterinro:	Kunto: 2 Keskinertainen
--------------------------------	--------------------------------

Arvotus:	99 Ei suojeluarvoa	Olotila:	2 Ei käytössä
Selitys:		Kohteen suojelu:	99 Ei suojeluarvoa
		Selitys:	

Ympäristön suojelu:	0 Ei määritelty
Selitys:	

Kohdetyyppi:	99 Muu/määrittelemätön	Copyright:	© Metsähallitus 2008 © Maanmittauslaitos 1/MML/08
Koordinaatit:	X 6995278, Y 3677638	Mittakaava:	1:10000





Kuva 171569_3 Kuorajoki 1. Yksityiskohta rakenteesta.

Rajakoski 2 kamiina jäännös

MH-tunnus: 171743

Kohdetyyppi:	99 Muu/määrittelemätön	Haltija:	131 Metsätalous Itä-Suomi
Ajoitus:	7116 Uusi aika	Ylläpitäjä:	131 Metsätalous Itä-Suomi
Rakentamisvuosi:		Kunta:	146 Ilomantsi
Lukumäärä:			

Koordinaattiselitys:		Geometria tuotettu:	4 Gps-mittaus, korjaamaton
Koordinaatit:	X 7012310, Y 3713935	Löydöt:	

Taustatiedot

Kohde löytyi kesän 2014 inventoinnissa.

Ympäristön kuvaus***Kohteen kuvaus***

Vanhan kamiinan jäännös sijaitsee Haapajoen Rajakosken eteläpuolella patovallin eteläpäästä 30 m lounaaseen. Kamiina on tien pohjoispuolella rinteessä. Kyseessä lienee viereisen rakennuksen vanha kamiina.

Kohteen rajaus

Pistemäinen.

Tulkinta***Lisätietoja******Toimenpiteet******Tarkastukset***

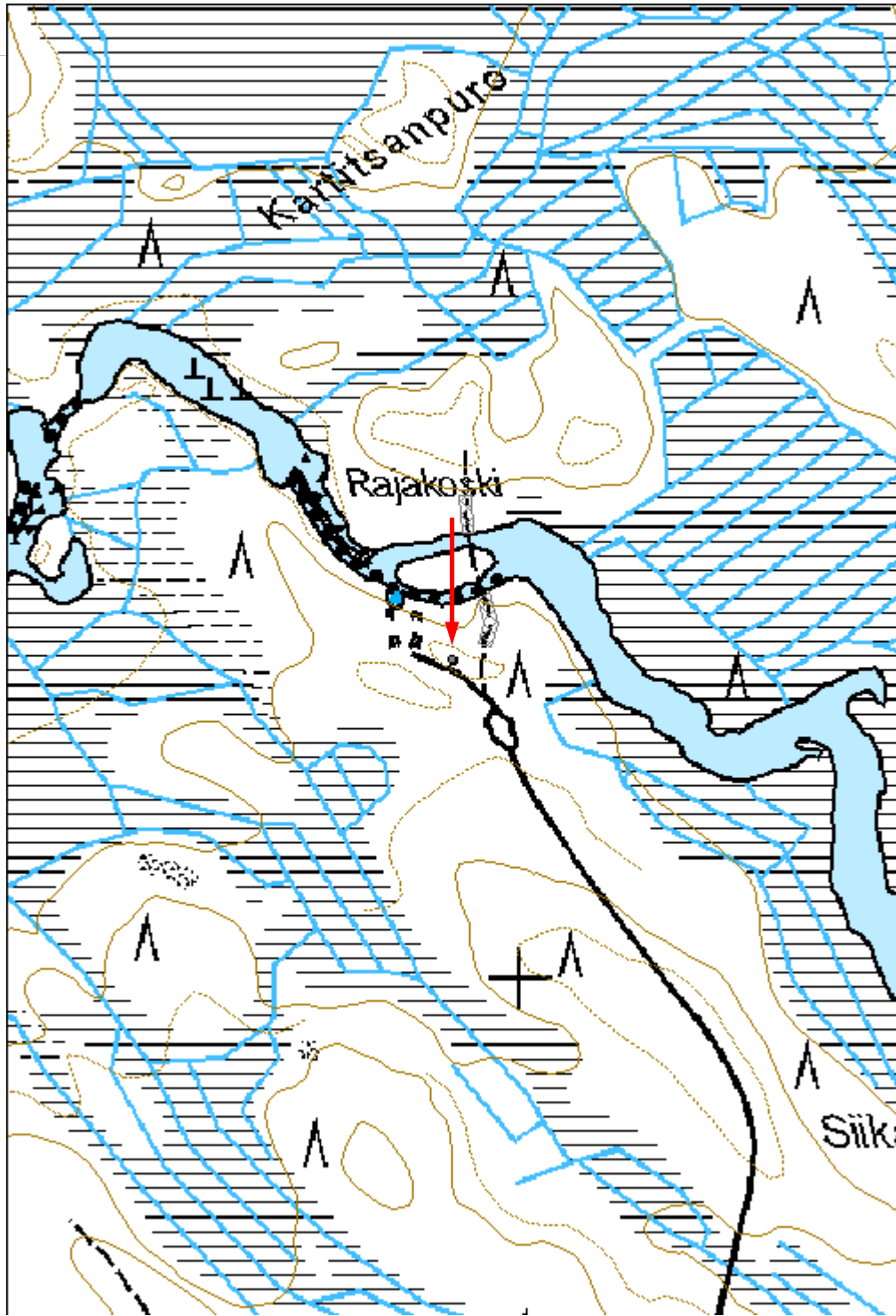
Tila: 3 Toteutettu Laji: 6 Suojeluarvojen tarkastus Tarkastusvuosi: 2014
Tarkastuspvm: 30.6.2014 Tarkastaja: E.Hertell
Kuvaus: KMO kulttuuriperintöinventointi Ilomantsi 2014

Viranomaisrekisterinro:		Kunto:	2 Keskinertainen
		Olotila:	2 Ei käytössä
Arvotus:	99 Ei suojeluarvoa	Kohteen	99 Ei suojeluarvoa

Selitys:	suojelu: Selitys:
-----------------	------------------------------------

Ympäristön suojelu:	0 Ei määritelty
Selitys:	

Kohdetyyppi:	99 Muu/määrittelemätön	Copyright:	© Metsähallitus 2008 © Maanmittauslaitos 1/MML/08
Koordinaatit:	X 7012310, Y 3713935	Mittakaava:	1:5000



**29674 Koitajoen alue (M-nat); Hoikan alue, Lampikangas
turpeenkuivatuskeppejä**

MH-tunnus: 172043

Kohdetyyppi:	9 Valmistuspaikat/työpaikat	Haltija:	131 Metsätalous Itä-Suomi
Ajoitus:	7116 Uusi aika	Ylläpitäjä:	131 Metsätalous Itä-Suomi
Rakentamivuosi:		Kunta:	146 Iloantsi
Lukumäärä:			

Koordinaattiselitys:	m mpy	Geometria tuotettu:	8 Digitointi, mittakaava <1:20000
Koordinaatit:	X 6997873, Y 3718010, Z 199	Löydöt:	

Taustatiedot

SutiGIS-tieto, kohde tarkastettiin kesän 2014 inventoinnissa.

Ympäristön kuvaus

Suo tien molemmin puolin.

Kohteen kuvaus

Kohde sijaitsee kunnan koillisosassa Lakonjärven eteläpäästä jatkuvalla suolla. Suolla tien molemmin puolin on vanhoja keppirivejä. SutiGIS-tiedon mukaan nämä ovat turpeenkuivatuskeppejä. Vaihtoehtoisesti kepit ovat suoniityn heinäseipäitä. Keppien näkyvän osan pituus on n 1,2 m ja paksuus n 5 cm. Kepit on teroitettu päistään. Aluerajaus on tehty havaintojen perusteella.

Kohteen rajaus

Aluemäinen.

Tulkinta

SutiGIS-tietoon perustuen turpeenkuivatuskeppejä.

Lisätietoja***Toimenpiteet******Tarkastukset***

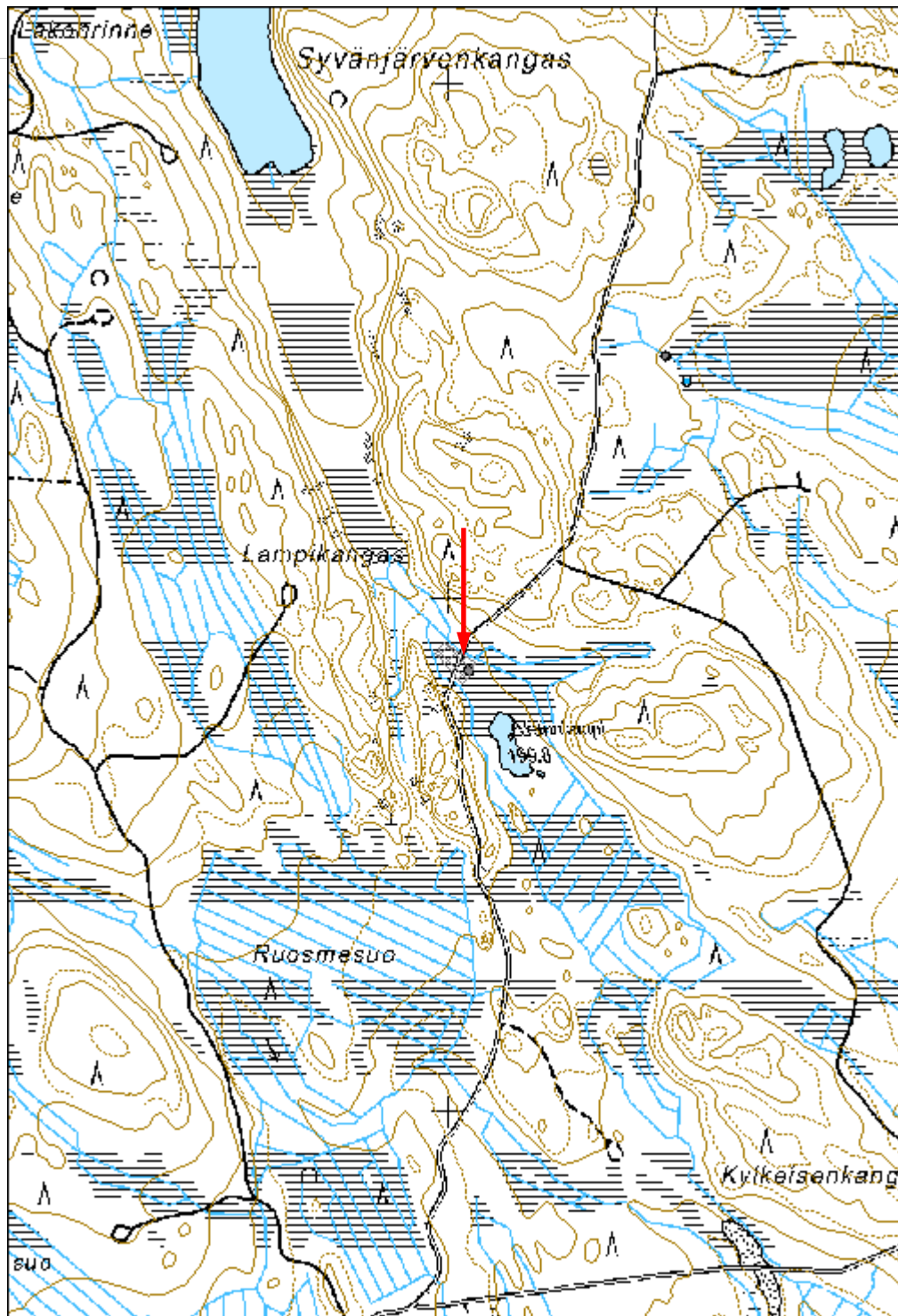
Tila: 3 Toteutettu Laji: 6 Suojeluarvojen tarkastus Tarkastusvuosi: 2014
Tarkastuspvm: 7.11.2014 Tarkastaja: E.Hertell
Kuvaus: KMO kulttuuriperintöinventointi Iloantsi 2014

Viranomaisrekisterinro:	Kunto:	2 Keskipertainen
--------------------------------	---------------	------------------

Arvotus:	8 Muu suojeuarvo	Olotila:	2 Ei käytössä
Selitys:		Kohteen suojeu:	9 Muu suojeuarvo
		Selitys:	

Ympäristön suojeu:	0 Ei määritelty
Selitys:	

Kohdetyyppi:	9 Valmistuspaikat/työpaikat	Copyright:	© Metsähallitus 2008 © Maanmittauslaitos 1/MML/08
Koordinaatit:	X 6997873, Y 3718010, Z 199	Mittakaava:	1:10000





Kuva 172043_1 Lampikangas. Olli Eranti dokumentoi keppirivien äärellä.

Kohdetyyppi:	11 Taide/muistomerkit	Haltija:	131 Metsätalous Itä-Suomi
Ajoitus:	7116 Uusi aika	Ylläpitäjä:	131 Metsätalous Itä-Suomi
Rakentamisvuosi:		Kunta:	146 Ilomantsi
Lukumäärä:			

Koordinaattiselitys:	m mpy	Geometria tuotettu:	4 Gps-mittaus, korjaamaton
Koordinaatit:	X 7002508, Y 3708729, Z 189	Löydöt:	

Taustatiedot

Kohde löytyi kesän 2014 inventoinnissa.

Ympäristön kuvaus***Kohteen kuvaus***

Kohde sijaitsee Ilomantsin koillisosassa Petäjjärvien länsipuolella Laajakankaalla. Laajakangas on tasaista etelään viettävää hiekkapohjaista kangasta, joka rajautuu eteläreunastaan suohon.

Osoitetulla kohdalla kankaan reunassa länteen avautuvalla matalalla törmällä lähellä suota on merkkipuu, jossa merkintä: Palo v. 1925. 5.7.

Kohteen rajaus

Pistemäinen.

Tulkinta

5.7.1925 tapahtuneen metsäpalon merkkipuu

Lisätietoja***Toimenpiteet******Tarkastukset***

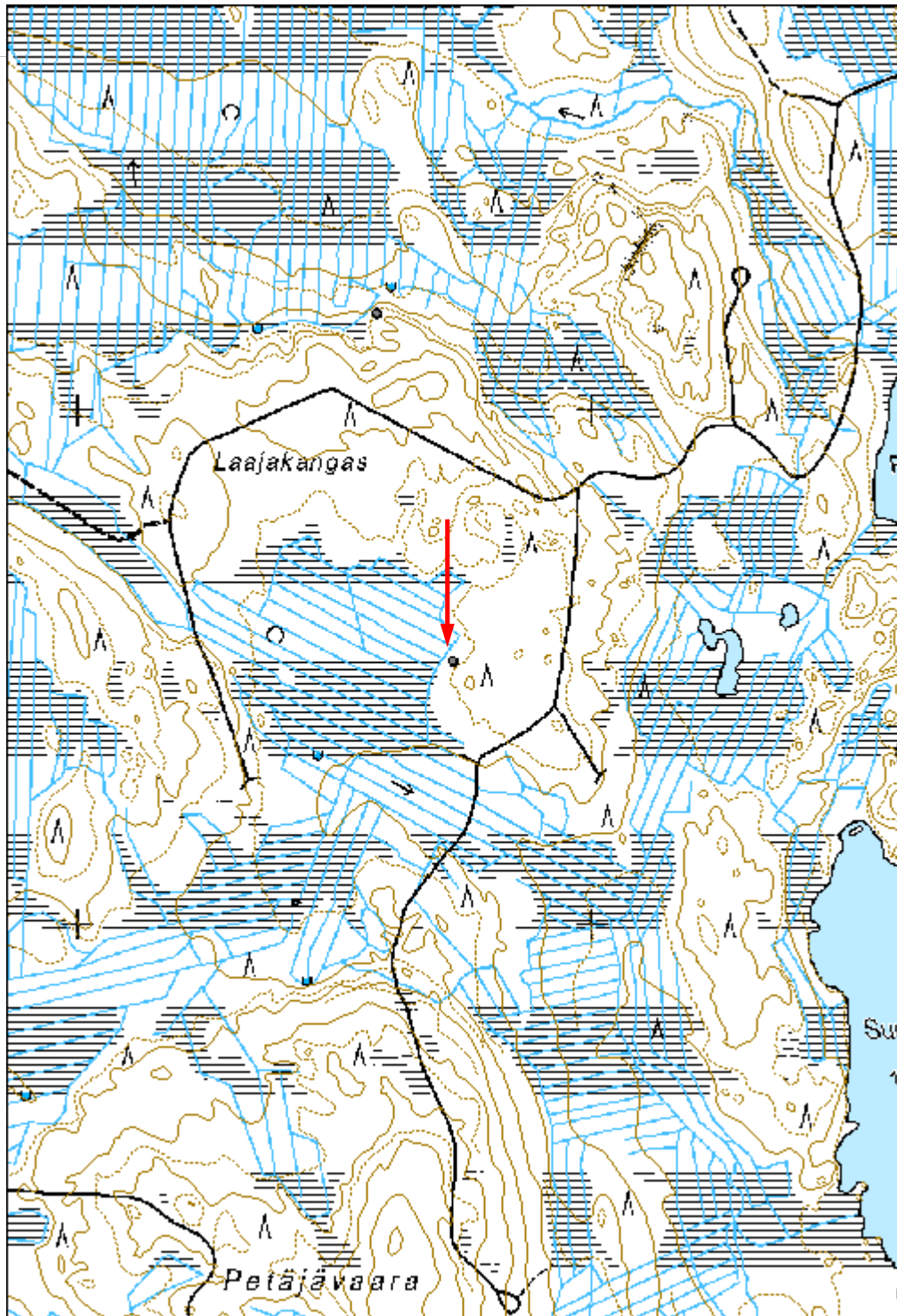
Tila: 3 Toteutettu Laji: 6 Suojeluarvojen tarkastus Tarkastusvuosi: 2014
Tarkastuspvm: 17.6.2014 Tarkastaja: E.Hertell
Kuvaus: KMO kulttuuriperintöinventointi Ilomantsi 2014

Viranomais- rekisterinro:		Kunto:	1 Hyvä
Arvotus:	8 Muu suojeluarvo	Olotila:	2 Ei käytössä
Selitys:		Kohteen suojelu:	9 Muu suojeluarvo
		Selitys:	

Ympäristön suojelu:	0 Ei määritelty
--------------------------------	-----------------

Selitys:	
-----------------	--

Kohdetyyppi:	11 Taide/muistomerkit	Copyright:	© Metsähallitus 2008 © Maanmittauslaitos 1/MML/08
Koordinaatit:	X 7002508, Y 3708729, Z 189	Mittakaava:	1:10000





Kuva 172378_2 Laajakangas 1 merkipuu. "Palo v. 1925. 5.7."

Kohdetyyppi:	9 Valmistuspaikat/työpaikat	Haltija:	131 Metsätalous Itä-Suomi
Ajoitus:	7116 Uusi aika	Ylläpitäjä:	131 Metsätalous Itä-Suomi
Rakentamisvuosi:		Kunta:	146 Ilomantsi
Lukumäärä:			

Koordinaattiselitys:	m mpy	Geometria tuotettu:	4 Gps-mittaus, korjaamaton
Koordinaatit:	X 6993129, Y 3712130, Z 169	Löydöt:	

Taustatiedot

Kohde löytyi kesän 2014 inventoinnissa.

Ympäristön kuvaus**Kohteen kuvaus**

Kohde sijaitsee Ilomantsin Hattujärven länsirannalla mantereella Korkeasaaren pohjoispään tasalla. Paikalla on vanha liuskekivilouhos. Ympäristö on hiekkamoreenia, jossa on n 6 x 6 m kallio- tai irtolohkarepaljastuma. Esiintymä on pitkälti sammalleen ja kasvillisuuden peitossa. Etelä- ja itäreunalta on louhittu kiveä ja myös esiintymän päällä on kaivettu kuopanne.

Paljastuman eteläreunalla on n 5 m pitkä, 0,5 m leveä ja 0,5 m syvä ojamainen louhintakaivanto. Itäreunalla on n 1,5 m pitkä ja 1 m leveä kaivettu alue. Esiintymän päällä oleva kuopanne on halkaisijaltaan n 1 m. Kivessä ei ole näkyvissä porausjälkiä. Paikoin, mm itäreunalla, on nähtävissä impaktijälkiä iskuista, joilla laattoja on lohkottu irti. Esiintymän ja rannan välissä on irtolohkoja maassa.

Invointialueella esiintyvissä asuinrakennusten jäännöksissä, mm Poikapuolisella, joissa on kivinen uuni, uuni on tavallisesti ladottu vastaavista liuskekivistä.

Kohteen rajaus**Tulkinta**

Korkeasaaren louhos on pienialainen kotitarveottamo, josta lienee kuljettettu kiviä lähiseudun rakennusten uunitarpeiksi.

Lisätietoja**Toimenpiteet**

Tarkastukset

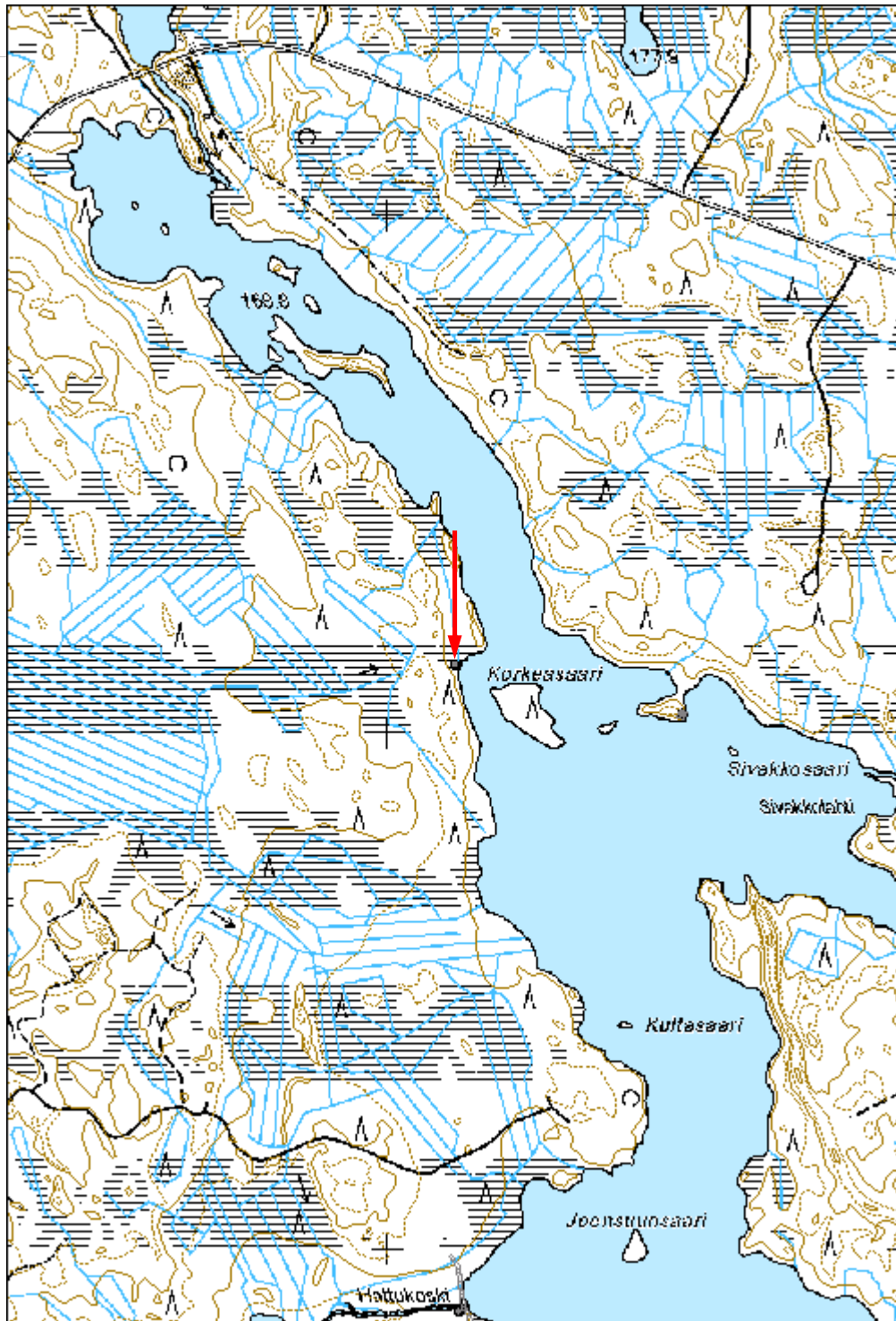
Tila: 3 Toteutettu Laji: 6 Suojeluarvojen tarkastus Tarkastusvuosi: 2014
Tarkastuspvm: 12.6.2014 Tarkastaja: E.Hertell
Kuvaus: KMO kulttuuriperintöinventointi Ilomantsi 2014

**Viranomais-
rekisterinro:****Kunto:** 1 Hyvä**Arvotus:** 3 Esitys mj-luokka II**Olotila:** 2 Ei käytössä**Kohteen
suojelu:** 9 Muu suojeluarvo**Selitys:****Selitys:****Ympäristön
suojelu:**

0 Ei määritelty

Selitys:

Kohdetyyppi:	9 Valmistuspaikat/työpaikat	Copyright:	© Metsähallitus 2008 © Maanmittauslaitos 1/MML/08
Koordinaatit:	X 6993129, Y 3712130, Z 169	Mittakaava:	1:10000





Kuva 172575_1 Korkeasaari kivilouhos. Olli Eranti eteläreunan kaivannon äärellä. Vasemmalla esiintymä. Itään.

Paloniemi järvimalmin pasutuspaikka

MH-tunnus: 173507

Kohdetyyppi:	9 Valmistuspaikat/työpaikat	Haltija:	131 Metsätalous Itä-Suomi
Ajoitus:	7116 Uusi aika	Ylläpitäjä:	131 Metsätalous Itä-Suomi
Rakentamisvuosi:		Kunta:	146 Ilo-mantsi
Lukumäärä:			

Koordinaattiselitys:		Geometria tuotettu:	4 Gps-mittaus, korjaamaton
Koordinaatit:	X 6973706, Y 3725638	Löydöt:	

Taustatiedot

Kohde löytyi kesän 2014 inventoinnissa.

Ympäristön kuvaus**Kohteen kuvaus**

Kohde sijaitsee Ilo-mantsin Ilajanjärven itärannalla Paloniemessä. Paloniemi on lounaaseen työntyvä hiekkamoreenipohjainen matala niemi, joka kasvaa mänty- ja kuusivoittoista metsää.

Niemen länsikärjessä on muuta kangasta hivenen tasaisempi n 5 x 10 m laajuinen alue. Kivikautista asuinpaikkaa ennakoiden paikalle avattiin koepisto, josta kuitenkin paljastui järvimalmin prosessointikuonaa max n 5 cm kerroksena. Kyseessä on järvimalmin pasutuspaikka mahdollisesti läheisen Ilajanruukin tarpeisiin.

Kohteen rajaus

Pistemäinen.

Tulkinta

Järvimalmin pasutuspaikka.

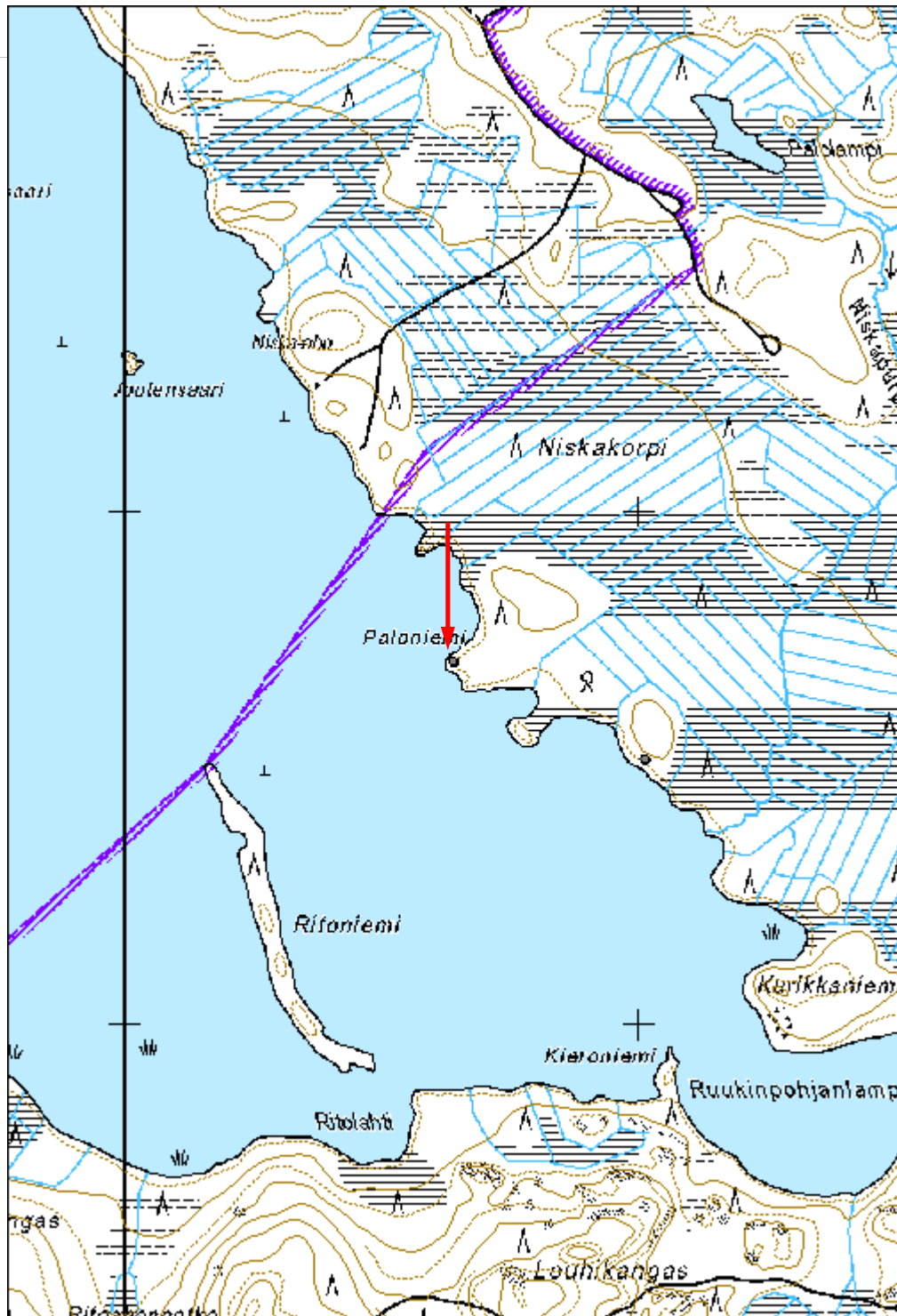
Lisätietoja**Toimenpiteet****Tarkastukset**

Tila: 3 Toteutettu Laji: 6 Suojeluarvojen tarkastus Tarkastusvuosi: 2014
Tarkastuspvm: 8.8.2014 Tarkastaja: E.Hertell
Kuvaus: KMO kulttuuriperintöinventointi Ilo-mantsi 2014

Viranomais-**Kunto:** 1 Hyvä

rekisterinro:		Olotila: 2 Ei käytössä
Arvotus:	3 Esitys mj-luokka II	Kohteen suojelu: 0 Ei määritelty
Selitys:		Selitys:
Ympäristön suojelu:	0 Ei määritelty	
Selitys:		

Kohdetyyppi:	9 Valmistuspaikat/työpaikat	Copyright:	© Metsähallitus 2008 © Maanmittauslaitos 1/MML/08
Koordinaatit:	X 6973706, Y 3725638	Mittakaava:	1:10000





Kuva 173507_1 Paloniemi. Olli Eranti mittailee järvimalmin pasutuspaikalla. Lounaaseen.



Kuva 173507_2 Paloniemi. Yksityiskohtakuva. Järvimalmin kuonaa.

Kohdetyyppi:	1 Asuinpaikat	Haltija:	131 Metsätalous Itä-Suomi
Ajoitus:	7116 Uusi aika	Ylläpitäjä:	131 Metsätalous Itä-Suomi
Rakentamisvuosi:		Kunta:	146 Ilomantsi
Lukumäärä:			

Koordinaattiselitys:	m mpy	Geometria tuotettu:	4 Gps-mittaus, korjaamaton
Koordinaatit:	X 6990920, Y 3713579, Z 172	Löydöt:	

Taustatiedot

SutiGIS-tieto, kohde tarkastettiin kesän 2014 inventoinnissa.

Ympäristön kuvaus**Kohteen kuvaus**

Kohde sijaitsee Ilomantsin Hattujärven Paksuniemessä Laajalahden itäpuolella. Teiden risteyskohdassa risteuksen länsipuolella mäennyppylällä on isoa maakellaria muistuttava rakenne. Eteläpuolelta kulkeva tie on leikannut osan rakenteesta. Kuopan koko on n 4 x 4 metriä. Syvyys on n 1,6 m. Kuoppaa ympäröi iso maavalli. Risteuksen ympärillä on vanhaa peltoalaa ja koillispuolella seiväsaidan jäännökset.

Vuoden 1932 kartassa paikka on pelkkää metsää. Vuoden 1952 kartassa on maininta, että alueelle on ehdotettu asutustilaa Laajalahti. Vuoden 1976 peruskartassa on kuvattu asuinrakennus ja sivurakennuksia nykyisen eteläpuolisen kesämökkkitontin maalla ja peltoalueita mm risteuksen alueella.

Kohteen rajaus

Aluemainen.

Tulkinta

Asutustilan jäännöksiä.

Lisätietoja

9-lehtinen talouskartta Haapajoen hoitoalueesta 9. karttalehti vuodelta 1932.
4-lehtinen talouskartta Haapajoen hoitoalueesta 4. karttalehti vuodelta 1952.
Peruskartta 1:20000 Hattuvaara, vuodelta 1976.

Toimenpiteet

Tarkastukset

Tila: 3 Toteutettu Laji: 6 Suojeluarvojen tarkastus Tarkastusvuosi: 2014
Tarkastuspvm: 28.6.2014 Tarkastaja: E.Hertell
Kuvaus: KMO kulttuuriperintöinventointi Ilomantsi 2014

**Viranomais-
rekisterinro:****Kunto:** 1 Hyvä**Arvotus:**

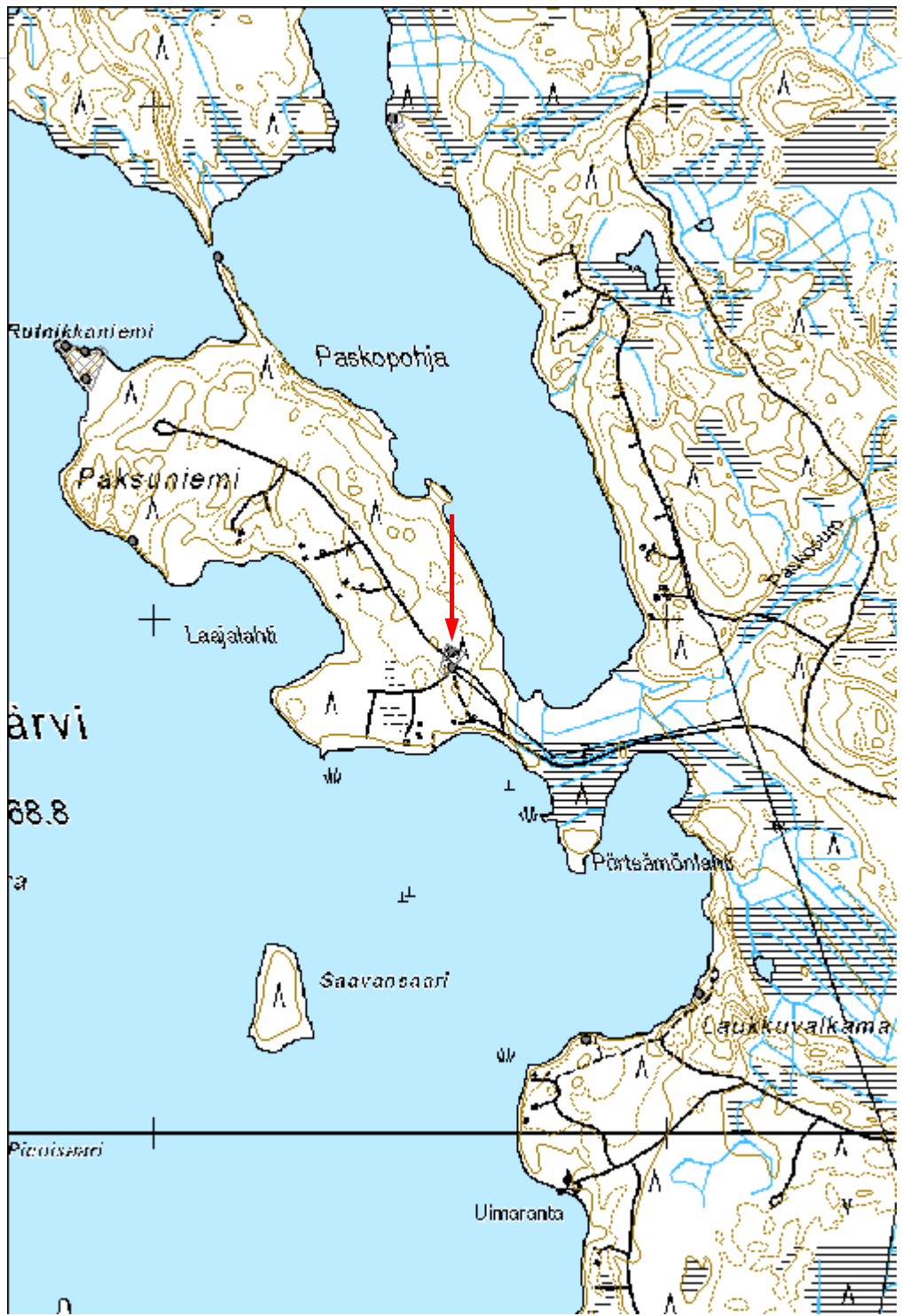
8 Muu suojeluarvo

Olotila: 2 Ei käytössä**Kohteen
suojaus:** 9 Muu suojeluarvo**Selitys:****Selitys:****Ympäristön
suojaus:**

0 Ei määritelty

Selitys:

Kohdetyyppi:	1 Asuinpaikat	Copyright:	© Metsähallitus 2008 © Maanmittauslaitos 1/MML/08
Koordinaatit:	X 6990920, Y 3713579, Z 172	Mittakaava:	1:10000





Kuva 174868_1 Laajalahti 1. Maakellari teiden risteyksessä. Pohjoiseen.



Kuva 174868_2 Laajalahti 1. Seiväsaita pellon reunassa. Olli Eranti mittaa. Lounaaseen.

Rakennusten jäännökset

Valkeavaara rakennus jäännös

MH-tunnus: 171649

Kohdetyyppi:	1 Asuinpaikat	Haltija:	131 Metsätalous Itä-Suomi
Ajoitus:	7116 Uusi aika	Ylläpitäjä:	131 Metsätalous Itä-Suomi
Rakentamisvuosi:		Kunta:	146 Ilomantsi
Lukumäärä:			

Koordinaattiselitys:		Geometria tuotettu:	8 Digitointi, mittakaava <1:20000
Koordinaatit:	X 6977829, Y 3683477	Löydöt:	

Taustatiedot

Kohde löytyi kesän 2014 inventoinnissa.

Ympäristön kuvaus***Kohteen kuvaus***

Kohde sijaitsee Koitereen lounaispuolella Valkealammen viereisellä Valkeavaaralla. Luoteis-kaakko-suuntaisella vaaralla on ollut tila peltoineen. Nykyisin alue kasvaa koivuvaltaista sekametsää. Aluskasvillisuus on korkeaa pensas-, ruoho-, heinäkasvillisuutta.

Lähellä vaaran huippua, sen länsireunalla, on tulisijallisen rakennuksen jäännös. Tämä lienee ollut asuinrakennus. Jäännöksen koko on n 7 x 9 m. Rakennuksessa on ollut kivistä ladottu uuni. Vaaran laella on lisäksi peltojen raivauksessa syntyneitä röykkiöitä, joista mitatut on kuvattu kartassa. Tien pohjoispuolella on navetan kivijalka. Kivisen kivijalan koko on n 9 x 8 x 1,5 m. Kivijalan pohjoispuolelle on valettu seinä, joka on luultavasti alkuperäistä kivijalkaa nuorempi. Tien eteläpuolella vaaran länsireunalla on kaivon jäännös.

Vuoden 1974 peruskartassa on esitetty navetta, mutta asuinrakennusta ei enää ole kuvattu.

Kohteen rajaus

Aluomainen, kattaa vaaran laella olevat rakenteet.

Tulkinta***Lisätietoja***

Peruskartta 1:20000, no 424212 Huhus, v 1974.

Toimenpiteet***Tarkastukset***

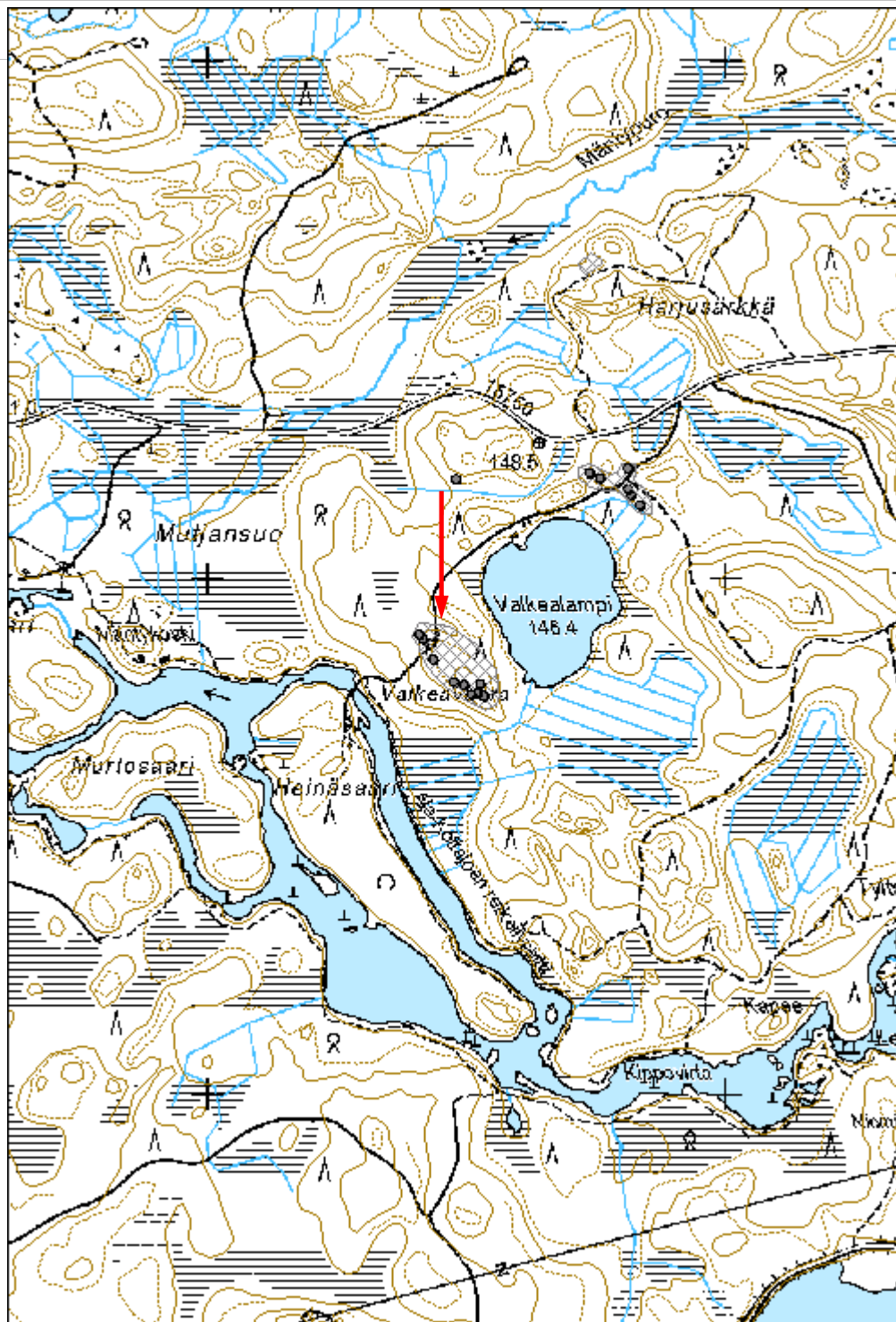
Tila: 3 Toteutettu Laji: 6 Suojeluarvojen tarkastus Tarkastusvuosi: 2014
Tarkastuspvm: 18.6.2014 Tarkastaja: E.Hertell
Kuvaus: KMO kulttuuriperintöinventointi Iломantsi 2014

Viranomais- rekisterinro:		Kunto:	2 Keskinertainen
		Olotila:	2 Ei käytössä
Arvotus:	8 Muu suojeluarvo	Kohteen suojelu:	9 Muu suojeluarvo
Selitys:		Selitys:	

Ympäristön suojelu:	0 Ei määritelty
--------------------------------	-----------------

Selitys:	
-----------------	--

Kohdetyyppi:	1 Asuinpaikat	Copyright:	© Metsähallitus 2008 © Maanmittauslaitos 1/MML/08
Koordinaatit:	X 6977829, Y 3683477	Mittakaava:	1:10000





Kuva 171649. Valkeavaara. Navetan kivijalka. Luoteeseen.

Kohdetyyppi:	1 Asuinpaikat	Haltija:	131 Metsätalous Itä-Suomi
Ajoitus:	7116 Uusi aika	Ylläpitäjä:	131 Metsätalous Itä-Suomi
Rakentamisvuosi:		Kunta:	146 Iломantsi
Lukumäärä:			

Koordinaattiselitys:	m mpy	Geometria tuotettu:	4 Gps-mittaus, korjaamaton
Koordinaatit:	X 7012205, Y 3706451, Z 205	Löydöt:	

Taustatiedot

Karttatieto, kohde tarkastettiin kesän 2014 inventoinnissa.

Ympäristön kuvaus**Kohteen kuvaus**

Kohde sijaitsee Iломantsin pohjoisosassa Lieksaan vievän tien itäpuolella 3,5 km Lieksan rajalta etelään. Paikalla on Peurakangas, jonka luoteispäässä metsäautotien vieressä kämpä on sijainnut. Tien eteläpuolella on ollut kämpä ja siihen liittyvä sivurakennus. Kämpä on purettu kokonaan, joten sen koko ei ole määritettävissä. Valettu jäännös, mahdollisesti uuninperustus, näkyy edelleen maassa. Sivurakennuksen koko on ollut kooltaan n. 3 x 3 m. Tien vieressä on paikallaan edelleen metalliset lipputangon tuet. Tien pohjoispuolella on ilmeisesti kellarikuoppia, sekä muita kuoppia.

Kohde on kuvattu vuoden 1952 kartassa.

Kohteen rajaus

Aluemainen.

Tulkinta

Metsätyökämpä 1950-luvulta.

Lisätietoja

4-lehtinen talouskartta Haapajoen hoitoalueesta, 3. karttalehti, vuodelta 1952.

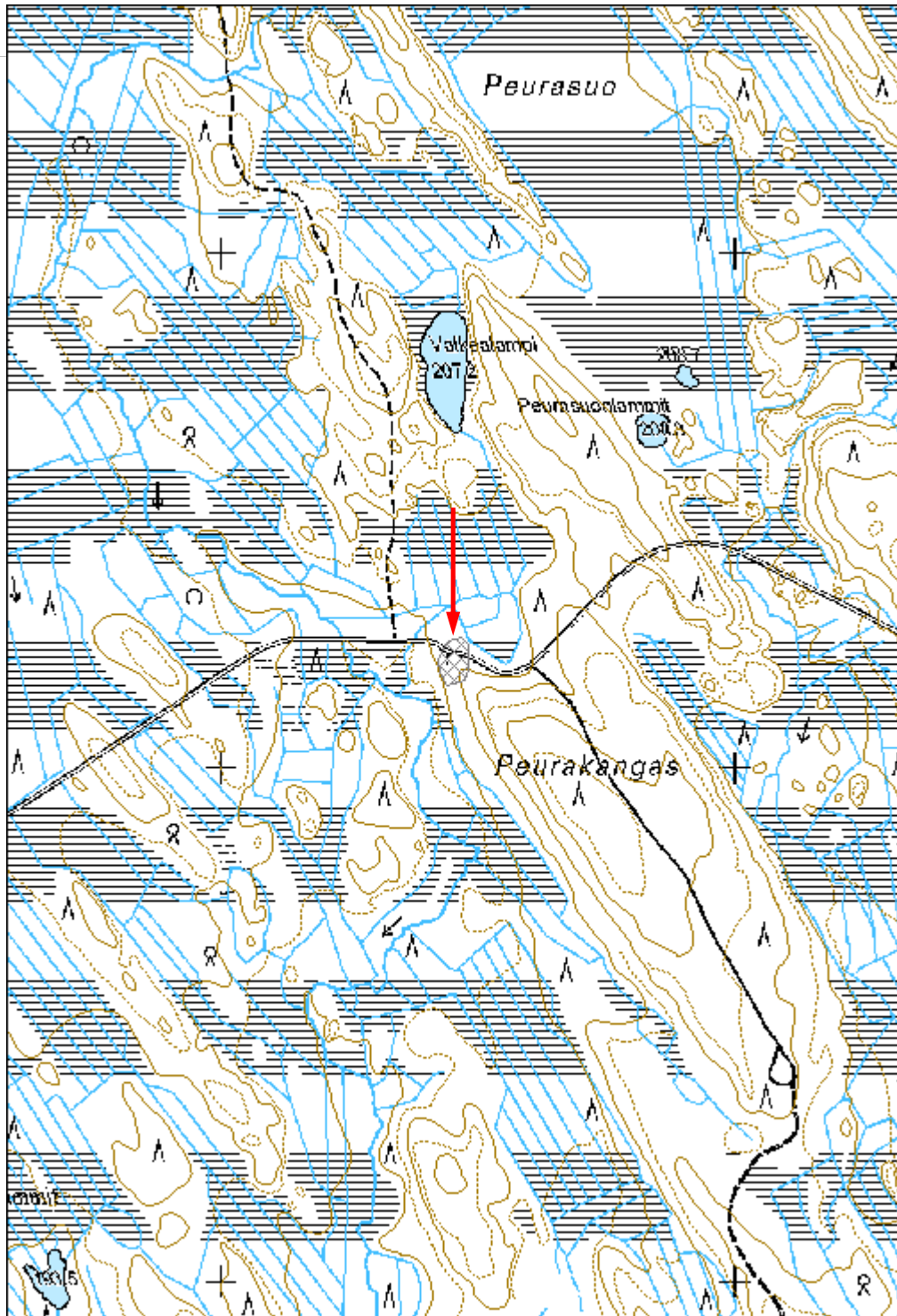
Toimenpiteet**Tarkastukset**

Tila: 3 Toteutettu Laji: 6 Suojeluarvojen tarkastus Tarkastusvuosi: 2014
Tarkastuspvm: 27.6.2014 Tarkastaja: E.Hertell
Kuvaus: KMO kulttuuriperintöinventointi Iломantsi 2014

Viranomais- rekisterinro:		Kunto:	3 Huono
Arvotus:	8 Muu suojeuarvo	Olotila:	2 Ei käytössä
Selitys:		Kohteen suoja:	9 Muu suojeuarvo
		Selitys:	

Ympäristön suoja:	0 Ei määritelty
Selitys:	

Kohdetyyppi:	1 Asuinpaikat	Copyright:	© Metsähallitus 2008 © Maanmittauslaitos 1/MML/08
Koordinaatit:	X 7012205, Y 3706451, Z 205	Mittakaava:	1:10000





Kuva 171702_2 Peurakangas. Lipputangon jalusta. Länteen.

Telttakangas rakennus jäännös

MH-tunnus: 171733

Kohdetyyppi:	1 Asuinpaikat	Haltija:	131 Metsätalous Itä-Suomi
Ajoitus:	7116 Uusi aika	Ylläpitäjä:	131 Metsätalous Itä-Suomi
Rakentamisvuosi:		Kunta:	146 Iломantsi
Lukumäärä:			

Koordinaattiselitys:	m mpy	Geometria tuotettu:	4 Gps-mittaus, korjaamaton
Koordinaatit:	X 7013286, Y 3713390, Z 198	Löydöt:	

Taustatiedot

SutiGIS-tieto, kohde tarkastettiin kesän 2014 inventoinnissa.

Ympäristön kuvaus***Kohteen kuvaus***

Kohde sijaitsee Iломantsin koillisosassa rajavyöhykkeellä Haapajoelta 0,7 km pohjoiseen Telttakankaan lounaisreunalla. Paikka on Telttakankaasta etelään työntyvä matala soiden rajaama harjanne. Alueen metsä on hakattu ja pinta muokattu raskaasti. Paikalla on vanha metsäsauna l. todennäköinen kämpänpohja. Uusi metsäautotie kulkee harjannetta kämpän jäännöksen länsipuolelta.

Jäännös on kärsinyt pahasti maapohjan muokkauksesta. Laikutuksissa on kuitenkin näkyvissä hirsien jäännöksiä, puuroskaa ja kiukaan hajonnutta kiveystä. Kiuas on kooltaan n 1x1x0,5 m. Pohja on ilmeisesti kaivettu maahan. Rakennuksen koko ei ole enää arvioitavissa. Muiden vastaavien perusteella se lienee ollut n 4x4 m.

Rakennusta ei ole kuvattu vuoden 1932 tai 1952 kartassa. Rakennusteknisesti se edustaa aikakautta vanhempaa kerrosta.

Kohteen rajaus

Pistemäinen.

Tulkinta

Metsätyökämpän pohja mahdollisesti 1800-luvulta tai 1900-luvun alusta.

Lisätietoja

9-lehtinen talouskartta Haapajoen hoitoalueesta, 8. karttalehti, vuodelta 1932.

4-lehtinen talouskartta Haapajoen hoitoalueesta, 3. karttalehti, vuodelta 1952.

Toimenpiteet**Tarkastukset**

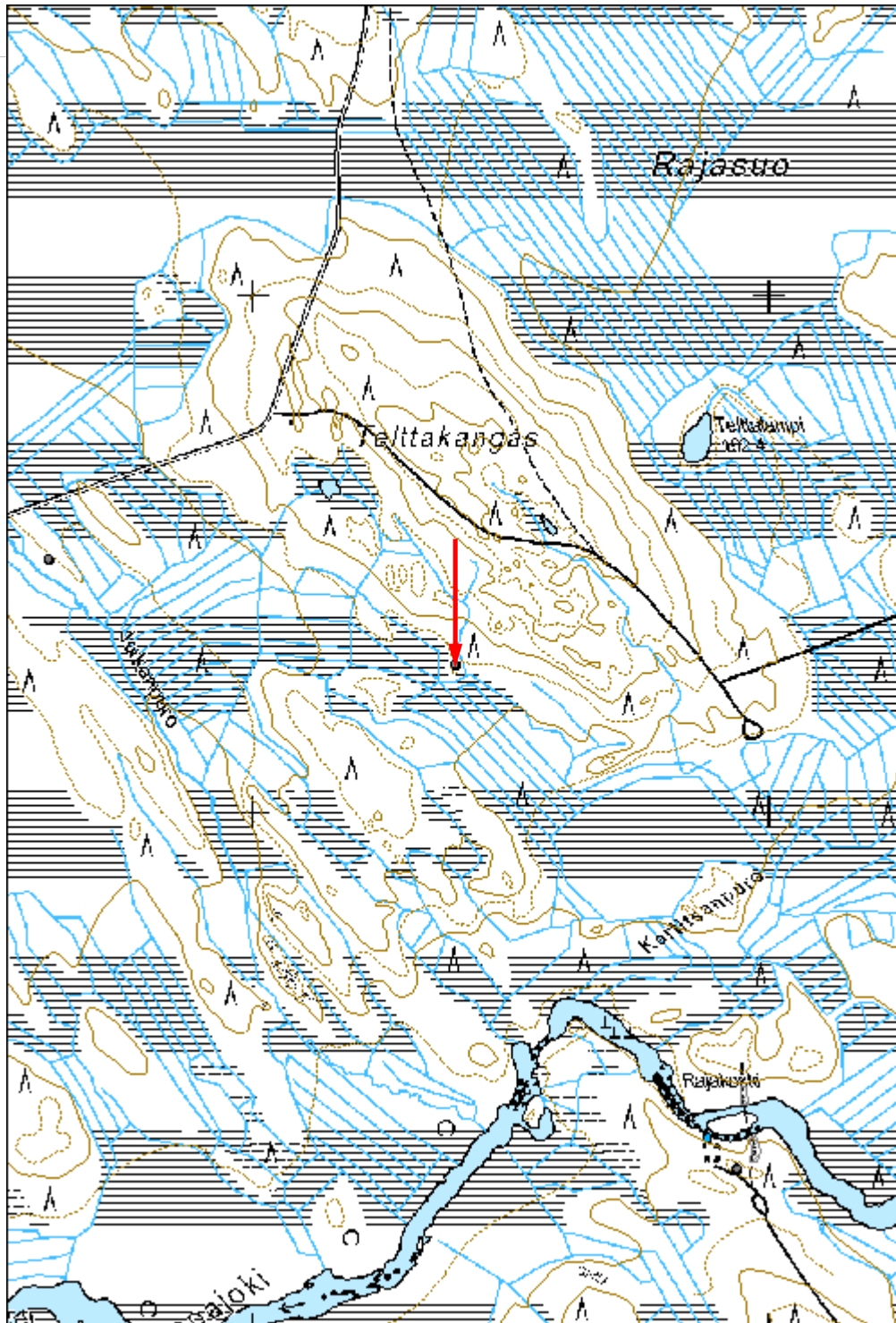
Tila: 3 Toteutettu Laji: 6 Suojeluarvojen tarkastus Tarkastusvuosi: 2014
Tarkastuspvm: 25.7.2014 Tarkastaja: E.Hertell
Kuvaus: KMO kulttuuriperintöinventointi Ilomantsi 2014

Viranomais- rekisterinro:		Kunto:	3 Huono
		Olotila:	2 Ei käytössä
Arvotus:	8 Muu suojeluarvo	Kohteen suojaus:	9 Muu suojeluarvo
Selitys:		Selitys:	

Ympäristön suojaus:	0 Ei määritelty
--------------------------------	-----------------

Selitys:	
-----------------	--

Kohdetyyppi:	1 Asuinpaikat	Copyright:	© Metsähallitus 2008 © Maanmittauslaitos 1/MML/08
Koordinaatit:	X 7013286, Y 3713390, Z 198	Mittakaava:	1:10000





Kuva 171733_1 Telttakangas. Hajonneita hirsirakenteita ja kiuas kuvan keskellä.

Jorkanpuro rakennus jäännös	MH-tunnus: 171736
------------------------------------	--------------------------

Kohdetyyppi:	1 Asuinpaikat	Haltija:	131 Metsätalous Itä-Suomi
Ajoitus:	7116 Uusi aika	Ylläpitäjä:	131 Metsätalous Itä-Suomi
Rakentamisvuosi:		Kunta:	146 Iломantsi
Lukumäärä:			

Koordinaattiselitys:	m mpy	Geometria tuotettu:	4 Gps-mittaus, korjaamaton
Koordinaatit:	X 7013489, Y 3712604, Z 192	Löydöt:	

Taustatiedot

SutiGIS-tieto, kohde tarkastettiin kesän 2014 inventoinnissa.

Ympäristön kuvaus

Kohteen kuvaus

Kohde sijaitsee Iломantsin koillisosassa 1,4 km Haapajoelta pohjoiseen Jorkanpuron varressa. Jorkanpuron itäpuolella kulkee matala luode-kaakko-suuntainen moreeniharjanne. Alue on hakattu ja pinta muokattu. Metsäsauna l. vanha kämpänpohja sijaitsee harjanteen länsireunalla n 100 m tiestä kaakkoon.

Jäännös on kärsinyt laikutuksessa. Rakennus on ollut kooltaan n 4 x 5 m. Sen pohja on kaivettu maahan ja yhdessä nurkassa on sijainnut kiuas. Paikalla on säilynyt veistettyjä hirsitä. Kiuas on kärsinyt hiukan metsänuudistuksessa.

Rakennusta ei esiinny vuoden 1932 tai 1952 kartassa. Myös rakennusteknisesti se on tätä aikakautta vanhempi.

Kohteen raja

Pistemäinen

Tulkinta

Metsäsauna l. metsäkämpä.

Lisätietoja

9-lehtinen talouskartta Haapajoen hoitoalueesta, 8. karttalehti, vuodelta 1932.

4-lehtinen talouskartta Haapajoen hoitoalueesta, 3. karttalehti, vuodelta 1952.

Toimenpiteet

Tarkastukset

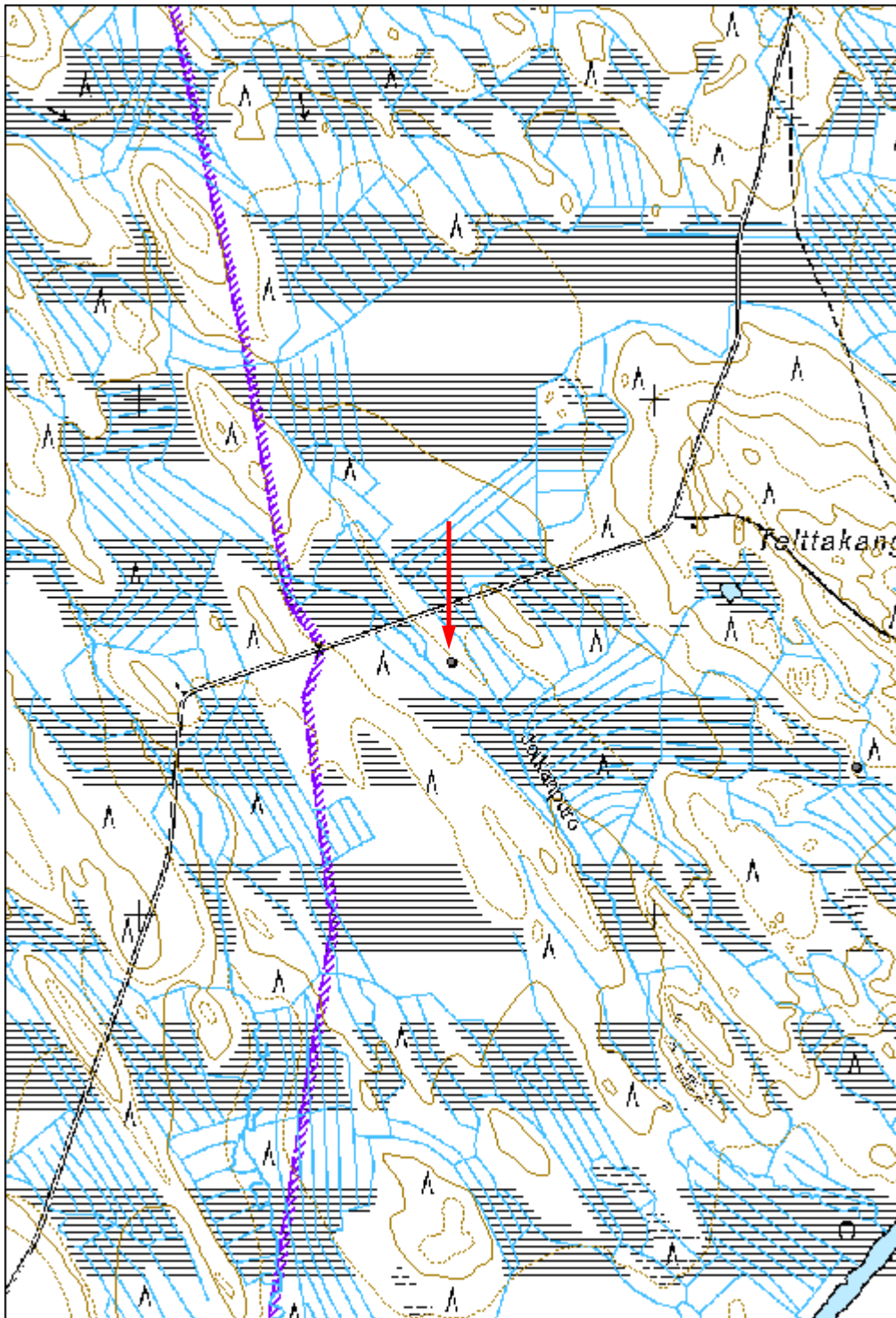
Tila: 3 Toteutettu Laji: 6 Suojeluarvojen tarkastus Tarkastusvuosi: 2014
Tarkastuspvm: 28.6.2014 Tarkastaja: E.Hertell
Kuvaus: KMO kulttuuriperintöinventointi Ilomantsi 2014

Viranomais- rekisterinro:		Kunto:	2 Kesinkertainen
		Olotila:	2 Ei käytössä
Arvotus:	8 Muu suojeluarvo	Kohteen suojaus:	9 Muu suojeluarvo
Selitys:		Selitys:	

Ympäristön suojaus:	0 Ei määritelty
--------------------------------	-----------------

Selitys:	
-----------------	--

Kohdetyyppi:	1 Asuinpaikat	Copyright:	© Metsähallitus 2008 © Maanmittauslaitos 1/MML/08
Koordinaatit:	X 7013489, Y 3712604, Z 192	Mittakaava:	1:10000





Kuva 171736. Jorkanpuro. Olli Eranti mittaa jäännöksen pohjalla. Kaakkoon.

Rosvohodunaho 2 rakennus jäännös

MH-tunnus: 171752

Kohdetyyppi:	1 Asuinpaikat	Haltija:	131 Metsätalous Itä-Suomi
Ajoitus:	7116 Uusi aika	Ylläpitäjä:	131 Metsätalous Itä-Suomi
Rakentamisvuosi:		Kunta:	146 Ilomantsi
Lukumäärä:			

Koordinaattiselitys:	m mpy	Geometria tuotettu:	4 Gps-mittaus, korjaamaton
Koordinaatit:	X 7011793, Y 3712742, Z 188	Löydöt:	

Taustatiedot

SutiGIS-tieto, kohde tarkastettiin kesän 2014 inventoinnissa.

Ympäristön kuvaus***Kohteen kuvaus***

Kohde sijaitsee kunnan koillisosassa rajavyöhykkeellä Haapajoen etelärannalla. Rosvohodunahon koillispuolella on soiden ympäröimä luode-kaakko-suuntainen matala kuusia kasvava harjanne. Harjanteen päällä lähellä sen pohjoispäätä ja Haapajokea on vanha rakennusjäännös l. metsäsauna.

Rakennuksen koko on ollut n 3,5 x 4 m. Sen lattia on kaivettu maahan. Kivistä ladottu sammaloitunut kiuas on näkyvissä rakennuksen nurkassa.

Kohde ei esiinny vuosien 1932 ja 1952 kartoissa. Teknisesti se on myös aikakautta arkaaisempi.

Kohteen rajaus

Pistemäinen

Tulkinta

Vanha metsätyökämpä.

Lisätietoja

9-lehtinen talouskartta Haapajoen hoitoalueesta, 8. karttalehti, vuodelta 1932.

4-lehtinen talouskartta Haapajoen hoitoalueesta, 3. karttalehti, vuodelta 1952.

Toimenpiteet

Tarkastukset

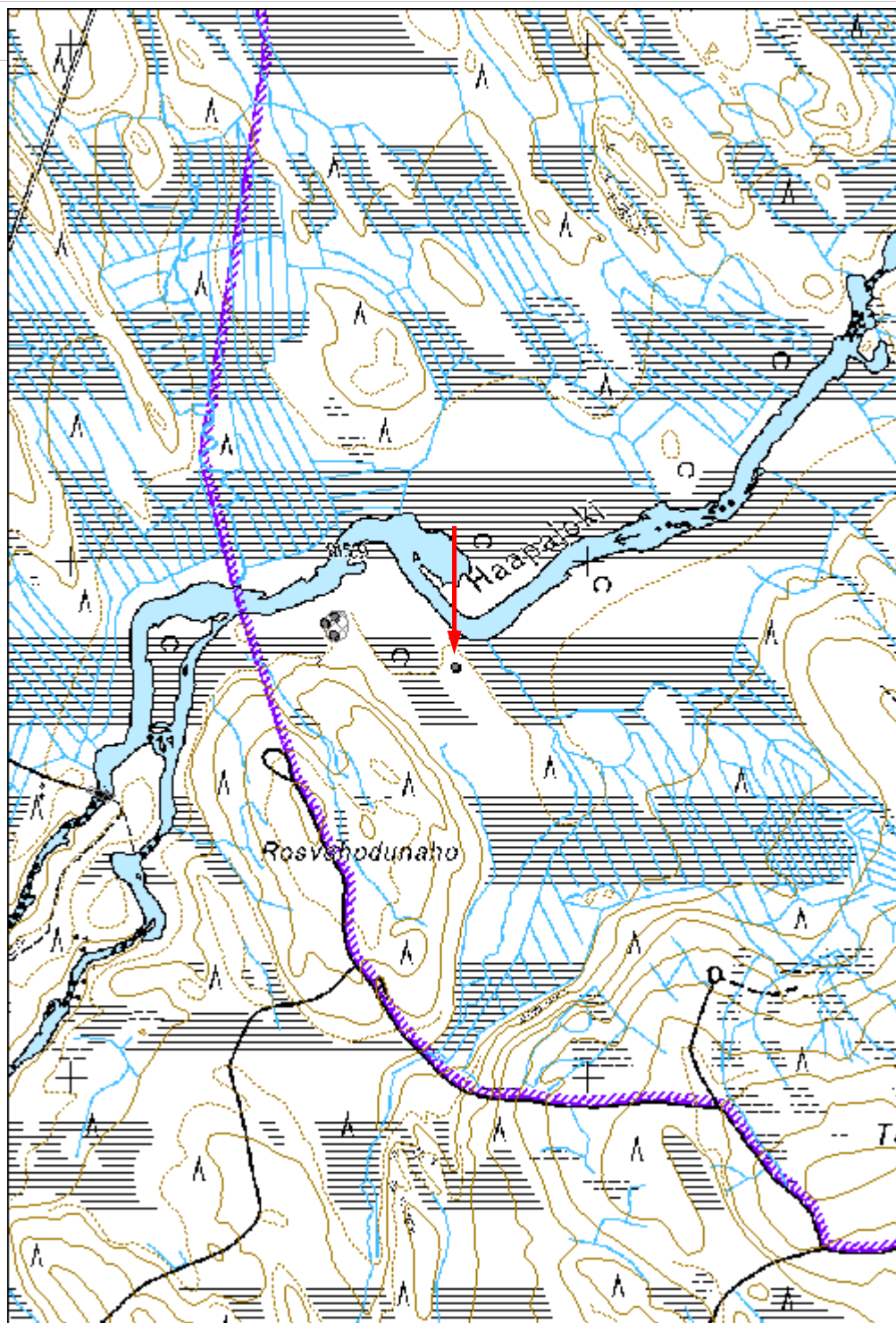
Tila: 3 Toteutettu Laji: 6 Suojeluarvojen tarkastus Tarkastusvuosi: 2014
Tarkastuspvm: 15.9.2014 Tarkastaja: E.Hertell
Kuvaus: KMO kulttuuriperintöinventointi Ilomantsi 2014

Viranomais- rekisterinro:		Kunto:	2 Keskinertainen
		Olotila:	2 Ei käytössä
Arvotus:	8 Muu suojeluarvo	Kohteen suojaus:	9 Muu suojeluarvo
Selitys:		Selitys:	

Ympäristön suojaus:	0 Ei määritelty
--------------------------------	-----------------

Selitys:	
-----------------	--

Kohdetyyppi:	1 Asuinpaikat	Copyright:	© Metsähallitus 2008 © Maanmittauslaitos 1/MML/08
Koordinaatit:	X 7011793, Y 3712742, Z 188	Mittakaava:	1:10000





Kuva 171752_1. Rosvohodunaho 2. Olli Eranti mittaa metsäsaunan sisällä. Länteen.

Rosvohodunaho 1 rakennus jäännös

MH-tunnus: 171796

Kohdetyyppi:	1 Asuinpaikat	Haltija:	131 Metsätalous Itä-Suomi
Ajoitus:	7116 Uusi aika	Ylläpitäjä:	131 Metsätalous Itä-Suomi
Rakentamisvuosi:		Kunta:	146 Ilomantsi
Lukumäärä:			

Koordinaattiselitys:	m mpy	Geometria tuotettu:	4 Gps-mittaus, korjaamaton
Koordinaatit:	X 7011873, Y 3712508, Z 188	Löydöt:	

Taustatiedot

SutiGIS-tieto, kohde tarkastettiin kesän 2014 inventoinnissa.

Ympäristön kuvaus***Kohteen kuvaus***

Kohde sijaitsee kunnan koillisosassa rajavyöhykkeellä Haapajoen etelärannalla. Rosvohodunahon pohjoispäässä on luoteeseen kohti Haapajokea työntyvä ja sekametsää kasvava harjanne. Harjanteella on vanhan metsätyökämpän ja yhden sivurakennuksen jäännökset. Lisäksi paikalla on rakennuksen perustalta vaikuttava alue, jossa rakenne on perustettu kivien päälle.

Rakennusten koot ovat olleet n 8x10m, 7x10m ja 6x10m. Alueella on myös kaksi vanhaa ruosteista kamiinaa sekä näiden osia muistoina kämpästä.

Kohdetta ei esiinny vuoden 1932 (eikä vuoden 1952) kartassa, vaikka kohde muistuttaa teknologialtaan 1930-luvun kohteita.

Kohteen rajaus

Aluomainen, alakohteet pistemäisiä.

Tulkinta

Vanha metsätyökämpä sivurakennuksineen.

Lisätietoja

9-lehtinen talouskartta Haapajoen hoitoalueesta, 8. karttalehti, vuodelta 1932.

4-lehtinen talouskartta Haapajoen hoitoalueesta, 3. karttalehti, vuodelta 1952.

Toimenpiteet

Tarkastukset

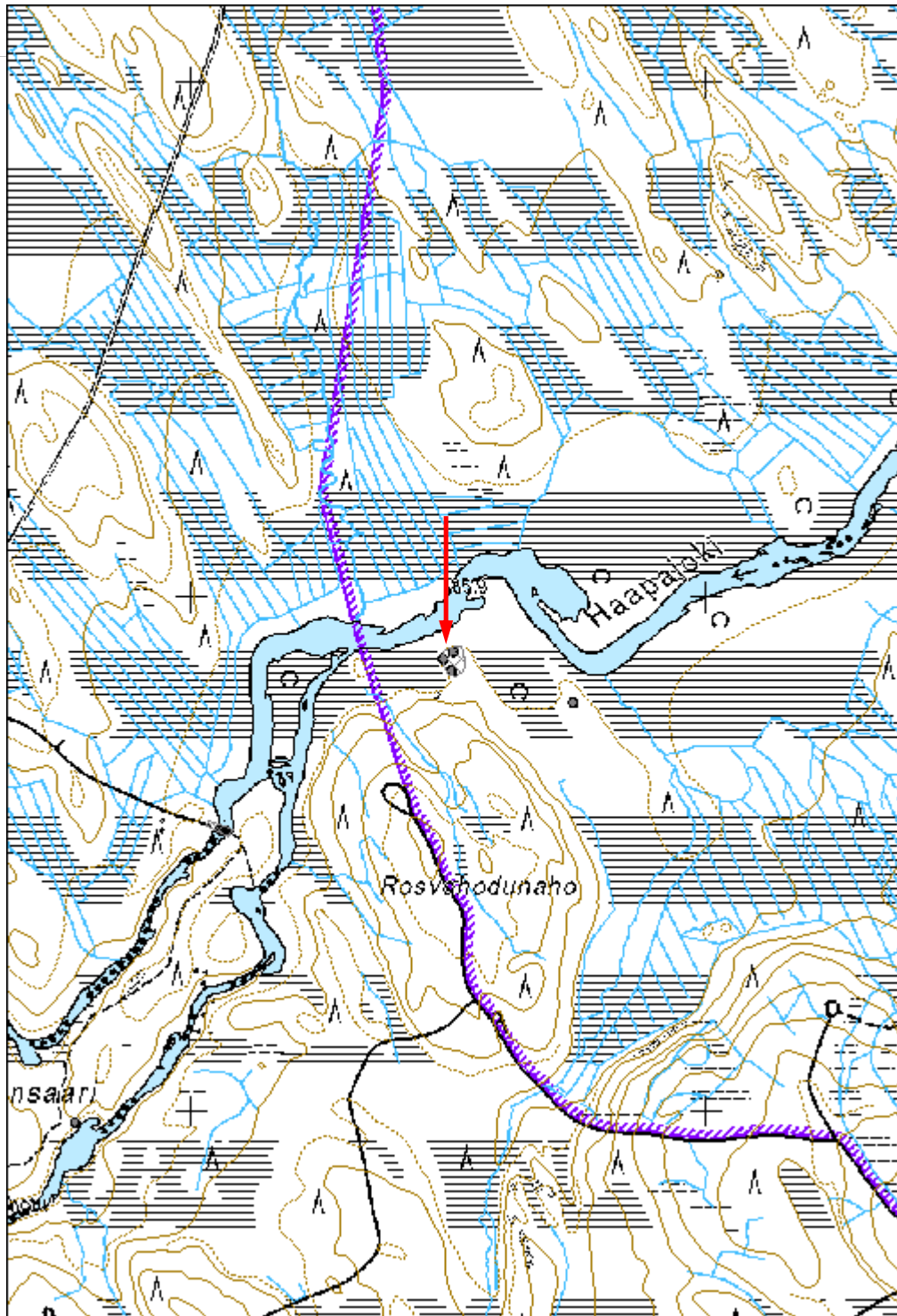
Tila: 3 Toteutettu Laji: 6 Suojeluarvojen tarkastus Tarkastusvuosi: 2014
Tarkastuspvm: 30.6.2014 Tarkastaja: E.Hertell
Kuvaus: KMO kulttuuriperintöinventointi Ilomantsi 2014

**Viranomais-
rekisterinro:****Kunto:** 2 Keskinertainen**Arvotus:** 8 Muu suojeluarvo**Olotila:** 2 Ei käytössä**Kohteen
suojaus:** 9 Muu suojeluarvo**Selitys:****Selitys:****Ympäristön
suojaus:**

0 Ei määritelty

Selitys:

Kohdetyyppi:	1 Asuinpaikat	Copyright:	© Metsähallitus 2008 © Maanmittauslaitos 1/MML/08
Koordinaatit:	X 7011873, Y 3712508, Z 188	Mittakaava:	1:10000



Rosvohodunsaari 1 rakennus jäännös

MH-tunnus: 171800

Kohdetyyppi:	1 Asuinpaikat	Haltija:	131 Metsätalous Itä-Suomi
Ajoitus:	7116 Uusi aika	Ylläpitäjä:	131 Metsätalous Itä-Suomi
Rakentamisvuosi:		Kunta:	146 Ilomantsi
Lukumäärä:			

Koordinaattiselitys:	m mpy	Geometria tuotettu:	4 Gps-mittaus, korjaamaton
Koordinaatit:	X 7010975, Y 3711775, Z 183	Löydöt:	

Taustatiedot

Kohde löytyi kesän 2014 inventoinnissa.

Ympäristön kuvaus***Kohteen kuvaus***

Rosvohodunsaari sijaitsee kunnan koillisosassa Haapajoessa. Rosvohodunsaaren keskivaiheilla joen eteläisemmässä uomassa on suvantopaikka. Tällä kohtaa saaren eteläkaakkoon avautuvalla rannalla on metsäsaunan jäännös.

Rakennuksen koko on ollut n 5 x 5 m. Lattia on kaivettu maahan. Kivistä ladottu kiuas on rakenteen itäpäädyssä ja sitä on uusiokäytetty tulisijana hiljattain. Kiukaan halkaisija on n 1,5 m. Rakennuksen itä- ja länsipuolella on pienet maakuopat.

Rakennusta ei näy vuosien 1932 ja 1952 kartoissa. Teknisesti rakennus on myös näitä arkaaisempi.

Kohteen rajaus

Pistemäinen

Tulkinta

Mahdollisesti vanha uittokämppä.

Lisätietoja

9-lehtinen talouskartta Haapajoen hoitoalueesta, 8. karttalehti, vuodelta 1932.

4-lehtinen talouskartta Haapajoen hoitoalueesta, 3. karttalehti, vuodelta 1952.

Toimenpiteet

Tarkastukset

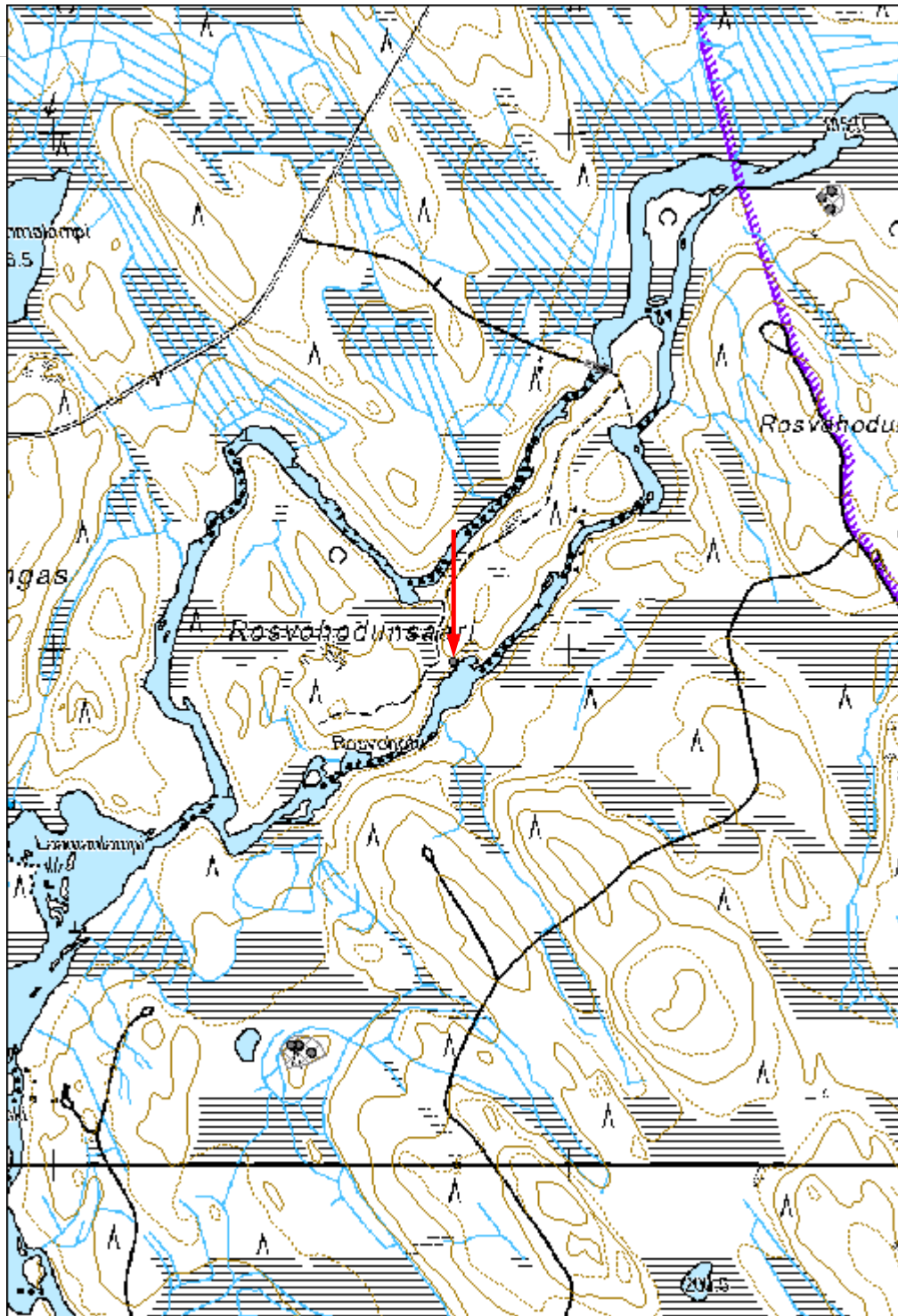
Tila: 3 Toteutettu Laji: 6 Suojeluarvojen tarkastus Tarkastusvuosi: 2014
Tarkastuspvm: 28.6.2014 Tarkastaja: E.Hertell
Kuvaus: KMO kulttuuriperintöinventointi Ilomantsi 2014

Viranomais- rekisterinro:		Kunto:	2 Kesinkertainen
		Olotila:	2 Ei käytössä
Arvotus:	8 Muu suojeluarvo	Kohteen suojaus:	9 Muu suojeluarvo
Selitys:		Selitys:	

Ympäristön suojaus:	0 Ei määritelty
--------------------------------	-----------------

Selitys:	
-----------------	--

Kohdetyyppi:	1 Asuinpaikat	Copyright:	© Metsähallitus 2008 © Maanmittauslaitos 1/MML/08
Koordinaatit:	X 7010975, Y 3711775, Z 183	Mittakaava:	1:10000





Kuva 171800. Rosvohodunsaari 1. Olli Eranti mittailee jäännöksen keskellä. Oikealla Haapajoen suvanto. Koilliseen.

Kohdetyyppi:	1 Asuinpaikat	Haltija:	131 Metsätalous Itä-Suomi
Ajoitus:	7116 Uusi aika	Ylläpitäjä:	131 Metsätalous Itä-Suomi
Rakentamisvuosi:		Kunta:	146 Ilomantsi
Lukumäärä:			

Koordinaattiselitys:	m mpy	Geometria tuotettu:	8 Digitointi, mittakaava <1:20000
Koordinaatit:	X 7010748, Y 3709082, Z 203	Löydöt:	

Taustatiedot

SutiGIS-tieto, karttatieto, kohde tarkastettiin kesän 2014 inventoinnissa.

Ympäristön kuvaus**Kohteen kuvaus**

Kohde sijaitsee kunnan koillisosassa Haaapajoen pohjoispuolella Loittosuo ja Karhupuron välissä. Tien pohjoispuolella on pieni kumpare, jolla on sijainnut kämpä ja sauna.

Kämpärakennuksen koko on ollut n 7x14 m. Alimmat hirsikerrat ovat edelleen paikallaan. Rakennuksen keskellä on kasa tiiliä, mahdollisesti kamiinan perustus tai niistä poistettuja tiiliä. Kämpän ympäristössä on kolme ruosteista kamiinaa. Kämpän länsipuolella n 17 m päässä on betonirenkaista tehty kaivo.

Sauna on sijainnut kämpästä koilliseen. Paikalla on kivistä ladottu kiuas, jonka päälle oli käyntiajankohtana kerätty metalliesineitä.

Kämpästä luoteeseen olevalla kumpareella on mahdollisesti ollut sivurakennus, oletettavasti talli. Paikka kasvaa nykyisellään vesakkoa ja heinää.

Kohde on kuvattu vuoden 1952 kartassa.

Kohteen rajaus

Aluemainen, alakohteet pistemäisinä.

Tulkinta

Metsätyökämpä 1950-luvulta.

Lisätietoja

4-lehtinen talouskartta Haaapajoen hoitoalueesta, 3. karttalehti, vuodelta 1952.

Toimenpiteet

Tarkastukset

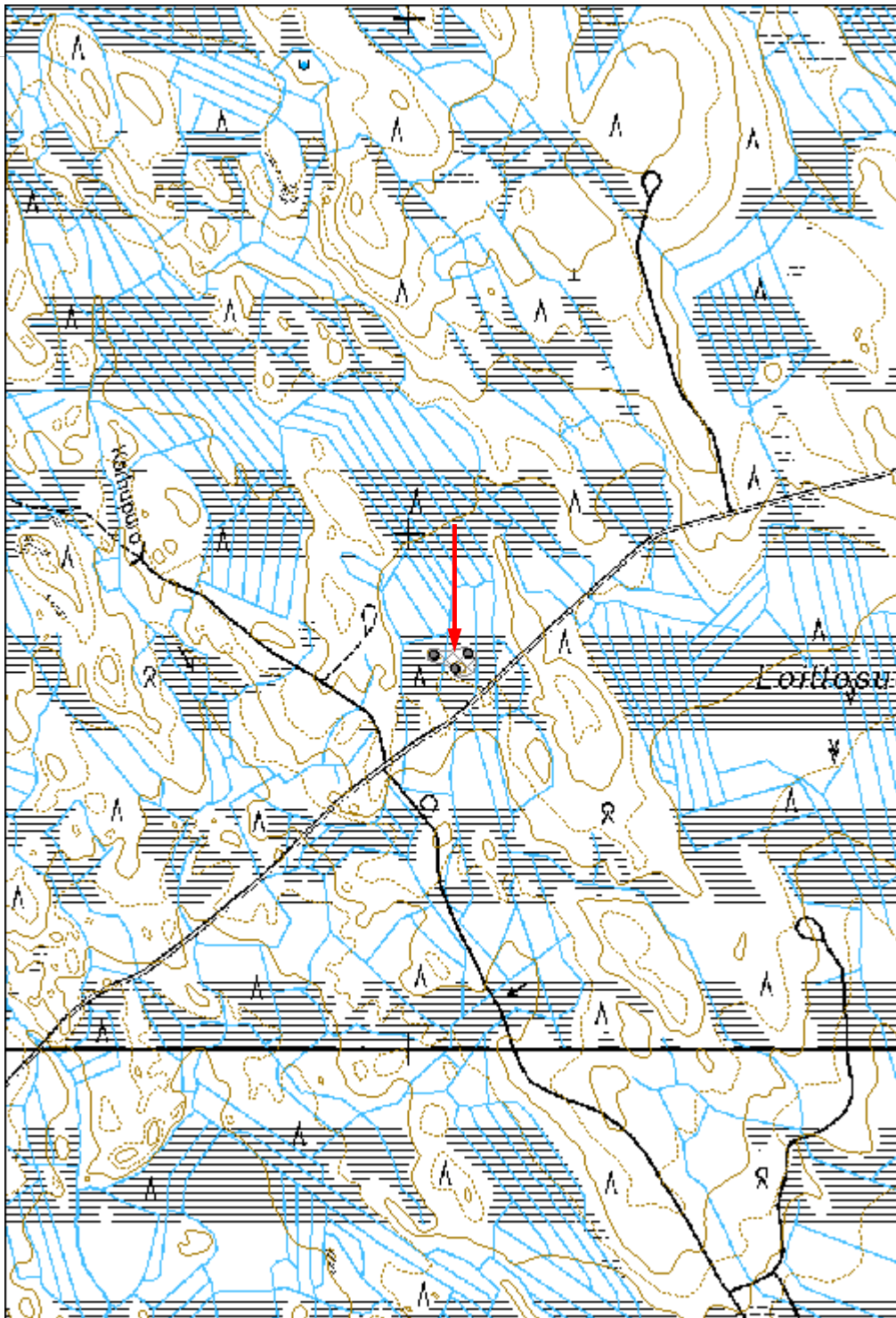
Tila: 3 Toteutettu Laji: 6 Suojeluarvojen tarkastus Tarkastusvuosi: 2014
Tarkastuspvm: 28.6.2014 Tarkastaja: E.Hertell
Kuvaus: KMO kulttuuriperintöinventointi Ilomantsi 2014

Viranomais- rekisterinro:		Kunto:	2 Kesinkertainen
		Olotila:	2 Ei käytössä
Arvotus:	8 Muu suojeluarvo	Kohteen suojaus:	9 Muu suojeluarvo
Selitys:		Selitys:	

Ympäristön suojaus:	0 Ei määritelty
--------------------------------	-----------------

Selitys:	
-----------------	--

Kohdetyyppi:	1 Asuinpaikat	Copyright:	© Metsähallitus 2008 © Maanmittauslaitos 1/MML/08
Koordinaatit:	X 7010748, Y 3709082, Z 203	Mittakaava:	1:10000





Kuva 171804_1 Loittosuo. Kämpän jäännöksiä.

Kohdetyyppi:	1 Asuinpaikat	Haltija:	131 Metsätalous Itä-Suomi
Ajoitus:	7116 Uusi aika	Ylläpitäjä:	131 Metsätalous Itä-Suomi
Rakentamisvuosi:		Kunta:	146 Ilomantsi
Lukumäärä:			

Koordinaattiselitys:	m mpy	Geometria tuotettu:	4 Gps-mittaus, korjaamaton
Koordinaatit:	X 7010751, Y 3714369, Z 202	Löydöt:	

Taustatiedot

SutiGis-tieto, karttatieto, kohde tarkastettiin kesän 2014 inventoinnissa.

Ympäristön kuvaus

Järveen viettävä sekametsää kasvava rinne, entinen pihapiiri.

Kohteen kuvaus

Kohde sijaitsee kunnan koillisosassa rajavyöhykkeellä Kartitsanjärven lounaisrannalla. Kartitsanjärvi on rajajärvi. Paikalla on asutustilan ja sen sivurakennuksen jäännökset. Lisäksi rakennusten länsipuolella on pihalta raivattu pitkänomainen raivauskivikko.

Asuinrakennus on ollut kooltaan n 4 x 5 m. Rakennuksessa on ollut uuni, jonka halkaisija on n 2 m ja korkeus n 1,3 m.

Sivurakennus on päärakennuksen pohjoispuolella. Sen koko on ollut n 5 x 10 m. Kyseessä lienee ollut talli.

Kivistä kasattu raivauskivikko on matala rakenne, joka reunustaa piha-aluetta länsireunalla. Sen pituus on n 60 m.

Kohde on kuvattu vuoden 1932 kartassa ehdotettuna asutustilana ja vuoden 1952 kartassa olemassa olevana tilana.

Kohteen rajaus

Aluemainen. Alakohteet erillisinä.

Tulkinta

Asutustila.

Lisätietoja

9-lehtinen talouskartta Haapajoen hoitoalueesta, 8. karttalehti, vuodelta 1932.

4-lehtinen talouskartta Haapajoen hoitoalueesta, 3. karttalehti, vuodelta 1952.

--

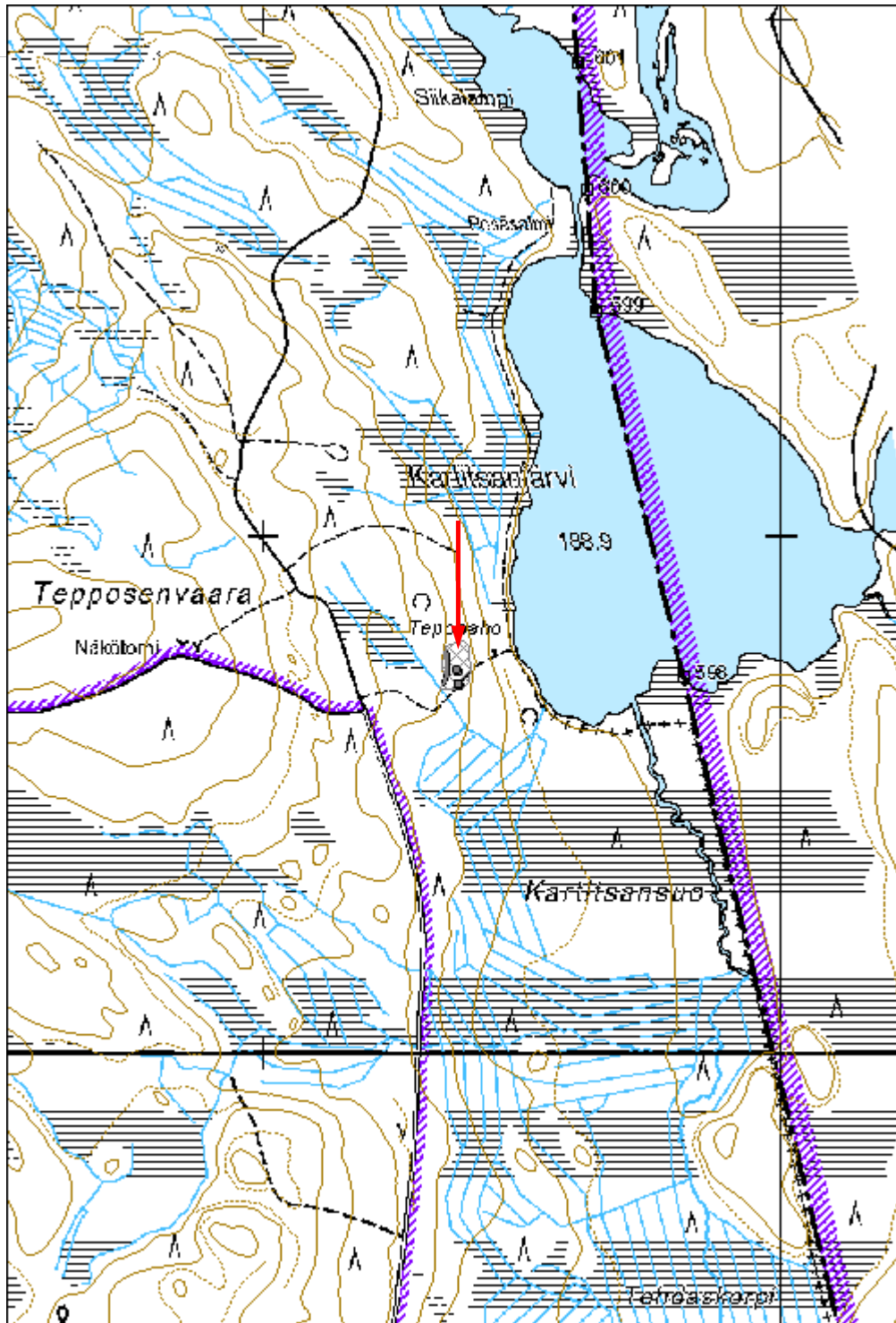
Toimenpiteet

Tarkastukset Tila: 3 Toteutettu Laji: 6 Suojeluarvojen tarkastus Tarkastusvuosi: 2014 Tarkastuspvm: 30.6.2014 Tarkastaja: E.Hertell Kuvaus: KMO kulttuuriperintöinventointi Ilomantsi 2014

Viranomais- rekisterinro:		Kunto:	2 Kesinkertainen
Arvotus:	8 Muu suojeluarvo	Olotila:	2 Ei käytössä
Selitys:		Kohteen suojaus:	9 Muu suojeluarvo
		Selitys:	

Ympäristön suojaus:	0 Ei määritelty
Selitys:	

Kohdetyyppi:	1 Asuinpaikat	Copyright:	© Metsähallitus 2008 © Maanmittauslaitos 1/MML/08
Koordinaatit:	X 7010751, Y 3714369, Z 202	Mittakaava:	1:10000





Kuva 171817_2. Teponaho. Päärakennuksen uuni.

Kohdetyyppi:	1 Asuinpaikat	Haltija:	131 Metsätalous Itä-Suomi
Ajoitus:	7116 Uusi aika	Ylläpitäjä:	131 Metsätalous Itä-Suomi
Rakentamisvuosi:		Kunta:	146 Ilomantsi
Lukumäärä:			

Koordinaattiselitys:	m mpy	Geometria tuotettu:	8 Digitointi, mittakaava <1:20000
Koordinaatit:	X 7010220, Y 3711481, Z 191	Löydöt:	

Taustatiedot

Karttatieto, kohde tarkastettiin kesän 2014 inventoinnissa.

Ympäristön kuvaus**Kohteen kuvaus**

Kohde sijaitsee Ilomantsin koillisosassa Haapajoen eteläpuolella. Haapajoen Laamanlammesta n 0,4km kaakkoon on pieni nimetön lampi, jonka itärannalla on vanha pirtti ja sen sivurakennukset. Paikka on suohon rajautuva matala mäki, joka kasvaa sekametsää. Paikalla on kolme rakennusjäännöstä.

Asuinrakennuksen koko on ollut n.7 x 8 m. Pohja on kaivettu maahan. Rakennuksessa on ollut kivistä ja osin tiilistä tehty uuni.

Ylempänä rinteessä on toinen asumuksen pohja. Sen koko on ollut n 7 x 5 m. Sisällä lojuu maassa kamiinan putki.

Saunan jäännös on suon reunassa. Rakennus on ollut kooltaan n 4 x 4 m. Kiuas on halkaisijaltaan n 2 m ja korkeudeltaan 1,2 m.

Kohde on kuvattu vuoden 1932 kartassa. Kohdalla on lisäksi merkintä "pirtti".

Kohteen rajaus

Aluemainen.

Tulkinta

Pirtti ja sivurakennuksineen.

Lisätietoja

9-lehtinen talouskartta Haapajoen hoitoalueesta, 8. karttalehti, vuodelta 1932.

Toimenpiteet

Tarkastukset

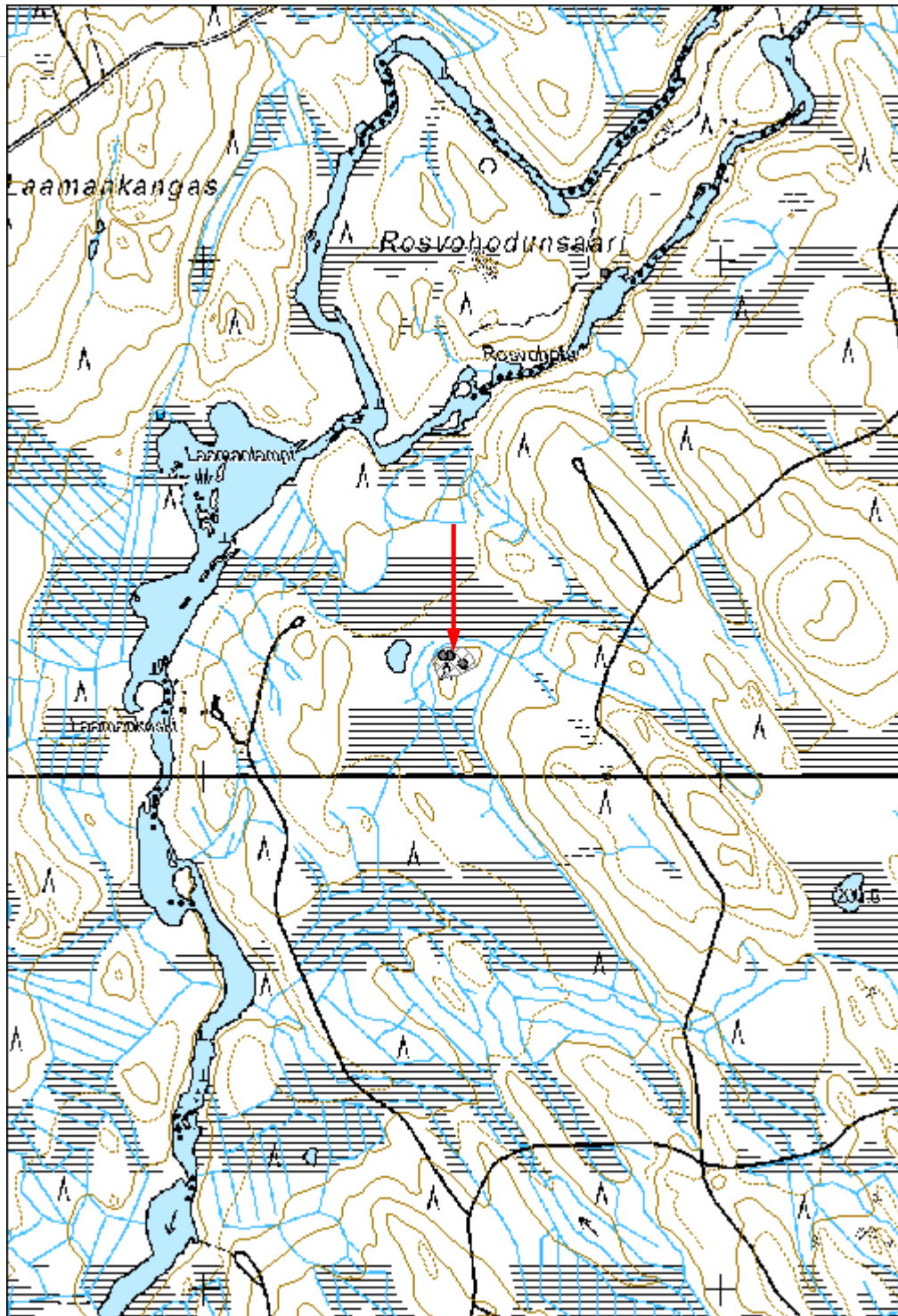
Tila: 3 Toteutettu Laji: 6 Suojeluarvojen tarkastus Tarkastusvuosi: 2014
Tarkastuspvm: 30.6.2014 Tarkastaja: E.Hertell
Kuvaus: KMO kulttuuriperintöinventointi Ilomantsi 2014

Viranomais- rekisterinro:		Kunto:	2 Keskinertainen
		Olotila:	2 Ei käytössä
Arvotus:	8 Muu suojeluarvo	Kohteen suojaus:	9 Muu suojeluarvo
Selitys:		Selitys:	

Ympäristön suojaus:	0 Ei määritelty
--------------------------------	-----------------

Selitys:	
-----------------	--

Kohdetyyppi:	1 Asuinpaikat	Copyright:	© Metsähallitus 2008 © Maanmittauslaitos 1/MML/08
Koordinaatit:	X 7010220, Y 3711481, Z 191	Mittakaava:	1:10000





Kuva 171821_1 Laamanlampi. Rakennuksen jäännös.

Kohdetyyppi:	1 Asuinpaikat	Haltija:	131 Metsätalous Itä-Suomi
Ajoitus:	7116 Uusi aika	Ylläpitäjä:	131 Metsätalous Itä-Suomi
Rakentamisvuosi:		Kunta:	146 Ilomantsi
Lukumäärä:			

Koordinaattiselitys:	m mpy	Geometria tuotettu:	4 Gps-mittaus, korjaamaton
Koordinaatit:	X 7006678, Y 3707813, Z 172	Löydöt:	

Taustatiedot

Kohde löytyi kesän 2014 inventoinnissa.

Ympäristön kuvaus**Kohteen kuvaus**

Metsäsauna sijaitsee kunnan koillisosassa Haapajoen pohjoisrannalla Katajakosken ja Louhikosken välisellä osuudella. Kyseessä on etelään viettävä moreenirinne Haapajoen yläpuolella n 40m päässä joesta. Alue on hakattu ja pinta laikutettu. Tämä on rikkonut rakennusjäännöstä.

Rakennus on ollut kooltaan n 6 x 6 m. Kivistä ladottu kiuas on kooltaan n 2x2 m ja 1,3m korkea. Laikutus on paljastanut hirsien jäännöksiä. Lisäksi paikalla näkyi pullolasia.

Kohteen rajaus

Pistemäinen.

Tulkinta

Metsätyö- tai uittokämppä.

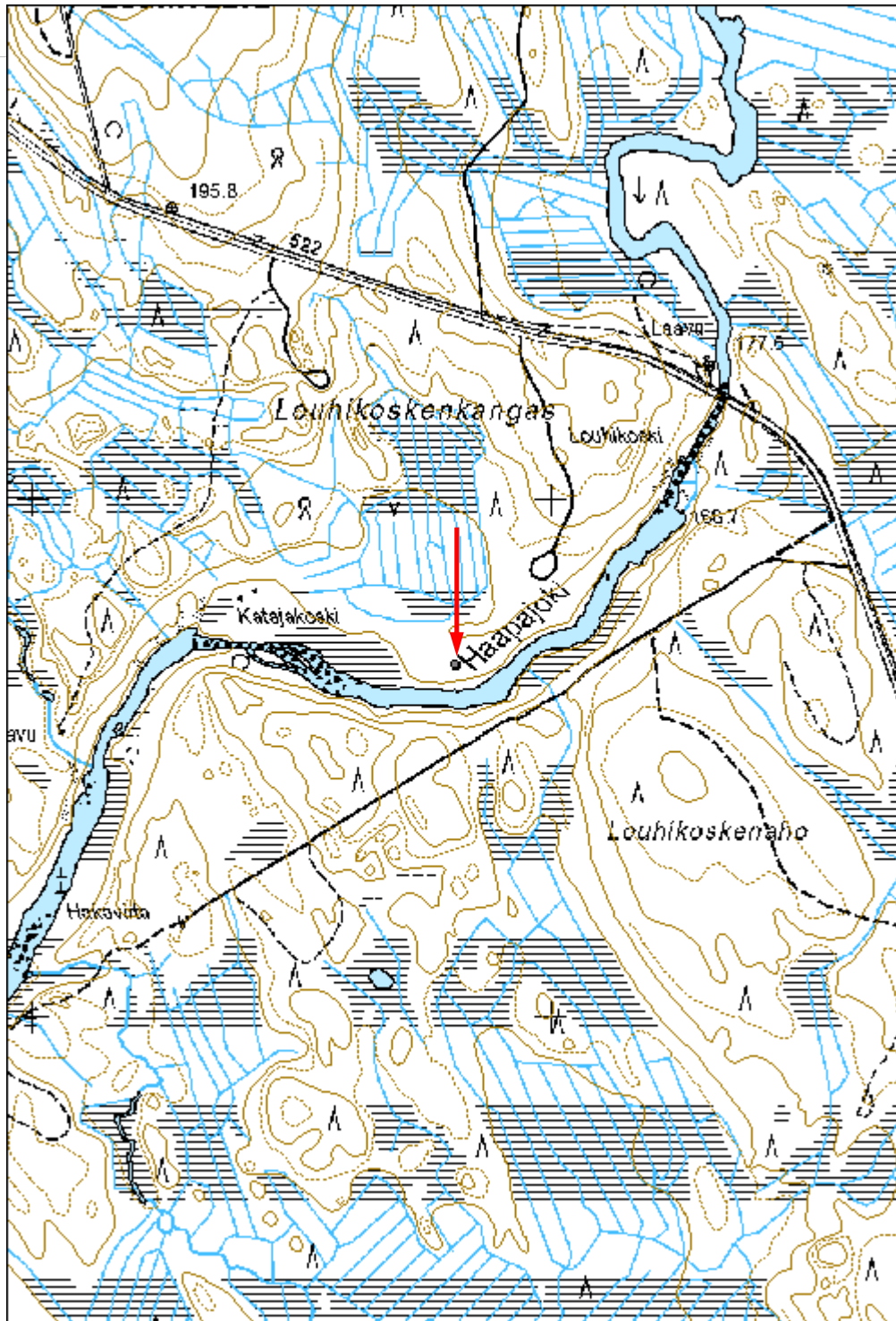
Lisätietoja**Toimenpiteet****Tarkastukset**

Tila: 3 Toteutettu Laji: 6 Suojeluarvojen tarkastus Tarkastusvuosi: 2014
Tarkastuspvm: 26.6.2014 Tarkastaja: E.Hertell
Kuvaus: KMO kulttuuriperintöinventointi Ilomantsi 2014

Viranomais- rekisterinro:		Kunto:	3 Huono
Arvotus:	8 Muu suojeuarvo	Olotila:	2 Ei käytössä
Selitys:		Kohteen suojaelu:	9 Muu suojeuarvo
		Selitys:	

Ympäristön suojaelu:	0 Ei määritelty
Selitys:	

Kohdetyyppi:	1 Asuinpaikat	Copyright:	© Metsähallitus 2008 © Maanmittauslaitos 1/MML/08
Koordinaatit:	X 7006678, Y 3707813, Z 172	Mittakaava:	1:10000





Kuva 171825_2 Katajakoski. Kiuas ja Olli. Koilliseen.

Kohdetyyppi:	1 Asuinpaikat	Haltija:	131 Metsätalous Itä-Suomi
Ajoitus:	7116 Uusi aika	Ylläpitäjä:	131 Metsätalous Itä-Suomi
Rakentamisvuosi:		Kunta:	146 Ilomantsi
Lukumäärä:			

Koordinaattiselitys:	m mpy	Geometria tuotettu:	8 Digitointi, mittakaava <1:20000
Koordinaatit:	X 7005005, Y 3707321, Z 172	Löydöt:	

Taustatiedot

Karttatieto, kohde tarkastettiin kesän 2014 inventoinnissa.

Ympäristön kuvaus

Matala harjanne, jolla kasvaa koivua ja kuusta.

Kohteen kuvaus

Kohde sijaitsee kunnan koillisosassa Haapajokeen etelästä laskevan Petäjoen länsipuolella. Petäjoen länsipuolella on toista kilometriä pitkä matala luode-kaakko-suuntainen harjanne. Kämpän paikka on harjanteen kaakkoispäässä. Paikalla on ollut asuinrakennus ja tallirakennus.

Kämpän koko on 6x7m. Sen keskellä on kivisen uunin jäännös. Tallin koko on 6x10 m.

Paikka on kuvattu vuoden 1952 kartassa.

Kohteen rajaus

Aluemainen.

Tulkinta

Kämpä ja talli.

Lisätietoja

4-lehtinen talouskartta Haapajoen hoitoalueesta, 3. karttalehti, vuodelta 1952.

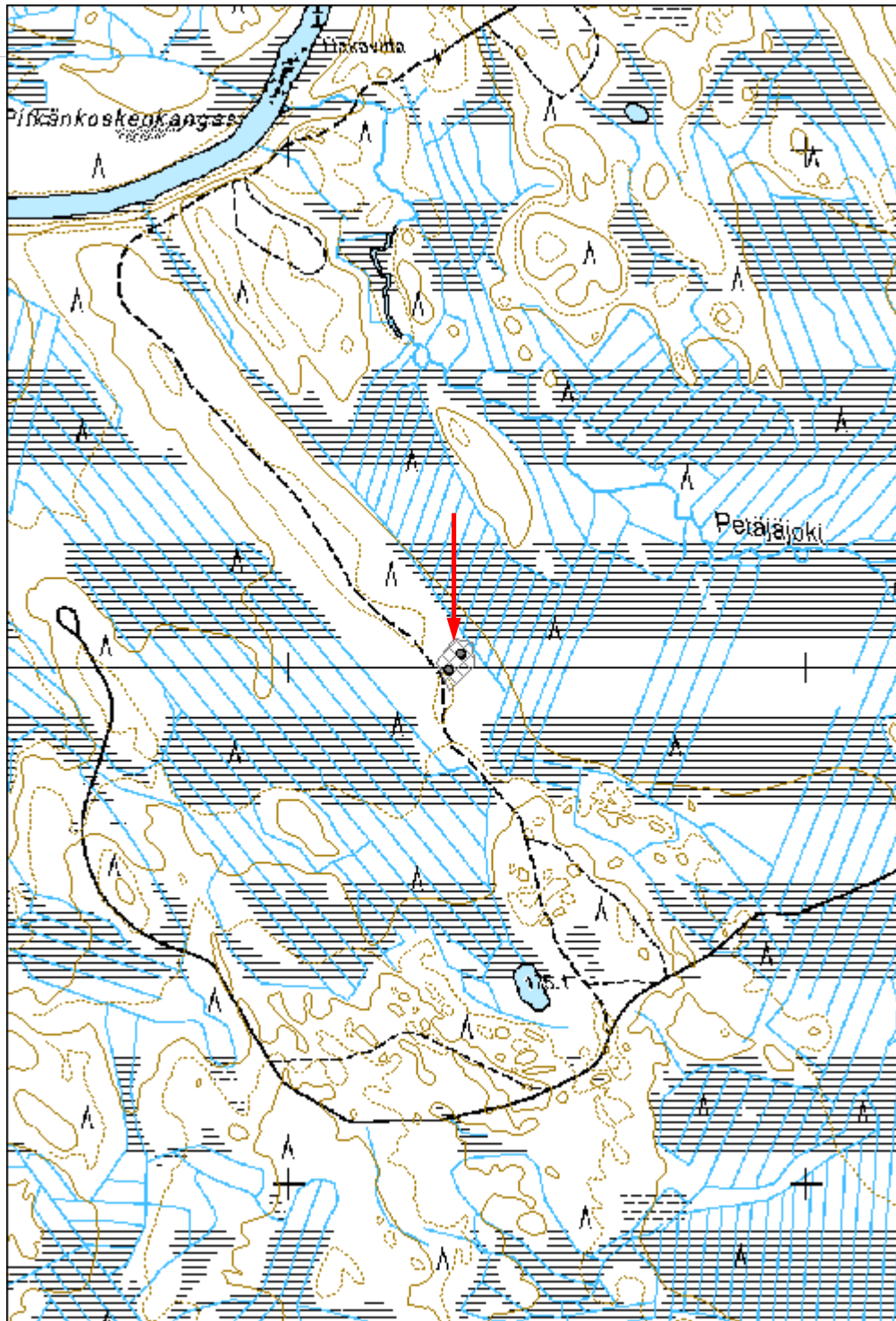
Toimenpiteet**Tarkastukset**

Tila: 3 Toteutettu Laji: 6 Suojeluarvojen tarkastus Tarkastusvuosi: 2014
Tarkastuspvm: 26.6.2014 Tarkastaja: E.Hertell
Kuvaus: KMO kulttuuriperintöinventointi Ilomantsi 2014

Viranomais- rekisterinro:		Kunto:	2 Kesinkertainen
Arvotus:	8 Muu suojeluarvo	Olotila:	2 Ei käytössä
Selitys:		Kohteen suojaus:	9 Muu suojeluarvo
		Selitys:	

Ympäristön suojaus:	0 Ei määritelty
Selitys:	

Kohdetyyppi:	1 Asuinpaikat	Copyright:	© Metsähallitus 2008 © Maanmittauslaitos 1/MML/08
Koordinaatit:	X 7005005, Y 3707321, Z 172	Mittakaava:	1:10000



Kohdetyyppi:	1 Asuinpaikat	Haltija:	131 Metsätalous Itä-Suomi
Ajoitus:	7116 Uusi aika	Ylläpitäjä:	131 Metsätalous Itä-Suomi
Rakentamisvuosi:		Kunta:	146 Iломantsi
Lukumäärä:			

Koordinaattiselitys:	m mpy	Geometria tuotettu:	4 Gps-mittaus, korjaamaton
Koordinaatit:	X 7004790, Y 3716679, Z 188	Löydöt:	

Taustatiedot

Kohde löytyi kesän 2014 inventoinnissa.

Ympäristön kuvaus**Kohteen kuvaus**

Kohde sijaitsee Iломantsin koillisosassa Alisen Hietajärven länsipuolella olevan autiotuvan vieressä. Paikka on tasaista kosteahkoa sekametsää kasvaa kangasta. Paikalla on vanhan kämpän ja tallin pohjat. Vanha pihapiiri näkyy alueen kasvillisuudessa.

Kämpän koko on epäselvä. Paikalla erottuu n 9 x 9 m seinälinjat ja maahan kaivettu pohja. Tämän vieressä on kivistä ladottu uuni tai kiuas kooltaan n 3 x 3 x 1,2 m, joka saattaisi olla kuulunut myös samaan rakennukseen. Vaihtoehtoisesti kyseessä on saunan kiuas. Paikalla on myös ruostunut kamiina. Alarinteen puolella n 30 m päässä on vanha betonirenkainen kaivo.

Talli on ollut kooltaan n 11 x 8 m. Paikalla on sammaloituneita hirsirakenteita ja vanha lumiaura.

Pääosa metallisista lämmityslaitteiden osista on hylätty nykyisen retkeilykäytössä olevan kämpän lounaispuolelle suon laitaan muun metalliromun kanssa.

Kainulaisen (2006:218) mukaan kämpä on rakennettu 1936 ja ollut vielä käytössä 1958.

Kohteen rajaus

Aluemainen.

Tulkinta

Metsätyökämpä.

Lisätietoja

Kainulainen, K. 2006: Ihmisen mittaiset jäljet. Ilomantsin hoitoalueiden metsäkämpät ja metsänvartijatilat. Jyväskylä.

Toimenpiteet

Tarkastukset

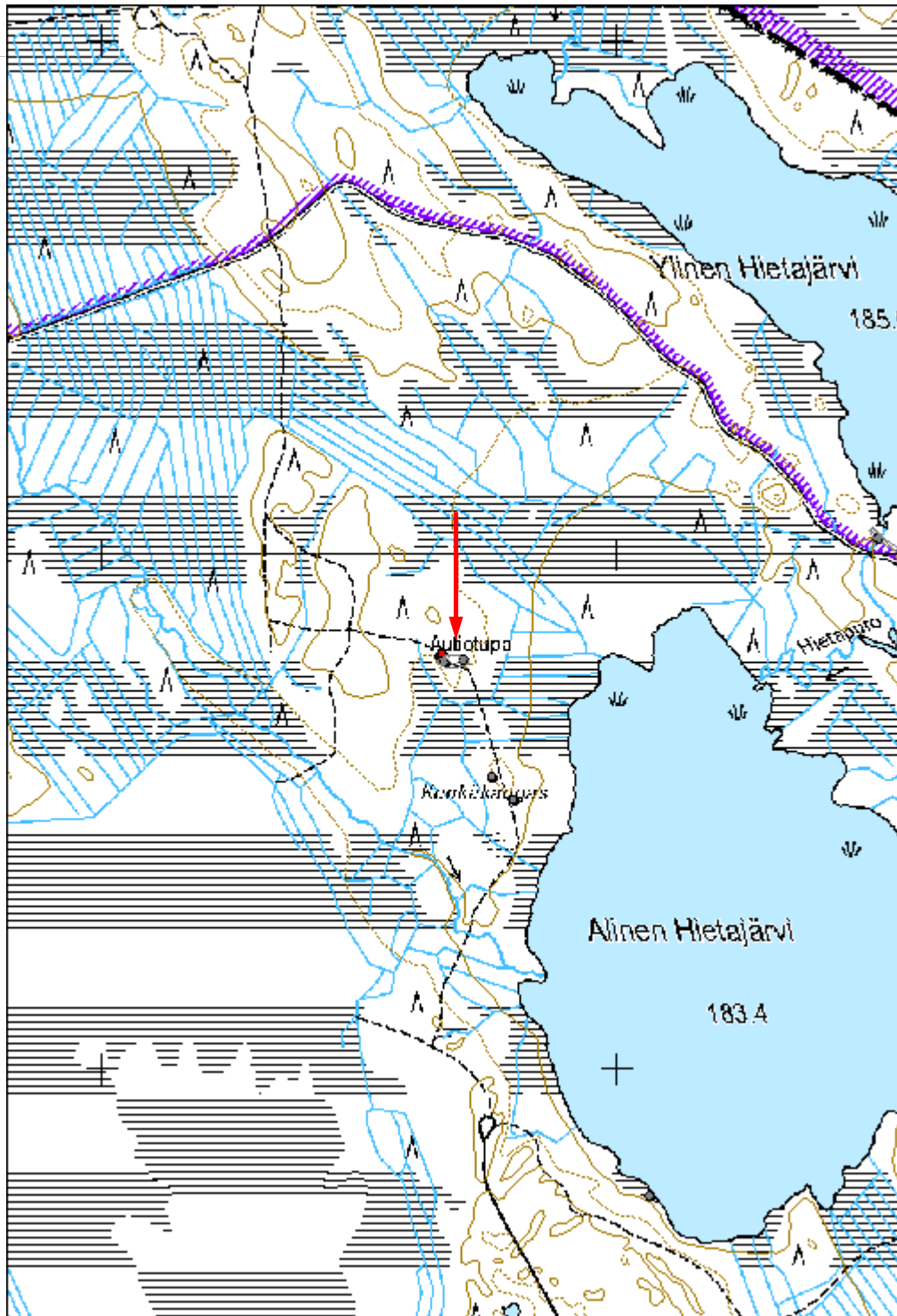
Tila: 3 Toteutettu Laji: 6 Suojeluarvojen tarkastus Tarkastusvuosi: 2014
Tarkastuspvm: 7.7.2014 Tarkastaja: E.Hertell
Kuvaus: KMO kulttuuriperintöinventointi Ilomantsi 2014

Viranomais- rekisterinro:		Kunto:	0 Ei määritelty
Arvotus:	8 Muu suojeluarvo	Olotila:	2 Ei käytössä
Selitys:		Kohteen suojaus:	9 Muu suojeluarvo
		Selitys:	

Ympäristön suojaus:	0 Ei määritelty
--------------------------------	-----------------

Selitys:	
-----------------	--

Kohdetyyppi:	1 Asuinpaikat	Copyright:	© Metsähallitus 2008 © Maanmittauslaitos 1/MML/08
Koordinaatit:	X 7004790, Y 3716679, Z 188	Mittakaava:	1:10000





Kuva 171874_2 Kenkäkangas 2. Tallirakennuksen jäännökset.

Kenkäkangas 1 rakennus jäännös

MH-tunnus: 171889

Kohdetyyppi:	1 Asuinpaikat	Haltija:	131 Metsätalous Itä-Suomi
Ajoitus:	7116 Uusi aika	Ylläpitäjä:	131 Metsätalous Itä-Suomi
Rakentamisvuosi:		Kunta:	146 Iломantsi
Lukumäärä:			

Koordinaattiselitys:	m mpy	Geometria tuotettu:	4 Gps-mittaus, korjaamaton
Koordinaatit:	X 7004521, Y 3716797, Z 186	Löydöt:	

Taustatiedot

Kohde löytyi kesän 2014 inventoinnissa.

Ympäristön kuvaus***Kohteen kuvaus***

Kohde sijaitsee Iломantsin koillisosassa Alisen Hietajärven länsipuolella olevalla Kenkäkankaalla. Kyseessä on matala loivasti viettävä mäntykangas, jonka läpi kulkee polku läheiselle autiotuvalla. Metsäsaunan jäännös on kankaan loivasti viettävällä itärinteellä polun vieressä.

Rakennuksen koko on ollut n 6 x 6 m. Paikalla on jäljellä seinistä muutamia hirsikertoja sekä jonkinlaisia joko pysty tai poikkirakenteita. Pohja on kaivettu maahan rakennustyyppille ominaiseen tapaan. Kivistä ladottu kiuas sijaitsee rakennuksen pohjoisnurkassa.

Kohteen rajaus

Pistemäinen.

Tulkinta

Metsätyökämpä 1900-l alkupuolelta.

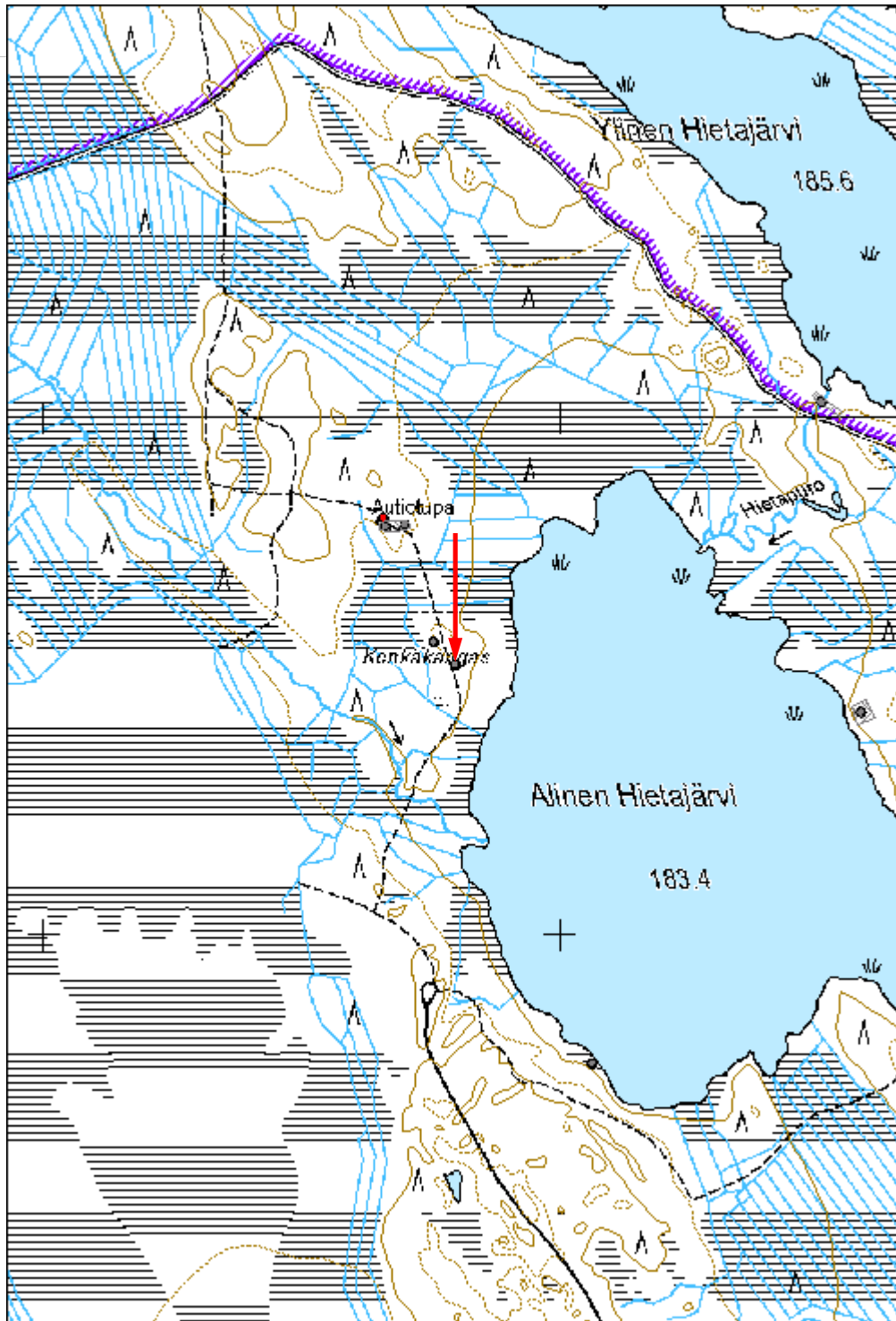
Lisätietoja***Toimenpiteet******Tarkastukset***

Tila: 3 Toteutettu Laji: 6 Suojeluarvojen tarkastus Tarkastusvuosi: 2014
Tarkastuspvm: 7.7.2014 Tarkastaja: E.Hertell
Kuvaus: KMO kulttuuriperintöinventointi Iломantsi 2014

Viranomais- rekisterinro:		Kunto:	1 Hyvä
Arvotus:	8 Muu suojeluarvo	Olotila:	2 Ei käytössä
Selitys:		Kohteen suojaus:	9 Muu suojeluarvo
		Selitys:	

Ympäristön suojaus:	0 Ei määritelty
Selitys:	

Kohdetyyppi:	1 Asuinpaikat	Copyright:	© Metsähallitus 2008 © Maanmittauslaitos 1/MML/08
Koordinaatit:	X 7004521, Y 3716797, Z 186	Mittakaava:	1:10000





Kuva 171889_1 Kenkäkangas 1 rakennusjännös. Olli Eranti seisoo rakennuksen sisällä. Itään.

Tervalahdi 2 rakennus jäännös

MH-tunnus: 171934

Kohdetyyppi:	1 Asuinpaikat	Haltija:	131 Metsätalous Itä-Suomi
Ajoitus:	7116 Uusi aika	Ylläpitäjä:	131 Metsätalous Itä-Suomi
Rakentamisvuosi:		Kunta:	146 Iloimantsi
Lukumäärä:			

Koordinaattiselitys:		Geometria tuotettu:	4 Gps-mittaus, korjaamaton
Koordinaatit:	X 7001919, Y 3717305	Löydöt:	

Taustatiedot

Kohde löytyi kesän 2014 inventoinnissa.

Ympäristön kuvaus

Moreenimuodostuma, mäntykangasta.

Kohteen kuvaus

Kohde sijaitsee Iloimantsin Syväjärven Tervalahden koillisrannalla. Rinteellä kulkevan polun ja vieressä on metsäsauna. Kyseessä on n 4,5 x 4,5 m laaja hirsirakennuksen jäännös, joka on tehty veistämättömistä kirveellä kaadetuista hirsistä. Rakennuksen pohja on kaivettu maahan. Kiuas sijaitsee rakennuksen pohjoiskulmassa.

Kohteen rajaus

Pistemäinen.

Tulkinta

Metsätyökämpä.

Lisätietoja***Toimenpiteet******Tarkastukset***

Tila: 3 Toteutettu Laji: 6 Suojeluarvojen tarkastus Tarkastusvuosi: 2014
Tarkastuspvm: 4.7.2014 Tarkastaja: E.Hertell

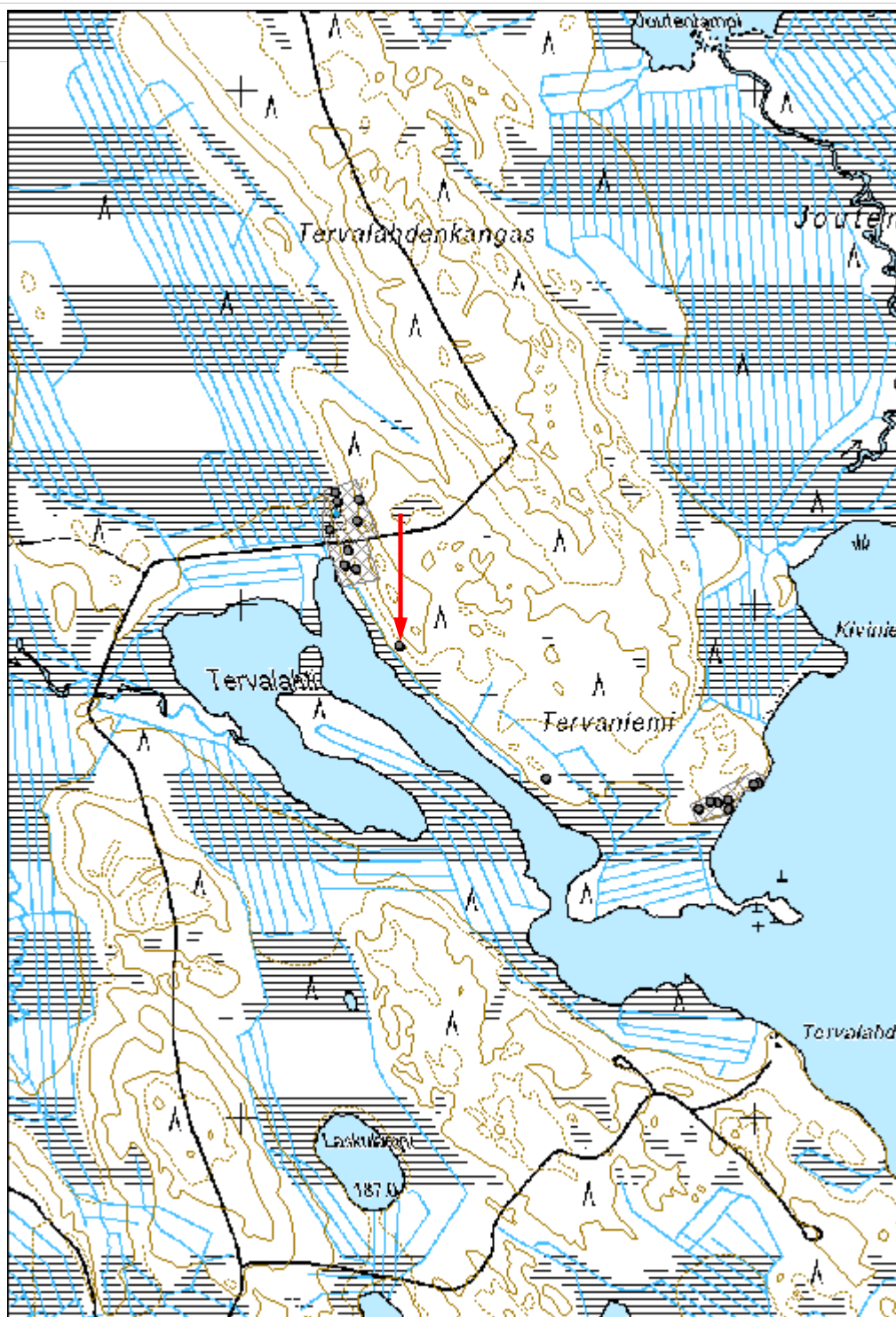
Kuvaus: KMO kulttuuriperintöinventointi Ilomantsi 2014

Viranomais- rekisterinro:		Kunto:	2 Keskinertainen
Arvotus:	8 Muu suojeluarvo	Olotila:	2 Ei käytössä
Selitys:		Kohteen suojaus:	9 Muu suojeluarvo
		Selitys:	

Ympäristön suojaus:	0 Ei määritelty
--------------------------------	-----------------

Selitys:	
-----------------	--

Kohdetyyppi:	1 Asuinpaikat	Copyright:	© Metsähallitus 2008 © Maanmittauslaitos 1/MML/08
Koordinaatit:	X 7001919, Y 3717305	Mittakaava:	1:10000





Kuva 171934_2 Tervalampi 2. Länteen.

Tervaniemi 1 rakennus jäännös

MH-tunnus: 171935

Kohdetyyppi:	1 Asuinpaikat	Haltija:	131 Metsätalous Itä-Suomi
Ajoitus:	7116 Uusi aika	Ylläpitäjä:	131 Metsätalous Itä-Suomi
Rakentamisvuosi:		Kunta:	146 Iломantsi
Lukumäärä:			

Koordinaattiselitys:		Geometria tuotettu:	4 Gps-mittaus, korjaamaton
Koordinaatit:	X 7001661, Y 3717592	Löydöt:	

Taustatiedot

SutiGIS-tieto, kohde tarkastettiin kesän 2014 inventoinnissa.

Ympäristön kuvaus

Lounaaseen viettävää loivaa mäntykangasta.

Kohteen kuvaus

Kohde sijaitsee Iломantsin Syväjärven Tervaniemen lounaisreunalla. Paikalla on n 5x3,5 m laajuinen hirsistä tehty vanha laavu tai metsäsauna. Rakennus on tehty maanpinnalle. Järvenpuoleisella seinällä on nurkassa kivistä kasattu kiuas.

Kohteen rajausta

Pistemäinen.

Tulkinta***Lisätietoja******Toimenpiteet******Tarkastukset***

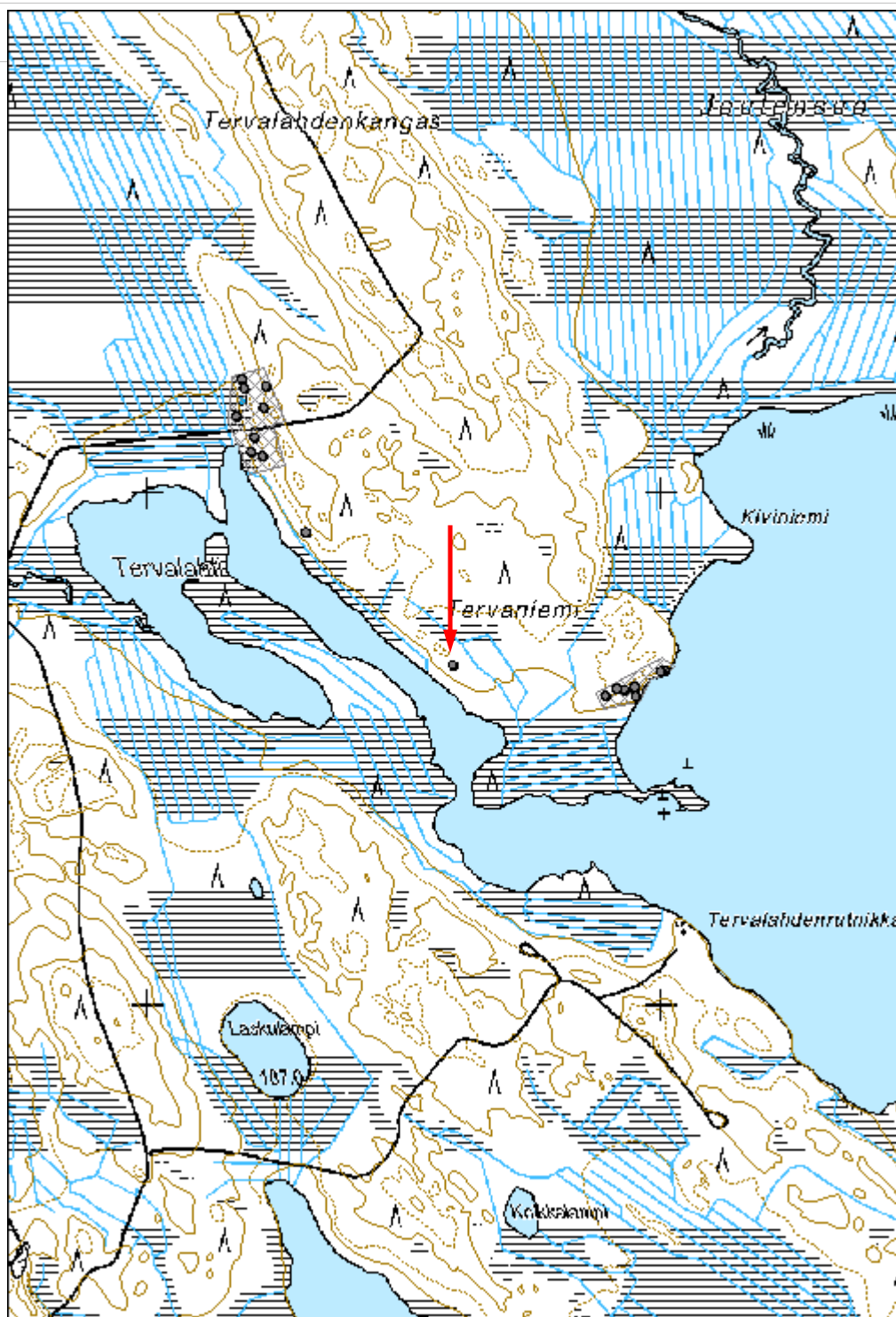
Tila: 3 Toteutettu Laji: 6 Suojeluarvojen tarkastus Tarkastusvuosi: 2014
Tarkastuspvm: 4.7.2014 Tarkastaja: E.Hertell
Kuvaus: KMO kulttuuriperintöinventointi Iломantsi 2014

Viranomaisrekisterinro:		Kunto:	2 Keskinertainen
		Olotila:	2 Ei käytössä
Arvotus:	8 Muu suojeluarvo	Kohteen	9 Muu suojeluarvo

Selitys:	suojelu: Selitys:
-----------------	------------------------------------

Ympäristön suojelu:	0 Ei määritelty
Selitys:	

Kohdetyyppi:	1 Asuinpaikat	Copyright:	© Metsähallitus 2008 © Maanmittauslaitos 1/MML/08
Koordinaatit:	X 7001661, Y 3717592	Mittakaava:	1:10000





Kuva 171935_2 Tervaniemi 1. Luoteeseen.



Kuva 171935_3 Tervaniemi 1. Etelään.

**29674 Koitajoen alue (M-nat); Hoikan alue, Lakonpuro rakennus
jäännös**

MH-tunnus: 172034

Kohdetyyppi:	1 Asuinpaikat	Haltija:	131 Metsätalous Itä-Suomi
Ajoitus:	7116 Uusi aika	Ylläpitäjä:	131 Metsätalous Itä-Suomi
Rakentamivuosi:		Kunta:	146 Iloantsi
Lukumäärä:			

Koordinaattiselitys:	m mpy	Geometria tuotettu:	3 Gps-mittaus, korjattu
Koordinaatit:	X 6999900, Y 3718155, Z 188	Löydöt:	

Taustatiedot

Kirjallisuustieto, kohde tarkastettiin kesän 2014 inventoinnissa.

Ympäristön kuvaus***Kohteen kuvaus***

Kohde sijaitsee Iloantsin Syväjärven lounaisrannalla Lakonpuron lasku-uomasta etelään. Luoteeseen työntyvällä harjanteella on rakennuksen jäännös. Paikalla on kivistä ladottu uuni ja maahan kaivettu asumuksen pohja. Seinälinjat erottuvat heikosti. Alue on vesakoitunut ja osin kärsinyt viereisestä metsälaikutuksesta. Läntinen seinä erottuu heikosti, itäinen paremmin. Rakennuksen laajuus on ollut n 5 x 5 m.

Kohde on merkitty Väinäsen (2003) karttaan.

Kainulaisen (2006:225) mukaan Lakonpuron suussa on ollut 1920-30-luvuilla tehty kämpä, joka poltettiin sodan alla. Ei ole kuitenkaan selvää onko Kainulaisen mainitsema kämpä sama kohde.

Kohteen rajaus

Pistemäinen.

Tulkinta

Kämpä.

Lisätietoja

Väinäsen, Pentti 2003: Metsä josta itseni löysin.

Kainulainen, K. 2006: Ihmisen mittaiset jäljet. Iloantsin hoitoalueiden metsäkämpät ja metsänvartijatilat. Jyväskylä.

Toimenpiteet

Tarkastukset

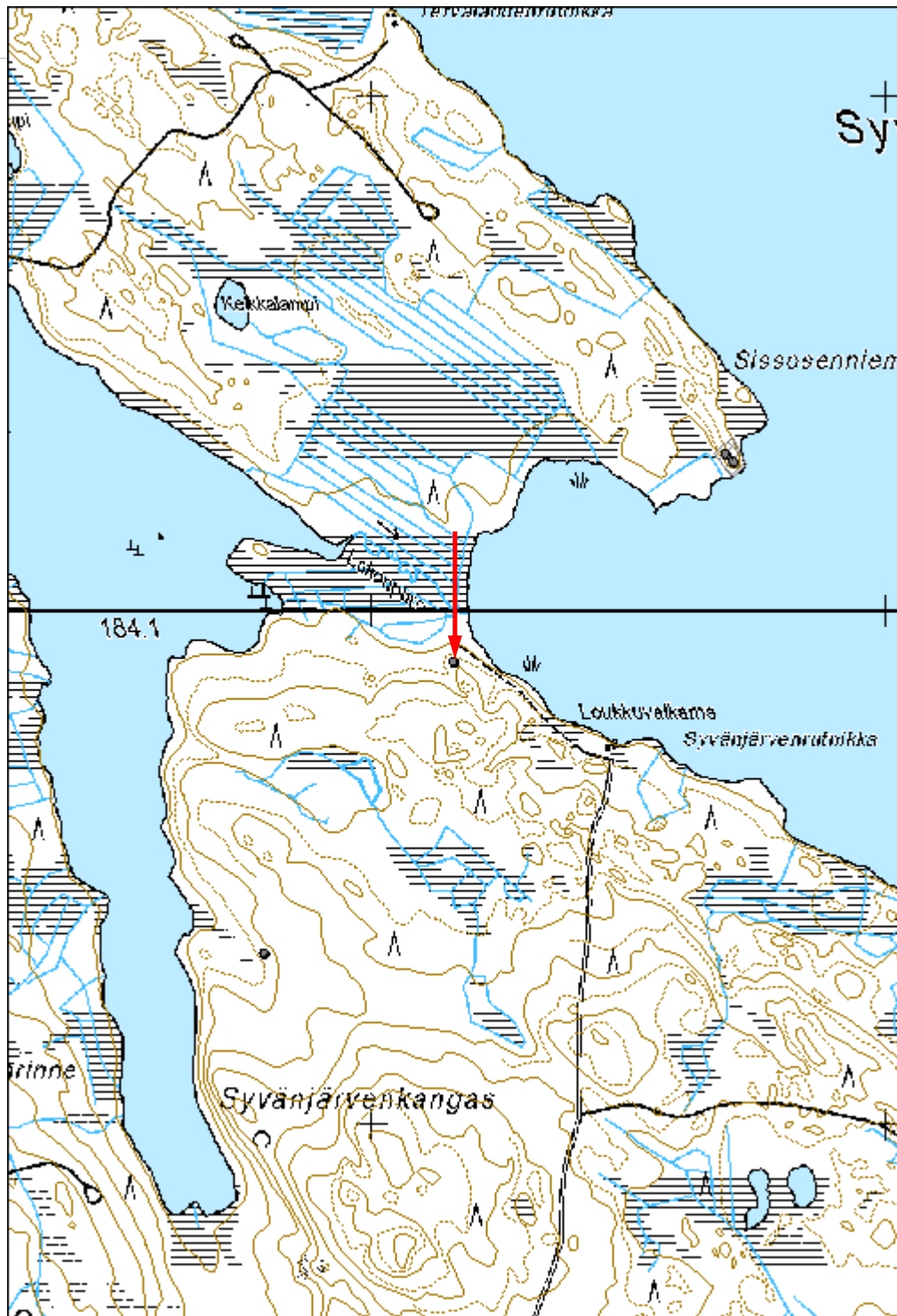
Tila: 3 Toteutettu Laji: 6 Suojeluarvojen tarkastus Tarkastusvuosi: 2014
Tarkastuspvm: 5.8.2014 Tarkastaja: E.Hertell
Kuvaus: KMO kulttuuriperintöinventointi Ilomantsi 2014

Viranomais- rekisterinro:		Kunto:	2 Keskinertainen
		Olotila:	2 Ei käytössä
Arvotus:	8 Muu suojeluarvo	Kohteen suojaus:	9 Muu suojeluarvo
Selitys:		Selitys:	

Ympäristön suojaus:	0 Ei määritelty
--------------------------------	-----------------

Selitys:	
-----------------	--

Kohdetyyppi:	1 Asuinpaikat	Copyright:	© Metsähallitus 2008 © Maanmittauslaitos 1/MML/08
Koordinaatit:	X 6999900, Y 3718155, Z 188	Mittakaava:	1:10000



**29674 Koitajoen alue (M-nat); Hoikan alue, Syvänjärvenkangas 2
rakennusjäännös**

MH-tunnus: 172039

Kohdetyyppi:	1 Asuinpaikat	Haltija:	131 Metsätalous Itä-Suomi
Ajoitus:	7116 Uusi aika	Ylläpitäjä:	131 Metsätalous Itä-Suomi
Rakentamivuosi:		Kunta:	146 Iломantsi
Lukumäärä:			

Koordinaattiselitys:	m mpy	Geometria tuotettu:	4 Gps-mittaus, korjaamaton
Koordinaatit:	X 6998470, Y 3718420, Z 199	Löydöt:	

Taustatiedot

Kirjallisuustieto, kohde tarkastettiin kesän 2014 inventoinnissa.

Ympäristön kuvaus***Kohteen kuvaus***

Kohde sijaitsee Iломantsin Syvänjärveltä etelään ja Hoikan Kylkeiseltä länteen Syvänjärvenkankaan itäreunalla. Alue on kosteaa idässä soistuneeseen metsään rajautuvaa kangasta. Paikalla on rakennuksen jäännös. Koko on n 4 x 4,5 m. Paikalla on jäljellä keihikon alimpia hirsii ja kivistä ladottu uuni. Kohde on esitetty Väänänen 2013 kartassa.

Kohteen rajaus

Pistemäinen.

Tulkinta***Lisätietoja***

Väänänen 2013: Metsä josta löysin itseni.

Toimenpiteet***Tarkastukset***

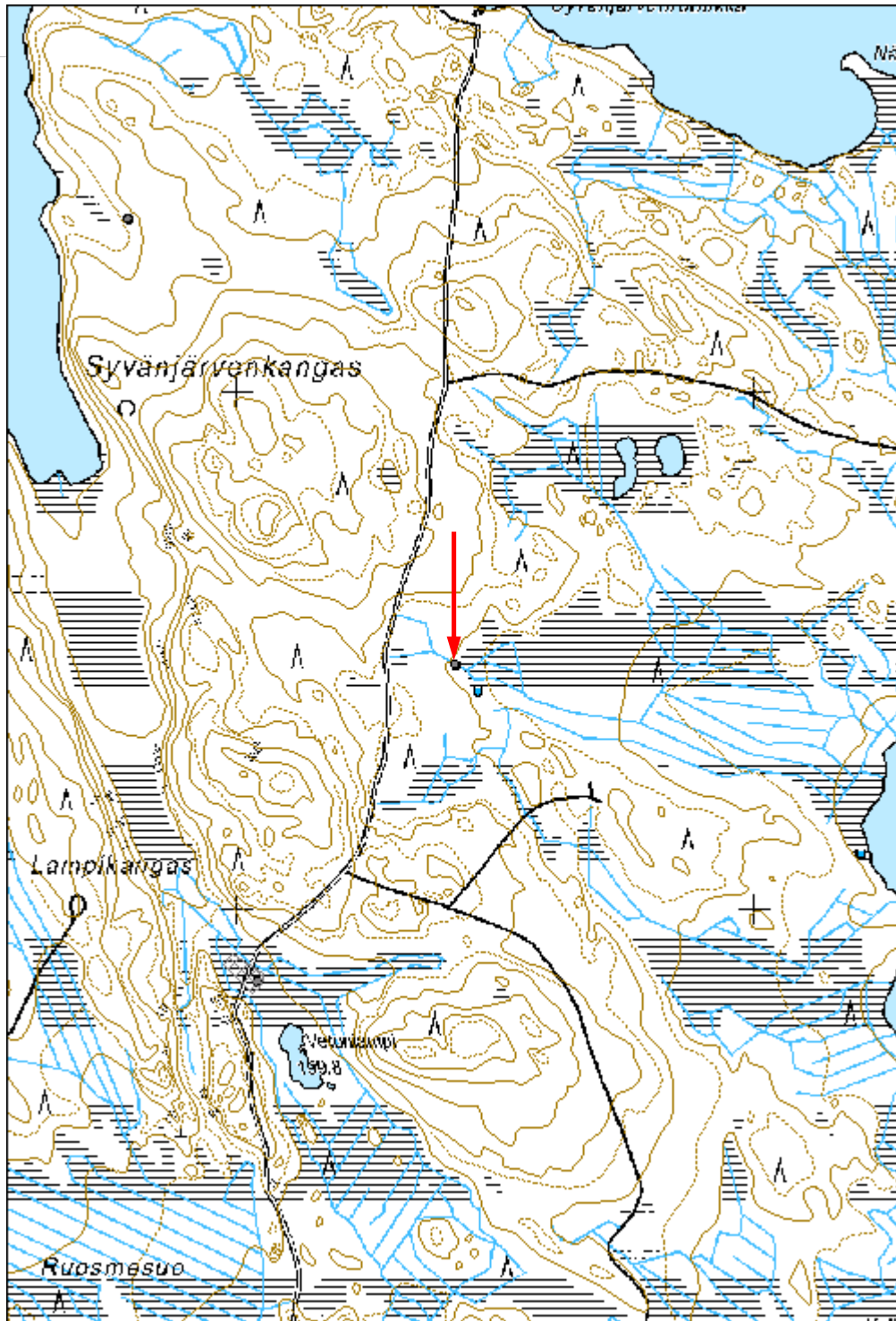
Tila: 3 Toteutettu Laji: 6 Suojeluarvojen tarkastus Tarkastusvuosi: 2014
Tarkastuspvm: 5.8.2014 Tarkastaja: E.Hertell
Kuvaus: KMO kulttuuriperintöinventointi Iломantsi 2014

Viranomaisrekisterinro:	Kunto:	2 Keskinertainen
--------------------------------	---------------	------------------

Arvotus:	8 Muu suojeuarvo	Olotila:	2 Ei käytössä
Selitys:		Kohteen suojeu:	9 Muu suojeuarvo
		Selitys:	

Ympäristön suojeu:	0 Ei määritelty
Selitys:	

Kohdetyyppi:	1 Asuinpaikat	Copyright:	© Metsähallitus 2008 © Maanmittauslaitos 1/MML/08
Koordinaatit:	X 6998470, Y 3718420, Z 199	Mittakaava:	1:10000



Kohdetyyppi:	1 Asuinpaikat	Haltija:	131 Metsätalous Itä-Suomi
Ajoitus:	7116 Uusi aika	Ylläpitäjä:	131 Metsätalous Itä-Suomi
Rakentamisvuosi:		Kunta:	146 Ilomantsi
Lukumäärä:			

Koordinaattiselitys:	m mpy	Geometria tuotettu:	4 Gps-mittaus, korjaamaton
Koordinaatit:	X 7000987, Y 3721981, Z 184	Löydöt:	

Taustatiedot

SutiGIS-tieto, kohde tarkastettiin kesän 2014 inventoinnissa.

Ympäristön kuvaus***Kohteen kuvaus***

Kohde sijaitsee Ilomantsin koillisosassa Ylisen Aittojärven eteläpuolella hiekkamoreenipohjaisen kankaan länsireunalla. Rakennuksen jäännös on Aittojärven laavulle menevän polun vieressä sen luoteispuolella tasanteella suon yläpuolella. Paikalla on ollut metsäsauna, so. maahan kaivettu hirsiseinäinen n 4 x 4 m rakennus, jonka länsinurkassa on kivistä ladottu kiuas.

Kohteen rajaus

Pistemäinen

Tulkinta

Vanha metsätyökämpä.

Lisätietoja***Toimenpiteet******Tarkastukset***

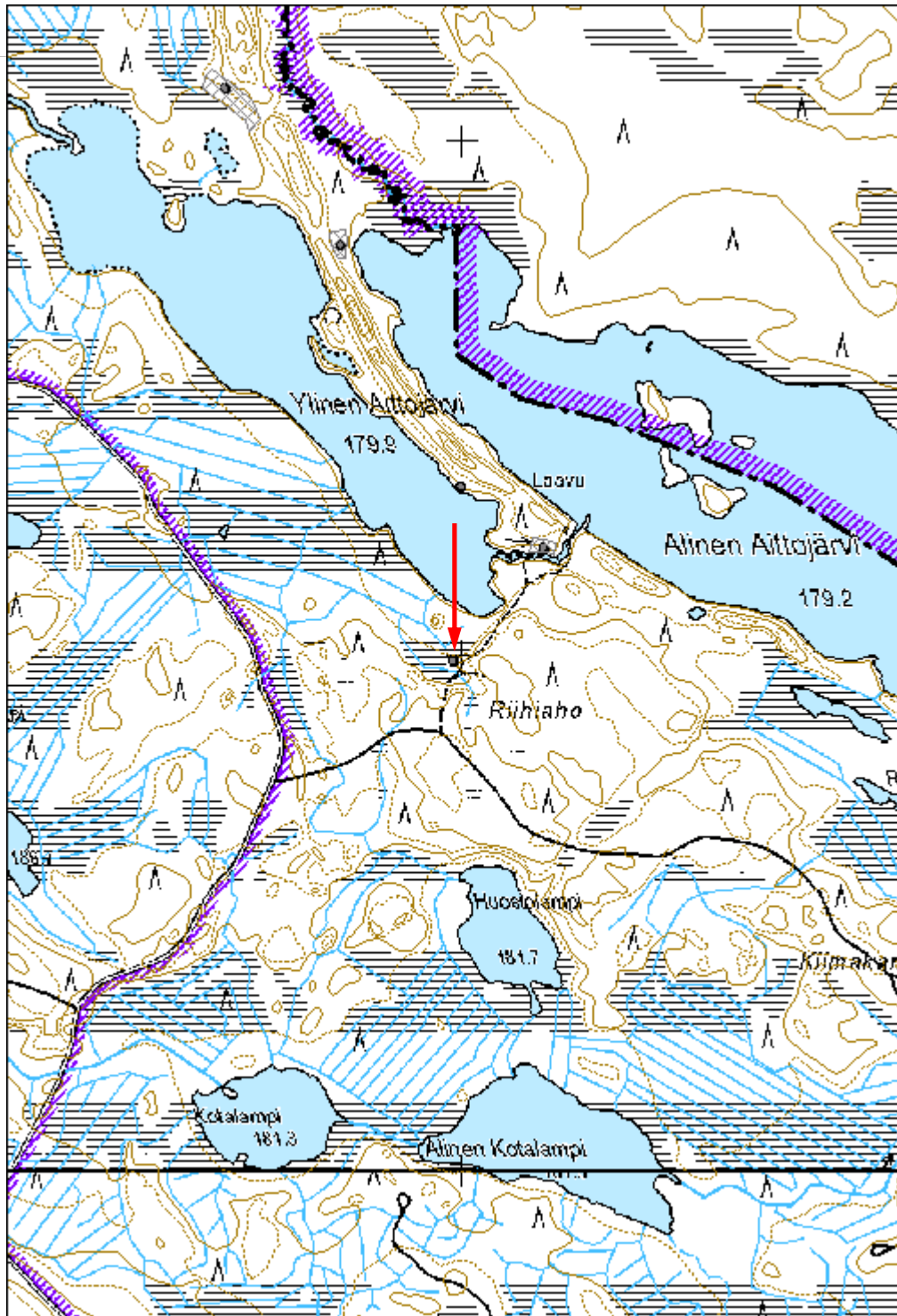
Tila: 3 Toteutettu Laji: 6 Suojeluarvojen tarkastus Tarkastusvuosi: 2014
Tarkastuspvm: 7.11.2014 Tarkastaja: E.Hertell
Kuvaus: KMO kulttuuriperintöinventointi Ilomantsi 2014

Viranomaisrekisterinro:	Kunto:	2 Keskipertainen
--------------------------------	---------------	------------------

Arvotus:	3 Esitys mj-luokka II	Olotila:	2 Ei käytössä
Selitys:		Kohteen suojelu:	9 Muu suojeluarvo
		Selitys:	

Ympäristön suojelu:	0 Ei määritelty
Selitys:	

Kohdetyyppi:	1 Asuinpaikat	Copyright:	© Metsähallitus 2008 © Maanmittauslaitos 1/MML/08
Koordinaatit:	X 7000987, Y 3721981, Z 184	Mittakaava:	1:10000





Kuva 172148_1 Riihiaho rakennusjännös. Olli Eranti rakennuksen pohjalla mittaamassa. Vasemmalla näkyy hirsä, oikealla sammaloitunut uunikumpu. Koilliseen.

Laajakangas 2 rakennus jäännös

MH-tunnus: 172379

Kohdetyyppi:	1 Asuinpaikat	Haltija:	131 Metsätalous Itä-Suomi
Ajoitus:	7116 Uusi aika	Ylläpitäjä:	131 Metsätalous Itä-Suomi
Rakentamisvuosi:		Kunta:	146 Iloantsi
Lukumäärä:			

Koordinaattiselitys:	m mpy	Geometria tuotettu:	4 Gps-mittaus, korjaamaton
Koordinaatit:	X 7003185, Y 3708581, Z 187	Löydöt:	

Taustatiedot

SutiGIS-tieto, kohde tarkastettiin kesän 2014 inventoinnissa.

Ympäristön kuvaus***Kohteen kuvaus***

Kohde sijaitsee Iloantsin koillisosassa Petäjärvien länsipuolella Laajakankaalla. Laajakangas on loivasti etelään viettävää kangasta, jonka pohjoisreuna on melko jyrkkä ja laskee suohon. Lähellä lähdettä luoteeseen työntyvässä niemessä on metsäsaunan jäännös.

Rakennuksen koko on ollut n 5 x 5 m. Sen pohja on kaivettu maahan. Lounaiskulmassa on ollut kivistä ladottu kiuas. Hirsikehikosta on jäljellä alimpia hirsikertoja, lounaisnurkassa jopa neljä kertaa. Hirret on katkottu sahaamalla.

Kohteen raja

Pistemäinen

Tulkinta

Oletettavasti vanha metsätyökämpä.

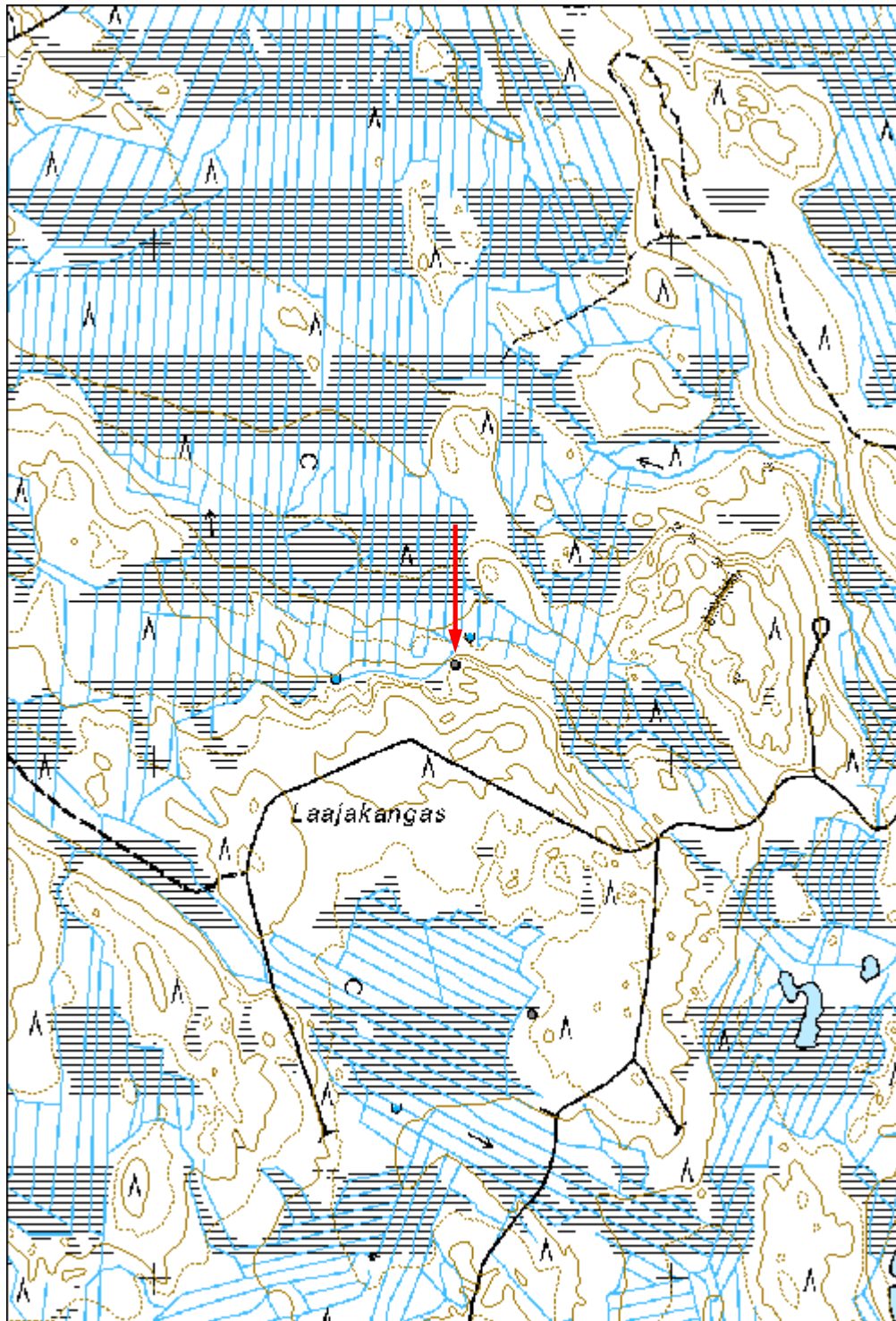
Lisätietoja***Toimenpiteet******Tarkastukset***

Tila: 3 Toteutettu Laji: 6 Suojeluarvojen tarkastus Tarkastusvuosi: 2014
Tarkastuspvm: 17.6.2014 Tarkastaja: E.Hertell
Kuvaus: KMO kulttuuriperintöinventointi Iloantsi 2014

Viranomais- rekisterinro:		Kunto:	2 Kesinkertainen
Arvotus:	3 Esitys mj-luokka II	Olotila:	2 Ei käytössä
Selitys:		Kohteen suojelu:	9 Muu suojeluarvo
		Selitys:	

Ympäristön suojelu:	0 Ei määritelty
Selitys:	

Kohdetyyppi:	1 Asuinpaikat	Copyright:	© Metsähallitus 2008 © Maanmittauslaitos 1/MML/08
Koordinaatit:	X 7003185, Y 3708581, Z 187	Mittakaava:	1:10000





Kuva 172379_1 Laajakangas 2 rakennusjäännös. Olli Eranti rakennuksen keskellä. Kiuas vasemmassa nurkassa. Luoteeseen.

Kohdetyyppi:	1 Asuinpaikat	Haltija:	131 Metsätalous Itä-Suomi
Ajoitus:	7116 Uusi aika	Ylläpitäjä:	131 Metsätalous Itä-Suomi
Rakentamisvuosi:		Kunta:	146 Ilomantsi
Lukumäärä:			

Koordinaattiselitys:	m mpy	Geometria tuotettu:	4 Gps-mittaus, korjaamaton
Koordinaatit:	X 6991877, Y 3712136, Z 170	Löydöt:	

Taustatiedot

Karttatieto, kohde dokumentoitiin kesän 2014 inventoinnissa.

Ympäristön kuvaus**Kohteen kuvaus**

Kohde sijaitsee Ilomantsin Hattujärven länsirannalla Hattujoen suulla. Hattujokea on käytetty uittoreittinä. Hattukoskella on uittokämpän pohja, betonista valettu sulkupadon tukirakenne ja maasta kasattu patovallin pohjois- ja eteläpuolella. Kämpä on ollut joen eteläpuolella sulkupadon ja jokiuoman kupeessa. Nykyisin paikalla on tasanne, jolla rakennus on sijainnut. Tasanteen koko on noin 4 x 4 m. Se on tehty kivistä ja maasta. Ympäristö on jokiuoman kosteikkoa. Maasta rakennetuilla patovalleilla on suljettu lasku-uomaa ympäröivä alava maa-alue. Joen pohjoispuolella patovalli jatkuu n 60 m pohjoiseen, kääntyy sitten luoteeseen ja jatkuu matalana harjanteena muutamia kymmeniä metrejä. Joen eteläpuolella maavalli jatkuu koskelta n 90 m eteläkaakkoon.

Vuoden 1932 kartassa paikalla ei ole kämppää eikä patoa. Vuoden 1952 kartassa paikalla on kämppää ja pato. Vuoden 1976 kartassa paikalla on enää pato.

Kainulaisen (2006:217) mukaan kämppää on siirretty paikalle v 1947 ja poistettu kirjanpidosta v 1959. Lisäksi paikalla on ollut talli.

Kohteen rajausta

Pistemäinen.

Tulkinta

Uittokämpän tasanne.

Lisätietoja

9-lehtinen talouskartta Haapajoen hoitoalueesta 9. karttalehti vuodelta 1932.
4-lehtinen talouskartta Haapajoen hoitoalueesta 4. karttalehti vuodelta 1952.
Peruskartta 1:20000 Hattuvaara, vuodelta 1976.
Kainulainen, K. 2006: Ihmisen mittaiset jäljet. Ilomantsin hoitoalueiden metsäkämpät ja metsänvartijatilat. Jyväskylä.

Toimenpiteet**Tarkastukset**

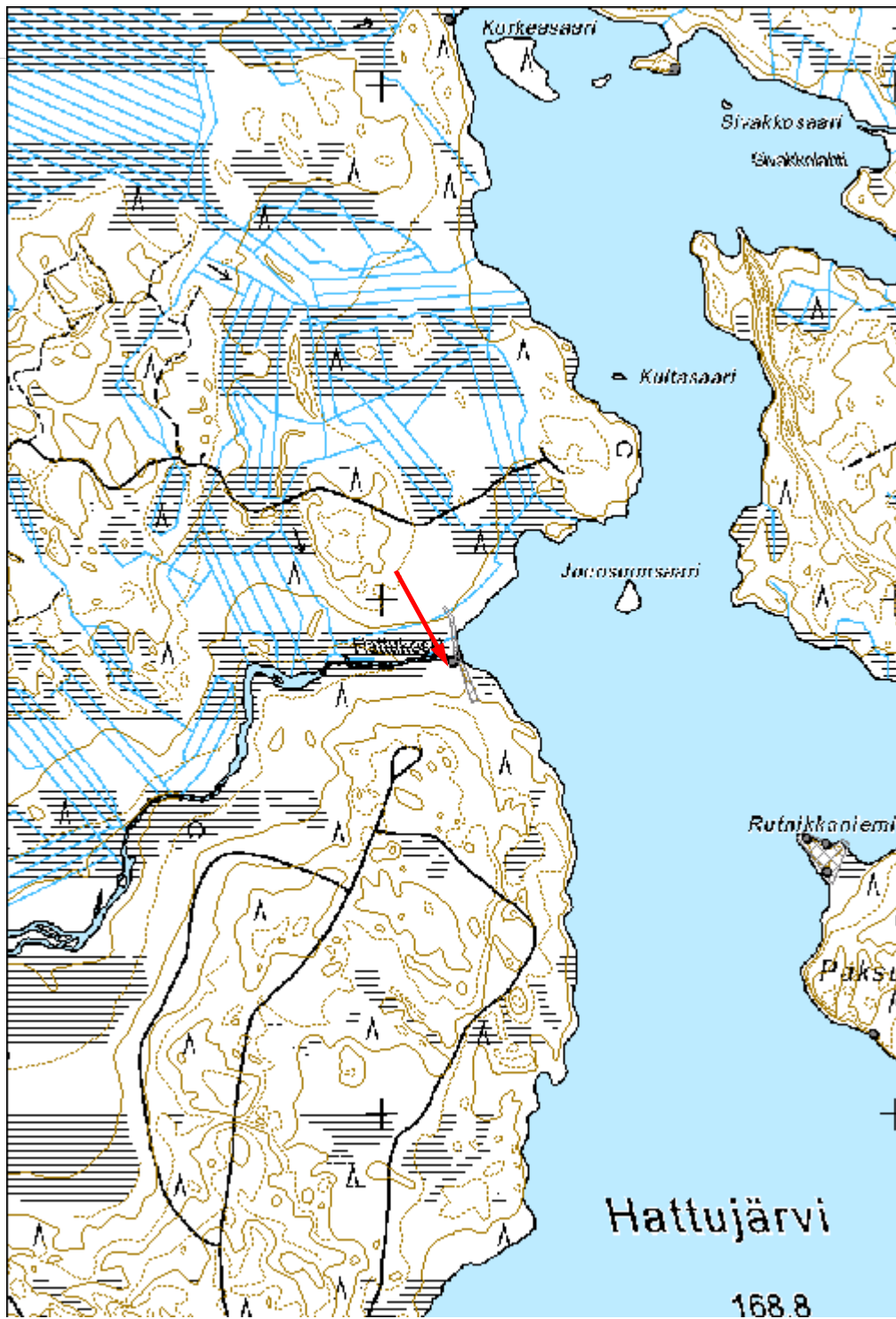
Tila: 3 Toteutettu Laji: 6 Suojeluarvojen tarkastus Tarkastusvuosi: 2014
Tarkastuspvm: 9.6.2014 Tarkastaja: E.Hertell
Kuvaus: KMO kulttuuriperintöinventointi Ilomantsi 2014

**Viranomais-
rekisterinro:****Kunto:** 2 Kesinkertainen**Arvotus:** 8 Muu suojeluarvo**Olotila:** 2 Ei käytössä**Kohteen
suojaus:** 9 Muu suojeluarvo**Selitys:****Selitys:****Ympäristön
suojaus:**

0 Ei määritelty

Selitys:

Kohdetyyppi:	1 Asuinpaikat	Copyright:	© Metsähallitus 2008 © Maanmittauslaitos 1/MML/08
Koordinaatit:	X 6991877, Y 3712136, Z 170	Mittakaava:	1:10000





Kuva 172539_1 Hattukoski rakennusjäännös. Ollin Eranti mittaa kämpän kohdalla olevalla tasanteella. Koilliseen.



Kuva 172539_4 Hattukoski sulkupato. Luoteeseen.

Kohdetyyppi:	1 Asuinpaikat	Haltija:	131 Metsätalous Itä-Suomi
Ajoitus:	7116 Uusi aika	Ylläpitäjä:	131 Metsätalous Itä-Suomi
Rakentamisvuosi:		Kunta:	146 Iloimantsi
Lukumäärä:			

Koordinaattiselitys:	m mpy	Geometria tuotettu:	8 Digitointi, mittakaava <1:20000
Koordinaatit:	X 6986346, Y 3708119, Z 160	Löydöt:	

Taustatiedot

Kohde löytyi kesän 2014 inventoinnissa.

Ympäristön kuvaus

Hiekkapohjaista mäntyä kasvavaa harjumaista kangasta.

Kohteen kuvaus

Kohde sijaitsee Iloimantsin koillisosassa Jorhonjärveltä n 2,5 km etelään. Leppäpuro on etelästä pohjoiseen laskeva puro. Sen itäpuolella on hiekkakangasta, joka saartaa pyöreähköä ilmeisesti suureen suppaan muodostunutta suo. Suon itärannalla harjumaisen hiekkakannaksen notkelmassa suon ja metsätien välissä on rakennuksen jäännös.

Paikalla on kivistä ladottu kiuas. Sen koko on n 1,5 x 1,5 m ja korkeus n 0,6 m. Kiukaan viereen itäpuolelle tehdyssä pistossa oli turpeen alla hyvin ohut huuhtoutumiskerros ja sen alla punaista palomaata n 10 cm. Tämä alla oli alkuperäistä turvetta ja podsoli.

Lähellä muutaman metrin päässä ylärinteen puolella on täysin sammaloitunut pienehkö kuoppa. Sen halkaisija vallilta vallille on n 1,5 m ja syvyys n 0,4 m. Valliin tehdyssä pistossa oli selvä kaksoispodsoli. Uusi huuhtoutumiskerros on ehtinyt muodostua n 5 cm paksuksi. Vanhan huuhtoutumiskerroksen päällä on n 15 cm hiekkaa. Alkuperäistä turvekerrosta ei ole enää näkyvissä. Rinteellä ei etsinnöistä huolimatta havaittu muita vastaavia kuoppia.

Kiukaan ja kuopan läheisyydestä huolimatta koepistojen perusteella vaikuttaa siltä, että rakenteilla on selvä ikäero. Rinteessä oleva kuoppa vaikuttaa metsäsaunaa vanhemmalta.

Kohteen rajaus

Aluemainen.

Tulkinta

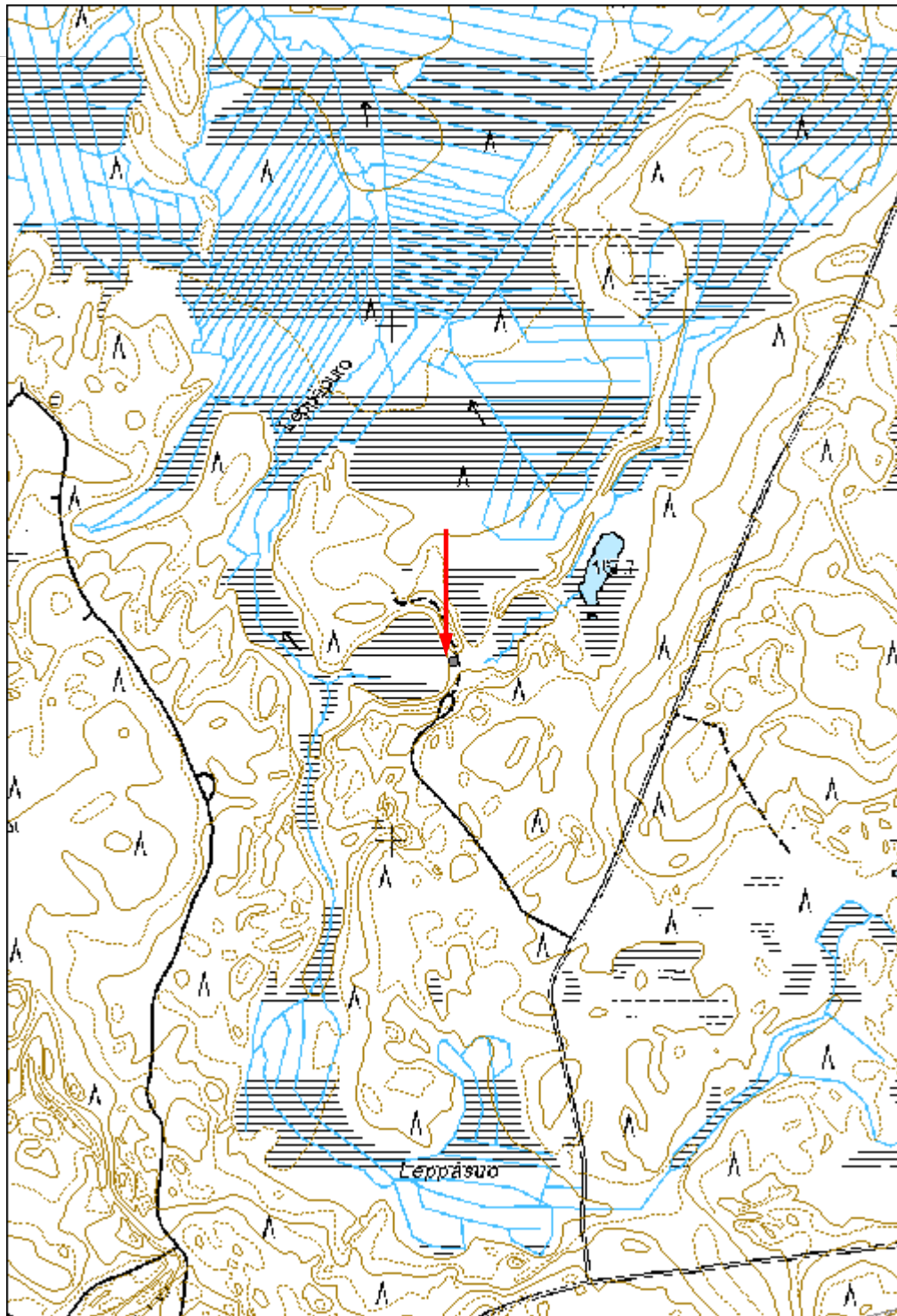
Rakennuksen jäännös ja funktioltaan tunnistamaton kuoppa.

Lisätietoja**Toimenpiteet****Tarkastukset****Viranomais-
rekisterinro:****Kunto:** 2 Keskinertainen**Arvotus:** 3 Esitys mj-luokka II**Olotila:** 2 Ei käytössä**Kohteen
suojelu:** 9 Muu suojeluarvo**Selitys:****Selitys:****Ympäristön
suojelu:**

0 Ei määritelty

Selitys:

Kohdetyyppi:	1 Asuinpaikat	Copyright:	© Metsähallitus 2008 © Maanmittauslaitos 1/MML/08
Koordinaatit:	X 6986346, Y 3708119, Z 160	Mittakaava:	1:10000





Kuva 172597_1 Leppäpuro. Olli Eranti kiukaan takana. Pohjoiseen.

Koidanvaara rakennus jäännös

MH-tunnus: 172716

Kohdetyyppi:	1 Asuinpaikat	Haltija:	131 Metsätalous Itä-Suomi
Ajoitus:	7116 Uusi aika	Ylläpitäjä:	131 Metsätalous Itä-Suomi
Rakentamisvuosi:		Kunta:	146 Iломantsi
Lukumäärä:			

Koordinaattiselitys:	m mpy	Geometria tuotettu:	4 Gps-mittaus, korjaamaton
Koordinaatit:	X 6995590, Y 3725702, Z 195	Löydöt:	

Taustatiedot

Kohde löytyi kesän 2014 inventoinnissa.

Ympäristön kuvaus***Kohteen kuvaus***

Kohde sijaitsee Iломantsin koillisosassa Koidanvaaran länsipuolelta laskevan Koitajoen itärannalla. Maasto on hiekkapohjainen lounaaseen aukeava vanha jokitörmä, jolla kasvaa mäntyä ja kuusta. Pohjoispuolella masto laskee alemmas ja on suopohjaista metsää. Eteläkaakkoon jatkuu jokitörmä.

Kohdalla on metsäsaunan jäännös. Rakennus on ollut kooltaan n. 5,5 x 6,5 m. Hirsikehikosta on jäljellä osia salvoksesta. Asumuksen pohja on kaivettu maahan. Rakennuksen koillisnurkassa on kivistä ladottu kiuas.

Kohteen rajaus

Pistemäinen.

Tulkinta

Uitto/metsätyökämpä.

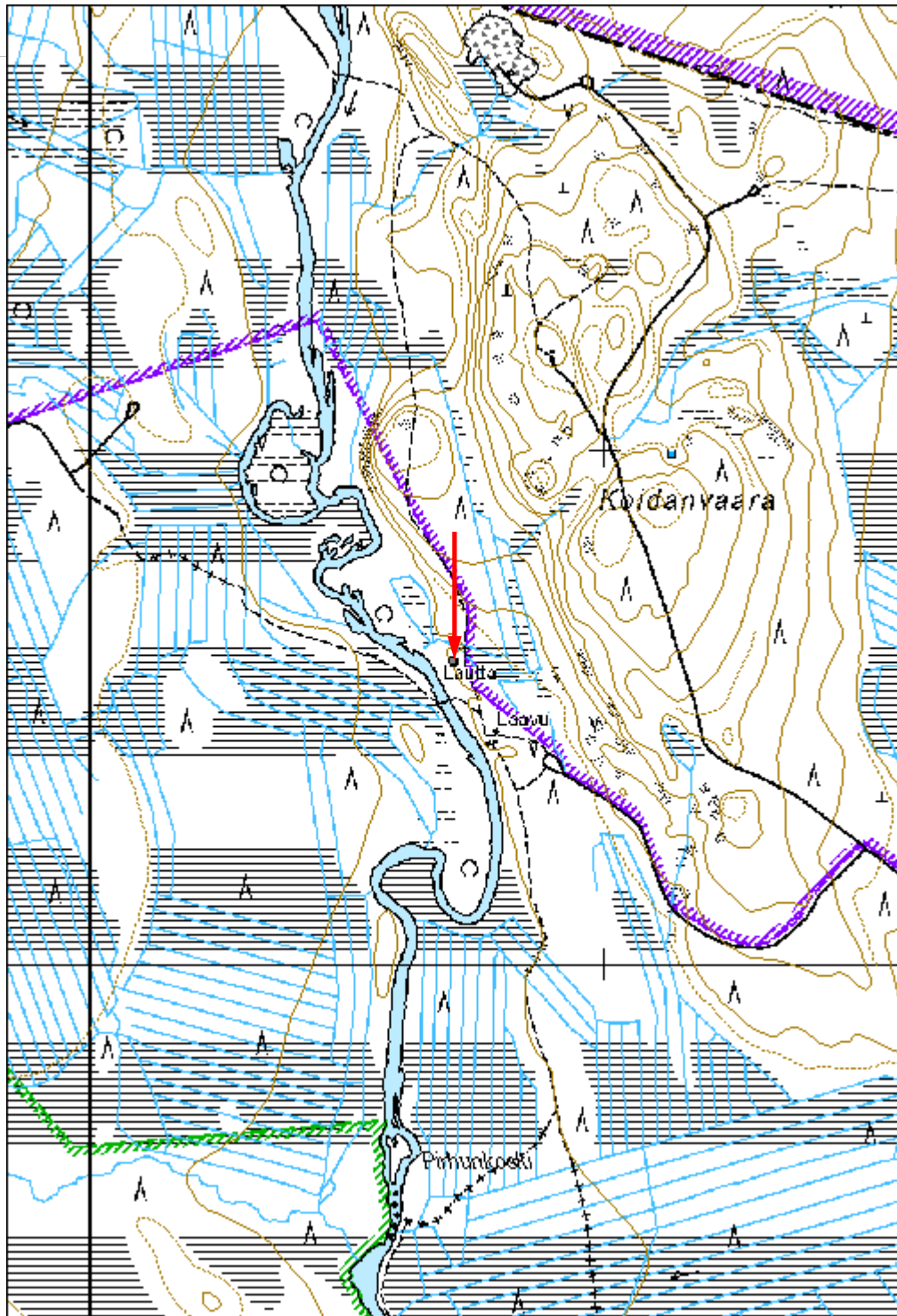
Lisätietoja***Toimenpiteet******Tarkastukset***

Tila: 3 Toteutettu Laji: 6 Suojeluarvojen tarkastus Tarkastusvuosi: 2014
Tarkastuspvm: 7.11.2014 Tarkastaja: E.Hertell
Kuvaus: KMO kulttuuriperintöinventointi Iломantsi 2014

Viranomais- rekisterinro:		Kunto:	2 Keskinertainen
Arvotus:	3 Esitys mj-luokka II	Olotila:	2 Ei käytössä
Selitys:		Kohteen suojelu:	9 Muu suojeluarvo
		Selitys:	

Ympäristön suojelu:	0 Ei määritelty
Selitys:	

Kohdetyyppi:	1 Asuinpaikat	Copyright:	© Metsähallitus 2008 © Maanmittauslaitos 1/MML/08
Koordinaatit:	X 6995590, Y 3725702, Z 195	Mittakaava:	1:10000





Kuva 172716_2 Koidanvaara. Rakennusjäännös. Olli Eranti mittaa. Kiuas vasemmalla. Kaakkoon.

Kohdetyyppi:	1 Asuinpaikat	Haltija:	131 Metsätalous Itä-Suomi
Ajoitus:	7116 Uusi aika	Ylläpitäjä:	131 Metsätalous Itä-Suomi
Rakentamisvuosi:		Kunta:	146 Ilomantsi
Lukumäärä:			

Koordinaattiselitys:	m mpy	Geometria tuotettu:	4 Gps-mittaus, korjaamaton
Koordinaatit:	X 6995007, Y 3727252, Z 181	Löydöt:	

Taustatiedot

SutiGIS-tieto, kohde tarkastettiin kesän 2014 inventoinnissa.

Ympäristön kuvaus**Kohteen kuvaus**

Kohde sijaitsee Ilomantsin koillisosassa rajavyöhykkeellä. Sorvisaari on soiden ympäröimä pitkänomainen luode-kaakko-suuntainen moreenimäki Koitajoen ja valtiorajan välissä Koidanvaaran kaakkoispuolella. Alue kasvaa mäntyvaltaista metsää, alempana rinteessä on hakkuuaukko.

Kohde sijaitsee Sorvisaaren kaakkoispäässä. Kohdalla on maahan kaivetun kiukaallisen metsäsaunan jäännös. Asuinrakennuksen koko on ollut n 5 x 6 m. Koillispäädyssä erottuu lisäksi n 5 x 3 m erillinen lisäosa. Oviaukko on ollut kaakkoon. Hirsirakenteita on säilynyt varsin paljon. Samoin asumuksen sisällä on rakennuksen poikki kulkevia puurakenteita, jotka lienevät peräisin katosta.

Kohteen rajaus

Pistemäinen.

Tulkinta

Kämpä.

Lisätietoja**Toimenpiteet****Tarkastukset**

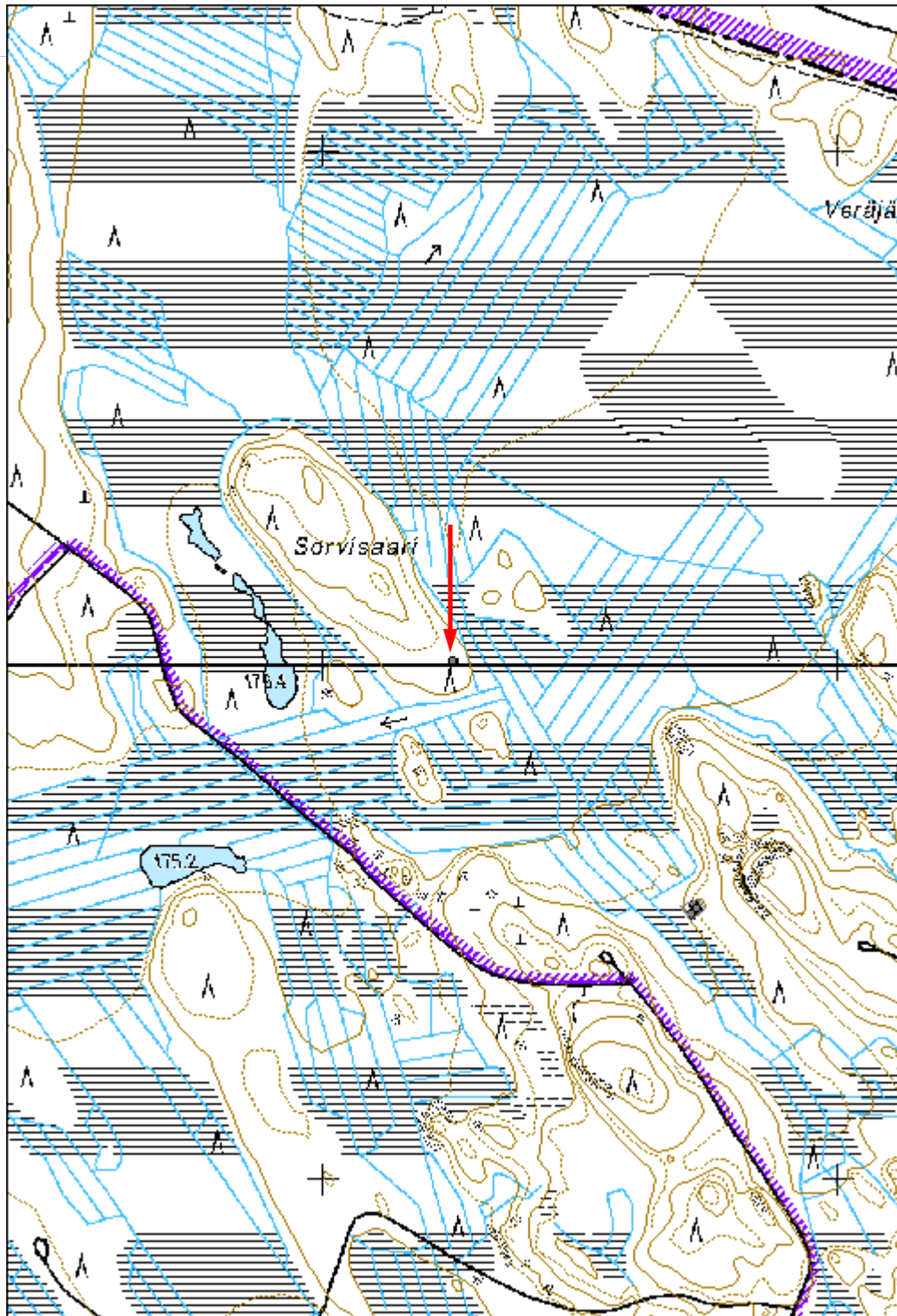
Tila: 3 Toteutettu Laji: 6 Suojeluarvojen tarkastus Tarkastusvuosi: 2014

Tarkastuspvm: 7.11.2014 Tarkastaja: E.Hertell
Kuvaus: KMO kulttuuriperintöinventointi Ilomantsi 2014

Viranomais- rekisterinro:		Kunto:	2 Kesinkertainen
Arvotus:	8 Muu suojeluarvo	Olotila:	2 Ei käytössä
Selitys:		Kohteen suojaus:	9 Muu suojeluarvo
		Selitys:	

Ympäristön suojaus:	0 Ei määritelty
Selitys:	

Kohdetyyppi:	1 Asuinpaikat	Copyright:	© Metsähallitus 2008 © Maanmittauslaitos 1/MML/08
Koordinaatit:	X 6995007, Y 3727252, Z 181	Mittakaava:	1:10000





Kuva 172735_2 Sorvisaari rakennusjäänös. Olli Eranti mittaa hirsikehikon äärellä. Pohjoiseen.

Asumajoki rakennus jäännös

MH-tunnus: 172763

Kohdetyyppi:	1 Asuinpaikat	Haltija:	131 Metsätalous Itä-Suomi
Ajoitus:	7116 Uusi aika	Ylläpitäjä:	131 Metsätalous Itä-Suomi
Rakentamisvuosi:		Kunta:	146 Iломantsi
Lukumäärä:			

Koordinaattiselitys:	m mpy	Geometria tuotettu:	4 Gps-mittaus, korjaamaton
Koordinaatit:	X 6991882, Y 3729624, Z 183	Löydöt:	

Taustatiedot

SutiGIS-tieto, kohde tarkastettiin kesän 2014 inventoinnissa.

Ympäristön kuvaus***Kohteen kuvaus***

Kohde sijaitsee Iломantsin koillisosassa rajavyöhykkeellä n 6,3 km pohjoisluoteeseen Itäpisteeltä. Asumalammesta 0,8 km itään Asumajoen luoteispuolella soiden saartamalla mäntyä kasvavalla moreenikumpareella on metsäsaunan jäännös.

Rakennuksen koko on ollut n. 4 x 4 m. Rakennus on ollut osittain kaivettu maahan ja varustettu kivistä ladotulla tulisijalla.

Kohteen rajaus

Pistemäinen.

Tulkinta

Kämppä.

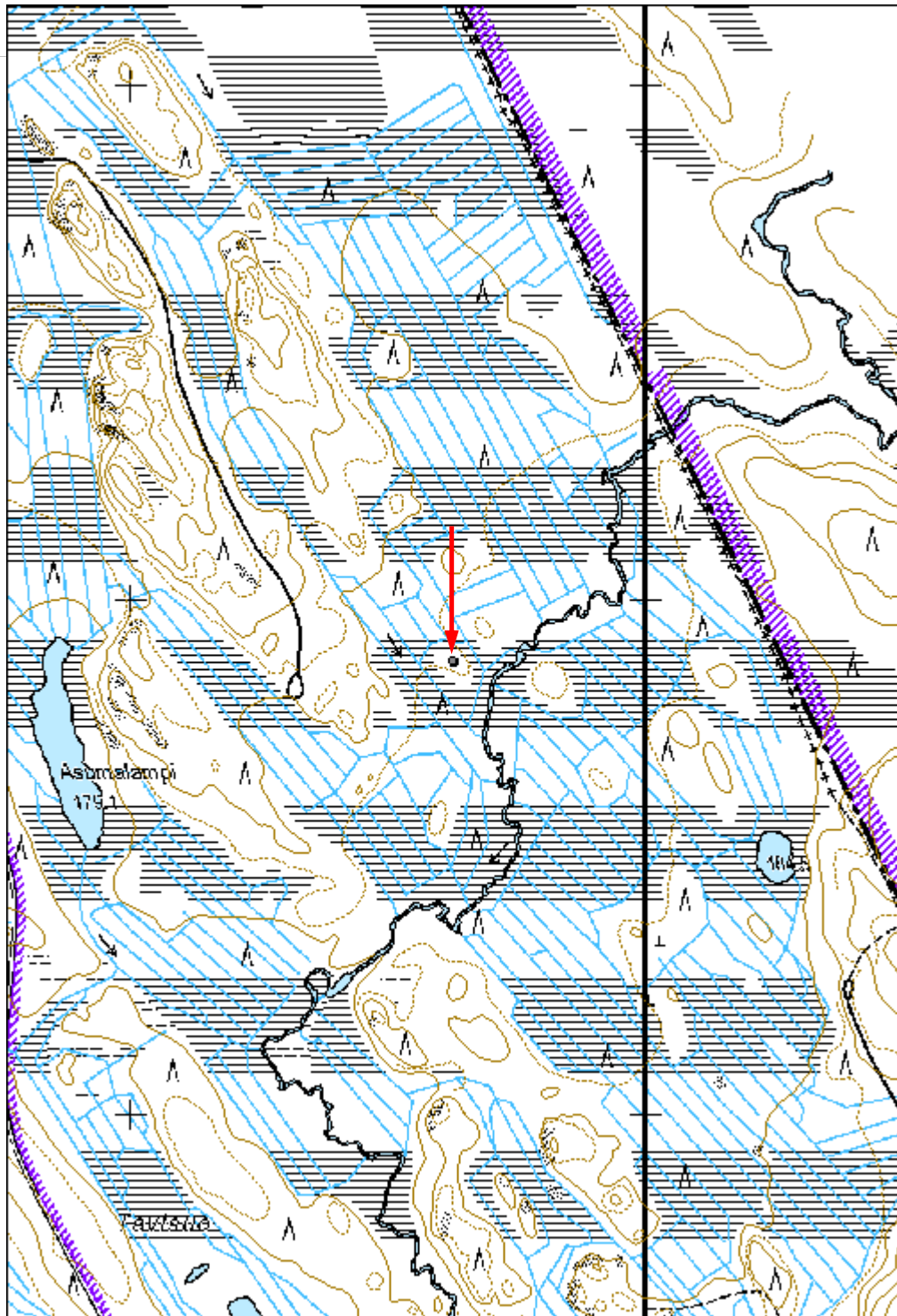
Lisätietoja***Toimenpiteet******Tarkastukset***

Tila: 3 Toteutettu Laji: 6 Suojeluarvojen tarkastus Tarkastusvuosi: 2014
Tarkastuspvm: 21.7.2014 Tarkastaja: E.Hertell
Kuvaus: KMO kulttuuriperintöinventointi Iломantsi 2014

Viranomais-**Kunto:** 2 Keskinertainen

rekisterinro:		Olotila: 2 Ei käytössä
Arvotus:	3 Esitys mj-luokka II	Kohteen suojelu: 9 Muu suojeluarvo
Selitys:		Selitys:
Ympäristön suojelu:	0 Ei määritelty	
Selitys:		

Kohdetyyppi:	1 Asuinpaikat	Copyright:	© Metsähallitus 2008 © Maanmittauslaitos 1/MML/08
Koordinaatit:	X 6991882, Y 3729624, Z 183	Mittakaava:	1:10000





Kuva 172763_3 Asumajoki rakennusjäännös. Olli Eranti mittailee metsäsaunan kiukaalla.

Kokkokangas 1 rakennus jäännös

MH-tunnus: 172887

Kohdetyyppi:	1 Asuinpaikat	Haltija:	131 Metsätalous Itä-Suomi
Ajoitus:	7116 Uusi aika	Ylläpitäjä:	131 Metsätalous Itä-Suomi
Rakentamisvuosi:		Kunta:	146 Iloantsi
Lukumäärä:			

Koordinaattiselitys:	m mpy	Geometria tuotettu:	4 Gps-mittaus, korjaamaton
Koordinaatit:	X 6989053, Y 3721088, Z 183	Löydöt:	

Taustatiedot

SutiGIS-tieto, kohde tarkastettiin kesän 2014 inventoinnissa.

Ympäristön kuvaus**Kohteen kuvaus**

Kohde sijaitsee Iloantsin koillisosassa Hattuvaarasta n 3,6 km itäkoilliseen Itäpisteelle vievän tien varrella olevan Kokkokankaan pohjoispäässä. Kokkokangas on pohjoispäästään korkea pitkänomainen moreenimäki, joka rajautuu suohon lännessä, pohjoisessa ja idässä. Harjanteen pohjoispäässä suon yläpuolella rinteessä on metsäsaunan jäännös.

Rakennuksen koko on ollut n 5 x 5 m. Pohja on kaivettu maahan ja kivistä ladottu kiuas on sijainnut rakennuksen koillisnurkassa. Seinien sammaloituneesta hirsikehikosta on näkyvissä osia enää nurkkasalvoksissa.

Kohteen rajaus

Pistemäinen.

Tulkinta

Metsätyökämpä.

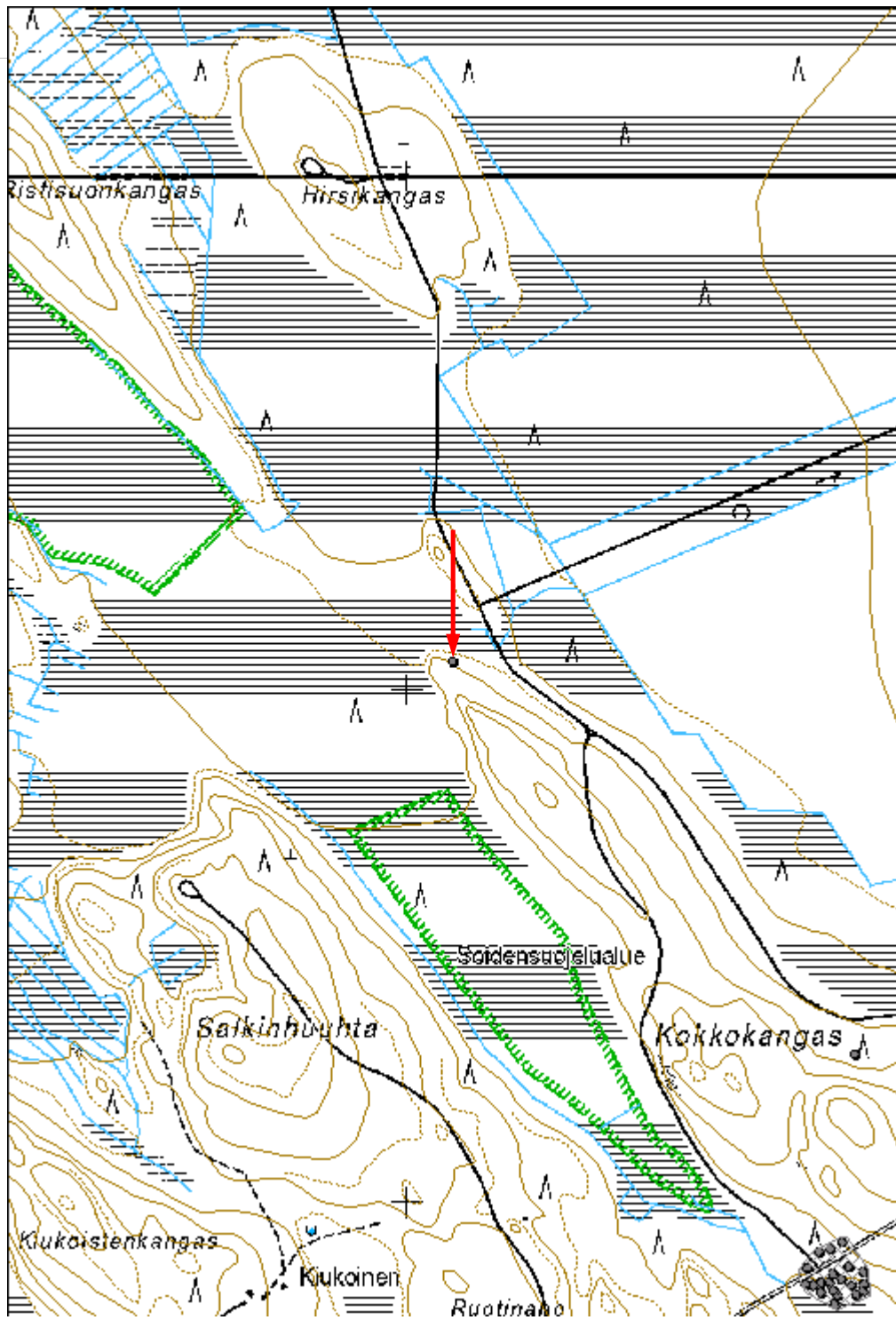
Lisätietoja**Toimenpiteet****Tarkastukset**

Tila: 3 Toteutettu Laji: 6 Suojeluarvojen tarkastus Tarkastusvuosi: 2014
Tarkastuspvm: 4.8.2014 Tarkastaja: E.Hertell
Kuvaus: KMO kulttuuriperintöinventointi Iloantsi 2014

Viranomais- rekisterinro:		Kunto:	2 Keskinertainen
Arvotus:	0 Ei määritelty	Olotila:	2 Ei käytössä
Selitys:		Kohteen suojelu:	0 Ei määritelty
		Selitys:	

Ympäristön suojelu:	0 Ei määritelty
Selitys:	

Kohdetyyppi:	1 Asuinpaikat	Copyright:	© Metsähallitus 2008 © Maanmittauslaitos 1/MML/08
Koordinaatit:	X 6989053, Y 3721088, Z 183	Mittakaava:	1:10000





Kuva 172887_1 Kokkokangas 1 rakennusjännös. Metsäsauna kuvan keskellä. Kiuas näkyy takanurkassa kumpuna. Luoteeseen.

Kokkokangas 4 rakennus jäännös

MH-tunnus: 172966

Kohdetyyppi:	1 Asuinpaikat	Haltija:	131 Metsätalous Itä-Suomi
Ajoitus:	7116 Uusi aika	Ylläpitäjä:	131 Metsätalous Itä-Suomi
Rakentamisvuosi:		Kunta:	146 Iломantsi
Lukumäärä:			

Koordinaattiselitys:	m mpy	Geometria tuotettu:	4 Gps-mittaus, korjaamaton
Koordinaatit:	X 6988082, Y 3722689, Z 176	Löydöt:	

Taustatiedot

SutiGIS-tieto, kohde tarkastettiin kesän 2014 inventoinnissa.

Ympäristön kuvaus***Kohteen kuvaus***

Kohde sijaitsee Iломantsin Hattuvaarasta n 5,2 km itään Itäpisteelle vievän tien varrella olevan Kokkokankaan koillisreunalla. Metsäautotien eteläpuolella pohjoiseen laskevan ojan itäpuolella on metsäsaunan jäännös.

Rakennus on ollut kooltaan n 4 x 5 m. Kiuas on sijainnut luoteisnurkassa. Jäännös on kärsinyt maapohjan muokkauksesta. Hirsiseinistä on paikalla edelleen havaittavissa jäännöksinä sahattuja hirsii ja puumurskaa.

Kohteen rajaus

Pistemäinen.

Tulkinta

Mahdollisesti läheiseen miilu- / tervahauta-alueeseen liittyvä asumus.

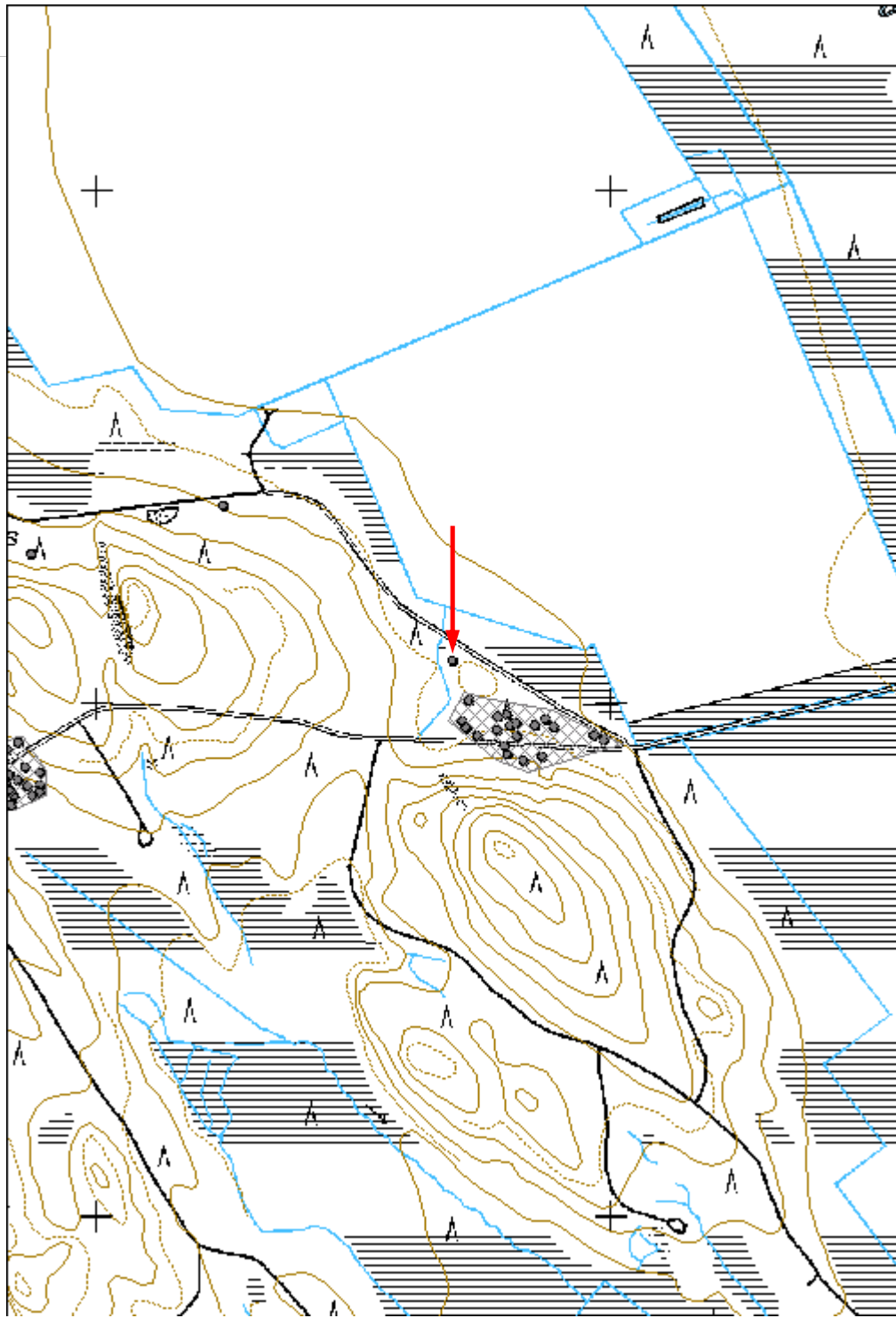
Lisätietoja***Toimenpiteet******Tarkastukset***

Tila: 3 Toteutettu Laji: 6 Suojeluarvojen tarkastus Tarkastusvuosi: 2014
Tarkastuspvm: 4.8.2014 Tarkastaja: E.Hertell
Kuvaus: KMO kulttuuriperintöinventointi Iломantsi 2014

Viranomais- rekisterinro:		Kunto:	3 Huono
Arvotus:	0 Ei määritelty	Olotila:	2 Ei käytössä
Selitys:		Kohteen suojelu:	0 Ei määritelty
		Selitys:	

Ympäristön suojelu:	0 Ei määritelty
Selitys:	

Kohdetyyppi:	1 Asuinpaikat	Copyright:	© Metsähallitus 2008 © Maanmittauslaitos 1/MML/08
Koordinaatit:	X 6988082, Y 3722689, Z 176	Mittakaava:	1:10000





Kuva 172966_1 Kokkokangas 4 rakennusjännös. Kuvan keskellä kiuas. Itään.



Kuva 172966_3 Kokkokangas 4 rakennusjännös. Yksityiskohtakuva. Hirsiseinien hajonneita jännöksiä nauloineen.

Niskapuro rakennus jäännös

MH-tunnus: 173506

Kohdetyyppi:	1 Asuinpaikat	Haltija:	131 Metsätalous Itä-Suomi
Ajoitus:	7116 Uusi aika	Ylläpitäjä:	131 Metsätalous Itä-Suomi
Rakentamisvuosi:		Kunta:	146 Iloantsi
Lukumäärä:			

Koordinaattiselitys:	m mpy	Geometria tuotettu:	4 Gps-mittaus, korjaamaton
Koordinaatit:	X 6973516, Y 3726011, Z 153	Löydöt:	

Taustatiedot

Kohde löytyi kesän 2014 inventoinnissa.

Ympäristön kuvaus**Kohteen kuvaus**

Kohde sijaitsee Iloantsin Ilajanjärven itärannalla Niskasuon läpi virtaavan Niskapuron suulta 180 m luoteeseen. Paikka on järven rantaan ulottuva soiden ympäröimä moreenikumpare. Kumpareen lounaisreunalla on metsäsaunan jäännös.

Maanpinnalle tehdyn rakennuksen koko on seinälinjojen perusteella ollut n 3 x 5 m. Rakennuksessa on ollut kivistä ladottu kiuas.

Kohteen rajaus

Pistemäinen.

Tulkinta

Rakennus.

Lisätietoja**Toimenpiteet****Tarkastukset**

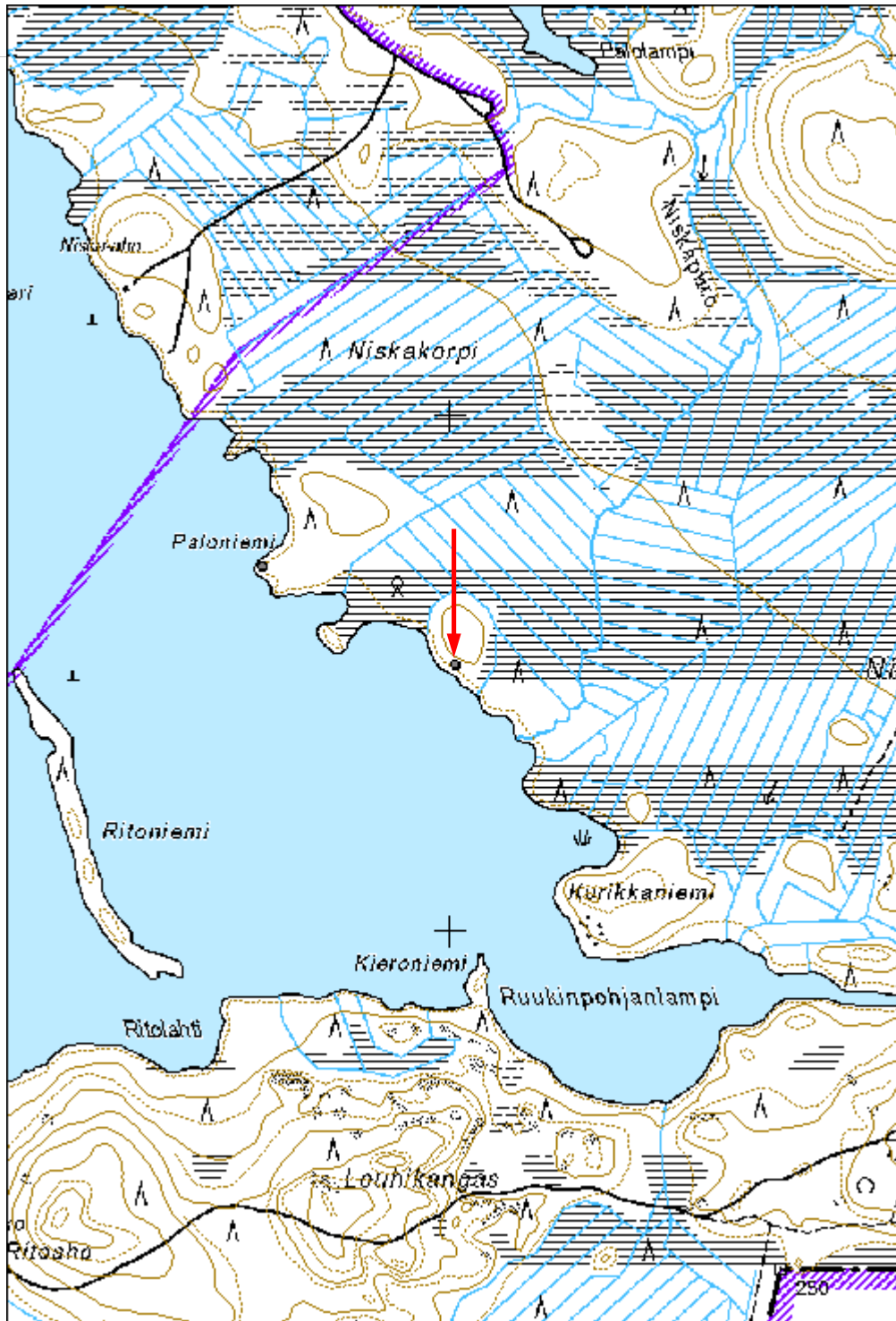
Tila: 3 Toteutettu Laji: 6 Suojeluarvojen tarkastus Tarkastusvuosi: 2014
Tarkastuspvm: 8.8.2014 Tarkastaja: E.Hertell
Kuvaus: KMO kulttuuriperintöinventointi Iloantsi 2014

Viranomais-**Kunto:** 1 Hyvä

rekisterinro:		Olotila: 2 Ei käytössä
Arvotus:	3 Esitys mj-luokka II	Kohteen suojelu: 0 Ei määritelty
Selitys:		Selitys:

Ympäristön suojelu:	0 Ei määritelty
Selitys:	

Kohdetyyppi:	1 Asuinpaikat	Copyright:	© Metsähallitus 2008 © Maanmittauslaitos 1/MML/08
Koordinaatit:	X 6973516, Y 3726011, Z 153	Mittakaava:	1:10000





Kuva 173506_1 Niskapuro. Olli Eranti istuu sammaloituneen kiukaan päällä. Kaakkoon.

Naukulampi rakennus jäännös

MH-tunnus: 173618

Kohdetyyppi:	1 Asuinpaikat	Haltija:	131 Metsätalous Itä-Suomi
Ajoitus:	7117 Esihistoriallinen aika	Ylläpitäjä:	131 Metsätalous Itä-Suomi
Rakentamisvuosi:		Kunta:	146 Iломantsi
Lukumäärä:			

Koordinaattiselitys:		Geometria tuotettu:	4 Gps-mittaus, korjaamaton
Koordinaatit:	X 6970388, Y 3719514	Löydöt:	

Taustatiedot

Kohde löytyi kesän 2014 inventoinnissa.

Ympäristön kuvaus***Kohteen kuvaus***

Kohde sijaitsee Iломantsin itäosassa 50 m Naukulammen länsipuolella suon keskellä olevalla pienellä kivisellä sekametsää kasvavalla kumpareella. Paikalla on metsäsauna.

Rakennus on ollut kooltaan n 3,5 x 3,5 m. Rakennuksessa on ollut kivistä ladottu kiuas. Vieressä on pieniä kuoppia.

Kohteen rajaus

Pistemäinen.

Tulkinta

Kämppä.

Lisätietoja***Toimenpiteet******Tarkastukset***

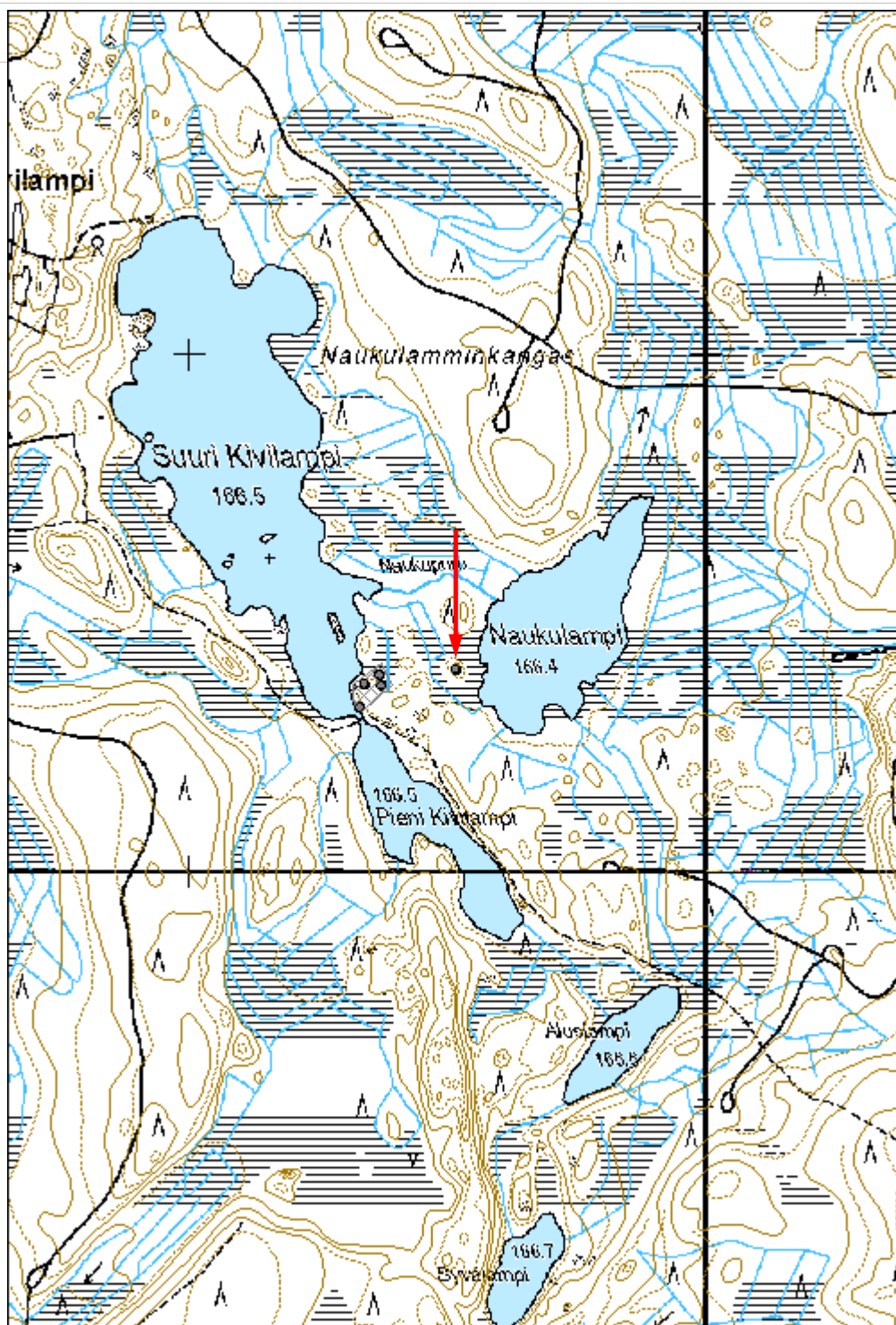
Tila: 3 Toteutettu Laji: 6 Suojeluarvojen tarkastus Tarkastusvuosi: 2014
Tarkastuspvm: 15.8.2014 Tarkastaja: E.Hertell
Kuvaus: KMO kulttuuriperintöinventointi Iломantsi 2014

Viranomaisrekisterinro:	Kunto:	1 Hyvä
--------------------------------	---------------	--------

Arvotus:	8 Muu suojeuarvo	Olotila:	2 Ei käytössä
Selitys:		Kohteen suojeu:	9 Muu suojeuarvo
		Selitys:	

Ympäristön suojeu:	0 Ei määritelty
Selitys:	

Kohdetyyppi:	1 Asuinpaikat	Copyright:	© Metsähallitus 2008 © Maanmittauslaitos 1/MML/08
Koordinaatit:	X 6970388, Y 3719514	Mittakaava:	1:10000





Kuva 173618 Naukulampi. Olli Eranti kiukaan äärellä. Taustalla Naukulampi. Kaakkoon.

Suuri Kivilampi rakennus jäännös

MH-tunnus: 173623

Kohdetyyppi:	1 Asuinpaikat	Haltija:	131 Metsätalous Itä-Suomi
Ajoitus:	7116 Uusi aika	Ylläpitäjä:	131 Metsätalous Itä-Suomi
Rakentamisvuosi:		Kunta:	146 Iломantsi
Lukumäärä:			

Koordinaattiselitys:	m mpy	Geometria tuotettu:	4 Gps-mittaus, korjaamaton
Koordinaatit:	X 6970353, Y 3719352, Z 167	Löydöt:	

Taustatiedot

SutiGIS-tieto, kohde tarkastettiin kesän 2014 inventoinnissa.

Ympäristön kuvaus***Kohteen kuvaus***

Kohde sijaitsee Iломantsin itäosassa Suuri Kivilampi-nimisen vesistön kaakkoisrannalla. Alue on kallioinen nyyppylä järven ja koillispuolen suon välissä.

Paikalla on ollut metsäkämpä sivurakennuksineen. Kämpän koko on ollut n 14 x 6 m. Jäljellä on seinälinjoja ja kahden kamiinan jäännökset. Eteläreunaltaan rakennuspaikka on tasattu rinteeseen.

Kämpästä parikymmentä metriä lounaaseen on rannassa tiilisen uunin jäännös. Rakennuksen seinälinjoja ei ole säilynyt, mutta kyseessä on pieni suurimmillaan n 4 x 4 m rakennus. Kyseessä lienee sauna.

Kämpän itäpuolella suolla on osittain säilynyt lautarakenteisen rakennuksen romahtanutta seinää. Kämpän kaakkoispuolella suon reunassa on maassa maatuneita hirsiiä. Kohdalla on saattanut olla talli.

Kohteen rajaus

Aluemainen.

Tulkinta

Metsätyökämpä sivurakennuksineen.

Lisätietoja***Toimenpiteet***

Tarkastukset

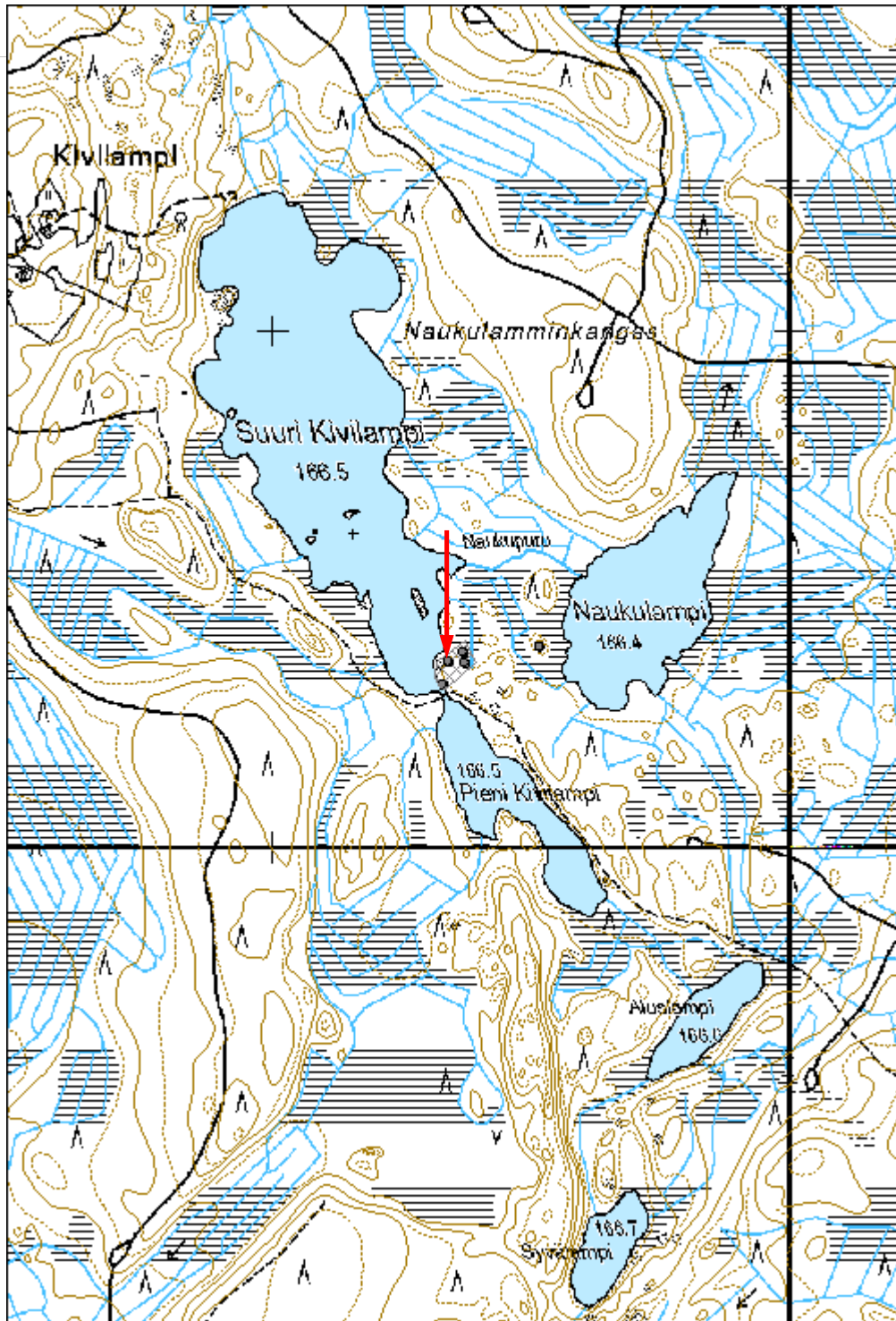
Tila: 3 Toteutettu Laji: 6 Suojeluarvojen tarkastus Tarkastusvuosi: 2014
Tarkastuspvm: 15.8.2014 Tarkastaja: E.Hertell
Kuvaus: KMO kulttuuriperintöinventointi Ilomantsi 2014

Viranomais- rekisterinro:		Kunto:	2 Keskinertainen
		Olotila:	2 Ei käytössä
Arvotus:	8 Muu suojeluarvo	Kohteen suojelu:	9 Muu suojeluarvo
Selitys:		Selitys:	

Ympäristön suojelu:	0 Ei määritelty
--------------------------------	-----------------

Selitys:	
-----------------	--

Kohdetyyppi:	1 Asuinpaikat	Copyright:	© Metsähallitus 2008 © Maanmittauslaitos 1/MML/08
Koordinaatit:	X 6970353, Y 3719352, Z 167	Mittakaava:	1:10000





Kuva 173623_1 Suuri Kivilampi. Vasemmalla rinteeseen kaivettu rakennuksen eteläreuna. Keskellä kamiinat. Länteen.



Kuva 173623_5 Suuri Kivilampi. Suolla on lautarakenteista seinää edelleen jäljellä

Tetrisuo rakennus jäännös

MH-tunnus: 173624

Kohdetyyppi:	1 Asuinpaikat	Haltija:	131 Metsätalous Itä-Suomi
Ajoitus:	7116 Uusi aika	Ylläpitäjä:	131 Metsätalous Itä-Suomi
Rakentamisvuosi:		Kunta:	146 Iломantsi
Lukumäärä:			

Koordinaattiselitys:	m mpy	Geometria tuotettu:	4 Gps-mittaus, korjaamaton
Koordinaatit:	X 6971536, Y 3721290, Z 168	Löydöt:	

Taustatiedot

SutiGIS-tieto, kohde tarkastettiin kesän 2014 inventoinnissa.

Ympäristön kuvaus***Kohteen kuvaus***

Kohde sijaitsee Iломantsin itäosassa Ilajanjärveen laskevan Suojoen ja Tetrisuon välissä kostealla metsäpohjalla. Kohdalla on rakennusjäännös. Muotonsa perusteella kyse on laavusta.

Rakennus on ollut kooltaan n. 3 x 1,5 m. Romahtaneiden seinien päällä on rakennuksen pituusakseliin nähden poikittaissuuntaisia puita, jotka lienevät kattorakennetta.

Kohteen rajaus

Pistemäinen.

Tulkinta

Laavu.

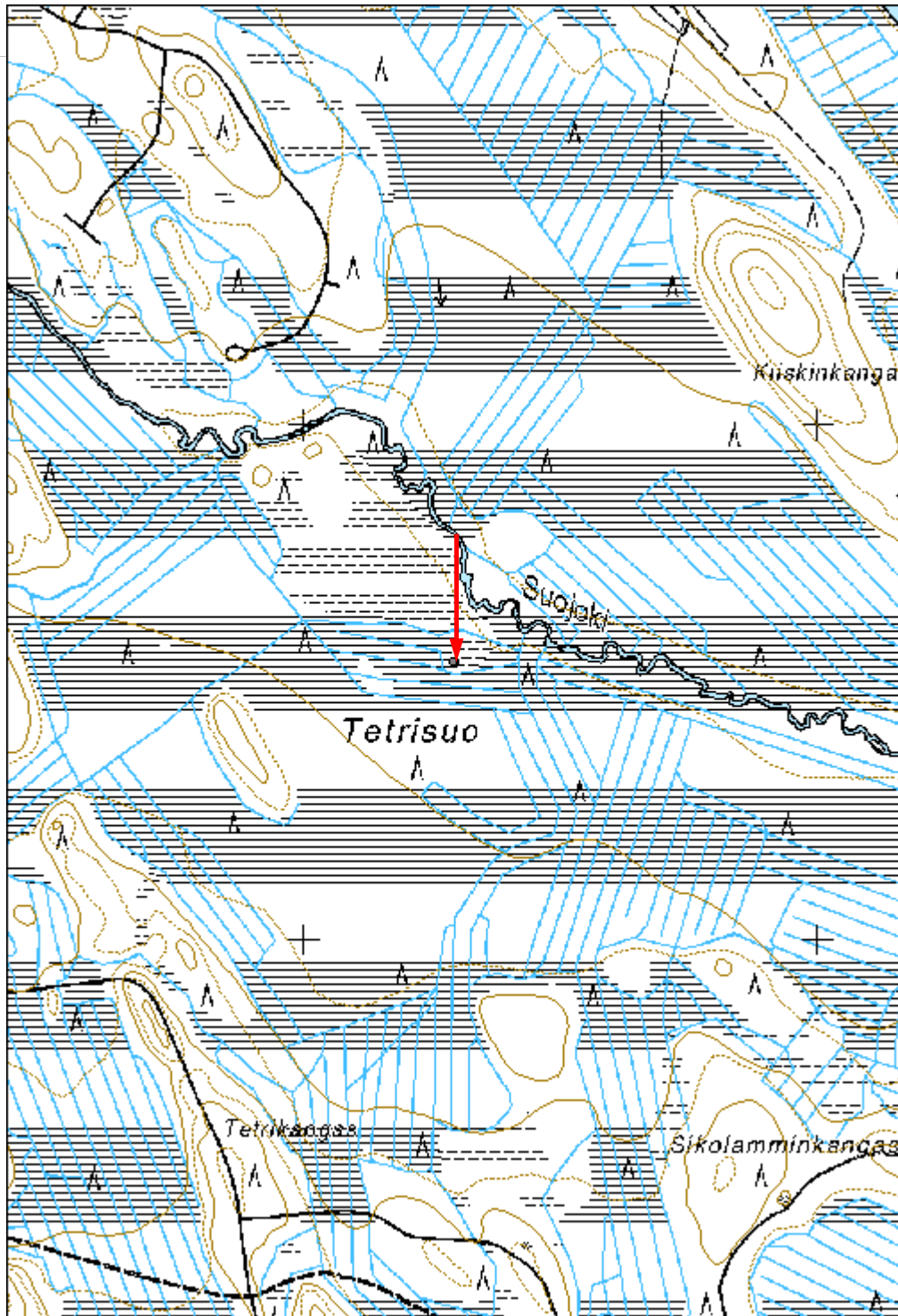
Lisätietoja***Toimenpiteet******Tarkastukset***

Tila: 3 Toteutettu Laji: 6 Suojeluarvojen tarkastus Tarkastusvuosi: 2014
Tarkastuspvm: 18.8.2014 Tarkastaja: E.Hertell
Kuvaus: KMO kulttuuriperintöinventointi Iломantsi 2014

Viranomais- rekisterinro:		Kunto:	2 Keskinertainen
Arvotus:	8 Muu suojeluarvo	Olotila:	2 Ei käytössä
Selitys:		Kohteen suojaus:	9 Muu suojeluarvo
		Selitys:	

Ympäristön suojaus:	0 Ei määritelty
Selitys:	

Kohdetyyppi:	1 Asuinpaikat	Copyright:	© Metsähallitus 2008 © Maanmittauslaitos 1/MML/08
Koordinaatit:	X 6971536, Y 3721290, Z 168	Mittakaava:	1:10000





Kuva 173624_1 Tetrisuo. Olli Eranti ja laavun jäännös. Länteen.

Lautasuo rakennus jäännös

MH-tunnus: 173632

Kohdetyyppi:	1 Asuinpaikat	Haltija:	131 Metsätalous Itä-Suomi
Ajoitus:	7116 Uusi aika	Ylläpitäjä:	131 Metsätalous Itä-Suomi
Rakentamisvuosi:		Kunta:	146 Iломantsi
Lukumäärä:			

Koordinaattiselitys:		Geometria tuotettu:	4 Gps-mittaus, korjaamaton
Koordinaatit:	X 6967329, Y 3709238	Löydöt:	

Taustatiedot

SutiGIS-tieto, kohde tarkastettiin kesän 2014 inventoinnissa.

Ympäristön kuvaus***Kohteen kuvaus***

Kohde sijaitsee Iломantsin itäosassa Viinijärvestä 1 km länteen Puohtiinkankaan kaakkoispuolella. Paikka on tasainen itään aukeava mäntykankaan reuna suon yläpuolella.

Kohdalla on kämpän perustukset. Rakennuksen koko on ollut n 12 x 9 m. Seinän perustukset on tehty maavalleista. Rakennuksessa on näkyvissä erillinen eteinen eteläpuolella ja sisällä uuni. Länsipuolelle rinteen reunassa on isoja kuoppia.

Kohteen rajaus

Aluemainen.

Tulkinta

Kämpä.

Lisätietoja***Toimenpiteet******Tarkastukset***

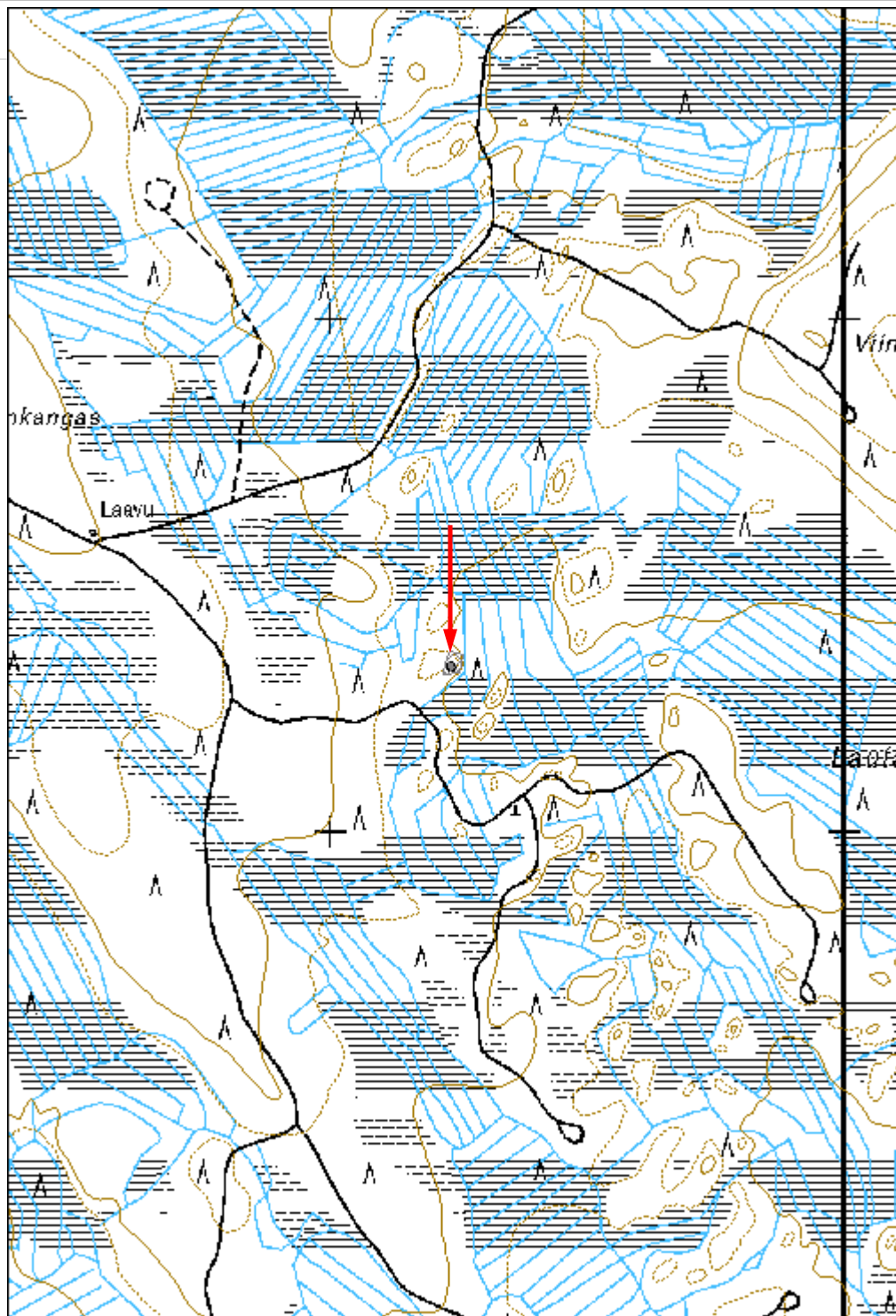
Tila: 3 Toteutettu Laji: 6 Suojeluarvojen tarkastus Tarkastusvuosi: 2014
Tarkastuspvm: 22.8.2014 Tarkastaja: E.Hertell
Kuvaus: KMO kulttuuriperintöinventointi Ilomantsi 2014

Viranomais- rekisterinro:		Kunto:	2 Keskinertainen
		Olotila:	2 Ei käytössä
Arvotus:	8 Muu suojeluarvo	Kohteen suojaus:	9 Muu suojeluarvo
Selitys:		Selitys:	

Ympäristön suojaus:	0 Ei määritelty
--------------------------------	-----------------

Selitys:	
-----------------	--

Kohdetyyppi:	1 Asuinpaikat	Copyright:	© Metsähallitus 2008 © Maanmittauslaitos 1/MML/08
Koordinaatit:	X 6967329, Y 3709238	Mittakaava:	1:10001





Kuva 173632_1 Lautasuo rakennusjäännös. Olli Eranti sisällä rakennuksessa. Etualalla eteisen multipenkki. Koilliseen.

Kohdetyyppi:	1 Asuinpaikat	Haltija:	620 Etelä-Suomen luontopalvelut
Ajoitus:	7116 Uusi aika	Ylläpitäjä:	620 Etelä-Suomen luontopalvelut
Rakentamivuosi:		Kunta:	146 Ilomantsi
Lukumäärä:			

Koordinaattiselitys:		Geometria tuotettu:	4 Gps-mittaus, korjaamaton
Koordinaatit:	X 6987939, Y 3730367	Löydöt:	

Taustatiedot

Kohda dokumentoitiin kesän 2014 talousmetsien kulttuuriperintöinventoinnin yhteydessä.

Ympäristön kuvaus**Kohteen kuvaus**

Kohde sijaitsee Ilomantsin itäosassa Lahnajärven länsipuolella olevalla Lahnavaaralla. Alueen puusto on kuusimetsää. Lahnavaaran luoteisosassa on vanha metsänvartijantila. Paikalla on kuusi rakennusjäännöstä, kellarit sekä useita kivikasoja ja kuoppia. Asuinrakennuksissa on hienot suuret kiviset uunit. Aluetta ympäröi kiviaita, jota voi paikoin luonnehtia lähinnä raivauskivikoksi.

Kainulaisen (2006:45-46) mukaan tilan ensimmäinen metsänvartija tuli vartijaksi vuonna 1869 ja tilalla asuttiin toiseen maailmansotaan saakka.

Kohteen rajaus

Aluemainen.

Tulkinta

Metsänvartijantila.

Lisätietoja

Kainulainen, K. 2006: Ihmisen mittaiset jäljet. Ilomantsin hoitoalueiden metsäkämpät ja metsänvartijantilat. Jyväskylä, (45-46).

Toimenpiteet**Tarkastukset**

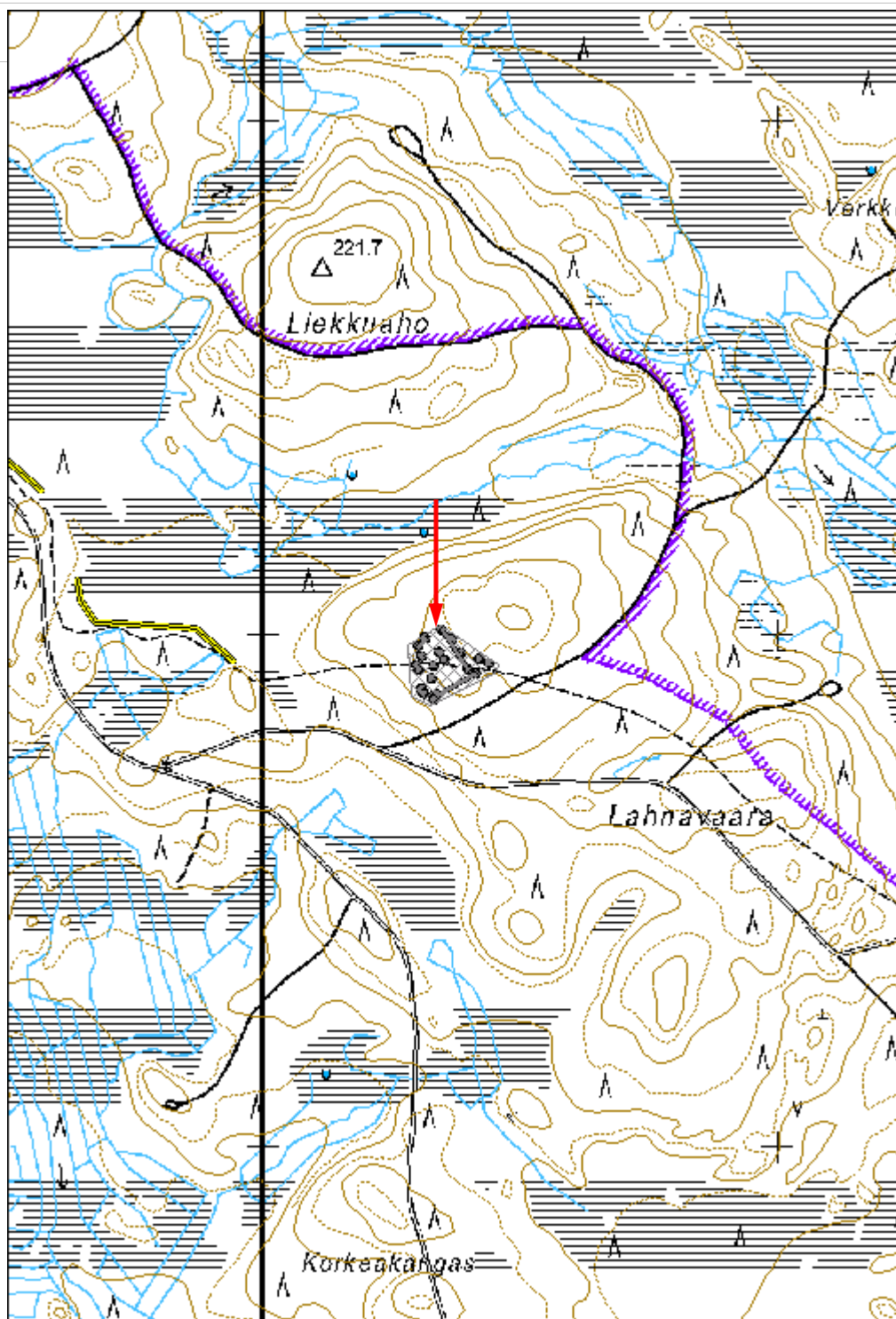
Tila: 3 Toteutettu Laji: 6 Suojeluarvojen tarkastus Tarkastusvuosi: 2014
Tarkastuspvm: 21.7.2014 Tarkastaja: E.Hertell
Kuvaus: KMO kulttuuriperintöinventointi Ilomantsi 2014

Viranomais-	Kunto:	2 Keskinertainen
--------------------	---------------	------------------

rekisterinro:		Olotila: 2 Ei käytössä
Arvotus:	8 Muu suojeluarvo	Kohteen suojelu: 9 Muu suojeluarvo
Selitys:		Selitys:

Ympäristön suojelu:	0 Ei määritelty
Selitys:	

Kohdetyyppi:	1 Asuinpaikat	Copyright:	© Metsähallitus 2008 © Maanmittauslaitos 1/MML/08
Koordinaatit:	X 6987939, Y 3730367	Mittakaava:	1:10000





Kuva 174230_3 Lahnavaara. Rakennuksen jäännös.

Kohdetyyppi:	1 Asuinpaikat	Haltija:	131 Metsätalous Itä-Suomi
Ajoitus:	7116 Uusi aika	Ylläpitäjä:	131 Metsätalous Itä-Suomi
Rakentamisvuosi:		Kunta:	146 Iloantsi
Lukumäärä:			

Koordinaattiselitys:	m mpy	Geometria tuotettu:	4 Gps-mittaus, korjaamaton
Koordinaatit:	X 6984977, Y 3708921, Z 185	Löydöt:	

Taustatiedot

Karttatieto, kohde tarkastettiin kesän 2014 inventoinnissa.

Ympäristön kuvaus**Kohteen kuvaus**

Kohde sijaitsee Iloantsin koillisosassa Käenkoski-Hattuvaara-tien eteläpuolella Valkeasuolta länteen Karttulan. Geologisesti Karttulan ympäristö kuuluu jäätikön eteen muodostuneen päätemoreenin ja siihen liittyvien deltojen vyöhykkeeseen. Karttulan on sijainnut Isopalon asutustila. Tilan rakennukset pihapiireineen ovat olleet kahden hiekkamoreenipohjaisen mäen välissä tasanteella. Pelot ovat jatkuneet lounaaseen laskevalla rinteellä. Isopalon asutustila on kuvattu vuosien 1932 ja 1952 kartoissa, mutta ei enää vuoden 1974 peruskartassa.

Paikalla on kolmen rakennuksen jäännökset, kaivo, kellarit, peltoraunioita, peltoja kiertävä oja, sekä riukuaidan jäännöksiä. Lisäksi paikalla on aikakauden metalliesineitä, mm maanmuokkauksessa käytetty kelkka ja polkupyörä.

Kohteen rajaus**Tulkinta**

Isopalon asutustilan jäännökset.

Lisätietoja

9-lehtinen talouskartta Haapajoen hoitoalueesta 9. karttalehti vuodelta 1932.
4-lehtinen talouskartta Haapajoen hoitoalueesta 4. karttalehti vuodelta 1952.
Peruskartta Haravapuro 1:20000 vuodelta 1974.

Toimenpiteet

Tarkastukset

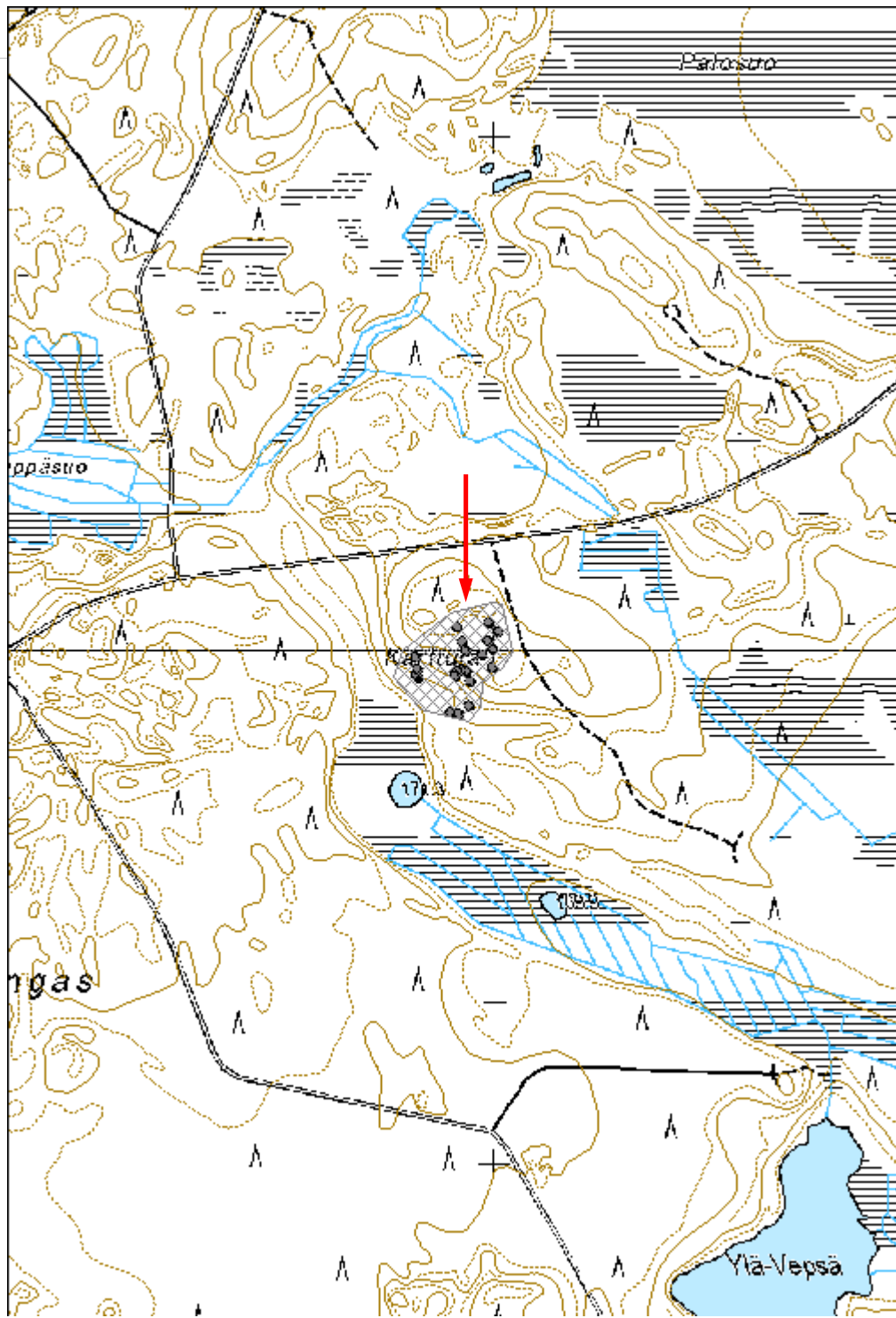
Tila: 3 Toteutettu Laji: 6 Suojeluarvojen tarkastus Tarkastusvuosi: 2014
Tarkastuspvm: 10.6.2014 Tarkastaja: E.Hertell
Kuvaus: KMO kulttuuriperintöinventointi Ilomantsi 2014

Viranomais- rekisterinro:		Kunto:	2 Keskinertainen
		Olotila:	2 Ei käytössä
Arvotus:	8 Muu suojeluarvo	Kohteen suojelu:	9 Muu suojeluarvo
Selitys:		Selitys:	

Ympäristön suojelu:	0 Ei määritelty
--------------------------------	-----------------

Selitys:	
-----------------	--

Kohdetyyppi:	1 Asuinpaikat	Copyright:	© Metsähallitus 2008 © Maanmittauslaitos 1/MML/08
Koordinaatit:	X 6984977, Y 3708921, Z 185	Mittakaava:	1:10000





Kuva 174737_4 Isopalo rakennusjäänös. Lähikuva uunista, edessä pelti.

Poikapää rakennus jäännös

MH-tunnus: 174746

Kohdetyyppi:	1 Asuinpaikat	Haltija:	131 Metsätalous Itä-Suomi
Ajoitus:	7116 Uusi aika	Ylläpitäjä:	131 Metsätalous Itä-Suomi
Rakentamisvuosi:		Kunta:	146 Iломantsi
Lukumäärä:			

Koordinaattiselitys:	m mpy	Geometria tuotettu:	4 Gps-mittaus, korjaamaton
Koordinaatit:	X 6996020, Y 3710531, Z 173	Löydöt:	

Taustatiedot

SutiGIS-tieto, kohde tarkastettiin kesän 2014 inventoinnissa.

Ympäristön kuvaus***Kohteen kuvaus***

Kohde sijaitsee Iломantsin Hattujärven pohjoispuolella olevan Poikapuolisen luoteispäässä. Kosteaa sekametsää kasvavalla moreenikumpareella, joka rajautuu kaakossa suohon, on rakennuksen jäännös, mahdollisesti metsätyökämpä, ja sen ympärillä pihapiiriä. Rakennuksen koko on ollut n. 15 x 8 m. Koillispäässä on hyvin säilynyt liuskekivistä kasattu uuni. Rakennuksen keskivaiheilla on paikallaan kamiina. Kamiinoita on lisäksi valtion maiden koillispuolella olevalla yksityismaalla. Rakennuksen lounaispäässä on säilynyt lattiarakenteita ja näiden alapuolista kellaria tai ilmatilaa. Alueella on lisäksi maakuoppia ja peltoaluetta.

Rakennusta ei esiinny vuosien 1932 tai 1952 kartoissa.

Kohteen rajaus

Aluemainen.

Tulkinta

Asuinrakennus ympäristöineen.

Lisätietoja

9-lehtinen talouskartta Haapajoen hoitoalueesta 9. karttalehti vuodelta 1932.
4-lehtinen talouskartta Haapajoen hoitoalueesta 4. karttalehti vuodelta 1952.

Toimenpiteet

Tarkastukset

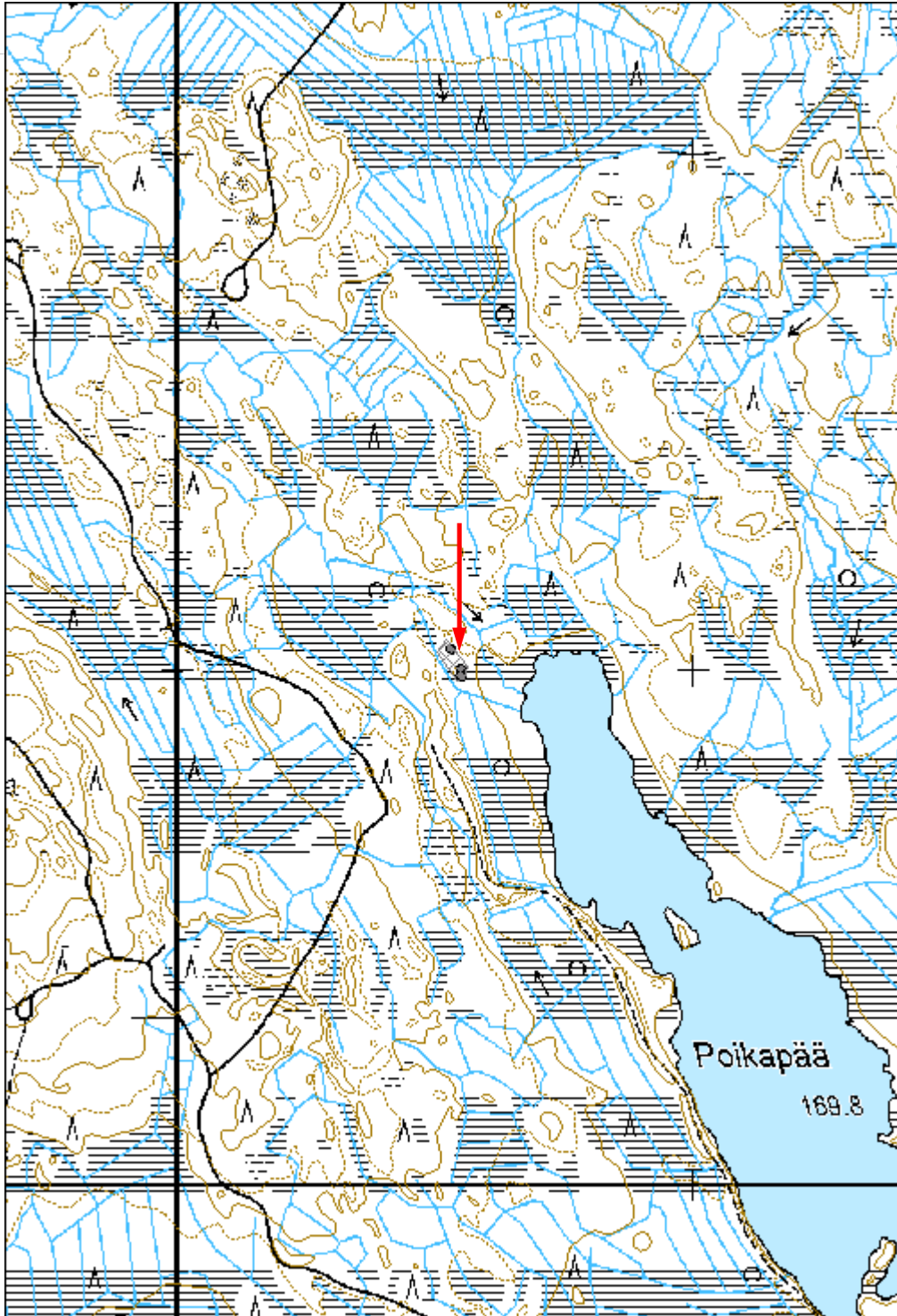
Tila: 3 Toteutettu Laji: 6 Suojeluarvojen tarkastus Tarkastusvuosi: 2014
Tarkastuspvm: 13.6.2014 Tarkastaja: E.Hertell
Kuvaus: KMO kulttuuriperintöinventointi Ilomantsi 2014

Viranomais- rekisterinro:		Kunto:	2 Keskinertainen
		Olotila:	2 Ei käytössä
Arvotus:	8 Muu suojeluarvo	Kohteen suojaus:	9 Muu suojeluarvo
Selitys:		Selitys:	

Ympäristön suojaus:	0 Ei määritelty
--------------------------------	-----------------

Selitys:	
-----------------	--

Kohdetyyppi:	1 Asuinpaikat	Copyright:	© Metsähallitus 2008 © Maanmittauslaitos 1/MML/08
Koordinaatit:	X 6996020, Y 3710531, Z 173	Mittakaava:	1:10000





Kuva 172635_1 Poikapää rakennusjäännös. Olli Eranti ja rakennuksen uuni. Koilliseen.

Pieni Petäjävaara rakennus jäännös

MH-tunnus: 174759

Kohdetyyppi:	1 Asuinpaikat	Haltija:	131 Metsätalous Itä-Suomi
Ajoitus:	7116 Uusi aika	Ylläpitäjä:	131 Metsätalous Itä-Suomi
Rakentamisvuosi:		Kunta:	146 Iломantsi
Lukumäärä:			

Koordinaattiselitys:	m mpy	Geometria tuotettu:	4 Gps-mittaus, korjaamaton
Koordinaatit:	X 7000274, Y 3710345, Z 232	Löydöt:	

Taustatiedot

Karttatieto, kohde tarkastettiin kesän 2014 inventoinnissa.

Ympäristön kuvaus***Kohteen kuvaus***

Kohde sijaitsee Iломantsin koillisosassa Naarvasta Pihlajavaaraan vievän tien länsipuolella Pienellä Petäjävaaralla. Vaaran luoteisrinteellä on vanhan asutustilan jäännökset. Pieni Petäjävaara on sekametsää kasvava moreenipohjainen vaara.

Paikalla on neljä rakennuksen pohjaa, kaivo, maakellari, pari peltorauniota ja aluetta reunustava oja. Tila on kuvattu vuoden 1952 kartassa.

Kohteen rajaus

Aluemainen.

Tulkinta

Petäjävaaran asutustila.

Lisätietoja

4-lehtinen talouskartta Haapajoen hoitoalueesta 3. karttalahti vuodelta 1952.

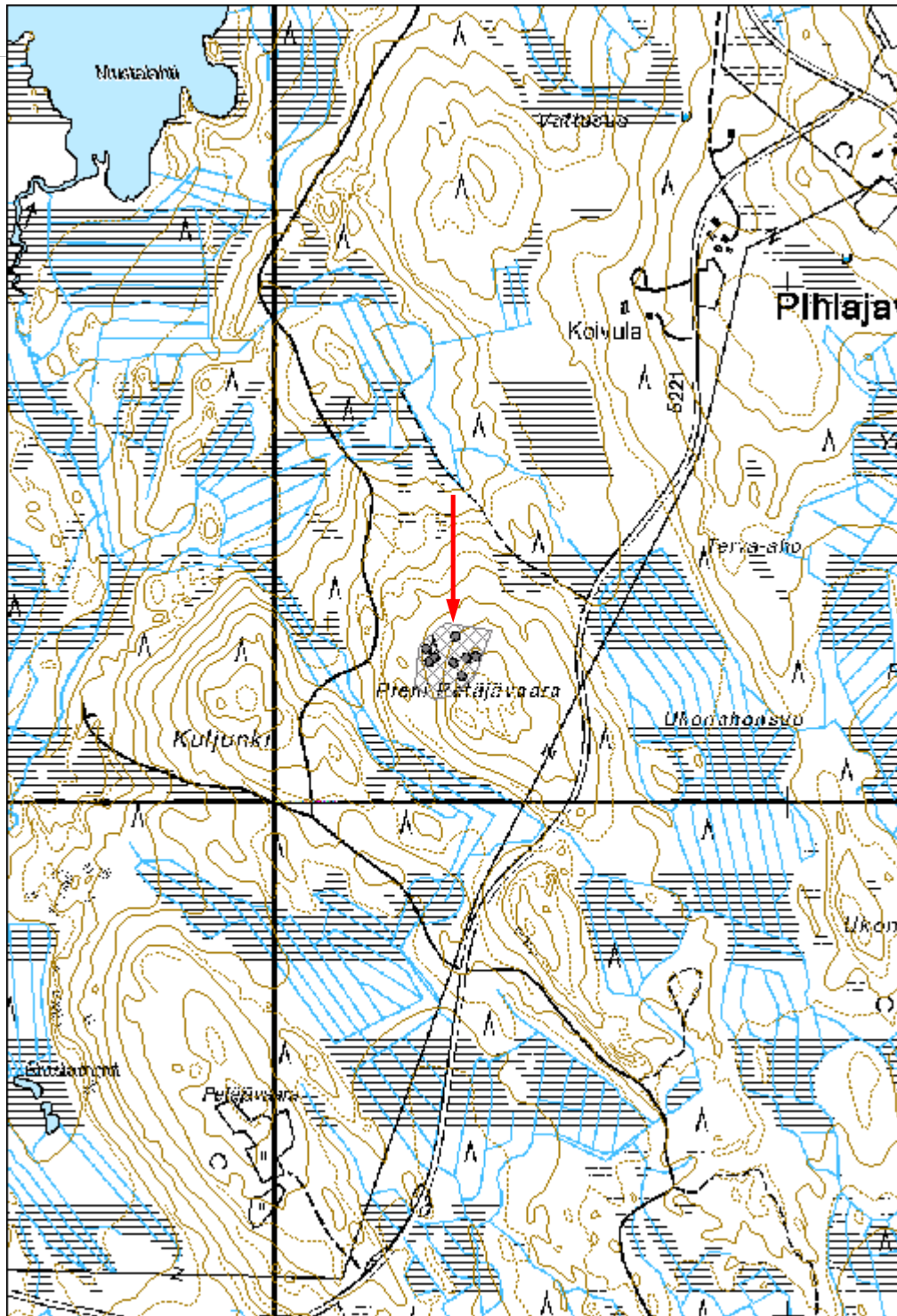
Toimenpiteet***Tarkastukset***

Tila: 3 Toteutettu Laji: 6 Suojeluarvojen tarkastus Tarkastusvuosi: 2014
Tarkastuspvm: 17.6.2014 Tarkastaja: E.Hertell
Kuvaus: KMO kulttuuriperintöinventointi Iломantsi 2014

Viranomais- rekisterinro:		Kunto:	2 Kesinkertainen
Arvotus:	8 Muu suojeluarvo	Olotila:	2 Ei käytössä
Selitys:		Kohteen suojaus:	9 Muu suojeluarvo
		Selitys:	

Ympäristön suojaus:	0 Ei määritelty
Selitys:	

Kohdetyyppi:	1 Asuinpaikat	Copyright:	© Metsähallitus 2008 © Maanmittauslaitos 1/MML/08
Koordinaatit:	X 7000274, Y 3710345, Z 232	Mittakaava:	1:10000





Kuva 174759_1 Pieni Petäjävaara. Olli Eranti mittaa rakennuksenpohjaa.

Kohdetyyppi:	1 Asuinpaikat	Haltija:	131 Metsätalous Itä-Suomi
Ajoitus:	7116 Uusi aika	Ylläpitäjä:	131 Metsätalous Itä-Suomi
Rakentamisvuosi:		Kunta:	146 Ilomantsi
Lukumäärä:			

Koordinaattiselitys:	m mpy	Geometria tuotettu:	4 Gps-mittaus, korjaamaton
Koordinaatit:	X 7002395, Y 3709797, Z 177	Löydöt:	

Taustatiedot

Kohde löytyi kesän 2014 inventoinnissa.

Ympäristön kuvaus**Kohteen kuvaus**

Kohde sijaitsee Ilomantsin koillisosassa Suuri Petäjäjärven pohjoisrannalla. Alue on hiekkamoreenipohjaista mäntyä kasvavaa kangasta.

Kohdalla on n 11 x 11 m kooltaan olevan rakennuksen perustus. Perustuksen leveys on n suurimmillaan n 1,5 m. Rakennuksessa on ollut keskellä massiivinen liuskekivistä ladottu uuni, jossa on ollut Höganäsin tiilistä muurattu uuninpesä. Uunin koko on n 2 x 2,5 m ja korkeus n 2 m.

Rakennuksen vieressä itäpuolella (2 kpl) on kaksi oletettavaa kellarikuoppaa rinteessä. Kellareista muutamia kymmeniä metrejä itään on kaksi hiekkakuoppaa, joita lienee käytetty rakennustarpeisiin. Lisäksi rakennuksesta n 50 m länsilounaaseen on kuusikulmainen kuoppa, jonka halkaisija on n 3 m ja syvyys 0,4 m.

Vuoden 1932 kartassa paikalla ei ole rakennusta. Vuoden 1952 kartassa on kuvattu kämppä hiukan idemmäs lähemmäs puroa.

Kohteen rajaus

Aluemainen.

Tulkinta

Metsätyökämppä.

Lisätietoja

9-lehtinen talouskartta Haapajoen hoitoalueesta 9. karttalehti vuodelta 1932.

4-lehtinen talouskartta Haapajoen hoitoalueesta 4. karttalehti vuodelta 1952.

Toimenpiteet**Tarkastukset**

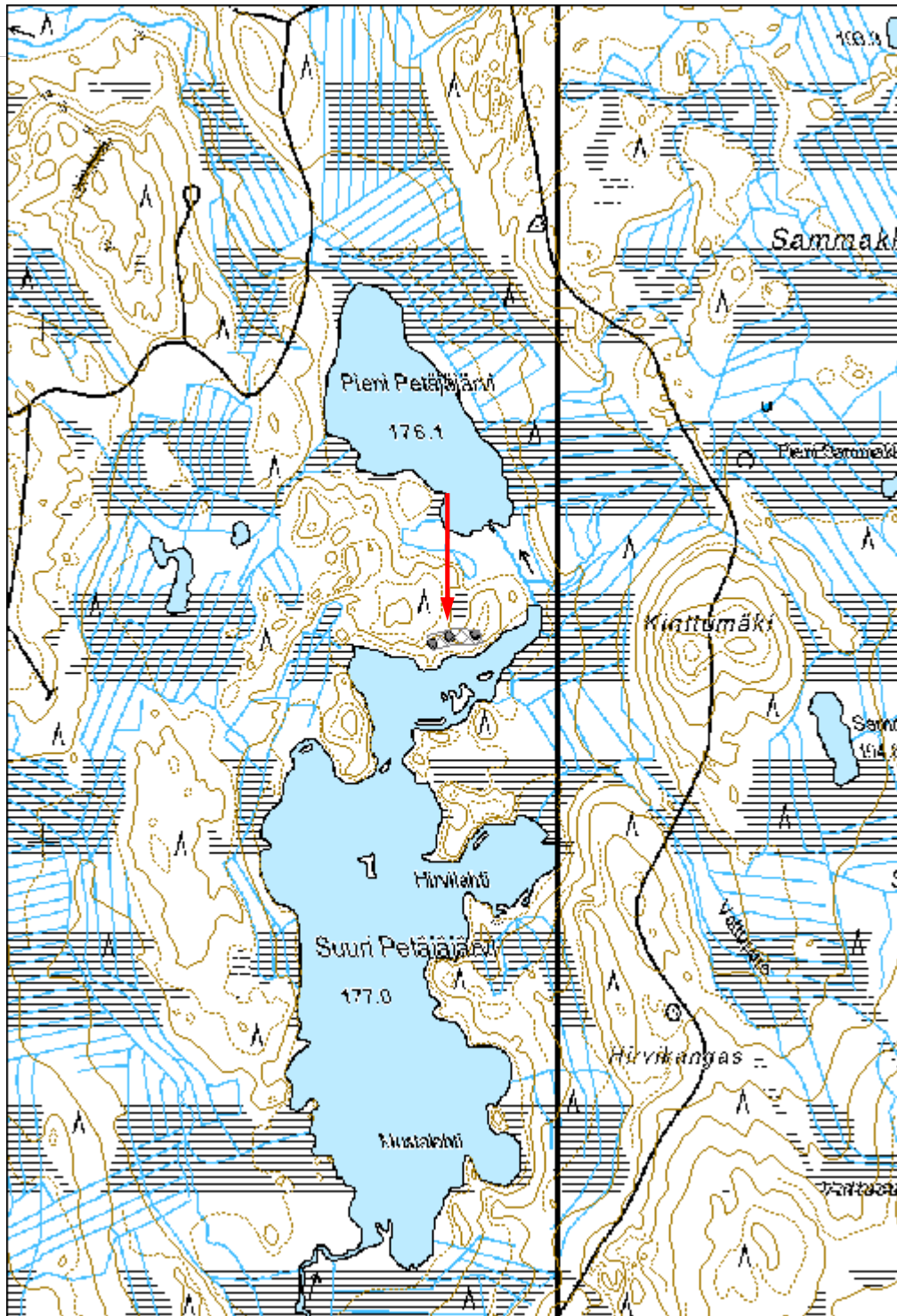
Tila: 3 Toteutettu Laji: 6 Suojeluarvojen tarkastus Tarkastusvuosi: 2014
Tarkastuspvm: 25.6.2014 Tarkastaja: E.Hertell
Kuvaus: KMO kulttuuriperintöinventointi Ilomantsi 2014

**Viranomais-
rekisterinro:****Kunto:** 2 Keskinertainen**Arvotus:** 8 Muu suojeluarvo**Olotila:** 2 Ei käytössä**Kohteen
suojaus:** 9 Muu suojeluarvo**Selitys:****Selitys:****Ympäristön
suojaus:**

0 Ei määritelty

Selitys:

Kohdetyyppi:	1 Asuinpaikat	Copyright:	© Metsähallitus 2008 © Maanmittauslaitos 1/MML/08
Koordinaatit:	X 7002395, Y 3709797, Z 177	Mittakaava:	1:10000





Kuva 172376_1 Suuri Petäjäjärvi rakennusjännös. Leveä seinänperustus ja suuri uuni. Olli Eranti mittaa. Länteen.

**1746 Kissansuon-Raanisuon-Tohlinsuon soidensuojelualue,
Loukkuvaara rakennus jäännös**

MH-tunnus: 174764

Kohdetyyppi:	1 Asuinpaikat	Haltija:	131 Metsätalous Itä-Suomi
Ajoitus:	7116 Uusi aika	Ylläpitäjä:	131 Metsätalous Itä-Suomi
Rakentamisvuosi:		Kunta:	146 Ilomantsi
Lukumäärä:			

Koordinaattiselitys:	m mpy	Geometria tuotettu:	4 Gps-mittaus, korjaamaton
Koordinaatit:	X 7006099, Y 3697545, Z 153	Löydöt:	

Taustatiedot

Karttatieto, kohde tarkastettiin kesän 2014 inventoinnissa.

Ympäristön kuvaus

Kohteen kuvaus

Kohde sijaitsee Koitereelta koilliseen Tohlinsuon lounaisreunalla olevan pitkän kivikkoisen harjanteen eteläpäässä suon reunassa ja metsäautotien pohjoispuolella. Paikalla on metsätyökämpän, tallin ja saunan jäännökset. Kohde on kuvattu vuoden 1952 kartassa.

Kohteen rajaus

Aluemainen.

Tulkinta

Metsätyökämpä sivurakennuksineen.

Lisätietoja

4-lehtinen talouskartta Haapajoen hoitoalueesta, 2. Karttalehti, II. Lutin hoitolohko. Vuodelta 1952.

Toimenpiteet

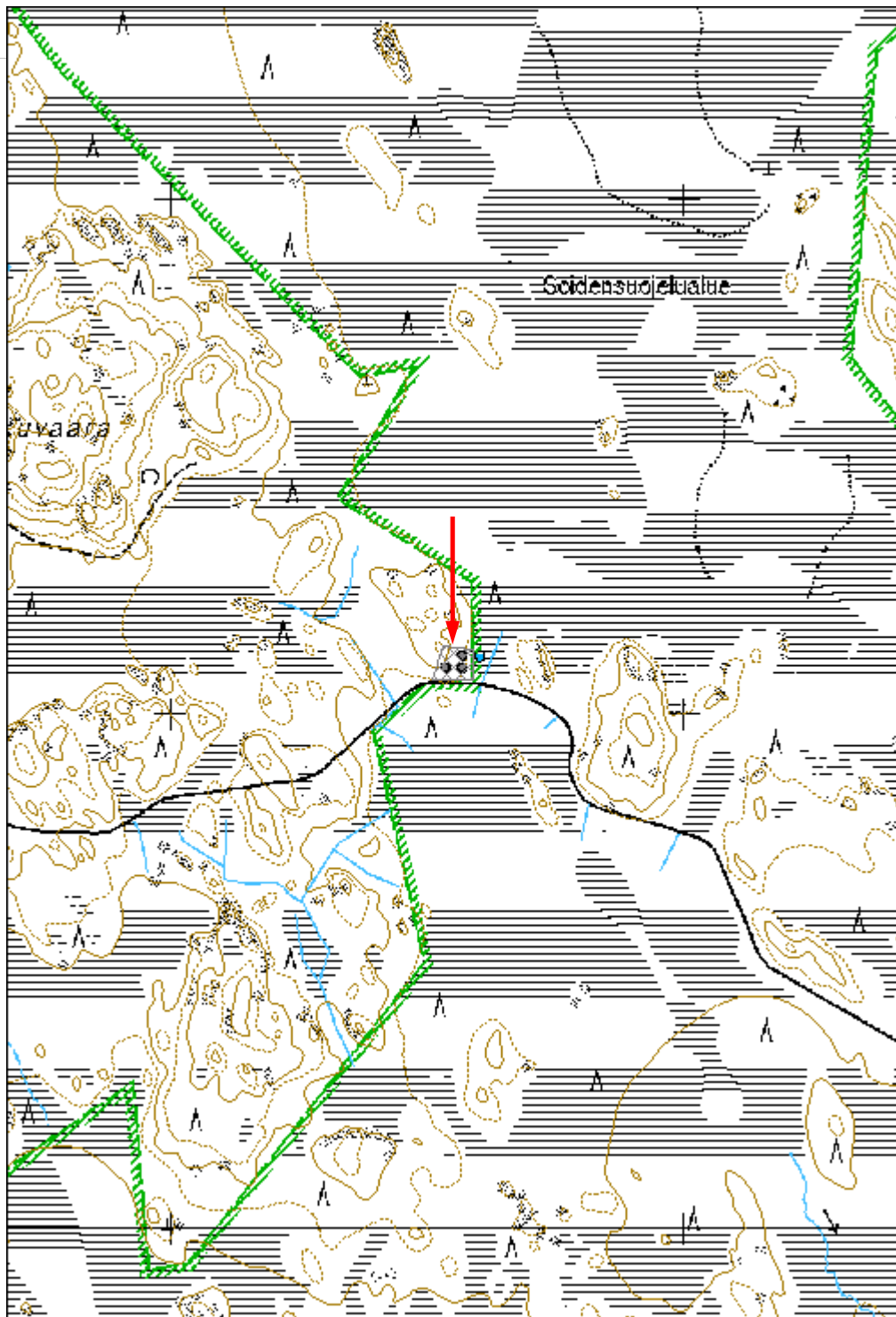
Tarkastukset

Tila: 3 Toteutettu Laji: 6 Suojeluarvojen tarkastus Tarkastusvuosi: 2014
Tarkastuspvm: 14.8.2014 Tarkastaja: E.Hertell
Kuvaus: KMO kulttuuriperintöinventointi Ilomantsi 2014

Viranomais- rekisterinro:		Kunto:	2 Keskinertainen
Arvotus:	8 Muu suojeluarvo	Olotila:	2 Ei käytössä
Selitys:		Kohteen suoja:	9 Muu suojeluarvo
		Selitys:	

Ympäristön suoja:	0 Ei määritelty
Selitys:	

Kohdetyyppi:	1 Asuinpaikat	Copyright:	© Metsähallitus 2008 © Maanmittauslaitos 1/MML/08
Koordinaatit:	X 7006099, Y 3697545, Z 153	Mittakaava:	1:10000



Likolampi rakennus jäännös

MH-tunnus: 174765

Kohdetyyppi:	1 Asuinpaikat	Haltija:	131 Metsätalous Itä-Suomi
Ajoitus:	7116 Uusi aika	Ylläpitäjä:	131 Metsätalous Itä-Suomi
Rakentamisvuosi:		Kunta:	146 Ilomantsi
Lukumäärä:			

Koordinaattiselitys:		Geometria tuotettu:	4 Gps-mittaus, korjaamaton
Koordinaatit:	X 7006967, Y 3693963	Löydöt:	

Taustatiedot

Karttatieto, kohde tarkastettiin kesän 2014 inventoinnissa.

Ympäristön kuvaus***Kohteen kuvaus***

Kohde sijaitsee Koitereen koillispuolella lähellä Lieksan rajaa sijaitsevan Kurikkavaaran lounaisrinteellä ja Likolammen itäpuolella. Paikka on suosta nouseva hiekkapohjainen rinne. Paikalla on metsätyökämpän ja tallin jäännökset. Kohde on kuvattu vuoden 1952 kartassa.

Kohteen rajaus

Aluemainen.

Tulkinta

Metsätyökämpä ja talli.

Lisätietoja

Lähde: 4-lehtinen talouskartta Haapajoen hoitoalueesta, 2. Karttalehti, II. Lutin hoitolohko. Vuodelta 1952.

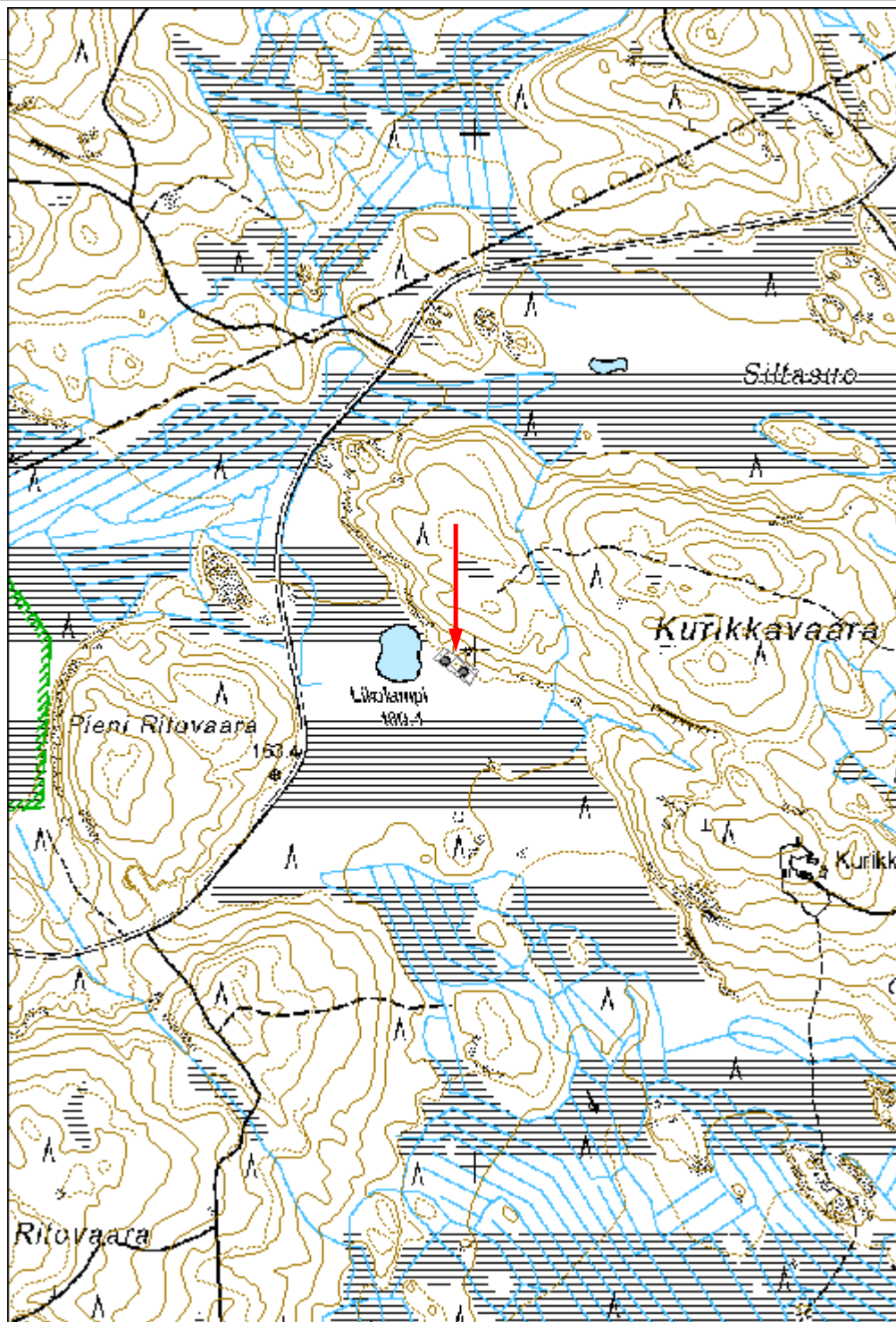
Toimenpiteet***Tarkastukset***

Tila: 3 Toteutettu Laji: 6 Suojeluarvojen tarkastus Tarkastusvuosi: 2014
Tarkastuspvm: 15.8.2014 Tarkastaja: E.Hertell
Kuvaus: KMO kulttuuriperintöinventointi Ilomantsi 2014

Viranomais- rekisterinro:		Kunto:	2 Kesinkertainen
Arvotus:	8 Muu suojeuarvo	Olotila:	2 Ei käytössä
Selitys:		Kohteen suoja:	99 Ei suojeuarvoa
		Selitys:	

Ympäristön suoja:	0 Ei määritelty
Selitys:	

Kohdetyyppi:	1 Asuinpaikat	Copyright:	© Metsähallitus 2008 © Maanmittauslaitos 1/MML/08
Koordinaatit:	X 7006967, Y 3693963	Mittakaava:	1:10000





Kuva 174765_1 Likolampi. Kämpän paikka rinteessä. Koilliseen.

Tammapuro rakennus jäännös

MH-tunnus: 174803

Kohdetyyppi:	1 Asuinpaikat	Haltija:	131 Metsätalous Itä-Suomi
Ajoitus:	7116 Uusi aika	Ylläpitäjä:	131 Metsätalous Itä-Suomi
Rakentamisvuosi:		Kunta:	146 Iloantsi
Lukumäärä:			

Koordinaattiselitys:	m mpy	Geometria tuotettu:	4 Gps-mittaus, korjaamaton
Koordinaatit:	X 7012924, Y 3709834, Z 205	Löydöt:	

Taustatiedot

Karttatieto, kohde tarkastettiin kesän 2014 inventoinnissa.

Ympäristön kuvaus***Kohteen kuvaus***

Kohde sijaitsee Iloantsin pohjoisosassa Lieksaan vievän tien länsipuolelle Vehkavaarasta kaakkoon kulkevan Tammapuron varressa. Tammapuro on pohjoisluode-eteläkaakko-suuntainen puro. Tammapuron itäpuolella on pitkomainen harjanne, jolla on ollut vanha kämpä ja kaksi sivurakennusta.

Rinteeseen rakennetun kämpän koko on ollut n 15 x 8 m. Paikalla on edelleen vanha kamina. Kämpän eteläpuolella on rinteeseen tasatun tallin kohta. Sen koko on ollut n 12 x 8 m. Kämpän pohjoispuolella on osittain maahan kaivetun rakennuksen pohja. Sen koko on n 3 x 4 m ja ympäröivän maavallin korkeus n 0,8 m.

Kohde on kuvattu vuoden 1952 kartassa.

Kohteen rajaus

Aluemainen.

Tulkinta

Metsätyökämpä.

Lisätietoja

4-lehtinen talouskartta Haapajoen hoitoalueesta, 3. karttalehti, vuodelta 1952.

Toimenpiteet

Tarkastukset

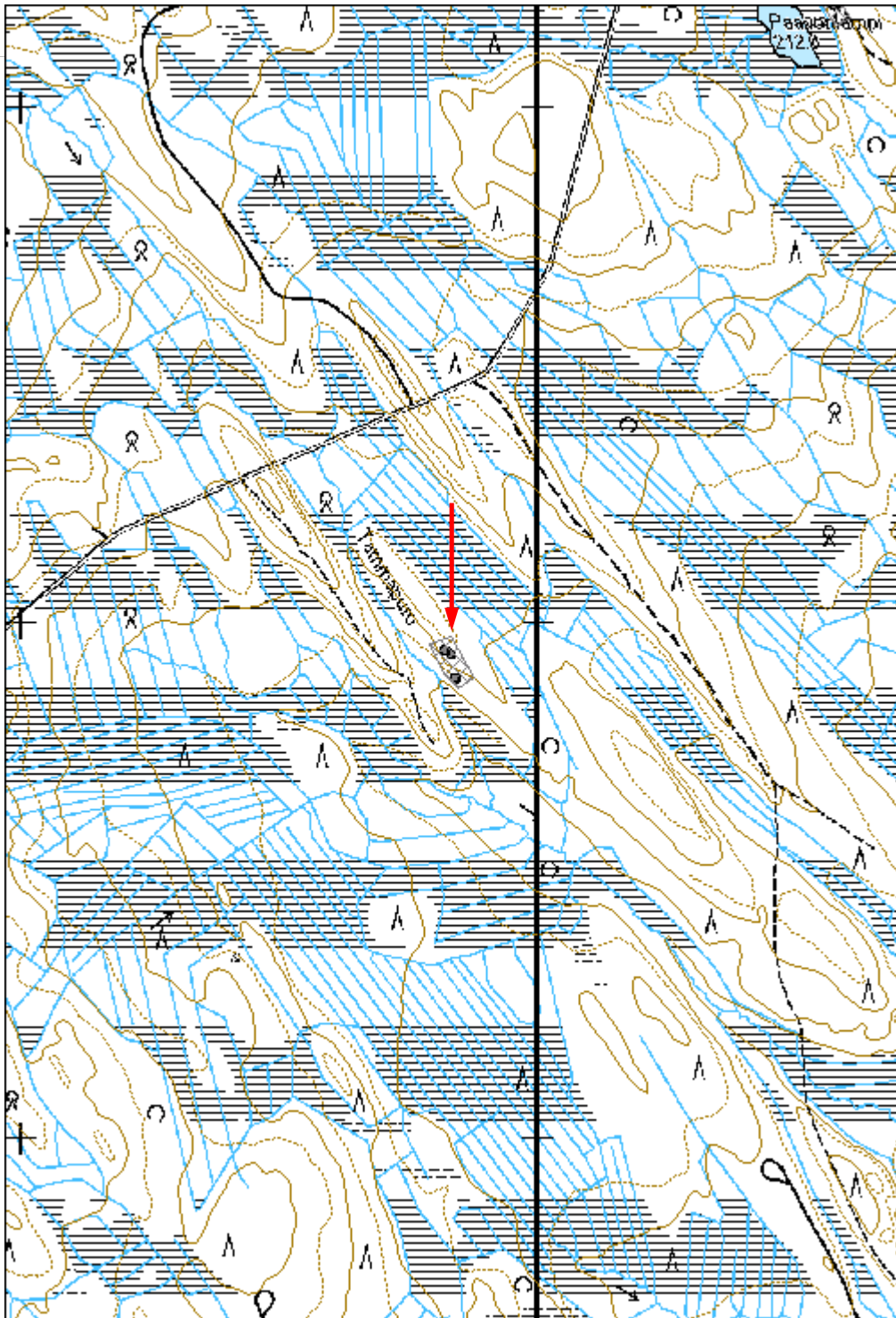
Tila: 3 Toteutettu Laji: 6 Suojeluarvojen tarkastus Tarkastusvuosi: 2014
Tarkastuspvm: 27.6.2014 Tarkastaja: E.Hertell
Kuvaus: KMO kulttuuriperintöinventointi Ilomantsi 2014

Viranomais- rekisterinro:		Kunto:	2 Keskinertainen
		Olotila:	2 Ei käytössä
Arvotus:	8 Muu suojeluarvo	Kohteen suojelu:	9 Muu suojeluarvo
Selitys:		Selitys:	

Ympäristön suojelu:	0 Ei määritelty
--------------------------------	-----------------

Selitys:	
-----------------	--

Kohdetyyppi:	1 Asuinpaikat	Copyright:	© Metsähallitus 2008 © Maanmittauslaitos 1/MML/08
Koordinaatit:	X 7012924, Y 3709834, Z 205	Mittakaava:	1:10000





Kuva 174803_2 Tammapuro. Olli mittaa jäännöstä.

Kohdetyyppi:	1 Asuinpaikat	Haltija:	131 Metsätalous Itä-Suomi
Ajoitus:	7116 Uusi aika	Ylläpitäjä:	131 Metsätalous Itä-Suomi
Rakentamisvuosi:		Kunta:	146 Iloimantsi
Lukumäärä:			

Koordinaattiselitys:	m mpy	Geometria tuotettu:	4 Gps-mittaus, korjaamaton
Koordinaatit:	X 7014000, Y 3708652, Z 238	Löydöt:	

Taustatiedot

Karttatieto, kohde tarkastettiin kesän 2014 inventoinnissa.

Ympäristön kuvaus***Kohteen kuvaus***

Kohde sijaitsee Iloimantsin pohjoisosassa Lieksaan vievän tien länsipuolelle n 2,2 km Lieksan rajalta etelään Vehkavaaran koillisreunalla. Paikka on luoteeseen työntyvä soiden ympäröimä harjanne, joka kasvaa sekametsää. Alueella on neljän rakennuksen jäännökset.

Kämpä on sijainnut harjanteen päällä. Rakennus on ollut kooltaan 8 x 8 m. Paikalla on laattakivistä muurattu romahtanut uuni (2 x 2 x 1,3 m) sekä kamiinan piippu. Itärinteellä on Vehkavaaran kämppään liittyvän sivurakennuksen jäännökset. Koko on ollut n 8 x 9 m. Kyseessä on ilmeisesti ollut talli. Sauna on sijainnut kämpästä koilliseen suon reunassa. Rakennuksen koko on ollut n 5 x 6 m. Kivistä ladottu kiuas on nykyisellään n 1,5 x 1,5 m ja 1,3 m korkea. Kämpästä lounaaseen on sijainnut lautarakenteinen rakennus. Jäännöksen laajuus on n 5 m.

Kohde on kuvattu vuoden 1952 kartassa.

Kohteen rajaus

Aluemainen.

Tulkinta

Metsätyökämpä sivurakennuksineen.

Lisätietoja

4-lehtinen talouskartta Haapajoen hoitoalueesta, 3. karttalehti, vuodelta 1952.

--

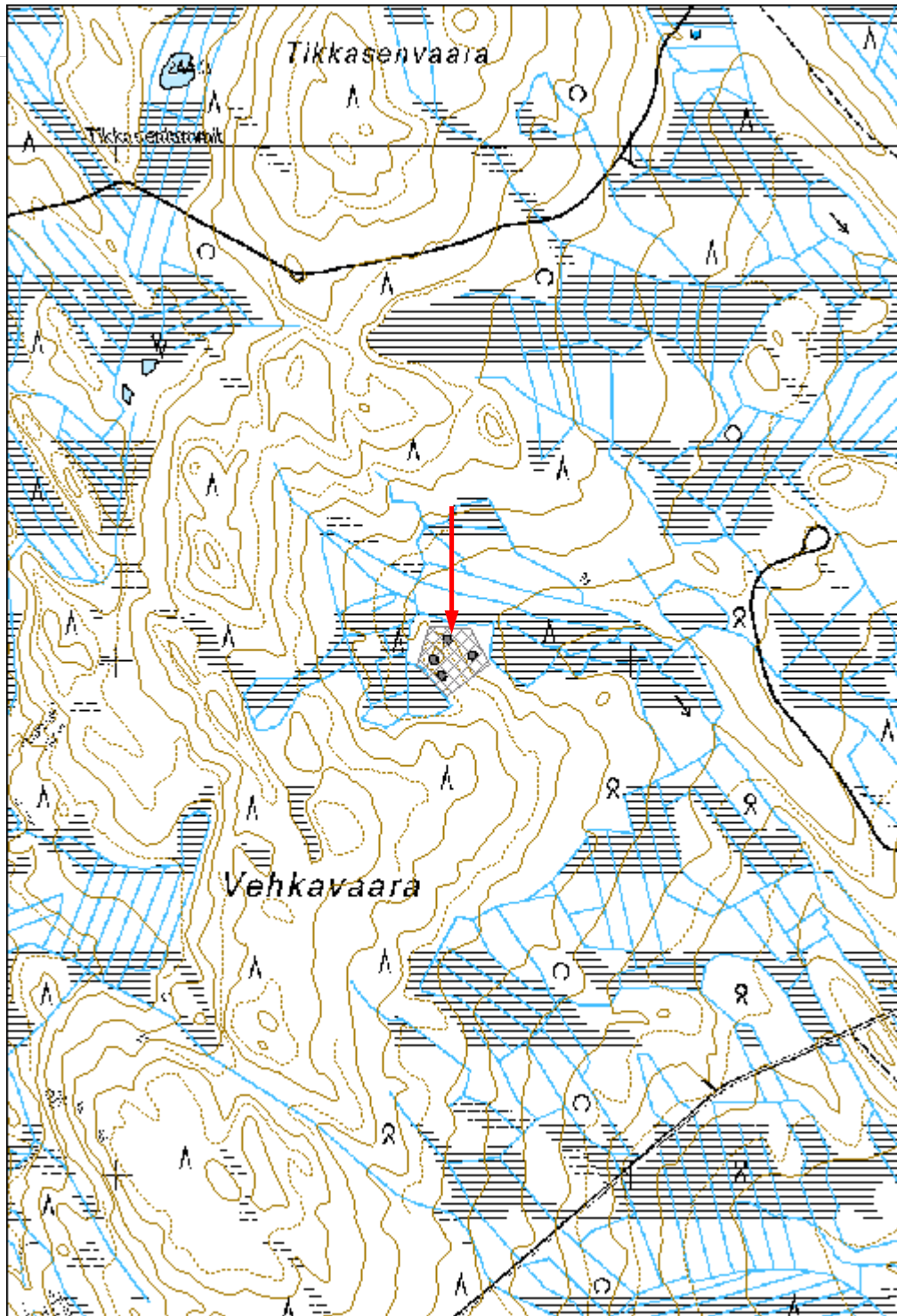
Toimenpiteet

Tarkastukset
Tila: 3 Toteutettu Laji: 6 Suojeluarvojen tarkastus Tarkastusvuosi: 2014
Tarkastuspvm: 27.6.2014 Tarkastaja: E.Hertell
Kuvaus: KMO kulttuuriperintöinventointi Ilomantsi 2014

Viranomais- rekisterinro:		Kunto: 2 Keskinertainen
Arvotus: 8 Muu suojeluarvo		Olotila: 2 Ei käytössä
Selitys:		Kohteen suojaus: 9 Muu suojeluarvo
		Selitys:

Ympäristön suojaus:	0 Ei määritelty
Selitys:	

Kohdetyyppi:	1 Asuinpaikat	Copyright:	© Metsähallitus 2008 © Maanmittauslaitos 1/MML/08
Koordinaatit:	X 7014000, Y 3708652, Z 238	Mittakaava:	1:10000





Kuva 174804_2 Vehkavaaran kämpän lämmityslaitteita.

Paavonlampi rakennus jäännös

MH-tunnus: 174805

Kohdetyyppi:	0 Ei määritelty	Haltija:	131 Metsätalous Itä-Suomi
Ajoitus:	7116 Uusi aika	Ylläpitäjä:	131 Metsätalous Itä-Suomi
Rakentamisvuosi:		Kunta:	146 Iloantsi
Lukumäärä:			

Koordinaattiselitys:		Geometria tuotettu:	4 Gps-mittaus, korjaamaton
Koordinaatit:	X 7014206, Y 3710569	Löydöt:	

Taustatiedot

Karttatieto, kohde tarkastettiin kesän 2014 inventoinnissa.

Ympäristön kuvaus***Kohteen kuvaus***

Kohde sijaitsee Iloantsin pohjoisosassa Lieksaan vievän tien länsipuolelle 2,4 km Lieksan rajasta etelään sijaitsevan Paavonlammen itärannalla. Alue on suon reunaan rajautuvaa kangasta.

Paikalla on ollut kämpä ja talli. Tie on tehty osittain kämpän pohjan päälle. Rakennuksen koko on ollut n 7 x 11 m. Kämpän kamiina on poljettu rakennuksen länsipuolelle suohon. Kämpän luoteispuolella ollut tallirakennuksen jäännös on myös osittain jäänyt tien alle.

Kohde on kuvattu vuoden 1952 kartassa.

Kohteen rajaus

Aluemainen.

Tulkinta

Metsätyökämpä ja siihen liittyvä talli.

Lisätietoja

4-lehtinen talouskartta Haapajoen hoitoalueesta, 3. karttalehti, vuodelta 1952.

Toimenpiteet***Tarkastukset***

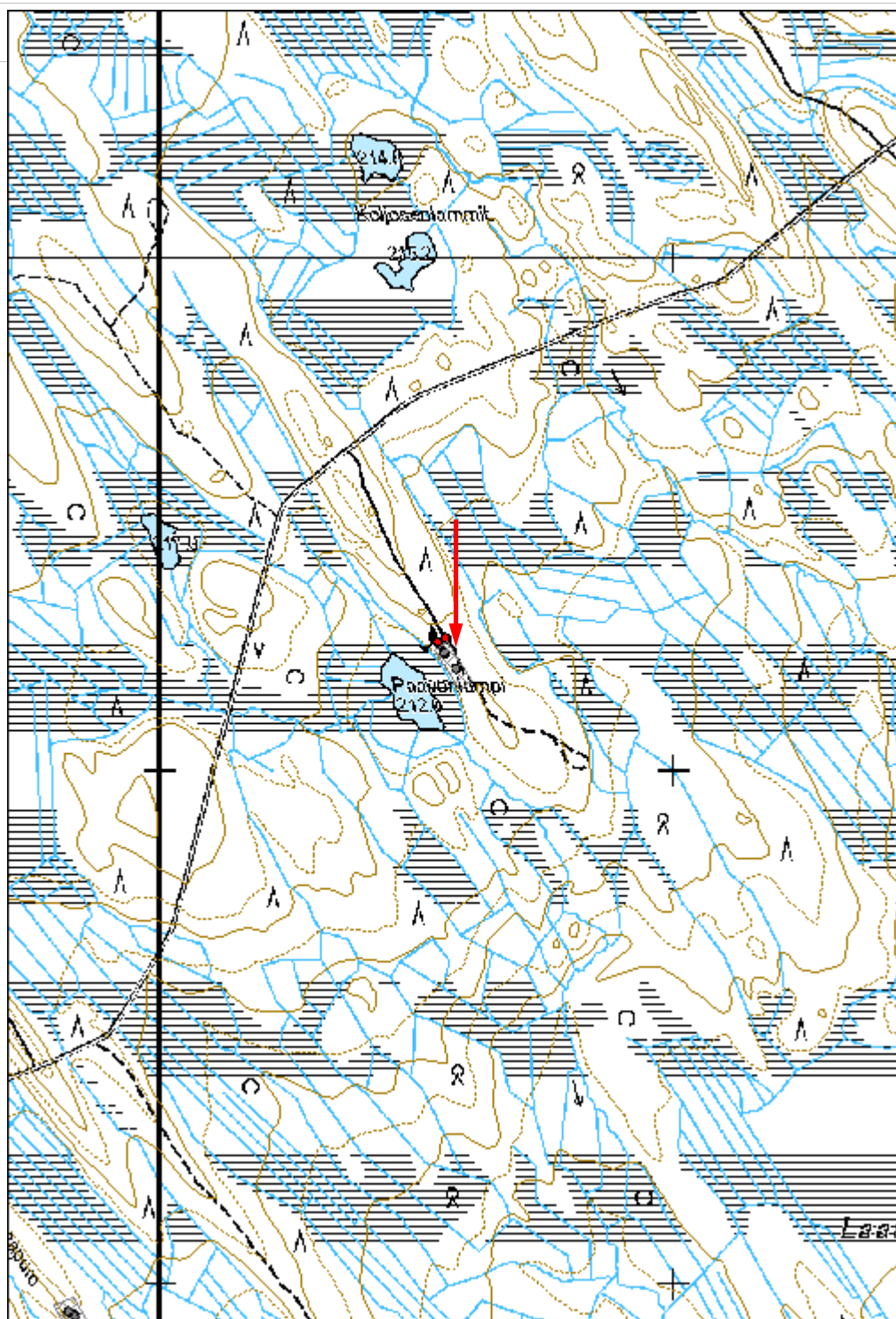
Tila: 3 Toteutettu Laji: 6 Suojeluarvojen tarkastus Tarkastusvuosi: 2014

Tarkastuspvm: 27.6.2014 Tarkastaja: E.Hertell
Kuvaus: KMO kulttuuriperintöinventointi Ilomantsi 2014

Viranomais- rekisterinro:		Kunto:	2 Kesinkertainen
Arvotus:	8 Muu suojeluarvo	Olotila:	2 Ei käytössä
Selitys:		Kohteen suojaus:	9 Muu suojeluarvo
		Selitys:	

Ympäristön suojaus:	0 Ei määritelty
Selitys:	

Kohdetyyppi:		Copyright:	© Metsähallitus 2008 © Maanmittauslaitos 1/MML/08
Koordinaatit:	X 7014206, Y 3710569	Mittakaava:	1:10000



Kohdetyyppi:	1 Asuinpaikat	Haltija:	131 Metsätalous Itä-Suomi
Ajoitus:	7116 Uusi aika	Ylläpitäjä:	131 Metsätalous Itä-Suomi
Rakentamisvuosi:		Kunta:	146 Iloimantsi
Lukumäärä:			

Koordinaattiselitys:		Geometria tuotettu:	4 Gps-mittaus, korjaamaton
Koordinaatit:	X 7002739, Y 3713516	Löydöt:	

Taustatiedot

Karttatieto, kohde tarkastettiin kesän 2014 inventoinnissa.

Ympäristön kuvaus***Kohteen kuvaus***

Kivivaara sijaitsee Iloimantsin koillisosassa Pihlajavaarasta koilliseen kulkevan tien varressa Kaitalammitnimisen vesistön kohdalla. Vaaralla on metsänvartijantila. Nykyisen paikka kasvaa kuusikkovaltaista sekapuustoa.

Paikalla on neljän rakennuksen jäännökset. Pohjoisin lienee päärakennus. Siinä on ollut suuri kivistä ladottu uuni ja tämän vieressä on kahden kamiinan jäännökset. Laajuus on epäselvä. Eteläisin rakennus on ollut kooltaan n 6 x 7 m. Rakennuksessa on ollut kiuas-tyyppinen kamiina. Keskellä on kaksi perustusta, toinen kivistä toinen maasta tehty tasanne. Lisäksi alueella on kolme kuoppajäännöstä, joista ainakin kaksi eteläisintä vaikuttaa kellarilta.

Kohde on kuvattu vuosien 1932 ja 1952 kartoissa.

Kainulaisen (2006:61) mukaan tilalla oli metsänvartijoita vuosina 1863-1959.

Kohteen rajaus

Aluemainen.

Tulkinta

Kivivaaran metsänvartijantila.

Lisätietoja

Kainulainen, K. 2006: Ihmisen mittaiset jäljet. Iloimantsin hoitoalueiden metsäkämpät ja metsänvartijatilat. Jyväskylä.

9-lehtinen talouskartta Haapajoen hoitoalueesta, 8. karttalehti, vuodelta 1932.

4-lehtinen talouskartta Haapajoen hoitoalueesta, 3. karttalehti, vuodelta 1952.

--

Toimenpiteet

Tarkastukset

Tila: 3 Toteutettu Laji: 6 Suojeluarvojen tarkastus Tarkastusvuosi: 2014
Tarkastuspvm: 2.7.2014 Tarkastaja: E.Hertell
Kuvaus: KMO kulttuuriperintöinventointi Ilomantsi 2014

**Viranomais-
rekisterinro:**

Kunto: 2 Kesinkertainen

Arvotus: 8 Muu suojeluarvo

Olotila: 2 Ei käytössä

**Kohteen
suojaus:** 9 Muu suojeluarvo

Selitys:

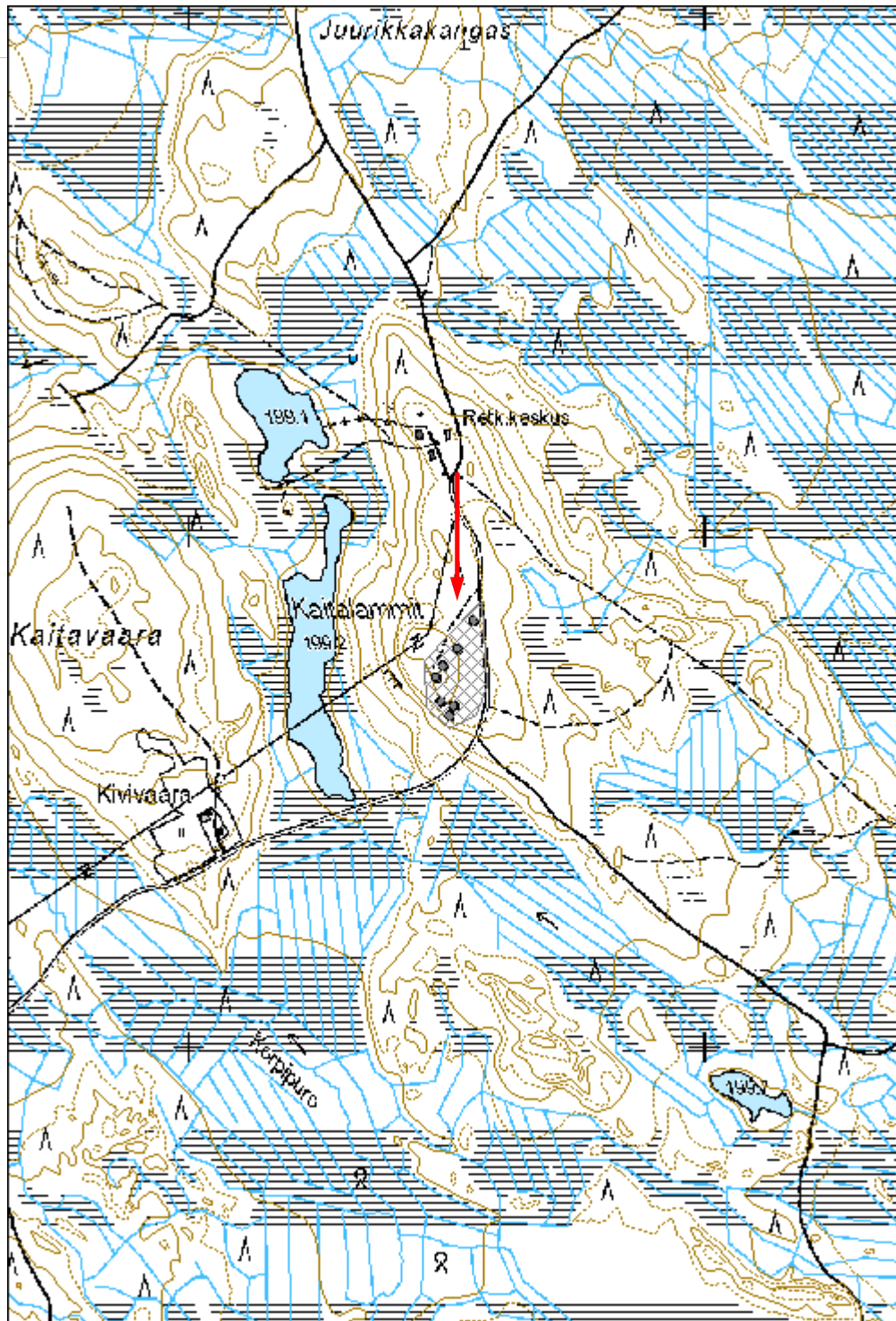
Selitys:

**Ympäristön
suojaus:**

0 Ei määritelty

Selitys:

Kohdetyyppi:	1 Asuinpaikat	Copyright:	© Metsähallitus 2008 © Maanmittauslaitos 1/MML/08
Koordinaatit:	X 7002739, Y 3713516	Mittakaava:	1:10000





Kuva 174814_3 Kivivaara. Kamiina on vielä paikallaan.

Tervalahdi 1 rakennus jäännös

MH-tunnus: 174840

Kohdetyyppi:	9 Valmistuspaikat/työpaikat	Haltija:	131 Metsätalous Itä-Suomi
Ajoitus:	7116 Uusi aika	Ylläpitäjä:	131 Metsätalous Itä-Suomi
Rakentamisvuosi:		Kunta:	146 Ilomantsi
Lukumäärä:			

Koordinaattiselitys:		Geometria tuotettu:	4 Gps-mittaus, korjaamaton
Koordinaatit:	X 7002138, Y 3717210	Löydöt:	

Taustatiedot

Tervalahden kämpppäalue: SutiGIS-tieto, karttatieto, kirjallisuustieto, kohde tarkastettiin kesän 2014 inventoinnissa.

Ympäristön kuvaus***Kohteen kuvaus***

Kohde sijaitsee Ilomantsin Syväjärven Tervalahden perukassa. Alue on moreenipohjaista kangasta, joka rajautuu lännessä suohon ja järveen. Alueen läpi kulkee metsätie. Tien pohjoispuoli on hakattu ja laikutettu. Tien eteläpuoli on ehjää varttunutta mäntymetsää.

Paikalla on kämpppäalueen jäännös. Tien pohjoispuolella on sijainnut miehistokämpä, talli ja valjaskuivaamo, sauna, sekä maakellari. Tien eteläpuolella on ollut päällystökämpä, kauppa ja aitta/kellari. Tarkemmat kuvaukset kustakin on esitetty alakohteissa.

Valokuva vielä osin rakenteilla olevasta kämpppäalueesta 1950-luvulta löytyy Väinäsen (2003:144) teoksesta. Kainulaisen mukaan paikalla on ollut jo 1930-luvun kämppä ja siihen liittynyt talli. Tekstin perusteella tämä ei viittaa kaakossa olevaan kohteeseen Tervalahdi 2 vaan johonkin muuhun paikalla olleeseen rakenteeseen. Kainulaisen mukaan Tervalahdi 1 on tehty vuosina 1953-54. Purkuajankohtaa ei ole annettu.

Kohteen rajaus

Aluemainen.

Tulkinta

Kämppäalue.

Lisätietoja

Kainulainen, K. 2006: Ihmisen mittaiset jäljet. Ilomantsin hoitoalueiden metsäkämpät ja metsänvartijatilat. Jyväskylä.

Väinäsen, Pentti 2003: Metsä josta itseni löysin.

--

Toimenpiteet

Tarkastukset

Tila: 3 Toteutettu Laji: 6 Suojeluarvojen tarkastus Tarkastusvuosi: 2014
Tarkastuspvm: 5.8.2014 Tarkastaja: E.Hertell
Kuvaus: KMO kulttuuriperintöinventointi Ilomantsi 2014

**Viranomais-
rekisterinro:**

Kunto: 2 Kesinkertainen

Arvotus: 8 Muu suojeluarvo

Olotila: 2 Ei käytössä

**Kohteen
suojaus:** 99 Ei suojeluarvoa

Selitys:

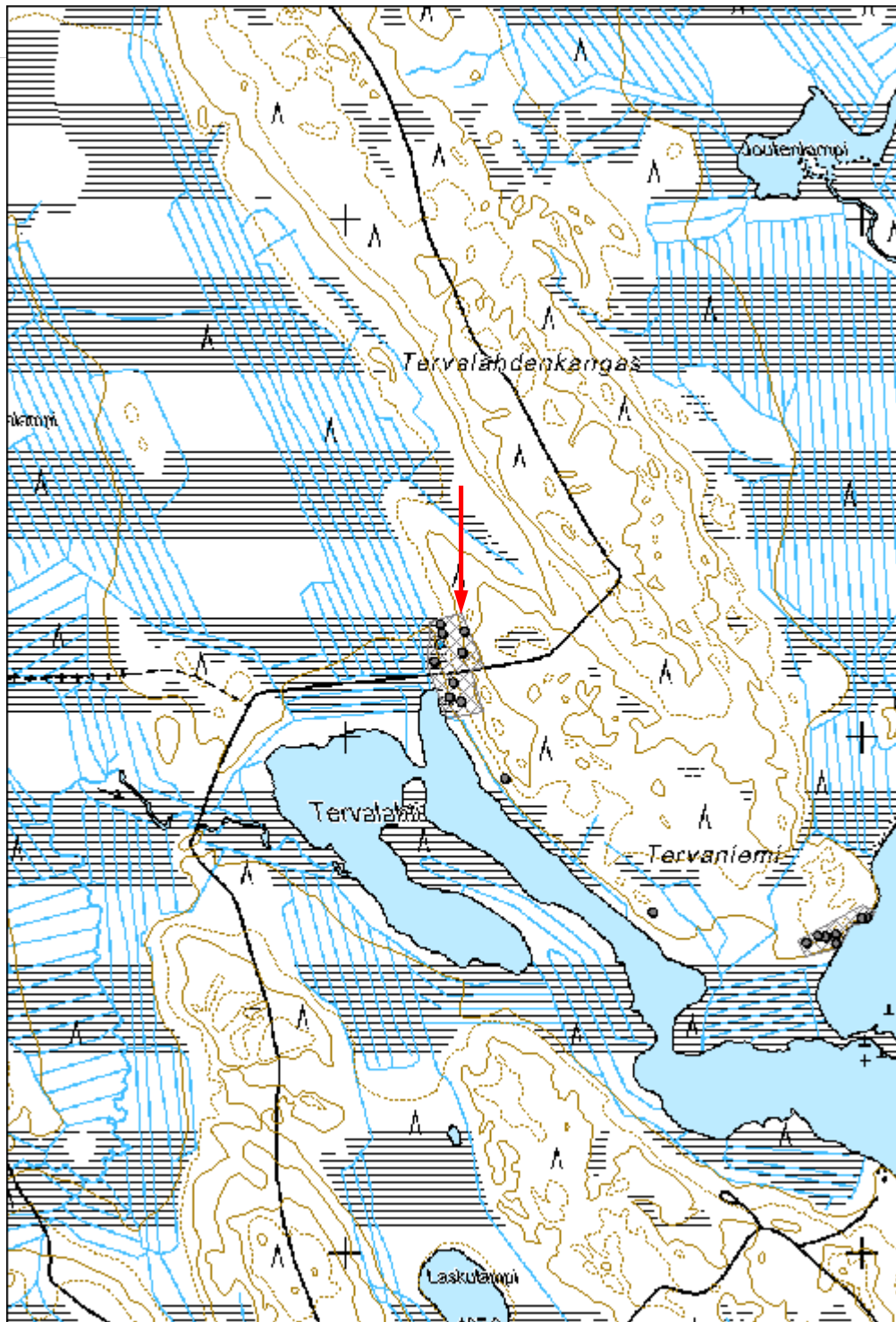
Selitys:

**Ympäristön
suojaus:**

0 Ei määritelty

Selitys:

Kohdetyyppi:	9 Valmistuspaikat/työpaikat	Copyright:	© Metsähallitus 2008 © Maanmittauslaitos 1/MML/08
Koordinaatit:	X 7002138, Y 3717210	Mittakaava:	1:10000





Kuva 174840_1 Tervalhti 1. Miehistökömpän perustus. Lounaaseen.

Tervaniemi 2 rakennus jäännös

MH-tunnus: 174844

Kohdetyyppi:	1 Asuinpaikat	Haltija:	131 Metsätalous Itä-Suomi
Ajoitus:	7116 Uusi aika	Ylläpitäjä:	131 Metsätalous Itä-Suomi
Rakentamisvuosi:		Kunta:	146 Iломantsi
Lukumäärä:			

Koordinaattiselitys:	m mpy	Geometria tuotettu:	4 Gps-mittaus, korjaamaton
Koordinaatit:	X 7001626, Y 3717946, Z 185	Löydöt:	

Taustatiedot

Kohde löytyi kesän 2014 inventoinnissa.

Ympäristön kuvaus***Kohteen kuvaus***

Kohde sijaitsee Iломantsin Syväjärven Tervaniemen kaakkoisrannalla. Alue on länteen viettävää varttunutta mäntyä ja kuusta kasvavaa kangasta. Paikalla on kaksi rakennuksen jäännöstä, mahdollisesti kolmannen rakennuksen kivistä ladottu kius, tervaränni, hiilimiilu ja maakuoppa. Rakenteiden tarkemmat tiedot on esitetty alakohteissa.

Kohteen rajaus

Aluemainen.

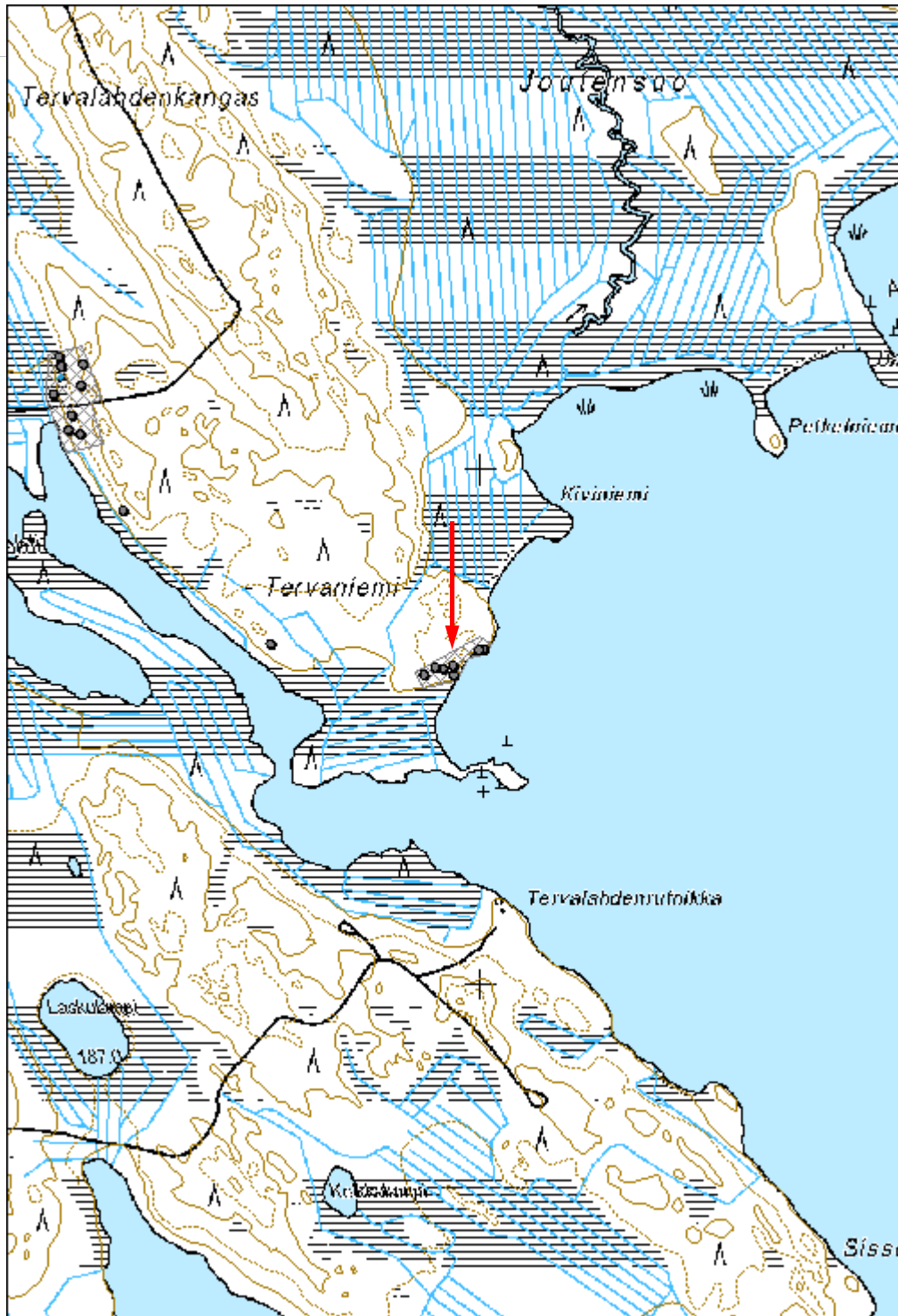
Tulkinta***Lisätietoja******Toimenpiteet******Tarkastukset***

Tila: 3 Toteutettu Laji: 6 Suojeluarvojen tarkastus Tarkastusvuosi: 2014
Tarkastuspvm: 7.7.2014 Tarkastaja: E.Hertell
Kuvaus: KMO kulttuuriperintöinventointi Iломantsi 2014

Viranomais- rekisterinro:		Kunto:	2 Kesinkertainen
Arvotus:	3 Esitys mj-luokka II	Olotila:	2 Ei käytössä
Selitys:		Kohteen suojelu:	9 Muu suojeluarvo
		Selitys:	

Ympäristön suojelu:	0 Ei määritelty
Selitys:	

Kohdetyyppi:	1 Asuinpaikat	Copyright:	© Metsähallitus 2008 © Maanmittauslaitos 1/MML/08
Koordinaatit:	X 7001626, Y 3717946, Z 185	Mittakaava:	1:10000





Kuva 174844_4 Tervaniemi 2. Olli metsäsaunassa. Kaakkoon.

**29674 Koitajoen alue (M-nat); Hoikan alue, Hoikka 2 rakennus
jäännös**

MH-tunnus: 174871

Kohdetyyppi:	1 Asuinpaikat	Haltija:	131 Metsätalous Itä-Suomi
Ajoitus:	7118 Historiallinen aika	Ylläpitäjä:	131 Metsätalous Itä-Suomi
Rakentamivuosi:		Kunta:	146 Iloantsi
Lukumäärä:			

Koordinaattiselitys:	m mpy	Geometria tuotettu:	8 Digitointi, mittakaava <1:20000
Koordinaatit:	X 6998095, Y 3721105, Z 186	Löydöt:	

Taustatiedot

Kirjallisuustieto, kohde tarkastettiin kesän 23014 inventoinnissa.

Ympäristön kuvaus***Kohteen kuvaus***

Kohde sijaitsee Iloantsin koillisosassa Hoikka-järven länsirannalla järven keskivaiheilla sen kapeimmassa kohdassa. Nykyisen kääntöpaikan kohdalla on ollut kämpppä ja rannassa sauna. Molemmat rakennukset on siirretty pois kokonaan. Kääntöpaikalla on jäljellä yksittäisiä hirsiiä. Saunan kohdalla rannassa on valettu uunin tai kamiinan perustus. Jäven yli on kulkenut silta. Vedessä näkyy edelleen sillan tukirakenteita.

Kainulaisen (2006:218) mukaan paikalla on ollut kämpppä, sauna ja talli, jotka on rakennettu vuosina 1956-57. Kämpppä siirrettiin pois vuonna 1964 ja sauna vuonna 1971. Teoksessa on kuva (s 217) rakennuksista ja sillasta. Paikka on kuvattu myös Väinäsen (2003) teoksen kartassa.

Kohteen raja

Aluemainen.

Tulkinta

Hoikan kämpppä.

Lisätietoja

Kainulainen, K. 2006: Ihmisen mittaiset jäljet. Iloantsin hoitoalueiden metsäkämpät ja metsänvartijatilat. Jyväskylä.

Väinäsen, Pentti 2003: Metsä josta itseni löysin.

Toimenpiteet

Tarkastukset

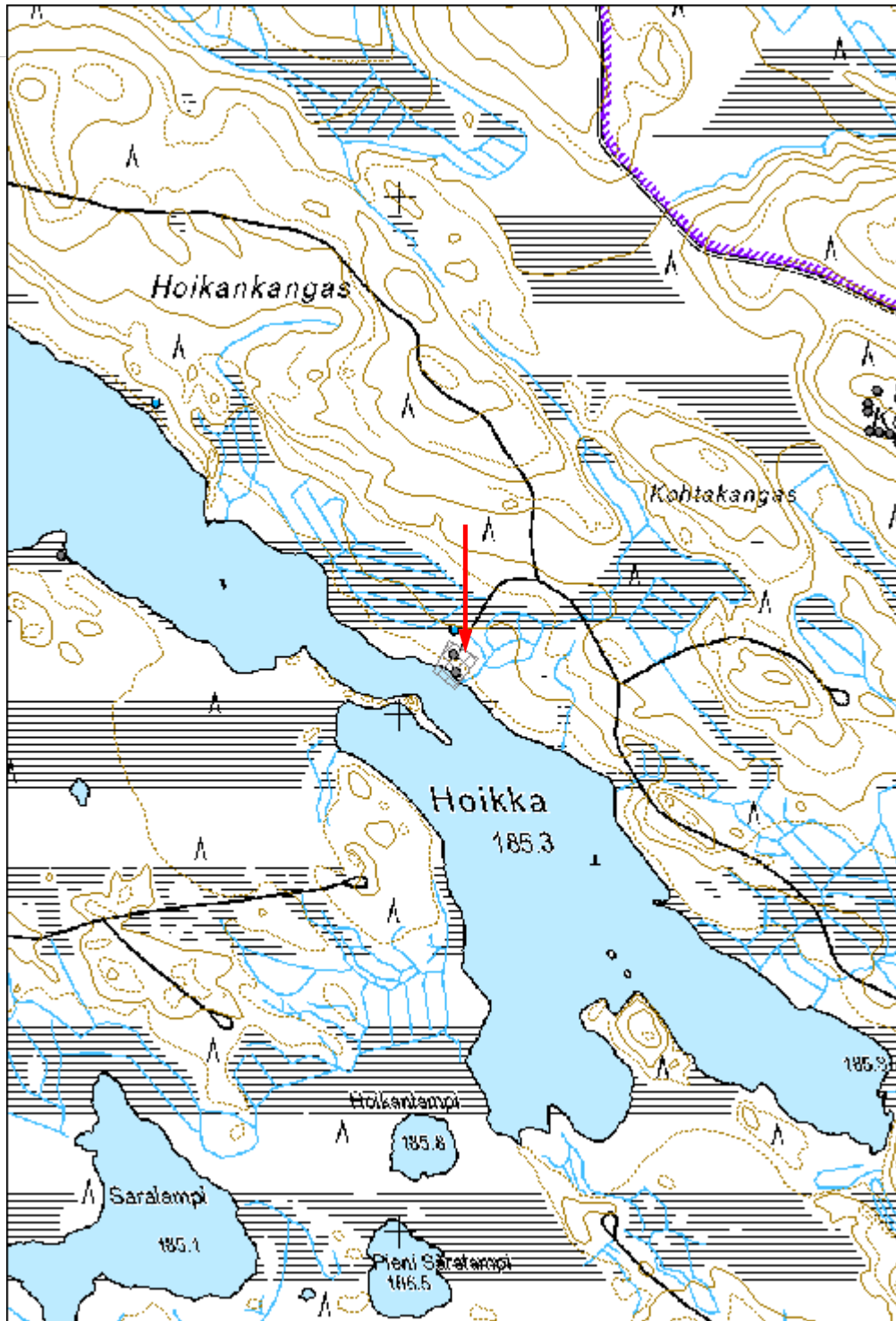
Tila: 3 Toteutettu Laji: 6 Suojeluarvojen tarkastus Tarkastusvuosi: 2014
Tarkastuspvm: 5.8.2014 Tarkastaja: E.Hertell
Kuvaus: KMO kulttuuriperintöinventointi Ilomantsi 2014

**Viranomais-
rekisterinro:****Kunto:** 3 Huono**Arvotus:** 8 Muu suojeluarvo**Olotila:** 2 Ei käytössä**Kohteen
suojaus:** 9 Muu suojeluarvo**Selitys:****Selitys:****Ympäristön
suojaus:**

0 Ei määritelty

Selitys:

Kohdetyyppi:	1 Asuinpaikat	Copyright:	© Metsähallitus 2008 © Maanmittauslaitos 1/MML/08
Koordinaatit:	X 6998095, Y 3721105, Z 186	Mittakaava:	1:10000



Sissosenniemi rakennus jäännös

MH-tunnus: 174872

Kohdetyyppi:	1 Asuinpaikat	Haltija:	131 Metsätalous Itä-Suomi
Ajoitus:	7116 Uusi aika	Ylläpitäjä:	131 Metsätalous Itä-Suomi
Rakentamivuosi:		Kunta:	146 Ilomantsi
Lukumäärä:			

Koordinaattiselitys:	m mpy	Geometria tuotettu:	4 Gps-mittaus, korjaamaton
Koordinaatit:	X 7000298, Y 3718695, Z 186	Löydöt:	

Taustatiedot

Kirjallisuustieto, kohde tarkastettiin kesän 2014 inventoinnissa.

Ympäristön kuvaus***Kohteen kuvaus***

Kohde sijaitsee Ilomantsin Syväjärven länsirannalla Sissosenniemessä. Paikka on kaakkoon työntyvän niemen keskellä olevalla harjanteella. Paikalla on kaksi rakennusjäännöstä. Ylempänä on kaksiosainen asuinrakennuksen jäännös, jonka pohja on kaivettu maahan ja ympärillä on perustuksena maavallit. Rakenteen koko on n 8 x 4 m. Alempana harjanteella on jäännös, jonka koko on n 8 x 6 m. Muoto vaikuttaa epäsymmetriseltä. Molemmat on esitetty kartassa alakohteina. Kohde on esitetty Väänänen (2003) kartassa.

Kainulaisen (2006:225) mukaan kohde rakennettiin ennen sotaa ja poltettiin sotaan lähtiessä.

Kohteen rajaus

Aluemainen.

Tulkinta

Kämppä.

Lisätietoja

Väänänen, Pentti 2003: Metsä josta itseni löysin.

Kainulainen, K. 2006: Ihmisen mittaiset jäljet. Ilomantsin hoitoalueiden metsäkämpät ja metsänvartijatilat. Jyväskylä.

Toimenpiteet

Tarkastukset

Tila: 3 Toteutettu Laji: 6 Suojeluarvojen tarkastus Tarkastusvuosi: 2014
Tarkastuspvm: 5.7.2014 Tarkastaja: E.Hertell
Kuvaus: KMO kulttuuriperintöinventointi Ilomantsi 2014

Viranomais- rekisterinro:		Kunto:	2 Kesinkertainen
		Olotila:	2 Ei käytössä
Arvotus:	8 Muu suojeluarvo	Kohteen suojaus:	9 Muu suojeluarvo
Selitys:		Selitys:	

Ympäristön suojaus:	0 Ei määritelty
--------------------------------	-----------------

Selitys:	
-----------------	--

Kohdetyyppi:	1 Asuinpaikat	Copyright:	© Metsähallitus 2008 © Maanmittauslaitos 1/MML/08
Koordinaatit:	X 7000298, Y 3718695, Z 186	Mittakaava:	1:10000





Kuva 174872_1 Sissoseniemi. Olli mittaa rakennusjännöstä. Kaakkoon.

Repolansuo 1 rakennus jäännös

MH-tunnus: 174877

Kohdetyyppi:	1 Asuinpaikat	Haltija:	131 Metsätalous Itä-Suomi
Ajoitus:	7116 Uusi aika	Ylläpitäjä:	131 Metsätalous Itä-Suomi
Rakentamisvuosi:		Kunta:	146 Iloimantsi
Lukumäärä:			

Koordinaattiselitys:	m mpy	Geometria tuotettu:	4 Gps-mittaus, korjaamaton
Koordinaatit:	X 7002470, Y 3720075, Z 184	Löydöt:	

Taustatiedot

Kirjallisuustieto, kohde tarkastettiin kesän 2014 inventoinnissa.

Ympäristön kuvaus***Kohteen kuvaus***

Kohde sijaitsee Iloimantsin Syväjärven koillispuolella Saarilammen ja Hietajoen välissä n 30 m joen eteläpuolella. Alue on tasaista koilliseen viettävää hiekkapohjaista kangasta. Paikalla on metsätyökämpän ja tallin jäännökset. Kämpän jäännös on metsän eteläreunassa. Eteläpuolella oleva metsä on hakattu ja laikutettu. Rakennus on ollut varsin suuri. Sen koko on ollut n 26 x 7 m. Sisällä on kaksi kivistä ladottua uunia ja ruosteinen kamiina. Alimpia kehikon hirsiiä on edelleen paikalla. Erillinen tallirakennus on kämpän luoteispuolella. Tallin jäännös sijaitsee kämpän luoteispuolella. Nykyisin kohta on metsän eteläreunassa. Talli on ollut kooltaan n 8 x 15 m. Paikalla on lahonneita hirsirakenteita.

Kohteen rajaus

Aluemainen.

Tulkinta

Metsätyökämpä.

Lisätietoja

Väänänen 2013: Metsä josta itseni löysin. (Sisäkannen kartta.)

Toimenpiteet***Tarkastukset***

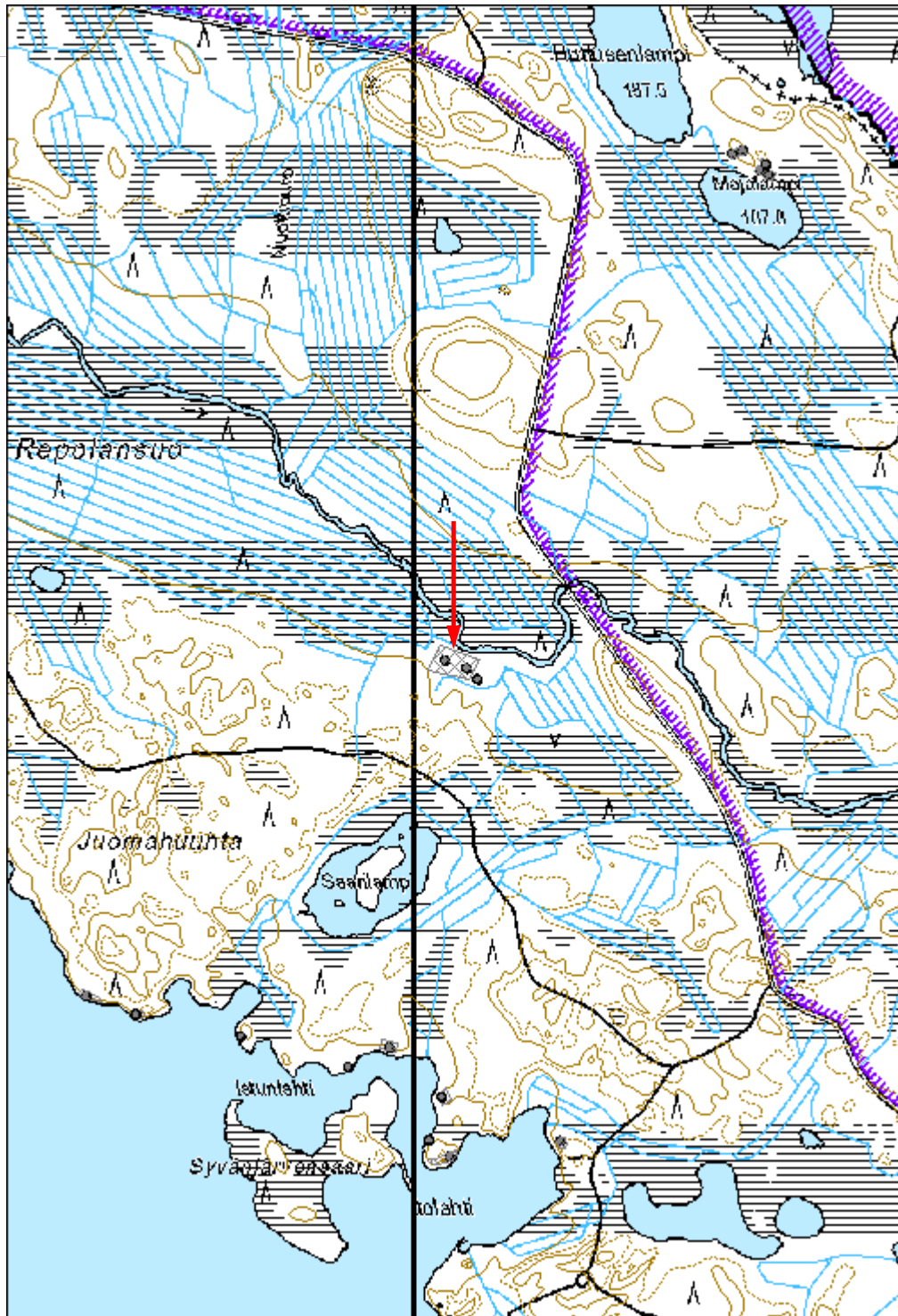
Tila: 3 Toteutettu Laji: 6 Suojeluarvojen tarkastus Tarkastusvuosi: 2014

Tarkastuspvm: 5.8.2014 Tarkastaja: E.Hertell
Kuvaus: KMO kulttuuriperintöinventointi Ilomantsi 2014

Viranomais- rekisterinro:		Kunto:	2 Kesinkertainen
Arvotus:	8 Muu suojeluarvo	Olotila:	2 Ei käytössä
Selitys:		Kohteen suojaus:	9 Muu suojeluarvo
		Selitys:	

Ympäristön suojaus:	0 Ei määritelty
Selitys:	

Kohdetyyppi:	1 Asuinpaikat	Copyright:	© Metsähallitus 2008 © Maanmittauslaitos 1/MML/08
Koordinaatit:	X 7002470, Y 3720075, Z 184	Mittakaava:	1:10000





Kuva 174877_2 Repolansuo 1. Olli mittaa rakennusjäännöstä. Itään.

Kohdetyyppi:	9 Valmistuspaikat/työpaikat	Haltija:	131 Metsätalous Itä-Suomi
Ajoitus:	7116 Uusi aika	Ylläpitäjä:	131 Metsätalous Itä-Suomi
Rakentamisvuosi:		Kunta:	146 Ilomantsi
Lukumäärä:			

Koordinaattiselitys:	m mpy	Geometria tuotettu:	4 Gps-mittaus, korjaamaton
Koordinaatit:	X 6994146, Y 3725872, Z 173	Löydöt:	

Taustatiedot

SutiGIS-tieto, kohde tarkastettiin kesän 2014 inventoinnissa.

Ympäristön kuvaus**Kohteen kuvaus**

Kohde sijaitsee Ilomantsin koillisosassa Koitajoen itärannalla Pirhunkosken ja Verkkoputaan puolivälissä. Alue on soistuneen metsän saartama kuivempi matala kohouma.

Paikalla on kaksi rakennusjäännöstä: kämppä ja talli. Oletetun asuinrakennuksen koko on ollut n 7 x 7 m. Sen pohja on kaivettu maahan. Rakennuksessa on ollut kivistä ladottu kiuas. Tämän päällä on peltilevyä. Hirsirakenteiden päällä näkyy paikoittain ohuempia poikittain kulkevia seinä tai kattorakenteita. Todennäköinen talli on alempana kämpän eteläpuolella. Rakennuksen koko on ollut n 7 x 7 m.

Kohteen rajaus

Aluemainen.

Tulkinta

Kämppä.

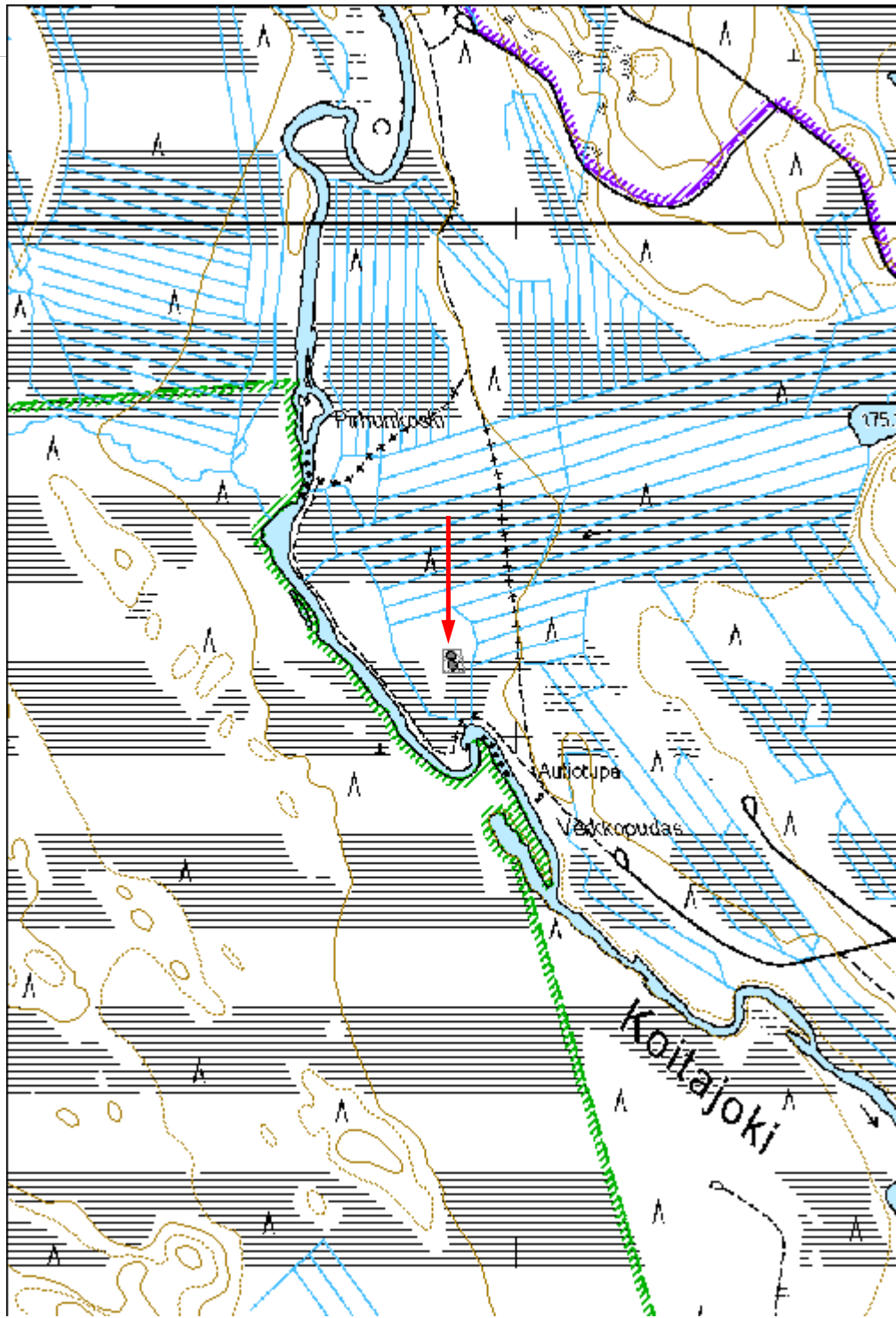
Lisätietoja**Toimenpiteet****Tarkastukset**

Tila: 3 Toteutettu Laji: 6 Suojeluarvojen tarkastus Tarkastusvuosi: 2014
Tarkastuspvm: 18.7.2014 Tarkastaja: E.Hertell
Kuvaus: KMO kulttuuriperintöinventointi Ilomantsi 2014

Viranomais- rekisterinro:		Kunto:	2 Keskinertainen
Arvotus:	8 Muu suojeluarvo	Olotila:	2 Ei käytössä
Selitys:		Kohteen suojaus:	9 Muu suojeluarvo
		Selitys:	

Ympäristön suojaus:	0 Ei määritelty
Selitys:	

Kohdetyyppi:	9 Valmistuspaikat/työpaikat	Copyright:	© Metsähallitus 2008 © Maanmittauslaitos 1/MML/08
Koordinaatit:	X 6994146, Y 3725872, Z 173	Mittakaava:	1:10000





Kuva 174902_2 Pirhunkoski. Olli ja puurakenteita.

Kohdetyyppi:	1 Asuinpaikat	Haltija:	131 Metsätalous Itä-Suomi
Ajoitus:	7116 Uusi aika	Ylläpitäjä:	131 Metsätalous Itä-Suomi
Rakentamivuosi:		Kunta:	146 Iloimantsi
Lukumäärä:			

Koordinaattiselitys:	m mpy	Geometria tuotettu:	4 Gps-mittaus, korjaamaton
Koordinaatit:	X 6994525, Y 3727718, Z 187	Löydöt:	

Taustatiedot

SutiGIS-tieto, kohde tarkastettiin kesän 2014 inventoinnissa.

Ympäristön kuvaus**Kohteen kuvaus**

Kohde sijaitsee Iloimantsin koillisosassa rajavyöhykkeellä n 9,5 km Itäpisteeltä pohjoisluoteeseen. Koitajoen ja valtiorajan välissä on Iivankangas, jonka luoteisosassa on kolme rakennuksen jäännöstä. Paikka on mäntyä kasvavaa hiekkamoreenia mäen länsirinteellä suon yläpuolella.

Kämpän koko on ollut n 7 x 6 m. Nurkassa on ollut kivistä ladottu kiuas. Rakennuksen puurakenteet ovat säilyneet hyvin muihin vastaaviin jäännöksiin verrattuna. Nurkissa on nähtävissä neljästä viiteen hirsikertaa. Samoin on itäsivulla olevan oviaukon kohdalla. Kämpän kaakkoispuolella on pienen kooltaan n 3 x 4 m osittain maahan kaivetun rakennuksen jäännös. Rakennuksessa on ollut kiuas. Länsipuolella alarinteessä on tallin jäännös. Rakennus on ollut kooltaan n 7 x 7 m. Hirsikehikon lisäksi paikalla on säilynyt rakennuksen sisään romahtaneita kevyempiä puurakenteita. Oviaukko on ollut länteen.

Kohteen rajaus

Aluemainen.

Tulkinta

Kämpä.

Lisätietoja**Toimenpiteet**

Tarkastukset

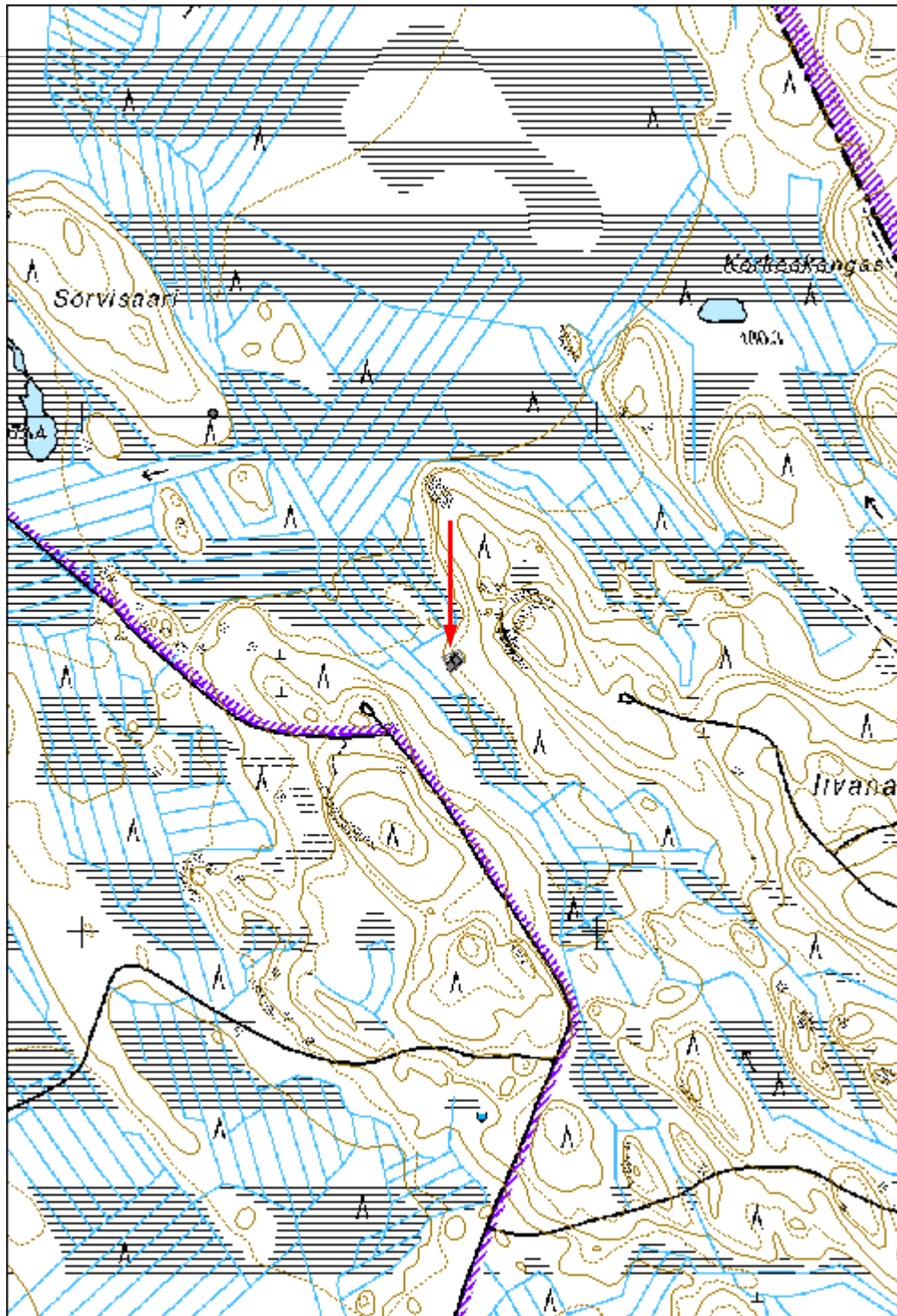
Tila: 3 Toteutettu Laji: 6 Suojeluarvojen tarkastus Tarkastusvuosi: 2014
Tarkastuspvm: 18.7.2014 Tarkastaja: E.Hertell
Kuvaus: KMO kulttuuriperintöinventointi Ilomantsi 2014

Viranomais- rekisterinro:		Kunto:	2 Keskinertainen
		Olotila:	2 Ei käytössä
Arvotus:	8 Muu suojeluarvo	Kohteen suojaus:	9 Muu suojeluarvo
Selitys:		Selitys:	

Ympäristön suojaus:	0 Ei määritelty
--------------------------------	-----------------

Selitys:	
-----------------	--

Kohdetyyppi:	1 Asuinpaikat	Copyright:	© Metsähallitus 2008 © Maanmittauslaitos 1/MML/08
Koordinaatit:	X 6994525, Y 3727718, Z 187	Mittakaava:	1:10000





Kuva 174906_8 Iivankangas rakennusjäännös. Olli Eranti mittaa kämppää kartalle. Vasemmalla oviaukko. Länteen.

Kohdetyyppi:	1 Asuinpaikat	Haltija:	620 Etelä-Suomen luontopalvelut
Ajoitus:	7116 Uusi aika	Ylläpitäjä:	620 Etelä-Suomen luontopalvelut
Rakentamisvuosi:		Kunta:	146 Iломantsi
Lukumäärä:			

Koordinaattiselitys:		Geometria tuotettu:	4 Gps-mittaus, korjaamaton
Koordinaatit:	X 6991184, Y 3726669	Löydöt:	

Taustatiedot

Kohde löytyi kesän 2014 talousmetsien kulttuuriperintöinventoinnin yhteydessä.

Ympäristön kuvaus**Kohteen kuvaus**

Kohde sijaitsee Iломantsin koillisosassa Koitajoen ja Asumajoen risteyksessä Asumajoen pohjoisrannalla. Paikka on laajan hiekkapohjaisen mäntykankaan eteläosaa. Nykyisen laavun pohjoispuolella on vanha kämpän pohja. Rakennuksen koko on ollut n 7 x 7 m. Paikalla on n 0,5 m korkea valettu tiiliuunin perustus, tiiliä ja mm hellan levyn osia. Nykyisen laavun eteläpuolella jokivarressa on rakennusjäännös kooltaan n 4x4 m. Paikalla on multipenkit ja kiukaan jäännös koillisnurkassa, josta on ilmaisesti kierrätetty tiiliä laavun vieressä olevaan vanhaan tulipaikkaan. Kyseessä lienee ollut sauna.

Kohteen rajaus

Aluemainen.

Tulkinta

Kämpä.

Lisätietoja**Toimenpiteet****Tarkastukset**

Tila: 3 Toteutettu Laji: 6 Suojeluarvojen tarkastus Tarkastusvuosi: 2014
Tarkastuspvm: 18.7.2014 Tarkastaja: E.Hertell
Kuvaus: KMO kulttuuriperintöinventointi Iломantsi 2014

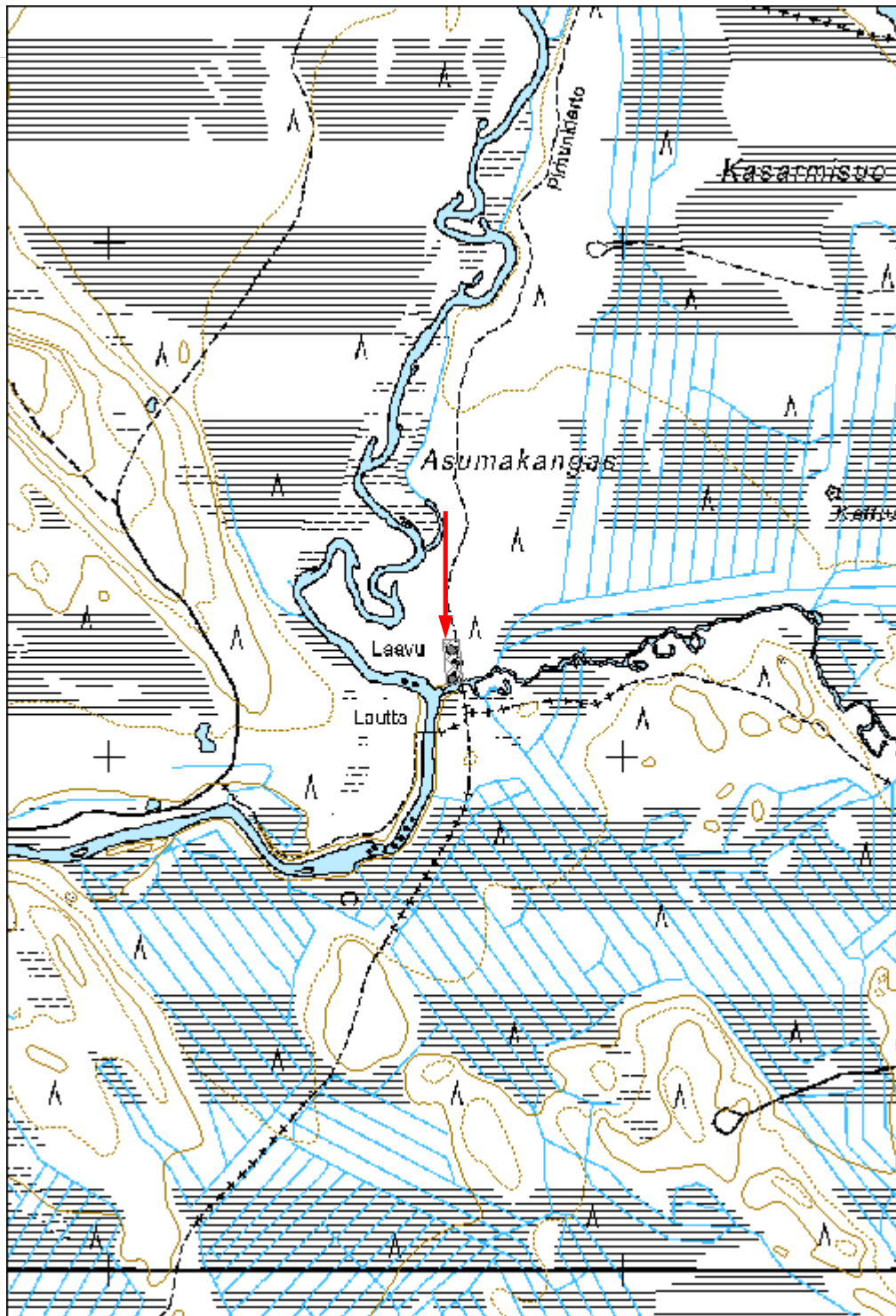
Viranomais-

Kunto: 3 Huono

rekisterinro:		Olotila: 2 Ei käytössä
Arvotus:	8 Muu suojeluarvo	Kohteen suojelu: 9 Muu suojeluarvo
Selitys:		Selitys:

Ympäristön suojelu:	0 Ei määritelty
Selitys:	

Kohdetyyppi:	1 Asuinpaikat	Copyright:	© Metsähallitus 2008 © Maanmittauslaitos 1/MML/08
Koordinaatit:	X 6991184, Y 3726669	Mittakaava:	1:10000





Kuva 174911_2 Asumakangas rakennusjännös. Olli Eranti mittailee jännöksen keskellä. Itään.

**29674 Koitajoen alue (M-nat); Hoikan alue, Kotavaara rakennus
jäännös**

MH-tunnus: 175266

Kohdetyyppi:	1 Asuinpaikat	Haltija:	131 Metsätalous Itä-Suomi
Ajoitus:	7116 Uusi aika	Ylläpitäjä:	131 Metsätalous Itä-Suomi
Rakentamisvuosi:		Kunta:	146 Ilomantsi
Lukumäärä:			

Koordinaattiselitys:	m mpy	Geometria tuotettu:	8 Digitointi, mittakaava <1:20000
Koordinaatit:	X 6998570, Y 3721974, Z 220	Löydöt:	

Taustatiedot

Karttatieto, kohde tarkastettiin kesän 2014 inventoinnissa.

Ympäristön kuvaus***Kohteen kuvaus***

Kohde sijaitsee Ilomantsin koillisosassa Hoikka-järven itäpuolella Kotavaaralla. Kotavaara on länsiluoteesta itäkaakkoon suuntautunut kuusimetsää kasvava tasalakinen vaara. Vaaran pohjoisrinne on hakattu hiljattain. Vaaralla on metsänvartijantilan jäännökset.

Tähän kuuluu kuusi rakennuksen jäännöstä, kuoppia, ja peltoröykkiöitä. Tarkemmin ks alakohteet.

Kohteen rajaus

Aluemainen.

Tulkinta

MVT

Lisätietoja

Yleissilmäyskartta Koitereen hoitoalueesta vuodelta 1952.

Toimenpiteet***Tarkastukset***

Tila: 3 Toteutettu Laji: 6 Suojeluarvojen tarkastus Tarkastusvuosi: 2014

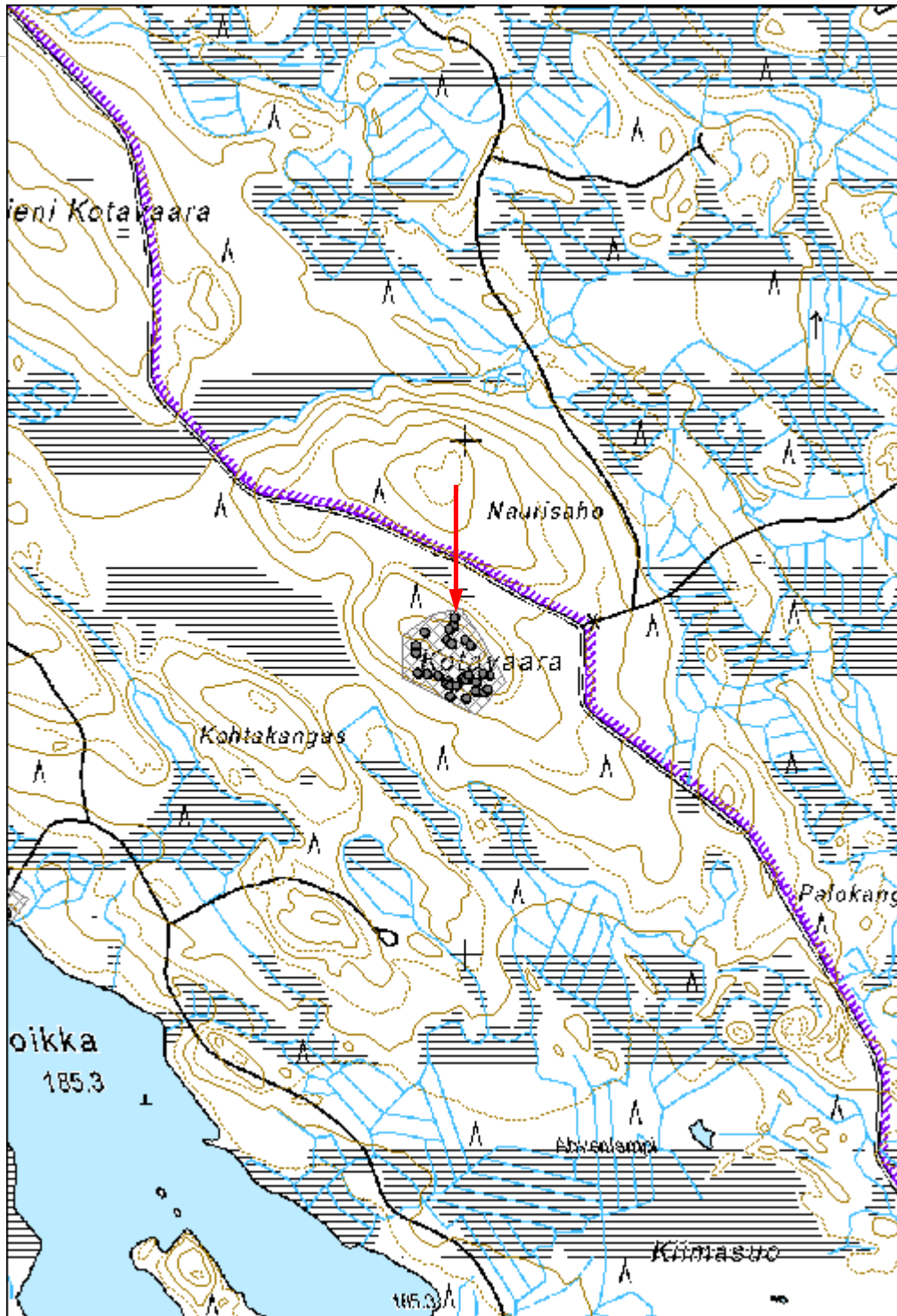
Tarkastuspvm: 18.11.2014 Tarkastaja: E.Hertell

Kuvaus: KMO Kulttuuriperintöinventointi Ilomantsi 2014

Viranomais- rekisterinro:		Kunto:	2 Keskinertainen
Arvotus:	8 Muu suojeluarvo	Olotila:	2 Ei käytössä
Selitys:		Kohteen suojaus:	9 Muu suojeluarvo
		Selitys:	

Ympäristön suojaus:	0 Ei määritelty
Selitys:	

Kohdetyyppi:	1 Asuinpaikat	Copyright:	© Metsähallitus 2008 © Maanmittauslaitos 1/MML/08
Koordinaatit:	X 6998570, Y 3721974, Z 220	Mittakaava:	1:10000





Kuva 175266 2 Kotavaara. Päärakennuksen jäännös. Olli Eranti kuopassa. Keskellä uuni. Lounaisnurkkaa kaiveltu. Koilliseen.



Kuva 175266_4 Kotavaara. Hirsisen rakennuksen jäännöksiä pohjoisreunalla. Itään.

Kohdetyyppi:	1 Asuinpaikat	Haltija:	131 Metsätalous Itä-Suomi
Ajoitus:	7116 Uusi aika	Ylläpitäjä:	131 Metsätalous Itä-Suomi
Rakentamisvuosi:		Kunta:	146 Ilomantsi
Lukumäärä:			

Koordinaattiselitys:	m mpy	Geometria tuotettu:	4 Gps-mittaus, korjaamaton
Koordinaatit:	X 7000357, Y 3720398, Z 188	Löydöt:	

Taustatiedot

Karttatieto, kohde tarkastettiin kesän 2014 inventoinnissa.

Ympäristön kuvaus

Kohteen kuvaus

Kohde sijaitsee Ilomantsin koillisosassa Syväjärven Kylkeisen ja Syväjärven välissä olevalla kannaksella. Paikka on mäntykangasta. Kohdalla on rakennus vielä pystyssä.

Kyseessä on maaperustainen hirsirakennus, jossa on pystylaudoitettu eteinen lounaisseinällä. Alaltaan rakennus on n 5 x 5 m. Kaakkois- ja lounaisseinällä on neliruutuiset ikkunat. Katteena on huopakate.

Sisältä tila on n 1,7 m korkea. Rakennuksessa on laotalattia, laverit ja kiuastyypinen kamiina.

Kainulaisen mukaan kämpä oli käytössä vielä ainakin 1950-luvulla, mahdollisesti vielä 1960-luvullakin.

Kohteen rajaus

Pistemäinen.

Tulkinta

Kämpä.

Lisätietoja

Kainulainen, K. 2006: Ihmisen mittaiset jäljet. Ilomantsin hoitoalueiden metsäkämpät ja metsänvartijatilat. Jyväskylä.

Toimenpiteet

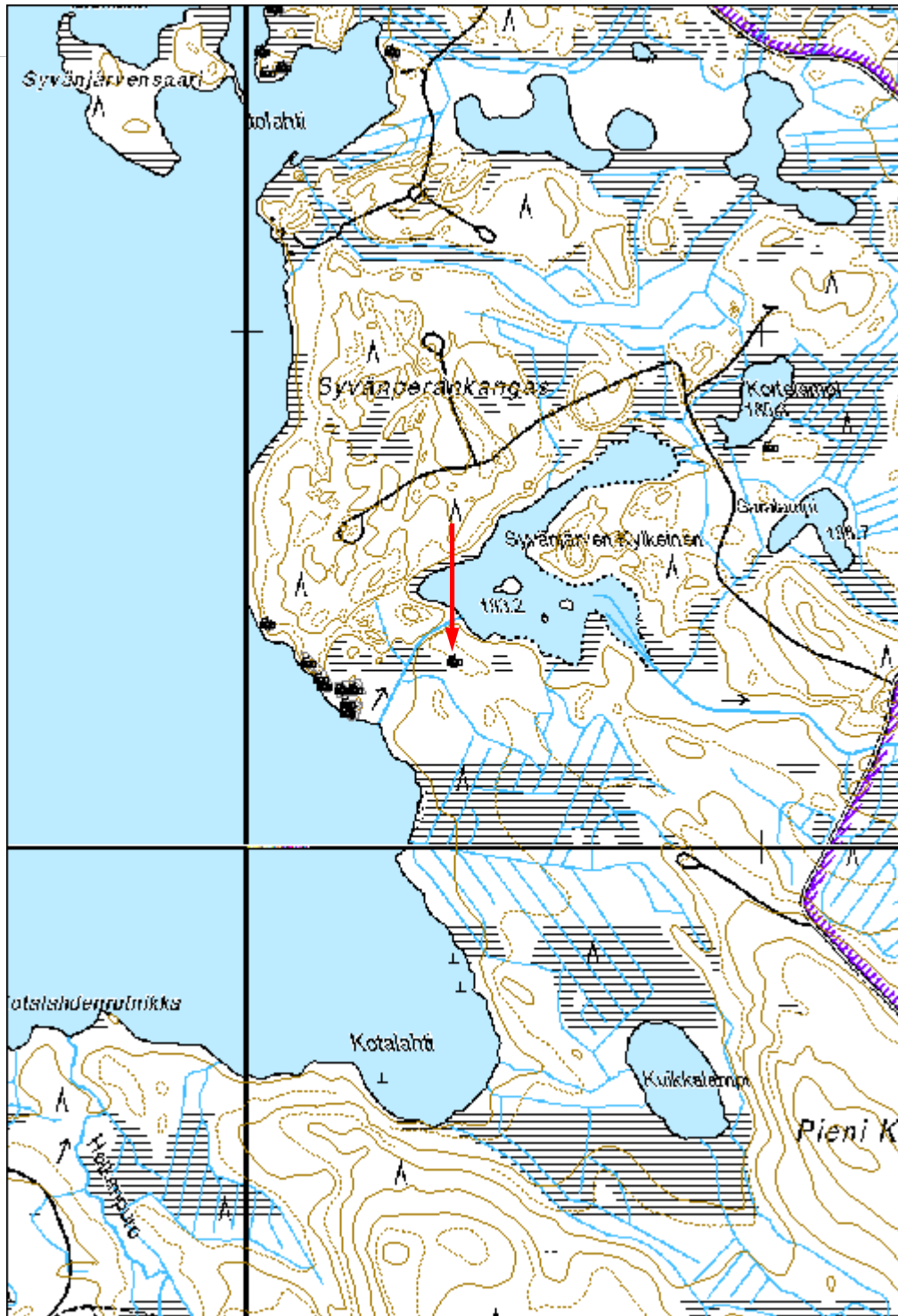
Tarkastukset

--

Viranomais- rekisterinro:		Kunto: 2 Keskinertainen
Arvotus: 8 Muu suojeluarvo		Olotila: 2 Ei käytössä
Selitys:		Kohteen suojaus: 9 Muu suojeluarvo
		Selitys:

Ympäristön suojaus:	0 Ei määritelty
Selitys:	

Kohdetyyppi:	1 Asuinpaikat	Copyright:	© Metsähallitus 2008 © Maanmittauslaitos 1/MML/08
Koordinaatit:	X 7000357, Y 3720398, Z 188	Mittakaava:	1:10000





Kuva 175267_5 Syväjärven Kylkeinen.



Kuva 175267_3 Syväjärven Kylkeinen.



Kuva 175267_6 Syväjärven Kylkeinen.



Kuva 175267_9 Syväjärven Kylkeinen.