

Lieksan eteläosa

Valtion metsätalousalueiden kulttuuriperintöinventointi 2014



KUVAILEHTI

JULKAISJA	Metsähallitus	JULKAISUAIKA	2014
TOIMEKSIANTAJA	Metsähallitus	HYVÄKSYMISPÄIVÄMÄÄRÄ	
LUOTTAMUKSELLISUUS	Julkinen	ASIANUMERO	MH 5903/2014/04.01
SUOJELUALUEITYYPPI/ SUOJELUOHJELMA			
ALUEEN NIMI			
NATURA 2000 -ALUEEN NIMI JA KOODI			
ALUEYKSIKKÖ	Metsätalous, Kestävä kehitys		
TEKIJÄ(T)	Riikka Mustonen		
JULKAISUN NIMI	Lieksan eteläosa. Valtion metsätalousalueiden kulttuuriperintöinventointi 2014		
TIIVISTELMÄ	<p>Lieksan eteläosassa sijaitsevat valtion metsätalousalueet inventoitiin 2.6.–21.8.2014 välisenä aikana. Inventoinnin toteutti arkeologi, FM Riikka Mustonen. Inventointi on osa KMO-kulttuuriperintöinventointi -projektia, jossa Kansallisen metsäohjelman 2015 tavoitteiden mukaisesti pyritään inventoimaan kaikki Suomen valtion metsätalousalueet vuoteen 2015 mennessä. Projekti on Metsähallituksen vuonna 2010 käynnistämä konserniprojekti.</p> <p>Inventoinnissa paikannetaan ja dokumentoidaan kohteita ihmisen toiminnan varhaisimmilta vaiheilta kyseisellä alueella aina 1960-luvulle asti. Kohteiden tulee olla poistuneita alkuperäisestä käytöstään. Vanhimmat, pääosin yli satavuotiaat kohteet ovat muinaisjäännöslain suojelemia ja tiedot niistä toimitetaan Museovirastolle. Nuoremmista kulttuuriperintökohteista kerätään tietoja Metsähallituksen omaan käyttöön. Ne pyritään säilyttämään Metsähallituksen omalla päätöksellä. Nuoremmista kulttuuriperintökohteista kerätään tietoa, koska ne kertovat alueen historiallisesta toiminnasta ja koska ne usein puurakenteisia kohteita, jotka tulevat lahoamaan pois ennen sadan vuoden ikää. Myös nuoremmat kohteet voivat sisältää arvokasta tietoa menneisyydestä ja olla tärkeitä paikallisille asukkaille.</p> <p>Inventoinnissa dokumentoitiin kaikkiaan 119 kohdetta, joista yksi kohde on esihistoriallisen ajan muinaisjäännös, kaksi kohdetta ajoittamattomia muinaisjäännöksiä, seitsemän kohdetta historiallisen ajan muinaisjäännöksiä ja 109 kohdetta muita kulttuuriperintökohteita. Tutkimusalueelta ei tunnettu aikaisemmin muinaisjäännöksiä. Suuri osa dokumentoiduista kulttuuriperintökohteista oli merkitty vanhoihin karttoihin tai Metsähallituksen Sutigis-tietokantaan. Tietoja uusista kohteista saatiin metsuri Markku Oinoselta ja evp rajavartija Esko Kuituselta.</p> <p>Inventoitu alue oli kooltaan noin 43 000 hehtaaria. Inventoinnissa saatiin hyvä yleiskäsitys sen maankäytöstä ja tyypillisistä kulttuuriperintökohteista.</p>		
AVAINSANAT	Kulttuuriperintö, inventointi, Lieksa, Kansallinen metsäohjelma 2015, kivikausi, arkeologia, muinaisjäännös, rakennusjäännös, uittorakenne, asuinpaikka, merkkipuu, konttipuu, kämpppä, vaara-asutus, Salpalinja, sotahistoria		
KANNEN KUVA	Maisema Kuplavaralta.		
SARJAN NIMI JA NUMERO			
ISSN		ISBN (NIDOTTU)	
		ISBN (PDF)	
SIVUMÄÄRÄ	23+379	KIELI	I
KUSTANTAJA		PAINOPAIKKA	
JAKAJA	Metsähallitus	HINTA	

Tiivistelmä

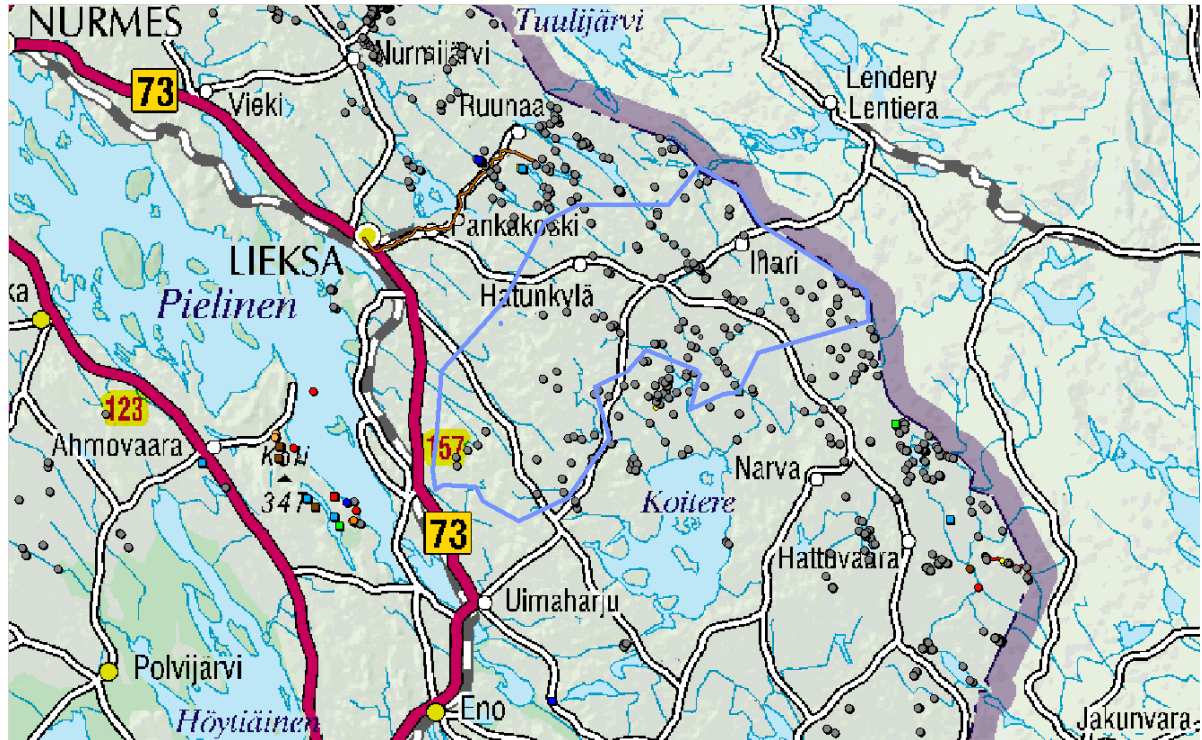
Taulukko 1

Tutkimuskohteen koko nimi	Lieksan eteläosan valtion metsätalousalueet
Tutkimusalue	Lieksan eteläosan valtion metsätalousalueet
Tutkimuksen laji (inventointi, kartoitus)	kulttuuriperintöinventointi
kohteen ajoitus	Esihistoriallinen aika – uusi aika (1960-luku)
peruskarttalehti/-lehdet	43311, 43312, 43321, 43322, 43331, 43341
Kohteen sijainti yhteiskoordinaatistossa	Ks. raportti
Maanomistaja	Valtio
Tutkimuslaitos	Metsähallitus
kenttätyönjohtaja	Riikka Mustonen
Tutkitun alueen laajuus	noin 43000 ha
Tutkimuksen kustantaja ja tutkimuskustannukset	Metsähallitus
löydöt (nrot), diarointi pvm. kokoelma, tallennuspaikka	Museovirasto: KM 40142. Diarionispvm: 17.10.2014
rahakammioon toimitetut rahat	-
rakennusfragmentit (nrot)	-
mustavalkonegatiivit, diapositiivit ja digitaaliset kuvatallenteet (nrot)	Kuvat on tallennettu Metsähallituksen arkistoon. Tekijänoikeus kuviin on Metsähallituksella.
aikaisemmat tutkimukset ja tarkastuskäynnit	Ks. raportti
arkistoitu kirjeenvaihto (tutkimusluvan diaarino, lausunnot)	-
mahdolliset tutkimuskohdetta koskevat julkaisut	-
tutkimuskertomuksen sivumäärä	23+379
Alkuperäisen tutkimuskertomuksen säilytyspaikka ja kopioiden säilytyspaikat	Metsähallituksen arkisto.

Sisällys

TIIVISTELMÄ	3
SISÄLLYS	4
1. JOHDANTO	5
2. INVENTOINTIALUEEN MAISEMA, LUONTO SEKÄ MAA- JA KALLIOPERÄ	7
3. ALUEEN TUTKIMUSHISTORIA	8
4. TUTKIMUSALUEEN HISTORIA	9
4.1. Yleiset historialliset vaiheet	9
4.2 Asuminen	9
4.3 Sodat	10
4.4 Uskonto ja uskomukset	10
4.5 Elinkeinot	11
5. TULOSTEN TARKASTELU JA JOHTOPÄÄTÖKSET	12
LÄHTEET	15
LIITTEET	16

1. Johdanto



Kartta 1. Inventointialue on rajattu sinisellä. © Metsähallitus 2008
© Maanmittauslaitos 1/MML/08

Inventoinnin esitöissä tutkittiin tutkimusalueen maaperäkarttaa ja selvitettiin aikaisempi vesistöhistoria. Näiden avulla etsittiin soveliaita alueita esihistoriallisten kohteiden paikantamiselle. Aiempi tutkimustieto käytiin läpi. Tämä käsitti sekä Museovirastossa säilytettävät raportit että kirjastojen paikallishistoriat sekä muun aluetta käsittelevän historiakirjallisuuden. Aiemmin tunnettuja kohteita selvitettiin Muinaisjäännösrekisteristä, Metsähallituksen Reiska- ja SutiGis-ohjelmien tiedoista ja toimiston työntekijöiltä. Alueelta oli Metsähallituksen omaa, laserkeilausmittauksiin perustuvaa vinovalovarjostemallinnosta, jota käytiin läpi uusien kohteiden paikantamiseksi, ja myöhemmin kenttäkaudella erityisteemojen selvittämiseksi. Mallinnoksen laatu ei ollut arkeologisiin inventointitarkoituksiin kovinkaan hyvä. Muutamia mallinnoksessa kuopiksi tulkittavia ilmiöitä käytiin tarkistamassa maastossa, mutta kyse oli luonnonmuodostelmista. Myös erään maastossa vuosia sitten havaitun kivilatomuksen sijaintia pyrittiin selvittämään aineistosta, mutta tämä ei onnistunut.

Tutkimusalueelta ei tunnettu ennestään kiinteitä muinaisjäännöksiä. Muinaisjäännösrekisteriin on merkitty neljä pistemäistä Salpalinja-kohdetta (Vilponlammit, Kaatiinlampi, Valkealampi ja Valkealamminkangas). Näillä ei ole muinaisjäännösstatusta. Näille kohteille määriteltiin inventoinnissa aluerajaukset. Lisäksi rekisterissä on mahdollisina muinaisjäännöksinä Kitsinvaaran Honkavaaran merkkipuu ja konttipuu. Nämä kohteet

ajoittuvat 1800-luvulle. Tutkimusalueen tienoilta, Ison Luotolammen rannalta on löytynyt tuohipäällysteiset verkonpainot ja ruuhen puolikas. Kohde on merkitty Muinaisjäännösrekisteriin löytöpaikkana.

Muinais-Pielinen ei ulotu tutkimusalueelle. Pääosin Ilomatsin puolella sijaitsevan Muinais-Koitereen pohjoisimmat osat ulottuvat hieman Lieksan puolelle, rajoittuen kuitenkin pääosin Patvinsuon kansallispuiston alueelle. Esihistoriallisia kohteita etsittiin koekuopittamalla maaperältään hiekkaisia alueita järvien rannoilla. Metsätöissä muokattuja alueita käveltiin läpi esihistoriallista löytöaineistoa etsien. Tällä tavoin löydettiin yksi kivikautinen löytöpaikka. Paikka oli kahden järven välillä oleva hiekkainen kannas, jonka maa oli muokattu. Muokkausurista voitiin havainnoida, että alueella ei ollut juurikaan luontaisia kvartsinpalasia näkyvissä. Niinpä kahdesta eri kohdasta erottuvat kvartsi-iskokset oli helppo huomata. Toiseen löytökohtaan sijoittui myös palaneita eläintenluita (mm. kalannikamia). Koko kankaalla huuhtoutumiskerros oli väriltään musta. Löydöt sijoittuivat kahden ajouran risteykseen, joten löytöpaikka on mahdollisesti tuhoutunut myöhemmässä maankäytössä.

Kartasta etsittiin myös kapeita, järvienvälisiä kankaita ja harjumuodostelmia, jotka olisivat voineet toimia pyyntikuoppien sijoituspaikkoina. Yksi tällainen paikka havaittiin, läheltä kivikautista löytöpaikkaa. Kankaalla oli suppilomainen kuoppa, jossa oli selkeä huuhtoutumiskerros (sekin melko musta). Huuhtoutumiskerroksen kehittyminen tällaisella paikalla voi viedä tuhatkin vuotta, joten tuoreesta kuopasta ei voi olla kyse. Läheltä löytyi toinen kuoppa, joka ei ollut niin selkeä. Kuopassa kasvavat puuntaimet olivat häirinneet sen muotoa, mutta tässäkin kuopassa havaittiin selkeä huuhtoutumiskerros. Metsäautotien reunoilla havaittiin epämääräisiä painanteita, jotka ovat saattaneet kuulua samaan kuoppajärjestelmään. Pyyntikuoppia on käytetty peurojen metsästyksessä Suomen varhaisimmalta kivikaudelta viime vuosisadoille saakka, joten kohteen tarkka ajoittaminen ei ole helppoa. Huuhtoutumiskerroksen paksuus viittaisi kuitenkin kohteen ajoittuvan esihistorialliselle ajalle. Pyyntikuoppia on aikaisemmin yritetty ajoittaa huuhtoutumiskerroksen orgaanisen materiaalin avulla laihoihin tuloksiin (Halinen 1996), mutta uudet tutkimukset ovat osoittaneet, että rikastumiskerroksen orgaanista ainesta, esim. ligniiniä ja humidisia ainesosia ajoittamalla päästään parempiin tuloksiin (Starr 2014).

Inventointialueen koko oli noin 43 000 ha. Tämä on pääosin metsätalousmaata, mutta sisältää myös laskennallisesti 10% jouto- ja kitumaata. Tämänkokoisen alueen inventoiminen tiheällä seulalla, annetun ajan puitteissa, ei ole mahdollista, joten kenttätöiden pääasiallinen toimintatapa oli ennalta tiedossa olevien kohteiden etsiminen ja tarkastaminen. SutiGis:iin oli merkitty useita merkkipuita ja konttipuita. Niitä ei kaikkia pystytty paikantamaan. Annetun kuvion ollessa suuri, yksittäisen puun löytäminen sieltä voi olla sieltä haastavaa. Useilla alueilla oli myös runsaasti tuulenkaatoja, joten on mahdollista, että merkkipuu on ollut niiden joukossa. Tietoja merkkipuista saatiin myös Oiva Potinkaran inventoinnista. Myös Ely-keskuksen luomasta nettirekisteristä: Mahtimännyt ja tarinapuut http://www.kareliabiosphere.fi/in_finnish/luonto/puutietokanta/ löytyi muutama uusi kohde.

Merkkipuista niitä, joihin oli kaiverrettu yli sata vuotta vanha vuosiluku, ehdotetaan muinaisjäännöksiksi. Konttipuiden ikää on vaikea arvioida. Ainoastaan Kitsinvaaran Honkavaaran konttipuu, joka liittyy selvästi samaan kontekstiin 1800-luvun merkkipuun kanssa, on suurella varmuudella muinaisjäännös. Muut konttipuista on merkitty kulttuuriperintökohteiksi, vaikka osa niistä voi olla vanhoja.

Vanhat kartat osoittautuivat rikkaaksi tietolähteeksi. Niihin oli merkitty vanhoja asuinpaikkoja, metsätyökämppejä ja uittopatoja. Näiden määrä tutkituissa kohteissa on suuri. Vanhoja uittopatoja löytyi myös nykyisen peruskartan nimistön avulla. Metsuri Markku Oinonen oli mukana opastamassa kohteille neljän päivän ajan (30.6., 1.7., 3.7. ja 4.7.2014). Lisäksi evp rajavartija Esko Kuitunen kävi harjoittelijan kanssa maastossa arkeologin ollessa lomalla näyttäen erityisesti kämppeiden raunioita. Häneltä saatiin myös runsaasti kirjallista materiaalia kohteista. Edellisenä vuonna Pohjois-Lieksan inventoinut kulttuuriperinnön suunnittelija Inga Nieminen antoi paljon taustatietoa lähdemateriaaleista ja mahdollisista tietolähteistä. Hän oli mukana tarkastamassa rajalinjalla sijaitsevaa Luhovaaran Ukkoa (kohde 118, 172070).

Koko kenttäkauden ajan (2.6.-29.8.2014) mukana oli harjoittelija, metsäalan opiskelija Henri Mutanen. Hän myös täytti alustavasti kohdetietoja Reiska-tietojärjestelmään. Osa valokuvista on Henri Mutasen ottamia. Kuvaaja on yksilöity kuvaluettelossa, raportin kohdeosan lopussa.

Kohteiden koordinaatit ovat vanhassa KKJ-järjestelmässä, sillä Metsähallituksen paikkatietojärjestelmien uudistusta ei ole saatu vielä päätökseen. Kohteiden sijainti ja dokumentoidut tiedot tallennettiin Panasonic Toughbook C2-U1 –maastotietokoneella. Kohteista dokumentoitiin niiden mitat ja ne kuvailtiin sanallisesti. Mahdolliset metsätöiden aiheuttamat vahingot kohteille dokumentoitiin ja tiedot näistä luovutettiin erikseen Metsähallitukselle. Kohteiden ympäristö kuvailtiin ja kasvatusmetsän kehitysluokka merkittiin muistiin. Kulttuurikasvien esiintyminen dokumentoitiin. Kohteet valokuvattiin pääosin Canon EOS 450 D –digikameralla, mutta myös muita kameroita käytettiin.

2. Inventointialueen maisema, luonto sekä maa- ja kallioperä

Inventointialue sijaitsee Lieksan kunnan eteläosassa, Pielisjärvestä itään ja Ilomantsin puolella sijaitsevasta Koitere-järvestä pohjoiseen keskittyen erityisesti itärajan tuntumaan. Alueella on pieniä järviä, jokia, soita ja vaara-alueita. Ilomantsista Ruunaanjärven sivulle kulkee pitkä harju. Toinen harju kulkee lännempänä Kontiovaarasta Pankakoskelle. Itäisemmän harjun vierelle sijoittuu jokia ja järviä mm. Pitkäjärvi. Näiden näyttävien maisemien kautta kulkee Karhunpolku, pitkä Lieksaa halkova retkeilyreitti.

Pohjois-Karjala jakautuu järviseuutuun ja vaaraseutuun. Näiden seutujen raja noudattaa kvartsiittijaksoa, jonka alueella ovat korkeimmat vaarat, kuten Koli. Inventointialue kuuluu Vaara-Karjalaan. Kallioperä tällä alueella on graniittia ja gneissia. Vaara-Karjalassa vaarojen väliset alueet ovat yleensä soita. Muinais-Pielisen alta paljastuneet hiesusavikot ovat viljelyksessä, mutta nämä alueet eivät juurikaan ulotu tutkimusalueelle. Harjujaksot muodostuvat sorasta ja hiekasta. (Vesajoki 2005: 7–9) Lieksan itäosassa on vedenkoskematonta, vähäkivistä, hiekkamaata, joka on sopinut erinomaisesti kaskiviljelyyn. Tällainen maa ei ole niin hallanarkaa, ja tämä on vaikuttanut vaara-asutuksen syntymiseen. (Väyrynen 1954: 13-14)

Tutkimusalueen vesistöt kuuluvat Vuoksen vesistöön, niiden latvat ovat Venäjän Karjalan puolella. Lieksanjoki kuljettaa täältä vettä Pieliseen. Havumetsä hallitsee maisemaa, reheviä kangasmetsiä on vähän ja ne keskittyvät järvisuudulle. Suot ovat sekä aapasoiita ja keidassoita. (Vesajoki 2005: 10–11) Tutkimusalueella on turvetuotantoalueita, joista nostetaan polttoturvetta (Vesajoki 2005: 62)

Tutkimusalueella tuli usein vastaan majavien kaatamia puita, ja majavanpatojen aiheuttamat tulvat olivat paikoin nostaneet vettä jopa metsäautoteille saakka. Pohjois-Karjalan majavakanta on peräisin Lieksan Patvinsuon Nälämänpuroon vuonna 1945 tuoduista kahdesta kanadanmajavapariskunnasta (Vesajoki 2005: 40). Kyykkäärmeitä esiintyi Pohjois-Karjalassa tänä vuonna lehtitietojen mukaan poikkeuksellisen paljon ja tämä havaittiin myös kenttätöissä.

3. Alueen tutkimushistoria

Lieksan kaupungin alueen on inventoinut Maarit Lönnberg vuonna 1971. Lieksassa on tehty myös useita kaivauksia ja osainventointeja sekä lukuisia tarkastuksia. Metsähallituksen toimesta Lieksan pohjoisimmat osat on inventoinut Riku Mönkkönen ja Pohjois-Lieksan Ruunaaseen asti Inga Nieminen. Ruunaan retkeilyalueen on tutkinut Jouni Taivainen, Ruunaan luonnonsuojelun alueen Oili Räihälä ja Patvinsuon kansallispuiston Ilkka Pylkkö.

John Lagerstedtin tekemässä Salpalinjan kartoituksessa muinaisjäännösrekisteriin on merkitty tutkimusalueelta neljä pistemäistä kohdetta. Näillä ei kuitenkaan ole muinaisjäännösstatusta. Mahdollisina muinaisjäännöksinä muinaisjäännösrekisteriin on merkitty Kitsinvaaran Honkavaarasta vierekkäiset merkkipuu ja konttipuu.

Kitsissä, yksityismaalla on Muinaisjäännösrekisterin mukaan vanha tsasounan paikka ja sen viereisessä Palkinjärven alueella oleva Kalmosaari on merkitty historiallisen ajan kalmistoksi. Kumpaakaan paikoista ei ole sen tarkemmin tutkittu. Tsasounasta oli näkyviä jäänteitä jäljellä vielä 1900-luvun alussa (Muinaisjäännösrekisteri). Muitakin hautasaaria alueella on todennäköisesti ollut. Petronjärven alueella on Raatosaaari, joka kuuluu tutkimusalueeseen, mutta on varsin soistunut. Yksityismaalla on myös Kalmojärvi-niminen paikka. Kohteista ei ole saatavilla tarkempaa tutkimustietoa, vaikka Turun yliopiston arkeologit ovatkin kartoittaneet hautasaaria Pohjois-Karjalassa. Yksityismalla Kontiovaarassa on Muinaisjäännösrekisterin mukaan luola-asuinpaikka ja Ison Luotolammen rannalta on löytynyt tuohipäällysteiset verkonpainot (KM 29423) ja ruuhan puolikas. Näistäkään ei ole tehty tarkempaa tutkimusta.

Lieksan esihistoriallinen asutus on keskittynyt pääosin suurempien vesistöjen, erityisesti Pielisjärven rannoille. Lieksasta on löytynyt lukuisia kivikautisia esineitä irtolöytöinä. Erilaisia kirveitä ja talttoja on löydetty satakunta kappaletta. Ainutlaatuisia löytöjä ovat pronssinen kupurasolki (KM 7218), pronssihela (KM 30392), pronssinen onsikirves (KM 11313), soikea tuluskivi (NuM 12), vasarakirves (KM 1887:5) ja sembramäntynen sorsanpäälusikka (KM 9003). Löydöt kertovat itäisistä yhteyksistä. Itään on liikuttu pääosin Ruunaan vesireittiä, joka sijoittuu myöskin tutkimusalueen ulkopuolelle.

4. Tutkimusalueen historia

4.1. Yleiset historialliset vaiheet

Yleisesti Lieksan kaupungin muodostamalla alueella (ent. Pielisjärven pitäjä) on rikas historia. Kivikautista asutusta on runsaasti. Rautakaudelta tunnetaan yksittäisiä esineitä ja löytöpaikkoja. Keskiajalla Pielisjärvi oli Ilomantsin, Pälkjärven ja Kurkijoen nautinta-alueita. Pielisjärvellä oli ortodoksista väestöä, joiden jäämistönä on useita tsasounanpaikkoja ja perimätietoa, mutta vain vähän tutkimustietoa.

Asutustietoja on 1500-luvulta lähtien. Varhaisimmissa listoissa esiintyy vielä kreikkalaiskatolilaiseen kulttuuripiiriin kuuluvaa väestöä, mutta näiden määrä vähenee ja kotoaa listoista nopeasti. Alueelle saapui asukkaita Savosta ja Pohjanmaalta 1500- ja 1600-luvuilla. (Hirvonen 1939) Lieksan alue on ollut vuorotellen idän ja lännen vaikutuspiirissä. 1600-luvulla alueella vaikutti Simon Affläck (n. 1660–1725) eli Simo Hurtta. Hän oli vihattu veronvuokraaja, joka piti Lieksassa hovia. Alueella tärkeä elinkeino oli kaskeaminen. Kaskissa kasvoi pääosin ruista ja pellavaa. Kauraa ja ohraa viljeltiin jonkin verran pelloissa. Karjaa oli vähän ja se oli kooltaan pientä. Tervaa poltettiin aluksi runsaasti, mutta poltto tyrehtyi pian elinkeinona. Kauppareitit suuntautuivat Pohjanmaalle, Vienaan ja Laatokalle. Tuotteita käytiin myymässä pääosin Kajaanin ja Limingan markkinoilla. Itärajan sulkeuduttua kauppa Vienaan jatkui salaisena. Asiakirjoja leimaavat raja- ja kaskiriidat mm. ilomantsilaisten kanssa. Suuret kuolonvuodet sijoittuvat 1600-luvun loppuun ja 1700-luvun alkuun. Isovihan jälkeen puolet Pielisjärven tiloista oli autioina. 1700-luvun loppupuolella väestö alkoi kasvaa ja kuuluisat Steniukset pyrkivät valistuksen hengessä kehittämään alueen oloja. Viljelytapoja parannettiin ja viljeltäviksi tuotiin uusia kasveja. Humalatarhoja oli v. 1750 jo melkein joka talossa. ”Korpi-Jaakko” Stenius pyrki edistämään suoviljelyä. 1800-luvulla alue koki taas vaikeita kuolonvuosia. (Hirvonen 1939)

4.2 Asuminen

Asuintilat ja niiden asuttajat Pielisjärven alueella tunnetaan melko hyvin 1500-luvulta lähtien. Varhaisimmat tilat sijaitsivat Pielisjärven ja muiden suurten järvien rannoilla, mutta vähitellen asutus levisi idemmäksi. 1800-luvun lopulla annettiin kruununmetsämaita koskeva asetus, joka vaikeutti uudisasutusten perustamista. Ennestään maita asuttaneet tekivät määräaikaisten sopimuksen Metsähallituksen kanssa, jolloin vanhat asumukset virallistettiin kruununmetsätorpiksi. Uusien metsätorppien perustaminen sallittiin vuonna 1874. Pielisjärvellä sijaitsi puolet Pohjois-Karjalan kruununmetsätorpista. Kruununmetsäasutus oli harvaa 1850-luvulla. Itärajan tuntumaan syntyi saloasutusta. Asutus keskittyi vaaroille, mutta torppia perustettiin myös vesistöjen tuntumaan. 1860-luvulla kruununmaa jaettiin metsänhoitoalueisiin, joiden valvojat asuivat metsänvartijatorpissa. (Aarnio 1999)

Kruununmetsätorpat olivat 1860-luvulla pieniä savupirttejä. Pihapiirissä oli usein navetta, sauna, riihi, talli, aitta ja lato. Torpat rakennettiin suoraan maahan tai nurkkakivien päälle ja niissä oli kivinen kiuas. 1900-luvulla torpissa alkoi olla useampia huoneita. (Aarnio 1999)

Vaara-asuinpaikat olivat hallattomia ja vedenkoskemattomina ravinnerikkaita viljelymaita. Vaaroilta toiselle liikuttiin jalan pitkin polkuja. Vaarat ovat olleet asutettuja usein sotaan tai 1950-luvulle asti. Vaarojen pihamaat ovat kasvaneet umpeen luonnonkasveista. Joukossa esiintyy viljeltyjä koristekasveja: marjapensaita, ruusupensaita, humalaa, akileijoja, ruskoliljoja ym.

4.3 Sodat

Lieksaan johtaa tie Venäjän puolelta Repolasta ja Lentierasta, joten talvisodan syttyessä venäläiset hyökkäsivät länteen myös tätä kautta. Inarintien varressa oli suomalaisten etuvartiopaikka, jossa 30.11.1939 tähytivät alikersantti Tauno Oinonen ja sotamies Pekka Nevalainen. He ilmoittivat rajanylityksestä ja joukkoja saapui vartioasemalta apuun. Tulitaistelussa kaatui sotamies Rajala. Tapahtuman muistomerkki on kohde 170088. Talvisodan aikana käydyistä taisteluista on jäljellä neuvostosotilaiden hautapaikkoja (esim. kohde 170028). (Oksanen, matkailuesite)

Salpalinjarakennelmista Kuotiinlammen etuasema kuuluu inventointialueelle. Sitä oli tutkittu Salpalinjainventoinnissa ja alueelle oli merkitty neljä pistekohdetta. Näiden ympärille luotiin aluerajaukset (kohteet 169148, 169131, 169761 ja 170320). Kuotiinlammen etuasemasta suurin osa saatiin inventoitua. Puolustuslinja oli kuitenkin usean kilometrin pituinen ja todennäköisesti kauempana Inarintiestä puolustusrakennelmia olisi vielä löydettävissä. Puolustusasemaan kuuluu pitkä linja panssarinestekiviä, jotka on myös merkitty peruskarttaan. Ne on louhittu Pusurinjoen louhokselta. Linnoittajina toimi työosasto 422, jotka majoittuivat teltoissa Kuotiinlammen pohjoisrannalla (kohde 170321). Asema rakennettiin välirauhan aikana. Siellä ei taisteltu jatkosodan aikana, mutta se oli miehitettyinä sodan loputtua. (Oksanen, matkailuesite; Sillanpää - Oksanen 2004)

Partisaanit työntyivät Lieksaan Ilomantsin kautta. 30.7. partisaanit hyökkäsivät Sormivaaraan, jossa oli kolmen talon yhteisö. Karhivaaran talon läheisyydessä Tolvasten ja Saarelaisten perheet teloitettiin – vain muutamia perheenjäseniä selvisi hengissä. Teloituspaikan muistomerkki on kohde 169321 (numero 25). Karhivaaran talosta on jäljellä rauniot (kohde 16316, numero 61). 7.8.1944 partisaaneja ajettiin takaa ja seurasi Reetunlammen taistelu. Taistelupaikka on kohde 171040 (numero 24). Partisaanit olivat väijymässä ja avasivat tulen. Taistelu oli kiivas ja samalla paloi metsää. Partisaanit siirtyivät paikalta Ilomantsiin. 11.9.1944 Sarvivaaran isäntä ja emäntä lähtivät hevosella ajelulle, jonka alla räjähti miina. Sotilaat lähtivät tarkistamaan paikkaa, jolloin luutnantti Uusiluoto ja kersantti Huuskonen kuolivat uuden räjähdysen seurauksena. Tämän tapahtumapaikan muistomerkki on kohde 170090 (numero 26). (Oksanen-Martikainen 1998)

4.4 Uskonto ja uskomukset

Ennen kristinuskon tuloa luonnon uskottiin olevan täynnä henkiä. Kirjallisista lähteistä tiedetään, että Kolilla uskottiin asuvan haltijavoimia, joille käytiin uhraamassa matkojenkin päästä. 1500-luvulla Ilja-niminen munkki kasti Pielisjärven asukkaita ja uhripaikkoja sekä –

puita hävitettiin. (Kilpeläinen ym. 1954: 56) Tätä tietoa vasten ei olisi yllättävää, jos Luhovaaran Ukko, ihmishahmoinen kallio (kohde 172070, numero 118) ei olisi ollut vastaavanlainen uhripaikka. Kitsin tsasonanpaikka ja hautasaari kertovat ortodoksisesta uskosta alueella. Silti kansanomaiset uskomukset elivät ihmisten mielissä. Tästä saattaa olla muistona Kitsinvaaran Honkavaara, jossa on vierekkäin merkkipuu ja konttipuu (kohteet 5 ja 6; 170051, 170052). Vainajaa kirkkomaalle saatettaessa vainajalle saatettiin tehdä karsikkopuu, johon merkittiin hänen nimikirjaimensa ja kuolinvuotensa. Viereen tehtiin konttipuu, johon vainaja saattoi ripustaa konttinsa eikä hänen tarvinnut palata enää kotiin kummittelemaan.

4.5 Elinkeinot

Joet valjastettiin puunuittoon perkaamalla ja oikomalla mutkia. Koskiin tehtiin uittorännejä ja suvantopaikoille rakennettiin uittopuomeja. Yhteisuiton puutavara eroteltiin omistajilleen erottelupaikoilla, joita sijaitsi mm. Pielisjoen Ristisaarella ja Lieksanjoen Pankajärven Metelissä. Kun voimalaitokset rakennettiin, siirryttiin nippu-uittoon. Uitto on usealla joella loppunut, mutta jatkuu yhä Pielisjoessa. (Vesajoki 2005: 41–42).

Elimonjoki-Ukonjoki-Hiekkajoki –reitillä tammilla helpotettiin yläjuoksun tukinuittoa kohti Tohlinjokea ja Koiteretta. Puut uitettiin pääasiassa Lieksanjoen, Jongunjoen ja Koitereen kautta Pielisjokeen. Lieksajoessa uitettiin Venäjän puolelta Repolasta peräisin olevia tukkeja. Aluksi tukkeja ei hakattu itärajalta, koska sopivia vesireittejä tukinkuljetukseen ei ollut. (Aarnio 1999)

Esko Kuituselta saatiin kirjallista materiaalia Lieksan uitoista ja savotoista. Alkuperäistä lähdeviitettä ei materiaaleille ole. Pusurinjoelle rakennettiin kolme patoa 1800-luvun loppupuolella: Louhentammi, Välitammi ja Alatammi. Täältä joki yhtyi Ruokojokeen ja Lieksanjokeen. Jokivarsia perattiin ja uittoränni rakennettiin Pitkäahoon. Metsähallitus kunnosti tammets 1950-luvulla ja Rännänlammen pohjoispäähän rakennettiin uusi tammi sekä Pusurinjoen ja Lieksanjoen välille rakennettiin kanava. (Kuitunen, kirjallinen materiaali)

Pyörä- eli mopotietä rakennettiin kämppien ja savottapaikkojen välille pääosin sotien jälkeen. 1960-luvun artikkelissa kerrotaan tiet rakennetun lapiolla, kuokalla, rautakangella ja moottorisahalla. Kannot ja kivet ammuttiin. Tie pohjattiin lapion ja kuokan avulla ja tie tasoitettiin juntaamalla. Soiden kohdalle tuli tasattuja lankkuja. Teitä on talvisaikaan käytetty hevosteinä. Tietä pääsi nopeasti mahdolliselle tulipalopaikalle ja sitä on voitu käyttää palovakona. Vuosittain uutta tietä tehtiin noin kymmenen kilometriä ja vanhoja korjattiin. (Kuitunen, lehtileike)

Kuljetusverkoston kehityttyä yksityiset metsäyhtiöt pääsivät hakkaamaan Lieksan itärajan metsiä. Rajavartiosto piti majaa ensin Ilomäen kämpällä jossa oli Wahl Oy hakkauttanut puita vuonna 1923 (ns. Hakosalmen vartio) ja siirtyi sitten Ukonjärjen rannalle Kämpäkankaalle, jossa oli W. Gutzeitin savottoja 1920-luvulla. Ilomäen kämpältä hakattiin puuta Juurikkasuon ympäristöstä ja uitettiin Ruokojärven, Ruokopuron ja Ukonjärven kautta Haapajokeen. (Kuitunen, kirjallinen materiaali)

Metsätyökämppiä on tutkimusalueella ollut runsaasti. Vaikka niitä kartoitettiin lukuisia, useita jäi yhä dokumentoimatta. Kämpistä ja niiden sijainneista on saatavissa luetteloja mm. asiaan perehtyneeltä Esko Kuituselta.

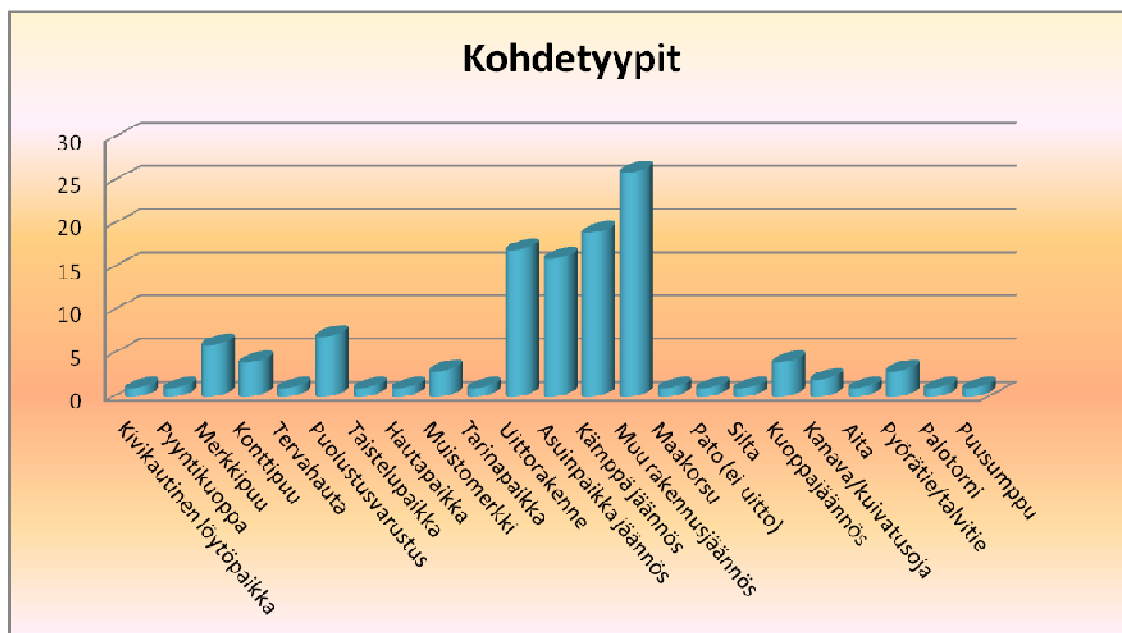
5. Tulosten tarkastelu ja johtopäätökset

Tutkimusalueelle on leimallista lukuisat rakennusjäännökset. Osa niistä on edellä mainittuja kämppiä tai muita rakennuksia, mutta myös asuintilojen jäänteitä on runsaasti. Tutkimusalue muodostuu soiden ympäröimistä vaaroista, jotka ovat olleet asuttuja usein sotiin tai 1950-luvulle asti. Useat asuinpaikoista ovat olleet kruununmetsätorppia tai metsänvartijan tiloja. Metsätyö- ja uittokämppiä on ollut lukuisia. Varhaisimmat ovat kuuluneet Metsähallitukselle ja ne ovat sijoittuneet harvan tieverkoston ja uittoväylien yhteyteen. Itäisimmät metsäalueet on hakattu kuljetusverkoston kehittyessä muiden metsäyhtiöiden toimesta.

Alueella on myös jäänteitä talvisodasta ja välirauhan aikaisesta puolustuslinjojen rakentelusta sekä partisaanien toiminnasta. Metsätyökämppiä on käytetty myös rajan vartioimiseen. Muutoin aluetta leimaa metsästys ja kalastus, joista on todisteena laavut, konttipuut, kalasumput jne.

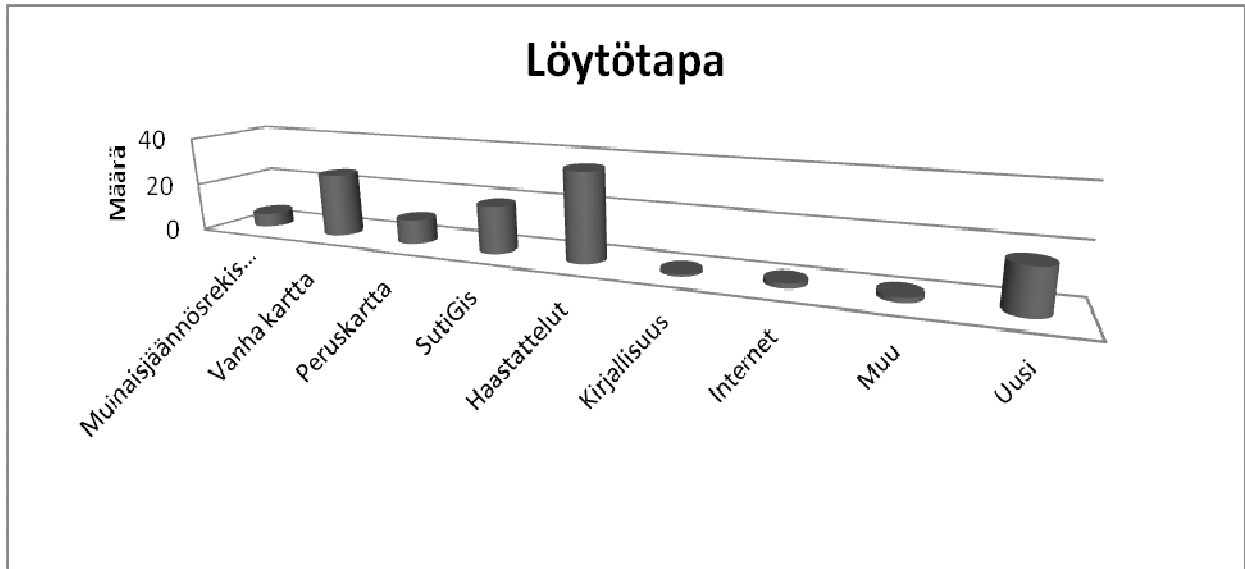
Eri kohdetyyppit on ryhmitelty seuraavaan taulukkoon ja esitetty myös graafisessa muodossa.

KOHDETYYPIT	
Kivikautinen löytöpaikka	1
Pyyntikuoppa	1
Merkipuu	6
Konttipuu	4
Tervahauta	1
Puolustusvarustus	7
Taistelupaikka	1
Hautapaikka	1
Muistomerkki	3
Tarinapaikka	1
Uittorakenne	17
Asuinpaikka jäännös	16
Kämpä jäännös	19
Muu rakennusjäännös	26
Maakorsu	1
Pato (ei uitto)	1
Silta	1
Kuoppajäännös	4
Kanava/kuivatusoja	2
Aita	1
Pyörätie/talvitie	3
Palotorni	1
Puusumppu	1
	119



Seuraavassa taulukossa on eritelty ensisijainen tapa, jota kautta kohteet ovat löytyneet. Usein tieto samasta kohteesta saatiin useammasta lähteestä. Kohteista, joita ei löydetty, ei ole pidetty lukua. Näitä olivat kuitenkin jotkin SutiGis:iin merkityt merkki- ja konttipuut, muinainen asuinpaikka ja kivilatomus, joista saatiin vihjeet Metsähallituksen työntekijöiltä.

LÖYTÖTAPA	Lukumäärä
Muinaisjäännösrekisteri	6
Vanha kartta	26
Peruskartta	10
SutiGis	19
Haastattelut	36
Kirjallisuus	1
Internet	2
Muu	2
Uusi	17
	119



Inventoidut kohteet on listattu erikseen raportin kohdeosiossa käytettävyyden lisäämiseksi. Kohteiden tunnistena on Reiska-tietojärjestelmän kohdenumerot. Lisäksi kohteet on numeroitu juoksevalla luvulla. Kohdeosion alussa on luettelo kohteista, ja liitteenä osion lopussa on kuvaluettelo sekä löytöluettelo. Kohteet on jaoteltu suojelun mukaan muinaisjäännöksiin ja kulttuuriperintökohteisiin sekä erikseen tyypeittäin. Merkkipuita on siis sekä muinaisjäännöskohteina, että kulttuuriperintökohteina niiden iästä riippuen. Löytötyyppien mukaisen luokittelun ongelmana on, että tietyn alueen eri kohteiden etsiminen raportista vaatii enemmän työtä. Tämän vuoksi Reiska-ohjelmasta on tulostettu tämän raportin jälkeiseen liitteeseen tarkempia karttoja, joihin kohteet on numeroitu kohdeosion mukaisin numeroin. Karttatulosteet eivät ohjelmasta johtuen ole kovinkaan laadukkaita, eivätkä ne ole yhtenevässä mittakaavassa, mutta niistä on toivon mukaan hyötyä niille, jotka eivät pääse Reiska-ohjelmaan tarkastelemaan kohteiden sijainteja.

Allekirjoitus

Järvenpää, 27.11.2014

Riikka Mustonen

Lähteet

Kirjallisuus:

Aarnio, Jouni, 1999. Kaskiviljelystä metsätöihin. Tutkimus Pielisjärven kruununmetsistä ja kruununmetsätorppareista vuoteen 1910. Joensuun yliopisto - maantieteen laitos. Julkaisuja n:o 4. Joensuu

Halinen Petri, 2003. Pyyntikuoppien tutkimisesta. Muinaistutkija 1/1996, 38–39.

Hirvonen, Saimi 1939. Pielisjärven pitäjän historia 1721–1810 II. Helsinki

Kilpeläinen, A.S., Hintikka, A.L., Saloheimo, V.A. 1954. Pielisjärven historia I. Kuopio

Sillanpää, Raimo; Oksanen, Tauno 2004. Salpalinnoitteet 10. prikaatin alueella. Nurmes – Kuhmo – Lieksa. Nurmes.

Vesajoki, Heikki 2005. Pohjois-Karjalan luontokirja. Hämeenlinna.

Väyrynen, Heikki 1954. Pielisjärven seudun luonnon kehitys. – Pielisjärven historia I. Kuopio, 7–25.

Julkaisemattomat kirjalliset lähteet

Kuitunen, Esko. Kirjallista materiaalia, joka sisältää mm. lehtileikkeitä ja kopioita eri lähteistä.

Oksanen, Tauno. Lieksa sotänäyttämönä. Matkatoimiston esittelylehtinen.

Potinkara, Oiva 1993. Lieksan hoitoalue. Karsikko- ja konttipuut. Julkaisematon.

Internet

Mahtimännyt ja tarinapuut http://www.kareliabiosphere.fi/in_finnish/luonto/puutietokanta/

Museoviraston Rekisteriportaali

(<http://kulttuuriymparisto.nba.fi/netsovellus/rekisteriportaali/portti/default.aspx>)

Sähköpostikeskustelut

Starr, Michael 2014. Sähköpostikeskustelu 10.11.2014.

Haastatellut henkilöt/tiedonannot:

Esko Kuitunen
Markku Oinonen

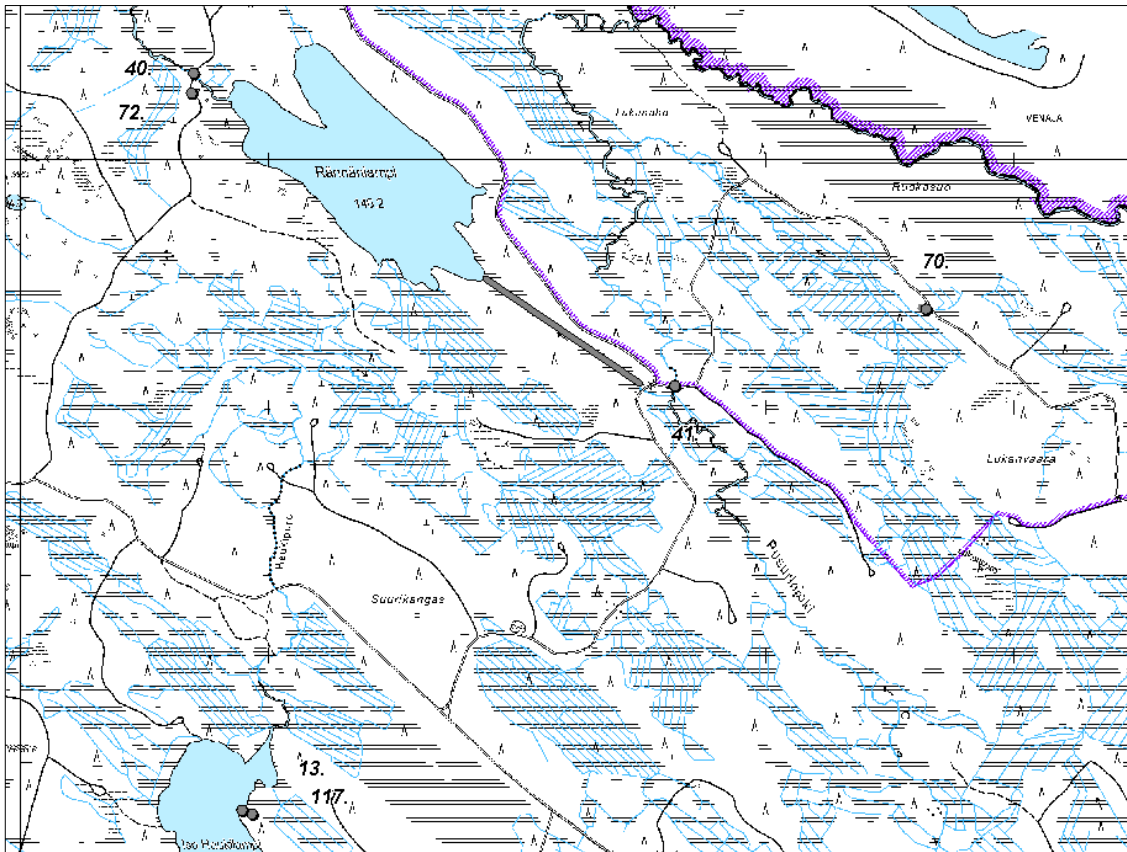
LIITTEET



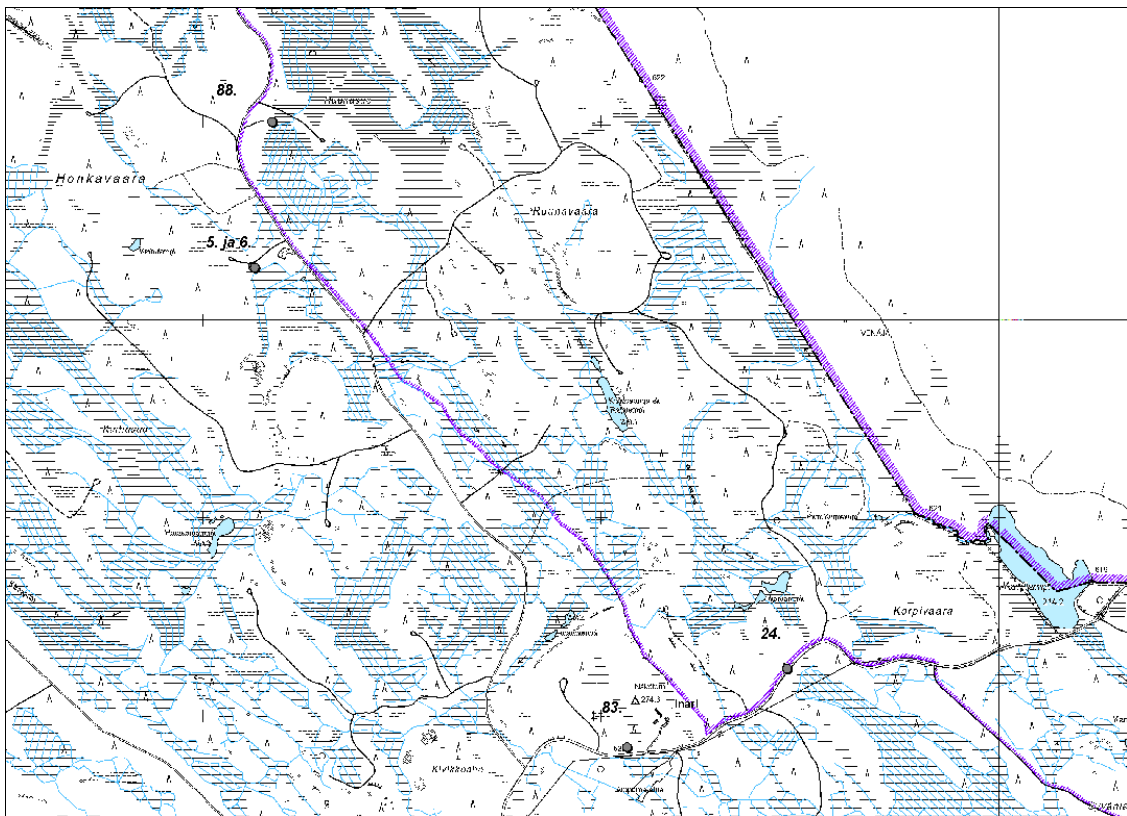
Liitekarta 1. Tutkimusalueen pohjoisosaa.



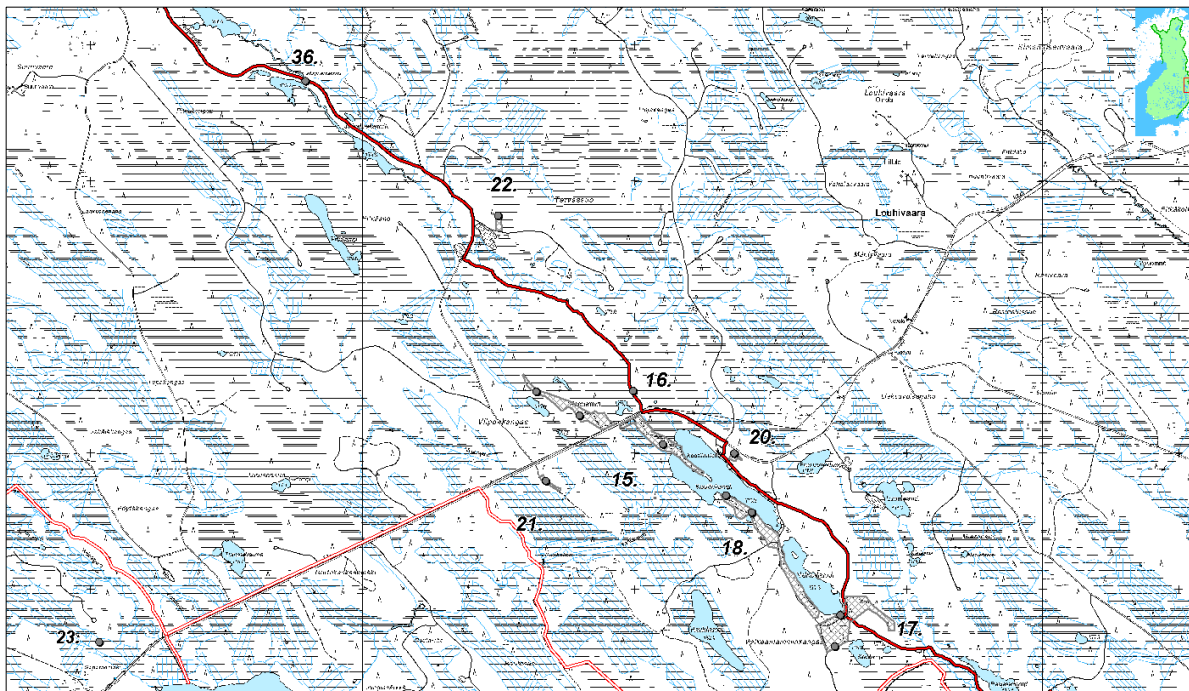
Liitekarta 2. Tutkimusalueen pohjoisosaa, edellisestä kartasta itään.



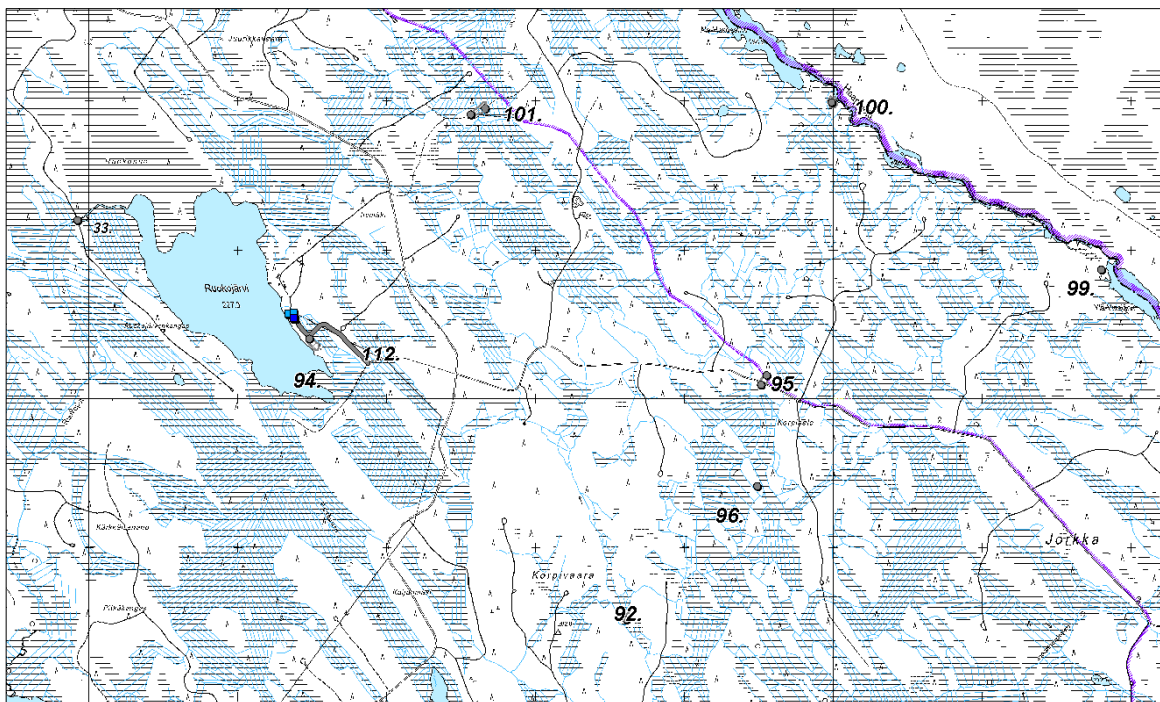
Liitekartta 3. Tutkimusalueen koillisnurkkaa.



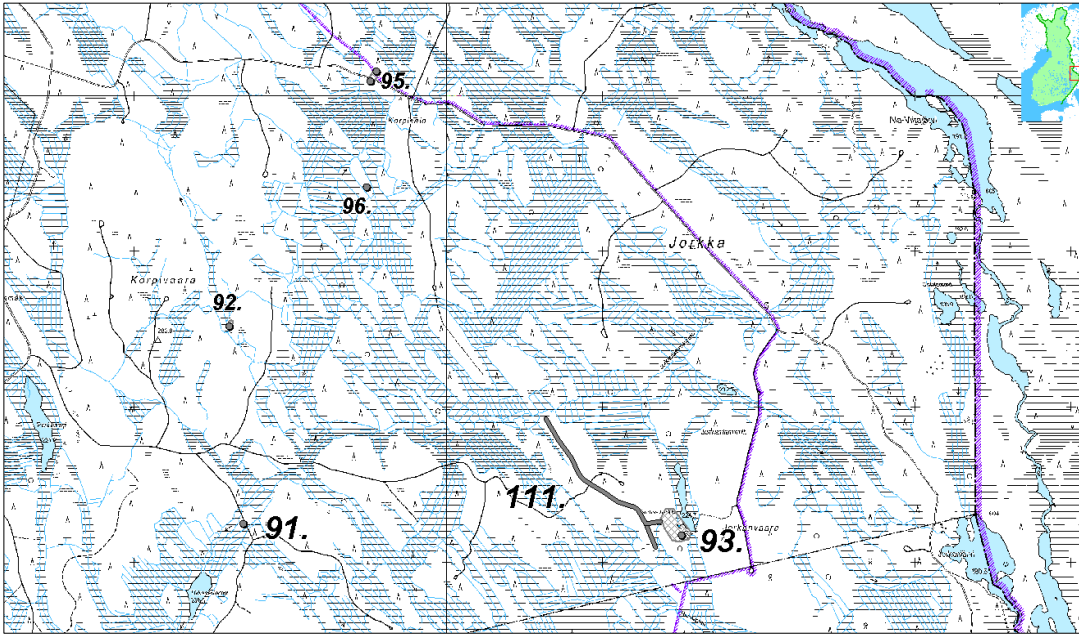
Liitekartta 4. Tutkimusalueen itäreunaa, edellisestä kartasta etelään.



Liitekarta 5. Tutkimusalueen itäosaa Inarintien ja Salpalinjan kohdalta.



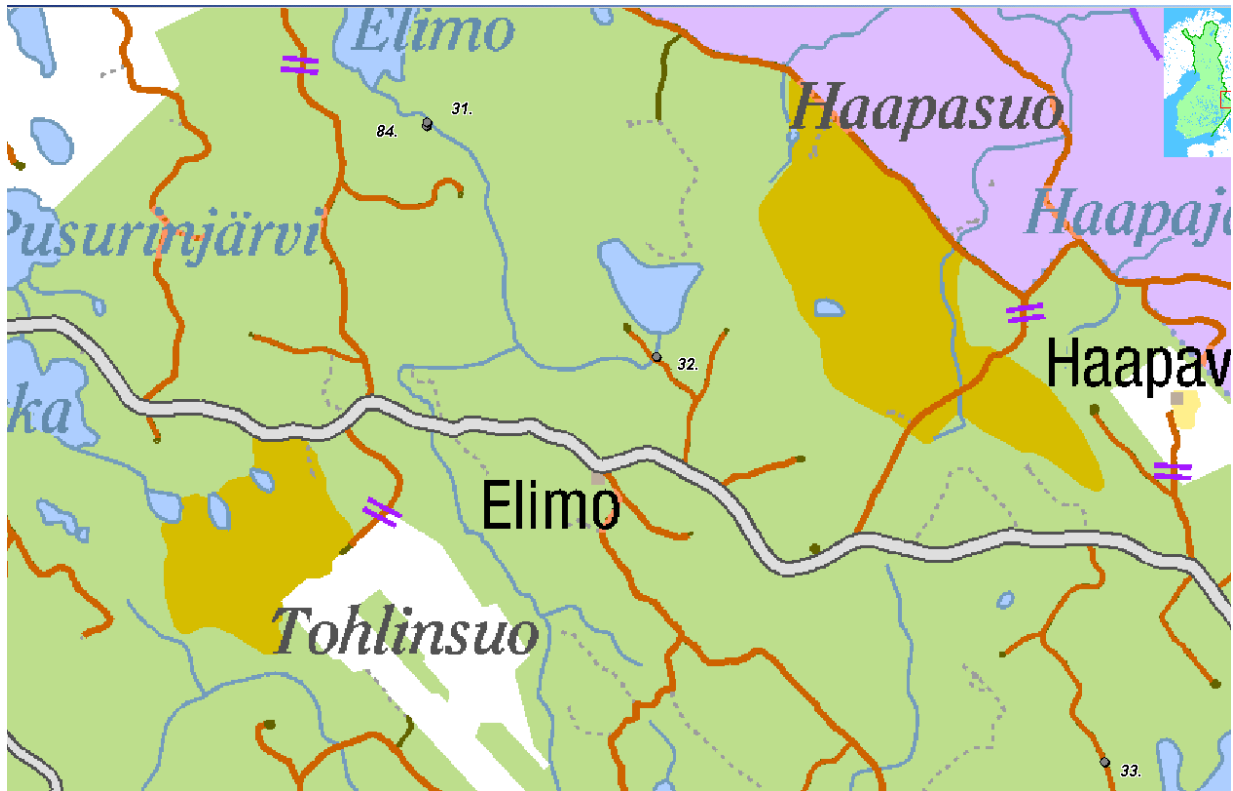
Liitekarta 6. Tutkimusalueen kaakkoisosaa.



Liitekartta 7. Tutkimusalueen kaakkoinen nurkka.



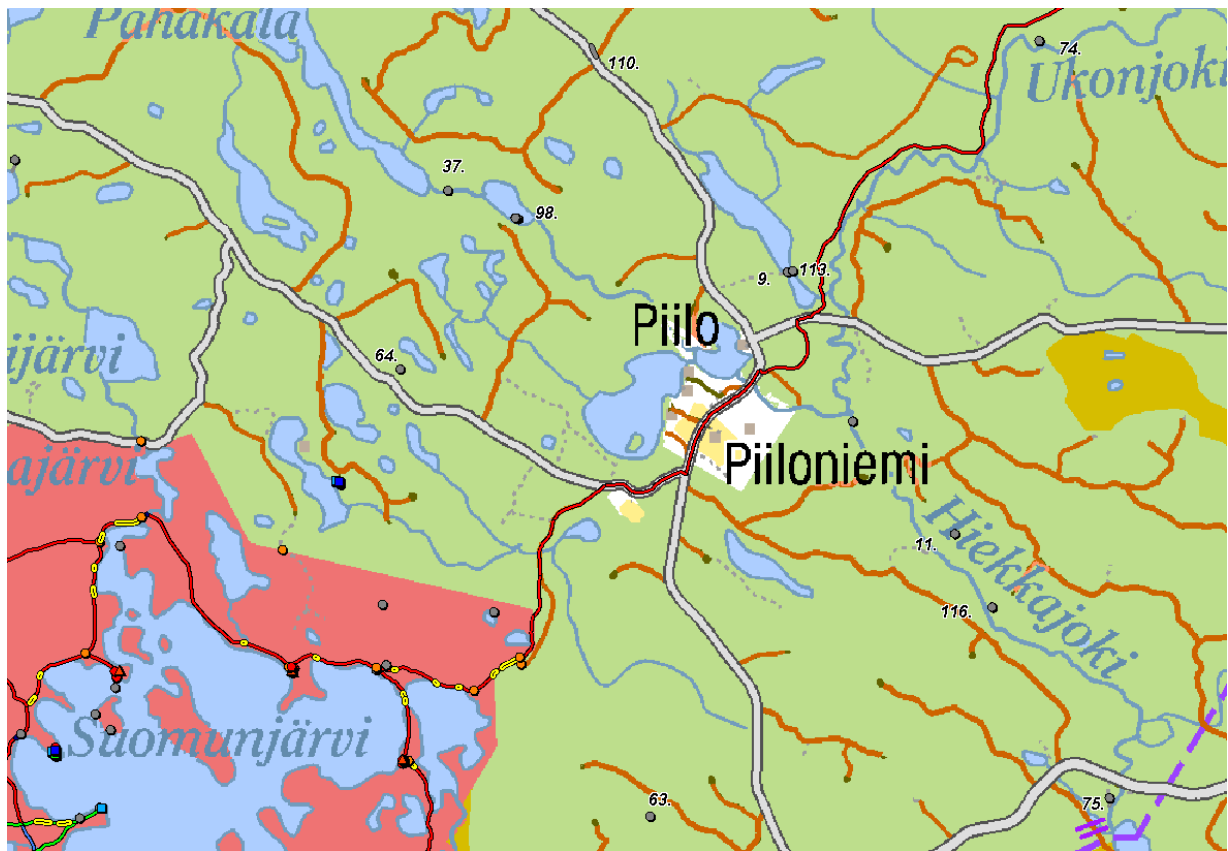
Liitekartta 8. Hatunkylä



Liitekartta 9. Elimo



Liitekartta 10. Pitkäjärvi



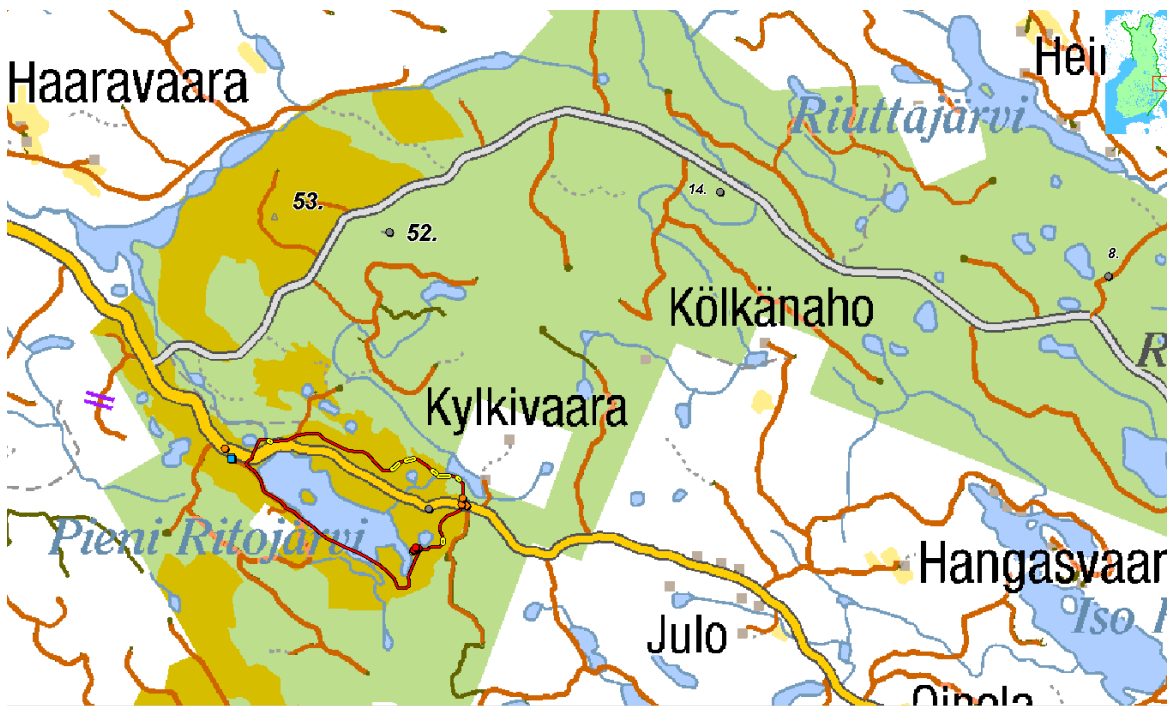
Liitekartta 11. Piilon kylä Patvinsuon koillispuolella.



Liitekartta 12. Patvinsuon pohjoispuolinen alue.



Liitekartta 13. Patvinsuon luoteenpuolinen alue.



Liitekartta 14. Tutkimusalueen lounaisosaa.



Liitekartta 15. Tutkimusalueen lounaisnurkkaa Patvinsuon lounaispuolella.



Liitekartta 16. Joensuuntien varsi, edellisen kartan länsipuolella.

Etelä-Lieksan metsätalousalueiden kulttuuriperintöinventointi 2014

Osa 2 Kohteet



Kohdeluettelo

Lyhenne Mj tarkoittaa muinaisjäännöstä, Kp kulttuuriperintökohdetta.

Tyyppi	N:o	Kohde		Reiskatunnus	Rauhoitus	Sivu
Muinaisjäännöskohteet						5
Esihistoriallinen aika	1	Kanavalahti	kivikautinen löytöpaikka	169558	Mj	6
Ajoittamaton	2	Ritojärvi	pyyntikuoppa	169439	Mj	10
	3	Tiiliniemi	kuoppa jäännös	171291	Mj	13
Historiallinen aika	4	Uuronvaara	tervahauta	169306	Mj	17
	5	Kitsinvaara Honkavaara	merkkipuu	170051	Mj	20
	6	Kitsinvaara Honkavaara 2	konttipuu	170052	Mj	23
	7	Musta Mäntyjärvi	merkkipuu	169567	Mj	26
	8	Kollonlampi	merkkipuu	169568	Mj	29
	9	Kangas-Piilo	merkkipuu	169832	Mj	32
	10	Pikku-Hukka	merkkipuu	169850	Mj	36
Kulttuuriperintökohteet						39
Taide/valmistus	11	Hiekkajoki	merkkipuu	169833	Kp	40
	12	Rauvunlampi	konttipuu	170091	Kp	43
	13	Iso Haukilampi	konttipuu	170313	Kp	46
	14	Kattilapuro	konttipuu	171062	Kp	49
Sotahistorialliset kohteet	15	Vilponlammit	puolustusvarustukset	169148	Kp	53
	16	Vilponlammit 2	puolustusvarustukset	171277	Kp	56
	17	Valkealamminkangas	puolustusvarustukset	170320	Kp	59
	18	Valkealampi	puolustusvarustukset	169761	Kp	62
	19	Kaatiinlampi	puolustusvarustukset	169131	Kp	65
	20	Kaatiinlampi 2	telttakylä jäännös	170321	Kp	68
	21	Vilponkangas	puolustusvarustukset	169913	Kp	71
	22	Tervasuo	puolustusvarustukset	169874	Kp	74
	23	Kiimasuo	hautapaikka	170028	Kp	77
	24	Reetunlampi	taistelupaikka	171040	Kp	80
	25	Karhivaara	muistomerkki	169321	Kp	82
	26	Sarvivaara	muistomerkki	170090	Kp	85
	27	Inari 2	muistomerkki	170088	Kp	88
Uittorakenteet	28	Hukkalampi	tammi	52430	Kp	92
	29	Kohtilampi	uittopato jäännös	169765	Kp	95
	30	Tammikämpä	uittopato jäännös	169872	Kp	98
	31	Elimo	uittopato jäännös	169988	Kp	101
	32	Kaatiinjärvi	uittopato jäännös	169989	Kp	104
	33	Ruokojärvi	uittopato jäännös	169990	Kp	107
	34	Polvilampi	uittopato jäännös	170001	Kp	110
	35	Pyöreinen	uittopato jäännös	170094	Kp	113
	36	Jokipolventammi	uittopato jäännös	170108	Kp	116
	37	Pahakala 2	uittopato jäännös	170312	Kp	119
	38	Särkkäjoki	uittopato jäännös	170315	Kp	122
	39	Särkkäjoki 2	uittoränni jäännös	170316	Kp	125
	40	Rännänjoki	uittopato jäännös	170318	Kp	128
	41	Pusurinjoki	uittopato jäännös	170329	Kp	131
	42	Rännikoski	uittopato jäännös	171039	Kp	134
	43	Palkinjoki	uittopato jäännös?	171063	Kp	137

Rakennusjäännökset	44	Viiliinvaara	asuinpaikka jäännös	169228	Kp	141
	45	Kuplavaara	asuinpaikka jäännös	169232	Kp	145
	46	Sininen	asuinpaikka jäännös	169302	Kp	148
	47	Pieni Mustavaara	asuinpaikka jäännös	169351	Kp	151
	48	Mustavaara	asuinpaikka jäännös	169356	Kp	154
	49	Kirkisenvaara	asuinpaikka jäännös	169977	Kp	157
	50	Tiaisenvaara	asuinpaikka jäännös	169978	Kp	160
	51	Vesala	asuinpaikka jäännös	169868	Kp	163
	52	Raja-aho	asuinpaikka jäännös	170003	Kp	166
	53	Vankonvaara	asuinpaikka jäännös	170002	Kp	170
	54	Heinävaara	asuinpaikka jäännös	169915	Kp	173
	55	Kokkovaara	asuinpaikka jäännös	169968	Kp	176
	56	Hemminvaara	asuinpaikka jäännös	169971	Kp	179
	57	Pieni Hemminvaara	asuinpaikka jäännös	170056	Kp	182
	58	Rimminniemi	asuinpaikka jäännös	170092	Kp	185
	59	Kakkara	asuinpaikka jäännös	170096	Kp	188
	60	Selkola	rakennus jäännös	169231	Kp	191
	61	Karhivaara	rakennus jäännös	169316	Kp	194
	62	Larisenkangas	rakennus jäännös	169344	Kp	197
	63	Pieni Pärttylinvaara	rakennus jäännös	169836	Kp	200
	64	Tolosenlampi	rakennus jäännös	169996	Kp	203
	65	Iso Venejärvi	rakennus jäännös	170000	Kp	206
	66	Palosärkät	rakennus jäännös	170054	Kp	209
	67	Koivusilta	rakennus jäännös	170089	Kp	212
	68	Haukiniemi	rakennus jäännös	170109	Kp	215
	69	Lemilampi	rakennus jäännös	170110	Kp	218
	70	Lukanvaara	rakennus jäännös	173787	Kp	221
	71	Pyöreinen	rakennus jäännös	170095	Kp	224
	72	Rännänlampi	rakennus jäännös	170317	Kp	227
	73	Kiimakangas	kämppä jäännös	169828	Kp	230
	74	Ahokoski	kämppä jäännös	169830	Kp	233
	75	Tohlinlampi	kämppä jäännös	169834	Kp	236
	76	Pahakala	kämppä jäännös	169837	Kp	239
	77	Mielansuo	kämppä jäännös	169839	Kp	242
	78	Kuorajoki	kämppä jäännös	169842	Kp	245
	79	Kämppälahti	kämppä jäännös	169847	Kp	248
	80	Syrjäkolu	kämppä jäännös	169848	Kp	251
	81	Kämppä-Hukka	kämppä jäännös	169849	Kp	254
	82	Tammikämppä 2	kämppä jäännös	169873	Kp	257
	83	Inari	kämppä jäännös	169974	Kp	260
	84	Elimo	kämppä jäännös	169979	Kp	262
	85	Kämppäkangas	kämppä jäännös	169991	Kp	265
	86	Korpikoski	kämppä jäännös	169994	Kp	268
	87	Venejärvenkangas	kämppä jäännös	169997	Kp	271
	88	Ruunasuo	kämppä jäännös	170331	Kp	274
	89	Jyrinlampi	kämppä jäännös	170789	Kp	277
	90	Palolampi	kämppä jäännös	170900	Kp	280
	91	Tikkasenlampi	kämppä jäännös	171041	Kp	283
	92	Korpivaara	kämppä jäännös	171042	Kp	286

	93	Vanha-Jorkka	kämppä jäännös	171047	Kp	289
	94	Ruokojärvi 2	kämppä jäännös	171050	Kp	293
	95	Korpisalo	kämppä jäännös	173948	Kp	295
	96	Korpisalo 2	kämppä jäännös	169976	Kp	299
	97	Lehmilampi	Kämppä jäännös	169993	Kp	302
	98	Kalliojärvi	kämppä jäännös	173271	Kp	305
	99	Ylä-Viitajärvi	kämppä jäännös	171059	Kp	308
	100	Haapajoki	kämppä jäännös	171057	Kp	311
	101	Ilomäki	kämppä jäännös	171052	Kp	314
Muut	102	Riihilahti	kuoppa jäännös	169429	Kp	318
	103	Viitalampi	kuoppa jäännös	172076	Kp	321
	104	Karhivaara 2	kuoppa jäännös	169319	Kp	324
	105	Suuri Valkea	kuivatusoja jäännös	169437	Kp	327
	106	Kanavalahti 2	kanava jäännös	169556	Kp	330
	107	Leveä Perlukkalampi	kalankasvattamo	172073	Kp	333
	108	Saarilampi	aita jäännös	169829	ei	336
	109	Hemminvaara 2	palotorni jäännös	169972	Kp	339
	110	Saarivaara	talvitie	170111	Kp	343
	111	Vanha-Jorkka 2	pyörätie jäännös	171045	Kp	346
	112	Ruokojärvi 3	pyörätie jäännös	171049	Kp	349
	113	Kangas Piilo 2	silta jäännös	172078	Kp	352
	114	Kopsanpuro	korsu jäännös	169870	Kp	355
	115	Viitalammit	sumppu jäännös	170099	Kp	358
	116	Hiekkajoki 2	pato jäännös	170308	Kp	361
	117	Iso Haukilampi	laavu jäännös	170314	Kp	364
	118	Luhovaaran Ukko	tarinapaikka	172070		367
	119	Viitalammit	linnoite	170100		371

Liitteet: Kuvaluettelo, Löytöluettelo

Muinaisjäännöskohteet

Esihistoriallisen ajan kohteet

Kivikautinen löytöpaikka

1. Kanavalahdi kivikautinen löytöpaikka

MH-tunnus: 169558

Kohdetyyppi:	1 Asuinpaikat	Haltija:	131 Metsätalous Itä-Suomi
Ajoitus:	7111 Kivikausi	Ylläpitäjä:	131 Metsätalous Itä-Suomi
Rakentamivuosi:		Kunta:	422 LIEKSA
Lukumäärä:	1		

Koordinaatti-selitys:		Geometria tuotettu:	4 Gps-mittaus, korjaamaton
Koordinaatit:	X 7016784, Y 3681884, Z 170	Löydöt:	KM 40142

Taustatiedot

Kohde on löytynyt inventoinnin yhteydessä, etsimällä viitteitä asuinpaikasta äestetyltä aukolta.

Ympäristön kuvaus

Kohde sijaitsee Ritojärven ja Valkean Mäntyjärven Kanavalahden välisellä kankaalla, hiekkatien pohjoispuolella. Paikalla on kuiva mäntykangas, jolla on siemenpuuasentoinen aukko.

Kohteen kuvaus

Hiekkatien ja siihen liittyvän uran risteyksestä löydettiin kvartsi-iskoksia ja palanutta luuta. Löytöpaikka/mahdollinen asuinpaikka on saattanut sijaita Kanavalahden pohjukassa, jonka ranta on tullut aikanaan hieman nykyistä tasoa korkeammalle. Paikka on mahdollisesti tuhoutunut tietä rakennettaessa. Koko kankaan alueella on hyvin tumma huuhtoutumiskerros, mikä viittaa rajuun metsäpaloon. Toinen löytökohta sijaitsee edellisestä 100 metriä pohjoiseen. Tältä paikalta löytyi yksi kvartsi-iskos ja kvartsin työstämiseen mahdollisesti liittyviä lastuja.

Kohteen rajaus

Kohteen rajaus on pistemäinen, sillä aluerajaus ei löytöjen perusteella pystytä tekemään.

Tulkinta

Kivikautinen löytöpaikka.

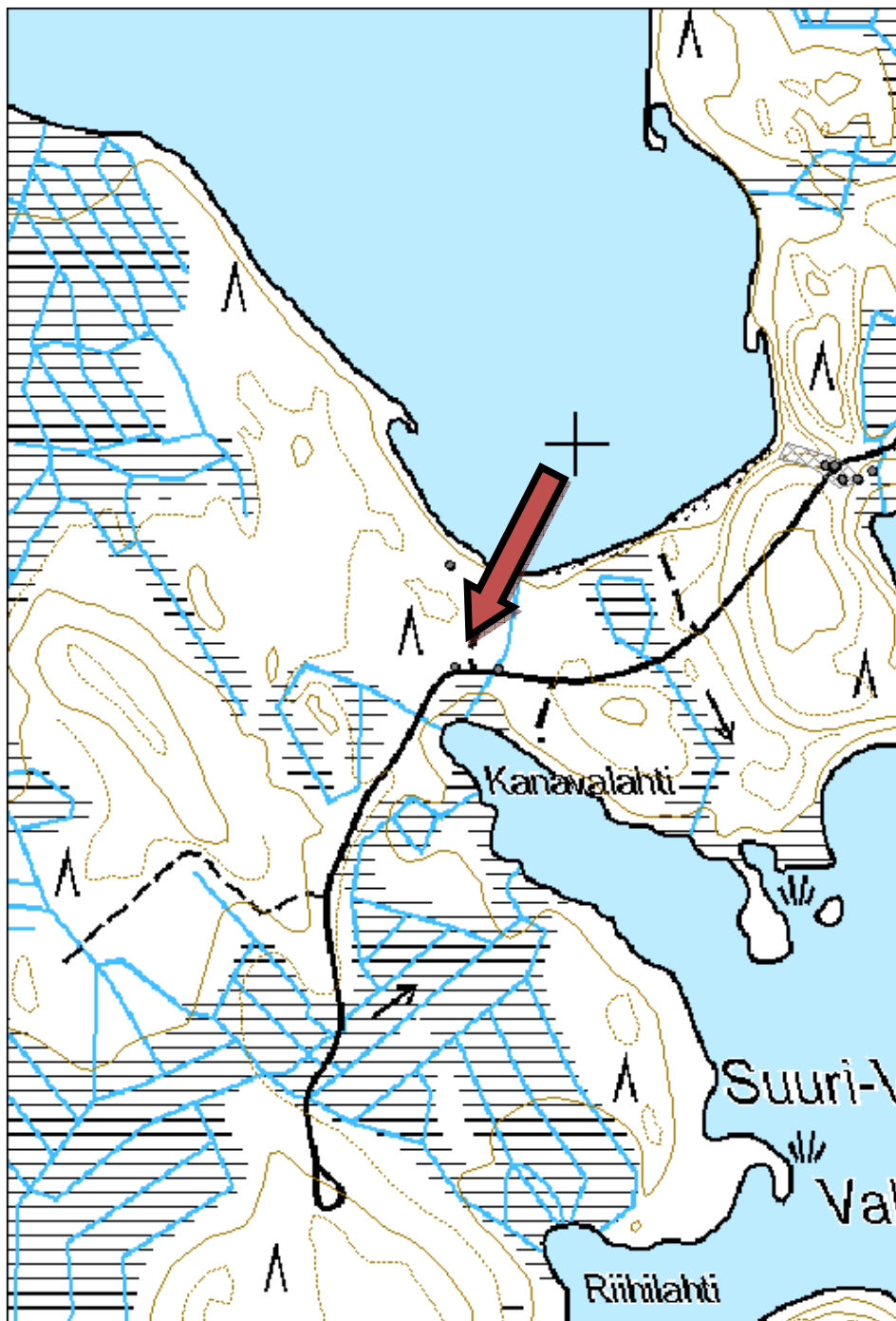
Tarkastukset

Tila: 3 Toteutettu Laji: 6 Suojeluarvojen tarkastus Tarkastusvuosi: 2014
Tarkastuspvm: 16.6.2014 Tarkastaja: R. Mustonen
Kuvaus: KMO kulttuuriperintöinventointi Lieksa 2014

Viranomaisrekisterinro:		Kunto:	2 Keskinertainen
		Olotila:	2 Ei käytössä
Arvotus:	3 Esitys mj-luokka II	Kohteen suojelu:	9 Muu suojeluarvo
Selitys:		Selitys:	

Ympäristön suojelu: 0 Ei määritely

Kohdetyyppi:	1 Asuinpaikat	Copyright:	© Metsähallitus 2008 © Maanmittauslaitos 1/MML/08
Koordinaatit:	X 7016784, Y 3681884, Z 170	Mittakaava:	1:5000





Kuva 1. Löytöpaikka, kuvattu etelästä.

Muinaisjäännöskohteet

Ajoittamattomat kohteet

Pyyntikuoppa
Kuoppajäännös

2. Ritojärvi pyyntikuoppa

MH-tunnus: 169439

Kohdetyyppi:	17 Kivi- ja maarakenteet	Haltija:	131 Metsätalous Itä-Suomi
Ajoitus:	7199 Ajoitus epäselvä	Ylläpitäjä:	131 Metsätalous Itä-Suomi
Rakentamisvuosi:		Kunta:	422 LIEKSA
Lukumäärä:	4		

Koordinaatti-selitys:		Geometria tuotettu:	4 Gps-mittaus, korjaamaton
Koordinaatit:	X 7016980, Y 3682238, Z 170	Löydöt:	

Taustatiedot

Löytynyt inventoinneissa, ei ennakkotietoja.

Ympäristön kuvaus

Kohde sijaitsee Ritojärven ja Valkean Mäntyjärven välisen kannaksen kapeimmalla kohdalla. Alue on kuivahkoa mäntykangasta, jossa kasvaa varttunutta kasvatusmetsää.

Kohteen kuvaus

Tien eteläpuolella sijaitsee kolme metriä halkaisijaltaan oleva suppilomainen kuoppa. Sen syvyys on noin metrin. Kuoppaan tehtiin lapionpisto, jolloin havaittiin humuskerroksen alla olevan paksu huuhtoutumiskerros. Huuhtoutumiskerros oli melko tumma, mutta siinä ei ollut erillisiä hiiliä. Kuopan ympäristöön, tasaiselle kankaalle tehtiin lapionpistoja. Näissä havaittiin huuhtoutumiskerroksen olevan myös mustan; myös hiiltyneitä puunjuuria havaittiin. Tästä päätellen alueella on ollut raju metsäpalo. Toinen mahdollinen pyyntikuoppa havaittiin ensimmäisestä noin 15 metriä länteen. Kuoppa on mitoiltaan 2,5 x 2 m ja syvyydeltään noin 60 cm. Kuoppa ei ole niin selkeä, kuin ensimmäinen. Se on osin täytetty maalla ja sen päällä kasvaa koivuntaimia. Myös tässä kuopassa oli humuskerroksen alla paksu mustunut huuhtoutumiskerros. Tien pohjoispuolella on myös mahdollisia kuoppia. Tien reunassa vaikuttaa olevan kuopanpuolikas. Kauempana lännessä on epämääräinen kuoppa. Ne ovat mahdollisesti tuhoutuneet tien rakennuksessa.

Kohteen raja

Kohteen raja on aluemäinen.

Tulkinta

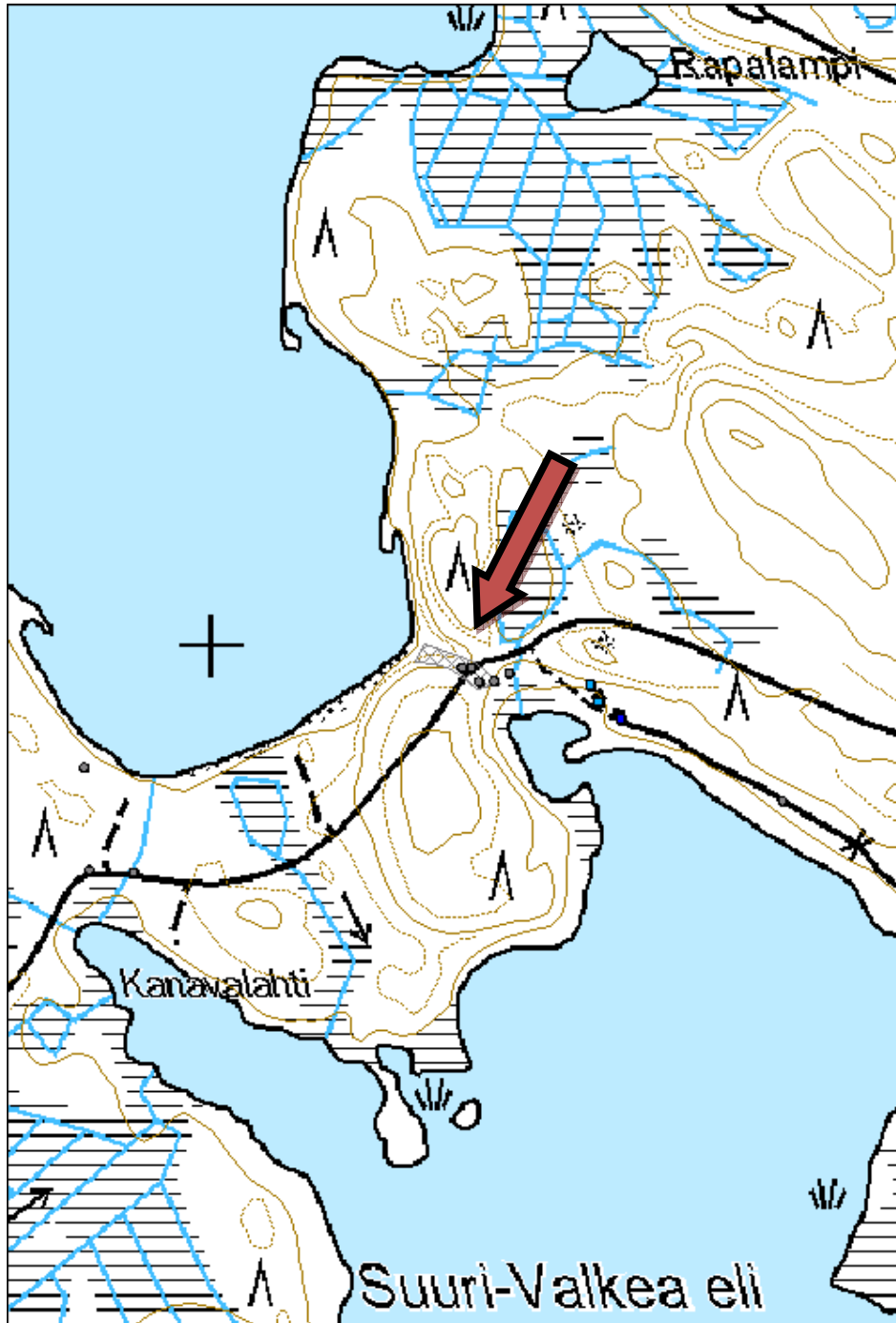
Yksi säilynyt pyyntikuoppa ja kolme mahdollista, osittain säilynyttä kuoppaa.

Tarkastukset

Tila: 3 Toteutettu Laji: 6 Suojeluarvojen tarkastus Tarkastusvuosi: 2014
Tarkastuspm: 12.6.2014 Tarkastaja: R. Mustonen
Kuvaus: KMO kulttuuriperintöinventointi Lieksa 2014

Viranomaisrekisterinro:		Kunto:	2 Keskinertainen
		Olotila:	2 Ei käytössä
Arvotus:	3 Esitys mj-luokka II	Kohteen suojele:	9 Muu suojeluarvo

Ympäristön suojele:	0 Ei määritelty		
Kohdetyyppi:	17 Kivi- ja maarakenteet	Copyright:	© Metsähallitus 2008 © Maanmittauslaitos 1/MML/08
Koordinaatit:	X 7016980, Y 3682238, Z 170	Mittakaava:	1:5000





Kuva 2. Pyyntikuoppa, kuvattu lounaasta.



Kuva 3. Pyyntikuoppa, kuvattu luoteesta.

Kohdetyyppi:	10 Valmistuspaikat/työpaikat?	Haltija:	131 Metsätalous Itä-Suomi
Ajoitus:	7116 Uusi aika	Ylläpitäjä:	131 Metsätalous Itä-Suomi
Rakentamisvuosi		Kunta:	422 LIEKSA
Lukumäärä:	2		

Koordinaattiselitys:		Geometria tuotettu:	4 Gps-mittaus, korjaamaton
Koordinaatit:	X 7019958, Y 3696891, Z 174	Löydöt:	

Taustatiedot

Kohde havaittiin aluetta inventoitaessa.

Ympäristön kuvaus

Kohde sijaitsee Pitkäjärven itäpuolen rantaa pitkin kulkevalla harjulla, hieman kaakkoon Kirkisensalmesta. Puusto on uudistuskypsää kasvatusmetsää. Maasto on kuivaa kangasta, jossa esiintyy paikoin jäkälää.

Kohteen kuvaus

Harjulla on peräkkäin kaksi matalahkoa ja pienehköä kuoppaa. Pohjoisempi kuoppa 1 on kooltaan 1,5 x 1 metriä, sen syvyys on alle puoli metriä. Koepistoa tehtäessä lapio iskeytyy joka kerta kiveen, ja onkin mahdollista, että kuopan pohjalla on jonkinlainen kiveys. Humuskerroksen pohjaosa on nokinen ja sen alla on jonkinlainen huuhtoutumiskerros. Kuoppa 2 on samankokoinen, kuin kuoppa yksi. Myös siellä tulee lapiolla tutkiessa kiviä vastaan. Humuksen alaosa on nokinen ja siinä on hiilenkappaleita. Huuhtoutumiskerros on lähes olematon. Kauemmaksi tehdyssä koepistossa maa ei ole niin nokinen.

Kohteen raja

Kohteen raja on aluemainen. Kuopat on merkitty erikseen pisteillä ja niihin on liitetty kuvat koepistoissa havaituista maannostumista.

Tulkinta

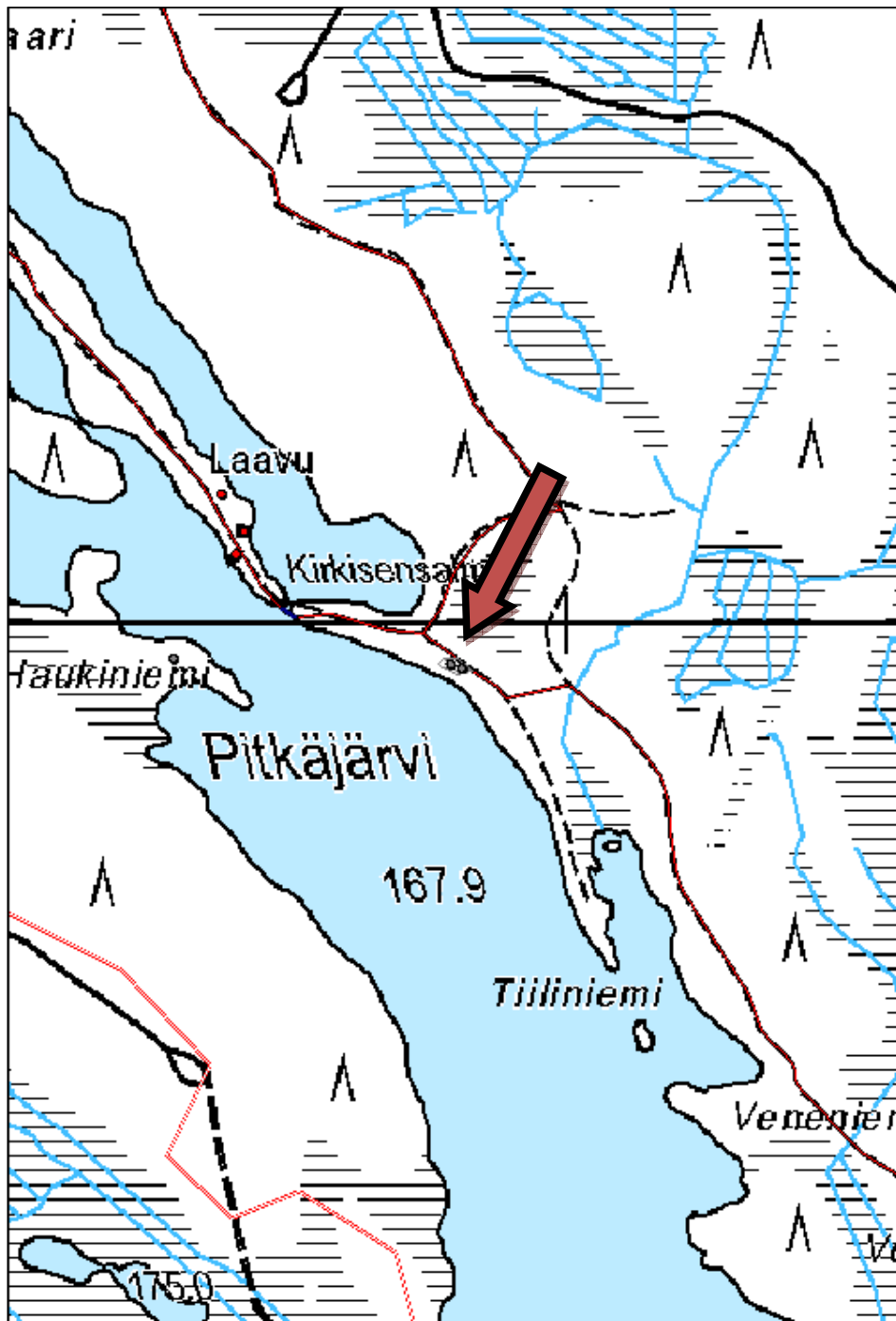
Kaksi kuoppaa, joiden funktio on epäselvä. Hiili voisi viitata esim. ruoanvalmistukseen. On erikoista, että toisessa kuopassa on selkeä silmin nähtävä huuhtoutumiskerros ja toisessa lähes olematon. Tämä viittaisi kuoppien eriaikaisuuteen. Koska huuhtoutumiskerroksen kehittymiseen kuuluu Suomessa aina vähintään sata vuotta, usein paljon tätä kauemmin, kohdetta ehdotetaan muinaisjäännökseksi.

Tarkastukset

Tila: 3 Toteutettu Laji: 6 Suojeluarvojen tarkastus Tarkastusvuosi: 2014
Tarkastuspvm: 15.7.2014 Tarkastaja: R. Mustonen
Kuvaus: KMO kulttuuriperintöinventointi Lieksa 2014

Viranomaisrekisterinro:		Kunto:	2 Keskinertainen
Arvotus:	3 Esitys mj-luokka II	Olotila:	2 Ei käytössä
		Kohteen suojele:	9 Muu suojeluarvo

Ympäristön suojelu:	0 Ei määritelty		
Kohdetyyppi:	10 Valmistuspaikat/työpaikat?	Copyright:	© Metsähallitus 2008 © Maanmittauslaitos 1/MML/08
Koordinaatit:	X 7019958, Y 3696891, Z 174	Mittakaava:	1:5000





Kuva 4. Kuopan 1 maaperäprofiili.



Kuva 5. Kuopan 2 maaperäprofiili

Muinaisjäännöskohteet

Historiallisen ajan kohteet

Tervahauta
Merkipuut
Konttipuu

4. Uuronvaara tervahauta

MH-tunnus: 169306

Kohdetyyppi:	9 Valmistuspaikat/työpaikat	Haltija:	131 Metsätalous Itä-Suomi
Ajoitus:	7118 Historiallinen aika	Ylläpitäjä	131 Metsätalous Itä-Suomi
Rakentamisvuosi:		Kunta:	422 LIEKSA
Lukumäärä:	1		

Koordinaatti-selitys:		Geometria tuotettu:	4 Gps-mittaus, korjaamaton
Koordinaatit:	X 7002289, Y 3665664, Z 160	Löydöt:	

Taustatiedot

Kohde on merkitty peruskarttaan.

Ympäristön kuvaus

Kohde sijaitsee Jaakonvaaran tien itäpuolella, Uuronvaaran pohjoispuolella, mäntyvaltaista varttunutta kasvatusmetsää kasvavalla kankaalla.

Kohteen kuvaus

Kohteessa on tasapohjainen, halkaisijaltaan 12-metrinen kuoppa. Paltteet ovat paksut ja yhden reunan päältä on ajettu yli metsäkoneella. Tervahaudasta ei lähde selkeää halssia, vaan sen alarinteen puolella on kookas kuoppa-alue. Kyseessä voi olla tervahautatyyppi, jossa terva on johdettu haudan pohjalla olevaan tynnyriin tai halssi on saattanut tuhoutua myöhemmässä maankäytössä. Haudan päällä kasvaa runsaasti puustoa.

Kohteen rajausta

Kohteen rajausta on pistemäinen.

Tulkinta

Kohde on tervahauta.

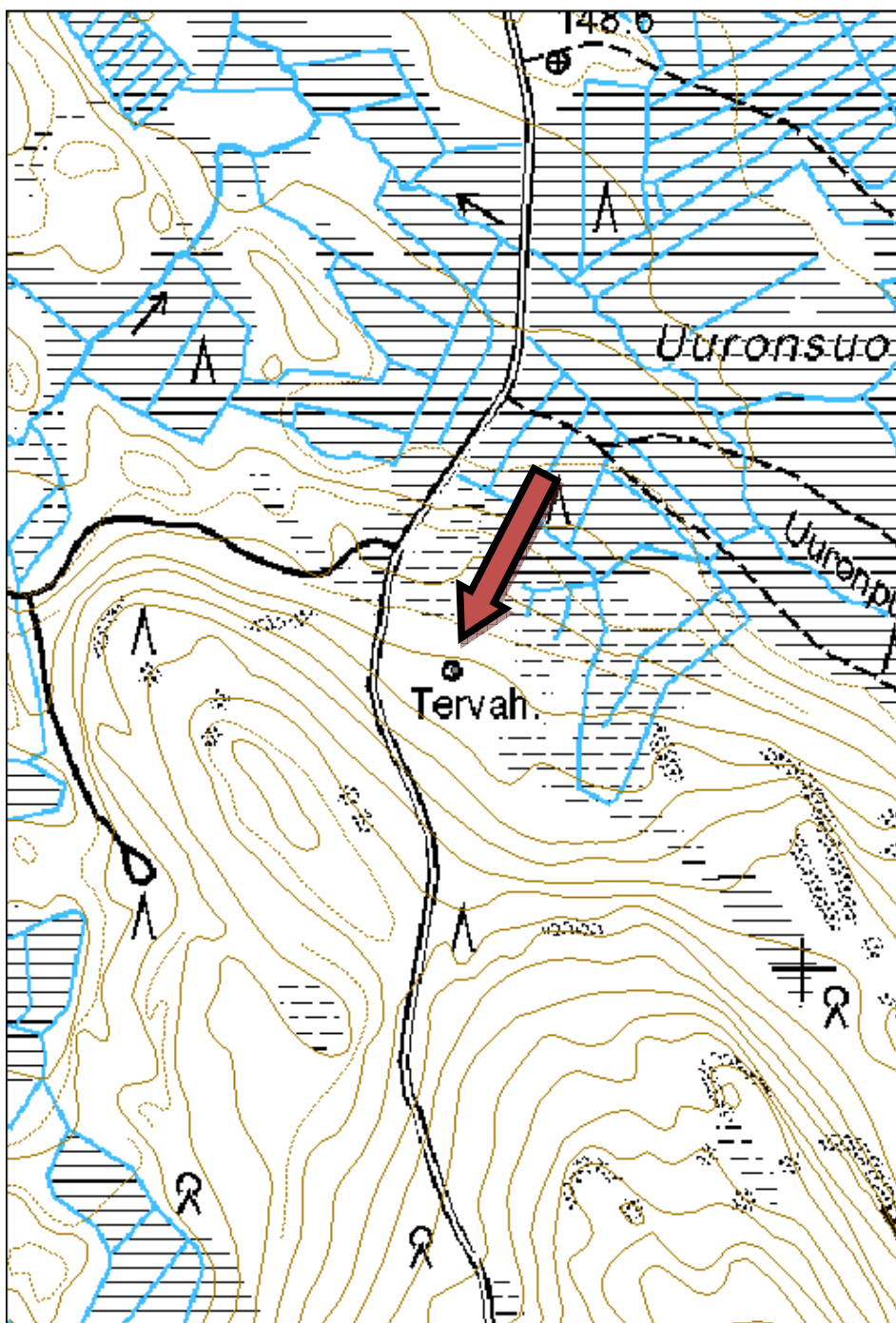
Tarkastukset

Tila: 3 Toteutettu Laji: 6 Suojeluarvojen tarkastus Tarkastusvuosi: 2014
Tarkastuspvm: 10.6.2014 Tarkastaja: R. Mustonen
Kuvaus: KMO kulttuuriperintöinventointi Lieksa 2014

Viranomaisrekisterinro:		Kunto:	1 Hyvä
Arvotus:	3 Esitys mj-luokka II	Olotila:	2 Ei käytössä
		Kohteen suojele:	9 Muu suojeluarvo

Ympäristön suojele: 0 Ei määritely

Kohdetyyppi:	9 Valmistuspaikat/työpaikat	Copyright:	© Metsähallitus 2008 © Maanmittauslaitos 1/MML/08
Koordinaatit:	X 7002289, Y 3665664, Z 160	Mittakaava:	1:5000





Kuva 6. Tervahauta, kuvattu luoteesta.

5. Kitsinvaara Honkavaara merkkipuu

MH-tunnus: 170051

Kohdetyyppi:	11 Taide/muistomerkit	Haltija:	131 Metsätalous Itä-Suomi
Ajoitus:	7118 Historiallinen aika	Ylläpitäjä :	131 Metsätalous Itä-Suomi
Rakentamisvuosi:		Kunta:	422 LIEKSA
Lukumäärä:	1		

Koordinaatti-selitys:		Geometria tuotettu:	4 Gps-mittaus, korjaamaton
Koordinaatit:	X 7030262, Y 3696250, Z 202	Löydöt:	

Taustatiedot

Kohde on merkitty muinaisjäännösrekisteriin mahdollisena muinaisjäännöksenä.

Ympäristön kuvaus

Kohde sijaitsee Inarin rajavartioasemasta luoteeseen, Honkavaaran itärinteellä, tienpiston eteläpuolella. Paikalla on kuivahko kangas ja pieni aukea, jossa on pystyssä olevia sekä kaatuneita keloja.

Kohteen kuvaus

Kohteena on paksu kelo, jonka latva on katkennut. Puuhun on isketty puutappeja noin kahden metrin korkeuteen. Pilkkaan on kaiverretty merkinnät 1805 ja mahdollisesti SL.

Kohteen rajausta

Kohteen rajausta on pistemäinen.

Tulkinta

Merkkipuu.

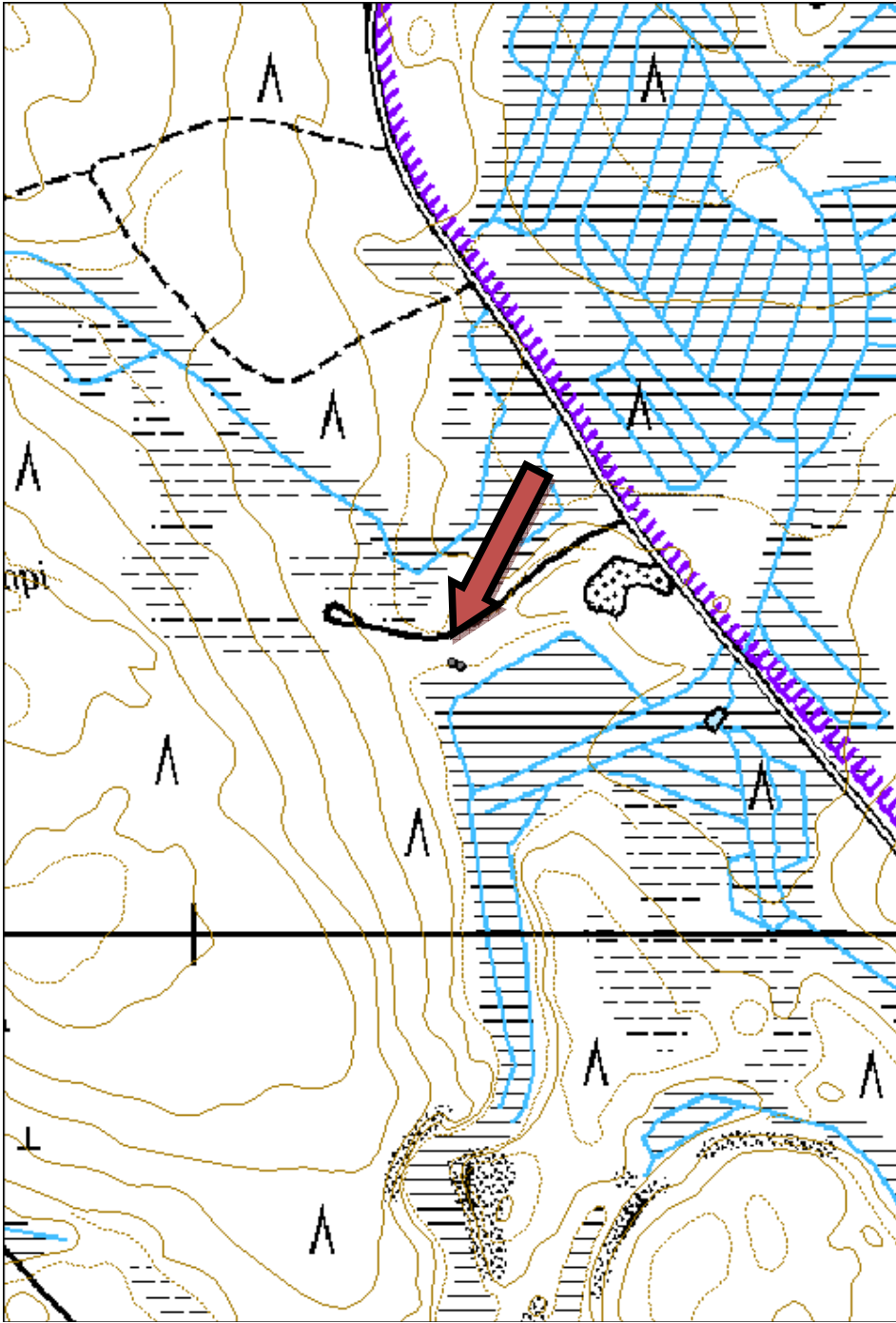
Tarkastukset

Tila: 3 Toteutettu Laji: 6 Suojeluarvojen tarkastus Tarkastusvuosi: 2014
Tarkastuspvm: 9.7.2014 Tarkastaja: R. Mustonen
Kuvaus: KMO kulttuuriperintöinventointi Lieksa 2014

Viranomais- rekisterinro:	422500009	Kunto:	1 Hyvä
Arvotus:	3 Esitys mj-luokka II	Olotila:	2 Ei käytössä
Selitys:		Kohteen suojelu:	9 Muu suojeluarvo
		Selitys:	mahdollinen muinaisjäännös

Ympäristön suojelu: 0 Ei määritelty

Kohdetyyppi:	11 Taide/muistomerkit	Copyright:	© Metsähallitus 2008 © Maanmittauslaitos 1/MML/08
Koordinaatit:	X 7030262, Y 3696250,	Mittakaava:	1:5000





Kuva 7. Merkipuu, kuvattu etelästä.

6. Kitsinvaara Honkavaara 2 konttipuu

MH-tunnus: 170052

Kohdetyyppi:	11 Taide/muistomerkit	Haltija:	131 Metsätalous Itä-Suomi
Ajoitus:	7199 Ajoitus epäselvä	Ylläpitäjä:	131 Metsätalous Itä-Suomi
Rakentamisvuosi:		Kunta:	422 LIEKSA
Lukumäärä:	1		

Koordinaatti-selitys:		Geometria tuotettu:	4 Gps-mittaus, korjaamaton
Koordinaatit:	X 7030260, Y 3696258, Z 202	Löydöt:	

Taustatiedot

Kohde on merkitty muinaisjäännösrekisteriin mahdollisena muinaisjäännöksenä.

Ympäristön kuvaus

Kohde sijaitsee Inarin rajavartioasemasta luoteeseen, Honkavaaran itäpuolella, tienpiston eteläpuolella. Paikalla on kuivahkoa kangasta, jossa pienellä aukolla on pystyssä olevia ja kaatuneita kelopuita.

Kohteen kuvaus

Keloon on isketty kolme puutappia noin kahden metrin korkeuteen.

Kohteen rajaus

Kohteen rajaus on pistemäinen.

Tulkinta

Konttipuu. Kohde liittyy todennäköisesti viereiseen merkkipuuhun ja voidaan siksi ajoittaa 1800-luvulle. Ennen vanhaan vainajaa kuljetettaessa saatettiin kaivertaa vainajalle karsikkopuu ja sen viereen saatettiin tehdä konttipuu. Ajateltiin, että kun vainajan kontille oli paikka, hän ei tullut enää kotiin kummittelemaan.

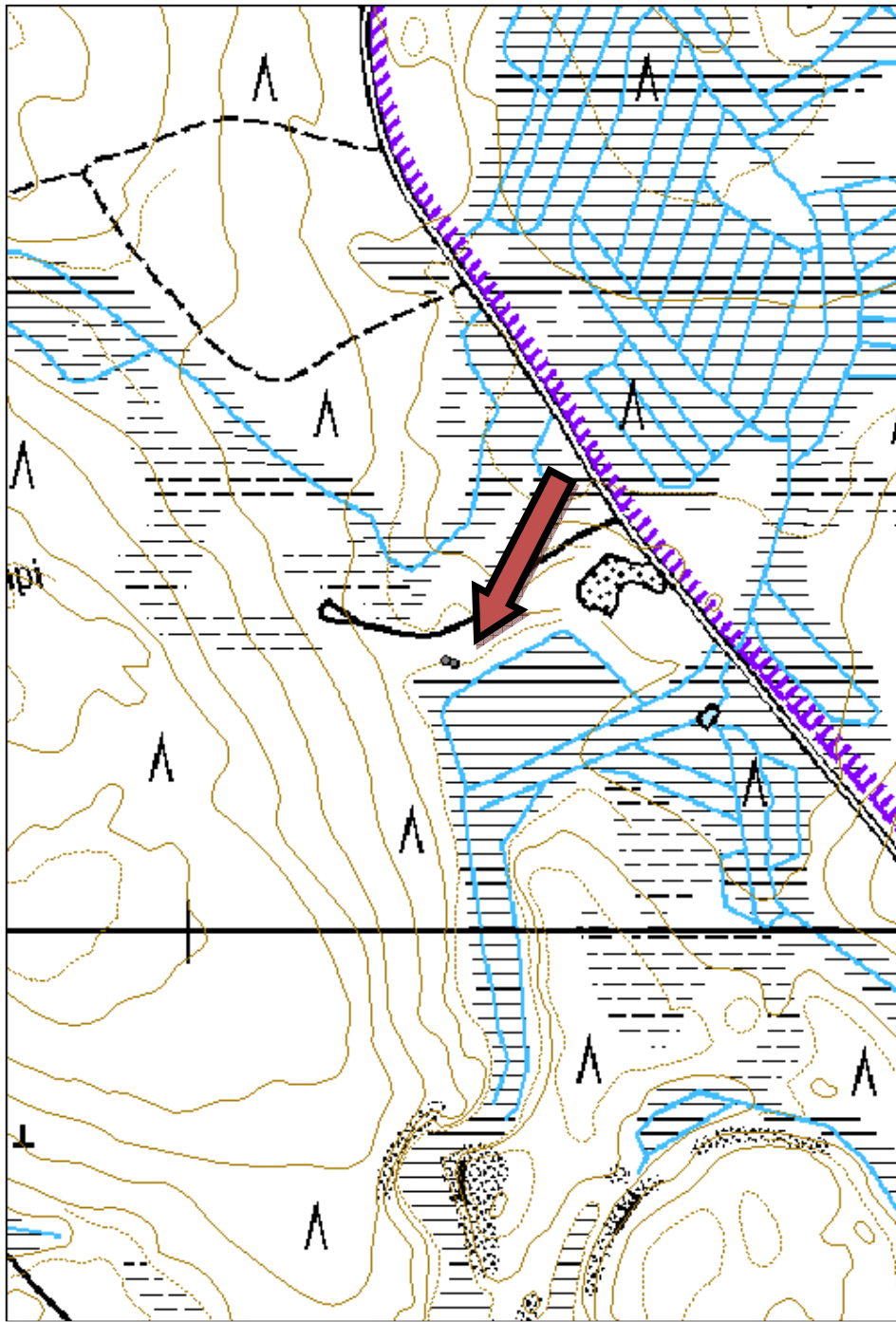
Tarkastukset

Tila: 3 Toteutettu Laji: 6 Suojeluarvojen tarkastus Tarkastusvuosi: 2014
Tarkastuspvm: 9.7.2014 Tarkastaja: R. Mustonen
Kuvaus: KMO kulttuuriperintöinventointi Lieksa 2014

Viranomaisrekisterinro:	422500009	Kunto:	2 Kesinkertainen
Arvotus:	3 Esitys mj-luokka II	Olotila:	2 Ei käytössä
Selitys:		Kohteen suojele:	9 Muu suojeluarvo
		Selitys:	mahdollinen muinaisjäännös

Ympäristön suojele: 0 Ei määritelty

Kohdetyyppi:	11 Taide/muistomerkit	Copyright:	© Metsähallitus 2008 © Maanmittauslaitos 1/MML/08
Koordinaatit:	X 7030260, Y 3696258, Z 202	Mittakaava:	1:5000





Kuva 8. Konttipuu, kuvattu idästä.

Kohdetyyppi:	11 Taide/muistomerkit	Haltija:	131 Metsätalous Itä-Suomi
Ajoitus:	7118 Historiallinen aika	Ylläpitäjä:	131 Metsätalous Itä-Suomi
Rakentamisvuosi:		Kunta:	422 LIEKSA
Lukumäärä:	1		

Koordinaatti-selitys:		Geometria tuotettu:	4 Gps-mittaus, korjaamaton
Koordinaatit:	X 7016009, Y 3683084, Z 163	Löydöt:	

Taustatiedot

Kohde on löytynyt peruskartan perusteella.

Ympäristön kuvaus

Kohde sijaitsee Mustan ja Valkean Mäntyjärven välisellä kannaksella. Kannaksen itäreunassa on tulipaikka, josta jatkuu polku länteen kannakselle. Puu sijaitsee kannaksen eteläreunassa, Mustan Mäntyjärven puoleisella rannalla.

Kohteen kuvaus

Kohde on kelpopuu, johon on kaiverrettu vuosiluku 1636, ja merkit 10 V 13, MO ja 09. Puun pituus on noin 15 m.

Kohteen rajaus

Kohteen rajaus on pistemäinen.

Tulkinta

Merkkipuu. Oiva Potinkaran artikkelin: "Karsikoita ja muistopuita" mukaan kyseessä on 1800-luvun puu, jonka 8 on korjattu 6:ksi. Hänen mukaansa puun ikä on tarkastettu kairaamalla. Artikkelista ei käy ilmi onko puusta tehty dendrokronologinen ajoitus vai onko kairaus tehty itse.

Lisätietoja

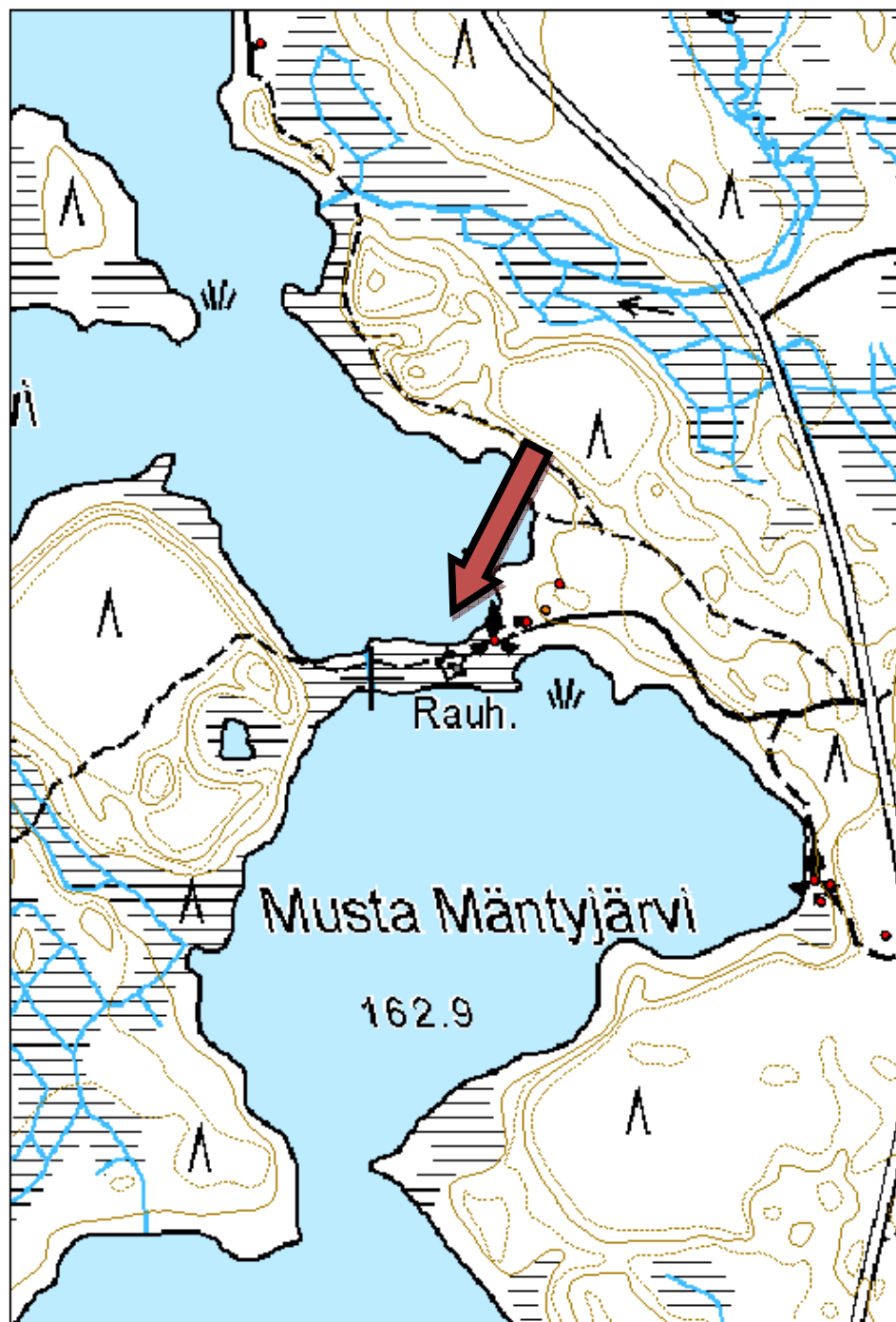
Hukan hännän mitalla. Rajaseudun historiaa Lieksasta. (toim.) Asko Saarelainen 2004.

Tarkastukset

Tila: 3 Toteutettu Laji: 6 Suojeluarvojen tarkastus Tarkastusvuosi: 2014
Tarkastuspvm: 16.6.2014 Tarkastaja: R. Mustonen
Kuvaus: KMO kulttuuriperintöinventointi Lieksa 2014

Viranomaisrekisterinro:		Kunto:	1 Hyvä
Arvotus:	3 Esitys mj-luokka II	Olotila:	2 Ei käytössä
Selitys:		Kohteen suojele:	8 Luonnonmuistomerkki
Ympäristön suojele:	0 Ei määritelty	Selitys:	Puu on rauhoitettu.

Kohdetyyppi:	11 Taide/muistomerkit	Copyright:	© Metsähallitus 2008 © Maanmittauslaitos 1/MML/08
Koordinaatit:	X 7016009, Y 3683084, Z 163	Mittakaava:	1:5000





Kuva 9. Merkipuu, kuvattu koillisesta.

8. Kollonlampi merkkipuu

MH-tunnus: 169568

Kohdetyyppi:	11 Taide/muistomerkit	Haltija:	131 Metsätalous Itä-Suomi
Ajoitus:	7118 Historiallinen aika	Ylläpitäjä:	131 Metsätalous Itä-Suomi
Rakentamivuosi:		Kunta:	422 LIEKSA
Lukumäärä:	1		

Koordinaatti-selitys:		Geometria tuotettu:	4 Gps-mittaus, korjaamaton
Koordinaatit:	X 7017819, Y 3679923, Z 173	Löydöt:	

Taustatiedot

Kohde löytyi Oiva Potinkaran merkki- ja karsikkopuuinventoinnin vuoden 1993 kartoista.

Ympäristön kuvaus

Kohde sijaitsee noin 100 m Kollonlammen eteläpuolella olevista rakennuksista koilliseen, tien pohjoispuolella, aivan sen laidassa. Paikalla on kuivahko mäntykangas, jonka puustoikäluokat vaihtelevat nuoresta kasvatusmetsästä uudistuskypsään metsään.

Kohteen kuvaus

Kohde on vanha mänty, jonka korkeus on n. 20 metriä. Pilkkaan on kaiverrettu numeroita ja kirjaimia. Potinkaran inventoinnin mukaan puussa lukee 89 ja PO. Osa kaiveruksista on jäänyt kaarnan alle. Korossa on myös halkeama.

Kohteen rajausta

Kohteen rajausta on pistemäinen.

Tulkinta

Merkkipuu.

Lisätietoja

Potinkaran inventointi 1993.

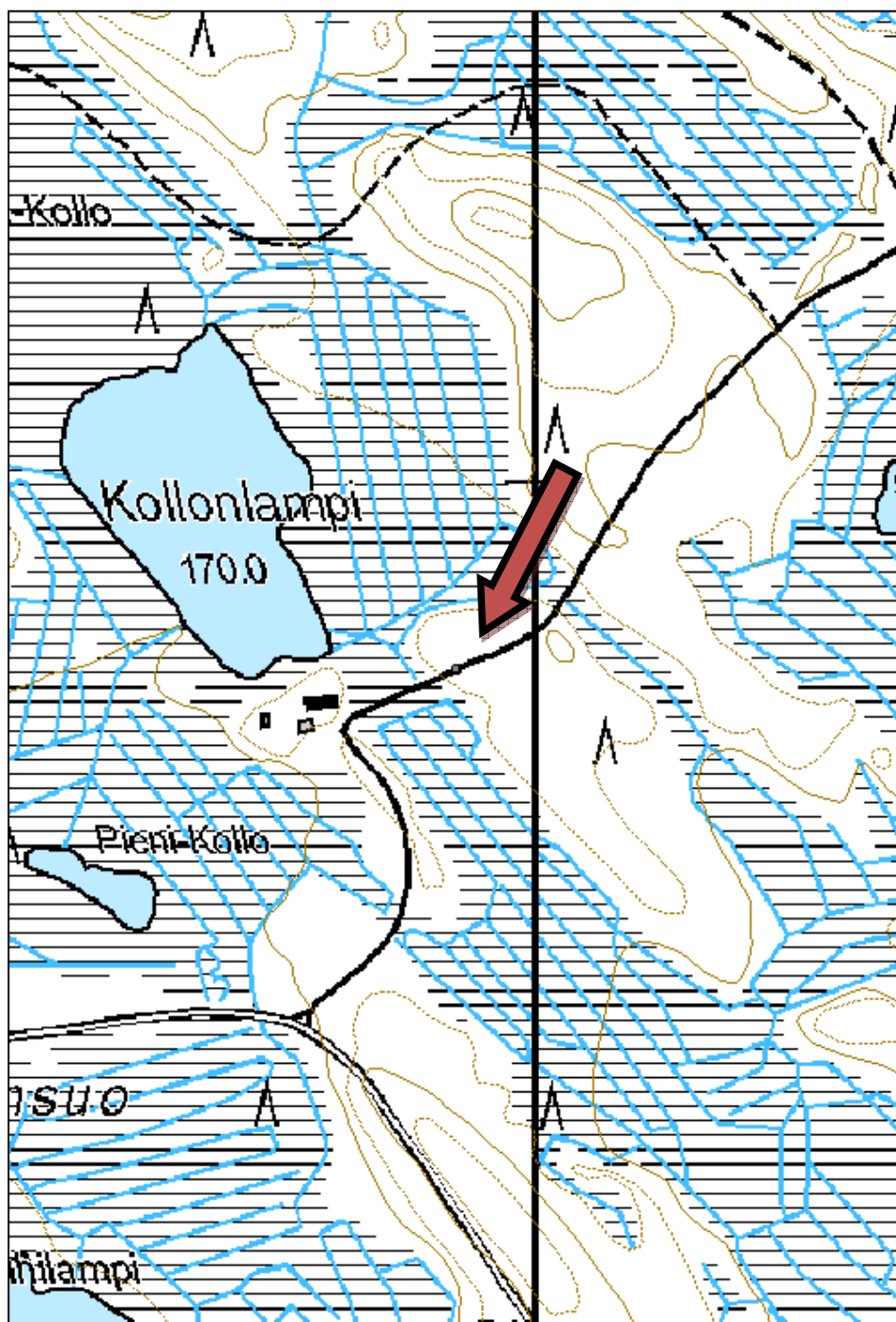
Tarkastukset

Tila: 3 Toteutettu Laji: 6 Suojeluarvojen tarkastus Tarkastusvuosi: 2014
Tarkastuspvm: 16.6.2014 Tarkastaja: R. Mustonen
Kuvaus: KMO kulttuuriperintöinventointi Lieksa 2014

Viranomaisrekisterinro:		Kunto:	1 Hyvä
Arvotus:	3 Esitys mj-luokka II	Olotila:	2 Ei käytössä
Selitys:		Kohteen suojele:	9 Muu suojeluarvo
		Selitys:	

Ympäristön suojele: 0 Ei määritelty

Kohdetyyppi:	11 Taide/muistomerkit	Copyright:	© Metsähallitus 2008 © Maanmittauslaitos 1/MML/08
Koordinaatit:	X 7017819, Y 3679923, Z 173	Mittakaava:	1:5000





Kuva 10. Merkipuu, kuvattu lounaasta.

Kohdetyyppi:	11 Taide/muistomerkit	Haltija:	131 Metsätalous Itä-Suomi
Ajoitus:	7118 Historiallinen aika	Ylläpitäjä:	131 Metsätalous Itä-Suomi
Rakentamivuosi:		Kunta:	422 LIEKSA
Lukumäärä:	1		

Koordinaatti-selitys:		Geometria tuotettu:	4 Gps-mittaus, korjaamaton
Koordinaatit:	X 7013799, Y 3694403, Z 153	Löydöt:	

Taustatiedot

Kohde on Oiva Potinkaran inventointiraportissa.

Ympäristön kuvaus

Kohde sijaitsee Kangas-Piilo -nimisen lammen eteläosassa, sen ja pienemmän lammen välisellä kannaksella. Kannaksen poikki kulkee polku, jota pääsee Karhunpolulle, Ukonjoen rantaan. Kannaksella kasvaa kuivaa kangasmetsää, jossa on uudistuskypsää männikköä.

Kohteen kuvaus

Kohde on paksu, vanha mänty johon isketyssä pilkassa on merkintöjä. Pilkan yläosassa on erotettavissa numerot 8 ja O. Lisäksi on epäselviä numeroita sekä kirjaimia. Merkintöihin on hakattu kirveellä. Kaarna on myös osin kasvanut pilkan päälle. Puuhun on mahdollisesti isketty neljä tappia vajaan kahden metrin korkeuteen. Tapeista on vain kannat jäljellä.

Kohteen rajausta

Kohteen rajausta on pistemäinen.

Tulkinta

Merkkipuu, joka on todennäköisesti 1800-luvulta. Tähän viittaavat numerot 80 ja kaarnan paksuus pilkan ympärillä.

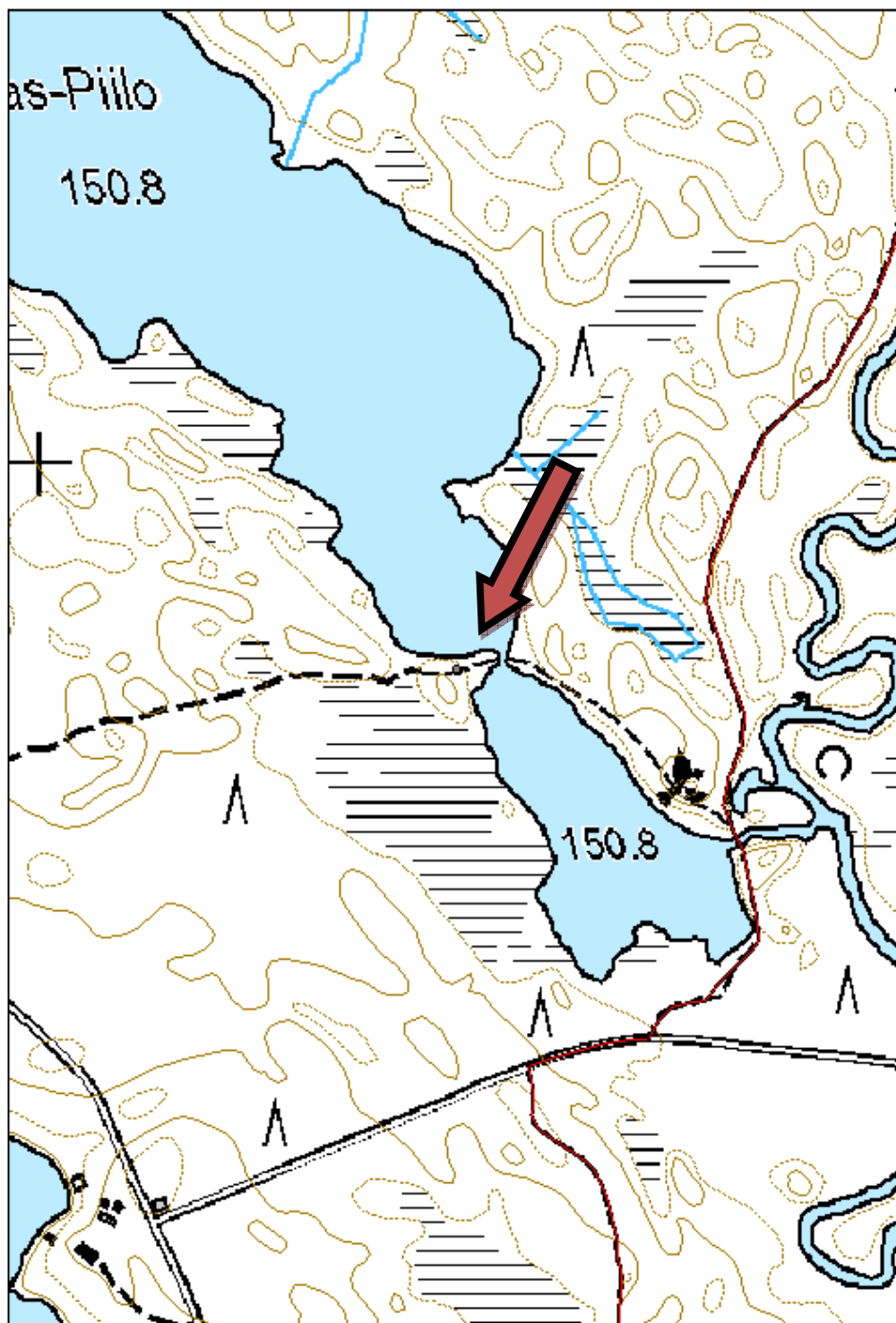
Tarkastukset

Tila: 3 Toteutettu Laji: 6 Suojeluarvojen tarkastus Tarkastusvuosi: 2014
Tarkastuspvm: 25.6.2014 Tarkastaja: R. Mustonen
Kuvaus: KMO kulttuuriperintöinventointi Lieksa 2014

Viranomaisrekisterinro:		Kunto:	3 Huono
Arvotus:	3 Esitys mj-luokka II	Olotila:	2 Ei käytössä
Selitys:		Kohteen suojele:	9 Muu suojeluarvo
		Selitys:	

Ympäristön suojele:	0 Ei määritelty
----------------------------	-----------------

Kohdetyyppi:	11 Taide/muistomerkit	Copyright:	© Metsähallitus 2008 © Maanmittauslaitos 1/MML/08
Koordinaatit:	X 7013799, Y 3694403, Z 153	Mittakaava:	1:5000





Kuva 11. Merkkipuu, kuvattu etelästä.



Kuva 12. Konttinaulan kantoja, kuvattu etelästä.

Kohdetyyppi:	11 Taide/muistomerkit	Haltija:	131 Metsätalous Itä-Suomi
Ajoitus:	7118 Historiallinen aika	Ylläpitäjä:	131 Metsätalous Itä-Suomi
Rakentamisvuosi:		Kunta:	422 LIEKSA
Lukumäärä:	1		

Koordinaatti-selitys:		Geometria tuotettu:	4 Gps-mittaus, korjaamaton
Koordinaatit:	X 7003069, Y 3676679, Z 170	Löydöt:	

Taustatiedot

Kohde on merkitty SutiGis:iin.

Ympäristön kuvaus

Kohde sijaitsee Pikku-Hukan pohjoispuolella, Höntönvaaran talosta noin kaksi kilometriä itään, korkeamman harjanteen päässä. Harjanteella on kuivahkoa kangasta, jossa kasvaa mäntytaimikko.

Kohteen kuvaus

Taimikon keskellä on suuri mänty. Siinä olevaan pilkkaan on kaiverrettu numero 8 ja muita tunnistamattomia merkintöjä. Pilkkaa on hakattu kirveellä ja sitä ovat tuhonneet myös tikka ja hyönteiset. Numero on sellaisessa kohdassa, että se viittaa pilkkaan kaiverretun vuosiluvun olleen 1800-luvulta. Myös puun paksuuskasvu pilkan ympärillä tukee tätä ajoitusta.

Kohteen rajausta

Kohteen rajausta on pistemäinen.

Tulkinta

Merkkipuu 1800-luvulta.

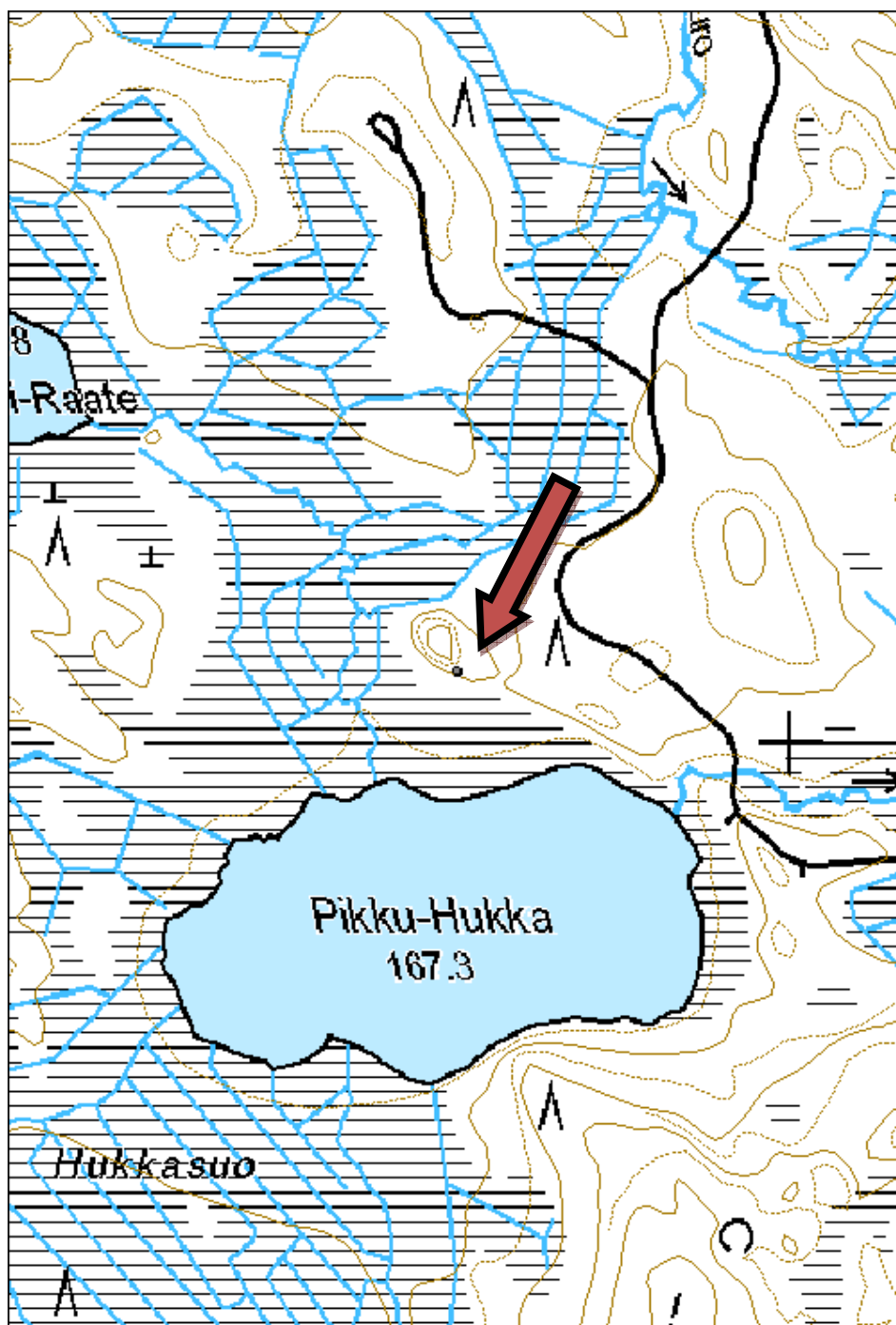
Tarkastukset

Tila: 3 Toteutettu Laji: 6 Suojeluarvojen tarkastus Tarkastusvuosi: 2014
Tarkastuspvm: 26.6.2014 Tarkastaja: R. Mustonen
Kuvaus: KMO kulttuuriperintöinventointi

Viranomaisrekisterinro:		Kunto:	3 Huono
Arvotus:	2 Esitys mj-luokka II	Olotila:	2 Ei käytössä
		Kohteen suojele:	9 Muu suojeluarvo

Ympäristön suojele: 0 Ei määritelty

Kohdetyyppi:	11 Taide/muistomerkit	Copyright:	© Metsähallitus 2008 © Maanmittauslaitos 1/MML/08
Koordinaatit:	X 7003069, Y 3676679, Z 170	Mittakaava:	1:5000





Kuva 13. Merkipuu, kuvattu etelästä.

Kulttuuriperintökohteet

Merkipuu

Konttipuut

Sotahistorialliset kohteet

Muistomerkit

Rakennusten jäänteet

Uittoon liittyvät kohteet

Liikennekohteet

Kuoppajäännökset

Muut

11. Hiekkajoki merkkipuu

MH-tunnus: 169833

Kohdetyyppi:	11 Taide/muistomerkit	Haltija:	131 Metsätalous Itä-Suomi
Ajoitus:	7116 Uusi aika	Ylläpitäjä:	131 Metsätalous Itä-Suomi
Rakentamisvuosi:		Kunta:	422 LIEKSA
Lukumäärä:	1		

Koordinaatti-selitys:		Geometria tuotettu:	4 Gps-mittaus, korjaamaton
Koordinaatit:	X 7011690, Y 3695749, Z 160	Löydöt:	

Taustatiedot

Kohde on merkitty SutiGis:iin. .

Ympäristön kuvaus

Kohde sijaitsee Laatokankankaan eteläosassa, Hiekkajoen itäpuolella. Alueella on kuiva kangas, jossa kasvaa nuori mäntytaimikko.

Kohteen kuvaus

Kelo, jonka rannan puolelle on kaiverrettu pystysuuntaan vuosiluku 1969. Puu on tyvestä laho.

Kohteen rajausta

Kohteen rajausta on pistemäinen.

Tulkinta

Moderni merkkipuu.

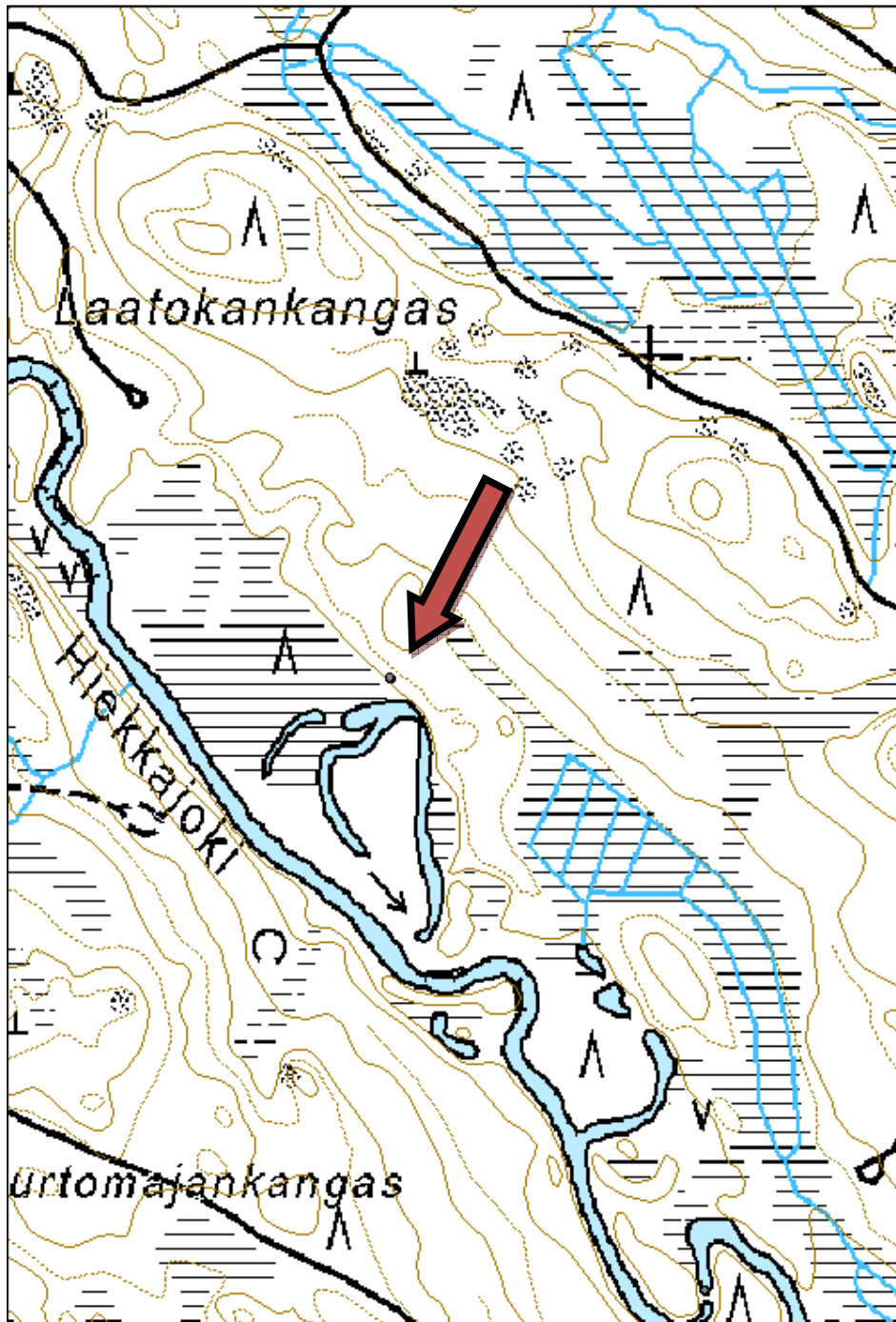
Tarkastukset

Tila: 3 Toteutettu Laji: 6 Suojeluarvojen tarkastus Tarkastusvuosi: 2014
Tarkastuspvm: 25.6.2014 Tarkastaja: R. Mustonen
Kuvaus: KMO kulttuuriperintöinventointi Lieksa 2014

Viranomaisrekisterinro:		Kunto:	2 Keskinertainen
Arvotus:	8 Muu suojeluarvo	Olotila:	2 Ei käytössä
Selitys:		Kohteen suojelu:	9 Muu suojeluarvo
		Selitys:	

Ympäristön suojelu: 0 Ei määritelty

Kohdetyyppi:	11 Taide/muistomerkit	Copyright:	© Metsähallitus 2008 © Maanmittauslaitos 1/MML/08
Koordinaatit:	X 7011690, Y 3695749, Z 160	Mittakaava:	1:5000





Kuva 14. Merkkipuu, kuvattu etelästä.

12. Rauvunlampi konttipuu

MH-tunnus: 170091

Kohdetyyppi:	9 Valmistuspaikat/työpaikat	Haltija:	131 Metsätalous Itä-Suomi
Ajoitus:	7199 Ajoitus epäselvä	Ylläpitäjä:	131 Metsätalous Itä-Suomi
Rakentamivuosi:		Kunta:	422 LIEKSA
Lukumäärä:	1		

Koordinaatti-selitys:		Geometria tuotettu:	4 Gps-mittaus, korjaamaton
Koordinaatit:	X 7008462, Y 3679894, Z 184	Löydöt:	

Taustatiedot

Kohde on merkitty SutiGis- ohjelmaan.

Ympäristön kuvaus

Kohde sijaitsee Rauvunlammen länsirannalla, lähellä Patvinsuon kansallispuiston rajaa. Maasto on rämettä, jolla kasvaa kehitysluokaltaan nuorta kasvatusmetsää olevaa männikköä.

Kohteen kuvaus

Paikalla on muuta puustoa järeämpi mänty, johon on kiinnitetty noin 2 metrin korkeuteen 30 cm pitkä puutappi.

Kohteen rajaus

Kohteen rajaus on pistemäinen.

Tulkinta

Konttipuu

Tarkastukset

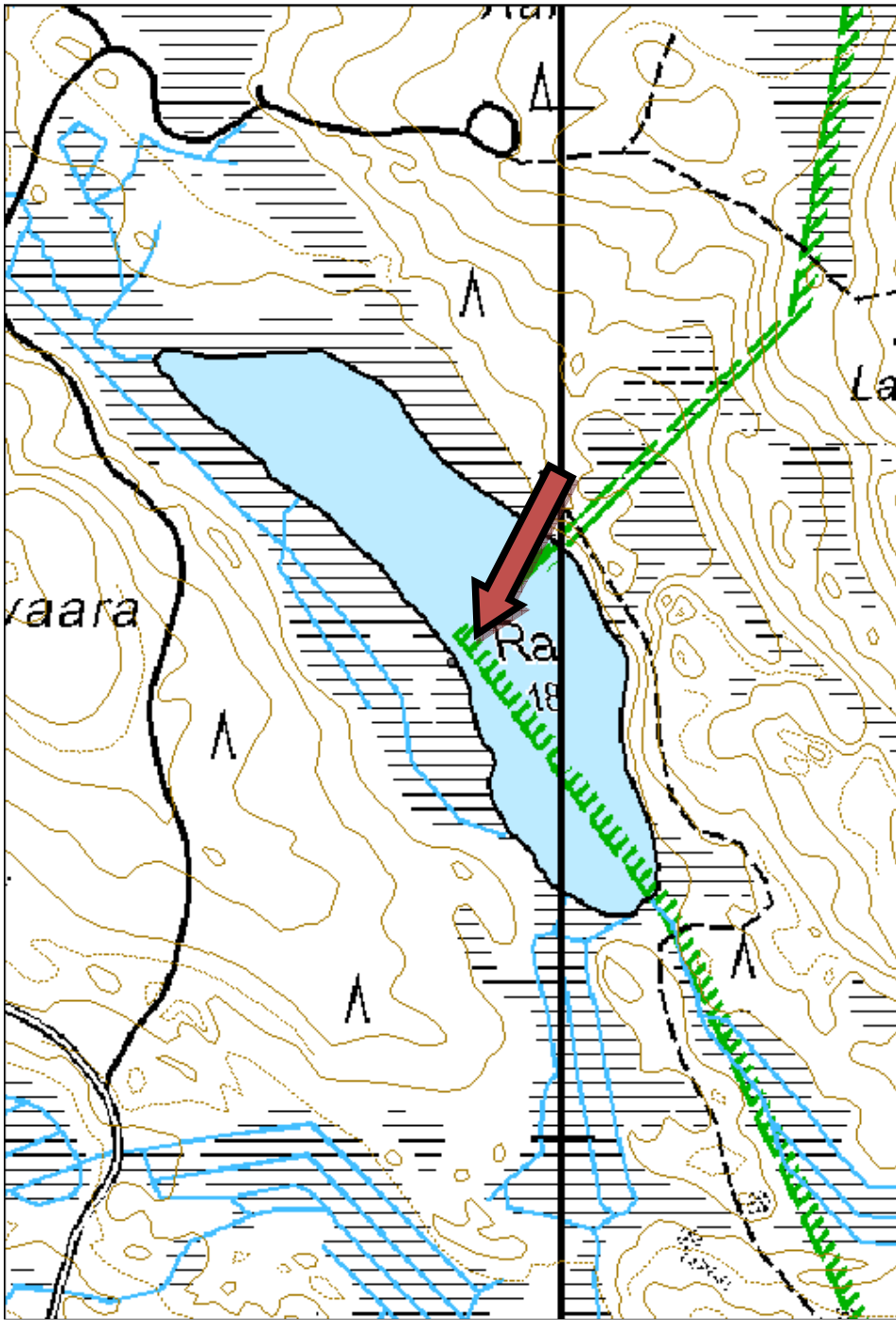
Tila: 3 Toteutettu Laji: 6 Suojeluarvojen tarkastus Tarkastusvuosi: 2014
Tarkastuspvm: 10.7.2014 Tarkastaja: R. Mustonen
Kuvaus: KMO kulttuuriperintöinventointi Lieksa 2014

Viranomaisrekisterinro:		Kunto:	2 Keskinertainen
Arvotus:	8 Muu suojeluarvo	Olotila:	2 Ei käytössä
Selitys:		Kohteen suojele:	9 Muu suojeluarvo
		Selitys:	

Ympäristön suojele: 0 Ei määritelty

Selitys:

Kohdetyyppi:	9 Valmistuspaikat/työpaikat	Copyright:	© Metsähallitus 2008 © Maanmittauslaitos 1/MML/08
Koordinaatit:	X 7008462, Y 3679894,	Mittakaava:	1:5000





Kuva 15. Konttipuu, kuvattu lounaasta.

13. Iso Haukilampi konttipuu

MH-tunnus: 170313

Kohdetyyppi:	9 Valmistuspaikat/työpaikat	Haltija:	131 Metsätalous Itä-Suomi
Ajoitus:	7199 Ajoitus epäselvä	Ylläpitäjä:	131 Metsätalous Itä-Suomi
Rakentamisvuosi:		Kunta:	422 LIEKSA
Lukumäärä:	1		

Koordinaatti-selitys:		Geometria tuotettu:	4 Gps-mittaus, korjaamaton
Koordinaatit:	X 7032371, Y 3690890, Z 172	Löydöt:	

Taustatiedot

Kohde löytyi Ely-keskuksen internetiin keräämistä tiedoista Mahtimännyt ja tarinapuut -hankkeessa.

Ympäristön kuvaus

Kohde sijaitsee Ison Haukilammen itärannalla, lammen ja suon välillä oleva kangassaareke. Kuivahko mäntykangas, jonka puuston ikä vaihtelee nuoresta taimikosta uudistuskypsään metsään.

Kohteen kuvaus

Kangassaarekkeen luoteiskärjessä, aivan vesirajassa on kelo, johon on isketty kaksi lammelle päin osoittavaa närettä.

Kohteen rajaus

Kohteen rajaus on pistemäinen.

Tulkinta

Tavallisesti konttipuihin on laitettu roikkumaan eväskontti, mutta on mahdollista, että niistä olisi roikutettu myös esim. verkkoja.

Lisätietoja

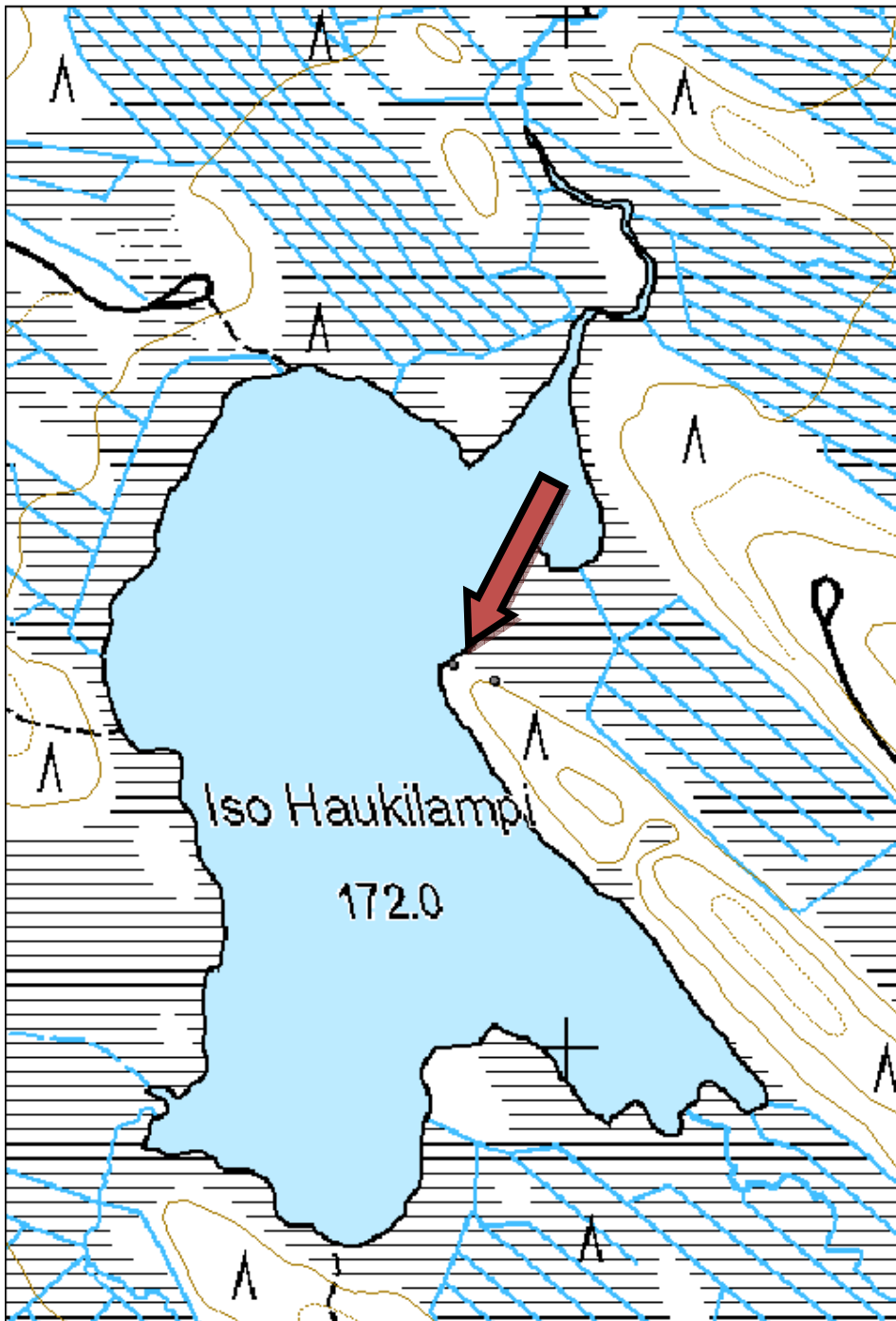
Samalla saarekkeella on vanha laavu, jonka viereisestä puusta on irronnut konttinäre. Saarekkeen länsirannalla on useita vasta tehtyjä konttipuita.

Tarkastukset

Tila: 3 Toteutettu Laji: 6 Suojeluarvojen tarkastus Tarkastusvuosi: 2014
Tarkastuspvm: 22.7.2014 Tarkastaja: R. Mustonen
Kuvaus: KMO kulttuuriperintöinventointi Lieksa 2014

Viranomaisrekisterinro:		Kunto:	2 Keskinertainen
Arvotus:	8 Muu suojeluarvo	Olotila:	2 Ei käytössä
		Kohteen suojelu:	9 Muu suojeluarvo
Ympäristön suojelu:	0 Ei määritelty		

Kohdetyyppi:	9 Valmistuspaikat/työpaikat	Copyright:	© Metsähallitus 2008 © Maanmittauslaitos 1/MML/08
Koordinaatit:	X 7032371, Y 3690890, Z 172	Mittakaava:	1:5000





Kuva 16. Konttipuu, kuvattu itäkaakosta.

14. Kattilapuro konttipuu

MH-tunnus: 171062

Kohdetyyppi:	9 Valmistuspaikat/työpaikat	Haltija:	131 Metsätalous Itä-Suomi
Ajoitus:	7116 Uusi aika	Ylläpitäjä:	131 Metsätalous Itä-Suomi
Rakentamivuosi:		Kunta:	422 LIEKSA
Lukumäärä:	1		

Koordinaatti-selitys:		Geometria tuotettu:	4 Gps-mittaus, korjaamaton
Koordinaatit:	X 7018556, Y 3676536, Z 171	Löydöt:	

Taustatiedot

kohteen sijainti on merkitty internetiin Ely-keskuksen ylläpitämään rekisteriin.

Ympäristön kuvaus

Kohde sijaitsee Vankonvaarantien eteläpuolella, kuivahkon mäntykankaan ja suopainanteen laidalla. Kuviolla kasvaa kuusta ja koivua. Puusto on varttunutta kasvatusmetsää.

Kohteen kuvaus

Keloon on kiinnitetty kolme närettä rinnan korkeudelle. Yksi näreistä on pudonnut, yhdestä on jäljellä noin 10 cm ja yhdestä on jäljellä vain tyvi.

Kohteen rajaus

Kohteen rajaus on pistemäinen.

Tulkinta

Konttipuu

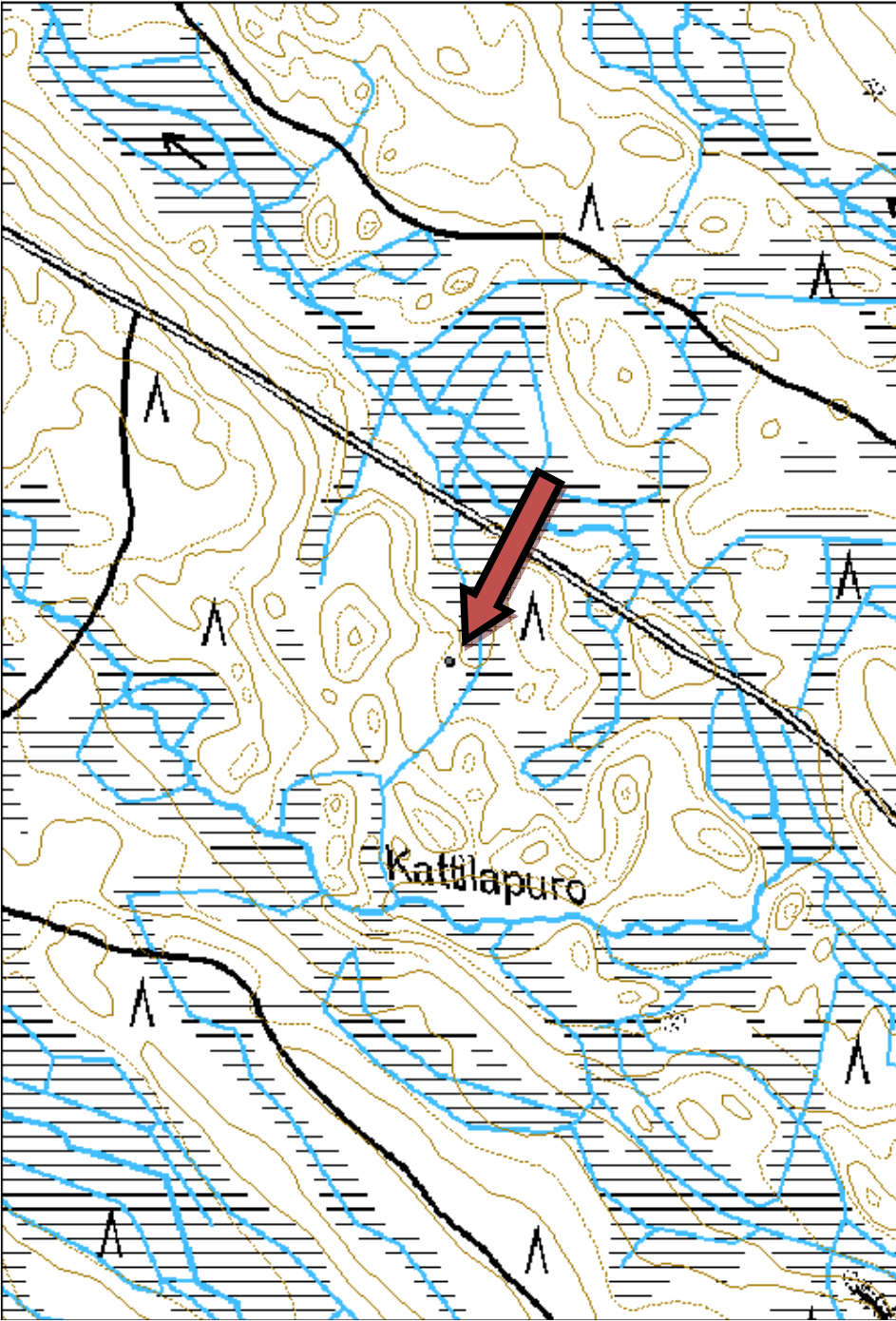
Tarkastukset

Tila: 3 Toteutettu Laji: 6 Suojeluarvojen tarkastus Tarkastusvuosi: 2014
Tarkastuspvm: 20.8.2014 Tarkastaja: R. Mustonen
Kuvaus: KMO kulttuuriperintöinventointi Lieksa 2014

Viranomaisrekisterinro:		Kunto:	2 Keskinertainen
Arvotus:	8 Muu suojeluarvo	Olotila:	2 Ei käytössä
		Kohteen suojele:	9 Muu suojeluarvo

Ympäristön suojele: 0 Ei määritelty

Kohdetyyppi:	9 Valmistuspaikat/työpaikat	Copyright:	© Metsähallitus 2008 © Maanmittauslaitos 1/MML/08
Koordinaatit:	X 7018556, Y 3676536, Z 171	Mittakaava:	1:5000





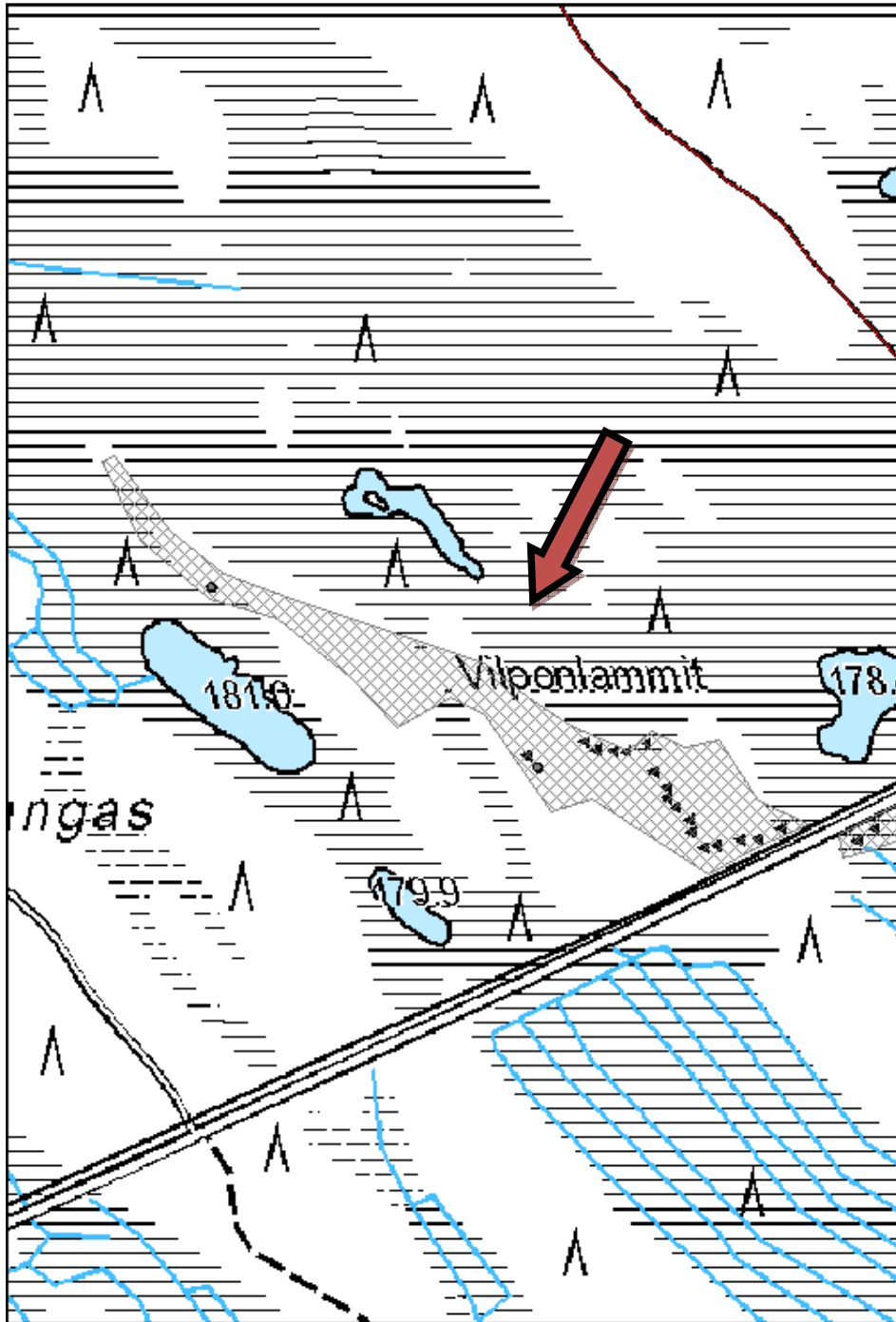
Kuva 17. Konttipuu, kuvattu etelästä.

Kulttuuriperintökohteet

Sotahistorialliset kohteet

Kohdetyyppi:	5 Puolustusvarustukset	Haltija:	131 Metsätalous Itä-Suomi
Ajoitus:	7119 Toinen maailmansota	Ylläpitäjä:	131 Metsätalous Itä-Suomi
Rakentamivuosi:		Kunta:	422 LIEKSA
Lukumäärä:	1		
Koordinaatti-selitys:		Geometria tuotettu:	4 Gps-mittaus, korjaamaton
Koordinaatit:	X 7024370, Y 3691510, Z 182	Löydöt:	
Taustatiedot			
Tarkastettu Salpalinja-inventoinnissa vuonna 2011. Kohde on merkitty muinaisjäännösrekisteriin, mutta sillä ei ole muinaisjäännösstatusta.			
Ympäristön kuvaus			
Inarintien pohjoispuolella, soiden ympäröimällä, Vilponlampien länsipuolella olevalla kankaalla. Alueen puusto vaihtelee nuoresta kasvatusmetsästä uudistuskypsään metsään.			
Kohteen kuvaus			
Puolustusvarustuksen tarkoitus on ollut torjua koillisesta hyökkäävä vihollinen. Alueella on kenttälinoitettuja yhdys- ja taisteluhautoja tuliasemineen, erillisiä panssaritorjuntatykin ja konekiväärien tuliasemia sekä kenttälinoitettuja majoituskorsuja. Alueella havaittiin yli 30 rakennetta. Yksi korsu on säilynyt ehjänä. Korsu on ulkomitoiltaan 6 x 8 m kokoinen. Hirsikatto on peitetty kivillä ja maalla. Katolla näkyy kaksi puista ilmanvaihtoputkea. Korsu on luhistumaisillaan. Kohteen itäosassa on panssarivaunun kivieste, joka on merkitty peruskarttaan. Kivieste jatkuu Inarintien eteläpuolella.			
Kohteen rajaus			
Kohteen rajaus on aluemainen. Korsun ja toisen kookkaan rakennelman sijainnit on merkitty erikseen pisteinä.			
Tulkinta			
Salpalinjaan kuuluva puolustusvarustus.			
Lisätietoja			
Kohde on talvisodan aikainen puolustusasema, jota vahvennettiin välirauhan aikana. Alueella käytiin taisteluita talvisodan aikana 1939 – 1940. (MJ-rek)			
Tarkastukset			
Tila: 3 Toteutettu	Laji: 6 Suojeluarvojen tarkastus	Tarkastusvuosi: 2014	
Tarkastuspvm: 3.6.2014	Tarkastaja: R.Mustonen		
Kuvaus: KMO Kulttuuriperintöinventointi Lieksa			
Viranomaisrekisterinro:	1000019845	Kunto:	1 Hyvä
Arvotus:	8 Muu suojeluarvo	Olotila:	2 Ei käytössä
		Kohteen suojelu:	9 Muu suojeluarvo
Ympäristön suojelu:	0 Ei määritelty		
Kohdetyyppi:	5 Puolustusvarustukset	Copyright:	© Metsähallitus 2008

			© Maanmittauslaitos 1/MML/08
Koordinaatit:	X 7024370, Y 3691510, Z 182	Mittakaava:	1:5000





Kuva 18. Korsun katto ja ilmanottoaukot, kuvattu kaakosta.

Kohdetyyppi:	5 Puolustusvarustukset	Haltija:	131 Metsätalous Itä-Suomi
Ajoitus:	7119 Toinen maailmansota	Ylläpitäjä:	131 Metsätalous Itä-Suomi
Rakentamisvuosi:		Kunta:	422 LIEKSA
Lukumäärä:	1		

Koordinaatti-selitys:		Geometria tuotettu:	4 Gps-mittaus, korjaamaton
Koordinaatit:	X 7024449, Y 3691984, Z 180	Löydöt:	

Taustatiedot

Kohde on merkitty tien varressa olevaan opaskarttaan.

Ympäristön kuvaus

Kohde sijaitsee Inarintien pohjoispuolella, Vilponlammin-Kaatiinlammin puolustuslinjan koillispuolella, pienellä kumpareella. Kohteen vierestä kulkee retkeilyreitoinen polku ja itäpuolella on suo. Puusto on varttunutta kasvatusmetsää.

Kohteen kuvaus

Kumpareen poikki kaartuu loivasti juoksuhautamainen kaivanto. Sen pituus on noin kahdeksan metriä ja syvyys enimmillään puoli metriä.

Kohteen rajaus

Kohteen rajaus on pistemäinen.

Tulkinta

Puolustusrakennelma.

Lisätietoja

On mahdollista, että tämän kohteen pohjois-/luoteispuolella, Karhunpolun varrella, olisi lisää sotahistoriallisia rakenteita, mutta tätä ei ehditty tarkistamaan.

Tarkastukset

Tila: 3 Toteutettu Laji: 6 Suojeluarvojen tarkastus Tarkastusvuosi: 2014
Tarkastuspvm: 18.8.2014 Tarkastaja: R. Mustonen
Kuvaus: KMO kulttuuriperintöinventointi Lieksa 2014

Viranomaisrekisterinro:

Kunto: 1 Hyvä

Olotila: 2 Ei käytössä

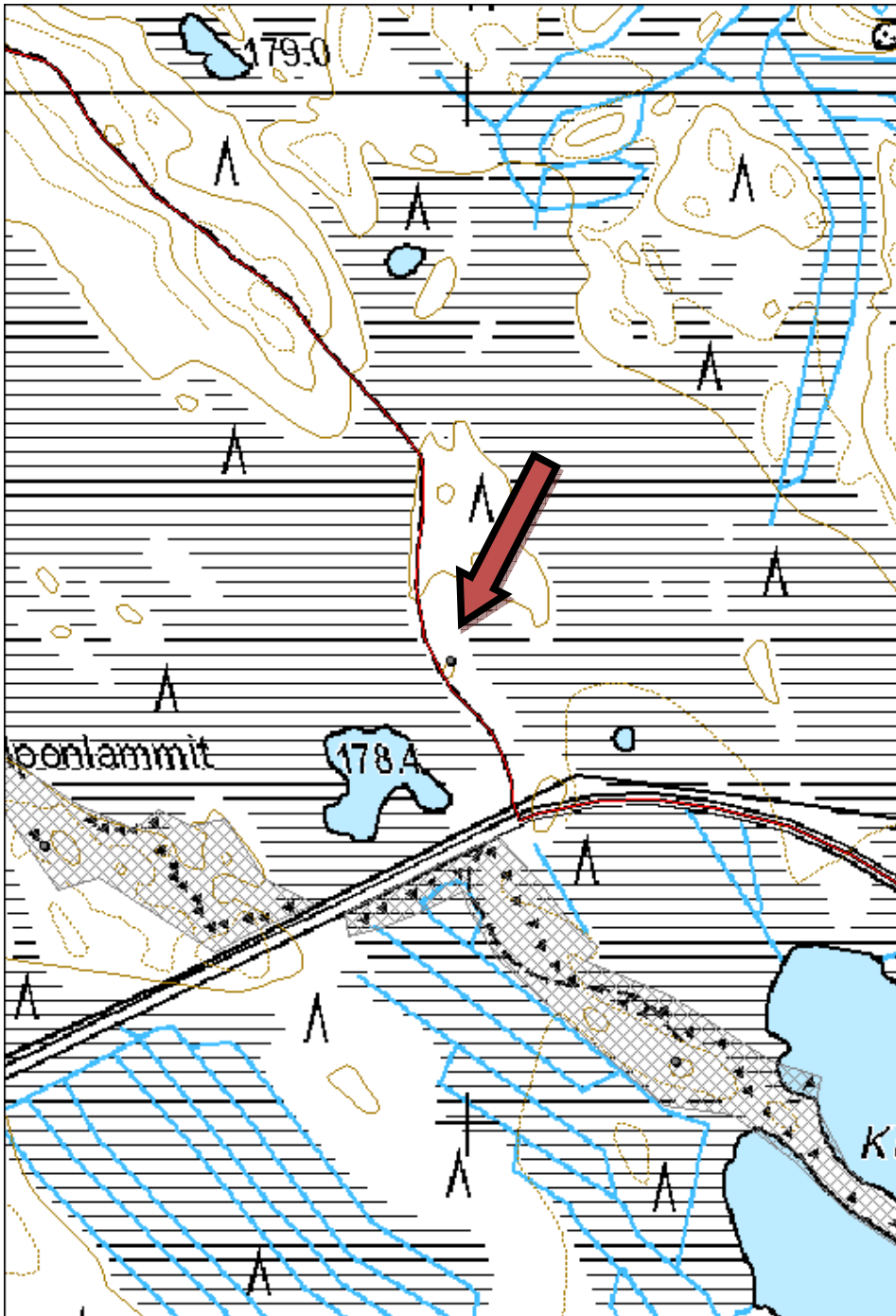
Arvotus: 8 Muu suojeluarvo

Kohteen suojele: 9 Muu suojeluarvo

Selitys: Osa Salpalinjaa.

Selitys:

Kohdetyyppi:	5 Puolustusvarustukset	Copyright:	© Metsähallitus 2008 © Maanmittauslaitos 1/MML/08
Koordinaatit:	X 7024449, Y 3691984, Z 180	Mittakaava:	1:5000





Kuva 19. Kaivanto, kuvattu lounaasta.

Kohdetyyppi:	5 Puolustusvarustukset	Haltija:	131 Metsätalous Itä-Suomi
Ajoitus:	7119 Toinen maailmansota	Ylläpitäjä:	131 Metsätalous Itä-Suomi
Rakentamisvuosi:		Kunta:	422 LIEKSA
Lukumäärä:	1		

Koordinaatti-selitys:		Geometria tuotettu:	4 Gps-mittaus, korjaamaton
Koordinaatit:	X 7022747, Y 3693462, Z 180	Löydöt:	

Taustatiedot

Kohde on Salpalinja-inventoinnin yhteydessä merkitty muinaisjäännösrekisteriin, mutta sillä ei ole muinaisjäännösstatusta. Kohde on muinaisjäännösrekisterissä pistemäinen.

Ympäristön kuvaus

Kohde sijaitsee Inarintiestä etelään, Valkealammen eteläpäässä. Alue on kuivahkoa kangasta ja osin rämettä. Kohde rajoittuu lammen rantaan, sen eteläpuoliselle kankaalle ja osin sen kaakkoispuolella sijaitsevan mäennyppylän rinteeseen. Puusto vaihtelee nuoresta taimikosta uudistuskypsään metsään. Puusto on mäntyvaltaista.

Kohteen kuvaus

Kohteessa on Salpalinjaan kuuluvia puolustusvarustuksia. Varustukset ovat korsuja, juoksu- ja taisteluhautoja sekä erilaisia tulasemia. Valkealammen länsirantaa pitkin kulkeva kivipaaseista muodostuva panssarieste jatkuu kohteen alueella jakautuen kahteen haaraan. Osa varustuksista on kunnostettu myöhemmin nähtävyydestarkoituksiin, mutta myös ne ovat jo melko huonokuntoisia. Mäen rinnettä pitkin kulkee parinsadan metrin pituinen juoksuhauda, jota tuulenkaadot ovat vahingoittaneet paikoin. Tuulenkaatoja poistettaessa juoksuhaudan valliin on jäänyt moton renkaanjälkiä. Lähempänä rantaa sijaitsee kaksi lyhyttä hautaa ja useita korsuja. Alueen länsiosassa, tienristeyksessä sijaitsee L:n muotoinen kiviseinämäinen kaivantaja, pieniä pesäkkeitä ja syvä suorakaiteen muotoinen kaivanto, jonne johtaa mutkitteleva käytävä.

Kohteen rajaus

Kohteen rajaus on aluemäinen. Kaksi alakohdetta on merkitty pisteillä.

Tulkinta

Toisen maailmansodan aikaisia ns. Kuotiin puolustuslinjan puolustusvarustuksia.

Lisätietoja

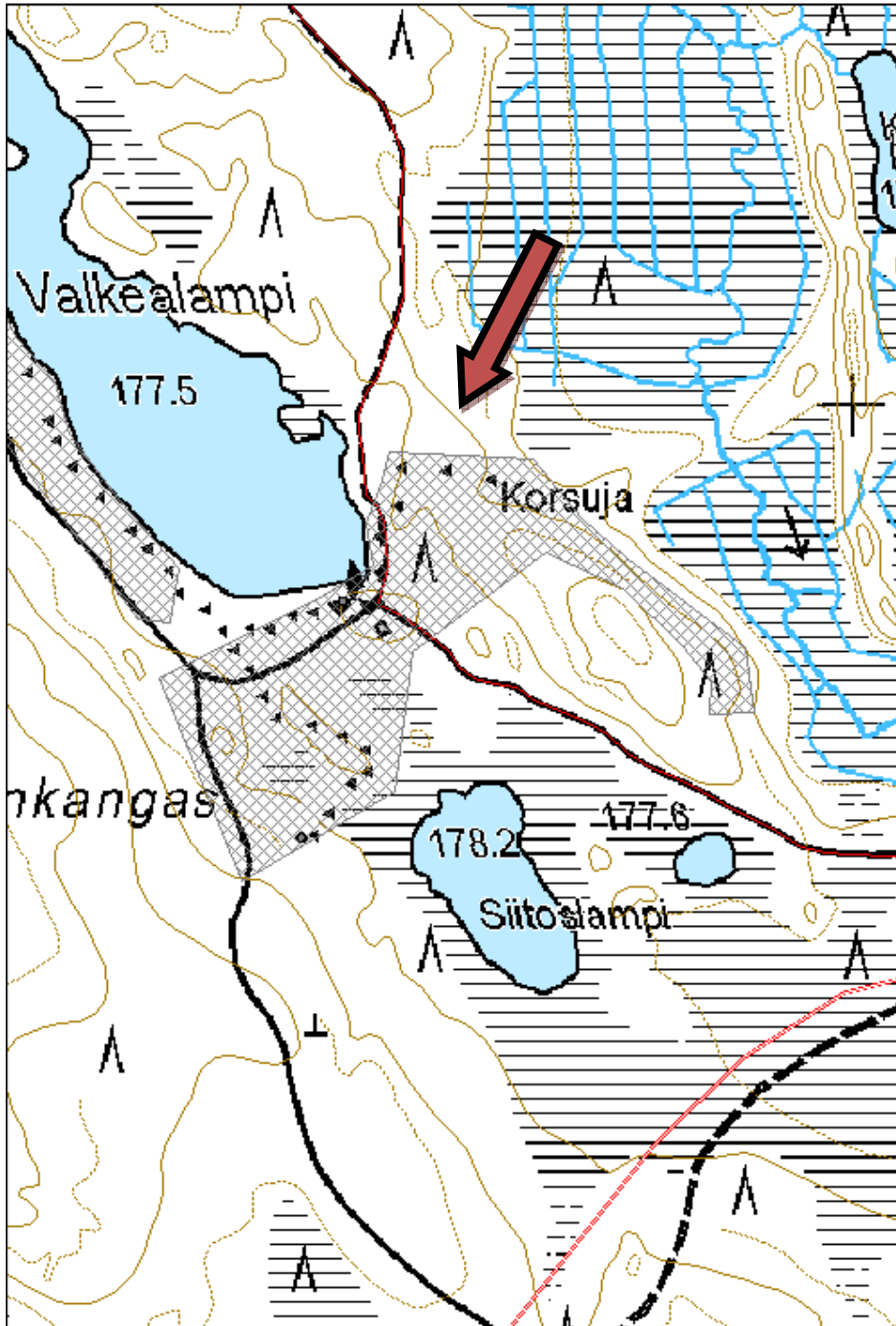
Kohde on inventoitu Salpalinjainventoinneissa 2011. Alueella on käyty taisteluja talvisodassa 1939-1940. Varustuksia on vahvennettu välirauhan aikana.

Tarkastukset

Tila: 3 Toteutettu Laji: 6 Suojeluarvojen tarkastus Tarkastusvuosi: 2014
Tarkastuspvm: 24.7.2014 Tarkastaja: R. Mustonen
Kuvaus: KMO kulttuuriperintöinventointi Lieksa 2014

Viranomaisrekisterinro:	1000019842	Kunto:	2 Keskinertainen
		Olotila:	2 Ei käytössä

Arvotus:	8 Muu suojeleuarvo	Kohteen suojele:	9 Muu suojeleuarvo
Ympäristön suojele:	0 Ei määritelty		
Kohdetyyppi:	5 Puolustusvarustukset	Copyright:	© Metsähallitus 2008 © Maanmittauslaitos 1/MML/08
Koordinaatit:	X 7022747, Y 3693462, Z 180	Mittakaava:	1:5000





Kuva 20. Juoksuhaudaa, kuvattu luoteesta.



Kuva 21. Puolustusrakennelma, kuvattu lännestä.

Kohdetyyppi:	5 Puolustusvarustukset	Haltija:	131 Metsätalous Itä-Suomi
Ajoitus:	7119 Toinen maailmansota	Ylläpitäjä:	131 Metsätalous Itä-Suomi
Rakentamisvuosi:		Kunta:	422 LIEKSA
Lukumäärä:			

Koordinaatti-selitys:		Geometria tuotettu:	4 Gps-mittaus, korjaamaton
Koordinaatit:	X 7023242, Y 3693076, Z 180	Löydöt:	

Taustatiedot

Kohde on inventoitu Salpalinja-inventoinnissa ja merkitty muinaisjäännösrekisteriin. Sillä ei ole kuitenkaan muinaisjäännöskohteen suojeluarvoa.

Ympäristön kuvaus

Kohde sijaitsee Inarintien eteläpuolella Kaatiinlammen eteläosan länsirannalla ja Valkealammen länsirannalla yhtenäisenä linjana. Puolustusvarustukset jatkuvat Valkealammin ympäristössä, mutta ne on muinaisjäännösrekisterissä erotettu omaksi kohteekseen. Alueella on kuivahkoa mäntykangasta, jonka puusto vaihtelee nuoresta kasvatusmetsästä uudistuskypsään metsään.

Kohteen kuvaus

Paikalla on katettuja konekivääriasemia ja majoituskorsuja, joiden katot ovat luhistuneet mutta puurakenteita on vielä jäljellä. Lisäksi on juoksu- ja taisteluhautoja sekä tuliasemia. Lammen rannassa on kaksirivistä panssarivaunun kiviastetta sekä rinneleikkaus, jonka puisista tukirakenteista on vielä jäännöksiä jäljellä. Kaatiinlammen osiolla korsujen ja tuliasemien länsipuolella harjun ja suon välissä kulkee huoltotie. Korsut ovat halkaisijaltaan noin 15 metrisiä ja niissä on lännen puolella sortuneita oviaukkoja. Niitä on alueella seitsemän kappaletta. Asemien torjuntasuunnat ovat itään. Yhteensä eri rakenteita dokumentoitiin lähemmäs neljäkymmentä kappaletta. Kaatiinlammen osuudella oli myrskyn kaatamia puita, jotka olivat jossain määrin vaurioittaneet rakenteita.

Kohteen rajaus

Kohteen rajaus on aluemainen. Tuliaseman ja panssarieste on merkitty erillisinä pisteinä ja näihin on liitetty valokuvat.

Tulkinta

Kohde on talvisodan aikainen puolustusasema, jota vahvennettiin välirauhan aikana. Se on osa Salpalinjan puolustusketjua.

Lisätietoja

Alueella käytiin taisteluita talvisodan aikana 1939 – 1940. Kohde on inventoitu Salpalinja-inventoinneissa 2011.

Tarkastukset

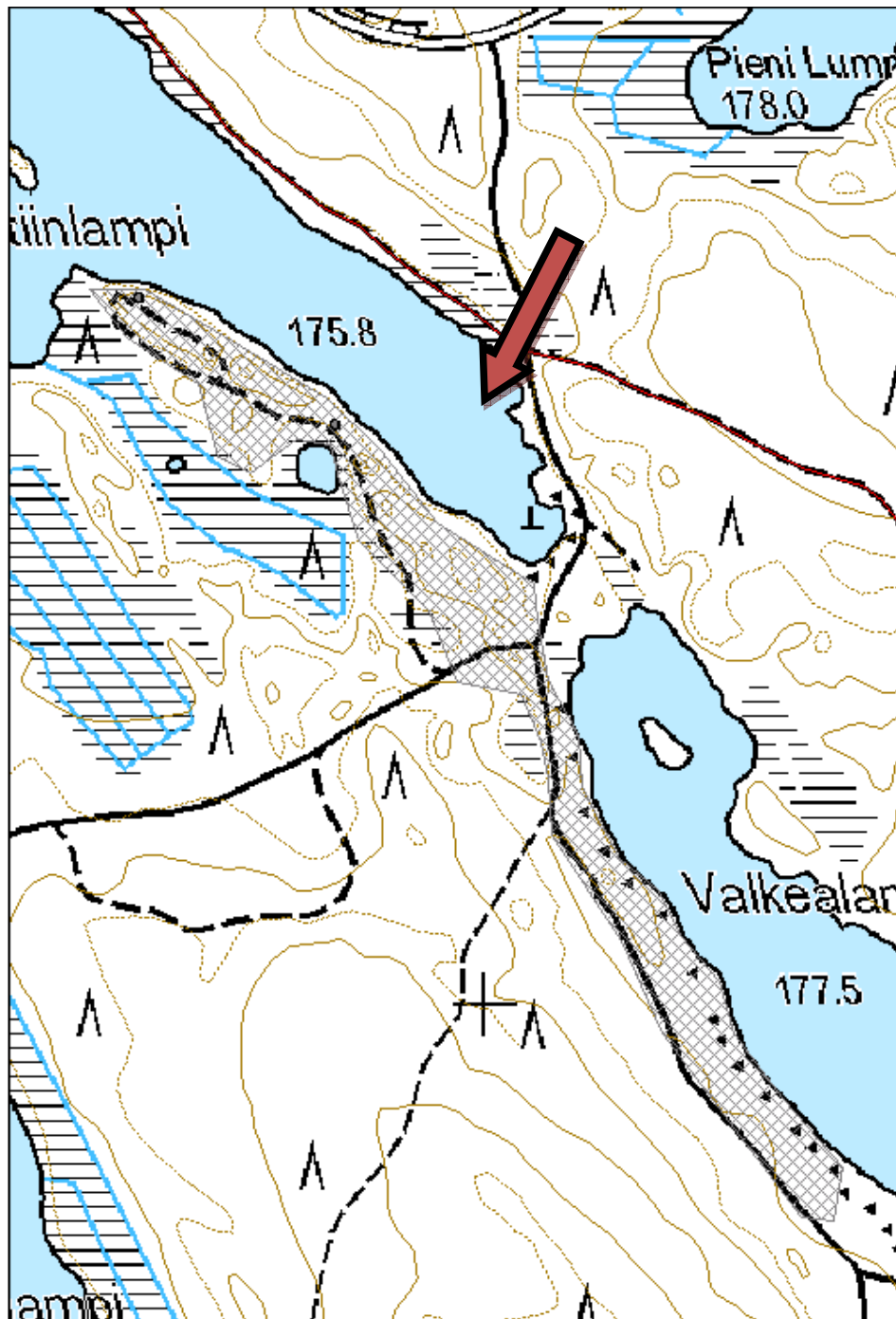
Tila: 3 Toteutettu Laji: 6 Suojeluarvojen tarkastus Tarkastusvuosi: 2014
Tarkastuspvm: 23.6.2014 Tarkastaja: R. Mustonen
Kuvaus: KMO kulttuuriperintöinventointi Lieksa 2014

Viranomaisrekisterinro:	1000019843	Kunto:	2 Keskinertainen
--------------------------------	------------	---------------	------------------

Arvotus:	8 Muu suojeleuarvo	Olutila:	2 Ei käytössä
		Kohteen suojele:	9 Muu suojeleuarvo

Ympäristön suojele:	0 Ei määritelty
----------------------------	-----------------

Kohdetyyppi:	5 Puolustusvarustukset	Copyright:	© Metsähallitus 2008 © Maanmittauslaitos 1/MML/08
Koordinaatit:	X 7023242, Y 3693076, Z 180	Mittakaava:	1:5000





Kuva 22. Tuliasema, kuvattu koillisesta.



Kuva 23. Panssarieste, kuvattu lännestä.

Kohdetyyppi:	5 Puolustusvarustukset	Haltija:	131 Metsätalous Itä-Suomi
Ajoitus:	7119 Toinen maailmansota	Ylläpitäjä:	131 Metsätalous Itä-Suomi
Rakentamisvuosi:		Kunta:	422 LIEKSA
Lukumäärä:	1		

Koordinaatti-selitys:		Geometria tuotettu:	4 Gps-mittaus, korjaamaton
Koordinaatit:	X 7024059, Y 3692193, Z 178	Löydöt:	

Taustatiedot

Kohde on tarkastettu Salpalinja-inventoinnissa vuonna 2011. Kohde on merkitty muinaisjäännösrekisteriin muu kulttuuriperintökohde-statuksella.

Ympäristön kuvaus

Kohde sijaitsee Inarintien eteläpuolella, rämeiden ympäröimällä kankaalla, joka jatkuu kapeana niemenä Kaatiinlampeen. Alue on puustoltaan mäntyvaltainen ja kehitysluokaltaan varttunutta ja nuorta kasvatusmetsää.

Kohteen kuvaus

Niemeä pitkin kulkee panssarivaunujen kivieste, joka on merkitty peruskarttaan. Sen rinnalla kulkee pitkän matkaa juoksuhauta. Niemen koillispuoleisella suolla on piikkilankaesteiden tolppia. Niemekkeen eteläosassa on runsaasti rakennelmia, mm. suorakaiteen muotoisia kaivantoja, joissa osassa on puurakenteita jäljellä. Korkeamman kummun päällä on kookas kaivanto ja sen reunassa on osittain maan alla ollut kivivahvisteinen rakennelma. Niemekkeen kaakkoispäähän johtaa tieväylä ja siihen liittyy kookas 15 x 20 metrinen kaivanto. Erillisiä rakenteita alueella on noin parikymmentä.

Kohteen rajaus

Kohde on aluemainen. Yksi tuliasemista on merkitty erillisellä pisteellä.

Tulkinta

Salpalinjaan kuuluva puolustusvarustus.

Lisätietoja

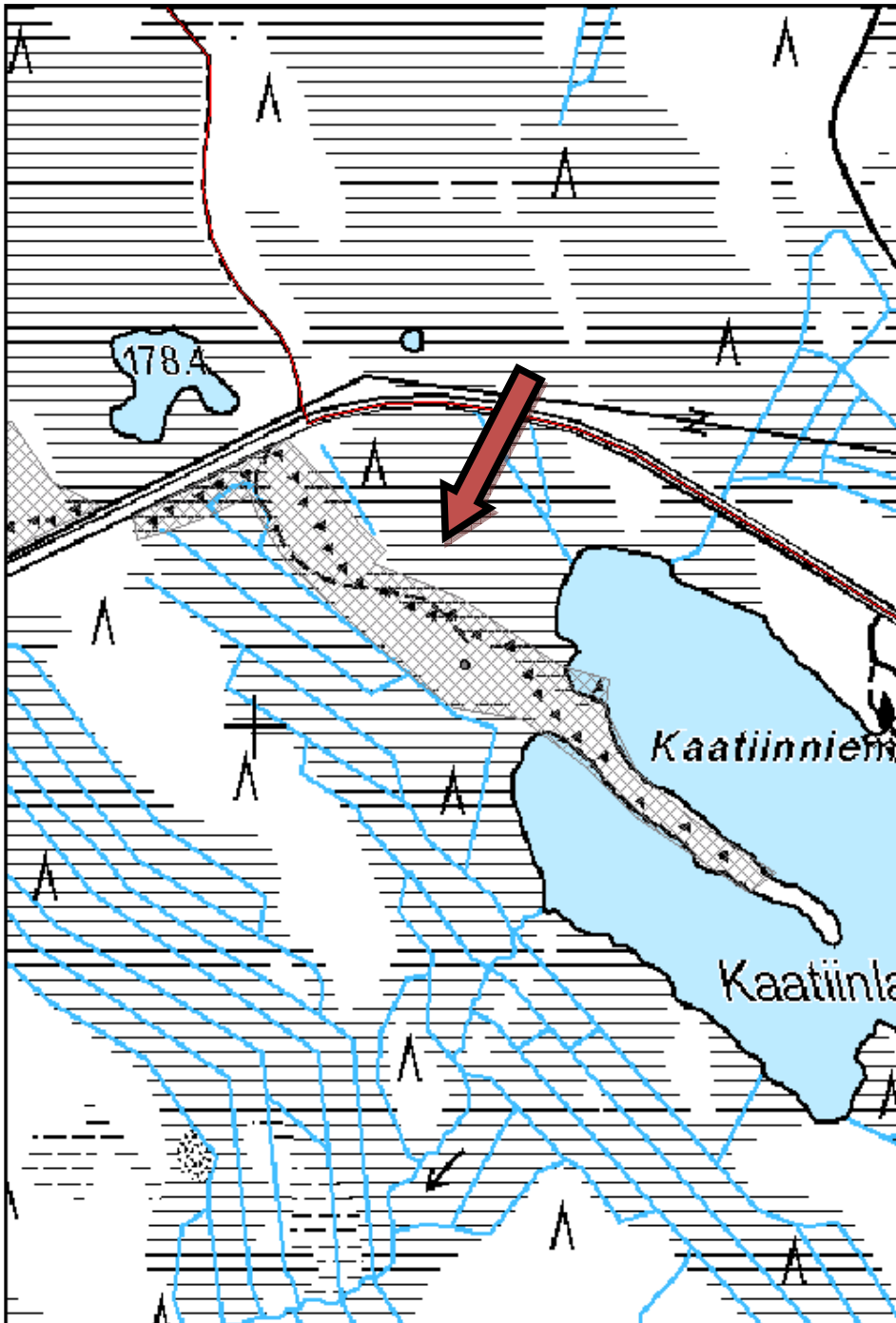
Kohde on talvisodan aikainen puolustusasema, jota vahvennettiin välirauhan aikana. Alueella käytiin taisteluita talvisodan aikana 1939 – 1940.

Tarkastukset

Tila: 3 Toteutettu Laji: 6 Suojeluarvojen tarkastus Tarkastusvuosi: 2014
Tarkastuspv: 3.6.2014 Tarkastaja: R. Mustonen
Kuvaus: KMO kulttuuriperintöinventointi Lieksa

Viranomaisrekisterinro:	1000019844	Kunto:	1 Hyvä
		Olotila:	2 Ei käytössä
Arvotus:	8 Muu suojeluarvo	Kohteen suojelu:	9 Muu suojeluarvo
Ympäristön suojelu:	0 Ei määritelty		
Kohdetyyppi:	5 Puolustusvarustukset	Copyright:	© Metsähallitus 2008

			© Maanmittauslaitos 1/MML/08
Koordinaatit:	X 7024059, Y 3692193, Z 178	Mittakaava:	1:5000





Kuva 24. Panssariesteitä, kuvattu luoteesta.

Kohdetyyppi:	6 Puolustusvarustukset?	Haltija:	131 Metsätalous Itä-Suomi
Ajoitus:	7119 Toinen maailmansota	Ylläpitäjä	131 Metsätalous Itä-Suomi
Rakentamisvuosi:		Kunta:	422 LIEKSA
Lukumäärä:	9		

Koordinaatti-selitys:		Geometria tuotettu:	4 Gps-mittaus, korjaamaton
Koordinaatit:	X 7023971, Y 3692732, Z 180	Löydöt:	

Taustatiedot

Kohteet havaittiin tieltä ohi ajaessa.

Ympäristön kuvaus

Kohde sijaitsee Inarintien eteläpuolella, Kaatiinlammen itäpuolella, kuivalla kankaalla, jolla kasvaa mäntyvaltaista nuorta kasvatusmetsää.

Kohteen kuvaus

Paikalla on halkaisijaltaan 6-metrinen pyöreä alue, jota ympäröi matala oja. Lisäksi on seitsemän suurin piirtein samankokoista pyöreää alaa, jossa pyöreää kuopalla olevaa aluetta ympäröivät maavallit. Alueella on myös yksi pienempi suppilomainen kuoppa.

Kohteen rajaus

Kohteen rajaus on aluemainen. Yksi alakohteista on merkitty pisteenä.

Tulkinta

Parakkien ja teltojen pohjia. Raimo Sillanpään ja Tauno Oksasen Salpalinnoitteet 10. prikaatin alueella - teoksen mukaan paikalla on ollut välirauhan aikaan puolustusvarustusten rakennushenkilöstön parakki- ja telttakylä.

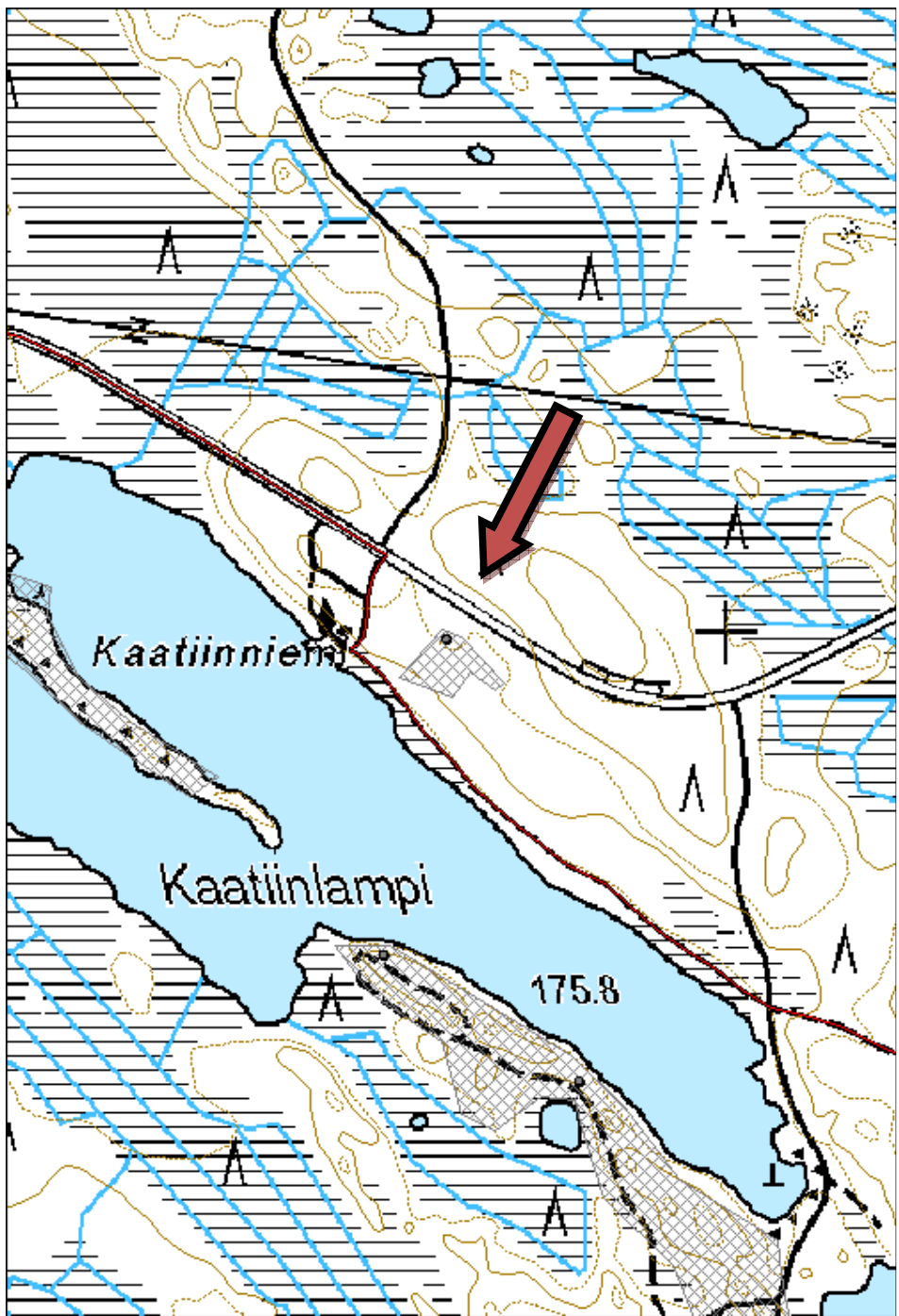
Tarkastukset

Tila: 3 Toteutettu Laji: 6 Suojeluarvojen tarkastus Tarkastusvuosi: 2014
Tarkastuspvm: 24.7.2014 Tarkastaja: R. Mustonen
Kuvaus: KMO kulttuuriperintöinventointi Lieksa 2014

Viranomaisrekisterinro:		Kunto:	2 Keskinertainen
Arvotus:	8 Muu suojeluarvo	Olotila:	2 Ei käytössä
		Kohteen suojelu:	9 Muu suojeluarvo

Ympäristön suojelu:	0 Ei määritelty
----------------------------	-----------------

Kohdetyyppi:	6 Puolustusvarustukset?	Copyright:	© Metsähallitus 2008 © Maanmittauslaitos 1/MML/08
Koordinaatit:	X 7023971, Y 3692732, Z 180	Mittakaava:	1:5000





Kuva 25. Teltanpohja, kuvattu etelästä.

21. Vilponkangas puolustusvarustukset

MH-tunnus: 169913

Kohdetyyppi:	5 Puolustusvarustukset	Haltija:	131 Metsätalous Itä-Suomi
Ajoitus:	7119 Toinen maailmansota	Ylläpitäjä:	131 Metsätalous Itä-Suomi
Rakentamisvuosi:		Kunta:	422 LIEKSA
Lukumäärä:	9		

Koordinaatti-selitys:		Geometria tuotettu:	4 Gps-mittaus, korjaamaton
Koordinaatit:	X 7023779, Y 3691371, Z 177	Löydöt:	

Taustatiedot

Kohde löytyi metsuri Markku Oinosen opastamana.

Ympäristön kuvaus

Kohde sijaitsee Vilponkankaalla Inarintien eteläpuolella, noin 700 metriä panssariestekivistä lounaaseen. Alue on kuivaa kangasta, jossa kasvaa mäntytaimikkoa.

Kohteen kuvaus

Tieuran pohjoispuolella on rivissä tuliasemia. Rakenteita on yhdeksän. Ne ovat suurin piirtein samankokoisia (4 x 5 metriä) suorakaiteenmuotoisia kuoppia, jossa on kulkuaukko. Muutamia puurakenteita on säilynyt kuoppien reunoilla. Useimpien päällä kasvaa kuusia.

Kohteen rajaus

Kohteen rajaus on aluemainen.

Tulkinta

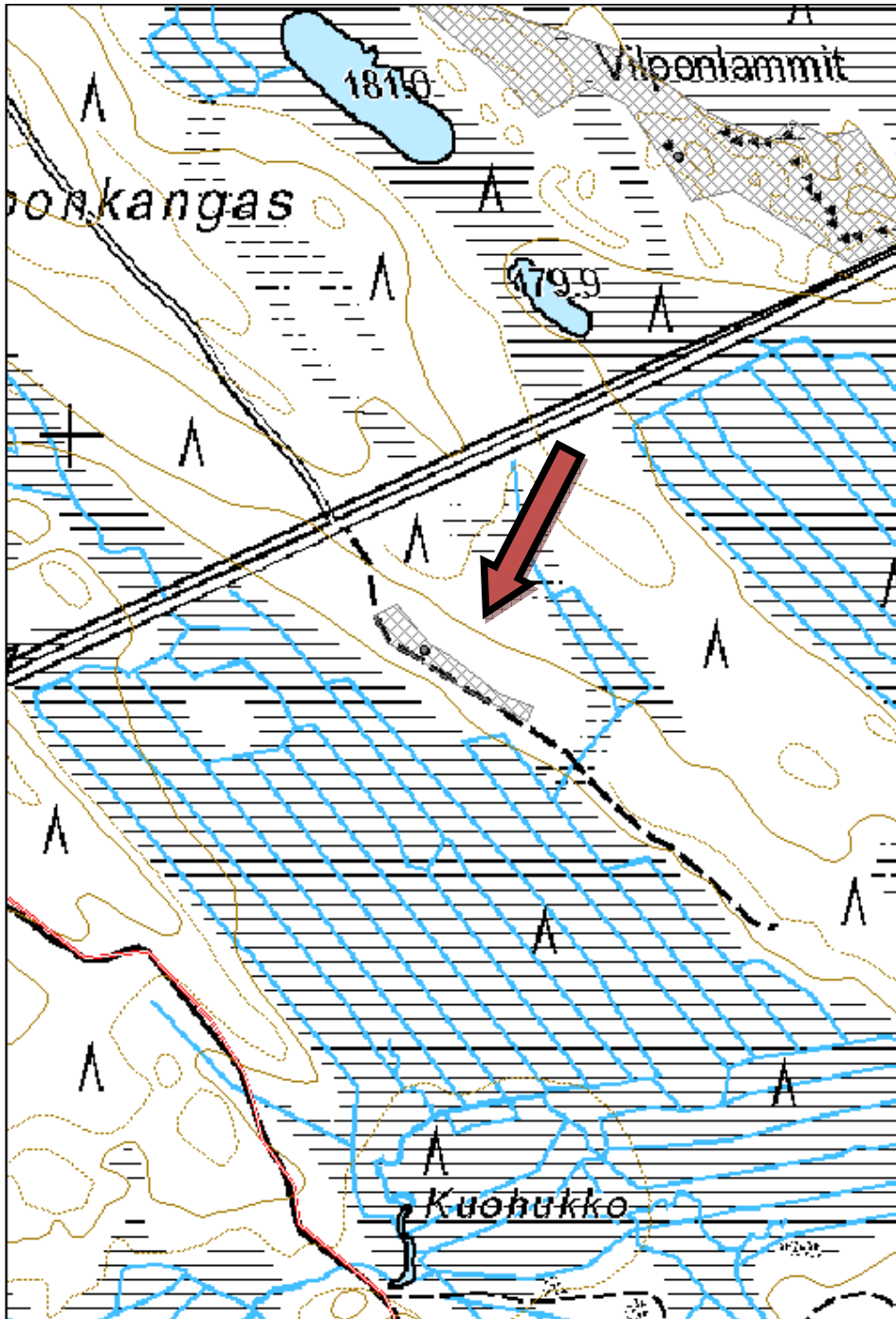
Mahdollisesti Kuotiin puolustusaseman kranaatinheittimistön linnoitetut tuliasemat. Raimo Sillanpään ja Tauno Oksasen teoksen ”Salpalinnoitteet 10. prikaatin alueella” -mukaan ne sijaitsivat noin puolen kilometrin päässä Kuotiin puolustusasemista.

Tarkastukset

Tila: 3 Toteutettu Laji: 6 Suojeluarvojen tarkastus Tarkastusvuosi: 2014
Tarkastuspvm: 30.6.2014 Tarkastaja: R. Mustonen
Kuvaus: KMO kulttuuriperintöinventointi

Viranomaisrekisterinro:		Kunto:	2 Keskinertainen
Arvotus:	8 Muu suojeluarvo	Olotila:	2 Ei käytössä
Ympäristön suojelu:	0 Ei määritelty	Kohteen suojelu:	9 Muu suojeluarvo

Kohdetyyppi:	5 Puolustusvarustukset	Copyright:	© Metsähallitus 2008 © Maanmittauslaitos 1/MML/08
Koordinaatit:	X 7023779, Y 3691371, Z 177	Mittakaava:	1:5000





Kuva 26. Tuliasema, kuvattu etelästä.

Kohdetyyppi:	5 Puolustusvarustukset	Haltija:	131 Metsätalous Itä-Suomi
Ajoitus:	7119 Toinen maailmansota	Ylläpitäjä:	131 Metsätalous Itä-Suomi
Rakentamisvuosi:		Kunta:	422 LIEKSA
Lukumäärä:	2		

Koordinaatti-selitys:		Geometria tuotettu:	4 Gps-mittaus, korjaamaton
Koordinaatit:	X 7025697, Y 3690995, Z 185	Löydöt:	

Taustatiedot

Kohde löytyi metsuri Markku Oinosen opastamana.

Ympäristön kuvaus

Kohde sijaitsee Inarintien Salpalinjakohteista vajaan kaksi kilometriä luoteeseen, Tervasuon länsipuolisella kankaalla, huonokuntoisen metsäautotien pohjoisreunassa. Paikalla on kuivahkoa mäntykangasta, jolla kasvaa uudistuskypsää metsää.

Kohteen kuvaus

Paikalla on pidempi haarautuva juoksuhauta ja pohjoisempaan lyhyt pätkä juoksuhauta. Pohjois-eteläsuuntainen juoksuhauta muodostaa loivan siksak-kuvion. Pohjaosa on kapea ja maaperä varsin kivinen. Valleinen hauta on reilun puolen metrin syvyistä. Haudasta lähtee länteen haara, jota pitkin pääsee rinteen alle.

Kohteen rajaus

Kohteen rajaus on aluemainen.

Tulkinta

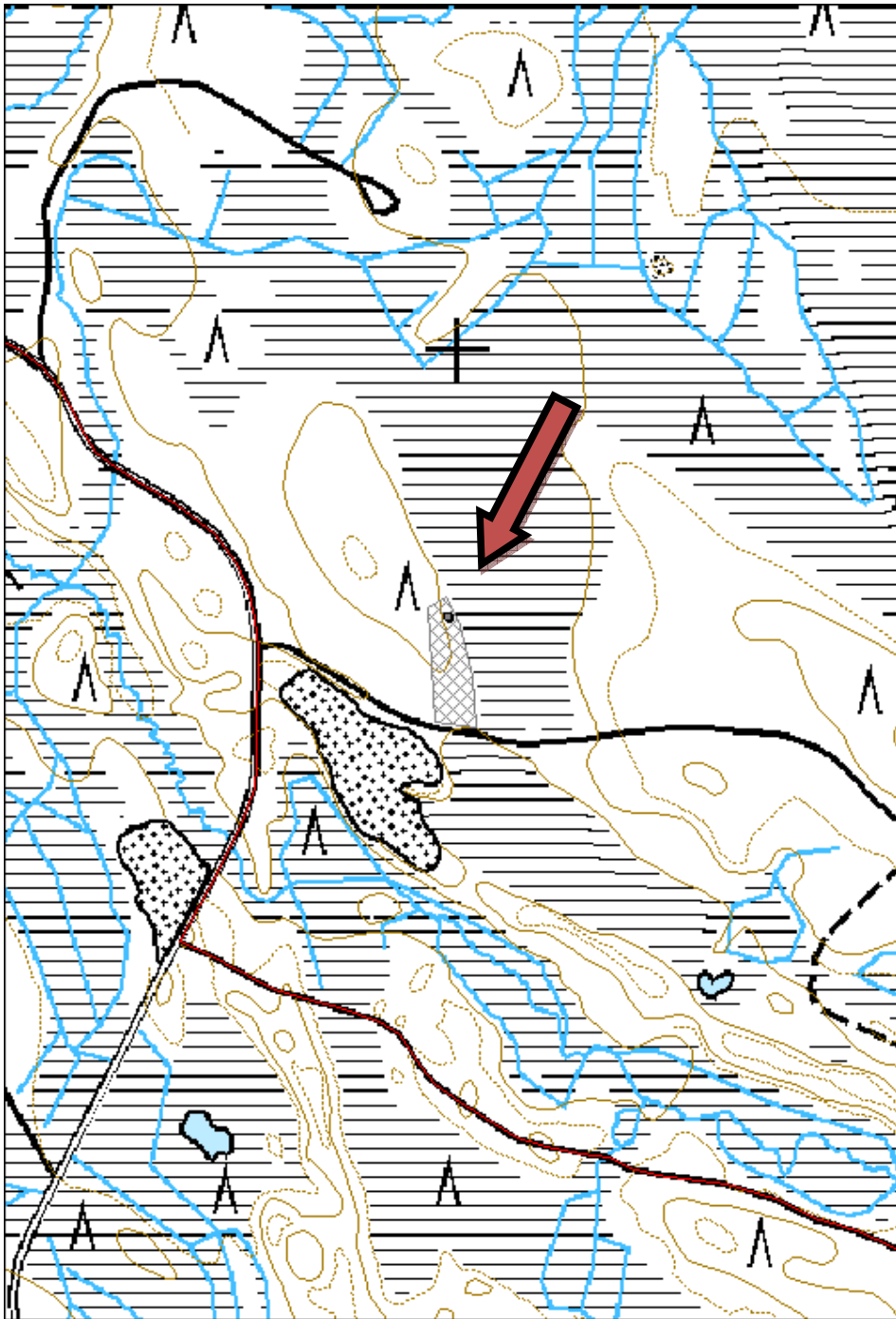
Puolustusvarustuksia. Osa Salpalinjaa.

Tarkastukset

Tila: 3 Toteutettu Laji: 6 Suojeluarvojen tarkastus Tarkastusvuosi: 2014
Tarkastuspvm: 30.6.2014 Tarkastaja: R. Mustonen
Kuvaus: KMO kulttuuriperintöinventointi Lieksa 2014

Viranomaisrekisterinro:		Kunto:	1 Hyvä
Arvotus:	8 Muu suojeluarvo	Olotila:	2 Ei käytössä
		Kohteen suojelu:	9 Muu suojeluarvo

Ympäristön suojelu:	0 Ei määritelty		
Kohdetyyppi:	5 Puolustusvarustukset	Copyright:	© Metsähallitus 2008 © Maanmittauslaitos 1/MML/08
Koordinaatit:	X 7025697, Y 3690995, Z 185	Mittakaava:	1:5000





Kuva 27. Juoksuhahtaa, kuvattu etelästä.

23. Kiimasuo hautapaikka

MH-tunnus: 170028

Kohdetyyppi:	99 Muu/määrittelemätön	Haltija:	131 Metsätalous Itä-Suomi
Ajoitus:	7119 Toinen maailmansota	Ylläpitäjä:	131 Metsätalous Itä-Suomi
Rakentamisvuosi:		Kunta:	422 LIEKSA
Lukumäärä:	1		

Koordinaatti-selitys:		Geometria tuotettu:	4 Gps-mittaus, korjaamaton
Koordinaatit:	X 7022614, Y 3688061, Z 170	Löydöt:	

Taustatiedot

SutiGis-ohjelmaan on merkitty hautapaikka kuviolle 330/3/145/547. Kuvion keskikohta on koordinaateissa 7022886/3697549. SutiGis:in tietojen mukaan paikalla on 5-9 venäläisen joukkohauta.

Ympäristön kuvaus

Yllämainittu sijainti on Kitsin kylältä luoteeseen, pitkänomaisella kangassaarekkeella rämeen keskellä. Saarekkeella on kuivahkoa mäntykangasta, jolla kasvaa nuorta kasvatusmetsää.

Kohteen kuvaus

Maastosta ei löytynyt merkkejä joukkohaudasta, mikä on tavallista tällaisten kohteiden kohdalla. Hauta on saatettu merkitä puihin risteillä, ja puut on kaadettu myöhemmin pois. Hautapaikka oli merkitty karttaan myös Lieksan Rajaperinnetalolla, jossa sen sijainti on SutiGis-tiedosta noin 560 metriä kaakkoon. Paikkaa ei ole tarkastettu, mutta se on keskellä suota, eikä sielläkään ilmeisesti ole mitään maanpäällisiä merkkejä haudasta. Rajaperinnetalon tietojen mukaan kyse olisi 20–30 vainajasta. Kohdepiste on merkitty Rajaperinnetalon tietojen mukaan, mutta ei ole mahdotonta, että kyseessä olisi kaksi erillistä hautaa.

Kohteen rajaus

Kohteen rajaus on pistemäinen.

Tulkinta

Vanhoihin tietoihin perustuva joukkohautakohde. Kohde on merkitty tyypiltään tarinapaikaksi, koska siitä ei ole näkyviä fyysisiä todisteita.

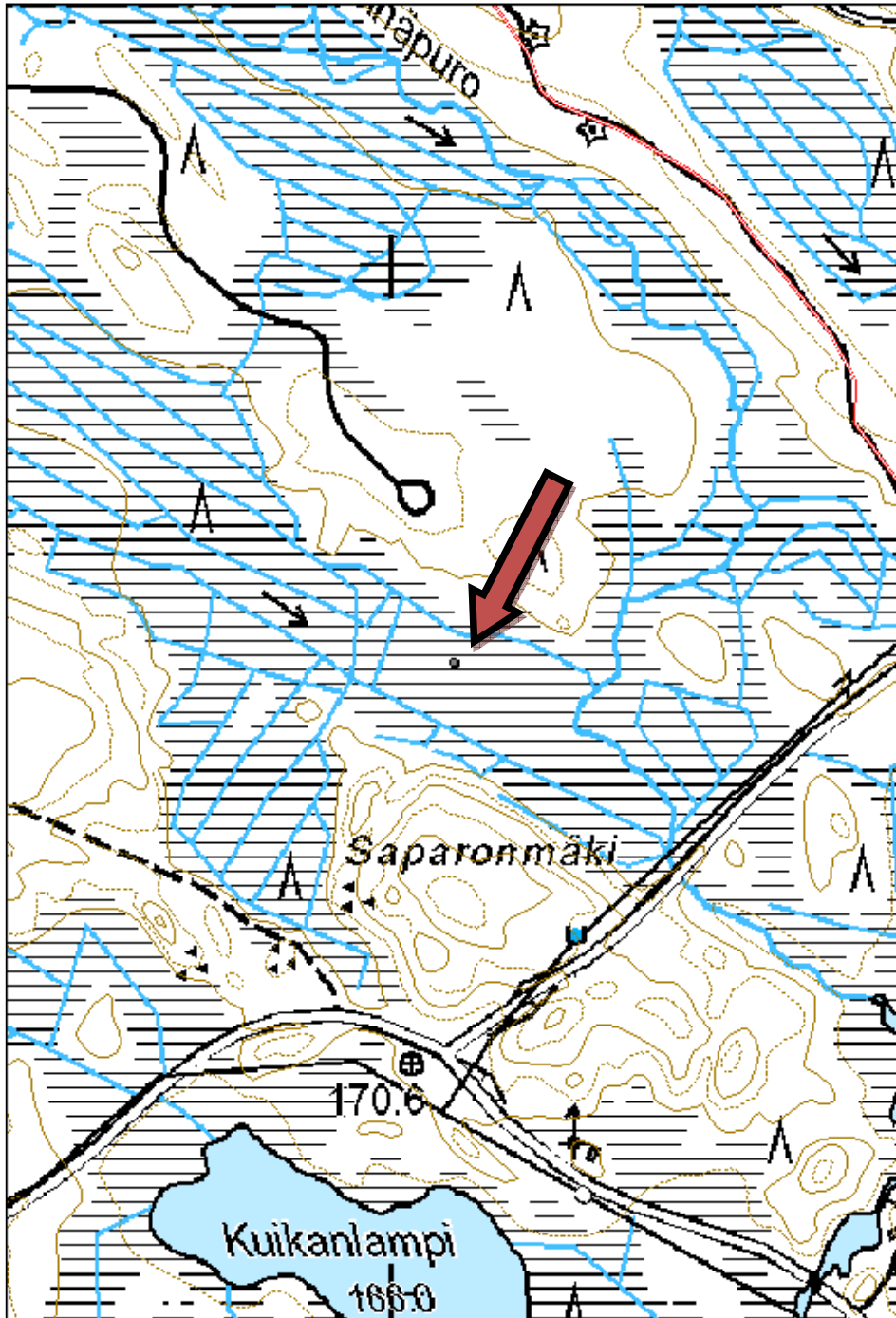
Tarkastukset

Tila: 3 Toteutettu Laji: 6 Suojeluarvojen tarkastus Tarkastusvuosi: 2014
Tarkastuspvm: 3.7.2014 Tarkastaja: R. Mustonen
Kuvaus: KMO kulttuuriperintöinventointi Lieksa 2014

Viranomaisrekisterinro:		Kunto:	0 Ei määritelty
Arvotus:	8 Muu suojeluarvo	Olotila:	2 Ei käytössä
		Kohteen suojele:	9 Muu suojeluarvo

Ympäristön suojele:	0 Ei määritelty
----------------------------	-----------------

Kohdetyyppi:	99 Muu/määrittelemätön	Copyright:	© Metsähallitus 2008 © Maanmittauslaitos 1/MML/08
Koordinaatit:	X 7022614, Y 3688061, Z 170	Mittakaava:	1:5000





Kuva 28. Maastoa SutiGis:iin merkityn kohdepisteen luona, kuvattu luoteesta.

Kohdetyyppi:	99 Muu/määrittelemätön	Haltija:	131 Metsätalous Itä-Suomi
Ajoitus:	7116 Uusi aika	Ylläpitäjä	131 Metsätalous Itä-Suomi
Rakentamisvuosi:		Kunta:	422 LIEKSA
Lukumäärä:	1		

Koordinaatti-selitys:		Geometria tuotettu:	4 Gps-mittaus, korjaamaton
Koordinaatit:	X 7019783, Y 3703046, Z 227	Löydöt:	

Taustatiedot

Kohteesta kertoi paikallinen evp. rajavartija. Paikkaa ei ole tarkastettu.

Ympäristön kuvaus

Kohde sijaitsee Reetunlammen länsipuolella, lammen ja metsäautotien välissä olevilla mäillä, joiden välissä kulkee puro. Eteläpuoleinen mäki on kuivahkoa kangasta, jolla kasvaa kuusivaltainen varttunut kasvatusmetsä. Puron pohjoispuoli on kuivahkoa kangasta, jolla kasvaa mäntytaimikkoa.

Kohteen kuvaus

Paikalla käytiin elokuussa vuonna 1944 taistelu venäläisten partisaanien ja suomalaisen takaa-ajo osaston välillä. Partisaanit olivat aikaisemmin hyökänneet suomalaisen kolonnan kimppuun, minkä johdosta perään lähetettiin takaa-ajo osasto. Pitkän jäljityksen jälkeen suomalaiset joutuivat partisaanien väijytykseen kyseisellä paikalla. Paikalla käytiin kiiwas tulitaistelu, jossa kokemattomasta suomalaisjoukosta kaatui useita sotilaita.

Kohteen rajaus

Kohteen rajaus on pistemäinen. Piste osoittaa tapahtumien summittaisen sijainnin.

Tulkinta

Partisaanien ja suomalaissotilaiden taistelupaikka.

Lisätietoja

Tapahtuneesta saa lisätietoa sotapäiväkirjoista ja Tauno Oksasen ja Paavo Martikaisen teoksesta Painajainen Pielisjärvellä 1944.

Tarkastukset

Tila: 1 Ehdotettu Laji: 6 Suojeluarvojen tarkastus Tarkastusvuosi: 2014
Tarkastuspvm: 19.8.2014 Tarkastaja: R. Mustonen
Kuvaus: KMO kulttuuriperintöinventointi Lieksa 2014

Viranomaisrekisterinro:

Kunto: 0 Ei määritelty

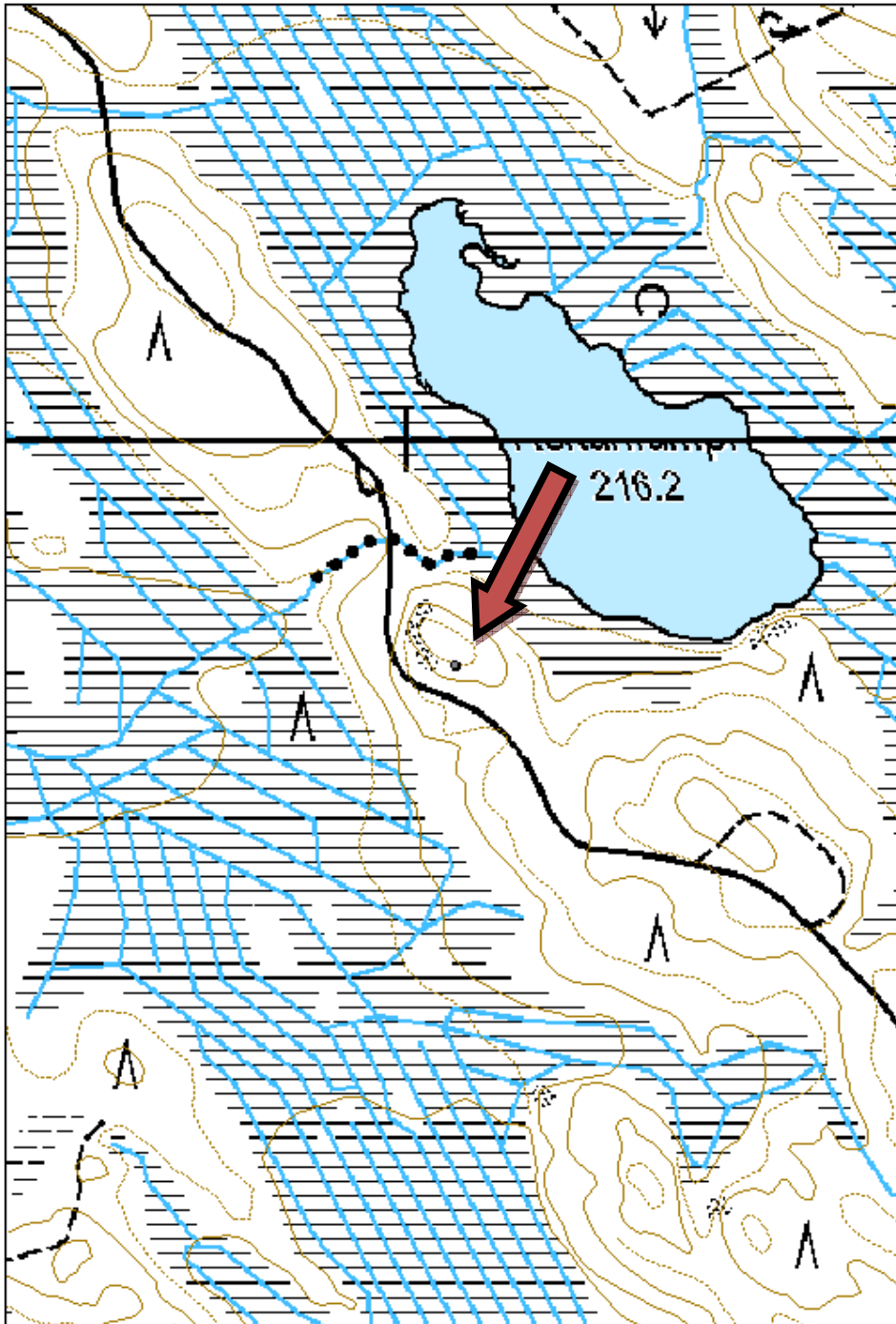
Olotila: 2 Ei käytössä

Arvotus: 8 Muu suojeluarvo

Kohteen suojelu: 9 Muu suojeluarvo

Ympäristön suojelu: 0 Ei määritelty

Kohdetyyppi:	99 Muu/määrittelemätön	Copyright:	© Metsähallitus 2008 © Maanmittauslaitos 1/MML/08
Koordinaatit:	X 7019783, Y 3703046, Z 227	Mittakaava:	1:5000



Kohdetyyppi:	11 Taide/muistomerkit	Haltija:	131 Metsätalous Itä-Suomi
Ajoitus:	7116 Uusi aika	Ylläpitäjä:	131 Metsätalous Itä-Suomi
Rakentamisvuosi:		Kunta:	422 LIEKSA
Lukumäärä:	1		

Koordinaatti-selitys:		Geometria tuotettu:	4 Gps-mittaus, korjaamaton
Koordinaatit:	X 7000458, Y 3672982, Z 230	Löydöt:	

Taustatiedot

Kohde on merkitty peruskarttaan.

Ympäristön kuvaus

Kohde sijaitsee Mustantien länsipuolella, Karhivaaran kaakkoisrinteessä. Paikalla on kuusikkokangas, jossa kasvaa nuorta kasvatusmetsää. Kohde on kumpareella, jonka puusto on käsittelemätöntä. Kohteelle on pystytetty opasteet ja sinne vie polku.

Kohteen kuvaus

Paikalle marssitettiin 30.7.1944 Tolvasten ja Saarelaisten perhettä ja konepistoolitulta ammuttiin heitä kohti. Kaksi henkeä pääsi karkuun. Paikalle on pystytetty partisaanien uhrien muistomerkki. Muistomerkki on kivinen ja siinä oli metallikilpi. Kivessä on teksti partisaanien uhrit, päivämäärä ja 13 ristiä kuolleiden muistoksi. Muistomerkin eteen on istutettu herttavuorenkilpiä.

Kohteen rajaus

Kohteen rajaus on pistemäinen.

Tulkinta

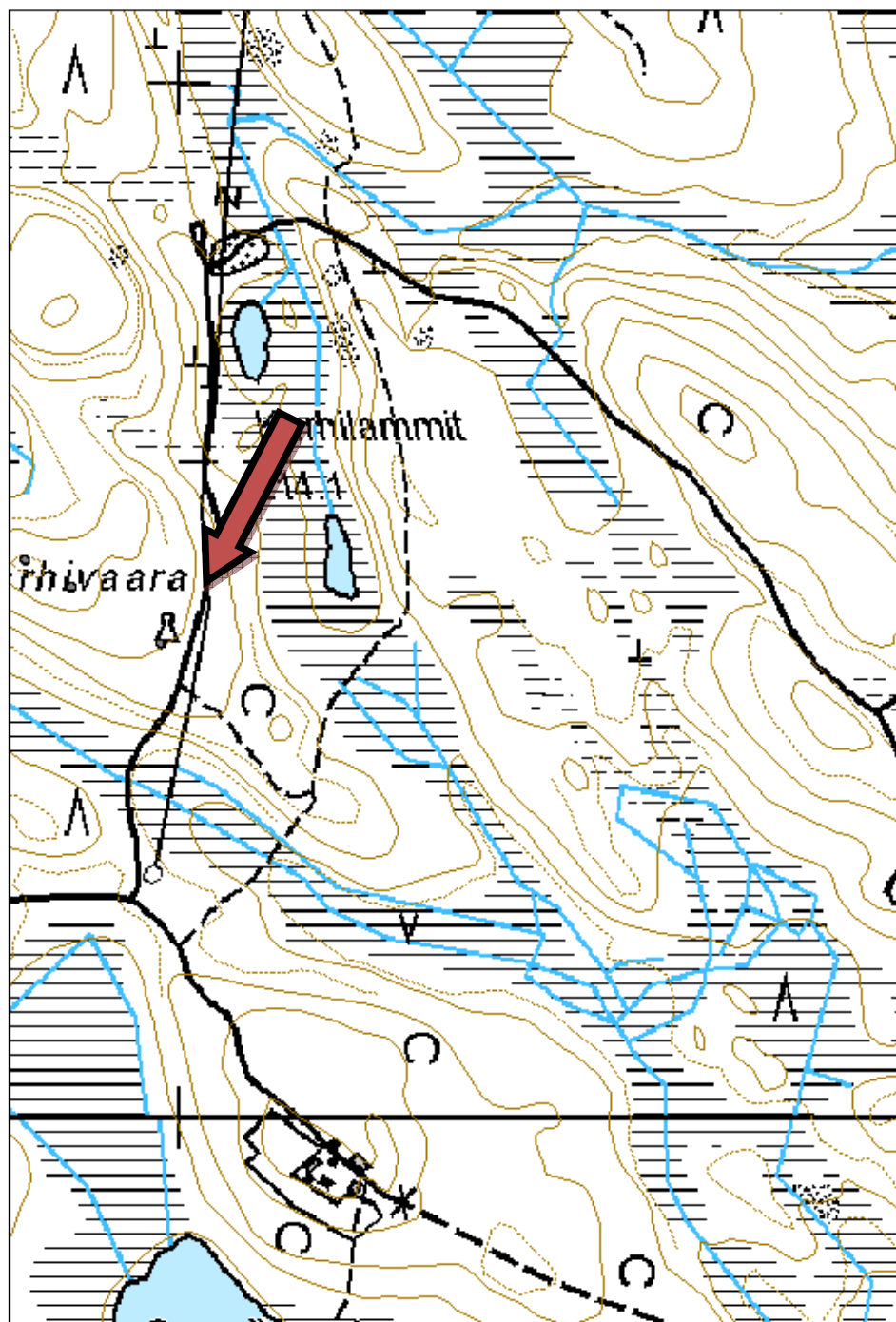
Muistomerkki läheisten talojen ihmisille, jotka partisaanit surmasivat paikalle.

Tarkastukset

Tila: 3 Toteutettu Laji: 6 Suojeluarvojen tarkastus Tarkastusvuosi: 2014
Tarkastuspvm: 11.6.2014 Tarkastaja: R. Mustonen
Kuvaus: KMO kulttuuriperintöinventointi Lieksa 2014

Viranomaisrekisterinro:		Kunto:	0 Ei määritelty
Arvotus:	8 Muu suojeluarvo	Olotila:	1 Käytössä
Ympäristön suojelu:	0 Ei määritelty	Kohteen suojelu:	9 Muu suojeluarvo

Kohdetyyppi:	11 Taide/muistomerkit	Copyright:	© Metsähallitus 2008 © Maanmittauslaitos 1/MML/08
Koordinaatit:	X 7000458, Y 3672982, Z 230	Mittakaava:	1:5000





Kuva 29. Muistomerkki, kuvattu luoteesta.

Kohdetyyppi:	11 Taide/muistomerkit	Haltija:	131 Metsätalous Itä-Suomi
Ajoitus:	7116 Uusi aika	Ylläpitäjä:	131 Metsätalous Itä-Suomi
Rakentamisvuosi:		Kunta:	422 LIEKSA
Lukumäärä:	1		

Koordinaatti-selitys:		Geometria tuotettu:	4 Gps-mittaus, korjaamaton
Koordinaatit:	X 7010951, Y 3683459, Z 182	Löydöt:	

Taustatiedot

Kohde löytyi kirjallisuuden ja peruskartan avulla.

Ympäristön kuvaus

Kohde sijaitsee Sarvivaaran tien varressa, lähellä Sarvivaaran tilaa ja Patvinsuon kansallispuistoa. Paikalla on kuiva kangas, jolla kasvaa mäntytaimikko. Kohteen ympärillä on suurempia mäntyjä.

Kohteen kuvaus

Kivinen muistomerkki neuvostopartisaanien miinaväijytyksen uhreille. Miinaan ajoivat ensin Sarvivaaran emäntä ja isäntä Stiina ja Aatu Saastamoinen hevosella. Hevonen jouduttiin lopettamaan. Kun sana tapahtumista saapui Kontiovaarassa olleille sotilaille, partio lähti tapahtumapaikalle. Toinen miina räjähti ja surmasi luutnantti Uusiluodon sekä kersantti Huuskosen. Kerrotaan, että osia luutnantti Uusiluodon housuista roikkui läheisen puun oksalla useita vuosia.

Kohteen rajaus

Kohteen rajaus on pistemäinen.

Tulkinta

11.9.1944 tapahtumiin liittyvä muistomerkki.

Tarkastukset

Tila: 3 Toteutettu Laji: 6 Suojeluarvojen tarkastus Tarkastusvuosi: 2014
Tarkastuspv: 10.7.2014 Tarkastaja: R. Mustonen
Kuvaus: KMO kulttuuriperintöinventointi Lieksa 2014

Viranomaisrekisterinro:

Kunto: 1 Hyvä

Arvotus: 8 Muu suojeluarvo

Olotila: 1 Käytössä

Kohteen suojelu: 9 Muu suojeluarvo

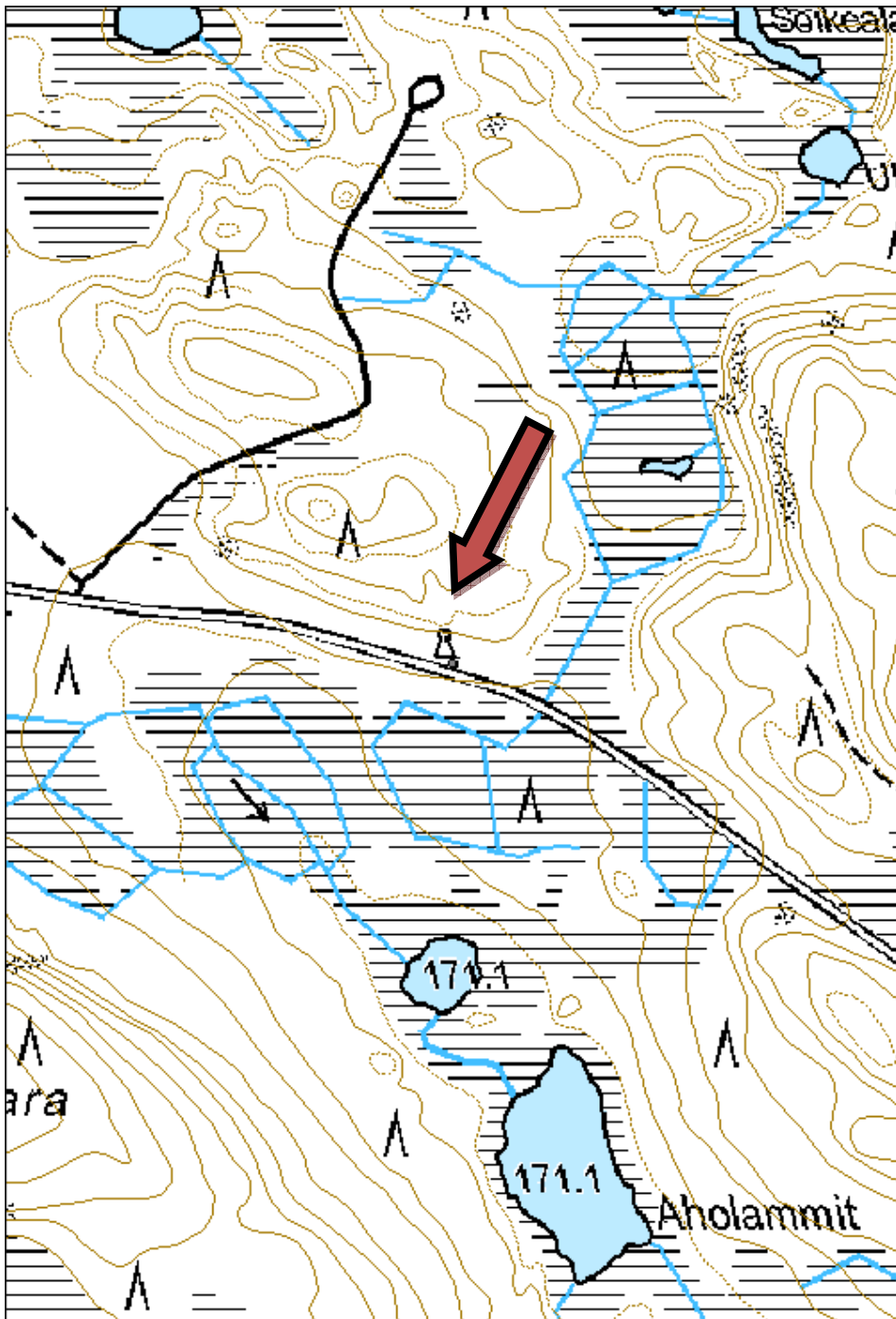
Selitys:

Selitys: Paikalla on kyltti: Rauhoitettu luonnonsuojelulain nojalla.

Ympäristön suojelu: 0 Ei määritelty

Kohdetyyppi: 11 Taide/muistomerkit Copyright: © Metsähallitus 2008
© Maanmittauslaitos 1/MML/08

Koordinaatit: X 7010951, Y 3683459, Z 182 Mittakaava: 1:5000





Kuva 30. Muistomerkki, kuvattu lounaasta.

Kohdetyyppi:	11 Taide/muistomerkit	Haltija:	131 Metsätalous Itä-Suomi
Ajoitus:	7116 Uusi aika	Ylläpitäjä:	131 Metsätalous Itä-Suomi
Rakentamisvuosi:		Kunta:	0
Lukumäärä:	1		

Koordinaatti-selitys:		Geometria tuotettu:	4 Gps-mittaus, korjaamaton
Koordinaatit:	X 7028237, Y 3698933, Z 235	Löydöt:	

Taustatiedot

Kohde on merkitty peruskarttaan.

Ympäristön kuvaus

Kohde sijaitsee välittömästi Inarintien pohjoispuolella, paikalla, josta kulkee rajavyöhykkeen linjaus.

Kohteen kuvaus

Tieltä kulkee portaat muistomerkille. Muistomerkissä on kiviä kahdessa neliönmuotoisessa päällekkäisessä tasossa ja näiden päällä on pitkä pysty kivi. Tässä kivessä on metallilaatta, jossa lukee: "RES STM Kalle M. Rajala 32 KAATUI 30.11.1939." Rajala oli ensimmäinen talvisodassa kaatunut suomalainen Lieksassa.

Kohteen rajaus

Kohde on pistemäinen.

Tulkinta

Talvisodan tapahtumiin liittyvä muistomerkki.

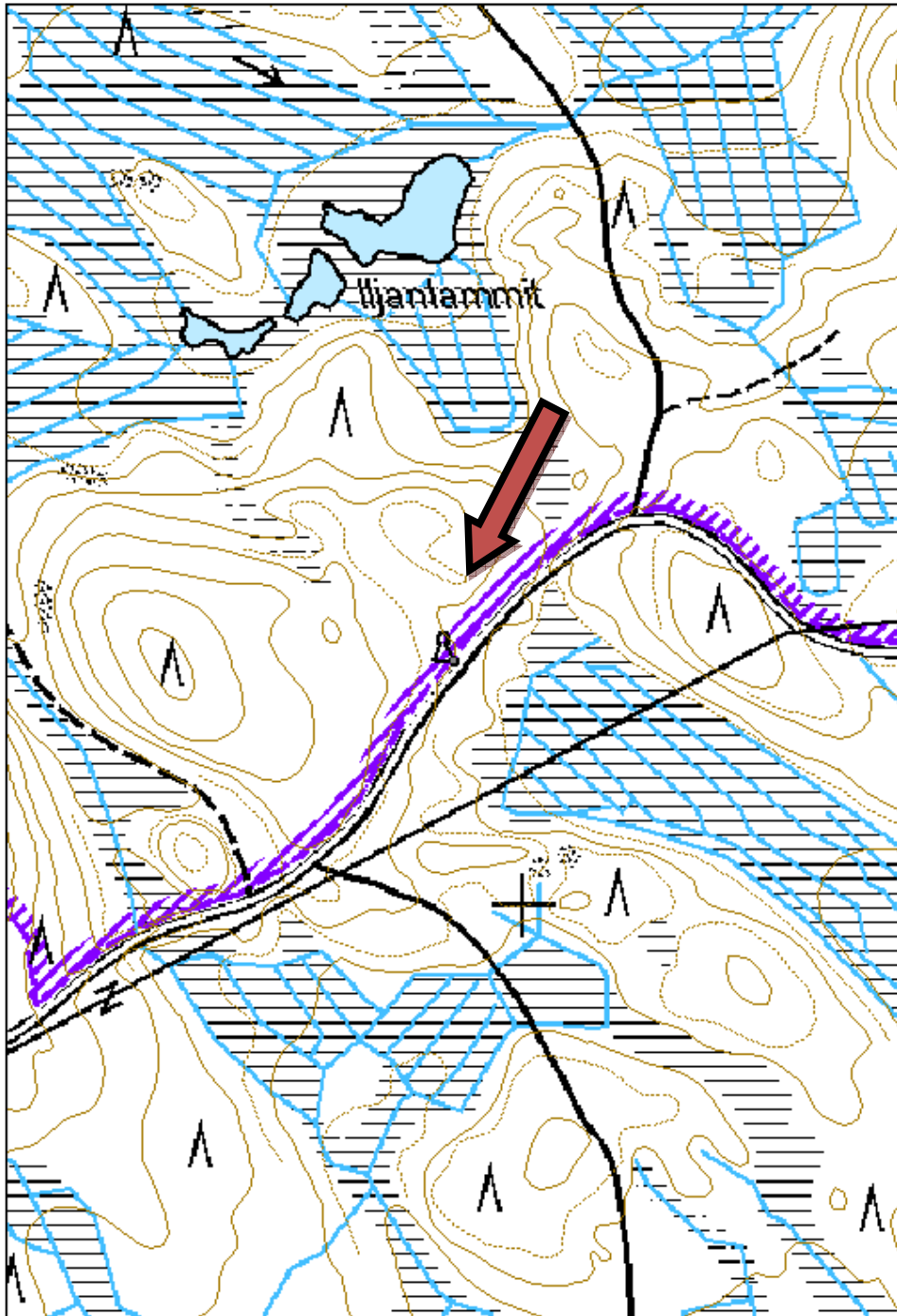
Tarkastukset

Tila: 3 Toteutettu Laji: 6 Suojeluarvojen tarkastus Tarkastusvuosi: 2014
Tarkastuspvm: 9.7.2014 Tarkastaja: R. Mustonen
Kuvaus: KMO kulttuuriperintöinventointi Lieksa 2014

Viranomaisrekisterinro:		Kunto:	1 Hyvä
Arvotus:	8 Muu suojeluarvo	Olotila:	1 Käytössä
		Kohteen suojelu:	9 Muu suojeluarvo

Ympäristön suojelu:	0 Ei määritelty
----------------------------	-----------------

Kohdetyyppi:	11 Taide/muistomerkit	Copyright:	© Metsähallitus 2008 © Maanmittauslaitos 1/MML/08
Koordinaatit:	X 7028237, Y 3698933, Z 235	Mittakaava:	1:5000





Kuva 31. Muistomerkki, kuvattu kaakosta.

Kulttuuriperintökohteet

Uittorakenteet

Kohdetyyppi:	9 Valmistuspaikat/työpaikat	Haltija:	992 Kunta
Ajoitus:	5199 Muu vesistö- tai kalarakennelma	Ylläpitäjä:	992 Kunta
Rakentamisvuosi:		Kunta:	422 LIEKSA
Lukumäärä:	1		

Koordinaatti-selitys:		Geometria tuotettu:	7 Digitointi, mittakaava >=1:20000
Koordinaatit:	X 7018351, Y 3698087, Z 169	Löydöt:	

Taustatiedot

Kohde löytyi Metsähallituksen metsurin Markku Oinosen opastamana. Peruskarttaan on myös merkitty paikalle "Pitkätammi". Kohde on ennestään Reiskassa.

Ympäristön kuvaus

Kohde sijaitsee Pitkäjärven eteläpäässä, puron suulla. Vaellusreitti Karhunpolku kulkee vierestä nuotiopaikan ohi, jonka oikopolku kulkee patoa pitkin puron yli.

Kohteen kuvaus

Kohde on kiviperustusten päälle tehty hirsirakenteinen uittopato, joka on pääpiirteittäin ehjä. Pato on osittain kunnostettu, ilmeisesti retkeilyreitit takia. Padon läheisyydessä on vanhoja hirsisiä ja on epäselvää, missä määrin alkuperäisiä rakenteita on säilynyt. Padon molemmille puolille on tehty maavallit.

Kohteen rajaus

Kohde on viivamainen.

Tulkinta

Kunnostettu vanha uittopato.

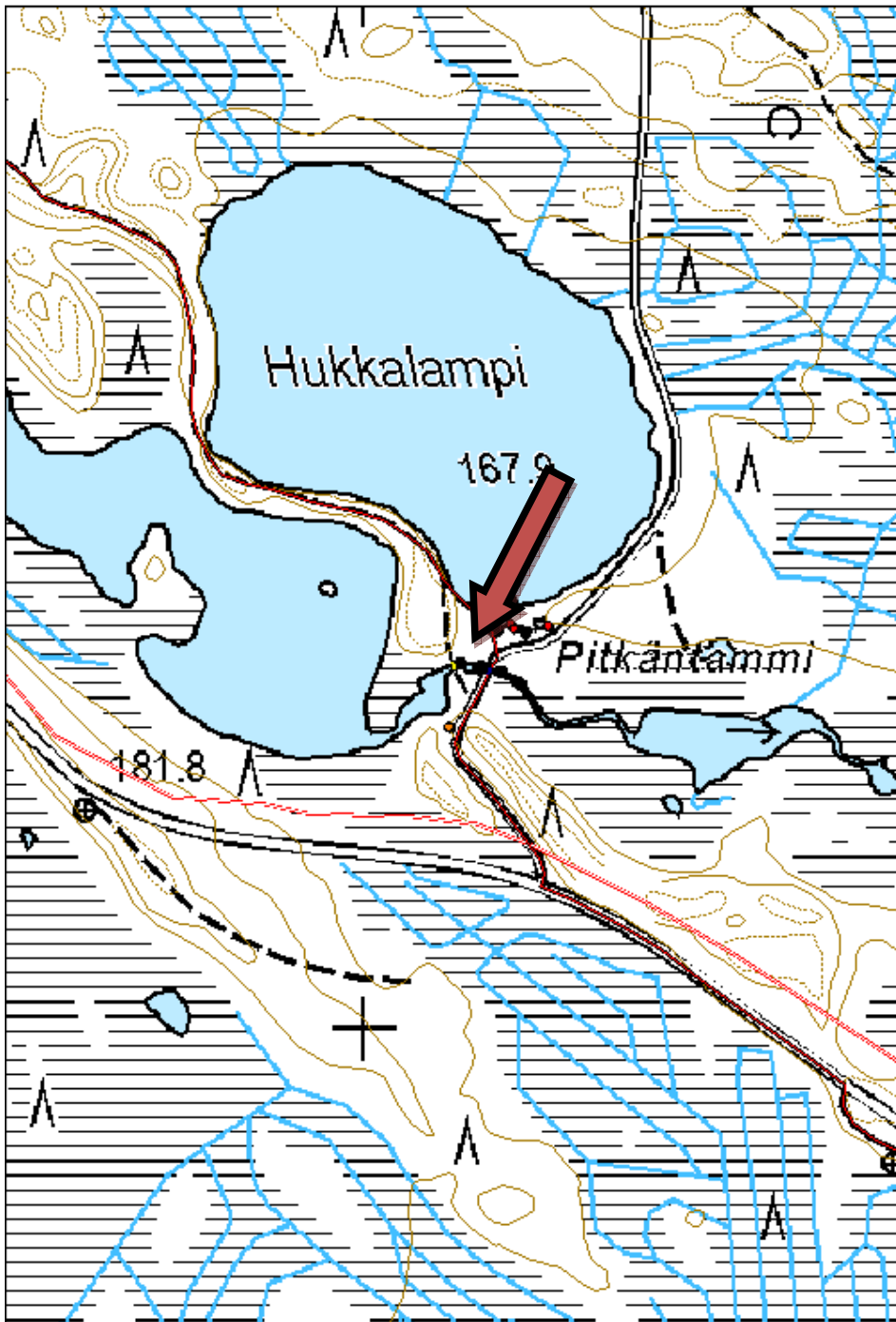
Tarkastukset

Tila: 3 Toteutettu Laji: 6 Suojeluarvojen tarkastus Tarkastusvuosi: 2014
Tarkastuspvm: 30.6.2014 Tarkastaja: R. Mustonen
Kuvaus: KMO kulttuuriperintöinventointi Lieksa

Viranomaisrekisterinro:		Kunto:	1 Hyvä
Arvotus:	8 Muu suojeluarvo	Olotila:	1 Käytössä
Selitys:	Pato kunnostettu, joten suojeluarvo epäselvä.	Kohteen suojele:	9 Muu suojeluarvo
		Selitys:	

Ympäristön suojele: 0 Ei määritelty

Kohdetyyppi:	9 Valmistuspaikat/työpaikat	Copyright:	© Metsähallitus 2008 © Maanmittauslaitos 1/MML/08
Koordinaatit:	X 7018351, Y 3698087,	Mittakaava:	1:5000





Kuva 32. Tammi, kuvattu koillisesta.

29. Kohtilampi uittopato jäännös

MH-tunnus: 169765

Kohdetyyppi:	9 Valmistuspaikat/työpaikat	Haltija:	131 Metsätalous Itä-Suomi
Ajoitus:	7116 Uusi aika	Ylläpitäjä:	131 Metsätalous Itä-Suomi
Rakentamisvuosi:		Kunta:	422 LIEKSA
Lukumäärä:	1		

Koordinaatti-selitys:		Geometria tuotettu:	4 Gps-mittaus, korjaamaton
Koordinaatit:	X 7027580, Y 3688419, Z 170	Löydöt:	

Taustatiedot

Kohde löytyy peruskartasta.

Ympäristön kuvaus

Kohde sijaitse suuremman Karhunpolun tuntumassa, Kohtilammen pohjoispäässä, puronsuussa. Kohteen läheisyydessä, puron länsirannalla on laavu ja tulipaikka. Kohteen ympärillä on kuivahkoa ja kuivaa mäntykangasta jossa on nuorta kasvatusmetsää.

Kohteen kuvaus

Kohde on hirsistä rakennettu, osittain päältä lahonnut uittopato. Perusrakenteet ovat vielä kunnossa ja padon päältä pääsee ylittämään puron. Padon mitat ovat 6,5 x 8 metriä.

Kohteen rajaus

Rajaus on pistemäinen.

Tulkinta

Uittopadon jäännös

Tarkastukset

Tila: 3 Toteutettu Laji: 6 Suojeluarvojen tarkastus Tarkastusvuosi: 2014

Tarkastuspvm: 23.6.2014 Tarkastaja: R. Mustonen

Kuvaus: KMO kulttuuriperintöinventointi Lieksa 2014

**Viranomais-
rekisterinro:**

Kunto: 2 Keskinertainen

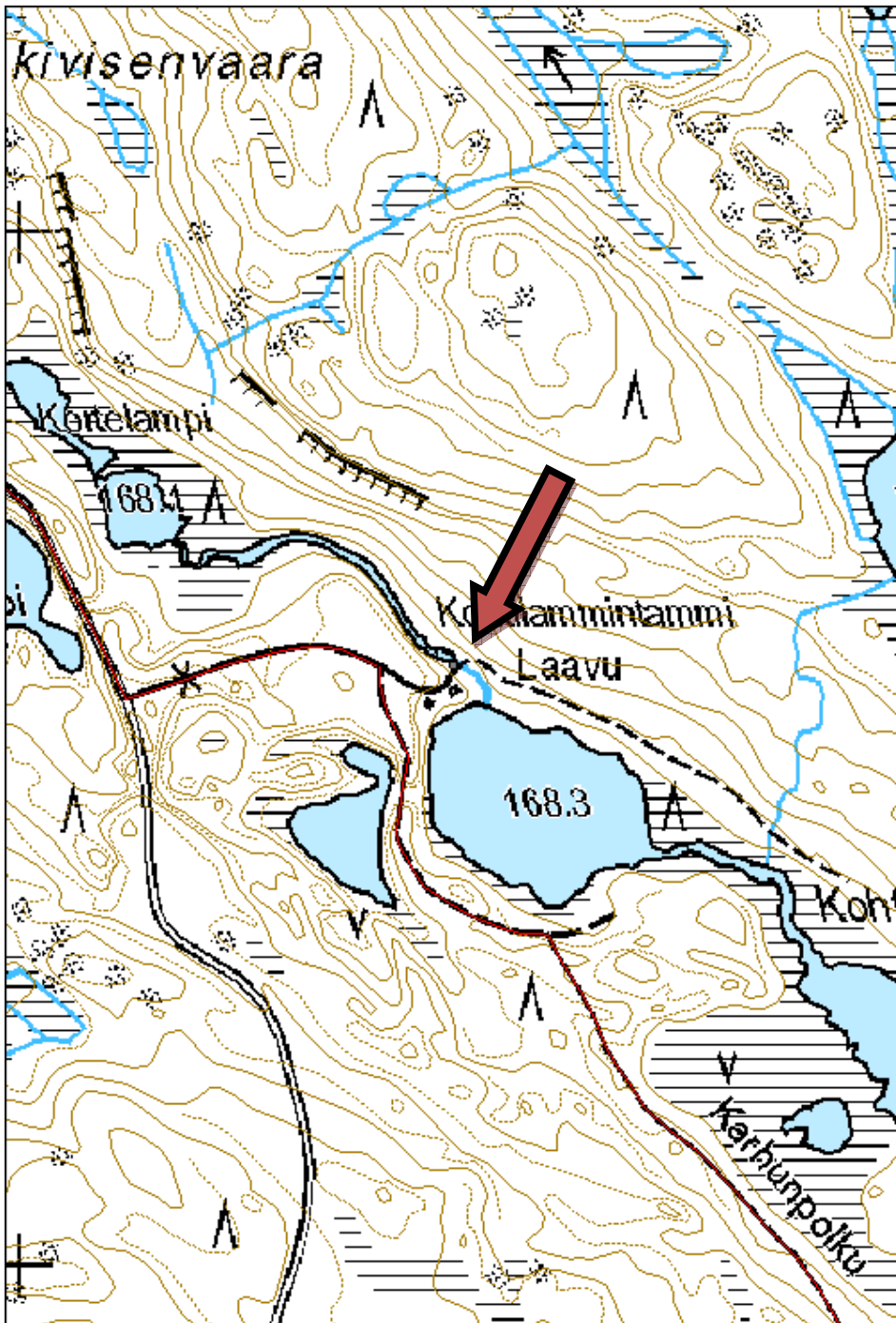
Olotila: 2 Ei käytössä

Arvotus: 8 Muu suojeluarvo

**Kohteen
suojaus:** 9 Muu suojeluarvo

Ympäristön suojele: 0 Ei määritelty

Kohdetyyppi:	9 Valmistuspaikat/työpaikat	Copyright:	© Metsähallitus 2008 © Maanmittauslaitos 1/MML/08
Koordinaatit:	X 7027580, Y 3688419, Z 170	Mittakaava:	1:5000





Kuva 33. Uittopadon jäänteet, kuvattu kaakosta.

Kohdetyyppi:	9 Valmistuspaikat/työpaikat	Haltija:	131 Metsätalous Itä-Suomi
Ajoitus:	7116 Uusi aika	Ylläpitäjä:	131 Metsätalous Itä-Suomi
Rakentamisvuosi:		Kunta:	422 LIEKSA
Lukumäärä:	1		

Koordinaatti-selitys:		Geometria tuotettu:	4 Gps-mittaus, korjaamaton
Koordinaatit:	X 7018618, Y 3703853, Z 215	Löydöt:	

Taustatiedot

Kohde löytyi metsuri Markku Oinosen opastamana. Nimi on merkitty peruskarttaan.

Ympäristön kuvaus

Kohde sijaitsee Ukonjärven luoteispuolella Ukonjoen varrella. Majavat ovat tehneet padon samaan paikkaan ja nostaneet vettä alueella.

Kohteen kuvaus

Purossa on ollut uittopato, josta on jäljellä massiivinen maasta ja kivistä rakennettu perusta ja hieman lahoja hirsirakenteita. Pato jatkuu pitkänä maavallina molemmille puolille jokea.

Kohteen rajaus

Kohteen rajaus on pistemäinen.

Tulkinta

Uittopadon jäänteet.

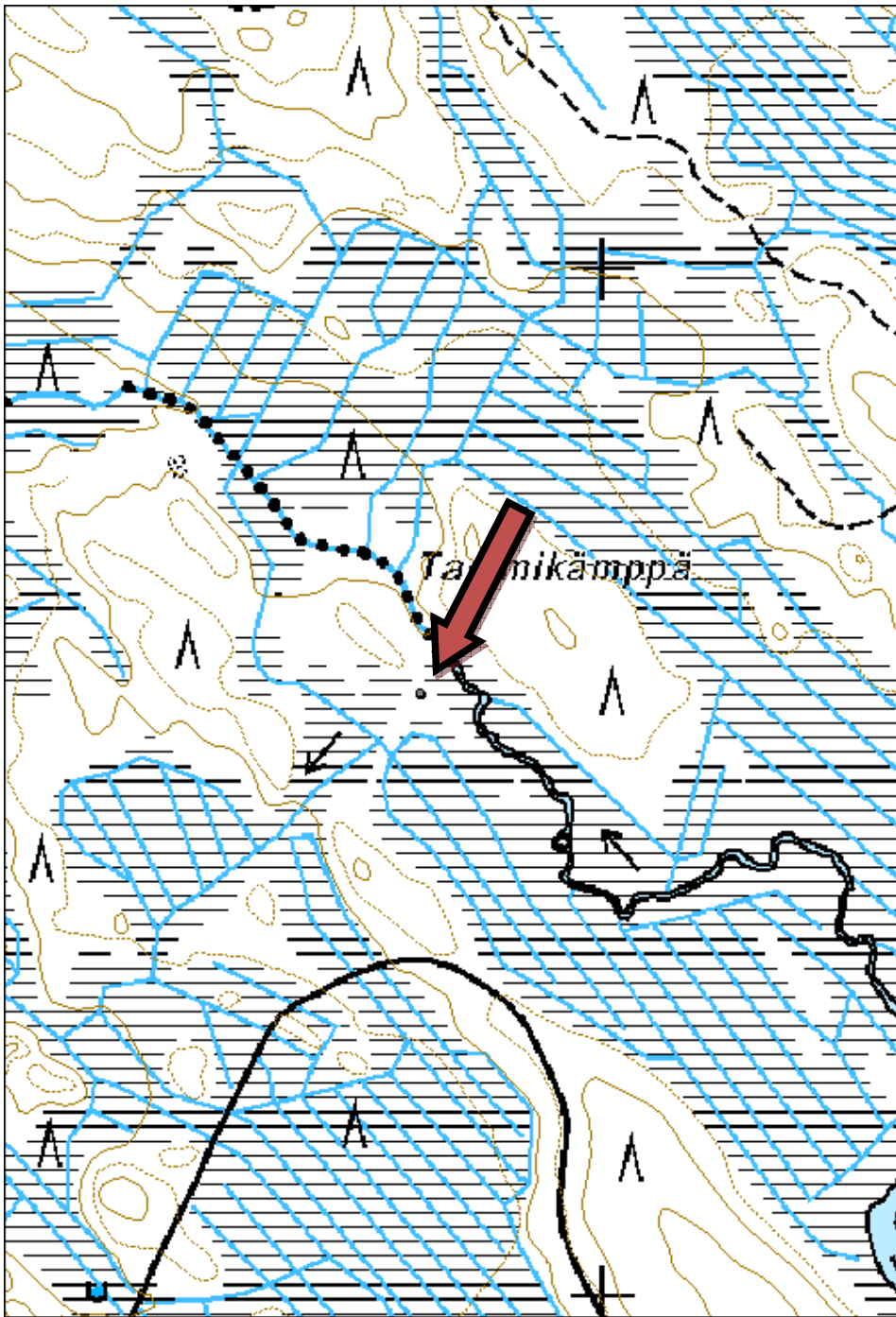
Tarkastukset

Tila: 3 Toteutettu Laji: 6 Suojeluarvojen tarkastus Tarkastusvuosi: 2014
Tarkastuspvm: 30.6.2014 Tarkastaja: R. Mustonen
Kuvaus: KMO kulttuuriperintöinventointi Lieksa 2014

Viranomaisrekisterinro:		Kunto:	2 Keskinertainen
Arvotus:	8 Muu suojeluarvo	Olotila:	2 Ei käytössä
		Kohteen suojelu:	9 Muu suojeluarvo

Ympäristön suojelu: 0 Ei määritelty

Kohdetyyppi:	9 Valmistuspaikat/työpaikat	Copyright:	© Metsähallitus 2008 © Maanmittauslaitos 1/MML/08
Koordinaatit:	X 7018618, Y 3703853, Z 215	Mittakaava:	1:5000





Kuva 34. Uittopadon jäännös, kuvattu luoteesta.

Kohdetyyppi:	9 Valmistuspaikat/työpaikat	Haltija:	131 Metsätalous Itä-Suomi
Ajoitus:	7116 Uusi aika	Ylläpitäjä:	131 Metsätalous Itä-Suomi
Rakentamisvuosi:		Kunta:	422 LIEKSA
Lukumäärä:	1		

Koordinaatti-selitys:		Geometria tuotettu:	4 Gps-mittaus, korjaamaton
Koordinaatit:	X 7025558, Y 3700298, Z 217	Löydöt:	

Taustatiedot

Vanhaan metsätaloukartaan paikalle on merkitty uittopato.

Ympäristön kuvaus

Kohde sijaitsee Elimo-järven eteläkaakkoispuolella, siitä noin 470 metriä joen vartta pitkin. Padon päältä on kulkenut polku Inarin ja Kaatiinlammen välillä, jota on käytetty savottojen välisenä pyörätienä. Paikalla on kuivahko kangas, jolla kasvaa nuorta kasvatusmetsää. Joen reunoilla puusto on kuusikkoa ja ylempänä maastossa männikköä.

Kohteen kuvaus

Padosta on jäljellä lahoja hirsiiä ja lautaa ym. puutavaraa. Sen pituus joen yli on 5,5 metriä, Pato on romahtanut, mutta sen rakenne on selvästi nähtävissä. Joen seinämät padon kohdalla on tuettu kookkailla kivillä. Padon yli, polkua pitkin on kulkenut aikaisempi rajavyöhykkeen raja, jonka merkit puissa on maalattu yli ruskealla maalilla. Uittokämpän rakennuksia on ollut joen molemmin puolin.

Kohteen rajaus

Kohteen rajaus on pistemäinen.

Tulkinta

Uittopadon jäänteet.

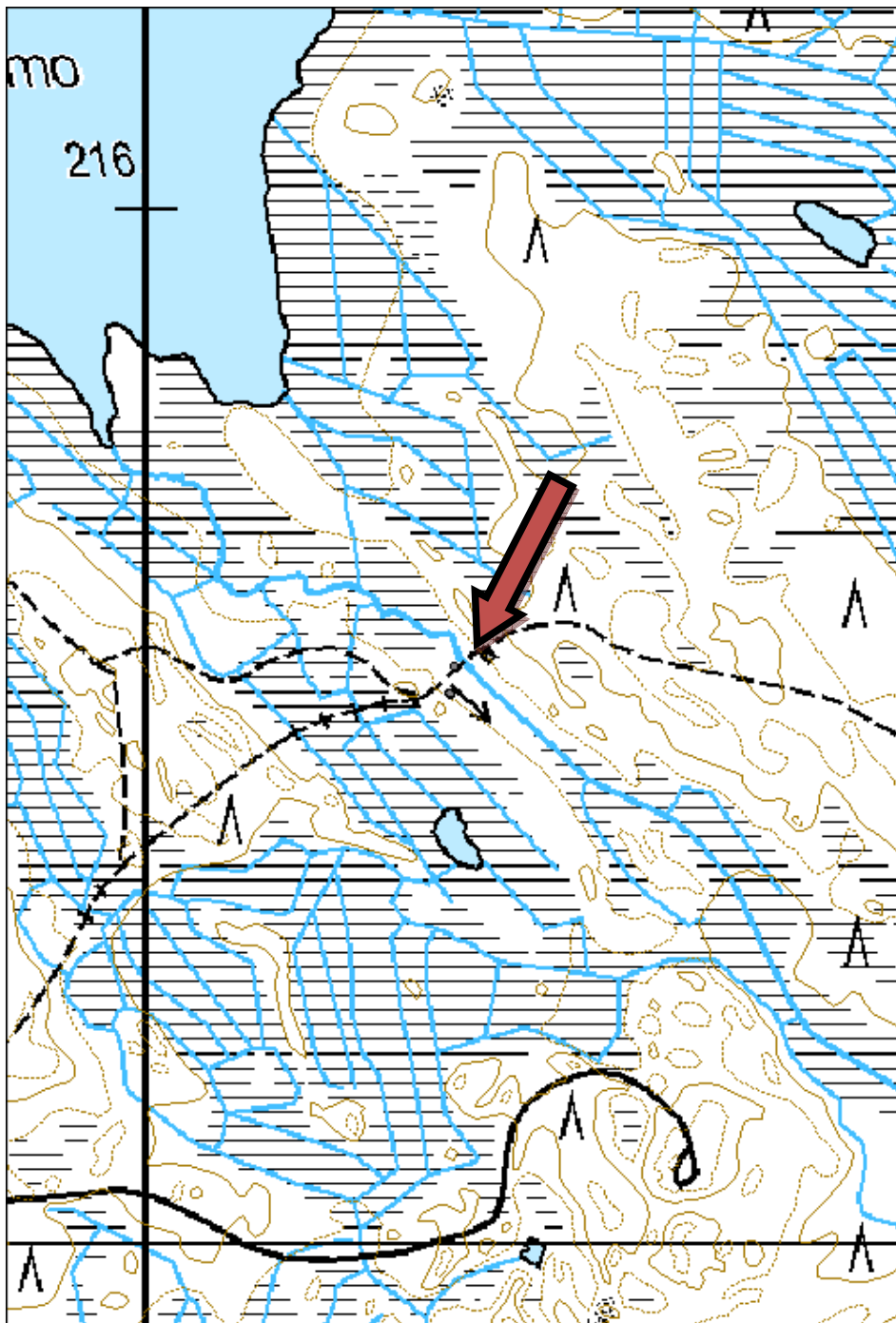
Tarkastukset

Tila: 3 Toteutettu Laji: 6 Suojeluarvojen tarkastus Tarkastusvuosi: 2014
Tarkastuspvm: 3.7.2014 Tarkastaja: R. Mustonen
Kuvaus: KMO kulttuuriperintöinventointi Lieksa 2014

Viranomaisrekisterinro:		Kunto:	2 Keskinertainen
Arvotus:	8 Muu suojeluarvo	Olotila:	2 Ei käytössä
		Kohteen suojele:	9 Muu suojeluarvo

Ympäristön suojele:	0 Ei määritelty
----------------------------	-----------------

Kohdetyyppi:	9 Valmistuspaikat/työpaikat	Copyright:	© Metsähallitus 2008 © Maanmittauslaitos 1/MML/08
Koordinaatit:	X 7025558, Y 3700298, Z 217	Mittakaava:	1:5000





Kuva 35. Uittopadon jäännös, kuvattu luoteesta.



Kuva 36. Padon jäänteet, kuvattu lounaasta.

Kohdetyyppi:	9 Valmistuspaikat/työpaikat	Haltija:	131 Metsätalous Itä-Suomi
Ajoitus:	7116 Uusi aika	Ylläpitäjä:	131 Metsätalous Itä-Suomi
Rakentamisvuosi:		Kunta:	422 LIEKSA
Lukumäärä:	1		

Koordinaatti-selitys:		Geometria tuotettu:	4 Gps-mittaus, korjaamaton
Koordinaatit:	X 7023959, Y 3701863, Z 212	Löydöt:	

Taustatiedot

Kohde löytyi metsuri Markku Oinosen opastamana.

Ympäristön kuvaus

Kohde sijaitsee Kaatiinjärven eteläpuolella, Kaatiinpurossa. Kohteen lounaispuolelta kulkee tienpisto. Alueella on kuivahkoa kangasta, jolla kasvaa varttunutta mäntyvaltaista kasvatusmetsää. Puron läheisyydessä puusto on rehevempää ja kuusivaltaisempaa.

Kohteen kuvaus

Padon leveys puron yli on 1,5 metriä. Padossa on molemmin puolin puroa hirsiset seinämät, joista toinen on romahtanut ja osin kallistunut. Padosta on jäljellä myös muita lahoja hirsii puuosia. Puuosat kiinnittäviä pultteja on jäljellä. Pato jatkuu puron molemmille puolin pitkänä maavallina.

Kohteen rajaus

Kohteen rajaus on pistemäinen.

Tulkinta

Uittopadon jäänteet.

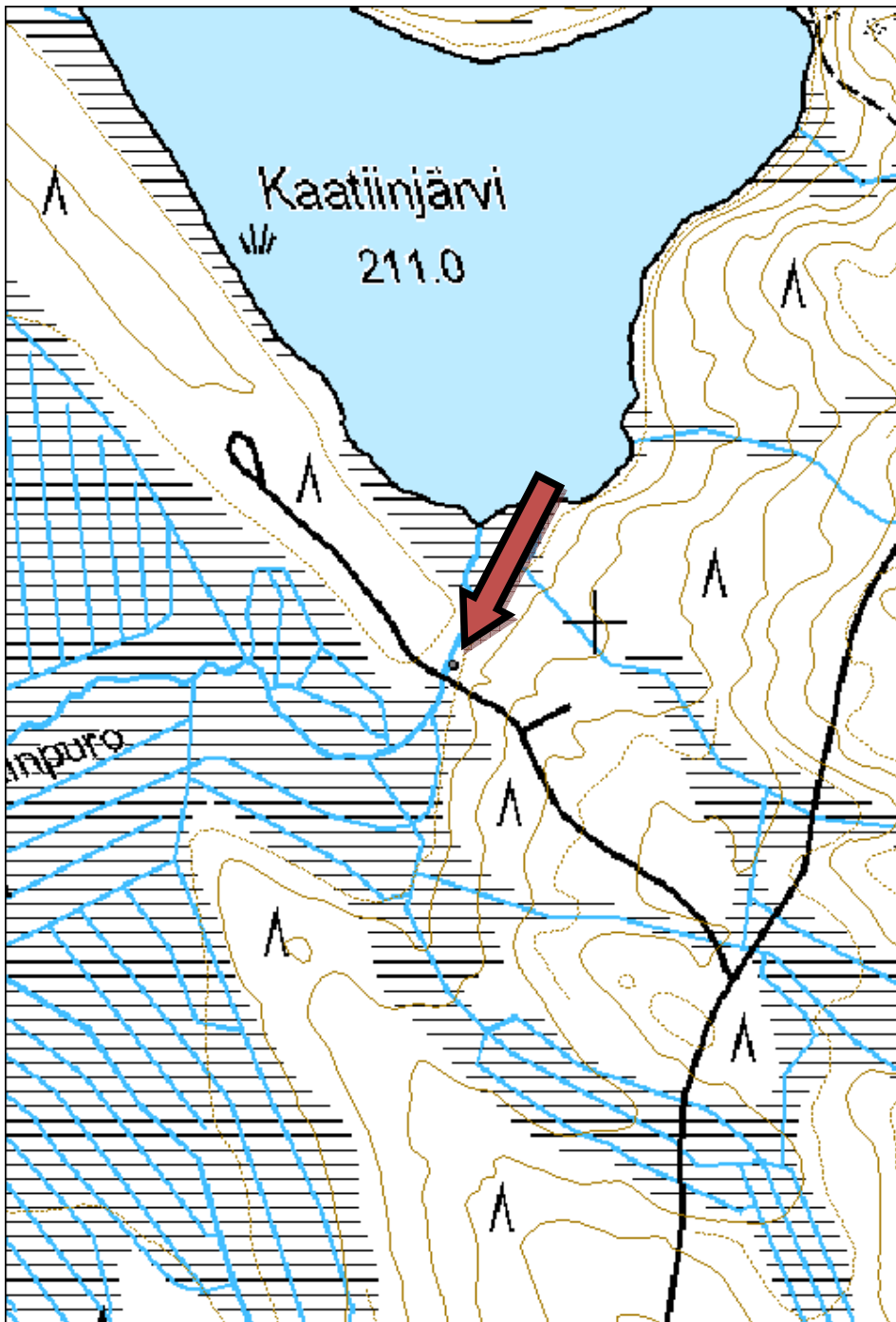
Tarkastukset

Tila: 3 Toteutettu Laji: 6 Suojeluarvojen tarkastus Tarkastusvuosi: 2014
Tarkastusvm: 3.7.2014 Tarkastaja: R. Mustonen
Kuvaus: KMO kulttuuriperintöinventointi Lieksa 2014

Viranomaisrekisterinro:		Kunto:	2 Keskinertainen
Arvotus:	8 Muu suojeluarvo	Olotila:	2 Ei käytössä
		Kohteen suojelu:	9 Muu suojeluarvo

Ympäristön suojelu: 0 Ei määritelty

Kohdetyyppi:	9 Valmistuspaikat/työpaikat	Copyright:	© Metsähallitus 2008 © Maanmittauslaitos 1/MML/08
Koordinaatit:	X 7023959, Y 3701863, Z 212	Mittakaava:	1:5000





Kuva 37. Uittopadon jäänteet, kuvattu idästä.

33. Ruokojärvi uittopato jäännös

MH-tunnus: 169990

Kohdetyyppi:	9 Valmistuspaikat/työpaikat	Haltija:	131 Metsätalous Itä-Suomi
Ajoitus:	7116 Uusi aika	Ylläpitäjä:	131 Metsätalous Itä-Suomi
Rakentamisvuosi:		Kunta:	422 LIEKSA
Lukumäärä:	1		

Koordinaatti-selitys:		Geometria tuotettu:	4 Gps-mittaus, korjaamaton
Koordinaatit:	X 7021198, Y 3704921, Z 227	Löydöt:	

Taustatiedot

Kohde löytyi vanhan metsätaloukaskartan avulla, johon tälle paikalle on merkitty uittopato.

Ympäristön kuvaus

Kohde sijaitsee Ruokojärven luoteispuolella, Ruokopurossa. Kohteen koillispuolella on avosuo ja muutoin ympäristö on metsäistä ojitettua suota. Puron uoma jatkuu avonaisena myös metsän puolella.

Kohteen kuvaus

Uittopadon kohdalle on rakennettu silta ja metsäautotien pisto. Tietä rakennettaessa on käytetty hyväksi patoon liittyviä maavalleja. Alkuperäisiä patorakenteita on jäljellä sillan länsipuolella, jossa näkyy hirsinen tasanne.

Kohteen rajaus

Kohteen rajaus on pistemäinen.

Tulkinta

Uittopadon jäänteet.

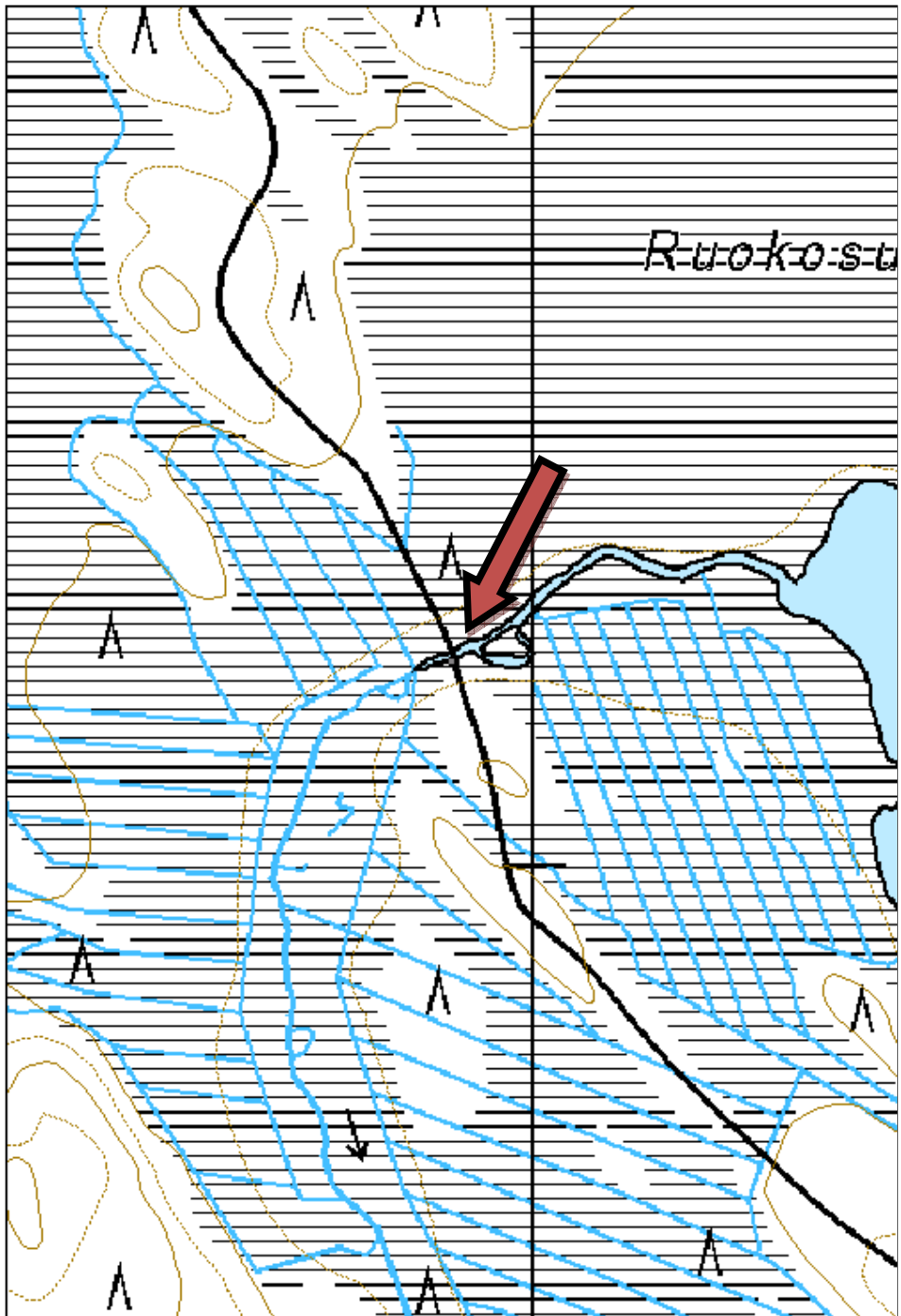
Tarkastukset

Tila: 3 Toteutettu Laji: 6 Suojeluarvojen tarkastus Tarkastusvuosi: 2014
Tarkastuspvm: 3.7.2014 Tarkastaja: R. Mustonen
Kuvaus: KMO kulttuuriperintöinventointi Lieksa 2014

Viranomaisrekisterinro:		Kunto:	3 Huono
Arvotus:	8 Muu suojeluarvo	Olotila:	2 Ei käytössä
		Kohteen suojele:	9 Muu suojeluarvo

Ympäristön suojele: 0 Ei määritelty

Kohdetyyppi:	9 Valmistuspaikat/työpaikat	Copyright:	© Metsähallitus 2008 © Maanmittauslaitos 1/MML/08
Koordinaatit:	X 7021198, Y 3704921, Z 227	Mittakaava:	1:5000





Kuva 38. Uittopadon jäänteitä, kuvattu koillisesta.

34. Polvilampi uittopato jäännös

MH-tunnus: 170001

Kohdetyyppi:	9 Valmistuspaikat/työpaikat	Haltija:	131 Metsätalous Itä-Suomi
Ajoitus:	7116 Uusi aika	Ylläpitäjä:	131 Metsätalous Itä-Suomi
Rakentamivuosi:		Kunta:	422 LIEKSA
Lukumäärä:	1		

Koordinaatti-selitys:		Geometria tuotettu:	4 Gps-mittaus, korjaamaton
Koordinaatit:	X 7014704, Y 3687242, Z 160	Löydöt:	

Taustatiedot

Kohde löytyi metsuri Markku Oinosen opastamana.

Ympäristön kuvaus

Kohde sijaitsee Polvilammen ja Pienen Venejärven välisessä purossa. Maasto on kuivahkoa mäntykangasta, jossa kasvaa nuorta kasvatusmetsää. Rannoilla on soistumaa.

Kohteen kuvaus

Uittopadon rakenteiden leveys on viisi metriä. Jäljellä on hirsiset seinämät puron penkoilla sekä tukirakenteita. Rakenteet ovat melko lahonneita.

Kohteen rajaus

Kohteen rajaus on pistemäinen.

Tulkinta

Uittopadon jäänteet.

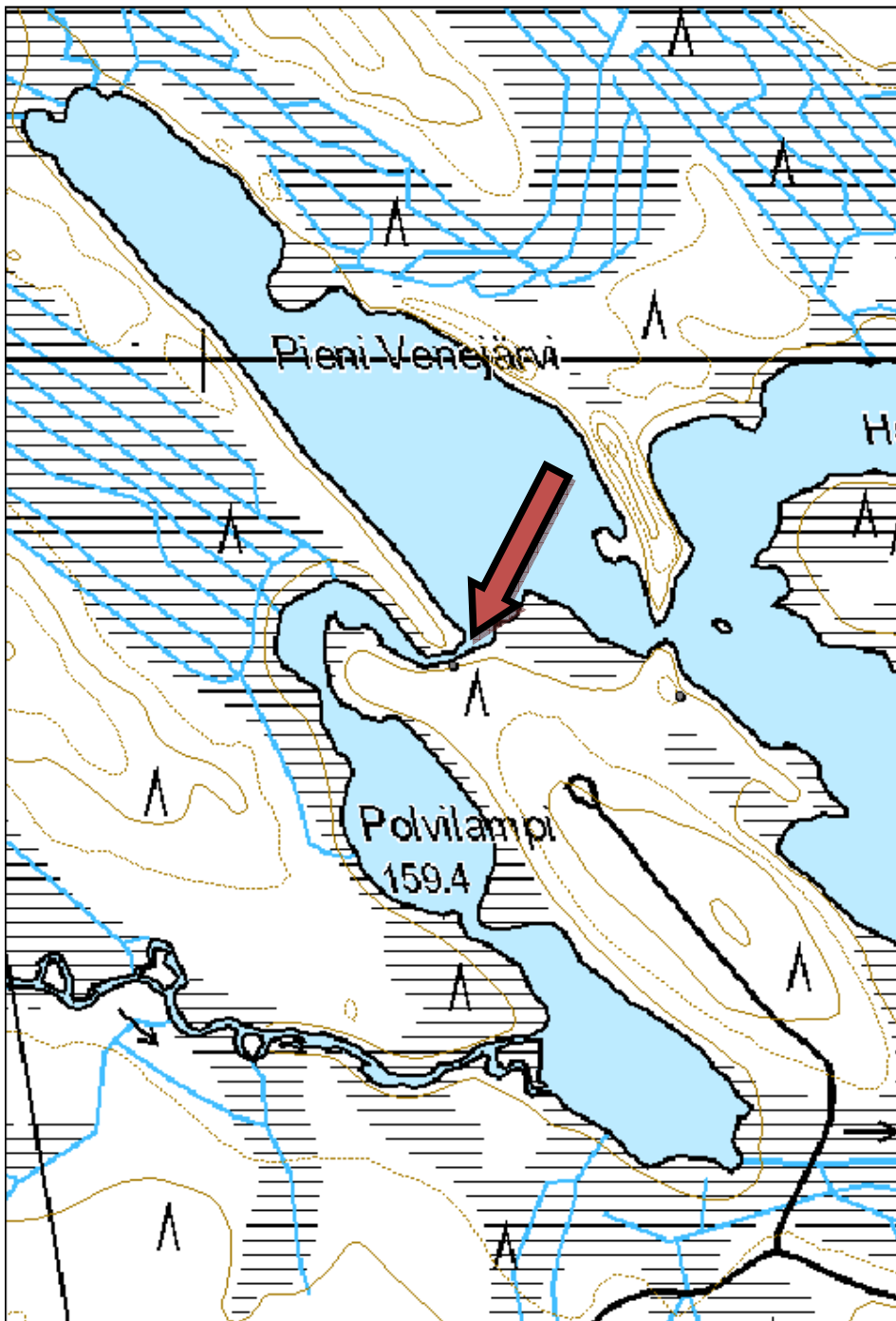
Tarkastukset

Tila: 3 Toteutettu Laji: 6 Suojeluarvojen tarkastus Tarkastusvuosi: 2014
Tarkastuspvm: 4.7.2014 Tarkastaja: R. Mustonen
Kuvaus: KMO kulttuuriperintöinventointi Lieksa 2014

Viranomaisrekisterinro:		Kunto:	2 Kesinkertainen
Arvotus:	8 Muu suojeluarvo	Olotila:	2 Ei käytössä
		Kohteen suojele:	9 Muu suojeluarvo

Ympäristön suojele: 0 Ei määritelty

Kohdetyyppi:	9 Valmistuspaikat/työpaikat	Copyright:	© Metsähallitus 2008 © Maanmittauslaitos 1/MML/08
Koordinaatit:	X 7014704, Y 3687242, Z 160	Mittakaava:	1:5000





Kuva 39. Uittopato, kuvattu idästä.

Kohdetyyppi:	9 Valmistuspaikat/työpaikat	Haltija:	131 Metsätalous Itä-Suomi
Ajoitus:	7116 Uusi aika	Ylläpitäjä:	131 Metsätalous Itä-Suomi
Rakentamivuosi:		Kunta:	422 LIEKSA
Lukumäärä:	1		

Koordinaatti-selitys:		Geometria tuotettu:	4 Gps-mittaus, korjaamaton
Koordinaatit:	X 7009176, Y 3675391, Z 169	Löydöt:	

Taustatiedot

Vanhaan karttaan on merkitty paikalle uittopato.

Ympäristön kuvaus

Kohde sijaitsee Jyrinlammen ja Pyöreisen välisessä purossa, metsäautotien eteläpuolella. Puusto on varttunutta kasvatusmetsää. Puron päälle on kaatunut runsaasti kookkaita tuulenkaatoja.

Kohteen kuvaus

Puron molemmin puolin on hirsirakenteita vaakatasossa. Kiviä on raivattu puron reunoille. Aluskasvillisuus on peittänyt alun perin hirret ja kivet, mutta kookkaita puita on kaatunut myrskyssä ja niiden juuret ovat nostaneet aluskasvillisuuden rakenteiden päältä.

Kohteen rajaus

Kohteen rajaus on pistemäinen.

Tulkinta

Uittopadon jäänteitä. Nykyinen tie on todennäköisesti rakennettu osittain entisen padon päälle.

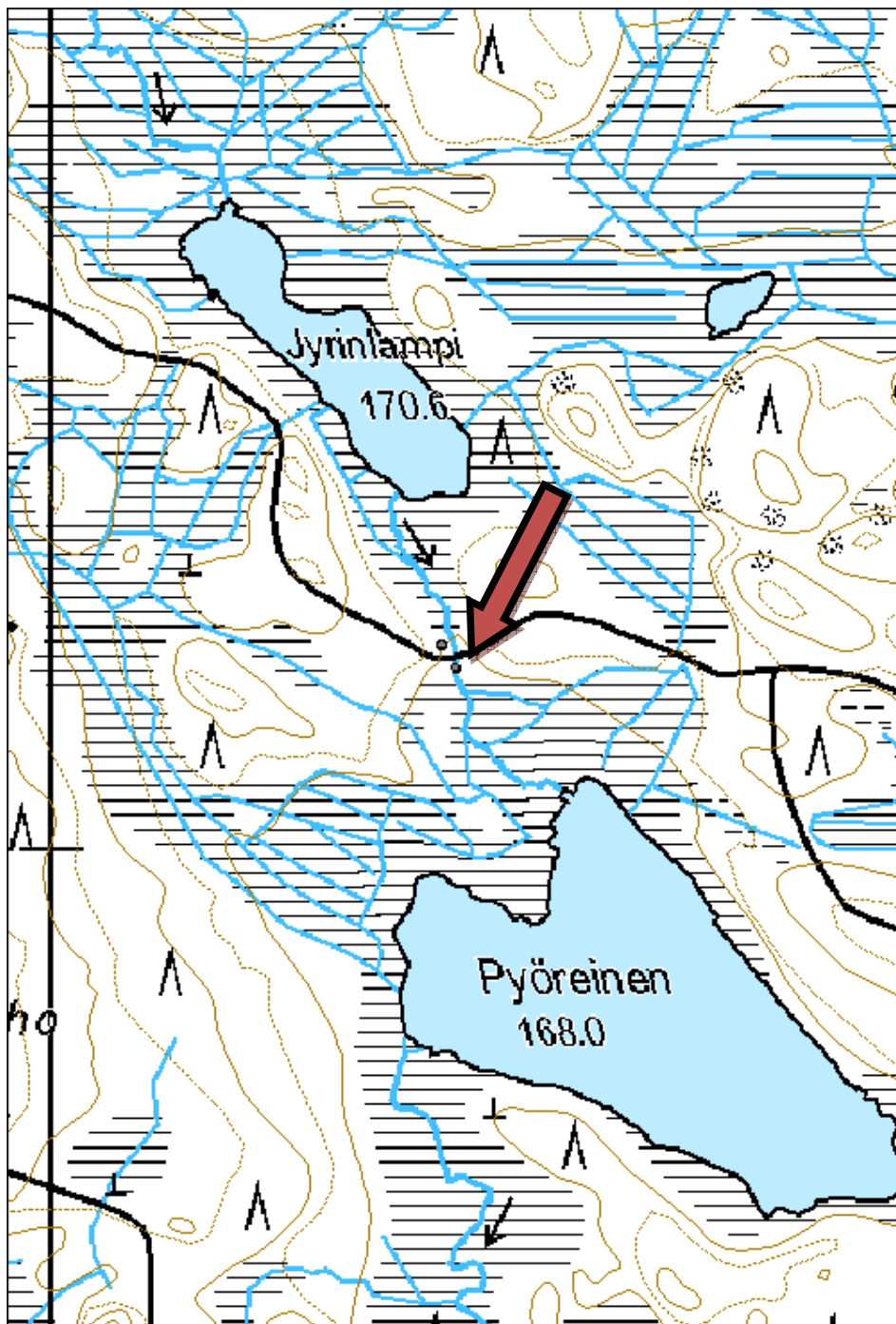
Tarkastukset

Tila: 3 Toteutettu Laji: 6 Suojeluarvojen tarkastus Tarkastusvuosi: 2014
Tarkastuspv: 10.7.2014 Tarkastaja: R. Mustonen
Kuvaus: KMO kulttuuriperintö inventointi Lieksa 2014.

Viranomaisrekisterinro:		Kunto:	3 Huono
Arvotus:	8 Muu suojeluarvo	Olotila:	2 Ei käytössä
		Kohteen suojelu:	9 Muu suojeluarvo

Ympäristön suojelu:	0 Ei määritelty
----------------------------	-----------------

Kohdetyyppi:	9 Valmistuspaikat/työpaikat	Copyright:	© Metsähallitus 2008 © Maanmittauslaitos 1/MML/08
Koordinaatit:	X 7009176, Y 3675391, Z 169	Mittakaava:	1:5000





40. Uittopadon jäännös, kuvattu pohjoisesta.

Kohdetyyppi:	9 Valmistuspaikat/työpaikat	Haltija:	131 Metsätalous Itä-Suomi
Ajoitus:	7116 Uusi aika	Ylläpitäjä:	131 Metsätalous Itä-Suomi
Rakentamisvuosi:		Kunta:	422 LIEKSA
Lukumäärä:	1		

Koordinaattiselitys:		Geometria tuotettu:	4 Gps-mittaus, korjaamaton
Koordinaatit:	X 7026728, Y 3689576, Z 172	Löydöt:	

Taustatiedot

Kohde löytyi peruskartan nimistön avulla.

Ympäristön kuvaus

Kohde sijaitsee Jokipolvenlampien koillispuolella, harjun halkovassa purossa. Harjuilla kasvaa uudistuskypsää puustoa. Puron läheisyydessä puusto on pääosin kuusikkoa.

Kohteen kuvaus

Uittopadon leveys on 2,8 metriä. Uoman molemmissa seinämissä hirsisten seinärakenteiden korkeus on noin neljä metriä ja ne ovat pääsääntöisesti ehjät. Puron yli ulottuvia rakenteita on kunnostettu, koska vaellusreitti Karhunpolku kulkee patoa pitkin puron yli. Padon ympärillä on myös muita puisia rakenteita.

Kohteen rajaus

Kohteen rajaus on pistemäinen.

Tulkinta

Uittopadon jäänteet.

Tarkastukset

Tila: 3 Toteutettu Laji: 6 Suojeluarvojen tarkastus Tarkastusvuosi: 2014
Tarkastuspv: 15.7.2014 Tarkastaja: R. Mustonen
Kuvaus: KMO kulttuuriperintöinventointi Lieksa 2014

Viranomaisrekisterinro:

Kunto: 1 Hyvä

Olotila: 2 Ei käytössä

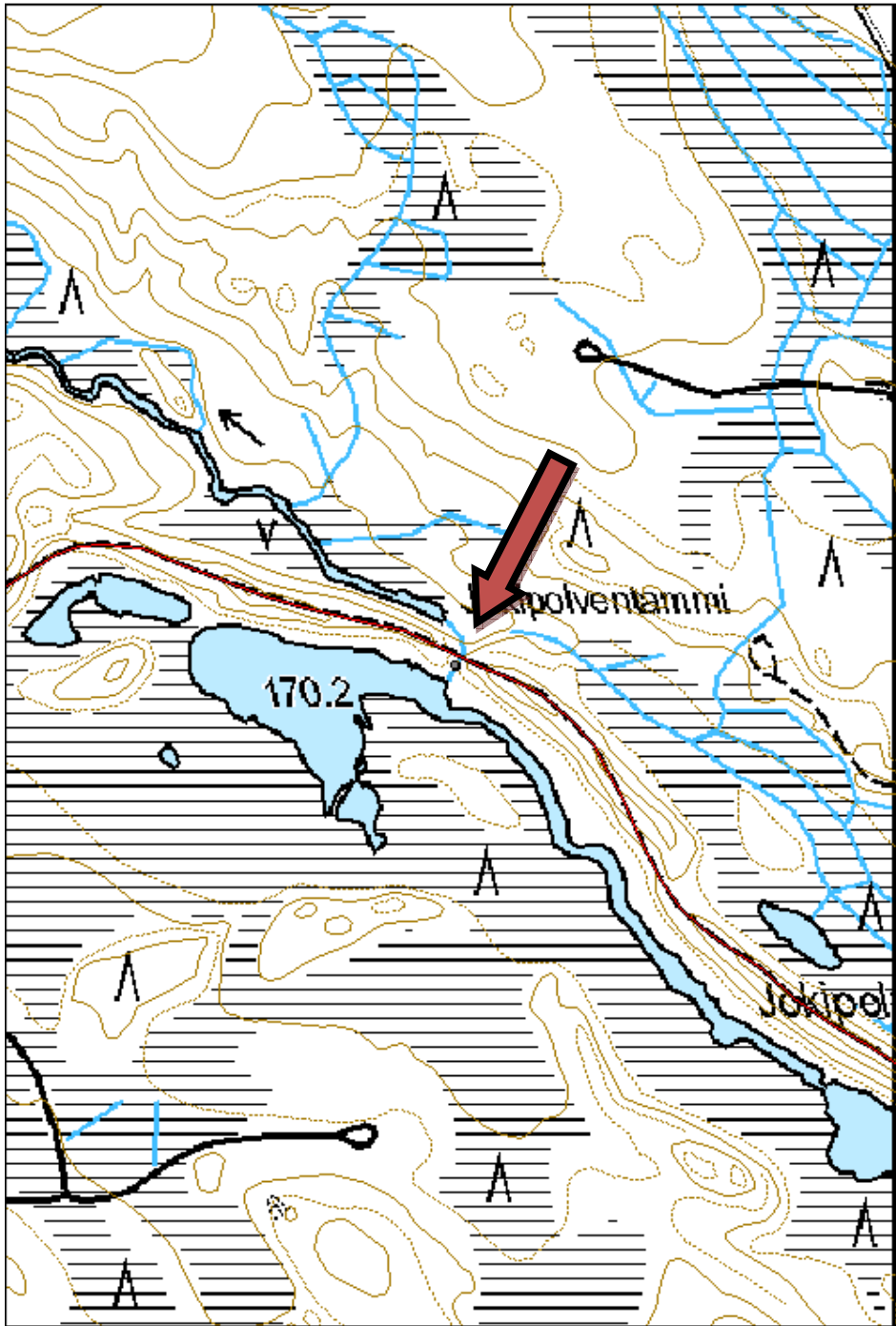
Arvotus: 8 Muu suojeluarvo

Kohteen suojelu: 9 Muu suojeluarvo

Ympäristön suojelu:

0 Ei määritelty

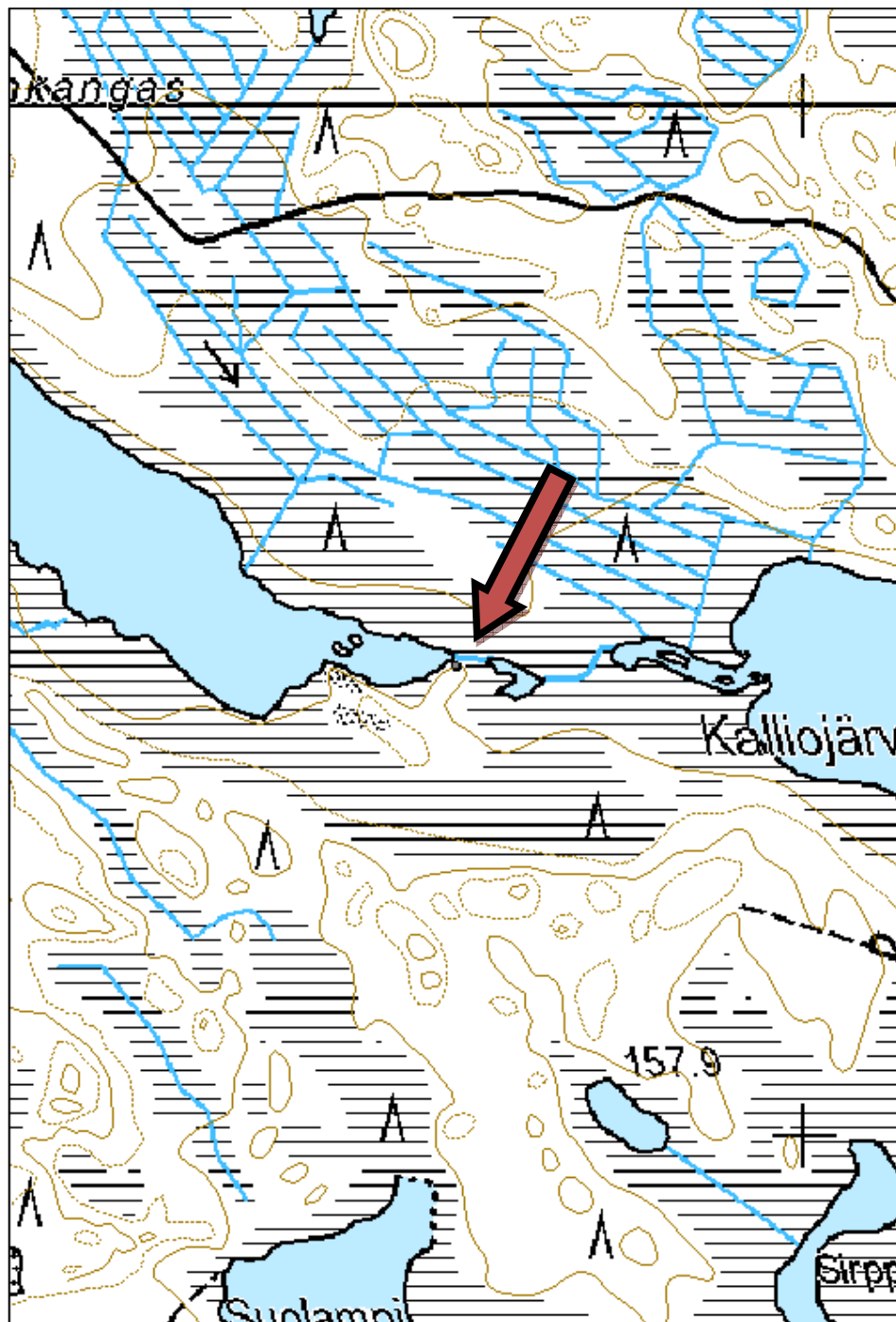
Kohdetyyppi:	9 Valmistuspaikat/työpaikat	Copyright:	© Metsähallitus 2008 © Maanmittauslaitos 1/MML/08
Koordinaatit:	X 7026728, Y 3689576, Z 172	Mittakaava:	1:5000





41. Uittopato, kuvattu kaakosta.

Kohdetyyppi:	9 Valmistuspaikat/työpaikat	Haltija:	131 Metsätalous Itä-Suomi
Ajoitus:	7116 Uusi aika	Ylläpitäjä:	131 Metsätalous Itä-Suomi
Rakentamisvuosi:		Kunta:	422 LIEKSA
Lukumäärä:	1		
Koordinaattiselitys:		Geometria tuotettu:	4 Gps-mittaus, korjaamaton
Koordinaatit:	X 7014456, Y 3691664, Z 155	Löydöt:	
Taustatiedot			
Kohde löytyi SutiGis-merkinnän perusteella.			
Ympäristön kuvaus			
Kohde sijaitsee Pahakala-järven kaakkoispäässä, sen Kalliojärveen yhdistävässä purossa. Paikalla on osittain soistunut, kuivahko kangas, jolla kasvaa kuusivaltaista varttunutta kasvatusmetsää.			
Kohteen kuvaus			
Kohteesta on jäljellä hirsisiä tukikehikoita, jotka on täytetty kivillä. Lisäksi maasta kasattu patovalli jatkuu molemmille puolille puroa.			
Kohteen raja			
Kohteen raja on pistemäinen.			
Tulkinta			
Uittopadon jäänteet.			
Tarkastukset			
Tila: 3 Toteutettu Laji: 6 Suojeluarvojen tarkastus Tarkastusvuosi: 2014			
Tarkastuspvm: 21.7.2014 Tarkastaja: R.Mustonen			
Kuvaus: KMO kulttuuriperintöinventointi Lieksa 2014			
Viranomaisrekisterinro:		Kunto:	2 Keskinertainen
Arvotus:	8 Muu suojeluarvo	Olotila:	2 Ei käytössä
		Kohteen suojele:	9 Muu suojeluarvo
Ympäristön suojele:	0 Ei määritelty		
Kohdetyyppi:	9 Valmistuspaikat/työpaikat	Copyright:	© Metsähallitus 2008 © Maanmittauslaitos 1/MML/08
Koordinaatit:	X 7014456, Y 3691664, Z 155	Mittakaava:	1:5000





Kuva 42. Uittopato, kuvattu etelästä.

Kohdetyyppi:	9 Valmistuspaikat/työpaikat	Haltija:	131 Metsätalous Itä-Suomi
Ajoitus:	7116 Uusi aika	Ylläpitäjä:	131 Metsätalous Itä-Suomi
Rakentamisvuosi:		Kunta:	422 LIEKSA
Lukumäärä:	1		

Koordinaattiselitys:		Geometria tuotettu:	4 Gps-mittaus, korjaamaton
Koordinaatit:	X 7029058, Y 3686865, Z 167	Löydöt:	

Taustatiedot

Kohde löytyi peruskartan nimistön avulla.

Ympäristön kuvaus

Kohde sijaitsee Lieksan itäosissa, pitkän, kohti luodetta ja Ruunaanjärveä virtaavan Särkkäjoen varrella. Kohteen lounaispuolella kulkee pitkä hiekkaharju, jota pitkin kulkee retkeilyreitti Karhunpolku. Paikalla on kuiva jäkälää kasvava mäntykangas, jonka puuston ikä vaihtelee. Puron varressa kasvaa myös kuusia ja lehtipuustoa.

Kohteen kuvaus

Padon hirsiset seinärakenteet ovat ehjätköt, ainoastaan päällimmäiset hirret ovat lahonneita. Padon yli kulkenut siltaosa on täysin laho. Tukirakenteet ovat sammalen peittämät. Padon leveys on 8 metriä. ja seinämien väli 2,5 metriä.

Kohteen rajaus

Kohteen rajaus on pistemäinen.

Tulkinta

Uittopadon jäänteet.

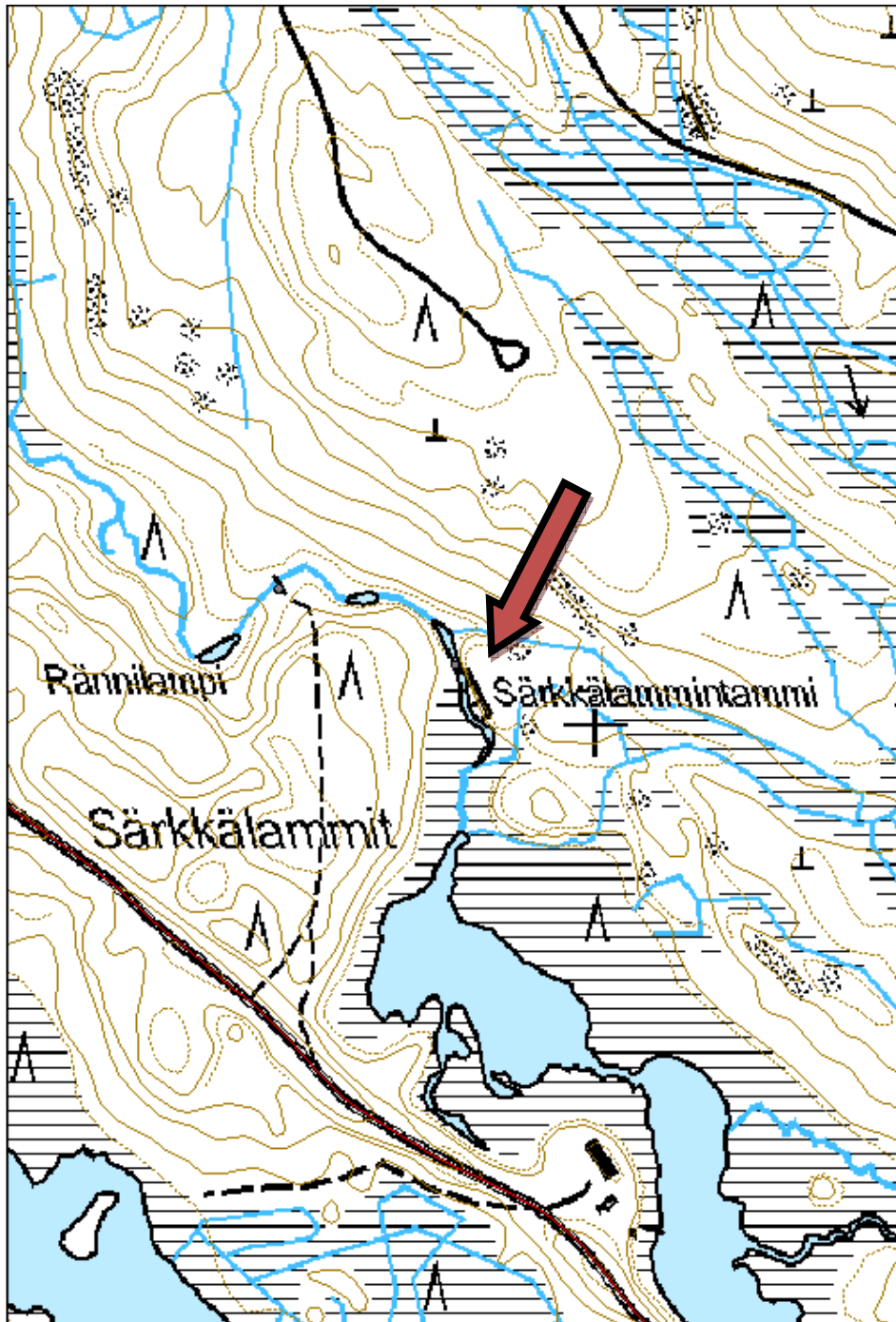
Tarkastukset

Tila: 3 Toteutettu Laji: 6 Suojeluarvojen tarkastus Tarkastusvuosi: 2014
Tarkastuspvm: 22.7.2014 Tarkastaja: R. Mustonen
Kuvaus: KMO kulttuuriperintöinventointi Lieksa 2014

Viranomaisrekisterinro:		Kunto:	2 Keskinertainen
Arvotus:	8 Muu suojeluarvo	Olotila:	2 Ei käytössä
		Kohteen suojelu:	9 Muu suojeluarvo

Ympäristön suojelu:	0 Ei määritelty
----------------------------	-----------------

Kohdetyyppi:	9 Valmistuspaikat/työpaikat	Copyright:	© Metsähallitus 2008 © Maanmittauslaitos 1/MML/08
Koordinaatit:	X 7029058, Y 3686865, Z 167	Mittakaava:	1:5000





Kuva 43. Uittopadon jäänteet, kuvattu kaakosta.

Kohdetyyppi:	9 Valmistuspaikat/työpaikat	Haltija:	131 Metsätalous Itä-Suomi
Ajoitus:	7116 Uusi aika	Ylläpitäjä:	131 Metsätalous Itä-Suomi
Rakentamisvuosi:		Kunta:	422 LIEKSA
Lukumäärä:	1		

Koordinaattiselitys:		Geometria tuotettu:	4 Gps-mittaus, korjaamaton
Koordinaatit:	X 7029132, Y 3686694, Z 167	Löydöt:	

Taustatiedot

Kohde löytyi peruskartan nimistön perusteella. Noin 190 metriä itäkaakkoon tästä kohteesta sijaitsee uittopato.

Ympäristön kuvaus

Kohde sijaitsee Lieksan itäosassa, Ruunaanjärveen laskevan Särkkäjoen varrella. Kohteen lounaispuolella kulkee hiekkaharju, jota pitkin kulkee retkeilyreitti Karhunpolku. Maasto on ylempänä metsässä kuivahkoa jäkäläkangasta, mutta laskeutuessaan kohti jokea muuttuu kosteaksi. Joen rannassa kasvaa sekametsää ja ranta-alue on melko vesakkoinen.

Kohteen kuvaus

Törmän päällä on vankat hirsiset, suorakaiteen muotoiset kehikot (2,3 x 2 metriä), jotka on täytetty suurilla kivillä. Näiden välistä lähtee puinen ränni, jonka pituus on noin 60 metriä. Ränni on paikoin melko laho. Rännin alkupäässä juoksee vielä vesi, mutta lahoissa kohdissa se vuotaa pois (aiheuttaen kalojen kuolemista näihin kohtiin). Tukirakenteiden välissä on toinen kapeampi portti, joka on suljettu ja josta vesi ei näin ollen pääse juoksemaan.

Kohteen rajaus

Kohteen rajaus on pistemäinen.

Tulkinta

Uittorännin jäänteet.

Tarkastukset

Tila: 3 Toteutettu Laji: 6 Suojeluarvojen tarkastus Tarkastusvuosi: 2014
Tarkastuspvm: 22.7.2014 Tarkastaja: R. Mustonen
Kuvaus: KMO kulttuuriperintöinventointi Lieksa 2014

Viranomaisrekisterinro:

Kunto: 1 Hyvä

Olotila: 2 Ei käytössä

Arvotus: 8 Muu suojeluarvo

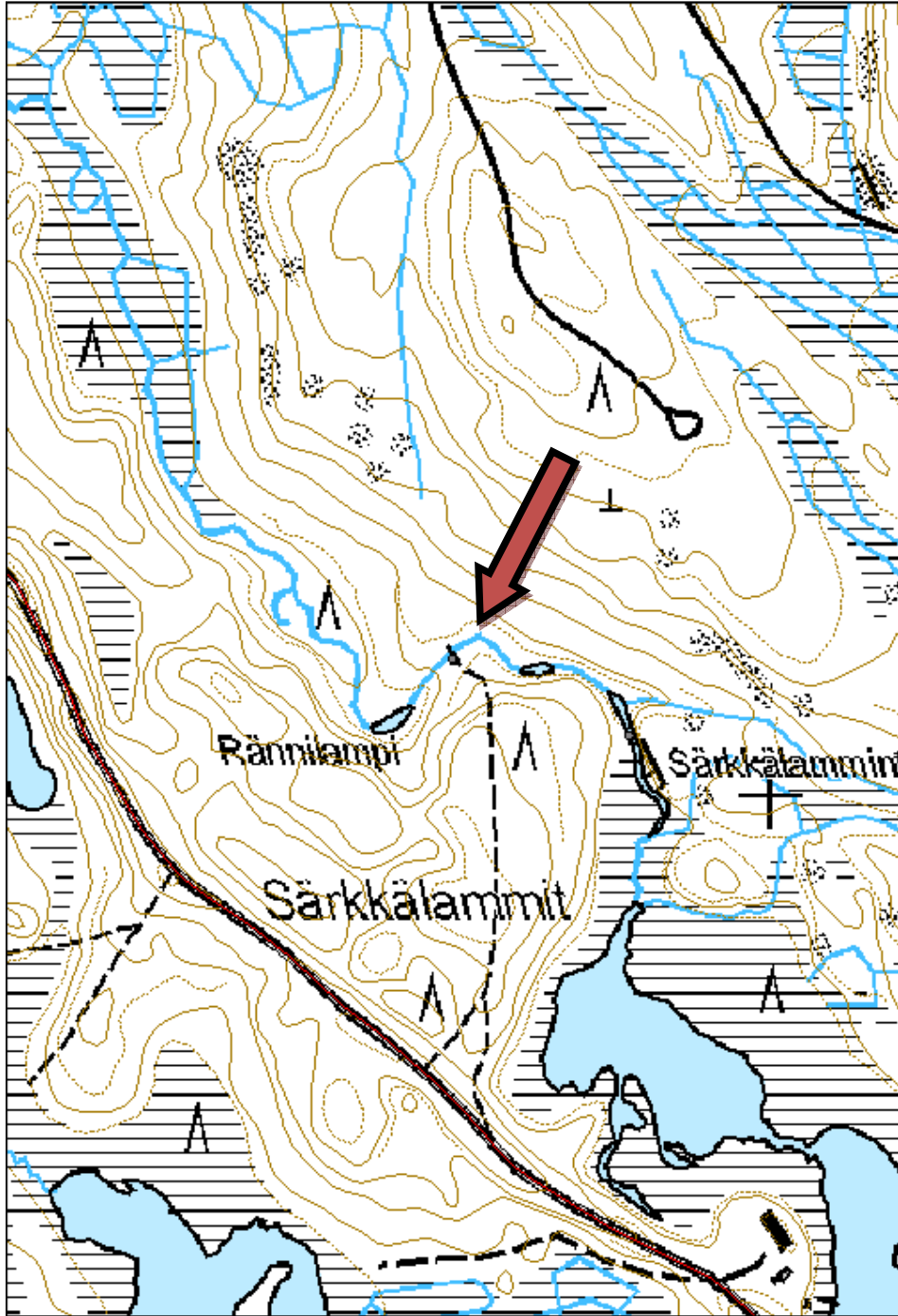
Kohteen suojelu: 9 Muu suojeluarvo

Ympäristön suojelu:

0 Ei määritelty

Kohdetyyppi:	9 Valmistuspaikat/työpaikat	Copyright:	© Metsähallitus 2008
---------------------	-----------------------------	-------------------	----------------------

			© Maanmittauslaitos 1/MML/08
Koordinaatit:	X 7029132, Y 3686694, Z 167	Mittakaava:	1:5000





Kuva 44. Uittorännin jäänteet, kuvattu koillisesta.

Kohdetyyppi:	9 Valmistuspaikat/työpaikat	Haltija:	131 Metsätalous Itä-Suomi
Ajoitus:	7116 Uusi aika	Ylläpitäjä:	131 Metsätalous Itä-Suomi
Rakentamisvuosi:		Kunta:	422 LIEKSA
Lukumäärä:	1		

Koordinaattiselitys:		Geometria tuotettu:	4 Gps-mittaus, korjaamaton
Koordinaatit:	X 7035346, Y 3690696, Z 147	Löydöt:	

Taustatiedot

Kohde löytyi peruskartan perusteella.

Ympäristön kuvaus

Kohde sijaitsee Rännänjoen varressa, jossa maasto on soista kangasta ja rämettä. Tien itäpuolella on nuorta kasvatusmetsää olevaa männikkö ja tien länsipuolella varttunutta kasvatusmetsää olevaa kuusikkoa.

Kohteen kuvaus

Padosta on jäljellä lahonneita, hirsisiä seinämärakenteita. Padon päälle on rakennettu myöhemmin silta. Koko puronmatkalla aina Rännänjärveen asti on havaittavissa merkkejä uitosta.

Kohteen rajaus

Kohteen rajaus on pistemäinen.

Tulkinta

Uittopadon jäännös.

Tarkastukset

Tila: 3 Toteutettu Laji: 6 Suojeluarvojen tarkastus Tarkastusvuosi: 2014
Tarkastuspvm: 23.7.2014 Tarkastaja: R. Mustonen
Kuvaus: KMO kulttuuriperintöinventointi Lieksa 2014

Viranomaisrekisterinro:

Kunto: 3 Huono

Olotila: 2 Ei käytössä

Arvotus: 8 Muu suojeluarvo

Kohteen suojelu: 9 Muu suojeluarvo

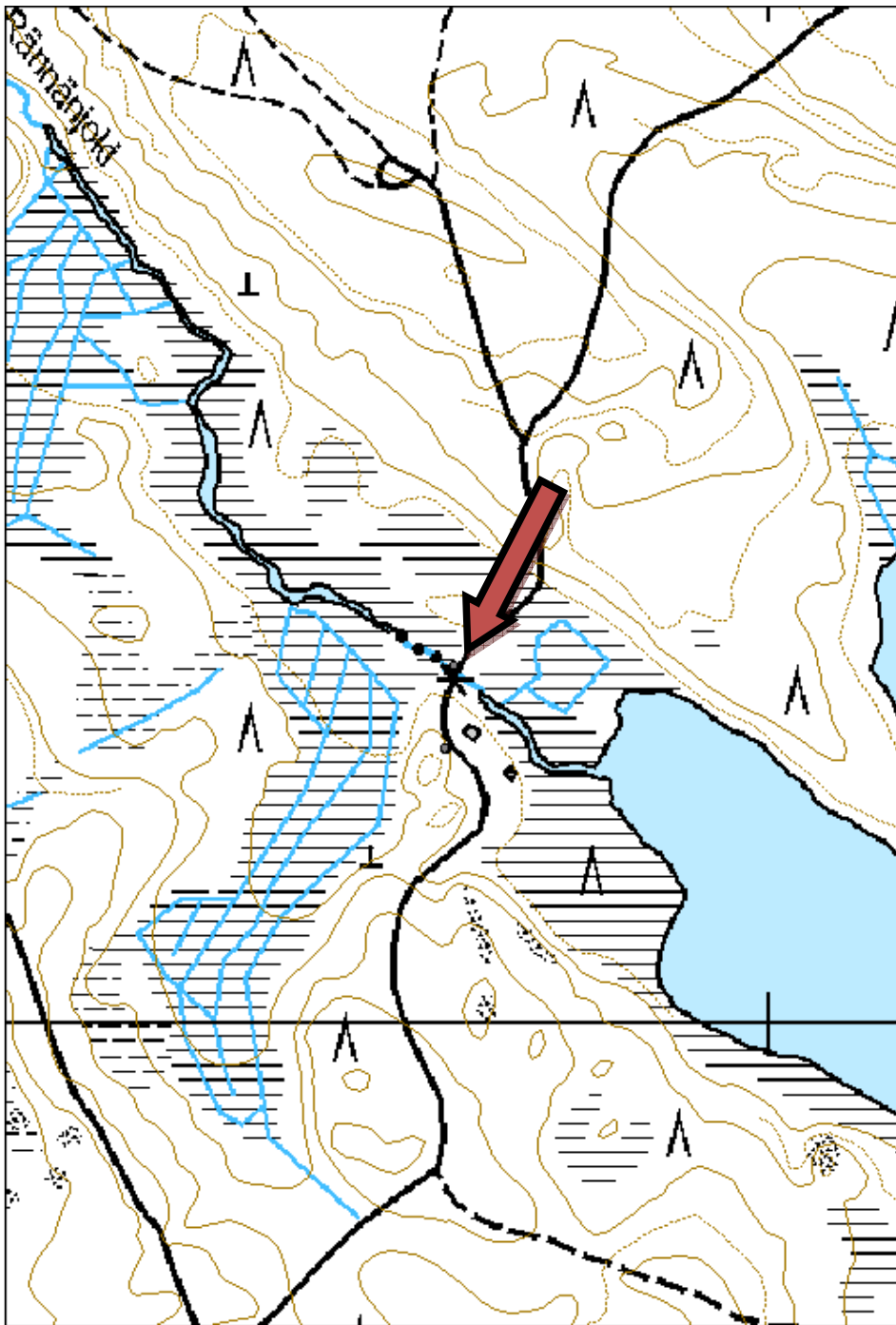
Selitys:

Selitys:

Ympäristön suojelu:

0 Ei määritelty

Kohdetyyppi:	9 Valmistuspaikat/työpaikat	Copyright:	© Metsähallitus 2008 © Maanmittauslaitos 1/MML/08
Koordinaatit:	X 7035346, Y 3690696, Z 147	Mittakaava:	1:5000





Kuva 45. Uittopadon jäännös, kuvattu lännestä.

Kohdetyyppi:	9 Valmistuspaikat/työpaikat	Haltija:	131 Metsätalous Itä-Suomi
Ajoitus:	7116 Uusi aika	Ylläpitäjä	131 Metsätalous Itä-Suomi
Rakentamisvuosi:		:	
Lukumäärä:	1	Kunta:	422 LIEKSA

Koordinaattiselitys:		Geometria tuotettu:	4 Gps-mittaus, korjaamaton
Koordinaatit:	X 7034084, Y 3692633, Z 150	Löydöt:	

Taustatiedot

Kohde löytyi muun inventoinnin yhteydessä.

Ympäristön kuvaus

Kohde sijaitsee Pusurinjoen ja tien risteyskohdassa, rajavyöhykkeen kohdalla. Tien pohjoispuolella kasvaa kehitysluokaltaan varttunutta kasvatusmetsää.

Kohteen kuvaus

Kohde on betonista ja metallirakenteista tehdyn uittopadon jäänteet. Rakenteet ovat pääpiirteittäin ehjiä. Padon päälle on rakennettu silta.

Kohteen rajaus

Kohteen rajaus on pistemäinen.

Tulkinta

Uittopadon jäänteet

Lisätietoja

Pato on ollut viimeinen Pusurinjoen uittoväylän kolmesta kiinteästä uittopadosta.

Tarkastukset

Tila: 3 Toteutettu Laji: 6 Suojeluarvojen tarkastus Tarkastusvuosi: 2014
Tarkastuspvm: 24.7.2014 Tarkastaja: R. Mustonen
Kuvaus: KMO kulttuuriperintöinventointi Lieksa 2014

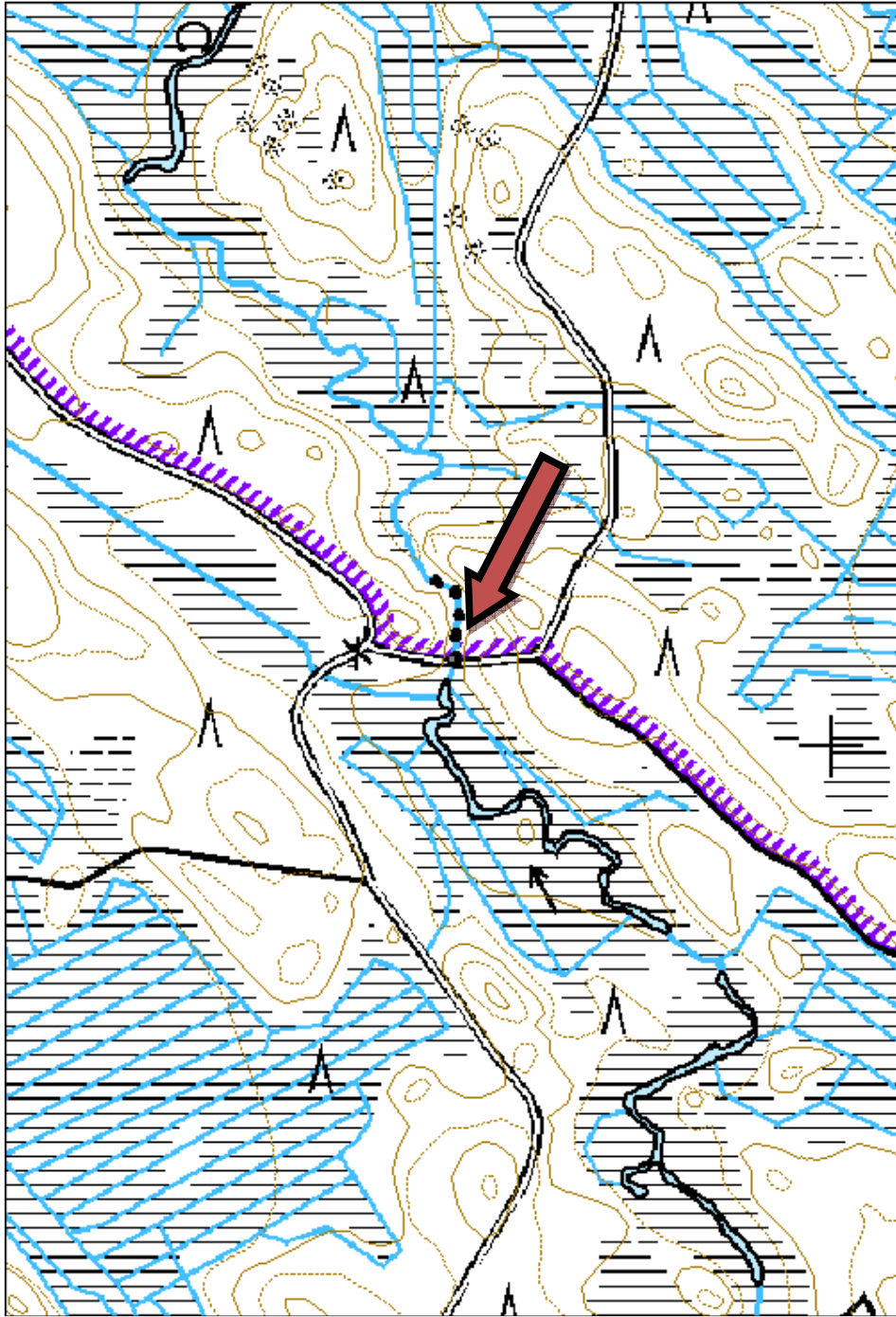
Viranomaisrekisterinro: **Kunto:** 2 Kesinkertainen

Olotila: 2 Ei käytössä

Arvotus: 8 Muu suojeluarvo **Kohteen suojelu:** 9 Muu suojeluarvo

Ympäristön suojelu: 0 Ei määritelty

Kohdetyyppi:	9 Valmistuspaikat/työpaikat	Copyright:	© Metsähallitus 2008 © Maanmittauslaitos 1/MML/08
Koordinaatit:	X 7034084, Y 3692633, Z 150	Mittakaava:	1:5000





Kuva 46. Uittopadon jäänteet, kuvattu koillisesta.

Kohdetyyppi:	9 Valmistuspaikat/työpaikat	Haltija:	131 Metsätalous Itä-Suomi
Ajoitus:	7116 Uusi aika	Ylläpitäjä:	131 Metsätalous Itä-Suomi
Rakentamisvuosi:		Kunta:	422 LIEKSA
Lukumäärä:	1		

Koordinaattiselitys:		Geometria tuotettu:	4 Gps-mittaus, korjaamaton
Koordinaatit:	X 7018554, Y 3700086, Z 185	Löydöt:	

Taustatiedot

Kohde löytyi SutiGis-merkinnän perusteella.

Ympäristön kuvaus

Kohde sijaitsee Pitkäkankaan eteläpuolella, Ukonjoen Pitkässä Rännikoskessa. Maasto on kuivahkoa mäntykangasta, joenrannassa kasvaa lehtipuustoa.

Kohteen kuvaus

Molemmilla puolilla puroa on puurakenteiden jäänteitä.

Kohteen rajaus

Kohteen rajaus on pistemäinen.

Tulkinta

Uittoon liittyvä rakennelma. Mahdollisesti uittorännin tai uittopadon jäänteitä.

Lisätietoja

Paikan on tarkastanut metsäalan opiskelija, harjoittelija Henri Mutanen.

Tarkastukset

Tila: 3 Toteutettu Laji: 6 Suojeluarvojen tarkastus Tarkastusvuosi: 2014
Tarkastuspvm: 1.8.2014 Tarkastaja: H. Mutanen
Kuvaus: KMO kulttuuriperintöinventointi Lieksa 2014

Viranomaisrekisterinro:

Kunto: 3 Huono

Arvotus: 8 Muu suojeluarvo

Olotila: 2 Ei käytössä

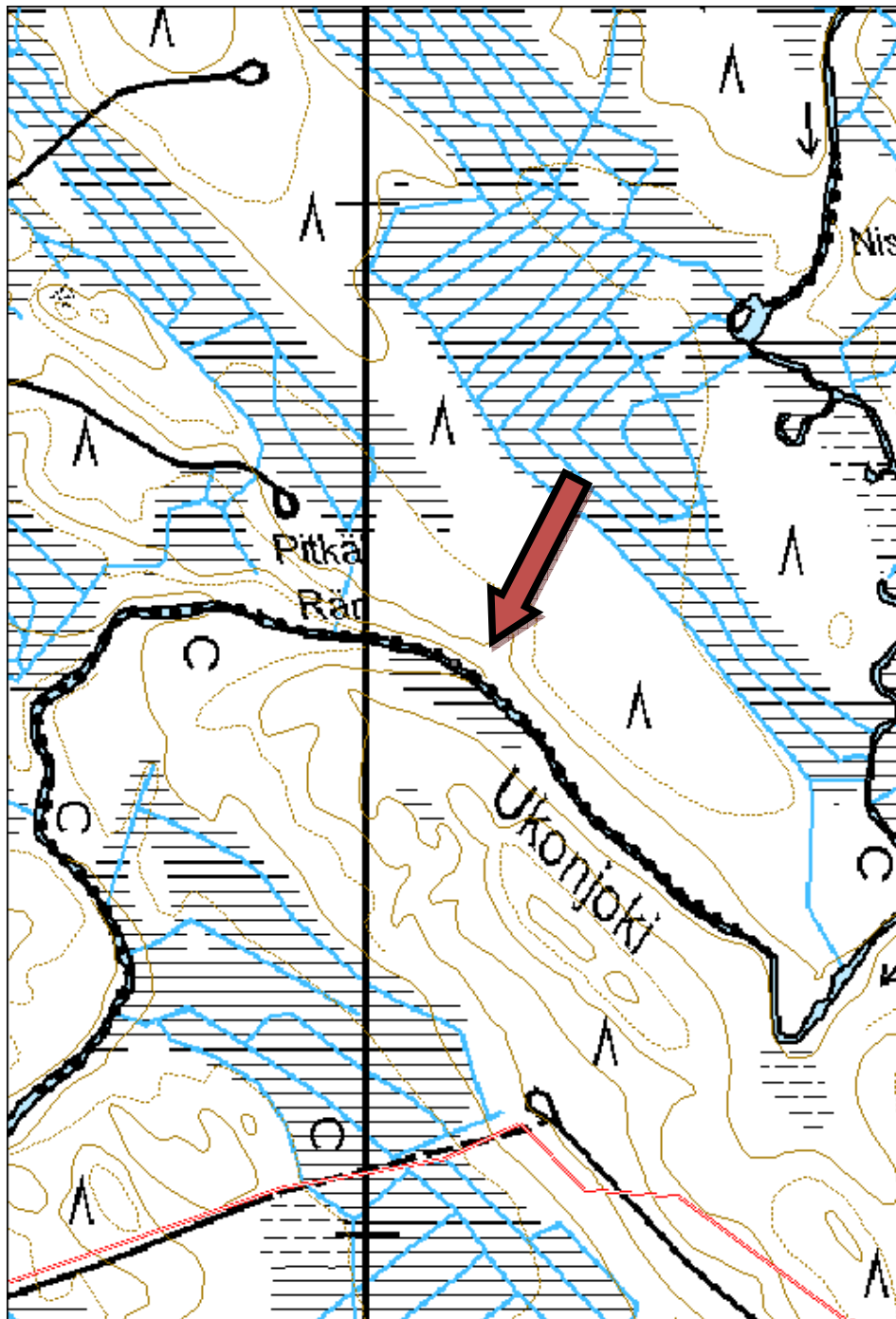
Kohteen suojelu: 9 Muu suojeluarvo

Selitys:

Selitys:

Ympäristön suojelu:	0 Ei määritelty
----------------------------	-----------------

Kohdetyyppi:	9 Valmistuspaikat/työpaikat	Copyright:	© Metsähallitus 2008 © Maanmittauslaitos 1/MML/08
Koordinaatit:	X 7018554, Y 3700086, Z 185	Mittakaava:	1:5000





Kuva 47. Uittorakennelman jäännökset, kuvattu pohjoisesta.

Kohdetyyppi:	9 Valmistuspaikat/työpaikat	Haltija:	131 Metsätalous Itä-Suomi
Ajoitus:	7116 Uusi aika	Ylläpitäjä:	131 Metsätalous Itä-Suomi
Rakentamisvuosi:		Kunta:	422 LIEKSA
Lukumäärä:	1		

Koordinaattiselitys:		Geometria tuotettu:	4 Gps-mittaus, korjaamaton
Koordinaatit:	X 7017372, Y 3690719, Z 157	Löydöt:	

Taustatiedot

Kohde löytyi vihjeen avulla.

Ympäristön kuvaus

Kohde sijaitsee Pienen Pahakalan länsipuolella, joen kapeikossa, tien varrella. Rannoilla kasvaa kuusta ja koivua.

Kohteen kuvaus

Nähtävissä on kivi/maavallit ja joitain puurakennelmia.

Kohteen rajaus

Kohteen rajaus on pistemäinen.

Tulkinta

Uittorakennelman jäänteet.

Lisätietoja

Kohteen on inventoinut metsäalan opiskelija, harjoittelija Henri Mutanen.

Tarkastukset

Tila: 3 Toteutettu Laji: 6 Suojeluarvojen tarkastus Tarkastusvuosi: 2014
Tarkastuspvm: 1.8.2014 Tarkastaja: H. Mutanen
Kuvaus: KMO kulttuuriperintöinventointi Lieksa 2014

Viranomaisrekisterinro:

Kunto: 3 Huono

Olotila: 2 Ei käytössä

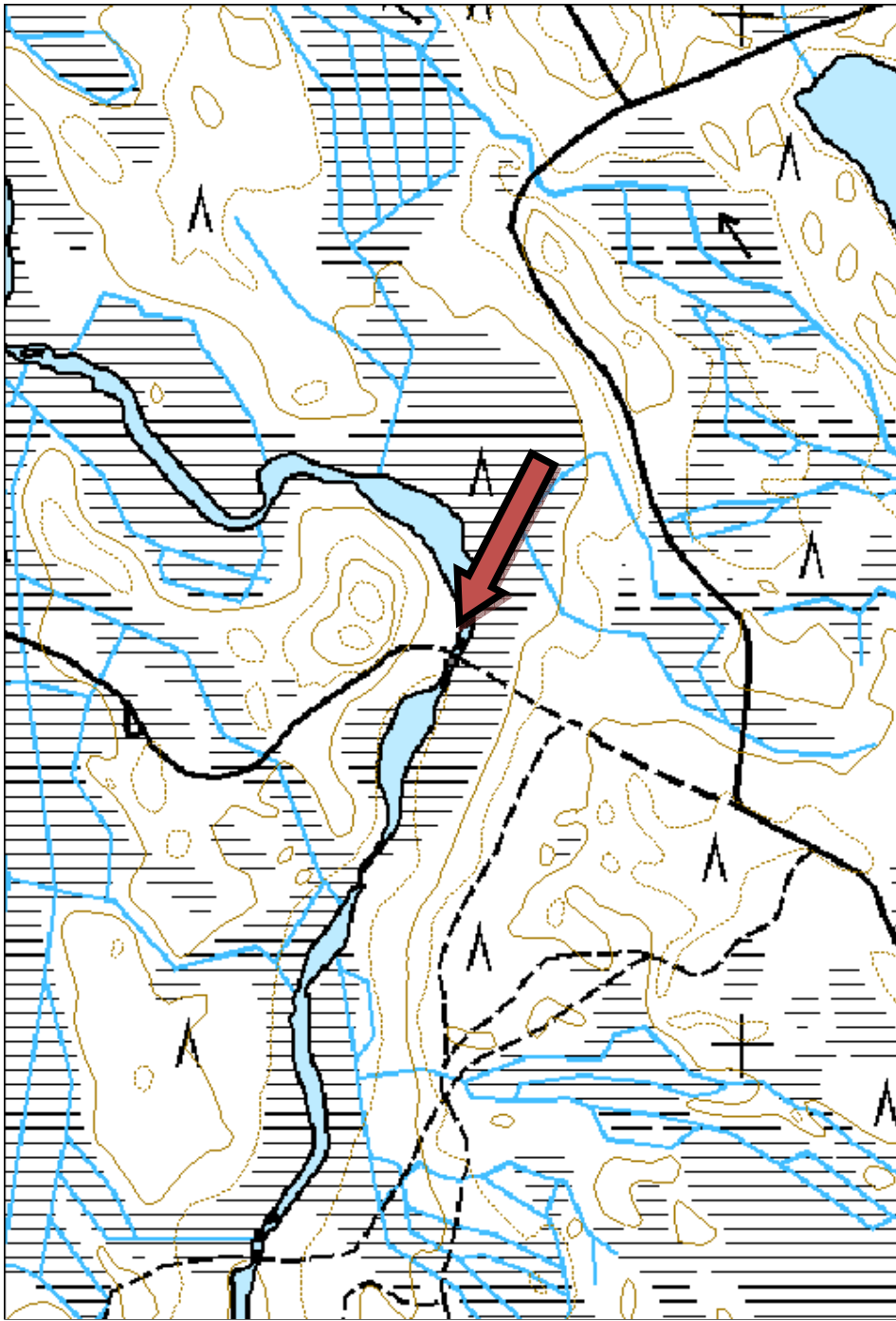
Arvotus: 8 Muu suojeluarvo

Kohteen suojele: 9 Muu suojeluarvo

Ympäristön suojele:

0 Ei määritelty

Kohdetyyppi:	9 Valmistuspaikat/työpaikat	Copyright:	© Metsähallitus 2008 © Maanmittauslaitos 1/MML/08
Koordinaatit:	X 7017372, Y 3690719, Z 157	Mittakaava:	1:5000





Kuva 48. Puurakennelman jäänteet, kuvattu idästä.

Kulttuuriperintökohteet

Rakennusjäännökset

44. Viiliinvaara asuinpaikka jäännös

MH-tunnus: 169228

Kohdetyyppi:	1 Asuinpaikat	Haltija:	131 Metsätalous Itä-Suomi
Ajoitus:	7116 Uusi aika	Ylläpitäjä:	131 Metsätalous Itä-Suomi
Rakentamisvuosi:		Kunta:	422 LIEKSA
Lukumäärä:	6		

Koordinaattiselitys:		Geometria tuotettu:	4 Gps-mittaus, korjaamaton
Koordinaatit:	X 7031929, Y 3677044, Z 187	Löydöt:	

Taustatiedot

Kohde löytyi tutkimalla vanhaa karttaa 1940-luvulta.

Ympäristön kuvaus

Kohde sijaitsee muutaman kilometrin Ruunaanjärvestä etelään, Viiliinvaaran lounaisrinteessä. Kankaalla kasvaa osin uudistuskypsää kuusivaltaista sekametsää ja alempana rinteessä mänty-koivu -sekametsää.

Kohteen kuvaus

Alueella on rakennuksen pohjia ja vanhaa peltoa raivausröykkiöineen.

Rakennus 1: 4,5 x 14 m. Näkyvissä on betoniosia ja kivistä ladottu kivijalka.

Rakennus 2: 7 x 9 m, Pohjan lounaisosassa on betoniset portaat. Pohjaan liittyy kookas tiilistä rakennettu sortunut tulisija ja rakennuksen kiviset seinälinjat ovat näkyvissä.

Rakennus 3: 3,5 x 6 m. Näkyvissä on hiili- ja kivijätettä sekä jäänteitä heinäseipäistä. Kyseessä voi olla entinen riihi.

Rakennus 4: 4 x 6 m. Näkyvissä on betonista ja kivistä tehdyt perustukset.

Rakennus 5: 3,5 x 7 metriä. Näkyvissä on kiviset seinänpohjat ja tulisijan jäänteet.

Asuinpaikalla on myös kolme maakuoppaa, joiden seinämät on kivetty. Niiden mitat ovat 3,5 x 4 m.

Kohteen raja

Kohteen raja on aluemäinen. Rakennusten pohjat on merkitty erikseen pistemäisinä.

Tulkinta

Vanha asuinpaikka

Lisätietoja

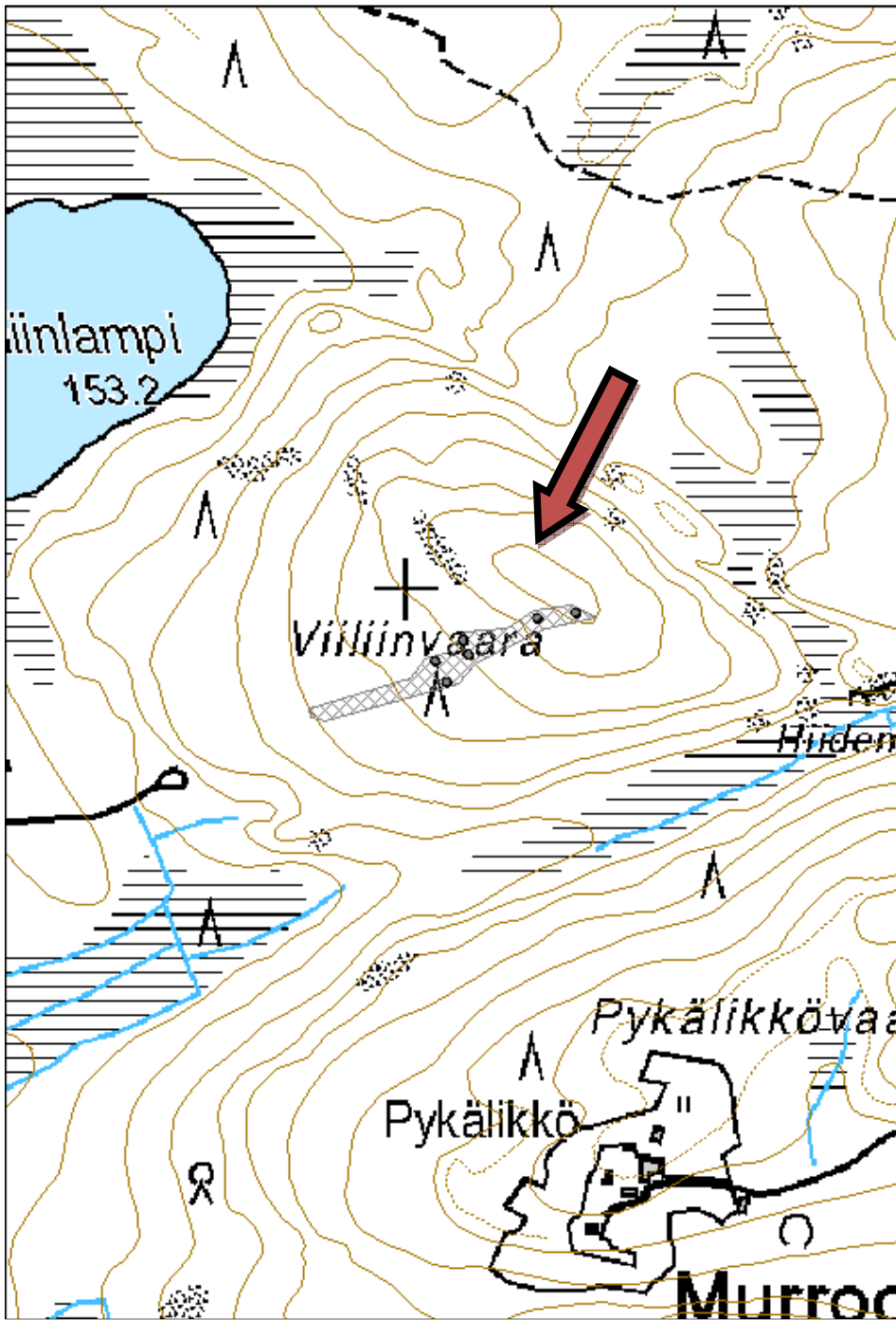
Paikka on Jouni Aarnion tutkimuksen kaskiviljelystä metsätöihin (1999) mukaan on ollut Viiliinvaaran kruununmetsätorppa, jonka haltijana on ollut vuonna 1910 Juho Kainulainen.

Tarkastukset

Tila: 3 Toteutettu Laji: 6 Suojeluarvojen tarkastus Tarkastusvuosi: 2014
Tarkastuspvm: 5.6.2014 Tarkastaja: R. Mustonen
Kuvaus: KMO kulttuuriperintöinventointi Lieksa 2014

Viranomaisrekisterinro:		Kunto:	2 Keskinertainen
		Olotila:	2 Ei käytössä

Arvotus:	8 Muu suojeluarvo	Kohteen suojelu:	9 Muu suojeluarvo
Ympäristön suojelu:	0 Ei määritelty		
Kohdetyyppi:	1 Asuinpaikat	Copyright:	© <i>Metsähallitus 2008</i> © <i>Maanmittauslaitos 1/MML/08</i>
Koordinaatit:	X 7031929, Y 3677044, Z 187	Mittakaava:	1:5000

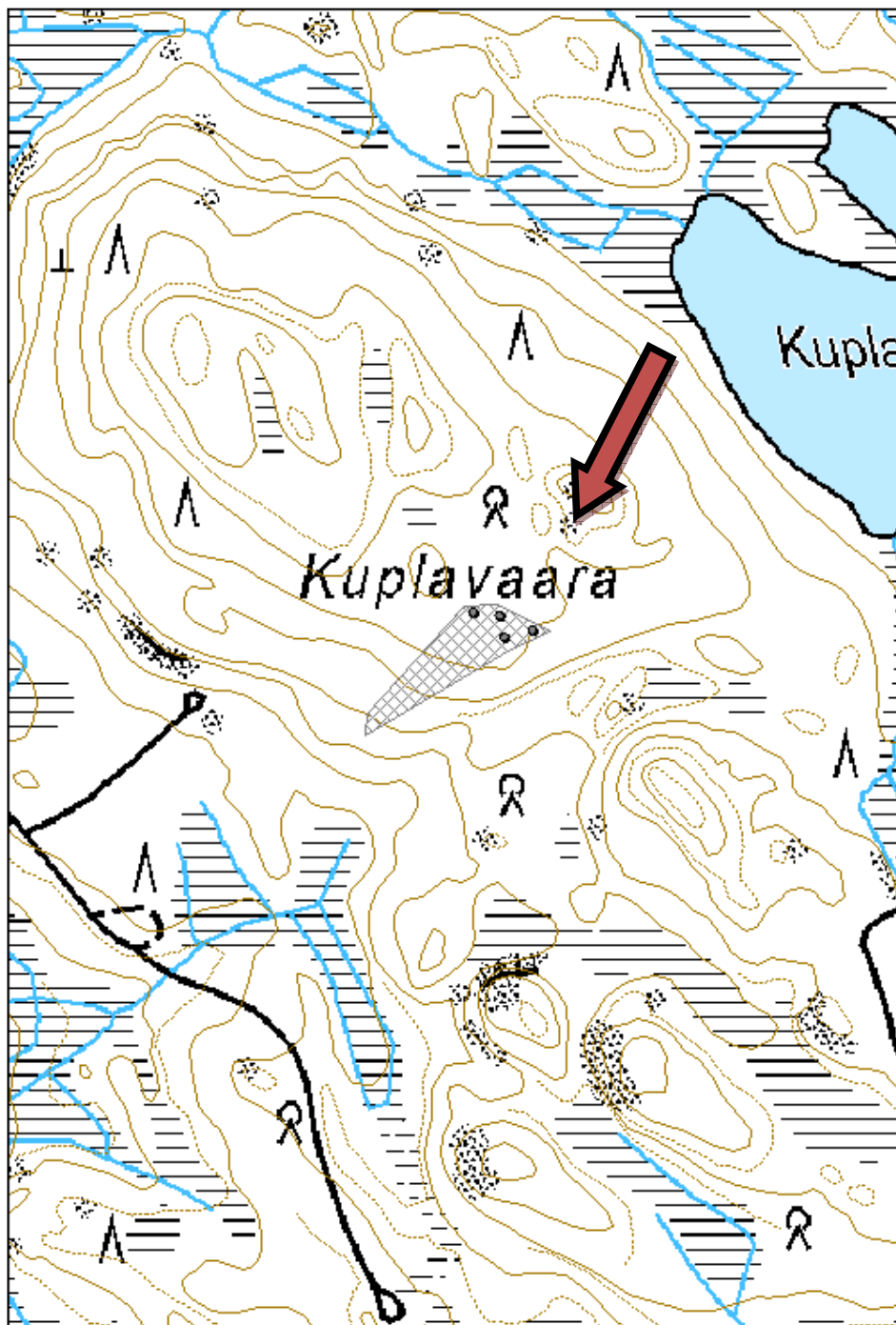




Kuva 49. Rakennuksen pohja ja portaat, kuvattu lounaasta.

Kohdetyyppi:	1 Asuinpaikat	Haltija:	131 Metsätalous Itä-Suomi
Ajoitus:	7116 Uusi aika	Ylläpitäjä:	131 Metsätalous Itä-Suomi
Rakentamisvuosi:		Kunta:	422 LIEKSA
Lukumäärä:	4		
Koordinaattiselitys:		Geometria tuotettu:	4 Gps-mittaus, korjaamaton
Koordinaatit:	X 7029243, Y 3679444, Z 190	Löydöt:	
Taustatiedot			
Kohde löydettiin vanhan kartan avulla.			
Ympäristön kuvaus			
Kohde sijaitsee Murroojoen ja Kuplalammen välissä, Kuplavaaran etelä- ja lounaisrinteessä. Vaaran päällä on hakkuuaukea.			
Kohteen kuvaus			
Vaaran päällä on asuinpaikka, josta on jäljellä neljä rakennuksen pohjaa. Rinteessä on vanhaa peltoa ja raivausröykkiöitä. Rakennusjäännös 1: Koko on 8 x 10 metriä. Jäljellä on betoniset perustukset ja suuri tiilinen tulisija keskellä. Rakennusjäännös 2: Koko on 5 x 12 metriä. Jäljellä on betoniset perustukset ja vanhoja hirssiä. Mahdollinen navetta. Rakennusjäännös 3: Koko on 4 x 5 metriä. Jäljellä on tiiliä ja sortunut tulisija. Rakennusjäännös 4: Koko on 15 x 6 metriä. Jäljellä on betoniset perustukset: seinälinjat ja kaksi väliseinää.			
Kohteen rajaus			
Kohteen rajaus on aluemainen. Rakennusten pohjat on merkitty erikseen pisteillä.			
Tulkinta			
Vanha asuinpaikka			
Lisätietoja			
Jouni Aarnion tutkimuksen kaskiviljelystä metsätöihin (1999) mukaan paikka on ollut kruunun metsätorppa, jonka haltijana on ollut vuosina 1860–1890 Jooseppi Oinonen, vuosina 1890–1910 Matti Muikka ja vuodesta 1910- Yrjö Oinosen leski.			
Tarkastukset			
Tila: 3 Toteutettu		Laji: 6 Suojeluarvojen tarkastus	Tarkastusvuosi: 2014
Tarkastuspvm: 5.6.2014		Tarkastaja: R. Mustonen	
Kuvaus: KMO kulttuuriperintöinventointi 2014			
Viranomaisrekisterinro:		Kunto:	2 Keskinertainen
		Olotila:	2 Ei käytössä
Arvotus:	8 Muu suojeluarvo	Kohteen	9 Muu suojeluarvo

suojelu:			
Ympäristön suojelu:	0 Ei määritelty		
Kohdetyyppi:	1 Asuinpaikat	Copyright:	© Metsähallitus 2008 © Maanmittauslaitos 1/MML/08
Koordinaatit:	X 7029243, Y 3679444, Z 190	Mittakaava:	1:5000





Kuva 50. Rakennuksen pohja ja tulisija, kuvattu luoteesta.

Kohdetyyppi:	1 Asuinpaikat	Haltija:	131 Metsätalous Itä-Suomi
Ajoitus:	7116 Uusi aika	Ylläpitäjä	131 Metsätalous Itä-Suomi
Rakentamisvuosi:		:	
Lukumäärä:	3	Kunta:	422 LIEKSA

Koordinaattiselitys:		Geometria tuotettu:	4 Gps-mittaus, korjaamaton
Koordinaatit:	X 7003937, Y 3666685, Z 180	Löydöt:	

Taustatiedot

Kohde löytyneet tutkimalla vanhaa karttaa 1930-luvulta, jossa paikalle on merkitty metsänvartijan tila.

Ympäristön kuvaus

Kohde sijaitsee Sinisenvaaran pohjoispuolella olevalla pienemmällä vaaralla. Kohde on metsäautotien pohjoispuolella, rehevässä uudistuskypsässä kuusikossa. Tien läheisyydessä, sen pohjoispuolella, kuusikon keskellä on puuton alue.

Kohteen kuvaus

Puuttomalla alueella on rakennusten jäänteitä ja maakuoppia. Laajemmalla alueella kuusikon seassa on raivausröykkiöitä.

Rakennusjäännös 1: Koko on 5 x 7 metriä. Pohja on L:n muotoinen.

Maakuoppa: Koko on 4 x 5 m, mahdollinen kellari.

Rakennusjäännös 2: Kaakkois-luoteissuuntainen pohja, jossa on kivistä ladotut perustukset. Seinälinjat ovat näkyvissä ja niissä on havaittavissa erillisiä huoneita. Pohjan kaakkoispään kapeampi osa on mitoiltaan 7 x 8 metriä. Luoteisosa on leveämpi (mitoiltaan 8 x 12 metriä).

Kohteen rajaus

Kohteen rajaus on aluemainen. Rakennusten pohjat on merkitty erikseen pistemäisinä.

Tulkinta

Vuoden 1935 metsätaloukartaan paikkaan on merkitty metsänvartijantila. Rakennusten pohjat ovat tämän jäänteitä.

Lisätietoja

Jouni Aarnion tutkimuksen kaskiviljelystä metsätöihin (1999) mukaan vuosina 1860–1890 tilan haltijana on ollut Matti Haapalainen, 1890-1910 Aapro Rätty ja viimeisimpänä haltijana vuodesta 1910- Antti Turunen.

Tarkastukset

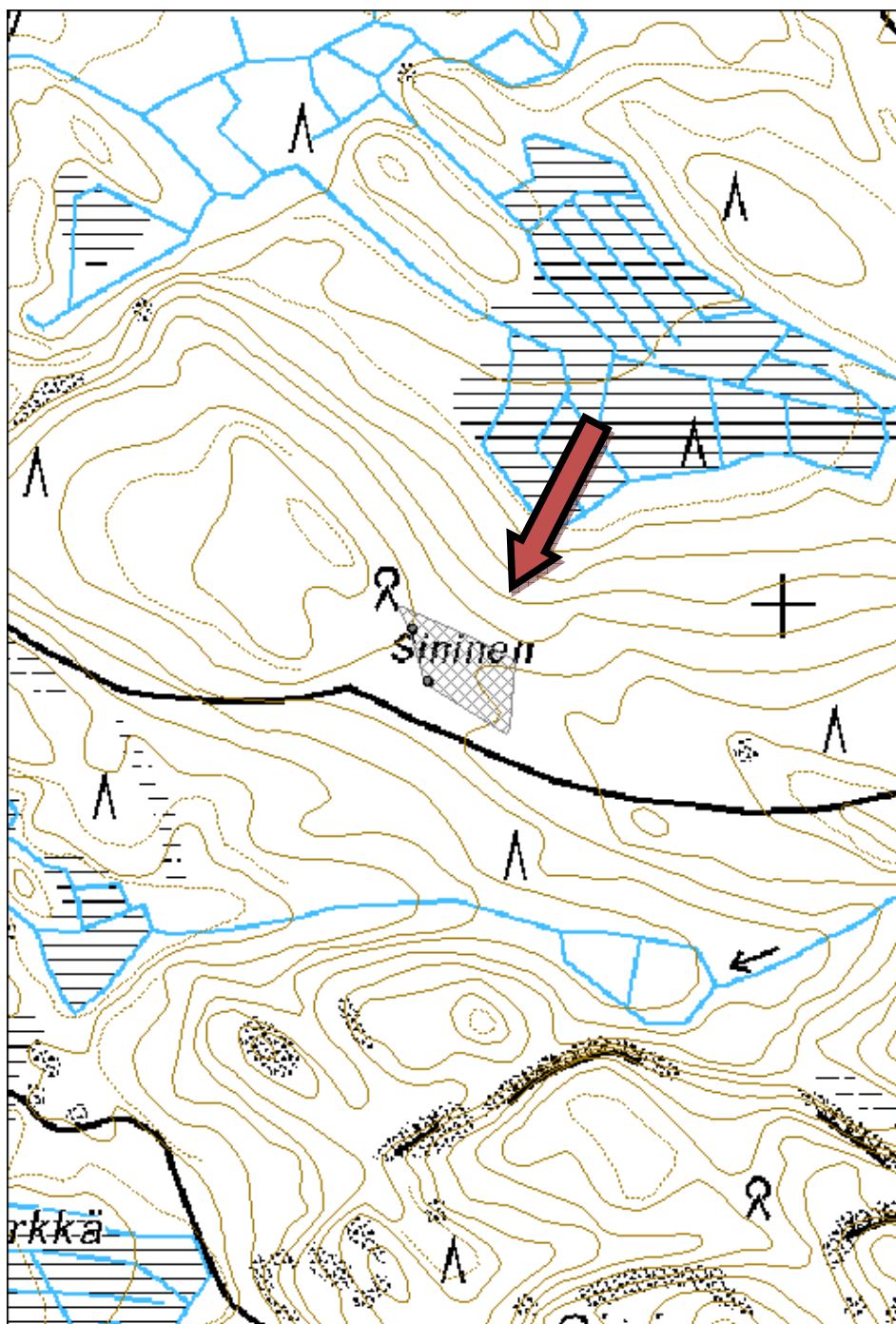
Tila: 3 Toteutettu Laji: 6 Suojeluarvojen tarkastus Tarkastusvuosi: 2014
Tarkastuspv: 10.6.2014 Tarkastaja: R. Mustonen
Kuvaus: KMO kulttuuriperintöinventointi Lieksa 2014

Viranomaisrekisterinro: **Kunto:** 2 Keskinertainen

Olutila: 2 Ei käytössä

Arvotus: 8 Muu suojeluarvo **Kohteen** 9 Muu suojeluarvo

suojelu:			
Ympäristön suojelu:	0 Ei määritelty		
Kohdetyyppi:	1 Asuinpaikat	Copyright:	© Metsähallitus 2008 © Maanmittauslaitos 1/MML/08
Koordinaatit:	X 7003937, Y 3666685, Z 180	Mittakaava:	1:5000





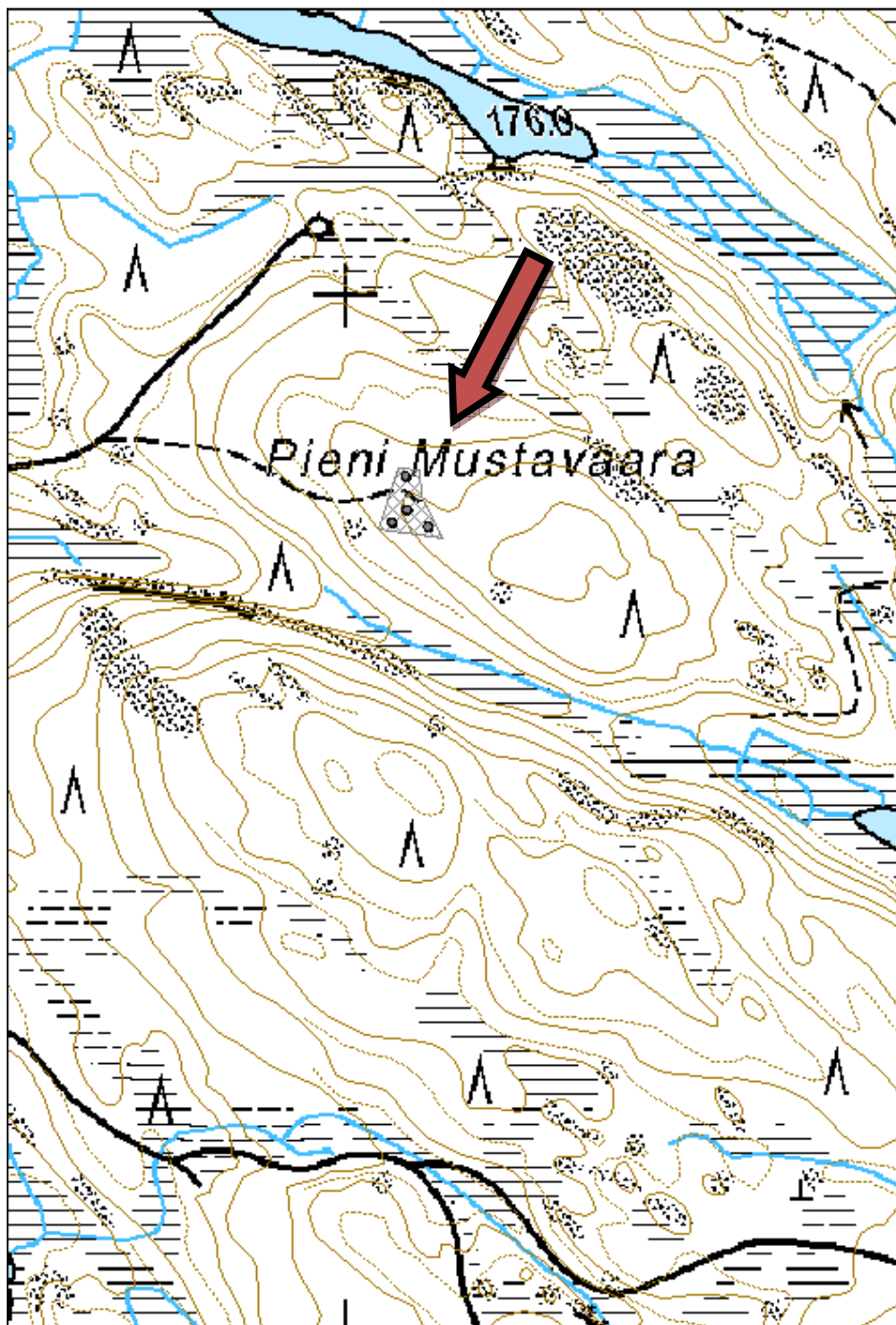
Kuva 51. Kivilatomus, kuvattu idästä.

47. Pieni Mustavaara asuinpaikka jäännös

MH-tunnus: 169351

Kohdetyyppi:	1 Asuinpaikat	Haltija:	131 Metsätalous Itä-Suomi
Ajoitus:	7116 Uusi aika	Ylläpitäjä	131 Metsätalous Itä-Suomi
Rakentamisvuosi:		:	
Lukumäärä:	4	Kunta:	422 LIEKSA
Koordinaattiselitys:		Geometria tuotettu:	4 Gps-mittaus, korjaamaton
Koordinaatit:	X 7000799, Y 3663063, Z 205	Löydöt:	
<i>Taustatiedot</i>			
Kohde oli merkitty vanhaan karttaan.			
<i>Ympäristön kuvaus</i>			
Kohde sijaitsee Pienen Mustavaaran länsilaidalla, loivassa rinteessä. Alueella on pääosin kehitysluokaltaan varttunutta kasvatusmetsää olevaa kuusikkoa. Kohteen ympärillä on aukea alue sekä kuvio, jolla kasvaa joitakin suuria puita mm. lehtikuusia.			
<i>Kohteen kuvaus</i>			
Vaaralla on rakennuksen pohjia, joista on jäljellä perustukset. Rakennusjäännös 1: Koko on 6 x 10 m, seinälinjat erottuvat, keskellä tulisija. Rakennusjäännös 2: Hirsikehikon jäänteet ovat kooltaan 5 x 5 metriä. Rakennusjäännös 3: Koko on 6 x 7 metriä. Yhdessä kulmassa on hirsiseinää jäljellä. Lisäksi paikalla on kolme rinnakkaista maakuoppaa. Maakuoppien seinät on kivetty ja niissä näkyy jäänteitä puurakenteista. Kuoppien mitat ovat 6 x 3 m, 4 x 3 m ja 3,5 x 2 m. Rakennusten läheisyydessä on raivausröykkiöitä ja vanhaa peltoa.			
<i>Kohteen rajaus</i>			
Kohteen rajaus on aluemainen. Rakennusten pohjat ja maakellarit on merkitty erikseen pisteinä.			
<i>Tulkinta</i>			
Kohde on autioitunut asuintila.			
<i>Lisätietoja</i>			
Paikka on ollut Jouni Aarnion tutkimuksen kaskiviljelystä metsätöihin (1999) mukaan Pieni-Mustavaaran kruununmetsätorppa ja vuonna 1910 se on ollut Antti Kähkösen hallinnassa.			
<i>Tarkastukset</i>			
Tila: 3 Toteutettu		Laji: 6 Suojeluarvojen tarkastus	Tarkastusvuosi: 2014
Tarkastuspvm: 10.6.2014		Tarkastaja: R. Mustonen	
Kuvaus: KMO kulttuuriperintöinventointi Lieksa 2014			
Viranomaisrekisterinro:		Kunto:	2 Keskinertainen
Arvotus:	8 Muu suojeluarvo	Olotila:	2 Ei käytössä
		Kohteen	9 Muu suojeluarvo

suojelu:			
Ympäristön suojelu:	0 Ei määritelty		
Kohdetyyppi:	1 Asuinpaikat	Copyright:	© Metsähallitus 2008 © Maanmittauslaitos 1/MML/08
Koordinaatit:	X 7000799, Y 3663063, Z 205	Mittakaava:	1:5000

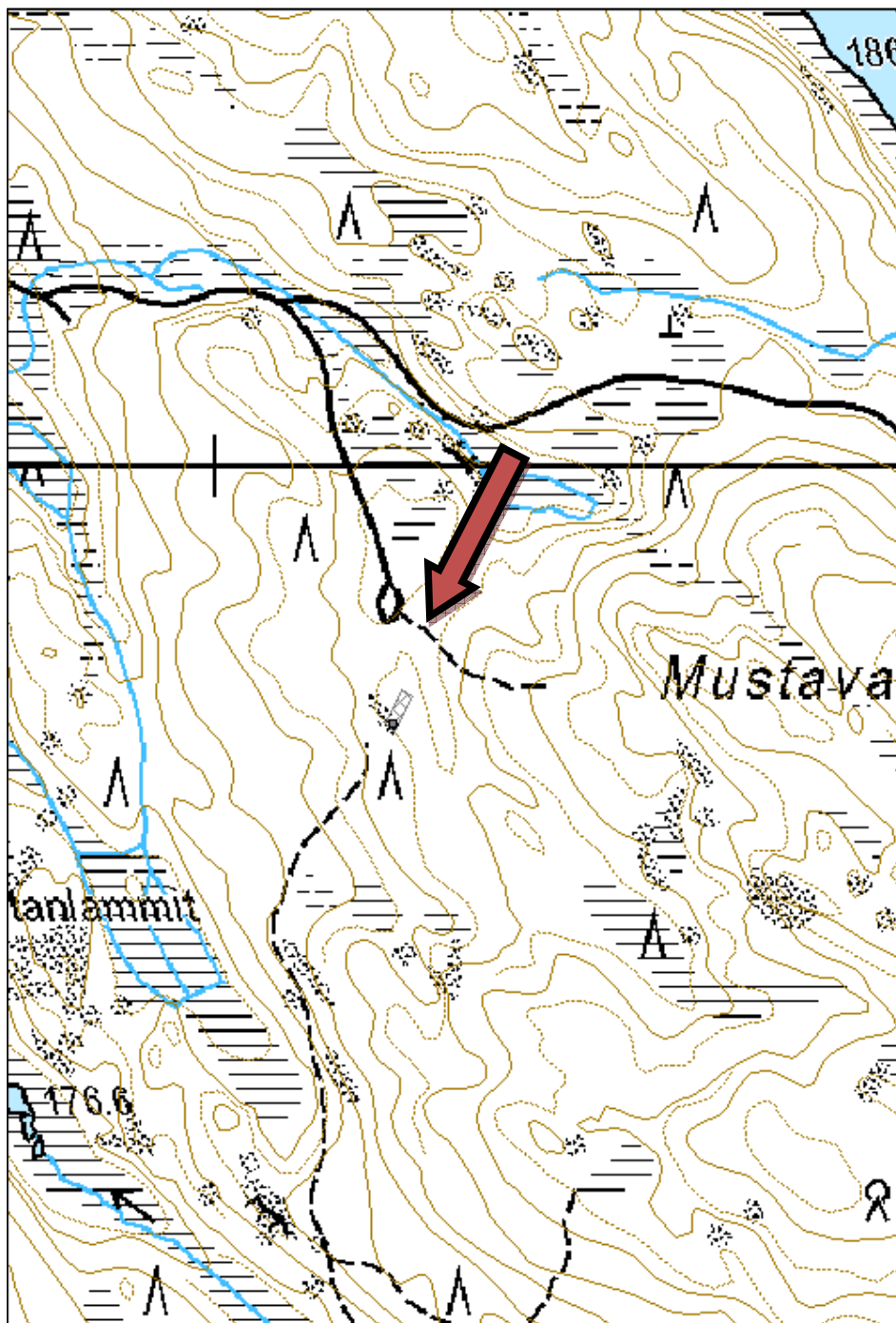




Kuva 52. Maakellarin jäänteet, kuvattu koillisesta.

Kohdetyyppi:	1 Asuinpaikat	Haltija:	131 Metsätalous Itä-Suomi
Ajoitus:	7116 Uusi aika	Ylläpitäjä:	131 Metsätalous Itä-Suomi
Rakentamisvuosi:		Kunta:	422 LIEKSA
Lukumäärä:	3		
Koordinaattiselitys:		Geometria tuotettu:	4 Gps-mittaus, korjaamaton
Koordinaatit:	X 6999763, Y 3663179, Z 212	Löydöt:	
Taustatiedot			
Löytynyt vanhaa karttaa tutkimalla.			
Ympäristön kuvaus			
Kohde sijaitsee Salonkylän tuntumassa, Mustavaaran länsirinteessä. Salonkylältä on johtanut tilalle tie. Puusto alueella on koivuvaltaista uudistuskypsää sekametsää. Tilan entinen pihamaa on nykyään puuton alue, jossa kasvaa rehevää aluskasvillisuutta.			
Kohteen kuvaus			
Alueella rakennusten jäännöksiä ja asuinpaikkajätettä kuten metalliromua jne. Rakennusjäännös 1: Koko on 7 x 6 metriä. Betoniset seinät ovat pystyssä, seinissä on jäänteitä metalli- ja puurakenteista. Rakennusjäännös 2: Koko on 6 x 12 metriä. Kivijalka on näkyvissä. Keskellä on romahtanut tulisija. Ympäriällä kasvaa runsaasti juhannusruusua (Rosa spinossissima). Rakennusjäännös 3: Näkyvissä on hieman seinälinjaa, mutta kokoa ei voida määrittää.			
Kohteen rajaus			
Kohteen rajaus on aluemainen.			
Tulkinta			
Asuintilan jäännökset: navetta ja asuinrakennus.			
Tarkastukset			
Tila: 3 Toteutettu Laji: 6 Suojeluarvojen tarkastus Tarkastusvuosi: 2014 Tarkastuspvm: 10.6.2014 Tarkastaja: R. Mustonen Kuvaus: KMO kulttuuriperintöinventointi Lieksa 2014			
Viranomaisrekisterinro:		Kunto:	2 Kesinkertainen
Arvotus:	8 Muu suojeluarvo	Olotila:	2 Ei käytössä
		Kohteen suojele:	9 Muu suojeluarvo
Ympäristön suojele:	0 Ei määritelty		

Kohdetyyppi:	1 Asuinpaikat	Copyright:	© Metsähallitus 2008 © Maanmittauslaitos 1/MML/08
Koordinaatit:	X 6999763, Y 3663179, Z 212	Mittakaava:	1:5000





Kuva 53. Navettajäännös, kuvattu idästä.

Kohdetyyppi:	1 Asuinpaikat	Haltija:	131 Metsätalous Itä-Suomi
Ajoitus:	7116 Uusi aika	Ylläpitäjä	131 Metsätalous Itä-Suomi
Rakentamisvuosi:		:	
Lukumäärä:	5	Kunta:	422 LIEKSA

Koordinaattiselitys:		Geometria tuotettu:	4 Gps-mittaus, korjaamaton
Koordinaatit:	X 7019942, Y 3697901, Z 220	Löydöt:	

Taustatiedot

Kohde löytyi metsuri Markku Oinosen opastamana. Kohde on myös merkitty SutiGis:iin.

Ympäristön kuvaus

Kohde sijaitsee Pitkäjärven itäpuolella, Kirkisenvaaran läntisellä huipulla, pohjoisrinteessä. Paikalla on kuivahkoa kangasta, jossa kasvaa varttunutta kasvatusmetsää. Rinteessä on osittain kuusivaltaista ja osittain koivuvaltaista metsää.

Kohteen kuvaus

Vaaralla on rakennusten jäännöksiä ja asumiseen sekä maatalouteen kuuluvaa välineistöä. Vanhojen peltojen laidoilla on raivausröykkiöitä.

Rakennusjäännös 1: Koko on 8 x 10 metriä. Jäljellä on betoniset seinärakenteet ikkunoineen ja oviaukkoineen ja korkea tiilihormi. Rakennuksen sisällä on väliseiniä ja korkea aluskasvusto. Rakennus on vanha navetta.

Rakennusjäännös 2: Koko on 10 x 11 metriä. Jäljellä on perustukset, sortunut tulisija ja kaatunut hormi.

Rakennusjäännös 3: Jäljellä on sortunut kivinen tulisija ja muuta saunan varustuksen jäänteitä.

Rakennusjäännös 4: Jäljellä on sortunut tiilinen tulisija.

Maakuoppa, jossa on kivetyt seinustat.

Pihamaalla kasvaa luonnonkasveja. Tähtitalvikkia kasvaa runsaasti. Lisäksi valkolehdokkia on jonkin verran.

Kohteen raja

Kohteen raja on aluemainen.

Tulkinta

Vanhan asuinpaikan jäänteet.

Lisätietoja

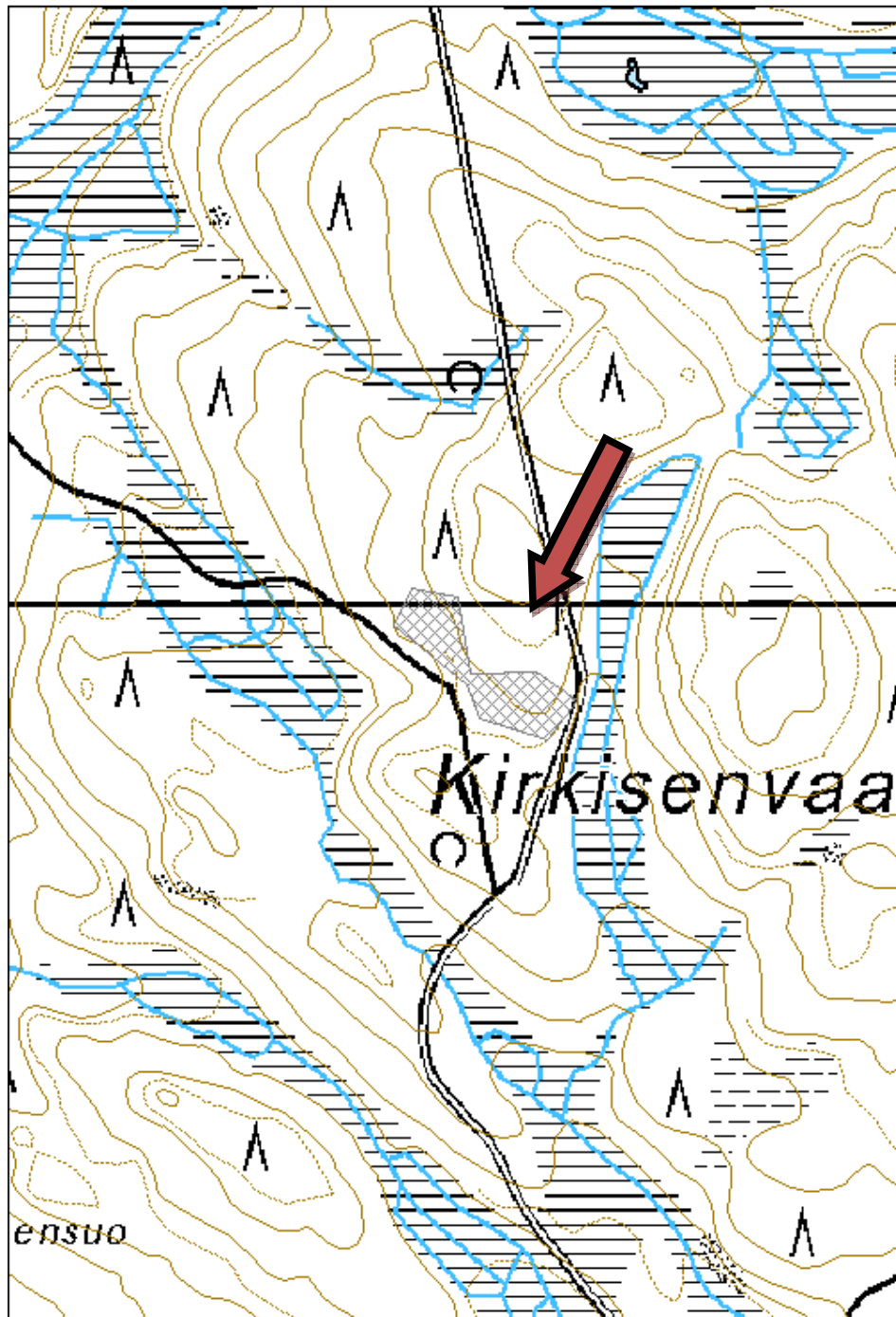
Asuinpaikka on autioitunut Oinosen mukaan 1960-luvulla.

Tarkastukset

Tila: 3 Toteutettu Laji: 6 Suojeluarvojen tarkastus Tarkastusvuosi: 2014
Tarkastuspv: 30.6.2014 Tarkastaja: R. Mustonen
Kuvaus: KMO kulttuuriperintöinventointi Lieksa 2014

Viranomaisrekisterinro:	Kunto:	2 Keskinertainen
--------------------------------	---------------	------------------

Arvotus:	8 Muu suojeluarvo	Olotila:	2 Ei käytössä
		Kohteen suojelu:	9 Muu suojeluarvo
Ympäristön suojelu:	0 Ei määritelty		
Kohdetyyppi:	1 Asuinpaikat	Copyright:	© Metsähallitus 2008 © Maanmittauslaitos 1/MML/08
Koordinaatit:	X 7019942, Y 3697901, Z 220	Mittakaava:	1:5000





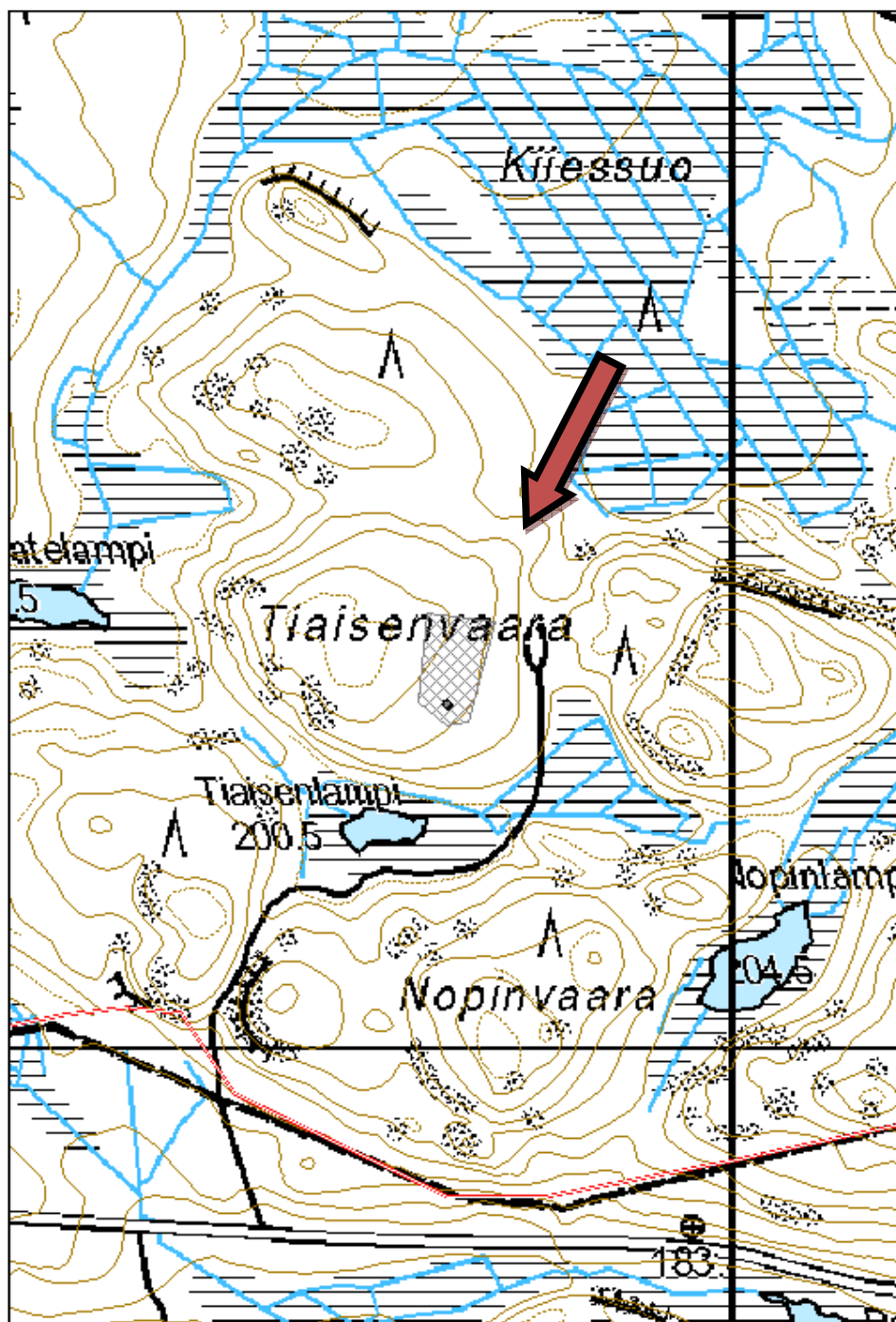
Kuva 54. Navetan rauniot, kuvattu lounaasta.



Kuva 55. Raivausröykkiötä, kuvattu kaakosta.

Kohdetyyppi:	1 Asuinpaikat	Haltija:	131 Metsätalous Itä-Suomi
Ajoitus:	7116 Uusi aika	Ylläpitäjä	131 Metsätalous Itä-Suomi
Rakentamisvuosi:		:	
Lukumäärä:	2	Kunta:	422 LIEKSA
Koordinaattiselitys:		Geometria tuotettu:	4 Gps-mittaus, korjaamaton
Koordinaatit:	X 7025369, Y 3679732, Z 215	Löydöt:	
Taustatiedot			
Kohde löytyi metsuri Markku Oinosen opastamana.			
Ympäristön kuvaus			
Kohde sijaitsee Hatunkylästä reilut kaksi kilometriä itään, Ilomantsin tien pohjoispuolella, Tiaisenvaaran pohjoispuolella, vaaran itärinteessä. Maasto on lehtomaista kangasta, jolla kasvaa lähes uudistuskypsää koivikkoa.			
Kohteen kuvaus			
Paikalla on vanhaa peltoa ja pihapiiri. Pihan aluskasvillisuus on rehevää. Pellon reunoilla on raivausröykkiöitä. Lisäksi paikalla on kahden rakennuksen rauniot. Rakennusjäännös 1: Koko on 8 x 5 metriä. Rakennukseen liittyy myös pienempi osa. Rakennuksessa on paksut kiviperustukset, betonipohja ja kellariosa sekä suuri sortunut tiiliuuni. Rakennusjäännös 2: Koko on 3,5 x 4 metriä. Perustukset ovat kiviset. Niiden keskellä on suorakaiteen muotoinen kiviseinämainen kellarikuoppa.			
Kohteen rajaus			
Kohteen rajaus on aluemainen.			
Tulkinta			
Vanha asuinpaikka.			
Tarkastukset			
Tila: 3 Toteutettu Laji: 6 Suojeluarvojen tarkastus Tarkastusvuosi: 2014			
Tarkastuspvm: 1.7.2014 Tarkastaja: R. Mustonen			
Kuvaus: KMO kulttuuriperintöinventointi Lieksa 2014			
Viranomaisrekisterinro:		Kunto:	2 Kesinkertainen
Arvotus:	8 Muu suojeluarvo	Olotila:	2 Ei käytössä
		Kohteen suojelu:	9 Muu suojeluarvo
Ympäristön suojelu:	0 Ei määritelty		

Kohdetyyppi:	1 Asuinpaikat	Copyright:	© Metsähallitus 2008 © Maanmittauslaitos 1/MML/08
Koordinaatit:	X 7025369, Y 3679732, Z 215	Mittakaava:	1:5000

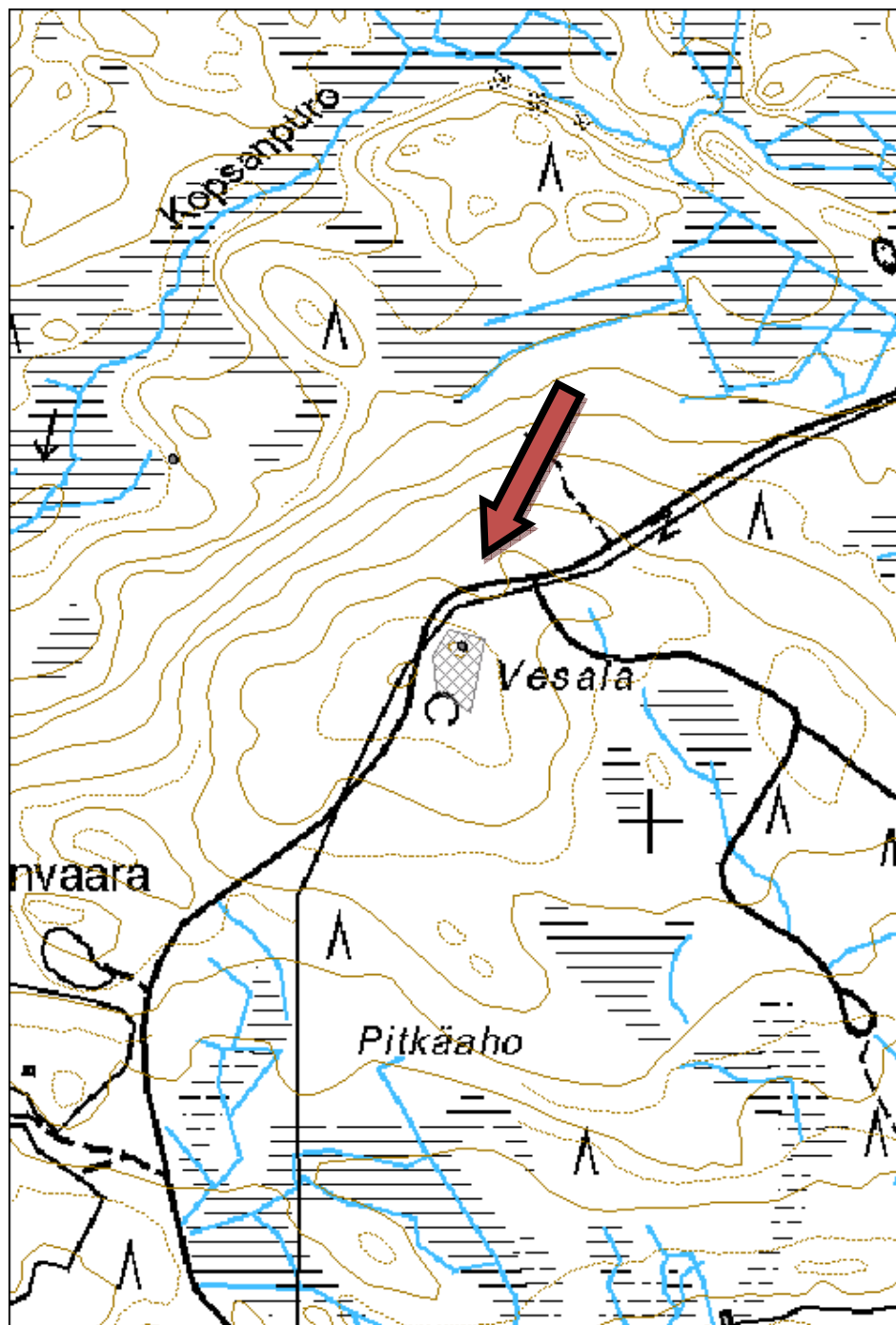




Kuva 56. Rakennusjäännös kasvuston seassa, kuvattu kaakosta.

Kohdetyyppi:	1 Asuinpaikat	Haltija:	131 Metsätalous Itä-Suomi
Ajoitus:	7116 Uusi aika	Ylläpitäjä:	131 Metsätalous Itä-Suomi
Rakentamisvuosi:		Kunta:	422 LIEKSA
Lukumäärä:	2		
Koordinaattiselitys:		Geometria tuotettu:	4 Gps-mittaus, korjaamaton
Koordinaatit:	X 7023146, Y 3681814, Z 213	Löydöt:	
Taustatiedot			
Kohde löytyi Metsähallituksen metsurin Markku Oinosen opastuksella.			
Ympäristön kuvaus			
Kohde sijaitsee Lehmivaaran tilasta vajaat kaksi kilometriä eteläkaakkoon, vaaran päällä, Lamminahon talolle menevän tien itäpuolella. Paikalla on tuore kangas, jolla kasvaa varttunutta kasvatusmetsää.			
Kohteen kuvaus			
Kohteessa on kahden rakennuksen jäännökset, joista toinen on ollut asuinrakennus ja toinen navetta. Rakennus 1: Asuinrakennus, jonka koko on 7 x 15 metriä. Rakennuksesta on jäljellä betoniset ja tiiliset perustukset, tulisija sekä joitain puurakenteita. Perustusten ympärillä on betonipalkkeja, joiden varassa on ollut mahdollisesti jonkinlainen lisäosa. Rakennus 2: Navettarakennus on ollut kooltaan 8 x 15 metriä. Siinä on betoniset perustukset. Pihalla on korkea aluskasvusto, jossa luonnonkukkien seassa kasvaa ruskoliljaa. Pihalla on myös maatalouskoneiden osia.			
Kohteen rajaus			
Kohteen rajaus on aluemainen.			
Tulkinta			
Vanhan asuinpaikan jäänteet.			
Lisätietoja			
Markku Oinosen mukaan tila on autoitunut 1960-luvulla. Katso myös kohde 169870.			
Tarkastukset			
Tila: 3 Toteutettu Laji: 6 Suojeluarvojen tarkastus Tarkastusvuosi: 2014			
Tarkastuspvm: 30.6.2014 Tarkastaja: R.Mustonen			
Kuvaus: KMO kulttuuriperintöinventointi Lieksa 2014			
Viranomaisrekisterinro:		Kunto:	2 Keskinkertainen
		Olotila:	2 Ei käytössä
Arvotus:	8 Muu suojeluarvo	Kohteen suojelu:	9 Muu suojeluarvo
Ympäristön suojelu:	0 Ei määritelty		

Kohdetyyppi:	1 Asuinpaikat	Copyright:	© Metsähallitus 2008 © Maanmittauslaitos 1/MML/08
Koordinaatit:	X 7023146, Y 3681814, Z 213	Mittakaava:	1:5000

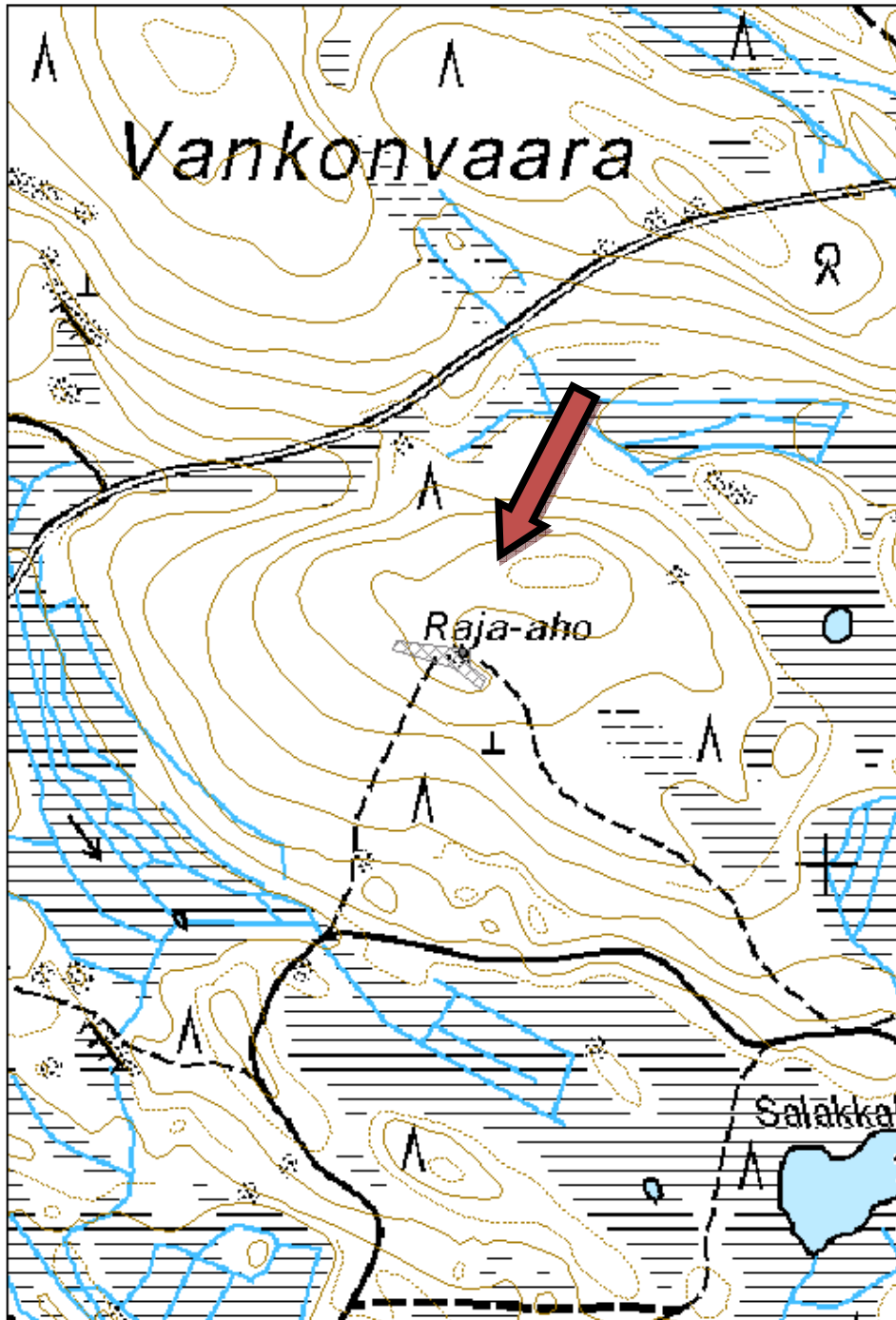




Kuva 57. Rakennuksen pohja, kuvattu etelästä.

Kohdetyyppi:	1 Asuinpaikat	Haltija:	131 Metsätalous Itä-Suomi
Ajoitus:	7116 Uusi aika	Ylläpitäjä:	131 Metsätalous Itä-Suomi
Rakentamisvuosi:		Kunta:	422 LIEKSA
Lukumäärä:	4		
Koordinaattiselitys:		Geometria tuotettu:	4 Gps-mittaus, korjaamaton
Koordinaatit:	X 7018193, Y 3673644, Z 240	Löydöt:	
Taustatiedot			
Kohde löytyi metsuri Markku Oinosen opastuksella.			
Ympäristön kuvaus			
Paikka sijaitsee Vankonvaaran eteläpuolella, hieman pienemmällä vaaralla. Maasto on tuoretta kangasta, jossa kasvaa varttunutta kuusivaltaista kasvatusmetsää.			
Kohteen kuvaus			
Kohteessa on rakennuksen jäännöksiä ja vanhaa pellonpohjaa. Rakennusjäännös 1: Mitat ovat 11 x 7,5 metriä. Perustukset ovat betoniset. Pohja on osaksi korotettu, josta on sisäänkäynti kellariin. Keskellä on suuri tiilestä muurattu tulisija ja hormi. Portaat taloon ovat luoteen puolella. Rakennusjäännös 2: Maakellari. Kapea suuaukko on pohjoiseen päin. Tiilisiä ja betonisia rakenteita on näkyvissä. Rakennusjäännös 3: Mitat ovat 6 x 6 metriä. Hirsien jäänteitä on sammalen alla. Kaivo: Halkaisija on 1,5 metriä. Seinämät on kivetty. Kaivo on avonainen ja siinä on vettä.			
Kohteen rajaus			
Kohteen rajaus on aluemainen. Yksi rakennuksenpohjista on merkitty pisteellä.			
Tulkinta			
Vanha autioitunut asuinpaikka.			
Tarkastukset			
Tila: 3 Toteutettu Laji: 6 Suojeluarvojen tarkastus Tarkastusvuosi: 2014 Tarkastuspvm: 4.7.2014 Tarkastaja: R. Mustonen Kuvaus: KMO kulttuuriperintöinventointi Lieksa 2014			
Viranomaisrekisterinro:		Kunto:	2 Kesinkertainen
Arvotus:	8 Muu suojeluarvo	Olotila:	2 Ei käytössä
Selitys:		Kohteen suojelu:	9 Muu suojeluarvo
		Selitys:	
Ympäristön suojelu:	0 Ei määritelty		

Kohdetyyppi:	1 Asuinpaikat	Copyright:	© Metsähallitus 2008 © Maanmittauslaitos 1/MML/08
Koordinaatit:	X 7018193, Y 3673644, Z 240	Mittakaava:	1:5000





Kuva 58. Rakennuksen jäännös, kuvattu pohjoisesta.



Kuva 59. Kellari, kuvattu pohjoisesta.

Kohdetyyppi:	1 Asuinpaikat	Haltija:	620 Etelä-Suomen luontopalvelut
Ajoitus:	7116 Uusi aika	Ylläpitäjä:	620 Etelä-Suomen luontopalvelut
Rakentamisvuosi:		Kunta:	422 LIEKSA
Lukumäärä:	4		

Koordinaattiselitys:		Geometria tuotettu:	4 Gps-mittaus, korjaamaton
Koordinaatit:	X 7018340, Y 3672642, Z 240	Löydöt:	

Taustatiedot

Kohde löytyi metsuri Markku Oinosen opastamana.

Ympäristön kuvaus

Kohde sijaitsee Vankonvaaran länsirinteessä. Alueella on lehtomaista kangasta ja kuusikkoa.

Kohteen kuvaus

Kohteessa on rakennusten jäännöksiä ja maatalouteen sekä asumiseen liittyvää välineistöä. Rakennusjäännös 1: Kookas kiuas isoista kivistä, korkeus yli 1 metrin ja halkaisija 3 metriä. Seinälinjoja ei ole enää näkyvissä. Rakennusjäännös 2: Kolmiosainen betonipohja, osat ovat 6,5 x 6,5 m, 3,2 x 5 m ja 4 x 8 m. Toisessa päässä on suuri kivistä rakennettu kiuas. Rakennusjäännös 3: Jäljellä on sortunut kivinen tulisija ja muuripata. Tulisijan kivet ovat levinneet ja sammalen peittämät. Rakennusjäännös 4: Mitat 5 x 9,5 m, eteinen 3 x 3,5 m. Betoniporras johtaa ulkoa eteiseen. Laakakivistä ja tiilistä on tehty uuni rakennuksen keskelle. Kiviset, paksut ja selvästi erottuvat seinälinjat. Lattiataso on ympäristöä syvemmillä.

Kohteen rajaus

Kohteen rajaus on aluemainen.

Tulkinta

Autioituneen asuinpaikan rakennusten jäännöksiä.

Lisätietoja

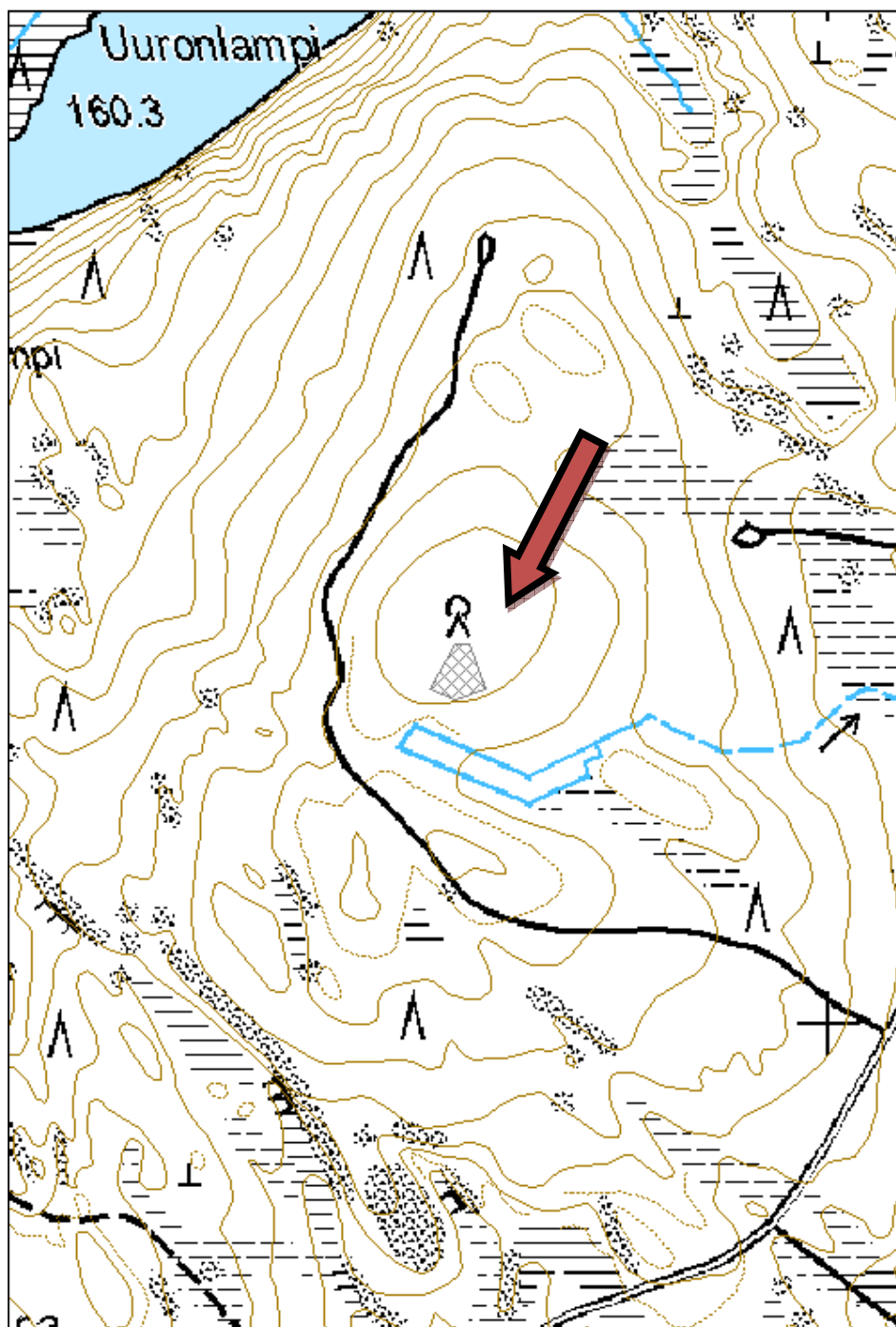
Markku Oinosen mukaan tila on autioitunut 1960-luvulla. Asuinpaikka on ollut paikallisen yrittäjän Erä-Eeron kotitila. Alueella on karhunkatselupaikka.

Tarkastukset

Tila: 3 Toteutettu Laji: 6 Suojeluarvojen tarkastus Tarkastusvuosi: 2014
Tarkastuspvm: 4.7.2014 Tarkastaja: R. Mustonen
Kuvaus: KMO kulttuuriperintöinventointi Lieksa 2014

Viranomaisrekisterinro:		Kunto:	2 Keskinertainen
		Olotila:	2 Ei käytössä

Arvotus:	8 Muu suojeuarvo	Kohteen suojeu:	9 Muu suojeuarvo
Ympäristön suojeu:	0 Ei määritelty		
Kohdetyyppi:	1 Asuinpaikat	Copyright:	© Metsähallitus 2008 © Maanmittauslaitos 1/MML/08
Koordinaatit:	X 7018340, Y 3672642, Z 240	Mittakaava:	1:5000

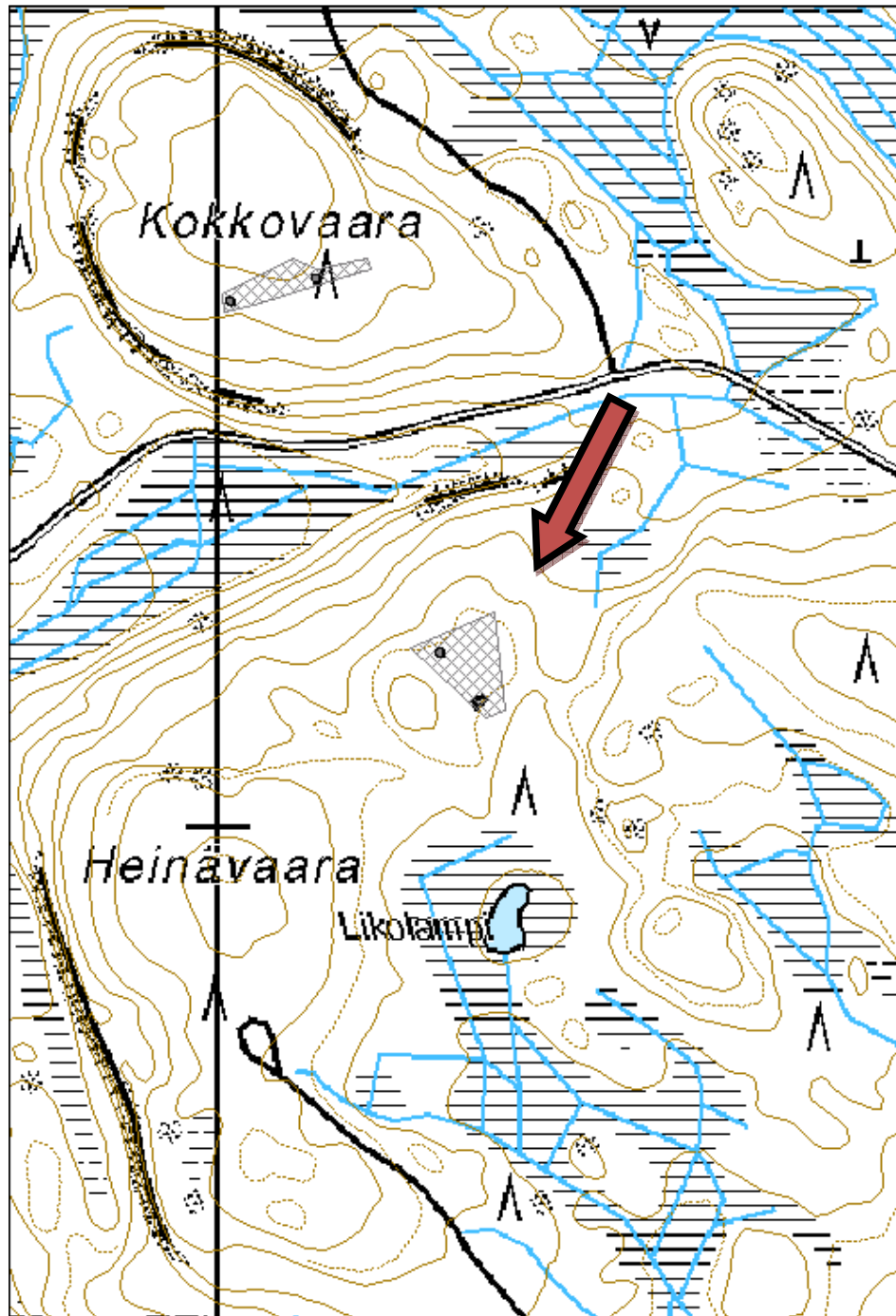




Kuva 60. Rakennuksen pohja kuusikossa.

Kohdetyyppi:	1 Asuinpaikat	Haltija:	131 Metsätalous Itä-Suomi
Ajoitus:	7116 Uusi aika	Ylläpitäjä:	131 Metsätalous Itä-Suomi
Rakentamisvuosi:		Kunta:	422 LIEKSA
Lukumäärä:	4		
Koordinaattiselitys:		Geometria tuotettu:	4 Gps-mittaus, korjaamaton
Koordinaatit:	X 7026158, Y 3685233, Z 217	Löydöt:	
Taustatiedot			
Kohde löytyi metsuri Markku Oinosen opastamana.			
Ympäristön kuvaus			
Kohde sijaitsee Lehmivaarasta koilliseen, Heinävaaran tien eteläpuolella, Heinävaaran koillisrinteessä. Paikalle on jätetty säästöpuuryhmä. Maasto on tuoretta kangasta. Ympäröivä puusto on uudistuskypsää koivua ja kuusta.			
Kohteen kuvaus			
Kohteessa on vanha asuinpaikka. Jäljellä on rakennusten jäännöksiä ja asumiseen sekä maanviljelyyn liittyvien tarvikkeiden jäänteitä. Kohteessa on kolmen rakennuksen jäännökset ja kaivo. Rakennusjäännös 1: Koko on 15 x 7,5 metriä ja siinä on betonista valetut perustukset. Rakennusjäännös 2: Betonista valetut korkeat perustukset ovat kooltaan 12 x 9 metriä. Lisäksi rakennukseen liittyy kellari ja sinne menevät portaat sekä sortunut tulisija. Betonisessa kivijalassa on ikkuna-aukko (kellariin) ja siinä on jäljellä puiset ikkunanpielet. Rakennusjäännös 3: Jäljellä on lahonneita hirssiä ja sortunut kivinen tulisija. Kyseessä on todennäköisesti ollut sauna. Kaivossa ei ole kantta. Se on risukasan alla, asuinrakennuksen kulmalla.			
Kohteen rajaus			
Kohteen rajaus on aluemainen.			
Tulkinta			
Entinen asuinpaikka.			
Lisätietoja			
Pihassa kasvaa runsaasti tähtitalvikkia ja poimulehteä. Rakennustenjäännösten päälle on kaatunut muutamia puita.			
Tarkastukset			
Tila: 3 Toteutettu Laji: 6 Suojeluarvojen tarkastus Tarkastusvuosi: 2014 Tarkastuspvm: 1.7.2014 Tarkastaja: R. Mustonen Kuvaus: KMO kulttuuriperintöinventointi Lieksa 2014			
Viranomaisrekisterinro:		Kunto:	2 Keskinertainen
		Olotila:	2 Ei käytössä
Arvotus:	8 Muu suojeluarvo	Kohteen suojelu:	9 Muu suojeluarvo

Ympäristön suojelu:	0 Ei määritelty		
Kohdetyyppi:	1 Asuinpaikat	Copyright:	© Metsähallitus 2008 © Maanmittauslaitos 1/MML/08
Koordinaatit:	X 7026158, Y 3685233, Z 217	Mittakaava:	1:5000

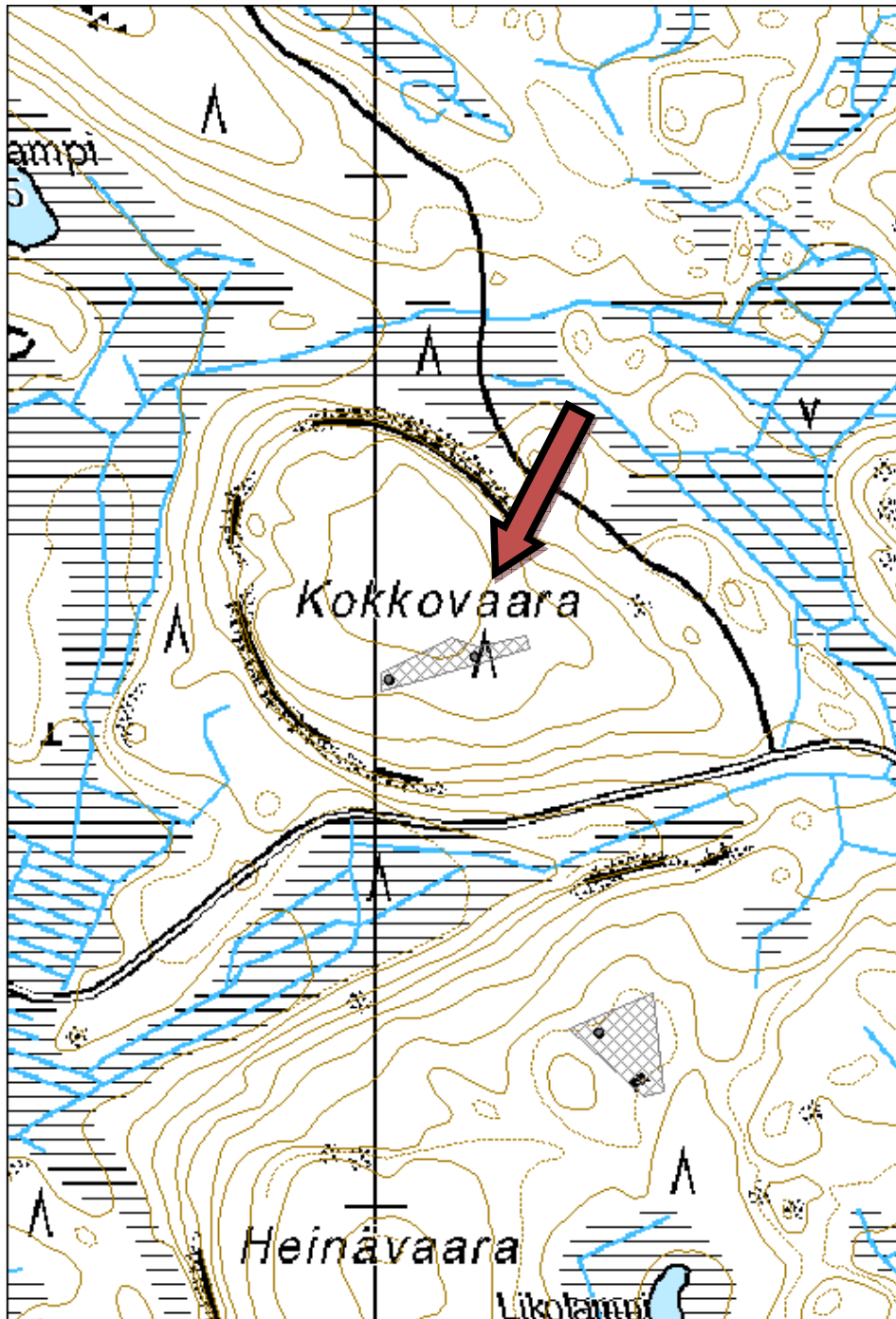




Kuva 61. Asuinrakennus, kuvattu luoteesta.

Kohdetyyppi:	1 Asuinpaikat	Haltija:	131 Metsätalous Itä-Suomi
Ajoitus:	7116 Uusi aika	Ylläpitäjä:	131 Metsätalous Itä-Suomi
Rakentamisvuosi:		Kunta:	422 LIEKSA
Lukumäärä:	7		
Koordinaattiselitys:		Geometria tuotettu:	4 Gps-mittaus, korjaamaton
Koordinaatit:	X 7026527, Y 3685077, Z 218	Löydöt:	
Taustatiedot			
Kohde löytyi metsuri Markku Oinosen opastamana.			
Ympäristön kuvaus			
Kohde sijaitsee Lehmivaarasta koilliseen, Heinävaaran asuinpaikan pohjoispuolella, Kokkovaaran eteläisessä rinteessä. Maasto on tuoretta kuusikkokangasta, jolla kasvaa varttunutta kasvatusmetsää. Asuinpaikka sijaitsee kuusikon keskellä, pienellä aukealla.			
Kohteen kuvaus			
Asuinpaikasta on jäljellä rakennusten jäännöksiä, kaivo ja kellari. Rakennusjäännös 1: Mitat ovat 6 x 6 metriä. Seinälinjat on erotettavissa ja jäljellä on lahonneita hirsirakenteita. Rakennusjäännös 2: Seinälinjat on erotettavissa osittain. Rakennusjäännös 3: Navettarakennus on kaksiosainen ja siinä on betoniset perustukset. Suurempi osa on mitoiltaan 6 x 4,5 metriä ja pienempi osa 4,5 x 4 metriä. Keskellä rakennusta on syöttökaukalo. Rakennusjäännös 4: Kiviset perustukset ovat kooltaan 8 x 8 metriä. Keskellä on sortunut tulisija. Kyseessä on mahdollisesti asuinrakennus. Rakennusjäännös 5: Jäljellä on osin sortuneet, vankat hirsirakenteet, joiden mitat ovat 3,5 x 3 metriä. Kahdella seinällä on kuusi hirsikertaa pystyssä. Sivuseinällä on pieni lasillinen ikkuna. Kaivo (rakennuksen 5 vieressä) on kooltaan 2 x 2 metriä. Kaivossa on vettä, eikä siinä ole kantta. Kellarin on ollut pitkänmallinen maakuoppa, jonka päällä on ollut harjakattoinen lautarakenne pystyjen tukihirsien päällä.			
Kohteen rajaus			
Kohteen rajaus on aluemainen. Rakennuspohja 3 ja kaivo on merkitty myös pistekohteina.			
Tulkinta			
Vanha asuinpaikka			
Lisätietoja			
Oinosen mukaan asuinpaikka on autioitunut 1960-luvulla. Pihalla on tynnyreitä ja mm. kattila, jonka läpi on kasvanut puu.			
Tarkastukset			
Tila: 3 Toteutettu	Laji: 6 Suojeluarvojen tarkastus	Tarkastusvuosi: 2014	
Tarkastuspvm: 1.7.2014	Tarkastaja: R. Mustonen		
Kuvaus: KMO kulttuuriperintöinventointi Lieksa 2014			
Viranomaisrekisterinro:		Kunto:	2 Keskinkertainen

Arvotus:	8 Muu suojeluarvo	Olotila:	2 Ei käytössä
		Kohteen suojelu:	9 Muu suojeluarvo
Ympäristön suojelu:	0 Ei määritelty		
Kohdetyyppi:	1 Asuinpaikat	Copyright:	© Metsähallitus 2008 © Maanmittauslaitos 1/MML/08
Koordinaatit:	X 7026527, Y 3685077, Z 218	Mittakaava:	1:5000





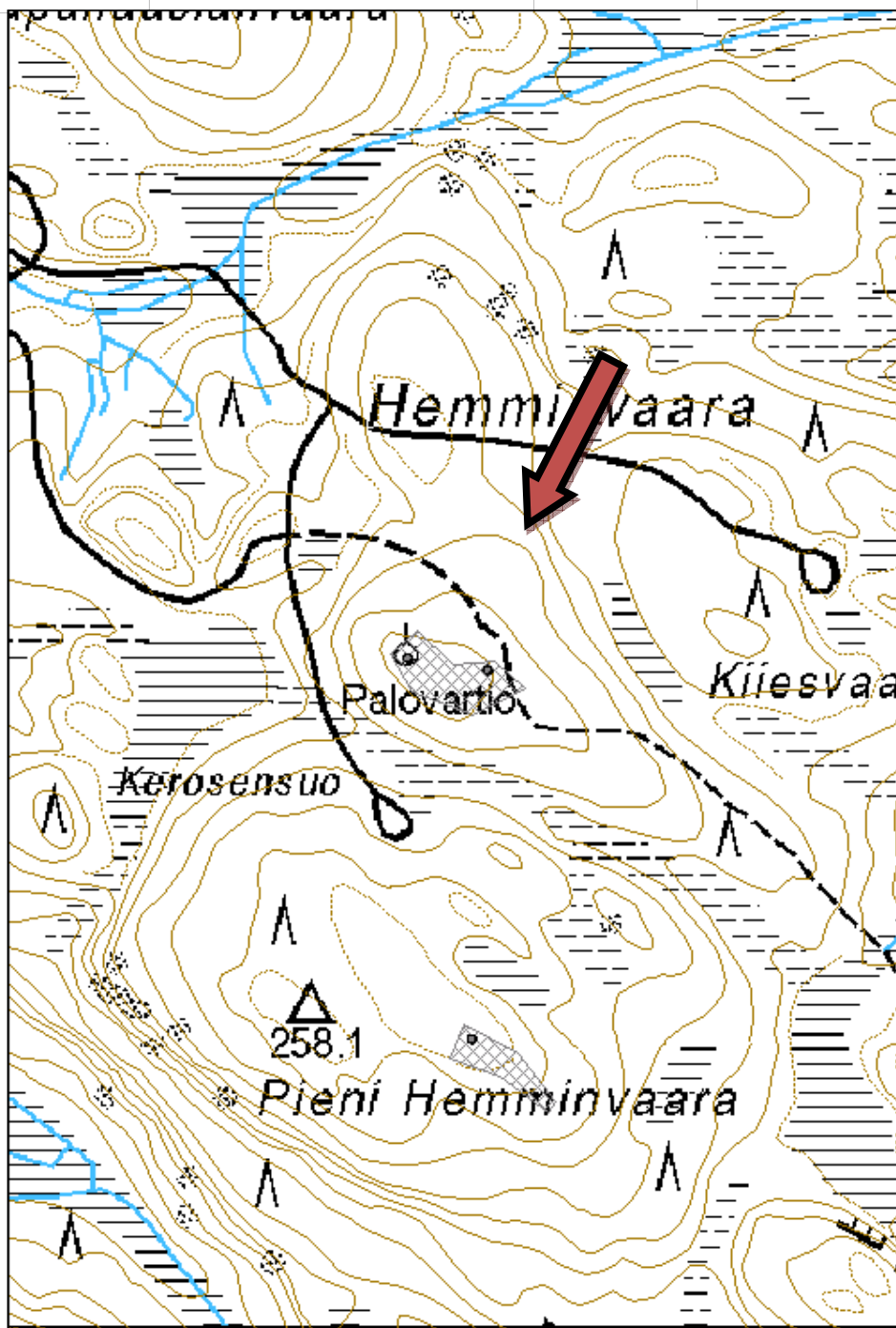
Kuva 62. Rakennusjäännös, kuvattu luoteesta.



Kuva 63. Rakennusjäännös, kuvattu luoteesta.

Kohdetyyppi:	1 Asuinpaikat	Haltija:	131 Metsätalous Itä-Suomi
Ajoitus:	7116 Uusi aika	Ylläpitäjä:	131 Metsätalous Itä-Suomi
Rakentamisvuosi:		Kunta:	422 LIEKSA
Lukumäärä:	5		
Koordinaattiselitys:		Geometria tuotettu:	4 Gps-mittaus, korjaamaton
Koordinaatit:	X 7030633, Y 3687567, Z 255	Löydöt:	
Taustatiedot			
Kohde löytyi metsuri Markku Oinosen opastamana.			
Ympäristön kuvaus			
Kohde sijaitsee Ruunaanjärven Itkiinpohjasta vajaat viisi kilometriä kaakkoon, Hemminvaaran etelärinteellä. Peruskarttaan on merkitty paikalle palovartio. Maasto on tuoretta kangasta. Kohteen välittömässä läheisyydessä kasvaa järeitä koivuja, ja ympärillä on kehitysluokaltaan varttunutta kasvatusmetsää olevaa kuusikkoa.			
Kohteen kuvaus			
Kohteessa on asuintilan ja palovartiotorin jäännökset. Rakennusjäännös 1: Jäljellä on puurakenteiden jäänteitä ja ovia. Rakennusjäännös 2: Osa navetan betonisista perustuksista on jäljellä. Korkea kasvusto peittää navetan, ja osa seinälinjoista on tuhoutunut. Palotornin perustukset: Betonilaatan kulmissa on betoniset pilarit, joissa on teräsvahvikkeet. Maassa on joitakin metallisia palotornin rakenteiden jäänteitä. Palotornin vieressä on kivilatomus. On epäselvää, onko se osa tornin tukirakenteita vai onko sillä esim. maanmittaukseen liittyvä funktio. Kaivon kansi on romahtanut ja sen päälle on laitettu hakkutähteitä.			
Kohteen rajaus			
Kohteen rajaus on aluemainen. Rakennus 1 ja palotornin pohja on merkitty erillisillä pisteillä. Kuva palotornin jäänteistä on pistekohteen yhteydessä.			
Tulkinta			
Vanhan metsänvartijantilan jäänteet. Pekka ja Helena Oinonen muuttivat paikalle 1800-luvun loppuilla. Tilan pinta-ala oli 21 hehtaaria ja siitä viljelyala 3 hehtaaria. Heille syntyi kymmenen lasta, joista kahdeksan eli aikuisiksi. Talvisodan alkaessa evakuointi oli nopea. He palasivat kotiin kesällä 1942. Jäljellä oli riihi ja sauna. Kaksi vuotta myöhemmin heidän oli lähdettävä pakoon partisaaneja. (Tiedot: Ritva Oinonen: Hemminvaaran Helenat - Hukan hännän mitalla)			
Lisätietoja			
Markku Oinosen mukaan asuinrakennuksen hirret viety Suomulle, missä niistä on koottu uusi rakennus.			
Tarkastukset			
Tila: 3 Toteutettu	Laji: 6 Suojeluarvojen tarkastus	Tarkastusvuosi: 2014	
Tarkastuspvm: 1.7.2014		Tarkastaja: R. Mustonen	
Kuvaus: KMO kulttuuriperintöinventointi Lieksa 2014			

Viranomaisrekisterinro:		Kunto:	3 Huono
Arvotus:	8 Muu suojeleuarvo	Olotila:	2 Ei käytössä
Ympäristön suojele:	0 Ei määritelty		
Kohdeyyppi:	1 Asuinpaikat	Copyright:	© Metsähallitus 2008 © Maanmittauslaitos 1/MML/08
Koordinaatit:	X 7030633, Y 3687567, Z 255	Mittakaava:	1:5000

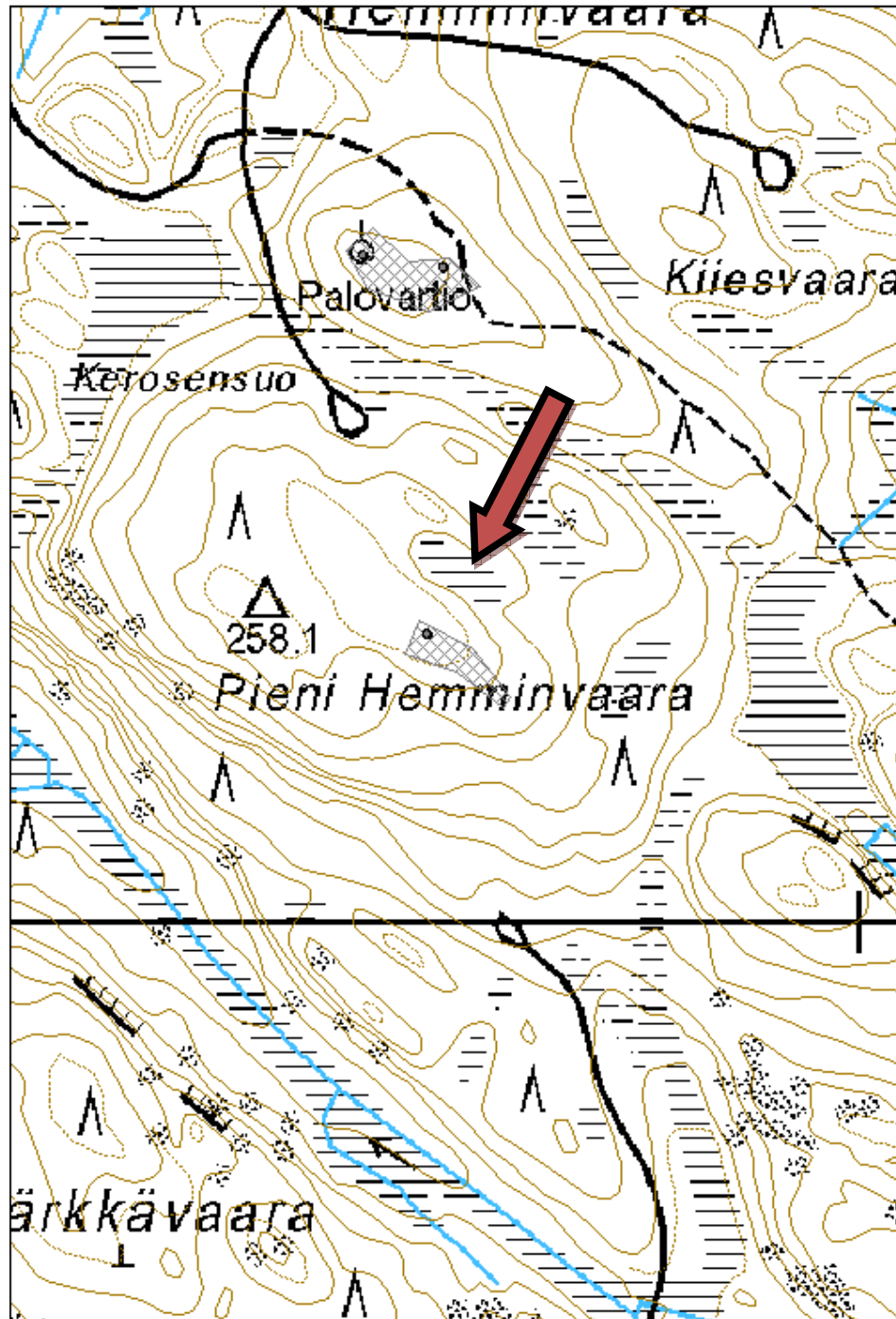




Kuva 64. Rakennuksen jäänteet kasvillisuuden alla, kuvattu etelästä.

Kohdetyyppi:	1 Asuinpaikat	Haltija:	131 Metsätalous Itä-Suomi
Ajoitus:	7116 Uusi aika	Ylläpitäjä:	131 Metsätalous Itä-Suomi
Rakentamisvuosi:		Kunta:	422 LIEKSA
Lukumäärä:	4		
Koordinaattiselitys:		Geometria tuotettu:	4 Gps-mittaus, korjaamaton
Koordinaatit:	X 7030250, Y 3687611, Z 257	Löydöt:	
Taustatiedot			
Kohde on merkitty SutiGis:in infokenttään.			
Ympäristön kuvaus			
Kohde sijaitsee Pienellä Hemminvaaralla, sen keskiosissa. Nuoren taimikon laidalla on tiheä kuusikko, joka on kehitysluokaltaan varttunutta kasvatusmetsää. Maasto on lehtomaista kangasta.			
Kohteen kuvaus			
Vaaran laella on vanhan pellon pohjaa, raivausröykkiöitä ja rakennusten jäännöksiä. Rakennusjäännös 1: Mitat ovat 8 x 8 metriä. Jäljellä on kivijalka, tiilihormi ja piippu, romahtanut uuni sekä metallinen pönttöuuni. Rakennusjäännös 2: Mitat ovat 10 x 4 metriä. Hormi on yhä pystyssä ja jäljellä on muuripata. Rakennusjäännös 3: Mitat ovat 9 x 8 metriä. Kivijalka on betoninen. Rakennus on toiminut navettana. Rakennusjäännös 4: Mitat ovat 6 x 5 metriä. Seinälinjat on heikosti erotettavissa maastosta. Pihalla on avonainen kaivo.			
Kohteen rajaus			
Kohteen rajaus on aluemainen. Asuinrakennus on merkitty pisteellä ja kuva on liitetty siihen.			
Tulkinta			
Vanhan vaara-asuinpaikan jäänteet.			
Lisätietoja			
Talvisotaan saakka tilalla asui Kerosia. Vuonna 1947 taloon muuttivat Anna ja Martti Eskelinen. (lähde: Ritva Oinonen: Hemminvaaran Helenat - Hukan hännän mitalla. Rajaseudun historiaa Lieksasta)			
Tarkastukset			
Tila: 3 Toteutettu		Laji: 6 Suojeluarvojen tarkastus	Tarkastusvuosi: 2014
Tarkastuspvm: 9.7.2014		Tarkastaja: R. Mustonen	
Kuvaus: KMO kulttuuriperintöinventointi Lieksa 2014			
Viranomaisrekisterinro:		Kunto:	2 Keskinertainen
		Olotila:	2 Ei käytössä
Arvotus:	8 Muu suojeluarvo	Kohteen suojele:	9 Muu suojeluarvo
Ympäristön	0 Ei määritelty		

suojelu:			
Kohdetyyppi:	1 Asuinpaikat	Copyright:	© Metsähallitus 2008 © Maanmittauslaitos 1/MML/08
Koordinaatit:	X 7030250, Y 3687611, Z 257	Mittakaava:	1:5000





Kuva 65. Rakennuksen jäännös, kuvattu kaakosta.

58. Riminniemi asuinpaikka jäännös

MH-tunnus: 170092

Kohdetyyppi:	1 Asuinpaikat	Haltija:	131 Metsätalous Itä-Suomi
Ajoitus:	7116 Uusi aika	Ylläpitäjä:	131 Metsätalous Itä-Suomi
Rakentamisvuosi:		Kunta:	422 LIEKSA
Lukumäärä:	3		

Koordinaattiselitys:		Geometria tuotettu:	4 Gps-mittaus, korjaamaton
Koordinaatit:	X 7011269, Y 3675306, Z 213	Löydöt:	

Taustatiedot

Kohde on SutiGis:ssa.

Ympäristön kuvaus

Kohde sijaitsee Murtojärven ja sen eteläpuolisen Luhovaaran eteläpuolella, pienen nyppylän rinteessä. Paikalla on tuore kangas, jolla kasvaa kehitysluokaltaan varttunutta kasvatusmetsää olevaa kuusikkoa. Rakennusten jäännösten ympärillä on avoimempaa aluetta, jolla kasvaa rehevämpi aluskasvillisuus ja lehtipuustoa.

Kohteen kuvaus

Paikalla on rakennusten jäännöksiä, vanhaa peltoa ja raivausröykkiöitä.
Rakennusjäännös 1: Betonisen pohjan mitat ovat 8 x 10 metriä. Perustukset ovat L:n muotoiset.
Rakennusjäännös 2: Betoniset perustukset ovat mitoiltaan 7 x 6 metriä. Pohjan itäpäässä on betoniset portaat. Keskellä pohjaa on sortunut tiilinen tulisija ja neliön muotoinen betonista valettu kuoppa.
Rakennusjäännös 3: Seinälinjojen mitat ovat 4 x 4 metriä. Tulisija on romahtanut.
Rakennuksista hieman sivummalla on kiviseinämäisen maakellarin jäännökset. Mäyrä on kaivanut koloja kellarin ympärille, jonka seurauksena osa siitä on peittynyt maalla.

Kohteen rajaus

Kohteen rajaus on aluemainen. Rakennusjäännös 2 on merkitty myös pisteellä ja siihen on liitetty valokuva.

Tulkinta

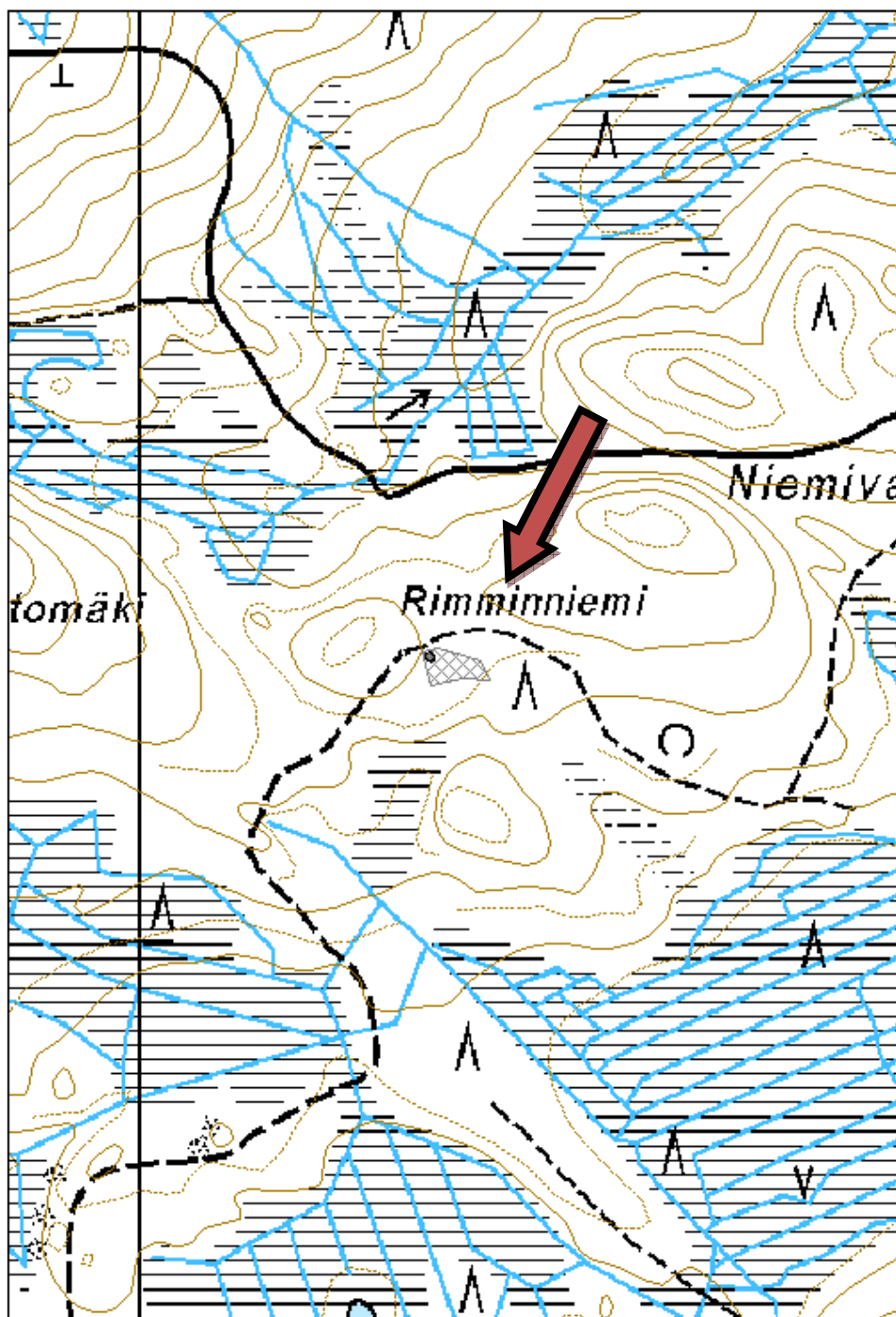
Vanhan asuinpaikan jäänteet.

Tarkastukset

Tila: 3 Toteutettu Laji: 6 Suojeluarvojen tarkastus Tarkastusvuosi: 2014
Tarkastuspvm: 10.7.2014 Tarkastaja: R. Mustonen
Kuvaus: KMO kulttuuriperintöinventointi Lieksa 2014

Viranomaisrekisterinro:		Kunto:	2 Keskinertainen
		Olotila:	2 Ei käytössä
Arvotus:	8 Muu suojeluarvo	Kohteen suojele:	9 Muu suojeluarvo

Ympäristön suojelu:	0 Ei määritelty		
Kohdetyyppi:	1 Asuinpaikat	Copyright:	© Metsähallitus 2008 © Maanmittauslaitos 1/MML/08
Koordinaatit:	X 7011269, Y 3675306, Z 213	Mittakaava:	1:5000





Kuva 66. Rakennuksen jäännös, kuvattu koillisesta.

Kohdetyyppi:	1 Asuinpaikat	Haltija:	131 Metsätalous Itä-Suomi
Ajoitus:	7116 Uusi aika	Ylläpitäjä:	131 Metsätalous Itä-Suomi
Rakentamisvuosi:		Kunta:	422 LIEKSA
Lukumäärä:	5		

Koordinaattiselitys:		Geometria tuotettu:	4 Gps-mittaus, korjaamaton
Koordinaatit:	X 7010313, Y 3673634, Z 215	Löydöt:	

Taustatiedot

Kohde on SutiGis:ssa.

Ympäristön kuvaus

Kohde sijaitsee Petronjärven koillispuolella, vaaran etelärinteessä. Järveltä kulkee polku Kakkaralammen ohi pihapiiriin. Kohteessa on vaihteleva puusto. Ympäristössä on eri-ikäisiä kuusikoita, järeämpää koivikkoa ja aukeaa.

Kohteen kuvaus

Alueella on rakennusten jäännöksiä, vanha kaivo, entistä peltoa ja raivausröykkiöitä.

Rakennusjäännös 1: Rakennus on ollut kaksiosainen. Suurempi osa on kooltaan 3 x 3,5 metriä ja pienempi osa 3 x 2 metriä. Suuremmasta osasta on jäljellä hirsiseinät. Pienempi osa on lautaseinäinen. Osa sen kattoa on säilynyt.

Rakennusjäännös 2: Rakennuksen mitat ovat 4 x 4 metriä. Tämän lisäksi rakennuksessa on ollut laajennus, jonka kokoa ei saa enää selville. Kolmella seinällä on pystyssä yhdeksän lahonnutta hirsikertaa.

Rakennusjäännös 3: Mitat ovat 3 x 3 metriä, jäljellä on kasa hirsirakenteiden jäänteitä.

Rakennusjäännös 4: Erottavissa on kookas sortunut tulisija ja seinälinjoja. Viinimarjapensaat ja muu kasvillisuus peittävät jäänteet. Vieressä on koivu, jonka runkoa pitkin kasvaa humala.

Vanha kaivo on hieman pihapiiriä kauempana.

Kohteen rajaus

Kohteen rajaus on aluemainen. Yksi rakennuksen pohjista on merkitty pisteellä.

Tulkinta

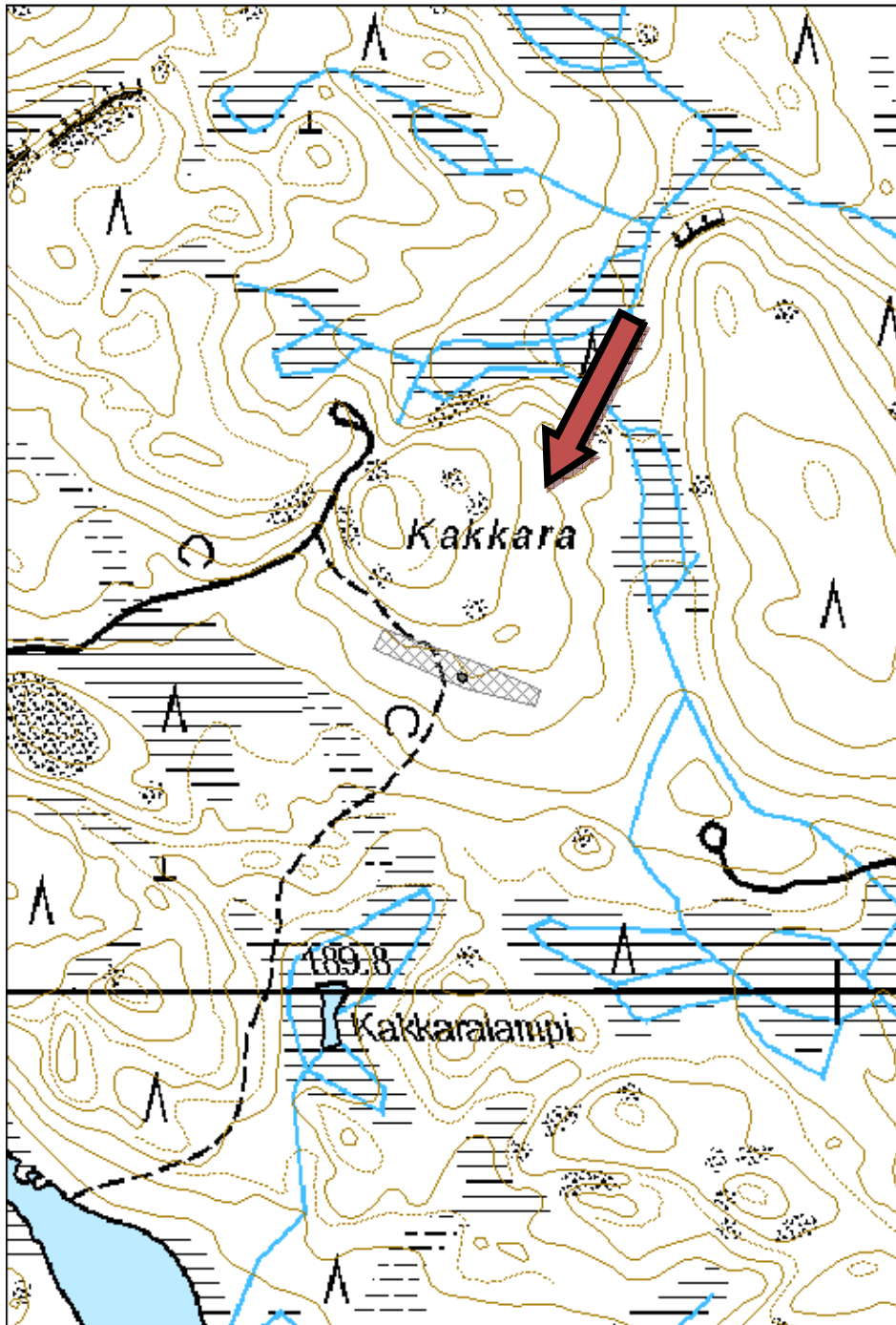
Asuinpaikan jäänteet.

Tarkastukset

Tila: 3 Toteutettu Laji: 6 Suojeluarvojen tarkastus Tarkastusvuosi: 2014
Tarkastuspvm: 10.7.2014 Tarkastaja: R. Mustonen
Kuvaus: KMO kulttuuriperintöinventointi Lieksa 2014

Viranomaisrekisterinro:		Kunto:	2 Keskinertainen
		Olotila:	2 Ei käytössä
Arvotus:	8 Muu suojeluarvo	Kohteen suojelu:	9 Muu suojeluarvo

Ympäristön suojelu:	0 Ei määritelty		
Kohdetyyppi:	1 Asuinpaikat	Copyright:	© Metsähallitus 2008 © Maanmittauslaitos 1/MML/08
Koordinaatit:	X 7010313, Y 3673634, Z 215	Mittakaava:	1:5000





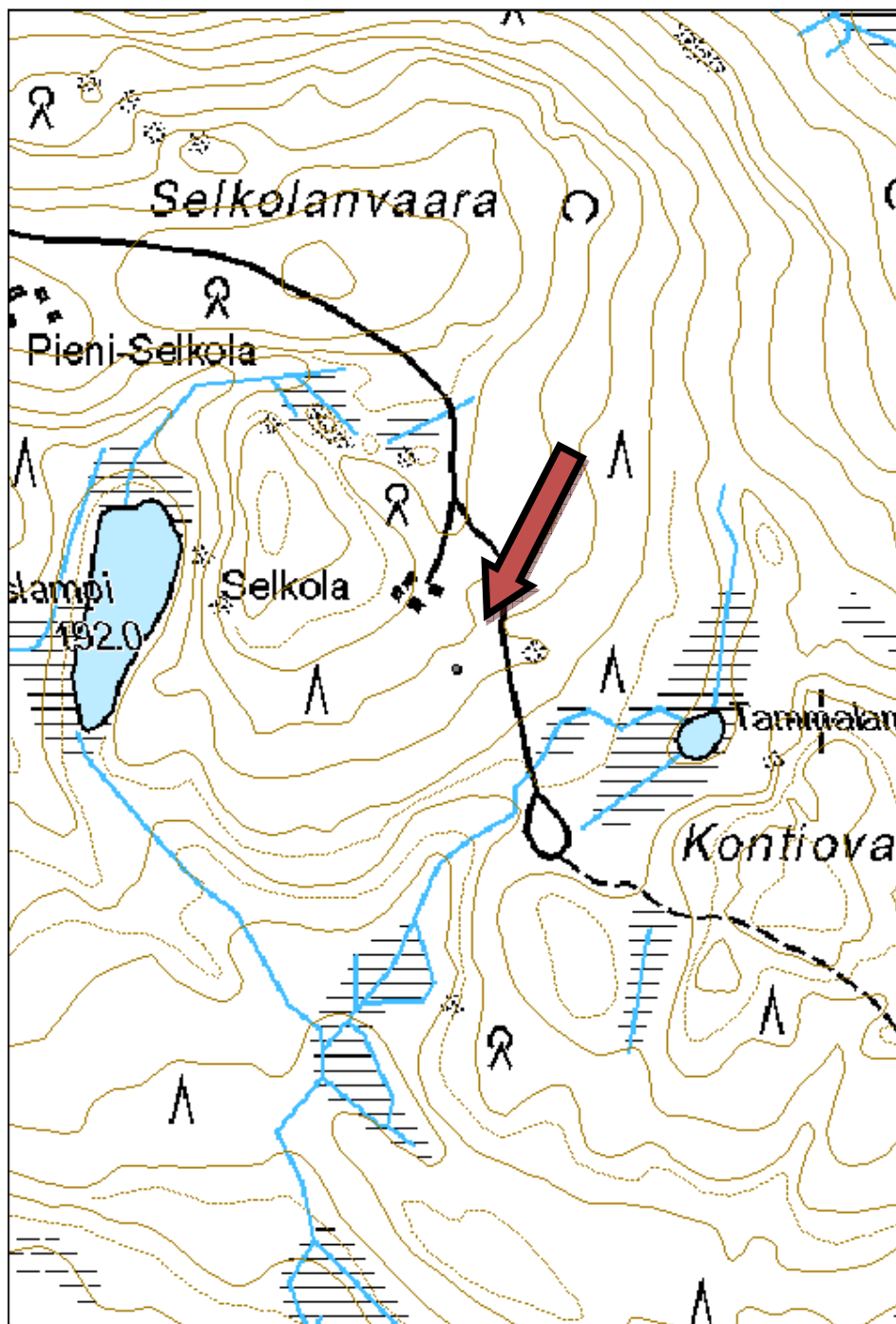
Kuva 67. Rakennuksen jäännös, kuvattu koillisesta.



Kuva 68. Rakennuksen jäännös, kuvattu etelästä.

Kohdetyyppi:	2 Asuinpaikat?	Haltija:	131 Metsätalous Itä-Suomi
Ajoitus:	7116 Uusi aika	Ylläpitäjä:	131 Metsätalous Itä-Suomi
Rakentamisvuosi:		Kunta:	422 LIEKSA
Lukumäärä:	1		
Koordinaattiselitys:		Geometria tuotettu:	4 Gps-mittaus, korjaamaton
Koordinaatit:	X 7031050, Y 3678646, Z 205	Löydöt:	
Taustatiedot			
Kohde löytyi tutkimalla vanhaa karttaa 1940-luvulta			
Ympäristön kuvaus			
Kohde sijaitsee Selkolan talon eteläpuolella, loivassa kaakkoisrinteessä, tuoreella kuusikankaalla, jossa kasvaa varttunutta kasvatusmetsää.			
Kohteen kuvaus			
Rakennuksen pohja on kooltaan 4 x 6 metriä. Perustukset on ladottu kivistä. Vanhoja hirsitä on näkyvissä. Niissä on käytetty lukkonurkka- (hammasnurkka) salvosta.			
Kohteen rajaus			
Kohteen rajaus on pistemäinen.			
Tulkinta			
Kohde on rakennuksen jäännös. Kyseessä ei varmaankaan ole asuinrakennus. Siinä ei ole ollut tulisijaa.			
Tarkastukset			
Tila: 3 Toteutettu Laji: 6 Suojeluarvojen tarkastus Tarkastusvuosi: 2014 Tarkastuspvm: 5.6.2014 Tarkastaja: R. Mustonen Kuvaus: KMO kulttuuriperintöinventointi Lieksa 2014			
Viranomaisrekisterinro:		Kunto:	2 Keskinertainen
Arvotus:	8 Muu suojeluarvo	Olotila:	2 Ei käytössä
Selitys:		Kohteen suojele:	9 Muu suojeluarvo
		Selitys:	
Ympäristön suojele:	0 Ei määritelty		

Kohdetyyppi:	2 Asuinpaikat?	Copyright:	© Metsähallitus 2008 © Maanmittauslaitos 1/MML/08
Koordinaatit:	X 7031050, Y 3678646, Z 205	Mittakaava:	1:5000

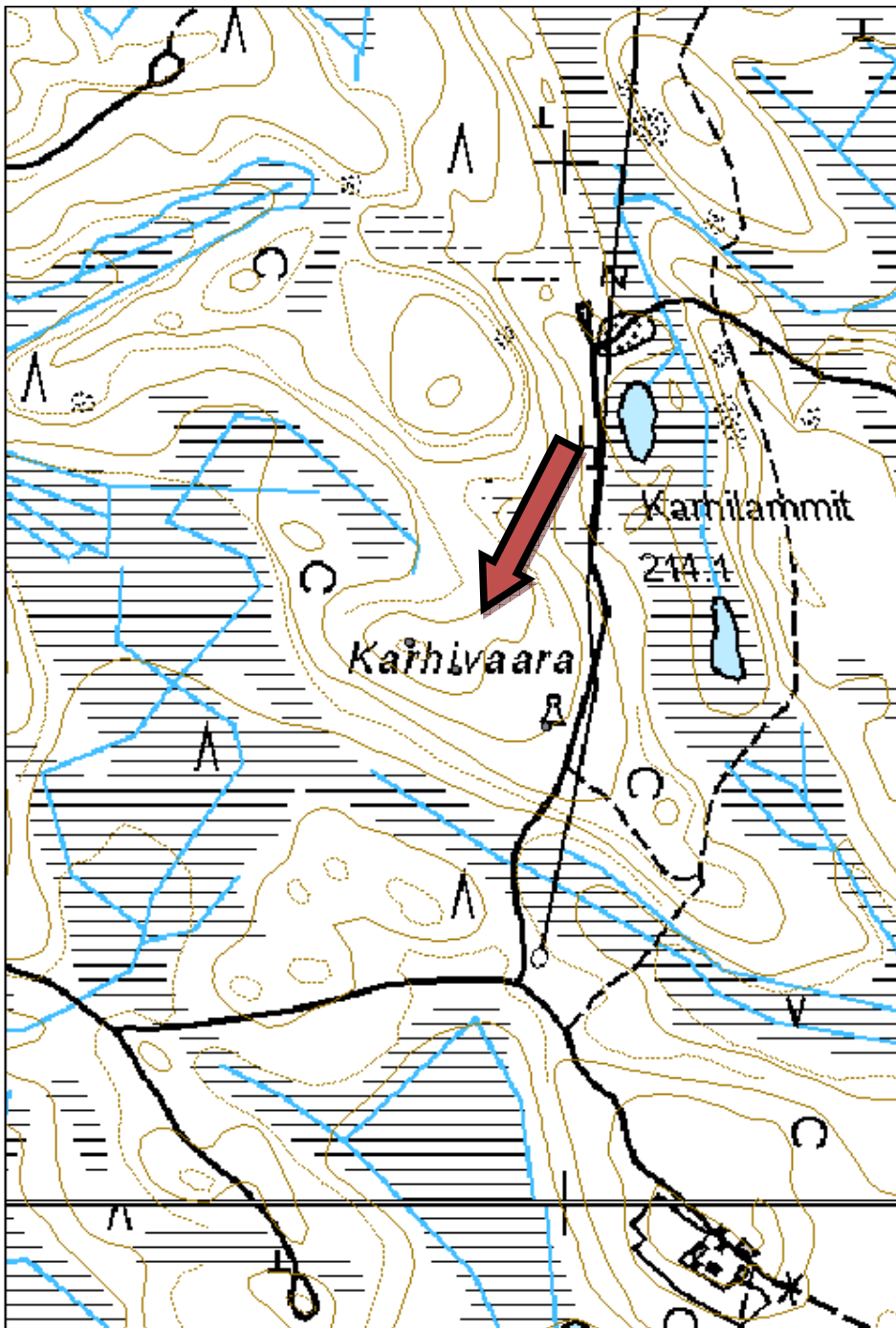




Kuva 69. Rakennuksen jäännös, kuvattu koillisesta.

Kohdetyyppi:	1 Asuinpaikat	Haltija:	131 Metsätalous Itä-Suomi
Ajoitus:	7116 Uusi aika	Ylläpitäjä:	131 Metsätalous Itä-Suomi
Rakentamisvuosi:		Kunta:	422 LIEKSA
Lukumäärä:	1		
Koordinaattiselitys:		Geometria tuotettu:	4 Gps-mittaus, korjaamaton
Koordinaatit:	X 7000513, Y 3672895, Z 235	Löydöt:	
Taustatiedot			
Karhivaaran partisaanien uhrien muistotaululta on opastus talonraunioille.			
Ympäristön kuvaus			
Kohde sijaitsee noin kolme kilometriä Kuoran kylästä itään, Karhivaaran laella, Mustantien länsipuolella, nuorta kasvatusmetsää olevan kuusikon ja varttunutta kasvatusmetsää olevan koivikon rajalla. Alueella on ollut voimakasta maanmuokkausta.			
Kohteen kuvaus			
Paikalla on kivistä ladottu kivijalka, jonka koko on 10 x 4 metriä. Pohjan keskellä on laakakivistä ladottu tulisija.			
Kohteen rajaus			
Kohteen rajaus on pistemäinen.			
Tulkinta			
Rakennuksen pohja. Sormivaara, Karhivaara ja Tolvanen ovat muodostaneet kolmen talon ryhmän. Karhivaaran tilalla asuivat Saarelaiset. Tolvaset tulivat 30.7.1944 Saarelaisten luo paetakseen yhdessä partisaaneja, mutta heidät tavoitettiin ja teloitettiin 100 metrin päähän. Pojat Teuvo ja Anton piileskelivät talon alla perunakuopassa ja selvisivät.			
Lisätietoja			
Tilalla on rakennuksen pohjan lisäksi nähtävissä kaksi kuoppaa. Kaikki muu on tuhoutunut maanmuokkauksessa.			
Tarkastukset			
Tila: 3 Toteutettu Laji: 6 Suojeluarvojen tarkastus Tarkastusvuosi: 2014 Tarkastuspvm: 10.6.2014 Tarkastaja: R. Mustonen Kuvaus: KMO kulttuuriperintöinventointi Lieksa 2014			
Viranomaisrekisterinro:		Kunto:	2 Keskinertainen
Arvotus:	8 Muu suojeluarvo	Olotila:	2 Ei käytössä
		Kohteen suojelu:	9 Muu suojeluarvo
Ympäristön suojelu:	0 Ei määritelty		

Kohdetyyppi:	1 Asuinpaikat	Copyright:	© Metsähallitus 2008 © Maanmittauslaitos 1/MML/08
Koordinaatit:	X 7000513, Y 3672895, Z 235	Mittakaava:	1:5000

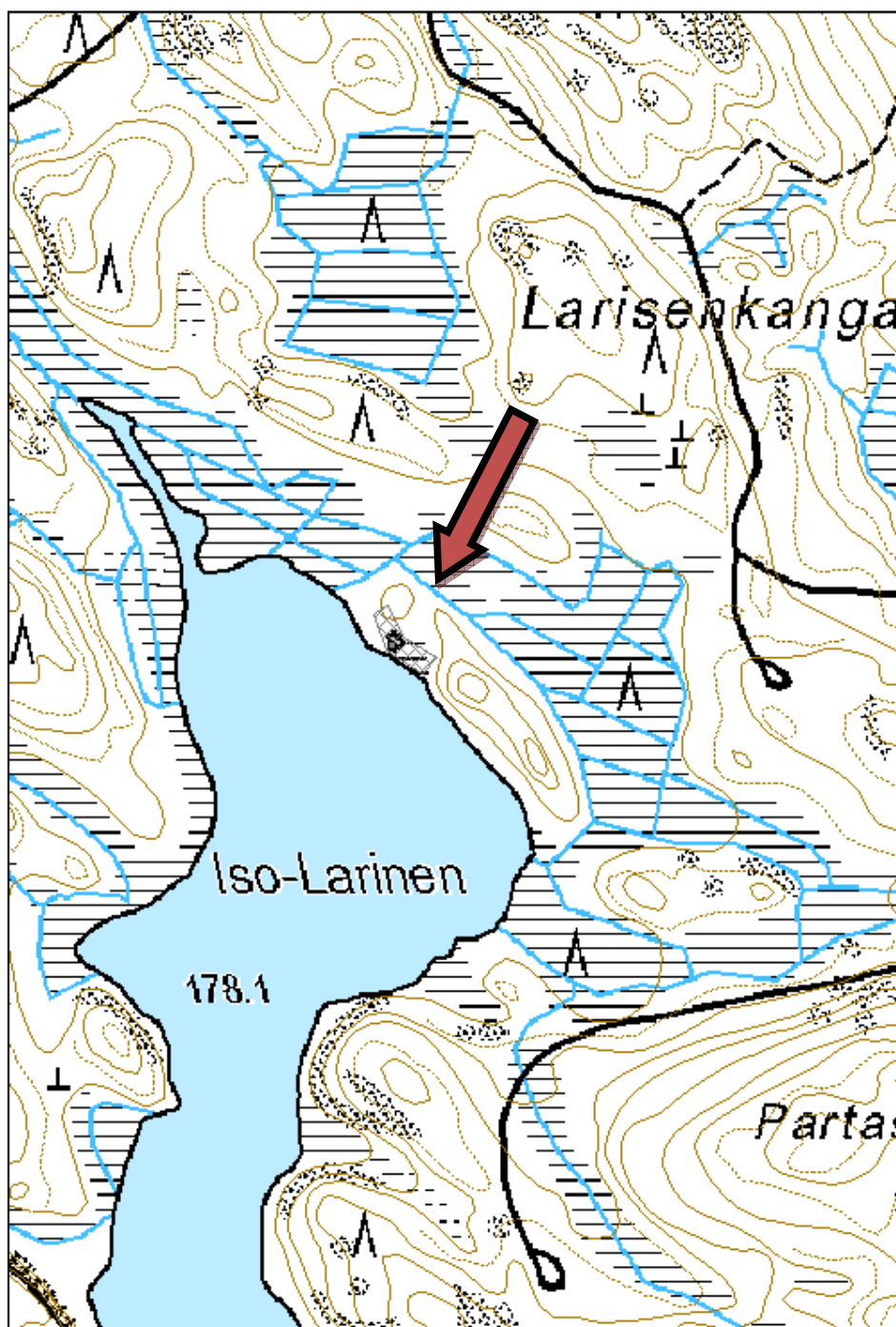




Kuva 70. Rakennuksen pohja ja tulisija, kuvattu luoteesta.

Kohdetyyppi:	1 Asuinpaikat	Haltija:	131 Metsätalous Itä-Suomi
Ajoitus:	7116 Uusi aika	Ylläpitäjä:	131 Metsätalous Itä-Suomi
Rakentamisvuosi:		Kunta:	422 LIEKSA
Lukumäärä:	3		
Koordinaattiselitys:		Geometria tuotettu:	4 Gps-mittaus, korjaamaton
Koordinaatit:	X 7001659, Y 3664451, Z 180	Löydöt:	
Taustatiedot			
Peruskarttaan on merkitty paikalle rakennus.			
Ympäristön kuvaus			
Kohde sijaitsee Iso-Larinen nimisen lammen koillisrannalla, ojitetun kosteamman alueen ympäröimällä kankaalla. Paikalla kasvaa lehtipuuvaltaista uudistuskypsää sekametsää.			
Kohteen kuvaus			
Alueella on kolmen rakennuksen jäännökset ja käyttöjätettä. Rakennusjäännös 1: 15 x 6 m. Näkyvissä on kivijalka, sortunut tulisija ja hirsirakenteiden jäänteitä. Rakennusjäännös 2: 5 x 6 m. Näkyvissä on kivistä ladottu kivijalka. Rakennusjäännös 3: 3 x 7 m. Näkyvissä on seinälinjat ja heikosti erotettavissa olevia vanhoja hirsiiä. Rakennukseen on kuulunut tulisija - se onkin mahdollisesti ollut saunarakennus.			
Kohteen rajaus			
Kohde on aluemainen. Yksi rakennuksenpohjista on merkitty pisteellä.			
Tulkinta			
Kolme rakennuksen jäännöstä.			
Tarkastukset			
Tila: 3 Toteutettu Laji: 6 Suojeluarvojen tarkastus Tarkastusvuosi: 2014 Tarkastuspvm: 10.6.2014 Tarkastaja: R. Mustonen Kuvaus: KMO kulttuuriperintöinventointi Lieksa 2014			
Viranomaisrekisterinro:		Kunto:	2 Keskinertainen
Arvotus:	8 Muu suojeluarvo	Olotila:	2 Ei käytössä
Selitys:		Kohteen suojelu:	9 Muu suojeluarvo
		Selitys:	
Ympäristön suojelu:	0 Ei määritelty		

Kohdetyyppi:	1 Asuinpaikat	Copyright:	© Metsähallitus 2008 © Maanmittauslaitos 1/MML/08
Koordinaatit:	X 7001659, Y 3664451, Z 180	Mittakaava:	1:5000





Kuva 71. Rakennusjäännös puiden keskellä, kuvattu lounaasta.

Kohdetyyppi:	1 Asuinpaikat	Haltija:	131 Metsätalous Itä-Suomi
Ajoitus:	7116 Uusi aika	Ylläpitäjä:	131 Metsätalous Itä-Suomi
Rakentamisvuosi:		Kunta:	422 LIEKSA
Lukumäärä:	1		

Koordinaattiselitys:		Geometria tuotettu:	4 Gps-mittaus, korjaamaton
Koordinaatit:	X 7009411, Y 3693294, Z 165	Löydöt:	

Taustatiedot

Kohde on merkitty SutiGis:iin.

Ympäristön kuvaus

Kohde sijaitsee Patvinsuosta itään, noin 350 m Pienestä Pärtylinvaarasta länteen, ojitetun suon/turvekankaan ympäröimällä kangassaarekkeella. Kankaalla kasvaa uudistuskypsää männikköä.

Kohteen kuvaus

Kohde on mitoiltaan 7,5 x 4 metriä. Päädyissä on kolme hirsikertaa jäljellä, mutta pidemmät sivut ovat lahonneet enemmän. Keskellä on sortunut kivinen tulisija. Yksi väliseinä on erotettavissa. Pienempi osa rakennuksen päässä on tehty kevyemmästä hirrestä. Länsipäädyssä on heikosti erotettavissa seinälinjat erillisestä osasta.

Kohteen raja

Kohteen raja on pistemäinen.

Tulkinta

Rakennuksen jäänteet.

Tarkastukset

Tila: 2 Suunniteltu Laji: 6 Suojeluarvojen tarkastus Tarkastusvuosi: 2014
Tarkastuspvm: 25.6.2014 Tarkastaja: R. Mustonen
Kuvaus: KMO kulttuuriperintöinventointi Lieksa 2014

Viranomaisrekisterinro:		Kunto:	2 Keskinertainen
Arvotus:	8 Muu suojeluarvo	Olotila:	2 Ei käytössä
Selitys:		Kohteen suojelu:	9 Muu suojeluarvo
		Selitys:	

Ympäristön suojelu:	0 Ei määritelty
----------------------------	-----------------

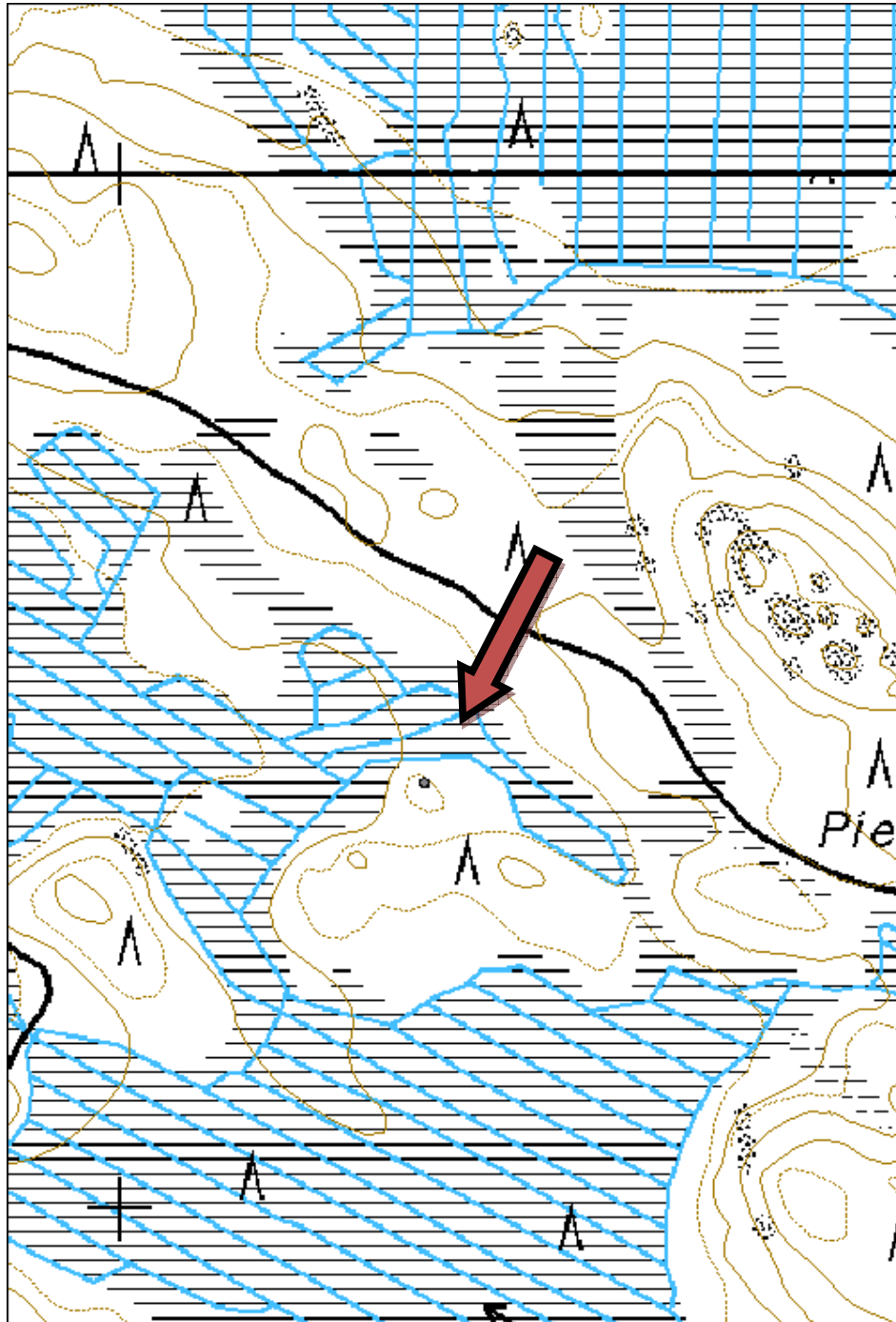
Kohdetyyppi:	1 Asuinpaikat	Copyright:	© Metsähallitus 2008 © Maanmittauslaitos 1/MML/08
---------------------	---------------	------------	--

Koordinaatit:

X 7009411, Y 3693294,
Z 165

Mittakaava:

1:5000





Kuva 72. Rakennuksen jäännös, kuvattu lännestä.

Kohdetyyppi:	1 Asuinpaikat	Haltija:	131 Metsätalous Itä-Suomi
Ajoitus:	7116 Uusi aika	Ylläpitäjä:	131 Metsätalous Itä-Suomi
Rakentamisvuosi:		Kunta:	422 LIEKSA
Lukumäärä:	1		

Koordinaattiselitys:		Geometria tuotettu:	4 Gps-mittaus, korjaamaton
Koordinaatit:	X 7013016, Y 3691279, Z 160	Löydöt:	

Taustatiedot

Kohde löytyi metsuri Markku Oinosen opastamana.

Ympäristön kuvaus

Kohde sijaitsee Tolosenlammen ja Kalaton-Väärä -nimisen lammen välissä, metsäautotien koillispuolella, kuivahkolla kankaalla, jolla kasvaa nuori mäntytaimikko.

Kohteen kuvaus

Rakennuksen pohjan mitat ovat 3,5 x 4 metriä. Jäljellä on kivikiuas ja lahoja hirsijäänteitä. Lattia-ala on kaivettu syvennykselle.

Kohteen raja

Kohteen raja on pistemäinen.

Tulkinta

Rakennuksen jäännös.

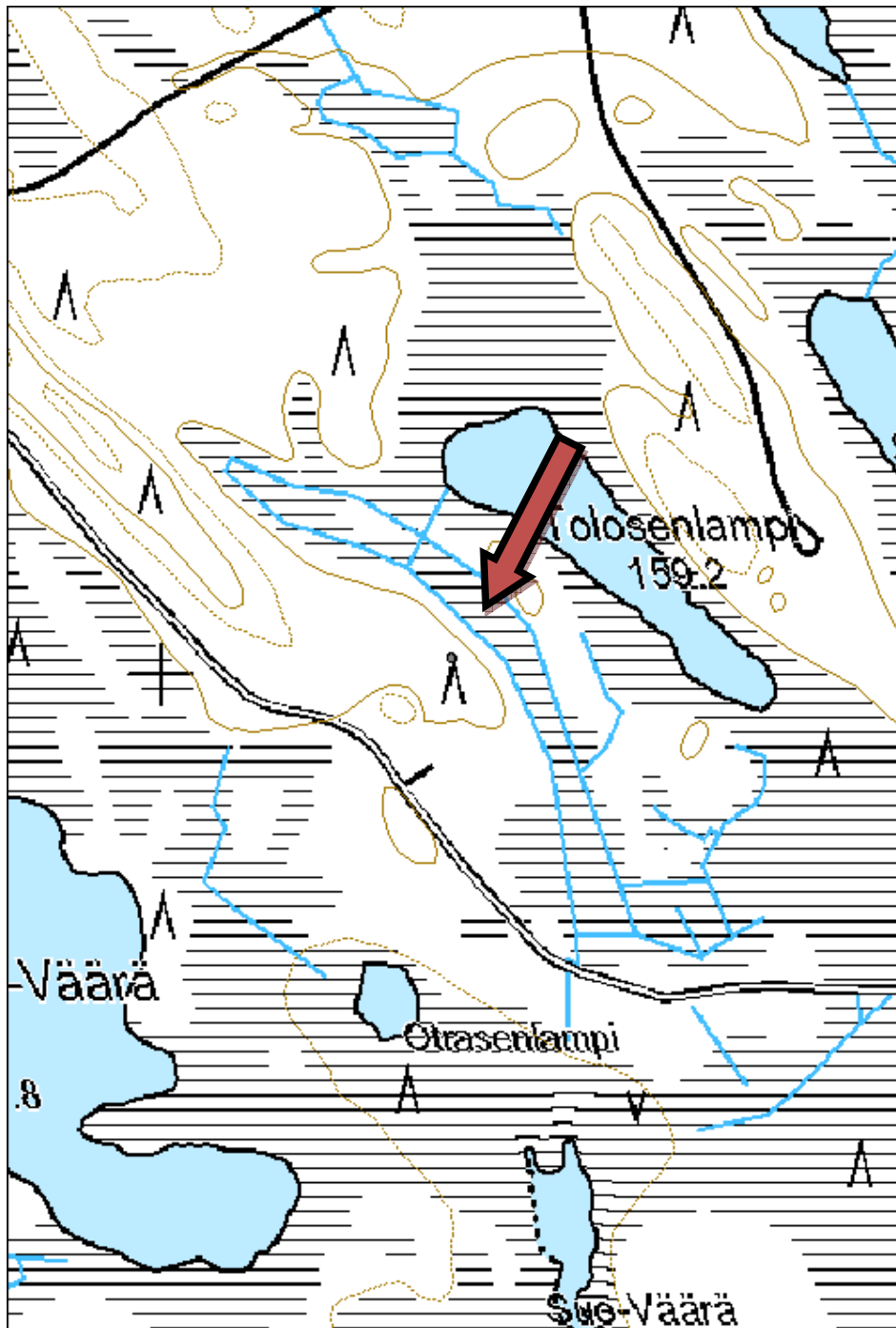
Tarkastukset

Tila: 3 Toteutettu Laji: 6 Suojeluarvojen tarkastus Tarkastusvuosi: 2014
Tarkastuspvm: 4.7.2014 Tarkastaja: R. Mustonen
Kuvaus: KMO kulttuuriperintöinventointi Lieksa 2014

Viranomaisrekisterinro:		Kunto:	3 Huono
Arvotus:	8 Muu suojeluarvo	Olotila:	2 Ei käytössä
Selitys:		Kohteen suojelu:	9 Muu suojeluarvo
		Selitys:	

Ympäristön suojelu:	0 Ei määritelty
----------------------------	-----------------

Kohdetyyppi:	1 Asuinpaikat	Copyright:	© Metsähallitus 2008 © Maanmittauslaitos 1/MML/08
Koordinaatit:	X 7013016, Y 3691279, Z 160	Mittakaava:	1:5000





Kuva 73. Rakennuksen jäännös, kuvattu lounaasta.

Kohdetyyppi:	1 Asuinpaikat	Haltija:	131 Metsätalous Itä-Suomi
Ajoitus:	7116 Uusi aika	Ylläpitäjä:	131 Metsätalous Itä-Suomi
Rakentamisvuosi:		Kunta:	422 LIEKSA
Lukumäärä:	1		

Koordinaattiselitys:		Geometria tuotettu:	4 Gps-mittaus, korjaamaton
Koordinaatit:	X 7014675, Y 3687461, Z 162	Löydöt:	

Taustatiedot

Kohde löytyi metsuri Markku Oinosen opastamana.

Ympäristön kuvaus

Kohde sijaitsee Ison Venejärven ja Polvilammen välisellä niemekkeellä, rannan tuntumassa, törmän päällä. Maasto on kuivaa mäntykangasta, jolla kasvaa nuorta kasvatusmetsää.

Kohteen kuvaus

Erotettavissa olevien seinälinjojen mitat ovat 7 x 6 metriä. Yhden seinälinjan päältä on ajettu metsäkoneella. Kivikiuas on täysin sammalen peittämä. Kiukaan vieressä on kuoppa, joka on kooltaan 1 x 1,5 x 0,6 metriä.

Kohteen rajaus

Kohteen rajaus on pistemäinen.

Tulkinta

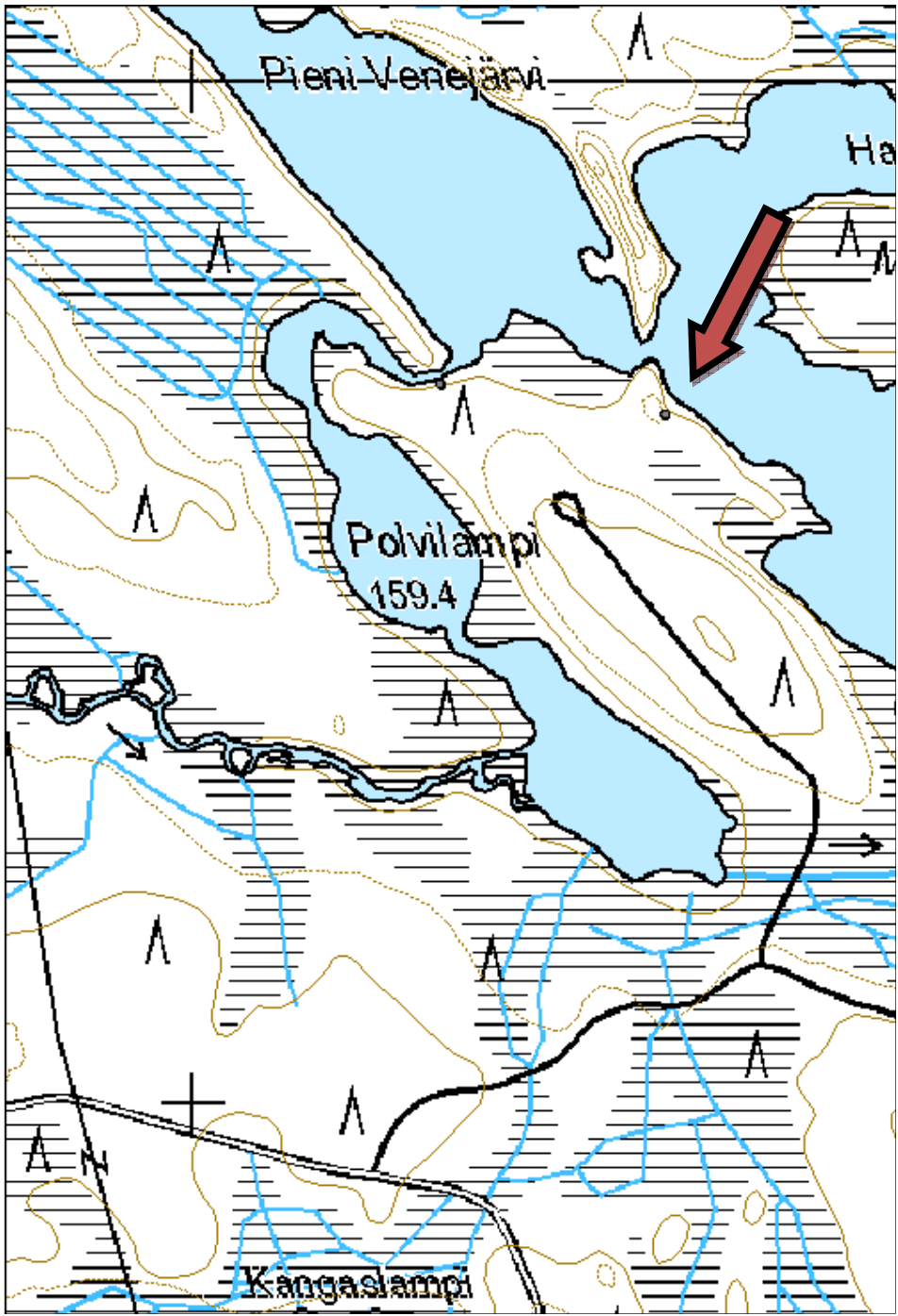
Rakennuksen jäänteet.

Tarkastukset

Tila: 3 Toteutettu Laji: 6 Suojeluarvojen tarkastus Tarkastusvuosi: 2014
Tarkastuspv: 4.7.2014 Tarkastaja: R. Mustonen
Kuvaus: KMO kulttuuriperintöinventointi Lieksa 2014

Viranomaisrekisterinro:		Kunto:	3 Huono
Arvotus:	8 Muu suojeluarvo	Olotila:	2 Ei käytössä
Selitys:		Kohteen suojele:	9 Muu suojeluarvo
		Selitys:	

Ympäristön suojele:	0 Ei määritelty		
Kohdetyyppi:	1 Asuinpaikat	Copyright:	© Metsähallitus 2008 © Maanmittauslaitos 1/MML/08
Koordinaatit:	X 7014675, Y 3687461, Z 162	Mittakaava:	1:5000





Kuva 74. Rakennuksen jäännös, kuvattu lounaasta.

66. Palosärkät rakennus jäännös

MH-tunnus: 170054

Kohdetyyppi:	1 Asuinpaikat	Haltija:	131 Metsätalous Itä-Suomi
Ajoitus:	7116 Uusi aika	Ylläpitäjä:	131 Metsätalous Itä-Suomi
Rakentamisvuosi:		Kunta:	422 LIEKSA
Lukumäärä:	1		

Koordinaattiselitys:		Geometria tuotettu:	4 Gps-mittaus, korjaamaton
Koordinaatit:	X 7033708, Y 3687249, Z 160	Löydöt:	

Taustatiedot

Kohde on merkitty SutiGis:iin.

Ympäristön kuvaus

Kohde sijaitsee Palolammen luoteispuolella, Palosärkän reunamilla, jyrkkien rinteiden ympäröimällä tasaisella kankaalla, rämeen laidalla. Maasto on kuivahkoa kangasta, jolla kasvaa uudistuskypsää metsää. Paikalla on järeitä mäntyjä ja kuusia.

Kohteen kuvaus

Rakennuksen pohjan mitat ovat 15 x 7 metriä. Yhdessä nurkassa ja väliseinässä on jäljellä 5 lahonnutta hirsikertaa. Oviaukko on idänpuoleisessa päädyssä.

Kohteen rajaus

Kohteen rajaus on pistemäinen.

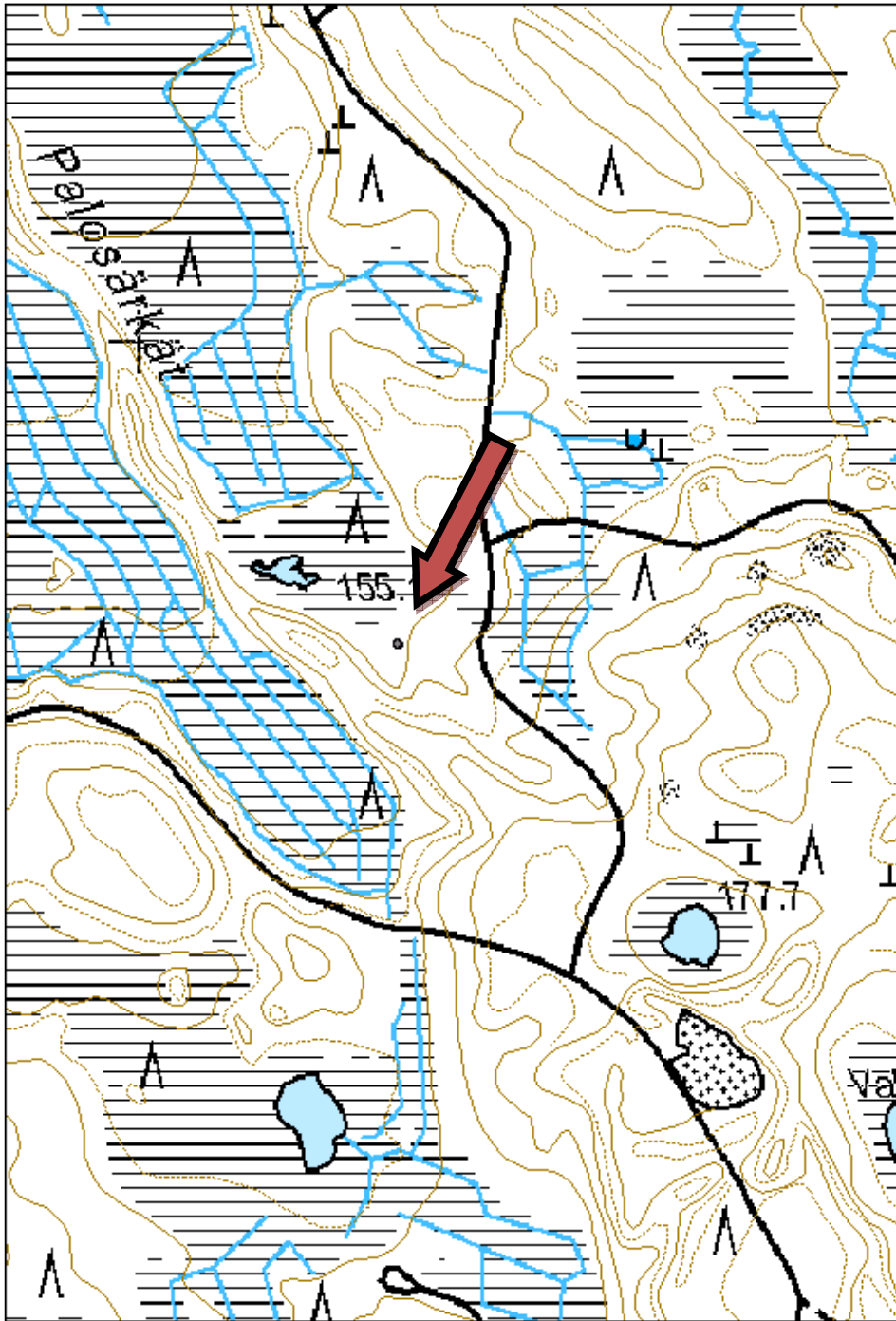
Tulkinta

Rakennuksen jäännös

Tarkastukset

Tila: 3 Toteutettu Laji: 6 Suojeluarvojen tarkastus Tarkastusvuosi: 2014
Tarkastuspv: 9.7.2014 Tarkastaja: R. Mustonen
Kuvaus: KMO kulttuuriperintöinventointi Lieksa 2014

Viranomaisrekisterinro:		Kunto:	2 Keskinertainen
Arvotus:	8 Muu suojeluarvo	Olotila:	2 Ei käytössä
Selitys:		Kohteen suojelu:	9 Muu suojeluarvo
Selitys:		Selitys:	
Ympäristön suojelu:	0 Ei määritelty		
Kohdetyyppi:	1 Asuinpaikat	Copyright:	© Metsähallitus 2008 © Maanmittauslaitos 1/MML/08
Koordinaatit:	X 7033708, Y 3687249, Z 160	Mittakaava:	1:5000





Kuva 75. Rakennuksen jäännös, kuvattu etelästä.

Kohdetyyppi:	1 Asuinpaikat	Haltija:	131 Metsätalous Itä-Suomi
Ajoitus:	7116 Uusi aika	Ylläpitäjä:	131 Metsätalous Itä-Suomi
Rakentamisvuosi:		Kunta:	422 LIEKSA
Lukumäärä:	1		

Koordinaattiselitys:		Geometria tuotettu:	4 Gps-mittaus, korjaamaton
Koordinaatit:	X 7000121, Y 3677061, Z 235	Löydöt:	

Taustatiedot

Kohde löytyi vanhan kartan perusteella.

Ympäristön kuvaus

Kohde sijaitsee kunnan kaakkoisosassa, lähellä Ilomantsin rajaa. Paikka on mäen päällä, jonka maasto on tuoretta kangasta. Puusto on kehitysluokaltaan nuorta kasvatusmetsää olevaa kuusikkoa. Alueella on myös järeämpää koivikkoa.

Kohteen kuvaus

Seinälinjojen mitat ovat 7 x 14 metriä. Hormi on säilynyt pystyssä ja vieressä on kivikasa jäänteensä sortuneesta tulisijasta. Pohjan toisessa päässä lattiataso on muuta alaa alempana.

Kohteen rajaus

Kohteen rajaus on pistemäinen.

Tulkinta

Rakennuksen jäänteet.

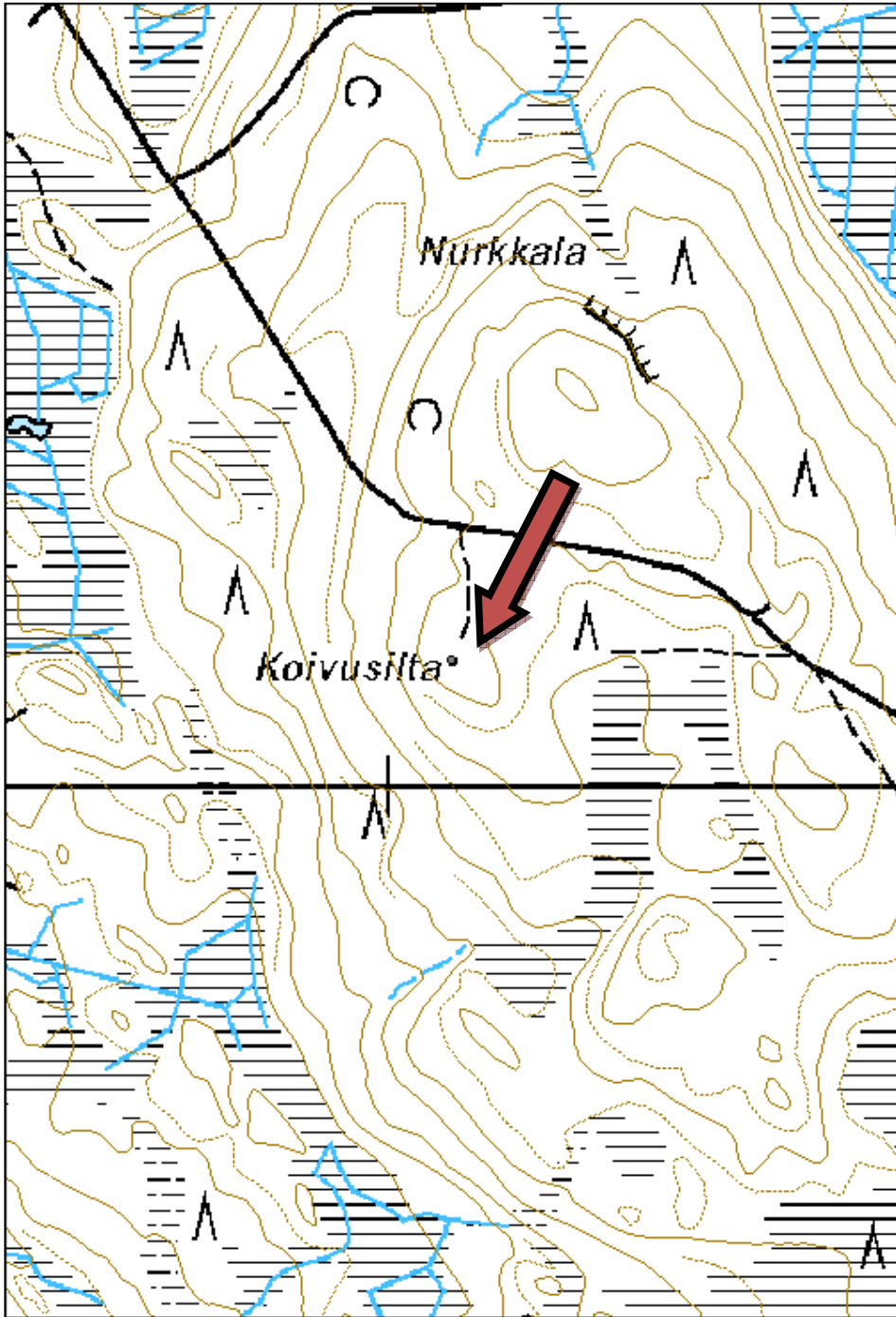
Tarkastukset

Tila: 3 Toteutettu Laji: 6 Suojeluarvojen tarkastus Tarkastusvuosi: 2014
Tarkastuspv: 10.7.2014 Tarkastaja: R. Mustonen
Kuvaus: KMO kulttuuriperintöinventointi Lieksa 2014

Viranomaisrekisterinro:		Kunto:	2 Keskinertainen
Arvotus:	8 Muu suojeluarvo	Olotila:	2 Ei käytössä
		Kohteen suojelu:	9 Muu suojeluarvo

Ympäristön suojelu:	0 Ei määritelty
----------------------------	-----------------

Kohdetyyppi:	1 Asuinpaikat	Copyright:	© Metsähallitus 2008 © Maanmittauslaitos 1/MML/08
Koordinaatit:	X 7000121, Y 3677061, Z 235	Mittakaava:	1:5000





Kuva 76 . Rakennuksen jäännös, kuvattu pohjoisesta.

Kohdetyyppi:	2 Asuinpaikat?	Haltija:	131 Metsätalous Itä-Suomi
Ajoitus:	7116 Uusi aika	Ylläpitäjä:	131 Metsätalous Itä-Suomi
Rakentamisvuosi:		Kunta:	422 LIEKSA
Lukumäärä:	1		

Koordinaattiselitys:		Geometria tuotettu:	4 Gps-mittaus, korjaamaton
Koordinaatit:	X 7019964, Y 3696617, Z 170	Löydöt:	

Taustatiedot

Kohde on merkitty SutiGis:iin.

Ympäristön kuvaus

Kohde sijaitsee Pitkäjärven länsirannalla, niemen kärjessä, joka muodostaa melkeinpä erillisen saaren suon erottaessa sen muusta rantametsästä. Alue on kuivaa mäntykangasta, jossa kasvaa osin uudistuskypsää metsää ja osin nuorta kasvatusmetsää.

Kohteen kuvaus

Rakennuksen jäänteiden mitat ovat 5 x 5 metriä. Seinälinjat erottuvat heikosti aluskasvillisuuden seasta. Muita merkkejä rakennuksista ei niemeltä löytynyt.

Kohteen rajaus

Kohteen rajaus on pistemäinen.

Tulkinta

Rakennuksen jäännös.

Tarkastukset

Tila: 3 Toteutettu Laji: 6 Suojeluarvojen tarkastus Tarkastusvuosi: 2014
Tarkastuspv: 15.7.2014 Tarkastaja: R. Mustonen
Kuvaus: KMO kulttuuriperintöinventointi

Viranomaisrekisterinro:		Kunto:	3 Huono
Arvotus:	8 Muu suojeluarvo	Olotila:	2 Ei käytössä
Selitys:		Kohteen suojelu:	9 Muu suojeluarvo
		Selitys:	

Ympäristön suojelu:	0 Ei määritelty
----------------------------	-----------------

Kohdetyyppi:	2 Asuinpaikat?	Copyright:	© Metsähallitus 2008 © Maanmittauslaitos 1/MML/08
Koordinaatit:	X 7019964, Y 3696617, Z 170	Mittakaava:	1:5000





Kuva 77. Rakennuksen jäännös, kuvattu luoteesta.

Kohdetyyppi:	2 Asuinpaikat?	Haltija:	131 Metsätalous Itä-Suomi
Ajoitus:	7118 Historiallinen aika	Ylläpitäjä:	131 Metsätalous Itä-Suomi
Rakentamisvuosi:		Kunta:	422 LIEKSA
Lukumäärä:	1		

Koordinaattiselitys:		Geometria tuotettu:	4 Gps-mittaus, korjaamaton
Koordinaatit:	X 7020743, Y 3696004, Z 173	Löydöt:	

Taustatiedot

Kohde on merkitty SutiGis:iin.

Ympäristön kuvaus

Kohde sijaitsee Pitkäjärven ja sen luoteispuolella sijaitsevan Lemilammen erottavalla, kapealla luodekaakkosuuntaisella harjulla. Maasto on kuivahkoa kangasta, jolla kasvaa erirakenteinen mäntypuusto. Harjua pitkin kulkee vaellusreitti.

Kohteen kuvaus

Pohjan mitat ovat 5 x 6 metriä. Kahdessa nurkassa on hirsirakenteita jäljellä muutaman hirsikerran verran.

Kohteen rajaus

Kohteen rajaus on pistemäinen.

Tulkinta

Rakennuksen jäänteet.

Tarkastukset

Tila: 3 Toteutettu Laji: 6 Suojeluarvojen tarkastus Tarkastusvuosi: 2014
Tarkastuspv: 15.7.2014 Tarkastaja: R. Mustonen
Kuvaus: KMO kulttuuriperintöinventointi Lieksa 2014

Viranomaisrekisterinro:		Kunto:	2 Keskinertainen
Arvotus:	8 Muu suojeluarvo	Olotila:	2 Ei käytössä
		Kohteen suojelu:	9 Muu suojeluarvo

Ympäristön suojelu:	0 Ei määritelty
----------------------------	-----------------

Kohdetyyppi:	2 Asuinpaikat?	Copyright:	© Metsähallitus 2008 © Maanmittauslaitos 1/MML/08
Koordinaatit:	X 7020743, Y 3696004, Z 173	Mittakaava:	1:5000





Kuva 78. Rakennuksen jäännös, kuvattu lounaasta.

Kohdetyyppi:	1 Asuinpaikat	Haltija:	131 Metsätalous Itä-Suomi
Ajoitus:	7116 Uusi aika	Ylläpitäjä:	131 Metsätalous Itä-Suomi
Rakentamisvuosi:		Kunta:	0
Lukumäärä:	2		

Koordinaattiselitys:		Geometria tuotettu:	4 Gps-mittaus, korjaamaton
Koordinaatit:	X 7034397, Y 3693633, Z 153	Löydöt:	

Taustatiedot

Kohde havaittiin aluetta inventoitaessa.

Ympäristön kuvaus

Kohde sijaitsee rajavyöhykkeellä, metsäautotien vieressä, Ruokosuon eteläpuolella. Maasto on kuivahkoa kangasta, jolla kasvaa varttunutta kasvatusmetsää.

Kohteen kuvaus

Rakennusjäännös 1: Mitat ovat 6,8 x 6,3 metriä. Seinistä on 9 hirsikertaa jäljellä. Kummassakin päädyssä on oviaukot. Noin 30 metriä länsiluoteeseen on toisen rakennuksen jäännös.
Rakennusjäännös 2: Mitat ovat 8 x 7 metriä. Seinälinjoja ja romahtanut sammalen peittämä tulisija on erotettavissa.

Kohteen rajaus

Kohteen rajaus on aluemainen. Rakennusjäännös 1 on merkitty pisteellä.

Tulkinta

Kahden rakennuksen jäänteet.

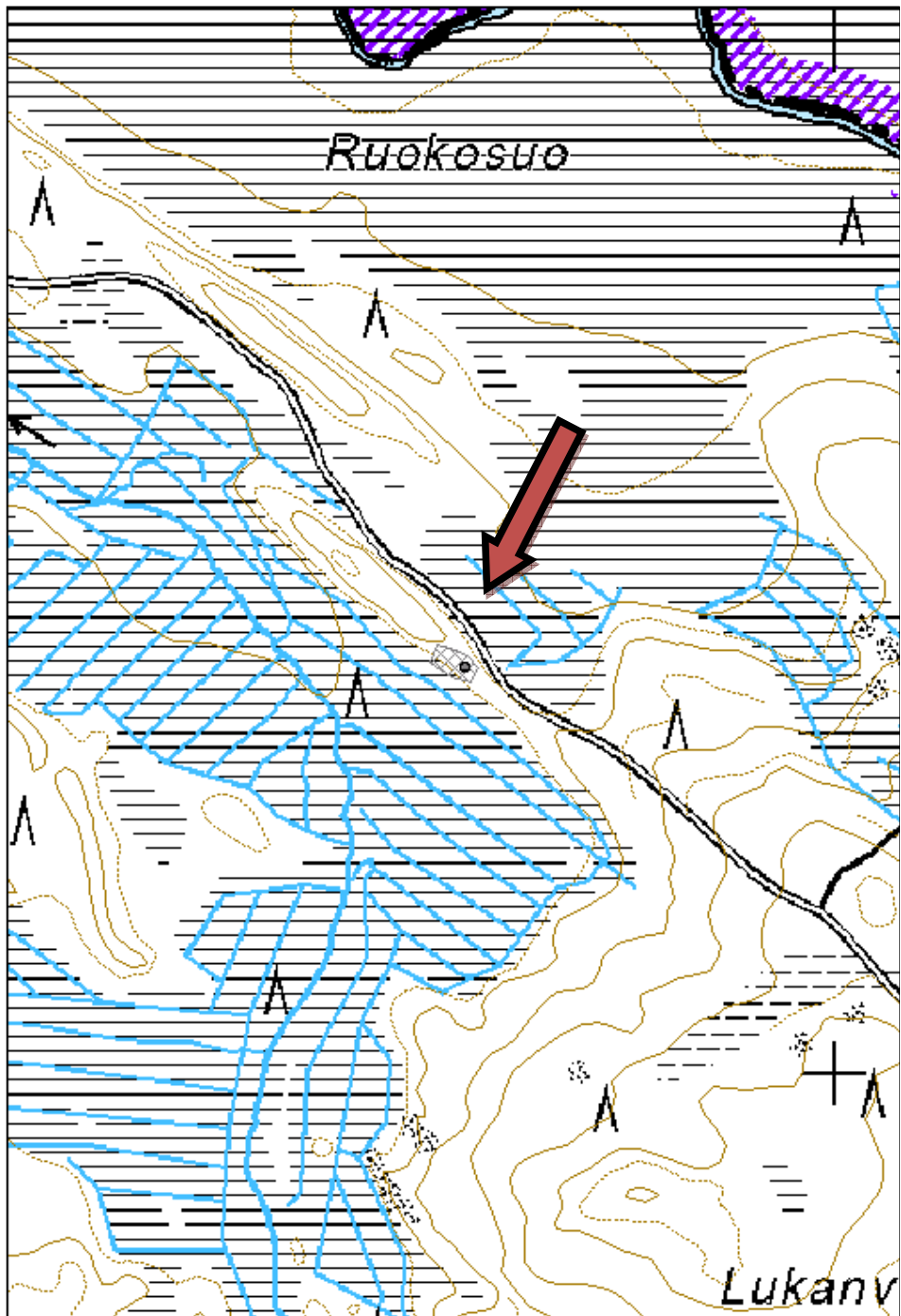
Tarkastukset

Tila: 3 Toteutettu Laji: 6 Suojeluarvojen tarkastus Tarkastusvuosi: 2014
Tarkastuspv: 24.7.2014 Tarkastaja: R. Mustonen
Kuvaus: KMO kulttuuriperintöinventointi Lieksa 2014

Viranomaisrekisterinro:		Kunto:	2 Keskinertainen
Arvotus:	8 Muu suojeluarvo	Olotila:	2 Ei käytössä
		Kohteen suojelu:	9 Muu suojeluarvo

Ympäristön suojelu:	0 Ei määritelty
----------------------------	-----------------

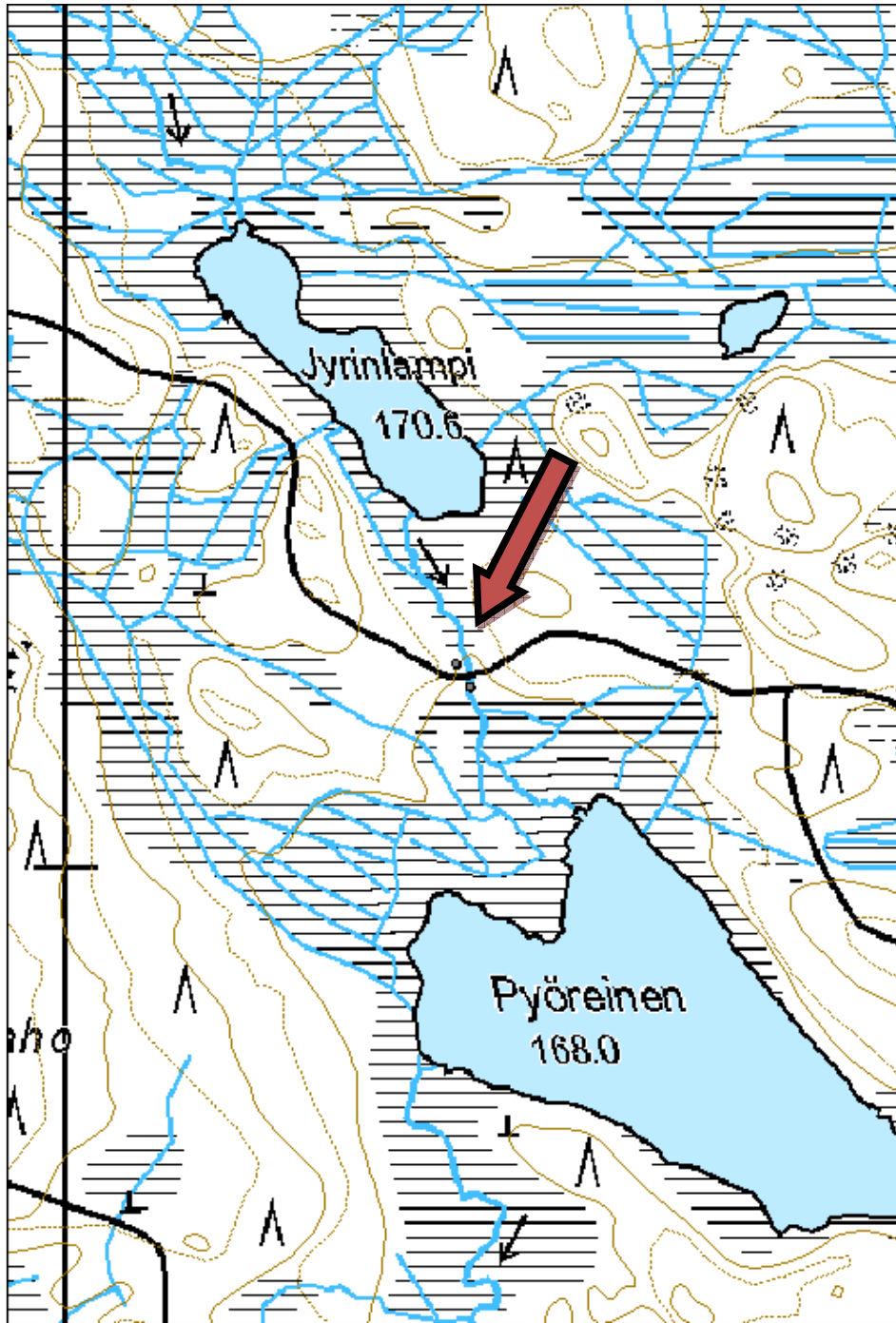
Kohdetyyppi:	1 Asuinpaikat	Copyright:	© Metsähallitus 2008 © Maanmittauslaitos 1/MML/08
Koordinaatit:	X 7034397, Y 3693633, Z 153	Mittakaava:	1:5000





Kuva 79. Rakennuksen jäännös, kuvattu koillisesta.

Kohdetyyppi:	1 Asuinpaikat	Haltija:	131 Metsätalous Itä-Suomi
Ajoitus:	7116 Uusi aika	Ylläpitäjä:	131 Metsätalous Itä-Suomi
Rakentamisvuosi:		Kunta:	422 LIEKSA
Lukumäärä:	1		
Koordinaattiselitys:		Geometria tuotettu:	4 Gps-mittaus, korjaamaton
Koordinaatit:	X 7009199, Y 3675378, Z 170	Löydöt:	
Taustatiedot			
Kohde löytyi vanhan kartan avulla.			
Ympäristön kuvaus			
Kohde sijaitsee Jyrinlammen ja Pyöreisen välisessä purossa, metsäautotien pohjoispuolella. Puusto on varttunutta kasvatusmetsää. Puron päällä on runsaasti kookkaita tuulenskaatoja.			
Kohteen kuvaus			
Rakennuksen pohjan mitat ovat 7 x 4 metriä. Yksi hirsikerta erottuu heikosti aluskasvillisuudesta ja romahtaneen, kivistä rakennetun tulisijan päällä kasvaa sammalta.			
Kohteen rajaus			
Kohteen rajaus on pistemäinen.			
Tulkinta			
Purossa on tien eteläpuolella uittopadon jäänteet, joten rakennusjäännöskin liittyy todennäköisesti uittoon. Puron itäpuolelta löydettiin tiili, joten sielläkin on mahdollisesti ollut rakennuksia.			
Tarkastukset			
Tila: 3 Toteutettu Laji: 6 Suojeluarvojen tarkastus Tarkastusvuosi: 2014			
Tarkastuspv: 10.7.2014 Tarkastaja: R. Mustonen			
Kuvaus: KMO kulttuuriperintöinventointi Lieksa 2014			
Viranomaisrekisterinro:		Kunto:	3 Huono
Arvotus:	8 Muu suojeluarvo	Olotila:	2 Ei käytössä
Selitys:		Kohteen suojelu:	9 Muu suojeluarvo
		Selitys:	
Ympäristön suojelu:	0 Ei määritelty		
Kohdetyyppi:	1 Asuinpaikat	Copyright:	© Metsähallitus 2008 © Maanmittauslaitos 1/MML/08
Koordinaatit:	X 7009199, Y 3675378, Z 170	Mittakaava:	1:5000

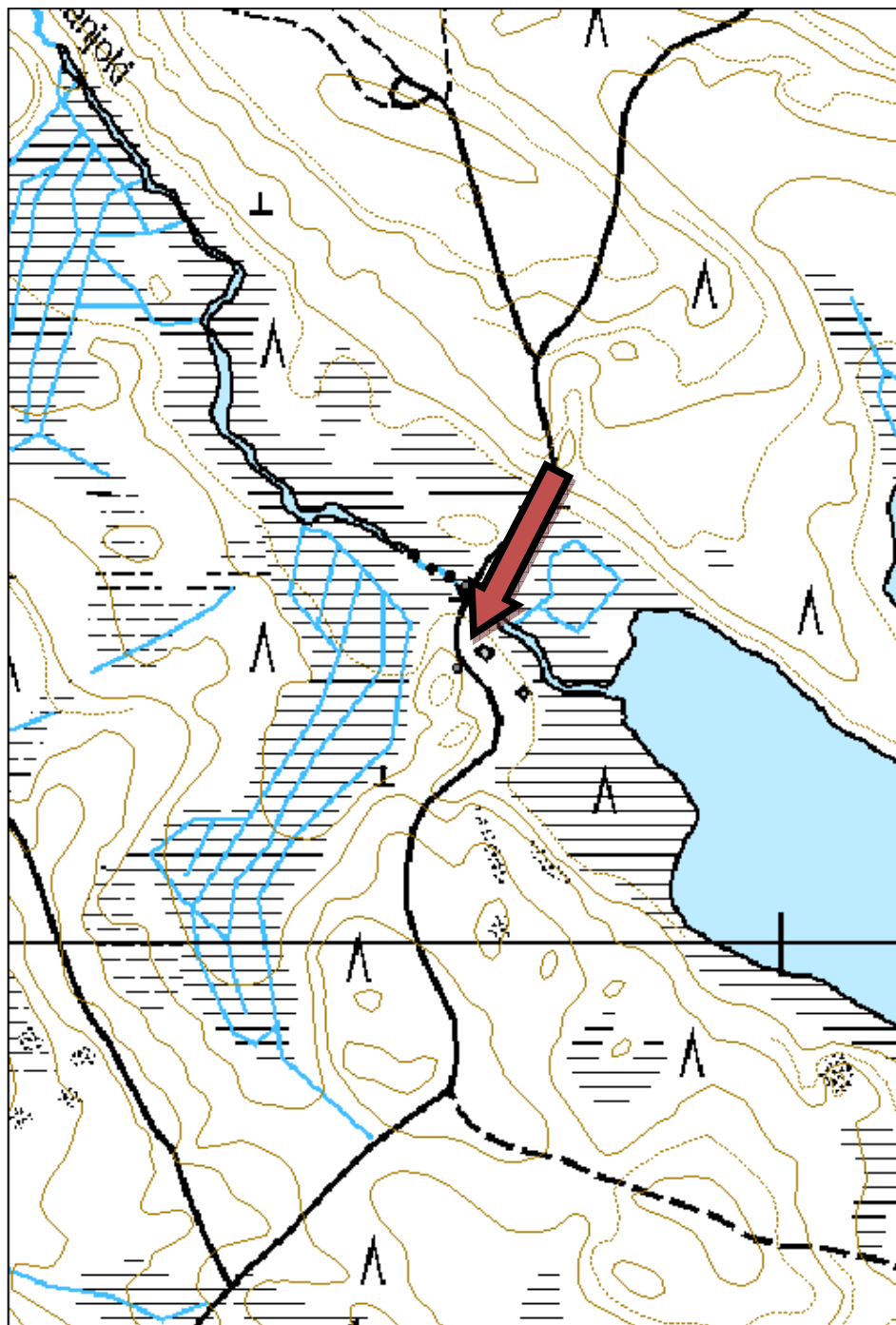




Kuva 80. Rakennuksen jäännös, kuvattu kaakosta.

Kohdetyyppi:	1 Asuinpaikat	Haltija:	131 Metsätalous Itä-Suomi
Ajoitus:	7116 Uusi aika	Ylläpitäjä:	131 Metsätalous Itä-Suomi
Rakentamisvuosi:		Kunta:	422 LIEKSA
Lukumäärä:	1		
Koordinaattiselitys:		Geometria tuotettu:	4 Gps-mittaus, korjaamaton
Koordinaatit:	X 7035266, Y 3690687, Z 150	Löydöt:	
Taustatiedot			
Kohde löytyi aluetta inventoitaessa.			
Ympäristön kuvaus			
Kohde sijaitsee Rännänlammen luoteispuolella, tien varressa. Paikalla on kuivahko kangas, jolla kasvaa uudistuskypsää mäntyvaltaista metsää. Kohde sijaitsee rinteessä, joka nousee tieltä lounaaseen.			
Kohteen kuvaus			
Kohteen mitat ovat 2,5 x 2,5 metriä. Nähtävissä on sammalen peittämä maavalli ja hirsisiä seinärakenteita. Katto on osin romahtanut ja ilmanvaihtohormi on sortunut.			
Kohteen rajaus			
Kohteen rajaus on pistemäinen.			
Tulkinta			
Tien toiselle puolella sijaitsevan, tällä hetkellä yksityiskäytössä olevan, kämpän kellarin jäänteet.			
Tarkastukset			
Tila: 3 Toteutettu Laji: 6 Suojeluarvojen tarkastus Tarkastusvuosi: 2014			
Tarkastuspvm: 23.7.2014 Tarkastaja: R. Mustonen			
Kuvaus: KMO kulttuuriperintöinventointi Lieksa 2014			
Viranomaisrekisterinro:		Kunto:	2 Keskinertainen
Arvotus:	8 Muu suojeluarvo	Olotila:	2 Ei käytössä
Selitys:		Kohteen suojele:	9 Muu suojeluarvo
		Selitys:	
Ympäristön suojele:	0 Ei määritelty		

Kohdetyyppi:	1 Asuinpaikat	Copyright:	© Metsähallitus 2008 © Maanmittauslaitos 1/MML/08
Koordinaatit:	X 7035266, Y 3690687, Z 150	Mittakaava:	1:5000





Kuva 81. Rakennuksen jäännös, kuvattu pohjoisesta.

73. Kiimakangas kämppä jäännös

MH-tunnus: 169828

Kohdetyyppi:	1 Asuinpaikat	Haltija:	131 Metsätalous Itä-Suomi
Ajoitus:	7116 Uusi aika	Ylläpitäjä:	131 Metsätalous Itä-Suomi
Rakentamisvuosi:		Kunta:	422 LIEKSA
Lukumäärä:	1		

Koordinaattiselitys:		Geometria tuotettu:	4 Gps-mittaus, korjaamaton
Koordinaatit:	X 7016327, Y 3692098, Z 163	Löydöt:	

Taustatiedot

Vanhaan karttaan on paikalle merkitty kämppä.

Ympäristön kuvaus

Kohde sijaitsee Pieni Pahakala-järven ja Saarijärven väliin sijoittuvalla kankaalla. Kankaan länsipuolella on kookas Kiimasuo ja lounaispuolella Kiimalammit. Kohde on metsäautotieltä länteen lähtevän uran eteläpuolella, nuoren mäntytaimikon keskellä säästöpuuryhmässä. Maasto on kuivahkoa kangasta.

Kohteen kuvaus

Kohteesta on enää erotettavissa yksi rakennuksen nurkka ja siitä lähtevät seinälinjat, joista vain toinen on kokonainen. Tämän seinän pituus on ollut 6,5 metriä.

Kohteen rajaus

Kohteen rajaus on pistemäinen.

Tulkinta

Savottakämpän pohjan jäänteitä.

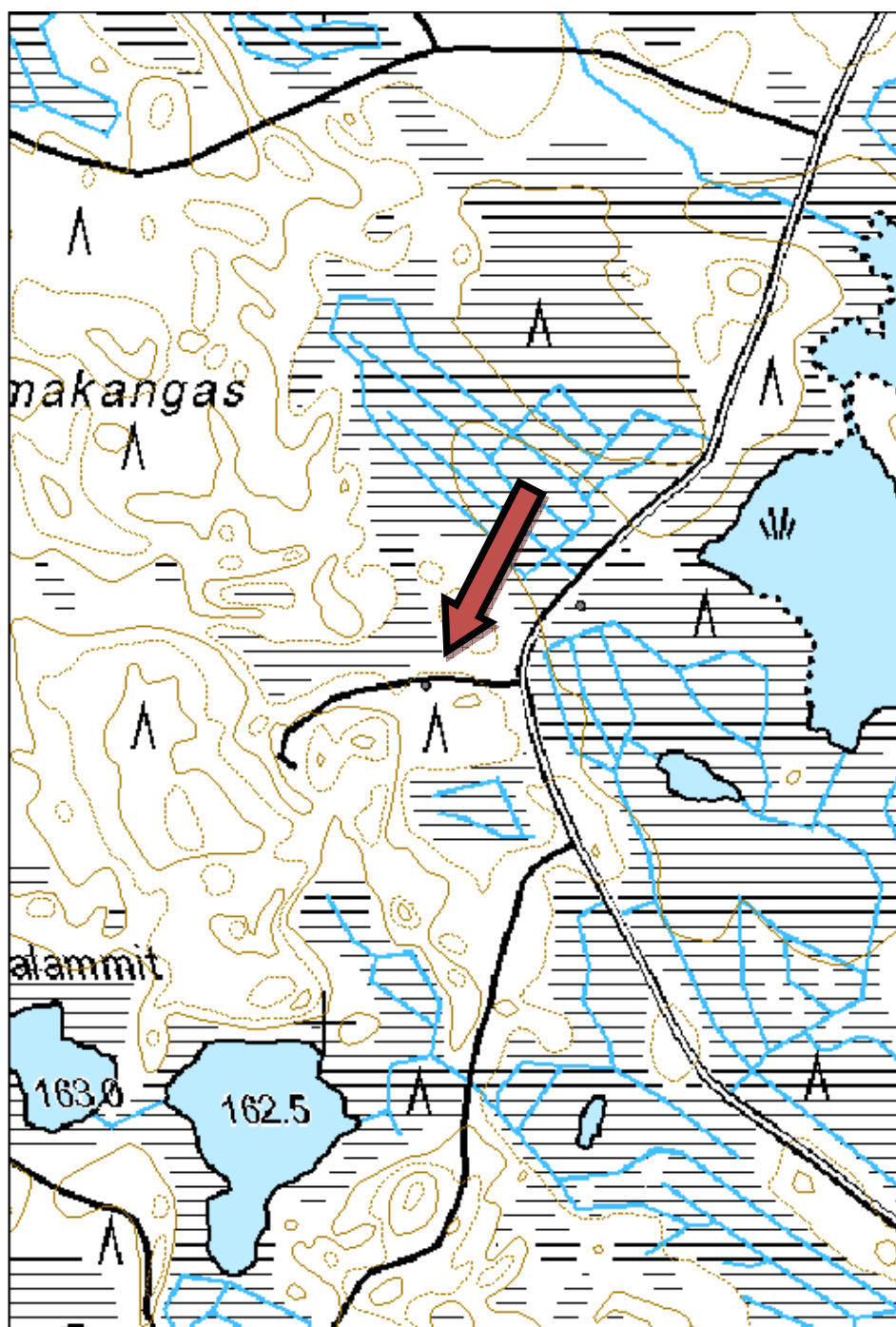
Tarkastukset

Tila: 3 Toteutettu Laji: 6 Suojeluarvojen tarkastus Tarkastusvuosi: 2014
Tarkastuspvm: 25.6.2014 Tarkastaja: R.Mustonen
Kuvaus: KMO kulttuuriperintöinventointi Lieksa 2014

Viranomaisrekisterinro:		Kunto:	3 Huono
Arvotus:	8 Muu suojeluarvo	Olotila:	2 Ei käytössä
Selitys:		Kohteen suojelu:	9 Muu suojeluarvo
		Selitys:	

Ympäristön suojelu:	0 Ei määritelty
----------------------------	-----------------

Kohdetyyppi:	1 Asuinpaikat	Copyright:	© Metsähallitus 2008 © Maanmittauslaitos 1/MML/08
Koordinaatit:	X 7016327, Y 3692098, Z 163	Mittakaava:	1:5000

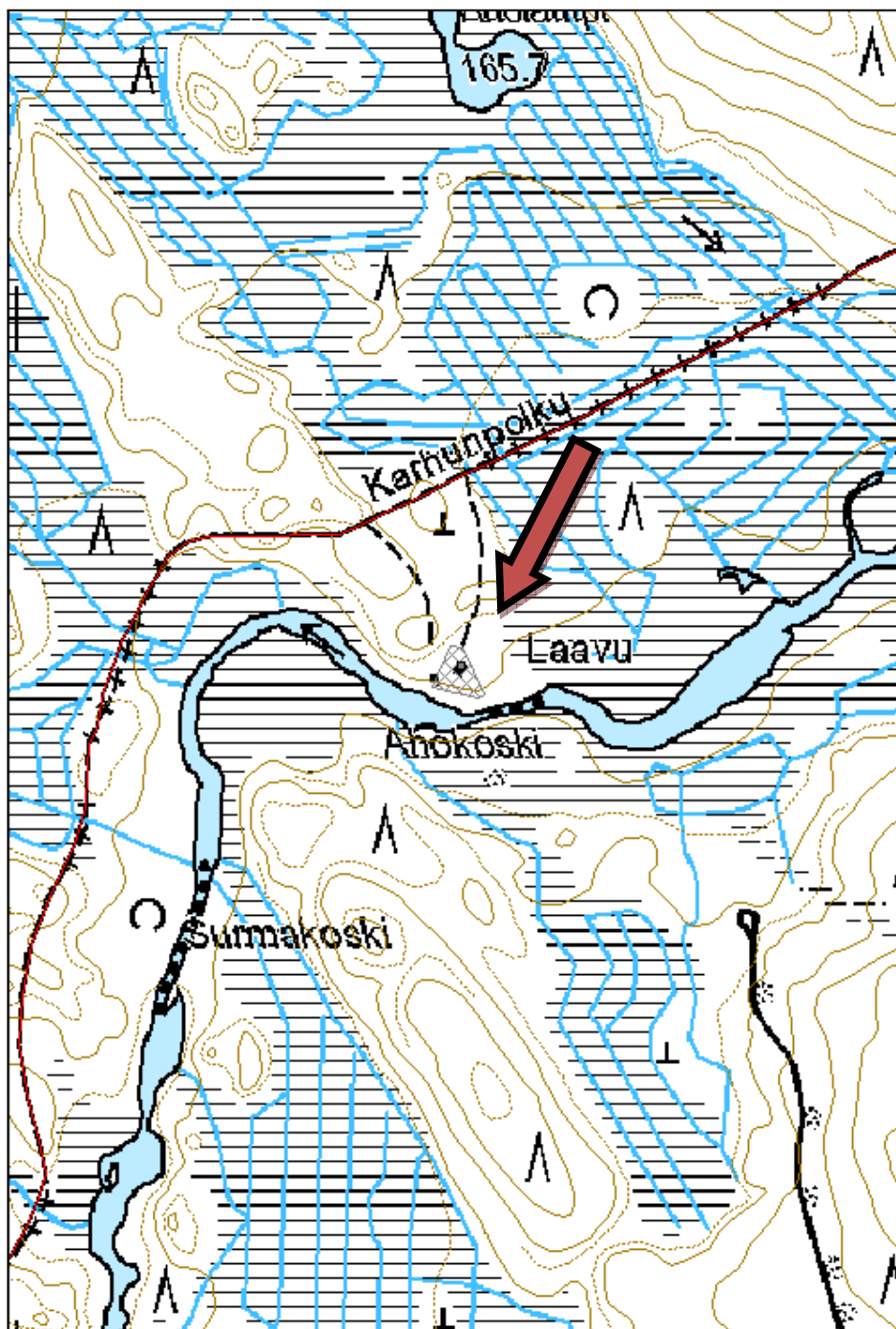




Kuva 82. Rakennusjäännös, kuvattu luoteesta.

Kohdetyyppi:	1 Asuinpaikat	Haltija:	131 Metsätalous Itä-Suomi
Ajoitus:	7116 Uusi aika	Ylläpitäjä:	131 Metsätalous Itä-Suomi
Rakentamisvuosi:		Kunta:	422 LIEKSA
Lukumäärä:	4		
Koordinaattiselitys:		Geometria tuotettu:	4 Gps-mittaus, korjaamaton
Koordinaatit:	X 7015658, Y 3696426, Z 160	Löydöt:	
Taustatiedot			
Vanhassa kartassa paikalle on merkitty kämppä.			
Ympäristön kuvaus			
Kohde sijaitsee Ukonjoen Ahokosken rannalla, joen pohjoispuolella, 70 metriä itään laavusta. Ympäristö on mäntyvaltaista kuivaa kangasta, jolla kasvaa nuorta kasvatusmetsää. Kohteen välitön ympäristö joen rannassa on rehevämpää. Kohteen ympärillä kasvaa järeämpiä kuusia ja lehtipuustoa.			
Kohteen kuvaus			
Alueella on vanha pihapiiri, josta löytyy kahden rakennuksen jäännökset ja maakuoppia. Rakennus 1: Perustukset on erotettavissa ja ne ovat kooltaan 12 x 7 metriä. Kamina on säilynyt. Rakennus 2: Perustukset on erotettavissa ja ne ovat kooltaan 5 x 8 metriä. Maakuoppa 1: Mitat ovat 3 x 2 metriä. Maakuoppa 2: Suorakaiteen muotoinen kuoppa, jonka mitat ovat 60 x 60 cm.			
Kohteen rajaus			
Kohteen rajaus on aluemainen.			
Tulkinta			
Uitto- tai metsätyökämpän jäännökset.			
Tarkastukset			
Tila: 3 Toteutettu Laji: 6 Suojeluarvojen tarkastus Tarkastusvuosi: 2014 Tarkastuspvm: 25.6.2014 Tarkastaja: R.Mustonen Kuvaus: KMO kulttuuriperintöinventointi Lieksa 2014			
Viranomaisrekisterinro:		Kunto:	2 Keskinertainen
Arvotus:	8 Muu suojeluarvo	Olotila:	2 Ei käytössä
Selitys:		Kohteen suojele:	9 Muu suojeluarvo
		Selitys:	
Ympäristön suojele:	0 Ei määritelty		

Kohdetyyppi:	1 Asuinpaikat	Copyright:	© Metsähallitus 2008 © Maanmittauslaitos 1/MML/08
Koordinaatit:	X 7015658, Y 3696426, Z 160	Mittakaava:	1:5000

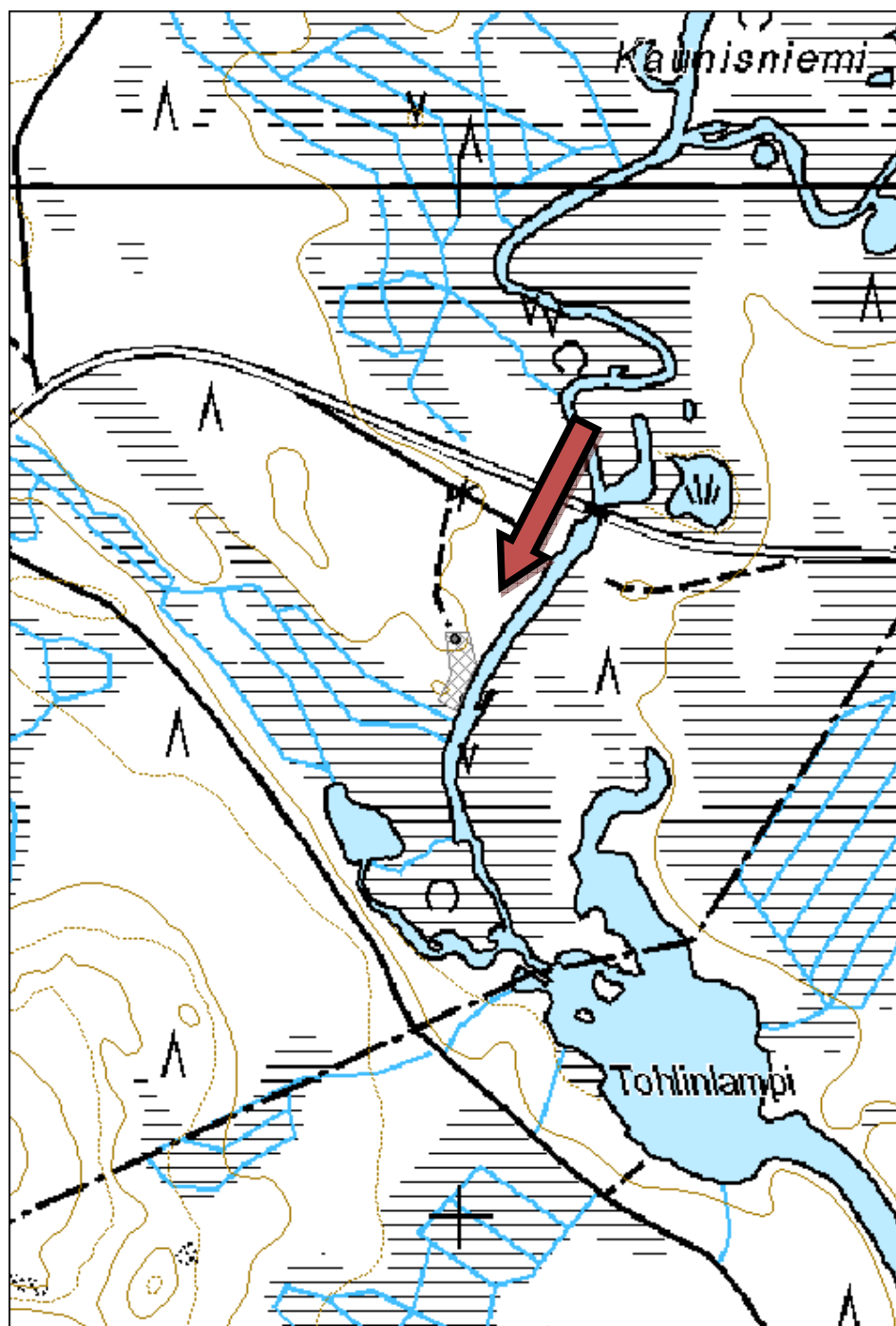




Kuva 83. Kämppäjäännös, kuvattu lännestä.

Kohdetyyppi:	1 Asuinpaikat	Haltija:	131 Metsätalous Itä-Suomi
Ajoitus:	7116 Uusi aika	Ylläpitäjä:	131 Metsätalous Itä-Suomi
Rakentamisvuosi:		Kunta:	422 LIEKSA
Lukumäärä:			
Koordinaattiselitys:		Geometria tuotettu:	4 Gps-mittaus, korjaamaton
Koordinaatit:	X 7009530, Y 3696998, Z 150	Löydöt:	
Taustatiedot			
Kohde on löytynyt vanhan kartan perusteella.			
Ympäristön kuvaus			
Kohde sijaitsee noin 300 metriä Tohlinlammesta pohjoiseen, Hiekkajoen länsipuolella kulkevan tieuran varressa. Paikalla on tuore kangas, jossa kasvaa mäntyvaltaista sekametsää.			
Kohteen kuvaus			
Paikalla on kämpän pihapiirin jäänteet. Alueella on kaksi rakennuksen pohjaa ja muita pihapiirin rakennelmia. Rakennus 1: Luode-kaakkosuuntainen, mitoiltaan 6 x 10 metrin kokoinen pohja. Rakennus 2: Seinälinjat muodostavat 3 x 3,5 metrin kokoisen pohjan. Sen keskellä on betoni laatta, joka on kooltaan 1,5 x 2 metriä. Suorakaiteen muotoinen, 3 x 3 metrin kuoppa, jossa on 1,5 x 3 metrin betonilaatta.			
Kohteen rajaus			
Kohteen rajaus on aluemainen.			
Tulkinta			
Uitto-/savottakämpän pihapiiri.			
Tarkastukset			
Tila: 3 Toteutettu Laji: 6 Suojeluarvojen tarkastus Tarkastusvuosi: 2014 Tarkastuspvm: 25.6.2014 Tarkastaja: R.Mustonen Kuvaus: KMO kulttuuriperintöinventointi Lieksa 2014			
Viranomaisrekisterinro:		Kunto:	3 Huono
Arvotus:	8 Muu suojeluarvo	Olotila:	2 Ei käytössä
		Kohteen suojelu:	9 Muu suojeluarvo
Ympäristön suojelu:	0 Ei määritelty		

Kohdetyyppi:	1 Asuinpaikat	Copyright:	© Metsähallitus 2008 © Maanmittauslaitos 1/MML/08
Koordinaatit:	X 7009530, Y 3696998, Z 150	Mittakaava:	1:5000

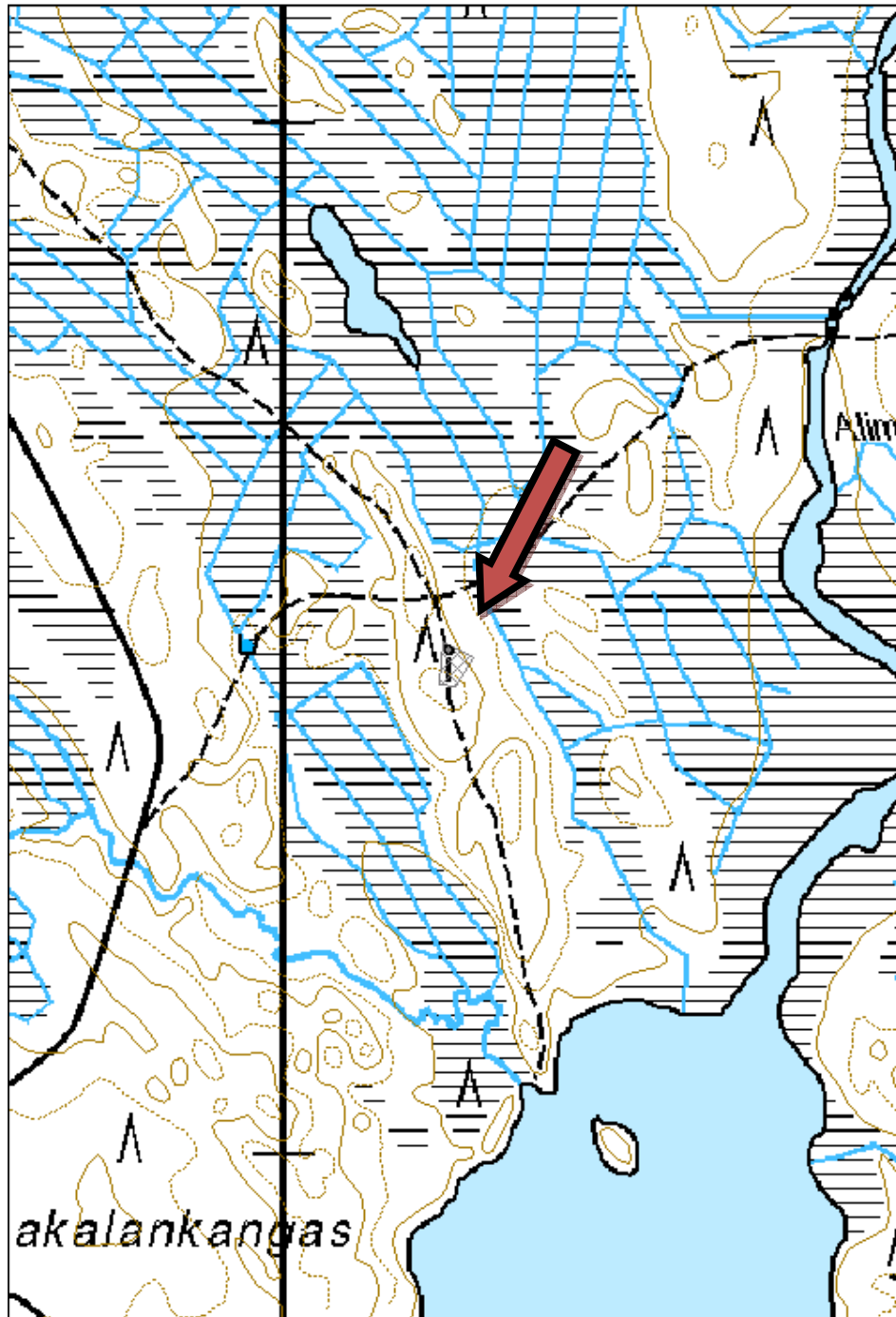




Kuva 84. Kämpän jäännös, kuvattu idästä.

Kohdetyyppi:	1 Asuinpaikat	Haltija:	131 Metsätalous Itä-Suomi
Ajoitus:	7116 Uusi aika	Ylläpitäjä:	131 Metsätalous Itä-Suomi
Rakentamisvuosi:		Kunta:	422 LIEKSA
Lukumäärä:	3		
Koordinaattiselitys:		Geometria tuotettu:	4 Gps-mittaus, korjaamaton
Koordinaatit:	X 7016475, Y 3690168, Z 160	Löydöt:	
Taustatiedot			
Kohde on löydetty vanhan kartan perusteella, johon paikalle on merkitty kämppä.			
Ympäristön kuvaus			
Kohde sijaitsee Pahakala-nimisen lammen pohjoispuolella, pohjois-eteläsuuntaisella kapealla kankaalla. Paikalla on kuivahko mäntykangas, jolla kasvaa uudistuskypsää metsää. Kohteiden ympärillä on koivuja.			
Kohteen kuvaus			
Kohteessa on pihapiiri, jossa sijaitsee kolmen rakennuksen jäännökset. Kohteet ovat jääneet tuulenkaatojen alle. Rakennus 1: Perustukset on erotettavissa. keskellä on sortunut tulisija, kamiina. Mitoiltaan pohja on 10 x 8 metriä. Rakennus 2: Seinälinjat on erotettavissa. Sen mitat ovat 8 x 6 metriä. Rakennus 3: Perustukset on erotettavissa. Mitat ovat 6 x 5 metriä. Keskellä on sortunut tulisija. Rakennus on ollut mahdollisesti sauna.			
Kohteen rajaus			
Kohteen rajaus on aluemainen.			
Tulkinta			
Kämpän rakennusten jäännöksiä.			
Tarkastukset			
Tila: 3 Toteutettu		Laji: 6 Suojeluarvojen tarkastus	Tarkastusvuosi: 2014
Tarkastuspvm: 25.6.2014		Tarkastaja: R. Mustonen	
Kuvaus: KMO kulttuuriperintöinventointi Lieksa 2014			
Viranomaisrekisterinro:		Kunto:	2 Kesinkertainen
Arvotus:	8 Muu suojeluarvo	Olotila:	2 Ei käytössä
		Kohteen suojele:	9 Muu suojeluarvo
Ympäristön suojele:	0 Ei määritelty		

Kohdetyyppi:	1 Asuinpaikat	Copyright:	© Metsähallitus 2008 © Maanmittauslaitos 1/MML/08
Koordinaatit:	X 7016475, Y 3690168, Z 160	Mittakaava:	1:5000

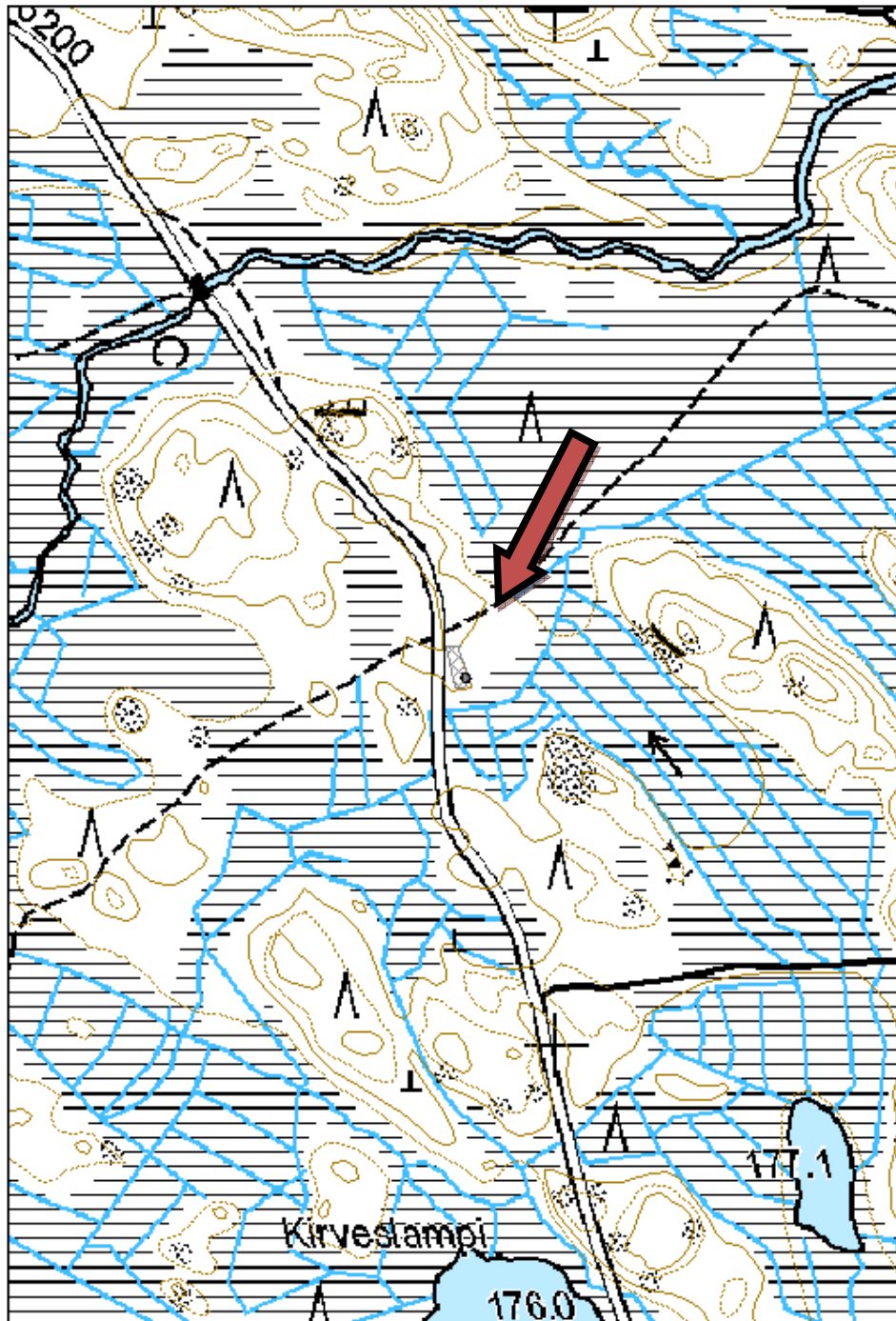




Kuva 85. Rakennuksen pohja, kuvattu itäkaakosta.

Kohdetyyppi:	1 Asuinpaikat	Haltija:	131 Metsätalous Itä-Suomi
Ajoitus:	7116 Uusi aika	Ylläpitäjä:	131 Metsätalous Itä-Suomi
Rakentamisvuosi:		Kunta:	422 LIEKSA
Lukumäärä:	3		
Koordinaattiselitys:		Geometria tuotettu:	4 Gps-mittaus, korjaamaton
Koordinaatit:	X 6996366, Y 3672906, Z 180	Löydöt:	
Taustatiedot			
Paikalle on vanhassa kartassa merkitty kämpppä.			
Ympäristön kuvaus			
Kohde sijaitsee Jaakonvaaran tien itäpuolella, tien välittömässä läheisyydessä, valtionmaan rajalla. Kohteessa kasvaa rehevää aluskasvillisuutta, sekä harvakseltaan kuusia ja lehtipuustoa. Ympäriällä on kuivahkoa kangasta, jolla kasvaa varttunutta kasvatusmetsää.			
Kohteen kuvaus			
Paikalla on pihapiirin jäännökset. Kohteessa on rakennuksen pohja, kaivo ja erillinen romahtanut tulisija. Rakennuksen mitat ovat 7 x 12 metriä ja sen seinälinjat on erotettavissa. Rakennus on koostunut kolmesta huoneesta. Keskellä rakennuksen pohjaa on sortunut tulisija. Kaivo on kooltaan 1 x 1 metriä ja siinä on puurakenteita jäljellä. Lisäksi pihapiirissä on erillinen sortunut tulisija, joka on koostunut tiilestä, kivistä ja betonista. Kyseessä on mahdollisesti kiukaan jäännös, jonka ympäriltä on seinät purettu pois..			
Kohteen rajaus			
Kohteen rajaus on aluemainen.			
Tulkinta			
Kämpärakennusten jäänteitä.			
Lisätietoja			
Kaivossa on vettä, eikä sen päällä ole kantta. Kaivon sijainti on merkitty erikseen pisteellä.			
Tarkastukset			
Tila: 3 Toteutettu Laji: 6 Suojeluarvojen tarkastus Tarkastusvuosi: 2014			
Tarkastuspvm: 26.6.2014 Tarkastaja: R. Mustonen			
Kuvaus: KMO kulttuuriperintöinventointi Lieksa 2014			
Viranomaisrekisterinro:		Kunto:	2 Kesinkertainen
Arvotus:	8 Muu suojeluarvo	Olotila:	2 Ei käytössä
		Kohteen suojelu:	9 Muu suojeluarvo
Ympäristön suojelu:	0 Ei määritelty		

Kohdetyyppi:	1 Asuinpaikat	Copyright:	© Metsähallitus 2008 © Maanmittauslaitos 1/MML/08
Koordinaatit:	X 6996366, Y 3672906, Z 180	Mittakaava:	1:5000





Kuva 86. Kämppäjäännös, kuvattu luoteesta.

78. Kuorajoki kämpä jäännös

MH-tunnus: 169842

Kohdetyyppi:	1 Asuinpaikat	Haltija:	131 Metsätalous Itä-Suomi
Ajoitus:	7116 Uusi aika	Ylläpitäjä:	131 Metsätalous Itä-Suomi
Rakentamisvuosi:		Kunta:	422 LIEKSA
Lukumäärä:	3		

Koordinaattiselitys:		Geometria tuotettu:	4 Gps-mittaus, korjaamaton
Koordinaatit:	X 6996543, Y 3676144, Z 165	Löydöt:	

Taustatiedot

Kohde on löytynyt vanhan kartan perusteella, jossa paikalle on merkitty kämpä.

Ympäristön kuvaus

Kohde sijaitsee Kuorajoen pohjoispuolella, Haukilammesta pohjoiseen, joen ja tien välissä. Paikalla on varttuneen kasvatusmetsän ympäröimä aukeampi alue, jossa kasvaa rehevämpää aluskasvillisuutta, katajaa ja lehtipuita.

Kohteen kuvaus

Paikalla on vanha pihapiiri, jossa on kahden rakennuksen jäännökset ja maakuoppa.
Rakennusjäännös 1: Mitat ovat 6 x 10 metriä. Jäljellä on seinälinjat ja sortunut tulisija. Lattia on maanpintaa syvemmillä.
Rakennusjäännös 2: Mitat ovat 3,5 x 5 metriä. Perustukset on erotettavissa. Rakennuksessa on ollut erillinen pienempi tila, joka on mitoiltaan 2 x 3 metriä.
Maakuoppa: Mitat ovat 2 x 3 metriä.

Kohteen rajaus

Kohteen rajaus on aluemainen.

Tulkinta

Metsätyö-/uittokämpän rakennusten jäännöksiä.

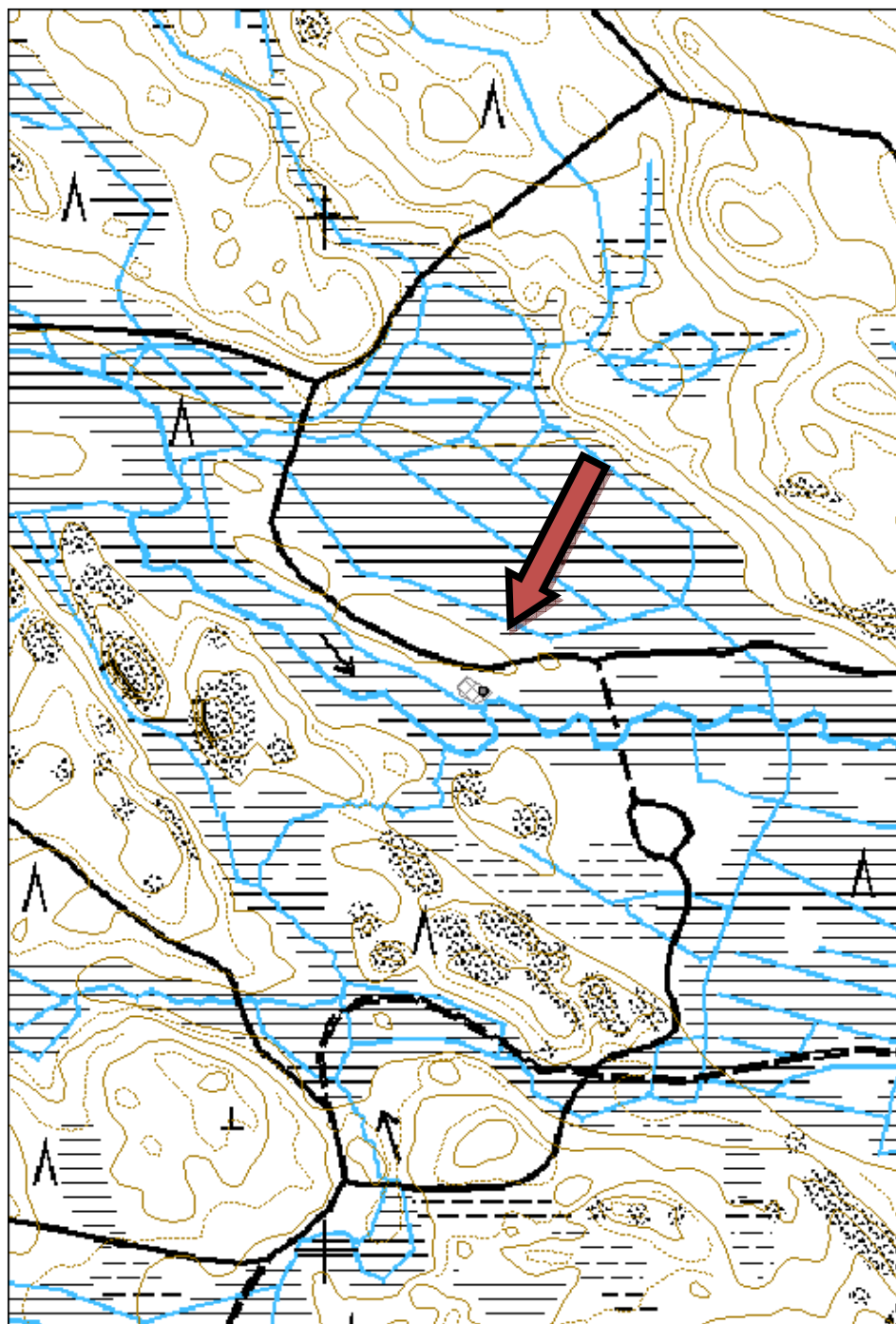
Tarkastukset

Tila: 3 Toteutettu Laji: 6 Suojeluarvojen tarkastus Tarkastusvuosi: 2014
Tarkastuspv: 26.6.2014 Tarkastaja: R. Mustonen
Kuvaus: KMO kulttuuriperintöinventointi Lieksa 2014

Viranomaisrekisterinro:		Kunto:	2 Keskinertainen
Arvotus:	8 Muu suojeluarvo	Olotila:	2 Ei käytössä
		Kohteen suojelu:	9 Muu suojeluarvo

Ympäristön suojelu:	0 Ei määritelty
----------------------------	-----------------

Kohdetyyppi:	1 Asuinpaikat	Copyright:	© Metsähallitus 2008 © Maanmittauslaitos 1/MML/08
Koordinaatit:	X 6996543, Y 3676144, Z 165	Mittakaava:	1:5000





Kuva 87. Rakennus jäännös, kuvattu luoteesta.

Kohdetyyppi:	1 Asuinpaikat	Haltija:	131 Metsätalous Itä-Suomi
Ajoitus:	7116 Uusi aika	Ylläpitäjä:	131 Metsätalous Itä-Suomi
Rakentamisvuosi:		Kunta:	422 LIEKSA
Lukumäärä:	1		

Koordinaattiselitys:		Geometria tuotettu:	4 Gps-mittaus, korjaamaton
Koordinaatit:	X 7003494, Y 3679932, Z 158	Löydöt:	

Taustatiedot

Kohde on merkitty vanhaan karttaan.

Ympäristön kuvaus

Kohde sijaitsee Pyytjärven Kämppälahden eteläpuolella, säästöpuuryhmässä aukolla. Maasto on kuivaa kangasta.

Kohteen kuvaus

Näkyvässä olevien seinälinjojen mitat ovat 6 x 9 metriä. Rakennus on kuitenkin ollut paljon kookkaampi. Sen läpi on rakennettu metsäautotie. Pohjan keskellä on romahtanut betoninen tulisija. Rakennuksen pohjasta noin 20 metriä länteen on 2,5 x 2 metrin kokoinen maakuoppa.

Kohteen rajaus

Kohteen rajaus on pistemäinen.

Tulkinta

Kämpän jäännös.

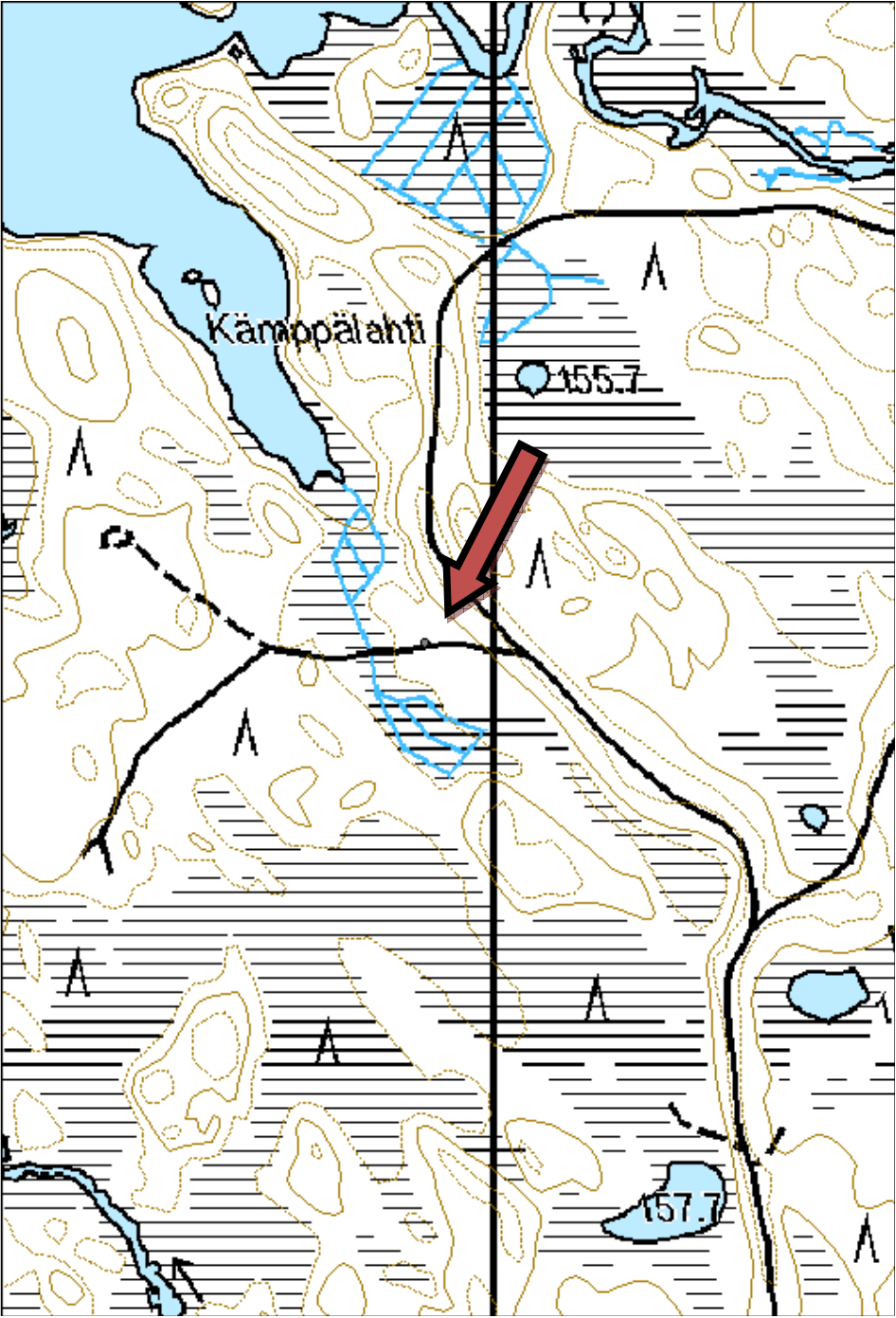
Tarkastukset

Tila: 3 Toteutettu Laji: 6 Suojeluarvojen tarkastus Tarkastusvuosi: 2014
Tarkastuspv: 26.6.2014 Tarkastaja: R. Mustonen
Kuvaus: KMO kulttuuriperintöinventointi Lieksa 2014

Viranomaisrekisterinro:		Kunto:	3 Huono
Arvotus:	8 Muu suojeluarvo	Olotila:	2 Ei käytössä
		Kohteen suojelu:	9 Muu suojeluarvo

Ympäristön suojelu:	0 Ei määritelty
----------------------------	-----------------

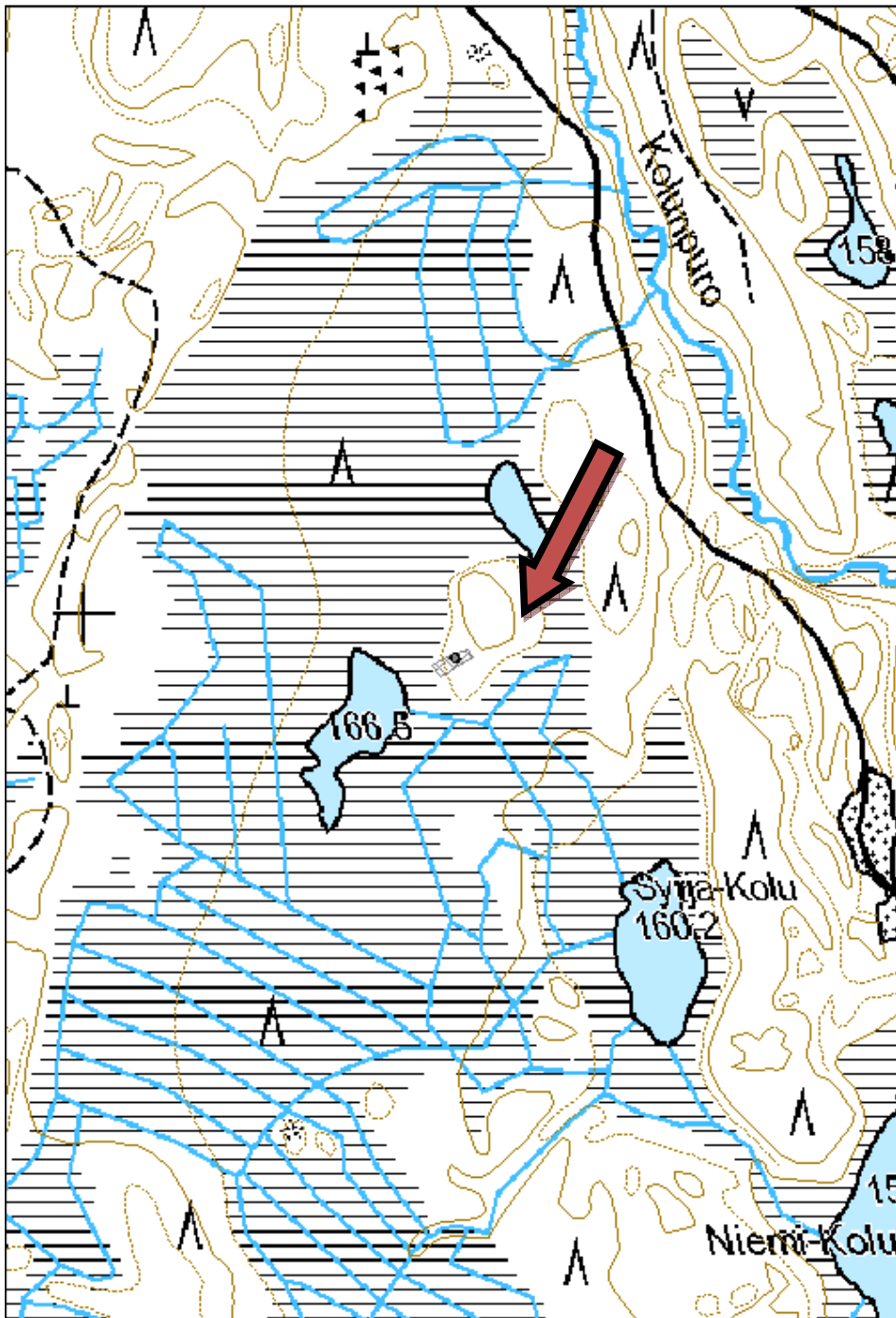
Kohdetyyppi:	1 Asuinpaikat	Copyright:	© Metsähallitus 2008 © Maanmittauslaitos 1/MML/08
Koordinaatit:	X 7003494, Y 3679932, Z 158	Mittakaava:	1:5000





Kuva 88. Kämpän jäänteet, kuvattu idästä.

Kohdetyyppi:	1 Asuinpaikat	Haltija:	131 Metsätalous Itä-Suomi
Ajoitus:	7116 Uusi aika	Ylläpitäjä:	131 Metsätalous Itä-Suomi
Rakentamisvuosi:		Kunta:	422 LIEKSA
Lukumäärä:			
Koordinaattiselitys:		Geometria tuotettu:	4 Gps-mittaus, korjaamaton
Koordinaatit:	X 7002952, Y 3678359, Z 169	Löydöt:	
Taustatiedot			
Kohde löydettiin vanhasta kartasta.			
Ympäristön kuvaus			
Kohde sijaitsee Syrjäkolusta luoteeseen olevan nimettömän lammen koillispuolella. Paikalla on kuivahko kangas, jolla kasvaa varttunutta kasvatusmetsää.			
Kohteen kuvaus			
Kohteessa on vanha pihapiiri, jossa on kolmen rakennuksen jäänteet. Rakennus 1: Pohjan koko on 14 x 8 metriä. Osa seinälinjoista ja tulisijan paikka ovat erotettavissa. Rakennus 2: Osa seinälinjoista on heikosti erotettavissa. Pohjan koko on 4,5 x 4 metriä. Rakennus 3: Pohjan koko on 3,5 x 3,5 metriä. Pohjan keskellä on romahtanut kiuas.			
Kohteen rajaus			
Kohteen rajaus on aluemainen,			
Tulkinta			
Kämpän rakennusten jäänteitä.			
Tarkastukset			
Tila: 3 Toteutettu Laji: 6 Suojeluarvojen tarkastus Tarkastusvuosi: 2014 Tarkastuspvm: 26.6.2014 Tarkastaja: R. Mustonen Kuvaus: KMO kulttuuriperintöinventointi Lieksa 2014			
Viranomaisrekisterinro:		Kunto:	3 Huono
		Olotila:	2 Ei käytössä
Arvotus:	8 Muu suojeluarvo	Kohteen suojele:	9 Muu suojeluarvo
Ympäristön suojele:	0 Ei määritelty		
Kohdetyyppi:	1 Asuinpaikat	Copyright:	© Metsähallitus 2008 © Maanmittauslaitos 1/MML/08
Koordinaatit:	X 7002952, Y 3678359, Z 169	Mittakaava:	1:5000

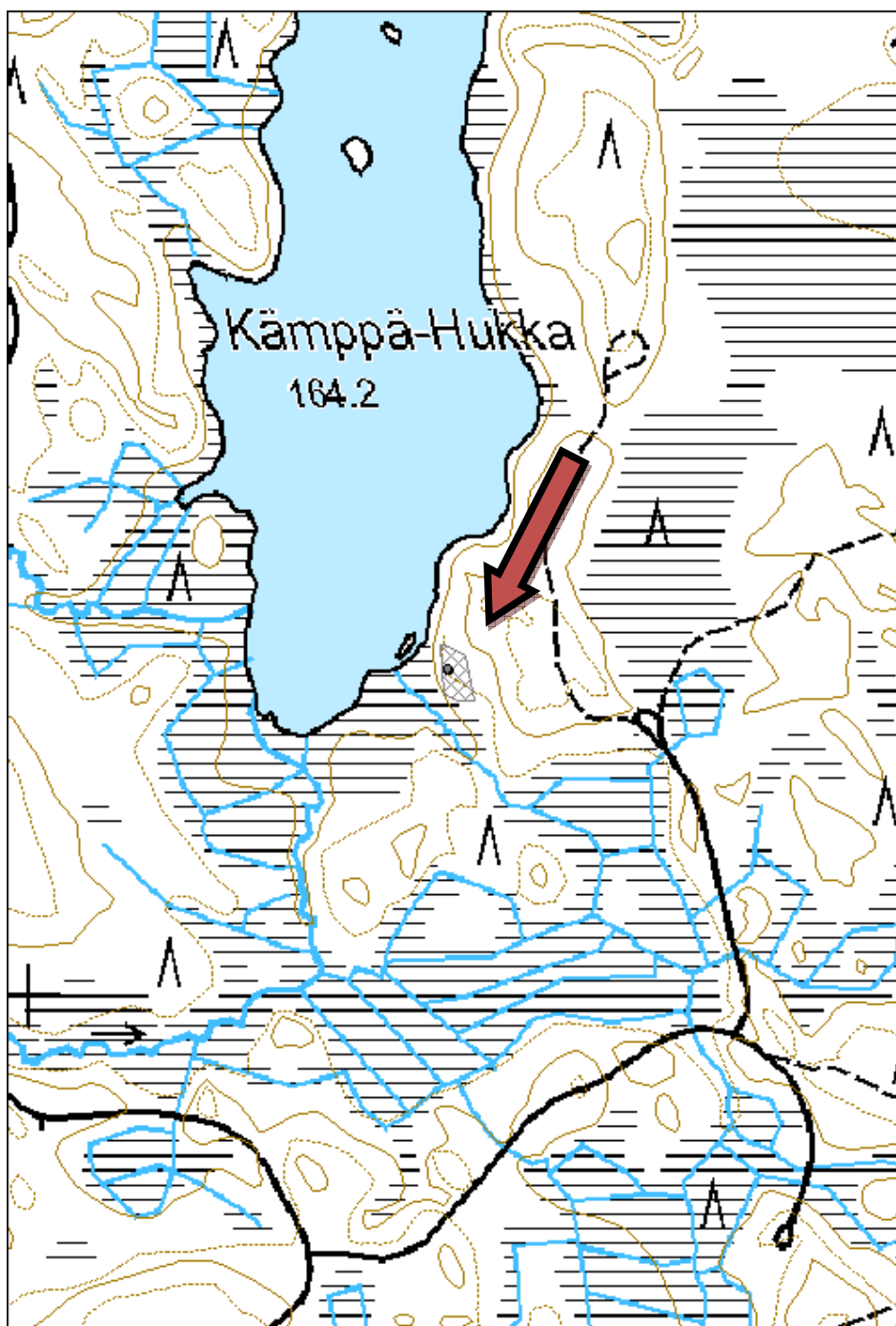




Kuva 89. Saunarakennuksen kiuas, kuvattu kaakosta.

Kohdetyyppi:	1 Asuinpaikat	Haltija:	131 Metsätalous Itä-Suomi
Ajoitus:	7116 Uusi aika	Ylläpitäjä:	131 Metsätalous Itä-Suomi
Rakentamisvuosi:		Kunta:	422 LIEKSA
Lukumäärä:	5		
Koordinaattiselitys:		Geometria tuotettu:	4 Gps-mittaus, korjaamaton
Koordinaatit:	X 7003311, Y 3677412, Z 167	Löydöt:	
Taustatiedot			
Kohde on merkitty vanhalle kartalle.			
Ympäristön kuvaus			
Kohde sijaitsee Kämpä-Hukka -nimisen järven koillisrannalla. Paikalla on kuivahko mäntykangas, jolla kasvaa varttunutta kasvatusmetsää.			
Kohteen kuvaus			
Kohteessa on vanhan kämpän pihapiiri, jossa on nähtävissä kolmen rakennuksen ja kahden maakellarin jäänteet. Rakennusjäännös 1: Koko on 10 x 15 metriä. Nähtävissä on seinälinjat ja puurakenteita sekä kolme romahtanutta kamiinaa. Rakennusjäännös 2: Koko on 4 x 2 metriä. Kapeista rangoista tehty rakennus on romahtanut paikalleen. Rakennusjäännös 3: Koko on 12 x 9 metriä. Jäljellä on seinälinjat. Maakuoppa 1: Koko on 3,5 x 3,5 m Maakuoppa 2: Koko on 2,5 x 2,5 m			
Kohteen rajaus			
Kohteen rajaus on aluemainen. Yksi rakennusjäännöksistä on merkitty pisteellä.			
Tulkinta			
Kämpärakennusten jäänteitä.			
Tarkastukset			
Tila: 3 Toteutettu Laji: 6 Suojeluarvojen tarkastus Tarkastusvuosi: 2014 Tarkastuspvm: 26.6.2014 Tarkastaja: R. Mustonen Kuvaus: KMO kulttuuriperintöinventointi Lieksa 2014			
Viranomaisrekisterinro:		Kunto:	2 Keskinertainen
		Olotila:	2 Ei käytössä
Arvotus:	8 Muu suojeluarvo	Kohteen suojelu:	9 Muu suojeluarvo
Ympäristön suojelu:	0 Ei määritelty		

Kohdetyyppi:	1 Asuinpaikat	Copyright:	© Metsähallitus 2008 © Maanmittauslaitos 1/MML/08
Koordinaatit:	X 7003311, Y 3677412, Z 167	Mittakaava:	1:5000





Kuva 90. Kämpän jäänteet, kuvattu koillisesta.

Kohdetyyppi:	1 Asuinpaikat	Haltija:	131 Metsätalous Itä-Suomi
Ajoitus:	7116 Uusi aika	Ylläpitäjä:	131 Metsätalous Itä-Suomi
Rakentamisvuosi:		Kunta:	422 LIEKSA
Lukumäärä:	1		

Koordinaattiselitys:		Geometria tuotettu:	4 Gps-mittaus, korjaamaton
Koordinaatit:	X 7018587, Y 3703823, Z 217	Löydöt:	

Taustatiedot

Metsuri Markku Oinonen opasti kohteelle.

Ympäristön kuvaus

Kohde sijaitsee Ukonjärvestä luoteeseen laskevan puron länsipuolella. Paikalle pääsee kävelemään uittopadon tulvavallia pitkin. Kohde on hieman korkeamman maastonkohdan kaakkoislaidassa. Kohteen eteläpuolella on ollut ojitettua suota, mutta majavanpato on nostanut veden korkealle.

Kohteen kuvaus

Rakennusjäännös on kooltaan 7,5 x 5 metriä. Se on hirsistä rakennettu ja sen molemmilla lyhyillä sivuilla on ollut kulkuaukot. Hirsien sivuja on nurkissa viistetty, Yhdessä seinässä ja kahdessa nurkassa on jäljellä viisi hirsikertaa, muuten rakennus on sortunut. Hirsissä on kiinni puutappeja.

Kohteen rajaus

Kohteen rajaus on pistemäinen.

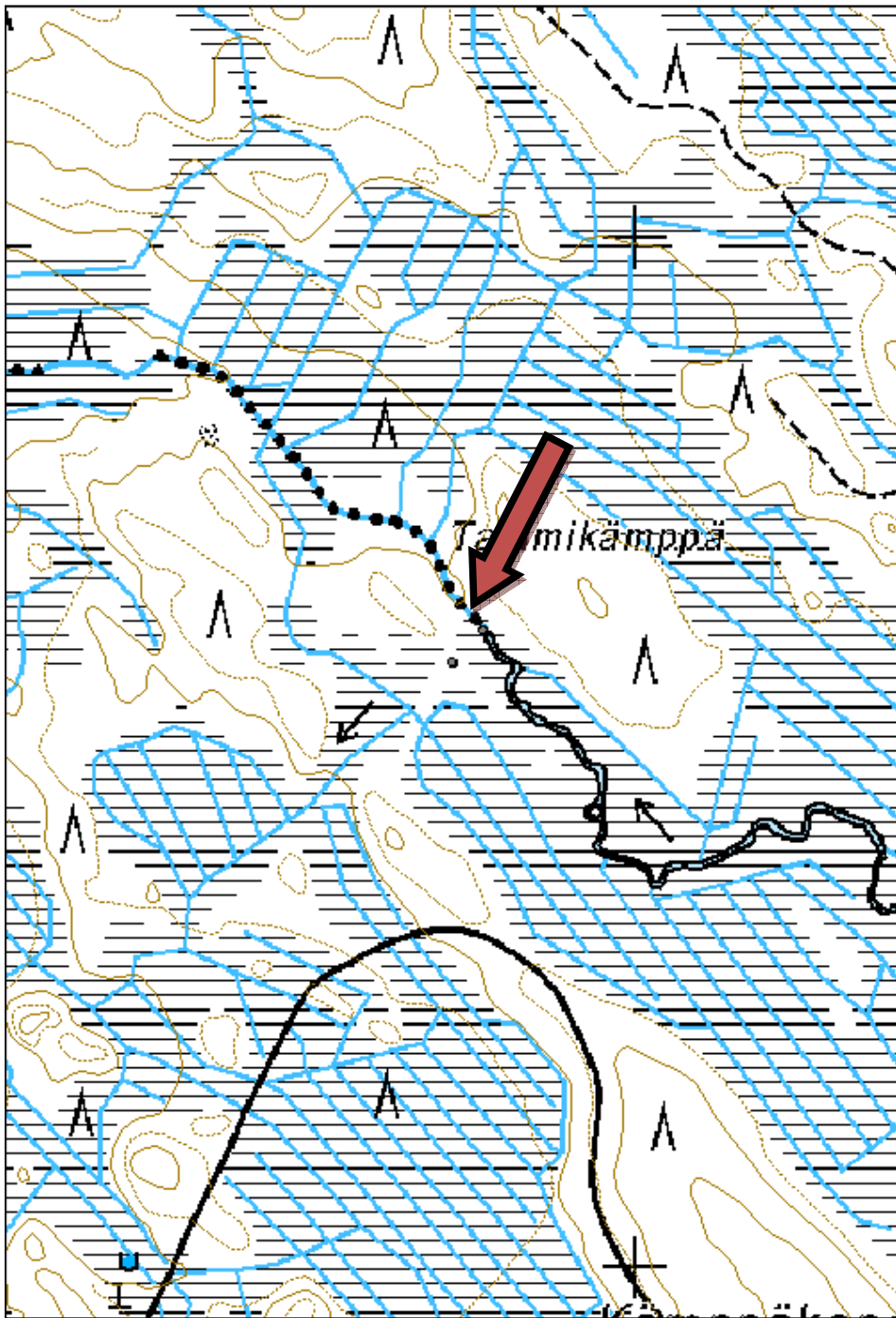
Tulkinta

Uittokämpän jäänteet.

Tarkastukset

Tila: 3 Toteutettu Laji: 6 Suojeluarvojen tarkastus Tarkastusvuosi: 2014
Tarkastuspv: 30.6.2014 Tarkastaja: R. Mustonen
Kuvaus: KMO kulttuuriperintöinventointi Lieksa 2014

Viranomaisrekisterinro:		Kunto:	2 Keskinertainen
Arvotus:	8 Muu suojeluarvo	Olotila:	2 Ei käytössä
Selitys:		Kohteen suojelu:	9 Muu suojeluarvo
Ympäristön suojelu:	0 Ei määritelty	Selitys:	
Kohdetyyppi:	1 Asuinpaikat	Copyright:	© Metsähallitus 2008 © Maanmittauslaitos 1/MML/08
Koordinaatit:	X 7018587, Y 3703823, Z 217	Mittakaava:	1:5000

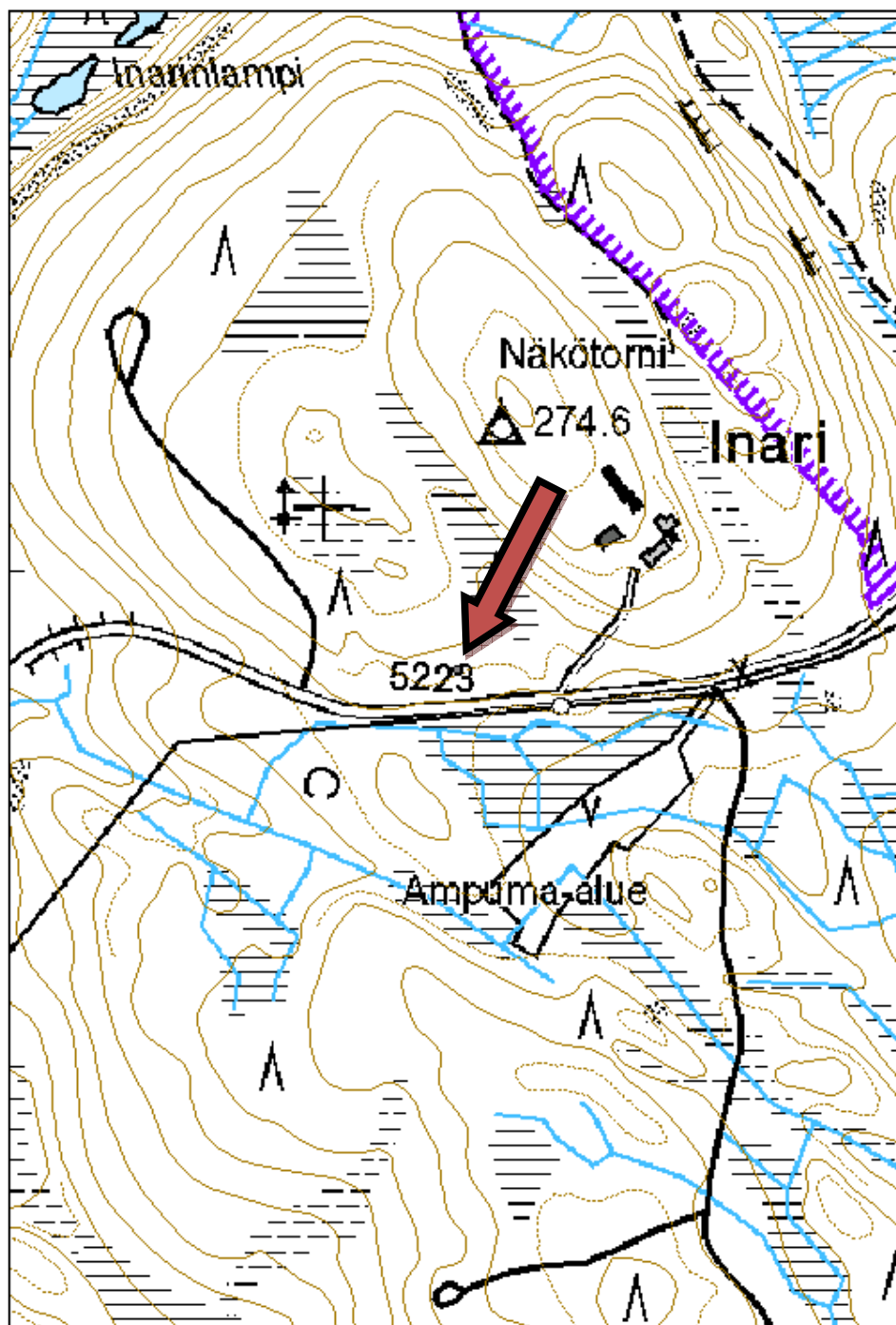




Kuva 91. Kämpän jäännös, kuvattu luoteesta.

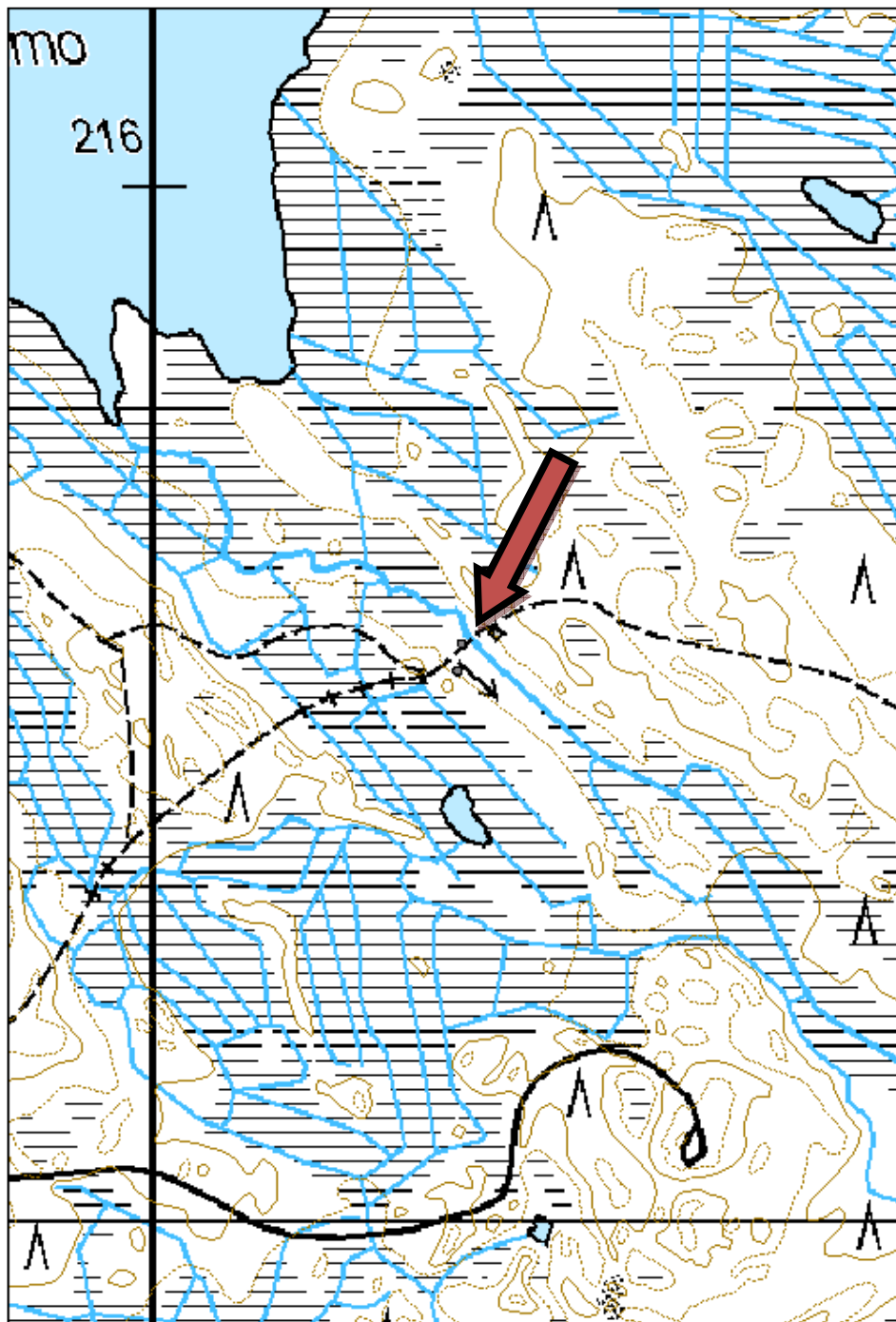
Kohdetyyppi:	1 Asuinpaikat	Haltija:	131 Metsätalous Itä-Suomi
Ajoitus:	7116 Uusi aika	Ylläpitäjä:	131 Metsätalous Itä-Suomi
Rakentamisvuosi:		Kunta:	422 LIEKSA
Lukumäärä:	1		
Koordinaattiselitys:		Geometria tuotettu:	4 Gps-mittaus, korjaamaton
Koordinaatit:	X 7027841, Y 3698130, Z 258	Löydöt:	
Taustatiedot			
Kohde löytyi metsuri Markku Oinosen opastamana.			
Ympäristön kuvaus			
Kohde sijaitsee välittömästi Inarin tien pohjoispuolella, Inarin rajavartioaseman luoteispuolella. Paikalla on tuore kangas, jossa kasvaa nuorta kasvatusmetsää, erityisesti lehtipuustoa.			
Kohteen kuvaus			
Inarintieltä kulkee pohjoiseen täysin umpeenkasvanut pihatie ja voimakasta vesakkoa kasvava entinen piha-alue. Alueen reunassa, edelleen tiheän kasvillisuuden alla on pitkänmallisen rakennuksen betonirakenteita, useassa kohtaa. Kasvillisuus esti rakenteiden mittaamisen ja valokuvaamisen.			
Kohteen rajaus			
Kohteen rajaus on pistemäinen.			
Tulkinta			
Betonisia rakennuksen pohjan jäänteitä.			
Lisätietoja			
Markku Oinosen mukaan paikalla on sijainnut metsätyökämpä.			
Tarkastukset			
Tila: 3 Toteutettu		Laji: 6 Suojeluarvojen tarkastus	Tarkastusvuosi: 2014
Tarkastuspvm: 1.7.2014		Tarkastaja: R. Mustonen	
Kuvaus: KMO kulttuuriperintöinventointi Lieksa 2014			
Viranomaisrekisterinro:		Kunto:	3 Huono
Arvotus:	8 Muu suojeluarvo	Olotila:	2 Ei käytössä
		Kohteen suojele:	9 Muu suojeluarvo
Ympäristön suojele:	0 Ei määritelty		

Kohdetyyppi:	1 Asuinpaikat	Copyright:	© Metsähallitus 2008 © Maanmittauslaitos 1/MML/08
Koordinaatit:	X 7027841, Y 3698130, Z 258	Mittakaava:	1:5000



Kohdetyyppi:	1 Asuinpaikat	Haltija:	131 Metsätalous Itä-Suomi
Ajoitus:	7116 Uusi aika	Ylläpitäjä:	131 Metsätalous Itä-Suomi
Rakentamisvuosi:		Kunta:	422 LIEKSA
Lukumäärä:	1		
Koordinaattiselitys:		Geometria tuotettu:	4 Gps-mittaus, korjaamaton
Koordinaatit:	X 7025532, Y 3700294, Z 217	Löydöt:	
Taustatiedot			
Kohde on merkitty vanhaan karttaan.			
Ympäristön kuvaus			
Kohde sijaitsee Elimo-järven kaakkoispuolella, joen varressa. Vieressä on uittopato (kohde 169988), jonka kautta on kulkenut uitonaikainen polku Inarista Kaatiinlammelle. Vyöhykeraja on aikaisemmin kulkenut kämpän vierestä. Paikalla on kuivahko kangas, jolla kasvaa nuorta kasvatusmetsää.			
Kohteen kuvaus			
Rakennuksesta on jäljellä seinälinjat, ja lahoja hirsijäänteitä. Pohjan mitat ovat 5,5 x 5,5 metriä. Rakentaessa on käytetty koirankaulasalvosta. Tulisijasta on jäänteinä peltiä.			
Kohteen rajaus			
Kohteen rajaus on pistemäinen.			
Tulkinta			
Uittotoimintaan liittyvän rakennuksen jäänteet. Ei ole tietoa onko kyseessä pääkämpä, koska joen toisellakin puolella on ollut rakennuksia ja dokumentoidun pohjan koko ei ole kovin suuri.			
Lisätietoja			
Paikan läheisyydessä on kookkaita kuoppia, joista on otettu maata (uittopadon valliin).			
Tarkastukset			
Tila: 3 Toteutettu Laji: 6 Suojeluarvojen tarkastus Tarkastusvuosi: 2014 Tarkastuspvm: 1.7.2014 Tarkastaja: R. Mustonen Kuvaus: KMO kulttuuriperintö inventointi Lieksa 2014			
Viranomaisrekisterinro:		Kunto:	3 Huono
Arvotus:	8 Muu suojeluarvo	Olotila:	2 Ei käytössä
Selitys:		Kohteen suojelu:	9 Muu suojeluarvo
		Selitys:	
Ympäristön suojelu:	0 Ei määritelty		

Kohdetyyppi:	1 Asuinpaikat	Copyright:	© Metsähallitus 2008 © Maanmittauslaitos 1/MML/08
Koordinaatit:	X 7025532, Y 3700294, Z 217	Mittakaava:	1:5000

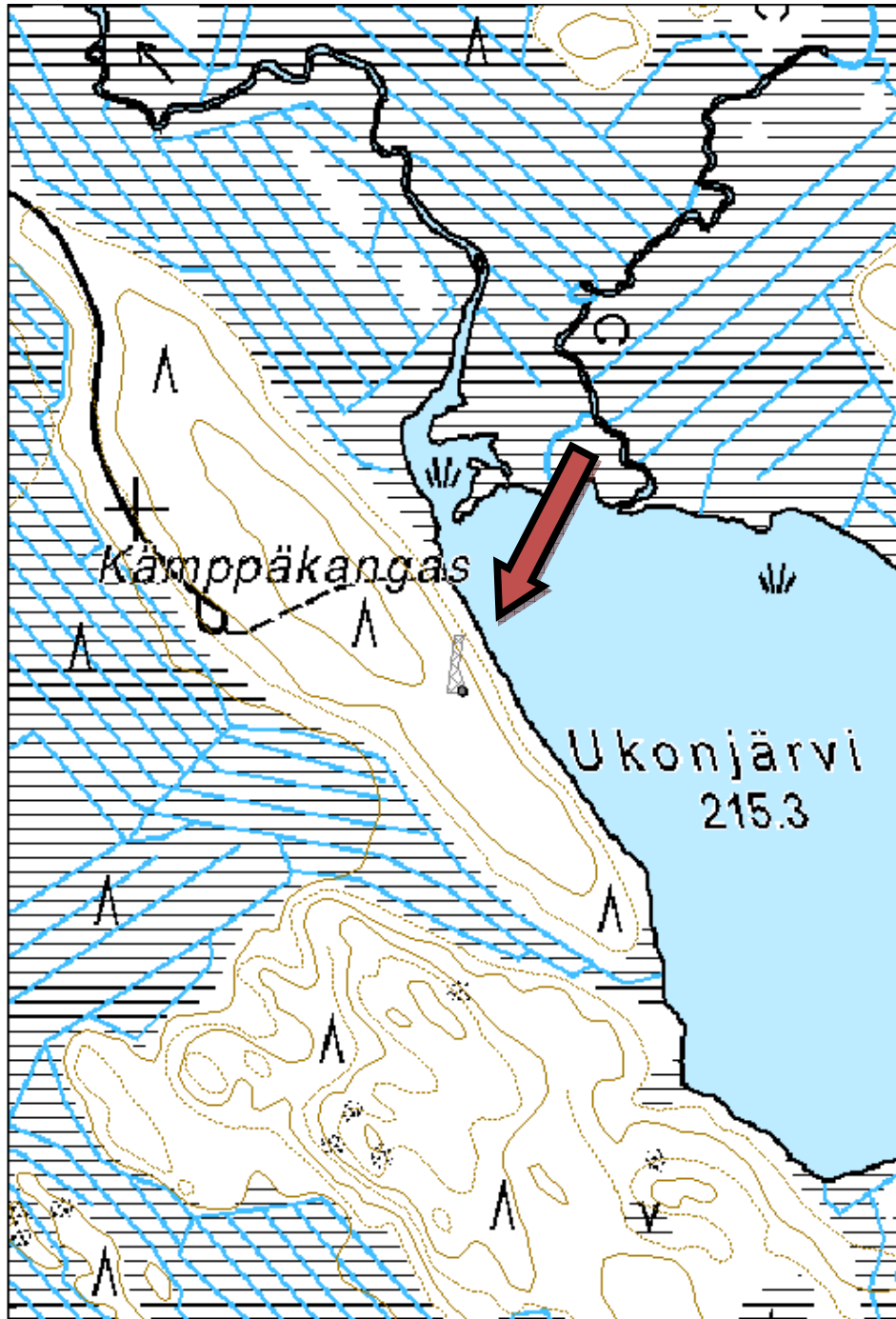




Kuva 92. Rakennusjäännös, kuvattu lounaasta.

Kohdetyyppi:	1 Asuinpaikat	Haltija:	131 Metsätalous Itä-Suomi
Ajoitus:	7116 Uusi aika	Ylläpitäjä:	131 Metsätalous Itä-Suomi
Rakentamisvuosi:		Kunta:	422 LIEKSA
Lukumäärä:	3		
Koordinaattiselitys:		Geometria tuotettu:	4 Gps-mittaus, korjaamaton
Koordinaatit:	X 7017849, Y 3704311, Z 220	Löydöt:	
Taustatiedot			
Vanhaan metsätalouskarttaan on merkitty tälle paikalle kämppä.			
Ympäristön kuvaus			
Kohde sijaitsee Ukonjärven länsirannalla, ojitettujen soiden ympäröimällä kuivahkolla kankaalla, jolla kasvaa uudistuskypsää männikköä.			
Kohteen kuvaus			
Paikalla on kolmen rakennuksen jäänteet. Rakennusjäännös 1: Pohjan koko on 5 x 6 metriä. Jäljellä on romahtanut hirsikehikko, josta kulmassa on noin viisi hirsikertaa jäljellä. Päällä on hieman huopaa. Rakennusjäännös 2: Pohjan koko on 10,5 x 7,5 metriä. Pohjan lyhyellä sivulla on lisäosa. Perustukset ovat kiviset. Nurkassa on hieman hirsijäänteitä ja keskellä on massiivinen kivistä ladottu kiuas. Pohjaan liittyy syvempi kellariosio. Pohjan päällä kasvaa koivuja. Rakennusjäännös 3: Pohjan koko on 4,5 x 4 metriä. Nurkassa on suuri kiuas. Länsipuolella on porraskivet. Kirveellä veistettyjä hirsirakenteiden jäänteitä on jäljellä noin kuusi hirsikertaa.			
Kohteen rajaus			
Kohteen rajaus on aluemainen. Asuinrakennus on merkitty erillisellä pisteellä.			
Tulkinta			
Metsätyökämpän rakennusten jäänteitä.			
Tarkastukset			
Tila: 3 Toteutettu Laji: 6 Suojeluarvojen tarkastus Tarkastusvuosi: 2014 Tarkastuspvm: 3.7.2014 Tarkastaja: R. Mustonen Kuvaus: KMO kulttuuriperintöinventointi Lieksa 2014			
Viranomaisrekisterinro:		Kunto:	2 Kesinkertainen
Arvotus:	8 Muu suojeluarvo	Olotila:	2 Ei käytössä
Selitys:		Kohteen suojelu:	9 Muu suojeluarvo
		Selitys:	
Ympäristön suojelu:	0 Ei määritelty		

Kohdetyyppi:	1 Asuinpaikat	Copyright:	© Metsähallitus 2008 © Maanmittauslaitos 1/MML/08
Koordinaatit:	X 7017849, Y 3704311, Z 220	Mittakaava:	1:5000





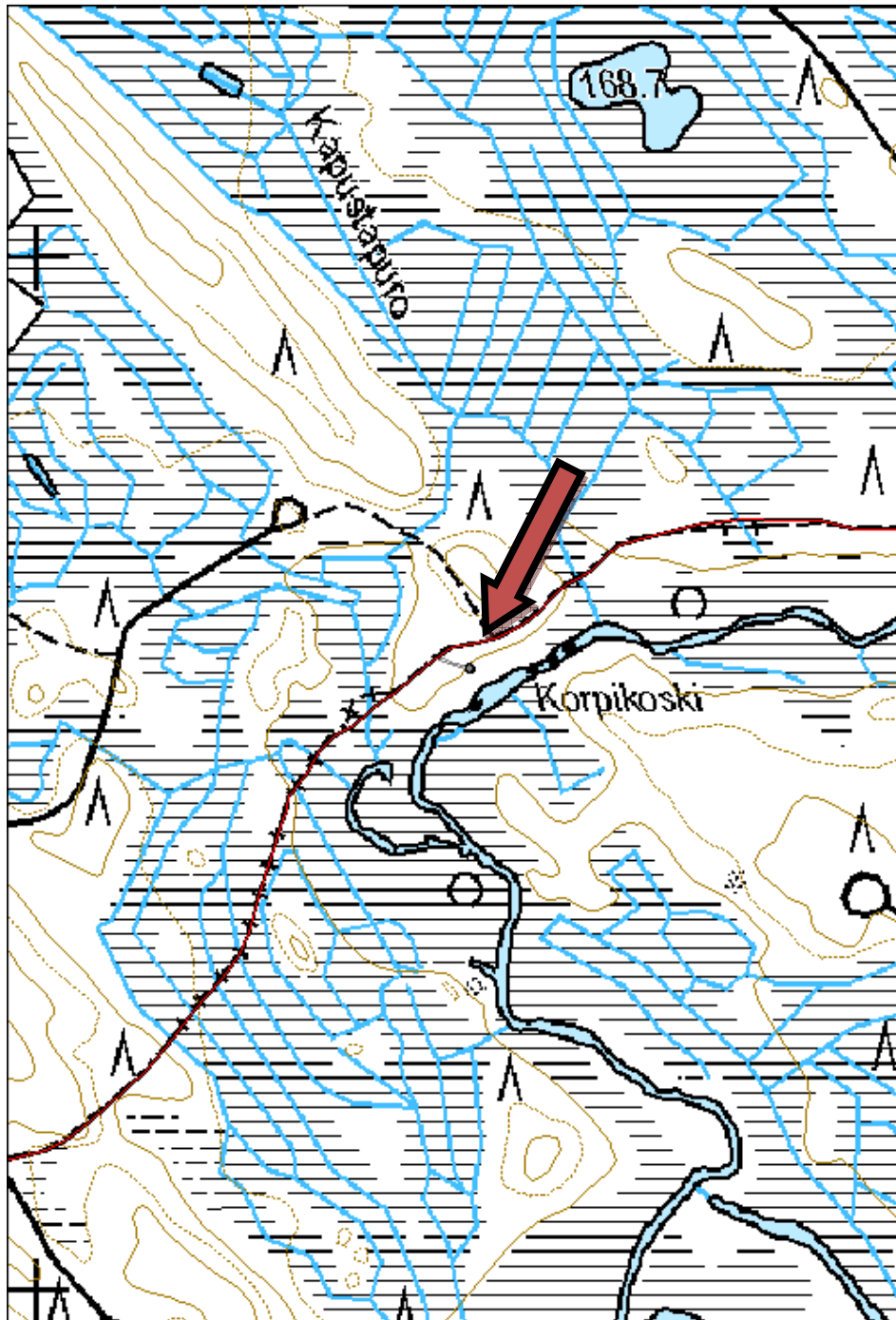
Kuva 93. Rakennuksen jäännös, kuvattu lounaasta.



Kuva 94. Asuinrakennuksen kookas kiuas oikealla, kuvattu luoteesta.

Kohdetyyppi:	1 Asuinpaikat	Haltija:	131 Metsätalous Itä-Suomi
Ajoitus:	7116 Uusi aika	Ylläpitäjä:	131 Metsätalous Itä-Suomi
Rakentamisvuosi:		Kunta:	422 LIEKSA
Lukumäärä:	2		
Koordinaattiselitys:		Geometria tuotettu:	4 Gps-mittaus, korjaamaton
Koordinaatit:	X 7016606, Y 3697405, Z 165	Löydöt:	
Taustatiedot			
Kohde löytyi vanhan metsätaloukartan perusteella, johon tälle paikalle on merkitty kämppä.			
Ympäristön kuvaus			
Kohde sijaitsee Lusikkasuon kaakkoispuolella, Ukonjoen länsirannalla, Korpikosken kohdalla. Paikan ohi kulkee retkeilyreitti Karhunpolku. Puusto on nuorta kasvatusmetsä, joka koostuu männyistä ja lehtipuista. Paikalla kasvaa runsaasti katajaa.			
Kohteen kuvaus			
Paikalla on kahden rakennuksen jäännökset. Rakennusjäännös 1: Pohjan koko on 8 x 11 metriä. Seinälinjat erottuvat selvästi. Pohjan ympärillä on kuoppia. Pohjan toisessa reunassa on kivistä kylmämuurattu, kookas uuni. Pohjaan liittyy myös kellarikuoppa. Rakennusjäännös 2: Mitat ovat 4,5 x 3,5 metriä. Seinistä on jäljellä parhaimmillaan yhdeksän hirsikertaa hyvälaatuista kiertynyttä hirttä. Yksi seinä on romahtanut ja muut ovat kallistuneet. Oviaukon yläkarmi on rinnankorkeudella. Pieni ikkuna on joelle päin. Nurkassa, ovesta vasemmalle, on iso kivikiuas. Oven sisäkarmiin on kaiverrettu nimikirjaimet C.K.			
Kohteen rajaus			
Kohteen rajaus on aluemainen.			
Tulkinta			
Uittokämpän rakennusten jäänteitä.			
Tarkastukset			
Tila: 3 Toteutettu Laji: 6 Suojeluarvojen tarkastus Tarkastusvuosi: 2014 Tarkastuspvm: 4.7.2014 Tarkastaja: R. Mustonen Kuvaus: KMO kulttuuriperintöinventointi Lieksa 2014			
Viranomaisrekisterinro:		Kunto:	2 Kesinkertainen
Arvotus:	8 Muu suojeluarvo	Olotila:	2 Ei käytössä
Selitys:		Kohteen suojele:	9 Muu suojeluarvo
Ympäristön suojele:	0 Ei määritelty	Selitys:	

Kohdetyyppi:	1 Asuinpaikat	Copyright:	© Metsähallitus 2008 © Maanmittauslaitos 1/MML/08
Koordinaatit:	X 7016606, Y 3697405, Z 165	Mittakaava:	1:5000





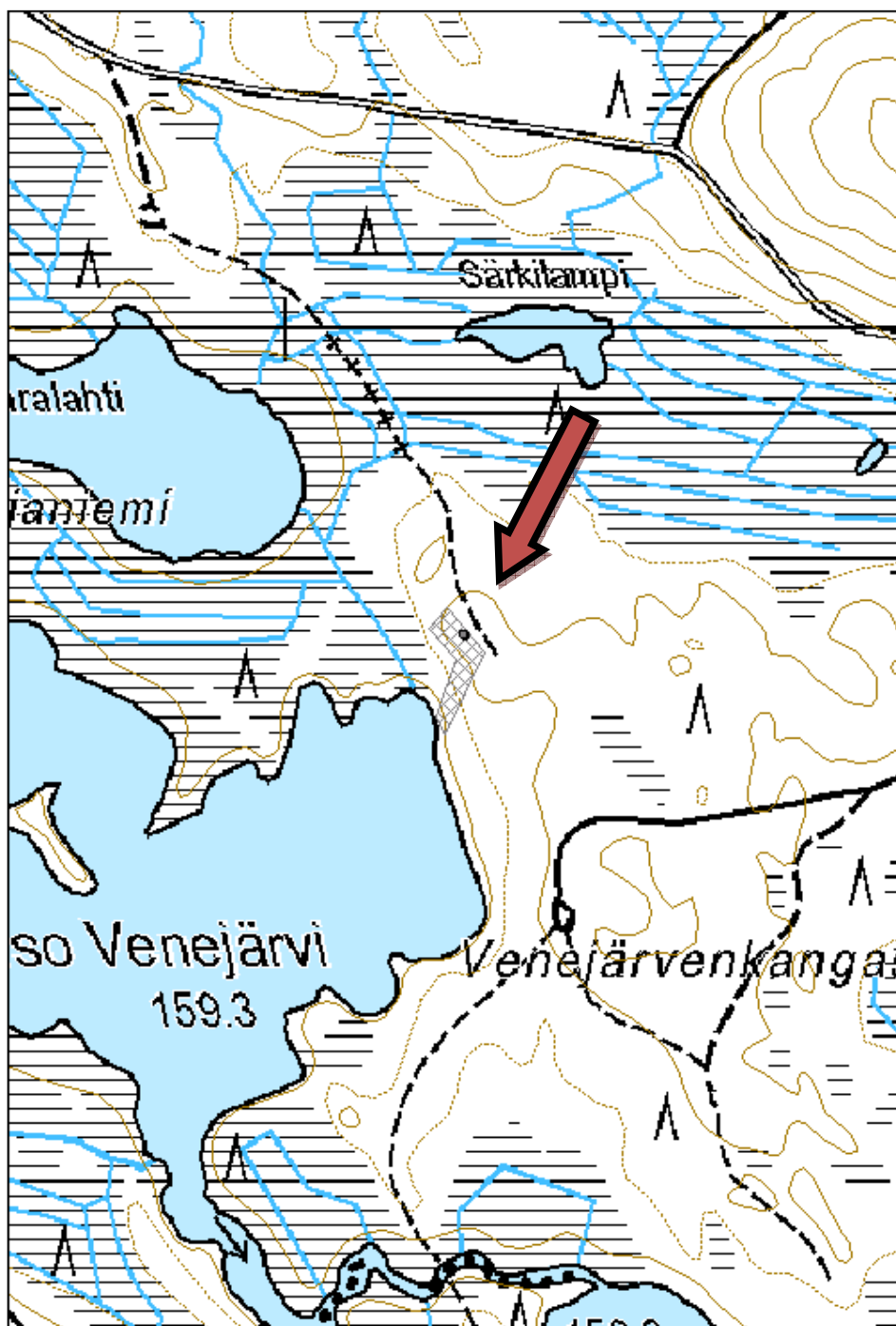
Kuva 95. Kämpän jäännös, kuvattu pohjoisesta.



Kuva 96. Rakennusjäännös, kuvattu luoteesta.

Kohdetyyppi:	1 Asuinpaikat	Haltija:	131 Metsätalous Itä-Suomi
Ajoitus:	7116 Uusi aika	Ylläpitäjä:	131 Metsätalous Itä-Suomi
Rakentamisvuosi:		Kunta:	422 LIEKSA
Lukumäärä:	4		
Koordinaattiselitys:		Geometria tuotettu:	4 Gps-mittaus, korjaamaton
Koordinaatit:	X 7014669, Y 3688166, Z 165	Löydöt:	
Taustatiedot			
Kohde löytyi vanhan metsätaloukartin perusteella.			
Ympäristön kuvaus			
Kohde sijaitsee Ison-Venejärven länsirannalla, kuivahkolla mäntykankaalla, jolla kasvaa varttunutta kasvatusmetsää.			
Kohteen kuvaus			
Kohteessa on rakennusten jäännöksiä ja erikokoisia kuoppia. Rakennusjäännös 1: Mitat ovat 3,5 x 3,5 metriä. Pohjasta on jäljellä kiviset seinälinjat ja ympäristöön syvemmälle kaivettu lattia. Suuri kivikiuas on halkaisijaltaan 3 metriä ja korkeudeltaan 1,5 metriä. Rakennusjäännös 2: Pohjan koko on 9 x 11 metriä. Seinälinjat on heikosti erotettavissa maassa. Rakennukseen liittyy suuri tiilistä ja kivilaatoista koottu uuni, peltiromua ja kuoppa (4 x 2,5 m, syvyys 1,3 metriä). Maakuoppa 1: Koko on 4 x 2 metriä. Pitkillä sivuilla on maavallit. Maakuoppa 2: Koko on 5 x 1,5 metriä. Kettu on kaivanut luolan kuopan seinämästä.			
Kohteen rajaus			
Kohteen rajaus on aluemainen.			
Tulkinta			
Metsätyö-/uittokämpän jäänteet.			
Tarkastukset			
Tila: 3 Toteutettu Laji: 6 Suojeluarvojen tarkastus Tarkastusvuosi: 2014 Tarkastuspvm: 4.7.2014 Tarkastaja: R. Mustonen Kuvaus: KMO kulttuuriperintöinventointi Lieksa 2014			
Viranomaisrekisterinro:		Kunto:	2 Keskinertainen
Arvotus:	8 Muu suojeluarvo	Olotila:	2 Ei käytössä
		Kohteen suojele:	9 Muu suojeluarvo
Ympäristön suojele:	0 Ei määritelty		

Kohdetyyppi:	1 Asuinpaikat	Copyright:	© Metsähallitus 2008 © Maanmittauslaitos 1/MML/08
Koordinaatit:	X 7014669, Y 3688166, Z 165	Mittakaava:	1:5000





Kuva 97. Rakennuksen pohja, kuvattu etelästä.



Kuva 98. Rakennuksen jäännös, kuvattu lounaasta.

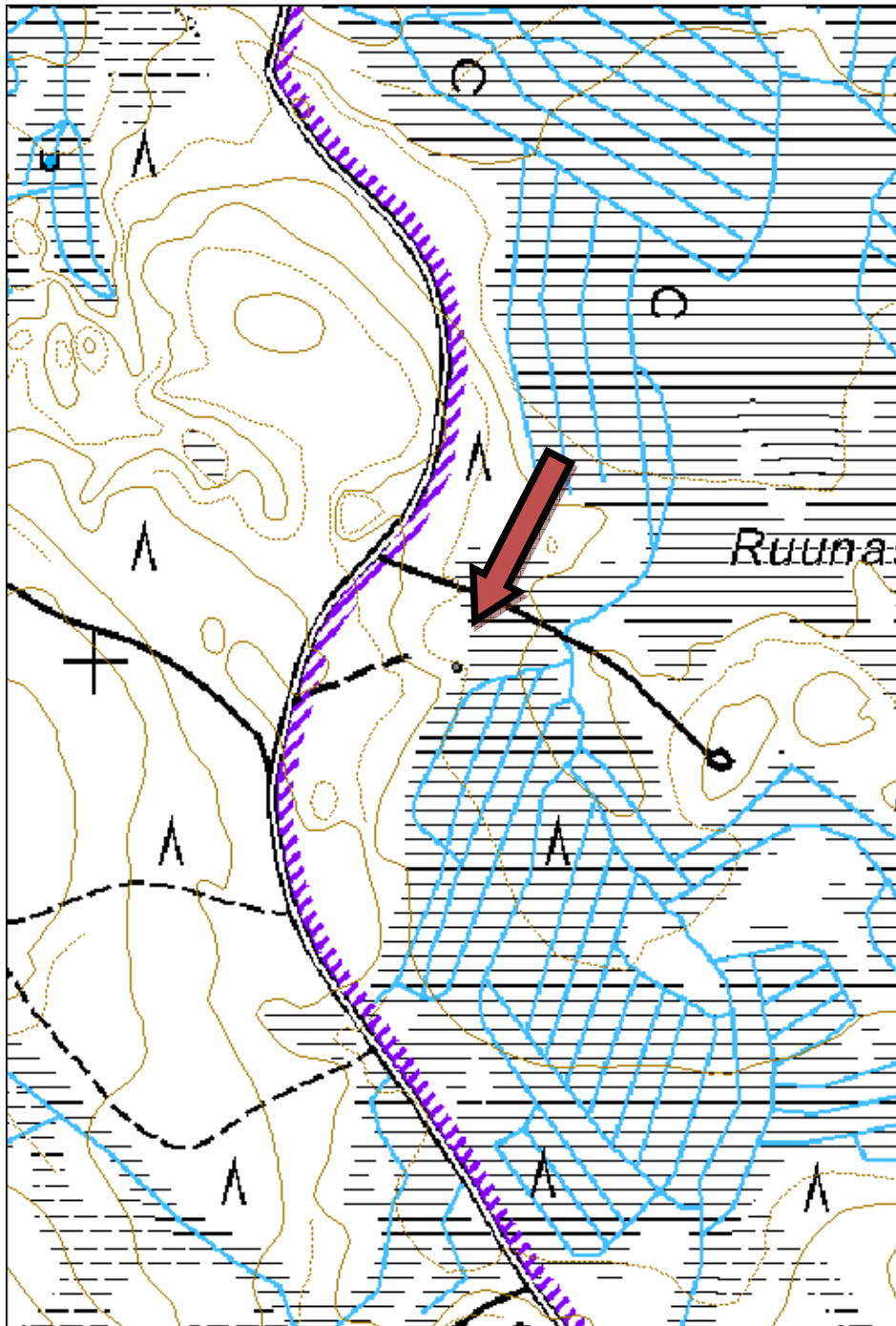
Kohdetyyppi:	1 Asuinpaikat	Haltija:	131 Metsätalous Itä-Suomi
Ajoitus:	7116 Uusi aika	Ylläpitäjä:	131 Metsätalous Itä-Suomi
Rakentamisvuosi:		Kunta:	422 LIEKSA
Lukumäärä:	1		
Koordinaattiselitys:		Geometria tuotettu:	4 Gps-mittaus, korjaamaton
Koordinaatit:	X 7030995, Y 3696346, Z 193	Löydöt:	
Taustatiedot			
Kohde löytyi metsuri Markku Oinosen opastamana.			
Ympäristön kuvaus			
Kohde sijaitsee rajavyöhykkeellä Honkavaaran ja Ruunasuon välissä. Paikalle on tehty soramonttu ja rajavartijoiden grillimaja. Maasto on kuivahkoa kangasta, jolla kasvaa nuorta mäntyvaltaista kasvatusmetsää.			
Kohteen kuvaus			
Yhdestä rakennuksesta on erotettavissa seinälinjoja. Toinen puoli rakennuksesta on tuhoutunut soranotossa. Kuopan reunalla on kellarikuoppa ja metallisen tulipesän jäännökset.			
Kohteen rajaus			
Kohteen rajaus on pistemäinen.			
Tulkinta			
Metsätyökämpän jäänteet.			
Lisätietoja			
Oinosen mukaan paikalla on ollut metsätyökämpä.			
Tarkastukset			
Tila: 3 Toteutettu Laji: 6 Suojeluarvojen tarkastus Tarkastusvuosi: 2014			
Tarkastuspvm: 24.7.2014 Tarkastaja: R. Mustonen			
Kuvaus: KMO kulttuuriperintöinventointi Lieksa 2014			
Viranomaisrekisterinro:		Kunto:	3 Huono
Arvotus:	99 Ei suojeluarvoa	Olotila:	2 Ei käytössä
		Kohteen suojele:	99 Ei suojeluarvoa
Ympäristön suojele:	0 Ei määritelty		
Kohdetyyppi:	1 Asuinpaikat	Copyright:	© Metsähallitus 2008 © Maanmittauslaitos 1/MML/08

Koordinaatit:

X 7030995, Y 3696346,
Z 193

Mittakaava:

1:5000

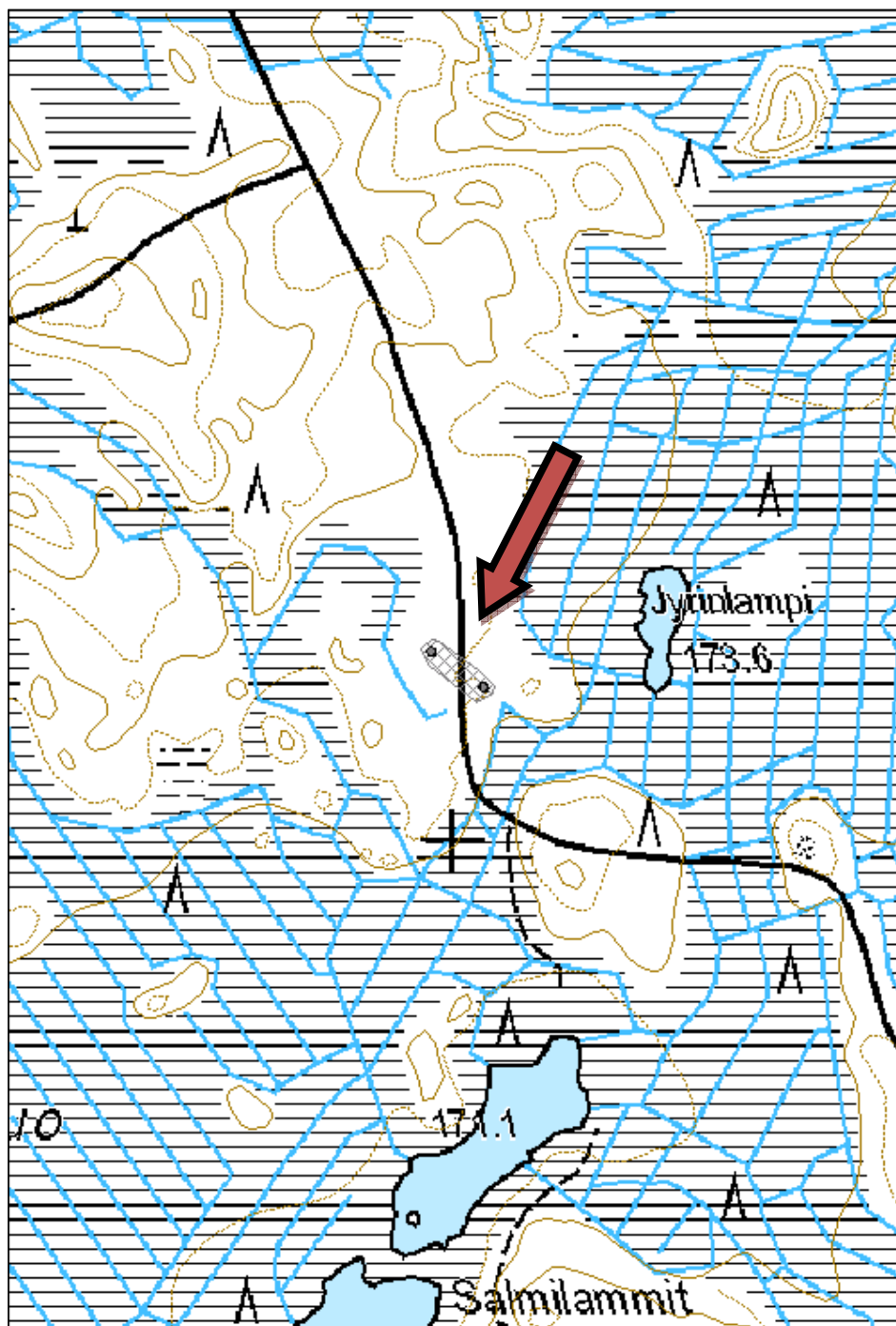




Kuva 99. Rakennuksen jäännös, kuvattu kaakosta.

Kohdetyyppi:	1 Asuinpaikat	Haltija:	131 Metsätalous Itä-Suomi
Ajoitus:	7116 Uusi aika	Ylläpitäjä:	131 Metsätalous Itä-Suomi
Rakentamisvuosi:		Kunta:	0
Lukumäärä:	2		
Koordinaattiselitys:		Geometria tuotettu:	4 Gps-mittaus, korjaamaton
Koordinaatit:	X 6998165, Y 3676005, Z 178	Löydöt:	
Taustatiedot			
Kohde on merkitty vanhaan karttaan.			
Ympäristön kuvaus			
Kohde sijaitsee metsäautotien molemmin puolin, Jyrinlammen länsipuolella. Paikalla on kuivahko mäntykangas, jossa kasvaa varttunutta puustoa.			
Kohteen kuvaus			
Tien itäpuolella on rakennuksen pohja. Seinälinjojen mitat ovat 4,5 x 3 metriä. Keskellä on romahtanut tulisija. Tien länsipuolella on kaivo. Se on kooltaan 1 x 1 metriä ja siinä on puiset rakenteet. Maaperä on voimakkaasti muokattu, eikä kämppärakennuksista ole muuta jäljellä.			
Kohteen rajaus			
Kohde on aluemainen. Alakohteet on merkitty erillisillä pisteillä. Kuvat on liitetty pistekohteisiin.			
Tulkinta			
Kämpän rakennuksen jäännös ja kaivo.			
Lisätietoja			
Kaivossa on vettä ja se on kattamaton.			
Tarkastukset			
Tila: 3 Toteutettu Laji: 6 Suojeluarvojen tarkastus Tarkastusvuosi: 2014			
Tarkastuspvm: 26.6.2014 Tarkastaja: R. Mustonen			
Kuvaus: KMO kulttuuriperintöinventointi Lieksa			
Viranomaisrekisterinro:		Kunto:	3 Huono
Arvotus:	8 Muu suojeluarvo	Olotila:	2 Ei käytössä
		Kohteen suojele:	9 Muu suojeluarvo
Ympäristön suojele:	0 Ei määritelty		

Kohdetyyppi:	1 Asuinpaikat	Copyright:	© Metsähallitus 2008 © Maanmittauslaitos 1/MML/08
Koordinaatit:	X 6998165, Y 3676005, Z 178	Mittakaava:	1:5000





Kuva 100. Rakennusjäännös, kuvattu lounaasta



Kuva 101. Kaivo, kuvattu etelästä.

Kohdetyyppi:	1 Asuinpaikat	Haltija:	131 Metsätalous Itä-Suomi
Ajoitus:	7116 Uusi aika	Ylläpitäjä:	131 Metsätalous Itä-Suomi
Rakentamisvuosi:		Kunta:	422 LIEKSA
Lukumäärä:	1		

Koordinaattiselitys:	Geometria tuotettu:
Koordinaatit:	4 Gps-mittaus, korjaamaton
X 7033484, Y 3689126, Z 177	Löydöt:

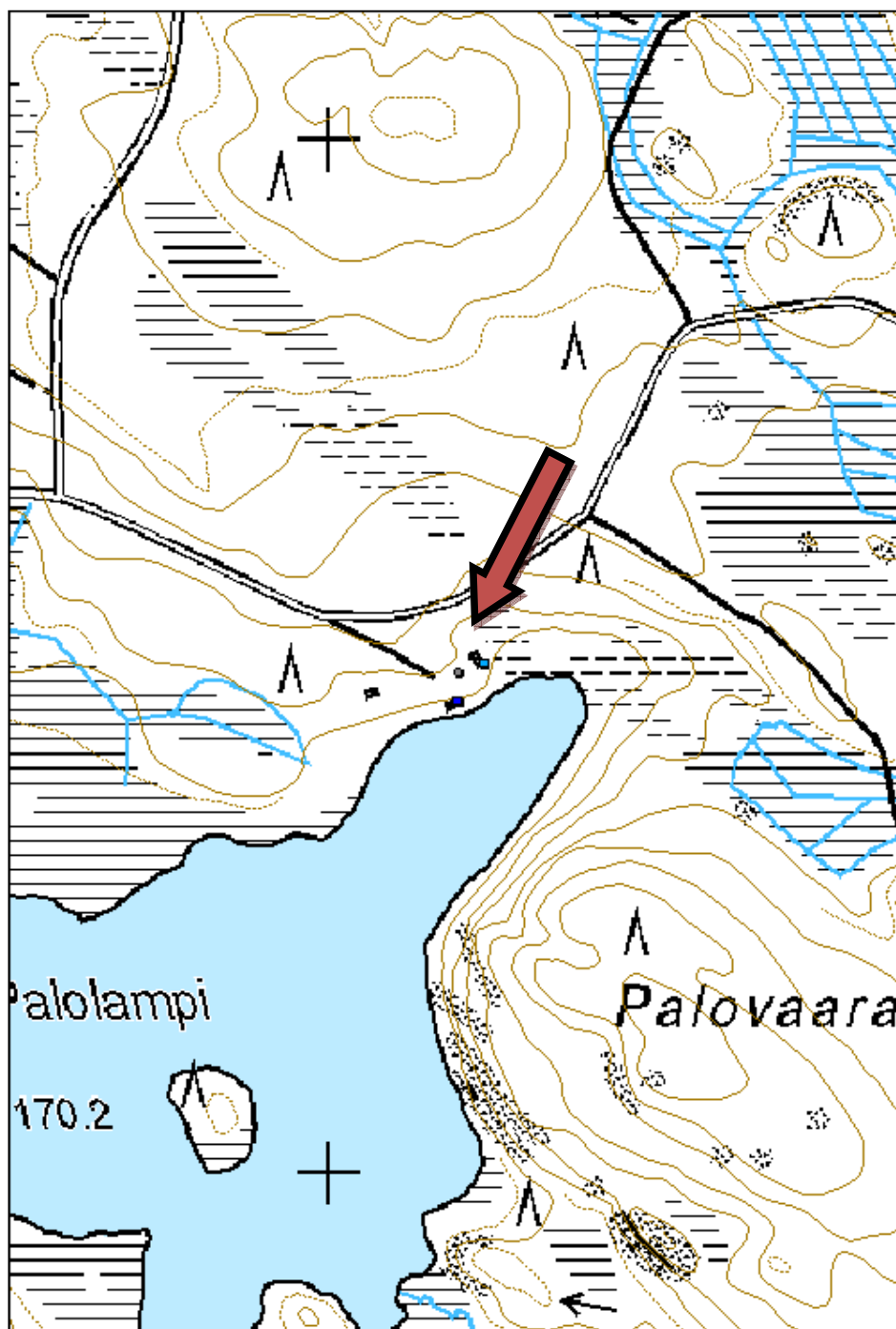
<i>Taustatiedot</i>
Metsuri Markku Oinonen opasti paikalle.
<i>Ympäristön kuvaus</i>
Kohde sijaitsee Itkiinpohjasta itään, Palolammen koillisrannalla. Maantieltä laskeutuu pihatie jyrkästi alas rantaan.
<i>Kohteen kuvaus</i>
Paikalla on ollut pitkä 1950-luvulla rakennettu viipalekämpärakennus, mutta sen hahmo näkyy enää pihamaassa ja sen kasvillisuudessa. Kämpän varasto on yhä pystyssä ja kunnostettu uuteen käyttöön. Samoin sauna rannassa on vuokrattavana käyttöön.
<i>Kohteen rajaus</i>
Kohteen rajaus on pistemäinen.
<i>Tulkinta</i>
Entisen kämpän paikka.

<i>Tarkastukset</i>
Tila: 3 Toteutettu Laji: 6 Suojeluarvojen tarkastus Tarkastusvuosi: 2014
Tarkastuspvm: 1.7.2014 Tarkastaja: R. Mustonen
Kuvaus: KMO kulttuuriperintöinventointi Lieksa 2014

Viranomaisrekisterinro:	Kunto: 0 Ei määritelty
Arvotus: 99 Ei suojeluarvoa	Olotila: 5 Purettu / palanut
	Kohteen suojele: 99 Ei suojeluarvoa

Ympäristön suojele:	0 Ei määritelty
----------------------------	-----------------

Kohdetyyppi:	1 Asuinpaikat	Copyright:	© Metsähallitus 2008 © Maanmittauslaitos 1/MML/08
Koordinaatit:	X 7033484, Y 3689126, Z 177	Mittakaava:	1:5000



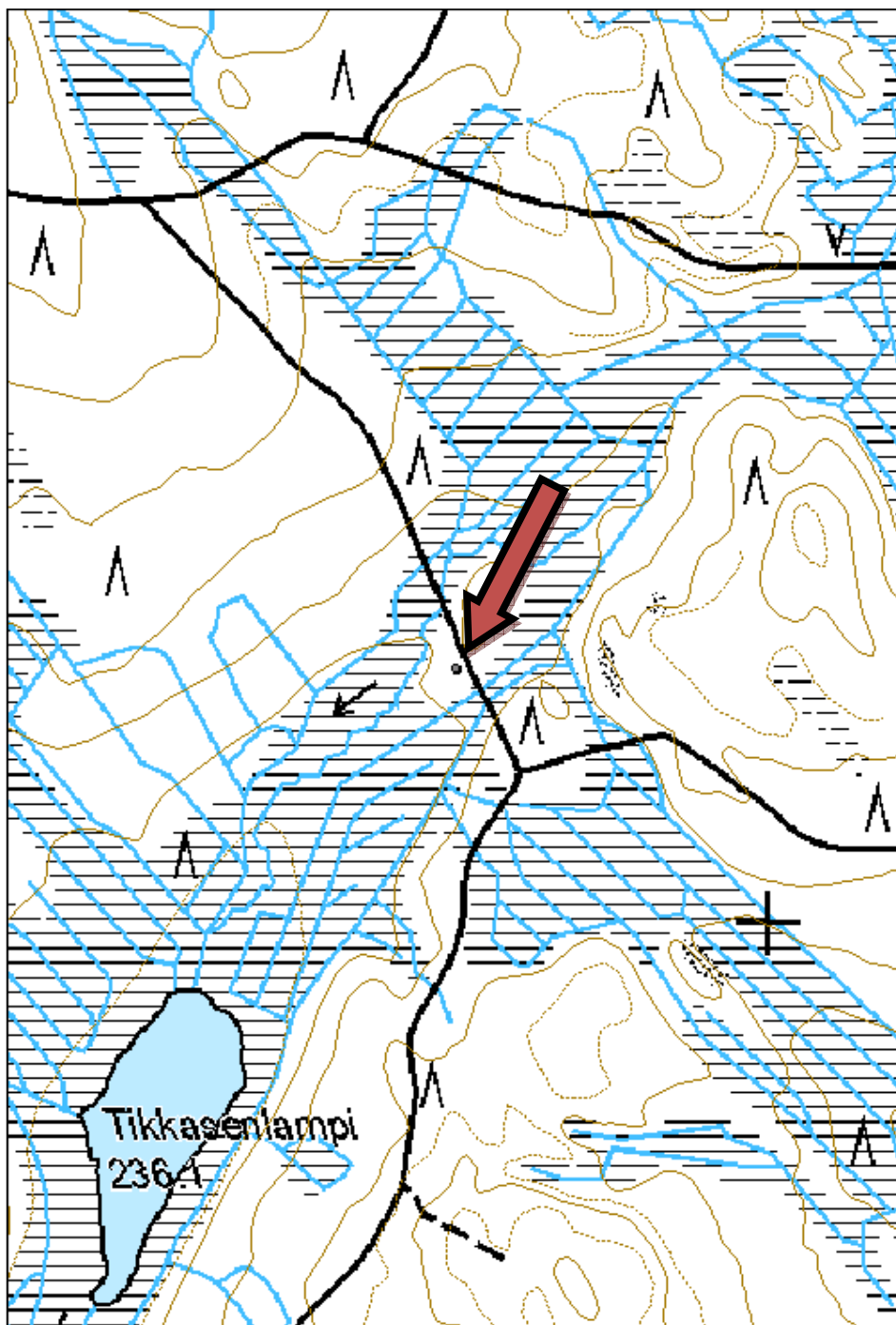


Kuva 102. Viipalekämpän paikka näkyy kasvillisuudessa, kuvattu luoteesta.

Kohdetyyppi:	1 Asuinpaikat	Haltija:	131 Metsätalous Itä-Suomi
Ajoitus:	7116 Uusi aika	Ylläpitäjä:	131 Metsätalous Itä-Suomi
Rakentamisvuosi:		Kunta:	422 LIEKSA
Lukumäärä:	1		
Koordinaattiselitys:		Geometria tuotettu:	4 Gps-mittaus, korjaamaton
Koordinaatit:	X 7017247, Y 3708699, Z 243	Löydöt:	
Taustatiedot			
Kohde löytyi evp. rajavartijan opastamana.			
Ympäristön kuvaus			
Kohde sijaitsee kunnan kaakkoisosassa, lähellä Ilomantsin rajaa, Tikkasenlammen koillispuolella. Kohde sijaitsee tien varrella, sen länsipuolella, nuoren taimikon ympäröimässä säästöpuuryhmässä.			
Kohteen kuvaus			
Jäljellä on seinälinjat ja lahonneita hirsirakenteita. Rakenteiden päällä on niin tiheä kuusikko, että tarkkojen mittojen ottaminen ei ole mahdollista.			
Kohteen rajaus			
Kohteen rajaus on pistemäinen.			
Tulkinta			
Metsätyökämpän jäänteet.			
Lisätietoja			
Metsäyhtiö Kojonen ja co. -yhtiö on savotoinut paikalla 1930-luvulla. Kämpältä on loikannut työntekijöitä Venäjälle. Paikalla on ollut varastorakennuksia, joista ei ole enää näkyviä osia jäljellä.			
Tarkastukset			
Tila: 3 Toteutettu		Laji: 6 Suojeluarvojen tarkastus	Tarkastusvuosi: 2014
Tarkastuspvm: 18.8.2014		Tarkastaja: R. Mustonen	
Kuvaus: KMO kulttuuriperintöinventointi Lieksa 2014			
Viranomaisrekisterinro:		Kunto:	3 Huono
Arvotus:	8 Muu suojeluarvo	Olotila:	2 Ei käytössä
		Kohteen suojele:	9 Muu suojeluarvo
Ympäristön suojele:	0 Ei määritelty		
Kohdetyyppi:	1 Asuinpaikat	Copyright:	© Metsähallitus 2008 © Maanmittauslaitos 1/MML/08

Koordinaatit: X 7017247, Y 3708699,
Z 243

Mittakaava: 1:5000



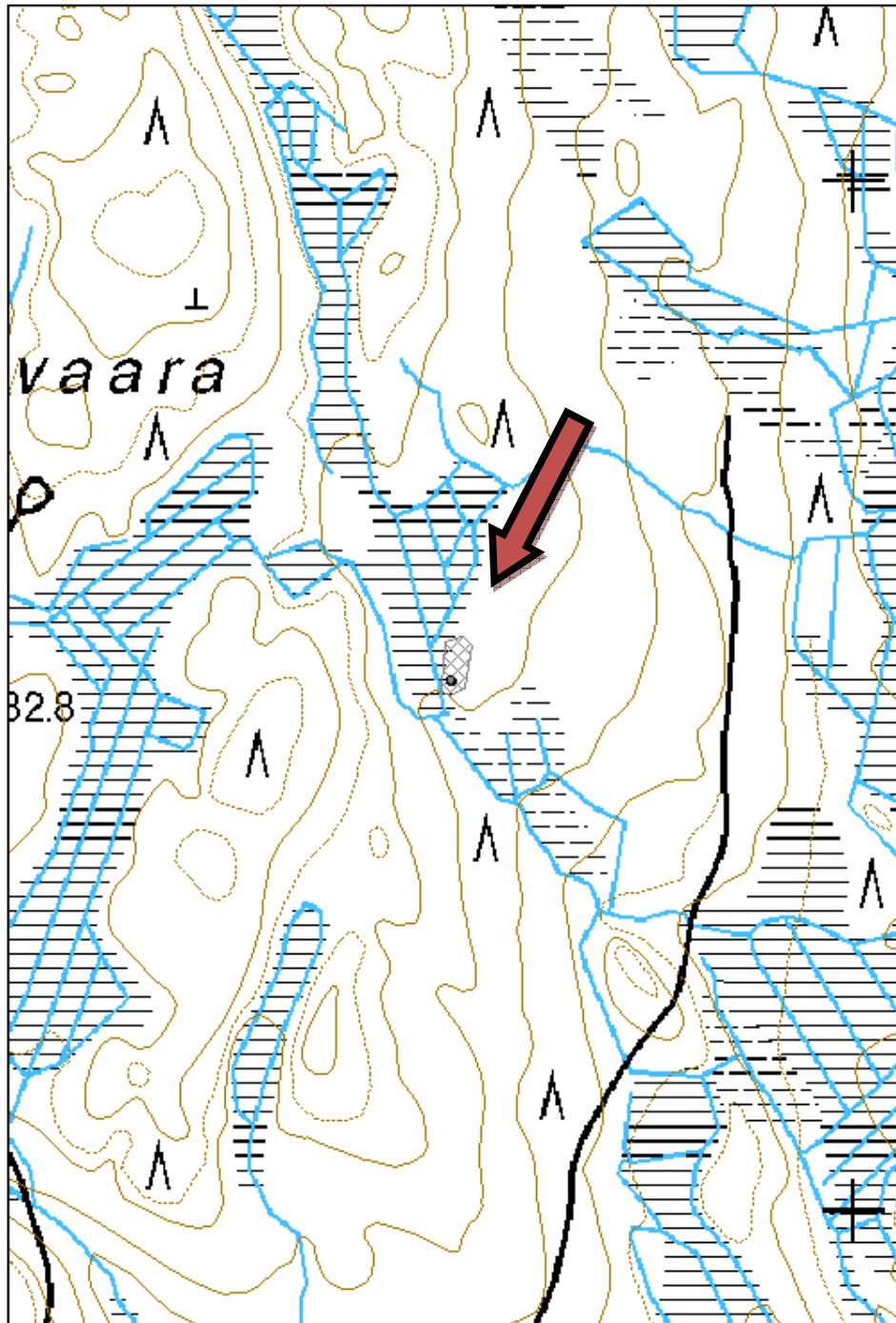


Kuva 103. Kämpän jäänteet kuusikossa, kuvattu lännestä.

Kohdetyyppi:	1 Asuinpaikat	Haltija:	131 Metsätalous Itä-Suomi
Ajoitus:	7116 Uusi aika	Ylläpitäjä:	131 Metsätalous Itä-Suomi
Rakentamisvuosi:		Kunta:	422 LIEKSA
Lukumäärä:	2		
Koordinaattiselitys:		Geometria tuotettu:	4 Gps-mittaus, korjaamaton
Koordinaatit:	X 7018529, Y 3708614, Z 270	Löydöt:	
Taustatiedot			
Kohde löytyi paikallisen evp. rajavartioston työntekijän opastamana.			
Ympäristön kuvaus			
Kohde sijaitsee kunnan kaakkoisosassa, Korpivaaran itärinteessä Paikka on taimikon rajalla, kuusivaltaisella tuoreella kankaalla, jolla kasvaa uudistuskypsää puustoa.			
Kohteen kuvaus			
Kaksi rakennuksen pohjaa on vierekkäin, lyhyet sivut kohdakkain. Pohjien päällä kasvaa tiheää kuusitaimikkkoa, joka vaikeuttaa havainnointia. Rakennus 1: Havaittavissa on seinälinjoja ja puurakenteita. Mitat ovat 7 x 10 metriä. Rakennus 2: Havaittavissa on seinälinjoja ja puurakenteita. Mitat ovat 7 x 10 metriä.			
Kohteen rajaus			
Kohteen rajaus on aluemainen. Eteläisempi pohjista on merkitty pisteellä. Kuva on liitetty pistekohteeseen.			
Tulkinta			
Metsätyökämpän jäänteet.			
Lisätietoja			
Kämpät ovat olleet käytössä metsäyhtiö Kojonen & co:n savotoilla 1920 -1930-lukujen aikana.			
Tarkastukset			
Tila: 3 Toteutettu Laji: 6 Suojeluarvojen tarkastus Tarkastusvuosi: 2014 Tarkastuspvm: 18.8.2014 Tarkastaja: R. Mustonen Kuvaus: KMO kulttuuriperintöinventointi 2014			
Viranomaisrekisterinro:		Kunto:	3 Huono
Arvotus:	8 Muu suojeluarvo	Olotila:	2 Ei käytössä
		Kohteen suojele:	9 Muu suojeluarvo
Ympäristön suojele:	0 Ei määritelty		
Kohdetyyppi:	1 Asuinpaikat	Copyright:	© Metsähallitus 2008 © Maanmittauslaitos 1/MML/08

Koordinaatit: X 7018529, Y 3708614,
Z 270

Mittakaava: 1:5000





Kuva 104. Rakennuksen pohja kuusikossa, kuvattu idästä.

Kohdetyyppi:	1 Asuinpaikat	Haltija:	131 Metsätalous Itä-Suomi
Ajoitus:	7116 Uusi aika	Ylläpitäjä:	131 Metsätalous Itä-Suomi
Rakentamisvuosi:		Kunta:	422 LIEKSA
Lukumäärä:	11		

Koordinaattiselitys:		Geometria tuotettu:	4 Gps-mittaus, korjaamaton
Koordinaatit:	X 7017238, Y 3711466, Z 233	Löydöt:	

Taustatiedot

Kohde löytyi paikallisen evp. rajavartijan opastamana.

Ympäristön kuvaus

Kohde sijaitsee Lieksan kaakkoisnurkassa lähellä Ilomantsin ja rajavyöhykkeen rajaa. Maasto on kuivahkoa mäntykangasta, joka viettää itään, Alemman Jorkanlammen rantaan muuttuen mustikkavaltaiseksi tuoreeksi kankaaksi. Puusto on varttunutta kasvatusmetsää.

Kohteen kuvaus

Kohteessa on useita rakennusten jäänteitä.

Rakennusjäännös 1: Erotettavissa on seinälinjoja ja kamiinan jäänteet. Pohjan mitat ovat 3 x 6 metriä.

Rakennusjäännös 2: Pystyssä on joitain seinärakenteita, muutoin rakennus on sortunut. Pohjan mitat ovat 7,3 x 10 metriä.

Rakennusjäännös 3: Kellarin jäänteet. Katto on romahtanut. Etuseinän ja oviaukon puurakenteita on pystyssä.

Rakennusjäännös 4: Pohjan mitat ovat 3 x 4 metriä. Seinälinjat on erotettavissa.

Rakennusjäännös 5: Erotettavissa seinälinjoja.

Rakennusjäännös 6: Erotettavissa seinälinjoja.

Lähde, jonka päällä on ollut puukansi. Kannesta on jäljellä lähteen poikki meneviä hirsirakenteita.

Rakennusjäännös 7: Pohjan mitat ovat 5 x 5 metriä. Saunarakennuksesta on jäljellä puurakenteita ja kivinen romahtanut tulisija.

Rakennusjäännös 8: Järeistä hirsistä rakennettu kämppä. Seinärakenteita on pystyssä usean hirsikerran verran. Hirsiosan mitat ovat 7,5 x 9 metriä. Luoteispäässä on ollut mitoiltaan 7,5 x 9 metriä oleva lisäosa, josta on näkyvissä seinälinjoja.

Rakennusjäännös 9: Talli. Seinälinjoja näkyvissä. Ympäristössä on hevospoteroiden jäänteitä.

Rakennusjäännös 10: Kaatunut huussi. Seinärakenteet ovat osittain ehjät ja istuin on näkyvissä.

Kohteen rajaus

Kohteen rajaus on aluemainen. Yksi pohjista on merkitty pisteellä.

Tulkinta

Kämppä rakennusten jäänteitä.

Lisätietoja

Alueella on sekä 1920-luvun savotoiden sekä 2. maailmansodan jälkeisten savotoiden rakennuskantaa.

Lisäksi paikalla on ollut sotien jälkeen käytössä ollut rajavartiolaitoksen partiokämppä.

Rakennusjäännös 1: Rajavartiolaitoksen partiokämppä.

Rakennusjäännös 2: Metsähallituksen metsätyökämppä, ollut käytössä sotakorvaushakkuissa.

Rakennusjäännös 8: Kämppä ollut käytössä metsäyhtiön hakkuissa 1920-luvulla.

Tarkastukset

Tila: 3 Toteutettu Laji: 6 Suojeluarvojen tarkastus Tarkastusvuosi: 2014
Tarkastuspvm: 18.8.2014 Tarkastaja: R. Mustonen
Kuvaus: KMO kulttuuriperintöinventointi Lieksa 2014

**Viranomais-
rekisterinro:****Kunto:** 2 Keskinertainen**Olotila:** 2 Ei käytössä**Arvotus:** 8 Muu suojeluarvo**Kohteen
suojaus:** 9 Muu suojeluarvo**Ympäristön
suojaus:**

0 Ei määritelty

Kohdetyyppi:

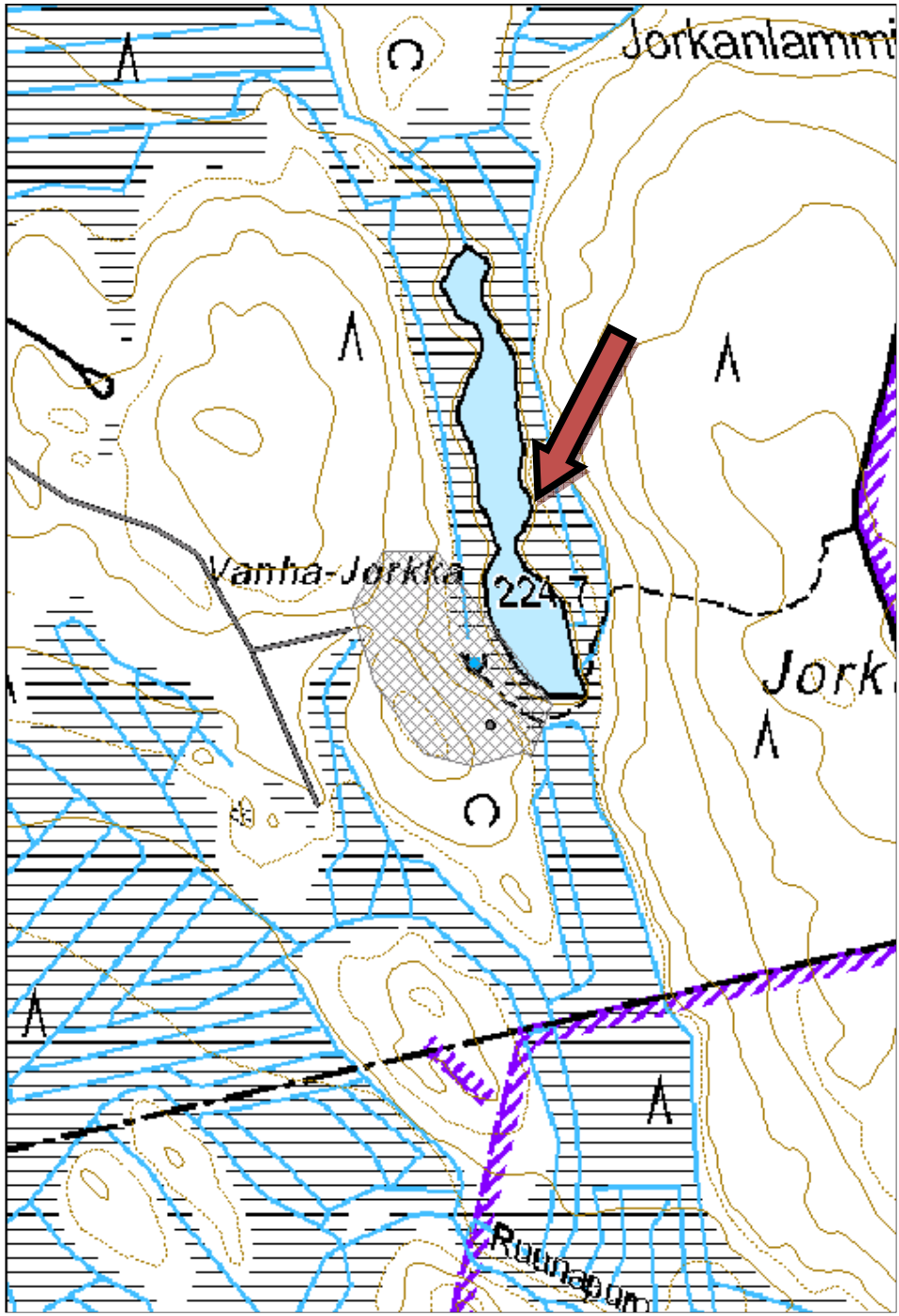
1 Asuinpaikat

Copyright:

© *Metsähallitus 2008*
© *Maanmittauslaitos 1/MML/08***Koordinaatit:**X 7017238, Y 3711466,
Z 233

Mittakaava:

1:5000





Kuva 105. Kämpän jäänteet, kuvattu kaakosta.

94. Ruokojärvi 2 kämppä jäännös

MH-tunnus: 171050

Kohdetyyppi:	1 Asuinpaikat	Haltija:	131 Metsätalous Itä-Suomi
Ajoitus:	7116 Uusi aika	Ylläpitäjä:	131 Metsätalous Itä-Suomi
Rakentamisvuosi:		Kunta:	422 LIEKSA
Lukumäärä:	3		

Koordinaattiselitys:		Geometria tuotettu:	4 Gps-mittaus, korjaamaton
Koordinaatit:	X 7020376, Y 3706497, Z 230	Löydöt:	

Taustatiedot

Kohde löytyi paikallisen evp. rajavartijan opastamana.

Ympäristön kuvaus

Kohde sijaitsee Ruokojärven itärannalla, Metsähallituksen vuokrakämpältä 150 metriä rantaa pitkin etelään. Maasto on kuivahkoa, mäntypuustoista kangasta. Rannassa on hakkaamaton kaistale uudistuskypsää metsää.

Kohteen kuvaus

Rakennusjäännös 1: Seinälinjat näkyvät aluskasvillisuudessa ja ovat mitoiltaan 7 x 10 metriä.
Rakennusjäännös 2: Seinälinjoja on heikosti erotettavissa, mutta mittoja ei ole mahdollista saada.
Rakennusjäännös 3: Seinälinjoja ja lahonneita hirsirakenteita on havaittavissa. Sammalen peittämä tulisija on romahtanut. Seinälinjojen mitat ovat 5,5 x 5,5 metriä.

Kohteen rajaus

Kohteen rajaus on aluemainen. Yksi pohjista on merkitty pisteellä ja valokuva on myös liitetty tähän kohteeseen.

Tulkinta

Metsäyökämpän rakennusten jäänteitä.

Lisätietoja

Kämppä on ollut käytössä metsäyhtiö Kojonen & co:n savotoilla 1920–1930 lukujen aikana. Savotoille kulkua helpottamaan on metsään rakennettu pyörätie.

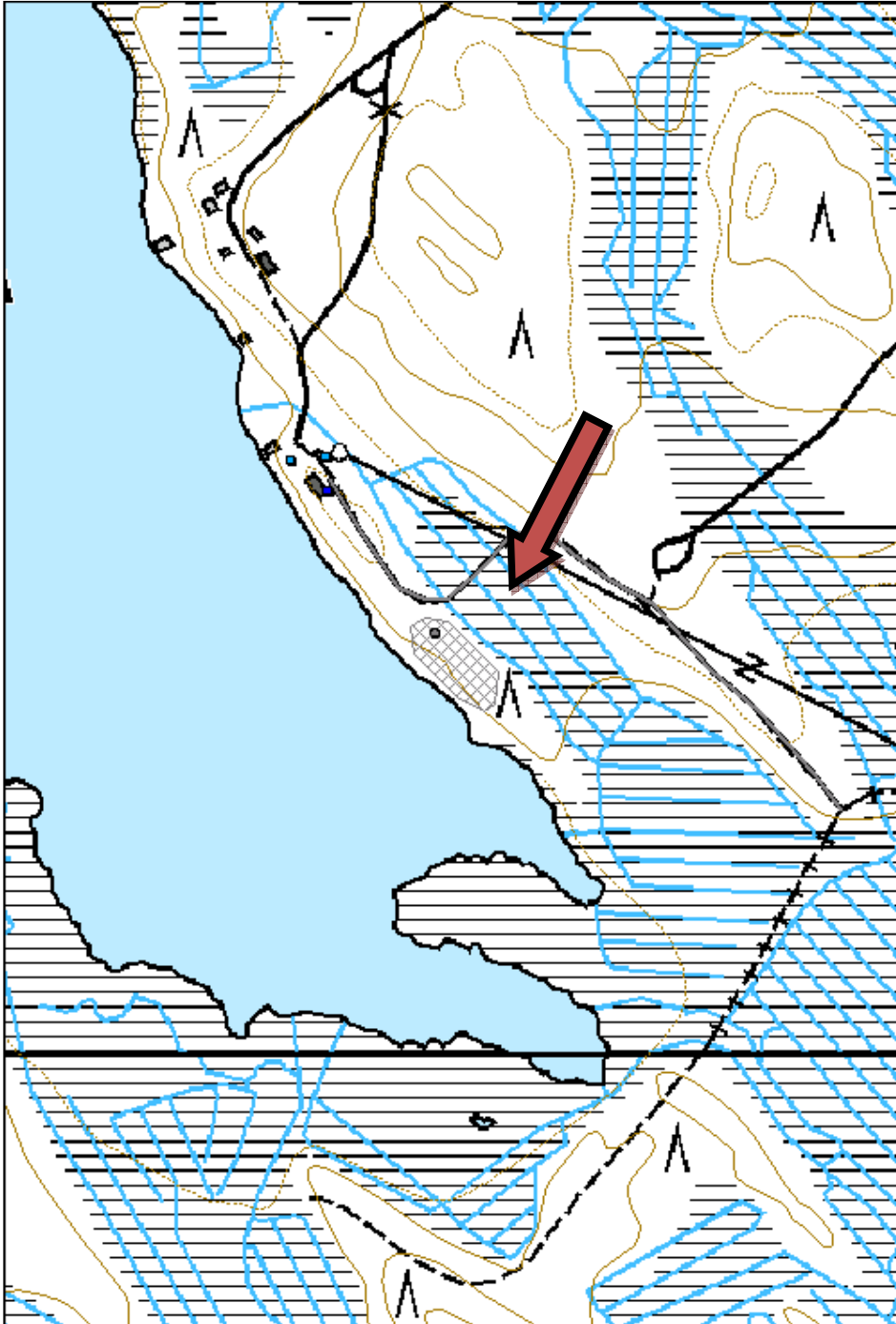
Tarkastukset

Tila: 3 Toteutettu Laji: 6 Suojeluarvojen tarkastus Tarkastusvuosi: 2014
Tarkastuspvm: 18.8.2014 Tarkastaja: R. Mustonen
Kuvaus: KMO kulttuuriperintöinventointi Lieksa 2014

Viranomaisrekisterinro:		Kunto:	2 Keskinertainen
Arvotus:	8 Muu suojeluarvo	Olotila:	2 Ei käytössä
		Kohteen suojelu:	9 Muu suojeluarvo

Ympäristön	0 Ei määritelty
-------------------	-----------------

suojelu:			
Kohdetyyppi:	1 Asuinpaikat	Copyright:	© Metsähallitus 2008 © Maanmittauslaitos 1/MML/08
Koordinaatit:	X 7020376, Y 3706497, Z 230	Mittakaava:	1:5000





Kuva 106. Rakennusjäänös, kuvattu luoteesta.

Kohdetyyppi:	1 Asuinpaikat	Haltija:	131 Metsätalous Itä-Suomi
Ajoitus:	7116 Uusi aika	Ylläpitäjä:	131 Metsätalous Itä-Suomi
Rakentamisvuosi:		Kunta:	422 LIEKSA
Lukumäärä:	2		

Koordinaattiselitys:		Geometria tuotettu:	4 Gps-mittaus, korjaamaton
Koordinaatit:	X 7020122, Y 3709529, Z 234	Löydöt:	

Taustatiedot

Paikalle opasti ensin metsuri Markku Oinonen, joka näytti tien pohjoispuoleisen kellarin. Myöhemmin harjoittelija kävi paikalla entisen rajavartijan opastamana, joka näytti tien eteläpuolella sijaitsevan kämpän jäänteet.

Ympäristön kuvaus

Kohde sijaitsee kunnan kaakkoisosassa, lähellä rajavyöhykkeen rajaa. Metsäautotien eteläpuolella on kuivahkoa mäntykangasta, jolla kasvaa varttunutta kasvatusmetsää. Kohteen ympärillä on tiheää lehtipuu aliskasvosta.

Kohteen kuvaus

Pohjoisempi rakennusjäännös: Kämpän rakennuksista on jäljellä ainoastaan kellari, joka sijaitsee rajavyöhykkeen sisäpuolella. Kellari on todennäköisesti toiminut taimien säilytyspaikkana. Kellari on rakennettu maakummun sisään. Ovenkarmin puiset tukirakenteet ovat osittain sortuneet. Kämpän piha-alue ja muut rakennukset ovat todennäköisesti sijainneet vyöhykkeen rajan länsipuolella. Rakenteita ei ole havaittavissa, mutta maassa on tulisijan ja hormin osia, ja aluskasvillisuus on päässyt rehottamaan viitaten avoimeen paikkaan.

Eteläisempi rakennusjäännös: Kasvillisuuden joukossa näkyy seinälinjoja.

Kohteen rajaus

Kohteen rajaus on aluemainen. Molemmat pohjat on merkitty erikseen pisteillä. Valokuva on pohjoisemman pisteen yhteydessä.

Tulkinta

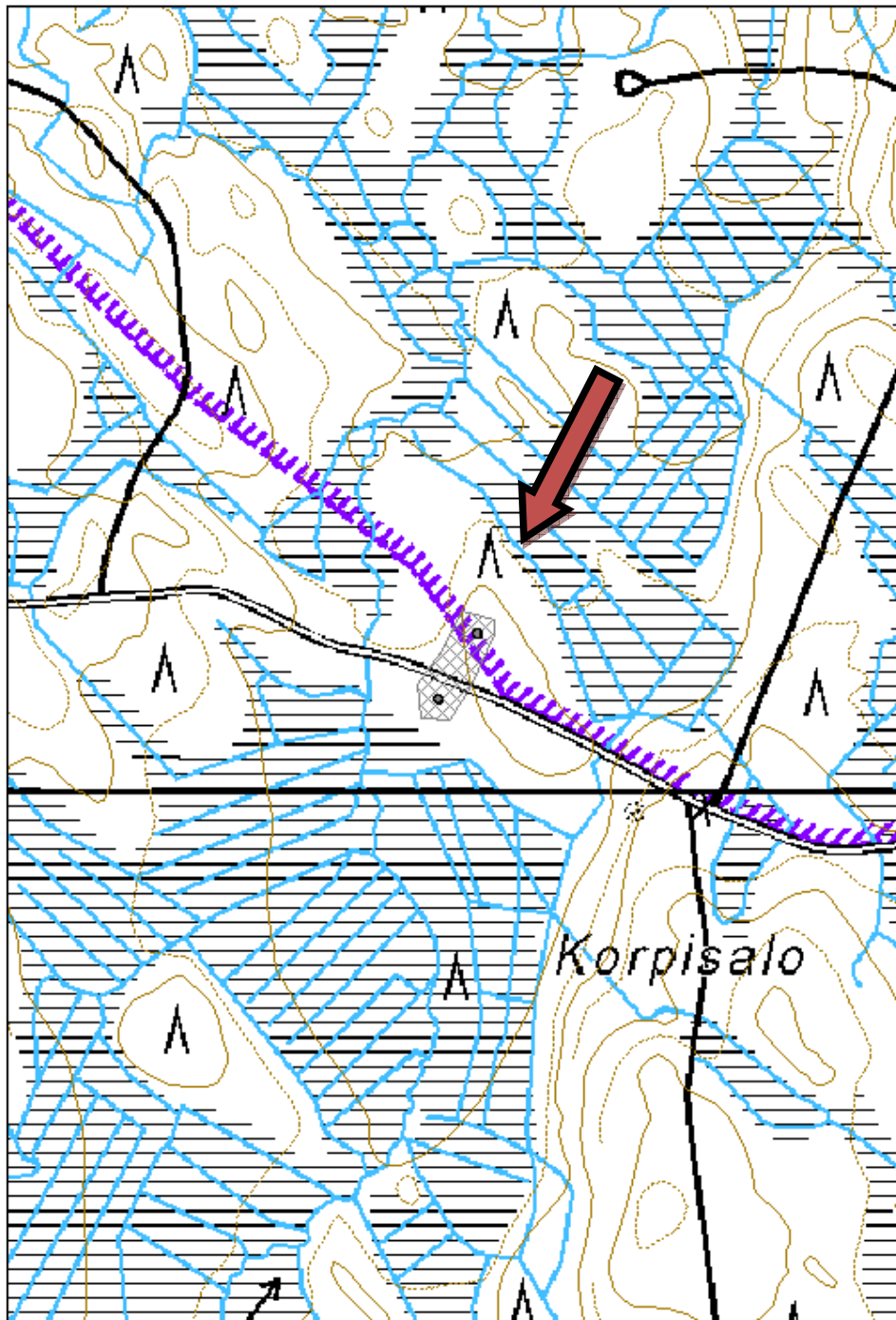
Kämpärakennusten jäänteitä. Kämpä on ollut käytössä Metsähallituksen 1950-luvun savotoissa. Kämpää on paikallisten keskuudessa kutsuttu Esikunta Jorkaksi. Kämpärakennus on purettu ja siirretty paikalta 1970-luvun alussa.

Tarkastukset

Tila: 3 Toteutettu Laji: 6 Suojeluarvojen tarkastus Tarkastusvuosi: 2014
Tarkastuspvm: 1.7.2014 Tarkastaja: R. Mustonen
Kuvaus: KMO kulttuuriperintöinventointi Lieksa 2014

Viranomaisrekisterinro:		Kunto:	3 Huono
Arvotus:	8 Muu suojeluarvo	Olotila:	2 Ei käytössä
		Kohteen suojelu:	9 Muu suojeluarvo

Ympäristön suojelu:	0 Ei määritelty		
Kohdetyyppi:	1 Asuinpaikat	Copyright:	© Metsähallitus 2008 © Maanmittauslaitos 1/MML/08
Koordinaatit:	X 7020122, Y 3709529, Z 234	Mittakaava:	1:5000





Kuva 107. Kellarin jäännös, kuvattu lounaasta.

Kohdetyyppi:	1 Asuinpaikat	Haltija:	131 Metsätalous Itä-Suomi
Ajoitus:	7116 Uusi aika	Ylläpitäjä:	131 Metsätalous Itä-Suomi
Rakentamisvuosi:		Kunta:	422 LIEKSA
Lukumäärä:	1		

Koordinaattiselitys:		Geometria tuotettu:	4 Gps-mittaus, korjaamaton
Koordinaatit:	X 7019409, Y 3709488, Z 240	Löydöt:	

Taustatiedot

Kohde löytyi metsuri Markku Oinosen opastamana

Ympäristön kuvaus

Kohde sijaitsee Lieksan kaakkoisnurkassa, lähellä rajavyöhykettä, Jorkan ja Korpivaaran välissä, soiden ympäröimällä kangassaarekkeella. Maasto on kuivahkoa kangasta, ja paikalla on uudistamaton aukea.

Kohteen kuvaus

Kohteessa on rakennuksen jäännös, jonka koko on 9 x 3,5 metriä. Seinälinjat erottuvat heikosti maassa. Pohjan nurkassa on kiuaskiviä sammalen alla.

Kohteen rajaus

Kohteen rajaus on pistemäinen.

Tulkinta

Rakennuksen jäännös.

Lisätietoja

Markku Oinosen mukaan paikalla ollut metsätyökämpä.

Tarkastukset

Tila: 3 Toteutettu Laji: 6 Suojeluarvojen tarkastus Tarkastusvuosi: 2014
Tarkastuspv: 1.7.2014 Tarkastaja: R. Mustonen
Kuvaus: KMO kulttuuriperintöinventointi Lieksa 2014

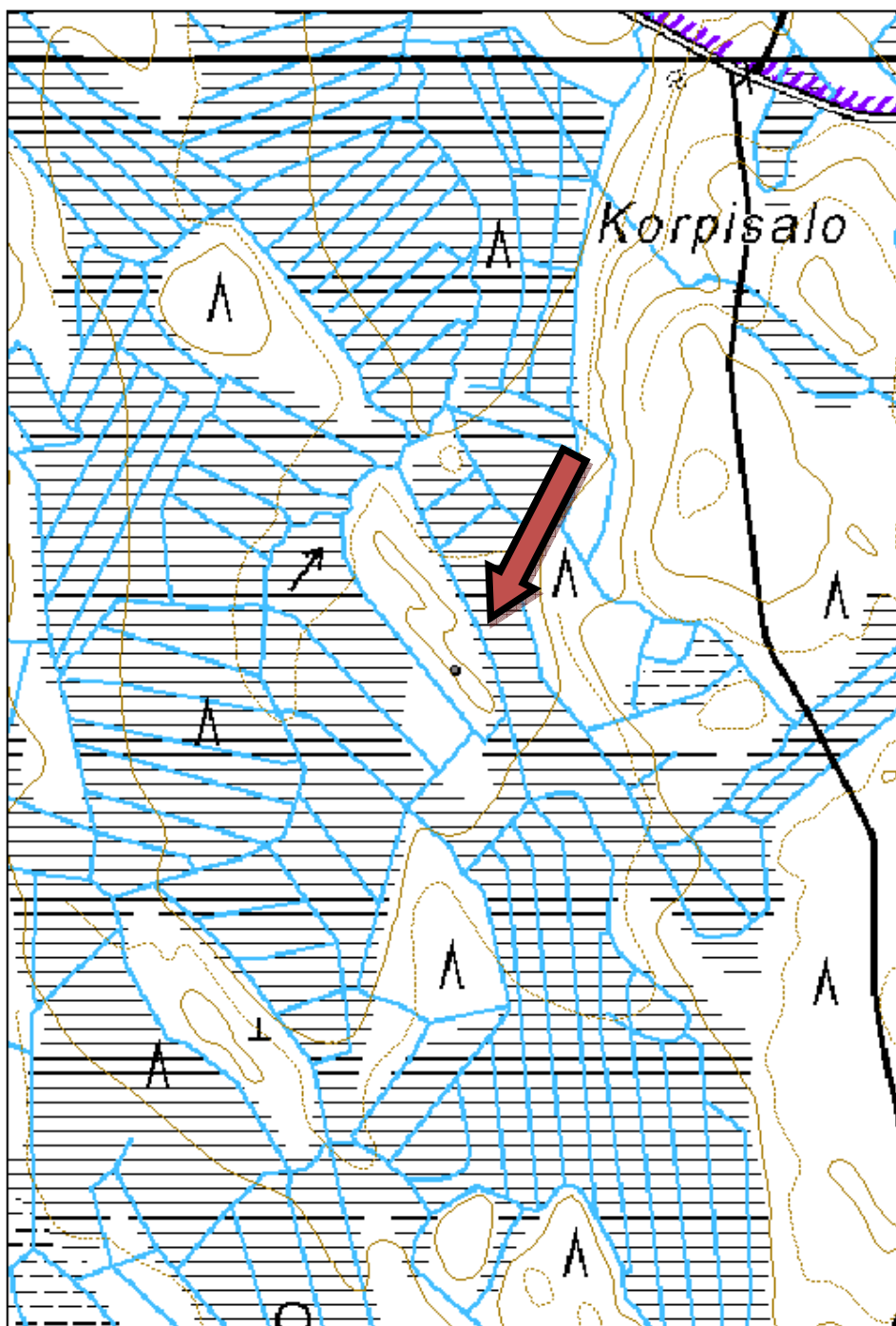
Viranomaisrekisterinro:		Kunto:	3 Huono
Arvotus:	8 Muu suojeluarvo	Olotila:	2 Ei käytössä
		Kohteen suojele:	9 Muu suojeluarvo

Ympäristön suojele:	0 Ei määritelty
----------------------------	-----------------

Kohdetyyppi:	1 Asuinpaikat	Copyright:	© Metsähallitus 2008 © Maanmittauslaitos 1/MML/08
---------------------	---------------	-------------------	--

Koordinaatit: X 7019409, Y 3709488,
Z 240

Mittakaava: 1:5000





Kuva 108. Rakennuksen jäännös, etualalla kiuaskiviä, kuvattu luoteesta.

Kohdetyyppi:	1 Asuinpaikat	Haltija:	131 Metsätalous Itä-Suomi
Ajoitus:	7116 Uusi aika	Ylläpitäjä:	131 Metsätalous Itä-Suomi
Rakentamisvuosi:		Kunta:	422 LIEKSA
Lukumäärä:	1		

Koordinaattiselitys:		Geometria tuotettu:	4 Gps-mittaus, korjaamaton
Koordinaatit:	X 7016658, Y 3695747, Z 166	Löydöt:	

Taustatiedot

Kohde löytyi metsuri Markku Oinosen opastamana.

Ympäristön kuvaus

Kohde sijaitsee Lusikkasuolta lounaaseen, Lehmilammen itäpuolella, ojitetun rämeen ympäröimällä kangassaarekkeella. Maasto on kuivahkoa kangasta, jolla kasvaa nuori mäntytaimikko.

Kohteen kuvaus

Rakennusjäännöksen pohjan koko on 7,5 x 7,5 metriä. Sen seinälinjat on heikosti erotettavissa maasta. Nurkassa on isoista laakakivistä ja tiilistä tehty, sortunut tulisija.

Kohteen rajausta

Kohteen rajausta on pistemäinen.

Tulkinta

Rakennuksen jäänteet. Markku Oinosen mukaan paikalla on sijainnut metsätyökämpä.

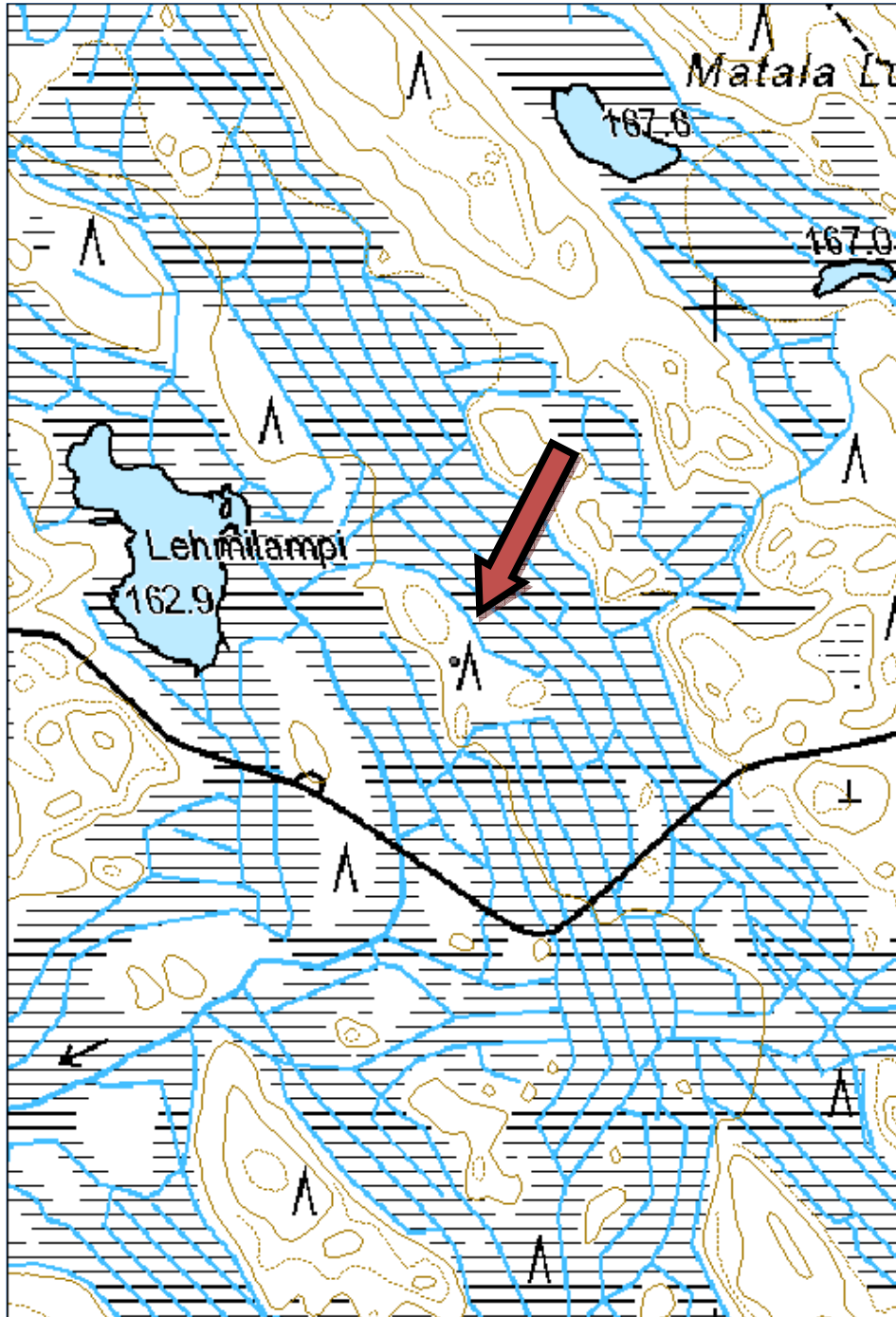
Tarkastukset

Tila: 3 Toteutettu Laji: 6 Suojeluarvojen tarkastus Tarkastusvuosi: 2014
Tarkastuspvm: 4.7.2014 Tarkastaja: R. Mustonen
Kuvaus: KMO kulttuuriperintöinventointi Lieksa 2014

Viranomaisrekisterinro:		Kunto:	3 Huono
Arvotus:	8 Muu suojeluarvo	Olotila:	2 Ei käytössä
		Kohteen suojelu:	9 Muu suojeluarvo

Ympäristön suojelu:	0 Ei määriteltä
----------------------------	-----------------

Kohdetyyppi:	1 Asuinpaikat	Copyright:	© Metsähallitus 2008 © Maanmittauslaitos 1/MML/08
Koordinaatit:	X 7016658, Y 3695747, Z 166	Mittakaava:	1:5000





Kuva 109. Rakennuksen jäännös, kuvattu kaakosta.

Kohdetyyppi:	1 Asuinpaikat	Haltija:	131 Metsätalous Itä-Suomi
Ajoitus:	7116 Uusi aika	Ylläpitäjä:	131 Metsätalous Itä-Suomi
Rakentamisvuosi:		Kunta:	422 LIEKSA
Lukumäärä:	2		
Koordinaattiselitys:		Geometria tuotettu:	4 Gps-mittaus, korjaamaton
Koordinaatit:	X 7014232, Y 3692218, Z 155	Löydöt:	
Taustatiedot			
Kohde on merkitty SutiGis:iin.			
Ympäristön kuvaus			
Kohde sijaitsee Kalliojärven etelärannan läheisyydessä, koilliseen laskevassa rinteessä. Puusto on varttunutta kasvatusemetsikköä. Rannan tuntumassa kasvaa erityisesti koivuja.			
Kohteen kuvaus			
Läntisemmän rakennuksen pohjan mitat ovat 9 x 8 metriä. Seinälinjat ja lahoja puurakenteita on jäljellä aluskasvillisuuden joukossa. Itäisemmän rakennuksen pohjan mitat ovat 8 x 8 metriä. Seinälinjat on heikosti erotettavissa aluskasvillisuuden joukosta. Pohjan päällä on metalliset tulisijan jäänteet.			
Kohteen rajaus			
Kohteen rajaus on aluemainen. Rakennusten pohjat on merkitty erikseen pisteillä. Valokuvat on liitetty pistekohteisiin.			
Tulkinta			
Kaksi rakennuksen pohjaa, jotka ovat todennäköisesti uittokämpän tai metsätyökämpän rakennusten jäänteitä.			
Tarkastukset			
Tila: 3 Toteutettu Laji: 6 Suojeluarvojen tarkastus Tarkastusvuosi: 2014 Tarkastuspvm: 21.7.2014 Tarkastaja: R. Mustonen Kuvaus: KMO kulttuuriperintöinventointi Lieksa			
Viranomaisrekisterinro:		Kunto:	2 Keskinertainen
Arvotus:	8 Muu suojeluarvo	Olotila:	2 Ei käytössä
		Kohteen suojele:	9 Muu suojeluarvo
Ympäristön suojele:	0 Ei määritelty		
Kohdetyyppi:	1 Asuinpaikat	Copyright:	© Metsähallitus 2008 © Maanmittauslaitos 1/MML/08

Koordinaatit:

X 7014232, Y 3692218,
Z 155

Mittakaava:

1:5000





Kuva 110. Rakennuksen jäännös, kuvattu lännestä.

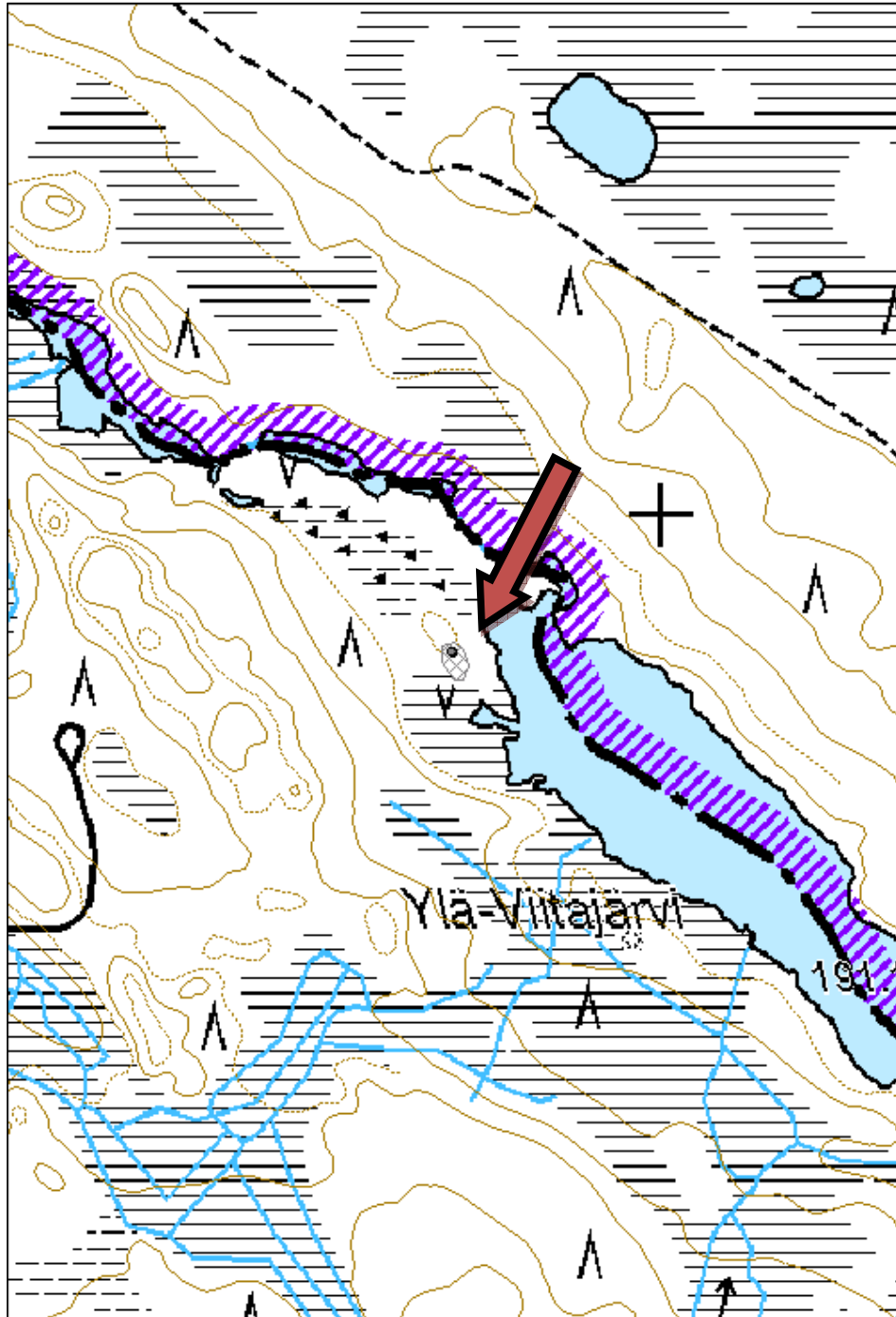


Kuva 111. Rakennuksen jäännös, kuvattu etelästä.

Kohdetyyppi:	1 Asuinpaikat	Haltija:	131 Metsätalous Itä-Suomi
Ajoitus:	7116 Uusi aika	Ylläpitäjä:	131 Metsätalous Itä-Suomi
Rakentamisvuosi:		Kunta:	422 LIEKSA
Lukumäärä:	2		
Koordinaattiselitys:		Geometria tuotettu:	4 Gps-mittaus, korjaamaton
Koordinaatit:	X 7020857, Y 3711801, Z 192	Löydöt:	
Taustatiedot			
Paikka löytyi evp. rajavartijan opastamana.			
Ympäristön kuvaus			
Kohde sijaitsee rajavyöhykkeellä, Yläviitajärven pohjoispäässä. Paikalla on kuivahkoa kangasta, jolla kasvaa varttunutta kasvatusmetsää. Kohteen ympärillä oleva puusto on pääosin kuusivaltaista.			
Kohteen kuvaus			
Rakennuspohja 1: Rakennuksen pohjan mitat ovat 6 x 12 metriä. Pohjaan liittyy suuri kivistä ladottu tulisija. Vesistön puoleisessa päädyssä on seinästä jäljellä 7 hirsikertaa. Päädyssä on ollut lähes päätyseinän mittainen, kahden hirsikerran korkuinen aukko. Rakennuspohja 2: Saunan jäännökset. Havaittavissa on epämääräisiä puurakenteita ja sammalen peittämä sortunut tulisija.			
Kohteen rajaus			
Kohteen rajaus on aluemainen. Rakennuspohja 1 on merkitty pisteellä ja valokuva on liitetty pistekohteeseen.			
Tulkinta			
Metsätyö- tai uittokämpän jäänteet.			
Tarkastukset			
Tila: 3 Toteutettu Laji: 6 Suojeluarvojen tarkastus Tarkastusvuosi: 2014 Tarkastuspvm: 5.8.2014 Tarkastaja: H. Mutanen Kuvaus: KMO kulttuuriperintöinventointi Lieksa 2014			
Viranomaisrekisterinro:		Kunto:	2 Keskinertainen
Arvotus:	8 Muu suojeluarvo	Olotila:	2 Ei käytössä
		Kohteen suojele:	9 Muu suojeluarvo
Ympäristön suojele:	0 Ei määritelty		
Kohdetyyppi:	1 Asuinpaikat	Copyright:	© Metsähallitus 2008 © Maanmittauslaitos 1/MML/08

Koordinaatit: X 7020857, Y 3711801,
Z 192

Mittakaava: 1:5000





Kuva 112. Rakennuksen jäännös, kuvattu koillisesta.

100. Haapajoki kämpppä jäännös

MH-tunnus: 171057

Kohdetyyppi:	1 Asuinpaikat	Haltija:	131 Metsätalous Itä-Suomi
Ajoitus:	7116 Uusi aika	Ylläpitäjä:	131 Metsätalous Itä-Suomi
Rakentamisvuosi:		Kunta:	422 LIEKSA
Lukumäärä:	2		

Koordinaattiselitys:		Geometria tuotettu:	4 Gps-mittaus, korjaamaton
Koordinaatit:	X 7021991, Y 3709991, Z 198	Löydöt:	

Taustatiedot

Kohde löytyi paikallisen evp. rajamiehen opastamana.

Ympäristön kuvaus

Kohde sijaitsee rajavyöhykkeellä, Haapajoen ja rajavartioston partiopolun varrella. Paikalla on kangassaareke rämeen keskellä. Saarekkeen maasto on kuivahkoa kangasta, jolla kasvaa uudistuskypsää mäntymetsää.

Kohteen kuvaus

Rakennusjäännös 1: Havaittavissa on seinälinjoja ja liuskekivisen tulisijan jäänteet. Pohjan mitat ovat 8 x 7 metriä.

Rakennusjäännös 2: Kahdessa kulmassa on muutamia lahonneita hirsikertoja jäljellä.

Kohteen rajaus

Kohteen rajaus on aluemainen. Toinen pohjista on merkitty pisteellä ja valokuva on liitetty sen yhteyteen.

Tulkinta

Metsätyökämpän rakennusten jäänteitä.

Lisätietoja

Kämpä on ollut metsäyhtiö Wahl Oy:n käytössä 1920-luvulla.

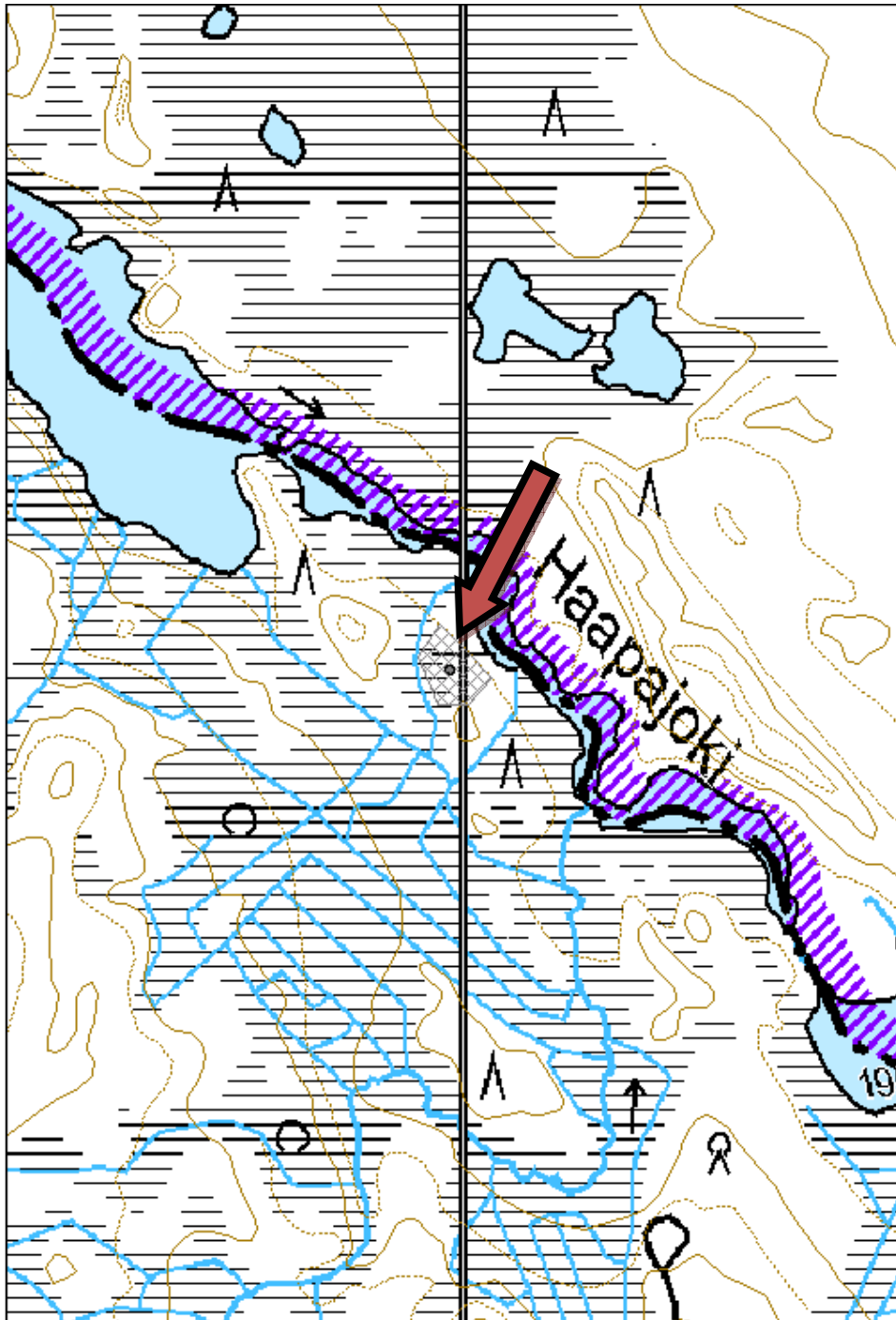
Tarkastukset

Tila: 3 Toteutettu Laji: 6 Suojeluarvojen tarkastus Tarkastusvuosi: 2014
Tarkastuspvm: 5.8.2014 Tarkastaja: H. Mutanen
Kuvaus: KMO kulttuuriperintöinventointi Lieksa 2014

Viranomaisrekisterinro:		Kunto:	2 Keskinertainen
Arvotus:	8 Muu suojeluarvo	Olotila:	2 Ei käytössä
		Kohteen suojele:	9 Muu suojeluarvo

Ympäristön suojele:	0 Ei määritelty
----------------------------	-----------------

Kohdetyyppi:	1 Asuinpaikat	Copyright:	© Metsähallitus 2008 © Maanmittauslaitos 1/MML/08
Koordinaatit:	X 7021991, Y 3709991, Z 198	Mittakaava:	1:5000





Kuva 113. Rakennuksen jäännös, kuvattu koillisesta.

Kohdetyyppi:	1 Asuinpaikat	Haltija:	131 Metsätalous Itä-Suomi
Ajoitus:	7116 Uusi aika	Ylläpitäjä:	131 Metsätalous Itä-Suomi
Rakentamisvuosi:		Kunta:	422 LIEKSA
Lukumäärä:	3		

Koordinaattiselitys:		Geometria tuotettu:	4 Gps-mittaus, korjaamaton
Koordinaatit:	X 7021944, Y 3707610, Z 207	Löydöt:	

Taustatiedot

Kohde löytyi paikallisen evp. rajavartijan opastamana.

Ympäristön kuvaus

Ilomäestä noin 800 metriä koilliseen on kaksi kangassaarekettä molemmin puolin Juurikkapuroa. Saarekkeiden maasto on kuivahkoa kangasta. Puron länsipuolella on säästöpuuryhmä, jolla kasvaa järeitä mäntyjä ja tiheää kuusialikasvustoa. Puron itäpuolella kasvaa mäntyvaltaista varttunutta kasvatusmetsää.

Kohteen kuvaus

Paikalla on rakennusten jäännöksiä ja asuinpaikkajätettä molemmin puolin puroa.

Rakennusjäännös 1: Pohja sijaitsee puron länsipuolella ja on kuusentaimien peitossa. Nähtävissä on seinälinjoja ja kaminan jäänteet.

Rakennusjäännös 2: Näkyvissä on lahonneita hirsiiä ja sortuneen katon puisia rakenteita. Keskellä on kivistä ladottu tulisija, joka on vielä osittain pystyssä. Pohjan mitat ovat 7 x 10 metriä ja se sijaitsee puron itäpuolella.

Rakennusjäännös 3: Kulmissa on säilynyt lahonneita hirsiiä. Pohjan mitat ovat 7 x 10 metriä ja se sijaitsee puron itäpuolella.

Kohteen rajaus

Kohteen rajaus on aluemainen.

Tulkinta

Metsätyökämppien rakennusten jäänteitä.

Lisätietoja

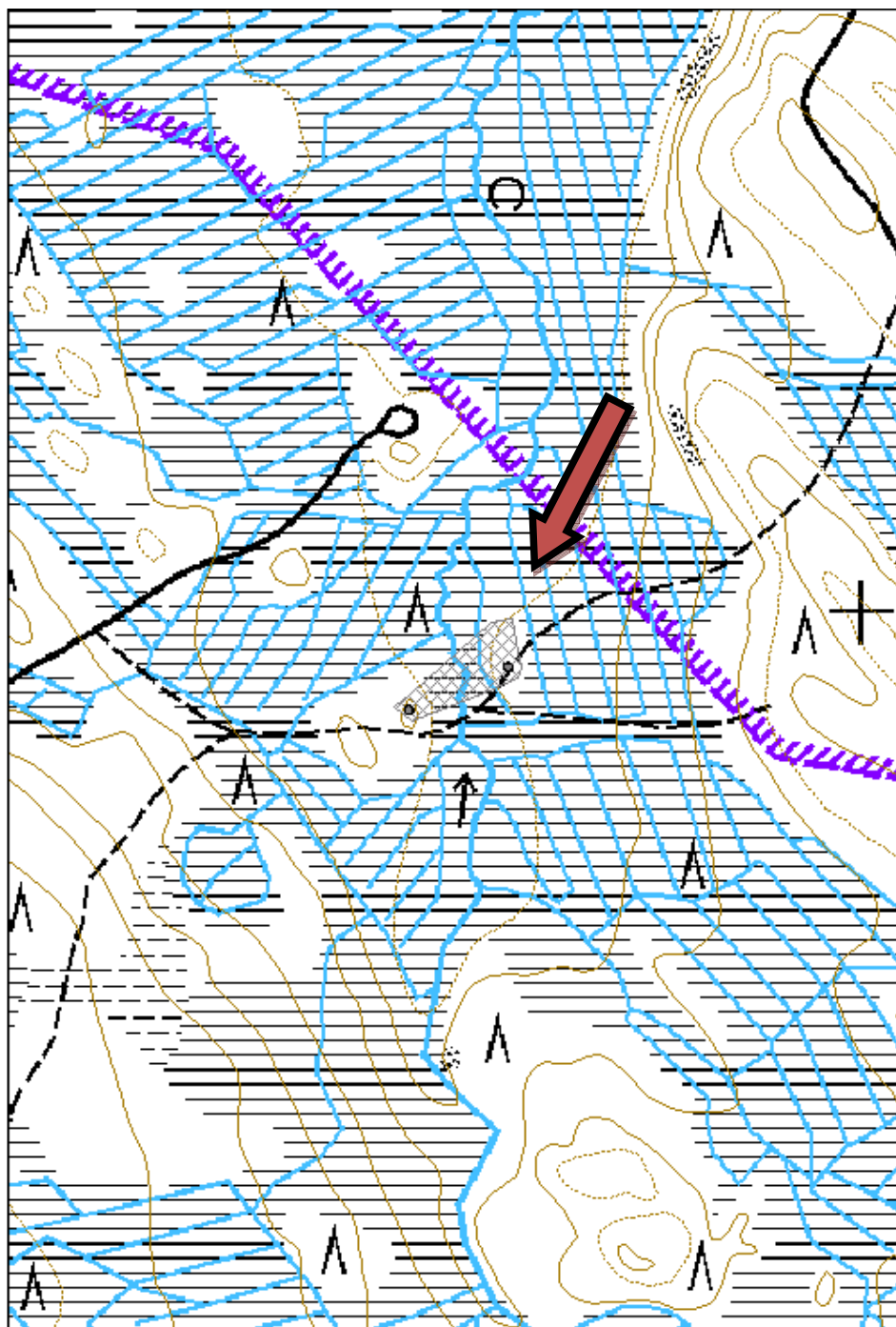
Rakennusjäännös 1: Metsähallituksen kämppä 1950-luvulta. Rakennusjäännökset 2 ja 3 ovat olleet metsäyhtiö Wahl Oy:n käytössä talvikauden 1923 hakkuissa. Työmaan ajan kämpällä on toiminut myös rajavartioston Hakosalmen vartio.

Tarkastukset

Tila: 3 Toteutettu Laji: 6 Suojeluarvojen tarkastus Tarkastusvuosi: 2014
Tarkastuspv: 5.8.2014 Tarkastaja: H. Mutanen
Kuvaus: KMO kulttuuriperintöinventointi Lieksa 2014

Viranomaisrekisterinro:		Kunto:	2 Keskinertainen
		Olotila:	2 Ei käytössä

Arvotus:	8 Muu suojeluarvo	Kohteen suojelu:	9 Muu suojeluarvo
Ympäristön suojelu:	0 Ei määritelty		
Kohdetyyppi:	1 Asuinpaikat	Copyright:	© Metsähallitus 2008 © Maanmittauslaitos 1/MML/08
Koordinaatit:	X 7021944, Y 3707610, Z 207	Mittakaava:	1:5000





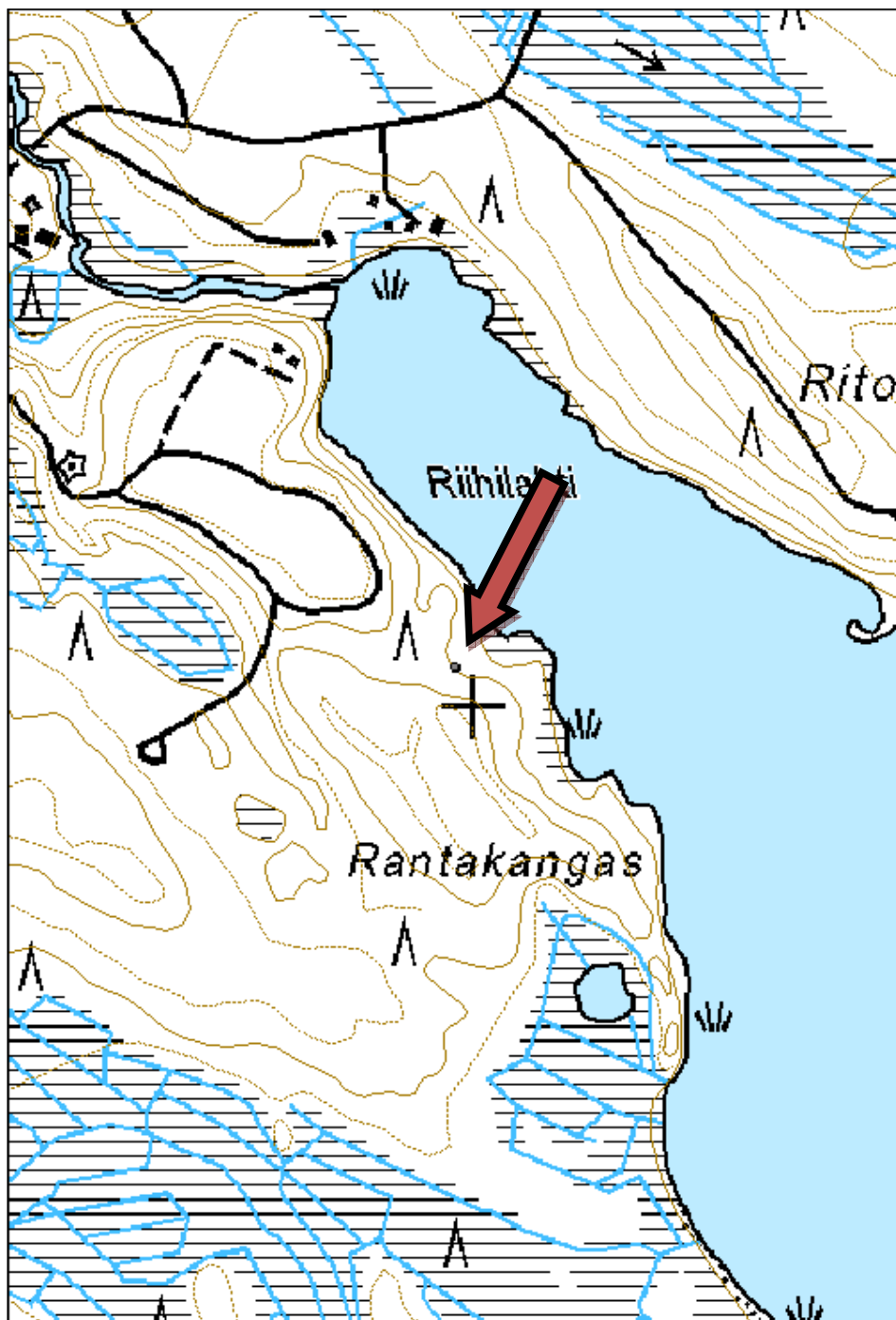
Kuva 114. Rakennuksen jäännökset, kuvattu idästä.

Kulttuuriperintökohteet

Muut

Kohdetyyppi:	17 Kivi- ja maarakenteet	Haltija:	131 Metsätalous Itä-Suomi
Ajoitus:	7116 Uusi aika	Ylläpitäjä:	131 Metsätalous Itä-Suomi
Rakentamisvuosi:		Kunta:	422 LIEKSA
Lukumäärä:	1		
Koordinaattiselitys:		Geometria tuotettu:	4 Gps-mittaus, korjaamaton
Koordinaatit:	X 7018038, Y 3680982, Z 170	Löydöt:	
Taustatiedot			
Kohde löytyi aluetta inventoitaessa.			
Ympäristön kuvaus			
Kohde sijaitsee Ritojärven Riihilahden länsirannalla, noin 60 metrin päässä rannasta. Alueella on kuivahkoa mäntykangasta, jonka puusto on varttunutta kasvatusmetsää.			
Kohteen kuvaus			
Kohde on suorakaiteen muotoinen kaivanto, joka on mitoiltaan 2,5 x 3 m. Sen syvyys on noin 50 cm. Kuopan ympärillä on maavallit näkyvissä. Vallissa oli kuopan länsipuoleisella pitkällä sivulla havaittavissa katkos, ikään kuin oviaukko. Kuoppaan tehdyssä koepistossa oli karkeaa ruskeaa hiekkamaata. Huuhtoutumiskerrosta ei ollut havaittavissa.			
Kohteen rajaus			
Kohteen rajaus on pistemäinen.			
Tulkinta			
Kuoppa, jonka funktio on tuntematon. Voi olla jonkinlaisen asumuksen jäännös tai voi liittyä rannalla tapahtuneeseen työskentelyyn (järvimalmia tai hiiltä ei havaittu). Kuoppa ei voi olla satoja vuosia vanha, koska pintahumuksen alle ei ole ehtinyt syntyä huuhtoutumiskerrosta.			
Tarkastukset			
Tila: 3 Toteutettu Laji: 6 Suojeluarvojen tarkastus Tarkastusvuosi: 2014			
Tarkastuspvm: 12.6.2014 Tarkastaja: R. Mustonen			
Kuvaus: KMO kulttuuriperintöinventointi Lieksa 2014			
Viranomaisrekisterinro:		Kunto:	2 Keskinertainen
Arvotus:	8 Muu suojeluarvo	Olotila:	2 Ei käytössä
		Kohteen suojelu:	9 Muu suojeluarvo
Ympäristön suojelu:	0 Ei määritelty		

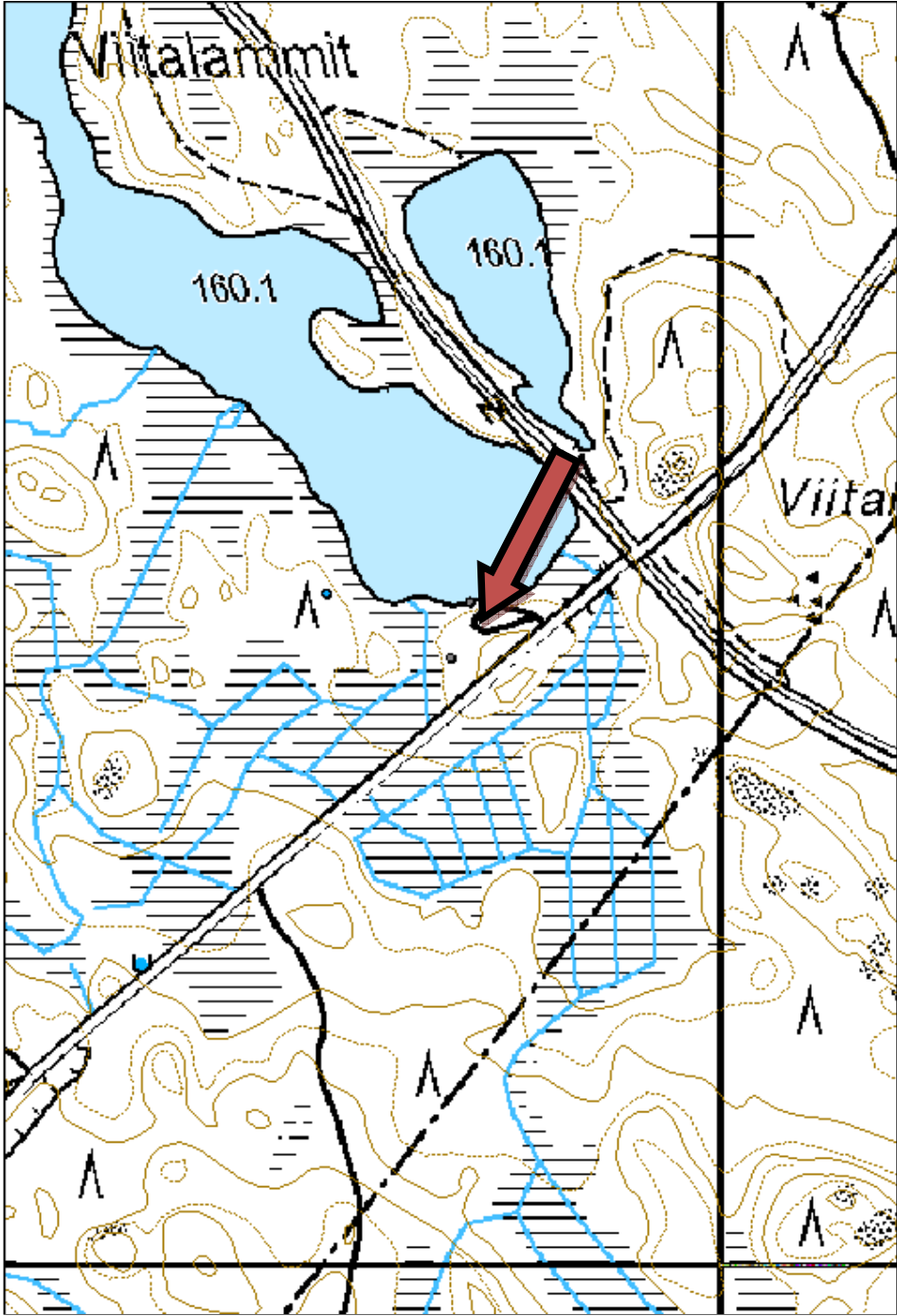
Kohdetyyppi:	17 Kivi- ja maarakenteet	Copyright:	© Metsähallitus 2008 © Maanmittauslaitos 1/MML/08
Koordinaatit:	X 7018038, Y 3680982, Z 170	Mittakaava:	1:5000





Kuva 115. Kuoppa, kuvattu kaakosta.

Kohdetyyppi:	17 Kivi- ja maarakenteet	Haltija:	131 Metsätalous Itä-Suomi
Ajoitus:	7116 Uusi aika	Ylläpitäjä:	131 Metsätalous Itä-Suomi
Rakentamisvuosi:		Kunta:	422 LIEKSA
Lukumäärä:	1		
Koordinaattiselitys:		Geometria tuotettu:	4 Gps-mittaus, korjaamaton
Koordinaatit:	X 7000590, Y 3679738, Z 163	Löydöt:	
Taustatiedot			
Kohde havaittiin muita kohteita inventoitaessa.			
Ympäristön kuvaus			
Kohde sijaitsee Isomman Viitalammen eteläpuolella, lähellä nuotiopaikkaa.			
Kohteen kuvaus			
Kuopan halkaisija on 3,5 metriä. Sen pohja on tasainen. Seinämät ovat pystyt, mutta epätasaiset. Kuopan syvyys on noin 0,5 metriä.			
Kohteen rajaus			
Kohde on pistemäinen.			
Tulkinta			
Kuoppajäännös. On mahdollista, että kuopasta on vain otettu maata, mutta sen säännönmukaisuuden ja pohjan tasaisuuden vuoksi sillä on voinut olla muukin funktio. Kuoppa voi liittyä myös armeijan maastoharjoituksiin ja olla melko tuore.			
Tarkastukset			
Tila: 3 Toteutettu Laji: 6 Suojeluarvojen tarkastus Tarkastusvuosi: 2014			
Tarkastuspv: 10.7.2014 Tarkastaja: R. Mustonen			
Kuvaus: KMO kulttuuriperintöinventointi Lieksa 2014			
Viranomaisrekisterinro:		Kunto:	2 Keskinertainen
Arvotus:	8 Muu suojeluarvo	Olotila:	2 Ei käytössä
		Kohteen suojele:	9 Muu suojeluarvo
Ympäristön suojele:	0 Ei määritelty		
Kohdetyyppi:	17 Kivi- ja maarakenteet	Copyright:	© Metsähallitus 2008 © Maanmittauslaitos 1/MML/08
Koordinaatit:	X 7000590, Y 3679738, Z 163	Mittakaava:	1:5000





Kuva 116. Kuoppa, kuvattu luoteesta.

Kohdetyyppi:	1 Asuinpaikat	Haltija:	131 Metsätalous Itä-Suomi
Ajoitus:	7116 Uusi aika	Ylläpitäjä:	131 Metsätalous Itä-Suomi
Rakentamisvuosi:		Kunta:	422 LIEKSA
Lukumäärä:	2		

Koordinaattiselitys:		Geometria tuotettu:	4 Gps-mittaus, korjaamaton
Koordinaatit:	X 7000539, Y 3672851, Z 235	Löydöt:	

Taustatiedot

Muistomerkki johdatti Karhivaaran tilalle.

Ympäristön kuvaus

Kohde sijaitsee Karhivaaran päällä. Ympäristö on voimakkaasti muokattu.

Kohteen kuvaus

Kuoppien koot ovat noin 3 x 1,5 metriä ja syvyys noin metrin.

Kohteen raja

Kohde on pistemäinen.

Tulkinta

Mahdollisesti varastokuoppia.

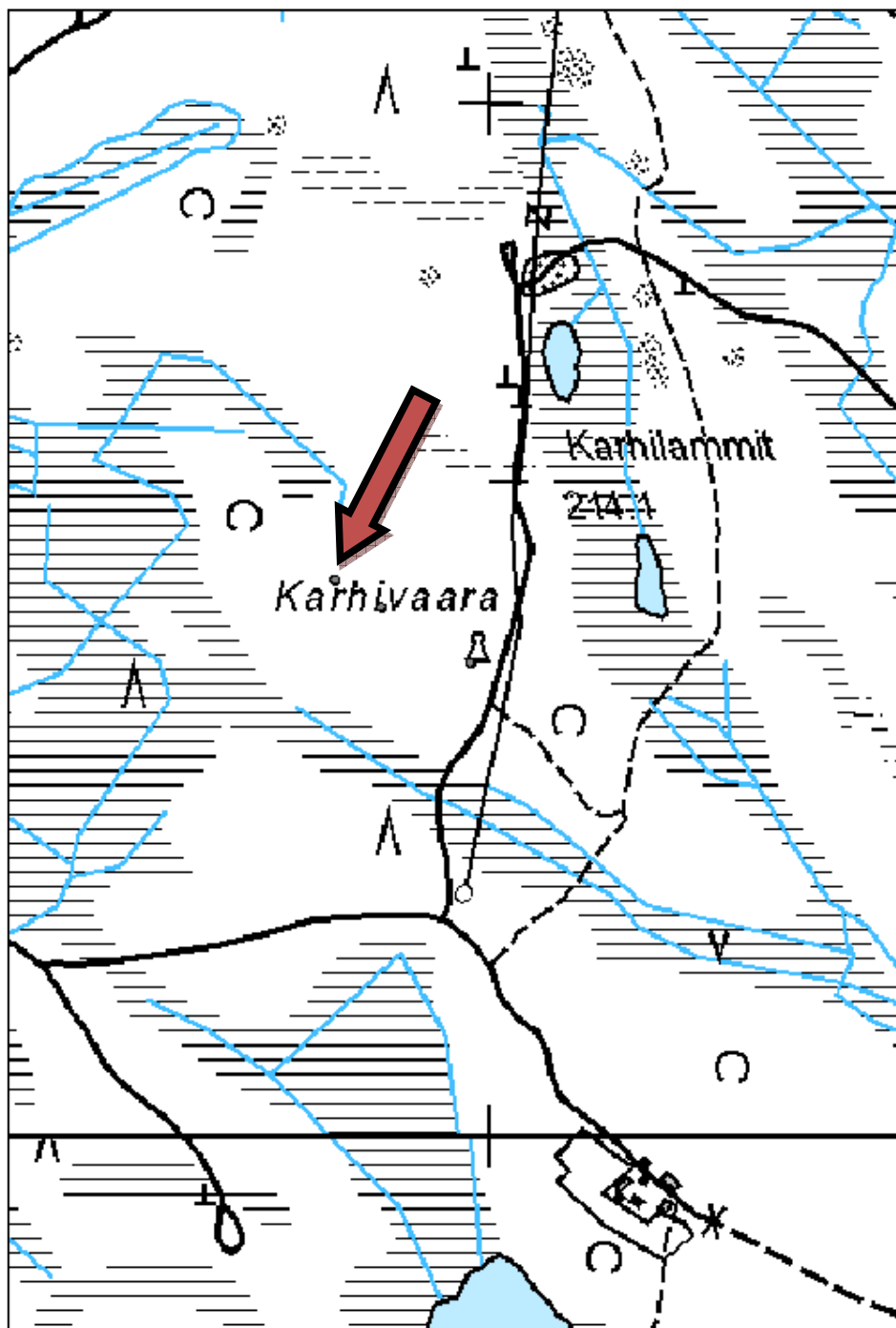
Tarkastukset

Tila: 3 Toteutettu Laji: 6 Suojeluarvojen tarkastus Tarkastusvuosi: 2014
 Tarkastuspvm: 10.6.2014 Tarkastaja: R. Mustonen
 Kuvaus: KMO kulttuuriperintöinventointi Lieksa 2014

Viranomaisrekisterinro:		Kunto:	2 Keskinertainen
Arvotus:	8 Muu suojeluarvo	Olotila:	2 Ei käytössä
		Kohteen suojelu:	9 Muu suojeluarvo

Ympäristön suojelu:	0 Ei määritelty
----------------------------	-----------------

Kohdetyyppi:	1 Asuinpaikat	Copyright:	© Metsähallitus 2008 © Maanmittauslaitos 1/MML/08
Koordinaatit:	X 7000539, Y 3672851, Z 235	Mittakaava:	1:5000





Kuva 117. Maakuoppa, kuvattu koillisesta.

105. Suuri Valkea kuivatusoja jäännös

MH-tunnus: 169437

Kohdetyyppi:	17 Kivi- ja maarakenteet	Haltija:	131 Metsätalous Itä-Suomi
Ajoitus:	7116 Uusi aika	Ylläpitäjä:	131 Metsätalous Itä-Suomi
Rakentamisvuosi:		Kunta:	422 LIEKSA
Lukumäärä:	1		

Koordinaattiselitys:		Geometria tuotettu:	4 Gps-mittaus, korjaamaton
Koordinaatit:	X 7016973, Y 3682287, Z 170	Löydöt:	

Taustatiedot

Kohde löytyi inventoinnin yhteydessä.

Ympäristön kuvaus

Kohde sijaitsee Ritojärven ja Valkean Mäntyjärven välisellä kannaksella, kannaksella kulkevan tien kahdella puolella, rämeen reunalla.

Kohteen kuvaus

Kohde on kaivanto, joka on syvimmillään lähes 5 metriä ja leveimmillään 3 - 5 m. Sen pituus on noin 80 metriä. Kaivanto jatkuu kapeampana ja matalampana tien pohjoispuolella. Kaivanto on luodekaakkosuuntainen.

Kohteen rajaus

Kohteen rajaus on pistemäinen.

Tulkinta

Liittyy mahdollisesti rämeen ojitukseen. Peruskartalla kaivanto johtaa rämeelle. On mahdollista, että kyseessä olisi samalla aikaisempi epäonnistunut kanavan kaivuuyritys, koska tien pohjoispuolella on länteen kankaalle johtava kapea haara. Vajaan 400 metrin päässä lounaassa on järvet yhdistävä kanava.

Tarkastukset

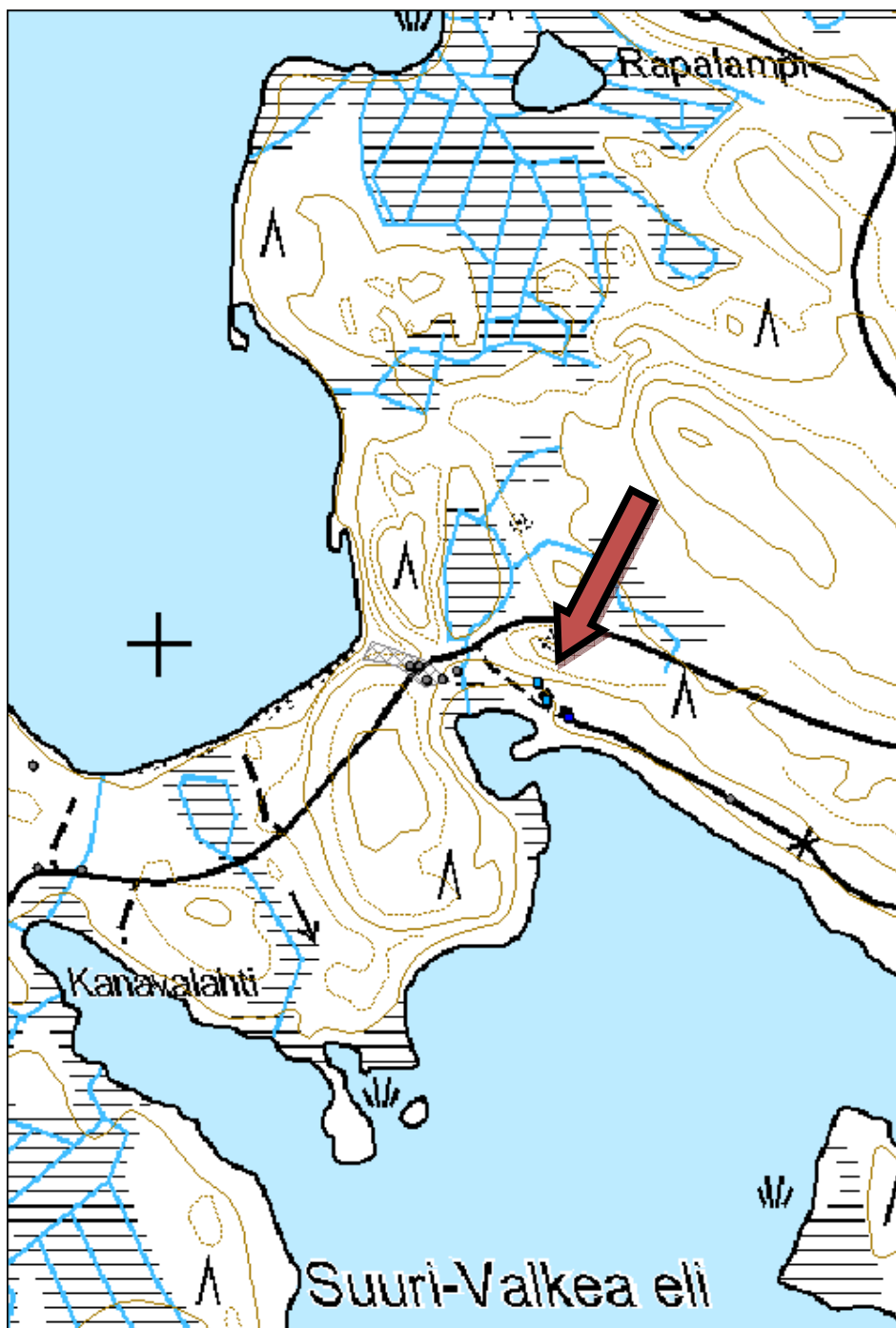
Tila: 3 Toteutettu Laji: 6 Suojeluarvojen tarkastus Tarkastusvuosi: 2014
Tarkastuspvm: 12.6.2014 Tarkastaja: R. Mustonen
Kuvaus: KMO kulttuuriperintöinventointi Lieksa 2014

Viranomaisrekisterinro:		Kunto:	2 Keskinertainen
Arvotus:	8 Muu suojeluarvo	Olotila:	2 Ei käytössä
		Kohteen suojelu:	9 Muu suojeluarvo

Ympäristön suojelu:	0 Ei määritelty
----------------------------	-----------------

Kohdetyyppi:	17 Kivi- ja maarakenteet	Copyright:	© Metsähallitus 2008
---------------------	--------------------------	------------	----------------------

			© Maanmittauslaitos 1/MML/08
Koordinaatit:	X 7016973, Y 3682287, Z 170	Mittakaava:	1:5000





Kuva 118. Kaivanto, kuvattu kaakosta.

106. Kanavalahti 2 kanava jäännös

MH-tunnus: 169556

Kohdetyyppi:	17 Kivi- ja maarakenteet	Haltija:	131 Metsätalous Itä-Suomi
Ajoitus:	7116 Uusi aika	Ylläpitäjä:	131 Metsätalous Itä-Suomi
Rakentamisvuosi:		Kunta:	422 LIEKSA
Lukumäärä:	1		

Koordinaattiselitys:		Geometria tuotettu:	4 Gps-mittaus, korjaamaton
Koordinaatit:	X 7016781, Y 3681926, Z 170	Löydöt:	

Taustatiedot

Kohde löytynyt alueen inventoinnissa, ilman ennakkotietoa.

Ympäristön kuvaus

Kohde sijaitsee Ritojärven ja Valkean Mäntyjärven välisellä kannaksella, kuivalla mäntykankaalla, aukolla jolla kasvaa siemenpuustoa.

Kohteen kuvaus

Kaivettu ura Valkean Mäntyjärven Kanavalahdesta Ritojärveen. Uran leveys on 1-1,5 metriä ja syvyys suurimmillaan noin metrin. Uran pituus on noin 150 metriä. Urassa ei ole vettä, eikä sitä vaikuta olleen vähään aikaan.

Kohteen rajaus

Kohde on pistemäinen, sillä ura on piirretty peruskarttaan.

Tulkinta

Mahdollinen kanava järvien välillä tai yritys saada aikaan sellainen. Vrt kohde 169437 noin 400 metrin päässä koillisessa.

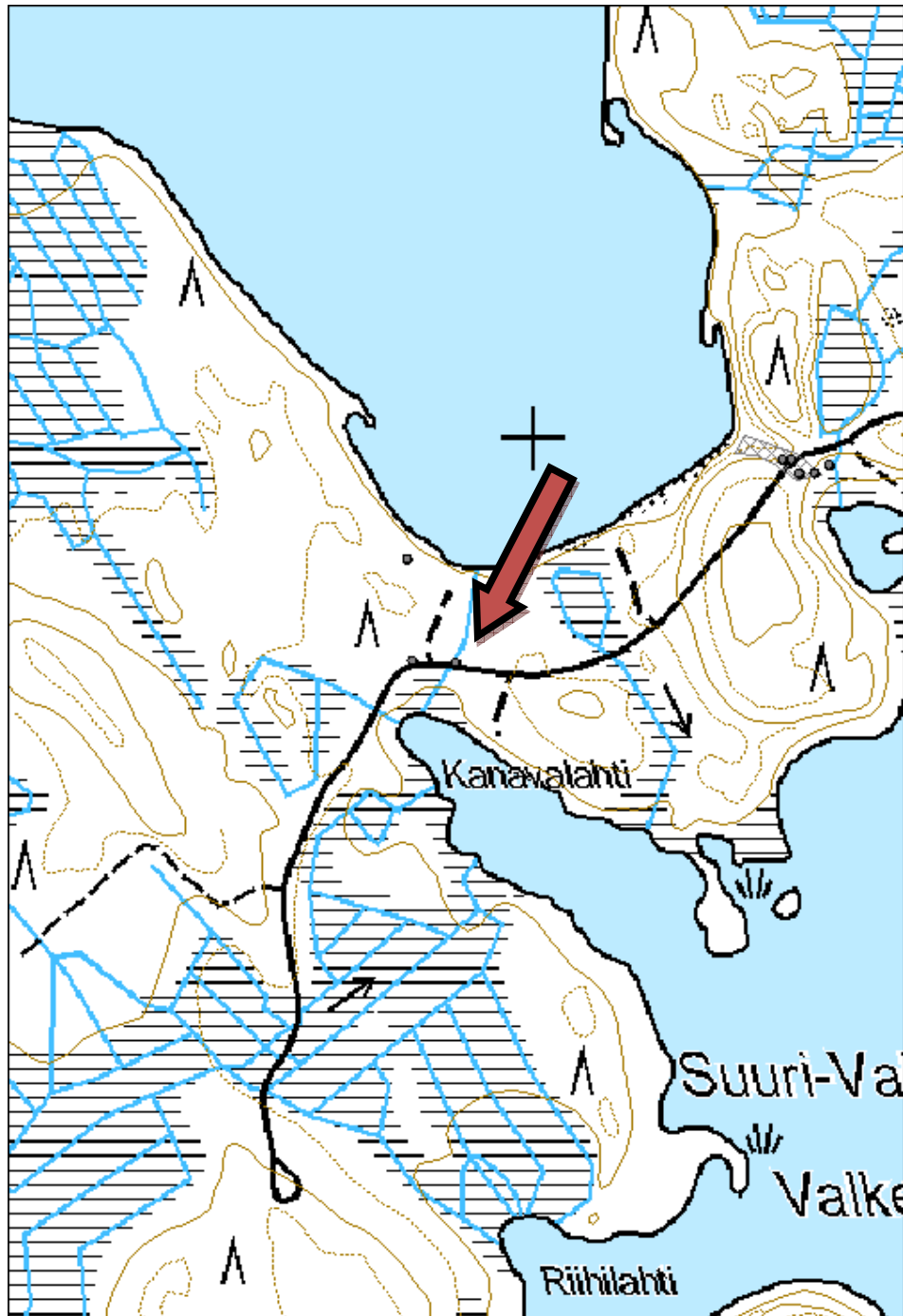
Tarkastukset

Tila: 3 Toteutettu Laji: 6 Suojeluarvojen tarkastus Tarkastusvuosi: 2014
Tarkastuspvm: 16.6.2014 Tarkastaja: R. Mustonen
Kuvaus: KMO kulttuuriperintöinventointi Lieksa 2014

Viranomaisrekisterinro:		Kunto:	2 Keskinertainen
Arvotus:	8 Muu suojeluarvo	Olotila:	2 Ei käytössä
		Kohteen suojelu:	9 Muu suojeluarvo

Ympäristön suojelu:	0 Ei määritelty
----------------------------	-----------------

Kohdetyyppi:	17 Kivi- ja maarakenteet	Copyright:	© Metsähallitus 2008 © Maanmittauslaitos 1/MML/08
Koordinaatit:	X 7016781, Y 3681926, Z 170	Mittakaava:	1:5000





Kuva 119. Kanava, kuvattu lounaasta.

Kohdetyyppi:	9 Valmistuspaikat/työpaikat	Haltija:	131 Metsätalous Itä-Suomi
Ajoitus:	7116 Uusi aika	Ylläpitäjä:	131 Metsätalous Itä-Suomi
Rakentamisvuosi:		Kunta:	422 LIEKSA
Lukumäärä:	1		

Koordinaattiselitys:		Geometria tuotettu:	4 Gps-mittaus, korjaamaton
Koordinaatit:	X 7017863, Y 3688307, Z 165	Löydöt:	

Taustatiedot

Kohde havaittiin peruskartan avulla.

Ympäristön kuvaus

Kohde sijaitsee Leveän Perlukkalammen ja Ruoho-Perlukkalammen välillä. Kohteen eteläpuolella kulkee tie.

Kohteen kuvaus

Lampien väliin on kaivettu massiivinen, syvä kanava. Kanavan reunoilla on puiset rakenteet ja patoportti, portaita ja betonirakenteita.

Kohteen rajaus

Kohteen rajaus on pistemäinen.

Tulkinta

Kohde liittyyne kalankasvattamiseen. Kohde ei ole kovinkaan vanha, eikä ole tietoa onko se vielä käytössä.

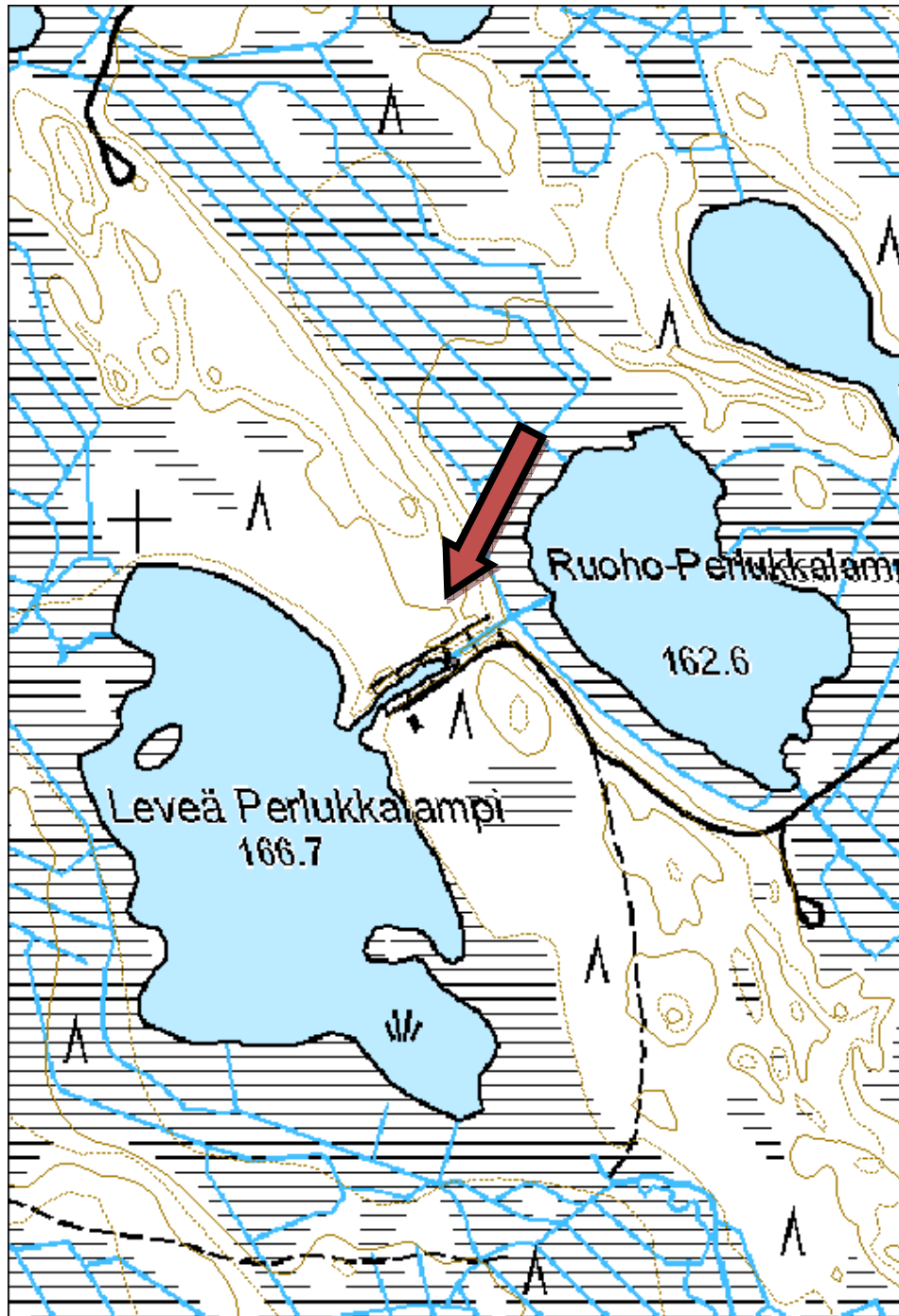
Tarkastukset

Tila: 3 Toteutettu Laji: 6 Suojeluarvojen tarkastus Tarkastusvuosi: 2014
Tarkastuspv: 21.7.2014 Tarkastaja: R. Mustonen
Kuvaus: KMO kulttuuriperintöinventointi Lieksa 2014

Viranomaisrekisterinro:		Kunto:	1 Hyvä
Arvotus:	0 Ei määritelty	Olotila:	0 Ei tiedossa
		Kohteen suojele:	0 Ei määritelty

Ympäristön suojele:	0 Ei määritelty
----------------------------	-----------------

Kohdetyyppi:	9 Valmistuspaikat/työpaikat	Copyright:	© Metsähallitus 2008 © Maanmittauslaitos 1/MML/08
Koordinaatit:	X 7017863, Y 3688307, Z 165	Mittakaava:	1:5000





Kuva 120. Kanavan rakenteita, kuvattu koillisesta.

Kohdetyyppi:	9 Valmistuspaikat/työpaikat	Haltija:	131 Metsätalous Itä-Suomi
Ajoitus:	7116 Uusi aika	Ylläpitäjä:	131 Metsätalous Itä-Suomi
Rakentamivuosi:		Kunta:	422 LIEKSA
Lukumäärä:	1		

Koordinaattiselitys:		Geometria tuotettu:	4 Gps-mittaus, korjaamaton
Koordinaatit:	X 7016404, Y 3692248, Z 160	Löydöt:	

Taustatiedot

Kohde löytynyt inventoinnin yhteydessä.

Ympäristön kuvaus

Kohde sijaitsee Saarijärven länsipuolella, tien varressa, sen itäpuolella. Paikalla on osittain ojitettu mäntypuustoinen räme.

Kohteen kuvaus

Suolla on osia puisesta aidasta. Aita on koottu naulaamalla ja naulat ovat moderneja.

Kohteen rajaus

Kohteen rajaus on pistemäinen. Aitaa on jäljellä lyhyitä pätkiä kohdepisteen molemmin puolin.

Tulkinta

Aidan jäänteet. Vanhassa kartassa ei paikalla näy suoviljelystä tai muuta selitystä aidalle. Ehkäpä viereisen kämpän väki on pitänyt siinä hevosia tms.

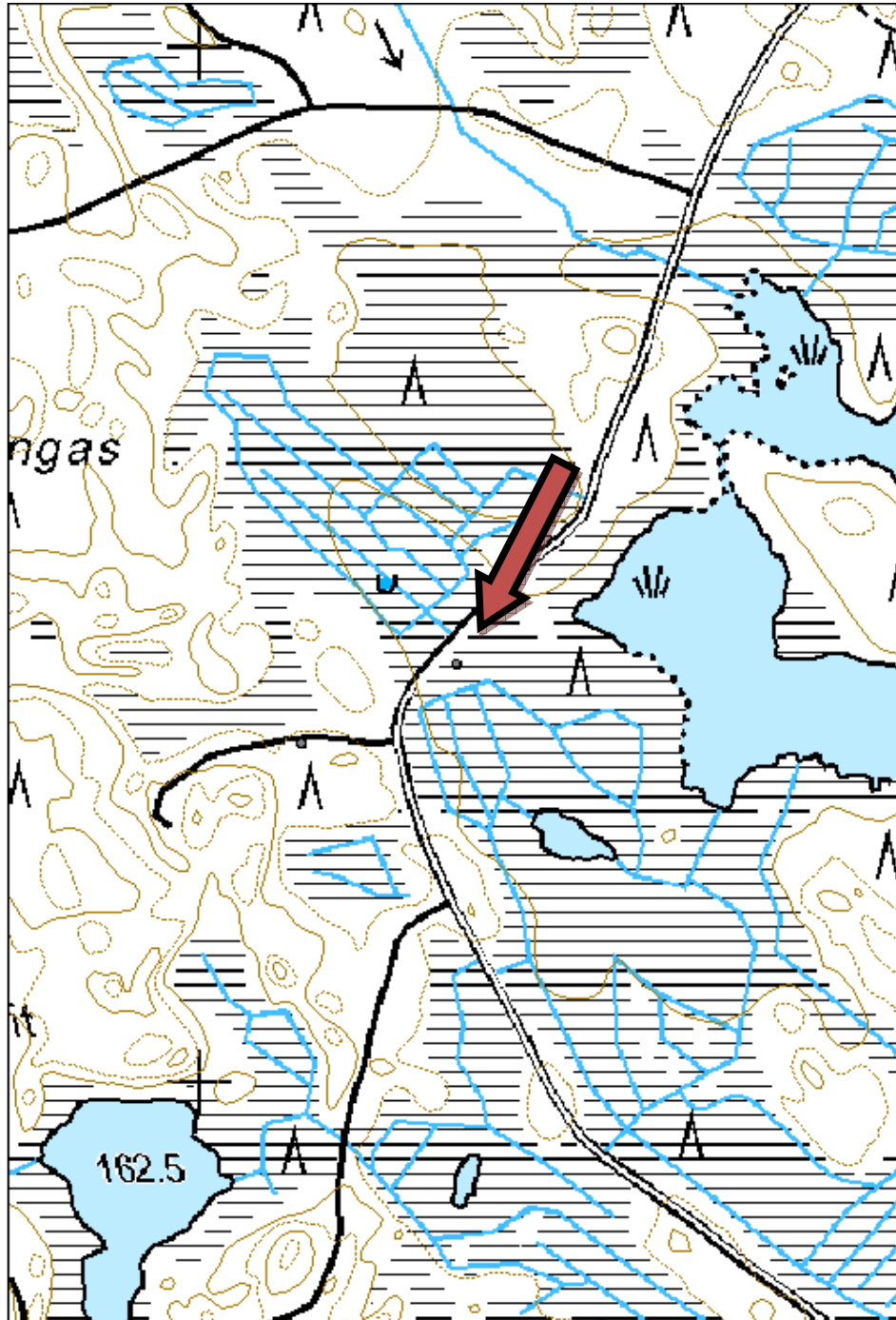
Tarkastukset

Tila: 3 Toteutettu Laji: 6 Suojeluarvojen tarkastus Tarkastusvuosi: 2014
Tarkastuspvm: 25.6.2014 Tarkastaja: R. Mustonen
Kuvaus: KMO kulttuuriperintöinventointi Lieksa 2014

Viranomaisrekisterinro:		Kunto:	2 Keskinertainen
Arvotus:	99 Ei suojeluarvoa	Olotila:	2 Ei käytössä
		Kohteen suojele:	99 Ei suojeluarvoa

Ympäristön suojele:	0 Ei määritelty
----------------------------	-----------------

Kohdetyyppi:	9 Valmistuspaikat/työpaikat	Copyright:	© Metsähallitus 2008 © Maanmittauslaitos 1/MML/08
Koordinaatit:	X 7016404, Y 3692248, Z 160	Mittakaava:	1:5000

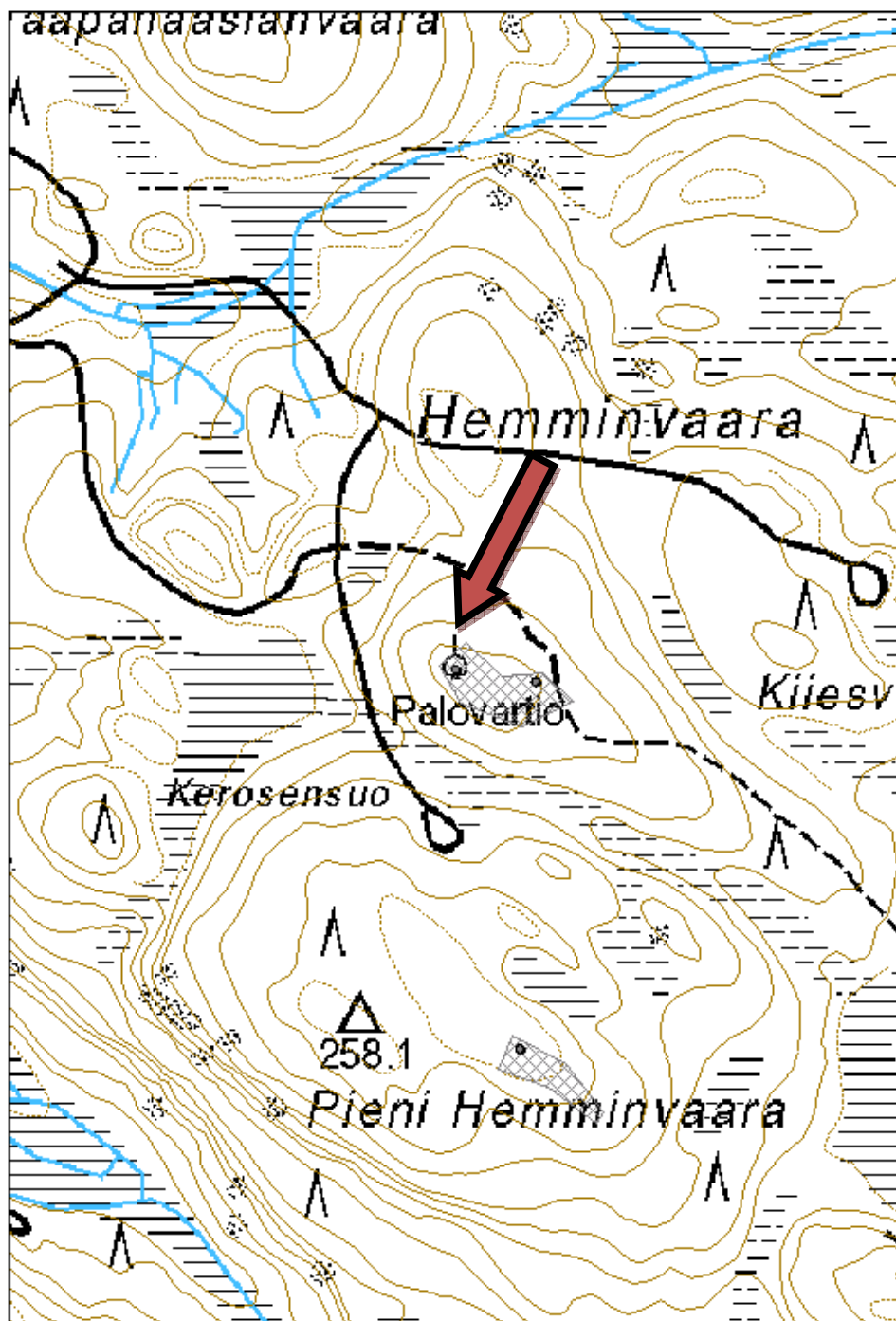




Kuva 121. Aidan jäänteet, kuvattu lännestä.

Kohdetyyppi:	1 Asuinpaikat	Haltija:	131 Metsätalous Itä-Suomi
Ajoitus:	7116 Uusi aika	Ylläpitäjä:	131 Metsätalous Itä-Suomi
Rakentamisvuosi:		Kunta:	422 LIEKSA
Lukumäärä:	1		
Koordinaattiselitys:		Geometria tuotettu:	4 Gps-mittaus, korjaamaton
Koordinaatit:	X 7030647, Y 3687519, Z 255	Löydöt:	
Taustatiedot			
Metsuri Markku Oinonen opasti kohteelle.			
Ympäristön kuvaus			
Kohde sijaitsee Hemminvaaran etelärinteessä, Hemminvaaran asuintilan vieressä. Maasto on tuoretta kangasta, jossa kasvaa varttunutta kasvatusmetsää.			
Kohteen kuvaus			
Palotorni on purettu. Siitä on jäljellä betoninen neliömäinen laatta, jonka nurkissa on betoniset korokkeet ja niissä teräskiinnikkeet. Pohjan lähellä on torniin kuuluneita metallirakenteita ja kiviröykkiö, joka saattaa liittyä tornin kiinnityksiin. Se voi olla myös maanmittausmerkki.			
Kohteen rajaus			
Kohteen rajaus on pistemäinen.			
Tulkinta			
Palotornin jäänteet			
Tarkastukset			
Tila: 3 Toteutettu		Laji: 6 Suojeluarvojen tarkastus	Tarkastusvuosi: 2014
Tarkastuspvm: 1.7.2014		Tarkastaja: R. Mustonen	
Kuvaus: KMO kulttuuriperintöinventointi Lieksa 2014			
Viranomaisrekisterinro:		Kunto:	2 Keskinertainen
Arvotus:	8 Muu suojeluarvo	Olotila:	2 Ei käytössä
		Kohteen suojelu:	9 Muu suojeluarvo
Ympäristön suojelu:	0 Ei määritetty		

Kohdetyyppi:	1 Asuinpaikat	Copyright:	© Metsähallitus 2008 © Maanmittauslaitos 1/MML/08
Koordinaatit:	X 7030647, Y 3687519, Z 255	Mittakaava:	1:5000





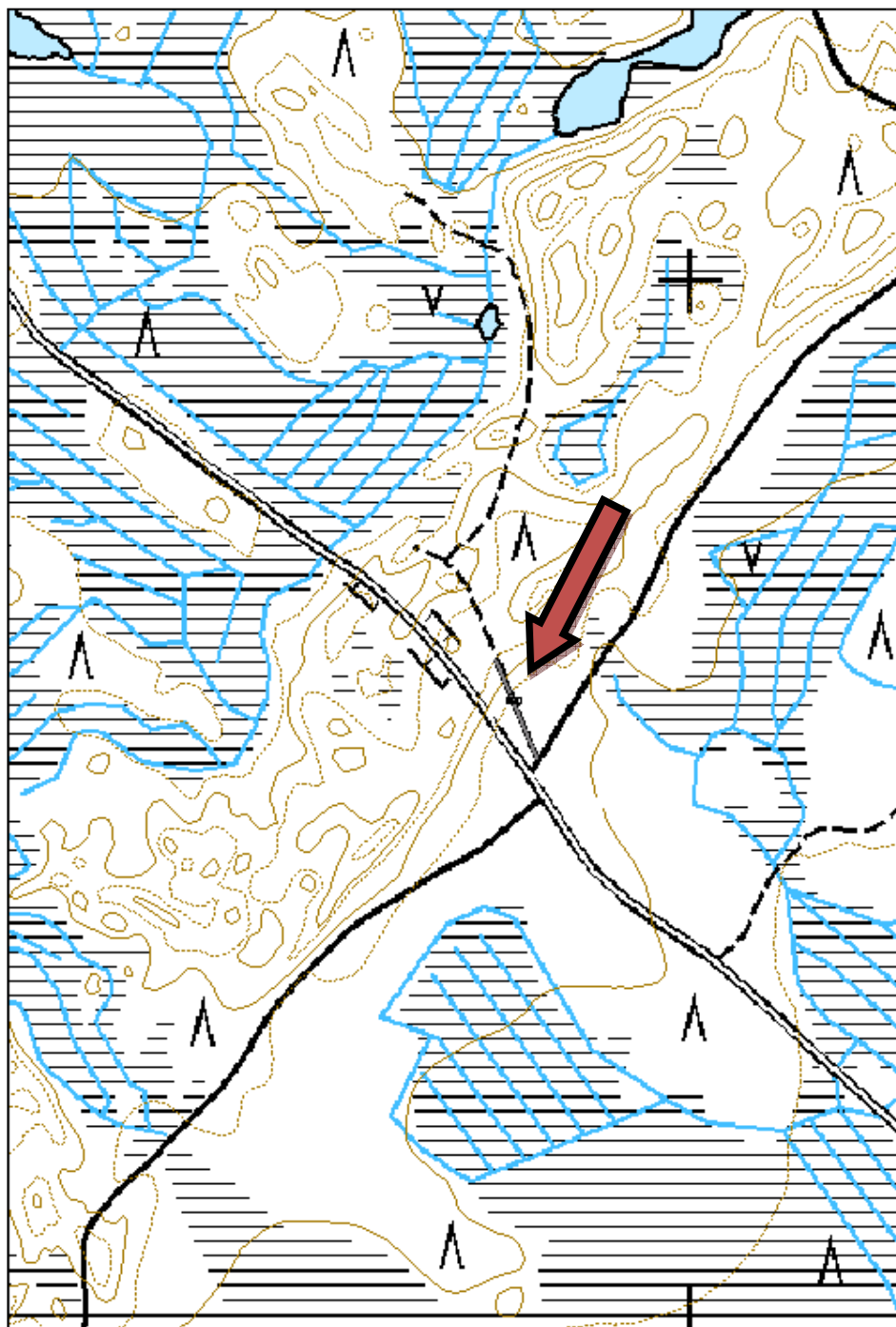
Kuva 122. Palotornin jäännös, kuvattu kaakosta.



Kuva 123. Mahdollisesti palotornin kiinnityksiin liittyvä kivilatomus, kuvattu etelästä.

Kohdetyyppi:	13 Liikennekohteet	Haltija:	131 Metsätalous Itä-Suomi
Ajoitus:	7116 Uusi aika	Ylläpitäjä:	131 Metsätalous Itä-Suomi
Rakentamisvuosi:		Kunta:	0
Lukumäärä:	1		
Koordinaattiselitys:		Geometria tuotettu:	4 Gps-mittaus, korjaamaton
Koordinaatit:	X 7015571, Y 3692839, Z 163	Löydöt:	
Taustatiedot			
Kohde havaittiin inventoidessa aluetta.			
Ympäristön kuvaus			
Kohde sijaitsee Saarijärven eteläpuolella, kohdassa, jossa kaksi tietä risteävät. Kuviolla on nuorta kasvatusmetsää.			
Kohteen kuvaus			
Risteyksestä lähtee ympäristöstään maapenkan päälle kohotettu tie kohti pohjoisluodetta. Vanhassa 1950-luvun kartassa paikalla näkyy lenkin muodostava ratsu- ja autotie. Tätä hyväksikäyttäen paikalle on ilmeisesti tehty talvitie, jota kautta on siirretty puuta Saarijärven etelärannalta. Tie on jäkälöitynyt ja sen päällä kasvaa muutamia koivunvesoja.			
Kohteen rajaus			
Kohde on viivamainen.			
Tulkinta			
Todennäköisesti entinen talvitie.			
Tarkastukset			
Tila: 3 Toteutettu Laji: 6 Suojeluarvojen tarkastus Tarkastusvuosi: 2014			
Tarkastuspvm: 25.6.2014 Tarkastaja: R. Mustonen			
Kuvaus: KMO kulttuuriperintöinventointi Lieksa 2014			
Viranomaisrekisterinro:		Kunto:	2 Keskinertainen
Arvotus:	8 Muu suojeluarvo	Olotila:	2 Ei käytössä
		Kohteen suojelu:	9 Muu suojeluarvo
Ympäristön suojelu:	0 Ei määritelty		

Kohdetyyppi:	13 Liikennekohteet	Copyright:	© Metsähallitus 2008 © Maanmittauslaitos 1/MML/08
Koordinaatit:	X 7015571, Y 3692839, Z 163	Mittakaava:	1:5000





Kuva 124. Vanhan tien pohjaa, kuvattu eteläkaakosta.

Kohdetyyppi:	13 Liikennekohteet	Haltija:	131 Metsätalous Itä-Suomi
Ajoitus:	7116 Uusi aika	Ylläpitäjä:	131 Metsätalous Itä-Suomi
Rakentamisvuosi:		Kunta:	422 LIEKSA
Lukumäärä:	1		

Koordinaattiselitys:		Geometria tuotettu:	4 Gps-mittaus, korjaamaton
Koordinaatit:	X 7017460, Y 3710993, Z 235	Löydöt:	

Taustatiedot

Kohde löytyi paikallisen evp. rajavartijan opastamana.

Ympäristön kuvaus

Kohde sijaitsee Lieksan kaakkoisnurkassa, lähellä rajavyöhykkeen ja Ilomantsin rajaa, Korpivaaran ja Jorkanvaaran välisellä kankaalla. Maasto on kuivahkoa kangasta, jolla kasvaa mäntyvaltaista varttunutta kasvatusmetsää.

Kohteen kuvaus

Metsässä kulkee aukea linja, jolla on kulku-ura. Kosteissa kohdissa on lahonneita pitkospuita.

Kohteen rajaus

Kohteen rajaus on viivamainen.

Tulkinta

Pyörätie, joka on kulkenut savottapaikkojen välillä.

Lisätietoja

Reitti on rakennettu 1950-luvulla helpottamaan kulkua metsätyökämpille ja savottapaikoille tiettömällä alueella. Reitti on rakennettu pääosin käsivoimin ilman raskaita työkoneita. Pyörätie on noudatellut pääosin harjualueita ja kuivia kankaita. Suokohtiin reitille rakennettiin pitkospuut. Reitillä liikennöitiin pääasiassa polku- ja moottoripyörillä. (Tiedot oppaalta)

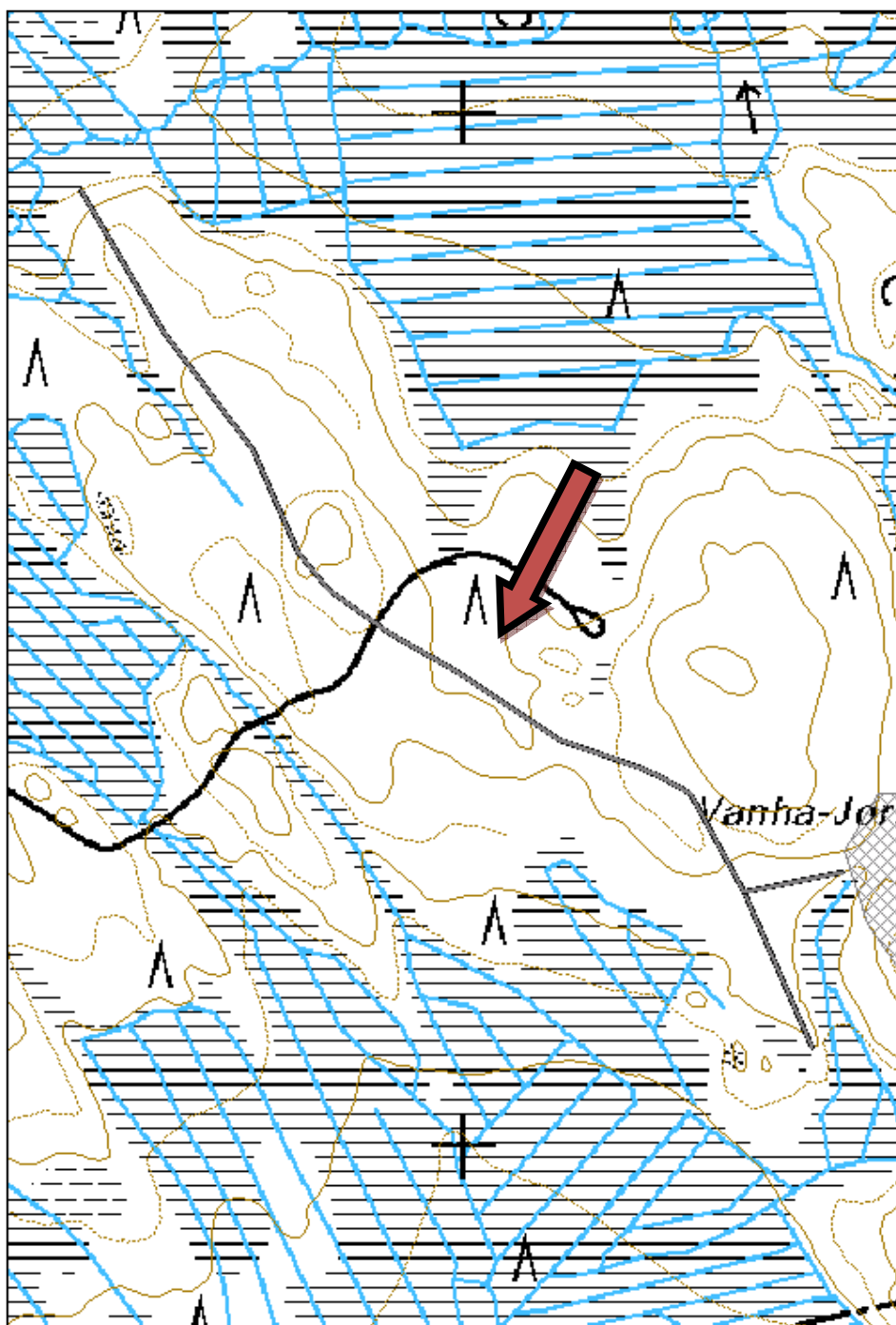
Tarkastukset

Tila: 3 Toteutettu Laji: 6 Suojeluarvojen tarkastus Tarkastusvuosi: 2014
Tarkastuspvm: 18.8.2014 Tarkastaja: R. Mustonen
Kuvaus: KMO kulttuuriperintöinventointi Lieksa 2014

Viranomaisrekisterinro:		Kunto:	2 Keskinertainen
Arvotus:	8 Muu suojeluarvo	Olotila:	2 Ei käytössä
Selitys:		Kohteen suojelu:	9 Muu suojeluarvo
		Selitys:	

Ympäristön suojelu:	0 Ei määritelty
----------------------------	-----------------

Kohdetyyppi:	13 Liikennekohteet	Copyright:	© Metsähallitus 2008 © Maanmittauslaitos 1/MML/08
Koordinaatit:	X 7017460, Y 3710993, Z 235	Mittakaava:	1:5000





Kuva 125. Entinen pyörätie, kuvattu luoteesta.

Kohdetyyppi:	13 Liikennekohteet	Haltija:	131 Metsätalous Itä-Suomi
Ajoitus:	7116 Uusi aika	Ylläpitäjä:	131 Metsätalous Itä-Suomi
Rakentamisvuosi:		Kunta:	422 LIEKSA
Lukumäärä:	1		

Koordinaattiselitys:		Geometria tuotettu:	4 Gps-mittaus, korjaamaton
Koordinaatit:	X 7020501, Y 3706563, Z 235	Löydöt:	

Taustatiedot

Evp. rajavartija opasti kohteelle.

Ympäristön kuvaus

Kohde sijaitsee Ruokojärven itärannalla, lähellä vanhaa metsätyökämpää ja nykyistä vuokrakämpää. Maasto on osin ojitettua suota ja vaihtelee kohteen matkalla tuoreesta kankaasta kuivaan kankaaseen. Puusto on kehitysluokaltaan taimikkoa, nuorta ja uudistuskypsää kasvatusmetsää.

Kohteen kuvaus

Kohde on metsään rakennettu (moottori-)pyörällä kuljettava tie. Se on osin polkumainen. Suolla polku jatkuu maahan uponneina pitkospuina. Pyörätie johtaa vanhalta kämpältä itään.

Kohteen rajaus

Kohde on viivamainen

Tulkinta

Kämpän vanha pyörätie

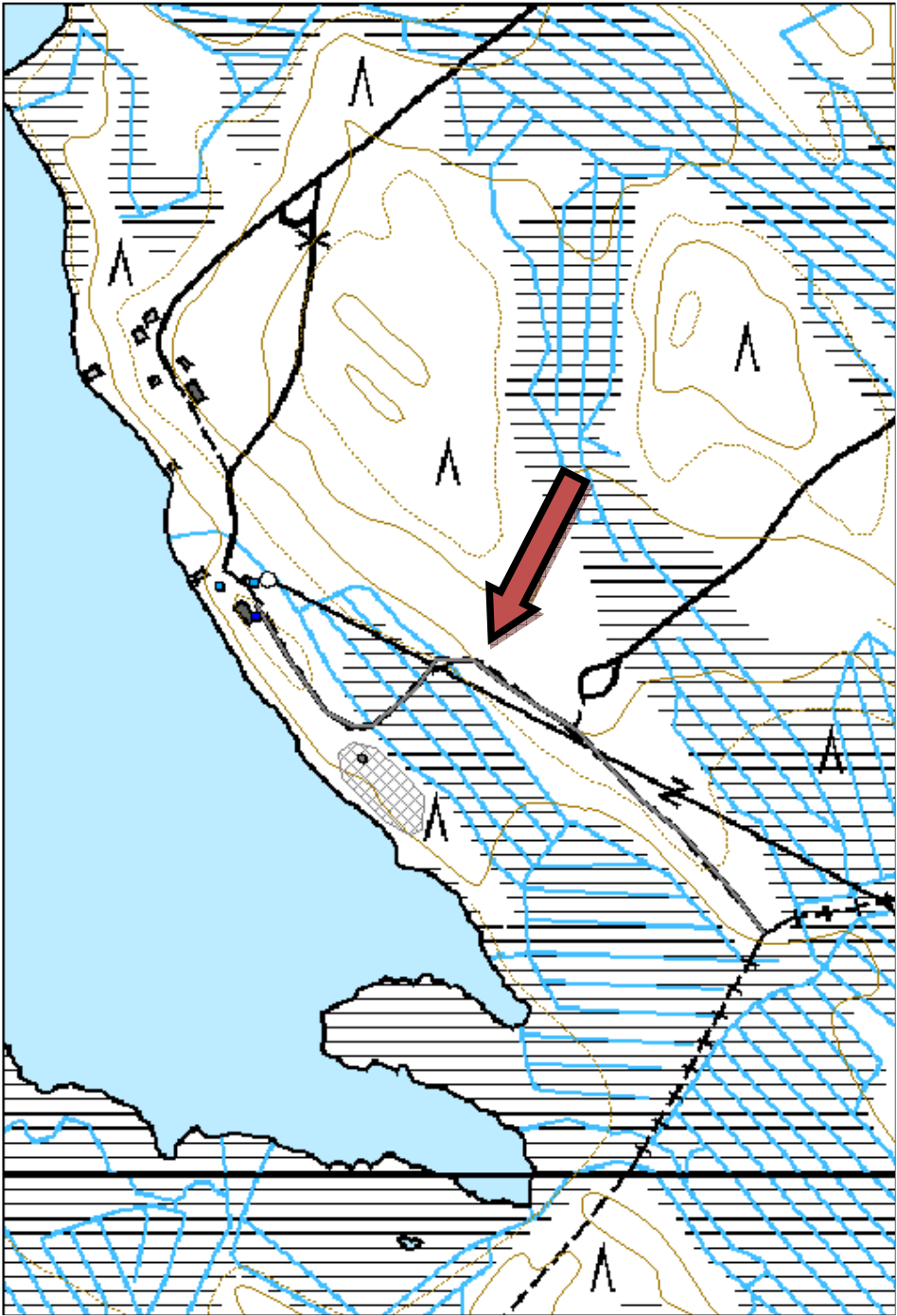
Tarkastukset

Tila: 3 Toteutettu Laji: 6 Suojeluarvojen tarkastus Tarkastusvuosi: 2014
Tarkastuspv: 18.8.2014 Tarkastaja: R. Mustonen
Kuvaus: KMO kulttuuriperintöinventointi Lieksa 2014

Viranomaisrekisterinro:		Kunto:	0 Ei määritelty
Arvotus:	8 Muu suojeluarvo	Olotila:	2 Ei käytössä
		Kohteen suojelu:	9 Muu suojeluarvo

Ympäristön suojelu:	0 Ei määritelty
----------------------------	-----------------

Kohdetyyppi:	13 Liikennekohteet	Copyright:	© Metsähallitus 2008 © Maanmittauslaitos 1/MML/08
Koordinaatit:	X 7020501, Y 3706563, Z 235	Mittakaava:	1:5000





Kuva 126. Ojan yli kulkeva pitkospuu, kuvattu koillisesta.

Kohdetyyppi:	13 Liikennekohteet	Haltija:	131 Metsätalous Itä-Suomi
Ajoitus:	7116 Uusi aika	Ylläpitäjä:	131 Metsätalous Itä-Suomi
Rakentamisvuosi:		Kunta:	422 LIEKSA
Lukumäärä:	1		

Koordinaattiselitys:		Geometria tuotettu:	4 Gps-mittaus, korjaamaton
Koordinaatit:	X 7013809, Y 3694444, Z 152	Löydöt:	

Taustatiedot

Kohde havaittiin aluetta inventoitaessa.

Ympäristön kuvaus

Kohde sijaitsee Kangas-Piilo -järven pääosan ja sen eteläisen osan erottavalla kapeikolla. Maasto on hiekkakangasta, jolla kasvaa mäntyjä. Kapeikon kohdalla on useampia keloja.

Kohteen kuvaus

Kapeikon kohdalla on ollut silta, josta on jäljellä enää muutamia vaakatasossa olevia hirsä ja pystyjä tukipuita. Molemmin puolin siltaa on maastossa polku.

Kohteen rajaus

Kohde on pistemäinen.

Tulkinta

Sillan jäänteet. Jäänteet eivät välttämättä ole kovin vanhat, mutta ylityskohdan sijainti on sellainen, että kulkureitti lienee ollut käytössä kauan. Oletusta tukee viereinen 1800-luvulle ajoittuva merkkipuu.

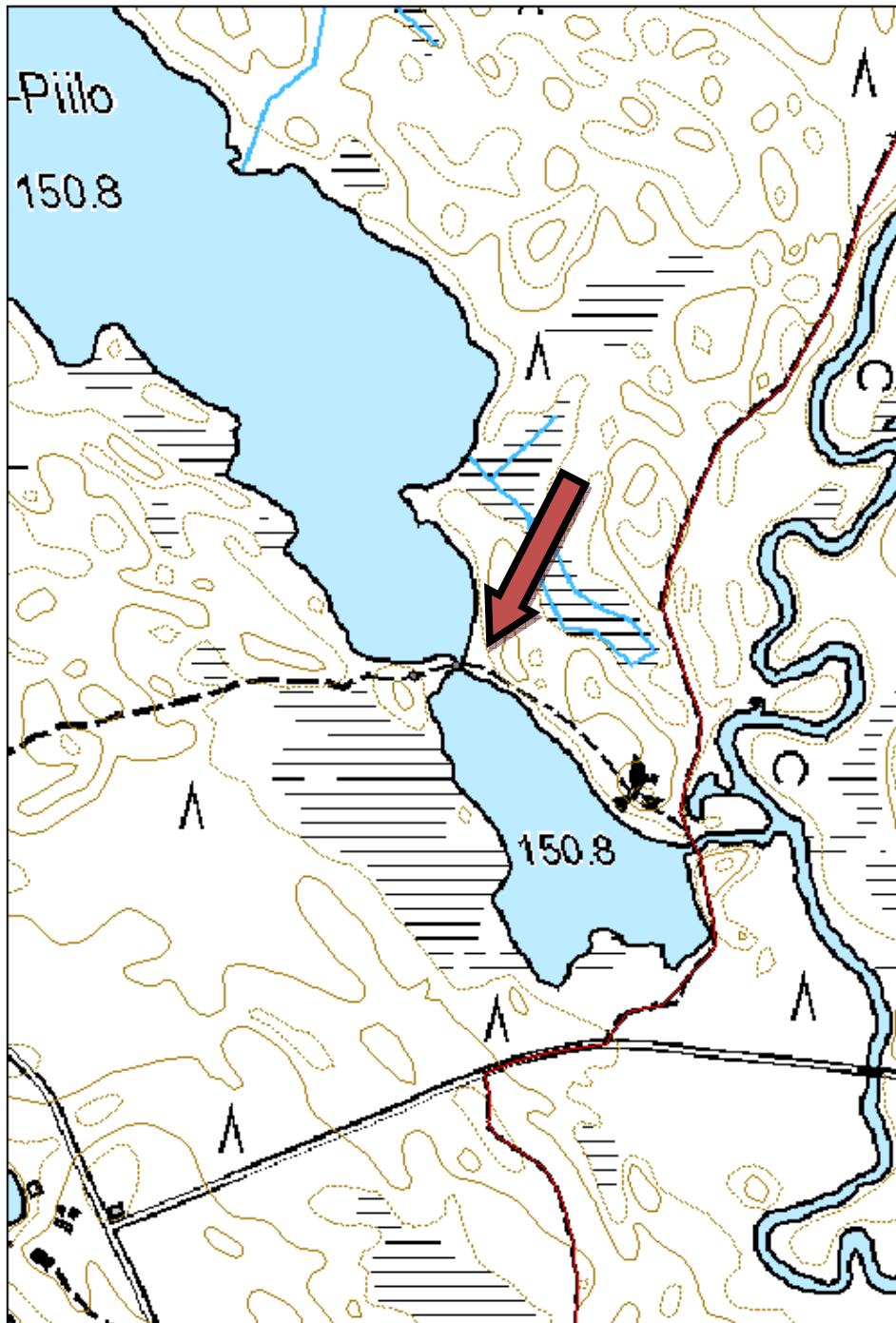
Tarkastukset

Tila: 3 Toteutettu Laji: 6 Suojeluarvojen tarkastus Tarkastusvuosi: 2014
Tarkastuspv: 25.6.2014 Tarkastaja: R. Mustonen
Kuvaus: KMO kulttuuriperintöinventointi Lieksa 2014

Viranomaisrekisterinro:		Kunto:	3 Huono
Arvotus:	8 Muu suojeluarvo	Olotila:	2 Ei käytössä
		Kohteen suojelu:	9 Muu suojeluarvo

Ympäristön suojelu:	0 Ei määritelty
----------------------------	-----------------

Kohdetyyppi:	13 Liikennekohteet	Copyright:	© Metsähallitus 2008 © Maanmittauslaitos 1/MML/08
Koordinaatit:	X 7013809, Y 3694444, Z 152	Mittakaava:	1:5000





Kuva 127. Siltarakenteiden jäänteitä, kuvattu lännestä.

114. Kopsanpuro korsu jäännös

MH-tunnus: 169870

Kohdetyyppi:	17 Kivi- ja maarakenteet	Haltija:	131 Metsätalous Itä-Suomi
Ajoitus:	7116 Uusi aika	Ylläpitäjä:	131 Metsätalous Itä-Suomi
Rakentamisvuosi:		Kunta:	422 LIEKSA
Lukumäärä:	1		

Koordinaattiselitys:		Geometria tuotettu:	4 GPS-mittaus, korjaamaton
Koordinaatit:	X 7023349, Y 3681539, Z 173	Löydöt:	

Taustatiedot

Kohde löytyi Metsähallituksen metsurin Markku Oinosen opastamana.

Ympäristön kuvaus

Kohde sijaitsee Kopsanpuron itäpuolella noin 330 metriä Vesalan asuinpaikasta luoteeseen. Kohde on nuoressa kuusitaimikossa, alarinteessä.

Kohteen kuvaus

Kohde on neliömäinen maakuoppa, jonka mitat ovat 3 x 3 metriä. Kuopan ympärillä maa on muokattu, ja kuoppa kasvaa horsmaa, joten se on vaikea havaita. Kuopan syvyys vaihtelee, mutta on noin puolen metrin luokkaa.

Kohteen rajaus

Kohteen rajaus on pistemäinen.

Tulkinta

Oinosen mukaan kohde on ollut korsutyypinen rakennelma, jonka Vesalan talon asukkaat ovat rakentaneet toisen maailmansodan aikaan piilopaikaksi venäläisten partisaanien varalle.

Lisätietoja

Vesalan talo on kohde 169868.

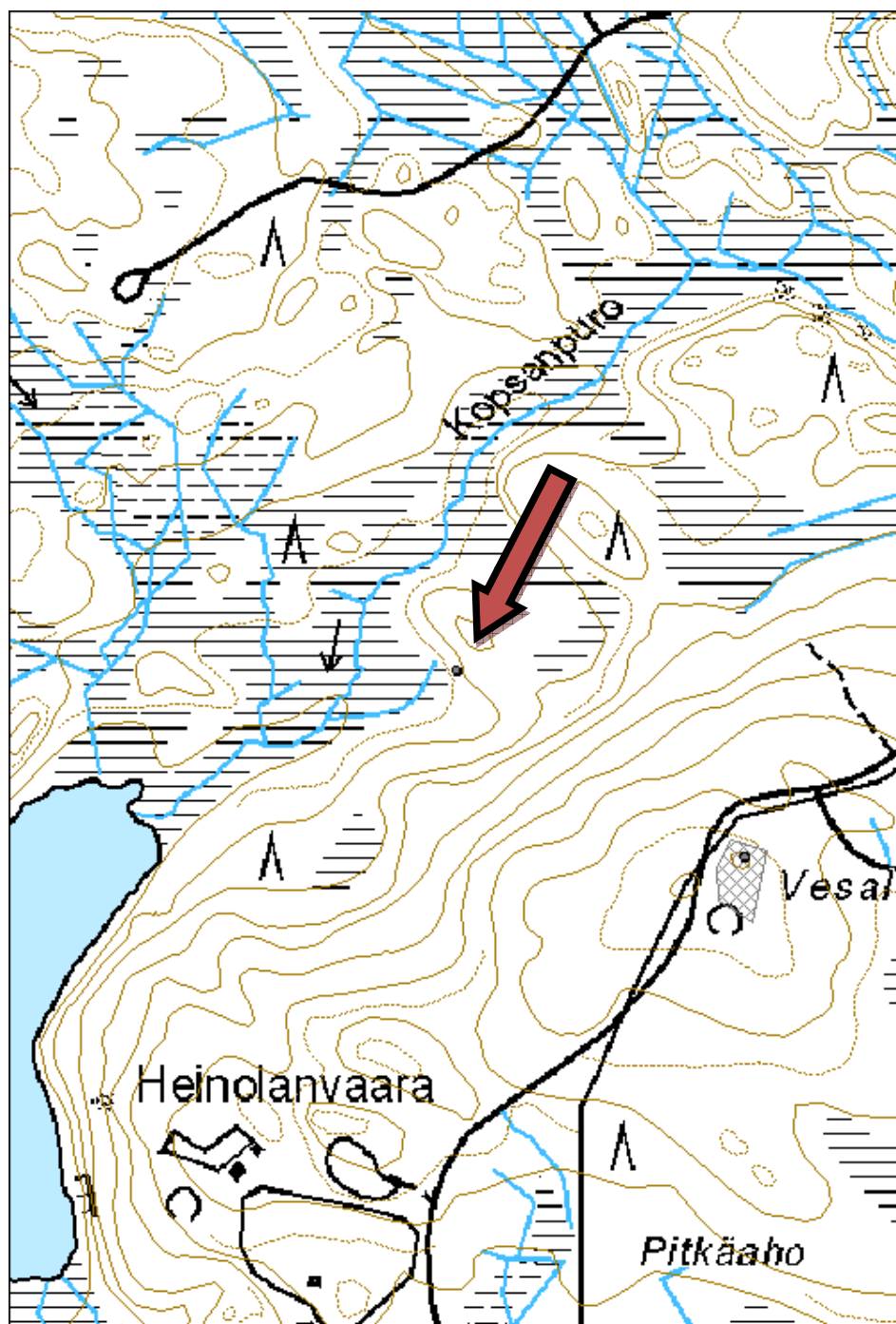
Tarkastukset

Tila: 3 Toteutettu Laji: 6 Suojeluarvojen tarkastus Tarkastusvuosi: 2014
Tarkastuspvm: 30.6.2014 Tarkastaja: R. Mustonen
Kuvaus: KMO kulttuuriperintöinventointi Lieksa 2014

Viranomaisrekisterinro:		Kunto:	3 Huono
Arvotus:	8 Muu suojeluarvo	Olotila:	2 Ei käytössä
		Kohteen suojele:	9 Muu suojeluarvo

Ympäristön suojele:	0 Ei määriteltä
----------------------------	-----------------

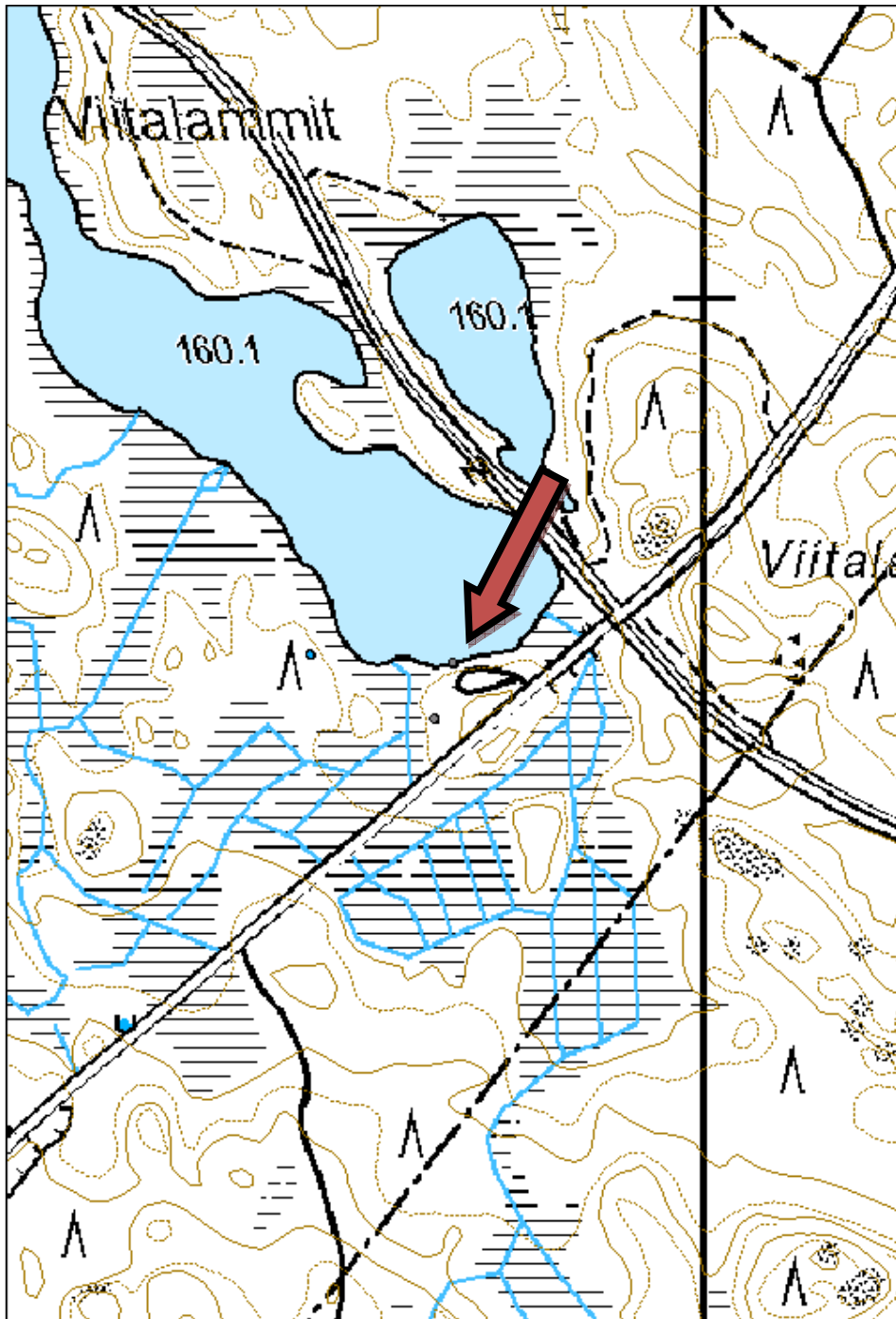
Kohdetyyppi:	17 Kivi- ja maarakenteet	Copyright:	© Metsähallitus 2008 © Maanmittauslaitos 1/MML/08
Koordinaatit:	X 7023349, Y 3681539, Z 173	Mittakaava:	1:5000





Kuva 128. Korsukuoppa, kuvattu kaakosta.

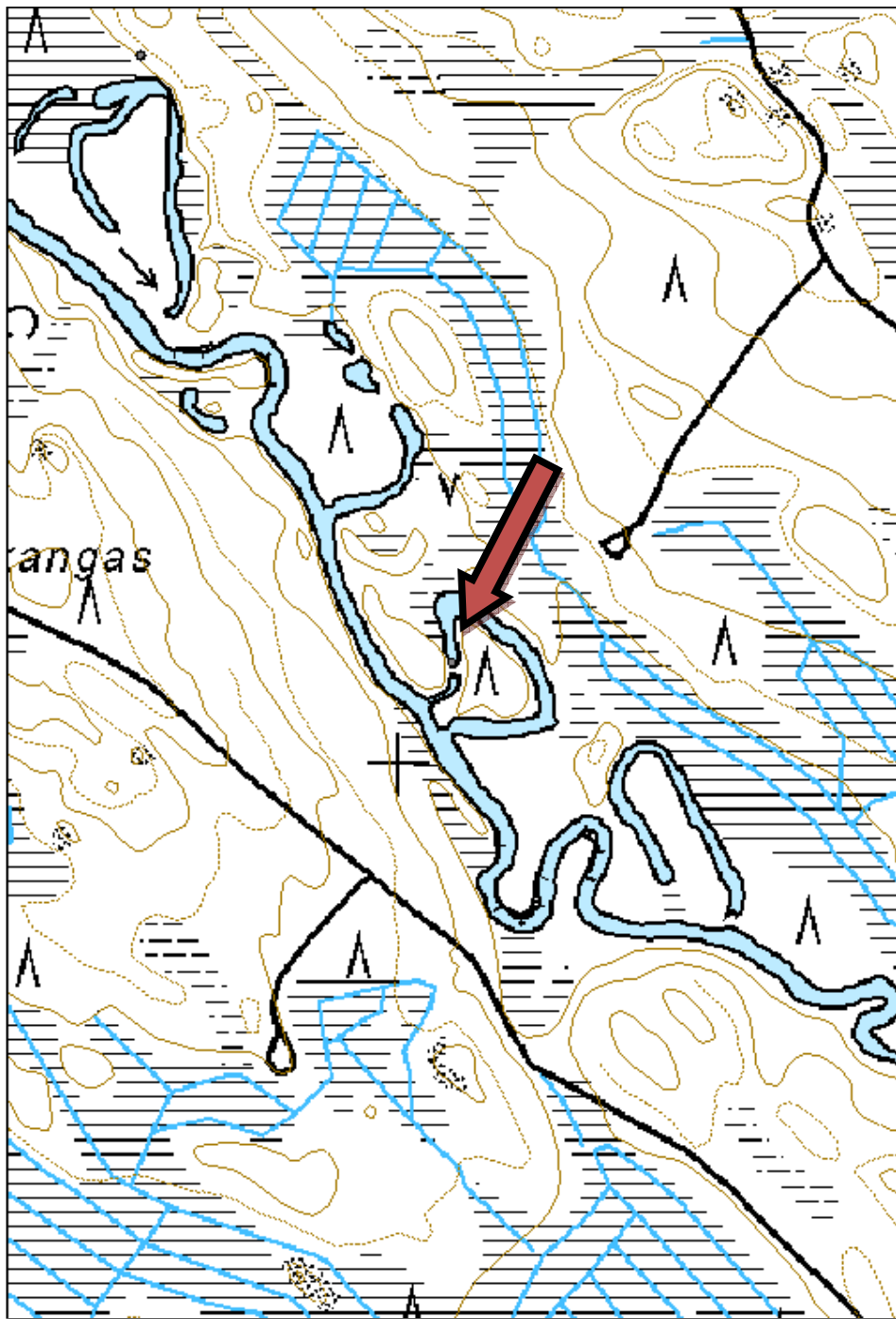
Kohdetyyppi:	15 Vedenalaiset kohteet	Haltija:	131 Metsätalous Itä-Suomi
Ajoitus:	7199 Ajoitus epäselvä	Ylläpitäjä:	131 Metsätalous Itä-Suomi
Rakentamisvuosi:		Kunta:	422 LIEKSA
Lukumäärä:	1		
Koordinaattiselitys:		Geometria tuotettu:	4 Gps-mittaus, korjaamaton
Koordinaatit:	X 7000645, Y 3679756, Z 160	Löydöt:	
Taustatiedot			
Kohde löytyi muun inventoinnin yhteydessä.			
Ympäristön kuvaus			
Kohde sijaitsee Viitalammen eteläpäässä, nuotiopaikan tuntumassa. Rannassa kasvaa eri-ikäisiä mäntyjä.			
Kohteen kuvaus			
Rantaveteen, lammen pohjaan on isketty puusäleitä neliön muotoon. Säleitten välillä on raot, ja säleet on kiinnitetty yläpäistä toisiinsa.			
Kohteen rajaus			
Kohteen rajaus on pistemäinen.			
Tulkinta			
Mahdollisesti kalojen säilytykseen tarkoitettu sumppu. Kohteen iästä ei ole tietoa, mutta se on jonkin verran lahonnut.			
Tarkastukset			
Tila: 3 Toteutettu Laji: 6 Suojeluarvojen tarkastus Tarkastusvuosi: 2014 Tarkastuspvm: 10.7.2014 Tarkastaja: R. Mustonen Kuvaus: KMO kulttuuriperintöinventointi Lieksa 2014			
Viranomaisrekisterinro:		Kunto:	2 Keskinertainen
Arvotus:	8 Muu suojeluarvo	Olotila:	2 Ei käytössä
		Kohteen suojele:	9 Muu suojeluarvo
Ympäristön suojele:	0 Ei määritelty		
Kohdetyyppi:	15 Vedenalaiset kohteet	Copyright:	© Metsähallitus 2008 © Maanmittauslaitos 1/MML/08
Koordinaatit:	X 7000645, Y 3679756, Z 160	Mittakaava:	1:5000





Kuva 129. Sumpun jäänteet, kuvattu kaakosta.

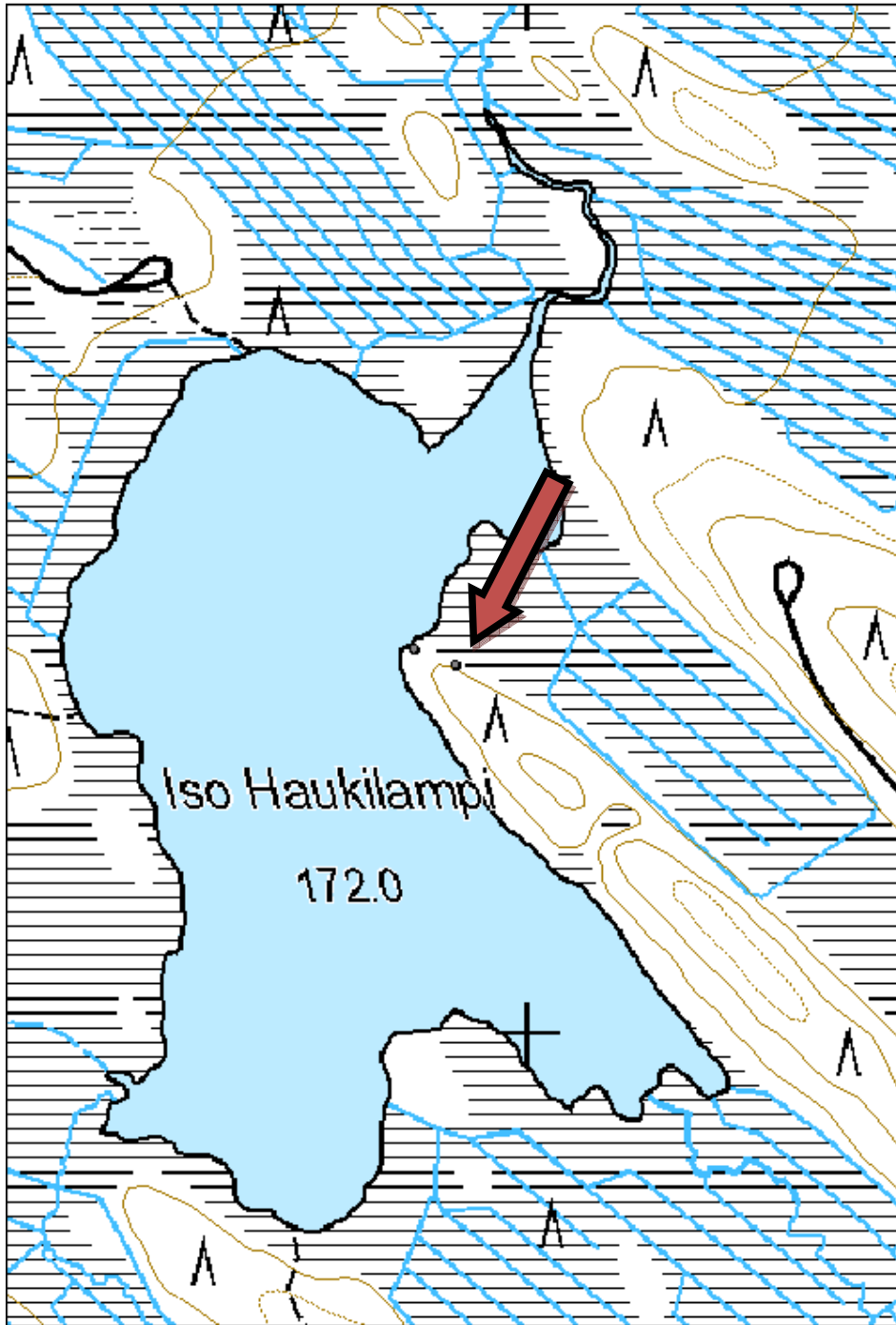
Kohdetyyppi:	9 Valmistuspaikat/työpaikat	Haltija:	131 Metsätalous Itä-Suomi
Ajoitus:	7199 Ajoitus epäselvä	Ylläpitäjä:	131 Metsätalous Itä-Suomi
Rakentamisvuosi:		Kunta:	422 LIEKSA
Lukumäärä:	1		
Koordinaattiselitys:		Geometria tuotettu:	4 Gps-mittaus, korjaamaton
Koordinaatit:	X 7011098, Y 3696052, Z 149	Löydöt:	
Taustatiedot			
Kohde löytyi SutiGis-merkinnän kautta.			
Ympäristön kuvaus			
Kohde sijaitsee Hiekkajoen mutkassa Murtomajankankaan kohdalla. Joki muodostaa useita lenkkejä ja kohde on yhdessä näistä. Maasto on kuivahkoa kangasta, jonka puusto puron läheisyydessä on pääosin uudistuskypsää kuusikkoa.			
Kohteen kuvaus			
Kohde muodostuu hirsistä rakennetuista pystyrakenteista ja nämä yhdistävistä poikittaisista rakenteista. Kohteen pituus on noin 20 metriä. Osa puurakenteista on lahonneita.			
Kohteen rajaus			
Kohteen rajaus on pistemäinen.			
Tulkinta			
Padon jäänteet, jota on mahdollisesti käytetty veden korkeuden nostamiseen heinän saannin parantamiseksi.			
Tarkastukset			
Tila: 3 Toteutettu		Laji: 6 Suojeluarvojen tarkastus	Tarkastusvuosi: 2014
Tarkastuspv: 21.7.2014		Tarkastaja: R. Mustonen	
Kuvaus: KMO kulttuuriperintöinventointi Lieksa 2014			
Viranomaisrekisterinro:		Kunto:	2 Keskinertainen
Arvotus:	8 Muu suojeluarvo	Olotila:	2 Ei käytössä
		Kohteen suojelu:	9 Muu suojeluarvo
Ympäristön suojelu:	0 Ei määritelty		
Kohdetyyppi:	9 Valmistuspaikat/työpaikat	Copyright:	© Metsähallitus 2008 © Maanmittauslaitos 1/MML/08
Koordinaatit:	X 7011098, Y 3696052, Z 149	Mittakaava:	1:5000





Kuva 130. Padon jäännös, kuvattu luoteesta.

Kohdetyyppi:	1 Asuinpaikat	Haltija:	131 Metsätalous Itä-Suomi
Ajoitus:	7116 Uusi aika	Ylläpitäjä:	131 Metsätalous Itä-Suomi
Rakentamisvuosi:		Kunta:	422 LIEKSA
Lukumäärä:	1		
Koordinaattiselitys:		Geometria tuotettu:	4 Gps-mittaus, korjaamaton
Koordinaatit:	X 7032356, Y 3690930, Z 175	Löydöt:	
Taustatiedot			
Kohde löytyi inventoinnin yhteydessä.			
Ympäristön kuvaus			
Kohde sijaitsee Ison Haukilammen itärannalla, lammen ja suon välillä olevalla kangassaarekkeella. Maasto on kuivahkoa mäntykangasta, jonka puuston ikä vaihtelee nuoresta taimikosta uudistuskypsään metsään.			
Kohteen kuvaus			
Kohde on kiveä vasten rakennettu laavumainen majoite. Edessä on nuotion jäännöksiä. Laavun mitat ovat 1,7 x 1,7 metriä. Laavu on rakennettu hirsisistä kattorakenteista ja tukipuista. Laavu on osin romahtanut. Pystytolppaan on kaiverrettu päivämäärä 25.8.1961 ja nimikirjaimet VM ja ES. Vieressä on ollut konttipuu, jonka naula on tippunut.			
Kohteen rajaus			
Kohteen rajaus on pistemäinen.			
Tulkinta			
Laavuntyyppinen väliaikaismajoite, tehty mahdollisesti eräretkiä varten.			
Tarkastukset			
Tila: 3 Toteutettu		Laji: 6 Suojeluarvojen tarkastus	
Tarkastusvuosi: 2014		Tarkastusvuosi: 2014	
Tarkastuspvm: 22.7.2014 Tarkastaja: R. Mustonen			
Kuvaus: KMO kulttuuriperintöinventointi Lieksa 2014			
Viranomaisrekisterinro:		Kunto:	2 Keskinertainen
		Olotila:	2 Ei käytössä
Arvotus:	8 Muu suojeluarvo	Kohteen suojelu:	9 Muu suojeluarvo
Ympäristön suojelu:	0 Ei määritelty		
Kohdetyyppi:	1 Asuinpaikat	Copyright:	© Metsähallitus 2008 © Maanmittauslaitos 1/MML/08
Koordinaatit:	X 7032356, Y 3690930, Z 175	Mittakaava:	1:5000

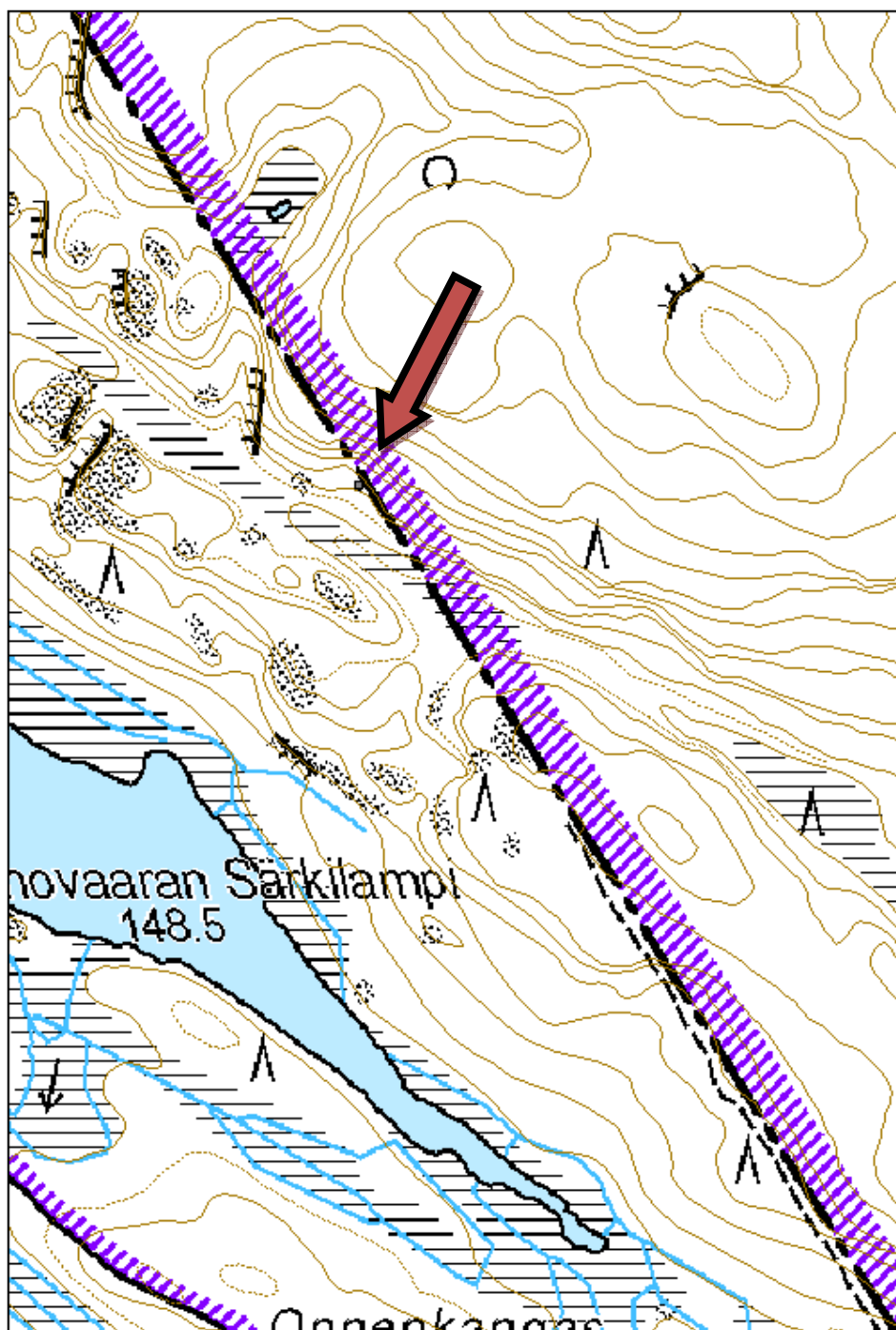




Kuva 131. Laavun jäännös, kuvattu pohjoisesta.

Kohdetyyppi:	8 Kulttipaikat?	Haltija:	999 Muu
Ajoitus:	7199 Ajoitus epäselvä	Ylläpitäjä:	999 Muu
Rakentamisvuosi:		Kunta:	0
Lukumäärä:	1		
Koordinaattiselitys:		Geometria tuotettu:	4 Gps-mittaus, korjaamaton
Koordinaatit:	X 7048863, Y 3671450, Z 190	Löydöt:	
Taustatiedot			
Rajavartiostolta oli ilmoitettu KMO-suunnittelija Inga Niemiselle mahdollisesta kulttuuriperintökohteesta. Paikka tarkastettiin yhdessä rajavartijan ja Inga Niemisen kanssa.			
Ympäristön kuvaus			
Kohde sijaitsee Suomen ja Venäjän välisellä valtakunnanrajalla, Luhovaaran Särkilammen koillispuolella, kallioisella alueella, jossa on jyrkkiä seinämiä. Kohteena oleva kallio on rajalinjan Venäjänpuoleisella osalla. Rajalinja on hakattu avoimeksi.			
Kohteen kuvaus			
Korkealla kallionseinämässä on luonnon muovaamia epätasaisuuksia, jotka voidaan tulkita ihmishahmon muotoiseksi. Kallionrinne ei ole helppopääsyinen, mutta ei voida täysin sulkea pois, että hahmoa olisi muotoiltu osin myös ihmiskäsin.			
Kohteen rajaus			
Kohteen rajaus on pistemäinen.			
Tulkinta			
Vaikka hahmo olisi täysin luonnon muovaama, voidaan kohdetta pitää tarinapaikkana. Hahmon on havainnut useampikin ihminen ja sitä on vanhastaan kutsuttu Luhovaaran Ukoksi. Voidaan ajatella, että esihistorian ajan ihminen, joka on nähnyt helposti jumaluuksia luonnossa, on pitänyt tätä paikkaa pyhänä.			
Tarkastukset			
Tila: 3 Toteutettu Laji: 6 Suojeluarvojen tarkastus Tarkastusvuosi: 2014 Tarkastuspvm: 17.7.2014 Tarkastaja: R. Mustonen ja I. Nieminen Kuvaus: KMO kulttuuriperintöinventointi Lieksa 2014			
Viranomaisrekisterinro:		Kunto:	1 Hyvä
Arvotus:	0 Ei määritelty	Olotila:	1 Käytössä
		Kohteen suojele:	0 Ei määritelty
Ympäristön suojele:	0 Ei määritelty		

Kohdetyyppi:	8 Kulttipaikat?	Copyright:	© Metsähallitus 2008 © Maanmittauslaitos 1/MML/08
Koordinaatit:	X 7048863, Y 3671450, Z 190	Mittakaava:	1:5000





Kuva.132. Luhovaaran Ukko, kuvattu lännestä.



Kuva 133. Kohdekallio rajalinjalla, kuvattu luoteesta.

Kohdetyyppi:	99 Muu/määrittelemätön	Haltija:	131 Metsätalous Itä-Suomi
Ajoitus:	8199 Muu rakennelma	Ylläpitäjä:	131 Metsätalous Itä-Suomi
Rakentamisvuosi:		Kunta:	422 LIEKSA
Lukumäärä:	1		

Koordinaattiselitys:		Geometria tuotettu:	4 Gps-mittaus, korjaamaton
Koordinaatit:	X 7000653, Y 3679617, Z 163	Löydöt:	

Taustatiedot

SutiGis:iin on merkitty 2. maailmansodan aikainen korsu.

Ympäristön kuvaus

Kohde sijaitsee Suuremman Viitalammen lounaispuolella. Paikalla on kuiva kangas, jolla kasvaa kehitysluokaltaan varttunutta kasvatusmetsää olevaa männikköä.

Kohteen kuvaus

Kohde on maahan kaivettu ja puurakenteilla vahvistettu linnoite, joka on peitetty sammalilla ja puun rungoilla. Maan alta näkyy muovipeitettä.

Kohteen raja

Kohteen raja on pistemäinen.

Tulkinta

Todennäköisesti varusmiesten rakentama moderni harjoituslinnoite. Kohteesta on hyvä näkyvyys lammen toisella puolella kulkevalle tielle.

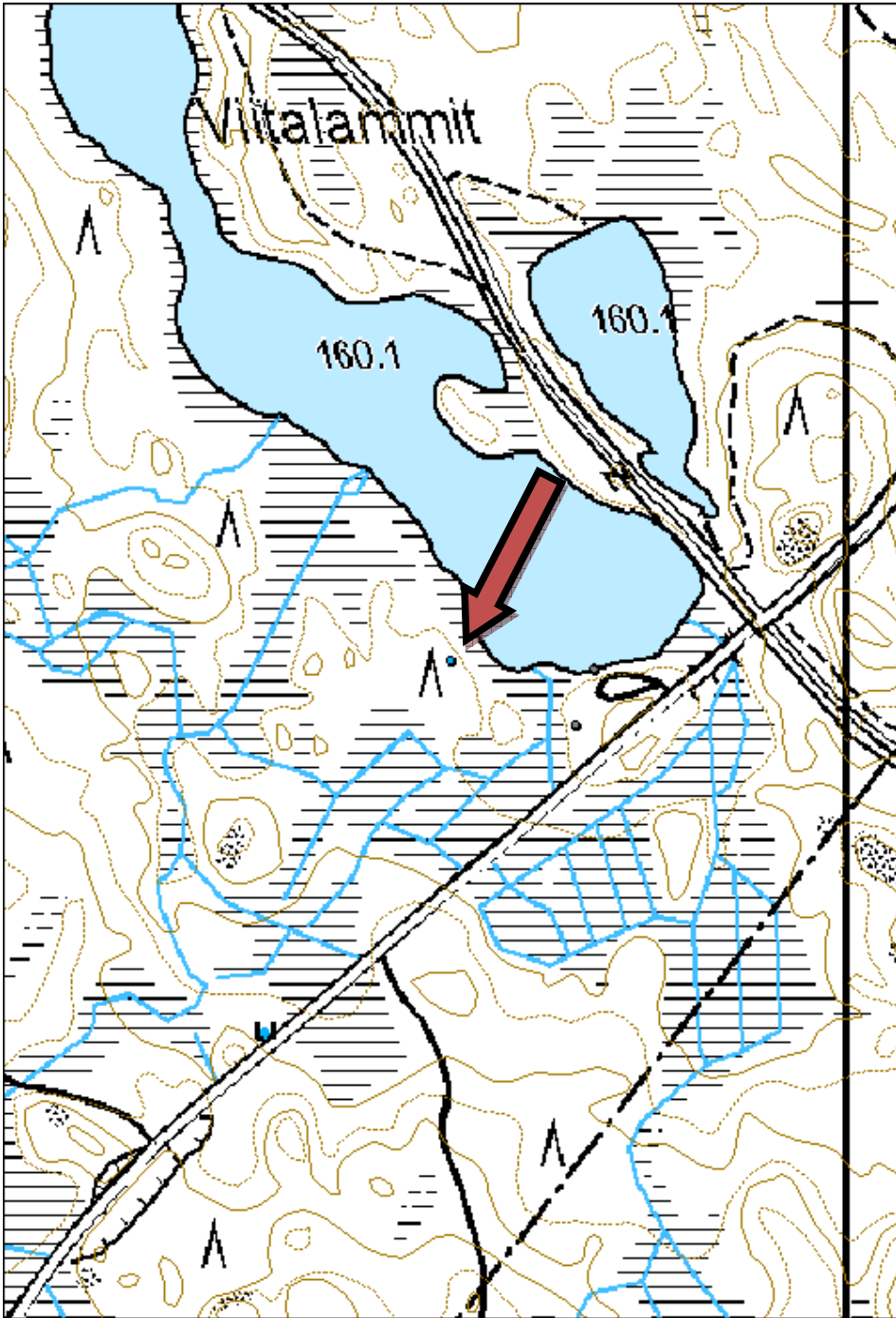
Tarkastukset

Tila: 3 Toteutettu Laji: 6 Suojeluarvojen tarkastus Tarkastusvuosi: 2014
Tarkastuspv: 10.7.2014 Tarkastaja: R. Mustonen
Kuvaus: KMO kulttuuriperintöinventointi Lieksa 2014

Viranomaisrekisterinro:		Kunto:	1 Hyvä
Arvotus:	99 Ei suojeluarvoa	Olotila:	2 Ei käytössä
		Kohteen suojele:	99 Ei suojeluarvoa

Ympäristön suojele:	0 Ei määritelty
----------------------------	-----------------

Kohdetyyppi:	99 Muu/määrittelemätön	Copyright:	© Metsähallitus 2008 © Maanmittauslaitos 1/MML/08
Koordinaatit:	X 7000653, Y 3679617, Z 163	Mittakaava:	1:5000





Kuva 134. Linnoite, kuvattu kaakosta.

Kuvaluettelo

N:o	Kuvateksti	Kohde	Kuvaaja	Pvm
Kuva 1	Löytöpaikka, kuvattu etelästä.	Kanavalahti	R. Mustonen	16.6.
Kuva 2	Pyyntikuoppa, kuvattu lounaasta.	Ritojärvi	R. Mustonen	12.6.
Kuva 3	Pyyntikuoppa, kuvattu luoteesta.	Ritojärvi	R. Mustonen	12.6.
Kuva 4	Kuopan 1 maaperäprofiili	Tiiliniemi	R. Mustonen	15.7.
Kuva 5	Kuopan 2 maaperäprofiili	Tiiliniemi	R. Mustonen	15.7.
Kuva 6	Tervahauta, kuvattu luoteesta.	Uuronvaara	R. Mustonen	10.6.
Kuva 7	Merkkipuu, kuvattu etelästä.	Kitsinvaara Honkavaara	R. Mustonen	9.7.
Kuva 8	Konttipuu, kuvattu idästä.	Kitsinvaara Honkavaara	R. Mustonen	9.7.
Kuva 9	Merkkipuu, kuvattu koillisesta.	Musta Mäntyjärvi	R. Mustonen	16.6.
Kuva 10	Merkkipuu, kuvattu lounaasta.	Kollonlampi	R. Mustonen	16.6.
Kuva 11	Merkkipuu, kuvattu etelästä.	Kangas-Piilo	R. Mustonen	25.6.
Kuva 12	Konttinaulan kantoja, kuvattu etelästä.	Kangas-Piilo	R. Mustonen	25.6.
Kuva 13	Merkkipuu, kuvattu etelästä.	Pikku-Hukka	R. Mustonen	26.6.
Kuva 14	Merkkipuu, kuvattu etelästä.	Hiekkajoki	R. Mustonen	25.6.
Kuva 15	Konttipuu, kuvattu lounaasta.	Rauvunlampi	R. Mustonen	10.7.
Kuva 16	Konttipuu, kuvattu itäkaakosta	Iso Haukilampi	R. Mustonen	22.7.
Kuva 17	Konttipuu, kuvattu etelästä.	Kattilapuro	R. Mustonen	20.8.
Kuva 18	Korsun katto ja ilmanottoaukot, kuvattu kaakosta.	Vilponlammit	R. Mustonen	3.6.
Kuva 19	Kaivanto, kuvattu lounaasta.	Vilponlammit 2	R. Mustonen	18.8.
Kuva 20	Juoksuhaudaa, kuvattu luoteesta.	Valkealamminkangas	R. Mustonen	24.7.
Kuva 21	Puolustusrakennelma, kuvattu lännestä.	Valkealamminkangas	R. Mustonen	24.7.
Kuva 22	Tuliasema, kuvattu koillisesta.	Valkealampi	R. Mustonen	23.6.
Kuva 23	Panssarieste, kuvattu lännestä.	Valkealampi	R. Mustonen	23.6.
Kuva 24	Panssariesteitä, kuvattu luoteesta.	Kaatiinlampi	R. Mustonen	3.6.
Kuva 25	Teltanpohja, kuvattu etelästä.	Kaatiinlampi 2	R. Mustonen	24.7.

Kuva 26	Tuliasema, kuvattu etelästä.	Vilponkangas	R. Mustonen	30.6.
Kuva 27	Juoksuhautaa, kuvattu etelästä.	Tervasuo	R. Mustonen	30.6.
Kuva 28	Maastoa SutiGis:iin merkityn kohdepisteen luona, kuvattu luoteesta.	Kiimasuo	R. Mustonen	3.7.
Kuva 29	Muistomerkki, kuvattu luoteesta.	Karhivaara	R. Mustonen	11.6.
Kuva 30	Muistomerkki, kuvattu lounaasta.	Sarvivaara	R. Mustonen	10.7.
Kuva 31	Muistomerkki, kuvattu kaakosta.	Inari 2	R. Mustonen	9.7.
Kuva 32	Tammi, kuvattu koillisesta.	Hukkalampi	R. Mustonen	30.6.
Kuva 33	Uittopadon jäänteet, kuvattu kaakosta.	Kohtilampi	R. Mustonen	23.6.
Kuva 34	Uittopadon jäännös, kuvattu luoteesta.	Tammikämpä	R. Mustonen	30.6.
Kuva 35	Uittopadon jäännös, kuvattu luoteesta.	Elimo	R. Mustonen	3.7.
Kuva 36	Padon jäänteet, kuvattu lounaasta.	Elimo	R. Mustonen	3.7.
Kuva 37	Uittopadon jäänteet, kuvattu idästä.	Kaatiinjärvi	R. Mustonen	3.7.
Kuva 38	Uittopadon jäänteitä, kuvattu koillisesta.	Ruokojärvi	R. Mustonen	3.7.
Kuva 39	Uittopato, kuvattu idästä.	Polvilampi	R. Mustonen	4.7.
Kuva 40	Uittopadon jäännös, kuvattu pohjoisesta.	Pyöreinen	R. Mustonen	10.7.
Kuva 41	Uittopato, kuvattu kaakosta.	Jokipolventammi	R. Mustonen	15.7.
Kuva 42	Uittopato, kuvattu etelästä.	Pahakala 2	R. Mustonen	21.7.
Kuva 43	Uittopadon jäänteet, kuvattu kaakosta.	Särkkäjoki	R. Mustonen	22.7.
Kuva 44	Uittorännin jäänteet, kuvattu koillisesta.	Särkkäjoki 2	R. Mustonen	22.7.
Kuva 45	Uittopadon jäännös, kuvattu lännestä.	Rännänjoki	R. Mustonen	23.7.
Kuva 46	Uittopadon jäänteet, kuvattu koillisesta.	Pusurinjoki	R. Mustonen	24.7.
Kuva 47	Uittorakennelman jäännökset, kuvattu pohjoisesta.	Rännikoski	H. Mutanen	1.8.
Kuva 48	Puurakennelman jäänteet, kuvattu idästä	Palkinjoki	H. Mutanen	1.8.
Kuva 49	Rakennuksen pohja ja portaat, kuvattu lounaasta.	Viiliinvaara	R. Mustonen	5.6.
Kuva 50	Rakennuksen pohja ja tulisija, kuvattu luoteesta.	Kuplavaara	R. Mustonen	5.6.
Kuva 51	Kivilatomus, kuvattu idästä.	Sininen	R. Mustonen	10.6.
Kuva 52	Maakellarin jäänteet, kuvattu koillisesta.	Pieni Mustavaara	R. Mustonen	10.6.
Kuva 53	Navettajäännös, kuvattu idästä.	Mustavaara	R. Mustonen	10.6.
Kuva 54	Navetan rauniot, kuvattu lounaasta.	Kirkisenvaara	R. Mustonen	30.6.
Kuva 55	Raivausröykkiöitä, kuvattu kaakosta.	Kirkisenvaara	R. Mustonen	30.6.
Kuva 56	Rakennusjäännös kasvuston seassa, kuvattu kaakosta.	Tiaisenvaara	R. Mustonen	1.7.

Kuva 57	Rakennuksen pohja, kuvattu etelästä.	Vesala	R. Mustonen	30.6.
Kuva 58	Rakennuksen jäännös, kuvattu pohjoisesta.	Raja-aho	R. Mustonen	4.7.
Kuva 59	Kellari, kuvattu pohjoisesta.	Raja-aho	R. Mustonen	4.7.
Kuva 60	Rakennuksen pohja kuusikossa.	Vankonvaara	R. Mustonen	4.7.
Kuva 61	Asuinrakennus, kuvattu luoteesta.	Heinävaara	R. Mustonen	1.7.
Kuva 62	Rakennusjäännös, kuvattu luoteesta.	Kokkovaara	R. Mustonen	1.7.
Kuva 63	Rakennusjäännös, kuvattu luoteesta.	Kokkovaara	R. Mustonen	1.7.
Kuva 64	Rakennuksen jäänteet kasvillisuuden alla, kuvattu etelästä.	Hemminvaara	R. Mustonen	1.7.
Kuva 65	Rakennuksen jäännös, kuvattu kaakosta.	Pieni Hemminvaara	R. Mustonen	9.7.
Kuva 66	Rakennuksen jäännös, kuvattu koillisesta.	Rimminniemi	R. Mustonen	10.7.
Kuva 67	Rakennuksen jäännös, kuvattu koillisesta.	Kakkara	R. Mustonen	10.7.
Kuva 68	Rakennuksen jäännös, kuvattu etelästä.	Kakkara	R. Mustonen	10.7.
Kuva 69	Rakennuksen jäännös, kuvattu koillisesta.	Selkola	R. Mustonen	5.6.
Kuva 70	Rakennuksen pohja ja tulisija, kuvattu luoteesta.	Karhivaara	R. Mustonen	10.6.
Kuva 71	Rakennusjäännös puiden keskellä, kuvattu lounaasta.	Larisenkangas	R. Mustonen	10.6.
Kuva 72	Rakennuksen jäännös, kuvattu lännestä.	Pieni Pärttylinvaara	R. Mustonen	25.6.
Kuva 73	Rakennuksen jäännös, kuvattu lounaasta.	Tolosenlampi	R. Mustonen	4.7.
Kuva 74	Rakennuksen jäännös, kuvattu lounaasta.	Iso Venejärvi	R. Mustonen	4.7.
Kuva 75	Rakennuksen jäännös, kuvattu etelästä.	Palosärkät	R. Mustonen	9.7.
Kuva 76	Rakennuksen jäännös, kuvattu pohjoisesta.	Koivusilta	R. Mustonen	10.7.
Kuva 77	Rakennuksen jäännös, kuvattu luoteesta.	Haukiniemi	R. Mustonen	15.7.
Kuva 78	Rakennuksen jäännös, kuvattu lounaasta.	Lemilampi	R. Mustonen	15.7.
Kuva 79	Rakennuksen jäännös, kuvattu koillisesta.	Lukanvaara	R. Mustonen	24.7.
Kuva 80	Rakennuksen jäännös, kuvattu kaakosta.	Pyöreinen 2	R. Mustonen	10.7.
Kuva 81	Rakennuksen jäännös, kuvattu pohjoisesta.	Rännänlampi	R. Mustonen	23.7.
Kuva 82	Rakennusjäännös, kuvattu luoteesta.	Kiimakangas	R. Mustonen	25.6.
Kuva 83	Kämppäjäännös, kuvattu lännestä.	Ahokoski	R. Mustonen	25.6.
Kuva 84	Kämpän jäännös, kuvattu idästä.	Tohlinlampi	R. Mustonen	25.6.
Kuva 85	Rakennuksen pohja, kuvattu itäkaakosta.	Pahakala	R. Mustonen	25.6.
Kuva 86	Kämppäjäännös, kuvattu luoteesta.	Mielansuo	R. Mustonen	26.6.
Kuva 87	Rakennus jäännös, kuvattu luoteesta.	Kuorajoki	R. Mustonen	26.6.

Kuva 88	Kämpän jäänteet, kuvattu idästä.	Kämppälahti	R. Mustonen	26.6.
Kuva 89	Saunarakennuksen kiuas, kuvattu kaakosta.	Syrjäkolu	R. Mustonen	26.6.
Kuva 90	Kämpän jäänteet, kuvattu koillisesta.	Kämppä-Hukka	R. Mustonen	26.6.
Kuva 91	Kämpän jäännös, kuvattu luoteesta.	Tammikämpä 2	R. Mustonen	30.6.
Kuva 92	Rakennusjäännös, kuvattu lounaasta.	Elimo	R. Mustonen	1.7.
Kuva 93	Rakennuksen jäännös, kuvattu lounaasta.	Kämppäkangas	R. Mustonen	3.7.
Kuva 94	Asuinrakennuksen kookas kiuas oikealla, kuvattu luoteesta.	Kämppäkangas	R. Mustonen	3.7.
Kuva 95	Kämpän jäännös, kuvattu pohjoisesta.	Korpikoski	R. Mustonen	4.7.
Kuva 96	Rakennusjäännös, kuvattu luoteesta.	Korpikoski	R. Mustonen	4.7.
Kuva 97	Rakennuksen pohja, kuvattu etelästä.	Venejärvenkangas	R. Mustonen	4.7.
Kuva 98	Rakennuksen jäännös, kuvattu lounaasta.	Venejärvenkangas	R. Mustonen	4.7.
Kuva 99	Rakennuksen jäännös, kuvattu kaakosta.	Ruunasuo	R. Mustonen	24.7.
Kuva 100	Rakennusjäännös, kuvattu lounaasta.	Jyrinlampi	R. Mustonen	26.6.
Kuva 101	Kaivo, kuvattu etelästä.	Jyrinlampi	R. Mustonen	26.6.
Kuva 102	Viipalekämpän paikka näkyy kasvillisuudessa, kuvattu luoteesta.	Palolampi	R. Mustonen	1.7.
Kuva 103	Kämpän jäänteet kuusikossa, kuvattu lännestä.	Tikkasenlampi	R. Mustonen	18.8.
Kuva 104	Rakennuksen pohja kuusikossa, kuvattu idästä.	Korpivaara	R. Mustonen	18.8.
Kuva 105	Kämpän jäänteet, kuvattu kaakosta.	Vanha-Jorkka	R. Mustonen	18.8.
Kuva 106	Rakennusjäännös, kuvattu luoteesta.	Ruokojärvi 2	R. Mustonen	18.8.
Kuva 107	Kellarin jäännös, kuvattu lounaasta.	Korpisalo	R. Mustonen	1.7.
Kuva 108	Rakennuksen jäännös, etualalla kiuaskiviä, kuvattu luoteesta.	Korpisalo 2	R. Mustonen	21.7.
Kuva 109	Rakennuksen jäännös, kuvattu kaakosta.	Lehmilampi	R. Mustonen	4.7.
Kuva 110	Rakennuksen jäännös, kuvattu lännestä.	Kalliojärvi	R. Mustonen	21.7.
Kuva 111	Rakennuksen jäännös, kuvattu etelästä.	Kalliojärvi	R. Mustonen	21.7.
Kuva 112	Rakennuksen jäännös, kuvattu koillisesta	Ylä-Viitajärvi	H. Mutanen	5.8.
Kuva 113	Rakennuksen jäännös, kuvattu koillisesta	Haapajoki	H. Mutanen	5.8.
Kuva 114	Rakennuksen jäännökset, kuvattu idästä.	Ilomäki	H. Mutanen	5.8.
Kuva 115	Kuoppa, kuvattu kaakosta.	Riihilahti	R. Mustonen	12.6.
Kuva 116	Kuoppa, kuvattu luoteesta.	Viitalampi	R. Mustonen	10.7.
Kuva 117	Maakuoppa, kuvattu koillisesta.	Karhivaara 2	R. Mustonen	10.6.
Kuva 118	Kaivanto, kuvattu kaakosta.	Suuri Valkea	R. Mustonen	12.6.

Kuva 119	Kanava, kuvattu lounaasta.	Kanavalahti 2	R. Mustonen	16.6.
Kuva 120	Kanavan rakenteita, kuvattu koillisesta.	Leveä Perlukkalampi	R. Mustonen	21.7.
Kuva 121	Aidan jäänteet, kuvattu lännestä.	Saarilampi	R. Mustonen	25.6.
Kuva 122	Palotornin jäännös, kuvattu kaakosta.	Hemminvaara 2	R. Mustonen	1.7.
Kuva 123	Mahdollisesti palotornin kiinnityksiin liittyvä kivilatomus, kuvattu etelästä.	Hemminvaara 2	R. Mustonen	1.7.
Kuva 124	Vanhan tien pohjaa, kuvattu eteläkaakosta.	Saarivaara	R. Mustonen	25.6.
Kuva 125	Entinen pyörätie, kuvattu luoteesta.	Vanha-Jorkka 2	R. Mustonen	18.8.
Kuva 126	Ojan yli kulkeva pitkospuu, kuvattu koillisesta.	Ruokojärvi 3	R. Mustonen	18.8.
Kuva 127	Siltarakenteiden jäänteitä, kuvattu lännestä.	Kangas-Piilo 2	R. Mustonen	25.6.
Kuva 128	Korsukuoppa, kuvattu kaakosta.	Kopsunpuro	R. Mustonen	30.6.
Kuva 129	Sumpun jäänteet, kuvattu kaakosta.	Viitalammit	R. Mustonen	10.7.
Kuva 130	Padon jäännös, kuvattu luoteesta.	Hiekkajoki 2	R. Mustonen	21.7.
Kuva 131	Laavun jäännös, kuvattu pohjoisesta.	Iso Haukilampi	R. Mustonen	22.7.
Kuva 132	Luhovaaran Ukko, kuvattu lännestä.	Luhovaaran Ukko	R. Mustonen	17.7.
Kuva 133	Kohdekallio rajalinjalla, kuvattu luoteesta.	Luhovaaran Ukko	R. Mustonen	17.7.
Kuva 134	Linnoite, kuvattu kaakosta.	Viitalammit 2	R. Mustonen	10.7.

2014

KM 40142

Lieksa Kanavalahti

KM 40142

Kivikautisia löytöjä, jotka Riikka Mustonen toimitti Kansallismuseon kokoelmiin inventointimatkaltaan Lieksan Kanavalahden kivikautiselle löytöpaikalle.

Ks. R. Mustosen inventointikertomus arkeologian osaston arkistossa.

Diar. 17.10.2014

R. M.

1. Kvartsi-iskoksia, 11 kpl, 32,4 g

.

2. Palanutta luuta, 6 kpl 0,36 g

Löytöpaikka sijaitsee Ritojärven ja Valkean Mäntyjärven välisellä kankaalla, Kanavalahden kohdalla, hiekkatien pohjoispuolella.

*p=3681884. i=7016784, z= 170 m mpy
Keskikoordinaatti, GPS-mittaus (KKJ)*