

Sodankylä Kulttuuriperintökohteiden inventointi 2014

Sodankylän itäosa



KUVAILEHTI

JULKAISUJA	Metsähallitus	JULKAISUAIKA	
TOIMEKSIANTAJA	Metsähallitus	HYVÄKSYMISPÄIVÄMÄÄRÄ	
LUOTTAMUKSELLISUUS	Julkinen	ASIANUMERO	6313/2014/04.01
SUOJELUALUETYYPPI/ SUOJELUOHJELMA			
ALUEEN NIMI	Sodankylän itäosa		
NATURA 2000 -ALUEEN NIMI JA KOODI			
ALUEYKSIKKÖ	Keski-Lappi		
TEKIJÄ(T)	Juha-Pekka Joona		
JULKAISUN NIMI	Sodankylä kulttuuriperintökohteiden inventointi 2014		
TIIVISTELMÄ	<p>Metsähallituksen metsätalous suoritti Sodankylän kunnan itäosan metsätalousmaiden kulttuuriperintöinventoinnin kesällä 2014. Inventoinnin kohteena olivat esihistorialliset ja historiallisen ajan muinaisjäännökset ja kulttuurikohteet. Inventoidun alueen suuruus oli noin 57 000 hehtaaria, inventointi-aika oli 9 viikkoa.</p> <p>Inventointi on osa Kansallista metsäohjelmaa 2015, joka edellyttää kulttuuriperintökohteiden inventointia valtion omistamilla mailla varmistaakseen metsien monipuolisen hyödyntämisen kestäväen kehityksen periaatteita noudattaen sekä kulttuuriperintökohteiden säilyttämistä, kunnostamista ja retkeilyn kehittämistä.</p> <p>Ennen inventointia alueelta tunnettiin kaksi Museoviraston määrittelemää muinaisjäännöstä. Inventoinnissa löydettiin neljä aiemmin tuntematon muinaisjäännöstä, yksi kivikautinen asuinpaikka ja kaksi pyyntikuoppakohdetta sekä mahdollinen rakkakuoppa. Kaikkiaan dokumentoitiin 91 kohdetta, joista kuusi on esihistoriallisia muinaisjäännöksiä ja 85 uuden ajan kulttuuriperintökohdetta. Löydetyt kulttuuriperintökohteet liittyvät pääasiallisesti metsätalouteen ja poronhoitoon.</p> <p>Löydöt: KM 40361, kvartsi-iskoksia ja palanutta luuta.</p>		
AVAINSANAT	Kulttuuriperintöinventointi, Kansallinen metsäohjelma, Metsähallitus, Sodankylä		
MUUT TIEDOT			
SARJAN NIMI JA NUMERO			
ISSN		ISBN (NIDOTTU)	
		ISBN (PDF)	
SIVUMÄÄRÄ	320	KIELI	I
KUSTANTAJA		PAINOPAIKKA	
JAKAJA	Metsähallitus, metsätalous	HINTA	

Tiivistelmä

Taulukko 1: Inventoinnin perustiedot

Työn suorittaja	<i>Metsähallitus /Juha-Pekka Joona</i>
Selvityksen ja inventoinnin syy (kaavoitus/rakennushankkeen suunnittelu/tieteellinen kysymys)	<i>Kansallinen metsäohjelma, valtion metsät</i>
Työn rahoittaja/tilaaja	<i>Metsähallitus/ Kmo kulttuuri –hanke</i>
Inventoinnin laji (arkistoinventointi/perusinventoin- ti/teemainventointi/tarkkuusinven- tointi/ennestään tunnetun kohteen tarkastus)	<i>Kansallinen metsäohjelma, valtion metsät</i>
Kenttätyön ajankohta	<i>21.7.-18.9.2014</i>
Dokumentointi- ja löytöaineiston arkistointipaikka	<i>Dokumentointiaineisto: Metsähallituksen arkisto</i> <i>Löytöaineisto: Museovirasto</i>
Inventointialueen laajuus, ha	57000
Inventointialueella olevat natura 2000 -alueet	
Inventointialueella olevat suojelualueet	

Sisällys

TIIVISTELMÄ.....	3
SISÄLLYS	4
LUETTELO KOHTEISTA	5
1 JOHDANTO.....	8
2 INVENTOINTIALUEEN MAISEMA, LUONTO SEKÄ MAA- JA KALLIOPERÄ.....	9
3 ALUEEN TUTKIMUSHISTORIA.....	11
3.1 ALUEEN ESIHISTORIALLISESTA JA HISTORIALLISESTA MAANKÄYTÖSTÄ.....	12
4 TULOSTEN TARKASTELU JA JOHTOPÄÄTÖKSET.....	12
ALLEKIRJOITUS	14
LÄHTEET	15
5 KOHDETIEDOT.....	16
5.1 MUINAISJÄÄNNÖKSET.....	16
5.2 KULTTUURIPERINTÖKOHTEET	39

Luettelo kohteista

Taulukko 2. Luettelo tarkastetuista kohteista. Koordinaatit KKJ.

Reiska	Kohteen nimi	Tyyppi	Koordinaatit		
	Muinaisjäännökset		X	Y	Z
175709	Auveelampi	Pyyntikuopat	7509237	3523608	240
175833	Paino-ojan vitikko	Pyyntikuopat	7520080	3538544	249
175777	Kotamaa	Pyyntikuopat	7513900	3526213	245
176202	Parakainen	Kivikautinen asuinpaikka	7537752	3548760	259
176602	Pikku Angeevaara	Rakkakuoppa	7513370	3531243	316
176180	Alimmaisentalminharju	Pyyntikuopat	7543344	3552215	256
	Savottakohteet		X	Y	Z
171153	Aapa-Suikelolampi 1	Savottakämpä jäännös	7500269	3520173	215
175611	Aapa-Suikelolampi 2	Savottakämpä jäännös	7500680	3520499	215
175612	Keppelvosaa	Savottakämpä jäännös	7504505	3520594	210
171075	Piiloselkä 1	Savottakämpä jäännös	7503069	3522383	224
175708	Piiloselkä 2	Savottakämpä jäännös	7504384	3523154	232
175735	Pulkkasalmenmännikkö	Savottakämpä jäännös	7510922	3524557	256
175736	Taljanleikkausselkä 2	Savottakämpä jäännös	7508971	3528402	245
175768	Taljanleikkausselkä 1	Savottakämpä jäännös	7512420	3526738	244
175804	Iso Angeevaara	Savottakämpä jäännös	7512832	3530951	272
175829	Lakijängänmaa	Savottakämpä jäännös	7518531	3534302	286
175831	Vuolainen	Savottakämpä jäännös	7520760	3535277	239
175848	Sammakko-oja	Savottakämpä jäännös	7520877	3537823	247
175849	Sammakko-oja 2	Parkkuupukki jäännös	7520776	3537632	245
175893	Pajakuru	Savottakämpä jäännös	7533331	3533965	257
175974	Piettämäjoki	Savottakämpä jäännös	7534450	3534751	250
175985	Väljänkä	Savottakämpä jäännös	7540196	3538976	264
175986	Korvasvaara 1	Savottakämpä jäännös	7541041	3539816	250
175992	Tammisaari	Uittopato jäännös	7542066	3539813	249
175995	Korvasjoki 1	Vene jäännös	7542117	3539809	249
176019	Korvasen Kotirova 2	Kämpä jäännös	7542132	3539742	249
176021	Korvasvaara 2	Savottakämpä jäännös	7539549	3541153	270
176023	Korvasvaara 3	Savottakämpä jäännös	7539629	3541017	270
176030	Korvasvaara 4	Kämpä jäännös	7539691	3541133	268
176033	Korvasvaara 5	Kämpä jäännös	7539732	3541146	267
176034	Korvasvaara 6	Kämpä jäännös	7539693	3540700	271
176035	Luotterma-Kotsamo 1	Savottakämpäalue jäännös	7538520	3544176	264
176042	Luotterma-Kotsamo 2	Savottakämpä jäännös	7538369	3544630	264
176060	Kaitmitvaara 1	Savottakämpä jäännös	7540952	3543598	250
176068	Kaitmitvaara 2	Parkkuupukki jäännös	7541398	3544220	250
176072	Kaitmitvaara 3	Savottakämpä jäännös	7540314	3546882	255
176097	Tunellinharjut 1 Tunelli	Tieura jäännös	7542316	3544980	250
176102	Tunellinharjut 2	Parkkuupukki jäännös	7542211	3545817	255

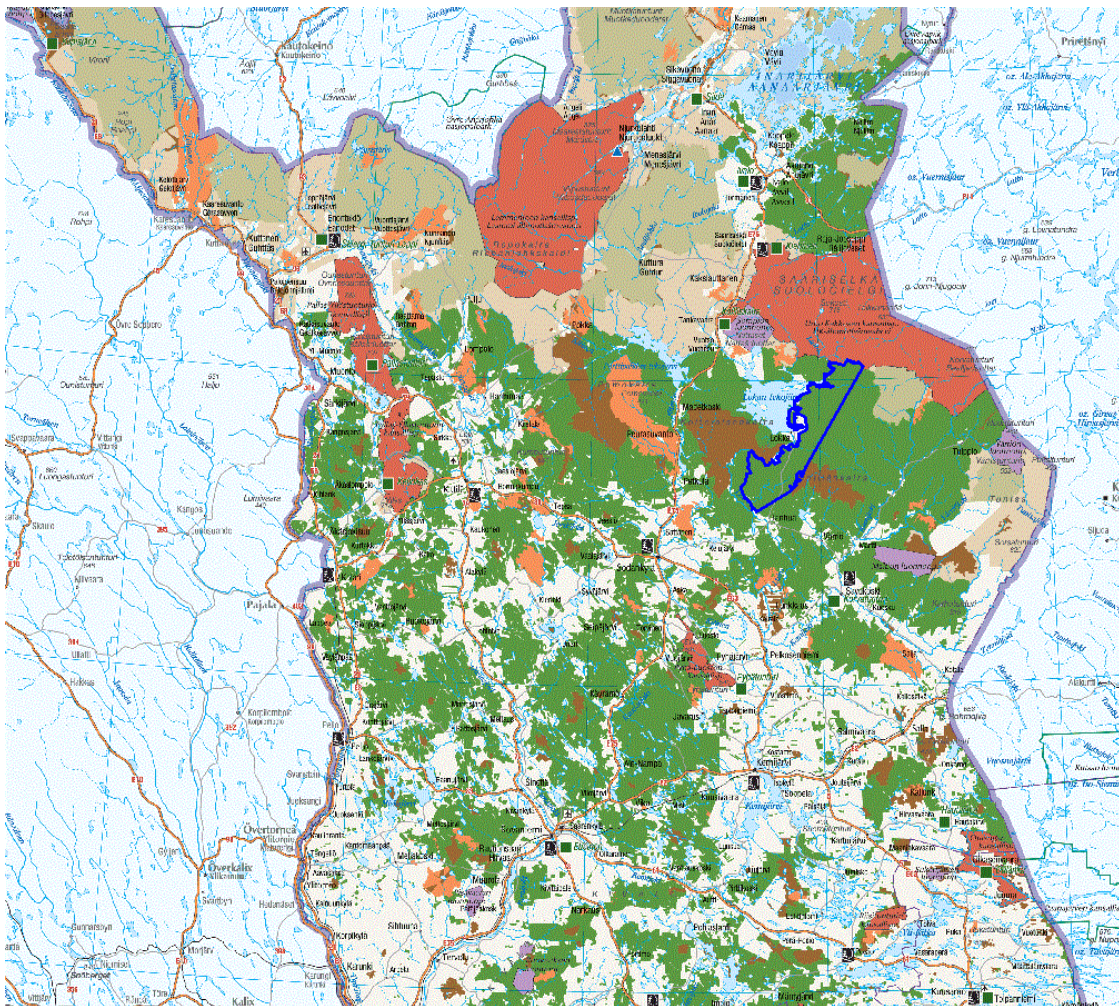
176108	Lusmanharju 1	Kauppa jäännös	7542951	3547108	248
176109	Lusmanharju 2	Maakellari jäännös	7543018	3547049	247
175968	Iso Tukavaara	Savottakämppä jäännös	7534949	3548953	279
176194	Parakka-Kotsamo 2	Savottakämppä jäännös	7537669	3548755	259
176204	Parakka-Kotsamo 3	Savottakämppä jäännös	7538619	3548953	255
176207	Parakka-Kotsamo 4	Savottakämppä jäännös	7539766	3549408	250
176210	Aulekkenevaara	Savottakämppä jäännös	7541173	3550392	250
176211	Aulekkenetuore	Savottakämppä jäännös	7541771	3550592	249
176376	Sorvuskuusikko 1	Savottakämppä jäännös	7548054	3555028	260
176377	Sorvuskuusikko 2	Savottakämppä jäännös	7548037	3555021	260
176234	Sentioja 1	Sauna jäännös	7549073	3549371	254
176235	Sentioja 2	Savottakämppä jäännös	7549125	3549378	254
176239	Marivaara 1	Savottakämppä jäännös	7550945	3550372	262
176247	Marivaara 2	Savottakämppä jäännös	7551206	3551385	252
176260	Marivaara 3	Savottakämppä jäännös	7551179	3551498	252
176267	Karvitsivosa 1	Talli jäännös	7551387	3551689	251
176271	Karvitsivosa 2	Savottakämppä jäännös	7551379	3551940	251
176277	Marivaara 4	Savottakämppä jäännös	7551270	3552153	251
176335	Karvitsivosa 3	Savottakämppä jäännös	7551277	3552392	254
176339	Marivaara 5	Parkkuupukki jäännös	7551078	3552697	263
176340	Marivaara 5	Parkkuupukki jäännös	7551094	3552727	261
176341	Karvitsivosa 4	Savottakämppä jäännös	7551227	3552815	255
176345	Karvitsioja 1	Parkkuupukki jäännös	7551257	3553039	255
176346	Karvitsioja 2	Parkkuupukki jäännös	7551204	3553057	255
176347	Karvitsioja 3	Ristikko jäännös	7551208	3553124	255
176349	Karvitsioja 4	Parkkuupukki jäännös	7550738	3553660	259
176351	Marivaara 7	Maakellari jäännös	7550459	3553885	260
176353	Sankavosa	Parkkuupukki jäännös	7550343	3554888	261
	Porokohteet		X	Y	Z
176386	Kairijoen latvamaa 2	Selkäaita jäännös	7530763	3542817	314
176428	Jänesvaara 1	Selkäaita jäännös	7530982	3543893	309
176431	Jänesvaara 2	Selkäaita jäännös	7531657	3545563	330
176452	Erkin Ripittämävosa	Poroaita jäännös	7533226	3535505	255
176159	Vaarannokka	Poroaita jäännös	7541519	3542551	250
176169	Pelastamasokka 1	Poroaita jäännös	7542728	3542839	245
176192	Parakka-Kotsamo 1	Porokämppä jäännös	7536411	3549502	264
175757	Kappernenä 1	Poroaita jäännös	7503877	3527675	247
176514	Kolpan Kyläselkä	Erotusaita jäännös	7503244	3527566	237
175764	Kappernenä 2	Porokämppä jäännös	7503148	3527810	240
	Muu kulttuuriperintö		X	Y	Z
175730	Auveevaara 1	Kämppä jäännös	7509811	3524053	241
175733	Auveevaara 2	Kämppä jäännös	7509904	3524015	243
175734	Auveevaara 3	Käymälä jäännös	7509955	3524018	244
176078	Kaitmitjäнкä 1	Pitkospuut	7540357	3546887	254
176088	Kaitmitjäнкä 2	Pitkospuut	7540424	3546901	254

176092	Kaitmitjänkä 3	Kämppä jäännös	7540457	3546930	253
175983	Ripittämävuotso	Niittylato jäännös	7533627	3538787	275
176011	Korvasen Kotirova Hietala	Asuintila jäännös	7542144	3539687	249
176113	Korvasjoki 2	Niittylato jäännös	7541413	3542303	249
176116	Korvasjoki 3	Niittylato jäännös	7541403	3542385	249
176110	Lusmanharju 3	Rakennuksen pohja	7542966	3546616	245
176382	Kairijoen Latvamaa 1	Kivirakenne jäännös	7530903	3543163	311
176153	Korvasjoki 3	Vene jäännös	7541375	3542571	249
175894	Vuollosvaara	Kämppä jäännös	7534046	3533137	249
176212	Pelastamasokka 2	Vene jäännös	7543064	3543125	244

1 Johdanto

Metsähallituksen metsätalous suoritti Sodankylän kunnassa metsätalousalueiden kulttuuriperintöinventoinnin kesällä 2014. Inventointi on osa Metsähallituksen Kansallista metsäohjelma 2015 -konsernihanketta, jonka tavoitteena on valtion omistamien maiden arkeologisten ja kulttuuriperintökohteiden inventointi vuoteen 2015 mennessä. Inventoinnilla varmistetaan metsien monipuolinen hyödyntäminen kestävän kehityksen periaatteita noudattaen, ja samalla tuetaan kulttuuriperintökohteiden säilyttämistä ja kunnostamista sekä niiden hyödyntämistä retkeilyn kehittämisessä. Inventoinnin tarkoituksena oli saada kattavasti tietoa alueen kaikista kulttuuriarvoista eli ihmisen metsään jättämistä jäljistä aina esihistorialliselta ajalta 1950 - 1960 -lukujen taitteeseen saakka.

Inventointi suoritettiin 21.7. - 18.9.2014 välisenä aikana. Allekirjoittaneen lisäksi inventointiin osallistui harjoittelija Matti Impiö. Esiselvityksessä käytettiin Museoviraston ja Metsähallituksen arkistojen aineistoja, Museoviraston rekisteriportaalia, GTK:n kallio- ja maaperäkartoja, lähdekirjallisuutta, Metsähallituksen Reiska- ja Sutigis-tietokantoja, vanhoja karttoja sekä ELY-keskuksen Lapin kulttuuriympäristöt tutuksi – hankkeen aineistoa. Lisäksi haastateltiin Metsähallituksen henkilökuntaa ja paikallisia asukkaita. Alueelta ei ollut käytettävissä laserkeilausaineistoa.



Kartta 1. Inventointialueen sijoittuminen Suomeen, alue on rajattu sinisellä viivalla. © Metsähallitus 2014.

Esiselvityksessä esille tulleet kohteet käytiin tarkastamassa. Kohteiden dokumentoinnissa käytettiin GPS-paikantimella varustettua maastotietokonetta (Panasonic CF-U1), jossa kuitenkin käytettiin ulkoista bluetooth gps paikanninta (GlobalSat BT-338x). Laitteen tarkkuus on noin $\pm 15\text{m}$, tosin aukealla paikalla päästiin tätä parempaan tarkennukseen. Lisäksi käytettiin Garmin GPSmap 62st-laitetta, jolla tallennettiin lähinnä ne kohteet joissa esiintyi paikannusongelmia. Kohteet dokumentoitiin valokuvaten digitaalikameralla ja mittaamalla. Tarpeen mukaan kohteissa tehtiin kairauksia ja koepistoja. Aluerajaukset tehtiin raportointivaiheessa inventointihavaintojen perusteella. Kohdetiedot tallennettiin Metsähallituksen Reiska-tietokantaan. Kohdetiedoissa on käytetty KKJ-koordinaatistoa.

Inventointialue sijaitsee Sodankylän kunnan itäosassa, Lokan tekoaltaan koillis-, itä- ja eteläpuolella. Pohjoisessa alue rajautuu Urho Kekkosen kansallispuistoon ja idässä Savukosken kunnanrajaan. Lännessä alue rajautuu Lokan tekoaltaaseen, Luiron tai sen varrella oleviin yksityismaihin sekä Neitikäiskosken kohdalta etelään metsäautoteihin Härkävaaran ja Sokka-Voutavaaran kautta Pessiönsuuhun. Alueen laajuus on 57000 ha metsätalousmaata, sisältäen 10 % kitu- ja joutomaista. Alueen kokonaispinta-ala on siten edellä mainittua suurempi. Inventoinnin tavoitteena oli saada otos alueen kulttuuriperinnöstä ja 4 % kattavuus inventointialueesta.

Lokan pohjoispuoliselle, Luiron ja Kopsusjoen rajaamalle alueelle ei tekoaltaan täyttämisen jälkeen ole ollut tieyhteyttä. Alue on myös sen verran laaja että sen tehokas inventointi olisi vaatinut mönkijöiden käyttöä. Niiden siirtämiseen ei kuitenkaan ollut sopivaa venettä. Siten tätä aluetta ei inventoitu. Sen kokonaispinta-ala on lähes 10000 ha, mutta siitä on metsämaata vain noin 5200 ha. Siten inventointiala olisi 10 % kitu- ja joutomaiden kanssa olisi ollut noin 5600 ha.

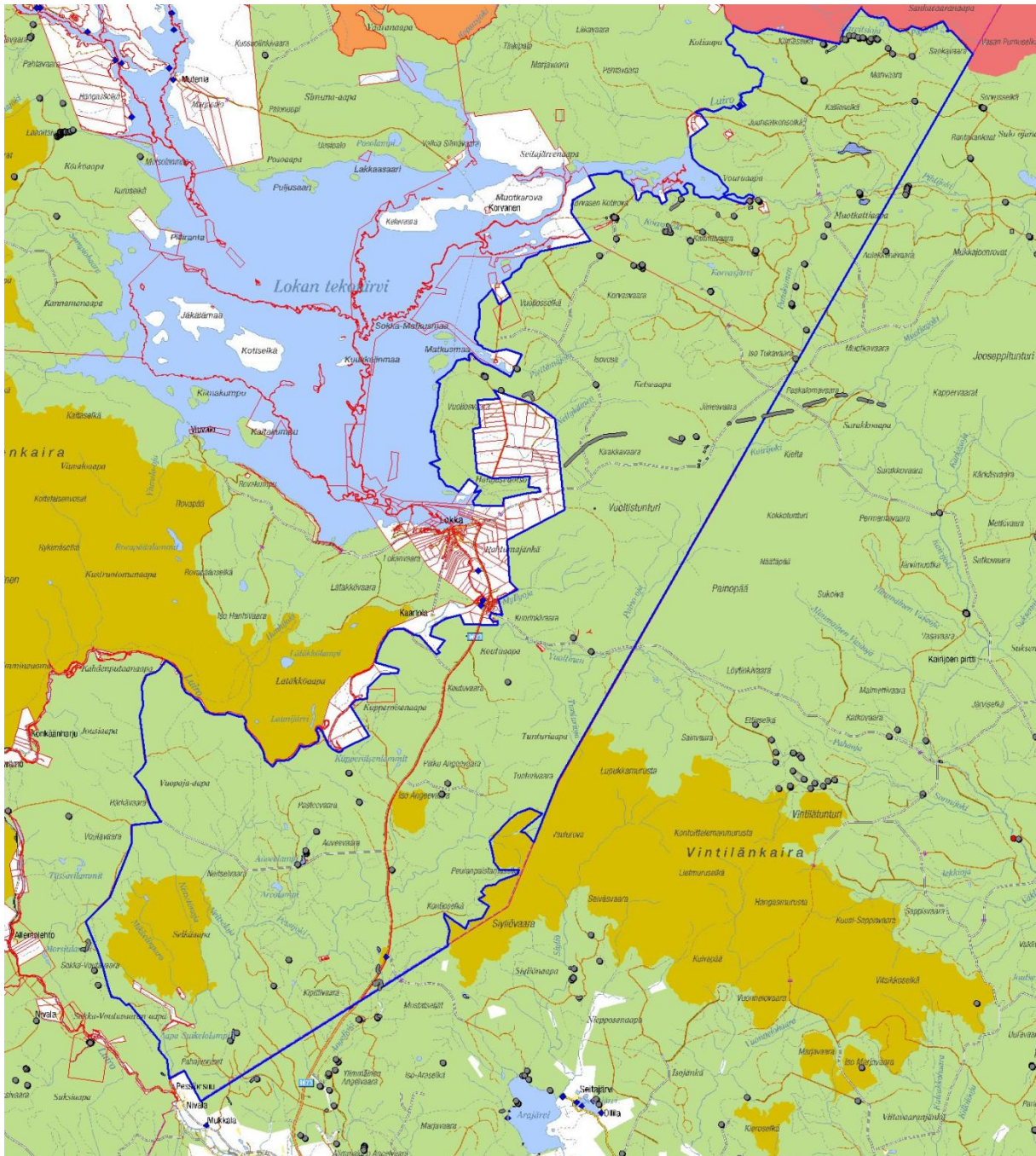
Varsinaisen inventointialueen ulkopuolelta tarkastettiin yksittäinen kohde vuoden 2013 inventointialueelta, Utsamonvaara 2.

2 Inventointialueen maisema, luonto sekä maa- ja kallioperä

Inventoitu alue kuuluu pääosin Aapa-Lapin maisemamaakuntaan. Ja tarkemman jaottelun mukaan sen kahteen alueeseen: Aapa-Lapin suot ja metsäkairat sekä Tekoaltaiden alue. (Muhonen ja Savolainen 2013, 24-25) Alueella ei ole valtakunnallisesti arvokkaita maisema-alueita tai kansallismaisemia. Lokan tekojärven itäpuolella sijaitseva Alaponkun erämaatalo kuuluu valtakunnallisesti merkittäviin rakennettuihin kulttuuriympäristöihin (http://www.rky.fi/read/asp/r_kohde_det.aspx?KOHDE_ID=5219). Talon on omistanut Aleksanteri Hihnavaara eli Mosku. Talo ja sen viereiset Hietalan niityt on aiemmin Lapin kulttuuriympäristöohjelmassa arvotettu maakunnallisesti arvokkaaksi kulttuuriympäristöksi (Kalpio ja Bergman 1999, 177).

Alue kuuluu pohjoisboreaaliseen havumetsävyöhykkeeseen, eteläosa sen Peräpohjolan alueeseen ja pohjoisosa Metsä-Lapin alueeseen. Inventointialueella on pääosin kuivahkoja tai kuivia kankaita, mutta paikoin on tuoreita kankaita. Suurin osa on mäntymetsää tai mäntyvaltaista sekametsää, kuusimetsiköiden osuus on pieni (Saukko et al. 2001). Alueen korkeus vaihtelee 190–475 m mpy välillä, mutta on pääosin 240-300 metrin välillä, eli alue on ylänköä. Korkein huippu on Savukosken rajalla oleva Vuoltistunturi, joka ulottuu 475 metriin.

Muita yli 300 metriä korkeampia vaaroja ovat Iso Angeevaara, Marivaara, Korvasvaara ja Auveevaara.



Kartta 2. Inventointialue on rajattu sinisellä ja kohteet on merkitty harmailla pisteillä ja viivoilla. Rajatun alueen sisällä on kolme Luontopalveluiden aluetta (merkitty keltaisella) jotka eivät kuulu inventointialueeseen. ©Metsähallitus 2014.

Inventointialue kuuluu Kemijoen vesistöön, alueen pääasiallinen lasku-uoma on Luuro ja sen sivujoet. Osa Luurosta on jäänyt Lokan tekoaltaan alle. Siten Luuro virtaa sekä Lokan tekoaltaan pohjoispuolella että sen eteläpuolella. Luuron sivujokia ovat Pihtijoki, Vuolainen ja Pessijoki. Alueella on järviä ja lampia vain muutamia ja nekin ovat pääosin pieniä ja soiden ympäröimiä. Suurin alueen järvistä on Arvojärvi jonka pinta-ala on 15,4 ha.

Inventointialueen kallioperä on vaihteleva, se sijaitsee osin Koillis-Lapin pohjagneissialueella ja osin Keski-Lapin liuskealueella (Manner ja Tervo 1988, 30). Kallioperä koostuu gneisseistä sekä kvartsiitista ja konglomeraatista. Itäisin osa muodostuu arkeisesta graniittigneissistä joka on hyvin ravinneköyhää. Inventointialue sijaitsee pääosin muinaisella jäänjakaja-alueella, missä jään kulutus oli heikoimmillaan. Sen vuoksi alueella on säilynyt vanhoja kerrostumia jotka muualla ovat kuluneet pois. Tällainen on ns. rapakivi, joka on Keski-Lapin geologialle ominainen piirre. Kallio on rapautunut, mekaanisesti rikkoutunut ja kemiallisesti muuttunut. Rapakalliota peittää yleensä ohut, muutaman metrin paksuinen moreenikerros. Tyypillistä on maaperän tasaisuus ja peittävä turvekerros. Yleisimmin rapautumaa on muutamien metrien paksuudelta, mutta esimerkiksi Kevitsan alueella yli 100 m paksuudelta. (Kujansuu & Kejonen 2005, 20) Alueen maaperä on pääosin moreenia tai turvetta. Tuntureiden lakiosat ovat lähinnä louhikkoa. (Saukko et al. 2001, 16)

Mannerjäätikkö on sulanut alueelta noin 10 500 – 10 400 vuotta sitten (Johansson ja Kujansuu 2005, 151). Alue on vedenkoskematonta, mutta Lokan tekoaltaan itäosassa ja sitä ympäröivillä alavilla alueilla on ollut Posoaavan jääjärvi jääkauden lopulla. Järvestä on ollut useita lasku-uomia, esimerkiksi Tanhuan ja Lokan välillä on useita pohjois-eteläsuuntaisia uomia. (Johansson 2005, 127-128, 138-139)

3 Alueen tutkimushistoria

Carpelan on tutkinut alueen saamelaisasutusta vuonna 1961. Laajemmin aluetta on inventoitu vuonna 1999 Lokan, Koitelaisen ja Kevitsan osayleiskaavainventoinnissa (Karjalainen 1999), jolloin kaikki nyt inventoidun alueen kiinteät muinaisjäännökset on havaittu.

Taulukko 3: alueen aiemmin tunnetut muinaisjäännökset. Koordinaatit ETRS-TM35FIN.

Kohdenimi	muinaisjäännös tyyppi ja -tarkenne	x-, y- ja z-koordinaatit	kunta	rajausperuste	tarkastettu	Tietoja täydennetty	Tarkastusta ei ole tehty
Auveelampi	Työ- ja valmistuspaikat, pyyntikuopat	P: 7516929 I: 523398 Z: 240	Sodankylä	Näkyvä rakenne	21.7.2014	Sijaintia tarkennettu	
Paino-ojan vitikko	Työ- ja valmistuspaikat, pyyntikuopat	P: 7506360 I: 538372 Z: 250	Sodankylä	Näkyvä rakenne	28.7.2014	Sijaintia tarkennettu	
Juurisatkonmaa	Muinaisjäännös ryhmät	P: 7544718 I: 545899 Z: 245	Sodankylä				Ei tarkistettu

Ennen Inventointia alueelta tunnettiin kolme kiinteää muinaisjäännöstä. Auveelampi on merkitty työ- ja valmistuspaikkana, mutta kohteessa on sekä pyyntikuoppa että mahdollinen liesikiveys. Kohteen havaittiin sijaitsevan noin 25 m itäkoilliseen rekisteriportaaliin merkitystä paikasta. Paino-ojan vitikko on merkitty yksittäiseksi pyyntikuopaksi. Tarkastuksessa paikalla ei havaittu selkeää rakennetta joka olisi ihmisen tekemä, vaan kohde vaikuttaa pikemminkin luontaiselta. Kohdetta ehdotetaan poistettavaksi. Juurisatkonmaa sijaitsee Luiron länsirannalla, alueella jota ei inventoitu. Lisäksi Seitajärven kyläselkä sijaitsee myös alueella, mutta se on Luontopalveluiden hallinnoimalla alueella ja on tarkistettu toukokuussa 2014 (Pelttari 2014). Inventointialueen läheisyydessä, Lokan kylän eteläpuolella yksityismaalla, on kolme pyyntikuoppakohdetta.

Inventointialueelta ei tunneta yhtään kivikautista asuinpaikkaa. Savukosken puolelta alueen läheisyydestä on yksi esihistoriallinen asuinpaikka (Ylimmäinen Angelvaara 1). Muita kivikautisia kohteita on Lokan kylän läheisyydessä. Lokanloma on kivikautinen, varhaisrautakautinen ja keskiaikainen asuinpaikka joka on jäänyt Lokan tekoaltaan alle. Se on sijainnut noin 3 km länsiluoteeseen Lokan kylästä, Luiron rannalla. Lokan kylän länsipuolella ovat löytöpaikat Lossiranta ja Pieni Hanhivaara. Lossirannasta on löydetty kvartsi-iskoksia ja Pienestä Hanhivaarasta reikäkivi. Luiron länsirannalla oleva asuinpaikka Juurisatkonmaa on rautakautinen tai historiallisen ajan asuinpaikka. Muita rautakautisia asuinpaikkoja aivan läheisyydestä ei tunneta.

3.1 Alueen esihistoriallisesta ja historiallisesta maankäytöstä

Lähialueiden löytöjen perusteella inventointialueella on ollut asutusta jo kivikaudelta lähtien. Inventointialue on ollut Lapin ja lannan rajan pohjoispuolella, eli sitä ovat asuttaneet metsäsaamelaiset (Onnela 1995, 86). Alue on kuulunut Sompion talvikylään eli Siidaan. Yksi Sompion talvikylä on sijainnut Seitajärven Kyläselällä, se on ollut käytössä 1600-luvun lopulla ja hylätty 1700-luvun alussa. Se on mahdollisesti ollut viimeisiä Sompion saamelaisten talvikylä. (Moisanen 1988, 3-4)

Kemin Lapin väestön pääelinkeinoja olivat 1600-luvun lopulle saakka metsästys ja kalastus. Karjanhoito yleistyi vuosisadan lopulta lähtien ja muuttui tärkeimmäksi elinkeinoksi 1700-luvun aikana. Viljanviljely tuli merkittäväksi vasta 1800-luvulla. (Enbuske 2008, 496)

Lapin metsien teollinen hyväksikäyttö on alkanut 1800-luvun lopulla, kun ensimmäiset suuret sahat on rakennettu Kemijoelle. 1800-luvun lopulla ja 1900-luvun alkupuoliskolla hakkuita ovat suorittaneet puutavarayhtiöt, joille valtio on myynyt hakkuuoikeudet. Hakkuut ovat keskittyneet lähinnä jokivarsiin ja tehty ns. poimintaluonteisina määrämittahakkuina, jossa on otettu vain riittävän suuret puut, siten metsätöiden vaikutus puustorakenteeseen ja luontoon on ollut vähäinen.

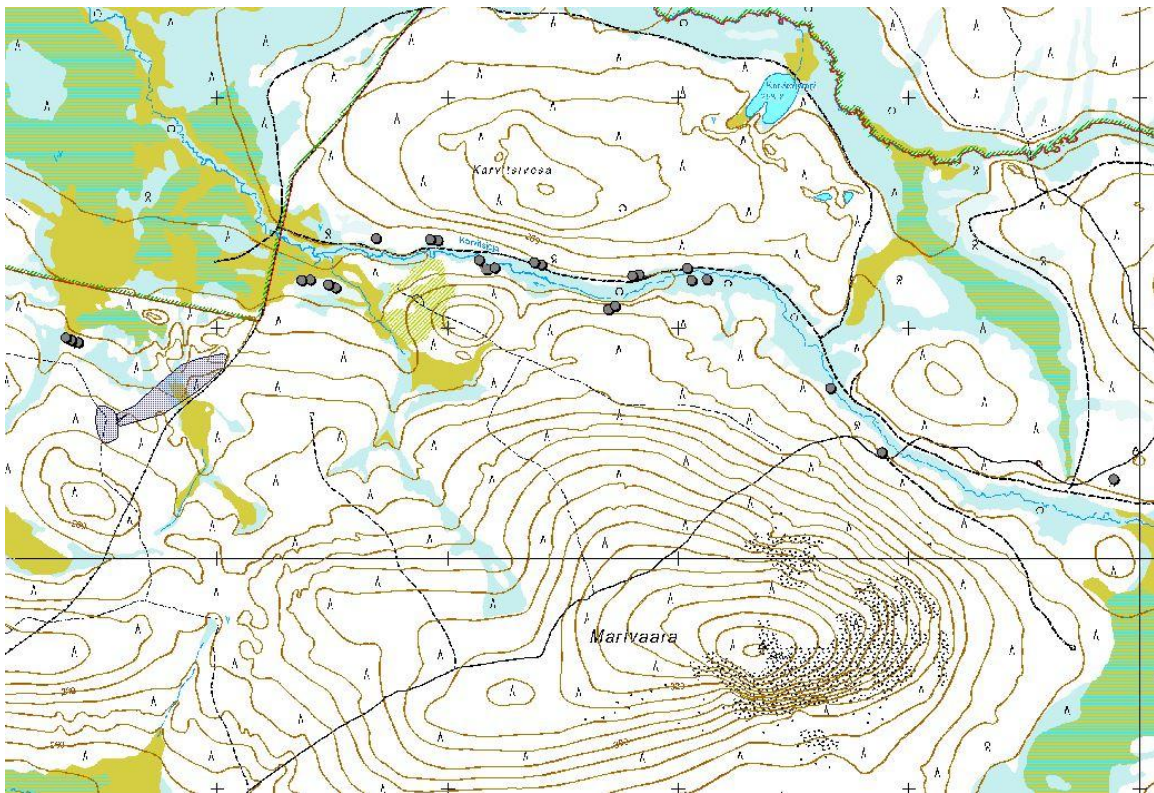
Kulkuyhteydet alueella ovat perustuneet pitkälti jokireitteihin. Ruijan reitti on kulkenut Luiroa pitkiä Pelkoseniemeltä Sompioon (Muhonen ja Savolainen 2013, 19-20). Teitä alueelle on rakennettu vasta 1900-luvulla. Lokkaan on rakennettu tie Vuotsosta vuonna 1936 ja nykyinen tieyhteys Tanhuan kautta on valmistunut Lokan tekoaltaan valmistumisen myötä 1960-luvun lopulla. Aiemmin on ollut käytössä vain polkuteitä. Nykyisen Tanhua-Lokka tien linjaa suunnilleen noudattanut polkuteie on raivattu 1920-luvun alussa ja aiemmin polkuteie on kulkenut jonkin verran lännempänä (Carpelan 1961, 4).

4 Tulosten tarkastelu ja johtopäätökset

Inventoinnin tavoitteena oli dokumentoida kohteita eri aikakausilta että saattaisiin kuva alueen aiemmasta maankäytöstä. Inventoitaviin kohteisiin sisältyy lakisääteisten suojeltujen muinaisjäännöskohteiden lisäksi myös muita kulttuuriperintökohteita. Metsähallituksen inventointien tavoitteena on saada hyvä käsitys kunkin alueen kulttuuriperinnön yleispiirteistä. Jokaista metsässä piileskelevää muinaisjäännöstä ei ole mahdollista löytää koska inventointialueet ovat laajoja. Tavoitteena oli saavuttaa 4 % kattavuus pinta-alasta.

Inventoinnissa dokumentoitiin 91 kohdetta, joista kuusi on esihistoriallisia tai historiallisia muinaisjäännöksiä, muut kohteet ovat uuden ajan kulttuuriperintökohteita. Alueelta löydettiin yksi kivikautinen asuinpaikka Parakaisen rannalta. Parakainen on Pihtijoen sivujoki, joka puolestaan on laskenut Luiroon ennen Lokan tekoaltaan rakentamista. Asuinpaikka sijaitsee joen matalalla rantatörmällä. Pihtijoen viereiseltä Alimmaisentalminharjulta löydettiin harjuun nähden poikittainen pyyntikuoppajärjestelmä. Toinen pyyntikuoppakohde löytyi Kotamaan eteläreunalta, Luiron eteläpuolelta. Pikku Angeevaran rinteeltä havaittiin pieni rakkakuoppa, joka on kuitenkin aluskasvillisuuden peittämä ja poikkeaa siten tyyppillisestä paljaassa kivikossa olevasta kuopasta.

Suurin osa havaituista kohteista (62 kpl, eli 68%) liittyy savotoihin ja muuhun historialliseen metsänkäyttöön. Savottakämppejä on eri ajoilta, vanhimmat ovat mahdollisesti jo 1900-luvun alusta ja nuorimmat 1950- tai 1960-luvulta. Tihein keskittymä savottakämppejä havaittiin Urho Kekkosen kansallispuiston eteläpuolelta, Karvitsiojan varrelta. Puolentoista kilometrin matkalla ojan molemmilla rannoilla on kaikkiaan seitsemän kämpän ja tallin paria sekä yksi sauna. Lisäksi niiden läheisyydestä havaittiin seitsemän parkkuupukia, yksi ristikko ja yksi maakellari. Kellarin yhteydessä on mahdollisesti ollut kauppa. Kaikkiaan savottakämppejä dokumentoitiin 43 kappaletta. Lisäksi neljä muuta kämppää joiden käyttötarkoitusta ei voitu varmuudella määritellä savottakämpiksi. Rakennuksien jäännöksiä kohteissa oli kaikkiaan 90 kappaletta. Uittopatoja dokumentoitiin vain yksi. Myös puiden hevuskuljetusta varten kaivettu tieura, eli Tunelli, liittyy metsätöihin.



Kartta 3. Karvitsiojan kohteet.

Porotalouteen liittyviä kohteita dokumentoitiin kymmenen. Niistä kolme liittyy Selkäaitaan, joka on rakennettu 1800-luvun lopulla (Elo ja Seppälä 2012, 106-108). Aitaa on inventoitu aiemmin vuoden 2012 inventoinneissa Sodankylässä ja Savukoskella. Kaksi kohteista on palkisten välistä aitaa, jota on säilynyt pitkiä pätkiä nykyisen aidan vieressä, mutta josta otettiin kohteeksi vain kaksi osuutta. Kolme kohdetta on erotusaitoja ja kaksi porokämppeä.

Niittylatoja dokumentoitiin kolme kappaletta, joista kaksi Tepistämääavalla. Ilmakuvien perusteella latoja olisi ollut Korvasjokea reunustavalla Tepistämääavan alueella enemmänkin, mutta Lokan tekoaltaan myötä alueen vedenpinta on noussut ja suo on muuttunut vaikeakulkuisemmaksi, joten kaikkia mahdollisia kohteita ei tarkastettu.

Allekirjoitus



Ranualla 18.2.2015

Juha-Pekka Joona

Lähteet

- Carpelan, C. 1961: Muinaisia talvikylänpaikkoja Sompion Lapissa. Inventointikertomus. Museovirasto.
- Elo, T. ja Seppälä, S.-L. 2012: Entistä Keminkylää – Savukosken kulttuuriympäristöohjelma. Suomen ympäristö 20/2012.
- Enbuske, M. 2008: Vanhan Lapin valtamailla – Asutus ja maankäyttö Kemin Lapin ja Enontekiön Alueella 1500-luvulta 1900-luvun alkuun. Helsinki.
- Kalpio, S. ja Bergman, T. 1999: Lapin perinnemaisemat. Alueelliset ympäristöjulkaisut 116. Lapin ympäristökeskus ja Metsähallitus.
- Kujansuu, R. ja Kejonen, A. 2005: Rapautuminen ja sen synnyttämät pinnanmuodot. *Pohjois-Suomen maaperä – Maaperäkarttojen 1:400 000 selitys*. P. Johansson & R. Kujansuu (toim.) – Geologian tutkimuskeskus, Espoo. 236 s.
- Moisanen, J. 1988: Sodankylä 35, Seitajärven kyläselkä – Raportti kunnostustöistä Sompion Lapin saamelaisten vanhalla talvikylän paikalla. Museovirasto.
- Muhonen, M. ja Savolainen M. 2013: Etelä- ja Keski-Lapin kulttuurimaisemat ja maisemanähtävyydet. Valtakunnallisesti ja maakunnallisesti arvokkaiden maisema-alueiden päivitys- ja täydennysinventointi 2011-2013.
- Onnela, S. 1995: Sodankylä, Sompio ja Keminkylä osana Kemin Lappia vuoteen 1747. *Suur-Sodankylän historia 1*, Jyväskylä.
- Peltari, P. 2014: Seitajärven Kyläselkä Sodankylä – Tarkastusraportti. Metsähallitus, Luontopalvelut.
- Saukko, T., Rautiainen, P., Itkonen, P., Kemppainen, T., Pouta, T. ja Paalamo, P. 2001: Voutavaaran alue-ekologinen suunnitelma. Metsähallitus.
- Viinanen, V.V. 2006: Inarin rajahistoria II. *Studia Historica Septentrionalia* 50, Rovaniemi.

Haastattelut ja tiedonannot

Jari Estola

Ilkka Jaakola

Raimo Mattila

Vesa Pyhäjärvi

Hannu Tilja

5 Kohdetiedot

5.1 Muinaisjäännökset

Auveelampi pyyntikuopat		MH-tunnus: 175709	
Kohdetyyppi:	9 Valmistuspaikat/työpaikat	Haltija:	191 Metsätalous Itä-Lappi
Ajoitus:	7199 Ajoitus epäselvä	Ylläpitäjä:	191 Metsätalous Itä-Lappi
Rakentamisvuosi:		Kunta:	758 SODANKYLÄ
Lukumäärä:	2		
Koordinaattiselitys:	Alueen keskikoordinaatit	Geometria tuotettu:	4 Gps-mittaus, korjaamaton
Koordinaatit:	X 7509237, Y 3523608, Z 240	Löydöt:	
Taustatiedot			
Muinaisjäännösrekisteri.			
Ympäristön kuvaus			
Kohde sijaitsee Auveelammen lounaispuolella, lammesta lähtevän Auveeojan pohjoisrannalla ja n. 20 metrin länteen Auveelammen länsipuolelta kulkevan Pasteevaarantien länsipuolella, purolle viettävässä loivassa rinteessä. Alue on kuivahkoa kangasta jossa kasvaa varttunutta kasvatusmetsää ja muutamia taimia.			
Kohteen kuvaus			
<p>Rekisteriin on merkitty yksittäinen pyyntikuoppa sekä liesikiveys. Kuoppa sijaitsee noin 20 m länteen Pasteevaaran tiestä, ja noin 25 m itään muinaisjäännösrekisteriin merkitystä sijainnista. Kuopan halkaisija on 3 m ja syvyys 80 cm, ja sen reunat ovat paikoin hyvin jyrkät. Kuopan keskellä on pieni, syvempi kuopanne. Alarinteen puolella on mahdollisesti matala valli, ylärinteen puolella vallia ei näytä olevan.</p> <p>Pyyntikuopasta noin 15 m pohjoiskoilliseen, Pasteevaarantien ojanpenkan reunassa on muutamia kiviä suunnilleen puolipyörän muotoisesti. Muodostelma on kooltaan n. 1 m x 0,7 m ja osa siitä on ilmeisesti tuhoutunut ojaa kaivettaessa. Kivet ulottuvat hieman maanpinnan yläpuolelle. Ne eivät näytä erityisen palaneilta, eikä niiden alla näyttänyt olevan palanutta maata, ainoastaan ympäristöä vastaavaa ruskeaa maata. Paikalta ei havaittu hiiltä, palaneita kiviä, eikä luuta.</p>			
Kohteen rajaus			
Kohde rajautuu havaittujen rakenteiden lähiympäristöön.			
Tulkinta			
Pyyntikuoppa ja mahdollinen liesikiveys.			
Lisätietoja			
T. Karjalainen 1999, Sodankylä: Lokka, Koitelainen, Kevitsa - Osayleiskaavainventointi. http://kulttuuriymparisto.nba.fi/netsovellus/rekisteriportaali/raportti/read/asp/hae_liite.aspx?id			

=101363&ttyyppi=pdf&kunta_id=758

Toimenpiteet

Tarkastukset

Tila: 3 Toteutettu Laji: 6 Suojeluarvojen tarkastus Tarkastusvuosi: 2014
 Tarkastuspvm: 21.7.2014 Tarkastaja: J.-P. Joona
 Kuvaus: KMO kulttuuriperintöinventointi

Viranomais- rekisterinro:	758010211	Kunto:	2 Kesinkertainen
Arvotus:	3 Esitys mj-luokka II	Olotila:	2 Ei käytössä
Selitys:		Kohteen suojelu:	2 Muinaisjäännösrekisteri II
		Selitys:	

Ympäristön suojelu:	0 Ei määritelty
--------------------------------	-----------------

Selitys:	
-----------------	--



Pyyntikuoppa kuvattuna pohjoiseen, taustalla näkyy Pasteevaarantie.

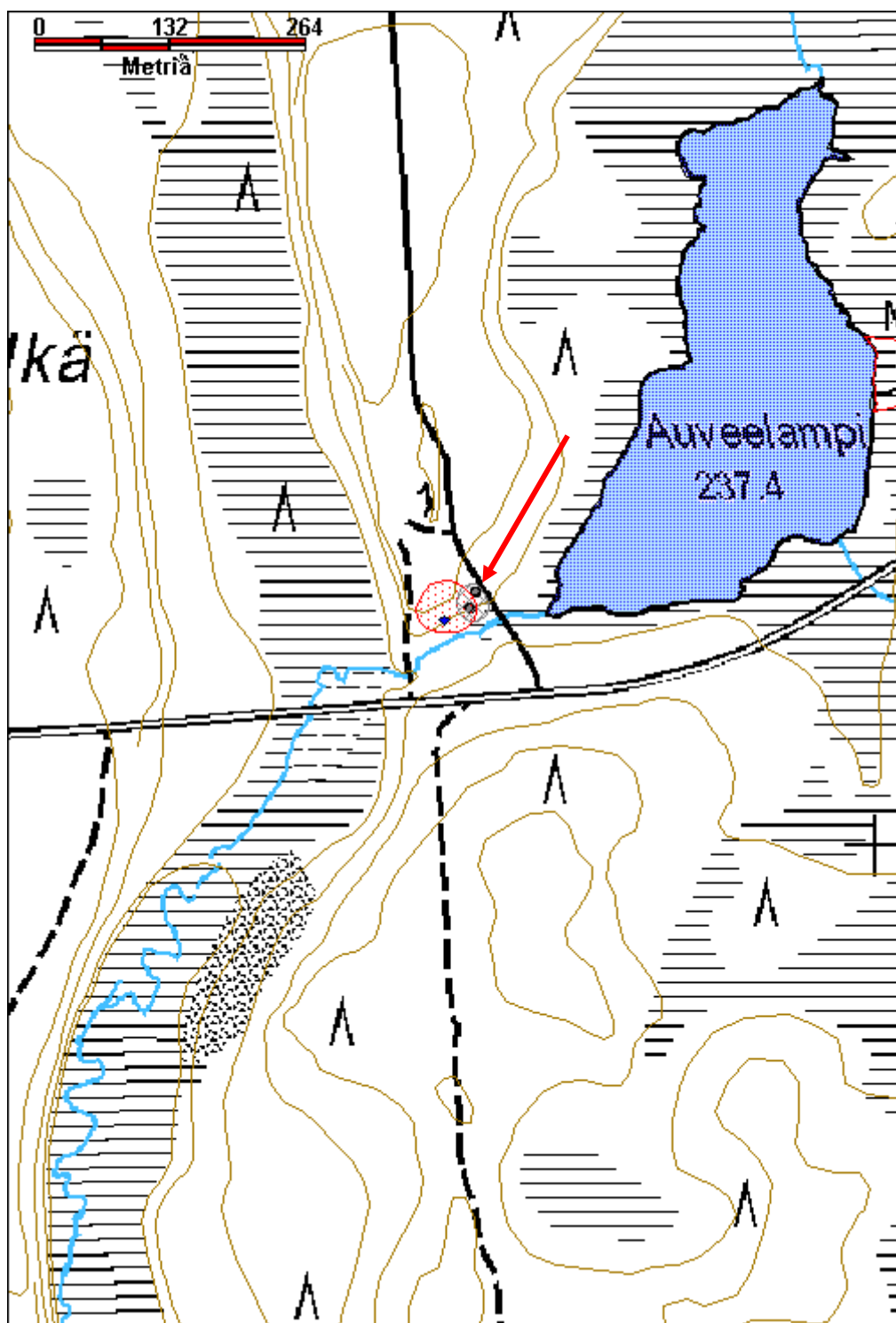


Tieojan reunassa oleva mahdollinen liesi kuvattuna länteen.



Mahdollinen liesi kuvan keskellä Pasteevaarantien ojan reunassa, kuvattu itään. Taustalla Auveelampi.

Kohdetyyppi:	9 Valmistuspaikat/työpaikat	Copyright:	© <i>Metsähallitus</i> 2008 © <i>Maanmittauslaitos</i> 1/MML/08
Koordinaatit:	X 7509237, Y 3523608, Z 240	Mittakaava:	1:5000



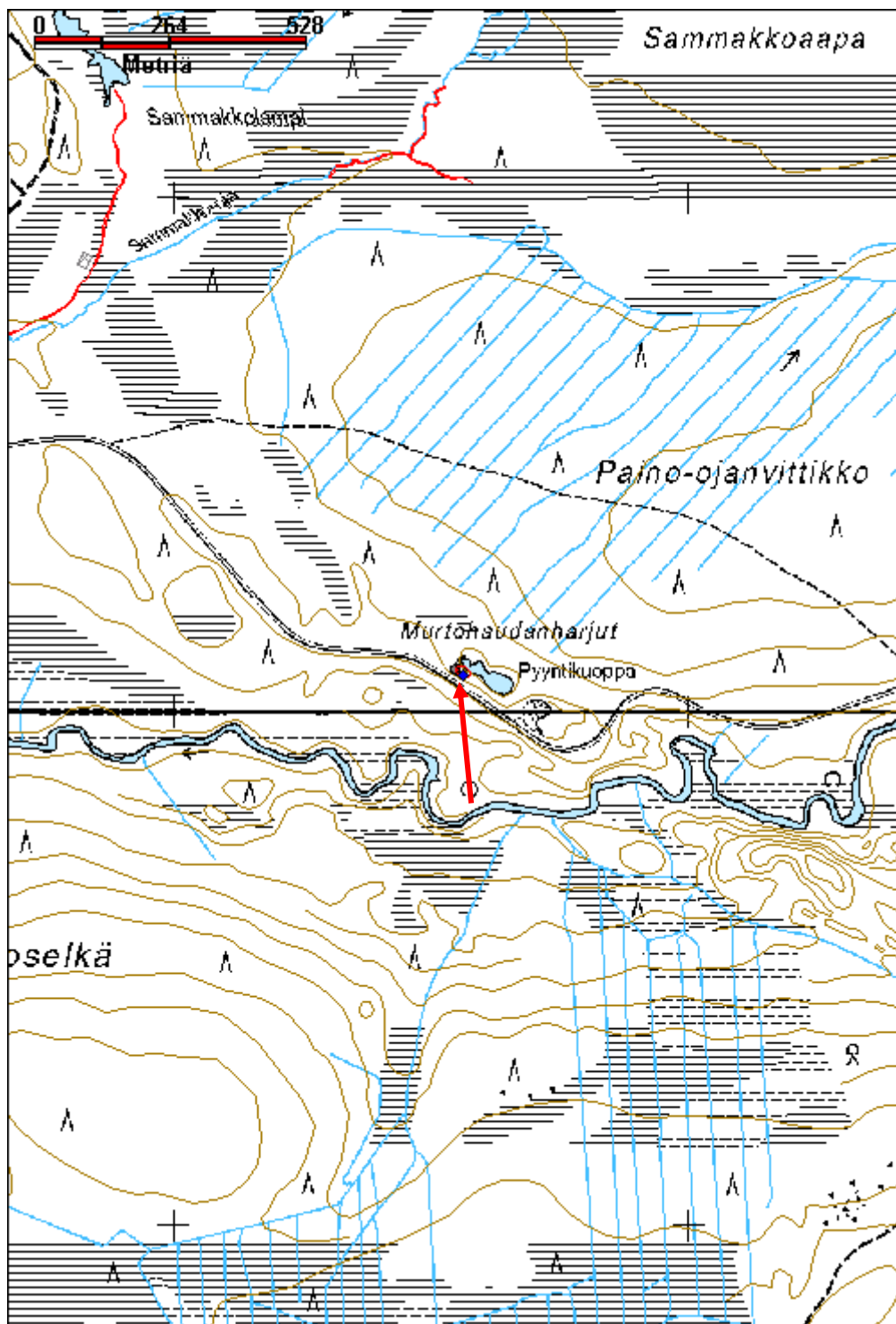
Paino-ojan vitikko pyyntikuoppa		MH-tunnus: 175833	
Kohdetyyppi:	9 Valmistuspaikat/työpaikat	Haltija:	191 Metsätalous Itä-Lappi
Ajoitus:	7199 Ajoitus epäselvä	Ylläpitäjä:	191 Metsätalous Itä-Lappi
Rakentamisvuosi:		Kunta:	758 SODANKYLÄ
Lukumäärä:	1		
Koordinaattiselitys:	Keskikoordinaatit	Geometria tuotettu:	4 Gps-mittaus, korjaamaton
Koordinaatit:	X 7520080, Y 3538544, Z 249	Löydöt:	
<i>Taustatiedot</i>			
Muinaisjäännösrekisteri.			
<i>Ympäristön kuvaus</i>			
Kohde sijaitsee Vuoltisen pohjoispuolella Murtohaudanharjulla loivassa rinteessä lammen ja tien välissä, noin 15 metriä tieltä pohjoiseen ja noin 15 m luoteeseen muinaisjäännösrekisterissä merkitystä paikasta. Kuivahko kangas jossa kasvaa varttunutta kasvatusmetsää.			
<i>Kohteen kuvaus</i>			
Pieni epämääräinen kuoppa, muodoltaan lähinnä soikea. Kuopasta lähtee alarinteeseen ojamainen painanne. Kuopassa ei havaittu selkeitä reunoja ja siten sen kokoa ei voitu määrittää. Myöskään valleja ei havaittu, maasto kuopan ympäristössä on luontaisesti epätasaista. Kuoppa vaikuttaa lähinnä tuulenkaadolta tai muulta luontaiselta kuopalta eikä ihmisen tekemältä. Kuopan pohjalta havaittiin kairauksessa yli 15 cm huuhtoutumiskerros, myös kuopan vieressä ja muualla rinteessä on useiden senttien paksuinen huuhtoutumiskerros, eli kuoppa on kuitenkin vanha.			
<i>Kohteen rajaus</i>			
Kohde rajautuu pistemäisesti.			
<i>Tulkinta</i>			
Ei pyyntikuoppa, ei muinaisjäännös.			
<i>Lisätietoja</i>			
<i>Toimenpiteet</i>			
<i>Tarkastukset</i>			
Tila: 3 Toteutettu Laji: 6 Suojeluarvojen tarkastus Tarkastusvuosi: 2014 Tarkastuspvm: 28.7.2014 Tarkastaja: J.-P. Joona Kuvaus: KMO kulttuuriperintöinventointi			
Viranomais-	758010224	Kunto:	2 Keskinertainen

rekisterinro:		Olotila:	2 Ei käytössä
Arvotus:	99 Ei suojeleuarvoa	Kohteen suojele:	2 Muinaisjäännösrekisteri II
Selitys:		Selitys:	
Ympäristön suojele:	0 Ei määritelty		
Selitys:			



Kuoppa kairan kohdalla, kuvattu pohjoiseen.

Kohdetyyppi:	9 Valmistuspaikat/työpaikat	Copyright:	© <i>Metsähallitus</i> 2008 © <i>Maanmittauslaitos</i> 1/MML/08
Koordinaatit:	X 7520080, Y 3538544, Z 249	Mittakaava:	1:10000



Kotamaa pyyntikuoppa		MH-tunnus: 175777	
Kohdetyyppi:	9 Valmistuspaikat/työpaikat	Haltija:	191 Metsätalous Itä-Lappi
Ajoitus:	7199 Ajoitus epäselvä	Ylläpitäjä:	191 Metsätalous Itä-Lappi
Rakentamisvuosi:		Kunta:	758 SODANKYLÄ
Lukumäärä:	2		
Koordinaattiselitys:	Alueen keskikoordinaatit	Geometria tuotettu:	4 Gps-mittaus, korjaamaton
Koordinaatit:	X 7513900, Y 3526213, Z 245	Löydöt:	
<i>Taustatiedot</i>			
Vesa Pyhäjärvi ilmoitti pyyntikuopista.			
<i>Ympäristön kuvaus</i>			
Kohde sijaitsee Kotamaan lounaisosassa, korkean ja kapean lounas-koillinen suuntaisen moreeniharjanteen päällä. Harjanne jatkuu pohjoiseen lähes koko Kotamaan poikki. Maaperä on kivinen ja aluskasvillisuus on osin vähäinen, lähinnä sammalia ja jäkälää, mutta osin tiheää varpukasvillisuutta. Harjulla kasvaa tiheää mäntymetsää.			
<i>Kohteen kuvaus</i>			
Paikalla on kaksi pyyntikuoppaa, sekä kaksi muuta epämääräistä kuoppaa jotka ovat todennäköisesti luonnonmuodostelmia.			
Kuoppa 1 on matala ja laakea, sen pohja on kivinen. Kivien seassa olevassa hiekassa on suurimmillaan n. 7 cm huuhtoutumiskerros. Kuopan koko on n. 2,8 m x 3 m ja syvyys n. 45 cm. Kuopan ympärillä on matalat, noin 2 m leveät vallit, joiden kohdalla on n. 1-2 cm paksu huuhtoutumiskerros. Kuopassa kasvaa koivuja ja mäntyjä. X=3526201 Y=7513894			
Kuoppa 2 sijaitsee noin 20 m koilliseen edellisestä. Se on soikea harjanteen suuntaisesti, ja kooltaan noin 4 m x 3 m ja 55 cm syvä. Kuopan ympärillä on noin 1-1,5 m leveät vallit, jotka ovat harjanteen sivujen suunnassa selvemmät. Kuopan pohjalla on samanlainen aluskasvillisuus kuin muualla lähiympäristössä; puolukkaa, variksenmarjaa, sammalta, jäkälää ja suopursua. Kuopan pohja on kivinen, mutta kivien välissä on kuitenkin muutaman senttimetrin huuhtoutumiskerros. X=3526224 Y=7513906			
Kuoppien 1 ja 2 välissä on matala ja laakea kuopanne, jonka yksi reuna on avoin (X=3526209 Y=7513905). Sen keskellä on matala kiven aiheuttama patti. Halkaisija on noin 2,4 m ja syvyys 20 cm. Vaikuttaa liian matalalta ja epämääräiseltä pyyntikuopaksi. Kuopasta 2 noin 80 m pohjoiskoilliseen on pieni ja matala, hyvin epämääräinen kuoppa (X=3526256 Y=7513981). Sen koko on n. 2,3 m x 1,4 m ja 25 cm syvä. Pohja on hyvin kivinen ja sen reunoilla on muutamia erottuvia kiviä. Yhdestä kohdasta saatiin kairausnäyte, jossa oli n. 5 cm huuhtouma. Ei vaikuta pyyntikuopalta.			
Lisäksi kuopista noin 90 m kaakkoon, pienessä suohon työntyvän niemekkeen kärjessä on kolme epämääräistä kuoppaa vierekkäin. Ne vaikuttavat olevan enemmänkin luonnonmuodostelmia kuin ihmisen tekemiä. Niissä havaittiin kuitenkin useiden senttien paksuiset huuhtoutumiskerrokset. Maaperä on kivikkoista moreenia ja luontaisesti			

epätasainen. (X=3526265 Y=7513829)

Kohteen rajaus

Kohde rajautuu havaittujen rakenteiden lähiympäristöön.

Tulkinta

Pyyntikuoppia.

Lisätietoja

Toimenpiteet

Tarkastukset

Tila: 3 Toteutettu Laji: 6 Suojeluarvojen tarkastus Tarkastusvuosi: 2014
 Tarkastuspvm: 7.8.2014 Tarkastaja: J.-P. Joona
 Kuvaus: KMO kulttuuriperintöinventointi

**Viranomais-
rekisterinro:**

Kunto: 1 Hyvä

Arvotus: 3 Esitys mj-luokka II

Olotila: 2 Ei käytössä

Selitys:

**Kohteen
suojelu:** 9 Muu suojeluarvo

Selitys:

**Ympäristön
suojelu:**

0 Ei määritelty

Selitys:

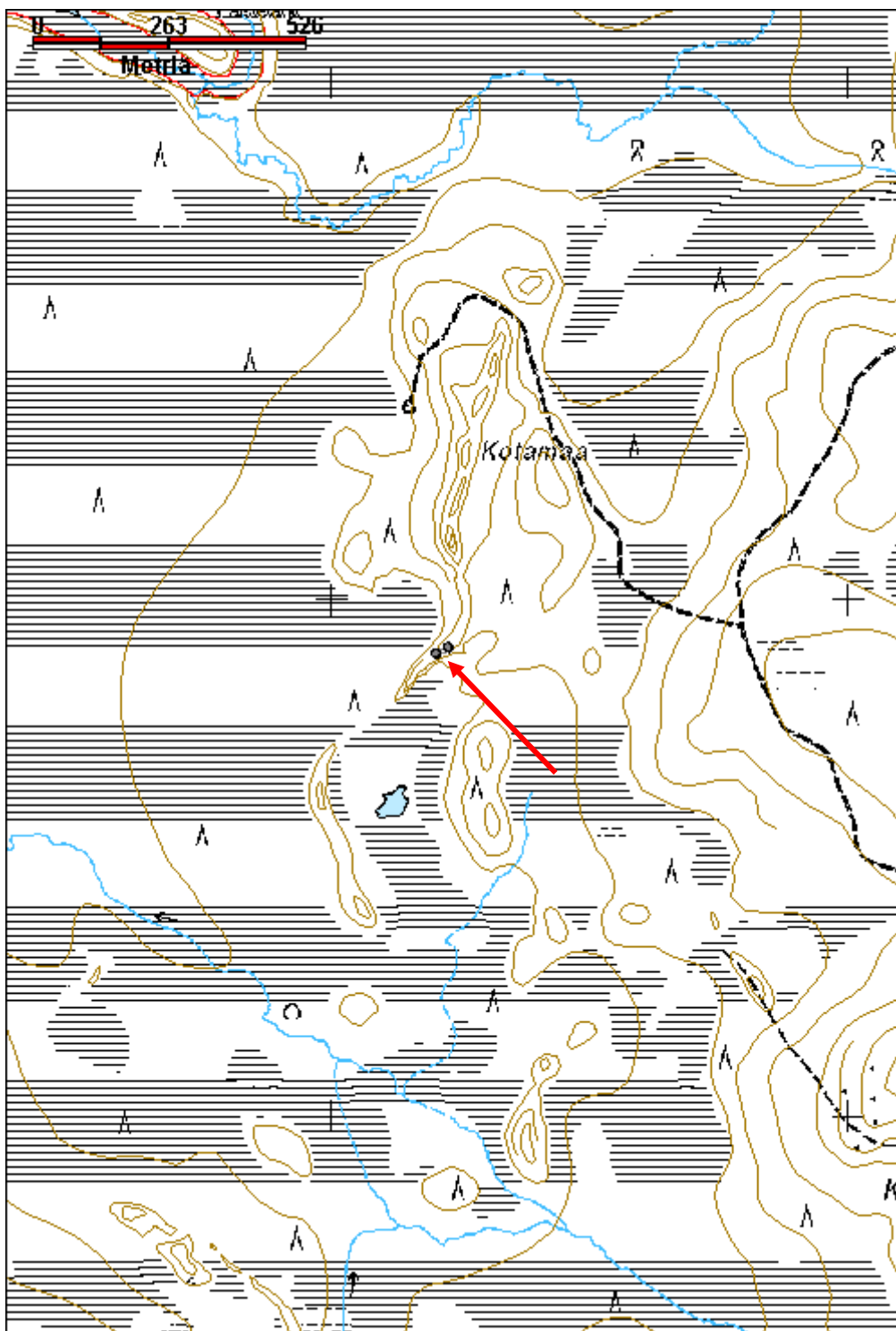


Kuoppa 1 lounaaseen.



Kuoppa 2 kuvattuna lounaaseen.

Kohdetyyppi:	9 Valmistuspaikat/työpaikat	Copyright:	© <i>Metsähallitus</i> 2008 © <i>Maanmittauslaitos</i> 1/MML/08
Koordinaatit:	X 7513900, Y 3526213, Z 245	Mittakaava:	1:10000



Parakainen kivikautinen asuinpaikka		MH-tunnus: 176202	
Kohdetyyppi:	1 Asuinpaikat	Haltija:	191 Metsätalous Itä-Lappi
Ajoitus:	7111 Kivikausi	Ylläpitäjä:	191 Metsätalous Itä-Lappi
Rakentamisvuosi:		Kunta:	758 SODANKYLÄ
Lukumäärä:	1		
Koordinaattiselitys:	Keskikoordinaatit	Geometria tuotettu:	4 Gps-mittaus, korjaamaton
Koordinaatit:	X 7537752, Y 3548760, Z 259	Löydöt:	KM 40361
<i>Taustatiedot</i>			
Uusi löytö.			
<i>Ympäristön kuvaus</i>			
Kohde sijaitsee Parakka-Kotsamon länsilaidalla, Parakaisen itärannalla, joen uomasta vajaa 30 m itään ja n. 90 m metsäautotien päästä. Törmä nousee joesta vain loivasti. Kuiva kangas jossa kasvaa harvaa männikköä, aluskasvillisuus on lähinnä jäkäliä ja muutamia varpuja.			
<i>Kohteen kuvaus</i>			
Paikalla on pieni paljaan maan alue, josta havaittiin kaksi kvartsi-iskosta ja pieni palaneen luun kappale. Viereen tehdystä koeruuduista löytyi pieni iskos, mutta palanutta maata tai kiviä ei havaittu. Ei myöskään merkittävää määrää hiiltä, vain satunnaisia paloja. Ensimmäisestä löytöpaikasta noin 2,5 metriä pohjoiseen päin havaittiin neljäs kvartsi-iskos. Sen viereisistä koeruuduista löytyi vielä kaksi iskosta. Kauemmas tehdyistä koeruuduista ei havaittu löytöjä. Löydöt tulivat noin 4 m x 3 m kokoiselta alueelta.			
<i>Kohteen rajaus</i>			
Kohde rajautuu löytöpaikan lähiympäristöön.			
<i>Tulkinta</i>			
Kivikautinen asuinpaikka.			
<i>Lisätietoja</i>			
<i>Toimenpiteet</i>			
<i>Tarkastukset</i>			
Tila: 3 Toteutettu		Laji: 6 Suojeluarvojen tarkastus	Tarkastusvuosi: 2014
Tarkastuspvm: 12.8.2014		Tarkastaja: J.-P. Joona	
Kuvaus: KMO kulttuuriperintöinventointi			
Viranomaisrekisterinro:		Kunto:	2 Keskinertainen
		Olotila:	2 Ei käytössä

Arvotus:	3 Esitys mj-luokka II	Kohteen suojelu:	9 Muu suojeluarvo
Selitys:		Selitys:	
Ympäristön suojelu:	0 Ei määritelty		
Selitys:			



Löytöalue Parakaisen rannalla kuvattuna länteen.

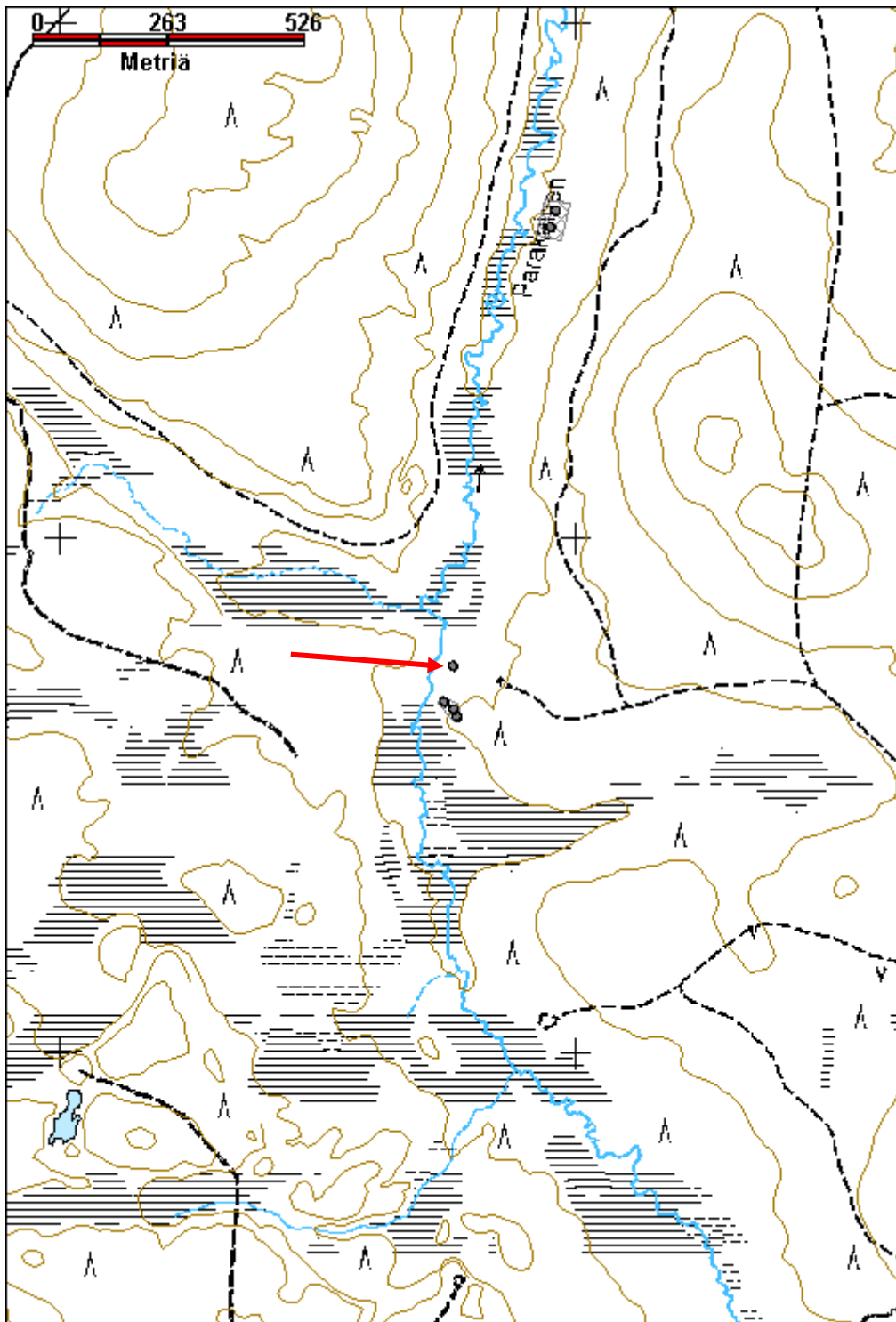


Löytöalue on tasainen, kuiva kangas. Kuvattu pohjoiseen.



Palaneen luun kappale ja kaksi kvartsi-iskosta.

Kohdetyyppi:	1 Asuinpaikat	Copyright:	© Metsähallitus 2008 © Maanmittauslaitos 1/MML/08
Koordinaatit:	X 7537752, Y 3548760, Z 259	Mittakaava:	1:10000



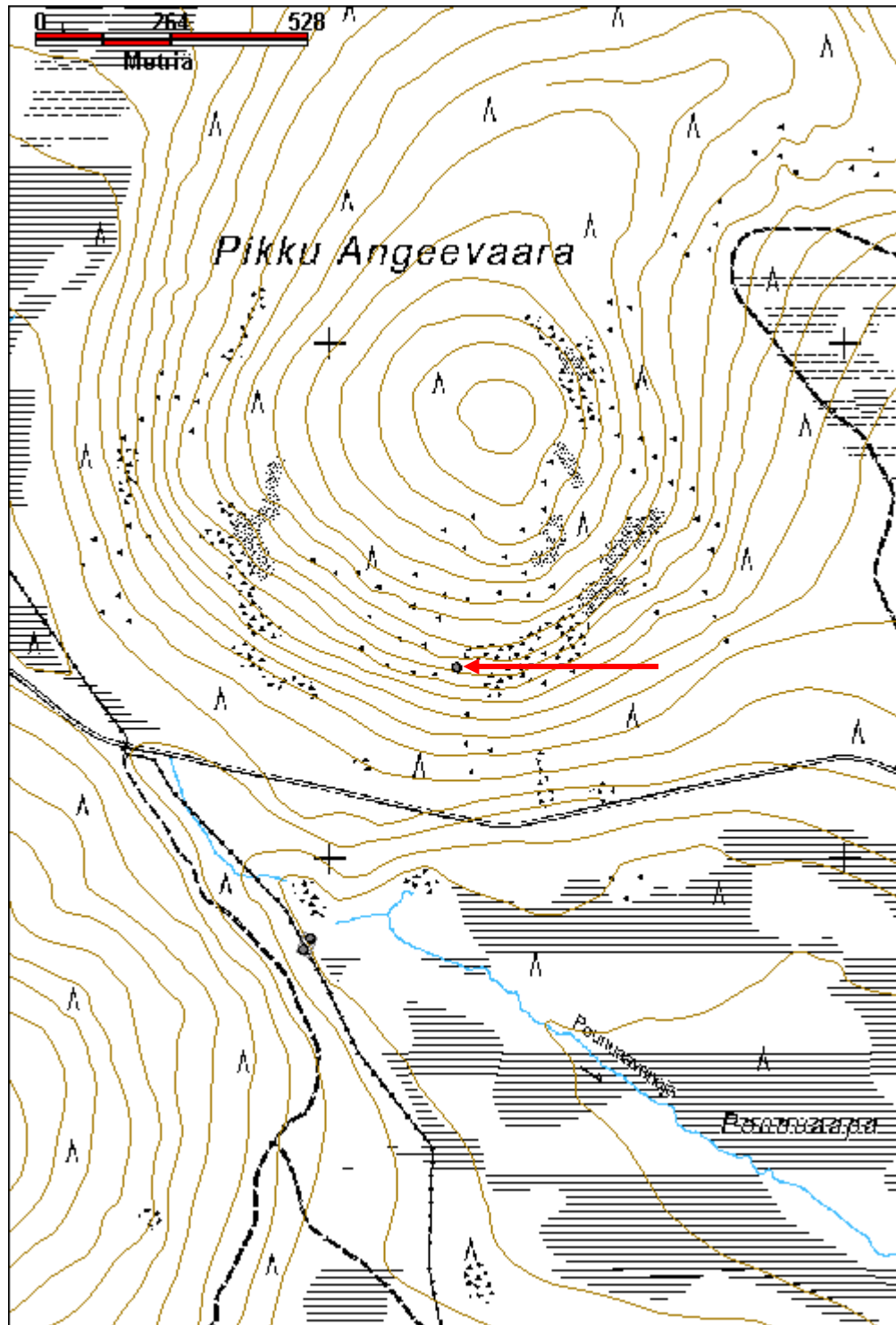
Pikku Angeevaara rakkakuoppa		MH-tunnus: 176602	
Kohdetyyppi:	17 Kivi- ja maarakenteet	Haltija:	191 Metsätalous Itä-Lappi
Ajoitus:	7199 Ajoitus epäselvä	Ylläpitäjä:	191 Metsätalous Itä-Lappi
Rakentamisvuosi:		Kunta:	758 SODANKYLÄ
Lukumäärä:	1		
Koordinaattiselitys:	Keskikoordinaatit	Geometria tuotettu:	4 Gps-mittaus, korjaamaton
Koordinaatit:	X 7513370, Y 3531243, Z 316	Löydöt:	
<i>Taustatiedot</i>			
Uusi löytö.			
<i>Ympäristön kuvaus</i>			
Kohde sijaitsee Pikku Angeevaaran etelärinteessä, lähes tasaisessa kohdassa. Maaperä on kivikkoa. Maasto on harvaa mäntymetsää, aluskasvillisuus on mustikkaa, variksenmarjaa, sammalia ja jäkäliä.			
<i>Kohteen kuvaus</i>			
Pieni kuoppa sijaitsee kivisessä maassa rakan vieressä. Se on aluskasvillisuuden peittämä ja huonosti havaittavissa. Kuoppa on kooltaan n. 100 cm x 70 cm ja sen syvyys on 40 cm. Reunalla on kivikehä, jonka ulkoreunalta kohteen halkisija on 1,5 m. Kuoppa on selvästi ihmisen tekemä, mutta ei vaikuta tyypilliseltä purnulta.			
<i>Kohteen rajaus</i>			
Kohde rajautuu pistemäisesti.			
<i>Tulkinta</i>			
Mahdollisesti rakkakuoppa.			
<i>Lisätietoja</i>			
<i>Toimenpiteet</i>			
<i>Tarkastukset</i>			
Tila: 3 Toteutettu		Laji: 6 Suojeluarvojen tarkastus	
Tarkastusvuosi: 2014		Tarkastusvuosi: 2014	
Tarkastuspvm: 5.8.2014		Tarkastaja: J.-P. Joona	
Kuvaus: KMO kulttuuriperintöinventointi			
Viranomaisrekisterinro:		Kunto:	1 Hyvä
Arvotus:	8 Muu suojeluarvo	Olotila:	2 Ei käytössä
		Kohteen	9 Muu suojeluarvo

Selitys:	suojelu: Selitys:
Ympäristön suojelu:	0 Ei määritelty
Selitys:	



Kuoppa on aluskasvillisuuden peittämä ja huonosti erottuva. Kuvattu pohjoiseen.

Kohdetyyppi:	17 Kivi- ja maarakenteet	Copyright:	© <i>Metsähallitus 2008</i> © <i>Maanmittauslaitos 1/MML/08</i>
Koordinaatit:	X 7513370, Y 3531243, Z 316	Mittakaava:	1:10000



Alimmaisentalminharju pyyntikuoppa**MH-tunnus: 176180**

Kohdetyyppi:	9 Valmistuspaikat/työpaikat	Haltija:	191 Metsätalous Itä-Lappi
Ajoitus:	7199 Ajoitus epäselvä	Ylläpitäjä:	191 Metsätalous Itä-Lappi
Rakentamisvuosi:		Kunta:	758 SODANKYLÄ
Lukumäärä:	4		

Koordinaattiselitys:	Alueen keskikoordinaatit	Geometria tuotettu:	4 Gps-mittaus, korjaamaton
Koordinaatit:	X 7543344, Y 3552215, Z 256	Löydöt:	

Taustatiedot

Uusi löytö, kohteesta 2,4 km itään Savukosken Ylimmäisenlamminharjun poikki kulkee samantyyppinen pyyntikuoppajono.

Ympäristön kuvaus

Alimmaisentalminharju on itä-länsi suuntainen moreeniharju Pihtijoen eteläpuolella. Kuoppien ympäristö on kuivaa kangasta, jossa kasvaa harvaa metsää, aluskasvillisuutena on jäkäliä, variksenmarjaa, puolukkaa ja mustikkaa.

Kohteen kuvaus

Harjun poikki, lähes pohjois-eteläsuuntaisesti on neljä pyyntikuoppaa. Niiden halkaisija on noin 2,5 m ja syvyys vajaa puoli metriä.

Pyyntikuoppa 1. Eteläisin kuoppa sijaitsee Alimmaisentalminharjun etelärinteessä, n. 40 m poroaidan vieressä kulkevalta tieltä pohjoiseen. Kuoppa on muodoltaan soikea ja hieman epäsymmetrinen, toinen reuna on jyrkempi. Koko on 2,5 m x 2 m ja 50 cm syvä. Maa on kuopan ympärillä epätasainen, mutta mahdollinen valli on ainakin alarinteen puolella. Vallissa on pari vanhaa kantoa ja kiviä. Maaperä on hienoa hiekkaa, jonka seassa on kiviä. Lapionpistossa havaittiin alkava, noin 1 cm huuhtoutumiskerros ja hiekan päällä n. 10-15 cm kumttua ja kariketta. X=3552219 Y=7543287

Pyyntikuoppa 2 sijaitsee edellisestä kuopasta n. 40 m pohjoiseen. Myös tämä kuoppa on muodoltaan soikea ja eteläreunasta jyrkempi. Kuopan eteläpuolella on valli, jota ei ole muissa reunoissa. Kairauksessa havaittiin n. 15 cm sekoittunutta maata, jonka alla on alkava huuhtoutumiskerros. Pohjalla ja valleissa on kiviä. Epämääräisen näköinen kohde, jonka toisen reunan jyrkkyys voisi johtua myöhemmästä tuulenkaadosta. X=3552214 Y=7543328

Pyyntikuoppa 3 sijaitsee edellisestä kuopasta n. 30 m pohjoiseen. Kuopan koko on n. 3 m x 2,2 m ja 45 cm syvä. Se on muodoltaan soikea ja laakea. Vallia on havaittavissa eteläreunalla. Lapionpistossa havaittiin n. 5 cm huuhtoutumiskerros. Kuopassa kasvaa lähinnä jäkäliä ja sammalia sekä hieman puolukkaa ja variksenmarjaa. X=3552212 Y=7543360

Pyyntikuoppa 4 sijaitsee edellisestä kuopasta n. 30 m pohjoiseen, harjun pohjoisrinteellä. Se on muodoltaan soikea ja laakea, kooltaan n. 2,6 m x 2,4 m ja 50 cm syvä ja siinä on n. 1,5 m - 2 m leveät matalat vallit. Kairauksessa havaittiin ohut alkava huuhtoutuma. Kuopan eteläreunassa on paksu sammalkerros, joka saa kuopan näyttämään hieman epäsymmetriseltä. Kuopan pohjoisreunalla kasvaa jäkäliä. X=3552210 Y=7543401

Kohteen rajaus

Kohde rajautuu havaittujen rakenteiden lähiympäristöön.

Tulkinta

Neljästä kuopasta muodostuva pyyntikuoppajärjestelmä.

Lisätietoja**Toimenpiteet****Tarkastukset**

Tila: 3 Toteutettu Laji: 6 Suojeluarvojen tarkastus Tarkastusvuosi: 2014
 Tarkastuspvm: 13.8.2014 Tarkastaja: J.-P. Joonas
 Kuvaus: KMO kulttuuriperintöinventointi

**Viranomais-
rekisterinro:**

Kunto: 1 Hyvä

Arvotus: 3 Esitys mj-luokka II

Olotila: 2 Ei käytössä

**Kohteen
suojelu:** 9 Muu suojeluarvo

Selitys:

Selitys:

**Ympäristön
suojelu:**

0 Ei määritelty

Selitys:



Pyyntikuoppa 1 kuvattuna pohjoiseen.



Pyyntikuoppa 2 kuvattuna etelään.

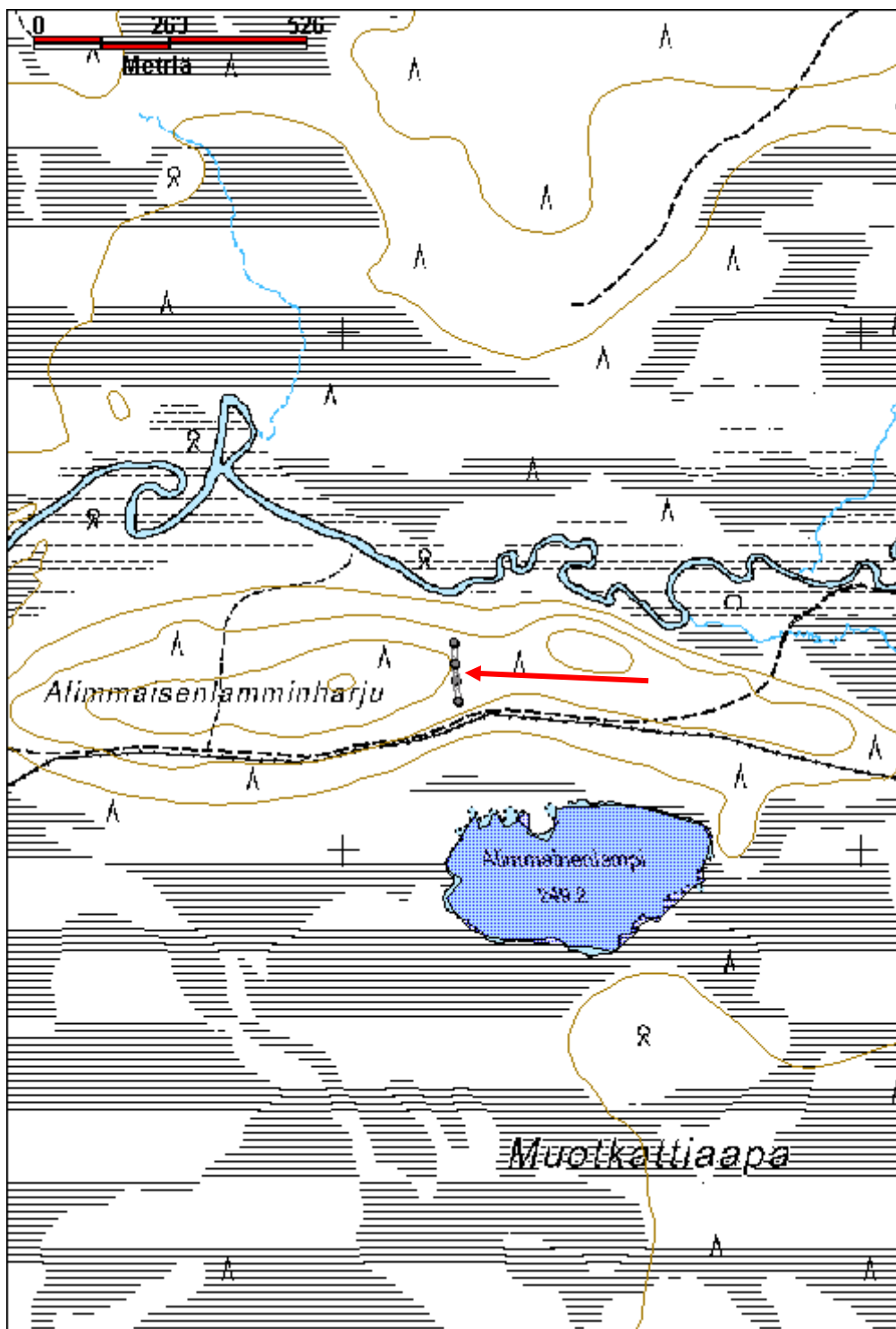


Pyyntikuoppa 3 kuvattuna itään.



Pyyntikuoppa 4 kuvattuna kaakkoon.

Kohdetyyppi:	9 Valmistuspaikat/työpaikat	Copyright:	© Metsähallitus 2008 © Maanmittauslaitos 1/MML/08
Koordinaatit:	X 7543344, Y 3552215, Z 256	Mittakaava:	1:10000



5.2 Kulttuuriperintökohteet

Aapa-Suikelolampi 1 savottakämpä jäännös	MH-tunnus: 171153
---	--------------------------

Kohdetyyppi:	1 Asuinpaikat	Haltija:	191 Metsätalous Itä-Lappi
Ajoitus:	7116 Uusi aika	Ylläpitäjä:	191 Metsätalous Itä-Lappi
Rakentamisvuosi:		Kunta:	758 SODANKYLÄ
Lukumäärä:			

Koordinaattiselitys:	Keskikoordinaatit	Geometria tuotettu:	4 Gps-mittaus, korjaamaton
Koordinaatit:	X 7500269, Y 3520173, Z 215	Löydöt:	

Taustatiedot

Uusi löytö.

Ympäristön kuvaus

Kohde sijaitsee Aapa-Suikelolammen lounaispuolella. Paikalle johtaa huonosti erottuva lyhyt polun pätkä. Noin 50 m pohjoiseen on pienehkö rakka-alue. Kohteen päällä kasvaa tiheää koivikkoa, aluskasvillisuutta ei ole juuri lainkaan.

Kohteen kuvaus

Kohde on lähes pohjois-etelä suunnassa oleva suuri kolmihuoneinen savottakämpän pohja, kooltaan 29 m x 7,5 m. Päädyssä olevien huoneiden pituudet on n. 6,5 m. Kämpästä on jäljellä lähinnä koillis- ja kaakkoisnurkissa olevat, suurista laattakivistä tehdyt piisikiveykset. Molempien piisien koko on n. 2,5 m x 2,5 m. Kaakkoispiisin päällä on pari kattohirren jäännöstä. Keskiosan kohdalla on yksittäiset seinähirret. Väliseinien kohdalla on mahdolliset maavallit. Kämpän pohjoispuolella on pieni kivikasa ja öljytynnyrin jäänteet (X=3520165 Y=7500288). Mahdollinen saunan paikka.

Kohteen rajausta

Kohde rajautuu havaittujen rakenteiden perusteella.

Tulkinta

Savottakämpä, joka on todennäköisesti rakennettu 1900-luvun alkupuoliskolla.

Lisätietoja

Toimenpiteet

Tarkastukset

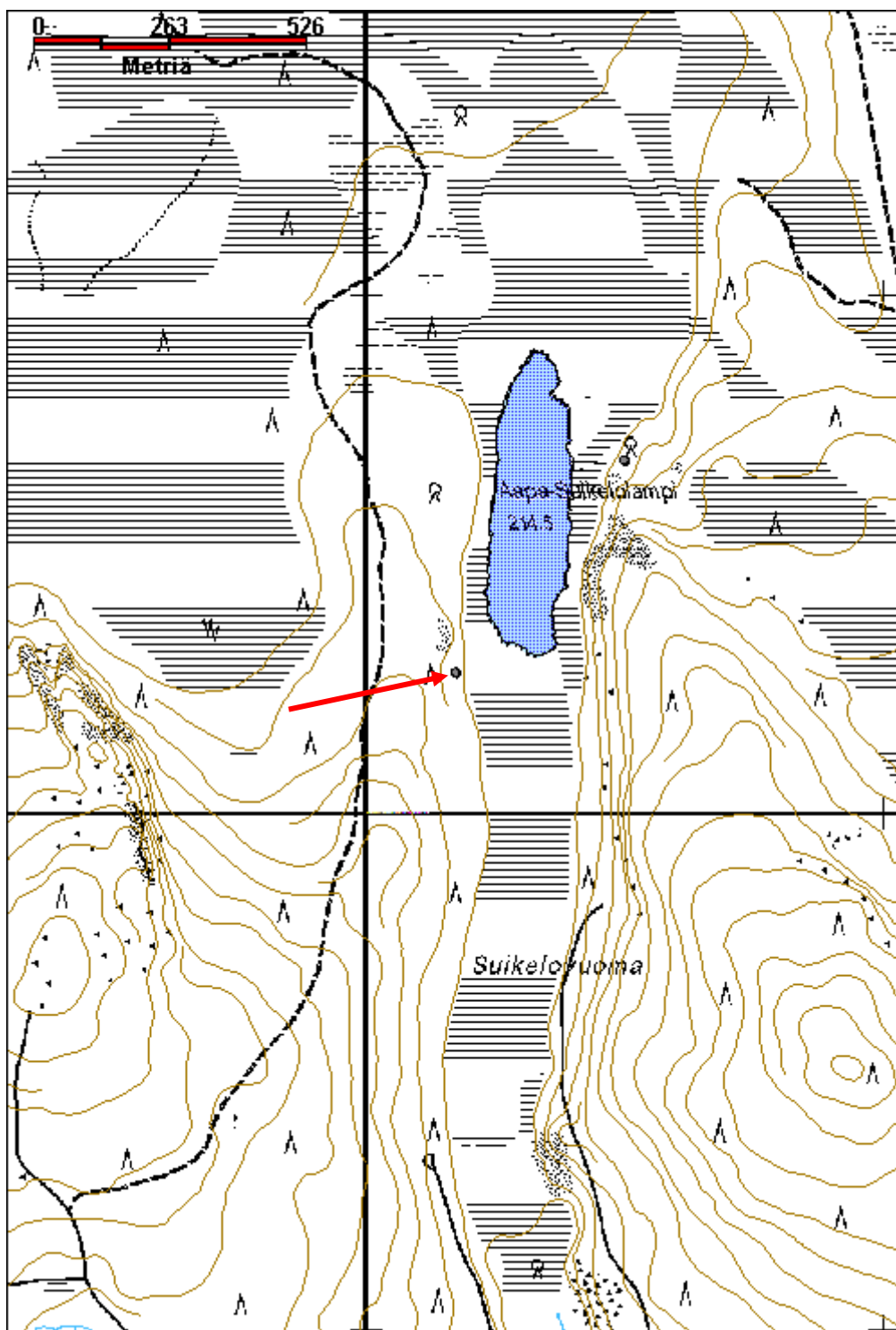
Tila: 3 Toteutettu Laji: 6 Suojeluarvojen tarkastus Tarkastusvuosi: 2014
 Tarkastuspvm: 30.7.2014 Tarkastaja: J.-P. Joona
 Kuvaus: KMO kulttuuriperintöinventointi

Viranomais- rekisterinro:		Kunto:	3 Huono
Arvotus:	8 Muu suojeluarvo	Olotila:	2 Ei käytössä
Selitys:		Kohteen suojaus:	9 Muu suojeluarvo
		Selitys:	
Ympäristön suojaus:	0 Ei määritelty		
Selitys:			



Yleiskuva kämpänpohjasta etelään. Sen päällä kasvaa tiheä koivikko, liesi vasemmalla.

Kohdetyyppi:	1 Asuinpaikat	Copyright:	© Metsähallitus 2008 © Maanmittauslaitos 1/MML/08
Koordinaatit:	X 7500269, Y 3520173, Z 215	Mittakaava:	1:10000



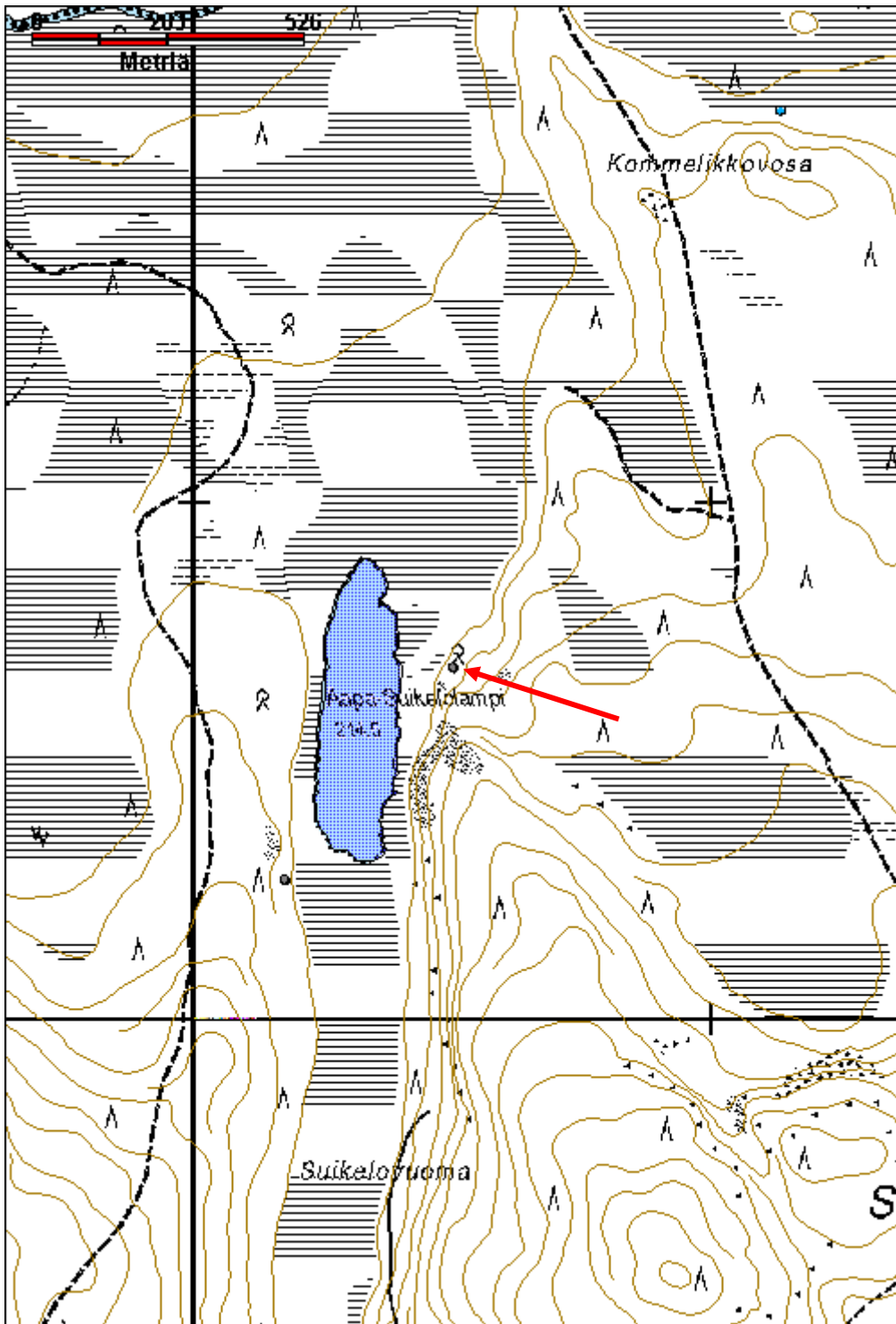
Aapa-Suikelolampi 2 savottakämppä jäännös		MH-tunnus: 175611	
Kohdetyyppi:	1 Asuinpaikat	Haltija:	191 Metsätalous Itä-Lappi
Ajoitus:	7116 Uusi aika	Ylläpitäjä:	191 Metsätalous Itä-Lappi
Rakentamisvuosi:		Kunta:	758 SODANKYLÄ
Lukumäärä:	1		
Koordinaattiselitys:	Keskikoordinaatit	Geometria tuotettu:	4 Gps-mittaus, korjaamaton
Koordinaatit:	X 7500680, Y 3520499, Z 215	Löydöt:	
<i>Taustatiedot</i>			
Sutigis			
<i>Ympäristön kuvaus</i>			
Kohde sijaitsee Aapa-Suikelolammen itäpuolella, lampea reunustavan suoalueen vieressä. Kohteesta noin 50 metriä lounaaseen on pieni rakka-alue. Kohteen pohjoispäässä kasvaa tiheästi puita, eteläpäässä harvemmin.			
<i>Kohteen kuvaus</i>			
Savottakämpän jäännös, joka on kooltaan 14,7 m x 6,2 m ja lähes pohjois-etelä suuntainen. Kaksi huonetta, joista pohjoisemman pituus on 5,8 m. Luoteisnurkassa on piisikiveys, kooltaan 2,5 m x 2,5 m ja 0,8 m korkea. Eli pohjoispäässä on asuttu ja eteläpää on ollut talli. Hirsikertoja on jäljellä vain pari ja ne ovat varsin maatuneita ja pääosin aluskasvillisuuden peitossa. Suorakulmaiset salvokset on tehty sahalla. Länsiseinällä on oviaukot molemmissa päissä, hirsien päissä ei ole karapuita. Väliseinän sisänurkan tukena on puutapeilla kiinnitetty paalu. Eteläpäädyssä on kurkihirren jäänteitä. Väliseinän kohdalla on muutamia hirsisiä seinälinjan ulkopuolella.			
<i>Kohteen rajaus</i>			
Kohde rajautuu havaitun rakenteen lähiympäristöön.			
<i>Tulkinta</i>			
Savottakämppä, mahdollisesti rakennettu ennen sotia.			
<i>Lisätietoja</i>			
<i>Toimenpiteet</i>			
<i>Tarkastukset</i>			
Tila: 3 Toteutettu		Laji: 6 Suojeluarvojen tarkastus	
Tarkastuspvm: 30.7.2014		Tarkastusvuosi: 2014	
Tarkastaja: J.-P. Joona			
Kuvaus: KMO kulttuuriperintöinventointi			
Viranomaisrekisterinro:		Kunto:	3 Huono

Arvotus:	8 Muu suojeluarvo	Olotila:	2 Ei käytössä
Selitys:		Kohteen suojelu:	9 Muu suojeluarvo
Ympäristön suojelu:	0 Ei määritelty	Selitys:	
Selitys:			



Yleiskuva kämpänpohjasta pohjoiseen.

Kohdetyyppi:	1 Asuinpaikat	Copyright:	© Metsähallitus 2008 © Maanmittauslaitos 1/MML/08
Koordinaatit:	X 7500680, Y 3520499, Z 215	Mittakaava:	1:10000



Keppelvosan savottakämppeä jäännös		MH-tunnus: 175612	
Kohdetyyppi:	1 Asuinpaikat	Haltija:	191 Metsätalous Itä-Lappi
Ajoitus:	7116 Uusi aika	Ylläpitäjä:	191 Metsätalous Itä-Lappi
Rakentamisvuosi:		Kunta:	758 SODANKYLÄ
Lukumäärä:	5		
Koordinaattiselitys:	Alueen keskikoordinaatit	Geometria tuotettu:	4 Gps-mittaus, korjaamaton
Koordinaatit:	X 7504505, Y 3520594, Z 210	Löydöt:	
<i>Taustatiedot</i>			
Sutigis, kämpän pohja. Vuoden 1974 topografiseen karttaan on merkitty paikalle kämppeä ja varastorakennus.			
<i>Ympäristön kuvaus</i>			
Kohde sijaitsee Keppelvosan luoteisreunalla, Pessijoen rannalla. Paikalla on ruohikkoinen aukea, jossa kasvaa koivuja ja koivun taimia. Osa kämppien pohjista on tiheän taimikon peittämiä.			
<i>Kohteen kuvaus</i>			
Paikalla on kolme kämpän pohjaa.			
Puretun kämpän pohja, josta on jäljellä vain matala maapenkki ja muutama lähes täysin maaton hirsu tiheän koivutaimikon alla. Kämppeä on kooltaan noin 7 m x 7 m. X=3520606 Y=7504504			
Edellisestä länteen on puretun kämpän pohja, josta on jäljellä pari tiheän pusikon peittämää maatonutta hirttä. Kokoa ei pysty määrittämään. X=3520581 Y=7504502			
Edellisestä lounaaseen päin metsästä löytyi katkelma lautakattoa, mahdollisesti käymälästä. Sen lähellä on myös lähes ehjä pöytä. X=3520564 Y=7504489			
Kämpän pohja jossa on juuri ja juuri havaittavissa kaksi nurkkaa joen puolella, kooltaan noin 8 m x 8 m. Hirret ovat kirveellä katkaistu ja ne ovat aluskasvillisuuden peittämiä. X=3520598 Y=7504519			
Kämpän 1 itäpuolella on kolme kivikasaa, joiden välissä on kuopat. Kasat ovat aluskasvillisuuden peittämiä ja niiden päällä kasvaa myös suuria koivuja. Ne ovat kooltaan noin 3 m x 3 m ja 1 m korkeita. Voisivat olla rakennuskiveä. X=3520619 Y=7504496			
<i>Kohteen rajaus</i>			
Kohde rajautuu havaittujen rakenteiden lähiympäristöön.			
<i>Tulkinta</i>			
Savottakämppeäalue, rakenteet ovat mahdollisesti pääosin 1950-luvulta.			
<i>Lisätietoja</i>			

Toimenpiteet**Tarkastukset**

Tila: 3 Toteutettu Laji: 6 Suojeluarvojen tarkastus Tarkastusvuosi: 2014
 Tarkastuspvm: 30.7.2014 Tarkastaja: J.-P. Joona
 Kuvaus: KMO kulttuuriperintöinventointi

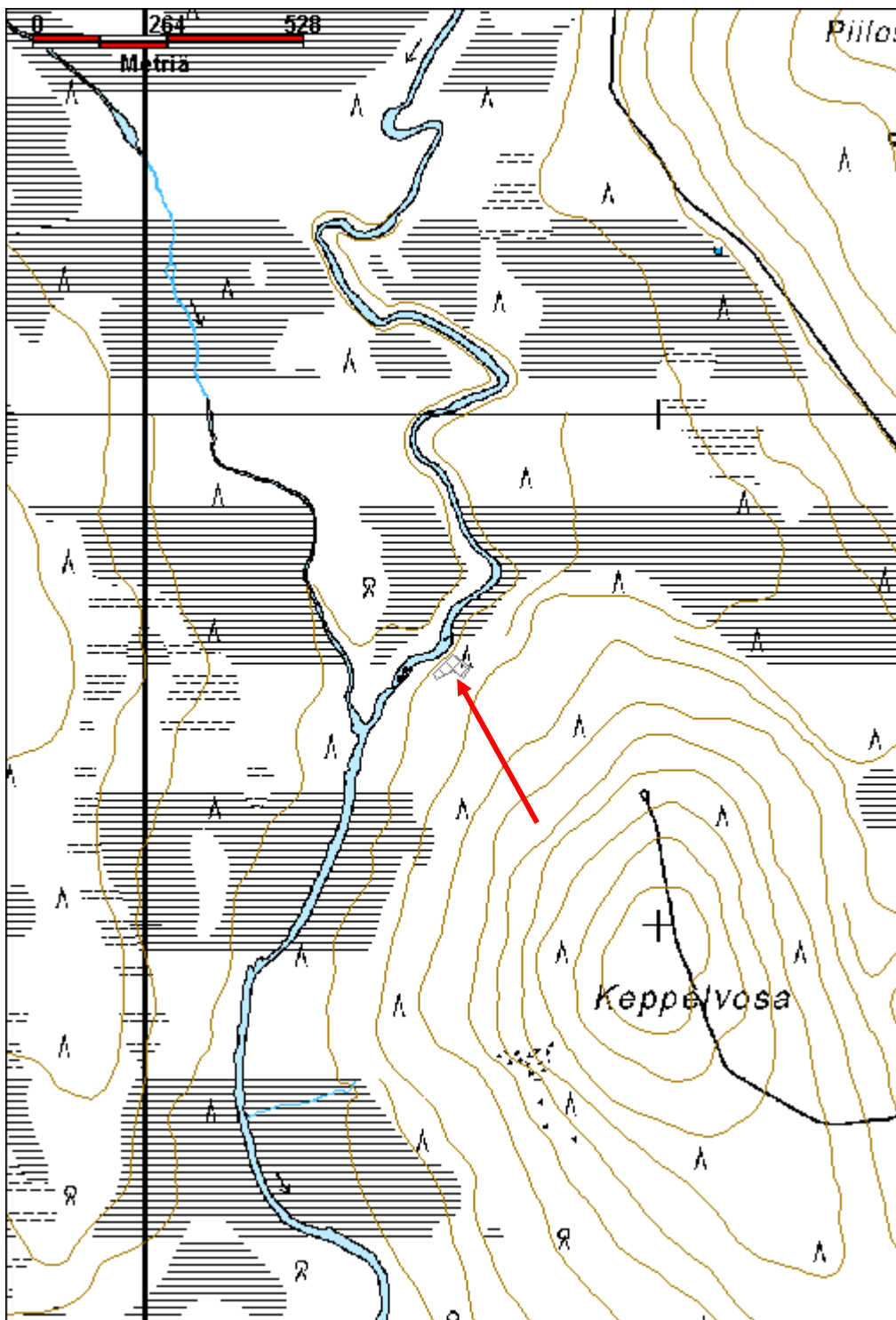
**Viranomais-
rekisterinro:****Kunto:** 3 Huono**Arvotus:** 99 Ei suojeluarvoa**Olotila:** 2 Ei käytössä**Kohteen
suojelu:** 99 Ei suojeluarvoa**Selitys:****Selitys:****Ympäristön
suojelu:**

0 Ei määritelty

Selitys:

Yleiskuva piha-alueesta pohjoiseen, oikean reunan koivupöheikössä on yksi kämpänpohjista.

Kohdetyyppi:	1 Asuinpaikat	Copyright:	© Metsähallitus 2008 © Maanmittauslaitos 1/MML/08
Koordinaatit:	X 7504505, Y 3520594, Z 210	Mittakaava:	1:10000



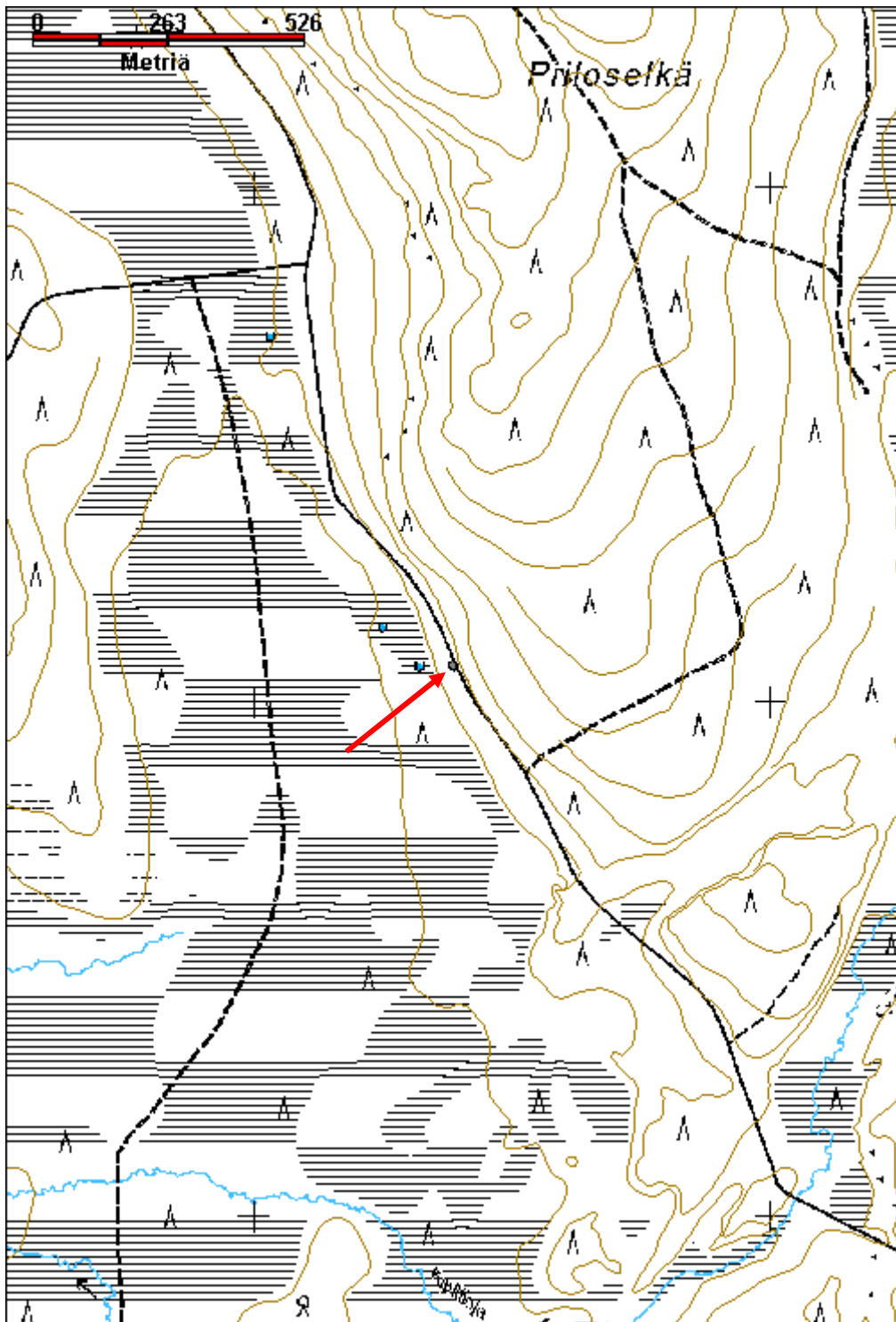
Piiloselkä 1 savottakämpä jäännös		MH-tunnus: 171075	
Kohdetyyppi:	1 Asuinpaikat	Haltija:	191 Metsätalous Itä-Lappi
Ajoitus:	7116 Uusi aika	Ylläpitäjä:	191 Metsätalous Itä-Lappi
Rakentamisvuosi:		Kunta:	758 SODANKYLÄ
Lukumäärä:	1		
Koordinaattiselitys:	Keskikoordinaatit	Geometria tuotettu:	4 Gps-mittaus, korjaamaton
Koordinaatit:	X 7503069, Y 3522383, Z 224	Löydöt:	
<i>Taustatiedot</i>			
SutiGis -havainto.			
<i>Ympäristön kuvaus</i>			
Kohde sijaitsee Piiloselän länsiosassa, aivan nykyisen metsäautotien vieressä. Ympäriällä kasvaa kuusia ja päällä tiheästi koivuja. Vieressä on tieuralta puskettua vallia.			
<i>Kohteen kuvaus</i>			
Kohde on luode-kaakko suuntainen kolme- tai mahdollisesti neljähuoneinen savottakämpä, kooltaan 27,5 m x 8,3 m. Kämpästä voi erottaa selkeästi päätyhuoneet, joiden molemmissa nurkissa sijaitsee suurista liuskekivistä tehdyt piisit. Hirret ovat pitkälle maatuneita, mutta muutamasta säilyneestä pyöröhirrestä voi havaita, että ne ovat kaadettu kirveellä. Myös hirsien salvokset on veistetty kirveellä. Etelänurkassa sijaitsevan piisin päällä kasvaa suuri koivu. Luoteispään piisi on kooltaan 3 x 3 m.			
<i>Kohteen rajaus</i>			
Kohde rajautuu havaittujen rakenteiden perusteella.			
<i>Tulkinta</i>			
Mahdollisesti rakennettu 1900-luvun alkupuolella.			
<i>Lisätietoja</i>			
<i>Toimenpiteet</i>			
<i>Tarkastukset</i>			
Tila: 3 Toteutettu		Laji: 6 Suojeluarvojen tarkastus	Tarkastusvuosi: 2014
Tarkastuspvm: 21.7.2014		Tarkastaja: J.-P. Joona	
Kuvaus: KMO kulttuuriperintöinventointi			
Viranomaisrekisterinro:		Kunto:	3 Huono
		Olotila:	2 Ei käytössä
Arvotus:	8 Muu suojeluarvo	Kohteen	9 Muu suojeluarvo

Selitys:	suojelu: Selitys:
Ympäristön suojelu:	0 Ei määritelty
Selitys:	



Kämpän luoteispääty kuvattuna etelään. Kämpä sijaitsee aivan tien vieressä.

Kohdetyyppi:	1 Asuinpaikat	Copyright:	© Metsähallitus 2008 © Maanmittauslaitos 1/MML/08
Koordinaatit:	X 7503069, Y 3522383, Z 224	Mittakaava:	1:10000



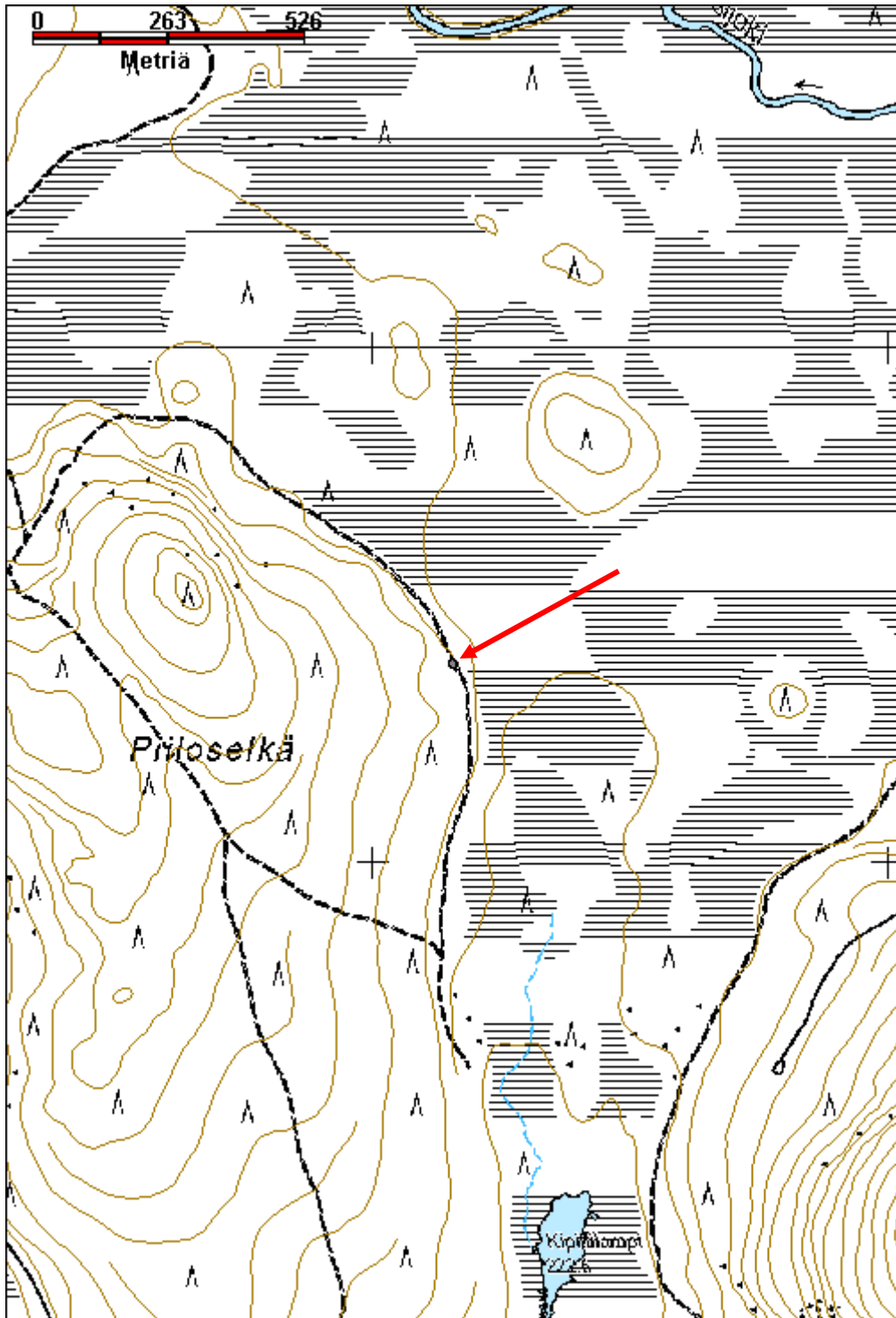
Piiloselkä 2 savottakämppä jäännös		MH-tunnus: 175708	
Kohdetyyppi:	1 Asuinpaikat	Haltija:	191 Metsätalous Itä-Lappi
Ajoitus:	7116 Uusi aika	Ylläpitäjä:	191 Metsätalous Itä-Lappi
Rakentamisvuosi:		Kunta:	758 SODANKYLÄ
Lukumäärä:	1		
Koordinaattiselitys:	Keskikoordinaatit	Geometria tuotettu:	4 Gps-mittaus, korjaamaton
Koordinaatit:	X 7504384, Y 3523154, Z 232	Löydöt:	
<i>Taustatiedot</i>			
Sutigis, kämpän raunio. Merkitty vuoden 1974 topografiseen karttaan rakennuksena katkoviiivalla.			
<i>Ympäristön kuvaus</i>			
Kohde sijaitsee Piiloselän itäreunalla aivan tielinjan vieressä, sen ylärinteen puolella. Päällä kasvaa koivuja, kuusia sekä taimia. Aluskasvillisuutena on varpuja ja sammalia.			
<i>Kohteen kuvaus</i>			
Paikalla on ilmeisesti yksi suuri kämpän jäännös, sen keskiosan seinät ovat kuitenkin kokonaan tuhoutuneet. Rakennelma on luode-kaakko suuntainen, kokonaispituus on 28 m ja leveys noin 7 m. Kämpässä on ilmeisesti ollut kaikkiaan neljä huonetta, joista päätyhuoneissa on piisikiveykset. Luoteispäädystä on jäljellä kahden huoneen hirsii pari hirsikertaa, kooltaan 14 m x 7 m. Kaakkoispäässä on vain hieman maapenkkiä ja yksittäinen hirsi. Mahdolliset välillä olevat seinät ovat maatuneet kokonaan. Kämppä on valmistettu suurista pyöröhirsistä, joissa on mahdollisesti sahalla tehdyt yläpuoliset salvokset. Rakenteet ovat lähes täysin aluskasvillisuuden peitossa. Kaakkoispäässä ja länsinurkassa on jäljellä maatuneita kattopuiden katkelmia, mahdollisesti haljispuolikkaita. Oviaukot ovat itäseinällä. Luoteispäädyn keskellä on noin 1,5 m pitkä paalu. Pohjoisnurkassa on piisikiveys, kooltaan 2 m x 2 m ja 0,8 m korkea.			
<i>Kohteen rajaus</i>			
Kohde rajautuu havaitun rakenteen perusteella.			
<i>Tulkinta</i>			
Savottakämppä.			
<i>Lisätietoja</i>			
<i>Toimenpiteet</i>			
<i>Tarkastukset</i>			
Tila: 3 Toteutettu		Laji: 6 Suojeluarvojen tarkastus	Tarkastusvuosi: 2014
Tarkastuspv: 30.7.2014		Tarkastaja: J.-P. Joona	
Kuvaus: KMO kulttuuriperintöinventointi			

Viranomais- rekisterinro:		Kunto:	3 Huono
Arvotus:	8 Muu suojeluarvo	Olotila:	2 Ei käytössä
Selitys:		Kohteen suojaus:	9 Muu suojeluarvo
		Selitys:	
Ympäristön suojaus:	0 Ei määritelty		
Selitys:			



Kämpän pohjoispääty kuvattuna lounaaseen.

Kohdetyyppi:	1 Asuinpaikat	Copyright:	© Metsähallitus 2008 © Maanmittauslaitos 1/MML/08
Koordinaatit:	X 7504384, Y 3523154, Z 232	Mittakaava:	1:10000



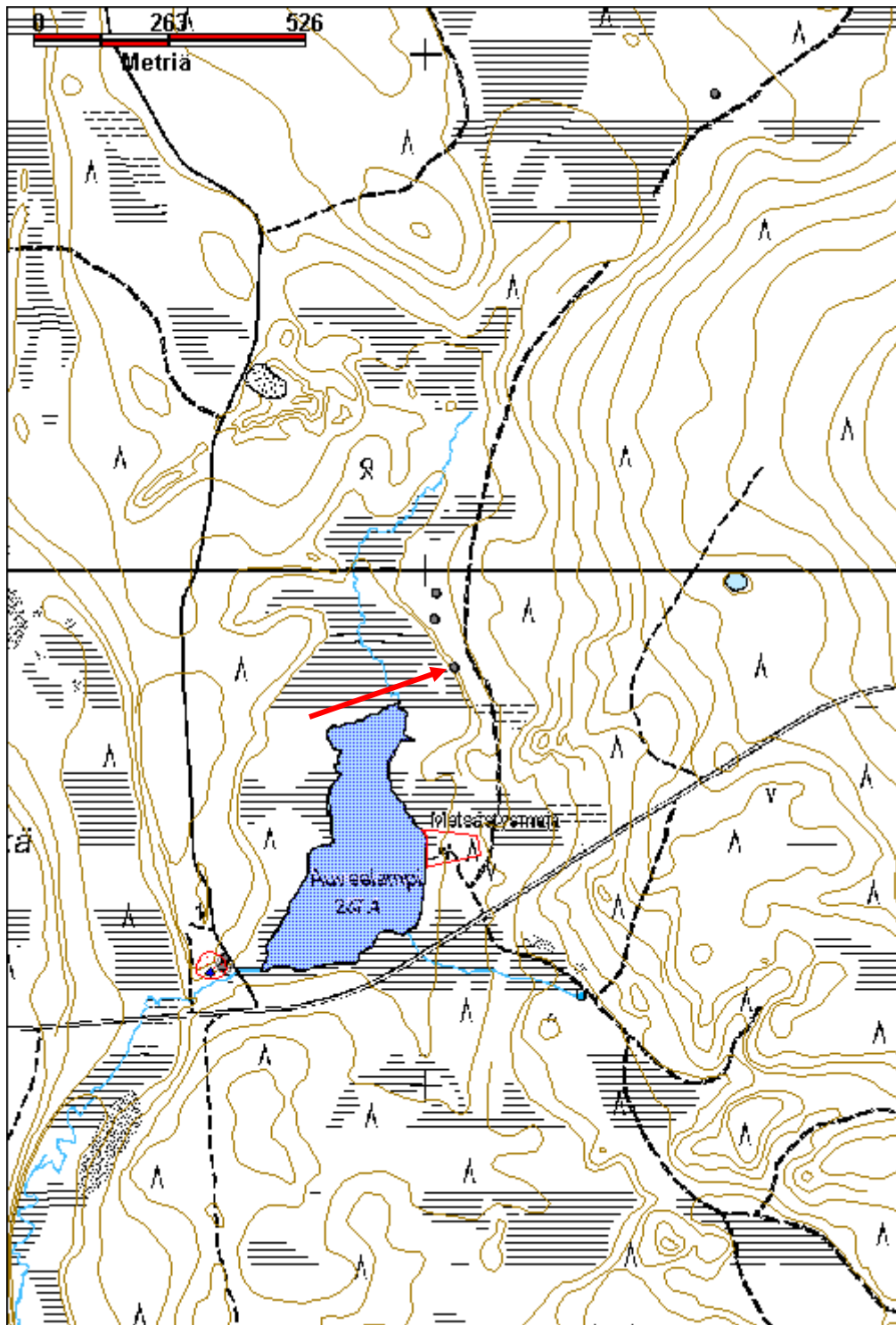
Auveevaara 1 kämppä jäännös		MH-tunnus: 175730	
Kohdetyyppi:	1 Asuinpaikat	Haltija:	191 Metsätalous Itä-Lappi
Ajoitus:	7116 Uusi aika	Ylläpitäjä:	191 Metsätalous Itä-Lappi
Rakentamisvuosi:		Kunta:	758 SODANKYLÄ
Lukumäärä:	1		
Koordinaattiselitys:	Keskikoordinaatit	Geometria tuotettu:	4 Gps-mittaus, korjaamaton
Koordinaatit:	X 7509811, Y 3524053, Z 241	Löydöt:	
<i>Taustatiedot</i>			
Vanha kartta, merkitty vuoden 1974 topografiseen karttaan autiotupana.			
<i>Ympäristön kuvaus</i>			
Sijaitsee Auveevaaran länsiosassa, Auveelammen koillispuolella, lampea reunustavan suon reunassa, noin 120 m lammen rannasta. Kohde sijaitsee loivassa rinteessä hieman viistosti rinteeseen nähden.			
<i>Kohteen kuvaus</i>			
Kohde on pohjois-etelä suuntainen pieni kämpän jäännös, kooltaan 7, 8 m x 3,3 m. Kohteesta on jäljellä lähinnä yksittäiset seinähirret, jotka on katkaistu kirveellä. Keskellä on poikittainen hirsi joka on mahdollisesti kurkihirsi, tällöin katto olisi ollut poikittain. Lounaisnurkassa on piisikiveys, kooltaan n. 1,5 m x 1,5 m. Sen päällä on muutamia lyhyitä hirren pätkiä. Piisin vieressä on kuoppa, jonka pohjalla on vettä.			
<i>Kohteen rajaus</i>			
Kohde rajautuu havaitun rakenteen mukaan.			
<i>Tulkinta</i>			
Vanha autiotupa.			
<i>Lisätietoja</i>			
<i>Toimenpiteet</i>			
<i>Tarkastukset</i>			
Tila: 3 Toteutettu	Laji: 6 Suojeluarvojen tarkastus	Tarkastusvuosi: 2014	
Tarkastuspv: 4.8.2014	Tarkastaja: J.-P. Joona		
Kuvaus: KMO kulttuuriperintöinventointi			
Viranomaisrekisterinro:		Kunto:	3 Huono
		Olotila:	2 Ei käytössä

Arvotus:	8 Muu suojeluarvo	Kohteen suojelu:	9 Muu suojeluarvo
Selitys:		Selitys:	
Ympäristön suojelu:	0 Ei määritelty		
Selitys:			



Yleiskuva kämpästä länteen. Vasemmassa yläkulmassa Auveelampi.

Kohdetyyppi:	1 Asuinpaikat	Copyright:	© Metsähallitus 2008 © Maanmittauslaitos 1/MML/08
Koordinaatit:	X 7509811, Y 3524053, Z 241	Mittakaava:	1:10000



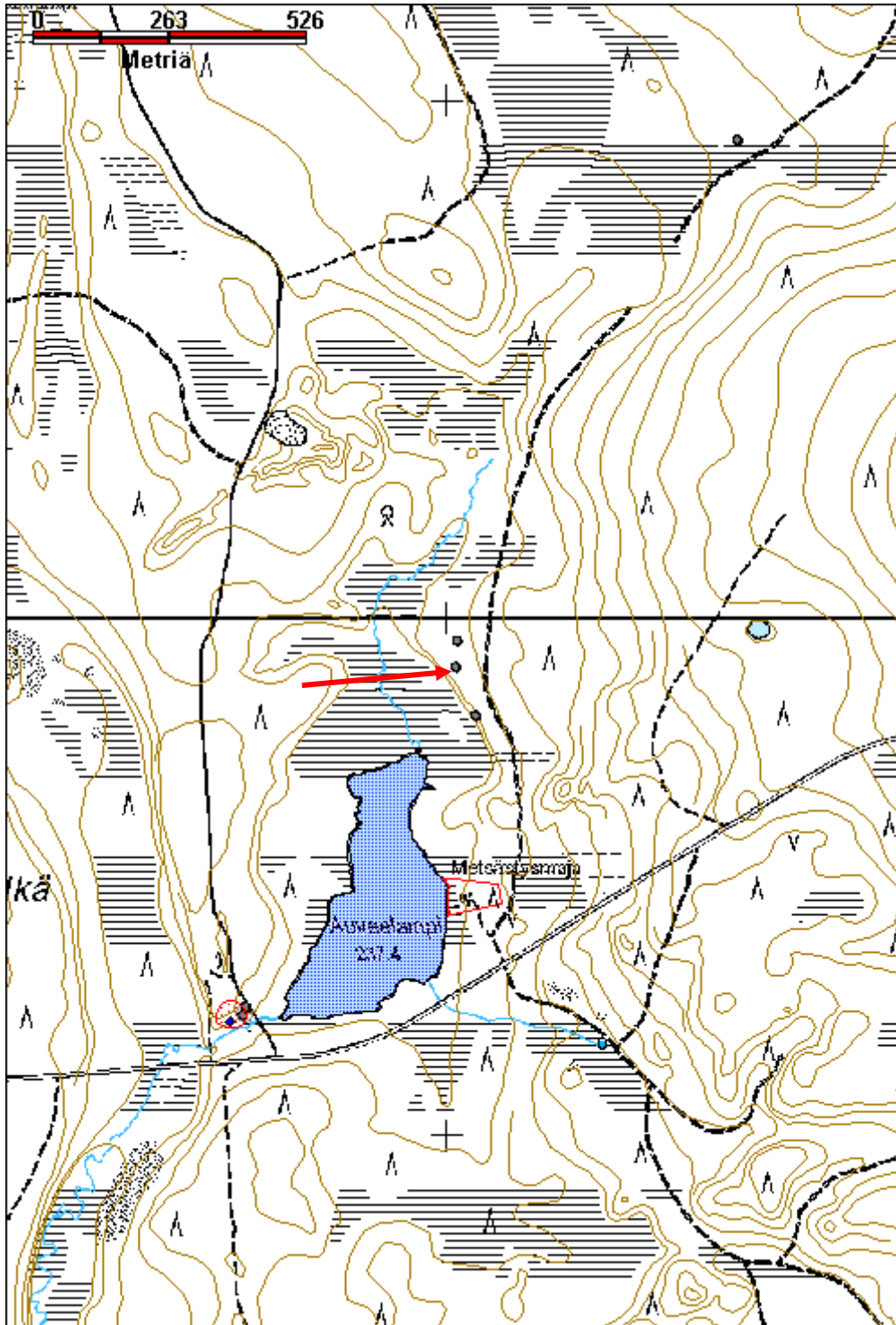
Auveevaara 2 kämppä jäännös		MH-tunnus: 175733	
Kohdetyyppi:	1 Asuinpaikat	Haltija:	191 Metsätalous Itä-Lappi
Ajoitus:	7116 Uusi aika	Ylläpitäjä:	191 Metsätalous Itä-Lappi
Rakentamisvuosi:		Kunta:	758 SODANKYLÄ
Lukumäärä:	1		
Koordinaattiselitys:	Keskikoordinaatit	Geometria tuotettu:	4 Gps-mittaus, korjaamaton
Koordinaatit:	X 7509904, Y 3524015, Z 243	Löydöt:	
<i>Taustatiedot</i>			
Uusi löytö.			
<i>Ympäristön kuvaus</i>			
Kohde sijaitsee Auveevaaran länsilaidalla, Auveelammen pohjoispuolisella, loivasti suolle viettävässä rinteessä. Kuivahko kangas jossa kasvaa harvaa mäntymetsää.			
<i>Kohteen kuvaus</i>			
Palaneen rakennuksen jäännös, josta on jäljellä maapenkki ja uunin jäännöksiä. Uunin sisäosa on tehty tiilistä joiden päällä on muurattu luonnonkiviä. Rakennus on ollut lautaseinäinen, katkelmia seinistä on jäljellä. Lähistöllä on monenlaista romua, mm. parin rautakamiinan jäännökset. Osa romuista on varsin modernin näköistä.			
<i>Kohteen rajaus</i>			
Kohde rajautuu havaitun rakenteen lähiympäristöön.			
<i>Tulkinta</i>			
Kämppä.			
<i>Lisätietoja</i>			
<i>Toimenpiteet</i>			
<i>Tarkastukset</i>			
Tila: 3 Toteutettu		Laji: 6 Suojeluarvojen tarkastus	Tarkastusvuosi: 2014
Tarkastuspv: 18.4.2014 Tarkastaja: J.-P. Joona			
Kuvaus: KMO kulttuuriperintöinventointi			
Viranomaisrekisterinro:		Kunto:	3 Huono
Arvotus:	99 Ei suojeluarvoa	Olotila:	2 Ei käytössä
		Kohteen suojele:	99 Ei suojeluarvoa

Selitys:	Selitys:
Ympäristön suojelu:	0 Ei määritelty
Selitys:	



Yleiskuva länteen.

Kohdetyyppi:	1 Asuinpaikat	Copyright:	© Metsähallitus 2008 © Maanmittauslaitos 1/MML/08
Koordinaatit:	X 7509904, Y 3524015, Z 243	Mittakaava:	1:10000



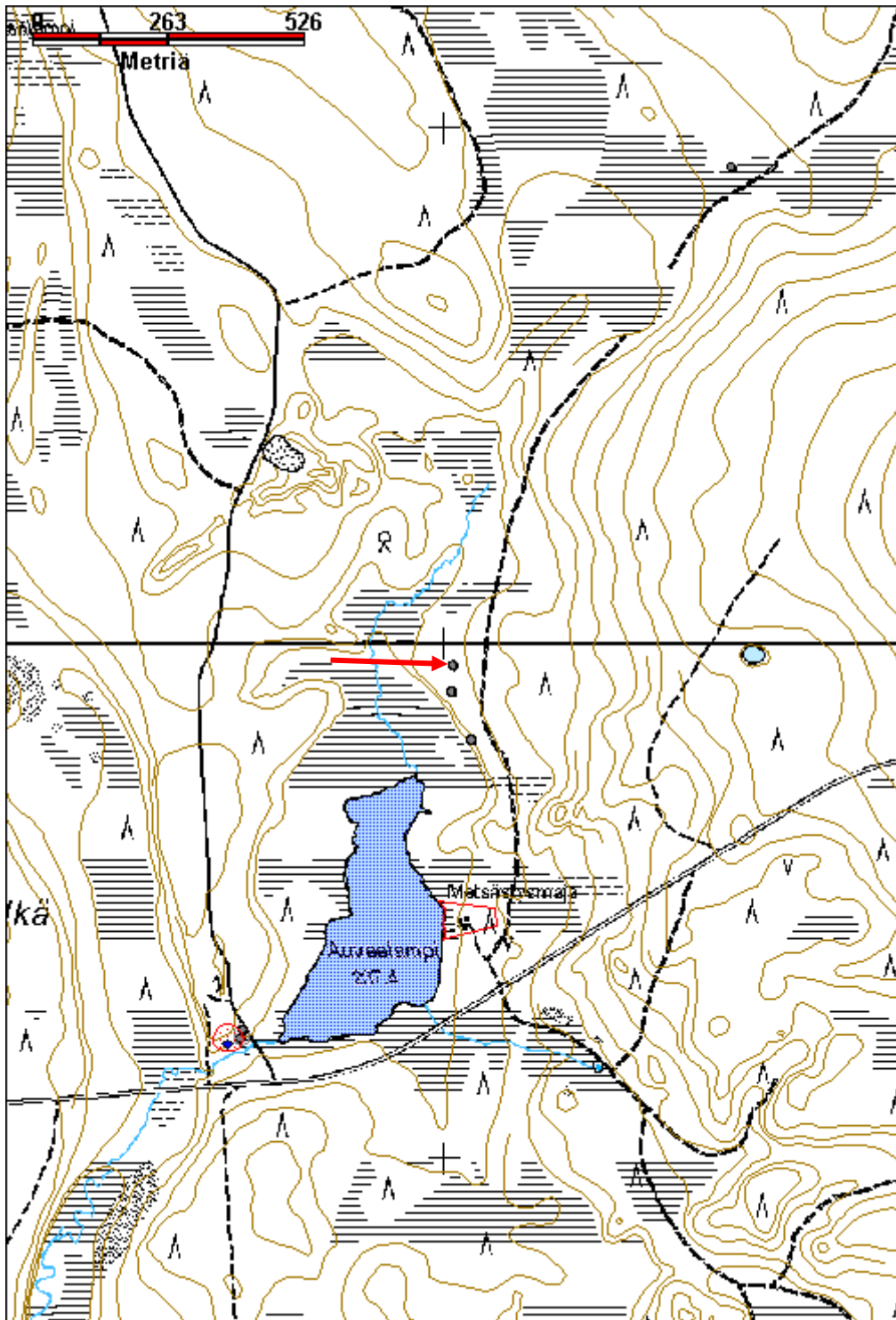
Auveevaara 3 käymälä jäännös		MH-tunnus: 175734	
Kohdetyyppi:	2 Asuinpaikat?	Haltija:	191 Metsätalous Itä-Lappi
Ajoitus:	7116 Uusi aika	Ylläpitäjä:	191 Metsätalous Itä-Lappi
Rakentamisvuosi:		Kunta:	758 SODANKYLÄ
Lukumäärä:	1		
Koordinaattiselitys:	Keskikoordinaatit	Geometria tuotettu:	4 Gps-mittaus, korjaamaton
Koordinaatit:	X 7509955, Y 3524018, Z 244	Löydöt:	
<i>Taustatiedot</i>			
Uusi löytö.			
<i>Ympäristön kuvaus</i>			
Kohde sijaitsee Auveevaaran länsilaidalla, Auveelammen pohjoispuolisella, loivasti suolle viettävässä rinteessä. Kuivahko kangas jossa kasvaa harvaa mäntymetsää.			
<i>Kohteen kuvaus</i>			
Käymälän jäännös sijaitsee noin 50 m pohjoiseen palaneesta kämpästä, se on kaatunut kumolleen. Seinät on tehty kuorimattomista haljisperäisistä, katto on lautaa jossa ei näytä olevan huopaa. Koko n. 1 m x 1 m.			
<i>Kohteen rajaus</i>			
Kohde rajautuu pistemäisesti.			
<i>Tulkinta</i>			
Palaneen kämpän käymälä.			
<i>Lisätietoja</i>			
<i>Toimenpiteet</i>			
<i>Tarkastukset</i>			
Tila: 3 Toteutettu		Laji: 6 Suojeluarvojen tarkastus	
Tarkastuspvm: 4.8.2014		Tarkastusvuosi: 2014	
Kuvaus: KMO kulttuuriperintöinventointi		Tarkastaja: J.-P. Joonas	
Viranomaisrekisterinro:		Kunto:	2 Keskinäinen
Arvotus:	99 Ei suojeluarvoa	Olotila:	2 Ei käytössä
Selitys:		Kohteen suojele:	99 Ei suojeluarvoa
		Selitys:	

Ympäristön suojelu:	0 Ei määritelty
Selitys:	



Käymälä kuvattuna itään.

Kohdetyyppi:	2 Asuinpaikat?	Copyright:	© <i>Metsähallitus 2008</i> © <i>Maanmittauslaitos 1/MML/08</i>
Koordinaatit:	X 7509955, Y 3524018, Z 244	Mittakaava:	1:10000



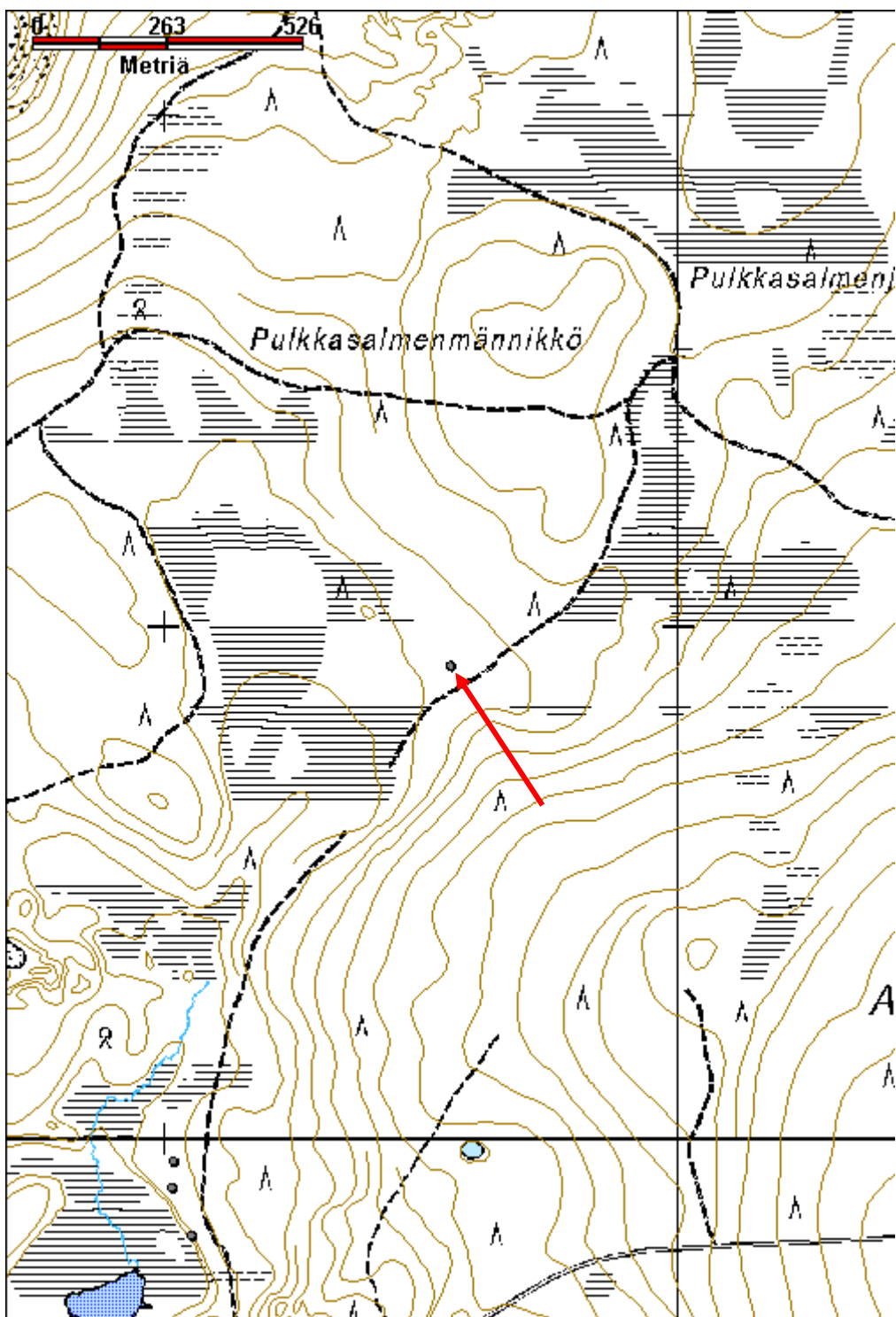
Pulkkasalmenmännikkö savottakämpä jäännös		MH-tunnus: 175735	
Kohdetyyppi:	1 Asuinpaikat	Haltija:	191 Metsätalous Itä-Lappi
Ajoitus:	7116 Uusi aika	Ylläpitäjä:	191 Metsätalous Itä-Lappi
Rakentamisvuosi:		Kunta:	758 SODANKYLÄ
Lukumäärä:	1		
Koordinaattiselitys:	Keskikoordinaatit	Geometria tuotettu:	4 Gps-mittaus, korjaamaton
Koordinaatit:	X 7510922, Y 3524557, Z 256	Löydöt:	
<i>Taustatiedot</i>			
Sutigis.			
<i>Ympäristön kuvaus</i>			
Kohde sijaitsee Pulkkasalmenmännikön eteläreunassa, Pasteevaaran ja Auveevaaran välissä, aivan suon reunassa. Päällä kasvaa kuusia, koivuja sekä pajuja.			
<i>Kohteen kuvaus</i>			
Kohde on kaksisosainen savottakämpän jäännös, koillis-lounas suuntainen. Koko on n. 13 m x 6 m, josta lounaispään pituus on 5,5 m. Kämpä on valmistettu kirveellä kaadetuista pyöröhirsistä, joissa on yläpuoliset sahalla tehdyt salvokset. Hirsikertoja on jäljellä 2-3 ja ne ovat varsin maatuneita ja lounaispäädyssä aluskasvillisuuden peittämiä. Väliseinän päällä on maatuneita kattopuiden jäänteitä. Itänurkassa on seinän ulkopuolella pitkä kanto aivan nurkan vieressä. Koillisseinällä on mahdollisesti valoaukon paikka. Länsinurkassa on piisikiveys jonka koko n. 2,5 m x 2 m.			
<i>Kohteen rajaus</i>			
Kohde rajautuu havaitun rakenteen mukaan.			
<i>Tulkinta</i>			
Savottakämpä, ilmeisesti rakennettu 1900-luvun alkupuoliskolla.			
<i>Lisätietoja</i>			
<i>Toimenpiteet</i>			
<i>Tarkastukset</i>			
Tila: 3 Toteutettu		Laji: 6 Suojeluarvojen tarkastus	Tarkastusvuosi: 2014
Tarkastuspvm: 21.8.2014		Tarkastaja: J.-P. Joona	
Kuvaus: KMO kulttuuriperintöinventointi			
Viranomaisrekisterinro:		Kunto:	3 Huono
		Olotila:	2 Ei käytössä

Arvotus:	8 Muu suojeluarvo	Kohteen suojelu:	9 Muu suojeluarvo
Selitys:		Selitys:	
Ympäristön suojelu:	0 Ei määritelty		
Selitys:			



Yleiskuva etelään.

Kohdetyyppi:	1 Asuinpaikat	Copyright:	© Metsähallitus 2008 © Maanmittauslaitos 1/MML/08
Koordinaatit:	X 7510922, Y 3524557, Z 256	Mittakaava:	1:10000



Taljanleikkausselkä 2 savottakämpä jäännös		MH-tunnus: 175736	
Kohdetyyppi:	1 Asuinpaikat	Haltija:	191 Metsätalous Itä-Lappi
Ajoitus:	7116 Uusi aika	Ylläpitäjä:	191 Metsätalous Itä-Lappi
Rakentamisvuosi:		Kunta:	758 SODANKYLÄ
Lukumäärä:	1		
Koordinaattiselitys:	Keskikoordinaatit	Geometria tuotettu:	4 Gps-mittaus, korjaamaton
Koordinaatit:	X 7508971, Y 3528402, Z 245	Löydöt:	
<i>Taustatiedot</i>			
Sutigis.			
<i>Ympäristön kuvaus</i>			
Kohde sijaitsee Taljanleikkausselän eteläpuolella, Pessijokeen pohjoisesta laskevan pienen ojan länsirannalla, pienellä soiden ympäröimällä maalla. Kämpän päällä kasvaa tiheästi koivuja ja muutama kuusi.			
<i>Kohteen kuvaus</i>			
Kohde on pohjois-etelä suuntainen savottakämpän jäännös, kooltaan 20,5 m x 6,7 m. Kämpä on rakennettu suurista pyöröhirsistä, joita on jäljellä kahdesta neljään hirsikertaa. Kämpässä on neljä huonetta. Pitkillä seinillä on kolmet perättäiset hirret, eli keskiosan seinät ovat yhtenäiset ja keskimmäisen väliseinän hirsien päät näyttävät olevan salvottu seinähirsien väliin. Väliseinät ovat 5,5 m, 9,5 m ja 14 m etäisyydellä eteläseinästä. Hirret on katkaistu kirveellä ja nurkissa on kirveellä veistetyt koirankaulasalvokset, joiden kohdalta hirsistä on myös kavennettu. Hirsien välissä on sammalia. Länsiseinällä on neljä valoaukkoa/ikkunaa. Pohjoispäässä hirret ovat varpujen ja sammalien peittämät, muualla sammalien ja jäkälien. Sisäseinät on veistetty tasaiseksi päätyhuoneissa, keskiosassa ei. Päätyhuoneissa on piisit kämpän itäpuolen nurkissa. Ne ovat romahtaneina kooltaan noin 2,5 m x 2,5 m. Pohjoispäässä on syvä kuoppa, mistä kivet on piisiin otettu. Eteläpäädyn seinän päällä on leveitä lohkoja ja kourullisia? kattolautoja, jotka ovat sijoittuneet kämpän pituusakselin suuntaisesti. Eli katon harja on ollut poikittain pitkään sivuun nähden. Mahdollisesti keskiosaa ei ole katettu ollenkaan.			
<i>Kohteen rajaus</i>			
Kohde rajautuu havaitun rakenteen perusteella.			
<i>Tulkinta</i>			
Rakenteiden säilyneisyyden perusteella kämpä on rakennettu 1900-luvun alkupuoliskolla.			
<i>Lisätietoja</i>			
<i>Toimenpiteet</i>			
<i>Tarkastukset</i>			

Tila: 3 Toteutettu	Laji: 6 Suojeluarvojen tarkastus	Tarkastusvuosi: 2014
Tarkastuspvm: 5.8.2014	Tarkastaja: J.-P. Joona	
Kuvaus: KMO kulttuuriperintöinventointi		

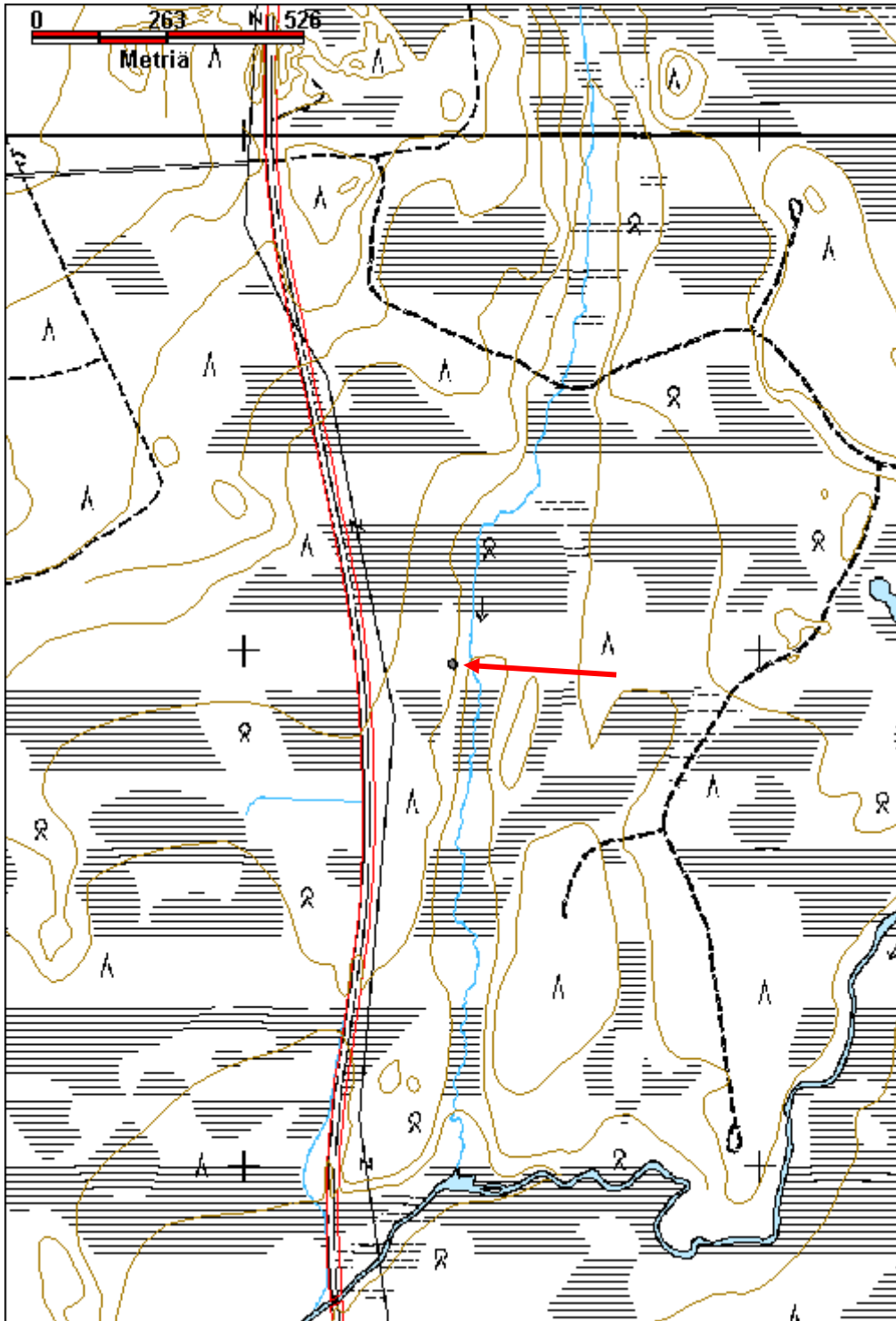
Viranomais- rekisterinro:		Kunto:	3 Huono
Arvotus:	8 Muu suojeluarvo	Olotila:	2 Ei käytössä
Selitys:		Kohteen suojaus:	9 Muu suojeluarvo
		Selitys:	

Ympäristön suojaus:	0 Ei määritelty
Selitys:	



Yleiskuva etelään.

Kohdetyyppi:	1 Asuinpaikat	Copyright:	© Metsähallitus 2008 © Maanmittauslaitos 1/MML/08
Koordinaatit:	X 7508971, Y 3528402, Z 245	Mittakaava:	1:10000



Taljanleikkausselkä 1 savottakämpä jäännös		MH-tunnus: 175768	
Kohdetyyppi:	1 Asuinpaikat	Haltija:	191 Metsätalous Itä-Lappi
Ajoitus:	7116 Uusi aika	Ylläpitäjä:	191 Metsätalous Itä-Lappi
Rakentamisvuosi:		Kunta:	758 SODANKYLÄ
Lukumäärä:	3		
Koordinaattiselitys:	Alueen keskikoordinaatit	Geometria tuotettu:	4 Gps-mittaus, korjaamaton
Koordinaatit:	X 7512420, Y 3526738, Z 244	Löydöt:	
<i>Taustatiedot</i>			
Sutigis, kämpän raunioita.			
<i>Ympäristön kuvaus</i>			
Kohde sijaitsee Taljanleikkausselän pohjoisreunassa, Petsuoppuma-aavan reunassa. Kämppien itäpuolella on lähde. Alue on osin soista kitumaata jossa kasvaa sekametsää. Aluskasvillisuus on vaivaiskoivua, suopursua, hillaa ja sammalia.			
<i>Kohteen kuvaus</i>			
Paikalla on kolme pientä kämppää, yksi kaksiosainen maan reunassa ja kaksi pienempää suolla.			
Kämpä 1 on pohjois-etelä suuntainen kaksiosainen savottakämpän jäännös, kooltaan 7,5 m x 4,4 m. Siitä on jäljellä pääosin 2-3 hirsikertaa, mutta kaakkoisnurkassa 5 hirsikertaa. Pohjoispää on selvästi eteläpäästä huomattavasti säilynyt. Koillisnurkassa on piisikiveys. Hirret ovat suuria pyöröhirsiiä, joissa on kirveellä veistetyt yläpuoliset salvokset. Eteläpään sisäseinä ei ole tasoitettu, pohjoispäässä ne ovat niin maatuneita, että on mahdotonta sanoa. Oviaukko on kaakkoisnurkan lähellä, hirsien päihin veistetty kavennus. Eteläpäässä on valoaukko.			
Kämpä 2 on edellisen eteläpuolella. Se on kooltaan 4,6 m x 4,7 m. Rakennelma on lähes täysin aluskasvillisuuden peittämä, vain kaakkoisnurkassa on hirsiiä näkyvissä. Luoteisnurkassa on piisikiveys ja keskellä on mahdollisia kattopuiden jäänteitä. Maaperä on kivinen ja kivien välissä on vettä. Päällä kasvaa koivun taimia.			
Kämpä 3 erottuu hieman edellistä paremmin, se on kooltaan 4,3 m x 4,8 m. Hirret ovat pääosin aluskasvillisuuden peittämiä ja maatuneita. Oviaukko on pohjoisseinällä, sen vieressä on näkyvissä kaksi hirsikertaa, joiden päät on kavennettu noin 20 cm leveydeltä. Nurkissa on yläpuoliset salvokset. Länsiseinän päällä on kattopuiden jäänteitä. Piisikiveystä ei ole.			
<i>Kohteen rajaus</i>			
Kohde rajautuu havaittujen rakenteiden mukaan.			
<i>Tulkinta</i>			
Savottakämppiä, jotka rakenteiden ja niiden maatuneisuuden perusteella ajoittuvat 1900-luvun alkupuoliskolle.			
<i>Lisätietoja</i>			

Toimenpiteet**Tarkastukset**

Tila: 3 Toteutettu Laji: 6 Suojeluarvojen tarkastus Tarkastusvuosi: 2014
 Tarkastuspvm: 5.8.2014 Tarkastaja: J.-P. Joona
 Kuvaus: KMO kulttuuriperintöinventointi

**Viranomais-
rekisterinro:****Kunto:** 3 Huono**Arvotus:** 8 Muu suojeluarvo**Olotila:** 2 Ei käytössä**Kohteen
suojelu:** 9 Muu suojeluarvo**Selitys:****Selitys:****Ympäristön
suojelu:**

0 Ei määritelty

Selitys:

Kämpä 1 kuvattuna pohjoiseen.

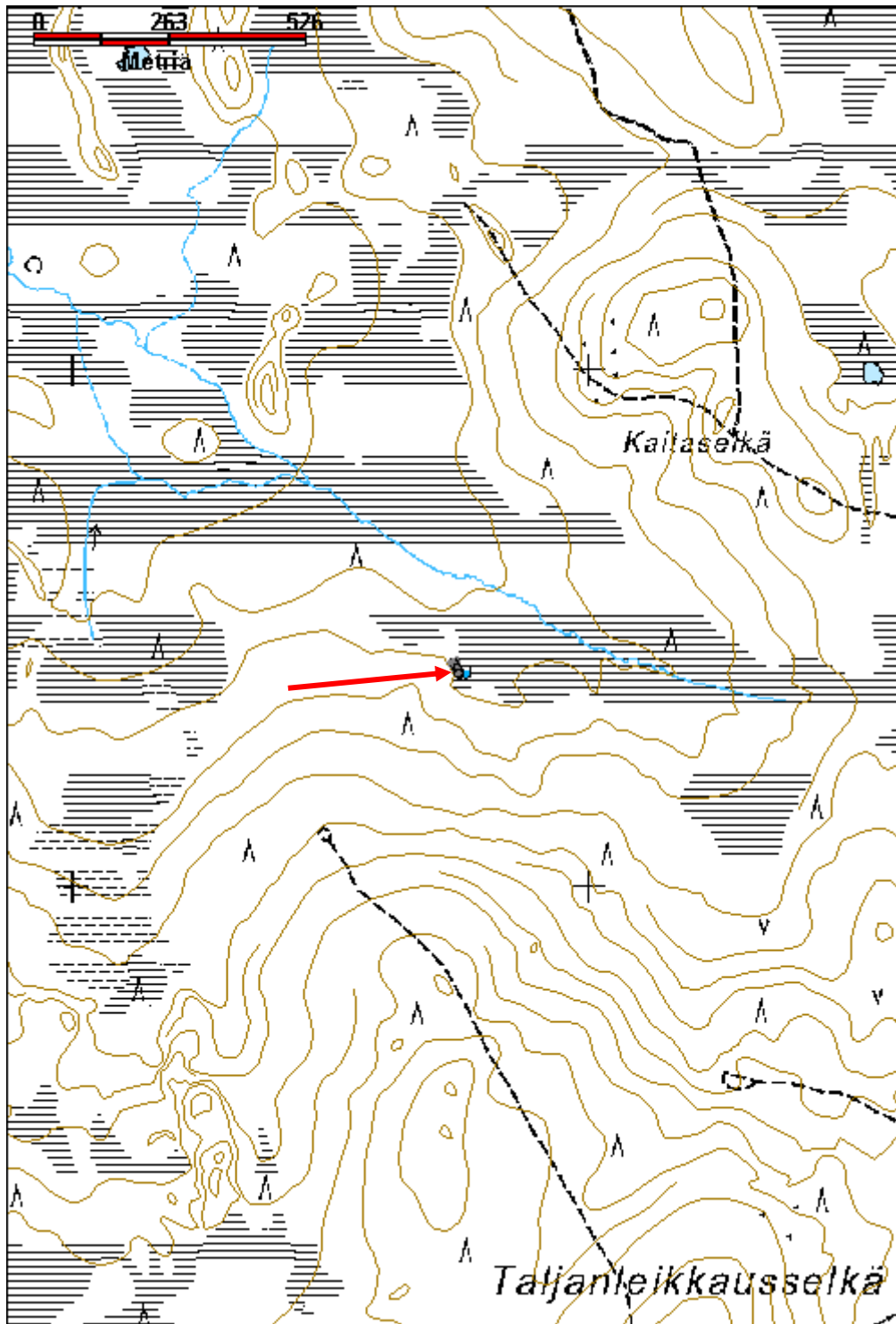


Kämppä 2 kuvattuna länteen, taustalla kämppä 1.



Kämppä 3 kuvattuna etelään.

Kohdetyyppi:	1 Asuinpaikat	Copyright:	© Metsähallitus 2008 © Maanmittauslaitos 1/MML/08
Koordinaatit:	X 7512420, Y 3526738, Z 244	Mittakaava:	1:10000



Iso Angeevaara savottakämppe jäännös		MH-tunnus: 175804	
Kohdetyyppi:	1 Asuinpaikat	Haltija:	191 Metsätalous Itä-Lappi
Ajoitus:	7116 Uusi aika	Ylläpitäjä:	191 Metsätalous Itä-Lappi
Rakentamisvuosi:		Kunta:	758 SODANKYLÄ
Lukumäärä:	2		
Koordinaattiselitys:	Alueen keskikoordinaatit	Geometria tuotettu:	4 Gps-mittaus, korjaamaton
Koordinaatit:	X 7512832, Y 3530951, Z 272	Löydöt:	
<i>Taustatiedot</i>			
Sutigis, kämpän raunio.			
<i>Ympäristön kuvaus</i>			
Kohde sijaitsee Iso Angeevaaran koillispuolella, maan reunassa lähellä suota. Kohdalla on pieni suolampare. Kämppejen itäpuolelta kulkee poroaita. Se on peruskartassa merkitty kulkemaan rakennelmien välistä ja Sutigis-tasossa kämppejen länsipuolelta. Kohteen päällä kasvaa koivuja ja pari mäntyä.			
<i>Kohteen kuvaus</i>			
Kämppe 1 on lähes itä-länsi suuntainen savottakämppe jäännös, jonka länsipää on osin tuhoutunut. Hirsia on käytetty polttopuiksi, ne ovat osin palaneita. Itäpään vieressä on muutamia hirsia seinälinja ulkopuolella, ehkä jonkinlainen lisärakennus, tai ehkä hirsia on siirretty poltettavaksi. Kämppe on valmistettu suurista pyöröhirsistä joita on 2-4 hirsikertaa jäljellä, itäpään nurkissa eniten. Hirret ovat varsin maatuneita. Salvokset on veistetty kirveellä alapuolelle. Lounaisnurkassa on piisikiveys ja sen vieressä eteläseinällä on oviaukko, länsipäädyssä on ollut valoaukko. Kämppe koko on 12,5 m x 5,6 m, ja väliseinä 6,7 m itäpäästä. Jäljellä on myös kurkihirsi ja pari maatunutta kattolautaa. Sisäseiniä ei ehkä ole tasoitettu. Pohjoispuolella seinän vieressä on roskakuoppa. X=3530958 Y=7512843			
Kämppe 2 sijaitsee edellisestä noin 20 m lounaaseen. Se on samantyyppinen kämppe jäännös kuin edellinen, mutta huonommin säilynyt. Kämppe on lähes pohjois-etelä suunnassa ja kooltaan 13 m x 6,5 m. Hirret ovat aluskasvillisuuden peittämiä ja pääosin jäljellä on vain yksi pahoin maatunut hirsikerta, eteläpuolella osin kaksi. Piisi on eteläpuolella koillisnurkassa, eli eteläpuolella on asuinosa ja pohjoispuolella talli. Piisi on valmistettu suurista kivistä, joista suurimmat ovat kutakuinkin lentolaukun kokoisia. Piisin vieressä on kuoppa, josta kivet on otettu. Piisin päällä kasvaa pari pienehköä puuta. Lounasnurkan vieressä on roskakuoppa. X=3530946 Y=7512821			
<i>Kohteen rajaus</i>			
Kohde rajautuu havaittujen rakenteiden mukaan.			
<i>Tulkinta</i>			
Savottakämppejä, jotka ovat rakenteiden ja niiden maatuneisuuden perusteella 1900-luvun alkupuolelta.			
<i>Lisätietoja</i>			

Toimenpiteet**Tarkastukset**

Tila: 3 Toteutettu Laji: 6 Suojeluarvojen tarkastus Tarkastusvuosi: 2014
 Tarkastuspvm: 5.8.2014 Tarkastaja: J.-P. Joona
 Kuvaus: KMO kulttuuriperintöinventointi

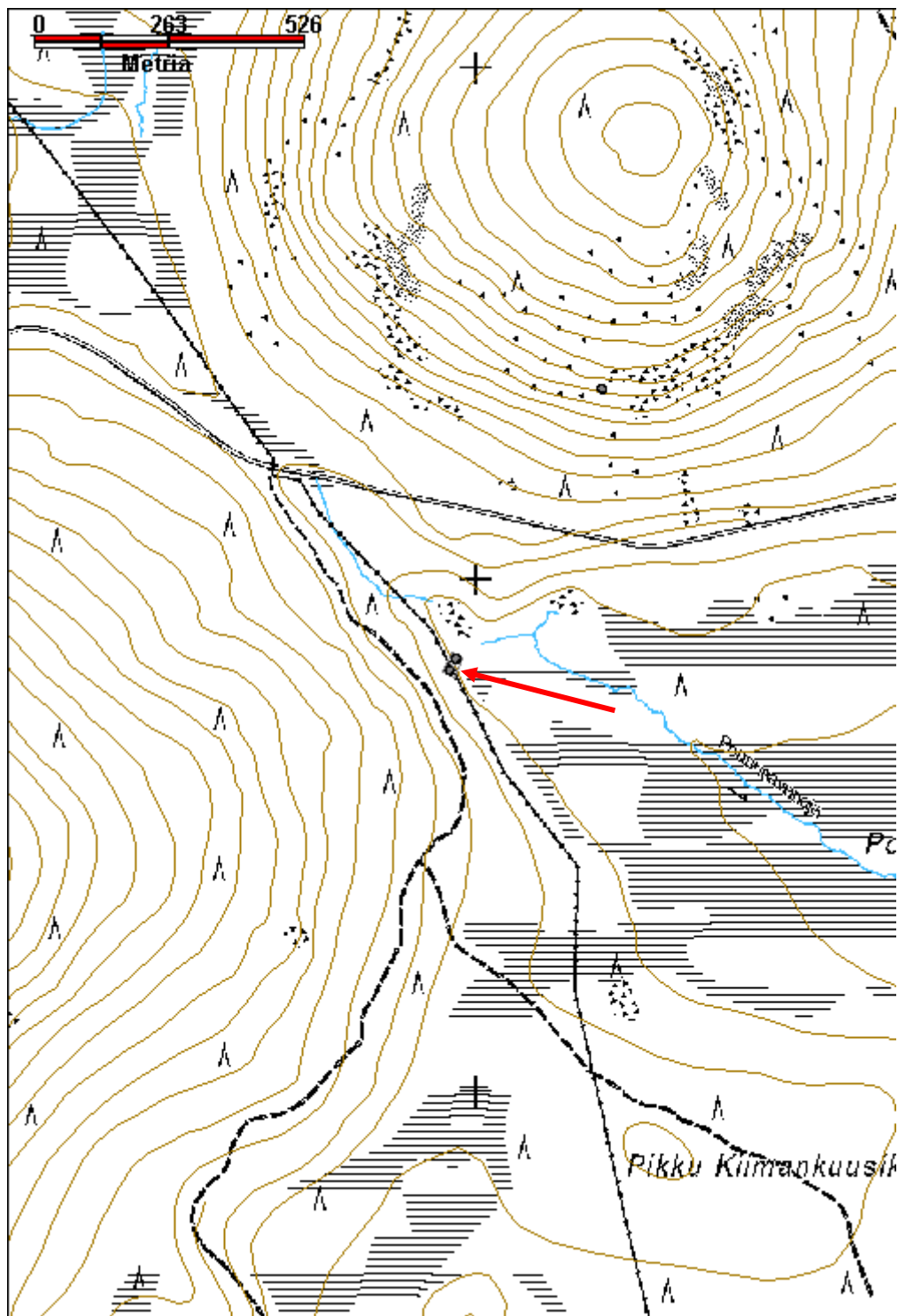
**Viranomais-
rekisterinro:****Kunto:** 3 Huono**Arvotus:** 8 Muu suojeluarvo**Olotila:** 2 Ei käytössä**Kohteen
suojelu:** 9 Muu suojeluarvo**Selitys:****Selitys:****Ympäristön
suojelu:**

0 Ei määritelty

Selitys:

Kämpä 1 kuvattuna etelään.

Kohdetyyppi:	1 Asuinpaikat	Copyright:	© Metsähallitus 2008 © Maanmittauslaitos 1/MML/08
Koordinaatit:	X 7512832, Y 3530951, Z 272	Mittakaava:	1:10000



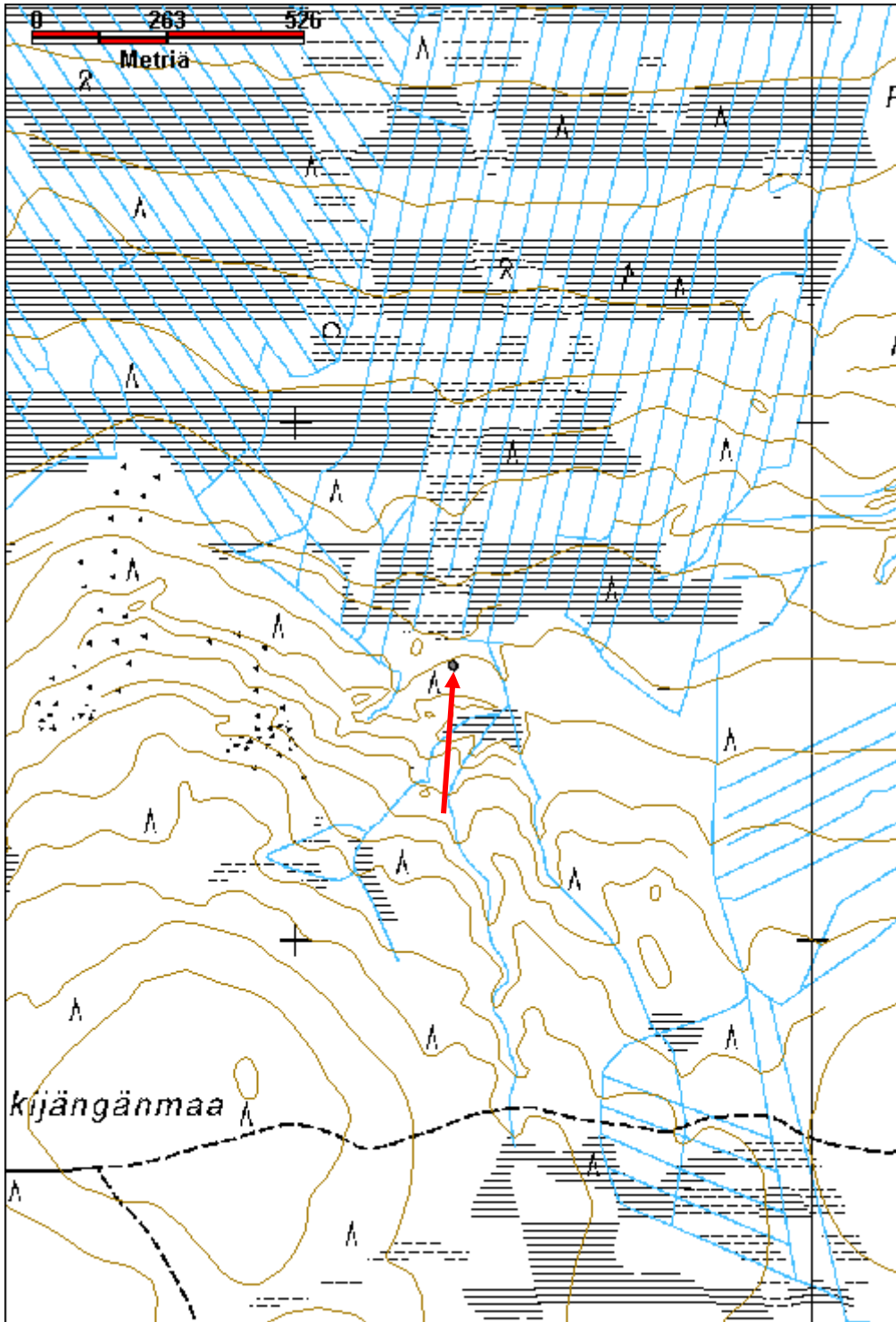
Lakijängänmaa savottakämppeä jäännös		MH-tunnus: 175829	
Kohdetyyppi:	1 Asuinpaikat	Haltija:	191 Metsätalous Itä-Lappi
Ajoitus:	7116 Uusi aika	Ylläpitäjä:	191 Metsätalous Itä-Lappi
Rakentamisvuosi:		Kunta:	758 SODANKYLÄ
Lukumäärä:	1		
Koordinaattiselitys:	Keskikoordinaatit	Geometria tuotettu:	4 Gps-mittaus, korjaamaton
Koordinaatit:	X 7518531, Y 3534302, Z 286	Löydöt:	
<i>Taustatiedot</i>			
Sutigis.			
<i>Ympäristön kuvaus</i>			
Kohde sijaitsee n. 900 m Lakijängänmaan korkeimmasta kohdasta koilliseen, maan reunassa. Kohteen päällä kasvaa koivuja, ylärinteen puolella mäntyjä ja alarinteen puolella sekametsää.			
<i>Kohteen kuvaus</i>			
Kohde on lounas-koillinen suuntainen kaksiosainen kämpän jäännös, kooltaan 14,5 m x 6 m. Väliseinä on noin n. 6 m koillispäädystä. Valmistettu suurista hirsistä, joita on jäljellä 2-3 kertaa. Hirsien välissä on sammalia tilkkeenä. Kirveellä veistetyt kaksipuoliset koirrankaulasalvokset, hirsiiä on myös kavennettu salvosten kohdalta. Hirret ovat varsin maatuneita ja niiden päällä kasvaa sammalia ja jäkäliä. Lounaspäässä on jäljellä vielä seinää vasten olevia kattopuita. Länsinurkassa on laattakivistä tehty suuri piisikiveys, kooltaan n. 2 m x 2 m. Seinän vieressä on pari kuoppaa.			
<i>Kohteen rajaus</i>			
Kohde rajautuu havaitun rakenteen lähiympäristöön.			
<i>Tulkinta</i>			
Savottakämppeä joka rakenteiden ja niiden maatuneisuuden perusteella ajoittuu 1900-luvun alkupuolelle.			
<i>Lisätietoja</i>			
<i>Toimenpiteet</i>			
<i>Tarkastukset</i>			
Tila: 3 Toteutettu		Laji: 6 Suojeluarvojen tarkastus	
Tarkastuspvm: 11.8.2014		Tarkastusvuosi: 2014	
Tarkastaja: J.-P. Joonas			
Kuvaus: KMO kulttuuriperintöinventointi			
Viranomaisrekisterinro:		Kunto:	3 Huono

Arvotus:	8 Muu suojeluarvo	Olotila:	2 Ei käytössä
Selitys:		Kohteen suojelu:	9 Muu suojeluarvo
Ympäristön suojelu:	0 Ei määritelty	Selitys:	
Selitys:			



Yleiskuva pohjoiseen.

Kohdetyyppi:	1 Asuinpaikat	Copyright:	© <i>Metsähallitus 2008</i> © <i>Maanmittauslaitos 1/MML/08</i>
Koordinaatit:	X 7518531, Y 3534302, Z 286	Mittakaava:	1:10000



Vuolttinen savottakämpä jäännös		MH-tunnus: 175831	
Kohdetyyppi:	1 Asuinpaikat	Haltija:	191 Metsätalous Itä-Lappi
Ajoitus:	7116 Uusi aika	Ylläpitäjä:	191 Metsätalous Itä-Lappi
Rakentamisvuosi:		Kunta:	758 SODANKYLÄ
Lukumäärä:	3		
Koordinaattiselitys:	Alueen keskikoordinaatit	Geometria tuotettu:	4 Gps-mittaus, korjaamaton
Koordinaatit:	X 7520760, Y 3535277, Z 239	Löydöt:	
<i>Taustatiedot</i>			
Vanha kartta. Vuoden 1955 Luiron hoitoalueen karttaan paikalle on merkitty kaksi kämppää. Vuoden 1975 topografiseen karttaan on merkitty paikalle Vuoltisen kämppä ja neljä talous-/varastorakennusta.			
<i>Ympäristön kuvaus</i>			
Kohde sijaitsee Vuoltisen pohjoisrannalla joen ja tien välissä. Jokiranta on tuoretta kangasta ja rakennelmien päällä kasvaa tiheää koivutaimikkoa.			
<i>Kohteen kuvaus</i>			
Kämpän pohja 1 sijaitsee noin 20 m lounaaseen Kairijoentiestä, se on kooltaan 6 m x 6 m. Siitä on jäljellä maapenkit, yksittäiset seinähirret ja pari maatunutta kattolautaa sekä piisi lounaisnurkassa. Eteläpäässä muutaman metrin päässä on hormiputkia ja neliömäinen kuoppa, kooltaan 2,5 m x 2,5 m.			
Kämpän pohja 2 sijaitsee edellisestä noin 50 m etelään, muutaman metrin päässä joen uomasta. Sen vieressä on ruohikkoinen aukea ja sen päällä kasvaa tiheästi koivun ja kuusen taimia. Rakennuksen pohja on kooltaan 4,7 m x 3,8 m. Siitä on jäljellä vain matala maapenkki jonka reunoissa on hirret. Koillisnurkassa on mahdollinen kamiinan paikka, jäljellä on seinän suojafeltiä. Ilmeisesti rakennus on purettu.			
Kämpän pohja 3 sijaitsee noin 40 m kaakkoon kämpästä 1. Se on ilmeisesti myös purettu, siitä erottuu vain betoninen uuniin pohjalevy sekä keittiölieden kansilevy ja muutamia lattian hirsiiä. Alueella on myös muutamia peltikamiinoiden jäänteitä. Kaikki rakenteet ovat aluskasvillisuuden peittämiä ja epäselviä. Kohteen päällä kasvaa tiheästi koivun ja kuusen taimia. Kämpän kokoa ei voitu mitata.			
<i>Kohteen rajaus</i>			
kohde rajautuu havaittujen rakenteiden lähiympäristöön.			
<i>Tulkinta</i>			
Rakenteiden ja karttatietojen perusteella kämppä on rakennettu 1950-luvulla.			
<i>Lisätietoja</i>			
<i>Toimenpiteet</i>			

Tarkastukset

Tila: 3 Toteutettu Laji: 6 Suojeluarvojen tarkastus Tarkastusvuosi: 2014
 Tarkastuspvm: 5.8.2014 Tarkastaja: J.-P. Joonas
 Kuvaus: KMO kulttuuriperintöinventointi

**Viranomais-
rekisterinro:**

Kunto: 3 Huono

Arvotus: 99 Ei suojeluarvoa

Olotila: 2 Ei käytössä

**Kohteen
suojelu:** 99 Ei suojeluarvoa

Selitys:

Selitys:

**Ympäristön
suojelu:**

0 Ei määritelty

Selitys:

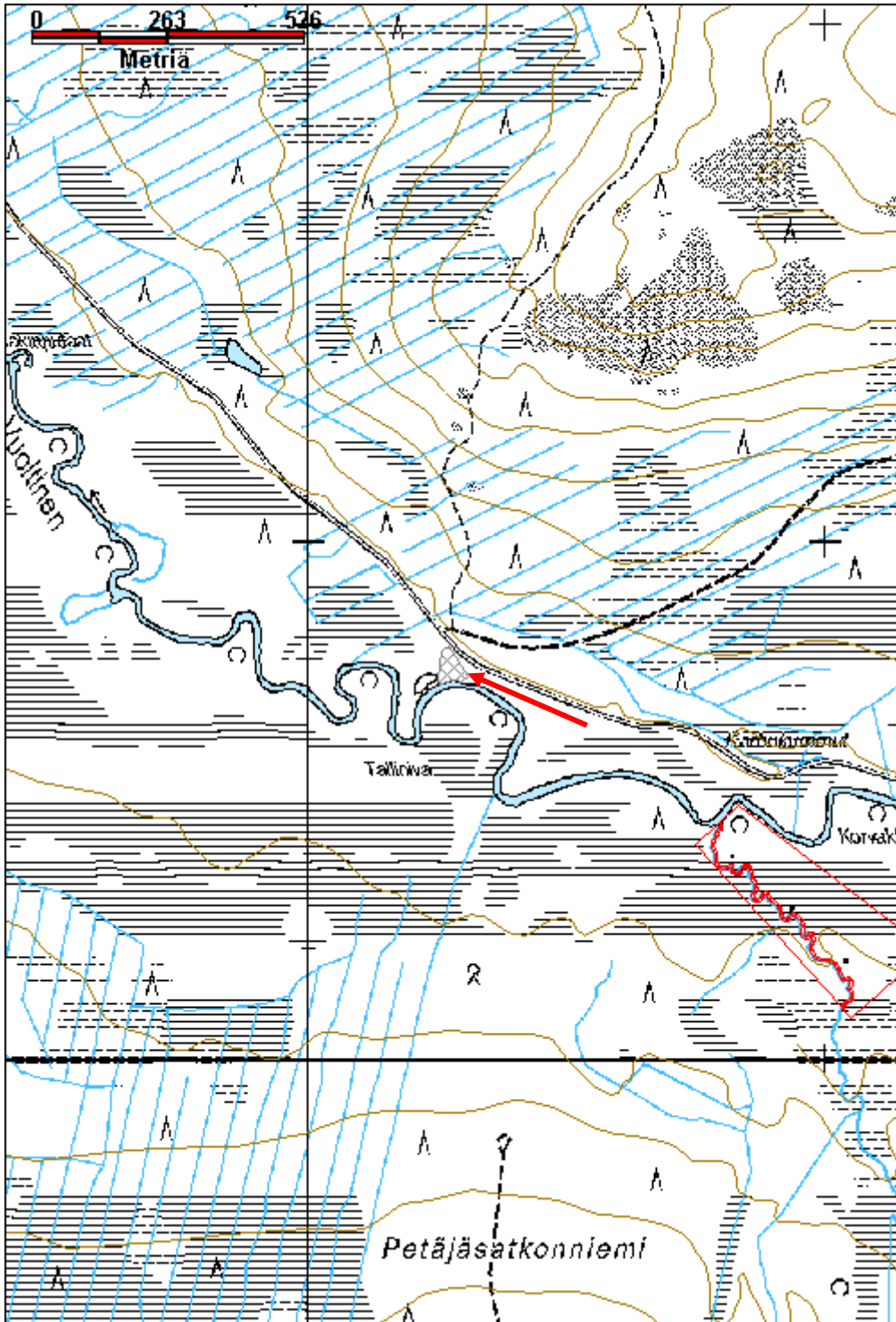


Kämpänpohja 1 kuvattuna koilliseen.



Kämpänpohja 2 kuvattuna kaakkoon.

Kohdetyyppi:	1 Asuinpaikat	Copyright:	© Metsähallitus 2008 © Maanmittauslaitos 1/MML/08
Koordinaatit:	X 7520760, Y 3535277, Z 239	Mittakaava:	1:10000



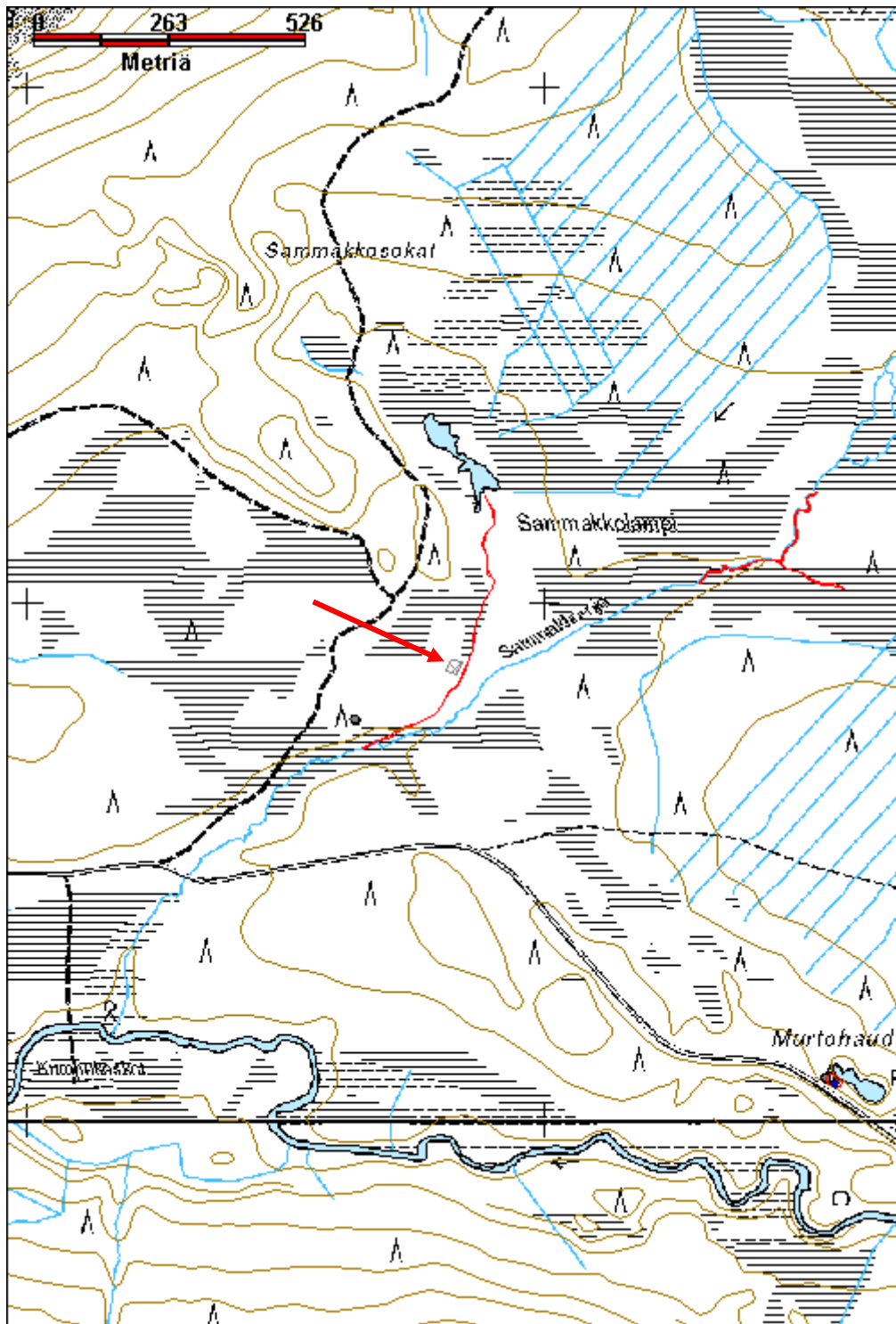
Sammakko-oja savottakämpä jäännös		MH-tunnus: 175848	
Kohdetyyppi:	1 Asuinpaikat	Haltija:	191 Metsätalous Itä-Lappi
Ajoitus:	7116 Uusi aika	Ylläpitäjä:	191 Metsätalous Itä-Lappi
Rakentamisvuosi:		Kunta:	758 SODANKYLÄ
Lukumäärä:	2		
Koordinaattiselitys:	Alueen keskikoordinaatit	Geometria tuotettu:	4 Gps-mittaus, korjaamaton
Koordinaatit:	X 7520877, Y 3537823, Z 247	Löydöt:	
<i>Taustatiedot</i>			
Vanha kartta, vuoden 1975 topografiseen karttaan on merkitty paikalle rakennus. Vuoden 1955 Luiron hoitoalueen karttaan paikalle on merkitty yksityinen tontti.			
<i>Ympäristön kuvaus</i>			
Kohde sijaitsee Vuoltisen pohjoispuolella ja Kuorinkivaaran kaakkoispuolella olevalla soiden ympäröimällä kuivan maan läntillä Paino-ojasta n. 60 m länteen päin. Talvitie on lännessä n. 200 m päässä. Kohteen vieressä on ruohikkoinen aukea ja kohteen päällä kasvaa tiheästi koivuntaimia.			
<i>Kohteen kuvaus</i>			
Paikalla on mahdollisesti kahden pienen rakennuksen pohjat. Pohjoisempi niistä on itä-länsi suuntainen pieni kämpän pohja, kooltaan 7,5 m x 4,5 m. Siitä on jäljellä pari maatonutta ja aluskasvillisuuden peittämää hirsikertaa. Hirret ovat suuria pyöröhirsii. Piisiä ei havaittu. Vieressä on roskakuoppa.			
Eteläpuolella on epämääräinen rakennelma joka voisi olla pienen kivien päälle rakennetun rakennuksen pohja. Jäljellä on pari kivikasaa, hormiputkia, kahvipannu ja pajukon ja heinien peittämä kivikasa. Jälkimmäinen voisi olla jonkinlainen piisi, mutta sen ympärillä ei havaittu rakennusta.			
<i>Kohteen rajaus</i>			
Kohde rajautuu havaittujen rakenteiden lähiympäristöön.			
<i>Tulkinta</i>			
Rakennuksen pohja.			
<i>Lisätietoja</i>			
<i>Toimenpiteet</i>			
<i>Tarkastukset</i>			
Tila: 3 Toteutettu		Laji: 6 Suojeluarvojen tarkastus	Tarkastusvuosi: 2014
Tarkastuspv: 11.8.2014		Tarkastaja: J.-P. Joona	
Kuvaus: KMO kulttuuriperintöinventointi			

Viranomais- rekisterinro:		Kunto:	3 Huono
Arvotus:	99 Ei suojeluarvoa	Olotila:	2 Ei käytössä
Selitys:		Kohteen suojaus:	99 Ei suojeluarvoa
		Selitys:	
Ympäristön suojaus:	0 Ei määritelty		
Selitys:			



Kämpänpohja kuvattuna luoteeseen.

Kohdetyyppi:	1 Asuinpaikat	Copyright:	© Metsähallitus 2008 © Maanmittauslaitos 1/MML/08
Koordinaatit:	X 7520877, Y 3537823, Z 247	Mittakaava:	1:10000



Sammakko-oja 2 purkkuupukki jäännös		MH-tunnus: 175849	
Kohdetyyppi:	9 Valmistuspaikat/työpaikat	Haltija:	191 Metsätalous Itä-Lappi
Ajoitus:	7116 Uusi aika	Ylläpitäjä:	191 Metsätalous Itä-Lappi
Rakentamisvuosi:		Kunta:	758 SODANKYLÄ
Lukumäärä:	2		
Koordinaattiselitys:	Keskikoordinaatit	Geometria tuotettu:	4 Gps-mittaus, korjaamaton
Koordinaatit:	X 7520776, Y 3537632, Z 245	Löydöt:	
<i>Taustatiedot</i>			
Uusi löytö.			
<i>Ympäristön kuvaus</i>			
Kohde sijaitsee Vuoltisen pohjoispuolella, siihen laskevan Sammakko-ojan pohjoispuolella, pienellä soiden ympäröimällä kuivalla maa-alueella. Maaperä on epätasainen. Kuivahko kangas jossa kasvaa sekametsää.			
<i>Kohteen kuvaus</i>			
Parkkuupukki, jossa vajaa 2 m pitkä pyöreä runkopuu. Tyvessä on kolo, ja jalat ovat ohutta pyöreää riukua, jotka on asetettu koloihin ja naulattu kiinni runkoon. Pää on n. 1 m korkeudella. Päällä kasvaa jäkäliä ja jalat ovat jo maatumassa poikki.			
Edellisestä noin 10 m länteen on toisen parkkuupukin jäännös. Se jalat ovat katkenneet ja runko-osa on jo pitkälle maatumun. Tulee katoamaan nopeasti.			
<i>Kohteen rajaus</i>			
Kohde rajautuu pistemäisesti.			
<i>Tulkinta</i>			
Parkkuupukki.			
<i>Lisätietoja</i>			
<i>Toimenpiteet</i>			
<i>Tarkastukset</i>			
Tila: 3 Toteutettu		Laji: 6 Suojeluarvojen tarkastus	Tarkastusvuosi: 2014
Tarkastuspvm: 11.8.2014		Tarkastaja: J.-P. Joona	
Kuvaus: KMO kulttuuriperintöinventointi			
Viranomaisrekisterinro:		Kunto:	3 Huono

Arvotus:	8 Muu suojeluarvo	Olotila:	2 Ei käytössä
Selitys:		Kohteen suojelu:	9 Muu suojeluarvo
		Selitys:	

Ympäristön suojelu:	0 Ei määritelty
Selitys:	

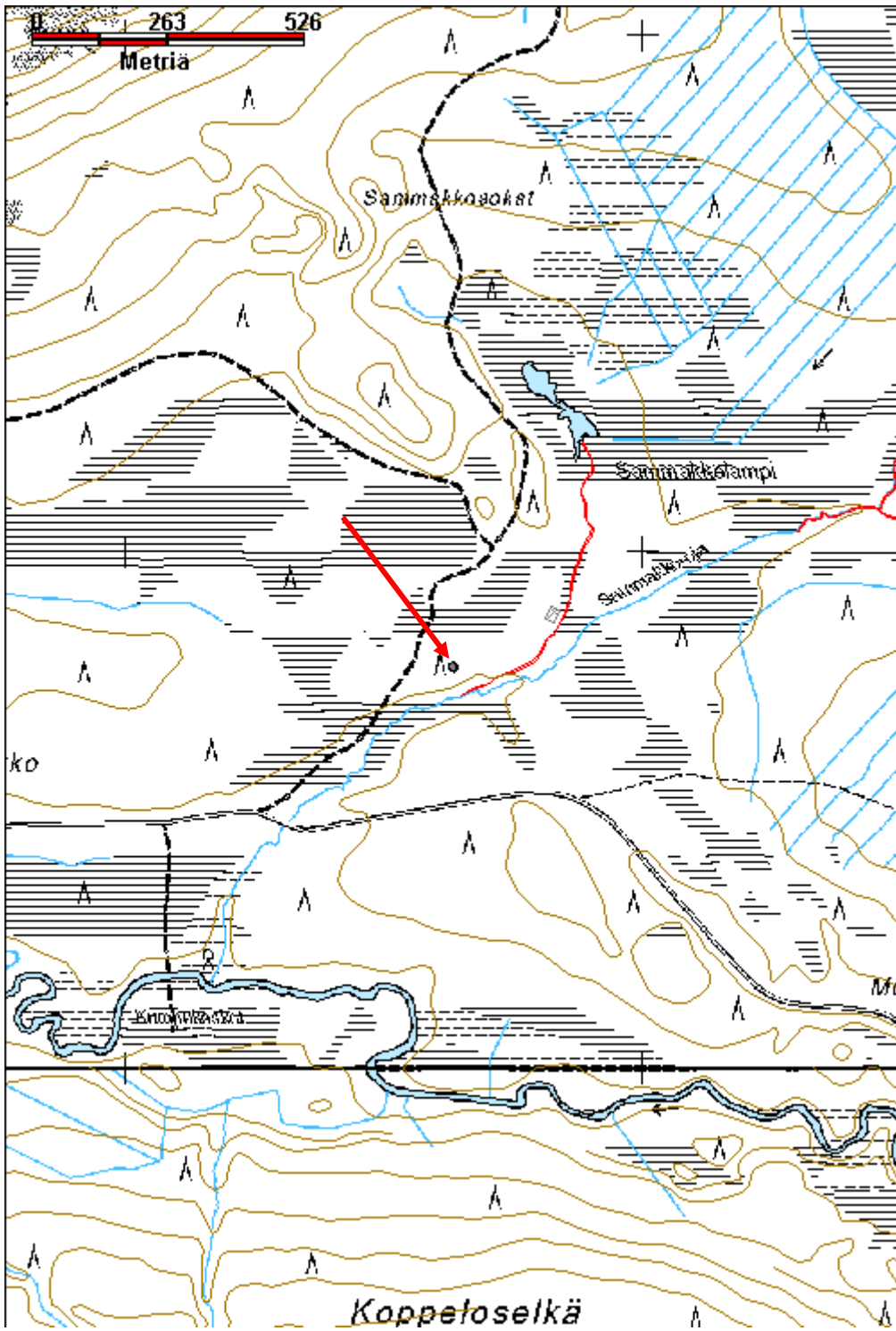


Parkkuupukki kuvattuna kaakkoon.



Maahan romahtanut pukki kuvattuna länteen.

Kohdetyyppi:	9 Valmistuspaikat/työpaikat	Copyright:	© <i>Metsähallitus</i> 2008 © <i>Maanmittauslaitos</i> 1/MML/08
Koordinaatit:	X 7520776, Y 3537632, Z 245	Mittakaava:	1:10000



Paino-ojan vittikko 2 kämppä jäännös		MH-tunnus: 175870	
Kohdetyyppi:	1 Asuinpaikat	Haltija:	191 Metsätalous Itä-Lappi
Ajoitus:	7116 Uusi aika	Ylläpitäjä:	191 Metsätalous Itä-Lappi
Rakentamisvuosi:		Kunta:	758 SODANKYLÄ
Lukumäärä:	2		
Koordinaattiselitys:	Alueen keskikoordinaatit	Geometria tuotettu:	4 Gps-mittaus, korjaamaton
Koordinaatit:	X 7520274, Y 3540620, Z 249	Löydöt:	
<i>Taustatiedot</i>			
Uusi löytö. Vuoden 1914 hoitoaluekarttaan paikalle on merkitty ilmeisesti uittoon liittyvä palsta joen rantaan. Vuosien 1936 ja 1955 hoitoaluekarttoissa paikalle ei ole merkitty mitään.			
<i>Ympäristön kuvaus</i>			
Kohde sijaitsee Vuoltisen pohjoisrannalla tien vieressä, noin 120 m Savukosken/Sodankylän kunnanrajasta. Ruohikkoinen aukea alue, jonka vieressä kasvaa tiheästi katajaa. Alue on merkitty niittynä 1975 topografiseen karttaan. Rakennelmien välissä on oja ja ilmakuviin perusteella alueella on enemmänkin oja.			
<i>Kohteen kuvaus</i>			
Itä-länsi suuntainen kämpän pohja, kooltaan n. 10,5 x 7,5 m. Seinien kohdalla on säilynyt muutama heinämättäiden peitossa oleva hirsi. Keskellä on kuoppa, jossa on peltikamiinan jäännös. Keskellä on myös suuri maaton hirsi. Eteläpään seinälinjan vieressä on suuri kivi, mahdollisesti kivijalasta. Kämpän itäpuolella on muutama hirsi, joista toisessa on kierteellinen pultti sekä lattarauta, jossa on reikiä. Mahdollisesti ne ovat jonkinlaisia puomirakenteita. Alarinteen puolella on roskakuoppa.			
Kämpänjäänteiden länsipuolella sijaitsee kaksi suurta kivikasaa vierekkäin. Niiden päällä kasvaa tiheää pajupöheikköä. Muita rakenteita ei ole havaittavissa. Kivet näyttävät ainakin osittain olevan ladottu päällekkäin. Idän puoleinen kasa on kooltaan n. 4,5 x 3,5 m.			
<i>Kohteen rajaus</i>			
Kohde rajautuu havaittujen rakenteiden lähiympäristöön.			
<i>Tulkinta</i>			
Rakennuksen pohja joka kartta-aineiston perusteella ajoittuu 1900-luvun alkuun.			
<i>Lisätietoja</i>			
<i>Toimenpiteet</i>			
<i>Tarkastukset</i>			
Tila: 3 Toteutettu	Laji: 6 Suojeluarvojen tarkastus	Tarkastusvuosi: 2014	

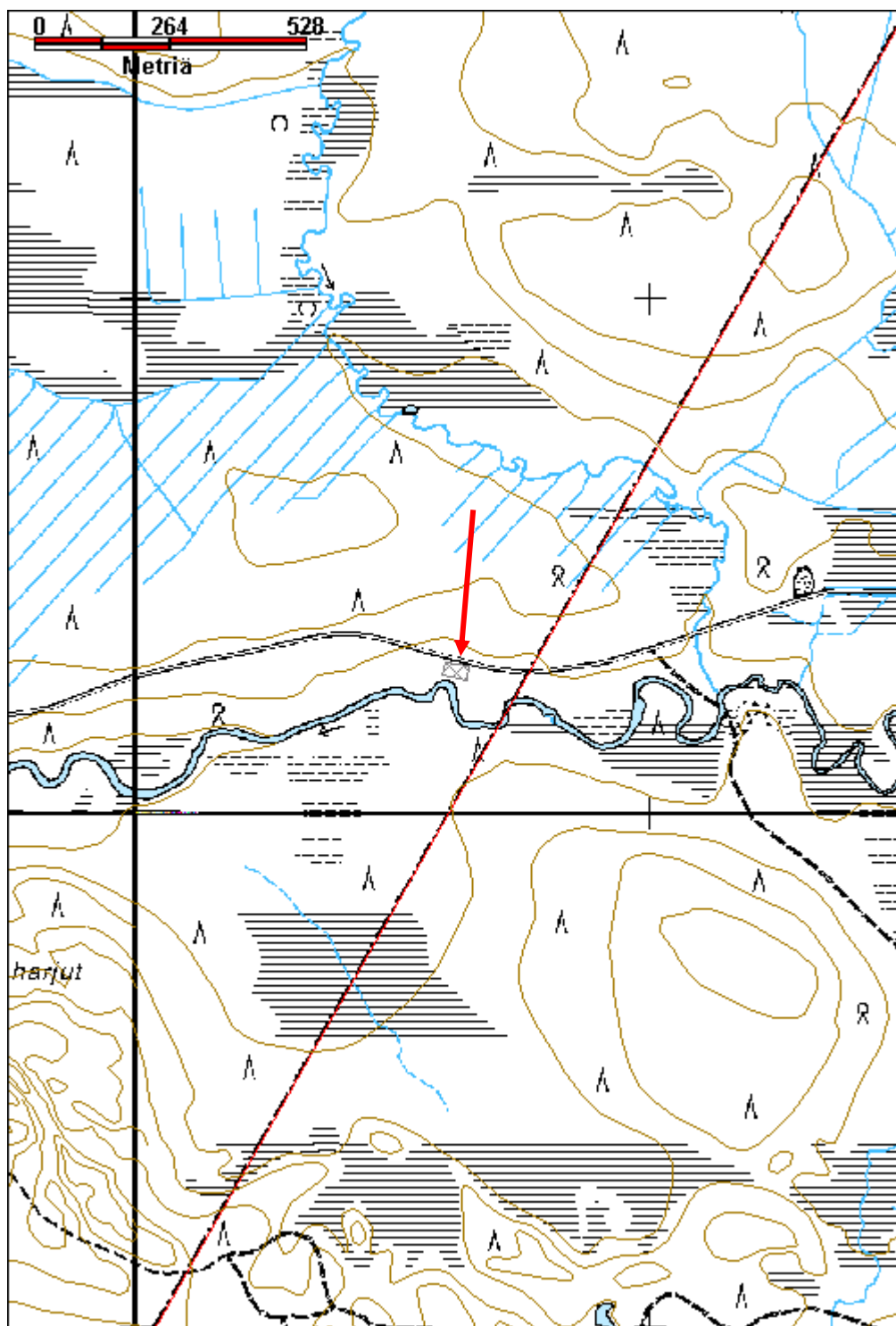
Tarkastuspvm: 28.7.2014 Tarkastaja: J.-P. Jooa
 Kuvaus: KMO kulttuuriperintöinventointi

Viranomais- rekisterinro:		Kunto:	3 Huono
Arvotus:	8 Muu suojeluarvo	Olotila:	2 Ei käytössä
Selitys:		Kohteen suojaus:	9 Muu suojeluarvo
Selitys:		Selitys:	
Ympäristön suojaus:	0 Ei määritelty		
Selitys:			



Kämpän pohja kuvattuna luoteeseen, J.-P. Jooa luoteisnurkassa.

Kohdetyyppi:	1 Asuinpaikat	Copyright:	© Metsähallitus 2008 © Maanmittauslaitos 1/MML/08
Koordinaatit:	X 7520274, Y 3540620, Z 249	Mittakaava:	1:10000



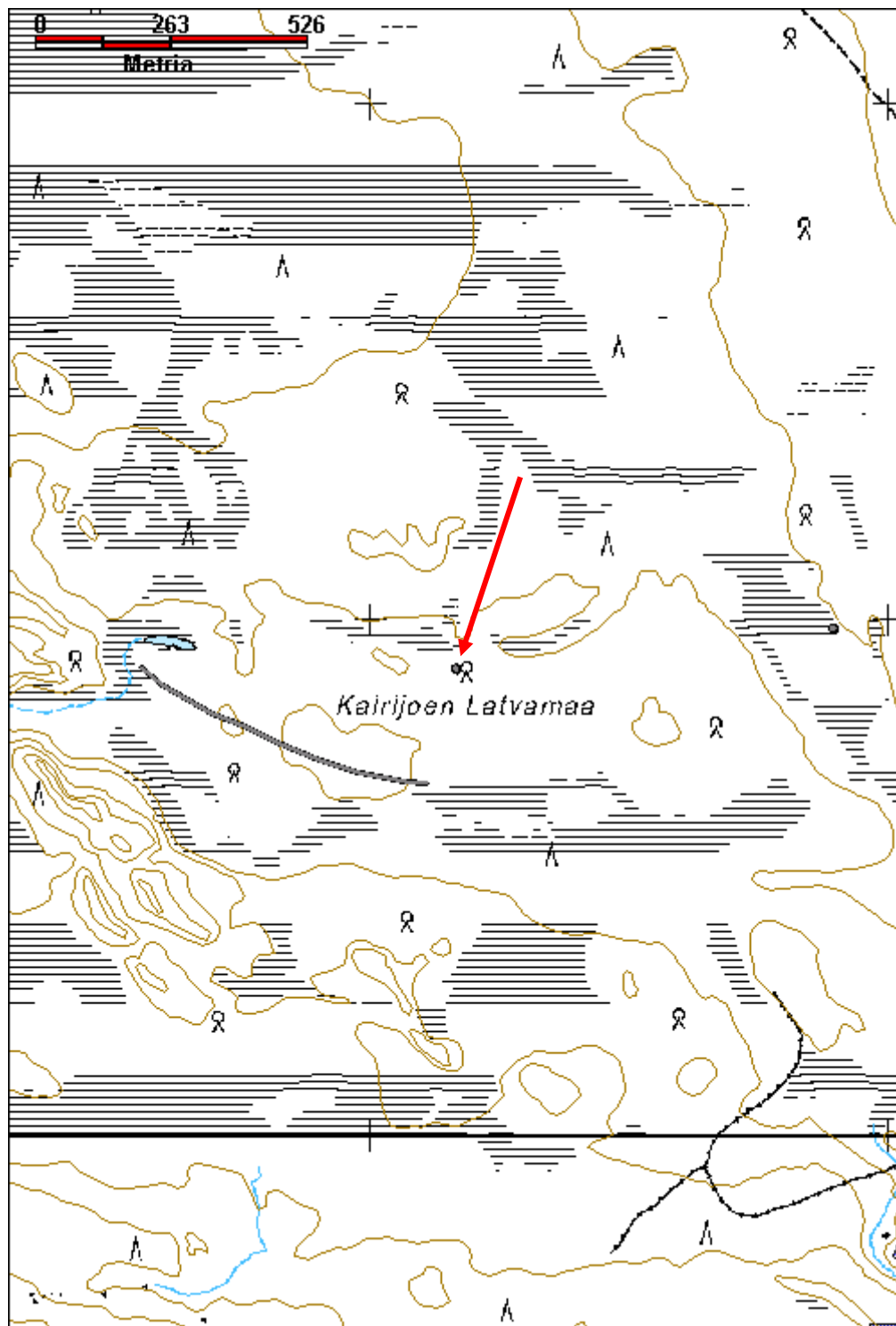
Kairijoen Latvamaa 1 kivirakenne		MH-tunnus: 176382	
Kohdetyyppi:	99 Muu/määrittelemätön	Haltija:	191 Metsätalous Itä-Lappi
Ajoitus:	7116 Uusi aika	Ylläpitäjä:	191 Metsätalous Itä-Lappi
Rakentamisvuosi:		Kunta:	758 SODANKYLÄ
Lukumäärä:	1		
Koordinaattiselitys:	Keskikoordinaatit	Geometria tuotettu:	4 Gps-mittaus, korjaamaton
Koordinaatit:	X 7530903, Y 3543163, Z 311	Löydöt:	
<i>Taustatiedot</i>			
Raimo Mattila kertoi kohteesta.			
<i>Ympäristön kuvaus</i>			
Kohde sijaitsee Kairijoenlatvamaan keskiosassa, kuivahkolla kankaalla. Paikalla kasvaa sekametsää, pääosin mäntyä ja muutamia koivuja ja kuusia. Vesistöä ei ole lähellä.			
<i>Kohteen kuvaus</i>			
U-muotoinen kivikaari, leveys 1,1 m ja suurin pituus 1,4 m. Noin ihmisen pään kokoisia kiviä on aseteltu riviin hieman huolimattomasti. Toinen rakennelman haaroista on lyhyempi. Rakennelman vieressä kasvaa halkaisijaltaan n. 25 cm mänty, joka on nostanut yhden kivistä viistoon. Lapionpistossa ei havaittu hiiltä, mutta kohde vaikuttaa kuitenkin jonkinlaiselta nuotiopaikalta. Voisi liittyä jollakin tavalla lähellä eteläpuolella kulkevaan selkäaitaan ja siitä kulkeneisiin pakolaisiin.			
<i>Kohteen rajaus</i>			
Kohde rajautuu pistemäisesti.			
<i>Tulkinta</i>			
Nuotiokiveys.			
<i>Lisätietoja</i>			
Selkäaita on kulkenut noin 200 m etelään kohteesta. Elo, Tiina & Seppälä, Sirkka-Liisa 2012. Entistä Keminkylää. Savukosken kulttuuriympäristöohjelma. Suomen ympäristö 31/2012, rakennettu ympäristö. < http://www.ymparisto.fi/default.asp?contentid=419254&lan=fi >			
<i>Toimenpiteet</i>			
<i>Tarkastukset</i>			
Tila: 3 Toteutettu Laji: 6 Suojeluarvojen tarkastus Tarkastusvuosi: 2014 Tarkastuspv: 18.8.2014 Tarkastaja: J.-P. Joona Kuvaus: KMO kulttuuriperintöinventointi			
Viranomais-		Kunto:	2 Keskinertainen

rekisterinro:		Olotila:	2 Ei käytössä
Arvotus:	8 Muu suojeluarvo	Kohteen suojelu:	9 Muu suojeluarvo
Selitys:		Selitys:	
Ympäristön suojelu:	0 Ei määritelty		
Selitys:			



Kivirakenne kuvattuna pohjoiseen.

Kohdetyyppi:	99 Muu/määrittelemätön	Copyright:	© <i>Metsähallitus</i> 2008 © <i>Maanmittauslaitos</i> 1/MML/08
Koordinaatit:	X 7530903, Y 3543163, Z 311	Mittakaava:	1:10000



Pajakuru savottakämpä jäännös		MH-tunnus: 175893	
Kohdetyyppi:	1 Asuinpaikat	Haltija:	191 Metsätalous Itä-Lappi
Ajoitus:	7116 Uusi aika	Ylläpitäjä:	191 Metsätalous Itä-Lappi
Rakentamisvuosi:		Kunta:	758 SODANKYLÄ
Lukumäärä:	1		
Koordinaattiselitys:	Keskikoordinaatit	Geometria tuotettu:	4 Gps-mittaus, korjaamaton
Koordinaatit:	X 7533331, Y 3533965, Z 257	Löydöt:	
<i>Taustatiedot</i>			
Sutigis.			
<i>Ympäristön kuvaus</i>			
Kohde sijaitsee Vuollosvaaran koillisosassa, Myllyjängän suoalueen reunassa, tiestä n. 300 m koilliseen. Kohteen päällä kasvaa koivuja ja aluskasvillisuutena on varpuja, heinää ja sammalta.			
<i>Kohteen kuvaus</i>			
Savottakämpän jäännös, jossa on mahdollisesti viisi huonetta. Kämpä on itä-länsi suuntainen ja siinä on pääosin vain pari hirsikertaa jäljellä, kuitenkin koillisnurkassa on seinien pätkät joissa on viisi hirsikertaa. Kämpä levenee kolmivaiheisesti niin, että keskiosa on länsipäätä leveämpi ja itäpäätä on levein. Länsipään leveys on 6,2 m, keskiosan 7,8 m ja itäpään 9 m. Osien pituudet ovat lännestä itään 5,8 m, 7,1 m ja 6 m. Rakennuksen koko pituus on 19 m. Keskiosassa ja itäpäädyssä näyttää olevan myös väliseinät, eli kaikkiaan viisi huonetta. Ovia on länsipäässä, keskiosan molemmilla ulkoseinillä ja itäpäädyssä, sekä mahdollisesti itäpäädyn läntisellä seinällä. Lounais- ja kaakkoisnurkissa on piisit. Yläpuoliset nurkkasalvokset ovat luoteisnurkassa ja keskiosan luoteisnurkassa tehty sahalla, mutta koillisnurkassa kirveellä. Seinän päällä on mahdollisten kattopuiden jätteitä. Keskiosan hirret on katkaistu sahalla tai kirveellä. Hirsiä ei ole varattu eikä niiden välissä näytä olevan sammalia. Rakenteen koillisnurkan paremmin säilyneet hirret voivat olla myöhemmin tehty lisäys. Myös keskiosa näyttää erilliseltä, joten sekin voi olla tehty myöhemmin. Lounas- ja kaakkoispäädyissä on piisikiveykset.			
<i>Kohteen rajaus</i>			
Kohde rajautuu havaitun rakenteen lähiympäristöön.			
<i>Tulkinta</i>			
Savottakämpä joka on rakenteiden ja niiden maatuneisuuden perusteella tehty 1900-luvun alkupuolella.			
<i>Lisätietoja</i>			
<i>Toimenpiteet</i>			

Tarkastukset

Tila: 3 Toteutettu Laji: 6 Suojeluarvojen tarkastus Tarkastusvuosi: 2014
 Tarkastuspvm: 29.7.2014 Tarkastaja: J.-P. Joona
 Kuvaus: KMO kulttuuriperintöinventointi

Viranomais- rekisterinro:		Kunto:	2 Keskinertainen
Arvotus:	8 Muu suojeluarvo	Olotila:	2 Ei käytössä
Selitys:		Kohteen suojelu:	9 Muu suojeluarvo
		Selitys:	

Ympäristön suojelu:	0 Ei määritelty
--------------------------------	-----------------

Selitys:	
-----------------	--



Yleiskuva pohjoiseen.

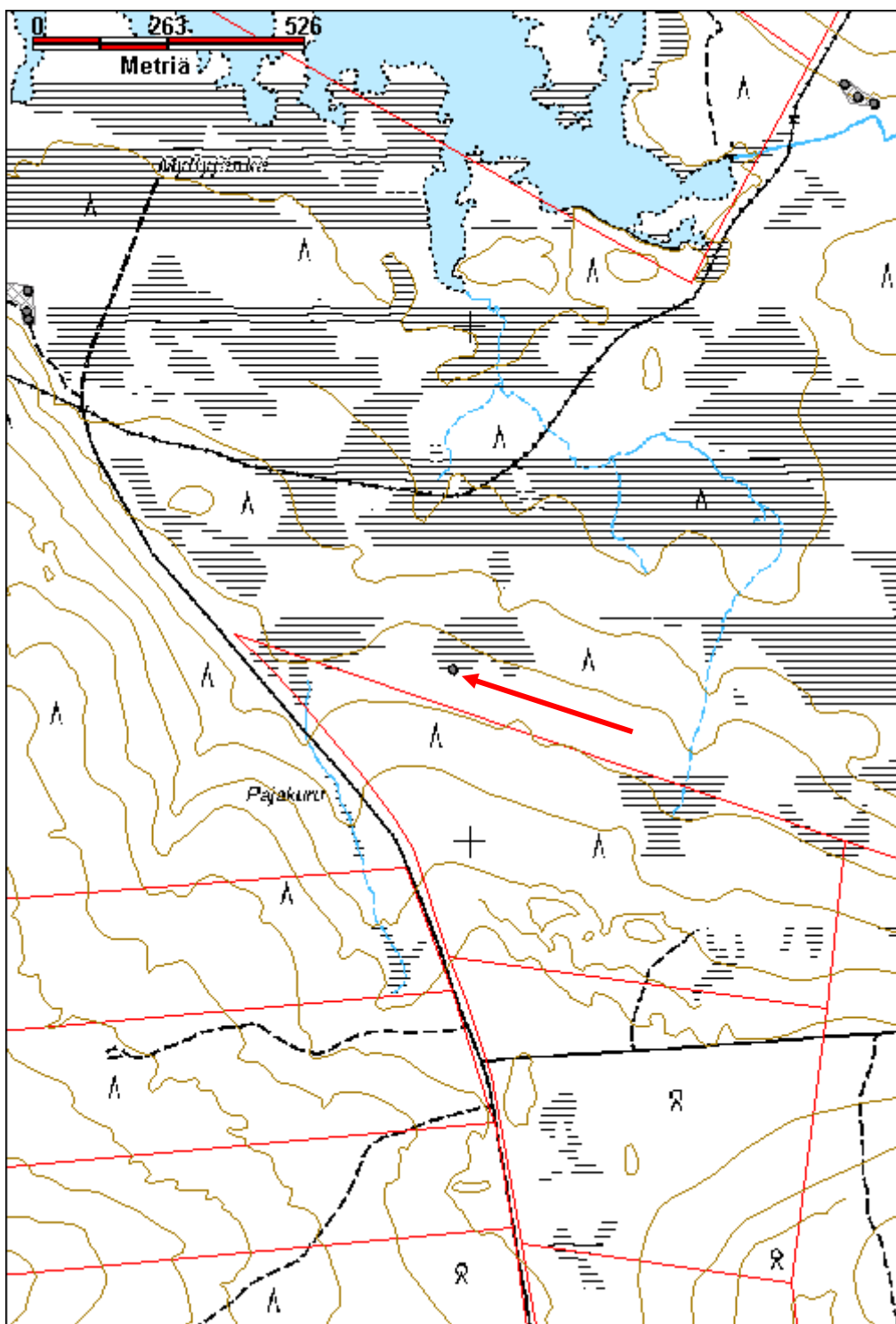


Pohjoisseinän kolme nurkkaa kuvattuna koilliseen.



Koillisenurkan hirsiseinä on parhaiten säilynyt, kuvattu koilliseen.

Kohdetyyppi:	1 Asuinpaikat	Copyright:	© Metsähallitus 2008 © Maanmittauslaitos 1/MML/08
Koordinaatit:	X 7533331, Y 3533965, Z 257	Mittakaava:	1:10000



Vuollosvaara kämppä jäännös		MH-tunnus: 175894	
Kohdetyyppi:	1 Asuinpaikat	Haltija:	191 Metsätalous Itä-Lappi
Ajoitus:	7116 Uusi aika	Ylläpitäjä:	191 Metsätalous Itä-Lappi
Rakentamisvuosi:		Kunta:	758 SODANKYLÄ
Lukumäärä:	4		
Koordinaattiselitys:	Alueen keskikoordinaatit	Geometria tuotettu:	4 Gps-mittaus, korjaamaton
Koordinaatit:	X 7534046, Y 3533137, Z 249	Löydöt:	
Taustatiedot			
Sutigis, kämpän raunio.			
Ympäristön kuvaus			
Kohde sijaitsee Vuollosvaaran pohjoisreunan loivassa rinteessä, metsätien molemmin puolin. Kuiva/kuivahko kangas jossa kasvaa harvaa mäntymetsää. Rakennelmien päällä kasvaa muutamia suurehkoja puita.			
Kohteen kuvaus			
Paikalla on kaksi pienen hirsikämpän jäännöstä sekä kaksi suurta kivilatomusta, mahdollisia uuneja.			
<p>Kämpä 1 on pieni savottakämpän jäännös, kooltaan 4,1 m x 3,1 m. Se on valmistettu suurista pyöröhirsistä, hirsikertoja on jäljellä kaksi tai kolme. Hirret ovat kuorimattomia, tilkkeenä on sammalia. Sisäseinät on veistetty tasaisiksi ja hirsiiä on kavennettu ulkopuolelta sahalla tehtyjen, suorakulmaisten salvosten kohdalta. Koillisnurkassa on kooltaan 1 m x 1 m ja 0,9 m korkea piisi. Länsiseinällä on pieni valoaukko ja pöydän jäänteet. Länsiseinällä on myös kattopuiden jäänteitä. Laveri on ilmeisesti ollut takaseinällä. Oviaukko on alarinteen puolella. Maassa on pystylaudasta tehty ovi, jonka koko on 1,2 x 0,6 m. Ovessa on kiinni rautalankaa, joka on mahdollisesti ollut osa oven saranaa. X=3533076 Y=7534080</p> <p>Toinen kämpä sijaitsee n. 70 m edellisestä itään. Se on lähempänä suon reunaa ja enemmän aluskasvillisuuden peitossa. Päällä kasvaa tiheästi puita. Se on myös rakennettu suurista pyöröhirsistä, kooltaan 3,7 m x 4,3 m. Jäljellä on pari hirsikertaa joissa on kaksipuoliset sahalla tehdyt salvokset. Hirsiiä on kavennettu salvosten kohdalta. Itäseinällä on oviaukko jonka reunoissa on karapuut ja ulkopuolella tukilauta. Kämpässä ei havaittu piisiä. Kämpän itäpuolella on roskakuoppa ja kolme epämääräistä kivikasaa, jotka eivät vaikuta olevan rakenteita. Ne ovat todennäköisesti paikalle kerättyjä rakennuskiviä, joita ei ole käytetty. X=3533141 Y=7534066</p> <p>Rakennelma 3 sijaitsee kämpästä 2 noin 40 m etelään, aivan Lokalle johtavan tien vieressä. Se muodostuu maan- ja kivensekaisesta penkistä ja suuresta kivikasasta. Maapenkki on neliön muotoinen ja sen reunat on 1,5 m - 2 m leveät, koko on 7 m x 7,5 m. Kivikasa sijaitsee etelänurkassa ja sen koko on n. 3 m x 3 m ja korkeus 1,4 m. Kohteen yläreunassa olevat kivet ovat selkeästi aseteltuja, joten kyseessä voi olla uunin jäännös. Puurakenteita ei havaittu. X=3533140 Y=7534026</p> <p>Rakennelma 4 sijaitsee noin 15 m etelään edellisestä, aivan tien vieressä, sen länsipuolella.</p>			

Rakennelma on u-muotoinen valli, jonka koko on 4,7 m x 4,8 m. Valli on noin 1 m leveä ja pääosin 20 - 40 cm korkea, ja enimmillään n. 70 cm. Kivikasan koko 2,8 m x 2,2 m ja korkeus 1,25 m. Kivet on osin ladottu päällekkäin, osin sortuneet vallin ulkopuolelle asti. Puurakenteita ei havaittu. Rakenteen päällä kasvaa mäntyjä ja vieressä on ruohikkoinen kenttä, jonka reunassa on losokasa, eli paikalla on mahdollisesti ollut kenttäsiirkeli. X=3533143 Y=7534011

Kohteen rajaus

Kohde rajautuu havaittujen rakenteiden lähiympäristöön.

Tulkinta

Kaksi kämpän jäännöstä ja kaksi uunia.

Lisätietoja

Toimenpiteet

Tarkastukset

Tila: 3 Toteutettu Laji: 6 Suojeluarvojen tarkastus Tarkastusvuosi: 2014
Tarkastuspvm: 29.7.2014 Tarkastaja: J.-P. Joona
Kuvaus: KMO kulttuuriperintöinventointi

Viranomais- rekisterinro:		Kunto:	2 Keskinertainen
Arvotus:	8 Muu suojeluarvo	Olotila:	2 Ei käytössä
Selitys:		Kohteen suojelu:	9 Muu suojeluarvo
		Selitys:	

Ympäristön suojelu:	0 Ei määritelty
--------------------------------	-----------------

Selitys:	
-----------------	--



Kämpä 1 kuvattuna etelään.



Kämpä 2 luoteeseen.

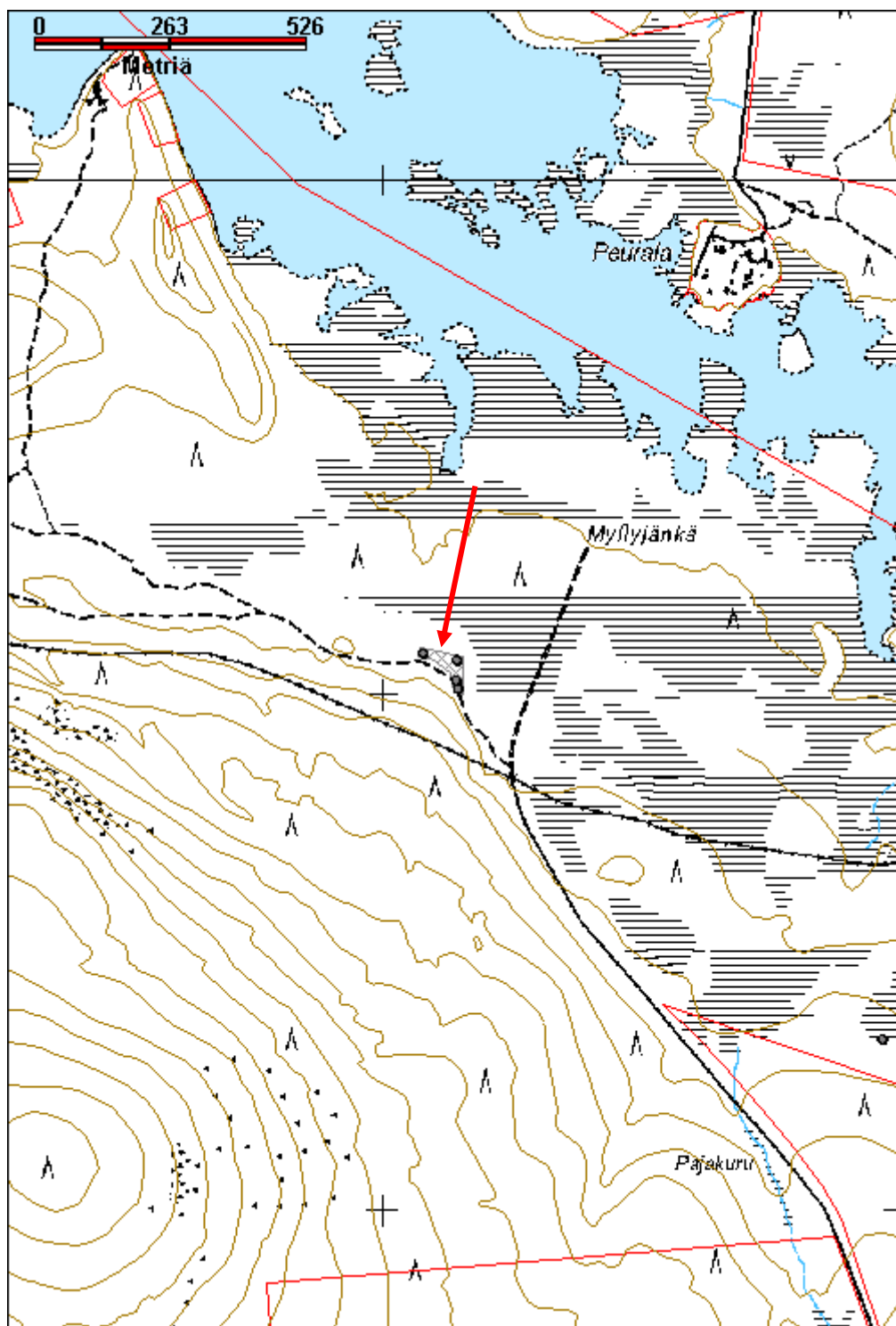


Rakennelma 3 kuvattuna länteen.



Rakennelma 4 kuvattuna kaakkoon.

Kohdetyyppi:	1 Asuinpaikat	Copyright:	© <i>Metsähallitus 2008</i> © <i>Maanmittauslaitos 1/MML/08</i>
Koordinaatit:	X 7534046, Y 3533137, Z 249	Mittakaava:	1:10000



Piettämäjoki savottakämpä jäännös		MH-tunnus: 175974	
Kohdetyyppi:	1 Asuinpaikat	Haltija:	191 Metsätalous Itä-Lappi
Ajoitus:	7116 Uusi aika	Ylläpitäjä:	191 Metsätalous Itä-Lappi
Rakentamisvuosi:		Kunta:	758 SODANKYLÄ
Lukumäärä:	3		
Koordinaattiselitys:	Alueen keskikoordinaatit	Geometria tuotettu:	4 Gps-mittaus, korjaamaton
Koordinaatit:	X 7534450, Y 3534751, Z 250	Löydöt:	
<i>Taustatiedot</i>			
Vanha kartta, merkitty vuoden 1975 topografiseen karttaan talous- tai varastorakennuksena.			
<i>Ympäristön kuvaus</i>			
Sijaitsee Vuollosselän eteläpäässä, Piettämäjoen pohjoisrannalla lähellä Lokan rantaa. Sekametsää kasvava tuore kangas. Suuren kämpän vieressä on pieni ruohikkoinen aukea ja kämpän päällä kasvaa tiheä koivutaimikko.			
<i>Kohteen kuvaus</i>			
Kohde on itä-länsi suuntainen savottakämpän jäännös. Kolmeosaisen kämpän toinen väliseinä erottuu korkeana. Sen koko pituus on n. 20 m, huoneiden pituudet 7,5 m, 6 m ja 6,5 m. Leveys n. 8,2 m. Kämpä on sen verran huonokuntoinen, ettei rakenne ole aivan selvä. Itäpää on paremmin säilynyt, mutta siinäkin on vain 1-2 hirsikertaa jäljellä. Hirsiä on selvästi katkottu polttopuiksi. Länsipäässä on yksittäiset maatuneet ja aluskasvillisuuden peittämät hirret. Kämpä on valmistettu suurista hirsistä, joissa on kirveellä veistetyt alapuoliset salvokset. Itäpäässä, väliseinän viereisessä koillisnurkassa on piisikiveys, joka on täysin kasvillisuuden peitossa. X=3534749 Y=7534442 Vieressä on moderni kangaskota, jonka sisällä on kamiina.			
Edellisestä noin 25 m luoteeseen on pienen itä-länsi suuntaisen kämpän puolittaiset jäänteet. Se on kooltaan noin 8 m x 4 m. Länsipäässä jäljellä kaksi hirsikertaa, itäpäässä on vain pätkiä maatuneista hirsistä. Ilmeisesti tämänkin kämpän hirsistä on käytetty polttopuuna kodalla. Pohjoisseinällä on oviaukko, jossa ei ole karapuita, mutta hirren päitä on kavennettu. Hirsissä on kirveellä tehdyt alapuoliset salvokset. Sammalia tilkkeenä. Jäljellä on myös pari maatunutta kattopuun katkelmaa, haljispuolikkaita. X=3534725 Y=7534467			
Kämpästä noin 20 m kaakkoon, ja noin 10 m joesta, sen mutkan kohdalla on saunan jäännös. Päällä kasvaa muutamia pieniä puita. Saunasta on jäljellä maapenkki ja kiuaskiveys. Penkkien sisäpuolella on kuoppia, joista maata on otettu. Maapenkin koko n. 6,4 m x 7,9 m, kiukaan koko n. 2 m x 2 m ja 0,8 m korkea. X=3534782 Y=7534430			
<i>Kohteen rajaus</i>			
Kohde rajautuu havaittujen rakenteiden lähiympäristöön.			
<i>Tulkinta</i>			
Savottakämpä, rakenteiden ja niiden maatuneisuuden perusteella rakennettu 1900-luvun alkupuolella.			
<i>Lisätietoja</i>			

Toimenpiteet**Tarkastukset**

Tila: 3 Toteutettu Laji: 6 Suojeluarvojen tarkastus Tarkastusvuosi: 2014
 Tarkastuspvm: 4.9.2014 Tarkastaja: J.-P. Joona
 Kuvaus: KMO kulttuuriperintöinventointi

**Viranomais-
rekisterinro:**

Kunto: 3 Huono

Arvotus: 8 Muu suojeluarvo

Olotila: 2 Ei käytössä

**Kohteen
suojelu:** 9 Muu suojeluarvo

Selitys:

Selitys:

**Ympäristön
suojelu:**

0 Ei määritelty

Selitys:



Kämpän pohja on tiheän koivutaimikon peittämä, kuvattu etelään.

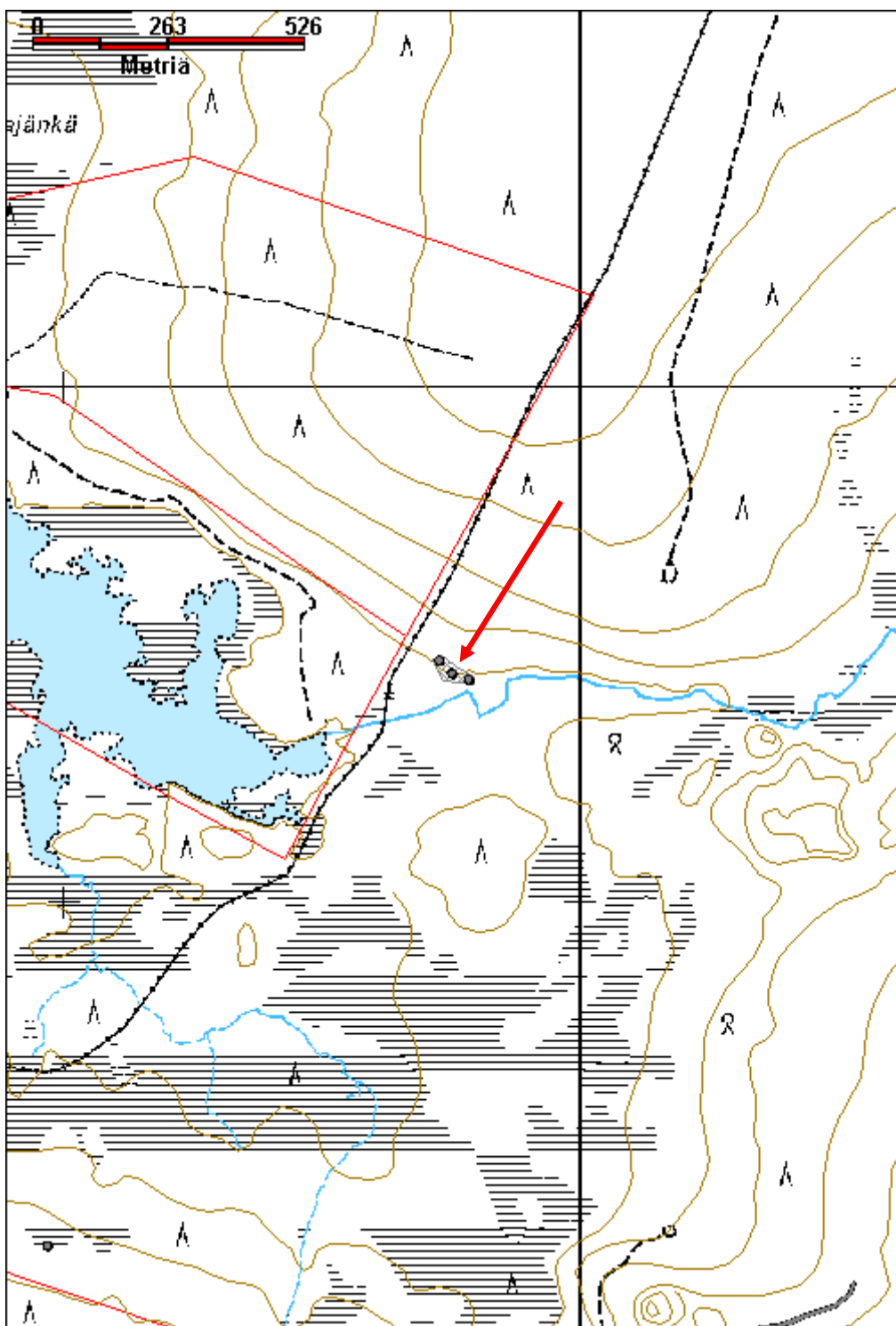


Pienestä kämpästä on säilynyt vain muutamia hirssiä, kuvattu luoteeseen.



Saunan jäännös Piettämäjoen rannalla, kuvattu kaakkoon.

Kohdetyyppi:	1 Asuinpaikat	Copyright:	© Metsähallitus 2008 © Maanmittauslaitos 1/MML/08
Koordinaatit:	X 7534450, Y 3534751, Z 250	Mittakaava:	1:10000



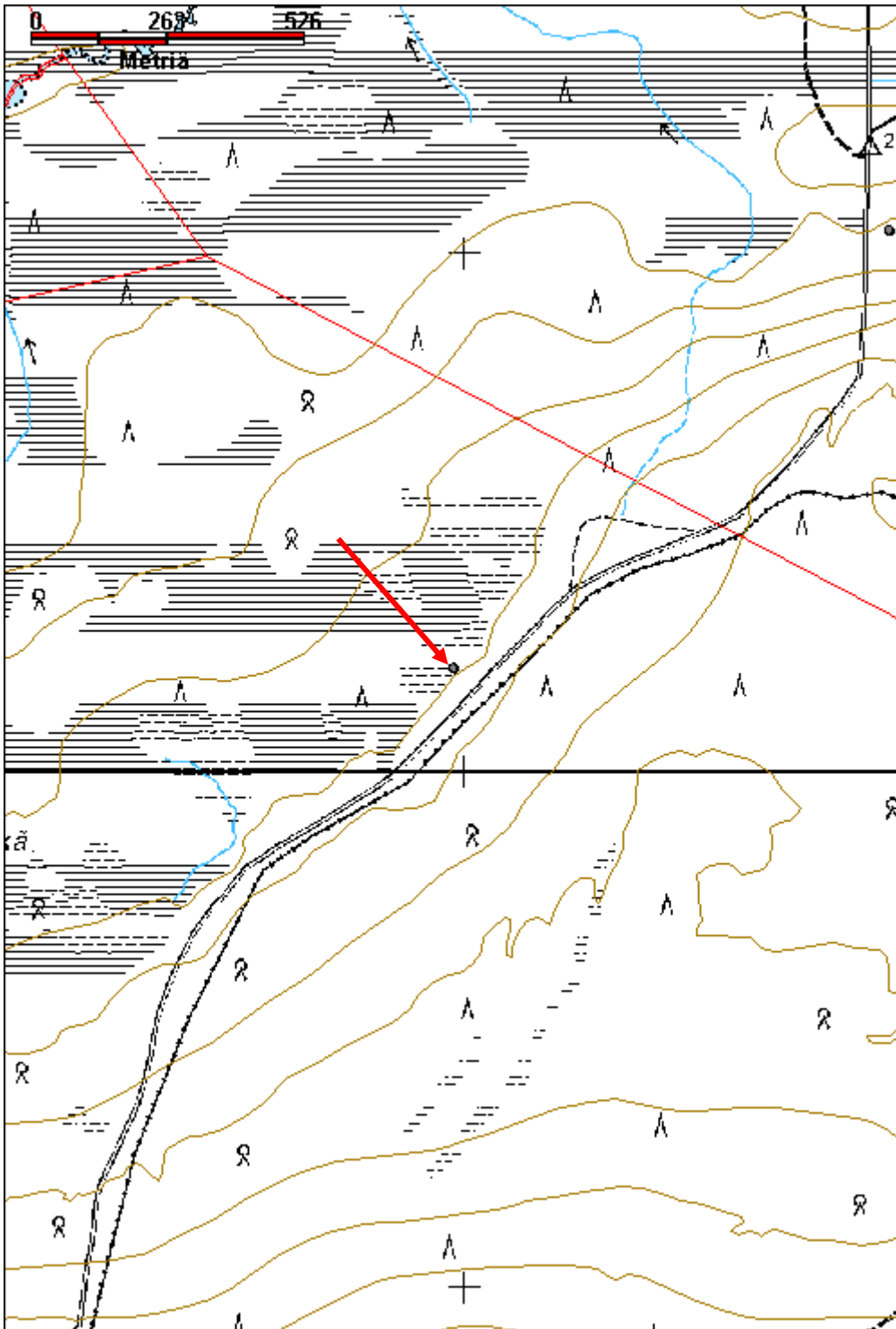
Väljängkä savottakämpä jäännös		MH-tunnus: 175985	
Kohdetyyppi:	1 Asuinpaikat	Haltija:	191 Metsätalous Itä-Lappi
Ajoitus:	7116 Uusi aika	Ylläpitäjä:	191 Metsätalous Itä-Lappi
Rakentamisvuosi:		Kunta:	758 SODANKYLÄ
Lukumäärä:	1		
Koordinaattiselitys:	Keskikoordinaatit	Geometria tuotettu:	4 Gps-mittaus, korjaamaton
Koordinaatit:	X 7540196, Y 3538976, Z 264	Löydöt:	
Taustatiedot			
Sutigis.			
Ympäristön kuvaus			
Kohde sijaitsee Korvasvaaran luoteisreunalla olevan Väljängän reunassa, pienen suolammen vieressä. Kohde on muuten aluskasvillisuuden peitossa, mutta eteläpäädyn hirret näkyvät. Paikalla kasvaa sammalia, suopursua, mustikkaa, hillaa ja variksenmarjaa.			
Kohteen kuvaus			
Pieni savottakämpän jäännös, pohjois-etelä suuntainen, kooltaan 9,5 m x 3,7 m. Pohjoispää on täysin aluskasvillisuuden peitossa, eteläpäässä on jäljellä kolme hirsikertaa. Hirret ovat pyöröhirsiiä, joita ei ole varattu. Hirsien välissä on sammalia tilkkeenä. Hirret on katkaistu kirveellä ja niissä on kirveellä veistetyt ylä-, ala- tai kaksipuoliset salvokset. Oviaukko on länsiseinällä, sen reunoissa ei ole karapuita, mutta hirsien päät on kavennettu. Pohjoispäässä on mahdollisesti laverin jäänteitä, mutta tiheän aluskasvillisuuden alta siitä on vaikea saada kunnolla selvää. Luoteisnurkassa on niin ikään aluskasvillisuuden peittämä, suurista kivistä tehty piisi.			
Kohteen rajaus			
Kohde rajautuu havaitun rakenteen lähiympäristöön.			
Tulkinta			
Savottakämpä, todennäköisesti rakennettu 1900-luvun alkupuolella.			
Lisätietoja			
Toimenpiteet			
Tarkastukset			
Tila: 3 Toteutettu		Laji: 6 Suojeluarvojen tarkastus	
Tarkastuspvm: 14.8.2014		Tarkastusvuosi: 2014	
Tarkastaja: J.-P. Joona			
Kuvaus: KMO kulttuuriperintöinventointi			
Viranomaisrekisterinro:		Kunto:	3 Huono

Arvotus:	8 Muu suojeluarvo	Olotila:	2 Ei käytössä
Selitys:		Kohteen suojelu:	9 Muu suojeluarvo
Ympäristön suojelu:	0 Ei määritelty	Selitys:	
Selitys:			



Kämpän jäännös on pääosin aluskasvillisuuden peitossa, kuvattu luoteeseen.

Kohdetyyppi:	1 Asuinpaikat	Copyright:	© Metsähallitus 2008 © Maanmittauslaitos 1/MML/08
Koordinaatit:	X 7540196, Y 3538976, Z 264	Mittakaava:	1:10000



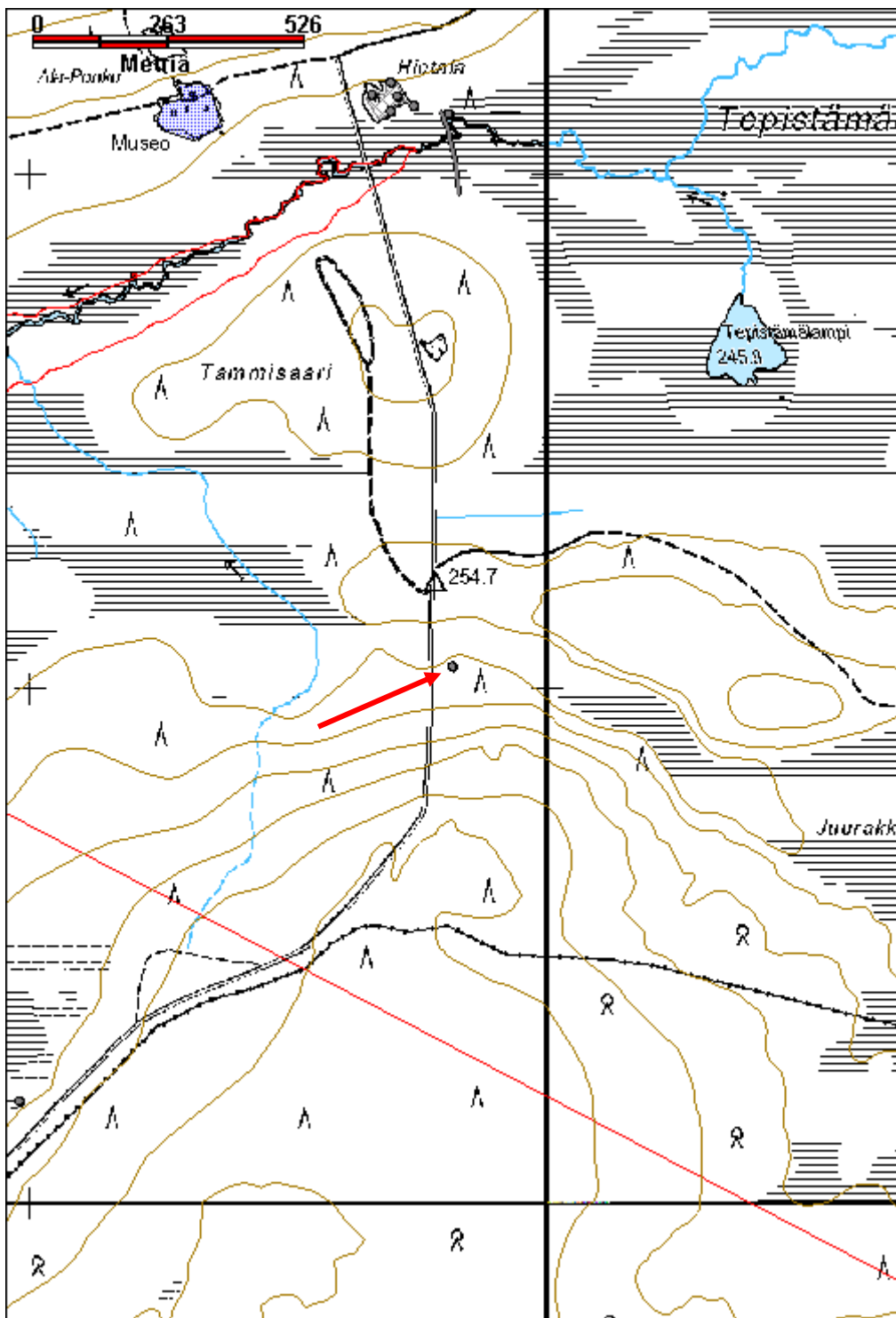
Korvasvaara 1 savottakämpä jäännös		MH-tunnus: 175986	
Kohdetyyppi:	1 Asuinpaikat	Haltija:	191 Metsätalous Itä-Lappi
Ajoitus:	7116 Uusi aika	Ylläpitäjä:	191 Metsätalous Itä-Lappi
Rakentamisvuosi:		Kunta:	758 SODANKYLÄ
Lukumäärä:	1		
Koordinaattiselitys:	Keskikoordinaatit	Geometria tuotettu:	4 Gps-mittaus, korjaamaton
Koordinaatit:	X 7541041, Y 3539816, Z 250	Löydöt:	
<i>Taustatiedot</i>			
Sutigis.			
<i>Ympäristön kuvaus</i>			
Kohde sijaitsee Korvasvaaran pohjoisreunan alarinteessä lähes tasaisella maalla, aivan suon reunassa, Korvasen Kotirovaan johtavasta tiestä noin 30 m itään. Sen päällä kasvaa runsaasti pieniä koivuja ja muutama mänty.			
<i>Kohteen kuvaus</i>			
Suuri kolmihuoneinen savottakämpän jäännös, kooltaan 18 m x 8 m. Sen keskiosa on päätyjä leveämpi, eli keskiosan nurkat tulevat pohjoisseinästä ulos. Keskiosa on n. 7 m pitkä ja 9,3 m leveä. Toisessa nurkassa on osin hiiltyneitä puita eli siinä on nähtävästi pidetty nuotiota. Kämpästä on keskimäärin kaksi hirsikertaa jäljellä ja ne ovat pääosin aluskasvillisuuden peittämiä. Myös kattopuiden pätkiä on seinää vasten jäljellä. Keskiosassa näyttää olevan kurkihirren jänneet poikittain rakennuksen pitkään sivuun nähden, eli kämpässä on ilmeisesti ollut jokaisessa osassa oma harjakatto. Alarinteen puolella on keskellä oviaukko ja päissä suuret piisit, kooltaan n. 2 m x 2 m. Eteläpäässä on pieni roskakuoppa.			
<i>Kohteen rajaus</i>			
Kohde rajautuu havaitun rakenteen lähiympäristöön.			
<i>Tulkinta</i>			
Savottakämpä, rakenteen ja maatuneisuuden perusteella rakennettu 1900-luvun alkupuolella.			
<i>Lisätietoja</i>			
<i>Toimenpiteet</i>			
<i>Tarkastukset</i>			
Tila: 3 Toteutettu		Laji: 6 Suojeluarvojen tarkastus	
Tarkastuspvm: 14.8.2014		Tarkastusvuosi: 2014	
Tarkastaja: J.-P. Joona			
Kuvaus: KMO kulttuuriperintöinventointi			
Viranomais-		Kunto:	3 Huono

rekisterinro:		Olotila:	2 Ei käytössä
Arvotus:	8 Muu suojeluarvo	Kohteen suojelu:	9 Muu suojeluarvo
Selitys:		Selitys:	
Ympäristön suojelu:	0 Ei määritelty		
Selitys:			



Kämpän leveämpi keskiosa kuvattuna luoteeseen.

Kohdetyyppi:	1 Asuinpaikat	Copyright:	© Metsähallitus 2008 © Maanmittauslaitos 1/MML/08
Koordinaatit:	X 7541041, Y 3539816, Z 250	Mittakaava:	1:10000



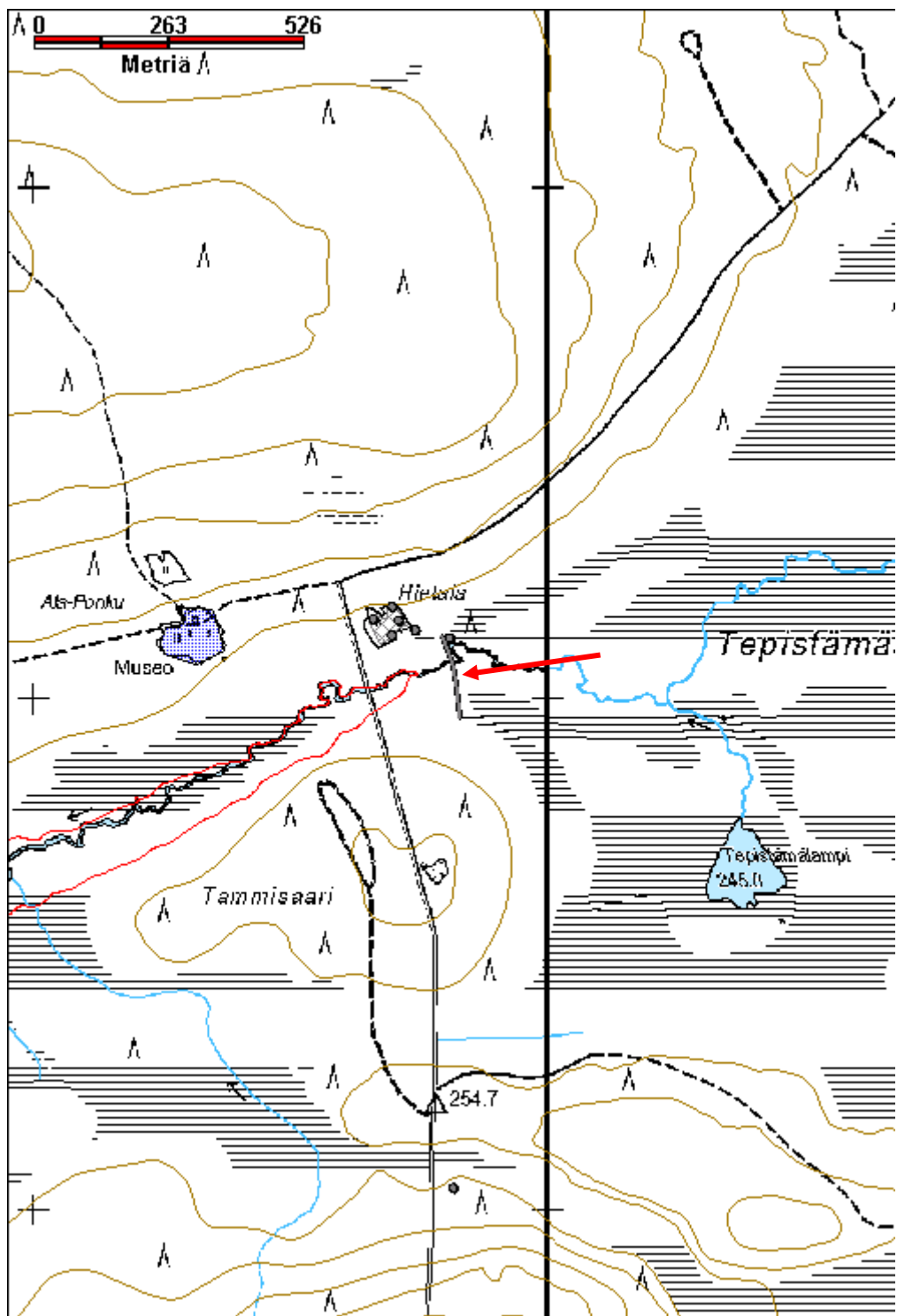
Tammisaari uittopato jäännös		MH-tunnus: 175992	
Kohdetyyppi:	9 Valmistuspaikat/työpaikat	Haltija:	191 Metsätalous Itä-Lappi
Ajoitus:	7116 Uusi aika	Ylläpitäjä:	191 Metsätalous Itä-Lappi
Rakentamisvuosi:		Kunta:	758 SODANKYLÄ
Lukumäärä:	1		
Koordinaattiselitys:	Keskikoordinaatit	Geometria tuotettu:	4 Gps-mittaus, korjaamaton
Koordinaatit:	X 7542066, Y 3539813, Z 249	Löydöt:	
<i>Taustatiedot</i>			
Peruskartta ja ilmakuva. Peruskartassa on tammen eteläpäässä Tammisaari-niminen pieni maa-alue. Ilmakuvassa erottuu runsaampi kasvillisuus patovallin kohdalla. Vuoden 1936 Luiron hoitoalueen karttaan ei ole merkittyä tammea, mutta vuoden 1953 kartassa paikalle on merkitty patoalue.			
<i>Ympäristön kuvaus</i>			
Kohde sijaitsee Hietalan tilan kaakkoispuolella, vierestä menevän Korvasjoen molemmin puolin, Korvasen Kotirovan ja Tammisaaren välissä. Padon vallin päällä kasvaa tiheästi heinää, pajuja ja koivuja.			
<i>Kohteen kuvaus</i>			
Pato on pohjoispäässään noin 5 m leveä ja noin 50 cm korkea, ja leveämpi ja korkeampi joen rannalla. Joen viereisessä päässä on suuria kiviä. Vallin reunoilla kasvaa tiheästi koivuja. Alavirran puolella on muutamia viistoon asetettuja suuria paaluja, joiden päät on kavennettu ja niitä tukevat pitkät hirret. Padon päällä kasvaa kuitenkin niin tiheä pusikko, ettei rakenteista saa kunnolla selvää. Patoa on joen molemmilla puolin noin 50 m pituudelta. Joen ylittävä tie on kulkenut aikoinaan patoa pitkin, ja joen eteläpuolella on matalaa tievallia näkyvissä vielä noin 60 m verran.			
<i>Kohteen rajaus</i>			
Kohde rajautuu havaitun rakenteen lähiympäristöön.			
<i>Tulkinta</i>			
Uittopato, joka karttatietojen perusteella on rakennettu vuosien 1936 ja 1952 välillä.			
<i>Lisätietoja</i>			
<i>Toimenpiteet</i>			
<i>Tarkastukset</i>			
Tila: 3 Toteutettu		Laji: 6 Suojeluarvojen tarkastus	Tarkastusvuosi: 2014
Tarkastuspv: 14.8.2014		Tarkastaja: J.-P. Joona	
Kuvaus: KMO kulttuuriperintöinventointi			

Viranomais- rekisterinro:		Kunto:	2 Keskinertainen
Arvotus:	8 Muu suojeluarvo	Olotila:	2 Ei käytössä
Selitys:		Kohteen suoja:	9 Muu suojeluarvo
		Selitys:	
Ympäristön suoja:	0 Ei määritelty		
Selitys:			



Tammen puisia tukirakenteita kuvattuna länteen.

Kohdetyyppi:	9 Valmistuspaikat/työpaikat	Copyright:	© <i>Metsähallitus</i> 2008 © <i>Maanmittauslaitos</i> 1/MML/08
Koordinaatit:	X 7542066, Y 3539813, Z 249	Mittakaava:	1:10000



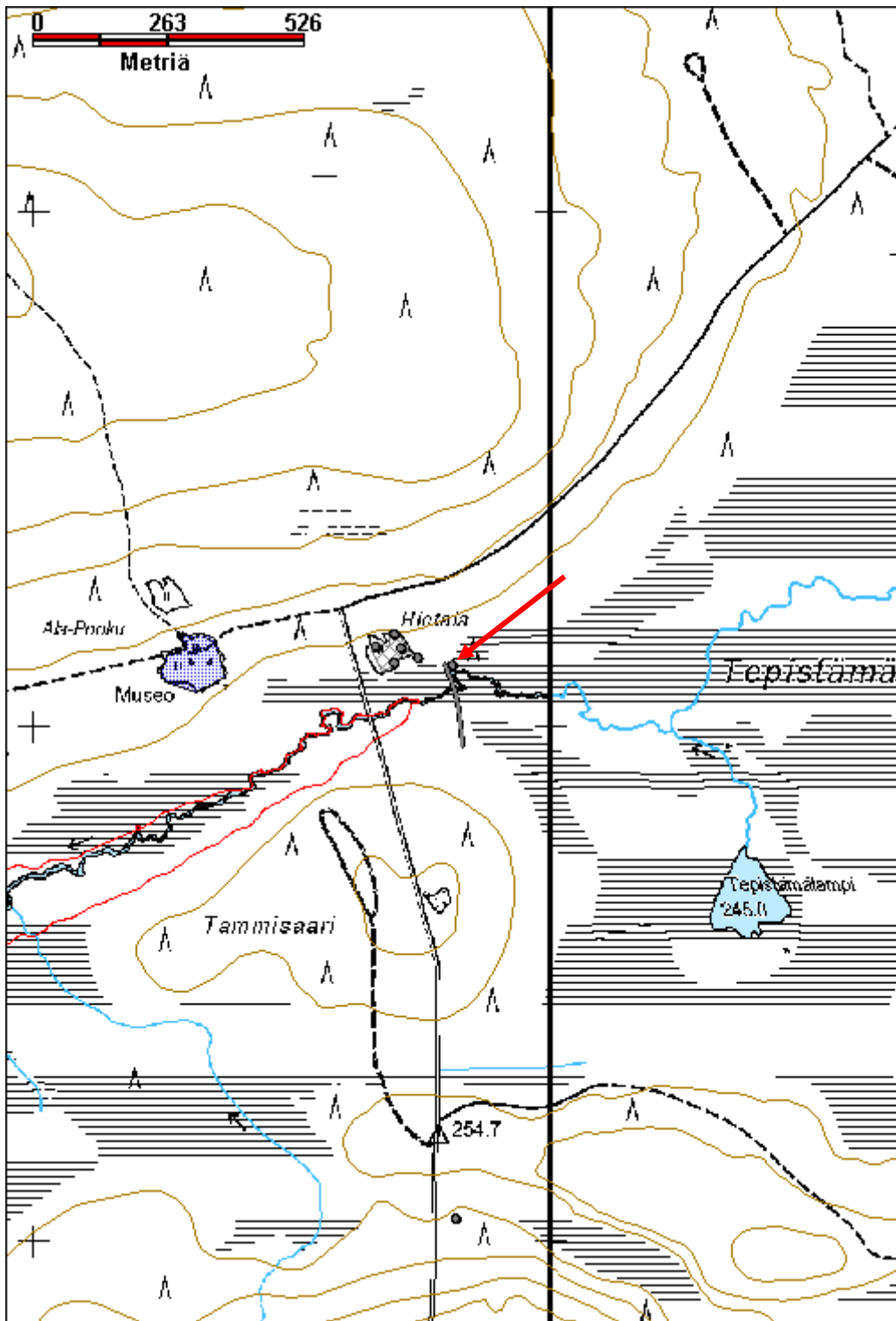
Korvasjoki 1 vene jäännös		MH-tunnus: 175995	
Kohdetyyppi:	13 Liikennekohteet	Haltija:	191 Metsätalous Itä-Lappi
Ajoitus:	7116 Uusi aika	Ylläpitäjä:	191 Metsätalous Itä-Lappi
Rakentamisvuosi:		Kunta:	758 SODANKYLÄ
Lukumäärä:	1		
Koordinaattiselitys:	Keskikoordinaatit	Geometria tuotettu:	4 Gps-mittaus, korjaamaton
Koordinaatit:	X 7542117, Y 3539809, Z 249	Löydöt:	
<i>Taustatiedot</i>			
Uusi löytö.			
<i>Ympäristön kuvaus</i>			
Kohde sijaitsee Korvasjoen pohjoisrannalla, uittopadon itäpuolella.			
<i>Kohteen kuvaus</i>			
Kohde on hieman levähtänyt veneen jäännös, pituus 5,5 m ja leveys 1,2 m. Siinä on viisi limittäistä kylkilautaa ja veistetyt kaaret. Osa kylkilautoista on jatkettu. Vene on varsin pitkälle maatunut ja sen pohja on hajonnut. Pohjalla kasvaa heiniä ja puolukkaa. Vene on vanha uiton vene jonka perä on myöhemmin lyhennetty perämoottorille sopivaksi. Perä on murtunut ja vääntynyt sivulle, kokka on lähes ehjä. Keulassa on hankaimien paikkojen vahvistukset.			
<i>Kohteen rajaus</i>			
Kohde rajautuu pistemäisesti.			
<i>Tulkinta</i>			
Uiton vene.			
<i>Lisätietoja</i>			
<i>Toimenpiteet</i>			
<i>Tarkastukset</i>			
Tila: 3 Toteutettu		Laji: 6 Suojeluarvojen tarkastus	
Tarkastuspvm: 14.8.2014		Tarkastusvuosi: 2014	
Tarkastaja: J.-P. Joona			
Kuvaus: KMO kulttuuriperintöinventointi			
Viranomaisrekisterinro:		Kunto:	2 Keskinertainen
		Olotila:	2 Ei käytössä
Arvotus:	8 Muu suojeluarvo	Kohteen	9 Muu suojeluarvo

Selitys:	suojelu: Selitys:
Ympäristön suojelu:	0 Ei määritelty
Selitys:	



Veneen jäännös Korvasjoen pohjoisrannalla kuvattuna etelään.

Kohdetyyppi:	13 Liikennekohteet	Copyright:	© Metsähallitus 2008 © Maanmittauslaitos 1/MML/08
Koordinaatit:	X 7542117, Y 3539809, Z 249	Mittakaava:	1:10000



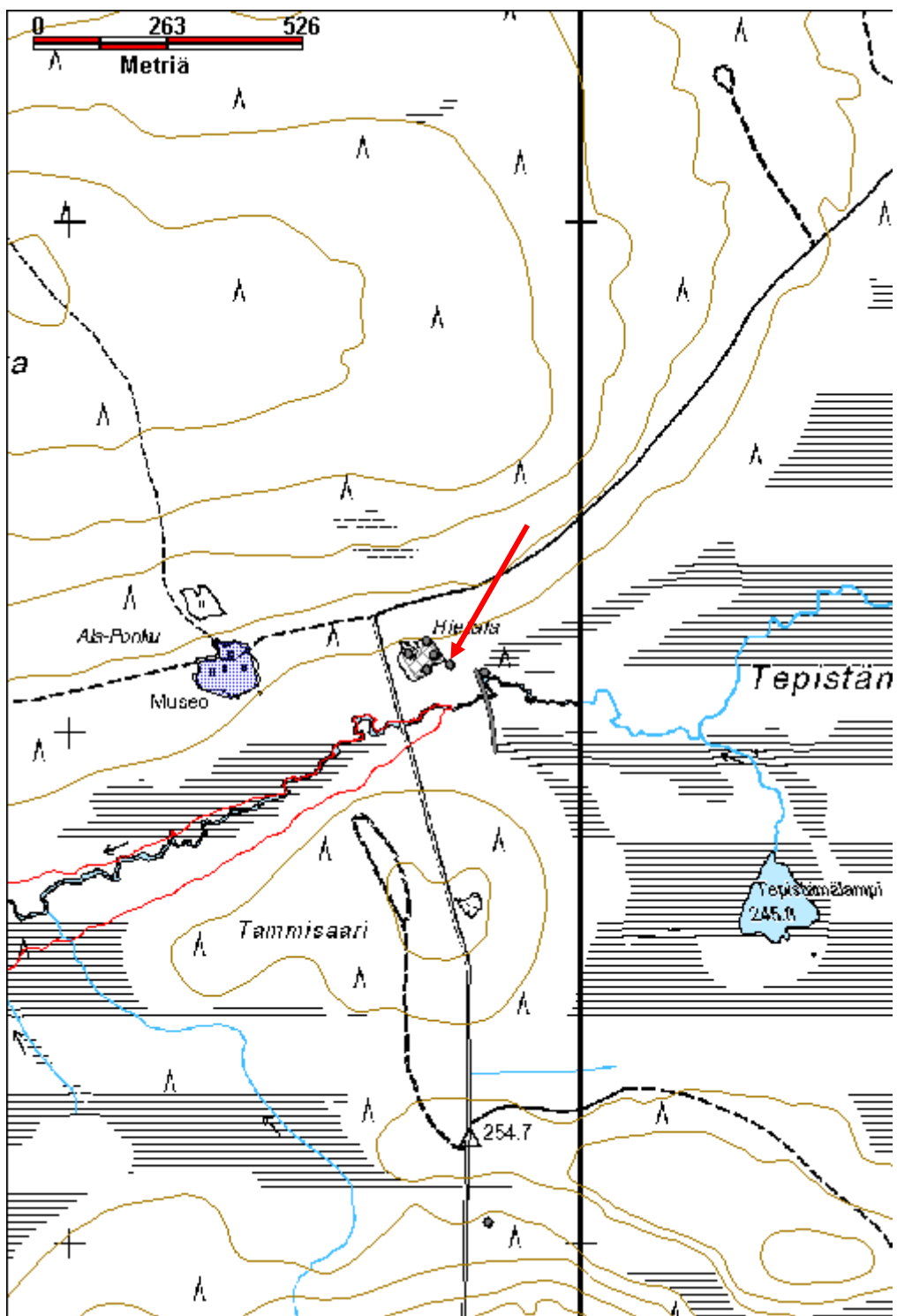
Korvasen Kotirova 2 kämpppä jäännös		MH-tunnus: 176019	
Kohdetyyppi:	1 Asuinpaikat	Haltija:	191 Metsätalous Itä-Lappi
Ajoitus:	7116 Uusi aika	Ylläpitäjä:	191 Metsätalous Itä-Lappi
Rakentamisvuosi:		Kunta:	758 SODANKYLÄ
Lukumäärä:	1		
Koordinaattiselitys:	Keskikoordinaatit	Geometria tuotettu:	4 Gps-mittaus, korjaamaton
Koordinaatit:	X 7542132, Y 3539742, Z 249	Löydöt:	
<i>Taustatiedot</i>			
Uusi löytö.			
<i>Ympäristön kuvaus</i>			
Sijaitsee Korvasen Kotirovan kaakkoisreunalla, Hietalan tilan piha-alueen kaakkoispuolella.			
<i>Kohteen kuvaus</i>			
Pienen rakennuksen pohja, kooltaan 3,5 m x 7 m. Siitä on jäljellä pienehkö piisikiveys ja muutamia hirssiä, joissa on sahalla tehdyt suorakulmaiset salvokset. Oviaukko on länsipäässä. Voi olla Hietalan tilaan liittyvä saunan jäännös tai tammikämpä.			
<i>Kohteen rajaus</i>			
Kohde rajautuu pistemäisesti.			
<i>Tulkinta</i>			
Hietalan tilan sauna tai tammikämpä.			
<i>Lisätietoja</i>			
<i>Toimenpiteet</i>			
<i>Tarkastukset</i>			
Tila: 3 Toteutettu		Laji: 6 Suojeluarvojen tarkastus	
Tarkastuspvm: 14.8.2014		Tarkastaja: J.-P. Joona	
Tarkastusvuosi: 2014		Kuvaus: KMO kulttuuriperintöinventointi	
Viranomaisrekisterinro:		Kunto:	3 Huono
Arvotus:	8 Muu suojeluarvo	Olotila:	2 Ei käytössä
Selitys:		Kohteen suojele:	9 Muu suojeluarvo
		Selitys:	

Ympäristön suojelu:	0 Ei määritelty
Selitys:	



Tammikämpä tai mahdollisesti sauna. Kuvaussuunta etelään.

Kohdetyyppi:	1 Asuinpaikat	Copyright:	© Metsähallitus 2008 © Maanmittauslaitos 1/MML/08
Koordinaatit:	X 7542132, Y 3539742, Z 249	Mittakaava:	1:10000



Korvasvaara 2 savottakämpä jäännös**MH-tunnus: 176021**

Kohdetyyppi:	1 Asuinpaikat	Haltija:	191 Metsätalous Itä-Lappi
Ajoitus:	7116 Uusi aika	Ylläpitäjä:	191 Metsätalous Itä-Lappi
Rakentamisvuosi:		Kunta:	758 SODANKYLÄ
Lukumäärä:	1		

Koordinaattiselitys:	Keskikoordinaatit	Geometria tuotettu:	4 Gps-mittaus, korjaamaton
Koordinaatit:	X 7539549, Y 3541153, Z 270	Löydöt:	

Taustatiedot

Sutigis.

Ympäristön kuvaus

Kohde sijaitsee Korvasvaaran pohjoisreunassa lähes tasaisella. Maaperä on varsin kivinen. Päällä kasvaa muutamia koivuja ja hirret ovat osin aluskasvillisuuden peitossa.

Kohteen kuvaus

Luode-kaakko suuntainen 3-osainen kämpän jäännös, jonka keskiosa on päätyjä leveämpi ja mahdollisesti ollut kattamaton. Päätyhuoneiden leveys on n. 6,5 m ja keskiosan n. 8,9 m. Päätyjen pituudet ovat n. 5 m ja 5,5 m, keskiosan n. 8,9 m. Rakennelman koko pituus on n. 18,5 m. Keskiosan nurkissa 4-5 hirsikertaa jäljellä, muissa nurkissa 2-4 ja seinien keskikohdissa 1-2. Hirret ovat pyöröhirsiiä, joissa on kirveellä tehdyt pääosin alapuoliset salvokset, osa salvoksista on kaksipuolisia. Hirret ovat pääosin jo varsin maatuneita. Sisäseiniä ei ole tasoitettu. Suonpuoleisissa päätynurkissa on suurista kivistä tehdyt piisit. Etelänurkan piisi on varsin hyvin pystyssä. Keskiosan eteläpuolen seinässä on mahdollisesti valoaukko. Päädyissä kurkihirret ovat poikittain eli katot ovat olleet myös poikittain. Joitakin kattopuita on säilynyt osittain. Suon puolella keskiosassa ei ehkä ole ollut seinää.

Kohteen rajaus

Kohde rajautuu havaitun rakenteen lähiympäristöön.

Tulkinta

Savottakämpä, rakenteiden ja maatuneisuuden perusteella rakennettu 1900-luvun alkupuolella.

Lisätietoja***Toimenpiteet******Tarkastukset***

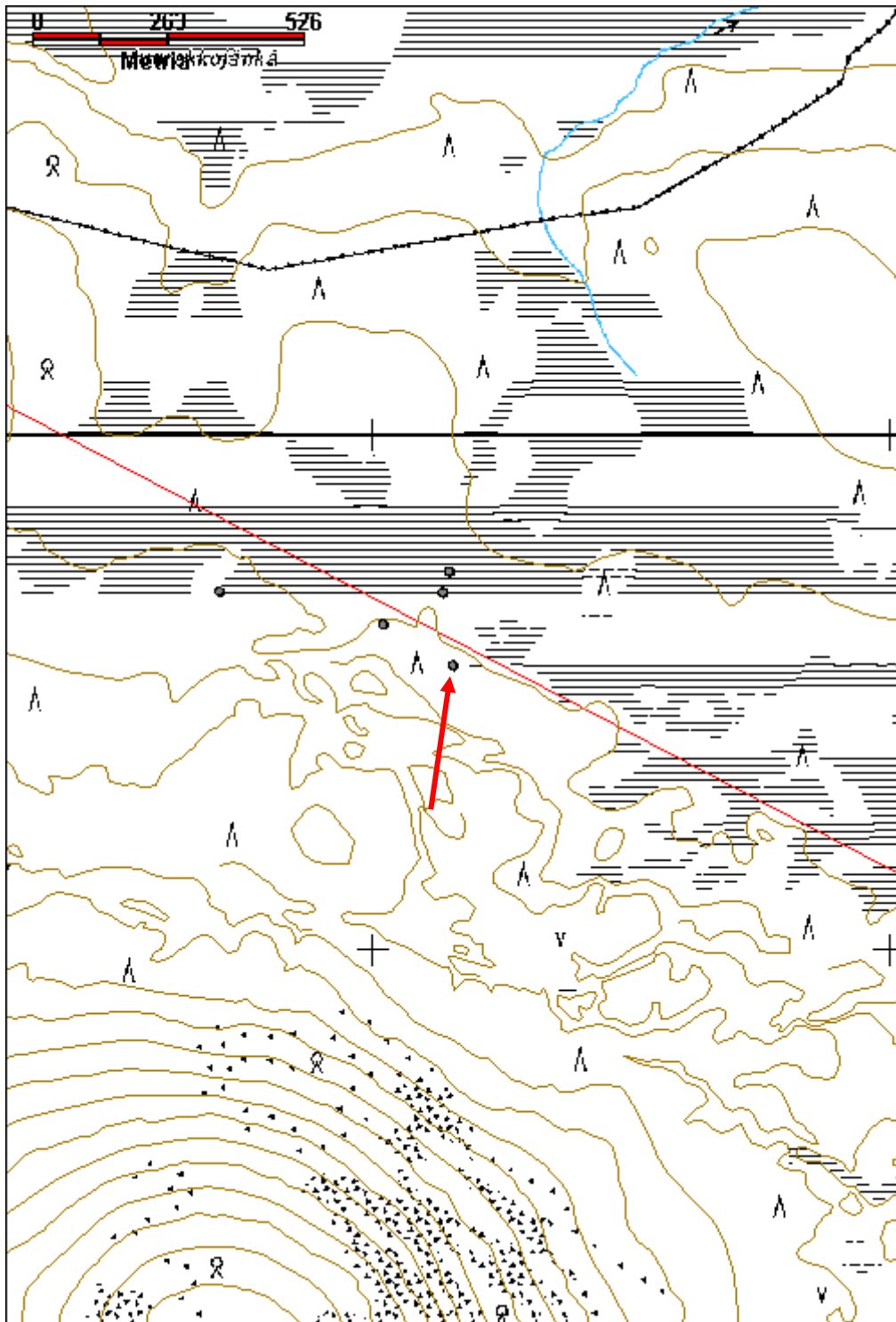
Tila: 3 Toteutettu Laji: 6 Suojeluarvojen tarkastus Tarkastusvuosi: 2014
 Tarkastuspvm: 3.9.2014 Tarkastaja: J.-P. Jona
 Kuvaus: KMO kulttuuriperintöinventointi

Viranomais- rekisterinro:		Kunto:	3 Huono
Arvotus:	8 Muu suojeluarvo	Olotila:	2 Ei käytössä
Selitys:		Kohteen suojaus:	9 Muu suojeluarvo
		Selitys:	
Ympäristön suojaus:	0 Ei määritelty		
Selitys:			



Yleiskuva pohjoiseen.

Kohdetyyppi:	1 Asuinpaikat	Copyright:	© Metsähallitus 2008 © Maanmittauslaitos 1/MML/08
Koordinaatit:	X 7539549, Y 3541153, Z 270	Mittakaava:	1:10000



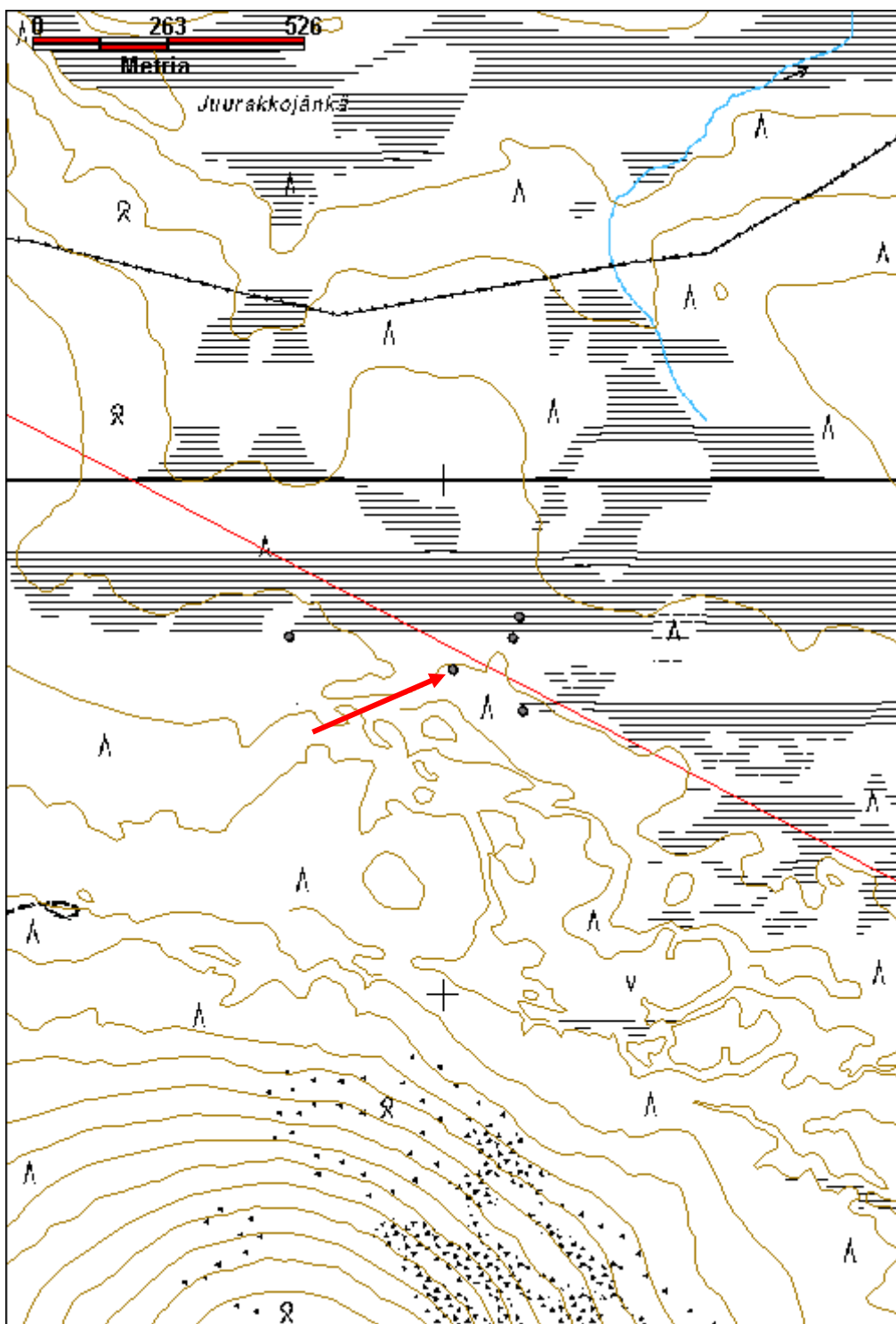
Korvasvaara 3 savottakämpä jäännös		MH-tunnus: 176023	
Kohdetyyppi:	1 Asuinpaikat	Haltija:	191 Metsätalous Itä-Lappi
Ajoitus:	7116 Uusi aika	Ylläpitäjä:	191 Metsätalous Itä-Lappi
Rakentamisvuosi:		Kunta:	758 SODANKYLÄ
Lukumäärä:	1		
Koordinaattiselitys:	Keskikoordinaatit	Geometria tuotettu:	4 Gps-mittaus, korjaamaton
Koordinaatit:	X 7539629, Y 3541017, Z 270	Löydöt:	
<i>Taustatiedot</i>			
Uusi löytö.			
<i>Ympäristön kuvaus</i>			
Kohde sijaitsee Korvasvaaran pohjoisreunalla kämpästä 1 noin 150 m luoteeseen, maan nokassa.			
<i>Kohteen kuvaus</i>			
Itä-länsi suuntainen, kaksiosainen kämpän jäännös, jonka koko on n. 7,9 m x 3,7 m. itäpää on lähes täysin tuhoutunut, siinä on jäljellä vain yksittäiset pitkälle lahonneet hirret. Länsipäässä on jäljellä neljä hirsikertaa. Hirsissä on kirveellä tehdyt, pyöreäpohjaiset ja tarkasti tehdyt, alapuoliset salvokset. Kattopuiden katkelmia on jäljellä seinää vasten, ne ovat haljispuolikkaita. Piisi on luoteisnurkassa ja sen vieressä pohjoisseinällä on oviaukko. Länsipäädyn ulkopuolella on roskakuoppa.			
<i>Kohteen rajaus</i>			
Kohde rajautuu havaitun rakenteen lähiympäristöön.			
<i>Tulkinta</i>			
Savottakämpä, rakenteiden ja niiden maatuneisuuden perusteella 1900-luvun alkupuolelta.			
<i>Lisätietoja</i>			
<i>Toimenpiteet</i>			
<i>Tarkastukset</i>			
Tila: 3 Toteutettu	Laji: 6 Suojeluarvojen tarkastus	Tarkastusvuosi: 2014	
Tarkastuspvm: 3.9.2014	Tarkastaja: J.-P. Joona		
Kuvaus: KMO kulttuuriperintöinventointi			
Viranomaisrekisterinro:		Kunto:	3 Huono
		Olotila:	2 Ei käytössä
Arvotus:	8 Muu suojeluarvo	Kohteen	9 Muu suojeluarvo

Selitys:	suojelu: Selitys:
Ympäristön suojelu:	0 Ei määritelty
Selitys:	



Yleiskuva kämpästä länteen.

Kohdetyyppi:	1 Asuinpaikat	Copyright:	© Metsähallitus 2008 © Maanmittauslaitos 1/MML/08
Koordinaatit:	X 7539629, Y 3541017, Z 270	Mittakaava:	1:10000



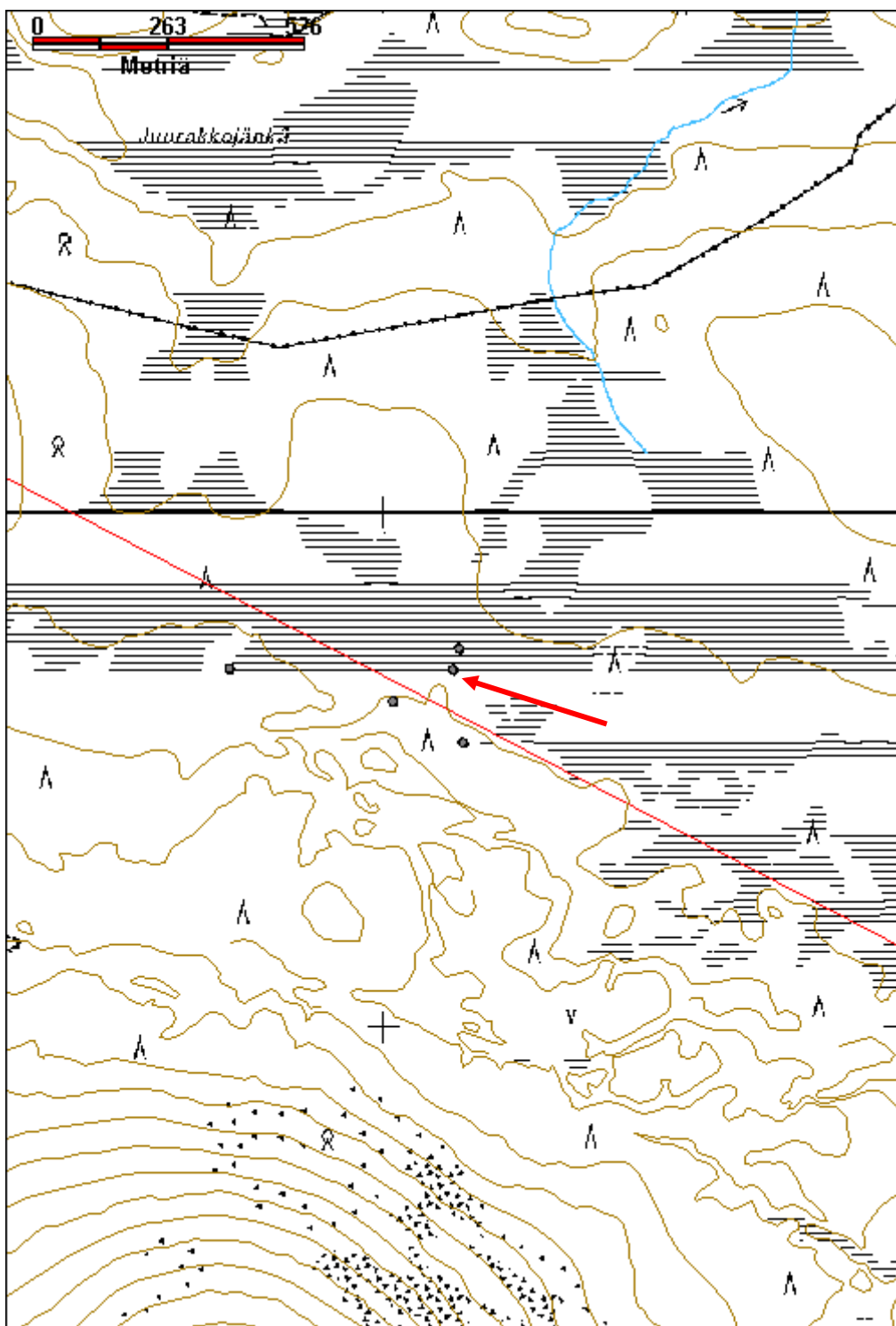
Korvasvaara 4 kämppä jäännös		MH-tunnus: 176030	
Kohdetyyppi:	1 Asuinpaikat	Haltija:	191 Metsätalous Itä-Lappi
Ajoitus:	7116 Uusi aika	Ylläpitäjä:	191 Metsätalous Itä-Lappi
Rakentamisvuosi:		Kunta:	758 SODANKYLÄ
Lukumäärä:	1		
Koordinaattiselitys:	Keskikoordinaatit	Geometria tuotettu:	4 Gps-mittaus, korjaamaton
Koordinaatit:	X 7539691, Y 3541133, Z 268	Löydöt:	
<i>Taustatiedot</i>			
Sutigis.			
<i>Ympäristön kuvaus</i>			
Kohde sijaitsee Korvasvaaran pohjoispuolisella nimettömällä suolla. Päällä kasvaa pari koivua, sammalia, hillaa, puolukkaa, mustikkaa ja variksenmarjaa.			
<i>Kohteen kuvaus</i>			
Pienen hirsikämpän jäännös, koko on n. 5,4 m x 5,2 m. Jäljellä on 2-3 hirsikertaa jo pitkälle maatuneita puita. Hirsissä on kirveellä tehdyt alapuoliset salvokset ja ne on veistetty tasaisiksi sisäpuolelta. Itäseinällä on yhteen hirteen veistetty valoaukko. Oviaukko on pohjoisseinällä ja sen päällä on kurkihirsi. Koilliskulmassa on täysin aluskasvillisuuden peittämä piisi. Vieressä on roskakuoppa.			
<i>Kohteen rajaus</i>			
Kohde rajautuu havaitun rakenteen lähiympäristöön.			
<i>Tulkinta</i>			
Kämpä, rakenteiden ja maatuneisuuden perusteella rakennettu 1900-luvun alussa.			
<i>Lisätietoja</i>			
<i>Toimenpiteet</i>			
<i>Tarkastukset</i>			
Tila: 3 Toteutettu		Laji: 6 Suojeluarvojen tarkastus	Tarkastusvuosi: 2014
Tarkastuspv: 3.9.2014		Tarkastaja: J.-P. Joona	
Kuvaus: KMO kulttuuriperintöinventointi			
Viranomaisrekisterinro:		Kunto:	3 Huono
Arvotus:	8 Muu suojeluarvo	Olotila:	2 Ei käytössä
		Kohteen suojele:	9 Muu suojeluarvo

Selitys:	Selitys:
Ympäristön suojelu:	0 Ei määritelty
Selitys:	



Yleiskuva länteen.

Kohdetyyppi:	1 Asuinpaikat	Copyright:	© Metsähallitus 2008 © Maanmittauslaitos 1/MML/08
Koordinaatit:	X 7539691, Y 3541133, Z 268	Mittakaava:	1:10000



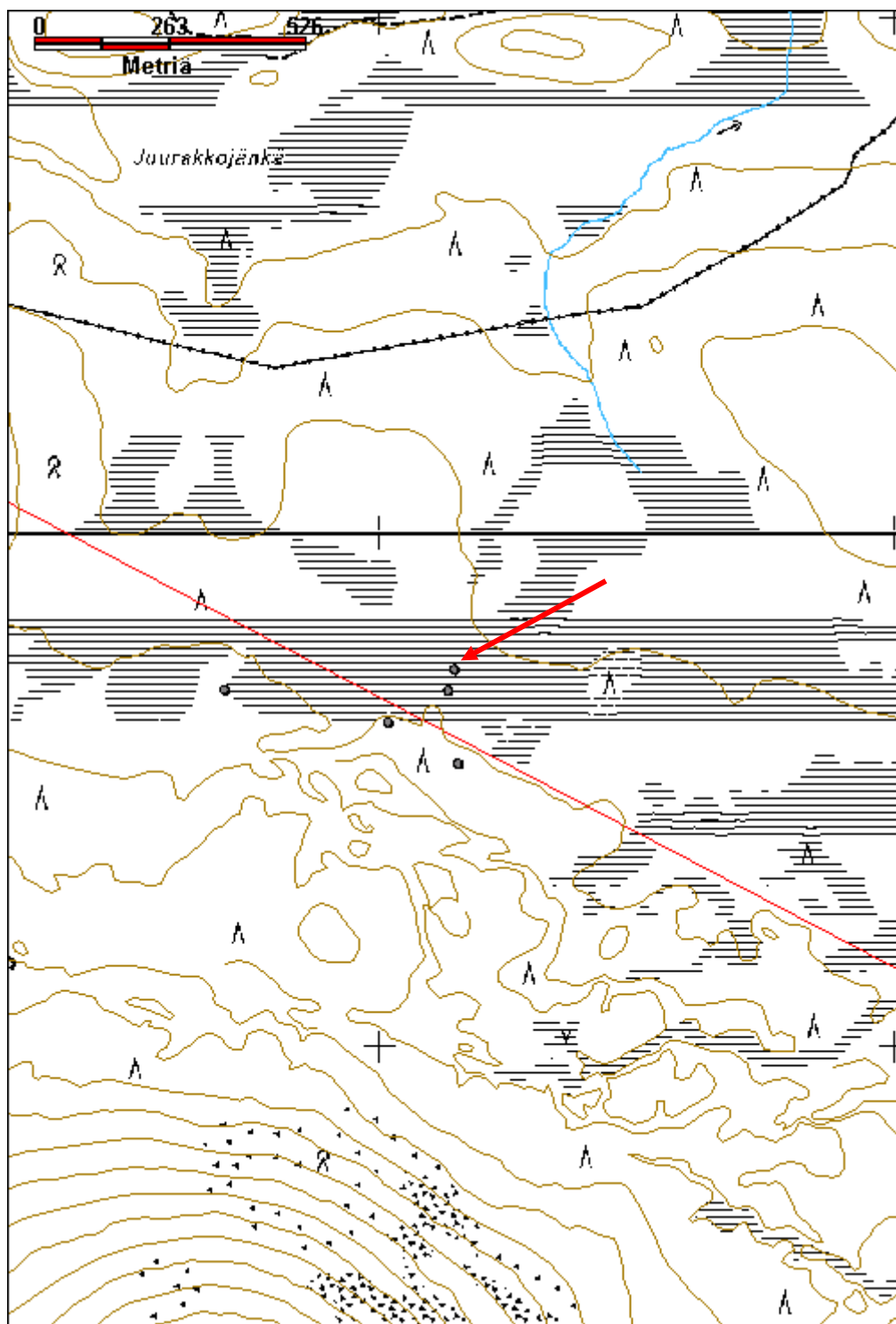
Korvasvaara 5 kämppä jäännös		MH-tunnus: 176033	
Kohdetyyppi:	1 Asuinpaikat	Haltija:	191 Metsätalous Itä-Lappi
Ajoitus:	7116 Uusi aika	Ylläpitäjä:	191 Metsätalous Itä-Lappi
Rakentamisvuosi:		Kunta:	758 SODANKYLÄ
Lukumäärä:	1		
Koordinaattiselitys:	Keskikoordinaatit	Geometria tuotettu:	4 Gps-mittaus, korjaamaton
Koordinaatit:	X 7539732, Y 3541146, Z 267	Löydöt:	
<i>Taustatiedot</i>			
Sutigis.			
<i>Ympäristön kuvaus</i>			
Kohde sijaitsee Korvasvaaran pohjoispuolisella nimettömällä suolla. Päällä kasvaa pari koivua, sammalia, heinää, hillaa, puolukkaa ja variksenmarjaa. Vieressä on lähde.			
<i>Kohteen kuvaus</i>			
Pääilmansuuntien mukainen rakennuksen pohja, kooltaan 5,5 m x 5,5 m. Jäljellä 2-3 hirsikertaa, joissa on kirveellä tehdyt alapuoliset salvokset. Sisäseinät on veistetty tasaisiksi. Itä- ja pohjoisseinillä on valoaukot, länsiseinällä oviaukko, jonka päällä kurkihirsi. Lounasnurkassa on piisikiveys, jonka päällä kasvaa sammalia ja varpuja.			
<i>Kohteen rajaus</i>			
Kohde rajautuu havaitun rakenteen lähiympäristöön.			
<i>Tulkinta</i>			
Kämpä joka rakenteiden ja maatuneisuuden perusteella on rakennettu 1900-luvun alussa.			
<i>Lisätietoja</i>			
<i>Toimenpiteet</i>			
<i>Tarkastukset</i>			
Tila: 3 Toteutettu		Laji: 6 Suojeluarvojen tarkastus	
Tarkastusvuosi: 2014		Tarkastusvuosi: 2014	
Tarkastuspvm: 3.9.2014		Tarkastaja: J.-P. Joonas	
Kuvaus: KMO kulttuuriperintöinventointi			
Viranomaisrekisterinro:		Kunto:	3 Huono
Arvotus:	8 Muu suojeluarvo	Olotila:	2 Ei käytössä
Selitys:		Kohteen suojele:	9 Muu suojeluarvo
		Selitys:	

Ympäristön suojelu:	0 Ei määritelty
Selitys:	



Yleiskuva etelään.

Kohdetyyppi:	1 Asuinpaikat	Copyright:	© Metsähallitus 2008 © Maanmittauslaitos 1/MML/08
Koordinaatit:	X 7539732, Y 3541146, Z 267	Mittakaava:	1:10000



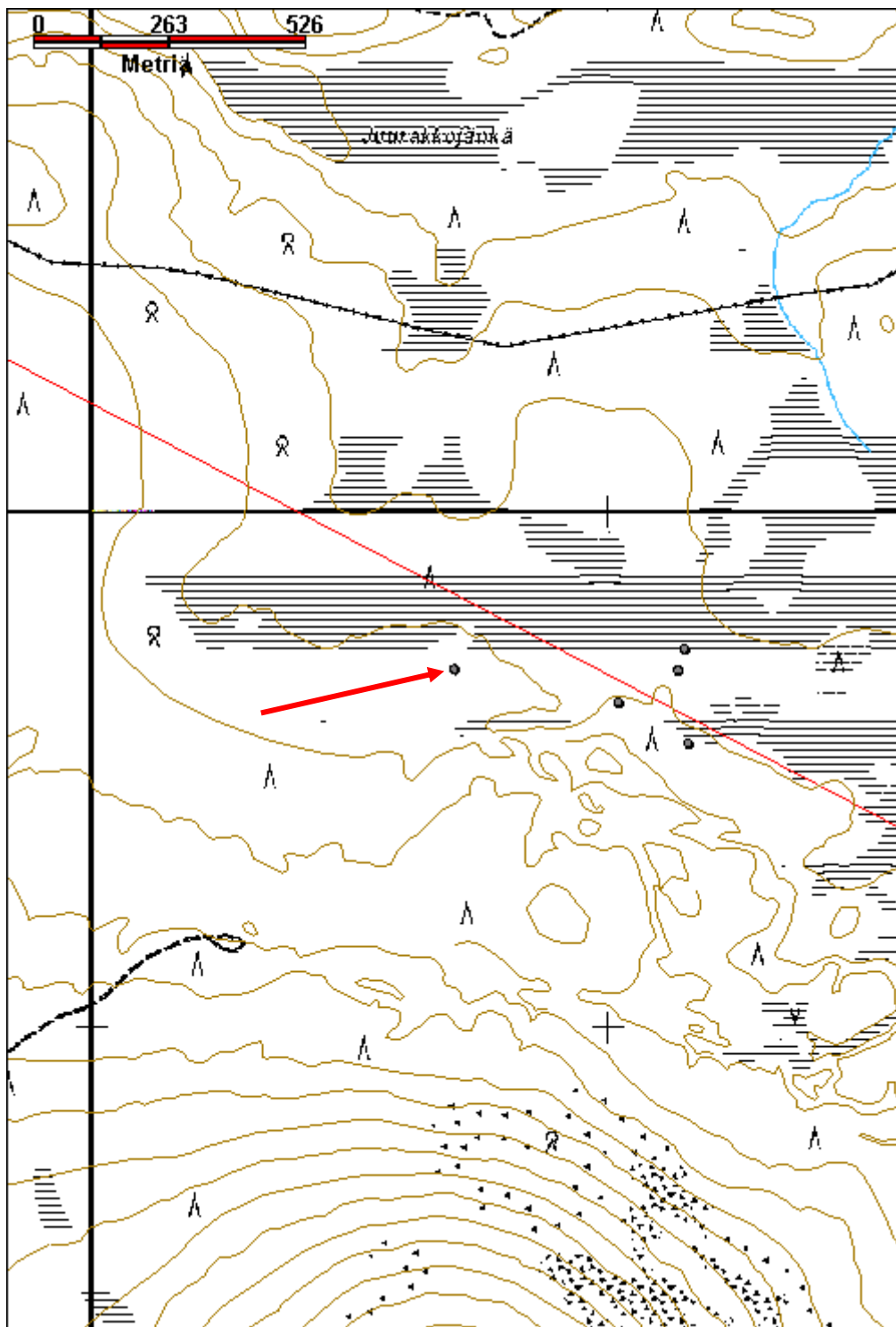
Korvasvaara 6 kämppä jäännös		MH-tunnus: 176034	
Kohdetyyppi:	1 Asuinpaikat	Haltija:	191 Metsätalous Itä-Lappi
Ajoitus:	7116 Uusi aika	Ylläpitäjä:	191 Metsätalous Itä-Lappi
Rakentamisvuosi:		Kunta:	758 SODANKYLÄ
Lukumäärä:	1		
Koordinaattiselitys:	Keskikoordinaatit	Geometria tuotettu:	4 Gps-mittaus, korjaamaton
Koordinaatit:	X 7539693, Y 3540700, Z 271	Löydöt:	
<i>Taustatiedot</i>			
Uusi löytö.			
<i>Ympäristön kuvaus</i>			
Kohde sijaitsee Korvasvaaran pohjoisreunalla, suolle työntyvässä niemikkeessä. Paikalla kasvaa sekametsää, kämpän päällä koivuja ja kuusia.			
<i>Kohteen kuvaus</i>			
Kohde on väli-ilmansuuntien mukainen neliömäinen kämpän jäännös, kooltaan 7,6 m x 7,8 m. Etelänurkassa on jäljellä 4-5 hirsikertaa, muissa nurkissa vähemmän ja seinien keskellä vain 1 tai 2. Kämpässä näyttää olevan neljä huonetta. Siinä on useita oviaukkoja; etelänurkan huoneessa ehkä kaksi. Aukko on ainakin neljässä hirressä, mikä vaikuttaa liian suurelta ollakseen ikkuna. Aukkojen reunoissa ei ole karapuita. Hirsissä on kirveellä veistetyt alapuoliset salvokset, hirren yläpuolta on myös osin veistetty sopimaan paremmin salvokseen. Hirret ovat pääosin aluskasvillisuuden peittämiä. Kattolautoja on pystyssä seinää vasten. Pohjois- ja länsinurkissa on pienet aluskasvillisuuden peittämät piisit.			
<i>Kohteen rajaus</i>			
Kohde rajutuu havaitun rakenteen lähiympäristöön.			
<i>Tulkinta</i>			
Kämpä, rakenteiden ja maatuneisuuden perusteella rakennettu 1900-luvun alussa.			
<i>Lisätietoja</i>			
<i>Toimenpiteet</i>			
<i>Tarkastukset</i>			
Tila: 3 Toteutettu	Laji: 6 Suojeluarvojen tarkastus	Tarkastusvuosi: 2014	
Tarkastuspvm: 3.9.2014	Tarkastaja: J.-P. Jooa		
Kuvaus: KMO kulttuuriperintöinventointi			
Viranomaisrekisterinro:		Kunto:	3 Huono

Arvotus:	8 Muu suojeluarvo	Olotila:	2 Ei käytössä
Selitys:		Kohteen suojelu:	9 Muu suojeluarvo
Ympäristön suojelu:	0 Ei määritelty	Selitys:	
Selitys:			



Kattopuiden jätteitä on säilynyt kämpän eteläseinällä, kuvattu pohjoiseen.

Kohdetyyppi:	1 Asuinpaikat	Copyright:	© Metsähallitus 2008 © Maanmittauslaitos 1/MML/08
Koordinaatit:	X 7539693, Y 3540700, Z 271	Mittakaava:	1:10000



Luotterma-Kotsamo 1 savottakämppeäalue jäännös		MH-tunnus: 176035	
Kohdetyyppi:	1 Asuinpaikat	Haltija:	191 Metsätalous Itä-Lappi
Ajoitus:	7116 Uusi aika	Ylläpitäjä:	191 Metsätalous Itä-Lappi
Rakentamisvuosi:		Kunta:	758 SODANKYLÄ
Lukumäärä:	5		
Koordinaattiselitys:	Alueen keskikoordinaatit	Geometria tuotettu:	4 Gps-mittaus, korjaamaton
Koordinaatit:	X 7538520, Y 3544176, Z 264	Löydöt:	
<i>Taustatiedot</i>			
Metsähoitoesimies Ilkka Jaakola kertoi kämppien pohjista.			
<i>Ympäristön kuvaus</i>			
Kohde sijaitsee Luotterma-Kotsamon pohjoispäässä kuivalla kankaalla, jossa kasvaa harvaa mäntymetsää. Kämpän vieressä on puskutraktorilla puskettu tieura, joka näyttää olevan tehty myöhemmin.			
<i>Kohteen kuvaus</i>			
Paikalla on neljän kämpän jäännökset lounas-koillinen suuntaisessa rivissä ja mahdollisen saunan pohja lähinnä ojaa. Kaikki rakennukset on ilmeisesti purettu ja pintamaata ja osin myös rakenteita on puskettu pois.			
Kämpänpohja 1 on lounaisin, se on väli-ilmansuuntien mukainen, kooltaan 8,9 m x 9,3 m. Kämpä on ilmeisesti purettu ja viety pois. Osin jäljellä on yksittäiset seinähirret, jotka ovat jo pitkälle maatuneet. Jäljellä on myös poikkisahattuja hirsien pätkiä, jotka on luultavasti otettu polttopuiksi ja/tai uusiokäyttöä varten. Jäljellä olevat hirren pätkät on kaadettu kirveellä ja niissä on sahalla tehdyt, suorakulmaiset salvokset. Lisäksi jäljellä on muutamia pienempiä puita, mahdollisesti kattopuita. X=3544146 Y=7538498			
Kämpän pohja 2 sijaitsee edellisestä noin 20 m koilliseen. Maassa on muutamia rakennuksen jäänteitä, ehkä yksi seinähirsi ja muutamia muita rakennuspuiden jäänteitä, mutta ei selvää rakennuksen pohjaa. Ilmeisesti paikalla ollut kämpä on purettu ja mahdollisesti sen yli on ajettu puskutraktorilla. X=3544171 Y=7538507			
Kämpän pohja 3 sijaitsee noin 15 m koilliseen edellisestä. Se on kooltaan arviolta 8 m x 8,5 m. Yksi nurkka on tuhoutunut täysin pusku-uran kohdalta ja toinen on täysin aluskasvillisuuden peitossa. Kämpä on ilmeisesti purettu. Jäljellä olevassa osassa on maatuneet yksittäiset seinähirret, mahdollinen maapenkki sekä joitakin lattia- tai kattopuita. Rakennuksen alarinteen puolella on muutamia rakennushirsiä, joista osa veistettyjä pelkkahirsiä ja yksi päätykolmion hirsi. Toisella puolella on hirren pätkä, jossa kirveellä veistetty salvos. Lisäksi löytyi kiinteän pöydän jalka. X=3544185 Y=7538518			
Mahdollinen kämpän paikka, joka on täysin tuhoutunut. Maassa yksittäinen hirsi, jossa on salvos. Muista rakenteista ei ole paikallaan lainkaan. Vierestä kahdelta puolelta on puskettu pintamaata pois puskutraktorilla ja vierestä menee ajoura suon reunaan. X=3544202 Y=7538524			

Edellisestä pohjoiseen törmän alapuolella on romahtanut kiuaskiveys ja muutamia hirren pätkiä, eli ilmeisesti saunan jäännös. Vieressä on myös muita hirsien pätkiä, jotka on mahdollisesti puskettu törmän päältä. X=3544207 Y=7538547

Kohteen rajaus

Kohde rajautuu havaittujen rakenteiden lähiympäristöön.

Tulkinta

Purettuja savottakämppejä.

Lisätietoja

Toimenpiteet

Tarkastukset

Tila: 3 Toteutettu Laji: 6 Suojeluarvojen tarkastus Tarkastusvuosi: 2014
Tarkastuspvm: 2.9.2014 Tarkastaja: J.-P. Joonas
Kuvaus: KMO kulttuuriperintöinventointi

**Viranomais-
rekisterinro:**

Kunto: 3 Huono

Arvotus: 99 Ei suojeluarvoa

Olotila: 2 Ei käytössä

**Kohteen
suojelu:** 99 Ei suojeluarvoa

Selitys:

Selitys:

**Ympäristön
suojelu:**

0 Ei määritelty

Selitys:

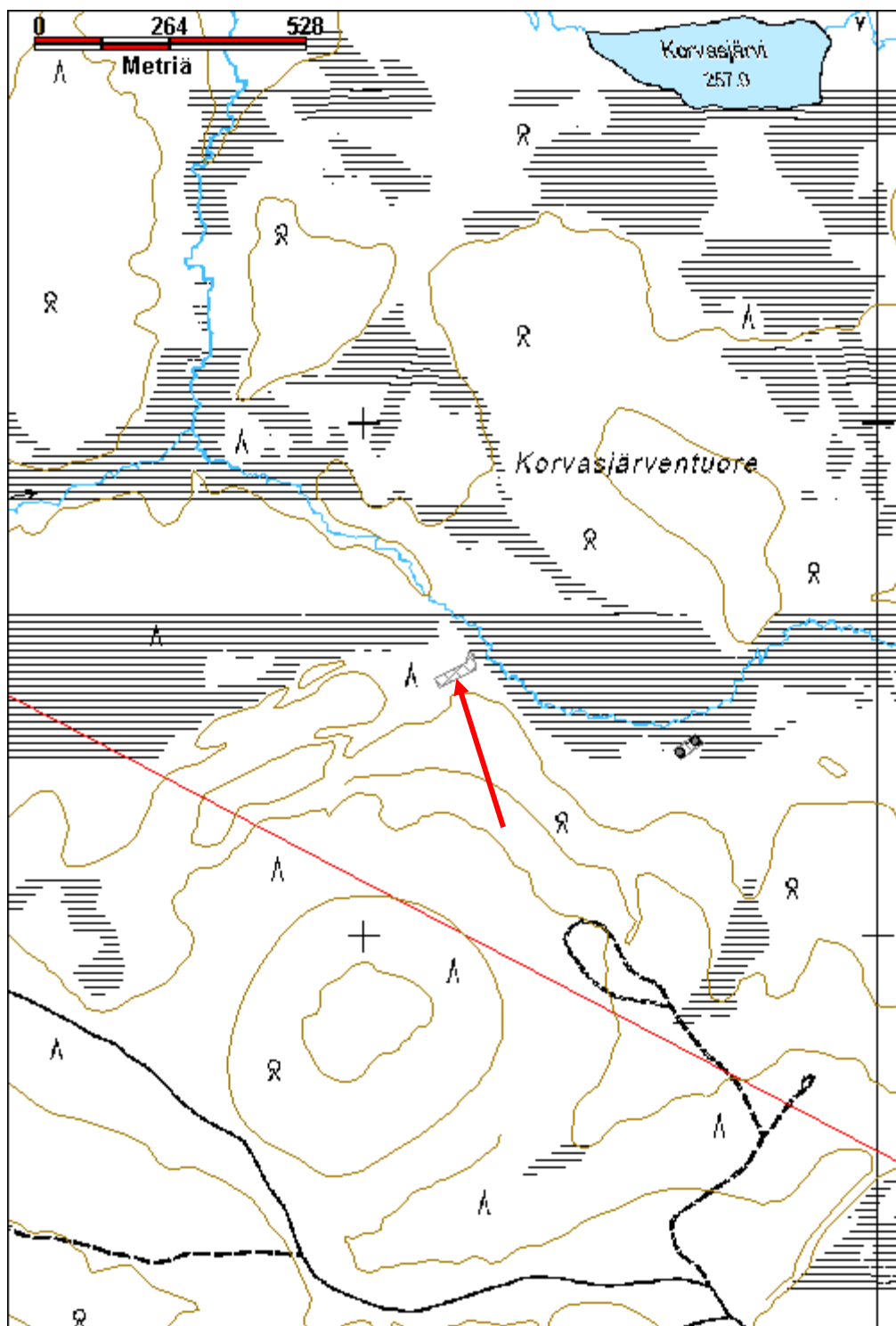


Kämpänpohja 1 länteen.



Saunan kiuas kuvattuna länteen.

Kohdetyyppi:	1 Asuinpaikat	Copyright:	© Metsähallitus 2008 © Maanmittauslaitos 1/MML/08
Koordinaatit:	X 7538520, Y 3544176, Z 264	Mittakaava:	1:10000



Luotterma-Kotsamo 2 savottakämpä jäännös**MH-tunnus: 176042**

Kohdetyyppi:	1 Asuinpaikat	Haltija:	191 Metsätalous Itä-Lappi
Ajoitus:	7116 Uusi aika	Ylläpitäjä:	191 Metsätalous Itä-Lappi
Rakentamisvuosi:		Kunta:	758 SODANKYLÄ
Lukumäärä:	2		

Koordinaattiselitys:	Alueen keskikoordinaatit	Geometria tuotettu:	4 Gps-mittaus, korjaamaton
Koordinaatit:	X 7538369, Y 3544630, Z 264	Löydöt:	

Taustatiedot

Vanha kartta, vuoden 1975 topografiseen karttaan paikalle on merkitty yksi talous- tai varastorakennus.

Ympäristön kuvaus

Kohde sijaitsee Luotterma-Kotsamon koillispäässä, Korvasojanlatvan etelärannalla, ojaa reunustavan suon reunalla. Rakennusten kohta on lähes aukea, paikalla kasvaa vain muutamia taimia.

Kohteen kuvaus

Paikalla on kaksi huonosti säilynyttä kämpän pohjaa joista on jäljellä vain yksittäiset seinähirret ja kattopuiden jäänteitä. Kumpikin on kooltaan noin 8,5 m x 8,5 m ja ne ovat rakennettu suunnilleen väli-ilmansuuntien mukaisesti. Puut ovat varsin pitkälle maatuneita. Kämpissä ei ole piisien tai kamiinoiden jäänteitä. Kämpässä 1 on laudoista tehdyn pöydän jäänteet. Kämpän 2 keskellä on noin 1,5 m pitkä kanto kämpän sisällä, mahdollinen katon tukipaalu. Ojan puolella on muutamia maatuneita puita kämpän alueen ulkopuolella, mahdollisesti lautaseinäisen varastorakennelman jäännös.

Kämpä 1 X=3544643 Y=7538381

Kämpä 2 X=3544615 Y=7538358

Kohteen rajaus

Kohde rajautuu havaittujen rakenteiden lähiympäristöön.

Tulkinta

Savottakämppiä, rakenteiden ja niiden maatuneisuuden perusteella rakennettu 1900-luvun alkupuolella.

Lisätietoja***Toimenpiteet******Tarkastukset***

Tila: 3 Toteutettu

Laji: 6 Suojeluarvojen tarkastus

Tarkastusvuosi: 2014

Tarkastuspvm: 2.9.2014 Tarkastaja: J.-P. Joona

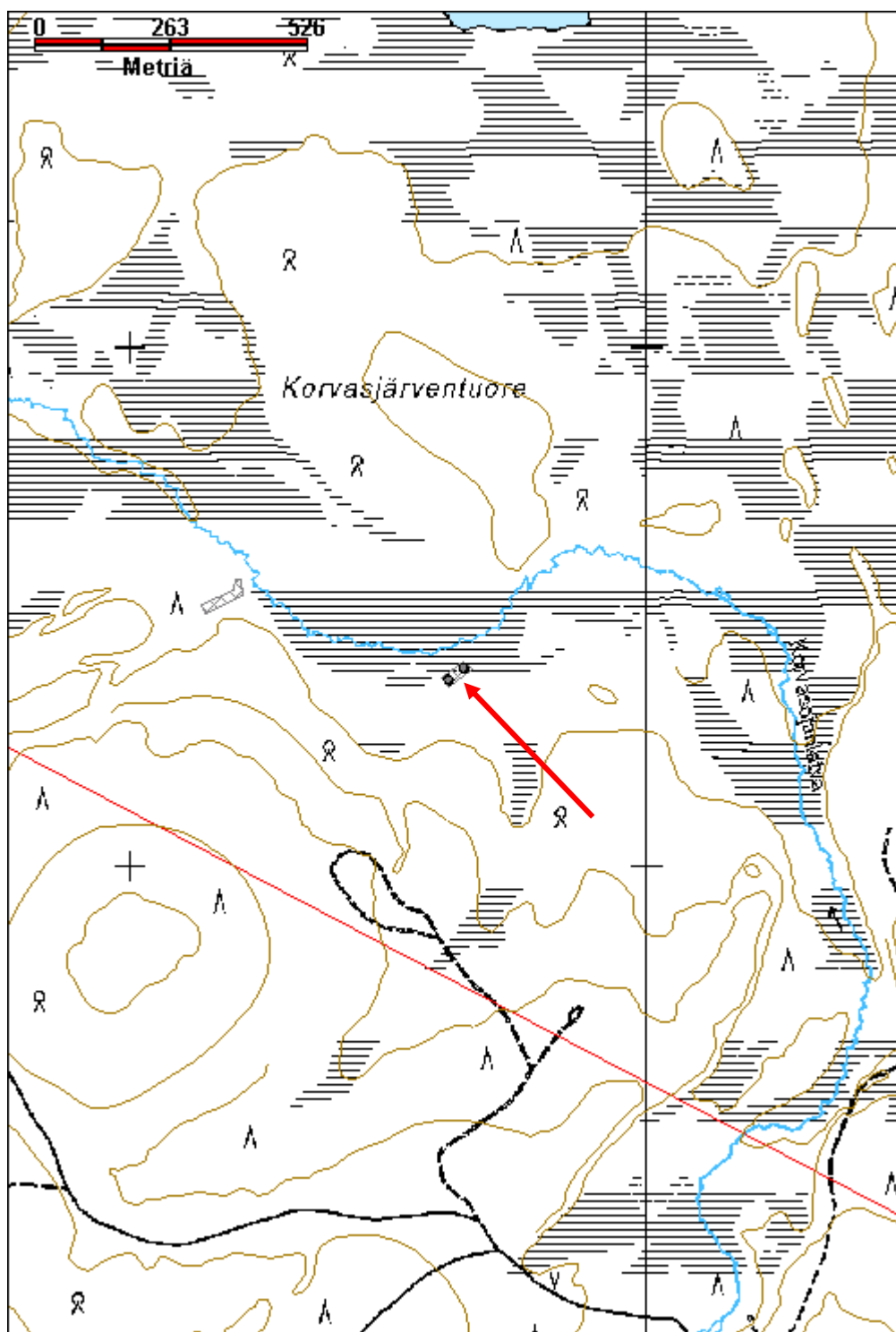
Kuvaus: KMO kulttuuriperintöinventointi

Viranomais- rekisterinro:		Kunto:	3 Huono
Arvotus:	8 Muu suojeluarvo	Olotila:	2 Ei käytössä
Selitys:		Kohteen suojaus:	9 Muu suojeluarvo
		Selitys:	
Ympäristön suojaus:	0 Ei määritelty		
Selitys:			



Kämpän pohja 2 pohjoiseen.

Kohdetyyppi:	1 Asuinpaikat	Copyright:	© Metsähallitus 2008 © Maanmittauslaitos 1/MML/08
Koordinaatit:	X 7538369, Y 3544630, Z 264	Mittakaava:	1:10000



Kaitmitvaara 1 savottakämpä jäännös		MH-tunnus: 176060	
Kohdetyyppi:	1 Asuinpaikat	Haltija:	191 Metsätalous Itä-Lappi
Ajoitus:	7116 Uusi aika	Ylläpitäjä:	191 Metsätalous Itä-Lappi
Rakentamisvuosi:		Kunta:	758 SODANKYLÄ
Lukumäärä:	2		
Koordinaattiselitys:	Alueen keskikoordinaatit	Geometria tuotettu:	4 Gps-mittaus, korjaamaton
Koordinaatit:	X 7540952, Y 3543598, Z 250	Löydöt:	
<i>Taustatiedot</i>			
Jari Estola opasti paikalle.			
<i>Ympäristön kuvaus</i>			
Kohde sijaitsee Kaitmitvaaran länsireunassa Korvasjoen rannassa, jokea reunustavan suoalueen reunassa. Kuivahko kangas, kämppien päällä kasvaa koivuja.			
<i>Kohteen kuvaus</i>			
<p>Paikalla on kaksi kohtalaisesti säilynyttä hirsirakennuksen jäännöstä. Pohjoisempi kämpistä on kaakko-luode suuntainen savottakämpän jäännös, joka on kooltaan n. 8,8 m x 8,6 m. Se on valmistettu suurista kirveellä kaadetuista pyöröhirsistä, joita on jäljellä pääosin 3-4 hirsikertaa, yhdessä nurkassa on viisi hirsikertaa. Hirsissä on kaksipuoliset kirveellä veistetyt salvokset, joiden kohdalta hirsä on myös veistetty kapeammaksi. Sisäseinät on veistetty tasaisiksi. Oviaukko on pohjoisseinällä, valoaukot etelä- ja itäseinillä ja niiden reunoissa on karapuut. Eteläseinän valoaukko voi olla myös ovi ja sen vieressä on ovi- tai pöytälankku. Lounaisnurkassa on hyllyn jäänteet, sen tukipuut on kiinnitetty porattuihin reikiin. Kattohirsä ja muutamia kattopuiden katkelmia on säilynyt. X=3543585 Y=7540961</p> <p>Rakennus jäännös 2 sijaitsee edellisestä noin 20 m kaakkoon. Se on kooltaan 8,5 m x 8,5 m. Hirsikertoja on jäljellä 3-4 ja ne on kaadettu kirveellä. Hirsissä on kaksipuoliset salvokset, jotka on tehty osin kirveellä ja osin sahalla. Sisäseiniä ei ole tasoitettu. Oviaukko on toista kämppää kohden luoteeseen. Oviaukon vieressä on hellan kansi ja kehikko - ne eivät vaikuta kuuluvan kämpän alkuperäisiin rakenteisiin, vaan luultavasti ne on tuotu myöhemmin paikalle. Kaakkosisseinällä on pieni, kahdessa hirressä oleva valoaukko. Myös joen puoleisella seinällä on aukko. Rakenteiden perusteella kyseessä on talli. Kämppien lähellä on myös noin 20 betonista kattotiiltä, jotka eivät myöskään vaikuta alkuperäisiltä kämpän osilta. X=3543606 Y=7540945</p>			
<i>Kohteen rajaus</i>			
Kohde rajautuu havaittujen rakenteiden mukaan.			
<i>Tulkinta</i>			
Savottakämpä ja talli, rakenteiden ja maatuneisuuden perusteella rakennettu 1900-luvun alkupuoliskolla.			
<i>Lisätietoja</i>			

Toimenpiteet**Tarkastukset**

Tila: 3 Toteutettu Laji: 6 Suojeluarvojen tarkastus Tarkastusvuosi: 2014
 Tarkastuspvm: 28.8.2014 Tarkastaja: J.-P. Joona
 Kuvaus: KMO kulttuuriperintöinventointi

**Viranomais-
rekisterinro:****Kunto:** 2 Keskinertainen**Arvotus:** 8 Muu suojeluarvo**Olotila:** 2 Ei käytössä**Kohteen
suojelu:** 9 Muu suojeluarvo**Selitys:****Selitys:****Ympäristön
suojelu:**

0 Ei määritelty

Selitys:

Kämpä 1 kuvattuna etelään.

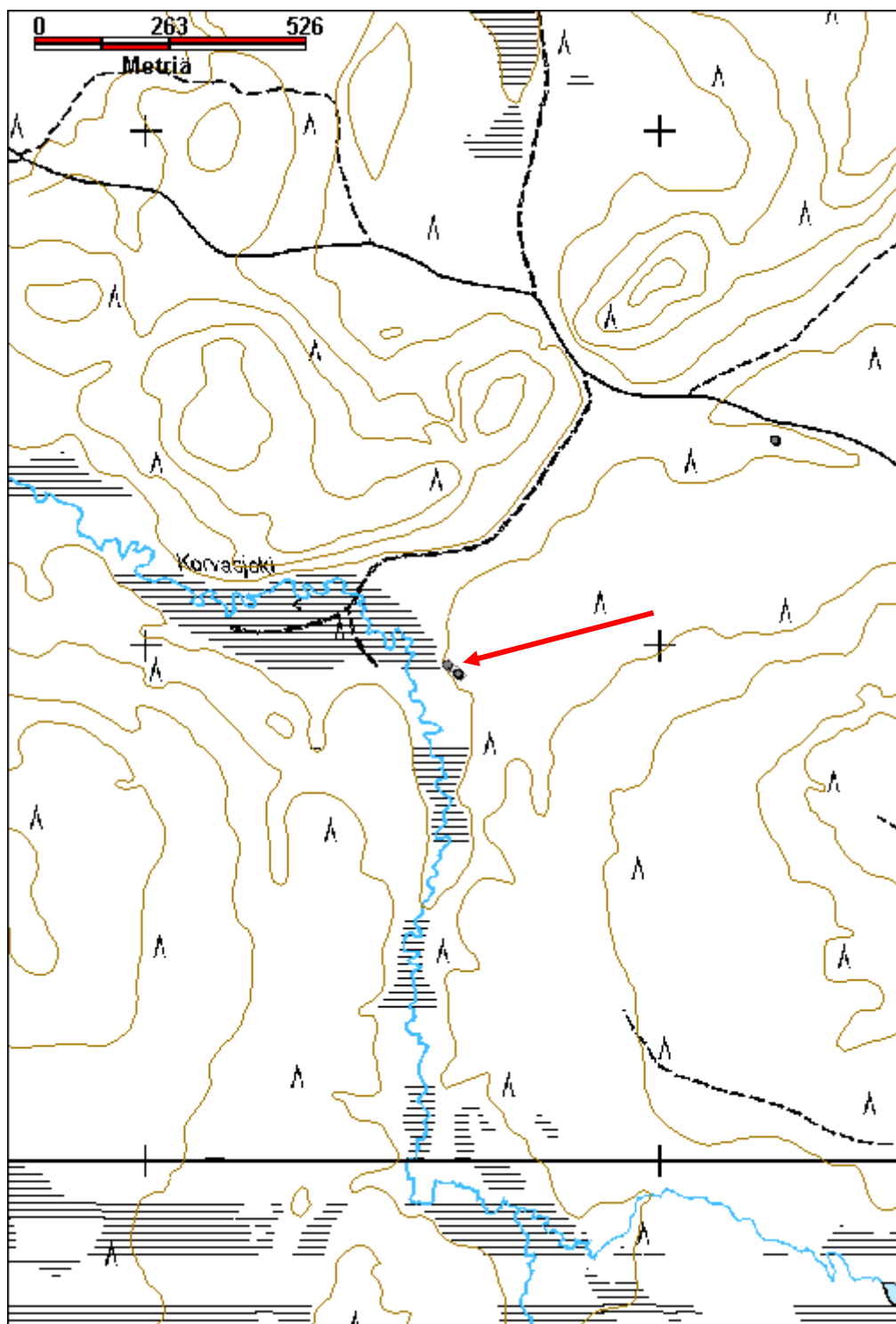


Kämpän 1 itänurkka kuvattuna etelään.



Kämpä 2 lounaaseen.

Kohdetyyppi:	1 Asuinpaikat	Copyright:	© Metsähallitus 2008 © Maanmittauslaitos 1/MML/08
Koordinaatit:	X 7540952, Y 3543598, Z 250	Mittakaava:	1:10000



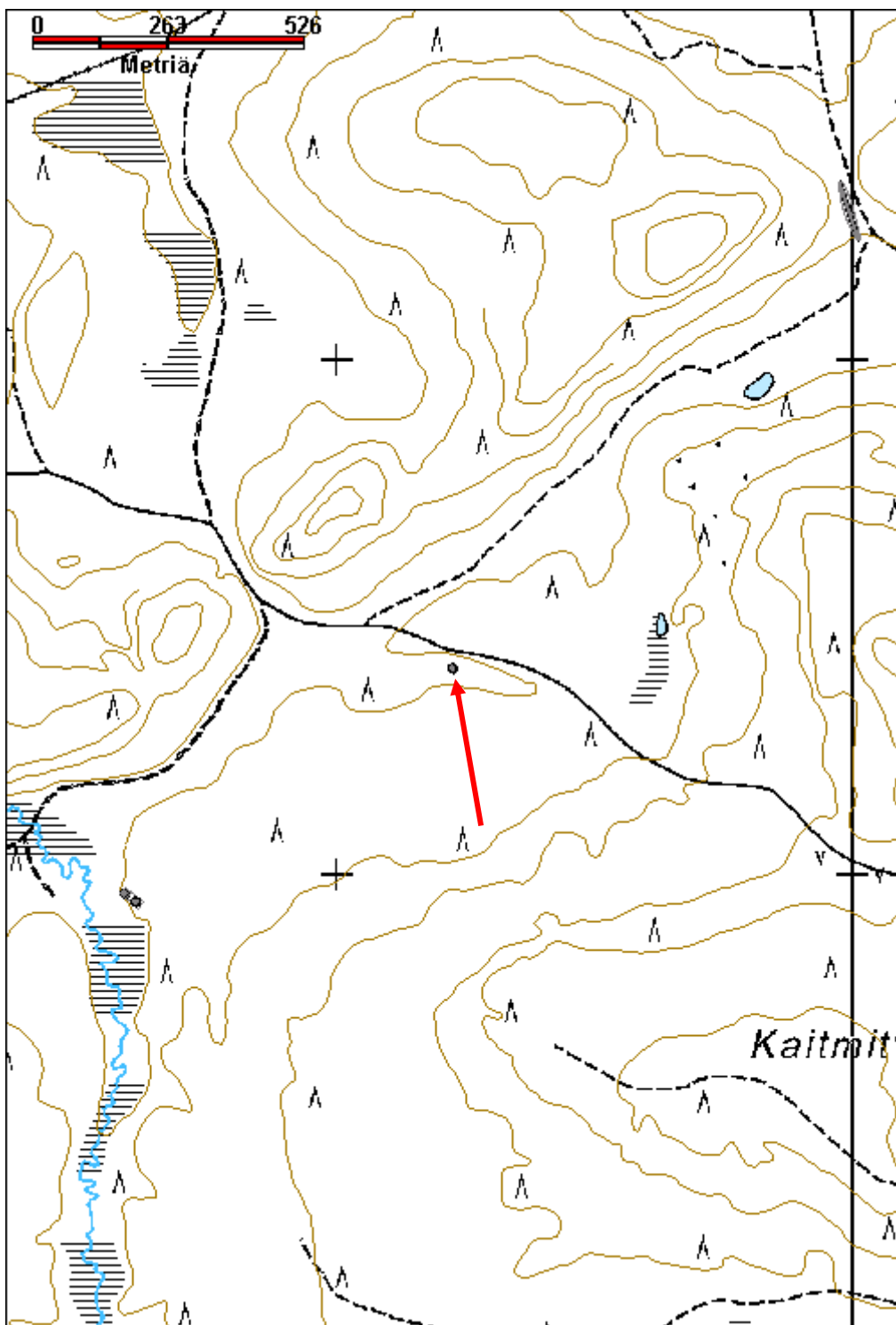
Kaitmitvaara 2 parkkuupukki jäännös		MH-tunnus: 176068	
Kohdetyyppi:	9 Valmistuspaikat/työpaikat	Haltija:	191 Metsätalous Itä-Lappi
Ajoitus:	7116 Uusi aika	Ylläpitäjä:	191 Metsätalous Itä-Lappi
Rakentamisvuosi:		Kunta:	758 SODANKYLÄ
Lukumäärä:	1		
Koordinaattiselitys:	Keskikoordinaatit	Geometria tuotettu:	4 Gps-mittaus, korjaamaton
Koordinaatit:	X 7541398, Y 3544220, Z 250	Löydöt:	
<i>Taustatiedot</i>			
Uusi löytö.			
<i>Ympäristön kuvaus</i>			
Kohde sijaitsee Kaitmitvaaran keskiosassa, n. 30 m Vaarannokkaan johtavasta tiestä etelään.			
<i>Kohteen kuvaus</i>			
Kohtalaisen hyvin säilynyt parkkuupukki. Jalat ovat ohuet riu'ut, jotka on kiinnitetty nauloilla liitoskohdasta kolmiomaiseksi veistettyyn runkoon. Runkopuu on sivuilta veistetty tai veistynyt kapeammaksi. Runkopuun pituus n. 2,3 m, jalat n. 1,6 m ja pukin korkeus n. 1,3 m.			
<i>Kohteen rajaus</i>			
Kohde rajautuu pistemäisesti.			
<i>Tulkinta</i>			
Parkkuupukki.			
<i>Lisätietoja</i>			
<i>Toimenpiteet</i>			
<i>Tarkastukset</i>			
Tila: 3 Toteutettu		Laji: 6 Suojeluarvojen tarkastus	Tarkastusvuosi: 2014
Tarkastuspvm: 28.8.2014		Tarkastaja: J.-P. Joona	
Kuvaus: KMO kulttuuriperintöinventointi			
Viranomaisrekisterinro:		Kunto:	2 Keskinertainen
Arvotus:	8 Muu suojeluarvo	Olotila:	2 Ei käytössä
Selitys:		Kohteen suojele:	9 Muu suojeluarvo
		Selitys:	

Ympäristön suojelu:	0 Ei määritelty
Selitys:	



Parkkuupukki kuvattuna luoteeseen.

Kohdetyyppi:	9 Valmistuspaikat/työpaikat	Copyright:	© Metsähallitus 2008 © Maanmittauslaitos 1/MML/08
Koordinaatit:	X 7541398, Y 3544220, Z 250	Mittakaava:	1:10000



Kaitmitvaara 3 savottakämpä jäännös**MH-tunnus: 176072**

Kohdetyyppi:	1 Asuinpaikat	Haltija:	191 Metsätalous Itä-Lappi
Ajoitus:	7116 Uusi aika	Ylläpitäjä:	191 Metsätalous Itä-Lappi
Rakentamisvuosi:		Kunta:	758 SODANKYLÄ
Lukumäärä:	1		

Koordinaattiselitys:	Keskikoordinaatit	Geometria tuotettu:	4 Gps-mittaus, korjaamaton
Koordinaatit:	X 7540314, Y 3546882, Z 255	Löydöt:	

Taustatiedot

Vanha kartta, merkitty katkoviivalla vuoden 1975 topografiseen karttaan.

Ympäristön kuvaus

Kohde sijaitsee Kaitmitvaaran keskiosassa, jossa on Kaitmitjängän muodostama lahti, aivan maan reunassa. Ympäristö on harvaa nuorta metsää, maaperä on hiekkaa.

Kohteen kuvaus

Pohjois-etelä suuntainen kämpän jäännös, kooltaan 6,4 m x 6,1 m. Yksittäiset seinähirret ovat vain osittain säilyneet. Kämpän keskiosassa on maahan kaivattu kuoppa, jonka koko on noin 6,4 m x 2,4 m. Kuopan reunoissa on ollut hirret ja reunoilla olevat laveritasot on katettu lankuilla tai halkaistuilla puilla. Pohjoispäässä on oviaukko, se erottuu hirressä olevana kolona. Jäljellä on myös kattopuiden jäänteitä, haljispuolikkaita, joiden alla on ilmeisesti ollut tuohta. Kaikki puut ovat varsin maatuneita. Rakenne muistuttaa maasaunaa, jossa seisomakorkeutta on haettu kuopalla ja reunat ovat toimineet lavereina.

Kämpän vieressä on pyöröpuista tai haljispuolikkaista tehty taso, jota pitää kasassa kaksi poikkipuuta, mahdollisesti ovi?

Kämpästä n. 15 m päässä on neliömäinen tasainen alue, joka on hieman ympäröivää maanpintaa matalammalla. Se on kooltaan 3,4 m x 3,4 m. Mitään rakenteita ei havaittu, mutta mahdollisesti paikalla on ollut jokin rakennus.

Kohteen rajaus

Kohde rajautuu havaitun rakentee lähiympäristöön.

Tulkinta

Savottakämpä, joka maatuneisuuden perusteella on rakennettu 1900-luvun alkupuolella.

Lisätietoja***Toimenpiteet******Tarkastukset***

Tila: 3 Toteutettu

Laji: 6 Suojeluarvojen tarkastus

Tarkastusvuosi: 2014

Tarkastuspvm: 6.8.2014 Tarkastaja: J.-P. Joonas
 Kuvaus: KMO kulttuuriperintöinventointi

**Viranomais-
rekisterinro:**

Kunto: 3 Huono

Arvotus: 8 Muu suojeluarvo

Olotila: 2 Ei käytössä

**Kohteen
suojaus:** 9 Muu suojeluarvo

Selitys:

Selitys:

**Ympäristön
suojaus:**

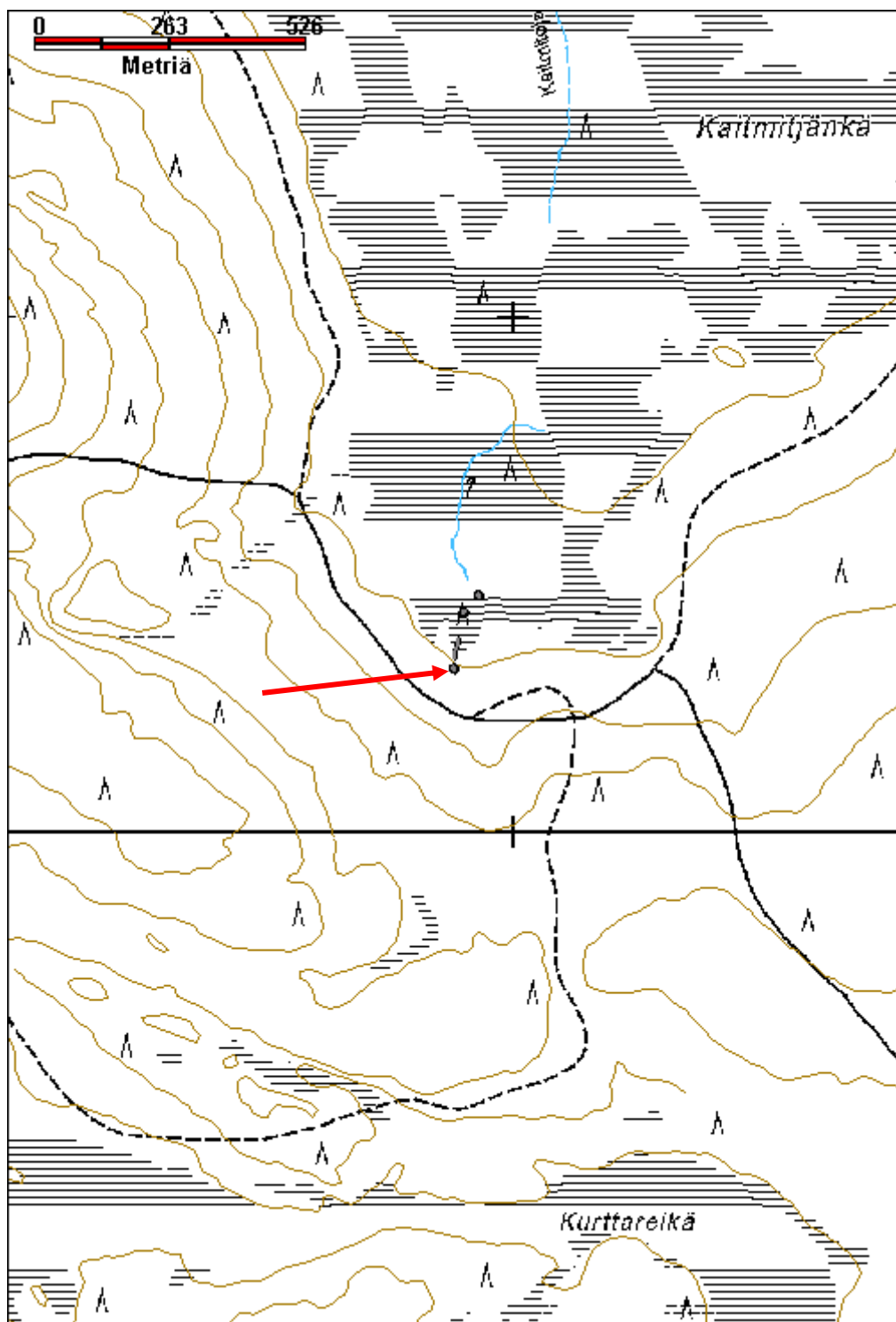
0 Ei määritelty

Selitys:



Kämpänpohja kuvattuna pohjoiseen.

Kohdetyyppi:	1 Asuinpaikat	Copyright:	© Metsähallitus 2008 © Maanmittauslaitos 1/MML/08
Koordinaatit:	X 7540314, Y 3546882, Z 255	Mittakaava:	1:10000



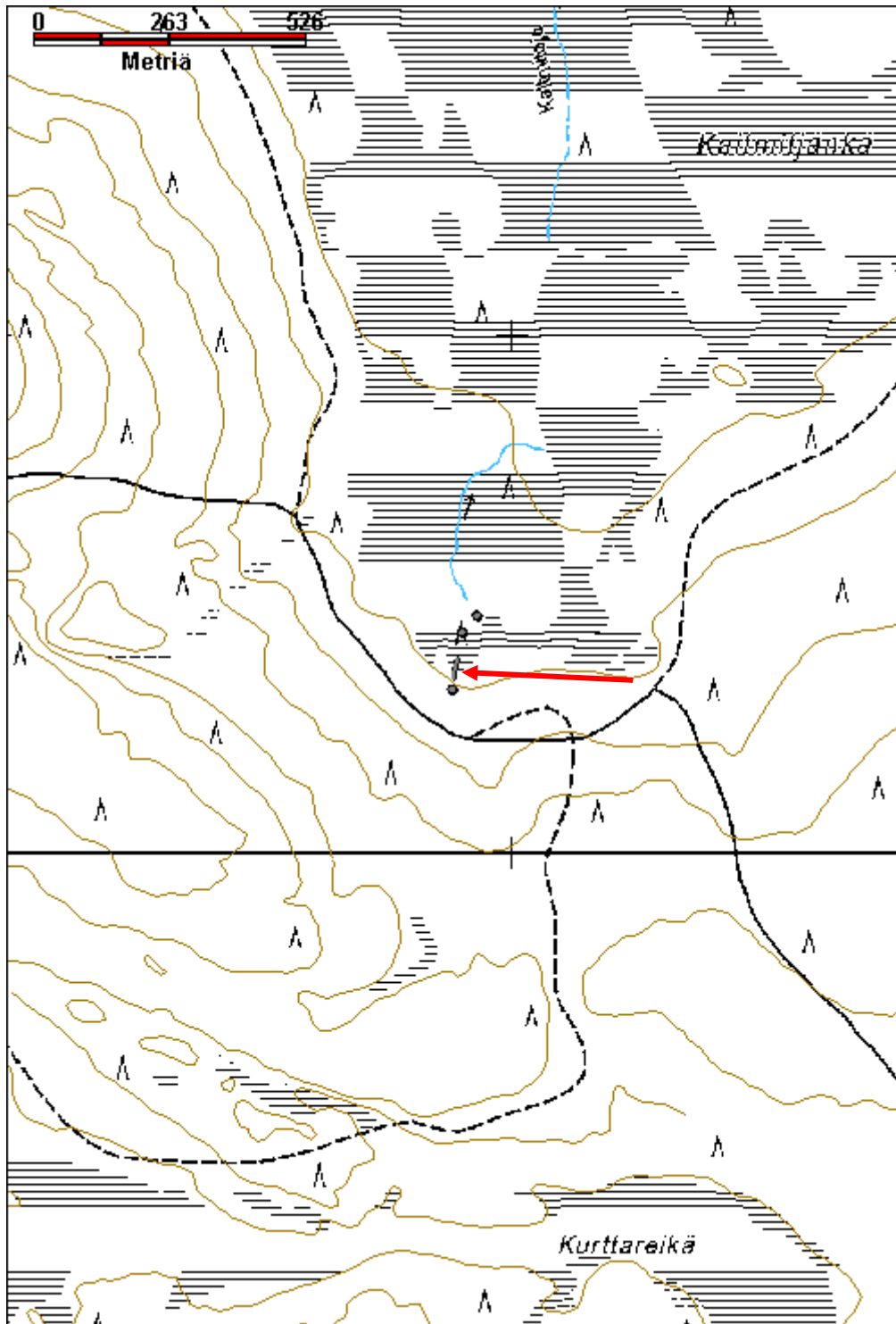
Kaitmitjätkä 1 pitkospuut		MH-tunnus: 176078	
Kohdetyyppi:	13 Liikennekohteet	Haltija:	191 Metsätalous Itä-Lappi
Ajoitus:	7116 Uusi aika	Ylläpitäjä:	191 Metsätalous Itä-Lappi
Rakentamisvuosi:		Kunta:	758 SODANKYLÄ
Lukumäärä:	1		
Koordinaattiselitys:	Keskikoordinaatit	Geometria tuotettu:	4 Gps-mittaus, korjaamaton
Koordinaatit:	X 7540357, Y 3546887, Z 254	Löydöt:	
<i>Taustatiedot</i>			
Uusi löytö.			
<i>Ympäristön kuvaus</i>			
Kohde sijaitsee Kaitmitjätkän eteläreunassa. Heinäsuu jossa kasvaa muutamia pieniä mäntyjä.			
<i>Kohteen kuvaus</i>			
Pitkospuut lähtevät kämpän kohdalta suonsaarekkeeseen. Ne ylittävät heinäsuon, joka oli kohdetta inventoidessa aivan kuiva. Pitkospuut ovat pääosin heinien alla, mutta osin näkyvissä, eteläpäässä erottuu myös pari poikittaista tukipuuta. Pitkokset kaartavat hieman lännen kautta. Ilmeisesti rakenteessa on ollut alun perin kaksi puuta rinnakkain, mutta osin heinien alla tuntui kairalla kokeilemalla vain yksi puu. Rakenteen pituus on noin 40 metriä. Eteläpään koordinaatit: X=3546883 Y=7540336, pohjoispään koordinaatit: X=3546891 Y=7540375			
<i>Kohteen rajaus</i>			
Kohde rajautuu havaitun rakenteen lähiympäristöön.			
<i>Tulkinta</i>			
Pitkospuut.			
<i>Lisätietoja</i>			
<i>Toimenpiteet</i>			
<i>Tarkastukset</i>			
Tila: 3 Toteutettu		Laji: 6 Suojeluarvojen tarkastus	
Tarkastuspvm: 6.8.2014		Tarkastusvuosi: 2014	
Tarkastaja: J.-P. Joona			
Kuvaus: KMO kulttuuriperintöinventointi			
Viranomaisrekisterinro:		Kunto:	2 Keskinertainen
		Olotila:	2 Ei käytössä
Arvotus:	8 Muu suojeluarvo	Kohteen	9 Muu suojeluarvo

Selitys:	suojelu: Selitys:
Ympäristön suojelu:	0 Ei määritelty
Selitys:	



Pitkospuut kuvattuna pohjoiseen.

Kohdetyyppi:	13 Liikennekohteet	Copyright:	© Metsähallitus 2008 © Maanmittauslaitos 1/MML/08
Koordinaatit:	X 7540357, Y 3546887, Z 254	Mittakaava:	1:10000



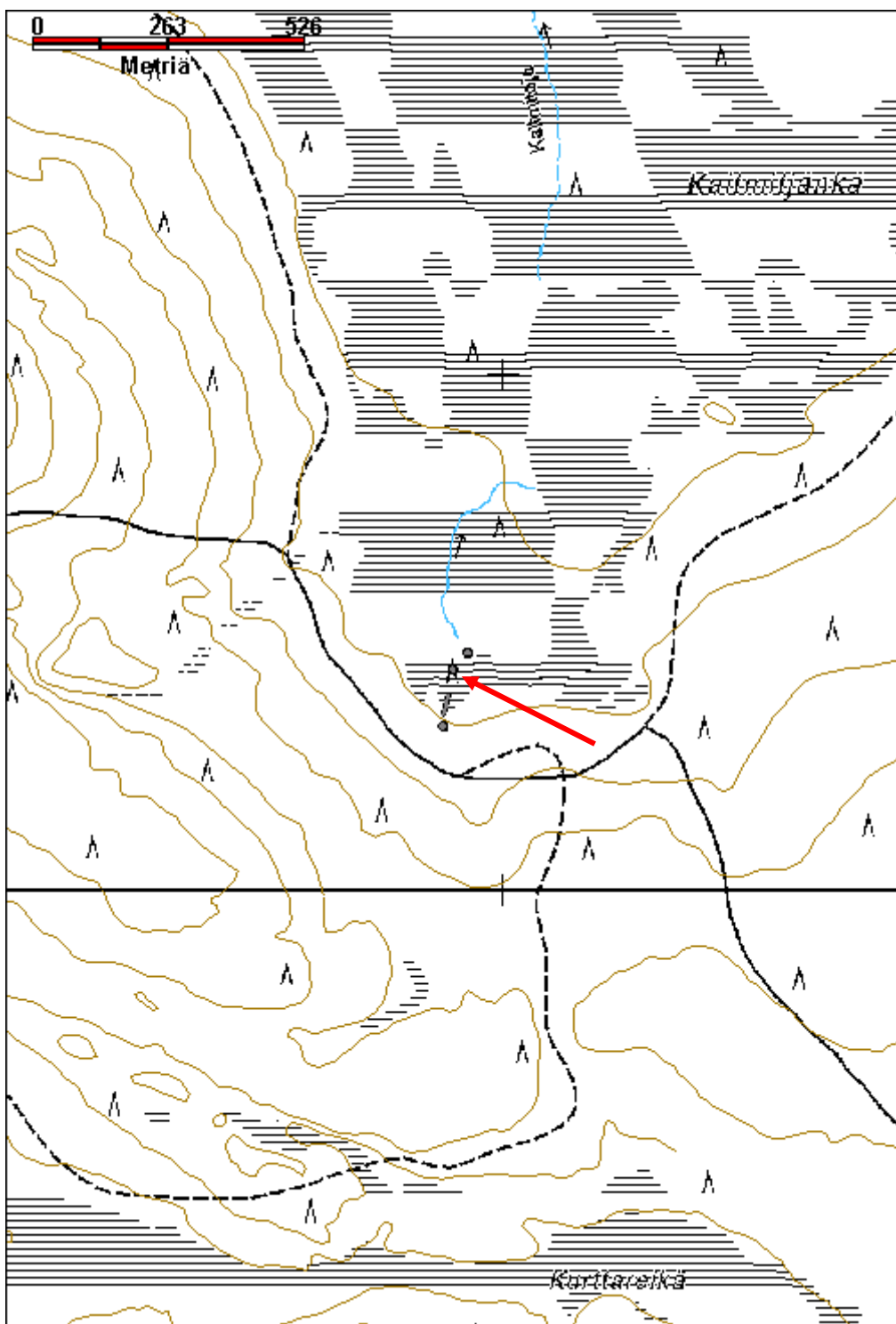
Kaitmitjätkä 2 pitkospuut		MH-tunnus: 176088	
Kohdetyyppi:	13 Liikennekohteet	Haltija:	191 Metsätalous Itä-Lappi
Ajoitus:	7116 Uusi aika	Ylläpitäjä:	191 Metsätalous Itä-Lappi
Rakentamisvuosi:		Kunta:	758 SODANKYLÄ
Lukumäärä:	1		
Koordinaattiselitys:	Keskikoordinaatit	Geometria tuotettu:	4 Gps-mittaus, korjaamaton
Koordinaatit:	X 7540424, Y 3546901, Z 254	Löydöt:	
<i>Taustatiedot</i>			
Uusi löytö.			
<i>Ympäristön kuvaus</i>			
Kohde sijaitsee Kaitmitjätkän eteläreunassa olevassa korpisaarekkeessa. Paikalla kasvaa sekametsää, aluskasvillisuus on sammalia, hillaa ja juolukkaa.			
<i>Kohteen kuvaus</i>			
Paikalla havaittiin lyhyt, ehkä n. 5 m, pätkä pitkospuuta polulla kahden kämpän välissä. Haljispuolikkaista tehdyt pitkospuut ovat osin näkyvissä aluskasvillisuuden alla ja osin tuntuvat aluskasvillisuuden alla.			
<i>Kohteen rajaus</i>			
Kohde rajautuu havaitun rakenteen mukaan.			
<i>Tulkinta</i>			
Pitkospuut.			
<i>Lisätietoja</i>			
<i>Toimenpiteet</i>			
<i>Tarkastukset</i>			
Tila: 3 Toteutettu		Laji: 6 Suojeluarvojen tarkastus	
Tarkastusvuosi: 2014		Tarkastusvuosi: 2014	
Tarkastuspvm: 6.8.2014		Tarkastaja: J.-P. Joonas	
Kuvaus: KMO kulttuuriperintöinventointi			
Viranomaisrekisterinro:		Kunto:	2 Keskinertainen
Arvotus:	8 Muu suojeluarvo	Olotila:	2 Ei käytössä
Selitys:		Kohteen suojele:	9 Muu suojeluarvo
		Selitys:	

Ympäristön suojelu:	0 Ei määritelty
Selitys:	



Pitkospuut kuvattuna pohjoiseen.

Kohdetyyppi:	13 Liikennekohteet	Copyright:	© Metsähallitus 2008 © Maanmittauslaitos 1/MML/08
Koordinaatit:	X 7540424, Y 3546901, Z 254	Mittakaava:	1:10000



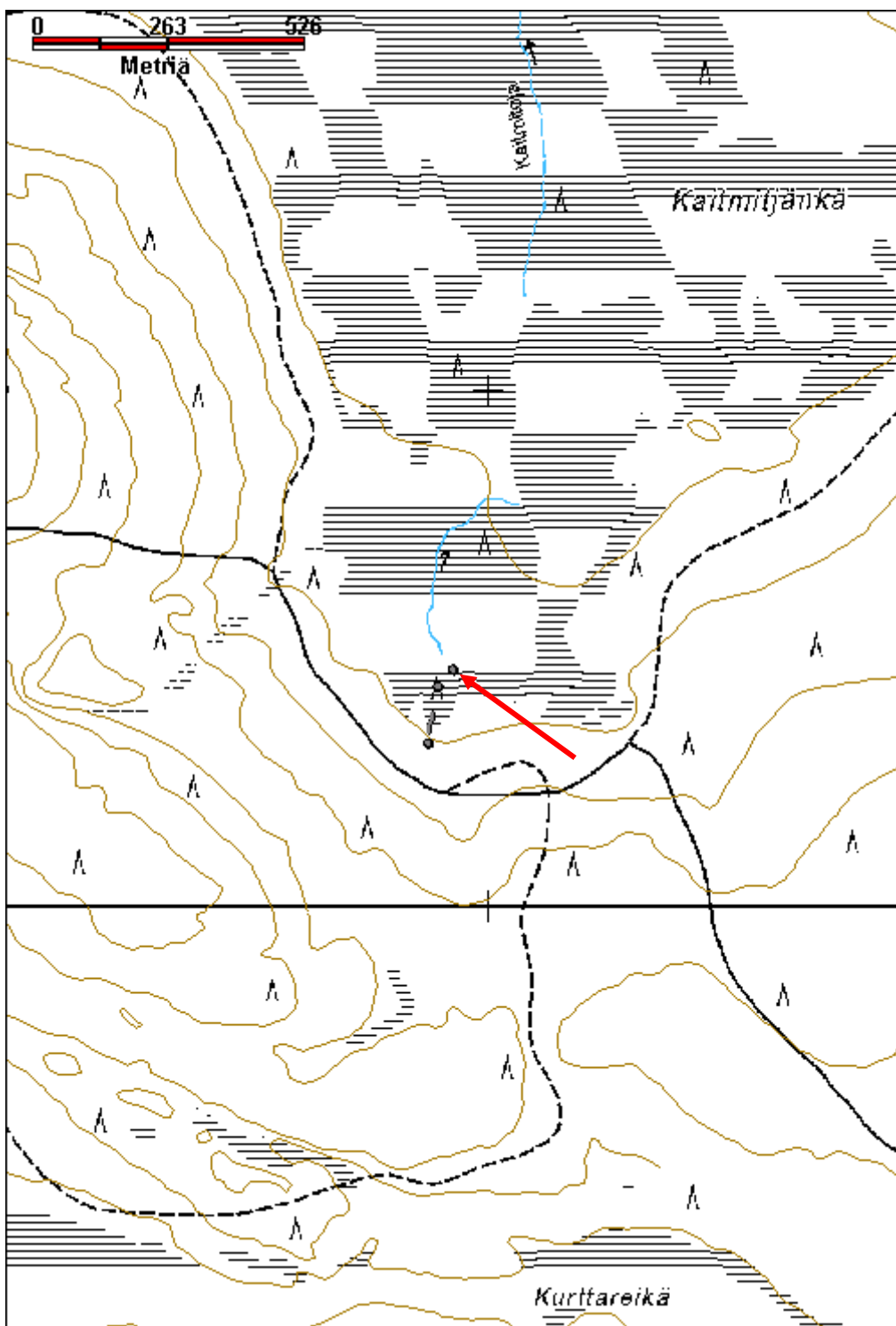
Kaitmitjäнкä 3 kämppä jäännös		MH-tunnus: 176092	
Kohdetyyppi:	1 Asuinpaikat	Haltija:	191 Metsätalous Itä-Lappi
Ajoitus:	7116 Uusi aika	Ylläpitäjä:	191 Metsätalous Itä-Lappi
Rakentamisvuosi:		Kunta:	758 SODANKYLÄ
Lukumäärä:	1		
Koordinaattiselitys:	Keskikoordinaatit	Geometria tuotettu:	4 Gps-mittaus, korjaamaton
Koordinaatit:	X 7540457, Y 3546930, Z 253	Löydöt:	
<i>Taustatiedot</i>			
Uusi löytö.			
<i>Ympäristön kuvaus</i>			
Kohde sijaitsee Kaitmitjäנגällä olevalla korpialueella, n. 150 m jäנגän eteläreunasta pohjoiseen. Ympäriellä kasvaa kuusia ja mäntyjä, aluskasvillisuus on sammalia, suopursua ja hillaa.			
<i>Kohteen kuvaus</i>			
Pieni kämpän jäännös, joka on valmistettu pienistä kuorimattomista hirsistä. Se on lähes päälmansuuntien mukainen, ja kooltaan noin 3,5 m x 3,5 m. Kämpästä on jäljellä 2 - 5 hirsikertaa, joiden välissä on sammalia tilkkeenä. Hirsissä on kirveellä veistetyt yläpuoliset, osin kaksipuoliset salvokset. Välissä on nelikulmaiset puutapit. Pohjoispäädyssä on oviaukko, jonka reunoissa on paalut ja laudat jotka tukevat viistoiksi veistettyjen hirsien päitä molemmin puolin. Länsiseinällä on pieni valoaukko. Itäseinän vieressä on mahdollisesti ollut laveri. Kamiinaa ei havaittu. Voisi olla metsästys- tai porokämpä. Vieressä on lähde, jossa on yksi laudan pää näkyvässä, joten mahdollisesti lähde on ollut rajattu laudoilla. Paikalle johtaa edellisestä kohteesta lähtevä polku, jossa on osin pitkospuut.			
<i>Kohteen rajaus</i>			
Kohde rajautuu pistemäisesti.			
<i>Tulkinta</i>			
Pieni kämpä, mahdollisesti metsästys- tai porokämpä.			
<i>Lisätietoja</i>			
<i>Toimenpiteet</i>			
<i>Tarkastukset</i>			
Tila: 3 Toteutettu	Laji: 6 Suojeluarvojen tarkastus	Tarkastusvuosi: 2014	
Tarkastuspvm: 6.8.2014		Tarkastaja: J.-P. Jona	
Kuvaus: KMO kulttuuriperintöinventointi			
Viranomais-		Kunto:	2 Keskinertainen

rekisterinro:		Olotila:	2 Ei käytössä
Arvotus:	8 Muu suojeluarvo	Kohteen suojelu:	9 Muu suojeluarvo
Selitys:		Selitys:	
Ympäristön suojelu:	0 Ei määritelty		
Selitys:			



Kämpä kuvattuna pohjoiseen.

Kohdetyyppi:	1 Asuinpaikat	Copyright:	© Metsähallitus 2008 © Maanmittauslaitos 1/MML/08
Koordinaatit:	X 7540457, Y 3546930, Z 253	Mittakaava:	1:10000



Tunellinharjut Tunelli tieura jäännös		MH-tunnus: 176097	
Kohdetyyppi:	13 Liikennekohteet	Haltija:	191 Metsätalous Itä-Lappi
Ajoitus:	7116 Uusi aika	Ylläpitäjä:	191 Metsätalous Itä-Lappi
Rakentamisvuosi:		Kunta:	758 SODANKYLÄ
Lukumäärä:	1		
Koordinaattiselitys:	Keskikoordinaatit	Geometria tuotettu:	4 Gps-mittaus, korjaamaton
Koordinaatit:	X 7542316, Y 3544980, Z 250	Löydöt:	
<i>Taustatiedot</i>			
Suunnittelija Jari Estola kertoi kohteen olevan rakennettu 1930-luvun savottaa varten helpottamaan puukuljetuksia hevosella.			
<i>Ympäristön kuvaus</i>			
Kohde sijaitsee Kaitmitvaaran pohjoisosassa olevan Tunellinharjujen keskiosassa, nykyisen tien länsipuolella. Ympäristö on kuivaa, hiekkapohjaista kangasta, jossa on ohut aluskasvillisuus. Nuoria mäntyjä kasvaa ympäristössä sekä kaivannossa. Vallien sisäreunat ovat lähes paljaat, aluskasvillisuutta on vain vallien päällä ja puiden tyvissä. Peruskartalle Tunelli on merkitty väärään kohtaan, Tunellinharjujen ja Lusmanharjun väliin. Kohde erottuu myös ilmakuvassa.			
<i>Kohteen kuvaus</i>			
Tunelli on harjanteen poikki tehty kaivanto joka on noin 115 m pitkä ja noin 2,5 m syvä. Sen molemmin puolin on suuret vallit. Ura on pohjalta varsin kapea, osin koska valleista on valunut hiekkaa kaivannon pohjalle. Tunellin leveys keskikohdalla on vallien ulkopuolelta mitattuna noin 16 m, ja etäisyys vallien korkeimpien kohtien välillä on noin 10 m. Vallit ulottuvat n. 80-90 cm ympäröivää maapintaa ylemmäksi eli kaivannon pohja on n. 1,6 m alkuperäisen maapinnan alapuolella. Vallien ulkoreunat erottuvat noin 20 cm korkeina. Päissä kaivanto on matalampi ja vallit pienemmät.			
<i>Kohteen rajaus</i>			
Kohde rajautuu havaitun rakenteen lähiympäristöön.			
<i>Tulkinta</i>			
1930-luvulla tehty tieura.			
<i>Lisätietoja</i>			
<i>Toimenpiteet</i>			
<i>Tarkastukset</i>			
Tila: 3 Toteutettu	Laji: 6 Suojeluarvojen tarkastus	Tarkastusvuosi: 2014	
Tarkastuspv: 6.8.2014	Tarkastaja: J.-P. Joona		
Kuvaus: KMO kulttuuriperintöinventointi			

Viranomais- rekisterinro:		Kunto:	2 Kesinkertainen
Arvotus:	8 Muu suojeuarvo	Olotila:	2 Ei käytössä
Selitys:		Kohteen suoja:	9 Muu suojeuarvo
		Selitys:	
Ympäristön suoja:	0 Ei määritelty		
Selitys:			



Tunelin pohjoispää kuvattuna etelään.

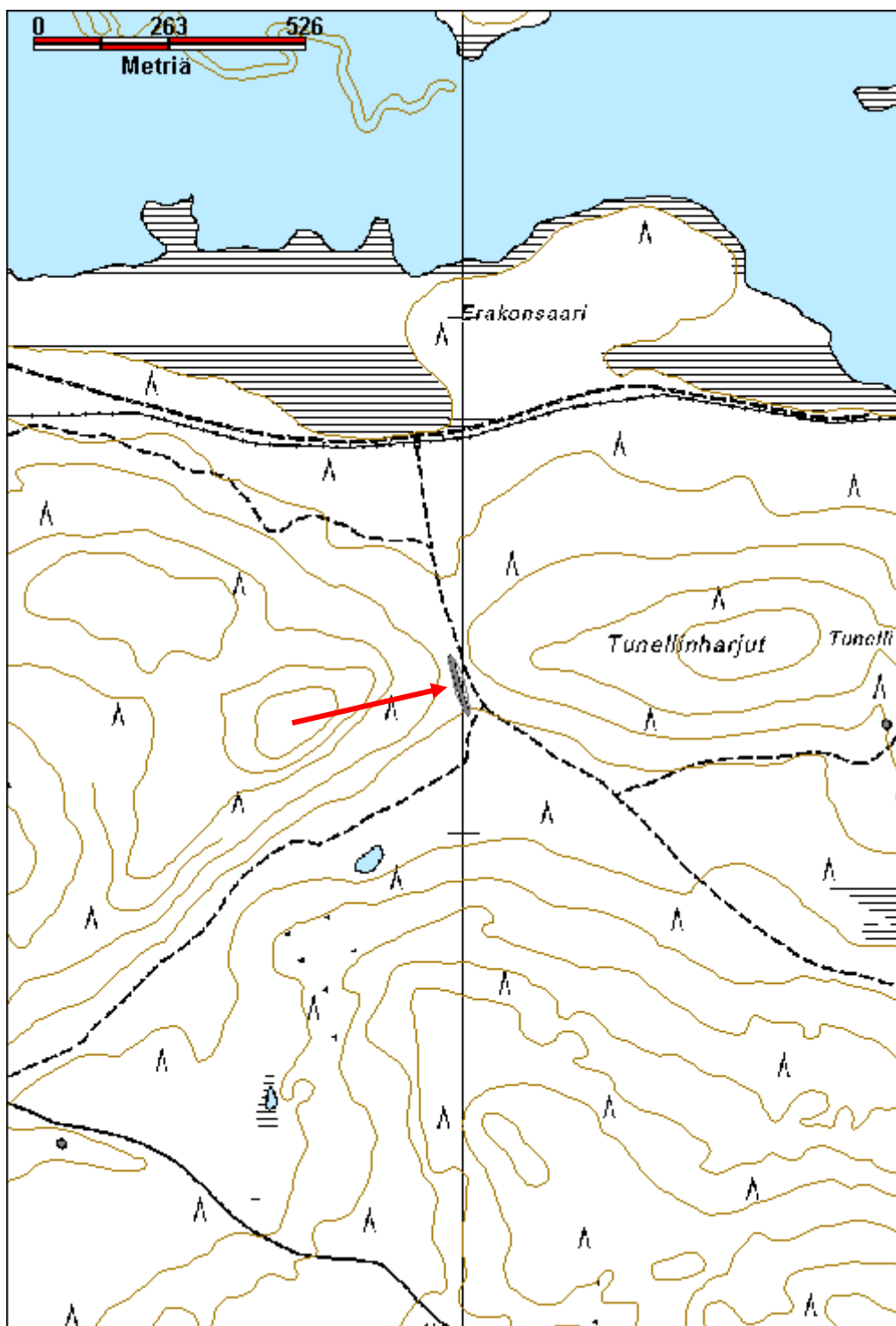


Tieuran pohjaa keskikohdalta etelään päin.



Rakenne vallin päältä kuvattuna etelään.

Kohdetyyppi:	13 Liikennekohteet	Copyright:	© Metsähallitus 2008 © Maanmittauslaitos 1/MML/08
Koordinaatit:	X 7542316, Y 3544980, Z 250	Mittakaava:	1:10000



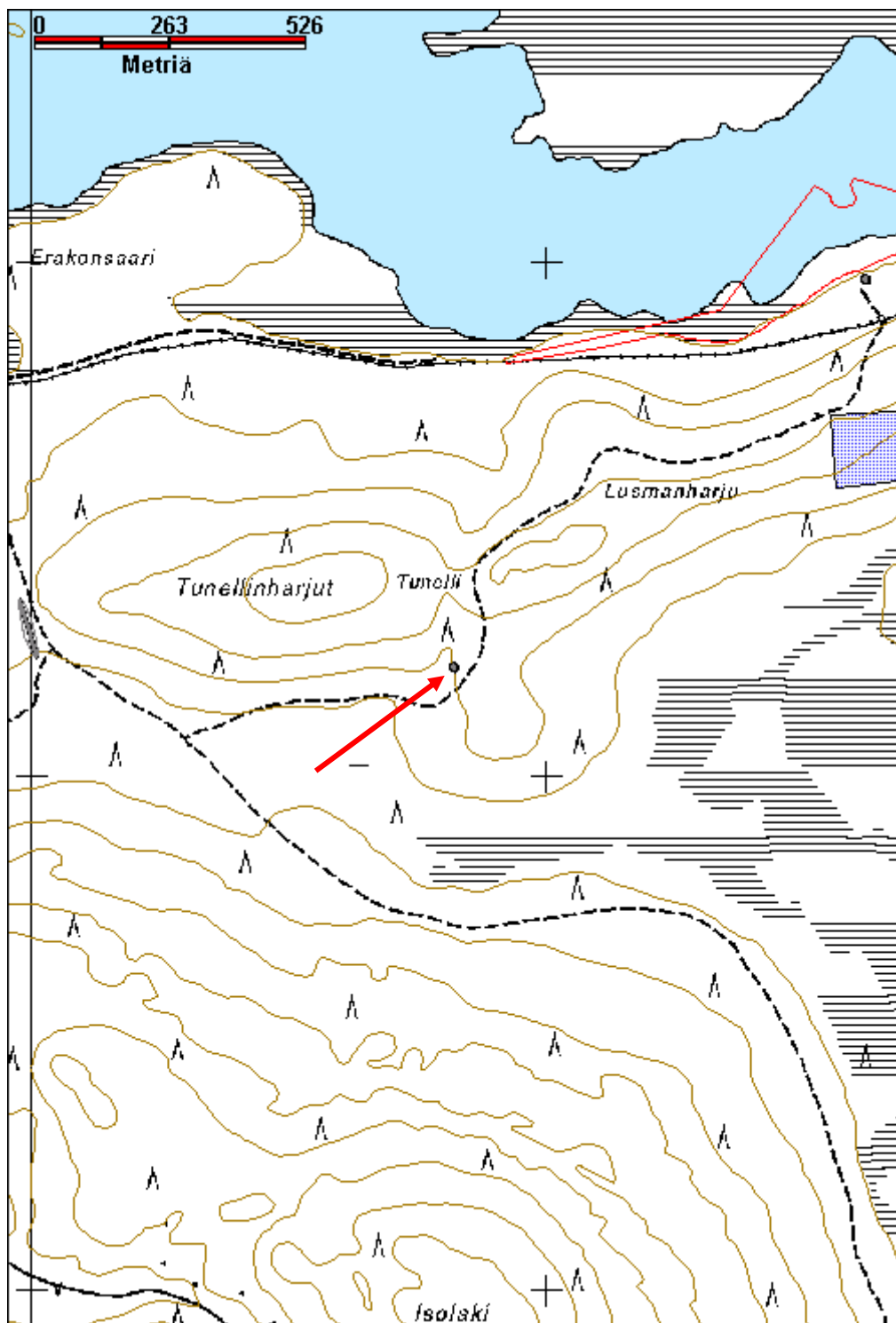
Tunellinharjut 2 parkkuupukki jäännös		MH-tunnus: 176102	
Kohdetyyppi:	9 Valmistuspaikat/työpaikat	Haltija:	191 Metsätalous Itä-Lappi
Ajoitus:	7116 Uusi aika	Ylläpitäjä:	191 Metsätalous Itä-Lappi
Rakentamisvuosi:		Kunta:	758 SODANKYLÄ
Lukumäärä:	1		
Koordinaattiselitys:	Keskikoordinaatit	Geometria tuotettu:	4 Gps-mittaus, korjaamaton
Koordinaatit:	X 7542211, Y 3545817, Z 255	Löydöt:	
<i>Taustatiedot</i>			
Uusi löytö.			
<i>Ympäristön kuvaus</i>			
Kohde sijaitsee Tunellinharjun itäpäässä, Lusmanharjulle johtavan tieuran pohjoispuolella. Alue on kuivaa kangasta, jossa kasvaa harvaa mäntymetsää.			
<i>Kohteen kuvaus</i>			
Parkkuupukki jonka runkopuu on katkennut puolesta välistä. Sen korkeus on n. 1,5 m ja rungon pituus ollut n. 2,3 m tai hieman enemmän, alaosa on maaton. Puussa on veistojälkiä sivuissa. Jalat ovat ohuet riu'ut, jotka on kiinnitetty nauloilla mataliin syvennyksiin. Kohde on varsin pitkälle maaton ja tulee tuhoutumaan pian.			
<i>Kohteen raja</i>			
Kohde rajautuu pistemäisesti.			
<i>Tulkinta</i>			
Parkkuupukki, todennäköisesti liittyy 30-luvun savottaan.			
<i>Lisätietoja</i>			
<i>Toimenpiteet</i>			
<i>Tarkastukset</i>			
Tila: 3 Toteutettu		Laji: 6 Suojeluarvojen tarkastus	Tarkastusvuosi: 2014
Tarkastuspvm: 26.8.2014		Tarkastaja: J.-P. Joona	
Kuvaus: KMO kulttuuriperintöinventointi			
Viranomaisrekisterinro:		Kunto:	3 Huono
Arvotus:	8 Muu suojeluarvo	Olotila:	2 Ei käytössä
		Kohteen suojele:	9 Muu suojeluarvo

Selitys:	Selitys:
Ympäristön suojelu:	0 Ei määritelty
Selitys:	



Parkkuupukin runko on jo maatonut poikki, kuvattu pohjoiseen.

Kohdetyyppi:	9 Valmistuspaikat/työpaikat	Copyright:	© <i>Metsähallitus</i> 2008 © <i>Maanmittauslaitos</i> 1/MML/08
Koordinaatit:	X 7542211, Y 3545817, Z 255	Mittakaava:	1:10000



Lusmanharju 1 kauppa jäännös		MH-tunnus: 176108	
Kohdetyyppi:	9 Valmistuspaikat/työpaikat	Haltija:	191 Metsätalous Itä-Lappi
Ajoitus:	7116 Uusi aika	Ylläpitäjä:	191 Metsätalous Itä-Lappi
Rakentamisvuosi:		Kunta:	758 SODANKYLÄ
Lukumäärä:	1		
Koordinaattiselitys:	Keskikoordinaatit	Geometria tuotettu:	4 Gps-mittaus, korjaamaton
Koordinaatit:	X 7542951, Y 3547108, Z 248	Löydöt:	
Taustatiedot			
Jari Estola kertoi vanhasta kaupan paikasta.			
Ympäristön kuvaus			
Kohde sijaitsee Lusmanharjun koillisreunalla, Lokan rantaan loivasti viettävässä rinteessä, kuivalla kankaalla. Paikalla kasvaa harvaa mäntymetsää.			
Kohteen kuvaus			
Vanha savotan kaupan paikka, rakennus on ilmeisesti purettu ja jäljellä on vain hajonnut betoninen kamiinan pohja sekä pieni kivikasa. Paikalla on suuren peltikamiinan lisäksi hormiputkia ja palaneita puita sekä paljon metalliromua, mm. säilykepurkkeja, mekaaninen kassakone, jääkaappi, polkupyörän jäänteet, Konesilta-merkkinen kaupan vaaka, Arabia-leimalla varustettu suurehko fajanssivati sekä Suomessa valmistettu Sampo 10 -merkkinen lihamylly. Rannan läheisyydestä löytyi puun oksaan kiinnitetty toinen lihamylly. Lähellä on myös roskakuoppa, jossa on lisää peltiromua.			
Kohteen rajaus			
Kohde rajautuu havaitun rakenteen lähiympäristöön.			
Tulkinta			
Savotan kaupan paikka.			
Lisätietoja			
Toimenpiteet			
Tarkastukset			
Tila: 3 Toteutettu		Laji: 6 Suojeluarvojen tarkastus	
Tarkastuspvm: 26.8.2014		Tarkastusvuosi: 2014	
Tarkastaja: J.-P. Joonas			
Kuvaus: KMO kulttuuriperintöinventointi			
Viranomaisrekisterinro:		Kunto:	3 Huono

Arvotus:	8 Muu suojeleuarvo	Olotila:	2 Ei käytössä
Selitys:		Kohteen suojele:	9 Muu suojeleuarvo
Selitys:		Selitys:	
Ympäristön suojele:	0 Ei määritelty		
Selitys:			



Yleiskuva pohjoiseen.

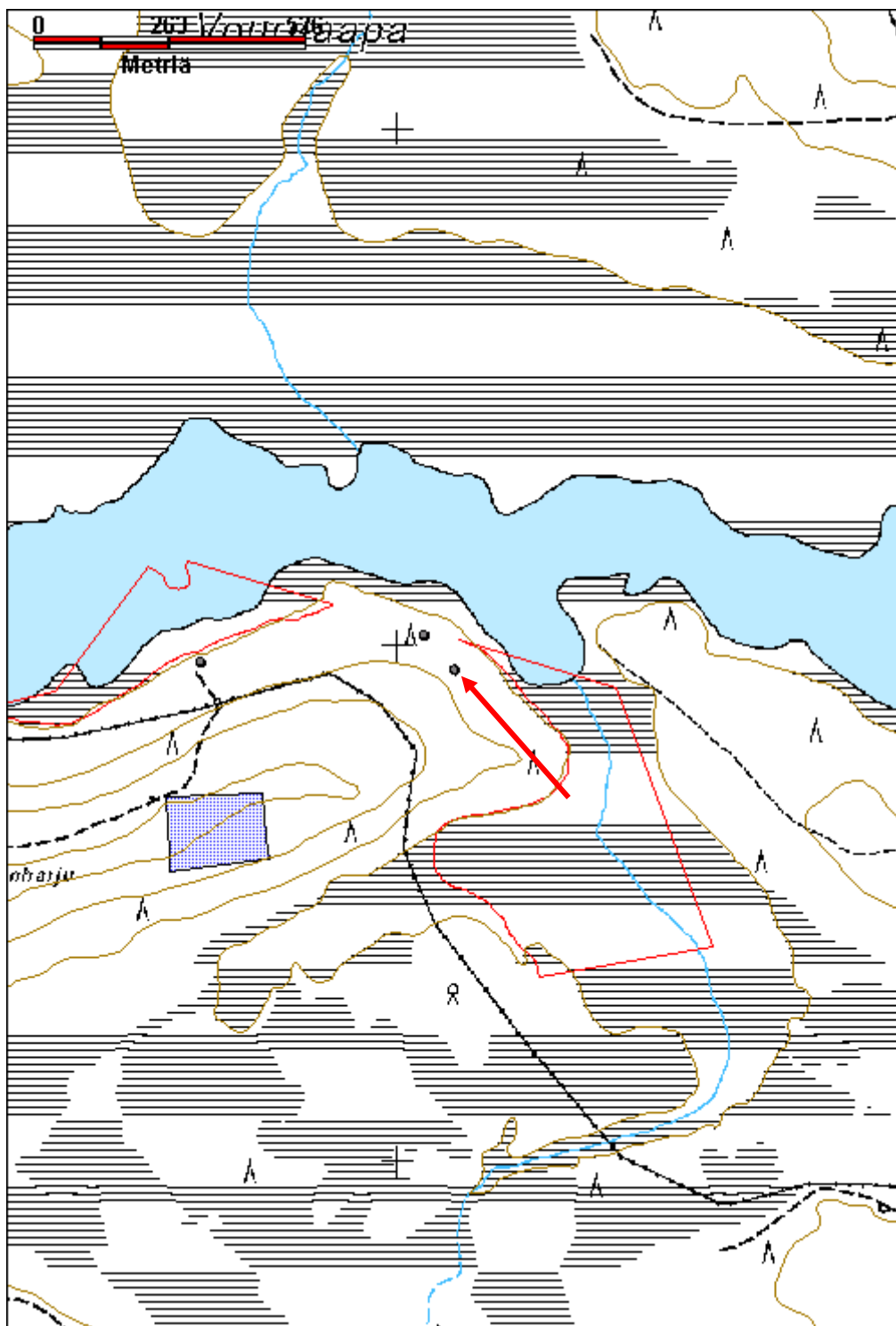


Kassakone ja Konesilta-merkkinen vaaka kuvattuna luoteeseen.



Sampo 10 lihamylly.

Kohdetyyppi:	9 Valmistuspaikat/työpaikat	Copyright:	© Metsähallitus 2008 © Maanmittauslaitos 1/MML/08
Koordinaatit:	X 7542951, Y 3547108, Z 248	Mittakaava:	1:10000



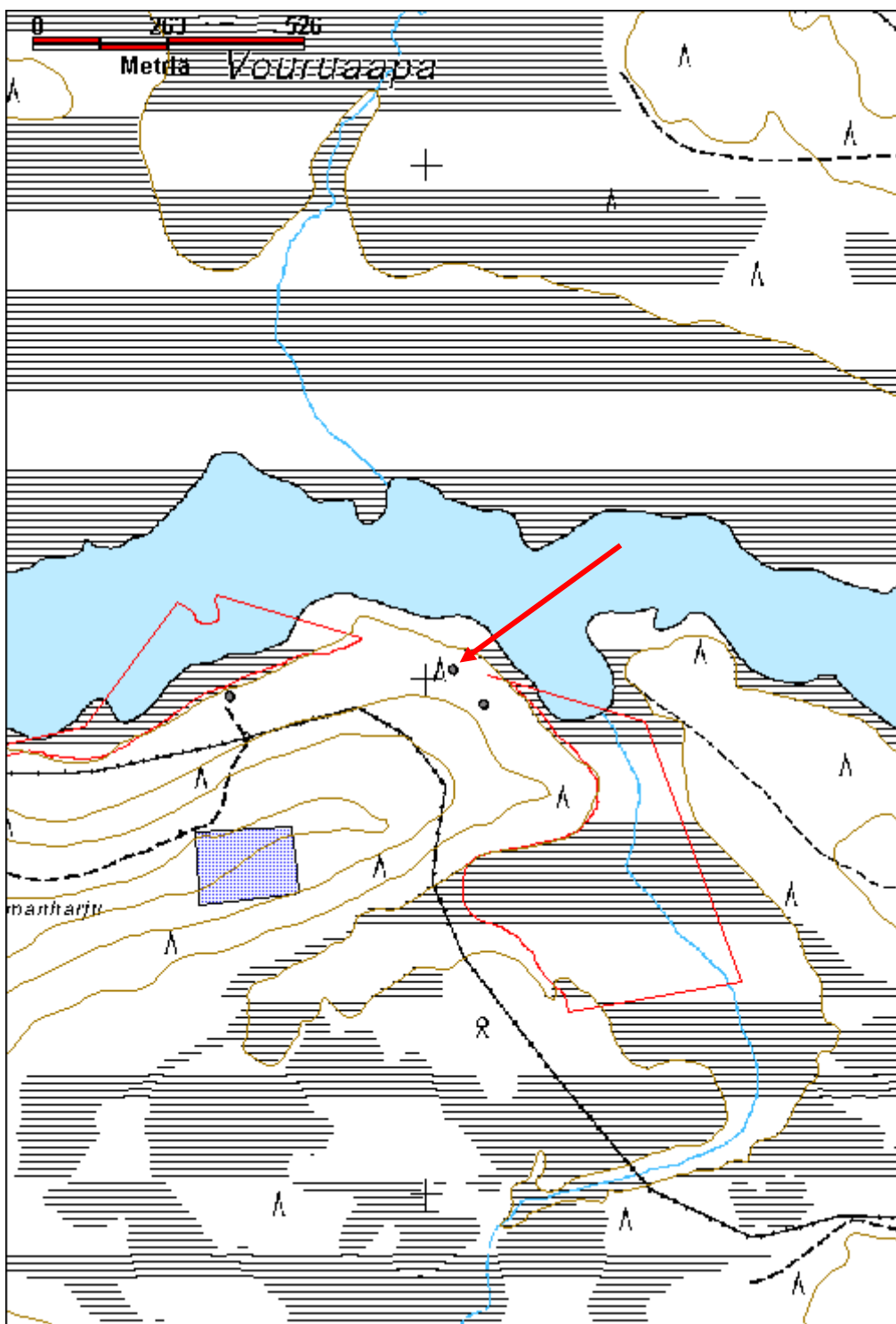
Lusmanharju 2 maakellari jäännös		MH-tunnus: 176109	
Kohdetyyppi:	2 Asuinpaikat?	Haltija:	191 Metsätalous Itä-Lappi
Ajoitus:	7116 Uusi aika	Ylläpitäjä:	191 Metsätalous Itä-Lappi
Rakentamisvuosi:		Kunta:	758 SODANKYLÄ
Lukumäärä:	1		
Koordinaattiselitys:	Keskikoordinaatit	Geometria tuotettu:	4 Gps-mittaus, korjaamaton
Koordinaatit:	X 7543018, Y 3547049, Z 247	Löydöt:	
Taustatiedot			
Jari Estola kertoi vanhasta kaupan maakellarista.			
Ympäristön kuvaus			
Sijaitsee Lusmanharjun koillispäässä, lähellä Lokan tekojärven rantaa. Kellarin päällä kasvaa mäntyjä ja koivuja.			
Kohteen kuvaus			
Suuri, loivaan rinteeseen rakennettu maakellari, jossa on leveät vallit. Oviaukolle johtaa leveä ajoluiska, jonka reunoja on myöhemmin vielä levennetty. Ajoluiska laskee reilun metrin maapinnan alle ja se on 3,5 m leveä. Oviaukko on tehty hirsistä ja siinä on kaksi ovea, joiden välissä on eteinen. Nurkissa on sormiliitokset. Eteisen reunahirret on upotettu seinähirsien väliin. Katto on romahtanut ja se peittää osittain rakenteita. Kuopan koko n. 4,6 m x 2,5 m. Vallien ulkopuolelta rakenteen pituus n. 10,5 m ja leveys suurimmillaan n. 13 m. Vallit ovat n. 1-1,2 m korkeat. Vieressä on öljylampun säiliö, mahdollisesti Meva-merkkinen. Siinä on numero 865 ja mahdollisesti teksti ”Made in Czechoslovakia”. Rannan lähellä on vanha mopon runko.			
Kohteen rajaus			
Kohde rajautuu havaitun rakenteen lähiympäristöön.			
Tulkinta			
Kaupan maakellari.			
Lisätietoja			
Toimenpiteet			
Tarkastukset			
Tila: 3 Toteutettu		Laji: 6 Suojeluarvojen tarkastus	
Tarkastuspvm: 26.8.2014		Tarkastusvuosi: 2014	
Tarkastaja: J.-P. Joona			
Kuvaus: KMO kulttuuriperintöinventointi			
Viranomaisrekisterinro:		Kunto:	2 Keskinertainen

Arvotus:	8 Muu suojeluarvo	Olotila:	2 Ei käytössä
Selitys:		Kohteen suojelu:	9 Muu suojeluarvo
Selitys:		Selitys:	
Ympäristön suojelu:	0 Ei määritelty		
Selitys:			



Yleiskuva kellarista etelään.

Kohdetyyppi:	2 Asuinpaikat?	Copyright:	© <i>Metsähallitus</i> 2008 © <i>Maanmittauslaitos 1/MML/08</i>
Koordinaatit:	X 7543018, Y 3547049, Z 247	Mittakaava:	1:10000



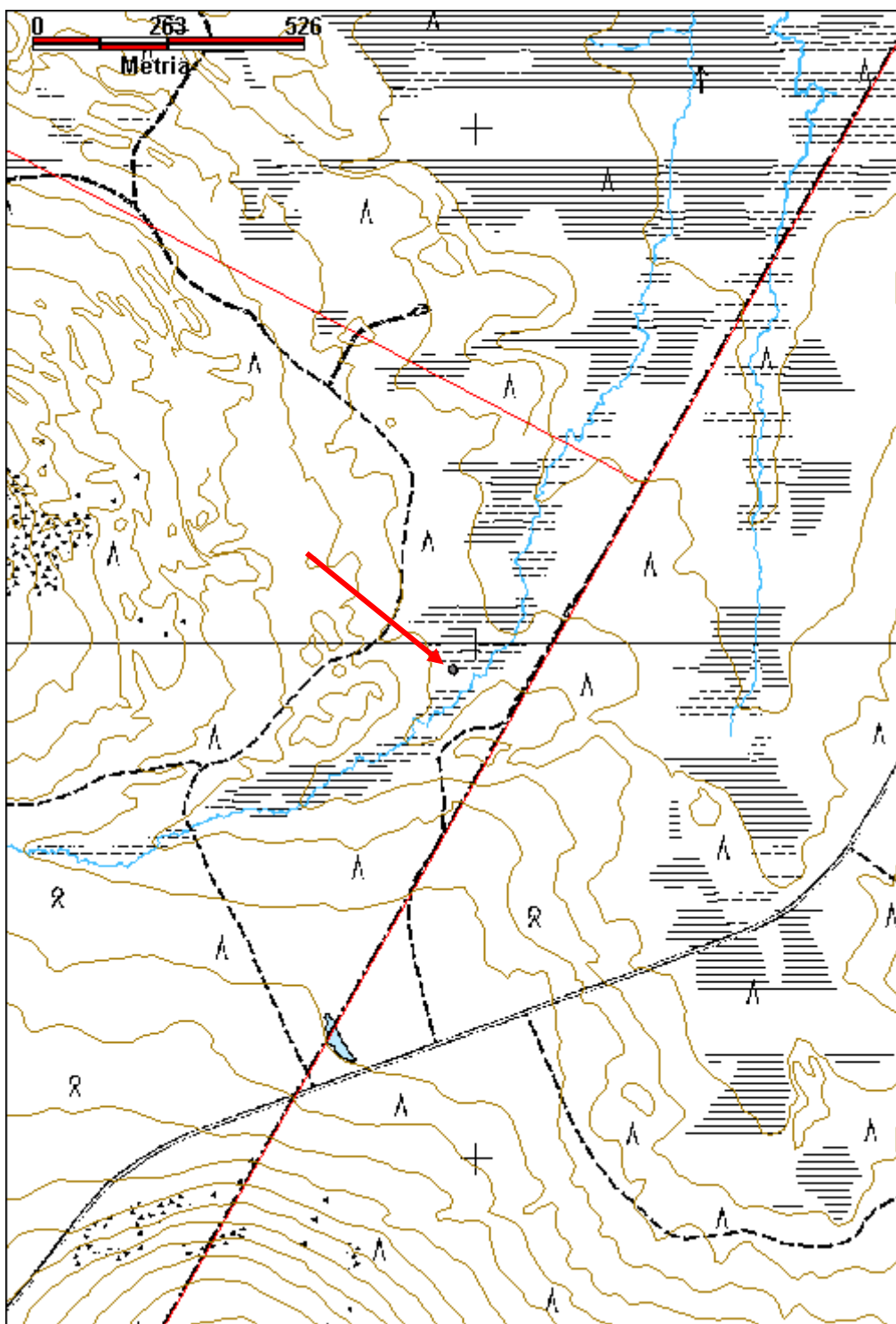
Iso Tukavaara savottakämpä jäännös		MH-tunnus: 175968	
Kohdetyyppi:	1 Asuinpaikat	Haltija:	191 Metsätalous Itä-Lappi
Ajoitus:	7116 Uusi aika	Ylläpitäjä:	191 Metsätalous Itä-Lappi
Rakentamisvuosi:		Kunta:	758 SODANKYLÄ
Lukumäärä:	1		
Koordinaattiselitys:	Keskikoordinaatit	Geometria tuotettu:	4 Gps-mittaus, korjaamaton
Koordinaatit:	X 7534949, Y 3548953, Z 279	Löydöt:	
<i>Taustatiedot</i>			
Vanha kartta, merkitty vuoden 1975 topografiseen karttaan talous- tai varastorakennuksena.			
<i>Ympäristön kuvaus</i>			
Kohde sijaitsee Iso Tukavaaran itäpäässä, Parakaisen latvan länsipuolella, ojaa reunustavan suon reunalla. Kämpä on noin 140 m luoteeseen Savukosken kunnanrajasta. Rakennelman päällä kasvaa muutamia pieniä taimia.			
<i>Kohteen kuvaus</i>			
Paikalleen lahonnut savottakämpän jäännös, koko 8,2 m x 8,8 m ja suunnilleen päähinsuuntien mukainen. Kämpä on valmistettu kirveellä kaadetuista suurista pyöröhirsistä, joissa on kaksipuoliset sahalla tehdyt salvokset. Hirsikertoja on jäljellä 3-4 hirttä nurkissa ja 2-3 seinissä. Seinien sisäpuolia ei ole veistetty tasaisiksi. Eteläseinällä on ikkuna-aukko, jossa on karpuut reunoissa. Myös pohjoisseinällä on ollut ikkuna. Itäseinällä on oviaukko, jossa on pystylaudosta valmistettu ovi jäljellä. Jäljellä on myös karpuut ja kamanalaudat, kattohirret sekä runsaasti haljisperäisiä tehtyjä kattopuita. Kaikki puut ovat jo pitkälle lahonneita. Kämpän keskellä on pyöreän kamiinan jäänteet.			
<i>Kohteen rajaus</i>			
Kohde rajautuu havaitun rakenteen lähiympäristöön.			
<i>Tulkinta</i>			
Savottakämpä, rakenteiden ja niiden maastuneisuuden perusteella rakennettu 1900-luvun alkupuoliskolla.			
<i>Lisätietoja</i>			
<i>Toimenpiteet</i>			
<i>Tarkastukset</i>			
Tila: 3 Toteutettu		Laji: 6 Suojeluarvojen tarkastus	Tarkastusvuosi: 2014
Tarkastuspvm: 2.9.2014		Tarkastaja: J.-P. Joona	
Kuvaus: KMO kulttuuriperintöinventointi			
Viranomais-		Kunto:	2 Keskinertainen

rekisterinro:		Olotila:	2 Ei käytössä
Arvotus:	8 Muu suojeluarvo	Kohteen suojelu:	9 Muu suojeluarvo
Selitys:		Selitys:	
Ympäristön suojelu:	0 Ei määritelty		
Selitys:			



Yleiskuva kämpästä luoteeseen.

Kohdetyyppi:	1 Asuinpaikat	Copyright:	© Metsähallitus 2008 © Maanmittauslaitos 1/MML/08
Koordinaatit:	X 7534949, Y 3548953, Z 279	Mittakaava:	1:10000



Parakka-Kotsamo 2 savottakämppeä jäännös		MH-tunnus: 176194	
Kohdetyyppi:	1 Asuinpaikat	Haltija:	191 Metsätalous Itä-Lappi
Ajoitus:	7116 Uusi aika	Ylläpitäjä:	191 Metsätalous Itä-Lappi
Rakentamisvuosi:		Kunta:	758 SODANKYLÄ
Lukumäärä:	3		
Koordinaattiselitys:	Alueen keskikoordinaatit	Geometria tuotettu:	4 Gps-mittaus, korjaamaton
Koordinaatit:	X 7537669, Y 3548755, Z 259	Löydöt:	
<i>Taustatiedot</i>			
Vanha kartta, merkitty vuoden 1975 topografiseen karttaan talous- tai varastorakennuksena.			
<i>Ympäristön kuvaus</i>			
Kohde sijaitsee Parakka-Kotsamon länsilaidalla, Parakaisen varrella olevalla kuivalla kankaalla. Metsäautotien päästä noin 100 m lounaaseen. Paikalla kasvaa harvaa nuorta männikköä ja maaperä on hienoa hiekkaa. Aluskasvillisuutena on jäkäliä, sammalia ja vähän varpuja. Paikalla on myös useita vanhoja ketun pesäkoloja. Kohteen päällä kasvaa muutamia männyn ja koivun taimia.			
<i>Kohteen kuvaus</i>			
Kämppeä 1 on kooltaan 8,5 m x 8,5 m. Se on valmistettu suurista pyöröhirsistä, joita on jäljellä vain yksi pitkälle maatunut hirsikerta. Nurkissa on kirveellä tehdyt salvokset, ja oven ja ikkunoiden reunoissa on ollut karpuut. Kattopuita ja -hirssiä on säilynyt runsaasti, niitä on levinnyt kämpän ympäristöön. Kämpän vieressä on myös pari kuoppaa. X=3548768 Y=7537653			
Kämppeä 2 on edellisestä muutaman metrin pohjoiseen. Sen päällä kasvaa nuorta mäntyä. Se on kooltaan noin 8,8 m x 7,5 m. Seinähirret ovat lähes täysin maatuneita, seinien kohdat erottuvat matalina linjoina. Vain yhdessä nurkassa erottuu pari hirsikertaa, suuria pyöröhirsisiä, joissa on sahalla tehdyt yläpuoliset salvokset. X=3548762 Y=7537668			
Kämppeä 3 sijaitsee noin 25 m luoteeseen kämppeästä 2. Sen päällä kasvaa muutamia koivuja. Siitä on jäljellä vain huonosti säilyneet yksittäiset seinähirret ja runsaasti kattopuita. Muutamia seinähirsisiä on seinälinjan ulkopuolella. Kattopuut ovat haljispuolikkaita. Vieressä on pari roskakuoppaa. X=3548743 Y=7537682			
<i>Kohteen rajaus</i>			
Kohde rajautuu havaittujen rakenteiden mukaan.			
<i>Tulkinta</i>			
Savottakämppeä, jotka rakenteiden ja niiden maatuneisuuden perusteella on rakennettu 1900-luvun alkupuoliskolla.			
<i>Lisätietoja</i>			
<i>Toimenpiteet</i>			

Tarkastukset

Tila: 3 Toteutettu Laji: 6 Suojeluarvojen tarkastus Tarkastusvuosi: 2014
 Tarkastuspvm: 12.8.2014 Tarkastaja: J.-P. Joona
 Kuvaus: KMO kulttuuriperintöinventointi

**Viranomais-
rekisterinro:**

Kunto: 3 Huono

Arvotus: 8 Muu suojeluarvo

Olotila: 2 Ei käytössä

**Kohteen
suojelu:** 9 Muu suojeluarvo

Selitys:

Selitys:

**Ympäristön
suojelu:**

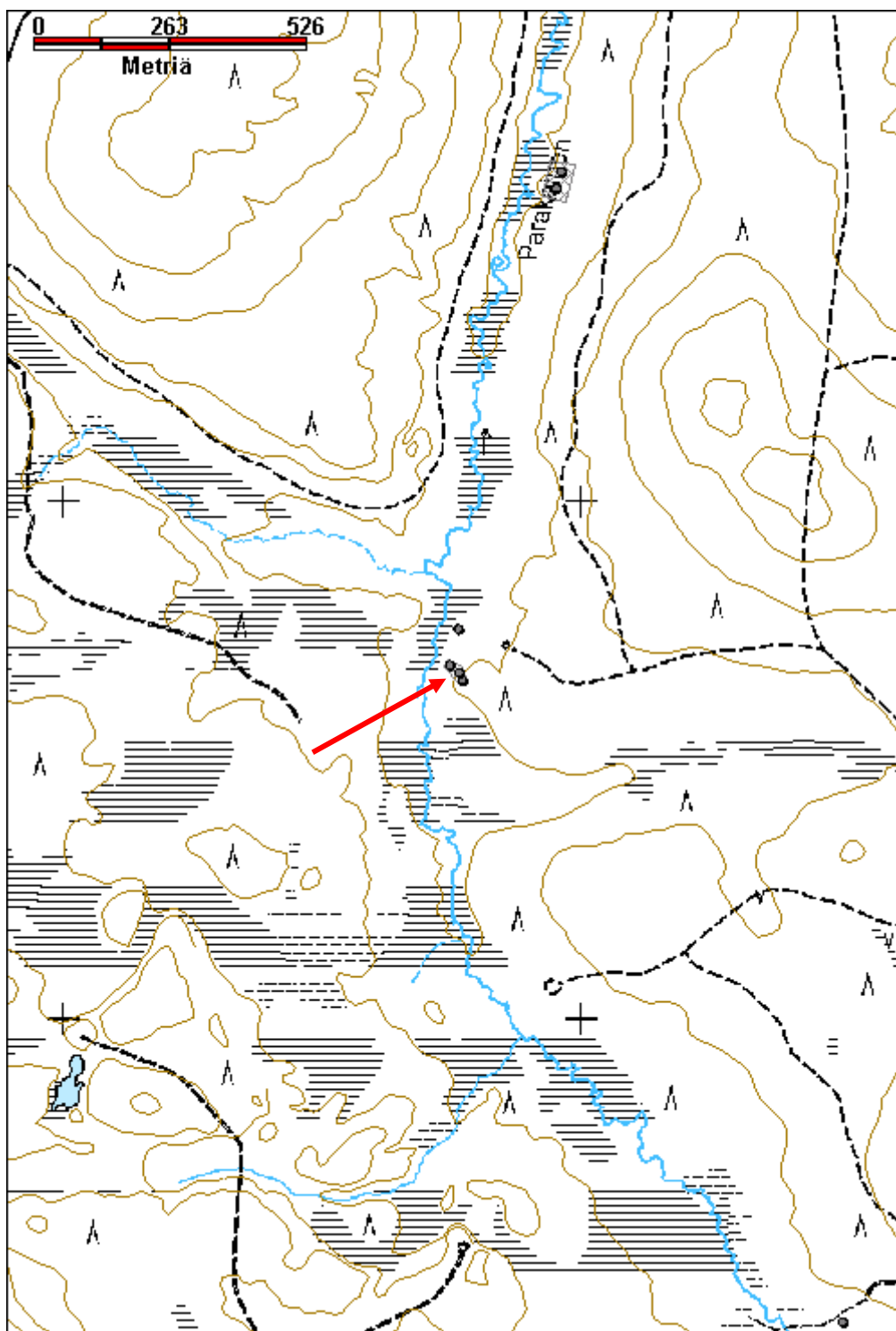
0 Ei määritelty

Selitys:



Kämpä 1 kuvattuna itään.

Kohdetyyppi:	1 Asuinpaikat	Copyright:	© Metsähallitus 2008 © Maanmittauslaitos 1/MML/08
Koordinaatit:	X 7537669, Y 3548755, Z 259	Mittakaava:	1:10000



Parakka-Kosamo 3 savottakämpä jäännös		MH-tunnus: 176204	
Kohdetyyppi:	1 Asuinpaikat	Haltija:	191 Metsätalous Itä-Lappi
Ajoitus:	7116 Uusi aika	Ylläpitäjä:	191 Metsätalous Itä-Lappi
Rakentamisvuosi:		Kunta:	758 SODANKYLÄ
Lukumäärä:	2		
Koordinaattiselitys:	Alueen keskikoordinaatit	Geometria tuotettu:	4 Gps-mittaus, korjaamaton
Koordinaatit:	X 7538619, Y 3548953, Z 255	Löydöt:	
<i>Taustatiedot</i>			
Vanha kartta, vuoden 1975 topografiseen karttaan on merkitty talous- tai varistorakennus.			
<i>Ympäristön kuvaus</i>			
Kohde sijaitsee Parakka-Kotsamon länsilaidalla, Parakaisen itärannan törmän päällä. Maasto on tasainen kuiva kangas, jossa on lähinnä jäkälisiä koostuva ohut aluskasvillisuus. Eteläisemmän kämpän kohta on harvennettu ja pohjoisempi on pienessä säästöpuualueessa.			
<i>Kohteen kuvaus</i>			
Kohde on pohjois-etelä suuntainen savottakämpän pohja, kooltaan 8,5 m x 7,5 m. Kämpästä on jäljellä vain yksittäiset, pitkälle maatuneet seinähirret sekä maatuneita kattopuita. Hirsissä on sahalla tehdyt yläpuoliset salvokset. Rautalankasidoksia löytyi paikoin. Kohteessa ei ole piisiä tai kamiinaa. Kämpä on lähes täysin tuhoutunut ja motolla on kasattu sen päälle oksia. Kohteen päällä kasvaa heinää. X=3548949 Y=7538604			
Kämpänpohja 2 sijaitsee n. 25 m kämpästä 1 pohjoiseen. Se on rakenteeltaan erilainen kuin edellinen. Sen keskellä on laakea kuoppa, jonka pohjois- ja eteläisivuilla on n. 2 m leveät ja n. 30 cm korkeat vallit. Itäreunassa on korkeampi kasa, johon kuopan hiekka on kasattu. Kuopan koko on 4 m x 6 m ja se ulottuu noin 20 cm maapinnan alapuolelle. Maapenkkien reunassa on hirret, jotka näyttävät osin hiiltyneiltä. Pohjoispuolen maapenkin päällä on lautoja, eli kyseessä on laverit. Kaakkoisnurkassa on mahdollisesti oviaukko. Ei piisiä. Koko vallien ulkoreunoista on 7,8 m x 7,8 m. X=3548959 Y=7538637			
<i>Kohteen rajaus</i>			
Kohde rajautuu havaittujen rakenteiden lähiympäristöön.			
<i>Tulkinta</i>			
Savottakämpä, joka rakenteiden ja niiden maatuneisuuden perusteella on rakennettu 1900-luvun alkupuoliskolla.			
<i>Lisätietoja</i>			
<i>Toimenpiteet</i>			

Tarkastukset

Tila: 3 Toteutettu Laji: 6 Suojeluarvojen tarkastus Tarkastusvuosi: 2014
 Tarkastuspvm: 12.8.2014 Tarkastaja: J.-P. Joona
 Kuvaus: KMO kulttuuriperintöinventointi

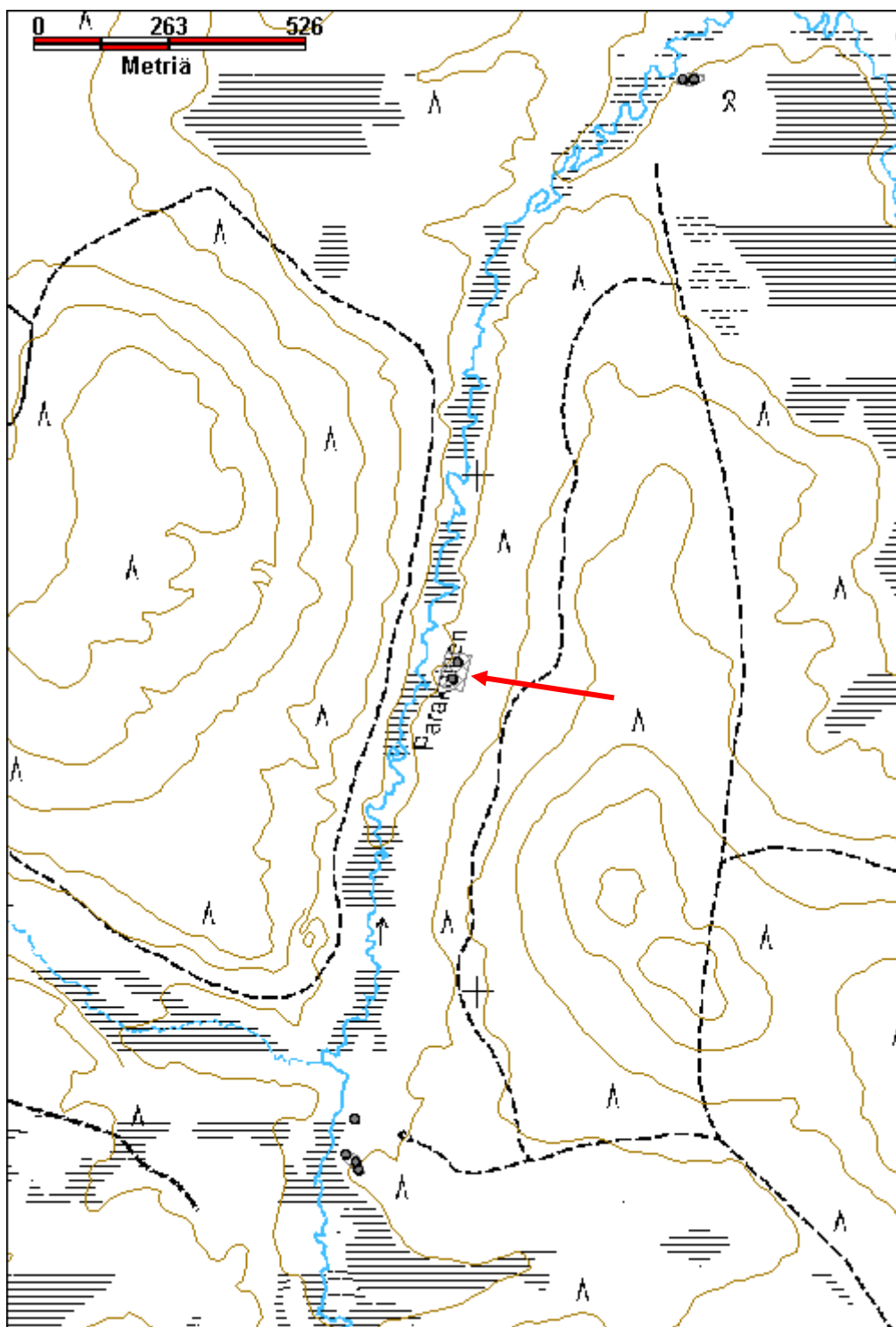
**Viranomais-
rekisterinro:****Kunto:** 3 Huono**Arvotus:** 8 Muu suojeluarvo**Olotila:** 2 Ei käytössä**Kohteen
suojelu:** 9 Muu suojeluarvo**Selitys:****Selitys:****Ympäristön
suojelu:**

0 Ei määritelty

Selitys:

Kämpän 2 kuoppa ja maavallit kuvattuna kaakkoon.

Kohdetyyppi:	1 Asuinpaikat	Copyright:	© Metsähallitus 2008 © Maanmittauslaitos 1/MML/08
Koordinaatit:	X 7538619, Y 3548953, Z 255	Mittakaava:	1:10000



Parakka-Kotsamo 4 savottakämpä jäännös		MH-tunnus: 176207	
Kohdetyyppi:	1 Asuinpaikat	Haltija:	191 Metsätalous Itä-Lappi
Ajoitus:	7116 Uusi aika	Ylläpitäjä:	191 Metsätalous Itä-Lappi
Rakentamisvuosi:		Kunta:	758 SODANKYLÄ
Lukumäärä:	2		
Koordinaattiselitys:	Alueen keskikoordinaatit	Geometria tuotettu:	4 Gps-mittaus, korjaamaton
Koordinaatit:	X 7539766, Y 3549408, Z 250	Löydöt:	
<i>Taustatiedot</i>			
Vanha kartta, merkitty vuoden 1975 topografiseen karttaan talous- tai varastorakennuksena.			
<i>Ympäristön kuvaus</i>			
Kohde sijaitsee Parakka-Kotsamon pohjoispäässä, Siella-aavan reunassa ja aivan Parakaisen rannalla. Ympäristö on tuoretta kangasta, jossa kasvaa mäntyjä, koivuja, sammalia, juolukkaa, mustikkaa ja variksenmarjaa.			
<i>Kohteen kuvaus</i>			
Kohde on luode-kaakko suuntainen kaksiosainen savottakämpän jäännös, kooltaan 15 m x 9 m. Kämpästä on jäljellä runsaasti katon hirsiiä ja kattopuita, mutta seinähirret ovat lähes täysin maatuneet. Hirsiiä on jäljellä vain väliseinän nurkassa, jossa on kolme hirsikertaa. Nurkassa on yläpuoliset sahalla tehdyt salvokset. Huoneissa on kaivetut matalat kuopat, joiden reunoissa on hirret. Väliseinän kohdalla on n. 4 m leveä taso, joten seinien vieressä on ilmeisesti ollut laveritasot. Oviaukot ovat länsiseinällä, hirsien päissä on poratut karapuiden paikat. Luoteispäässä on myös mahdollisesti ollut jonkinlainen varasto. Sen seinät ja kattopuut ovat haljispuolikkaita. X=3549417 Y=7539766			
Kohde sijaitsee edellisestä n. 15 m länteen. Kohteen päällä kasvaa yksittäinen koivu. Kohde on luode-kaakko suuntainen savottakämpän jäännös, kooltaan 18,5 m x 8,5 m. Siinäkin on ilmeisesti ollut matalat kuopat huoneissa, mutta ne eivät ole niin selvät kuin kämpässä 1. Kämpässä on nurkissa jäljellä 1-3 hirsikertaa, joissa on sahalla tehdyt yläpuoliset salvokset. Jonkin verran kattopuita sekä kurkihirsi on säilynyt. Kaakkoispäässä on mahdollisesti ollut kevytrakenteinen varastorakennus. X=3549395 Y=7539765			
<i>Kohteen rajaus</i>			
Kohde rajautuu havaittujen rakenteiden lähiympäristöön.			
<i>Tulkinta</i>			
Savottakämpä, joka rakenteiden ja niiden maatuneisuuden perusteella on rakennettu 1900-luvun alkupuoliskolla.			
<i>Lisätietoja</i>			
<i>Toimenpiteet</i>			

Tarkastukset

Tila: 3 Toteutettu Laji: 6 Suojeluarvojen tarkastus Tarkastusvuosi: 2014
 Tarkastuspvm: 12.8.2014 Tarkastaja: J.-P. Joonas
 Kuvaus: KMO kulttuuriperintöinventointi

**Viranomais-
rekisterinro:**

Kunto: 3 Huono

Arvotus: 8 Muu suojeluarvo

Olotila: 2 Ei käytössä

**Kohteen
suojelu:** 9 Muu suojeluarvo

Selitys:

Selitys:

**Ympäristön
suojelu:**

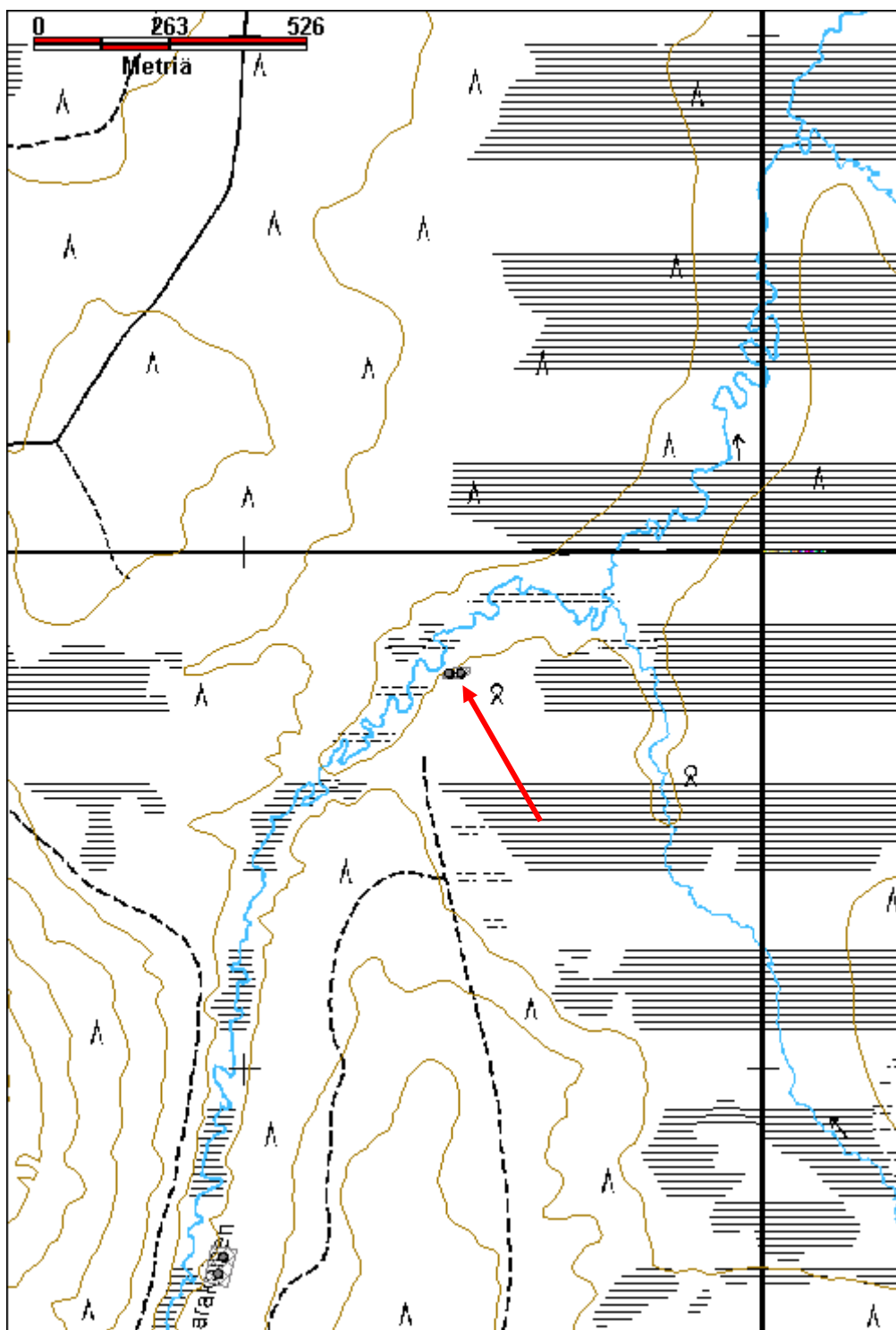
0 Ei määritelty

Selitys:



Kämpä 1 kuvattuna pohjoiseen.

Kohdetyyppi:	1 Asuinpaikat	Copyright:	© Metsähallitus 2008 © Maanmittauslaitos 1/MML/08
Koordinaatit:	X 7539766, Y 3549408, Z 250	Mittakaava:	1:10000



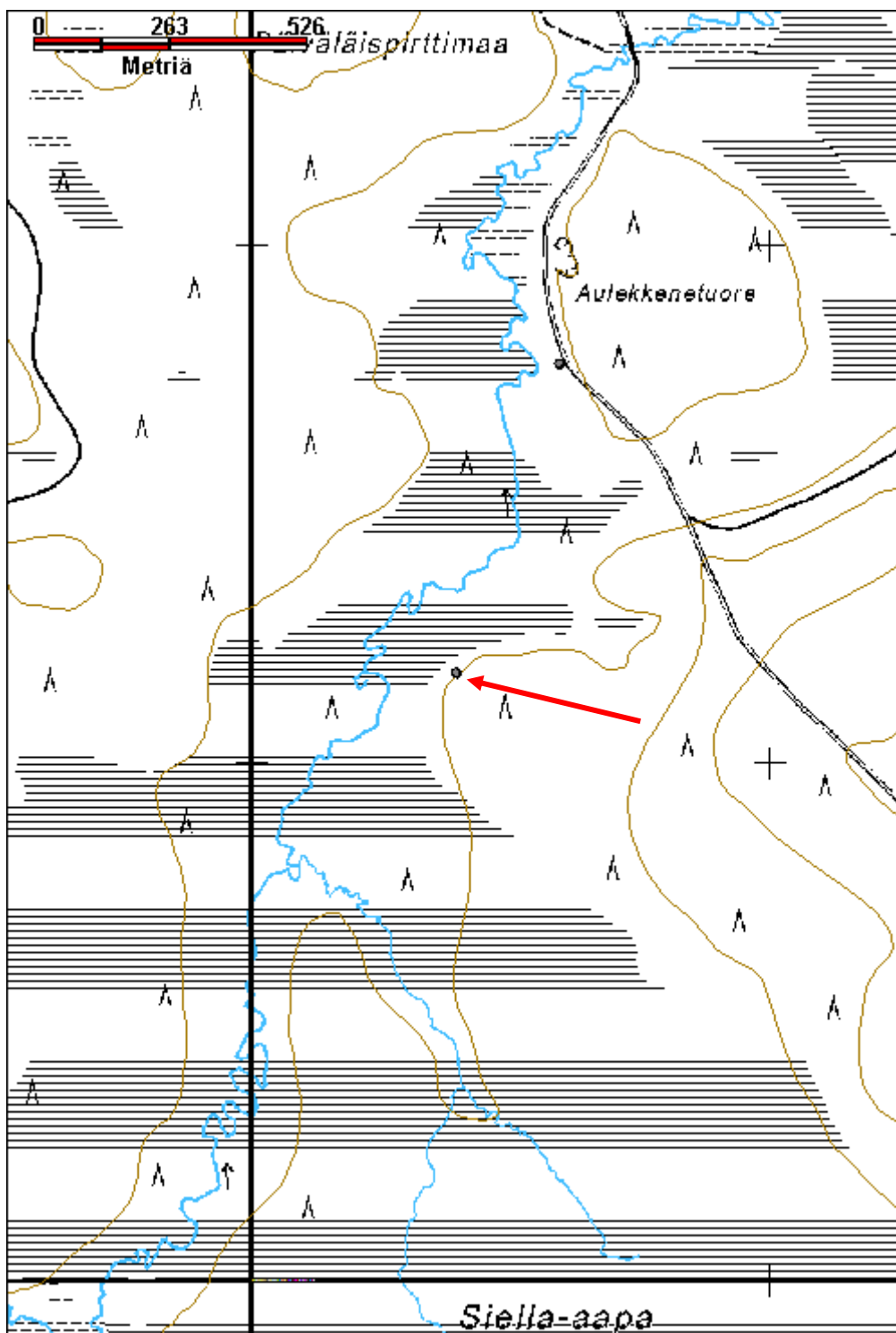
Aulekkenevaara savottakämpä jäännös		MH-tunnus: 176210	
Kohdetyyppi:	1 Asuinpaikat	Haltija:	191 Metsätalous Itä-Lappi
Ajoitus:	7116 Uusi aika	Ylläpitäjä:	191 Metsätalous Itä-Lappi
Rakentamisvuosi:		Kunta:	758 SODANKYLÄ
Lukumäärä:	1		
Koordinaattiselitys:	Keskikoordinaatit	Geometria tuotettu:	4 Gps-mittaus, korjaamaton
Koordinaatit:	X 7541173, Y 3550392, Z 250	Löydöt:	
<i>Taustatiedot</i>			
Vanha kartta, vuoden 1975 topografiseen kartta on paikalle merkitty rakennus katkoviivalla.			
<i>Ympäristön kuvaus</i>			
Kohde sijaitsee Aulekkenevaaran länsilaidalla, joka on matala ja muuttuu vaihteittain Parakaista reunustavaksi suoksi. Kohteen päällä kasvaa muutamia taimia.			
<i>Kohteen kuvaus</i>			
Kohde on koillinen-lounas suuntainen savottakämpän jäännös, kooltaan 8 m x 7,5 m. Kämpästä on jäljellä 2-5 varsin maatunutta hirsikertaa. Hirret ovat suuria pyöröhirsiiä, joissa on sahalla tehdyt yläpuoliset salvokset. Myös maatuneita kattopuiden jäänteitä on säilynyt seinää vasten. Oviaukko on luoteisseinällä, hirsien päät ovat suorat. Kahteen hirteen veistetyt pienet valoaukot ovat itä- ja eteläseinällä. Lounasnurkassa on jälkiä nuotion pidosta. Muita rakenteita ei havaittu lähistöllä.			
<i>Kohteen rajaus</i>			
Kohde rajautuu havaitun rakenteen lähiympäristöön.			
<i>Tulkinta</i>			
Savottakämpä joka rakenteiden ja niiden maatuneisuuden perusteella on 1900-luvun alkupuoliskolta.			
<i>Lisätietoja</i>			
<i>Toimenpiteet</i>			
<i>Tarkastukset</i>			
Tila: 3 Toteutettu		Laji: 6 Suojeluarvojen tarkastus	
Tarkastuspvm: 13.8.2014		Tarkastusvuosi: 2014	
Tarkastaja: J.-P. Joonas			
Kuvaus: KMO kulttuuriperintöinventointi			
Viranomaisrekisterinro:		Kunto:	2 Keskinertainen

Arvotus:	8 Muu suojeluarvo	Olotila:	2 Ei käytössä
Selitys:		Kohteen suojelu:	9 Muu suojeluarvo
Ympäristön suojelu:	0 Ei määritelty	Selitys:	
Selitys:			



Yleiskuva kämpästä lounaaseen.

Kohdetyyppi:	1 Asuinpaikat	Copyright:	© Metsähallitus 2008 © Maanmittauslaitos 1/MML/08
Koordinaatit:	X 7541173, Y 3550392, Z 250	Mittakaava:	1:10000



Aulekkenetuore savottakämpä jäännös**MH-tunnus: 176211**

Kohdetyyppi:	1 Asuinpaikat	Haltija:	191 Metsätalous Itä-Lappi
Ajoitus:	7116 Uusi aika	Ylläpitäjä:	198 Metsätalous Ylä-Lappi
Rakentamisvuosi:		Kunta:	758 SODANKYLÄ
Lukumäärä:	1		

Koordinaattiselitys:	Keskikoordinaatit	Geometria tuotettu:	4 Gps-mittaus, korjaamaton
Koordinaatit:	X 7541771, Y 3550592, Z 249	Löydöt:	

Taustatiedot

Vanha kartta, merkitty vuoden 1975 topografiseen karttaan rakennuksena katkoviivalla

Ympäristön kuvaus

Kohde sijaitsee Aulekkenetuoreen länsireunalla, noin 30 m Parakaisen rannasta ja aivan nykyisen tien vieressä. Kohteen vieressä on ruohikkoinen aukea ja sen päällä kasvaa muutamia koivuja ja mäntyjä.

Kohteen kuvaus

Kohde on suunnilleen pohjois-etelä suuntainen kaksihuoneinen savottakämpän jäännös. Tielinjalta on puskettu maata kämpän kohdalta ja tämän seurauksena sen itäreuna on osin tuhoutunut. Kämpästä on jäljellä osa seinähirsistä ja varsin runsaasti kattopuita, jotka ovat kuitenkin varsin maatuneita. Hirret ovat suuria pyöröhirsitä, joissa on sahalla tehdyt salvokset. Kämpässä on ilmeisesti ollut kaivetut syvennykset, joiden reunoilla on ollut laverit. Ne eivät kuitenkaan erotu kunnolla puiden alta. Kämpän pituus on n. 14 m, mutta leveyttä ei voitu mitata.

Kämpän eteläpuolella on lähes täysin tuhoutunut savottakämpän pohja. Se on täysin heinien ja sammalien peitossa. Jäljellä on muutamia hirsitä, joista osa ei ole alkuperäisellä paikalla. Epämääräinen kohde, jolla ei ole suojeluarvoa.

Kohteen rajaus

Kohde rajautuu havaitun rakenteen mukaan.

Tulkinta

Savottakämpä joka rakenteiden ja niiden maatuneisuuden parusteella on rakennettu 1900-luvun alkupuoliskolla.

Lisätietoja***Toimenpiteet******Tarkastukset***

Tila: 3 Toteutettu Laji: 6 Suojeluarvojen tarkastus Tarkastusvuosi: 2014
Tarkastuspv: 13.8.2014 Tarkastaja: J.-P. Joonas

Kuvaus: KMO kulttuuriperintöinventointi

**Viranomais-
rekisterinro:**

Kunto: 3 Huono

Arvotus: 8 Muu suojeluarvo

Olotila: 2 Ei käytössä

**Kohteen
suojaus:** 9 Muu suojeluarvo

Selitys:

Selitys:

**Ympäristön
suojaus:**

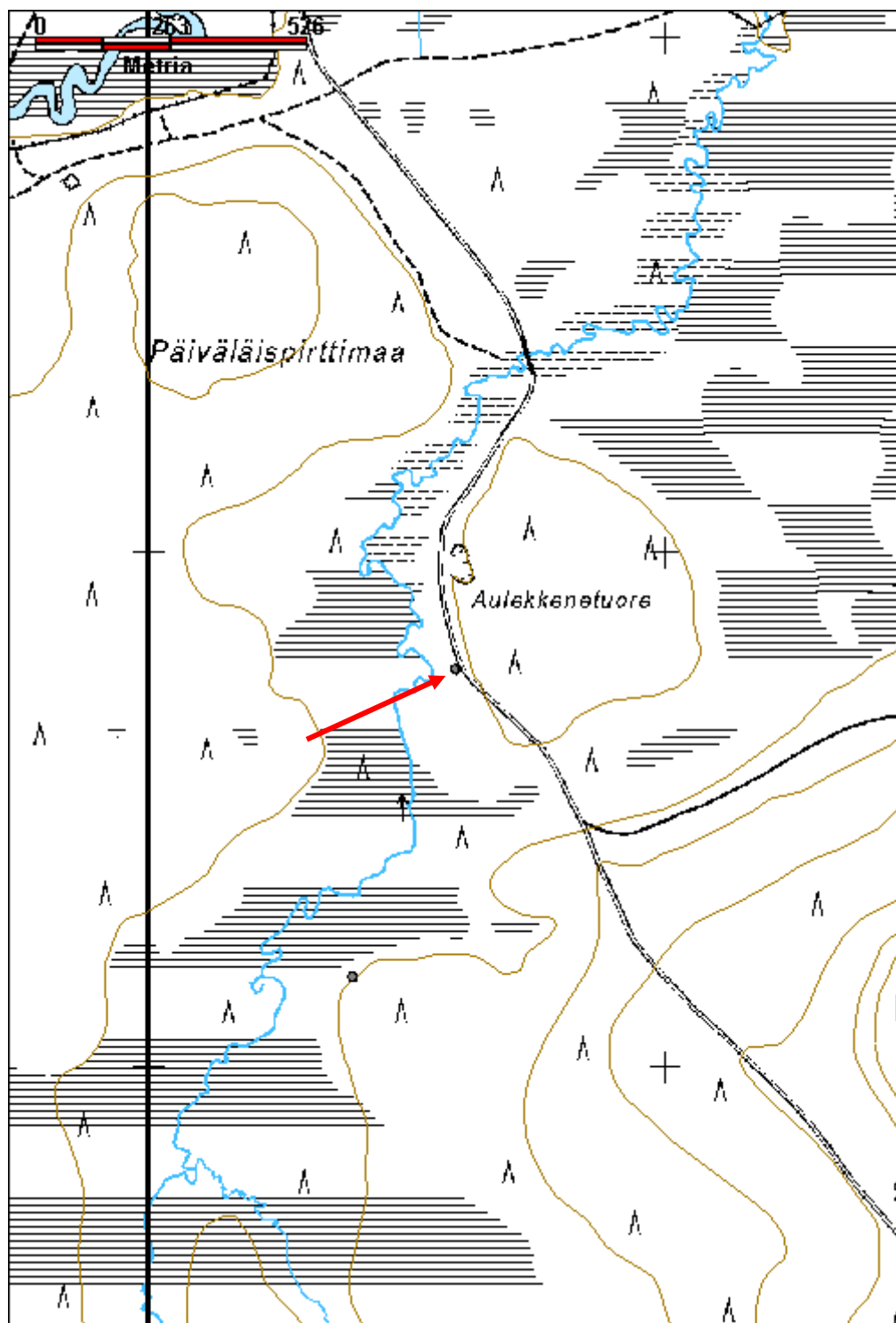
0 Ei määritelty

Selitys:



Kämpän jäännös kuvattuna pohjoiseen.

Kohdetyyppi:	1 Asuinpaikat	Copyright:	© Metsähallitus 2008 © Maanmittauslaitos 1/MML/08
Koordinaatit:	X 7541771, Y 3550592, Z 249	Mittakaava:	1:10000



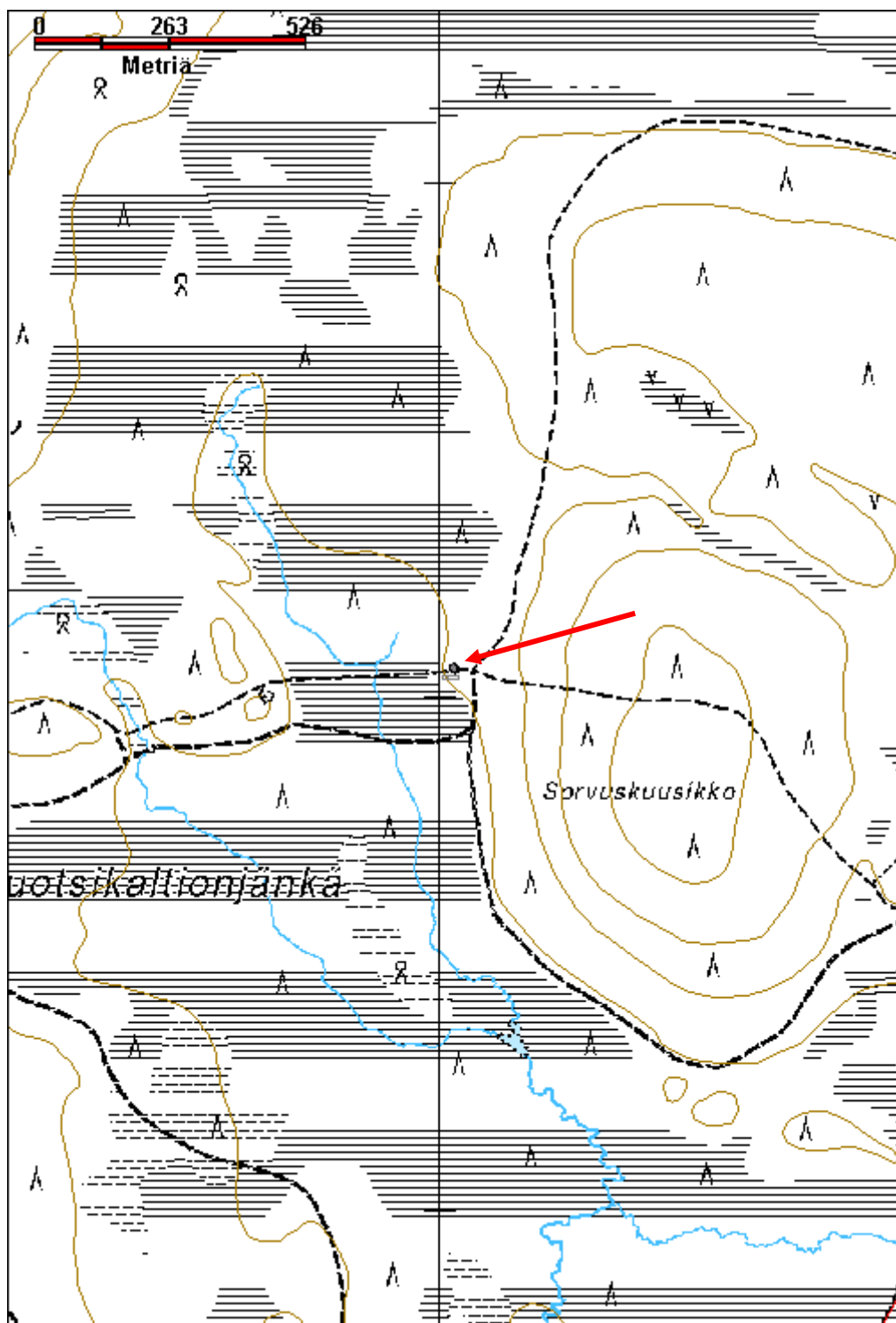
Sorvuskuusikko 1 kämppä jäännös		MH-tunnus: 176376	
Kohdetyyppi:	1 Asuinpaikat	Haltija:	191 Metsätalous Itä-Lappi
Ajoitus:	7116 Uusi aika	Ylläpitäjä:	191 Metsätalous Itä-Lappi
Rakentamisvuosi:		Kunta:	758 SODANKYLÄ
Lukumäärä:	1		
Koordinaattiselitys:	Keskikoordinaatit	Geometria tuotettu:	4 Gps-mittaus, korjaamaton
Koordinaatit:	X 7548054, Y 3555028, Z 260	Löydöt:	
Taustatiedot			
Uusi löytö.			
Ympäristön kuvaus			
Sijaitsee Sorvuskuusikon länsireunassa, välittömästi tien pohjoispuolella.			
Kohteen kuvaus			
Tien pohjoispuolella olevasta kämpästä on jäljellä hieman maapenkkiä, hyvin säilynyt piisikiveys ja hieman hirsien jäänteitä. Kämpä on osin tuhoutunut tietä tehdessä, joten sen kokoa ei voitu mitata. Piisikiveys on kooltaan n. 1,7 m x 1,7 m ja 0,8 m korkea.			
Kohteen rajaus			
Kohde rajautuu havaitun rakenteen lähiympäristöön.			
Tulkinta			
Kämpä.			
Lisätietoja			
Toimenpiteet			
Tarkastukset			
Tila: 3 Toteutettu		Laji: 6 Suojeluarvojen tarkastus	
Tarkastuspvm: 9.9.2014		Tarkastaja: J.-P. Joona	
Kuvaus: KMO kulttuuriperintöinventointi			
Viranomaisrekisterinro:		Kunto:	3 Huono
Arvotus:	8 Muu suojeluarvo	Olotila:	2 Ei käytössä
Selitys:		Kohteen suojele:	9 Muu suojeluarvo
		Selitys:	
Ympäristön	0 Ei määritelty		

suojelu:	
Selitys:	



Piisi kuvattuna koilliseen.

Kohdetyyppi:	1 Asuinpaikat	Copyright:	© Metsähallitus 2008 © Maanmittauslaitos 1/MML/08
Koordinaatit:	X 7548054, Y 3555028, Z 260	Mittakaava:	1:10000



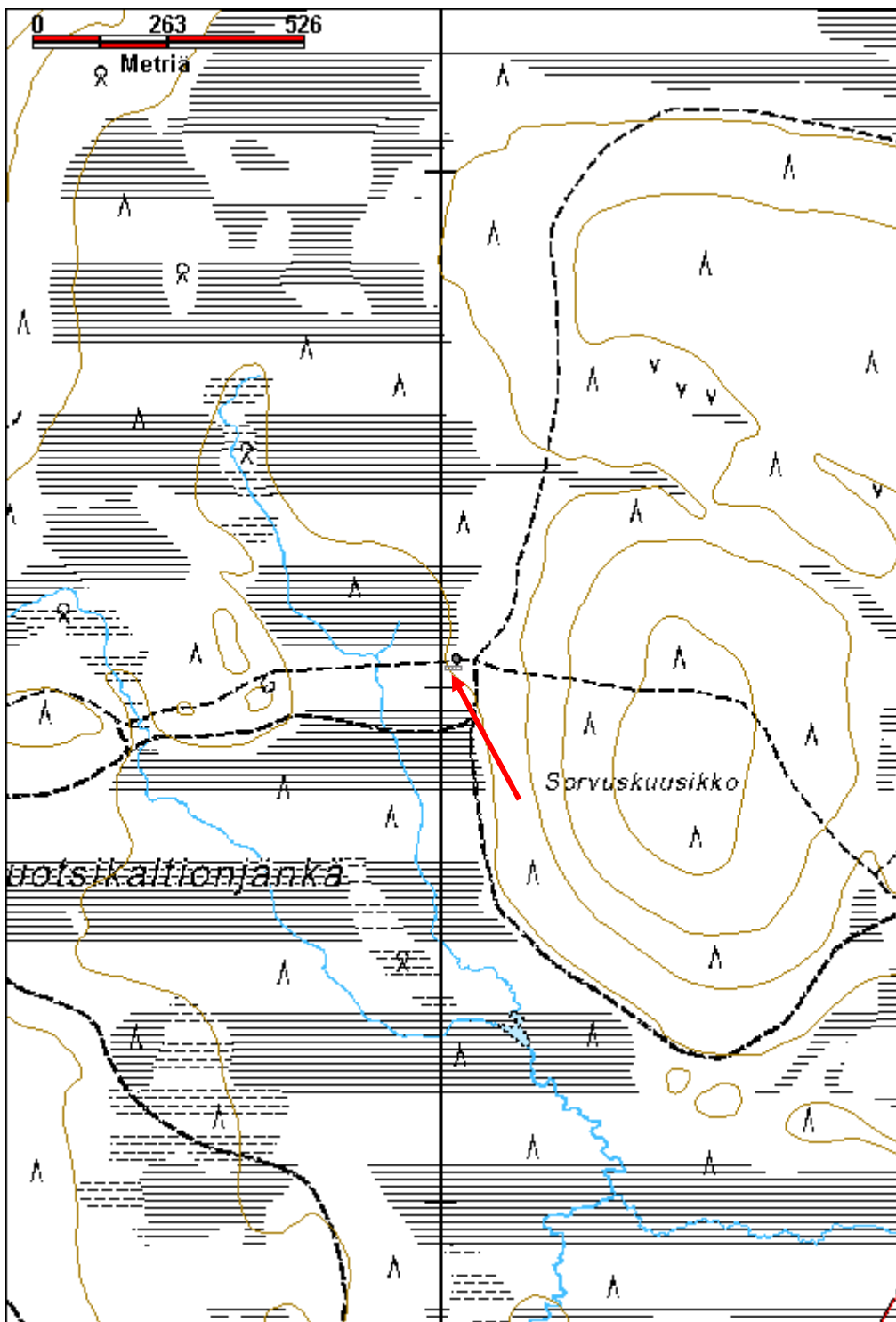
Sorvuskuusikko 2 kämppä jäännös		MH-tunnus: 176377	
Kohdetyyppi:	1 Asuinpaikat	Haltija:	191 Metsätalous Itä-Lappi
Ajoitus:	7116 Uusi aika	Ylläpitäjä:	191 Metsätalous Itä-Lappi
Rakentamisvuosi:		Kunta:	758 SODANKYLÄ
Lukumäärä:	2		
Koordinaattiselitys:	Alueen keskikoordinaatit	Geometria tuotettu:	4 Gps-mittaus, korjaamaton
Koordinaatit:	X 7548037, Y 3555021, Z 260	Löydöt:	
<i>Taustatiedot</i>			
Uusi löytö.			
<i>Ympäristön kuvaus</i>			
Kohde sijaitsee Sorvuskuusikon länsireunassa, välittömästi tien eteläpuolella. Rakenteiden päällä kasvaa koivuja			
<i>Kohteen kuvaus</i>			
Paikalla on kahden osittain tuhoutuneen kämpän jäännökset. Itäisemmästä kämpästä on jäljellä piisikiveys ja muutamia hirsitä. Rakenteen pituus itä-länsi suunnassa on 6,7 m. Osa säilyneistä suurista pyöröhirsistä on veistetty tasaisiksi toisesta sivusta. Hirsissä näyttää olevan yläpuoliset nurkkasalvokset.			
Läntisempi kämpmä on samalla lailla tuhoutunut. Sen osin tuhoutunut piisi koostuu todella suurista kivistä. Vieressä on suuria pyöröhirsitä, mutta mahdollisen kämpän kokoa ei pysty määrittämään.			
<i>Kohteen rajaus</i>			
Kohde rajautuu havaitun rakenteen perusteella.			
<i>Tulkinta</i>			
Savottakämppiä, rakenteiden perusteella rakennettu 1900-luvun alkupuoliskolla.			
<i>Lisätietoja</i>			
<i>Toimenpiteet</i>			
<i>Tarkastukset</i>			
Tila: 3 Toteutettu	Laji: 6 Suojeluarvojen tarkastus	Tarkastusvuosi: 2014	
Tarkastuspvm: 9.9.2014	Tarkastaja: J.-P. Joonas		
Kuvaus: KMO kulttuuriperintöinventointi			
Viranomaisrekisterinro:		Kunto:	3 Huono

Arvotus:	8 Muu suojeluarvo	Olotila:	2 Ei käytössä
Selitys:		Kohteen suojelu:	9 Muu suojeluarvo
Ympäristön suojelu:	0 Ei määritelty	Selitys:	
Selitys:			



Itäisempi piisi kuvattuna länteen.

Kohdetyyppi:	1 Asuinpaikat	Copyright:	© Metsähallitus 2008 © Maanmittauslaitos 1/MML/08
Koordinaatit:	X 7548037, Y 3555021, Z 260	Mittakaava:	1:10000



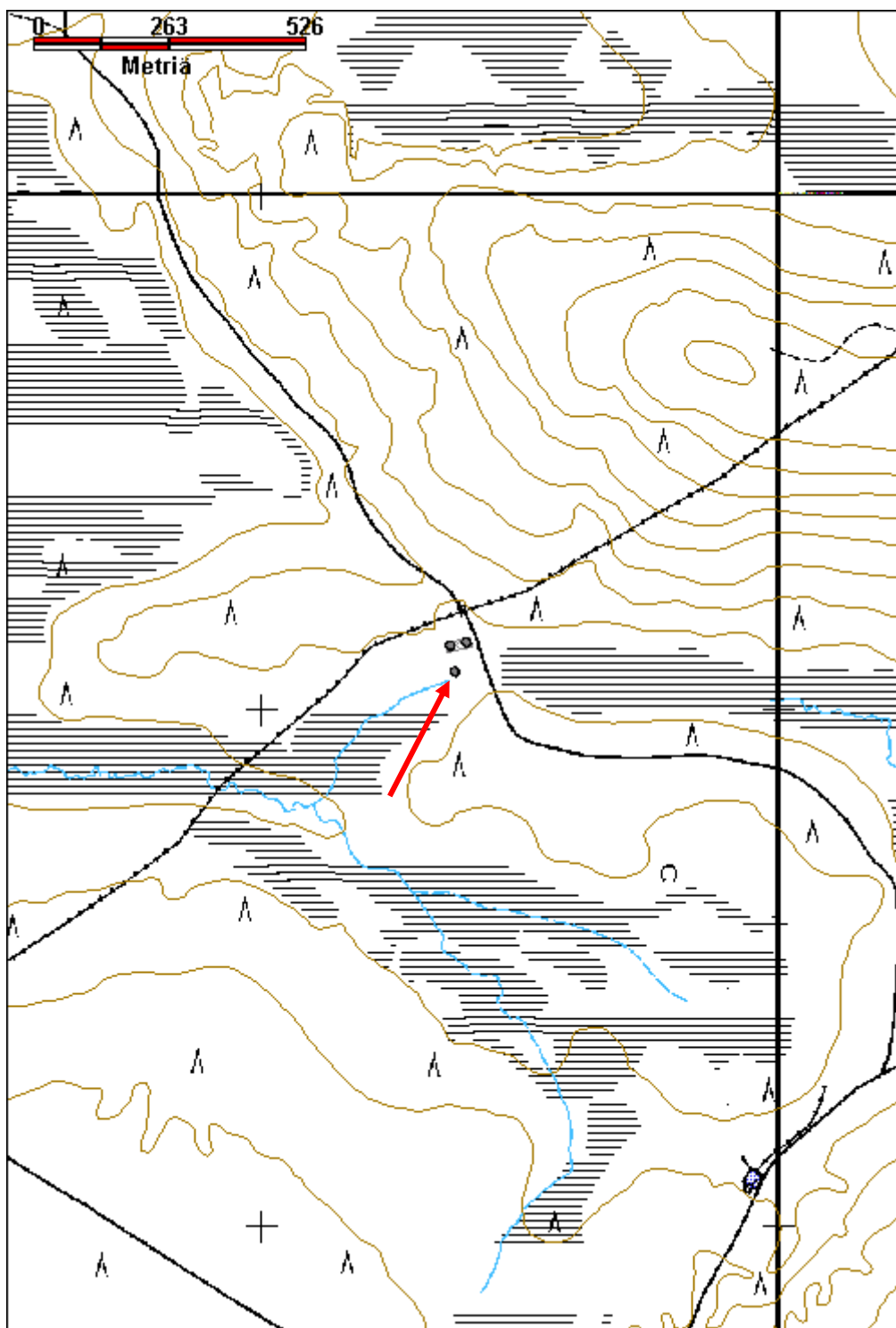
Sentioja 1 sauna jäännös		MH-tunnus: 176234	
Kohdetyyppi:	1 Asuinpaikat	Haltija:	191 Metsätalous Itä-Lappi
Ajoitus:	7116 Uusi aika	Ylläpitäjä:	191 Metsätalous Itä-Lappi
Rakentamisvuosi:		Kunta:	758 SODANKYLÄ
Lukumäärä:	1		
Koordinaattiselitys:	Keskikoordinaatit	Geometria tuotettu:	4 Gps-mittaus, korjaamaton
Koordinaatit:	X 7549073, Y 3549371, Z 254	Löydöt:	
Taustatiedot			
Uusi löytö.			
Ympäristön kuvaus			
Sauna sijaitsee Marivaaran lounaispuoleisella, Sentiojaa ympäröivällä suolla Kiimasselkään johtavan tien länsipuolella. Sauna on pienen lammen vieressä.			
Kohteen kuvaus			
Lähes pohjois-etelä suuntainen saunan jäännös, kooltaan 5,2 m x 5,1 m. Jäljellä on yhdestä viiteen hirsikertaa, kaakkoisnurkassa eniten. Länsiseinällä on oviaukko, jonka vieressä lounaisnurkassa on vain yksi hirsikerta jäljellä ja pohjoisseinällä kaksi. Hirsissä on sahalla tehdyt yläpuoliset salvokset, ja hirsyä on kavennettu salvosten kohdalta. Itäseinällä on lauteiden jäänteet, hirsien välissä näkyy kolmen haljispuolikkaan päät. Niitä varten on veistetty kolo yläpuoliseen hirteen. Merkkejä kiukaasta ei kuitenkaan havaittu.			
Kohteen rajaus			
Kohde rajautuu havaitun rakenteen lähiympäristöön.			
Tulkinta			
Savottakämpän sauna.			
Lisätietoja			
Toimenpiteet			
Tarkastukset			
Tila: 3 Toteutettu		Laji: 6 Suojeluarvojen tarkastus	
Tarkastusvuosi: 2014		Tarkastusvuosi: 2014	
Tarkastuspvm: 8.9.2014		Tarkastaja: J.-P. Joona	
Kuvaus: KMO kulttuuriperintöinventointi			
Viranomaisrekisterinro:		Kunto:	2 Keskinertainen
		Olotila:	2 Ei käytössä
Arvotus:	8 Muu suojeluarvo	Kohteen	9 Muu suojeluarvo

Selitys:	suojelu: Selitys:
Ympäristön suojelu:	0 Ei määritelty
Selitys:	



Kaakkoisnurkan salvos, lauteiden päät näkyvät hirsien välissä, kuvattu pohjoiseen.

Kohdetyyppi:	1 Asuinpaikat	Copyright:	© Metsähallitus 2008 © Maanmittauslaitos 1/MML/08
Koordinaatit:	X 7549073, Y 3549371, Z 254	Mittakaava:	1:10000



Sentioja 2 savottakämpä jäännös		MH-tunnus: 176235	
Kohdetyyppi:	1 Asuinpaikat	Haltija:	191 Metsätalous Itä-Lappi
Ajoitus:	7116 Uusi aika	Ylläpitäjä:	191 Metsätalous Itä-Lappi
Rakentamisvuosi:		Kunta:	758 SODANKYLÄ
Lukumäärä:	2		
Koordinaattiselitys:	Alueen keskikoordinaatit	Geometria tuotettu:	4 Gps-mittaus, korjaamaton
Koordinaatit:	X 7549125, Y 3549378, Z 254	Löydöt:	
<i>Taustatiedot</i>			
Uusi löytö.			
<i>Ympäristön kuvaus</i>			
Kohde sijaitsee Marivaaran lounaislaidalla, Kiimaselkään johtavan tien länsipuolella. Pohjoispuolella on nykyinen ja vanha poroaita. Maasto on kuivahkoa kangasta. Kohteen sisällä kasvaa vaivaiskoivuja, koivuja ja mäntyjä.			
<i>Kohteen kuvaus</i>			
<p>Kämpä 1 on suunnilleen pääilmansuuntien mukainen, kooltaan 8,5 m x 8,5 m. Se on valmistettu suurista pyöröhirsistä ja hirsikertoja on pääosin jäljellä 2-4, mutta koillisnurkasta hirsistä on ilmeisesti poistettu ja niitä on jäljellä vain yksi. Hirsissä on sahalla ja kirveellä tehdyt yläpuoliset salvokset. Oviaukko on itäseinällä ja hirren päissä on karapuun paikat. Eteläseinästä on ilmeisesti sahattu hirret poikki polttopuiksi, koska siinä on vain lyhyet pätkät jäljellä. Länsiseinän päällä on neljät kattohirren jäänteet, joista osa ulottuu runsaasti seinästä ulos. Länsiseinällä on myös kahdessa hirressä oleva valoaukko. Osa puista on kaadettu kirveellä. Itäpuolella on haljispuolikkaita, mahdollisesti varaston jäänteet, paikalta löytyi myös kattohuopaa.</p> <p>Kämpä 2 on edellisestä noin 20 m itään, se on palanut ja lähes täysin tuhoutunut. Jäljellä on lähinnä osittain hiiltyneitä kattohirsistä ja maapenkki. Pohjoisreuna on täysin tuhoutunut. Sisällä on ruostunut pesusoikko. Kämpän koko n. 8,5 m x 8 m.</p>			
<i>Kohteen rajaus</i>			
Kohde rajautuu havaittujen rakenteiden lähiympäristöön.			
<i>Tulkinta</i>			
Savottakämpä.			
<i>Lisätietoja</i>			
<i>Toimenpiteet</i>			
<i>Tarkastukset</i>			

Tila: 3 Toteutettu	Laji: 6 Suojeluarvojen tarkastus	Tarkastusvuosi: 2014
Tarkastuspvm: 8.9.2014	Tarkastaja: J.-P. Joona	
Kuvaus: KMO kulttuuriperintöinventointi		

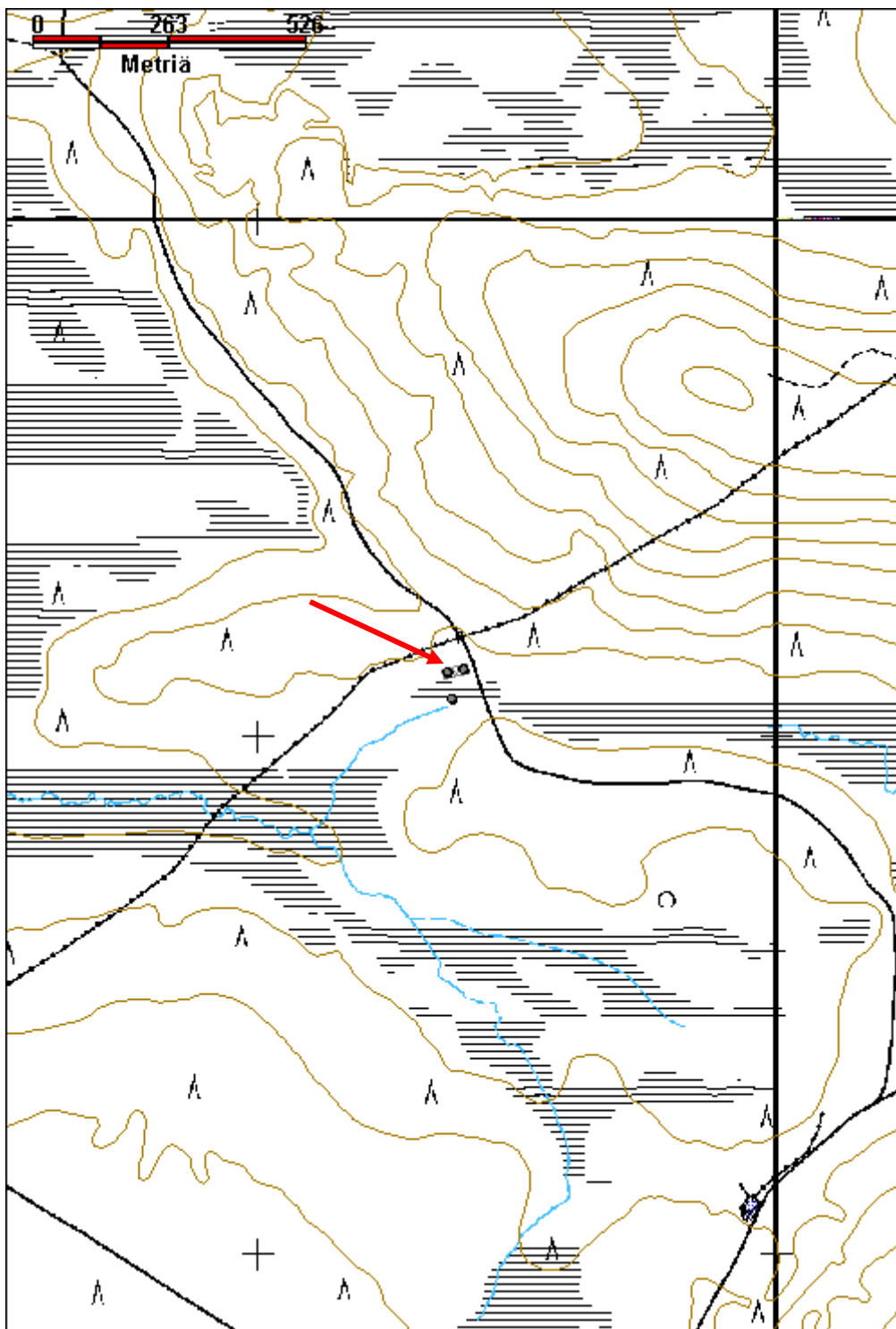
Viranomais- rekisterinro:		Kunto:	3 Huono
Arvotus:	8 Muu suojeluarvo	Olotila:	2 Ei käytössä
Selitys:		Kohteen suojelu:	9 Muu suojeluarvo
		Selitys:	

Ympäristön suojelu:	0 Ei määritelty
Selitys:	



Yleiskuva kämpästä 1 itään.

Kohdetyyppi:	1 Asuinpaikat	Copyright:	© Metsähallitus 2008 © Maanmittauslaitos 1/MML/08
Koordinaatit:	X 7549125, Y 3549378, Z 254	Mittakaava:	1:10000



Marivaara 1 savottakämpä jäännös		MH-tunnus: 176239	
Kohdetyyppi:	1 Asuinpaikat	Haltija:	191 Metsätalous Itä-Lappi
Ajoitus:	7116 Uusi aika	Ylläpitäjä:	191 Metsätalous Itä-Lappi
Rakentamisvuosi:		Kunta:	758 SODANKYLÄ
Lukumäärä:	3		
Koordinaattiselitys:	Alueen keskikoordinaatit	Geometria tuotettu:	4 Gps-mittaus, korjaamaton
Koordinaatit:	X 7550945, Y 3550372, Z 262	Löydöt:	
<i>Taustatiedot</i>			
Jari Estola kertoi kohteesta, jossa on kolme rakennuspohjaa.			
<i>Ympäristön kuvaus</i>			
Kohde sijaitsee Marivaaran luoteisreunalla. Pohjoisessa on Pajuaapa. Lähes aukea paikka, jossa kasvaa muutamia vanhoja puita ja nuorta kasvatusmetsää.			
<i>Kohteen kuvaus</i>			
Paikalla on kolme kämpän jäännöstä.			
Kämpä 1 on pääilmansuuntien mukainen kämpän jäännös, kooltaan 8,5 m x 8,4 m. Kaakkoisnurkka on lähes täysin tuhoutunut, mahdollisesti hirsistä on käytetty polttopuiksi. Muuten hirsikertoja on jäljellä 5-6. Kämpä on tehty pyöröhirsistä, joissa on sahalla tehdyt yläpuoliset ja suorakulmaiset salvokset. Hirsistä on myös kavennettu salvosten kohdalta. Länsiseinällä on mahdollisesti lähes koko seinän levyinen aukko, tai mahdollisesti siitä on vain sahattu pätkiä polttopuiksi. Itäseinällä on pieni valoaukko. Pohjois- ja eteläpuolilla sekä sisällä on haljispuolikkaita, mahdollisesti kattopuita. Rakennus on ilmeisesti talli.			
Kämpä 2 sijaitsee noin 20 m länteen edellisestä. Se on Itä-länsi suuntainen, kooltaan 8,2 m x 8,6 m. Hirsikertoja on jäljellä vain pari ja kaikki hirret ovat varsin maaneita. Myös seinälinjojen ulkopuolella on useita seinähirsistä. Sahalla tehdyt yläpuoliset nurkkasalvokset ja hirsistä on kavennettu päistä. Sisäseinät on veistetty tasaisiksi, eli kyseessä on asuinkämpä. Koillisnurkassa on laveri, josta on jäljellä poikittaiset tukipuut, sen nurkka on tehty lohenpyrstösavoksella. Laverin ulkoreunan puut on veistetty tasaisiksi. Laverin koko 3,7 m x 1,7 m. Pohjoispäädyssä on kattopuiden jäänteitä. Eteläpuolella on roskakuoppa. Itäreunalla on jonkinlainen laajennusosa, mahdollisesti varasto, josta on jäljellä pitkittäiset ja poikittaiset hirret maassa sekä mahdollisia tolppia ja kattohuopaa. Rakennuksen koko pituus lisäosan reunaan on 11 m. Päällä kasvaa muutamia koivuja ja mäntyjä.			
Kämpä 3 on pieni, kooltaan 5,1 m x 4,7 m. Jäljellä on 3-5 hirsikertaa, eteläseinä on eniten lahonnut. Hirsissä on kirveellä veistetyt kaksipuoliset salvokset. Oviaukko on itäseinällä, oven reunoissa ei ole karapuita, vaan rautalangalla sidotut riu'ut seinän molemmin puolin. Vieressä ollut puu on kaatunut rakennelman päälle, suoraan oviaukon kohdalle. Länsiseinän vieressä hirsien väliin on upotettu puu, voisi olla laverin tukipuu tai vastaava. Kokonsa puolesta voisi olla sauna, mutta kiuasta ei havaittu.			
Kämppien vieressä on puiden varastointipaikka, jossa on ollut pitkät yhdensuuntaiset hirret aluspuina.			
<i>Kohteen rajaus</i>			

Kohde rajautuu havaittujen rakenteiden lähiympäristöön.

Tulkinta

Savottakämppä, talli ja mahdollisesti sauna.

Lisätietoja

Toimenpiteet

Tarkastukset

Tila: 3 Toteutettu Laji: 6 Suojeluarvojen tarkastus Tarkastusvuosi: 2014
 Tarkastuspvm: 8.9.2014 Tarkastaja: J.-P. Joona
 Kuvaus: KMO kulttuuriperintöinventointi

**Viranomais-
rekisterinro:**

Kunto: 2 Keskinertainen

Arvotus: 8 Muu suojeluarvo

Olotila: 2 Ei käytössä

**Kohteen
suojelu:** 9 Muu suojeluarvo

Selitys:

Selitys:

**Ympäristön
suojelu:**

0 Ei määritelty

Selitys:



Kämpän 2 laverin kehikko ja kattopuita kuvattuna pohjoiseen.

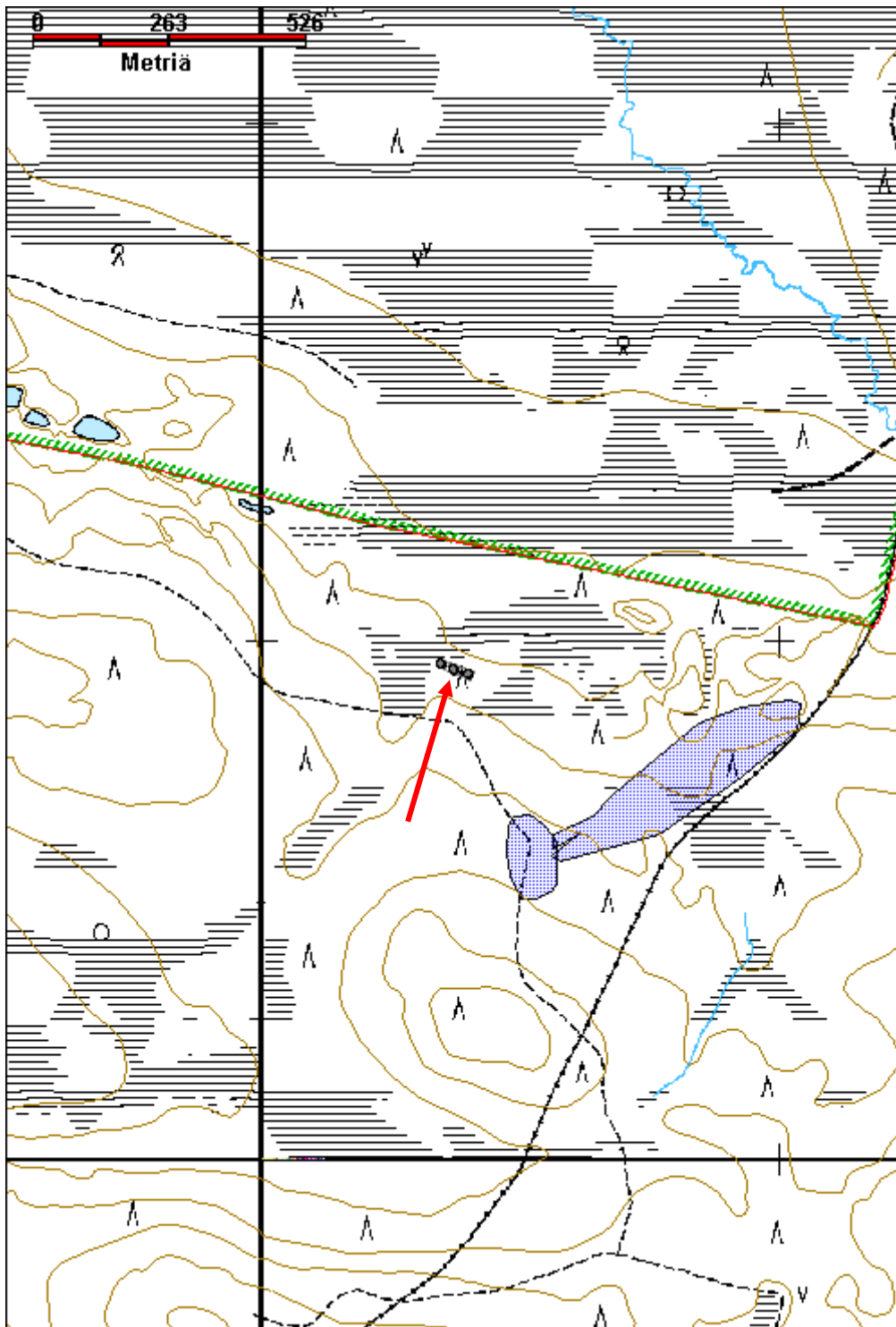


Kämpän 1 luoteisnurkan salvos kuvattuna itään.



Kämpä 3 pohjoiseen.

Kohdetyyppi:	1 Asuinpaikat	Copyright:	© Metsähallitus 2008 © Maanmittauslaitos 1/MML/08
Koordinaatit:	X 7550945, Y 3550372, Z 262	Mittakaava:	1:10000



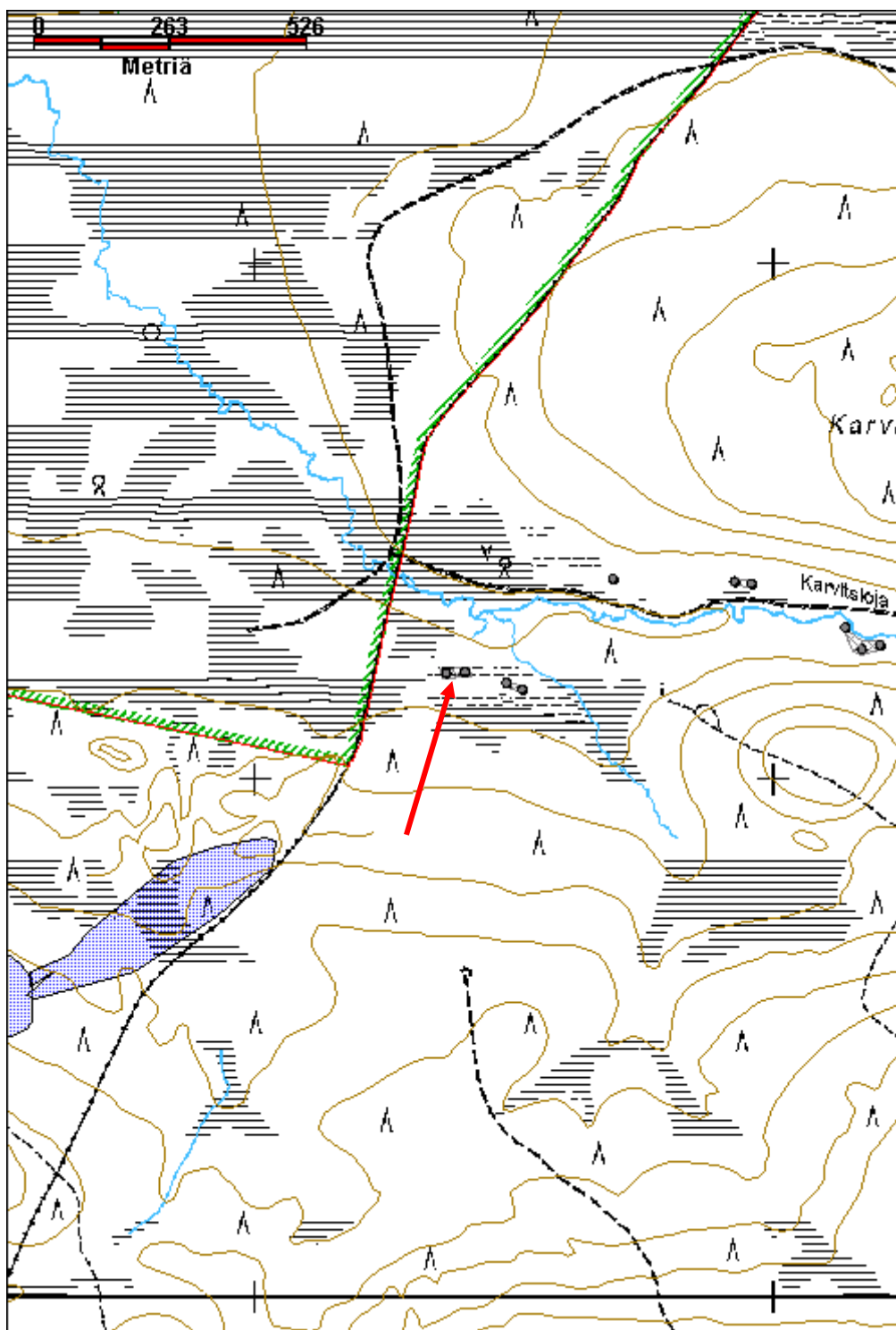
Marivaara 2 savottakämpä jäännös		MH-tunnus: 176247	
Kohdetyyppi:	1 Asuinpaikat	Haltija:	191 Metsätalous Itä-Lappi
Ajoitus:	7116 Uusi aika	Ylläpitäjä:	191 Metsätalous Itä-Lappi
Rakentamisvuosi:		Kunta:	758 SODANKYLÄ
Lukumäärä:	2		
Koordinaattiselitys:	Alueen keskikoordinaatit	Geometria tuotettu:	4 Gps-mittaus, korjaamaton
Koordinaatit:	X 7551206, Y 3551385, Z 252	Löydöt:	
<i>Taustatiedot</i>			
Uusi löytö.			
<i>Ympäristön kuvaus</i>			
Sijaitsee Marivaaran pohjoisreunalla, Karvitsiojaa reunustavalla suolla olevalla kuivan maan alueella, noin 150 m Urho Kekkonen Kansallispuiston rajasta itään.			
<i>Kohteen kuvaus</i>			
Asuinkämpän jäännös, jossa pohjoisseinässä on jäljellä kuusi hirsikertaa, eteläseinässä vain kaksi. Eteläseinällä on hyvin säilynyt ikkuna. Länsiseinällä on oviaukko, oven salpa on jäljellä, ovea ei. Sahalla tehdyt yläpuoliset salvokset, hirsiiä on kavennettu päistä. Eteläseinän päällä on kattopuiden katkelmia. Sisäseinät on veistetty tasaisiksi, itäseinän sisäpuolella on lautoja rakojen tiivisteinä. Kämpän koko on 8,5 m x 7,7 m. Sisällä kasvaa pajuja. X=3551403 Y=7551207			
Tallin jäännös, valmistettu suurista hirsistä joita on kolme jäljellä, koko 8,5 m x 8,5 m. Kattopuita on jäljellä runsaasti, yksi on säilynyt niin hyvin, että näkee sen olleen veistetyn kouruksi. Ovi on itäseinällä, karapuut reunoissa. Sahalla tehdyt yläpuoliset salvokset. Eteläseinällä on ollut varastorakennelma. Sisällä kasvaa koivuja ja pajuja. X=3551367 Y=7551205			
<i>Kohteen rajaus</i>			
Kohde rajautuu havaittujen rakenteiden lähiympäristöön.			
<i>Tulkinta</i>			
Savottakämpä ja talli.			
<i>Lisätietoja</i>			
<i>Toimenpiteet</i>			
<i>Tarkastukset</i>			
Tila: 3 Toteutettu		Laji: 6 Suojeluarvojen tarkastus	Tarkastusvuosi: 2014
Tarkastuspv: 10.9.2014		Tarkastaja: J.-P. Joona	
Kuvaus: KMO kulttuuriperintöinventointi			

Viranomais- rekisterinro:		Kunto:	2 Keskinertainen
Arvotus:	8 Muu suojeluarvo	Olotila:	2 Ei käytössä
Selitys:		Kohteen suoja:	9 Muu suojeluarvo
		Selitys:	
Ympäristön suoja:	0 Ei määritelty		
Selitys:			



Asuinkämpä kuvattuna etelään.

Kohdetyyppi:	1 Asuinpaikat	Copyright:	© Metsähallitus 2008 © Maanmittauslaitos 1/MML/08
Koordinaatit:	X 7551206, Y 3551385, Z 252	Mittakaava:	1:10000



Marivaara 3 savottakämpä jäännös		MH-tunnus: 176260	
Kohdetyyppi:	1 Asuinpaikat	Haltija:	191 Metsätalous Itä-Lappi
Ajoitus:	7116 Uusi aika	Ylläpitäjä:	191 Metsätalous Itä-Lappi
Rakentamisvuosi:		Kunta:	758 SODANKYLÄ
Lukumäärä:	2		
Koordinaattiselitys:	Alueen keskikoordinaatit	Geometria tuotettu:	4 Gps-mittaus, korjaamaton
Koordinaatit:	X 7551179, Y 3551498 Z 252	Löydöt:	
<i>Taustatiedot</i>			
Uusi löytö.			
<i>Ympäristön kuvaus</i>			
Sijaitsee Marivaaran pohjoisosassa, Karvitsiojan eteläpuolella, lähellä Kekkospuiston rajaa. Tasainen pieni soiden ympäröimä kuivan maan alue jossa kasvaa harvaa männikköä.			
<i>Kohteen kuvaus</i>			
<p>Asuinkämpän jäännös jonka länsiseinän lounaisnurkassa on jäljellä seitsemän hirsikertaa mutta itäseinä on lähes täysin tuhoutunut. Itäseinän hirsiiä on ilmeisesti poltettu, ja myös länsiseinällä vieressä on pidetty nuotiota, koska seinän alimmat hirret ovat osin palaneet. Länsiseinän korkeus on suurimmillaan noin 1,9 m. Kämpän koko on 8,7 m x 8,4 m. Seinän ulkopuolella on runsaasti haljispuolikkaita ja lohkottuja puita, mahdollisesti kattopuita tai seinän vieressä on ollut varasto, puut ovat ainakin 3 m pitkiä. Sisällä on sahatuista laudoista tehdyn pöydän jäänteet, eteläseinässä on hirsien rakojen kohdille naulattuja laudan pätkiä. Sahalla tehty yläpuoliset salvokset. X=3551514 Y=7551173</p> <p>Noin 30 m länsiluoteeseen kämpästä on tallin jäännös, kooltaan 8,6 m x 8,5 m. Seinissä on 5-6 hirsikertaa jäljellä, eteläpuolella ja pohjoispuolella on ilmeisesti lisärakennusten jäänteet. Valoaukko länsiseinällä, ovi on itäseinällä, sen aukon reunoissa on karapuut. Sisällä kasvaa koivun taimia. X=3551483 Y=7551186</p> <p>Kämpän ja tallin välissä on haljispuolikkaista kasatun laavun jäänteet, materiaali on varmaankin otettu kämpästä.</p>			
<i>Kohteen rajaus</i>			
Kohde rajautuu havaittujen rakenteiden lähiympäristöön.			
<i>Tulkinta</i>			
Savottakämpä ja talli.			
<i>Lisätietoja</i>			
<i>Toimenpiteet</i>			

Tarkastukset

Tila: 3 Toteutettu Laji: 6 Suojeluarvojen tarkastus Tarkastusvuosi: 2014
 Tarkastuspvm: 10.9.2014 Tarkastaja: J.-P. Joona
 Kuvaus: KMO kulttuuriperintöinventointi

**Viranomais-
rekisterinro:****Kunto:** 2 Keskinertainen**Arvotus:** 8 Muu suojeluarvo**Olotila:** 2 Ei käytössä**Kohteen
suojelu:** 9 Muu suojeluarvo**Selitys:****Selitys:****Ympäristön
suojelu:**

0 Ei määritelty

Selitys:

Asuinkämpä kuvattuna itään.

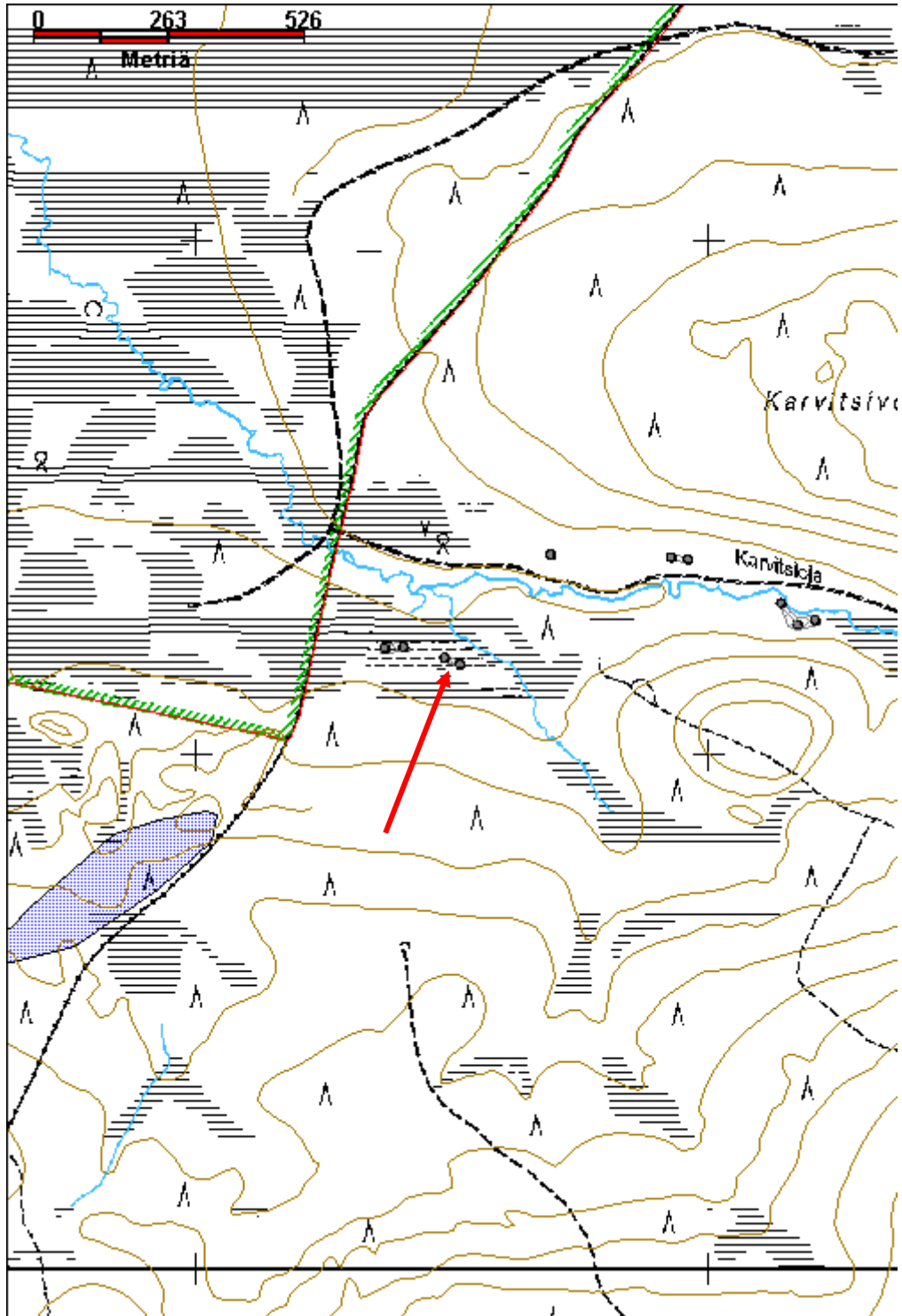


Eteläseinällä on hirsien rakoja peitetty laudoilla, kuvattu etelään.



Talli kuvattuna länteen.

Kohdetyyppi:	1 Asuinpaikat	Copyright:	© Metsähallitus 2008 © Maanmittauslaitos 1/MML/08
Koordinaatit:	X 7551179, Y 3551498	Mittakaava:	1:10000



Karvitsivosa 1 talli jäännös		MH-tunnus: 176267	
Kohdetyyppi:	1 Asuinpaikat	Haltija:	191 Metsätalous Itä-Lappi
Ajoitus:	7116 Uusi aika	Ylläpitäjä:	191 Metsätalous Itä-Lappi
Rakentamisvuosi:		Kunta:	758 SODANKYLÄ
Lukumäärä:	1		
Koordinaattiselitys:	Keskikoordinaatit	Geometria tuotettu:	4 Gps-mittaus, korjaamaton
Koordinaatit:	X 7551387, Y 3551689, Z 251	Löydöt:	
<i>Taustatiedot</i>			
Uusi löytö.			
<i>Ympäristön kuvaus</i>			
Sijaitsee Karvitsivosan lounaisreunalla, Karvitsiojan pohjoisrannalla.			
<i>Kohteen kuvaus</i>			
<p>Tallin jäännös jonka nurkissa on säilynyt enimmillään kuusi hirttä, seinissä vain kahdesta kolmeen. Sahalla tehtyt yläpuoliset salvokset. Ovi on itäseinällä, reunoissa karapuut. Kattohirsistä ja runsaasti kattopuiden katkelmia jäljellä, haljispuolikkaita. Sisällä on myös pilttuiden jäänteitä jotka tehty lohkotuista puista jotka ovat pystypuiden välissä ja sidottu rautalankapunoksella kiinni. Pohjoisseinän vieressä on haljispuolikkaista tehty varastorakennus. Kämpän koko on 8,6 m x 8,4 m. Länsiseinässä on lantaluukku, jossa on laudoista tehty luukku jäljellä, sen reunoilla on viistoon naulatut puut jotka pitävät sen paikallaan.</p> <p>Tallista non 25 m kaakkoon on palaneen rakennuksen pohja. Siitä on jäljellä maapenkki jonka reunoissa on hiiltyneet hirret, vieressä on myös muutamia hirsistä joista osa on osittain hiiltyneitä. Keskellä on kuoppa jossa on poron raato, jäljellä vain luut ja karvoja. Päällä kasvaa suurehko mänty mikä myös viittaa palamiseen. Koko noin 7,5 m x 5,5 m. Rakenteeltaan erilainen kuin muut alueen kämpät. Vieressä on kattohuopaa ja roskakuoppa. Päällä kasvaa mäntyjä ja kuusia.</p>			
<i>Kohteen rajaus</i>			
Kohde rajautuu havaitun rakenteen lähiympäristöön, palaneella kämpällä ei suojeluarvoa.			
<i>Tulkinta</i>			
Savotan talli.			
<i>Lisätietoja</i>			
<i>Toimenpiteet</i>			
<i>Tarkastukset</i>			

Tila: 3 Toteutettu	Laji: 6 Suojeluarvojen tarkastus	Tarkastusvuosi: 2014
Tarkastuspvm: 9.9.2014	Tarkastaja: J.-P. Joona	
Kuvaus: KMO kulttuuriperintöinventointi		

Viranomais- rekisterinro:		Kunto:	2 Keskinertainen
Arvotus:	8 Muu suojeluarvo	Olotila:	2 Ei käytössä
Selitys:		Kohteen suojaus:	9 Muu suojeluarvo
		Selitys:	

Ympäristön suojaus:	0 Ei määritelty
Selitys:	



Talli kuvattuna länteen.

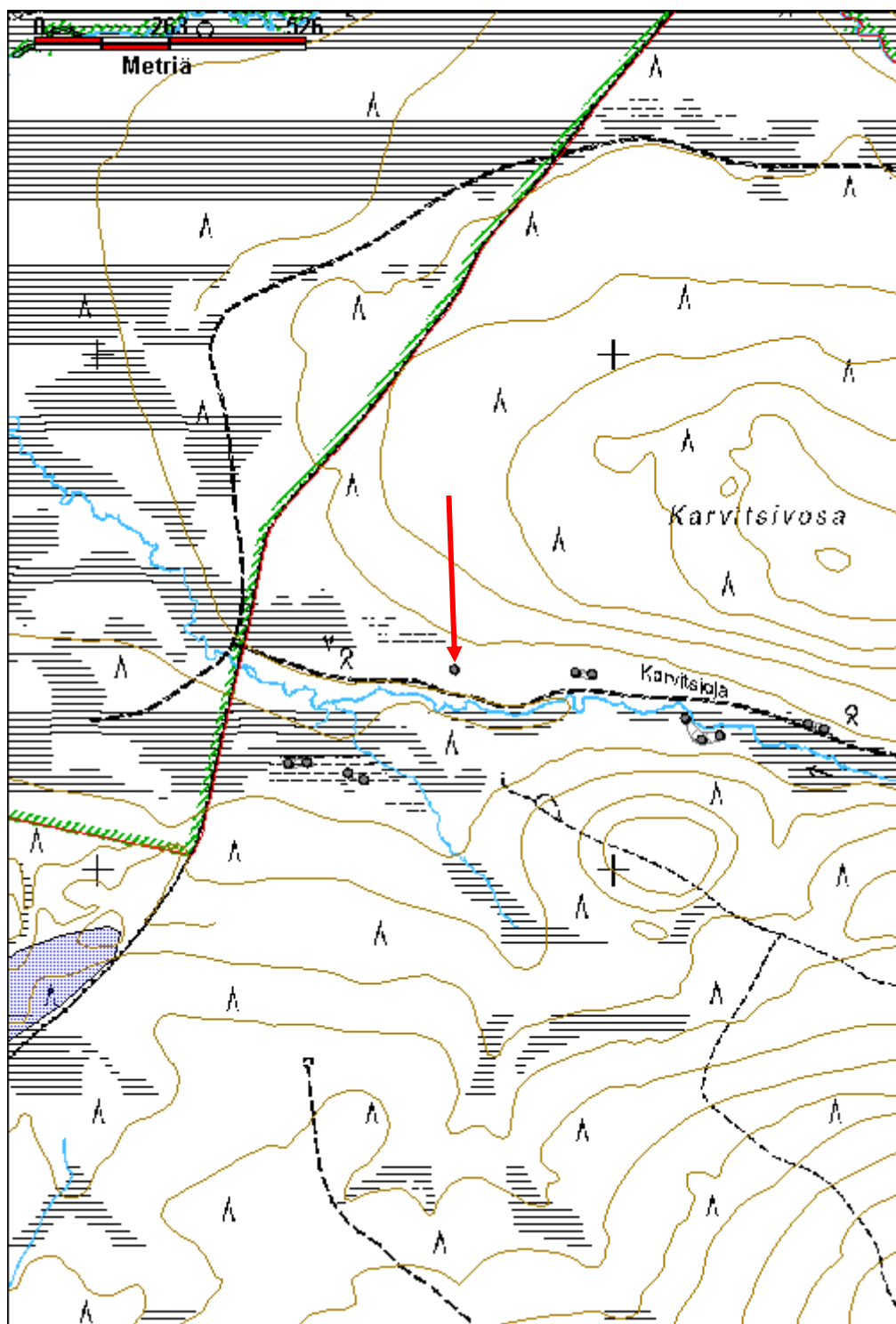


Pilttuiden rakenteita kuvattuna länteen.



Lantaluukku länsiseinällä.

Kohdetyyppi:	1 Asuinpaikat	Copyright:	© Metsähallitus 2008 © Maanmittauslaitos 1/MML/08
Koordinaatit:	X 7551387, Y 3551689, Z 251	Mittakaava:	1:10000



Karvitsivosa 2 savottakämpä jäännös**MH-tunnus: 176271**

Kohdetyyppi:	1 Asuinpaikat	Haltija:	191 Metsätalous Itä-Lappi
Ajoitus:	7116 Uusi aika	Ylläpitäjä:	191 Metsätalous Itä-Lappi
Rakentamisvuosi:		Kunta:	758 SODANKYLÄ
Lukumäärä:	2		

Koordinaattiselitys:	Alueen keskikoordinaatit	Geometria tuotettu:	4 Gps-mittaus, korjaamaton
Koordinaatit:	X 7551379, Y 3551940, Z 251	Löydöt:	

Taustatiedot

Uusi löytö.

Ympäristön kuvaus

Sijaitsee Karvitsivosan eteläreunassa, Karvitsiojan pohjoisrannalla.

Kohteen kuvaus

Asuinkämpän jäännös jonka etelä- ja itäseinissä on kuudesta seitsemään hirsikertaa jäljellä. Luoteisnurkassa 4-5 hirsikertaa, pohjoisseinän keskellä vain kaksi, koillisnurkassa taas 5 tai 6. Seinän korkeus on suurimmillaan n. 1,8 m. Yläpuoliset sahalla tehdyt salvokset, hirsiiä on kavennettu salvosten kohdalta. Eteläseinällä on kolmen hirren korkuinen ikkuna, länsiseinällä on ilmeisesti ollut ovi. Kattohirsien päitä seinän päällä, pohjoisseinällä on myös ikkuna. Ei mainittavia sisärakenteita näkyvissä. Pohjoispuolella on kaksi roskakuoppaa. Itäseinässä on kaiverretty V-kirjain. Sisäseinät on tasoitettu. Länsipäässä on haljispuolikkaista tehdyn varastorakennuksen seinää ja kattoa. koko 8,8 m x 8,6 m. X=3551956 Y=7551378

Tallin jäännös on noin 25 m länteen kämpästä. Koko 8,9 m x 8,9 m. Kaakkoisnurkassa viisi hirttä, muissa 4 tai 3. Sahalla tehdyt yläpuoliset salvokset. Luoteisnurkassa on pidetty nuotiota, salvoksia ei jäljellä, oviaukko ehkä itäpäässä. Päädyn vieressä on mahdollisten pilttuiden jäänteet, pohjoispuolella laudoista tehty ja eteläpuolella haljispuolikkaista ja riu'uista, jotka on tuettu kahden pystypuun väliin ja sidottu rautalangoilla kiinni. Kattohuovan jäänteitä kattopuiden päällä. X=3551923 Y=7551382

Kohteen rajaus

Kohde rajautuu havaittujen rakenteiden lähiympäristöön.

Tulkinta

Savottakämpä ja talli.

Lisätietoja***Toimenpiteet******Tarkastukset***

Tila: 3 Toteutettu

Laji: 6 Suojeluarvojen tarkastus

Tarkastusvuosi: 2014

Tarkastuspvm: 9.9.2014 Tarkastaja: J.-P. Joonas
 Kuvaus: KMO kulttuuriperintöinventointi

**Viranomais-
rekisterinro:**

Kunto: 2 Keskinertainen

Arvotus: 8 Muu suojeluarvo

Olotila: 2 Ei käytössä

**Kohteen
suojaus:** 9 Muu suojeluarvo

Selitys:

Selitys:

**Ympäristön
suojaus:**

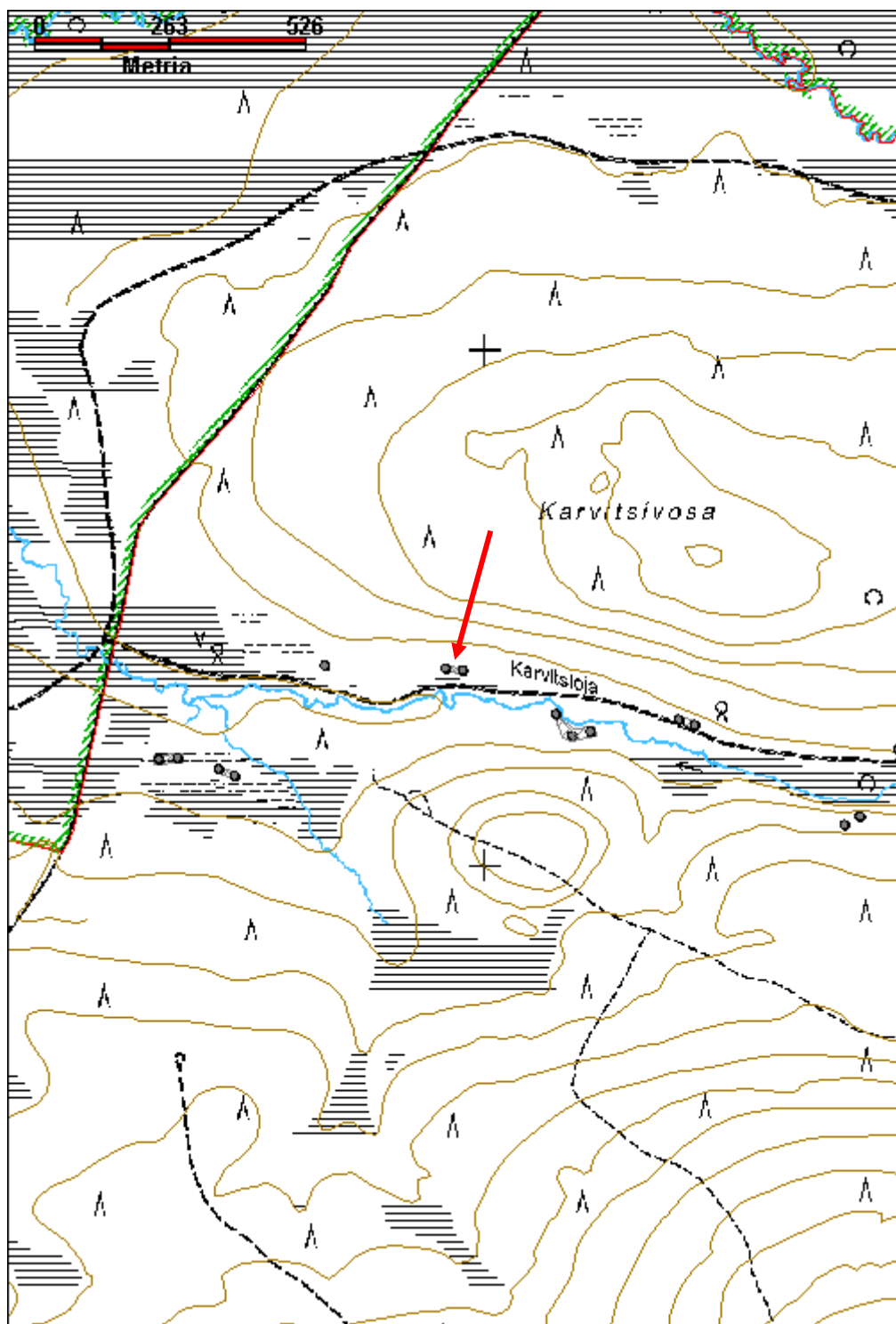
0 Ei määritelty

Selitys:



Asuinkämpän itäseinä kuvattuna länteen.

Kohdetyyppi:	1 Asuinpaikat	Copyright:	© <i>Metsähallitus</i> 2008 © <i>Maanmittauslaitos 1/MML/08</i>
Koordinaatit:	X 7551379, Y 3551940, Z 251	Mittakaava:	1:10000



Marivaara 4 savottakämppä jäännös**MH-tunnus: 176277**

Kohdetyyppi:	1 Asuinpaikat	Haltija:	191 Metsätalous Itä-Lappi
Ajoitus:	7116 Uusi aika	Ylläpitäjä:	191 Metsätalous Itä-Lappi
Rakentamisvuosi:		Kunta:	758 SODANKYLÄ
Lukumäärä:	3		

Koordinaattiselitys:	Alueen keskikoordinaatit	Geometria tuotettu:	4 Gps-mittaus, korjaamaton
Koordinaatit:	X 7551270, Y 3552153, Z 251	Löydöt:	

Taustatiedot

Uusi löytö.

Ympäristön kuvaus

Sijaitsee aivan Karvitsiojan etelärannalla, Marivaaran pohjoisreunalla, tasaisen törmän päällä. Kuivahkoa kangasta, maaperä hiekkaa.

Kohteen kuvaus

Asuinkämpän jäännös Karvitsiojan törmän päällä. Kaivettu osin maahan, kuoppa on noin 40 cm syvä. Eteläreunalta kaikki hirret ovat kadonneet ja jäljellä on 1,5 m leveä ja 30-40 cm korkea valli, myös pohjoisreunalla on valli. Pohjoisseinässä on neljä hirsikertaa jäljellä, itä- ja länsiseinien pohjoispäässä viisi, mutta eteläpäästä romahtaneet maahan. Kirveellä tehdyt kaksipuoliset nurkkasalvokset. Pohjoisseinän päällä on kattopuiden pätkiä. Sisäseinät on veistetty tasaisiksi, eli kyseessä on asuinkämppä. Ovi on länsiseinällä ja sen edessä on ollut riukurakenteinen lisäosa, kattohuopaa kattopuiden päällä. Koko 7,4 m x 7,3 m.
X=3552204 Y=7551259

Tallin jäännös, länsipäässä on pienempi hirsinen lisäosa ja pohjoispuolella oven edessä sekä itäpäässä ilmeisesti haljisperästä tehdyt lisäosat. Valmistettu suurista pyöröhirsistä joita on kavennettu salvosten kohdalta, sahalla tehdyt yläpuoliset salvokset. Keskimäärin viisi hirsikertaa jäljellä, seinän korkeus suurimmillaan noin 1,6 m. Oviaukon koillispuolinen seinä on kaatunut, eteläseinällä on kahteen hirteen veistetty valoaukko jossa on laudoista tehty luukku. Sisällä on ainakin kahden pilttuun rakenteita. Myös kattopuiden pätkiä on säilynyt seinää vasten. Myös länsiseinässä on valoaukko. Länsipäätyyn on rakennettu pienempi hirsinen lisärakennus, jonka lounaisnurkassa on neljä hirttä, muuten lähes täysin romahtanut kasaan, myös kattopuita. Talli on kooltaan 7 m x 5,5 m ja lisäosa 4,6 m x 4,4 m. Päällä kasvaa koivuja. X=3552168 Y=7551251

Saunan jäännös sijaitsee aivan ojan vieressä. Pieni hirsirakennus jossa on säilynyt viisi hirsikertaa, pyöröhirret, sammalta tilkkeenä. Suuret raot hirsien välissä. Oviaukko on eteläseinällä ja piisi kaakkoisnurkassa, seinän pätke oven vieressä on hieman siirtynyt ulospäin kiukaan romahdettua. Kiuas on tehty pienistä luonnonkivistä. Oviaukon reunoissa on laudat mutta ei karapuita. Kiukaan päällä on kattopuiden jäänteitä. Länsiseinällä on kahteen hirteen veistetty valoaukko. kirveellä tehdyt kaksipuoliset salvokset. Koko 3,8 m x 3,7 m, kiuas n. 1,2 m x 1,2 m, osin sortunut. X=3552137 Y=7551293

Kohteen rajaus

kohde rajautuu havaittujen rakenteiden lähiympäristöön.

Tulkinta

Savottakämppä, talli ja sauna.

Lisätietoja***Toimenpiteet******Tarkastukset***

Tila: 3 Toteutettu Laji: 6 Suojeluarvojen tarkastus Tarkastusvuosi: 2014
 Tarkastuspvm: 10.9.2014 Tarkastaja: J.-P. Joona
 Kuvaus: KMO kulttuuriperintöinventointi

**Viranomais-
rekisterinro:****Kunto:** 2 Kesinkertainen**Arvotus:** 8 Muu suojeluarvo**Olotila:** 2 Ei käytössä**Kohteen
suojelu:** 9 Muu suojeluarvo**Selitys:****Selitys:****Ympäristön
suojelu:**

0 Ei määritelty

Selitys:

Asuinkämppä on osittain kaivettu maahan, kuvattu länteen.

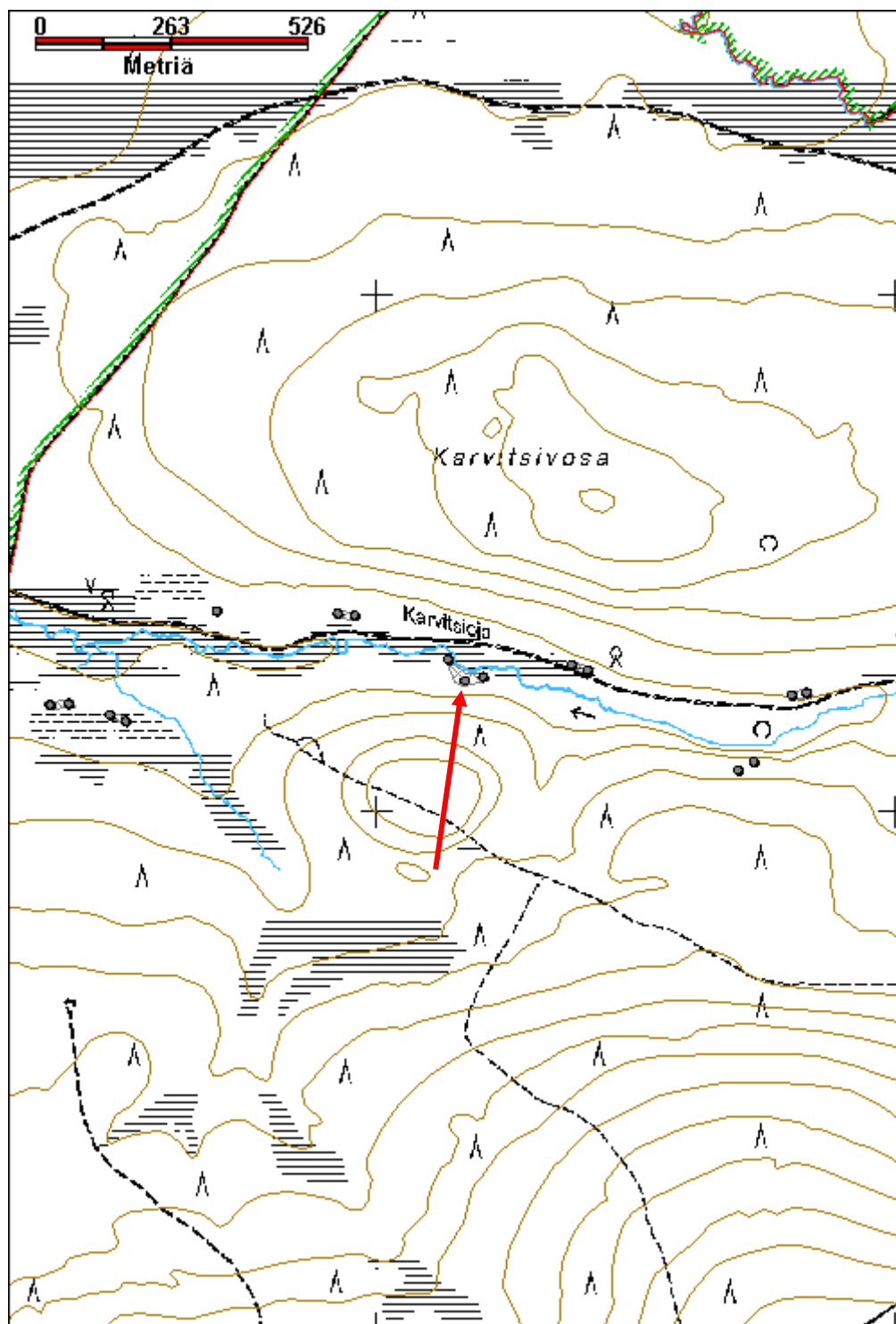


Talli pohjoiseen.



Sauna ojan rannassa kuvattuna pohjoiseen.

Kohdetyyppi:	1 Asuinpaikat	Copyright:	© Metsähallitus 2008 © Maanmittauslaitos 1/MML/08
Koordinaatit:	X 7551270, Y 3552153, Z 251	Mittakaava:	1:10000



Karvitsivosa 3 savottakämppä jäännös**MH-tunnus: 176335**

Kohdetyyppi:	1 Asuinpaikat	Haltija:	191 Metsätalous Itä-Lappi
Ajoitus:	7116 Uusi aika	Ylläpitäjä:	191 Metsätalous Itä-Lappi
Rakentamisvuosi:		Kunta:	758 SODANKYLÄ
Lukumäärä:	2		

Koordinaattiselitys:	Alueen keskikoordinaatit	Geometria tuotettu:	4 Gps-mittaus, korjaamaton
Koordinaatit:	X 7551277, Y 3552392, Z 254	Löydöt:	

Taustatiedot

Patikka.net -sivustolla on mainittu kämpän jäännökset Karvitsiojan eteläpuolella, eli Marivaaran puolella, suunnilleen samalla kohdalla.

Ympäristön kuvaus

Kohde sijaitsee Karvitsivosan eteläreunalla, sen korkeimman huipun kohdalla, Karvitsiojaa reunustavan suoalueen reunalla.

Kohteen kuvaus

Mahdollisesti savotan pääkämppä, jossa on ainakin kolme sisäseinillä erotettua huonetta. Itä-länsi suuntainen, ja kooltaan 12,4 m x 8,5 m. Valmistettu suurista pyöröhiristä joiden sisäpuoli on tasoitettu. Kirveellä ja sahalla tehdyt yläpuoliset salvokset, hirsien päitä on kavennettu salvosten kohdalla. Länsipäässä on osittain yhdeksän seinähirttä jäljellä, mutta lounaisnurkassa alimmat hirret ovat maatuneet. Itäpäädyssä on vain kolme hirsikertaa jäljellä, alimmat hirret ovat maatuneet. Kattorakenteita on jäljellä, kurkihirren katkelmia ja kattohuopaa. Välikaton päällä on ilmeisesti ollut maata eristeenä. Länsipäädyssä on kaksi huonetta joihin johtaa ovet sisältä, lounaisnurkan huoneeseen on myös ulko-ovi. Luoteisnurkan huoneen koko on 3,4 m x 2,7 m, seinässä on hyllyn kannattimena toimineet poratapid. Ikkunoita on ainakin pohjoisseinän länsipäässä ja eteläseinän kaakkoisnurkassa. Ikkunoiden reunoissa on karapuiden paikat. Länsiseinän oven vieressä on jäljellä puisen saranan yläpuu. Kämpän itäpään huoneessa on lautarakenteisten pöytien tms. jäänteitä sekä lohenpyrstösalvoksinen laverin pohja.
X=3552406 Y=7551272

Kämpästä 25 m länteen on tallin jäännös, se on kooltaan 8,5 m x 8,5 m. Itäseinällä on oviaukko jonka pohjoispuolella ja pohjoisseinässä on neljä hirsikertaa jäljellä, länsipäässä enimmillään seitsemän hirttä. Kaakkoisnurkassa on vain yksittäiset hirret. Oviaukon reunoissa on karapuu ja sisäpuolella on matalat veistetyt kolot tukitolpalle. Länsiseinällä on puoleentoista hirteen veistetty valo- tai lanta-aukko, jonka reunoissa on vinoon kiinni naulatut laudat. Seinää vasten on kattohirsien päitä, ja myös muutamia maatuneita kattopuiden katkelmia. Sisällä kasvaa muutamia koivuja. X=3552375 Y=7551282

Kohteen rajaus

Kohde rajautuu havaittujen rakenteiden lähiympäristöön.

Tulkinta

Savotan pääkämppä ja talli.

Lisätietoja**Toimenpiteet****Tarkastukset**

Tila: 3 Toteutettu Laji: 6 Suojeluarvojen tarkastus Tarkastusvuosi: 2014
 Tarkastuspvm: 9.9.2014 Tarkastaja: J.-P. Joonas
 Kuvaus: KMO kulttuuriperintöinventointi

**Viranomais-
rekisterinro:****Kunto:** 2 Keskinertainen**Arvotus:** 8 Muu suojeluarvo**Olotila:** 2 Ei käytössä**Kohteen
suojelu:** 9 Muu suojeluarvo**Selitys:****Selitys:****Ympäristön
suojelu:**

0 Ei määritelty

Selitys:

Yleiskuva kämpästä lounaaseen.

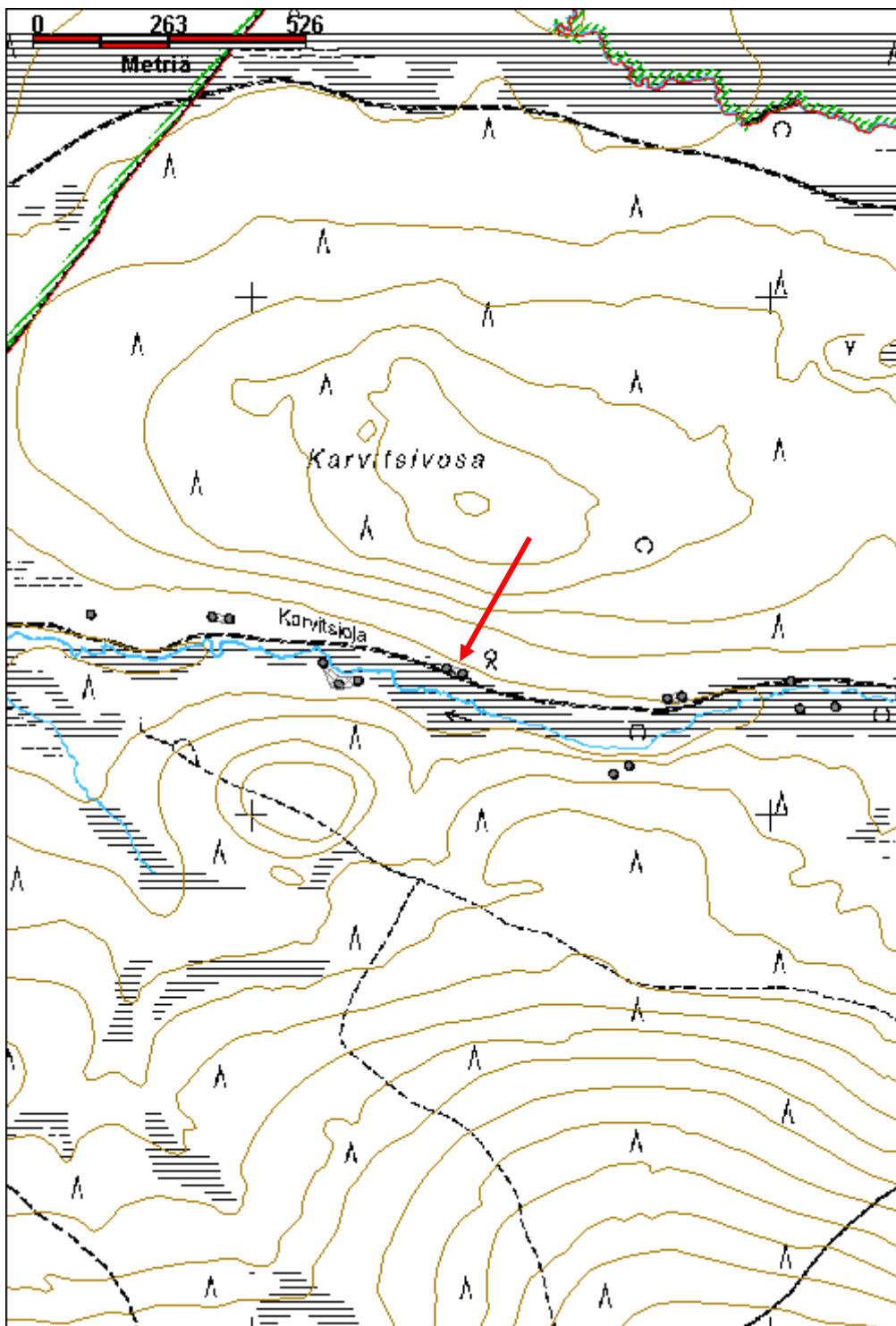


Länsipäädyn oviaukko kuvattuna itään. Ovenssa on ollut puusaranat. Oven eteläpuoleisen seinän alimmat hirret ovat maatunteet.



Länsipäädyn huoneiden seiiniä kuvattuna länteen.

Kohdetyyppi:	1 Asuinpaikat	Copyright:	© Metsähallitus 2008 © Maanmittauslaitos 1/MML/08
Koordinaatit:	X 7551277, Y 3552392, Z 254	Mittakaava:	1:10000



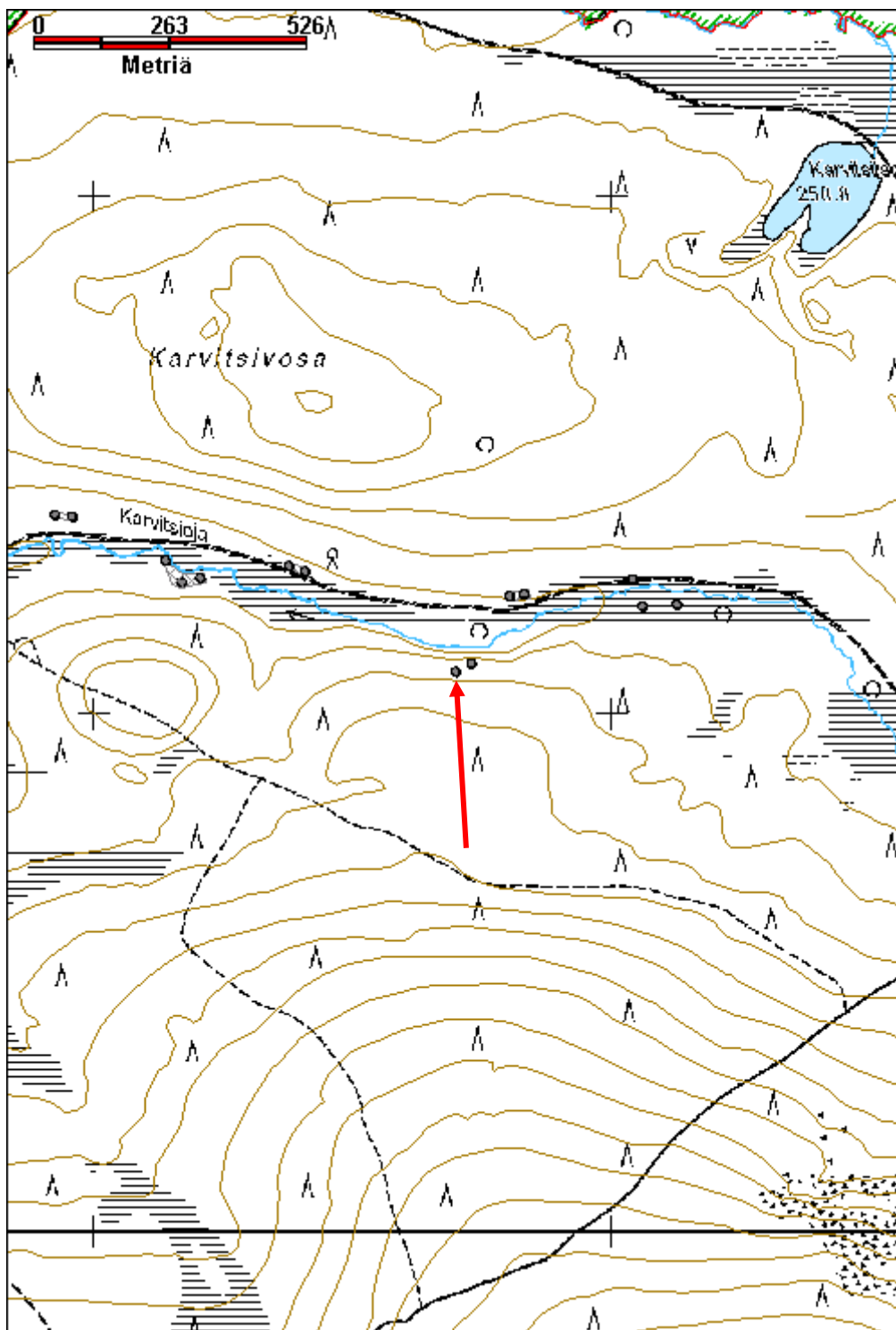
Marivaara 5 parkkuupukki jäännös		MH-tunnus: 176339	
Kohdetyyppi:	9 Valmistuspaikat/työpaikat	Haltija:	191 Metsätalous Itä-Lappi
Ajoitus:	7116 Uusi aika	Ylläpitäjä:	191 Metsätalous Itä-Lappi
Rakentamisvuosi:		Kunta:	758 SODANKYLÄ
Lukumäärä:	1		
Koordinaattiselitys:		Geometria tuotettu:	4 Gps-mittaus, korjaamaton
Koordinaatit:	X 7551078, Y 3552697, Z 263	Löydöt:	
Taustatiedot			
Uusi löytö.			
Ympäristön kuvaus			
Sijaitsee Marivaaran pohjoisrinteellä, Karvitsiojan eteläpuolella noin 50 m ojasta. Sekametsää.			
Kohteen kuvaus			
Parkkuupukki joka tukeutuu kahteen mäntyyn. Pieni pyöröpuu runkona ja ohuet riu'ut jalkoina. Jalkojen liitoskohta on veistetty kolmikulmaiseksi. Runko on noin 2,1 m pitkä, rakennelman korkeus on 1,3 m.			
Kohteen rajaus			
Kohde rajautuu pistemäisesti.			
Tulkinta			
Parkkuupukki.			
Lisätietoja			
Toimenpiteet			
Tarkastukset			
Tila: 3 Toteutettu		Laji: 6 Suojeluarvojen tarkastus	
Tarkastusvuosi: 2014		Tarkastusvuosi: 2014	
Tarkastuspvm: 10.9.2014		Tarkastaja: J.-P. Joona	
Kuvaus: KMO kulttuuriperintöinventointi			
Viranomaisrekisterinro:		Kunto:	2 Keskinertainen
Arvotus:	8 Muu suojeluarvo	Olotila:	2 Ei käytössä
Selitys:		Kohteen suojele:	9 Muu suojeluarvo
		Selitys:	

Ympäristön suojelu:	0 Ei määritelty
Selitys:	



Parkkuupukki kuvattuna itään.

Kohdetyyppi:	9 Valmistuspaikat/työpaikat	Copyright:	© Metsähallitus 2008 © Maanmittauslaitos 1/MML/08
Koordinaatit:	X 7551078, Y 3552697, Z 263	Mittakaava:	1:10000



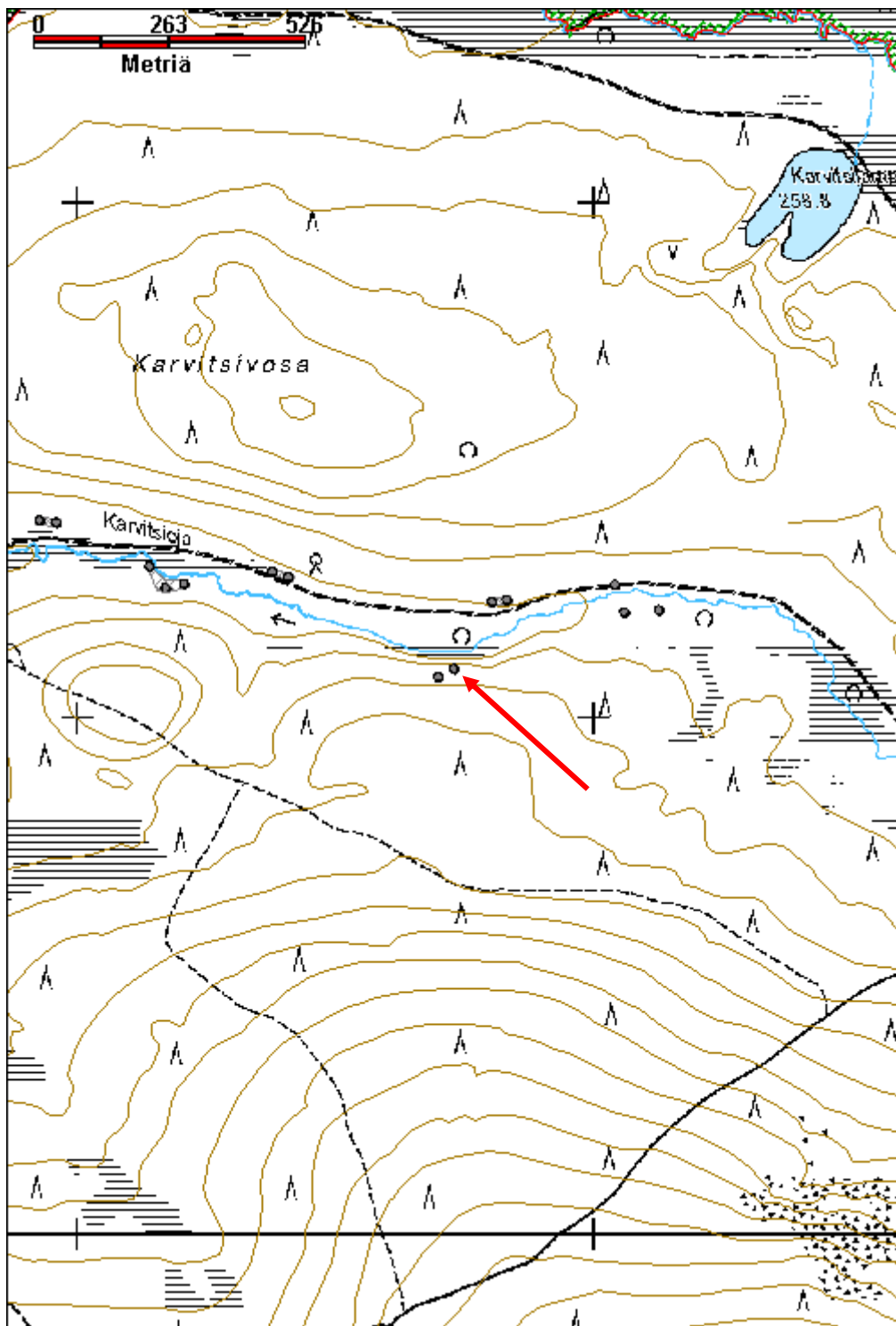
Marivaara 6 parkkuupukki jäännös		MH-tunnus: 176340	
Kohdetyyppi:	9 Valmistuspaikat/työpaikat	Haltija:	191 Metsätalous Itä-Lappi
Ajoitus:	7116 Uusi aika	Ylläpitäjä:	191 Metsätalous Itä-Lappi
Rakentamisvuosi:		Kunta:	758 SODANKYLÄ
Lukumäärä:	1		
Koordinaattiselitys:		Geometria tuotettu:	4 Gps-mittaus, korjaamaton
Koordinaatit:	X 7551094, Y 3552727, Z 261	Löydöt:	
Taustatiedot			
Uusi löytö.			
Ympäristön kuvaus			
Sijaitsee Marivaaran pohjoisrinteellä, noin 30 m koilliseen edellisestä ja 30 m ojasta. Sekametsää.			
Kohteen kuvaus			
Parkkuupukki jonka runko on n. halkaisijaltaan 15 cm paksu puu, jota on kavennettu alaosan reunoista. Tyvessä on kolo tukille, jalat on tehty halkaistuista riu'uksista, rungon pituus 2,4 m, korkeus 1,5 m.			
Kohteen rajaus			
Kohde rajautuu pistemäisesti.			
Tulkinta			
Parkkuupukki.			
Lisätietoja			
Toimenpiteet			
Tarkastukset			
Tila: 3 Toteutettu		Laji: 6 Suojeluarvojen tarkastus	Tarkastusvuosi: 2014
Tarkastuspvm: 10.9.2014		Tarkastaja: J.-P. Joona	
Kuvaus: KMO kulttuuriperintöinventointi			
Viranomaisrekisterinro:		Kunto:	2 Keskinertainen
Arvotus:	8 Muu suojeluarvo	Olotila:	2 Ei käytössä
Selitys:		Kohteen suojele:	9 Muu suojeluarvo
		Selitys:	

Ympäristön suojelu:	0 Ei määritelty
Selitys:	



Parkkuupukki kuvattuna itään.

Kohdetyyppi:	9 Valmistuspaikat/työpaikat	Copyright:	© Metsähallitus 2008 © Maanmittauslaitos 1/MML/08
Koordinaatit:	X 7551094, Y 3552727, Z 261	Mittakaava:	1:10000



Karvitsivosa 4 savottakämppä jäännös**MH-tunnus: 176341**

Kohdetyyppi:	1 Asuinpaikat	Haltija:	191 Metsätalous Itä-Lappi
Ajoitus:	7116 Uusi aika	Ylläpitäjä:	191 Metsätalous Itä-Lappi
Rakentamisvuosi:		Kunta:	758 SODANKYLÄ
Lukumäärä:	2		

Koordinaattiselitys:	Alueen keskikoordinaatit	Geometria tuotettu:	4 Gps-mittaus, korjaamaton
Koordinaatit:	X 7551227, Y 3552815, Z 255	Löydöt:	

Taustatiedot

Uusi löytö.

Ympäristön kuvaus

Kohde sijaitsee Karvitsivosan eteläreunassa, Karvitsiojan varrella. Kuivahko kangas jossa kasvaa harvaa mäntymetsää ja muutamia koivuja. Kämpin sisällä kasvaa tiheästi koivuja, ja tallissa myös heinää.

Kohteen kuvaus

Kämpin pohja, josta on jäljellä 1-2 hirsikertaa ja hirret ovat varsin maatuneita. Sisäseinät on veistetty tasaisiksi ja hirsii on kavennettu salvosten kohdalta sekä ikkunoiden reunoista. Kaksipuoliset sahalla tehdyt salvokset, Pohjois- ja eteläseinillä on ikkunat, pohjoisseinällä on laudoista tehdyt pokat jäljellä. Ikkuna on 90 cm leveä ja 80 cm korkea, aukon reunoissa ei ole karapuita, mutta poratavit hirsien välissä. Pohjois- ja eteläseinillä on seinälinjan vieressä pari pudonnutta hirttä. Länsipäässä on ollut varastorakennus jonka katto ja ilmeisesti myös seinät on tehty haljispuolikkaista. Kämpin koko on 8,4 m x 8,4 m ja länsipään lisärakennuksen kanssa pituus on arviolta 10,8 m. X=3552829 Y=7551228

Tallin jäännös n. 15 m länteen kämpistä, sen seinät on tehty pyöröhirsistä joita on 2-3 kertaa jäljellä. Koko 8,5 m x 8,7 m. Oviaukko on itäseinällä, hirsien päitä on kavennettu hieman, ja niissä on karapuiden kolot. Myös pystyлаudoista tehty ovi on säilynyt. Länsiseinällä on pieni valoaukko. Salvokset on tehty sahalla tai kirveellä. Tilkkeenä on kunntaa jonka seassa on ollut kiviä. Sisällä on mahdollisia pilttuiden rakenteita, joissa on pystyлаutoja. Myös kattopuita on jäljellä, haljispuolikkaita. Luoteisnurkan vieressä on pienen, n. 2 m leveän lisärakennuksen jäänteet, jossa on ollut haljispuolikkaista tehdyt seinät. Eteläseinän vieressä on pari tipahtanutta seinähirttä. Sisällä kasvaa heiniä ja koivuja. X=3552801 Y=7551224

Kohteen rajaus

Kohde rajautuu havaittujen rakenteiden lähiympäristöön.

Tulkinta

Savottakämppä ja talli.

Lisätietoja***Toimenpiteet***

Tarkastukset

Tila: 3 Toteutettu Laji: 6 Suojeluarvojen tarkastus Tarkastusvuosi: 2014
 Tarkastuspvm: 9.9.2014 Tarkastaja: J.-P. Joonas
 Kuvaus: KMO kulttuuriperintöinventointi

**Viranomais-
rekisterinro:**

Kunto: 3 Huono

Arvotus: 8 Muu suojeluarvo

Olotila: 2 Ei käytössä

**Kohteen
suojelu:** 9 Muu suojeluarvo

Selitys:

Selitys:

**Ympäristön
suojelu:**

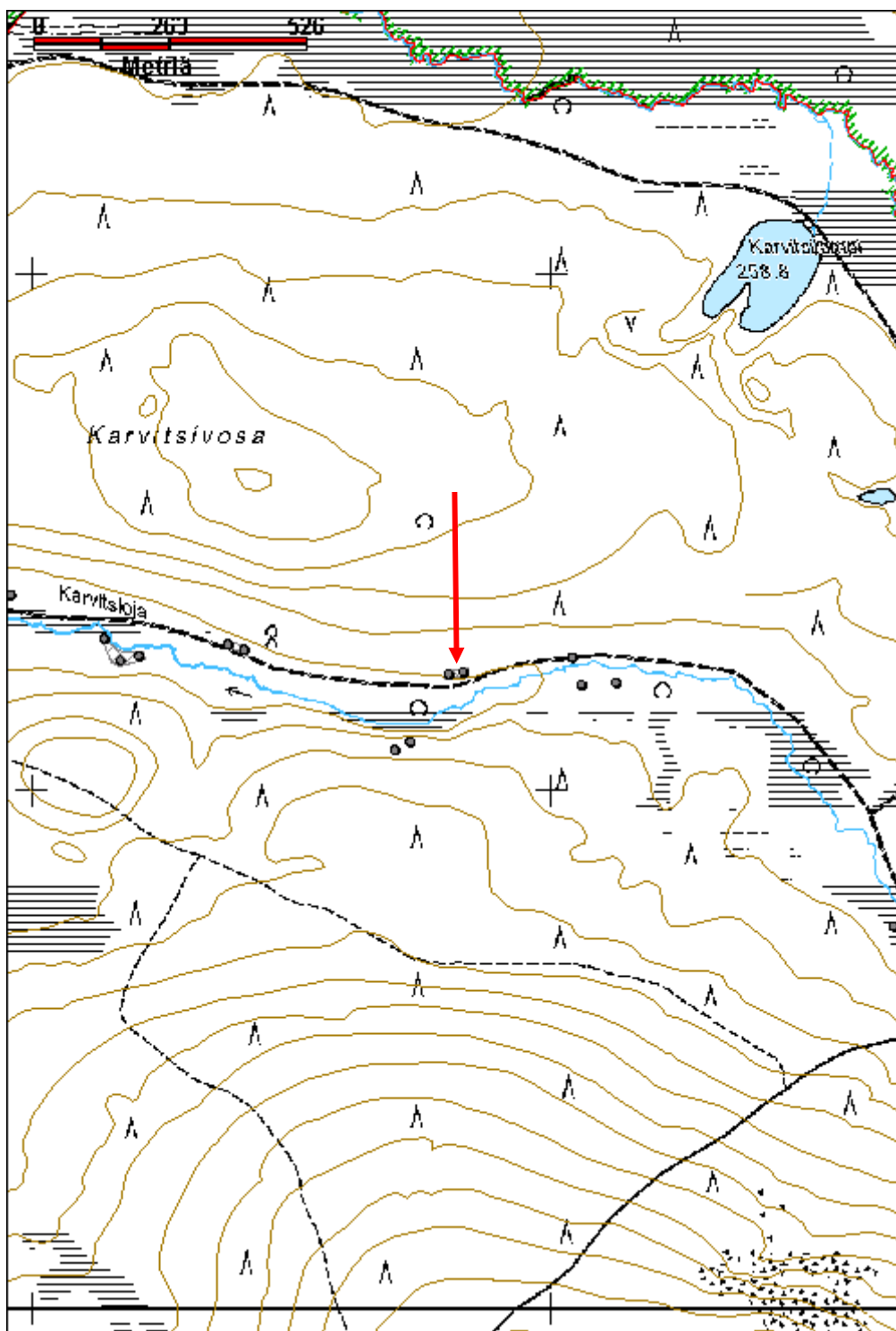
0 Ei määritelty

Selitys:



Yleiskuva kämpästä etelään.

Kohdetyyppi:	1 Asuinpaikat	Copyright:	© Metsähallitus 2008 © Maanmittauslaitos 1/MML/08
Koordinaatit:	X 7551227, Y 3552815, Z 255	Mittakaava:	1:10000



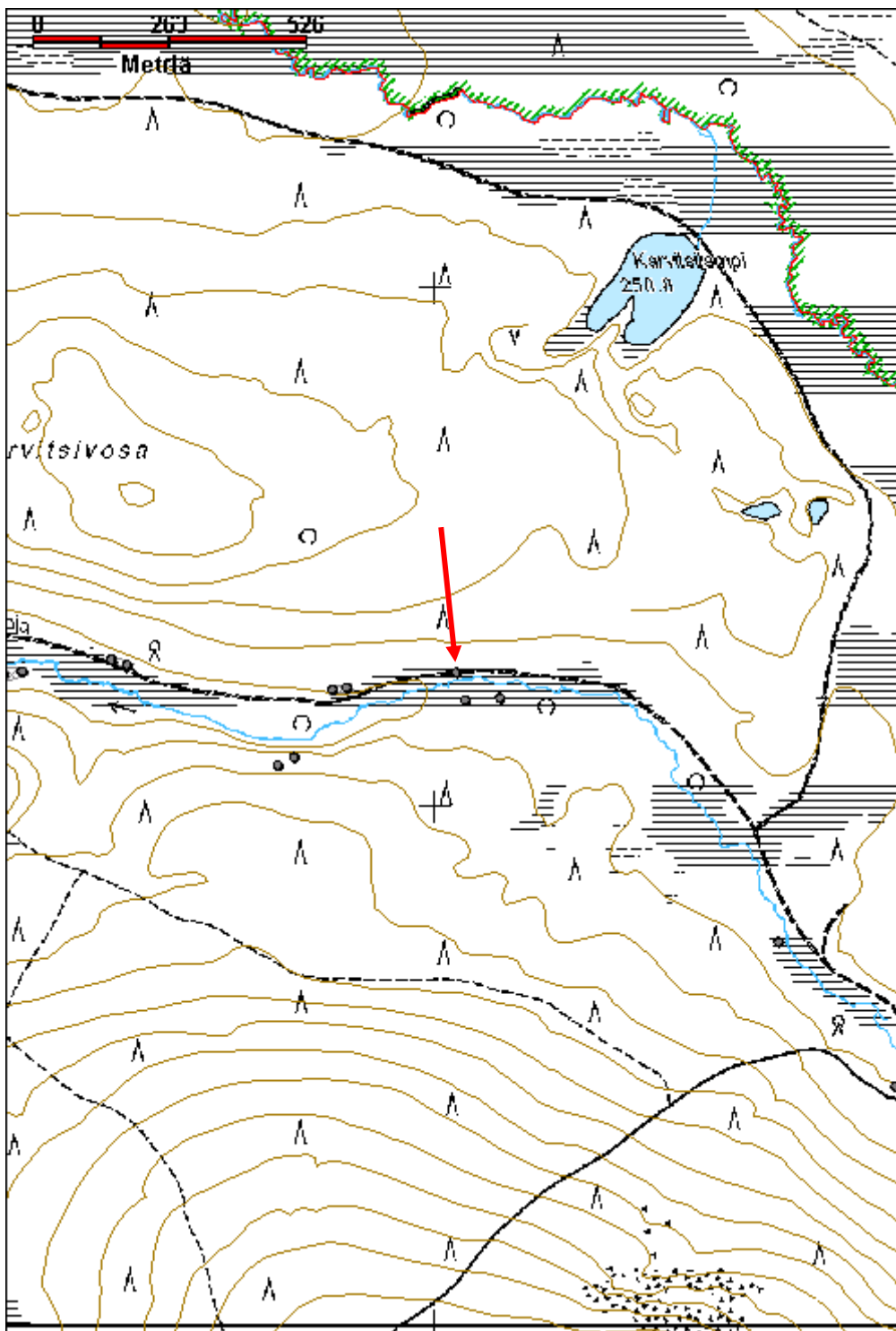
Karvitsioja 1 parkkuupukki jäännös		MH-tunnus: 176345	
Kohdetyyppi:	9 Valmistuspaikat/työpaikat	Haltija:	191 Metsätalous Itä-Lappi
Ajoitus:	7116 Uusi aika	Ylläpitäjä:	191 Metsätalous Itä-Lappi
Rakentamisvuosi:		Kunta:	758 SODANKYLÄ
Lukumäärä:	1		
Koordinaattiselitys:		Geometria tuotettu:	4 Gps-mittaus, korjaamaton
Koordinaatit:	X 7551257, Y 3553039, Z 255	Löydöt:	
<i>Taustatiedot</i>			
Uusi löytö.			
<i>Ympäristön kuvaus</i>			
Kohde sijaitsee puron viereisen suon reunassa kulkevan talvitien vieressä, Karvotsivosan eteläreunassa.			
<i>Kohteen kuvaus</i>			
Parkkuupukin jäännös vanhan talvitien reunassa. Pyöreään runkoon on kiinnitetty nauloilla haljispuolikkaat jaloiksi. Rungon yläpää on veistetty kolmikulmaiseksi jalkojen kiinnityskohdalta. Tyvessä on kolo tukille. Rungon pituus n. 2,2 m, korkeus n. 1,5 m. Runko on osin lahonnut ja tikka on hakannut siinä käpyä.			
<i>Kohteen rajaus</i>			
Kohde on rajautunut pistemäisesti.			
<i>Tulkinta</i>			
Parkkuupukki.			
<i>Lisätietoja</i>			
<i>Toimenpiteet</i>			
<i>Tarkastukset</i>			
Tila: 3 Toteutettu		Laji: 6 Suojeluarvojen tarkastus	Tarkastusvuosi: 2014
Tarkastuspv: 9.9.2014		Tarkastaja: J.-P. Joona	
Kuvaus: KMO kulttuuriperintöinventointi			
Viranomaisrekisterinro:		Kunto:	2 Keskinertainen
		Olotila:	2 Ei käytössä
Arvotus:	8 Muu suojeluarvo	Kohteen suojele:	9 Muu suojeluarvo

Selitys:		Selitys:	
Ympäristön suojelu:	0 Ei määritelty		
Selitys:			



Parkkuupukki kuvattuna pohjoiseen.

Kohdetyyppi:	9 Valmistuspaikat/työpaikat	Copyright:	© Metsähallitus 2008 © Maanmittauslaitos 1/MML/08
Koordinaatit:	X 7551257, Y 3553039, Z 255	Mittakaava:	1:10000



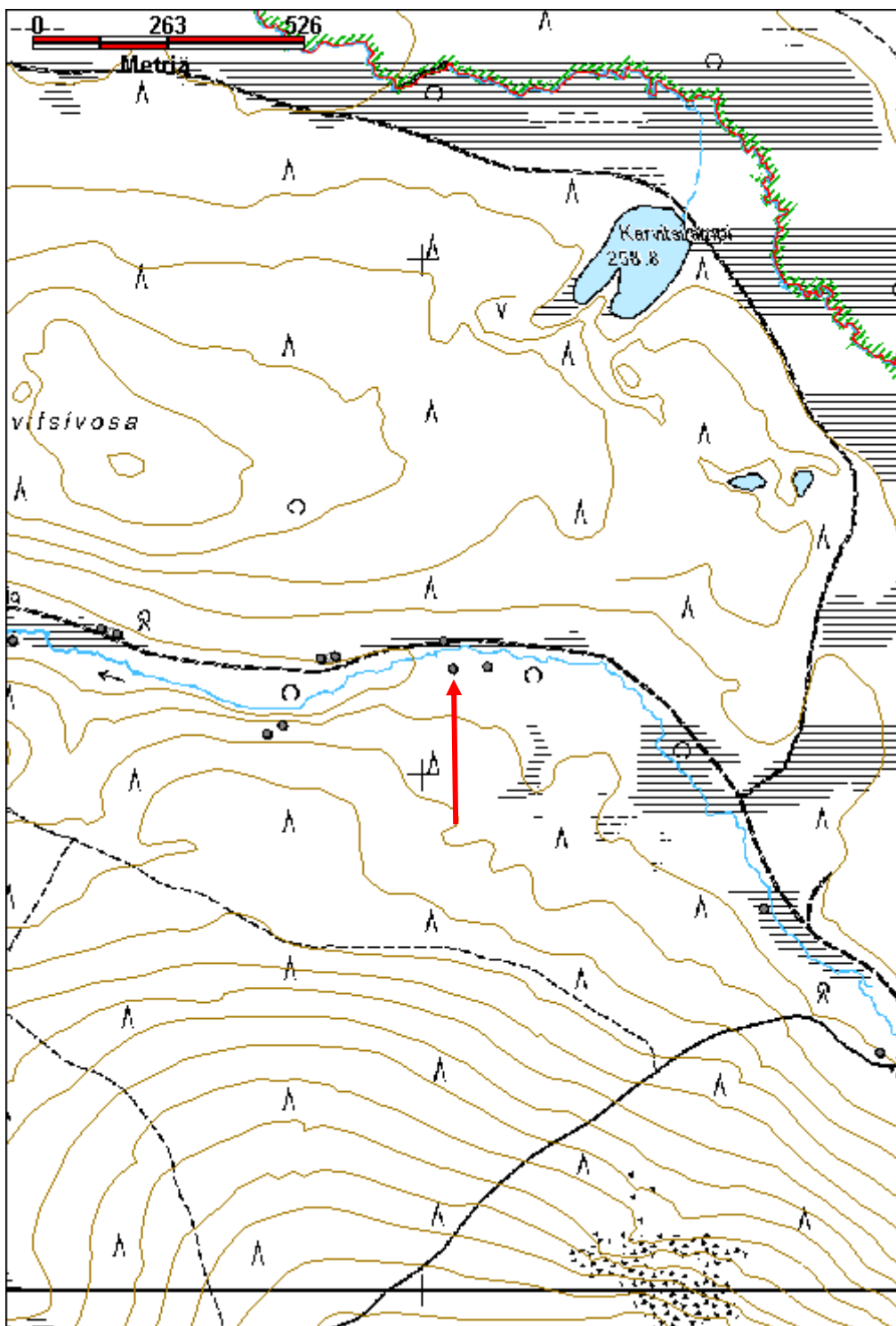
Karvitsioja 2 parkkuupukki jäännös		MH-tunnus: 176346	
Kohdetyyppi:	9 Valmistuspaikat/työpaikat	Haltija:	191 Metsätalous Itä-Lappi
Ajoitus:	7116 Uusi aika	Ylläpitäjä:	191 Metsätalous Itä-Lappi
Rakentamisvuosi:		Kunta:	758 SODANKYLÄ
Lukumäärä:	1		
Koordinaattiselitys:		Geometria tuotettu:	4 Gps-mittaus, korjaamaton
Koordinaatit:	X 7551204, Y 3553057, Z 255	Löydöt:	
<i>Taustatiedot</i>			
Uusi löytö.			
<i>Ympäristön kuvaus</i>			
Kohde sijaitsee Karvitsiojan eteläpuolella, ojaa reunustavalla suolla. Paikalla kasvaa harvakseltaan pientä mäntyä, aluskasvillisuus on sammalia, heinää ja varpuja.			
<i>Kohteen kuvaus</i>			
Parkkuupukki jonka runkopuu on n. 2,5 m pitkä ja halkaisijaltaan 10 cm. Pukin korkeus on 1,2 m. Kylkiä on veistetty tai ne ovat veistyneet, tyvessä on kolo tukille. Jalat ovat nauloilla kiinnitetty halkaistut riu'ut, joiden liitoskohtaa ei ole mitenkään veistetty.			
<i>Kohteen rajaus</i>			
Kohde rajautuu pistemäisesti.			
<i>Tulkinta</i>			
Parkkuupukki.			
<i>Lisätietoja</i>			
<i>Toimenpiteet</i>			
<i>Tarkastukset</i>			
Tila: 3 Toteutettu		Laji: 6 Suojeluarvojen tarkastus	Tarkastusvuosi: 2014
Tarkastuspvm: 10.9.2014		Tarkastaja: J.-P. Joonas	
Kuvaus: KMO kulttuuriperintöinventointi			
Viranomaisrekisterinro:		Kunto:	2 Keskinertainen
Arvotus:	8 Muu suojeluarvo	Olotila:	2 Ei käytössä
Selitys:		Kohteen suojele:	9 Muu suojeluarvo
		Selitys:	

Ympäristön suojelu:	0 Ei määritelty
Selitys:	



Parkkuupukki Karvitsiojaa reunustavalla suolla kuvattuna pohjoiseen.

Kohdetyyppi:	9 Valmistuspaikat/työpaikat	Copyright:	© Metsähallitus 2008 © Maanmittauslaitos 1/MML/08
Koordinaatit:	X 7551204, Y 3553057, Z 255	Mittakaava:	1:10000



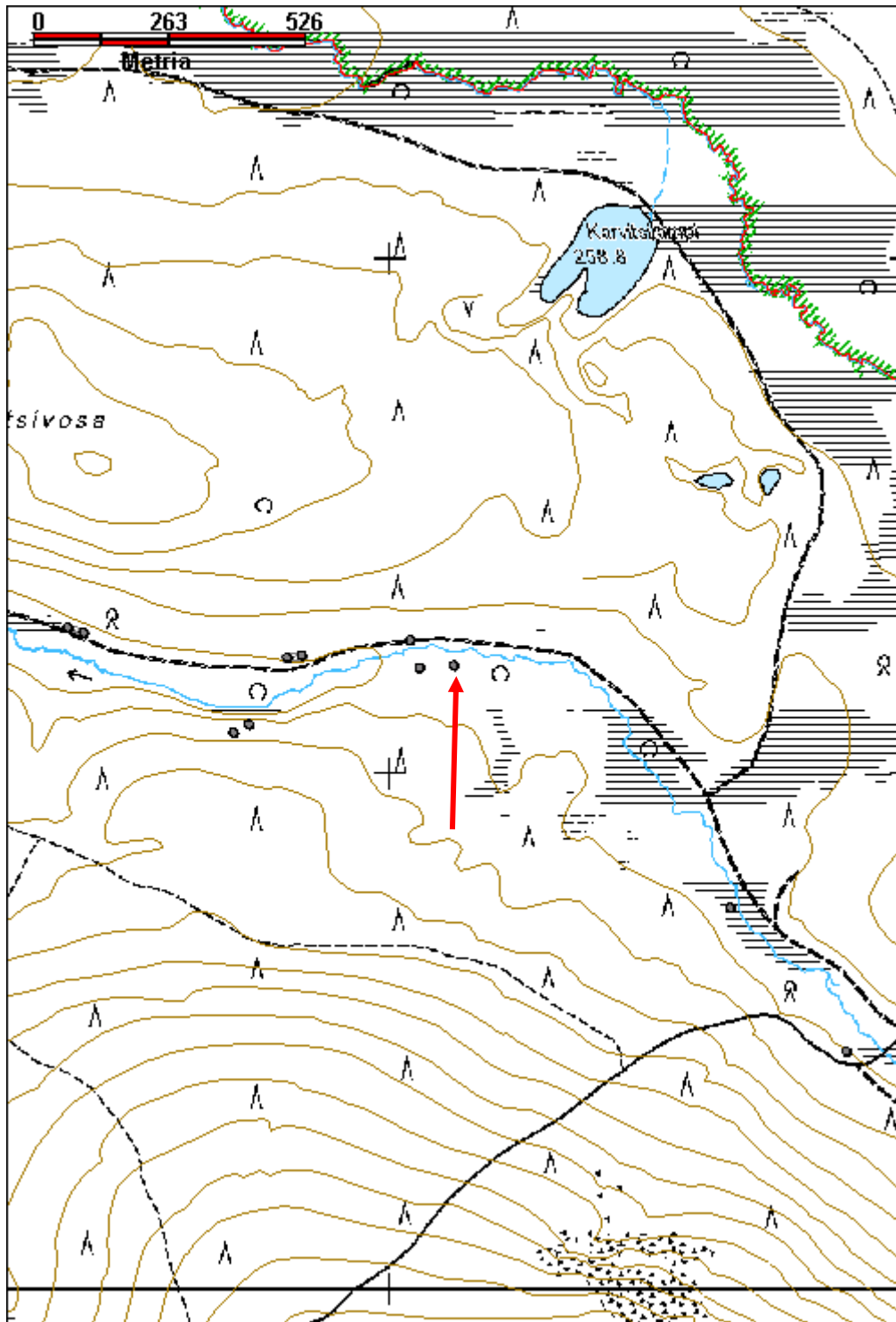
Karvitsioja 3 ristikko jäännös		MH-tunnus: 176347	
Kohdetyyppi:	9 Valmistuspaikat/työpaikat	Haltija:	191 Metsätalous Itä-Lappi
Ajoitus:	7116 Uusi aika	Ylläpitäjä:	191 Metsätalous Itä-Lappi
Rakentamisvuosi:		Kunta:	758 SODANKYLÄ
Lukumäärä:	1		
Koordinaattiselitys:		Geometria tuotettu:	4 Gps-mittaus, korjaamaton
Koordinaatit:	X 7551208, Y 3553124, Z 255	Löydöt:	
<i>Taustatiedot</i>			
Uusi löytö.			
<i>Ympäristön kuvaus</i>			
Kohde sijaitsee Karvitsiojan eteläpuolella, ojaa reunustavalla suolla. Paikalla kasvaa harvakseltaan pientä mäntyä, aluskasvillisuus on sammalia, heinää ja varpuja.			
<i>Kohteen kuvaus</i>			
Ristikko, eli poiskuljetusta odottavia puita, neliömäinen kasa. 15 tukkia neljässä kerroksessa, puut ovat n. 2 m pitkiä, varsin pitkälle maatuneita.			
<i>Kohteen rajaus</i>			
Kohde rajautuu pistemäisesti.			
<i>Tulkinta</i>			
Ristikko.			
<i>Lisätietoja</i>			
<i>Toimenpiteet</i>			
<i>Tarkastukset</i>			
Tila: 3 Toteutettu Laji: 6 Suojeluarvojen tarkastus Tarkastusvuosi: 2014			
Tarkastuspvm: 10.9.2014 Tarkastaja: J.-P. Joona			
Kuvaus: KMO kulttuuriperintöinventointi			
Viranomaisrekisterinro:		Kunto:	2 Keskinertainen
Arvotus:	8 Muu suojeluarvo	Olotila:	2 Ei käytössä
Selitys:		Kohteen suojele:	9 Muu suojeluarvo
		Selitys:	

Ympäristön suojelu:	0 Ei määritelty
Selitys:	



Suolla oleva ristikko kuvattuna etelään.

Kohdetyyppi:	9 Valmistuspaikat/työpaikat	Copyright:	© Metsähallitus 2008 © Maanmittauslaitos 1/MML/08
Koordinaatit:	X 7551208, Y 3553124, Z 255	Mittakaava:	1:10000



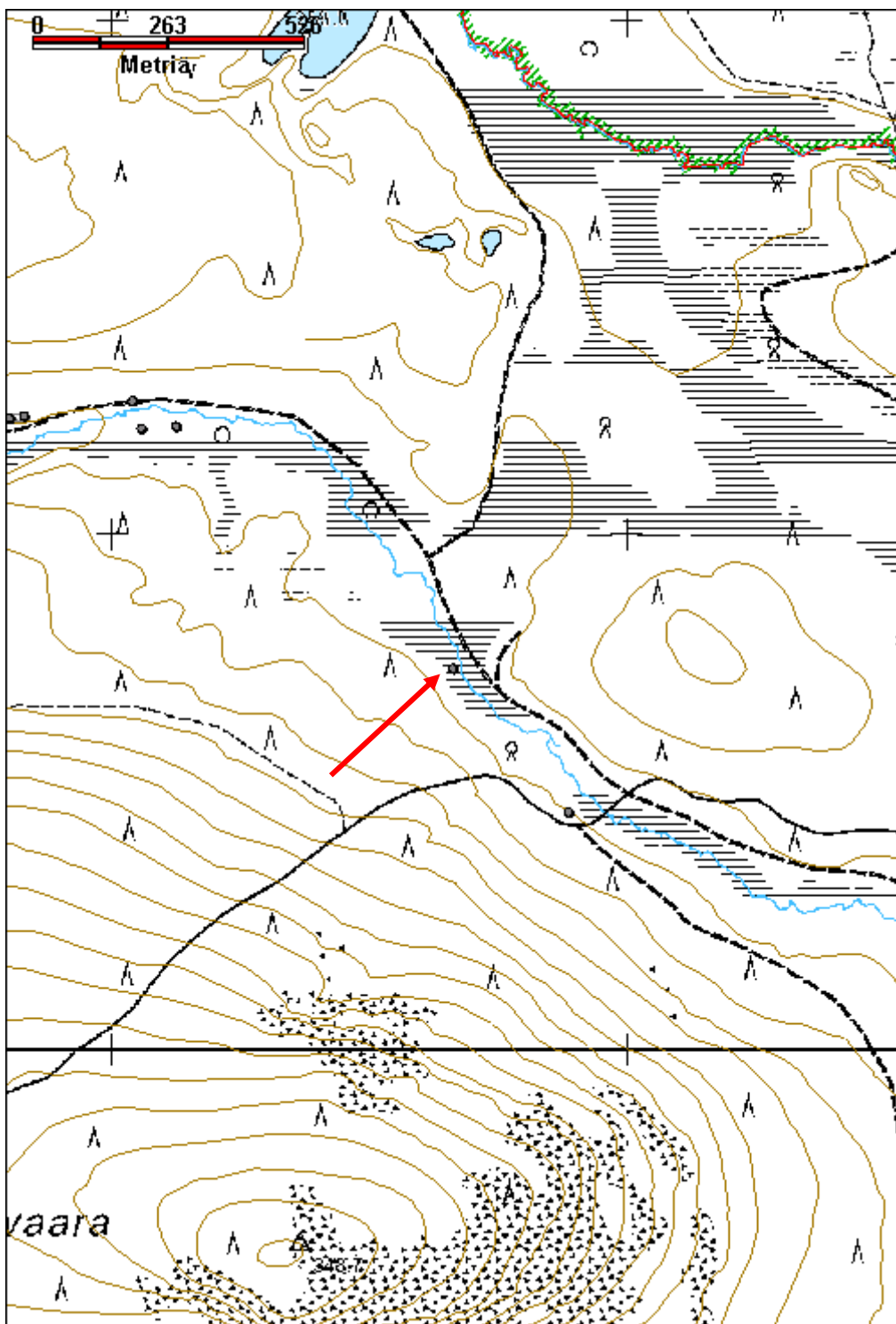
Karvitsioja 4 parkkuupukki jäännös		MH-tunnus: 176349	
Kohdetyyppi:	9 Valmistuspaikat/työpaikat	Haltija:	191 Metsätalous Itä-Lappi
Ajoitus:	7116 Uusi aika	Ylläpitäjä:	191 Metsätalous Itä-Lappi
Rakentamisvuosi:		Kunta:	758 SODANKYLÄ
Lukumäärä:	2		
Koordinaattiselitys:		Geometria tuotettu:	4 Gps-mittaus, korjaamaton
Koordinaatit:	X 7550738, Y 3553660, Z 259	Löydöt:	
Taustatiedot			
Uusi löytö.			
Ympäristön kuvaus			
Kohde sijaitsee Karvitsiojan eteläpuolella, ojaa reunustavalla suolla jossa kasvaa harvaa kitukasvuista mäntyä, aluskasvillisuus sammalia, heinää, mustikkaa ja variksenmarjaa.			
Kohteen kuvaus			
Kaksi parkkuupukkia, joista pisteen kohdalla oleva on pystyssä ja siitä n. 10 m luoteeseen on toinen joka on kaatunut maahan. Rungot ovat pyöröpuuta, jalat riukua. Pystyssä olevan rungon näkyvässä oleva osa on 1,9 m pitkä. Se on osin uponnut suohon ja on vain 80 cm korkea. Kaatuneen runko on 2,6 m pitkä.			
Kohteen rajaus			
Kohde rajautuu havaittujen rakenteiden lähiympäristöön.			
Tulkinta			
Kaksi parkkuupukkia.			
Lisätietoja			
Toimenpiteet			
Tarkastukset			
Tila: 3 Toteutettu		Laji: 6 Suojeluarvojen tarkastus	Tarkastusvuosi: 2014
Tarkastuspvm: 10.9.2014		Tarkastaja: J.-P. Joona	
Kuvaus: KMO kulttuuriperintöinventointi			
Viranomaisrekisterinro:		Kunto:	2 Keskinertainen
Arvotus:	8 Muu suojeluarvo	Olotila:	2 Ei käytössä
		Kohteen suojele:	9 Muu suojeluarvo

Selitys:	Selitys:
Ympäristön suojelu:	0 Ei määritelty
Selitys:	



Parkkuupukki kuvattuna luoteeseen. Oikeassa yläreunassa toisen pukin jäänteet maassa.

Kohdetyyppi:	9 Valmistuspaikat/työpaikat	Copyright:	© <i>Metsähallitus</i> 2008 © <i>Maanmittauslaitos</i> 1/MML/08
Koordinaatit:	X 7550738, Y 3553660, Z 259	Mittakaava:	1:10000



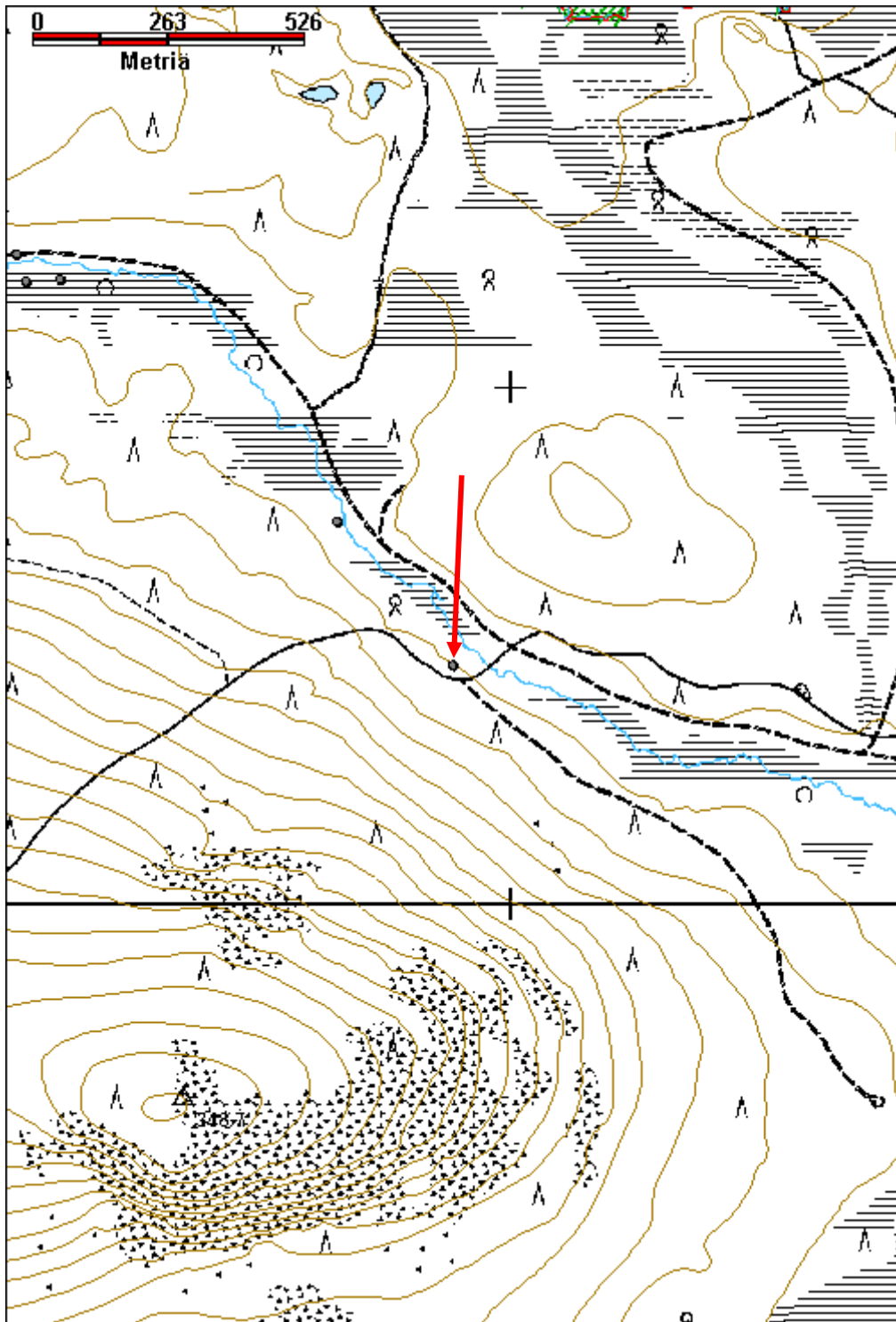
Marivaara 7 maakellari jäännös		MH-tunnus: 176351	
Kohdetyyppi:	1 Asuinpaikat	Haltija:	191 Metsätalous Itä-Lappi
Ajoitus:	7116 Uusi aika	Ylläpitäjä:	191 Metsätalous Itä-Lappi
Rakentamisvuosi:		Kunta:	758 SODANKYLÄ
Lukumäärä:	1		
Koordinaattiselitys:	Keskikoordinaatit	Geometria tuotettu:	4 Gps-mittaus, korjaamaton
Koordinaatit:	X 7550459, Y 3553885, Z 260	Löydöt:	
Taustatiedot			
Patikka.net –sivustolla on maininta paikalla olevasta kämpän rauniosta.			
Ympäristön kuvaus			
Kohde sijaitsee Marivaaran koillisreunassa, Sankavosaan johtavan tien ja Karvitsiojan välissä, n. 15 m tiestä pohjoiseen. Ympärillä kasvaa pienehköä mäntyä sekä pientä ja erittäin tiheää koivutaimikkoa. Alueelta näyttää olevan puskettu pintamaata pois varsin laajalta alueelta.			
Kohteen kuvaus			
Maakellari, joka on ilmeisesti kaivettu pieneen maakumpuun. Kuopan koko on n. 2 m x 2 m. Kuopassa ja sen reunalla kasvaa pari mäntyä. Oviaukko sijaitsee koillisreunalla ja ovi ja sen kamanapuut ovat vielä jäljellä. Seinät on tehty hirsistä. Katto on romahtanut. Lähistöllä pitäisi olla kämpä, mutta sellaista ei löydetty. Sen sijaan löytyi rakennuspuiden jäänteitä sekä erilaista peltiromua useista paikoista kohteen luoteispuolelta.			
Kohteen rajaus			
Kohde rajautuu havaitun rakenteen lähiympäristöön.			
Tulkinta			
Maakellari.			
Lisätietoja			
Toimenpiteet			
Tarkastukset			
Tila: 3 Toteutettu	Laji: 6 Suojeluarvojen tarkastus	Tarkastusvuosi: 2014	
Tarkastuspvm: 2.9.2014	Tarkastaja: J.-P. Joona		
Kuvaus: KMO kulttuuriperintöinventointi			
Viranomaisrekisterinro:		Kunto:	2 Keskinertainen

Arvotus:	8 Muu suojeluarvo	Olotila:	2 Ei käytössä
Selitys:		Kohteen suojelu:	9 Muu suojeluarvo
Ympäristön suojelu:	0 Ei määritelty	Selitys:	
Selitys:			



Yleiskuva kellarista etelään.

Kohdetyyppi:	1 Asuinpaikat	Copyright:	© Metsähallitus 2008 © Maanmittauslaitos 1/MML/08
Koordinaatit:	X 7550459, Y 3553885, Z 260	Mittakaava:	1:10000



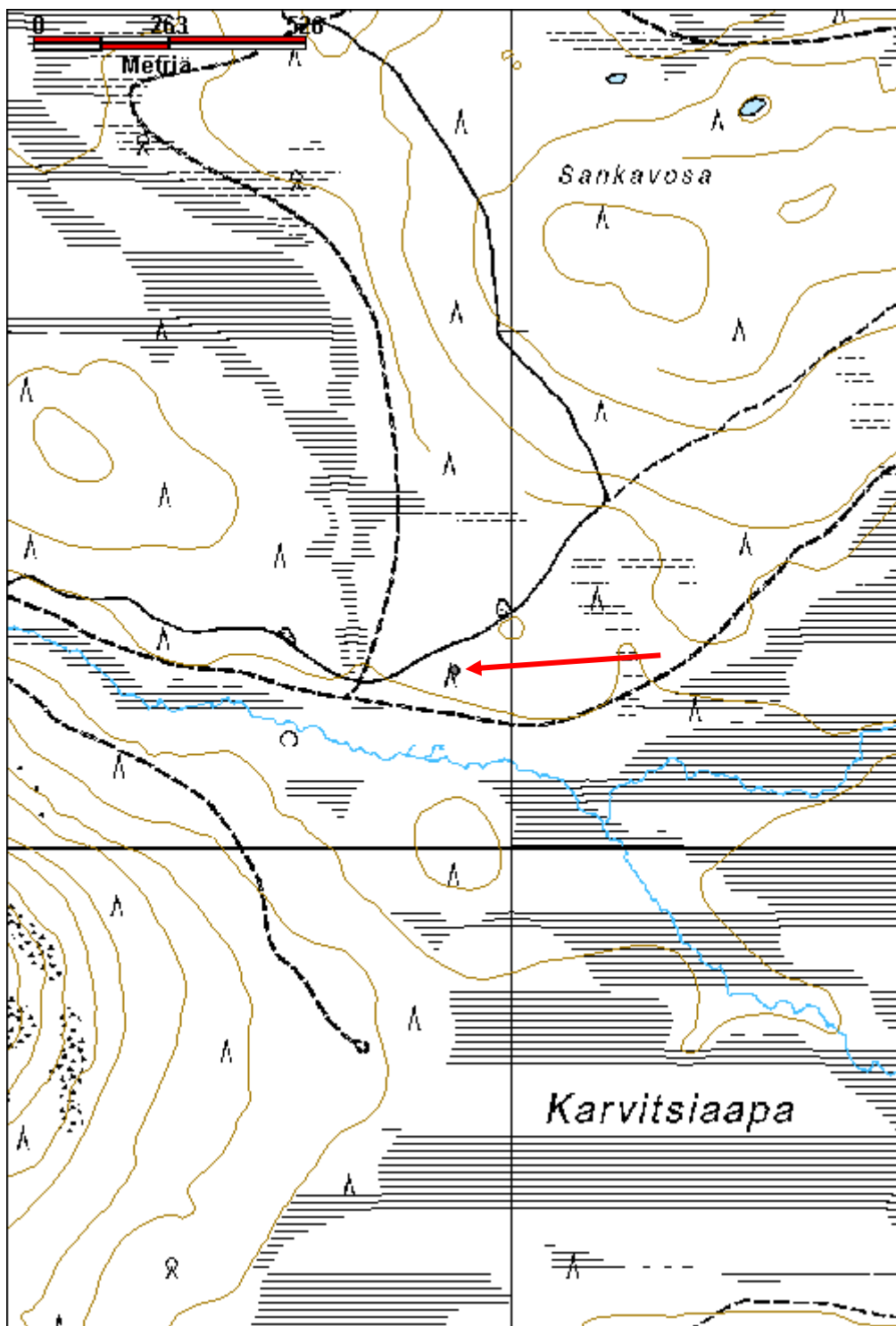
Sankavosa parkkuupukki jäännös		MH-tunnus: 176353	
Kohdetyyppi:	9 Valmistuspaikat/työpaikat	Haltija:	191 Metsätalous Itä-Lappi
Ajoitus:	7116 Uusi aika	Ylläpitäjä:	191 Metsätalous Itä-Lappi
Rakentamisvuosi:		Kunta:	758 SODANKYLÄ
Lukumäärä:	1		
Koordinaattiselitys:		Geometria tuotettu:	4 Gps-mittaus, korjaamaton
Koordinaatit:	X 7550343, Y 3554888, Z 261	Löydöt:	
<i>Taustatiedot</i>			
Uusi löytö.			
<i>Ympäristön kuvaus</i>			
Sijaitsee Sankavosan lounaispäässä, karvitsiojan pohjoispuolella. Alueella kasvaa sekametsää, runsaasti tiheää, pientä koivun taimikkoa.			
<i>Kohteen kuvaus</i>			
Parkkuupukki, samanlainen rakenne kuin aikaisemmissa, Jalkojen liitoskohta veistetty kolmikulmaiseksi, rungon pituus n. 2 m, korkeus 1 m, jalkoina riu'ut, joista toinen nojaa nuorta mäntyä vasten.			
<i>Kohteen rajaus</i>			
Kohde rajautuu pistemäisesti.			
<i>Tulkinta</i>			
Parkkuupukki.			
<i>Lisätietoja</i>			
<i>Toimenpiteet</i>			
<i>Tarkastukset</i>			
Tila: 3 Toteutettu		Laji: 6 Suojeluarvojen tarkastus	Tarkastusvuosi: 2014
Tarkastuspvm: 10.9.2014		Tarkastaja: J.-P. Joonas	
Kuvaus: KMO kulttuuriperintöinventointi			
Viranomaisrekisterinro:		Kunto:	2 Keskinertainen
Arvotus:	8 Muu suojeluarvo	Olotila:	2 Ei käytössä
Selitys:		Kohteen suojele:	9 Muu suojeluarvo
		Selitys:	

Ympäristön suojelu:	0 Ei määritelty
Selitys:	



Parkkuupukki kuvattuna kaakkoon.

Kohdetyyppi:	9 Valmistuspaikat/työpaikat	Copyright:	© <i>Metsähallitus</i> 2008 © <i>Maanmittauslaitos</i> 1/MML/08
Koordinaatit:	X 7550343, Y 3554888, Z 261	Mittakaava:	1:10000



Utsamonvaara 2 savottakämpä jäännös**MH-tunnus: 176492**

Kohdetyyppi:	1 Asuinpaikat	Haltija:	191 Metsätalous Itä-Lappi
Ajoitus:	7116 Uusi aika	Ylläpitäjä:	191 Metsätalous Itä-Lappi
Rakentamisvuosi:		Kunta:	758 SODANKYLÄ
Lukumäärä:	4		

Koordinaattiselitys:	Alueen keskikoordinaatit	Geometria tuotettu:	4 Gps-mittaus, korjaamaton
Koordinaatit:	X 7490999, Y 3470723, Z 196	Löydöt:	

Taustatiedot

Hannu Tilja kertoi kohteesta. Se on merkitty myös vuoden 1962 peruskarttaan, jossa on kolme talous- tai varastorakennusta. Vuoden 1989 peruskartassa merkintää ei ole.

Ympäristön kuvaus

Kohde sijaitsee Utsamonvaaran pohjoisreunalla, Utsamolammen ympärillä olevan suoalueen laidassa. Vieressä on lähde. Kohteen ympärillä on tuore kangasta, rakenteiden päällä kasvaa mäntyjä, kuusia ja koivuja. Aluskasvillisuus on varpuja ja sammalia.

Kohteen kuvaus

Paikalla on kolme rakennuspohjaa ja käymälän jäännös.

Kämpä 1 on lähes itä-länsi suuntainen kaksiosainen kämpän jäännös, kooltaan 10,8 m x 7 m. Siitä on jäljellä pari maatonutta hirsikertaa jotka ovat länsipäässä aluskasvillisuuden peittämiä. Mahdollisesti hirsien alla on maapenkki. Hirret on katkaistu kirveellä, ja myös alapuoliset salvokset on veistetty kirveellä. Sisäpuoliset seinät on veistetty tasaiseksi ainakin osittain. Kämpän vierestä on ajettu motolla niin, että kaakkoisnurkan hirrenpäät ovat katkenneet. Muutamia kattopuiden pätkiä on jäljellä seinää vasten. Pohjoisseinällä on kaksi ovea. Luoteisnurkassa on piisikiveys, joka on lähes kokonaan aluskasvillisuuden peitossa. Kämpä on lahonnut paikalleen ja se on varsin vanha, vähintään ennen sotia rakennettu. X=3470689 Y=7490990

Kämpä 2 on itä-länsi suuntainen, kooltaan 17,5 m x 7 m. Siitä on jäljellä lattiarakenteita; hirsiiä, lattialautoja ja niiden alla parin metrin välein tukipuita, jotka erottuvat vain länsipäässä. Päällä kasvaa taimikkoa ja rakennelma on lähes täysin aluskasvillisuuden peitossa. Koillisnurkassa on kiviä ja peltilevyä. Seinälinjan ulkopuolella on kolme tukihirttä ja lattialautoja n. 3 m x 2 m alueella. Lattiahirret ovat mahdollisesti sahattuja pelkkahirsiiä. X=3470723 Y=7490998

Kämpä 3 on rakenteeltaan samanlainen kuin kämpä 1, kooltaan 21,5 m x 8 m. Siitä on jäljellä yksittäiset seinähirret. Siinä on neljä huonetta, joiden väliseinät erottuvat selvästi. Piisikiveykset ovat alarinteen puoleisissa nurkissa. Piisien koot ovat n. 2 m x 2 m x 0,7 m. Myös oviaukot ovat alarinteen puolella. Rakenteet ovat lähes kokonaan aluskasvillisuuden peitossa. Muutamia kattopuita on jäljellä, näyttävät olevan haljispuolikkaita. X=3470752 Y=7490987

Maahan romahtanut käymälän jäännös, koko on n. 3 m x 2 m. Seinät pystylautaa, huopakatto, kaksi ovea. X=3470754 Y=7491016

Kohteen rajaus

Kohde rajautuu havaittujen rakenteiden lähiympäristöön.

Tulkinta

Kämpät 1 ja 2 ovat lahonneet paikoilleen ja ovat rakenteiden ja maatuneisuuden perusteella rakennettu 1900-luvun alkupuoliskolla. Kämpä 2 vaikuttaa rakenteiden perusteella uudemmalta.

Lisätietoja**Toimenpiteet****Tarkastukset**

Tila: 3 Toteutettu Laji: 6 Suojeluarvojen tarkastus Tarkastusvuosi: 2014
Tarkastuspvm: 1.8.2014 Tarkastaja: J.-P. Joona
Kuvaus: KMO kulttuuriperintöinventointi

**Viranomais-
rekisterinro:****Kunto:** 3 Huono**Arvotus:** 8 Muu suojeluarvo**Olotila:** 2 Ei käytössä**Kohteen
suojelu:** 9 Muu suojeluarvo**Selitys:****Selitys:****Ympäristön
suojelu:**

0 Ei määritelty

Selitys:

Kämpän 1 etelänurkka kuvattuna pohjoiseen.

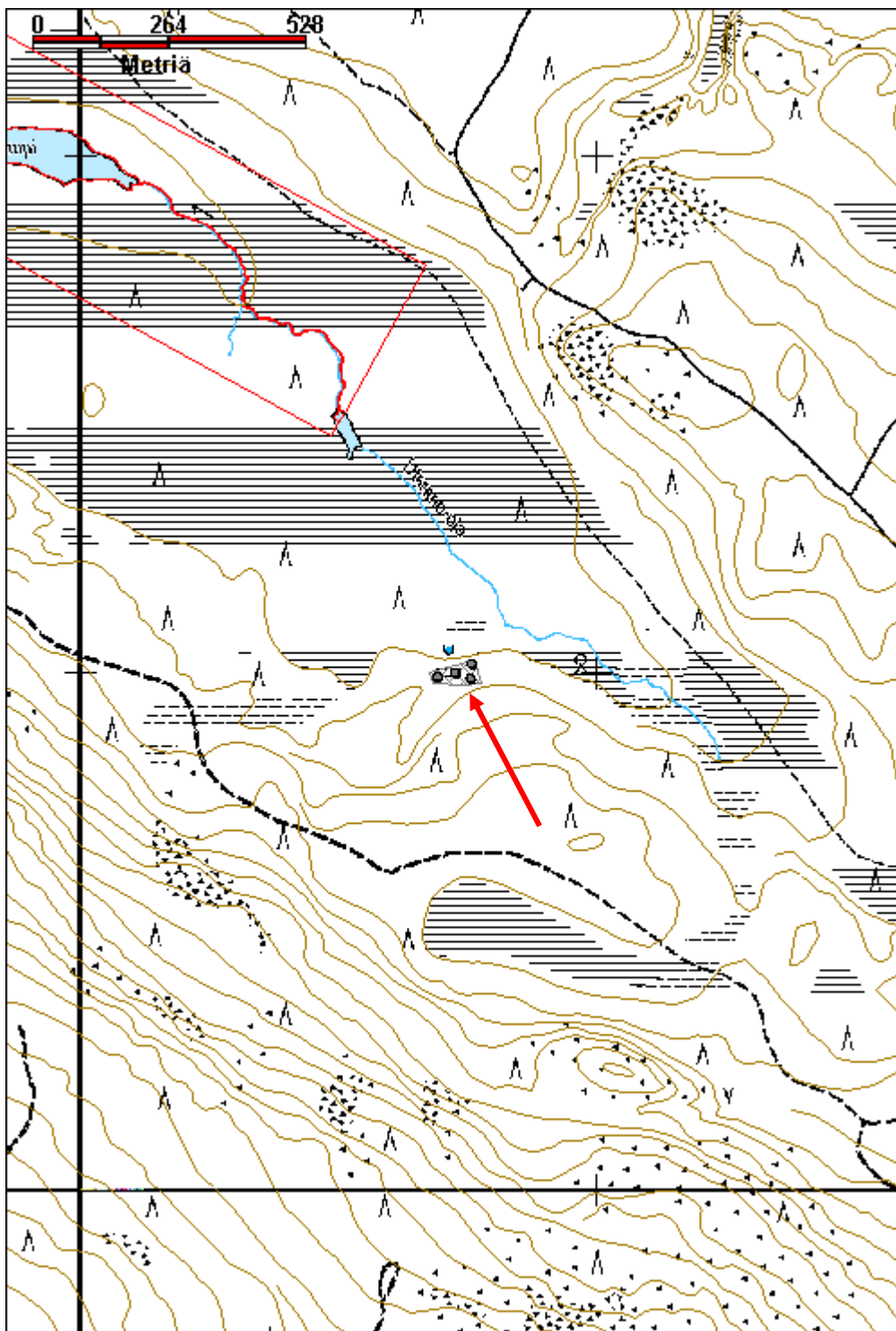


Kämpän 2 lattiarakenteita kuvattuna etelään.



Kämpän 3 rakenteita kuvattuna etelään.

Kohdetyyppi:	1 Asuinpaikat	Copyright:	© Metsähallitus 2008 © Maanmittauslaitos 1/MML/08
Koordinaatit:	X 7490999, Y 3470723, Z 196	Mittakaava:	1:10000



Kairioiden Latvamaa 2 selkääita jäännös		MH-tunnus: 176386	
Kohdetyyppi:	9 Valmistuspaikat/työpaikat	Haltija:	191 Metsätalous Itä-Lappi
Ajoitus:	7116 Uusi aika	Ylläpitäjä:	191 Metsätalous Itä-Lappi
Rakentamisvuosi:		Kunta:	758 SODANKYLÄ
Lukumäärä:	1		
Koordinaattiselitys:	Keskikoordinaatit	Geometria tuotettu:	4 Gps-mittaus, korjaamaton
Koordinaatit:	X 7530763, Y 3542817, Z 314	Löydöt:	
<i>Taustatiedot</i>			
Kohdetta on inventoitu aiemmin Lapin kulttuuriympäristöt tutuksi -hankkeen puitteissa vuonna 2005.			
<i>Ympäristön kuvaus</i>			
Ulottuu Kairioiden Latvamaan länsipäästä sen eteläreunaan. Kuivahko kangas jossa kasvaa vanhoja suuria mäntyjä sekä koivuja ja kuusia.			
<i>Kohteen kuvaus</i>			
Huonosti säilynyttä selkääitaa. Aitaa on jäljellä muutamia riukuja pystyssä, lähinnä puita vasten. Pääosin aita on kaatunut maahan ja on havaittavissa aluskasvillisuuden peittämänä matalana kohoumana maassa ja paikoin aluskasvillisuuden päällä olevina maatuneita riukuina. Länsipäässä soisella alueella aidan puita erottuu kivien välisissä pienissä lätäköissä. Aita koostuu pelkästään lohkotuista puista jotka on tuettu toisiaan vasten.			
<i>Kohteen rajaus</i>			
Kohde rajautuu havaittujen rakenteiden perusteella.			
<i>Tulkinta</i>			
Kyseessä on 1800 ja 1900 -lukujen taitteeseen ajoittuvan paliskuntien välisen poroaidan, ns. "selkääidan" jäännös. Aita on alkanut Sallan Kuolajärveltä ja päättynyt Ounasjokeen Kittilän ja Muonion rajamaille.			
<i>Lisätietoja</i>			
Elo, Tiina & Seppälä, Sirkka-Liisa 2012. Entistä Keminkylää. Savukosken kulttuuriympäristöohjelma. Suomen ympäristö 31/2012, rakennettu ympäristö. < http://www.ymparisto.fi/default.asp?contentid=419254&lan=fi > Selkääita jatkuu Sodankylän puolella, Reiska-tunnukset 152222 ja 152228, sekä Savukosken puolella, jossa on sen osia seuraavilla Reiska-tunnuksilla: 151523, 151528, 151529, 151530, 151531, 151533, 151534, 151547, 151548, 151549, 151550, 151551 ja 151552.			
<i>Toimenpiteet</i>			
<i>Tarkastukset</i>			
Tila: 3 Toteutettu	Laji: 6 Suojeluarvojen tarkastus	Tarkastusvuosi: 2014	

Tarkastuspvm: 18.8.2014 Tarkastaja: J.-P. Joonas
 Kuvaus: KMO kulttuuriperintöinventointi

**Viranomais-
rekisterinro:**

Kunto: 3 Huono

Arvotus: 8 Muu suojeluarvo

Olotila: 2 Ei käytössä

**Kohteen
suojaus:** 9 Muu suojeluarvo

Selitys:

Selitys:

**Ympäristön
suojaus:**

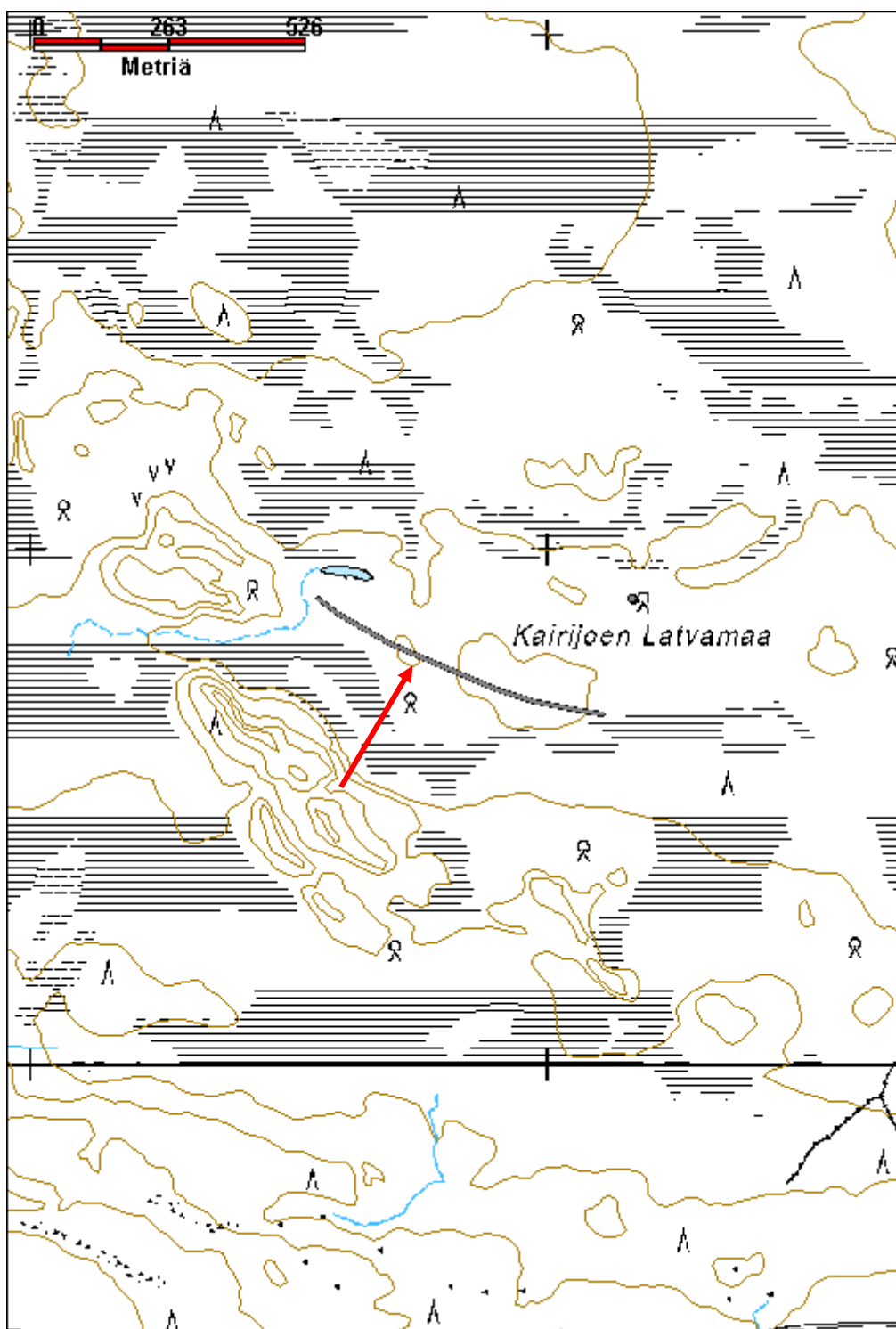
0 Ei määritelty

Selitys:



Aidan riukuja on säilynyt puita vasten. Aitaa Kairioen Latvamaan länsilaidalla, kuvattu itään.

Kohdetyyppi:	9 Valmistuspaikat/työpaikat	Copyright:	© <i>Metsähallitus</i> 2008 © <i>Maanmittauslaitos</i> 1/MML/08
Koordinaatit:	X 7530763, Y 3542817, Z 314	Mittakaava:	1:10000



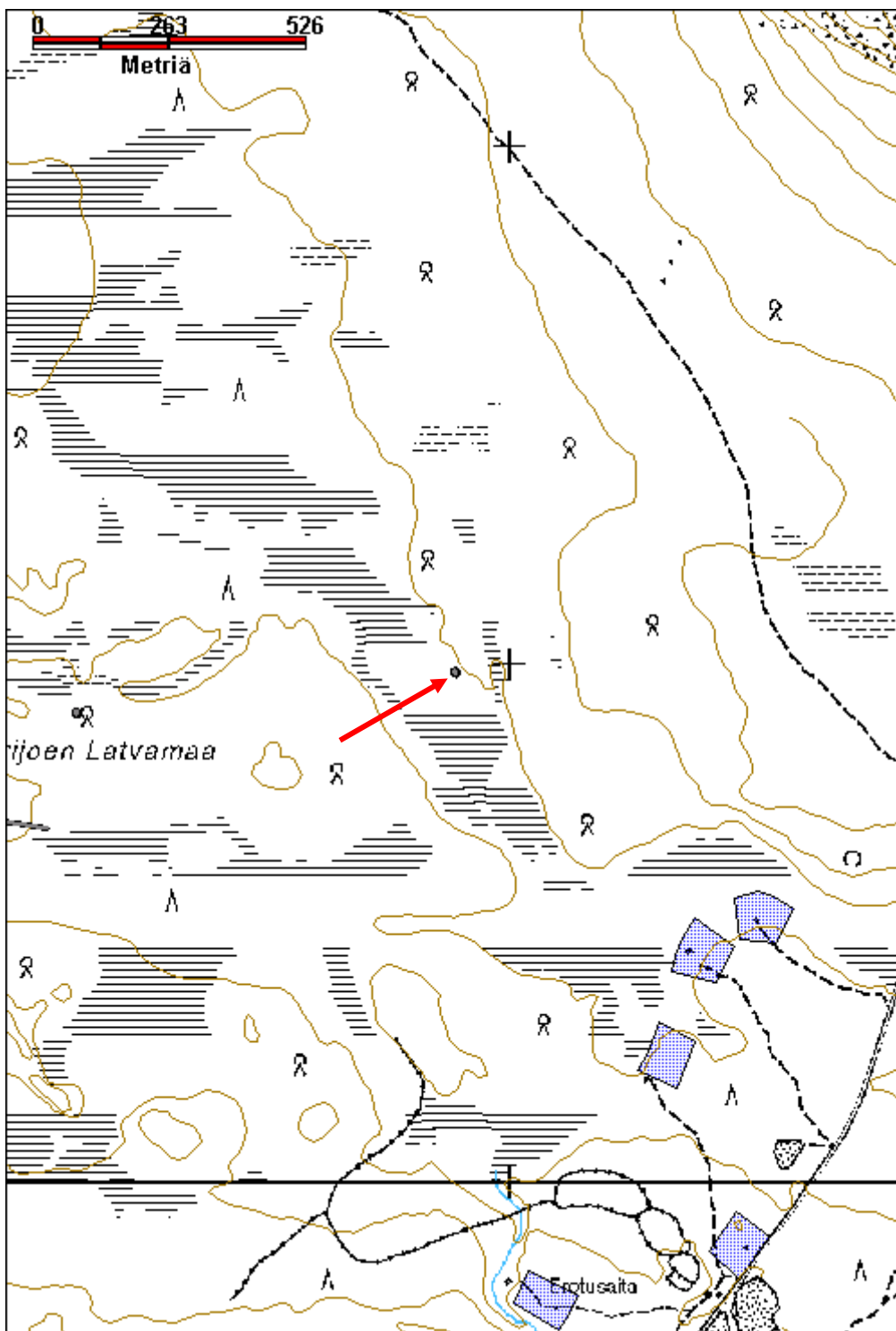
Jänesvaara 1 selkäaita jäännös		MH-tunnus: 176428	
Kohdetyyppi:	9 Valmistuspaikat/työpaikat	Haltija:	191 Metsätalous Itä-Lappi
Ajoitus:	7116 Uusi aika	Ylläpitäjä:	191 Metsätalous Itä-Lappi
Rakentamisvuosi:		Kunta:	758 SODANKYLÄ
Lukumäärä:	1		
Koordinaattiselitys:		Geometria tuotettu:	4 Gps-mittaus, korjaamaton
Koordinaatit:	X 7530982, Y 3543893, Z 309	Löydöt:	
<i>Taustatiedot</i>			
Kohdetta on inventoitu aiemmin Lapin kulttuuriympäristöt tutuksi -hankkeen puitteissa vuonna 2005.			
<i>Ympäristön kuvaus</i>			
Aidan jäännös sijaitsee Jänesvaaran luonaispuolella olevan kapean suoalueen reunassa. Maaperä on kivinen, paikalla kasvaa sammalia, heinää ja kanervaa sekä männyn taimia.			
<i>Kohteen kuvaus</i>			
Muutamia riukujen jäänteitä havaittiin suon reunassa, osin aluskasvillisuuden peittämiä ja maatuneita. Aita ei näytä jatkuvan suolla, mutta riukujen jäänteitä jatkuu mahdollisesti kuivalla kankaalla kapeaan suoalueeseen saakka. Ne ovat kuitenkin lähes täysin maatuneita.			
<i>Kohteen rajaus</i>			
Kohde rajautuu havaitun rakenteen lähiympäristöön.			
<i>Tulkinta</i>			
Kyseessä on 1800 ja 1900 -lukujen taitteeseen ajoittuvan paliskuntien välisen poroaidan, ns. "selkäaidan" jäännös. Aita on alkanut Sallan Kuolajärveltä ja päättynyt Ounasjokeen Kittilän ja Muonion rajamaille.			
<i>Lisätietoja</i>			
Elo, Tiina & Seppälä, Sirkka-Liisa 2012. Entistä Keminkylää. Savukosken kulttuuriympäristöohjelma. Suomen ympäristö 31/2012, rakennettu ympäristö. < http://www.ymparisto.fi/default.asp?contentid=419254&lan=fi > Selkäaita jatkuu Sodankylän puolella, Reiska-tunnukset 152228 ja 176386, sekä Savukosken puolella, jossa on sen osia seuraavilla Reiska-tunnuksilla: 151523, 151528, 151529, 151530, 151531, 151533, 151534, 151547, 151548, 151549, 151550, 151551 ja 151552.			
<i>Toimenpiteet</i>			
<i>Tarkastukset</i>			
Tila: 3 Toteutettu		Laji: 6 Suojeluarvojen tarkastus	
Tarkastusvuosi: 2014		Tarkastusvuosi: 2014	
Tarkastuspv: 18.8.2014		Tarkastaja: J.-P. Joona	
Kuvaus: KMO kulttuuriperintöinventointi			

Viranomais- rekisterinro:		Kunto:	3 Huono
Arvotus:	8 Muu suojeluarvo	Olotila:	2 Ei käytössä
Selitys:		Kohteen suojaus:	9 Muu suojeluarvo
		Selitys:	
Ympäristön suojaus:	0 Ei määritelty		
Selitys:			



Riukuja maassa suon reunassa. Kuvattu lounaaseen.

Kohdetyyppi:	9 Valmistuspaikat/työpaikat	Copyright:	© <i>Metsähallitus</i> 2008 © <i>Maanmittauslaitos</i> 1/MML/08
Koordinaatit:	X 7530982, Y 3543893, Z 309	Mittakaava:	1:10000



Jänesvaara 2 selkäaita jäännös		MH-tunnus: 176431	
Kohdetyyppi:	9 Valmistuspaikat/työpaikat	Haltija:	191 Metsätalous Itä-Lappi
Ajoitus:	7116 Uusi aika	Ylläpitäjä:	191 Metsätalous Itä-Lappi
Rakentamisvuosi:		Kunta:	758 SODANKYLÄ
Lukumäärä:	2		
Koordinaattiselitys:	Keskikoordinaatit	Geometria tuotettu:	4 Gps-mittaus, korjaamaton
Koordinaatit:	X 7531657, Y 3545563, Z 330	Löydöt:	
<i>Taustatiedot</i>			
Kohdetta on inventoitu aiemmin Lapin kulttuuriympäristöt tutuksi -hankkeen puitteissa vuonna 2005.			
<i>Ympäristön kuvaus</i>			
Kohde sijaitsee Jänesvaaran korkeimman kohdan eteläpuolella, Jänisvaaran tien länsipuolella. Kuivahko kangas jossa on sekametsää, kuusia, mäntyjä ja koivuja. Osa männyistä on vanhoja.			
<i>Kohteen kuvaus</i>			
Noin 20 m Jänisvaarantieltä länteen, kuusen alla, on pari lohkottua riukua maassa. Ja siitä noin 50 m länteen on suuri mänty, halkaisijaltaan noin 60 cm, jossa on kirveellä veistetyt pilkat molemmin puolin. Pilkat ovat kasvaneet osittain umpeen. Männyn juurella on myös muutamia lohkottuja riukuja. Puiden välillä ei havaittu aidan jäänteitä.			
Lisäksi kohteesta länteen 200-900 m sekä 1300 m länsilounaaseen, on useita suuria puita joissa on pilkkoja. Puut eivät ole suorassa linjassa. Niiden läheltä ei myöskään havaittu aidan rakenteita.			
X=3545337 Y=7531626: Halkaisijaltaan noin 60 cm mänty jossa on pilkat molemmin puolin. Siitä viiden metrin päässä on kaksi keloja joissa kummassakin on kaksi pilkkaa.			
X=3545290 Y=7531607: Suuri mänty jossa on pilkka vain yhdellä sivulla.			
X=3545166 Y=7531659: Neljä puuta, joista kolmessa on yksittäiset pilkat ja yhdessä kahdella puolella, niistä toinen on kasvanut umpeen. Puut eivät ole rivissä.			
X=3545124 Y=7531621: Kelo jossa pilkat kahdella puolella.			
X=3544990 Y=7531664: Vanha mänty jossa pilkat kahdella sivulla.			
X=3544774 Y=7531518: Halkaisijaltaan 65 cm mänty jossa on pilkat kahdella puolella, ne ovat lähes umpeen kasvaneita.			
X=3544695 Y=7531502: Suuri mänty jossa kaksi pilkkaa, niistä toinen on kasvanut lähes umpeen.			
X=3544666 Y=7531496: Mänty jossa pilkka.			
X=3544303 Y=7531273: Vanha mänty jossa kaksi pilkkaa.			
<i>Kohteen rajaus</i>			
Kohde rajautuu havaittujen rakenteiden lähiympäristöön.			
<i>Tulkinta</i>			
Kyseessä on 1800 ja 1900 -lukujen taitteeseen ajoittuvan paliskuntien välisen poroaidan, ns.			

"selkäaidan" jäännös. Aita on alkanut Sallan Kuolajärveltä ja päättynyt Ounasjokeen Kittilän ja Muonion rajamaille.

Lisätietoja

Elo, Tiina & Seppälä, Sirkka-Liisa 2012. Entistä Keminkylää. Savukosken kulttuuriympäristöohjelma. Suomen ympäristö 31/2012, rakennettu ympäristö. <<http://www.ymparisto.fi/default.asp?contentid=419254&lan=fi>>
Selkäaita jatkuu Sodankylän puolella, Reiska-tunnus 152228, 176386 sekä Savukosken puolella, jossa on sen osia seuraavilla Reiska-tunnuksilla: 151523, 151528, 151529, 151530, 151531, 151533, 151534, 151547, 151548, 151549, 151550, 151551 ja 151552.

Toimenpiteet

Tarkastukset

Tila: 3 Toteutettu Laji: 6 Suojeluarvojen tarkastus Tarkastusvuosi: 2014
Tarkastuspvm: 18.8.2014 Tarkastaja: J.-P. Joonas
Kuvaus: KMO kulttuuriperintöinventointi

**Viranomais-
rekisterinro:**

Kunto: 3 Huono

Arvotus: 8 Muu suojeluarvo

Olotila: 2 Ei käytössä

**Kohteen
suojelu:** 9 Muu suojeluarvo

Selitys:

Selitys:

**Ympäristön
suojelu:**

0 Ei määritelty

Selitys:

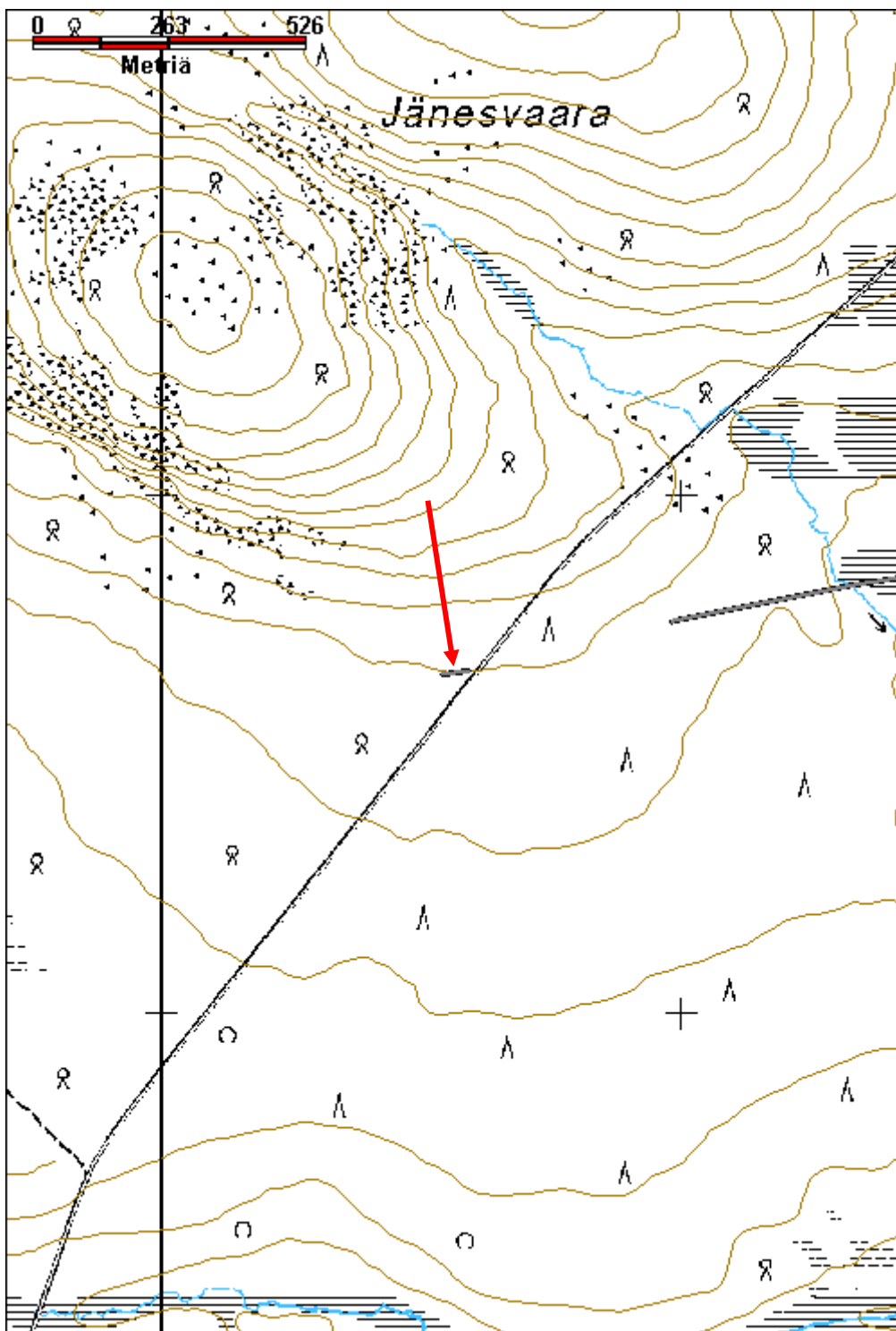


Pilkkapuu ja riukuja kuvattuna pohjoiseen.



Suuri pilkkapuu ja kaksi keloja pisteessä X=3545337 Y=7531626 kuvattuna itään.

Kohdetyyppi:	9 Valmistuspaikat/työpaikat	Copyright:	© Metsähallitus 2008 © Maanmittauslaitos 1/MML/08
Koordinaatit:	X 7531657, Y 3545563, Z 330	Mittakaava:	1:10000



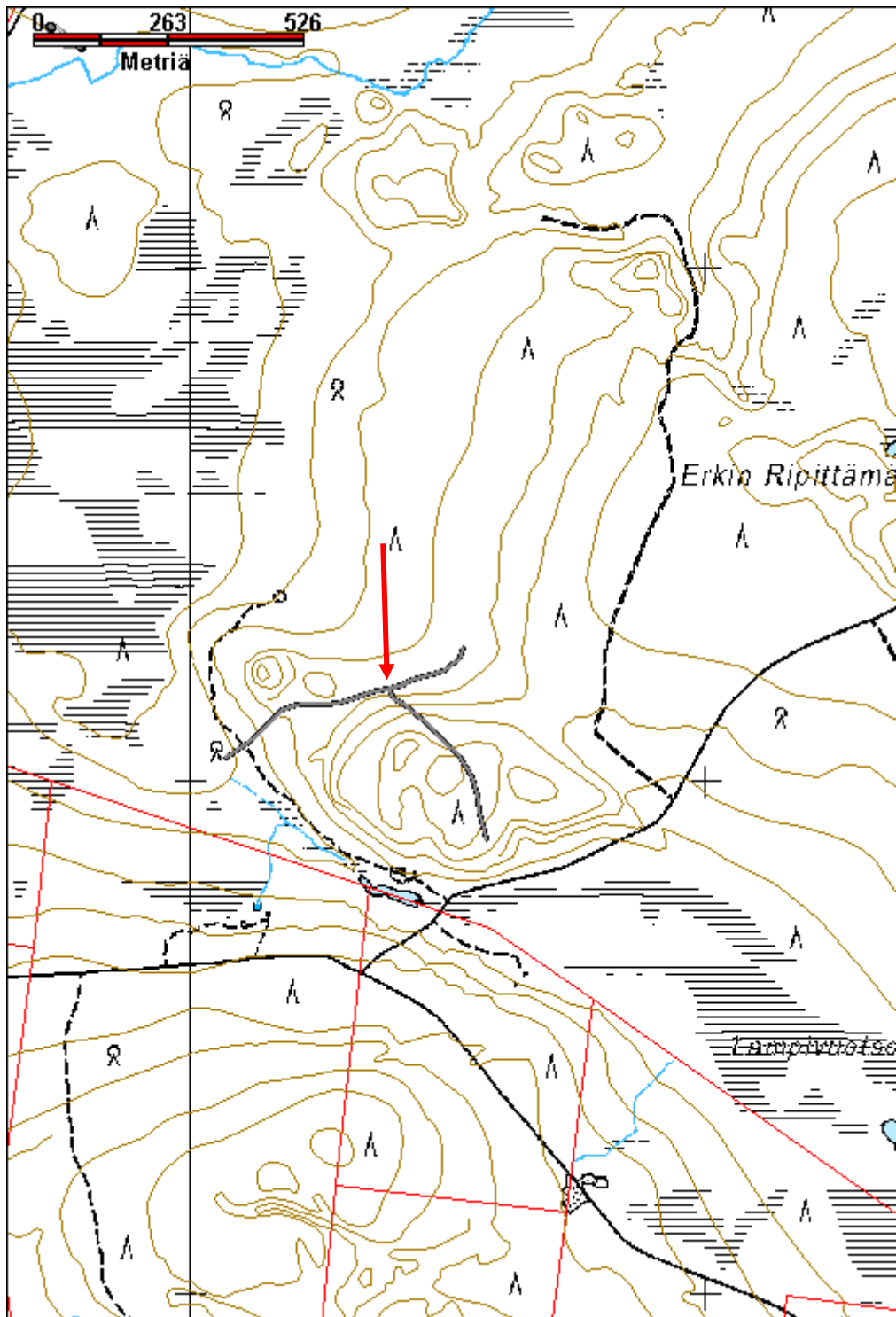
Erkin Ripittämävosa poroaita jäännös		MH-tunnus: 176452	
Kohdetyyppi:	9 Valmistuspaikat/työpaikat	Haltija:	191 Metsätalous Itä-Lappi
Ajoitus:	7116 Uusi aika	Ylläpitäjä:	191 Metsätalous Itä-Lappi
Rakentamisvuosi:		Kunta:	758 SODANKYLÄ
Lukumäärä:	1		
Koordinaattiselitys:	Keskikoordinaatit	Geometria tuotettu:	4 Gps-mittaus, korjaamaton
Koordinaatit:	X 7533226, Y 3535505, Z 255	Löydöt:	
<i>Taustatiedot</i>			
Vanha kartta, merkitty vuoden 1975 topografiseen karttaan.			
<i>Ympäristön kuvaus</i>			
Kohde sijaitsee Erkin Ripittämävosan eteläpäässä. Kuivaa ja kuivahkoa kangasta, metsä vaihtelee taimikosta varttuneeseen kasvatusmetsikköön.			
<i>Kohteen kuvaus</i>			
Vuoden 1975 topografiseen karttaan on merkitty poroaita Erkin Ripittämävosan eteläreunaan, Lampivuotson pohjoispuolelle. Aidan kirnu ja konttorit ovat osin jyrkässä rinteessä ja osin rinteiden alapuolisella tasanteella. Kirnu ja konttorit ovat osin tuhoutuneet Vosan eteläreunaa kulkevan varsitien alle ja lisää äskettäin suoritettua hakkuussa.			
Paremmassa kunnossa on luoteeseen suuntautuva johdinaita ja siihen poikittain oleva aita jota ei ole merkitty topografiseen karttaan. Johdinaita on eteläosassa pääosin kaatunut maahan, luoteisosassa on lyhyitä pätkiä yhä pystyssä. Itä-länsi suuntainen aidan osa on taas hieman paremmin säilynyt. Siitä on enemmän tolppia pystyssä ja parissa paikassa myös riuut ovat ehjät. Itäpäässä aita kääntyy pohjoiseen ja jatkuu vielä, mutta sitä ei enää dokumentoitu. Säilyneessä osassa on ainakin kuusi kappaletta lohkoituja riukuja, osa tolppista on pitkiä kantoja.			
<i>Kohteen rajaus</i>			
Kohde rajautuu havaitun rakenteen perusteella.			
<i>Tulkinta</i>			
Erotusaidan johdinaitaa.			
<i>Lisätietoja</i>			
<i>Toimenpiteet</i>			
<i>Tarkastukset</i>			
Tila: 3 Toteutettu		Laji: 6 Suojeluarvojen tarkastus	Tarkastusvuosi: 2014
Tarkastuspv: 18.9.2014		Tarkastaja: J.-P. Joona	
Kuvaus: KMO kulttuuriperintöinventointi			

Viranomais- rekisterinro:		Kunto:	3 Huono
Arvotus:	8 Muu suojeuarvo	Olotila:	2 Ei käytössä
Selitys:		Kohteen suoja:	9 Muu suojeuarvo
		Selitys:	
Ympäristön suoja:	0 Ei määritelty		
Selitys:			



Aitaa on säilynyt pystyssä vain paikoin.

Kohdetyyppi:	9 Valmistuspaikat/työpaikat	Copyright:	© <i>Metsähallitus</i> 2008 © <i>Maanmittauslaitos</i> 1/MML/08
Koordinaatit:	X 7533226, Y 3535505, Z 255	Mittakaava:	1:10000



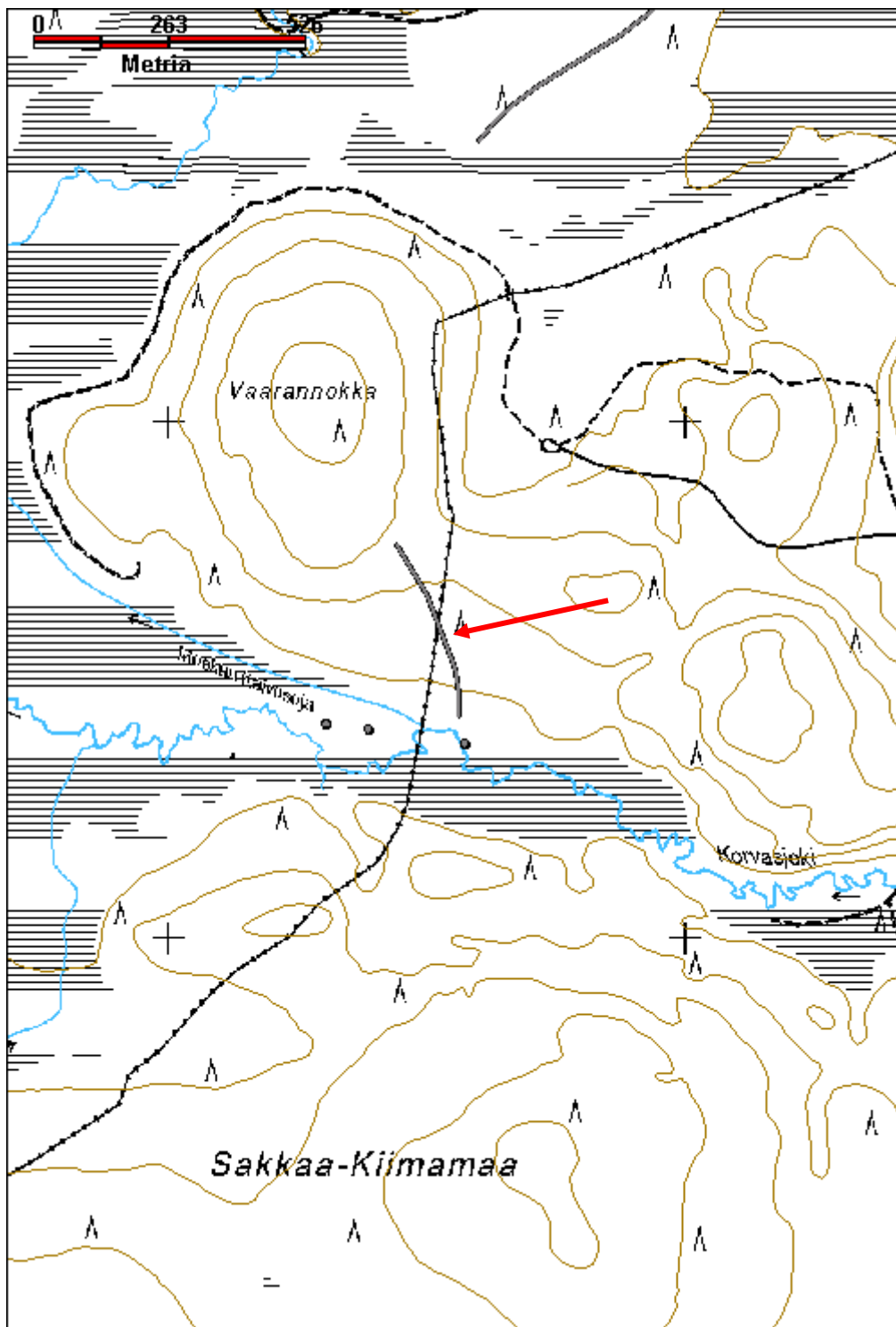
Vaarannokka poroaita jäännös		MH-tunnus: 176159	
Kohdetyyppi:	9 Valmistuspaikat/työpaikat	Haltija:	191 Metsätalous Itä-Lappi
Ajoitus:	7116 Uusi aika	Ylläpitäjä:	191 Metsätalous Itä-Lappi
Rakentamisvuosi:		Kunta:	758 SODANKYLÄ
Lukumäärä:	1		
Koordinaattiselitys:	Keskikoordinaatit	Geometria tuotettu:	4 Gps-mittaus, korjaamaton
Koordinaatit:	X 7541519, Y 3542551, Z 250	Löydöt:	
Taustatiedot			
Kohde havaittiin vuoden 2014 inventoinnissa. Jari Estolan mukaan aita on rakennettu ennen sotia, mahdollisesti vuonna 1936.			
Ympäristön kuvaus			
Kohde sijaitsee Vaarannokan eteläreunalla, Korvasjoen pohjoispuolella. Kuiva kangas jossa on pääosin nuorta kasvatusmetsää.			
Kohteen kuvaus			
Vanha poroaita, palkisten väliaita. Uudempi rautalanka-aita kulkee vieressä. Tolpat ovat haljispuolikkaita tai pyöröpuita, riu'ut lohkottuja puita, koottu nauloilla. Tolppien välit ovat n. 4 m, kuusi riukua joiden välitukina on pienet pyöreät riu"ut. Aidasta on runsaasti tolppia pystyssä, mutta riu'ut ovat säilyneet vain harvoin. Aita risteää uudemman aidan kanssa ja on tuhoutunut uudemman aidan linjalta noin 50 m matkalta. Aitaa on tuhoutunut myös harvennushakkuissa. Kohde jatkuisi pohjoisessa edelleen, mutta se on lähes täysin tuhoutunut pitkältä matkalta hakkuuaukealla. Aukean reunassa on jäljellä lyhyt pätkä aitaa, se kaartaa pohjoiseen. Aita jatkuu myös etelään päin, Korvasjokea reunustavalla suolla.			
Kohteen rajaus			
Kohde rajautuu havaitun rakenteen lähiympäristöön.			
Tulkinta			
Palkisten väliaita, rakennettu 1936.			
Lisätietoja			
Aita jatkuu pitkiä matkoja nykyisen aidan vieressä, mutta on monin paikoin huonokuntoinen.			
Toimenpiteet			
Tarkastukset			
Tila: 3 Toteutettu		Laji: 6 Suojeluarvojen tarkastus	Tarkastusvuosi: 2014
Tarkastuspvm: 28.8.2014		Tarkastaja: J.-P. Jona	
Kuvaus: KMO kulttuuriperintöinventointi			

Viranomais- rekisterinro:		Kunto:	2 Kesinkertainen
Arvotus:	8 Muu suojeuarvo	Olotila:	2 Ei käytössä
Selitys:		Kohteen suoja:	9 Muu suojeuarvo
		Selitys:	
Ympäristön suoja:	0 Ei määritelty		
Selitys:			



Ehjänä säinynyt aidan pätkä uudemman aidan itäpuolella kuvattuna lounaaseen.

Kohdetyyppi:	9 Valmistuspaikat/työpaikat	Copyright:	© Metsähallitus 2008 © Maanmittauslaitos 1/MML/08
Koordinaatit:	X 7541519, Y 3542551, Z 250	Mittakaava:	1:10000



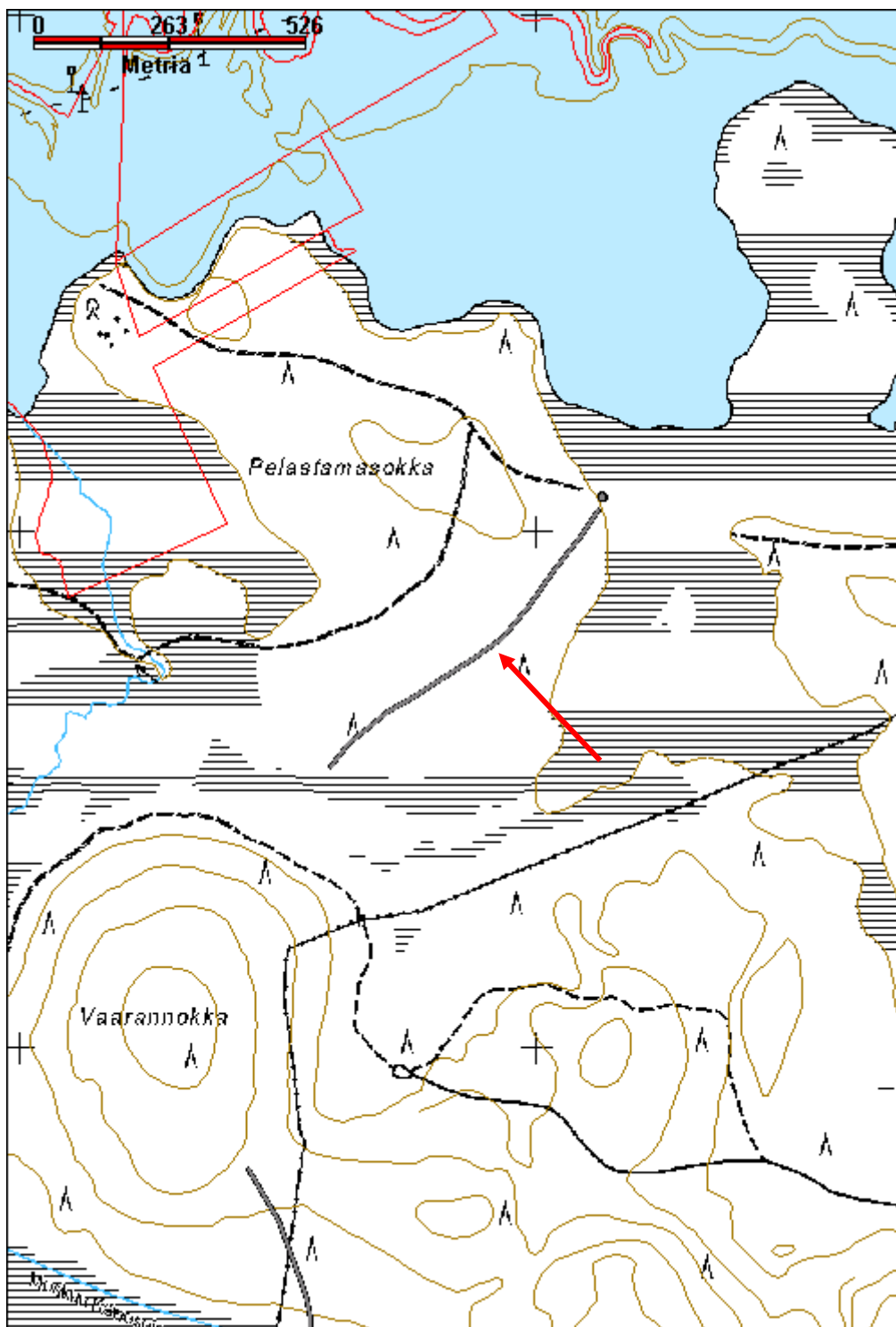
Pelastamasokka 1 poroaita jäännös		MH-tunnus: 176169	
Kohdetyyppi:	9 Valmistuspaikat/työpaikat	Haltija:	191 Metsätalous Itä-Lappi
Ajoitus:	7116 Uusi aika	Ylläpitäjä:	191 Metsätalous Itä-Lappi
Rakentamisvuosi:		Kunta:	758 SODANKYLÄ
Lukumäärä:	1		
Koordinaattiselitys:	Keskikoordinaatit	Geometria tuotettu:	4 Gps-mittaus, korjaamaton
Koordinaatit:	X 7542728, Y 3542839, Z 245	Löydöt:	
<i>Taustatiedot</i>			
Jari Estola kertoi poroaidan jatkuvan Pelastamasokassa.			
<i>Ympäristön kuvaus</i>			
Poroaita kulkee Pelastamasokan poikki lounas-koillinen suuntaisesti. Pelastamasokka on soiden ympäröimä pieni maa Lokan tekoaltaan etelärannalla. Maasto on kuivahkoa kangasta jossa kasvaa pääosin nuorta kasvatusmetsää.			
<i>Kohteen kuvaus</i>			
Aita on varsin huonokuntoinen, pääosin vain tolppia pystyssä ja riu'ut ovat lahonneet poikki. Paikoin aita on täysin tuhoutunut, paikoin kaatunut maahan ja erottuu vain osin aluskasvillisuuden alta. Pelastamasokan eteläreunassa ja sen eteläpuolisella suolla on muutamia aidan tolppia pystyssä, riu'ut pääosin katkenneet. Eteläosassa on kaksi aitaa vierekkäin, varmaankin aiempi aita on hajonnut koska maaperä on kivikkoinen. Muuttuu yhdeksi aidaksi parinkymmenen metrin jälkeen, pääosin vain tolpat ovat pystyssä ja nekin vinossa. Riukuja on kiinni tolpissa, mutta ne ovat pääosin lahonneet poikki. Tolpat ovat pieniä pyöröpuita, riu'ut lohkottuja, ainakin kuusi kappaletta. Aita on kasattu nauloilla, tolpissa pienet riu'ut sivutukina.			
<i>Kohteen rajaus</i>			
Kohde rajautuu havaitun rakenteen mukaan.			
<i>Tulkinta</i>			
Palkisten väliaita, rakennettu vuonna 1936.			
<i>Lisätietoja</i>			
<i>Toimenpiteet</i>			
<i>Tarkastukset</i>			
Tila: 3 Toteutettu	Laji: 6 Suojeluarvojen tarkastus	Tarkastusvuosi: 2014	
Tarkastuspvm: 1.9.2014	Tarkastaja: J.-P. Joonas		
Kuvaus: KMO kulttuuriperintöinventointi			

Viranomais- rekisterinro:		Kunto:	2 Keskinertainen
Arvotus:	8 Muu suojeuarvo	Olotila:	2 Ei käytössä
Selitys:		Kohteen suoja:	9 Muu suojeuarvo
		Selitys:	
Ympäristön suoja:	0 Ei määritelty		
Selitys:			



Muutama aidantolppa on yhä pystyssä Pelastamasokan eteläreunassa, kuvattu koilliseen.

Kohdetyyppi:	9 Valmistuspaikat/työpaikat	Copyright:	© <i>Metsähallitus</i> 2008 © <i>Maanmittauslaitos</i> 1/MML/08
Koordinaatit:	X 7542728, Y 3542839, Z 245	Mittakaava:	1:10000



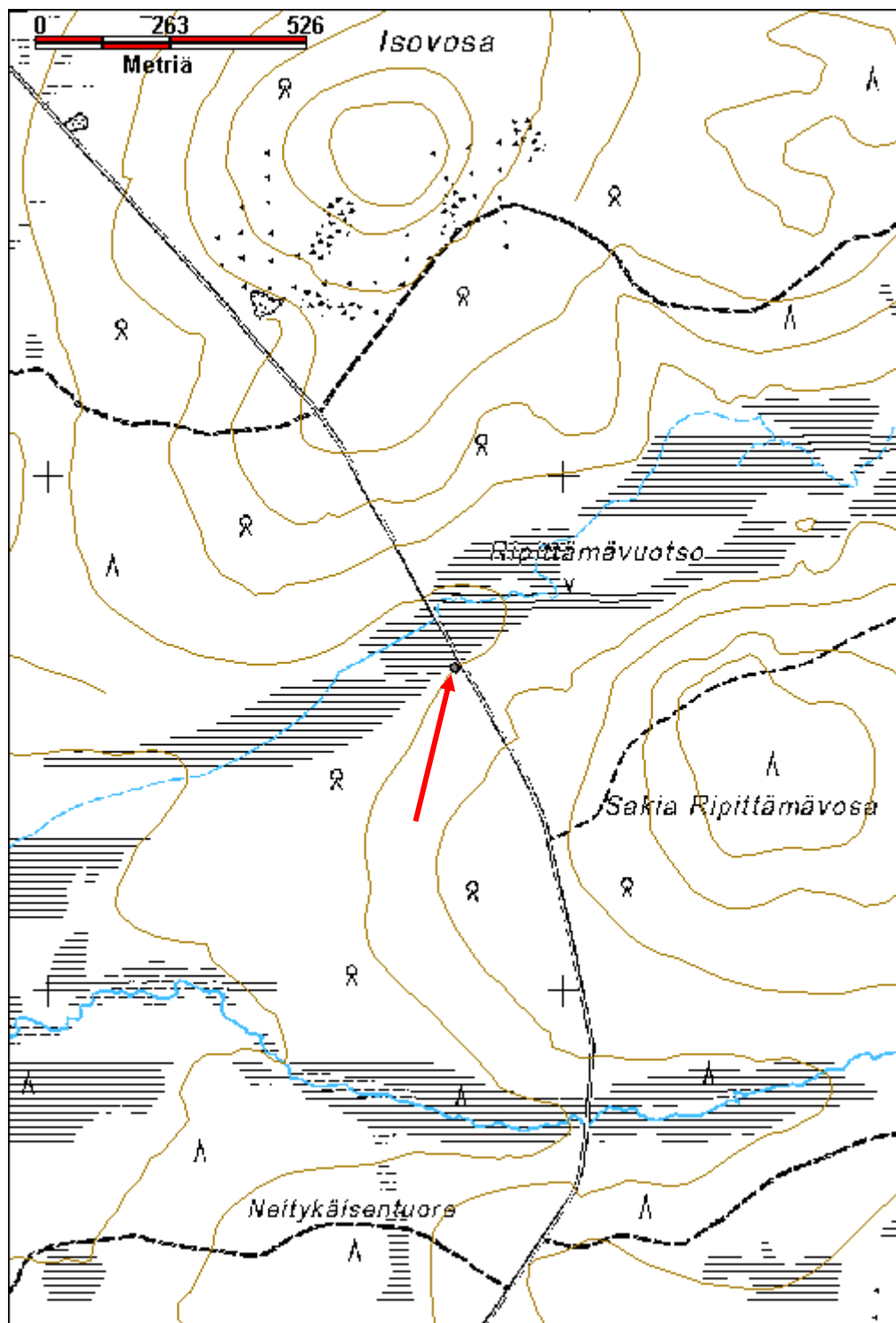
Ripittävävuotso niitty lato jäännös		MH-tunnus: 175983	
Kohdetyyppi:	9 Valmistuspaikat/työpaikat	Haltija:	191 Metsätalous Itä-Lappi
Ajoitus:	7116 Uusi aika	Ylläpitäjä:	191 Metsätalous Itä-Lappi
Rakentamisvuosi:		Kunta:	758 SODANKYLÄ
Lukumäärä:	1		
Koordinaattiselitys:	Keskikoordinaatit	Geometria tuotettu:	4 Gps-mittaus, korjaamaton
Koordinaatit:	X 7533627, Y 3538787, Z 275	Löydöt:	
Taustatiedot			
Uusi löytö.			
Ympäristön kuvaus			
Kohde sijaitsee Vuollosseläntien länsipuolella, Ripittävävuotson eteläreunassa. Ripittävävuotso on pitkä mutta kapea heinäsuo, joka on hieman kuivunut tien vierestä. Paikalla kasvaa sekapuutaimikkoa, ladon sisällä kasvaa pieniä koivuja. Vieressä on lumiaidan jäänteet.			
Kohteen kuvaus			
Niitty lato, kooltaan 4,2 m x 4,1 m. Ladosta on jäljellä 6-8 hirsikertaa ja seinä on enimmillään 1,8 m korkea. Tien puoleisen seinän hirret ovat lahonneet poikki kolmea alinta lukuun ottamatta. Puut on katkaistu kirveellä ja niissä on kirveellä tehdyt alapuoliset salvokset. Haljispuolikkaista tehty katto on romahtanut. Suolle päin on oviaukko, jonka reunassa on ollut seinän molemmin puolin tukiriu'ut.			
Kohteen rajaus			
Kohde rajautuu pistemäisesti.			
Tulkinta			
Niitty lato.			
Lisätietoja			
Toimenpiteet			
Tarkastukset			
Tila: 3 Toteutettu		Laji: 6 Suojeluarvojen tarkastus	Tarkastusvuosi: 2014
Tarkastuspvm: 4.9.2014		Tarkastaja: J.-P. Joona	
Kuvaus: KMO kulttuuriperintöinventointi			
Viranomaisrekisterinro:		Kunto:	2 Keskinertainen

Arvotus:	8 Muu suojeluarvo	Olotila:	2 Ei käytössä
Selitys:		Kohteen suojelu:	9 Muu suojeluarvo
Ympäristön suojelu:	0 Ei määritelty	Selitys:	
Selitys:			



Niitty lato kuvattuna länteen.

Kohdetyyppi:	9 Valmistuspaikat/työpaikat	Copyright:	© Metsähallitus 2008 © Maanmittauslaitos 1/MML/08
Koordinaatit:	X 7533627, Y 3538787, Z 275	Mittakaava:	1:10000



Korvasen Kotirova Hietala asuintila jäännös		MH-tunnus: 176011	
Kohdetyyppi:	1 Asuinpaikat	Haltija:	191 Metsätalous Itä-Lappi
Ajoitus:	7116 Uusi aika	Ylläpitäjä:	191 Metsätalous Itä-Lappi
Rakentamisvuosi:		Kunta:	758 SODANKYLÄ
Lukumäärä:	4		
Koordinaattiselitys:	Alueen keskikoordinaatit	Geometria tuotettu:	4 Gps-mittaus, korjaamaton
Koordinaatit:	X 7542144, Y 3539687, Z 249	Löydöt:	
<i>Taustatiedot</i>			
<p>Tilan on perustanut 1900-luvun alussa Korvasjoen varteen Matti Hietala. Tilan länsipuoli on myyty vuonna 1908 ja siitä on muodostettu Ala-Ponkun tila joka on museoitu. Merkitty peruskarttaan niittynä ja reunassa oleva ladon jäännös rakennuksena. Vuoden 1975 topografiseen karttaan merkitty niitty ja yksi talous- tai varastorakennus. Nykyisin tilan alue on maakunnallisesti merkittävä perinnemaisema, niitty.</p>			
<i>Ympäristön kuvaus</i>			
<p>Hietalan tilan sijaitsee Korvasen Kotirovan kaakkoislaidalla, Korvasjoen varrella. Alue on ruohikkoista niittyä. Viereistä metsää on harvennettu elokuussa 2014.</p>			
<i>Kohteen kuvaus</i>			
<p>Paikalla on kolme uunin jäännöstä joista kaksi on ollut rakennusten piisejä ja kolmas todennäköisesti ulkouuni sekä ladon jäännös.</p> <p>Niityn luoteisnurkassa on mahdollisesti tilan päärakennuksen jäännös, josta on jäljellä vain uuni ja sen piippua. Uuni on tehty luonnonkivistä muuraamalla. Piippu on n. 1,8 m korkea. Tupa erottuu lähinnä erilaisena kasvustona, mutta mitään selviä rakenteita ei tunnu olevan jäljellä. Aivan uunin vieressä on kaivon kuoppa, se on kooltaan noin 2 m x 2 m. Vaarallinen, tulisi peittää. X=3539661 Y=7542153</p> <p>Ulkouunin jäännös sijaitsee niittyalueen pohjoisreunassa, osittain metsittyneellä alueella, päärakennuksesta n. 40 m koilliseen. Se on kivistä tehty U-muotoinen kehä jonka koko on n. 1,5 m x 1,5 m ja 60 cm korkea. Päällä on ilmeisesti ollut aukko pataa varten. Osa kivistä on suurehkoja luonnonkiviä. X=3539697 Y=7542178 Uunin eteläpuolella on yhteensä neljä kasaa puuta - kaksi kasaa lautoja, joista osassa on kattohuopaa jäljellä ja kaksi kasaa rakennushirsiä. Kasat erottuvat ilmakuvassa.</p> <p>Edellisestä noin 30m edellisestä etelään päin on suuri piisin jäännös, kooltaan n. 3 m x 3 m ja metrin korkea. Vieressä on kolme kiveä linjassa maassa, mahdollisesti kivijalkaa. Eteläpuolella on mahdollinen maapenkki ja yksittäinen hirsi eli paikalla on ollut rakennuksen paikka. X=3539710 Y=7542151</p> <p>Ladon jäännös sijaitsee päärakennuksesta n. 50 m kaakkoon päin. Se on kooltaan 4,5 m x 5 m. Sen katto on romahtanut ja kurkihirsit katkennut. Lohkotut kattolaudat ovat pääosin jäljellä. Ladossa on harvat hirsiseinät, hirsikertoja on jäljellä noin yhdeksän. Hirret ovat pieniä pyöröhirsiiä ja niiden välissä on poikittaisia puun pätkiä. Niissä on kirveellä tehdyt, matalat alapuoliset salvokset. Oven reunoissa on tukipuut jotka on yläpäistään kiinnitetty</p>			

lohenpyrstöliitoksella seinähirteen. Seinähirsien päät on vesitetty kapeneviksi ja niissä on kolot tukipuille. X=3539697 Y=7542122

Kohteen rajaus

Kohde rajautuu havaittujen rakenteiden lähiympäristöön.

Tulkinta

Asuintila joka on perustettu 1900-luvun alussa ja jäänyt asumattomaksi viimeistään 1970-luvulla.

Lisätietoja

Toimenpiteet

Tarkastukset

Tila: 3 Toteutettu Laji: 6 Suojeluarvojen tarkastus Tarkastusvuosi: 2014
Tarkastuspvm: 14.8.2014 Tarkastaja: J.-P. Joonas
Kuvaus: KMO kulttuuriperintöinventointi

**Viranomais-
rekisterinro:**

Kunto: 3 Huono

Arvotus: 8 Muu suojeluarvo

Olotila: 2 Ei käytössä

**Kohteen
suojelu:** 9 Muu suojeluarvo

Selitys:

Selitys:

**Ympäristön
suojelu:**

99 Muu suojeluarvoa sisältävä alue

Selitys:



Yleiskuva piha-alueesta kaakkoon, Korvasjokea kohti.



Piippu ja kaivo kuvattuna lounaaseen.

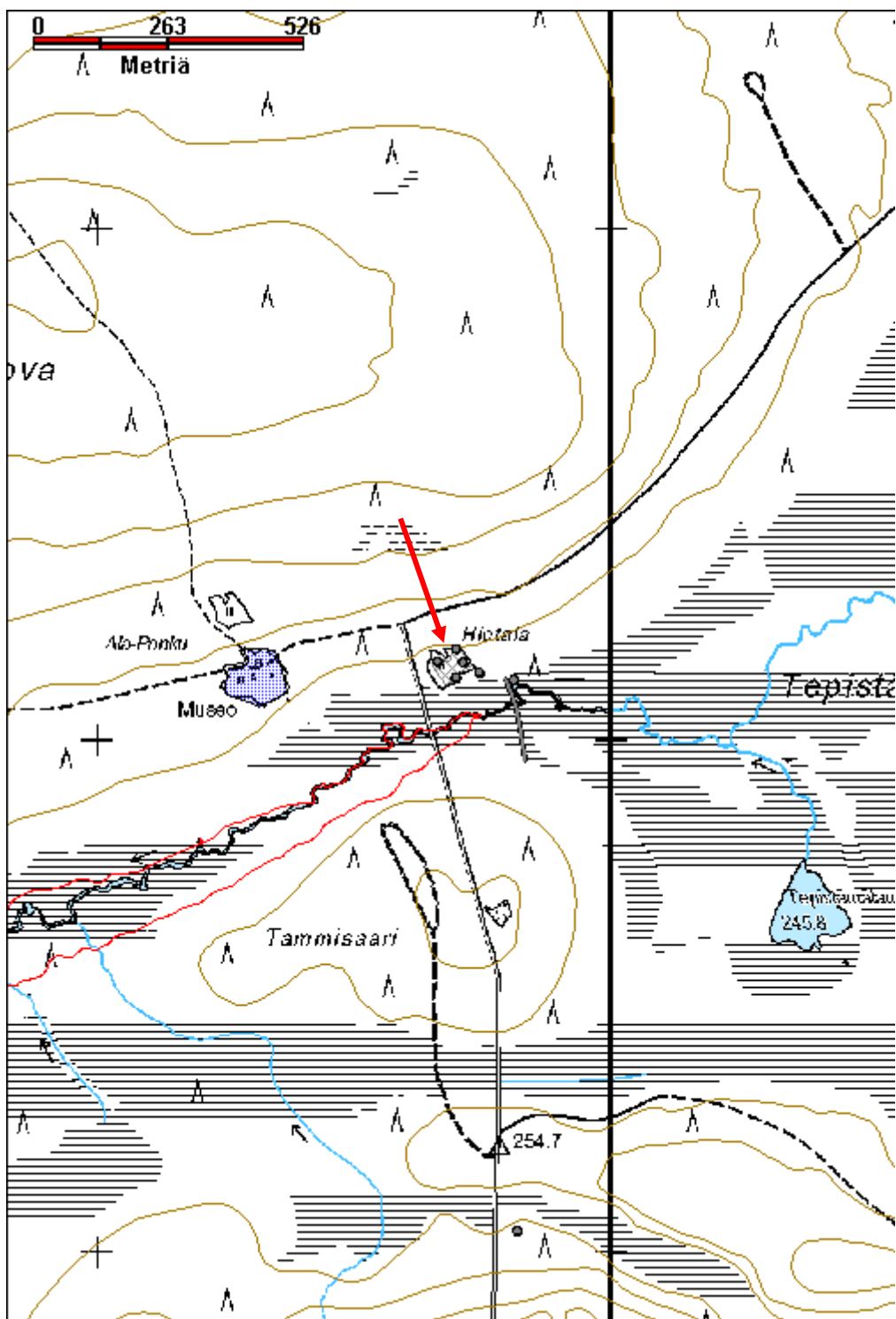


Lato kuvattuna kaakkoon.



Ulko-uuni kuvattuna luoteeseen.

Kohdetyyppi:	1 Asuinpaikat	Copyright:	© Metsähallitus 2008 © Maanmittauslaitos 1/MML/08
Koordinaatit:	X 7542144, Y 3539687, Z 249	Mittakaava:	1:10000



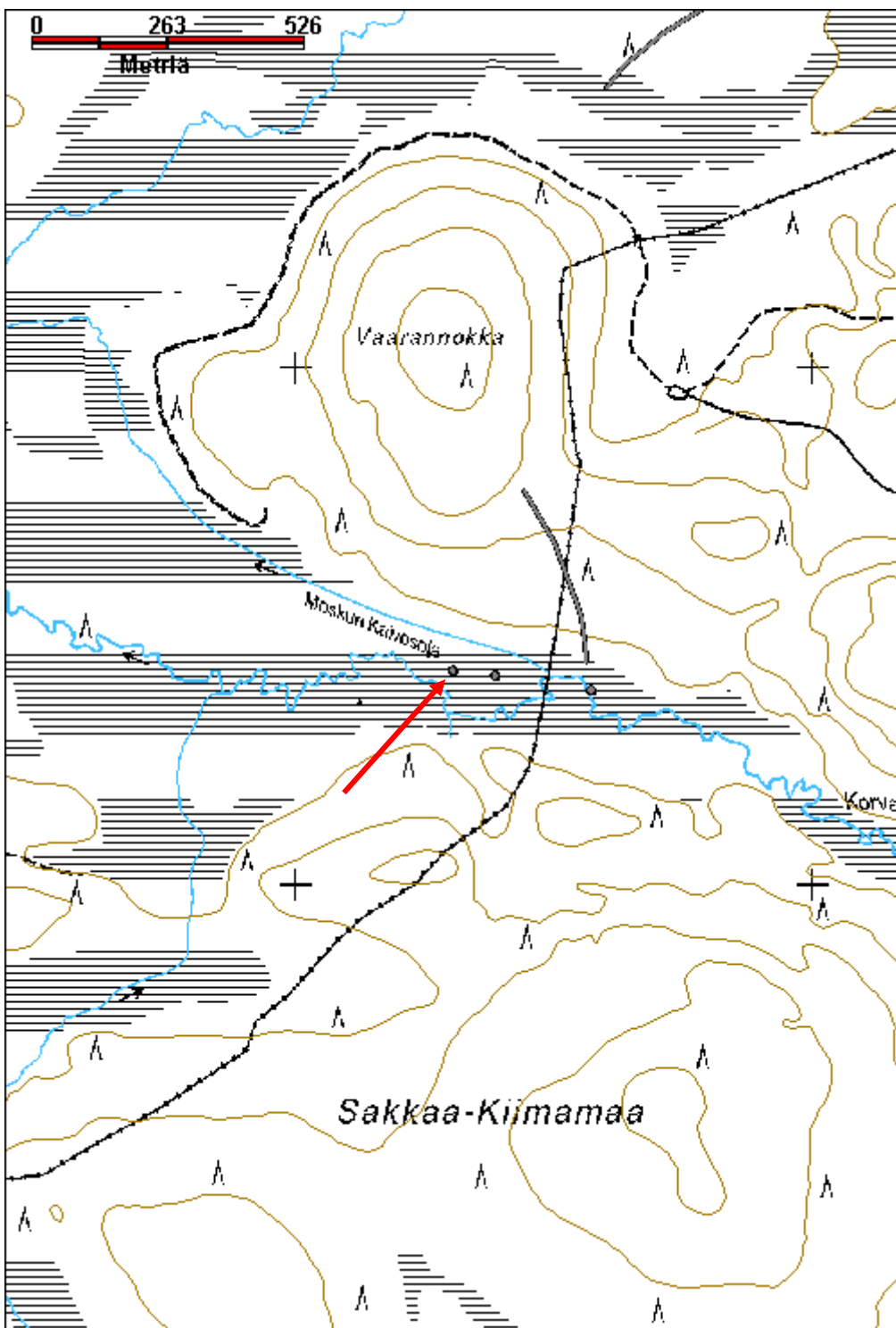
Korvasjoki 2 niitty lato jäännös		MH-tunnus: 176113	
Kohdetyyppi:	9 Valmistuspaikat/työpaikat	Haltija:	191 Metsätalous Itä-Lappi
Ajoitus:	7116 Uusi aika	Ylläpitäjä:	191 Metsätalous Itä-Lappi
Rakentamisvuosi:		Kunta:	758 SODANKYLÄ
Lukumäärä:	1		
Koordinaattiselitys:	Keskikoordinaatit	Geometria tuotettu:	4 Gps-mittaus, korjaamaton
Koordinaatit:	X 7541413, Y 3542303, Z 249	Löydöt:	
<i>Taustatiedot</i>			
Vanha kartta, merkitty vuoden 1975 topografiseen karttaan. Näkyy myös ilmakuvassa.			
<i>Ympäristön kuvaus</i>			
Kohde sijaitsee Korvasjoen pohjoisrannalla, noin 30 m joesta, Sakkaa-Kiimamaan ja Vaarannokan välissä. Alue on heinäsuota, jossa kasvaa paikoin pajuja.			
<i>Kohteen kuvaus</i>			
Niitty-ladon pohja, josta on jäljellä lähinnä vain lattiapuut. Yhdessä nurkassa on säilynyt myös seinähirsien pätkiä. Hirret ovat pientä pyöröpuuta, joissa on kirveellä veistetyt salvokset. Koko on noin 4,8 m x 4 m. Päällä kasvaa heinää ja pajuja.			
<i>Kohteen rajaus</i>			
Kohde rajautuu pistemäisesti.			
<i>Tulkinta</i>			
Niitty lato.			
<i>Lisätietoja</i>			
<i>Toimenpiteet</i>			
<i>Tarkastukset</i>			
Tila: 3 Toteutettu		Laji: 6 Suojeluarvojen tarkastus	Tarkastusvuosi: 2014
Tarkastuspvm: 28.8.2014		Tarkastaja: J.-P. Joonas	
Kuvaus: KMO kulttuuriperintöinventointi			
Viranomaisrekisterinro:		Kunto:	3 Huono
Arvotus:	8 Muu suojeluarvo	Olotila:	2 Ei käytössä
Selitys:		Kohteen suojele:	9 Muu suojeluarvo
		Selitys:	

Ympäristön suojelu:	0 Ei määritelty
Selitys:	



Niittylato kuvattuna kaakkoon.

Kohdetyyppi:	9 Valmistuspaikat/työpaikat	Copyright:	© <i>Metsähallitus</i> 2008 © <i>Maanmittauslaitos</i> 1/MML/08
Koordinaatit:	X 7541413, Y 3542303, Z 249	Mittakaava:	1:10000



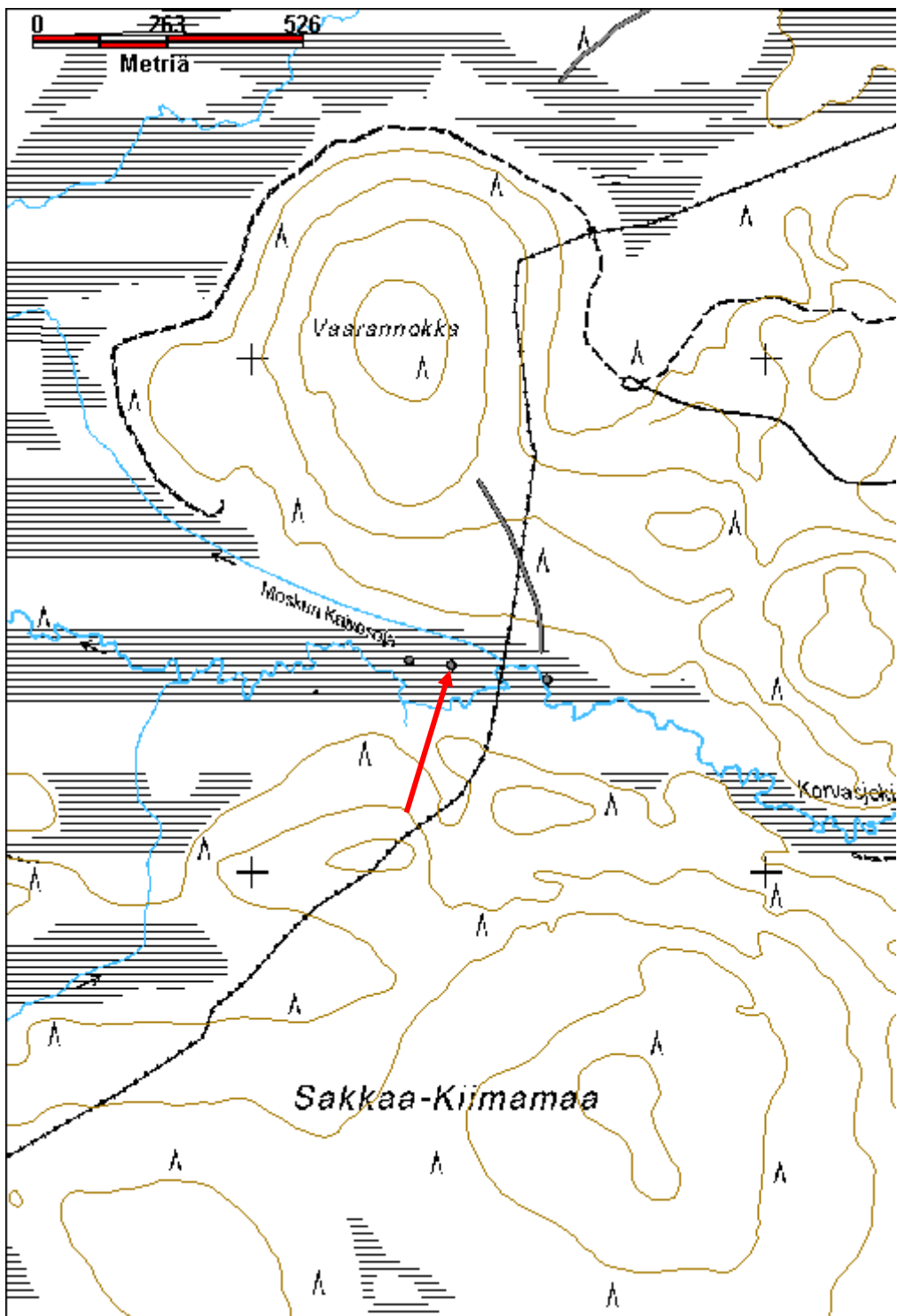
Korvasjoki 3 niittylato jäännös		MH-tunnus: 176116	
Kohdetyyppi:	9 Valmistuspaikat/työpaikat	Haltija:	191 Metsätalous Itä-Lappi
Ajoitus:	7116 Uusi aika	Ylläpitäjä:	191 Metsätalous Itä-Lappi
Rakentamisvuosi:		Kunta:	758 SODANKYLÄ
Lukumäärä:	1		
Koordinaattiselitys:	Keskikoordinaatit	Geometria tuotettu:	4 Gps-mittaus, korjaamaton
Koordinaatit:	X 7541403, Y 3542385, Z 249	Löydöt:	
<i>Taustatiedot</i>			
Vanha kartta, merkitty vuoden 1975 topografiseen karttaan. Erottuu myös ilmakuvasta.			
<i>Ympäristön kuvaus</i>			
Sijaitsee Korvasjoen pohjoisrannalla, heinäsuota jossa kasvaa paikoin pajua.			
<i>Kohteen kuvaus</i>			
Niittyladon pohja, josta on jäljellä vain pohjahirret. Päällä kasvaa heiniä ja pajukkoa. Koko on noin 4 m x 4 m. Seinät on mahdollisesti kuljetettu pois.			
<i>Kohteen rajaus</i>			
Kohde rajautuu pistemäisesti.			
<i>Tulkinta</i>			
Niittylato.			
<i>Lisätietoja</i>			
<i>Toimenpiteet</i>			
<i>Tarkastukset</i>			
Tila: 3 Toteutettu Laji: 6 Suojeluarvojen tarkastus Tarkastusvuosi: 2014			
Tarkastuspm: 28.8.2014 Tarkastaja: J.-P. Joona			
Kuvaus: KMO kulttuuriperintöinventointi			
Viranomaisrekisterinro:		Kunto:	3 Huono
Arvotus:	8 Muu suojeluarvo	Olotila:	2 Ei käytössä
Selitys:		Kohteen suojele:	9 Muu suojeluarvo
		Selitys:	

Ympäristön suojelu:	0 Ei määritelty
Selitys:	



Niitty ladosta on jäljellä vain pohjapuita, kuvattu länteen.

Kohdetyyppi:	9 Valmistuspaikat/työpaikat	Copyright:	© <i>Metsähallitus</i> 2008 © <i>Maanmittauslaitos</i> 1/MML/08
Koordinaatit:	X 7541403, Y 3542385, Z 249	Mittakaava:	1:10000



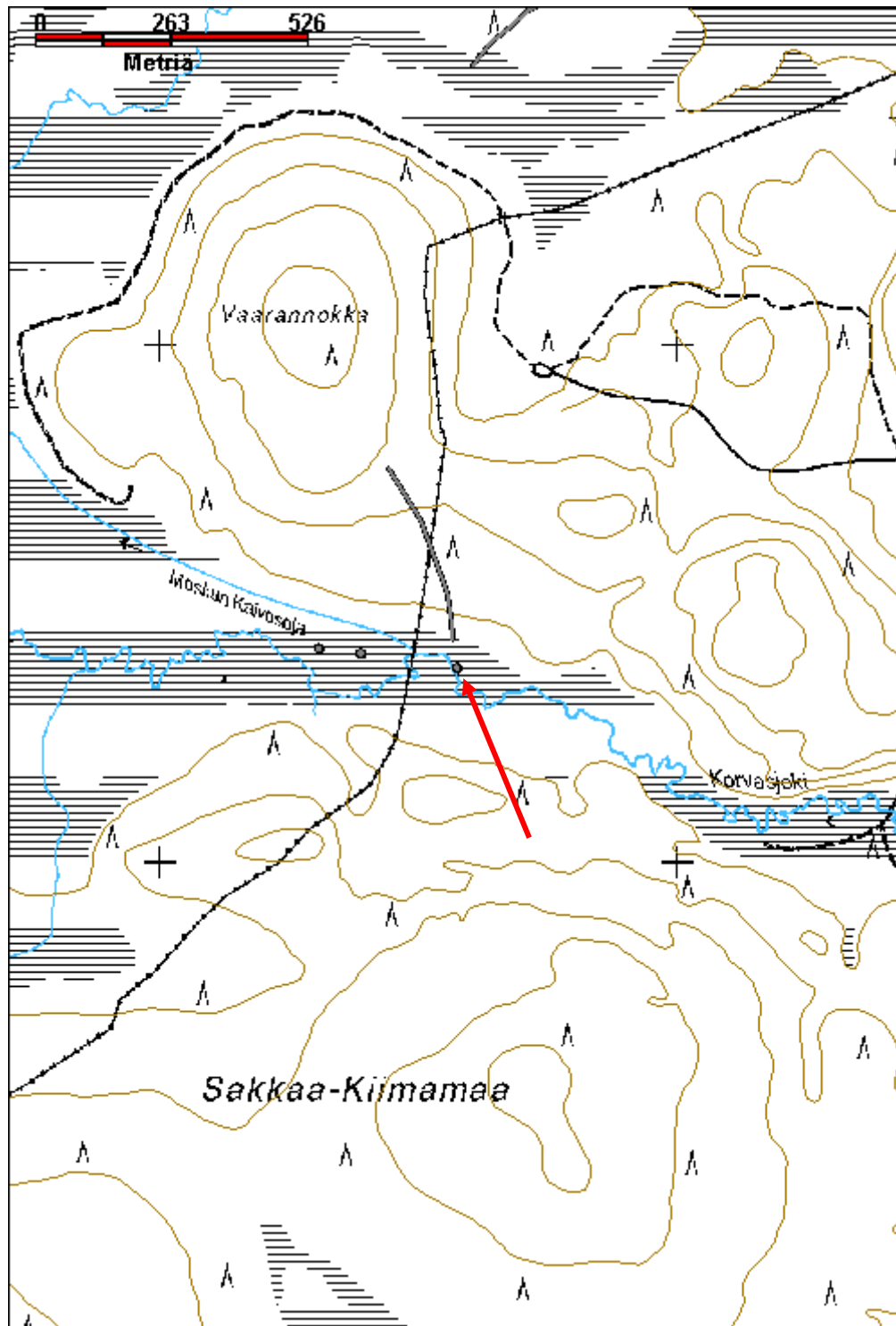
Korvasjoki 4 vene jäännös		MH-tunnus: 176153	
Kohdetyyppi:	13 Liikennekohteet	Haltija:	191 Metsätalous Itä-Lappi
Ajoitus:	7116 Uusi aika	Ylläpitäjä:	191 Metsätalous Itä-Lappi
Rakentamisvuosi:		Kunta:	758 SODANKYLÄ
Lukumäärä:	1		
Koordinaattiselitys:	Keskikoordinaatit	Geometria tuotettu:	4 Gps-mittaus, korjaamaton
Koordinaatit:	X 7541375, Y 3542571, Z 249	Löydöt:	
<i>Taustatiedot</i>			
Kohde näkyy ilmakuvassa.			
<i>Ympäristön kuvaus</i>			
Sijaitsee aivan Korvasjoen pohjoisrannalla, jokea reunustavalla heinäsuolla Vaarannokan kohdalla. Kohdalla kasvaa heinää ja pajukkoa.			
<i>Kohteen kuvaus</i>			
Kohde on ylösalaisin oleva veneen jäännös, pituus n. 4,5 m ja leveys n. 1 m. Siinä on viisi kylkilautaa sekä lähes pystysuora perä, joka näyttää olevan tarkoitettu perämoottorille. Veneessä on useiden eriväristen maalien jäänteitä. Pohja on säilynyt lähes ehjänä.			
<i>Kohteen rajaus</i>			
Kohde rajautuu pistemäisesti.			
<i>Tulkinta</i>			
Puuvene.			
<i>Lisätietoja</i>			
<i>Toimenpiteet</i>			
<i>Tarkastukset</i>			
Tila: 3 Toteutettu		Laji: 6 Suojeluarvojen tarkastus	
Tarkastuspvm: 26.8.2014		Tarkastaja: J.-P. Joona	
Tarkastusvuosi: 2014			
Kuvaus: KMO kulttuuriperintöinventointi			
Viranomaisrekisterinro:		Kunto:	1 Hyvä
Arvotus:	8 Muu suojeluarvo	Olotila:	2 Ei käytössä
Selitys:		Kohteen suojele:	9 Muu suojeluarvo
		Selitys:	

Ympäristön suojelu:	0 Ei määritelty
Selitys:	



Vene kuvattuna lounaaseen.

Kohdetyyppi:	13 Liikennekohteet	Copyright:	© Metsähallitus 2008 © Maanmittauslaitos 1/MML/08
Koordinaatit:	X 7541375, Y 3542571, Z 249	Mittakaava:	1:10000



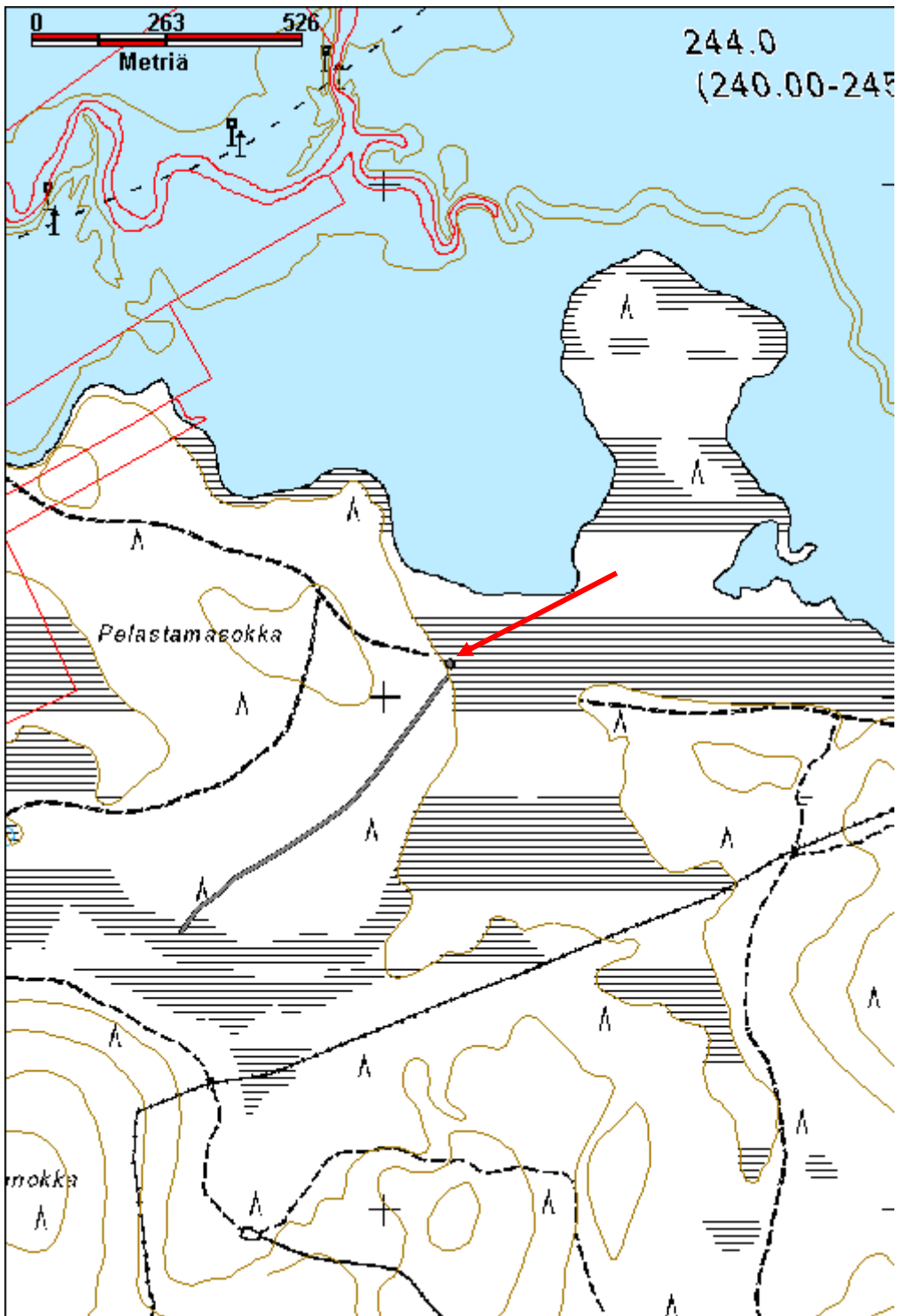
Pelastamasokka 2 puuvene jäännös		MH-tunnus: 176212	
Kohdetyyppi:	13 Liikennekohteet	Haltija:	191 Metsätalous Itä-Lappi
Ajoitus:	7116 Uusi aika	Ylläpitäjä:	191 Metsätalous Itä-Lappi
Rakentamisvuosi:		Kunta:	758 SODANKYLÄ
Lukumäärä:	1		
Koordinaattiselitys:	Keskikoordinaatit	Geometria tuotettu:	4 Gps-mittaus, korjaamaton
Koordinaatit:	X 7543064, Y 3543125, Z 244	Löydöt:	
Taustatiedot			
Uusi löytö.			
Ympäristön kuvaus			
Kohde sijaitsee Pelastamasokan itälaidalla, heinäsuon reunassa.			
Kohteen kuvaus			
Vanha puuvene, pituus 5,2 m. Siinä on neljä kylkilautaa, leveä tasainen perä perämoottorille ja alumiinihankain, jossa valmistajan teksti ”Kevytvalu oy, Laihia”. Veneen pohjaa on paikkailtu peltilevyllä perästä ja myös peräpielessä on peltilevy vahvikkeena. Kaaret ovat pettäneet ja vene on levennyt. Mahdollisesti vanha uiton vene jonka perä on muutettu perämoottorille sopivaksi.			
Kohteen rajaus			
Kohde rajautuu pistemäisesti.			
Tulkinta			
Puuvene.			
Lisätietoja			
Toimenpiteet			
Tarkastukset			
Tila: 3 Toteutettu		Laji: 6 Suojeluarvojen tarkastus	
Tarkastuspvm: 1.9.2014		Tarkastusvuosi: 2014	
Kuvaus: KMO kulttuuriperintöinventointi		Tarkastaja: J.-P. Joonas	
Viranomaisrekisterinro:		Kunto:	2 Keskinertainen
Arvotus:	8 Muu suojeluarvo	Olotila:	2 Ei käytössä
Selitys:		Kohteen suojele:	9 Muu suojeluarvo
		Selitys:	

Ympäristön suojelu:	0 Ei määritelty
Selitys:	



Yleiskuva pohjoiseen. Taustalla Lokan tekojärvi.

Kohdetyyppi:	13 Liikennekohteet	Copyright:	© Metsähallitus 2008 © Maanmittauslaitos 1/MML/08
Koordinaatit:	X 7543064, Y 3543125, Z 244	Mittakaava:	1:10000



Lusmanharju 3 rakennuksen pohja		MH-tunnus: 176110	
Kohdetyyppi:	1 Asuinpaikat	Haltija:	191 Metsätalous Itä-Lappi
Ajoitus:	7116 Uusi aika	Ylläpitäjä:	191 Metsätalous Itä-Lappi
Rakentamisvuosi:		Kunta:	758 SODANKYLÄ
Lukumäärä:	1		
Koordinaattiselitys:	Keskikoordinaatit	Geometria tuotettu:	4 Gps-mittaus, korjaamaton
Koordinaatit:	X 7542966, Y 3546616, Z 245	Löydöt:	
<i>Taustatiedot</i>			
Vanha kartta, kohde on merkitty vuoden 1975 topografiseen karttaan Lusman pirtiksi. Jari Estola kertoi paikan olevan vanha asuintila.			
<i>Ympäristön kuvaus</i>			
Kohde sijaitsee Lusmanharjun pohjoisreunalla, Lokan reunalla. Alue on ruohikkoinen ja pajua kasvava aukea. Heinikko peittää kaikki rakenteet lähes täysin.			
<i>Kohteen kuvaus</i>			
Vanhan asuintilan rakennuksen jäännös, kooltaan n. 7 m x 6,5 m. Keskellä on luonnonkivistä muuratun uunin jäännös ja sen päällä polkupyörän rungon katkelma. Seinien kohdalla on maapenkki, jonka päällä kasvaa mättäitä. Vieressä on mahdollisen maakellarin monttu, jota ympäröi mäntyä kasvava matala valli. Kuopan koko n. 2 m x 3 m, vallien ulkopuolelta n. 5 m x 4 m, syvyys n. 1 m.			
Kohteesta noin 50 m itään päin on vanha palanut? ja ruostunut auton jäännös. Auto on avomallinen GAZ 69, jota on valmistettu vuosina 1954-1972. Autosta on jäljellä runko, kori ja moottori, mutta ei akseleita. Jäähdyttäjäsäleikkö on tallella, ja konepelti havaittiin kauempana. Sisustus on lähes täysin tuhoutunut, apukuskin penkin runko on vielä paikallaan. Sisällä kasvaa sammalia ja heinää. Kylkeen on ammuttu. Oven edessä on numeroita, jotka ilmaisevat painorajoja. Perässä on mopon lokasuoja ja etuhaarukka.			
<i>Kohteen rajaus</i>			
Kohde rajautuu havaittujen rakenteiden lähiympäristöön.			
<i>Tulkinta</i>			
Lusman pirtti.			
<i>Lisätietoja</i>			
<i>Toimenpiteet</i>			
<i>Tarkastukset</i>			
Tila: 3 Toteutettu	Laji: 6 Suojeluarvojen tarkastus	Tarkastusvuosi: 2014	

Tarkastuspvm: 26.8.2014 Tarkastaja: J.-P. Joonas
 Kuvaus: KMO kulttuuriperintöinventointi

**Viranomais-
rekisterinro:**

Kunto: 3 Huono

Arvotus: 8 Muu suojeluarvo

Olotila: 2 Ei käytössä

**Kohteen
suojaus:** 9 Muu suojeluarvo

Selitys:

Selitys:

**Ympäristön
suojaus:**

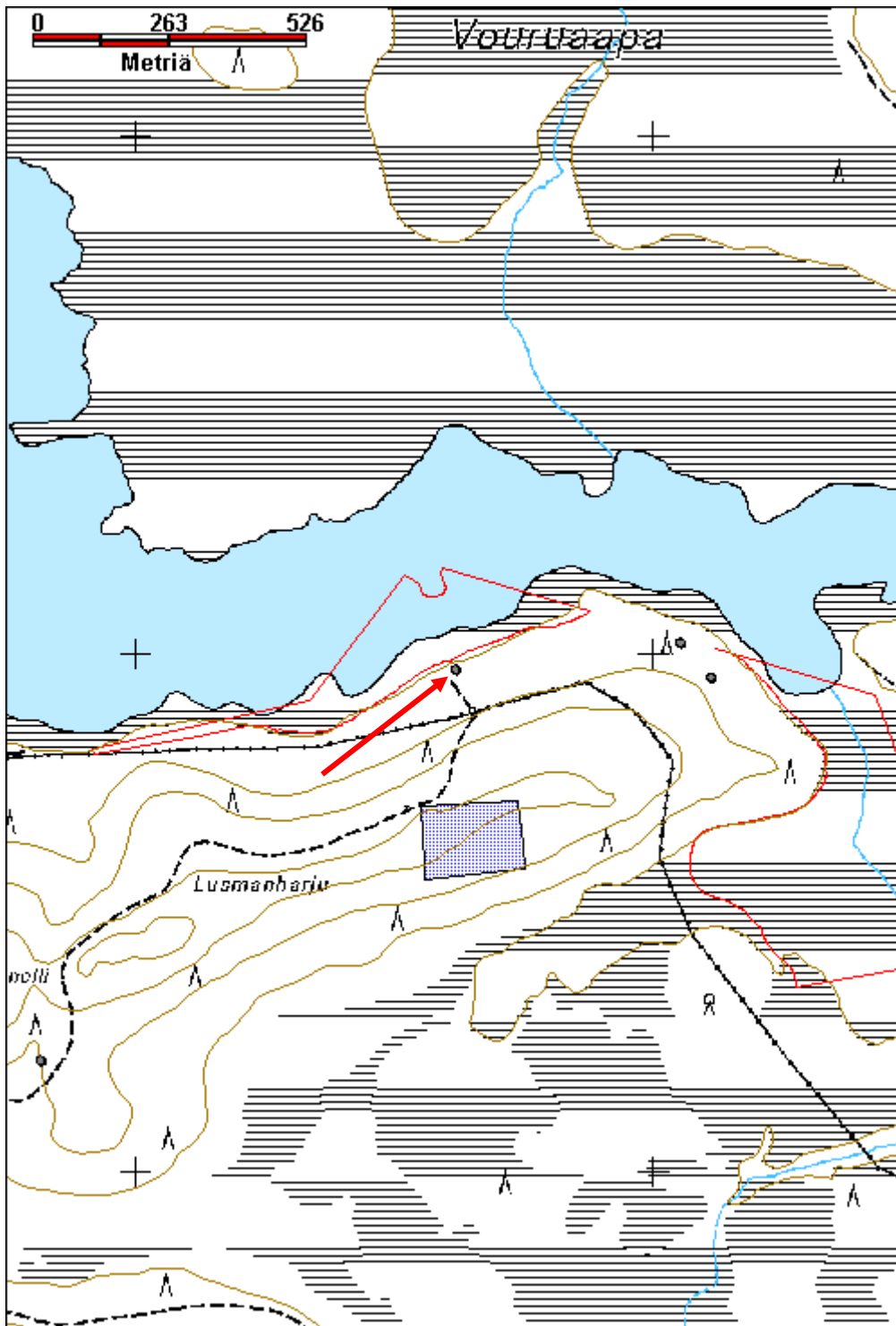
0 Ei määritelty

Selitys:



Piisi kuvattuna etelään.

Kohdetyyppi:	1 Asuinpaikat	Copyright:	© Metsähallitus 2008 © Maanmittauslaitos 1/MML/08
Koordinaatit:	X 7542966, Y 3546616, Z 245	Mittakaava:	1:10000



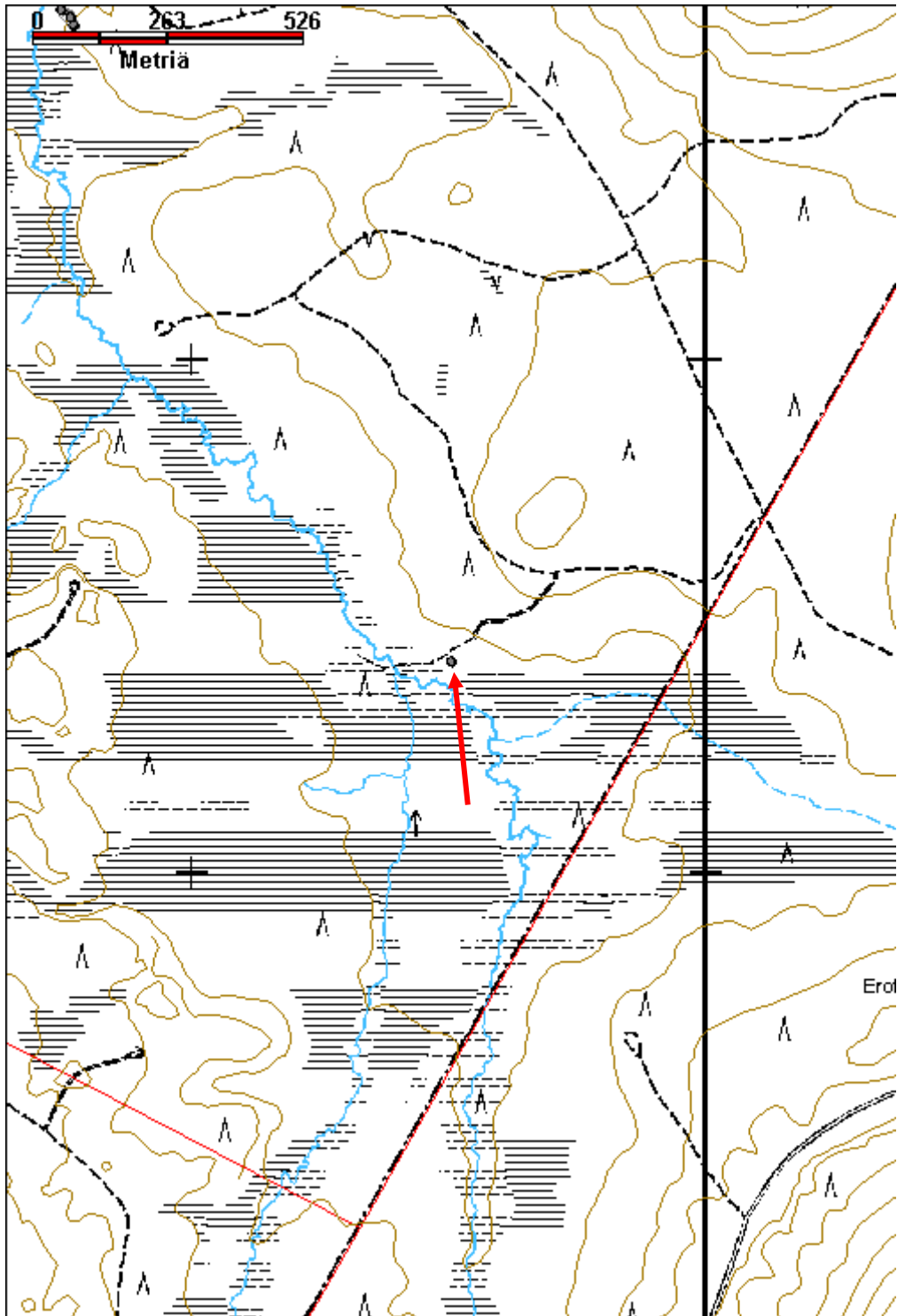
Parakka-Kotsamo 1 porokämppä jäännös		MH-tunnus: 176192	
Kohdetyyppi:	1 Asuinpaikat	Haltija:	191 Metsätalous Itä-Lappi
Ajoitus:	7116 Uusi aika	Ylläpitäjä:	191 Metsätalous Itä-Lappi
Rakentamisvuosi:		Kunta:	758 SODANKYLÄ
Lukumäärä:	1		
Koordinaattiselitys:	Keskikoordinaatit	Geometria tuotettu:	4 Gps-mittaus, korjaamaton
Koordinaatit:	X 7536411, Y 3549502, Z 264	Löydöt:	
<i>Taustatiedot</i>			
Kohde on merkitty peruskarttaan rakennuksena ja vuoden 1975 topografiseen karttaan porokämppänä. Vuoden 1953 Luiron hoitoaluekarttaan kämppää ei ole merkitty.			
<i>Ympäristön kuvaus</i>			
Kohde sijaitsee Parakka-Kotsamon lounaisosassa, noin 40 m Parakaisen uomasta koilliseen. Se on kuivahkon kankaan reunassa, jossa kasvaa harvakseltaan puustoa.			
<i>Kohteen kuvaus</i>			
Purettu porokämppä josta on jäljellä alimmat hirret ja kattopuita. Puut ovat osin palaneet. Pääosa seinähirsistä on epäilemättä viety pois. Hirsissä on moottorisahalla tehdyt suorakulmaiset salvokset. Kämppä on ollut kooltaan 5,5 m x 5,5 m. Kattolaudat ovat halkaistuja ja niiden päällä on ollut turvetta. Vieressä on pystyssä oleva käymälä.			
<i>Kohteen rajaus</i>			
Kohde rajautuu pistemäisesti.			
<i>Tulkinta</i>			
Rakenteiden ja karttatietojen perusteella aikaisintaan 1950-luvulla rakennettu porokämppä joka on purettu.			
<i>Lisätietoja</i>			
<i>Toimenpiteet</i>			
<i>Tarkastukset</i>			
Tila: 3 Toteutettu		Laji: 6 Suojeluarvojen tarkastus	Tarkastusvuosi: 2014
Tarkastuspvm: 12.8.2014		Tarkastaja: J.-P. Joona	
Kuvaus: KMO kulttuuriperintöinventointi			
Viranomaisrekisterinro:		Kunto:	3 Huono
		Olotila:	2 Ei käytössä
Arvotus:	99 Ei suojeluarvoa	Kohteen	99 Ei suojeluarvoa

Selitys:	suojelu: Selitys:
Ympäristön suojelu:	0 Ei määritelty
Selitys:	



Palanut porokämpä kuvattuna lounaaseen.

Kohdetyyppi:	1 Asuinpaikat	Copyright:	© Metsähallitus 2008 © Maanmittauslaitos 1/MML/08
Koordinaatit:	X 7536411, Y 3549502, Z 264	Mittakaava:	1:10000



Kappernenä 1 poroaita jäännös		MH-tunnus: 175757	
Kohdetyyppi:	9 Valmistuspaikat/työpaikat	Haltija:	191 Metsätalous Itä-Lappi
Ajoitus:	7116 Uusi aika	Ylläpitäjä:	191 Metsätalous Itä-Lappi
Rakentamisvuosi:		Kunta:	758 SODANKYLÄ
Lukumäärä:	1		
Koordinaattiselitys:	Keskikoordinaatit	Geometria tuotettu:	4 Gps-mittaus, korjaamaton
Koordinaatit:	X 7503877, Y 3527675, Z 247	Löydöt:	
<i>Taustatiedot</i>			
Uusi löytö.			
<i>Ympäristön kuvaus</i>			
Kohde sijaitsee Lokantien länsipuolella, Kolpan kyläselän ja Seitajärven kyläselän välisessä selässä. Tien länsipuolella on kuivahkoa kangasta, jonka kehitysluokka vaihtelee taimikosta uudistuskypsään metsään ja osin myös kitumaata.			
<i>Kohteen kuvaus</i>			
<p>Aita suuntautuu tien vieressä aluksi lounaaseen, mutta alkaa heti kaartua lännen kautta pohjoiseen. Aitaa on kaikkiaan noin 400 m. Eteläpäässä on pari kasvavaa puuta osana aitaa. Lounaisosassa on muutamia tolppia yhä pystyssä, mutta riu'ut ovat pääosin katkenneet. Pohjoisessa aita on pääosin kaatunut maahan ja rakenteet ovat joko näkyvissä maassa tai ovat lähes kokonaan aluskasvillisuuden peittämiä. Pystyssä oleva osa on tehty jopa 2 m pitkistä tolppista joiden välit ovat noin seitsemän metriä. Riu'ut ovat lohkoituja puita, joita on vähintään neljä kappaletta. Tolppien puolivälissä on tukiri'ut. Aitaa on myöhemmin korjailtu rautalangalla.</p> <p>Aita jatkuu myös tien itäpuolella. Hakkuuaukealla on säilynyt vain yksittäinen tolppa, jossa on kiinni neljä riukua. Voimalinjan kohdalla olevalla suoalueella aitaa on säilynyt kolmen tolpan verran.</p>			
<i>Kohteen rajaus</i>			
Kohde rajautuu havaitun rakenteen perusteella.			
<i>Tulkinta</i>			
Erotusaita.			
<i>Lisätietoja</i>			
<i>Toimenpiteet</i>			
<i>Tarkastukset</i>			
Tila: 3 Toteutettu	Laji: 6 Suojeluarvojen tarkastus	Tarkastusvuosi: 2014	

Tarkastuspvm: 4.8.2014 Tarkastaja: J.-P. Joonas
 Kuvaus: KMO kulttuuriperintöinventointi

**Viranomais-
rekisterinro:**

Kunto: 3 Huono

Arvotus: 8 Muu suojeluarvo

Olotila: 2 Ei käytössä

**Kohteen
suojaus:** 9 Muu suojeluarvo

Selitys:

Selitys:

**Ympäristön
suojaus:**

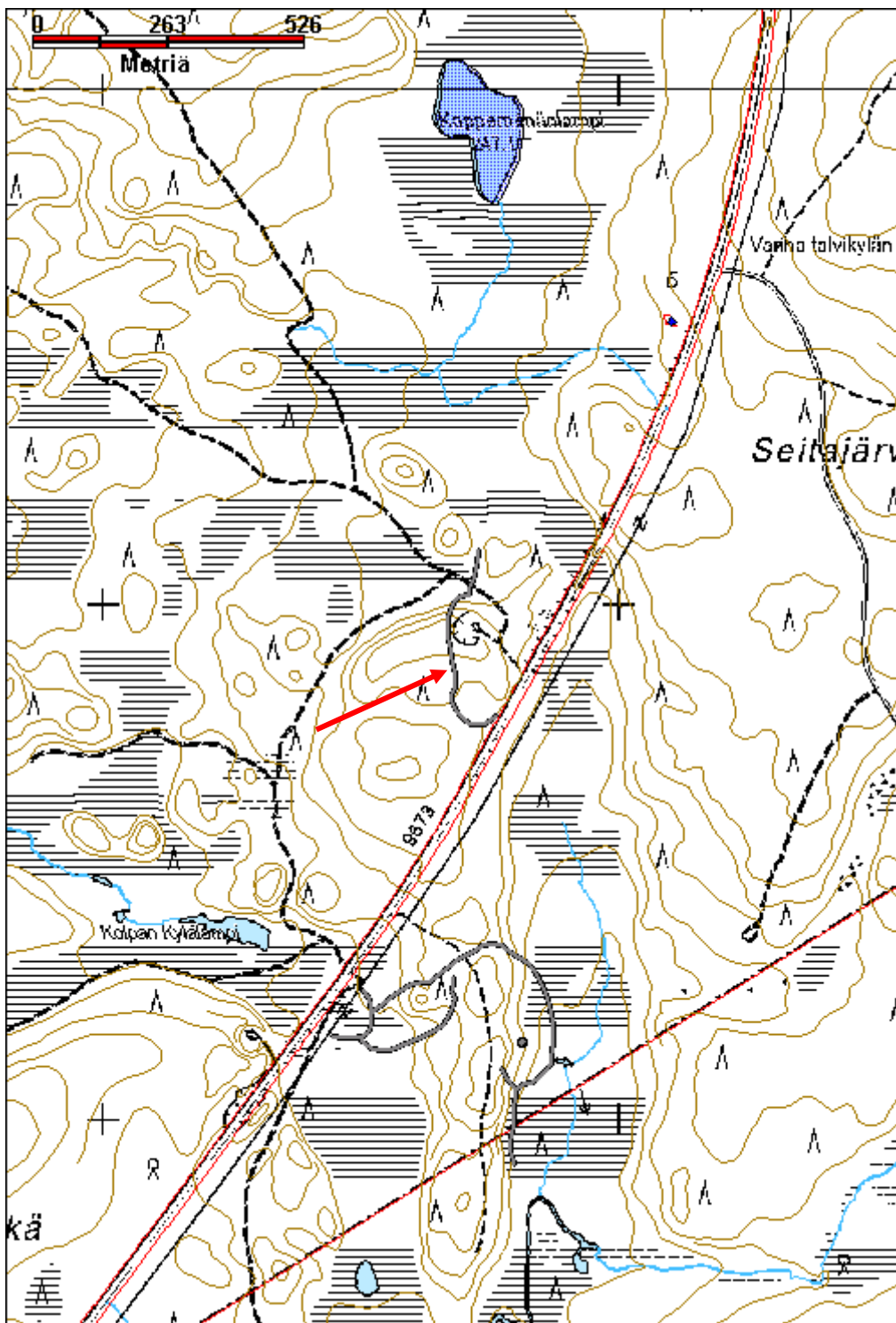
0 Ei määritelty

Selitys:



Aita on säilynyt parhaiten lounaisosassa, kuvattu pohjoiseen.

Kohdetyyppi:	9 Valmistuspaikat/työpaikat	Copyright:	© Metsähallitus 2008 © Maanmittauslaitos 1/MML/08
Koordinaatit:	X 7503877, Y 3527675, Z 247	Mittakaava:	1:10000



Kolpan kyläselkä erotusaita jäännös		MH-tunnus: 176514	
Kohdetyyppi:	9 Valmistuspaikat/työpaikat	Haltija:	191 Metsätalous Itä-Lappi
Ajoitus:	7116 Uusi aika	Ylläpitäjä:	191 Metsätalous Itä-Lappi
Rakentamisvuosi:		Kunta:	758 SODANKYLÄ
Lukumäärä:	1		
Koordinaattiselitys:	Kohteen keskikoordinaatit	Geometria tuotettu:	4 Gps-mittaus, korjaamaton
Koordinaatit:	X 7503244, Y 3527566, Z 237	Löydöt:	
<i>Taustatiedot</i>			
Uusi löytö.			
<i>Ympäristön kuvaus</i>			
Kohde sijaitsee Lokan tien ja Savukosken kunnanrajan välissä, Kolpan Kyläselän ja Seitajärven välissä olevassa niemttömässä maassa ja osin sitä reunustavilla suoalueilla. Kasvillisuus on vaihtelevaa, kuivaa kangasta, rämettä ja heinäsuota.			
<i>Kohteen kuvaus</i>			
<p>Erotusaita, jonka kirnu ja konttorit ovat lähes täysin tuhoutuneet, jäljellä on lähinnä johdinaitojen jäänteitä. Kirnu sijaitsee Lokan tien (9673) itäpuolella. Aita on ilmeisesti jatkunut tien länsipuolella, ainakin siellä on samanlaisia rakenteita. Tie on rakennettu 1967, joten aita olisi rakennettu sitä ennen. Maa on pääosin hakattu, mutta kirkun alueella on säästöpuuryhmä, jonka puista osa on tuulen kaatamia.</p> <p>Kirkunusta on jäljellä vain vähän rakenteita. Yksi lyhyt pätkä kohtalaisen hyvin säilynyttä kirkun aitaa, jossa osa tolppista on pystyssä, myös yhden konttorin liukuportti ja riukuja on säilynyt. Lisäksi on säilynyt portin pielipuu joka koostuu pitkästä kannosta ja kahdesta riu"usta. Muuten kirkun ja konttorien rakenteet ovat tuhoutuneet.</p> <p>Kirknun ympäristö on hakattu, hakatulla alueella aita on kaatunut maahan, mutta rakenteita on paikoin näkyvissä maassa.</p> <p>Aita on säilynyt parhaiten suoalueilla, itä- ja lounaisosissa. Paikoin tolppia pystyssä ja muutamia riukujakin. Paikoin aita on kaatunut maahan mutta puut ovat yhä jäljellä.</p>			
<i>Kohteen rajaus</i>			
Kohde rajautuu havaitun rakenteen lähiympäristöön.			
<i>Tulkinta</i>			
Erotusaita.			
<i>Lisätietoja</i>			
<i>Toimenpiteet</i>			

Tarkastukset

Tila: 3 Toteutettu Laji: 6 Suojeluarvojen tarkastus Tarkastusvuosi: 2014
 Tarkastuspvm: 4.8.2014 Tarkastaja: J.-P. Joona
 Kuvaus: KMO kulttuuriperintöinventointi

**Viranomais-
rekisterinro:****Kunto:** 3 Huono**Arvotus:** 8 Muu suojeluarvo**Olotila:** 2 Ei käytössä**Kohteen
suojelu:** 9 Muu suojeluarvo**Selitys:****Selitys:****Ympäristön
suojelu:**

0 Ei määritelty

Selitys:

Aita on säilynyt parhaiten itäosassa olevalla suolla, kuvattu kaakkoon.

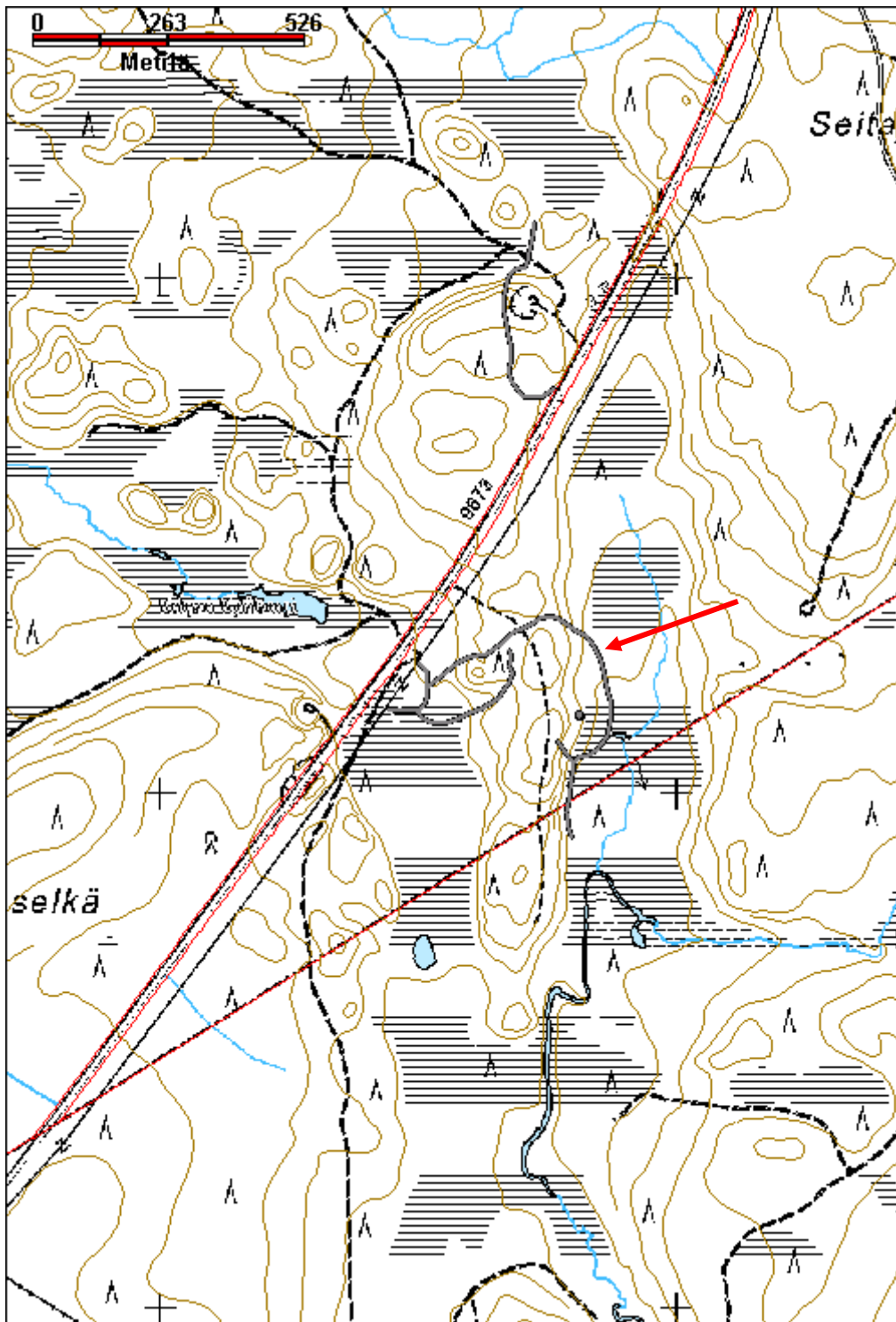


Konttoreista on jäljellä vain katkelmia, yksittäinen aita ovineen on säilynyt.



Kirnun länsipuolella aita on kokonaan kaatunut maahan, kuvattu lounaaseen.

Kohdetyyppi:	9 Valmistuspaikat/työpaikat	Copyright:	© Metsähallitus 2008 © Maanmittauslaitos 1/MML/08
Koordinaatit:	X 7503244, Y 3527566, Z 237	Mittakaava:	1:10000



Kappernenä 2 porokämppä jäännös**MH-tunnus: 175764**

Kohdetyyppi:	1 Asuinpaikat	Haltija:	191 Metsätalous Itä-Lappi
Ajoitus:	7116 Uusi aika	Ylläpitäjä:	191 Metsätalous Itä-Lappi
Rakentamisvuosi:		Kunta:	758 SODANKYLÄ
Lukumäärä:	1		

Koordinaatti-selitys:	Keskikoordinaatit	Geometria tuotettu:	4 Gps-mittaus, korjaamaton
Koordinaatit:	X 7503148, Y 3527810, Z 240	Löydöt:	

Taustatiedot

Vanha kartta, merkitty vuoden 1974 topografiseen karttaan talous- tai varastorakennuksena. Vuoden 1955 Luiron hoitoaluekarttaan on merkitty poropirtti samaan maahan, mutta Savukosken puolelle. Kysessä voi silti olla sama kämppä.

Ympäristön kuvaus

Kohde sijaitsee lähellä Savukosken rajaa, Kolpan kyläselän ja Seitajärven kyläselän välisen maan itäreunassa. Kohteen ympärillä kasvaa vanhoja mäntyjä ja koivuja.

Kohteen kuvaus

Kohde on vanha porokämppä. Se on rakennettu itä-länsi suuntaisesti rinteeseen niin että länsipää on kaivettu osittain rinteeseen. Kämppä on valmistettu pyöröhirsistä, mutta sisäseinät on veistetty tasaisiksi kirvellä. Myös salvosten kohdat ja hirsien päät oven vierestä on kavennettu. Seinissä on kahdeksan hirsikertaa ja päätykolmiossa neljä. Etelä- ja itäseinien kaksi ylintä hirttä ovat lahonnet, muuten rakennus on varsin hyvässä kunnossa. Hirsiä ei ole varattu ja niiden välissä on kunttaa tilkkeenä. Salvokset ovat sahalla tehdyt suorakulmaiset koirankaulasalvokset. Katto on osin tuhoutunut, se on kattuhuovalla päällystettyä sahattua lautaa. Eteläpuolella lähes kaikki laudat ovat yhä paikallaan, mutta niiden alapää ja niiden tukihirsi ovat lahonneet poikki. Pohjoispuolella katto on pahemmin sortunut. Oviaukko on eteläseinällä ja ikkuna länsiseinällä. Hirsien päissä ei ole karapuita, mutta oven vieressä on ulkopuolella tukipuu. Ovessa on ollut puinen tappisarana. Ovi- ja ikkuna-aukon reunoissa on naulatut laudat. Sisällä on oven molemmin puolin koko seinän mittaiset laverit. Oven eteläpuolisen laverin päällä on pieni hylly, jonka päällä on varpuluuta. Ovipäädystä on myös tukilaudat. Mahdollisesti 50-luvulla rakennettu porokämppä. Kämpän leveys on 5,8m ja pituus 5,5 m. Oviaukon korkeus on noin 1,4 m. Sisäseinissä on kaiverrettuja sekä päreistä veistettyjä ja seinään naulattuja korvamerkkejä sekä nimikirjaimia. Yksi kaiverrus on H L -77, eli kämppä on ollut käytössä vielä 1970-luvulla.

Kohteen rajaus

Kohde rajautuu havaitun rakenteen perusteella.

Tulkinta

Porokämppä, mahdollisesti rakennettu sodan jälkeen, viimeistään 1950-luvun alkupuolella.

Lisätietoja

Toimenpiteet**Tarkastukset**

Tila: 3 Toteutettu Laji: 6 Suojeluarvojen tarkastus Tarkastusvuosi: 2014
 Tarkastuspvm: 4.8.2014 Tarkastaja: J.-P. Jooa
 Kuvaus: KMO kulttuuriperintöinventointi

**Viranomais-
rekisterinro:**

Kunto: 1 Hyvä

Arvotus: 8 Muu suojeluarvo

Olotila: 2 Ei käytössä

**Kohteen
suojelu:** 9 Muu suojeluarvo

Selitys:

Selitys:

**Ympäristön
suojelu:**

0 Ei määritelty

Selitys:



Kämppä on osittain kaivettu rinteeseen, kuvattu luoteeseen.



Kaiverrettuja ja päreestä veistettyjä korvamerkkejä kämpän länsiseinän ikkunan vieressä.



Varpuluuta oven viereisellä hyllyllä.

Kohdetyyppi:	1 Asuinpaikat	Copyright:	© Metsähallitus 2008 © Maanmittauslaitos 1/MML/08
Koordinaatit:	X 7503148, Y 3527810, Z 240	Mittakaava:	1:10000

