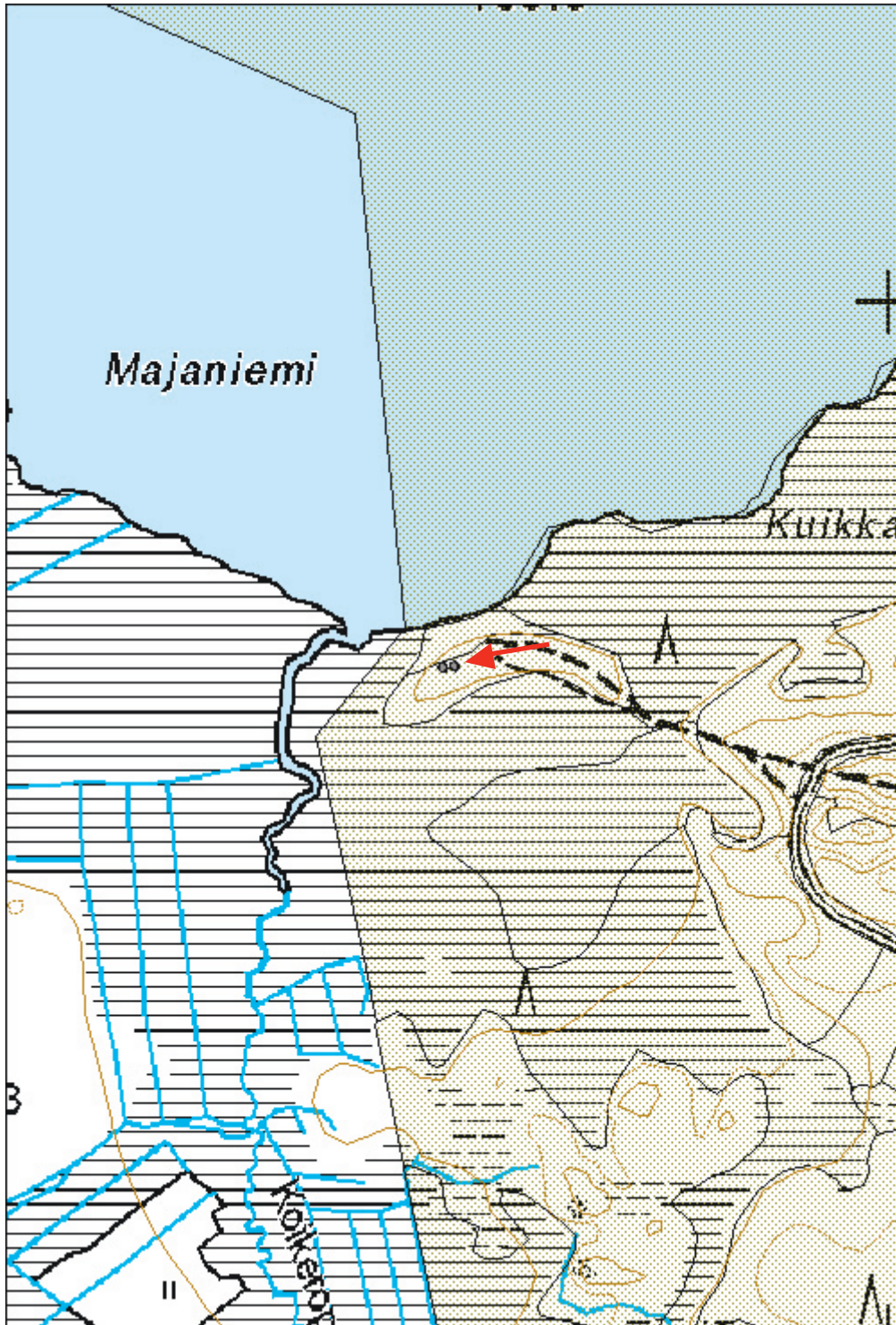


<b>Kohdetyyppi:</b>	9 Valmistuspaikat/työpaikat	<b>Copyright:</b>	© Metsähallitus 2008 © Maanmittauslaitos 1/MML/08
<b>Koordinaatit:</b>	X 7175648, Y 3592581	<b>Mittakaava:</b>	1:5000





**172556.8.1010095-96: Ison Hakojärven etelärannalla on kaksi tervahautaa. Tervahaudat on rakennettu vieri viereen, vajaan kahdenkymmenen metrin päähän rannasta. Kuvassa etummainen hauta on merkitty punaisella kehällä. Nuoli osoittaa sen takana hämmöttävää tervahautaa.**

<b>Matosärkkä tervahauta</b>	<b>MH-tunnus:</b> 172732
------------------------------	-----------------------------

<b>Kohdetyyppi:</b>	9 Valmistuspaikat/työpaikat	<b>Haltija:</b>	161 Metsätalous Kainuu
<b>Ajoitus:</b>	7116 Uusi aika	<b>Ylläpitäjä:</b>	161 Metsätalous Kainuu
<b>Rakentamisvuosi:</b>		<b>Kunta:</b>	105 Hyrynsalmi
<b>Lukumäärä:</b>			

<b>Koordinaatti- selitys:</b>		<b>Geometria tuotettu:</b>	4 Gps-mittaus, korjaamaton
<b>Koordinaatit:</b>	X 7174011, Y 3595866	<b>Löydöt:</b>	

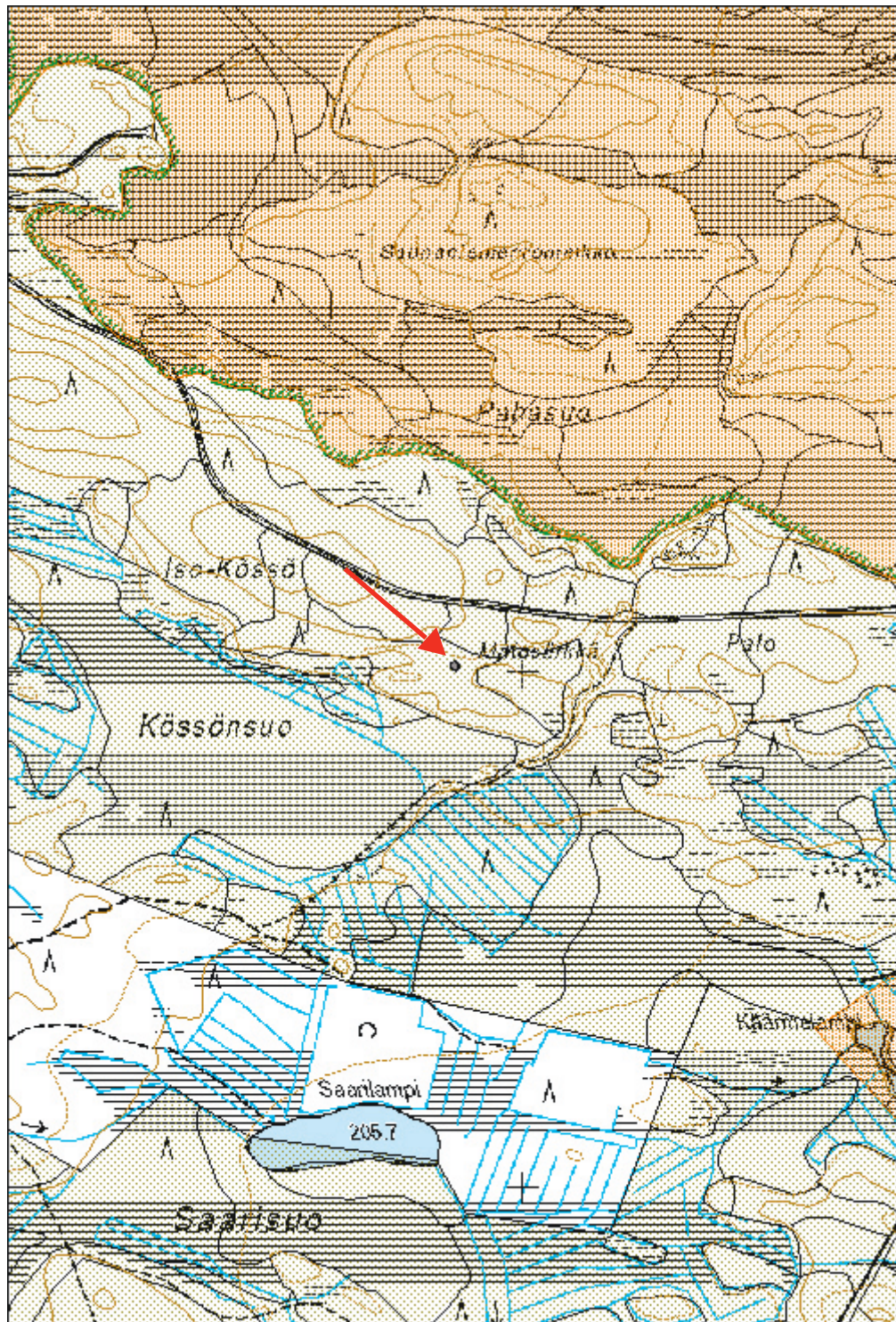
<b>Taustatiedot</b>
Tervahauta on merkitty SutiGisiin. Se dokumentoitiin 31.7.2014.
<b>Ympäristön kuvaus</b>
Matosärkkän tervahauta sijaitsee Hyrynsalmen koillisosassa Joutensuon soidensuojelualueen eteläpuolella. Tervahauta jää aluetta halkovan metsäautotien eteläpuolelle. Kössönsuo jää parisataa metriä tervahaudan eteläpuolelle. Metsäkuvio, jolla tervahauta sijaitsee, on hakattu ja vastikään muokattu. Tervahaudan kohdalla ei maanmuokkausta ole tehty. Minkäänlaista suoja-aluetta ei täälläkään ole jätetty. Tervahaudan päällä kasvaa muutamia nuoria lehtipuita.
<b>Kohteen kuvaus</b>
Tervahauta on soma ja pieni. Sen halkaisija on kymmenen metriä. Vallit ovat säännölliset ja noin puoli metriä korkeat. Vallin ulkoreunaa kiertää pienten kuoppien nauha. Painanne keskellä on halkaisijaltaan noin neljä metriä. Se on reilun puolen metrin syvyinen. Tervahauta on rakennettu kumpuilevalla kankaalla pieneen notkelmaan siten, että etelärinteeseen suunnattu halssi nousee loivaan ylärinteeseen. Halssi on viisi metriä pitkä ja kannasta metrin levyinen sekä metrin syvyinen. Tervahauta on muutoin täysin aluskasvillisuuden peitossa paitsi että vallin kuntaa on rouhaistu pieneltä alalta. Täältä on paljastunut runsaasti hiilenkappaleita.
<b>Kohteen rajaus</b>
Tervahaudan sijainti on ilmoitettu pistetietona.

<b>Tarkastukset</b>
Tila: 3 Toteutettu Laji: 6 Suojeluarvojen tarkastus Tarkastusvuosi: 2014
Tarkastuspvm: 31.7.2014 Tarkastaja: O.Räihälä
Kuvaus: KMO 2014

<b>Viranomais- rekisterinro:</b>		<b>Kunto:</b>	1 Hyvä
<b>Arvotus:</b>	3 Esitys mj-luokka II	<b>Olotila:</b>	2 Ei käytössä
		<b>Kohteen suojelu:</b>	0 Ei määritelty

<b>Ympäristön suojelu:</b>	0 Ei määritelty
--------------------------------	-----------------

<b>Kohdetyyppi:</b>	9 Valmistuspaikat/työpaikat	<b>Copyright:</b>	© Metsähallitus 2008 © Maanmittauslaitos 1/MML/08
<b>Koordinaatit:</b>	X 7174011, Y 3595866	<b>Mittakaava:</b>	1:10 000



**Ryötinpuro tervahauta**MH-tunnus:  
172736

<b>Kohdetyyppi:</b>	9 Valmistuspaikat/työpaikat	<b>Haltija:</b>	161 Metsätalous Kainuu
<b>Ajoitus:</b>	7116 Uusi aika	<b>Ylläpitäjä:</b>	161 Metsätalous Kainuu
<b>Rakentamisvuosi:</b>		<b>Kunta:</b>	105 Hyrynsalmi
<b>Lukumäärä:</b>			

<b>Koordinaatti- selitys:</b>		<b>Geometria tuotettu:</b>	4 Gps-mittaus, korjaamaton
<b>Koordinaatit:</b>	X 7176637, Y 3600956	<b>Löydöt:</b>	

**Taustatiedot**

Tervahauta on merkitty SutiGisiin. Se tarkastettiin 4.8.2014.

**Ympäristön kuvaus**

Tervahauta sijaitsee Hyrynsalmella, aivan Suomussalmen kunnan rajalla. Se on rakennettu aivan Ryötinpuron niskalle muutamia satoja metrejä Ala-Valkeaisesta länteen. Puro on runsasvetinen ja useita metrejä leveä. Sen yli kulkee silta vanhan tienpohjan kohdalla joitakin satoja metrejä lounaaseen tervahaudalta. Haudan kaakkoispuolella on kumpuileva Valkeiskangas. Lounaispuolella aukeaa laaja soidensuojelualue. Vanha tienpohja jatkuu useita kilometrejä haudan länsipuolella, jossa on kapea kaistale talousmetsää. Haudan kohdalla kasvaa varttunutta havumetsää. Kasvillisuus on rehevää purosta johtuen. Moisiovaaran kylä on puolenkymmentä kilometriä tervahaudalta etelään.

**Kohteen kuvaus**

Tervahauta sijaitsee puron yläpuolisella kumpareella joitakin kymmeniä metrejä puron rannasta. Hauta on halkaisijaltaan 18 m ja se erottuu maastossa hyvin. Sen vallit ovat kauttaaltaan yli puoli metriä korkeat. Vallit ovat leveät ja kuoppa keskellä lähes metrin syvyinen. Iso halssi on suunnattu purolle päin. Se on kannasta 2.5 m leveä ja noin metrin syvyinen. Pituutta halssilla on viisi metriä ja se kapenee jyrkästi. Tervahauta on kokonaan aluskasvillisuuden peitossa. Sen päällä on suurien puiden lisäksi joitakin tuulenkaatoja.

**Kohteen rajaus**

Tervahaudan sijainti on ilmoitettu pistetietona.

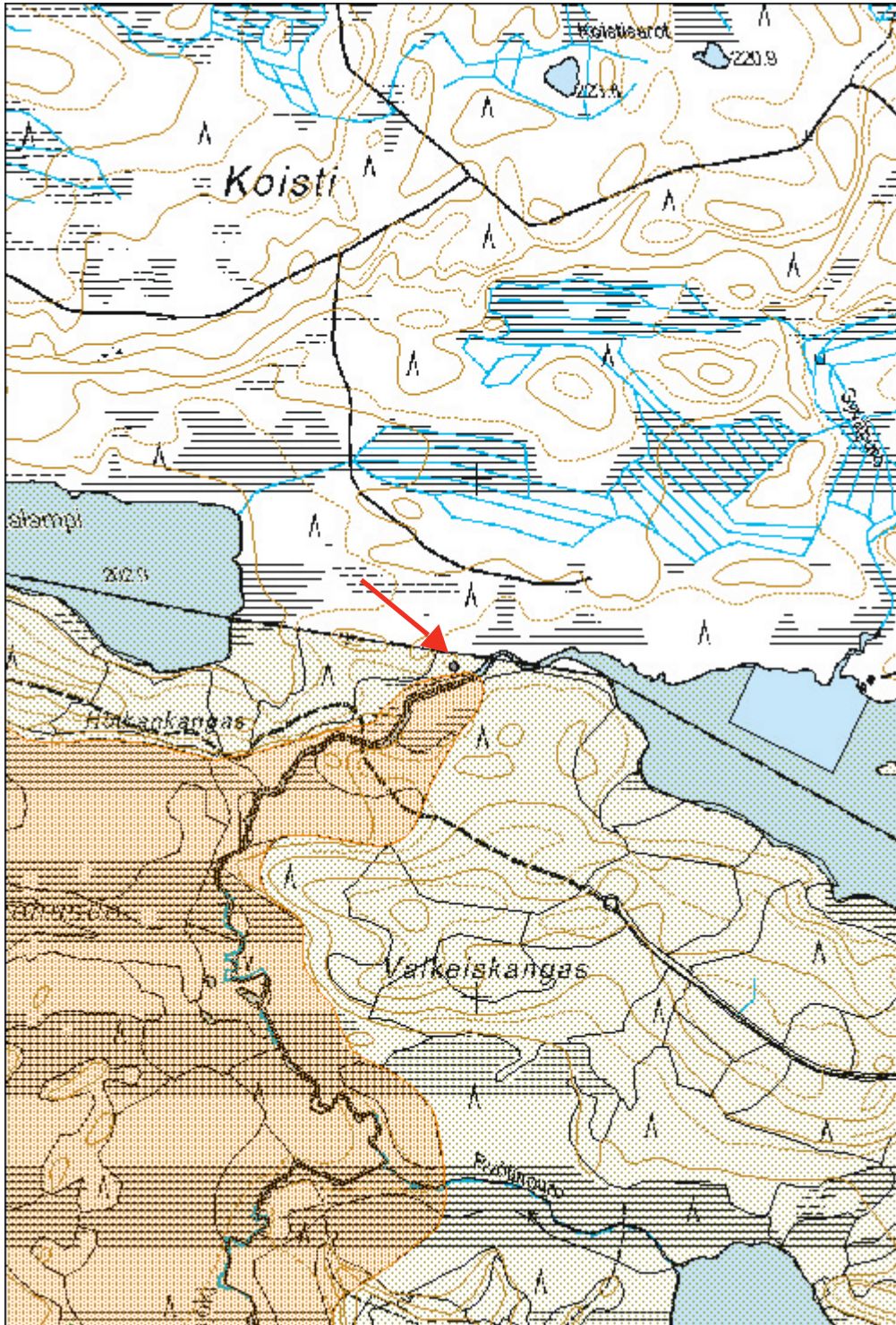
**Tarkastukset**

Tila: 3 Toteutettu Laji: 6 Suojeluarvojen tarkastus Tarkastusvuosi: 2014  
Tarkastuspvm: 4.8.2014 Tarkastaja: O.Räihälä  
Kuvaus: KMO 2014

<b>Viranomais- rekisterinro:</b>		<b>Kunto:</b>	2 Keskinkertainen
<b>Arvotus:</b>	3 Esitys mj-luokka II	<b>Olotila:</b>	2 Ei käytössä
		<b>Kohteen suojelu:</b>	0 Ei määritelty

<b>Ympäristön suojelu:</b>	0 Ei määritelty
--------------------------------	-----------------

<b>Kohdetyyppi:</b>	9 Valmistuspaikat/työpaikat	<b>Copyright:</b>	© Metsähallitus 2008 © Maanmittauslaitos 1/MML/08
<b>Koordinaatit:</b>	X 7176637, Y 3600956	<b>Mittakaava:</b>	1:10 000



<b>Koistispuro tervahauta</b>	<b>MH-tunnus:</b> 172739
-------------------------------	-----------------------------

<b>Kohdetyyppi:</b>	9 Valmistuspaikat/työpaikat	<b>Haltija:</b>	161 Metsätalous Kainuu
<b>Ajoitus:</b>	7116 Uusi aika	<b>Ylläpitäjä:</b>	161 Metsätalous Kainuu
<b>Rakentamivuosi:</b>		<b>Kunta:</b>	105 Hyrynsalmi
<b>Lukumäärä:</b>			

<b>Koordinaattiselitys:</b>		<b>Geometria tuotettu:</b>	4 Gps-mittaus, korjaamaton
<b>Koordinaatit:</b>	X 7177172, Y 3598599	<b>Löydöt:</b>	

#### **Taustatiedot**

Tervahauta on merkitty SutiGisiin. Se dokumentoitiin maanantaina 4.8.2014.

#### **Ympäristön kuvaus**

Tervahauta sijaitsee Hyrynsalmella parisataa metriä Suomussalmen rajasta, Säynäajärven pohjoispuolella. Kunnan rajalla on kapea kaistale talousmetsää, jolla tervahauta sijaitsee. Kaistaleen etelä- ja lounaispuolella on laaja Joutensuon soidensuojelualue. Metsäkuvio haudan ympärillä kasvaa reilu viisivuotiasta taimikkoa. Maaperä on kivikkoista eikä sitä ole muokattu. Kangas on kumpuilevaa. Hauta on rakennettu notkelmakohtaan, mahdollisesti vähäkivisyyden vuoksi. Vanha tienpohja kulkee aivan haudan pohjoispuolella.

#### **Kohteen kuvaus**

Tervahauta on selvärajainen, mutta se ei erotu notkelmasta kovin kauas. Se on halkaisijaltaan 14 m. Hautaa kiertää puoli metriä leveä palo-oja. Kuoppa keskellä on laakea. Halssi on suunnattu kohti etelää. Se on metrin levyinen ja metrin syvyinen. Pituutta halssilla on viisi metriä. Haudan päällä kasvaa sammalta, kanervaa ja jäkälää sekä muutamia männyntaimia.

#### **Kohteen rajaus**

Tervahaudan sijainti on ilmoitettu pistetietona.

#### **Tarkastukset**

Tila: 3 Toteutettu Laji: 6 Suojeluarvojen tarkastus Tarkastusvuosi: 2014  
Tarkastuspvm: 4.8.2014 Tarkastaja: O.Räihälä  
Kuvaus: KMO 2014

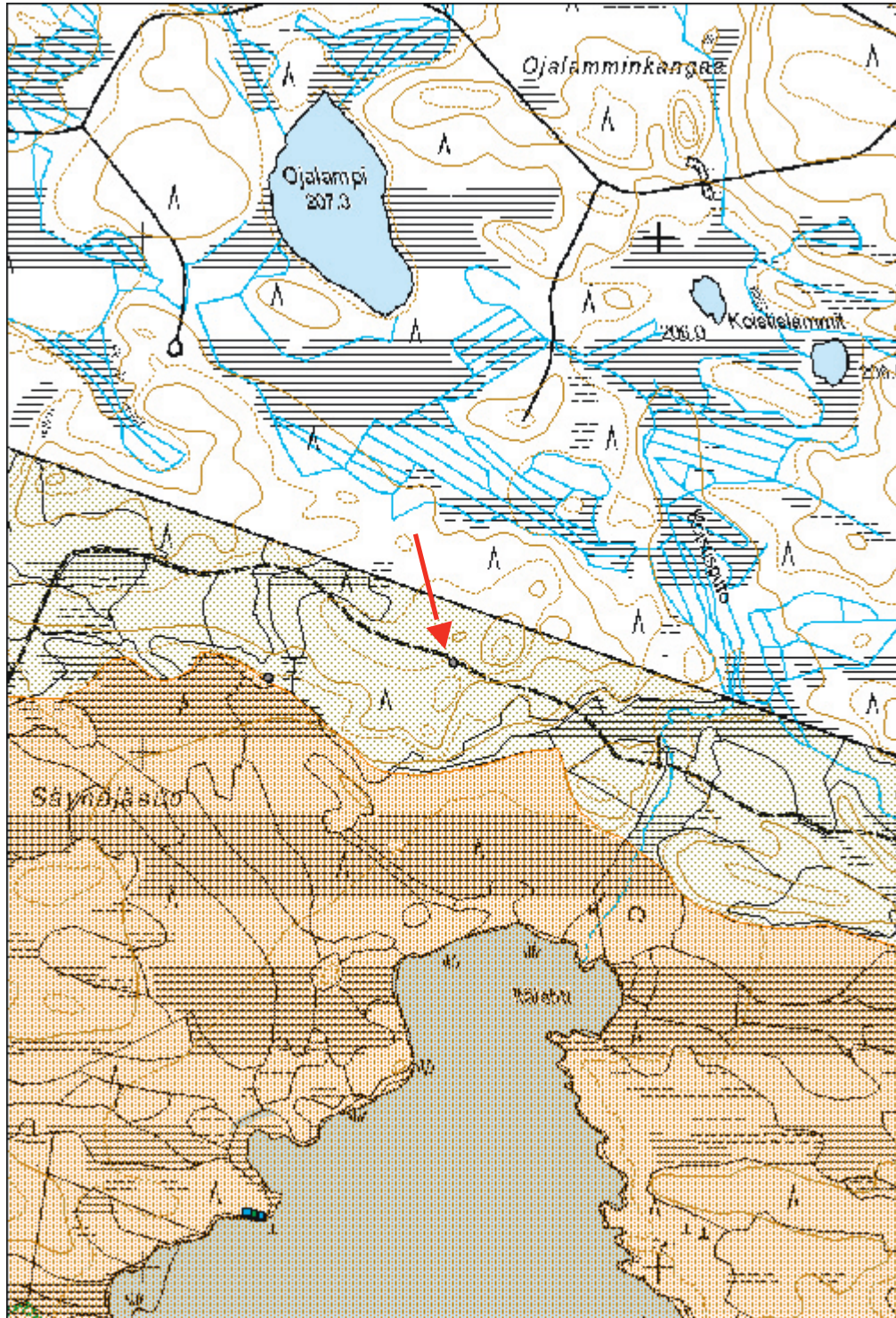
<b>Viranomaisrekisterinro:</b>		<b>Kunto:</b>	2 Kesinkertainen
<b>Arvotus:</b>	3 Esitys mj-luokka II	<b>Olotila:</b>	2 Ei käytössä
		<b>Kohteen suojele:</b>	0 Ei määritelty

<b>Ympäristön suojele:</b>	0 Ei määritelty
----------------------------	-----------------

**172739.9.1010007: Tervahauta on selvärajainen, mutta se ei erotu notkelmasta kovin kauas. Vallit on merkitty kuvaan punaisella kehällä. Kuvassa mukana metsäharjoittelija Katri Martikainen sekä Sonja-koira.**



<b>Kohdetyyppi:</b>	9 Valmistuspaikat/työpaikat	<b>Copyright:</b>	© Metsähallitus 2008 © Maanmittauslaitos 1/MML/08
<b>Koordinaatit:</b>	X 7177172, Y 3598599	<b>Mittakaava:</b>	1:10 000





<b>Rajakangas tervahauta</b>	<b>MH-tunnus:</b> 172765
------------------------------	-----------------------------

<b>Kohdetyyppi:</b>	9 Valmistuspaikat/työpaikat	<b>Haltija:</b>	161 Metsätalous Kainuu
<b>Ajoitus:</b>	7116 Uusi aika	<b>Ylläpitäjä:</b>	161 Metsätalous Kainuu
<b>Rakentamisvuosi:</b>		<b>Kunta:</b>	105 Hyrynsalmi
<b>Lukumäärä:</b>			

<b>Koordinaatti-</b> <b>selitys:</b>		<b>Geometria</b>	4 Gps-mittaus, korjaamaton
<b>Koordinaatit:</b>	X 7157760, Y 3612380	<b>tuotettu:</b>	
		<b>Löydöt:</b>	

**Taustatiedot**  
Rajakankaan tervahauta on merkitty SutiGisin lisäksi myös peruskartalle. Se tarkastettiin 5.8.2014.

**Ympäristön kuvaus**  
Rajakankaan tervahauta sijaitsee Hyryn Mikitänpään kaakkoispuolella 100 m Kuhmon rajalta. Tervahaudan ympäristö on kuivaa kangasta, jonka ympäristössä on laajoja soistumia. Iso ja Pieni Särkijärvi jäävät tervahaudan länsipuolelle. Metsäkuvio, jolla tervahauta sijaitsee, on hakattu ja mätästetty. Kuusentaimia on istutettu ilmeisesti kesällä 2014. Kangas on täynnä hakkuujätettä. Sitä on kasattu myös rumasti selvästi nauhoitetun haudan päälle. Haudan ympärille ei ole jätetty minkäänlaista suoja-aluetta. Maata on muokattu valleihiin saakka.

**Kohteen kuvaus**  
Tervahauta on pieni. Sen halkaisija on vain noin 10 m. Vallit ovat noin 0.5 m korkeat ja 2-3 m leveät. Painauma keskellä on muutamia kymmeniä senttejä syvä, mutta selvästi erottuva. Haudan halssi on suunnattu loivaan alarinteeseen kohti Kuhmoa. Halssi on 1.5 m leveä, voimakkaasti kapeneva ja noin neljä metriä pitkä. Syvyyttä sillä on toista metriä. Tervahaudan vallilta on maanpinta rikkoutunut pieneltä alalta ja kuntan alta pilkistää hiilenkappaleita. Muutoin hauta on aluskasvillisuuden ja hakkuujätteen peitossa.

**Kohteen rajaus**  
Tervahaudan sijainti on ilmoitettu pistetietona.

**Tarkastukset**  
Tila: 3 Toteutettu Laji: 6 Suojeluarvojen tarkastus Tarkastusvuosi: 2014  
Tarkastuspvm: 5.8.2014 Tarkastaja: O.Räihälä  
Kuvaus: KMO 2014

<b>Viranomais-</b> <b>rekisterinro:</b>		<b>Kunto:</b>	3 Huono
<b>Arvotus:</b>	2 Esitys mj-luokka I	<b>Olotila:</b>	2 Ei käytössä
		<b>Kohteen</b> <b>suojaus:</b>	0 Ei määritelty

<b>Ympäristön</b> <b>suojaus:</b>	0 Ei määritelty
--------------------------------------	-----------------





**172760.9.1010032-34:** *Hauta erottuu selvästi maastossa. Se on kokonaan aluskasvillisuuden peitossa. Vallit on merkitty kuvaan punaisella kehällä. Kuvassa mukana metsäharjoittelija Katri Martikainen sekä Sonja-koira.*

<b>Kohdetyyppi:</b>	9 Valmistuspaikat/työpaikat	<b>Haltija:</b>	161 Metsätalous Kainuu
<b>Ajoitus:</b>	7116 Uusi aika	<b>Ylläpitäjä:</b>	161 Metsätalous Kainuu
<b>Rakentamisvuosi:</b>		<b>Kunta:</b>	105 Hyrynsalmi
<b>Lukumäärä:</b>			
<b>Koordinaattiselitys:</b>		<b>Geometria tuotettu:</b>	4 Gps-mittaus, korjaamaton
<b>Koordinaatit:</b>	X 7158819, Y 3608907	<b>Löydöt:</b>	
<b>Taustatiedot</b>			
Särkänmännikön itäpään tervahauta on merkitty SutiGisiin. Kohde tarkastettiin 5.8.2014.			
<b>Ympäristön kuvaus</b>			
Särkänmännikkö on kumpuilevaa kangasta Hyryn Mikitänpään kaakkoispuolella. Matkaa Kuhmon rajalle on joitakin kilometrejä. Alueella vuorottelevat matalat kankaat ja soistumat. Muutaman kilometrin säteellä tervahaudasta on useita pikkujärviä, jotka ovat yhteydessä toisiinsa purojen ja pienten jokien kautta. Haudalta kilometri pohjoiseen on Ruuhijärvi ja kilometri etelään Pajujärvi. Metsäkuvio, jolla tervahauta sijaitsee, on varttunutta kasvatusmännikköä. Joitakin kymmeniä metrejä haudan pohjoispuolella alkaa kuvio, jolla kasvaa kohta 10-vuotias mäntyntaimikko.			
<b>Kohteen kuvaus</b>			
Tervahauta on halkaisijaltaan noin 16 m. Sen vallit ovat suhteellisen matalat mutta lähes viisi metriä leveät. Laakea painauma keskellä on noin 70 cm syvä. Lähes pari metriä syvä halssi on suunnattu itään suolle päin. Halssi on pari metriä leveä ja neljä metriä pitkä. Se kapenee jyrkästi. Hauta erottuu selvästi maastossa. Se on kokonaan aluskasvillisuuden peitossa. Sen päällä kasvaa useita suuria mäntyjä.			

**Kohteen rajaus**

Haudan sijainti on ilmoitettu pistetietona.

**Tarkastukset**

Tila: 3 Toteutettu Laji: 6 Suojeluarvojen tarkastus Tarkastusvuosi: 2014

Tarkastuspvm: 5.8.2014 Tarkastaja: O.Räihälä

Kuvaus: KMO 2014

**Viranomais-  
rekisterinro:**

**Kunto:** 1 Hyvä

**Arvotus:** 2 Esitys mj-luokka I

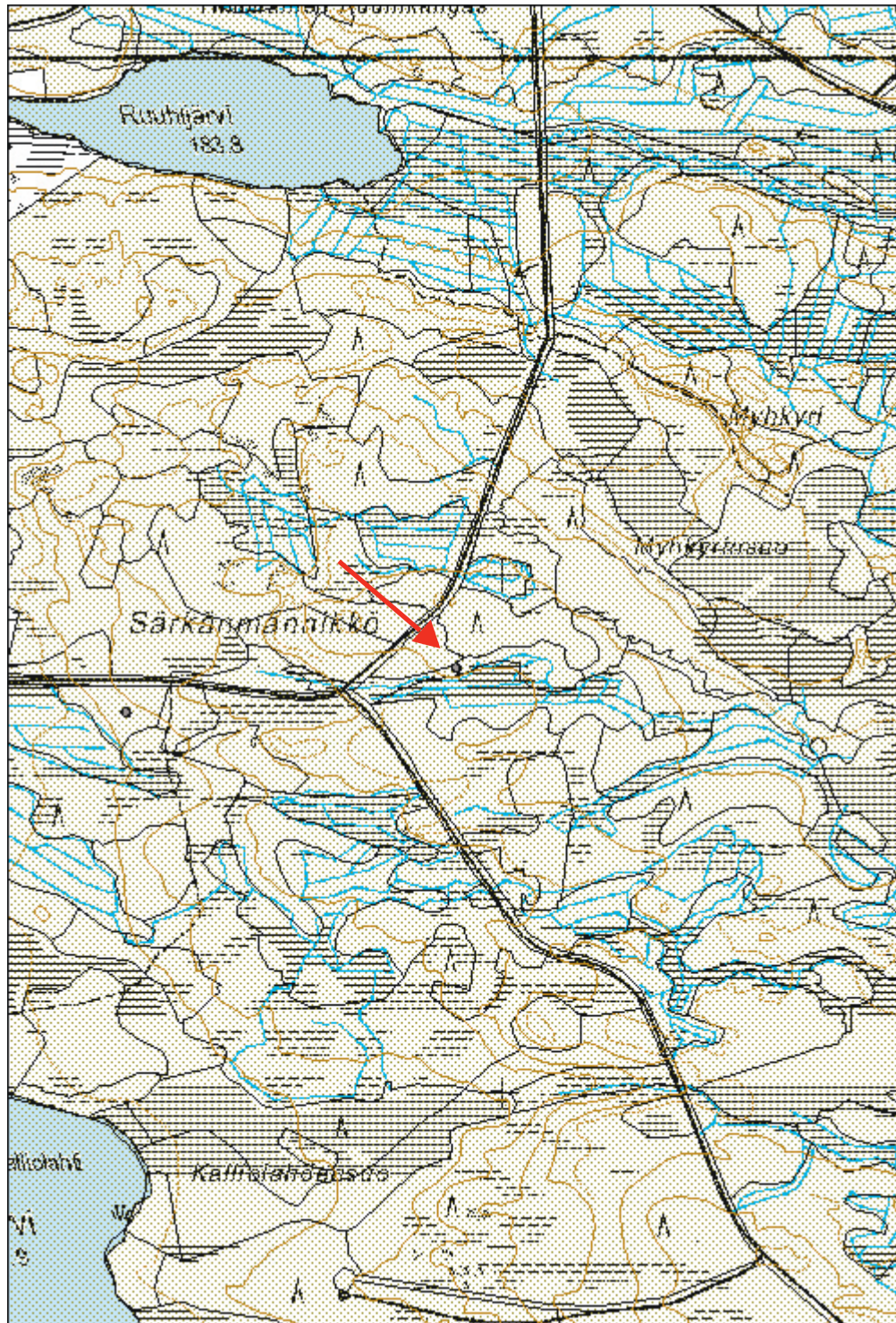
**Olotila:** 2 Ei käytössä

**Kohteen  
suojelu:** 0 Ei määritelty

**Ympäristön  
suojelu:**

0 Ei määritelty

<b>Kohdetyyppi:</b>	9 Valmistuspaikat/työpaikat	<b>Copyright:</b>	© Metsähallitus 2008 © Maanmittauslaitos 1/MML/08
<b>Koordinaatit:</b>	X 7158819, Y 3608907	<b>Mittakaava:</b>	1:10 000



## Särkänmännikkö W tervahauta

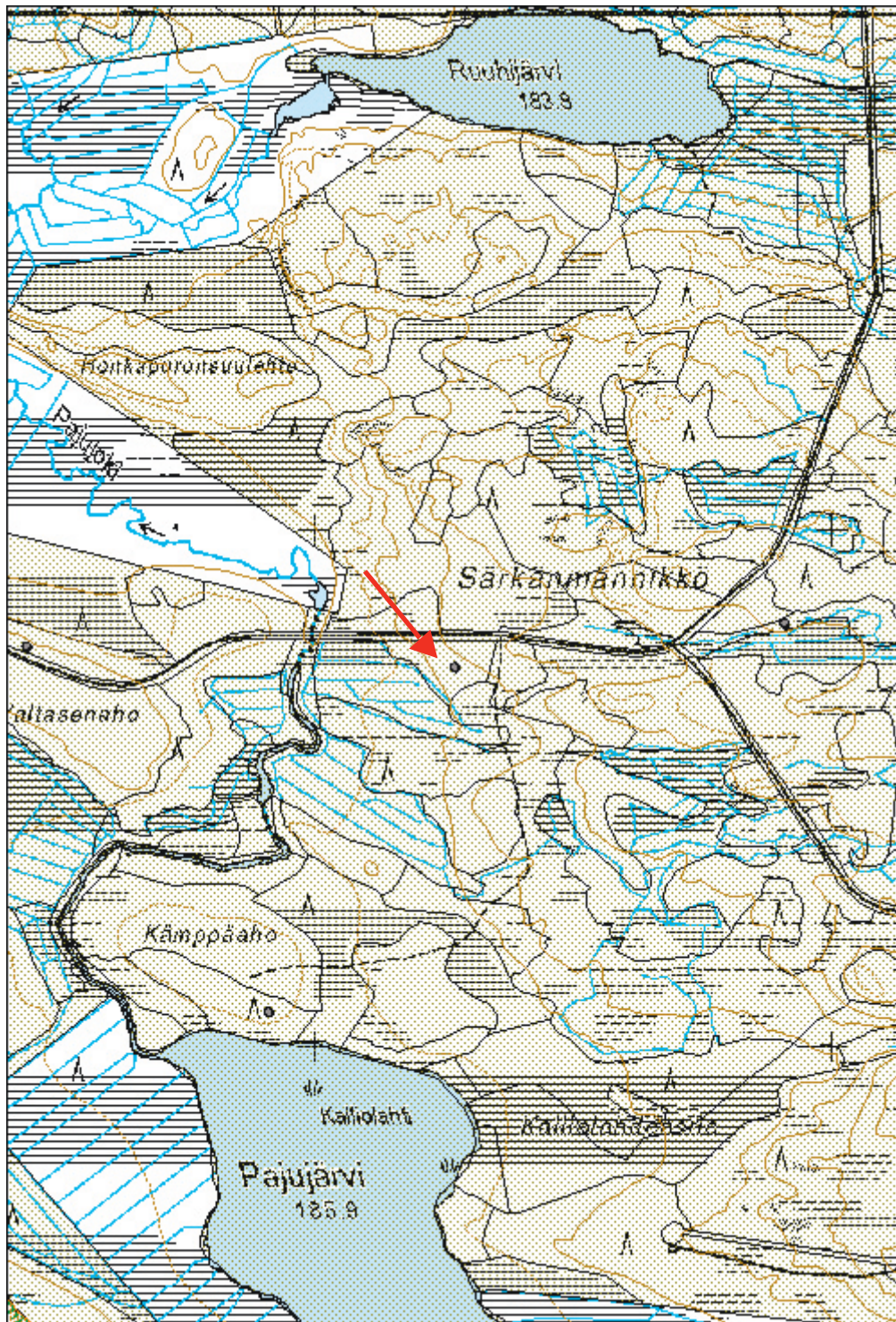
MH-tunnus:  
172761

<b>Kohdetyyppi:</b>	9 Valmistuspaikat/työpaikat	<b>Haltija:</b>	161 Metsätalous Kainuu
<b>Ajoitus:</b>	7116 Uusi aika	<b>Ylläpitäjä:</b>	161 Metsätalous Kainuu
<b>Rakentamisvuosi:</b>		<b>Kunta:</b>	105 Hyrynsalmi
<b>Lukumäärä:</b>			
<b>Koordinaatti- selitys:</b>		<b>Geometria tuotettu:</b>	4 Gps-mittaus, korjaamaton
<b>Koordinaatit:</b>	X 7158733, Y 3608269	<b>Löydöt:</b>	
<b>Taustatiedot</b>			
Särkänmännikön länsipään tervahauta on merkitty SutiGisiin. Kohde tarkastettiin 5.8.2014.			
<b>Ympäristön kuvaus</b>			
Särkänmännikkö on kumpuilevaa kangasta Hyryn Mikitänpään kaakkoispuolella. Matkaa Kuhmon rajalle on joitakin kilometrejä. Alueella vuorottelevat matalat kankaat ja soistumat. Muutaman kilometrin säteellä tervahaudasta on useita pikkujärviä, jotka ovat yhteydessä toisiinsa purojen ja pienten jokien kautta. Haudalta kilometri pohjoiseen on Ruuhijärvi ja kilometri etelään Pajujärvi. Metsäkuvio tervahaudan ympärillä kasvaa varttunutta puustoa; niin kuusia, mäntyjä kuin lehtipuitakin. Erityisesti männyt ovat huomattavan vanhoja. Lähes kaikkiin tervahaudan alapuolella oleviin mäntyihin on isketty kirveellä pilkkoja.			
<b>Kohteen kuvaus</b>			
Tervahauta on rakennettu suolle viettävään rinteeseen. Se on halkaisijaltaan vain noin 10 m, mutta se erottuu maastossa hyvin, osittain lähes 70 cm syvän keskikuopan ansiosta, osittain siitä syystä, että hautaa ympäröi palokuoppien nauha. Halssi on suunnattu lounaaseen suolle. Se on lähes kaksi metriä leveä ja yli 1.5 m syvä. Halssi kapenee jyrkästi. Se on noin neljä metriä pitkä. Tervahauta on kokonaan aluskasvillisuuden peitossa. Sen päällä kasvaa nuoria kuusia.			
<b>Kohteen rajaus</b>			
Haudan sijainti on ilmoitettu pistetietona.			
<b>Tarkastukset</b>			
Tila: 3 Toteutettu Laji: 6 Suojeluarvojen tarkastus Tarkastusvuosi: 2014			
Tarkastuspvm: 5.8.2014 Tarkastaja: O.Räihälä			
Kuvaus: KMO 2014			
<b>Viranomais- rekisterinro:</b>		<b>Kunto:</b>	1 Hyvä
<b>Arvotus:</b>	2 Esitys mj-luokka I	<b>Olotila:</b>	2 Ei käytössä
		<b>Kohteen suojelu:</b>	0 Ei määritelty
<b>Ympäristön suojelu:</b>	0 Ei määritelty		

**172761.9.1010036: Tervahauta on rakennettu suolle viettävään rinteeseen. Se erottuu maastossa hyvin, osittain siitä syystä, että hautaa ympäröi palokuoppien nauha. Vallit on merkitty kuvaan punaisella kehällä.**



<b>Kohdetyyppi:</b>	9 Valmistuspaikat/työpaikat	Copyright:	© Metsähallitus 2008 © Maanmittauslaitos 1/MML/08
<b>Koordinaatit:</b>	X 7158733, Y 3608269	Mittakaava:	1:10 000



<b>Valtasenaho tervahauta</b>	<b>MH-tunnus:</b> 172762
-------------------------------	-----------------------------

<b>Kohdetyyppi:</b>	9 Valmistuspaikat/työpaikat	<b>Haltija:</b>	161 Metsätalous Kainuu
<b>Ajoitus:</b>	7116 Uusi aika	<b>Ylläpitäjä:</b>	161 Metsätalous Kainuu
<b>Rakentamivuosi:</b>		<b>Kunta:</b>	105 Hyrynsalmi
<b>Lukumäärä:</b>			

<b>Koordinaatti- selitys:</b>		<b>Geometria tuotettu:</b>	4 Gps-mittaus, korjaamaton
<b>Koordinaatit:</b>	X 7158774, Y 3607441	<b>Löydöt:</b>	

<b>Taustatiedot</b>
Valtasenahon tervahauta on merkitty SutiGisiin. Se tarkastettiin 5.8.2014.
<b>Ympäristön kuvaus</b>
Valtasenaho sijaitsee Hyryn Mikitänpään kaakkoispuolella vajaa kilometrin Pajujärveltä pohjoiseen ja reilut kolme kilometriä Kuhmon rajalta. Ahoa ympäröivät laajat suot ja sen itäpuolella kiemurtelee Pajujoki. Valtasenaho kasvaa varttunutta männikköä. Tervahaudan ympäristöstä on irrotettu kunntaa pitkiä suikaleita. Metsäautotie kulkee noin kymmenen metriä haudan pohjoispuolella.
<b>Kohteen kuvaus</b>
Vaikka hauta on massiivinen, ei se erotu erityisen selvästi haudan päällä kasvavan tiheän puuston ja pensaiden vuoksi. Hauta on halkaisijaltaan 16 m. Sen vallit ovat lähes metrin korkuiset ja viisi metriä leveät. Valleja kiertää palo-oja. Laakea painanne keskellä on reilun 0.5 m syvä. Etelää kohti suunnattu halssi on kaivettu valleja myöten. Se on 2.5 m leveä ja 1.5 m syvä. Sillä on pituutta 6-7 m. Halssi madaltuu jonkin verran, mutta ei kapene erityisen voimakkaasti.
<b>Kohteen rajaus</b>
Haudan sijainti on ilmoitettu pistetietona.

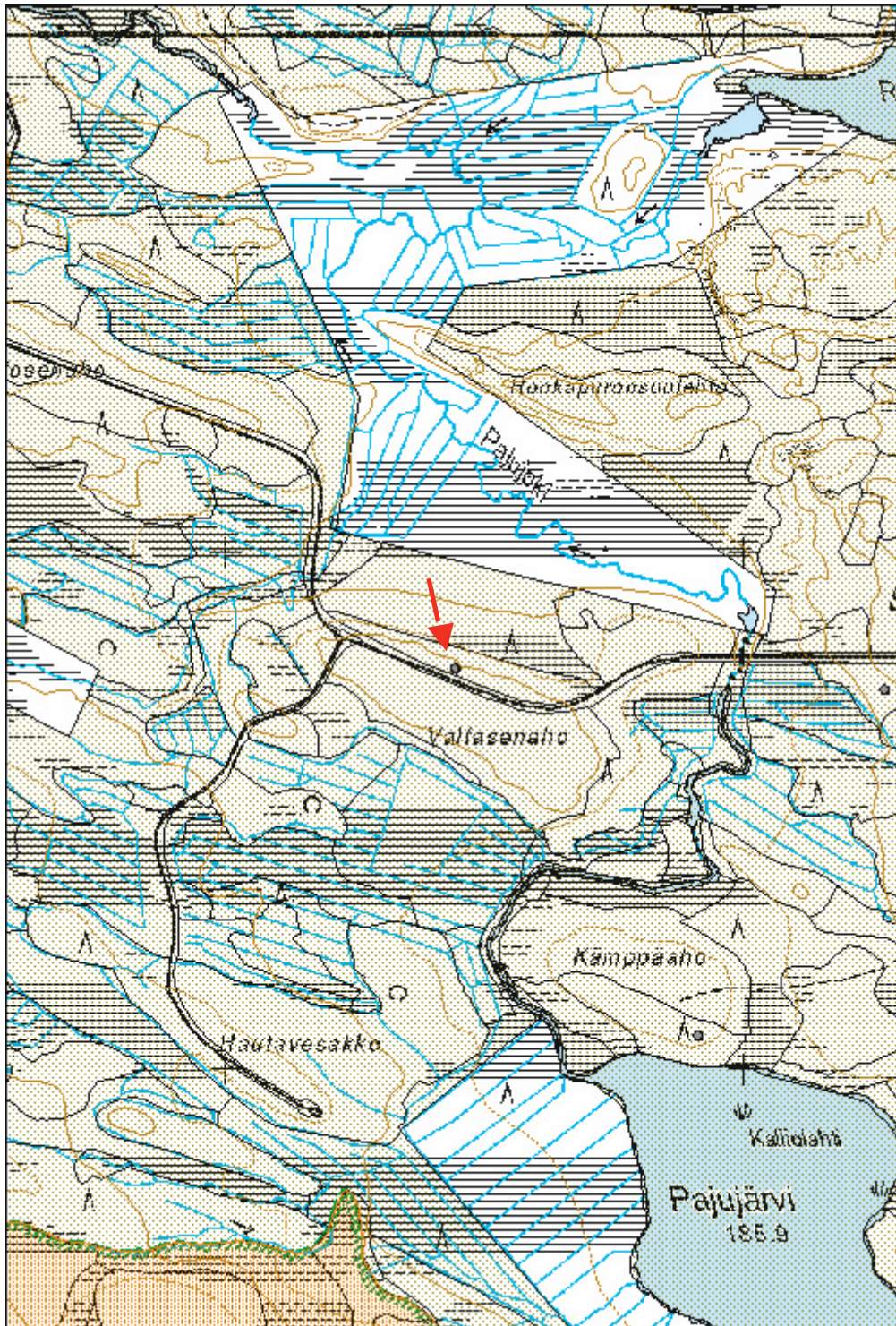
<b>Tarkastukset</b>
Tila: 3 Toteutettu Laji: 6 Suojeluarvojen tarkastus Tarkastusvuosi: 2014
Tarkastuspm: 5.8.2014 Tarkastaja: O.Räihälä
Kuvaus: KMO 2014

<b>Viranomais- rekisterinro:</b>		<b>Kunto:</b>	2 Keskinkertainen
<b>Arvotus:</b>	3 Esitys mj-luokka II	<b>Olotila:</b>	2 Ei käytössä
		<b>Kohteen suojelu:</b>	0 Ei määritelty

<b>Ympäristön suojelu:</b>	0 Ei määritelty
--------------------------------	-----------------



<b>Kohdetyyppi:</b>	9 Valmistuspaikat/työpaikat	<b>Copyright:</b>	© Metsähallitus 2008 © Maanmittauslaitos 1/MML/08
<b>Koordinaatit:</b>	X 7158774, Y 3607441	<b>Mittakaava:</b>	1:10 000



**Rehvelinkangas tervahauta**MH-tunnus:  
172494

<b>Kohdetyyppi:</b>	9 Valmistuspaikat/työpaikat	<b>Haltija:</b>	161 Metsätalous Kainuu
<b>Ajoitus:</b>	7116 Uusi aika	<b>Ylläpitäjä:</b>	161 Metsätalous Kainuu
<b>Rakentamisvuosi:</b>		<b>Kunta:</b>	105 Hyrynsalmi
<b>Lukumäärä:</b>			

<b>Koordinaatti- selitys:</b>		<b>Geometria tuotettu:</b>	4 Gps-mittaus, korjaamaton
<b>Koordinaatit:</b>	X 7186340, Y 3567704	<b>Löydöt:</b>	

**Taustatiedot**

Tervahauta on merkitty SutiGisiin. Se tarkastettiin 6.8.2014.

**Ympäristön kuvaus**

Rehvelinkangas sijaitsee vajaat 10 km Hyryn kirkolta luoteeseen. Se jää Rehvelinjärven ja Halttusenjärven väliin. Kangas on pääosin kuivaa männikköä, jolla on ollut runsaasti hakkuita viime vuosina. Kangas on kumpuilevaa. Järvien rantojen tuntumassa on runsaasti kosteikkoja. Alueella risteilee runsaasti metsäautoteitä. Metsäkuvio, jolla tervahauta sijaitsee, on hakattu joitakin vuosia sitten. Maata on muokattu, mutta mäntyjen istuttaminen on jätetty luojaan huomaan. Kuviolla on runsaasti tuulenskaatoja ja hakkuujätettä.

**Kohteen kuvaus**

Tervahauta on pieni. Sen halkaisija on noin kahdeksan metriä. Haudan länsivallilla on tuulenskaato nostanut esiin runsaasti hiiltyneitä puunkappaleita. Vallit ovat joitakin kymmeniä senttejä korkeat. Kuoppa keskellä on puoli metriä syvä. Alarinteeseen suunnattua halssia on vaurioitettu useampaan otteeseen, eikä sen alkuperäisistä mitoista saa selvää. Haudan päällä kasvaa nuoria kuusia.

**Kohteen rajaus**

Kohteen sijainti on ilmoitettu pistetietona.

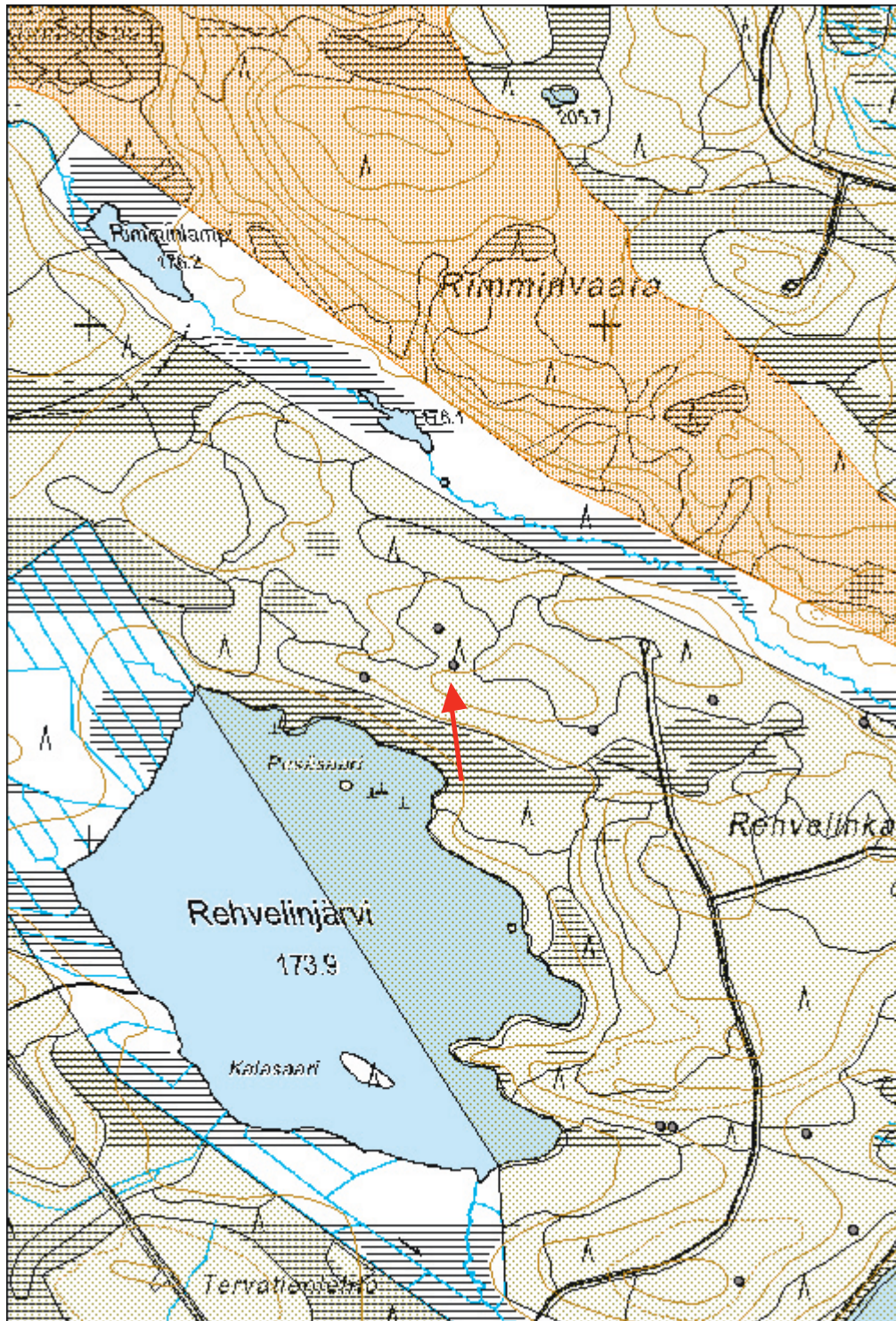
**Tarkastukset**

Tila: 3 Toteutettu Laji: 6 Suojeluarvojen tarkastus Tarkastusvuosi: 2014  
Tarkastuspvm: 6.8.2014 Tarkastaja: O.Räihälä  
Kuvaus: KMO 2014

<b>Viranomais- rekisterinro:</b>		<b>Kunto:</b>	3 Huono
<b>Arvotus:</b>	3 Esitys mj-luokka II	<b>Olotila:</b>	2 Ei käytössä
		<b>Kohteen suojelu:</b>	0 Ei määritelty

<b>Ympäristön suojelu:</b>	0 Ei määritelty
--------------------------------	-----------------

<b>Kohdetyyppi:</b>	9 Valmistuspaikat/työpaikat	<b>Copyright:</b>	© Metsähallitus 2008 © Maanmittauslaitos 1/MML/08
<b>Koordinaatit:</b>	X 7186340, Y 3567704	<b>Mittakaava:</b>	1:10 000



**Rehvelinkangas tervahauta**MH-tunnus:  
172492

<b>Kohdetyyppi:</b>	9 Valmistuspaikat/työpaikat	<b>Haltija:</b>	161 Metsätalous Kainuu
<b>Ajoitus:</b>	7116 Uusi aika	<b>Ylläpitäjä:</b>	161 Metsätalous Kainuu
<b>Rakentamisvuosi:</b>		<b>Kunta:</b>	105 Hyrynsalmi
<b>Lukumäärä:</b>			

<b>Koordinaatti- selitys:</b>		<b>Geometria tuotettu:</b>	4 Gps-mittaus, korjaamaton
<b>Koordinaatit:</b>	X 7186412, Y 3567675	<b>Löydöt:</b>	

**Taustatiedot**

Tervahauta on merkitty SutiGisiin. Se tarkastettiin 6.8.2014.

**Ympäristön kuvaus**

Rehvelinkangas sijaitsee vajaat 10 km Hyryn kirkolta luoteeseen. Se jää Rehvelinjärven ja Halttusenjärven väliin. Kangas on pääosin kuivaa männikköä, jolla on ollut runsaasti hakkuita viime vuosina. Kangas on kumpuilevaa. Järvien rantojen tuntumassa on runsaasti kosteikkoja. Alueella risteilee runsaasti metsäautoteitä. Metsäkuvio, jolla tervahauta sijaitsee, on hakattu joitakin vuosia sitten. Maata on muokattu, mutta mäntyjen istuttaminen on jätetty luojaan huomaan. Kuviolla on runsaasti tuulenkaatoja ja hakkuujätettä.

**Kohteen kuvaus**

Tervahauta on rakennettu suhteellisen tasaiselle kankaalle. Se on halkaisijaltaan 12 m. Vallit ovat puolisen metriä korkeat. Vallin ympärillä on palokuoppien nauha. Painauma keskellä on 0.5 m syvä. Halssi on suunnattu lounaaseen. Se on viisi metriä pitkä. Halssin päällä on pari tuulenkaatoa. Samoin vallin reunalla on tuulenkaato, joka on nostanut esiin jonkin verran hiiltä. Haudan päällä kasvaa nuoria kuusia.

**Kohteen rajaus**

Kohteen sijainti on ilmoitettu pistetietona.

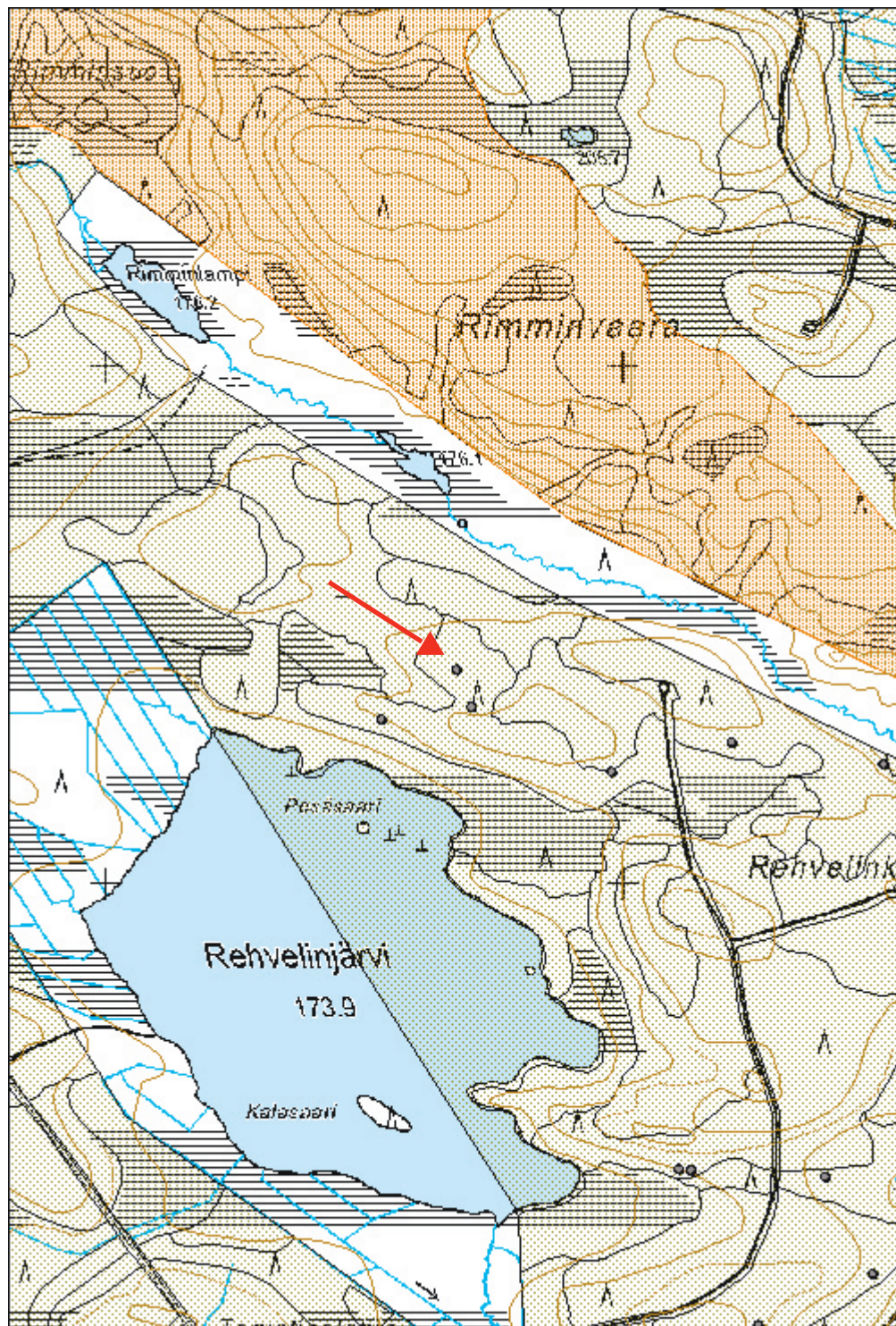
**Tarkastukset**

Tila: 3 Toteutettu Laji: 6 Suojeluarvojen tarkastus Tarkastusvuosi: 2014  
Tarkastuspvm: 6.8.2014 Tarkastaja: O.Räihälä  
Kuvaus: KMO 2014

<b>Viranomais- rekisterinro:</b>		<b>Kunto:</b>	3 Huono
<b>Arvotus:</b>	3 Esitys mj-luokka II	<b>Olotila:</b>	2 Ei käytössä
		<b>Kohteen suojelu:</b>	0 Ei määritelty

<b>Ympäristön suojelu:</b>	0 Ei määritelty
--------------------------------	-----------------

<b>Kohdetyyppi:</b>	9 Valmistuspaikat/työpaikat	<b>Copyright:</b>	© Metsähallitus 2008 © Maanmittauslaitos 1/MML/08
<b>Koordinaatit:</b>	X 7186412, Y 3567675	<b>Mittakaava:</b>	1:10 000



<b>Rehvelinkangas tervahauta</b>	<b>MH-tunnus: 172491</b>
----------------------------------	------------------------------

<b>Kohdetyyppi:</b>	9 Valmistuspaikat/työpaikat	<b>Haltija:</b>	161 Metsätalous Kainuu
<b>Ajoitus:</b>	7116 Uusi aika	<b>Ylläpitäjä:</b>	161 Metsätalous Kainuu
<b>Rakentamisvuosi:</b>		<b>Kunta:</b>	105 Hyrynsalmi
<b>Lukumäärä:</b>			

<b>Koordinaatti- selitys:</b>		<b>Geometria tuotettu:</b>	4 Gps-mittaus, korjaamaton
<b>Koordinaatit:</b>	X 7186316, Y 3567530	<b>Löydöt:</b>	

#### **Taustatiedot**

Tervahauta on merkitty SutiGisiin. Se tarkastettiin 6.8.2014.

#### **Ympäristön kuvaus**

Rehvelinkangas sijaitsee vajaat 10 km Hyryn kirkolta luoteeseen. Se jää Rehvelinjärven ja Halttusenjärven väliin. Kangas on pääosin kuivaa männikköä, jolla on ollut runsaasti hakkuita viime vuosina. Kangas on kumpuilevaa. Järvien rantojen tuntumassa on runsaasti kosteikkoja. Alueella risteilee runsaasti metsäautoteitä. Metsäkuvio, jolla tervahauta sijaitsee, on hakattu joitakin vuosia sitten. Maata on muokattu, mutta mäntyjen istuttaminen on jätetty luojan huomaan. Kuviolla on runsaasti tuulenskaatoja ja hakkuujätettä. Tervahaudalta on matkaa Rehvelinjärvelle noin 100 m.

#### **Kohteen kuvaus**

Tervahauta on rakennettu järvenrannan soistuman yläpuoliseen rinteeseen. Tervahaudan päällä on parikymmentä tuulenskaatoa, mikä vaikeuttaa haudan hahmottamista. Tuulenskaadot ovat vaurioittaneet tervahaudan valleja. Runsaasti hiiltä pilkottaa puiden kannoista. Hauta lienee halkaisijaltaan noin 18 m. Painauma keskellä on hyvin laakea. Haudan kokoon nähden vaatimaton halssi on suunnattu kohti Rehvelinjärveä.

#### **Kohteen rajaus**

Kohteen sijainti on ilmoitettu pistetietona.

#### **Tarkastukset**

Tila: 3 Toteutettu Laji: 6 Suojeluarvojen tarkastus Tarkastusvuosi: 2014

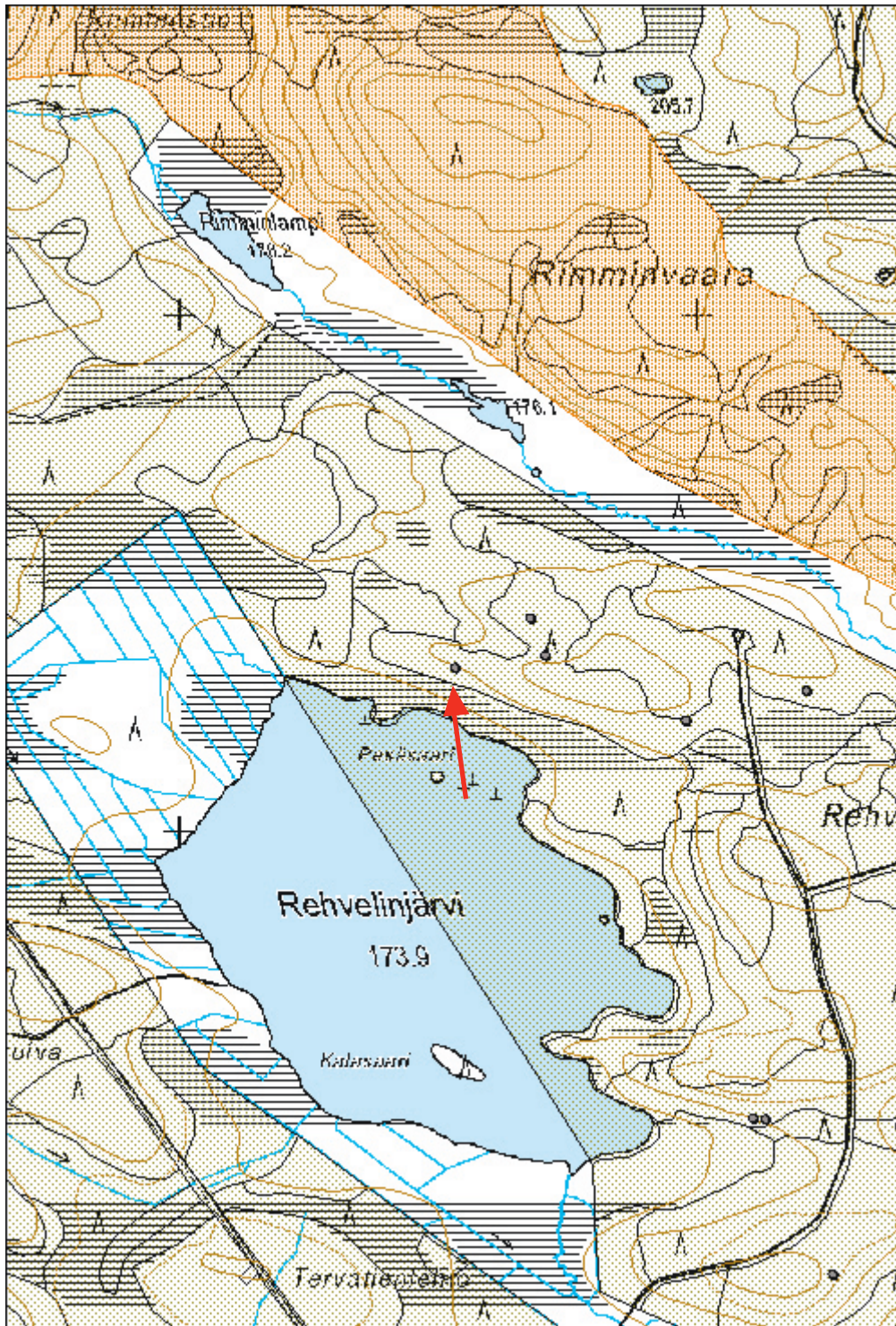
Tarkastuspvm: 6.8.2014 Tarkastaja: O.Räihälä

Kuvaus: KMO 2014

<b>Viranomais- rekisterinro:</b>		<b>Kunto:</b>	3 Huono
<b>Arvotus:</b>	3 Esitys mj-luokka II	<b>Olotila:</b>	2 Ei käytössä
		<b>Kohteen suojelu:</b>	0 Ei määritelty

<b>Ympäristön suojelu:</b>	0 Ei määritelty
--------------------------------	-----------------

<b>Kohdetyyppi:</b>	9 Valmistuspaikat/työpaikat	Copyright:	© Metsähallitus 2008 © Maanmittauslaitos 1/MML/08
<b>Koordinaatit:</b>	X 7186316, Y 3567530	Mittakaava:	1:10 000



<b>Rehvelinkangas tervahauta</b>	<b>MH-tunnus:</b> 172490
----------------------------------	-----------------------------

<b>Kohdetyyppi:</b>	9 Valmistuspaikat/työpaikat	<b>Haltija:</b>	161 Metsätalous Kainuu
<b>Ajoitus:</b>	7116 Uusi aika	<b>Ylläpitäjä:</b>	161 Metsätalous Kainuu
<b>Rakentamisvuosi:</b>		<b>Kunta:</b>	105 Hyrynsalmi
<b>Lukumäärä:</b>			

<b>Koordinaattiselitys:</b>		<b>Geometria tuotettu:</b>	4 Gps-mittaus, korjaamaton
<b>Koordinaatit:</b>	X 7186214, Y 3567975	<b>Löydöt:</b>	

<b>Taustatiedot</b>
Tervahauta on merkitty SutiGisiin. Se tarkastettiin 6.8.2014.
<b>Ympäristön kuvaus</b>
Rehvelinkangas sijaitsee vajaat 10 km Hyryn kirkolta luoteeseen. Se jää Rehvelinjärven ja Halttusenjärven väliin. Kangas on pääosin kuivaa männikköä, jolla on ollut runsaasti hakkuita viime vuosina. Kangas on kumpuilevaa. Järvien rantojen tuntumassa on runsaasti kosteikkoja. Alueella risteilee runsaasti metsäautoteitä. Metsäkuvio, jolla tervahauta sijaitsee, on hakattu joitakin vuosia sitten. Maata on muokattu, mutta mäntyjen istuttaminen on jätetty luojan huomaan. Kuviolla on runsaasti tuulenkaatoja ja hakkuujätettä. Tervahauta sijaitsee aivan taimikon reunalla.
<b>Kohteen kuvaus</b>
Tervahauta sijaitsee loivassa rinteessä. Se on hieman epämääräisen muotoinen ja halkaisijaltaan noin 10 m. Kartiomainen kuoppa keskellä on noin 70 cm syvä. Kuoppaan on laitettu runsaasti hakkuujätettä. Alarinteen puolella oleva halssi on vain noin 2.5 m pitkä, mutta se on toista metriä syvä. Sen ympärillä on selvät palteet. Tervahaudan päällä kasvaa nuoria mäntyjä.
<b>Kohteen rajaus</b>
Kohteen sijainti on ilmoitettu pistetietona.

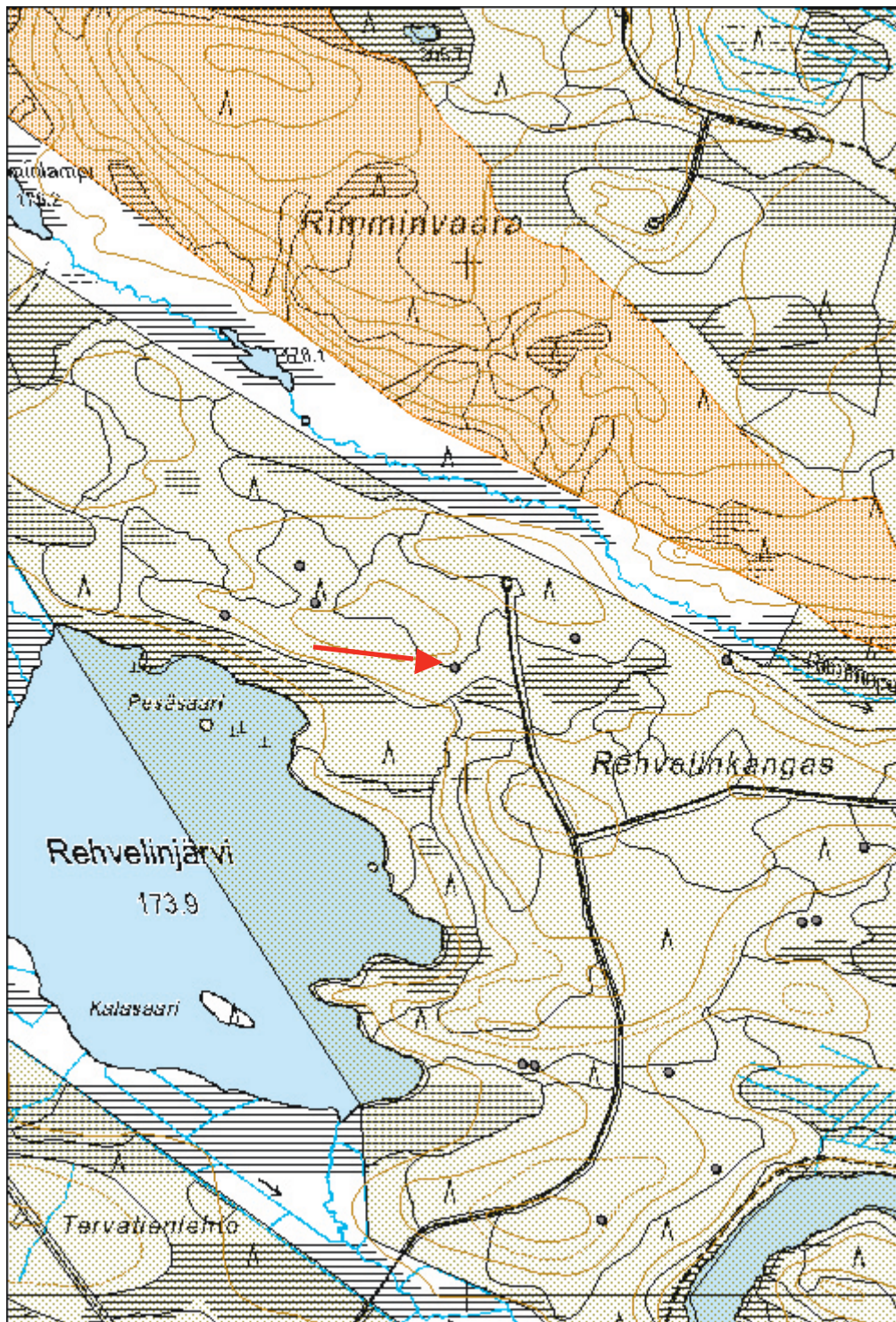
<b>Tarkastukset</b>
Tila: 3 Toteutettu Laji: 6 Suojeluarvojen tarkastus Tarkastusvuosi: 2014
Tarkastuspvm: 6.8.2014 Tarkastaja: O.Räihälä
Kuvaus: KMO 2014

<b>Viranomaisrekisterinro:</b>		<b>Kunto:</b>	2 Kesinkertainen
<b>Arvotus:</b>	3 Esitys mj-luokka II	<b>Olotila:</b>	2 Ei käytössä
		<b>Kohteen suojele:</b>	0 Ei määritelty

<b>Ympäristön suojele:</b>	0 Ei määritelty
----------------------------	-----------------



<b>Kohdetyyppi:</b>	9 Valmistuspaikat/työpaikat	<b>Copyright:</b>	© Metsähallitus 2008 © Maanmittauslaitos 1/MML/08
<b>Koordinaatit:</b>	X 7186214, Y 3567975	<b>Mittakaava:</b>	1:10 000



**Rehvelinkangas tervahauta**MH-tunnus:  
172489

<b>Kohdetyyppi:</b>	9 Valmistuspaikat/työpaikat	<b>Haltija:</b>	161 Metsätalous Kainuu
<b>Ajoitus:</b>	7116 Uusi aika	<b>Ylläpitäjä:</b>	161 Metsätalous Kainuu
<b>Rakentamisvuosi:</b>		<b>Kunta:</b>	105 Hyrynsalmi
<b>Lukumäärä:</b>			

<b>Koordinaatti- selitys:</b>		<b>Geometria tuotettu:</b>	4 Gps-mittaus, korjaamaton
<b>Koordinaatit:</b>	X 7186271, Y 3568207	<b>Löydöt:</b>	

**Taustatiedot**

Tervahauta on merkitty SutiGisiin. Se tarkastettiin 6.8.2014.

**Ympäristön kuvaus**

Rehvelinkangas sijaitsee vajaat 10 km Hyryn kirkolta luoteeseen. Se jää Rehvelinjärven ja Halttusenjärven väliin. Kangas on pääosin kuivaa männikköä, jolla on ollut runsaasti hakkuita viime vuosina. Kangas on kumpuilevaa. Järvien rantojen tuntumassa on runsaasti kosteikkoja. Alueella risteilee runsaasti metsäautoteitä. Metsäkuvio, jolla tervahautasijaitsee, on hakattu joitakin vuosia sitten. Maata on muokattu, mutta mäntyjen istuttaminen on jätetty luojan huomaan. Kuviolla on runsaasti hakkuujätettä.

**Kohteen kuvaus**

Tervahauta on rakennettu lähes tasaiselle kohdalle. Se on säännöllisen muotoinen ja halkaisijaltaan noin 10 m. Vallit ovat noin 20 cm korkeat ja ajourat kulkevat haudan kahta puolta aivan valleissa kiinni. Kuoppa keskellä on reilu 0.5 m syvä. Halssi on suunnattu koilliseen. Se on kaivettu haudan keskeltä asti auki. Halssilla on pituutta neljä metriä ja se on lähes metrin syvyinen. Haudan päällä on matalaa aluskasvillisuutta sekä männyn taimia.

**Kohteen rajaus**

Kohteen sijainti on ilmoitettu pistetietona.

**Tarkastukset**

Tila: 3 Toteutettu Laji: 6 Suojeluarvojen tarkastus Tarkastusvuosi: 2014

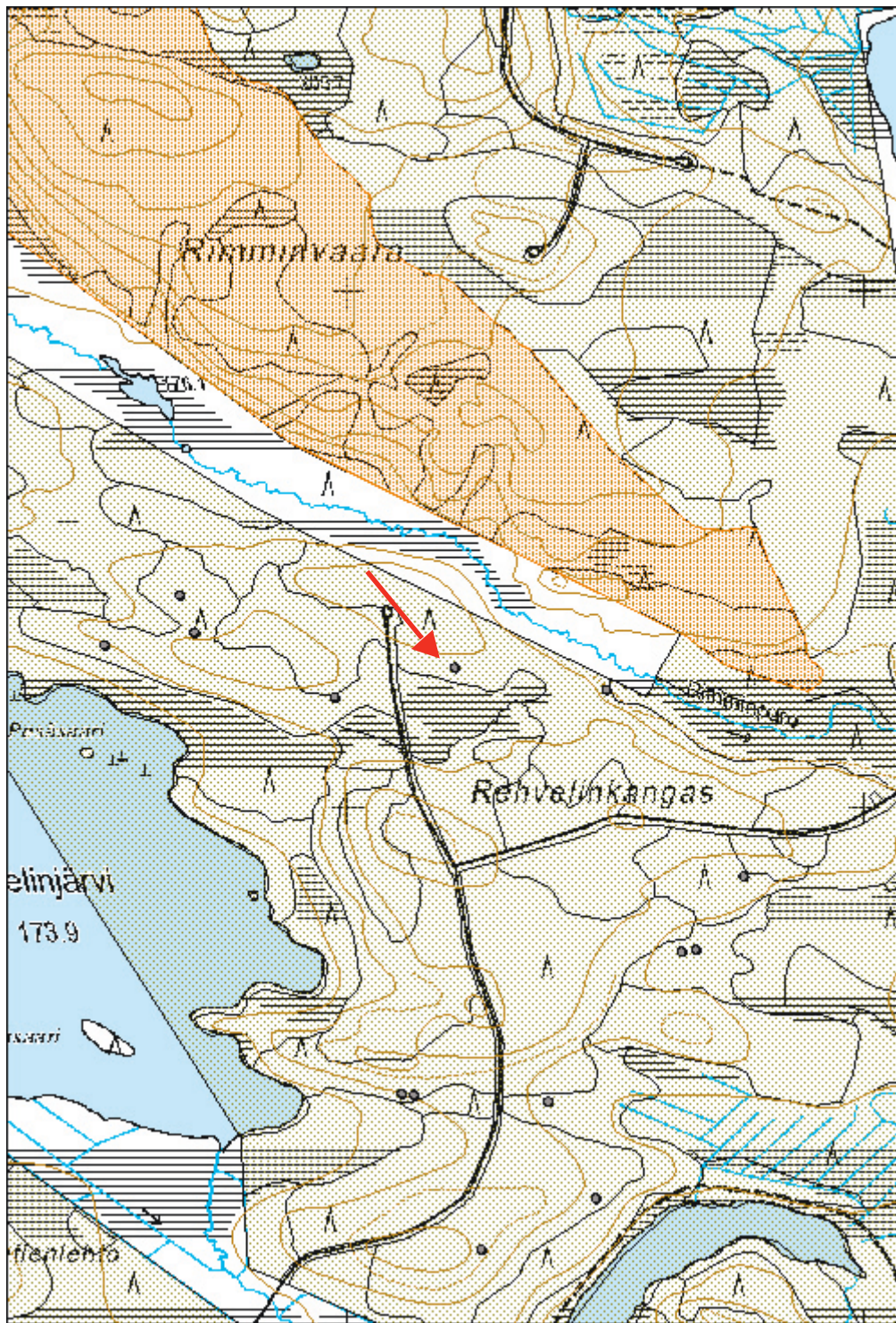
Tarkastuspv: 6.8.2014 Tarkastaja: O.Räihälä

Kuvaus: KMO 2014

<b>Viranomais- rekisterinro:</b>		<b>Kunto:</b>	2 Kesinkertainen
<b>Arvotus:</b>	3 Esitys mj-luokka II	<b>Olotila:</b>	2 Ei käytössä
		<b>Kohteen suojelu:</b>	0 Ei määritelty

<b>Ympäristön suojelu:</b>	0 Ei määritelty
--------------------------------	-----------------

<b>Kohdetyyppi:</b>	9 Valmistuspaikat/työpaikat	<b>Copyright:</b>	© Metsähallitus 2008 © Maanmittauslaitos 1/MML/08
<b>Koordinaatit:</b>	X 7186271, Y 3568207	<b>Mittakaava:</b>	1:10 000



<b>Rehvelinkangas tervahauta</b>	<b>MH-tunnus:</b> 172488
----------------------------------	-----------------------------

<b>Kohdetyyppi:</b>	9 Valmistuspaikat/työpaikat	<b>Haltija:</b>	161 Metsätalous Kainuu
<b>Ajoitus:</b>	7116 Uusi aika	<b>Ylläpitäjä:</b>	161 Metsätalous Kainuu
<b>Rakentamisvuosi:</b>		<b>Kunta:</b>	105 Hyrynsalmi
<b>Lukumäärä:</b>			

<b>Koordinaattiselitys:</b>		<b>Geometria tuotettu:</b>	4 Gps-mittaus, korjaamaton
<b>Koordinaatit:</b>	X 7186229, Y 3568500	<b>Löydöt:</b>	

**Taustatiedot**  
Tervahauta on merkitty SutiGisiin. Se tarkastettiin 6.8.2014.

**Ympäristön kuvaus**  
Rehvelinkangas sijaitsee vajaat 10 km Hyryn kirkolta luoteeseen. Se jää Rehvelinjärven ja Halttusenjärven väliin. Kangas on pääosin kuivaa männikköä, jolla on ollut runsaasti hakkuita viime vuosina. Kangas on kumpuilevaa. Järvien rantojen tuntumassa on runsaasti kosteikkoja. Alueella risteilee runsaasti metsäautoteitä. Metsäkuvio, jolla tervahauta sijaitsee, on hakattu joitakin vuosia sitten. Maata on muokattu, mutta mäntyjen istuttaminen on jätetty luojan huomaan. Kuviolla on runsaasti hakkuujätettä. Tervahauta on jyrkässä rinteessä, jonka alapuolisella suolla virtaa Rimminpuro. Rinnekaistale on jätetty hakkaamatta, joten tervahaudan päällä kasvaa muutamia suuria mäntyjä.

**Kohteen kuvaus**  
Tervahauta jyrkässä rinteessä on halkaisijaltaan 14 m. Sen ylävalli erottuu heikosti. Alareunalla valli on puolisen metriä korkea. Painauma keskellä on pyöreä ja matala. Kolme metriä pitkä halssi on suunnattu alarinteeseen suota kohti. Halssi on kapea ja noin 70 cm syvä.. Tervahaudan päällä on hieman risuja. Sen kaakkoisreunassa on suuri muurahaispesä.

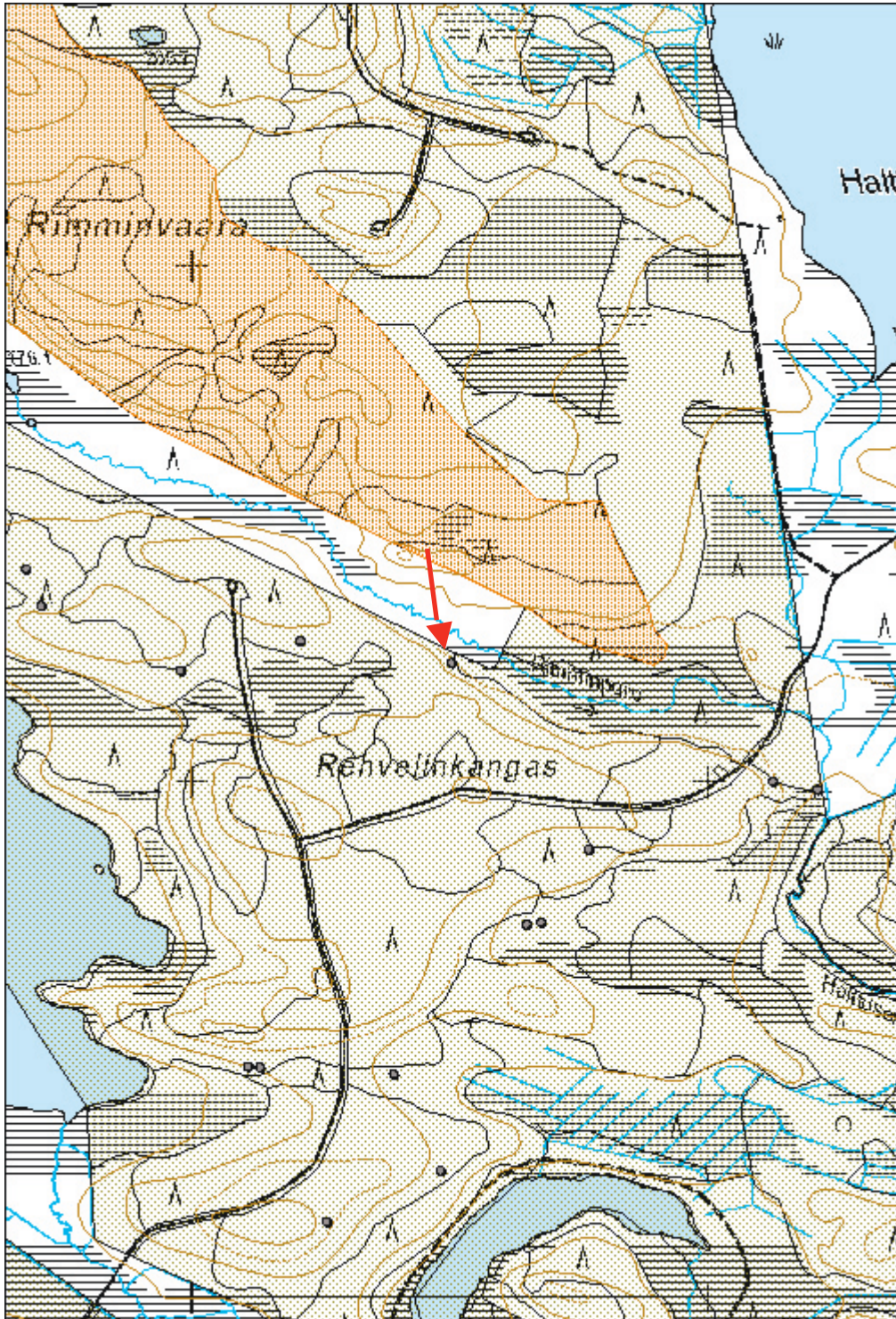
**Kohteen rajaus**  
Kohteen sijainti on ilmoitettu pistetietona.

**Tarkastukset**  
Tila: 3 Toteutettu Laji: 6 Suojeluarvojen tarkastus Tarkastusvuosi: 2014  
Tarkastuspvm: 6.8.2014 Tarkastaja: O.Räihälä  
Kuvaus: KMO 2014

<b>Viranomaisrekisterinro:</b>		<b>Kunto:</b>	2 Kesinkertainen
<b>Arvotus:</b>	3 Esitys mj-luokka II	<b>Olotila:</b>	2 Ei käytössä
		<b>Kohteen suojele:</b>	0 Ei määritelty

<b>Ympäristön suojele:</b>	0 Ei määritelty
----------------------------	-----------------

<b>Kohdetyyppi:</b>	9 Valmistuspaikat/työpaikat	<b>Copyright:</b>	© Metsähallitus 2008 © Maanmittauslaitos 1/MML/08
<b>Koordinaatit:</b>	X 7186229, Y 3568500	<b>Mittakaava:</b>	1:10 000



**Rehvelinkangas tervahauta**MH-tunnus:  
172254

<b>Kohdetyyppi:</b>	9 Valmistuspaikat/työpaikat	<b>Haltija:</b>	161 Metsätalous Kainuu
<b>Ajoitus:</b>	7116 Uusi aika	<b>Ylläpitäjä:</b>	161 Metsätalous Kainuu
<b>Rakentamisvuosi:</b>		<b>Kunta:</b>	105 Hyrynsalmi
<b>Lukumäärä:</b>			

<b>Koordinaatti- selitys:</b>		<b>Geometria tuotettu:</b>	4 Gps-mittaus, korjaamaton
<b>Koordinaatit:</b>	X 7185867, Y 3568766	<b>Löydöt:</b>	

**Taustatiedot**

Tervahauta on merkitty SutiGisiin. Se tarkastettiin 6.8.2014.

**Ympäristön kuvaus**

Rehvelinkangas sijaitsee vajaat 10 km Hyryn kirkolta luoteeseen. Se jää Rehvelinjärven ja Halttusenjärven väliin. Kangas on pääosin kuivaa männikköä, jolla on ollut runsaasti hakkuita viime vuosina. Kangas on kumpuilevaa. Järvien rantojen tuntumassa on runsaasti kosteikkoja. Alueella risteilee runsaasti metsäautoteitä. Tervahauta on kuviolla, joka kasvaa lähes uudistuskypsää komeaa männikköä. Maa viettää loivasti suolle.

**Kohteen kuvaus**

Tervahauta erottuu selvästi harvassa männikössä. Sen päällä on vain matalaa aluskasvillisuutta. Hauta on halkaisijaltaan noin 12 m. Vallit ovat puolisen metriä korkeat. Kartiomainen kuoppa keskellä on lähes metrin syvyinen. Hauta on tyhjennetty keskeltä saakka. Halssi on suunnattu kosteikolle. Se on neljä metriä pitkä ja metrin syvyinen. Halssin reunoilla on palteita.

**Kohteen rajaus**

Kohteen sijainti on ilmoitettu pistetietona.

**Tarkastukset**

Tila: 3 Toteutettu Laji: 6 Suojeluarvojen tarkastus Tarkastusvuosi: 2014

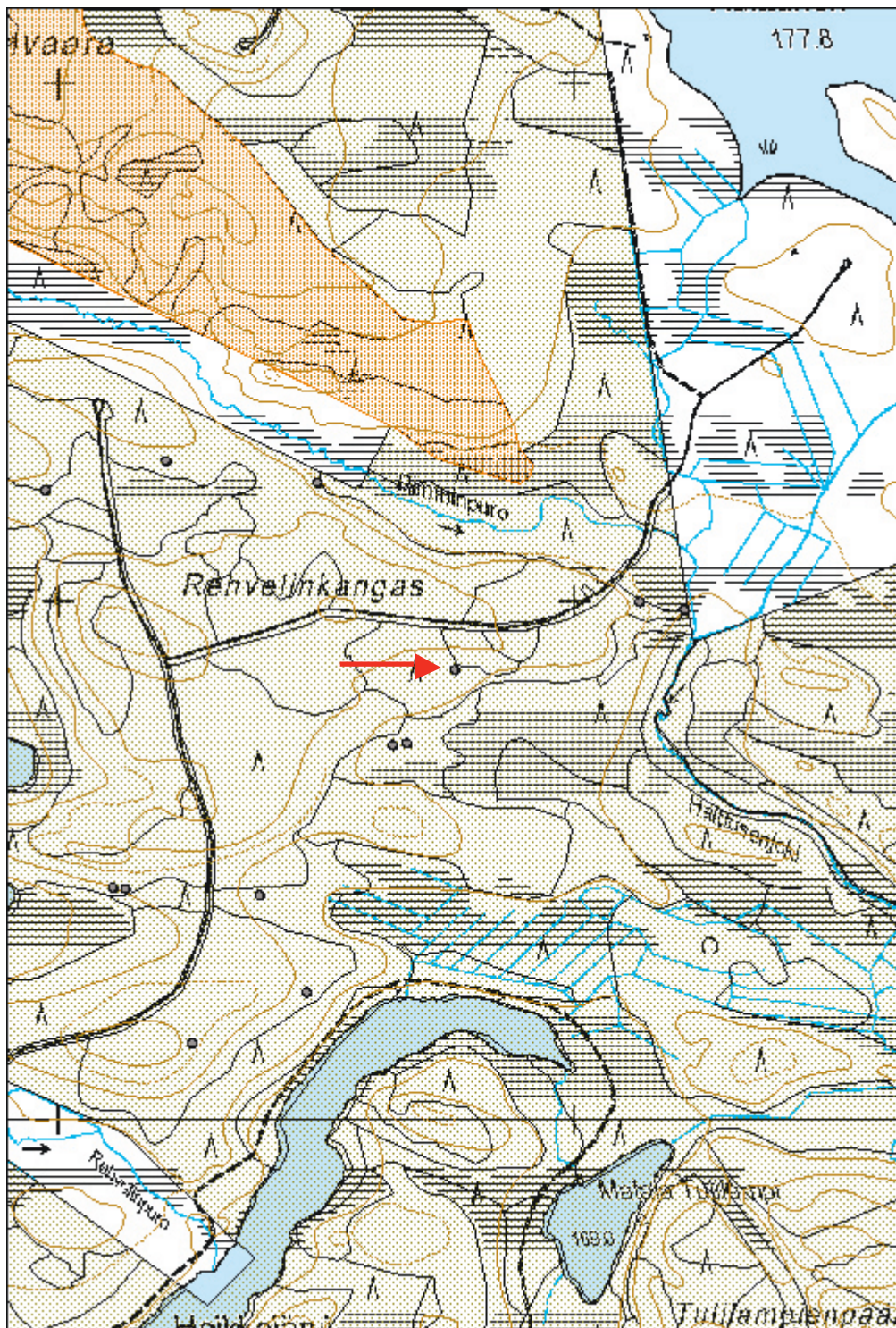
Tarkastuspvm: 6.8.2014 Tarkastaja: O.Räihälä

Kuvaus: KMO 2014

<b>Viranomais- rekisterinro:</b>		<b>Kunto:</b>	1 Hyvä
<b>Arvotus:</b>	3 Esitys mj-luokka II	<b>Olotila:</b>	2 Ei käytössä
		<b>Kohteen suojelu:</b>	0 Ei määritelty

<b>Ympäristön suojelu:</b>	0 Ei määritelty
--------------------------------	-----------------

<b>Kohdetyyppi:</b>	9 Valmistuspaikat/työpaikat	<b>Copyright:</b>	© Metsähallitus 2008 © Maanmittauslaitos 1/MML/08
<b>Koordinaatit:</b>	X 7185867, Y 3568766	<b>Mittakaava:</b>	1:10 000



<b>Rehvelinkangas tervahauta</b>	<b>MH-tunnus: 172255</b>
----------------------------------	------------------------------

<b>Kohdetyyppi:</b>	9 Valmistuspaikat/työpaikat	<b>Haltija:</b>	161 Metsätalous Kainuu
<b>Ajoitus:</b>	7116 Uusi aika	<b>Ylläpitäjä:</b>	161 Metsätalous Kainuu
<b>Rakentamisvuosi:</b>		<b>Kunta:</b>	105 Hyrynsalmi
<b>Lukumäärä:</b>			

<b>Koordinaattiselitys:</b>		<b>Geometria tuotettu:</b>	4 Gps-mittaus, korjaamaton
<b>Koordinaatit:</b>	X 7185722, Y 3568646	<b>Löydöt:</b>	

<b>Taustatiedot</b>
Tervahauta on merkitty SutiGisiin. Se tarkastettiin 6.8.2014.
<b>Ympäristön kuvaus</b>
Rehvelinkangas sijaitsee vajaat 10 km Hyryn kirkolta luoteeseen. Se jää Rehvelinjärven ja Halttusenjärven väliin. Kangas on pääosin kuivaa männikköä, jolla on ollut runsaasti hakkuita viime vuosina. Kangas on kumpuilevaa. Järvien rantojen tuntumassa on runsaasti kosteikkoja. Alueella risteilee runsaasti metsäautoteitä.
Tervahauta on kuviolla, joka kasvaa lähes uudistuskypsää komeaa männikköä. Maa viettää loivasti suolle.
<b>Kohteen kuvaus</b>
Tervahauta on halkaisijaltaan 18 m. Siinä on erittäin leveät vallit, jotka ovat yli puoli metriä korkeat. Kuoppa keskellä on laakea. Halssi on suunnattu kosteikolle itään. Halssi on neljä metriä pitkä ja vajaan metrin syvyinen. Sen ympärillä on leveät palteet. Haudan päällä kasvaa suuria mäntyjä, kuusia ja koivuja. Muutaman kymmenen metrin päässä on toinen tervahauta.
<b>Kohteen rajaus</b>
Kohteen sijainti on ilmoitettu pistetietona.

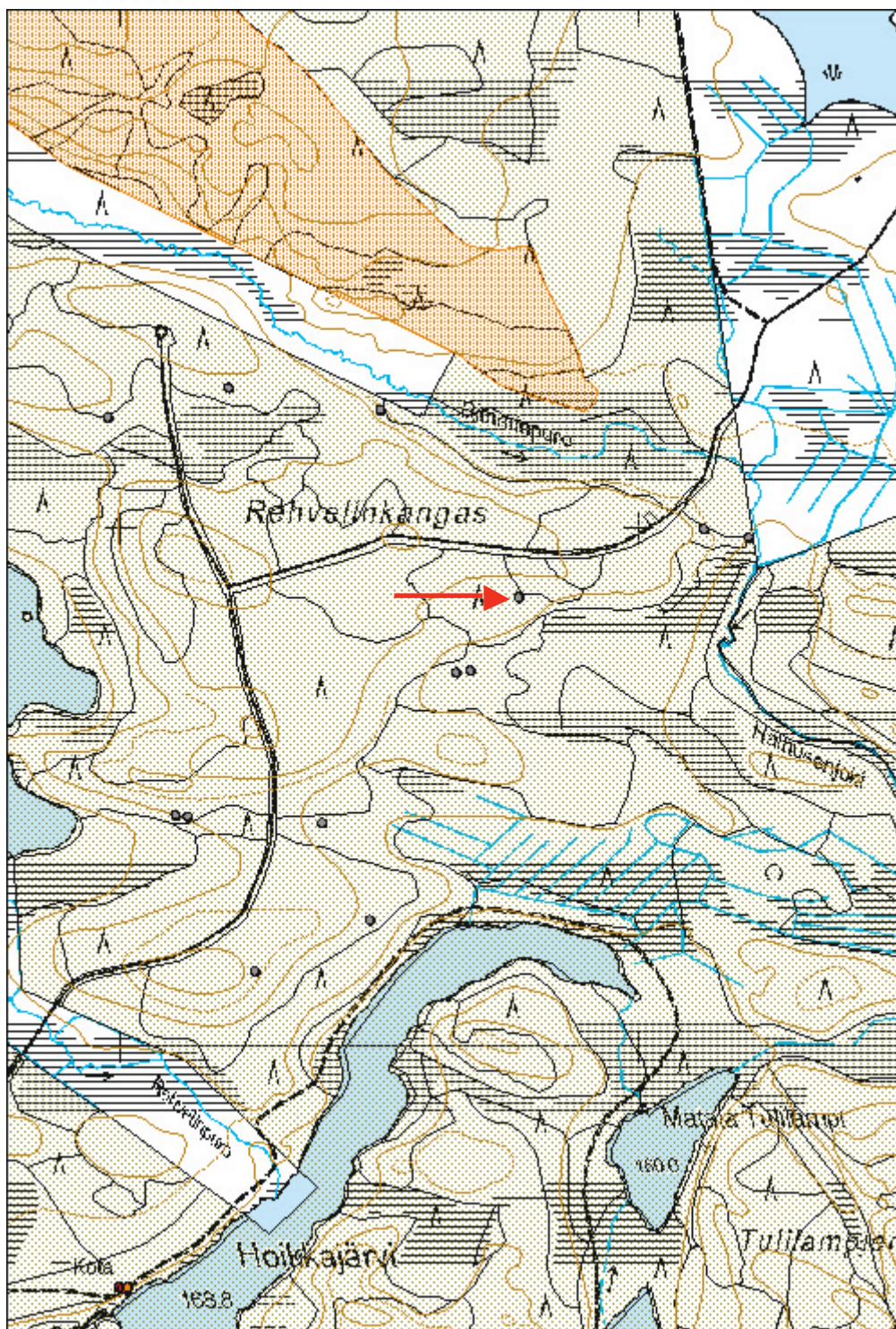
<b>Tarkastukset</b>
Tila: 3 Toteutettu Laji: 6 Suojeluarvojen tarkastus Tarkastusvuosi: 2014
Tarkastuspvm: 6.8.2014 Tarkastaja: O.Räihälä
Kuvaus: KMO 2014

<b>Viranomaisrekisterinro:</b>		<b>Kunto:</b>	1 Hyvä
<b>Arvotus:</b>	3 Esitys mj-luokka II	<b>Olotila:</b>	2 Ei käytössä
		<b>Kohteen suojelu:</b>	0 Ei määritelty

<b>Ympäristön suojelu:</b>	0 Ei määritelty
----------------------------	-----------------



<b>Kohdetyyppi:</b>	9 Valmistuspaikat/työpaikat	<b>Copyright:</b>	© Metsähallitus 2008 © Maanmittauslaitos 1/MML/08
<b>Koordinaatit:</b>	X 7185722, Y 3568646	<b>Mittakaava:</b>	1:10 000



<b>Rehvelinkangas tervahauta</b>	<b>MH-tunnus:</b> 172258
----------------------------------	-----------------------------

<b>Kohdetyyppi:</b>	9 Valmistuspaikat/työpaikat	<b>Haltija:</b>	161 Metsätalous Kainuu
<b>Ajoitus:</b>	7116 Uusi aika	<b>Ylläpitäjä:</b>	161 Metsätalous Kainuu
<b>Rakentamisvuosi:</b>		<b>Kunta:</b>	105 Hyrynsalmi
<b>Lukumäärä:</b>			

<b>Koordinaattiselitys:</b>		<b>Geometria tuotettu:</b>	4 Gps-mittaus, korjaamaton
<b>Koordinaatit:</b>	X 7185725, Y 3568674	<b>Löydöt:</b>	

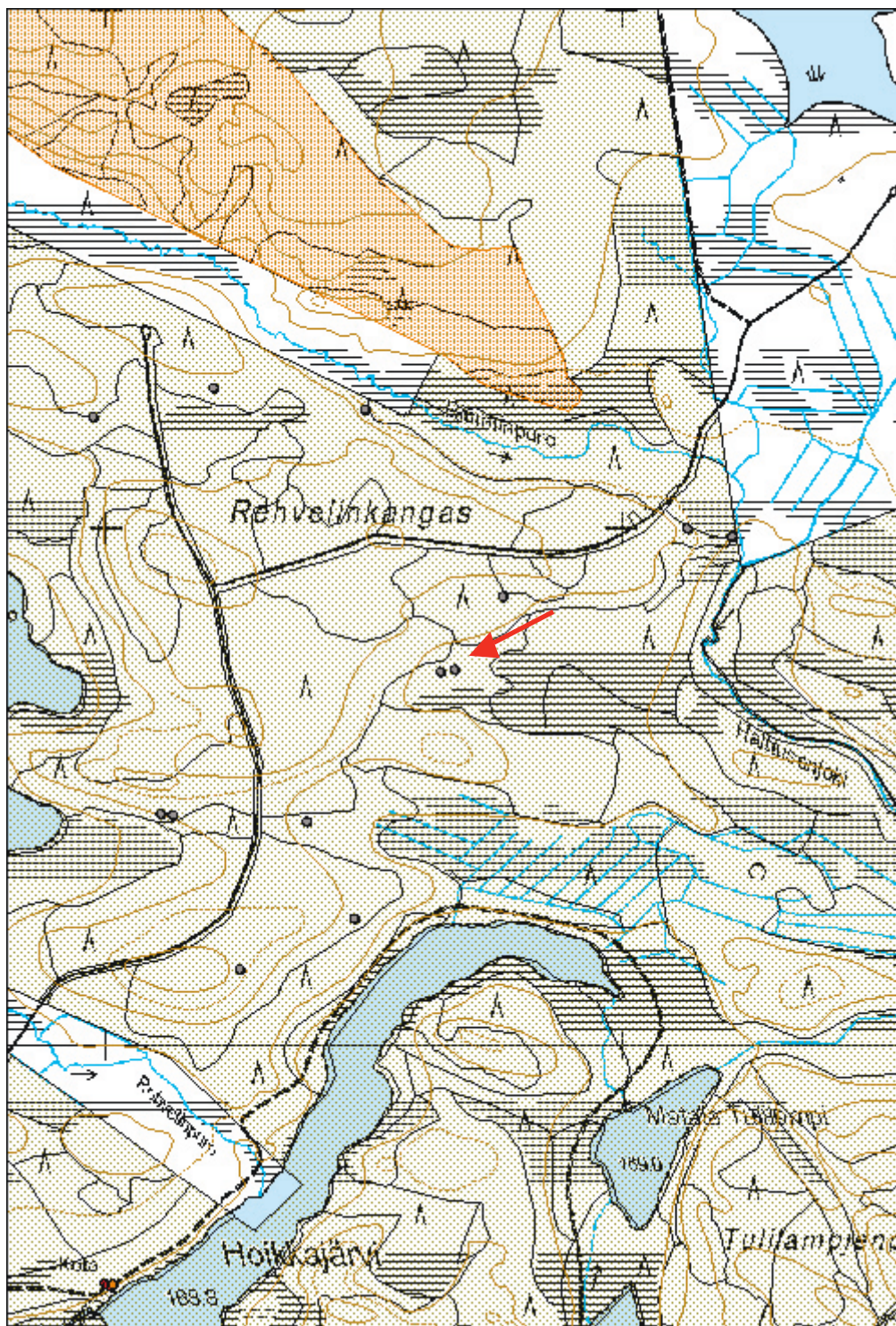
<b>Taustatiedot</b>
Tervahauta on merkitty SutiGisiin. Se tarkastettiin 6.8.2014.
<b>Ympäristön kuvaus</b>
Rehvelinkangas sijaitsee vajaat 10 km Hyryn kirkolta luoteeseen. Se jää Rehvelinjärven ja Halttusenjärven väliin. Kangas on pääosin kuivaa männikköä, jolla on ollut runsaasti hakkuita viime vuosina. Kangas on kumpuilevaa. Järvien rantojen tuntumassa on runsaasti kosteikkoja. Alueella risteilee runsaasti metsäautoteitä.
Tervahauta on kuviolla, joka kasvaa lähes uudistuskypsää komeaa männikköä. Maa viettää loivasti suolle.
<b>Kohteen kuvaus</b>
Tervahauta on halkaisijaltaan 14 m. Sen vallit ovat matalat, paikoin olemattomat. Hauta erottuu kuitenkin hyvin, sillä pyöreä kuoppa keskellä on noin 70 cm syvä. Halssi alarinteen puolella on viisi metriä pitkä ja reilun metrin syvä. Haudan valleilla kasvaa muutamia puita. Muuten hautaa peittää matala aluskasvillisuus. Parinkymmenen metrin päässä on toinen tervahauta.
<b>Kohteen rajaus</b>
Kohteen sijainti on ilmoitettu pistetietona.

<b>Tarkastukset</b>
Tila: 3 Toteutettu Laji: 6 Suojeluarvojen tarkastus Tarkastusvuosi: 2014
Tarkastuspvm: 6.8.2014 Tarkastaja: O.Räihälä
Kuvaus: KMO 2014

<b>Viranomaisrekisterinro:</b>		<b>Kunto:</b>	1 Hyvä
<b>Arvotus:</b>	3 Esitys mj-luokka II	<b>Olotila:</b>	2 Ei käytössä
		<b>Kohteen suojele:</b>	0 Ei määritelty

<b>Ympäristön suojele:</b>	0 Ei määritelty
----------------------------	-----------------

<b>Kohdetyyppi:</b>	9 Valmistuspaikat/työpaikat	Copyright:	© Metsähallitus 2008 © Maanmittauslaitos 1/MML/08
<b>Koordinaatit:</b>	X 7185725, Y 3568674	Mittakaava:	1:10 000



<b>Rehvelinkangas tervahauta</b>	<b>MH-tunnus: 172501</b>
----------------------------------	------------------------------

<b>Kohdetyyppi:</b>	9 Valmistuspaikat/työpaikat	<b>Haltija:</b>	161 Metsätalous Kainuu
<b>Ajoitus:</b>	7116 Uusi aika	<b>Ylläpitäjä:</b>	161 Metsätalous Kainuu
<b>Rakentamisvuosi:</b>		<b>Kunta:</b>	105 Hyrynsalmi
<b>Lukumäärä:</b>			

<b>Koordinaattiselitys:</b>		<b>Geometria tuotettu:</b>	4 Gps-mittaus, korjaamaton
<b>Koordinaatit:</b>	X 7185431, Y 3568388	<b>Löydöt:</b>	

**Taustatiedot**

Tervahauta on merkitty SutiGisiin. Se tarkastettiin 6.8.2014.

**Ympäristön kuvaus**

Rehvelinkangas sijaitsee vajaat 10 km Hyryn kirkolta luoteeseen. Se jää Rehvelinjärven ja Halttusenjärven väliin. Kangas on pääosin kuivaa männikköä, jolla on ollut runsaasti hakkuita viime vuosina. Kangas on kumpuilevaa. Järvien rantojen tuntumassa on runsaasti kosteikkoja. Alueella risteilee runsaasti metsäautoteitä.

Tervahauta on Rehvelinjärven kaakkoispuolella kapealla metsäkuviolla, joka kasvaa pian uudistuskypsää männikköä, ja jonka molemmin puolin on laajat taimikkokuviot.

**Kohteen kuvaus**

Tervahauta on erittäin epämääräisen muotoinen ja sen valleja on vaikea hahmottaa. Se on noin 12–14 m halkaisijaltaan. Sen päällä kasvaa suuria puita ja suopursua. Hauta on tyhjennetty keskeltä saakka. Parhaiten haudasta erottuu halssi, joka on suunnattu kohti etelää. Se on 2.5 m leveä, 1.5 m syvä ja neljä metriä pitkä.

**Kohteen rajausta**

Kohteen sijainti on ilmoitettu pistetietona.

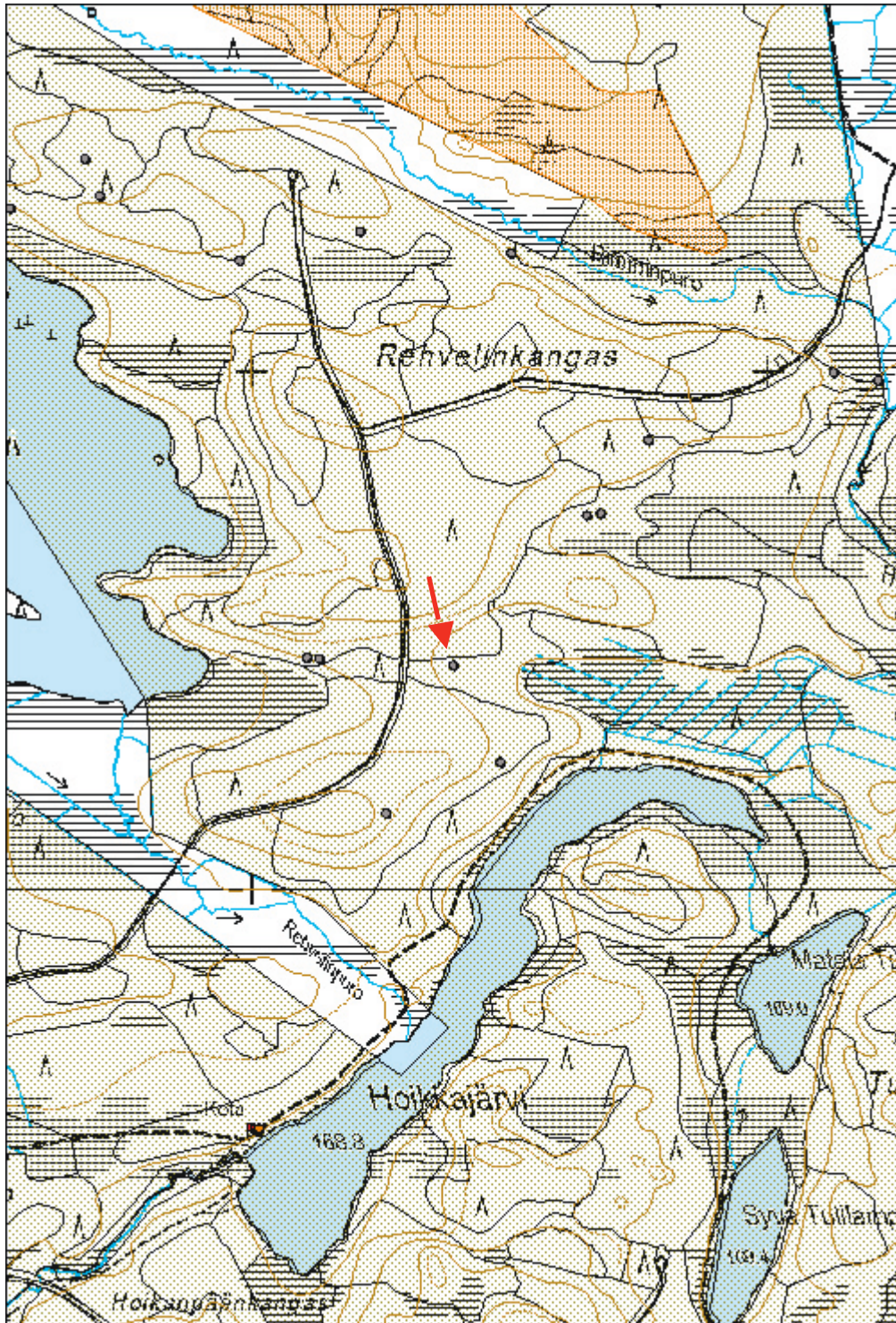
**Tarkastukset**

Tila: 3 Toteutettu Laji: 6 Suojeluarvojen tarkastus Tarkastusvuosi: 2014  
Tarkastuspvm: 6.8.2014 Tarkastaja: O.Räihälä  
Kuvaus: KMO 2014

<b>Viranomaisrekisterinro:</b>		<b>Kunto:</b>	3 Huono
<b>Arvotus:</b>	3 Esitys mj-luokka II	<b>Olotila:</b>	2 Ei käytössä
		<b>Kohteen suojele:</b>	0 Ei määritelty

<b>Ympäristön suojele:</b>	0 Ei määritelty
----------------------------	-----------------

<b>Kohdetyyppi:</b>	9 Valmistuspaikat/työpaikat	Copyright:	© Metsähallitus 2008 © Maanmittauslaitos 1/MML/08
<b>Koordinaatit:</b>	X 7185431, Y 3568388	Mittakaava:	1:10 000



**Rehvelinkangas tervahauta**MH-tunnus:  
172500

<b>Kohdetyyppi:</b>	9 Valmistuspaikat/työpaikat	<b>Haltija:</b>	161 Metsätalous Kainuu
<b>Ajoitus:</b>	7116 Uusi aika	<b>Ylläpitäjä:</b>	161 Metsätalous Kainuu
<b>Rakentamisvuosi:</b>		<b>Kunta:</b>	105 Hyrynsalmi
<b>Lukumäärä:</b>			

<b>Koordinaatti- selitys:</b>		<b>Geometria tuotettu:</b>	4 Gps-mittaus, korjaamaton
<b>Koordinaatit:</b>	X 7185244, Y 3568480	<b>Löydöt:</b>	

**Taustatiedot**

Tervahauta on merkitty SutiGisiin. Se tarkastettiin 6.8.2014.

**Ympäristön kuvaus**

Rehvelinkangas sijaitsee vajaat 10 km Hyryn kirkolta luoteeseen. Se jää Rehvelinjärven ja Halttusenjärven väliin. Kangas on pääosin kuivaa männikköä, jolla on ollut runsaasti hakkuita viime vuosina. Kangas on kumpuilevaa. Järvien rantojen tuntumassa on runsaasti kosteikkoja. Alueella risteilee runsaasti metsäautoteitä.

Tervahauta sijaitsee taimikkokuvion alarinteessä parisataa metriä Hoikkajärven luoteisrannasta.

**Kohteen kuvaus**

Tervahauta on halkaisijaltaan 10 m ja se erottuu selvästi rinteessä. Vallit ovat 0.5 m korkeat. Metsäkoneura viistää haudan alareunaa. Kuoppa keskellä on 70 cm syvä. Alarinteessä oleva halssi on vaatimaton. Se on vain pari metriä pitkä. Alareunan vallilla kasvaa suuri mänty ja kuopan keskellä kolme nuorta kuusta. Haudan päälle on kasattu hakkuujätettä.

**Kohteen rajaus**

Kohteen sijainti on ilmoitettu pistetietona.

**Tarkastukset**

Tila: 3 Toteutettu Laji: 6 Suojeluarvojen tarkastus Tarkastusvuosi: 2014

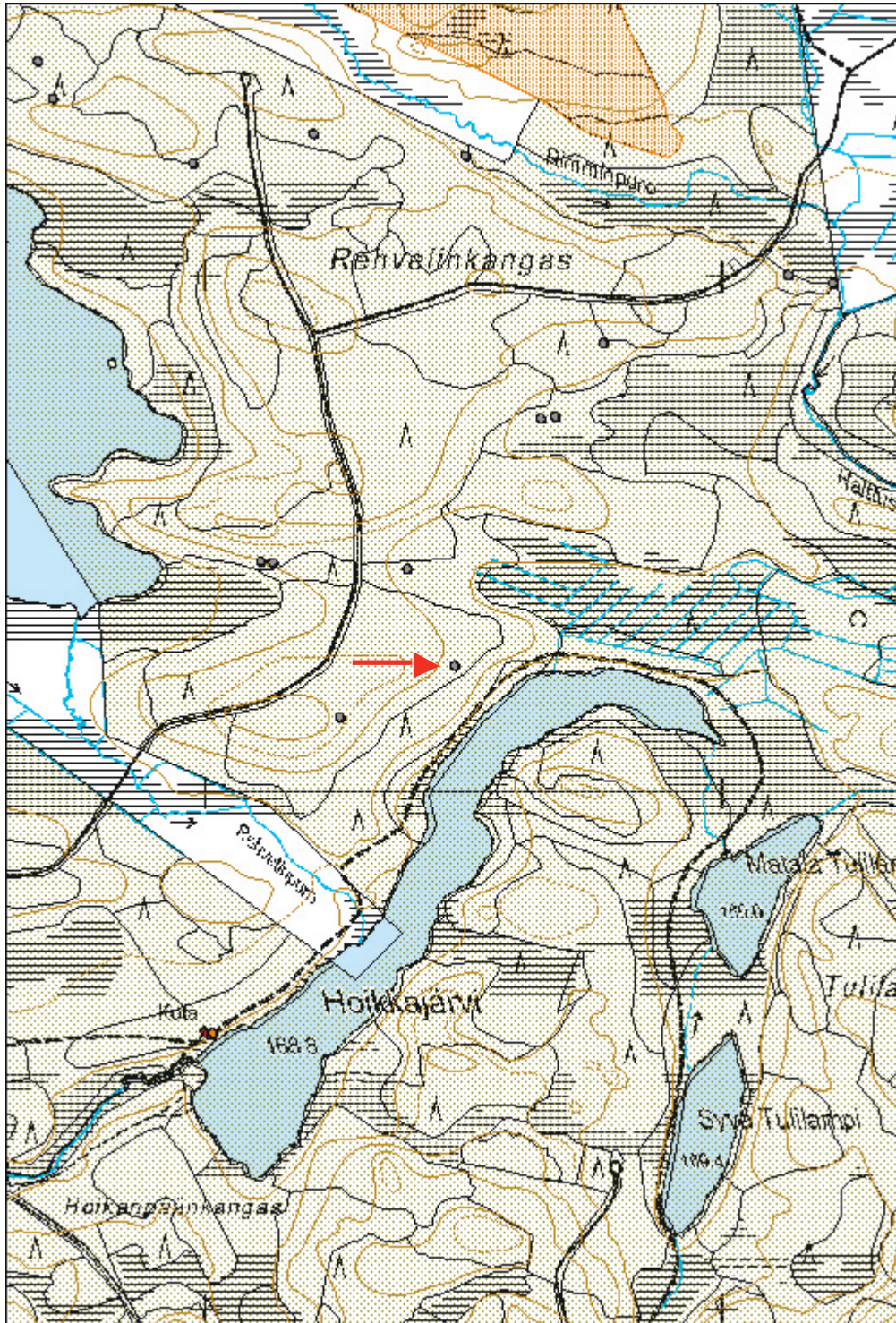
Tarkastuspvm: 6.8.2014 Tarkastaja: O.Räihälä

Kuvaus: KMO 2014

<b>Viranomais- rekisterinro:</b>		<b>Kunto:</b>	2 Kesinkertainen
<b>Arvotus:</b>	3 Esitys mj-luokka II	<b>Olotila:</b>	2 Ei käytössä
		<b>Kohteen suojelu:</b>	0 Ei määritelty

<b>Ympäristön suojelu:</b>	0 Ei määritelty
--------------------------------	-----------------

<b>Kohdetyyppi:</b>	9 Valmistuspaikat/työpaikat	<b>Copyright:</b>	© Metsähallitus 2008 © Maanmittauslaitos 1/MML/08
<b>Koordinaatit:</b>	X 7185244, Y 3568480	<b>Mittakaava:</b>	1:10 000



**Rehvelinkangas tervahauta**MH-tunnus:  
172499

<b>Kohdetyyppi:</b>	9 Valmistuspaikat/työpaikat	<b>Haltija:</b>	161 Metsätalous Kainuu
<b>Ajoitus:</b>	7116 Uusi aika	<b>Ylläpitäjä:</b>	161 Metsätalous Kainuu
<b>Rakentamisvuosi:</b>		<b>Kunta:</b>	105 Hyrynsalmi
<b>Lukumäärä:</b>			

<b>Koordinaatti- selitys:</b>		<b>Geometria tuotettu:</b>	4 Gps-mittaus, korjaamaton
<b>Koordinaatit:</b>	X 7185145, Y 3568258	<b>Löydöt:</b>	

**Taustatiedot**

Tervahauta on merkitty SutiGisiin. Se tarkastettiin 6.8.2014.

**Ympäristön kuvaus**

Rehvelinkangas sijaitsee vajaat 10 km Hyryn kirkolta luoteeseen. Se jää Rehvelinjärven ja Halttusenjärven väliin. Kangas on pääosin kuivaa männikköä, jolla on ollut runsaasti hakkuita viime vuosina. Kangas on kumpuilevaa. Järvien rantojen tuntumassa on runsaasti kosteikkoja. Alueella risteilee runsaasti metsäautoteitä.

Tervahauta sijaitsee Rehvelinkankaan eteläpään korkeimman kohdan kupeella, sen itäreunalla, keskellä taimikkoa. Matkaa Hoikkajärven rantaan on noin 300 m.

**Kohteen kuvaus**

Tervahauta sijaitsee rinteessä. Hauta on halkaisijaltaan 10 m. Sen vallit ovat 30 cm korkeat, mutta hauta erottuu suhteellisen hyvin maastossa. Kuoppa keskellä on puoli metriä syvä. Halssi alarinteen puolella on kaksi metriä leveä, neljä metriä pitkä ja toista metriä syvä. Halssin molemmin puolin on palteet. Haudan päällä kasvaa joitakin koivun, lepän ja pajun vesoja. Haudan päälle on heitetty hieman hakkuujätettä. Ajourat kulkevat aivan haudan vieressä.

**Kohteen rajaus**

Kohteen sijainti on ilmoitettu pistetietona.

**Tarkastukset**

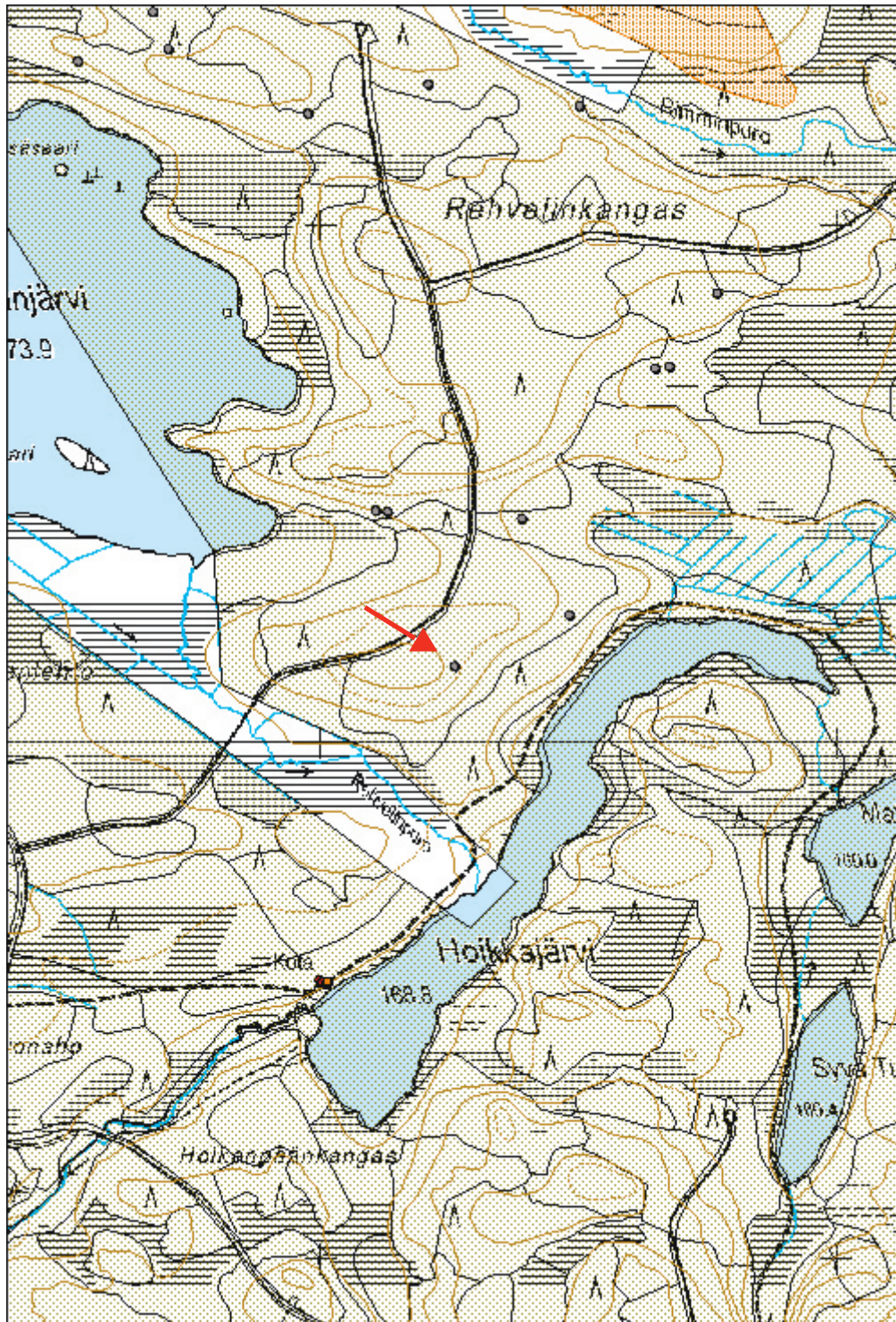
Tila: 3 Toteutettu Laji: 6 Suojeluarvojen tarkastus Tarkastusvuosi: 2014  
Tarkastuspvm: 6.8.2014 Tarkastaja: O.Räihälä  
Kuvaus: KMO 2014

<b>Viranomais- rekisterinro:</b>		<b>Kunto:</b>	2 Kesinkertainen
<b>Arvotus:</b>	3 Esitys mj-luokka II	<b>Olotila:</b>	2 Ei käytössä
		<b>Kohteen suojelu:</b>	0 Ei määritelty

<b>Ympäristön suojelu:</b>	0 Ei määritelty
--------------------------------	-----------------



<b>Kohdetyyppi:</b>	9 Valmistuspaikat/työpaikat	<b>Copyright:</b>	© Metsähallitus 2008 © Maanmittauslaitos 1/MML/08
<b>Koordinaatit:</b>	X 7185145, Y 3568258	<b>Mittakaava:</b>	1:10 000



**Rehvelinkangas tervahauta**MH-tunnus:  
172497

<b>Kohdetyyppi:</b>	9 Valmistuspaikat/työpaikat	<b>Haltija:</b>	161 Metsätalous Kainuu
<b>Ajoitus:</b>	7116 Uusi aika	<b>Ylläpitäjä:</b>	161 Metsätalous Kainuu
<b>Rakentamisvuosi:</b>		<b>Kunta:</b>	105 Hyrynsalmi
<b>Lukumäärä:</b>			

<b>Koordinaatti- selitys:</b>		<b>Geometria tuotettu:</b>	4 Gps-mittaus, korjaamaton
<b>Koordinaatit:</b>	X 7185444, Y 3568129	<b>Löydöt:</b>	

**Taustatiedot**

Tervahauta on merkitty SutiGisiin. Se tarkastettiin 6.8.2014.

**Ympäristön kuvaus**

Rehvelinkangas sijaitsee vajaat 10 km Hyryn kirkolta luoteeseen. Se jää Rehvelinjärven ja Halttusenjärven väliin. Kangas on pääosin kuivaa männikköä, jolla on ollut runsaasti hakkuita viime vuosina. Kangas on kumpuilevaa. Järvien rantojen tuntumassa on runsaasti kosteikkoja. Alueella risteilee runsaasti metsäautoteitä.

Kaksi tervahautaa sijaitsee vieri vieressä Rehvelinjärven kaakkoispuolella soistuman reunassa noin 250 m rannasta. Rinteen metsäkuvio on uudistuskypsää komeaa männikköä.

**Kohteen kuvaus**

Jyrkähkön rinteen alareunassa oleva tervahauta on halkaisijaltaan noin 10 m. Vallit ovat erittäin matalat. Samoin kuoppa keskellä on mitätön. Alarinteeseen suunnattu halssi on kolme metriä pitkä ja noin 70 cm syvä. Vaatimattomista mitoista huolimatta hauta erottuu suhteellisen hyvin maastossa. Sen päällä kasvaa useita nuoria puita sekä yksi kookkaampi mänty.

**Kohteen rajaus**

Kohteen sijainti on ilmoitettu pistetietona.

**Tarkastukset**

Tila: 3 Toteutettu Laji: 6 Suojeluarvojen tarkastus Tarkastusvuosi: 2014

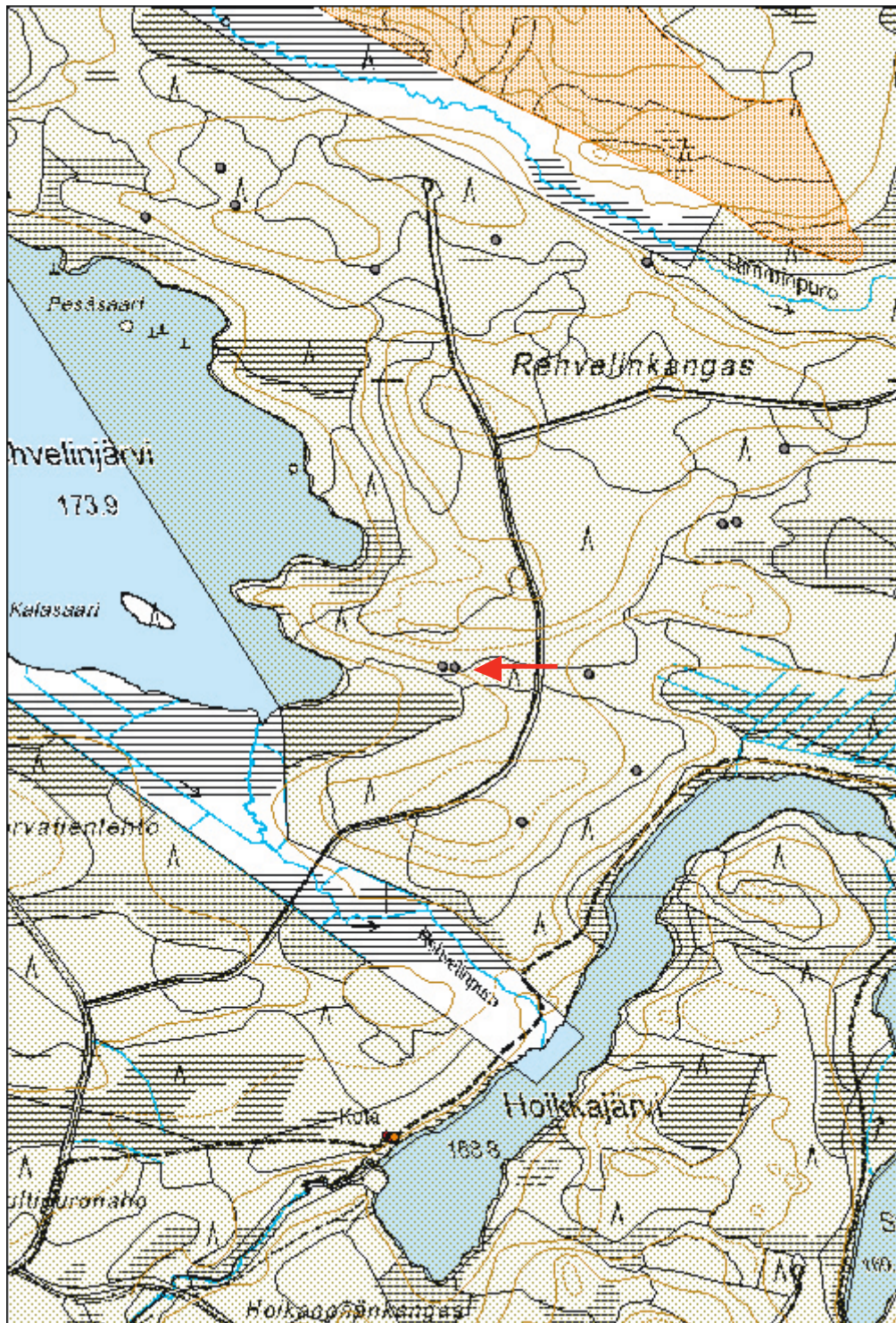
Tarkastuspvm: 6.8.2014 Tarkastaja: O.Räihälä

Kuvaus: KMO 2014

<b>Viranomais- rekisterinro:</b>		<b>Kunto:</b>	2 Kesinkertainen
<b>Arvotus:</b>	3 Esitys mj-luokka II	<b>Olotila:</b>	2 Ei käytössä
		<b>Kohteen suojelu:</b>	0 Ei määritelty

<b>Ympäristön suojelu:</b>	0 Ei määritelty
--------------------------------	-----------------

<b>Kohdetyyppi:</b>	9 Valmistuspaikat/työpaikat	<b>Copyright:</b>	© Metsähallitus 2008 © Maanmittauslaitos 1/MML/08
<b>Koordinaatit:</b>	X 7185444, Y 3568129	<b>Mittakaava:</b>	1:10 000



<b>Rehvelinkangas tervahauta</b>	<b>MH-tunnus:</b> 172496
----------------------------------	-----------------------------

<b>Kohdetyyppi:</b>	9 Valmistuspaikat/työpaikat	<b>Haltija:</b>	161 Metsätalous Kainuu
<b>Ajoitus:</b>	7116 Uusi aika	<b>Ylläpitäjä:</b>	161 Metsätalous Kainuu
<b>Rakentamisvuosi:</b>		<b>Kunta:</b>	105 Hyrynsalmi
<b>Lukumäärä:</b>			

<b>Koordinaatti- selitys:</b>		<b>Geometria tuotettu:</b>	4 Gps-mittaus, korjaamaton
<b>Koordinaatit:</b>	X 7185446, Y 3568105	<b>Löydöt:</b>	

<b>Taustatiedot</b>
Tervahauta on merkitty SutiGisiin. Se tarkastettiin 6.8.2014.
<b>Ympäristön kuvaus</b>
Rehvelinkangas sijaitsee vajaat 10 km Hyryn kirkolta luoteeseen. Se jää Rehvelinjärven ja Halttusenjärven väliin. Kangas on pääosin kuivaa männikköä, jolla on ollut runsaasti hakkuita viime vuosina. Kangas on kumpuilevaa. Järvien rantojen tuntumassa on runsaasti kosteikkoja. Alueella risteilee runsaasti metsäautoteitä.
Kaksi tervahautaa sijaitsee vieri vieressä Rehvelinjärven kaakkoispuolella soistuman reunassa noin 250 m rannasta. Rinteen metsäkuvio on uudistuskypsää komeaa männikköä.
<b>Kohteen kuvaus</b>
Tervahauta on samalla rinteellä noin 15 m päässä toisesta haudasta. Tervahauta on halkaisijaltaan noin 14 m. Vallit ovat 40 cm korkeat. Kuoppa keskellä on hyvin laakea. Valleilla kasvaa suuria koivuja. Halssi on suunnattu suolle, joka alkaa välittömästi haudan alapuolella. Halssi on noin neljä metriä pitkä ja suhteellisen vaatimaton.
<b>Kohteen rajaus</b>
Kohteen sijainti on ilmoitettu pistetietona.

<b>Tarkastukset</b>
Tila: 3 Toteutettu Laji: 6 Suojeluarvojen tarkastus Tarkastusvuosi: 2014
Tarkastuspvm: 6.8.2014 Tarkastaja: O.Räihälä
Kuvaus: KMO 2014

<b>Viranomais- rekisterinro:</b>		<b>Kunto:</b>	2 Kesinkertainen
<b>Arvotus:</b>	3 Esitys mj-luokka II	<b>Olotila:</b>	2 Ei käytössä
		<b>Kohteen suojelu:</b>	0 Ei määritelty

<b>Ympäristön suojelu:</b>	0 Ei määritelty
--------------------------------	-----------------



**Saarijärvi tervahauta**MH-tunnus:  
172906

<b>Kohdetyyppi:</b>	9 Valmistuspaikat/työpaikat	<b>Haltija:</b>	161 Metsätalous Kainuu
<b>Ajoitus:</b>	7116 Uusi aika	<b>Ylläpitäjä:</b>	161 Metsätalous Kainuu
<b>Rakentamisvuosi:</b>		<b>Kunta:</b>	697 Ristijärvi
<b>Lukumäärä:</b>			

<b>Koordinaatti- selitys:</b>		<b>Geometria tuotettu:</b>	4 Gps-mittaus, korjaamaton
<b>Koordinaatit:</b>	X 7147912, Y 3585758	<b>Löydöt:</b>	

**Taustatiedot**

Kohde on ollut merkittynä Sutigisiin. Se tarkastettiin maanantaina 23. kesäkuuta 2014 pilvipoudassa. Havainnointiolot olivat hyvät.

**Ympäristön kuvaus**

Tervahauta sijaitsee pikkuisen Saarijärven rannalla. Järvi puolestaan sijaitsee Ristijärven kunnan kaakkoisnurkassa muutamia kilometrejä Kuhmon kunnan rajalta ja vajaa kilometri rautatiestä etelään. Tervahaudalta on järvenrantaan matkaa viitisenkymmentä metriä. Tänne on jätetty hakkaamaton rantakaistale, joka kasvaa erirakenteista metsää. Välittömästi tervahaudan itäpuolella alkaa metsäkuvio, jolta suurin osa puustosta on hakattu vaikkakin siemenpuita on jätetty jonkin verran. Aukion reunassa haudan kupeella kasvaa havupuiden taimien lisäksi jonkin verran koivuja. Saarijärven rannat ovat kosteat ja heinäiset monin paikoin vaikka haudan kohdalla onkin korkeampi kuiva kumpare. 1960-luvun lopun peruskartalle on merkitty rantaan rakennus haudan länsipuolelle noin sadan metrin päähän. Siitä ei ole enää mitään näkösällä, mutta ilmeisesti heinäisellä rannalla on ollut niitty lato.

**Kohteen kuvaus**

Tervahauta on puuston ja puskien peitossa, mutta jotakuinkin selvästi hahmotettavissa. Se on halkaisijaltaan noin 15 m. Vallit ovat noin 3 m, keskellä on laakea painanne. Hautaa kiertää palokouru. Halssi antaa kohden etelää, kosteikolle eikä suoraan järven suuntaan. Se on massiivinen ja selvästi maastossa erottuva. Pituutta sillä on noin seitsemän metriä.

**Kohteen rajaus**

Kohteen sijainti on annettu pistetietona. Se on mitattu haudan kankaan puoleiselta vallilta.

**Tarkastukset**

Tila: 3 Toteutettu Laji: 6 Suojeluarvojen tarkastus Tarkastusvuosi: 2014  
Tarkastuspvm: 16.7.2014 Tarkastaja: O.Räihälä  
Kuvaus: KMO 2014

<b>Viranomais- rekisterinro:</b>		<b>Kunto:</b>	2 Keskinertainen
<b>Arvotus:</b>	3 Esitys mj-luokka II	<b>Olotila:</b>	2 Ei käytössä
		<b>Kohteen suojelu:</b>	0 Ei määritelty

<b>Ympäristön suojelu:</b>	0 Ei määritelty
--------------------------------	-----------------

<b>Kohdetyyppi:</b>	9 Valmistuspaikat/työpaikat	<b>Copyright:</b>	© Metsähallitus 2008 © Maanmittauslaitos 1/MML/08
<b>Koordinaatit:</b>	X 7147912, Y 3585758	<b>Mittakaava:</b>	1:10 000





**Kuva yllä: 172906.3.028. Saarijärven rannalla on tervahauta. Kuvassa sen halssi on etualalla, hautakehä on merkitty kuvaan punaisella ympyrällä.**

**Kuva alla: 172906.3.026. Vene on unohtunut Ristijärven Saarijärven rannalle.**





## Mäntyselkämä tervahauta

MH-tunnus:  
172780

<b>Kohdetyyppi:</b>	9 Valmistuspaikat/työpaikat	<b>Haltija:</b>	161 Metsätalous Kainuu
<b>Ajoitus:</b>	7116 Uusi aika	<b>Ylläpitäjä:</b>	161 Metsätalous Kainuu
<b>Rakentamisvuosi:</b>		<b>Kunta:</b>	697 Ristijärvi
<b>Lukumäärä:</b>			

<b>Koordinaatti- selitys:</b>		<b>Geometria tuotettu:</b>	4 Gps-mittaus, korjaamaton
<b>Koordinaatit:</b>	X 7148390, Y 3581857	<b>Löydöt:</b>	

### Taustatiedot

Tervahaudat Mäntyselkämällä ovat Sutigisiin merkittyjä. Kohde tarkastettiin torstaiamuna, 26. kesäkuuta 2014 koleassa ja pilvisessä säässä. Havainnointiolosuhteet olivat erinomaiset.

### Ympäristön kuvaus

Mäntyselkämä on kumpuilevaa kangasta Ristijärven kaakkoisosassa lähellä Kuhmon rajaa. Alue jää Kuhmon tien eteläpuolelle. Kangas, jolla tervahaudat sijaitsevat, on vain muutamia satoja metrejä junaradan pohjoispuolella. Alueella on hakattu metsää laajoilla alueilla, puut ovat vielä osittain korjaamatta, joten istutus ei vielä ole alkanut. Tervahaudat on merkitty erinomaisesti leimikkoon. Ne on nauhoitettu ja kannot on jätetty yli metrin korkuisiksi. Haudat erottuvat aukiolla tämän vuoksi kauas.

### Kohteen kuvaus

Itäisin tervahauta on halkaisijaltaan noin 13 metriä. Vallit ovat huomattavan leveät, nelisen metriä, ja ne ovat kaksiosaiset kauttaaltaan siten, että haudassa on ikään kuin kaksi kehää, sisempi ja ulompi. Painauma keskellä on pieni kuoppa. Halssi on suunnattu lähes ylärinteeseen, kohti pohjoista. Se on vallin harjalta katsottuna lähes kaksi metriä syvä mutta pituutta sillä on vain muutamia metrejä. Jostain syystä vallille on kuopaistu pieni kuoppa, joka on aivan täynnä hiilen palasia. Kaikki kolme tervahautaa sijaitsevat muutaman kymmenen metrin päässä toisistaan samalla rinteellä.

### Kohteen rajaus

Tervahautojen sijainnit on mitattu pistetietona.

### Tulkinta

Ristijärveläistä elinkeinonharjoitusta 1800-luvulta.

### Lisätietoja

Leimikon tekijä on merkinnyt tervahaudat tarkasti ja huolella maastoon. Valitettavasti koneurakoitsija ei ole tuntenut yhtä suurta kunnioitusta jäännöksiä kohtaan vaan on ajellut huolettomasti aivan hautojen kupeessa ja samalla hieman vaurioittanut niitä.



**172780.3.079: Yksi Mäntyselkämän kolmesta tervahaudasta on merkitty kuvaan punaisella kehällä. Kuvassa mukana Sonja-koira.**

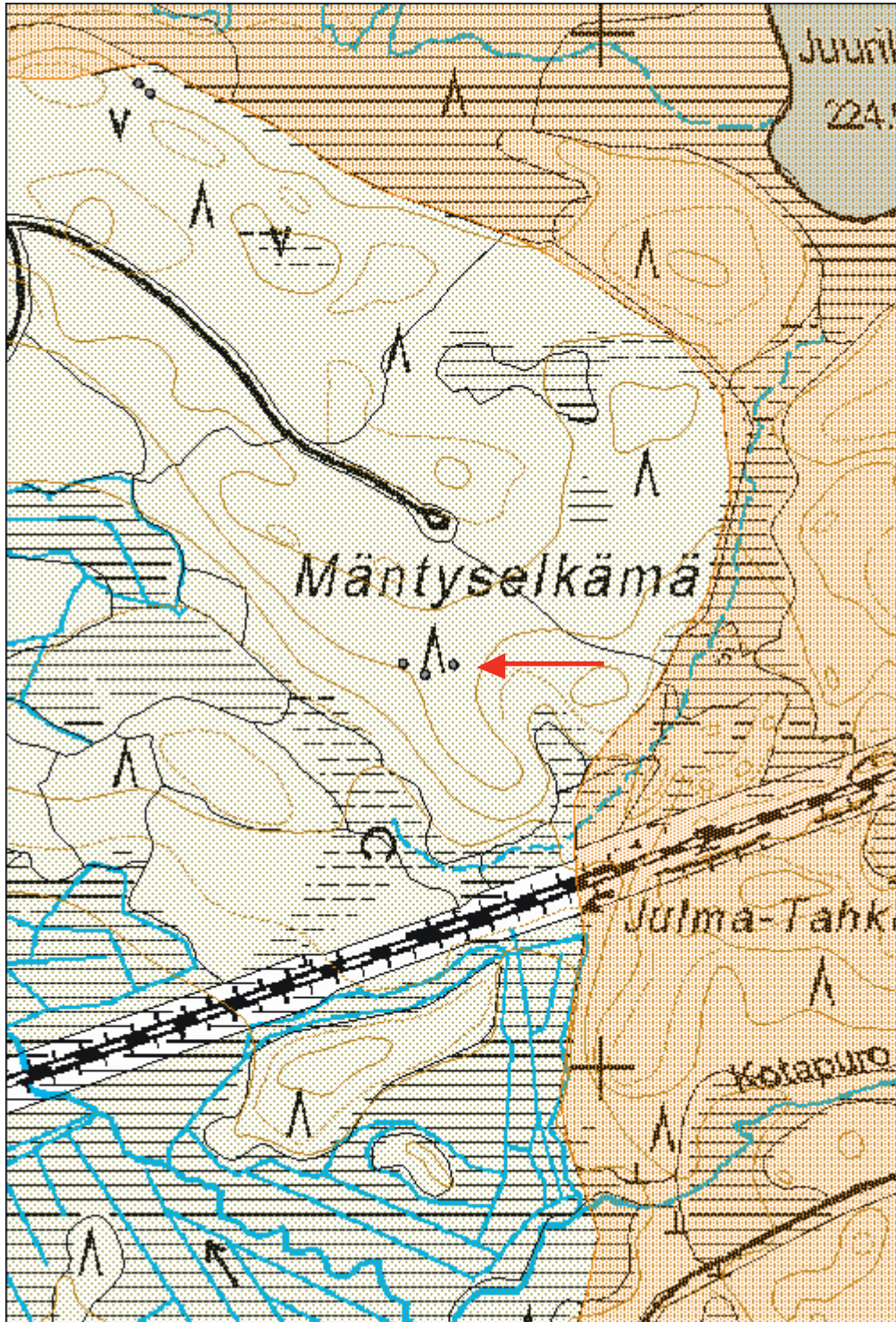
**Tarkastukset**

Tila: 3 Toteutettu Laji: 6 Suojeluarvojen tarkastus Tarkastusvuosi: 2014  
Tarkastuspvm: 26.6.2014 Tarkastaja: O.Räihälä  
Kuvaus: KMO 2014

**Viranomais-  
rekisterinro:****Kunto:** 2 Kesinkertainen**Arvotus:** 3 Esitys mj-luokka II**Olotila:** 2 Ei käytössä**Kohteen****suojelu:****Ympäristön  
suojelu:**

0 Ei määritelty

<b>Kohdetyyppi:</b>	9 Valmistuspaikat/työpaikat	<b>Copyright:</b>	© Metsähallitus 2008 © Maanmittauslaitos 1/MML/08
<b>Koordinaatit:</b>	X 7148390, Y 3581857	<b>Mittakaava:</b>	1:5000



## Mäntyselkämä tervahauta

MH-tunnus:  
172781

<b>Kohdetyyppi:</b>	9 Valmistuspaikat/työpaikat	<b>Haltija:</b>	161 Metsätalous Kainuu
<b>Ajoitus:</b>	7116 Uusi aika	<b>Ylläpitäjä:</b>	161 Metsätalous Kainuu
<b>Rakentamivuosi:</b>		<b>Kunta:</b>	697 Ristijärvi
<b>Lukumäärä:</b>			

<b>Koordinaatti- selitys:</b>		<b>Geometria tuotettu:</b>	4 Gps-mittaus, korjaamaton
<b>Koordinaatit:</b>	X 7148380, Y 3581830	<b>Löydöt:</b>	

### Taustatiedot

Tervahaudat Mäntyselkämällä ovat Sutigisiin merkittyjä. Kohde tarkastettiin torstai-aiamuna, 26. kesäkuuta 2014 koleassa ja pilvisessä säässä. Havainnointiolosuhteet olivat erinomaiset.

### Ympäristön kuvaus

Mäntyselkämä on kumpuilevaa kangasta Ristijärven kaakkoisosassa lähellä Kuhmon rajaa. Alue jää Kuhmon tien eteläpuolelle. Kangas, jolla tervahaudat sijaitsevat, on vain muutamia satoja metrejä junaradan pohjoispuolella. Alueella on hakattu metsää laajoilla alueilla, puut ovat vielä osittain korjaamatta, joten istutus ei vielä ole alkanut. Tervahaudat on merkitty erinomaisesti leimikkoon. Ne on nauhoitettu ja kannot on jätetty yli metrin korkuisiksi. Haudat erottuvat aukiolla tämän vuoksi kauas.

### Kohteen kuvaus

Tervahauta on pieni, sen halkaisija on vain noin kahdeksan metriä. Kuoppa keskellä on laakea ja matala, vallit ovat vain muutaman metrin levyiset mutta selvästi erottuvat. Tämänkin haudan päälle on jätetty korkeita kantoja. Metsäkone on kiertänyt hautaa ilman pienintäkään suojarajaa, joten ränni ei mitenkään hahmotu. Se on todennäköisesti ollut suunnattuna pohjoiseen kuten itäisimmässäkin haudassa.

### Kohteen rajaus

Tervahaudan sijainti on ilmoitettu pistetietona.

### Tulkinta

Ristijärveläistä elinkeinonharjoitusta 1800-luvulta.

**172781.3.082:** Kuvassa etualalla Mäntyselkämän pienin tervahauta, joka on merkitty punaisella kehällä kuvaan. Toinen kehä osoittaa saman paikan suurinta tervahautaa. Kaikkien Mäntyselkämän kolmen haudan päälle on jätetty pitkät kannot ja haudat on nauhoitettu.



**Lisätietoja**

Leimikon tekijä on merkinnyt tervahaudat tarkasti ja huolella maastoon. Valitettavasti koneurakoitsija ei ole tuntenut yhtä suurta kunnioitusta jäännöksiä kohtaan vaan on ajellut huolettomasti aivan hautojen kupeessa ja samalla hieman vaurioittanut niitä.

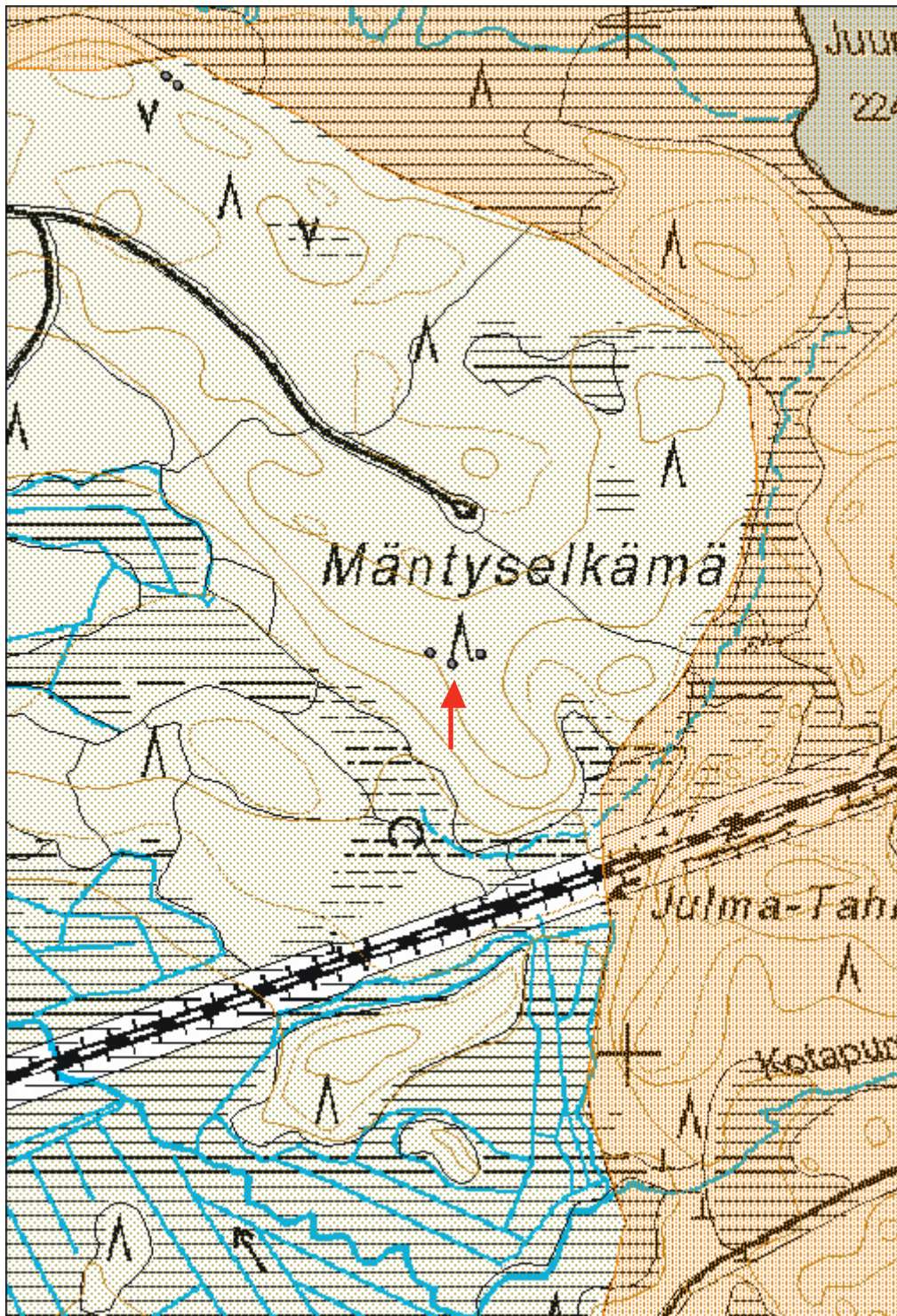
**Tarkastukset**

Tila: 3 Toteutettu Laji: 6 Suojeluarvojen tarkastus Tarkastusvuosi: 2014  
Tarkastuspvm: 26.6.2014 Tarkastaja: O.Räihälä  
Kuvaus: KMO 2014

**Viranomais-  
rekisterinro:****Kunto:** 3 Huono**Arvotus:** 3 Esitys mj-luokka II**Olotila:** 2 Ei käytössä**Kohteen  
suojelu:** 0 Ei määritelty**Ympäristön  
suojelu:**

0 Ei määritelty

Kohdetyyppi:	9 Valmistuspaikat/työpaikat	Copyright:	© Metsähallitus 2008 © Maanmittauslaitos 1/MML/08
Koordinaatit:	X 7148380, Y 3581830	Mittakaava:	1:5000



## Mäntyselkämä tervahauta

MH-tunnus:  
172782

<b>Kohdetyyppi:</b>	9 Valmistuspaikat/työpaikat	<b>Haltija:</b>	161 Metsätalous Kainuu
<b>Ajoitus:</b>	7116 Uusi aika	<b>Ylläpitäjä:</b>	161 Metsätalous Kainuu
<b>Rakentamisvuosi:</b>		<b>Kunta:</b>	697 Ristijärvi
<b>Lukumäärä:</b>			

<b>Koordinaatti- selitys:</b>		<b>Geometria tuotettu:</b>	4 Gps-mittaus, korjaamaton
<b>Koordinaatit:</b>	X 7148391, Y 3581808	<b>Löydöt:</b>	

### Taustatiedot

Tervahaudat Mäntyselkämällä ovat Sutigisiin merkittyjä. Kohde tarkastettiin torstai-aiamuna, 26. kesäkuuta 2014 koleassa ja pilvisessä säässä. Havainnointiolosuhteet olivat erinomaiset.

### Ympäristön kuvaus

Mäntyselkämä on kumpuilevaa kangasta Ristijärven kaakkoisosassa lähellä Kuhmon rajaa. Alue jää Kuhmon tien eteläpuolelle. Kangas, jolla tervahaudat sijaitsevat, on vain muutamia satoja metrejä junaradan pohjoispuolella. Alueella on hakattu metsää laajoilla alueilla, puut ovat vielä osittain korjaamatta, joten istutus ei vielä ole alkanut. Tervahaudat on merkitty erinomaisesti leimikkoon. Ne on nauhoitettu ja kannot on jätetty yli metrin korkuisiksi. Haudat erottuvat aukiolla tämän vuoksi kauas.

### Kohteen kuvaus

Läntisin tervahauta on suurin ja parhaiten säilynyt Mäntyselkämän haudoista vaikka senkin alareunaa on metsäkone hieman nirhaissut. Hauta on jyrkähkön rinteessä päällä ja halssi on suunnattu alarinteeseen, kohti etelää. Tervahauta on halkaisijaltaan noin 12 m. Vallit ovat 3-4 m leveät, kuoppa keskellä on halkaisijaltaan viitisen metriä. Syvyyttä sillä on toista metriä. Halssi on lyhyt - 3 m - mutta lähes yhtä syvä. Koko hauta on sammalen peitossa.

Kaikki kolme tervahautaa sijaitsevat muutaman kymmenen metrin päässä toisistaan samalla rinteellä.



**172782.3.085: Mäntyselkämän suurin ja parhaiten säilynyt tervahauta on merkitty kuvaan punaisella kehällä.**

**Kohteen rajaus**

Tervahaudan sijainti on ilmoitettu pistetietona.

**Tulkinta**

Ristijärveläistä elinkeinonharjoitusta 1800-luvulta.

**Lisätietoja**

Leimikon tekijä on merkinnyt tervahaudat tarkasti ja huolella maastoon. Valitettavasti koneurakoitsija ei ole tuntenut yhtä suurta kunnioitusta jäännöksiä kohtaan vaan on ajellut huolettomasti aivan hautojen kupeessa ja samalla hieman vaurioittanut niitä.

**Tarkastukset**

Tila: 3 Toteutettu Laji: 6 Suojeluarvojen tarkastus Tarkastusvuosi: 2014

Tarkastuspvm: 26.6.2014 Tarkastaja: O.Räihälä

Kuvaus: KMO 2014

**Viranomais-  
rekisterinro:**

**Kunto:** 1 Hyvä

**Arvotus:** 3 Esitys mj-luokka II

**Olotila:** 2 Ei käytössä

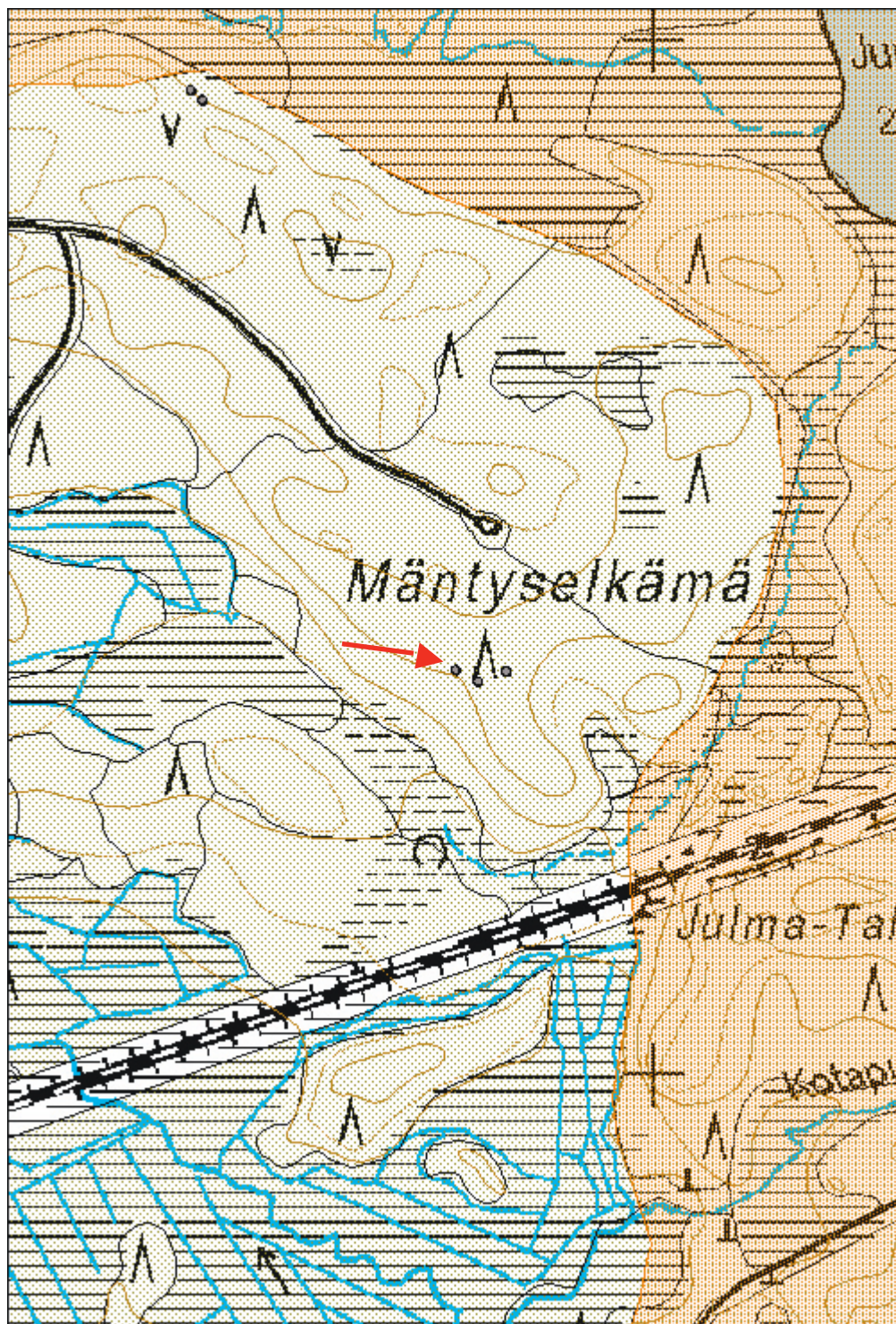
**Kohteen  
suojelu:** 0 Ei määritelty

**Ympäristön  
suojelu:**

0 Ei määritelty



Kohdetyyppi:	9 Valmistuspaikat/työpaikat	Copyright:	© Metsähallitus 2008 © Maanmittauslaitos 1/MML/08
Koordinaatit:	X 7148391, Y 3581808	Mittakaava:	1:5000



<b>Kuohunsuo tervahauta</b>	<b>MH-tunnus:</b> 172777
-----------------------------	-----------------------------

<b>Kohdetyyppi:</b>	9 Valmistuspaikat/työpaikat	<b>Haltija:</b>	161 Metsätalous Kainuu
<b>Ajoitus:</b>	7116 Uusi aika	<b>Ylläpitäjä:</b>	161 Metsätalous Kainuu
<b>Rakentamisvuosi:</b>		<b>Kunta:</b>	697 Ristijärvi
<b>Lukumäärä:</b>			

<b>Koordinaatti-</b> <b>selitys:</b>		<b>Geometria</b>	4 Gps-mittaus, korjaamaton
<b>Koordinaatit:</b>	X 7148300, Y 3581237	<b>tuotettu:</b>	
		<b>Löydöt:</b>	

#### **Taustatiedot**

Kuohunsuon tervahauta on Sutigisiin merkitty. Kohde tarkastettiin torstai-aiamuna, 26. 2014 kesäkuuta koleassa ja pilvisessä säässä. Havainnointiolosuhteet olivat erinomaiset.

#### **Ympäristön kuvaus**

Kuohunsuo sijaitsee Ristijärven kaakkoisosassa lähellä Kuhmon rajaa. Suo jää Kuhmon tien eteläpuolelle. Kangas suon pohjoispuolella, jolla tervahauta sijaitsee, on vain muutamia satoja metrejä junaradan pohjoispuolella. Metsäkuviolla on laaja noin kymmenvuotinen taimikko, jonka keskelle, tervahaudan päälle ja ympärille, on jätetty hakkaamaton saareke. Puut ovat kuitenkin kaatuneet tuulessa pian ympäristön hakkuun jälkeen. Kaatuneita runkoja on sikin sokin haudan päällä. Muuten maan pinta on sammalen peitossa. Tervahaudan kohta on kuivaa kangasta, taimikko on mäntyä.

#### **Kohteen kuvaus**

Tervahauta tasaisella kankaalla on erittäin suuri. Siinä on kaksi sisäkkäistä kehää, joista ulompi on noin 22 metriä, sisempi 15 halkaisijaltaan. Laakea painanne keskellä on noin seitsemän metriä halkaisijaltaan. Paloura kiertää ulommaista kehää. Halssi on suunnattu kohti länttä. Se on 4-5 m pitkä ja puolitoista syvä. Hautaa peittää paksu sammalkerros sekä tuulen kaatamia puita.

#### **Kohteen rajaus**

Tervahaudan sijainti on mitattu pistetietona.

#### **Tarkastukset**

Tila: 3 Toteutettu Laji: 6 Suojeluarvojen tarkastus Tarkastusvuosi: 2014  
Tarkastuspvm: 26.6.2014 Tarkastaja: O.Räihälä  
Kuvaus: KMO 2014

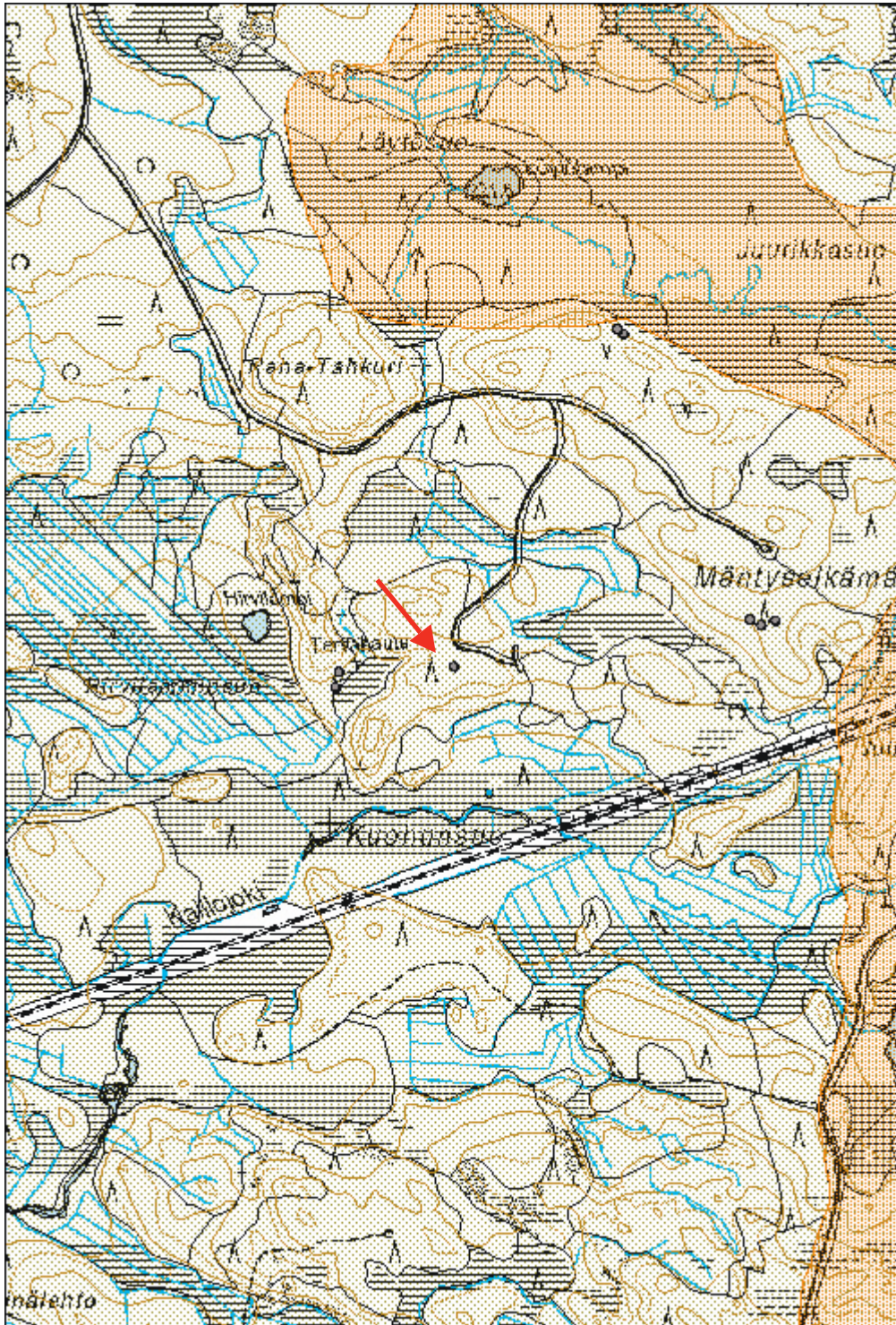
<b>Viranomais-</b> <b>rekisterinro:</b>		<b>Kunto:</b>	2 Keskinkertainen
<b>Arvotus:</b>	3 Esitys mj-luokka II	<b>Olotila:</b>	2 Ei käytössä
		<b>Kohteen</b> <b>suojelu:</b>	0 Ei määritelty

<b>Ympäristön</b> <b>suojelu:</b>	0 Ei määritelty
--------------------------------------	-----------------



**172777.3.091: Kuohunsuon tervahauta on merkitty kuvassa punaisella kehällä. Haudan päälle jätetyt hakkaamattomat puut oli tuuli kaatanut sikin sokin.**

<b>Kohdetyyppi:</b>	9 Valmistuspaikat/työpaikat	<b>Copyright:</b>	© Metsähallitus 2008 © Maanmittauslaitos 1/MML/08
<b>Koordinaatit:</b>	X 7148300, Y 3581237	<b>Mittakaava:</b>	1:10 000



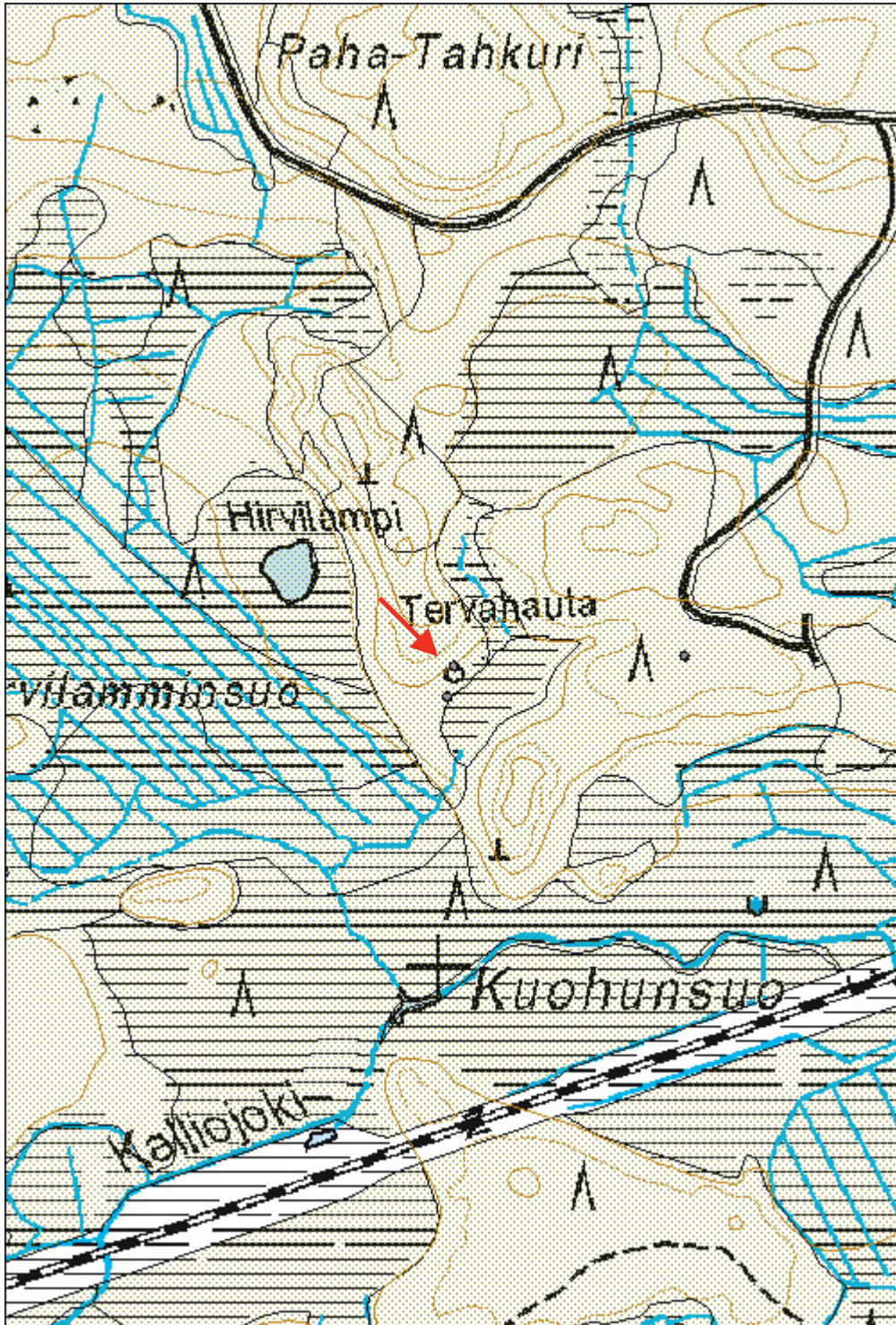
**Hirvilamminsuo tervahauta**MH-tunnus:  
172778

<b>Kohdetyyppi:</b>	9 Valmistuspaikat/työpaikat	<b>Haltija:</b>	161 Metsätalous Kainuu
<b>Ajoitus:</b>	7116 Uusi aika	<b>Ylläpitäjä:</b>	161 Metsätalous Kainuu
<b>Rakentamisvuosi:</b>		<b>Kunta:</b>	697 Ristijärvi
<b>Lukumäärä:</b>			
<b>Koordinaatti- selitys:</b>		<b>Geometria tuotettu:</b>	4 Gps-mittaus, korjaamaton
<b>Koordinaatit:</b>	X 7148290, Y 3581014	<b>Löydöt:</b>	
<b>Taustatiedot</b>			
Hirvilamminsuon tervahauta on Sutigisiin merkitty. Kohde tarkastettiin torstaina, 26. kesäkuuta 2014 pilvisessä säässä. Havainnointiolosuhteet olivat erinomaiset.			
<b>Ympäristön kuvaus</b>			
Hirvilamminsuo sijaitsee Ristijärven kaakkoisosassa lähellä Kuhmon rajaa. Suo jää Kuhmon tien eteläpuolelle. Kangas suon pohjoispuolella, jolla tervahauta sijaitsee, on vain muutamia satoja metrejä junaradan pohjoispuolella. Metsäkuviolla kasvaa varttuneita havupuita, enemmistönä mänty. Soistuma alkaa parikymmentä metriä tervahaudan itäpuolella. Hauta on rinteessä, joka kasvaa mustikkaa ja puolukkaa. Hauta on kokonaan sammalen peitossa.			
<b>Kohteen kuvaus</b>			
Tervahauta on kompakti ja säännöllinen ympyrä. Se erottuu selvästi maastossa ja on myös nauhoin merkitty. Haudan halkaisija on 12 m, vallit ovat kolmimetriset. Painauma keskellä on laakea. Syvä ja lyhyt halssi on suunnattu alarinteeseen kohti soistumaa. Haudan päällä kasvaa pari vanhaa mäntyä, muutama on kaadettukin haudan päältä.			
<b>Kohteen rajaus</b>			
Tervahaudan sijainti on mitattu pistetietona suuren kannon päältä vallilta halssin kohdalta.			
<b>Tarkastukset</b>			
Tila: 3 Toteutettu	Laji: 6 Suojeluarvojen tarkastus	Tarkastusvuosi: 2014	
Tarkastuspvm: 26.6.2014	Tarkastaja: O.Räihälä		
Kuvaus: KMO 2014			
<b>Viranomais- rekisterinro:</b>		<b>Kunto:</b>	1 Hyvä
<b>Arvotus:</b>	3 Esitys mj-luokka II	<b>Olotila:</b>	2 Ei käytössä
		<b>Kohteen suojelu:</b>	0 Ei määritely
<b>Ympäristön suojelu:</b>	0 Ei määritely		



**172778.3.092: Tervahauta on kompakti ja säännöllinen ympyrä. Se erottuu selvästi maastossa ja on myös nauhoin merkitty.**

<b>Kohdetyyppi:</b>	9 Valmistuspaikat/työpaikat	Copyright:	© Metsähallitus 2008 © Maanmittauslaitos 1/MML/08
<b>Koordinaatit:</b>	X 7148290, Y 3581014	Mittakaava:	1:5000



<b>Juurikkasuo tervahauta</b>	<b>MH-tunnus:</b> 172775
-------------------------------	-----------------------------

<b>Kohdetyyppi:</b>	9 Valmistuspaikat/työpaikat	<b>Haltija:</b>	161 Metsätalous Kainuu
<b>Ajoitus:</b>	7116 Uusi aika	<b>Ylläpitäjä:</b>	161 Metsätalous Kainuu
<b>Rakentamisvuosi:</b>		<b>Kunta:</b>	697 Ristijärvi
<b>Lukumäärä:</b>			

<b>Koordinaattiselitys:</b>		<b>Geometria tuotettu:</b>	4 Gps-mittaus, korjaamaton
<b>Koordinaatit:</b>	X 7148943, Y 3581563	<b>Löydöt:</b>	

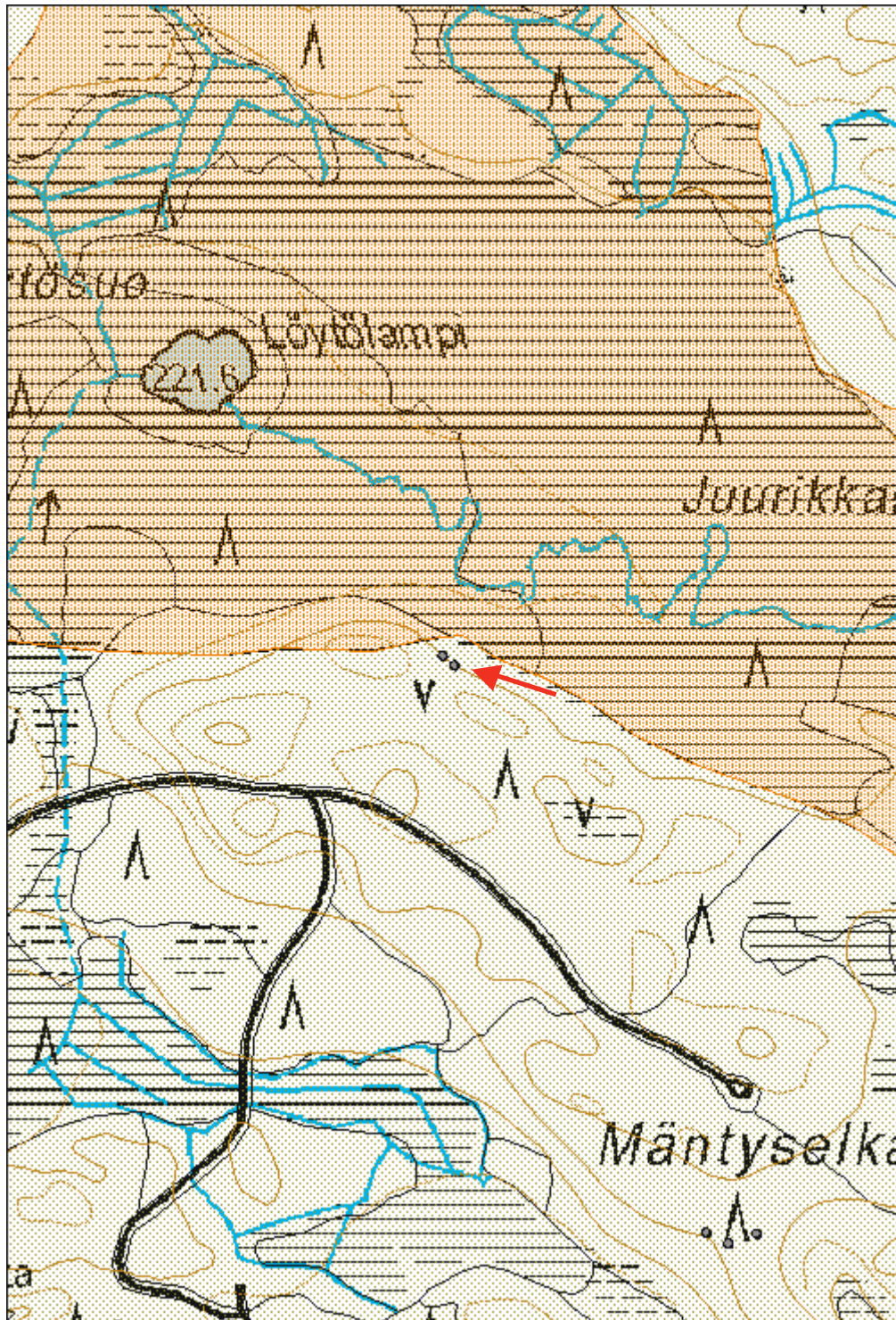
<b>Taustatiedot</b>
Juurikkasuon tervahaudat on merkitty Sutigisiin. Kohde tarkastettiin torstaina, 26. kesäkuuta 2014 pilvisessä säässä. Havainnointiolosuhteet olivat erinomaiset.
<b>Ympäristön kuvaus</b>
Juurikkasuo sijaitsee Ristijärven kaakkoisosassa lähellä Kuhmon rajaa. Suo jää Kuhmon tien eteläpuolelle. Matkaa tervahaudoilta junaradalle on vajaa kilometri. Suon lounaispuolella kohoaa kangas, Mäntyselkämä, jonka eteläpäässä on kolme tervahautaa vierä vieressä. Pohjoispäässä on kaksi suurta hautaa kankaan reunalla kohdassa, jossa kangas laskee jyrkästi suolle. Kangas on aivan vastikään hakattu eikä kaikkia puita ole vielä ajettu pois. Kannot tervahautojen päällä on jätetty yli metrin korkuisiksi.
<b>Kohteen kuvaus</b>
Tervahauta on suuri ja laakea, sen halkaisija on noin 20 metriä. Kankaan puolella valli ei juurikaan erotu, muuten se on matala ja lähes 6 metriä leveä. Halssi on suunnattu jyrkässä rinteessä suolle. Sen pituus on kymmenisen metriä ja parhaimmillaan se on 2.5 - 3 m syvä. Palouria tai -kuoppia ei haudan ympärillä erotu.
<b>Kohteen rajaus</b>
Tervahaudan sijainti on ilmoitettu pistetietona.

<b>Tarkastukset</b>
Tila: 3 Toteutettu Laji: 6 Suojeluarvojen tarkastus Tarkastusvuosi: 2014
Tarkastuspvm: 26.6.2014 Tarkastaja: O.Räihälä
Kuvaus: KMO 2014

<b>Viranomaisrekisterinro:</b>		<b>Kunto:</b>	2 Keskinertainen
<b>Arvotus:</b>	3 Esitys mj-luokka II	<b>Olotila:</b>	2 Ei käytössä
		<b>Kohteen suojelu:</b>	0 Ei määritelty

<b>Ympäristön suojelu:</b>	0 Ei määritelty
----------------------------	-----------------

<b>Kohdetyyppi:</b>	9 Valmistuspaikat/työpaikat	<b>Copyright:</b>	© Metsähallitus 2008 © Maanmittauslaitos 1/MML/08
<b>Koordinaatit:</b>	X 7148943, Y 3581563	<b>Mittakaava:</b>	1:5000





*Kuva yllä: 172775.3.013. Tervahauta on suuri ja laakea, sen halkaisija on noin 20 metriä. Kankaan puolella valli ei juurikaan erotu.*

*Kuva alla: 172776.3.104. Tervahauta on samalla rinteellä toisen tervahaudan kanssa, vain muutaman metrin päässä. Hauta on hieman edellistä pienempi.*





**Juurikkasuo tervahauta**MH-tunnus:  
172776

<b>Kohdetyyppi:</b>	9 Valmistuspaikat/työpaikat	<b>Haltija:</b>	161 Metsätalous Kainuu
<b>Ajoitus:</b>	7116 Uusi aika	<b>Ylläpitäjä:</b>	161 Metsätalous Kainuu
<b>Rakentamisvuosi:</b>		<b>Kunta:</b>	697 Ristijärvi
<b>Lukumäärä:</b>			

<b>Koordinaatti- selitys:</b>		<b>Geometria tuotettu:</b>	3 Gps-mittaus, korjattu
<b>Koordinaatit:</b>	X 7148952, Y 3581552	<b>Löydöt:</b>	

**Taustatiedot**

Juurikkasuon tervahaudat on merkitty Sutigisiin. Kohde tarkastettiin torstaina, 26. kesäkuuta 2014 pilvisessä säässä. Havainnointiolosuhteet olivat erinomaiset.

**Ympäristön kuvaus**

Juurikkasuo sijaitsee Ristijärven kaakkoisosassa lähellä Kuhmon rajaa. Suo jää Kuhmon tien eteläpuolelle. Matkaa tervahautoilta junaradalle on vajaa kilometri. Suon lounaispuolella kohoaa kangas, Mäntyselkämä, jonka eteläpäässä on kolme tervahautaa viere vieressä. Pohjoispäässä on kaksi suurta hautaa kankaan reunalla kohdassa, jossa kangas laskee jyrkästi suolle. Kangas on aivan vastikään hakattu eikä kaikkia puita ole vielä ajettu pois. Kannot tervahautojen päällä on jätetty yli metrin korkuisiksi.

**Kohteen kuvaus**

Tervahauta on samalla rinteellä toisen tervahaudan kanssa, vain muutaman metrin päässä. Hauta on hieman edellistä pienempi. Sen halkaisija on 15 m. Vallit ovat selkeät ja neljä metriä leveät. Kuoppa keskellä on lähes pari metriä syvä. Halssi on suunnattu jyrkässä rinteessä alas suolle. Halssin pituus on noin seitsemän metriä ja se on syvimmillään lähes kolme metriä. Tervahauta on kokonaan sammalen peitossa. Kannot haudan päällä on jätetty metrin korkuisiksi. Tervahauta erottuu selvästi maastossa.

**Kohteen rajaus**

Tervahaudan sijainti on ilmoitettu pistetietona.

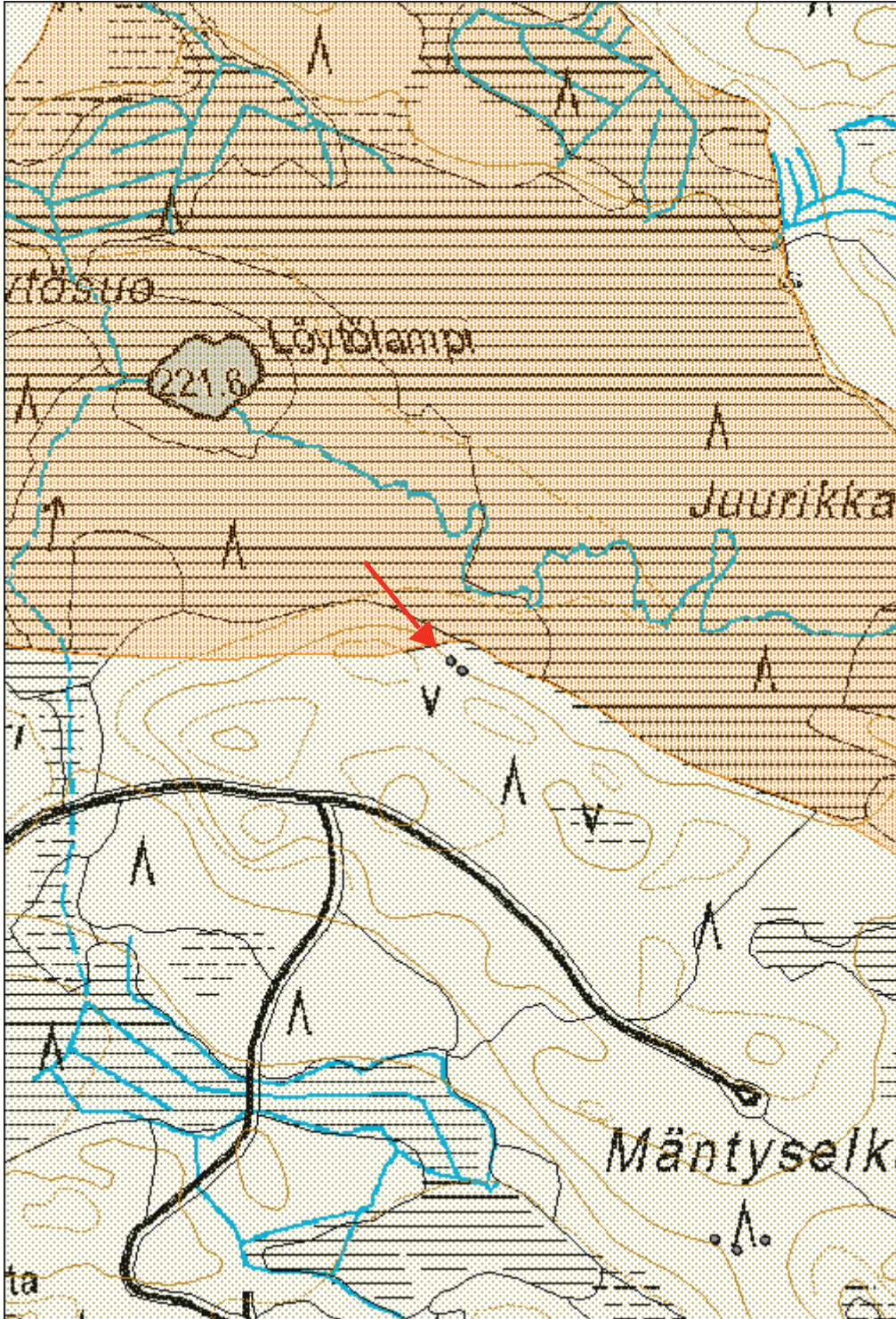
**Tarkastukset**

Tila: 3 Toteutettu Laji: 6 Suojeluarvojen tarkastus Tarkastusvuosi: 2014  
Tarkastuspvm: 26.6.2014 Tarkastaja: O.Räihälä  
Kuvaus: KMO 2014

<b>Viranomais- rekisterinro:</b>		<b>Kunto:</b>	1 Hyvä
<b>Arvotus:</b>	3 Esitys mj-luokka II	<b>Olotila:</b>	2 Ei käytössä
		<b>Kohteen suojelu:</b>	0 Ei määritelty

<b>Ympäristön suojelu:</b>	0 Ei määritelty
--------------------------------	-----------------

Kohdetyyppi:	9 Valmistuspaikat/työpaikat	Copyright:	© Metsähallitus 2008 © Maanmittauslaitos 1/MML/08
Koordinaatit:	X 7148952, Y 3581552	Mittakaava:	1:5000



## Hoikkalampi tervahauta

MH-tunnus:  
172774

<b>Kohdetyyppi:</b>	9 Valmistuspaikat/työpaikat	<b>Haltija:</b>	161 Metsätalous Kainuu
<b>Ajoitus:</b>	7116 Uusi aika	<b>Ylläpitäjä:</b>	161 Metsätalous Kainuu
<b>Rakentamisvuosi:</b>		<b>Kunta:</b>	697 Ristijärvi
<b>Lukumäärä:</b>			

<b>Koordinaatti- selitys:</b>		<b>Geometria</b>	4 Gps-mittaus, korjaamaton
<b>Koordinaatit:</b>	X 7149773, Y 3582419	<b>tuotettu:</b>	
		<b>Löydöt:</b>	

### Taustatiedot

Tervahauta on merkittynä Sutigisiin. Se dokumentoitiin torstaina, 26. kesäkuuta 2014 pilvisessä säässä. Havainnointiolosuhteet olivat erinomaiset.

### Ympäristön kuvaus

Hoikkalampi sijaitsee Ristijärven kaakkoisosassa lähellä Kuhmon rajaa, Tuomaanvaaran itäpuolella. Lampi jää Kuhmon tien eteläpuolelle ja rautatien pohjoispuolelle. Tervahauta sijaitsee lammen luoteispäässä kankaalla, joka laskee loivasti kohden lampea. Metsäautotie kulkee parikymmentä metriä länteen haudalta. Maasto on hieman kosteaa, aluskasvillisuus puolukka-juolukka -tyyppiä. Metsäkuvio on varttunutta kasvatusmetsää.

### Kohteen kuvaus

Pieni ja soma tervahauta on kauniin pyöreä. Sen halkaisija on noin 12 m. Vallit ovat kolme metriä leveät, painauma keskellä on laakea. Halsi osoittaa kohti etelää ja kosteikkoa. Halsi on lähes kahdeksan metriä pitkä ja puoli toista syvä. Tervahautaa kiertää nauha palokuoppia. Haudan päällä kasvaa enimmäkseen nuoria kuusia.

### Kohteen rajaus

Tervahaudan sijainti on mitattu pistetietona halssin päältä.

### Tarkastukset

Tila: 3 Toteutettu Laji: 6 Suojeluarvojen tarkastus Tarkastusvuosi: 2014  
Tarkastuspvm: 26.6.2014 Tarkastaja: O.Räihälä  
Kuvaus: KMO 2014

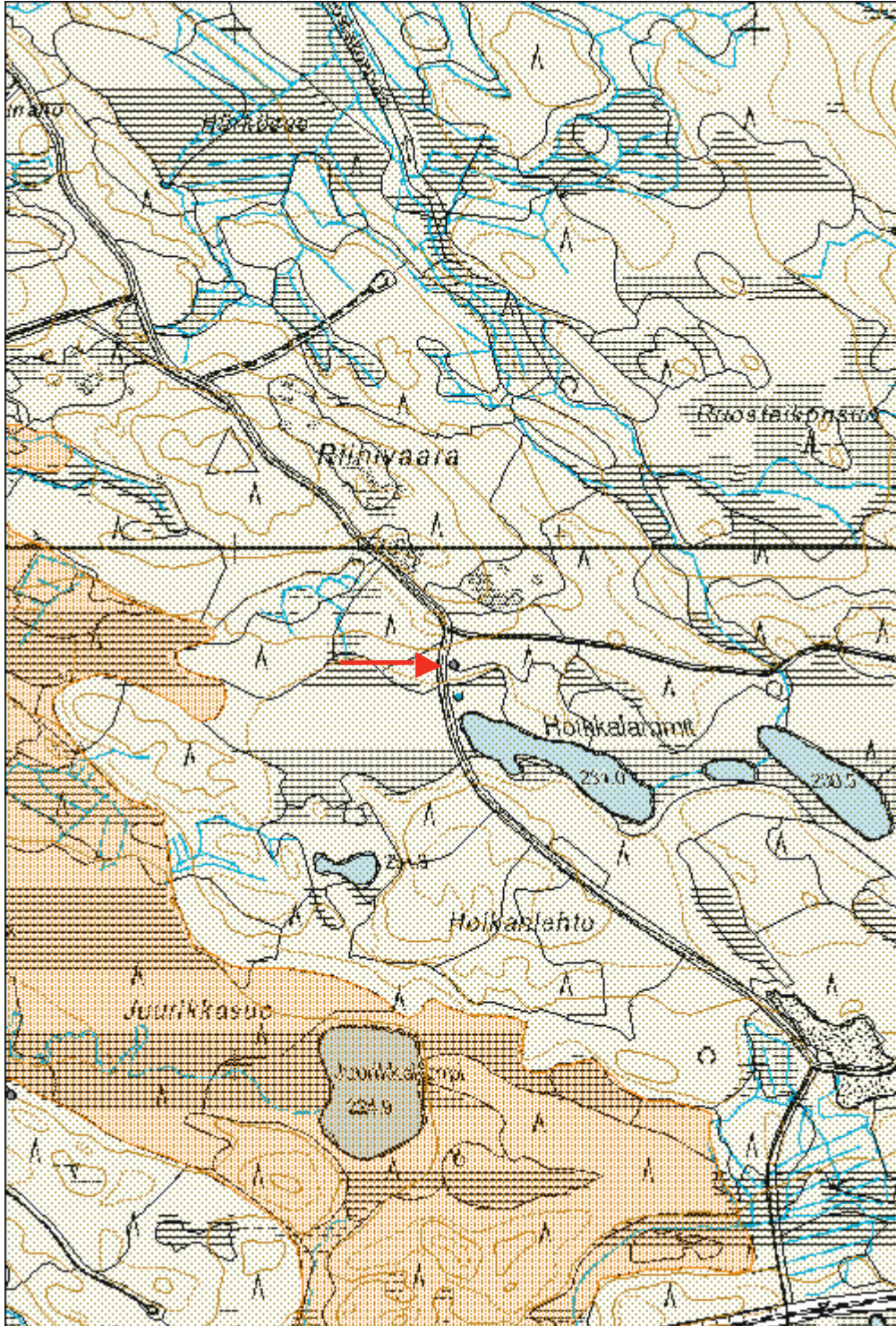
<b>Viranomais- rekisterinro:</b>		<b>Kunto:</b>	1 Hyvä
<b>Arvotus:</b>	3 Esitys mj-luokka II	<b>Olotila:</b>	2 Ei käytössä
		<b>Kohteen suojelu:</b>	0 Ei määritelty

<b>Ympäristön suojelu:</b>	0 Ei määritelty
--------------------------------	-----------------



**172774.3.110: Pieni ja soma tervahauta on kauniin pyöreä. Se on merkitty kuvaan punaisella kehällä.**

<b>Kohdetyyppi:</b>	9 Valmistuspaikat/työpaikat	<b>Copyright:</b>	© Metsähallitus 2008 © Maanmittauslaitos 1/MML/08
<b>Koordinaatit:</b>	X 7149773, Y 3582419	<b>Mittakaava:</b>	1:10 000



## Pajupuro tervahauta

MH-tunnus:  
172896

<b>Kohdetyyppi:</b>	9 Valmistuspaikat/työpaikat	<b>Haltija:</b>	161 Metsätalous Kainuu
<b>Ajoitus:</b>	7116 Uusi aika	<b>Ylläpitäjä:</b>	161 Metsätalous Kainuu
<b>Rakentamivuosi:</b>		<b>Kunta:</b>	697 Ristijärvi
<b>Lukumäärä:</b>			
<b>Koordinaattiselitys:</b>		<b>Geometria tuotettu:</b>	4 Gps-mittaus, korjaamaton
<b>Koordinaatit:</b>	X 7149847, Y 3574251	<b>Löydöt:</b>	

### **Taustatiedot**

Tervahauta on merkitty SutiGisiin. Se dokumentoitiin 16.7.2014.

### **Ympäristön kuvaus**

Pajupuron tervahauta sijaitsee 1.5 km pohjoiseen Isolta Tuomaanjärveltä, 400 m Vartiukseen vievän tien pohjoispuolella. Pajupuro jää haudalta reilut 300 m itään. Tervahauta sijaitsee laajan kankaan alarinteessä kostean maan rajalla. Kankaan laita kasvaa männikköä, jota on vastikään harvennettu. Sammalpeitteisen haudan päälle on jätetty lähes pari metriä korkeat kannot.



**172896.6.1010120: Tervahauta erottuu hyvin maastossa, sen halkaisija on noin 14 m. Keskellä oleva kuoppa on laakea. Matalat vallit ovat noin kolme metriä leveät. Haudan halssi on suunnattu itään kosteikolle päin.**

**Kohteen kuvaus**

Tervahauta erottuu hyvin maastossa, sen halkaisija on noin 14 m. Keskellä oleva kuoppa on laakea. Matalat vallit ovat noin kolme metriä leveät. Haudan halssi on suunnattu itään kosteikolle päin. Halssi on viitisen metriä pitkä. Sen suulla on kasvanut kuusi, joka on kaadettu. Kuusen juurella halssin suulla on isoja tuohenriekaleita sammaleen seassa. Voi olla, että halssin suu on ollut tuohella eristetty.

**Kohteen raja**

Kohteen sijainti on ilmoitettu pistetietona.

**Tarkastukset**

Tila: 3 Toteutettu Laji: 6 Suojeluarvojen tarkastus Tarkastusvuosi: 2014  
Tarkastuspvm: 16.7.2014 Tarkastaja: O.Räihälä  
Kuvaus: KMO 2014

**Viranomais-  
rekisterinro:**

**Kunto:** 1 Hyvä

**Arvotus:** 3 Esitys mj-luokka II

**Olotila:** 2 Ei käytössä

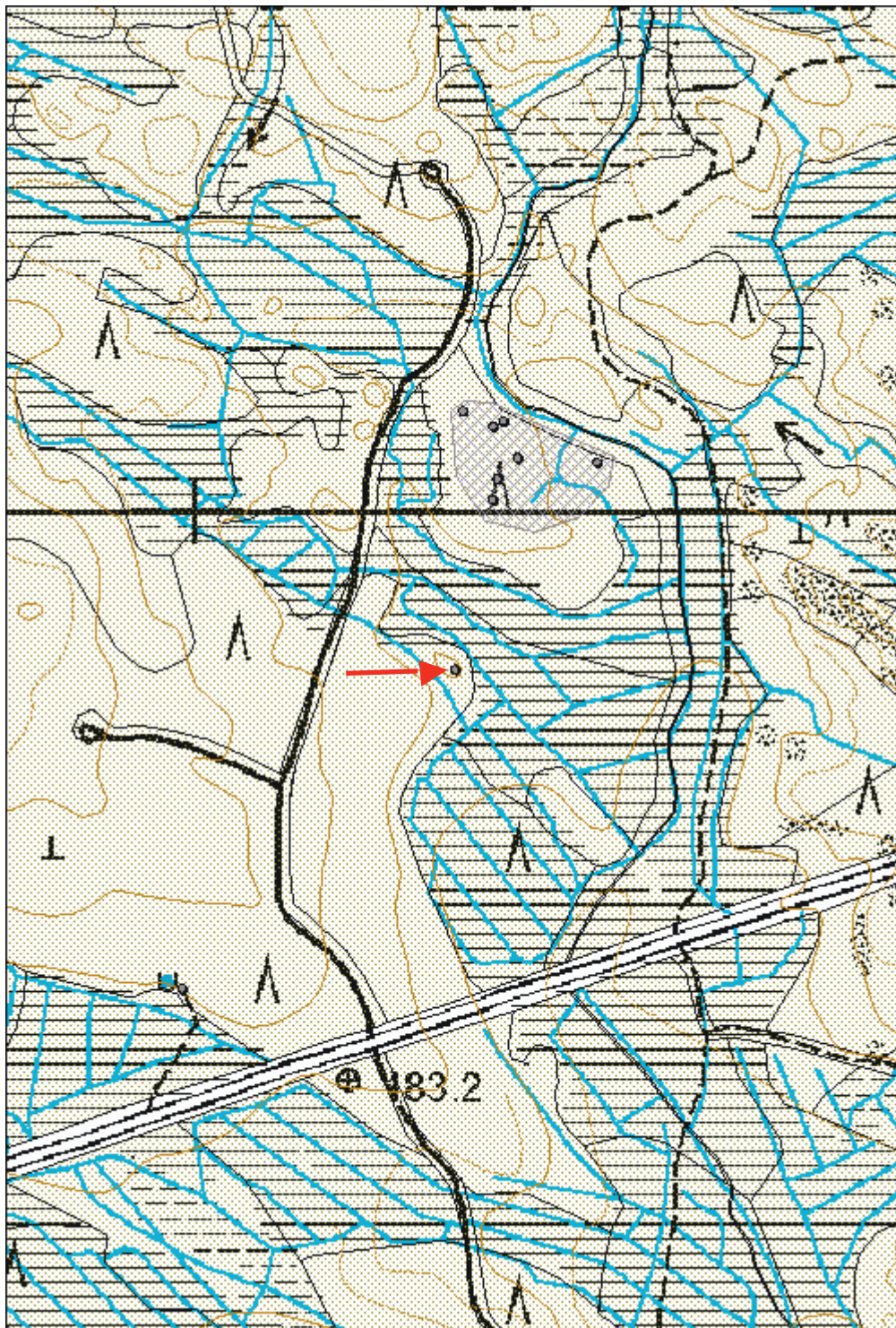
**Kohteen** 0 Ei määritelty

**suojelu:**

**Ympäristön  
suojelu:**

0 Ei määritelty

<b>Kohdetyyppi:</b>	9 Valmistuspaikat/työpaikat	<b>Copyright:</b>	© Metsähallitus 2008 © Maanmittauslaitos 1/MML/08
<b>Koordinaatit:</b>	X 7149847, Y 3574251	<b>Mittakaava:</b>	1:5000





**172895.6.1010121-122:** Tervahauta on suuri, halkaisijaltaan noin 18 m. Sen vallit ovat leveät ja yli puoli metriä korkeat. Hauta on merkitty kuvaan puhaisella kehällä.

<b>Kohdetyyppi:</b>	9 Valmistuspaikat/työpaikat	<b>Haltija:</b>	161 Metsätalous Kainuu
<b>Ajoitus:</b>	7116 Uusi aika	<b>Ylläpitäjä:</b>	161 Metsätalous Kainuu
<b>Rakentamisvuosi:</b>		<b>Kunta:</b>	697 Ristijärvi
<b>Lukumäärä:</b>			

<b>Koordinaattiselitys:</b>		<b>Geometria tuotettu:</b>	4 Gps-mittaus, korjaamaton
<b>Koordinaatit:</b>	X 7149540, Y 3573988	<b>Löydöt:</b>	

#### **Taustatiedot**

Kohde on merkitty SutiGisiin. Se tarkastettiin 16.7.2014.

#### **Ympäristön kuvaus**

Tervahauta sijaitsee Ristijärven kaakkoisosassa vajaa puolitoista kilometriä Ison Tuomaanjärven pohjoispuolella. Vartiukseen vievä tie kulkee noin 150 metriä tervahaudan eteläpuolella. Hauta on rakennettu loivasti laskevan kankaan eteläreunalle. Kosteikko alkaa välittömästi haudan eteläpuolella. 15 metrin päässä haudalta kosteikolle on lähde, jonka reunalle on rakennettu pitkokset. Lähteessä on runsaasti vettä. Kankaalla on tehty harvennushakkuita. Tervahauta on rajattu kosteikon erirakenteiselle kuviolle.



**Kohteen kuvaus**

Tervahauta on suuri, halkaisijaltaan noin 18 m. Sen vallit ovat leveät ja yli puoli metriä korkeat. Keskustan kuoppa on halkaisijaltaan noin 6 m ja vallin harjalta katsottuna noin metrin syvyinen. Halssi on suunnattu lähteelle. Se on jyrkkäreunainen ja neljä metriä pitkä. Haudan päällä kasvaa runsaasti suuria puita. Aluskasvillisuus peittää koko haudan.

**Kohteen rajaus**

Kohteen sijainti on ilmoitettu pistetietoa.

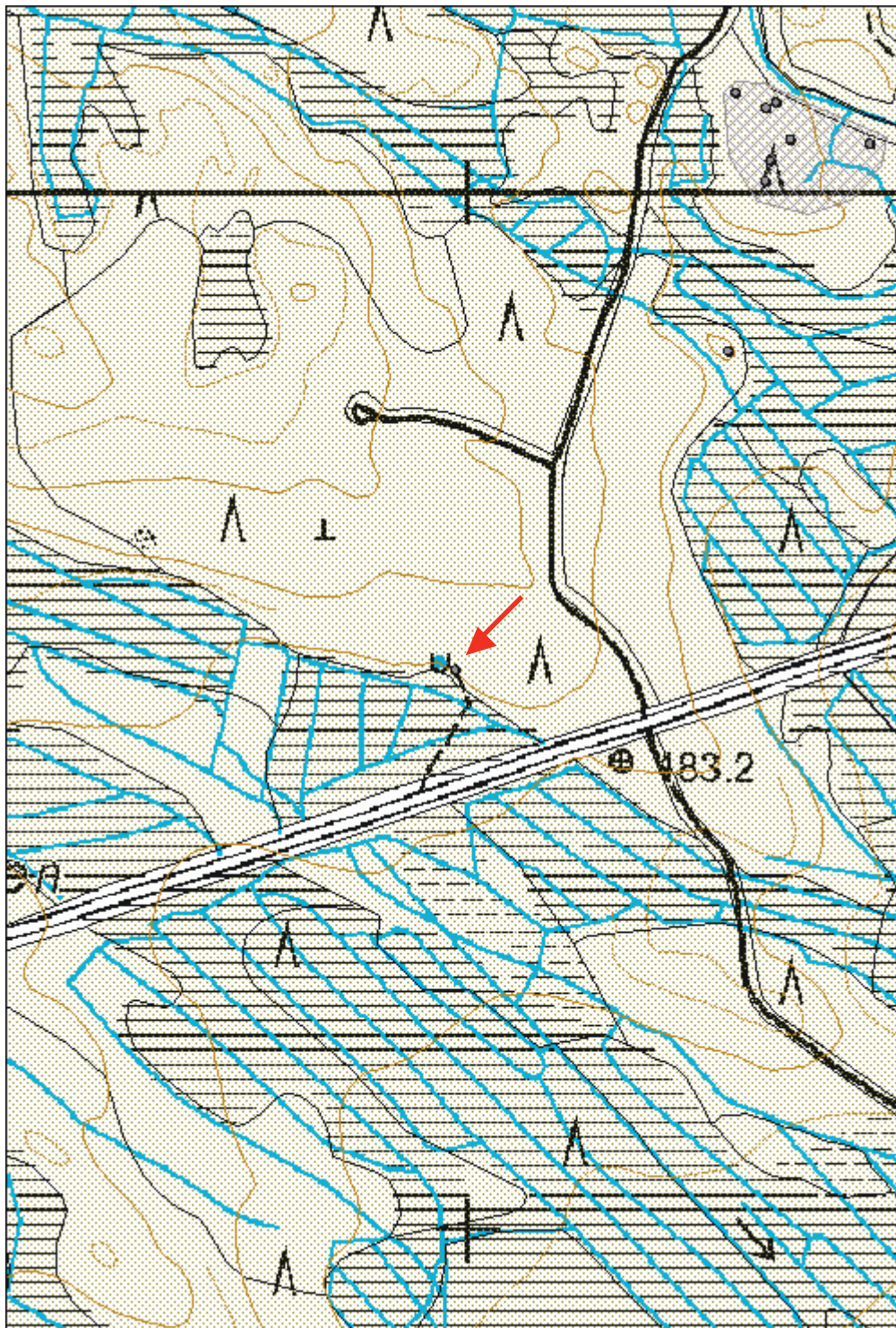
**Tarkastukset**

Tila: 3 Toteutettu Laji: 6 Suojeluarvojen tarkastus Tarkastusvuosi: 2014  
Tarkastuspvm: 16.7.2014 Tarkastaja: O.Räihälä  
Kuvaus: KMO 2014

**Viranomais-  
rekisterinro:****Kunto:** 1 Hyvä**Arvotus:** 3 Esitys mj-luokka II**Olotila:** 2 Ei käytössä**Kohteen  
suojelu:** 0 Ei määritelty**Ympäristön  
suojelu:**

0 Ei määritelty

<b>Kohdetyyppi:</b>	9 Valmistuspaikat/työpaikat	<b>Copyright:</b>	© Metsähallitus 2008 © Maanmittauslaitos 1/MML/08
<b>Koordinaatit:</b>	X 7149540, Y 3573988	<b>Mittakaava:</b>	1:5000



<b>Hongikonselkonen tervahauta</b>	<b>MH-tunnus: 172894</b>
------------------------------------	------------------------------

<b>Kohdetyyppi:</b>	9 Valmistuspaikat/työpaikat	<b>Haltija:</b>	161 Metsätalous Kainuu
<b>Ajoitus:</b>	7116 Uusi aika	<b>Ylläpitäjä:</b>	161 Metsätalous Kainuu
<b>Rakentamivuosi:</b>		<b>Kunta:</b>	697 Ristijärvi
<b>Lukumäärä:</b>			

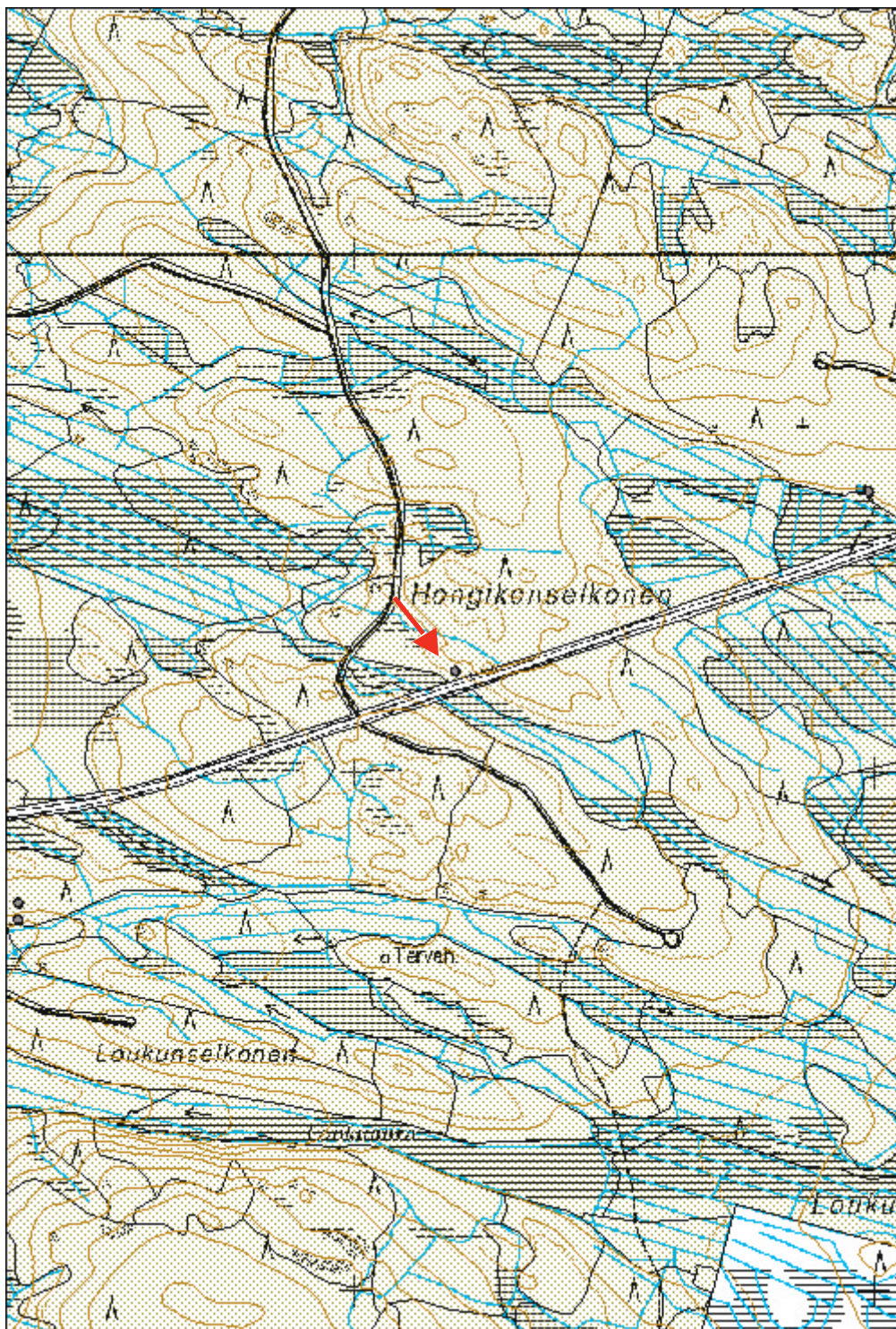
<b>Koordinaattiselitys:</b>		<b>Geometria tuotettu:</b>	4 Gps-mittaus, korjaamaton
<b>Koordinaatit:</b>	X 7149193, Y 3573191	<b>Löydöt:</b>	

<b>Taustatiedot</b>
Tervahauta on merkitty SutiGisiin. Se tarkastettiin 16.7.2014 auringonpaisteessa.
<b>Ympäristön kuvaus</b>
Tervahauta sijaitsee Ristijärven kaakkoisosassa Hongikonselkosella, parikymmentä metriä Vartiukseen vievän tien pohjoispuolella. Hauta sijaitsee kankaan laidalla kapean kosteikon reunalla. Kangas on mäntyvaltaista havumetsää, jossa on vastikään tehty harvennushakkuita. Metsäkoneen syvät ajourat kulkevat aivan haudan eteläreunalla. Ura on vaurioittanut haudan halssia.
<b>Kohteen kuvaus</b>
Tervahauta on halkaisijaltaan noin 14 m. Ylärinteen puolelta valli erottuu vain heikosti. Alarinteessä se putoaa yli 0.5 m. Haudan ympärillä on nauhana erilaisia palokuoppia. Ajoura katkaisee halssin alapään. Koko halssi on ilmeisesti kaivettu pois, sillä kapea oja kulkee haudan keskeltä läpi vallien. Hauta on aluskasvillisuuden peitossa. Sen reunoilla on useita yli kaksimetrisiä kantoja.
<b>Kohteen rajaus</b>
Tervahaudan sijainti on ilmoitettu pistetietona.
<b>Tarkastukset</b>
Tila: 3 Toteutettu Laji: 6 Suojeluarvojen tarkastus Tarkastusvuosi: 2014 Tarkastuspvm: 16.7.2014 Tarkastaja: O.Räihälä Kuvaus: KMO 2014

<b>Viranomaisrekisterinro:</b>		<b>Kunto:</b>	3 Huono
<b>Arvotus:</b>	3 Esitys mj-luokka II	<b>Olotila:</b>	2 Ei käytössä
		<b>Kohteen suojele:</b>	0 Ei määritelty

<b>Ympäristön suojele:</b>	0 Ei määritelty
----------------------------	-----------------

<b>Kohdetyyppi:</b>	9 Valmistuspaikat/työpaikat	Copyright:	© Metsähallitus 2008 © Maanmittauslaitos 1/MML/08
<b>Koordinaatit:</b>	X 7149193, Y 3573191	Mittakaava:	1:10 000




## Loukonselkonen tervahauta

MH-tunnus:  
172891

<b>Kohdetyyppi:</b>	9 Valmistuspaikat/työpaikat	<b>Haltija:</b>	161 Metsätalous Kainuu
<b>Ajoitus:</b>	7116 Uusi aika	<b>Ylläpitäjä:</b>	161 Metsätalous Kainuu
<b>Rakentamisvuosi:</b>		<b>Kunta:</b>	697 Ristijärvi
<b>Lukumäärä:</b>			
<b>Koordinaatti- selitys:</b>		<b>Geometria tuotettu:</b>	4 Gps-mittaus, korjaamaton
<b>Koordinaatit:</b>	X 7148730, Y 3572312	<b>Löydöt:</b>	

### Taustatiedot

Loukonselkosen tervahaudat (3 kpl) on merkitty SutiGisiin Kohde dokumentoitiiin 16.7.2014.



**172891.6.129-130: Suuri ja korkea tervahauta on rakennettu jyrkkään rinteeseen. Hauta on merkitty kuvaan punaisella kehällä.**

### Ympäristön kuvaus

Loukonselkonen sijaitsee Ristijärven kaakkoisosassa, 2,5 km luoteeseen Isolta Tuomaanjärveltä. Tervahaudat sijaitsevat Vartiukseen vievän tien eteläpuolella. Tältä tieltä haarautuu Selkosen länsireunalla metsäautotie kohti etelää. Tervahaudat sijaitsevat parisataa metriä metsäautotien länsipuolella. Loukunselkosen pohjoispuolisessa rinteessä hautojen eteläpuolella on kapea kosteikko. Haudat sijaitsevat suhteellisen jyrkässä rinteessä mäntyvaltaisessa havumetsässä, jossa on tervahautojen kohdalla alapuolisesta kosteikosta johtuvaa rehevyyttä. Kaikkien hautojen päällä kasvaa suuria puita sekä runsaasti katajia.

**Kohteen kuvaus**

Tervahauta on suuri ja korkea. Sen halkaisija on 18 m. Kuoppa keskellä on halkaisijaltaan lähes 10 m. Se on vallin harjalta katsottuna 2.5 m syvä. Rinteen yläpuolinen valli ei ole erityisen korkea. Reunoilla ja alarinteessä valli sitä vastoin on yli 2 m korkea. Halssi on luonnollisesti suunnattu alarinteeseen kosteikolle. Se on katajien peitossa, pitkä ja kapea.

**Kohteen rajaus**

Tervahaudan sijainti on ilmoitettu pistetietona.

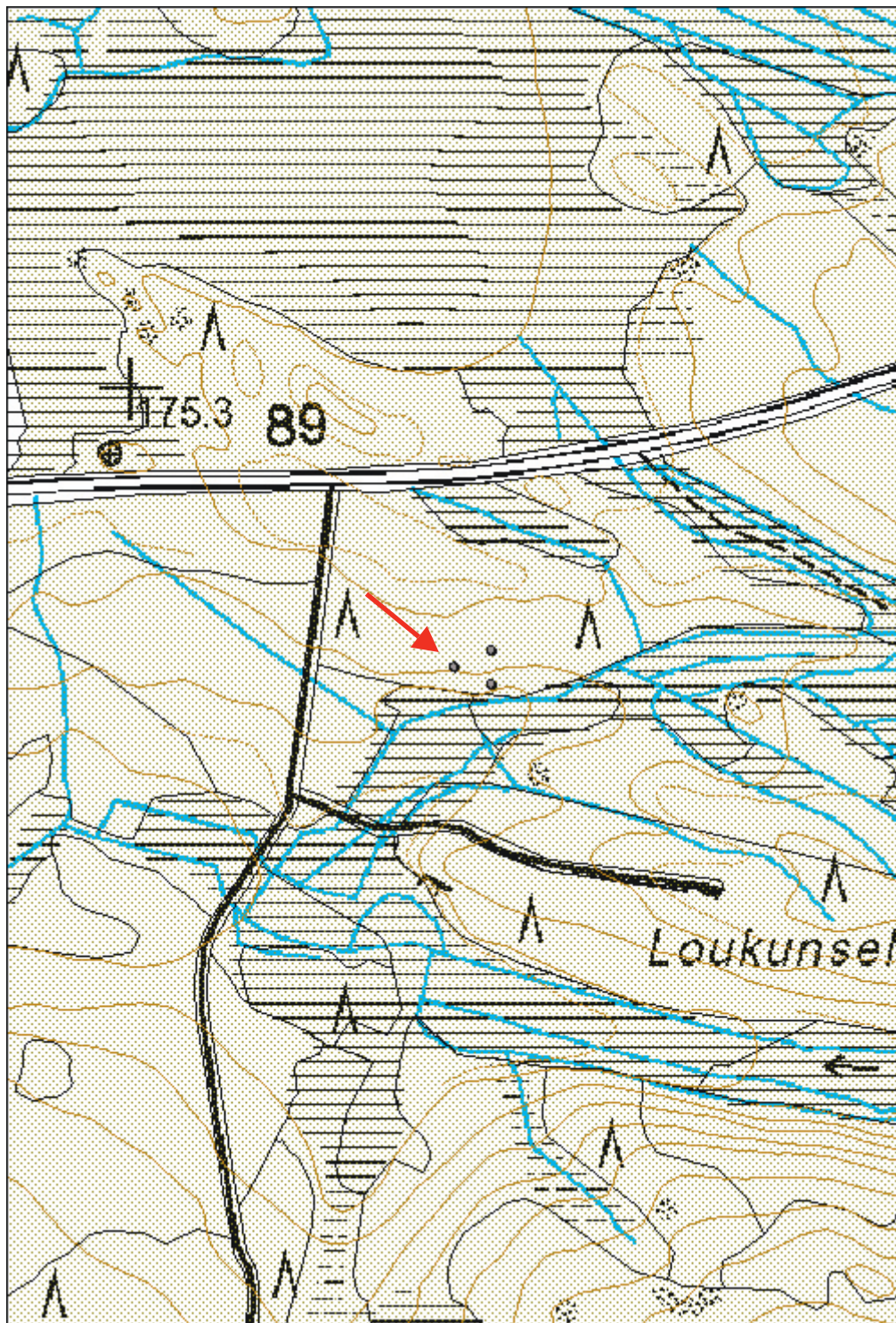
**Tarkastukset**

Tila: 3 Toteutettu Laji: 6 Suojeluarvojen tarkastus Tarkastusvuosi: 2014  
Tarkastuspvm: 16.7.2014 Tarkastaja: O.Räihälä  
Kuvaus: KMO 2014

**Viranomais-  
rekisterinro:****Kunto:** 1 Hyvä**Arvotus:** 3 Esitys mj-luokka II**Olotila:** 2 Ei käytössä**Kohteen** 0 Ei määritelty**suojelu:****Ympäristön  
suojelu:**

0 Ei määritelty

<b>Kohdetyyppi:</b>	9 Valmistuspaikat/työpaikat	<b>Copyright:</b>	© Metsähallitus 2008 © Maanmittauslaitos 1/MML/08
<b>Koordinaatit:</b>	X 7148730, Y 3572312	<b>Mittakaava:</b>	1:5000



**Loukunselkonen tervahauta**MH-tunnus:  
172892

<b>Kohdetyyppi:</b>	9 Valmistuspaikat/työpaikat	<b>Haltija:</b>	161 Metsätalous Kainuu
<b>Ajoitus:</b>	7116 Uusi aika	<b>Ylläpitäjä:</b>	161 Metsätalous Kainuu
<b>Rakentamivuosi:</b>		<b>Kunta:</b>	697 Ristijärvi
<b>Lukumäärä:</b>			

<b>Koordinaattiselitys:</b>		<b>Geometria tuotettu:</b>	4 Gps-mittaus, korjaamaton
<b>Koordinaatit:</b>	X 7148746, Y 3572349	<b>Löydöt:</b>	

**Taustatiedot**

Loukunselkosen tervahaudat on merkitty SutiGisiin Kohde dokumentoitiiin 16.7.2014.



**172892.6.1010136-137: Joitakin kymmeniä metrejä länteen esimmäiseltä tervahaudalta on toinen lähes yhtä suuri hauta. Hauta on kokonaan aluskasvillisuuden peitossa.**

**Ympäristön kuvaus**

Loukunselkonen sijaitsee Ristijärven kaakkoisosassa 2,5 km luoteeseen Isolta Tuomaanjärveltä. Tervahaudat sijaitsevat Vartiukseen vievän tien eteläpuolella. Tältä tieltä haarautuu Selkosen länsireunalla metsäautotie kohti etelää. Tervahaudat sijaitsevat parisataa metriä metsäautotien länsipuolella. Loukunselkosen pohjoispuolisessa rinteessä hautojen eteläpuolella on kapea kosteikko. Haudat sijaitsevat suhteellisen jyrkässä rinteessä mäntyvaltaisessa havumetsässä, jossa on tervahautojen kohdalla alapuolisesta kosteikosta johtuvaa rehevyyttä. Kaikkien hautojen päällä kasvaa suuria puita sekä runsaasti katajia.



**Kohteen kuvaus**

Joitakin kymmeniä metrejä länteen ensimmäiseltä tervahaudalta on toinen lähes yhtä suuri hauta. Se on halkaisijaltaan 16 m. Tämänkin haudan keskiosa on yli 2 m syvä. Ylärinteen puoleinen valli erottuu vain heikosti, mutta rinteen jyrkkyyden vuoksi haudan sivuilla vallin korkeus kasvaa. Alarinteen puolella valli on lähes 2 m korkea. Kosteikolle suunnattu halssi on suhteellisen leveä ja 4 - 5 m pitkä. Tervahaudan päällä kasvaa havupuiden lisäksi suuria koivuja. Hauta on kokonaan aluskasvillisuuden peitossa.

**Kohteen rajaus**

Tervahaudan sijainti on ilmoitettu pistetietona.

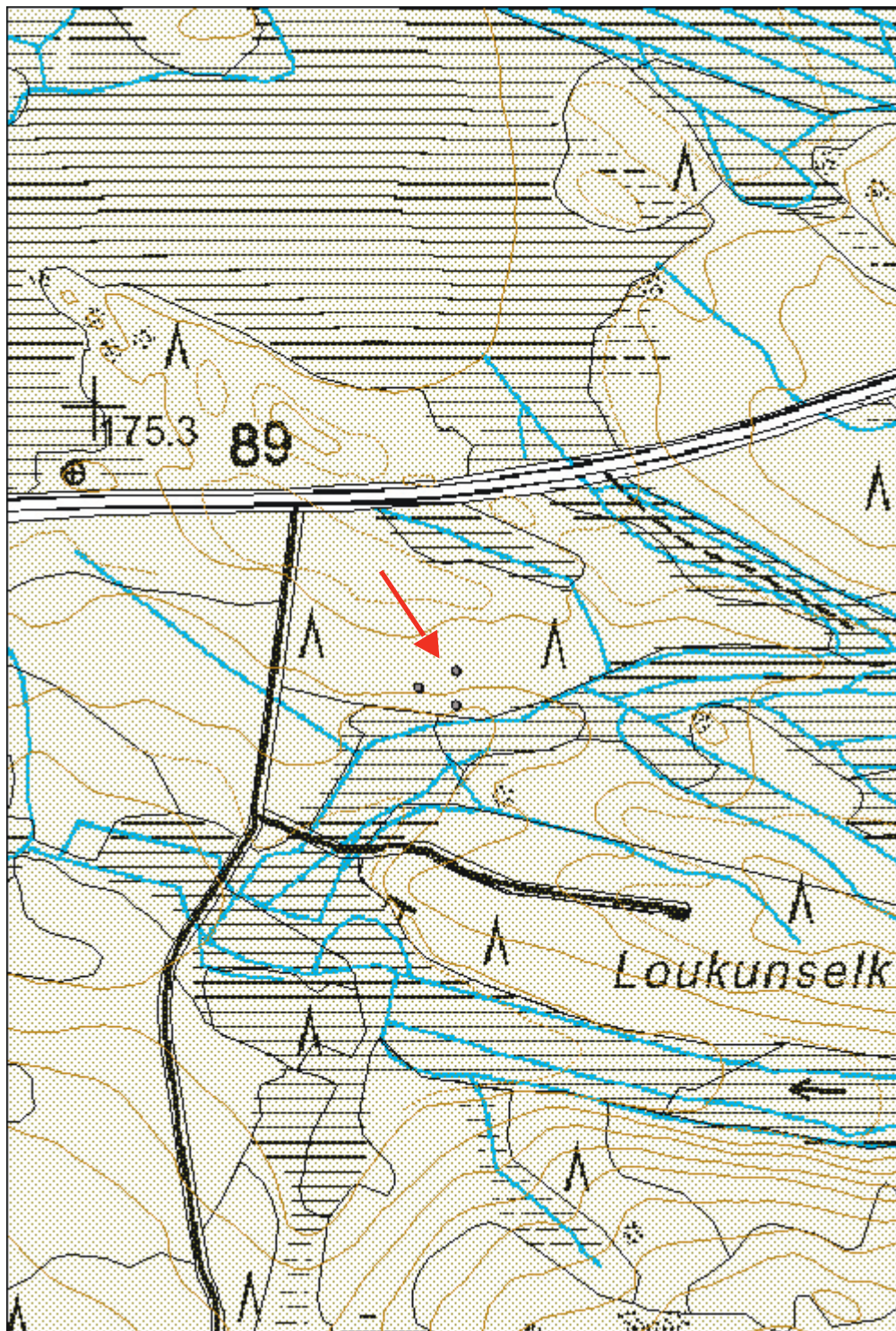
**Tarkastukset**

Tila: 3 Toteutettu Laji: 6 Suojeluarvojen tarkastus Tarkastusvuosi: 2014  
Tarkastuspvm: 16.7.2014 Tarkastaja: O.Räihälä  
Kuvaus: KMO 2014

**Viranomais-  
rekisterinro:****Kunto:** 1 Hyvä**Arvotus:** 3 Esitys mj-luokka II**Olotila:** 2 Ei käytössä**Kohteen  
suojelu:** 0 Ei määritelty**Ympäristön  
suojelu:**

0 Ei määritelty

<b>Kohdetyyppi:</b>	9 Valmistuspaikat/työpaikat	<b>Copyright:</b>	© Metsähallitus 2008 © Maanmittauslaitos 1/MML/08
<b>Koordinaatit:</b>	X 7148746, Y 3572349	<b>Mittakaava:</b>	1:5000



<b>Loukonselkonen tervahauta</b>	<b>MH-tunnus:</b> 172893
----------------------------------	-----------------------------

<b>Kohdetyyppi:</b>	9 Valmistuspaikat/työpaikat	<b>Haltija:</b>	161 Metsätalous Kainuu
<b>Ajoitus:</b>	7116 Uusi aika	<b>Ylläpitäjä:</b>	161 Metsätalous Kainuu
<b>Rakentamisvuosi:</b>		<b>Kunta:</b>	697 Ristijärvi
<b>Lukumäärä:</b>			

<b>Koordinaattiselitys:</b>		<b>Geometria tuotettu:</b>	4 Gps-mittaus, korjaamaton
<b>Koordinaatit:</b>	X 7148713, Y 3572348	<b>Löydöt:</b>	

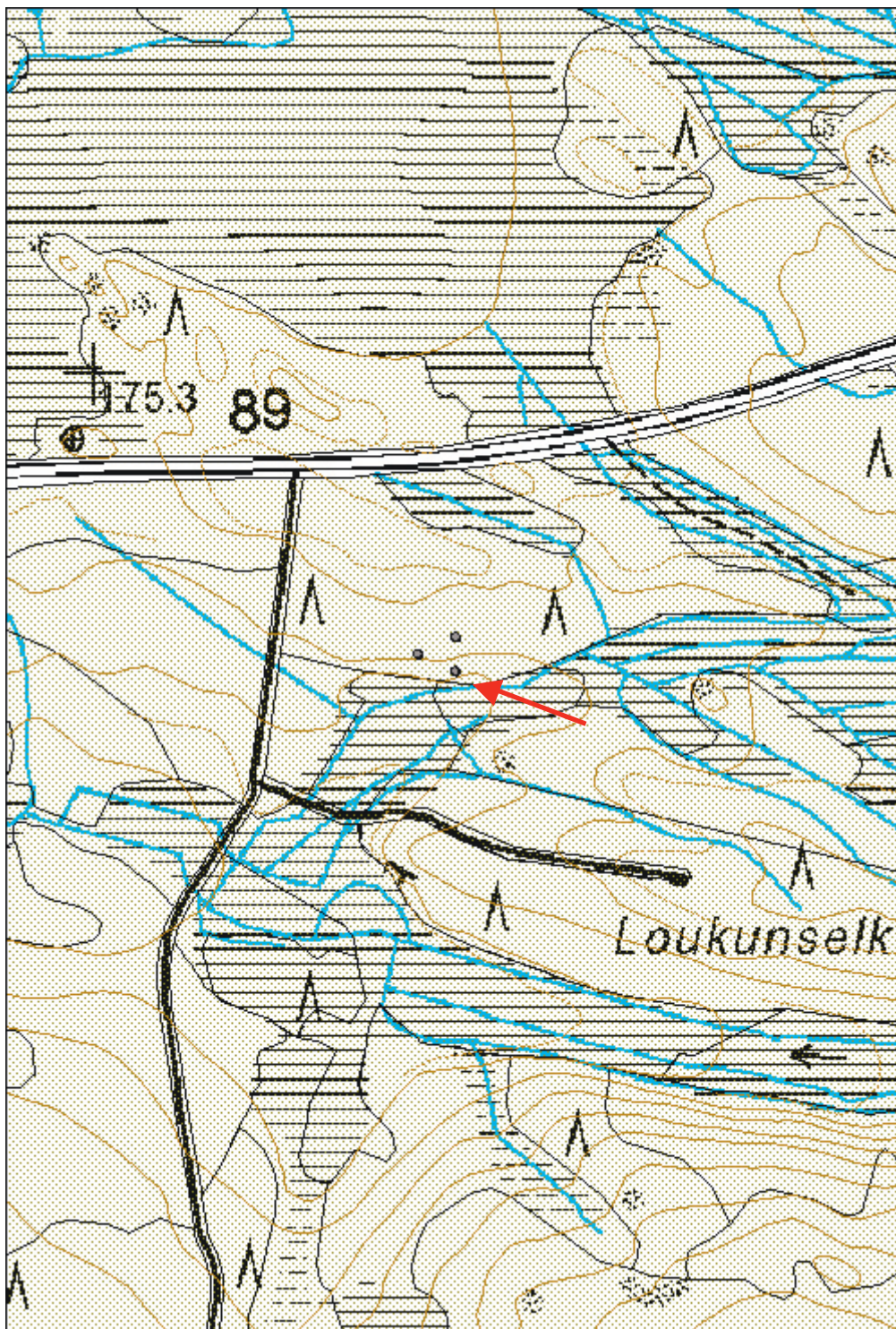
<b>Taustatiedot</b>
Loukonselkosen tervahaudat (3 kpl) on merkitty SutiGisiin Kohde dokumentoitiiin 16.7.2014.
<b>Ympäristön kuvaus</b>
Loukonselkonen sijaitsee Ristijärven kaakkoisosassa 2.5 km luoteeseen Isolta Tuomaanjärveltä. Tervahaudat sijaitsevat Vartiukseen vievän tien eteläpuolella. Tältä tieltä haarautuu Selkosen länsireunalla metsäautotie kohti etelää. Tervahaudat sijaitsevat parisataa metriä metsäautotien länsipuolella. Loukonselkosen pohjoispuolisessa rinteessä hautojen eteläpuolella on kapea kosteikko. Haudat sijaitsevat suhteellisen jyrkässä rinteessä mäntyvaltaisessa havumetsässä, jossa on tervahautojen kohdalla alapuolisesta kosteikosta johtuvaa rehevyyttä. Kaikkien hautojen päällä kasvaa suuria puita sekä runsaasti katajia.
<b>Kohteen kuvaus</b>
Parikymmentä metriä läntisemmän suuren tervahaudan alapuolella aivan kosteikon reunalla on hieman pienempi tervahauta. Sen halkaisija on noin 14 m. Ylärinteen puolella valli ei juurikaan erotu. Alarinteessä se on noin 1.5 m korkea. Tämänkin haudan keskiosa laskee jyrkästi. Kuoppa on vallin reunalta katsottuna lähes kaksi metriä syvä. Halssi johtaa suoraan kosteikolle. Se on viisi metriä pitkä ja matalahko. Haudan päällä kasvaa suuria kuusia. Hauta on kokonaan aluskasvillisuuden peitossa.
<b>Kohteen rajaus</b>
Tervahaudan sijainti on ilmoitettu pistetietona.

<b>Tarkastukset</b>
Tila: 3 Toteutettu Laji: 6 Suojeluarvojen tarkastus Tarkastusvuosi: 2014
Tarkastuspvm: 16.7.2014 Tarkastaja: O.Räihälä
Kuvaus: KMO 2014

<b>Viranomaisrekisterinro:</b>		<b>Kunto:</b>	2 Keskinertainen
<b>Arvotus:</b>	3 Esitys mj-luokka II	<b>Olotila:</b>	2 Ei käytössä
		<b>Kohteen suojelu:</b>	0 Ei määritelty

<b>Ympäristön suojelu:</b>	0 Ei määritelty
----------------------------	-----------------

<b>Kohdetyyppi:</b>	9 Valmistuspaikat/työpaikat	<b>Copyright:</b>	© Metsähallitus 2008 © Maanmittauslaitos 1/MML/08
<b>Koordinaatit:</b>	X 7148713, Y 3572348	<b>Mittakaava:</b>	1:5000





**172888.6.1010156-157: Myhkyrin tervahauta sijaitsee Ristijärven kaakkoisosassa Ison Tuomaanjärven eteläpuolella.**

<b>Kohdetyyppi:</b>	9 Valmistuspaikat/työpaikat	<b>Haltija:</b>	161 Metsätalous Kainuu
<b>Ajoitus:</b>	7116 Uusi aika	<b>Ylläpitäjä:</b>	161 Metsätalous Kainuu
<b>Rakentamisvuosi:</b>		<b>Kunta:</b>	697 Ristijärvi
<b>Lukumäärä:</b>			
<b>Koordinaattiselitys:</b>		<b>Geometria tuotettu:</b>	4 Gps-mittaus, korjaamaton
<b>Koordinaatit:</b>	X 7146773, Y 3574912	<b>Löydöt:</b>	

#### **Taustatiedot**

Myhkyrin tervahauta on merkitty SutiGisiin. Se tarkastettiin kosteassa säässä 17.7.2014.

#### **Ympäristön kuvaus**

Myhkyrin tervahauta sijaitsee Ristijärven kaakkoisosassa Ison Tuomaanjärven eteläpuolella, Myhkyrinimisen kukkulan eteläpuolella. Alueella kulkeva metsäautotie jää noin 50 metriä haudan pohjoispuolelle. Parisataa metriä etelässä kulkee junarata. Hauta on tehty kankaan reunaan kosteikon yläpuolelle. Puusto alueella on varttunutta männikköä.

**Kohteen kuvaus**

Tervahauta on halkaisijaltaan noin 12 metriä. Sen yläreunan valli tuskin erottuu. Kosteikon puolella valli on selkeämpi ja toista metriä korkea. Kuoppa keskellä on laakea. Kosteikolle suunnattu halssi on lyhyt, mutta juureltaan syvä, ja se häviää kosteikolle.

**Kohteen rajaus**

Tervahaudan sijainti on ilmoitettu pistetietona.

**Tarkastukset**

Tila: 3 Toteutettu Laji: 6 Suojeluarvojen tarkastus Tarkastusvuosi: 2014  
Tarkastuspvm: 17.7.2014 Tarkastaja: O.Räihälä  
Kuvaus: KMO 2014

**Viranomais-  
rekisterinro:**

**Kunto:** 2 Keskinertainen

**Arvotus:** 3 Esitys mj-luokka II

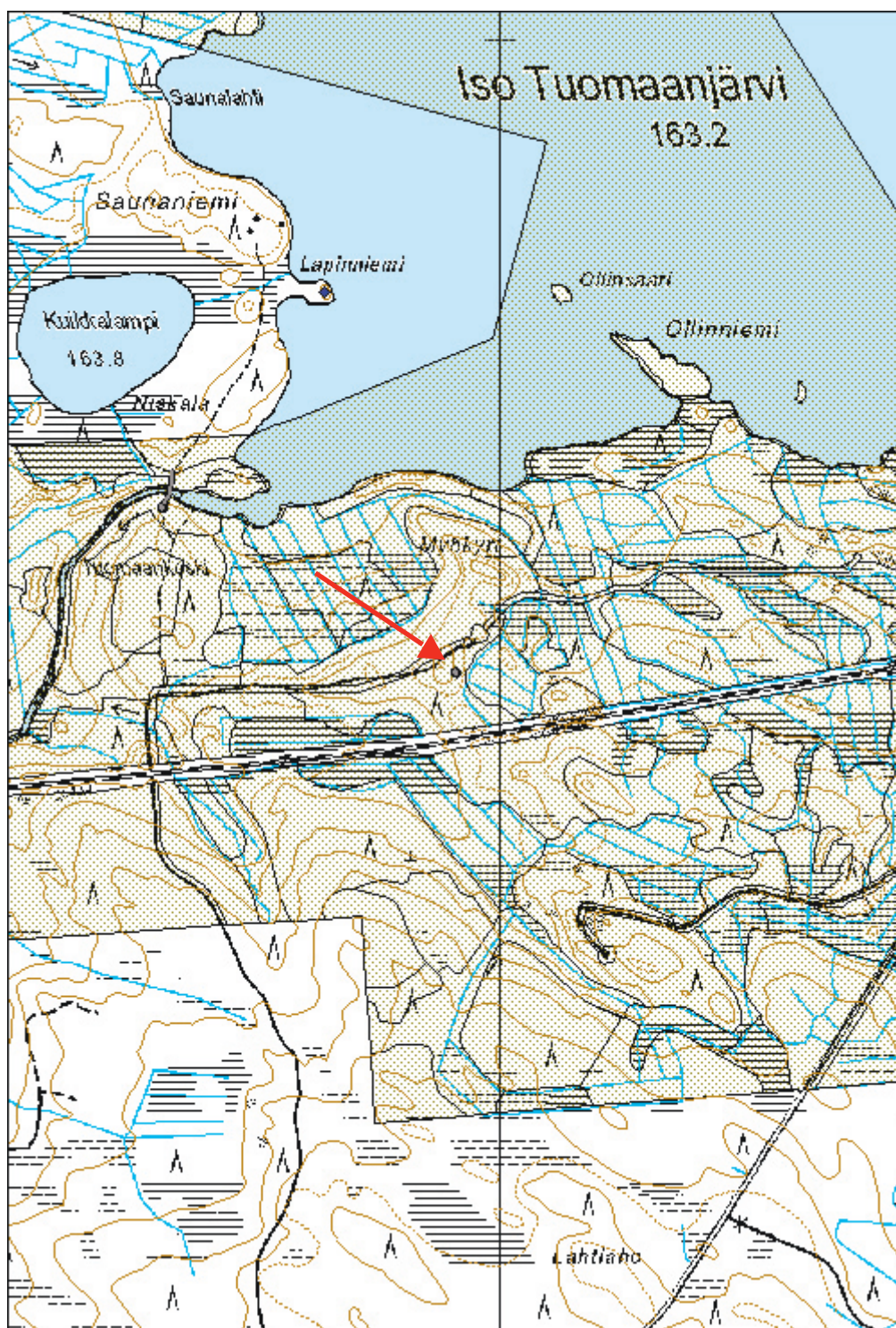
**Olotila:** 2 Ei käytössä

**Kohteen  
suojelu:** 0 Ei määritelty

**Ympäristön  
suojelu:**

0 Ei määritelty

<b>Kohdetyyppi:</b>	9 Valmistuspaikat/työpaikat	Copyright:	© Metsähallitus 2008 © Maanmittauslaitos 1/MML/08
<b>Koordinaatit:</b>	X 7146773, Y 3574912	Mittakaava:	1:10 000



## 2011 Lahtanen, Lahtanen E tervahauta

MH-tunnus:  
172822

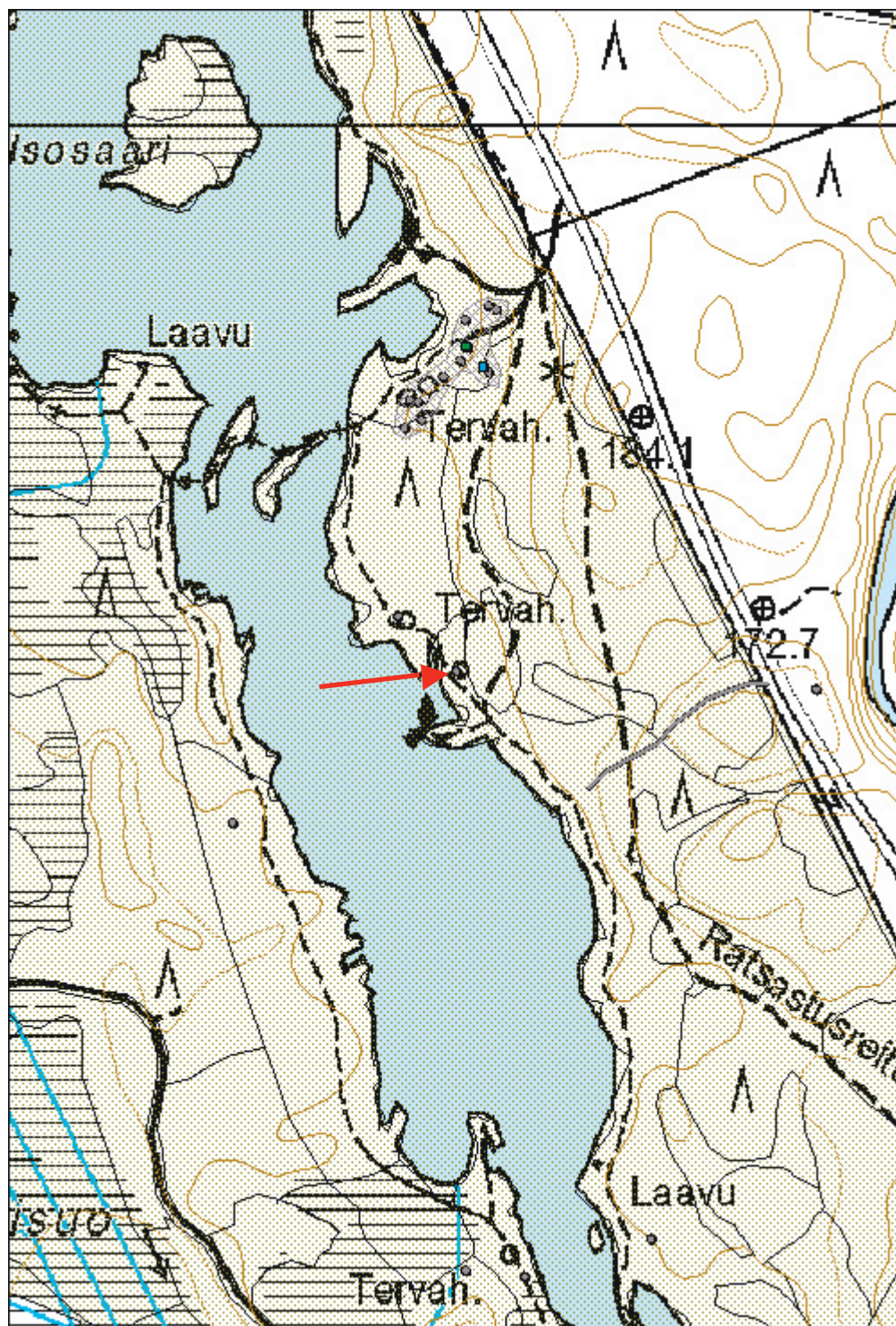
<b>Kohdetyyppi:</b>	9 Valmistuspaikat/työpaikat	<b>Haltija:</b>	161 Metsätalous Kainuu
<b>Ajoitus:</b>	7116 Uusi aika	<b>Ylläpitäjä:</b>	161 Metsätalous Kainuu
<b>Rakentamivuosi:</b>		<b>Kunta:</b>	697 Ristijärvi
<b>Lukumäärä:</b>			
<b>Koordinaattiselitys:</b>		<b>Geometria tuotettu:</b>	4 Gps-mittaus, korjaamaton
<b>Koordinaatit:</b>	X 7144472, Y 3571434	<b>Löydöt:</b>	
<b>Taustatiedot</b>			
Laahtasen rannalle on SutiGisiin merkitty monenlaisia jäännöksiä: tervahautoja, hiilimiiluja ja juoksuautoja. Laahtasen rantojen tarkastaminen aloitettiin perjantaina 18.7.2014 ja sitä jatkettiin maanantaina 21.7., jolloin myös tämä tervahauta dokumentoitiin.			
<b>Ympäristön kuvaus</b>			
Laahtanen on noin 2.5 km pitkä, kapea luode-kaakkosuuntainen järvi Ristijärven kaakkoisosassa. Järven molemmin puolin on kumpuilevia kankaita, länsipuolella ranta on paikoin kosteaa. Sotkamontie kulkee järven itärantaa. Rautatie kulkee aivan järven pohjoispäässä. Kankaat Laahtasen rannalla kasvavat komeaa männikköä. Kangas on kuivaa. Tervahautojen pohjoispuolella muutaman sadan metrin päässä on rykelmä hiilimiiluja, joista osa on merkitty SutiGisiin tervahautoiksi. Myös peruskartalla lukee tällä kohden tervahautoja. Toinen peruskartan tervahautamerkintä on kahden selvän tervahaudan kohdalla.			
<b>Kohteen kuvaus</b>			
Tervahauta on pieni, halkaisijaltaan noin 8 m. Se erottuu maastossa hyvin, noin 15 m päässä rannasta. Haudan vallit ovat vain pari metriä leveät. Kuoppa keskellä on pyöreä ja 30 - 40 cm syvä. Vallin yläreuna on matala. Järven puolella valli erottuu selvemmin. Halssin kohtaa on myöhemmin kaiveltu. Tervahaudan pohjoispuolisista miiluista tervahauta poikkeaa säännöllisen muotonsa, keskustan syvennyksen ja halssin perusteella.			
<b>Kohteen rajaus</b>			
Tervahaudan sijainti on ilmoitettu pistetietona.			
<b>Tarkastukset</b>			
Tila: 3 Toteutettu Laji: 6 Suojeluarvojen tarkastus Tarkastusvuosi: 2014			
Tarkastuspv: 17.7.2014 Tarkastaja: O.Räihälä			
Kuvaus: KMO 2014			
<b>Viranomaisrekisterinro:</b>		<b>Kunto:</b>	2 Kesinkertainen
<b>Arvotus:</b>	3 Esitys mj-luokka II	<b>Olotila:</b>	2 Ei käytössä
		<b>Kohteen suojelu:</b>	0 Ei määriteltä
<b>Ympäristön suojelu:</b>	0 Ei määriteltä		

**172822.7.1010001: Tervahauta on pieni. Se erottuu maastossa hyvin noin 15 m päässä rannasta.**





Kohdetyyppi:	9 Valmistuspaikat/työpaikat	Copyright:	© Metsähallitus 2008 © Maanmittauslaitos 1/MML/08
Koordinaatit:	X 7144472, Y 3571434	Mittakaava:	1:5000



## 2011 Lahtanen, Lahtanen E tervahauta

MH-tunnus:  
172823

<b>Kohdetyyppi:</b>	9 Valmistuspaikat/työpaikat	<b>Haltija:</b>	161 Metsätalous Kainuu
<b>Ajoitus:</b>	7116 Uusi aika	<b>Ylläpitäjä:</b>	161 Metsätalous Kainuu
<b>Rakentamivuosi:</b>		<b>Kunta:</b>	697 Ristijärvi
<b>Lukumäärä:</b>			

<b>Koordinaattiselitys:</b>		<b>Geometria tuotettu:</b>	4 Gps-mittaus, korjaamaton
<b>Koordinaatit:</b>	X 7144526, Y 3571378	<b>Löydöt:</b>	

### Taustatiedot

Lahtasen rannalle on SutiGisiin merkitty monenlaisia jäännöksiä: tervahautoja, hiilimiiluja ja juoksuautoja. Lahtasen rantojen tarkastaminen aloitettiin perjantaina 18.7.2014 ja sitä jatkettiin maanantaina 21.7., jolloin myös tämä tervahauta dokumentoitiin.

### Ympäristön kuvaus

Lahtanen on noin 2.5 km pitkä, kapea luode-kaakkosuuntainen järvi Ristijärven kaakkoisosassa. Järven molemmin puolin on kumpuilevia kankaita, länsipuolella ranta on paikoin kosteaa. Sotkamontie kulkee järven itärantaa. Rautatie kulkee aivan järven pohjoispäässä. Kankaat Lahtasen rannalla kasvavat komeaa männikköä. Kangas on kuivaa. Tervahautojen pohjoispuolella muutaman sadan metrin päässä on rykelmä hiilimiiluja, joista osa on merkitty SutiGisiin tervahautoiksi. Myös peruskartalla lukee tällä kohden tervahautoja. Toinen peruskartan tervahautamerkintä on kahden selvän tervahaudan kohdalla.

### Kohteen kuvaus

Tervahauta on pieni, halkaisijaltaan noin 9 m. Se erottuu maastossa hyvin noin 15 m päässä rannasta, joka on haudan kohdalla kosteaa. Vallit ovat noin 30 cm korkeat ja kolme metriä leveät. Kuoppa keskellä on syvä ja kartiomainen. Halssi on tyhjennetty haudan keskeltä asti. Pituutta sammaloituneella halssilla on vain muutama metri. Se on toista metriä syvä. Tervahaudan pohjoispuolisista miiluista tervahauta poikkeaa säännöllisen muotonsa, keskustan syvennyksen ja halssin perusteella.

### Kohteen rajaus

Tervahaudan sijainti on ilmoitettu pistetietona.

### Tarkastukset

Tila: 3 Toteutettu Laji: 6 Suojeluarvojen tarkastus Tarkastusvuosi: 2014  
Tarkastuspvm: 21.7.2014 Tarkastaja: O.Räihälä  
Kuvaus: KMO 2014

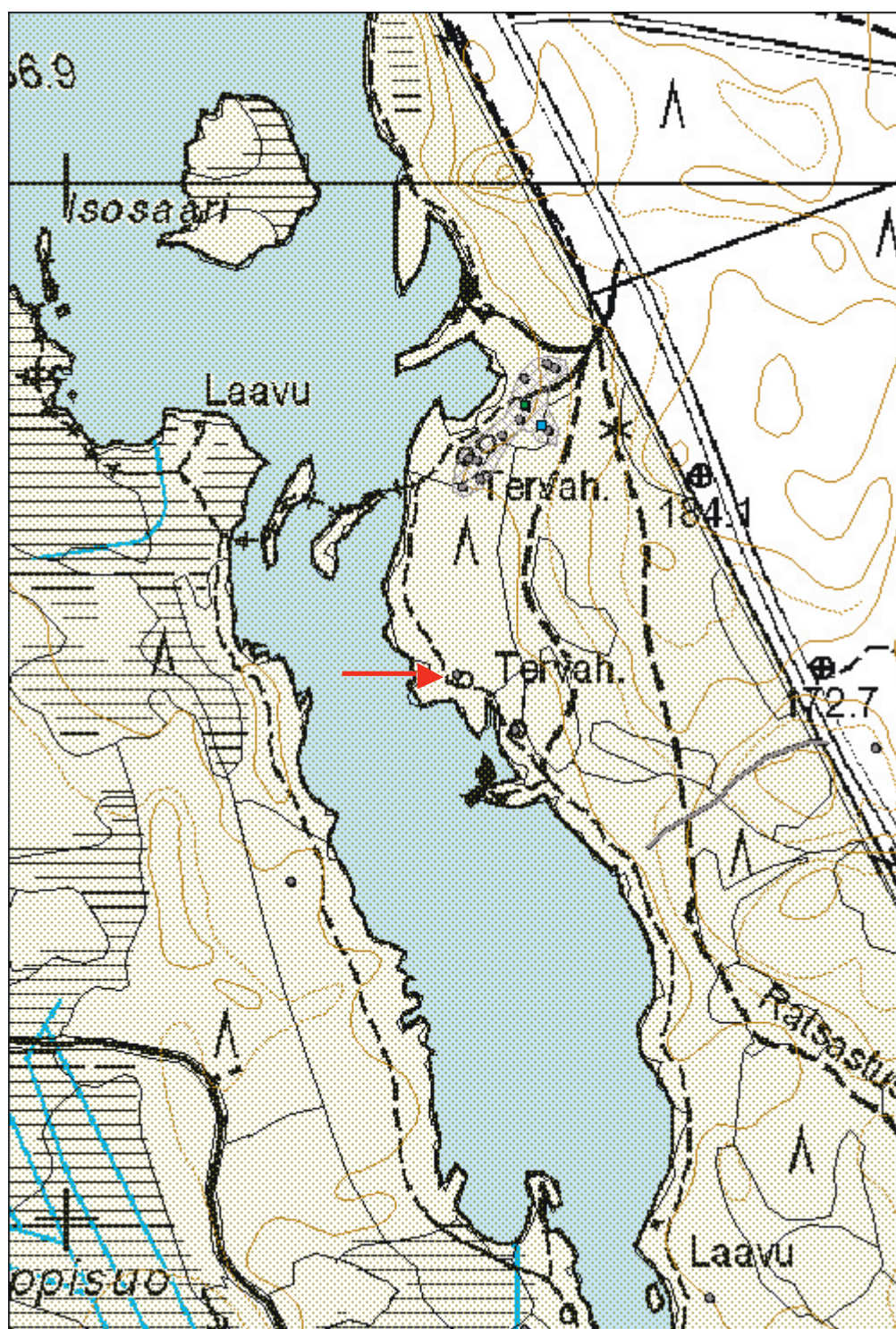
<b>Viranomaisrekisterinro:</b>		<b>Kunto:</b>	1 Hyvä
<b>Arvotus:</b>	3 Esitys mj-luokka II	<b>Olotila:</b>	2 Ei käytössä
		<b>Kohteen suojelu:</b>	0 Ei määritelty

<b>Ympäristön suojelu:</b>	0 Ei määritelty
----------------------------	-----------------



**172823.7.1010008: Tervahauta on pieni. Se erottuu maastossa hyvin.**

Kohdetyyppi:	9 Valmistuspaikat/työpaikat	Copyright:	© Metsähallitus 2008 © Maanmittauslaitos 1/MML/08
Koordinaatit:	X 7144526, Y 3571378	Mittakaava:	1:5000





**172816.7.1010041-42: Suuri tervahauta sijaitsee järven kaakkoiskulmalla joitakin kymmeniä metrejä laavulta etelään.**

<b>Kohdetyyppi:</b>	9 Valmistuspaikat/työpaikat	<b>Haltija:</b>	161 Metsätalous Kainuu
<b>Ajoitus:</b>	7116 Uusi aika	<b>Ylläpitäjä:</b>	161 Metsätalous Kainuu
<b>Rakentamivuosi:</b>		<b>Kunta:</b>	697 Ristijärvi
<b>Lukumäärä:</b>			
<b>Koordinaattiselitys:</b>		<b>Geometria tuotettu:</b>	4 Gps-mittaus, korjaamaton
<b>Koordinaatit:</b>	X 7143924, Y 3571622	<b>Löydöt:</b>	

#### **Taustatiedot**

Tervahauta löytyi 21.7.2014 Lahtasen ympäristön tarkastuksessa. Lahtaselta on SutiGisiin merkitty entuudestaan jatkosodan aikaisia juoksuautoja, hiilimiiluja ja tervahautoja. Tätä tervahautaa ei jostain syystä ollut merkitty.

#### **Ympäristön kuvaus**

Lahtanen on noin 2.5 km pitkä, kapea luode-kaakosuuntainen järvi Ristijärven kaakkoisosassa. Järven molemmin puolin on kumpuilevia kankaita. Järven länsipuolella ranta on paikoin kosteaa. Sotkamontie kulkee järven itärantaa. Rautatie kulkee aivan järven pohjoispäässä. Kankaat Lahtasen rannalla kasvavat komeaa männikköä. Kangas on kuivaa.

**Kohteen kuvaus**

Suuri tervahauta sijaitsee noin 15 m rannasta järven kaakkoiskulmalla joitakin kymmeniä metrejä laavulta etelään. Hauta on säännöllisen pyöreä ja sen halkaisija on 18 m. Vallit ovat noin 6 m leveät ja kauttaaltaan lähes metrin korkuiset. Vallilla on paksu nokikerros. Tervahaudan keskellä on mätäs, joka on syntynyt jo ammoin kaatuneen tuulenskaadon päälle. Mättäessä on runsaasti hiilen kappaleita ja suuria rautakuonan palasia. Halssi on suunnattu kohti rantaa ja sen päälle on kasattu puuta ja risuja, joten sen mitoista ei saa selvää.

**Kohteen rajaus**

Kohteen sijainti on ilmoitettu pistetietona.

**Tulkinta**

Kysymyksessä on selvästi tervahauta. Sitä vastoin epäselväksi jää, miten rautakuona on päätynyt tervahautaan.

**Tarkastukset**

Tila: 3 Toteutettu Laji: 6 Suojeluarvojen tarkastus Tarkastusvuosi: 2014  
Tarkastuspvm: 21.7.2014 Tarkastaja: O.Räihälä  
Kuvaus: KMO 2014

**Viranomais-  
rekisterinro:**

**Kunto:** 1 Hyvä

**Arvotus:** 3 Esitys mj-luokka II

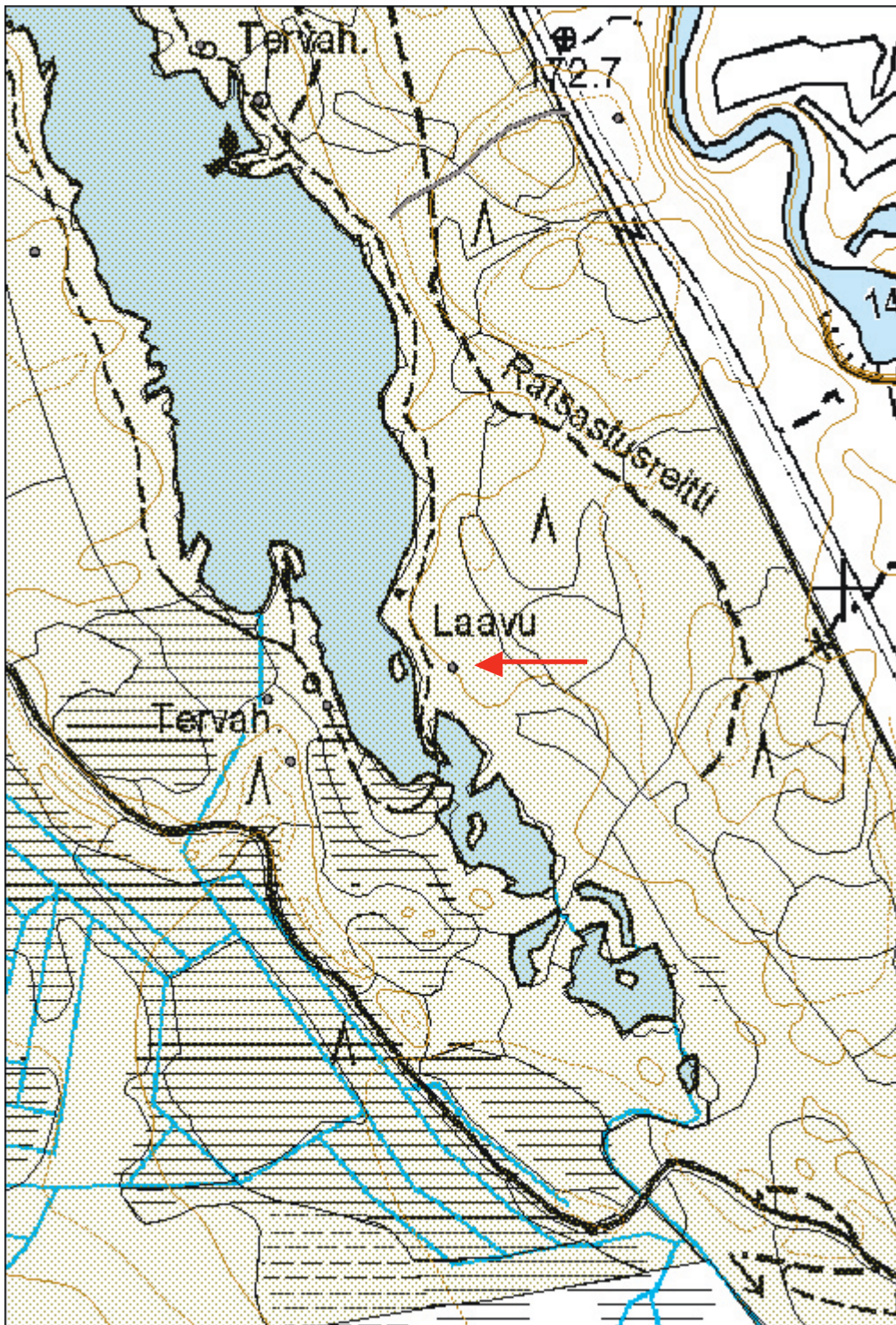
**Olotila:** 2 Ei käytössä

**Kohteen  
suojelu:** 0 Ei määritelty

**Ympäristön  
suojelu:**

0 Ei määritelty

<b>Kohdetyyppi:</b>	9 Valmistuspaikat/työpaikat	Copyright:	© Metsähallitus 2008 © Maanmittauslaitos 1/MML/08
<b>Koordinaatit:</b>	X 7143924, Y 3571622	Mittakaava:	1:5000



## Laahtanen SW tervahauta

MH-tunnus:  
172818

<b>Kohdetyyppi:</b>	9 Valmistuspaikat/työpaikat	<b>Haltija:</b>	161 Metsätalous Kainuu
<b>Ajoitus:</b>	7116 Uusi aika	<b>Ylläpitäjä:</b>	161 Metsätalous Kainuu
<b>Rakentamivuosi:</b>		<b>Kunta:</b>	697 Ristijärvi
<b>Lukumäärä:</b>			

<b>Koordinaatti- selitys:</b>		<b>Geometria</b>	4 Gps-mittaus, korjaamaton
<b>Koordinaatit:</b>	X 7143833, Y 3571465	<b>tuotettu:</b>	
		<b>Löydöt:</b>	

**Taustatiedot**  
Tervahauta löytyi 21.7.2014 Laahtasen ympäristön tarkastuksessa. Laahtaselta on SutiGisiin merkitty entuudestaan jatkosodan aikaisia juoksuautoja, hiilimiiluja ja tervahautoja.

**Ympäristön kuvaus**  
Laahtanen on noin 2.5 km pitkä, kapea luode-kaakkosuuntainen järvi Ristijärven kaakkoisosassa. Järven molemmin puolin on kumpuilevia kankaita, järven länsipuolella ranta on paikoin kosteaa. Sotkamontie kulkee järven itärantaa. Rautatie kulkee aivan järven pohjoispäässä. Kankaat Laahtasen rannalla kasvavat komeaa männikköä. Kangas on kuivaa. Järven lounaispäässä kapean rantakaistaleen takana maasto on kosteampaa. Tervahauta sijaitsee rantakaistaleen takana taimikossa.

**Kohteen kuvaus**  
Pieni tervahauta sijaitsee rinteessä. Se on halkaisijaltaan noin 10 m. Ylärinteen puoli on tuhoutunut. Haudan päältä on ajettu metsäkoneella. Jyrkkä alareuna on ehjä. Valli on täällä 2.5 m leveä. Neljä metriä pitkä ja metrin syvyinen halssi on suunnattu alarinteeseen. Haudan keskellä on pieni kuoppa. Päällä kasvaa nuoria mäntyjä.

**Kohteen rajaus**  
Kohteen sijainti on ilmoitettu pistetietona.

**Tarkastukset**  
Tila: 3 Toteutettu Laji: 6 Suojeluarvojen tarkastus Tarkastusvuosi: 2014  
Tarkastuspvm: 21.7.2014 Tarkastaja: O.Räihälä  
Kuvaus: KMO 2014

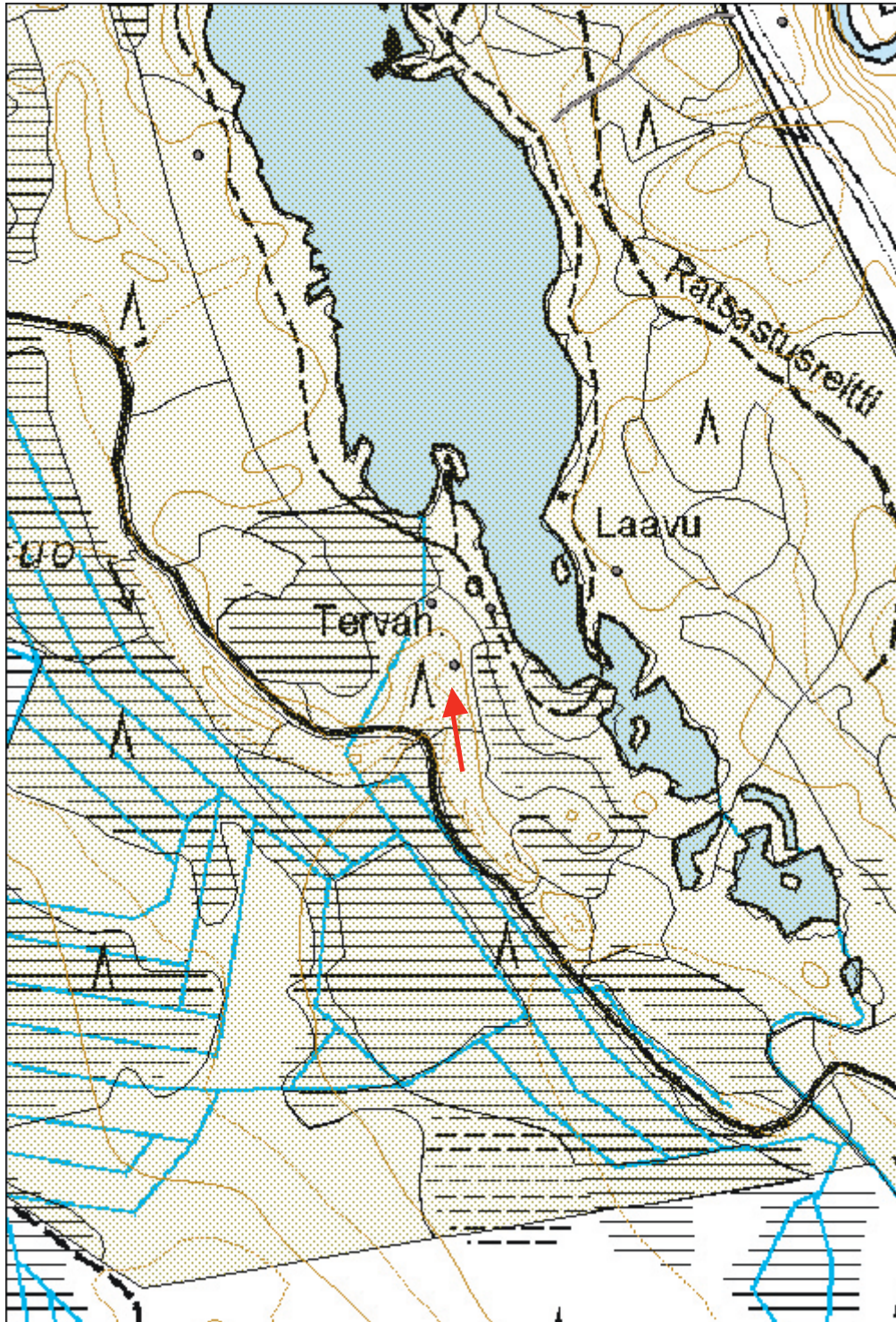
<b>Viranomais- rekisterinro:</b>		<b>Kunto:</b>	2 Keskinertainen
<b>Arvotus:</b>	3 Esitys mj-luokka II	<b>Olotila:</b>	2 Ei käytössä
		<b>Kohteen suojelu:</b>	0 Ei määritelty

**Ympäristön  
suojelu:** 0 Ei määritelty



**172818.7.1010048: Pieni tervahauta sijaitsee rinteessä. Haudan päältä on ajettu metsäkoneella. Hauta on merkitty kuvaan punaisella kehällä.**

<b>Kohdetyyppi:</b>	9 Valmistuspaikat/työpaikat	Copyright:	© Metsähallitus 2008 © Maanmittauslaitos 1/MML/08
<b>Koordinaatit:</b>	X 7143833, Y 3571465	Mittakaava:	1:5000





## Laahtanen SW tervahauta

**MH-tunnus:**  
172820

<b>Kohdetyyppi:</b>	9 Valmistuspaikat/työpaikat	<b>Haltija:</b>	161 Metsätalous Kainuu
<b>Ajoitus:</b>	7116 Uusi aika	<b>Ylläpitäjä:</b>	161 Metsätalous Kainuu
<b>Rakentamisvuosi:</b>		<b>Kunta:</b>	697 Ristijärvi
<b>Lukumäärä:</b>			

<b>Koordinaatti-</b> <b>selitys:</b>		<b>Geometria</b>	4 Gps-mittaus, korjaamaton
<b>Koordinaatit:</b>	X 7143893, Y 3571443	<b>tuotettu:</b>	
		<b>Löydöt:</b>	

### Taustatiedot

Tervahauta on merkitty SutiGisiin ja se dokumentoitiin 21.7.2014 Laahtasen ympäristön tarkastuksessa. Laahtaselta on SutiGisiin merkitty entuudestaan jatkosodan aikaisia juoksuhautoja, hiilimiiluja ja tervahautoja.

### Ympäristön kuvaus

Laahtanen on noin 2.5 km pitkä, kapea luode-kaakkosuuntainen järvi Ristijärven kaakkoisosassa. Järven molemmin puolin on kumpuilevia kankaita, järven länsipuolella ranta on paikoin kosteaa. Sotkamontie kulkee järven itärantaa. Rautatie kulkee aivan järven pohjoispäässä. Kankaat Laahtasen rannalla kasvavat komeaa männikköä. Kangas on kuivaa. Järven lounaispäässä kapean rantakaistaleen takana maasto on kosteampaa. Tervahauta sijaitsee rantakaistaleen takana taimikossa.

### Kohteen kuvaus

Tervahauta on koivuvesakossa eikä se erotu erityisen kauas maastossa. Se on säännöllisen pyöreä ja halkaisijaltaan noin 12 m. Vallit ovat kolme metriä leveät ja 30 cm korkeat. Kuoppa keskellä on laakea. Halssi on suunnattu järvelle päin. Se on metrin syvyinen ja viisi metriä pitkä.

### Kohteen rajaus

Kohteen sijainti on ilmoitettu pistetietona.

### Tarkastukset

Tila: 3 Toteutettu Laji: 6 Suojeluarvojen tarkastus Tarkastusvuosi: 2014  
Tarkastuspvm: 21.7.2014 Tarkastaja: O.Räihälä  
Kuvaus: KMO 2014

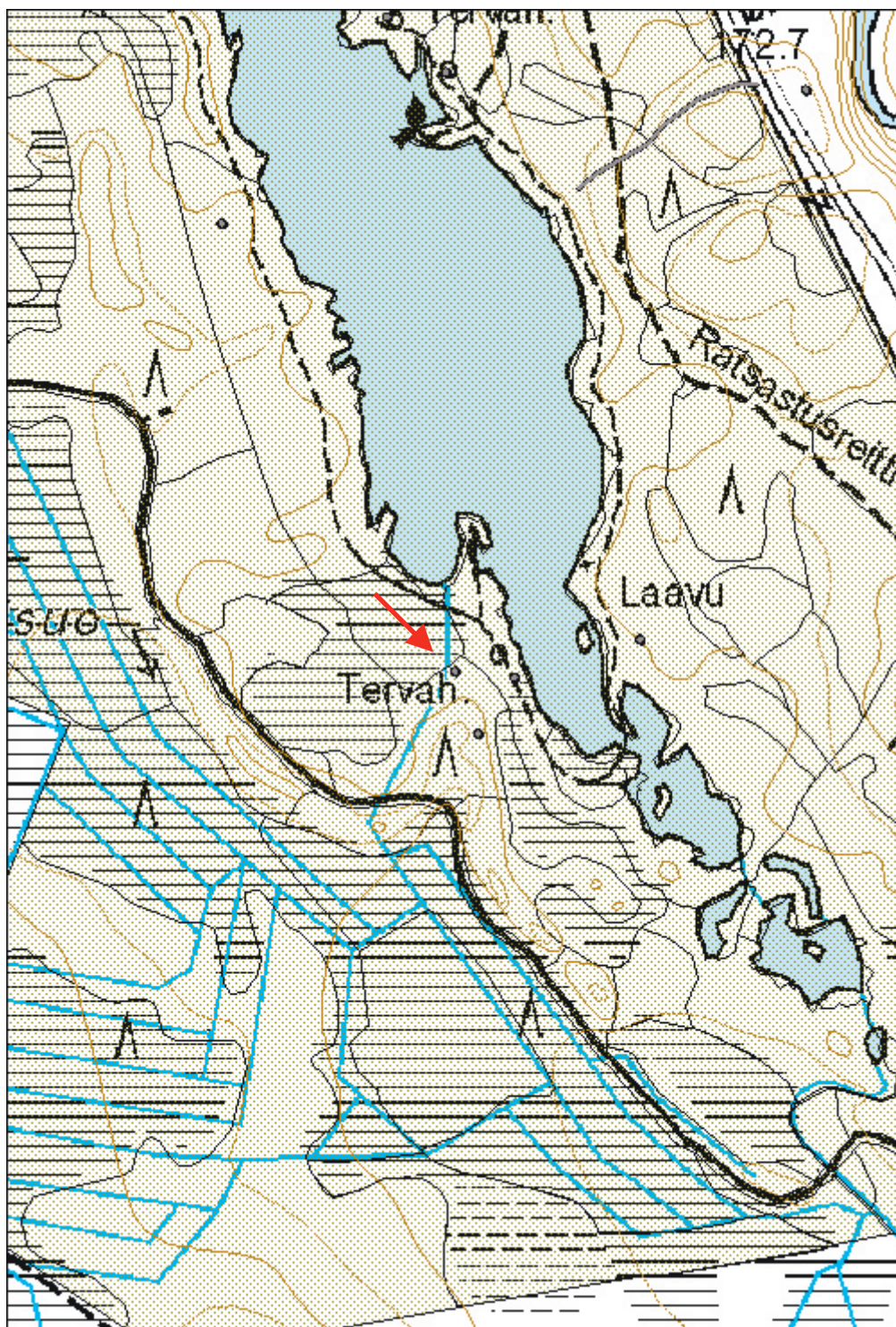
<b>Viranomais-</b> <b>rekisterinro:</b>		<b>Kunto:</b>	2 Keskinkertainen
<b>Arvotus:</b>	3 Esitys mj-luokka II	<b>Olotila:</b>	2 Ei käytössä
		<b>Kohteen</b> <b>suojelu:</b>	0 Ei määritelty

<b>Ympäristön</b> <b>suojelu:</b>	0 Ei määritelty
--------------------------------------	-----------------



**172820.7.1010049: Tervahauta on koivuvesakossa eikä se erotu erityisen kauas maastossa. Se on säännöllisen pyöreä. Haudan kehä on merkitty kuvaan punaisella.**

<b>Kohdetyyppi:</b>	9 Valmistuspaikat/työpaikat	Copyright:	© Metsähallitus 2008 © Maanmittauslaitos 1/MML/08
<b>Koordinaatit:</b>	X 7143893, Y 3571443	Mittakaava:	1:5000



## 2011 Lahtanen, Lahtanen SW tervahauta

MH-tunnus:  
172819

<b>Kohdetyyppi:</b>	9 Valmistuspaikat/työpaikat	<b>Haltija:</b>	161 Metsätalous Kainuu
<b>Ajoitus:</b>	7116 Uusi aika	<b>Ylläpitäjä:</b>	161 Metsätalous Kainuu
<b>Rakentamisvuosi:</b>		<b>Kunta:</b>	697 Ristijärvi
<b>Lukumäärä:</b>			

<b>Koordinaatti- selitys:</b>		<b>Geometria tuotettu:</b>	4 Gps-mittaus, korjaamaton
<b>Koordinaatit:</b>	X 7143887, Y 3571500	<b>Löydöt:</b>	

### Taustatiedot

Tervahauta on merkitty SutiGisiin ja se dokumentoitiin 21.7.2014 Lahtasen ympäristön tarkastuksessa.

### Ympäristön kuvaus

Lahtanen on noin 2.5 km pitkä, kapea luode-kaakkosuuntainen järvi Ristijärven kaakkoisosassa. Järven molemmin puolin on kumpuilevia kankaita, järven länsipuolella ranta on paikoin kosteaa. Sotkamontie kulkee järven itärantaa. Rautatie kulkee aivan järven pohjoispäässä. Kankaat Lahtasen rannalla kasvavat komeaa männikköä. Kangas on kuivaa. Järven lounaispäässä kapean rantakaistaleen takana maasto on kosteampaa. Tervahauta sijaitsee rantakaistaleella muutama metri rannasta. Polku kulkee tervahaudan alavallin päällä.

### Kohteen kuvaus

Tervahauta rannassa on hieman epämääräinen. Se on soikea, mikä voi johtua siitä, että kapealle kannakselle on haluttu rakentaa iso hauta, jolloin muoto noudattelee topografiaa. Tervahauta on 20 x 18 m. Rannan puoleiset vallit ovat korkeat, läntinen kosteikon puoleinen valli matalampi. Kuopan keskus on kaivettu jyrkästi noin 1.5 m syvyyteen. Koko halssi on tyhjennetty haudan keskeltä saakka. Halssi jatkuu lähes järven rantaan. Haudan päällä kasvaa enimmäkseen nuoria mäntyjä. Välittömästi haudan pohjoisseinässä kiinni on pyöreä kuoppa, jonka halkaisija on neljä metriä. Siinä on selvät palteet. Kuopan maannoksessa ei ole lainkaan hiiltä.

### Kohteen rajaus

Kohteen sijainti on ilmoitettu pistetietona.

### Tarkastukset

Tila: 3 Toteutettu Laji: 6 Suojeluarvojen tarkastus Tarkastusvuosi: 2014  
Tarkastuspvm: 21.7.2014 Tarkastaja: O.Räihälä  
Kuvaus: KMO 2014

<b>Viranomais- rekisterinro:</b>		<b>Kunto:</b>	2 Keskinertainen
<b>Arvotus:</b>	3 Esitys mj-luokka II	<b>Olotila:</b>	2 Ei käytössä
		<b>Kohteen suojelu:</b>	0 Ei määriteltä

<b>Ympäristön suojelu:</b>	0 Ei määriteltä
--------------------------------	-----------------



**172819.7.1010051-52: Tervahauta rannassa on hieman epämääräinen. Se on muodoltaan soikea, mikä voi johtua siitä, että kapealle kannakselle on haluttu rakentaa iso hauta, jolloin muoto noudattelee topografiaa.**

<b>Kohdetyyppi:</b>	9 Valmistuspaikat/työpaikat	Copyright:	© Metsähallitus 2008 © Maanmittauslaitos 1/MML/08
<b>Koordinaatit:</b>	X 7143887, Y 3571500	Mittakaava:	1:5000

