

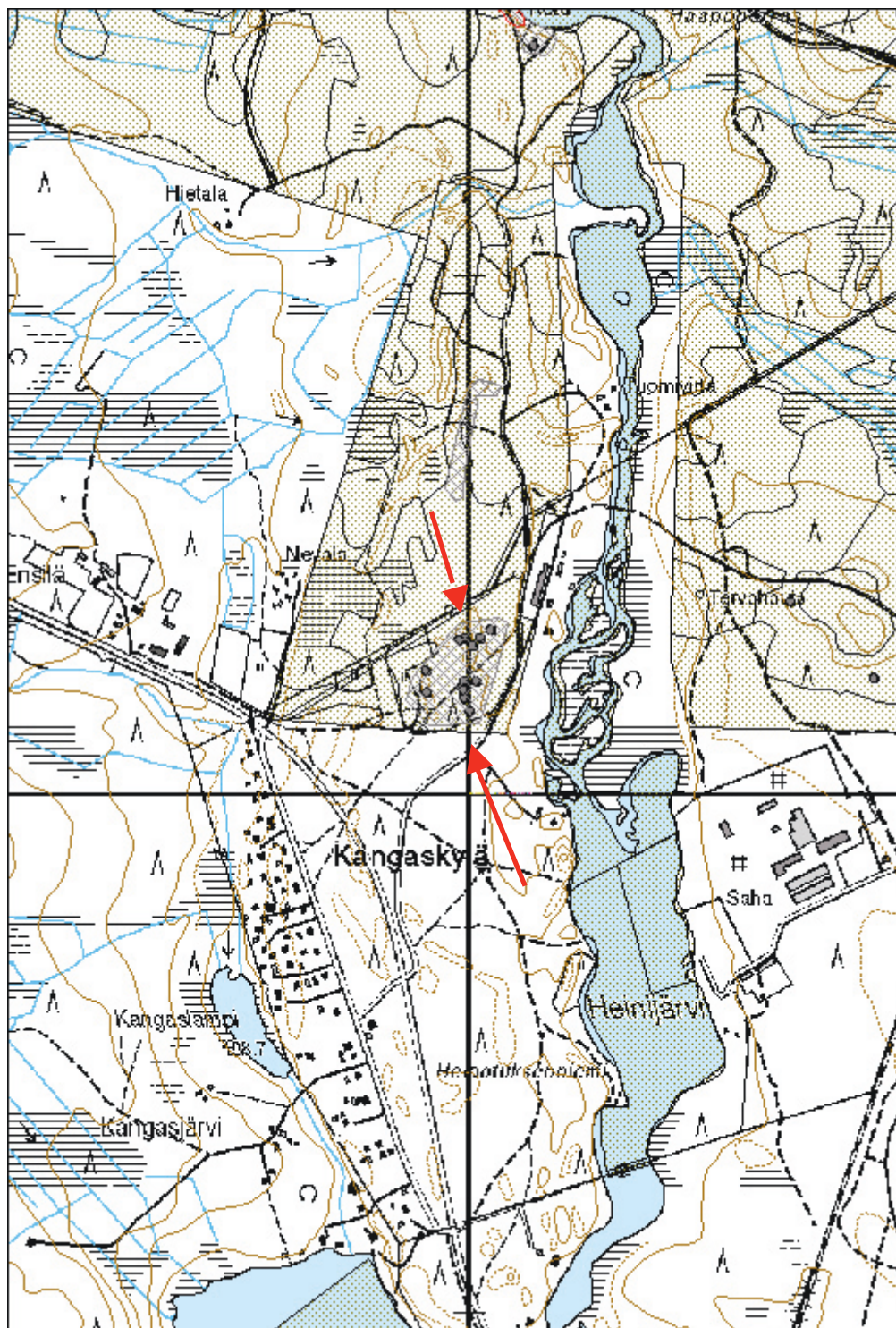


Yllä: 172548.5.165. Aluetta halkovan hiekkatien kaakkoispuolella on hyvin säilynyt teltanpohja. Telttakehän keskellä on ollut kaminan pohja. Se on sementistä valettu kehikko. Sammalen alta pilkistää punatiilen kappaleita, sementistä tehtyjä tiliä, luonokiviä ja hiiltä. Kehän ulkopuolella on kaminan kansipalanen sekä muuta peltiromua, josta suurin lienee kärrynlavan peräluukku.

Alla: 172548.5.170. Peltiromun lisäksi paikalla on pari naisten kenkiä, ilmeisesti hie-
man juhlavampaa mallia kokoa 37. Kymmenkunta metriä teltan pohjalta koilliseen on pieni kuoppa.



Kohdetyyppi:	5 Puolustusvarustukset	Copyright:	© Metsähallitus 2008 © Maanmittauslaitos 1/MML/08
Koordinaatit:	X 7180237, Y 3569975	Mittakaava:	1:10 000



Heinikangas N ampuma-alue	MH-tunnus: 172035
----------------------------------	------------------------------

Kohdetyyppi:	5 Puolustusvarustukset	Haltija:	161 Metsätalous Kainuu
Ajoitus:	7116 Uusi aika	Ylläpitäjä:	161 Metsätalous Kainuu
Rakentamisvuosi:		Kunta:	105 Hyrynsalmi
Lukumäärä:			

Koordinaatti- selitys:		Geometria tuotettu:	6 Digitointi, mittakaava >=1:10000
Koordinaatit:	X 7180683, Y 3569987	Löydöt:	

Taustatiedot	
Heinikankaan pohjoisosassa sijainneesta sota-aikaisesta ampuma-alueesta tietoja antoisuunnittelumetsuri Simo Keränen. Häneltä saadulle kartalle oli merkitty ampumarata, sota-aikainen rakenne ja korsun pohjia. Alue tarkastettiin 9.7.2014 pilvisessä mutta lämpimässä säässä.	
Ympäristön kuvaus	
Heinikangas sijaitsee Hyrynjärven länsipuolella Ala-Niittyjärvestä laskevan Tuomivirran länsipuolella. Kankaan eteläreunalla on ollut sota-aikana armeijan koulutuskeskus. 600 metriä pohjoiseen on sijainnut ampuma-alue. Maasto kankaalla on kuivaa ja kasvaa mäntyä. Ampuma-alueen länsireuna on kosteaa ja rehevää. Kankaalla kulkee useita pohjois-eteläsuuntaisia matalia harjanteita, joista osa erottuu peruskartan korkeuskäyrinä.	
Kohteen kuvaus	
Ampuma-alueen pohjoisreunalla on Simo Keräsen mukaan sijainnut ampumarata. Tämä on hyvin mahdollista, mutta rata ei erotu maastossa. Alueella pitäisi olla myös entinen maneesi, mutta sitäkään ei kyetty paikallistamaan. Erilaisia kuoppia ja kaivantoja on metsässä usean hehtaarin alueella. Suuri osa niistä liittyyneen koulutuskeskuksen ampumarjoituksiin. Parinsadan metrin matkalla pohjois-eteläsuuntaisella harjanteella pääosin sen itäreunalla on Keräsen korsun pohjiksi arvelemia kaivantoja. Niistä ei kuitenkaan inventoinnissa havaittu rakennusjätettä tai muuta rakennuksen olemassaoloon viittaavaa. Sitä vastoin metalliämpäreitä, kumisaappaan riekaleita ja muuta kevyempää roinaa oli siellä täällä.	
Kohteen rajaus	
Aluerajaus on tehty ottamalla pisteet kaivantojen pohjois- ja eteläpäästä sekä kohdasta, jossa harjanne kääntyy kohti itää. Näiden pisteiden pohjalta on kohteelle tehty aluerajaus. Erilaisia epämääräisiä kuoppia ja kaivantoja on rajatun alueen ulkopuolellakin.	
Tulkinta	
Ei ole mahdotonta, että paikalla olisi ollut korsuja, mutta maastohavaintojen perusteella vaikuttaa todennäköisemmältä, että kaivannot ovat liittyneet suoraan ampumarjoituksiin.	
Tarkastukset	
Tila: 3 Toteutettu Laji: 6 Suojeluarvojen tarkastus Tarkastusvuosi: 2014 Tarkastuspvm: 9.7.2014 Tarkastaja: O.Räihälä Kuvaus: KMO 2014	

Viranomais- rekisterinro:		Kunto:	2 Keskinertainen
Arvotus:	8 Muu suojeluarvo	Olotila:	2 Ei käytössä
		Kohteen suojelu:	0 Ei määriteltä

Ympäristön suojelu:	0 Ei määriteltä
--------------------------------	-----------------

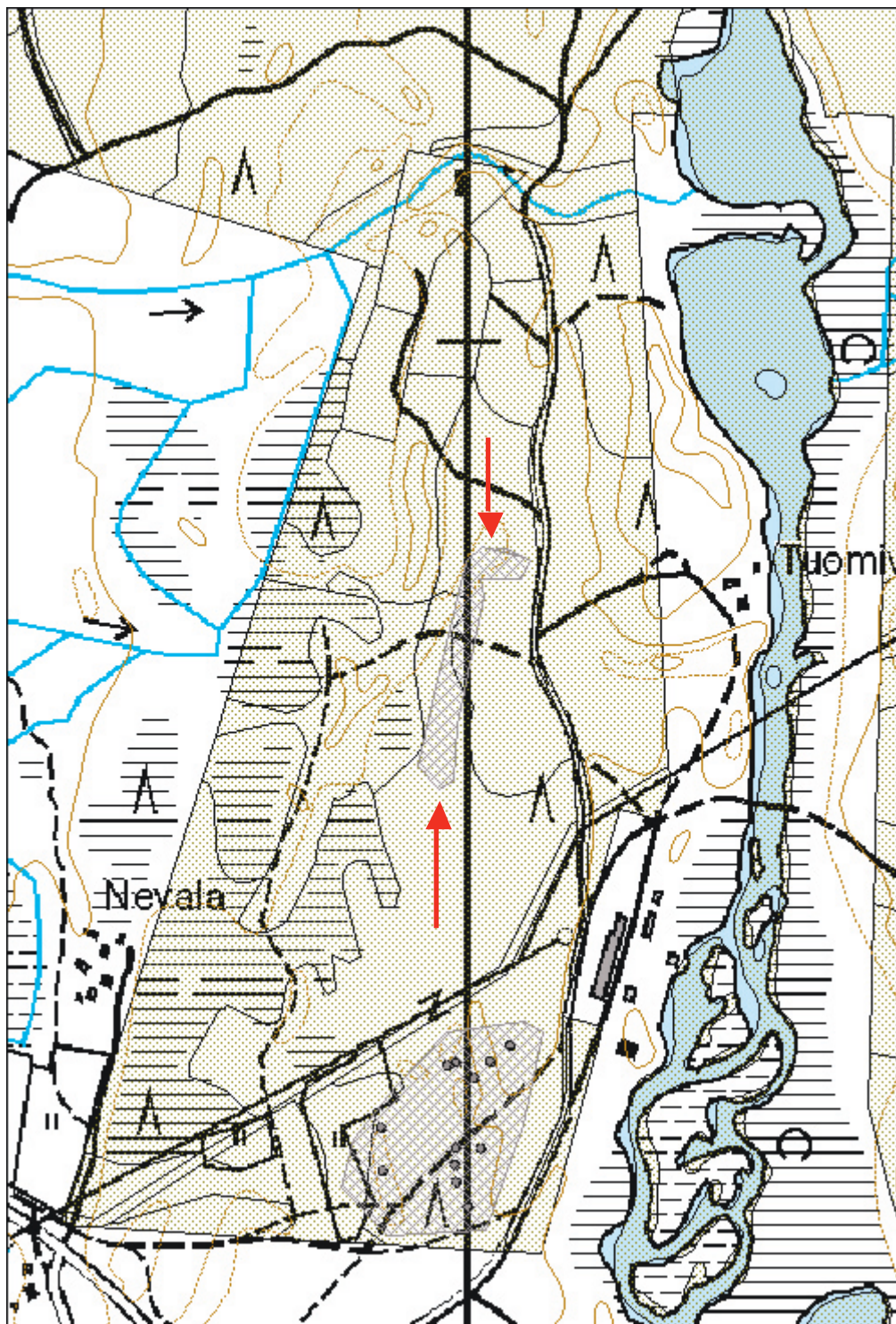


Yllä: 172035.5.173-175. Erilaisia kuoppia ja kaivantoja on metsässä usean hehtaarin alueella. Suuri osa niistä liittyyneen koulutuskeskuksen ampumaharjoituksiin. Panoraamakuvaan on merkitty punaisin nuolin muutamia kuoppia.

Alla: 172035.5.172. Erilaisia kuoppia ja kaivantoja on metsässä usean hehtaarin alueella.



Kohdetyyppi:	5 Puolustusvarustukset	Copyright:	© Metsähallitus 2008 © Maanmittauslaitos 1/MML/08
Koordinaatit:	X 7180683, Y 3569987	Mittakaava:	1:5000



440 Multimäki, Multimäki pommikuoppa 1MH-tunnus:
172042

Kohdetyyppi:	5 Puolustusvarustukset	Haltija:	161 Metsätalous Kainuu
Ajoitus:	7116 Uusi aika	Ylläpitäjä:	161 Metsätalous Kainuu
Rakentamisvuosi:		Kunta:	105 Hyrynsalmi
Lukumäärä:			

Koordinaatti- selitys:		Geometria tuotettu:	4 Gps-mittaus, korjaamaton
Koordinaatit:	X 7175431, Y 3569185	Löydöt:	

Taustatiedot

Kohde on merkitty SutiGisiin. Paikalla on ollut toisen maailmasodan aikainen ilmatorjunta-asema. Mäen rinteellä on useita pommikuoppia, jotka on dokumentoitu yksittäisinä kuoppina. Kohteet tarkastettiin 9.7.2014 pilvipoudassa.

Ympäristön kuvaus

Multimäki on jyrkkärinteinen moreenimäki muutama kilometri Hyrynsalmen kirkonkylän eteläpuolella. Mäen rinteet kasvavat varttunutta männikköä. Maasto on kuivaa kangasta. Harjun rinteet ovat erittäin jyrkät. Harjulla risteilee lenkkipolkuja.

Kohteen kuvaus

Pommikuoppa sijaitsee harjun kaakkoispäässä jyrkässä alarinteessä. Se on kokonaan sammaleen peittämä, hieman soikea kuoppa, jonka maksimihalkaisija on 6 - 7 m. Syvyyttä kuopalla on parhaimmillaan toista metriä.

Kohteen rajaus

Multimäen pommikuoppien sijainnit on ilmoitettu pistetietoina eikä aluerajauksena. Pommikuoppien välejä ei ole syytä pitää minkäänlaisena toiminnallisena alueena koska todennäköisesti pommit ovat tipahdelleet taivaalta!

Tarkastukset

Tila: 3 Toteutettu Laji: 6 Suojeluarvojen tarkastus Tarkastusvuosi: 2014
Tarkastuspvm: 9.7.2014 Tarkastaja: O.Räihälä
Kuvaus: KMO 2014

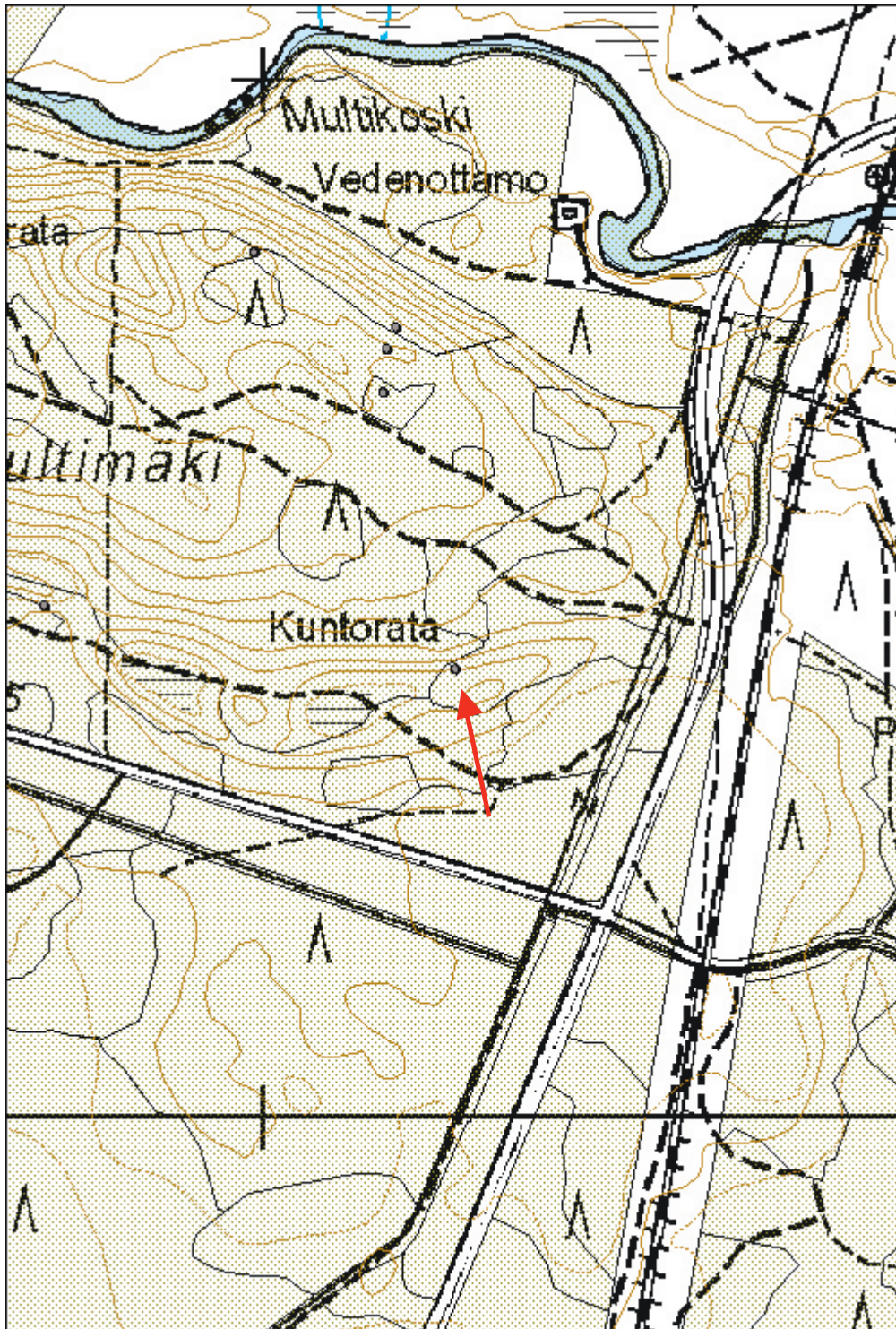
Viranomais- rekisterinro:		Kunto:	1 Hyvä
Arvotus:	8 Muu suojeluarvo	Olotila:	2 Ei käytössä
		Kohteen suojelu:	0 Ei määritely

**Ympäristön
suojelu:** 0 Ei määritely



172042.5.185: Pommikuoppa sijaitsee harjun kaakkoispäässä jyrkässä alarinteessä. Se on kokonaan sammaleen peittämä, hieman soikea kuoppa, jonka maksimihalkaisija on 6 – 7 m.

Kohdetyyppi:	5 Puolustusvarustukset	Copyright:	© Metsähallitus 2008 © Maanmittauslaitos 1/MML/08
Koordinaatit:	X 7175431, Y 3569185	Mittakaava:	1:5000



440 Multimäki, Multimäki pommikuoppa 2

MH-tunnus:
172044

Kohdetyyppi:	5 Puolustusvarustukset	Haltija:	161 Metsätalous Kainuu
Ajoitus:	7116 Uusi aika	Ylläpitäjä:	161 Metsätalous Kainuu
Rakentamisvuosi:		Kunta:	105 Hyrynsalmi
Lukumäärä:			

Koordinaatti- selitys:		Geometria tuotettu:	4 Gps-mittaus, korjaamaton
Koordinaatit:	X 7175493, Y 3568788	Löydöt:	

Taustatiedot

Kohde on merkitty SutiGisiin. Paikalla on ollut toisen maailmasodan aikainen ilmatorjunta-asema. Mäen rinteellä on useita pommikuoppia. Kohde tarkastettiin 9.7.2014 pilvipoudassa.

Ympäristön kuvaus

Multimäki on jyrkkärinteinen moreenimäki muutama kilometri Hyrynsalmen kirkonkylän eteläpuolella. Mäen rinteet kasvavat varttunutta männikköä. Maasto on kuivaa kangasta. Harjun rinteet ovat erittäin jyrkät. Harjulla risteilee lenkkipolkuja.

Kohteen kuvaus

Pommikuoppa sijaitsee harjun etelärinteen keskipaikkeilla jyrkässä alarinteessä. Kuoppa on soikea, 7 x 4 m. Kuoppa on kaksiosainen. Yläreuna on noin puolen metrin syvyinen. Kuopan alaosa on lähes kaksi metriä syvä ylärinteen puolella ja alarinteessäkin metrin syvyinen. Kuoppa on pääosin sammaleen peitossa.

Kohteen rajaus

Multimäen pommikuoppien sijainnit on ilmoitettu pistetietoina eikä aluerajauksena. Pommikuoppien välejä ei ole syytä pitää minkäänlaisena toiminnallisena alueena koska todennäköisesti pommit ovat tipahdelleet taivaalta!

Tulkinta

Toisen maailmansodan aikainen pommikuoppa.

Tarkastukset

Tila: 3 Toteutettu Laji: 6 Suojeluarvojen tarkastus Tarkastusvuosi: 2014
Tarkastuspvm: 9.7.2014 Tarkastaja: O.Räihälä
Kuvaus: KMO 2014

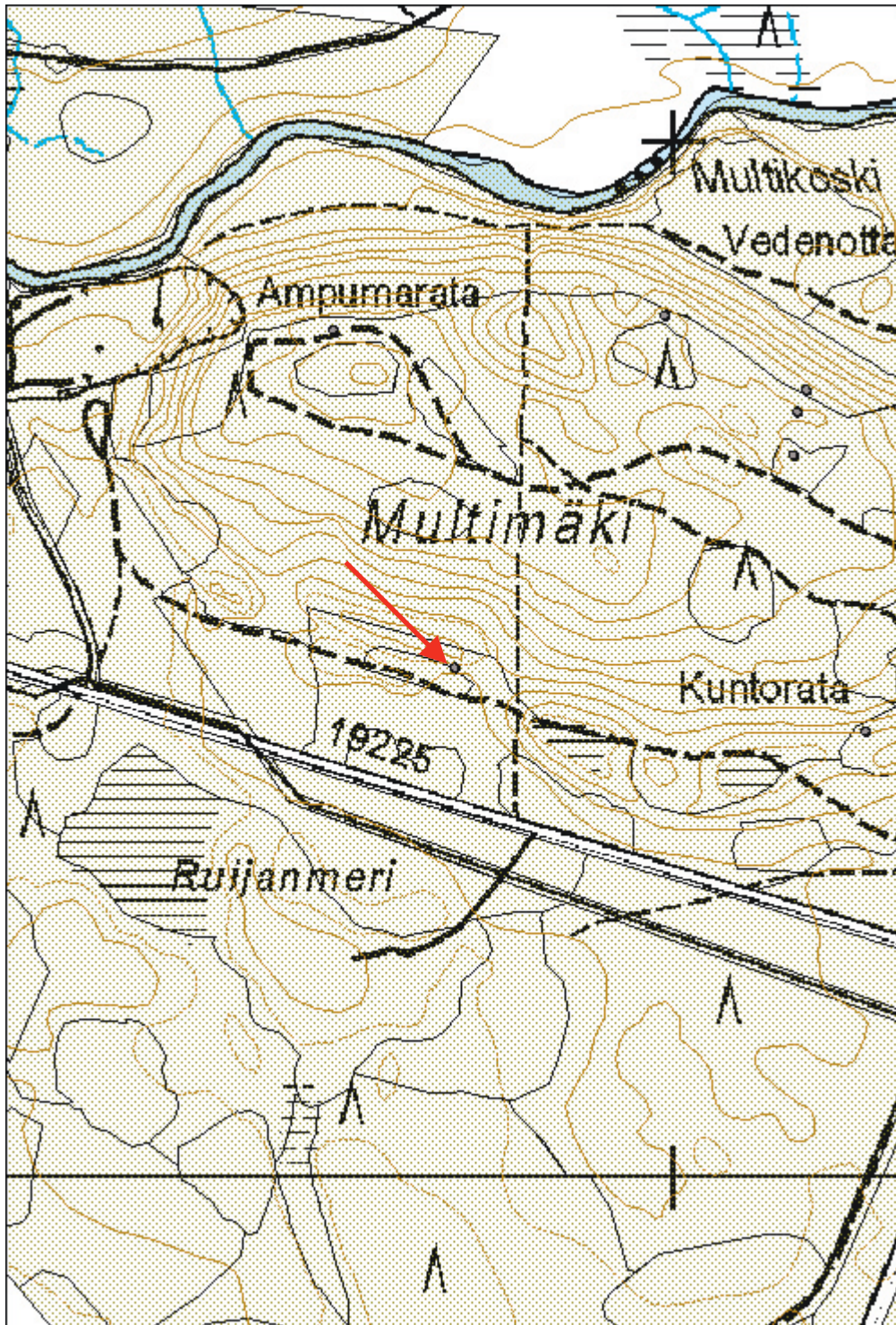
Viranomais- rekisterinro:		Kunto:	1 Hyvä
Arvotus:	8 Muu suojeluarvo	Olotila:	2 Ei käytössä
		Kohteen suojelu:	0 Ei määritelty

Ympäristön suojelu:	0 Ei määritelty
--------------------------------	-----------------



172044.5.187: Pommikuoppa sijaitsee harjun etelärinteen keskipaikkeilla jyrkässä alarinteessä. Kuoppa on soikea, 7 x 4 m.

Kohdetyyppi:	5 Puolustusvarustukset	Copyright:	© Metsähallitus 2008 © Maanmittauslaitos 1/MML/08
Koordinaatit:	X 7175493, Y 3568788	Mittakaava:	1:5000



440 Multimäki, Multimäki pommikuoppa 3

MH-tunnus:
172045

Kohdetyyppi:	5 Puolustusvarustukset	Haltija:	161 Metsätalous Kainuu
Ajoitus:	7116 Uusi aika	Ylläpitäjä:	161 Metsätalous Kainuu
Rakentamisvuosi:		Kunta:	105 Hyrynsalmi
Lukumäärä:			

Koordinaattiselitys:		Geometria tuotettu:	4 Gps-mittaus, korjaamaton
Koordinaatit:	X 7175698, Y 3569115	Löydöt:	

Taustatiedot

Kohde on merkitty SutiGisiin. Paikalla on ollut toisen maailmasodan aikainen ilmatorjunta-asema. Mäen rinteellä on useita pommikuoppia. Kohde tarkastettiin 10.7.2014 aurinkoisessa säässä.

Ympäristön kuvaus

Multimäki on jyrkkärinteinen moreenimäki muutama kilometri Hyrynsalmen kirkonkylän eteläpuolella. Mäen rinteet kasvavat varttunutta männikköä. Maasto on kuivaa kangasta. Harjun rinteet ovat erittäin jyrkät. Harjulla risteilee lenkipolkuja.

Kohteen kuvaus

Multimäen koillispuolella on kolmen pommikuopan ryhmä. Niistä pohjoisin on harjun laella pienessä notkelmassa, jossa ympäristöstä poiketen kasvaa nuorta männyn taimikkoa. Kuopassa kasvaa kaksi koivua. Kuoppa on epämääräisen pyöreä ja halkaisijaltaan neljä metriä. Syvyyttä kuopalla on metri. Kuoppa on kokonaan aluskasvillisuuden peitossa.

Kohteen rajaus

Multimäen pommikuoppien sijainnit on ilmoitettu pistetietoina eikä aluerajauksena. Pommikuoppien välejä ei ole syytä pitää minkäänlaisena toiminnallisena alueena koska todennäköisesti pommit ovat tipahdelleet taivaalta!

Tulkinta

Toisen maailmansodan aikaisia pommikuoppia.

Tarkastukset

Tila: 3 Toteutettu Laji: 6 Suojeluarvojen tarkastus Tarkastusvuosi: 2014
Tarkastuspvm: 9.7.2014 Tarkastaja: O.Räihälä
Kuvaus: KMO 2014

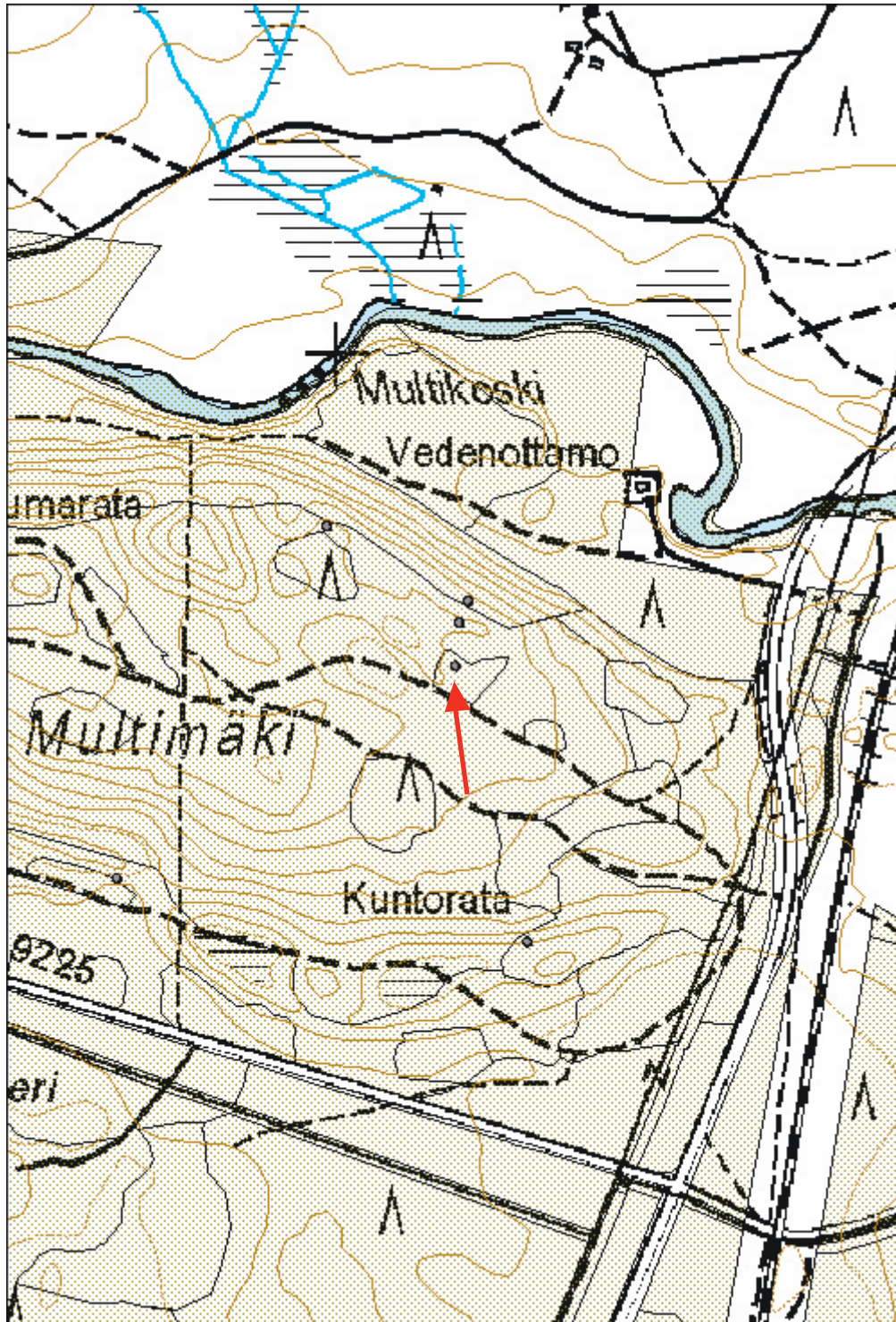
Viranomaisrekisterinro:		Kunto:	2 Keskinertainen
Arvotus:	8 Muu suojeluarvo	Olotila:	2 Ei käytössä
		Kohteen suojele:	0 Ei määritely

Ympäristön suojele:	0 Ei määritely
----------------------------	----------------



172045.5.190: Multimäen koillispuolella on kolmen pommikuopan ryhmä. Niistä pohjoisin on harjun laella pienessä notkelmassa, jossa ympäristöstä poiketen kasvaa nuorta männyn taimikkoa.

Kohdetyyppi:	5 Puolustusvarustukset	Copyright:	© Metsähallitus 2008 © Maanmittauslaitos 1/MML/08
Koordinaatit:	X 7175698, Y 3569115	Mittakaava:	1:5000



440 Multimäki, Multimäki pommikuoppa 4MH-tunnus:
172046

Kohdetyyppi:	5 Puolustusvarustukset	Haltija:	161 Metsätalous Kainuu
Ajoitus:	7116 Uusi aika	Ylläpitäjä:	161 Metsätalous Kainuu
Rakentamisvuosi:		Kunta:	105 Hyrynsalmi
Lukumäärä:			

Koordinaattiselitys:		Geometria	4 Gps-mittaus, korjaamaton
Koordinaatit:	X 7175740, Y 3569119	tuotettu:	
		Löydöt:	

Taustatiedot

Kohde on merkitty SutiGisiin. Paikalla on ollut toisen maailmasodan aikainen ilmatorjunta-asema. Mäen rinteellä on useita pommikuoppia. Kohde tarkastettiin 10.7.2014 aurinkoisessa säässä.

Ympäristön kuvaus

Multimäki on jyrkkärinteinen moreenimäki muutama kilometri Hyrynsalmen kirkonkylän eteläpuolella. Mäen rinteet kasvavat varttunutta männikköä. Maasto on kuivaa kangasta. Harjun rinteet ovat erittäin jyrkät. Harjulla risteilee lenkkipolkuja.

Kohteen kuvaus

Seuraava pommikuoppa on aivan jyrkänteen reunalla. Sen halkaisija on 4 m. Kuoppa on erittäin jyrkkäreunainen ja pari metriä syvä. Kuoppa on pääosin aluskasvillisuuden peitossa.

Kohteen rajaus

Multimäen pommikuoppien sijainnit on ilmoitettu pistetietoina eikä aluerajauksena. Pommikuoppien välejä ei ole syytä pitää minkäänlaisena toiminnallisena alueena koska todennäköisesti pommit ovat tipahdelleet taivaalta!

Tulkinta

Toisen maailmansodan aikaisia pommikuoppia.

Tarkastukset

Tila: 3 Toteutettu Laji: 6 Suojeluarvojen tarkastus Tarkastusvuosi: 2014

Tarkastuspvm: 10.7.2014 Tarkastaja: O.Räihälä

Kuvaus: KMO 2014

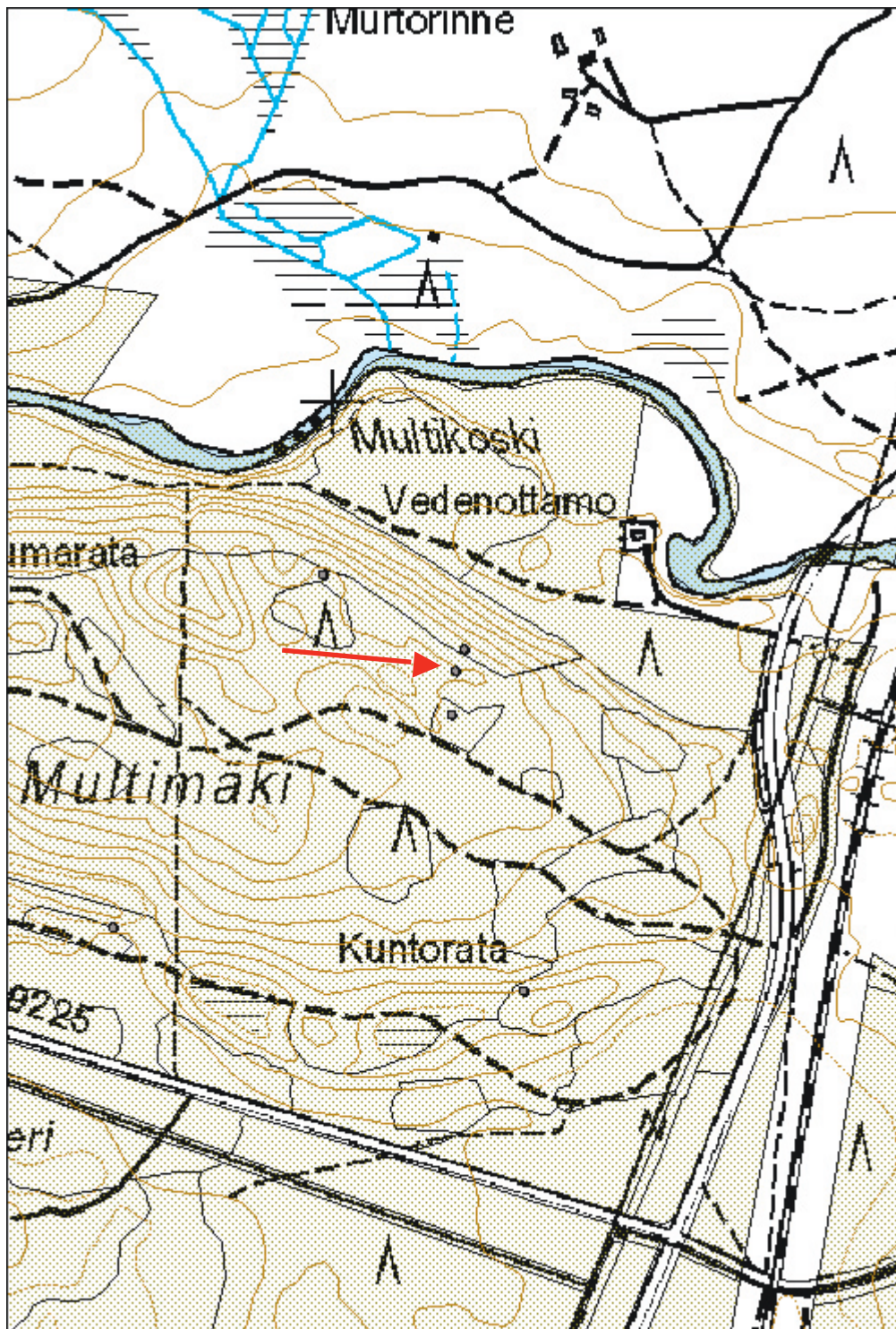
Viranomaisrekisterinro:		Kunto:	2 Keskinertainen
Arvotus:	8 Muu suojeluarvo	Olotila:	2 Ei käytössä
		Kohteen suojelu:	0 Ei määritelty

Ympäristön suojelu:	0 Ei määritelty
----------------------------	-----------------



172046.5.193: Pommikuoppa on aivan jyrkänteen reunalla. Sen halkaisija on neljä metriä.

Kohdetyyppi:	5 Puolustusvarustukset	Copyright:	© Metsähallitus 2008 © Maanmittauslaitos 1/MML/08
Koordinaatit:	X 7175740, Y 3569119	Mittakaava:	1:5000



440 Multimäki, Multimäki pommikuoppa 5MH-tunnus:
172047

Kohdetyyppi:	5 Puolustusvarustukset	Haltija:	161 Metsätalous Kainuu
Ajoitus:	7116 Uusi aika	Ylläpitäjä:	161 Metsätalous Kainuu
Rakentamisvuosi:		Kunta:	105 Hyrynsalmi
Lukumäärä:			

Koordinaattiselitys:		Geometria tuotettu:	4 Gps-mittaus, korjaamaton
Koordinaatit:	X 7175761, Y 3569128	Löydöt:	

Taustatiedot

Kohde on merkitty SutiGisiin. Paikalla on ollut toisen maailmasodan aikainen ilmatorjunta-asema. Mäen rinteellä on useita pommikuoppia. Kohde tarkastettiin 10.7.2014 aurinkoisessa säässä.

Ympäristön kuvaus

Multimäki on jyrkkärinteinen moreenimäki muutama kilometri Hyrynsalmen kirkonkylän eteläpuolella. Mäen rinteet kasvavat varttunutta männikköä. Maasto on kuivaa kangasta. Harjun rinteet ovat erittäin jyrkät. Harjulla risteilee lenkkipolkuja.

Kohteen kuvaus

Alimmainen pommikuopista on jyrkän harjanteen alarinteessä parikymmentä metriä harjun reunalta. Kuoppa on soikea ja sen halkaisija on 4 m. Kuoppa on 2 m syvä. Kuoppa on pääosin aluskasvillisuuden peitossa.

Kohteen rajaus

Multimäen pommikuoppien sijainnit on ilmoitettu pistetietoina eikä aluerajauksena. Pommikuoppien välejä ei ole syytä pitää minkäänlaisena toiminnallisena alueena koska todennäköisesti pommit ovat tipahdelleet taivaalta!

Tulkinta

Toisen maailmansodan aikaisia pommikuoppia.

Tarkastukset

Tila: 3 Toteutettu Laji: 6 Suojeluarvojen tarkastus Tarkastusvuosi: 2014
Tarkastuspvm: 10.7.2014 Tarkastaja: O.Räihälä
Kuvaus: KMO 2014

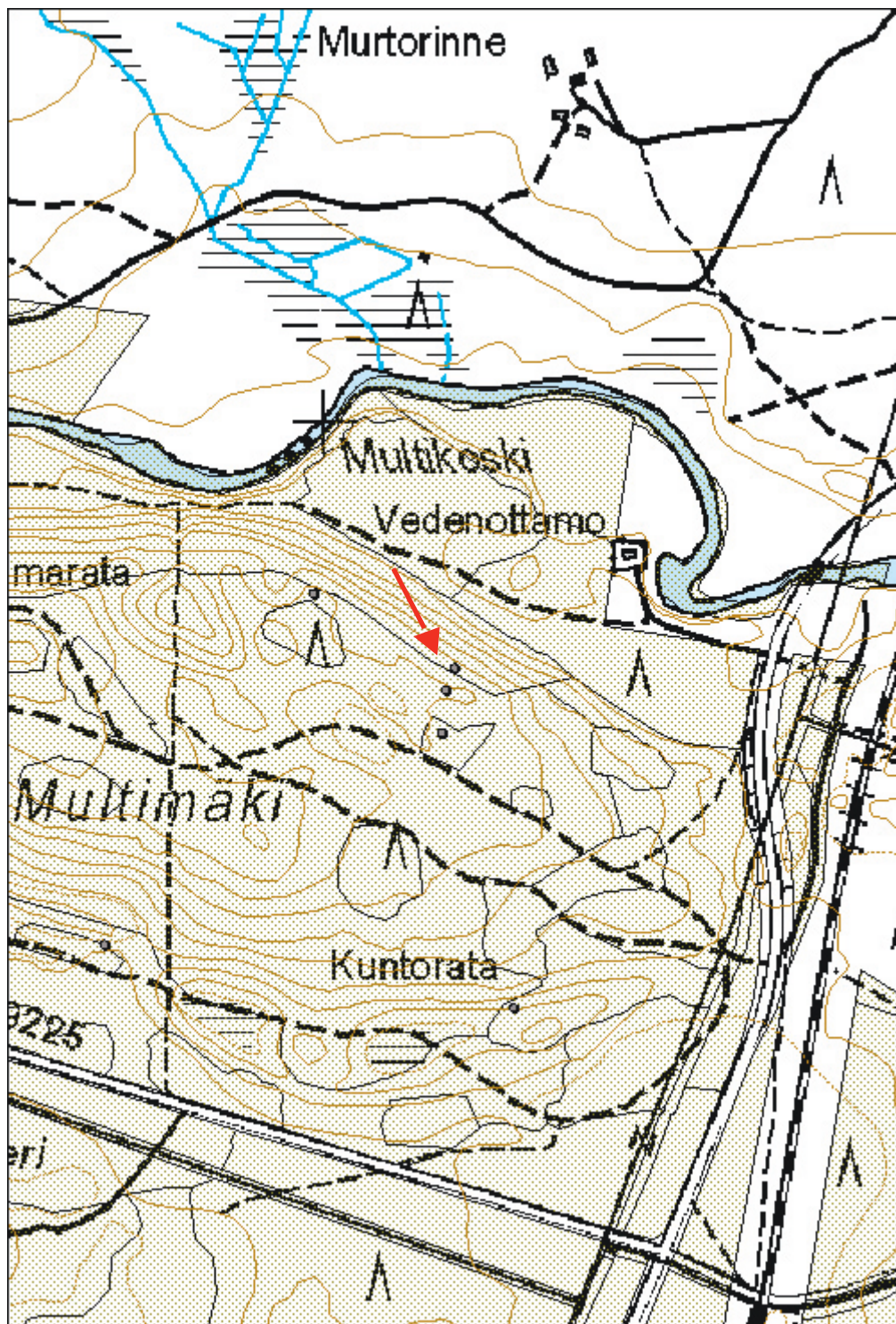
Viranomaisrekisterinro:		Kunto:	1 Hyvä
Arvotus:	8 Muu suojeluarvo	Olotila:	2 Ei käytössä
		Kohteen suojelu:	0 Ei määritelty

Ympäristön suojelu:	0 Ei määritelty
----------------------------	-----------------



172047.5.195: Alimmainen kolmen kuopan ryhmän pommikuopista on jyrkän harjanteen alarinteessä parikymmentä metriä harjun reunalta.

Kohdetyyppi:	5 Puolustusvarustukset	Copyright:	© Metsähallitus 2008 © Maanmittauslaitos 1/MML/08
Koordinaatit:	X 7175761, Y 3569128	Mittakaava:	1:5000



440 Multimäki, Multimäki pommikuoppa 6

MH-tunnus:
172048

Kohdetyyppi:	5 Puolustusvarustukset	Haltija:	161 Metsätalous Kainuu
Ajoitus:	7116 Uusi aika	Ylläpitäjä:	161 Metsätalous Kainuu
Rakentamisvuosi:		Kunta:	105 Hyrynsalmi
Lukumäärä:			

Koordinaatti- selitys:		Geometria	4 Gps-mittaus, korjaamaton
Koordinaatit:	X 7175833, Y 3568991	tuotettu:	
		Löydöt:	

Taustatiedot

Kohde on merkitty SutiGisiin. Paikalla on ollut toisen maailmasodan aikainen ilmatorjunta-asema. Mäen rinteellä on useita pommikuoppia. Kohde tarkastettiin 10.7.2014 aurinkoisessa säässä.

Ympäristön kuvaus

Multimäki on jyrkkärinteinen moreenimäki muutama kilometri Hyrynsalmen kirkonkylän eteläpuolella. Mäen rinteet kasvavat varttunutta männikköä. Maasto on kuivaa kangasta. Harjun rinteet ovat erittäin jyrkät. Harjulla risteilee lenkkipolkuja.

Kohteen kuvaus

Pommikuoppa sijaitsee Multimäen pohjoisreunalla kymmenkunta metriä jyrkänteen reunalta. Välittömästi kuopan pohjoispuolella kulkee polku. Kuoppa on pyöreä. Sen halkaisija on 6 m ja se on 2.5 m syvä. Kuoppa on vain puolittain aluskasvillisuuden peitossa. Metsäkuvion reuna kulkee keskeltä kuoppaa siten, että sen eteläreuna jää hakatun aukion puolelle.

Kohteen rajaus

Multimäen pommikuoppien sijainnit on ilmoitettu pistetietoina eikä aluerajauksena. Pommikuoppien välejä ei ole syytä pitää minkäänlaisena toiminnallisena alueena koska todennäköisesti pommit ovat tipahdelleet taivaalta!

Tulkinta

Toisen maailmansodan aikaisia pommikuoppia.

Tarkastukset

Tila: 3 Toteutettu Laji: 6 Suojeluarvojen tarkastus Tarkastusvuosi: 2014
Tarkastuspvm: 10.7.2014 Tarkastaja: O.Räihälä
Kuvaus: KMO 2014

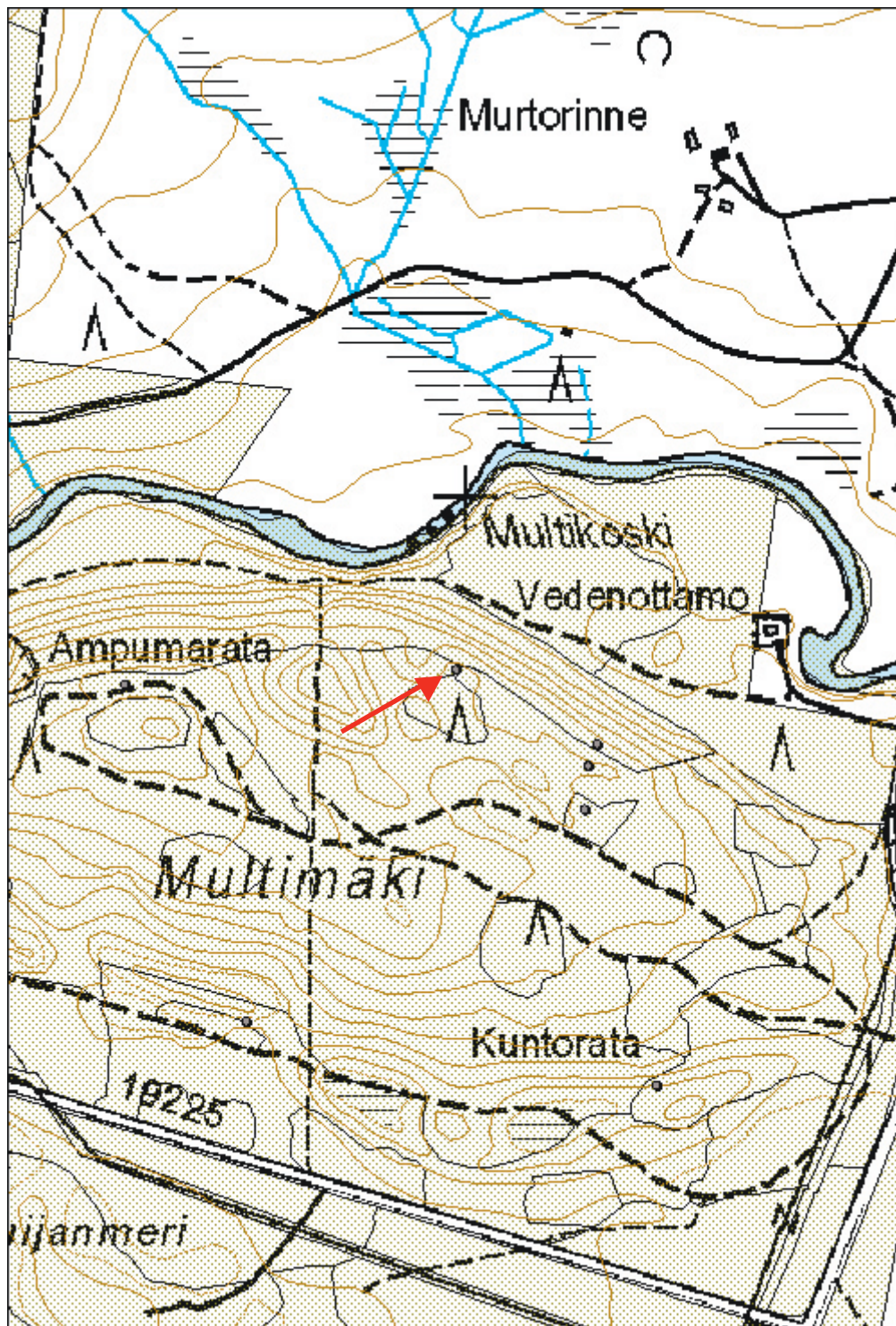
Viranomais- rekisterinro:		Kunto:	2 Keskinertainen
Arvotus:	8 Muu suojeluarvo	Olotila:	2 Ei käytössä
		Kohteen suojelu:	0 Ei määritelty

Ympäristön suojelu:	0 Ei määritelty
--------------------------------------	-----------------



172048.5.197: Pommikuoppa sijaitsee Multimäen pohjoisreunalla kymmenkunta metriä jyrkänteen reunalta. Välittömästi kuopan pohjoispuolella kulkee polku.

Kohdetyyppi:	5 Puolustusvarustukset	Copyright:	© Metsähallitus 2008 © Maanmittauslaitos 1/MML/08
Koordinaatit:	X 7175833, Y 3568991	Mittakaava:	1:5000



440 Multimäki, Multimäki pommikuoppa 7

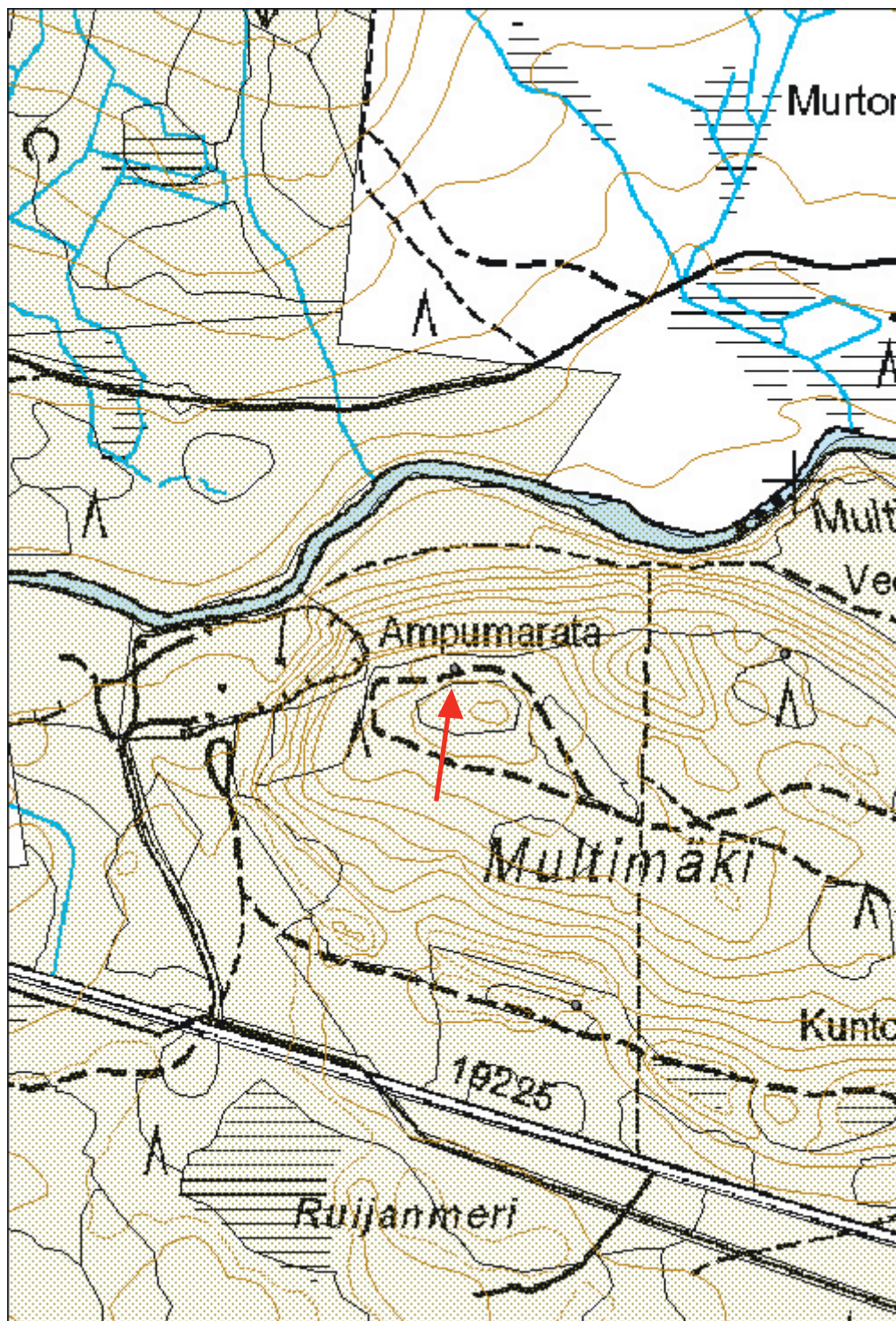
MH-tunnus:
172049

Kohdetyyppi:	5 Puolustusvarustukset	Haltija:	161 Metsätalous Kainuu
Ajoitus:	7116 Uusi aika	Ylläpitäjä:	161 Metsätalous Kainuu
Rakentamisvuosi:		Kunta:	105 Hyrynsalmi
Lukumäärä:			
Koordinaatti- selitys:		Geometria tuotettu:	4 Gps-mittaus, korjaamaton
Koordinaatit:	X 7175819, Y 3568671	Löydöt:	
Taustatiedot			
Kohde on merkitty SutiGisiin. Paikalla on ollut toisen maailmasodan aikainen ilmatorjunta-asema. Mäen rinteellä on useita pommikuoppia. Kohde tarkastettiin 10.7.2014 aurinkoisessa säässä.			
Ympäristön kuvaus			
Multimäki on jyrkkärinteinen moreenimäki muutama kilometri Hyrynsalmen kirkonkylän eteläpuolella. Mäen rinteet kasvavat varttunutta männikköä. Maasto on kuivaa kangasta. Harjun rinteet ovat erittäin jyrkät. Harjulla risteilee lenkipolkuja.			
Kohteen kuvaus			
Kohde on läntisin Multimäen pohjoisreunan pommikuopista. Se sijaitsee aivan jyrkänteen reunalla. Lenkipolku ohittaa kuopan muutama metri etelään kuopalta. Pommikuoppa on pyöreä. Sen halkaisija on 6 m. Syvyyttä kuopalla on 2.5 m. Kuoppa on kokonaan aluskasvillisuuden peitossa. Kuopan vieressä kasvaa mänty, jonka rungon pommi on ilmeisesti katkaissut. Samasta rungosta puu on jatkanut kasvuaan tehden toisen haaran.			
Kohteen rajaus			
Multimäen pommikuoppien sijainnit on ilmoitettu pistetietoina eikä aluerajauksena. Pommikuoppien välejä ei ole syytä pitää minkäänlaisena toiminnallisena alueena koska todennäköisesti pommit ovat tipahdelleet taivaalta!			
Tulkinta			
Toisen maailmansodan aikaisia pommikuoppia.			
Tarkastukset			
Tila: 2 Suunniteltu Laji: 6 Suojeluarvojen tarkastus Tarkastusvuosi: 2014			
Tarkastuspv: 10.7.2014 Tarkastaja: O.Räihälä			
Kuvaus: KMO 2014			
Viranomais- rekisterinro:		Kunto:	2 Keskinertainen
Arvotus:	8 Muu suojeluarvo	Olotila:	2 Ei käytössä
		Kohteen suojelu:	0 Ei määritelty
Ympäristön suojelu:	0 Ei määritelty		

172049.5.199: Kohde on läntisin Multimäen pohjoisreunan pommikuopista. Se sijaitsee aivan jyrkänteen reunalla. Lenkipolku ohittaa kuopan muutama metri etelään kuopalta.



Kohdetyyppi:	5 Puolustusvarustukset	Copyright:	© Metsähallitus 2008 © Maanmittauslaitos 1/MML/08
Koordinaatit:	X 7175819, Y 3568671	Mittakaava:	1:5000



Pieni Sutinen W korsu

MH-tunnus:
172050

Kohdetyyppi:	5 Puolustusvarustukset	Haltija:	161 Metsätalous Kainuu
Ajoitus:	7116 Uusi aika	Ylläpitäjä:	161 Metsätalous Kainuu
Rakentamivuosi:		Kunta:	697 Ristijärvi
Lukumäärä:			

Koordinaattiselitys:		Geometria tuotettu:	4 Gps-mittaus, korjaamaton
Koordinaatit:	X 7146493, Y 3588837	Löydöt:	

Taustatiedot

Tieto merkillisestä rakennelmasta Pienen Sutisen länsipuolella saatiin suunnittelumetsuri Esko Hanskilta. Se käytiin tarkastamassa ja dokumentoitiin vielä samana päivänä, torstaina 26. kesäkuuta 2014, pilvisessä säässä. Havainnointiolosuhteet olivat erinomaiset.

Ympäristön kuvaus

Pieni Sutinen on pikkujärvi Kuhmon puolella, aivan Ristijärven kunnan rajalla. Järven länsipuolella noin puolentoista kilometrin päässä on Kivijärvi. Näiden järvien väliin jää laaja selkonen kumpuilevaa ja suolampareiden täplittämää maata. Kohteen pohjoispuolella oleva laaja kangas on nimeltään Sutisenniemi, kohteen eteläpuolella virtaa pieni joki Sutisenjärvestä Kivijärveen. Paikalle johtaa metsäautotie, jolta kääntyy tie Putkiperään pari kilometriä ennen tien päättymistä ja kääntöpaikkaa. Kääntöpaikan eteläpuolella on kostea taimikko, pohjoispuolella kohoaa hyvin louhikkoinen kumpare. Korsu on hyvin piilossa tämän kumpareen pohjoislaidalla. Puusto alueella on varttunutta kasvatusemetsää, aluskasvillisuus on mustikka-puolukka -tyyppiä. Koko harjanne on täynnä suuria kivenlohkareita.

Kohteen kuvaus

Korsu on ollut täysin maastoutunut kumpare koivun ja männyn välissä vielä äskettäin. Sitä on aivan vasta pengottu, jolloin rakennelma on tullut esiin. Se on ulkomitoiltaan noin 6 x 4 m, korkeutta kumpareella on noin 1.2 m. Sisällä on tukevista hirsistä tehty kehikko, joka on kauttaaltaan vuorattu mustalla muovilla. Muovi on erittäin hyvässä kunnossa. Koko komeus on katettu sammalella siten, että se kauempaa näyttää lähinnä suurelta mättäältä tai maakiveltä. Ilmeisesti kulku korsuun on ollut koivun juuresta alarinteen puolella. Rakennelma on ollut katettu sammalella, joka ei nykyään poikkea ulkonäöltään mitenkään ympäristöstä.

Kohteen rajaus

Kohteen sijainti on mitattu pistetietona oviaukolta.

Tulkinta

Lahoamattomat hirret sekä muovin käyttö viittaavat siihen, että rakennelma ei ole kovin vanha. Lisäksi muovi on erittäin hyvässä kunnossa. Korsun täydellinen maastoutuminen ja aluskasvillisuuden mukautuminen ympäristöön viittaa siihen, että rakennelma on tehty joitakin vuosia sitten. Vuosangan ampuma-alue sijaitsee aivan lähellä korsun tienoita, matkaa tälle armeijan harjoitusalueelle ei ole ehkä kilometriäkään. Todennäköisin veikkaus korsun rakentajaksi onkin SA int. Se voi liittyä jollain tavoin armeijan harjoituksiin alueella.

Tarkastukset

Tila: 3 Toteutettu Laji: 6 Suojeluarvojen tarkastus Tarkastusvuosi: 2014
Tarkastuspvm: 26.6.2014 Tarkastaja: O.Räihälä
Kuvaus: KMO 2014

Viranomaisrekisterinro:		Kunto:	1 Hyvä
Arvotus:	8 Muu suojeluarvo	Olotila:	2 Ei käytössä
		Kohteen suojele:	0 Ei määritelty

Ympäristön suojele:	0 Ei määritelty
----------------------------	-----------------



Yllä: 172050.3.119. Korsu on ollut täysin maastoutunut kumpare koivun ja männyn välissä vielä äskettäin. Sitä on aivan vasta pengottu, jolloin rakennelma on tullut esiin.

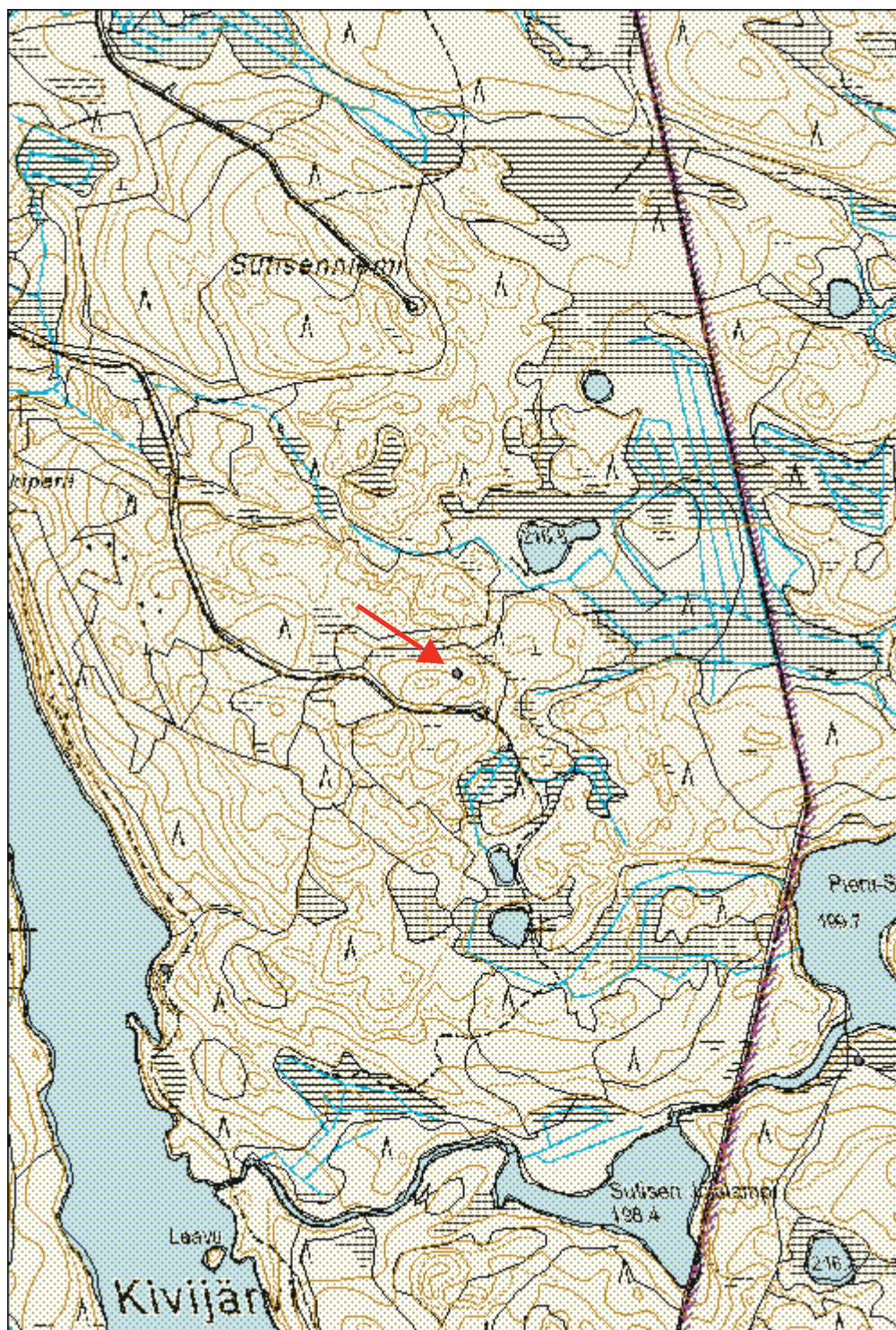
172050.3.118.



172050.3.116.



Kohdetyyppi:	5 Puolustusvarustukset	Copyright:	© Metsähallitus 2008 © Maanmittauslaitos 1/MML/08
Koordinaatit:	X 7146493, Y 3588837	Mittakaava:	1:10 000



2011 Lahtanen, Lahtanen E juoksuhauta

MH-tunnus:
172831

Kohdetyyppi:	5 Puolustusvarustukset	Haltija:	161 Metsätalous Kainuu
Ajoitus:	7119 Toinen maailmansota	Ylläpitäjä:	161 Metsätalous Kainuu
Rakentamisvuosi:		Kunta:	697 Ristijärvi
Lukumäärä:			

Koordinaatti- selitys:		Geometria tuotettu:	6 Digitointi, mittakaava >=1:10000
Koordinaatit:	X 7144449, Y 3571685	Löydöt:	

Taustatiedot

Laahtasen itärannalle on SutiGisiin merkitty kolme erillistä pistettä, joiden selityksenä on "juoksuhautoja". Kohde tarkastettiin maanantaina 21.7.2014. SutiGisiin merkittyjen pisteiden kautta kulkee yhtenäinen juoksuhauta. Sen itäpuolella, aivan tien reunassa, parikymmentä metriä pitkältä juoksuhaudalta, on lyhyempi pätkä juoksuhautaa. Tien itäpuolella yksityismaalla on korsun jäännökset.

Ympäristön kuvaus

Laahtanen on noin 2.5 km pitkä, kapea luode-kaakkosuuntainen järvi Ristijärven kaakkoisosassa. Järven molemmin puolin on kumpuilevia kankaita, länsipuolella ranta on paikoin kostea. Sotkamontie kulkee järven itärantaa. Rautatie kulkee aivan järven pohjoispäässä. Kankaat Laahtasen rannalla kasvavat komeaa männikköä. Kangas on kuivaa. Juoksuhautojen kohdalla kangas nousee viitisentoista metriä järven pinnasta Sotkamontielle, jossa se jälleen laskee.

Kohteen kuvaus

Pitempi juoksuhaudoista kulkee poikki harjun. Se alkaa noin 50 m järven rannasta ja jatkuu 150 m korkeuskäyriä vastaan. Juoksuhauta erottuu selvästi koko matkalta. Sen molemmissa päässä kaivanto muodostaa lenkin. Matkan varrella on pari isompaa uloketta sekä useita pieniä ampumapesäkkeitä. Kaivanto kiemurtelee rinteessä pari metrin levyisenä ja 1 - 1.5 m syvyisenä ojana. Kaivannon reunat ovat sammaloituneet. Jäkälä peittää reunoja, mutta oja ei ole täysin aluskasvillisuuden peitossa. Mitään puurakenteita ei ole jäljellä. Juoksuhauta on havainnollinen ja hyvin säilynyt.

Lähellä mäen lakea juoksuhauta katkeaa. Reilun parinkymmenen metrin päässä alkaa toinen kaivanto, joka kiemurtelee kolmisenkymmentä metriä ja loppuu tien reunaan. Tien reunassa on yksi laajempi uloke. Tie on selvästi vaurioittanut juoksuhaudan päätä, ja kaivanto katkeaa kesken. Hauta on samalla tavoin peitteinen kuin pitempikin juoksuhauta. Se on päättynyt jonnekin nykyisen tien alle, sillä se ei näytä jatkuvan tien toiselle puolelle, missä on yksityismaalla korsun jäännökset.

Kohteen rajaus

Mitatut pisteet: 7141455,571476–7141431,571442-7141413,571428-7141386,571379–7141370,571361 ja 7141462,571494–7141472,571518-7141470,571533. Juoksuhaudan sijainti on piirretty manuaalisesti näiden pisteiden avulla. Hauta ei ole aivan yhtenäinen vaan pohjoispäässä se katkeaa noin 20 metrin matkalle.

Tulkinta

Jatkosodan aikainen puolustusvarustus.

Tarkastukset

Tila: 3 Toteutettu Laji: 6 Suojeluarvojen tarkastus Tarkastusvuosi: 2014
Tarkastuspvm: 21.7.2014 Tarkastaja: O.Räihälä
Kuvaus: KMO 2014

Viranomais- rekisterinro:		Kunto:	1 Hyvä
Arvotus:	8 Muu suojeluarvo	Olotila:	2 Ei käytössä
		Kohteen suojelu:	0 Ei määritelty

Ympäristön suojelu:	0 Ei määritelty
--------------------------------	-----------------



172831.7.1010009: Juoksuhauta kuvattuna pisteeltä 7141455, 571476 pesäkkeen kohdalta.



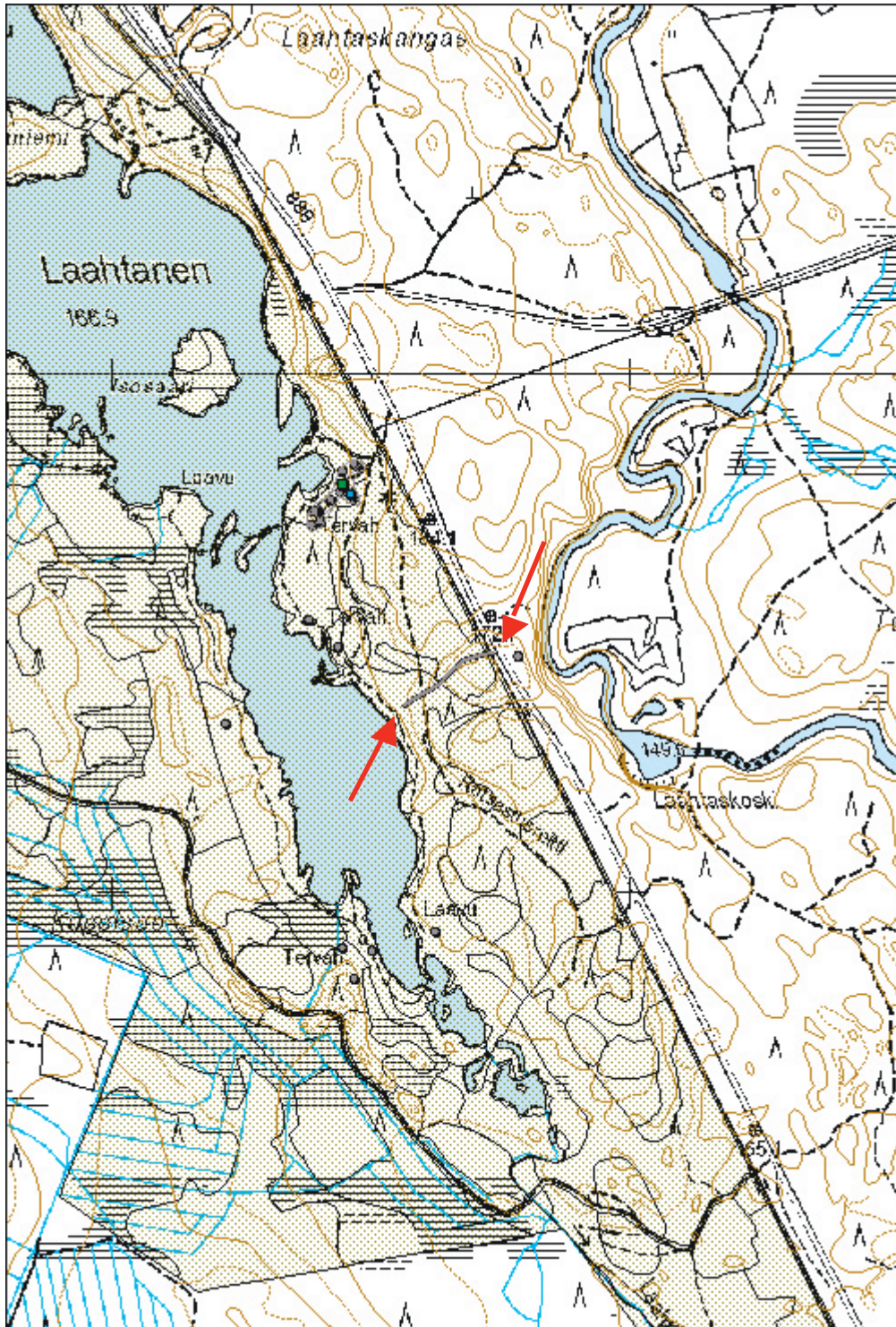
Vas. 172831.7.1010022. Juoksuhauta kuvattuna pisteeltä 7141386, 571379.

Alla vas. 172831.7.1010028. Juoksuhauta kuvattuna pisteeltä 7141370, 571361.

Alla oik. 172831.7.1010030. Juoksuhauta kuvattuna pisteeltä 7141462, 571494.



Kohdetyyppi:	5 Puolustusvarustukset	Copyright:	© Metsähallitus 2008 © Maanmittauslaitos 1/MML/08
Koordinaatit:	X 7144449, Y 3571685	Mittakaava:	1:10 000



Lahtaskoski korsu	MH-tunnus: 172837
--------------------------	------------------------------

Kohdetyyppi:	5 Puolustusvarustukset	Haltija:	995 Yksityinen
Ajoitus:	7119 Toinen maailmansota	Ylläpitäjä:	995 Yksityinen
Rakentamisvuosi:		Kunta:	697 Ristijärvi
Lukumäärä:			

Koordinaatti- selitys:		Geometria tuotettu:	4 Gps-mittaus, korjaamaton
Koordinaatit:	X 7144455, Y 3571782	Löydöt:	

Taustatiedot	
Lahtaskosken länsipuolisen jyrkän rinteeseen päällä parikymmentä metriä maantiestä on yksityismaalla jatkosodan aikaisen korsun jäännökset. Kohde löytyi Lahtasen juoksuhautojen dokumentoinnin yhteydessä 21.7.2014. Se dokumentoitiin, koska sillä on selvä toiminnallinen yhteys juoksuhautoihin.	
Ympäristön kuvaus	
Korsu ja juoksuhaudat sijaitsevat Ristijärven kaakkoisosassa Lahtasenjärven itärannalla. Korsun jäännökset sijaitsevat Sotkamontien itäpuolella, mäntykankaan korkeimmalla kohdalla, paikassa, jossa maasto laskee jyrkästi kohti Lahtaskoskea. Juoksuhaudat jäävät Sotkamontien länsipuolelle.	
Kohteen kuvaus	
Korsu on kaivettu kumpareen korkeimmalle kohdalle. Sen seinävallit ovat ilmeisesti entisestään korottaneet kumpareen lakea. Seinävallit ovat korkeintaan kaksi metriä leveät ja niiden korkeus vaihtelee. Korsukuoppa on kaksiosainen. Siinä on 2.5 m pitkä käytävä, jolla on leveyttä hieman alle 1.5 m ja syvyyttä metri. Käytävä johtaa huoneeseen, 3 x 3 m. Huone on neliön muotoinen ja sillä on syvyyttä lähes kaksi metriä. Mitään puurakenteita ei ole säilynyt. Kaivanto on lähes täysin aluskasvillisuuden peitossa.	
Reilut 10 m korsulta koilliseen on kaivanto, jolla on pituutta noin 5 m, leveyttä reilu metri ja syvyyttä vajaa metri.	
Kohteen rajaus	
Korsun sijainti on ilmoitettu pistetietona.	
Tulkinta	
Korsu liittyy toiminnallisesti valtion maalla sijaitseviin juoksuhautoihin. Se lienee jatkosodan aikainen.	
Tarkastukset	
Tila: 3 Toteutettu	Laji: 6 Suojeluarvojen tarkastus Tarkastusvuosi: 2014
Tarkastuspvm: 21.7.2014	Tarkastaja: O.Räihälä
Kuvaus: KMO 2014	

Viranomais- rekisterinro:		Kunto:	2 Keskinertainen
Arvotus:	8 Muu suojeluarvo	Olotila:	2 Ei käytössä
		Kohteen suojelu:	0 Ei määritelty

Ympäristön suojelu:	0 Ei määritelty
--------------------------------	-----------------

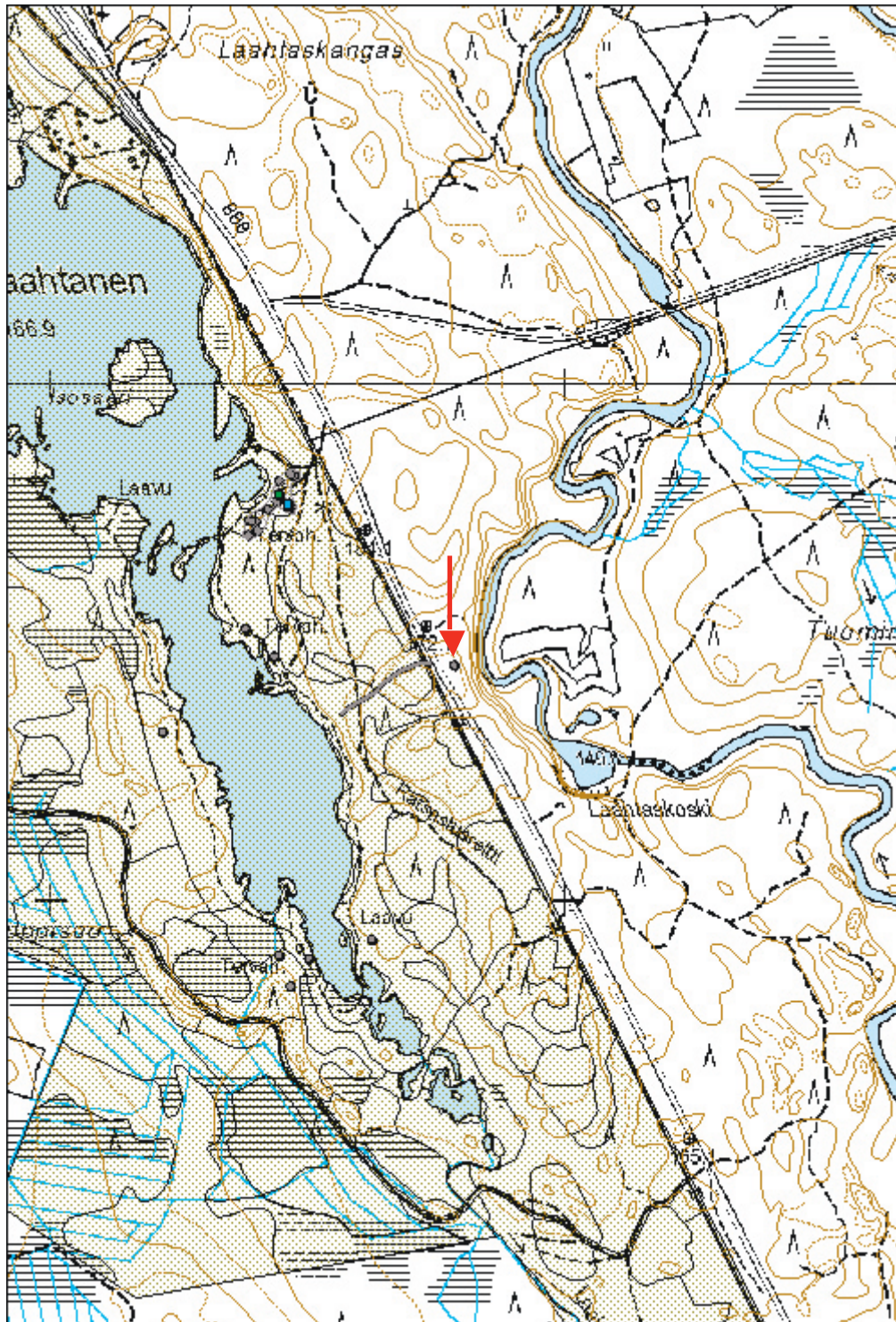


172837.7.1010032: *Korsu on kaivettu kumpareen korkeimmalle kohdalle. Sen seinävallit ovat ilmeisesti entisestään korottaneet kumparee lakea.*

172837.7.1010039.



Kohdetyyppi:	5 Puolustusvarustukset	Copyright:	© Metsähallitus 2008 © Maanmittauslaitos 1/MML/08
Koordinaatit:	X 7144455, Y 3571782	Mittakaava:	1:10 000



5.4 Rakennusperintökohteet

Kivijoki uittopato	MH-tunnus: 139142
---------------------------	--------------------------

Kohdetyyppi:	9 Valmistuspaikat/työpaikat	Haltija:	161 Metsätalous Kainuu
Ajoitus:	7116 Uusi aika	Ylläpitäjä:	161 Metsätalous Kainuu
Rakentamisvuosi:		Kunta:	697 Ristijärvi
Lukumäärä:	1		

Koordinaatti-selitys:		Geometria tuotettu:	4 Gps-mittaus, korjaamaton
Koordinaatit:	X 7143915, Y 3588790, Z 190	Löydöt:	

Taustatiedot	
Kohde on merkitty Sutigisiin ja Reiskaan. Se dokumentoitiin tiistaina 10. kesäkuuta 2014. Aurinko oli aamun aikana tullut esiin. Havainnointiolosuhteet olivat hyvät.	
Ympäristön kuvaus	
Kivijärvi on nelisen kilometriä pitkä ja kapea jyrkkärinteinen erämaajärvi Ristijärven kunnan itäosassa lähellä Kuhmon rajaa. Järveä kiertää merkitty ulkoilureitti, jota ylläpitää Metsähallitus. Polun varrella on kaksi laavua sekä autiotupa. Rinteet kasvavat havupuuvalltaista metsää, paikka paikoin rannat ovat soiset.	
Betoninen uittopato sijaitsee Kivijärven eteläpäässä, Kivijoen suulla. Vesi virtaa kohti Huotrajärveä. Rantaa on pengerrytetty toistasataa metriä joen eteläpuolella. Aivan jokirannassa kasvaa runsaasti lehtipuita, muuten maasto on havupuuvalltaista sekametsää.	
Kohteen kuvaus	
Uittopato on betonista valettu ja raudoitettu jyrkäv luomus. Se kulkee yli noin 13 m leveän voimakkaasti virtaavan joen. Muita patoon liittyviä rakenteita ei ole näkyvissä.	
Padon luoteispuolisella rannalla on vanha uiton kämppä, joka on nykyään autiotupana sekä neulavarasto.	
Kohteen rajaus	
Kohteen rajaus on pistemäinen.	
Tulkinta	
Lähes käyttämätön uittopato rakennuksineen 1950-luvun lopulta. Koko komeus on rakennettu 1957, kertoi tulistelemaan tullut noin 60-vuotias ristijärveläismies. Edelleen hän tiesi kertoa, ettei patoa ja kämppää juuri käytetty alkuperäiseen tarkoitukseen, koska pian sen valmistumisen jälkeen siirryttiin proomu-uittoon.	
Tarkastukset	
Tila: 3 Toteutettu Laji: 6 Suojeluarvojen tarkastus	Tarkastusvuosi: 2014
Tarkastuspvm: 10.6.2014 Tarkastaja: O.Räihälä	
Kuvaus: KMO 2014	
Tila: 3 Toteutettu Laji: 6 Suojeluarvojen tarkastus	Tarkastusvuosi: 2011
Tarkastuspvm: 27.7.2011 Tarkastaja: R. Mustonen	
Kuvaus: KMO kulttuuriperintöinventointi Kainuu	

Viranomaisrekisterinro:		Kunto:	1 Hyvä
Arvotus:	8 Muu suojeluarvo	Olotila:	2 Ei käytössä
		Kohteen suojelu:	0 Ei määritelty

Ympäristön suojelu:	0 Ei määritelty
----------------------------	-----------------

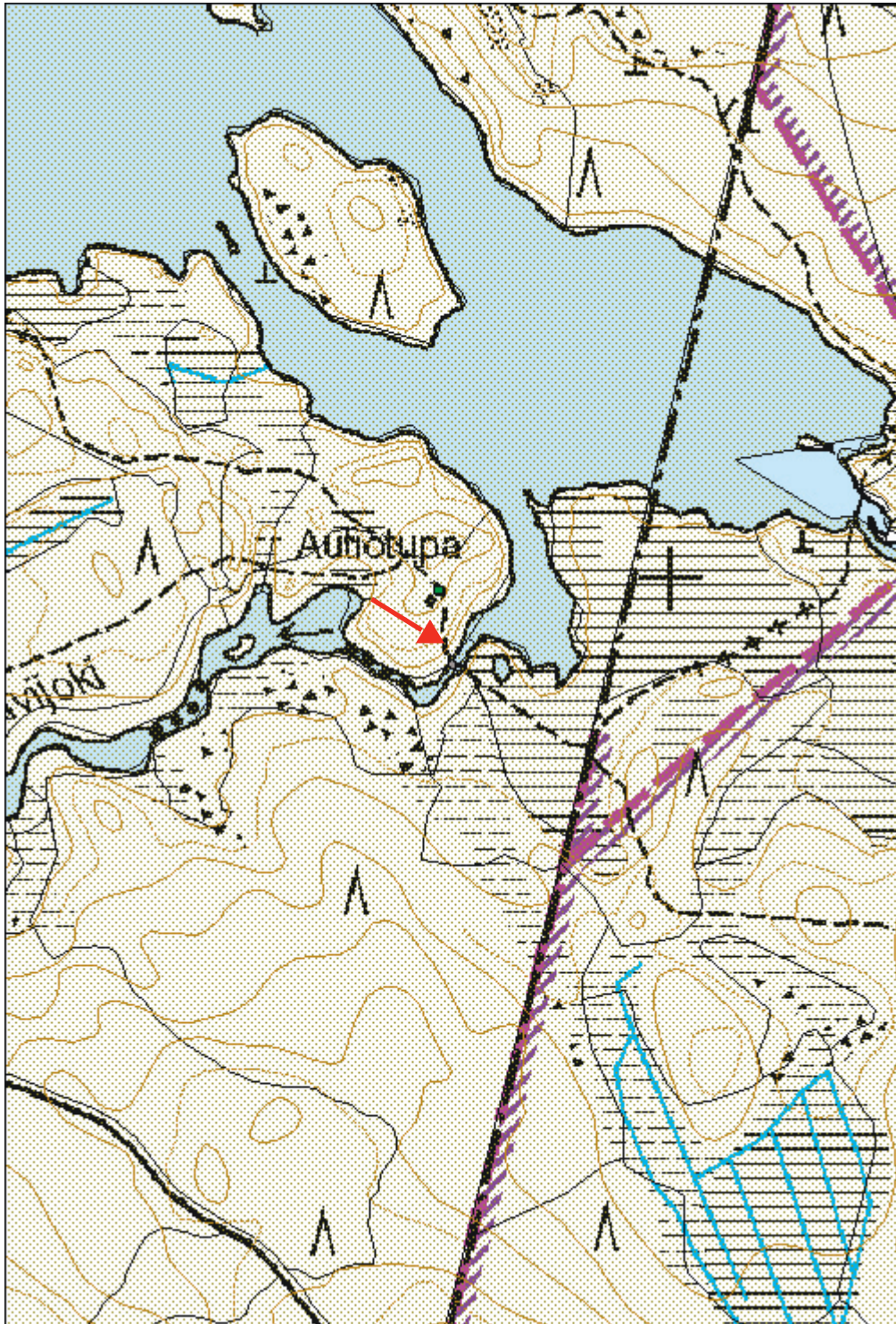


139142.116-118: Betoninen uittopato Kivijärven eteläpäässä, Kivijoen suulla. Panoraamakuva.

139142.115: Betoninen uittopato Kivijärven eteläpäässä, Kivijoen suulla.



Kohdetyyppi:	9 Valmistuspaikat/työpaikat	Copyright:	© Metsähallitus 2008 © Maanmittauslaitos 1/MML/08
Koordinaatit:	X 7143915, Y 3588790, Z 190	Mittakaava:	1:5000



1999 Kivijärvi, Kivijärvi autiotupa

MH-tunnus: 6917

Kohdetyyppi:	9 Valmistuspaikat/työpaikat	Haltija:	660 Pohjanmaan luontopalvelut
Ajoitus:	1212 Autiotupa	Ylläpitäjä:	660 Pohjanmaan luontopalvelut
Rakentamisvuosi:	1963	Kunta:	697 Ristijärvi
Lukumäärä:	1		

Koordinaatti-selitys:		Geometria tuotettu:	5 Mml maastotietokanta
Koordinaatit:	X 7143987, Y 3588776, Z 195	Löydöt:	

Taustatiedot

Kohde on merkitty Sutigisiin ja se dokumentoitiin tiistaina 10. kesäkuuta 2014. Aurinko oli aamun aikana tullut esiin. Havainnointiolosuhteet olivat hyvät.

Ympäristön kuvaus

Kivijärvi on nelisen kilometriä pitkä ja kapea jyrkkärinteinen erämaajärvi Ristijärven kunnan itäosassa lähellä Kuhmon rajaa. Järveä kiertää merkitty ulkoilureitti, jota ylläpitää Metsähallitus. Polun varrella on kaksi laavaa sekä autiotupa. Rinteet kasvavat havupuuvaltaista metsää, paikka paikoin rannat ovat soiset.

Betoninen uittopato sijaitsee Kivijärven eteläpäässä, Kivijoen suulla. Vesi virtaa kohti Huotrajärveä. Rantaa on pengerrytetty toistasataa metriä joen eteläpuolella. Aivan jokirannassa kasvaa runsaasti lehtipuita, muuten maasto on havupuuvaltaista sekametsää.

Kohteen kuvaus

Joen pohjoisrannalla on Metsähallituksen ylläpitämä autiotupa, joka on alun pitäen uiton kämpä. Rakennuksen koko on 7 x 5. Lisäksi siinä on metrin levyinen kuisti.

Kohteen raja

Kohteen raja on pistemäinen

Tulkinta

Lähes käyttämätön uittopato rakennuksineen 1950-luvun lopulta. Koko komeus on rakennettu 1957, kertoi tulistelemaan tullut noin 60-vuotias ristijärveläismies. Edelleen hän tiesi kertoa, ettei patoa ja kämppää juuri käytetty alkuperäiseen tarkoitukseen, koska pian sen valmistumisen jälkeen siirryttiin proomu-uittoon.

Tarkastukset

Tila: 3 Toteutettu Laji: 6 Suojeluarvojen tarkastus Tarkastusvuosi: 2014
Tarkastuspvm: 10.6.2014 Tarkastaja: O.Räihälä
Kuvaus: KMO 2014

Tila: 3 Toteutettu Laji: 6 Suojeluarvojen tarkastus Tarkastusvuosi: 2011
Tarkastuspvm: 27.7.2011 Tarkastaja: R. Mustonen
Kuvaus: KMO kulttuuriperintöinventointi Kainuu

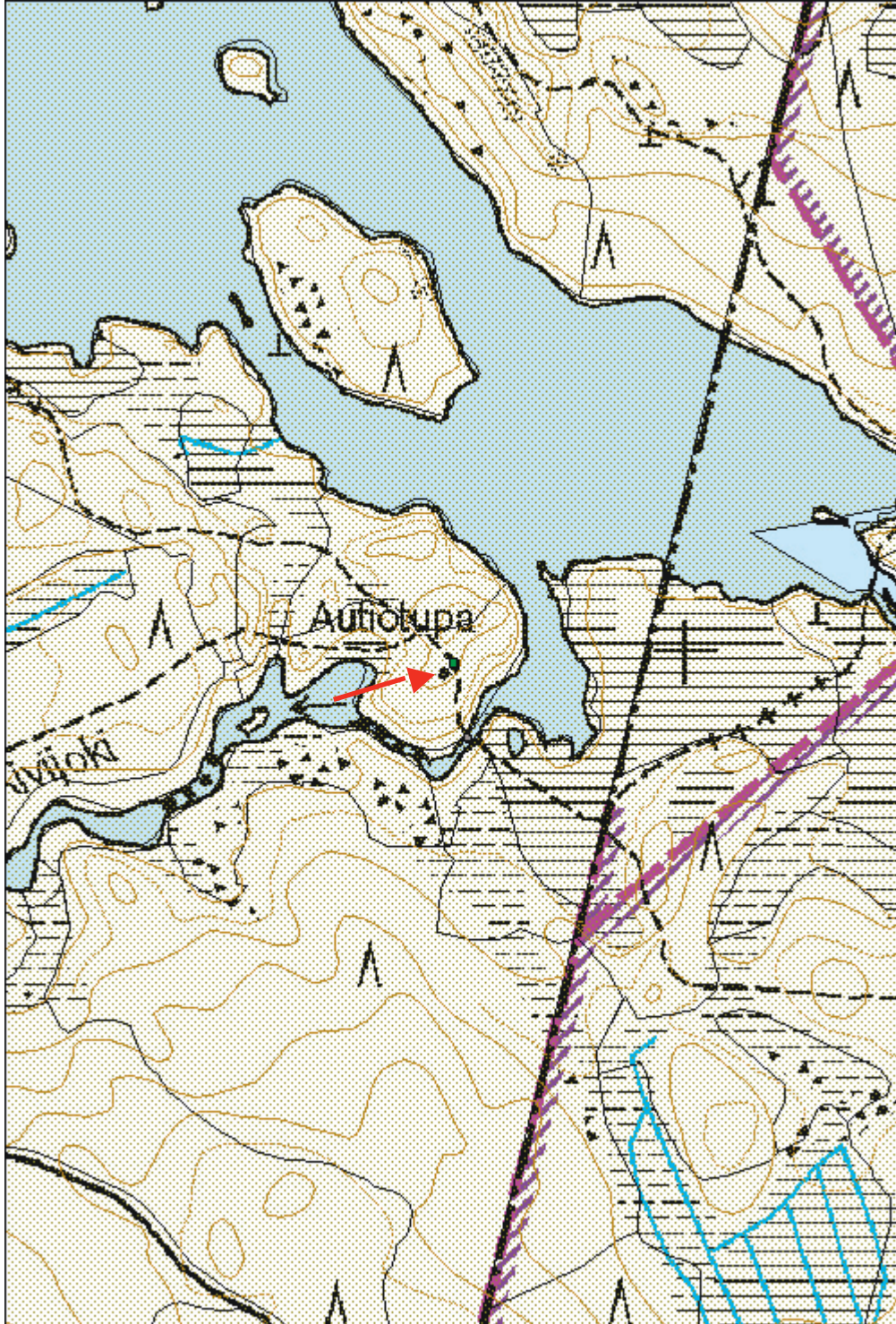
Viranomaisrekisterinro:		Kunto:	1 Hyvä
Arvotus:	8 Muu suojeluarvo	Olotila:	1 Käytössä
		Kohteen suojelu:	0 Ei määritelty

Ympäristön suojelu:	0 Ei määritelty
----------------------------	-----------------



6917.122: Vanha uiton kämppä on nykyään autiotupana. Inventointiapulainen, suomenlapinkoira Sonja, vietti kämpän alla kuusi kokonaista tuntia odottaen, että läheisen sotatoimialueen ammunnat loppuisivat. Ilta laskeutui, sääsket saapuivat, mutta koira-polo ei halunnut tulla pois mökin alta. Lopulta ihmisinventoija konttasi koiran ulos ja kantoi eläinparan autolle neljän kilometrin päähän.

Kohdetyyppi:	9 Valmistuspaikat/työpaikat	Copyright:	© Metsähallitus 2008 © Maanmittauslaitos 1/MML/08
Koordinaatit:	X 7143987, Y 3588776, Z 195	Mittakaava:	1:5000



VALOKUVAT 2014

Kuvannut Oili Räihälä

Kuvatunnisteiden numeroissa alku (ennen pistettä) on kohteen Reiska-numero, pisteen jälkeiset numerot ovat yksittäisen kuvan tunnistetiedot.

171936 Leskisenkangas kivikautinen asuinpaikka

- ei kuvia

172033 Niittyjärvi kivikautinen asuinpaikka

172033.5.182-183: Kivikautinen asuinpaikka sijaitsee Niittyjärven eteläpäässä Tuomivirran suun länsipuolella. Paikalla on Metsähallituksen laavu. Hyvälaatuisia kvartsi-iskoksia löytyi laavun ja ulkorakennusten väliltä.

172033.5.184: Kivikautinen asuinpaikka sijaitsee Niittyjärven eteläpäässä Tuomivirran suun länsipuolella. Paikalla on Metsähallituksen laavu. Hyvälaatuisia kvartsi-iskoksia löytyi laavun ja ulkorakennusten väliltä.

172033.0.000: Niittyjärven kvartseja.

171972 Leskisenkangas kivikautinen asuinpaikka

171972.023: Useita satoja metrejä Leskisenkankaalle merkityn kivikautisen asuinpaikan länsipuolelta, Emäjoen rannan tuntumasta, löytyi muutamasta pesäkkeestä runsaasti kvartsi-iskoksia.

171972.000: Kvartsia ja palanutta luuta Leskisenkankaalta.

172110 Palosuo rautahytti, kuonakasa ja hiilimiilu

172110.2.062: Toinen Palosuon rautahytteistä on 3 x 1.5 m laajuinen sammalen peittämä kiveys, josta pilkistää esiin kiviä. Muutamiiin niistä on sulanut kiinni rautakuonaa. Hytti on edelleen selkeän suorakaiteen muotoinen ja tien puoleiselta kulmalta korkeampi. Hytin suu lienee ollut suon puolella. Korkeimmillaan hytti on noin 70 cm. Sammalen alla tuntuu kiviä koko kohouman alueella. Rakenteen yksityiskohdat jäävät sammalten peittoon.

172110.2.063: Toinen Palosuon rautahytteistä on 3 x 1.5 m laajuinen sammalen peittämä kiveys, josta pilkistää esiin kiviä. Muutamiiin niistä on sulanut kiinni rautakuonaa. Hytti on edelleen selkeän suorakaiteen muotoinen ja tien puoleiselta kulmalta korkeampi. Hytin suu lienee ollut suon puolella. Korkeimmillaan hytti on noin 70 cm. Sammalen alla tuntuu kiviä koko kohouman alueella. Rakenteen yksityiskohdat jäävät sammalten peittoon.

172110.2.064: Palosuon rautahyttillä Sonja-koira. Kuonakasa ja miilu jäävät tykkänään kasvillisuuden piiloon.

172110.2.067: Palosuon rautahyttillä Sonja-koira. Kuonakasa ja miilu jäävät tykkänään kasvillisuuden piiloon.

172110.2.068: Palosuon rautahyttillä Sonja-koira. Kuonakasa ja miilu jäävät tykkänään kasvillisuuden piiloon.

172110.2.070-071: Yleiskuva Palosuon raudanvalmistuspaikalta. Maasto on hyvin peitteistä, eivätkä jäännökset erotu erityisen selkeästi kovin kauas.

172116 Palosuo rautahytti

172116.2.072: Yleiskuva Palosuon raudanvalmistuspaikalta. Peitteisessä maastossa nuolet osoittavat eri rakenteita. Oikealta vasemmalle: ensimmäinen rautahytti, toinen rautahytti sekä hiilimiilu.

Ensimmäisen rautahytin vieressä on kuonakasa, joka ei erotu kuvassa.

172116.2.073: Toinen rautahytti kuvan etualalla, taustalla hiilimiilu.

172117 Palosuo maakuoppa

172117.2.078: Raudanvalmistuspaikan äärellä oli suurehko tarkemmin määrittelemätön maakuoppa.

153229 Sääskensuo rautahytti

153229.P1010091: Rautahytti erottuu heikosti tiheään taimikon keskellä. Se on sammaleen peittämä 3 x 2,5 m oleva kumpare, jolla on korkeutta puolisen metriä.

153229.P1010092: Rautahytti erottuu heikosti tiheään taimikon keskellä. Se on sammaleen peittämä 3 x 2,5 m oleva kumpare, jolla on korkeutta puolisen metriä.

153229.P1010094: Hytin vieressä on parin kilon kappale rautakuonaa.

133809 Sääskenkangas rautahytti

133809.P1010095: Sääskenkankaan rautahytti on ollut lähes kokonaan sammalen peitossa.

133809.P1010096: Sääskenkankaan rautahytti on ollut lähes kokonaan sammalen peitossa.

133809.P1010097: Sääskenkankaan rautahytti on ajeltu metsäkoneella rikki. Kohdissa, joissa maanpinta on avoin, näkyy hytin alkuperäistä rakennetta.

133809.P1010098: Sääskenkankaan rautahytti on ollut lähes kokonaan sammalen peitossa.

133809.P1010099: Sääskenkankaan rautahytti on ajeltu metsäkoneella rikki. Kohdissa, joissa maanpinta on avoin, näkyy hytin alkuperäistä rakennetta.

133809.P1010100: Sääskenkankaan hajotettu rautahytti. Kuvassa mukana metsäharjoittelija Katri Martikainen ja Sonja-koira.

133809.P1010101: Kuonakasassa oli myös hajotettu. Erisuuruisia rautakuonan kappaleita oli kasoina muutaman metrin päässä hytistä.

133809.P1010103: Sääskenkankaan hiilimiilu oli nauhoituksesta huolimatta tuhottu suurimmaksi osin hakkuussa.

133809.P1010104: Sääskenkankaan hiilimiilu oli nauhoituksesta huolimatta tuhottu suurimmaksi osin hakkuussa.

133809.P1010105: Sääskenkankaan hiilimiilu oli nauhoituksesta huolimatta tuhottu suurimmaksi osin hakkuussa.

133809.P1010106: Sääskenkankaan hiilimiilu oli nauhoituksesta huolimatta tuhottu suurimmaksi osin hakkuussa.

147215 Nuoliharju pyyntikuoppa 1

147215.P1010107-109: Pyyntikuoppa sijaitsee kohdassa, jossa polku kulkee harjanteen päällä.

Kuvassa mukana metsäharjoittelija Katri Martikainen.

147215.P1010110-111: Nuoliharjun toinen pyyntikuoppa sijaitsee harjanteen päällä muutaman kymmenen metrin päässä tutkitulta kuopalta. Kuvassa mukana metsäharjoittelija Katri Martikainen.

147215.P1010112-114: Panoraamakuva Nuoliharju tutkitusta pyyntikuopasta Nuolisärkän itäpäässä.

172139 Mätöslampi kanava

172139.3.161: Kaivanto kulkee poikki koko harjun aina lammen rantaan saakka.

172139.3.166: Kaivanto kulkee poikki koko harjun aina lammen rantaan saakka.

172139.3.167: Kaivanto kulkee poikki koko harjun aina lammen rantaan saakka.

147210 Nuoliharju tervahauta

147210.P1010122: Tervahaudassa on kaksi kehää, keskellä on selkeästi erottuva painanne.

147210.P1010123: Tervahaudassa on kaksi kehää, keskellä on selkeästi erottuva painanne.

147210.P1010124: Tervahaudassa on kaksi kehää, keskellä on selkeästi erottuva painanne.

147210.P1010125: Tervahaudassa on kaksi kehää, keskellä on selkeästi erottuva painanne.

147211 Nuoliharju E tervahauta

147211.P1010127: Tervahaudan vallit ovat leveät ja selvästi erottuvat.

147211.P1010128: Tervahaudan vallit ovat leveät ja selvästi erottuvat.

147211.P1010129: Tervahaudan vallit ovat leveät ja selvästi erottuvat.

147212 Nuoliharju pyyntikuoppa 4

147212.P1010130: Pyyntikuoppa on hieman epämääräinen. Se sijaitsee harjun päässä alarinteessä.

147212.P1010131: Pyyntikuoppa on hieman epämääräinen. Se sijaitsee harjun päässä alarinteessä.

172172 Nuoliharju pyyntikuoppa

172172.P1010132: Pyyntikuopaksi tulkittu painauma on erittäin epämääräinen.

172172.P1010133: Pyyntikuopaksi tulkittu painauma on erittäin epämääräinen.

172176 Nuoliharju pyyntikuoppa

172176.P1010134: Pyyntikuoppa sijaitsee hakkuualueella harjun alarinteessä.

172176.P1010135: Pyyntikuoppa sijaitsee hakkuualueella harjun alarinteessä.

172176.P1010136: Pyyntikuoppa sijaitsee hakkuualueella harjun alarinteessä.

138900 Pohatanaho tervasauna

138900.3.016: Tervasauna on ollut hirsinen rakennus, 3.5 x 3 m. Siitä on edelleen jäljellä useita hirsikertoja.

138900.3.017: Tervasauna on ollut hirsinen rakennus, 3.5 x 3 m. Siitä on edelleen jäljellä useita hirsikertoja.

138900.3.020: Tervasauna on ollut hirsinen rakennus, 3.5 x 3 m. Siitä on edelleen jäljellä useita hirsikertoja.

138900.3.021: Yksityiskohta Pienen Heinävaaran tervasaunan nurkkasalvoksesta.

138900.3.022: Yksityiskohta Pienen Heinävaaran tervasaunan nurkkasalvoksesta.

138900.3.023: Tervasauna on ollut hirsinen rakennus, 3.5 x 3 m. Siitä on edelleen jäljellä useita hirsikertoja.

139724 Iso Heinävaara tervahauta ja maakuoppa

139724.3.001: Ison Heinävaaran tervahauta ei erotu kuvassa kovin hyvin, joten sen sijainti on merkitty punaisella ympyrällä.

139724.3.004: Ison Heinävaaran tervahauta ei erotu kuvassa kovin hyvin, joten sen sijainti on merkitty punaisella ympyrällä.

139724.3.005: Maakuoppa on selkeärajainen, suorakaiteen muotoinen kuoppa viitisen metriä tervahaudan pohjoispuolella. Se on 3.5 x 1.5 m laajuinen ja noin metrin syvä.

139724.3.007: Maakuoppa on selkeärajainen, suorakaiteen muotoinen kuoppa viitisen metriä tervahaudan pohjoispuolella. Se on 3.5 x 1.5 m laajuinen ja noin metrin syvä.

138897 Kivijärvi W tervahauta

138897.3.008: Tervahauta on selväpiirteinen, vaikka se erottuu kuvassa hieman huonosti, minkä vuoksi sen sijainti on merkitty punaisella ympyrällä kuvaan. Halkaisijaltaan se on noin 14 m. Hautaa kiertää paikoin hieman epämääräinen palo-oja, paikoin sen tilalla on nauhana palokuoppia.

138906 Pohatanaho tervahauta

138906.3.025: Pohatanahon tervahauta hahmottuu maastossa lähes ainoastaan halssin perusteella, sillä hautaa on myllätty ja sen päällä kasvaa tiheä lepikko.

171981 Leskisenkangas pyyntikuoppa 1

171981.5.055: Pyyntikuoppa on laajuudeltaan 8 x 5 m. Kuvassa mukana Katri Martikainen.

171981.5.056: Pyyntikuoppa on laajuudeltaan 8 x 5 m. Kuvassa mukana Katri Martikainen.

171981.5.057: Pyyntikuoppa on laajuudeltaan 8 x 5 m. Kuvassa mukana Katri Martikainen.

171982 Leskisenkangas pyyntikuoppa 2

171982.5.058: Pyyntikuoppa havaittiin SutiGisiin merkittyjen kuoppien tarkastuksen yhteydessä. Kuoppa on hieman pienempi kuin kaksi muuta Leskisenkankaan pyyntikuoppaa.

171982.5.059: Pyyntikuoppa havaittiin SutiGisiin merkittyjen kuoppien tarkastuksen yhteydessä. Kuoppa on hieman pienempi kuin kaksi muuta Leskisenkankaan pyyntikuoppaa.

171985 Leskisenkangas pyyntikuoppa 3

171985.5.060: Pyyntikuoppa erottuu selvästi maastossa laakeana painanteena. Kuvassa metsäharjoittelija Katri Martikainen.

171985.5.061: Pyyntikuoppa erottuu selvästi maastossa laakeana painanteena. Kuvassa metsäharjoittelija Katri Martikainen.

171985.5.062: Pyyntikuoppa erottuu selvästi maastossa laakeana painanteena. Kuvassa metsäharjoittelija Katri Martikainen.

171985.5.063: Pyyntikuoppa erottuu selvästi maastossa laakeana painanteena. Kuvassa metsäharjoittelija Katri Martikainen.

172037 Seitenoikea pyyntikuoppia

172037.7.1010121: Läntisempi pyyntikuopista sijaitsee harjun keskipaikkeilla sen laella suhteellisen tasaisessa kohdassa.

172037.7.1010122-123: Läntisempi pyyntikuopista sijaitsee harjun keskipaikkeilla sen laella suhteellisen tasaisessa kohdassa.

172037.7.1010124: Läntisempi pyyntikuopista sijaitsee harjun keskipaikkeilla sen laella suhteellisen tasaisessa kohdassa.

172038 Seitenoikea pyyntikuoppa 2

172038.7.1010125: Kuopan sijainti notkelmassa on erittäin tyypillinen pyyntikuopalle.

172038.7.1010126: Kuopan sijainti notkelmassa on erittäin tyypillinen pyyntikuopalle.

172217 Autioaho torppa 1

172217.2.001-003: Panoraama metsäpolulta. Oikealla torppa 1, vasemmalla torppa 2. Molempien kiuaskiveykset erottuvat sangen selvinä.

172217.2.004: Torppa 1 polun itäpuolella.

172217.2.005: Torppa 1 pohjoisesta etelään katsottuna.

172217.2.006: Torppa 1 idästä länteen katsottuna.

172217.2.007-008: Torppa 1 pohjoisesta etelään katsottuna.

172222 Autioaho torppa 2

172222.2.012: Torppa 2 erottuu maastossa selvemmin kuin kuvassa.

172223 Autioaho sauna

172223.2.014: Autioahon saunan pohja. Etualalla punaisella viivalla merkitty seinävallia, kiukaan ympärillä kehä.

172224 Autioaho peltoraunio

172224.2.016: Peltoraunio Autioahossa kuusen juurella, aivan saunan vieressä.

172225 Autioaho kaivo

172225.2.017: Autioahon kaivo sijaitsee metsikössä hieman rakennusjäännösten pohjoispuolella. Se on hetteeltä vaikuttava kirkasvetinen silmäke, jossa ei ole minkäänlaisia rakenteita näkösilällä.

172225.2.018: Autioahon kaivo sijaitsee metsikössä hieman rakennusjäännösten pohjoispuolella. Se on hetteeltä vaikuttava kirkasvetinen silmäke, jossa ei ole minkäänlaisia rakenteita näkösilällä.

172225.2.020: Autioahon kaivo sijaitsee metsikössä hieman rakennusjäännösten pohjoispuolella. Se on hetteeltä vaikuttava kirkasvetinen silmäke, jossa ei ole minkäänlaisia rakenteita näkösilällä.

172225.2.022: Autioahon kaivo sijaitsee metsikössä hieman rakennusjäännösten pohjoispuolella. Se on hetteeltä vaikuttava kirkasvetinen silmäke, jossa ei ole minkäänlaisia rakenteita näkösilällä.

172226 Autioaho kiviaita 1

172226.2.023: Kiviaita alkaa lähes tien reunasta ja se kulkee taimikossa metsäkuvion reunaan. Se on yli parikymmentä metriä pitkä, 3 - 4 metriä leveä ja puolisen metriä korkea.

172226.2.025: Kiviaita alkaa lähes tien reunasta ja se kulkee taimikossa metsäkuvion reunaan. Se on yli parikymmentä metriä pitkä, 3 - 4 metriä leveä ja puolisen metriä korkea.

172226.2.026: Kiviaita alkaa lähes tien reunasta ja se kulkee taimikossa metsäkuvion reunaan. Se on yli parikymmentä metriä pitkä, 3 - 4 metriä leveä ja puolisen metriä korkea.

172227 Autioaho kiviaita 2

172227.2.028: Sonja-koira hytisemässä kiviaidalla kesäkuun 17. päivän räntäsateessa. Lämpöä oli puolitoista astetta.

172227.2.030: Taimikossa kulkee lähes sata metriä pitkä, hyvin säännöllinen kaakko-luode -suuntainen kiveys. Sen molemmat päät erottuvat säännöllisinä ja tämäkin aita lienee täysin ehjä. Se on ensimmäisen aidan tavoin 3 - 4 m leveä, puolisen metriä korkea ja suhteellisen säännöllisenkokoisista, 30 - 40 cm kivistä ladottu. Kiveystä peittää vahva sammalkerros. Se on saman suuntainen kuin ensimmäinenkin kiveys.

172227.2.031: Toinen kiviaita on lähes sata metriä pitkä.

172227.2.032: Toinen kiviaita on lähes sata metriä pitkä.

172227.2.033: Toinen kiviaita on lähes sata metriä pitkä.

172227.2.034: Toinen kiviaita on lähes sata metriä pitkä.

172227.2.035: Toinen kiviaita on lähes sata metriä pitkä.

172228 Autioaho kiviaita 3

172228.2.036: Kolmas kiviaita kulkee loivasti kaartuen aivan hakkuuaukean ja kosteikon reunalla reilun viidenkymmenen metrin matkan. Aita on esimerkillisesti nauhoitettu leimikonteossa.

172228.2.037: Kolmas kiviaita kulkee loivasti kaartuen aivan hakkuuaukean ja kosteikon reunalla reilun viidenkymmenen metrin matkan. Aita on esimerkillisesti nauhoitettu leimikonteossa.

172228.2.038: Kolmas kiviaita kulkee loivasti kaartuen aivan hakkuuaukean ja kosteikon reunalla reilun viidenkymmenen metrin matkan. Aita on esimerkillisesti nauhoitettu leimikonteossa.

172229 Autioaho peltoraunio

172229.2.039: Raunio sijaitsee keskellä hakkuuaukiota. Kannot kiveyksen päällä on jätetty noin puolitoistametrisiksi ja röykkiö erottuukin tämän takia kauas.

172231 Autioaho kiviaita 4

172231.2.042: Epämääräinen aita on kosteikon reunassa. Se on sammalen peitossa ja parikymmentä metriä pitkä.

172231.2.043: Epämääräinen aita on kosteikon reunassa. Se on sammalen peitossa ja parikymmentä metriä pitkä.

172232 Autioaho peltoraunio

172232.2.055: Soikea peltoraunio aukiolla, lähellä tietä ja torppaa. 3 x 2 m, lähes metrin korkuinen. Suurista kivistä, sammalen peitossa.

172232.2.056: Soikea peltoraunio aukiolla, lähellä tietä ja torppaa. 3 x 2 m, lähes metrin korkuinen. Suurista kivistä, sammalen peitossa.

172233 Autioaho peltoraunio

172233.2.057: Epämääräinen kivikasa tien reunassa. Kasa on pitkänmallinen, yli 5 m, mutta se ei täysin hahmotu. Kivet ovat hyvin erikokoisia ja vain osittain sammalen ja jäkälän peittämiä. Voikin olla, että aiemmin paikalla olleen peltoraunion päälle on tien teon yhteydessä kasattu lisää kiviä.

172233.2.058: Epämääräinen kivikasa tien reunassa. Kasa on pitkänmallinen, yli 5 m, mutta se ei täysin hahmotu. Kivet ovat hyvin erikokoisia ja vain osittain sammalen ja jäkälän peittämiä. Voikin olla, että aiemmin paikalla olleen peltoraunion päälle on tien teon yhteydessä kasattu lisää kiviä.

172234 Autioaho peltoraunio

172234.2.059: Pyöreä, selkeä peltoraunio satakunta metriä tiestä, aivan hakkuuaukion reunalla, nuoren kasvatusmetsän puolella. Röykkiön halkaisija on kuusi metriä ja sen on lähes metrin korkuinen. Röykkiö on kauttaaltaan sammalen peitossa.

172234.2.060: Pyöreä, selkeä peltoraunio satakunta metriä tiestä, aivan hakkuuaukion reunalla, nuoren kasvatusmetsän puolella. Röykkiön halkaisija on kuusi metriä ja sen on lähes metrin korkuinen. Röykkiö on kauttaaltaan sammalen peitossa.

172234.2.061: Pyöreä, selkeä peltoraunio satakunta metriä tiestä, aivan hakkuuaukion reunalla, nuoren kasvatusmetsän puolella. Röykkiön halkaisija on kuusi metriä ja sen on lähes metrin korkuinen. Röykkiö on kauttaaltaan sammalen peitossa.

172203 Valkeanlamminkangas savottakämppä

172203.P1010001: Savottakämpän jäännös on 10x9 m laajuinen hirsikehikko, joka on osittain sammaleen peitossa.

172203.P1010002: Savottakämpän jäännös on 10x9 m laajuinen hirsikehikko, joka on osittain sammaleen peitossa.

172203.P1010003: Savottakämpän jäännös on 10x9 m laajuinen hirsikehikko, joka on osittain sammaleen peitossa.

172203.P1010005: Savottakämpän jäännös on 10x9 m laajuinen hirsikehikko, joka on osittain sammaleen peitossa.

172203.P1010006: Savottakämpän jäännös on 10x9 m laajuinen hirsikehikko, joka on osittain sammaleen peitossa.

172203.P1010007: Savottakämpän jäännös on 10x9 m laajuinen hirsikehikko, joka on osittain sammaleen peitossa.

172203.P1010008: Savottakämpän jäännös on 10x9 m laajuinen hirsikehikko, joka on osittain sammaleen peitossa.

172203.P1010009: Kämpän molemmat kiukaat olivat osittain sammalen peitossa.

172203.P1010011: Savottakämpän jäännös on 10x9 m laajuinen hirsikehikko, joka on osittain sammaleen peitossa.

172203.P1010012: Savottakämpän jäännös on 10x9 m laajuinen hirsikehikko, joka on osittain sammaleen peitossa. Kämpän sammalpeitteiset seinävallit on merkitty kuvaan punaisella kehikolla.

172203.P1010013: Seinähirsiä on parhaimmillaan näkösellä useita hirsikertoja.

172203.P1010014: Seinähirsiä on parhaimmillaan näkösellä useita hirsikertoja.

172252 Rehvelinkangas savottakämppä

172252.5.267-268: Kämpä on runsaan aluskasvillisuuden ja suurten puiden peitossa. Lähempää tarkasteltuna sen rakenne kuitenkin erottuu selvästi. Hirsikehikko erottuu paikoin vain valleina, mutta kaikissa nurkissa on jäljellä salvosta. Seinät on merkitty kuvaan punaisella kehikolla.

172252.5.269: Suuremman huoneen kiukaan viereisessä pitkässä seinässä näkyy selvästi oven paikka, sillä hirsikerta on tasaisesti poikki.

172252.5.270: Suuremman huoneen kiukaan viereisessä pitkässä seinässä näkyy selvästi oven paikka, sillä hirsikerta on tasaisesti poikki.

172252.5.271: Hirsikehikko erottuu paikoin vain valleina, mutta kaikissa nurkissa on jäljellä salvosta. Paikoin hirsiseinää pilkottaa sammalen alta 3 – 4 hirsikertaa.

172252.5.272: Hirsikehikko erottuu paikoin vain valleina, mutta kaikissa nurkissa on jäljellä salvosta. Paikoin hirsiseinää pilkottaa sammalen alta 3 – 4 hirsikertaa.

172252.5.273: Kämpärakennuksessa on kaksi kiuasta, jotka molemmat ovat sammalen ja muun aluskasvillisuuden peitossa.

172252.5.274: Hirsikehikko erottuu paikoin vain valleina, mutta kaikissa nurkissa on jäljellä salvosta. Paikoin hirsiseinää pilkottaa sammalen alta 3 – 4 hirsikertaa.

172252.5.275: Hirsikehikko erottuu paikoin vain valleina, mutta kaikissa nurkissa on jäljellä salvosta. Paikoin hirsiseinää pilkottaa sammalen alta 3 – 4 hirsikertaa.

172252.5.276: Suuremman huoneen kiuas.

172252.5.279: Paikoin hirsissä oli näkyvillä salvosta.

172252.5.280: Ruusu kukkii Halttusenjoen rannalla savottakämpän jäännöksen vieressä.

172252.5.281: Pikkuinen Halttusenjoki Rehvelinkankaan savottakämpäjäännöksen itäpuolella.

172252.5.282: Rakennuksen pohja lännestä katsottuna. Etualalla pienemmän huoneen lyhyt seinä.

Rakennuksen seinävallit on merkitty kuvaan punaisella kehikolla.

172199 Akonkangas tervasauna

172199.P1010015: Akonkankaan tervasaunan ovensuun hirret oli puutapeilla yhdistetty toisiinsa.

172199.P1010016: Akonkankaan tervasaunan ovensuun hirret oli puutapeilla yhdistetty toisiinsa.

172199.P1010017: Tervapirtti on 4 x 4 m laaja hirsikehikko, jota on jäljellä 3-4 hirsikertaa. Rakennus on paikalleen lahonnut.

172199.P1010018: Tervapirtti on 4 x 4 m laaja hirsikehikko, jota on jäljellä 3-4 hirsikertaa. Rakennus on paikalleen lahonnut.

172199.P1010019: Tervapirtti on 4 x 4 m laaja hirsikehikko, jota on jäljellä 3-4 hirsikertaa. Rakennus on paikalleen lahonnut.

172199.P1010020: Tervapirtti on 4 x 4 m laaja hirsikehikko, jota on jäljellä 3-4 hirsikertaa. Rakennus on paikalleen lahonnut.

172199.P1010021: Tervapirtti on 4 x 4 m laaja hirsikehikko, jota on jäljellä 3-4 hirsikertaa. Rakennus on paikalleen lahonnut.

172199.P1010022: Tervapirtti on 4 x 4 m laaja hirsikehikko, jota on jäljellä 3-4 hirsikertaa. Rakennus on paikalleen lahonnut.

172199.P1010023: Tervapirtti on 4 x 4 m laaja hirsikehikko, jota on jäljellä 3-4 hirsikertaa. Rakennus on paikalleen lahonnut.

172199.P1010024: Rakennuksen länsiseinällä on räppänä, joka on noin 40 cm pitkä.

172743 Hyryn Säynäjäsuo niittysauna

172743.9.1010009: Niittysauna on paikalleen lahonnut jäännös, josta on jonkin verran hirsyä jäljellä. Kiuas on sijainnut oven vieressä. Kiukaan ympärillä on ilmeisesti ollut puukehikko, josta on hieman jäännöksiä kiukaan reunalla.

172743.9.1010010: Niittysauna on paikalleen lahonnut jäännös, josta on jonkin verran hirsyä jäljellä. Kiuas on sijainnut oven vieressä. Kiukaan ympärillä on ilmeisesti ollut puukehikko, josta on hieman jäännöksiä kiukaan reunalla.

172743.9.1010011: Niittysauna on paikalleen lahonnut jäännös, josta on jonkin verran hirsyä jäljellä. Kiuas on sijainnut oven vieressä. Kiukaan ympärillä on ilmeisesti ollut puukehikko, josta on hieman jäännöksiä kiukaan reunalla.

172743.9.1010012: Niittysauna on paikalleen lahonnut jäännös, josta on jonkin verran hirsyä jäljellä. Kiuas on sijainnut oven vieressä. Kiukaan ympärillä on ilmeisesti ollut puukehikko, josta on hieman jäännöksiä kiukaan reunalla.

172743.9.1010013: Niittysauna on paikalleen lahonnut jäännös, josta on jonkin verran hirsyä jäljellä. Kiuas on sijainnut oven vieressä. Kiukaan ympärillä on ilmeisesti ollut puukehikko, josta on hieman jäännöksiä kiukaan reunalla.

172743.9.1010014: Niittysauna on paikalleen lahonnut jäännös, josta on jonkin verran hirsyä jäljellä. Kiuas on sijainnut oven vieressä. Kiukaan ympärillä on ilmeisesti ollut puukehikko, josta on hieman jäännöksiä kiukaan reunalla.

172743.9.1010015: Niittysauna on paikalleen lahonnut jäännös, josta on jonkin verran hirsyä jäljellä. Kiuas on sijainnut oven vieressä. Kiukaan ympärillä on ilmeisesti ollut puukehikko, josta on hieman jäännöksiä kiukaan reunalla.

172743.9.1010016: Niittysauna on paikalleen lahonnut jäännös, josta on jonkin verran hirsyä jäljellä. Kiuas on sijainnut oven vieressä. Kiukaan ympärillä on ilmeisesti ollut puukehikko, josta on hieman jäännöksiä kiukaan reunalla.

172743.9.1010017: Niittysauna on paikalleen lahonnut jäännös, josta on jonkin verran hirsyä jäljellä. Kiuas on sijainnut oven vieressä. Kiukaan ympärillä on ilmeisesti ollut puukehikko, josta on hieman jäännöksiä kiukaan reunalla.

172757 Riekkisenniemi merkkipuu

172757.2.109: Riekkisenniemen merkkipuu.

172757.2.110: Riekkisenniemen merkkipuu.

172757.2.111: Riekkisenniemen merkkipuu.

172757.2.112: Riekkisenniemen merkkipuu.

172757.2.115: Riekkisenniemen merkkipuu.

172757.2.116: Riekkisenniemen merkkipuu.

172711 Mätäskangas merkkipuu

172711.3.168: Pilkassa erottuu suhteellisen selvästi huolellisesti puukolla veistetyt ”8985 II MM”. Numero 5 on hieman muita numeroita pienempi. Sen perässä olevat pystyviivat ovat epäselviä. Voi olla, että ne ovat halkeamia puun kyljessä. Jälkimmäinen M-kirjain on kylettyneen reunan alla. Myös toinen sivu on hieman kylettynyt. On myös mahdollista, että ensimmäisen 8:n edellä on numero 1, mutta se ei hahmotu muuten kuin hienoisena halkeamana.

172711.3.169: Pilkassa erottuu suhteellisen selvästi huolellisesti puukolla veistetyt ”8985 II MM”. Numero 5 on hieman muita numeroita pienempi. Sen perässä olevat pystyviivat ovat epäselviä. Voi olla, että ne ovat halkeamia puun kyljessä. Jälkimmäinen M-kirjain on kylettyneen reunan alla. Myös toinen sivu on hieman kylettynyt. On myös mahdollista, että ensimmäisen 8:n edellä on numero 1, mutta se ei hahmotu muuten kuin hienoisena halkeamana.

172711.3.170: Pilkassa erottuu suhteellisen selvästi huolellisesti puukolla veistetyt ”8985 II MM”. Numero 5 on hieman muita numeroita pienempi. Sen perässä olevat pystyviivat ovat epäselviä. Voi olla, että ne ovat halkeamia puun kyljessä. Jälkimmäinen M-kirjain on kylettyneen reunan alla. Myös toinen sivu on hieman kylettynyt. On myös mahdollista, että ensimmäisen 8:n edellä on numero 1, mutta se ei hahmotu muuten kuin hienoisena halkeamana.

172711.3.171: Pilkassa erottuu suhteellisen selvästi huolellisesti puukolla veistetyt ”8985 II MM”. Numero 5 on hieman muita numeroita pienempi. Sen perässä olevat pystyviivat ovat epäselviä. Voi olla, että ne ovat halkeamia puun kyljessä. Jälkimmäinen M-kirjain on kylettyneen reunan alla. Myös toinen sivu on hieman kylettynyt. On myös mahdollista, että ensimmäisen 8:n edellä on numero 1, mutta se ei hahmotu muuten kuin hienoisena halkeamana.

172711.3.172: Pilkassa erottuu suhteellisen selvästi huolellisesti puukolla veistetyt ”8985 II MM”. Numero 5 on hieman muita numeroita pienempi. Sen perässä olevat pystyviivat ovat epäselviä. Voi olla, että ne ovat halkeamia puun kyljessä. Jälkimmäinen M-kirjain on kylettyneen reunan alla. Myös toinen sivu on hieman kylettynyt. On myös mahdollista, että ensimmäisen 8:n edellä on numero 1, mutta se ei hahmotu muuten kuin hienoisena halkeamana.

172711.3.173: Pilkassa erottuu suhteellisen selvästi huolellisesti puukolla veistetyt ”8985 II MM”. Numero 5 on hieman muita numeroita pienempi. Sen perässä olevat pystyviivat ovat epäselviä. Voi olla, että ne ovat halkeamia puun kyljessä. Jälkimmäinen M-kirjain on kylettyneen reunan alla. Myös toinen sivu on hieman kylettynyt. On myös mahdollista, että ensimmäisen 8:n edellä on numero 1, mutta se ei hahmotu muuten kuin hienoisena halkeamana.

172711.3.174: Puun toisella kyljellä on useita pienempiä pilkkoja. Yhdellä niistä on selvä X, toisessa on epämääräisiä kirveen iskuja.

172711.3.176: Mätäskankaan merkkipuu.

172711.3.178: Mätäskankaan merkkipuu.

172711.3.179: Mätäskankaan merkkipuu.

61456 Kirkkoaho tervapetäjä

61456.5.020: Kilpikuorinen tervapetäjä Hyryn Kirkkoahossa.

61456.5.021: Kilpikuorinen tervapetäjä Hyryn Kirkkoahossa.

61456.5.022: Kilpikuorinen tervapetäjä Hyryn Kirkkoahossa.

61456.5.023: Kilpikuorinen tervapetäjä Hyryn Kirkkoahossa.

61456.5.024: Kilpikuorinen tervapetäjä Hyryn Kirkkoahossa.

153227 Pyöriäinen hiilimiilu

153227.P1010087: Miilu on halkaisijaltaan noin yhdeksän metriä. Palteet kuopan ympärillä ovat matalat mutta hyvin erottuvat. Kuoppa keskellä on halkaisijaltaan kolme metriä, syvyyttä sillä on metrin verran. Kuopan pohjalla on vahva nokikerros.

153227.P1010088: Miilu on halkaisijaltaan noin yhdeksän metriä. Palteet kuopan ympärillä ovat matalat mutta hyvin erottuvat. Kuoppa keskellä on halkaisijaltaan kolme metriä, syvyyttä sillä on metrin verran. Kuopan pohjalla on vahva nokikerros.

153227.P1010089: Miilu on halkaisijaltaan noin yhdeksän metriä. Palteet kuopan ympärillä ovat matalat mutta hyvin erottuvat. Kuoppa keskellä on halkaisijaltaan kolme metriä, syvyyttä sillä on metrin verran. Kuopan pohjalla on vahva nokikerros.

153228 Pyöriäinen maakuoppa

153228.P1010090: Maakuoppa on soikea, lähinnä pyyntikuoppaa muistuttava jäännös.

172554 Murtovaara hiilimiilu

172554.8.1010087: Hiilimiilu on pyöreä kohouma. Siinä ole keskuspainaumaa eikä halssia. Sitä vastoin kohouman ympärillä on tasaisin välein viisi suurta soikeaa kuoppaa.

172554.8.1010088: Hiilimiilu on pyöreä kohouma. Siinä ole keskuspainaumaa eikä halssia. Sitä vastoin kohouman ympärillä on tasaisin välein viisi suurta soikeaa kuoppaa. Miilu on merkitty kuvaan punaisella kehällä.

172554.8.1010089: Hiilimiilu on pyöreä kohouma. Siinä ole keskuspainaumaa eikä halssia. Sitä vastoin kohouman ympärillä on tasaisin välein viisi suurta soikeaa kuoppaa.

172851 Lahtanen E hiilimiilu

172851.6.1010158: Hiilimiilun säännöllinen pyöreä muoto muistuttaa suuresti tervahautaa, mutta siinä ei ole lainkaan halssia.

172851.6.1010159: Hiilimiilun säännöllinen pyöreä muoto muistuttaa suuresti tervahautaa, mutta siinä ei ole lainkaan halssia.

172851.6.1010160: Hiilimiilun säännöllinen pyöreä muoto muistuttaa suuresti tervahautaa, mutta siinä ei ole lainkaan halssia.

172853 Lahtanen E hiilimiilu 2

172853.6.1010162: Kymmenkunta metriä ylemmältä miilulta järvelle päin on toinen, selkeämmin miiluksi tulkittava jäännös. Se on muodoltaan pyöreähkö.

172853.6.1010164: Kymmenkunta metriä ylemmältä miilulta järvelle päin on toinen, selkeämmin miiluksi tulkittava jäännös. Se on muodoltaan pyöreähkö.

172854 Lahtanen E hiilimiilu 3

172854.6.1010166: Kolmas miilu on rannan tuntumassa, vessan takana.

172854.6.1010167: Kolmas miilu on rannan tuntumassa, vessan takana.

172854.6.1010168-170: Kolme hiilimiilua Lahtasen rannan tuntumassa on merkitty kuvaan punaisilla nuolilla.

172868 Lahtanen E hiilimiilu 4

172868.6.1010171: Kuutisenkymmentä metriä kolmen miilun rykelmältä etelään on seuraava rykelmä. Niistä ylin on säännöllisen pyöreä.

172871 Lahtanen E hiilimiilu 5

172871.6.1010172: Aivan kiinni edellisessä miilussa on muodoltaan epämääräisempi miilu. Sen päälle on kasattu hakkuujätettä.

172877 Lahtanen E hiilimiilu 6

172877.6.1010173: Rinteen alla parikymmentä metriä rannasta on hieman erikoisesti tyhjennetty hiilimiilu. Siinä on kaksi kehää, joiden välissä kulkee oja.

172877.6.1010174: Rinteen alla parikymmentä metriä rannasta on hieman erikoisesti tyhjennetty hiilimiilu. Siinä on kaksi kehää, joiden välissä kulkee oja.

172879 Lahtanen E hiilimiilu 7

172879.6.1010175: Miilu sijaitsee parikymmentä metriä rannasta. Se on merkitty SutiGisiin tervahaudaksi, mutta se on todennäköisest hiilimiilu.

172881 Lahtanen E hiilimiilu 8

172881.6.1010176: Tämä miilu on aivan kiinni edellisessä. Sekin on merkitty SutiGisiin tervahaudaksi. Miilu on tyhjennetty reunoja myöten. Painauma keskellä on muutamia kymmeniä senttejä syvä. Miilun ympärillä on useita suuria kuoppia.

172883 Lahtanen E hiilimiilu 9

172883.6.1010177: Miilu erottuu ympäristöstään pyöreänä metrin korkuisena kakkuna, jonka keskus on tyhjennetty reunoja myöten.

172883.6.1010178: Miilu erottuu ympäristöstään pyöreänä metrin korkuisena kakkuna, jonka keskus on tyhjennetty reunoja myöten.

172885 Lahtanen E hiilimiilu 10

172885.6.1010179: Aivan kiinni edellisessä miilussa on säännöllisen muotoinen miilu lähes tasaisella alustalla.

172885.6.1010180: Aivan kiinni edellisessä miilussa on säännöllisen muotoinen miilu lähes tasaisella alustalla.

172075 Matala-Kokko – tervahauta

172075.002: Matala-Kokon tervahauta tien vieressä.

172075.003: Matala-Kokon tervahauta tien vieressä.

172075.004: Matala-Kokon tervahauta tien vieressä.

172075.005: Matala-Kokon tervahauta tien vieressä.

172077 Matala-Kokko tervahauta

172077.007: Matala-Kokon toinen tervahauta.

172077.008: Matala-Kokon toinen tervahauta.

172077.009: Matala-Kokon toinen tervahauta.

172079 Matala-Kokko tervahauta

172079.010-011: Matala-Kokon kolmas tervahauta.

171937 Leskisenkangas tervahauta

171937.015-017: Leskisenkankaan kolme tervahautaa. Kuvassa mukana suomenlapinkoira Sonja.

171939 Leskisenkangas tervahauta

172079.012: Muhkea korvasieni Hyryn Leskisenkankaalla kesäkuun alussa.

171939.013: Tervahauta Leskisenkankaalla.

171939.014: Tervahauta Leskisenkankaalla.

171939.018: Tervahauta Leskisenkankaalla.

171939.019: Tuulenskaato tervahaudan vallilla on paljastanut näkyviin hiiltyneitä puun kappaleita.

171979 Leskisenkangas tervahauta

171979.035: Tervahauta Leskisenkankaalla jokimutkassa.

171979.036: Tervahauta Leskisenkankaalla jokimutkassa.

171979.037: Tervahauta Leskisenkankaalla jokimutkassa.

171980 Leskisenkangas tervahauta

171980.038: Tervahauta kankaalla jokimutkassa aivan toisen tervahaudan vierellä.

171992 Leskisenkangas tervahauta 7

171992.5.050: Leskisenkankaan (seitsemäs) tervahauta on säännöllisen muotoinen. Kuvassa mukana metsäharjoittelija Katri Martikainen.

171992.5.051: Leskisenkankaan (seitsemäs) tervahauta on säännöllisen muotoinen. Haudan vallit on merkitty kuvaan punaisella kehällä.

171992.5.052: Leskisenkankaan (seitsemäs) tervahauta on säännöllisen muotoinen. Kuvassa mukana metsäharjoittelija Katri Martikainen.

171993 Leskisenkangas tervahauta 8

171993.5.053: Leskisenkankaan (kahdeksannen) tervahaudan vallilla olleesta tuulenkaadosta on paljastunut runsaasti palanutta hiiltä.

171993.5.054: Tervahauta on halkaisijaltaan noin 18 metriä.

172080 Pöyhöjoki tervahauta

172080.161: Täysin pusikoitunut tervahauta Pöyhöjoella.

172080.162: Täysin pusikoitunut tervahauta Pöyhöjoella.

172080.166: Maisema Pöyhöjoelta.

172080.167: Maisema Pöyhöjoelta.

172080.168: Pöyhöjoen rantaniittyä. Vanhan peruskartan mukaan vastarannalla on sijainnut niitty lato vielä 1960-luvulla.

172248 Autioaho tervahauta

172248.2.044: Hakkuuaukion reunalla on epämääräinen, halkaisijaltaan parikymmenmetrinen tervahauta. Ränni erottuu selvästi ja se on suunnattu alarinteeseen. Haudan päältä on kaaderru puita, osa kannoista on jätetty pitkiksi.

172249 Autioaho leimapuu

172249.2.047: Satakunta metriä tervahaudalta, kasvaa vanha osittain kelottunut mänty, jossa on hakkauksia. Puun kylkeen on aikanaan hakattu merkkialusta, jonka ympärille runko on sittemmin kasvanut. Tämä kuoreton ja kelottunut kohta ylittää maasta aina parin metrin korkeuteen. Siihen on hakattu kirveeniskujen lisäksi joukko alekkaisia merkkejä, jotka muistuttavat äksää. Lisäksi yksi syvimmin hakatuista merkeistä voi olla joko A tai R.

172249.2.051: Satakunta metriä tervahaudalta, kasvaa vanha osittain kelottunut mänty, jossa on hakkauksia. Puun kylkeen on aikanaan hakattu merkkialusta, jonka ympärille runko on sittemmin kasvanut. Tämä kuoreton ja kelottunut kohta ylittää maasta aina parin metrin korkeuteen. Siihen on hakattu kirveeniskujen lisäksi joukko alekkaisia merkkejä, jotka muistuttavat äksää. Lisäksi yksi syvimmin hakatuista merkeistä voi olla joko A tai R.

172249.2.053: Satakunta metriä tervahaudalta, kasvaa vanha osittain kelottunut mänty, jossa on hakkauksia. Puun kylkeen on aikanaan hakattu merkkialusta, jonka ympärille runko on sittemmin kasvanut. Tämä kuoreton ja kelottunut kohta ylittää maasta aina parin metrin korkeuteen. Siihen on hakattu kirveeniskujen lisäksi joukko alekkaisia merkkejä, jotka muistuttavat äksää. Lisäksi yksi syvimmin hakatuista merkeistä voi olla joko A tai R.

172756 Pieni Kärkiharju tervahauta

172756.2.101: Pienen Kärkiharjun tervahauta on merkitty kuvaan punaisella ympyrällä.

172756.2.102-105,108: Panoraamakuva tervahaudasta alarinteen puolelta. Etualalla halssi. Kuvan reunassa on hiiltä nirhatulta vallilta.

172756.2.107: Tervahaudan valli oli hieman vaurioitunut. Sieltä pisti esille runsaasti suuria ja pieniä hiilenkappaleita.

172758 Riekkisenniemi tervahauta

172758.2.117,119: Riekkisenniemen tervahauta on merkitty kuvaan punaisella ympyrällä. Kuvassa mukana vallilta paljastunutta hiiltynyttä puuta.

172758.2.120: Riekkisenniemen tervahauta.

172758.2.121: Riekkisenniemen tervahauta on merkitty kuvaan punaisella ympyrällä.

172744 Mutkankangas tervahauta

172744.2.128: Tervahaudan sijainti on merkitty kuvaan punaisella ympyrällä.

172744.2.130: Mutkankankaan tervahaudan halssi oli poikkeksellisen pitkä oja.

172200 Akonkangas tervahauta

172200.P1010025: Tervahauta sijaitsee parikymmentä metriä luoteeseen Akonkankaan tervasaunalta.

172200.P1010026: Tervahauta sijaitsee parikymmentä metriä luoteeseen Akonkankaan tervasaunalta.

172200.P1010027: Tervahauta sijaitsee parikymmentä metriä luoteeseen Akonkankaan tervasaunalta.

172200.P1010028-29: Tervahauta sijaitsee parikymmentä metriä luoteeseen Akonkankaan tervasaunalta. Tervahauta on merkitty kuvaan punaisella ympyrällä. Haudan takana, tien vieressä sijaitseva tervasaunan pohja on merkitty nuolella.

173112 Kaunissuo tervahauta

173112.P1010030: Tervahaudan vallin päällä olevan tuulenskaadon alla on runsaasti hiiltynyttä puuta.

173112.P1010031: Tervahaudan vallin päällä olevan tuulenskaadon alla on runsaasti hiiltynyttä puuta.

173112.P1010032-34: Panoraamakuva Kaunissuon tervahaudasta. Kuvassa mukana metsäharjoittelija Katri Martikainen. Haudan päälle on jätetty harvennushakkuiden hakkuujätettä.

173109 Petäjälähti tervahauta 1

173109.5.064: Petäjälahden (ensimmäinen) tervahauta oli piilossa sankan kasvillisuuden seassa. Kuvassa mukana metsäharkoittelija Katri Martikainen.

173110 Petäjälähti tervahauta 2

173110.5.065-066: Tervahauta sijaitsee taimikon reunassa.

173111 Petäjälähti tervahauta 3

173111.5.067-068: Kolmas tervahauta sijaitsee erittäin jyrkässä alarinteessä.

172519 Tuomivirta SE tervahauta

172519.5.127: Tervahauta sijaitsee Tuomivirran kaakkoispuolella puolisen kilometriä Hyrynjärveltä länteen. Tervahauta on loivassa alarinteessä. Tervahauta on jyrkkäpiirteinen.

172519.5.128: Tervahauta sijaitsee Tuomivirran kaakkoispuolella puolisen kilometriä Hyrynjärveltä länteen. Tervahauta on loivassa alarinteessä. Tervahauta on jyrkkäpiirteinen.

172253 Rehvelinkangas tervahauta

172253.5.266: Tervahauta on selkeästi maastossa erottuva säännöllisen pyöreä kehä.

172768 Meriläisaho tervahauta

172768.7.1010146: Vallin itäreunaa on kuovittu metsäkoneella ja näistä kaivannoista pilkistää runsaasti suuria hiiltyneen puun kappaleita.

172768.7.1010148: Tervahauta on halkaisijaltaan vain noin 10 m. Se on rakennettu ahon itälaidalle loivaan, suolle viettävään rinteeseen.

172766 Matala-Kinnunen tervahauta

172766.8.1010001: Tervahauta on säännöllisen pyöreä ja se erottuu maastossa hyvin siitäkin syystä, että kuvion harvennuksen yhteydessä päältä kaadetuista puista on jätetty metriset kannot.

172766.8.1010002: Tervahauta on säännöllisen pyöreä ja se erottuu maastossa hyvin siitäkin syystä, että kuvion harvennuksen yhteydessä päältä kaadetuista puista on jätetty metriset kannot.

172766.8.1010003: Tervahauta on säännöllisen pyöreä ja se erottuu maastossa hyvin siitäkin syystä, että kuvion harvennuksen yhteydessä päältä kaadetuista puista on jätetty metriset kannot.

172727 Kynäkosket tervahauta

172727.8.1010054: Tervahauta erottuu hyvin maastossa. Se on merkitty kuvaan punaisella kehällä. Polku kulkee haudan päältä.

172272.8.1010057-59: Tervahauta erottuu hyvin maastossa. Polku kulkee haudan päältä.

172728 Kynäkosket N tervahauta

172728.8.1010060: Tervahauta erottuu sammalpeitteisessä maastossa hyvin. Se on merkitty kuvaan punaisella kehällä.

172728.8.1010062: Tervahauta erottuu sammalpeitteisessä maastossa hyvin.

172729 Kynäkosket N tervahauta

172729.8.1010064-65: Parikymmentä metriä ensimmäisestä tervahaudasta pohjoiseen on toinen tervahauta. Vallit on merkitty kuvaan punaisella kehällä. Kuvassa mukana metsäharjoittelija Katri Martikainen.

172729.8.1010068-69: Parikymmentä metriä ensimmäisestä tervahaudasta pohjoiseen on toinen tervahauta.

172730 Kynäkosket N tervahauta

172730.8.1010070: Pohjoisin tervahautoista on pienin.

172730.8.1010071-72: Pohjoisin tervahautoista on pienin. Taustalla häämöttävät Kynäkosket.

172730.8.1010074: Kynäkosket.

172730.8.1010075: Kynäkosket.

172730.8.1010076: Kynäkosket.

172730.8.1010077: Kynäkosket.

172730.8.1010078: Kynäkosket.

172557 Puronrantoaho tervahauta

172557.8.1010079: Hauta on säännöllisen pyöreä ja sen halkaisija on 12 m. Sen vallit ovat puoli metriä korkeat, mutta ne erottuvat kangasmaastossa hyvin. Hauta on merkitty kuvaan puhaisella kehällä.

172557.8.1010080: Hauta on säännöllisen pyöreä ja sen halkaisija on 12 m. Sen vallit ovat puoli metriä korkeat, mutta ne erottuvat kangasmaastossa hyvin.

172557.8.1010081: Hauta on säännöllisen pyöreä ja sen halkaisija on 12 m. Sen vallit ovat puoli metriä korkeat, mutta ne erottuvat kangasmaastossa hyvin.

172558 Särkkäsuu tervahauta

172558.8.1010082: Tervahaudan vallit ovat särkän puolella erittäin matalat, suon puolella noin metrin korkuiset.

172558.8.1010083: Tervahaudan vallit ovat särkän puolella erittäin matalat, suon puolella noin metrin korkuiset.

172558.8.1010084: Tervahaudan vallit ovat särkän puolella erittäin matalat, suon puolella noin metrin korkuiset.

172553 Murtovaara tervahauta

172553.8.1010085: Murtovaaran tervahaudan ja hiilimiilun kohdalla oleva metsäkuvio on vastikään hakattu ja mätästetty. Muinaisjäännösten kohdalla kannot on jätetty korkeiksi ja jäännökset on selkeästi nauhoitettu.

172553.8.1010086: Murtovaaran tervahaudan ja hiilimiilun kohdalla oleva metsäkuvio on vastikään hakattu ja mätästetty. Muinaisjäännösten kohdalla kannot on jätetty korkeiksi ja jäännökset on selkeästi nauhoitettu. Hauta on merkitty kuvaan punaisella kehällä.

172555 Iso Hakojärvi S tervahauta

172555.8.1010090: Ison Hakojärven etelärannalla on kaksi tervahautaa. Tervahaudat on rakennettu vieri viereen, vajaan kahdenkymmenen metrin päähän rannasta.

172555.8.1010092: Ison Hakojärven etelärannalla on kaksi tervahautaa. Tervahaudat on rakennettu vieri viereen, vajaan kahdenkymmenen metrin päähän rannasta. Kuvan hauta on merkitty punaisella kehällä.

172556 Iso Hakojärvi S tervahauta 2

172556.8.1010094: Tervahauta erottuu heikosti maastossa rannan runsaan kasvillisuuden vuoksi.
172556.8.1010095-96: Ison Hakojärven etelärannalla on kaksi tervahautaa. Tervahaudat on rakennettu vieri viereen, vajaan kahdenkymmenen metrin päähän rannasta. Kuvassa etummainen hauta on merkitty punaisella kehällä. Nuoli osoittaa sen takana häämöttävää tervahautaa.

172732 Matosärkkä tervahauta

172732.8.1010097: Tervahauta on rakennettu kumpuilevalla kankaalla pieneen notkelmaan siten, että etelärinteeseen suunnattu halssi nousee loivaan ylärinteeseen.

172732.8.1010098: Tervahauta on rakennettu kumpuilevalla kankaalla pieneen notkelmaan siten, että etelärinteeseen suunnattu halssi nousee loivaan ylärinteeseen.

172732.8.1010099: Tervahauta on rakennettu kumpuilevalla kankaalla pieneen notkelmaan siten, että etelärinteeseen suunnattu halssi nousee loivaan ylärinteeseen. Hauta on merkitty kuvaan punaisella kehällä. Kuvassa mukana metsäharjoittelija Katri Martikainen.

172732.8.1010100: Tervahauta on rakennettu kumpuilevalla kankaalla pieneen notkelmaan siten, että etelärinteeseen suunnattu halssi nousee loivaan ylärinteeseen.

172732.8.1010101: Tervahauta on muutoin täysin aluskasvillisuuden peitossa paitsi että vallin kunttaa on rouhaistu pieneltä alalta. Täältä on paljastunut runsaasti hiilenkappaleita.

172736 Ryötiinpuro tervahauta

172736.9.1010001: Tervahauta sijaitsee puron yläpuolisella kumpareella joitakin kymmeniä metrejä puron rannasta.

172736.9.1010002-3: Tervahauta sijaitsee puron yläpuolisella kumpareella joitakin kymmeniä metrejä puron rannasta.

172739 Koistispuro tervahauta

172739.9.1010006: Tervahauta on selvärajainen, mutta se ei erotu notkelmasta kovin kauas.

172739.9.1010007: Tervahauta on selvärajainen, mutta se ei erotu notkelmasta kovin kauas. Vallit on merkitty kuvaan punaisella kehällä. Kuvassa mukana metsäharjoittelija Katri Martikainen sekä Sonjakoira.

172739.9.1010008: Tervahauta on selvärajainen, mutta se ei erotu notkelmasta kovin kauas. Vallit on merkitty kuvaan punaisella kehällä. Kuvassa mukana metsäharjoittelija Katri Martikainen sekä Sonjakoira.

172765 Rajakangas tervahauta

172765.9.1010025: Tervahaudan vallilta on maanpinta rikkoutunut pieneltä alalta ja kunnan alta pilkistää hiilenkappaleita. Muutoin hauta on aluskasvillisuuden ja hakkuujätteen peitossa.

172765.9.1010026: Tervahaudan vallilta on maanpinta rikkoutunut pieneltä alalta ja kunnan alta pilkistää hiilenkappaleita. Muutoin hauta on aluskasvillisuuden ja hakkuujätteen peitossa.

172765.9.1010027: Tervahaudan vallilta on maanpinta rikkoutunut pieneltä alalta ja kunnan alta pilkistää hiilenkappaleita. Muutoin hauta on aluskasvillisuuden ja hakkuujätteen peitossa. Vallit on merkitty kuvaan punaisella kehällä.

172765.9.1010028: Tervahaudan vallilta on maanpinta rikkoutunut pieneltä alalta ja kunnan alta pilkistää hiilenkappaleita. Muutoin hauta on aluskasvillisuuden ja hakkuujätteen peitossa.

172760 Särkänmännikkö E tervahauta

172760.9.1010029: Hauta erottuu selvästi maastossa. Se on kokonaan aluskasvillisuuden peitossa. Kuvassa mukana metsäharjoittelija Katri Martikainen sekä Sonjakoira.

172760.9.1010030: Hauta erottuu selvästi maastossa. Se on kokonaan aluskasvillisuuden peitossa. Kuvassa mukana metsäharjoittelija Katri Martikainen sekä Sonjakoira.

172760.9.1010032-34: Hauta erottuu selvästi maastossa. Se on kokonaan aluskasvillisuuden peitossa. Vallit on merkitty kuvaan punaisella kehällä. Kuvassa mukana metsäharjoittelija Katri Martikainen sekä Sonjakoira.

172761 Särkänmännikkö W tervahauta

172761.9.1010035: Tervahauta on rakennettu suolle viettävään rinteeseen. Se erottuu maastossa hyvin, osittain siitä syystä, että hautaa ympäröi palokuoppien nauha.

172761.9.1010036: Tervahauta on rakennettu suolle viettävään rinteeseen. Se erottuu maastossa hyvin, osittain siitä syystä, että hautaa ympäröi palokuoppien nauha. Vallit on merkitty kuvaan punaisella kehällä.

172761.9.1010037: Tervahauta on rakennettu suolle viettävään rinteeseen. Se erottuu maastossa hyvin, osittain siitä syystä, että hautaa ympäröi palokuoppien nauha.

172762 Valtasenaho tervahauta

172762.9.1010038: Vaikka hauta on massiivinen, ei se erotu erityisen selvästi haudan päällä kasvavan tiheän puuston ja pensaiden vuoksi.

172762.9.1010039: Vaikka hauta on massiivinen, ei se erotu erityisen selvästi haudan päällä kasvavan tiheän puuston ja pensaiden vuoksi. Vallit on merkitty kuvaan punaisella kehällä.

172762.9.1010040: Vaikka hauta on massiivinen, ei se erotu erityisen selvästi haudan päällä kasvavan tiheän puuston ja pensaiden vuoksi.

172762.9.1010041: Vaikka hauta on massiivinen, ei se erotu erityisen selvästi haudan päällä kasvavan tiheän puuston ja pensaiden vuoksi.

172762.9.1010042: Pajujoki Hyryllä, Valtasenahon pohjoispuolella.

172762.9.1010043: Pajujoki Hyryllä, Valtasenahon pohjoispuolella.

172494 Rehvelinkangas tervahauta 1

172494.9.1010044: Tervahauta on pieni. Haudan länsivallilla on tuulenkaato nostanut esiin runsaasti hiiltyneitä puunkappaleita.

172494.9.1010045: Tervahauta on pieni. Haudan länsivallilla on tuulenkaato nostanut esiin runsaasti hiiltyneitä puunkappaleita.

172494.9.1010046: Tervahauta on pieni. Haudan länsivallilla on tuulenkaato nostanut esiin runsaasti hiiltyneitä puunkappaleita.

172492 Rehvelinkangas tervahauta 2

172492.9.1010047: Metsäkuvio, jolla tervahauta sijaitsee, on hakattu joitakin vuosia sitten. Maata on muokattu, mutta mäntyjen istuttaminen on jätetty luojan huomaan. Kuviolla on runsaasti tuulenkaatoja ja hakkuujätettä. Vallit on merkitty kuvaan punaisella kehällä.

172492.9.1010048: Metsäkuvio, jolla tervahauta sijaitsee, on hakattu joitakin vuosia sitten. Maata on muokattu, mutta mäntyjen istuttaminen on jätetty luojan huomaan. Kuviolla on runsaasti tuulenkaatoja ja hakkuujätettä.

172492.9.1010049: Metsäkuvio, jolla tervahauta sijaitsee, on hakattu joitakin vuosia sitten. Maata on muokattu, mutta mäntyjen istuttaminen on jätetty luojan huomaan. Kuviolla on runsaasti tuulenkaatoja ja hakkuujätettä.

172491 Rehvelinkangas tervahauta 3

172491.9.1010050: Tuulenkaadot ovat vaurioittaneet tervahaudan valleja. Runsaasti hiiltä pilkottaa puiden kannoista.

172491.9.1010051: Tuulenkaadot ovat vaurioittaneet tervahaudan valleja. Runsaasti hiiltä pilkottaa puiden kannoista.

172491.9.1010052-54: Tervahauta on rakennettu järvenrannan soistuman yläpuoliseen rinteeseen. Tervahaudan päällä on parikymmentä tuulenkaatoa, mikä vaikeuttaa haudan hahmottamista. Vallit on merkitty kuvaan punaisella kehällä. Mukana suomenlapinkoira Sonja.

172490 Rehvelinkangas tervahauta 4

172490.9.1010055: Tervahauta sijaitsee aivan taimikon reunalla loivassa rinteessä. Vallit on merkitty kuvaan punaisella kehällä.

172490.9.1010056: Tervahauta sijaitsee aivan taimikon reunalla loivassa rinteessä.

172489 Rehvelinkangas tervahauta 5

172489.9.1010058: Tervahauta on rakennettu lähes tasaiselle kohdalle.

172489.9.1010058: Tervahauta on rakennettu lähes tasaiselle kohdalle. Vallit on merkitty kuvaan punaisella kehällä.

172488 Rehvelinkangas tervahauta 6

172488.9.1010060: Tervahauta on jyrkässä rinteessä, jonka alapuolisella suolla virtaa Rimminpuro. Rinnekaistale on jätetty hakkaamatta, joten tervahaudan päällä kasvaa muutamia suuria mäntyjä.

172488.9.1010060: Tervahauta on jyrkässä rinteessä, jonka alapuolisella suolla virtaa Rimminpuro. Rinnekaistale on jätetty hakkaamatta, joten tervahaudan päällä kasvaa muutamia suuria mäntyjä. Vallit on merkitty kuvaan punaisella kehällä.

172254 Rehvelinkangas tervahauta 7

172254.9.1010064: Tervahauta on kuviolla, joka kasvaa lähes uudistuskypsää komeaa männikköä. Maa viettää loivasti suolle.

172254.9.1010065: Tervahauta on kuviolla, joka kasvaa lähes uudistuskypsää komeaa männikköä. Maa viettää loivasti suolle.

172254.9.1010066: Tervahauta on kuviolla, joka kasvaa lähes uudistuskypsää komeaa männikköä. Maa viettää loivasti suolle.

172255 Rehvelinkangas tervahauta 8

172255.9.1010067: Haudan päällä kasvaa suuria mäntyjä, kuusia ja koivuja. Muutaman kymmenen metrin päässä on toinen tervahauta. Vallit on merkitty kuvaan punaisella kehällä.

172255.9.1010068: Haudan päällä kasvaa suuria mäntyjä, kuusia ja koivuja. Muutaman kymmenen metrin päässä on toinen tervahauta.

172258 Rehvelinkangas tervahauta 9

172258.9.1010069: Tervahauta erottuu maastossa hyvin syvän keskiosan ansiosta. Valokuvassa hautaa sitä vastoin on vaikea hahmottaa.

172501 Rehvelinkangas tervahauta 10

172501.9.1010071: Parhaiten haudasta erottuu halssi, joka on nelisen metriä pitkä.

172501.9.1010072: Tervahauta on erittäin epämääräisen muotoinen ja sen valleja on vaikea hahmottaa.

172500 Rehvelinkangas tervahauta 11

172500.9.1010073: Tervahauta sijaitsee taimikkokuvion alarinteessä parisataa metriä Hoikkajärven luoteisrannasta.

172500.9.1010074: Tervahauta sijaitsee taimikkokuvion alarinteessä parisataa metriä Hoikkajärven luoteisrannasta.

172500.9.1010075: Tervahauta sijaitsee taimikkokuvion alarinteessä parisataa metriä Hoikkajärven luoteisrannasta.

172499 Rehvelinkangas tervahauta 12

172499.9.1010078: Tervahauta sijaitsee Rehvelinkankaan eteläpään korkeimman kohdan kupeella, sen itäreunalla, keskellä taimikkoa.

172499.9.1010079: Tervahauta sijaitsee Rehvelinkankaan eteläpään korkeimman kohdan kupeella, sen itäreunalla, keskellä taimikkoa.

172499.9.1010080: Tervahauta sijaitsee Rehvelinkankaan eteläpään korkeimman kohdan kupeella, sen itäreunalla, keskellä taimikkoa.

172497 Rehvelinkangas tervahauta 13

172497.9.1010081: Vaatimattomista mitoista huolimatta hauta erottuu suhteellisen hyvin maastossa.

172497.9.1010082: Vaatimattomista mitoista huolimatta hauta erottuu suhteellisen hyvin maastossa.

172496 Rehvelinkangas tervahauta 14

172496.9.1010083: Tervahauta on samalla rinteellä noin 15 m päässä toisesta haudasta.

172496.9.1010084: Tervahauta on samalla rinteellä noin 15 m päässä toisesta haudasta.

172496.9.1010085: Tervahauta on samalla rinteellä noin 15 m päässä toisesta haudasta. Vallit on merkitty kuvaan punaisella kehällä.

172906 Saarijärvi tervahauta

172906.3.026: Vene on unohtunut Ristijärven Saarijärven rannalle.

172906.3.027: Vene on unohtunut Ristijärven Saarijärven rannalle.

172906.3.028: Saarijärven rannalla on tervahauta. Kuvassa sen halssi on etualalla, hautakehä on merkitty kuvaan punaisella ympyrällä.

172906.3.030-032: Saarijärven rannalla on tervahauta. Kuvassa haudan kehä on merkitty punaisella ympyrällä, halssi viettää alarinteeseen.

172906.3.034: Saarijärven rannalla on tervahauta.

172780 Mäntyselkämä tervahauta

172780.3.079: Yksi Mäntyselkämän kolmesta tervahaudasta on merkitty kuvaan punaisella kehällä. Kuvassa mukana Sonja-koira.

172780.3.080: Yksi Mäntyselkämän kolmesta tervahaudasta.

172780.3.081: Vaurioituneessa vallissa oli runsaasti hiilenkappaleita.

172781 Mäntyselkämä tervahauta

172781.3.082: Kuvassa etualalla Mäntyselkämän pienin tervahauta, joka on merkitty punaisella kehällä kuvaan. Toinen kehä osoittaa saman paikan suurinta tervahautaa. Kaikkien Mäntyselkämän kolmen haudan päälle on jätetty pitkät kannot ja haudat on nauhoitettu.

172782 Mäntyselkämä tervahauta

172782.3.084: Mäntyselkämän suurin ja parhaiten säilynyt tervahauta.

172782.3.085: Mäntyselkämän suurin ja parhaiten säilynyt tervahauta on merkitty kuvaan punaisella kehällä.

172782.3.087: Mäntyselkämän suurimman tervahaudan muhkea halssi.

172782.3.088: Tervahaudan vaurioituneella vallilla oli runsaasti hiilen kappaleita.

172777 Kuohunsuo tervahauta

172777.3.091: Kuohunsuon tervahauta on merkitty kuvassa punaisella kehällä. Haudan päälle jätetyt haakkaamattomat puut oli tuuli kaatanut sikin sokin.

172778 Hirvilamminsuu tervahauta

172778.3.092: Tervahauta on kompakti ja säännöllinen ympyrä. Se erottuu selvästi maastossa ja on myös nauhoin merkitty.

172778.3.095: Tervahauta on kompakti ja säännöllinen ympyrä. Se erottuu selvästi maastossa ja on myös nauhoin merkitty.

172775 Juurikkasuo tervahauta

172775.3.013: Tervahauta on suuri ja laakea, sen halkaisija on noin 20 metriä. Kankaan puolella valli ei juurikaan erotu.

172776 Juurikkasuo tervahauta

172776.3.104: Tervahauta on samalla rinteellä toisen tervahaudan kanssa, vain muutaman metrin päässä. Hauta on hieman edellistä pienempi.

172774 Hoikkalampi tervahauta

172774.3.110: Pieni ja soma tervahauta on kauniin pyöreä. Se on merkitty kuvaan punaisella kehällä.

172896 Pajupuro tervahauta

172896.6.1010116: Tervahauta erottuu hyvin maastossa, sen halkaisija on noin 14 m. Keskellä oleva kuoppa on laakea. Matalat vallit ovat noin kolme metriä leveät. Haudan halssi on suunnattu itään kosteikolle päin.

172896.6.1010117: Tervahauta erottuu hyvin maastossa, sen halkaisija on noin 14 m. Keskellä oleva kuoppa on laakea. Matalat vallit ovat noin kolme metriä leveät. Haudan halssi on suunnattu itään kosteikolle päin.

172896.6.1010120: Tervahauta erottuu hyvin maastossa, sen halkaisija on noin 14 m. Keskellä oleva kuoppa on laakea. Matalat vallit ovat noin kolme metriä leveät. Haudan halssi on suunnattu itään kosteikolle päin.

172895 Pajupuro tervahauta 2

172895.6.1010121-122: Tervahauta on suuri, halkaisijaltaan noin 18 m. Sen vallit ovat leveät ja yli puoli metriä korkeat. Hauta on merkitty kuvaan puhaisella kehällä.

172895.6.1010123: Tervahauta on suuri, halkaisijaltaan noin 18 m. Sen vallit ovat leveät ja yli puoli metriä korkeat.

172894 Hongikonselkonen tervahauta

172894.6.1010126: Hauta on aluskasvillisuuden peitossa. Sen reunoilla on useita yli kaksimetrisiä kantoja.

172891 Loukonselkonen tervahauta 1

172891.6.129-130: Suuri ja korkea tervahauta on rakennettu jyrkkään rinteeseen. Hauta on merkitty kuvaan punaisella kehällä.

172891.6.134-135: Suuri ja korkea tervahauta on rakennettu jyrkkään rinteeseen.

172892 Loukonselkonen tervahauta 2

172892.6.1010136-137: Joitakin kymmeniä metrejä länteen esimmäiseltä tervahaudalta on toinen lähes yhtä suuri hauta. Hauta on kokonaan aluskasvillisuuden peitossa.

172893 Loukonselkonen tervahauta 3

172893.6.1010139: Parikymmentä metriä läntisemmän suuren tervahaudan alapuolella aivan kosteikon reunalla on hieman pienempi tervahauta.

172888 Myhkyri tervahauta

172888.6.1010156-157: Myhkyrin tervahauta sijaitsee Ristijärven kaakkoisosassa Ison Tuomaanjärven eteläpuolella.

172822 Lahtanen E tervahauta 1

172822.7.1010001: Tervahauta on pieni. Se erottuu maastossa hyvin noin 15 m päässä rannasta.

172822.7.1010003: Tervahauta on pieni. Se erottuu maastossa hyvin noin 15 m päässä rannasta.

172822.7.1010004: Tervahauta on pieni. Se erottuu maastossa hyvin noin 15 m päässä rannasta.

172823 Lahtanen E tervahauta 2

172823.7.1010005: Tervahauta on pieni. Se erottuu maastossa hyvin.

172823.7.1010006: Tervahauta on pieni. Se erottuu maastossa hyvin.

172823.7.1010007: Tervahauta on pieni. Se erottuu maastossa hyvin.

172823.7.1010008: Tervahauta on pieni. Se erottuu maastossa hyvin.

172816 Lahtanen SE tervahauta

172816.7.1010041-42: Suuri tervahauta sijaitsee järven kaakkoiskulmalla joitakin kymmeniä metrejä laavulta etelään.

172861.7.1010043: Suuri tervahauta sijaitsee järven kaakkoiskulmalla joitakin kymmeniä metrejä laavulta etelään.

172816.7.1010044: Suuri tervahauta sijaitsee järven kaakkoiskulmalla joitakin kymmeniä metrejä laavulta etelään.

172818 Lahtanen SW th 1

172818.7.1010046: Pieni tervahauta sijaitsee rinteessä. Haudan päältä on ajettu metsäkoneella.

172818.7.1010047: Pieni tervahauta sijaitsee rinteessä. Haudan päältä on ajettu metsäkoneella.

172818.7.1010048: Pieni tervahauta sijaitsee rinteessä. Haudan päältä on ajettu metsäkoneella. Hauta on merkitty kuvaan punaisella kehällä.

172820 Lahtanen SW tervahauta 2

172820.7.1010049: Tervahauta on koivuvesakossa eikä se erotu erityisen kauas maastossa. Se on säännöllisen pyöreä. Haudan kehä on merkitty kuvaan punaisella.

172820.7.1010050: Tervahauta on koivuvesakossa eikä se erotu erityisen kauas maastossa. Se on säännöllisen pyöreä.

172819 Lahtanen SW tervahauta 3

172819.7.1010051-52: Tervahauta rannassa on hieman epämääräinen. Se on muodoltaan soikea, mikä voi johtua siitä, että kapealle kannakselle on haluttu rakentaa iso hauta, jolloin muoto noudattelee topografiaa.

172821 Lahtanen W tervahauta

172821.7.1010053: Tervahauta on säännöllisen pyöreä ja hyvin selvästi erottuva.

172821.7.1010054: Tervahauta on säännöllisen pyöreä ja hyvin selvästi erottuva.

172821.7.1010055-56: Tervahauta on säännöllisen pyöreä ja hyvin selvästi erottuva.

172821.7.1010059: Tervahauta on säännöllisen pyöreä ja hyvin selvästi erottuva.

172814 Raja-aho tervahauta

172814.7.1010063: Haudan valleilla kasvaa nuoria havupuita, koivuja sekä tiheä katajikko, joten tervahauta on hyvin vaikeasti hahmotettavissa.

172824 Lahtanen NW tervahauta

172824.7.1010068: Tervahauta on pyöreä. Sen noin kuusi metriä leveät vallit erottuvat selvästi noin puoli metriä korkeina. Vallit on merkitty kuvaan punaisella kehällä.

172826 Lahtanen NW tervahauta 2

172826.7.1010070-72: Runsas kasvillisuus peittää tervahautaa.

172827 Lahtanen tervahauta 3

172827.7.1010073-74: Alempi tervahautoista on hieman pienempi. Se sijaitsee suuremman haudan alapuolella tasanteella reilut 20 m rannasta. Hauta on merkitty kuvaan punaisella kehällä.

172829 Lahtanen NW tervahauta 4

172829.7.1010075-76: Tervahauta on jyrkkäprofiilinen ja sen päällä kasvaa suuria kuusia.

172829.7.1010077: Tervahauta on jyrkkäprofiilinen ja sen päällä kasvaa suuria kuusia.

172811 Haukilamminvaara tervahauta

172811.7.1010100: Sotkamontien penkka on vaurioittanut tervahaudan länsivallia.

172811.7.1010101: Sotkamontien penkka on vaurioittanut tervahaudan länsivallia.

172811.7.1010102: Sotkamontien penkka on vaurioittanut tervahaudan länsivallia.

172801 Haukilamminvaara tervahauta 2

172801.7.1010104: Tervahauta on hieman epämääräisen pyöreä. Vallilla ja sen kupeella on useita suuria mättäitä.

172803 Haukilamminvaara tervahauta 3

172803.7.1010105-106: Tervahauta on lähes 20 m halkaisijaltaan. Vallit ovat paikoin hieman epämääräiset, sillä niiden päällä ja reunoilla on runsaasti erilaisia mättäitä. Paikoin vallin ulkosyrjää kiertää matala oja.

172809 Haukilamminvaara tervahauta 4

172809.7.1010107: Pienin tervahautoista on halkaisijaltaan noin 12 m. Haudan päällä kasvaa runsaasti havupuita.

172799 Sikovirta tervahauta

172799.7.1010109-110: Tervahaudan päällä kasvaa tiheästi pajukkoa ja koivuntaimia. Tervahautaan on myös kerätty risuja, joten näkyvyys on huono. Vallit on merkitty kuvaan punaisella kehällä.

172800 Päre kangas S tervahauta

172800.7.1010111: Tervahauta on joelle laskevan jyrkän rinteän alaosassa soistuman reunalla. Aluskasvillisuus on hyvin matalaa ja näkyvyys on erinomainen.

172800.7.1010112: Tervahauta on joelle laskevan jyrkän rinteän alaosassa soistuman reunalla. Aluskasvillisuus on hyvin matalaa ja näkyvyys on erinomainen.

172800.7.1010113: Tervahauta on joelle laskevan jyrkän rinteän alaosassa soistuman reunalla. Aluskasvillisuus on hyvin matalaa ja näkyvyys on erinomainen.

172800.7.1010114-116: Tervahauta on joelle laskevan jyrkän rinteän alaosassa soistuman reunalla. Aluskasvillisuus on hyvin matalaa ja näkyvyys on erinomainen.

172798 Karjovaara tervahauta

172798.7.1010117: Tervahauta sijaitsee lähes vaaran laella pienen lakinotkelman kupeessa. Hauta erottuu maastossa hyvin.

172798.7.1010118: Tervahauta sijaitsee lähes vaaran laella pienen lakinotkelman kupeessa. Hauta erottuu maastossa hyvin.

172798.7.1010119: Tervahauta sijaitsee lähes vaaran laella pienen lakinotkelman kupeessa. Hauta erottuu maastossa hyvin.

172798.7.1010120: Tervahauta sijaitsee lähes vaaran laella pienen lakinotkelman kupeessa. Hauta erottuu maastossa hyvin.

61461 Löytöjoki tärpättitehdas

kuvat 2007:

61461.IMG_0935: Löytöjoen tärpättitehdas toiminnassa Konrad Hollon kuvaamana. Valokuva opastaulusta.

61461.IMG_0939: Vinssi ja retortin jäännökset syksyllä 2007.

61461.IMG_0941: Opastaulu tärpätin tislaukattilasta.

61461.IMG_0945: Opastaulu, jossa on kuvia tehtaan toiminnasta.

61461.IMG_0946: Opastaulu, jossa kerrotaan tervan ja tärpätin valmistuksen teknisestä historiasta.

61461.IMG_0947: Retortti syksyllä 2007.

61461.IMG_0948: Löytöjoen aluekartta, opastaulu.

kuvat 2014:

61461.5.003: Löytöjoen rannalla, suunnilleen tehtaan toiminnan aikaisen vajan paikkeilla, oli infotaulun viereen nostettu alustalle uunin osia. Kuvassa mukana metsäharjoittelija Katri Martikainen.

61461.5.004: Löytöjoen retorttiuunin ja vinssin jäänteet.

61461.5.005: Löytöjoen retorttiuunin ja vinssin jäänteet.

61461.5.006: Panu Nykäsen laatima opastaulu Löytöjoen retorttiuunin toimintaperiaatteesta.

61461.5.007: Löytöjoen retorttiuunin ja vinssin jäänteet.

61461.5.010: Tehtaan toiminnan aikainen kuva työmiesten taukotuvasta. Samalla paikalla on nykyäänkin taukotupa, joka tosin lienee uustuotantoa ja liittyy Saarijärven retkeilyreitit palvelurakenteisiin.

61461.5.012: Opastaulu tärpättitehtaan kunnostuksesta.
61461.5.013: Pienemmän uunin jäännökset katettuina rannalla.
61461.5.014: Pienemmän uunin jäännökset katettuina rannalla.
61461.5.015: Löytöjoki.
61461.5.016: Löytöjoki.
61461.5.017: Löytöjoki.
61461.5.018: Löytöjoki.
61461.tärpättitehdas: Kuvakooste tärpättitehtaan alueesta. Kuvina koosteessa käytetty vuosien 2007 ja 2014 inventointivalokuvia.

172386 Illevaaran kruunun metsätorppa

172386.169: Illevaaran kruununmetsätorpan rauniot vaaran laella.
172386.170: Illevaaran kruununmetsätorpan rauniot vaaran laella.
172386.171: Illevaaran torpan uuneja lähikuvassa.
172386.172: Illevaaran torpan uuneja lähikuvassa.
172386.173: Illevaaran torpan uuneja lähikuvassa.
172386.174: Illevaaran torpan uuneja lähikuvassa.
172386.175: Illevaaran torpan uuneja lähikuvassa.
172386.176: Illevaaran torpan uuneja lähikuvassa.
172386.177: Illevaaran torpan uuneja lähikuvassa.
172386.178: Illevaaran torpan päärakennuksen tienoota.
172386.179: Illevaaran torpan päärakennuksen tienoota.

172387 Illevaara savupirtin sauniot

172387.180: Kaksi kiuasta vierivieressä savupirtin raunioilla.
172387.181: Kaksi kiuasta vierivieressä savupirtin raunioilla.
172387.182: Savupirtin kiuaskiveystä lähikuvassa.
172387.183: Savupirtin kiuaskiveystä lähikuvassa.
172387.184: Padan puolikas savupirtin kiukaan kupeella.

172388 Illevaara kellari

172388.185: Kellarin pohja vaaran rinteessä.
172388.186: Kellarin pohja vaaran rinteessä.

172389 Illevaara navetta

172389.188: Illevaaran navetan seinähirttä oli vielä paikoin näkössä.
172389.189: Illevaaran navetan seinähirttä oli vielä paikoin näkössä.
172389.190: Illevaaran navetan nurkkakiveystä.
172389.191: Illevaaran navetan rauniot olivat lähes täysin aluskasvillisuuden peitossa.
172389.192: Illevaaran navetan rauniot olivat lähes täysin aluskasvillisuuden peitossa. Kivijalka pilkistää kasvillisuuden alta, paikoin on myös hirsii jäljellä.
172389.193: Lapion jäännökset Illevaaran navetan kivijalalla.

172390 Illevaara maakuoppa

172390.197: Illevaaran maakuoppa piha-aukion reunalla on kasvuston peitossa.
172390.198: Illevaaran maakuoppa piha-aukion reunalla on kasvuston peitossa.

172391 Illevaara hete

172391.199: Hete, joka on arvatenkin toiminut Illevaaran kaivona, sijaitsee piha-aukion pohjoispuolisessa rinteessä.
172391.200: Hete, joka on arvatenkin toiminut Illevaaran kaivona, sijaitsee piha-aukion pohjoispuolisessa rinteessä.

172393 Illevara torppajäänös

172393.194-196: Illevaaran pihapiiri pohjoisesta etelään. Kuvan oikealla reunalla torpan jäännökset, niiden vieressä kellari ja ajo-uran toisella puolella savupirtin ja navetan jäännökset.

172393.201: Sonja-koira tutustuu Illevaaran Kaunislehtoon siirrettyyn savupirttiin.

172393.203: Illevaaran savupirtin sisustusta (Kaunislehdon talomuseo).

172393.205: Illevaaran savupirtin sisustusta.

172393.206: Illevaaran savupirtin sisustusta.

172393.207: Illevaaran savupirtin sisustusta.

172393.208: Illevaaran savupirtin sisustusta.

172393.209: Illevaaran savupirtin sisustusta.

172393.210: Illevaaran savupirtin oveen on maalattu vuosiluku 1926.

172393.211: Illevaaran savupirtin komea uuni.

172393.212: Illevaaran vuonna 1884 rakennettu savupirtti Kaunislehdossa.

172393.213: Illevaaran vuonna 1884 rakennettu savupirtti Kaunislehdossa.

172393.214: Illevaaran vuonna 1884 rakennettu savupirtti Kaunislehdossa.

172393.215: Illevaaran pirtin seinään on kaiverrettu rakennuksen pystyttämivuosi 1884.

172393.216: Illevaaran vuonna 1884 rakennettu savupirtti Kaunislehdossa.

172747 Isoaho torppa

172747.2.079: Rakennus erottuu aluskasvillisuuden alta noin 4 x 7 m laajuisena valettuna kivijalkana, jota peittää kauttaaltaan sammalkerros. Lännen puoleisella pitkällä sivulla, sen keskellä seinustaa vasten, on valettu alusta, jonka suuruus on 1.5 x 1.5 m. Alustan vieressä, rakennuksen ulkopuolella, on romahtaneena peltinen, lähes kaksi metriä korkea "Porin Matti" -merkkinen kamina.

172747.2.080: Rakennus erottuu aluskasvillisuuden alta noin 4 x 7 m laajuisena valettuna kivijalkana, jota peittää kauttaaltaan sammalkerros. Lännen puoleisella pitkällä sivulla, sen keskellä seinustaa vasten, on valettu alusta, jonka suuruus on 1.5 x 1.5 m. Alustan vieressä, rakennuksen ulkopuolella, on romahtaneena peltinen, lähes kaksi metriä korkea "Porin Matti" -merkkinen kamina.

172747.2.082: Rakennus erottuu aluskasvillisuuden alta noin 4 x 7 m laajuisena valettuna kivijalkana, jota peittää kauttaaltaan sammalkerros. Lännen puoleisella pitkällä sivulla, sen keskellä seinustaa vasten, on valettu alusta, jonka suuruus on 1.5 x 1.5 m. Alustan vieressä, rakennuksen ulkopuolella, on romahtaneena peltinen, lähes kaksi metriä korkea "Porin Matti" -merkkinen kamina.

172747.2.083: Sementistä valettu kivijalka erottuu hyvin aluskasvillisuuden seasta.

172747.2.084: Isoahon Porin-Matti.

172750 Isoaho sauna

172750.2.086: Rakennuksen paikka hahmottuu päärakennuksen kupeella ainoastaan suuren romahtaneen kiukaan perusteella. Kiuas on nykyisellään halkaisijaltaan nelisen metriä oleva pääosin pyöreä kasa. Muuri on romahtanut tämän metrin korkuisen kasan itäpuolelle.

172750.2.087: Rakennuksen paikka hahmottuu päärakennuksen kupeella ainoastaan suuren romahtaneen kiukaan perusteella. Kiuas on nykyisellään halkaisijaltaan nelisen metriä oleva pääosin pyöreä kasa. Muuri on romahtanut tämän metrin korkuisen kasan itäpuolelle.

172750.2.088: Rakennuksen paikka hahmottuu päärakennuksen kupeella ainoastaan suuren romahtaneen kiukaan perusteella. Kiuas on nykyisellään halkaisijaltaan nelisen metriä oleva pääosin pyöreä kasa. Muuri on romahtanut tämän metrin korkuisen kasan itäpuolelle.

172750.2.090: Rakennuksen paikka hahmottuu päärakennuksen kupeella ainoastaan suuren romahtaneen kiukaan perusteella. Kiuas on nykyisellään halkaisijaltaan nelisen metriä oleva pääosin pyöreä kasa. Muuri on romahtanut tämän metrin korkuisen kasan itäpuolelle.

172750.2.094: Ruusu kukkii Isoahon saunan vierellä juhannuksen alla.

172751 Isoaho rakennuksen jäännös?

172751.2.095-097: Epämääräisen rakennusjäännöksen tuntumassa oli monelaista romua.

172751.2.099-100: Isoahon pihapiiri kuvattuna idästä kohti länttä. Oikealla kuusen alla rakennusjäännös, taustalla talo ja sauna.

172767 Rytiniemi peltoraunio

172767.2.122: Rytiniemen pihapiiri.

172767.2.124: Peltoraunio Rytiniemen pihan perällä.

172767.2.125: Peltoraunio Rytiniemen pihan perällä.

172767.2.126: Peltoraunio Rytiniemen pihan perällä.

172767.2.127: Maitokärryt Rytiniemen pihaniityllä.

61678 Nutila torppa - vuoden 2007 kuvat

61678.105. *Nutilan taloaution niitty. Nutilan taloaution niitty. Kuvattu lännestä itään. 17.10.2007.*

61678.106. *Nutilan taloaution niitty. Hirsirakennuksen jäännöksiä niityn pohjoisosassa. Kuvattu lännestä itään. 17.10.2007.*

61678.107. *Nutilan taloaution niitty. Samaisen rakennuksen tuuletusaukko on veistetty kahteen peräseinän hirteen. Kuvattu 17.10.2007.*

61678.108. *Nutilan taloaution niitty. Yksityiskohta saman rakennuksen nurkkasalvoksesta. Kuvattu 17.10.2007.*

61678.109. *Nutilan taloaution niitty. Koivurykelmä on kasvanut kiuaskiveyksen päälle. Kuvattu idästä länteen. 17.10.2007.*

61678.110. *Nutilan taloaution niitty. Syvä maakuoppa, ehkäpä kellarin pohja, torpan länsipuolella. Kuvattu etelästä pohjoiseen. 17.10.2007.*

61678.111. *Nutilan taloaution niitty. Torpan savupiipun jäännöksissä on nähtävissä eriaikaisia elementtejä. Uunia on ilmeisesti paranneltu useaan otteeseen. Uunin edustalla nuorimmaksi ajoittuvat löydöt paikalta – siniset emalikipot ajoittanevat paikan viime vuosisadan puolen välin tietämille. Kuvattu pohjoisesta etelään. 17.10.2007.*

61678.112. *Nutilan taloaution niitty. Nutilan saunan jäännökset torpan pohjoispuolella. Kuvattu etelästä pohjoiseen. 17.10.2007.*

61678.113. *Nutilan taloaution niitty. Saunan edustalla puun juurella oli rautainen kattila. Kuvattu 17.10.2007.*

61678.114. *Nutilan taloaution niitty. Suhteellisen hyvin säilyneet kellarin rauniot Nutilan taloaution niitynlouhisosassa. Kuvattu kaakosta luoteeseen. 17.10.2007.*

61678.115. *Nutilan taloaution niitty. Pienen, kiukaallisen rakennuksen jäännökset metsän puolella, taloaution niitynlänsipuolella. Kuvattu idästä länteen. 17.10.2007.*

61678 Nutila torppa - vuoden 2014 kuvat

61678.P1010036: Nutilan päärakennuksen uuni ja savupiippu erottuvat kauas vaikka piipun valetut ylimmäiset osat ovat romahtaneet rakennuksen ulkopuolelle.

61678.P1010037: Nutilan päärakennuksen uuni ja savupiippu erottuvat kauas vaikka piipun valetut ylimmäiset osat ovat romahtaneet rakennuksen ulkopuolelle.

61678.P1010038: Nutilan päärakennuksen uuni ja savupiippu erottuvat kauas vaikka piipun valetut ylimmäiset osat ovat romahtaneet rakennuksen ulkopuolelle.

61678.P1010039: Uunin luukkuu on mallia "Porin valu".

61678.P1010040: Savuhormissa niin tehdastiiliä, kotipolttoisia tiiliä kuin perinteistä liuskekiveäkin.

61678.P1010041: Savuhormissa niin tehdastiiliä, kotipolttoisia tiiliä kuin perinteistä liuskekiveäkin. Kuvassa mukana metsäharjoittelija Katri Martikainen.

61678.P1010042: Päärakennuksesta parhaiten säilynyt oli uuni savupiippuineen. Paikoin myös kivijalka erottui selvästi aluskasvillisuuden seasta.

61678.P1010043: Päärakennuksesta parhaiten säilynyt oli uuni savupiippuineen. Paikoin myös kivijalka erottui selvästi aluskasvillisuuden seasta.

61678.P1010044: Nutilan päärakennuksen jäännökset heinäkuussa 2014.

61685 Nutila sauna

61685.P1010045: Nutilan saunan hirsiseinää saattoi vielä erottaa aluskasvillisuuden joukosta.

61685.P1010046: Nutilan saunan hirsiseinää saattoi vielä erottaa aluskasvillisuuden joukosta.

61685.P1010047: Nutilan saunan hirsiseinää saattoi vielä erottaa aluskasvillisuuden joukosta.

61685.P1010048: Nutilan saunan hirsiseinää saattoi vielä erottaa aluskasvillisuuden joukosta.
61685.P1010049: Nutilan liuskekivisen saunan uunin jäännökset.
61685.P1010050: Pienen valurautapadan jäännökset saunalla.
61685.P1010051: Pienen valurautapadan jäännökset saunalla.

61679 Nutila navetta

61679.P1010052: Navetta on 6 x 6 m suuruinen hirsikehikko, jota ei ole purettu, vaan se lahoaa paikalleen. Hirsikertoja on jäljellä enimmillään seitsemän.
61679.P1010053: Navetta on 6 x 6 m suuruinen hirsikehikko, jota ei ole purettu, vaan se lahoaa paikalleen. Hirsikertoja on jäljellä enimmillään seitsemän.
61679.P1010054: Navetta on 6 x 6 m suuruinen hirsikehikko, jota ei ole purettu, vaan se lahoaa paikalleen. Hirsikertoja on jäljellä enimmillään seitsemän.
61679.P1010055: Navetan länsiseinällä on pieni tuuletusaukko.
61679.P1010056: Hirsikertoja on navetan seinistä jäljellä paikoin seitsemän.
61679.P1010057: Navetan raunioilla oli monenlaista metalliromua.
61679.P1010058: Navetta on 6 x 6 m suuruinen hirsikehikko, jota ei ole purettu, vaan se lahoaa paikalleen. Hirsikertoja on jäljellä enimmillään seitsemän.
61679.P1010059: Navetan koillisnurkan päällä kasvaa suuri koivu, jonka juurien alla on syvä kuoppa.
61679.P1010060: Navetan koillisnurkan päällä kasvaa suuri koivu, jonka juurien alla on syvä kuoppa.
61679.P1010061: Navetta on 6 x 6 m suuruinen hirsikehikko, jota ei ole purettu, vaan se lahoaa paikalleen. Hirsikertoja on jäljellä enimmillään seitsemän.
61679.P1010062: Navetta on 6 x 6 m suuruinen hirsikehikko, jota ei ole purettu, vaan se lahoaa paikalleen. Hirsikertoja on jäljellä enimmillään seitsemän.
61679.P1010063: Navetta on 6 x 6 m suuruinen hirsikehikko, jota ei ole purettu, vaan se lahoaa paikalleen. Hirsikertoja on jäljellä enimmillään seitsemän.

61694 Nutila riihi

61694.P1010064: Rakennuksen hirsikehikko on 5 x 3 m. Lyhyt länsiseinämä on kokonaan kiuasta, joka vie lähes puolet rakennuksen pinta-alasta. Kuvassa mukana metsäharjoittelija Katri Martikainen ja Sonja-koira.
61694.P1010065: Rakennuksen hirsikehikko on 5 x 3 m. Lyhyt länsiseinämä on kokonaan kiuasta, joka vie lähes puolet rakennuksen pinta-alasta.
61694.P1010066: Rakennuksen hirsikehikko on 5 x 3 m. Lyhyt länsiseinämä on kokonaan kiuasta, joka vie lähes puolet rakennuksen pinta-alasta.
61694.P1010067: Rakennuksen hirsikehikko on 5 x 3 m. Lyhyt länsiseinämä on kokonaan kiuasta, joka vie lähes puolet rakennuksen pinta-alasta.
61694.P1010068: Rakennuksen hirsikehikko on 5 x 3 m. Lyhyt länsiseinämä on kokonaan kiuasta, joka vie lähes puolet rakennuksen pinta-alasta.

172381 Nutila kaivo

172381.P1010069: Vain muutama metri itään riiheltä on hirsillä vuorattu kaivo. Kaivon veivitukki on kaivon vieressä.
172381.P1010070: Kaivon syvyys jää epäselväksi, sillä kuopan päälle on asetettu hirsiiä ja lankkuja.
172381.P1010071: Kaivon syvyys jää epäselväksi, sillä kuopan päälle on asetettu hirsiiä ja lankkuja.

61692 Nutila kellari

61692.P1010072: Kellari on kokonaan maanpinnalle rakennettu. Seinät on tuettu suurilla huolellisesti ladotuilla maakivillä. Kiviseinien päälle on kasattu maata siten, että kumpu on huomattavasti sisätiloja suurempi. Kummun reunoilla kasvaa vahva kumttakerros. Hirsikate on romahtanut kuoppaan.
61692.P1010073: Kellari on kokonaan maanpinnalle rakennettu. Seinät on tuettu suurilla huolellisesti ladotuilla maakivillä. Kiviseinien päälle on kasattu maata siten, että kumpu on huomattavasti sisätiloja suurempi. Kummun reunoilla kasvaa vahva kumttakerros. Hirsikate on romahtanut kuoppaan.

61692.P1010074: Kellari on kokonaan maanpinnalle rakennettu. Seinät on tuettu suurilla huolellisesti ladotuilla maakivillä. Kiviseinien päälle on kasattu maata siten, että kumpu on huomattavasti sisätiloja suurempi. Kummun reunoilla kasvaa vahva kunttakerros. Hirsikate on romahtanut kuoppaan.

61692.P1010075: Kellari on kokonaan maanpinnalle rakennettu. Seinät on tuettu suurilla huolellisesti ladotuilla maakivillä. Kiviseinien päälle on kasattu maata siten, että kumpu on huomattavasti sisätiloja suurempi. Kummun reunoilla kasvaa vahva kunttakerros. Hirsikate on romahtanut kuoppaan.

61692.P1010076: Kellari on kokonaan maanpinnalle rakennettu. Seinät on tuettu suurilla huolellisesti ladotuilla maakivillä. Kiviseinien päälle on kasattu maata siten, että kumpu on huomattavasti sisätiloja suurempi. Kummun reunoilla kasvaa vahva kunttakerros. Hirsikate on romahtanut kuoppaan.

61692.P1010077: Kellari on kokonaan maanpinnalle rakennettu. Seinät on tuettu suurilla huolellisesti ladotuilla maakivillä. Kiviseinien päälle on kasattu maata siten, että kumpu on huomattavasti sisätiloja suurempi. Kummun reunoilla kasvaa vahva kunttakerros. Hirsikate on romahtanut kuoppaan.

61692.P1010078: Kellari on kokonaan maanpinnalle rakennettu. Seinät on tuettu suurilla huolellisesti ladotuilla maakivillä. Kiviseinien päälle on kasattu maata siten, että kumpu on huomattavasti sisätiloja suurempi. Kummun reunoilla kasvaa vahva kunttakerros. Hirsikate on romahtanut kuoppaan.

172382 Nutilan torppa (yleiskuvia)

172382.P1010079-81: Nutilan rakennuskanta ajoittune 1800-luvun loppupuolen ja sotien välisen ajan väliin. Vuoden 1972 peruskartalle on merkitty päärakennuksen lisäksi kolme muuta rakennusta sekä kaivo.

173113 Heikkilä torpan sauna

173113.5.204: Saunan jäännökset sijaitsevat aukion reunalla loivassa rinteessä. Kehikko erottuu kauttaaltaan selvästi. Nurkkakivien päälle on maaton hirttä.

173113.5.205: Saunan jäännökset sijaitsevat aukion reunalla loivassa rinteessä. Kehikko erottuu kauttaaltaan selvästi. Nurkkakivien päälle on maaton hirttä. Seinien paikat on merkitty kuvaan punaisella kehikolla.

173113.5.206: Saunan jäännökset sijaitsevat aukion reunalla loivassa rinteessä. Kehikko erottuu kauttaaltaan selvästi. Nurkkakivien päälle on maaton hirttä.

173113.5.207: Saunan jäännökset sijaitsevat aukion reunalla loivassa rinteessä. Kehikko erottuu kauttaaltaan selvästi. Nurkkakivien päälle on maaton hirttä.

173114 Heikkilä kiviaitaa

173114.5.209: Torpan länsipuolella alarinteessä hieman kosteikon yläpuolella on 60 – 70 m kiviaitaa. Noin puolessa välissä se kääntyy hieman seurailen rinteeseen reunaa. Aidassa on useammassa kohdassa selviä kulkuaukkoja.

173114.5.210: Torpan länsipuolella alarinteessä hieman kosteikon yläpuolella on 60 – 70 m kiviaitaa. Noin puolessa välissä se kääntyy hieman seurailen rinteeseen reunaa. Aidassa on useammassa kohdassa selviä kulkuaukkoja.

173114.5.211: Torpan länsipuolella alarinteessä hieman kosteikon yläpuolella on 60 – 70 m kiviaitaa. Noin puolessa välissä se kääntyy hieman seurailen rinteeseen reunaa. Aidassa on useammassa kohdassa selviä kulkuaukkoja. Kuvassa mukana metsäharjoittelija Katri Martikainen.

173114.5.212: Torpan länsipuolella alarinteessä hieman kosteikon yläpuolella on 60 – 70 m kiviaitaa. Noin puolessa välissä se kääntyy hieman seurailen rinteeseen reunaa. Aidassa on useammassa kohdassa selviä kulkuaukkoja.

173114.5.213: Torpan länsipuolella alarinteessä hieman kosteikon yläpuolella on 60 – 70 m kiviaitaa. Noin puolessa välissä se kääntyy hieman seurailen rinteeseen reunaa. Aidassa on useammassa kohdassa selviä kulkuaukkoja.

173114.5.214: Torpan länsipuolella alarinteessä hieman kosteikon yläpuolella on 60 – 70 m kiviaitaa. Noin puolessa välissä se kääntyy hieman seurailten rinteeseen reunaa. Aidassa on useammassa kohdassa selviä kulkuaukkoja.

173115 Heikkilä kellari

173115.5.216: SutiGisissä perunakuopaksi merkitty rakenne on selvä kellari, vaikka se keskikesällä maastoutuukin hyvin aluskasvillisuuden sekaan. Kuvassa mukana metsäharjoittelija Katri Martikainen.

173116 Heikkilä perunakuoppia

173116.5.218: Viitisentoista metriä kellarilta itään, tielle päin, on kaksi perunakuopaa vaikuttavaa kaivantoa, jotka kuvassa häviävät aluskasvillisuuden sekaan. Kuvassa mukana metsäharjoittelija Katri Martikainen.

173117 Heikkilä torppa

173117.5.223: Aivan nykyisen tien reunassa sen länsipuolella on jäännökset pienestä asuinrakennuksesta. Se on ollut luonnonkivijalalle pystytetty hirsirakennus 6 x 6 m. Seinävallit erottuvat kauttaaltaan. Erityisen hyvin kivijalka näkyy rakennuksen eteläpäässä.

173117.5.225: Rakennuksen luoteisnurkassa on ollut suuri liuskeisista kivistä tehty uuni. Se on romahtanut.

173117.5.226: Rakennuksen luoteisnurkassa on ollut suuri liuskeisista kivistä tehty uuni. Se on romahtanut.

173117.5.227: Rakennus on ollut luonnonkivijalalle pystytetty hirsirakennus, jonka seinävallit erottuvat kauttaaltaan. Erityisen hyvin kivijalka näkyy rakennuksen eteläpäässä.

173117.5.228: Rakennus on ollut luonnonkivijalalle pystytetty hirsirakennus, jonka seinävallit erottuvat kauttaaltaan. Erityisen hyvin kivijalka näkyy rakennuksen eteläpäässä.

173117.5.229: Rakennus on ollut luonnonkivijalalle pystytetty hirsirakennus, jonka seinävallit erottuvat kauttaaltaan. Erityisen hyvin kivijalka näkyy rakennuksen eteläpäässä.

173117.5.230-231: Aivan nykyisen tien reunassa sen länsipuolella on jäännökset pienestä asuinrakennuksesta. Se on ollut luonnonkivijalalle pystytetty hirsirakennus 6 x 6 m. Seinävallit erottuvat kauttaaltaan. Erityisen hyvin kivijalka näkyy rakennuksen eteläpäässä. Rakennuksen luoteisnurkassa on ollut suuri liuskeisista kivistä tehty uuni. Se on romahtanut. Rakennuksen lattia on syvällä kuopalla. Rakennuksen ääriviivat on merkitty kuvaan puhaisella kehikolla.

173117.5.232: Ailakkeja ja uunin jäännöksiä Heikkilän torpalla.

173117.5.233: Rakennuksen lattia on syvällä kuopalla. Kuopan pohjalla on pahoin ruostunut miesten polkupyörä, merkkiä Diamant.

173118 Heikkilä riihi

173118.5.235: Heikkilän niityn itäreunalla, parikymmentä metriä tiestä, on kiviperustaisen rakennuksen jäännökset. Rakennus erottuu kohoumana. Ilmeisesti rakennuksessa on kivijalan lisäksi ollut kivetty lattia. Kivijalka pilkottaa esiin sammalen alta rakennuksen pohjan pohjoisreunalla. Rakennuksen pohjan kaakkoisnurkassa on kivetty uuninpohja. Kiveyksen keskellä on kuoppa. Ilmeisesti tulisijan käytön viime vaiheessa kuopassa on ollut kivillä täytetty metallitynnyri, joka sittemmin on kumottu kiveyksen viereen.

173118.5.236: Rakennuksen pohjan kaakkoisnurkassa on kivetty uuninpohja. Kiveyksen keskellä on kuoppa. Ilmeisesti tulisijan käytön viime vaiheessa kuopassa on ollut kivillä täytetty metallitynnyri, joka sittemmin on kumottu kiveyksen viereen.

173118.5.237: Ilmeisesti rakennuksessa on kivijalan lisäksi ollut kivetty lattia. Kivijalka pilkottaa esiin sammalen alta rakennuksen pohjan pohjoisreunalla. Rakennuksen pohjan kaakkoisnurkassa on kivetty uuninpohja.

173118.5.238: Rakennuksen pohjan kaakkoisnurkassa on kivetty uuninpohja. Kiveyksen keskellä on kuoppa. Ilmeisesti tulisijan käytön viime vaiheessa kuopassa on ollut kivillä täytetty metallitynnyri, joka sittemmin on kumottu kiveyksen viereen.

173118.5.239: Rakennuksen pohjan kaakkoisnurkassa on kivetty uunin pohja.
173118.5.240: Heikkilän niityn itäreunalla, parikymmentä metriä tiestä, on kiviperustaisen rakennuksen jäännökset. Rakennus erottuu kohoumana. Ilmeisesti rakennuksessa on kivijalan lisäksi ollut kivetty lattia. Kivijalka pilkottaa esiin sammalen alta rakennuksen pohjan pohjoisreunalla. Rakennuksen pohjan kaakkoisnurkassa on kivetty uunin pohja. Kiveyksen keskellä on kuoppa. Ilmeisesti tulisijan käytön viime vaiheessa kuopassa on ollut kivillä täytetty metallitynnyri, joka sittemmin on kumottu kiveyksen viereen.
173118.5.241: Rakennuksen pohjan kaakkoisnurkassa on kivetty uunin pohja. Kiveyksen keskellä on kuoppa. Ilmeisesti tulisijan käytön viime vaiheessa kuopassa on ollut kivillä täytetty metallitynnyri, joka sittemmin on kumottu kiveyksen viereen.

173119 Heikkilä yleiskuvia alueesta

173119.5.202: Leijonankita kukkii Heikkilän pihapiirissä.
173119.5.203: Leijonankita kukkii Heikkilän pihapiirissä.
173119.5.219-221: Heikkilän pihapiiriä. Panoraamakuva alueen länsireunasta.
173119.5.222: Potta Heikkilän pihapiirin reunalla, lounaassa.
173119.5.234: Puna-apila kukkii Letuskylän Heikkilässä heinäkuussa 2014.

173139 Ylitalo rakennuksen pohja

173139.6.1010008: Rakennuksen keskellä on kaksi pääosin liuskekivistä muurattua uunia. Uunien välissä on rautainen hella.
173139.6.1010009: Rakennuksen keskellä on kaksi pääosin liuskekivistä muurattua uunia. Uunien välissä on rautainen hella.
173139.6.1010010: Rakennuksen keskellä on kaksi pääosin liuskekivistä muurattua uunia, joista korkeampi on edelleen noin 1.5 m. Liuskekivien lisäksi uuneihin on käytetty punatiiltä.
173139.6.1010011: Rakennuksen keskellä on kaksi pääosin liuskekivistä muurattua uunia, joista korkeampi on edelleen noin 1.5 m. Liuskekivien lisäksi uuneihin on käytetty punatiiltä.
173139.6.1010012: Rakennuksen keskellä on kaksi pääosin liuskekivistä muurattua uunia, joista korkeampi on edelleen noin 1.5 m. Liuskekivien lisäksi uuneihin on käytetty punatiiltä.
173139.6.1010013: Rakennuksen keskellä on kaksi pääosin liuskekivistä muurattua uunia, joista korkeampi on edelleen noin 1.5 m. Liuskekivien lisäksi uuneihin on käytetty punatiiltä.
173139.6.1010014: Rakennuksen keskellä on kaksi pääosin liuskekivistä muurattua uunia, joista korkeampi on edelleen noin 1.5 m. Liuskekivien lisäksi uuneihin on käytetty punatiiltä.
173139.6.1010016: Rakennuksen länsinurkalla on kolmen sulakkeen sulakekaappi, joten rakennus on ollut sähköistetty.
173139.6.1010018: Tilan päärakennus on ollut 7 x 12 m sementtijalalle pystytetty rakennus, joka on ilmeisesti purettu pois – puustosta päätellen – ainakin 20 vuotta sitten. Kuvassa kivijalka on merkitty punaisella kehikolla. Mukana metsäharjoittelija Katri Martikainen.
173139.6.1010019: Rakennuksen keskellä on kaksi pääosin liuskekivistä muurattua uunia, joista korkeampi on edelleen noin 1.5 m. Liuskekivien lisäksi uuneihin on käytetty punatiiltä.
173139.6.1010020: Rakennuksen keskellä on kaksi pääosin liuskekivistä muurattua uunia, joista korkeampi on edelleen noin 1.5 m. Liuskekivien lisäksi uuneihin on käytetty punatiiltä.
173139.6.1010021: Rakennuksen kivijalka on selmentistä valettu.

173148 Ylitalo peltoraunio

173148.6.1010024: Sammaloitunut peltoraunio sijaitsee rinteen alareunassa pihapiirin reunalla. Pienempiä kivikasvoja on muuallakin rinteessä.

173151 Ylitalo rakennuksen jäännös

173151.6.1010026: Niittyaukion itäreunalla on vatukon ja villiintyneiden viinimarjapensaiden keskellä rakennusjäänös. Rakennuksessa on ollut luonnonkivinen kivijalka, jonka päällä hirsirakennus on seissyt. Rakennuksen luoteisnurkassa on suuri liuskekivistä tehty tulisija. Runsaan aluskasvillisuuden vuoksi rakennuksesta on vaikea saada selkoa.

173151.6.1010027: Niittyaukion itäreunalla on vatukon ja villiintyneiden viinimarjapensaiden keskellä rakennusjäänös. Rakennuksessa on ollut luonnonkivinen kivijalka, jonka päällä hirsirakennus on seissyt. Rakennuksen luoteisnurkassa on suuri liuskekivistä tehty tulisija. Runsaan aluskasvillisuuden vuoksi rakennuksesta on vaikea saada selkoa.

173158 Ylitalo kolme kellaria

173158.6.1010029: Kellarit ovat loivassa alarinteessä, muutaman metrin etäisyydellä toisistaan. Jokaisesta kuopasta lähtee pitkä, kapea oja alarinteeseen. Kellarien seinämät ovat kauttaaltaan kivin tuetut. Kellarien seinämät eivät ole täysin aluskasvillisuuden peitossa.

173158.6.1010030: Kellarit ovat loivassa alarinteessä, muutaman metrin etäisyydellä toisistaan. Jokaisesta kuopasta lähtee pitkä, kapea oja alarinteeseen. Kellarien seinämät ovat kauttaaltaan kivin tuetut. Kellarien seinämät eivät ole täysin aluskasvillisuuden peitossa.

173158.6.1010031: Kellarit ovat loivassa alarinteessä, muutaman metrin etäisyydellä toisistaan. Jokaisesta kuopasta lähtee pitkä, kapea oja alarinteeseen. Kellarien seinämät ovat kauttaaltaan kivin tuetut. Kellarien seinämät eivät ole täysin aluskasvillisuuden peitossa.

173158.6.1010032: Kellarit ovat loivassa alarinteessä, muutaman metrin etäisyydellä toisistaan. Jokaisesta kuopasta lähtee pitkä, kapea oja alarinteeseen. Kellarien seinämät ovat kauttaaltaan kivin tuetut. Kellarien seinämät eivät ole täysin aluskasvillisuuden peitossa.

173158.6.1010033: Kellarit ovat loivassa alarinteessä, muutaman metrin etäisyydellä toisistaan. Jokaisesta kuopasta lähtee pitkä, kapea oja alarinteeseen. Kellarien seinämät ovat kauttaaltaan kivin tuetut. Kellarien seinämät eivät ole täysin aluskasvillisuuden peitossa.

173158.6.1010035: Kellarit ovat loivassa alarinteessä, muutaman metrin etäisyydellä toisistaan. Jokaisesta kuopasta lähtee pitkä, kapea oja alarinteeseen. Kellarien seinämät ovat kauttaaltaan kivin tuetut. Kellarien seinämät eivät ole täysin aluskasvillisuuden peitossa.

173158.6.1010036: Kellarit ovat loivassa alarinteessä, muutaman metrin etäisyydellä toisistaan. Jokaisesta kuopasta lähtee pitkä, kapea oja alarinteeseen. Kellarien seinämät ovat kauttaaltaan kivin tuetut. Kellarien seinämät eivät ole täysin aluskasvillisuuden peitossa.

173164 Ylitalo peltoraunio 2

173164.6.1010038: Ylitalon pihapiirin itäreunalla metsikössä on parikin suurta kivirakennelmaa. Muutaman ison maakiven kupeeseen on kerätty pelloilta erikokoisia kiviä.

173169 Ylitalo (Säkkisenlehto) kiviaita

173169.6.1010039: Kiviaidan ja peltoraunion maastossa oli hylätty moottoripyörä.

173169.6.1010041: Kiviaita alkaa aivan valtios maan (Ylitalo) rajalta ja jatkuu alarinteeseen noin 70 metrin matkan. Aita lienee viereisen Säkkisenlehdon palstan (yksityinen) reunalla. Aita on reilun metrin levyinen ja puolisen metriä korkea. Se on ladottu vaihtelevan suuruista kivistä. Kiveyksen päällä on paikoitellen piikkilankaa.

173169.6.1010042: Kiviaita alkaa aivan valtios maan (Ylitalo) rajalta ja jatkuu alarinteeseen noin 70 metrin matkan. Aita lienee viereisen Säkkisenlehdon palstan (yksityinen) reunalla. Aita on reilun metrin levyinen ja puolisen metriä korkea. Se on ladottu vaihtelevan suuruista kivistä. Kiveyksen päällä on paikoitellen piikkilankaa.

173133 Alkula rakennuksen jäännös

173133.6.1010043: Rakennuksen jäännöksestä erottuu muutaman nurkkakiven lisäksi suuri tiiliuunin pohja. Se on romahtanut ja levinnyt usean neliön alueelle. Muuta ei rakennuksen jäännöksistä voi hahmottaa.

173133.6.1010044: Rakennuksen jäännöksestä erottuu muutaman nurkkakiven lisäksi suuri tiiliuunin pohja. Se on romahtanut ja levinnyt usean neliön alueelle. Muuta ei rakennuksen jäännöksistä voi hahmottaa.

173133.6.1010045: Rakennuksen jäännöksestä erottuu muutaman nurkkakiven lisäksi suuri tiiliuunin pohja. Se on romahtanut ja levinnyt usean neliön alueelle. Muuta ei rakennuksen jäännöksistä voi hahmottaa.

173128 Alkula kellari

173128.6.1010046: Kellari on ollut kivi- ja hirsiseinäinen. Se on kaivettu tasaiselle maalle. Käytävä kellarille on ollut suunnattuna rakennuksen jäännöksille päin. Kellarin ulkoseinät erottuvat kivensekaisina vankkoina maavalleina.

173128.6.1010047: Kellari on ollut kivi- ja hirsiseinäinen. Se on kaivettu tasaiselle maalle. Käytävä kellarille on ollut suunnattuna rakennuksen jäännöksille päin. Kellarin ulkoseinät erottuvat kivensekaisina vankkoina maavalleina.

173128.6.1010048: Kellari on ollut kivi- ja hirsiseinäinen. Se on kaivettu tasaiselle maalle. Käytävä kellarille on ollut suunnattuna rakennuksen jäännöksille päin. Kellarin ulkoseinät erottuvat kivensekaisina vankkoina maavalleina.

173128.6.1010049: Kellari on ollut kivi- ja hirsiseinäinen. Se on kaivettu tasaiselle maalle. Käytävä kellarille on ollut suunnattuna rakennuksen jäännöksille päin. Kellarin ulkoseinät erottuvat kivensekaisina vankkoina maavalleina.

173128.6.1010050: Kellari on ollut kivi- ja hirsiseinäinen. Se on kaivettu tasaiselle maalle. Käytävä kellarille on ollut suunnattuna rakennuksen jäännöksille päin. Kellarin ulkoseinät erottuvat kivensekaisina vankkoina maavalleina.

173128.6.1010051: Kellari on ollut kivi- ja hirsiseinäinen. Se on kaivettu tasaiselle maalle. Käytävä kellarille on ollut suunnattuna rakennuksen jäännöksille päin. Kellarin ulkoseinät erottuvat kivensekaisina vankkoina maavalleina.

173121 Housusuo aita

173121.5.242: Housusuo niittypalstan eteläreunalla on parinkymmenen metrin matkalla maatuva aita. Se on tehty ohuista rimoista ja sidottu rautalangalla.

173121.5.243: Housusuo niittypalstan eteläreunalla on parinkymmenen metrin matkalla maatuva aita. Se on tehty ohuista rimoista ja sidottu rautalangalla.

173137 Hallasuo aitaa

173137.6.1010001: Suuren kuusen juurella on pätkä vanhaa aitaa. Siinä on käytetty ohuita puita, jotka on sidottu vitsaksilla. Nauloja aidassa ei näy. Aitaa on näkyvillä vain muutama metri.

173137.6.1010002: Suuren kuusen juurella on pätkä vanhaa aitaa. Siinä on käytetty ohuita puita, jotka on sidottu vitsaksilla. Nauloja aidassa ei näy. Aitaa on näkyvillä vain muutama metri.

173137.6.1010003: Suuren kuusen juurella on pätkä vanhaa aitaa. Siinä on käytetty ohuita puita, jotka on sidottu vitsaksilla. Nauloja aidassa ei näy. Aitaa on näkyvillä vain muutama metri.

173137.6.1010005: Suuren kuusen juurella on pätkä vanhaa aitaa. Siinä on käytetty ohuita puita, jotka on sidottu vitsaksilla. Nauloja aidassa ei näy. Aitaa on näkyvillä vain muutama metri.

173137.6.1010006: Suuren kuusen juurella on pätkä vanhaa aitaa. Siinä on käytetty ohuita puita, jotka on sidottu vitsaksilla. Nauloja aidassa ei näy. Aitaa on näkyvillä vain muutama metri.

173137.6.1010007: Suuren kuusen juurella on pätkä vanhaa aitaa. Siinä on käytetty ohuita puita, jotka on sidottu vitsaksilla. Nauloja aidassa ei näy. Aitaa on näkyvillä vain muutama metri.

172081 Isovaara savottakämpäjäännös

172081.127: Savottakämpän jäännösten länsipäätyä.

172081.128: Savottakämpän jäännösten länsipäätyä.

172081.129-130: Koko savottakämpän alue sen länsipäästä katsottuna.

172081.131: Kämpärakennuksen länsipäässä oli suuren tiilistä muuratun uunin jäännökset.

172081.132: Kämpärakennuksen länsipäässä oli suuren tiilistä muuratun uunin jäännökset.

172081.133: Savottakämpä sen itäpäästä katsottuna.

172081.134: Savottakämpä sen itäpäästä katsottuna.

172081.135: Savottakämpän kaakkoisnurkkaa.

172081.136: Savottakämpän kaakkoisnurkkaa.

172081.137: Savottakämpän kaakkoisnurkkaa.

172083 Isovaara sauna

172083.138: Isonvaaran savottakämpän saunan jäännökset. Seinien paikat on merkitty kuvaan punaisella viivalla.

172083.140: Isonvaaran savottakämpän saunan jäännökset.

172083.141: Maatunutta hirttä pistää näkyviin sammalen alta Isonvaaran saunan jäännöksillä.

172083.142: Isonvaaran kämpän sauna oli ilmeisesti lahonnut paikalleen, koska rauniokasassa oli myös jäänteitä kattorakenteista.

172083.143: Isonvaaran kämpän sauna oli ilmeisesti lahonnut paikalleen, koska rauniokasassa oli myös jäänteitä kattorakenteista.

172083.144: Isonvaaran kämpän saunan nurkkasalvosta.

172083.145: Isonvaaran kämpän saunan nurkkasalvosta.

172083.148: Isonvaaran kämpän saunan jäänteet.

172084 Isovaara kellari

172084.149: Isonvaaran kämpän kellari on saanut rauhassa maatua paikalleen.

172084.150: Isonvaaran kämpän kellari on saanut rauhassa maatua paikalleen.

172084.151: Isonvaaran kämpän kellari on saanut rauhassa maatua paikalleen.

172084.152: Isonvaaran kämpän kellari on saanut rauhassa maatua paikalleen.

172084.153: Isonvaaran kämpän kellari on saanut rauhassa maatua paikalleen.

172084.156: Kellarin ovi Isonvaaran kämpällä.

172085 Isovaara maakuoppa

172085.158: Suuri ja peitteinen maakuoppa Isovaaran savottakämpän länsipuolella.

172085.159: Suuri ja peitteinen maakuoppa Isovaaran savottakämpän länsipuolella.

172085.160: Suuri ja peitteinen maakuoppa Isovaaran savottakämpän länsipuolella.

172693 Mikonaho savottakämpän talli

172693.3.121: Mikonahon kämpän talliksi tulkittu jäännös on rakennuksesta, joka on seissyt tukevalla kivijalalla pohjois-etelä -suuntaisesti kankaan loivassa alarinteessä.

172693.3.122: Mikonahon kämpän talliksi tulkittu jäännös on rakennuksesta, joka on seissyt tukevalla kivijalalla pohjois-etelä -suuntaisesti kankaan loivassa alarinteessä.

172693.3.123: Mikonahon kämpän talliksi tulkittu jäännös on rakennuksesta, joka on seissyt tukevalla kivijalalla pohjois-etelä -suuntaisesti kankaan loivassa alarinteessä.

172693.3.124: Mikonahon kämpän talliksi tulkittu jäännös on rakennuksesta, joka on seissyt tukevalla kivijalalla pohjois-etelä -suuntaisesti kankaan loivassa alarinteessä.

172693.3.125: Mikonahon kämpän talliksi tulkittu jäännös on rakennuksesta, joka on seissyt tukevalla kivijalalla pohjois-etelä -suuntaisesti kankaan loivassa alarinteessä.

172693.3.126: Maitotonkka on unohtunut Mikonaholle.

172701 Mikonaho vessa

172701.3.127: Rakennus on jyrkeistä laudoista tehty kehikko, joka on romahtanut.

172701.3.128: Rakennus on jyrkeistä laudoista tehty kehikko, joka on romahtanut.

172701.3.129: Rakennus on jyrkeistä laudoista tehty kehikko, joka on romahtanut.

172703 Mikonaho savottakämpä

172703.3.130-131: Aukio, jolla Mikonahon savottakämpä on sijainnut.

172703.3.132-133: Aukio, jolla Mikonahon savottakämpä on sijainnut.

172703.3.134: Selvimmin paikalla erottuu 2 x 2 m laajuinen kuoppa aukion sisällä, ilmeisesti rakennuksen länsiseinää vasten. Kuoppa on nelisnurkkainen ja se on kauttaaltaan tuettu hirsillä, jotka erottuvat selvästi kaikilla neljällä seinämällä.

172703.3.135: Selvimmin paikalla erottuu 2 x 2 m laajuinen kuoppa aukion sisällä, ilmeisesti rakennuksen länsiseinää vasten. Kuoppa on nelisnurkkainen ja se on kauttaaltaan tuettu hirsillä, jotka erottuvat selvästi kaikilla neljällä seinämällä.

172703.3.136: Selvimmin paikalla erottuu 2 x 2 m laajuinen kuoppa aukion sisällä, ilmeisesti rakennuksen länsiseinää vasten. Kuoppa on nelisnurkkainen ja se on kauttaaltaan tuettu hirsillä, jotka erottuvat selvästi kaikilla neljällä seinämällä.

172703.3.137: Selvimmin paikalla erottuu 2 x 2 m laajuinen kuoppa aukion sisällä, ilmeisesti rakennuksen länsiseinää vasten. Kuoppa on nelisnurkkainen ja se on kauttaaltaan tuettu hirsillä, jotka erottuvat selvästi kaikilla neljällä seinämällä.

172703.3.138: Kämpän alueella on monemoista roinaa.

172703.3.139: Kämpän alueella on monemoista roinaa.

172703.3.140: Kämpän alueella on monemoista roinaa.

172705 Mikonaho kaivo

172705.3.141: Vain muutama metri kämppääukion reunalta on kaivo, jonka seinämissä näkyy valettuja betonirenkaita. Vesi alkaa kaivosta puolentoista metrin syvyydeltä. Pohjalta pistää esiin musta muoviputki, joka on tungettu kahden betonirenkaan väliin.

172705.3.142: Vain muutama metri kämppääukion reunalta on kaivo, jonka seinämissä näkyy valettuja betonirenkaita. Vesi alkaa kaivosta puolentoista metrin syvyydeltä. Pohjalta pistää esiin musta muoviputki, joka on tungettu kahden betonirenkaan väliin.

172705.3.143: Vain muutama metri kämppääukion reunalta on kaivo, jonka seinämissä näkyy valettuja betonirenkaita. Vesi alkaa kaivosta puolentoista metrin syvyydeltä. Pohjalta pistää esiin musta muoviputki, joka on tungettu kahden betonirenkaan väliin.

172705.3.144: Näkymä kaivolta kämpän paikalle.

172707 Mikonaho sauna

172707.3.152: Saunan uuni on hajotettu ja peltisiä kaminan putken palasia on rakennuksen sisällä. Itse kamina on nostettu muutaman metrin päähän.

172707.3.153: Saunan uuni on hajotettu ja peltisiä kaminan putken palasia on rakennuksen sisällä. Itse kamina on nostettu muutaman metrin päähän.

172707.3.154: Sauna erottuu selvästi kivijalan ja uunin paikan perusteella.

172707.3.155: Sauna erottuu selvästi kivijalan ja uunin paikan perusteella.

172707.3.156: Sauna erottuu selvästi kivijalan ja uunin paikan perusteella.

172709 Mikonahon savottakämppäalue (yleiskuvia)

172709.3.146: Kaminan riekaleita oli pitkin tannerta muun rakennusjätteen keralla.

172709.3.147: Kaminan riekaleita oli pitkin tannerta muun rakennusjätteen keralla.

172709.3.148: Mikonaholla oli keräilty puutavaraa ja hirsikasoja pitkin tannerta. Ilmeisesti aikomuksena oli siirtää hirret muualle, mutta se jäi jostain syystä tekemättä.

172709.3.149: Mikonaholla oli keräilty puutavaraa ja hirsikasoja pitkin tannerta. Ilmeisesti aikomuksena oli siirtää hirret muualle, mutta se jäi jostain syystä tekemättä.

172709.3.150: Mikonaholla oli keräilty puutavaraa ja hirsikasoja pitkin tannerta. Ilmeisesti aikomuksena oli siirtää hirret muualle, mutta se jäi jostain syystä tekemättä.

172709.3.151: Kaminan riekaleita oli pitkin tannerta muun rakennusjätteen keralla.

172709.3.158-159: Kämppäaluetta kuvattuna pistotieltä savottakämpän kohdan suuntaan.

172359 Lemetin kämppä

172359.P1010137-139: Lemetin kämppäalue erottuu edelleen aukiona.

172359.P1010140: Rakennuksen pohja tunnistettiin lähinnä vesipostin perusteella. Rautaputki törrottää maasta noin 20 cm ja se on tukevasti kiinni. Sen vieressä on metalliputkesta tehty kehikko, jonka funktio on epäselvä.

172359.P1010141: Rakennuksen pohja tunnistettiin lähinnä vesipostin perusteella. Rautaputki törrottää maasta noin 20 cm ja se on tukevasti kiinni. Sen vieressä on metalliputkesta tehty kehikko, jonka funktio on epäselvä.

172359.P1010142: Rakennuksen pohja tunnistettiin lähinnä vesipostin perusteella. Rautaputki törrottää maasta noin 20 cm ja se on tukevasti kiinni. Sen vieressä on metalliputkesta tehty kehikko, jonka funktio on epäselvä.

172359.P1010143: Rakennuksen pohja tunnistettiin lähinnä vesipostin perusteella. Rautaputki törröttää maasta noin 20 cm ja se on tukevasti kiinni. Sen vieressä on metalliputkesta tehty kehikko, jonka funktio on epäselvä.

172360 Lemetti kellari?

172360.P1010145: Kuoppaan ei ole selvää oviaukkoa ja sen merkitys on epäselvä.

172362 Lemetti kellari

172362.P1010146: Oviaukko erottuu selvästi. Kellari levenee ovensuusta peräseinälle.

172362.P1010147: Oviaukko erottuu selvästi. Kellari levenee ovensuusta peräseinälle.

171994 Kämppäaho savottakämppä

171994.5.033: Rakennusjäänös on jykevästä hirsistä rakennettu 9 x 9m suuruinen kehikko. Sitä ei todennäköisesti ole purettu vaan se maatuu paikalleen.

171994.5.034: Rakennusjäänös on jykevästä hirsistä rakennettu 9 x 9m suuruinen kehikko. Sitä ei todennäköisesti ole purettu vaan se maatuu paikalleen.

171994.5.035: Rakennusjäänös on jykevästä hirsistä rakennettu 9 x 9m suuruinen kehikko. Sitä ei todennäköisesti ole purettu vaan se maatuu paikalleen.

171994.5.036: Koko hirsikehikko erottuu edelleen selvästi, hirsikertoja on näkyvillä 3 – 4. Erityisesti nurkat hahmottuvat edelleen selvästi.

171994.5.037: Koko hirsikehikko erottuu edelleen selvästi, hirsikertoja on näkyvillä 3 – 4.

Rakennuksen keskellä kulkee poikkihirsi, joka on salvottu seiniin siten, että tila on jaettu kahtia.

Rakennuksen sisällä on muitakin hirsistä, mutta ne voivat olla kattorakenteista romahtaneita.

Rakennuksen jäännösten yli kulkee runsaasti poikkilaudoitusta.

171994.5.038: Koko hirsikehikko erottuu edelleen selvästi, hirsikertoja on näkyvillä 3 – 4. Erityisesti nurkat hahmottuvat edelleen selvästi.

171994.5.039: Koko hirsikehikko erottuu edelleen selvästi, hirsikertoja on näkyvillä 3 – 4. Erityisesti nurkat hahmottuvat edelleen selvästi.

171994.5.040: Rakennuksen keskellä kulkee poikkihirsi, joka on salvottu seiniin siten, että tila on jaettu kahtia. Rakennuksen sisällä on muitakin hirsistä, mutta ne voivat olla kattorakenteista romahtaneita. Rakennuksen jäännösten yli kulkee runsaasti poikkilaudoitusta.

171994.5.041: Koko hirsikehikko erottuu edelleen selvästi, hirsikertoja on näkyvillä 3 – 4.

171994.5.042: Koko hirsikehikko erottuu edelleen selvästi, hirsikertoja on näkyvillä 3 – 4. Erityisesti nurkat hahmottuvat edelleen selvästi.

171994.5.043: Koko hirsikehikko erottuu edelleen selvästi, hirsikertoja on näkyvillä 3 – 4. Erityisesti nurkat hahmottuvat edelleen selvästi.

171994.5.044: Koko hirsikehikko erottuu edelleen selvästi, hirsikertoja on näkyvillä 3 – 4. Erityisesti nurkat hahmottuvat edelleen selvästi.

171994.5.045: Koko hirsikehikko erottuu edelleen selvästi, hirsikertoja on näkyvillä 3 – 4. Erityisesti nurkat hahmottuvat edelleen selvästi.

171995 Kämppäaho sauna

171995.5.046: Saunarakennuksesta ei ole kiukaan lisäksi muita jäänteitä.

171995.5.047: Saunarakennuksesta ei ole kiukaan lisäksi muita jäänteitä.

171995.5.048: Saunarakennuksesta ei ole kiukaan lisäksi muita jäänteitä.

171995.5.049: Saunarakennuksesta ei ole kiukaan lisäksi muita jäänteitä.

172346 Pitkämännikkö savottakämppä

172346.5.069: Savottakämppäarakennukset on purettu pois. Rakennuksen alarinteen puoleisella lyhyellä seinällä erottuu selvää kivijalkaa. Keskelle on kerätty monenlaista peltiromua: kaminan ja savuhormin katkelmia, uuninluukkuja ja lukkopesä.

172346.5.071: Savottakämppäarakennukset on purettu pois. Rakennuksen alarinteen puoleisella lyhyellä seinällä erottuu selvää kivijalkaa. Keskelle on kerätty monenlaista peltiromua: kaminan ja savuhormin katkelmia, uuninluukkuja ja lukkopesä.

172346.5.072: Savottakämpärakennukset on purettu pois. Rakennuksen alarinteen puoleisella lyhyellä seinällä erottuu selvää kivijalkaa. Keskelle on kerätty monenlaista peltiromua: kaminan ja savuhormin katkelmia, uuninluukkuja ja lukkopesä.

172346.5.073: Savottakämpärakennukset on purettu pois. Rakennuksen alarinteen puoleisella lyhyellä seinällä erottuu selvää kivijalkaa. Keskelle on kerätty monenlaista peltiromua: kaminan ja savuhormin katkelmia, uuninluukkuja ja lukkopesä.

172351 Pitkämännikkö kaivo

172351.5.074: Kaivo erottuu laakean kuopan perusteella. Kuopan halkaisija on noin kolme metriä. Neliömetrin laajuinen hirsiseinäinen kaivo alkaa noin metrin syvyydeltä kuopasta. Kuvassa mukana metsäharjoittelija Katri Martikainen.

172351.5.075: Kaivo erottuu laakean kuopan perusteella. Kuopan halkaisija on noin kolme metriä. Neliömetrin laajuinen hirsiseinäinen kaivo alkaa noin metrin syvyydeltä kuopasta.

172351.5.078: Kaivon hirsikehikkoa.

172352 Pitkämännikkö kellari

172352.5.079: Kellari on ollut pystyhirsin ja laudoituksin tuettu rakennelma. Kellariin on johtanut alarinteestä noin puolitoistametrinen käytävä.

172352.5.080: Kellari on ollut pystyhirsin ja laudoituksin tuettu rakennelma. Kellariin on johtanut alarinteestä noin puolitoistametrinen käytävä.

172352.5.081: Kellari on ollut pystyhirsin ja laudoituksin tuettu rakennelma. Kellariin on johtanut alarinteestä noin puolitoistametrinen käytävä.

172352.5.082: Kellari on ollut pystyhirsin ja laudoituksin tuettu rakennelma. Kellariin on johtanut alarinteestä noin puolitoistametrinen käytävä.

172352.5.083: Kellari on ollut pystyhirsin ja laudoituksin tuettu rakennelma. Kellariin on johtanut alarinteestä noin puolitoistametrinen käytävä.

172353 Pitkämännikkö sauna

172353.5.084: Pitkämännikön kämpästä on jäljellä kiuaskiveys.

172353.5.085: Pitkämännikön kämpästä on jäljellä kiuaskiveys.

172353.5.086: Pitkämännikön kämpästä on jäljellä kiuaskiveys.

172353.5.087: Pitkämännikön saunalle on unohtunut rahi.

172355 Pitkämännikkö talli

172355.5.088: Pitkämännikön tallin paikka on nykyään aikamoinen pöpelikkö.

172355.5.089: Tallin ääreltä löytyi monenmoista roinaa kuten kuvan nahkahihna.

172355.5.090: Tallin luona maan sisältä pilkisteli kumisaapas.

172502 Kapustavaara savottakämpä

172502.5.091-092: Kämpän päärakennus on ollut huomattavan suuri. Se on purettu ja sen päällä kasvaa kuusentaimia, nuoria koivuja ja katajia, joten kämpän koosta on hieman vaikea saada selkoa. Jykevien seinävallien perusteella vaikuttaa siltä, että rakennus on ollut vähitään 20 x 10 m. Rakennuksen pohja on merkitty kuvaan punaisella kehikolla. Kuvassa etualalla metsäharjoittelija Katri Martikainen.

172502.5.093: Kämpän päärakennus on ollut huomattavan suuri. Se on purettu ja sen päällä kasvaa kuusentaimia, nuoria koivuja ja katajia, joten kämpän koosta on hieman vaikea saada selkoa. Jykevien seinävallien perusteella vaikuttaa siltä, että rakennus on ollut vähitään 20 x 10 m.

172502.5.095: Rakennuksessa on viisi peltikaminaa, jotka eivät ole alkuperäisillä paikoillaan, mutta selvästikin kuuluvat rakennukseen.

172502.5.096: Rakennuksessa on viisi peltikaminaa, jotka eivät ole alkuperäisillä paikoillaan, mutta selvästikin kuuluvat rakennukseen.

172502.5.097: Rakennuksessa on viisi peltikaminaa, jotka eivät ole alkuperäisillä paikoillaan, mutta selvästikin kuuluvat rakennukseen.

172502.5.098: Rakennuksessa on viisi peltikaminaa, jotka eivät ole alkuperäisillä paikoillaan, mutta selvästikin kuuluvat rakenukseen.

172502.5.099: Rakennuksessa on viisi peltikaminaa, jotka eivät ole alkuperäisillä paikoillaan, mutta selvästikin kuuluvat rakenukseen.

172505 Kapustavaara kellari

172505.5.100: Kellari on kaivettu loivaan alarinteeseen, ja sen seiniä on jouduttu tukemaan sangen tanakalla hirsirakenteella. Rakennelma on kasvillisuuden peitossa.

172505.5.101: Kellari on kaivettu loivaan alarinteeseen, ja sen seiniä on jouduttu tukemaan sangen tanakalla hirsirakenteella. Rakennelma on kasvillisuuden peitossa.

172505.5.102: Kellari on kaivettu loivaan alarinteeseen, ja sen seiniä on jouduttu tukemaan sangen tanakalla hirsirakenteella. Rakennelma on kasvillisuuden peitossa.

172505.5.103: Kellari on kaivettu loivaan alarinteeseen, ja sen seiniä on jouduttu tukemaan sangen tanakalla hirsirakenteella. Rakennelma on kasvillisuuden peitossa.

172505.5.104: Kellari on kaivettu loivaan alarinteeseen, ja sen seiniä on jouduttu tukemaan sangen tanakalla hirsirakenteella. Rakennelma on kasvillisuuden peitossa.

172507 Kapustavaara sauna

172507.5.105: Kellarin länsipuolella, vajaat 30 metriä rannasta, on saunan jäännös. Siitä ei ole jäljellä muuta kuin kiuas ja hyvin heikosti erottuvaa seinävallia.

172507.5.106: Kellarin länsipuolella, vajaat 30 metriä rannasta, on saunan jäännös. Siitä ei ole jäljellä muuta kuin kiuas ja hyvin heikosti erottuvaa seinävallia.

172507.5.107: Kellarin länsipuolella, vajaat 30 metriä rannasta, on saunan jäännös. Siitä ei ole jäljellä muuta kuin kiuas ja hyvin heikosti erottuvaa seinävallia.

172507.7.108: Saunan kiukaan päällä, osin sammaleen alla, on peltinen vesipadan kansi.

172509 Kapustavaara kaivo

172509.5.109: Kaivo on hirsikehikko, 1,3 x 1,3 m. Kehikon hirsiiä kaivon sisällä erottuu kolmella sivulla. Kuoppa on nykyään vajaat puoli metriä syvä.

172509.5.110: Kaivo on hirsikehikko, 1,3 x 1,3 m. Kehikon hirsiiä kaivon sisällä erottuu kolmella sivulla. Kuoppa on nykyään vajaat puoli metriä syvä.

172509.5.111: Kaivo on hirsikehikko, 1,3 x 1,3 m. Kehikon hirsiiä kaivon sisällä erottuu kolmella sivulla. Kuoppa on nykyään vajaat puoli metriä syvä. Kuvassa mukana metsäharjoittelija Katri Martikainen.

172514 Kapustavaara yleiskuva

172514.5.112-115: Kapustavaaran savottakämppeäalue Kapustalammin rannalla. Kuvassa mukana metsäharjoittelija Katri Martikainen.

172514.5.122: Kapustavaaran savottakämppeäalue Kapustalammin rannalla, koillisesta lounaaseen katsottuna.

172511 Kapustavaara vaja

172511.5.116: Kämppeäukion luoteisreunassa on jäänteet lautarakenteisesta vajasta. Se on romahtanut paikalleen eikä sen mitoista saa selkoa. Vajan vieressä on metallisen työkalun palasia.

172511.5.117: Kämppeäukion luoteisreunassa on jäänteet lautarakenteisesta vajasta. Se on romahtanut paikalleen eikä sen mitoista saa selkoa. Yksi seinistä vaikuttaa viitisen metriä pitkältä.

172511.5.119: Kämppeäukion luoteisreunassa on jäänteet lautarakenteisesta vajasta. Se on romahtanut paikalleen eikä sen mitoista saa selkoa. Vajan vieressä on metallisen työkalun palasia.

172512 Kapustavaara vaja

172512.5.120: Kämpän ja kalliopaljastuman välissä on jäänteitä kevytrakenteisesta lautavajasta. Se on romahtanut paikalleen.

172512.5.121: Kämpän ja kalliopaljastuman välissä on jäänteitä kevytrakenteisesta lautavajasta. Se on romahtanut paikalleen.

172688 Ukonaho savottakämpä

172688.7.1010131: Kämpän rakennuksista maastossa erottuu enää ainoastaan päärakennus, sek in heikosti.

172688.7.1010133: Kämpän rakennuksista maastossa erottuu enää ainoastaan päärakennus, sek in heikosti. Seinien paikkoja on merkitty kuvaan punaisella kehikolla.

172689 Ukonaho kaivo

172689.7.1010135: Viitisenkymmentä metriä kämpän päärakennukselta itään kosteikon reunalla on kaivo. Lähteen ympärille on rakennettu huolellisesti hirsikehikko.

172689.7.1010136: Viitisenkymmentä metriä kämpän päärakennukselta itään kosteikon reunalla on kaivo. Lähteen ympärille on rakennettu huolellisesti hirsikehikko.

172689.7.1010137: Viitisenkymmentä metriä kämpän päärakennukselta itään kosteikon reunalla on kaivo. Lähteen ympärille on rakennettu huolellisesti hirsikehikko.

172689.7.1010138: Viitisenkymmentä metriä kämpän päärakennukselta itään kosteikon reunalla on kaivo. Lähteen ympärille on rakennettu huolellisesti hirsikehikko.

172759 Kämppäaho savottakämpä

172759.7.1010138-139: Kämppäahon kangas Pajujärven pohjoisrannalla. Kuvaan on nuolella merkitty maastonkohta, joka kätkee sisäänsä kämpän rauniot.

172759.7.1010140: Kämppäarakennus on ollut suuri. Se on ilmeisesti lahonnut paikalleen ja ehkä osin palanutkin. Sen hahmottamista vaikeuttaa se, että rakennuksesta peräisin olevia hirsii on romahtanut rakennuksen sisään ja ulkopuolelle. Tämän lisäksi rakennuksen suojaksi jätetyistä kuusista moni on kaatunut rakennuksen päälle. Näkyvyys rakennuksen päällä on heikko.

172759.7.1010141: Kämppäarakennus on ollut suuri. Se on ilmeisesti lahonnut paikalleen ja ehkä osin palanutkin. Sen hahmottamista vaikeuttaa se, että rakennuksesta peräisin olevia hirsii on romahtanut rakennuksen sisään ja ulkopuolelle. Tämän lisäksi rakennuksen suojaksi jätetyistä kuusista moni on kaatunut rakennuksen päälle. Näkyvyys rakennuksen päällä on heikko.

172759.7.1010142: Tuulenskaadon alta on paljastunut maatonutta hirsiseinää.

172088 Nimettömän savottakämpä

172088.8.1010004-0005: Kämpän rauniot ovat pienen Nimettömänlammen pohjoispuolisen kankaan reunassa, noin 70 m rannasta. Seinien paikat on merkitty kuvaan punaisella kehikolla.

172088.8.1010006-0007: Kämpän rauniot ovat pienen Nimettömänlammen pohjoispuolisen kankaan reunassa, noin 70 m rannasta.

172088.8.1010008: Aluskasvillisuuden alta pilkistaa hirttä.

172088.8.1010009: Rakennuksen alapuolella on kasa kiviä ja tiiliä.

172088.8.1010010: "Lalli 1-65". Rakennuksen alapuolella on kasa kiviä ja tiiliä.

172088.8.1010011: Aluskasvillisuuden alta pilkistaa seinähirttä.

172088.8.1010012: Aluskasvillisuuden alta pilkistaa seinähirren pää.

172088.8.1010014: Suon reunassa rakennuksen länsipään kohdalla on lähes kokonainen kaminan pesä. Muitakin kaminan osia on maastossa kämppäalueella.

172088.8.1010015: Rakennuksen alapuolella on kasa kiviä ja tiiliä.

172089 Nimettömän kellari

172089.8.1010017: Kellari on suorakaiteen muotoinen kuoppa, jossa ei näy hirsirakenteita tai oviaukkoa.

172089.8.1010018: Kellari on suorakaiteen muotoinen kuoppa, jossa ei näy hirsirakenteita tai oviaukkoa.

172089.8.1010019: Kellari on suorakaiteen muotoinen kuoppa, jossa ei näy hirsirakenteita tai oviaukkoa.

172089.8.1010020: Kellari on suorakaiteen muotoinen kuoppa, jossa ei näy hirsirakenteita tai oviaukkoa.

172090 Nimettömän sauna

172090.8.1010021: Saunan perustukset on tehty luonnonkiville. Seinävallista erottuu alarinteessä myös hirttä. Rakennuksen luoteiskulmalla on luonnonkivisen kiukaan jäännökset. Kolme metriä kiukaalta länteen on selkeän pyöreä kasa luonnonkiviä, tiiliä, betonirengasta, peltitynnyri ja peltinen uunin pesä.

172090.8.1010023: Saunan perustukset on tehty luonnonkiville. Seinävallista erottuu alarinteessä myös hirttä. Rakennuksen luoteiskulmalla on luonnonkivisen kiukaan jäännökset. Kolme metriä kiukaalta länteen on selkeän pyöreä kasa luonnonkiviä, tiiliä, betonirengasta, peltitynnyri ja peltinen uunin pesä.

172090.8.1010024: Saunan perustukset on tehty luonnonkiville. Seinävallista erottuu alarinteessä myös hirttä. Rakennuksen luoteiskulmalla on luonnonkivisen kiukaan jäännökset. Kolme metriä kiukaalta länteen on selkeän pyöreä kasa luonnonkiviä, tiiliä, betonirengasta, peltitynnyri ja peltinen uunin pesä.

172090.8.1010025: Saunan perustukset on tehty luonnonkiville. Seinävallista erottuu alarinteessä myös hirttä. Rakennuksen luoteiskulmalla on luonnonkivisen kiukaan jäännökset. Kolme metriä kiukaalta länteen on selkeän pyöreä kasa luonnonkiviä, tiiliä, betonirengasta, peltitynnyri ja peltinen uunin pesä.

172090.8.1010027: Saunan perustukset on tehty luonnonkiville. Seinävallista erottuu alarinteessä myös hirttä. Rakennuksen luoteiskulmalla on luonnonkivisen kiukaan jäännökset. Kolme metriä kiukaalta länteen on selkeän pyöreä kasa luonnonkiviä, tiiliä, betonirengasta, peltitynnyri ja peltinen uunin pesä.

172090.8.1010028: Saunan perustukset on tehty luonnonkiville. Seinävallista erottuu alarinteessä myös hirttä. Rakennuksen luoteiskulmalla on luonnonkivisen kiukaan jäännökset. Kolme metriä kiukaalta länteen on selkeän pyöreä kasa luonnonkiviä, tiiliä, betonirengasta, peltitynnyri ja peltinen uunin pesä.

172090.8.1010029: Saunan perustukset on tehty luonnonkiville. Seinävallista erottuu alarinteessä myös hirttä. Rakennuksen luoteiskulmalla on luonnonkivisen kiukaan jäännökset. Kolme metriä kiukaalta länteen on selkeän pyöreä kasa luonnonkiviä, tiiliä, betonirengasta, peltitynnyri ja peltinen uunin pesä.

172087 Jokela savottakämpä

172087.8.1010034: Jokelan kämpä Kinnusenjoen rannalla.

172087.8.1010035: Jokelan kämpä Kinnusenjoen rannalla.

172087.8.1010036: Jokelan kämpä Kinnusenjoen rannalla.

172087.8.1010037: Jokelan kämpä Kinnusenjoen rannalla.

172087.8.1010038: Jokelan kämpä Kinnusenjoen rannalla.

172087.8.1010039: Jokelan kämpä Kinnusenjoen rannalla.

172087.8.1010040: Jokelan kämpän nurkkasalvos.

172087.8.1010041: Jokelan kämpän eteläseinä.

172087.8.1010042: Jokelan kämpän pohjoisseinä.

172087.8.1010043: Katto on romahtanut kämpän asuinhuoneen länsireunalla sisälle. Kahvipannu viitannee metsätöiden jälkeisiin touhuihin paikalla.

172087.8.1010044: Savupirtin sisäseinä on mustunut.

172087.8.1010045: Kämpän pohjoispäätä.

172087.8.1010046: Rakennuksen ainoata ikkunaa on myöhemmin pienennetty.

172087.8.1010047: Eteistilan länsiseinää.

172087.8.1010048: Ulko-ovi eteisestä katsottuna. Turve oven ulkopuolella oli kasvanut oven edessä niin tukevasti, ettei ovea enää saanut auki ja rakennuksen sisään oli kömmittävä ikkunasta.

172087.8.1010049: Asuinhuoneeseen oli romahtanut runsaasti roinaa kattorakenteista. Taustalla kiuas.

172087.8.1010050: Kiukaan alaosa pilkkotti tulevan raudan kappale, joka ilmeisesti on pitänyt piisin suuaukkoa ruodussa.

172087.8.1010051: Ikkunan alla oli rahi, joka lähes kesti ihmisen painon.

172087.8.1010052: Monenmoista roinaa oli asuinhuoneeseen valunut.

172764 Siikajärvi savottakämpä

172764.9.1010018-19: Siikajärven savottakämpän rauniot on merkitty kuvaan punaisella kehikolla.
172764.9.1010020: Savottakämpän raunioiden takana pilkottaa Siikajärvi.
172764.9.1010024: Siikajärven kämpän kiuas oli sammalen peitossa.

172770 Mikitänkoski savottakämpän sauna

172770.048: Sonja-koira saunan raunioilla.
172770.049: Savottakämpän saunan pohja Mikitänkoskella.
172770.050: Sonja-koira saunan pohjalla tutkimassa.
172770.051: Savottakämpän saunan pohja Mikitänkoskella.
172770.052: Savottakämpän rantasauna lienee purettu, mutta kaminan riekaleet on jätetty kosken rannalle.
172770.053: Maatunut hirsi törrottää aluskasvillisuuden alta Mikitänkosken kämpän saunan raunioilla.
172770.054: Purettu saunan kaminan jäännöksiä oli hujan hajan Mikitänkosken rannalla.
172770.055: Purettu saunan kaminan jäännöksiä oli hujan hajan Mikitänkosken rannalla.
172770.056: Purettu saunan kaminan jäännöksiä oli hujan hajan Mikitänkosken rannalla.
172770.057: Purettu saunan kaminan jäännöksiä oli hujan hajan Mikitänkosken rannalla.
172770.058: Mikitänkoski.
172770.059: Mikitänkoski.
172770.060: Mikitänkoski.
172770.061: Mikitänkoski.

172771 Mikitänkoski savottakämpä rakennuksen pohja

172771.062: Epämääräisen, lähes pyöreältä näyttävän rakennuksen pohja Mikitänkoskella.
172771.064: Epämääräisen, lähes pyöreältä näyttävän rakennuksen pohja Mikitänkoskella.

172772 Mikitänkoski savottakämpän kellari

172772.065: Suomenlapinkoira Sonja Mikitänkosken savottakämpän kellarin äärellä.
172772.066: Mikitänkosken kämpän kellarin jäännökset.
172772.067: Kellarin ovensuulta.
172772.068: Kellarin ovensuulta.
172772.070: Kellarin ovensuulta.
172772.072-074: Mikitänkosken savottakämpän kellarin jäännökset kosken partaalla.
Panoraamakuva.
172772.075: Kellarin ovensuun rakenteita.

172769 Mikitänkoski savottakämpä

172769.076-077: Purettu kämppäarakennuksen jälkeensä jättämä aukio.
172769.079: Savottakämpän muurin kohta.
172769.080: Kattohuovan riekaleita savottakämpän raunioilla.
172769.081: Sonja-koira Mikitänkosken kämppäarakennuksen tienoilla.
172769.082: Minkähän laitteen akku on mahtanut unohtua Mikitänkosken kämpän raunioille?

172427 Pääjärvi (uusi) savottakämpä

172427.3.035-037: Pääjärven uudemman kämpän pihapiiriä. Vasemmassa reunassa aukio, jolla kämpän päärakennus on sijainnut. Tienhaaran oikealla puolella on pöpelikkö, jossa on sijainnut ulkorakennuksia.
172427.3.039: Pääjärven uudemman savottakämpän paikka. Rakennus on purettu 1970-luvulla ja siirretty pois.

172429 Pääjärvi savottakämpän (uusi) vessa

172429.3.040: Vessaksi arveltu rakennus on romahtanut lautarakennus, jossa on ollut vihreä huopakatto.

172429.3.041: Vessaksi arveltu rakennus on romahtanut lautarakennus, jossa on ollut vihreä huopakatto.

172431 Pääjärvi savottakämpän (uusi) ulkorakennus

172431.3.042: Jäännös on kasa lautoja ja vihreää kattohuopaa. Rakennus on ollut jonkin verran vessaa isompi ja sekin on romahtanut paikalleen.

172431.3.043: Jäännös on kasa lautoja ja vihreää kattohuopaa. Rakennus on ollut jonkin verran vessaa isompi ja sekin on romahtanut paikalleen.

172433 Pääjärvi vanha savottakämpä

172433.3.048: Savottakämpän jäänteet erottuvat ennen muuta kiukaan paikalla. Kiuas on luonnonkivistä ladottu, lähes kokonaan sammalen peitossa oleva kasa, jonka päällä kasvaa kaksi suurta koivua.

172433.3.049: Savottakämpän jäänteet erottuvat ennen muuta kiukaan paikalla. Kiuas on luonnonkivistä ladottu, lähes kokonaan sammalen peitossa oleva kasa, jonka päällä kasvaa kaksi suurta koivua.

172433.3.050: Savottakämpän jäänteet erottuvat ennen muuta kiukaan paikalla. Kiuas on luonnonkivistä ladottu, lähes kokonaan sammalen peitossa oleva kasa, jonka päällä kasvaa kaksi suurta koivua.

172433.3.051: Kiukaan tuntumassa on havaittavissa useita jykeviä hirsistä sammalen alla, yksi mahdollinen nurkka on jäljellä. Kuvassa mukana Sonja-koira.

172434 Pääjärvi vanha kämpä rakennusjäännös

172434.3.052: Sammalen alta pilkottaa laakeista kivistä huolellisesti ladottu uunin pohja.

172434.3.053: Sammalen alta pilkottaa laakeista kivistä huolellisesti ladottu uunin pohja.

172434.3.055: Sammalen alta pilkottaa laakeista kivistä huolellisesti ladottu uunin pohja.

172435 Pääjärvi vanha kämpä talli

172435.3.056: Talli on rakennuksista parhaiten säilynyt, sillä sitä ei ole purettu vaan hirsinen keikko on saanut rauhassa maata paikalleen.

172435.3.057: Tallin ovensuupuoli on romahtanut rakennuksen sisään. Ovi on tehty tukevista laudoista naulaamalla, naulat ovat tehdasvalmisteisia. Ovenpielessä on jäljellä rautainen sarana, lukko on nostettu oven päälle.

172435.3.058: Ovenpielessä on jäljellä rautainen sarana, lukko on nostettu oven päälle.

172435.3.059: Lukko.

172435.3.060: Rakennuksen nurkkasalvoksessa on edelleen nähtävillä hirsien väliin laitettua tuota.

172435.3.061: Talli on rakennuksista parhaiten säilynyt, sillä sitä ei ole purettu vaan hirsinen keikko on saanut rauhassa maata paikalleen.

172435.3.062: Talli on rakennuksista parhaiten säilynyt, sillä sitä ei ole purettu vaan hirsinen keikko on saanut rauhassa maata paikalleen.

172435.3.063: Talli on rakennuksista parhaiten säilynyt, sillä sitä ei ole purettu vaan hirsinen keikko on saanut rauhassa maata paikalleen.

172435.3.064: Talli on rakennuksista parhaiten säilynyt, sillä sitä ei ole purettu vaan hirsinen keikko on saanut rauhassa maata paikalleen.

172435.3.065: Rakennuksen nurkkasalvoksessa on edelleen nähtävillä hirsien väliin laitettua tuota.

172435.3.066: Rakennuksen nurkkasalvoksessa on edelleen nähtävillä hirsien väliin laitettua tuota.

172435.3.067: Talli on rakennuksista parhaiten säilynyt, sillä sitä ei ole purettu vaan hirsinen keikko on saanut rauhassa maata paikalleen.

172435.3.068: Rakennuksen salvos on koirankaulaa tai ämmännurkkaa.

172435.3.069: Rakennuksen salvos on koirankaulaa tai ämmännurkkaa.

172899 Pajupuro sauna

172899.6.1010064: Saunarakennus parikymmentä metriä puroilta erottuu ennen muuta muhkean uunin pohjan ansiosta. Seinät erottuvat heikosti sammalen peittäminä maavalleina.

172899.6.1010065: Saunarakennus parikymmentä metriä puroilta erottuu ennen muuta muhkean uunin pohjan ansiosta. Seinät erottuvat heikosti sammalen peittäminä maavalleina.
172899.6.1010066: Saunarakennus parikymmentä metriä puroilta erottuu ennen muuta muhkean uunin pohjan ansiosta. Seinät erottuvat heikosti sammalen peittäminä maavalleina.
172899.6.1010068: Saunarakennus parikymmentä metriä puroilta erottuu ennen muuta muhkean uunin pohjan ansiosta. Seinät erottuvat heikosti sammalen peittäminä maavalleina.
172899.6.1010069-70: Saunarakennus parikymmentä metriä puroilta erottuu ennen muuta muhkean uunin pohjan ansiosta. Seinät erottuvat heikosti sammalen peittäminä maavalleina.

172904 Pajupuro varasto

172904.6.1010071: Lautarakenteinen varasto on romahtanut paikalleen. Perustuksia rakennuksissa ei ole kaiketi ollut. Rakennuksessa on ollut ainakin kaksi ikkunaa.
172904.6.1010072: Lautarakenteinen varasto on romahtanut paikalleen. Perustuksia rakennuksissa ei ole kaiketi ollut. Rakennuksessa on ollut ainakin kaksi ikkunaa.
172904.6.1010073: Lautarakenteinen varasto on romahtanut paikalleen. Perustuksia rakennuksissa ei ole kaiketi ollut. Rakennuksessa on ollut ainakin kaksi ikkunaa.
172904.6.1010074: Lautarakenteinen varasto on romahtanut paikalleen. Perustuksia rakennuksissa ei ole kaiketi ollut. Rakennuksessa on ollut ainakin kaksi ikkunaa.
172904.6.1010075: Lautarakenteinen varasto on romahtanut paikalleen. Perustuksia rakennuksissa ei ole kaiketi ollut. Rakennuksessa on ollut ainakin kaksi ikkunaa.

172898 Pajupuro savottakämpä

172898.6.1010077: Kämpä on purettu, mutta rakennuksen hahmo erottuu maastossa suhteellisen selvinä sammaleen peittämiä valleina. Suuren koon ja puuston vuoksi rakennuksen pohjaa on hankala hahmottaa valokuvassa.
172898.6.1010078: Kämpä on purettu, mutta rakennuksen hahmo erottuu maastossa suhteellisen selvinä sammaleen peittämiä valleina. Suuren koon ja puuston vuoksi rakennuksen pohjaa on hankala hahmottaa valokuvassa.
172898.6.1010079: Kämpä on purettu, mutta rakennuksen hahmo erottuu maastossa suhteellisen selvinä sammaleen peittämiä valleina. Suuren koon ja puuston vuoksi rakennuksen pohjaa on hankala hahmottaa valokuvassa.
172898.6.1010083: Kämpä on purettu, mutta rakennuksen hahmo erottuu maastossa suhteellisen selvinä sammaleen peittämiä valleina. Suuren koon ja puuston vuoksi rakennuksen pohjaa on hankala hahmottaa valokuvassa.
172898.6.1010084: Kämpä on purettu, mutta rakennuksen hahmo erottuu maastossa suhteellisen selvinä sammaleen peittämiä valleina. Suuren koon ja puuston vuoksi rakennuksen pohjaa on hankala hahmottaa valokuvassa.
172898.6.1010085: Kämpä on purettu, mutta rakennuksen hahmo erottuu maastossa suhteellisen selvinä sammaleen peittämiä valleina. Suuren koon ja puuston vuoksi rakennuksen pohjaa on hankala hahmottaa valokuvassa.
172898.6.1010086: Kämpä on purettu, mutta rakennuksen hahmo erottuu maastossa suhteellisen selvinä sammaleen peittämiä valleina. Suuren koon ja puuston vuoksi rakennuksen pohjaa on hankala hahmottaa valokuvassa.
172898.6.1010087: Kämpä on purettu, mutta rakennuksen hahmo erottuu maastossa suhteellisen selvinä sammaleen peittämiä valleina. Suuren koon ja puuston vuoksi rakennuksen pohjaa on hankala hahmottaa valokuvassa.

172900 Pajupuro kellari

172900.6.1010089: Parikymmentä metriä kämpältä itään kosteikolle laskevassa rinteessä on hyvin säilynyt kellari. Sen sisäseinät on tuettu jyrkällä hirsillä.
172900.6.1010090: Parikymmentä metriä kämpältä itään kosteikolle laskevassa rinteessä on hyvin säilynyt kellari. Sen sisäseinät on tuettu jyrkällä hirsillä.
172900.6.1010091: Parikymmentä metriä kämpältä itään kosteikolle laskevassa rinteessä on hyvin säilynyt kellari. Sen sisäseinät on tuettu jyrkällä hirsillä.

172900.6.1010092: Parikymmentä metriä kämpältä itään kosteikolle laskevassa rinteessä on hyvin säilynyt kellari. Sen sisäseinät on tuettu jyrkällä hirsillä.

172900.6.1010093: Parikymmentä metriä kämpältä itään kosteikolle laskevassa rinteessä on hyvin säilynyt kellari. Sen sisäseinät on tuettu jyrkällä hirsillä.

172900.6.1010094: Parikymmentä metriä kämpältä itään kosteikolle laskevassa rinteessä on hyvin säilynyt kellari. Sen sisäseinät on tuettu jyrkällä hirsillä.

172900.6.1010096: Parikymmentä metriä kämpältä itään kosteikolle laskevassa rinteessä on hyvin säilynyt kellari. Sen sisäseinät on tuettu jyrkällä hirsillä.

172900.6.1010097: Parikymmentä metriä kämpältä itään kosteikolle laskevassa rinteessä on hyvin säilynyt kellari. Sen sisäseinät on tuettu jyrkällä hirsillä.

172901 Pajupuro teräväpää

172901.6.1010098: Rakennus erottuu tasanteella peitteisinä seinävälleinä. Siinä on selvästi ollut kaksi huonetta. Rakennuksen keskellä, eteläseinällä, on sementistä valettu kaminan pohja. Kummassakin huoneessa on selkeä, vähintään puolen metrin syvyinen kuoppa. Kuoppien päällä on ollut jyrkää hirsiristikko, joka on ollut tuettu kuopan pohjasta pystypaaluilla. Rakennuksen ulkopuolella on kamina ja kaksi sinkkiämpäriä.

172901.6.1010102: Rakennus erottuu tasanteella peitteisinä seinävälleinä. Siinä on selvästi ollut kaksi huonetta. Rakennuksen keskellä, eteläseinällä, on sementistä valettu kaminan pohja. Kummassakin huoneessa on selkeä, vähintään puolen metrin syvyinen kuoppa. Kuoppien päällä on ollut jyrkää hirsiristikko, joka on ollut tuettu kuopan pohjasta pystypaaluilla. Rakennuksen ulkopuolella on kamina ja kaksi sinkkiämpäriä.

172901.6.1010104: Rakennus erottuu tasanteella peitteisinä seinävälleinä. Siinä on selvästi ollut kaksi huonetta. Rakennuksen keskellä, eteläseinällä, on sementistä valettu kaminan pohja. Kummassakin huoneessa on selkeä, vähintään puolen metrin syvyinen kuoppa. Kuoppien päällä on ollut jyrkää hirsiristikko, joka on ollut tuettu kuopan pohjasta pystypaaluilla. Rakennuksen ulkopuolella on kamina ja kaksi sinkkiämpäriä.

172901.6.1010105: Rakennus erottuu tasanteella peitteisinä seinävälleinä. Siinä on selvästi ollut kaksi huonetta. Rakennuksen keskellä, eteläseinällä, on sementistä valettu kaminan pohja. Kummassakin huoneessa on selkeä, vähintään puolen metrin syvyinen kuoppa. Kuoppien päällä on ollut jyrkää hirsiristikko, joka on ollut tuettu kuopan pohjasta pystypaaluilla. Rakennuksen ulkopuolella on kamina ja kaksi sinkkiämpäriä.

172901.6.1010106: Rakennus erottuu tasanteella peitteisinä seinävälleinä. Siinä on selvästi ollut kaksi huonetta. Rakennuksen keskellä, eteläseinällä, on sementistä valettu kaminan pohja. Kummassakin huoneessa on selkeä, vähintään puolen metrin syvyinen kuoppa. Kuoppien päällä on ollut jyrkää hirsiristikko, joka on ollut tuettu kuopan pohjasta pystypaaluilla. Rakennuksen ulkopuolella on kamina ja kaksi sinkkiämpäriä.

172901.6.1010107: Rakennus erottuu tasanteella peitteisinä seinävälleinä. Siinä on selvästi ollut kaksi huonetta. Rakennuksen keskellä, eteläseinällä, on sementistä valettu kaminan pohja. Kummassakin huoneessa on selkeä, vähintään puolen metrin syvyinen kuoppa. Kuoppien päällä on ollut jyrkää hirsiristikko, joka on ollut tuettu kuopan pohjasta pystypaaluilla. Rakennuksen ulkopuolella on kamina ja kaksi sinkkiämpäriä.

172902 Pajupuro kellari 2

172902.6.1010108: Kosteikolle laskevassa rinteessä on toisen kellarin jäännökset. Seiniä on tuettu hirsillä ja laudoilla sekä osittain kiveyksellä.

172902.6.1010109: Kosteikolle laskevassa rinteessä on toisen kellarin jäännökset. Seiniä on tuettu hirsillä ja laudoilla sekä osittain kiveyksellä.

172902.6.1010110: Kosteikolle laskevassa rinteessä on toisen kellarin jäännökset. Seiniä on tuettu hirsillä ja laudoilla sekä osittain kiveyksellä.

172902.6.1010111: Kosteikolle laskevassa rinteessä on toisen kellarin jäännökset. Seiniä on tuettu hirsillä ja laudoilla sekä osittain kiveyksellä.

172903 Pajupuro vessa

172903.6.1010112: Nelisenkymmentä metriä pohjoiseen pienemmältä rakennuksen pohjalta on romahtaneen lautarakennuksen jäännökset.

172903.6.1010113: Nelisenkymmentä metriä pohjoiseen pienemmältä rakennuksen pohjalta on romahtaneen lautarakennuksen jäännökset.

172903.6.1010114: Nelisenkymmentä metriä pohjoiseen pienemmältä rakennuksen pohjalta on romahtaneen lautarakennuksen jäännökset.

172903.6.1010115: Nelisenkymmentä metriä pohjoiseen pienemmältä rakennuksen pohjalta on romahtaneen lautarakennuksen jäännökset.

172410 Pieni Härkövaara savottakämpä

172410.7.1010078: Kämpän rauniot erottuvat selkeinä valleina.

172410.7.1010079: Kämpän rauniot erottuvat selkeinä valleina.

172410.7.1010080: Kämpän rauniot erottuvat selkeinä valleina.

172410.7.1010084: Kämpän rauniot erottuvat selkeinä valleina.

172410.7.1010086: Kämpän rauniot erottuvat selkeinä valleina.

172411 Pieni Härkövaara kellari

172411.7.1010087: Viitiseentoista metriä kämpältä alarinteeseen on hyvin säilyneet kellarin jäännökset. Kellari on ollut hirsistä ja laudoista tehty, ja siinä on ollut katteena turve.

172411.7.1010088: Viitiseentoista metriä kämpältä alarinteeseen on hyvin säilyneet kellarin jäännökset. Kellari on ollut hirsistä ja laudoista tehty, ja siinä on ollut katteena turve.

172411.7.1010089: Viitiseentoista metriä kämpältä alarinteeseen on hyvin säilyneet kellarin jäännökset. Kellari on ollut hirsistä ja laudoista tehty, ja siinä on ollut katteena turve.

172411.7.1010090: Viitiseentoista metriä kämpältä alarinteeseen on hyvin säilyneet kellarin jäännökset. Kellari on ollut hirsistä ja laudoista tehty, ja siinä on ollut katteena turve.

172411.7.1010091: Viitiseentoista metriä kämpältä alarinteeseen on hyvin säilyneet kellarin jäännökset. Kellari on ollut hirsistä ja laudoista tehty, ja siinä on ollut katteena turve.

172411.7.1010092: Viitiseentoista metriä kämpältä alarinteeseen on hyvin säilyneet kellarin jäännökset. Kellari on ollut hirsistä ja laudoista tehty, ja siinä on ollut katteena turve.

172411.7.1010093: Viitiseentoista metriä kämpältä alarinteeseen on hyvin säilyneet kellarin jäännökset. Kellari on ollut hirsistä ja laudoista tehty, ja siinä on ollut katteena turve.

172411.7.1010094: Viitiseentoista metriä kämpältä alarinteeseen on hyvin säilyneet kellarin jäännökset. Kellari on ollut hirsistä ja laudoista tehty, ja siinä on ollut katteena turve.

172414 Pieni Härkövaara ulkovessa

172414.7.1010095: Rakennelma on hyvin säilynyt. Vessa on lautarakenteinen, tukiosat on tehty parruista. Rakennus on jossain vaiheessa romahtanut.

172414.7.1010096: Rakennelma on hyvin säilynyt. Vessa on lautarakenteinen, tukiosat on tehty parruista. Rakennus on jossain vaiheessa romahtanut.

172414.7.1010097: Rakennelma on hyvin säilynyt. Vessa on lautarakenteinen, tukiosat on tehty parruista. Rakennus on jossain vaiheessa romahtanut.

172414.7.1010098: Rakennelma on hyvin säilynyt. Vessa on lautarakenteinen, tukiosat on tehty parruista. Rakennus on jossain vaiheessa romahtanut.

172414.7.1010099: Rakennelma on hyvin säilynyt. Vessa on lautarakenteinen, tukiosat on tehty parruista. Rakennus on jossain vaiheessa romahtanut.

172192 Haarasalmi sauna

172192.5.244: Sauna Haarasalmen rannalla on kuorimattomista hirsistä tehty rakennus.

172192.5.245: Sauna Haarasalmen rannalla on kuorimattomista hirsistä tehty rakennus.

172192.5.247: Sauna Haarasalmen rannalla on kuorimattomista hirsistä tehty rakennus.

172192.5.249: Saunan peränurkassa oli vaikuttavia jäänteitä paristakin porosta. Miten ruhot ovat rakennuksen sisälle päätyneet, on mysteeri.

172192.5.250-253: Panoraamakuva saunan sisätiloista oviaukolta katsottuna. Molemmissa ovinurkissa on ollut kiukaat. Välikatosta on sisään romahtanut pari hirttä. Suurempi ikkuna-aukko on peräseinällä. Toinen, pienempi ikkuna, on ollut ovelta katsottuna oikealla. Vasemman peränurkan äärellä on poron luita.

172192.5.254-256: Panoraamakuva saunan sisätiloista oviaukolta katsottuna. Molemmissa ovinurkissa on ollut kiukaat. Välikatosta on sisään romahtanut pari hirttä. Suurempi ikkuna-aukko on peräseinällä. Toinen, pienempi ikkuna, on ollut ovelta katsottuna oikealla. Vasemman peränurkan äärellä on poron luita.

172192.5.257: Sauna Haarasalmen rannalla on kuorimattomista hirsistä tehty rakennus.

172192.5.258: Rakennus on alun pitäen ollut savusauna. Myöhemmin ikkuna-aukkoja on suurennettu. Sivuseinän aukko on tehty siten, että seinähirsiin on ensin porattu sahalle pari reikää.

172192.5.259: Saunan peräseinä.

172192.5.260: Rakennuksessa on kaksi huomattavan suurta ikkuna-aukkoa. Järven puolinen ikkuna sivuseinällä on 0.5 x 0.5 m, peräseinän ikkuna puolestaan 0.9 x 0.6 m. Tämän aukon yläreunassa on hiiltynyt lovi, joka lienee peräisin alkuperäisestä savuräppänen paikasta.

172192.5.261: Saunan katto on tehty ohuista halkaistuista hirsistä siten, että puut ovat lomittain parina kerroksena. Katon päällä kasvaa vankka jäkäläkerros. Katossa on käytetty nauvoja.

172192.5.262: Haarasalmen saunan nurkkasalvosta.

172192.5.263: Haarasalmen saunan nurkkasalvosta.

172192.5.264: Haarasalmen saunan seinää.

172183 Löytöjoki niittylato

172183.P1010115: Niittylato on purettu pois. Kehikko erottuu edelleen kauttaaltaan, mutta hirret ovat jo täysin lahonneet ja osin aluskasvillisuuden peitossa.

172183.P1010116: Niittylato on purettu pois. Kehikko erottuu edelleen kauttaaltaan, mutta hirret ovat jo täysin lahonneet ja osin aluskasvillisuuden peitossa.

172183.P1010117: Niittylato on purettu pois. Kehikko erottuu edelleen kauttaaltaan, mutta hirret ovat jo täysin lahonneet ja osin aluskasvillisuuden peitossa.

172792 Iso-Rutju niittylato

172792.6.1010052: Niittyladosta on jäljellä lähes kymmenkuta hirsikertaa. Lato on tehty käsittelemättömästä hirrestä. Oviaukko on lähes ehjä. Se on salvottu kahden pystypaalun varaan ilman nauvoja. Kattohirsiiä on romahtaneena ladon sisällä.

172792.6.1010053: Niittyladosta on jäljellä lähes kymmenkuta hirsikertaa. Lato on tehty käsittelemättömästä hirrestä. Oviaukko on lähes ehjä. Se on salvottu kahden pystypaalun varaan ilman nauvoja. Kattohirsiiä on romahtaneena ladon sisällä.

172792.6.1010054: Niittyladosta on jäljellä lähes kymmenkuta hirsikertaa. Lato on tehty käsittelemättömästä hirrestä. Oviaukko on lähes ehjä. Se on salvottu kahden pystypaalun varaan ilman nauvoja. Kattohirsiiä on romahtaneena ladon sisällä.

172792.6.1010055: Niittyladosta on jäljellä lähes kymmenkuta hirsikertaa. Lato on tehty käsittelemättömästä hirrestä. Oviaukko on lähes ehjä. Se on salvottu kahden pystypaalun varaan ilman nauvoja. Kattohirsiiä on romahtaneena ladon sisällä.

172794 Iso-Rutju niittylato

172794.6.1010056: Ladon nurkat on salvottu koirankaulalle. Hirsien välissä on edelleen eristeenä käytettyä tuohta. Seinää vasten nojaa heinäseipäitä. Katto on romahtanut ladon sisään.

172794.6.1010057: Ladon nurkat on salvottu koirankaulalle. Hirsien välissä on edelleen eristeenä käytettyä tuohta. Seinää vasten nojaa heinäseipäitä. Katto on romahtanut ladon sisään.

172794.6.1010058: Ladon nurkat on salvottu koirankaulalle. Hirsien välissä on edelleen eristeenä käytettyä tuohta. Seinää vasten nojaa heinäseipäitä. Katto on romahtanut ladon sisään.

172794.6.1010059: Ladon nurkat on salvottu koirankaulalle. Hirsien välissä on edelleen eristeenä käytettyä tuohta. Seinää vasten nojaa heinäseipäitä. Katto on romahtanut ladon sisään.

172794.6.1010060: Ladon nurkat on salvottu koirankaulalle. Hirsien välissä on edelleen eristeenä käytettyä tuohta. Seinää vasten nojaa heinäseipäitä. Katto on romahtanut ladon sisään.

172794.6.1010061: Ladon nurkat on salvottu koirankaulalle. Hirsien välissä on edelleen eristeenä käytettyä tuohta. Seinää vasten nojaa heinäseipäitä. Katto on romahtanut ladon sisään.

172794.6.1010062: Ladon nurkat on salvottu koirankaulalle. Hirsien välissä on edelleen eristeenä käytettyä tuohta. Seinää vasten nojaa heinäseipäitä. Katto on romahtanut ladon sisään.

172794.6.1010063: Ladon nurkat on salvottu koirankaulalle. Hirsien välissä on edelleen eristeenä käytettyä tuohta. Seinää vasten nojaa heinäseipäitä. Katto on romahtanut ladon sisään.

172784 Raiskion rutju niitty latoja

valokuvat ottanut Oili Forsberg (Räihälä) 10.10.2007.

172784.10.1071: Raiskion Rutju, niitty lato (3).

172784.10.1073: Raiskion Rutju, niitty lato (3).

172784.10.1075: Raiskion Rutju, niitty lato (3).

172784.10.101: Raiskion Rutju. Niitty lato (1) pisteessä 7177098, 3561858 Raiskion Rutjun länsipäässä, Metsähallituksen maalla. Kuvattu luoteesta kaakkoon.

172784.10.102. Raiskion Rutju. Huonommin säilynyt niitty lato (2) pisteessä 7177059, 3561094. Kuvattu luoteesta kaakkoon.

172784.10.103. Raiskion Rutju. Niitty lato (3) pisteessä 7177095, 3561220. Kuvattu lounaasta koilliseen.

172784.10.104. Raiskion Rutju. Huolella tehtyä oviaukkoa Raiskion Rutjun ladossa (3), pisteessä 7177095, 3561220.

172907 Pyöreäpuro niitty lato

172907.083: Niitty lato Pyöreäpurolla Ristinjärven ja Hyryn rajamailla.

172907.084: Niitty lato Pyöreäpurolla Ristinjärven ja Hyryn rajamailla.

172907.085: Niitty lato Pyöreäpurolla Ristinjärven ja Hyryn rajamailla.

172907.086: Niitty lato Pyöreäpurolla Ristinjärven ja Hyryn rajamailla.

172907.087: Niitty lato Pyöreäpurolla Ristinjärven ja Hyryn rajamailla.

172907.088: Niitty lato Pyöreäpurolla Ristinjärven ja Hyryn rajamailla.

172908 Ämmänlammin suo niitty lato

172908.3.076: Niitty lato puron länsirannalla sijaitsee pari kymmentä metriä rannasta, oviaukko on purolle päin. Kuvattu puron vastarannalta.

172908.3.077: Niitty lato puron länsirannalla sijaitsee pari kymmentä metriä rannasta, oviaukko on purolle päin. Kuvattu puron vastarannalta.

172779 Hirvilammin suo niitty lato

172779.3.096: Niitty ladosta on jäljellä kehikkoa, jossa on parhaimmillaan kahdeksan hirsikertaa. Kolme kattolautaa nojaa edelleen seinähirsiä vasten.

172779.3.097: Niitty ladosta on jäljellä kehikkoa, jossa on parhaimmillaan kahdeksan hirsikertaa. Kolme kattolautaa nojaa edelleen seinähirsiä vasten.

172779.3.098: Niitty ladosta on jäljellä kehikkoa, jossa on parhaimmillaan kahdeksan hirsikertaa. Kolme kattolautaa nojaa edelleen seinähirsiä vasten.

172779.3.099: Niitty ladosta on jäljellä kehikkoa, jossa on parhaimmillaan kahdeksan hirsikertaa. Kolme kattolautaa nojaa edelleen seinähirsiä vasten.

172779.3.100: Niitty ladosta on jäljellä kehikkoa, jossa on parhaimmillaan kahdeksan hirsikertaa. Kolme kattolautaa nojaa edelleen seinähirsiä vasten.

172779.3.101: Niitty ladosta on jäljellä kehikkoa, jossa on parhaimmillaan kahdeksan hirsikertaa. Kolme kattolautaa nojaa edelleen seinähirsiä vasten.

172779.3.102: Niitty ladosta on jäljellä kehikkoa, jossa on parhaimmillaan kahdeksan hirsikertaa. Kolme kattolautaa nojaa edelleen seinähirsiä vasten.

172783 Kotapuro niitty lato

172783.3.105: Niitty lato on ollut erittäin jyrkeistä hirsistä rakennettu, 3.5 x 3.5 m laajuinen rakennus.

172783.3.106: Niittylato on ollut erittäin jykevästä hirsistä rakennettu, 3.5 x 3.5 m laajuinen rakennus.
172783.3.107: Niittylato on ollut erittäin jykevästä hirsistä rakennettu, 3.5 x 3.5 m laajuinen rakennus.
172783.3.108: Niittylato on ollut erittäin jykevästä hirsistä rakennettu, 3.5 x 3.5 m laajuinen rakennus.
172783.3.109: Niittylato on ollut erittäin jykevästä hirsistä rakennettu, 3.5 x 3.5 m laajuinen rakennus.

172889 Tuomaankoski rakennusjäänös

172889.6.1010141: Uittopadon eteläpuolisen kankaan reunassa on ollut hirsirakennus. Rakennuksen seinustalla on sillalta tai laiturilta vaikuttava tukeva puukehikko. Rakennelma voi olla uittopadon yli kulkenut silta. Rakennus on todennäköisesti ollut uiton varasto.

172889.6.1010142: Uittopadon eteläpuolisen kankaan reunassa on ollut hirsirakennus. Rakennuksen seinustalla on sillalta tai laiturilta vaikuttava tukeva puukehikko. Rakennelma voi olla uittopadon yli kulkenut silta. Rakennus on todennäköisesti ollut uiton varasto.

172889.6.1010143: Uittopadon eteläpuolisen kankaan reunassa on ollut hirsirakennus. Rakennuksen seinustalla on sillalta tai laiturilta vaikuttava tukeva puukehikko. Rakennelma voi olla uittopadon yli kulkenut silta. Rakennus on todennäköisesti ollut uiton varasto.

172889.6.1010144: Uittopadon eteläpuolisen kankaan reunassa on ollut hirsirakennus. Rakennuksen seinustalla on sillalta tai laiturilta vaikuttava tukeva puukehikko. Rakennelma voi olla uittopadon yli kulkenut silta. Rakennus on todennäköisesti ollut uiton varasto.

172899.6.1010145: Uittopadon eteläpuolisen kankaan reunassa on ollut hirsirakennus. Rakennuksen seinustalla on sillalta tai laiturilta vaikuttava tukeva puukehikko. Rakennelma voi olla uittopadon yli kulkenut silta. Rakennus on todennäköisesti ollut uiton varasto.

172889.6.1010146: Uittopadon eteläpuolisen kankaan reunassa on ollut hirsirakennus. Rakennuksen seinustalla on sillalta tai laiturilta vaikuttava tukeva puukehikko. Rakennelma voi olla uittopadon yli kulkenut silta. Rakennus on todennäköisesti ollut uiton varasto.

172890 Tuomaankoski uittopato

172890.6.1010147: Padon molemmilla rannoilla on noin 30 m matkalla selvästi erottuva pengerrys padon suuntaisesti.

172890.6.1010148: Uittopadon yli kulkeva silta.

172890.6.1010149: Tuomaankoski.

172890.6.1010150: Tuomaankoski.

172890.6.1010152-153: Tuomaankoski uittopadon jäänteitten kohdalla.

172890.6.1010154: Muutama metri padolta länteen törröttää rantavedestä joen etelärannalla kolme pystyssä olevaa hirttä.

172890.6.1010155: Padon molemmilla rannoilla on noin 30 m matkalla selvästi erottuva pengerrys padon suuntaisesti.

172471 Kivijärvi laavu

172471.093: Silmäys Kivijärvelle Putkiperän päästä, kuhmolaisten sotatoimialueen puolelta.

172471.094: Silmäys Kivijärvelle Putkiperän päästä, kuhmolaisten sotatoimialueen puolelta.

172471.097: Silmäys Kivijärvelle Putkiperän päästä, kuhmolaisten sotatoimialueen puolelta.

172471.098: Silmäys Kivijärvelle Putkiperän päästä, kuhmolaisten sotatoimialueen puolelta.

172471.099: Silmäys Kivijärvelle Putkiperän päästä, kuhmolaisten sotatoimialueen puolelta.

172471.100: Silmäys Kivijärvelle Putkiperän päästä, kuhmolaisten sotatoimialueen puolelta.

172471.101: Hirsirakenteisen laavun jäännöksiä Kivijärven itärannan tuntumassa.

172471.102: Hirsirakenteisen laavun jäännöksiä Kivijärven itärannan tuntumassa.

172471.103: Hirsirakenteisen laavun jäännöksiä Kivijärven itärannan tuntumassa. Kuvassa mukana Sonja-koira.

172471.105: Hirsirakenteisen laavun jäännöksiä Kivijärven itärannan tuntumassa.

172471.106: Hirsirakenteisen laavun jäännöksiä Kivijärven itärannan tuntumassa.

172471.107: Hirsirakenteisen laavun jäännöksiä Kivijärven itärannan tuntumassa.

172471.108: Hirsirakenteisen laavun jäännöksiä Kivijärven itärannan tuntumassa.

172471.109: Hirsirakenteisen laavun jäännöksiä Kivijärven itärannan tuntumassa.

172471.110: Hirsirakenteisen laavun jäännöksiä Kivijärven itärannan tuntumassa.
172471.111: Armeijan ampuma-alue Kivijärven kaakkoispäässä rajautuu luontopolkuun.
172471.112: Armeijan ampuma-alue Kivijärven kaakkoispäässä rajautuu luontopolkuun.

173108 Petäjälahti erotusaita

173108.5.025: Näkyvissä olevat aidan riekaleet kattavat noin 3 ha suuruisen alueen. Aita ei vaikuta erityisen tukevatekoiselta. Siinä on käytetty pääasiassa 10-15 cm paksuisia puita. Pystypuut ovat olleet vain hieman tukevampia. Aidan teossa on käytetty rautanauloja ja rautalankaa, joka on purkamisen yhteydessä kerätty pois.

173108.5.026: Näkyvissä olevat aidan riekaleet kattavat noin 3 ha suuruisen alueen. Aita ei vaikuta erityisen tukevatekoiselta. Siinä on käytetty pääasiassa 10-15 cm paksuisia puita. Pystypuut ovat olleet vain hieman tukevampia. Aidan teossa on käytetty rautanauloja ja rautalankaa, joka on purkamisen yhteydessä kerätty pois.

173108.5.027: Näkyvissä olevat aidan riekaleet kattavat noin 3 ha suuruisen alueen. Aita ei vaikuta erityisen tukevatekoiselta. Siinä on käytetty pääasiassa 10-15 cm paksuisia puita. Pystypuut ovat olleet vain hieman tukevampia. Aidan teossa on käytetty rautanauloja ja rautalankaa, joka on purkamisen yhteydessä kerätty pois.

173108.5.028: Näkyvissä olevat aidan riekaleet kattavat noin 3 ha suuruisen alueen. Aita ei vaikuta erityisen tukevatekoiselta. Siinä on käytetty pääasiassa 10-15 cm paksuisia puita. Pystypuut ovat olleet vain hieman tukevampia. Aidan teossa on käytetty rautanauloja ja rautalankaa, joka on purkamisen yhteydessä kerätty pois.

173108.5.029: Näkyvissä olevat aidan riekaleet kattavat noin 3 ha suuruisen alueen. Aita ei vaikuta erityisen tukevatekoiselta. Siinä on käytetty pääasiassa 10-15 cm paksuisia puita. Pystypuut ovat olleet vain hieman tukevampia. Aidan teossa on käytetty rautanauloja ja rautalankaa, joka on purkamisen yhteydessä kerätty pois.

173108.5.030: Kankaalla on useita rautalankakeriä.

173108.5.031-032: Karsina on aidan eteläpäässä ja sisääntulokäytävä on ilmeisesti ollut luoteisnurkassa. Se jää kokonaan täpärästi yksityismaan puolelle. Kuvassa mukana metsäharjoittelija Katri Martikainen.

172191 Löytöjoki konttipuu

172191.P1010118: Noin 160 m ladolta koilliseen, harjulla polun vieressä, kasvaa iäkäs mänty, jonka kylkeen, noin 1,5 m korkeuteen, on laitettu tukeva rimanpätkä kontille naulaksi.

172191.P1010119: Noin 160 m ladolta koilliseen, harjulla polun vieressä, kasvaa iäkäs mänty, jonka kylkeen, noin 1,5 m korkeuteen, on laitettu tukeva rimanpätkä kontille naulaksi.

172191.P1010120: Noin 160 m ladolta koilliseen, harjulla polun vieressä, kasvaa iäkäs mänty, jonka kylkeen, noin 1,5 m korkeuteen, on laitettu tukeva rimanpätkä kontille naulaksi.

172191.P1010121: Noin 160 m ladolta koilliseen, harjulla polun vieressä, kasvaa iäkäs mänty, jonka kylkeen, noin 1,5 m korkeuteen, on laitettu tukeva rimanpätkä kontille naulaksi.

138962 Kivijärvi leimapuu

138962.089: Vaatimaton leimapuu Kivijärven Putkiperän rantajyrkänteellä.

138962.090: Vaatimaton leimapuu Kivijärven Putkiperän rantajyrkänteellä.

138962.091: Vaatimaton leimapuu Kivijärven Putkiperän rantajyrkänteellä.

138962.092: Vaatimaton leimapuu Kivijärven Putkiperän rantajyrkänteellä.

172469 Kivijärvi W leimapuu

172469.3.011: Leimapuun rungon ylärinteen puoleisessa osassa on kolme kruunun leimaa kyljellään kolmessa erillisessä pilkassa. Taustalla häämöttää Kivijärvi.

172469.3.012: Leimapuun rungon ylärinteen puoleisessa osassa on kolme kruunun leimaa kyljellään kolmessa erillisessä pilkassa. Taustalla häämöttää Kivijärvi.

172470 Kivijärvi W leimapuu

172470.3.014: Kelottuneen männyn polun puoleisessa kyljessä on kaksi valtion kruunun leimaa.

172470.3.015: Kelottuneen männyn polun puoleisessa kyljessä on kaksi valtion kruunun leimaa.

172398 Nimettömän Läskitien silta

172398.8.1010030: Nimettömän Läskitie, kämpän huoltotie, on ollut nelisen kilometriä pitkä kapulatie, joka on alkanut luoteesta Lehtosärkän talolta ja kulkenut yli soiden ja kankaiden Nimettömän kämpälle. Kohdassa, jossa kapulatie on ylittänyt joen, on edelleen sillan jäännöksiä.

172398.8.1010031: Nimettömän Läskitie, kämpän huoltotie, on ollut nelisen kilometriä pitkä kapulatie, joka on alkanut luoteesta Lehtosärkän talolta ja kulkenut yli soiden ja kankaiden Nimettömän kämpälle. Kohdassa, jossa kapulatie on ylittänyt joen, on edelleen sillan jäännöksiä.

172398.8.1010032: Nimettömän Läskitie, kämpän huoltotie, on ollut nelisen kilometriä pitkä kapulatie, joka on alkanut luoteesta Lehtosärkän talolta ja kulkenut yli soiden ja kankaiden Nimettömän kämpälle. Kohdassa, jossa kapulatie on ylittänyt joen, on edelleen sillan jäännöksiä.

172398.8.1010033: Nimettömän Läskitie, kämpän huoltotie, on ollut nelisen kilometriä pitkä kapulatie, joka on alkanut luoteesta Lehtosärkän talolta ja kulkenut yli soiden ja kankaiden Nimettömän kämpälle. Kohdassa, jossa kapulatie on ylittänyt joen, on edelleen sillan jäännöksiä.

172424 Heinälamminpuro silta

172424.3.071: Ristijärven Huotrankoski. Talvitien pohja vie kosken rantaan. Joessa on ilmeisesti uitettu puuta.

172424.3.072: Ristijärven Huotrankoski. Talvitien pohja vie kosken rantaan. Joessa on ilmeisesti uitettu puuta.

172424.3.073: Silta on tehty jyrkeistä hirsistä, joita on puolen tusinaa niin pitkittäin kuin poikittainkin purossa.

172424.3.074: Silta on tehty jyrkeistä hirsistä, joita on puolen tusinaa niin pitkittäin kuin poikittainkin purossa.

172424.3.075: Silta on tehty jyrkeistä hirsistä, joita on puolen tusinaa niin pitkittäin kuin poikittainkin purossa.

171973 Leskisenkangas korsu

171973.024: Leskisenkankaan korsu Emäjoen rannalla.

171973.025: Leskisenkankaan korsu Emäjoen rannalla.

171973.026: Leskisenkankaan korsu Emäjoen rannalla.

171973.027: Leskisenkankaan korsu Emäjoen rannalla.

171973.028: Leskisenkankaan korsu Emäjoen rannalla.

171973.029: Yksityiskohta Leskisenkankaan korsusta.

171973.030: Yksityiskohta Leskisenkankaan korsusta.

171973.031: Yksityiskohta Leskisenkankaan korsusta.

171973.032: Yksityiskohta Leskisenkankaan korsusta.

171973.033: Yksityiskohta Leskisenkankaan korsusta.

171974 Leskisenkangas korsu

171974.039: Romahtanut korsu Emäjoen mutkassa Leskisenkankaan eteläreunassa, aivan kahden tervahaudan vieressä.

171974.040: Yksityiskohta korsun ovisuulta.

171974.041: Yksityiskohta ovesta.

171974.042: Yksityiskohta korsun oviaukon rakenteista.

171974.043: Yksityiskohta ovenpielestä.

171974.044: Hyvin maastaoutunut korsu oli päältä romahtanut.

171974.045: Hyvin maastaoutunut korsu oli päältä romahtanut.

171974.046: Hyvin maastaoutunut korsu oli päältä romahtanut. Taustalla Emäjoki.

171974.047: Sonja-koira ihailee korsun jäännöksiä.

172516 Tuomivirta E sotaharjoitusalue

172516.5.123: Sotaharjoitusalue on sijainnut Tuomivirran itä- ja kaakkoispuolella, vajaa kilometri Hyrynjärven rannasta länteen. Paikalla on loivasti kohoava kangas, jonka laen tuntumassa on SutiGisin mukaan viisi kuoppaa. Osa kuopista on epämääräisen muotoisia. Niillä on syvyyttä useimmiten vain parikymmentä senttiä. Joidenkin kuoppien reunat ovat jyrkät eivätkä täysin sammaloituneet.

172516.5.124: Sotaharjoitusalue on sijainnut Tuomivirran itä- ja kaakkoispuolella, vajaa kilometri Hyrynjärven rannasta länteen. Paikalla on loivasti kohoava kangas, jonka laen tuntumassa on SutiGisin mukaan viisi kuoppaa. Osa kuopista on epämääräisen muotoisia. Niillä on syvyyttä useimmiten vain parikymmentä senttiä. Joidenkin kuoppien reunat ovat jyrkät eivätkä täysin sammaloituneet.

172517 Tuomivirta SE sotaharjoitusalue

172517.5.125: Sotaharjoitusalue on sijainnut Tuomivirran itä- ja kaakkoispuolella, vajaa kilometri Hyrynjärven rannasta länteen. Paikalla on loivasti kohoava kangas, jonka laen tuntumassa on SutiGisin mukaan viisi kuoppaa. Osa kuopista on epämääräisen muotoisia. Niillä on syvyyttä useimmiten vain parikymmentä senttiä. Joidenkin kuoppien reunat ovat jyrkät eivätkä täysin sammaloituneet.

172517.5.126: Sotaharjoitusalue on sijainnut Tuomivirran itä- ja kaakkoispuolella, vajaa kilometri Hyrynjärven rannasta länteen. Paikalla on loivasti kohoava kangas, jonka laen tuntumassa on SutiGisin mukaan viisi kuoppaa. Osa kuopista on epämääräisen muotoisia. Niillä on syvyyttä useimmiten vain parikymmentä senttiä. Joidenkin kuoppien reunat ovat jyrkät eivätkä täysin sammaloituneet.

172521 Heinikangas sota-aikainen koulutuskeskus

172521.5.129: Mahdollinen rakennusjäänös erottuu ainoastaan aluskasvillisuuden perusteella. Tasaisella kankaalla on noin 8 x 6 m laajuinen alue, jossa ei kasva juurikaan varpuja. Muutaman metrin päässä mahdollisesta rakennuksen pohjasta on muutamia pieniä palasia sementtiä.

172521.5.130: Mahdollinen rakennusjäänös erottuu ainoastaan aluskasvillisuuden perusteella. Tasaisella kankaalla on noin 8 x 6 m laajuinen alue, jossa ei kasva juurikaan varpuja. Muutaman metrin päässä mahdollisesta rakennuksen pohjasta on muutamia pieniä palasia sementtiä.

172524 Heinikangas teltanpohja

172524.5.131: Teltanpohja erottuu maastossa halkaisijaltaan noin kuusimetrisenä tasaisena pyöreänä alueena, jossa on ympäristöä selvästi vähemmän aluskasvillisuutta. Kehän itäreunalla erottuu selvä valli, jolla on korkeutta viitisentoista senttiä.

172524.5.132: Teltanpohja erottuu maastossa halkaisijaltaan noin kuusimetrisenä tasaisena pyöreänä alueena, jossa on ympäristöä selvästi vähemmän aluskasvillisuutta. Kehän itäreunalla erottuu selvä valli, jolla on korkeutta viitisentoista senttiä.

172524.5.133: Teltanpohja erottuu maastossa halkaisijaltaan noin kuusimetrisenä tasaisena pyöreänä alueena, jossa on ympäristöä selvästi vähemmän aluskasvillisuutta. Kehän itäreunalla erottuu selvä valli, jolla on korkeutta viitisentoista senttiä.

172530 Heinikangas jätekuoppa

172530.5.134: Mahdollisen teltanpohjan ja rakennusjäänöksen välissä on kaksi jätekuoppaa, joita on kaiveltu viimeisten vuosien aikana. Kuopissa on metalliromua, hiiltä, hiilenkappaleita, polkupyörän kumia, rautalankaa, asbestilevyä, puhelin- tai sähköjohtojen keraamisia tulppia sekä lusikka.

172530.5.135: Mahdollisen teltanpohjan ja rakennusjäänöksen välissä on kaksi jätekuoppaa, joita on kaiveltu viimeisten vuosien aikana. Kuopissa on metalliromua, hiiltä, hiilenkappaleita, polkupyörän kumia, rautalankaa, asbestilevyä, puhelin- tai sähköjohtojen keraamisia tulppia sekä lusikka.

172530.5.136: Mahdollisen teltanpohjan ja rakennusjäänöksen välissä on kaksi jätekuoppaa, joita on kaiveltu viimeisten vuosien aikana. Kuopissa on metalliromua, hiiltä, hiilenkappaleita, polkupyörän kumia, rautalankaa, asbestilevyä, puhelin- tai sähköjohtojen keraamisia tulppia sekä lusikka.

172531 Heinikangas rakennusjäännös 2

172531.5.137: Rakennusjäännös erottuu pienen harjanteen päällä matalana kaivantona. Rakennuksen mitat ovat noin 12 x 8 m. Rakennuksen perusta on kaivettu hiekkamaahan. Seinien kohdat näkyvät 10 – 20 cm syvinä leikkauksina. Jäännöksen eteläpäässä on rakennuksen halki kulkeva syvämpi kaivanto. Se on noin metrin levyinen ja puoli metriä syvä.

172531.5.138: Rakennusjäännös erottuu pienen harjanteen päällä matalana kaivantona. Rakennuksen mitat ovat noin 12 x 8 m. Rakennuksen perusta on kaivettu hiekkamaahan. Seinien kohdat näkyvät 10 – 20 cm syvinä leikkauksina. Jäännöksen eteläpäässä on rakennuksen halki kulkeva syvämpi kaivanto. Se on noin metrin levyinen ja puoli metriä syvä.

172531.5.139: Rakennusjäännös erottuu pienen harjanteen päällä matalana kaivantona. Rakennuksen mitat ovat noin 12 x 8 m. Rakennuksen perusta on kaivettu hiekkamaahan. Seinien kohdat näkyvät 10 – 20 cm syvinä leikkauksina. Jäännöksen eteläpäässä on rakennuksen halki kulkeva syvämpi kaivanto. Se on noin metrin levyinen ja puoli metriä syvä.

172532 Heinikangas rakennusjäännös 3

172532.5.140: Rakennuksen pohja on heinikkoinen kohta, jota on mahdollisesti tasoiteltu. Rakenteita paikalla ei erotu, mutta sammaleen päälle on nostettu kappale peltiä, joka lienee peräisin kaminasta.

172533 Heinikangas rakennusjäännös 4

172533.5.141-142: Rakennuksen pohja erottuu leikkauksena loivassa rinteessä. Sen mitat ovat noin 8 x 6 m. Ylärinteen puolelta leikkaus on syvimmillään 80 cm. Leikkaus loivenee alarinteeseen.

172533.5.143: Rakennuksen pohja erottuu leikkauksena loivassa rinteessä. Sen mitat ovat noin 8 x 6 m. Ylärinteen puolelta leikkaus on syvimmillään 80 cm. Leikkaus loivenee alarinteeseen.

172534 Heinikangas sauna

172534.5.144: Saunaksi nimitetty rakennusjäännös on merkillinen kaivanto pitkänmallisen kumpareen itäreunalla. Kumpareen alla tasanteella on kannon alla suurista luonnonlohkareista ladottu kiuas. Maassa on runsaasti punatiilen kappaleita ja hiiltynyttä puuta, peltisen kaminan kappaleita, muuta peltirojua ja emalikattila. Vähän kauemmas on heitetty sinkkiämpäri. Kiukaan länsipuolelle hahmottuu rinteeseen kaivettu hieman epämääräisen muotoinen tasanne, joka lienee saunan pohja. Merkilliseksi rakenteen tekee se, että saunan länsiseinustalta jatkuu syvä kaivanto suoraan rinteeseen.

172534.5.145: Saunaksi nimitetty rakennusjäännös on merkillinen kaivanto pitkänmallisen kumpareen itäreunalla. Kumpareen alla tasanteella on kannon alla suurista luonnonlohkareista ladottu kiuas. Maassa on runsaasti punatiilen kappaleita ja hiiltynyttä puuta, peltisen kaminan kappaleita, muuta peltirojua ja emalikattila. Vähän kauemmas on heitetty sinkkiämpäri. Kiukaan länsipuolelle hahmottuu rinteeseen kaivettu hieman epämääräisen muotoinen tasanne, joka lienee saunan pohja. Merkilliseksi rakenteen tekee se, että saunan länsiseinustalta jatkuu syvä kaivanto suoraan rinteeseen.

172534.5.146-147: Saunaksi nimitetty rakennusjäännös on merkillinen kaivanto pitkänmallisen kumpareen itäreunalla. Kumpareen alla tasanteella on kannon alla suurista luonnonlohkareista ladottu kiuas. Maassa on runsaasti punatiilen kappaleita ja hiiltynyttä puuta, peltisen kaminan kappaleita, muuta peltirojua ja emalikattila. Vähän kauemmas on heitetty sinkkiämpäri. Kiukaan länsipuolelle hahmottuu rinteeseen kaivettu hieman epämääräisen muotoinen tasanne, joka lienee saunan pohja. Merkilliseksi rakenteen tekee se, että saunan länsiseinustalta jatkuu syvä kaivanto suoraan rinteeseen.

172534.5.148: Saunaksi nimitetty rakennusjäännös on merkillinen kaivanto pitkänmallisen kumpareen itäreunalla. Kumpareen alla tasanteella on kannon alla suurista luonnonlohkareista ladottu kiuas. Maassa on runsaasti punatiilen kappaleita ja hiiltynyttä puuta, peltisen kaminan kappaleita, muuta peltirojua ja emalikattila. Vähän kauemmas on heitetty sinkkiämpäri. Kiukaan länsipuolelle hahmottuu rinteeseen kaivettu hieman epämääräisen muotoinen tasanne, joka lienee saunan pohja. Merkilliseksi rakenteen tekee se, että saunan länsiseinustalta jatkuu syvä kaivanto suoraan rinteeseen.

172534.5.149: Saunaksi nimitetty rakennusjäännös on merkillinen kaivanto pitkänmallisen kumpareen itäreunalla. Kumpareen alla tasanteella on kannon alla suurista luonnonlohkareista ladottu kiuas. Maassa on runsaasti punatiilen kappaleita ja hiiltynyttä puuta, peltisen kaminan kappaleita, muuta peltirojua ja emalikattila. Vähän kauemmas on heitetty sinkkiämpäri. Kiukaan länsipuolelle hahmottuu rinteeseen kaivettu hieman epämääräisen muotoinen tasanne, joka lienee saunan pohja. Merkilliseksi rakenteen tekee se, että saunan länsiseinustalta jatkuu syvä kaivanto suoraan rinteeseen.

172534.5.150-151: Saunaksi nimitetty rakennusjäännös on merkillinen kaivanto pitkänmallisen kumpareen itäreunalla. Kumpareen alla tasanteella on kannon alla suurista luonnonlohkareista ladottu kiuas. Maassa on runsaasti punatiilen kappaleita ja hiiltynyttä puuta, peltisen kaminan kappaleita, muuta peltirojua ja emalikattila. Vähän kauemmas on heitetty sinkkiämpäri. Kiukaan länsipuolelle hahmottuu rinteeseen kaivettu hieman epämääräisen muotoinen tasanne, joka lienee saunan pohja. Merkilliseksi rakenteen tekee se, että saunan länsiseinustalta jatkuu syvä kaivanto suoraan rinteeseen.

172538 Heinikangas teltanpohja 2

172538.5.152: Teltanpohja tasaisella kankaalla erottuu hyvin heikosti, lähinnä kulkuaukon leikkaus erottuu maastossa. Vaikuttaa siltä, että kaminan jäännökset on viskottu teltan ulkopuolelle. Pelti- ja raudankappaleiden lisäksi sammaleen alta pilkottaa punatiiltä ja sementistä valettuja tiiliä. Teltanpohjan muodosta ei saa selvää.

172538.5.153: Teltanpohja tasaisella kankaalla erottuu hyvin heikosti, lähinnä kulkuaukon leikkaus erottuu maastossa. Vaikuttaa siltä, että kaminan jäännökset on viskottu teltan ulkopuolelle. Pelti- ja raudankappaleiden lisäksi sammaleen alta pilkottaa punatiiltä ja sementistä valettuja tiiliä. Teltanpohjan muodosta ei saa selvää.

172538.5.154: Teltanpohja tasaisella kankaalla erottuu hyvin heikosti, lähinnä kulkuaukon leikkaus erottuu maastossa. Vaikuttaa siltä, että kaminan jäännökset on viskottu teltan ulkopuolelle. Pelti- ja raudankappaleiden lisäksi sammaleen alta pilkottaa punatiiltä ja sementistä valettuja tiiliä. Teltanpohjan muodosta ei saa selvää.

172538.5.155: Teltanpohja tasaisella kankaalla erottuu hyvin heikosti, lähinnä kulkuaukon leikkaus erottuu maastossa. Vaikuttaa siltä, että kaminan jäännökset on viskottu teltan ulkopuolelle. Pelti- ja raudankappaleiden lisäksi sammaleen alta pilkottaa punatiiltä ja sementistä valettuja tiiliä. Teltanpohjan muodosta ei saa selvää.

172540 Heinikangas teltanpohja 3

172540.5.156: Teltanpohja erottuu tasaisella kankaalla säännöllisen muotoisena kehänä. Kuopan palteet ovat kehikon keskustaa korkeammat. Kehikon aluskasvillisuus ei poikkea ympäristöstä. Kehikon pohjoispuolella on yli metrin syvyinen kuoppa.

172540.5.157: Teltanpohja erottuu tasaisella kankaalla säännöllisen muotoisena kehänä, joka on merkitty kuvaan punaisella ympyrällä. Kuopan palteet ovat kehikon keskustaa korkeammat. Kehikon aluskasvillisuus ei poikkea ympäristöstä. Kehikon pohjoispuolella on yli metrin syvyinen kuoppa.

172540.5.158: Teltanpohja erottuu tasaisella kankaalla säännöllisen muotoisena kehänä. Kuopan palteet ovat kehikon keskustaa korkeammat. Kehikon aluskasvillisuus ei poikkea ympäristöstä. Kehikon pohjoispuolella on yli metrin syvyinen kuoppa.

172542 Heinikangas teltanpohja 4

172542.5.159: Teltan tai rakennuksen pohja erottuu kankaalla neliön muotoisina palteina tasaisen alueen ympärillä.

172542.5.160: Teltan tai rakennuksen pohja erottuu kankaalla neliön muotoisina palteina tasaisen alueen ympärillä. Palteet on merkitty kuvaan punaisella kehikolla.

172545 Heinikangas teltanpohja 5

172545.5.161: Aivan aluetta halkovan hiekkatien reunassa on hyvin selvä teltan paikka. Se on suorakaiteen muotoinen kaivettu tasaiselle kankaalle. Kuopan pohjoisreunalle on kerätty romua; polkupyörän kappaleita, peltiä ja tiiltä.

172545.5.162: Aivan aluetta halkovan hiekkatien reunassa on hyvin selvä teltan paikka, joka on merkitty kuvaan punaisella kehikolla.

172545.5.163: Aivan aluetta halkovan hiekkatien reunassa on hyvin selvä teltan paikka. Se on suorakaiteen muotoinen kaivettu tasaiselle kankaalle. Kuopan pohjoisreunalle on kerätty romua; polkupyörän kappaleita, peltiä ja tiiltä.

172545.5.164: Aivan aluetta halkovan hiekkatien reunassa on hyvin selvä teltan paikka. Se on suorakaiteen muotoinen kaivettu tasaiselle kankaalle. Kuopan pohjoisreunalle on kerätty romua; polkupyörän kappaleita, peltiä ja tiiltä.

172548 Heinikangas teltanpohja 6

172548.5.165: Aluetta halkovan hiekkatien kaakkoispuolella on hyvin säilynyt teltanpohja. Telttakehän keskellä on ollut kaminan pohja. Se on sementistä valettu kehikko. Sammalen alta pilkistää punatiilen kappaleita, sementistä tehtyjä tiiliä, luonnokiviä ja hiiltä. Kehän ulkopuolella on kaminan kansipalanen sekä muuta peltirojua, josta suurin lienee kärrynlavan peräluukku.

172548.5.166: Aluetta halkovan hiekkatien kaakkoispuolella on hyvin säilynyt teltanpohja. Telttakehän keskellä on ollut kaminan pohja. Se on sementistä valettu kehikko. Sammalen alta pilkistää punatiilen kappaleita, sementistä tehtyjä tiiliä, luonnokiviä ja hiiltä. Kehän ulkopuolella on kaminan kansipalanen sekä muuta peltirojua, josta suurin lienee kärrynlavan peräluukku.

172548.5.167: Aluetta halkovan hiekkatien kaakkoispuolella on hyvin säilynyt teltanpohja. Telttakehän keskellä on ollut kaminan pohja. Se on sementistä valettu kehikko. Sammalen alta pilkistää punatiilen kappaleita, sementistä tehtyjä tiiliä, luonnokiviä ja hiiltä. Kehän ulkopuolella on kaminan kansipalanen sekä muuta peltirojua, josta suurin lienee kärrynlavan peräluukku.

172548.5.168: Aluetta halkovan hiekkatien kaakkoispuolella on hyvin säilynyt teltanpohja. Telttakehän keskellä on ollut kaminan pohja. Se on sementistä valettu kehikko. Sammalen alta pilkistää punatiilen kappaleita, sementistä tehtyjä tiiliä, luonnokiviä ja hiiltä. Kehän ulkopuolella on kaminan kansipalanen sekä muuta peltirojua, josta suurin lienee kärrynlavan peräluukku.

172548.5.169: Aluetta halkovan hiekkatien kaakkoispuolella on hyvin säilynyt teltanpohja. Telttakehän keskellä on ollut kaminan pohja. Se on sementistä valettu kehikko. Sammalen alta pilkistää punatiilen kappaleita, sementistä tehtyjä tiiliä, luonnokiviä ja hiiltä. Kehän ulkopuolella on kaminan kansipalanen sekä muuta peltirojua, josta suurin lienee kärrynlavan peräluukku.

172548.5.170: Peltiromun lisäksi paikalla on pari naisten kenkiä, ilmeisesti hieman juhlavampaa mallia kokoa 37. Kymmenkunta metriä teltan pohjalta koilliseen on pieni kuoppa.

172548.5.171: Peltiromun lisäksi paikalla on pari naisten kenkiä, ilmeisesti hieman juhlavampaa mallia kokoa 37. Kymmenkunta metriä teltan pohjalta koilliseen on pieni kuoppa.

172035 Heinikangas N ampuma-alue

172035.5.172: Erilaisia kuoppia ja kaivantoja on metsässä usean hehtaarin alueella. Suuri osa niistä liittyyneen koulutuskeskuksen ampumaharjoituksiin.

172035.5.173-175: Erilaisia kuoppia ja kaivantoja on metsässä usean hehtaarin alueella. Suuri osa niistä liittyyneen koulutuskeskuksen ampumaharjoituksiin. Panoraamakuvaan on merkitty punaisin nuolin muutamia kuoppia.

172035.5.176: Erilaisia kuoppia ja kaivantoja on metsässä usean hehtaarin alueella. Suuri osa niistä liittyyneen koulutuskeskuksen ampumaharjoituksiin.

172035.5.177: Erilaisia kuoppia ja kaivantoja on metsässä usean hehtaarin alueella. Suuri osa niistä liittyyneen koulutuskeskuksen ampumaharjoituksiin.

172035.5.178: Erilaisia kuoppia ja kaivantoja on metsässä usean hehtaarin alueella. Suuri osa niistä liittyyneen koulutuskeskuksen ampumaharjoituksiin.

172035.5.179: Erilaisia kuoppia ja kaivantoja on metsässä usean hehtaarin alueella. Suuri osa niistä liittyyneen koulutuskeskuksen ampumaharjoituksiin.

172035.5.180: Erilaisia kuoppia ja kaivantoja on metsässä usean hehtaarin alueella. Suuri osa niistä liittyyneen koulutuskeskuksen ampumaharjoituksiin.

172035.5.181: Erilaisia kuoppia ja kaivantoja on metsässä usean hehtaarin alueella. Suuri osa niistä liittyyneen koulutuskeskuksen ampumaharjoituksiin.

172042 Multimäki pommikuoppa 1

172042.5.185: Pommikuoppa sijaitsee harjun kaakkoispäässä jyrkässä alarinteessä. Se on kokonaan sammaleen peittämä, hieman soikea kuoppa, jonka maksimihalkaisija on 6 – 7 m.

172042.5.186: Pommikuoppa sijaitsee harjun kaakkoispäässä jyrkässä alarinteessä. Se on kokonaan sammaleen peittämä, hieman soikea kuoppa, jonka maksimihalkaisija on 6 – 7 m.

172044 Multimäki pommikuoppa 2

172044.5.187: Pommikuoppa sijaitsee harjun etelärinteen keskipaikkeilla jyrkässä alarinteessä. Kuoppa on soikea, 7 x 4 m.

172044.5.188: Pommikuoppa sijaitsee harjun etelärinteen keskipaikkeilla jyrkässä alarinteessä. Kuoppa on soikea, 7 x 4 m.

172044.5.189: Pommikuoppa sijaitsee harjun etelärinteen keskipaikkeilla jyrkässä alarinteessä. Kuoppa on soikea, 7 x 4 m.

172045 Multimäki pommikuoppa 3

172045.5.190: Multimäen koillispäässä on kolmen pommikuopan ryhmä. Niistä pohjoisin on harjun laella pienessä notkelmassa, jossa ympäristöstä poiketen kasvaa nuorta männyn taimikkoa.

172045.5.191: Multimäen koillispäässä on kolmen pommikuopan ryhmä. Niistä pohjoisin on harjun laella pienessä notkelmassa, jossa ympäristöstä poiketen kasvaa nuorta männyn taimikkoa.

172045.5.192: Multimäen koillispäässä on kolmen pommikuopan ryhmä. Niistä pohjoisin on harjun laella pienessä notkelmassa, jossa ympäristöstä poiketen kasvaa nuorta männyn taimikkoa.

172046 Multimäki pommikuoppa 4

172046.5.193: Pommikuoppa on aivan jyrkänteen reunalla. Sen halkaisija on neljä metriä.

172046.5.194: Pommikuoppa on aivan jyrkänteen reunalla. Sen halkaisija on neljä metriä.

172047 Multimäki pommikuoppa 5

172047.5.195: Alimmainen kolmen kuopan ryhmän pommikuopista on jyrkän harjanteen alarinteessä parikymmentä metriä harjun reunalta.

172047.5.196: Alimmainen kolmen kuopan ryhmän pommikuopista on jyrkän harjanteen alarinteessä parikymmentä metriä harjun reunalta.

172048 Multimäki pommikuoppa 6

172048.5.197: Pommikuoppa sijaitsee Multimäen pohjoisreunalla kymmenkunta metriä jyrkäntee reunalta. Välittömästi kuopan pohjoispuolella kulkee polku.

172048.5.198: Pommikuoppa sijaitsee Multimäen pohjoisreunalla kymmenkunta metriä jyrkäntee reunalta. Välittömästi kuopan pohjoispuolella kulkee polku.

172049 Multimäki pommikuoppa 7

172049.5.199: Kohde on läntisin Multimäen pohjoisreunan pommikuopista. Se sijaitsee aivan jyrkänteen reunalla. Lenkkipolku ohittaa kuopan muutama metri etelään kuopalta.

172049.5.200: Kohde on läntisin Multimäen pohjoisreunan pommikuopista. Se sijaitsee aivan jyrkänteen reunalla. Lenkkipolku ohittaa kuopan muutama metri etelään kuopalta.

172049.5.201: Kohde on läntisin Multimäen pohjoisreunan pommikuopista. Se sijaitsee aivan jyrkänteen reunalla. Lenkkipolku ohittaa kuopan muutama metri etelään kuopalta.

172050 Pieni Sutinen W kammi

172050.3.114: Korsu on ollut täysin maastoutunut kumpare koivun ja männyn välissä vielä äskettäin. Sitä on aivan vasta pengottu, jolloin rakennelma on tullut esiin.

172050.3.115: Korsu on ollut täysin maastoutunut kumpare koivun ja männyn välissä vielä äskettäin. Sitä on aivan vasta pengottu, jolloin rakennelma on tullut esiin.

172050.3.116: Korsu on ollut täysin maastoutunut kumpare koivun ja männyn välissä vielä äskettäin. Sitä on aivan vasta pengottu, jolloin rakennelma on tullut esiin.

172050.3.117: Korsu on ollut täysin maastoutunut kumpare koivun ja männyn välissä vielä äskettäin. Sitä on aivan vasta pengottu, jolloin rakennelma on tullut esiin.

172050.3.118: Korsu on ollut täysin maastoutunut kumpare koivun ja männyn välissä vielä äskettäin. Sitä on aivan vasta pengottu, jolloin rakennelma on tullut esiin.

172050.3.119: Korsu on ollut täysin maastoutunut kumpare koivun ja männyn välissä vielä äskettäin. Sitä on aivan vasta pengottu, jolloin rakennelma on tullut esiin.

172050.3.120: Korsu on ollut täysin maastoutunut kumpare koivun ja männyn välissä vielä äskettäin. Sitä on aivan vasta pengottu, jolloin rakennelma on tullut esiin.

172831 Lahtanen E juoksuhauta

172831.7.1010009: Juoksuhautaa kuvattuna pisteeltä 7141455, 571476.

172831.7.1010010: Juoksuhautaa kuvattuna pisteeltä 7141455, 571476.

172831.7.1010011: Juoksuhautaa kuvattuna pisteeltä 7141455, 571476.

172831.7.1010012: Juoksuhautaa kuvattuna pisteeltä 7141455, 571476.

172831.7.1010013: Juoksuhautaa kuvattuna pisteeltä 7141455, 571476.

172831.7.1010014: Juoksuhautaa kuvattuna pisteeltä 7141431, 571442.

172831.7.1010015: Juoksuhautaa kuvattuna pisteeltä 7141431, 571442.

172831.7.1010016: Juoksuhautaa kuvattuna pisteeltä 7141431, 571442.

172831.7.1010017: Juoksuhautaa kuvattuna pisteeltä 7141431, 571442.

172831.7.1010018: Juoksuhautaa kuvattuna pisteeltä 7141413, 571428.

172831.7.1010019: Juoksuhautaa kuvattuna pisteeltä 7141413, 571428.

172831.7.1010020: Juoksuhautaa kuvattuna pisteeltä 7141413, 571428.

172831.7.1010021: Juoksuhautaa kuvattuna pisteeltä 7141386, 571379.

172831.7.1010022: Juoksuhautaa kuvattuna pisteeltä 7141386, 571379.

172831.7.1010023: Juoksuhautaa kuvattuna pisteeltä 7141386, 571379.

172831.7.1010024: Juoksuhautaa kuvattuna pisteeltä 7141386, 571379.

172831.7.1010025: Juoksuhautaa kuvattuna pisteeltä 7141370, 571361.

172831.7.1010026: Juoksuhautaa kuvattuna pisteeltä 7141370, 571361.

172831.7.1010027: Juoksuhautaa kuvattuna pisteeltä 7141370, 571361.

172831.7.1010028: Juoksuhautaa kuvattuna pisteeltä 7141370, 571361.

172831.7.1010029: Juoksuhautaa kuvattuna pisteeltä 7141370, 571361.

172831.7.1010030: Juoksuhautaa kuvattuna pisteeltä 7141462, 571494.

172831.7.1010031: Juoksuhautaa kuvattuna pisteeltä 7141462, 571494.

172837 Lahtaskoski korsu

172837.7.1010032: Korsu on kaivettu kumpareen korkeimmalle kohdalle. Sen seinävallit ovat ilmeisesti entisestään korottaneet kumparee lakea.

172837.7.1010033: Korsu on kaivettu kumpareen korkeimmalle kohdalle. Sen seinävallit ovat ilmeisesti entisestään korottaneet kumparee lakea.

172837.7.1010034: Korsu on kaivettu kumpareen korkeimmalle kohdalle. Sen seinävallit ovat ilmeisesti entisestään korottaneet kumparee lakea.

172837.7.1010035: Korsu on kaivettu kumpareen korkeimmalle kohdalle. Sen seinävallit ovat ilmeisesti entisestään korottaneet kumparee lakea.

172837.7.1010036: Korsu on kaivettu kumpareen korkeimmalle kohdalle. Sen seinävallit ovat ilmeisesti entisestään korottaneet kumparee lakea.

172837.7.1010037: Korsu on kaivettu kumpareen korkeimmalle kohdalle. Sen seinävallit ovat ilmeisesti entisestään korottaneet kumparee lakea.

172837.7.1010038: Korsu on kaivettu kumpareen korkeimmalle kohdalle. Sen seinävallit ovat ilmeisesti entisestään korottaneet kumparee lakea.

172837.7.1010039: Korsu on kaivettu kumpareen korkeimmalle kohdalle. Sen seinävallit ovat ilmeisesti entisestään korottaneet kumparee lakea.

139142 Kivijoki uittopato

139142.113: Betoninen uittopato Kivijärven eteläpäässä, Kivijoen suulla.

139142.114: Betoninen uittopato Kivijärven eteläpäässä, Kivijoen suulla.

139142.115: Betoninen uittopato Kivijärven eteläpäässä, Kivijoen suulla.

139142.116-118: Betoninen uittopato Kivijärven eteläpäässä, Kivijoen suulla. Panoraamakuva.

139142.119: Betoninen uittopato Kivijärven eteläpäässä, Kivijoen suulla.

6917 Kivijoki uiton kämppä

6917.122: Vanha uiton kämppä on nykyään autiotupana.

6917.123: Vanha uiton kämppä on nykyään autiotupana.