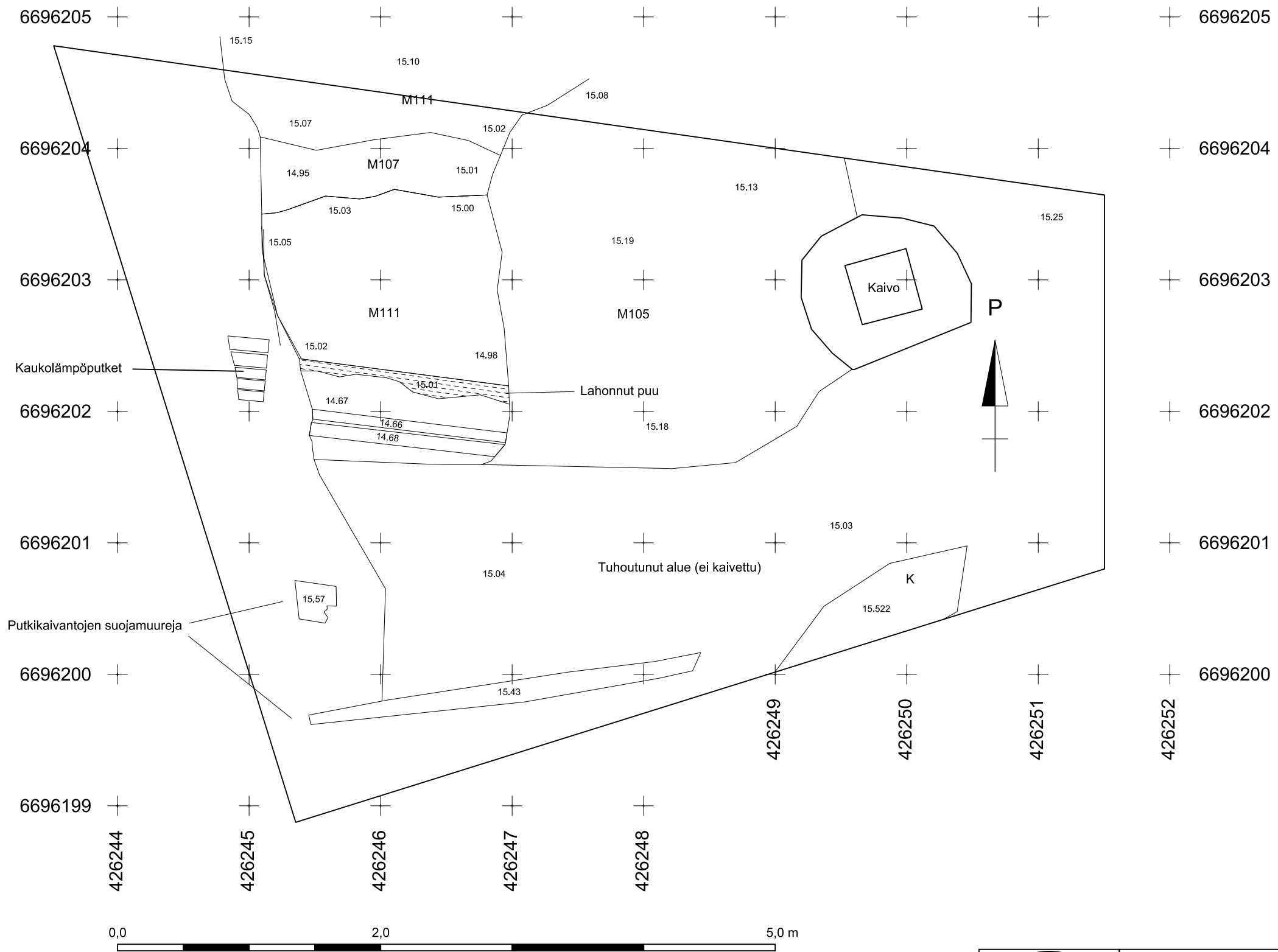




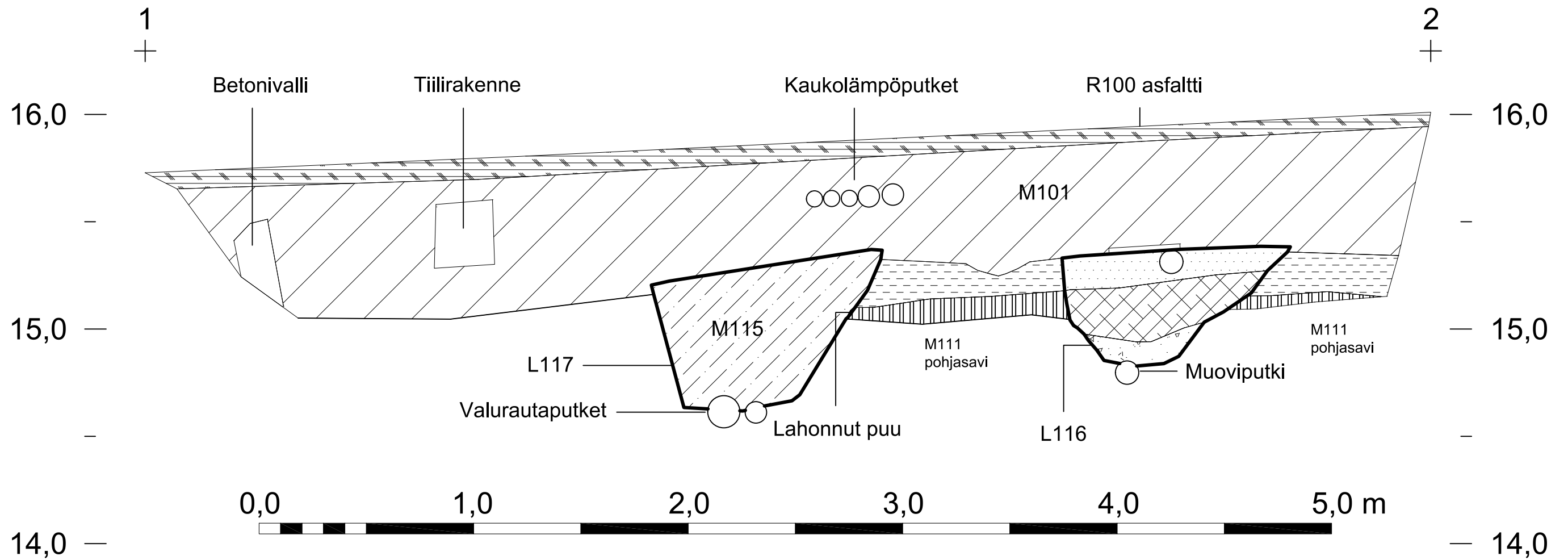
	PORVOO Kirkoitie 1 Arkeologinen kaivaus ja valvonta 2014	Alue 1 Taso 1 mk 1:35
	Mittauspiirustus Markus Kivistö	ETRS-TM35FIN / N2000
	Kartta 2	



	PORVOO Kirkkotie 1 Arkeologinen kaivaus ja valvonta 2014	Alue 1 Taso 2 mk 1:35
	Mittauspiirustus Markus Kivistö	ETRS-TM35FIN / N2000
	Kartta 3	



PORVOO Kirkkotie 1 Arkeologinen kaivaus ja valvonta 2014 Mittauspiirustus Markus Kivistö	Alue 1 Taso 3 mk 1:35
	ETRS-TM35FIN / N2000 Kartta 4

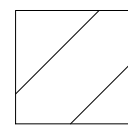


1

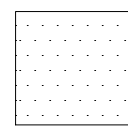
X = 6696199.062
Y = 426245.340

2

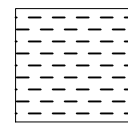
X = 6696204.867
Y = 426243.832



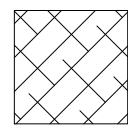
M101 Pihan täyttökerrokset



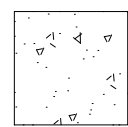
M103 vaalea täyttöhiekka




M104 tumma humushiekka



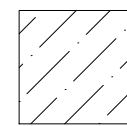
M106 sekoittunut hiekka




M107 sekoittunut savi, seassa pikkukiviä



M109 tumma sekoittunut savi



M115 sekoittunut savi



PORVOO
Kirkkotie 1
Arkeologinen kaivaus ja valvonta
2014

Mittauspiirustus

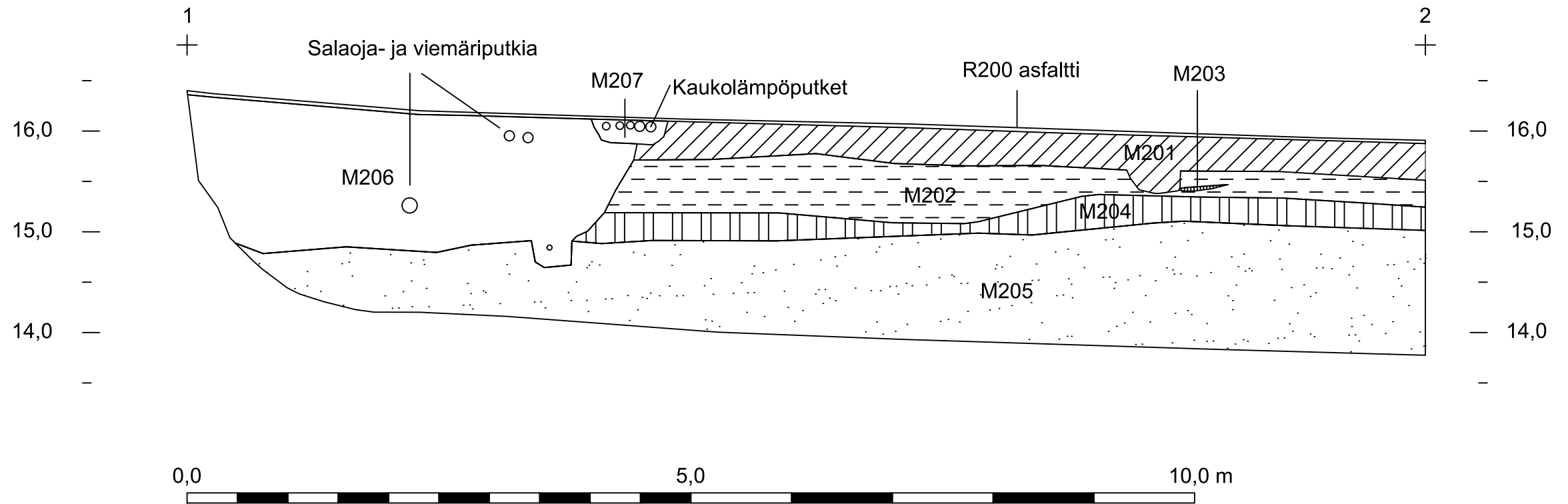
Markus Kivistö






Alue 1
Kaivannon länsiprofiili

mk 1:20


ETRS-TM35FIN / N2000

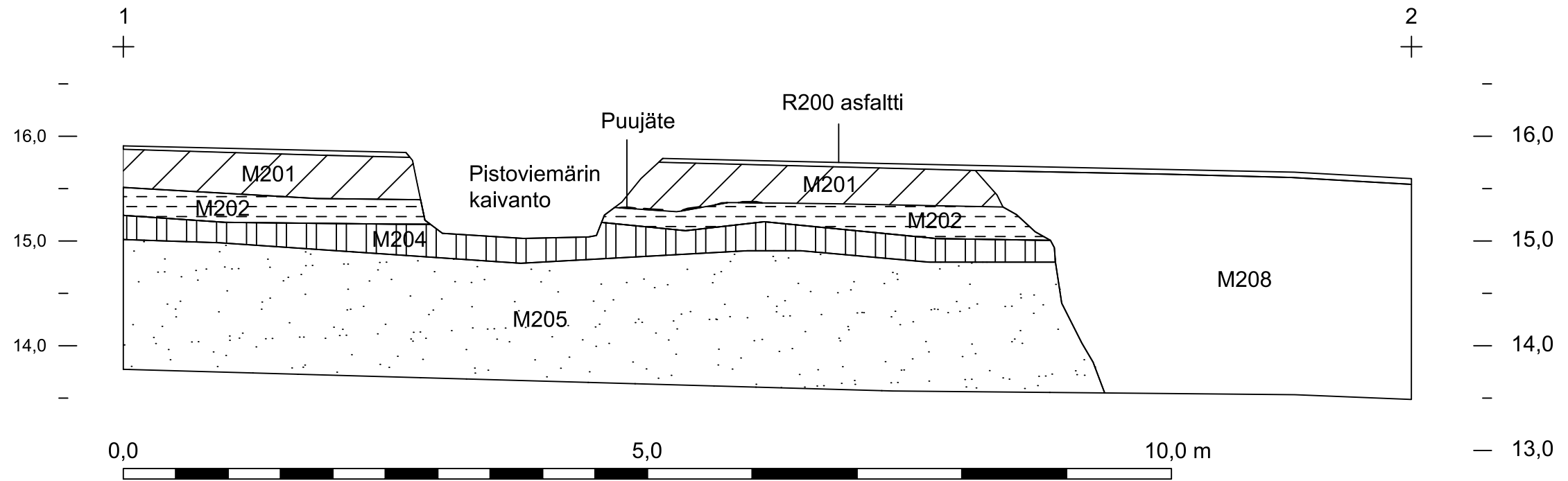
Kartta 5



- | | | | | |
|-----------------|---|---|---|------------------------|
| 1 |  | M201 täyttöhiekka |  | M204 luontainen savi |
| X = 6696205.280 | | | | |
| Y = 426241.749 | | | | |
| 2 |  | M202 tumma humushiekka |  | M205 luontainen hiekka |
| X = 6696196.322 | | | | |
| Y = 426233.335 | | | | |
| |  | M203 tumma nokihiekka,
seassa tiilipuraa | | |

M206, M207 Putkikaivannon täyttöhiekka

	PORVOO Kirkkotie 1 Arkeologinen kaivaus ja valvonta 2014	Alue 2 Kaivannon eteläprofiili mk 1:50
	Mittauspiirustus	ETRS-TM35FIN / N2000
	Markus Kivistö	Kartta 6/1



1

X = 6696196.322

Y = 426233.335

2

X = 6696187.323

Y = 426224.922



M201 täyttöhiekka



M205 luontainen hiekka



M202 tumma humushiekka




Lahonnut puu



M204 luontainen savi

M208 Putkikaivannon täyttöhiekka



PORVOO
Kirkkotie 1
Arkeologinen kaivaus ja valvonta
2014

Mittauspiirustus

Markus Kivistö

Alue 2
Kaivannon eteläprofiili

mk 1:50

ETRS-TM35FIN / N2000

Kartta 6/2