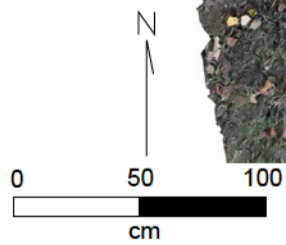



Mikkeli Kitulansuo C (696010025)
Jarkko Saipio 2014
Ortokuva Taso 1
Kuvannut Niko Anttiroiko 30.9.2014
Laatineet Niko Anttiroiko ja Jarkko Saipio
MK 1:30
Koordinaatisto: ETRS-TM35FIN
Korkeudet: N2000

● Georeferenssipisteet
1: P=6819473,04, I=519569,06, Z=87,42
2: P=6819479,72, I=519567,59, Z=87,11
3: P=6819479,00, I=519561,41, Z=87,11
4: P=6819471,14, I=519565,08, Z=87,22
5: P=6819474,99, I=519565,81, Z=87,66




Mikkeli Kitulansuo C (696010025)
Jarkko Saipio 2014
Ortokuva Taso 2
Kuvannut ja laatinut Niko Anttiroiko
MK 1:30
Koordinaatisto: ETRS-TM35FIN
Korkeudet: N2000

● **Georeferenssipisteet**
1: P=6819473,04, I=519569,06, Z=87,42
2: P=6819479,72, I=519567,59, Z=87,11
3: P=6819479,00, I=519561,41, Z=87,11
4: P=6819471,14, I=519565,08, Z=87,22
5: P=6819476,02, I=519568,41, Z=87,30
6: P=6819476,64, I=519562,20, Z=87,15



Mikkeli Kitulansuo C (696010025)
Jarkko Saipio 2014
Ortokuva Taso 3 keskusta
Kuvannut ja laatinut Jarkko Saipio
MK 1:20
Koordinaatisto: ETRS-TM35FIN
Korkeudet: N2000

MP09: P=6819473,90, I=519566,77, Z=87,43
MP10: P=6819473,91, I=519565,41, Z=87,35
MP11: P=6819475,16, I=519564,05, Z=87,30
MP12: P=6819476,20, I=519564,14, Z=87,32
MP13: P=6819477,51, I=519564,93, Z=87,28
MP14: P=6819477,52, I=519565,99, Z=87,35



Mikkeli Kitulansuo C (696010025)
Jarkko Saipio 2014
Ortokuva Taso 4
Kuvannut ja laatinut Jarkko Saipio
MK 1:20
Koordinaatisto: ETRS-TM35FIN
Korkeudet: N2000

MP09: P=6819473,90, I=519566,77, Z=87,43
MP10: P=6819473,91, I=519565,41, Z=87,35
MP11: P=6819475,16, I=519564,05, Z=87,30
MP12: P=6819476,20, I=519564,14, Z=87,32
MP13: P=6819477,51, I=519564,93, Z=87,28
MP14: P=6819477,52, I=519565,99, Z=87,35