

Kolarin pohjoisosan kulttuuriperintöinventointi 2014



KUVAILULEHTI

JULKAISUJA	Metsähallitus	JULKAISUAIKA
TOIMEKSIANTAJA	Metsähallitus	HYVÄKSYMISPÄIVÄMÄÄRÄ
LUOTTAMUKSELLISUUS	Asianumero MH 6524/2014	
SUOJELUALUETYYPPI/ SUOJELUOHJELMA		
ALUEEN NIMI		
NATURA 2000 -ALUEEN NIMI JA KOODI		
ALUEYKSIKKÖ		
TEKIJÄ(T)	Inga Nieminen	
JULKAISUN NIMI	Kolarin pohjoisosan kulttuuriperintöinventointi 2014	
	Kansikuva: Jussi Kivioja sukeltaa mittaamaan kivilatomusta Kolarin Saivojärven pohjassa. Kuva Inga Nieminen/Jussi Kivioja.	

Metsähallituksen metsätalous suoritti Kolarin pohjoisosan talousmetsissä kulttuuriperintöinventoinnin 3.6. – 7.9.2014 välisenä aikana. Inventointi on osa Kansallista metsäohjelmaa 2015, joka edellyttää kulttuuriperintö-kohteiden inventointia valtion omistamilla mailla varmistaa metsien monipuolisen hyödyntämisen kestävä kehityksen periaatteita noudattaen sekä kulttuuriperintökohteiden säilyttämistä, kunnostamista ja retkeilyn kehittämistä.

Inventoinnissa dokumentoitiin kaikkiaan 148 kohdetta, joista 31 oli esihistoriallisen ajan muinaisjäännöksiä, 45 historiallisen ajan muinaisjäännöksiä ja 62 muita kulttuuriperintökohteita. Aiemmin tuntemattomia esihistoriallisen ajan muinaisjäännöksiä alueelta löytyi kolme, historiallisen ajan muinaisjäännöksiä 16. Suuri osa dokumentoiduista kulttuuriperintökohteista oli merkitty Metsähallituksen Sutigis-tietokantaan. Uusia kohteita tuli runsaasti tietoon myös Metsähallituksen työntekijöiden ja paikallisten asukkaiden haastatteluissa.

Inventoitavan alueen laajuus oli noin 50 000 hehtaaria, josta läpikäytiin arviolta noin 4 %. Inventoinnin tarkoituksena oli saada hyvä yleiskäsitys alueen aiemmasta maankäytöstä sekä siihen liittyvistä kohteista. Tavoite saavutettiin oman arvion mukaan kulttuuriperintökohteiden osalta, mutta maan päälle näkymättömät esihistorialliset kohteet jäivät ajankäytöllisten syiden vuoksi epäilemättä aliedustetuiksi.

AVAINSANAT	
MUUT TIEDOT	
SARJAN NIMI JA NUMERO	
ISSN	ISBN (NIDOTTU) ISBN (PDF)
SIVUMÄÄRÄ	471
KUSTANTAJA	KIELI I PAINOPAIKKA
JAKAJA	Metsähallitus, luontopalvelut HINTA

Tiivistelmä.

Taulukko 1

Tutkimuskohteen koko nimi	<i>Kolarin pohjoisosan kulttuuriperintöinventointi 2014</i>
Kunta/kaupunki, kylä/kaupunginosa, tila/kortteli tontti	<i>Kolari</i>
Tutkimuksen laji (inventointi, kartoitus)	<i>kulttuuriperintöinventointi</i>
kohteen ajoitus	
peruskarttalehti/-lehdet	
Kohteen sijainti yhteiskoordinaatistossa	
Maanomistaja	<i>Metsähallitus</i>
Tutkimuslaitos	
kenttätyönjohtaja	<i>Inga Nieminen</i>
Tutkitun alueen laajuus	50 000 ha
Tutkimuksen kustantaja ja tutkimuskustannukset	Metsähallitus
löydöt (nrot), diarointi pvm. kokoelma, tallennuspaikka	<i>KM40338:1-2, KM40339:1-3, KM40340:1-5, diar. 18.12.2014</i>
rahakammioon toimitetut rahat	
rakennusfragmentit (nrot)	
mustavalkonegatiivit, diapositiivit ja digitaaliset kuvatallenteet (nrot)	Kuvat on tallennettu Metsähallituksen arkistoon. Tekijänoikeus kuviin on Metsähallituksella.
aikaisemmat tutkimukset ja tarkastuskäynnit	
arkistoitu kirjeenvaihto (tutkimusluvan diaarino, lausunnot)	
mahdolliset tutkimuskohdetta koskevat julkaisut	
tutkimuskertomuksen sivumäärä	475
Alkuperäisen tutkimuskertomuksen säilytyspaikka ja kopioiden säilytyspaikat	Metsähallitus arkisto.

Sisällys

TIIVISTELMÄ	4
SISÄLLYS	5
LUETTELO KOHTEISTA	6
1 JOHDANTO	8
2 INVENTOINTIALUEEN MAISEMA, LUONTO SEKÄ MAA- JA KALLIOPERÄ	10
3 ALUEEN TUTKIMUSHISTORIA.....	11
4 TULOSTEN TARKASTELU JA JOHTOPÄÄTÖKSET	16
ALLEKIRJOITUS	21
LÄHTEET	22
5 KOHDETIEDOT	23
5.1 ESIHISTORIALLISEN AJAN MUINAISJÄÄNNÖKSET	23
5.2 HISTORIALLISEN AJAN MUINAISJÄÄNNÖKSET	126
5.3. KULTTUURIPERINTÖKOHTEET	275
LIITTEET.....	475

Luettelo kohteista

Taulukko 2. Esihistoriallisen ajan muinaisjäänökset. Aiemmin tuntemattomat kohteet on listassa lihavoitu ja kursivoitu.

Nimi	Kohdetyyppi	Reiska-numero	Sivunumero
Aarttokoski	Muinaisjäänöryhmät	176841	23
Hannukainen 2	Kivikautinen asuinpaikka	175141	26
Hannukainen 3	Mahdollinen asuinpaikka	176416	29
Hautasaajo	Esihistoriallinen asuinpaikka	176894	33
Jauhoniiva 2	Kivikautinen asuinpaikka	176862	36
Jauho-oja	Kivikautinen asuinpaikka	175408	39
Jouhisuvanto	Esihistoriallinen asuinpaikka	175149	42
Jyrisevä	Pyyntikuoppa	175092	45
Keksiäisniva	Kivikautinen asuinpaikka	174108	48
Kesänkijoki	pyyntikuoppa	176780	51
Kolarinmännikkö etelä	Kivikautinen asuinpaikka	174194	55
Kotalahti	Pyyntikuoppa	176176	58
Kotatieva 2	Pyyntikuoppa	175949	62
Kuervaara	Maarakenteet	175117	65
Luntanginkangas 1	Kivikautinen asuinpaikka	171210	69
Luntanginkangas 2	Kivikautinen asuinpaikka	171209	73
Luntanginkangas 3	Kivikautinen asuinpaikka	171211	77
Luosujoensuu koillinen	Pyyntikuoppa	176840	80
Mannajoensuu länsi	Irtolöytöpaikka	176838	83
Mannajärvi koillinen	Pyyntikuoppa	175188	86
Moottorirata	Kivikautinen asuinpaikka	174852	89
Pirttikangas koillinen	Pyyntikuoppa	175142	93
Pulkksaaret 1	Pyyntikuoppa	176414	96
Pulkksaaret 2	Esihistoriallinen asuinpaikka	176415	99
Saarijärvi	Hautasaari ja pyyntikuoppa	175425	102
Saivojärvi	pyyntikuoppa	176793	106
Valkeajoki 1	Esihistoriallinen asuinpaikka	176026	110
Valkeajoki 2	Kivikautinen asuinpaikka	176786	113
Äkäsjoki 4	Kivikautinen asuinpaikka	176458	116
Äkäsjoki 8	Esihistoriallinen asuinpaikka	175160	119
Äkäsjokisuu itä	Kivikautinen asuinpaikka	175369	122

Historiallisen ajan muinaisjäänökset. Aiemmin tuntemattomat kohteet on taulukossa lihavoitu ja kursivoitu.

Nimi	Kohdetyyppi	Reiska-numero	Sivunumero
Alainen Jauhokangas	Hiilimiilu	174105	126
Haitaritievat 2	Tervahauta ja tervapirtti	176905	129
Haitaritievat 3	(Tervahauta)/rakennus	176906	132
Hannukainen 1 itä	Tervahauta ja tervapirtti	175148	135
Hannukaisenjärvenmaa	Tervahauta ja tervapirtti	175134	139
Hautakosket	Tervahauta	176292	143
Hautasaajo 2	Tervahauta ja tervapirtti	176893	146
Hevosaitatievat	Kaivanto	176556	149
Hirvasjätkä	Rakennus	176406	153
Jalokoskenmaa	Tervahauta	176027	156
Juustolinkat	Asuinpaikka	175088	159
Juvakaisenmaa	Louhos	176826	162
Jyrisevännivat	Tervahauta ja tervapirtti	176472	167
Kalkkikangas	Tervahauta ja tervapirtti	175222	171
Kalkkikangas 2	Tervahauta	175368	174
Kalkkikangas 3	Tervahauta	175190	177
Kalkkitörmä	Kalkkiuuni	176056	180
Karhakkalaki	Tervahauta ja tervapirtti	175941	184
Keksiäisniva 2	Tervahauta	174110	187
Keksiäisniva 3	Hiilimiilu	174109	190
Keskinen Jauhokangas 1	Tervahauta	174106	193

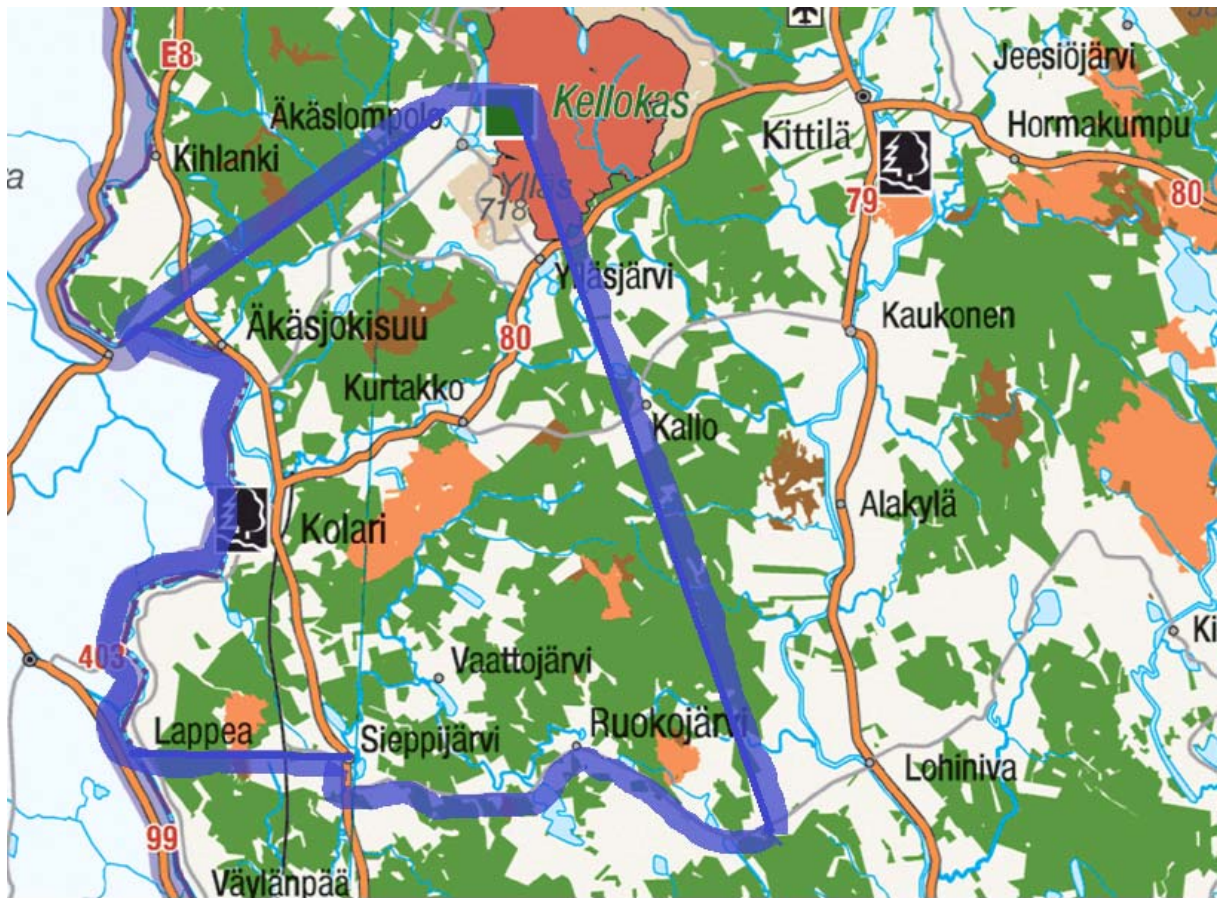
Kivivuopiojoja	Tervahauta ja tervapirtti	176413	196
Kylmäoja 1	Tervahauta	176025	199
Lamunjänkkä	Asuinpaikka	176410	202
Lompolovuoma	Tervahauta ja tervapirtti	176160	206
Lompolovuoma 2	Kivilatomus	176166	209
Luntanginkangas 4	Tervahauta	171212	212
Luosujoki 1	Tervahauta	176120	215
Luosujoki etelä	Tervahauta	176028	219
Muotkaniemi	Tervahauta	175072	222
Myllylaki	Kivilatomus	170248	225
Niesalompolo itä	merkkipuu	174622	229
Ritalaki	Tervahauta	175409	234
Rytijängäntievat 2	Tulisija	165980	237
Sulanojan selkä	Tervahauta ja tervapirtti	176132	240
Toukola	Hiilimiilu	176890	244
Valkeajoki 3	Asuinpaikka	176424	247
Valkeajoki 4	Tervahauta	176419	251
Valkeajoki 5	Tervahauta	176295	254
Valkeajoki 6	Tervahauta	176296	257
Valkeajoki 7	Asuinpaikka	176301	260
Venejoki	Tervahauta	171740	263
Äkäsjoki 3	Tervahauta	146778	266
Äkäsjoki 7	Tervahauta	175150	269
Äkäsjokisuu luode	Kalkkiuuni	175189	272

Kulttuuriperintökohteet

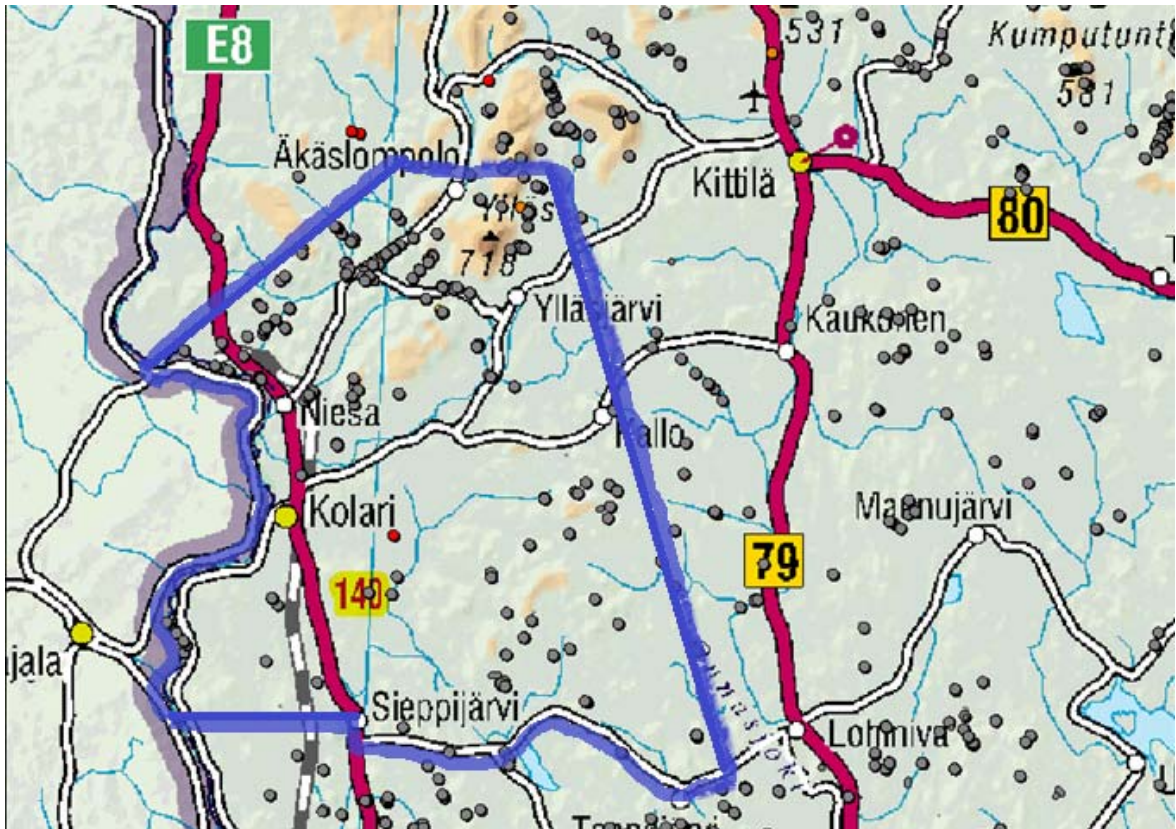
Nimi	Kohdetyyppi	Reiska-numero	Sivunumero
Ahojänkkä	Merkkipuu	171751	275
Annanniva	Metsänvartijan torpan pihapiiri	175373	279
Annanniva 2	Tervahauta ja kivilatomus	176856	283
Haitaritievat 4	Rakennus jäännös	176907	286
Hannukaisenvuoma	Parkkuupukki	176781	289
Irtolaki	Kaulattu puu	175410	292
Iso Halivaara	Kämppä	175426	295
Iso Pahtalaki	Leimapuu	170250	299
Jupakanjänkkä	Niittylato	172230	302
Jupakanjänkkä 2	Heinäsuova	174972	306
Jyrisevänvuoma	Rakennus	176453	309
Kelhujoki	Rakennus	176903	312
Kentänautto	Rakennus	175950	316
Kentänvuoma	Leimapuu	176215	319
Kivijupukka	Merkkipuu	170448	322
Kivijupukka 2	Nuotiopaikka	175947	325
Kuurusenvaara	Poroaita	174104	328
Kylmäoja 3	Rakennus	176785	331
Kärkikuusikko	Rakennus	176861	334
Lamunjänkkä	Niittypato	176839	337
Luosujoki 2	Kämppä	176129	340
Luosupallo	Leimapuu	170266	343
Majavalantto	Rakennus	175904	346
Majavaselkä	Poroaita	175946	349
Merilintujärvi	Kämppä	176096	352
Mettojänkkä	Rakennus	176468	356
Mettojänkkä 2	Rakennus	176912	359
Muotkavaara 2	Aitaus	175073	362
Myllylaki 2	Leimapuu	170249	365
Mäntylehto	Suuri petäjä, tarinapaikka	171738	368
Ollimaankangas	Metsäkaartilaisten maakorsu	171833	371
Oravaoja	Rakennus	174234	374
Pahtalaki	Paasilinja	175948	377
Paloselkä	Kaulattu puu	174861	380
Paloselkä 2	Rakennus	175953	383
Paloselkä 3	Kivilatomus	176846	386
Perälaki	Rakennus	175488	389
Pieruvuoma	"Pleunakämppä" niittylato	173096	392
Pirtinkangas	Kivilatomus	176782	396
Pitkäjärvi	Kämppä	174612	399
Pökkylämiesten kämppä	Kämppä	174862	402
Rova	Kämppä	176913	405

Ruostejätkkä	Erotusaita	175903	410
Rytijätkkäntievat 3	Rakennus	175428	413
Rässälehto	Poroaita	174197	416
Sadesuvanto 1	Kivilatomus	176898	419
Sadesuvanto 2	Kivilatomus	176899	422
Sadinkankaanlampi	Poroaita	176503	425
Saivojärvi 2	Kivilatomus	170704	428
Saivojärvi 3	Vene	170705	432
Saivojärvi 4	Rakennus jäännös	176825	436
Sammunjätkkä	Rakennus	175187	440
Siepin Pekan taikamänty	Tarinapaikka	171737	444
Syväkuru	Kämpä ja kapulatie	175945	447
Telajätkkä	Rakennus	171830	451
Tiekkosenmaankummut	Majoituskorsu	174218	454
Tiekkosenmaankummut 2	Kaulattu puu	174200	457
Tuulikuru	Rakennus	175487	460
Tuusijätkkä	Leimapuu	176216	463
Tuusijätkkä 2	Leimapuu	175059	466
Tuusijätkkä 4	Leimapuu	175058	469
Tuusijätkkä 5	Leimapuu	175057	472

1 Johdanto



Kartta 1. Inventointialueen kartta. Inventoitu alue rajattu sinisellä. Valtion talousmetsät näkyvät kartassa vihreinä



Kartta 2. Inventoitu alue rajattu sinisellä. Kohteet näkyvät kartassa harmaina palloina.

Inventoinnin esivalmistelutyöt tehtiin Turussa ja Kolarissa kesäkuussa 2014. Jälkityöt tehtiin Turussa syksyllä 2014. Inventoinnissa huomioitiin ihmisen toiminnasta jääneet rakenteet esihistorialliselta ajalta noin 1960-luvulle saakka.

Inventoinnissa dokumentoitiin kaikkiaan 148 kohdetta, joista 76 oli muinaisjäännöskohteita ja 62 muita kulttuuriperintökohteita. Suuri osa dokumentoiduista kulttuuriperintökohteista oli merkitty Metsähallituksen Sutigis-tietokantaan. Uusia kohteita tuli runsaasti tietoon myös Metsähallituksen työntekijöiden ja paikallisten asukkaiden haastatteluisissa.

Inventoitu alue kattaa Kolarin Sieppijärven pohjoispuoliset valtion omistamat talousmetsät. Inventointialueen eteläraja kulkee Sieppijärven kylästä länteen Lappeaan ja itään raja seuraa Sieppijärveltä Lohinivaan vievän tien linjausta. Kolarin Sieppijärven eteläpuoliset alueet inventoitiin Taisto Karjalaisen toimesta Pellon inventoinnin yhteydessä.

Inventoitavan alueen laajuus oli noin 50 000 hehtaaria, johon kuului metsätalousmaiden lisäksi myös soita ja kallioalueita. Alueesta käytiin läpi arviolta noin 4 %. Inventoinnin tarkoituksena oli saada hyvä yleiskäsitys alueen aiemmasta maankäytöstä sekä siihen liittyvistä kohteista. Tavoite saavutettiin oman arvion mukaan kulttuuriperintökohteiden osalta, mutta maan päälle näkymättömät esihistorialliset kohteet jäivät ajankäytöllisten syiden vuoksi epäilemättä aliedustetuiksi.

Ennakkoselvityksissä käytiin läpi Museoviraston rekisteriportaalin ohella Metsähallituksen arkistoaineistoja, Metsähallituksen Reiska- ja Sutigis-tietokantoihin talletettuja tietoja, Kansallisarkiston vanhoja karttoja (topografiset kartat ja hoitoalueiden kartat), paikallishistorioita ja historiikkeja. Vähäisessä määrin käytiin läpi myös Metsähallituksen vinovalovarjokuvia. Metsähallituksen henkilökuntaa ja paikallisia asukkaita haastatteleamalla saatiin lukuisia vihjeitä kohteista.

Ajankäytöllisistä syistä koko alueen kattava läpikäyminen ei ollut mahdollista. Alueista käytiin läpi ensisijaisesti ne, joilta oli ilmoituksia kulttuuriperintökohteista Metsähallituksen tietokannoissa tai joista saatiin kohdevihjeitä haastatteluissa. Maastokäyntejä pyrittiin keskittämään myös paikannimien ja maaston topografian suhteen lupaavimmiksi katsotuille alueille, kuten vesistöjen ääreen.

Inventoinnin suorittamiseen osallistuivat allekirjoittaneen lisäksi harjoittelija, arkeologian opiskelija Jussi Kivioja 16.6.-31.8.2014 sekä metsuri Keijo Kumpula 9.7. ja paikallishistorian harrastaja Veli Vaattovaara 31.7. Kohdetiedot ja reittiloki tallennettiin ja koordinaattitiedot mitattiin Panasonic Toughbook C2-U1 -laitteelle. [Inventoinnin jälkiloki on Metsähallituksen hallussa](#). Kohteet valokuvattiin Canon Powershot D20 -digikameralla. Koordinaatit on ilmoitettu YKJ-koordinaattijärjestelmässä.

2 Inventointialueen maisema, luonto sekä maa- ja kallioperä

Inventoidut alueet rajautuvat lännessä Muonionjokeen, pohjoisessa Muonion kunnan rajaan, idässä osittain Pallas-Yllästunturin kansallispuistoon ja Kittilän kunnan rajaan ja etelässä inventointialueen raja on Sieppijärven kylän tasalla.

Inventointialueen pohjoisosat kuuluvat Keski-lapin liuskealueeseen, joka koostuu kvartsiiteista, liuskeista gneisseistä ja vulkaanisista kivilajeista. Äkäsjokisuulla on runsaasti kalkkikiveä ja alueella on myös vanha kalkkikivilouhos. Etelämpänä Kolarin kirkonkylän alueella on vulkaanisten kivilajien aluetta ja sen eteläpuolella fylliittien, kiilleliuskeiden ja kiillegneissien alue. (Niku et al. 2000, s. 14).

Yleisin kivennäismaalaji turpeen ohella Länsi-Lapin alueella on moreeni. Alueen pohjoisosissa moreenipeite on pääosin ohut. Lajittuneita maalajeja, kuten soraa ja hiekkaa esiintyy harjuilla ja jokilaaksoissa, kuten Äkäsjoen alueella. (Niku et al. 2000, s. 14).

Kolarin pohjoisosalle ovat tyypillisiä voimakkaat korkeusvaihtelut, joista maisemallisesti hallitsevin on Yllästunturi. Kunnan keskiosassa on laajoja suoalueita, joiden eteläpuolella keskeisiä maastonmuotoja ovat vaarat alueen ollessa korkeussuhteiltaan hyvin vaihtelevaa. Monipuolisista maastonmuodoista johtuen myös Kolarin luonto on hyvin alueellisesti vaihtelevaa. (Niku et al. 2000, s.13).

3 Alueen tutkimushistoria

Kolarista tunnettiin ennestään 173 esihistoriallista muinaisjäännöstä. Inventointialueella tunnetut esihistorialliset asuinpaikat keskittyvät pääosin Äkäsjoen ja Muonionjoen varsille. Inventoinnissa dokumentoitiin kolme uutta esihistoriallista asuinpaikkakohdetta, joista kaksi oli rantasidonnoisia. Kolarista ennen inventointia tunnetut muinaisjäännökset Muinaisjäännösrekisterin mukaan:

[118757](#) Arkistointipaikka: Enontekiö 286/2008

Raportin nimi: Lapin kulttuuriympäristöt tutuksi -hanke 2004/2005. Kooste hankkeen aikana vuosina 2004-2005 tehdyistä muinaisjäännösten tarkastuksista
Vuosi: 2004-2005 Tekijä: Mika Sarkkinen Tutkimustyyppi: Inventointi

[105105](#) Arkistointipaikka: Kolari 94/2007

Raportin nimi: Kolari Muonio Tarkastuskertomus 20.-21.9.2001
Vuosi: 2001 Tekijä: Hannu Kotivuori Tutkimustyyppi: Tarkastus

[105255](#) Arkistointipaikka: Kolari 244/2007

Raportin nimi: Kolari / Muonio inventointiraportti kahden kunnan arkeologisista kohteista
Vuosi: 2006 Tekijä: Antti Krapu Tutkimustyyppi: Inventointi

[143628](#) Arkistointipaikka: U2111 213/2014

Raportin nimi: Tarkastuskertomus Muonio, Kolari, kunnanraja, Lietorova WSW-laki.
Tulisijanpohjia
Kohdenimi: Lietorova WSW-laki
Vuosi: 2011 Tekijä: Hilikka Oksala Tutkimustyyppi: Tarkastus

[142715](#) Arkistointipaikka: U2111 269/2013

Raportin nimi: Kulttuuriperintökohteiden inventointi 2011, Pallas-Yllästunturin kansallispuisto
Kohdenimi: Pallas-Yllästunturi
Vuosi: 2011 Tekijä: Sami Viljanmaa, Pirjo Rautiainen Tutkimustyyppi: Inventointi

[127038](#) Arkistointipaikka: YLLÄS - AAKENUS -ALUE 91/2003

Raportin nimi: Ylläs - Aakenus -alue (Kittilä, Kolari, Muonio) Inventointi 2002
Kohdenimi: Ylläksen ja Aakenuksen alue
Vuosi: 2002 Tekijä: Hannu Kotivuori Tutkimustyyppi: Osainventointi

[136125](#) Arkistointipaikka: YLLÄS-ALUE

Raportin nimi: Ylläs-alueen muinaisjäännösten inventointi. Tarkastuksia Kittilän, Kolarin ja Muonion kuntien alueella. (Sis. alustavan inventointikertomuksen)
Vuosi: 1989 Tekijä: H. Kotivuori Tutkimustyyppi: Inventointi

[145344](#) Arkistointipaikka: HIKI-RAPORTIT/KOLARI

Raportin nimi: Kolari 193 Niesakero SE Talvilaki N1, kuvakelon tarkastus
Kohdenimi: Niesakero SE Talvilaki N1
Vuosi: 1997-2003 Tekijä: Hilikka Oksala Tutkimustyyppi: Tarkastus

[145345](#) Arkistointipaikka: HIKI-RAPORTIT/KOLARI

Raportin nimi: Kolari 193 Niesalompolo E, kuvakelon tarkastus
Kohdenimi: Niesalompolo E
Vuosi: 1997-2003 Tekijä: Hilikka Oksala Tutkimustyyppi: Tarkastus

[143961](#) Arkistointipaikka: HIKI-RAPORTIT/KOLARI

Raportin nimi: Kolari Sieppijärvi Rova Kotiseutumuseo. Maansiirtotöiden valvonta
Kohdenimi: Rova Kotiseutumuseo
Vuosi: 2003 Tekijä: Hilikka Oksala Tutkimustyyppi: Valvonta

- [141334](#) Arkistointipaikka: Kolari 171/2010
Raportin nimi: Tarkastuksia vuosilta 1958 ja 1964. Inventointi/muinaisjäännösluettelo. Kooste kenttäkartoista ja valokuvista, kertomukset puuttuvat.
Vuosi: 1958, 1964 Tekijä: Aarni Erä-Esko Tutkimustyyppi: ei määritelty
- [118848](#) Arkistointipaikka: Kolari 377/2008
Raportin nimi: Kolari. Arkeologinen inventointi 1997-2000
Vuosi: 1997-2000 Tekijä: Hilikka Oksala Tutkimustyyppi: Inventointi
- [118803](#) Arkistointipaikka: Kolari 332/2008
Raportin nimi: Kolari Rautuvaaran alue Inventointi 2008
Vuosi: 2008 Tekijä: Timo Jussila, Hannu Poutiainen Tutkimustyyppi: Osainventointi
- [130252](#) Arkistointipaikka: KOLARI 73/1995
Raportin nimi: Kolari Kesänkijoki Kivilatomuksen ja pyyntikuoppien tarkastus
Kohdenimi: Kesänkijoki
Vuosi: 1994 Tekijä: Pirjo Hamari Tutkimustyyppi: Tarkastus
- [126459](#) Arkistointipaikka: KOLARI 72/2006
Raportin nimi: Kolari 151 Kurtakkoselkä Kierrosmaanpalo. Myöhäisrautakautisen asuinpaikan koekaivaus 16.9.2000
Kohdenimi: Kierrosmaanpalo
Vuosi: 2000 Tekijä: Hilikka Oksala Tutkimustyyppi: Koekaivaus
- [130254](#) Arkistointipaikka: KOLARI 174/1991
Raportin nimi: Kolari Koivuniemi Plassimaa Esihistoriallisen löytöpaikan tarkastus
Kohdenimi: Koivuniemi Plassimaa
Vuosi: 1990 Tekijä: Petri Halinen Tutkimustyyppi: Tarkastus
- [130253](#) Arkistointipaikka: KOLARI 72/1995
Raportin nimi: Kolari Kruununmaja Kivilatomuksen, asuinpaikan ja pyyntikuopan tarkastus
Kohdenimi: Kruununmaja
Vuosi: 1994 Tekijä: Pirjo Hamari Tutkimustyyppi: Tarkastus
- [141390](#) Arkistointipaikka: Kolari 211/2010
Raportin nimi: Kolari Kurtakko Uimaranta Pikaraportti
Kohdenimi: Kurtakko Uimaranta (49)
Vuosi: 1997 Tekijä: Anna-Kaisa Teurajärvi Tutkimustyyppi: Tarkastus
- [130246](#) Arkistointipaikka: Kolari
Raportin nimi: Kolari Lappea Mastoranta Kivikautisen asuinpaikan tarkastus 1971
Kohdenimi: Lappea Mastoranta
Vuosi: 1971 Tekijä: Anja Sarvas Tutkimustyyppi: Tarkastus
- [124303](#) Arkistointipaikka: KOLARI 430/1996
Raportin nimi: Kolari Lompolo-ojan suu N Kivikautisen asuinpaikan (?) tarkastus 29.6.1988
Kohdenimi: Lompolo-ojan suu N
Vuosi: 1988 Tekijä: Markku Torvinen Tutkimustyyppi: Tarkastus
- [141392](#) Arkistointipaikka: Kolari 213/2010
Raportin nimi: Kolari Mannala Tarkastus
Kohdenimi: Mannala (46)
Vuosi: 1993 Tekijä: Markku Torvinen Tutkimustyyppi: Tarkastus
- [130257](#) Arkistointipaikka: KOLARI 247/1985
Raportin nimi: Kolari Sieppijärvi Pasmajärvi Tirronniemi Kivikautisen asuinpaikan löytöseloste
Kohdenimi: Pasmajärvi Tirronniemi
Vuosi: 1985 Tekijä: Hannu Kotivuori Tutkimustyyppi: Tarkastus
- [126458](#) Arkistointipaikka: KOLARI 73/2006
Raportin nimi: Kolari 163 Palo Pitkäjärvenmaa. Myöhäisrautakautisen asumuksen tulisijan koekaivaus 11.-15.9.2000
Kohdenimi: Pitkäjärvenmaa

Vuosi: 2000 Tekijä: Hilikka Oksala Tutkimustyyppi: Koekaivaus

[141391](#) Arkistointipaikka: Kolari 212/2010

Raportin nimi: Kolari Ristimellanjärvi S Tarkastus

Kohdenimi: Ristimellanjärvi S

Vuosi: 1999 Tekijä: Hilikka Oksala Tutkimustyyppi: Tarkastus

[118735](#) Arkistointipaikka: Kolari 264/2008

Raportin nimi: Kolari Pasmajärvi Tirronniemi Esihistoriallinen/kivikautinen asuinpaikka Kartoitus ja koekaivaus

Kohdenimi: Tirronniemi

Vuosi: 2006 Tekijä: Hilikka Oksala Tutkimustyyppi: Koekaivaus

[124302](#) Arkistointipaikka: KOLARI 109/1998

Raportin nimi: Kolar Kurtakka Uimaranta. Kivikautisen asuinpaikan koekaivaus

Kohdenimi: Uimaranta

Vuosi: 1997 Tekijä: Simo Vanhatalo Tutkimustyyppi: Koekaivaus

[118542](#) Arkistointipaikka: Kolari 73/2008

Raportin nimi: Kolari Äkäsjokisuun, Äkäsjokivarren ja Hannukaisten alueen inventointi 2007

Kohdenimi: Äkäsjokisuus, Äkäsjokivarsi ja Hannukaisten alue

Vuosi: 2007 Tekijä: Timo Jussila Tutkimustyyppi: Osainventointi

[130251](#) Arkistointipaikka: KOLARI

Raportin nimi: Kolar 3 Äkäslompola Ristimella. Kivikautisen asuinpaikan koekaivaus 1989

Kohdenimi: Äkäslompola Ristimella

Vuosi: 1989 Tekijä: J. Moisanen Tutkimustyyppi: Koekaivaus

[130255](#) Arkistointipaikka: KOLARI

Raportin nimi: Kolari 39 Äkäslompola Yllästieva. Koekaivaus 1989

Kohdenimi: Äkäslompola Yllästieva

Vuosi: 1989 Tekijä: J. Moisanen Tutkimustyyppi: Koekaivaus

[143663](#) Arkistointipaikka: U2111 247/2014

Raportin nimi: Tarkastuskertomus Kolari Äkäsjokisuus Alapäänoja SW. Esihistoriallinen asuinpaikka

Kohdenimi: Alapäänoja SW

Vuosi: 2005, 2011 Tekijä: Hilikka Oksala Tutkimustyyppi: Tarkastus

[142392](#) Arkistointipaikka: U2111 261/2012

Raportin nimi: Kolari Hannukainen, putkilinjan arkeologinen inventointi

Kohdenimi: Hannukainen

Vuosi: 2012 Tekijä: Vesa Laulumaa Tutkimustyyppi: Inventointi

[142027](#) Arkistointipaikka: U2111 190/2011

Kohdenimi: Hannukaisen rautakaivosalue

Vuosi: 2011 Tekijä: Piritta Häkälä Tutkimustyyppi: Inventointi

[143645](#) Arkistointipaikka: U2111 229/2014

Raportin nimi: Tarkastuskertomus Kolari Äkäsjokisuus Kalkkikangas A. Asumuspainanne

Kohdenimi: Kalkkikangas A

Vuosi: 2013 Tekijä: Hilikka Oksala Tutkimustyyppi: Tarkastus

[143623](#) Arkistointipaikka: U2111 208/2014

Raportin nimi: Kolari Kursunvuoma Tarkastuskertomus

Kohdenimi: Kursunvuoma

Vuosi: 2012 Tekijä: Esa Hertell Tutkimustyyppi: Tarkastus

[143514](#) Arkistointipaikka: U2111 100/2014

Raportin nimi: Kolari Kurtakko - Ylläsjärvi 110 kV voimajohtolinjan muinaisjäännösinventointi 2013

Kohdenimi: Kurtakko - Ylläsjärvi

Vuosi: 2013 Tekijä: Hannu Poutiainen, Antti Bilund Tutkimustyyppi: Inventointi

[143658](#) Arkistointipaikka: U2111 242/2014

Raportin nimi: Tarkastuskertomus Kolari 188 Hannukainen Laurinoja SW. Esihistoriallisia asumuspainanteita tai suuria pyyntikuoppia 3 - 5 kpl, tulisijanpohjia sekä palaneista kivistä muodostuneita rykelmiä

Kohdenimi: Laurinoja SW

Vuosi: 2011 Tekijä: Hilikka Oksala Tutkimustyyppi: Tarkastus

[143657](#) Arkistointipaikka: U2111 241/2014

Raportin nimi: Tarkastuskertomus Kolari Äkäsjoensuu Lietorova S. Esihistoriallinen (?) kuoppa sekä historiallisen (savotta-?) ajan asumusten pohjia

Kohdenimi: Lietorova S

Vuosi: 2005, 2011 Tekijä: Hilikka Oksala Tutkimustyyppi: Tarkastus

[143655](#) Arkistointipaikka: U2111 239/2014

Raportin nimi: Tarkastuskertomus Kolari Äkäsjoensuu Lutanginkangas 1. Esihistoriallinen asuinpaikka

Kohdenimi: Lutanginkangas 1

Vuosi: 2011 Tekijä: Hilikka Oksala Tutkimustyyppi: Tarkastus

[141909](#) Arkistointipaikka: U2111 74/2011

Kohdenimi: Lutanginkangas 1-3 ja Moottorirata

Vuosi: 2010 Tekijä: Göran Lybäck Tutkimustyyppi: Osainventointi

[143656](#) Arkistointipaikka: U2111 240/2014

Raportin nimi: Tarkastuskertomus Kolari Äkäsjoensuu Luntanginkangas 2. Kivikautinen ja historiallisen ajan asuinpaikka

Kohdenimi: Lutanginkangas 2

Vuosi: 2011 Tekijä: Hilikka Oksala Tutkimustyyppi: Tarkastus

[143661](#) Arkistointipaikka: U2111 245/2014

Raportin nimi: Tarkastuskertomus Kolari Äkäsjoensuu Mannajoen suu W. Kivikautinen asuinpaikka, lappalaisten kotakenttä

Kohdenimi: Mannajoensuu W

Vuosi: 1997-2011 Tekijä: Hilikka Oksala Tutkimustyyppi: Tarkastus

[141978](#) Arkistointipaikka: U2111 142/2011

Raportin nimi: Kolari Äkäsjoensuu Mannajärvi Kivikautinen asuinpaikka Kartoitus ja koekaivaus

Kohdenimi: Mannajärvi luode

Vuosi: 2006 Tekijä: Hilikka Oksala Tutkimustyyppi: Koekaivaus

[143654](#) Arkistointipaikka: U2111 238/2014

Raportin nimi: Tarkastuskertomus Kolari Äkäsjoensuu Mannamännikkö E Pissioja W 1

Kohdenimi: Mannamännikkö E Pissioja W 1

Vuosi: 2011 Tekijä: Hilikka Oksala Tutkimustyyppi: Tarkastus

[143649](#) Arkistointipaikka: U2111 233/2014

Raportin nimi: Tarkastuskertomus Kolari Äkäsjoensuu Mannamännikkö E Pissioja W 2. Kivikautinen asutuskerrostuma

Kohdenimi: Mannamännikkö E Pissioja W 2

Vuosi: 2011 Tekijä: Hilikka Oksala Tutkimustyyppi: Tarkastus

[143653](#) Arkistointipaikka: U2111 237/2014

Raportin nimi: Tarkastuskertomus Kolari Äkäsjoensuu Mannamännikkö NE. Tulisijojen pohjia ja palokerrostumaa

Kohdenimi: Mannamännikkö NE

Vuosi: 2011 Tekijä: Hilikka Oksala Tutkimustyyppi: Tarkastus

[143652](#) Arkistointipaikka: U2111 236/2014

Raportin nimi: Tarkastuskertomus Kolari Äkäsjoensuu Mannamännikkö NE 3. Esihistoriallinen asuinpaikka

Kohdenimi: Mannamännikkö NE 3

Vuosi: 2011 Tekijä: Hilikka Oksala Tutkimustyyppi: Tarkastus

- [143662](#) Arkistointipaikka: U2111 246/2014
Raportin nimi: Tarkastuskertomus Kolari 185/259 Äkäsjokisuu Mannamännikkö NE/Mannajärvi koillinen 2 (ent. Pissilehto). Pyyntikuopparyhmä ja painanne
Kohdenimi: Mannamännikkö NE/Mannajärvi koillinen (ent. Pissilehto)
Vuosi: 2005, 2011 Tekijä: Hilikka Oksala Tutkimustyyppi: Tarkastus
- [143659](#) Arkistointipaikka: U2111 243/2014
Raportin nimi: Tarkastuskertomus Kolari 258 Äkäsjokisuu Mannamännikkö NE/Mannajärvi koillinen 1. Asuinpaikka- ja/tai pyyntikuoppia, esineistön löytöpaikka
Kohdenimi: Mannamännikkö NE/Mannajärvi koillinen 1
Vuosi: 2011 Tekijä: Hilikka Oksala Tutkimustyyppi: Tarkastus
- [143651](#) Arkistointipaikka: U2111 235/2014
Raportin nimi: Tarkastuskertomus Kolari Äkäsjokisuu Mannamännikkö SSE
Kohdenimi: Mannamännikkö SSE
Vuosi: 2011 Tekijä: Hilikka Oksala Tutkimustyyppi: Tarkastus
- [143650](#) Arkistointipaikka: U2111 234/2014
Raportin nimi: Tarkastuskertomus Kolari Äkäsjokisuu Mannamännikkö W. Asumuspainanne ja kodanpohja (?)
Kohdenimi: Mannamännikkö W
Vuosi: 2011 Tekijä: Hilikka Oksala Tutkimustyyppi: Tarkastus
- [141987](#) Arkistointipaikka: U2111 151/2011
Kohdenimi: Muonionjoki-Tornionjoki
Vuosi: 2010 Tekijä: Timo Jussila, Timo Sepänmaa Tutkimustyyppi: Osainventointi
- [142591](#) Arkistointipaikka: U2111 145/2013
Raportin nimi: Kolari Pasmajärvi, muinaisjäännösinventointi 2012
Kohdenimi: Pasmajärvi
Vuosi: 2012 Tekijä: Hannu Poutiainen, Ville Laakso Tutkimustyyppi: Inventointi
- [143624](#) Arkistointipaikka: U2111 209/2014
Raportin nimi: Kolari Pasmajärvi Piilola Tarkastuskertomus
Kohdenimi: Pasmajärvi Piilola
Vuosi: 2012 Tekijä: Esa Hertell Tutkimustyyppi: Tarkastus
- [143625](#) Arkistointipaikka: U2111 210/2014
Raportin nimi: Kolari Pasmajärvi Siikajoki Tarkastuskertomus
Kohdenimi: Pasmajärvi Siikajoki
Vuosi: 2012 Tekijä: Esa Hertell Tutkimustyyppi: Tarkastus
- [143660](#) Arkistointipaikka: U2111 244/2014
Raportin nimi: Tarkastuskertomus Kolari 208 Äkäsjokisuu Pikku Mannajärvi S. Asumuspainanne
Kohdenimi: Pikku Mannajärvi S
Vuosi: 1998, 2011 Tekijä: Hilikka Oksala Tutkimustyyppi: Tarkastus
- [143647](#) Arkistointipaikka: U2111 231/2014
Raportin nimi: Tarkastuskertomus Kolari Äkäsjokisuu Pikku Mannajärvi WSW. Asumuspainanteita
Kohdenimi: Pikku Mannajärvi WSW
Vuosi: 2013 Tekijä: Hilikka Oksala Tutkimustyyppi: Tarkastus
- [142401](#) Arkistointipaikka: U2111 270/2012
Raportin nimi: Kolari Pitkäkoskenrovan kivikautinen asuinpaikka. Inventointi 2011.
Kohdenimi: Pitkäkoskenrova
Vuosi: 2011 Tekijä: Göran Lybäck Tutkimustyyppi: Tarkastus
- [143648](#) Arkistointipaikka: U2111 232/2014
Raportin nimi: Tarkastuskertomus Kolari Hannukainen Saivo (Saivojärvi). Esihistoriallinen ja historiallinen asuinpaikka.
Kohdenimi: Saivo (Saivojärvi)
Vuosi: 2011 Tekijä: Hilikka Oksala Tutkimustyyppi: Tarkastus

[141979](#) Arkistointipaikka: U2111 143/2011

Raportin nimi: Kolari Hannukainen Saivo Esihistoriallinen ja historiallinen asuinpaikka Kartoitus ja koekaivaus

Kohdenimi: Saivojärvi (Saivo)

Vuosi: 2006 Tekijä: Hilikka Oksala Tutkimustyyppi: Koekaivaus

[143664](#) Arkistointipaikka: U2111 248/2014

Raportin nimi: Kolari Vaarasaari Tarkastuskertomus

Kohdenimi: Vaarasaari

Vuosi: 2012 Tekijä: Esa Hertell Tutkimustyyppi: Tarkastus

[143646](#) Arkistointipaikka: U2111 230/2014

Raportin nimi: Tarkastuskertomus Kolari Äkäsajokisuu Kalkkikangas Vetuntie E. Tulisijojen jäännöksiä, esineellisiä havaintoja

Kohdenimi: Vetuntie E

Vuosi: 2013 Tekijä: Hilikka Oksala Tutkimustyyppi: Tarkastus

[143237](#) Arkistointipaikka: U2111 354/2013

Raportin nimi: Kolari Ylläsajokisuu. Asemakaava-alueen arkeologinen tarkkuusinventointi 7.6.2013

Kohdenimi: Ylläsajokisuu

Vuosi: 2013 Tekijä: Petro Pesonen Tutkimustyyppi: Inventointi

(Lähde: <http://kulttuuriymparisto.nba.fi/netsovellus/rekisteriportaali/portti/default.aspx>)

4 Tulosten tarkastelu ja johtopäätökset

Inventoinnissa dokumentoiduilla 148 kohteella oli kaikkiaan noin 300 alakohdetta. Inventoinnissa dokumentoitiin metsätyökämppejä, tervahautoja ja tervapirttejä, hiilimiiluja, leimapuita, kivilatomoja, esihistoriallisia asuinpaikkoja, metsäkaartilaisten korsuja, pyyntikuoppia, kalkkuuneja, kalkkilouhos, ruukin kaivantoja, väliaikaishautoja, metsälentokenttiä, kapulateitä, maakuoppia, maasaunoja/multakotia, konttipuu, heinälatoja, niitty-pato, heinäsuovia, merkkipuita, parkkuupukki, poroaitoja, sekä vedenalainen kivilatomo ja veneen jäännös.

Sotahistorialliset kohteita ei inventoidulta alueelta tavattu. Haastateltujen informanttien mukaan inventoidun alueen eteläpuolella on ollut saksalaisten asemia, mutta pääosin alueen läpi on Lapin sodan sytyttyä kuljettu niin nopeasti, ettei asemia ole ehditty kaivaa (Keijo Kumpulan ja Jaakko Satan tiedonannot).

Uittoja on ollut ainakin Äkäsjoessa ja Kuerjoessa, sekä molempien sivujoissa. Äkäsjokeen rakennetun suuren tammen sulkumekanismista osa on edelleen näkyvissä nykyisen sillan pielessä (Niskakoski & Taskinen 2012, s.116) Alueella on ollut runsaasti uittopatoja, jotka kuitenkin on käytön jälkeen purettu ja viimeisetkin jäljet niistä on tuhottu ojien kunnostusten yhteydessä (Keijo Kumpulan ja Jaakko Satan tiedonannot).

Yleisin kohdetyyppi inventoinnissa olivat tervahaudat. Tervaa on alueella tehty sekä omiksi tarpeiksi, että myyntiin kuljettamalla tervatynnyrit jokia pitkin Tornioon ja sieltä lautalla edelleen Ouluun. (Hakkarainen & Leskinen 2001 s. 109-110).

Alueelta dokumentoitiin useita tervahautoja ja hiilimiiluja. Koska tervahautojen ja hiilimiilujen ajoittaminen oli muistitiedon puuttuessa inventoinnin puitteissa pääosin mahdotonta, eikä kiinteillä muinaisjäännöksillä ole alaikärajaa, päädyttiin kaikkia inventoinnissa dokumentoituja tervahautoja ja hiilimiiluja esittämään johdonmukaisesti kiinteiksi muinaisjäännöksiksi.



Kuva 1. Kaiverruksia Pieruvuoman pohjoislaidalla Pleunakämpän seinähirsissä.

Inventointialueelta dokumentoitiin runsaasti rakennusten jäännöksiä, joissa metsätyökämppien lisäksi oli muun muassa niitylatoja, metsäkaartilaiden korsuja, sekä tervapirttejä. Rakennuksista poikkeuksellisen edustava oli Pieruvuoman laidalla sijaitseva ”pleunakämpä” (reiska-kohde 173096), jonka seinähirret ovat sisäpuolelta täynnä suoniityllä työskennelleiden heinätekijöiden kaiverruksia.

Niesalompolon ihmishahmoiset kaiverukset sisältävän merkkipuun (muinaisjäännöskohde 1000003199, reiska-numero 174622) havaittiin kesäkuussa maastotarkastuksessa lahonneen tyvestään ja kaatuneen. Toinen puun kaiverruksia sisältävistä pilkoista on kohti maata ja lahoaa todennäköisesti nopeasti, mikäli puu jätetään paikoilleen.



Kuva 2. Niesakeron kaatunut merkkipuu. Toinen kaiverruspinnoista on puun oikealla laidalla lähellä tyveä maata vasten. Puuhun on kiinnitetty muinaisjännöskyltti.

Myllylaen päältä dokumentoitiin hyväkuntoinen ja kookas kivilatomus (reiska-numero 170248) jonka tarkempi ajoitus tai funktio eivät selvinneet. Informanteilta saatiin ilmoituksia useista pienemmistä kivilatomuksista Kolarin itäosista, joita kuitenkin ei puutteellisten sijaintitietojen vuoksi maastotarkastuksissa löydetty tai ehditty tarkastaa, näihin kuului mm. Veli Vaattovaaran ilmoittama, Kyösti Julkun kirjassa ”Kemin ja Tornion raja” (1991) mainittu Lapin ja Lannan vanha rajapyykki. Osa kohdeilmoituksista tuli maastotyövaiheen jo päätyttyä. Näiden kohdeilmoitusten sijaintitiedot on koottu raporttiin liitteeksi (liite 2).



Kuva 3. Kivilatomus ja kuvan vasemmassa reunassa viisarikivilatomus Myllylaen päällä.

Äkäsjokisuun lähellä sijaitseva louhossalue Juvakaisenmaa (reiska-numero 176826, muinaisjäännöskohde 1000009377) laajeni. Alueella on peittämättömiä louhoskuoppia, joista yksi (X=3364921 Y=7485826) todettiin erityisen vaaralliseksi. Jyrkkäreunaisen kaivannon syvyys on arviolta neljä metriä ja pohjalla on vettä noin kaksi metriä.



Kuva 4. Juvakaisenmaan kaivanto 5 on peittämättömänä vaarallinen.

Inventoinnissa dokumentoitiin kaksi vedenalaista kohdetta Hannukaisen Saivojärvestä. Hiekkapohjaisessa ja kirkasvetisessä järvessä havaittiin kivikasa uintireissulla ja järvestä sukeltamalla löytyneestä veneen jäännöksestä saatiin ilmoitus. Vene käytiin kuvaamassa ja mittaamassa snorklaamalla.



Kuva 5. Rauennut veneen jäännös Saivojärven pohjassa.

Inventoinnin tavoitteena oli 4 % maastokattavuustavoite, sekä hyvän yleiskäsityksen saaminen alueen kulttuuriperinnöstä. Oman arvion mukaan molemmat tavoitteet saavutettiin.

Allekirjoitus

Jämsä, 29.12.2014

Lähteet

Museoviraston Rekisteriportaali

(<http://kulttuuriymparisto.nba.fi/netsovellus/rekisteriportaali/portti/default.aspx>)

Hakkarainen, Maria & Leskinen, Tutta. Kylien tarinat –elämää Kurtakon, Venejärven ja Teurajärven kylissä. 1/2001. Lapin Yliopisto. Rovaniemi. (Lapin Yliopiston Täydennyskoulutuskeskus Oppivat kylät projektin julkaisu 1/2001.

Niku, K. et al. 2000: Kolarin alue-ekologinen suunnitelma.

Haastatellut henkilöt/tiedonannot

Pentti Niemelä

Poromies Jaakko Satta

Antti Hyvärinen

Metsuri Keijo Kumpula

Suunnittelija Mauri Vuontisjärvi

Erkki Kitkiöjoki

Liisa Kyrö

Paikallishistorian harrastaja Veli Vaattovaara

Paikallishistorian harrastaja Jyrki Vaattovaara

Jaana Kurkkio

Kyösti Orava

Raili Pääkkönen

5 Kohdetiedot

5.1 Esihistoriallisen ajan muinaisjäännökset

Aarttokoski muinaisjäännösryhmä jäännös	MH-tunnus: 176841
--	-----------------------------

Kohdetyyppi:	99 Muu/määrittelemätön	Haltija:	181 Metsätalous Länsi-Lappi
Ajoitus:	7199 Ajoitus epäselvä	Ylläpitäjä:	181 Metsätalous Länsi-Lappi
Rakentamivuosi:		Kunta:	273 Kolari
Lukumäärä:			

Koordinaattiselitys:		Geometria tuotettu:	4 Gps-mittaus, korjaamaton
Koordinaatit:	X 7487522, Y 3382607, Z 177	Löydöt:	

Taustatiedot

Muinaisjäännösrekisteri, Sutigis.

Ympäristön kuvaus

Joen pohjoisrannalla hiekkapohjaista mäntykangasta, jossa kasvaa varttunutta kasvatusmetsää.

Kohteen kuvaus

Muinaisjäännösrekisterin kohdekuvaus:
"Kohde sijaitsee Ylläsjoen pohjoisella rantatörmällä, Ylläsjärveltä Kurtakkoon vievän tien varressa, Luosukankaan eteläreunassa. Aarttokosken kohdalla erottuu molemmilla puolilla tietä hietikkokankaalla hajanaisia merkkejä kivikautisesta asutuksesta ja peuranpyynnistä. Alueella on myös tervahautoja, moderneja kuoppia ja ainakin yksi tarkemmin ajoittamaton nuorehko nuotiopaikka tai liesi. Paikalta on löytöinä kvartsia."

Alueen itäpäässä koordinaattipisteessä X=3382916 Y=7487520 hiekkarinteessä havaittiin palanutta luuta ja palaneita kiviä.

Tervahauta 1 sijaitsee koordinaattipisteessä X=3382603 Y=7487505. Haudan halkaisija on noin 8 metriä vallien sisäpuolelta mitattuna, vallit ovat noin 1.5 metriä leveät ja metrin korkuiset. Vallin päällä kasvaa mänty, jonka ympärysmitaksi mitattiin 1.6 metriä. Haudan keskikohta on noin 1.5 metriä syvä ja halssi laskee kohti jokea.

Tervahaudan itäpuolella koordinaattipisteessä X=3382631 Y= 7487500 havaittiin kvartsi-iskoksia.

Tervahauta 2 sijaitsee alueen länsipäässä koordinaattipisteessä X=3382389 Y=7487524. Tervahaudan halkaisija on 10 metriä vallin korkeimmasta kohdasta mitattuna. Haudan halssi laskee etelään kohti jokea. Halssi ulottuu haudan keskelle ja sen kokonaispituus on 12 metriä ja leveys 1.5 metriä. Haudan syvyys on vallien päältä mitattuna noin 1.5 metriä.

Pyyntikuoppa sijaitsee koordinaattipisteessä X=3382424 Y=7487540. Kohteessa on halkaisijaltaan noin 2 metrin kokoinen, 0.5 metriä syvä kuoppa, jossa ei erotu selkeitä vallejia.

Kiveys sijaitsee koordinaattipisteessä X=3382407 Y=7487531. Kohteessa on 10 kiveä halkaisijaltaan noin 0.7 metriä kokoisella alalla kunnan alla. Vieressä on halkaisijaltaan vajaan metrin kokoinen, 0.4 metriä korkea hiekkakumpare, jonka vieressä on 1.5 x 1 m kokoinen 0.3 m syvä kuoppa. Tässä on mahdollisesti ollut tervahautaan liittyvä väliaikaismajoite.

Kohteen rajaus

Kohde rajautuu aluemaisesti maastossa havaittujen jäännösten ja Muinaisjäännösrekisterin pisteiden mukaan.

Tulkinta

Alueella on kaksi tervahautaa, pyyntikuoppa ja jäänteitä kivikautisesta asuinpaikasta.

Lisätietoja

Toimenpiteet

Tarkastukset

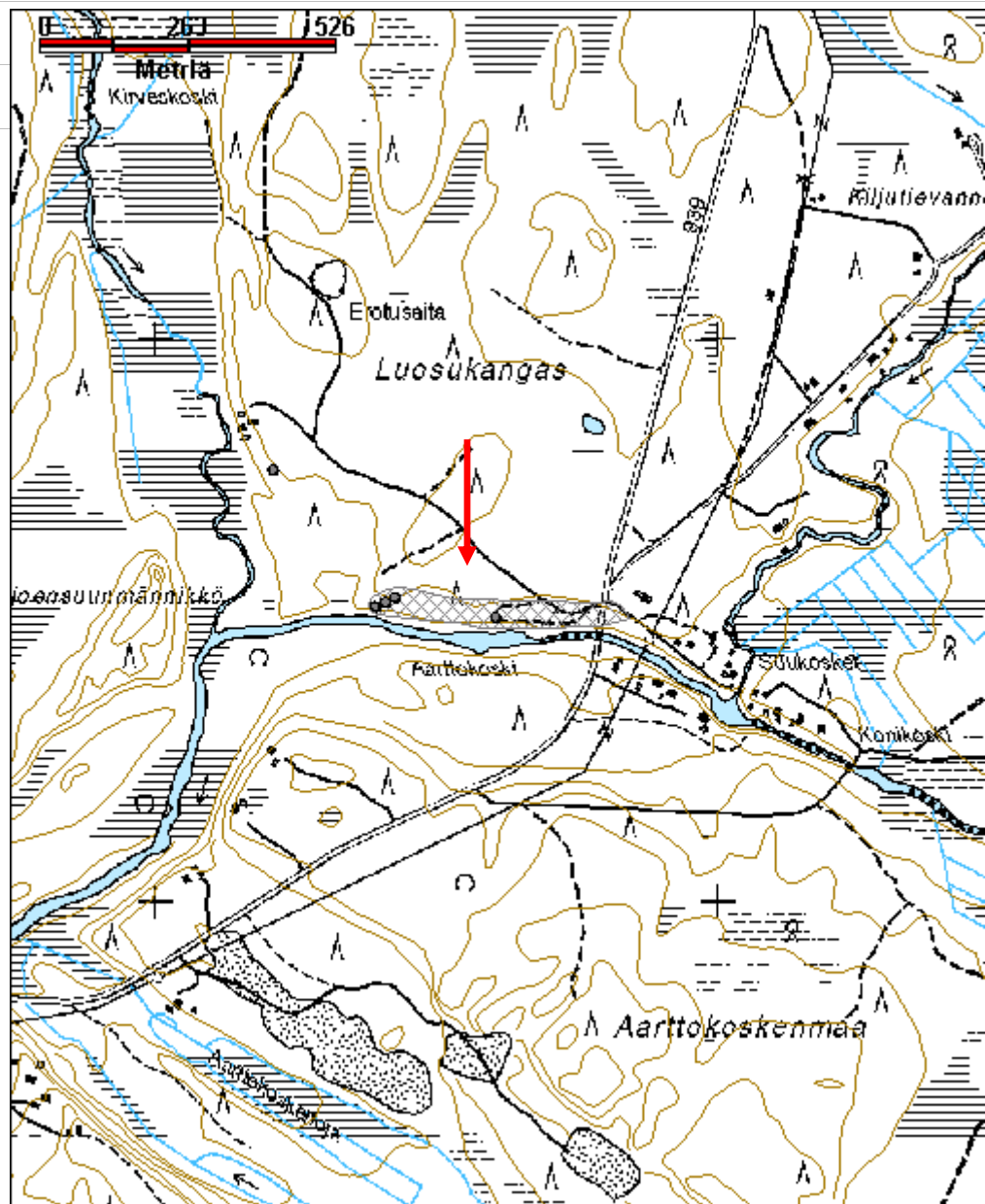
Viranomaisrekisterinro:	273010022	Kunto:	2 Keskinertainen
Arvotus:	3 Esitys mj-luokka II	Olotila:	2 Ei käytössä
Selitys:		Kohteen suojele:	2 Muinaisjäännösrekisteri II
		Selitys:	

Ympäristön suojele:	0 Ei määritelty
Selitys:	



Aarttokoski, alueen itäpääty. Hiekkakumpareen rinteessä havaittiin palanutta luuta ja palaneita kiviä. Kuvattu lännestä. Kuva I. Nieminen

Kohdetyyppi:	99 Muu/määrittelemätön	Copyright:	© Metsähallitus 2008 © Maanmittauslaitos 1/MML/08
Koordinaatit:	X 7487522, Y 3382607, Z 177	Mittakaava:	1:10000



Hannukainen 2 kivikautinen asuinpaikkaMH-tunnus:
175141

Kohdetyyppi:	1 Asuinpaikat	Haltija:	181 Metsätalous Länsi-Lappi
Ajoitus:	7111 Kivikausi	Ylläpitäjä:	181 Metsätalous Länsi-Lappi
Rakentamivuosi:		Kunta:	273 Kolari
Lukumäärä:			

Koordinaattiselitys:		Geometria tuotettu:	4 Gps-mittaus, korjaamaton
Koordinaatit:	X 7498154, Y 3370880, Z 175	Löydöt:	

Taustatiedot

Muinaisjäännösrekisteri, Sutigis

Ympäristön kuvaus

Äkäsjoen eteläranta. Alue on mäntykangasta, jossa aluskasvillisuutena sammalia, mustikkaa ja kanervaa. Jokitörmällä metsä on taimikkoa. Alueen läpi kulkee joensuuntaisesti ajolinja, jossa hiekka on paljasta. Metsä alueella on taimikkoa.

Kohteen kuvaus

Muinaisjäännösrekisterin kohdekuvaus:

"Kohde sijaitsee Hannukaisen taloryhmästä n. 500 m koilliseen. Äkäsjoen itäpuolisella tasanteella hiekkatörmällä todettiin vuoden 1989 inventoinnissa pienellä alalla ajouralla runsaasti kvartsi-iskoksia sekä palaneita kiviä ja myös kulttuurimaata asuinpaikan merkkeinä. Vuoden 1997 inventoinnissa ei asuinpaikkahavaintoja tehty lokakuun loppupuolen tarkastuksessa, mahdollisesti alueella tehtyjen maanmuokkausten sekä lumipeitteen takia. Inventointien 2006 ja 2007 perusteella myöhempi putkikaivanto lienee tuhonnut kohteen suurimmaksi osaksi, mutta putkikaivannon vaiheilla erotettiin hiekassa kuitenkin palaneita luunpaloja."

Kohde tarkastettiin kesäkuussa 2014. Alueen läpi menevällä ajolinjalla havaittiin useita palaneen luun palasia. Suurin luukeskittymä oli alueella olevan viemärikaivannon kaakkoispuolella.

Kohteen rajaus

Kohde rajautuu aluemaisesti maastossa havaittujen löytöjen ja muinaisjäännösrekisterin koordinaattien mukaisesti.

Tulkinta

Osittain putkikaivantotoissa tuhoutunut kivikautinen asuinpaikka.

Lisätietoja

--

Toimenpiteet

--

Tarkastukset

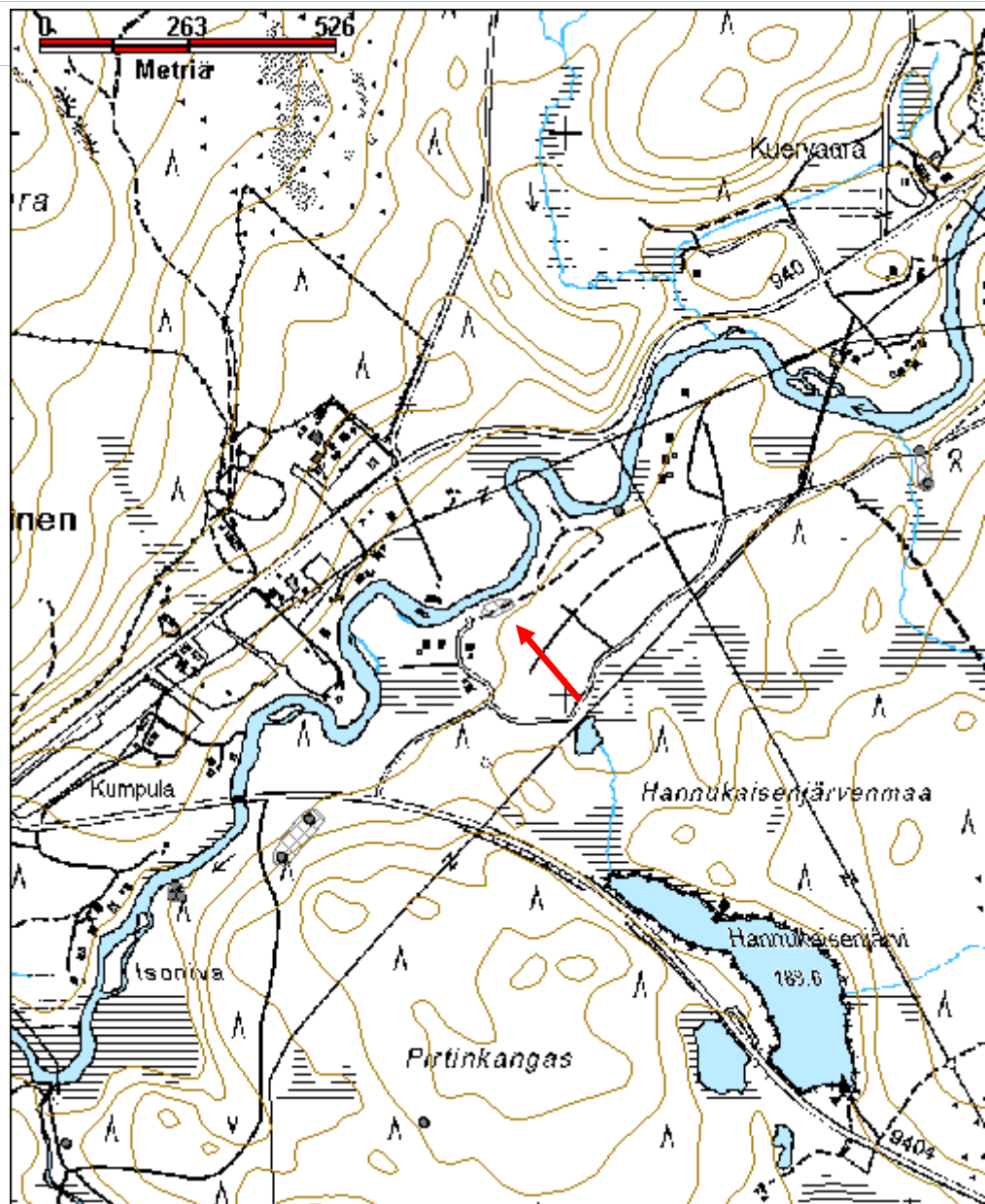
Viranomaisrekisterinro:	273010030	Kunto:	3 Huono
Arvotus:	3 Esitys mj-luokka II	Olotila:	2 Ei käytössä
Selitys:		Kohteen suojele:	2 Muinaisjäännösrekisteri II
		Selitys:	

Ympäristön suojele:	0 Ei määritelty
Selitys:	



Hannukainen 2 kuvattu koillisesta. Kuvassa näkyvän viemärinkannen vasemmalla puolella ajouralla oli näkyvissä useita palaneen luun kappaleita. Kuva J. Kivioja

Kohdetyyppi:	1 Asuinpaikat	Copyright:	© Metsähallitus 2008 © Maanmittauslaitos 1/MML/08
Koordinaatit:	X 7498154, Y 3370880, Z 175	Mittakaava:	1:10000



Hannukainen 3 mahdollinen asuinpaikka jäännösMH-tunnus:
176416

Kohdetyyppi:	2 Asuinpaikat?	Haltija:	181 Metsätalous Länsi-Lappi
Ajoitus:	7199 Ajoitus epäselvä	Ylläpitäjä:	181 Metsätalous Länsi-Lappi
Rakentamivuosi:		Kunta:	273 Kolari
Lukumäärä:			

Koordinaattiselitys:		Geometria tuotettu:	4 Gps-mittaus, korjaamaton
Koordinaatit:	X 7498327, Y 3371093, Z 175	Löydöt:	

Taustatiedot

Muinaisjäännösrekisteri, Sutigis.

Ympäristön kuvaus

Äkäsjoen etelärannan korkea hiekkatörmä. Alueella kasvaa mäntymetsää, aluskasvillisuutena sammalia, jäkäliä ja puolukkaa. Lähempänä jokirantaa kuusia ja pajukkoa. Metsä on varttunutta kasvatusmetsää.

Kohteen kuvaus

Muinaisjäännösrekisterin kohdekuvaus:

"Löytöpaikka sijaitsee Äkäsjoen eteläisellä törmällä. Valuneessa jokitörmässä näkyi v. 1988 inventoinnissa asuinpaikkaan viittaavia palaneita luita. Vuonna 2006 ja 2007 paikalla ei tavattu löytöjä, joten se lienee ainakin osittain tuhoutunut löytöjen valuessa hiljalleen jokeen. Alkueella ei liene tehty keokuopitusta, joten kohteen luonteen ja säilyneisyyden arvioiminen edellyttää edelleen tarkempaa selvitystä."

Kohde tarkastettiin kesäkuussa 2014. Törmän sortuvassa rinteessä havaittiin yksittäinen kvartsi-iskos. Rinne oli osittain kasvillisuuden peitossa.

Kohteen rajaus

Kohde rajautuu pistemäisesti Muinaisjäännösrekisterin rajauksen mukaisesti.

Tulkinta

Mahdollinen ajoitukseltaan epäselvä asuinpaikka.

Lisätietoja**Toimenpiteet****Tarkastukset**

--

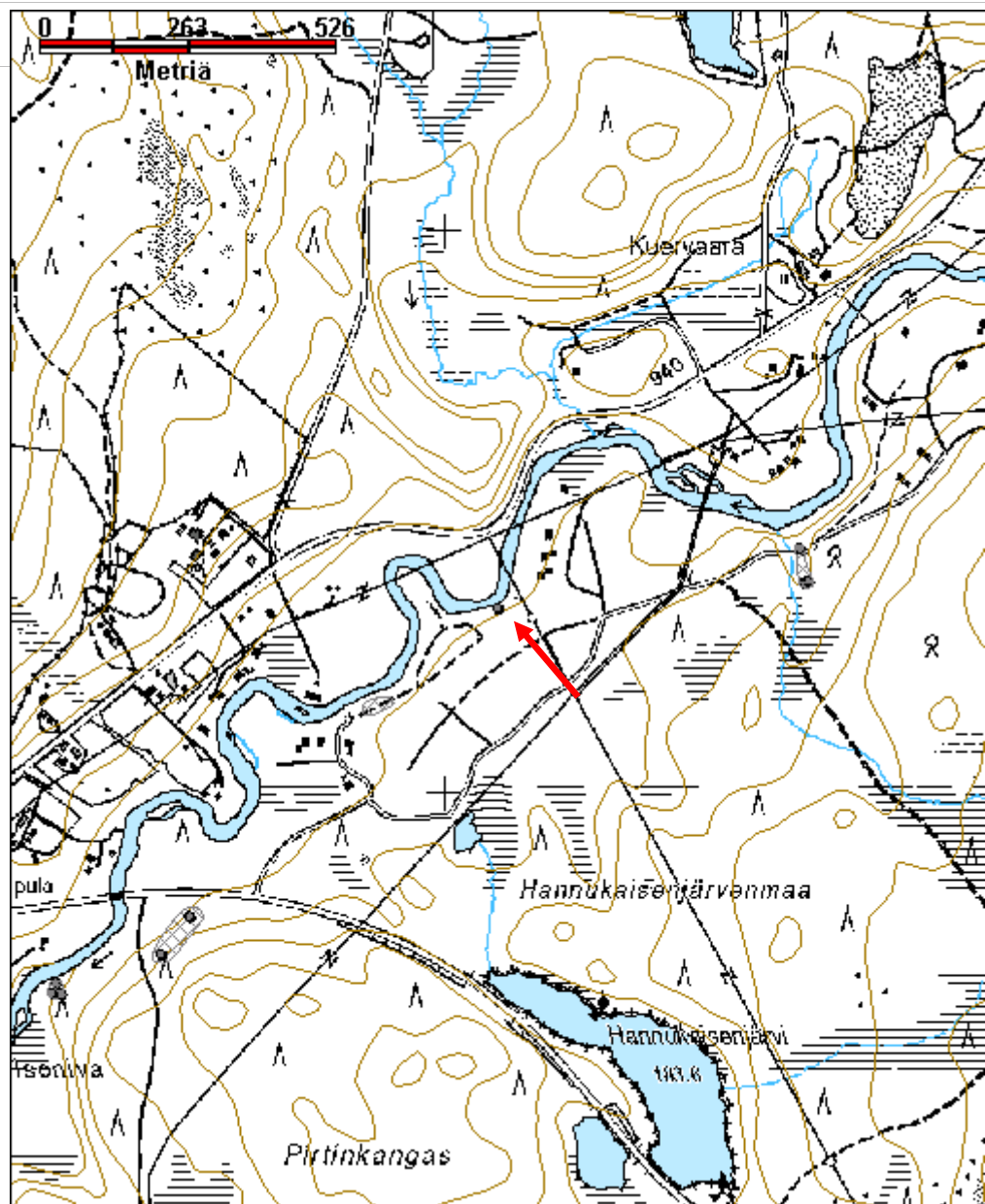
Viranomaisrekisterinro:	1000009411	Kunto:	2 Keskinertainen
Arvotus:	8 Muu suojeluarvo	Olotila:	2 Ei käytössä
Selitys:		Kohteen suojelu:	9 Muu suojeluarvo
		Selitys:	

Ympäristön suojelu:	0 Ei määritelty
Selitys:	



Hannukainen 3 rinteän törmää kuvattu lounaasta. Kuva J. Kivioja.

Kohdetyyppi:	2 Asuinpaikat?	Copyright:	© Metsähallitus 2008 © Maanmittauslaitos 1/MML/08
Koordinaatit:	X 7498327, Y 3371093, Z 175	Mittakaava:	1:10000



Hautasaajo esihistoriallinen asuinpaikka jäännösMH-tunnus:
176894

Kohdetyyppi:	1 Asuinpaikat	Haltija:	181 Metsätalous Länsi-Lappi
Ajoitus:	7117 Esihistoriallinen aika	Ylläpitäjä:	181 Metsätalous Länsi-Lappi
Rakentamivuosi:		Kunta:	273 Kolari
Lukumäärä:			

Koordinaattiselitys:		Geometria tuotettu:	4 Gps-mittaus, korjaamaton
Koordinaatit:	X 7466343, Y 3361418, Z 150	Löydöt:	

Taustatiedot

Kohde löytyi inventoinnissa kun alueella mentiin tarkastamaan peruskarttaan merkittyä tervahautaa.

Ympäristön kuvaus

Lompolojärven itäpuolella ojitettujen soiden ympäröimä hiekkapohjainen hakkuuaukea. Aukon reunoilla kasvaa sekametsää, jossa aluskasvillisuutena puolukkaa ja sammalia. Aukean läpi on pohjois-etelä-suuntaisesti tehty äestysvakoja.

Kohteen kuvaus

Alueen äestysvaoissa havaittiin runsaasti hyvälaatuisia kvartsi-iskoksia, joiden levinnän mukaan aluerajaus on tehty. Pääosa löydöistä havaittiin alueen eteläosassa, tervahaudan lounaispuolella. Pohjoisosassa koordinaattipisteessä X=3361419 Y=7466398 havaittiin yksittäinen iskos. Alueen pohjoisosassa havaittiin äestysvaoissa yksittäisiä palaneita kiviä, mutta selkeää tulisijan jäännöstä ei havaittu. Alueen eteläpäässä kvartsi-iskosten keskellä havaittiin yksittäinen palaneen luun pala koordinaattipisteessä X=3361416 Y=7466296. Palaneen luun löytöpaikan vieressä havaittiin sädekiviliuskeesta valmistettu esineen katkelma tai teelmä. Koordinaattipisteestä X=3361440 Y=7466311 otettiin talteen voimakkaasti naarmuuntunut kivi, jossa on pyörityneitä kohtia, jotka näyttävät olleen kulutuksen alla. Kivi on ilmeisesti tummaa liusketta, vastaavaa kivilajia ei alueella havaittu muualla. Koordinaattipisteestä X=3361411 Y=7466301 otettiin talteen noin 10 x 5 x 4 cm kokoinen luontainen liuskekivi, jonka molemmat tasaiset pinnat ovat voimakkaan naarmuuntuneet.

Kohteen rajaus

Kohde rajautuu aluemaisesti maastossa havaittujen löytöjen mukaan. Alueella on myös tervahaudan ja tervapirtin jäännökset (reiska-kohde 176893).

Tulkinta

Esihistoriallinen asuinpaikka.

Lisätietoja

Toimenpiteet

Tarkastukset

**Viranomais-
rekisterinro:**

Kunto: 2 Keskinertainen

Arvotus: 3 Esitys mj-luokka II

Olotila: 2 Ei käytössä

**Kohteen
suojelu:** 2 Muinaisjäännösrekisteri II

Selitys:

Selitys:

**Ympäristön
suojelu:**

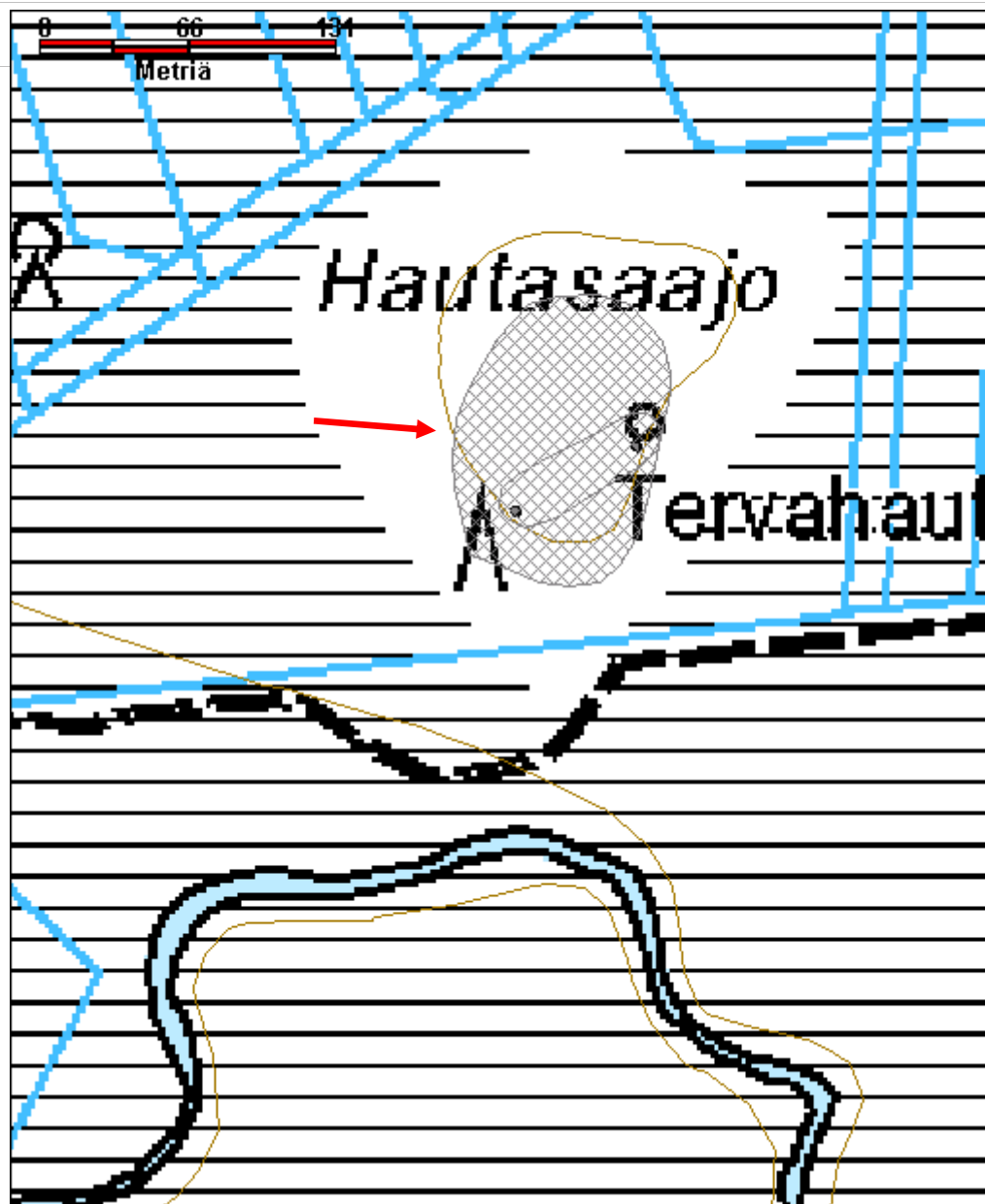
0 Ei määritelty

Selitys:



Hautasaajo. Kivikautiseen asuinpaikkaan viittaavia löytöjä havaittiin alueen äestysvaosta. Puiden kohdalla on tervahauta. Kuvattu etelästä. Kuva. J. Kivioja.

Kohdetyyppi:	1 Asuinpaikat	Copyright:	© <i>Metsähallitus</i> 2008 © <i>Maanmittauslaitos</i> 1/MML/08
Koordinaatit:	X 7466343, Y 3361418, Z 150	Mittakaava:	1:2500



Jauhoniva 2 asuinpaikka jäännösMH-tunnus:
176862

Kohdetyyppi:	2 Asuinpaikat?	Haltija:	181 Metsätalous Länsi-Lappi
Ajoitus:	7111 Kivikausi	Ylläpitäjä:	181 Metsätalous Länsi-Lappi
Rakentamivuosi:		Kunta:	273 Kolari
Lukumäärä:			

Koordinaattiselitys:		Geometria tuotettu:	4 Gps-mittaus, korjaamaton
Koordinaatit:	X 7462987, Y 3352249, Z 140	Löydöt:	

Taustatiedot

Muinaisjäännösrekisteri, Sutigis.

Ympäristön kuvaus

Äkäsjoen länsiranta, kohti jokea laskeva rinne. Alueella kasvaa sekametsää, jossa aluskasvillisuutena sammalia, puolukkaa ja mustikkaa.

Kohteen kuvaus

Muinaisjäännösrekisterin kohdekuvaus:
"Muonionjoen itärannalla, Aholan talosta 135 m luoteeseen on muutoin kivikkoisessa moreenimaastossa hiekkamaaperäinen ja vähäkivinen tasanne rannan tuntumassa, vanhan rantatörmän äärellä, pienen purouoman suun luoteispuolella. Paikalle tehdystä koekuopasta löytyi selkeä kvartsi-iskos ja toisessa lähelle tehdyssä kuopassa havaittiin palaneita kiviä. Kuudessa muussa paikalle tehdyssä koekuopassa ei havaittu mitään esihistoriaan viittaavaa, minkä vuoksi paikka arvioitiin suuremmaksi osaksi jokeen sortuneeksi tuhoutuneeksi asuinpaikaksi. Löytöpaikan koillispuolella on korkeamman törmän päällä täysin metsittynyt betoninen rakennuksen pohja."

Kohde tarkastettiin elokuussa 2014 eikä alueella havaittu jälkiä kivikautisesta toiminnasta.

Kohteen rajaus

Kohde rajattu pistemäisesti Sutigisin kohdetiedon mukaan.

Tulkinta

Pääosin tuhoutunut kivikautinen asuinpaikka.

Lisätietoja**Toimenpiteet**

--

Tarkastukset

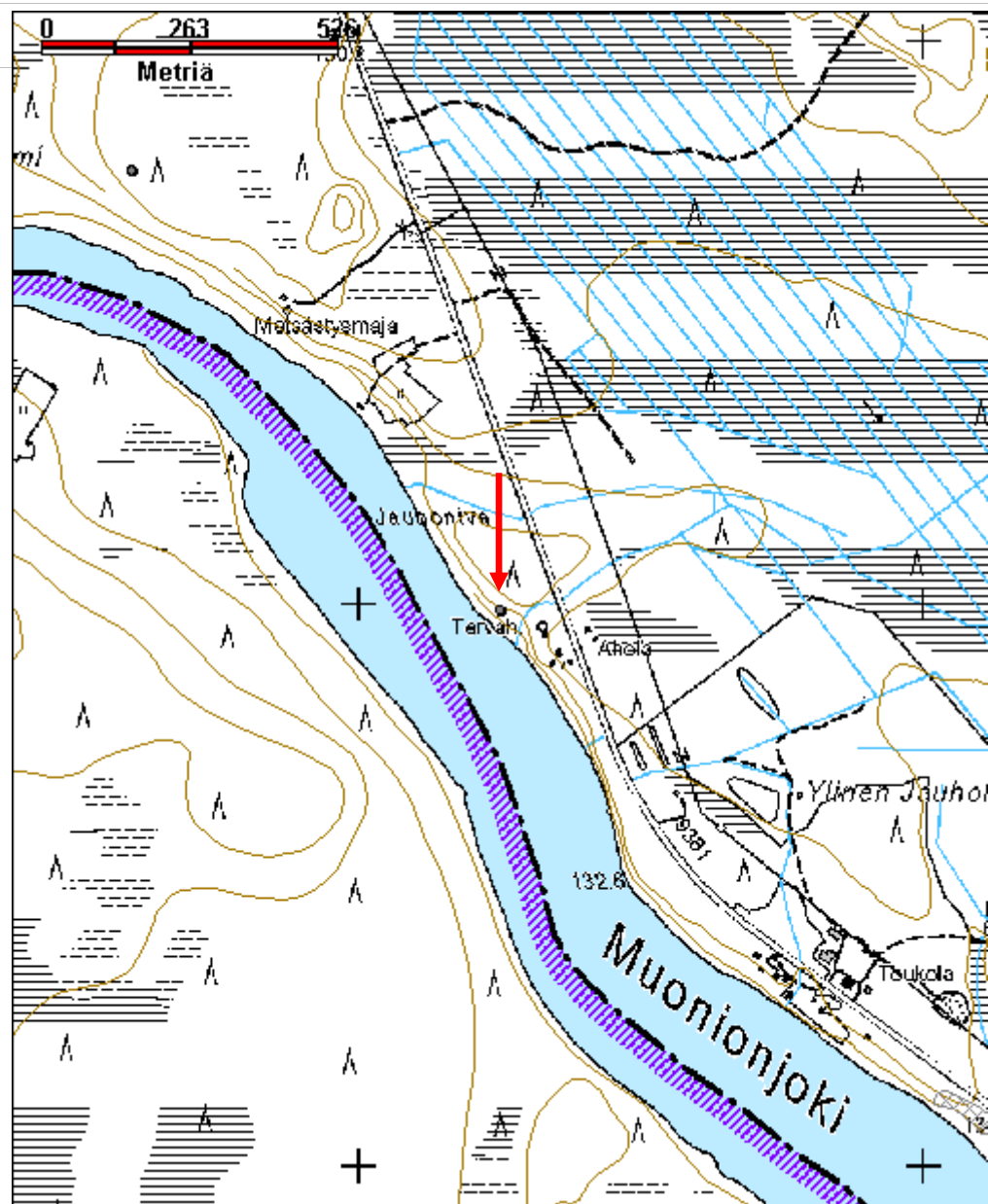
Viranomaisrekisterinro:	1000018972	Kunto:	3 Huono
Arvotus:	4 Esitys mj-luokka III	Olotila:	2 Ei käytössä
Selitys:		Kohteen suojelu:	3 Muinaisjäännösrekisteri III
		Selitys:	

Ympäristön suojelu:	0 Ei määritelty
Selitys:	



Jauhoniiva 2 kuvattu kaakosta Kuva J. Kivioja.

Kohdetyyppi:	2 Asuinpaikat?	Copyright:	© Metsähallitus 2008 © Maanmittauslaitos 1/MML/08
Koordinaatit:	X 7462987, Y 3352249, Z 140	Mittakaava:	1:10000



Jauho-oja kivikautinen asuinpaikka jäännösMH-tunnus:
175408

Kohdetyyppi:	1 Asuinpaikat	Haltija:	181 Metsätalous Länsi-Lappi
Ajoitus:	7111 Kivikausi	Ylläpitäjä:	181 Metsätalous Länsi-Lappi
Rakentamisvuosi:		Kunta:	273 Kolari
Lukumäärä:			

Koordinaattiselitys:		Geometria tuotettu:	4 Gps-mittaus, korjaamaton
Koordinaatit:	X 7462097, Y 3353076, Z 135	Löydöt:	

Taustatiedot

Muinaisjäännösrekisteri, Sutigis

Ympäristön kuvaus

Muonionjoen havumetsää kasvava rantatörmä, aluskasvillisuutena sammalia ja puolukkaa.

Kohteen kuvaus

Muinaisjäännösrekisterin kohdekuvaus:

"Muonionjokeen laskevan Jauho-Ojan suun luoteispuolella on hiekkamaaperäinen, korkeahko jokeen laskeva törmä, jonka päällä tasanne. Tasanteen takana on toinen törmä. Tasanne muodostaa muinaisen niemekkeen Muonionjoen ja Jauho-ojan uoman suuhun. Paikalle tehdystä kahdesta n. 10 m etäisyydelle toisistaan tehdystä koekuopasta löydettiin kvartsi-iskokset ja parissa lähelle tehdyssä kuopassa havaittiin palaneita kiviä. Löydöt ovat vähäisiä, mikä voi johtua sattumasta tai siitä, että paikka lienee erodoitunut osin jokeen ja jäljellä on enää asuinpaikan rippeet. Paikka on muutoin ehjä."

Kohde tarkastettiin elokuussa 2014 ja sen todettiin olevan rekisterin kohdekuvausta vastaavassa kunnossa. Maanpinta oli ehjää eikä kivikautiseen asuinpaikkaan viittaavia löytöjä ollut näkyvissä.

Kohteen rajaus

Muinaisjäännösrekisterin mukaan.

Tulkinta

Kivikautinen asuinpaikka.

Lisätietoja**Toimenpiteet**

Tarkastukset

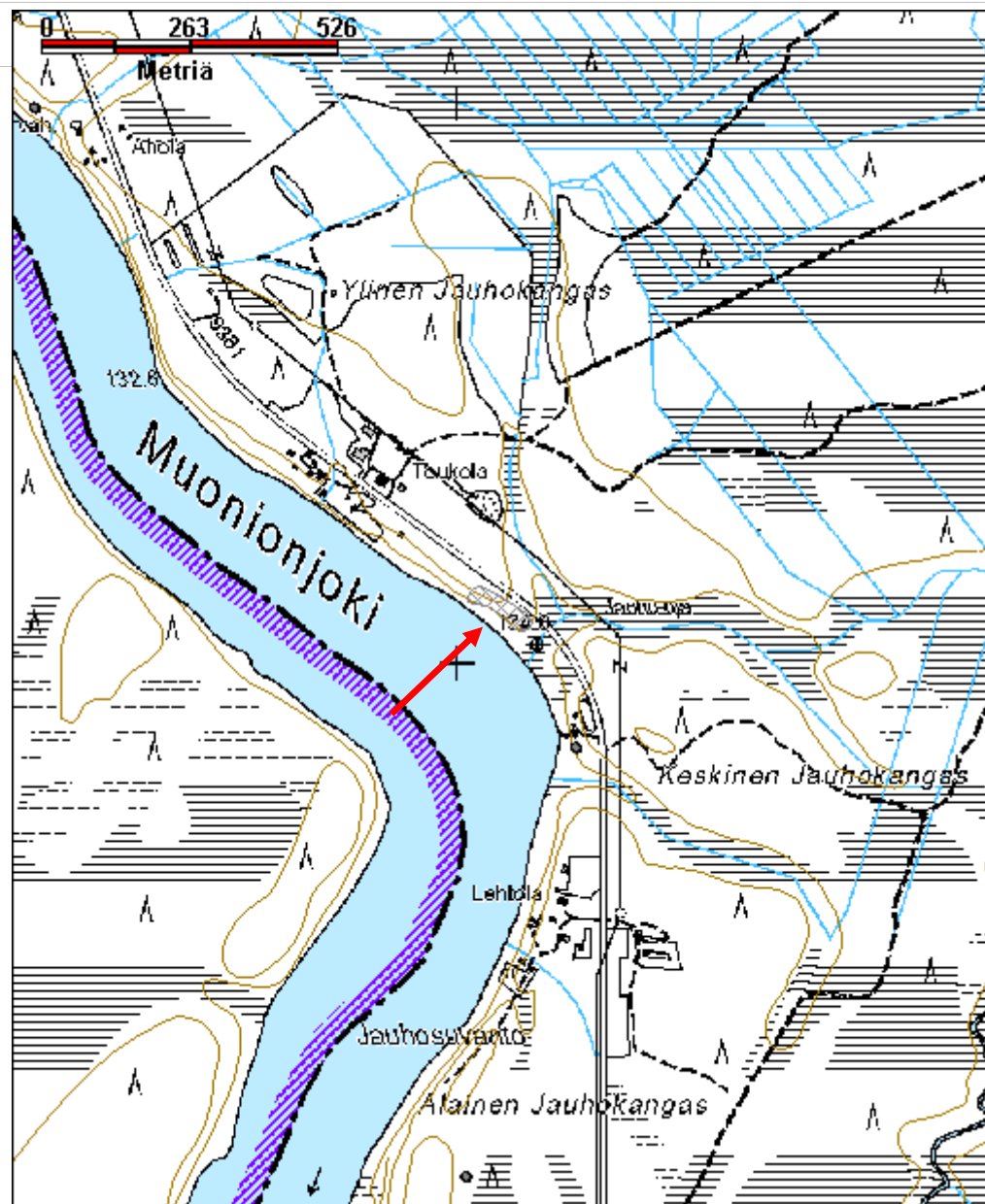
Viranomais- rekisterinro:	1000018970	Kunto:	2 Keskinertainen
Arvotus:	3 Esitys mj-luokka II	Olotila:	2 Ei käytössä
Selitys:		Kohteen suojelu:	2 Muinaisjäännösrekisteri II
		Selitys:	

Ympäristön suojelu:	0 Ei määritelty
Selitys:	



Jauho-Oja kivikautinen asuinpaikka. Kuvattu kaakosta. Kuva J. Kivioja.

Kohdetyyppi:	1 Asuinpaikat	Copyright:	© Metsähallitus 2008 © Maanmittauslaitos 1/MML/08
Koordinaatit:	X 7462097, Y 3353076, Z 135	Mittakaava:	1:10000



Jouhisuvanto kivikautinen asuinpaikka jäännösMH-tunnus:
175149

Kohdetyyppi:	1 Asuinpaikat	Haltija:	181 Metsätalous Länsi-Lappi
Ajoitus:	7117 Esihistoriallinen aika	Ylläpitäjä:	181 Metsätalous Länsi-Lappi
Rakentamisvuosi:		Kunta:	273 Kolari
Lukumäärä:			

Koordinaattiselitys:		Geometria tuotettu:	4 Gps-mittaus, korjaamaton
Koordinaatit:	X 7496870, Y 3367863, Z 170	Löydöt:	

Taustatiedot

Kohde löytyi inventoinnissa.

Ympäristön kuvaus

Äkäsjoen ja Hannukaisesta Äkäsjoen suulle lähtevän soratien välinen, mäntymetsää kasvava hiekkakangas. Alue sijaitsee Äkäsjoen ylittävältä sillasta noin 350 metriä länteen. Maasto on voimakkaasti kumpuilevaa. Aluskasvillisuutena alueella on sammalia, jäkäliä, puolukkaa ja variksenmarjaa. Metsä on nuorta kasvatusmetsää.

Kohteen kuvaus

Koordinaattipisteessä X=3367884 Y=7496860 on pienialainen jyrkkä hiekkakumpare, jonka lakialue on verrattain pieni. Laen jokea kohti laskevalla rinteellä on pieniä aloja, joista kunnalta on kulunut pois. Yhdestä paljaan maan läntistä havaittiin yksittäinen palaneen luun pala. Noin kolmen metrin päähän kumpareen laelle tehtiin 1 x 1 metrin kokoinen ala, josta kunnalta poistettiin. Alueelta löytyi 5 pientä palaneen luun palasta ja hiekassa näkyi muutamia palaneita kiviä. Ympäristöön tehtiin muutamia lapionpistoja, jotka olivat kuitenkin löydöttömiä.

Löytöpaikan länsipuolelta hiekkatieltä (X=3367830 Y=7496883) löydettiin yksittäinen palaneen luun palanen. Paikalle tehtiin lapionpisto, joka oli löydötön.

Kohteen rajaus

Kohde on rajattu maaston topografian ja löytöjen levinnän mukaan.

Tulkinta

Pienialainen esihistoriallinen asuinpaikka.

Lisätietoja**Toimenpiteet**

--

Tarkastukset

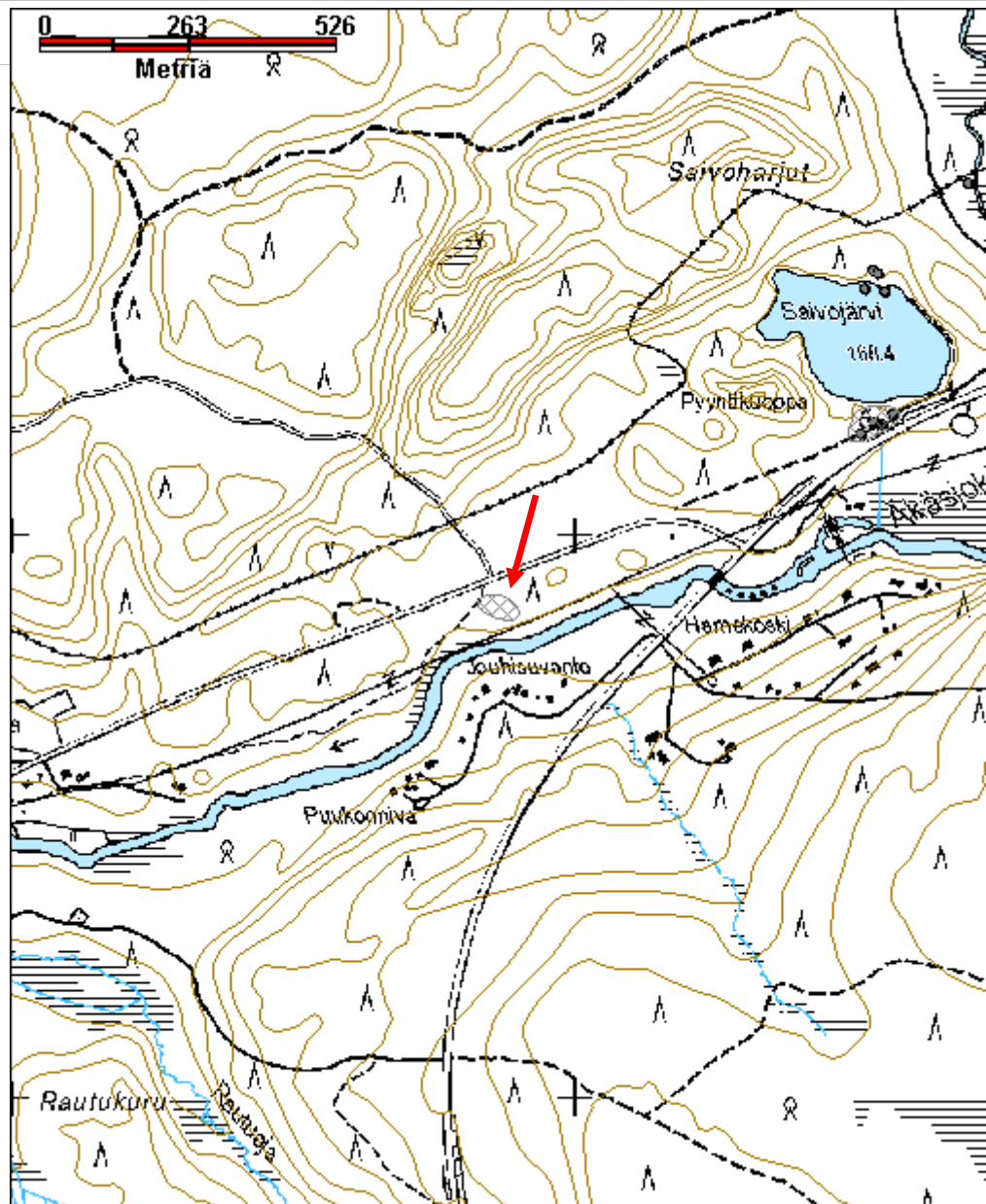
Viranomaisrekisterinro:		Kunto:	1 Hyvä
Arvotus:	3 Esitys mj-luokka II	Olotila:	2 Ei käytössä
Selitys:		Kohteen suojelu:	2 Muinaisjäännösrekisteri II
		Selitys:	

Ympäristön suojelu:	0 Ei määritelty
Selitys:	



Jouhisuvanto, kaira koekuopan kohdalla, josta löytyi palanutta luuta. Kuvattu pohjoisesta. Kuva J. Kivioja.

Kohdetyyppi:	1 Asuinpaikat	Copyright:	© Metsähallitus 2008 © Maanmittauslaitos 1/MML/08
Koordinaatit:	X 7496870, Y 3367863, Z 170	Mittakaava:	1:10000



Jyrisevä pyyntikuoppa jäännösMH-tunnus:
175092

Kohdetyyppi:	9 Valmistuspaikat/työpaikat	Haltija:	181 Metsätalous Länsi-Lappi
Ajoitus:	7199 Ajoitus epäselvä	Ylläpitäjä:	181 Metsätalous Länsi-Lappi
Rakentamisvuosi:		Kunta:	273 Kolari
Lukumäärä:			

Koordinaattiselitys:		Geometria tuotettu:	4 Gps-mittaus, korjaamaton
Koordinaatit:	X 7499774, Y 3373102, Z 180	Löydöt:	

Taustatiedot

Muinaisjäännösrekisteri, Sutigis.

Ympäristön kuvaus

Äkäsjoen kumpareinen pohjoisranta, hiekkapohjainen mäntykangas, jossa kasvaa aluskasvillisuutena sammalia, jäkäliä, puolukkaa ja variksenmarjaa. Metsä on varttunutta kasvatusmetsää. Alueen läpi virtaa Äkäsjokeen laskeva oja, jonka rannoilla kasvaa myös suopursua.

Kohteen kuvaus

Muinaisjäännösrekisterin kohdekuvaus:

"Kohde sijaitsee Äkäsjoen luoteisrannalla, joen ja maantien välissä kumpareisella hiekkakankaalla on ainakin kolme pyyntikuoppaa. Kaksi kuopista on 30 m päässä toisistaan läheisen asuinrakennuksen lounaispuolella ja kolmas näistä 100 m jokivartta alapäin lounaaseen kauempana rannasta."

Kohde tarkastettiin kesäkuussa 2014 ja se oli rekisterin kohdekuvausta vastaavassa kunnossa.

Kuoppa 1 sijaitsee koordinaattipisteessä X=3373150 Y=7499802. Kuoppa on laakea, halkaisijaltaan noin kome metrinen ja 0.6 metriä syvä. Kuopan reunoilla ei erotu valleja.

Kuoppa 2 sijaitsee koordinaattipisteessä X=3373149 Y=7499787. Kuopan halkaisija on noin kolme metriä ja syvyys 0.5 metriä.

Kuoppa 3 sijaitsee koordinaattipisteessä X=3373037 Y=7499749. Kuoppa on pitkänomainen, 3 x 2 metrin kokoinen ja noin 0.5 metriä syvä. Kuopan toisella reunalla on maankohoama. Kuoppa poikkeaa ulkonäöltään itäisemmistä kuopista ja muistuttaa ulkonäöltään vanhaa puunkaatoa.

Kohteen rajaus

Kohde rajautuu aluemaisesti maastossa havaittujen jäännösten ja muinaisjäännösrekisterin koordinaattipisteen mukaan.

Tulkinta

Lisätietoja

Toimenpiteet

Tarkastukset

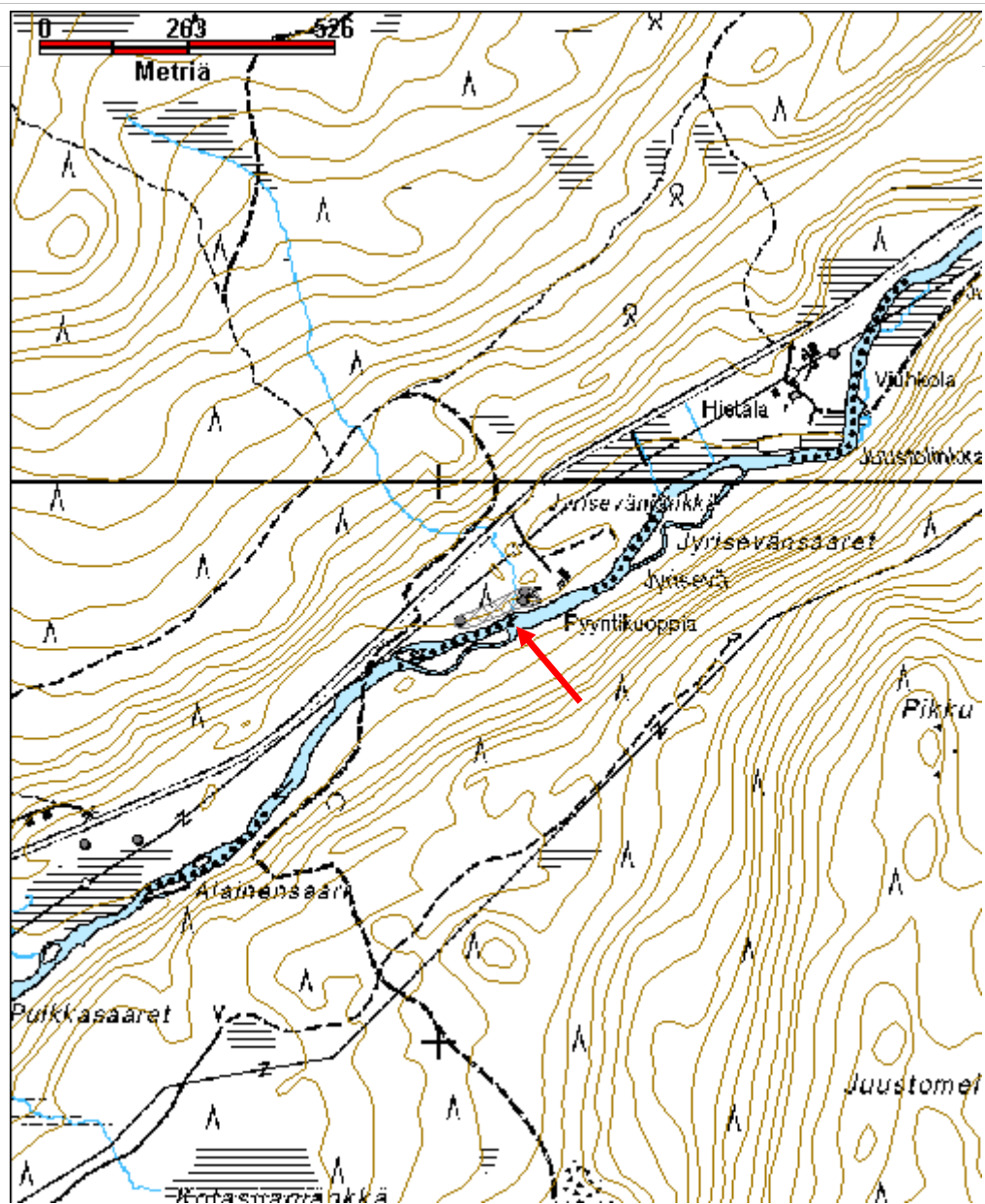
Viranomaisrekisterinro:	273010033	Kunto:	1 Hyvä
Arvotus:	3 Esitys mj-luokka II	Olotila:	2 Ei käytössä
Selitys:		Kohteen suojelu:	2 Muinaisjäännösrekisteri II
		Selitys:	

Ympäristön suojelu:	0 Ei määritelty
Selitys:	



Jyrisevä kuoppa 1 kuvattu luoteesta. Kuva J. Kivioja.

Kohdetyyppi:	9 Valmistuspaikat/työpaikat	Copyright:	© Metsähallitus 2008 © Maanmittauslaitos 1/MML/08
Koordinaatit:	X 7499774, Y 3373102, Z 180	Mittakaava:	1:10000



Keksiäisniva kivikautinen asuinpaikka jäännösMH-tunnus:
174108

Kohdetyyppi:	1 Asuinpaikat	Haltija:	181 Metsätalous Länsi-Lappi
Ajoitus:	7111 Kivikausi	Ylläpitäjä:	181 Metsätalous Länsi-Lappi
Rakentamivuosi:		Kunta:	273 Kolari
Lukumäärä:			

Koordinaattiselitys:		Geometria tuotettu:	4 Gps-mittaus, korjaamaton
Koordinaatit:	X 7463692, Y 3351249, Z 140	Löydöt:	

Taustatiedot

Muinaisjäännösrekisteri, Sutigis.

Ympäristön kuvaus

Muonionjoen havumetsää kasvava, osittain kivikkoinen ranta. Aluskasvillisuutena alueella on sammalia, puolukkaa, kanervaa ja variksenmarjaa. Metsän kehitysluokka on 30. Joki on matala ja kivikkoinen. Alueella kasvaa varttunutta kasvatusmetsää.

Kohteen kuvaus

Muinaisjäännösrekisterin kohdekuvaus:

"Kohde sijaitsee Muonionjoen rannalla. Nivanniemen etelään antavalta rannalta on tehty asuinpaikkahavaintoja 25 metrin matkalta. Löytöjä näkyy kivikkojen välisellä hiekkaisella rannanosalla. Joen huuhtomaa asuinpaikkaa on ilmeisesti jossain määrin jäljellä rantatörmän päällä.

Asuinpaikan rajaus on 2010 inventoinnin löytöhavaintoihin ja topografiaan perustuva ja melko tarkaksi ilmoitettu."

Kohde tarkastettiin heinäkuussa 2014. Hiekalla on useassa kohdassa palaneita kiviä, jotka ovat pääosin epäilemättä resenttejä. Löytöjä alueella ei havaittu. Paljas hiekka rajautuu noin 0.7 metriä korkeaan rantatörmään, jonka yläosassa kasvaa kasvillisuutta. Alaosa on alttiina kulumiselle.

Kohteen rajaus

Kohde rajautuu aluemaisesti.

Tulkinta

Kivikautinen asuinpaikka.

Lisätietoja

Toimenpiteet

Tarkastukset

Viranomais- rekisterinro:	1000009354	Kunto:	1 Hyvä
Arvotus:	3 Esitys mj-luokka II	Olotila:	2 Ei käytössä
Selitys:		Kohteen suojaus:	2 Muinaisjäännösrekisteri II
		Selitys:	

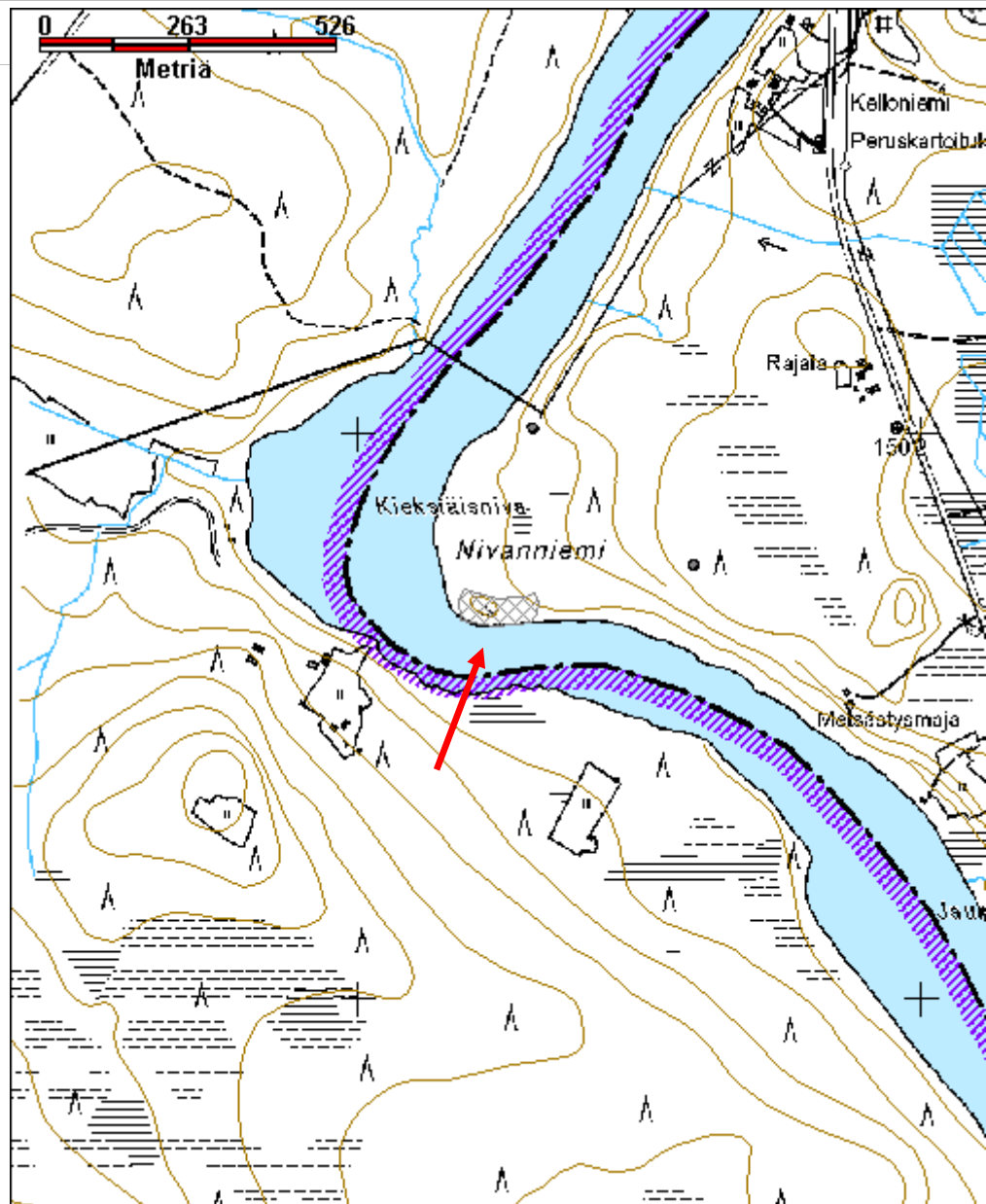
Ympäristön suojaus:	0 Ei määritelty
--------------------------------------	-----------------

Selitys:	
-----------------	--



Keksiäisniva kivikautista asuinpaikkaa kuvattu idästä. Kuva. I. Nieminen

Kohdetyyppi:	1 Asuinpaikat	Copyright:	© Metsähallitus 2008 © Maanmittauslaitos 1/MML/08
Koordinaatit:	X 7463692, Y 3351249, Z 140	Mittakaava:	1:10000



Kesänkijoki pyyntikuoppa jäännösMH-tunnus:
176780

Kohdetyyppi:	9 Valmistuspaikat/työpaikat	Haltija:	181 Metsätalous Länsi-Lappi
Ajoitus:	7199 Ajoitus epäselvä	Ylläpitäjä:	181 Metsätalous Länsi-Lappi
Rakentamivuosi:		Kunta:	273 Kolari
Lukumäärä:			

Koordinaattiselitys:		Geometria tuotettu:	4 Gps-mittaus, korjaamaton
Koordinaatit:	X 7504547, Y 3381374, Z 220	Löydöt:	

Taustatiedot

Muinaisjäännösrekisteri, Sutigis.

Ympäristön kuvaus

Kesänkijärven länsipuoli, hiekkakangas, jossa kasvaa havumetsää ja satunnaisia koivuja, aluskasvillisuutena sammalia, puolukkaa, mustikkaa ja variksenmarjaa. Eteläpuolella alue rajautuu suohon. Alueella kasvaa varttunutta kasvatusmetsää.

Kohteen kuvaus

Muinaisjäännösrekisterin kohdekuvaus:

"Kohde on Äkäslompolon itäpuolella ja Nilivaaran alarinteen männikkökankaalla, 600 m Kesänkijärvestä länsiluoteeseen ja Kesänkijoesta 200 m pohjoiseen. Alueella on kolme pyyntikuoppaa ja suorakulmainen liesikiveys ja näistä 150 m itään kookkaampi kuoppa.

Läntisistä kuopista 20 m itään on metsähallituksen informaatiotaulu ja niiden tienoilta on löytynyt myös yksittäisiä kvartseja. Itäisempi kuoppa on heti uuden rantatien eteläpuolella. "

Alueelta tarkastettiin elokuussa 2014 neljä pyyntikuoppaa, liesilatomusta tarkastuksessa ei havaittu.

Itäisin pyyntikuoppa 1 on koordinaattipisteessä X=3381465 Y=7504494. Kuoppa on halkaisijaltaan 3.5 metriä ja noin 0.5 metriä syvä. Kuopan ympärillä ei erotu selkeitä valleja.

Kuoppa 2 sijaitsee koordinaattipisteessä X=3381303 Y=7504580. Kohteessa on halkaisijaltaan 3.5 metrin kokoinen kuoppa, jonka syvyys on noin 0.3 metriä.

Kuoppa 3 sijaitsee koordinaattipisteessä X=3381294 Y=7504577 ja on halkaisijaltaan 3.5 metriä, syvyydeltään 0.3 metriä.

Kuoppa 4 on Kesänkijärvelle vievän tien pohjoispuolella koordinaattipisteessä X=3381385 Y=7504602. Kohteessa on halkaisijaltaan 1.3 metrin kokoinen

kuoppa, jonka syvyys on 0.2 metriä. Kuoppaa ympäröi matalat vallit. Tarkastushetkellä oli epäselvää kuuluuko kuoppa samaan kohteeseen ja kuoppaan ja valliin tehtiin kairaukset. Kuopassa oli noin 15 cm:n huuhtoutumiskerros ja vallin kohdalla heikosti erottuva kaksoismaannos.

Kohteen rajaus

Kohde rajautuu aluemaisesti maastossa havaittujen jäännösten mukaan.

Tulkinta

Ajoitukseltaan epäselvä pyyntikuoppajäännös. Alueella on myös liesilatamus, jota ei kesän 2014 tarkastuksessa havaittu.

Lisätietoja

Toimenpiteet

Tarkastukset

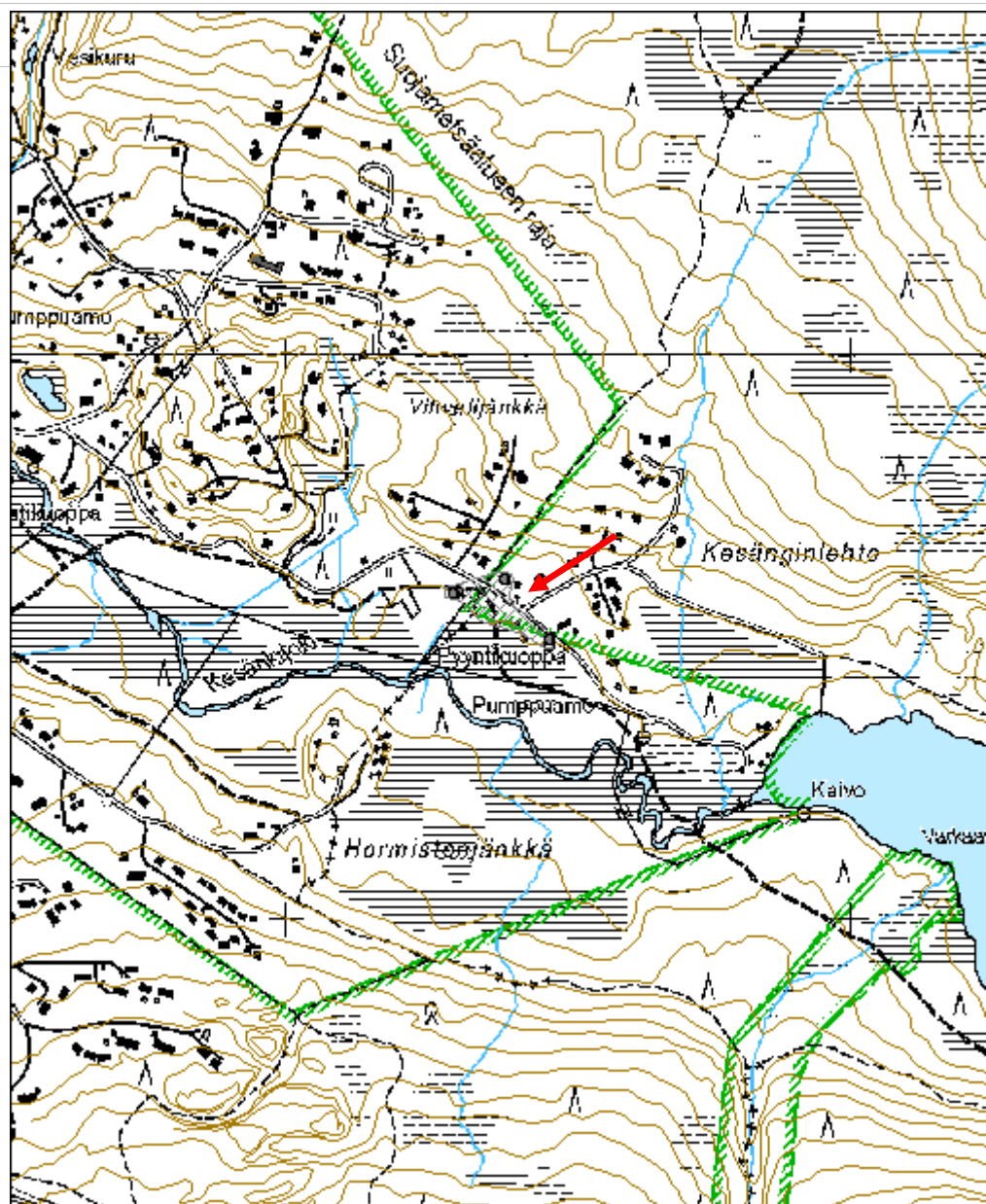
Viranomais- rekisterinro:	273010041	Kunto:	2 Keskinertainen
Arvotus:	3 Esitys mj-luokka II	Olotila:	2 Ei käytössä
Selitys:		Kohteen suojelu:	2 Muinaisjäännösrekisteri II
		Selitys:	

Ympäristön suojelu:	0 Ei määritelty
Selitys:	



Kesänkijoki pyyntikuoppa 1 kuvattu idästä. Kuvassa Jussi Kivioja dokumentoimassa.
Kuva I. Nieminen.

Kohdetyyppi:	9 Valmistuspaikat/työpaikat	Copyright:	© Metsähallitus 2008 © Maanmittauslaitos 1/MML/08
Koordinaatit:	X 7504547, Y 3381374, Z 220	Mittakaava:	1:10000



**Kolarinmännikkö etelä kivikautinen asuinpaikka
jäännös**MH-tunnus:
174194

Kohdetyyppi:	1 Asuinpaikat	Haltija:	181 Metsätalous Länsi-Lappi
Ajoitus:	7111 Kivikausi	Ylläpitäjä:	181 Metsätalous Länsi-Lappi
Rakentamisvuosi:		Kunta:	273 Kolari
Lukumäärä:			

Koordinaattiselitys:		Geometria tuotettu:	4 Gps-mittaus, korjaamaton
Koordinaatit:	X 7478146, Y 3364238, Z 150	Löydöt:	

Taustatiedot

Muinaisjäännösrekisteri, Sutigis

Ympäristön kuvaus

Ylläsjoen pohjoisrannan kumpuileva mäntykangas, jossa aluskasvillisuutena puolukkaa, sammalia, jäkäliä ja kanervaa. Alueella maaston matalimmat kohdat ovat pääosin kosteikkoja. Alueen itäpuolelta kulkee Kolarista pohjoiseen jatkuva junarata. Alueella risteilee useita hiekkateitä.

Kohteen kuvaus

Muinaisjäännösrekisterin kohdekuvaus:

"Muinaisessa jokisuistossa, tasaisen ja karun mäntykankaan matalalla kumpareella sijaitseva varhaimmman kivikauden asuinpaikka. Kankaalla on kaksi muinaista uomaa, joista läntisempi on syvämpi ja leveämpi (n. 20-30 m leveä). Tämän uoman eteläsuun itäpuolella on laakea matala asuinpaikkakumpare.

Kumpareen eteläranta lienee muinaista Ancyclusjärven rantaa. Paikalle tehdyssä parissa koekuopassa havaittiin inventoinnissa 2010 runsaasti palanutta luuta, parissa muussa kuopassa myös löydötöntä likamaata. Kauemmaksi tehdyt kuopat olivat vailla asuinpaikkamerkkejä. Paikka on sijainniltaan ja ajoitukseltaan mielenkiintoinen ja täysin ehjä. Paikan rajausta on arvio, joka perustuu paljolti topografiaan."

Kohde tarkastettiin heinäkuussa 2014 ja sen todettiin olevan kohdekuvausta vastaavassa kunnossa. Maanpintaa ei ollut paljaana, paitsi ympäristöä kuivemman kannaksen läpi kulkevan ajouran pinnassa. Löytöjä alueella ei havaittu.

Kohteen rajaus

Kohde rajautuu pistemäisesti. Muinaisjäännösrekisterin kohdekuvauksessa mainitaan paikan rajausta, mutta karttaotteessa kohde on rajattu pistemäisesti.

Tulkinta

Pienialainen kivikautinen asuinpaikka.

Lisätietoja

Toimenpiteet

Tarkastukset

Viranomais- rekisterinro:	1000018969	Kunto:	1 Hyvä
Arvotus:	3 Esitys mj-luokka II	Olotila:	2 Ei käytössä
Selitys:		Kohteen suojelu:	2 Muinaisjäännösrekisteri II
		Selitys:	

Ympäristön suojelu:	0 Ei määritelty
--------------------------------------	-----------------

Selitys:	
-----------------	--



Kolarinmännikkö etelä koordinaattien osoittama kohta kuvattu pohjoisesta. Kuva J. Kivioja.

Kohdetyyppi:	1 Asuinpaikat	Copyright:	© Metsähallitus 2008 © Maanmittauslaitos 1/MML/08
Koordinaatit:	X 7478146, Y 3364238, Z 150	Mittakaava:	1:10000



Kotalahti pyyntikuoppa jäännösMH-tunnus:
176176

Kohdetyyppi:	9 Valmistuspaikat/työpaikat	Haltija:	181 Metsätalous Länsi-Lappi
Ajoitus:	7199 Ajoitus epäselvä	Ylläpitäjä:	181 Metsätalous Länsi-Lappi
Rakentamisvuosi:		Kunta:	273 Kolari
Lukumäärä:			

Koordinaattiselitys:		Geometria tuotettu:	4 Gps-mittaus, korjaamaton
Koordinaatit:	X 7496214, Y 3377760, Z 200	Löydöt:	

Taustatiedot

Muinaisjäännösrekisteri, Sutigis.

Ympäristön kuvaus

Luosujärven eteläranta, koillisessa kosteikkoon rajautuva hiekkakangas, jossa kasvaa mäntyjä ja kuusia, aluskasvillisuutena puolukkaa, mustikkaa ja sammalia. Metsä on varttunutta kasvatusmetsää.

Kohteen kuvaus

Muinaisjäännösrekisterin kohdekuvaus:

"Pyyntikuopat sijaitsevat Luosujärven kaakkoisrannalla, metsätyökämpästä 200-300 m itään erottuu männikkökankaalla ainakin neljä pyyntikuoppaa. Kuoppia on lähellä Luosujärven rantaa ja kankaan koillispuolista suota sekä ylempänä rinteellä."

Alueella dokumentoitiin viisi kuoppaa, joista kolmea voidaan pitää mahdollisina pyyntikuoppina, yksi kupista vaikutti tuulenkaadolta ja yksi on muodoltaan hyvin epämääräinen ja matala ja mahdollisesti luontainen.

Kuoppa 1 sijaitsee koordinaattipisteessä X=3377812 Y=7496269. Kosteikkoon rajoittuvan hiekkatörmän reunalla on 2.5 x 2 metrin kokoinen 0.5 metriä syvä kuoppa, jossa ei erotu valleja.

Kuoppa 2 sijaitsee koordinaattipisteessä X=3377758 Y=7496283. Koordinaattien osoittamassa kohdassa on halkaisijaltaan 2 metrin kokoinen, noin 0.7 metriä syvä kuoppa, jonka ympärillä erottuu noin 10 cm korkeaa ja metrin levyistä vallia.

Kuoppa 3 sijaitsee koordinaattipisteessä X=3377702 Y=7496179. Kuoppa on halkaisijaltaan 1.3 metrin kokoinen ja 0.4 metriä syvä.

Kuoppa 4 sijaitsee koordinaattipisteessä X=3377733 Y=7496283. Koordinaattien osoittamassa paikassa on 2 metriä pitkä, 1.5 metriä leveä pohjois-etelä-suuntainen, noin 0.6 metriä syvä kuoppa, joka ei vaikuta pyyntikuopalta. Kuopan keskelle

tehtiin kairaus, eikä kuopassa ole huuhtoutumiskerrosta. Kyseessä on mahdollisesti vanha tuulenkaato.

Kuoppa 5 sijaitsee koordinaattipisteessä X=3377793 Y=7496141. Kohteessa on kivikkoisessa maaperässä halkaisijaltaan noin 1.5 metrin kokoinen 0.3 metriä syvä muodoltaan epämääräinen alue, joka erottuu heikosta tasaisemmasta ympäristöstä. Kyseessä ei ole pyyntikuoppa.

Kohteen rajaus

Kohde rajautuu aluemaisesti. Muinaisjäännösrekisterin rajaus on pistemäinen ja alueelta mainitaan löytyvän ainakin neljä pyyntikuoppaa. Aluerajaukseen otettiin mukaan kaikki alueella havaitut viisi kuoppaa, vaikka kahden kuopan kohdalla niiden funktio on epäselvä.

Tulkinta

Pyyntikuoppajäännös.

Lisätietoja

Toimenpiteet

Tarkastukset

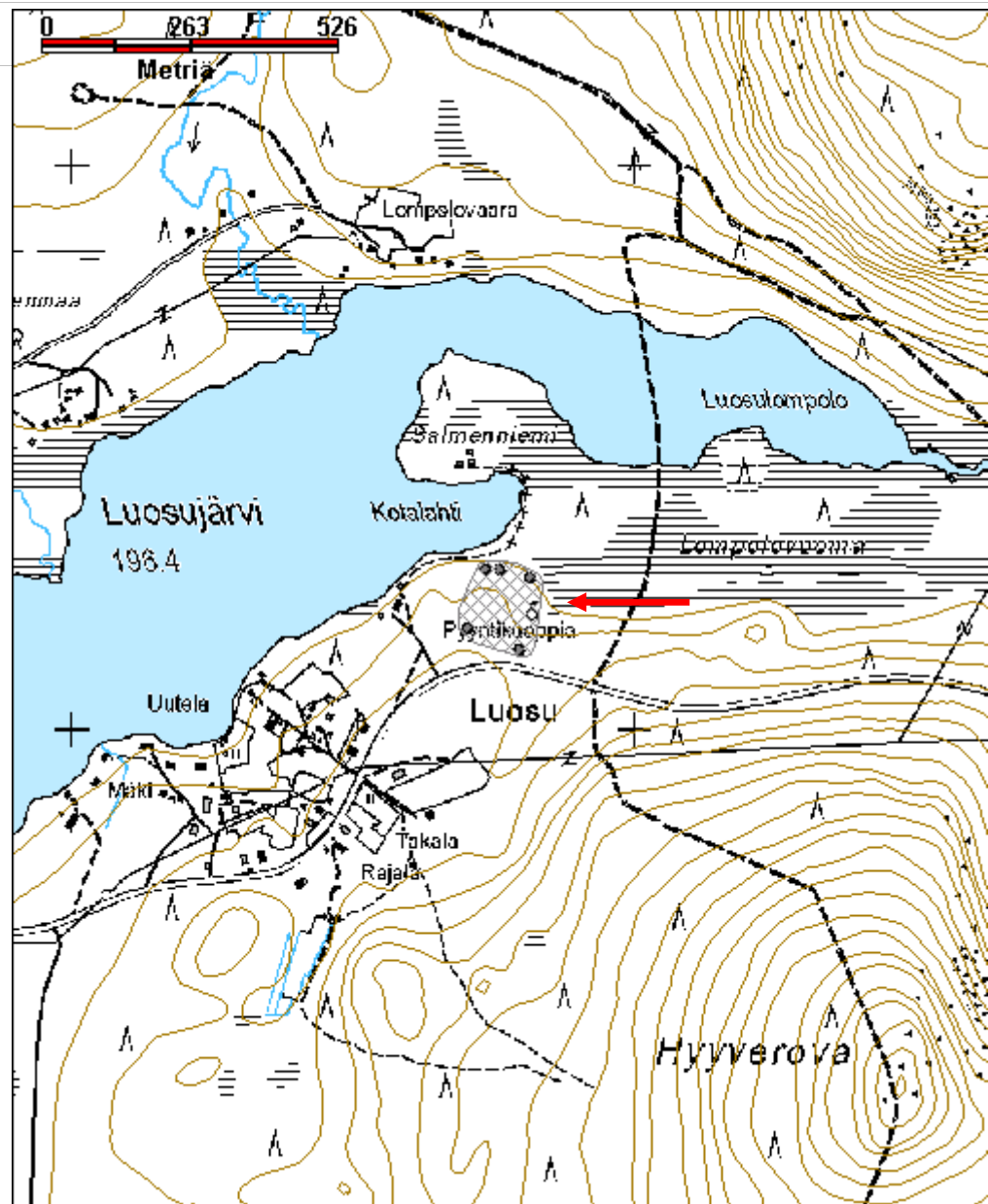
Viranomaisrekisterinro:	273010025	Kunto:	1 Hyvä
Arvotus:	3 Esitys mj-luokka II	Olotila:	2 Ei käytössä
Selitys:		Kohteen suojelu:	2 Muinaisjäännösrekisteri II
		Selitys:	

Ympäristön suojelu:	0 Ei määritelty
Selitys:	



Kotalahti kuoppa 2 kuvattu kaakosta. Kuva I. Nieminen

Kohdetyyppi:	9 Valmistuspaikat/työpaikat	Copyright:	© Metsähallitus 2008 © Maanmittauslaitos 1/MML/08
Koordinaatit:	X 7496214, Y 3377760, Z 200	Mittakaava:	1:10000



Kotatieva 2 pyyntikuoppa jäännösMH-tunnus:
175949

Kohdetyyppi:	17 Kivi- ja maarakenteet	Haltija:	181 Metsätalous Länsi-Lappi
Ajoitus:	7119 Toinen maailmansota	Ylläpitäjä:	181 Metsätalous Länsi-Lappi
Rakentamivuosi:		Kunta:	273 Kolari
Lukumäärä:			

Koordinaattiselitys:		Geometria tuotettu:	4 Gps-mittaus, korjaamaton
Koordinaatit:	X 7465675, Y 3361929, Z 155	Löydöt:	

Taustatiedot

Muinaisjäännösrekisteri, Sutigis.

Ympäristön kuvaus

Tien ja suon välinen hiekkakumpare, jossa kasvaa varttunutta mäntyvaltaista kasvatusmetsää. Aluskasvillisuutena sammalia, mustikkaa, puolukkaa.

Kohteen kuvaus

Muinaisjäännösrekisterin kohdekuvaus:
"Kohde sijaitsee Lompolajärven itäpuolella. Kotatievan matalahkon harjanteen korkeimman kohdan etelälaidalla on pienehkö pyöreä kuoppa, joka on arvioitu mahdolliseksi pyyntikuopaksi. Kuopan laidoilla kasvaa kolme mäntyä ja kuusi. Paikalta on itäpuoliselle soratielle 30 m."

Kohde tarkastettiin kesäkuussa 2014 ja sen todettiin olevan kohdekuvasta vastaavassa kunnossa. Kohteessa on halkaisijaltaan noin 2 metrin kokoinen, 0.5 metriä syvä kuoppa.

Kohteen rajaus

Kohde rajautuu pistemäisesti.

Tulkinta***Lisätietoja******Toimenpiteet******Tarkastukset***

--

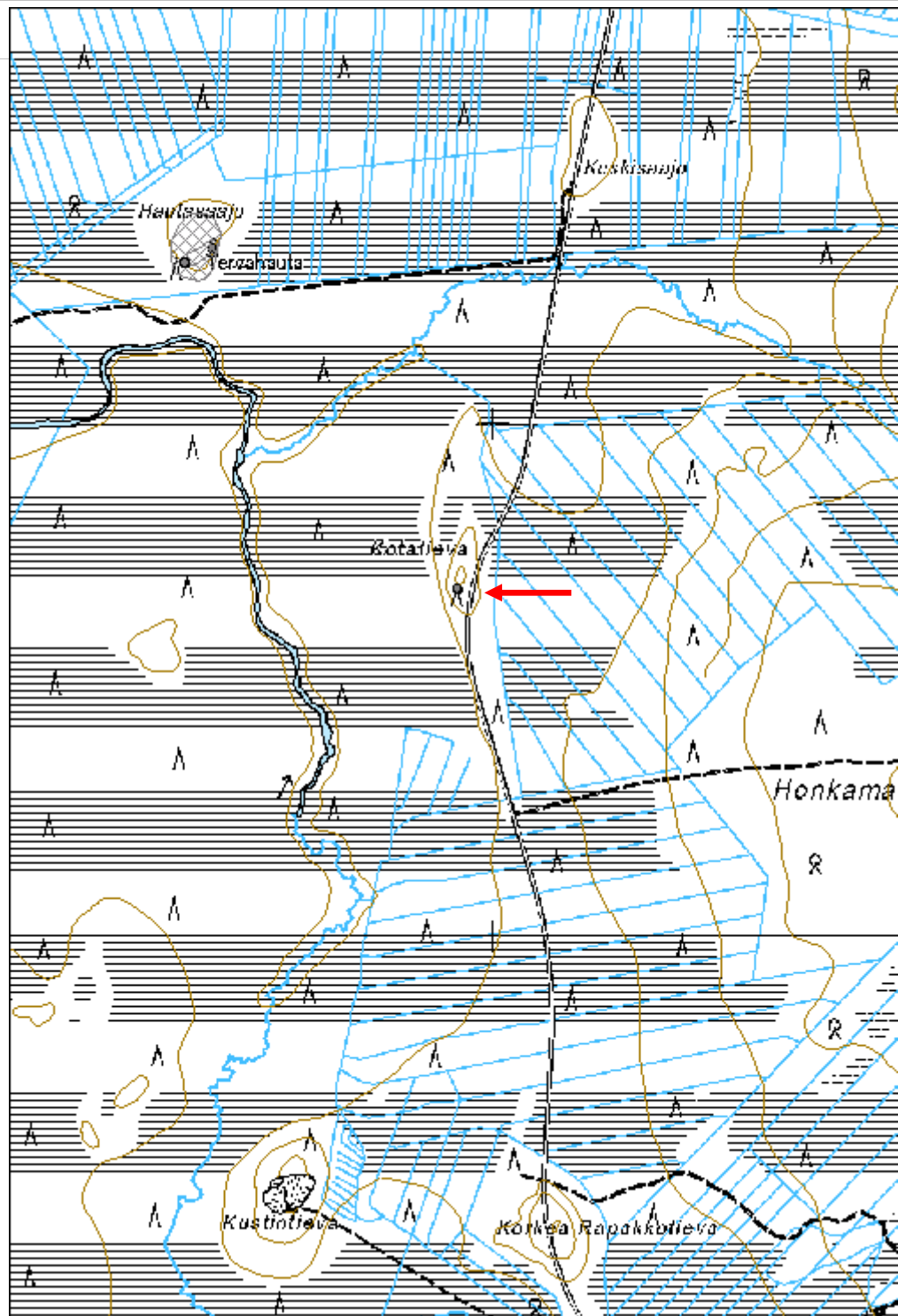
Viranomaisrekisterinro:	1000009362	Kunto:	1 Hyvä
Arvotus:	3 Esitys mj-luokka II	Olotila:	2 Ei käytössä
Selitys:		Kohteen suojelu:	2 Muinaisjäännösrekisteri II
		Selitys:	

Ympäristön suojelu:	0 Ei määritelty
Selitys:	



Kotatieva 2 pyyntikuoppa kuvattu idästä. Kuva I. Nieminen.

Kohdetyyppi:	17 Kivi- ja maarakenteet	Copyright:	© Metsähallitus 2008 © Maanmittauslaitos 1/MML/08
Koordinaatit:	X 7465675, Y 3361929, Z 155	Mittakaava:	1:10000



Kuervaara maarakenteet jäännösMH-tunnus:
175117

Kohdetyyppi:	17 Kivi- ja maarakenteet	Haltija:	181 Metsätalous Länsi-Lappi
Ajoitus:	7199 Ajoitus epäselvä	Ylläpitäjä:	181 Metsätalous Länsi-Lappi
Rakentamivuosi:		Kunta:	273 Kolari
Lukumäärä:			

Koordinaattiselitys:		Geometria tuotettu:	4 Gps-mittaus, korjaamaton
Koordinaatit:	X 7499004, Y 3372029, Z 175	Löydöt:	

Taustatiedot

Muinaisjäännösrekisteri, Sutigis.

Ympäristön kuvaus

Äkäsjoen pohjoisranta, hiekkapohjainen niemeke, jonka itäpuolella on suota. Aluskasvillisuutena alueella sammalia, jäkäliä, puolukkaa ja variksenmarjaa. Alueella on hiekkatien käänköpaikka jossa maa on paljasta. Metsä on nuorta kasvatusmetsää.

Kohteen kuvaus

Muinaisjäännösrekisterin kohdekuvaus:

"Pieniä painanteita ja kuoppia Äkäsjokivarressa, joen luoteispuoleisella rantatörmällä, noin 3 km Kuerjoen suusta alavirtaan. Tarkastuksessa 2008 havaittiin pitkänomainen painanne, kooltaan noin 3 x 1,5 m. Siinä on pohjalla pinnassa muutamia kiviä, ilmeisesti ei kuitenkaan säännöllistä peitossa olevaa kiveystä. Sen vieressä on suppilomainen mahdollinen pyyntikuoppa, halkaisijaltaan noin 2,5 m ja 0,5 m syvä sekä tästä noin 5 m pohjoiseen pienempi ja epämääräisempi kuopanne, sekä toinen myös siitä länteen. Pitkänomaisesta painanteesta länteen on myös pienistä kivistä koottu kekomainen latomus, joka kuitenkin lienee varsin myöhäinen (tulisija?). Myös rannempana on vanhemmalta vaikuttava kiveys sekä selvästi resenttejä kivettyjä liesiä. Edelleen pitkänomaisesta painanteesta noin 20 m pohjoiseen on mahdollinen pyyntikuoppa ja sen edessä etelän puolella pienempi toinen kuoppa. Koepistoja tarkastuksessa ei tehty, eikä kuluneilla maanpinnan kohdin havaittu arkeologisia löytöjä."

Kohde tarkastettiin kesäkuussa 2014 ja alueelta dokumentoitiin neljä maakuoppaa sekä kivilatomus alueen itäreunassa. Alueen kaakkoisosassa lähellä jokirantaa on useita resenttejä nuotiokiveyksiä.

Koillis-lounas -suuntainen kuoppa 1 sijaitsee koordinaattipisteessä X=3372046 Y=7498989.

Kuoppa 2 sijaitsee koordinaattipisteessä X=3372038 Y=7499026. Kuopasta noin 2 metriä pohjoiseen kunnan seassa näkyy 4 kiveä, jotka kuuluvat mahdollisesti

tulisijaan.

Kuoppa 3 sijaitsee koordinaattipisteessä X=3372020 Y=7498993.

Kuoppa 4 sijaitsee koordinaattipisteessä X=3372009 Y=7498983. Kuopan halkaisija on noin 2.5 metriä ja syvyys 0.5 metriä.

Koordinaattipisteessä X=3372043 Y=7499009 on noin 15 kivistä koostuva, ilmeisen resentti tulisija, jonka halkaisija on noin 0.6 metriä.

Kohteen raja

Kohde rajautuu aluemaisesti maastossa havaittujen jäännösten mukaan.

Tulkinta

Lisätietoja

Toimenpiteet

Tarkastukset

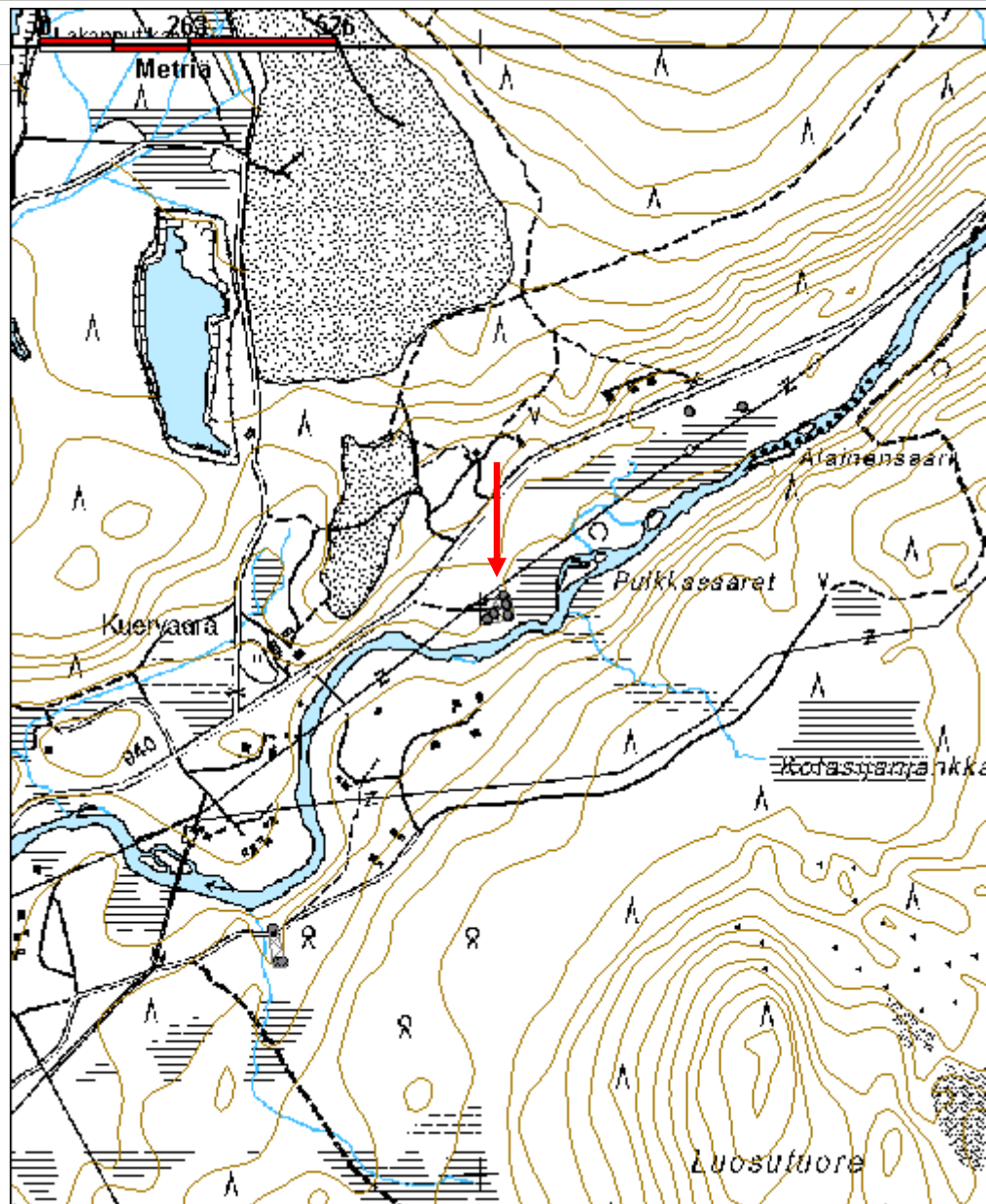
Viranomais-	1000013269	Kunto:	2 Keskinertainen
rekisterinro:		Olotila:	2 Ei käytössä
Arvotus:	3 Esitys mj-luokka II	Kohteen	2 Muinaisjäännösrekisteri II
Selitys:		suojelu:	
		Selitys:	

Ympäristön	0 Ei määritelty
suojelu:	
Selitys:	



Kuervaara kuoppa 3 kuvattu koillisesta. Kuva J. Kivioja.

Kohdetyyppi:	17 Kivi- ja maarakenteet	Copyright:	© Metsähallitus 2008 © Maanmittauslaitos 1/MML/08
Koordinaatit:	X 7499004, Y 3372029, Z 175	Mittakaava:	1:10000



Lutanginkangas 1 kivikautinen asuinpaikkaMH-tunnus:
171210

Kohdetyyppi:	1 Asuinpaikat	Haltija:	181 Metsätalous Länsi-Lappi
Ajoitus:	7111 Kivikausi	Ylläpitäjä:	181 Metsätalous Länsi-Lappi
Rakentamisvuosi:		Kunta:	273 Kolari
Lukumäärä:			

Koordinaattiselitys:		Geometria tuotettu:	4 Gps-mittaus, korjaamaton
Koordinaatit:	X 7490271, Y 3352514, Z 162	Löydöt:	

Taustatiedot

Muinaisjäännösrekisteri ja sutigis

Ympäristön kuvaus

Mäntymetsää kasvava hiekkakangas, jossa on aluskasvillisuutena sammalia, puolukkaa, variksenmarjaa ja kanervaa. Metsä on varttunutta kasvatusmetsää.

Kohteen kuvaus

Muinaisjäännösrekisterin kohdekuvaus: "Kivikautinen asuinpaikka Muonionjoen ja Aareakankaantien välimaastossa metsämaastossa, joka löytymisaikanaan 2010 oli äestettyä. Tieltä kohteeseen on noin 140 m ja Muonionjokeen etelässä 120 metriä. Muonion raja on noin 150 metrin päässä luoteessa. Löytöalueet sijaitsevat 160 ja 165 metrin korkeuskäyrien välimaastossa paikassa, josta rantapenger alkaa loivasti laskeutua kohti Muonionjokea. Asuinpaikka on noin 11 m joenpintaa korkeammalla.

Löytöalueet sijaitsevat avohakkuuaukean länsipäässä. Metsätyökone oli kantojen raivauksessa paljastanut löytöalueen hiekkaisella, lounaaseen avautuvalla rantatörmällä. Löydöt, jaspista, palanutta viherkiveä, kvartsiittia, kvartsia ja palaneet luunpalat, olivat esillä löytökohteissa metsätyökoneen paljastamalla hiekkamaan pinnalla. Lutanginkankaalla on paikannettu kolme erillistä kivikautista asuinpaikkaa, joista 1 ja 2 luoteisosassa lähekkäin, kolmas kankaan kaakkoisosassa. Kaikki Lutanginkankaan asuinpaikkakohteet lienevät varhaisimmalta kivikaudelta."

Kohde tarkastettiin heinäkuussa 2014. Koordinaattipisteessä X=3352511 Y=7490269 havaittiin noin kymmenen rapautuneen kiven rykelmä, jonka yhteydessä oli näkyvissä palanutta luuta. Lähialueen metsälaikuista havaittiin myös palaneita kalan ruotoja ja luita, jotka saattavat olla myös myöhäisempiä. Löydöt jätettiin paikoilleen.

Kohteen rajaus

Kohde rajautuu aluemaisesti muinaisjäännösrekisterin aluerajauksen mukaan.

Tulkinta

Kivikautinen asuinpaikka.

Lisätietoja

Toimenpiteet

Tarkastukset

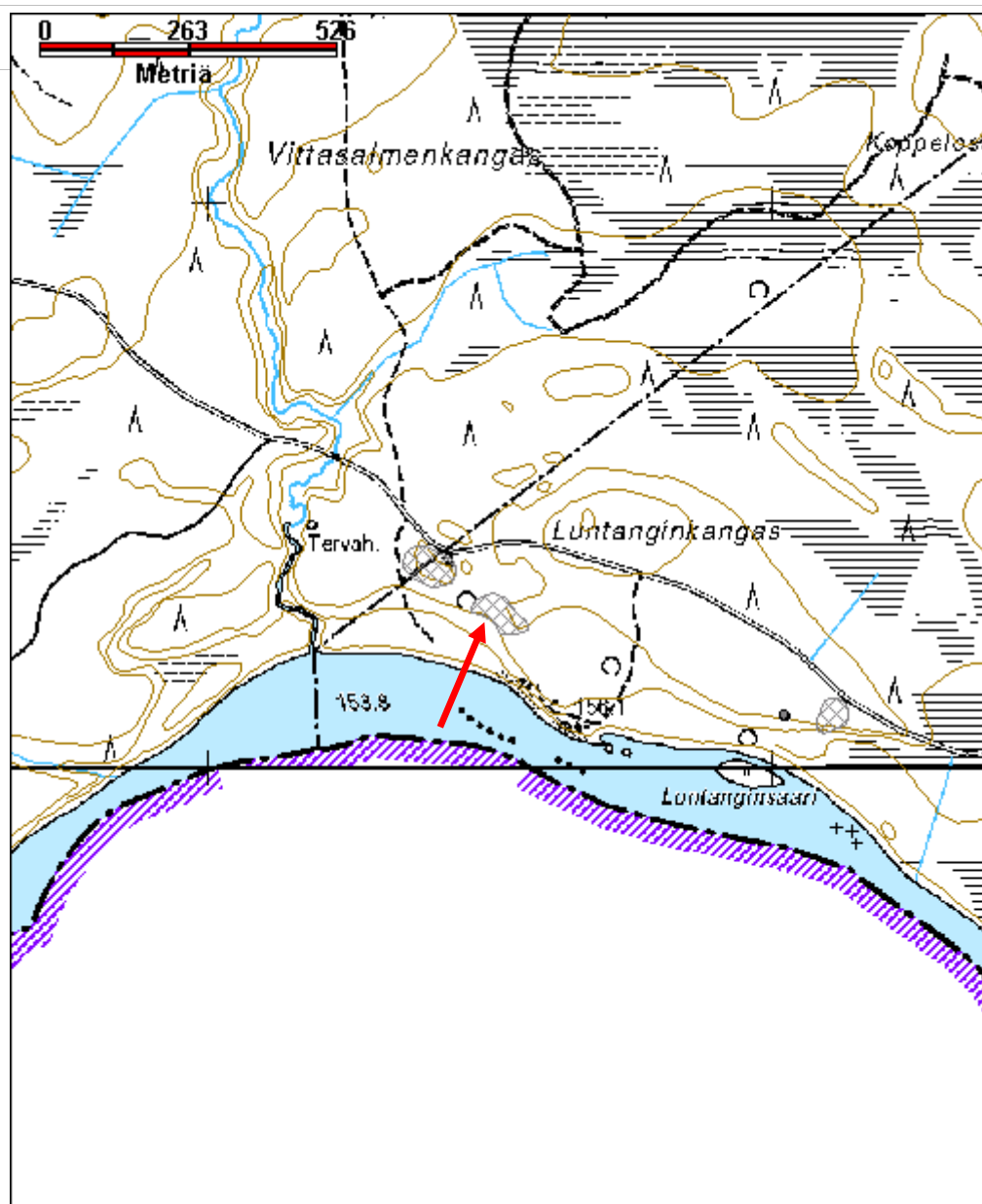
Viranomais- rekisterinro:	1000018949	Kunto:	1 Hyvä
Arvotus:	3 Esitys mj-luokka II	Olotila:	2 Ei käytössä
Selitys:		Kohteen suojelu:	2 Muinaisjäännösrekisteri II
		Selitys:	

Ympäristön suojaus:	0 Ei määritelty
Selitys:	



Lutanginkangas 1, kuvassa paljasta maanpintaa ja palaneita kiviä. Kuvattu koillisesta.
Kuva J. Kivioja.

Kohdetyyppi:	1 Asuinpaikat	Copyright:	© Metsähallitus 2008 © Maanmittauslaitos 1/MML/08
Koordinaatit:	X 7490271, Y 3352514, Z 162	Mittakaava:	1:10000



**Lutanginkangas 2 kivikautinen asuinpaikka
jäännös**

MH-tunnus:
171209

Kohdetyyppi:	1 Asuinpaikat	Haltija:	181 Metsätalous Länsi-Lappi
Ajoitus:	7111 Kivikausi	Ylläpitäjä:	181 Metsätalous Länsi-Lappi
Rakentamivuosi:		Kunta:	273 Kolari
Lukumäärä:			

Koordinaattiselitys:		Geometria tuotettu:	4 Gps-mittaus, korjaamaton
Koordinaatit:	X 7490354, Y 3352390, Z 162	Löydöt:	

Taustatiedot

Muinaisjäännösrekisteri ja sutigis

Ympäristön kuvaus

Mäntymetsää kasvava hiekkakangas Kolarin ja Muonion rajalla Muonionjoen rantatörmällä. Alueella on aluskasvillisuutena sammalia, puolukkaa, variksenmarjaa ja kanervaa. Alueen poikki kulkee hiekkatie, jonka kaakkoispuoleiselle kankaalle on tehty metsälaikutusta. Metsä on varttunutta kasvatusmetsää.

Kohteen kuvaus

Muinaisjäännösrekisterin kohdekuvaus:

"Kivikautinen asuinpaikka Muonionjoen ja Aarekankaantien välimaastossa, tieltä noin 50 m Muonionjoesta 150 m. Muonion raja on 35 metrin päässä luoteessa Lutanginkangas 2 löytöalueista kaksi sijaitsee 165 metrin korkeuskäyrän tuntumassa ja kolme löytöaluetta korkeuskäyrän yläpuolella paikassa, josta rantapenger alkaa silminnähden laskeutua kohti Muonionjokea.

Lutanginkangas 2 on luoteisin alueen asuinpaikoista. Se on noin 140 m luoteeseen kohteesta Lutanginkangas 1, joka on samalla korkeudella kuin Lutanginkangas 2. Asuinpaikkoja rajaa 10 – 20 metriä leveä ja 2 - 3 metriä ympäristöä matalampi loivareunainen notkelma. Asuinpaikan 2/5 löytöalue on läntisin löytöpaikka ja noin 50 metrin etäisyydellä männikön takana löytöalueista 2/1, 2/2, 2/3 ja 2/4 Kolari – Muonio raja-aukealla. Asuinpaikka on luulöydöistään ja kvartsiiskoksistaan erityisen rikas ja laaja alue. Maaperä on havaintojen mukaan hienompaa ainesta kuin Lutanginkangas 1:n maaperä.

Löytöalueet sijaitsevat avohakkuuaukean länsipäässä ja jatkuvat mäntymetsikköön Muonion rajalinjalle. Hakkuuaukea on noin 3,0 h, jossa maakerrokset ovat säilyneet melko sekoittumattomina metsäkoneen töistä huolimatta. Kantojen raivauskohdat erottuvat laikukkaina noin 2 – 6 m alueina. Hakkuualueen ympäristöä hallitsevat mäntymetsiköt ja matala aluskasvillisuus, jota leimaa runsaat puolukkavarvikot. Löytöalue sijaitsee hiekkaisella etelä-lounaaseen avautuvalla rantatörmällä. Löydöt koostuvat kvartseista ja palaneesta luusta.

Löytöalueen 2/1 yhtenäiskoordinaatit KKKJ: p 7490345 i 3352422,
löytöalueen 2/2 yhtenäiskoodinaatit KKKJ: p 7490335 i 3352418,
löytöalueen 2/3 yhtenäiskoordinaatit KKKJ: p 7490330 i 3352418,
löytöalueen 2/4 yhtenäiskoordinaatit KKKJ: p 7490333 i 3352413,
löytöalueen 2/5 yhtenäiskoordinaatit KKKJ: p 7490355 i 3352366.

Muonion puolelta, kohteesta noin 100 m lounaaseen, on 1995 inventoinnissa todettu (kohde 53 SIEKKIJOEN SUU) pienen, mahdollisesti historiallisen ajan turvekammin pohja ja sen ympärillä muutama kuopanne (yhtenäiskoordinaatit x=7490 299, y=3352 273, z=160). Kuopanteet pn sittemmin (2006) arvioitu mahdollisesti luontaisiksi."

Kohde tarkastettiin heinäkuussa 2014 ja sen todettiin olevan Muinaisjäännösrekisterin kohdekuvausta vastaavassa kunnossa. Alueen poikki kulkevalla hiekkatiellä havaittiin runsaasti kvartsi-iskoksia.

Kohteen rajaus

Kohde rajautuu aluemaisesti muinaisjäännösrekisterin aluerajauksen mukaan.

Tulkinta

Kivikautinen asuinpaikka.

Lisätietoja

Toimenpiteet

Tarkastukset

Tila: 0 Ei tiedossa Laji: 0 Ei tiedossa Tarkastusvuosi: 2014
Tarkastuspvm: 9.12.2014 Tarkastaja: I. Nieminen
Kuvaus:

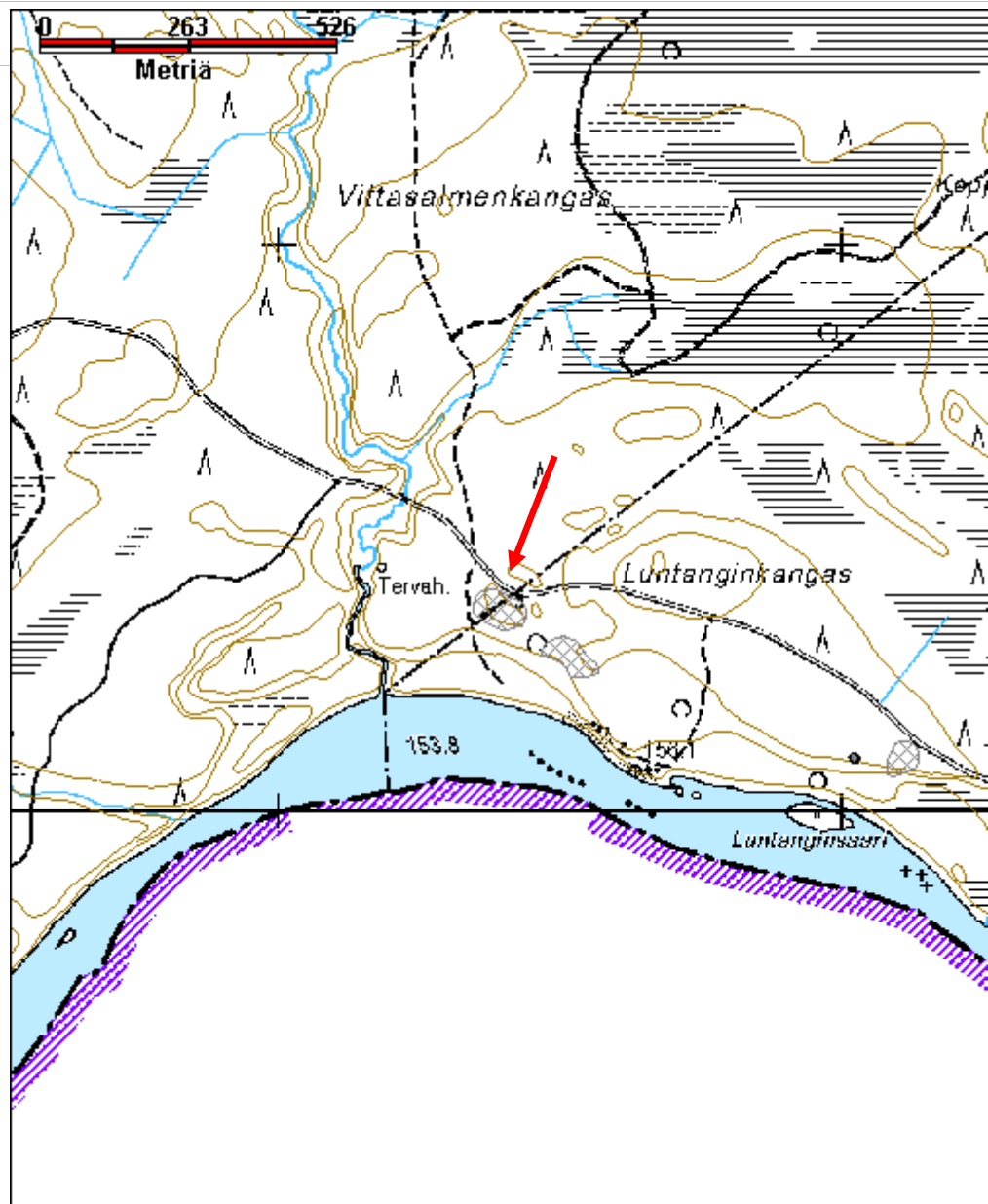
Viranomaisrekisterinro:	1000018950	Kunto:	1 Hyvä
Arvotus:	3 Esitys mj-luokka II	Olotila:	2 Ei käytössä
Selitys:		Kohteen suojele:	2 Muinaisjäännösrekisteri II
		Selitys:	

Ympäristön suojele:	0 Ei määritelty
Selitys:	



Luntanginkangas 2, alueen poikki menee metsätie, jonka ajouralta havaittiin kvartsi- iskoksia. Kuvattu pohjoisesta. Kuva I. Nieminen

Kohdetyyppi:	1 Asuinpaikat	Copyright:	© Metsähallitus 2008 © Maanmittauslaitos 1/MML/08
Koordinaatit:	X 7490354, Y 3352390, Z 162	Mittakaava:	1:10000



Lutanginkangas 3 kivikautinen asuinpaikkaMH-tunnus:
171211

Kohdetyyppi:	1 Asuinpaikat	Haltija:	181 Metsätalous Länsi-Lappi
Ajoitus:	7111 Kivikausi	Ylläpitäjä:	181 Metsätalous Länsi-Lappi
Rakentamivuosi:		Kunta:	273 Kolari
Lukumäärä:			

Koordinaattiselitys:		Geometria tuotettu:	4 Gps-mittaus, korjaamaton
Koordinaatit:	X 7490089, Y 3353104, Z 162	Löydöt:	

Taustatiedot

Muinaisjäännösrekisteri ja sutigis

Ympäristön kuvaus

Muoniojoen hiekkapohjainen rantatörmä, joka on hakkuuaukeaa. Aluskasvillisuus puolukkaa, sammalta, kanervaa ja horsmaa.

Kohteen kuvaus

Muinaisjäännösrekisterin kohdekuvaus:

"Kivikautinen asuinpaikka Muonionjoen ja Aarekankaantien välimaastossa, tieltä n. 40 metriä ja Muonionjoesta 130 metriä. Muonion rajalle luoteessa on 690 metriä.

Löytöalueet ovat yleiskartan 165 metrin korkeuskäyrän tuntumassa korkeuskäyrän yläpuolella, josta maasto laskee loivasti kohti Muonionjokea ja jyrkkenee lähestyttäessä jokea. Paikka on noin 11 metriä joenpintaa korkeammalla.

Kvartsi-iskokset löytyivät itä – kaakko suuntaan kapenevan noin 11 hehtaarin laajuisen avohakkuualueen itä – kaakkoispäästä Aarekankaantien eteläpuolelta tien ja Muonionjoen välimaastosta.

Lutanginkangas 1 on noin 600 metriä länsiluoteeseen ja Lutanginkangas 2 noin 725 metriä länsiluoteeseen. Kaikki Lutanginkankaan asuinpaikkakohteet lienevät varhaisimmalta kivikaudelta."

Kohde tarkastettiin heinäkuussa 2014 ja sen todettiin olevan muinaisjäännösrekisterin kohdekuvausta vastaavassa kunnossa. Laikutusalueet ovat pääosin umpeenkasvaneita ja tuulenkaadoista ei havaittu löytöjä. Yksittäinen kvartsikaavin löytyi läheltä törmän reunaa. Koordinaattipisteessä X=3353088 Y=7490066 havaittiin paljaalla maanpinnalla useita kvartsi-iskoksia ja palaneen luun katkelmia. Aluerajausta laajennettiin löytökohdan mukaan vanhan aluerajauksen eteläpuolelle alarinteeseen.

Kohteen rajaus

Kohteen aluerajausta laajennettiin lounaaseen kohti jokea paikalla havaittujen löytöjen mukaan.

Tulkinta

Kivikautinen asuinpaikka.

Lisätietoja***Toimenpiteet******Tarkastukset***

Viranomais- rekisterinro:	1000018951	Kunto:	1 Hyvä
Arvotus:	3 Esitys mj-luokka II	Olotila:	2 Ei käytössä
Selitys:		Kohteen suojelu:	2 Muinaisjäännösrekisteri II
		Selitys:	

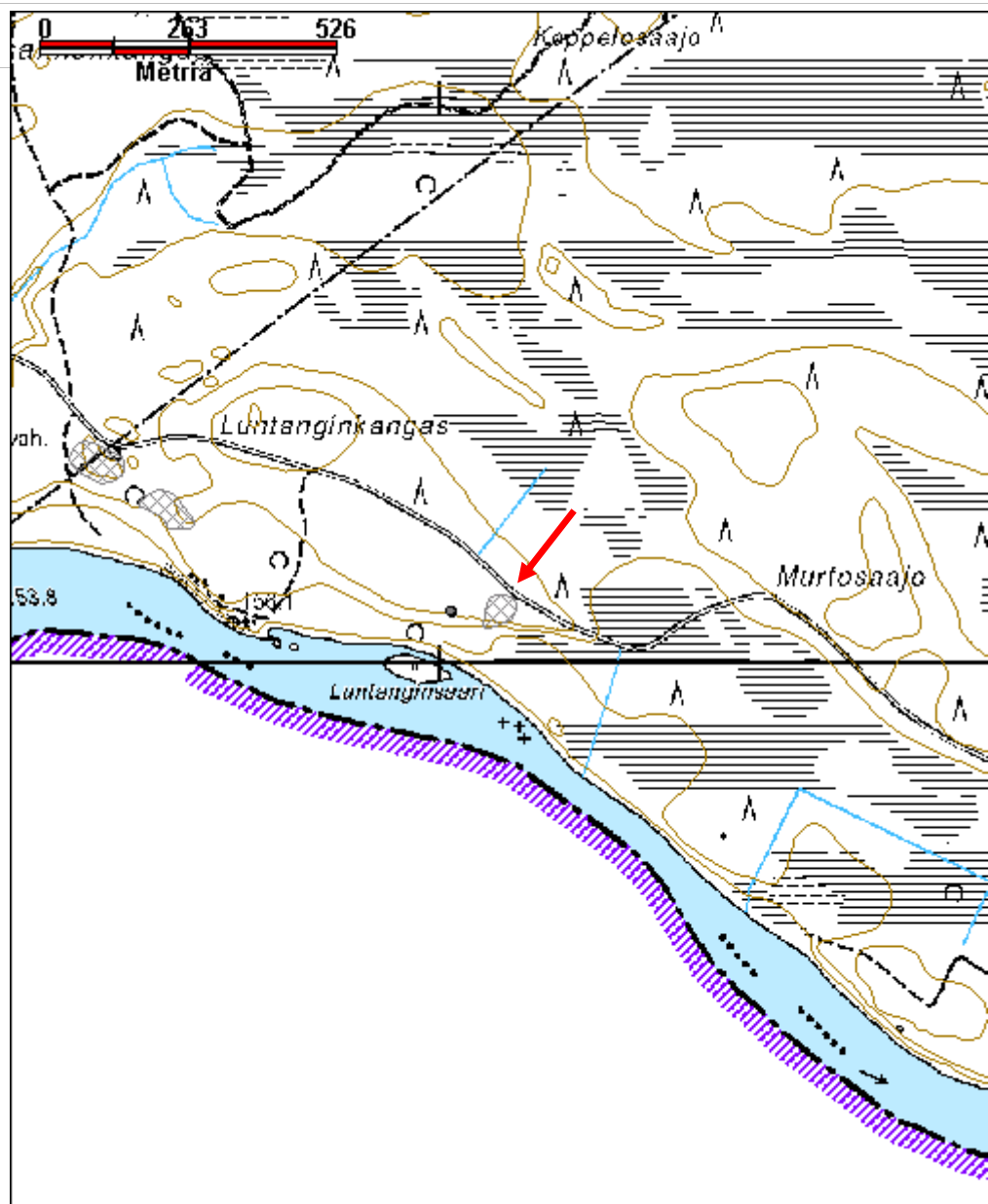
Ympäristön suojelu:	0 Ei määritelty
--------------------------------------	-----------------

Selitys:	
-----------------	--



Luntanginkangas 3 yleiskuva. Kuvattu lounaasta. Kuva J. Kivioja.

Kohdetyyppi:	1 Asuinpaikat	Copyright:	© <i>Metsähallitus</i> 2008 © <i>Maanmittauslaitos</i> 1/MML/08
Koordinaatit:	X 7490089, Y 3353104, Z 162	Mittakaava:	1:10000



Luosujoensuu koillinen pyyntikuoppa jäännösMH-tunnus:
176840

Kohdetyyppi:	17 Kivi- ja maarakenteet	Haltija:	181 Metsätalous Länsi-Lappi
Ajoitus:	7199 Ajoitus epäselvä	Ylläpitäjä:	181 Metsätalous Länsi-Lappi
Rakentamisvuosi:		Kunta:	273 Kolari
Lukumäärä:			

Koordinaattiselitys:		Geometria tuotettu:	4 Gps-mittaus, korjaamaton
Koordinaatit:	X 7487766, Y 3382207, Z 180	Löydöt:	

Taustatiedot

Muinaisjäännösrekisteri, Sutigis.

Ympäristön kuvaus

Kohti Luosujokea laskeva mäntymetsää kasvava hiekkarinne, jossa aluskasvillisuutena jäkäliä, puolukkaa, variksenmarjaa. Metsä on varttunutta kasvatusmetsää.

Kohteen kuvaus

Muinaisjäännösrekisterin kohdekuvaus:

"Kohde sijaitsee Ylläsjoen ja Luosujoen yhtymäkohdan pohjoiskoillispuolella. Aivan valtionmaan rajalinjan itäpuolella loivasti kohti Luosujoen törmää laskevalla kangastasanteella on loivapiirteinen pitkälle maatunut pyyntikuoppa. Kohteen kaakkoispuolinen kangas on juuri metsäaurattu. Paikka on 100 m eteläkaakkoon Luosujoen törmän päällä olevasta mökistä. Kuopasta 10 m lounaaseen on rajalinjan länsilaidalla vanha rajapyykki. "

Kohteessa on 2.5 x 3 metrin kokoinen 0.3 metriä syvä kuoppa muutoin tasaisella kankaalla.

Kohteen rajaus

Kohde rajautuu pistemäisesti.

Tulkinta

Yksittäinen pyyntikuoppa.

Lisätietoja**Toimenpiteet****Tarkastukset**

--

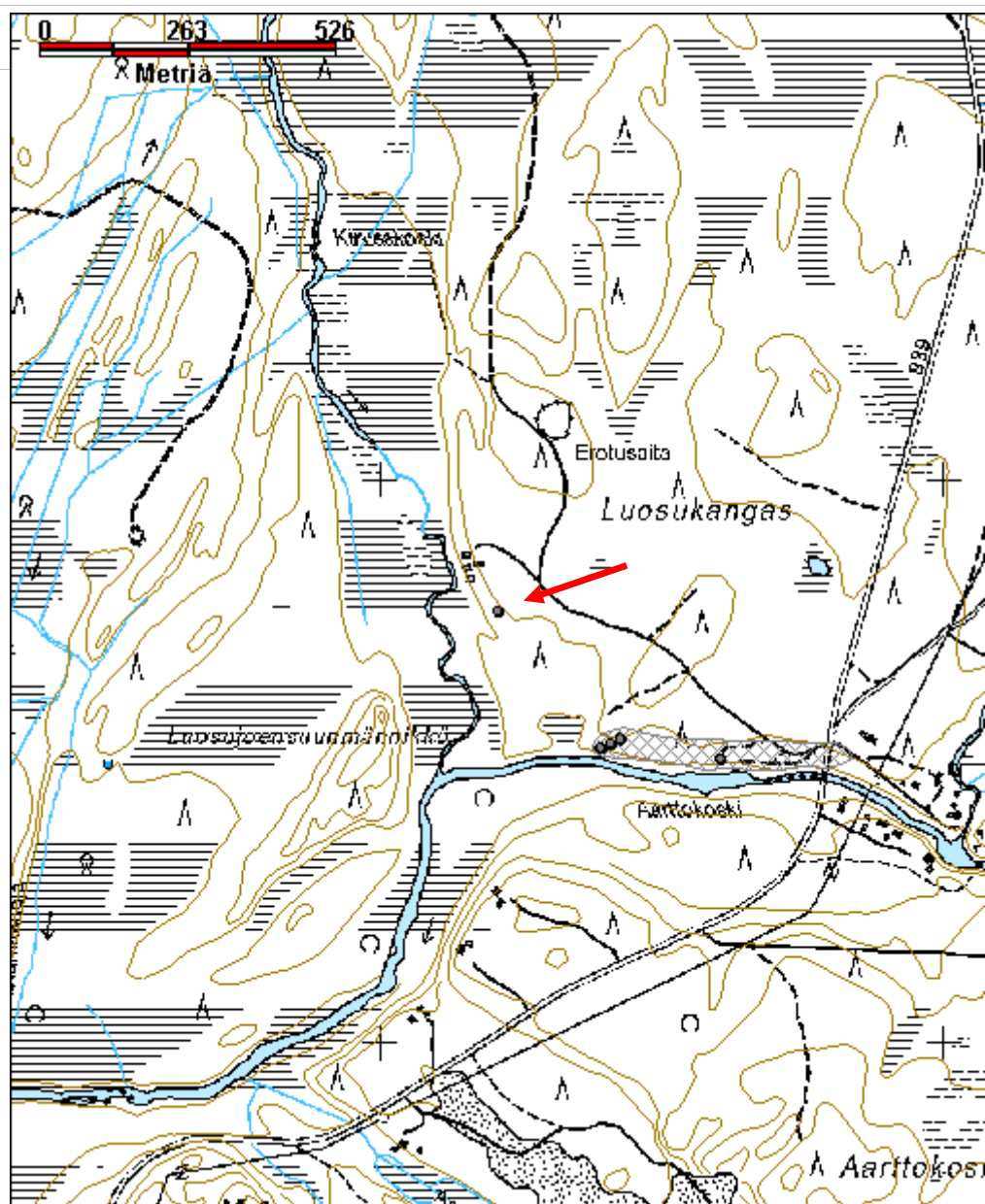
Viranomaisrekisterinro:	1000009371	Kunto:	1 Hyvä
Arvotus:	3 Esitys mj-luokka II	Olotila:	2 Ei käytössä
Selitys:		Kohteen suojelu:	2 Muinaisjäännösrekisteri II
		Selitys:	

Ympäristön suojelu:	0 Ei määritelty
Selitys:	



Luosujoensuu koillinen, kuvattu pohjoisesta. Kuva J. Kivioja.

Kohdetyyppi:	17 Kivi- ja maarakenteet	Copyright:	© Metsähallitus 2008 © Maanmittauslaitos 1/MML/08
Koordinaatit:	X 7487766, Y 3382207, Z 180	Mittakaava:	1:10000



Mannajoensuu länsi irtolöytöpaikka jäännösMH-tunnus:
176838

Kohdetyyppi:	2 Asuinpaikat?	Haltija:	181 Metsätalous Länsi-Lappi
Ajoitus:	7118 Historiallinen aika	Ylläpitäjä:	181 Metsätalous Länsi-Lappi
Rakentamisvuosi:		Kunta:	0
Lukumäärä:			

Koordinaattiselitys:		Geometria tuotettu:	4 Gps-mittaus, korjaamaton
Koordinaatit:	X 7488637, Y 3355942, Z 155	Löydöt:	

Taustatiedot

Muinaisjäännösrekisteri, Sutigis.

Ympäristön kuvaus

Muonionjoen veden syövyttämä rantatörmä. Alue on kivikkoista ja rantaan on ilmeisesti tuotu soraa.

Kohteen kuvaus

Muinaisjäännösrekisterin kohdekuvaus:
"Löytöpaikka sijaitsee Muonionjoen rantahiekalla. Rovaniemen tuura löytyi v. 1997 inventoinnissa entisen kalkkikaivoksen pumppukopin kaakkoispuolelta. Paikalla tai ympäröivillä alueilla ei tarkastuksissa vuonna 2006 ja 2010 havaittu uusia löytöjä tai merkkejä asuinpaikasta. Löytöpaikka viittaa mahdollisen paikalla olleen kivikautisen asuinpaikan tuhoutuneen pääosiltaan tai kokonaan jokieroosion seurauksena. Myöhäisen suullisen tiedon mukaan Mannajoen suun rantatörmän päällinen tasannealue olisi ollut kotakenttänä. Muonionjoki-Tornionjoki osayleiskaava-alueen muinaisjäännösinventoinnin yhteydessä vuonna 2010 aluetta ei tarkastettu."

Kohde tarkastettiin elokuussa 2014. Alue on kivinen ja sinne on ilmeisesti tuotu soraa. Ylempänä rantatörmällä maa on peitteistä. Mitään kivikautiseen toimintaan viittaavaa ei alueella havaittu.

Kohteen rajaus

Kohde rajautuu pistemäisesti muinaisjäännösrekisterin koordinaattien mukaan.

Tulkinta

Tuhoutunut kivikautinen asuinpaikka.

Lisätietoja

Toimenpiteet

Tarkastukset

Viranomais- rekisterinro:	1000009398	Kunto:	3 Huono
Arvotus:	8 Muu suojeleuarvo	Olotila:	2 Ei käytössä
Selitys:		Kohteen suojaelu:	9 Muu suojeleuarvo
		Selitys:	

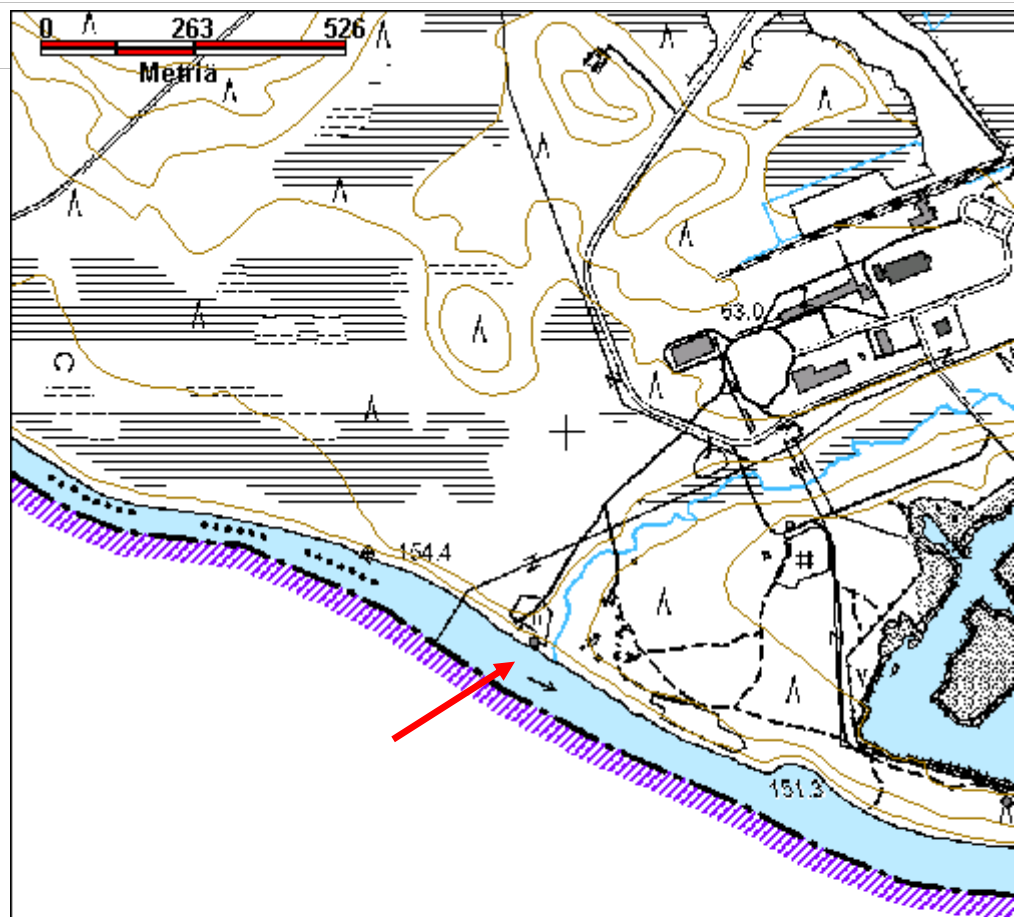
Ympäristön suojaelu:	0 Ei määritelty
---------------------------------------	-----------------

Selitys:	
-----------------	--



Mannajoensuu irtolöytöpaikka, kuva otettu jokitorjän alareunasta kohti kaakkoa. Kuva J. Kivioja.

Kohdetyyppi:	2 Asuinpaikat?	Copyright:	© Metsähallitus 2008 © Maanmittauslaitos 1/MML/08
Koordinaatit:	X 7488637, Y 3355942, Z 155	Mittakaava:	1:10000



Mannajärvi koillinen 1 pyyntikuoppa jäännösMH-tunnus:
175188

Kohdetyyppi:	17 Kivi- ja maarakenteet	Haltija:	181 Metsätalous Länsi-Lappi
Ajoitus:	7199 Ajoitus epäselvä	Ylläpitäjä:	181 Metsätalous Länsi-Lappi
Rakentamisvuosi:		Kunta:	273 Kolari
Lukumäärä:			

Koordinaattiselitys:		Geometria tuotettu:	4 Gps-mittaus, korjaamaton
Koordinaatit:	X 7491432, Y 3359026, Z 165	Löydöt:	

Taustatiedot

Muinaisjäännösrekisteri, Sutigis.

Ympäristön kuvaus

Mannajärven koillispuolinen hiekkapohjainen mäntykangas, joka laskee kohti eteläpuolista suota. Aluskasvillisuutena alueella on sammalia, jäkäliä, puolukkaa, mustikkaa ja juolukkaa. Metsä on nuorta kasvatusmetsää.

Kohteen kuvaus

muinaisjäännösrekisterin kohdekuvaus:

"Kohde sijaitsee Mannajärven koillispuolella, järven itäpään pohjoisrannalta 860 m pohjois-koilliseen, etelään suohon laskevan törmän reunalla. Paikalla on pyyntikuoppa, jossa lievästi havaittavaa vallia. Kuopassa podsol maannos. Kuopan halkaisija 3 m."

Kohde tarkastettiin heinäkuussa 2014 ja sen todettiin olevan muinaisjäännösrekisterin kohdekuvausta vastaavassa kunnossa. Kohteessa on halkaisijaltaan noin kolmen metrin kokoinen kuoppa, jonka syvyys keskikohdassa on noin 0.5 metriä.

Kohteen rajaus

Kohde rajautuu pistemäisesti.

Tulkinta***Lisätietoja******Toimenpiteet***

Tarkastukset

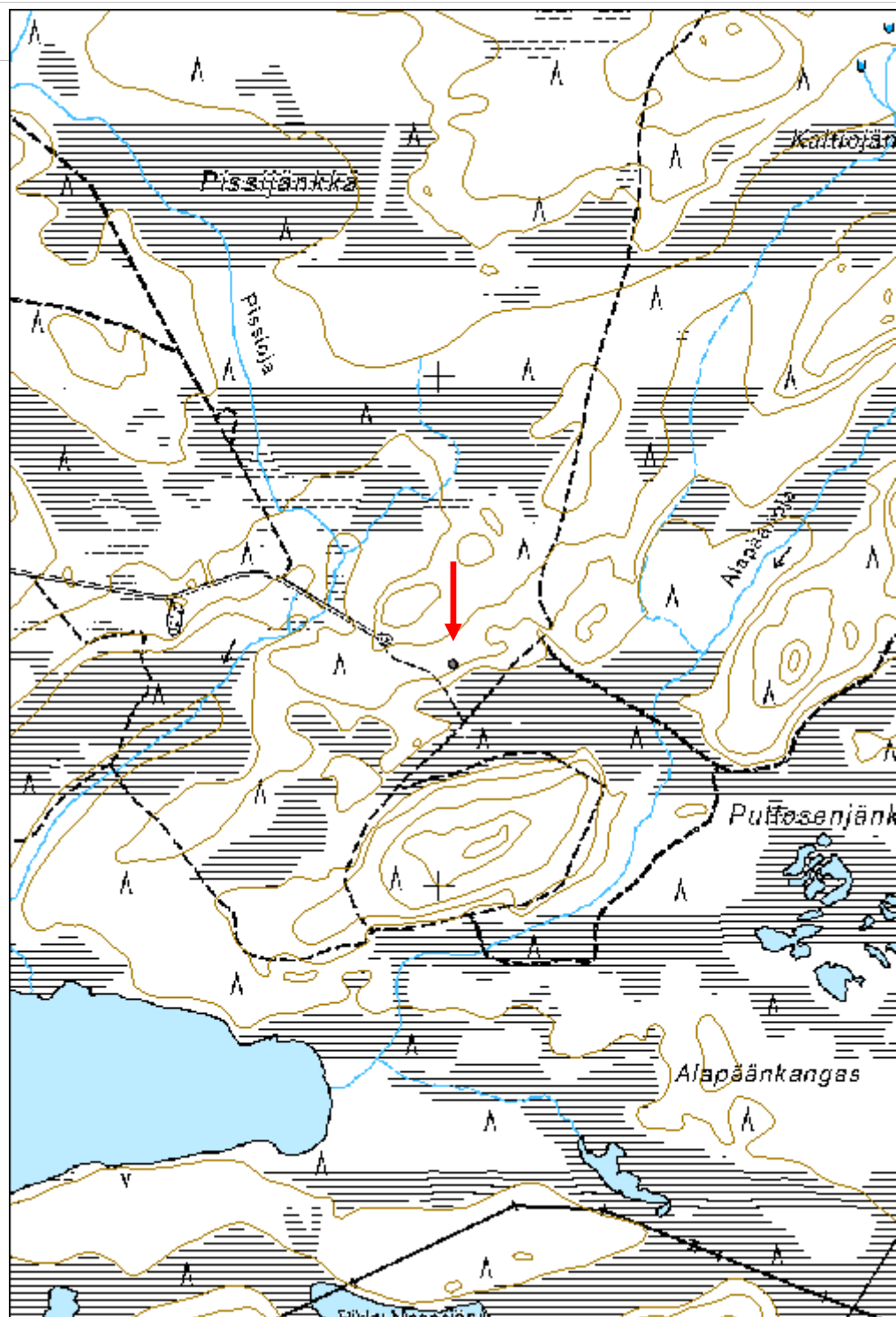
Viranomais- rekisterinro:	1000010389	Kunto:	1 Hyvä
Arvotus:	3 Esitys mj-luokka II	Olotila:	2 Ei käytössä
Selitys:		Kohteen suojaus:	2 Muinaisjäännösrekisteri II
		Selitys:	

Ympäristön suojaus:	0 Ei määritelty
Selitys:	



Mannajärvi koillinen pyyntikuoppa kuvattu lounaasta. Kuva J. Kivioja.

Kohdetyyppi:	17 Kivi- ja maarakenteet	Copyright:	© Metsähallitus 2008 © Maanmittauslaitos 1/MML/08
Koordinaatit:	X 7491432, Y 3359026, Z 165	Mittakaava:	1:10000



Moottorirata kivikautinen asuinpaikka jäännösMH-tunnus:
174852

Kohdetyyppi:	1 Asuinpaikat	Haltija:	181 Metsätalous Länsi-Lappi
Ajoitus:	7111 Kivikausi	Ylläpitäjä:	181 Metsätalous Länsi-Lappi
Rakentamivuosi:		Kunta:	273 Kolari
Lukumäärä:			

Koordinaattiselitys:		Geometria tuotettu:	4 Gps-mittaus, korjaamaton
Koordinaatit:	X 7485316, Y 3364428, Z 165	Löydöt:	

Taustatiedot

Muinaisjäännösrekisteri, Sutigis.

Ympäristön kuvaus

Moottoriradan eteläpuolinen hiekkapohjainen kangas, jossa on tehty hakkuu. Aukealla on äestysvakoja, kantoja ja hakkuujätettä. Aluskasvillisuutena alueella sammalia, puolukkaa ja mustikkaa.

Kohteen kuvaus

Muinaisjäännösrekisterin kohdekuvaus:

"Varhaismesolliittiseen kivikautiseen asuinpaikkaa viittaavia kvartseja sekä palanutta luuta Kolarinekskustan pohjoispuolella, kahden rautatielinjan välisen moottoriradan eteläpuolella avohakkuualueella. Moottoriradan "lipunmyyntikojusta" löytöpaikalle on noin 235 metriä kaakkoon ja itse kilparadan eteläosasta löytöpaikalle on noin 55 metriä etelään. Koillisesta virtaavalle meandroivalle Niesjoelle on löytöpaikalta suoraan itään mitattuna matkaa 300 – 340 metriä.

Löytöpaikka on kartan 165 metrin korkeuskäyrän kohdalla, jossa on havaittavissa matala muinainen rantapenger. Löydöt olivat metsätyökoneen pyörän uurtamassa lounaiskoillisuuntaisessa urassa kivettömässä hienossa hiekkamaassa. Hakkuualue on puunkorjuun jäljiltä vaikeakulkuista ja laajalti hakkuujätteiden peitossa."

Kohde tarkastettiin elokuussa 2014. Moottorirataa on laajennettu etelään kohti muinaisjäännöstä. Maata on kaivettu pois ja kasattu hakkuujätteensekaiseksi valliksi kaivetun kuopan reunan päälle. Valli on kahden metrin etäisyydellä muinaisjäännösrekisterissä ilmoitetusta kohdepisteestä.

Kohteen rajaus

Kohde rajautuu Muinaisjäännösrekisterin mukaan pistemäisesti. Maastotarkastuksessa alueella ei havaittu löytöjä.

Tulkinta

Lisätietoja

Toimenpiteet

Tarkastukset

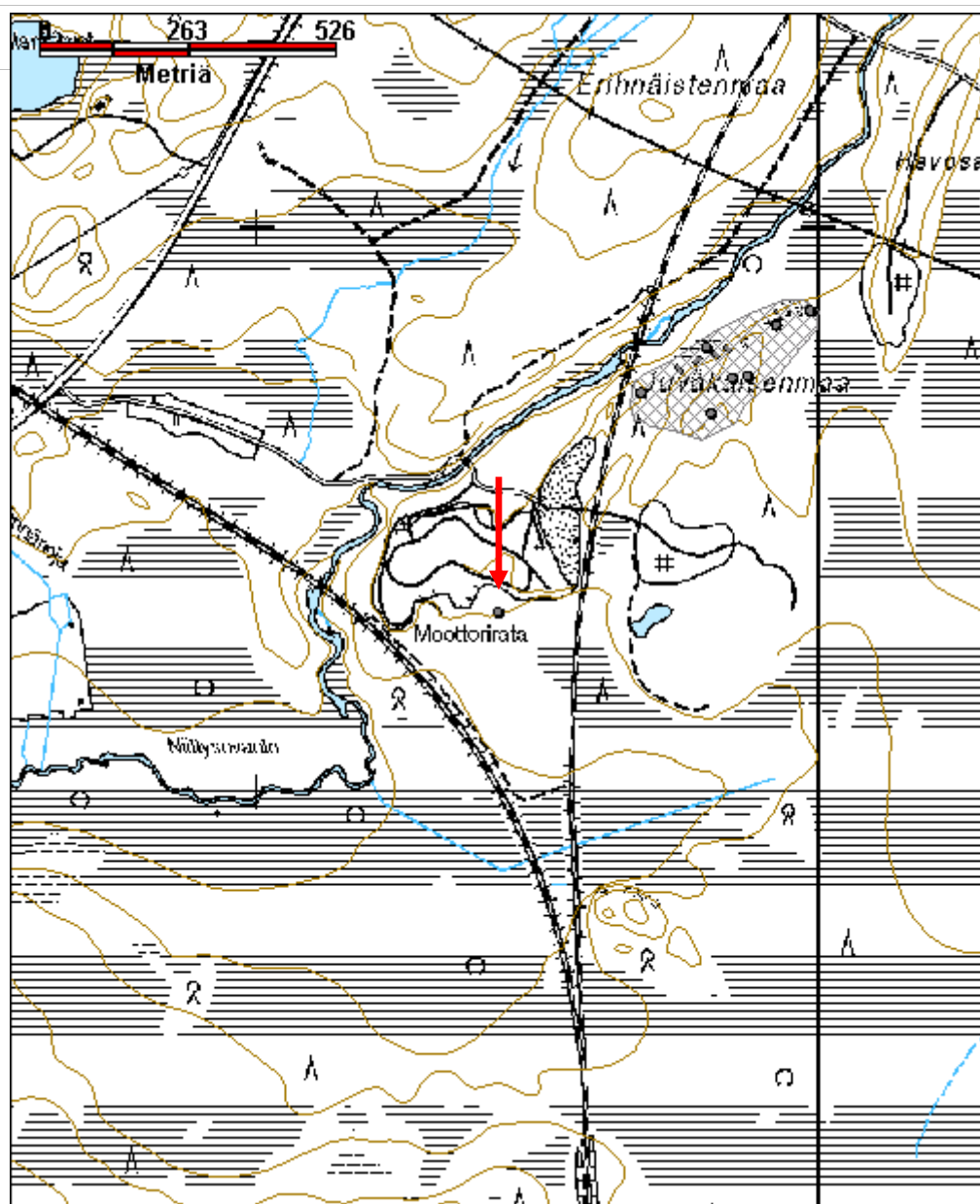
Viranomais- rekisterinro:	1000018952	Kunto:	2 Keskinertainen
Arvotus:	3 Esitys mj-luokka II	Olotila:	2 Ei käytössä
Selitys:		Kohteen suojelu:	2 Muinaisjäännösrekisteri II
		Selitys:	

Ympäristön suojaus:	0 Ei määritelty
Selitys:	



Moottorirata, Inga Nieminen seisomassa kohteen koordinaattien osoittamassa paikassa. Kuvattu idästä. Kuva J. Kivioja.

Kohdetyyppi:	1 Asuinpaikat	Copyright:	© <i>Metsähallitus</i> 2008 © <i>Maanmittauslaitos</i> 1/MML/08
Koordinaatit:	X 7485316, Y 3364428, Z 165	Mittakaava:	1:10000



Pirttikangas koillinen 1 pyyntikuoppa jäännösMH-tunnus:
175142

Kohdetyyppi:	9 Valmistuspaikat/työpaikat	Haltija:	181 Metsätalous Länsi-Lappi
Ajoitus:	7117 Esihistoriallinen aika	Ylläpitäjä:	181 Metsätalous Länsi-Lappi
Rakentamisvuosi:		Kunta:	273 Kolari
Lukumäärä:			

Koordinaattiselitys:		Geometria tuotettu:	4 Gps-mittaus, korjaamaton
Koordinaatit:	X 7497747, Y 3370524	Löydöt:	

Taustatiedot

Muinaisjäännösrekisteri, Sutigis.

Ympäristön kuvaus

Kohti jokea laskeva Pirttikangas-nimisen kumpareen mäntymetsää kasvava, paikoitellen kivikkoinen hiekkapohjainen rinne. Metsä on varttunutta kasvatusmetsää.

Kohteen kuvaus

Muinaisjäännösrekisterin kohdekuvaus:

"Kohde sijaitsee Äkäsjoen varressa, sen etelärannalla, mt 9404 eteläpuolella olevalla

kankaalla. Huomiot: Kankaan rinteellä, n 60-70 m joesta on kaksi kuoppaa, jotka vaikuttavat pyyntikuopilta. Kuoppien läpimitta on 2 - 2,5 m ja syvyys n. 0,5 - 0,6 m. Kuoppien ympärillä on valli. Kuoppien pohjalla ja vallilla on todettu paksu huuhtoutumiskerros, joten kuopat ovat vähintään useita satoja vuosia vanhoja. Koordinaatit osoittavat koillispuoleiseen kuoppaan. Sen lounaispuolella olevan kuopan koordinaatit ovat x 2498419 y 7494543."

Kohde tarkastettiin kesäkuussa 2014 ja sen todettiin olevan muinaisjäännösrekisterin kohdekuvausta vastaavassa kunnossa.

Koillisempi kuoppa 1 sijaitsee koordinaattipisteessä X=3370545 Y=7497779. Kohteessa on pitkänomainen, korkeuskäyrien suuntainen 1 x 2 m kokoinen, noin 0.6 m syvä kuoppa, jossa vallia erottuu lähinnä kuopan alapuolella.

Lounaisempi kuoppa 2 on koordinaattipisteessä X=3370495 Y=7497711. Kohteessa on halkaisijaltaan noin 2 metrin kokoinen kuoppa, jota ympäröi valli. Vallin leveys on noin metrin, korkeus 0.2 metriä. Kuoppa on noin 0.5 metriä syvä.

Kohteen rajaus

Kohde rajautuu alueeksi maastossa havaittujen jäännösten mukaan.

Tulkinta

Lisätietoja

Toimenpiteet

Tarkastukset

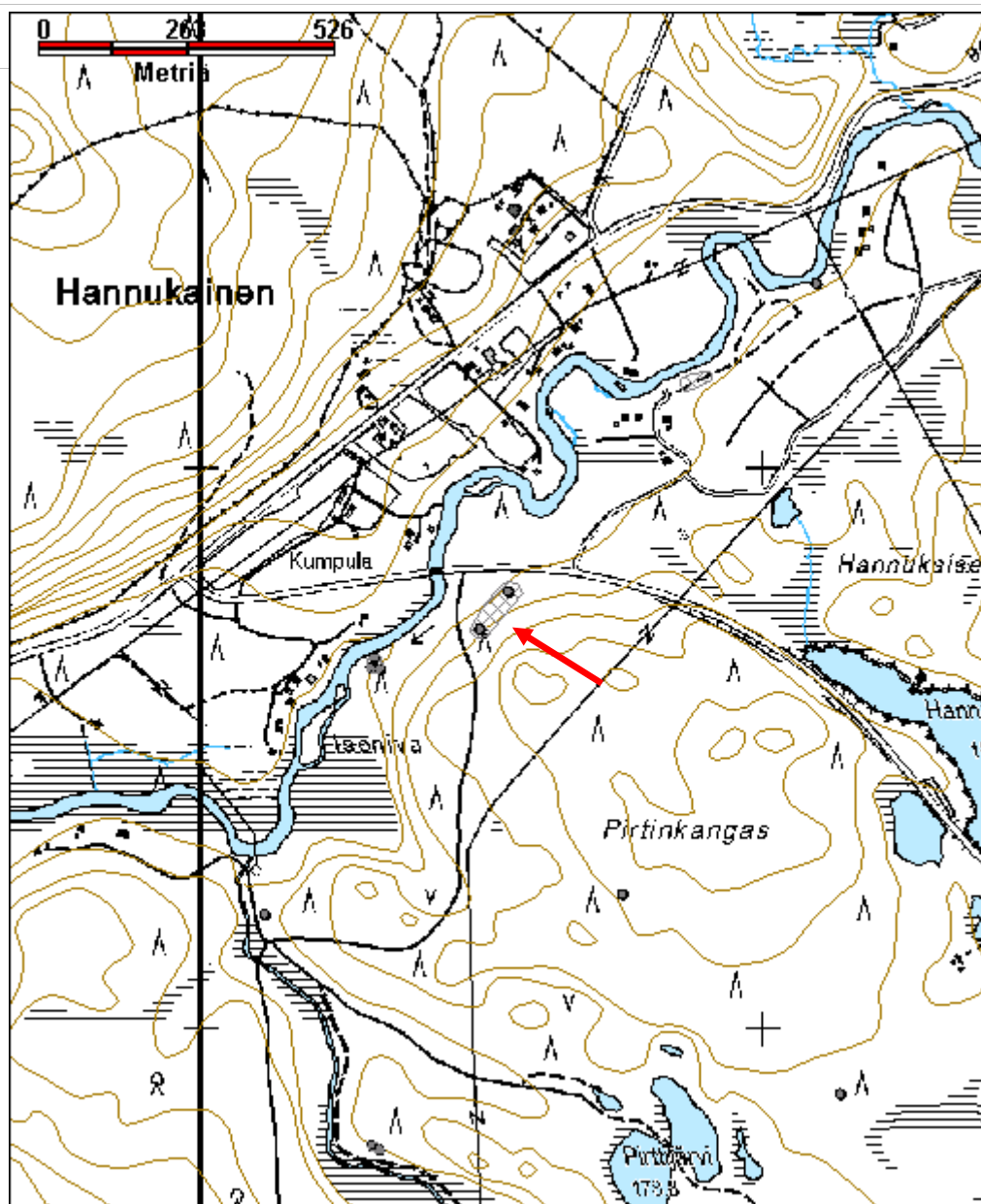
Viranomaisrekisterinro:	1000010381	Kunto:	1 Hyvä
Arvotus:	3 Esitys mj-luokka II	Olotila:	2 Ei käytössä
Selitys:		Kohteen suojelu:	2 Muinaisjäännösrekisteri II
		Selitys:	

Ympäristön suojelu:	0 Ei määritelty
Selitys:	



Pirttikangas koillinen 1 pyyntikuoppa 1 kuvattu kaakosta. Kuva J. Kivioja.

Kohdetyyppi:	9 Valmistuspaikat/työpaikat	Copyright:	© Metsähallitus 2008 © Maanmittauslaitos 1/MML/08
Koordinaatit:	X 7497747, Y 3370524	Mittakaava:	1:10000



Pulkkasaaret 1 tuhoutunut pyyntikuoppa jäännösMH-tunnus:
176414

Kohdetyyppi:	9 Valmistuspaikat/työpaikat	Haltija:	181 Metsätalous Länsi-Lappi
Ajoitus:	7199 Ajoitus epäselvä	Ylläpitäjä:	181 Metsätalous Länsi-Lappi
Rakentamisvuosi:		Kunta:	273 Kolari
Lukumäärä:			

Koordinaattiselitys:		Geometria tuotettu:	4 Gps-mittaus, korjaamaton
Koordinaatit:	X 7499360, Y 3372462, Z 180	Löydöt:	

Taustatiedot

Muinaisjäännösrekisteri, Sutigis.

Ympäristön kuvaus

Äkäsjoen pohjoisranta. Suojuotin hiekkapohjainen pohjoisreuna.

Kohteen kuvaus

Muinaisjäännösrekisterin kohdekuvaus:

"Kohde sijaitsee Äkäsjoen luoteisrannalla. Joen ja maantien välisellä kumpareisella hiekkakankaalla on vuonna 1988 erottunut muutamia pyyntikuoppia. Vuosien 2006 ja 2007 inventointien perusteella myöhempi putkikaivanto on tuhonnut kohteen suurimmaksi osaksi."

Kohde tarkastettiin kesäkuussa 2014 eikä alueella havaittu pyyntikuoppia.

Kohteen rajaus

Kohde rajattu pistemäisesti muinaisjäännösrekisterin mukaan. Alueella ei havaittu pyyntikuoppia.

Tulkinta

Tuhoutunut pyyntikuoppakohde.

Lisätietoja**Toimenpiteet****Tarkastukset**

Viranomais-	273010032	Kunto:	3 Huono
--------------------	-----------	---------------	---------

rekisterinro:

Arvotus: 4 Esitys mj-luokka III

Selitys:

Olotila: 2 Ei käytössä

**Kohteen
suojelu:** 3 Muinaisjäännösrekisteri III

Selitys:

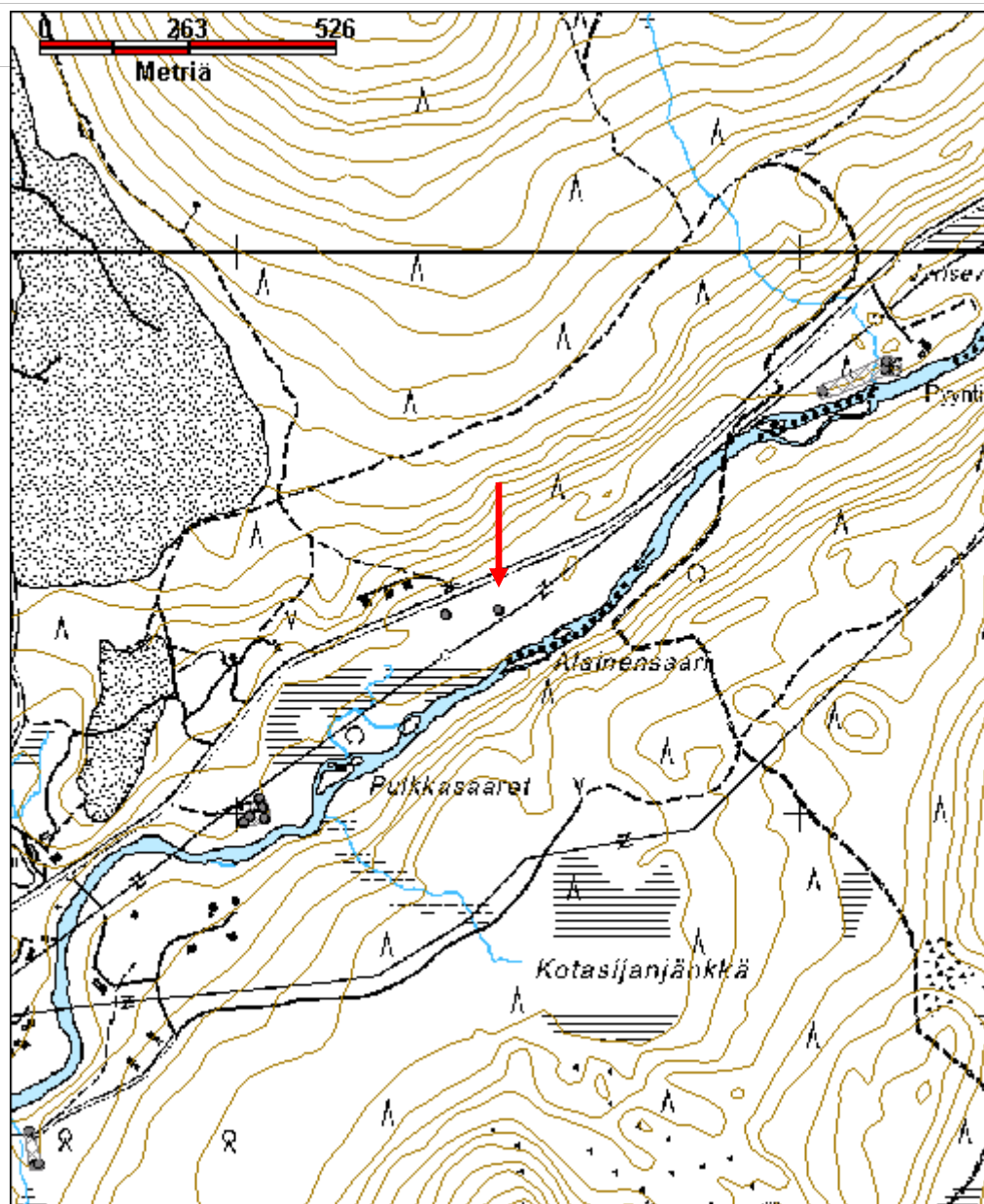
**Ympäristön
suojelu:** 0 Ei määritelty

Selitys:



Pulkkasaaret 1 yleiskuva alueelta, kuvattu koillisesta. Kuva J. Kivioja.

Kohdetyyppi:	9 Valmistuspaikat/työpaikat	Copyright:	© Metsähallitus 2008 © Maanmittauslaitos 1/MML/08
Koordinaatit:	X 7499360, Y 3372462, Z 180	Mittakaava:	1:10000



Pulkksaaret 2 asuinpaikka jäännösMH-tunnus:
176415

Kohdetyyppi:	0 Ei määritelty	Haltija:	181 Metsätalous Länsi-Lappi
Ajoitus:	7117 Esihistoriallinen aika	Ylläpitäjä:	181 Metsätalous Länsi-Lappi
Rakentamivuosi:		Kunta:	273 Kolari
Lukumäärä:			

Koordinaattiselitys:		Geometria tuotettu:	4 Gps-mittaus, korjaamaton
Koordinaatit:	X 7499352, Y 3372367, Z 180	Löydöt:	

Taustatiedot

Muinaisjäännösrekisteri, Sutigis.

Ympäristön kuvaus

Mäntymetsää kasvava kohti kosteikkoa laskeutuva hiekkapohjainen alue, johon on kaivettu oja. Ojan pientareilla kasvaa varttunutta kasvatusmetsää.

Kohteen kuvaus

Muinaisjäännösrekisterin kohdekuvaus:
"Paikka sijaitsee Kuerjoen varressa, sen itärannalla, Kuerjoen suusta n. 2,3 km pohjoiseen, n. 40 m tien länsipuolella. Huomiot: Paikalla on tien suunnasta jokea kohti laskeva syväkko ja tuore oja. Läheltä joen puoleisessa ojan päässä olevaa törmää löytyi ojasta kaivetusta maasta löytyi pari palaneen luun kappaletta. Ympäristöön tehdyistä koekuopista ei löytynyt mitään esihistoriaan tai muuhun ihmistoimintaan viittavaa. Paikalla on tasainen hiekkakangas ja osin kulunut, matala etelätörmä. Paikka kuitenkin mahdollinen esihist. asuinpaikka. löydöt: KM 37028, palanutta luuta."

Kohde tarkastettiin kesäkuussa 2014. Tieltä kohti suota on kaivettu oja, jonka uoma on noin 1.5 metriä syvä ja 3 metriä leveä. Ojan penkat ovat umpeenkasvanneet. Ojan pohjalla on hiekkaa. Paikalla ei havaittu merkkejä esihistoriallisesta asuinpaikasta.

Kohteen rajaus

Kohde rajattu pistemäisesti Muinaisjäännösrekisterin rajauksen mukaan.

Tulkinta

Esihistoriallinen, mahdollisesti hyvin pienialainen ja lyhytaikainen ja osittain tuhoutunut esihistoriallinen asuinpaikka.

Lisätietoja

Toimenpiteet

Tarkastukset

Viranomais- rekisterinro:	1000010380	Kunto:	3 Huono
Arvotus:	0 Ei määritelty	Olotila:	2 Ei käytössä
Selitys:		Kohteen suojelu:	0 Ei määritelty
		Selitys:	

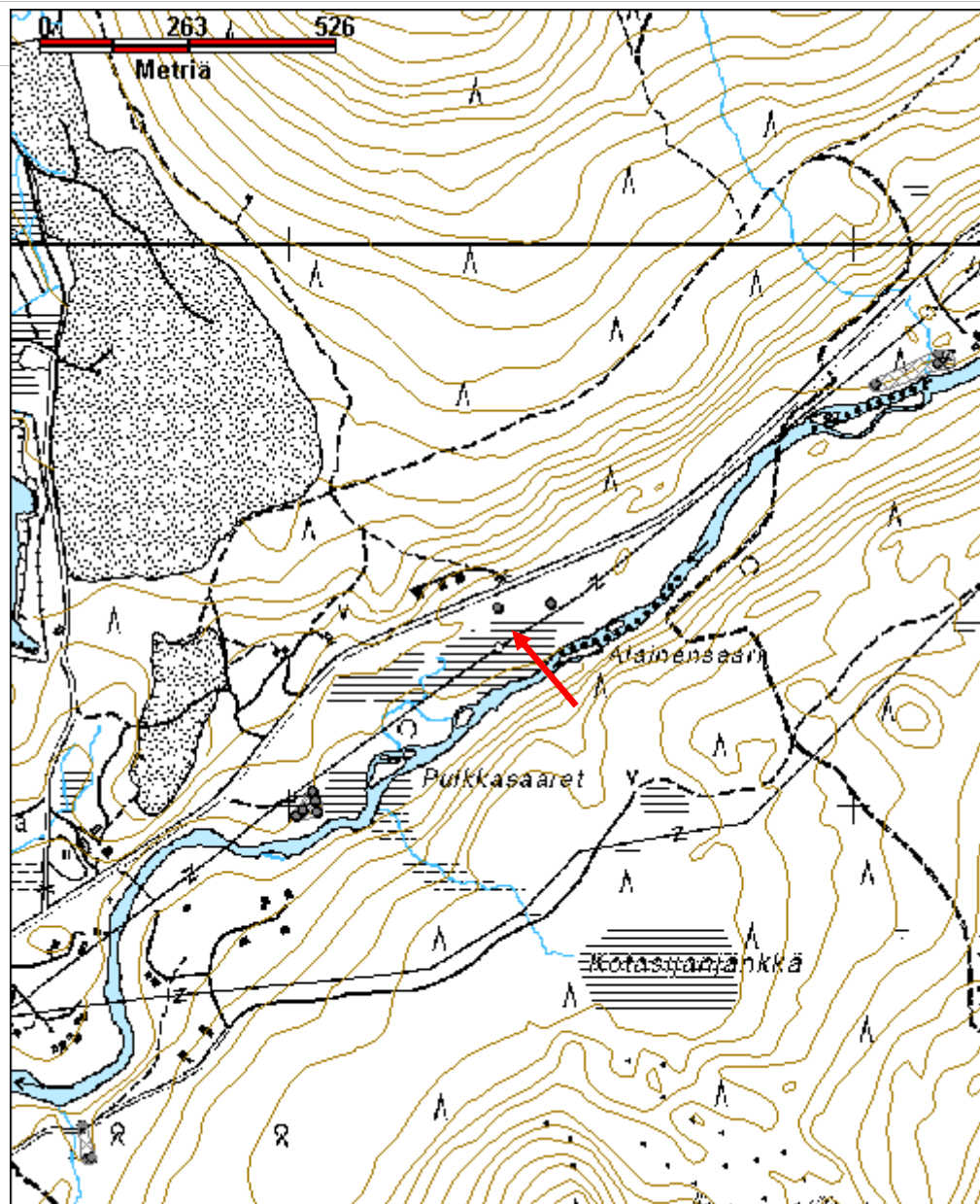
Ympäristön suojelu:	0 Ei määritelty
--------------------------------------	-----------------

Selitys:	
-----------------	--



Pulkkasaaret 2 asuinpaikka kuvattu luoteesta. Kuva J. Kivioja.

Kohdetyyppi:		Copyright:	© Metsähallitus 2008 © Maanmittauslaitos 1/MML/08
Koordinaatit:	X 7499352, Y 3372367, Z 180	Mittakaava:	1:10000



Saarijärvi muinaisjäännösryhmät jäännösMH-tunnus:
175425

Kohdetyyppi:	17 Kivi- ja maarakenteet	Haltija:	181 Metsätalous Länsi-Lappi
Ajoitus:	7199 Ajoitus epäselvä	Ylläpitäjä:	181 Metsätalous Länsi-Lappi
Rakentamisvuosi:		Kunta:	273 Kolari
Lukumäärä:			

Koordinaattiselitys:		Geometria tuotettu:	4 Gps-mittaus, korjaamaton
Koordinaatit:	X 7456381, Y 3391586, Z 193	Löydöt:	

Taustatiedot

Muinaisjäännösrekisteri, Sutigis

Ympäristön kuvaus

Saarijärven kaakkoisosassa sijaitsevat, luode-kaakko -suuntaiset hiekkapohjaiset saaret ovat noin 50 metrin päässä toisistaan. Saaret kuuluvat laajempaan harjuronon. Saarilla kasvaa mäntymetsää ja aluskasvillisuutena sammalia, puolukkaa, mustikkaa ja variksenmarjaa. Metsä on nuorta kasvatusmetsää.

Kohteen kuvaus

Muinaisjäännösrekisterin kohdekuvaus:

"Saarijärven keskiosan harjumaisilla saarilla. Molemmilta Saarijärven saarilta on löytynyt tarkemmin määrittelemättömiä kuoppajäännöksiä, joista ainakin läntisemmän saaren kuopat lienevät pyyntikuoppia. Itäisemmän saaren kuopanteiden on epäilty olevan kesähautakuoppia. Kuoppien luonteen määrittäminen vaatii lisätutkimuksia."

Kohde tarkastettiin heinäkuussa 2014. Kaakkoisemmalta saarelta dokumentoitiin kaksi selkeää kuoppajäännöstä. Näiden lisäksi saaren luoteispäädyssä, sen korkeimmalla kohdalla on kahta muuta kuoppaa huomattavasti epämääräisempi, mahdollisesti luontainen kuoppa, 2.5 x 5 metriä, syvyys noin 0.3 metriä. Saarilla on paljon epämääräistä, todennäköisesti luontaista kuoppelikkoa, josta johtuen ainoastaan selkeät jäännökset huomioitiin. Kuopat on numeroitu kaakosta luoteeseen.

Kuoppa 1 sijaitsee koordinaattipisteessä X=3391648 Y=7456337. Kuoppa on halkaisijaltaan noin 3 metrin kokoinen ja metrin syvä. Kuoppaa ympäröi 1-1.5 metriä leveä, noin 10 cm korkea maavalli. Kyseessä on todennäköisesti pyyntikuoppa. Kuopan reunat ovat noin 2.5 , korkeudella vedenpinnasta.

Kuoppa 2 sijaitsee koordinaattipisteessä X=3391639 Y=7456345. Kuoppa on 2 x 1.3 metrin kokoinen, koillis-lounas-suuntainen, 0.5 metriä syvä ja muodoltaan selkeä. Huuhtoutumiskerroksen paksuus kairausnäytteessä on 1-2 cm.

Luoteisemmalta saarelta dokumentoitiin kolme kuoppaa.
 Kuoppa 3 sijaitsee koordinaattipisteessä X=3391474 Y=7456435. Kuoppa on 2.5 x 1.3 m kokoinen ja noin metrin syvä. Kuoppa on itä- länsi-suuntainen. Kuopan ympärillä on noin metrin levyinen, 10 cm korkea valli.
 Kuoppa 4 sijaitsee koordinaattipisteessä X=3391461 Y=7456433. Kuoppa on pohjois-etelä -suuntainen, 1.7 x 1.3 m kokoinen, 0.4 m syvä. Kuopan keskelle tehtiin kairaus, jossa huuhtoutumiskerroksen paksuus oli 10 cm, sen alla oli noin 5 cm paksu hyvin musta hienojakoisen hiilen kerros. Reunoilla hiilikerrosta ei ollut.
 Kuoppa 5 sijaitsee koordinaattipisteessä X=3391430 Y=7456446. Kuoppa on pohjois-etelä -suuntainen, 2.5 x 1.5 metrin kokoinen ja noin 0.7 metriä syvä. Kuopan luoteispuolella on maavalli, joka saattaisi viitata tuulenskaatoon, mutta kuoppa vaikuttaa silmämääräisesti tarkasteltuna säännönmukaisuutensa vuoksi väliaikaishaudalta.
 Saaren eteläreunalla on vanhoissa männyissä pilkkoja, joista kahteen on hakattu lovet noin 1.4 metrin korkeudelle. Lovet ovat noin 4 metrin etäisyydellä toisistaan.

Kohteen rajaus

Kohteen aluerajaukseen on otettu mukaan molemmat saaret kokonaisuudessaan.

Tulkinta

Metsuri Keijo Kumpulan mukaan kaakkoisemman saaren kaakkoispäädystä on matalaa ja kuivina kesinä saaresta pääsee kulkemaan mantereelle, saari on mahdollisesti ollut niemi. Näin ollen pyyntikuoppien sijainti saarella on perusteltua.

Lisätietoja

Toimenpiteet

Tarkastukset

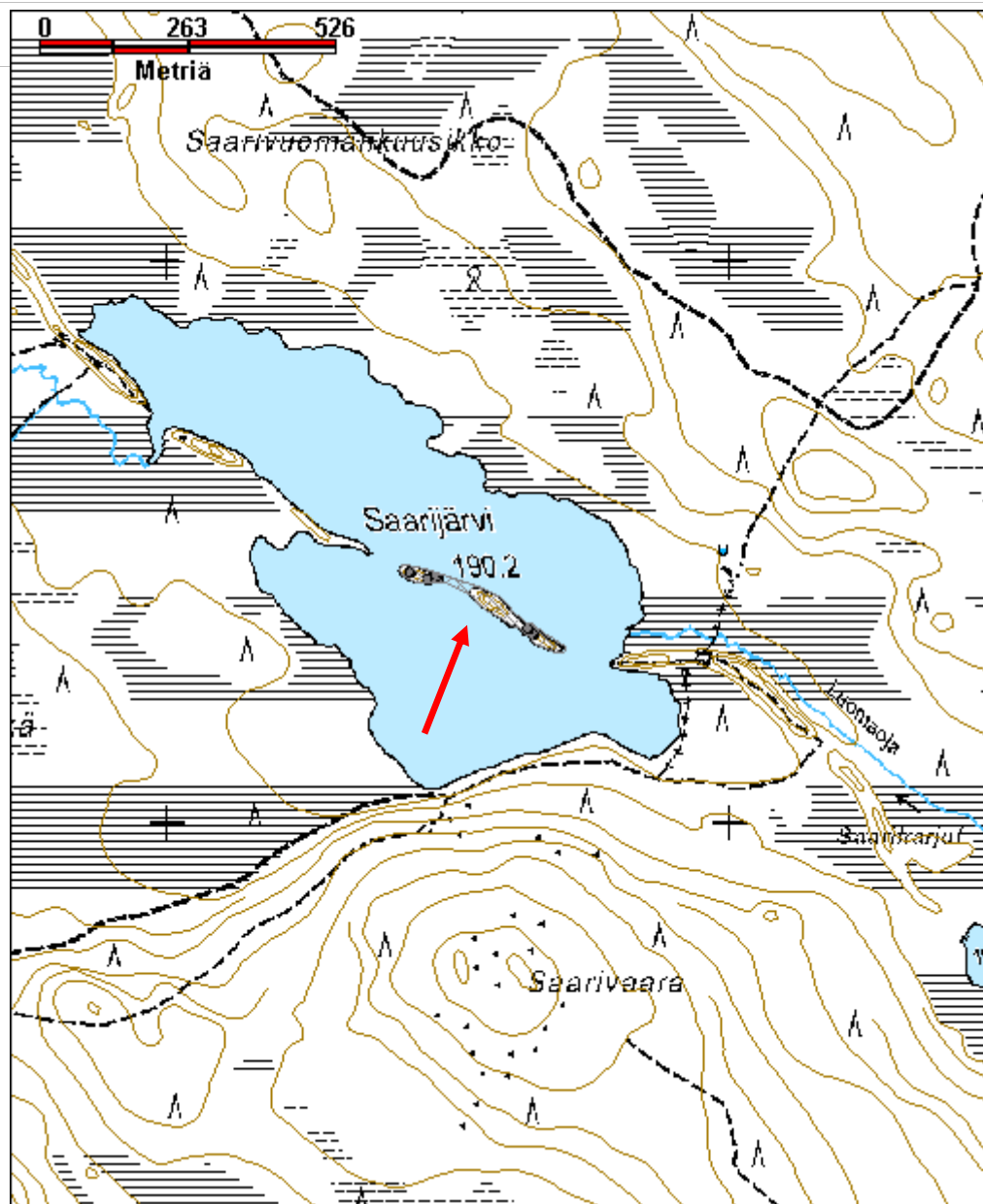
Viranomaisrekisterinro:	1000009336	Kunto:	1 Hyvä
Arvotus:	3 Esitys mj-luokka II	Olotila:	2 Ei käytössä
Selitys:		Kohteen suojelu:	2 Muinaisjäännösrekisteri II
		Selitys:	

Ympäristön suojelu:	0 Ei määritelty
Selitys:	



Saarijärvi kuoppa 1 kaakkoisemmalla saarella, kuvattu luoteesta. Kuva I. Nieminen.

Kohdetyyppi:	17 Kivi- ja maarakenteet	Copyright:	© Metsähallitus 2008 © Maanmittauslaitos 1/MML/08
Koordinaatit:	X 7456381, Y 3391586, Z 193	Mittakaava:	1:10000



Saivojärvi pyyntikuoppa jäännös	MH-tunnus: 176793
--	-----------------------------

Kohdetyyppi:	9 Valmistuspaikat/työpaikat	Haltija:	181 Metsätalous Länsi-Lappi
Ajoitus:	7199 Ajoitus epäselvä	Ylläpitäjä:	181 Metsätalous Länsi-Lappi
Rakentamivuosi:		Kunta:	273 Kolari
Lukumäärä:			

Koordinaattiselitys:		Geometria tuotettu:	4 Gps-mittaus, korjaamaton
Koordinaatit:	X 7497196, Y 3368529, Z 170	Löydöt:	

Taustatiedot

Muinaisjäännösrekisteri.

Ympäristön kuvaus

Kirkasvetinen, hiekkapohjainen Saivojärvi, jonka ympärillä on korkeuksiltaan voimakkaasti vaihtelevaa hiekkakangasta, jossa aluskasvillisuutena sammalia, mustikkaa ja puolukkaa. Järven eteläpuolella kulkee Äkäslompoloon johtava tie ja tien ja järven välissä on levike. Tien eteläpuolella on suota.

Kohteen kuvaus

Muinaisjäännösrekisterin kohdekuvaus:

"Kohde sijaitsee Hannukaisen taloryhmästä 2 km länteen. Halkaisijaltaan 200 m olevan Saivojärven ja sen eteläpuolisen Äkäslompoloon vievän tien välissä on hiekkakumpareen laidassa yksittäinen maaton pyyntikuoppa. Kohteen itäpuolella on autoilijoiden levähdyspaikka. Inventoinnissa 2007 paikalla havaittiin yksi isompi kuoppa ja toinen hieman pienempi sen läheisyydessä. Kuoppien koot olivat 3 x 3 m ja 1 x 1 m. Kuopista kaakkoon havaittiin tieuralla tulisijan jäännökset ja kvartseja. Vuonna 2006 kartoituksessa löytyi muutamia kvartsi-iskoksia. Pinnalle erottuneen tulisijan kohdalle avattiin pieni koeoja. Tulisijan tulkittiin syntyneen useammassa vaiheessa, mutta hiilinäytteen perusteella sen varhaisin vaihe ajoittuneen historiallisen uuden ajan alkupuolelle. Saivojärven koillis-, pohjois- ja länsirannoilta paikannettiin useita erilaisia painanteita, pohjoisrannalla myös rakennuksen pohjia."

Kohde tarkastettiin kesällä 2014, jolloin alueella käytiin useita kertoja. Järven lounaisrannalta tarkastettiin muinaisjäännösrekisterin kohdekuvauksessa mainitut kohteet, sekä rakennusten jäännökset pohjoisrannalta. Järveä kiertävältä polulta järven pohjoispuolelta havaittiin yksittäinen kvartsi-iskos koordinaattipisteessä X=3368511 Y=7497454. Järvestä dokumentoitiin veneen jäännös ja funktioltaan epäselvä kivikasa. Järven itäreunassa havaittiin veden alla myös yksittäinen puu, jonka toiseen päätyyn on kaiverrettu neliskulmainen reikä. Järveä ympäröivä maasto on hyvin voimakkaasti kumpuilevaa, eikä alueelta havaittu selkeitä painanteita, jotka muinaisjäännösrekisterin kohdekuvauksessa mainitaan.

Ainoastaan järven luoteispuolella koordinaattipisteessä X=3368382 Y=7497493 havaittiin yksittäinen 5x4 m kokoinen, metrin syvyinen mahdollinen painanne, joka sekun saattaa olla luontainen.

Kiveys sijaitsee koordinaattipisteessä X=3368563 Y=7497214. Kohteessa on noin 2 x 2 metrin kokoinen neliönmuotoinen matala kiveys, jonka keskiosa on kivetön, kohde on todennäköisesti melko nuori.

Tulisija sijaitsee koordinaattipisteessä X=3368543 Y=7497195. Tielinjalla on näkyvissä kymmenkunta kiveä halkaisijaltaan noin 0.7 metrin alalla. Noin kolme metriä tulisijan jäännöksestä länteen alkaa tieuralla näkyä kvartsi-iskoksia.

Suurempi ja luoteisempi pyyntikuoppa 1 sijaitsee koordinaattipisteessä X=3368529 Y=7497200.

Pienempi pyyntikuoppa 2 sijaitsee koordinaattipisteessä X=3368536 Y=7497197. Kvartsi-iskoksia koordinaattipisteessä X=3368507 Y=7497179.

Kohteen rajaus

Kohteen rajaukseen otettiin mukaan ainoastaan muinaisjäännösrekisterin kohdepisteen välittömässä läheisyydessä havaitut silmämääräisesti havaittavat alakohteet. Järven pohjoisrannan rakennus jäännöksistä luotiin oma kohteensa, samoin kuin inventoinnissa löydetyistä vedenalaisista kohteista. Muinaisjäännösrekisterin kohdekuvauksessa mainitaan Saivojärven koillis-, pohjois- ja länsirannoilta paikannettun useita erilaisia painanteita. Länsirannalla osa pienemmistä kuopista vaikuttaa tuulenskaadoilta ja suuremmat painanteet saattavat olla luontaisia siinä kuin asumuspainanteitakin.

Tulkinta

Järvessä ja sen rannoilla on jälkiä ihmisen toiminnasta monelta eri aikakaudelta. Jäännöksiin kuuluu pyyntikuoppia, kvartsi-iskoksia, rakennuksen jäännöksiä, veneen jäännös ja kivilatomuksia.

Lisätietoja

Jyrki Vaattojärvi kertoi järvessä sukeltaessa löytyneestä toisen maailmansodan aikaisesta aseenn metalliosasta, joka löytöjien toimesta oli tulkittu ns. "pystykorvaksi", löytäjä oli lahjoittanut aseenn jäännöksen eteenpäin, eikä sen tämänhetkinen sijainti ole tiedossa.

Toimenpiteet

Tarkastukset

Viranomaisrekisterinro: 273010027

Kunto: 1 Hyvä

Olotila: 2 Ei käytössä

Arvotus: 3 Esitys mj-luokka II

Kohteen suojele: 2 Muinaisjäännösrekisteri II

Selitys:

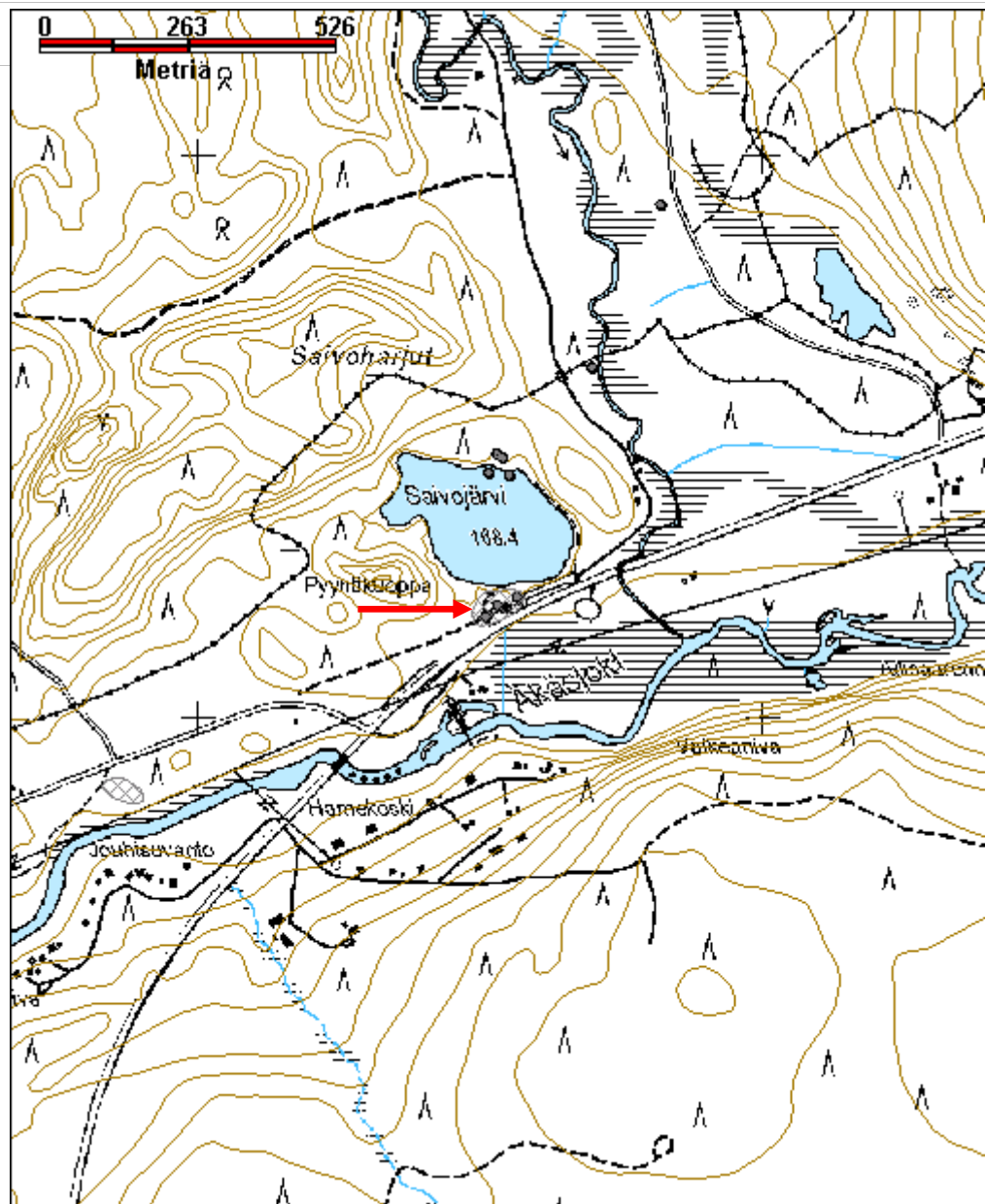
Selitys:

Ympäristön suojelu:	0 Ei määritelty
Selitys:	



Kiveys järven lounaisrannalla, pyyntikuoppien itäpuolella. Kuvattu kaakosta. Kuva J. Kivioja.

Kohdetyyppi:	9 Valmistuspaikat/työpaikat	Copyright:	© Metsähallitus 2008 © Maanmittauslaitos 1/MML/08
Koordinaatit:	X 7497196, Y 3368529, Z 170	Mittakaava:	1:10000



Valkeajoki 1 esihistoriallinen asuinpaikka jäännösMH-tunnus:
176026

Kohdetyyppi:	1 Asuinpaikat	Haltija:	181 Metsätalous Länsi-Lappi
Ajoitus:	7117 Esihistoriallinen aika	Ylläpitäjä:	181 Metsätalous Länsi-Lappi
Rakentamisvuosi:		Kunta:	273 Kolari
Lukumäärä:			

Koordinaattiselitys:		Geometria tuotettu:	4 Gps-mittaus, korjaamaton
Koordinaatit:	X 7497623, Y 3368697, Z 175	Löydöt:	

Taustatiedot

Muinaisjäännösrekisteri, Sutigis.

Ympäristön kuvaus

Valkeajoen sortuva länsitörmä. Alueella kasvaa mäntymetsää, jossa aluskasvillisuutena sammalia, puolukkaa ja mustikkaa. Metsä on varttunutta kasvatusmetsää. Joen varret alueen etelä- ja pohjoispuolella ovat soisia.

Kohteen kuvaus

Muinaisjäännösrekisterin kohdekuvaus:

"Kohde sijaitsee Hannukaisissa, Äkäsjoen pohjoispuolella, Saivojärven itäpuolella,

Valkeajoen länsipuolella olevalla tasaisella kankaalla, muinaisrantatörmän äärellä, jokisuusta 470 m pohjoiseen. Paikalla on tasainen ja hiekkainen kangas, jossa jokilaakson reunalla avoin ja sortuva, n. 2 m korkea rantavalli. Rantavallin reunalla runsaasti palanutta luuta ja palaneita kiviä. Paikan rajaus on arvio. Löydöt: KM 37031, 3 g, 14 kpl, palanutta luuta, avoimesta törmästä."

Kohde tarkastettiin kesäkuussa 2014. Sortuvassa rantatörmässä on näkyvillä palaneita luuta ja törmän pohjoisreunassa rapautuneita kiviä, jotka mahdollisesti ovat peräisin sortuneesta tulisijasta.

Törmän sortuvasta reunasta noin metri etelään on halkaisijaltaan metrin kokoinen tulisija, jonka korkeus on noin 0.3 metriä. Tulisijan kiviä on sammaleen alla näkyvissä kymmenkunta. Kivet ovat näkyviltä osin jäkälöityneitä. Tulisijan päällä kasvaa kaksi arviolta noin 30-vuotiasta mäntyä.

Kohteen rajaus

Kohde rajautuu pistemäisesti Muinaisjäännösrekisterin kohdekuvausten mukaan.

Tulkinta

Lisätietoja

Toimenpiteet

Tarkastukset

Viranomais- rekisterinro:	1000010384	Kunto:	2 Keskinertainen
Arvotus:	3 Esitys mj-luokka II	Olotila:	2 Ei käytössä
Selitys:		Kohteen suojelu:	2 Muinaisjäännösrekisteri II
		Selitys:	

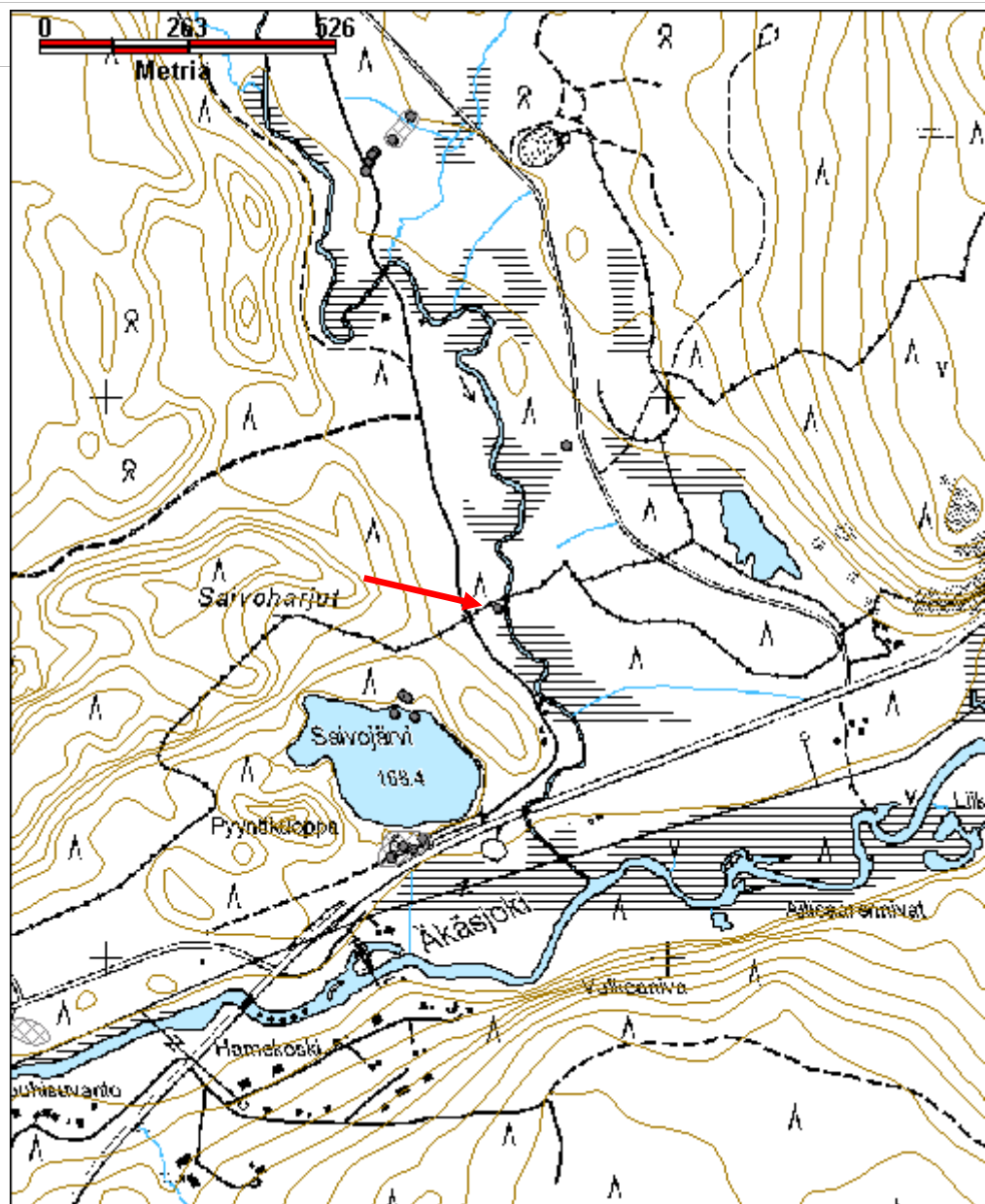
Ympäristön suojelu:	0 Ei määritelty
--------------------------------------	-----------------

Selitys:	
-----------------	--



Valkeajoki 1 rantavalli kuvattu etelästä. Kuva J. Kivioja.

Kohdetyyppi:	1 Asuinpaikat	Copyright:	© <i>Metsähallitus</i> 2008 © <i>Maanmittauslaitos</i> 1/MML/08
Koordinaatit:	X 7497623, Y 3368697, Z 175	Mittakaava:	1:10000



Valkeajoki 2 kivikautinen asuinpaikka jäännösMH-tunnus:
176786

Kohdetyyppi:	1 Asuinpaikat	Haltija:	181 Metsätalous Länsi-Lappi
Ajoitus:	7117 Esihistoriallinen aika	Ylläpitäjä:	181 Metsätalous Länsi-Lappi
Rakentamivuosi:		Kunta:	273 Kolari
Lukumäärä:			

Koordinaattiselitys:		Geometria tuotettu:	4 Gps-mittaus, korjaamaton
Koordinaatit:	X 7497912, Y 3368818, Z 175	Löydöt:	

Taustatiedot

Muinaisjäännösrekisteri, Sutigis.

Ympäristön kuvaus

Hiekkakangas Pakasaivoon vievän hiekkatien ja Valkeajoen välissä. Joen rannat ovat soiset. Kohti jokea reunustavaa suota on kaivettu oja. Alueella kasvava puusto on taimikkoa.

Kohteen kuvaus

Muinaisjäännösrekisterin kohdekuvaus:

"Kohde sijaitsee Hannukaisissa, Äkäsjoen pohjoispuolella, Saivojärven koillispuolella, Valkeajoen itäpuolella olevalla tasaisella kankaalla, muinaisrantatörmän äärellä, jokisuusta 740 m pohjoiseen, Pakasaivoon menevän tien länsipuolella, tiestä muutaman kymmenen metriä. Paikalla on tasainen hiekkakangas joka laskee Valkeajokilaaksoon. Tieltä on kaivettu matala oja jokilaakson matalan törmän äärelle. Läheltä törmää, ojasta kaivetusta maasta on löydetty palanutta luuta ja havaittu joitain palaneita kiviä. Lähialueella on runsaahkosti avoimia maalaikkuja, mutta niistä emme saaneet mitään lisähavaintoja. Paikka vaikuttaa suppealta leiri- tms. paikalta. Paikan rajausta on arvio. Löydöt: KM 37032, 1 g, 3 kpl, palanutta luuta."

Kohde tarkastettiin kesäkuussa 2014 ja sen todettiin olevan muinaisjäännösrekisterin kohdekuvausta vastaavassa kunnossa. Alueella havaittiin ainoastaan yksittäinen palanut kivi.

Kohteen rajausta

Kohde rajautuu pistemäisesti muinaisjäännösrekisterin rajauksen mukaan.

Tulkinta

Kivikautinen asuinpaikka.

Lisätietoja

Toimenpiteet

Tarkastukset

Viranomais- rekisterinro:	1000010385	Kunto:	2 Keskinertainen
Arvotus:	3 Esitys mj-luokka II	Olotila:	2 Ei käytössä
Selitys:		Kohteen suojelu:	2 Muinaisjäännösrekisteri II
		Selitys:	

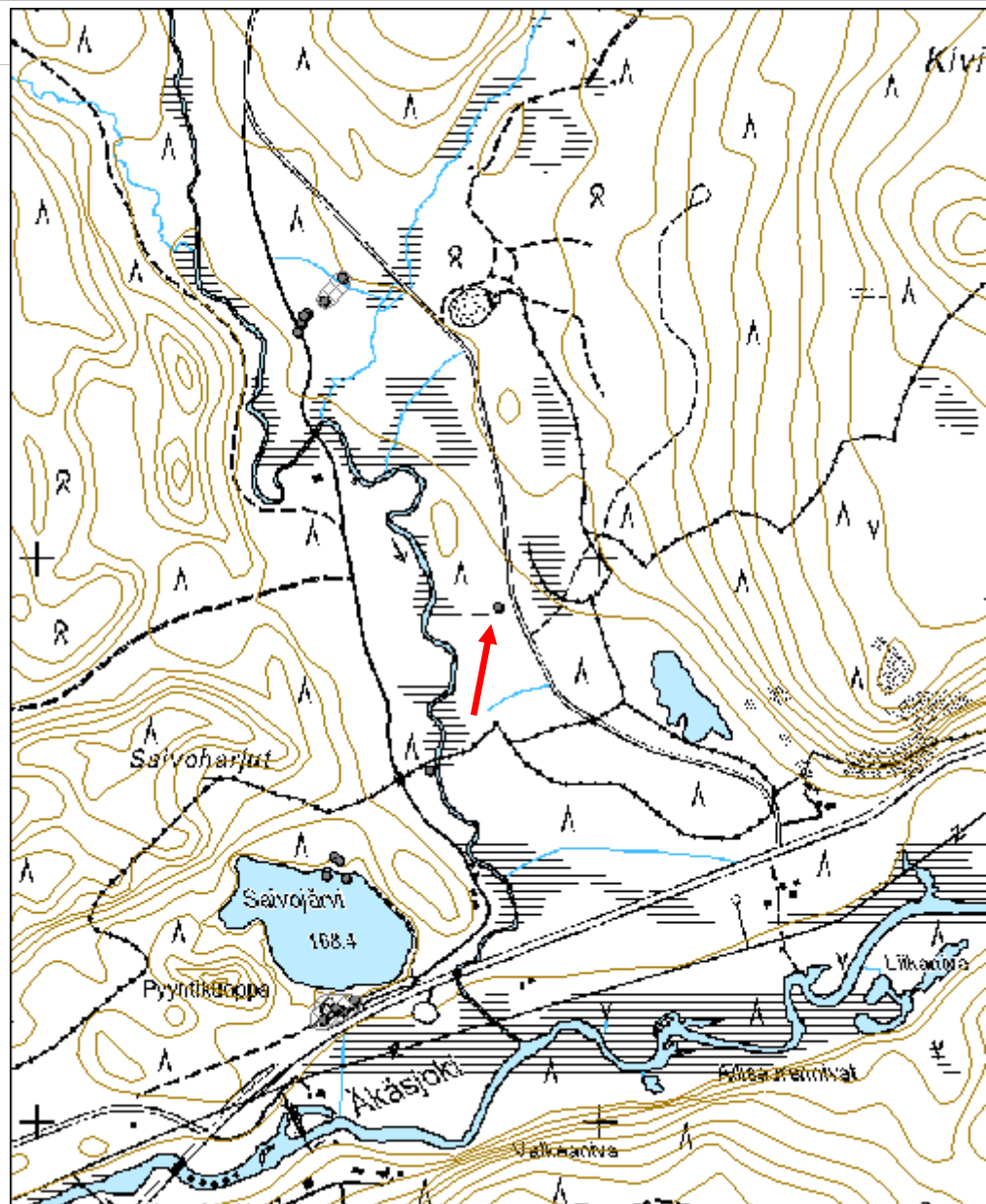
Ympäristön
suojelu: 0 Ei määritelty

Selitys:



Valkeajoki 2 kohteen läpi kaivettu oja kuvattu koillisesta. Kuva J. Kivioja.

Kohdetyyppi:	1 Asuinpaikat	Copyright:	© Metsähallitus 2008 © Maanmittauslaitos 1/MML/08
Koordinaatit:	X 7497912, Y 3368818, Z 175	Mittakaava:	1:10000



Äkäsjoki 4 esihistoriallinen asuinpaikka jäännösMH-tunnus:
176458

Kohdetyyppi:	1 Asuinpaikat	Haltija:	181 Metsätalous Länsi-Lappi
Ajoitus:	7117 Esihistoriallinen aika	Ylläpitäjä:	181 Metsätalous Länsi-Lappi
Rakentamivuosi:		Kunta:	273 Kolari
Lukumäärä:			

Koordinaattiselitys:		Geometria tuotettu:	4 Gps-mittaus, korjaamaton
Koordinaatit:	X 7491709, Y 3360580, Z 162	Löydöt:	

Taustatiedot

Muinaisjäännösrekisteri, Sutigis

Ympäristön kuvaus

Äkäsjoen mäntymetsää kasvava länsiranta, jossa aluskasvillisuutena puolukkaa ja sammalia. Metsä on erirakenteista metsää.

Kohteen kuvaus

Muinaisjäännösrekisterin kohdekuvaus:

"Kohde sijaitsee Äkäsjoen länsirannalla 3,9 km Äkäsjokisuusta pohjoiskoilliseen, Äkäsjokisuuntien ja joen välisellä kapealla alueella olevalla matalalla ja lyhyellä joen suuntaisella harjanteella. Vanhan ja pienen hiekkaotonpaikan törmässä on kaksi sortunutta tulisijaa, runsaasti palanutta kiveä ja vahvasti palanutta maata, vahvan huuhtoutumiskerroksen alla. Kahdesta lapionpistosta runsaasti palaneita kiviä ja muutama epämääräinen kvartsi (2 mahd. iskosta), yhdestä pistosta palanut luu. Asuinpaikkatasanteen ala on 15 x 10 m. Löydöt: KM 37035:1, 1 kpl, palanutta luuta, koekuopasta. :2, kvartsi-iskoksia, epämääräisiä, huonolaatuisia kvartseja, kaksi mahd. iskosta."

Kohde tarkastettiin elokuussa 2014. Hiekanottoalueella on resenti tulisija, johon on kerätty kiviä ympäristöstä. Hiekanottokuopan reunass havaittiin pari palaneen luun palaa. Selkeitä vanhoja tulisijan jäännöksiä alueella ei havaittu, ainoastaan muutamia yksittäisiä palaneita kiviä.

Kohteen rajaus

Kohde rajautuu pistemäisesti muinaisjäännösrekisterin kohderajauksen mukaan.

Tulkinta

Kivikautinen asuinpaikka.

Lisätietoja

Toimenpiteet

Tarkastukset

Viranomaisrekisterinro:	1000010388	Kunto:	2 Keskinertainen
Arvotus:	3 Esitys mj-luokka II	Olotila:	2 Ei käytössä
Selitys:		Kohteen suojelu:	2 Muinaisjäännösrekisteri II
		Selitys:	

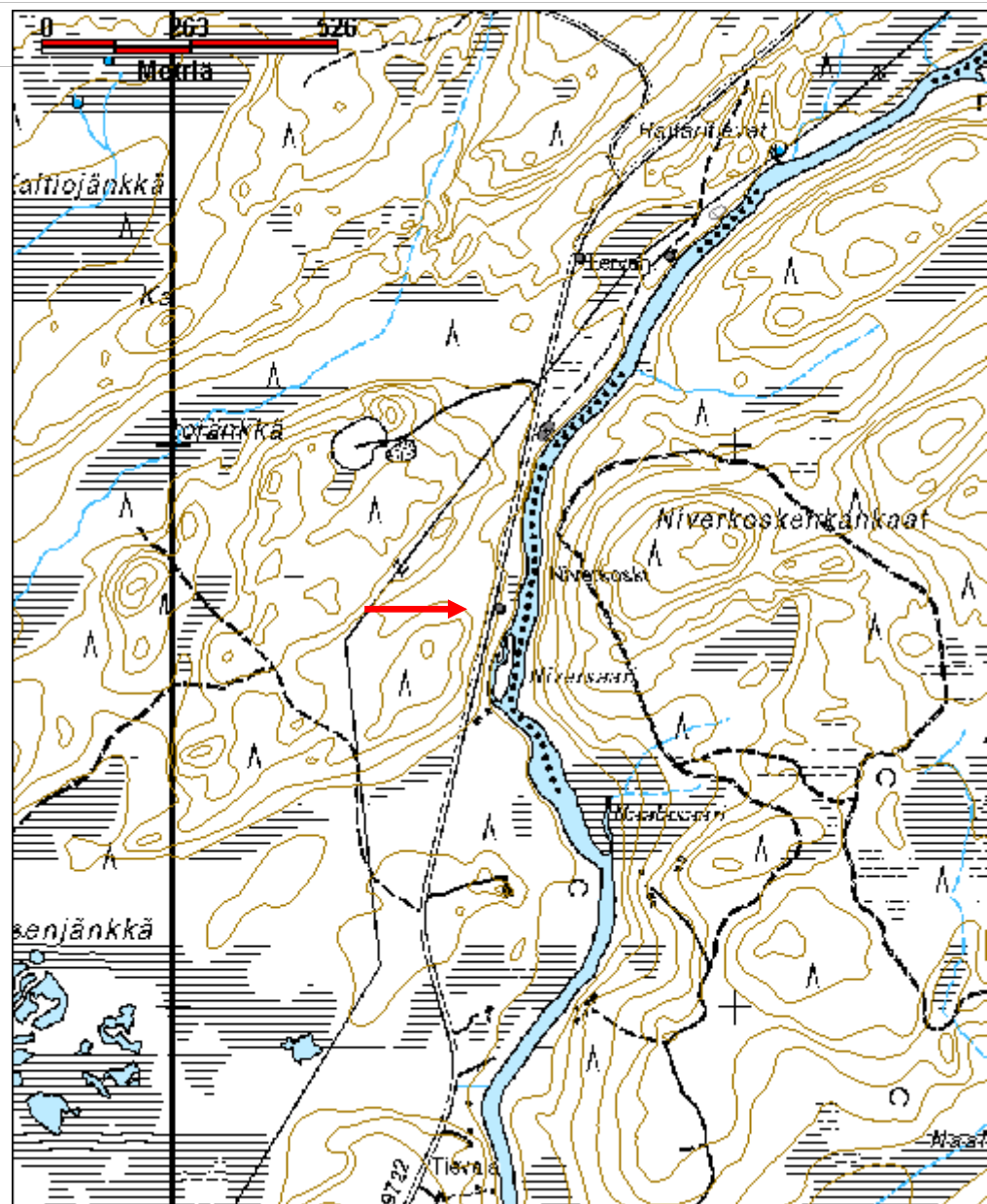
Ympäristön suojelu:	0 Ei määritelty
----------------------------	-----------------

Selitys:	
-----------------	--



Äkäsjoki 4 yleiskuva alueesta, kuvattu lännestä. Kuva J. Kivioja.

Kohdetyyppi:	1 Asuinpaikat	Copyright:	© Metsähallitus 2008 © Maanmittauslaitos 1/MML/08
Koordinaatit:	X 7491709, Y 3360580, Z 162	Mittakaava:	1:10000



Äkäsjoki 8 kivikautinen asuinpaikka jäännösMH-tunnus:
175160

Kohdetyyppi:	1 Asuinpaikat	Haltija:	181 Metsätalous Länsi-Lappi
Ajoitus:	7117 Esihistoriallinen aika	Ylläpitäjä:	181 Metsätalous Länsi-Lappi
Rakentamisvuosi:		Kunta:	273 Kolari
Lukumäärä:			

Koordinaattiselitys:		Geometria tuotettu:	4 Gps-mittaus, korjaamaton
Koordinaatit:	X 7492413, Y 3360965, Z 163	Löydöt:	

Taustatiedot

Kohde löytyi inventoinnissa.

Ympäristön kuvaus

Äkäsjoen pohjoisrannan terassi, joka on noin kaksi metriä joen pintaa korkeammalla. Paikalla on hiekkatien pää ja resentti tulisija. Maanpintaa on ajouran kohdalla paljaana. Metsä on nuorta kasvatusmetsää. Alueen pohjoispuolella on kosteikkoa.

Kohteen kuvaus

Ajouran pinnassa havaittiin yksittäinen palaneen luun pala, jonka kohdalle tehtiin 0.5 x 0.5 metrin kokoinen koekuoppa (X=3360959 Y=7492408), josta löytyi kaksi palaneen luun palaa lisää hyvin läheltä maanpintaa. Alueen lounaisosaan tehtiin muutamia lapionpistoja, jotka kuitenkin olivat löydöttömiä.

Koekuopasta noin 10 metriä koilliseen tehtiin koekuoppa 2 (X=3360966, Y=7492415), josta löytyi hiilensekaista maata ja palaneen luun palasia noin 15 cm:n syvyydelle saakka.

Toisesta koekuopasta edelleen noin 10 metriä koilliseen tehdystä koekuopasta 3 (X=3360973, Y=7492420) löytyi kaksi kvartsi-iskosta. Koekuopan 3 koillispuolella tehtiin lapionpistoja, jotka olivat löydöttömiä.

Kohteen rajaus

Kohde rajautuu aluemaisesti maastossa havaittujen löytöjen ja alueen topografian mukaan.

Tulkinta

Esihistoriallinen asuinpaikka.

Lisätietoja

Toimenpiteet

Tarkastukset

**Viranomais-
rekisterinro:**

Kunto: 1 Hyvä

Arvotus: 3 Esitys mj-luokka II

Olotila: 2 Ei käytössä

**Kohteen
suojelu:** 2 Muinaisjäännösrekisteri II

Selitys:

Selitys:

**Ympäristön
suojelu:**

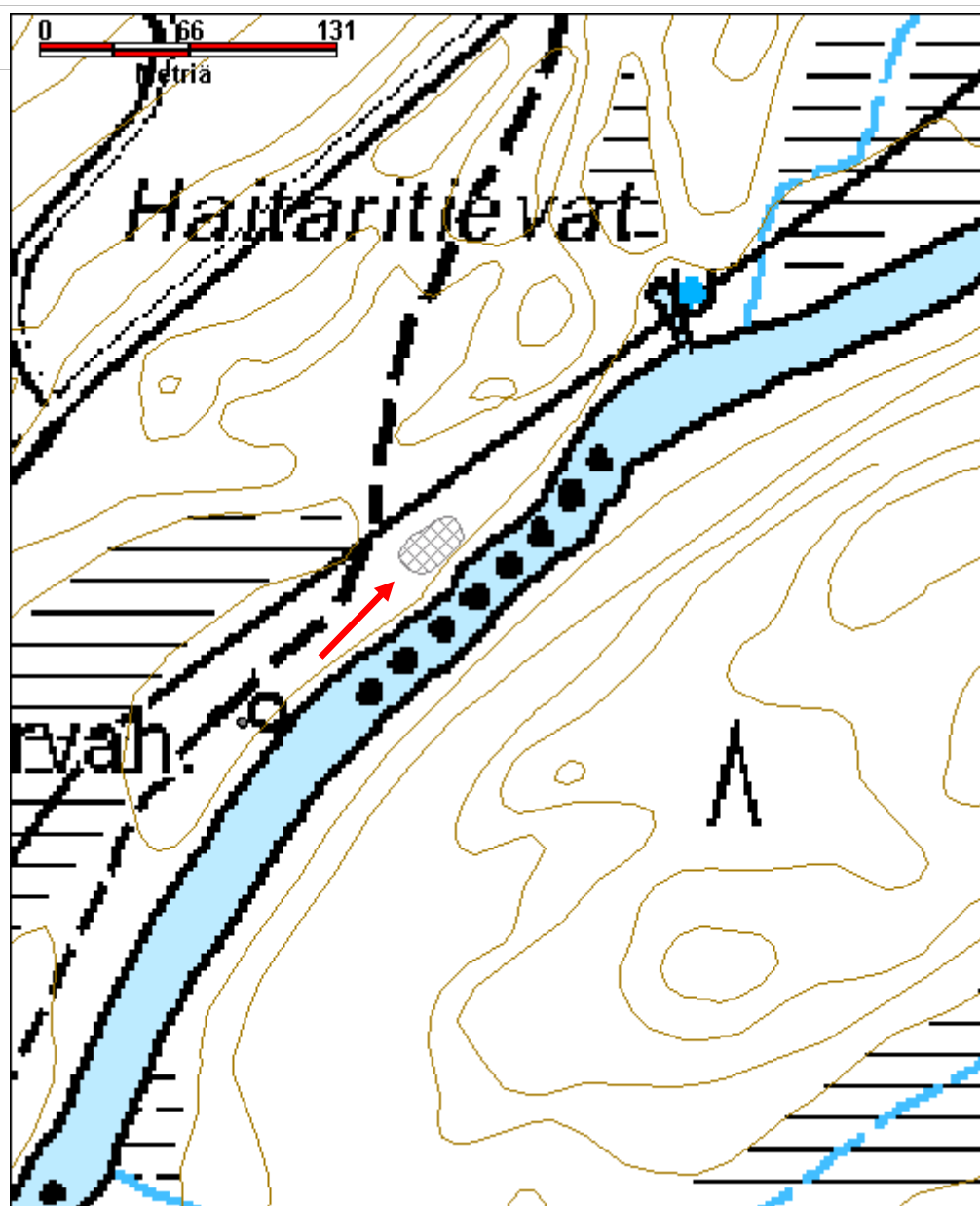
0 Ei määritelty

Selitys:



Äkäsjoki 8 kivikautinen asuinpaikka. Koekuoppa 1 kuvassa etualalla, Jussi Kivioja kaivamassa koekuoppaa 2. Äkäsjoki virtaa taustalla. Kuvattu lännestä. Kuva I. Nieminen

Kohdetyyppi:	1 Asuinpaikat	Copyright:	© <i>Metsähallitus</i> 2008 © <i>Maanmittauslaitos</i> 1/MML/08
Koordinaatit:	X 7492413, Y 3360965, Z 163	Mittakaava:	1:2500



Äkäsajokisuu itä kivikautinen asuinpaikka jäännösMH-tunnus:
175369

Kohdetyyppi:	1 Asuinpaikat	Haltija:	181 Metsätalous Länsi-Lappi
Ajoitus:	7111 Kivikausi	Ylläpitäjä:	181 Metsätalous Länsi-Lappi
Rakentamivuosi:		Kunta:	273 Kolari
Lukumäärä:			

Koordinaattiselitys:		Geometria tuotettu:	4 Gps-mittaus, korjaamaton
Koordinaatit:	X 7487989, Y 3359431, Z 155	Löydöt:	

Taustatiedot

Muinaisjäännösrekisteri, Sutigis.

Ympäristön kuvaus

Äkäsajokisuu itäranta. Alueella on noin 5 metriä korkea hiekkatörmä, jonka päälle kauemmas rannasta on rakennettu mökkejä. Alueella kasvaa uudistuskypsää mäntymetsää, jossa aluskasvillisuutena sammalia, puolukkaa ja mustikkaa.

Kohteen kuvaus

Muinaisjäännösrekisterin kohdekuvaus:

"Kohde sijaitsee Muonionjoen rannalla Äkäsjoen suusta itään. Sortuvassa jokitörmässä ja törmän päällä kulkevalla polulla näkyy asuinpaikkalöytöjä 300 m matkalla. Runsaimmat löytöpesäkkeet jokitörmässä ovat: jokisuu venelaskupaikan länsipuolella 25 m matkalla, venelaskupaikasta hiukan itään 70 m matkalla ja löytöalueen itäpäässä. Löytöjä on myös Äkäsjoen suun länsipuolelta (ks. kohde 178).

Paikalta on löytöinä taltan teelmä ja kvartssia.

Kohteesta ei tehty uusia havaintoja tai sitä ei tarkastettu osayleiskaavan inventoinnissa 2010."

Kohde tarkastettiin elokuussa 2014. Alueen länsipään veneenlaskupaikan itäpuolelle alueella on tehty kota koordinaattipisteeseen. 3359161, 7488082. Alueen läntiseltä puolikkaalta jokeen sortuvasta törmästä havaittiin joitakin kvartsi-iskoksia (koordinaattipisteestä X=3359184, Y=7488059) ja palaneen luun pala (X=3359210, Y=7488058). Alueen itäpuolelta löytyi ojan leikkauksesta kvartsi-iskos koordinaattipisteestä X=3359645 Y=7487901 ja aluetta laajennettiin itään.

Kohteen rajaus

Koordinaattipisteestä X=3359645 Y=7487901 löydettiin yksittäinen kvartsi-iskos jokirantaan johtavan hiljattain kunnostetun hiekkatien ojaleikkauksesta. Maanpinta kvartsin löytöpaikan ja vanhan aluerajauksen itäpään välissä on kokonaan peitteistä ja on mahdollista, että kivikautisia löytöjä on koko tällä matkalla. Rajaus

tehtiin maaston topografian mukaan.

Tulkinta

Kivikautinen asuinpaikka.

Lisätietoja

Toimenpiteet

Tarkastukset

Viranomais- rekisterinro:	1000009337	Kunto:	2 Keskinertainen
Arvotus:	3 Esitys mj-luokka II	Olotila:	2 Ei käytössä
Selitys:		Kohteen suojelu:	2 Muinaisjäännösrekisteri II
		Selitys:	

Ympäristön suojelu:	0 Ei määritelty
Selitys:	

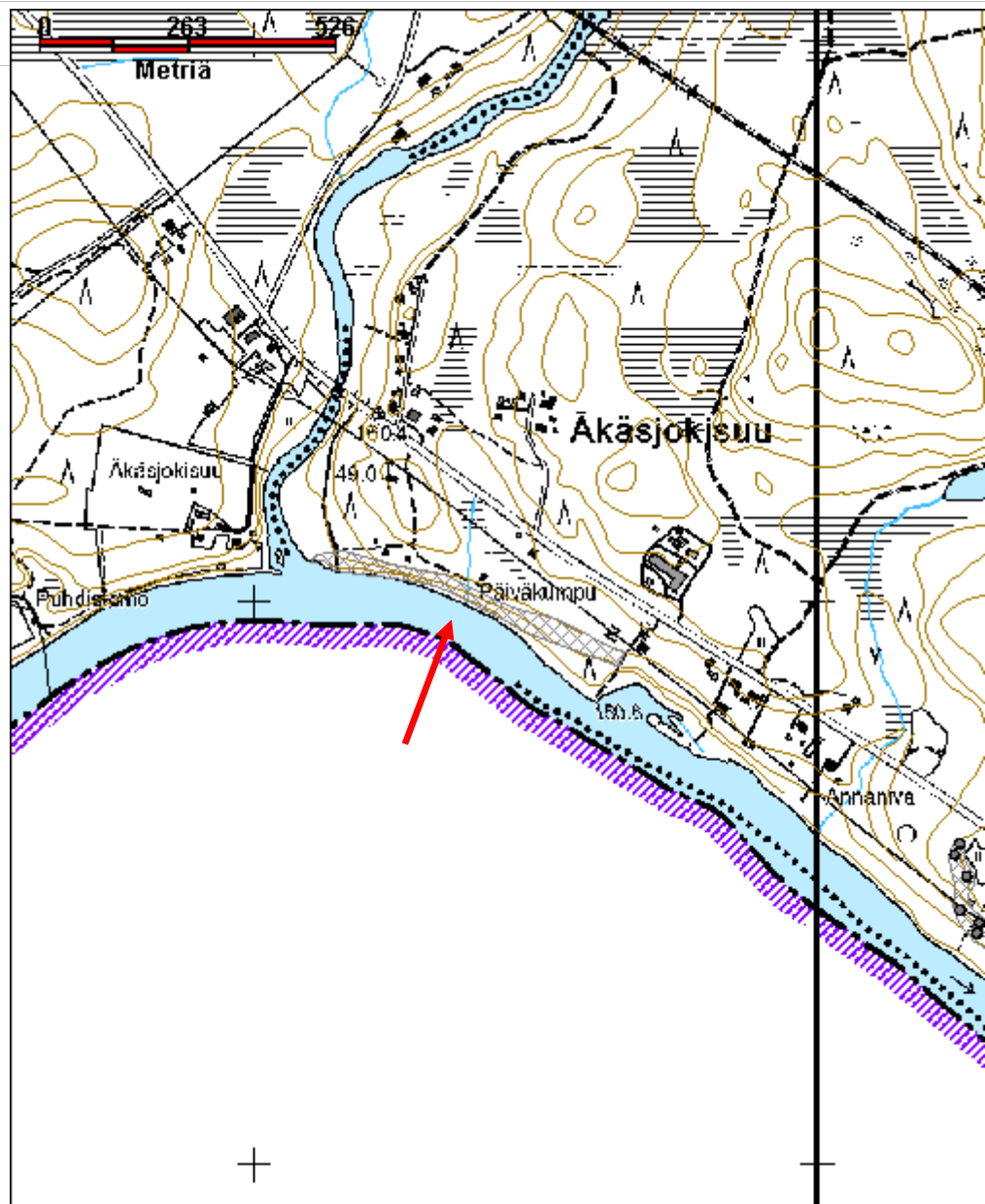


Äkäsjokisuu itä kohdetta laajennettiin kaakkoon, josta ojaleikkauksesta löytyi kvartsi-iskos. Maanpinta kvartsilöydön ja aiemman aluerajauksen välissä on kunnan peitossa. Inga Nieminen kvartsin löytöpaikalla. Kuvattu kaakosta. Kuva J. Kivioja



Äkäsjokisuu itä kivi-kautisen asuinpaikan länsiosaa, kuvattu lännestä. Kuva I. Nieminen.

Kohdetyyppi:	1 Asuinpaikat	Copyright:	© <i>Metsähallitus</i> 2008 © <i>Maanmittauslaitos</i> 1/MML/08
Koordinaatit:	X 7487989, Y 3359431, Z 155	Mittakaava:	1:10000



5.2 Historiallisen ajan muinaisjäännökset

Alainen Jauhokangas hiilimiilu jäännös		MH-tunnus: 174105
Kohdetyyppi:	9 Valmistuspaikat/työpaikat	Haltija: 181 Metsätalous Länsi-Lappi
Ajoitus:	7116 Uusi aika	Ylläpitäjä: 181 Metsätalous Länsi-Lappi
Rakentamisvuosi:		Kunta: 273 Kolari
Lukumäärä:		
Koordinaattiselitys:		Geometria tuotettu: 4 Gps-mittaus, korjaamaton
Koordinaatit:	X 7461086, Y 3353015, Z 143	Löydöt:
Taustatiedot		
Kohde löytyi laserkeilausaineistosta.		
Ympäristön kuvaus		
Alueelle on hiljattain tehty hiekkatie, jonka kääntöpaikan eteläpuolella on kuusia ja koivuja kasvavaa sekametsää, jossa aluskasvillisuutena sammalia, puolukkaa ja mustikkaa. Metsä on uudistuskypsää metsää.		
Kohteen kuvaus		
Kohteessa on osittain kääntöpaikan rikkoma hiilimiilu, jonka halkaisija on noin 12 metriä. Miilu erottuu ympäristöstään matalana kohoumana, jonka ympärillä on kuoppia. Kääntöpaikan länsireunassa, noin 15 metriä miilusta koilliseen on tieleikkauksessa hiiltä. Lidar-aineistossa alueella näkyi myös toinen kohouma, jota ei maastotarkastuksessa löydetty. Ojanpenkan läntisessä leikkauksessa hiilimiilun pohjoispuolella, noin 15 metrin päässä havaittiin kuitenkin hiiltä, joten toinen miilu on ilmeisesti tuhoutunut kääntöpaikan tekemisen yhteydessä.		
Kohteen rajaus		
Kohde rajautuu pistemäisesti.		
Tulkinta		
Alueelle rakennetun mökkien osittain tuhoamat hiilimiilut		
Lisätietoja		
Toimenpiteet		
Tarkastukset		

--

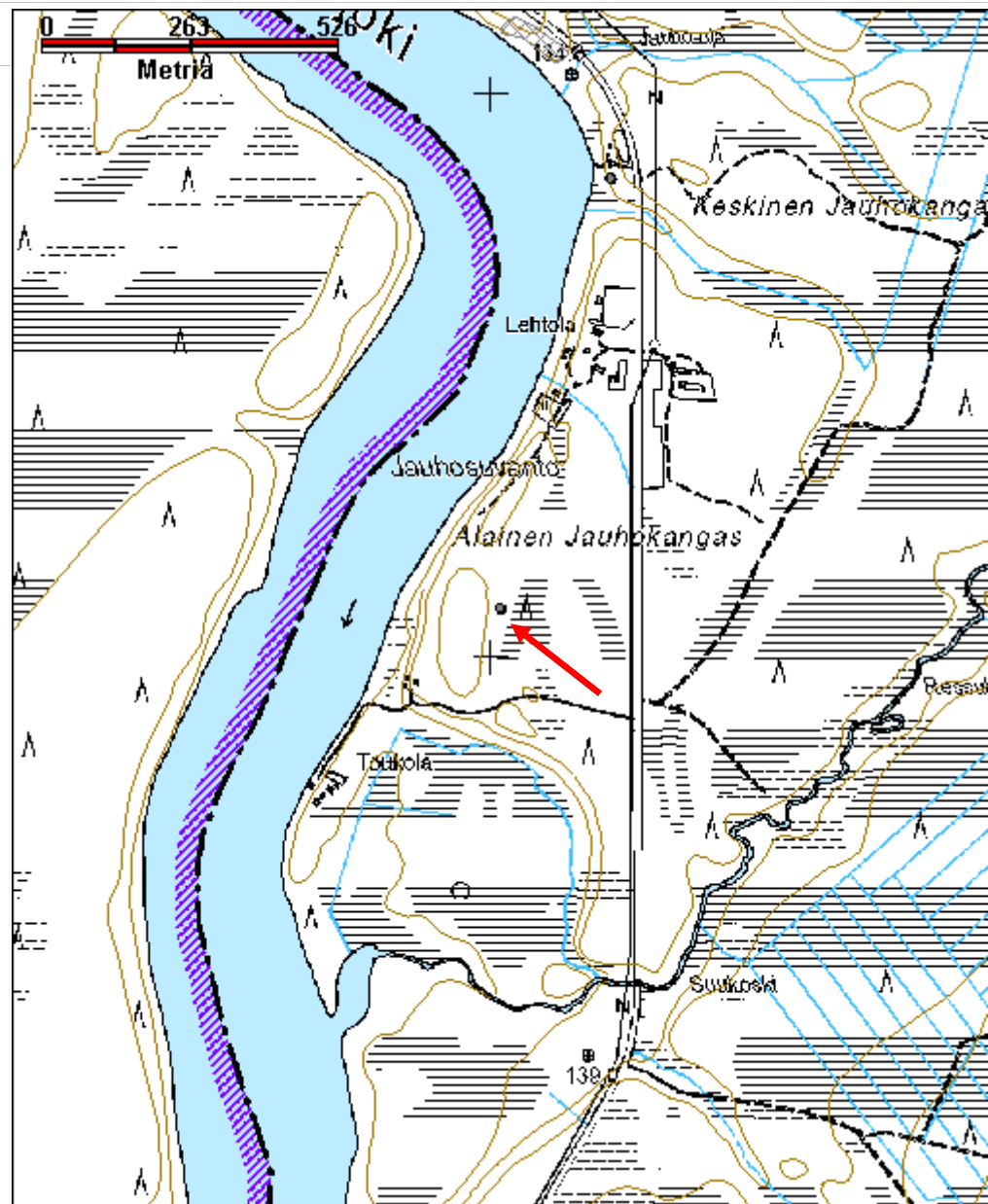
Viranomaisrekisterinro:		Kunto:	2 Keskinertainen
Arvotus:	3 Esitys mj-luokka II	Olotila:	2 Ei käytössä
Selitys:		Kohteen suojelu:	2 Muinaisjäännösrekisteri II
		Selitys:	

Ympäristön suojelu:	0 Ei määritelty
Selitys:	



Alainen Jauhokangas, tieleikkauksen tuhoama hiilimiilu, kuvattu koillisesta. Kuva J. Kivioja.

Kohdetyyppi:	9 Valmistuspaikat/työpaikat	Copyright:	© Metsähallitus 2008 © Maanmittauslaitos 1/MML/08
Koordinaatit:	X 7461086, Y 3353015, Z 143	Mittakaava:	1:10000



Haitaritievat 2 tervahauta ja rakennus jäännösMH-tunnus:
176905

Kohdetyyppi:	9 Valmistuspaikat/työpaikat	Haltija:	181 Metsätalous Länsi-Lappi
Ajoitus:	7118 Historiallinen aika	Ylläpitäjä:	181 Metsätalous Länsi-Lappi
Rakentamisvuosi:		Kunta:	273 Kolari
Lukumäärä:			

Koordinaattiselitys:		Geometria tuotettu:	4 Gps-mittaus, korjaamaton
Koordinaatit:	X 7492345, Y 3360887, Z 163	Löydöt:	

Taustatiedot

Muinaisjäännösrekisteri, Sutigis.

Ympäristön kuvaus

Äkäsjoen pohjoisranta, jossa kasvaa sekametsää. Aluskasvillisuutena sammalia, puolukkaa ja mustikkaa. Metsä on varttunutta kasvatusmetsää.

Kohteen kuvaus

Muinaisjäännösrekisterin kohdekuvaus:

"Tervahauta 1 sijaitsee Äkäsjoen luoteisrannalla 4,7 km Äkäsjokisuusta pohjoiskoilliseen. Hauta on aivan jokirannassa olevalla joen suuntaisen matalan harjanteen koillispuolella. Tervahauta 2 sijaitsee Äkäsjoen luoteisrannalla 4,5 km Äkäsjokisuusta pohjoiskoilliseen (p: 7492350 i: 3360890). Hauta sijaitsee aivan jokirannassa olevalla joen suuntaisen matalan harjanteen edelleen mataloituvassa lounaispuolella."

Joen partaalla on tervahauta, jonka halkaisija on noin 13 metriä. Haudan 4 m pitkä ja 2 m leveä halssi on kaakkoon kohti jokea. Tervahaudan valli on noin 4 metriä leveä ja sen keskellä erottuu paikoitellen painaamaa, hauta on todennäköisesti kahteen kertaan poltettu.

Tervahaudan ja alueen poikki kulkevan metsätien luoteispuolella koordinaattipisteessä X=3360876 Y=7492352 on 1.5 x 1.5 metrin kokoisen 0.7 m korkean ja 0.5 metriä leveän vallin rajaama kuoppa, joka on todennäköisesti pienen rakennuksen jäännös.

Kohteen rajaus

Muinaisjäännösrekisterin kohteen "Haitaritievat 2 ja 3" molemmille tervahautoille tehtiin omat kohdepisteensä. Haitaritievat 2 tervahaudan aluerajaukseen otettiin mukaan tervahaudan yhteydessä oleva pieni rakennus jäännös, todennäköisesti tervapirtti.

Tulkinta

Tervahauta ja kuoppajäännös, joka mahdollisesti on tervahaudan polttoa varten tehty väliaikaismajoite.

Lisätietoja

Toimenpiteet

Tarkastukset

Viranomaisrekisterinro:	1000010412	Kunto:	1 Hyvä
Arvotus:	3 Esitys mj-luokka II	Olotila:	2 Ei käytössä
Selitys:		Kohteen suojele:	2 Muinaisjäännösrekisteri II
		Selitys:	

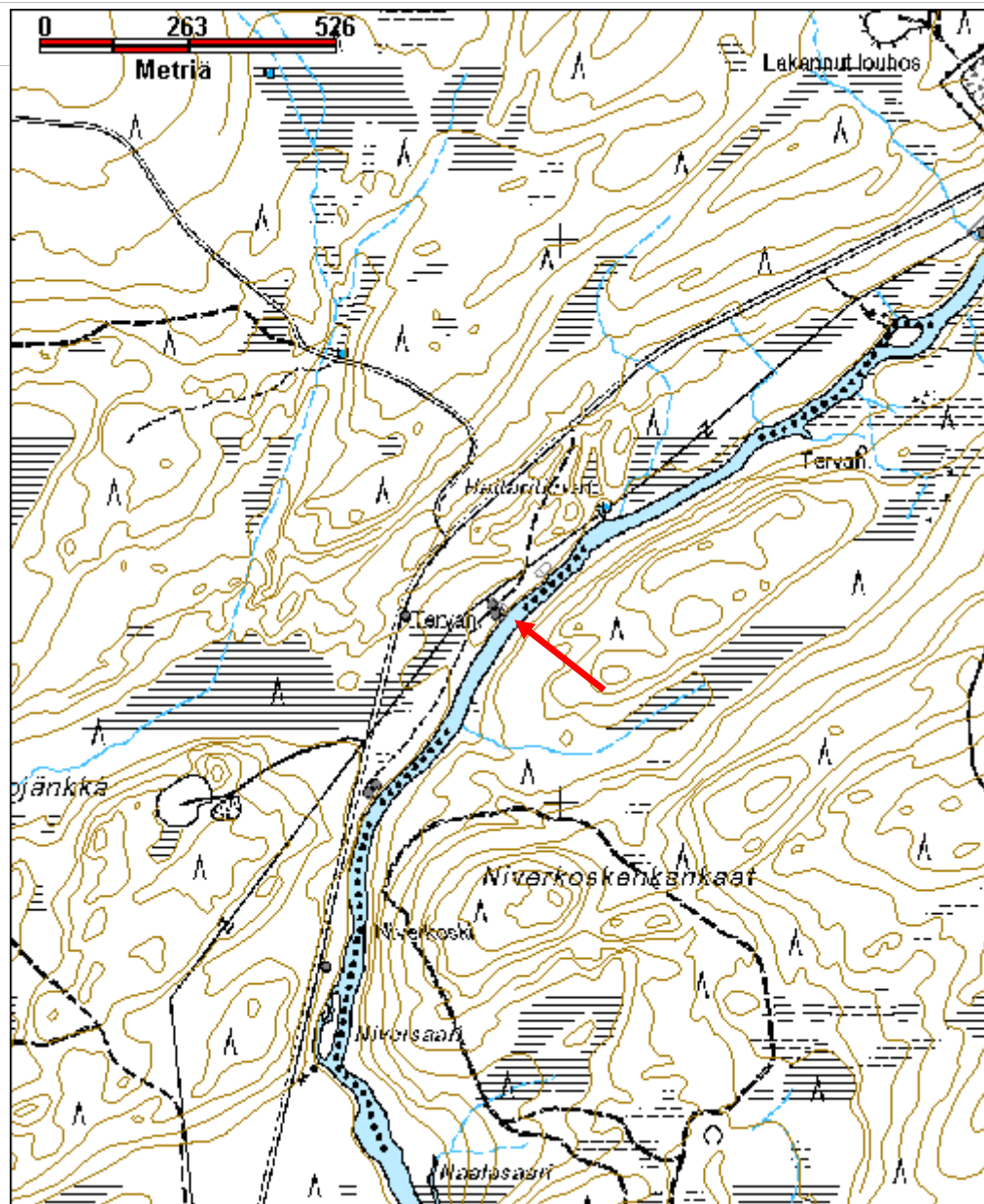
Ympäristön suojele: 0 Ei määritelty

Selitys:



Haitaritievat 2 tervahauta, kuvattu koillisesta. Kuva J. Kivioja.

Kohdetyyppi:	9 Valmistuspaikat/työpaikat	Copyright:	© Metsähallitus 2008 © Maanmittauslaitos 1/MML/08
Koordinaatit:	X 7492345, Y 3360887, Z 163	Mittakaava:	1:10000



Haitaritievat 3 tervahauta/rakennus jäännösMH-tunnus:
176906

Kohdetyyppi:	1 Asuinpaikat	Haltija:	181 Metsätalous Länsi-Lappi
Ajoitus:	7118 Historiallinen aika	Ylläpitäjä:	181 Metsätalous Länsi-Lappi
Rakentamisvuosi:		Kunta:	273 Kolari
Lukumäärä:			

Koordinaattiselitys:		Geometria tuotettu:	4 Gps-mittaus, korjaamaton
Koordinaatit:	X 7492463, Y 3361007, Z 163	Löydöt:	

Taustatiedot

Muinaisjäännösrekisteri, Sutigis.

Ympäristön kuvaus

Kohteen luoteispuolella on hiekkaharjanne ja kaakkoispuolella virtaa Äkäsjoki. Kohde on noin 5 metriä alueella kulkevan sähkölinjan kaakkoispuolella. Alue on pääosin mäntykangasta, paikoitellen sekametsää. Kohteen päällä kasvaa myös koivuja ja katajaa. Aluskasvillisuutena alueella on sammalia ja puolukkaa. Metsä on uudistuskypsää metsää.

Kohteen kuvaus

Muinaisjäännösrekisterin kohdekuvaus: "Tervahauta 1 sijaitsee Äkäsjoen luoteisrannalla 4,7 km Äkäsjokisuusta pohjoiskoilliseen. Hauta on aivan jokirannassa olevalla joen suuntaisen matalan harjanteen koillispuolella. Tervahauta 2 sijaitsee Äkäsjoen luoteisrannalla 4,5 km Äkäsjokisuusta pohjoiskoilliseen (p: 7492350 i: 3360890). Hauta sijaitsee aivan jokirannassa olevalla joen suuntaisen matalan harjanteen edelleen mataloituvassa lounaispuolella."

Hauta 3 erotettiin omaksi reiska pisteekseen. Tervahaudan ilmoitetulta sijaintipaikalta dokumentoitiin rakennus jäännös. Rakennus on 6 x 5 metriä kokoinen ja erottuu ympäristöstään noin metrin levyisinä, 0,5 metriä korkeina maavalleina. Pohjoisnurkassa on kivikiukaan jäännös. Rakennuksessa ei havaittu selkeää oviaukkoa.

Kohteen rajaus

Muinaisjäännösrekisterin kohde "Haitaritievat 2 ja 3" on rajattu pistemäisesti. Kohteet Haitaritievat 2 ja 3 erotettiin omiksi kohdepisteikseen. Kohteesta Haitaritievat 2 löytyi tervahaudan lisäksi pieni rakennus jäännös. Kohteen 3 kohdalla havaittiin ainoastaan rakennus jäännös.

Tulkinta

Kohteessa piti olla tervahauta mutta paikalta löytyi kivipiisallinen rakennuksen

jäännös. Joko kohde on aiemmin tulkittu virheellisesti tervahaudaksi, tai sitten alueella on sekä tervahauta että rakennus ja toinen kohteista on jäänyt sekä inventointia ja tarkastusta tehtäessä huomaamatta.

Lisätietoja

Toimenpiteet

Tarkastukset

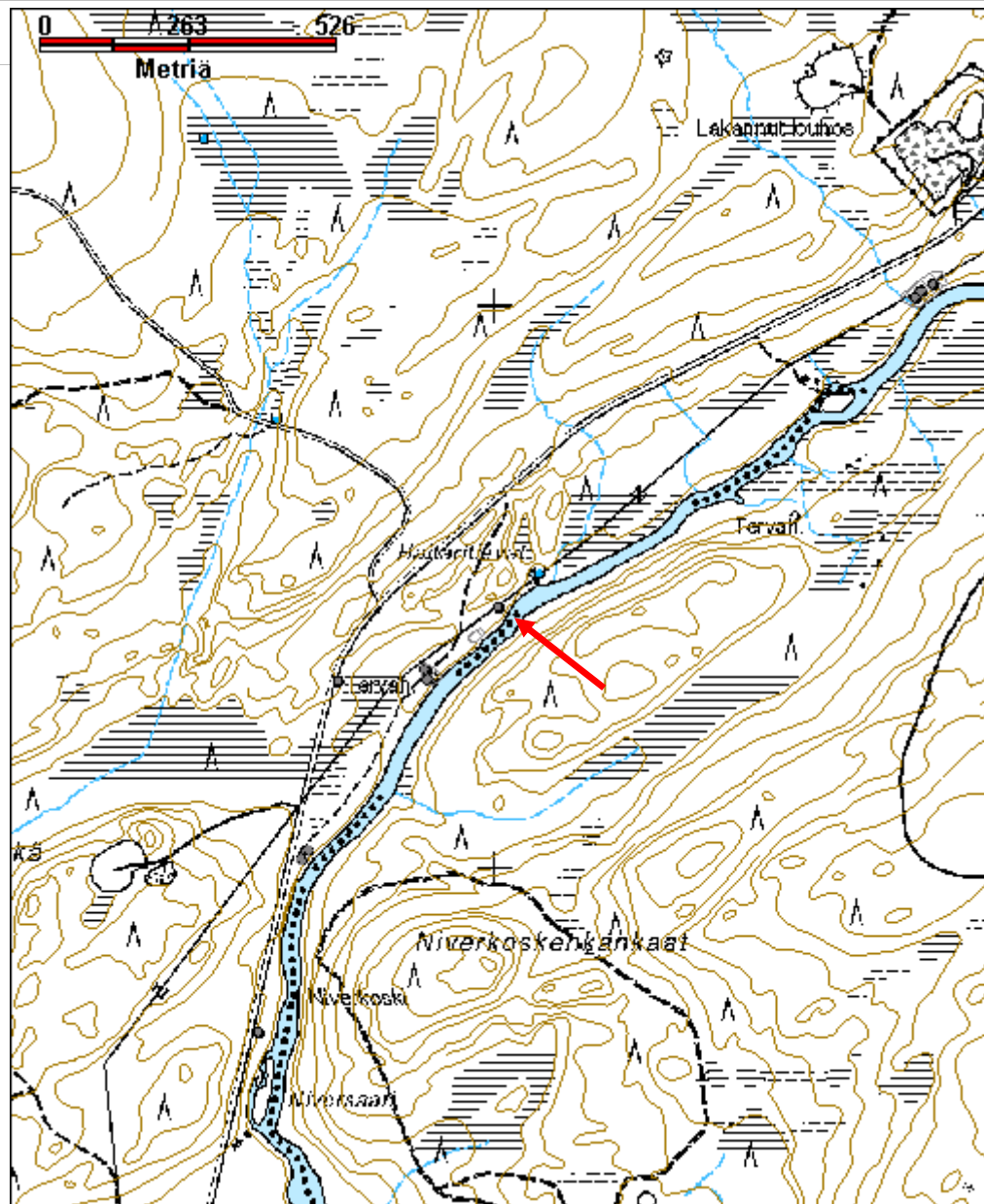
Viranomaisrekisterinro:	1000010412	Kunto:	1 Hyvä
Arvotus:	3 Esitys mj-luokka II	Olotila:	2 Ei käytössä
Selitys:		Kohteen suojele:	2 Muinaisjäännösrekisteri II
		Selitys:	

Ympäristön suojele:	0 Ei määritelty
Selitys:	



Haitaritievat 3 kivipiisiä kunnan alla. Kuva J. Kivioja.

Kohdetyyppi:	1 Asuinpaikat	Copyright:	© <i>Metsähallitus</i> 2008 © <i>Maanmittauslaitos</i> 1/MML/08
Koordinaatit:	X 7492463, Y 3361007, Z 163	Mittakaava:	1:10000



Hannukainen 1 itä tervahauta ja rakennus jäännösMH-tunnus:
175148

Kohdetyyppi:	9 Valmistuspaikat/työpaikat	Haltija:	181 Metsätalous Länsi-Lappi
Ajoitus:	7118 Historiallinen aika	Ylläpitäjä:	181 Metsätalous Länsi-Lappi
Rakentamivuosi:		Kunta:	273 Kolari
Lukumäärä:			

Koordinaattiselitys:		Geometria tuotettu:	3 Gps-mittaus, korjattu
Koordinaatit:	X 7497650, Y 3370307, Z 170	Löydöt:	

Taustatiedot

Muinaisjäännösrekisteri, Sutigis.

Ympäristön kuvaus

Äkäsjoen eteläranta, kumpuileva hiekkapohjainen mäntykangas. Jokirannassa kasvaa myös koivuja ja kuusia. Aluskasvillisuutena alueella on sammalia, puolukkaa, mustikkaa ja katajia. Metsä on uudistuskypsää metsää.

Kohteen kuvaus

Muinaisjäännösrekisterin kohdekuvaus:

"Kohde sijaitsee Äkäsjoen itärannalla; se on todettu inventoinneissa 1988 ja 2007. Aivan jokitormän reunalla on rakennuksen pohja, jonka pitkä sivu on joen suuntainen ja oviaukko lyhyellä kaakkoisseinällä. Koko on 4,5 x 3,5 metriä, sisätilan mitat ovat 3 x 2 metriä.

Talon pohjasta 25 metriä koilliseen on kaksi tervahautaa: Tervahauta 1 sijaitsee lähellä jokea. Haudan sisähalkaisija on 8 metriä, vallit ovat paksuudeltaan 1,5 - 2 metriä, ja korkeudeltaan 1 - 1,5 metriä. Juoksutusränni avautuu joelle (luoteeseen) päin. Tervahauta 2 sijaitsee 12 metriä etelään tervahaudasta 1. Se on hiukan pienempi; sisähalkaisijaltaan 5 metriä. Vallien korkeus on noin 0,5 metriä. Juoksutusränni avautuu luoteeseen."

Kohde tarkastettiin kesäkuussa. 2014.

Tervahauta 1 sijaitsee koordinaattipisteessä X=3370307 Y=7497661. Haudan vallissa halssin suulla on ollut puurakennetta, josta paikoillaan on enää yksi vaakapuu jossa on näkyvillä tehdastekoisia nauvoja. Lisää puutavaraa on maassa kunnan seassa. Haudan vallin ulkopuolella on ojamaisia kuoppia.

Myös tervahauta 2:n (X=3370317 Y=7497641) vallien ulkopuolella on ojamaisia kuoppia.

Rakennuksen jäännös sijaitsee koordinaattipisteessä X=3370301 Y=7497643. Rakennuksen seinävallit ovat noin metrin levyiset ja 0.6 metriä korkeat. Rakennuksen ulkopuolella on kuoppia, joista on todennäköisesti otettu maata maapenkkoja varten. Rakennuksessa ei näy kiuasta.

<i>Kohteen rajaus</i>
Kohde rajautuu aluemaisesti maastossa havaittujen jäännösten mukaan.
<i>Tulkinta</i>
<i>Lisätietoja</i>

<i>Toimenpiteet</i>

<i>Tarkastukset</i>

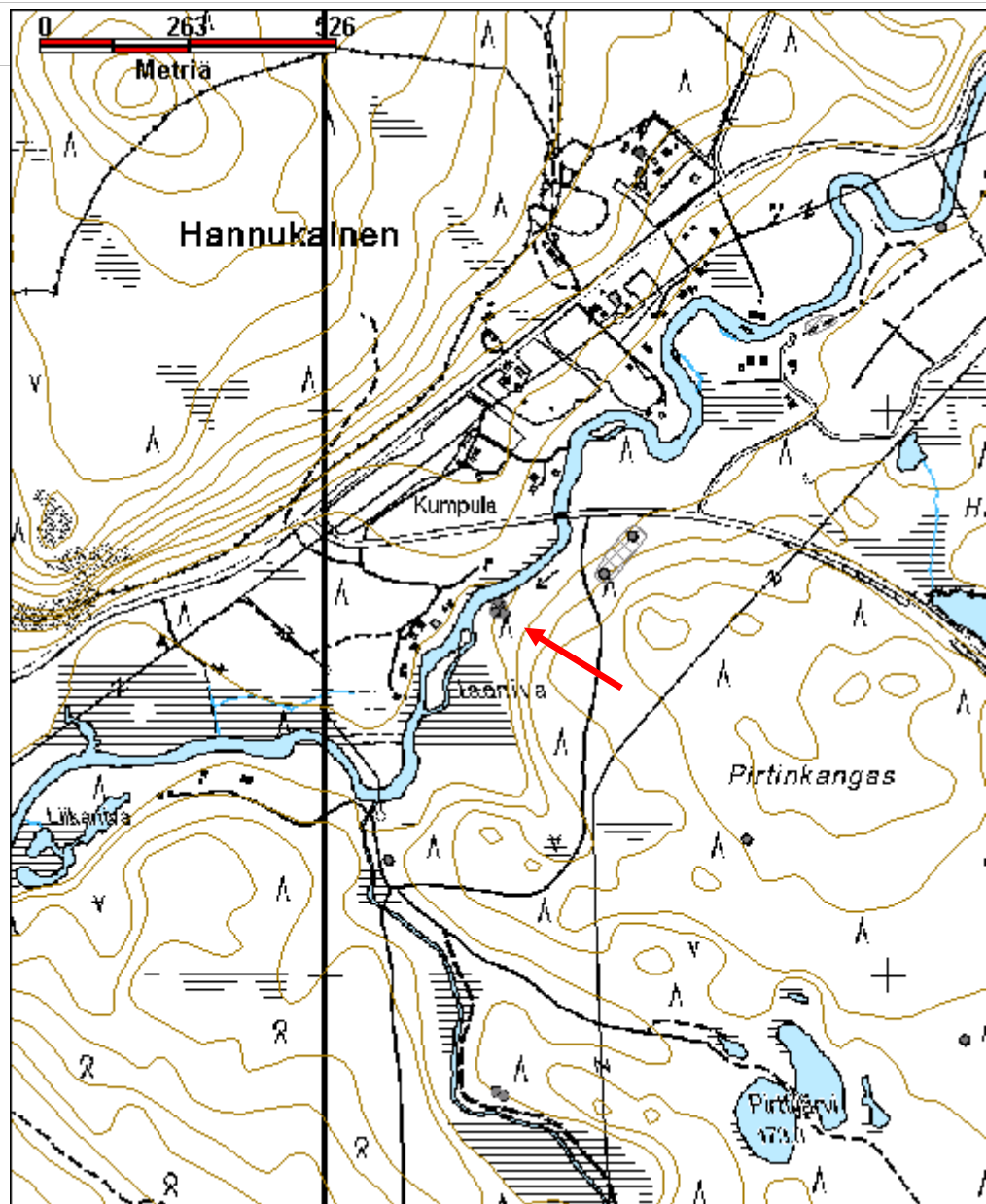
Viranomais-	1000010442	Kunto:	1 Hyvä
rekisterinro:		Olotila:	2 Ei käytössä
Arvotus:	3 Esitys mj-luokka II	Kohteen	2 Muinaisjäännösrekisteri II
		suojelu:	
Selitys:		Selitys:	

Ympäristön	0 Ei määritelty
suojelu:	
Selitys:	



Hannukainen 1 itä tervapirtin jäännös kuvattu idästä. Kuva J. Kivioja.

Kohdetyyppi:	9 Valmistuspaikat/työpaikat	Copyright:	© Metsähallitus 2008 © Maanmittauslaitos 1/MML/08
Koordinaatit:	X 7497650, Y 3370307, Z 170	Mittakaava:	1:10000



Hannukaisenjärvenmaa tervahauta ja rakennus jäännös

MH-tunnus:
175134

Kohdetyyppi:	9 Valmistuspaikat/työpaikat	Haltija:	181 Metsätalous Länsi-Lappi
Ajoitus:	7118 Historiallinen aika	Ylläpitäjä:	181 Metsätalous Länsi-Lappi
Rakentamisvuosi:		Kunta:	273 Kolari
Lukumäärä:			

Koordinaattiselitys:		Geometria tuotettu:	4 Gps-mittaus, korjaamaton
Koordinaatit:	X 7498402, Y 3371636, Z 180	Löydöt:	

Taustatiedot

Antti Hyväriseltä saatiin tieto alueella olevasta maahan kaivetusta hirsikehikosta, joka oli asumuksen pohja. Lähistöltä löytyi myös kaksi tervahautaa.

Ympäristön kuvaus

Äkäsjoen hiekkapohjainen, havumetsää kasvava eteläranta, jossa aluskasvillisuutena sammalia, puolukkaa ja heinää. Metsä on varttunutta kasvatusmetsää. Maasto laskee terasseina kohti jokirantaa. Alueen poikki kulkee joen suuntaisesti hiekkatie ja alueen länsipuolella virtaa jokeen laskeva puro.

Kohteen kuvaus

Kohteessa on kaksi tervahautaa ja osittain maahan kaivettu rakennuksen jäännös. Haudat sijaitsevat tien eteläpuolella ja rakennuksen jäännös pohjoispuolella.

Tervahauta 1 sijaitsee koordinaatti pisteessä X=3371638 Y=7498373. Haudan halkaisija on noin 15 metriä vallien ulkoreunasta mitattuna. Vallit ovat noin 4 metriä leveät ja ympäröivästä maanpinnasta mitattuna noin metrin korkuiset. Haudan keskikohta on vallien päältä mitattuna 1.7 metriä syvä. Tervahaudan 8 metriä pitkä ja 3 metriä leveä halssi on kohti länsipuolella virtaavaa puroa. Haudan edustalla on kimpale kuonaa.

Tervahauta 2 sijaitsee koordinaattipisteessä X=3371645 Y=7498375. Haudan halkaisija on vallien ulkoreunoista mitattuna 7 metriä, vallit ovat noin 2 metriä leveät. Haudan halssi on kohti länttä, sen pituus on 5 metriä ja leveys noin 1.5 metriä.

Koordinaattipisteessä X=3371629 Y=7498433 tien pohjoispuolella on hiekkavallien ympäröimä 1.8 x 1.5 metrin kokoinen nelikulmainen kuoppa, jonka itäseinä on kylmämuurattua kiveystä. Etelä- ja länsipuolen seinämissä on vaakasuoraan aseteltua puuta. Kuoppa on noin metrin syvä. Kuoppaa ympäröivät vallit ovat noin 2 metriä leveät. Pohjoisvallin päällä on kaksi sankoa. Vallien ulkopuolella on kuoppia, joista on todennäköisesti otettu maata valleihin. Vallin päällä kasvaa noin 35-vuotias mänty. Kuoppaan ei ole selkeää sisäänkäyntiä.

<i>Kohteen rajaus</i>
Kohde rajautuu aluemaisesti maastossa havaittujen jäännösten mukaan.
<i>Tulkinta</i>
Alueella on kaksi tervahautaa, sekä maahan kaivettu kuoppa, jonka seinissä on puuta ja kylmämuurattua kiveä. Kuoppa saattaa olla pienen tervapirtin jäännös tai sitten jonkunlainen kellarirakenne.
<i>Lisätietoja</i>

<i>Toimenpiteet</i>

<i>Tarkastukset</i>

Viranomaisrekisterinro:		Kunto:	1 Hyvä
Arvotus:	3 Esitys mj-luokka II	Olotila:	2 Ei käytössä
Selitys:		Kohteen suojele:	2 Muinaisjäännösrekisteri II
		Selitys:	

Ympäristön suojele:	0 Ei määritelty
Selitys:	

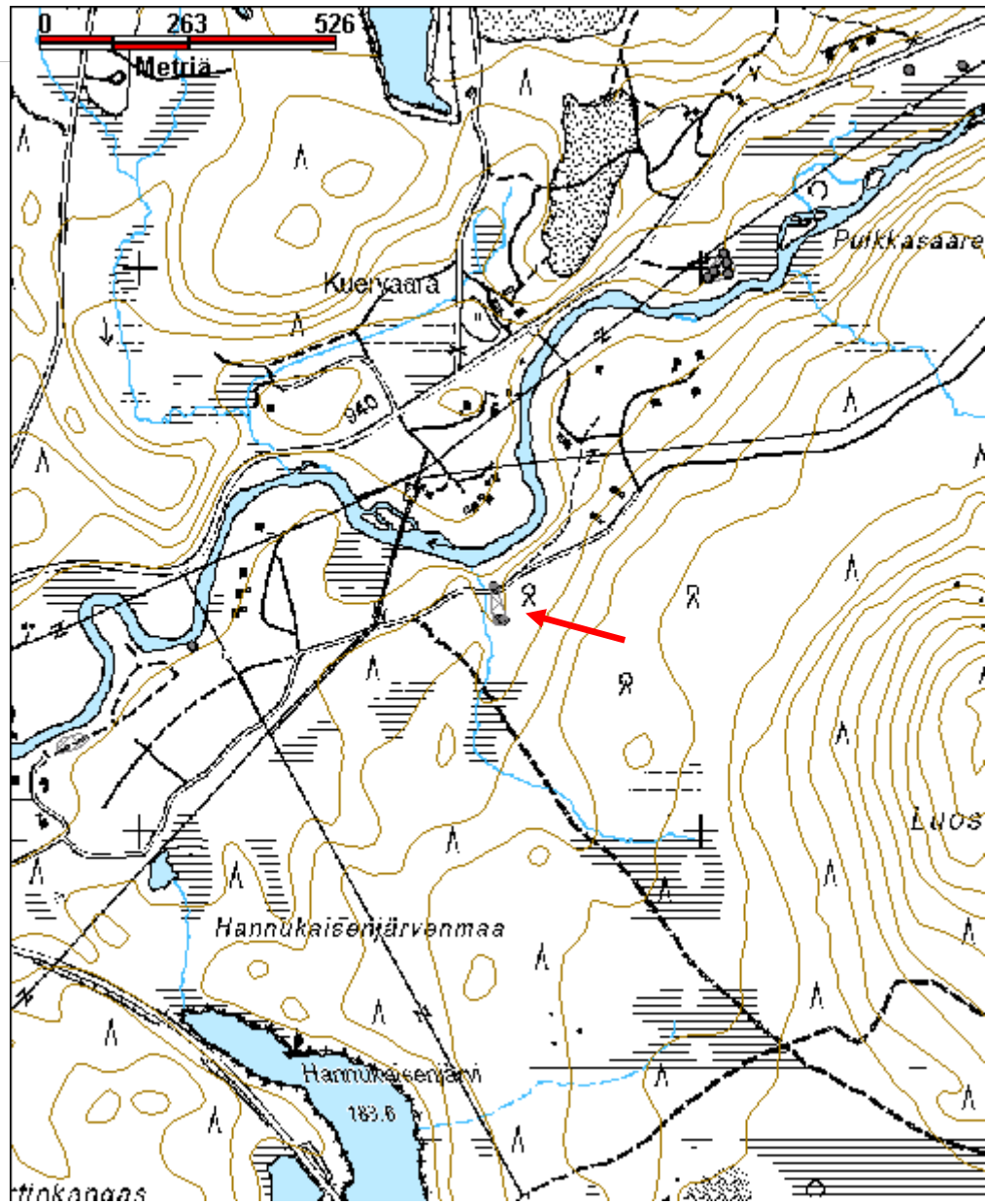


Hannukaisenjärvenmaa tervahauta 1 kuvattu idästä. Haudan päällä Jussi Kivioja.
Kuva Inga Nieminen.



Hannukaisenjärvenmaa rakennus jäännös, kuvattu lounaasta. Kuva I. Nieminen.

Kohdetyyppi:	9 Valmistuspaikat/työpaikat	Copyright:	© Metsähallitus 2008 © Maanmittauslaitos 1/MML/08
Koordinaatit:	X 7498402, Y 3371636, Z 180	Mittakaava:	1:10000



Hautakosket tervahauta jäännösMH-tunnus:
176292

Kohdetyyppi:	9 Valmistuspaikat/työpaikat	Haltija:	181 Metsätalous Länsi-Lappi
Ajoitus:	7118 Historiallinen aika	Ylläpitäjä:	181 Metsätalous Länsi-Lappi
Rakentamisvuosi:		Kunta:	273 Kolari
Lukumäärä:			

Koordinaattiselitys:		Geometria tuotettu:	4 Gps-mittaus, korjaamaton
Koordinaatit:	X 7503185, Y 3373238, Z 225	Löydöt:	

Taustatiedot

Sutigis-havainto.

Ympäristön kuvaus

Kohti Kuerjokea laskeva terassimainen mäntymetsää kasvava hiekkarinne, jossa aluskasvillisuutena puolukkaa, juolukkaa, sammalia ja variksenmarjaa.

Kohteen kuvaus

Kohteessa on tervahauta, jonka halkaisija on noin 10 metriä vallien sisäpuolelta mitattuna, vallien leveys on noin 1.5 metriä. Haudan halssi on kohti koillista. Halssi on noin 7 metriä pitkä ja 3 metriä leveä ja madaltuu kauemmas haudasta mentäessä.

Halssin molemmin puolin vallien ulkosyrjällä on parkkuupukkeja muistuttavat puiset kolmijalat. Puut on lovettu eikä niissä ole nauvoja näkyvissä. Halssin vieressä on näkyvillä pala kuonaa.

Kohteen rajaus

Kohde rajautuu pistemäisesti.

Tulkinta

Tervahaudan jäännös.

Lisätietoja***Toimenpiteet******Tarkastukset*****Viranomais-****Kunto:** 0 Ei määritelty

rekisterinro:

Arvotus: 3 Esitys mj-luokka II

Selitys:

Olotila: 2 Ei käytössä

**Kohteen
suojelu:** 2 Muinaisjäännösrekisteri II

Selitys:

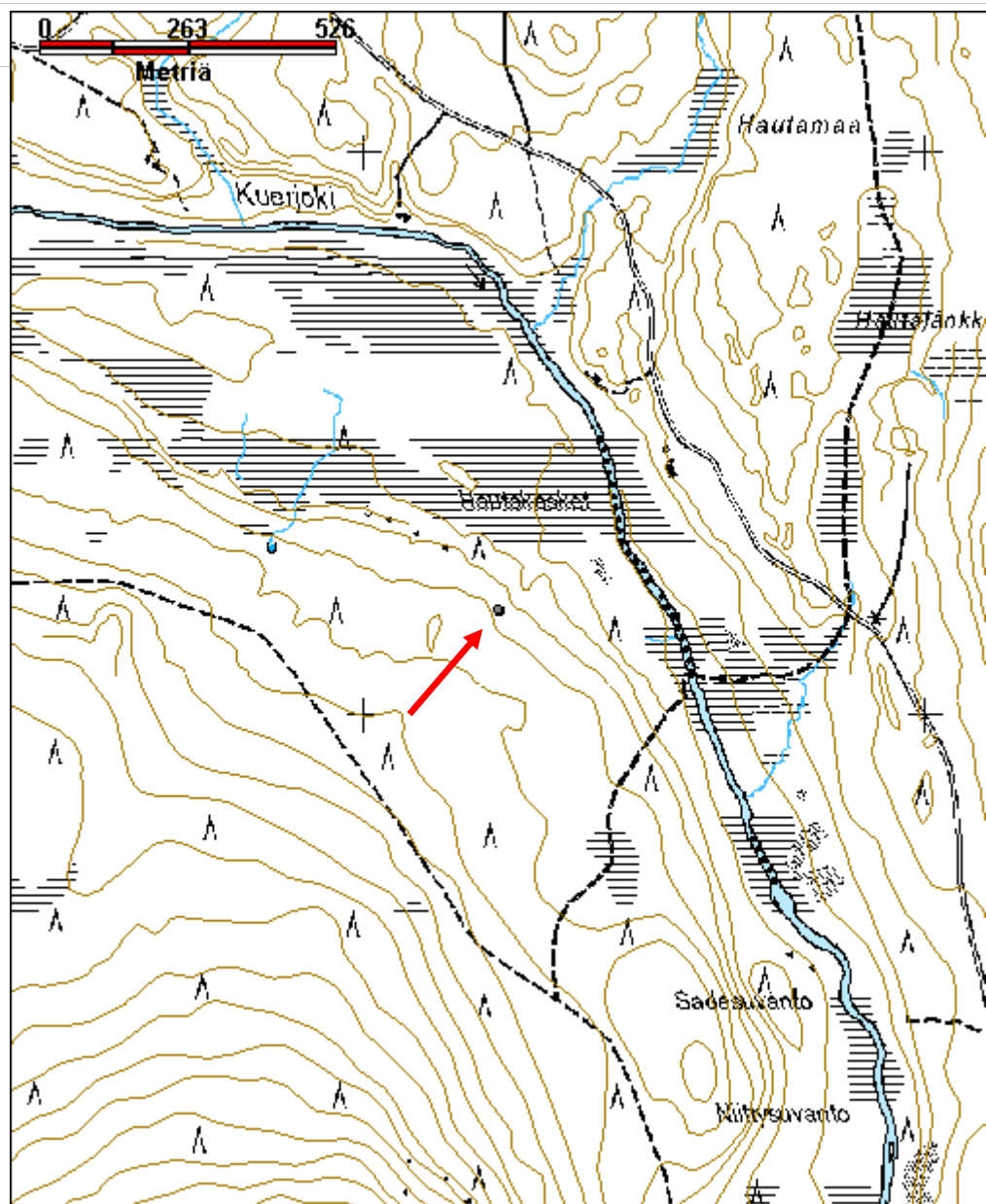
**Ympäristön
suojelu:** 0 Ei määritelty

Selitys:



Hautakosket tervahaudan vallia ja vallin edustalla oleva parkkuupukkia muistuttava puurakenne. Kuvattu koillisesta. Kuva I. Nieminen

Kohdetyyppi:	9 Valmistuspaikat/työpaikat	Copyright:	© Metsähallitus 2008 © Maanmittauslaitos 1/MML/08
Koordinaatit:	X 7503185, Y 3373238, Z 225	Mittakaava:	1:10000



Hautasaajo 2 tervahauta ja rakennus jäännösMH-tunnus:
176893

Kohdetyyppi:	9 Valmistuspaikat/työpaikat	Haltija:	181 Metsätalous Länsi-Lappi
Ajoitus:	7118 Historiallinen aika	Ylläpitäjä:	181 Metsätalous Länsi-Lappi
Rakentamisvuosi:		Kunta:	0
Lukumäärä:			

Koordinaattiselitys:		Geometria tuotettu:	4 Gps-mittaus, korjaamaton
Koordinaatit:	X 7466330, Y 3361426, Z 150	Löydöt:	

Taustatiedot

Peruskartta, Sutigis.

Ympäristön kuvaus

Lompolojärven itäpuolella ojitettujen soiden ympäröimä hiekkapohjainen hakkuuaukko. Aukon reunoilla kasvaa sekametsää, jossa asluskasvillisuutena puolukkaa ja sammalia.

Kohteen kuvaus

Alueella on tervahaudan ja tervapirtin jäännökset. Tervahauta sijaitsee koordinaattipisteessä X=3361451 Y=7466341. Hauta on halkaisijaltaan noin 10 metrin kokoinen ja sen halssi on kohti itää. Haudan valli on 0.5-1.5 metriä korkea ja noin 2 metriä leveä. Valleissa on eläimen pesäkoloja. Tervapirtti sijaitsee koordinaattipisteessä X=3361397 Y=7466312. Kohteessa on 3 x 3 metrin kokoinen rakennuksen jäännös, joka erottuu ympäristöstään 0.6 metriä korkeiden ja 0.6 metriä leveiden vallien ympäröimänä alana. Rakennuksen eteläseinustalla on halkaisijaltaan noin 1.5 metrin kokoinen, 0.4 metriä korkea rauennut kivikiuas.

Kohteen rajaus

Kohde rajautuu aluemaisesti maastossa havaittujen jäännösten mukaan.

Tulkinta

Ajoitukseltaan epäselvät tervahaudan ja tervapirtin jäännökset.

Lisätietoja***Toimenpiteet******Tarkastukset***

--

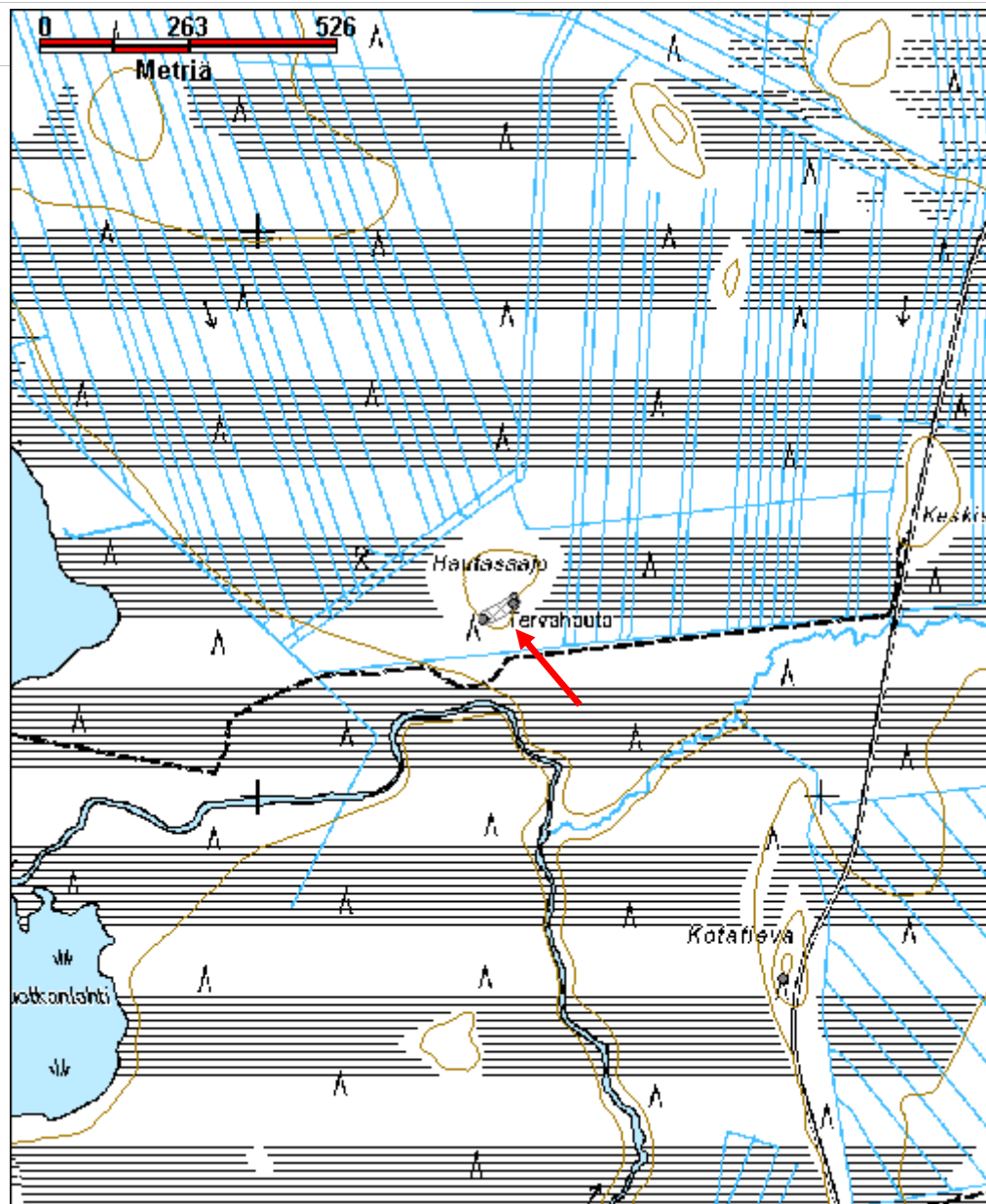
Viranomaisrekisterinro:		Kunto:	2 Keskinertainen
Arvotus:	3 Esitys mj-luokka II	Olotila:	2 Ei käytössä
Selitys:		Kohteen suojelu:	2 Muinaisjäännösrekisteri II
		Selitys:	

Ympäristön suojelu:	0 Ei määritelty
Selitys:	



Hautasaajo 2 tervapirtin jäännös kuvattu idästä. Kuva J. Kivioja.

Kohdetyyppi:	9 Valmistuspaikat/työpaikat	Copyright:	© Metsähallitus 2008 © Maanmittauslaitos 1/MML/08
Koordinaatit:	X 7466330, Y 3361426, Z 150	Mittakaava:	1:10000



Hevosaitatievat kaivanto jäännös	MH-tunnus: 176556
---	------------------------------

Kohdetyyppi:	9 Valmistuspaikat/työpaikat	Haltija:	181 Metsätalous Länsi-Lappi
Ajoitus:	7118 Historiallinen aika	Ylläpitäjä:	181 Metsätalous Länsi-Lappi
Rakentamisvuosi:		Kunta:	273 Kolari
Lukumäärä:			

Koordinaattiselitys:		Geometria tuotettu:	4 Gps-mittaus, korjaamaton
Koordinaatit:	X 7486095, Y 3365352, Z 173	Löydöt:	

Taustatiedot

Kohde löytyi inventoinnissa.

Ympäristön kuvaus

Alue on kivikkoista mäntykangasta, jossa aluskasvillisuutena mustikkaa, variksenmarjaa ja sammalia. Metsä on varttunutta kasvatusmetsää.

Kohteen kuvaus

Alueella on kolme pitkänomaista kaivantoa joista on ilmeisesti nostettu malmia Pajalan ruukkia varten. Alueella on myös pieniä kivilatomuksia ja kuoppa. Latomukset ja kuoppa saattavat olla eri ajalta kuin kaivannot.

Kaivanto 1 sijaitsee koordinaattipisteessä X=3365382 Y=7486127. Kohteessa on luode-kaakko -suuntainen, noin 5 metriä leveä ja 1.5-2 metriä syvä kaivanto, jonka pituus on noin 60 metriä. Kaivannon sivuilla on maansekaiset vallit ja kivikasoja. Osaa kasoista on käytetty tulisijoina. Kasat ovat keskimäärin halkaisijaltaan noin 2 metriä ja 0.5-0.7 metriä korkeita.

Kaivanto 2 sijaitsee koordinaattipisteessä X=3365312 Y=7486078. Kaivanto on noin 6 metriä leveä, 2.5 metriä syvä ja 20 metriä pitkä. Sen ympärillä on maansekaiset kivivallit, joiden leveys on noin 3 metriä ja korkeus 1-1.5 metriä. Kaivanto on koillis-lounas-suuntainen.

Kaivanto 3 sijaitsee koordinaattipisteessä X=3365303 Y=7486066. Se on noin 20 metriä pitkä (kohde jatkuu luoteispäästään kuivan maan reunaan saakka, toisin kuin viiva kartalla), noin 3 metriä leveä ja 1.4 metriä syvä. Kaivanto on luode-kaakko -suuntainen.

Pystykivet sijaitsevat koordinaattipisteessä X=3365313 Y=7486012. Koordinaattien osoittamassa kohdassa on noin metrin etäisyydellä toisistaan suorassa linjassa kolme pystykiveä, joista keskimmäisen korkeus on noin 0.5 metriä, reunimmaisat ovat noin 0.4 ja 0.3 metriä korkeat. Kunkin kiven ympärillä

on tukena muita kiviä.

Latomus 1 sijaitsee koordinaattipisteessä X=3365409 Y=7486062. Kohteessa on pieni latomus, josta erottuu noin 10 kiveä, jotka ovat jäkälän ja osittain sammaleen peitossa. Latomuksen halkaisija on noin metrin ja korkeus noin 0.5 metriä. Kohteesta noin 2 metrin päässä kulkee metsäautotie.

Latomus 2 sijaitsee koordinaattipisteessä X=3365395 Y=7486090. Kohteessa on halkaisijaltaan noin metrin kokoinen, 0.4 m korkea latomus, josta erottuu 11 kooltaan vaihtelevaa kiveä, jotka ovat sammaleen ja jäkälän peitossa.

Kuoppa sijaitsee koordinaattipisteessä X=3365356 Y=7486179. Kuopan halkaisija on noin 3.5 metriä ja syvyys 1.7 metriä. Pohjalla on peltikamiina. Kuoppa on hyvin kivinen. Kuopasta noin 30 metriä lounaaseen on peltitynnyrikamiina.

Kohteen rajaus

Kohde rajautuu aluemaisesti maastossa hvaittujen jäännösten mukaan.

Tulkinta

Todennäköisesti kohde liittyy saman Pajalan rautaruukin toimintaan kuin muutkin alueen louhokset. Kivilatomukset saattavat olla jonkulaisia viisarikivikasoja osoittamassa kaivantojen sijaintia toisiinsa nähden.

Lisätietoja

Toimenpiteet

Tarkastukset

**Viranomais-
rekisterinro:**

Kunto: 2 Keskinertainen

Arvotus: 3 Esitys mj-luokka II

Olotila: 2 Ei käytössä

Selitys:

**Kohteen
suojelu:** 2 Muinaisjäännösrekisteri II

Selitys:

**Ympäristön
suojelu:**

0 Ei määritelty

Selitys:

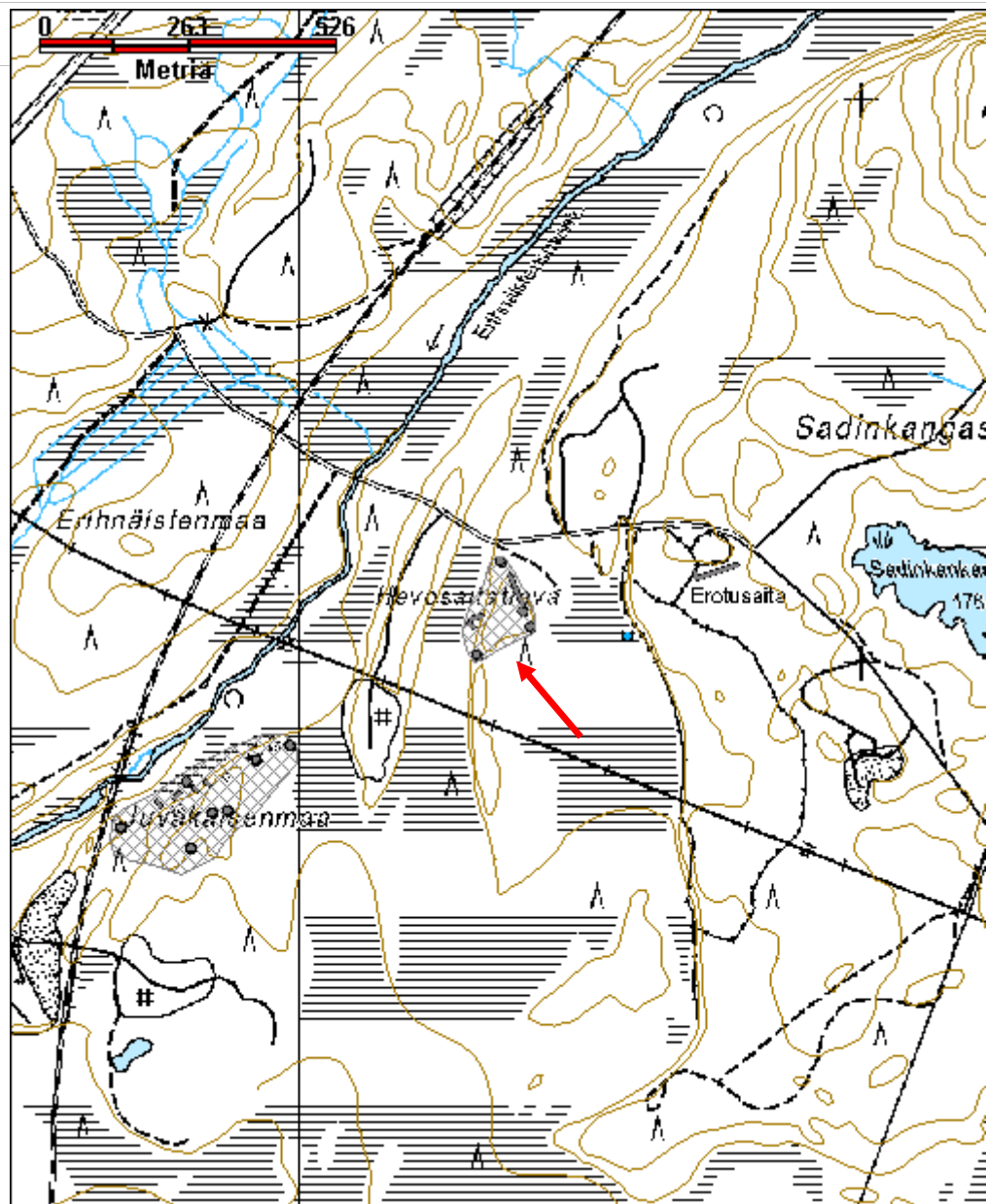


Hevosaitatievat louhos kuvattu lännestä. Kuva I. Nieminen.



Hevosaitatievat pystykivet. Kuva I. Nieminen.

Kohdetyyppi:	9 Valmistuspaikat/työpaikat	Copyright:	© Metsähallitus 2008 © Maanmittauslaitos 1/MML/08
Koordinaatit:	X 7486095, Y 3365352, Z 173	Mittakaava:	1:10000



Hirvasjänkkä rakennus jäännösMH-tunnus:
176406

Kohdetyyppi:	1 Asuinpaikat	Haltija:	181 Metsätalous Länsi-Lappi
Ajoitus:	7118 Historiallinen aika	Ylläpitäjä:	181 Metsätalous Länsi-Lappi
Rakentamivuosi:		Kunta:	273 Kolari
Lukumäärä:			

Koordinaattiselitys:		Geometria tuotettu:	4 Gps-mittaus, korjaamaton
Koordinaatit:	X 7500833, Y 3369244, Z 210	Löydöt:	

Taustatiedot

Sutigis-havainto, muinaisjäännösrekisteri.

Ympäristön kuvaus

Suon ja joen välinen kapea kuiva metsäkaistale, jossa masvaa havumetsää, aluskasvillisuutena puolukkaa ja sammalia. Metsä on uudistuskypsää metsää.

Kohteen kuvaus

Muinaisjäännösrekisterin kohdekuvaus:
"Kohde sijaitsee Hannukaisen pohjoispuolella, Hirvasjänkkän ja Kivivuopionojan välissä kulkevalla kapealla kannaksella. Paikka on hiekkamaata, jossa kasvaa mäntyjä ja kuusia, lähempänä Kivivuopionojaa kasvillisuus muuttuu rehevämmäksi.

Paikalla on rakennuksen pohja, jonka koko on 4x4 metriä. Rakenne erottuu maastossa kuopanteena, jonka ympärillä on vajaan puolen metrin korkuiset vallit. Rakennuksen kaakkoiskulmassa on mahdollisesti tulisija, joka on hyvin matala ja josta lähtee mahdollisesti hormi, joka näkyy 40x40 cm aukkona. Tulisijan vastapäisellä seinällä on oviaukko. Lattiataso on ilmeisesti maahan kaivettu. Vallit koostuvat hiekasta ja niiden sisäpuolella on puujäänteitä ilmeisesti seinärakenteista. Lattia-aluetta kairattaessa tavattiin myös puujäänteitä sekä likamaata. Havaitun rakennuksen pohjan itäpuolella on 3x4m kokoinen kuopanne, jota kairattaessa tuli likamaata. Kuopanne liittyy ilmeisesti rakennuksen pohjaan.

Kohde muistuttaa Timo Jussilan kuvailemaa rakennetta, josta hän käyttää termiä pirtinpohja. Tällaisia on Kolarista kolme muuta."

Kohde tarkastettiin elokuussa 2014 ja sen todettiin olevan Muinaisjäännösrekisterin kohdekuvausta vastaavassa kunnossa. Rakennuksen koillisnurkassa on eläimen kaivama kolo.

Kohteen rajaus

Kohde rajautuu pistemäisesti.

<i>Tulkinta</i>
Rakennuksen jäännös.
<i>Lisätietoja</i>

<i>Toimenpiteet</i>

<i>Tarkastukset</i>

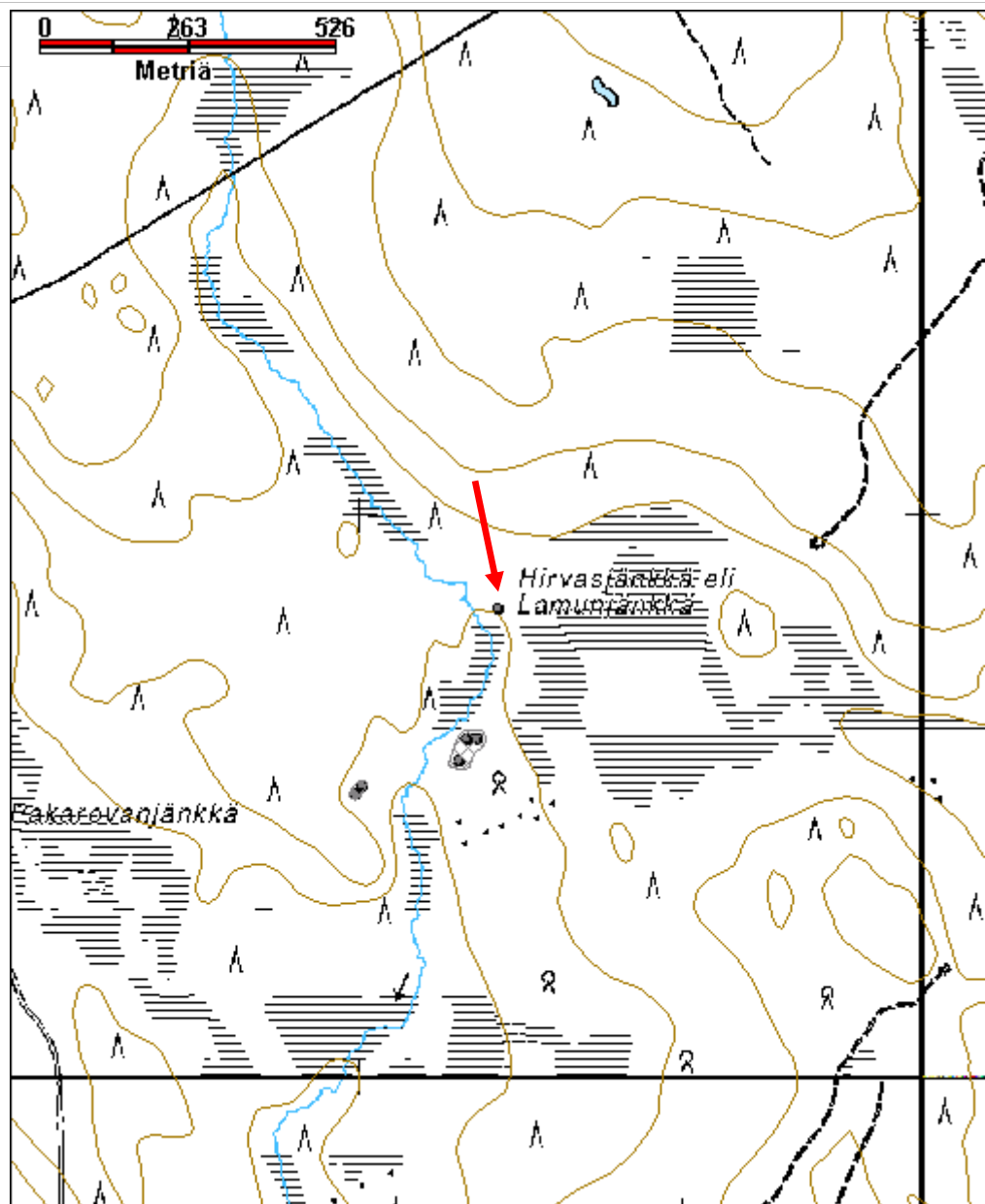
Viranomais- rekisterinro:	1000019026	Kunto:	2 Keskinertainen
Arvotus:	8 Muu suojeluarvo	Olotila:	2 Ei käytössä
Selitys:		Kohteen suojelu:	9 Muu suojeluarvo
		Selitys:	

Ympäristön suojelu:	0 Ei määritelty
Selitys:	



Hirvasjänkkä rakennus jäännös. Puusto kasvaa rakennuksen lattia-alalla. Kuvattu koillisesta. Kuva J. Kivioja.

Kohdetyyppi:	1 Asuinpaikat	Copyright:	© Metsähallitus 2008 © Maanmittauslaitos 1/MML/08
Koordinaatit:	X 7500833, Y 3369244, Z 210	Mittakaava:	1:10000



Jalokoskenmaa tervahauta jäännösMH-tunnus:
176027

Kohdetyyppi:	9 Valmistuspaikat/työpaikat	Haltija:	181 Metsätalous Länsi-Lappi
Ajoitus:	7118 Historiallinen aika	Ylläpitäjä:	181 Metsätalous Länsi-Lappi
Rakentamisvuosi:		Kunta:	273 Kolari
Lukumäärä:			

Koordinaattiselitys:		Geometria tuotettu:	4 Gps-mittaus, korjaamaton
Koordinaatit:	X 7486637, Y 3384628, Z 185	Löydöt:	

Taustatiedot

Erkki Kitkiöjoki ilmoitti, että Jalokoskenmaan alueella on ollut kämpä, jonne hänen isänsä on tuonut poroja turvaan saksalaisten joukkojen alta toisen maailmansodan aikaan. Kämpän jäännöstä alueelta ei löydetty, mutta alueelta dokumentoitiin tervahauta.

Ympäristön kuvaus

Jalokoskenmaa-niminen alue Tuulijoen ja Petäjäjoen risteyskohdan itäpuolella. Alueella menee hiekkatie. Ylempänä jokirannoista alueella on tehty hakkuita mäntykankaalla. Lähempänä jokirantoja maasto on soista ja rehevää. Kohde sijaitsee rannan ja mäntykankaan rajalla, alueella on aluskasvillisuutena puolukkaa, sammalia ja mustikkaa. Metsä on varttunutta kasvatusmetsää.

Kohteen kuvaus

Kohteessa on tervahauta, jonka halkaisija on noin 8 metriä. Haudan halssi on kohti luodetta ja se on lähinnä 1.5 metriä leveä aukko haudan 2 metriä leveissä ja 0.8 metriä korkeassa vallissa. Halssin vieressä valleissa on ketunkoloja.

Kohteen rajaus

Kohde rajautuu pistemäisesti.

Tulkinta***Lisätietoja******Toimenpiteet******Tarkastukset***

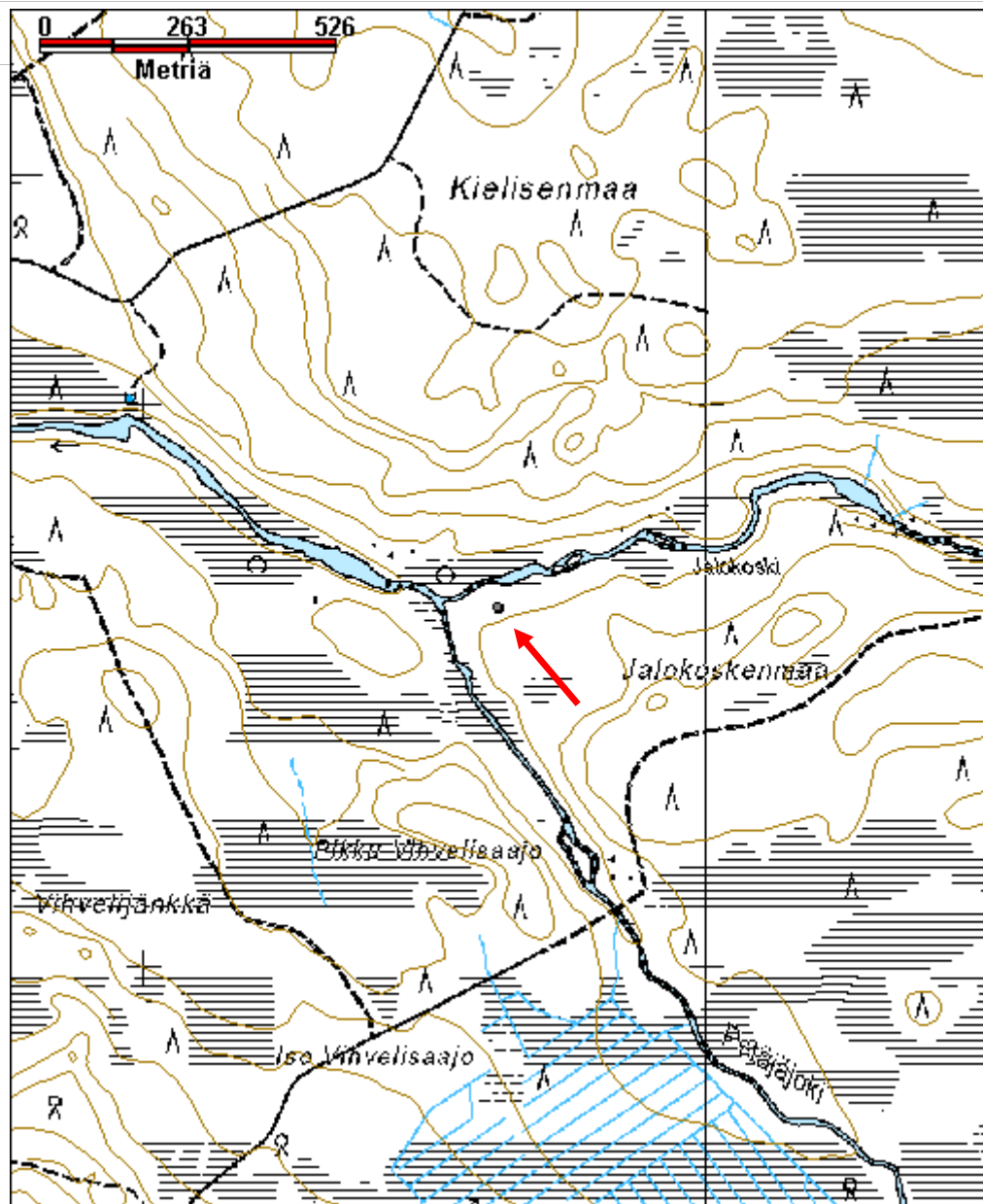
Viranomaisrekisterinro:		Kunto:	1 Hyvä
Arvotus:	3 Esitys mj-luokka II	Olotila:	2 Ei käytössä
Selitys:		Kohteen suojelu:	2 Muinaisjäännösrekisteri II
		Selitys:	

Ympäristön suojelu:	0 Ei määritelty
Selitys:	



Jalokoskenmaa tervahauta kuvattu pohjoisesta. Kuva J. Kivioja.

Kohdetyyppi:	9 Valmistuspaikat/työpaikat	Copyright:	© Metsähallitus 2008 © Maanmittauslaitos 1/MML/08
Koordinaatit:	X 7486637, Y 3384628, Z 185	Mittakaava:	1:10000



Juustolinkat asuinpaikat jäännösMH-tunnus:
175088

Kohdetyyppi:	1 Asuinpaikat	Haltija:	181 Metsätalous Länsi-Lappi
Ajoitus:	7118 Historiallinen aika	Ylläpitäjä:	181 Metsätalous Länsi-Lappi
Rakentamivuosi:		Kunta:	273 Kolari
Lukumäärä:			

Koordinaattiselitys:		Geometria tuotettu:	4 Gps-mittaus, korjaamaton
Koordinaatit:	X 7500228, Y 3373703, Z 185	Löydöt:	

Taustatiedot

Muinaisjäännösrekisteri, Sutigis.

Ympäristön kuvaus

Äkäsjoen hiekkapohjainen luoteisranta. Alueon aukeaa ja kuivaa mäntykangasta, jossa aluskasvillisuutena sammalia, jäkälää, puolukkaa ja variksenmarjaa. Metsä on varttunutta kasvatusmetsää. Joen suuntaisesti alueen poikki kulkee metsäautotie.

Kohteen kuvaus

Muinaisjäännösrekisterin kohdekuvaus:

"Kohde on Äkäsjoen luoteispuolella, tien ja joen välissä. Hietalan talon piha-alueella näkyy ajouralla nelikulmainen kivilatomus, kota-asumuksen liesikiveys. Lieden ala on n. 50 x 70 cm. Ajouralle sattunut liesi saattaa liittyä laajempaan asuinpaikkaan ympäröivällä tasaisella hiekkakankaalla."

Kohde tarkastettiin kesäkuussa 2014. Alue on muinaisjäännösrekisterin kohdekuvausta vastaavassa kunnossa, mutta maanpinta on alueella pääosin sammaleen ja jäkälän peitossa, eikä alueella havaittu selkeää kivilatomuksen jäännöstä. Tielinjan kohdalla näkyvissä on useampia yksittäisiä kiviä, jotka eivät kuitenkaan muodostaa selkeää rakennetta.

Koordinaattipisteestä noin kahdeksan metriä itään kohti jokea on rakennuksen jäännöstä muistuttava noin 4 x 4 metrin kokoinen kohouma kunnassa. Kohoumassa erottuvat heikot vallit, joiden leveys on noin 0.5 metriä. Kairausnäytteessä kohouman sisäpuolella ei näy huuhtoutumiskerrosta.

Paikallisen asukkaan mukaan alueen pohjoispuolella jokirannassa on ollut lansiripaikka 50-luvulla. Lanssiripaikasta ei näkynyt jälkiä maastossa.

Kohteen rajaus

Kohde on rajattu pistemäisesti Muinaisjäännösrekisterin rajauksen mukaan.

Tulkinta

Lisätietoja

Toimenpiteet

Tarkastukset

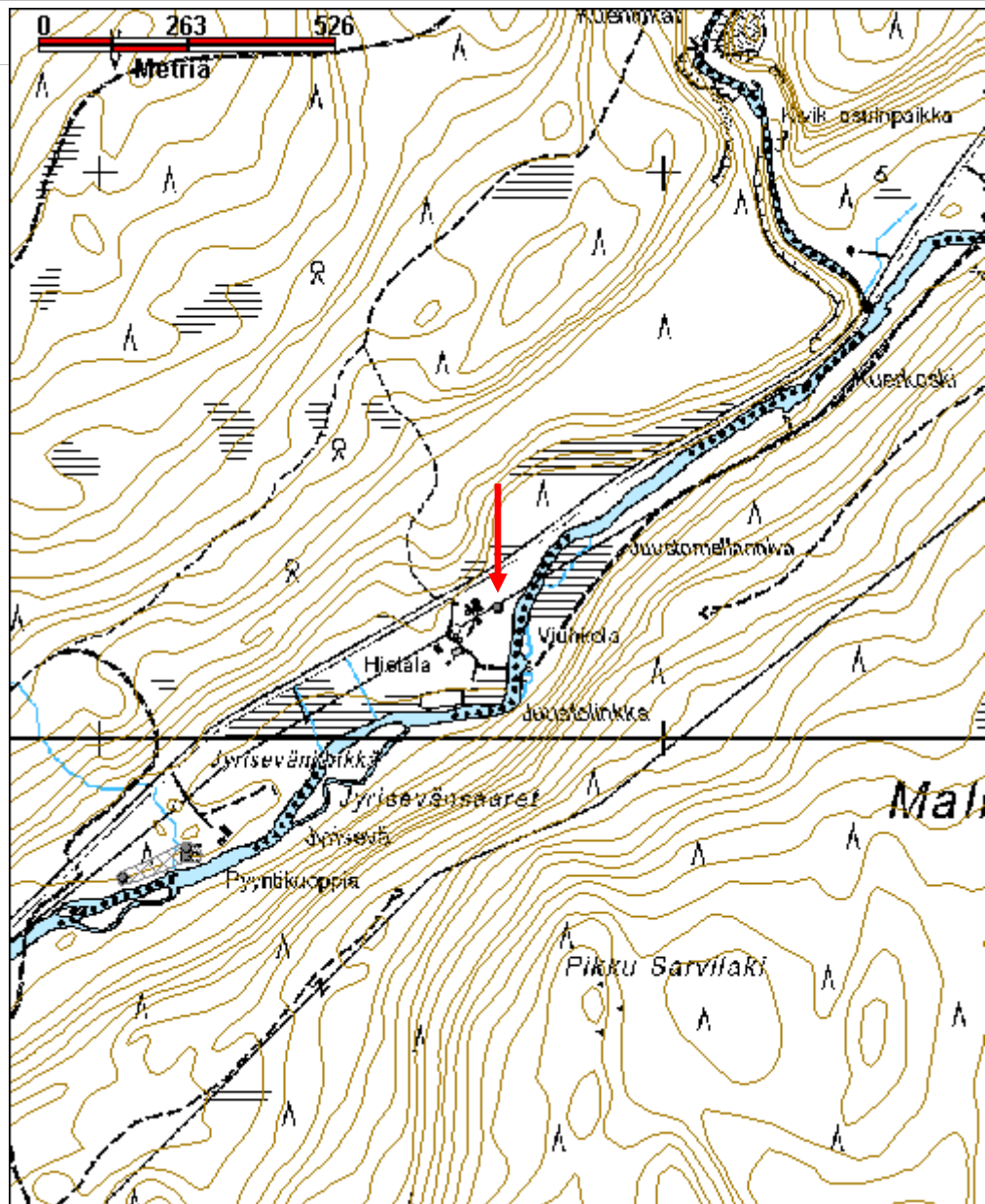
Viranomaisrekisterinro:	273010034	Kunto:	2 Keskinertainen
Arvotus:	3 Esitys mj-luokka II	Olotila:	2 Ei käytössä
Selitys:		Kohteen suojele:	2 Muinaisjäännösrekisteri II
		Selitys:	

Ympäristön suojele:	99 Muu suojeleuarvoa sisältävä alue
Selitys:	



Juustolinkat yleiskuva kuvattu pohjoisesta. Kuva J. Kivioja.

Kohdetyyppi:	1 Asuinpaikat	Copyright:	© Metsähallitus 2008 © Maanmittauslaitos 1/MML/08
Koordinaatit:	X 7500228, Y 3373703, Z 185	Mittakaava:	1:10000



Juvakaisenmaa louhos jäännösMH-tunnus:
176826

Kohdetyyppi:	9 Valmistuspaikat/työpaikat	Haltija:	181 Metsätalous Länsi-Lappi
Ajoitus:	7118 Historiallinen aika	Ylläpitäjä:	181 Metsätalous Länsi-Lappi
Rakentamisvuosi:		Kunta:	273 Kolari
Lukumäärä:			

Koordinaattiselitys:		Geometria tuotettu:	4 Gps-mittaus, korjaamaton
Koordinaatit:	X 7485748, Y 3364829, Z 170	Löydöt:	

Taustatiedot

Muinaisjäännösrekisteri, Sutigis.

Ympäristön kuvaus

Pääosin nuorta kasvatusmetsää kasvava hiekkapohjainen, paikoitellen kivikkoinen ja kallioinen alue Äkäsjoen etelärannalla. Alueen ympärillä on kosteikkoa.

Kohteen kuvaus

Muinaisjäännösrekisterin kohdekuvaus:

"Kohde sijaitsee Niesajoen kaakkoispuolella. Juvakaisenmaan luoteislaidalla on suuresta maa-aineksenottoalueesta pohjoiseen lukuisia avolouhoksia ja kaivantoja, jotka liittyvät 1700-luvulla tehtyyn rautamalmin louhintaan. Malmia on louhittu Köngäsen ruukin tarpeisiin. Kaivantoja on kankaan laidalla muutamain paikoin vajaan 300 metrin matkalla. Kauempana Niesajoesta on lisäksi pienempiä kuoppia ja alueella on myös kaksi massiivista vanhaa rajapyykkiä."

Kohde tarkastettiin elokuussa 2014 ja sen todettiin olevan kohdekuvausta vastaavassa kunnossa.

Alueen koillisosassa ja korkeimmilla alueilla on voimakkaasti muokattu alue, jossa on runsaasti kuoppia ja kivikasoja.

Kaivanto 1 sijaitsee koordinaattipisteessä X=3364747 Y=7485750. Kaivanto on luode-kaakko-suuntainen, noin 2 metriä syvä, 3 metriä leveä ja 20 metriä pitkä. Kaivanto on louhittu kallioon, sen pohjalla on puuta. Kaivannon ympärillä on kivikasvoja ja kuoppia, jotka ovat mahdollisesti pieniä kaivantoja. Kivikasojen kivissä on kairausten ja porausten jälkiä.

Kaivanto 2 sijaitsee koordinaattipisteessä X=3364781 Y=7485763. Kaivanto on koillis-lounas-suuntainen, noin 3 m leveä, 4 m syvä. Kaivantoa ympäröivät maansekaiset kivivallit.

Kaivanto 3 sijaitsee koordinaattipisteessä X=3364814 Y=7485774. Kaivanto on luode-kaakko -suuntainen, noin 3 m leveä, 2 metriä syvä ja muodoltaan epämääräinen.

Kaivanto 4 sijaitsee koordinaattipisteessä X=3364834 Y=7485785. Kaivanto on luode-kaakko-suuntainen.

Kaivanto 5 sijaitsee koordinaattipisteessä X=3364921 Y=7485826. Kaivanto on noin 3 x 8 m kokoinen. Noin 2 metrin syvyydessä kaivannossa on vettä, jota näyttää olevan vähintään 2 metrin syvyydelle. Kaivannon pohjalla näkyy puutavaraa. Kaivanto on nykytilassaan vaarallinen.

Kaivanto 6 koordinaattipisteessä X=3364982 Y=7485851.

Kivilatomus 1 sijaitsee koordinaattipisteessä X=3364797 Y=7485787. Kohteessa on noin 1.5 x 1.5 metrin kokoinen neliönmuotoinen 0.5 metriä korkea latomus, jonka keskellä on metrin korkuinen pystykivi. Latomus sijaitsee valtion ja yksityisen maan rajalla. Latomuksesta noin 20 metrin luoteeseen on kuntan alla epämääräinen kivikasa, joka saattaa myös liittyä ruukin toimintaan. Kivilatomus 1 kaakkoispuolella noin 12 metrin päässä on halkaisijaltaan noin 2.5 metrin kokoinen, metrin syvyinen maakuoppa, jossa on puutavaraa. Kuoppa saattaa olla myös kosteikon muodostama.

Kivilatomus 2 sijaitsee koordinaattipisteessä X=3364844 Y=7485732. Latomus on suuremman kiven päälle kasattu noin 0.4 metriä korkea 10 kiven kasa, jossa keskellä pystykivi, jonka korkeus on noin 0.5 metriä.

Kuoppa 1 sijaitsee koordinaattipisteessä X=3364806 Y=7485669. Kuoppa on 1 x 1.5 metrin kokoinen ja noin 0.5 metriä syvä. Kuopan ympärillä on noin 1.5 metriä leveät maansekaiset vallit, joiden korkeus on noin 0.4 metriä.

Kuoppa 2 sijaitsee koordinaattipisteessä X=3364871 Y=7485736. Kuoppa on 3 x 3.5 metrin kokoinen ja 1.4 metriä syvä.

Kuoppa 3 alueen länsipäädyssä koordinaattipisteessä X=3364681 Y=7485706. Kohteessa on noin 1.5 metriä leveä, 7 metriä pitkä ja 1.2 metriä syvä kuoppa, joka saattaa olla myös viereisen kosteikon muodostama. Kuoppa on kasvillisuuden peitossa.

Kohteen rajaus

Alue rajattu maastossa havaittujen jäännösten mukaan.

Tulkinta

Lisätietoja

Koordinaattipisteessä X=3364921 Y=7485826 on vaarallinen, noin 4 metriä syvä jyrkkäseinäinen kaivanto, jossa on pohjalla noin 2 metriä vettä.

Toimenpiteet

Tarkastukset

Viranomaisrekisterinro:	1000009377	Kunto:	1 Hyvä
Arvotus:	3 Esitys mj-luokka II	Olotila:	2 Ei käytössä
Selitys:		Kohteen suojelu:	2 Muinaisjäännösrekisteri II
		Selitys:	

Ympäristön suojelu:	0 Ei määritelty
Selitys:	

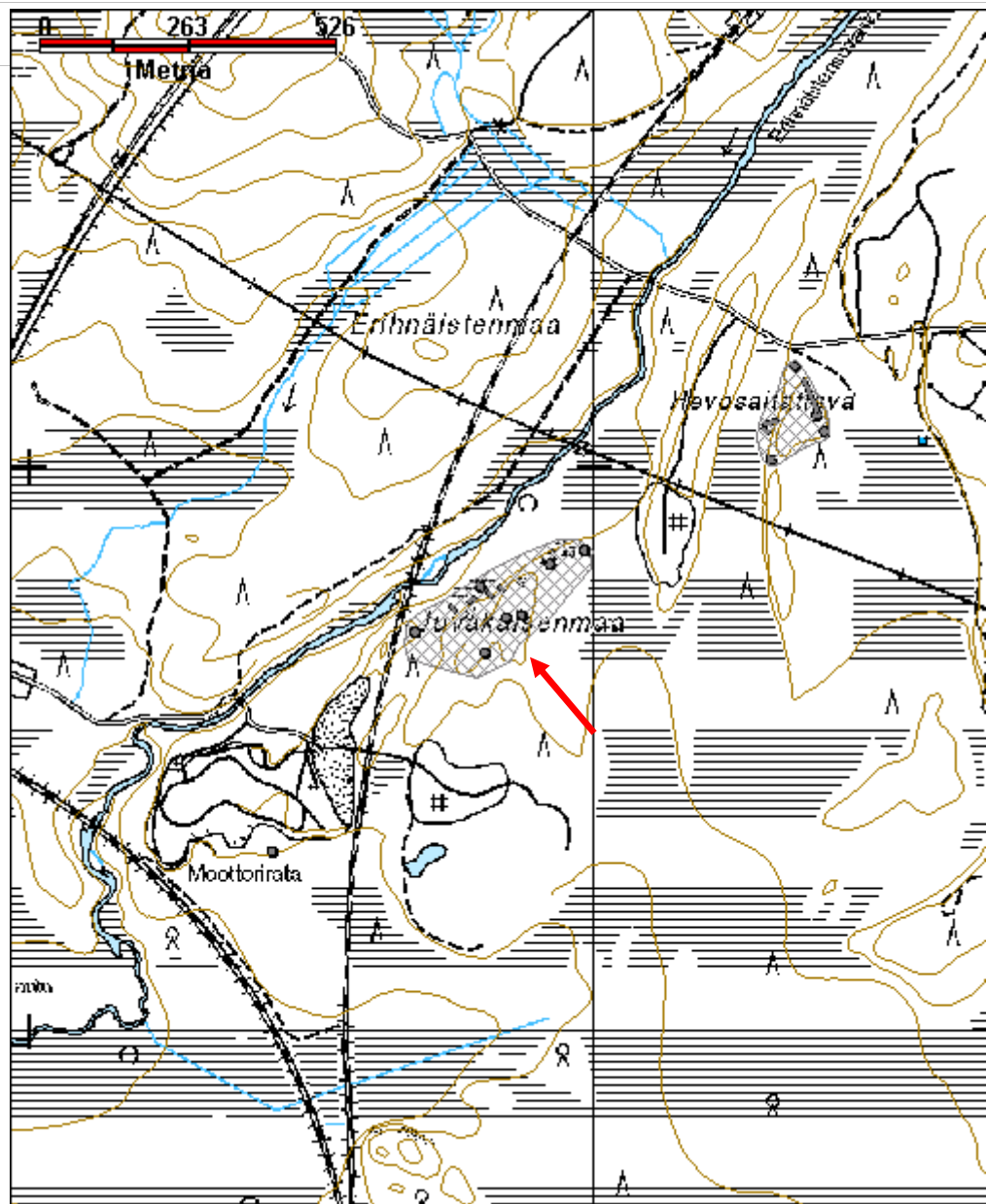


Juvakaisemaa kaivanto 5 on syvä ja jyrkkäreunainen ja sellaisenaan vaarallinen.
Kuva J. Kivioja.



Juvakaisenmaa kivilatomus 1. Kuva J. Kivioja.

Kohdetyyppi:	9 Valmistuspaikat/työpaikat	Copyright:	© Metsähallitus 2008 © Maanmittauslaitos 1/MML/08
Koordinaatit:	X 7485748, Y 3364829, Z 170	Mittakaava:	1:10000



Jyrisevännivat tervahauta ja rakennus jäännösMH-tunnus:
176472

Kohdetyyppi:	9 Valmistuspaikat/työpaikat	Haltija:	181 Metsätalous Länsi-Lappi
Ajoitus:	7118 Historiallinen aika	Ylläpitäjä:	181 Metsätalous Länsi-Lappi
Rakentamisvuosi:		Kunta:	273 Kolari
Lukumäärä:			

Koordinaattiselitys:		Geometria tuotettu:	4 Gps-mittaus, korjaamaton
Koordinaatit:	X 7494140, Y 3363088, Z 165	Löydöt:	

Taustatiedot

Sutigis- ja Reiska-tietokannat. Taisto Karjalainen on käynyt kohteella 2012 ja dokumentoinut sieltä tervahaudan ja tervapirtin. Kohde tarkastettiin elokuussa 2014 ja edellä mainittujen lisäksi alueelta dokumentoitiin toinen rakennus jäännös sekä kaksi kuoppakohdetta.

Ympäristön kuvaus

Kohti Äkäsjokea laskeva havupuita kasvava rinne, jossa aluskasvillisuutena puolukkaa, mustikkaa ja sammalia. Metsä on uudistuskypsää metsää.

Kohteen kuvaus

Tervahauta sijaitsee koordinaattipisteessä X=3363073 Y=7494137. Haudan halkaisija on 12 metriä vallien sisäpuolelta mitattuna. Vallit ovat noin 2 metriä leveät ja 2 metriä korkeat. jokea kohti laskevan halssin pituus on 6 metriä ja leveys noin metrin.

Rakennus 1 sijaitsee alueen lounaispäässä koordinaattipisteessä X=3363043 Y=7494107. Kohteessa on joen suuntainen 2 x 4 metrin kokoinen rakennusjäännös, jonka lounaispäädyssä on kiuaskiveys. Rakennus erottuu ympäristöstään noin 0.6 metriä syvänä kuoppana.

Rakennuksen koillispuolella noin 10 metrin päässä on 3 x 3 metrin kokoinen noin metrin syvä kuoppa, jonka koillispuolella on kiviä, jotka ovat mahdollisesti muodostaneet kiviportaatt kuoppaan. Kyyseessä on mahdollisesti varasto.

Koordinaattipisteessä X=3363059 Y=7494125 on halkaisijaltaan noin 2 metrin kokoinen metrin syvä kuoppa, jossa luoteessa joen puolella halssimainen oja. Kuoppaan tehtiin kairaus, josta tuli hiiltä Kuoppa näyttää tervahaudan pienoismallilta.

Rakennus 2 sijaitsee alueen koillislaidalla koordinaattipisteessä X=3363134 Y=7494167. Kohteessa on 4 x 4 metrin kokoinen rakennus jäännös, jota ympäröi 0.5 metriä korkeat vallit. Koillispuolella on kiviä, jotka ovat todennäköisesti levinneet pohjoisnurkassa sijainneesta tulisijasta.

Kohteen rajaus

Kohde rajautuu aluemaisesti maastossa havaittujen jäännösten mukaan.

Tulkinta

Tervahauta, kaksi rakennuksen jäännöstä, maakuoppa joka on mahdollisesti kellarikuoppa sekä toinen maakuoppa, joka muistuttaa pientä tervahautaa.

Lisätietoja**Toimenpiteet****Tarkastukset****Viranomais-
rekisterinro:****Kunto:** 2 Keskinertainen**Arvotus:** 3 Esitys mj-luokka II**Olotila:** 2 Ei käytössä**Kohteen
suojelu:** 2 Muinaisjäännösrekisteri II**Selitys:****Selitys:****Ympäristön
suojelu:**

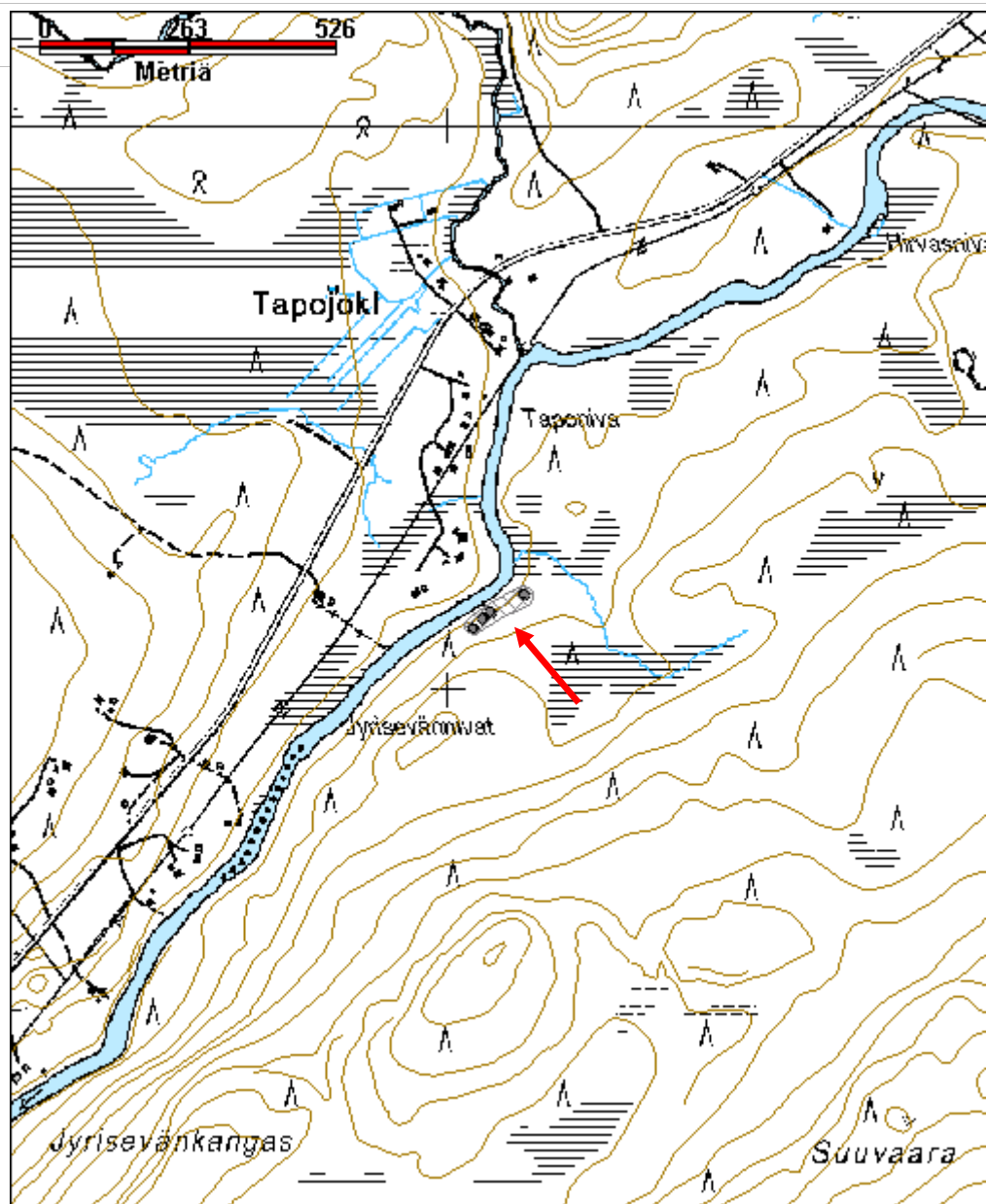
0 Ei määritelty

Selitys:



Jyrisevännivat Inga Nieminen dokumentoimassa rakennuksen jäännöksiä. Kuvattu etelästä. Kuva J. Kivioja.

Kohdetyyppi:	9 Valmistuspaikat/työpaikat	Copyright:	© Metsähallitus 2008 © Maanmittauslaitos 1/MML/08
Koordinaatit:	X 7494140, Y 3363088, Z 165	Mittakaava:	1:10000



Kalkkikangas tervahauta ja rakennus jäännösMH-tunnus:
175222

Kohdetyyppi:	9 Valmistuspaikat/työpaikat	Haltija:	181 Metsätalous Länsi-Lappi
Ajoitus:	7118 Historiallinen aika	Ylläpitäjä:	181 Metsätalous Länsi-Lappi
Rakentamisvuosi:		Kunta:	273 Kolari
Lukumäärä:			

Koordinaattiselitys:		Geometria tuotettu:	4 Gps-mittaus, korjaamaton
Koordinaatit:	X 7488129, Y 3357346, Z 160	Löydöt:	

Taustatiedot

Muinaisjäännösrekisteri, Sutigis

Ympäristön kuvaus

Puuton alue Muonionjoen jokitormän päällä. Aluskasvillisuutena kurjenpolvea, tuoksuhernettä, sammalia. Ympäriällä kasvaa paljon katajaa, koivuja ja kuusia. Ympäröivä metsä on uudistuskypsää metsää.

Kohteen kuvaus

Muinaisjäännösrekisterin kohdekuvaus:

"Tervahauta 1 sijaitsee Muonionjoen varressa, Äkäsjoen suusta 1,7 km länteen, jokitormästä 40 metriä sisämaahan. Tervahauta 2 sijaitsee jokitorällä, Muonionjoen varressa, Äkäsjoen suusta 1,86 km länteen (p 7488 21 i 3357 20)."

Kohde tarkastettiin elokuussa 2014. Kohteessa on halkaisijaltaan noin 6 metrin kokoinen tervahauta, jossa on on 0.3 metriä korkeat, 1-1.5 metriä leveät vallit.

Alueella on myös 5 x 6 metrin kokoinen rakennus jäännös, joka erottuu ympäristöstä kunnan peittämänä kohoumana, jona ympärillä on kuoppia. Lounaispäädyssä on 2 x 2 metrin kokoinen kivikiuas.

Kohteen rajaus

Kohde rajautuu pistemäisesti (tervahauta 2 omana pistekohteenaan).

Tulkinta

Tervahauta. Alueella ehkä joskus ollut asutusta tai muuta toimintaa, koska kasvillisuus poikkeaa ympäröivän alueen kasvillisuudesta.

Lisätietoja**Toimenpiteet**

--

Tarkastukset

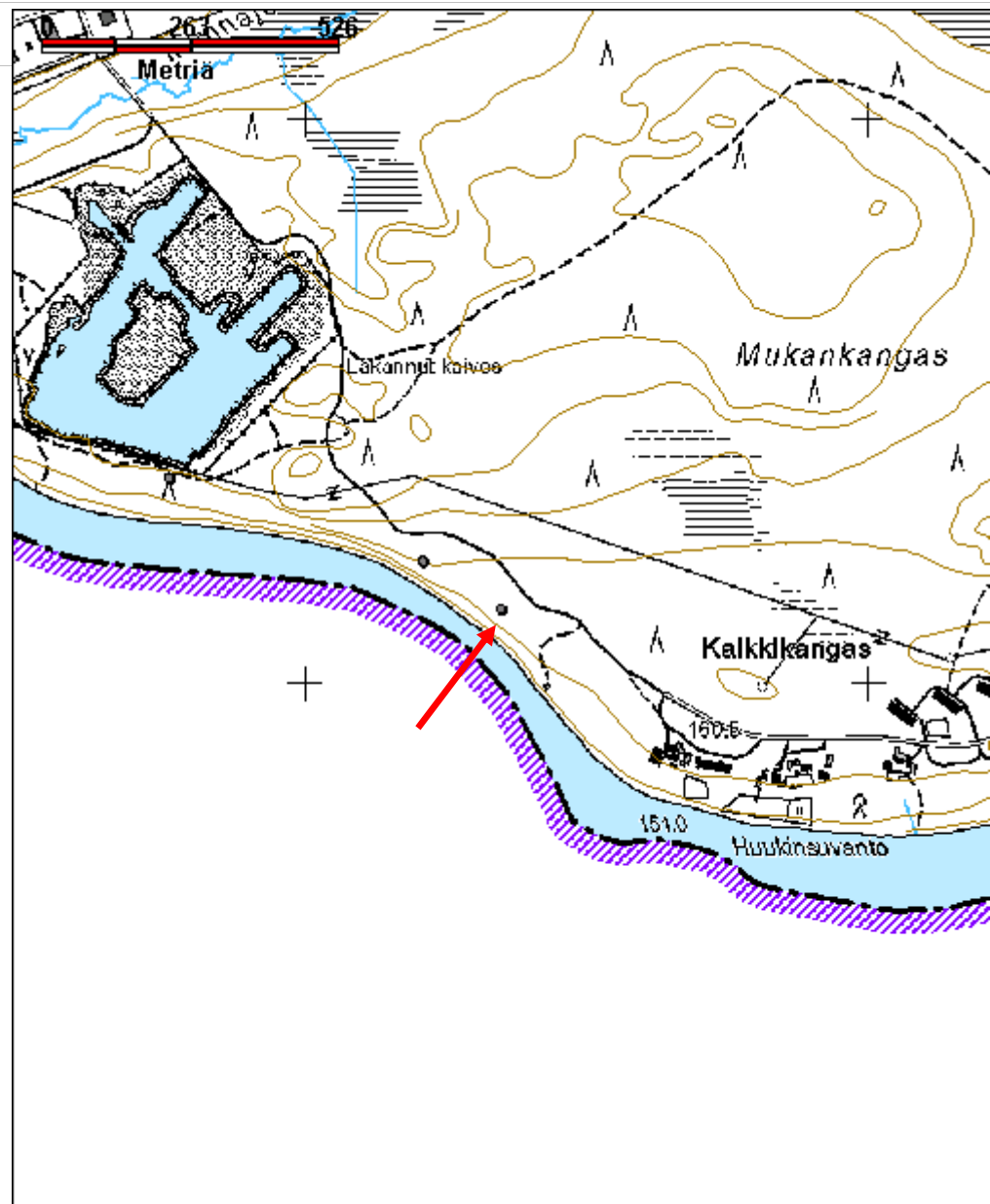
Viranomaisrekisterinro:	1000010418	Kunto:	1 Hyvä
Arvotus:	3 Esitys mj-luokka II	Olotila:	2 Ei käytössä
Selitys:		Kohteen suojelu:	2 Muinaisjäännösrekisteri II
		Selitys:	

Ympäristön suojelu:	0 Ei määritelty
Selitys:	



Jussi Kivioja dokumentoimassa tervahautaa. Kuvattu lounaasta. Kuva I. Nieminen.

Kohdetyyppi:	9 Valmistuspaikat/työpaikat	Copyright:	© Metsähallitus 2008 © Maanmittauslaitos 1/MML/08
Koordinaatit:	X 7488129, Y 3357346, Z 160	Mittakaava:	1:10000



Kalkkikangas 2 tervahauta jäännösMH-tunnus:
175368

Kohdetyyppi:	9 Valmistuspaikat/työpaikat	Haltija:	181 Metsätalous Länsi-Lappi
Ajoitus:	7118 Historiallinen aika	Ylläpitäjä:	181 Metsätalous Länsi-Lappi
Rakentamisvuosi:		Kunta:	273 Kolari
Lukumäärä:			

Koordinaattiselitys:		Geometria tuotettu:	4 Gps-mittaus, korjaamaton
Koordinaatit:	X 7488214, Y 3357208, Z 163	Löydöt:	

Taustatiedot

Muinaisjäännösrekisteri, Sutigis.

Ympäristön kuvaus

Metsä on uudistuskypsää metsää. Äkäsjoen rantatörmän kuusia ja koivuja kasvava reuna, jossa aluskasvillisuutena sammalia ja puolukkaa.

Kohteen kuvaus

Kohteessa on halkaisijaltaan 10 m kokoinen tervahauta, jonka vallit ovat noin 1.5 metriä leveät ja 0.5 metriä korkeat. Haudan länsireunassa vallin sisäpuolella on noin 1 x 0.5 metrin kokoinen, metrin syvyinen kuoppa.

Kohteen rajaus

Kohde rajautuu pistemäisesti. Muinaisjäännösrekisterissä kohteet Kalkkikangas 1 ja 2 ovat samaa kohdetta, kohteelle Kalkkikangas 1 on luotu oma Reiska-pisteensä (Reiska-kohde 175222). Koordinaattien osoittamasta paikasta dokumentoitiin muinaisjäännösrekisterin ilmoittaman tervahaudan sijaan rakennus jäännös.

Tulkinta

Tervahauta.

Lisätietoja***Toimenpiteet******Tarkastukset*****Viranomaisrekisterinro:** 1000010418**Kunto:** 1 Hyvä

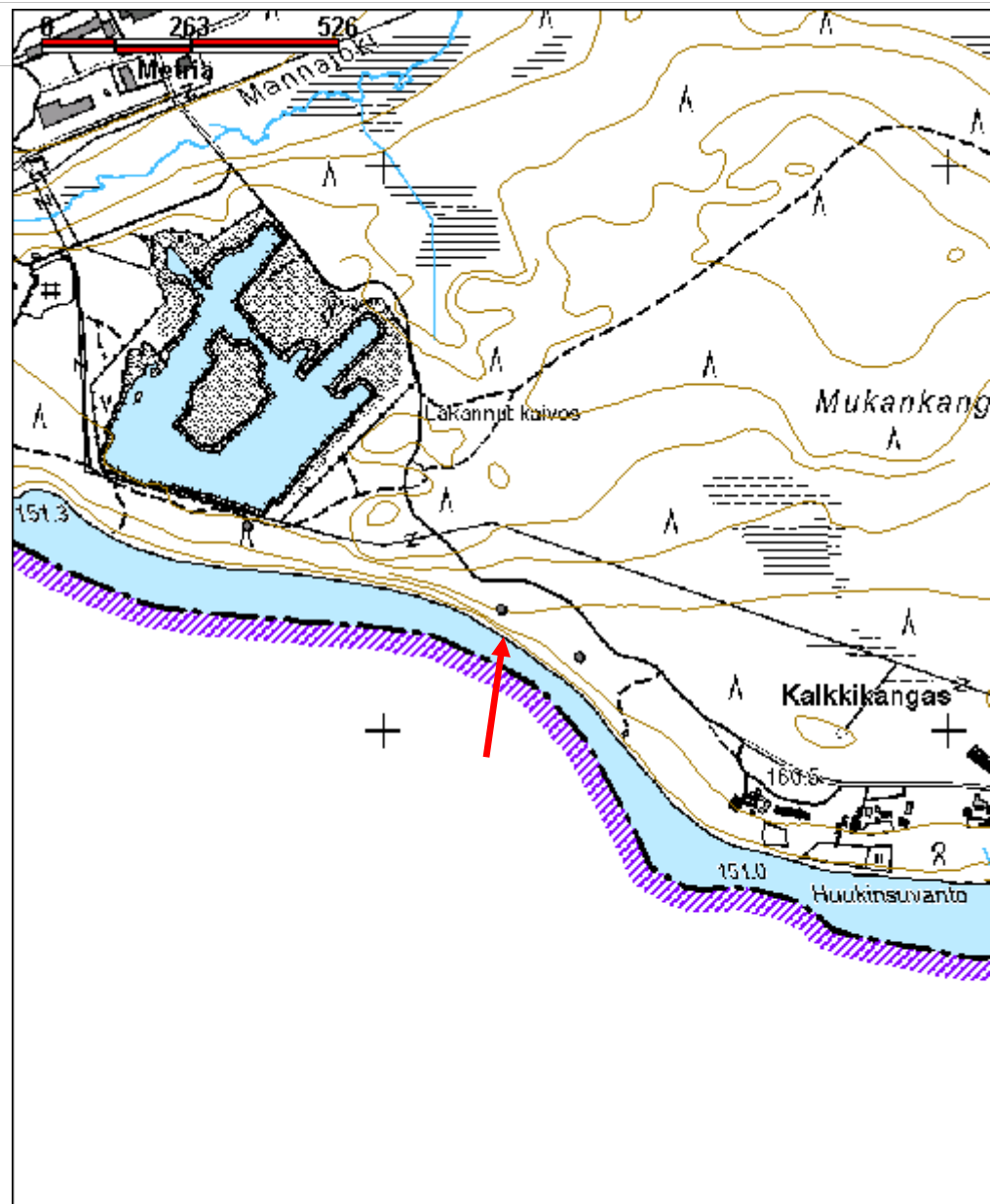
Arvotus:	3 Esitys mj-luokka II	Olotila:	2 Ei käytössä
Selitys:		Kohteen suojelu:	2 Muinaisjäännösrekisteri II
		Selitys:	

Ympäristön suojelu:	0 Ei määritelty
Selitys:	



Jussi Kivioja dokumentoimassa tervahautaa Kalkkikangas 2. Kuvattu koillisesta.
Kuva I. Nieminen.

Kohdetyyppi:	9 Valmistuspaikat/työpaikat	Copyright:	© Metsähallitus 2008 © Maanmittauslaitos 1/MML/08
Koordinaatit:	X 7488214, Y 3357208, Z 163	Mittakaava:	1:10000



Kalkkikangas 3 tervahauta jäännösMH-tunnus:
175190

Kohdetyyppi:	9 Valmistuspaikat/työpaikat	Haltija:	181 Metsätalous Länsi-Lappi
Ajoitus:	7118 Historiallinen aika	Ylläpitäjä:	181 Metsätalous Länsi-Lappi
Rakentamivuosi:		Kunta:	273 Kolari
Lukumäärä:			

Koordinaattiselitys:		Geometria tuotettu:	4 Gps-mittaus, korjaamaton
Koordinaatit:	X 7488362, Y 3356758, Z 165	Löydöt:	

Taustatiedot

Muinaisjäännösrekisteri, Sutigis.

Ympäristön kuvaus

Muonionjoen rantapenger. Alueen koillispuolella on lakannut kaivos, joka on veden peitossa. Rinteessä kasvaa mäntymetsää, jossa aluskasvillisuutena puolukkaa. Metsä on uudistuskypsää metsää.

Kohteen kuvaus

Muinaisjäännösrekisterin kohdekuvaus:

"Kohde sijaitsee Muonionjoen varressa, Äkäsjoen suusta 2,3 km länteen, vanhan kalkkikaivosmontun ja Muonionjoen välillä. Paikalla on aivan jokitorvällä iso tervahauta."

Kohde tarkastettiin elokuussa 2014. Kohteessa on halkaisijaltaan noin 8 metrin kokoinen tervahauta, jonka jokea kohti laskeva halssi on 6 metriä pitkä ja 0.5 metriä leveä. Haudan keskikohta on 1.7 metriä valleja alempana. Vallien ulkopuolella on kuoppia ja pohjoispuolella tuplavallilta vaikuttava kohta. Hauta on muodoltaan epäselvä ja se on mahdollisesti kahteen kertaan poltettu tai sen vallia kiertää osittainen ojitus.

Kohteen rajaus

Kohde rajautuu pistemäisesti.

Tulkinta***Lisätietoja******Toimenpiteet***

Tarkastukset

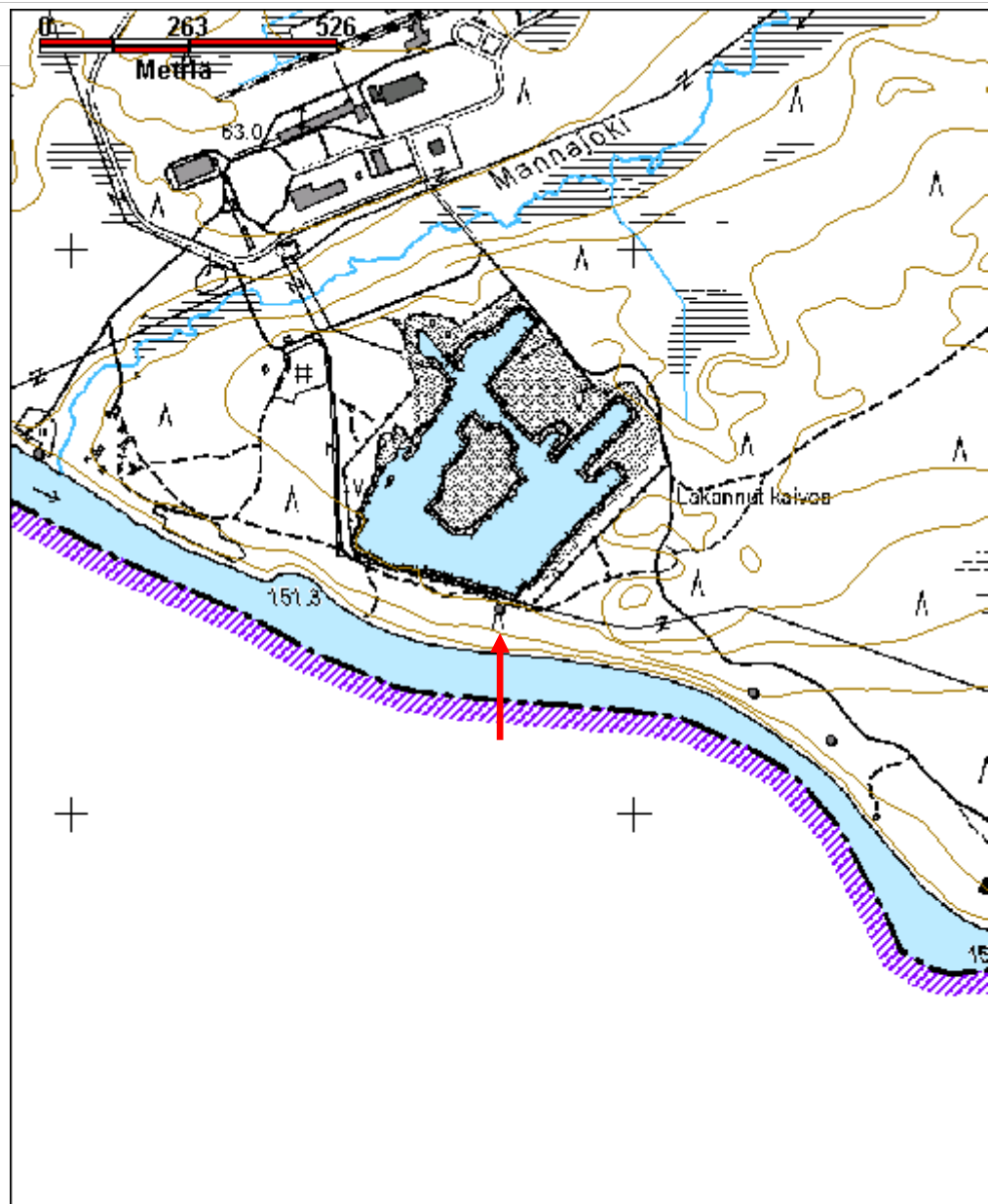
Viranomais- rekisterinro:	1000010420	Kunto:	1 Hyvä
Arvotus:	3 Esitys mj-luokka II	Olotila:	2 Ei käytössä
Selitys:		Kohteen suojelu:	2 Muinaisjäännösrekisteri II
		Selitys:	

Ympäristön suojelu:	0 Ei määritelty
Selitys:	



Kalkkikangas 3 tervahaudan halssi kuvan keskellä, kuvattu lounaasta. Kuva I. Nieminen.

Kohdetyyppi:	9 Valmistuspaikat/työpaikat	Copyright:	© Metsähallitus 2008 © Maanmittauslaitos 1/MML/08
Koordinaatit:	X 7488362, Y 3356758, Z 165	Mittakaava:	1:10000



Kalkkitörmä kalkkiuuni jäännös	MH-tunnus: 176056
---------------------------------------	------------------------------

Kohdetyyppi:	9 Valmistuspaikat/työpaikat	Haltija:	181 Metsätalous Länsi-Lappi
Ajoitus:	7118 Historiallinen aika	Ylläpitäjä:	181 Metsätalous Länsi-Lappi
Rakentamisvuosi:		Kunta:	273 Kolari
Lukumäärä:			

Koordinaattiselitys:		Geometria tuotettu:	4 Gps-mittaus, korjaamaton
Koordinaatit:	X 7490842, Y 3356582, Z 163	Löydöt:	

<i>Taustatiedot</i>
Muinaisjäännösrekisteri, Sutigis.
<i>Ympäristön kuvaus</i>
Mannajärven ja Kolari-Muonio -tien länsipuoli, jossa kasvaa erirakenteista sekametsää. Alueen maasto on hyvin epätasaista.
<i>Kohteen kuvaus</i>
Muinaisjäännösrekisterin kohdekuvaus: "Kohde sijaitsee Mannajärven länsipäähän laskevan Ruonaojan suun eteläpuolella. Pihateiden ympäröimällä metsätasanteella on vähintäänkin kymmenen kalkkiuunin jäännökset. Paikka on 50 m lounaaseen Ruonajojoen ylittävältä maantiesillalta. Paikalla on poltettu kalkkia vielä 1900-luvulla. Kohde on arvokas muisto alueella tapahtuneesta kansanomaisesta kalkkipoltosta."
Kohde tarkastettiin heinäkuussa 2014 ja alueelta dokumentoitiin yhdeksän kalkkiuunin jäännöstä. Uunijäännökset on nimetty löytymisjärjestyksessä.
Kalkkuuni a sijaitsee koordinaattipisteessä X=3356616 Y=7490816. Uuni on 5 m pitkä, 3 m leveä ja 2 m syvä. Sisäpuoli on kivistä muurattu. Aukko kohti tietä. Jussi kaakkoon.
Kalkkuuni b sijaitsee koordinaattipisteessä X=3356613 Y=7490833. Uuni on 3 m leveä, 5 m pitkä noin metrin syvä. Aukko kohti lounasta.
Kalkkuuni c sijaitsee koordinaattipisteessä X=3356584 Y=7490827. Uuni on 4 metriä leveä ja 2.5 metriä syvä. Suuaukko on kohti luodetta.
Kalkkuuni d sijaitsee koordinaattipisteessä X=3356567 Y=7490837. Uuni on 5 x 7 m kokoinen ja 3 m syvä. Suuaukko on kohti pohjoista. Länsipuolella on mahdollisesti ollut toinen uuni, joka on tuhoutunut maansiirtotöissä. (kuva kengästä ja tuhoutuneesta)
Kalkkuuni e sijaitsee koordinaattipisteessä X=3356553 Y=7490848. Uuni on 5 x 7 m kokoinen, 3.5 metriä syvä ja aukeaa pohjoiseen.
Kalkkuuni f sijaitsee koordinaattipisteessä X=3356596 Y=7490837. Uuni on 4 x 7

metrin kokoinen, 3 m syvä. Aukko on kohti koillista.
Kalkkuuni g sijaitsee koordinaattipisteessä X=3356593 Y=7490848. Uuni on 2.5 x 4 m kokoinen, 1.7 metriä syvä. Uuni aukeaa luoteeseen. Uuni on rinteessä ja muita pienempi ja muodoltaan epämääräisempi, mutta sisäpuolella on selkeää kiveystä seinämissä.

Kalkkuuni h sijaitsee koordinaattipisteessä X=3356601 Y=7490867. Kallioon rajautuva monttu, jonka yksi seinämä on ladottu kivistä. Kyseessä ei välttämättä ole uuni. Kallion ja seinämän väliin jäävä monttu saattaa olla luontainen.

Kalkkiuuni i sijaitsee koordinaattipisteessä X=3356605 Y=7490820. Uuni on 2.5 x 4 metrin kokoinen, noin metrin syvä

Alueella kalkkiuunien väleissä on kuoppia ja kaivantoja, joista on ilmeisesti otettu maata uunien seinustoihin. Alueella kulkevan mökkitien eteläpuolella on myös pieniä kuoppia, mutta ne liittyvät todennäköisemmin tientekoon.

Kohteen rajaus

Kohde rajautuu aluemaisesti maastossa havaittujen jäännösten mukaan. Alueen puusto on korkeaa ja gps-yhteys oli kohdetta tarkastettaessa heikko.

Tulkinta

Useita kalkkiuunin jäännöksiä, joita on muinaisjäännösrekisterin kohdetietojen mukaan käytetty vielä 1900-luvulla.

Lisätietoja

Toimenpiteet

Tarkastukset

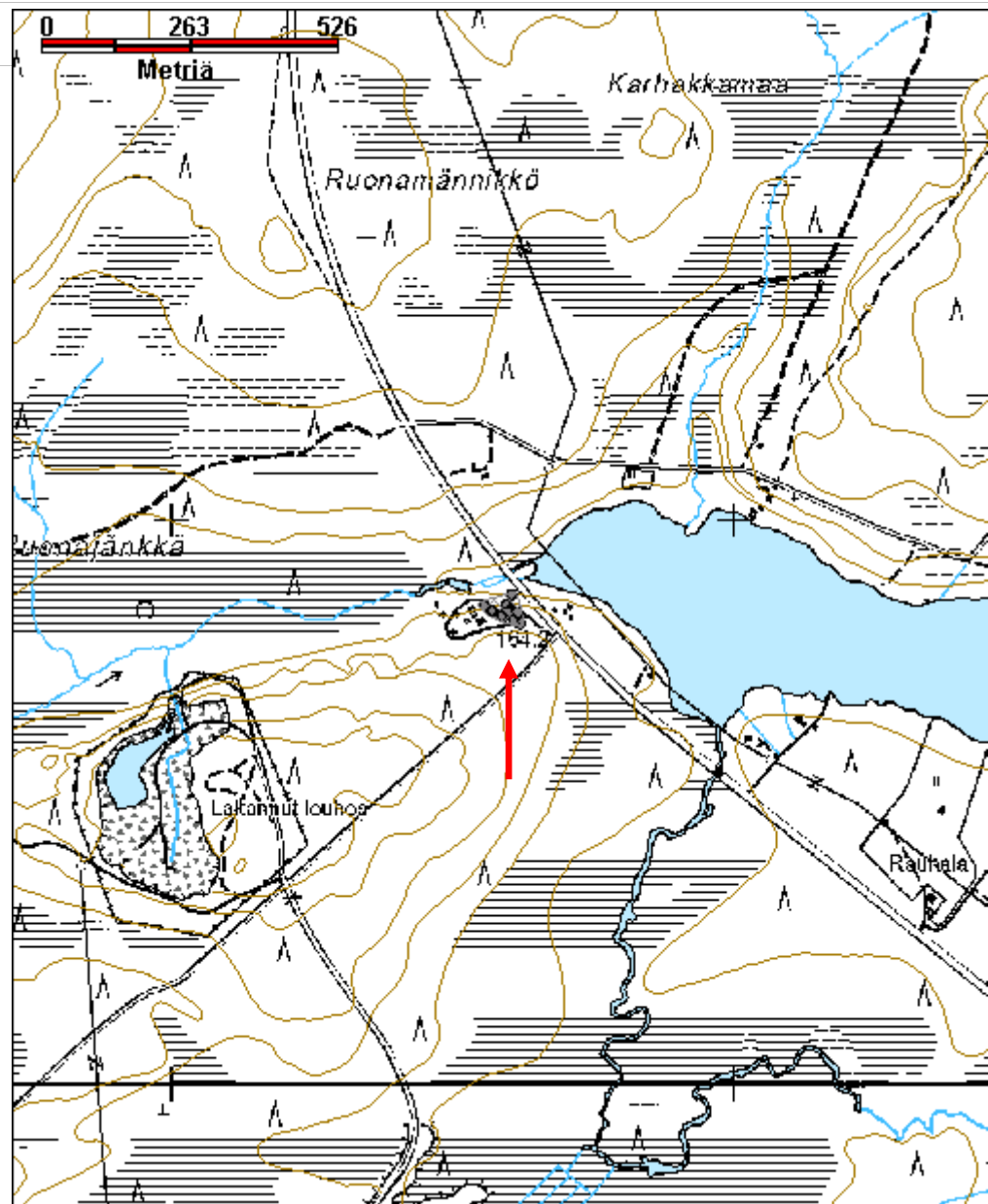
Viranomaisrekisterinro:	1000009373	Kunto:	1 Hyvä
Arvotus:	3 Esitys mj-luokka II	Olotila:	2 Ei käytössä
Selitys:		Kohteen suojele:	2 Muinaisjäännösrekisteri II
		Selitys:	

Ympäristön suojele:	0 Ei määritelty
Selitys:	



Kalkkitörmä kalkkiuuni a kuvattu pohjoisesta. Kuva I. Nieminen.

Kohdetyyppi:	9 Valmistuspaikat/työpaikat	Copyright:	© Metsähallitus 2008 © Maanmittauslaitos 1/MML/08
Koordinaatit:	X 7490842, Y 3356582, Z 163	Mittakaava:	1:10000



Karhakkalaki tervahauta ja tervapirtti jäännösMH-tunnus:
175941

Kohdetyyppi:	9 Valmistuspaikat/työpaikat	Haltija:	181 Metsätalous Länsi-Lappi
Ajoitus:	7118 Historiallinen aika	Ylläpitäjä:	181 Metsätalous Länsi-Lappi
Rakentamisvuosi:		Kunta:	273 Kolari
Lukumäärä:			

Koordinaattiselitys:		Geometria tuotettu:	4 Gps-mittaus, korjaamaton
Koordinaatit:	X 7460923, Y 3383875, Z 235	Löydöt:	

Taustatiedot

Sutigis-havainto.

Ympäristön kuvaus

Ojitetun suon reunassa oleva hakkuuaukea, jonne on jätetty siemenpuiksi mäntyjä. Aukean ja suon välissä on kapea sekametsää kasvava metsäkaistale. Aluskasvillisuutena alueella on puolukkaa, mustikkaa ja sammalia.

Kohteen kuvaus

Kohteessa on tervahauta ja tervapirtin jäännös
Tervahauta sijaitsee koordinaattipisteessä X=3383842 Y=7460924. Haudan halkaisija on noin 9 metriä ja sen halssi on kaakkoon kohti suota. Haudan vallit ovat noin 2 metriä leveät ja 0.7 metriä korkeat. Halssi on 6 metriä pitkä ja yläosastaan kaksi metriä leveä. Halssi kapenee alaspäin mentäessä. Hakkuuaukealla sijaitsevan tervahaudan päälle on jätetty puita.

Koordinaattipisteessä X=3383902 Y=7460925 on tervapirtin jäännös, jonka seinälinjoista on jäljellä muutama hirsikerta. Rakennuksen jäännös on 4 x 4 metrin kokoinen. Oviaukko on kohti lounasta, koillisseinällä on pieni savuaukko. Hirret ovat sahalla ja kirveellä katkottuja ja koirankaulasalvoksella salvottuja. Yhdessä hirressä on näkyvillä tehdastekoinen naula. Tulisijaa tai kaminaa ei näy. Rakennuksen ympärillä on kuoppia.

Kohteen rajaus

Kohde rajautuu aluemaisesti maastossa havaittujen jäännösten mukaan.

Tulkinta

Tervahauta ja siihen kuuluva tervapirtti.

Lisätietoja**Toimenpiteet**

--

Tarkastukset

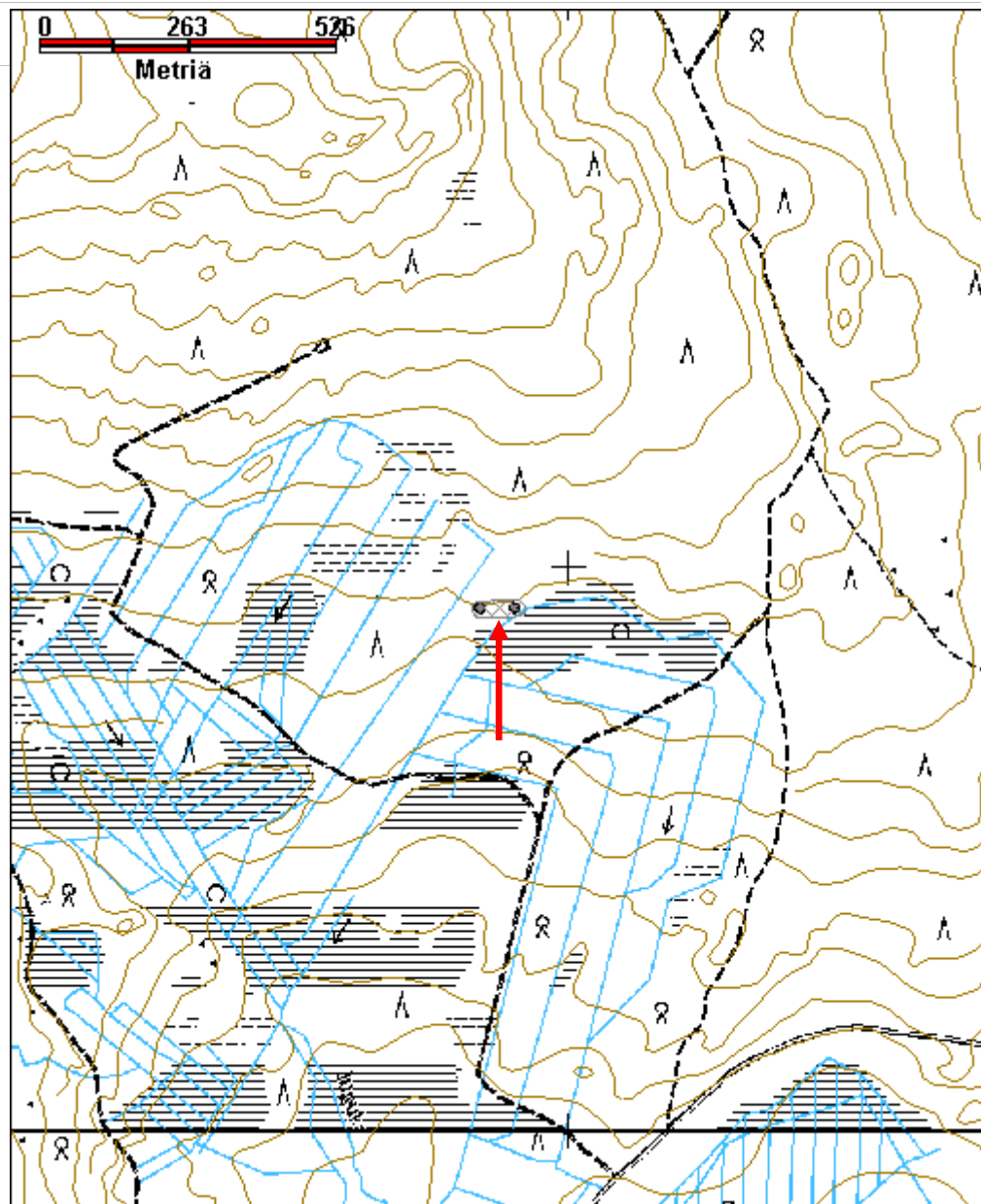
Viranomaisrekisterinro:		Kunto:	1 Hyvä
Arvotus:	3 Esitys mj-luokka II	Olotila:	2 Ei käytössä
Selitys:		Kohteen suojelu:	2 Muinaisjäännösrekisteri II
		Selitys:	

Ympäristön suojelu:	0 Ei määritelty
Selitys:	



Karhakkalaki tervapirtin jäännös kuvattu lännestä. Kuva J. Kivioja.

Kohdetyyppi:	9 Valmistuspaikat/työpaikat	Copyright:	© Metsähallitus 2008 © Maanmittauslaitos 1/MML/08
Koordinaatit:	X 7460923, Y 3383875, Z 235	Mittakaava:	1:10000



Keksiäisniva 2 tervahauta jäännösMH-tunnus:
174110

Kohdetyyppi:	9 Valmistuspaikat/työpaikat	Haltija:	131 Metsätalous Itä-Suomi
Ajoitus:	7118 Historiallinen aika	Ylläpitäjä:	131 Metsätalous Itä-Suomi
Rakentamisvuosi:		Kunta:	273 Kolari
Lukumäärä:			

Koordinaattiselitys:		Geometria tuotettu:	4 Gps-mittaus, korjaamaton
Koordinaatit:	X 7464011, Y 3351309, Z 140	Löydöt:	

Taustatiedot

Muinaisjäännösrekisteri, Sutigis

Ympäristön kuvaus

Muonionjoen rinteeseen yläreuna, alueella kasvaa mäntymetsää, jossa aluskasvillisuutena sammalia ja puolukkaa. Metsä on varttunutta kasvatusmetsää. Noin 20 metrin päässä tervahaudasta kulkee sähkölinja.

Kohteen kuvaus

Kohteessa on halkaisijaltaan noin 7 metrin kokoinen tervahauta, jonka halssi on länteen kohti jokea. Halssin oja erottuu haudan keskelle saakka. Haudan vallien päällä kasvaa vähintään 50-vuotiaita mäntyjä.

Kohteen rajaus

Kohde rajautuu pistemäisesti.

Tulkinta

Vähintään 50 vuoden ikäinen tervahauta.

Lisätietoja***Toimenpiteet******Tarkastukset***

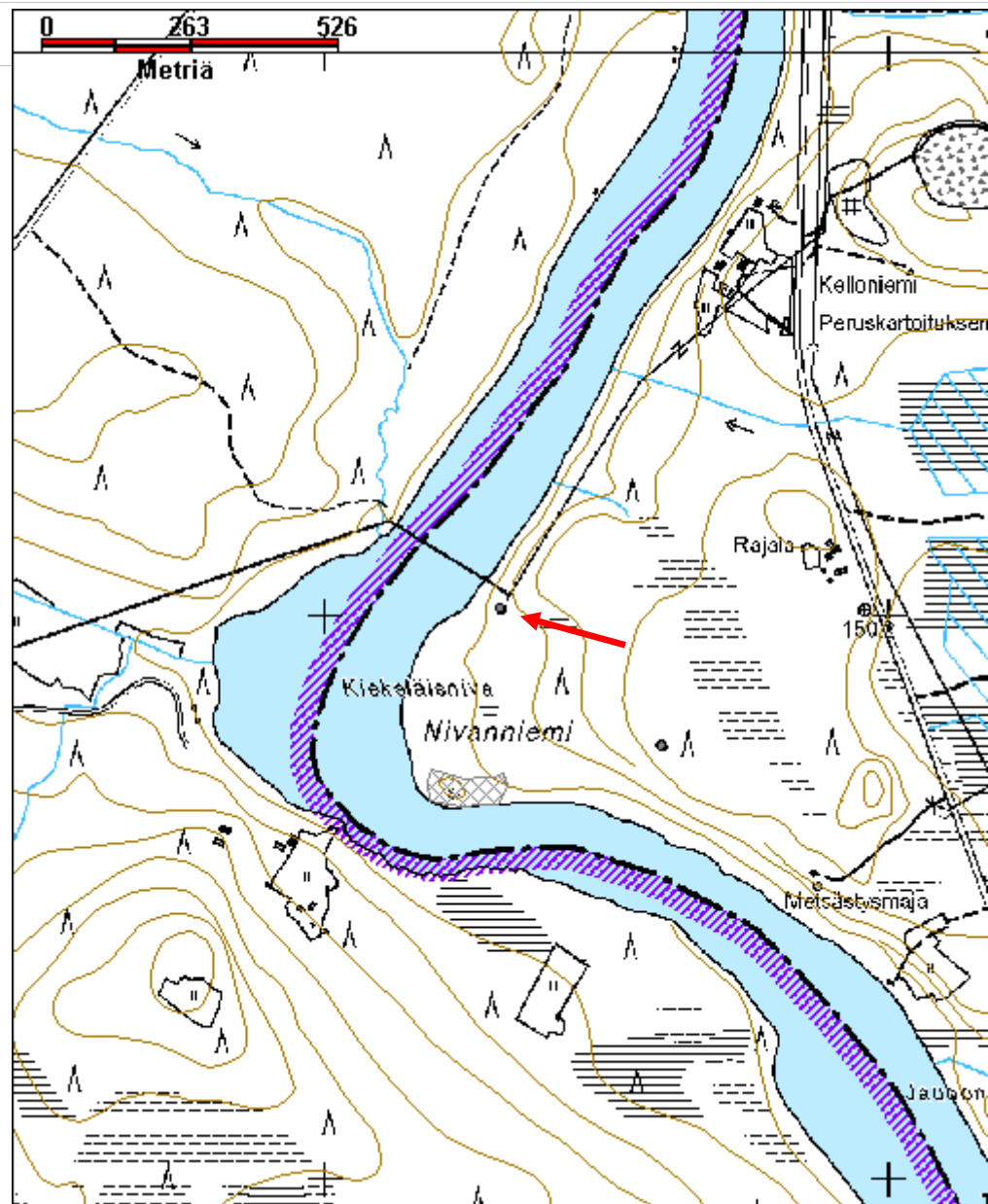
Viranomaisrekisterinro:	1000017745	Kunto:	1 Hyvä
		Olotila:	2 Ei käytössä

Arvotus:	3 Esitys mj-luokka II	Kohteen suojelu:	9 Muu suojeluarvo
Selitys:		Selitys:	
Ympäristön suojelu:	0 Ei määritelty		
Selitys:			



Keksiäisniva 2 tervahauta kuvattu kaakosta. Kuva J. Kivioja.

Kohdetyyppi:	9 Valmistuspaikat/työpaikat	Copyright:	© Metsähallitus 2008 © Maanmittauslaitos 1/MML/08
Koordinaatit:	X 7464011, Y 3351309, Z 140	Mittakaava:	1:10000



Keksiäisniva 3 hiilimiilu jäännösMH-tunnus:
174109

Kohdetyyppi:	9 Valmistuspaikat/työpaikat	Haltija:	181 Metsätalous Länsi-Lappi
Ajoitus:	7118 Historiallinen aika	Ylläpitäjä:	181 Metsätalous Länsi-Lappi
Rakentamisvuosi:		Kunta:	273 Kolari
Lukumäärä:			

Koordinaattiselitys:		Geometria tuotettu:	4 Gps-mittaus, korjaamaton
Koordinaatit:	X 7463768, Y 3351595, Z 150	Löydöt:	

Taustatiedot

Havainto laserkeilausaineistosta.

Ympäristön kuvaus

Muonionjoen mäntykangasta kasvava ranta-alue, jossa aluskasvillisuutena sammalia, puolukkaa ja juolukkaa. Metsä on uudistuskypsää metsää. Alueelle on hiljakkoin rakennettu ojitettu mökkitie.

Kohteen kuvaus

Kohteessa on hiilimiilu, jonka läpi on rakennettu ojitettu hiekkatie. Paikan päällä erottuu vielä osittain heikosti matala kuoppien ympäröimä kumpare. Tienpientareelle käännytyssä maa-aineksessa on näkyvillä hiiltä. Kairausnäytteessä hiilikerroksen paksuus on noin 25 cm.

Kohteen rajaus

Kohde rajautuu pistemäisesti.

Tulkinta

Tierakentamisen tuhoama hiilimiilu.

Lisätietoja***Toimenpiteet******Tarkastukset***

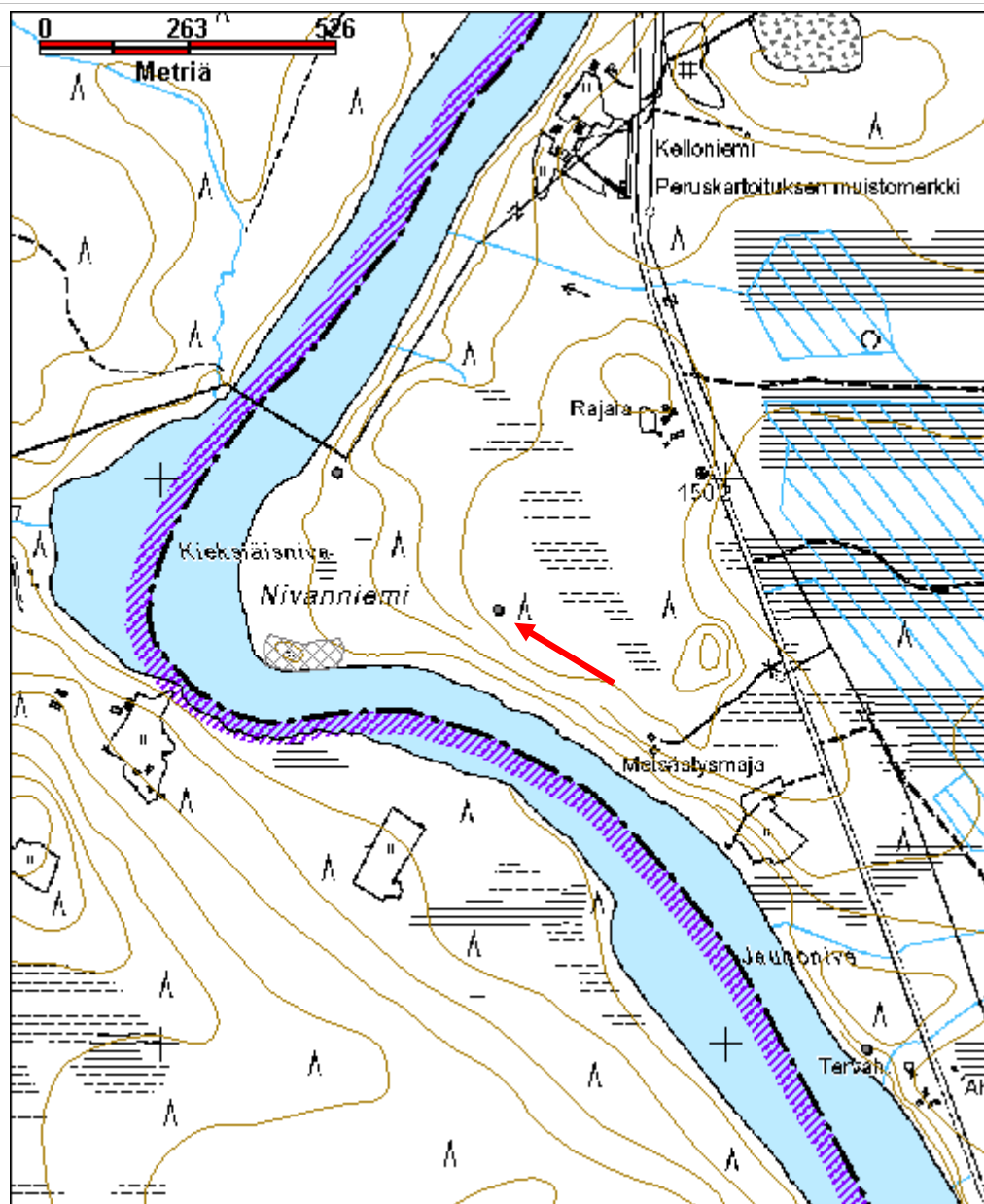
Viranomaisrekisterinro:		Kunto:	3 Huono
		Olotila:	2 Ei käytössä

Arvotus:	4 Esitys mj-luokka III	Kohteen suojelu:	3 Muinaisjäännösrekisteri III
Selitys:		Selitys:	
Ympäristön suojelu:	0 Ei määritelty		
Selitys:			



Keksiäisniva 3 tien osittain tuhoamaa hiilimiilua etualalla, kuvattu kaakosta. Kuva J. Kivioja.

Kohdetyyppi:	9 Valmistuspaikat/työpaikat	Copyright:	© Metsähallitus 2008 © Maanmittauslaitos 1/MML/08
Koordinaatit:	X 7463768, Y 3351595, Z 150	Mittakaava:	1:10000



Keskinen Jauhokangas 1 tervahauta jäännösMH-tunnus:
174106

Kohdetyyppi:	9 Valmistuspaikat/työpaikat	Haltija:	181 Metsätalous Länsi-Lappi
Ajoitus:	7118 Historiallinen aika	Ylläpitäjä:	181 Metsätalous Länsi-Lappi
Rakentamivuosi:		Kunta:	273 Kolari
Lukumäärä:			

Koordinaattiselitys:		Geometria tuotettu:	4 Gps-mittaus, korjaamaton
Koordinaatit:	X 7461849, Y 3353211, Z 135	Löydöt:	

Taustatiedot

Muinaisjäännösrekisteri, Sutigis.

Ympäristön kuvaus

Muonionjoen mäntymetsää kasvava itäranta. Jokeen laskevan puron ja veneenlaskupaikan välinen alue, jossa on hakkuujätettä.

Kohteen kuvaus

Kohteessa on ilmeisesti kahteen kertaan poltetun tervahaudan jäännös, jonka halssi on lähteen kohti jokea. Haudan vallissa erottuu kuoppia, jotka ilmeisesti erottavat kahden polton vallit toisistaan. Halssi erottuu ainoastaan haudan vallissa, eikä jatku kaivantona haudan ulkopuolelle. Haudan halkaisija on noin 10 metriä.

Kohteen rajaus

Kohde rajautuu pistemäisesti.

Tulkinta

Kahteen kertaan poltetun tervahaudan jäännös

Lisätietoja**Toimenpiteet****Tarkastukset**

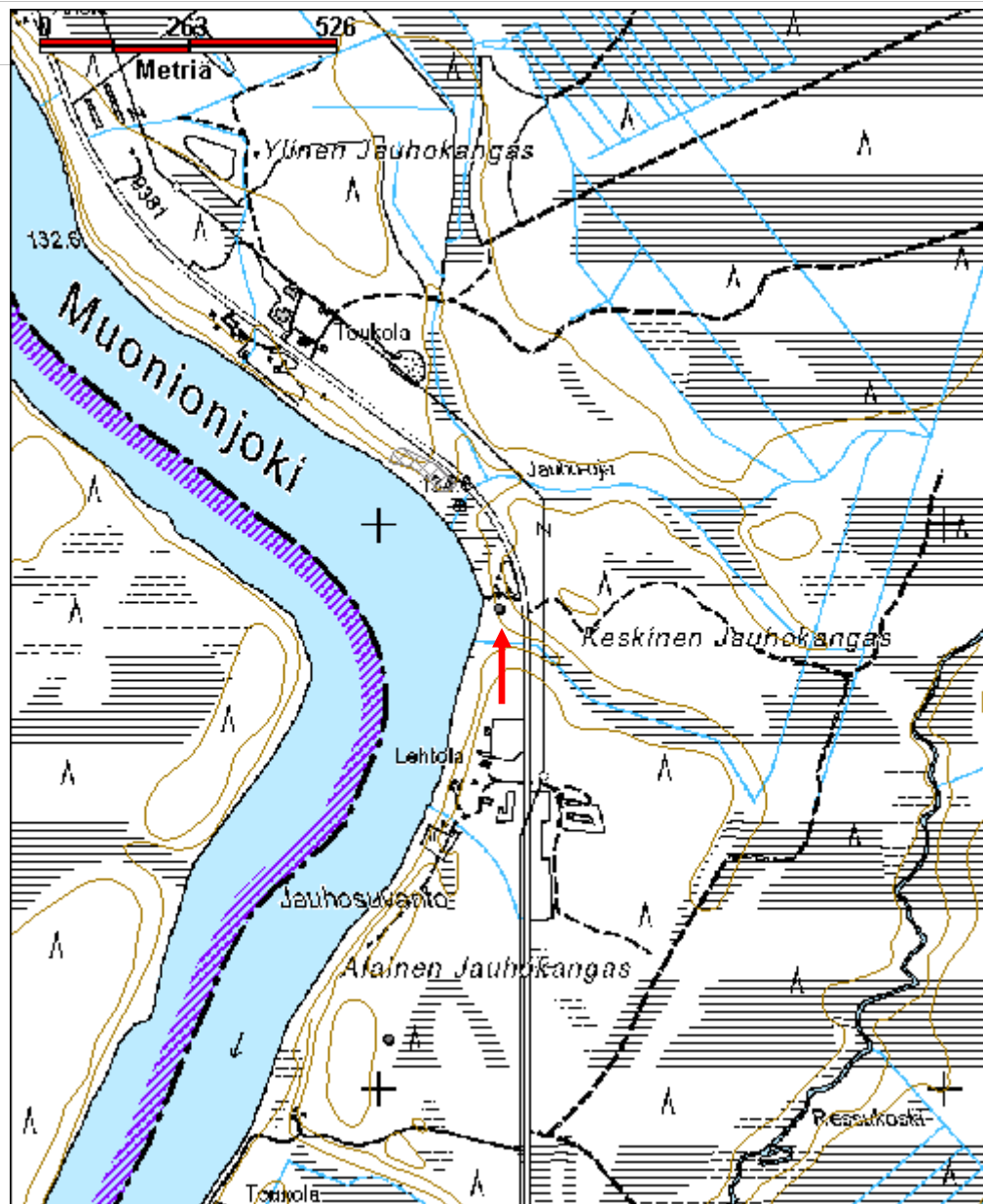
Viranomaisrekisterinro:	1000017746	Kunto:	1 Hyvä
		Olotila:	2 Ei käytössä

Arvotus:	3 Esitys mj-luokka II	Kohteen suojelu:	2 Muinaisjäännösrekisteri II
Selitys:		Selitys:	
Ympäristön suojelu:	0 Ei määritelty		
Selitys:			



Keskinen Jauhokangas tervahauta, jonka päällä hakkujätettä. Kuvattu idästä. Kuva J. Kivioja.

Kohdetyyppi:	9 Valmistuspaikat/työpaikat	Copyright:	© Metsähallitus 2008 © Maanmittauslaitos 1/MML/08
Koordinaatit:	X 7461849, Y 3353211, Z 135	Mittakaava:	1:10000



Kivivuopionoja tervahauta ja tervapirtti jäännösMH-tunnus:
176413

Kohdetyyppi:	9 Valmistuspaikat/työpaikat	Haltija:	181 Metsätalous Länsi-Lappi
Ajoitus:	7118 Historiallinen aika	Ylläpitäjä:	181 Metsätalous Länsi-Lappi
Rakentamivuosi:		Kunta:	273 Kolari
Lukumäärä:			

Koordinaattiselitys:		Geometria tuotettu:	4 Gps-mittaus, korjaamaton
Koordinaatit:	X 7500510, Y 3368995, Z 210	Löydöt:	

Taustatiedot

Muinaisjäännösrekisteri, Sutigis.

Ympäristön kuvaus

Loivasti kumpuileva hiekkakangas, joka rajautuu idässä jokea ympäröivään kosteikkoon. Metsä on uudistuskypsää metsää.

Kohteen kuvaus

Muinaisjäännösrekisterin kohdekuvaus:
"Kohde sijaitsee Hannukaisen pohjoispuolella olevan Pakaro-vanjänkkän itäpuolella. Kohteen itäpuolella virtaa Kivivuopionoja.

Paikalla on tervahauta ja tervapirtti. Tervahaudan halkaisija on 15 m ja halssi avautuu itään kohti Kivivuopionojaa. Tervahaudasta 15 m koilliseen on tervapirtti, joka erottuu maastossa 5x5 m kohoumana, joka on keskiosaltaan kuopalla. Rakenteen pohjois- ja eteläsivuilla on vajaan metrin levyiset ojat. Lisäksi länsiseinustalla on romahtanut tulisija. Yhdessä tämä ja viereinen tervahauta muodostavat alueen taloushistoriasta kertovan kokonaisuuden."

Kohde tarkastettiin elokuussa 2014.

Tervahauta sijaitsee koordinaattipisteessä 3368989 Y=7500503. Kohteessa on tervahauta, jonka halkaisija on noin 11 metriä. Haudan halssi on itään kohti jokea. Halssi on 7 metriä pitkä ja ulottuu haudan keskelle. Haudan vallit ovat noin metrin korkuiset.

Tervapirtti sijaitsee koordinaattipisteessä X=3369000 Y=7500518. Tervapirtti on noin 4 x 5 metrin kokoinen rakennuksen jäännös, jonka luoteisnurkassa on kivikiukaan jäännös. Rakennuksen seinälinjoja kiertävät vallit ovat noin 0.5 metriä ympäröivää maanpintaa korkeammat. Rakennuksen ympärillä on kuoppia joista on todennäköisesti otettu maata valleihin.

Kohteen rajaus

Kohde rajautuu aluemaisesti maastossa havaittujen jäännösten mukaan.

<i>Tulkinta</i>
Tervahauta ja tervapirtti.
<i>Lisätietoja</i>

<i>Toimenpiteet</i>

<i>Tarkastukset</i>

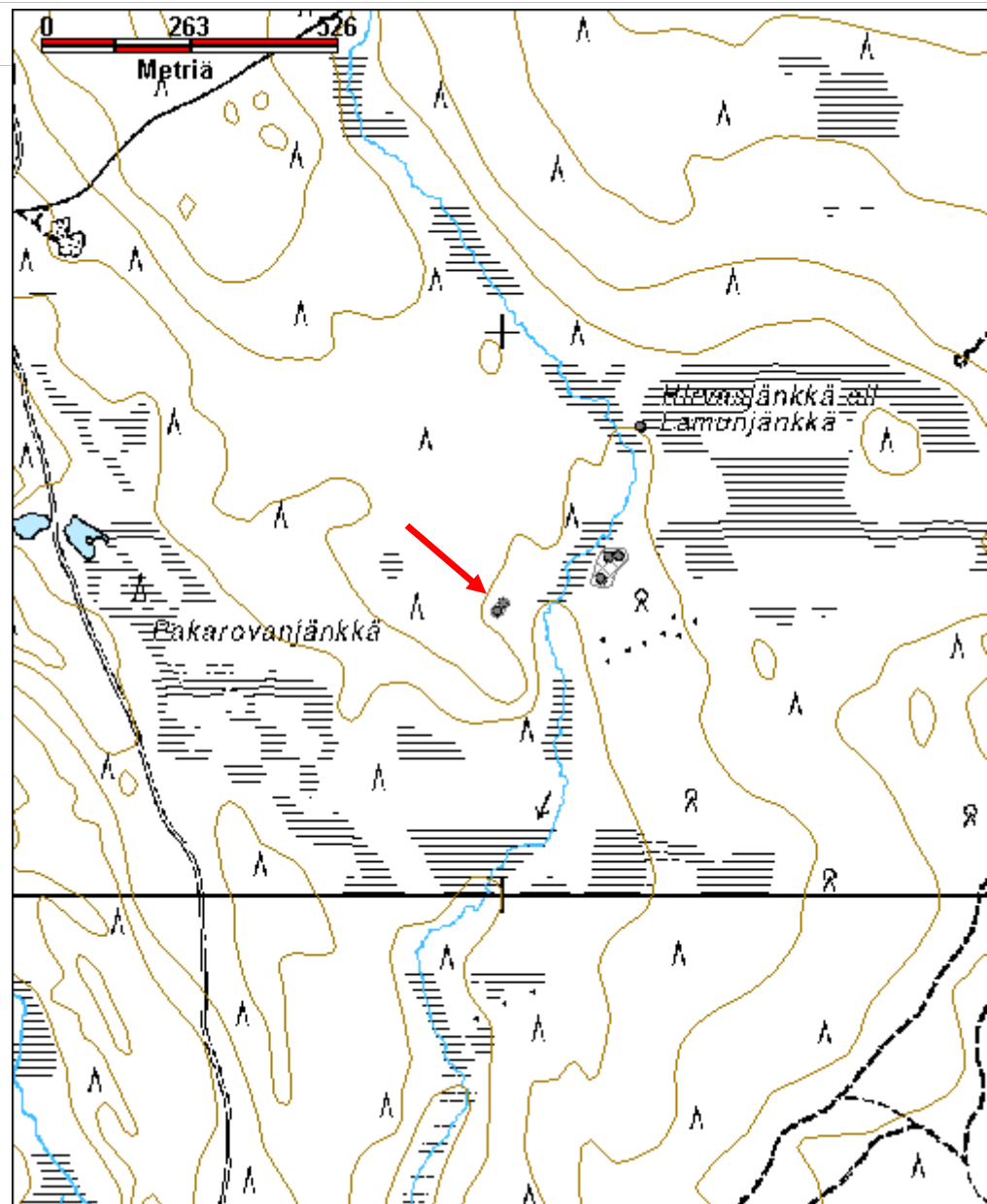
Viranomaisrekisterinro:		Kunto:	1 Hyvä
Arvotus:	3 Esitys mj-luokka II	Olotila:	2 Ei käytössä
Selitys:		Kohteen suojelu:	2 Muinaisjäännösrekisteri II
		Selitys:	

Ympäristön suojelu:	0 Ei määritelty
Selitys:	



Kivivuopionoja tervahaudan halssi kuvattu idästä. Kuva J. Kivioja.

Kohdetyyppi:	9 Valmistuspaikat/työpaikat	Copyright:	© Metsähallitus 2008 © Maanmittauslaitos 1/MML/08
Koordinaatit:	X 7500510, Y 3368995, Z 210	Mittakaava:	1:10000



Kylmäoja 1 tervahauta jäännösMH-tunnus:
176025

Kohdetyyppi:	9 Valmistuspaikat/työpaikat	Haltija:	181 Metsätalous Länsi-Lappi
Ajoitus:	7118 Historiallinen aika	Ylläpitäjä:	181 Metsätalous Länsi-Lappi
Rakentamisvuosi:		Kunta:	273 Kolari
Lukumäärä:			

Koordinaattiselitys:		Geometria tuotettu:	4 Gps-mittaus, korjaamaton
Koordinaatit:	X 7497204, Y 3370112, Z 175	Löydöt:	

Taustatiedot

Sutigis-havainto.

Ympäristön kuvaus

Äkäsjokeen laskevan Kylmäojan itäranta. Alueella kulkee ojansuuntainen hiekkatie. Alue on hiekkapohjaista mäntykangasta, jossa kasvaa aluskasvillisuutena puolukkaa, variksenmarjaa, sammalia ja jäkälää. Metsä on varttunutta kasvatusmetsää.

Kohteen kuvaus

Kohteessa on halkaisijaltaan 12 metrin kokoinen tervahauta, jonka halssi päättyy tieleikkaukseen ja on osittain tielinjan tuhoama. Leikkauksessa näkyy hiiltä. Haudan keskikohdan syvyys on noin 1.5 metriä. Haudan vallit ovat noin 1.5 metriä leveät ja 0.3 metriä korkeat.

Kohteen rajaus

Kohde rajautuu pistemäisesti.

Tulkinta

Osittain tienteon tuhoama kertaalleen poltettu tervahauta.

Lisätietoja***Toimenpiteet******Tarkastukset*****Viranomaisrekisterinro:****Kunto:** 2 Keskinertainen

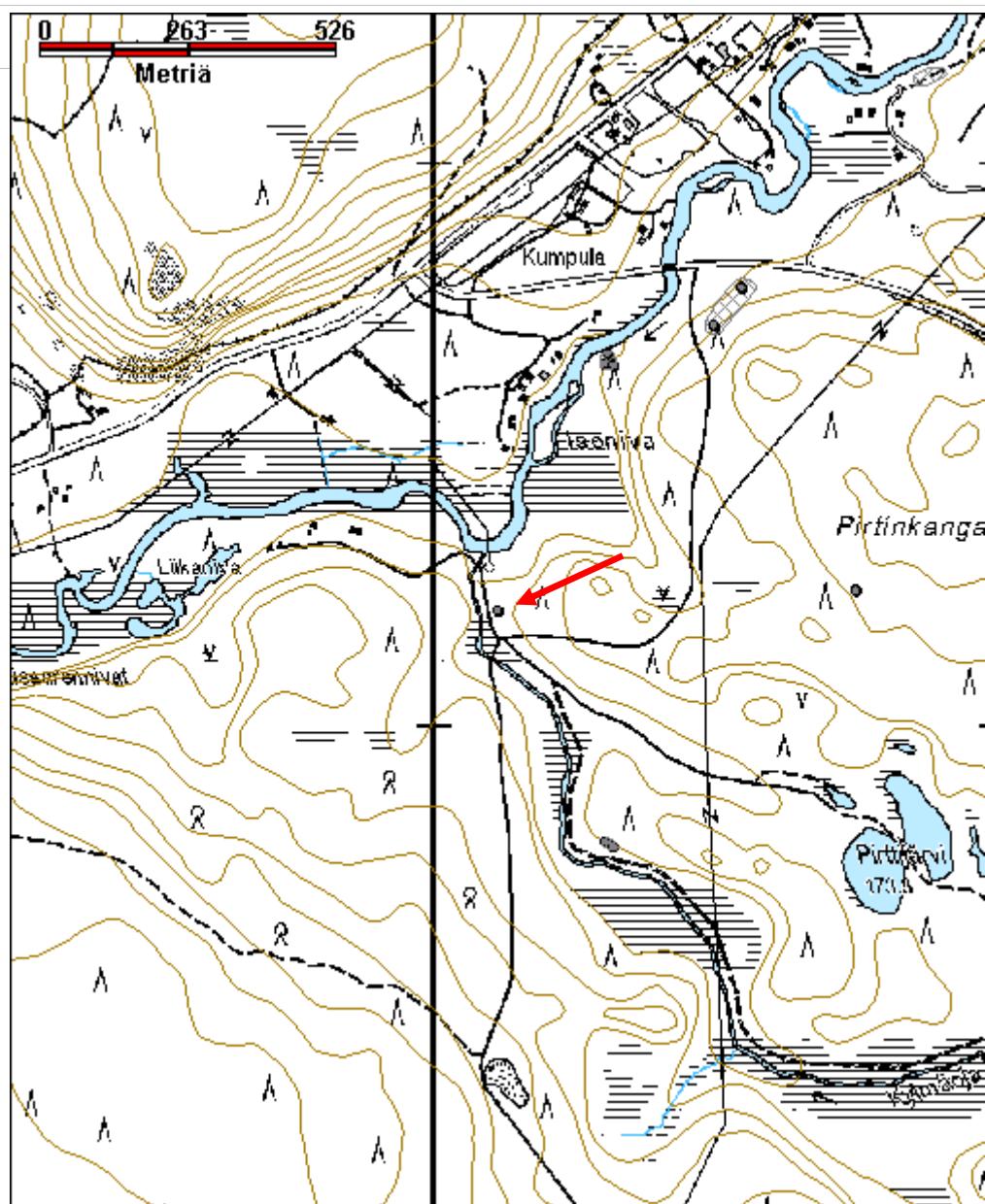
Arvotus:	3 Esitys mj-luokka II	Olotila:	2 Ei käytössä
Selitys:		Kohteen suojelu:	2 Muinaisjäännösrekisteri II
		Selitys:	

Ympäristön suojelu:	0 Ei määritelty
Selitys:	



Kylmäoja 1 tervahauta kuvattu idästä. Kuva J. Kivioja.

Kohdetyyppi:	9 Valmistuspaikat/työpaikat	Copyright:	© Metsähallitus 2008 © Maanmittauslaitos 1/MML/08
Koordinaatit:	X 7497204, Y 3370112, Z 175	Mittakaava:	1:10000



Lamunjänkkä asuinpaikka jäännösMH-tunnus:
176410

Kohdetyyppi:	1 Asuinpaikat	Haltija:	181 Metsätalous Länsi-Lappi
Ajoitus:	7118 Historiallinen aika	Ylläpitäjä:	181 Metsätalous Länsi-Lappi
Rakentamivuosi:		Kunta:	273 Kolari
Lukumäärä:			

Koordinaattiselitys:		Geometria tuotettu:	4 Gps-mittaus, korjaamaton
Koordinaatit:	X 7500582, Y 3369188, Z 210	Löydöt:	

Taustatiedot

Muinaisjäännösrekisteri, Sutigis.

Ympäristön kuvaus

Soinen ja kosteikkoinen Kivivuopionojan itäranta. Alueella kasvaa kuusia ja koivuja. Metsä on uudistuskypsää metsää.

Kohteen kuvaus

Muinaisjäännösrekisterin kohdekuvaus:

"Kohde sijaitsee Hannukaisen pohjoispuolella olevan Hirvasjänkkän eteläpuolella. Kohteen länsipuolella virtaa Kivivuopionoja, jonka toisella puolella sijaitsee kohde Kivivuopionoja. 300 koilliseen sijaitsee kohde Hirvasjänkkä.

Paikalla sijaitsee kaksiosaisen rakennuksen pohja. Rakennuksen koko 13x8 m ja sen perustuksessa havaittiin hirsiiä sekä joitakin kiviä, jotka ovat voineet toimia perustuksena. Rakennuksen ympärillä on maastossa selvästi näkyvä avoin pihapiiri, jossa nyt kasvaa heinää sekä matalaa varvikkoa mättäinä. Pihapiirissä havaittiin erilaisia vallimaisia muodostelmia, jotka saattavat olla erilaisten rakenteiden jäänteitä. Lisäksi havaittiin tunkio/roskakasa, jossa oli mm. ruostuneita säilyketölkkejä, pala posliiniastian pohjasta sekä palamattomia (naudan?) luita. Todennäköisesti kyseessä on melko nuori asuinpaikka, joskaan tätä ei ole voitu inventoinnissa vahvistaa."

Kohde tarkastettiin elokuussa ja alueelta dokumentoitiin yksi rakennuksen jäännös, yksi todennäköinen rakennuksen jäännös sekä kuoppa, joka tulkittiin huussin jäännökseksi.

Rakennus jäännös 1 sijaitsee koordinaattipisteessä X=3369174 Y=7500562. Kohteessa on 8 x 12 m kokoinen rakennuksen jäännös, joka erottuu heikkona hirsikertana. Rakennuksen sisällä on yksi poikittaishirsi joka on mahdollisesti jakanut tilan tai on osa osa kattorakennetta. Rakennuksen lattia-alalla on metallia, joka on mahdollisesti peräisin kamiinasta. Rakennuksen ympärillä on peltipurkkeja ja lasia. Rakennuksen vieressä kasvavan kuusen alla on yhteen

naulattuja lautoja.

Rakennus jäännös 2 sijaitsee koordinaattipisteessä X=3369187 Y=7500601. Koordinaattien osoittamassa paikassa on hyvin epäselvä suorakaide, jonka reunoilla on puuta ja mahdollisesti nurkkakiviä. Suorakaiteen koko on 7 x 7-9 metriä, toista seinälinjan päädyn sijainti on epävarma.

Kuoppa sijaitsee koordinaattipisteessä X=3369205 Y=7500602. Kohteessa on 3 x 1 m kokoinen kuoppa, jonka päällä ja ympärillä on puutavaraa. Kyseessä on mahdollisesti huussin jäännös.

Kohteen rajaus

Kohde rajautuu aluemaisesti maastossa havaittujen jäännösten mukaan.

Tulkinta

Kaksi rakennuksen jäännöstä ja huussikuoppa ympäröivästä metsästä selkeästi erottuvalla ruohoisemmalla piha-alueella.

Lisätietoja

Toimenpiteet

Tarkastukset

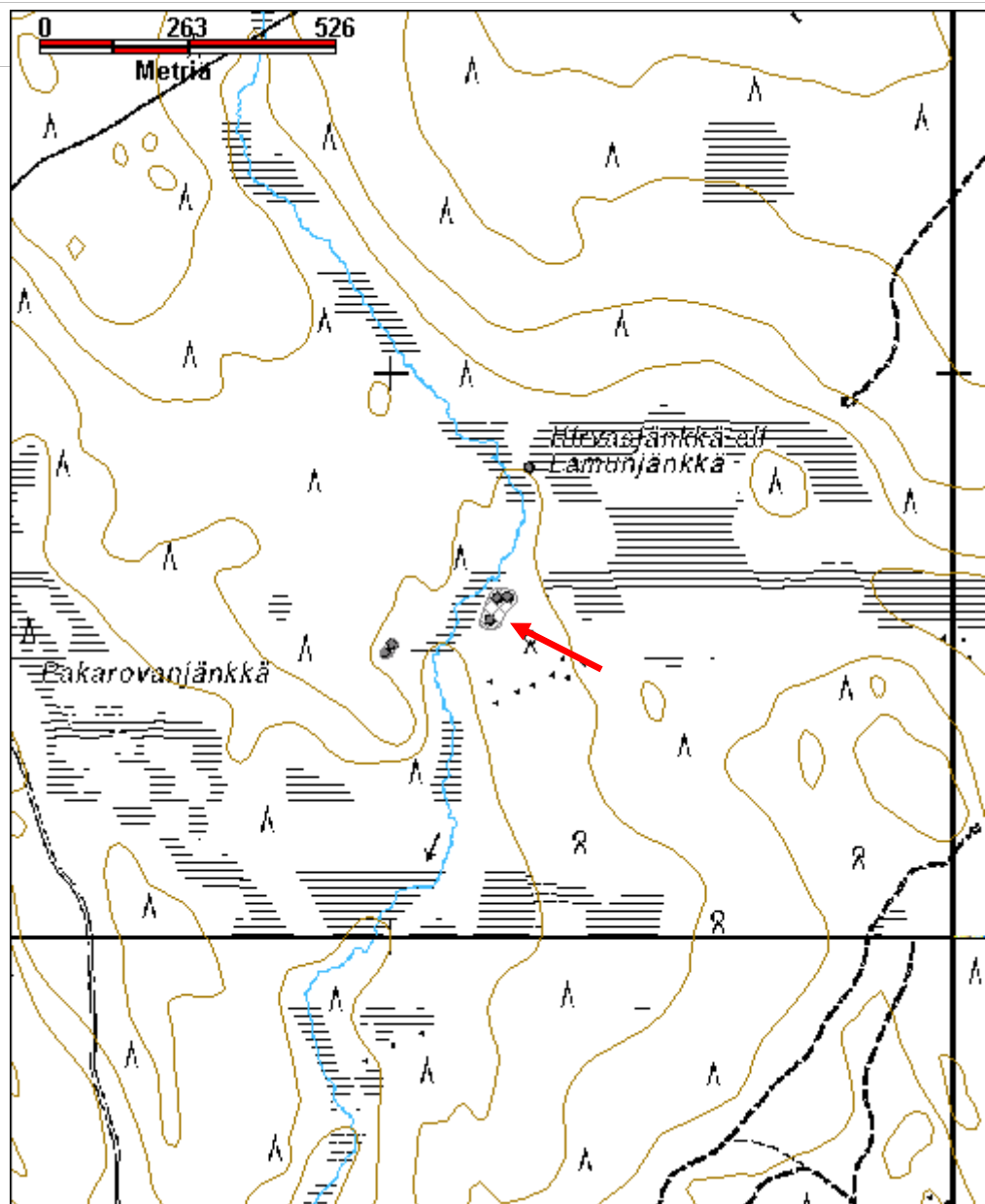
Viranomaisrekisterinro:	1000019028	Kunto:	3 Huono
Arvotus:	8 Muu suojeluarvo	Olotila:	2 Ei käytössä
Selitys:		Kohteen suojelu:	9 Muu suojeluarvo
		Selitys:	

Ympäristön suojelu:	0 Ei määritelty
Selitys:	



Lamunjänkkä rakennus 1:n hirsikertaa kuvattu luoteesta. Kuva J. Kivioja.

Kohdetyyppi:	1 Asuinpaikat	Copyright:	© <i>Metsähallitus</i> 2008 © <i>Maanmittauslaitos</i> 1/MML/08
Koordinaatit:	X 7500582, Y 3369188, Z 210	Mittakaava:	1:10000



Lompolovuoma tervahauta ja tervapirtti jäännösMH-tunnus:
176160

Kohdetyyppi:	9 Valmistuspaikat/työpaikat	Haltija:	181 Metsätalous Länsi-Lappi
Ajoitus:	7118 Historiallinen aika	Ylläpitäjä:	181 Metsätalous Länsi-Lappi
Rakentamisvuosi:		Kunta:	273 Kolari
Lukumäärä:			

Koordinaattiselitys:		Geometria tuotettu:	4 Gps-mittaus, korjaamaton
Koordinaatit:	X 7496153, Y 3379217, Z 210	Löydöt:	

Taustatiedot

Sutigis-havainto.

Ympäristön kuvaus

Luosujoen pohjoisranta. Joen varressa kulkee joen suuntaisesti hiekkatie, jonka pohjoispuolella kasvaa mäntyä, kuusta ja koivua kasvava sekametsä. Aluskasvillisuutena alueella on puolukkaa, mustikkaa ja sammalia. Metsä on varttunutta kasvatusmetsää.

Kohteen kuvaus

Alueella on tervahaudan ja tervapirtin jäännökset.

Tervahauta sijaitsee koordinaattipisteessä X=3379213 Y=7496146. Koordinaattien osoittamassa paikassa on halkaisijaltaan 11 metrin kokoinen tervahauta, jonka hlssi on kohti etelää. Halssin pituus on noin 3 metriä jonka jälkeen se jatkuu leveämpänä päättyen tien ojaleikkaukseen. Halssin leveys on yläosasta noin metrin, alempana noin 2 metriä. Hauta on keskeltä noin 1.5 metrin syvyinen. Haudan sisällä näkyy hiiliä muurahaisten kuluttamalla polulla.

Tervapirtti sijaitsee koordinaattipisteessä X=3379222 Y=7496162. Koordinaattien osoittamassa paikassa on 4 x 4 metrin kokoinen rakennuksen jäännös, jonka oviaukko on kohti etelää. Rakennuksen seinälinjat ovat noin 0.5 metriä korkeat noin 0.6 metriä leveät. Kuntan alta erottuu hirsikertaa. Rakennuksen lounaisnurkassa on pääosin kuntan peittämä noin metrin korkuinen, halkaisijaltaan 1.3 metrin kokoinen kivipiisi, jonka näkyvissä olevat kivet ovat noin ihmisen pään kokoisia.

Kohteen rajaus

Kohde rajautuu aluemaisesti maastossa havaittujen jäännösten mukaan.

Tulkinta

Tervahauta ja tervapirtti.

Lisätietoja

--

Toimenpiteet

--

Tarkastukset

**Viranomais-
rekisterinro:**

Kunto: 1 Hyvä

Arvotus: 3 Esitys mj-luokka II

Olotila: 2 Ei käytössä

**Kohteen
suojelu:** 2 Muinaisjäännösrekisteri II

Selitys:

Selitys:

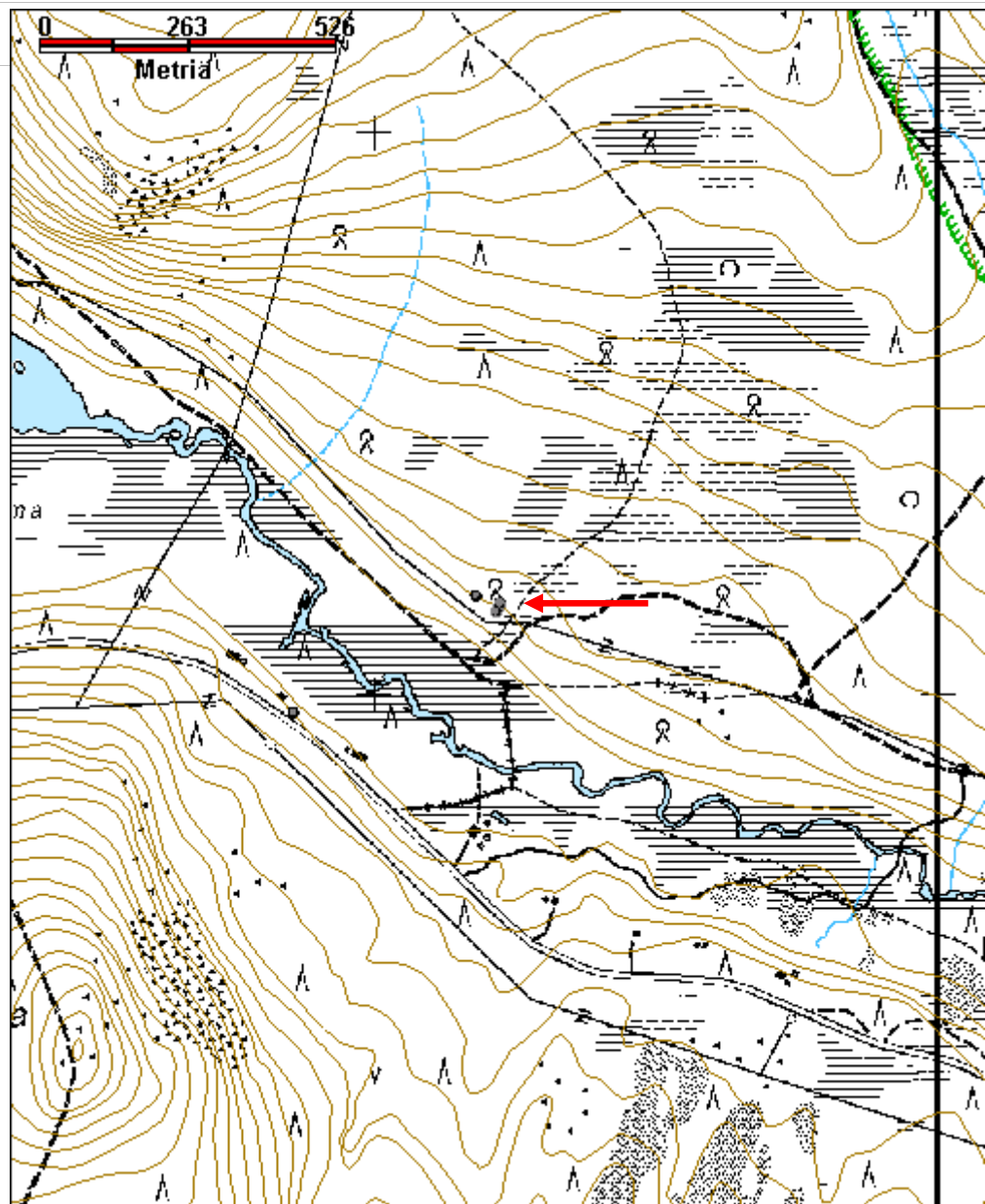
Ympäristön suojelu:	0 Ei määritelty
--------------------------------	-----------------

Selitys:	
-----------------	--



Lompolovuoma tervapirtti kuvattu etelästä. Kuva J. Kivioja.

Kohdetyyppi:	9 Valmistuspaikat/työpaikat	Copyright:	© Metsähallitus 2008 © Maanmittauslaitos 1/MML/08
Koordinaatit:	X 7496153, Y 3379217, Z 210	Mittakaava:	1:10000



Lompolovuoma 2 kivilatamus jäännösMH-tunnus:
176166

Kohdetyyppi:	17 Kivi- ja maarakenteet	Haltija:	181 Metsätalous Länsi-Lappi
Ajoitus:	7118 Historiallinen aika	Ylläpitäjä:	181 Metsätalous Länsi-Lappi
Rakentamivuosi:		Kunta:	273 Kolari
Lukumäärä:			

Koordinaattiselitys:		Geometria tuotettu:	4 Gps-mittaus, korjaamaton
Koordinaatit:	X 7496175, Y 3379178, Z 210	Löydöt:	

Taustatiedot

Kohde löytyi inventoinnissa.

Ympäristön kuvaus

Kohti Luosujokea laskeva paikoitellen kivikkoinen mäntykangas, jossa aluskasvillisuutena puolukkaa ja jäkälää. Metsä on varttunutta kasvatusmetsää. Kohteen ja joen välissä kulkee hiekkatie. Kohde on tielle laskevan törmän reunassa.

Kohteen kuvaus

Kohteessa on halkaisijaltaan noin 2 metrin kokoinen, 1.5 metriä korkea erikokoisista kivistä koottu kivilatamus. Pienimmät kivistä ovat noin kahden nyrkin ja isommat noin hevosen pään kokoisia. Latomuksessa ei ole tasaista ulkopintaa.

Kohteen rajaus

Kohde rajautuu pistemäisesti.

Tulkinta

Ajoitukseltaan ja käyttötarkoitukseltaan epäselvä kivilatamus. Latamus liittyy mahdollisesti kaakkoispuolella olevaan kohteeseen, jossa on tervahaudan ja tervapirtin jäännökset (reiska-kohde 176160). On mahdollista, että latamus on liittynyt tientekoon.

Lisätietoja***Toimenpiteet******Tarkastukset***

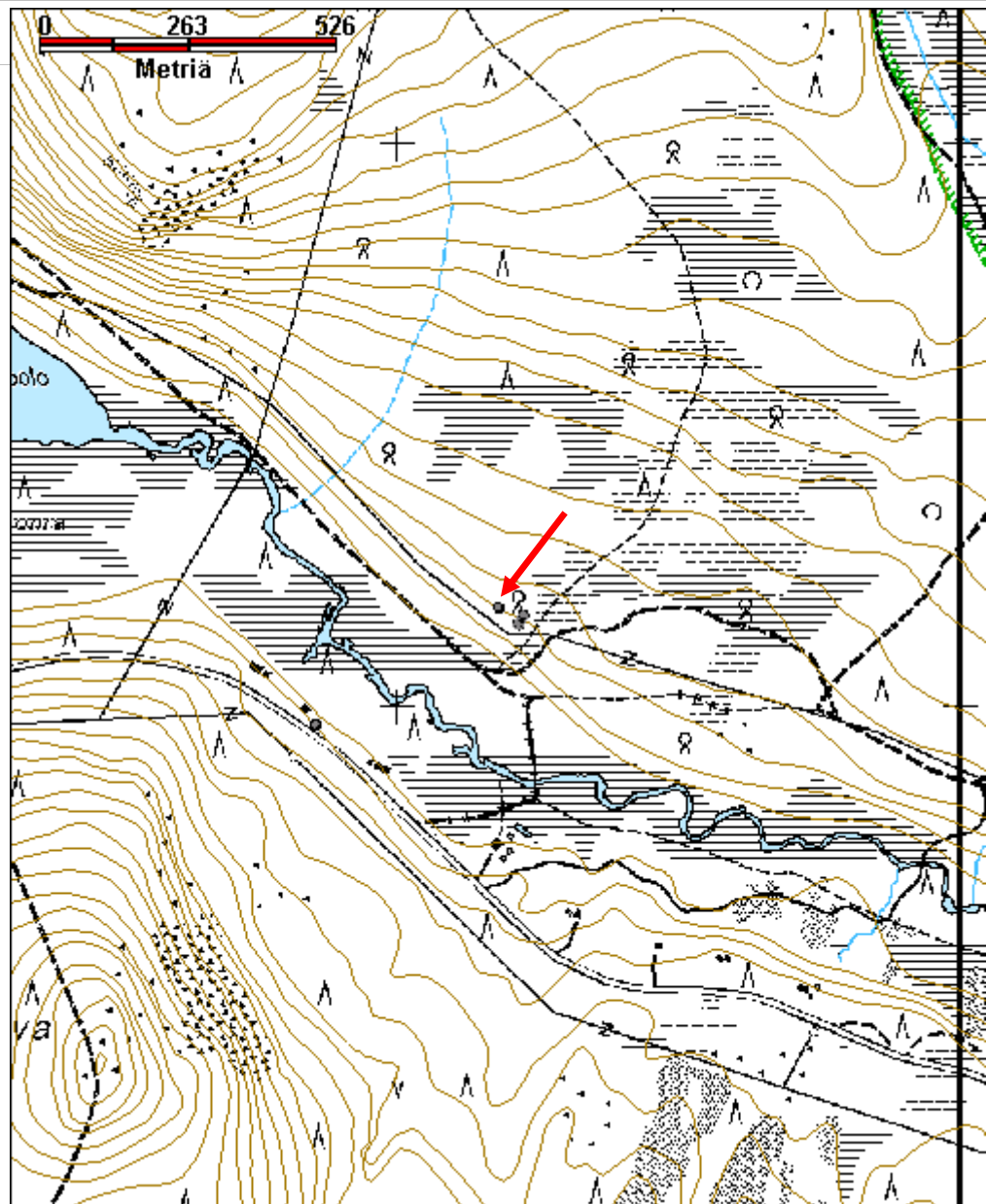
Viranomais- rekisterinro:		Kunto:	1 Hyvä
Arvotus:	8 Muu suojeluarvo	Olotila:	2 Ei käytössä
Selitys:		Kohteen suojelu:	9 Muu suojeluarvo
		Selitys:	

Ympäristön suojelu:	0 Ei määritelty
Selitys:	



Lompolovuoma 2 kivilatomus kuvattu koillisesta. Kuva I. Nieminen

Kohdetyyppi:	17 Kivi- ja maarakenteet	Copyright:	© Metsähallitus 2008 © Maanmittauslaitos 1/MML/08
Koordinaatit:	X 7496175, Y 3379178, Z 210	Mittakaava:	1:10000



Lutanginkangas 4 tervahaudan jäännösMH-tunnus:
171212

Kohdetyyppi:	9 Valmistuspaikat/työpaikat	Haltija:	181 Metsätalous Länsi-Lappi
Ajoitus:	7118 Historiallinen aika	Ylläpitäjä:	181 Metsätalous Länsi-Lappi
Rakentamisvuosi:		Kunta:	273 Kolari
Lukumäärä:			

Koordinaattiselitys:		Geometria tuotettu:	4 Gps-mittaus, korjaamaton
Koordinaatit:	X 7490091, Y 3353018, Z 163	Löydöt:	

Taustatiedot

Kohde löytyi inventoinnissa.

Ympäristön kuvaus

Kohde sijaitsee Muonionjoen rantatörmällä Lutanginsaaren kohdalla. Maasto törmän päällä on hakkuuaukeaa. Aluskasvillisuutena alueella on sammalta, puolukkaa ja mustikkaa. Ympäriällä kasvaa mäntyjä ja koivuja. Metsä on varttunutta kasvatusmetsää.

Kohteen kuvaus

Kohteessa on tervahauta, joka sijaitsee Muoniojoen ja Lutanginkankaan läpi kulkevan hiekkatien välissä. Etäisyys sekä joelle, että tielle noin 100m. Vallien ulkoreunasta mitattuna tervahaudan halkaisija on 12 m. Vallien leveys noin 2 m ja korkeus ulkopuolen maanpintaan nähden 1 m. Halssi on etelään joelle päin ja sen leveys on 2 m ja pituus 6 m haudan ulkopuolella ja halssi jatkuu haudan sisäpuolelle sen keskikohtaan saakka kapeampana. Haudan keskellä olevassa kuopassa on näkyvissä hiiltä.

Kohteen rajaus

Kohde rajautuu pistemäisesti

Tulkinta

Tervahauta.

Lisätietoja***Toimenpiteet******Tarkastukset***

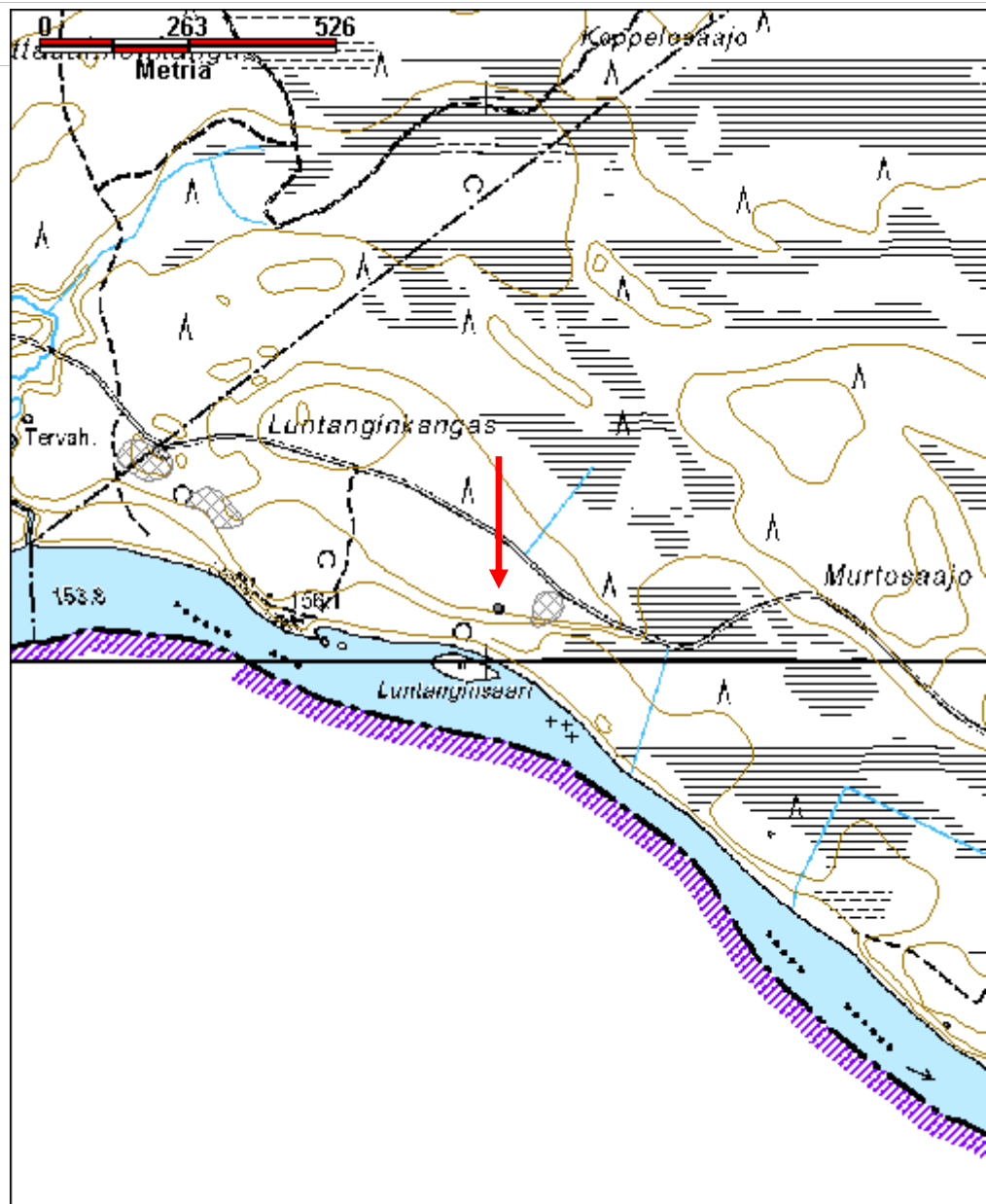
Viranomaisrekisterinro:		Kunto:	1 Hyvä
Arvotus:	3 Esitys mj-luokka II	Olotila:	2 Ei käytössä
Selitys:		Kohteen suojelu:	2 Muinaisjäännösrekisteri II
		Selitys:	

Ympäristön suojelu:	0 Ei määritelty
Selitys:	



Luntanginkangas 4. Jussi Kivioja seisomassa haudan halssin kohdalla. Kuvattu etelästä.
 Kuva I. Nieminen

Kohdetyyppi:	9 Valmistuspaikat/työpaikat	Copyright:	© Metsähallitus 2008 © Maanmittauslaitos 1/MML/08
Koordinaatit:	X 7490091, Y 3353018, Z 163	Mittakaava:	1:10000



Luosujoki 1 tervahauta jäännösMH-tunnus:
176120

Kohdetyyppi:	9 Valmistuspaikat/työpaikat	Haltija:	181 Metsätalous Länsi-Lappi
Ajoitus:	7118 Historiallinen aika	Ylläpitäjä:	181 Metsätalous Länsi-Lappi
Rakentamisvuosi:		Kunta:	273 Kolari
Lukumäärä:			

Koordinaattiselitys:		Geometria tuotettu:	4 Gps-mittaus, korjaamaton
Koordinaatit:	X 7490671, Y 3381226, Z 193	Löydöt:	

Taustatiedot

Sutigis-havainto.

Ympäristön kuvaus

Kohti Luosujoen uomaa laskeva rinne, jonka päällä on hakkuuaukeaa. Rinteessä kasvaa mäntyjä, kuusia ja koivuja ja aluskasvillisuutena sammalia, puolukkaa, mustikkaa ja vanamoja. Rinteen metsä on uudistuskypsää metsää.

Kohteen kuvaus

Alueella on tervahauta jonka yhteydessä on kuoppa ja toinen kohde, joka mahdollisesti on myöhemmin rakennuksena hyödynnetty vanha tervahauta.

Pohjoisempi tervahauta sijaitsee koordinaattipisteessä X=3381239 Y=7490692. Koordinaattien osoittamassa paikassa on halkaisijaltaan 12 metrin kokoinen tervahauta, jonka 8 metriä pitkä ja 1.5 metriä leveä halssi laskee itäkaakkoon kohti jokea. Haudan vallit ovat leveät ja keskellä oleva huoppa on halkaisijaltaan vaan noin 6 metrin kokoinen. Vallien leveyden perusteella hauta on mahdollisesti kahteen kertaan poltettu. Vallien korkeus ulkopuolisesta maanpinnasta mitattuna on noin metrin. Tervahaudasta noin 10 metriä lounaaseen on halkaisijaltaan 2 metrin kokoinen, noin 0.6 m syvä jyrkkäreunainen maakuoppa.

Eteläisempi kohde sijaitsee koordinaattipisteessä X=3381212 Y=7490648. Kohteessa on rinteen yläreunassa 2.7 x 2.3 metrin kokoinen noin metrin syvyinen kuoppa, jota ympäröi sisäpuolelta hirsikehikko. Kehikon ympärillä on noin 1.5 metriä leveä maavalli. Maavallin reunalta kohti jokea lähtee noin 2 m leveä ja 8 m pitkä halssia muistuttava oja. Ojan alapuolella, ei kuitenkaan suoraan sen jatkeena, on pieni maakuoppa.

Kohteen rajaus

Kohde rajautuu aluemaisesti maastossa havaittujen jäännösten mukaan.

Tulkinta

Tervahauta, maakuoppa ja hirsikehikolla vuorattu neliö, josta lähtee halssia

muistuttava oja. Kyseessä on mahdollisesti vanha tervahauta, jota on myöhemmin hyödynnetty rakennuksena.

Lisätietoja

Toimenpiteet

Tarkastukset

**Viranomais-
rekisterinro:**

Kunto: 1 Hyvä

Arvotus: 3 Esitys mj-luokka II

Olotila: 2 Ei käytössä

**Kohteen
suojelu:** 2 Muinaisjäännösrekisteri II

Selitys:

Selitys:

**Ympäristön
suojelu:**

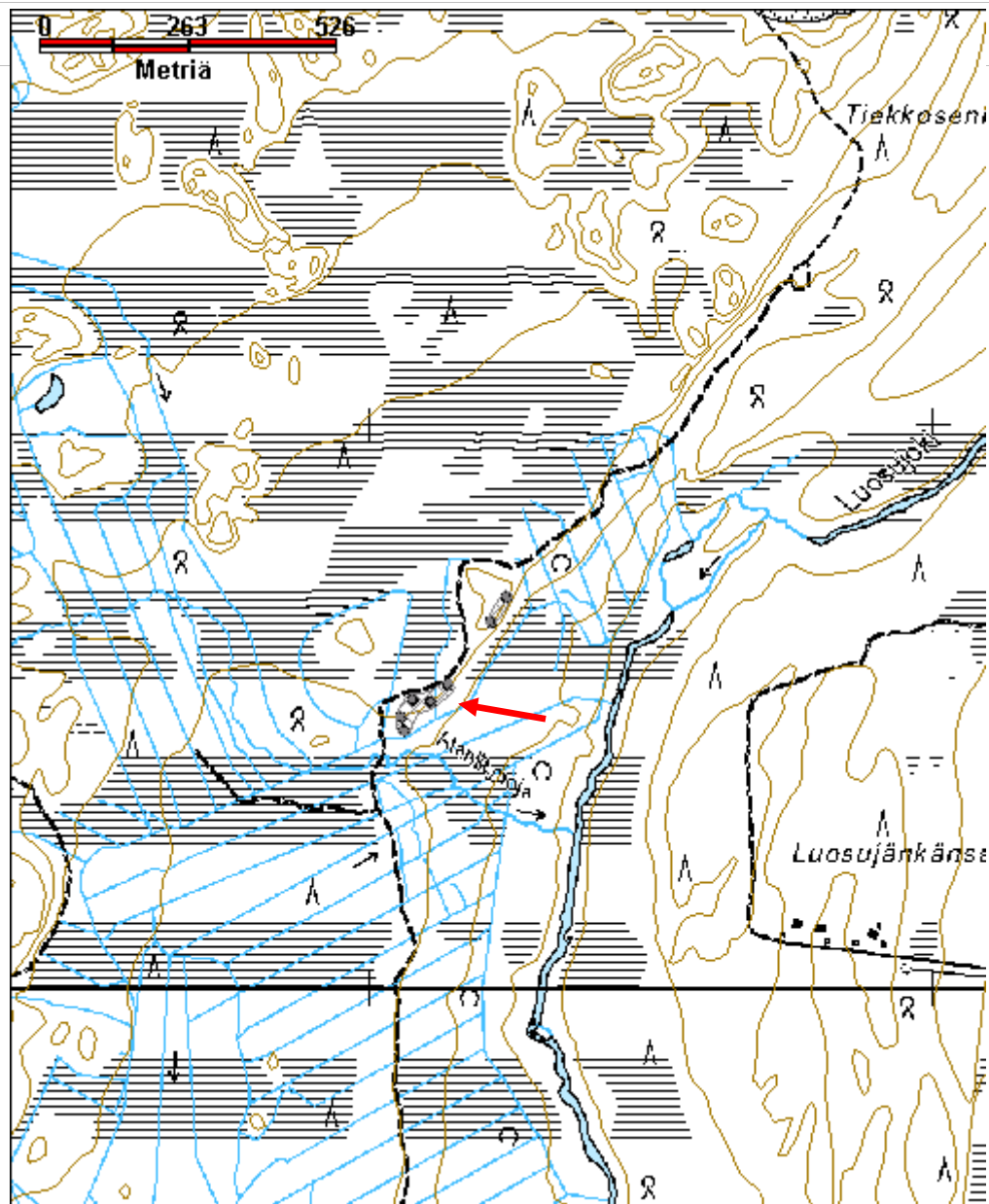
0 Ei määritelty

Selitys:



Luosujoki 1 tervahauta 2 on ilmeisesti jälkikäteen hyödynnetty rakennuksen pohjana. Haudan sisällä on hirsikehikko. Kuva loillisesta. Kuva J. Kivioja.

Kohdetyyppi:	9 Valmistuspaikat/työpaikat	Copyright:	© Metsähallitus 2008 © Maanmittauslaitos 1/MML/08
Koordinaatit:	X 7490671, Y 3381226, Z 193	Mittakaava:	1:10000



Luosujoki etelä tervahauta jäännösMH-tunnus:
176028

Kohdetyyppi:	9 Valmistuspaikat/työpaikat	Haltija:	181 Metsätalous Länsi-Lappi
Ajoitus:	7118 Historiallinen aika	Ylläpitäjä:	181 Metsätalous Länsi-Lappi
Rakentamisvuosi:		Kunta:	273 Kolari
Lukumäärä:			

Koordinaattiselitys:		Geometria tuotettu:	4 Gps-mittaus, korjaamaton
Koordinaatit:	X 7495967, Y 3378853, Z 205	Löydöt:	

Taustatiedot

Muinaisjäännösrekisteri, Sutigis.

Ympäristön kuvaus

Luosujoen ja Hannukaisesta Ylläsjärvelle vievän hiekkatien välinen hiekkapohjainen kangas. Alueella kasvaa mäntymetsää, jossa aluskasvillisuutena puolukkaa, mustikkaa ja sammalia. Metsä on nuorta kasvatusmetsää.

Kohteen kuvaus

Muinaisjäännösrekisterin kohdekuvaus:

"Tervahauta noin 10 m Hannukaisesta Ylläsjärvelle johtavalta maantieltä 9404 pohjoiseen Luosujokea kohti laskevan alarinteen tasanteella. Se on halkaisijaltaan noin 6 m ja 1,5 m syvä. Haudan halssi sijaitsee lännessä. Rinnealueella tien pohjoispuolella on muutamia kelohuviloita, mutta ne eivät sijaitse tervahaudan välittömässä läheisyydessä."

Kohde tarkastettiin kesäkuussa 2014 ja sen todettiin olevan Muinaisjäännösrekisterin kohdekuvausta vastaavassa kunnossa. Haudan halssin pituus on noin 3 metriä ja leveys 2 metriä. Halssista jatkuu kohti suota oja.

Kohteen rajaus

Kohde rajautuu pistemäisesti.

Tulkinta***Lisätietoja******Toimenpiteet***

Tarkastukset

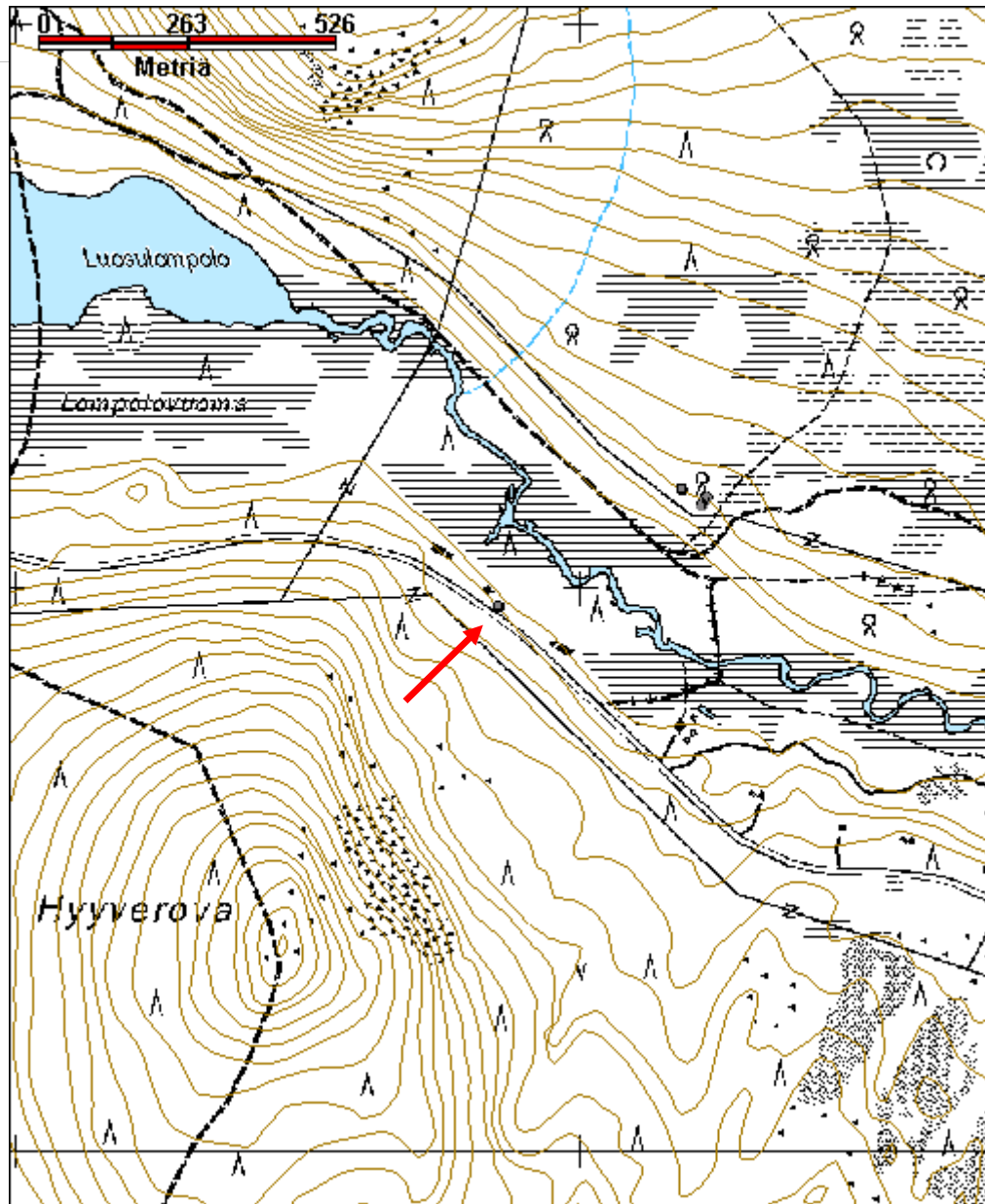
Viranomais- rekisterinro:	1000016575	Kunto:	1 Hyvä
Arvotus:	3 Esitys mj-luokka II	Olotila:	2 Ei käytössä
Selitys:		Kohteen suojelu:	2 Muinaisjäännösrekisteri II
		Selitys:	

Ympäristön suojelu:	0 Ei määritelty
Selitys:	



Luosujoki etelä tervahauta kuvattu lounaasta. Kuva J. Kivioja.

Kohdetyyppi:	9 Valmistuspaikat/työpaikat	Copyright:	© Metsähallitus 2008 © Maanmittauslaitos 1/MML/08
Koordinaatit:	X 7495967, Y 3378853, Z 205	Mittakaava:	1:10000



Muotkaniemi tervahauta jäännösMH-tunnus:
175072

Kohdetyyppi:	9 Valmistuspaikat/työpaikat	Haltija:	181 Metsätalous Länsi-Lappi
Ajoitus:	7118 Historiallinen aika	Ylläpitäjä:	181 Metsätalous Länsi-Lappi
Rakentamisvuosi:		Kunta:	273 Kolari
Lukumäärä:			

Koordinaattiselitys:		Geometria tuotettu:	4 Gps-mittaus, korjaamaton
Koordinaatit:	X 7500895, Y 3374930, Z 220	Löydöt:	

Taustatiedot

Sutigis-havainto.

Ympäristön kuvaus

Malmivaaralta kohti Äkäsjokea loivasti laskeva rinne, jossa kasvaa rehevää mäntymetsää, jonka seassa harvakseltaan koivuja. Aluskasvillisuutena alueella sammalia, puolukkaa, mustikkaa ja variksenmarjaa. Metsä on nuorta kasvatusmetsää.

Kohteen kuvaus

Kohteessa on tervahauta, jonka halkaisija on noin 12 metriä. Haudan vallit ovat 1-2 metriä korkeat ja noin 1.5 metriä leveät. Halssi on kohti luodetta, se on noin neljä metriä pitkä, kaksi metriä syvä ja 1-2 metriä leveä. Vallin sisäpuolella on ympyrän muodossa kuoppia, hauta on mahdollisesti poltettu kahteen kertaan, vaikka toinen valli ei selkeästi erotu. Haudan pohjan ja vallin korkeimman kohdan korkeusero on noin 1.7 metriä.

Kohteen rajaus

Kohde rajautuu pistemäisesti. Tervahaudan itäpuolella noin 15 metrin päässä on aitaus jäännös (reiska-kohde 175073) aitaus on kuitenkin niin lähellä tervahautaa, että se olisi ollut vaarassa palaa, mikäli se olisi ollut olemassa tervahaudan polttoajankohtaan.

Tulkinta***Lisätietoja******Toimenpiteet******Tarkastukset***

--

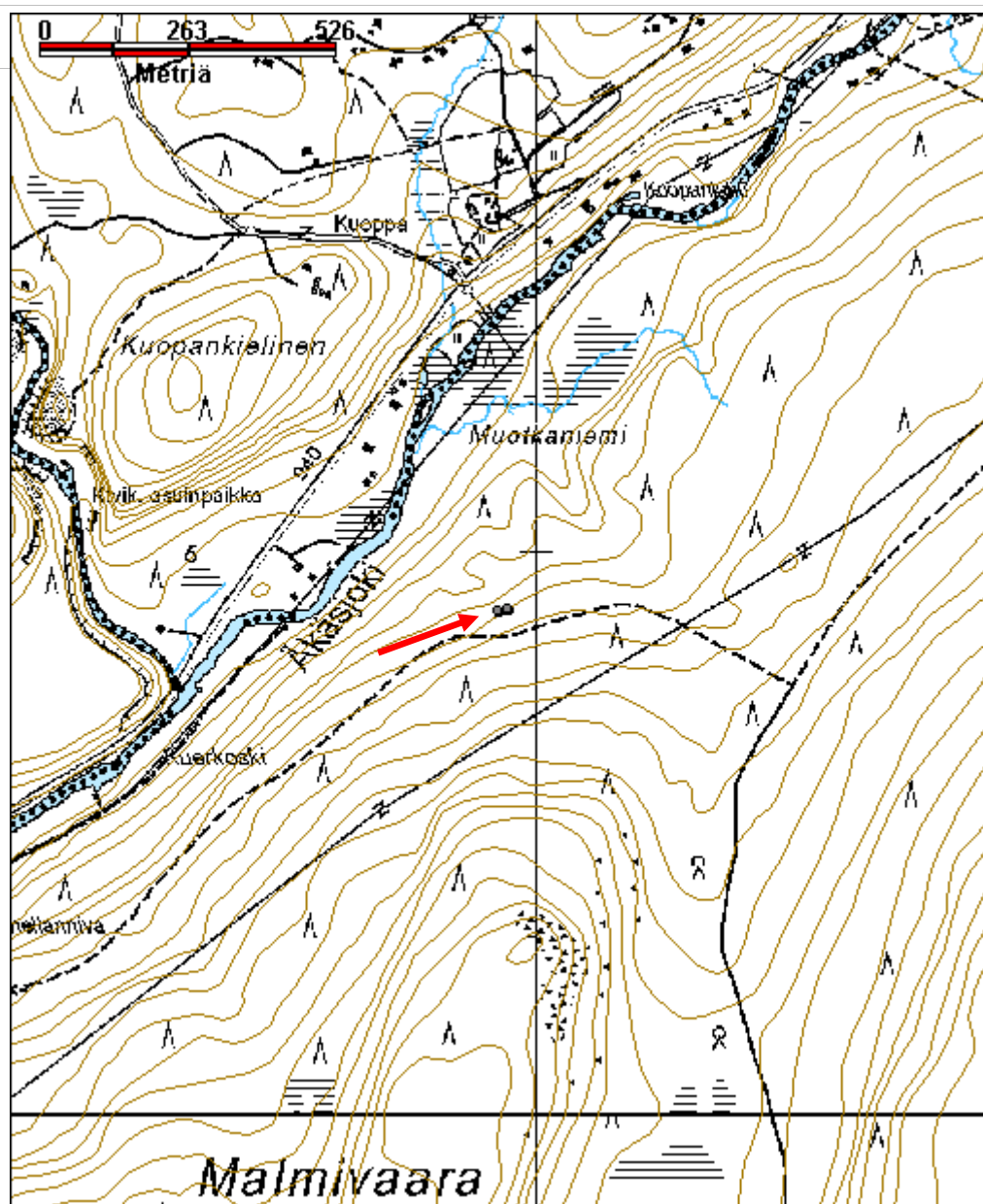
Viranomais- rekisterinro:		Kunto:	1 Hyvä
Arvotus:	3 Esitys mj-luokka II	Olotila:	2 Ei käytössä
Selitys:		Kohteen suojelu:	2 Muinaisjäännösrekisteri II
		Selitys:	

Ympäristön suojelu:	0 Ei määritelty
Selitys:	



Muotkaniemi tervahaudan halssi kuvattu luoteesta. Hautaa dokumentoimassa Jussi Kivioja. Kuva I. Nieminen

Kohdetyyppi:	9 Valmistuspaikat/työpaikat	Copyright:	© Metsähallitus 2008 © Maanmittauslaitos 1/MML/08
Koordinaatit:	X 7500895, Y 3374930, Z 220	Mittakaava:	1:10000



Myllylaki kivilatamus jäännösMH-tunnus:
170248

Kohdetyyppi:	17 Kivi- ja maarakenteet	Haltija:	181 Metsätalous Länsi-Lappi
Ajoitus:	7118 Historiallinen aika	Ylläpitäjä:	181 Metsätalous Länsi-Lappi
Rakentamisvuosi:		Kunta:	273 Kolari
Lukumäärä:			

Koordinaattiselitys:		Geometria tuotettu:	4 Gps-mittaus, korjaamaton
Koordinaatit:	X 7496790, Y 3362160, Z 335	Löydöt:	

Taustatiedot

Eero Vavan ilmoitus.

Ympäristön kuvaus

Rakkakivikko Myllylaen laella. Alueella on vanhoja kelopuita, eläviä mäntyjä ja nuoria koivuja. Aluskasvillisuutena sammalia, jäkäliä ja mustikkaa. Metsän on varttunut kasvatusmetsää.

Kohteen kuvaus

Kohteessa on noin 2 metriä korkea, ylhäältä katsottuna pyöreä, ulkopinnaltaan tasainen kivilatamus, jonka ympärysmitta on noin 4 metriä. Latomukseen on käytetty ohuita liuskamaisia kiviä, joita on latomuksen lähiympäristössä luonnostaan. Latomuksen päällä on osittain kumollaan noin 0.5 metriä pitkä kivi, joka on todennäköisesti ollut pystyasennossa. Muuten latomuksen lakiosa on melko tasainen. Kivien väliin on työnnetty sirkkelinterä.

Latomuksesta noin 3 metriä luoteeseen on halkaisijaltaan metrin mittainen, noin 0.5 metriä korkea pienempi kivilatamus. Kyseessä on todennäköisesti viisarikiveys.

Molempien latomuksien kivet ovat yläpuoliltaan jäkälän peitossa.

Kohteen rajaus

Kohde rajautuu pistemäisesti.

Tulkinta

Kyseessä on todennäköisesti vanha rajamerkki ja siihen liittyvä viisarikiveys.

Lisätietoja

Myllylaesta koilliseen Muonion puolella Kiuaskeron päällä on Struven ketjun mittapiste.

Toimenpiteet

Tarkastukset

**Viranomais-
rekisterinro:**

Kunto: 1 Hyvä

Arvotus: 3 Esitys mj-luokka II

Olotila: 2 Ei käytössä

**Kohteen
suojelu:** 2 Muinaisjäännösrekisteri II

Selitys:

Selitys:

**Ympäristön
suojelu:**

0 Ei määritelty

Selitys:

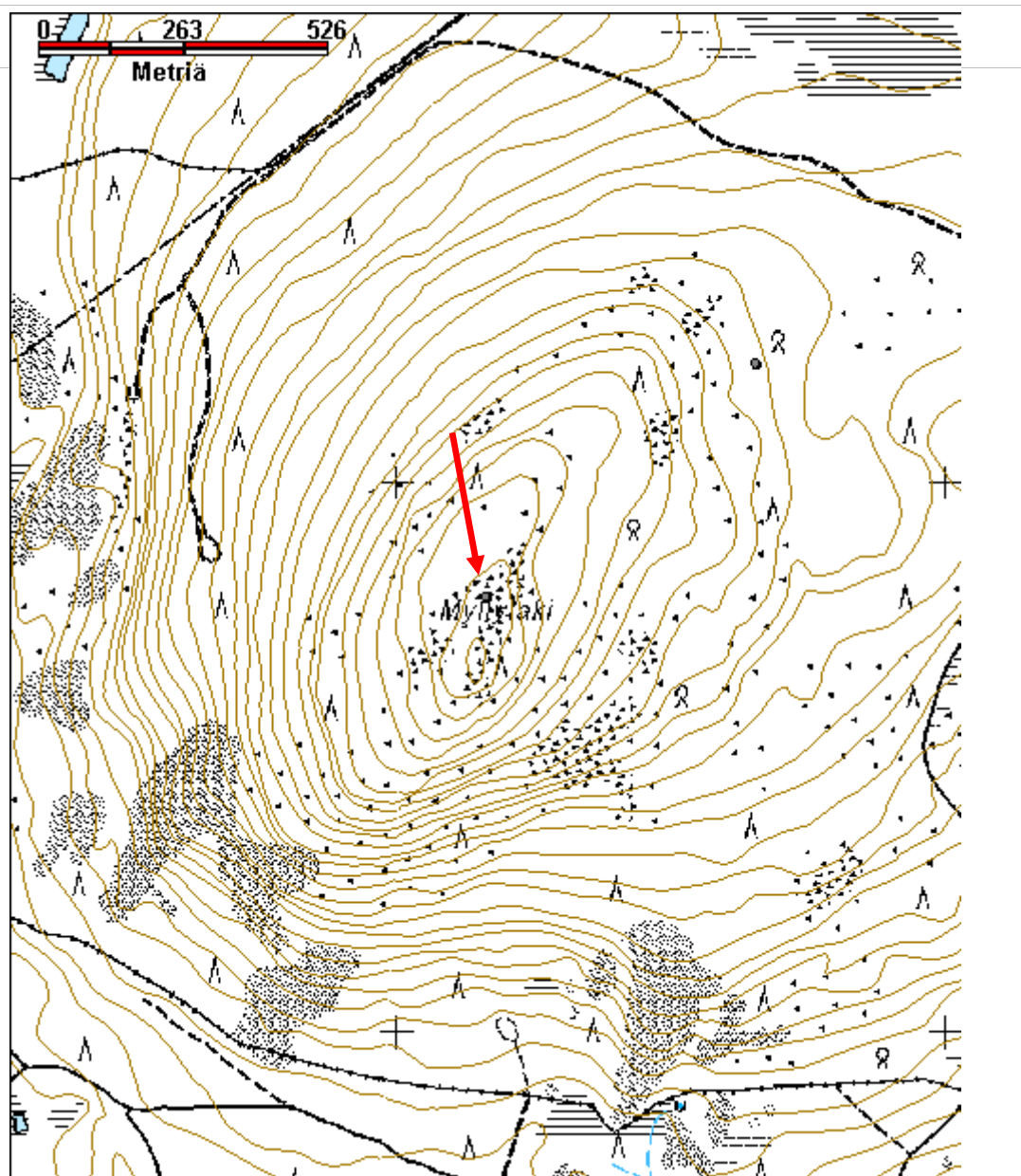


Myllylaki kivilatomus kuvattu koillisesta. Kuvassa latomuksen oikealla puolella taustalla näkyy viisarikivikasa. Kuva I. Nieminen



Myllylaen kivilatomus kuvattu kaakosta. Kuva I. Nieminen.

Kohdetyyppi:	17 Kivi- ja maarakenteet	Copyright:	© Metsähallitus 2008 © Maanmittauslaitos 1/MML/08
Koordinaatit:	X 7496790, Y 3362160, Z 335	Mittakaava:	1:10000



Niesalompolo itä merkkipuu jäännösMH-tunnus:
174622

Kohdetyyppi:	99 Muu/määrittelemätön	Haltija:	181 Metsätalous Länsi-Lappi
Ajoitus:	7118 Historiallinen aika	Ylläpitäjä:	181 Metsätalous Länsi-Lappi
Rakentamisvuosi:		Kunta:	273 Kolari
Lukumäärä:			

Koordinaattiselitys:		Geometria tuotettu:	4 Gps-mittaus, korjaamaton
Koordinaatit:	X 7495058, Y 3376174, Z 200	Löydöt:	

Taustatiedot

Muinaisjäännösrekisteri, Sutigis.

Ympäristön kuvaus

Niesalompolo-nimisen lammen itäpuolella kahden kosteikon välinen hiekkapohjainen, mäntymetsää kasvava kannas, jossa aluskasvillisuutena sammalia, mustikkaa, puolukkaa, variksenmarjaa ja kanervaa. Metsä on nuorta kasvatusmetsää.

Kohteen kuvaus

Rekisteriportaalin kohdekuvaus:

"Kohde sijaitsee n. 300 m Niesalompolo-järvestä itään ja järveen laskevasta Pikkujärvenojasta n. 130 m pohjoiseen. Alue on harvakseltaan ohuita mäntyjä kasvavaa kuivaa kangasta. Loivan ja tasaisen männikkökumpareen ja kosteikon välisellä reuna-alueella on ns. kuviokelo eli kelomänty, jossa on kaksi veistettyä ihmiskuviota rungon vastakkaisilla puolilla.

Kuvat ovat n. 0,5 m korkeudella, ja niiden korkeudet ovat 0,75 sekä 0,85 m ja maksimileveydet 0,25 ja 0,4 m. Hahmojen ääriviivat on veistetty puukolla tai kirveellä, ja kuvat esittävät ilmeisesti miestä ja naista. Kuvioiden keskelle on jätetty kaarnaa. Naiskuvio sijaitsee rungon WSW-puolella ja mieskuvio ENE-puolella. Kelon runko on ajoitettu dendrokronologisesti vuosiin 1647-1870 ja naiskuvion pinta vuoden 1830 tasolle. On kuitenkin myös mahdollista, että kuviot on veistetty vasta puun kuoltua.

N. 30 m kuvakelosta länteen, polun varressa on mänty, jonka länsikylkeen n. 1,7 m korkeudelle on istutettu kaksi veistettyä puutappia n. 0,2 m etäisyydelle toisistaan. Tapit ovat paksuudeltaan n. 1,5-2 cm. Puun juuriosa on haljennut tai halkaistu, ja sen alaosassa oli hiiltymiä. Edellä kuvattujen kaltaisia puutappeja esiintyy metsäsaamelaisten poronlypsykaarteiden yhteydessä maitohyllyjen pidikkeinä."

Kohde tarkastettiin kesäkuussa 2014. Ihmishahmoinen kuvakelo (koordinaattipisteessä 3376181, 7495047) oli kaatunut juurineen kohti pohjoista siten, että ilmeisesti miestä kuvaava kaiverrus on osittain maata vasten. Puun kylkeen on naulattu muinaisjäännös-kyltti. Puun kuori on osittain kasvanut haishahmoisen kaiverruksen päälle. Molempien kaiverrusten veistojälki koostuu useista yksittäisistä viilloista.

Koordinaattipisteessä 3376148, 7495037 on muinaisjäännösrekisterin kohdekuvauksessakin mainittu konttipuu (puu 2). Puu on elävä ja sen kylkeen on liitetty kaksi suorakaiteenmuotoiseksi veistettyä, noin 15 cm pitkää puutappia.

Koordinaattipisteessä 3376196, 7495076 on puu 3, kelopuu, johon noin 1.5 metrin korkeudelle on tehty kaiverruksia. Puun itäpuolella on pilkkaan kaiverretty 25 cm korkea ja noin 10 cm leveä salmiakkikuviota muistuttava kuvio, josta jatkuu yläviistoon yksittäinen viiva. Eteläpuolella on puun kuoreen kaiverretty "K". Puun luoteispuolella on kaksi ristikuviota. Puu on mahdollisesti iältään kahta muuta paljonkin nuorempi.

Kohteen rajaus

Kohde rajautuu aluemaisesti maastossa havaittujen jäännösten mukaisesti. Kohteen aluarajaukseen on otettu mukaan kaikki kolme alueella dokumentoitua puuta.

Tulkinta

Alueella on kaatunut kuvakelo, joka on mahdollisesti seitapuu, konttipuu sekä merkkipuu, jossa kaiverruksia. Puut ovat mahdollisesti keskenään hyvinkin eri ikäisiä.

Lisätietoja

Toimenpiteet

Tarkastukset

Viranomaisrekisterinro:	1000003199	Kunto:	2 Keskinertainen
Arvotus:	3 Esitys mj-luokka II	Olotila:	2 Ei käytössä
Selitys:		Kohteen suojelu:	2 Muinaisjäännösrekisteri II
		Selitys:	

Ympäristön suojelu:	0 Ei määritelty
----------------------------	-----------------

Selitys:



Niesalompolo itä merkipuu 1 lähikuva kaiverruksesta. Kuva J.Kivioja

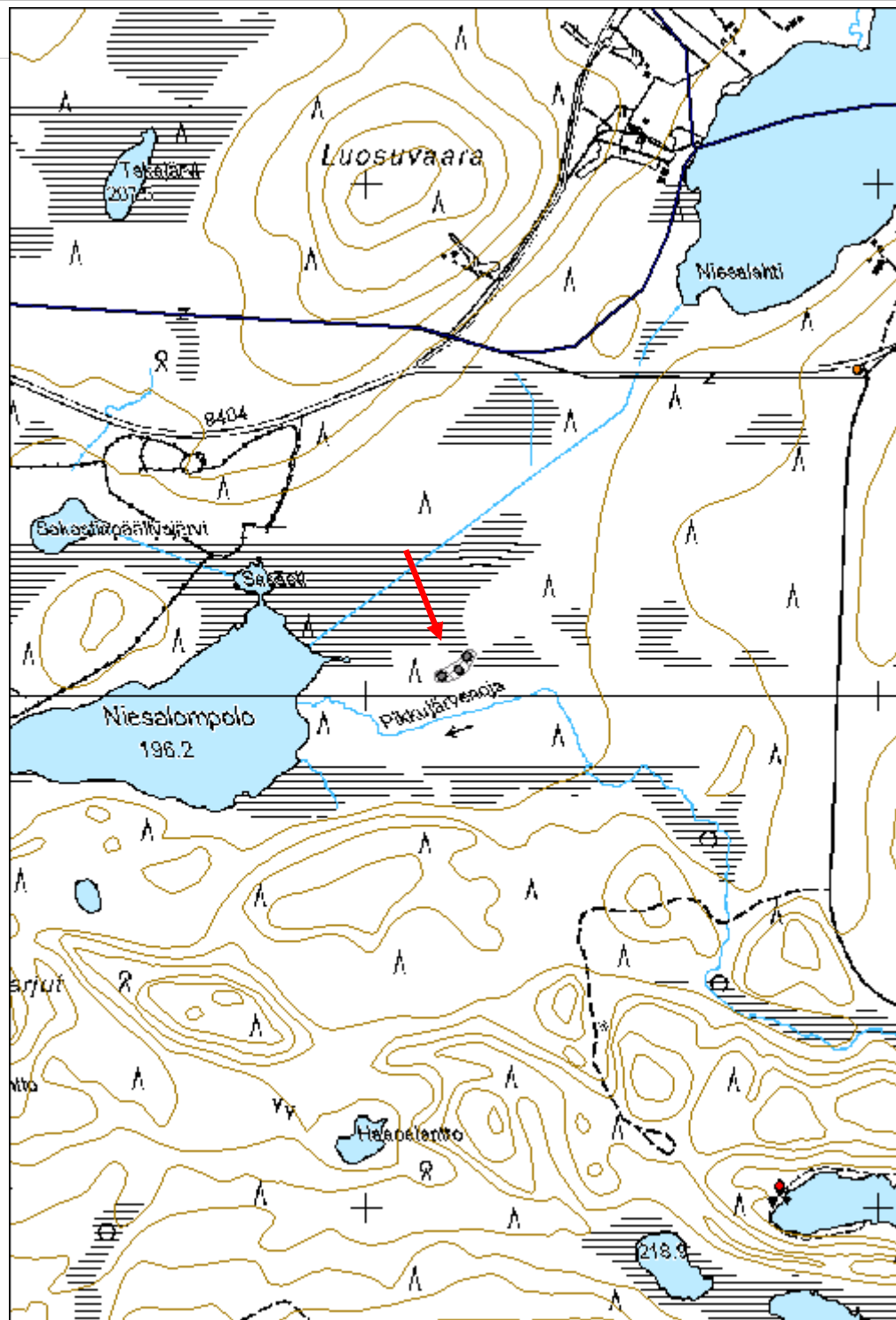


Niesalompolo itä, yleiskuva konttipuusta, taustalla takana kaatunut merkipuu 1. Kuva J.Kivioja



Niesalompolo itä puu 3 kuvattu idästä. Kuva J.Kivioja

Kohdetyyppi:	99 Muu/määrittelemätön	Copyright:	© Metsähallitus 2008 © Maanmittauslaitos 1/MML/08
Koordinaatit:	X 7495058, Y 3376174, Z 200	Mittakaava:	1:10000



Ritalaki tervahauta jäännösMH-tunnus:
175409

Kohdetyyppi:	9 Valmistuspaikat/työpaikat	Haltija:	181 Metsätalous Länsi-Lappi
Ajoitus:	7118 Historiallinen aika	Ylläpitäjä:	181 Metsätalous Länsi-Lappi
Rakentamivuosi:		Kunta:	273 Kolari
Lukumäärä:			

Koordinaattiselitys:		Geometria tuotettu:	4 Gps-mittaus, korjaamaton
Koordinaatit:	X 7458277, Y 3365745, Z 185	Löydöt:	

Taustatiedot

Sutigis-havainto.

Ympäristön kuvaus

Ritalaki-nimisen kumpareen lounaisreuna, mäntyjä ja kuusia kasvava hiekkakangas. Alueen lounaispuolella on kosteikkoa. Metsä on varttunutta kasvatusmetsää.

Kohteen kuvaus

Kohteessa on halkaisijaltaan noin 5 metrin kokoinen tervahauta, jonka 3 m pitkä ja jonka 1.5 metriä leveä halssi on kohti lounasta. Haudan keskikohta on noin metrin ympäröivää maanpintaa alempana.

Kohteen rajaus

Kohde rajautuu pistemäisesti.

Tulkinta

Kertaalleen poltettu tervahauta.

Lisätietoja***Toimenpiteet******Tarkastukset***

Viranomaisrekisterinro:		Kunto:	1 Hyvä
		Olotila:	2 Ei käytössä

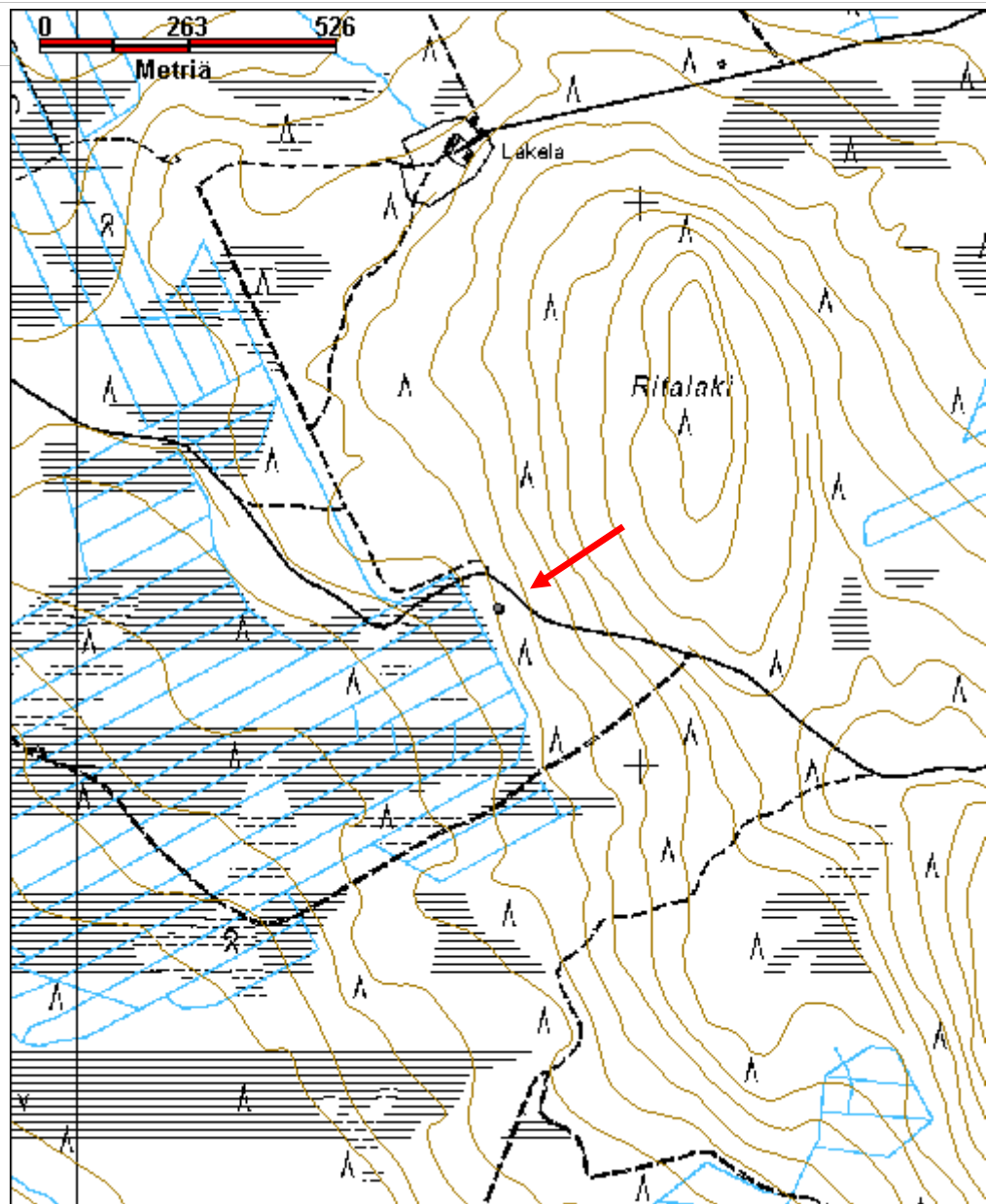
Arvotus:	3 Esitys mj-luokka II	Kohteen suojelu:	2 Muinaisjäännösrekisteri II
Selitys:		Selitys:	

Ympäristön suojelu:	0 Ei määritelty
Selitys:	



Ritalaki tervahauta kuvattu pohjoisesta. Kuva J. Kivioja.

Kohdetyyppi:	9 Valmistuspaikat/työpaikat	Copyright:	© Metsähallitus 2008 © Maanmittauslaitos 1/MML/08
Koordinaatit:	X 7458277, Y 3365745, Z 185	Mittakaava:	1:10000



Rytijängäntievat 2 Tulisija jäännösMH-tunnus:
165980

Kohdetyyppi:	9 Valmistuspaikat/työpaikat	Haltija:	181 Metsätalous Länsi-Lappi
Ajoitus:	7199 Ajoitus epäselvä	Ylläpitäjä:	181 Metsätalous Länsi-Lappi
Rakentamivuosi:		Kunta:	273 Kolari
Lukumäärä:	1		

Koordinaattiselitys:		Geometria tuotettu:	4 Gps-mittaus, korjaamaton
Koordinaatit:	X 7460805, Y 3388385, Z 202	Löydöt:	

Taustatiedot

Mj-rekisteri

Ympäristön kuvaus

Vaattojärveltä itään johtavan hiekkatien pohjoispuolinen, soiden ympäröimä hiekkakumpare. Kumpareella kasvaa mäntymetsää, jossa aluskasvillisuutena sammalia ja puolukkaa.

Kohteen kuvaus

Muinaisjäännösrekisterin kohdekuvaus:

"Kohde sijaitsee Rytijängän ympäröimällä hiekkakumpareella. Rytijängän ylittävän soratien pohjoispuolisen pienen hiekkakumpareen laen koillislaidalla on tarkemmin ajoittamaton maahan painunut kehämäinen liesi, jonka halkaisija on n. 90 cm. "

Kohde tarkastettiin heinäkuussa 2014 ja sen todettiin olevan rekisterin kohdekuvausta vastaavassa kunnossa. Kuntan joukossa erottui 4 kiveä. Kohde on kuntan peitossa ja huonosti havaittavissa.

Kohteen rajaus

Kohde rajautuu pistemäisesti.

Tulkinta

Ajoitukseltaan epäselvä tulisijan jäännös.

Lisätietoja**Toimenpiteet****Tarkastukset**

--

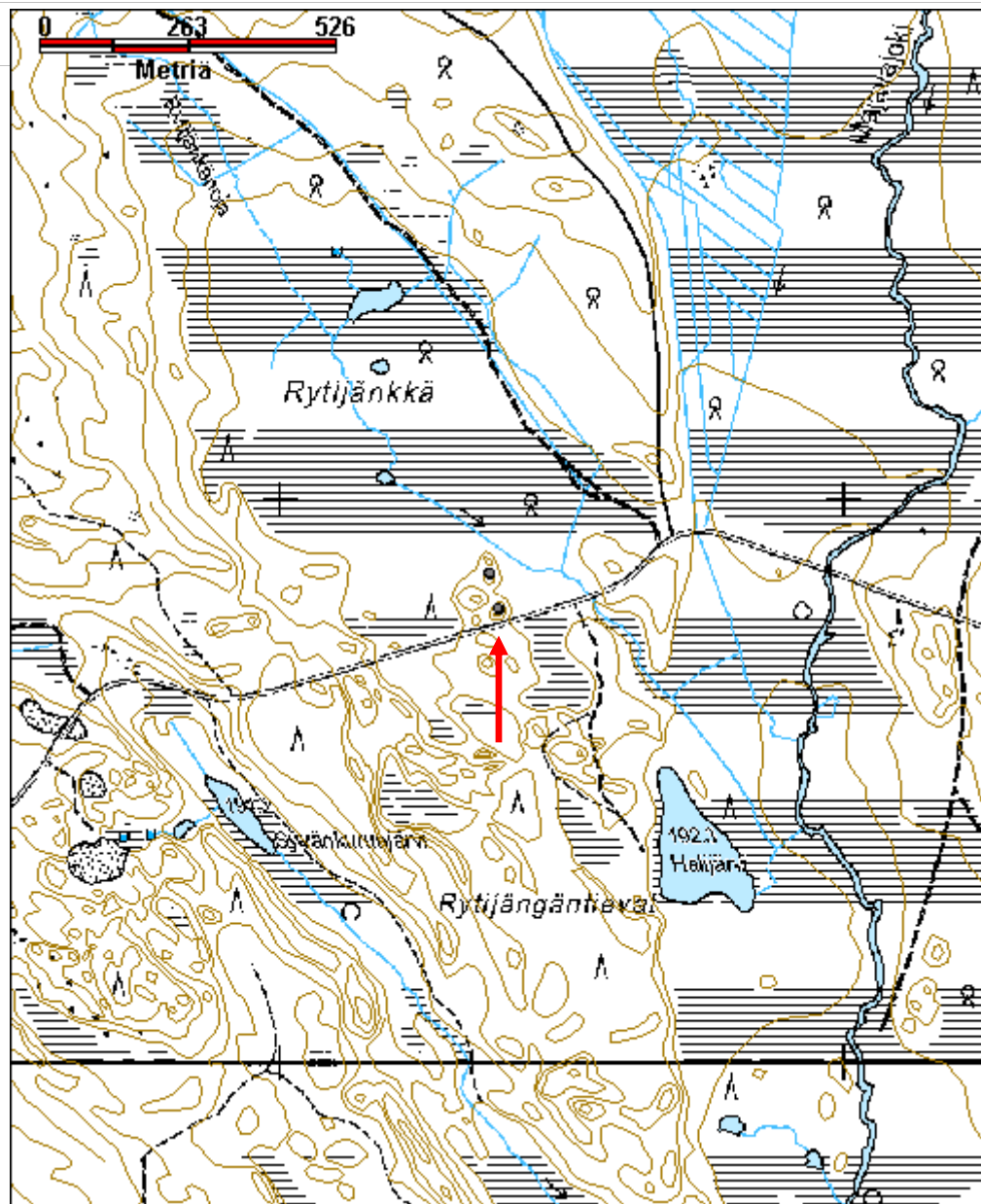
Viranomaisrekisterinro:	1000009359	Kunto:	2 Keskinertainen
Arvotus:	3 Esitys mj-luokka II	Olotila:	2 Ei käytössä
Selitys:		Kohteen suojelu:	2 Muinaisjäännösrekisteri II
		Selitys:	

Ympäristön suojelu:	0 Ei määritelty
Selitys:	



Rytijängäntievat tulisija kunnan alla pienen männyn edustalla kuvan keskellä. Aluetta tutkimassa Jussi Kivioja. Kuvattu luoteesta. Kuva I. Nieminen

Kohdetyyppi:	9 Valmistuspaikat/työpaikat	Copyright:	© Metsähallitus 2008 © Maanmittauslaitos 1/MML/08
Koordinaatit:	X 7460805, Y 3388385, Z 202	Mittakaava:	1:10000



Sulanojan selkä tervahauta ja tervapirtti jäännösMH-tunnus:
176132

Kohdetyyppi:	9 Valmistuspaikat/työpaikat	Haltija:	181 Metsätalous Länsi-Lappi
Ajoitus:	7118 Historiallinen aika	Ylläpitäjä:	181 Metsätalous Länsi-Lappi
Rakentamisvuosi:		Kunta:	273 Kolari
Lukumäärä:			

Koordinaatti- selitys:		Geometria tuotettu:	4 Gps-mittaus, korjaamaton
Koordinaatit:	X 7495631, Y 3380366, Z 210	Löydöt:	

Taustatiedot

Sutigis-havainto.

Ympäristön kuvaus

Luosujoen pohjoisranta, jossa kuusta ja koivua kasvavaa sekametsää jokeen laskevassa rinteessä. Tasanne rinteen päällä on hakkuuaukeaa, jossa on muutamia säästöpuuryhmiä. Aluskasvillisuutena alueella on puolukkaa, mustikkaa ja sammalia. Metsä on varttunutta kasvatusmetsää.

Kohteen kuvaus

Alueella on tervahaudan ja tervapirtin jäännökset.

Tervahauta sijaitsee koordinaattipisteessä X=3380377 Y=7495620. Hauta on halkaisijaltaan noin 6 metrin kokoinen, 1.5 metriä syvä suppilomainen kuoppa. Kairausnäytteessä voimakkaan musta hiilinen maa alkaa heti kunnakerroksen alta ja on ainakin 15 cm paksu. Tervahaudan (tai hiilimiilun) alarinteen puolella on 3 metriä pitkiä sahattuja hirsiiä. Haudassa ei ole näkyvää halssia, mutta hirret ovat mahdollisesti tukeneet tervan juoksutusputkea. Haudan vallien ulkopuolella noin 1.5 metrin päässä näkyy 0.6 metriä leveä ja 0.3 metriä korkea valli. Hauta on mahdollisesti kahteen kertaan poltettu.

Tervapirtin jäännös on koordinaattipisteessä X=3380350 Y=7495644. Koordinaattien osoittamassa paikassa on 6 x 5 metrin kokoinen hirsikehikko, jonka ulkopuolella on noin metrin levyinen ja 0.6 metriä korkea hiekkavalli. Eteläseinällä on 1.5 metriä korkea ja halkaisijaltaan 2 metrin kokoinen kylmämuurattu kivipiisi. Seinälinjat ovat pääilmansuuntien mukaiset. Oviaukko on mahdollisesti sijainnut luoteiskulmassa.

Kohteen rajaus

Kohde rajautuu aluemaisesti maastossa havaittujen jäännösten mukaan.

Tulkinta

Tervahauta ja tervapirtti.

Lisätietoja

Toimenpiteet

Tarkastukset

**Viranomais-
rekisterinro:**

Kunto: 1 Hyvä

Arvotus: 3 Esitys mj-luokka II

Olotila: 2 Ei käytössä

**Kohteen
suojelu:** 2 Muinaisjäännösrekisteri II

Selitys:

Selitys:

**Ympäristön
suojelu:**

0 Ei määritelty

Selitys:

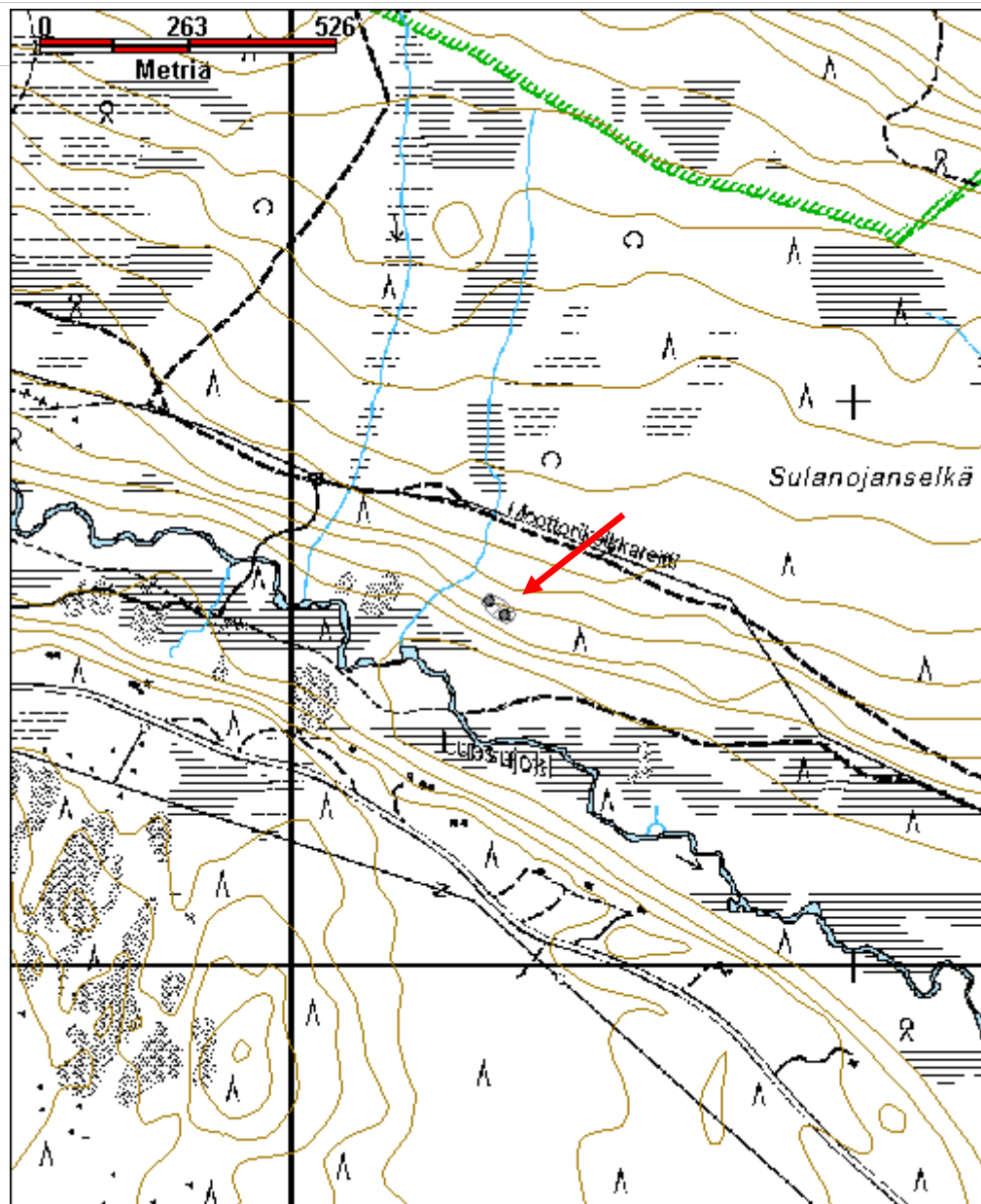


Sulanojan selkä tervahautaa lounaispuolelta kuvattuna. Varsinaista halssia ei ole, mutta Luosujoen puolella on kunnan alla puurakennetta, jonka kautta tervaa on ilmeisesti juoksutettu. Kuva I. Nieminen.



Sulanojan selkä tervapirtti kuvattu pohjoisesta. Kuva I. Nieminen

Kohdetyyppi:	9 Valmistuspaikat/työpaikat	Copyright:	© Metsähallitus 2008 © Maanmittauslaitos 1/MML/08
Koordinaatit:	X 7495631, Y 3380366, Z 210	Mittakaava:	1:10000



Toukola hiilimiilu jäännösMH-tunnus:
176890

Kohdetyyppi:	9 Valmistuspaikat/työpaikat	Haltija:	181 Metsätalous Länsi-Lappi
Ajoitus:	7118 Historiallinen aika	Ylläpitäjä:	181 Metsätalous Länsi-Lappi
Rakentamivuosi:		Kunta:	273 Kolari
Lukumäärä:			

Koordinaattiselitys:		Geometria tuotettu:	4 Gps-mittaus, korjaamaton
Koordinaatit:	X 7462207, Y 3352947, Z 140	Löydöt:	

Taustatiedot

Muinaisjäännösrekisteri. Sutigis.

Ympäristön kuvaus

Mäntymetsää kasvava rantatörmä Väylän ja sen suuntaisen maantien välissä. Metsä on uudistuskypsää metsää. Aluskasvillisuutena alueella sammalia, mustikkaa ja puolukkaa.

Kohteen kuvaus

Alueella on kaksi hiilimiilua. Hiilimiilu 1 sijaitsee koordinaattipisteessä X=3352964 Y=7462187. Miilun halkaisija on 14 metriä. Sitä ympäröi 8 noin 1.5 metrin kokoista kuoppaa.

Hiilimiilu 2 sijaitsee koordinaattipisteessä X=3352931 Y=7462227.

Kohteen rajaus

Kohde rajautuu aluemaisesti. Tarkastuksessa huomioitiin ainoastaan valtion maalla olevat kohteet. Hiilimiilun alue jatkuu ilmeisesti koilliseen tien toiselle puolelle yksityisomistuksessa olevalle maalle.

Tulkinta

Köngäksen ruukin toimintaan liittyviä hiilimiilujen jäännöksiä.

Lisätietoja**Toimenpiteet****Tarkastukset**

Viranomais-

Kunto: 1 Hyvä

rekisterinro:

Arvotus: 3 Esitys mj-luokka II

Olotila: 2 Ei käytössä

**Kohteen
suojelu:** 2 Muinaisjäännösrekisteri II

Selitys:

Selitys:

**Ympäristön
suojelu:**

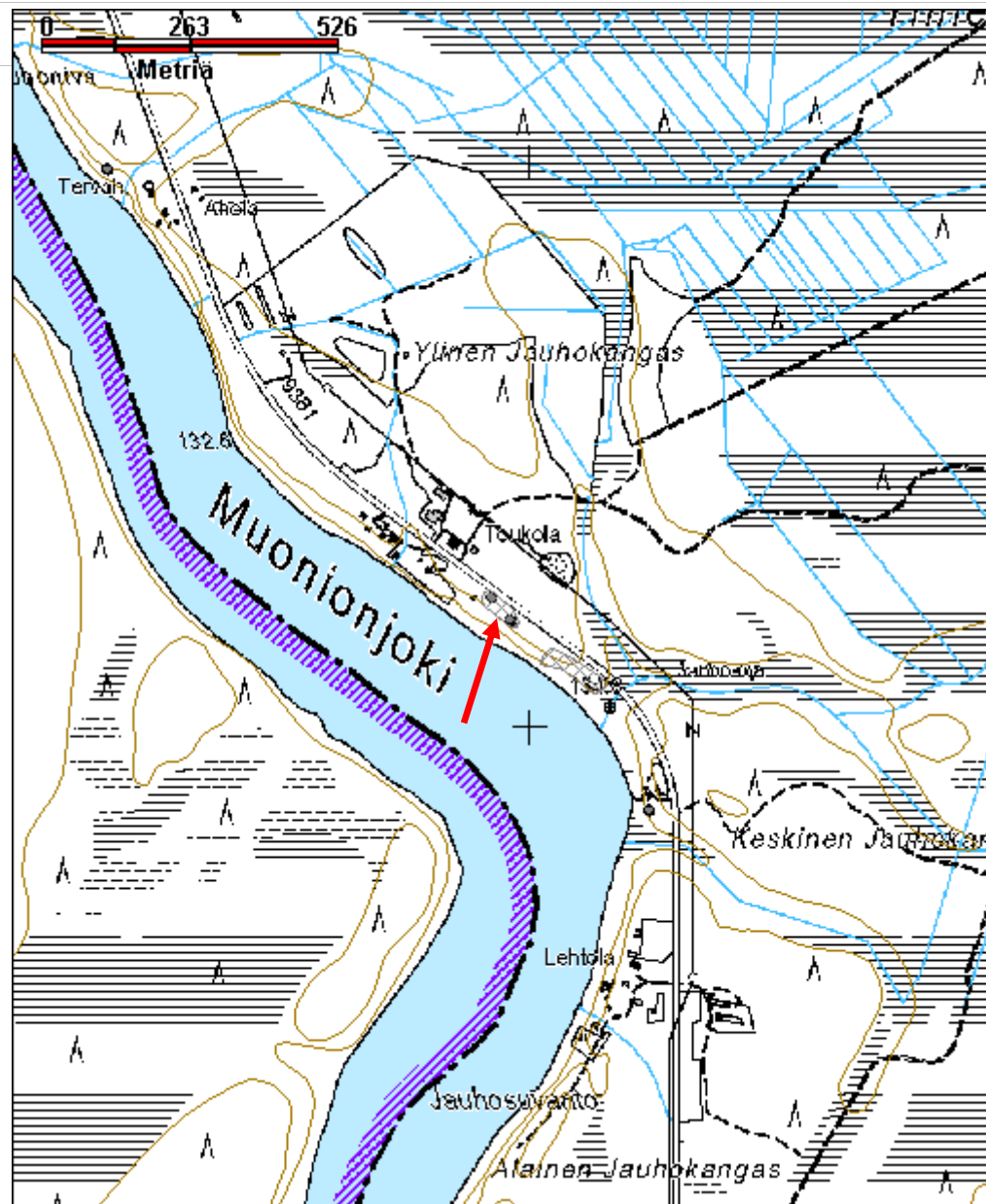
0 Ei määritelty

Selitys:



Toukola hiilimiilu 1:n vallia kuvattu lounaasta. Kuva J. Kivioja.

Kohdetyyppi:	9 Valmistuspaikat/työpaikat	Copyright:	© Metsähallitus 2008 © Maanmittauslaitos 1/MML/08
Koordinaatit:	X 7462207, Y 3352947, Z 140	Mittakaava:	1:10000



Valkeajoki 3 asuinpaikka jäännösMH-tunnus:
176424

Kohdetyyppi:	1 Asuinpaikat	Haltija:	181 Metsätalous Länsi-Lappi
Ajoitus:	7118 Historiallinen aika	Ylläpitäjä:	181 Metsätalous Länsi-Lappi
Rakentamisvuosi:		Kunta:	273 Kolari
Lukumäärä:			

Koordinaattiselitys:		Geometria tuotettu:	4 Gps-mittaus, korjaamaton
Koordinaatit:	X 7498418, Y 3368472, Z 175	Löydöt:	

Taustatiedot

Muinaisjäännösrekisteri, Sutigis.

Ympäristön kuvaus

Kuiva hiekkakangas Äkäslompolontieltä Pakasaivolle johtavan tien länsipuolella. Alueella kasvaa mäntymetsää, jossa aluskasvillisuutena puolukkaa, variksenmarjaa ja sammalia. Metsä on varttunutta kasvatusmetsää.

Kohteen kuvaus

Muinaisjäännösrekisterin kohdekuvaus:

"Kohde sijaitsee Hannukaisissa, Äkäsjoen pohjoispuolella, Valkeajoen suusta 1,3 km pohjoiseen, joen itärannalla. Alueella on neljän rakennuksen pohjat noin 10-30 metriä jokitörmästä koilliseen. Rakenteet ovat suhteellisen lähellä toisiaan ja muodostavat yhden kokonaisuuden. Maannoksen perusteella kohteet ovat useita satoja vuosia vanhoja.

Kohde 1 sijaitsee kohteesta 2 noin 10 m pohjoiskoilliseen ja on kooltaan 6,5 x 4 m, sisämitoiltaan noin 3 x 1,8 m. Kohteen ympärillä on 70-80 cm korkeat vallit, jotka ovat matalammat rakenteen luoteis- ja kaakkoissivuilla. Lapionpistossa havaittiin ohut huuhtoutumiskerros jonka alapuolella oli noin 15 cm hienoa harmaanruskeaa silttiä. Sen alapuolella oli alkuperäinen maanpinta jonka alta paljastui normaali podsolmaannos.

Kohde 2 on ulkomitoiltaan 4 x 4 m, sisämitoiltaan noin 2,5 x 2 m. Vallit ovat noin 50 cm korkeat. Kohteen keskellä oli lapionpistossa tulisija jossa palaneita kiviä, palanutta maata sekä runsaasti hiiltä. Koska kivikerros oli varsin ohut (yksi kivikerros), kyse oli todennäköisemmin liedestä kuin kiukaasta. Lapionpistossa havaittiin 10 cm paksun turpeen alla hyvin heikko huuhtoutumiskerros.

Kohde 3 sijaitsee kohteesta 28 m eteläkaakkoon ja on kooltaan 4 x 3 m, sisämitoiltaan noin 3 x 2 m. Vallit ovat kapeahkot ja korkeudeltaan noin 30 cm. Rakenteen koillispäädystä havaittiin lapionpistossa isoja kiviä sekä hiiltä.

Kohde 4 sijaitsee kohteesta 2 noin 25 m luoteeseen, paikan ohi menevän hiekkatien vieressä. Kyseessä on maakellari joka on kooltaan 3 x 1,8 m, ja syvyydeltään yli metrin. Kuopan pohjalla oli erittäin huonokuntoista lahonnutta puuta. Lapionpistossa puu havaittiin noin 20 cm paksun turvekerroksen alta, sen alapuolella oli sekoittunutta maata. Rakenteen oviaukko on tielle päin (itäkaakkoon) ja siinä havaittiin kiviä luoteisseinustalla. Seinämät ovat tässä rakenteessa lähes pystysuorat. Myös tässä rakenteessa on ympärillä noin metrin levyinen maavalli.

Kohde Valkeajoki 4 (2 tervahautaa) sijaitsee tästä noin 80 metriä pohjoiskoilliseen."

Kohde tarkastettiin heinäkuussa 2014 ja alueelta dokumentoitiin 4 rakennuksen jäännöistä, jotka on numeroitu koillisesta lounaaseen.

Rakennus jäännös 1 sijaitsee koordinaattipisteessä X=3368478 Y=7498434. Kohteessa on 3 x 5 metrin kokoinen rakennus jäännös, joka erottuu ympäristöstä noin 0.3 metriä korkeina hiekkavalleina. Rakennuksen pitkä sivu on pohjois-etelä -suuntainen. Rakennuksen pohjoispäädystä kunnan allalla tuntuu hieman kiviä, jotka ovat mahdollisesti tulisijan jäännös. Oviaukko on todennäköisesti sijainnut itäseinän keskellä.

Rakennus jäännös 2 sijaitsee koordinaattipisteessä X=3368481 Y=7498430. Kohteessa on noin 4 x 4 metrin kokoinen rakennus jäännös, jossa maavallit kuten edellisessä. Selkeää oviaukon paikkaa ei ole näkyvissä. Rakennuksen ulkopuolella on vanha lasipullo jonka pohjassa merkintä k34.

Rakennus jäännös 3 sijaitsee koordinaattipisteessä X=3368468 Y=7498417. Rakennuksessa on 3 x 5 metriä kokoiset 0.6 metriä korkeat vallit, joiden leveys on noin metrin. Vallit ovat yhtenäiset ja selkeät vain pitkillä sivuilla, oviaukot ovat mahdollisesti sijainneet päissä.

Rakennus jäännös 4 sijaitsee koordinaattipisteessä X=3368462 Y=7498400. Kohteessa on hiekkatien länsipuolella selkeä noin 1.2 metriä syvä vallien erottama 2 x 3 metrin kokoinen kuoppa, jonka pohjoispäädystä on näkyvissä kiviä. Kuoppa vaikuttaa kellarikuopalta, pohjoispäädyn kivet ovat mahdollisesti muodostaneet portaat.

Kohteen rajaus

Kohde rajautuu alueena maastossa havaittujen jäännösten mukaisesti.

Tulkinta

Neljä rakennuksen jäännöstä, jotka muinaisjäännösrekisterin kohdekuvauksen arvion mukaan ovat mahdollisesti vuosisatoja vanhoja.

Lisätietoja

Toimenpiteet

Tarkastukset

**Viranomais-
rekisterinro:**

Kunto: 2 Keskinertainen

Arvotus: 3 Esitys mj-luokka II

Olotila: 2 Ei käytössä

**Kohteen
suojelu:** 2 Muinaisjäännösrekisteri II

Selitys:

Selitys:

**Ympäristön
suojelu:**

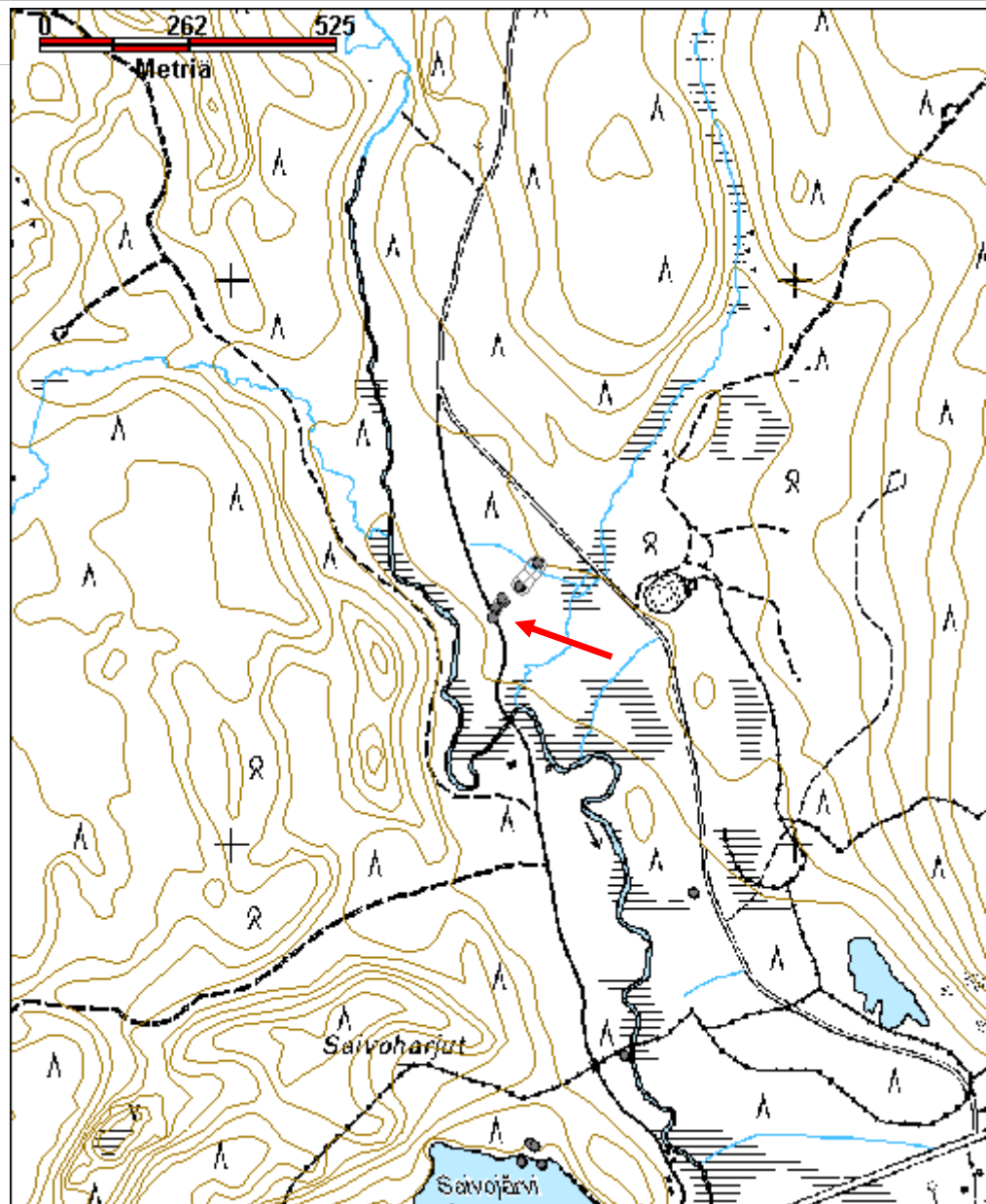
0 Ei määritelty

Selitys:



Valkeajoki 3 rakennus jäännös 4 kuvattuna etelästä. Kuva J. Kivioja.

Kohdetyyppi:	1 Asuinpaikat	Copyright:	© Metsähallitus 2008 © Maanmittauslaitos 1/MML/08
Koordinaatit:	X 7498418, Y 3368472, Z 175	Mittakaava:	1:10000



Valkeajoki 4 tervahauta jäännösMH-tunnus:
176419

Kohdetyyppi:	9 Valmistuspaikat/työpaikat	Haltija:	181 Metsätalous Länsi-Lappi
Ajoitus:	7118 Historiallinen aika	Ylläpitäjä:	181 Metsätalous Länsi-Lappi
Rakentamisvuosi:		Kunta:	273 Kolari
Lukumäärä:			

Koordinaattiselitys:		Geometria tuotettu:	4 Gps-mittaus, korjaamaton
Koordinaatit:	X 7498476, Y 3368526, Z 180	Löydöt:	

Taustatiedot

Muinaisjäännösrekisteri, Sutigis.

Ympäristön kuvaus

Kuiva hiekkakangas Äkäslompolontieltä Pakasaivolle johtavan tien länsipuolella. Alueella kasvaa mäntymetsää, jossa aluskasvillisuutena puolukkaa, variksenmarjaa ja sammalia. Metsä on uudistuskypsää metsää.

Kohteen kuvaus

Muinaisjäännösrekisterin kohdekuvaus:

"Kohde sijaitsee Hannukaisissa, Äkäsjoen pohjoispuolella, Valkeajoen suusta 1,3 km pohjoiseen, joen itärannalla. Alueella on kaksi hyvin säilynyttä tervahautaa, joissa molemmissa on lounaaseen avautuvat tervanjuoksutusuomat. Molemmat tervahaudat ovat halkaisijaltaan noin 15 metriä."

Kohde tarkastettiin heinäkuussa 2014 ja sen havaittiin olevan kohdekuvausta vastaavassa kunnossa.

Koillisempi tervahauta 1 sijaitsee koordinaattipisteessä X=3368542 Y=7498497. Tervahaudan halkaisija on noin 15 metriä. Sen vallit ovat noin 2 metriä leveät ja metrin korkuiset. Haudan keskikohta on noin 1.7 metriä syvä. Lounaaseen laskevan halssin pituus on noin 10 metriä ja leveys noin 0.5 metriä.

Lounaisempi tervahauta 2 sijaitsee koordinaattipisteessä X=3368509 Y=7498456. Haudan halkaisija on 18 metriä. Haudan keskiosa on 2 metriä syvä. Halssi lähtee haudan keskeltä ja sen jatkuu vallin ulkopuolelle länteen 8 metriä. Halssin leveys on noin 2 metriä. Haudan vallit ovat noin 3 metriä leveät ja 1.5 metriä korkeat.

Kohteen rajaus

Kohde rajautuu aluemaisesti maastossa havaittujen jäännösten mukaan.

Tulkinta

Kaksi tervahautaa.

Lisätietoja

Toimenpiteet

Tarkastukset

Viranomais-
rekisterinro: 1000010404

Kunto: 1 Hyvä

Arvotus: 3 Esitys mj-luokka II

Olotila: 2 Ei käytössä

Kohteen
suojelu: 2 Muinaisjäännösrekisteri II

Selitys:

Selitys:

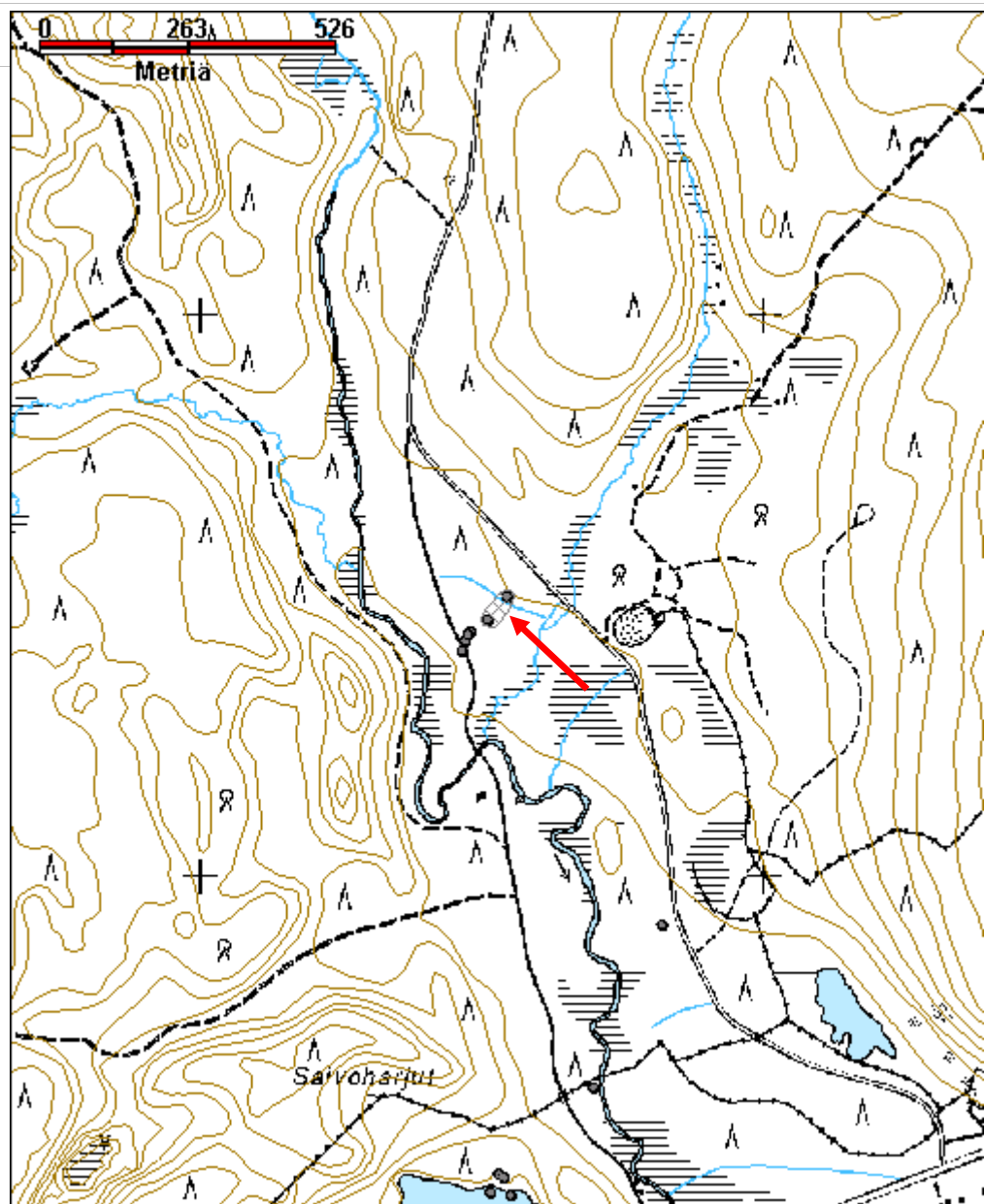
Ympäristön
suojelu: 0 Ei määritelty

Selitys:



Valkeajoki 4 tervahauta 2 kuvattu lounaasta. Kuva J. Kivioja.

Kohdetyyppi:	9 Valmistuspaikat/työpaikat	Copyright:	© Metsähallitus 2008 © Maanmittauslaitos 1/MML/08
Koordinaatit:	X 7498476, Y 3368526, Z 180	Mittakaava:	1:10000



Valkeajoki 5 tervahauta jäännösMH-tunnus:
176295

Kohdetyyppi:	9 Valmistuspaikat/työpaikat	Haltija:	181 Metsätalous Länsi-Lappi
Ajoitus:	7118 Historiallinen aika	Ylläpitäjä:	181 Metsätalous Länsi-Lappi
Rakentamisvuosi:		Kunta:	273 Kolari
Lukumäärä:			

Koordinaattiselitys:		Geometria tuotettu:	4 Gps-mittaus, korjaamaton
Koordinaatit:	X 7501290, Y 3368114, Z 210	Löydöt:	

Taustatiedot

Muinaisjäännösrekisteri, Sutigis.

Ympäristön kuvaus

Kohde on aivan Pakasaivoon ja edelleen Kittilään vievän hiekkatien vieressä, mäntymetsää kasvavassa rinteessä, jossa aluskasvillisuutena sammalia ja mustikkaa.

Kohteen kuvaus

Muinaisjäännösrekisterin kohdekuvaus:

"Paikka sijaitsee Hannukaisisten luoteispuolella, Pakasaivoon menevän tien varrella - aivan tien reunalla, Valkeajokilaaksoon laskevassa rinteessä Kangasmaalla. Valkeajoen suusta 4,2 km pohjoiseen ja sen itäpuolella. Paikalla on ehjä tervahauta, joka on merkitty myös peruskartalle. Haudan halkaisija on 15 metriä, ränni suuntautuu länsiluoteeseen."

Kohteessa on halkaisijaltaan 11 metrin kokoinen, kokoinen tervahauta, jonka vallit ovat noin 2 metriä leveät. hauta on kahteen kertaan poltettu. Haudan keskikohta on 1.5 metriä syvä valleista mitattuna. Halssi on kohti länttä. Halssin pituus on 6 metriä ja syvyys 1.5 metriä.

Kohteen rajaus

Kohde rajautuu pistemäisesti.

Tulkinta

Kahteen kertaan poltettu tervahauta.

Lisätietoja***Toimenpiteet***

--

Tarkastukset

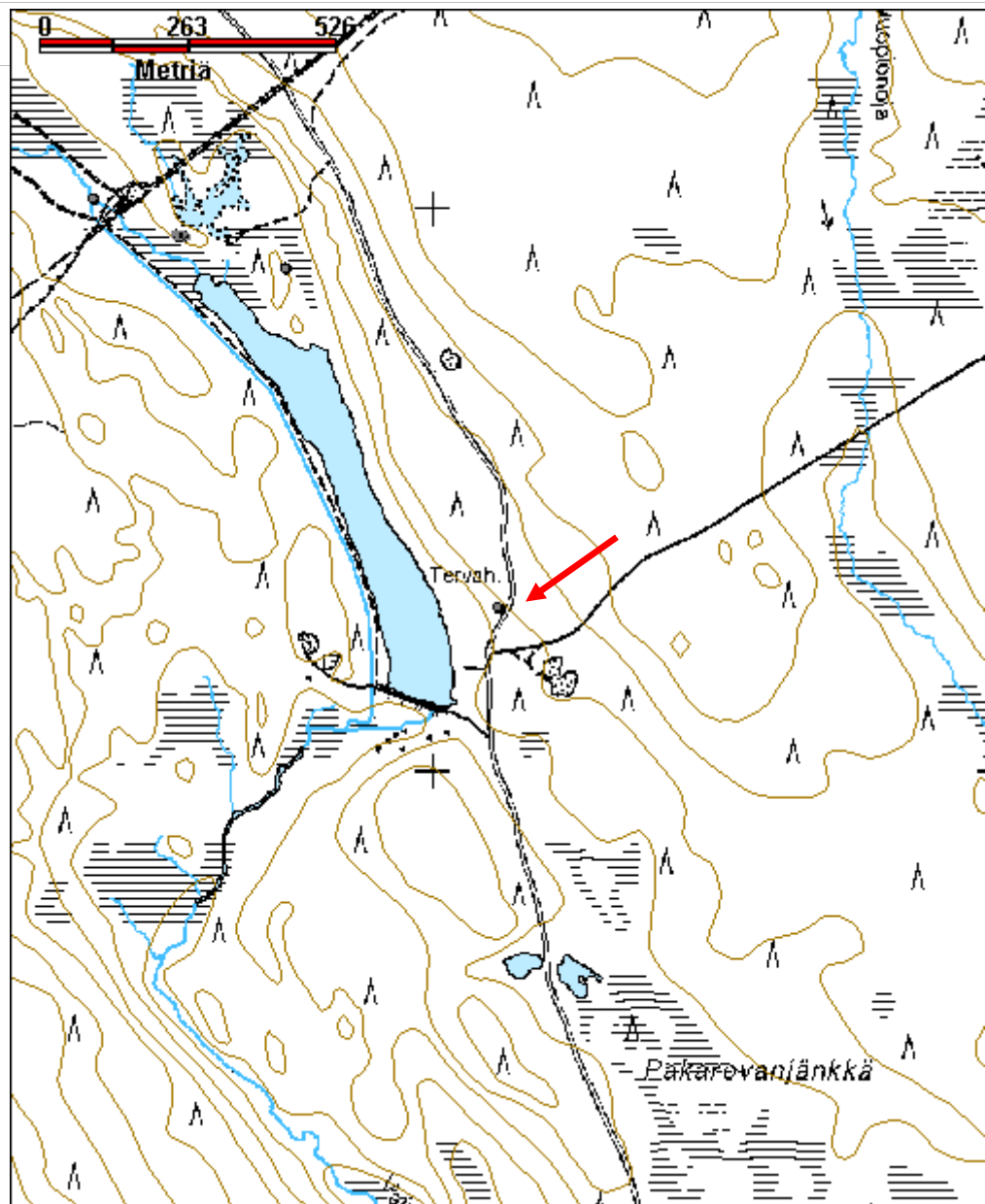
Viranomais- rekisterinro:	1000010405	Kunto:	2 Kesinkertainen
Arvotus:	3 Esitys mj-luokka II	Olotila:	2 Ei käytössä
Selitys:		Kohteen suojelu:	2 Muinaisjäännösrekisteri II
		Selitys:	

Ympäristön suojelu:	0 Ei määritelty
Selitys:	



Valkeajoki 5 tervahauta kuvattu pohjoisesta. Kuva I. Nieminen.

Kohdetyyppi:	9 Valmistuspaikat/työpaikat	Copyright:	© Metsähallitus 2008 © Maanmittauslaitos 1/MML/08
Koordinaatit:	X 7501290, Y 3368114, Z 210	Mittakaava:	1:10000



Valkeajoki 6 tervahauta jäännösMH-tunnus:
176296

Kohdetyyppi:	9 Valmistuspaikat/työpaikat	Haltija:	181 Metsätalous Länsi-Lappi
Ajoitus:	7118 Historiallinen aika	Ylläpitäjä:	181 Metsätalous Länsi-Lappi
Rakentamivuosi:		Kunta:	273 Kolari
Lukumäärä:			

Koordinaattiselitys:		Geometria tuotettu:	4 Gps-mittaus, korjaamaton
Koordinaatit:	X 7501893, Y 3367736, Z 205	Löydöt:	

Taustatiedot

Muinaisjäännösrekisteri, Sutigis-havainto.

Ympäristön kuvaus

Kahden kosteikon välinen mäntymetsää kasvava hiekkakannas, jossa aluskasvillisuutena puolukkaa, sammalta ja variksenmarjaa. Metsä on varttunutta kasvatusmetsää.

Kohteen kuvaus

Muinaisjäännösrekisterin kohdekuvaus:

"Kohde sijaitsee Hannukaisten luoteispuolella, Pakasaivon menevän tien ja Valkeajokilaakson välisellä kankaalla, kanavoidusta joesta noin 170 metriä itään ja Pakasaivon tiestä 150 metriä länteen. Loivasti kumpuilevassa kangasmaastossa on hyvin säilynyt tervahauta, jonka halkaisija on 10 metriä. Ränni suuntautuu itään."

Kohde tarkastettiin kesällä 2014 ja sen todettiin olevan muinaisjäännösrekisterin kohdekuvausta vastaavassa kunnossa. Kohteessa on halkaisijaltaan noin 10 metrin kokoinen tervahauta, jossa metrin levyinen halssi kohti itää. Halssi ulottuu haudan keskeltä sen vallin reunaan. Haudan vallit ovat noin 3 metriä leveät ja ulkopuolisesta maanpinnasta mitaten 0.5-1.2 metriä korkeat.

Kohteen rajaus

Kohde rajautuu pistemäisesti.

Tulkinta

Tervahauta.

Lisätietoja***Toimenpiteet***

Tarkastukset

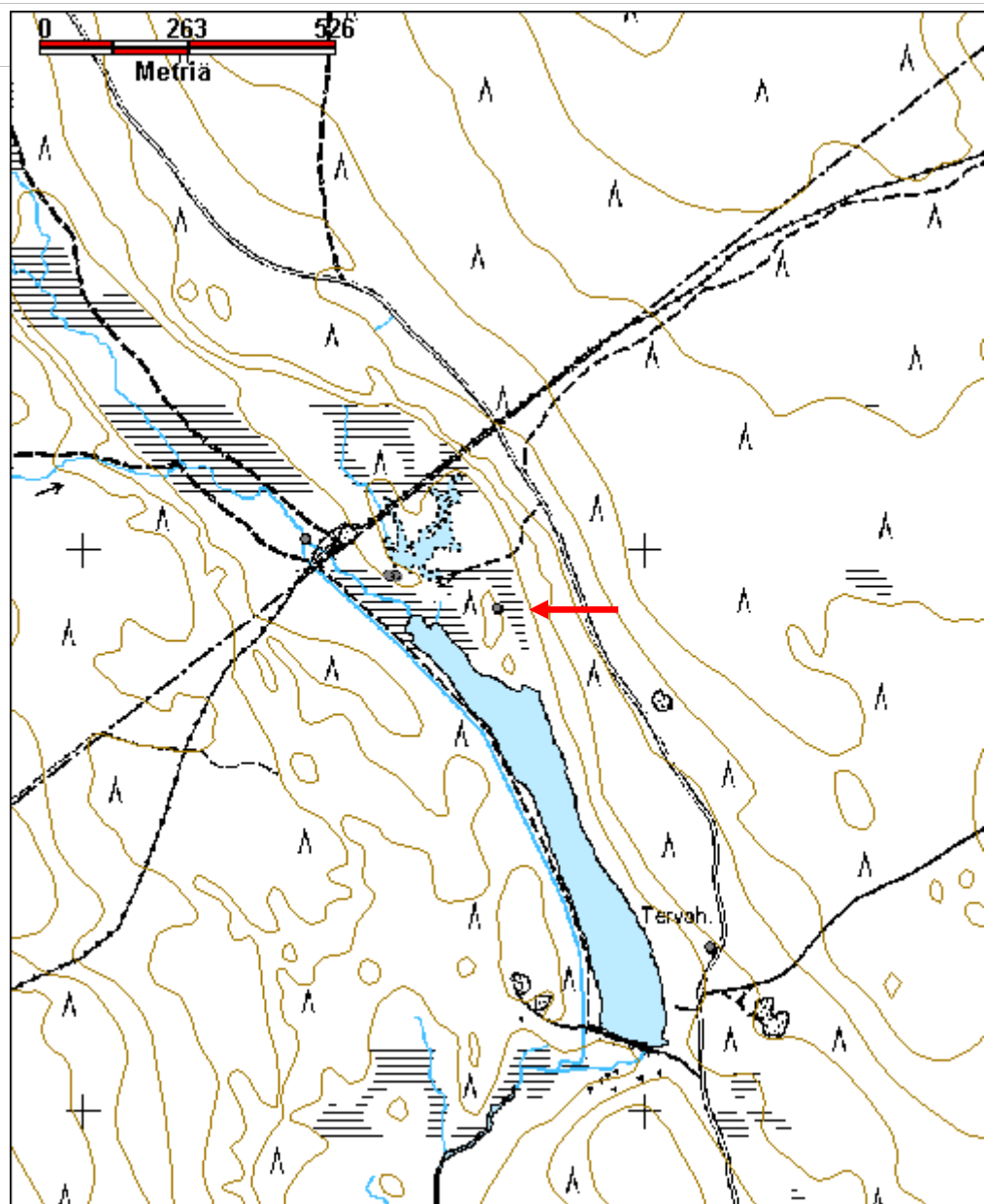
Viranomais- rekisterinro:	1000010406	Kunto:	1 Hyvä
Arvotus:	3 Esitys mj-luokka II	Olotila:	2 Ei käytössä
Selitys:		Kohteen suojelu:	2 Muinaisjäännösrekisteri II
		Selitys:	

Ympäristön suojelu:	0 Ei määritelty
Selitys:	



Valkeajoki 6 tervahaudan halssia kuvattu idästä. Kuva J. Kivioja.

Kohdetyyppi:	9 Valmistuspaikat/työpaikat	Copyright:	© Metsähallitus 2008 © Maanmittauslaitos 1/MML/08
Koordinaatit:	X 7501893, Y 3367736, Z 205	Mittakaava:	1:10000



Valkeajoki 7 asuinpaikka jäännösMH-tunnus:
176301

Kohdetyyppi:	1 Asuinpaikat	Haltija:	181 Metsätalous Länsi-Lappi
Ajoitus:	7118 Historiallinen aika	Ylläpitäjä:	181 Metsätalous Länsi-Lappi
Rakentamivuosi:		Kunta:	273 Kolari
Lukumäärä:			

Koordinaattiselitys:		Geometria tuotettu:	4 Gps-mittaus, korjaamaton
Koordinaatit:	X 7501952, Y 3367549, Z 205	Löydöt:	

Taustatiedot

Muinaisjäännösrekisteri, Sutigis.

Ympäristön kuvaus

Kahden kosteikon välissä oleva luode-kaakko-suuntainen hiekkakannas, jossa kasvaa sekametsää. Aluskasvillisuutena puolukkaa, juolukkaa ja sammalia. Metsä on uudistuskypsää metsää.

Kohteen kuvaus

Alueella on kaksi rakennuksen jäännöstä.

Kaakkoisempi rakennus jäännös 1 sijaitsee koordinaattipisteessä X=3367553 Y=7501951. Kohteessa on noin 4 x 2.5 metrin kokoinen rakennus jäännös, joka erottuu ympäristöstä vallien rajaamana kuopanteena. Vallit ovat noin metrin levyiset ja sisäpuolelta mitattuna 0.5 metri korkeat. Rakennuksen itänurkassa on kivikiuas. Rakennuksen läpi menee pitkittäissuuntaisesti polku joka on kuluttanut valleja. Rakennuksen lyhyissä päädyissä on mahdollisesti sijainnut oviaukot, tai sitten päädyissä on vaan polun uoma.

Luoteisempi rakennus jäännös 2 sijaitsee koordinaattipisteessä X=3367543 Y=7501952. Rakennus sijaitsee lounaispuolella sijaitsevaan kosteikkoon rajautuvan törmän reunalla. Kohteessa on noin 2 x 3 metrin kokoinen, 0.6 metriä syvä kuoppa, jota ympäröivät noin metrin levyiset vallit.

Rakennuksesta 2 noin 5 metriä lounaaseen on noin 0.5 metriä syvä pienialainen kuoppa, joka on mahdollisesti huussikuoppa.

Kohteen rajaus

Kohde rajautuu aluemaisesti maastossa havaittujen jäännösten mukaan.

Tulkinta

Kaksi rakennuksen jäännöstä.

Lisätietoja

--

Toimenpiteet

--

Tarkastukset

**Viranomais-
rekisterinro:**

Kunto: 2 Keskinertainen

Arvotus: 3 Esitys mj-luokka II

Olotila: 2 Ei käytössä

**Kohteen
suojelu:** 2 Muinaisjäännösrekisteri II

Selitys:

Selitys:

**Ympäristön
suojelu:**

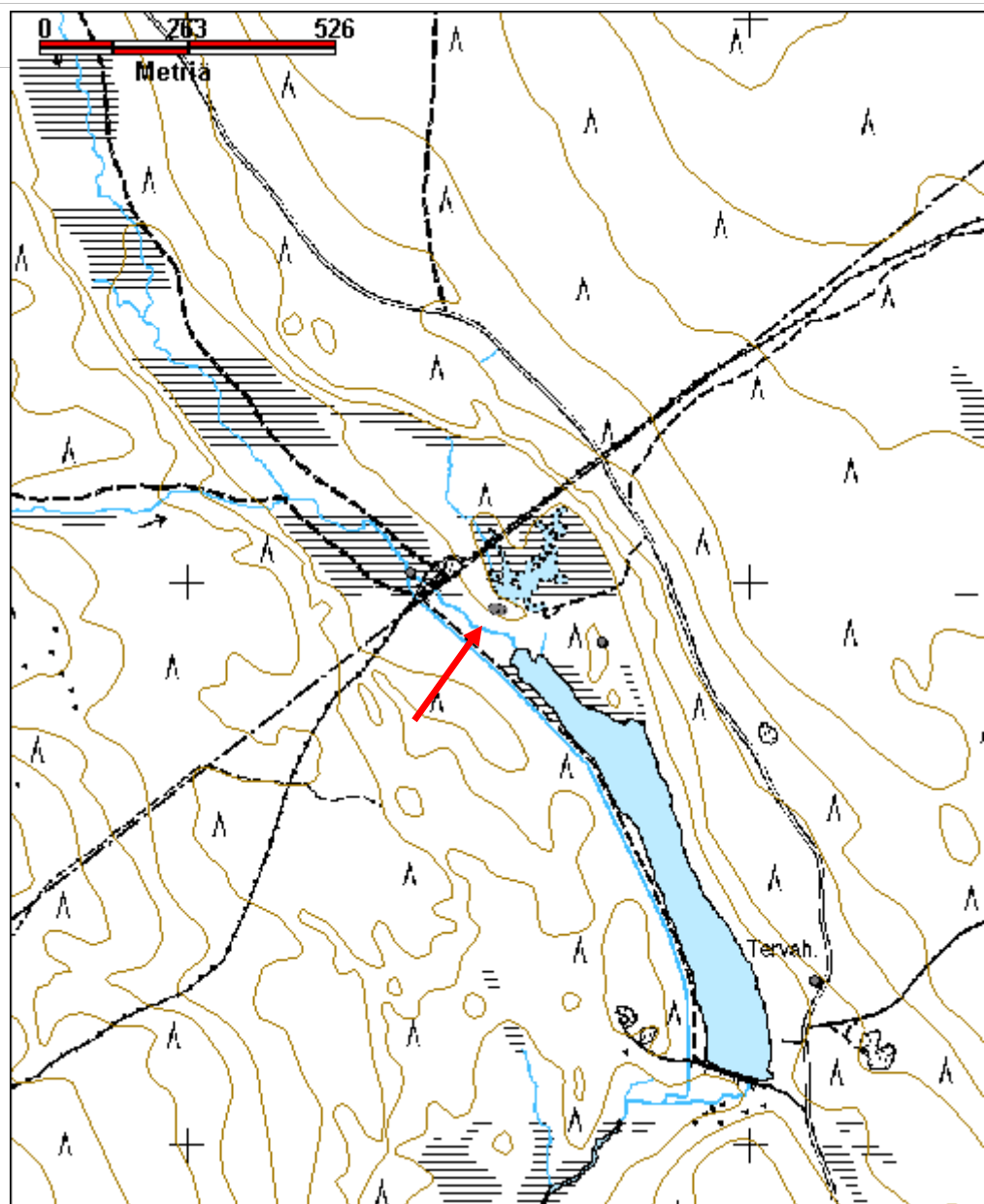
0 Ei määritelty

Selitys:



Valkeajoki 7 rakennus jäännös 1 kuvattu luoteesta. Kuva I. Nieminen.

Kohdetyyppi:	1 Asuinpaikat	Copyright:	© <i>Metsähallitus</i> 2008 © <i>Maanmittauslaitos</i> 1/MML/08
Koordinaatit:	X 7501952, Y 3367549, Z 205	Mittakaava:	1:10000



Venejoki tervahauta jäännösMH-tunnus:
171740

Kohdetyyppi:	9 Valmistuspaikat/työpaikat	Haltija:	181 Metsätalous Länsi-Lappi
Ajoitus:	7118 Historiallinen aika	Ylläpitäjä:	181 Metsätalous Länsi-Lappi
Rakentamisvuosi:		Kunta:	273 Kolari
Lukumäärä:			

Koordinaattiselitys:		Geometria tuotettu:	4 Gps-mittaus, korjaamaton
Koordinaatit:	X 7466701, Y 3372891, Z 165	Löydöt:	

Taustatiedot

Peruskartta.

Ympäristön kuvaus

Venejoesta erkanevan pistouoman eteläranta, jossa kasvaa kapeana kaistaleena varttunutta kasvatusmetsää. Kauempana jokirannasta metsä on taimikkoa. Aluskasvillisuutena alueella on sammalia, puolukkaa ja variksenmarjaa. Kohteen päällä kasvaa koivikkoa.

Kohteen kuvaus

Kohteessa on halkaisijaltaan noin kymmenmetrinen tervahauta. Haudan vallit ovat noin 2 metriä leveät ja 1.5 metriä korkeat. Haudan halssi on luoteeseen, sen pituus on noin 4 metriä ja leveys 1.5 metriä. Haudan vallien päällä kasvaa iältään vähintään 50-vuotiaita mäntyjä.

Kohteen rajaus

Kohde rajautuu pistemäisesti.

Tulkinta

Kertaalleen poltettu tervahauta.

Lisätietoja***Toimenpiteet******Tarkastukset*****Viranomaisrekisterinro:****Kunto:** 1 Hyvä

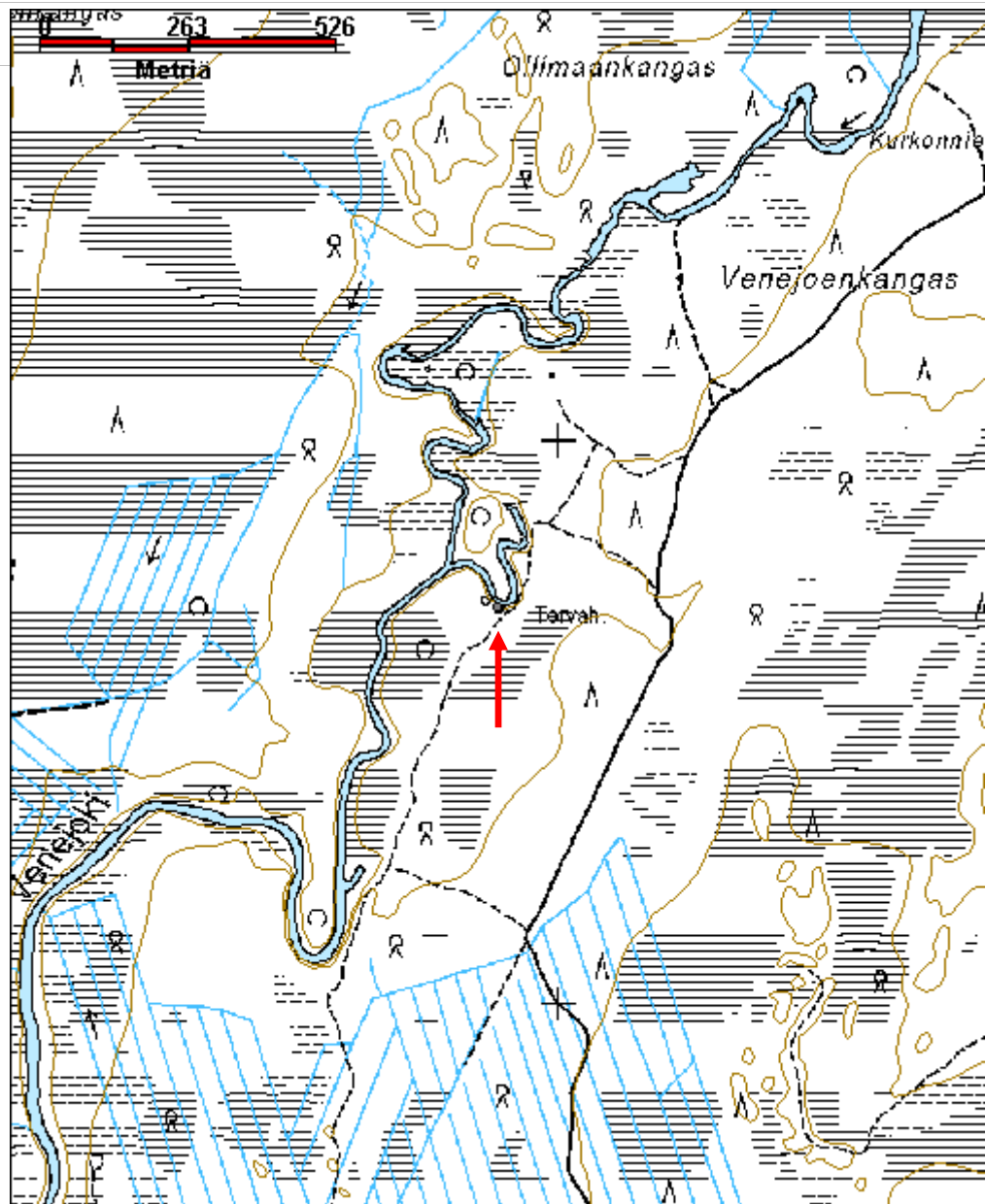
Arvotus:	3 Esitys mj-luokka II	Olotila:	2 Ei käytössä
Selitys:		Kohteen suojelu:	2 Muinaisjäännösrekisteri II
		Selitys:	

Ympäristön suojelu:	0 Ei määritelty
Selitys:	



Venejoki tervahaudan halssi kuvattu pohjoisesta. Kuva I. Nieminen.

Kohdetyyppi:	9 Valmistuspaikat/työpaikat	Copyright:	© Metsähallitus 2008 © Maanmittauslaitos 1/MML/08
Koordinaatit:	X 7466701, Y 3372891, Z 165	Mittakaava:	1:10000



Äkäsjoki 3 tervahauta jäännösMH-tunnus:
146778

Kohdetyyppi:	9 Valmistuspaikat/työpaikat	Haltija:	181 Metsätalous Länsi-Lappi
Ajoitus:	7116 Uusi aika	Ylläpitäjä:	181 Metsätalous Länsi-Lappi
Rakentamisvuosi:		Kunta:	273 Kolari
Lukumäärä:	3		

Koordinaattiselitys:		Geometria tuotettu:	4 Gps-mittaus, korjaamaton
Koordinaatit:	X 7493029, Y 3361762, Z 167	Löydöt:	

Taustatiedot

Sutigis ja Muinaisjäännösrekisteri kohde numero 1000010411

Ympäristön kuvaus

Kohde sijaitsee Äkäsjoen länsirannalla noin 20 metrin etäisyydellä joesta. Haudan pohjoisreunan yli kulkee sähkölinja ja haudasta 64 metriä pohjoisluoteeseen kulkee hiekkatie. Haudan päällä ja ympärillä kasvaa sankka sekametsä. Alue on hiekkadyynimaata ja haudasta 10 metriä lounaaseen virtaa puro.

Kohteen kuvaus

Kohteessa on tervahauta pisteessä x 3361758, y 7493025, jonka halkaisija on 13 metriä. Vallit ovat 2 metrin paksuiset ja niiden korkeus on 1,5 metriä. Haudasta laskee 5 metriä pitkä halssi itäkaakkoon, jokeen.

Rakenne 2 pisteessä x 3361777, y 7493036. Tervahaudasta 20 metriä itään on maarakenne, jonka halkaisia on 7 metriä ja sen keskellä on 2,5 halkaisijaltaan oleva kuoppa, josta on kapea aukko kaakkoon. Sähkölinja kulkee rakenteen päältä ja kasvillisuus on raivattu rakenteesta sähkölinjan suuntaisesti. Rakenne on mahdollisesti tervahaudan yhteydessä ollut pieni asuinkammi.

Rakenne 3 pisteessä x 3361747, y 7493012. Rakenne on tervapirtti, jossa on metrin paksuisen maavallin rajaama alue. Rakennelman ulkomitat ovat 6 x 5 metriä ja sisämitta 2 x 3 metriä. Pitkät sivut kulkevat koillisesta lounaaseen. Itäisen vallin keskellä on uunin raunio turpeen sisässä. Uunin päällä kasvaa noin 100 vuotta vanha kuusi.

Kohde tarkastettiin elokuussa 2014. Molempien rakennus jäännösten mitoiksi on tuolloin kirjattu 4 x 4 metriä sisävälleista mitattuna.

Kohteen rajaus

Kohde rajautuu aluemaisesti havaittujen alakohteiden ylle. Aikaisempi muinaisjäännösrekisterin piste on ilmeisesti väärässä paikassa ja jää siten rajauksen ulkopuolelle.

Tulkinta

Tervahauta, tervapirtti ja mahdollisesti haudan yhteydessä ollut asuinkammi.

Lisätietoja

Muinaisjäännösrekisteri numero 1000010411

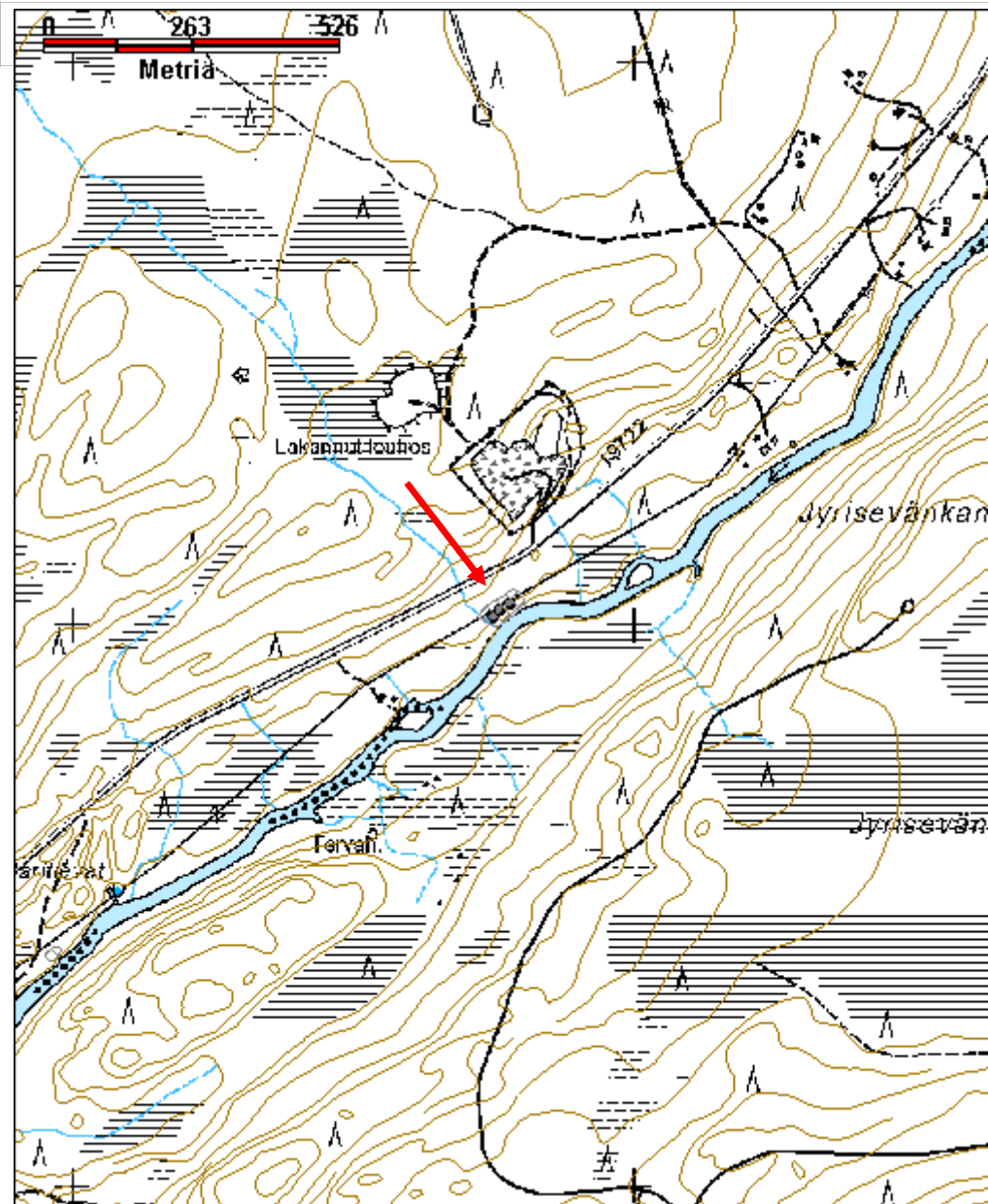
Toimenpiteet**Tarkastukset**

Tila: 3 Toteutettu Laji: 6 Suojeluarvojen tarkastus
Tarkastusvuosi: 2011
Tarkastuspvm: 27.6.2012 Tarkastaja: T. Karjalainen
Kuvaus:

Viranomais- rekisterinro:	1000010411	Kunto:	1 Hyvä
Arvotus:	3 Esitys mj-luokka II	Olotila:	2 Ei käytössä
Selitys:		Kohteen suojelu:	2 Muinaisjäännösrekisteri II
		Selitys:	

Ympäristön suojelu:	0 Ei määritelty
Selitys:	

Kohdetyyppi:	9 Valmistuspaikat/työpaikat	Copyright:	© Metsähallitus 2008 © Maanmittauslaitos 1/MML/08
Koordinaatit:	X 7493029, Y 3361762, Z 167	Mittakaava:	1:10000



Äkäsjoki 7 tervahauta jäännösMH-tunnus:
175150

Kohdetyyppi:	9 Valmistuspaikat/työpaikat	Haltija:	181 Metsätalous Länsi-Lappi
Ajoitus:	7118 Historiallinen aika	Ylläpitäjä:	181 Metsätalous Länsi-Lappi
Rakentamivuosi:		Kunta:	0
Lukumäärä:			

Koordinaattiselitys:		Geometria tuotettu:	4 Gps-mittaus, korjaamaton
Koordinaatit:	X 7492332, Y 3360722, Z 165	Löydöt:	

Taustatiedot

Muinaisjäännösrekisteri, Sutigis.

Ympäristön kuvaus

Hannukaisista Äkäsjokisuulle johtavan soratien ja Äkäsjoen välinen mäntymetsä, joka on varttunutta kasvatusmetsää. Aluskasvillisuutena alueella on sammalia, puolukkaa ja variksenmarjaa.

Kohteen kuvaus

Muinaisjäännösrekisterin kohdekuvaus:
"Kohde sijaitsee Äkäsjoen luoteisrannalla 4,5 km Äkäsjokisuusta pohjoiskoilliseen, aivan Äkäsjokisuuntien varressa, kaartein kohdalla tien itäpuolella. Paikalla on pienehkö ehjä tervahauta."

Kohde tarkastettiin elokuussa 2014 ja sen todettiin olevan kohdekuvausta vastaavassa kunnossa. Haudan halkaisija on vallien sisäosista mitattuna noin 10 metriä. Vallit ovat noin metrin levyiset ja 0.4 metriä korkeat. Halssi laskee kohti jokea.

Kohteen rajaus

Kohde rajautuu pistemäisesti.

Tulkinta

Tervahauta jäännös.

Lisätietoja**Toimenpiteet****Tarkastukset**

--

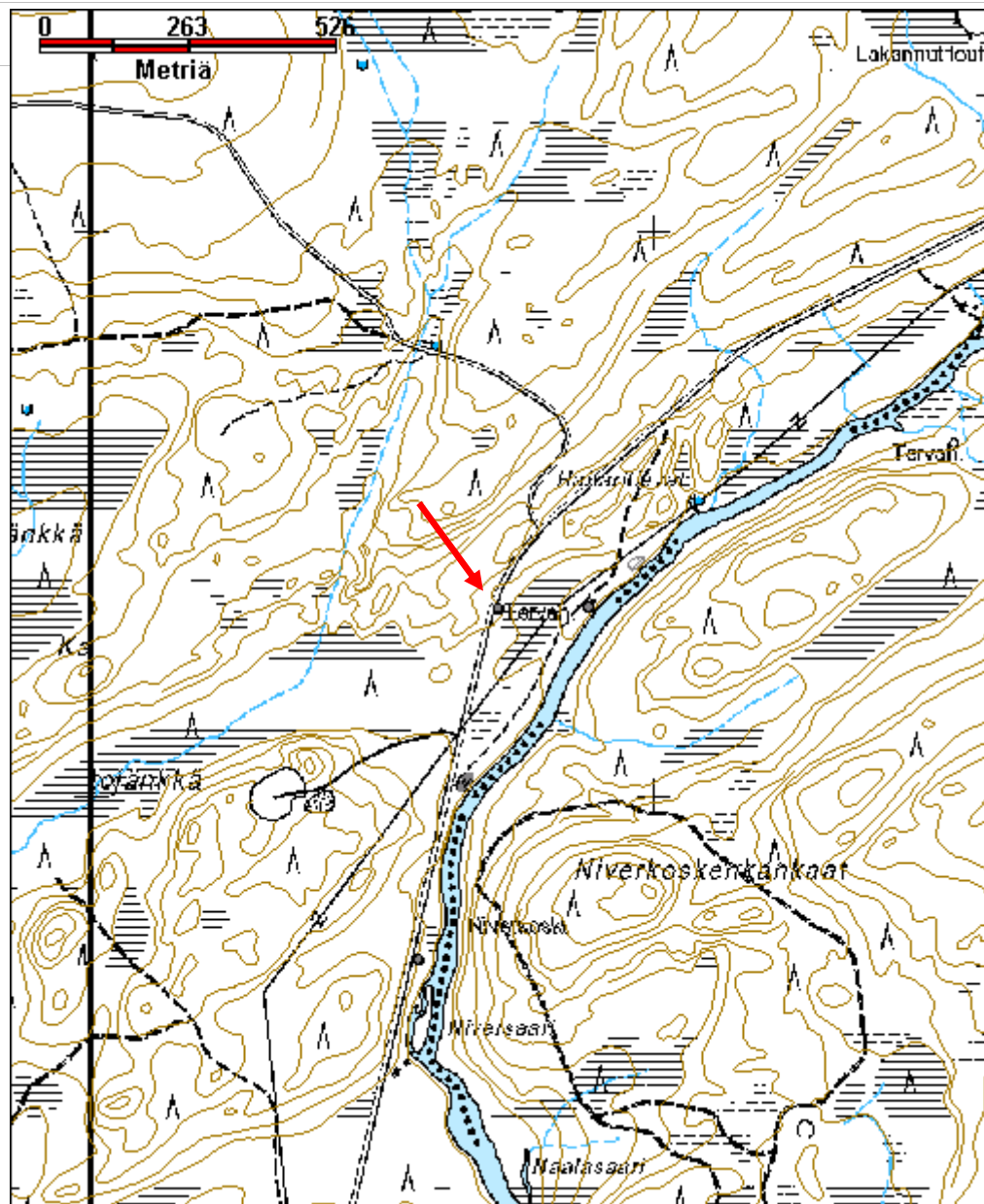
Viranomais- rekisterinro:	1000010414	Kunto:	1 Hyvä
Arvotus:	3 Esitys mj-luokka II	Olotila:	2 Ei käytössä
Selitys:		Kohteen suojelu:	2 Muinaisjäännösrekisteri II
		Selitys:	

Ympäristön suojelu:	0 Ei määritelty
Selitys:	



Äkäsjoki 7 tervahauta kuvattu tieltä luoteesta. Inga Nieminen seisomassa haudan vallin päällä. Kuva J. Kivioja.

Kohdetyyppi:	9 Valmistuspaikat/työpaikat	Copyright:	© Metsähallitus 2008 © Maanmittauslaitos 1/MML/08
Koordinaatit:	X 7492332, Y 3360722, Z 165	Mittakaava:	1:10000



Äkäsajokisuu luode kalkkiuuni jäännösMH-tunnus:
175189

Kohdetyyppi:	9 Valmistuspaikat/työpaikat	Haltija:	181 Metsätalous Länsi-Lappi
Ajoitus:	7118 Historiallinen aika	Ylläpitäjä:	181 Metsätalous Länsi-Lappi
Rakentamisvuosi:		Kunta:	273 Kolari
Lukumäärä:			

Koordinaattiselitys:		Geometria tuotettu:	4 Gps-mittaus, korjaamaton
Koordinaatit:	X 7489580, Y 3358690, Z 168	Löydöt:	

Taustatiedot

Muinaisjäännösrekisteri, Sutigis.

Ympäristön kuvaus

Alueen koillispuolelta kulkee Kolarista pohjoiseen jatkuva rautatie. Alueella kasvaa mäntymetsää, jossa aluskasvillisuutena sammalia ja puolukkaa. Kohteen päällä kasvaa myös kuusia ja katajaa. Metsä on varttunutta kasvatusmetsää.

Kohteen kuvaus

Muinaisjäännösrekisterin kohdekuvaus:

"Kohde sijaitsee Äkäsjoen suusta 1,52 kilometriä pohjois-luoteeseen, noin 50 metriä radasta etelään, kohdalla jossa radan toisella puolella on vanha kalkkikaivos. Paikalla on hyvin säilyneen kalkkiuunin jäännökset. Uuni on koverrettu rinteeseen ja seinämät on kivetty."

Kohde tarkastettiin heinäkuussa 2014 ja sen todettiin olevan kohdekuvausta vastaavassa kunnossa. Kohteessa on itään aukeava noin 8 metriä pitkä ja 3.5 metriä leveä kalkkiuunin jäännös, jonka seinämät ovat noin 2 metriä korkeat. Uuni on kaivettu hiekkapenkereeseen ja sen sisäpuolen seinämät ovat kivistä muuratut. Uunin takana on suorakaiteenmuotoinen 12 x 8 metrin kokoinen kaivanto ja uunin sivuilla useita pienempiä kaivantoja, joista on mahdollisesti otettu maata uunin seinustoihin. Uunin sisällä on kalkinpalasia.

Kohteen rajaus

Kohde rajautuu pistemäisesti.

Tulkinta**Lisätietoja****Toimenpiteet**

--

Tarkastukset

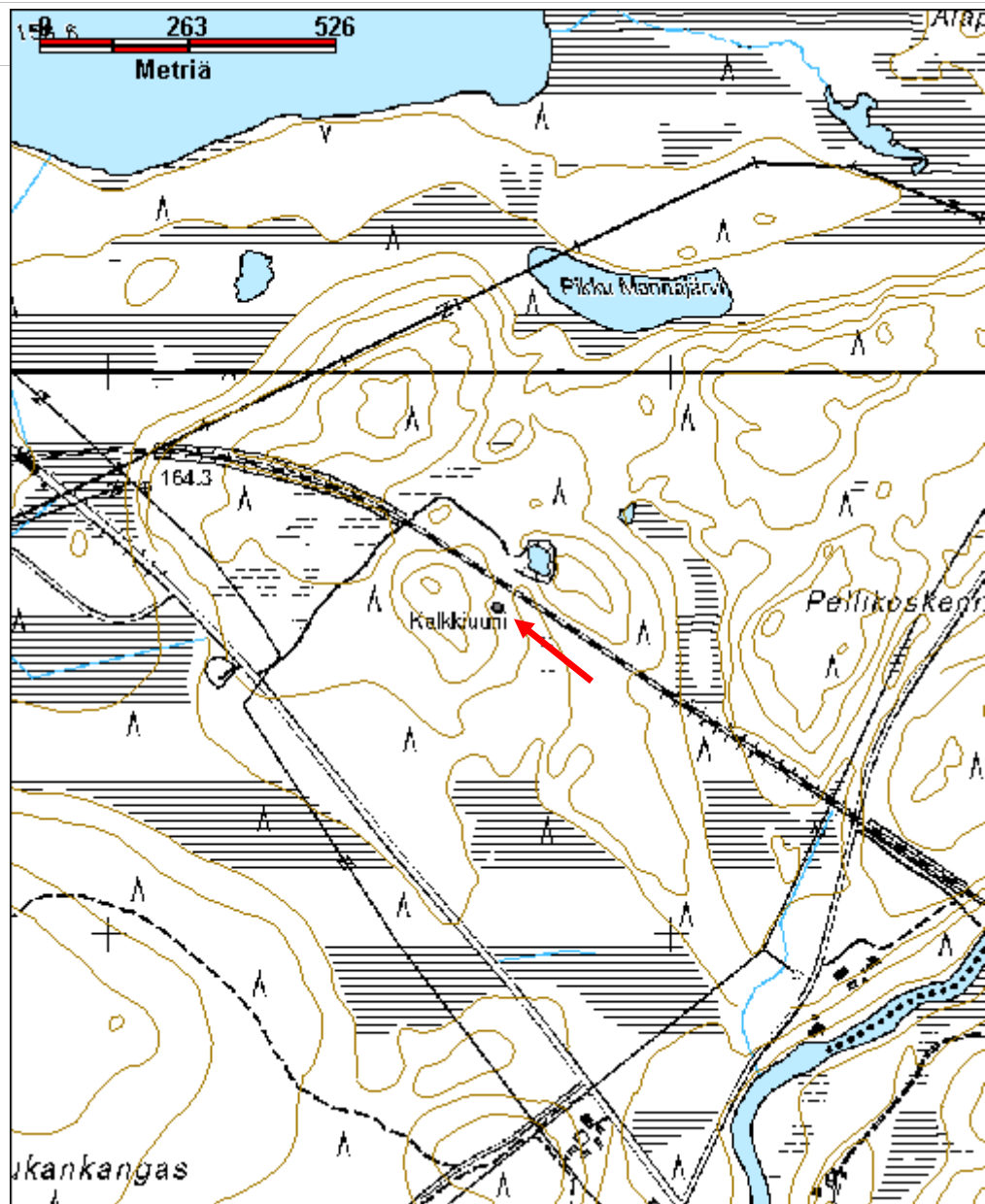
Viranomaisrekisterinro:	1000010417	Kunto:	1 Hyvä
Arvotus:	3 Esitys mj-luokka II	Olotila:	2 Ei käytössä
Selitys:		Kohteen suojelu:	2 Muinaisjäännösrekisteri II
		Selitys:	

Ympäristön suojelu:	0 Ei määritelty
Selitys:	



Äkäsjokisuu luode kalkkiuuni kuvattu idästä. Kuva J. Kivioja.

Kohdetyyppi:	9 Valmistuspaikat/työpaikat	Copyright:	© Metsähallitus 2008 © Maanmittauslaitos 1/MML/08
Koordinaatit:	X 7489580, Y 3358690, Z 168	Mittakaava:	1:10000



5.3. Kulttuuriperintökohteet

Ahojänkkä merkkipuu jäännös	MH-tunnus: 171751
------------------------------------	-----------------------------

Kohdetyyppi:	11 Taide/muistomerkit	Haltija:	181 Metsätalous Länsi-Lappi
Ajoitus:	7118 Historiallinen aika	Ylläpitäjä:	181 Metsätalous Länsi-Lappi
Rakentamivuosi:		Kunta:	273 Kolari
Lukumäärä:			

Koordinaattiselitys:		Geometria tuotettu:	4 Gps-mittaus, korjaamaton
Koordinaatit:	X 7501313, Y 3377230, Z 288	Löydöt:	

Taustatiedot

Kohde löytyi inventoinnissa.

Ympäristön kuvaus

Ahojänkkä-nimisen suolammen länsipuolinen, kivinen kangas, jossa kasvaa uudistuskypsää sekametsää.

Kohteen kuvaus

Kohteessa on elävä mänty, jonka ympärysmitta on noin kolme metriä. Männyn koillispuolella on useita vanhoja pilkkoja, joita ympäröivä alue on kuoreton. Kuoretomalla alueella on useita vuosiluku- ja nimikirjainkaiverruksia. Suurin kaiverrus on ilmeisesti 1890-luvulta, kaiverruksessa numero 9 on kuitenkin väärinpäin. Vanhin täysin selkeä kaiverrus on vuodelta 1931, hieman haalistunut kaiverrus vuodelta 1900. Myös puun vastakkaisella puolella on kaiverruksia, mutta selkeästi vähemmän ja puun kuori on osittain kasvanut niiden päälle.

Kohteen rajaus

Kohde rajautuu pistemäisesti.

Tulkinta

Lisätietoja

Toimenpiteet

Tarkastukset

--

Viranomais- rekisterinro:		Kunto:	1 Hyvä
Arvotus:	8 Muu suojeluarvo	Olotila:	2 Ei käytössä
Selitys:		Kohteen suojelu:	9 Muu suojeluarvo
		Selitys:	

Ympäristön suojelu:	0 Ei määritelty
Selitys:	

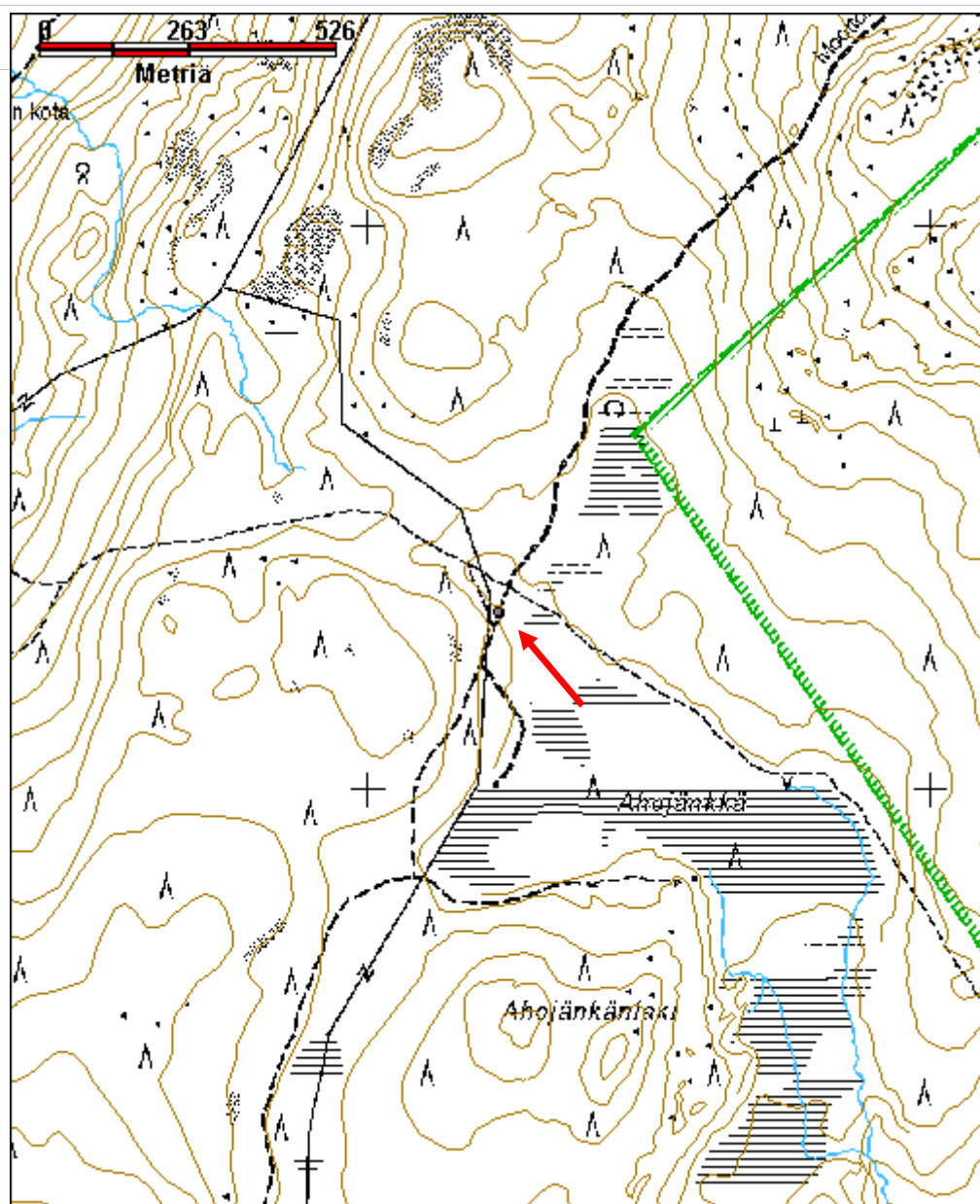


Ahojänkkä merkipuu kuvattu lounaasta. Kuva J. Kivioja.



Ahojänkkä merkkipuu, lähikuva kaiverruksesta, jossa todennäköisesti vuosiluu 1900.
Kuva J.Kivioja

Kohdetyyppi:	11 Taide/muistomerkit	Copyright:	© <i>Metsähallitus</i> 2008 © <i>Maanmittauslaitos</i> 1/MML/08
Koordinaatit:	X 7501313, Y 3377230, Z 288	Mittakaava:	1:10000



Annaniva metsävirtijan torpan pihapiiri jäännösMH-tunnus:
175373

Kohdetyyppi:	1 Asuinpaikat	Haltija:	181 Metsätalous Länsi-Lappi
Ajoitus:	7118 Historiallinen aika	Ylläpitäjä:	181 Metsätalous Länsi-Lappi
Rakentamivuosi:		Kunta:	273 Kolari
Lukumäärä:			

Koordinaattiselitys:		Geometria tuotettu:	4 Gps-mittaus, korjaamaton
Koordinaatit:	X 7487472, Y 3360254, Z 160	Löydöt:	

Taustatiedot

Metsävirtijan torpan nykyiset asukkaat ilmoittivat maidensa molemmin puolin valtion maalla olevista rakennusten jäännöksistä ja kuopista.

Ympäristön kuvaus

Äkäsjoen varttunutta sekametsää kasvava rantatormä. Aluskasvillisuutena alueella kasvaa sammalia ja puolukkaa. Metsä alueen reunoilla on uudistuskypsää metsää.

Kohteen kuvaus

Alue on yksityiselle omistajalle myydyin metsävirtijantorpan vanhaa pihapiiriä, jossa on rakennusten jäännöksiä, kivrakenteita, kuoppia ja parkkuupukki.

Alueen kaakkoispuolella on tervahauta ja kivilatamus, jotka erotettiin omaksi kohteekseen.

Rakennus 1 jäännös sijaitsee koordinaattipisteessä X=3360252 Y=7487570. Kohteessa on 5 x 8 metrin kokoinen maavallien rajaama kuoppa, jonka lyhyt pääty on lounaaseen kohti jokea. Kaakkoisnurkassa on laakakivistä tehty 1.5 x 3 metrin kokoinen uunikiveys, jonka korkeus on 1.2 metriä. Kiveys on osittain sortunut. Lähellä kiveystä on tiiliä ja alumiinikattila maassa. Rakenteessa ei ole jäljellä hirsä. Vallin päällä kasvaa vähintään 50-vuotiaita mäntyjä. Maassa rakennuksen lähellä on vanha moottorisaha. Lounaispuolella on pieni pätkä naulattua laudoista koostuvaa aitaa .

Kuoppa 1 jäännös sijaitsee koordinaattipisteessä X=3360242 Y=7487551. Kuoppa on 5 x 2 metrin kokoinen ja 0.7 metriä syvä. Kuopan luoteispuolella on betoninen pata, jonka suuaukkoa kiertää metallireunus. Padan ympäristössä on runsaasti metalliromua, joukossa mm. pultteja ja jalasten metallivahvikkeita.

Parkkuupukki jäännös sijaitsee koordinaattipisteessä X=3360264 Y=7487512. Pukki on salvoksilla kasattu. Selkäpuuta on jäljellä noin 5 metriä. Pukki on 0.6 metriä korkea. Tukijalat ovat noin 0.3 metrin etäisyydellä toisistaan.

Rakennus 2 sijaitsee koordinaattipisteessä X=3360252 Y=7487452. Kohde on yksityisomistuksessa olevan maan puolella. Kohteessa on sammaleen peittämä halkaisijaltaan 2.5 metrin kokoinen, 0.5 metriä korkea kasa tiiliä. Kyseessä on ilmeisesti tulisijan jäännös. Kasassa on oviluukku jossa teksti ”patenttia haettu”.

Kivikellari jäännös sijaitsee koordinaattipisteessä X=3360287 Y=7487428, jäännös on yksityismaan puolella. Kellari koostuu kivivalleista, jonka leveys on 2 metriä ja pituus noin 5 metriä. Kellarin sivulla on kivipengerrystä. Oviaukolla on betoninen uunintaso, jossa on aukot patarenkaille.

Kellari 2 X=3360283 Y=7487411. Kohteessa on rinteeseen kaivettu osittain romahtanut kellarikuoppa, jonka suuaukkoa on tuettu vaakalaudoituksella.

Kuoppa 1 X=3360242 Y=7487551

Kiveys 1 X=3360317 Y=7487386. Koordinaattien osoittamassa paikassa on noin 8 x 4 metrin alalla viljelyröykkiötä muistuttava kivikasa. Kasan koillispuolella menee vanha tielinja, jota on pengerretty rinteeseen. Kivet on mahdollisesti otettu tielinjalta.

Kohteen rajaus

Kohde rajautuu aluemaisesti maastossa havaittujen jäännösten mukaisesti.

Tulkinta

Kohteet liittyvät yksityisomistuksessa olevaan entiseen metsänvartijan torppaan, jonka ympäristössä ne sijaitsevat.

Lisätietoja

Toimenpiteet

Tarkastukset

**Viranomais-
rekisterinro:**

Kunto: 2 Keskinkertainen

Arvotus: 8 Muu suojeluarvo

Olotila: 2 Ei käytössä

**Kohteen
suojaus:** 9 Muu suojeluarvo

Selitys:

Selitys:

**Ympäristön
suojaus:**

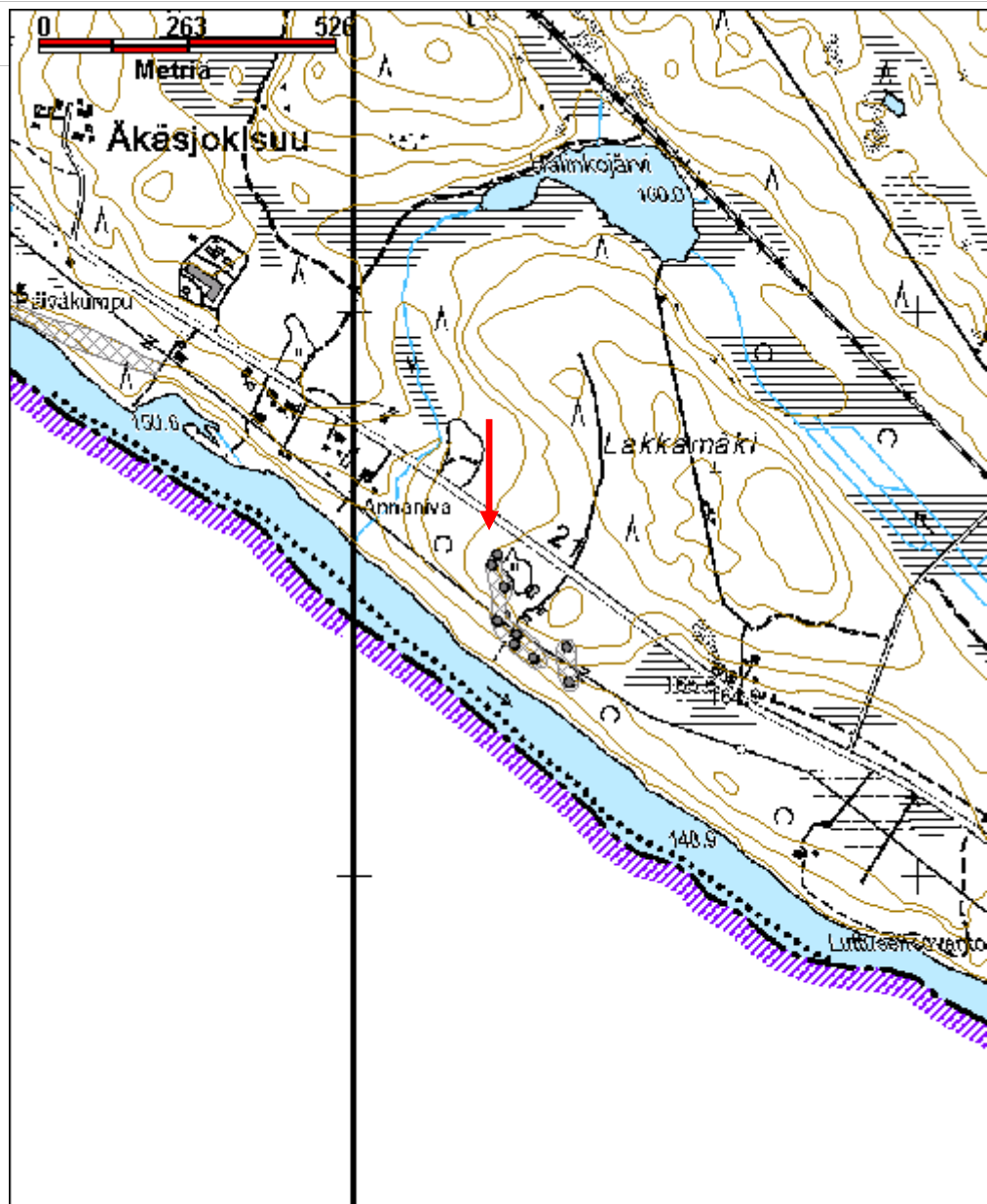
0 Ei määritelty

Selitys:



Annanniva rakennus 1 jäännös kuvattu etelästä. Kuva I. Nieminen.

Kohdetyyppi:	1 Asuinpaikat	Copyright:	© Metsähallitus 2008 © Maanmittauslaitos 1/MML/08
Koordinaatit:	X 7487472, Y 3360254, Z 160	Mittakaava:	1:10000



Annanniva 2 tervahauta ja kivipiisi jäännösMH-tunnus:
176856

Kohdetyyppi:	9 Valmistuspaikat/työpaikat	Haltija:	181 Metsätalous Länsi-Lappi
Ajoitus:	7118 Historiallinen aika	Ylläpitäjä:	181 Metsätalous Länsi-Lappi
Rakentamisvuosi:		Kunta:	273 Kolari
Lukumäärä:			

Koordinaattiselitys:		Geometria tuotettu:	4 Gps-mittaus, korjaamaton
Koordinaatit:	X 7487375, Y 3360376, Z 160	Löydöt:	

Taustatiedot

Alueelle mentiin tarkastamaan Annannivan tilan ympärillä olevia rakennusten jäännöksiä ja kuoppia.

Ympäristön kuvaus

Muonionjoen koillisranta.

Kohteen kuvaus

Kivilatomus 1 X=3360374 Y=7487405. Kohteessa on osittain kuntan peittämiä jäkälöityneitä kiviä, joita on näkyvissä 16 kappaletta. Kivilatomuksen halkaisija on 1.7 metriä ja korkeus noin 0.3 metriä. Kyseessä saattaa olla vanha rakennuksen piisikiveys tai rajamerkki.

Tervahauta X=3360379 Y=7487343. Tervahaudan halkaisija on 10 metriä vallien sisäpuolelta mitattuna. Vallit ovat noin 2 metriä leveät. Halssi on 7 metriä pitkä ja 2 metriä leveä. Haudan vallissa halssin kohdalla on jonkunlaista rakennetta kuntan peittämänä, mahdollisesti puuta. Halssissa on maitohinkki, kamiinanputki ja lautatavaraa. Hauta on mahdollisesti kahteen kertaan poltettu.

Kohteen rajaus

Kohde rajautuu aluemaisesti maastossa havaittujen jäännösten mukaan. Kohde erotettiin luoteispuolella olevista rakennus jäännöksistä

Tulkinta

Tervahauta ja kivilatomus, joka tulkittiin tervapirtin piisikiveykseksi. Kiveyksellä saattaa olla myös joku muu funktio.

Lisätietoja***Toimenpiteet***

--

Tarkastukset

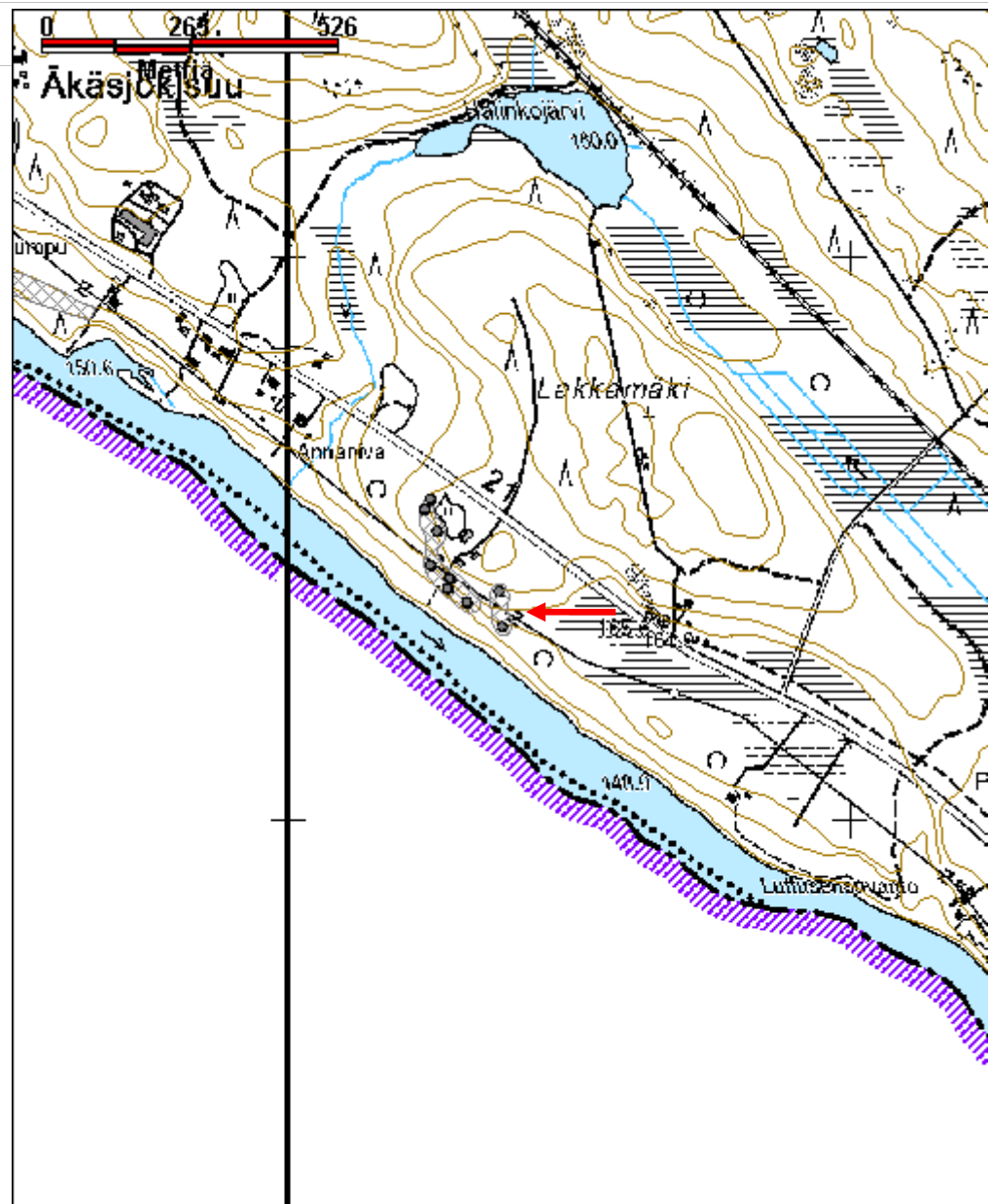
Viranomaisrekisterinro:		Kunto:	1 Hyvä
Arvotus:	3 Esitys mj-luokka II	Olotila:	2 Ei käytössä
Selitys:		Kohteen suojelu:	2 Muinaisjäännösrekisteri II
		Selitys:	

Ympäristön suojelu:	0 Ei määritelty
Selitys:	



Annanniva 2 tervahaudan läheisyydessä sijaitseva kivilatomus kuvattu koillisesta.
Kuva J. Kivioja.

Kohdetyyppi:	9 Valmistuspaikat/työpaikat	Copyright:	© Metsähallitus 2008 © Maanmittauslaitos 1/MML/08
Koordinaatit:	X 7487375, Y 3360376, Z 160	Mittakaava:	1:10000



Haitaritievat 4 rakennus jäännösMH-tunnus:
176907

Kohdetyyppi:	1 Asuinpaikat	Haltija:	181 Metsätalous Länsi-Lappi
Ajoitus:	7118 Historiallinen aika	Ylläpitäjä:	181 Metsätalous Länsi-Lappi
Rakentamivuosi:		Kunta:	273 Kolari
Lukumäärä:			

Koordinaattiselitys:		Geometria tuotettu:	4 Gps-mittaus, korjaamaton
Koordinaatit:	X 7492380, Y 3360924, Z 163	Löydöt:	

Taustatiedot

Kohde löytyi inventoinnissa.

Ympäristön kuvaus

Äkäsjoen hiekkapohjainen, mänty- ja paikoitellen sekametsää kasvava pohjoisranta. Alueella on aluskasvillisuutena sammalia, puolukkaa ja mustikkaa.

Kohteen kuvaus

Kohteessa on 5 x 4 metrin kokoinen maavallien ympäröimä kuoppa, jonka vallit ovat 0.3 metriä korkeat ja metrin levyiset. Kuopan keskusta on noin 0.60 metriä alempana kuin ympäröivä maanpinta. Kohteessa ei havaittu piisikiveystä eikä selkeää oviaukon paikkaa.

Kohteen rajaus

Kohde rajautuu pistemäisesti.

Tulkinta

Rakennus jäännös.

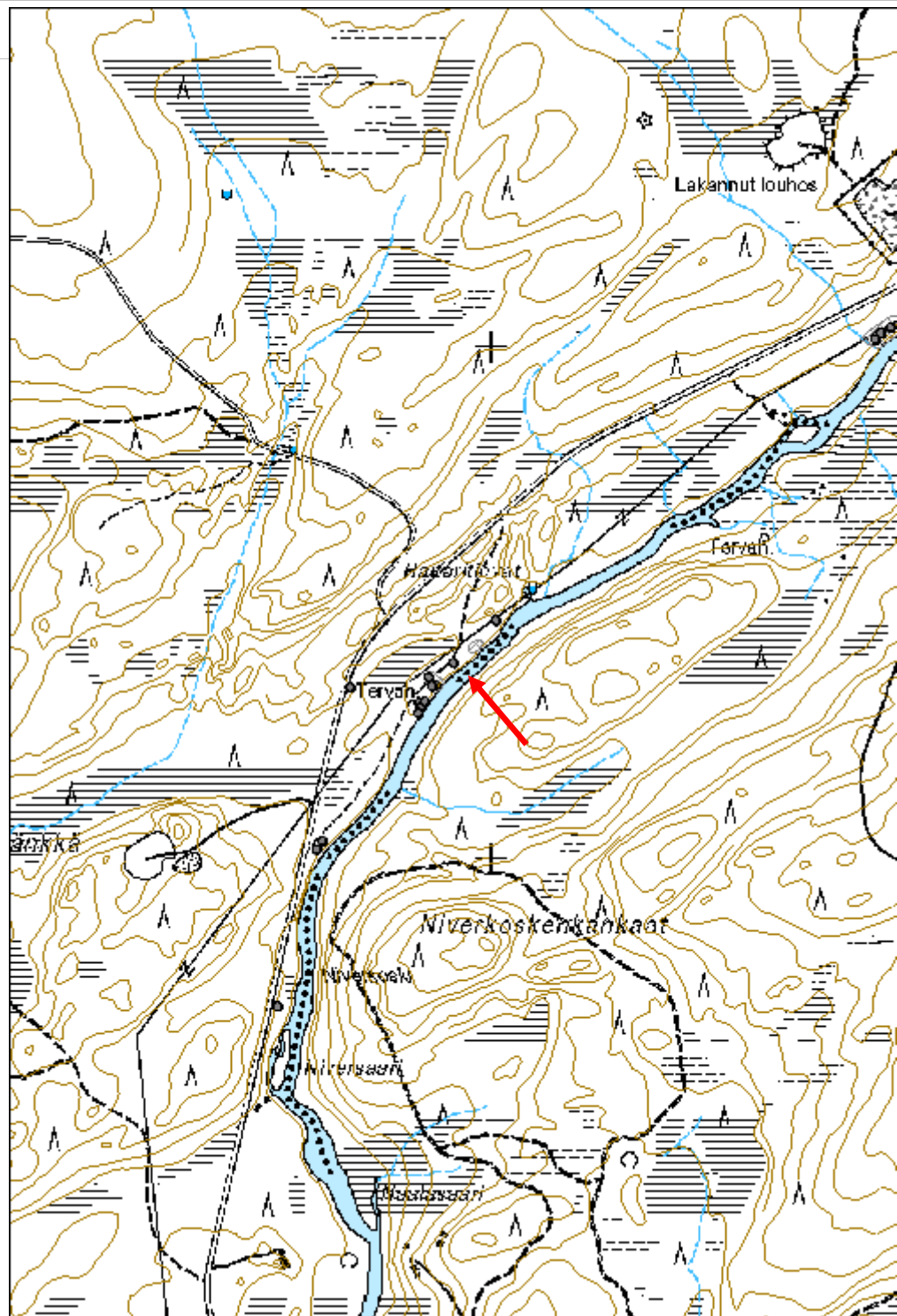
Lisätietoja**Toimenpiteet****Tarkastukset**

Viranomaisrekisterinro:		Kunto:	2 Kesinkertainen
		Olotila:	2 Ei käytössä

Arvotus:	8 Muu suojeluarvo	Kohteen suojelu:	9 Muu suojeluarvo
Selitys:		Selitys:	

Ympäristön suojelu:	0 Ei määritelty
Selitys:	

Kohdetyyppi:	1 Asuinpaikat	Copyright:	© Metsähallitus 2008 © Maanmittauslaitos 1/MML/08
Koordinaatit:	X 7492380, Y 3360924, Z 163	Mittakaava:	1:10000



Hannukaisenvuoma parkkuupukki jäännösMH-tunnus:
176781

Kohdetyyppi:	9 Valmistuspaikat/työpaikat	Haltija:	181 Metsätalous Länsi-Lappi
Ajoitus:	7116 Uusi aika	Ylläpitäjä:	181 Metsätalous Länsi-Lappi
Rakentamisvuosi:		Kunta:	273 Kolari
Lukumäärä:			

Koordinaattiselitys:		Geometria tuotettu:	4 Gps-mittaus, korjaamaton
Koordinaatit:	X 7496884, Y 3371136, Z 185	Löydöt:	

Taustatiedot

Kohde löytyi inventoinnissa.

Ympäristön kuvaus

Tasainen mäntykangas, jossa kasvaa aluskasvillisuutena puolukkaa, variksenmarjaa, sammalia ja jäkäliä. Kohteen länsipuolella kulkee metsäautotie. Metsä on varttunutta kasvatusmetsää.

Kohteen kuvaus

Kohteessa on rautanauloilla ja rautalangoilla kiinnitetty parkkuupukki, liitoskohdissa on myös salvokset. Pukki on noin metrin korkuinen ja selkäpuu on alaosastaan lahonnut, parkattavaa puuta varten tehty loveus on selkäpuussa edelleen näkyvissä.

Kohteen rajaus

Kohde rajautuu pistemäisesti.

Tulkinta

Puiden parkkaamiseen käytetty parkkuupukki.

Lisätietoja***Toimenpiteet******Tarkastukset***

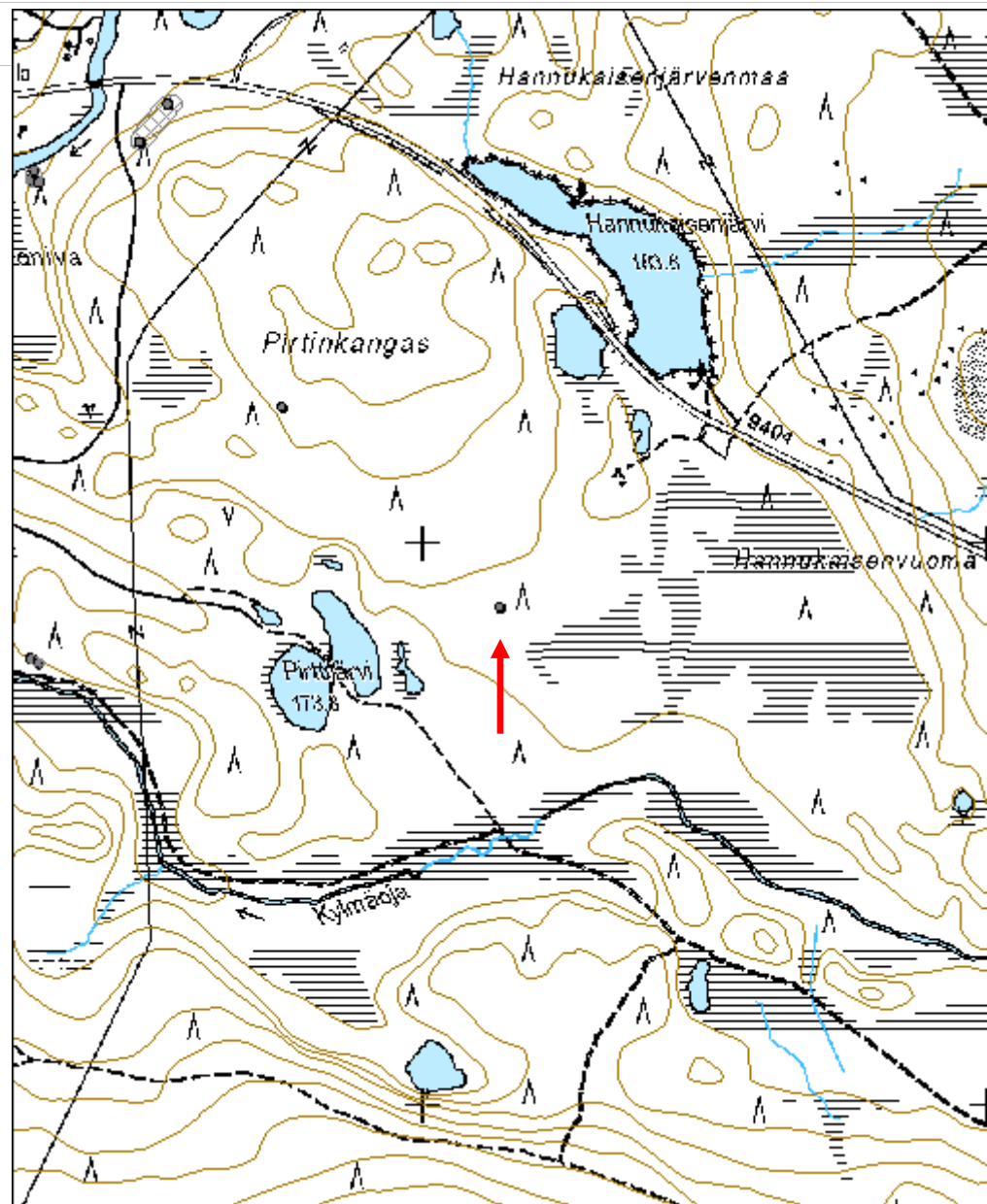
Viranomaisrekisterinro:		Kunto:	2 Kesinkertainen
		Olotila:	2 Ei käytössä

Arvotus:	8 Muu suojeluarvo	Kohteen suojelu:	9 Muu suojeluarvo
Selitys:		Selitys:	
Ympäristön suojelu:	0 Ei määritelty		
Selitys:			



Nauloin ja rautalangoin vahvistetun parkkuupukin jäännös. Kuva J. Kivioja.

Kohdetyyppi:	9 Valmistuspaikat/työpaikat	Copyright:	© Metsähallitus 2008 © Maanmittauslaitos 1/MML/08
Koordinaatit:	X 7496884, Y 3371136, Z 185	Mittakaava:	1:10000



Irtolaki kaulattu puu jäännösMH-tunnus:
175410

Kohdetyyppi:	9 Valmistuspaikat/työpaikat	Haltija:	181 Metsätalous Länsi-Lappi
Ajoitus:	7116 Uusi aika	Ylläpitäjä:	181 Metsätalous Länsi-Lappi
Rakentamisvuosi:		Kunta:	273 Kolari
Lukumäärä:			

Koordinaattiselitys:		Geometria tuotettu:	4 Gps-mittaus, korjaamaton
Koordinaatit:	X 7453946, Y 3373993, Z 225	Löydöt:	

Taustatiedot

Kohde löytyi inventoinnissa.

Ympäristön kuvaus

Sekametsää kasvava rinne, jossa aluskasvillisuutena sammalia, mustikkaa ja puolukkaa. Metsä on varttunutta kasvatusmetsää.

Kohteen kuvaus

Kohteessa on noin 3.5 metrin korkeudelta katkennut kelo, joka on kaulattu metrin korkeudelta.

Kohteen rajaus

Kohde rajautuu pistemäisesti.

Tulkinta***Lisätietoja******Toimenpiteet******Tarkastukset***

Viranomaisrekisterinro:		Kunto:	3 Huono
Arvotus:	8 Muu suojeluarvo	Olotila:	2 Ei käytössä
		Kohteen suojelu:	9 Muu suojeluarvo

Selitys:

Selitys:

**Ympäristön
suojelu:**

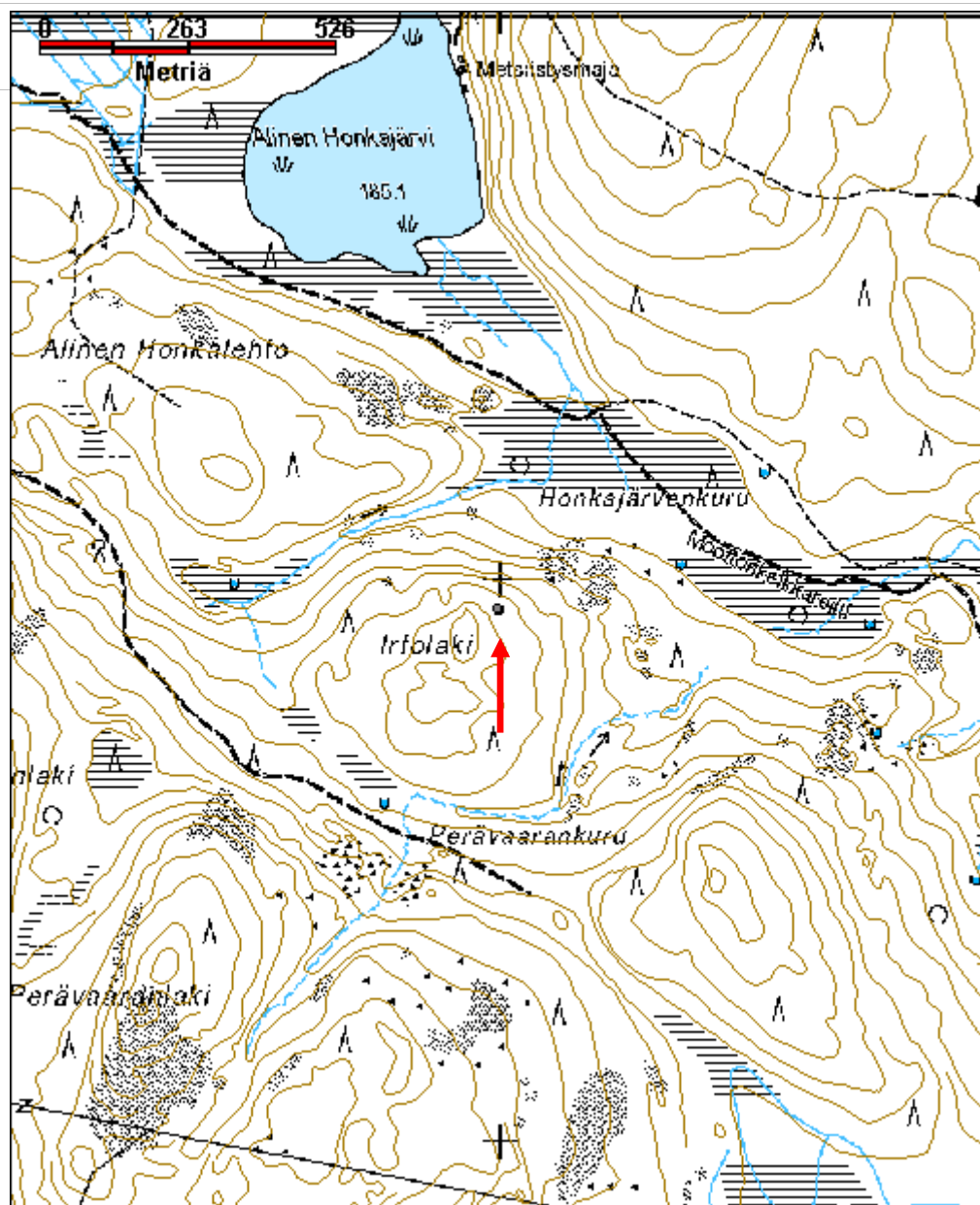
0 Ei määritelty

Selitys:



Irtolaki kaulattu puu kuvattu lännestä, Kuva J. Kivioja.

Kohdetyyppi:	9 Valmistuspaikat/työpaikat	Copyright:	© Metsähallitus 2008 © Maanmittauslaitos 1/MML/08
Koordinaatit:	X 7453946, Y 3373993, Z 225	Mittakaava:	1:10000



Iso Halivaara kämpppä jäännösMH-tunnus:
175426

Kohdetyyppi:	9 Valmistuspaikat/työpaikat	Haltija:	181 Metsätalous Länsi-Lappi
Ajoitus:	7116 Uusi aika	Ylläpitäjä:	181 Metsätalous Länsi-Lappi
Rakentamisvuosi:		Kunta:	273 Kolari
Lukumäärä:			

Koordinaattiselitys:		Geometria tuotettu:	4 Gps-mittaus, korjaamaton
Koordinaatit:	X 7461466, Y 3389973, Z 205	Löydöt:	

Taustatiedot

Sutigis-havainto.

Ympäristön kuvaus

Ison Halivaaran kivikkoinen länsirinne, joka rajautuu suohon. Alue on kuusia ja koivuja kasvavaa varttunutta kasvatusmetsää.

Kohteen kuvaus

Kohteessa on 4 x 4 metrin kokoinen rakennuksen jäännös, josta on kauttaaltaan jäljellä noin seitsemän hirsikertaa. Hirret ovat sahalla katkottuja ja niiden välissä on seinäsammalta. Ovi on länteen kohti suota ja kiuas luoteisnurkassa. Rakennuksessa on ollut lasi-ikkuna kohti itää. Kattorakennetta on paikoitellen jäljellä, katossa on käytetty tuohta. Rakennuksen hirsissä on paljon kaiverruksia, joista vanhin vuodelta 1920.

Kohteen rajaus

Kohde rajautuu pistemäisesti.

Tulkinta

Rakennuksen jäännös, joka on mahdollisesti vanha metsätyö- tai niittykämpä.

Lisätietoja***Toimenpiteet******Tarkastukset*****Viranomaisrekisterinro:****Kunto:** 1 Hyvä

Arvotus:	8 Muu suojeluarvo	Olotila:	2 Ei käytössä
Selitys:		Kohteen suojelu:	9 Muu suojeluarvo
		Selitys:	
Ympäristön suojelu:	0 Ei määritelty		
Selitys:			

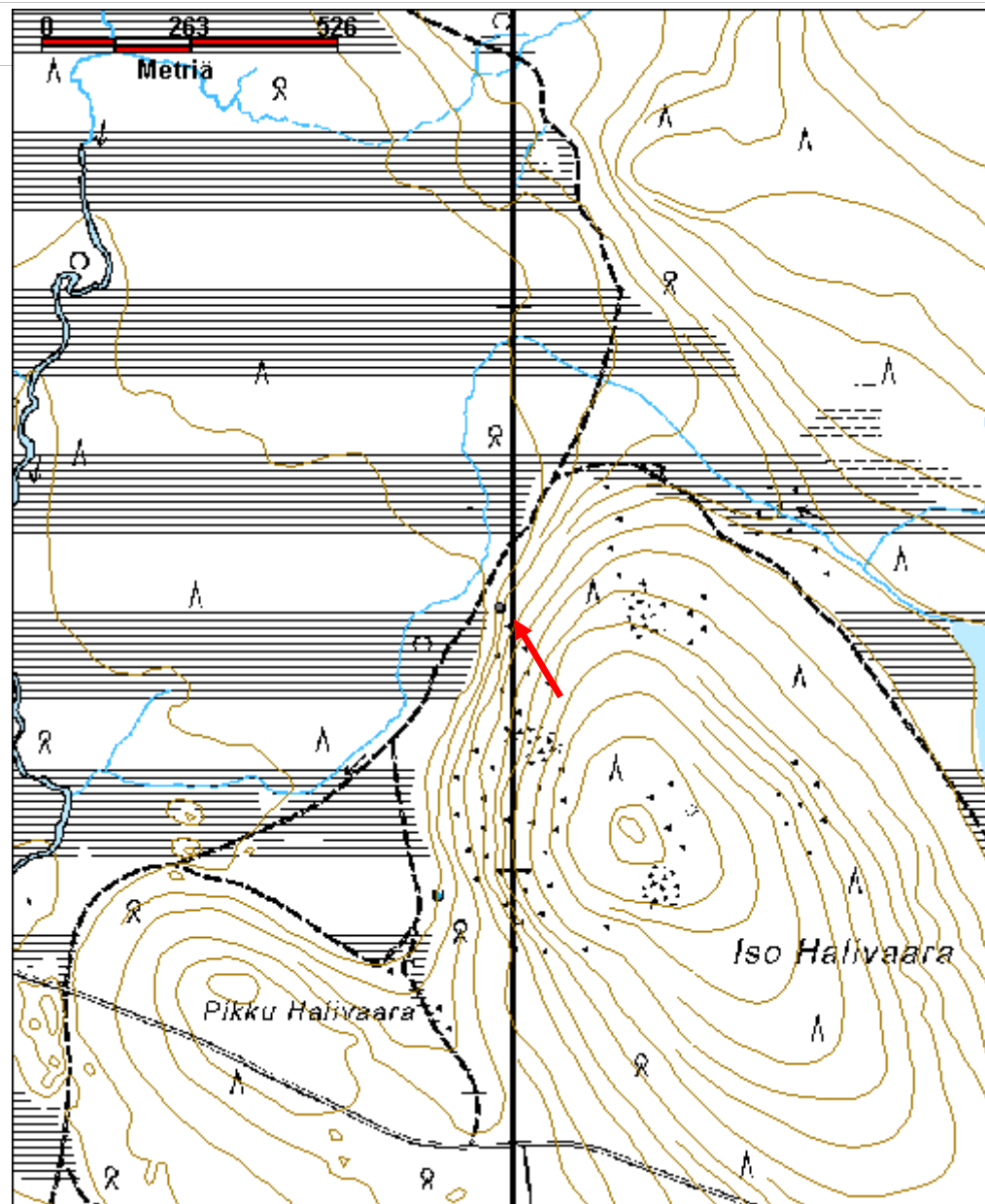


Iso Halivaara kämppä kuvattuna kaakosta. Kuva I. Nieminen.



Iso Halivaara k mp n oven sis pinta. Vanhin havaittu kaiverrus oli vuodelta 1920.
Kuva I. Nieminen.

Kohdetyyppi:	9 Valmistuspaikat/työpaikat	Copyright:	© Metsähallitus 2008 © Maanmittauslaitos 1/MML/08
Koordinaatit:	X 7461466, Y 3389973, Z 205	Mittakaava:	1:10000



Iso Pahtalaki leimapuu jäännösMH-tunnus:
170250

Kohdetyyppi:	9 Valmistuspaikat/työpaikat	Haltija:	181 Metsätalous Länsi-Lappi
Ajoitus:	7116 Uusi aika	Ylläpitäjä:	181 Metsätalous Länsi-Lappi
Rakentamisvuosi:		Kunta:	273 Kolari
Lukumäärä:			

Koordinaattiselitys:		Geometria tuotettu:	4 Gps-mittaus, korjaamaton
Koordinaatit:	X 7499437, Y 3364264, Z 320	Löydöt:	

Taustatiedot

Kohde löytyi inventoinnissa.

Ympäristön kuvaus

Kiuaskeron etelää kohti laskeva rinne Kolarin ja Muonion rajalla. Alueella kasvaa mäntyjä, kuusia, koivuja ja aluskasvillisuutena sammalia, puolukkaa ja variksenmarjaa. Metsä on varttunutta kasvatusmetsää.

Kohteen kuvaus

Kohteessa on elävä mänty, jonka pohjoispuolelle 1,5 metrin korkeuteen on lyöty alekkain kolme 5 x 15 cm kokoista pilkkaa, joissa kussakin on yksi Metsähallituksen kruunuleima. Leimassa kruunun keskimäinen kohouma on reunimmaisista pienempi.

Kohteen rajaus

Kohde rajautuu pistemäisesti.

Tulkinta

Metsähallituksen leimaama kaatamatta jäänyt leimapuu.

Lisätietoja***Toimenpiteet******Tarkastukset***

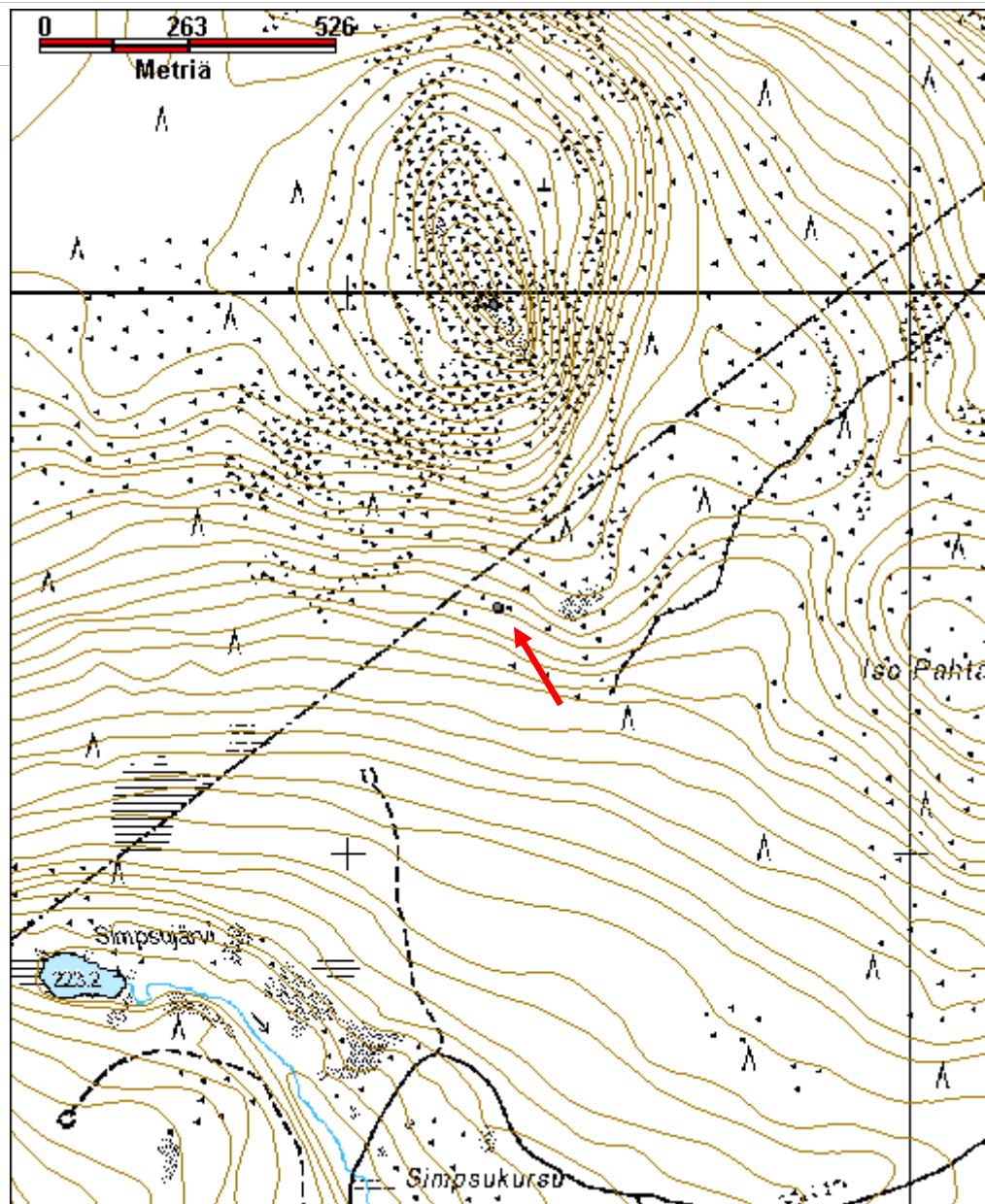
Viranomaisrekisterinro:	Kunto:	1 Hyvä
	Olotila:	2 Ei käytössä

Arvotus:	8 Muu suojeluarvo	Kohteen suojelu:	9 Muu suojeluarvo
Selitys:		Selitys:	
Ympäristön suojelu:	0 Ei määritelty		
Selitys:			



Iso pahtalaki leimapuu kuvattu pohjoisesta. Kuva I. Nieminen.

Kohdetyyppi:	9 Valmistuspaikat/työpaikat	Copyright:	© Metsähallitus 2008 © Maanmittauslaitos 1/MML/08
Koordinaatit:	X 7499437, Y 3364264, Z 320	Mittakaava:	1:10000



Jupukanjänkkä niitty lato "röppänäkota" jäännösMH-tunnus:
172230

Kohdetyyppi:	9 Valmistuspaikat/työpaikat	Haltija:	181 Metsätalous Länsi-Lappi
Ajoitus:	7118 Historiallinen aika	Ylläpitäjä:	181 Metsätalous Länsi-Lappi
Rakentamisvuosi:		Kunta:	273 Kolari
Lukumäärä:			

Koordinaattiselitys:		Geometria tuotettu:	4 Gps-mittaus, korjaamaton
Koordinaatit:	X 7458394, Y 3383656, Z 195	Löydöt:	

Taustatiedot

Veli Vaattovaaran ilmoitus.

Ympäristön kuvaus

Jupukanjänkkä-nimisen suon luoteispuolinen sekametsä, jossa kasvaa kuusta, mäntyä ja koivua. Aluskasvillisuutena sammalia, puolukkaa ja mustikkaa. Metsä on verratunutta kasvatusmetsää.

Kohteen kuvaus

Kohteessa on 3 x 4 metrin kokoinen rakennuksen jäännös, jonka oviaukko on rakennuksen lyhyen sivun keskellä kohti kaakkoa ja suota. Rakennuksen itäreunassa on jäljellä neljä hirsikertaa. Kattopuita on sortuneena rakennuksen sisäpuolelle. Hirsien välissä on seinäsammalia. Hirret ovat sahalla katkottuja ja tasoitettuja. Rakennuksen sisäpuolella on kaksi yksittäistä kiveä, kivipiisi on ehkä osittain purettu tai se on rauennut. Rakennuksen sisäseinissä on kaiverruksia ja lyijykynäkirjoituksia, joista vanhin vuodelta 1919. Vanhin lyijykynämerkintä on vuodelta 1928, vuosiluvun perässä on merkintä 1.9.

Kohteen rajaus

Kohde rajautuu pistemäisesti.

Tulkinta

Heinäntekijöiden niittykämpä.

Lisätietoja

Veli Vaattovaaran mukaan niittyladosta on käytetty nimitystä röppänäkota.

Toimenpiteet***Tarkastukset***

Viranomais- rekisterinro:		Kunto:	2 Keskinertainen
Arvotus:	8 Muu suojeluarvo	Olotila:	2 Ei käytössä
Selitys:		Kohteen suojaus:	9 Muu suojeluarvo
		Selitys:	

Ympäristön suojaus:	0 Ei määritelty
Selitys:	

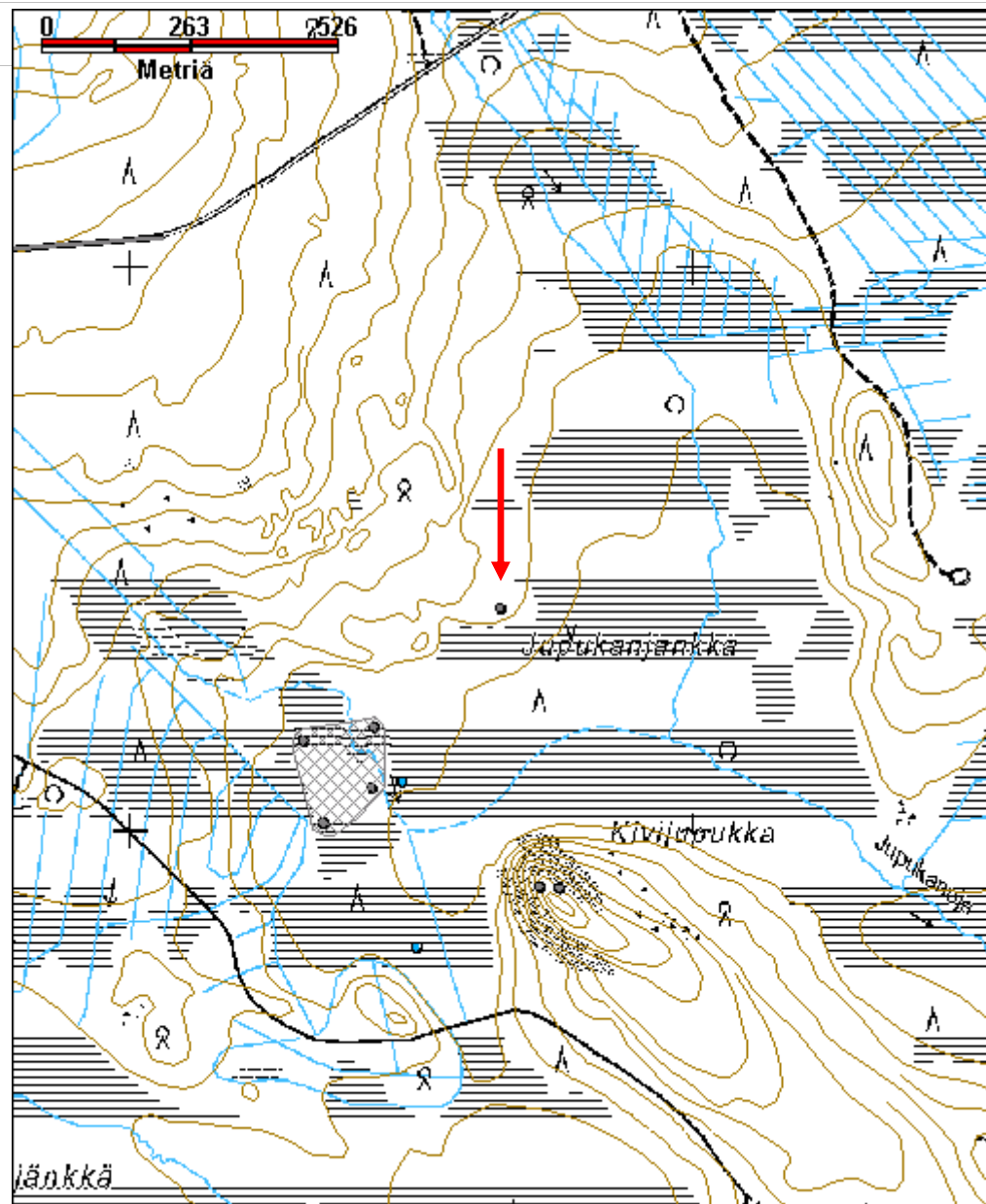


Jupukanjänkkä niittylato jäännös, kuvattu etelästä. Kuva I. Nieminen.



Jupukanjängän niittyladon kaiverruksia. Kaiverruksessa teksti "KALLE WAATTOVAARA 1921". Kuva I. Nieminen.

Kohdetyyppi:	9 Valmistuspaikat/työpaikat	Copyright:	© Metsähallitus 2008 © Maanmittauslaitos 1/MML/08
Koordinaatit:	X 7458394, Y 3383656, Z 195	Mittakaava:	1:10000



Jupukanjänkkä 2 heinäsuova jäännösMH-tunnus:
174972

Kohdetyyppi:	9 Valmistuspaikat/työpaikat	Haltija:	181 Metsätalous Länsi-Lappi
Ajoitus:	7116 Uusi aika	Ylläpitäjä:	181 Metsätalous Länsi-Lappi
Rakentamivuosi:		Kunta:	273 Kolari
Lukumäärä:			

Koordinaattiselitys:		Geometria tuotettu:	4 Gps-mittaus, korjaamaton
Koordinaatit:	X 7458096, Y 3383370, Z 195	Löydöt:	

Taustatiedot

Veli Vaattovaaran ilmoitus.

Ympäristön kuvaus

Heiniä kasvava suo.

Kohteen kuvaus

Suolla on neljä heinäsuovan jäännöstä.

Heinäsuova 1 sijaitsee koordinaattipisteessä X=3383342 Y=7458013. Suovan pystypuut ovat katkenneet ja ovat kumollaan suoturpeessa. Puissa on näkyvillä tehdastekoisia nauvoja.

Heinäsuova 2 sijaitsee koordinaattipisteessä X=3383428 Y=7458075. Yksi suovan puista on pystyssä, muut ovat kumollaan suossa.

Heinäsuova 3 sijaitsee koordinaattipisteessä X=3383308 Y=7458159. Suovasta on yksi pyy pystyssä.

Heinäsuova 4 sijaitsee koordinaattipisteessä X=3383432 Y=7458184. Suovasta on pystyssä kaksi puuta, joista toinen on noin 3.5 metriä pituinen. Suovassa on käytetty nauvoja.

Veli Vaattovaaran mukaan suoniityllä on heinätöitä tehnyt Kalle Vaattovaara. Heinätyöläisten majapaikka sijaitsee suon pohjoisreunassa ja alueen itäpuolella sijaitsevan Kivijupukka-nimisen mäennyppylän päällä on mänty, johon on kaiverrettu vuosiluku hainätyöläisten toimesta.

Kohteen rajaus

Kohde rajautuu aluemaisesti maastossa havaittujen jäännösten mukaan

Tulkinta

Heinäsuovien jäännöksiä. Veli Vaattovaaran mukaan suoniityllä on heinätöitä tehnyt Kalle Vaattovaara. Alueen koillispuolella on heinäntekijöiden kämpä (reiska-kohde 172230) ja kakkoispuolella Kivijupukan päällä merkkipuu (reiska-kohde 170448), johon on kaiverrettu nimikirjaimet ja vuosiluku.

Lisätietoja

Toimenpiteet

Tarkastukset

**Viranomais-
rekisterinro:**

Kunto: 2 Keskinertainen

Arvotus: 8 Muu suojeluarvo

Olotila: 2 Ei käytössä

**Kohteen
suojaus:** 9 Muu suojeluarvo

Selitys:

Selitys:

**Ympäristön
suojaus:**

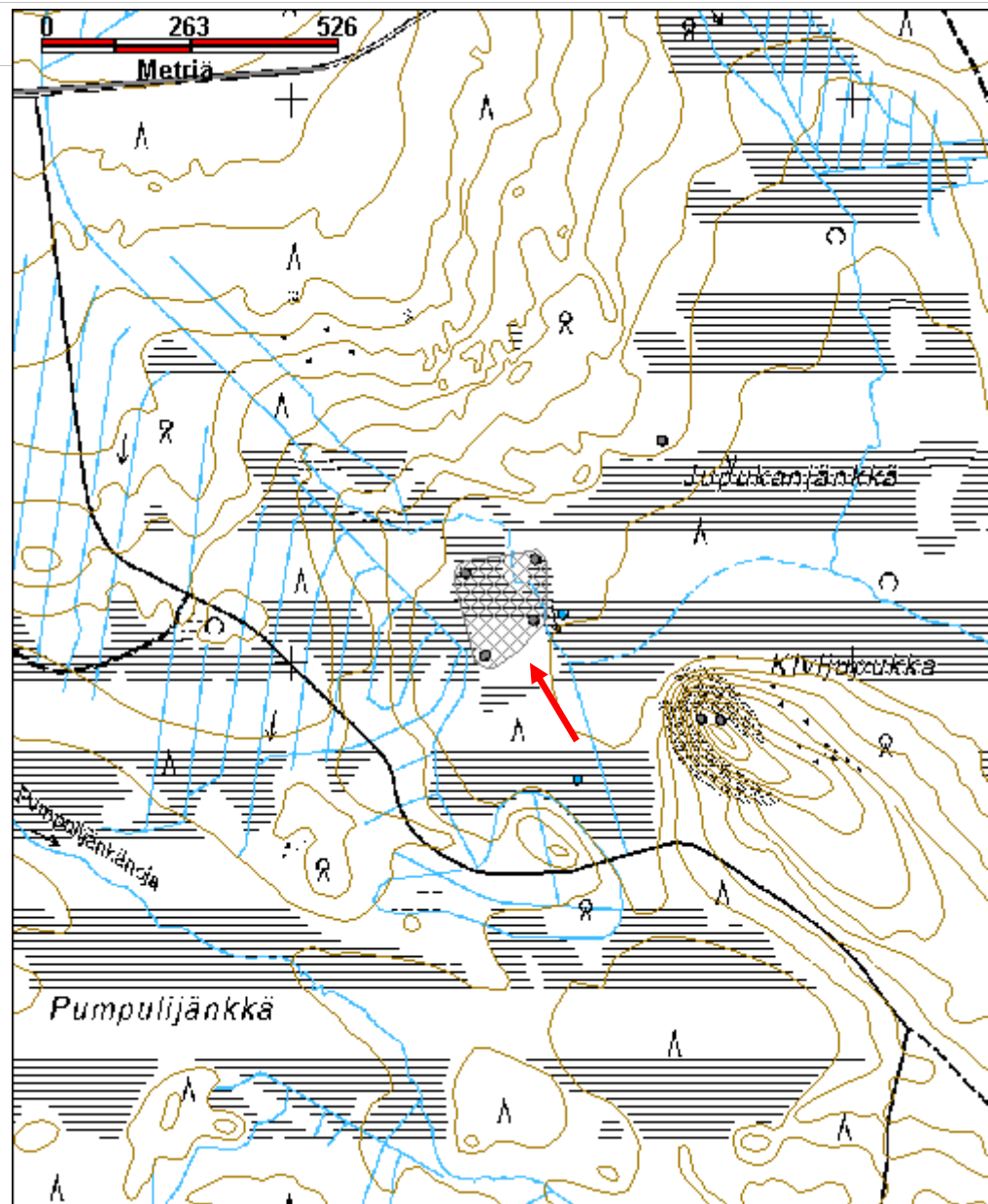
0 Ei määritelty

Selitys:



Jupukanjänkkä heinäsuova 1 jäännös. Kuvattu luoteesta. Kuva I. Nieminen.

Kohdetyyppi:	9 Valmistuspaikat/työpaikat	Copyright:	© Metsähallitus 2008 © Maanmittauslaitos 1/MML/08
Koordinaatit:	X 7458096, Y 3383370, Z 195	Mittakaava:	1:10000



Jyrisevänvuoma rakennus jäännösMH-tunnus:
176453

Kohdetyyppi:	1 Asuinpaikat	Haltija:	181 Metsätalous Länsi-Lappi
Ajoitus:	7116 Uusi aika	Ylläpitäjä:	181 Metsätalous Länsi-Lappi
Rakentamivuosi:		Kunta:	273 Kolari
Lukumäärä:			

Koordinaattiselitys:		Geometria tuotettu:	4 Gps-mittaus, korjaamaton
Koordinaatit:	X 7492228, Y 3362680, Z 205	Löydöt:	

Taustatiedot

Sutigis-havainto.

Ympäristön kuvaus

Pohjoispuolista suota kohti laskeva mäntykangas, jossa aluskasvillisuutena puolukkaa, mustikkaa ja sammalia. Metsä on uudistuskypsää metsää.

Kohteen kuvaus

Alueella on kolme rakennuksen jäännöstä.

Rakennus jäännös 1 on eteläisin. Se sijaitsee koordinaattipisteessä X=3362683 Y=7492200. Kohteessa on 7 x 16 m kokoinen, itä-länsi -suuntainen koivuja kasvava ala, jota kiertää matala hirsikerta. Rakennus jäännöksen itä- ja länsipuolella on puukatat, jotka ovat mahdollisesti purkujätettä rakennuksesta.

Rakennus jäännös 2 on koillisin, se sijaitsee koordinaattipisteessä X=3362698 Y=7492260. Kohteessa on 5 x 4 metrin kokoinen rakennus jäännös, jonka kaakkoiskulmassa on halkaisijaltaan 1.2 metrin kokoinen kivipiisi, jonka korkeus on noin 0.6 metriä. Rakennuksen lattia-alalla on peltiä ja noin 15 metrin päässä rakennuksen ulkopuolella on reikäinen peltitynnyri, joka on mahdollisesti kaminan jäännös.

Rakennus jäännös 3 on luoteisin, se sijaitsee koordinaattipisteessä X=3362660 Y=7492249. Kohteessa on 8 x 16 metriä pitkä rakennuksen jäännös, jonka pitkä sivu on kohti suota. Tila on jaettu keskeltä kahdeksi erilliseksi tilaksi. Rakennus erottuu ympäristöstä koivuja kasvavana hirsikerran rajaamana suorakaiteena.

Kohteen rajaus

Kohde rajautuu aluemaisesti maastossa havaittujen jäännösten mukaan.

Tulkinta

Kolme rakennuksen jäännöstä, mahdollisesti savottakämpä, talli ja sauna.

Lisätietoja

--

Toimenpiteet

Tarkastukset

**Viranomais-
rekisterinro:**

Kunto: 3 Huono

Arvotus: 8 Muu suojeluarvo

Olotila: 2 Ei käytössä

**Kohteen
suojaus:** 9 Muu suojeluarvo

Selitys:

Selitys:

**Ympäristön
suojaus:**

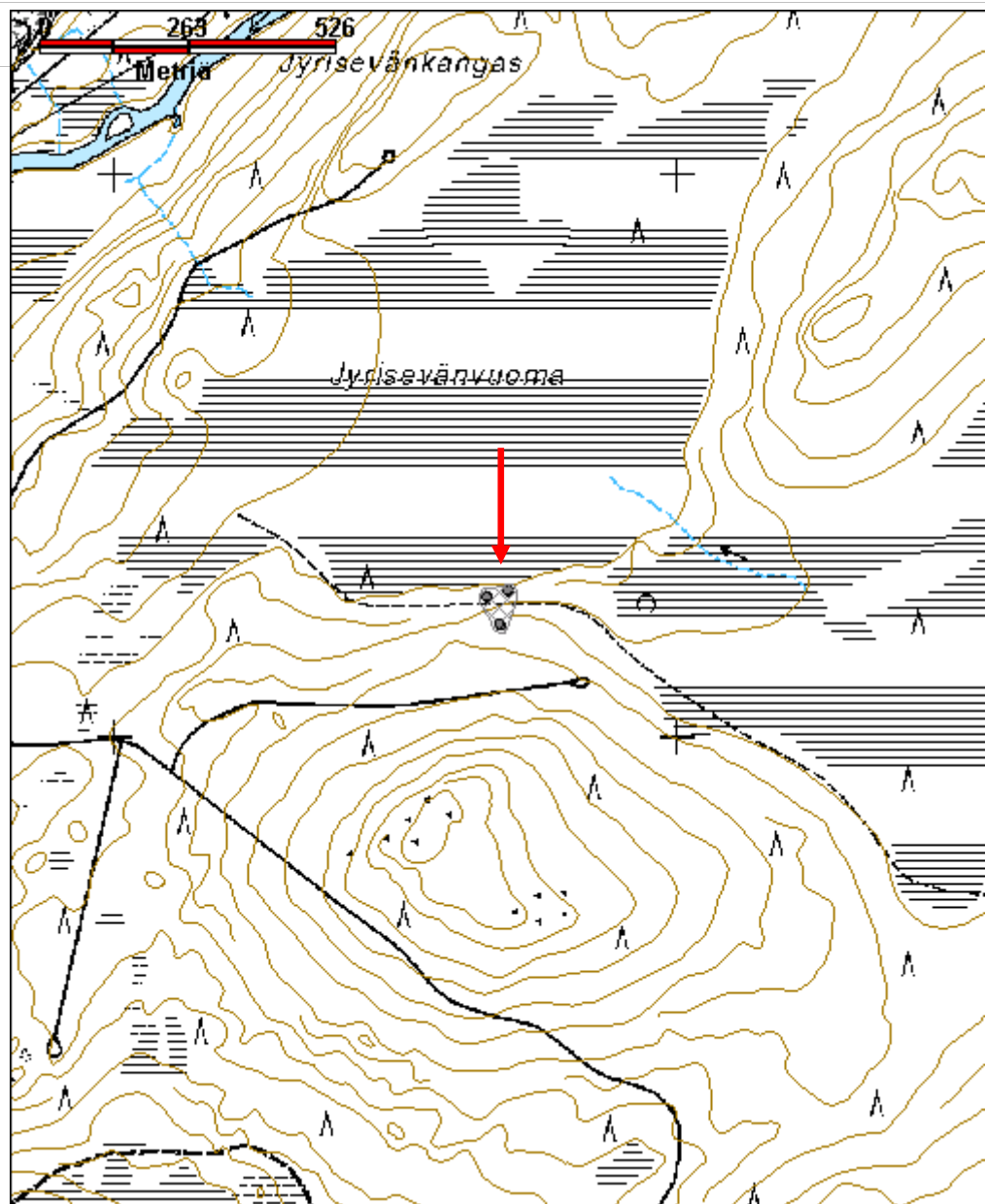
0 Ei määritelty

Selitys:



Jyrisevännuoma rakennus 3 jäännöksen seinälinjaa kuvan oikeassa laidassa.
Kuvattu lännestä. Kuva J. Kivioja.

Kohdetyyppi:	1 Asuinpaikat	Copyright:	© Metsähallitus 2008 © Maanmittauslaitos 1/MML/08
Koordinaatit:	X 7492228, Y 3362680, Z 205	Mittakaava:	1:10000



Kelhujoki rakennus jäännösMH-tunnus:
176903

Kohdetyyppi:	1 Asuinpaikat	Haltija:	181 Metsätalous Länsi-Lappi
Ajoitus:	7116 Uusi aika	Ylläpitäjä:	181 Metsätalous Länsi-Lappi
Rakentamisvuosi:		Kunta:	273 Kolari
Lukumäärä:			

Koordinaattiselitys:		Geometria tuotettu:	4 Gps-mittaus, korjaamaton
Koordinaatit:	X 7471434, Y 3386129, Z 217	Löydöt:	

Taustatiedot

Sutigis-havainto.

Ympäristön kuvaus

Kelhujoen eteläranta. Alueen luoteispuolelta menee tie, josta erkanee pisto kohti itää. Piston pohjoispuolella on ruohikkoinen alue, jonka eteläpuolella kasvaa mäntymetsää, jonka seassa nuoria koivuja. Metsä on varttunutta kasvatusmetsää. Ruohikkoinen alue on todennäköisesti vanha pihapiiri.

Kohteen kuvaus

Alueella on kolme rakennuksen jäännöstä.

Rakennus jäännös 1 sijaitsee pohjoista kohti laskevassa rinteessä koordinaattipisteessä X=3386145 Y=7471420. Kohteessa on hiekkavallien ympäröimä suorakaiteen muotoinen 2 x 1.5 metrin kokoinen, sisäpuolelta vaakapuilla vuorattu kuoppa. Ovi ja ovenkahva ovat paikoillaan. Oven ulkopuolinen sisääntulokäytävän reunoissa on kiveystä. Kuopan syvyys vallien päälle mitattuna on noin 3 metriä. Vallit ovat ympäröivästä maanpinnasta mitattuina 0.3-2 metrin korkuiset ja noin 2 metriä leveät. Oviaukko on kohti pohjoista.

Rakennus jäännös 2 sijaitsee koordinaattipisteessä X=3386132 Y=7471448. Kohteessa on heinää ja koivuja kasvavalla alueella noin 4 x 3.5 metrin kokoinen laudoista naulattu, kattohuovalla päällystetty rakennus jäännös. Paikalla on myös sanko ja laudoista naulattupöytä. Kohteen lounaispuolella on kiviä jotka muotonsa perusteella ovat mahdollisesti puretun rakennuksen kulmakiviä.

Rakennus jäännös 3 sijaitsee koordinaattipisteessä X=3386115 Y=7471433. Kohteessa on noin 8 metrin matkalla 3 m pitkää puutavaraa, joissa on tasaisiksi sahatut päät. Kyseessä saattaa olla puretun rakennuksen jäännös tai vanha puupino.

Kohteen raja

Kohde rajautuu aluemaisesti maastossa havaittujen jäännösten mukaan.

Tulkinta

Heinikkoa kasvavalla alalla kellari, rakennusjäännös ja puutavarapino, jonka materiaali on mahdollisesti peräisin puretusta rakennuksesta.

Lisätietoja

Toimenpiteet

Tarkastukset

**Viranomais-
rekisterinro:**

Kunto: 3 Huono

Arvotus: 8 Muu suojeluarvo

Olotila: 2 Ei käytössä

**Kohteen
suojaus:** 9 Muu suojeluarvo

Selitys:

Selitys:

**Ympäristön
suojaus:**

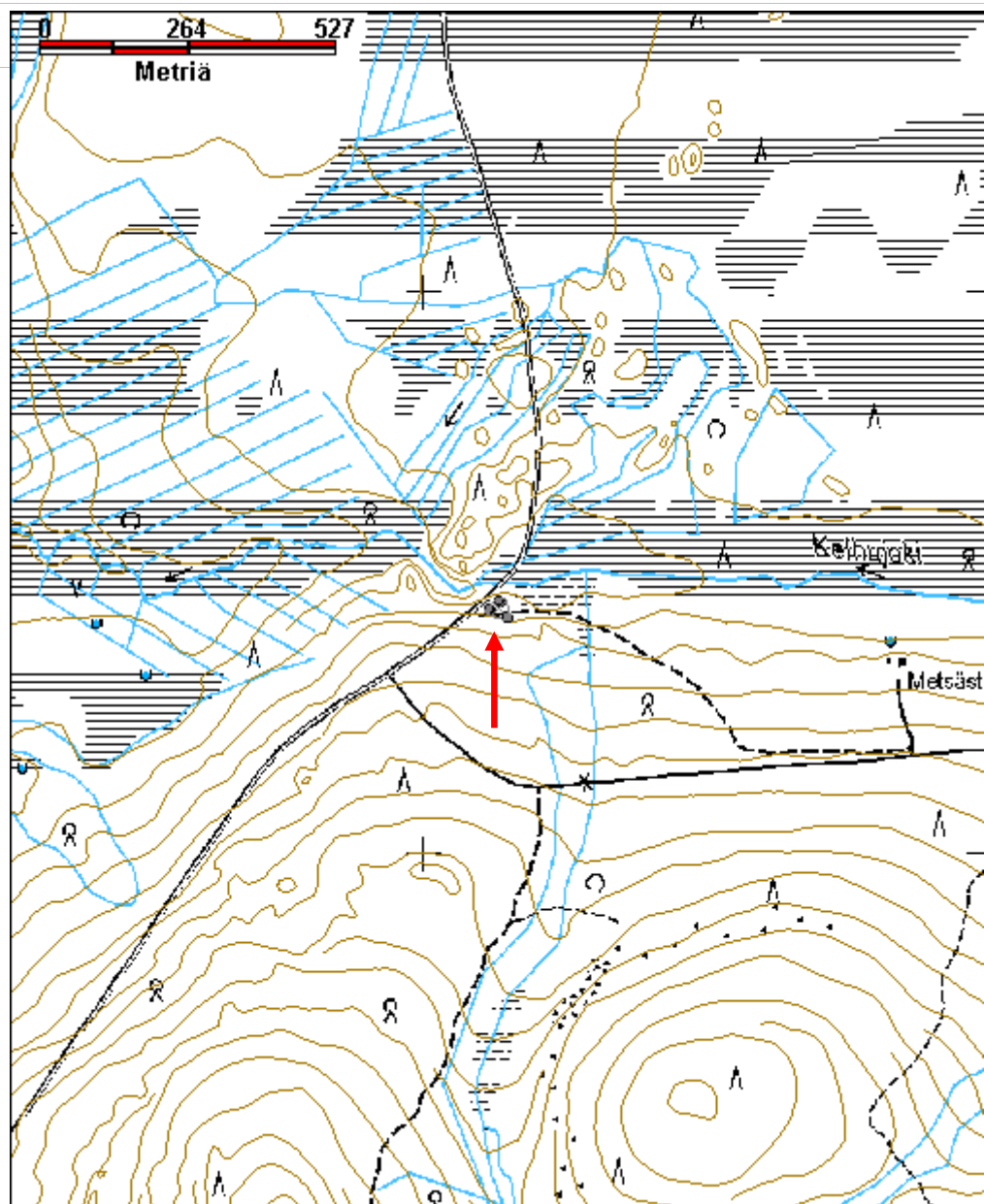
0 Ei määritelty

Selitys:



Kelhujoki rakennus 1 jäännös kuvattu pohjoisesta. Kuva J. Kivioja.

Kohdetyyppi:	1 Asuinpaikat	Copyright:	© <i>Metsähallitus</i> 2008 © <i>Maanmittauslaitos</i> 1/MML/08
Koordinaatit:	X 7471434, Y 3386129, Z 217	Mittakaava:	1:10000



Kentänautto rakennus jäännösMH-tunnus:
175950

Kohdetyyppi:	1 Asuinpaikat	Haltija:	181 Metsätalous Länsi-Lappi
Ajoitus:	7116 Uusi aika	Ylläpitäjä:	181 Metsätalous Länsi-Lappi
Rakentamivuosi:		Kunta:	273 Kolari
Lukumäärä:			

Koordinaattiselitys:		Geometria tuotettu:	4 Gps-mittaus, korjaamaton
Koordinaatit:	X 7484912, Y 3369310, Z 210	Löydöt:	

Taustatiedot

Pentti Niemelän ilmoitus.

Ympäristön kuvaus

Nuorta mäntyä ja koivua kasvavaa hiekkajuotti, jonka eteläpuolella on ojitettua kosteikkoa. Metsässä on hiljattain tehty harvennushakkuu. Aluskasvillisuutena sammalia, puolukkaa, mustikkaa ja variksenmarja. Metsä on nuorta kasvatusmetsää.

Kohteen kuvaus

Hiekkaharjanteen lounaisreunassa on kohti kosteikkoa laskevaan rinteeseen kaivettu 2.5 x 4 metrin kokoinen kuoppa, jonka oviaukko on kohti lounasta. Kaivannon etelänurkassa on suurista laakakivistä kasattu rauennut kivipiisi. Kaivannon päässä on puutavaraa, joka on katon jäännös.

Kohteen rajaus

Kohde rajautuu pistemäisesti.

Tulkinta

Mahdollisesti vanha maasaunan jäännös.

Lisätietoja***Toimenpiteet******Tarkastukset*****Viranomaisrekisterinro:****Kunto:** 2 Keskinertainen

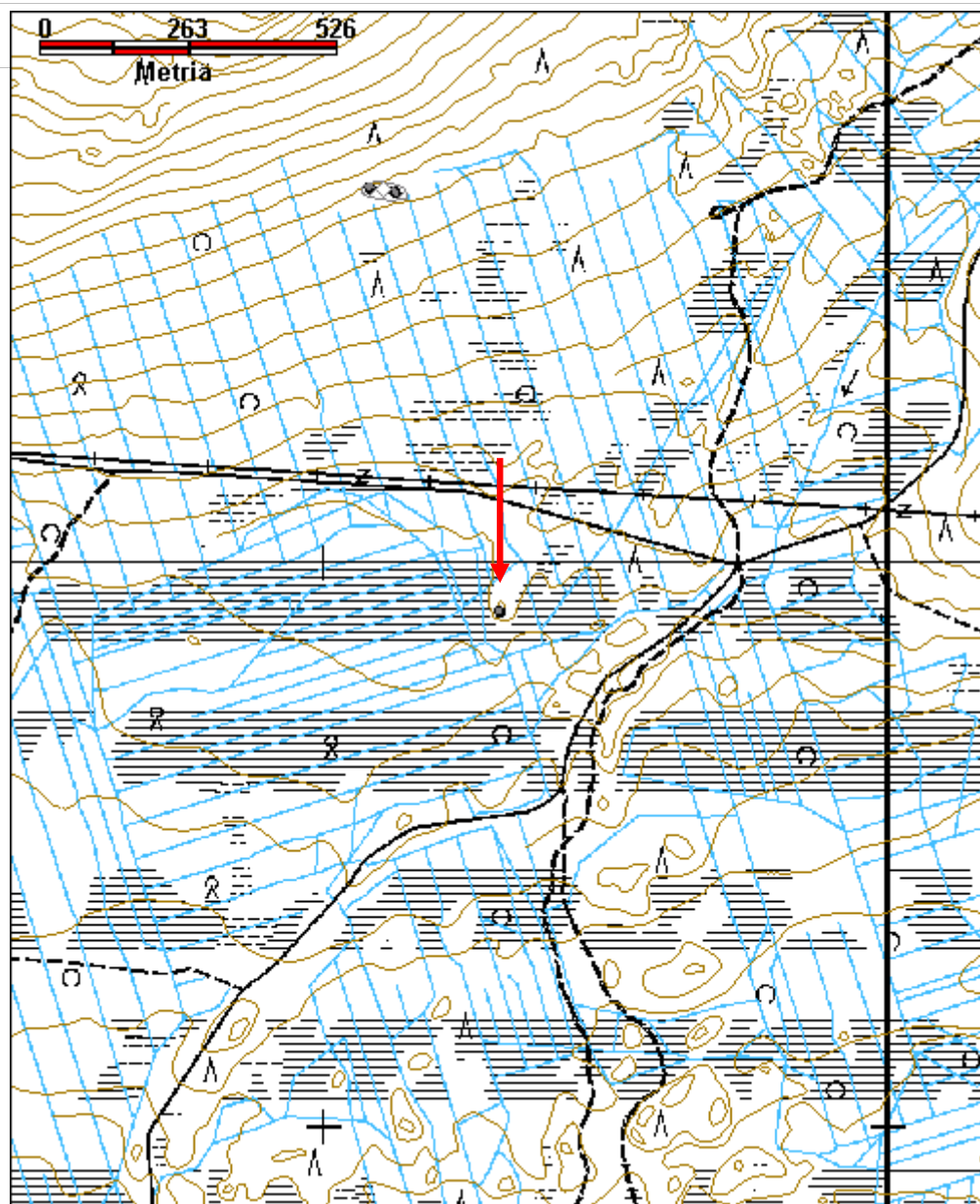
Arvotus:	8 Muu suojeluarvo	Olotila:	2 Ei käytössä
Selitys:		Kohteen suojelu:	9 Muu suojeluarvo
		Selitys:	

Ympäristön suojelu:	0 Ei määritelty
Selitys:	



Kentänautto rakennus jäännös kuvattu pohjoisesta. Kuva J. Kivioja.

Kohdetyyppi:	1 Asuinpaikat	Copyright:	© <i>Metsähallitus</i> 2008 © <i>Maanmittauslaitos</i> 1/MML/08
Koordinaatit:	X 7484912, Y 3369310, Z 210	Mittakaava:	1:10000



Kentänvuoma leimapuu jäännösMH-tunnus:
176215

Kohdetyyppi:	9 Valmistuspaikat/työpaikat	Haltija:	181 Metsätalous Länsi-Lappi
Ajoitus:	7116 Uusi aika	Ylläpitäjä:	181 Metsätalous Länsi-Lappi
Rakentamisvuosi:		Kunta:	273 Kolari
Lukumäärä:			

Koordinaattiselitys:		Geometria tuotettu:	4 Gps-mittaus, korjaamaton
Koordinaatit:	X 7497829, Y 3375550, Z 230	Löydöt:	

Taustatiedot

Kohde löytyi inventoinnissa.

Ympäristön kuvaus

Kosteikkojen ympäröimä mäntymetsää kasvava hiekkakangas, jossa aluskasvillisuutena sammalta, puolukkaa ja juolukkaa. Metsä on erirakenteista metsää.

Kohteen kuvaus

Alueella on kaksi leimapuuta.

Leimapuu 1 sijaitsee koordinaattipisteessä X=3375520 Y=7497848 tien luoteispuolella. Koordinaattien osoittamassa paikassa on elävä mänty, jonka eteläpuolella on kolme alekkain olevaa pilkkaa, joissa kussakin on yksi kirveellä lyöty lovi. Puun vastakkaisella puolella on pilkka, jossa osittainen Metsähallituksen kruunuleima.

Leimapuu 2 sijaitsee koordinaattipisteessä X=3375579 Y=7497809. Koordinaattien osoittamassa paikassa on noin 4 metrin korkeudelta katkennut kelo, jonka länsipuolella on 1.5 metrin korkeudella 10 x 20 cm kokoinen pilkka, jossa on yksittäinen Metsähallituksen kruunuleima. Leiman alapuolella on kirveellä tehty lovi.

Kohteen rajaus

Kohde rajautuu aluemaisesti maastossa havaittujen jäännösten mukaan.

Tulkinta

Kaksi Metsähallituksen kruunuleimalla leimattua leimapuuta.

Lisätietoja***Toimenpiteet***

Tarkastukset

**Viranomais-
rekisterinro:**

Kunto: 1 Hyvä

Arvotus: 8 Muu suojeluarvo

Olotila: 2 Ei käytössä

**Kohteen
suojaus:** 9 Muu suojeluarvo

Selitys:

Selitys:

**Ympäristön
suojaus:**

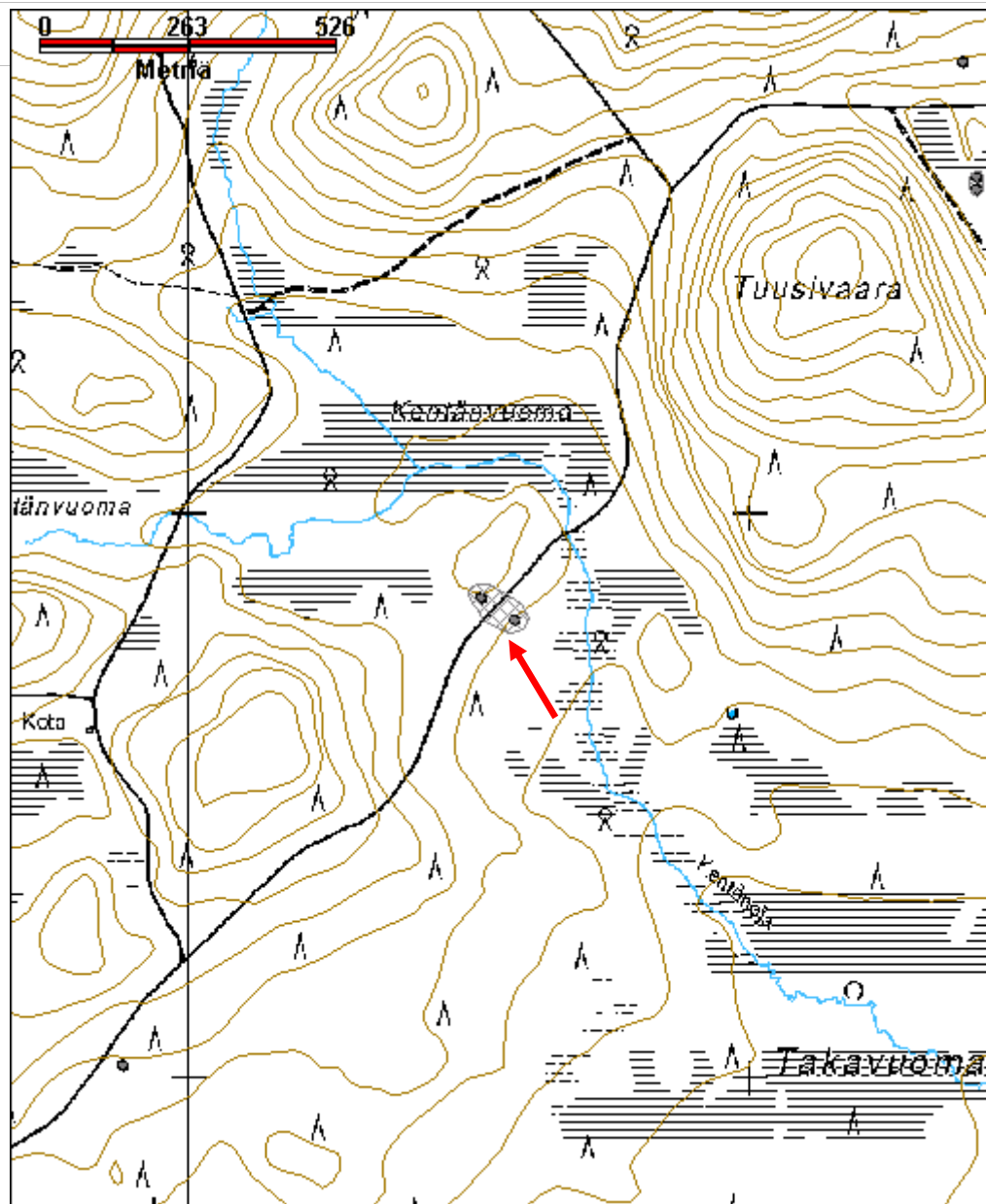
0 Ei määritelty

Selitys:



Kentänvuoma leimapuu. Kuva J. Kivioja.

Kohdetyyppi:	9 Valmistuspaikat/työpaikat	Copyright:	© Metsähallitus 2008 © Maanmittauslaitos 1/MML/08
Koordinaatit:	X 7497829, Y 3375550, Z 230	Mittakaava:	1:10000



Kivijupukka merkkipuu jäännösMH-tunnus:
170448

Kohdetyyppi:	11 Taide/muistomerkit	Haltija:	181 Metsätalous Länsi-Lappi
Ajoitus:	7116 Uusi aika	Ylläpitäjä:	181 Metsätalous Länsi-Lappi
Rakentamisvuosi:		Kunta:	273 Kolari
Lukumäärä:			

Koordinaattiselitys:		Geometria tuotettu:	4 Gps-mittaus, korjaamaton
Koordinaatit:	X 7457900, Y 3383726, Z 230	Löydöt:	

Taustatiedot

Veli Vaattovaaran ilmoitus.

Ympäristön kuvaus

Kivijupukka-niminen luode-kaakko-suuntainen jyrkkäreunainen kumpare, jonka reunat ovat kivirakkaa ja lakialue tasaista mäntymetsää. Aluskasvillisuutena laella on puolukkaa ja sammalia. Metsä on uudistuskypsää metsää.

Kohteen kuvaus

Kohteessa on mänty, jonka kaakkoispuolelle on lyöty pilkka, johon on tehty syvä kaiverrus KV 1937 11/4. Veli Vaattovaaran tiedon mukaan kaivertaja on todennäköisesti ollut Kalle Venejärvi, joka on tehnyt heinätöitä Kivijupukan luoteispuolella olevalla suoniityllä.

Kohteen rajaus

Kohde rajautuu pistemäisesti.

Tulkinta

Heinätekijöiden kaivertama merkkipuu. Veli Vaattovaaran mukaan suoniityllä on heinätöitä tehnyt Kalle Vaattovaara. Puun luoteispuolella on heinäsuovien jäännöksiä (reiska-kohde 174972) ja pohjoispuolella niittykämpä (reiska-kohde 172230).

Lisätietoja

Veli Vaattovaaran muistikuvan mukaan alueella on noin 40 vuotta sitten ollut toinenkin puu, jossa on ollut kaiveruksia. Puu on ollut jo tuolloin kumollaan, eikä sitä enää löydetty.
Jupukka on Länsi-Lapissa esiintyvä sana pienialaiselle, jyrkälle kumpareelle.

Toimenpiteet

Tarkastukset

**Viranomais-
rekisterinro:**

Kunto: 1 Hyvä

Arvotus: 8 Muu suojeluarvo

Olotila: 2 Ei käytössä

**Kohteen
suojelu:** 9 Muu suojeluarvo

Selitys:

Selitys:

**Ympäristön
suojelu:**

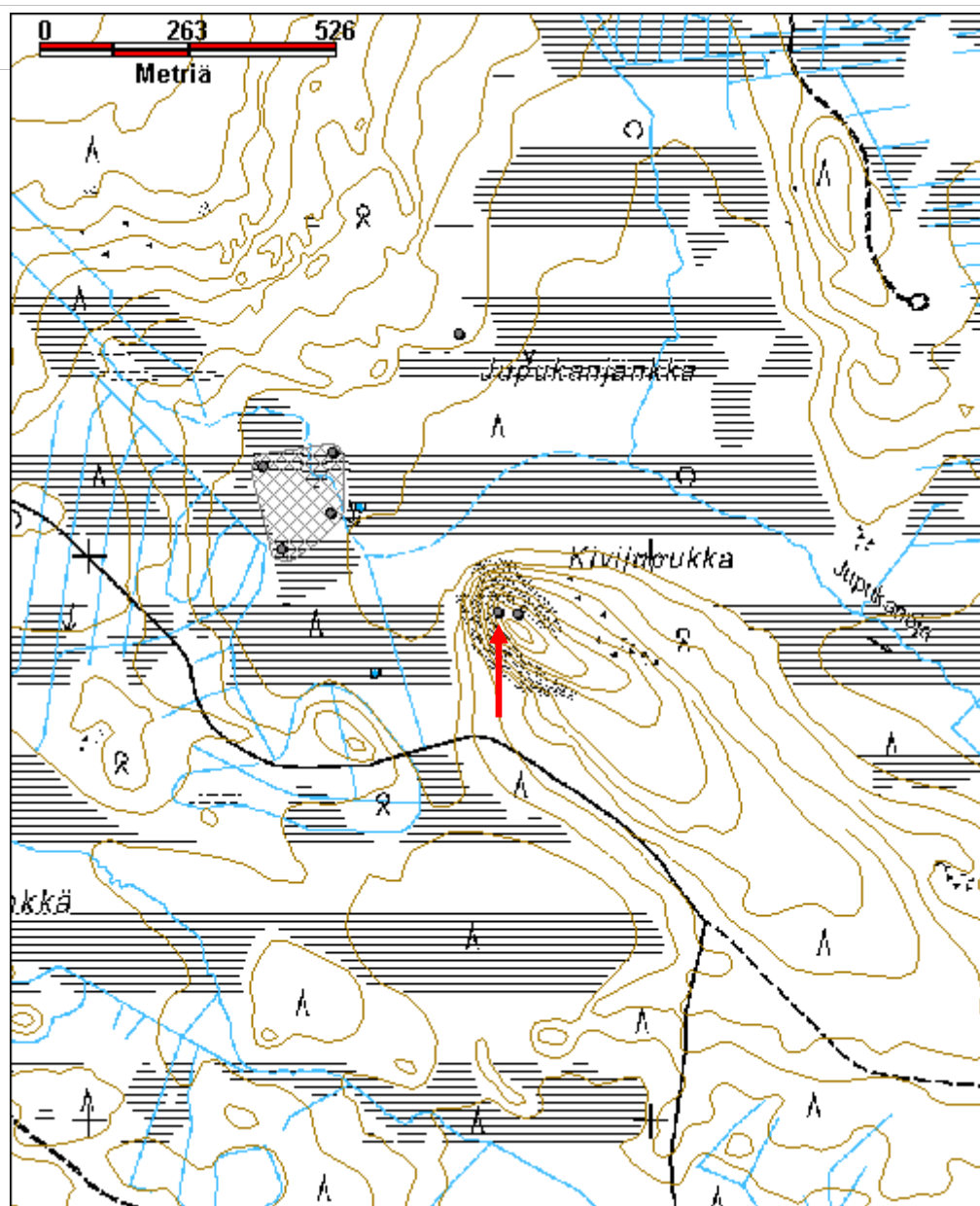
0 Ei määritelty

Selitys:



Kivijupukka merkkipuu kuvattu kaakosta. Puussa kaiverrus KV 1937 11/4. Kuva J. Kivioja.

Kohdetyyppi:	11 Taide/muistomerkit	Copyright:	© <i>Metsähallitus</i> 2008 © <i>Maanmittauslaitos</i> 1/MML/08
Koordinaatit:	X 7457900, Y 3383726, Z 230	Mittakaava:	1:10000



Kivijupukka 2 nuotiopaikka jäännösMH-tunnus:
175947

Kohdetyyppi:	17 Kivi- ja maarakenteet	Haltija:	181 Metsätalous Länsi-Lappi
Ajoitus:	7118 Historiallinen aika	Ylläpitäjä:	181 Metsätalous Länsi-Lappi
Rakentamivuosi:		Kunta:	273 Kolari
Lukumäärä:			

Koordinaattiselitys:		Geometria tuotettu:	4 Gps-mittaus, korjaamaton
Koordinaatit:	X 7457897, Y 3383761, Z 230	Löydöt:	

Taustatiedot

Kohde löytyi inventoinnissa.

Ympäristön kuvaus

Kivijupukka-niminen luode-kaakko-suuntainen jyrkkäreunainen kumpare, jonka reunat ovat kivirakkaa ja lakialue tasaista mäntymetsää. Aluskasvillisuutena laella on puolukkaa ja sammalia. Metsä on uudistuskypsää metsää.

Kohteen kuvaus

Kohteessa on halkaisijaltaan 0.7 metrin kokoinen nuotiopaikka polun varressa lähellä kumpareen lakea. Polku menee kiveyksen päältä. Kiviä on näkyvissä 9 kpl. Nuotiopaikan päällä on sammalta ja maata ja kivet ovat jäkälöityneet.

Kohteen rajaus

Kohde rajautuu pistemäisesti.

Tulkinta***Lisätietoja******Toimenpiteet******Tarkastukset***

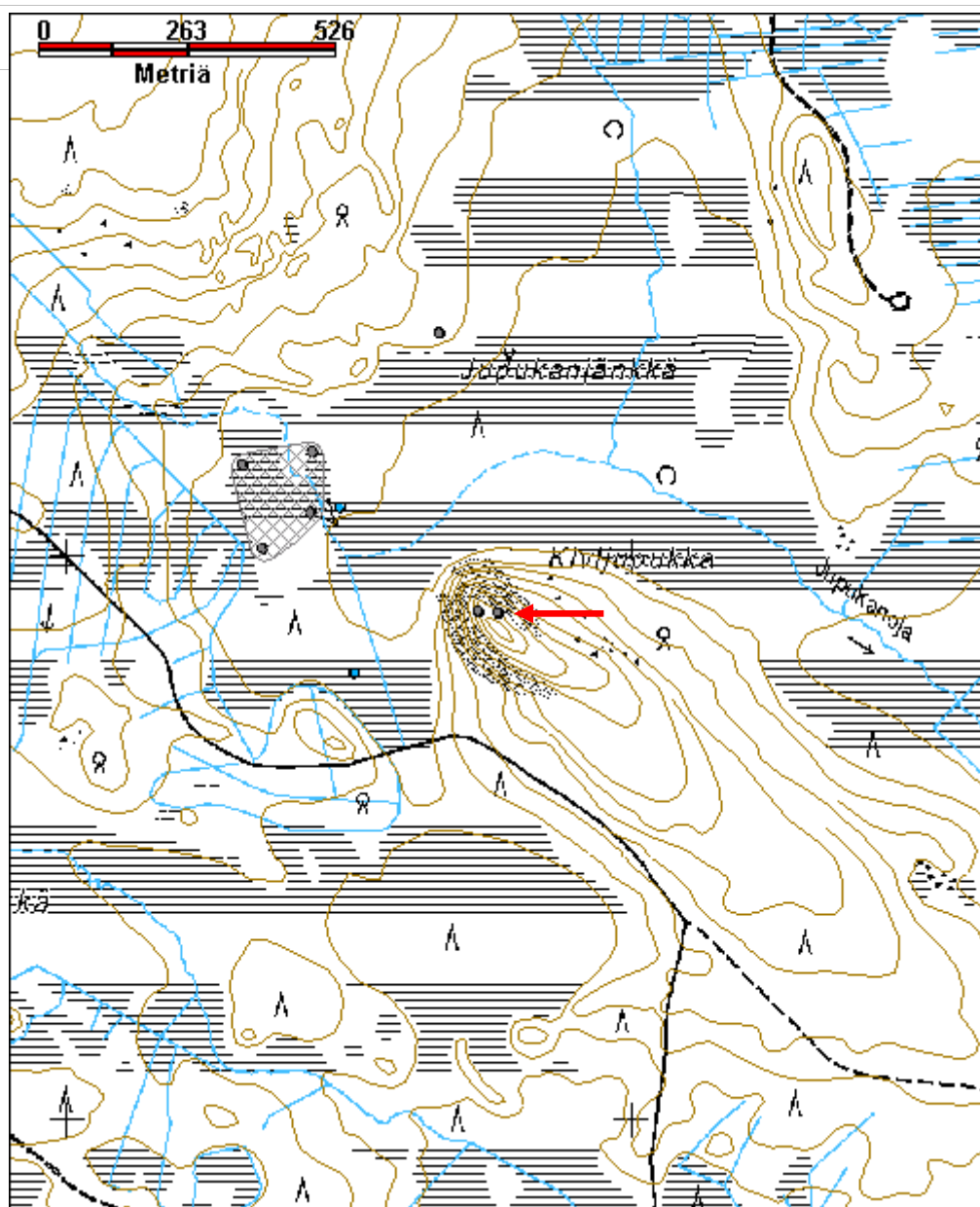
Viranomaisrekisterinro:		Kunto:	1 Hyvä
		Olotila:	2 Ei käytössä

Arvotus:	8 Muu suojeluarvo	Kohteen suojelu:	9 Muu suojeluarvo
Selitys:		Selitys:	
Ympäristön suojelu:	0 Ei määritelty		
Selitys:			



Kivijupukka 2 nuotiopaikka kukkulan laelle nousevan polun laidassa. Kiveystä dokumentoimassa Jussi Kivioja. Kuvattu kaakosta. Kuva I. Nieminen

Kohdetyyppi:	17 Kivi- ja maarakenteet	Copyright:	© Metsähallitus 2008 © Maanmittauslaitos 1/MML/08
Koordinaatit:	X 7457897, Y 3383761, Z 230	Mittakaava:	1:10000



Kuurusenvaara poroaita jäännös	MH-tunnus: 174104
---------------------------------------	------------------------------

Kohdetyyppi:	9 Valmistuspaikat/työpaikat	Haltija:	181 Metsätalous Länsi-Lappi
Ajoitus:	7116 Uusi aika	Ylläpitäjä:	181 Metsätalous Länsi-Lappi
Rakentamisvuosi:		Kunta:	273 Kolari
Lukumäärä:			

Koordinaattiselitys:		Geometria tuotettu:	4 Gps-mittaus, korjaamaton
Koordinaatit:	X 7455972, Y 3362211, Z 220	Löydöt:	

Taustatiedot

Sutigis-havainto. Havainnossa on mukana vain kaakkoisosan pieni erotusaitaus, eikä siihen kuuluvaa suurempaa aitausta.

Ympäristön kuvaus

Kuurusenvaaran läpi Laavukirkolle vievän hiekkatien länsipuolinen havumetsää kasvava alue, jossa aluskasvillisuutena sammalia ja mustikkaa. Metsä on uudistuskypsää metsää.

Kohteen kuvaus

Kohteessa on osittain kaatunut poroaita, joka on naulattu pääosin laudoista, osittain pyöreästä luonnonpuusta. Aita on kaksiosainen, pienempi osista on alueen kaakkoispäädyssä ja sen kaakkoispuolella lähellä polkujen risteystä on luonnonpuusta tehty erotusaitaus.

Kohteen rajaus

Kohde rajautuu aluemaisesti maastossa havaittujen jäännösten mukaan.

Tulkinta

Käytöstä jäänyt poroaidan jäännös.

Lisätietoja

Toimenpiteet

Tarkastukset

Viranomaisrekisterinro:	Kunto:	1 Hyvä
--------------------------------	---------------	--------

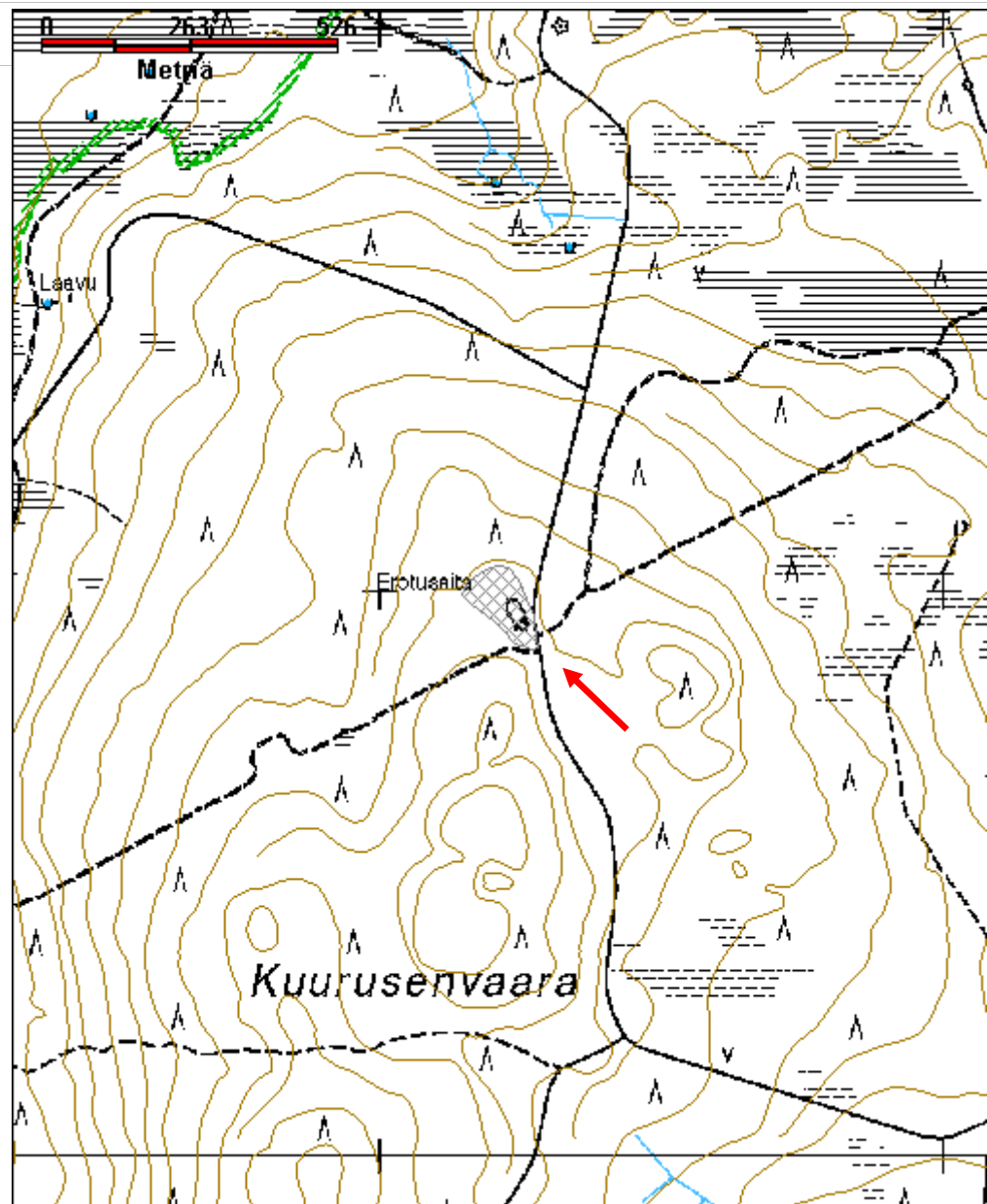
Arvotus:	8 Muu suojeleuarvo	Olotila:	2 Ei käytössä
Selitys:		Kohteen suojele:	9 Muu suojeleuarvo
		Selitys:	

Ympäristön suojele:	0 Ei määritelty
Selitys:	



Kuurusenvaara poroaitaa kuvattu kaakosta. Kuva J. Kivioja.

Kohdetyyppi:	9 Valmistuspaikat/työpaikat	Copyright:	© Metsähallitus 2008 © Maanmittauslaitos 1/MML/08
Koordinaatit:	X 7455972, Y 3362211, Z 220	Mittakaava:	1:10000



Kylmäoja 3 rakennus jäännösMH-tunnus:
176785

Kohdetyyppi:	1 Asuinpaikat	Haltija:	181 Metsätalous Länsi-Lappi
Ajoitus:	7116 Uusi aika	Ylläpitäjä:	181 Metsätalous Länsi-Lappi
Rakentamisvuosi:		Kunta:	273 Kolari
Lukumäärä:			

Koordinaattiselitys:		Geometria tuotettu:	4 Gps-mittaus, korjaamaton
Koordinaatit:	X 7496789, Y 3370309, Z 175	Löydöt:	

Taustatiedot

Sutigis-havainto.

Ympäristön kuvaus

Kuiva ja kumpuileva mäntykangas, jossa aluskasvillisuutena puolukkaa, kanervaa, variksenmarjaa ja sammalia. Metsä on varttunutta kasvatusmetsää.

Kohteen kuvaus

Alueella on kaksi rakennuksen jäännöstä.

Läntisempi rakennus jäännös 1 sijaitsee koordinaattipisteessä X=3370303 Y=7496793. Kohteessa on 4 x 4 metrin kokoinen rakennuksen jäännös, jonka seinälinjat ovat lähes pääilmansuuntien mukaiset. Rakennuksen seinälinjoista on jäljellä kaksi hirsikertaa. Hirret ovat kirveellä ja sahalla katkottuja ja nurkat on salvottu koirankaulasalvoksella. Rakennuksen oviaukko on ollut kohti etelää. Rakennuksen pohjoispuolella on ollut 2 x 4 metrin kokoinen lisäosa, mahdollisesti jonkunlainen aitaus. Rakennuksessa ei ole kiuaskiveystä. Rakennuksen länsipuolella on pitkänomainen kuoppa. Rakenteessa näkyy tehdasvalmisteisia rautanauvoja.

Itäisempi rakennus jäännös 2 sijaitsee koordinaattipisteessä X=3370315 Y=7496785. Rakennus on 3 x 2 metrin kokoinen ja sitä ympäröivät maavallit. Oviaukko on länteen, luoteiskulmassa kivikiuas. Vallit ovat noin metrin leveät ja 0.3 metriä korkeat. Rakennuksen lattia-ala on noin 20 cm ympäröivää maanpintaa alempana. Rakennuksen ympärillä on kuoppia, joista on otettu todennäköisesti maata valleihin.

Kohteen rajaus

Kohde rajautuu aluemaisesti maastossa havaittujen jäännösten mukaan.

Tulkinta

Savottakämpä ja talli.

Lisätietoja

--

Toimenpiteet

--

Tarkastukset

**Viranomais-
rekisterinro:**

Kunto: 2 Kesinkertainen

Arvotus: 8 Muu suojeluarvo

Olotila: 2 Ei käytössä

**Kohteen
suojaus:** 9 Muu suojeluarvo

Selitys:

Selitys:

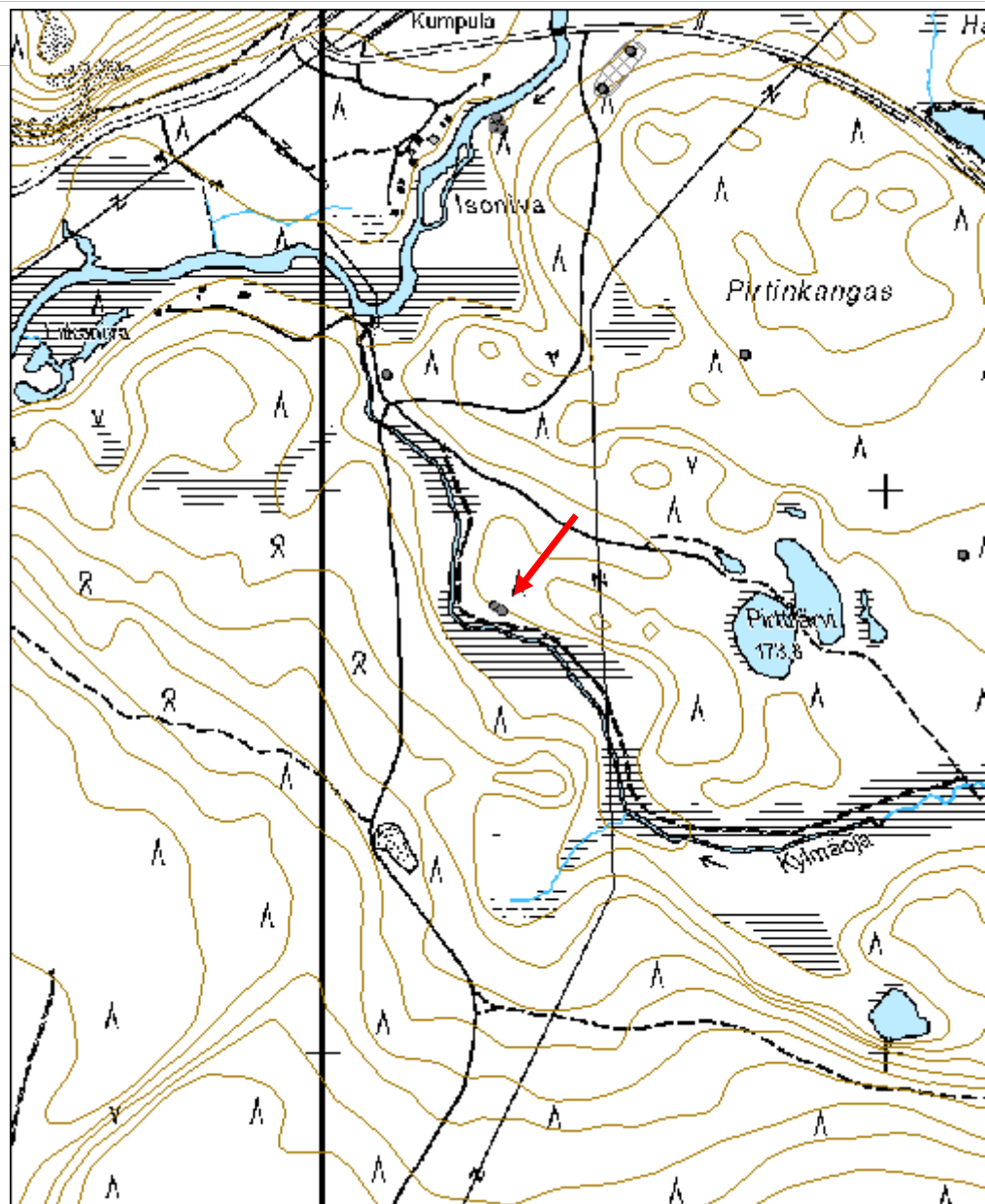
Ympäristön suojaus:	0 Ei määritelty
--------------------------------	-----------------

Selitys:	
-----------------	--



Jussi Kivioja dokumentoimassa rakennuksen jäännöistä. Kuva kaakosta. Kuva I. Nieminen.

Kohdetyyppi:	1 Asuinpaikat	Copyright:	© <i>Metsähallitus</i> 2008 © <i>Maanmittauslaitos</i> 1/MML/08
Koordinaatit:	X 7496789, Y 3370309, Z 175	Mittakaava:	1:10000



Kärkikuuusikko rakennus jäännös	MH-tunnus: 176861
--	------------------------------

Kohdetyyppi:	1 Asuinpaikat	Haltija:	181 Metsätalous Länsi-Lappi
Ajoitus:	7116 Uusi aika	Ylläpitäjä:	121 Metsätalous Länsi-Suomi
Rakentamisvuosi:		Kunta:	273 Kolari
Lukumäärä:			

Koordinaattiselitys:		Geometria tuotettu:	4 Gps-mittaus, korjaamaton
Koordinaatit:	X 7485947, Y 3373592, Z 213	Löydöt:	

Taustatiedot

Kohde löytyi inventoinnissa.

Ympäristön kuvaus

Kostea heinää kasvava alue eteläpuolisen suon ja pohjoispuolisen hakkuuaukon välissä Alueella kasvaa uusistuskypsää metsää.

Kohteen kuvaus

Rakennus jäännös 1 sijaitsee koordinaattipisteessä X=3373574 Y=7485949. Kohteessa on heinikon keskellä tiilikasa ja heikosti erottuvaa hirsikertaa.

Rakennus jäännös 2 sijaitsee koordinaattipisteessä X=3373603 Y=7485941. Kohteessa on kasa tiiliä ja kiviä, jotka ovat todennäköisesti vanha tulisijan jäännös.

Rakennus jäännös 3 sijaitsee koordinaattipisteessä X=3373608 Y=7485952. Alueella on paljon lautaa kasoissa. Koordinaattien osoittamassa paikassa on tehdasnauloilla naulattua lautaa sekä kattohuopaa, kasassa näkyy myös ovenkarmi.

Kohteen rajaus

Kohde on rajattu aluemaisesti maastossa havaittujen jäännöstne mukaan.

Tulkinta

Alueella on kolme puretun rakennuksen jäännöstä, todennäköisesti vanha metsätyökämpä.

Lisätietoja

Toimenpiteet

Tarkastukset

--

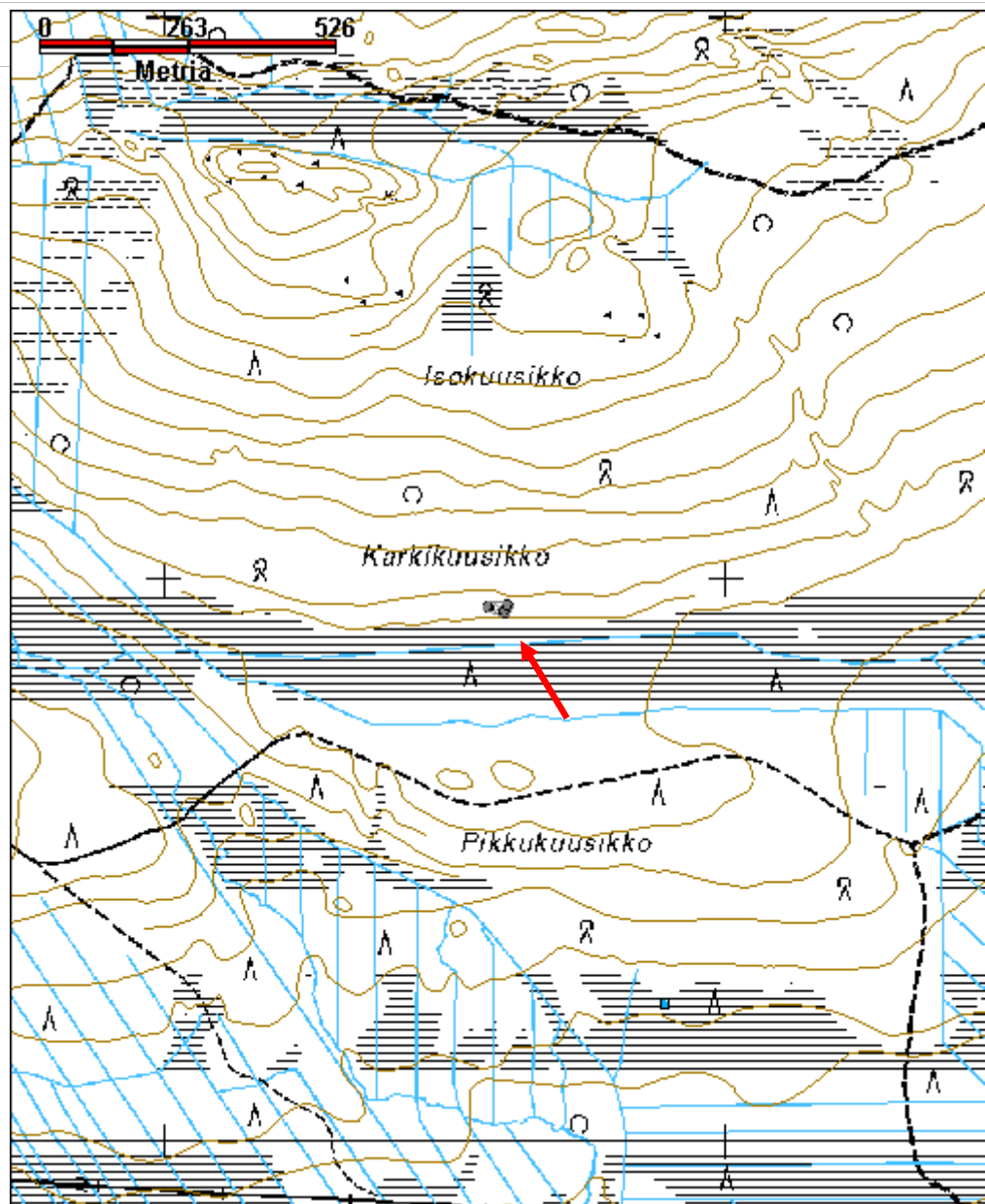
Viranomaisrekisterinro:		Kunto:	3 Huono
Arvotus:	99 Ei suojeluarvoa	Olotila:	2 Ei käytössä
Selitys:		Kohteen suojelu:	99 Ei suojeluarvoa
		Selitys:	

Ympäristön suojelu:	0 Ei määritelty
Selitys:	



Kasa tiiliä heinikkoisella alueella, ilmeisesti vanhalla piha-alueella. Kuva J. Kivioja.

Kohdetyyppi:	1 Asuinpaikat	Copyright:	© <i>Metsähallitus</i> 2008 © <i>Maanmittauslaitos</i> 1/MML/08
Koordinaatit:	X 7485947, Y 3373592, Z 213	Mittakaava:	1:10000



Lamunjänkkä niittypto jäännösMH-tunnus:
176839

Kohdetyyppi:	9 Valmistuspaikat/työpaikat	Haltija:	181 Metsätalous Länsi-Lappi
Ajoitus:	7116 Uusi aika	Ylläpitäjä:	181 Metsätalous Länsi-Lappi
Rakentamivuosi:		Kunta:	0
Lukumäärä:			

Koordinaattiselitys:		Geometria tuotettu:	4 Gps-mittaus, korjaamaton
Koordinaatit:	X 7502017, Y 3367394, Z 205	Löydöt:	

Taustatiedot

Kohde löytyi inventoinnissa.

Ympäristön kuvaus

Valkeajoen jokiuoma suon keskellä Kolarin ja Muonion rajalla, Muonion puolella.

Kohteen kuvaus

Kohteessa on noin 5 metrin matkalla kahden vaakapuun väliin tuettu pystylaudoitus.

Kohteen rajaus

Kohde rajautuu pistemäisesti.

Tulkinta

Niittypto, jota on käytetty veden nostattamiseksi suoniitylle.

Lisätietoja**Toimenpiteet****Tarkastukset**

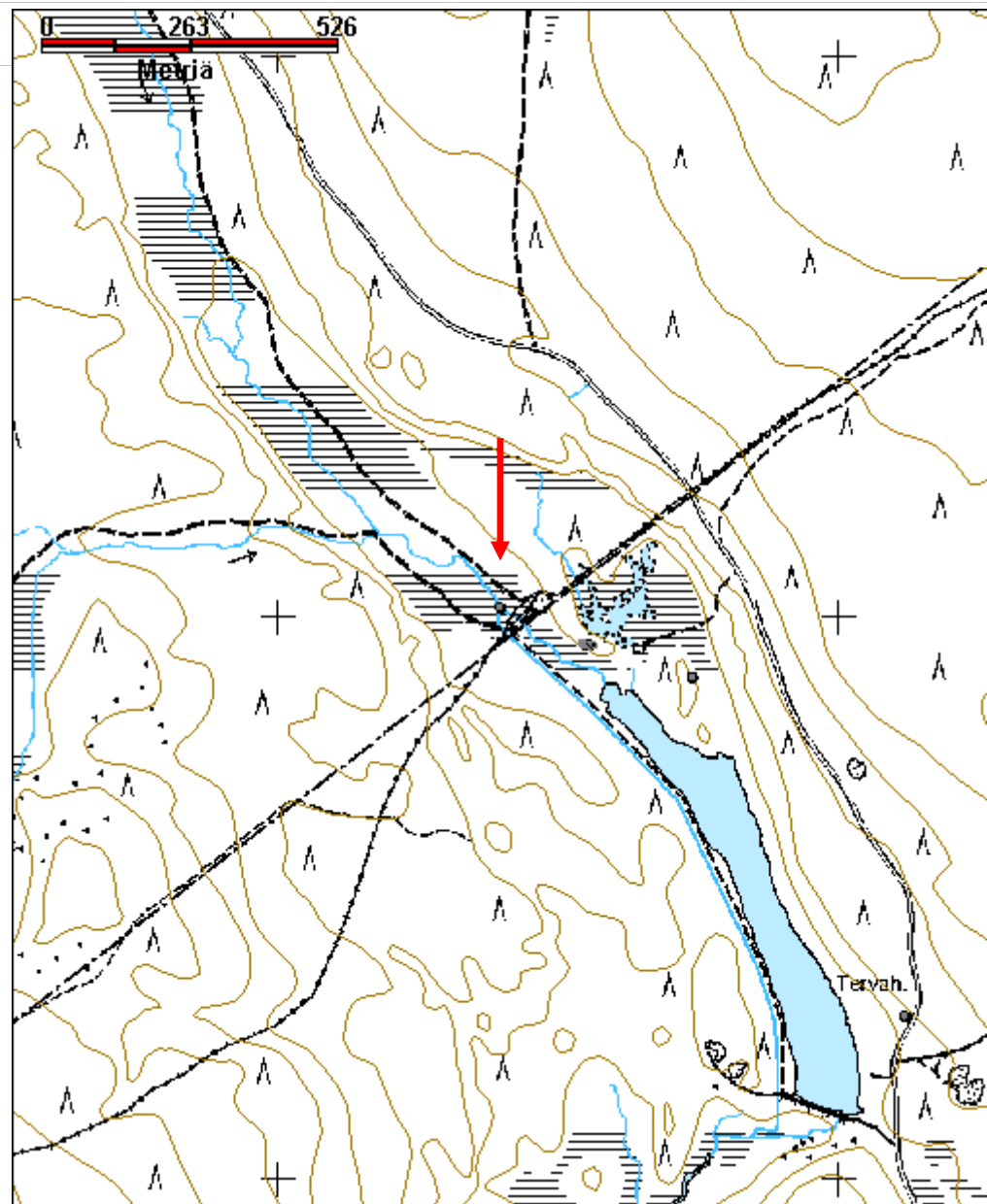
Viranomaisrekisterinro:		Kunto:	1 Hyvä
Arvotus:	8 Muu suojeluarvo	Olotila:	2 Ei käytössä
Selitys:		Kohteen suojele:	9 Muu suojeluarvo
		Selitys:	

Ympäristön suojelu:	0 Ei määritelty
Selitys:	



Lamunjänkkä niittypato kuvattu idästä. Kuva I. Nieminen.

Kohdetyyppi:	9 Valmistuspaikat/työpaikat	Copyright:	© Metsähallitus 2008 © Maanmittauslaitos 1/MML/08
Koordinaatit:	X 7502017, Y 3367394, Z 205	Mittakaava:	1:10000



Luosujoki 2 kämppä jäännösMH-tunnus:
176129

Kohdetyyppi:	1 Asuinpaikat	Haltija:	181 Metsätalous Länsi-Lappi
Ajoitus:	7116 Uusi aika	Ylläpitäjä:	181 Metsätalous Länsi-Lappi
Rakentamisvuosi:		Kunta:	273 Kolari
Lukumäärä:			

Koordinaattiselitys:		Geometria tuotettu:	4 Gps-mittaus, korjaamaton
Koordinaatit:	X 7490496, Y 3381094, Z 190	Löydöt:	

Taustatiedot

Sutigis-havainto.

Ympäristön kuvaus

Kohti Luosujokea laskevan rinteeseen törmän ja vanhan hiekkatien väliin jäävä koivikko kasvava tasanne, jossa aluskasvillisuutena liekoa, mustikkaa ja puolukkaa. Metsä on nuorta kasvatusmetsää.

Kohteen kuvaus

Alueella on kolme rakennuksen jäännöstä, huussi ja kellari. Kohteet on numeroita koillisesta lounaaseen.

Rakennus jäännös 1 sijaitsee koordinaattipisteessä X=3381135 Y=7490536. Kohteessa on 7.5 x 9 m kokoinen rakennuksen jäännös, josta erottuu enää satunnaisesti hirsikehikkoja ja nuerkkasalvokset, joissa on nauvoja. Rakennuksen oviaukko on ollut todennäköisesti koilliseen suuntaan. Rakennuksen pitkät sivut ovat luode-kaakko-suuntaiset. Hirret ovat sahalla katkottuja. Kämpä on ilmeisesti purettu ja paikalle on jätetty alimman hirsikerran lisäksi oviaukon yhteydessä olleita lyhyitä hirsijänteitä.

Rakennus jäännös 2 sijaitsee koordinaattipisteessä X=3381106 Y=7490505 sammalta ja koivua kasvavalla kostealla alueella. Kohteessa on maan tasalla kattahuopaa ja naulattuja lankkuja, sekä peltilevyä ja pohjoispäädyssä kiuaskiveys. Rakennuksen koko on 4.2 x 7 metriä, josta 3 x 1.5 metrin alalla on tiiltä ja kiveystä. Rakennuksen seinät on ilmeisesti purettu, läheiseen puuhun nojaa kaksi ovea, jotka ovat todennäköisesti rakennuksesta peräisin.

Huussin jäännös sijaitsee koordinaattipisteessä X=3381073 Y=7490510. Kohteessa on 3 x 1.7 metrin kokoinen, 2.3 metriä korkea huussi, jossa on kaksi puolta ja kolme paikkaa. Huussissa on lautaseinät ja huopakatto. Ovissa on kenkä- ja tuohisaranat.

Rakennus jäännös 3 sijaitsee koordinaattipisteessä X=3381052 Y=7490479.

Kohteessa on 8 x 15.5. metriä kokoinen puretun rakennuksen jäännös. Rakennuksessa on ollut huopakatto. Rakennuksen itäpäädyssä on ollut kiuas, jonka kohdalla näkyy metallia ja kiveä noin 2 x 2 metrin kokoisella alustalla. Länsipäädyssä on ilmeisesti ollut eteinen. Rakennuksen itäpäässä on ollut 1.5 x 1.5 metrin kokoinen pieni rakennus, jonka alalla on lautoja.

Kellarin jäännös sijaitsee koordinaattipisteessä X=3381061 Y=7490470. Kohteessa on 1 x 2.5 m kokoinen, noin 0.6 m syvä kuoppa, jonka sisäseinustoissa on laudoitusta. Kellarin oviaukko on koilliseen kohti rakennuksia.

Rakennus jäännös 4 sijaitsee koordinaattipisteessä X=3381058 Y=7490455. Kohteessa on 4 x 4 metrin kokoisella alalla hirsiiä ja kamiinan putkia.

Kohteen rajaus

Kohde rajautuu aluemaisesti maastossa havaittujen jäännösten mukaan.

Tulkinta

Alueella on useita rakennusten jäännöksiä, kohteessa on todennäköisesti vanha kämpänpaikka.

Lisätietoja

Toimenpiteet

Tarkastukset

Viranomais-
rekisterinro:

Kunto: 3 Huono

Arvotus: 8 Muu suojeluarvo

Olotila: 2 Ei käytössä

Kohteen
suojelu: 9 Muu suojeluarvo

Selitys:

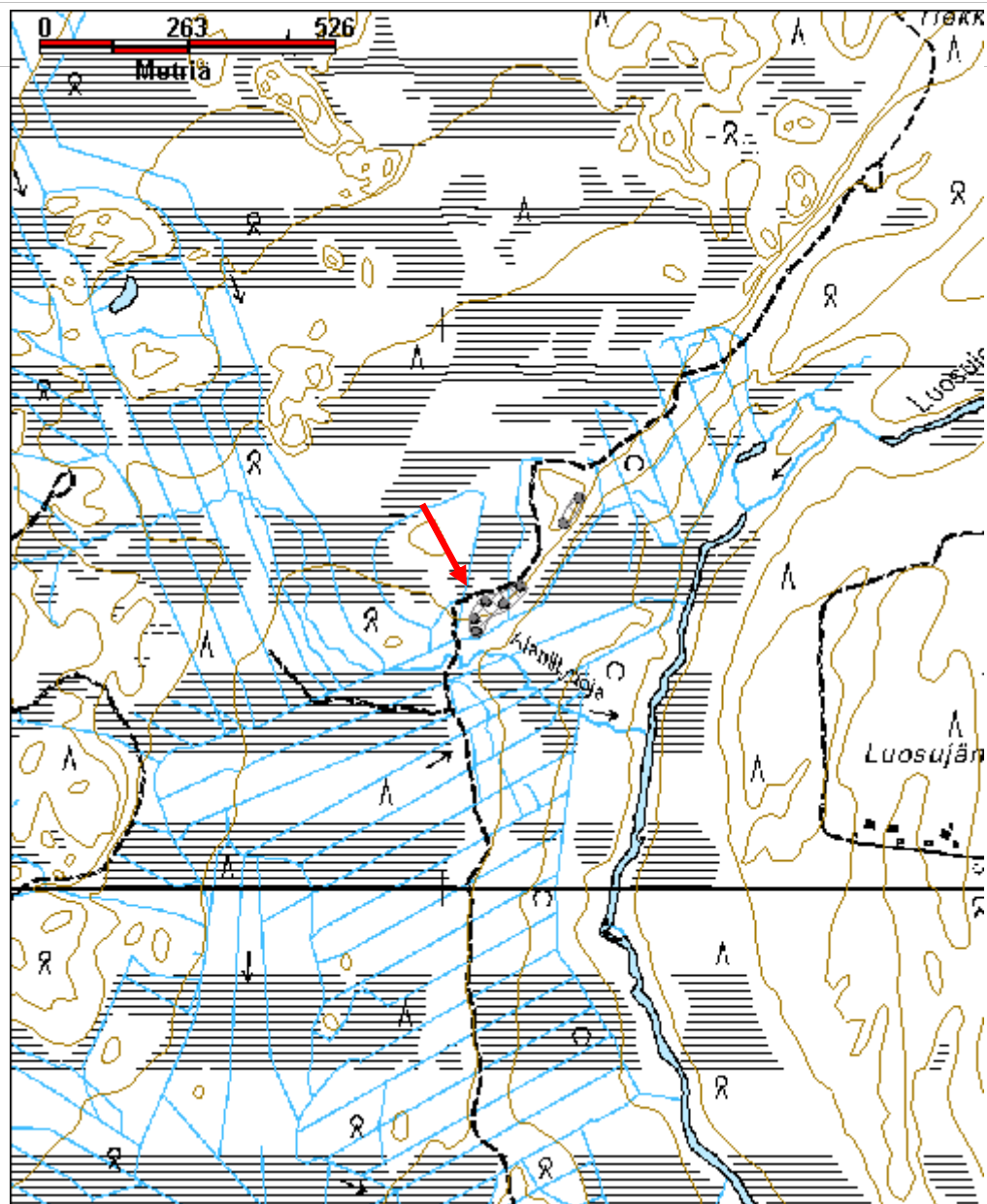
Selitys:

Ympäristön
suojelu:

0 Ei määritelty

Selitys:

Kohdetyyppi:	1 Asuinpaikat	Copyright:	© Metsähallitus 2008 © Maanmittauslaitos 1/MML/08
Koordinaatit:	X 7490496, Y 3381094, Z 190	Mittakaava:	1:10000



Luosupalo leimapuu jäännösMH-tunnus:
170266

Kohdetyyppi:	9 Valmistuspaikat/työpaikat	Haltija:	181 Metsätalous Länsi-Lappi
Ajoitus:	7116 Uusi aika	Ylläpitäjä:	181 Metsätalous Länsi-Lappi
Rakentamisvuosi:		Kunta:	273 Kolari
Lukumäärä:			

Koordinaattiselitys:		Geometria tuotettu:	4 Gps-mittaus, korjaamaton
Koordinaatit:	X 7497018, Y 3374884, Z 235	Löydöt:	

Taustatiedot

Kohde löytyi inventoinnissa.

Ympäristön kuvaus

Kuiva kangas, jossa kasvaa mäntytaimikko, kehitysluokka 10. Aluskasvillisuutena alueella on kanervaa, variksenmarjaa ja sammalia.

Kohteen kuvaus

Kohteessa on kelo, jonka eteläpuolella noin 1.5 metrin korkeudella on pilkka, jossa on yksittäinen Metsähallituksen kruunuleima.

Kohteen rajaus

Kohde rajautuu pistemäisesti.

Tulkinta

Metsähallituksen leimapuu.

Lisätietoja***Toimenpiteet******Tarkastukset***

Viranomaisrekisterinro:		Kunto:	1 Hyvä
Arvotus:	8 Muu suojeluarvo	Olotila:	2 Ei käytössä
		Kohteen suojelu:	9 Muu suojeluarvo

Selitys:

Selitys:

**Ympäristön
suojelu:**

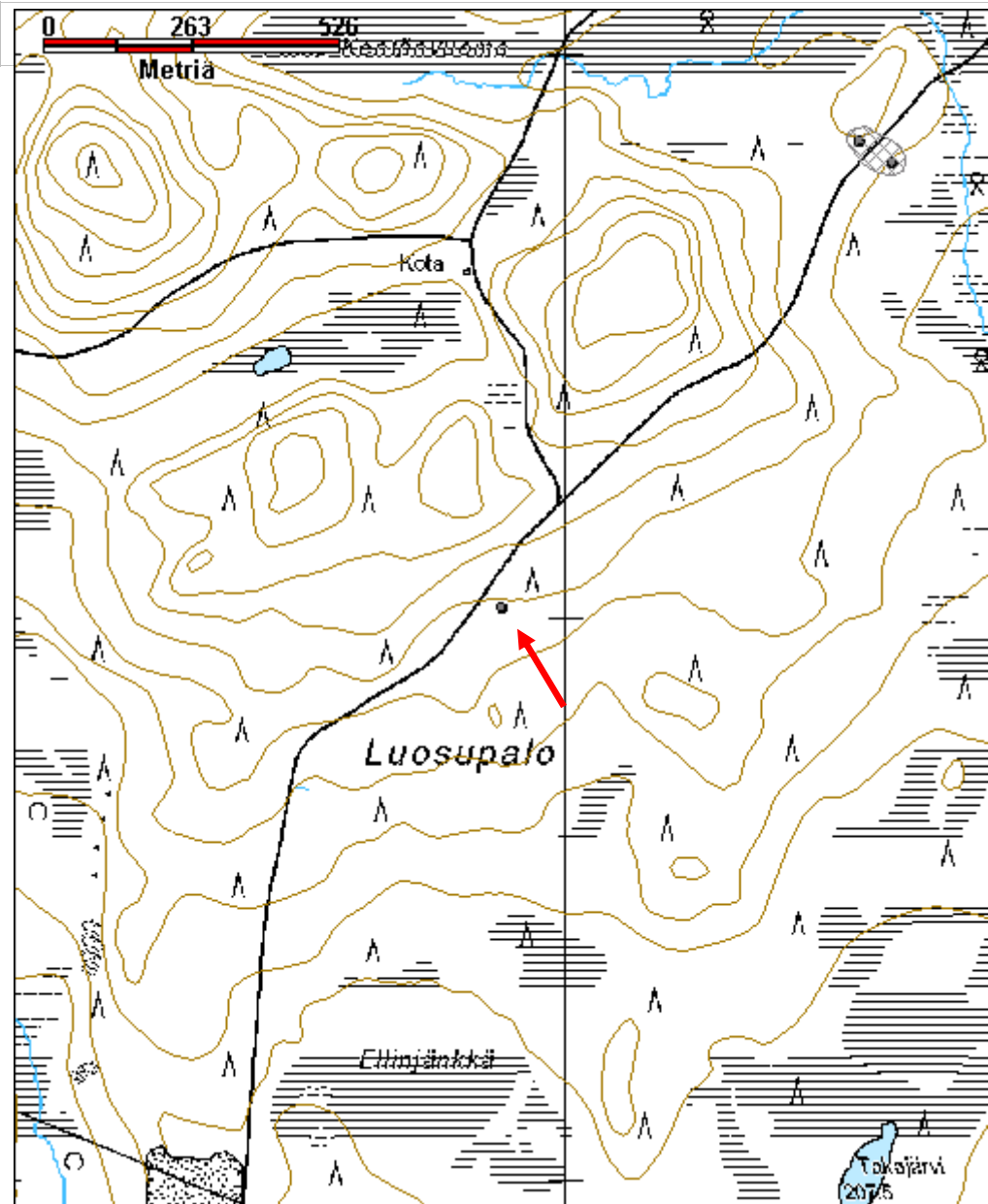
0 Ei määritelty

Selitys:



Leimapuu kuvattu etelästä. Kuva J. Kivioja.

Kohdetyyppi:	9 Valmistuspaikat/työpaikat	Copyright:	© Metsähallitus 2008 © Maanmittauslaitos 1/MML/08
Koordinaatit:	X 7497018, Y 3374884, Z 235	Mittakaava:	1:10000



Majavalanto rakennus jäännösMH-tunnus:
175904

Kohdetyyppi:	1 Asuinpaikat	Haltija:	181 Metsätalous Länsi-Lappi
Ajoitus:	7116 Uusi aika	Ylläpitäjä:	181 Metsätalous Länsi-Lappi
Rakentamisvuosi:		Kunta:	273 Kolari
Lukumäärä:			

Koordinaattiselitys:		Geometria tuotettu:	4 Gps-mittaus, korjaamaton
Koordinaatit:	X 7464177, Y 3386312, Z 238	Löydöt:	

Taustatiedot

Veli Vaattovaaran ilmoitus.

Ympäristön kuvaus

Kivikkoinen, havumetsää kasvava rinne, jossa aluskasvillisuutena sammalia ja mustikkaa. Metsä on uudistuskypsää metsää.

Kohteen kuvaus

Kohteessa on noin 4 x 5 metrin kokoinen kämpän jäännös. Koko on epävarma, koska hirret on purettu tai ne ovat palaneet. Kohteen arvioidussa lounaisnurkassa on halkaisijaltaan noin 1.5 metrin kokoinen, 0.5 metriä korkea piisikiveys. Kivipiisi vaikuttaisi olevan seinälinjojen ulkopuolella. Näkyvillä olevissa hirsissä on palojälkiä.

Kohteen rajaus

Kohde rajautuu pistemäisesti.

Tulkinta

Ilmeisesti palanut tai purettu metsätyökämpän jäännös.

Lisätietoja***Toimenpiteet******Tarkastukset***

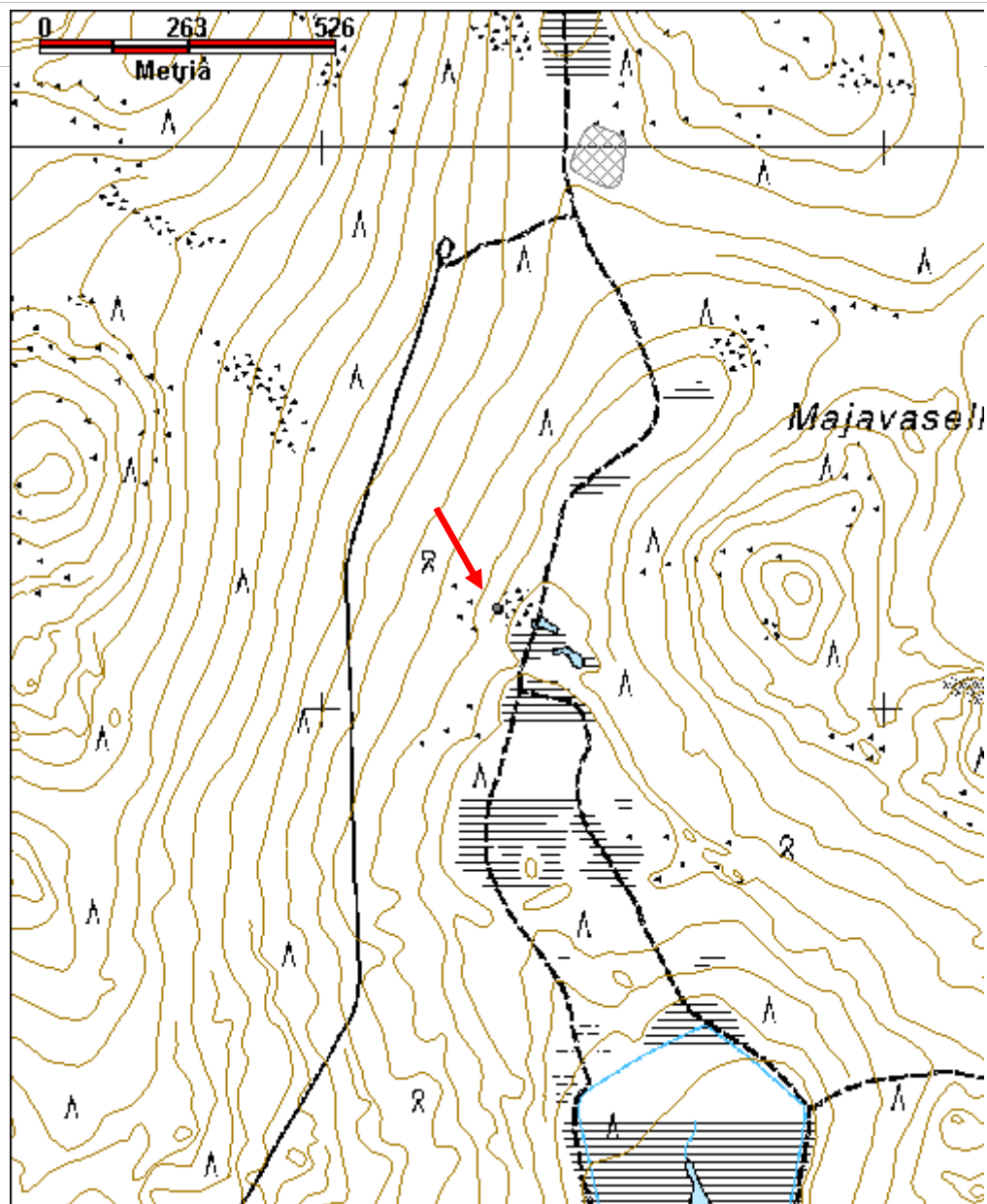
Viranomaisrekisterinro:		Kunto:	2 Keskinertainen
		Olotila:	2 Ei käytössä

Arvotus:	8 Muu suojeluarvo	Kohteen suojelu:	9 Muu suojeluarvo
Selitys:		Selitys:	
Ympäristön suojelu:	0 Ei määritelty		
Selitys:			



Majavalanton rakennus jäännöksen piisikiveys. Kuva J. Kivioja.

Kohdetyyppi:	1 Asuinpaikat	Copyright:	© Metsähallitus 2008 © Maanmittauslaitos 1/MML/08
Koordinaatit:	X 7464177, Y 3386312, Z 238	Mittakaava:	1:10000



Majavaselkä poroaita jäännösMH-tunnus:
175946

Kohdetyyppi:	9 Valmistuspaikat/työpaikat	Haltija:	181 Metsätalous Länsi-Lappi
Ajoitus:	7118 Historiallinen aika	Ylläpitäjä:	181 Metsätalous Länsi-Lappi
Rakentamivuosi:		Kunta:	273 Kolari
Lukumäärä:			

Koordinaattiselitys:		Geometria tuotettu:	4 Gps-mittaus, korjaamaton
Koordinaatit:	X 7464982, Y 3386490, Z 250	Löydöt:	

Taustatiedot

Sami Tiensuun ilmoitus, Sutigis.

Ympäristön kuvaus

Alue on loivasti kumpuilevaa, paikoitellen kivikkoista sekametsää, jossa aluskasvillisuutena mustikkaa ja sammalia. Metsä on uudistuskypsää metsää.

Kohteen kuvaus

Kohteessa on vanha poroaita, joka erottuu kuntassa heikkona kohoumana. Aita on ilmeisesti koostunut peräkkäin kaadetuista puista.

Kohteen rajaus

Kohde rajautuu aluemaisesti maastossa havaittujen jäännösten mukaan.

Tulkinta

Vanhan poroaidan jäännös.

Lisätietoja***Toimenpiteet******Tarkastukset***

Viranomaisrekisterinro:		Kunto:	3 Huono
Arvotus:	8 Muu suojeluarvo	Olotila:	2 Ei käytössä
		Kohteen suojelu:	9 Muu suojeluarvo

Selitys:

Selitys:

**Ympäristön
suojelu:**

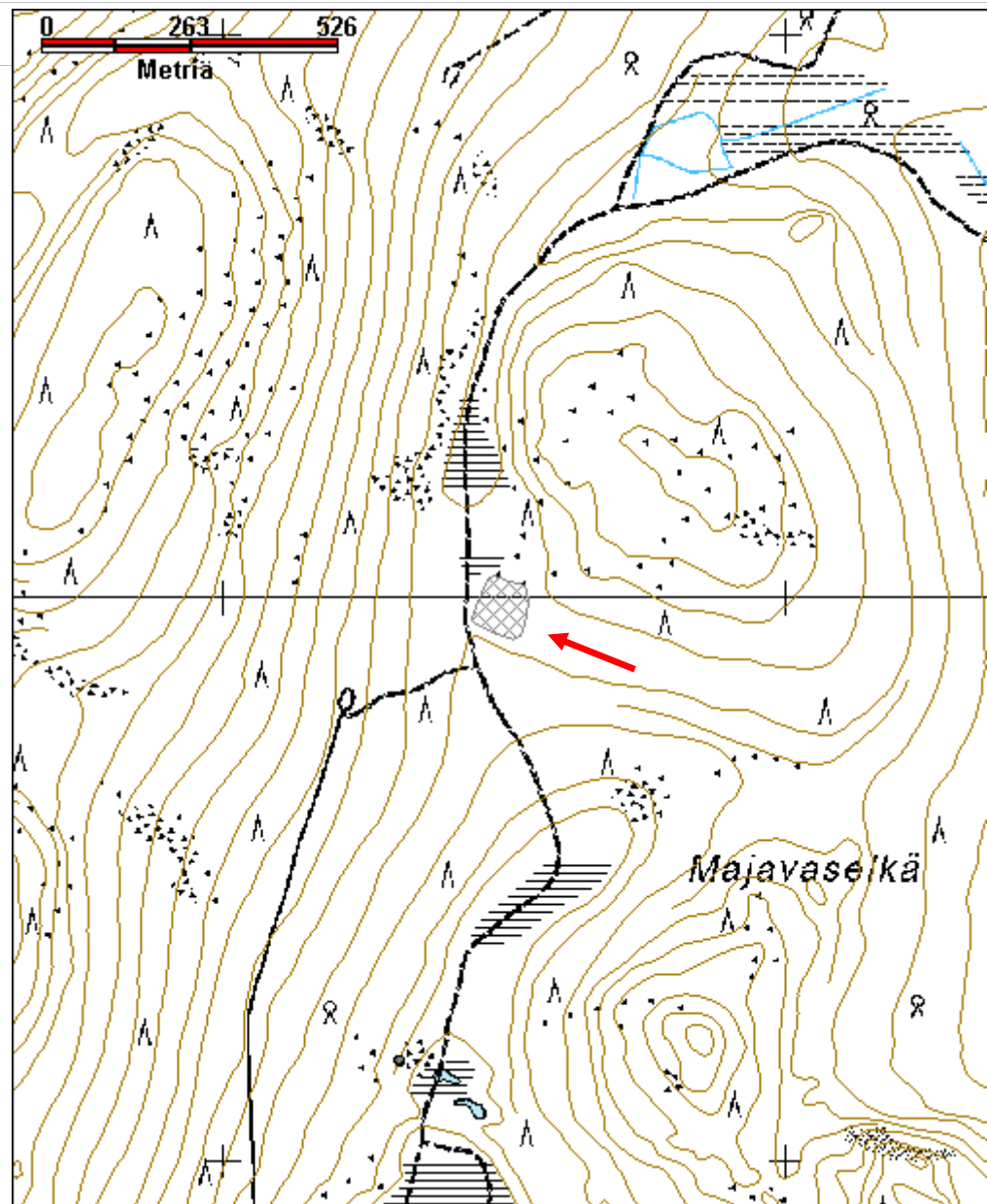
0 Ei määritelty

Selitys:



Majavaselkä vanhaa poroaitaa, kuvattu lounaasta. Kuva J. Kivioja.

Kohdetyyppi:	9 Valmistuspaikat/työpaikat	Copyright:	© Metsähallitus 2008 © Maanmittauslaitos 1/MML/08
Koordinaatit:	X 7464982, Y 3386490, Z 250	Mittakaava:	1:10000



Merilintujärvi kämppä jäännösMH-tunnus:
176096

Kohdetyyppi:	1 Asuinpaikat	Haltija:	181 Metsätalous Länsi-Lappi
Ajoitus:	7116 Uusi aika	Ylläpitäjä:	181 Metsätalous Länsi-Lappi
Rakentamisvuosi:		Kunta:	273 Kolari
Lukumäärä:			

Koordinaattiselitys:		Geometria tuotettu:	4 Gps-mittaus, korjaamaton
Koordinaatit:	X 7475882, Y 3387553, Z 210	Löydöt:	

Taustatiedot

Haastattelu.

Ympäristön kuvaus

Merilintujärven kaakkoispuolinen rinne, joka nousee kohti Ylijärvenvaaraa. Alueella on ajettu hiljattain metsäkoneella ja alueella on paljon hakkuujätettä. Alueella kasvaa uudistuskypsää metsää.

Kohteen kuvaus

Alueella on viisi rakennuksen jäännöstä, kellari, maakuoppia ja vaaran ja suon välissä kulkevan metsätien itäpuolella kaminan jäännös jonka yhteydessä on tiiliä. Kohteista on pääosin jäljellä vain yksi hirsikerta ja useiden hirsiperustusten yli on ajettu metsäkoneella ja ne ovat hakkuujätteen peitossa. Kohteet on numeroitu luoteesta kaakkoon.

Kamiina sijaitsee tien itäpuolella koordinaattipisteessä X=3387522 Y=7475925 ojan pientareella. Kamiinan yhteydessä näkyy tiiliä. Paikalla on ehkä ollut purettu rakennus, jonka jäännös on tienteossa tuhoutunut.

Rakennus 1 sijaitsee koordinaattipisteessä X=3387551 Y=7475908. Kohteessa on 5 x 8 metrin kokoinen rakennuksen jäännös, josta erottuu kunnan alla oleva hirsikerta jonka keskellä on kivillä täytetty peltikamiina. Metsäkoneen ajoura on rikkonut rakennuksen kulman.

Kellariksi tulkittu rakenne sijaitsee koordinaattipisteessä X=3387566 Y=7475897. Kohteessa on osittain sortunut arviolta noin 4 x 3 metrin kokoinen maahan kaivettu katettu tila, jonka katto on osittain sortunut. Koska rakennetta peittää sortunut katto, perustuu sen sisätilan koko arvioon. Korkeus on 1.7 metriä. Ulkopuolella on alumiinikattila. Sisällä näkyy kamiinan putki. Saattaa olla, että kellaritulkinna on virheellinen, koska rakenne on ollut lämmitettävä.

Rakennus 2 sijaitsee koordinaattipisteessä X=3387569 Y=7475885. Kohteessa on 4 x 4 metrin kokoisen maavallin ympäröimä vatala kuoppa, jonka sisäpuolella on

joitain yksittäisiä kiviä, mutta ei selkeää kiuasjäännöstä. Kohteen päällä on hakkuujätettä.

Rakennus 3 sijaitsee koordinaattipisteessä X=3387585 Y=7475880. Kohteessa on 6 x 6 metrin kokoinen rakennuksen jäännös, josta erottuu yksittäinen hirsikerta kunnan alla. Rakennuksessa ei ole näkyvissä kiuasta. Kohteen päällä on hakkuujätettä.

Rakennus 4 sijaitsee koordinaattipisteessä X=3387585 Y=7475880. Kohteessa on kunnassa kohoumana erottuva 8 x 6 metrin kokoinen hirsikerta. Rakennuksessa ei näy kiuasta.

Rakennus 5 sijaitsee koordinaattipisteessä X=3387557 Y=7475857. Koordinaattien osoittamassa paikassa on ympäristöstä kohoumana erottuva tasainen 8 x 6 metrin kokoinen heinää kasvava ala, jonka ympärillä on ojitusta.

Rakennuksen 5 eteläpuolella koordinaattipisteessä X=3387559 Y=7475845 on kuoppia, joiden käyttötarkoitus on epäselvä.

Kohteen rajaus

Kohde rajautuu aluemaisesti maastossa havaittujen kohteiden mukaan.

Tulkinta

Alueella on useita rakennusten jäännöksiä. Kyseessä on saattanut olla savottakämpäyhteisö. Rakennukset on ilmeisesti pääosin purettu.

Lisätietoja

Toimenpiteet

Tarkastukset

**Viranomais-
rekisterinro:**

Kunto: 3 Huono

Arvotus: 8 Muu suojeluarvo

Olotila: 2 Ei käytössä

**Kohteen
suojaus:** 9 Muu suojeluarvo

Selitys:

Selitys:

**Ympäristön
suojaus:**

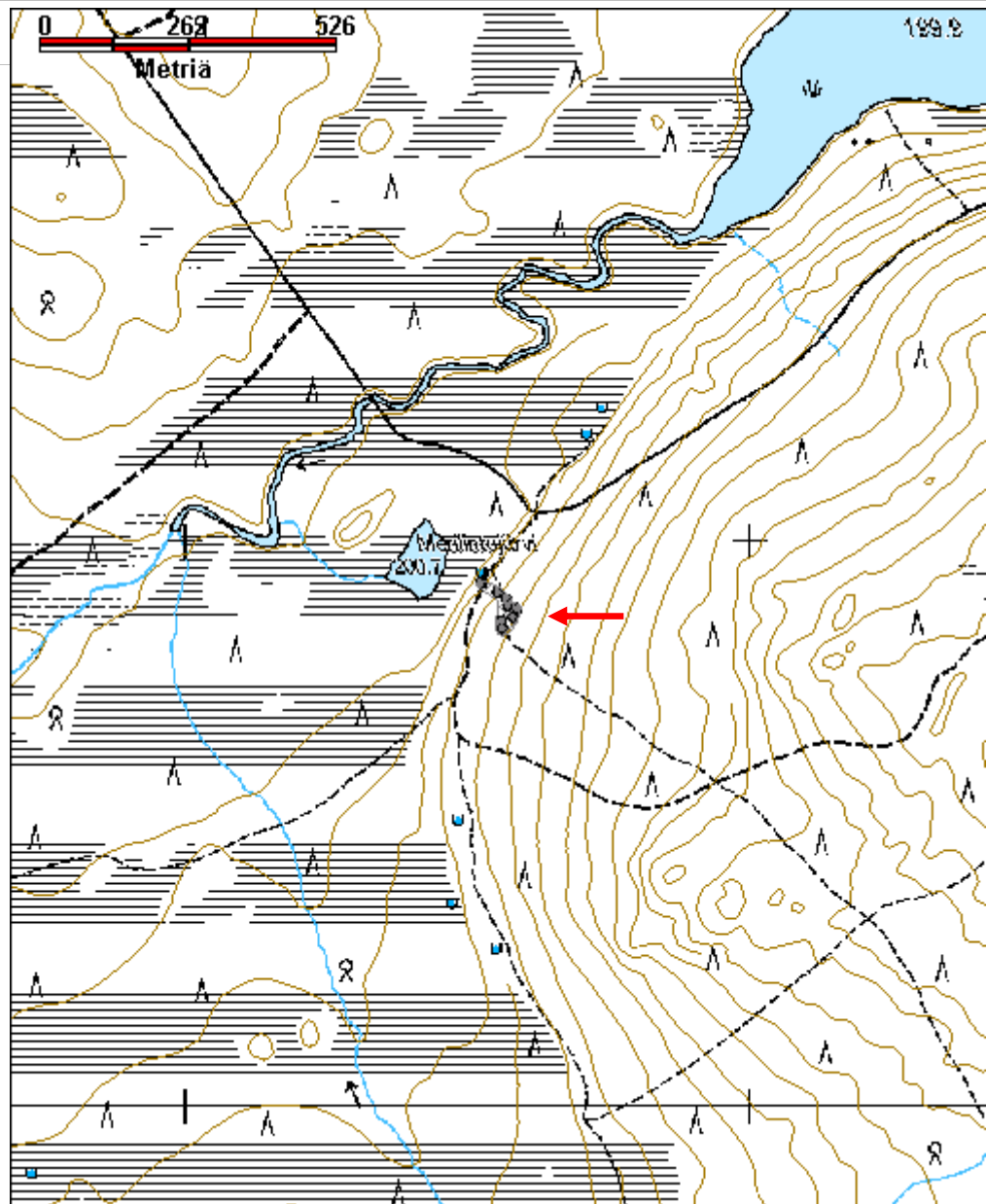
0 Ei määritelty

Selitys:



Merilintjärvi mahdollinen kellari jäännös. Kuva J. Kivioja.

Kohdetyyppi:	1 Asuinpaikat	Copyright:	© <i>Metsähallitus</i> 2008 © <i>Maanmittauslaitos</i> 1/MML/08
Koordinaatit:	X 7475882, Y 3387553, Z 210	Mittakaava:	1:10000



Mettojänkkä rakennus jäännösMH-tunnus:
176468

Kohdetyyppi:	1 Asuinpaikat	Haltija:	181 Metsätalous Länsi-Lappi
Ajoitus:	7116 Uusi aika	Ylläpitäjä:	181 Metsätalous Länsi-Lappi
Rakentamivuosi:		Kunta:	273 Kolari
Lukumäärä:			

Koordinaattiselitys:		Geometria tuotettu:	4 Gps-mittaus, korjaamaton
Koordinaatit:	X 7492024, Y 3360663, Z 163	Löydöt:	

Taustatiedot

Kohde löytyi inventoinnissa.

Ympäristön kuvaus

Äkäsjoen luoteisranta, jossa kasvaa lehtimetsää, koivuja ja haapoja. Metsä on nuorta kasvatusmetsää.

Kohteen kuvaus

Alueella on kaksi rakennuksen jäännöstä.

Rakennus 1 sijaitsee koordinaattipisteessä X=3360656 Y=7492016. Kohteessa on 4 x 4 metrin kokoinen, ympäristöstä maavallien ympäröimänä kuoppa erottuva rakennuksen jäännös. Pohjoisnurkassa on kivipiisi, josta on pudonnut muutama kivi rakennuksen keskelle. Kiukaan halkaisija on noin 1.2 metriä ja korkeus noin metrin. Kivipiisi on sammaleen ja aluskasvillisuuden peittämä. Seinävallit ovat noin 1.2 metriä leveät ja 0.5 metriä korkeat ulkopuolisesta maanpinnasta mitattuina. Lattia-ala on noin 0.2 metriä ympäröivää maanpintaa alempana. Rakennuksen koillispuolella on kuoppia, jotka saattavat olla huussin ja kellarin jäännökset.

Rakennus 2 sijaitsee koordinaattipisteessä X=3360668 Y=7492032. Kohteessa on suorakaiteenmuotoinen ala, jonka tienpuoleisella pitkällä sivulla ja päädyissä erottu hiekkapenkat. Koko on noin 7 x 10 metriä.

Kohteen rajaus

Kohde rajautuu aluemaisesti maastossa havaittujen jäännösten mukaan. Gps-signaali oli kohdetta dokumentoitaessa hyvin heikko, joten rakennusten sijainnissa saattaa olla heittoa.

Tulkinta

Kaksi rakennuksen jäännöstä.

Lisätietoja

--

Toimenpiteet

<i>Tarkastukset</i>

**Viranomais-
rekisterinro:**

Kunto: 3 Huono

Arvotus: 8 Muu suojeluarvo

Olotila: 2 Ei käytössä

**Kohteen
suojaus:** 9 Muu suojeluarvo

Selitys:

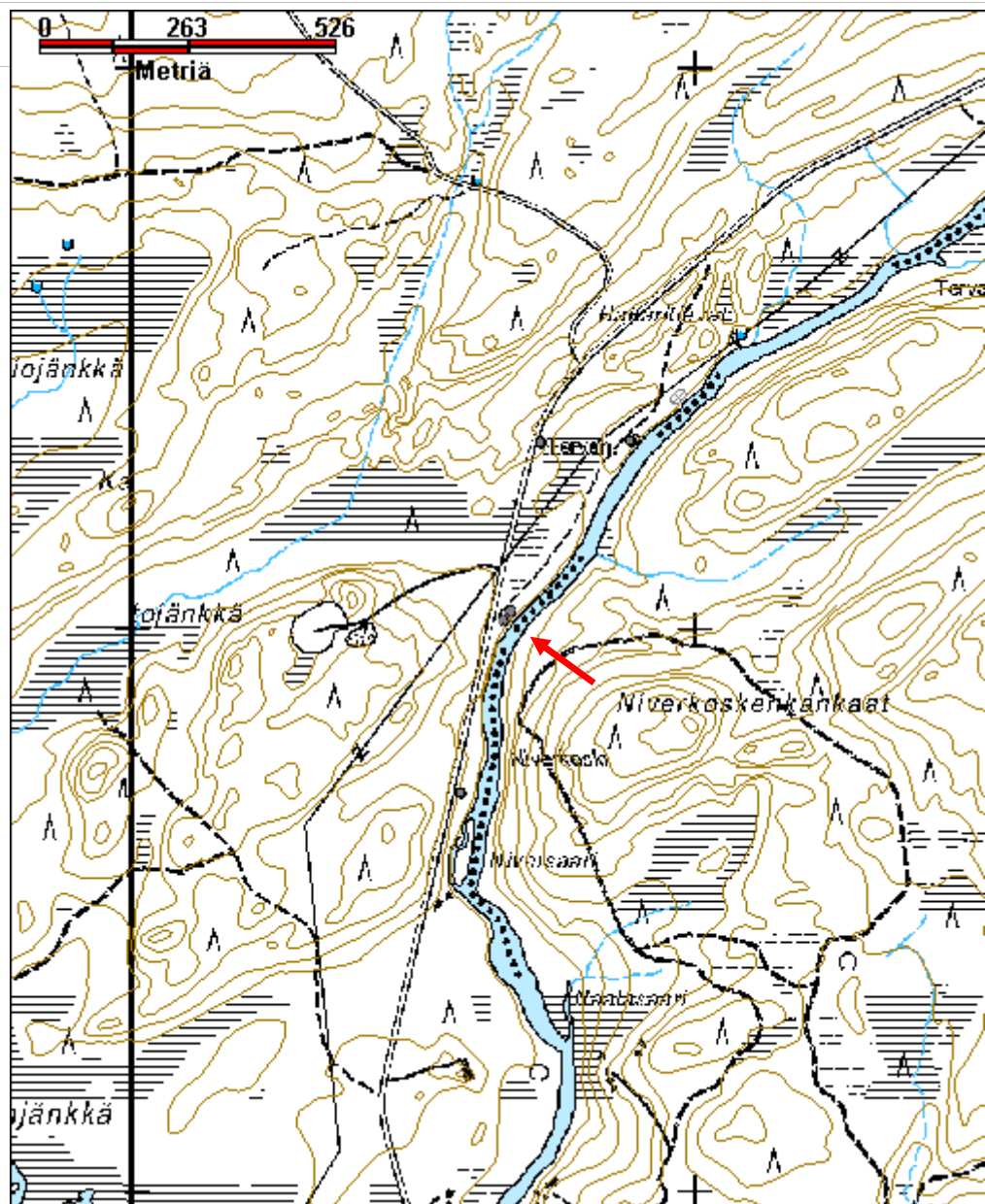
Selitys:

**Ympäristön
suojaus:**

0 Ei määritelty

Selitys:

Kohdetyyppi:	1 Asuinpaikat	Copyright:	© Metsähallitus 2008 © Maanmittauslaitos 1/MML/08
Koordinaatit:	X 7492024, Y 3360663, Z 163	Mittakaava:	1:10000



Mettojänkkä 2 rakennus jäännösMH-tunnus:
176912

Kohdetyyppi:	1 Asuinpaikat	Haltija:	181 Metsätalous Länsi-Lappi
Ajoitus:	7118 Historiallinen aika	Ylläpitäjä:	181 Metsätalous Länsi-Lappi
Rakentamivuosi:		Kunta:	273 Kolari
Lukumäärä:			

Koordinaattiselitys:		Geometria tuotettu:	4 Gps-mittaus, korjaamaton
Koordinaatit:	X 7492293, Y 3360862, Z 163	Löydöt:	

Taustatiedot

Kohde löytyi inventoinnissa.

Ympäristön kuvaus

Äkäsjoen mäntymetsää kasvava pohjoisranta.

Kohteen kuvaus

Alueella on kolme selkeää rakennuksen jäännöstä ja kuoppajäännös, joka saattaa myös olla rakennuksen jäännös. Rakennukset on numeroitu juoksevasti lounaasta koilliseen.

Rakennus jäännös 1 sijaitsee koordinaattipisteessä X=3360856 Y=7492281. Kohteessa on 4 x 3 metrin kokoinen metrin levyisten vallien ympäröimä ,etrin syvyinen kuoppa. Kuopassa ei ole kiukaan jäännöstä.

Rakennus jäännös 2 sijaitsee koordinaattipisteessä X=3360863 Y=7492296. Kohteessa on 3 x 3 metrin kokoinen metrin korkuisen ja 1.7 metriä leveän vallin rajaama rakennuksen jäännös, jonka lounaispäädyssä on piisikiveys.

Rakennus jäännös 3 sijaitsee koordinaattipisteessä X=3360869 Y=7492305. Kohteessa on 4 x 3 metrin kokoinen 0.6 metriä ympäröivää maanpintaa korkeampi kumpare, jonka ympärillä on kuoppia. Kohde tulkittiin rakennuksen jäännökseksi.

Kuoppa jäännös sijaitsee koordinaattipisteessä X=3360856 Y=7492301. Kohteessa on 3 x 2 metrin kokoinen epäselvä matala kuoppa jota ympäröi matala valli, jonka lounaisnurkassa on aukko. Mikäli kyseessä on rakennus jäännös, kyseessä on todennäköisesti oviaukko. Kohde on kuitenkin muita kolmea alakohdetta huomattavasti epäselvempi, joten on mahdollista, että kohde on luontainen.

Kohteen rajaus

Kohde rajautuu aluemaisesti maastossa havaittujen jäännösten mukaan.

Tulkinta

Kolme rakennuksen jäännöstä ja kuoppa, joka mahdollisesti on myös rakennuksen jäännös. Kyseessä saattaa olla vanha metsätyökämpä tai muu asuinpaikka.

Lisätietoja

Toimenpiteet

Tarkastukset

**Viranomais-
rekisterinro:**

Kunto: 3 Huono

Arvotus: 8 Muu suojeluarvo

Olotila: 2 Ei käytössä

**Kohteen
suojaus:** 9 Muu suojeluarvo

Selitys:

Selitys:

**Ympäristön
suojaus:**

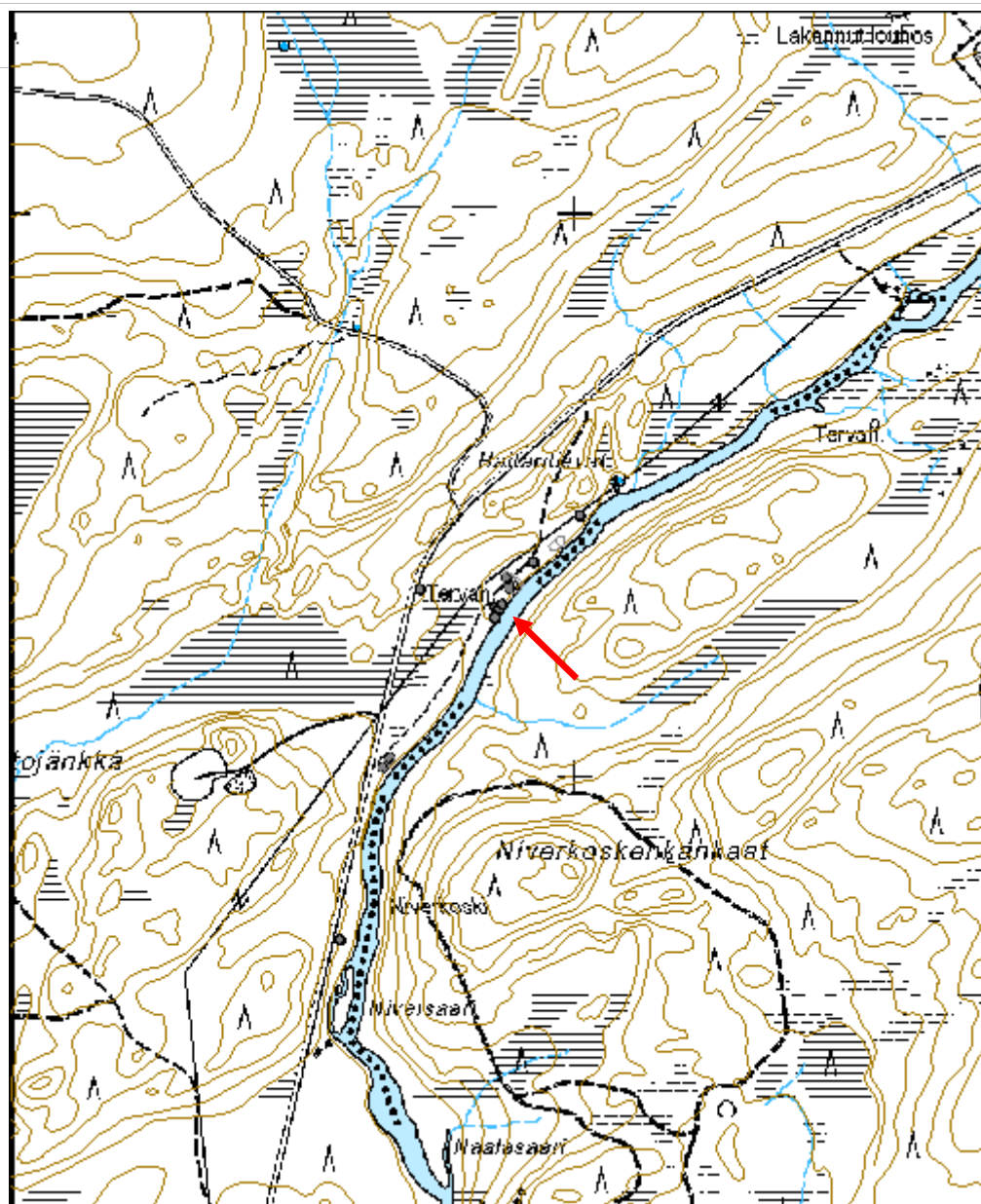
0 Ei määritelty

Selitys:



Inga Nieminen dokumentoimassa rakennusta. Kuvattu luoteesta. Kuva J. Kivioja.

Kohdetyyppi:	1 Asuinpaikat	Copyright:	© Metsähallitus 2008 © Maanmittauslaitos 1/MML/08
Koordinaatit:	X 7492293, Y 3360862, Z 163	Mittakaava:	1:10000



Muotkavaara 2 aitaus jäännösMH-tunnus:
175073

Kohdetyyppi:	9 Valmistuspaikat/työpaikat	Haltija:	181 Metsätalous Länsi-Lappi
Ajoitus:	7118 Historiallinen aika	Ylläpitäjä:	181 Metsätalous Länsi-Lappi
Rakentamivuosi:		Kunta:	273 Kolari
Lukumäärä:			

Koordinaattiselitys:		Geometria tuotettu:	4 Gps-mittaus, korjaamaton
Koordinaatit:	X 7500899, Y 3374946, Z 220	Löydöt:	

Taustatiedot

Sutigis-havainto.

Ympäristön kuvaus

Malmivaaralta kohti Äkäsjokea loivasti laskeva rinne, jossa kasvaa mäntymetsää, jonka seassa harvakseltaan koivuja. Aluskasvillisuutena alueella sammalia, puolukkaa, mustikkaa ja variksenmarjaa. Metsä on nuorta kasvatusmetsää.

Kohteen kuvaus

Kohteessa on 25 x 35 metrin kokoinen, suorakaiteenmuotoinen aitaus, joka erottuu ympäristöstään matalana hirsikertana. Hirret on katkottu viistopäisiksi ja aitauksen kulmissa on salvokset. Aitauksessa on aukot lyhyissä päädyissä. Aitauksen lounaispuolella on kuuseen poikittain naulattuja seipäitä, jotka ovat mahdollisesti muodostaneet erillisen pienemmän aitauksen.

Viereisen tarvahaudan (reiska-kohde 175072) ja aitauksen välinen etäisyys on pienimmillään noin viisi metriä, joten ei ole todennäköistä, että kohteet olisivat olleet käytössä samaan aikaan.

Kohteen rajaus

Kohde rajautuu pistemäisesti.

Tulkinta***Lisätietoja******Toimenpiteet******Tarkastukset***

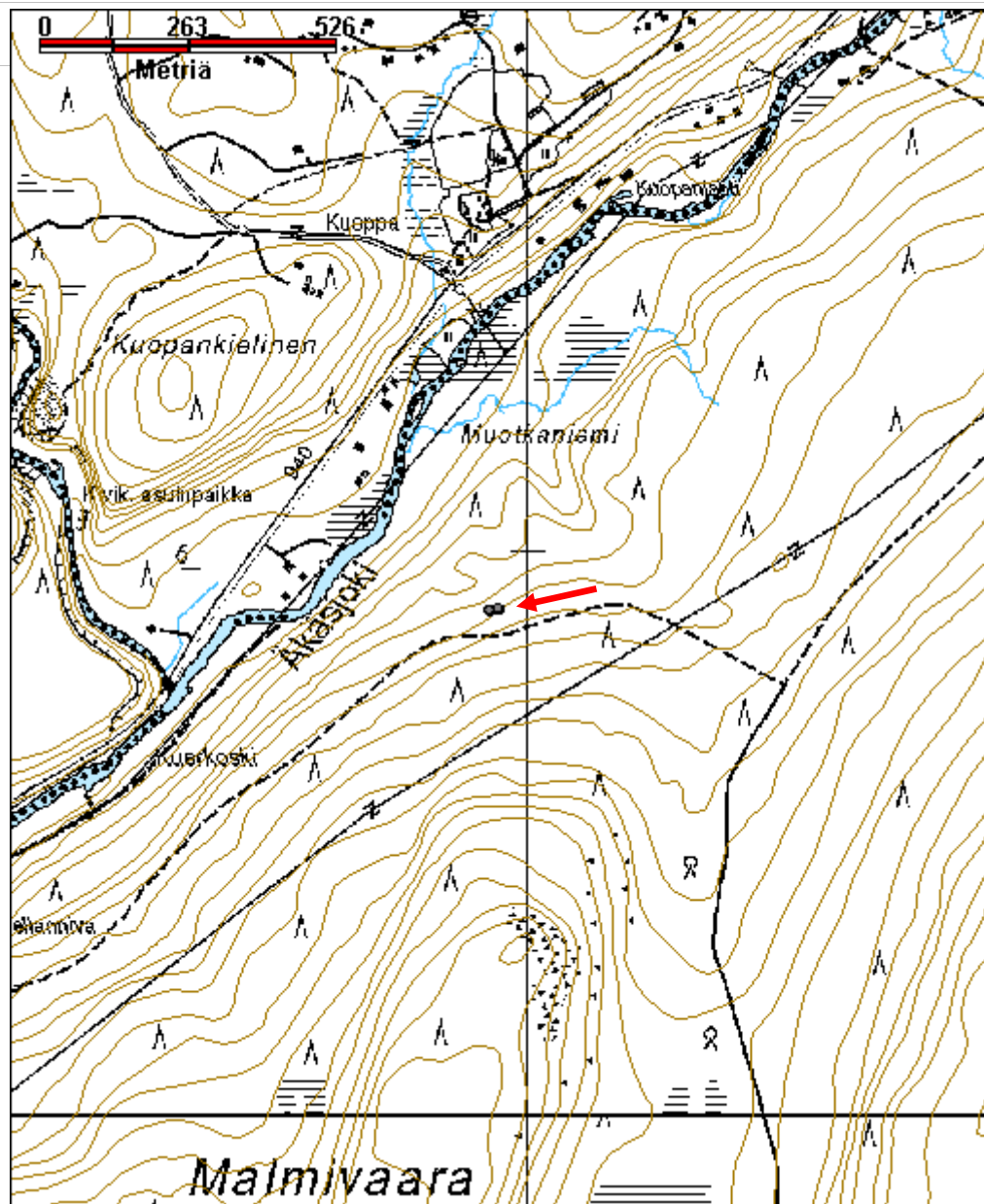
Viranomais- rekisterinro:		Kunto:	2 Keskinertainen
Arvotus:	99 Ei suojeluarvoa	Olotila:	2 Ei käytössä
Selitys:		Kohteen suojelu:	9 Muu suojeluarvo
		Selitys:	

Ympäristön suojelu:	0 Ei määritelty
Selitys:	



Muotkavaara 2 aitauksen nurkkasalvosta kuvattu lounaasta. Kuva J. Kivioja.

Kohdetyyppi:	9 Valmistuspaikat/työpaikat	Copyright:	© Metsähallitus 2008 © Maanmittauslaitos 1/MML/08
Koordinaatit:	X 7500899, Y 3374946, Z 220	Mittakaava:	1:10000



Myllylaki 2 leimapuu jäännösMH-tunnus:
170249

Kohdetyyppi:	9 Valmistuspaikat/työpaikat	Haltija:	181 Metsätalous Länsi-Lappi
Ajoitus:	7116 Uusi aika	Ylläpitäjä:	181 Metsätalous Länsi-Lappi
Rakentamivuosi:		Kunta:	273 Kolari
Lukumäärä:			

Koordinaattiselitys:		Geometria tuotettu:	4 Gps-mittaus, korjaamaton
Koordinaatit:	X 7497215, Y 3362651, Z 290	Löydöt:	

Taustatiedot

Kohde löytyi inventoinnissa.

Ympäristön kuvaus

Myllylaen loiva, mäntyjä ja koivuja kasvava pohjoisrinne, jossa kasvaa varttunutta kasvatusmetsää. Aluskasvillisuutena alueella on sammalia, mustikkaa ja variksenmarjaa.

Kohteen kuvaus

Kohteessa on kelo, jonka luoteispuolella on alekkain kolme erillistä pilkkaa, joissa kussakin on yksittäinen Metsähallituksen kruunuleima. Leima on tyyppiä, jossa kruunun keskimmäinen sakara on reunimmaisista sakaroista pienempi.

Kohteen rajaus

Kohde rajautuu pistemäisesti.

Tulkinta

Metsähallituksen kaatamatta jäänyt leimapuu.

Lisätietoja***Toimenpiteet******Tarkastukset***

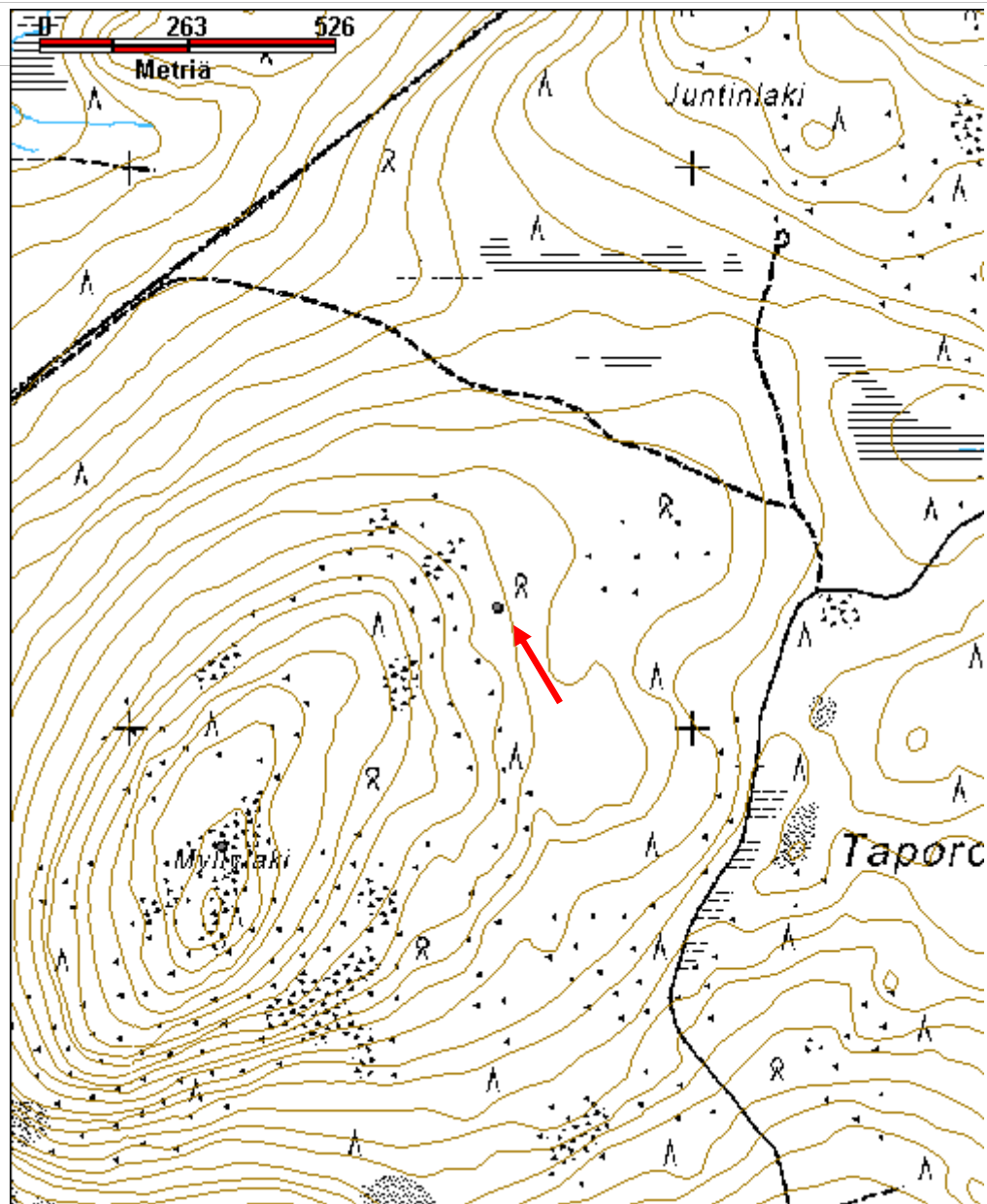
Viranomaisrekisterinro:		Kunto:	1 Hyvä
		Olotila:	2 Ei käytössä

Arvotus:	8 Muu suojeluarvo	Kohteen suojelu:	9 Muu suojeluarvo
Selitys:		Selitys:	
Ympäristön suojelu:	0 Ei määritelty		
Selitys:			



Myllylaen leimapuu kuvattu luoteesta. Kuva I. Nieminen.

Kohdetyyppi:	9 Valmistuspaikat/työpaikat	Copyright:	© Metsähallitus 2008 © Maanmittauslaitos 1/MML/08
Koordinaatit:	X 7497215, Y 3362651, Z 290	Mittakaava:	1:10000



Mäntylehto suuri petäjä jäännösMH-tunnus:
171738

Kohdetyyppi:	99 Muu/määrittelemätön	Haltija:	181 Metsätalous Länsi-Lappi
Ajoitus:	7118 Historiallinen aika	Ylläpitäjä:	181 Metsätalous Länsi-Lappi
Rakentamisvuosi:		Kunta:	273 Kolari
Lukumäärä:			

Koordinaatti- selitys:		Geometria tuotettu:	4 Gps-mittaus, korjaamaton
Koordinaatit:	X 7468308, Y 3382442, Z 240	Löydöt:	

Taustatiedot

Veli Vaattovaaran ilmoitus, peruskartta.

Ympäristön kuvaus

Mäntylehdon mäntymetsää kasvava itärinne.

Kohteen kuvaus

Kohteessa on Länsi-Lapin hoitoalueen suurin mänty, jonka ympärysmittaksi mitattiin 3.5 metriä rinnankorkeudelta. Veli Vaattovaaran tiedon mukaan metsäkaartilaiset käyttivät mäntyä sota-aikana "postilaatikkonaan", jonne jättivät postia toisilleen.

Kohteen rajaus

Kohde rajautuu pistemäisesti.

Tulkinta

Suuri mänty, johon liittyy perimätietoa metsäkaartilaisten toiminnasta.

Lisätietoja***Toimenpiteet******Tarkastukset***

Viranomais- rekisterinro:		Kunto:	1 Hyvä
		Olotila:	2 Ei käytössä
Arvotus:	8 Muu suojeluarvo	Kohteen	9 Muu suojeluarvo

Selitys:

suojelu:

Selitys:

**Ympäristön
suojelu:**

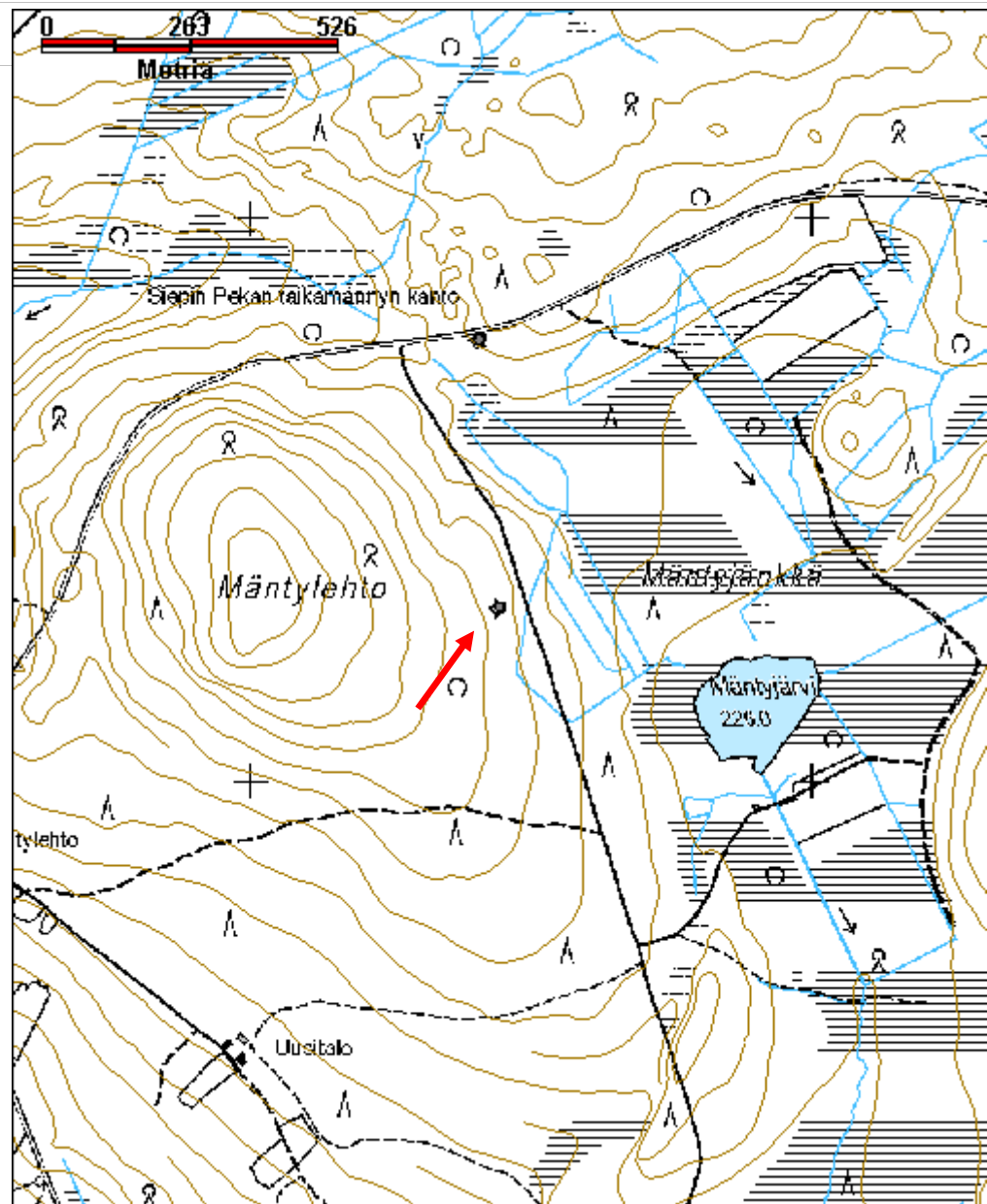
0 Ei määritelty

Selitys:



Informantti Veli Vaattovaara ja Jussi Kivioja petäjän juurella. Kuvattu koillisesta.
Kuva I. Nieminen.

Kohdetyyppi:	99 Muu/määrittelemätön	Copyright:	© Metsähallitus 2008 © Maanmittauslaitos 1/MML/08
Koordinaatit:	X 7468308, Y 3382442, Z 240	Mittakaava:	1:10000



**Ollimaankangas metsäkaartilaisten maakorsu
jäännös**MH-tunnus:
171833

Kohdetyyppi:	1 Asuinpaikat	Haltija:	181 Metsätalous Länsi-Lappi
Ajoitus:	7116 Uusi aika	Ylläpitäjä:	181 Metsätalous Länsi-Lappi
Rakentamisvuosi:		Kunta:	273 Kolari
Lukumäärä:			

Koordinaattiselitys:		Geometria tuotettu:	4 Gps-mittaus, korjaamaton
Koordinaatit:	X 7468385, Y 3373429, Z 170	Löydöt:	

Taustatiedot

Sutigis-havainto

Ympäristön kuvaus

Soiden keskellä sijaitseva kuiva hiekkakannas, jossa kasvaa mäntyjä, kuusia ja koivuja. Aluskasvillisuutena pääosin sammalia ja puolukkaa. Metsä on uudistuskypsää metsää.

Kohteen kuvaus

Alueen itäpäässä koordinaattipisteessä 3373460, 7468373 on kaksi hiekkakumpareeseen kaivettua maakuoppaa, joissa on näkyvissä hieman puurakenteita. Itäisempi kuopista on noin 3 x 2 metrin kokoinen. Sen sisäänkäynti on ollut länsipuolella, jossa edelleen on oviaukon puurakenteita jäljellä. Maakuopassa on eläinten kaivamia koloja ja paikoitellen hiekka on sortunut seinämistä sisälle.

Noin neljän metrin päässä lännessä on 4 x 3 metrin kokoinen kuoppa, jonka nurkassa kasvaa mänty, johon on naulattu lauta ja jossa on myös yksittäinen hylsy. Informantilta saadun tiedon mukaan hylsy on sota-ajalta. Tarkastusajankohtana hylsyn vuosiluvusta ei enää saatu selvää. Kuopan sisällä on sinkkisanko, johon on ilmeisesti ammuttu reikiä.

Alueen länsipäässä koordinaattipisteessä 3373394, 7468399 on halkaisijaltaan noin 1.5 metrin kokoinen ja metrin syvyinen maakuoppa. Kyseessä on mahdollisesti huussinpohja.

Kohteen rajaus

Kohde rajautuu aluemaisesti maastossa havaittujen jäännösten mukaisesti.

Tulkinta

Sota-aikainen metsäkaartilaisten asuinpaikka.

Lisätietoja

--

Toimenpiteet

--

Tarkastukset

**Viranomais-
rekisterinro:**

Kunto: 2 Kesinkertainen

Arvotus: 8 Muu suojeluarvo

Olotila: 2 Ei käytössä

**Kohteen
suojaus:** 9 Muu suojeluarvo

Selitys:

Selitys:

**Ympäristön
suojaus:**

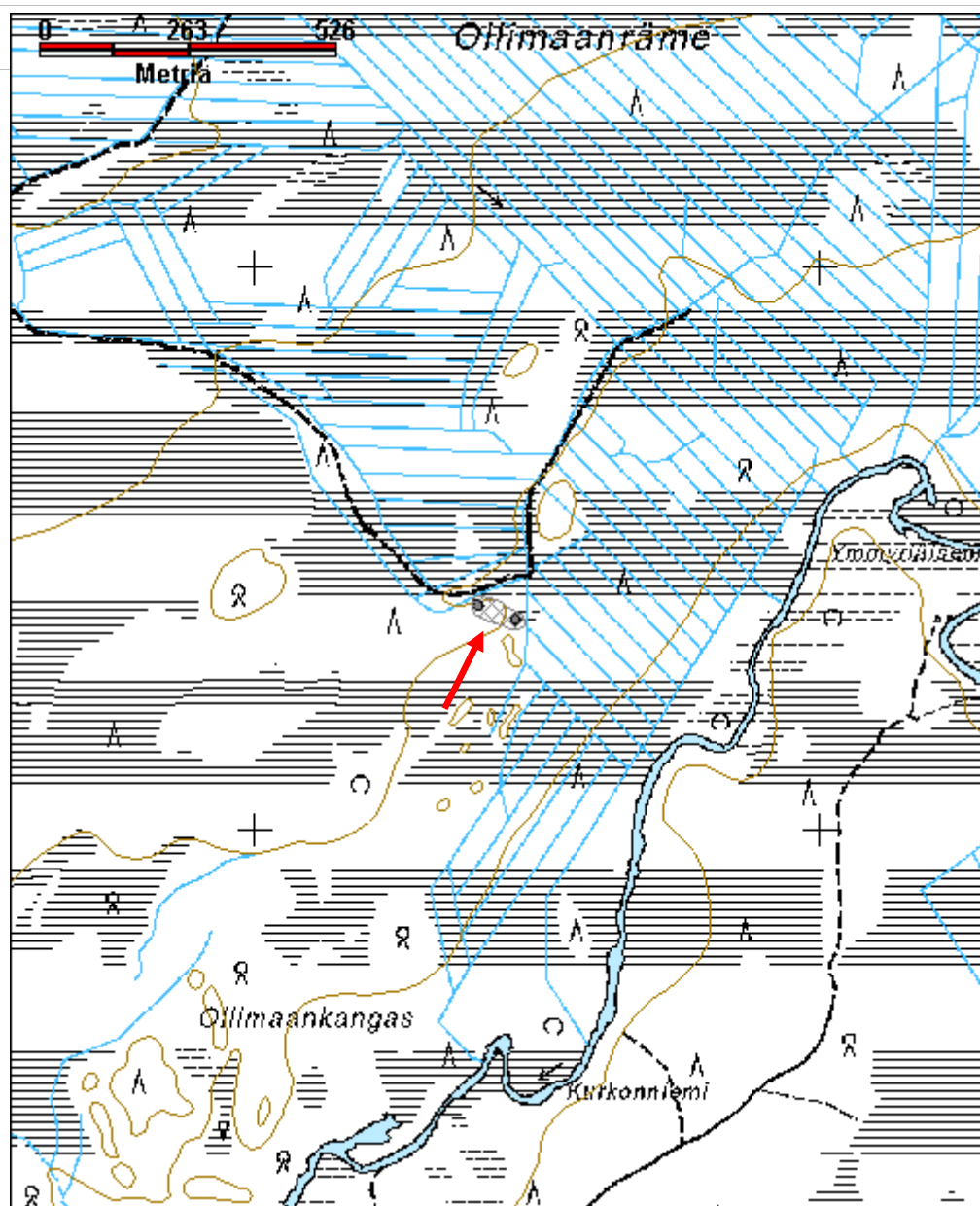
0 Ei määritelty

Selitys:



Itäisemmän kuopan oviaukkoa. Kuvattu luoteesta. Kuva I. Nieminen.

Kohdetyyppi:	1 Asuinpaikat	Copyright:	© Metsähallitus 2008 © Maanmittauslaitos 1/MML/08
Koordinaatit:	X 7468385, Y 3373429, Z 170	Mittakaava:	1:10000



Oravaoja rakennus jäännösMH-tunnus:
174234

Kohdetyyppi:	1 Asuinpaikat	Haltija:	181 Metsätalous Länsi-Lappi
Ajoitus:	7118 Historiallinen aika	Ylläpitäjä:	181 Metsätalous Länsi-Lappi
Rakentamisvuosi:		Kunta:	273 Kolari
Lukumäärä:			

Koordinaattiselitys:		Geometria tuotettu:	4 Gps-mittaus, korjaamaton
Koordinaatit:	X 7472533, Y 3389943, Z 238	Löydöt:	

Taustatiedot

Sutigis-havainto.

Ympäristön kuvaus

Oravaojaa reunustavaan kosteikkoon pohjoisosastaan rajautuva mäntymetsää kasvava hiekkakangas. Mäntyjen seassa kasvaa myös muutamia kuusia ja koivuja. Metsä on uudistuskypsää metsää.

Kohteen kuvaus

Kohteessa on neliskulmainen rakennus jäännös, josta erottuu pari hirsikertaa sekä kivikiuas. Rakennuksen oviaukko on kohti itää. Hirret ovat sahaamalla katkottuja. Kiuas sijaitsee rakennus jäännöksen kaakkoisnurkassa. Kiukaan halkaisija on noin 2.5 metriä ja korkeus 0.5 metriä. Rakennuksen sisäpuolella kasvaa noin 50-vuotiaita mäntyjä.

Kohteen rajaus

Kohde rajautuu pistemäisesti.

Tulkinta

Rakennuksen jäännös, todennäköisesti vanha metsätyökämpä.

Lisätietoja***Toimenpiteet******Tarkastukset*****Viranomaisrekisterinro:****Kunto:** 2 Keskinertainen

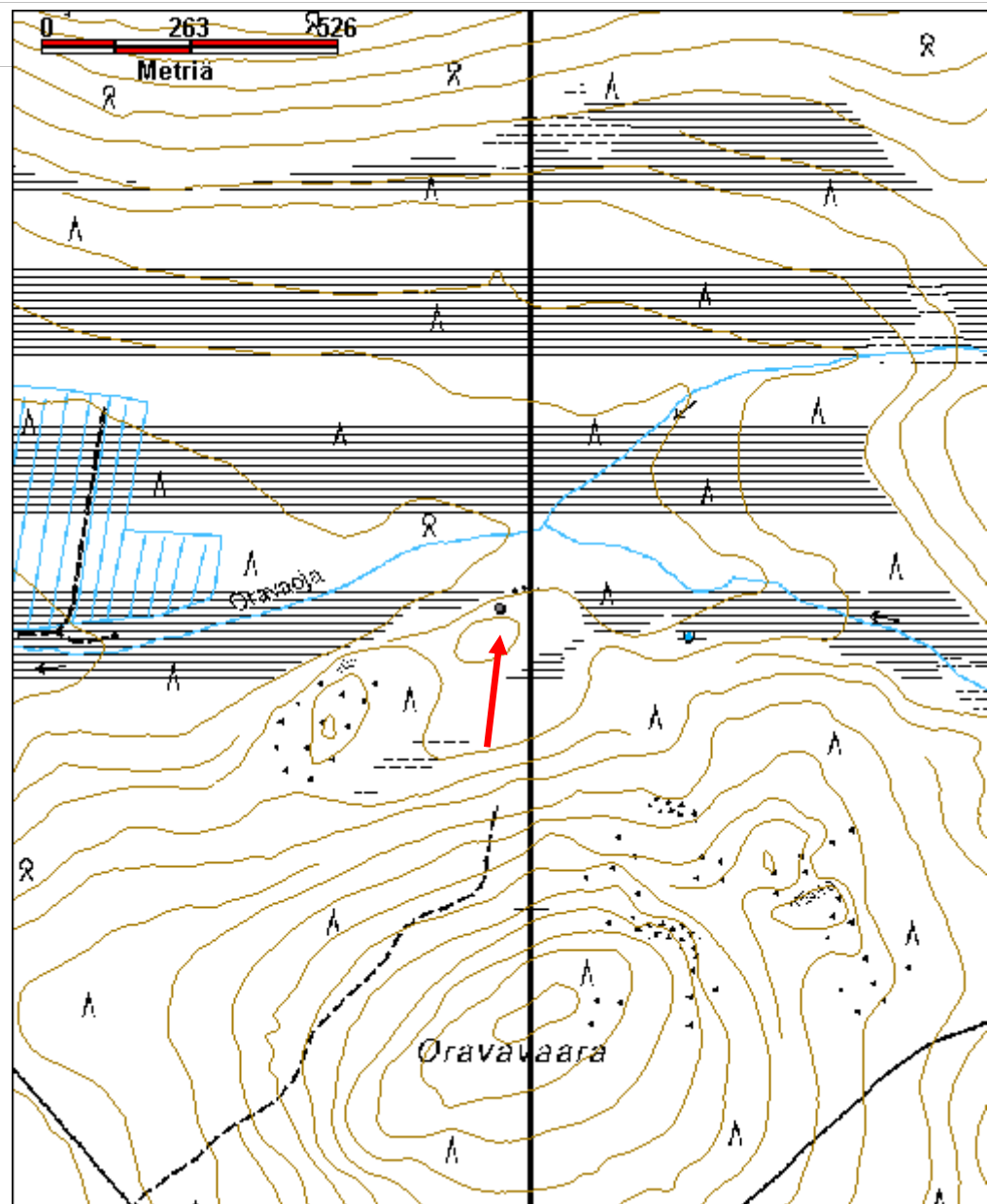
Arvotus:	8 Muu suojeluarvo	Olotila:	2 Ei käytössä
Selitys:		Kohteen suojelu:	9 Muu suojeluarvo
		Selitys:	

Ympäristön suojelu:	0 Ei määritelty
Selitys:	



Oravaoja rakennus jäännös kuvattu idästä. Kuva J. Kivioja.

Kohdetyyppi:	1 Asuinpaikat	Copyright:	© <i>Metsähallitus</i> 2008 © <i>Maanmittauslaitos</i> 1/MML/08
Koordinaatit:	X 7472533, Y 3389943, Z 238	Mittakaava:	1:10000



Pahtalaki Paasilinja jäännösMH-tunnus:
175948

Kohdetyyppi:	99 Muu/määrittelemätön	Haltija:	181 Metsätalous Länsi-Lappi
Ajoitus:	7118 Historiallinen aika	Ylläpitäjä:	181 Metsätalous Länsi-Lappi
Rakentamisvuosi:		Kunta:	273 Kolari
Lukumäärä:			

Koordinaattiselitys:		Geometria tuotettu:	4 Gps-mittaus, korjaamaton
Koordinaatit:	X 7459025, Y 3382679, Z 230	Löydöt:	

Taustatiedot

Veli Vaattovaaran ilmoitus

Ympäristön kuvaus

Hiekkatie Venejärveltä itään.

Kohteen kuvaus

Vaattovaaran tiedon mukaan Venevaaran eteläpuolella tien suora, noin 750 metriä pitkä, lähes itä-länsi-suuntainen osuus noudattaa vanhaa paasilinjan linjausta.

Kohteen rajaus

Kohde rajautuu viivamaisesti.

Tulkinta

Hiekkatien linjaus, joka noudattelee paasilinjan linjausta.

Lisätietoja***Toimenpiteet******Tarkastukset***

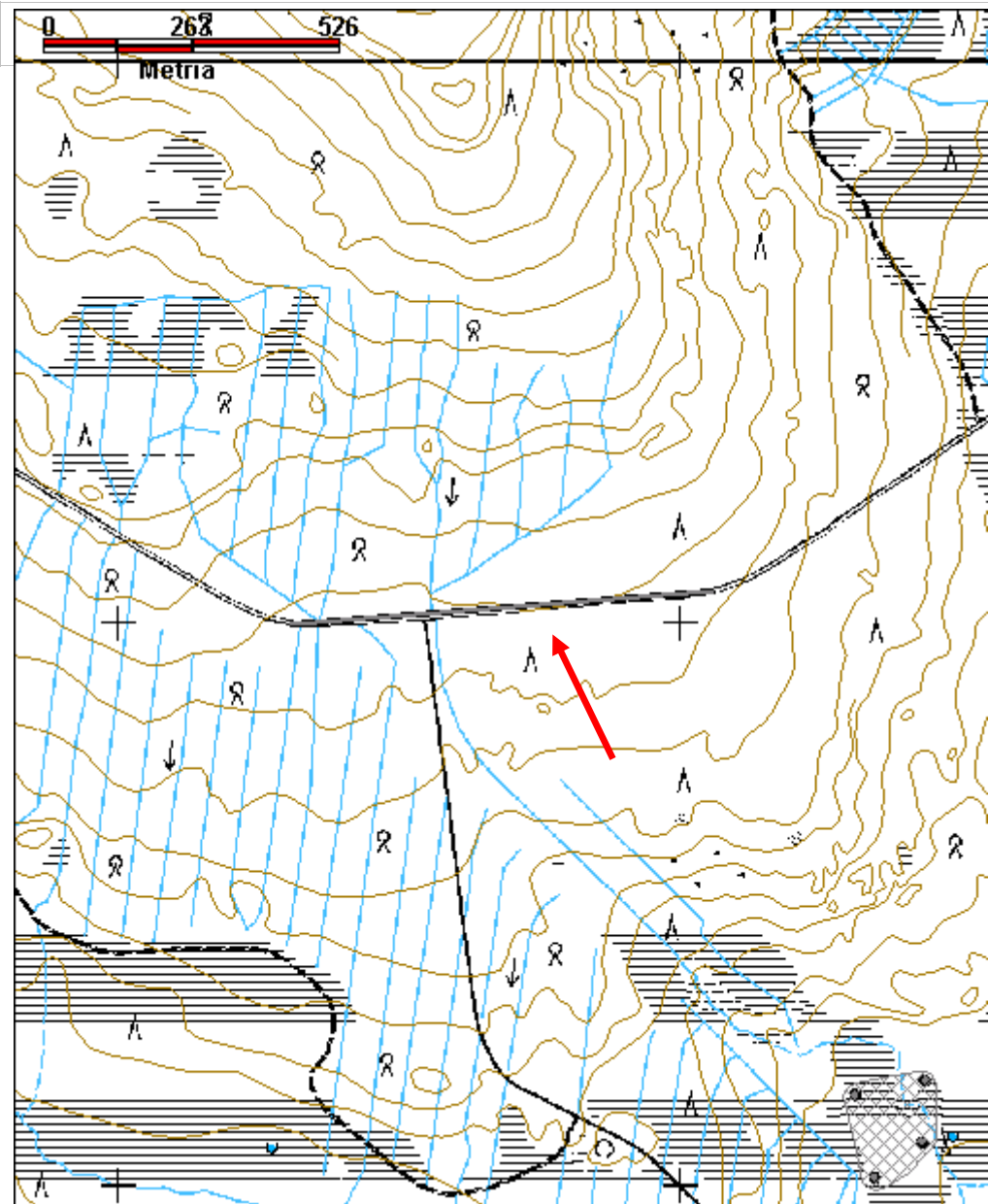
Viranomaisrekisterinro:		Kunto:	2 Kesinkertainen
Arvotus:	99 Ei suojeluarvoa	Olotila:	2 Ei käytössä
Selitys:		Kohteen suojele:	99 Ei suojeluarvoa
		Selitys:	

Ympäristön suojelu:	0 Ei määritelty
Selitys:	



Paikallisen historianharrastajan Veli Vaattovaaran mukaan tielinjan suora osuus noudattelee vanhaa paasilinjan linjausta.

Kohdetyyppi:	99 Muu/määrittelemätön	Copyright:	© Metsähallitus 2008 © Maanmittauslaitos 1/MML/08
Koordinaatit:	X 7459025, Y 3382679, Z 230	Mittakaava:	1:10000



Paloselkä kaulattu puu jäännösMH-tunnus:
174861

Kohdetyyppi:	9 Valmistuspaikat/työpaikat	Haltija:	181 Metsätalous Länsi-Lappi
Ajoitus:	7116 Uusi aika	Ylläpitäjä:	181 Metsätalous Länsi-Lappi
Rakentamivuosi:		Kunta:	273 Kolari
Lukumäärä:			

Koordinaattiselitys:		Geometria tuotettu:	4 Gps-mittaus, korjaamaton
Koordinaatit:	X 7486704, Y 3369294, Z 315	Löydöt:	

Taustatiedot

Kohde löytyi inventoinnissa.

Ympäristön kuvaus

Paloselkä-nimisen kumpareen itään laskeva havumetsää kasvava kivikkoinen rinne, jossa aluskasvillisuutena sammalia ja mustikkaa.

Kohteen kuvaus

Kohteessa on kelopuu, joka on kaulattu noin 1.5 metrin korkeudelta.

Kohteen rajausta

Kohde rajautuu pistemäisesti.

Tulkinta***Lisätietoja******Toimenpiteet******Tarkastukset***

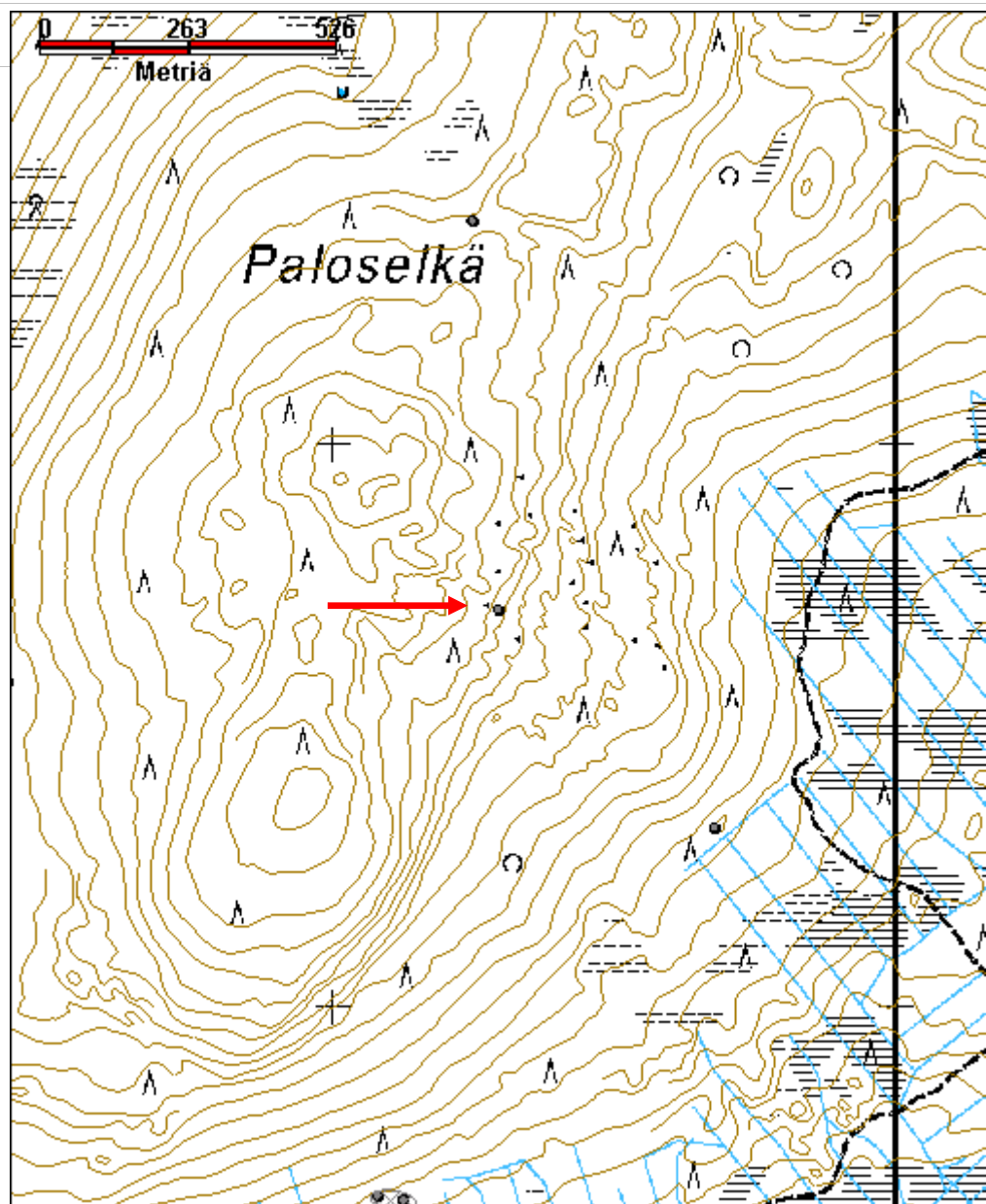
Viranomaisrekisterinro:		Kunto:	2 Kesinkertainen
Arvotus:	8 Muu suojeluarvo	Olotila:	2 Ei käytössä
Selitys:		Kohteen suojele:	9 Muu suojeluarvo
		Selitys:	

Ympäristön suojelu:	0 Ei määritelty
Selitys:	



Inga Nieminen dokumentoimassa kaulattua puuta. Kuva pohjoisesta.
Kuva J. Kivioja.

Kohdetyyppi:	9 Valmistuspaikat/työpaikat	Copyright:	© Metsähallitus 2008 © Maanmittauslaitos 1/MML/08
Koordinaatit:	X 7486704, Y 3369294, Z 315	Mittakaava:	1:10000



Paloselkä 2 rakennus jäännösMH-tunnus:
175953

Kohdetyyppi:	1 Asuinpaikat	Haltija:	181 Metsätalous Länsi-Lappi
Ajoitus:	7116 Uusi aika	Ylläpitäjä:	181 Metsätalous Länsi-Lappi
Rakentamivuosi:		Kunta:	273 Kolari
Lukumäärä:			

Koordinaattiselitys:		Geometria tuotettu:	4 Gps-mittaus, korjaamaton
Koordinaatit:	X 7485658, Y 3369108, Z 245	Löydöt:	

Taustatiedot

Pentti Niemelän ilmoitus.

Ympäristön kuvaus

Paloselän kohti etelää laskeva rinne, jossa kasvaa kuusia, mäntyjä ja koivuja. Aluskasvillisuutena mustikkaa, puolukkaa, variksenmarjaa ja sammalia.

Kohteen kuvaus

Kohteessa on kaksi maahan kaivettua asumuksen jäännöstä. Asumus 1 sijaitsee koordinaattipisteessä X=3369080 Y=7485664. Kohteessa on sisäosaltaan 4 x 3 metrin kokoinen vallien ympäröimä kuoppa, jonka oviaukko on todennäköisesti sijainnut itäseinustalla. Vallit ovat noin metrin levyiset. Kaakkoisnurkassa on kiviä, jotka ovat mahdollisesti muodostaneet tulisijan, kiviä on kuitenkin joka puolella vallissa.

Asumus 2 sijaitsee koordinaattipisteessä X=3369126 Y=7485655. Kohteessa on sisäpuolelta vaakapuilla vuorattu noin 2 x 1.5 metrin kokoinen kuoppa, jonka syvyys on noin 0.5 - 1 metriä. Kuoppaa ympäröi noin metrin levyiset vallit. Länsipäässä on laakakivistä tehty tulisija, joka on osittain romahtanut. Korkeimmat osat ovat noin metrin korkuiset. Selkeää oviaukkoa ei näy, mahdollisesti se on sijainnut luoteiskulmassa.

Kohteen rajaus

Kohde rajautuu aluemaisesti maastossa havaittujen jäännösten mukaan.

Tulkinta

Kaksi rakennuksen jäännöstä, mahdollisesti metsätyökämppeä.

Lisätietoja***Toimenpiteet***

Tarkastukset

**Viranomais-
rekisterinro:**

Kunto: 2 Keskinertainen

Arvotus: 8 Muu suojeluarvo

Olotila: 2 Ei käytössä

**Kohteen
suoja:** 9 Muu suojeluarvo

Selitys:

Selitys:

**Ympäristön
suoja:**

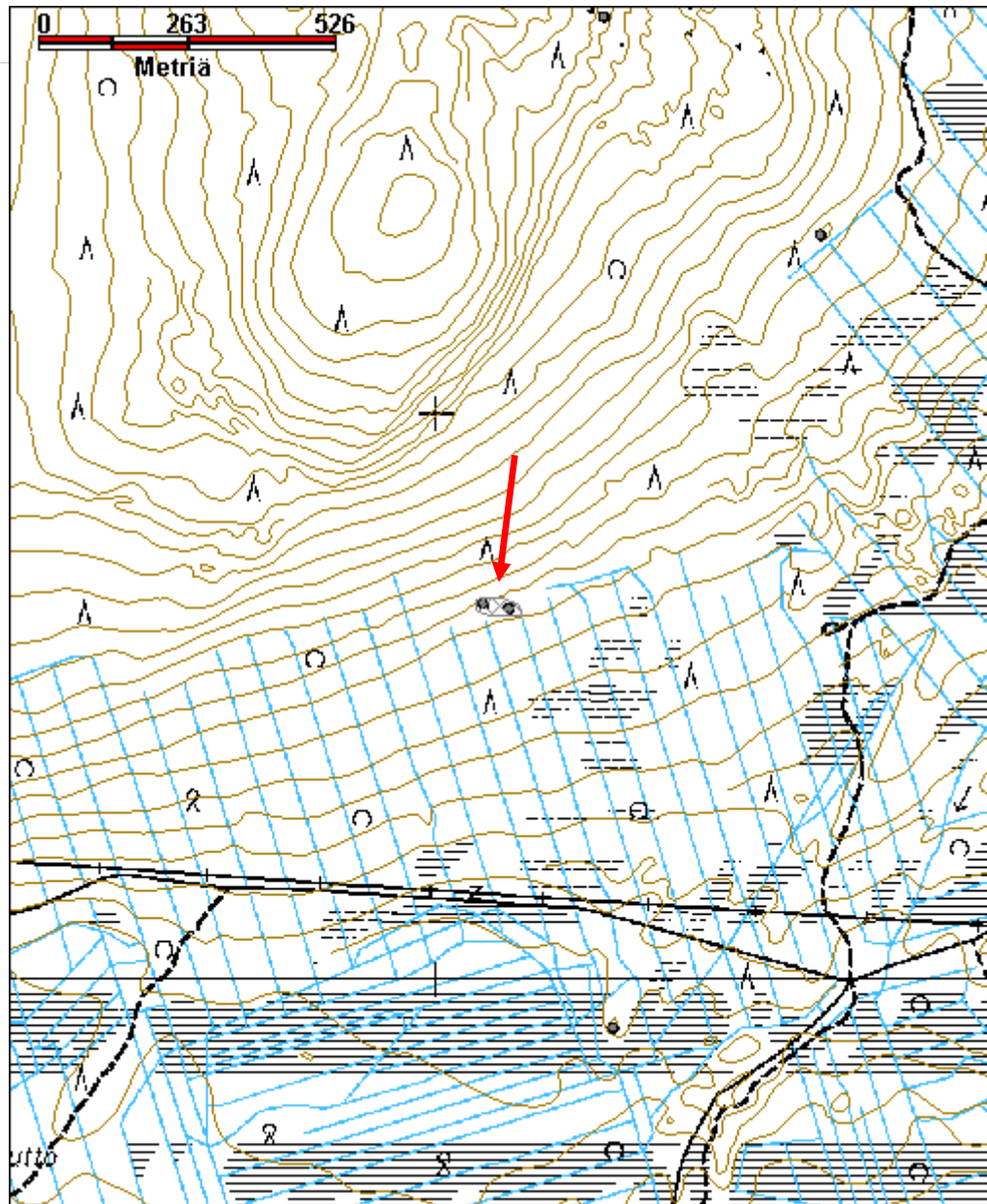
0 Ei määritelty

Selitys:



Rakennus jäännös 2 kuvattu lännestä. Kuva J. Kivioja.

Kohdetyyppi:	1 Asuinpaikat	Copyright:	© <i>Metsähallitus</i> 2008 © <i>Maanmittauslaitos</i> 1/MML/08
Koordinaatit:	X 7485658, Y 3369108, Z 245	Mittakaava:	1:10000



Paloselkä 3 kivilatamus jäännösMH-tunnus:
176846

Kohdetyyppi:	17 Kivi- ja maarakenteet	Haltija:	181 Metsätalous Länsi-Lappi
Ajoitus:	7118 Historiallinen aika	Ylläpitäjä:	181 Metsätalous Länsi-Lappi
Rakentamivuosi:		Kunta:	273 Kolari
Lukumäärä:			

Koordinaattiselitys:		Geometria tuotettu:	4 Gps-mittaus, korjaamaton
Koordinaatit:	X 7487395, Y 3369248, Z 317	Löydöt:	

Taustatiedot

Kohde löytyi inventoinnissa.

Ympäristön kuvaus

Paloselän tasainen laki, jossa kasvaa havumetsää, aluskasvillisuutena sammalia, mustikkaa ja puolukkaa. Metsä on varttunutta kasvatusmetsää.

Kohteen kuvaus

Kohteessa on kiven päälle nostettu pystykivi punaisiin muovinauhoin merkityn polun varressa. Kiven korkeus on noin 0.6 metriä. Kiven edustalla on pari pienempää kiveä. Kivet ovat jäkälöityneet.

Kohteen rajaus

Kohde rajautuu pistemäisesti.

Tulkinta

Pieni kivilatamus, joka on mahdollisesti viereisen porun reittimerkki.

Lisätietoja***Toimenpiteet******Tarkastukset***

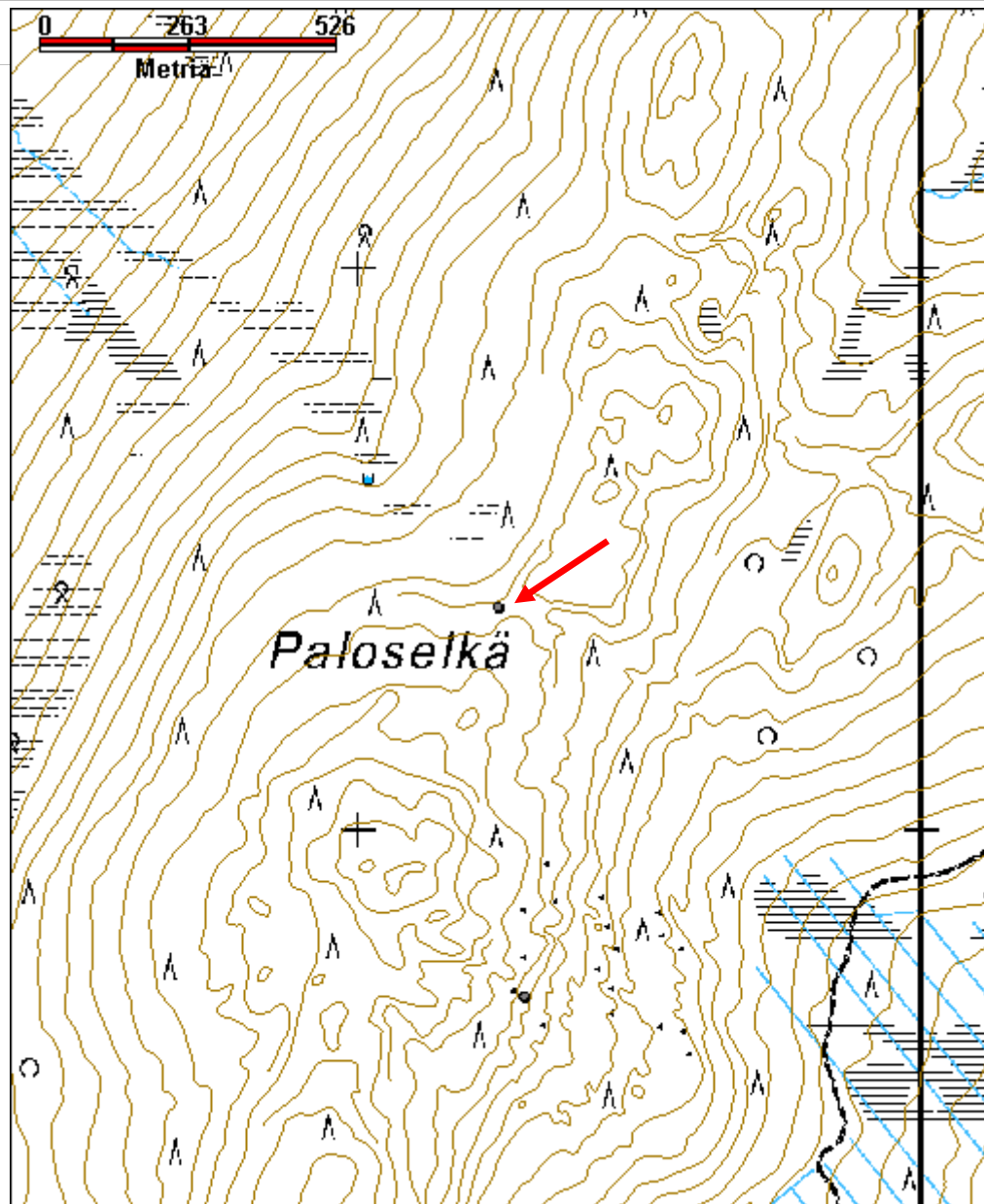
Viranomaisrekisterinro:		Kunto:	1 Hyvä
Arvotus:	8 Muu suojeluarvo	Olotila:	2 Ei käytössä
		Kohteen	9 Muu suojeluarvo

Selitys:	suojelu: Selitys:
Ympäristön suojelu:	0 Ei määritelty
Selitys:	



Paloselkä kivilatomus kuvattu kaakosta, kuva I. Nieminen.

Kohdetyyppi:	17 Kivi- ja maarakenteet	Copyright:	© Metsähallitus 2008 © Maanmittauslaitos 1/MML/08
Koordinaatit:	X 7487395, Y 3369248, Z 317	Mittakaava:	1:10000



Perälaki rakennus jäännösMH-tunnus:
175488

Kohdetyyppi:	1 Asuinpaikat	Haltija:	181 Metsätalous Länsi-Lappi
Ajoitus:	7118 Historiallinen aika	Ylläpitäjä:	181 Metsätalous Länsi-Lappi
Rakentamisvuosi:		Kunta:	273 Kolari
Lukumäärä:			

Koordinaattiselitys:		Geometria tuotettu:	4 Gps-mittaus, korjaamaton
Koordinaatit:	X 7466239, Y 3392364, Z 235	Löydöt:	

Taustatiedot

Veli Vaattovaaran ilmoitus.

Ympäristön kuvaus

Venejärveltä itään ja takaisin Vaattojärvelle kiertävän tien eteläpuoli, Perälakimaisen kumpareen pohjoisrinteen alaosa. Tien ja laelle tehdyn hakkuuaukon välinen metsäkaistale, jossa kasvaa mäntyjä, kuusia, koivuja ja aluskasvillisuutena sammalia, puolukkaa ja vanamoja.

Kohteen kuvaus

Kohteessa on 5 x 4 metrin kokoinen rakennuksen jäännös, jossa on ollut kiviperusta. Oviaukko on kohti pohjoista. Rakennuksen koillisnurkassa on noin metrin korkuinen, halkaisijaltaan 1.7 metrin kokoinen kivipiisi. Piisin yhteydessä on myös rautaromia ja posliinipala.

Kohteen rajaus

Kohde rajautuu pistemäisesti.

Tulkinta

Rakennus jäännös, mahdollisesti vanha metsäkämppä.

Lisätietoja***Toimenpiteet******Tarkastukset*****Viranomaisrekisterinro:****Kunto:** 2 Keskinertainen

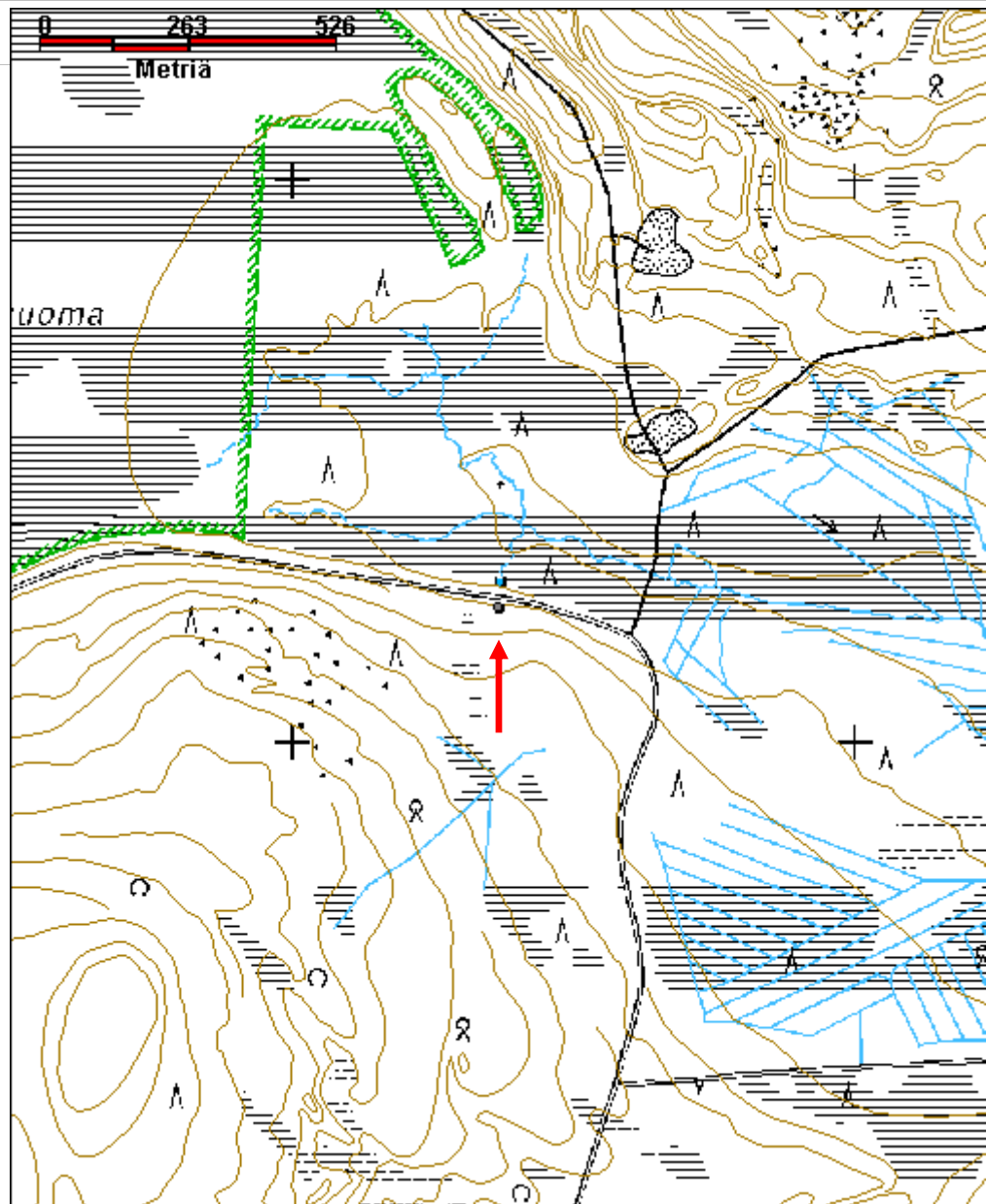
Arvotus:	8 Muu suojeluarvo	Olotila:	2 Ei käytössä
Selitys:		Kohteen suojelu:	9 Muu suojeluarvo
		Selitys:	

Ympäristön suojelu:	0 Ei määritelty
Selitys:	



Perälaki rakenus jäännöksen kiuaskiveys kuvattu pohjoisesta. I. Nieminen.

Kohdetyyppi:	1 Asuinpaikat	Copyright:	© <i>Metsähallitus</i> 2008 © <i>Maanmittauslaitos</i> 1/MML/08
Koordinaatit:	X 7466239, Y 3392364, Z 235	Mittakaava:	1:10000



Pieruvuoma Pleunakämpä jäännösMH-tunnus:
173096

Kohdetyyppi:	9 Valmistuspaikat/työpaikat	Haltija:	181 Metsätalous Länsi-Lappi
Ajoitus:	7116 Uusi aika	Ylläpitäjä:	181 Metsätalous Länsi-Lappi
Rakentamivuosi:		Kunta:	273 Kolari
Lukumäärä:			

Koordinaattiselitys:		Geometria tuotettu:	4 Gps-mittaus, korjaamaton
Koordinaatit:	X 7460309, Y 3360822, Z 155	Löydöt:	

Taustatiedot

Veli Vaattojärven ilmoitus.

Ympäristön kuvaus

Pieruvuoma-nimisen suon pohjoispuolinen rehevää sekametsää kasvava rinne. Aluskasvillisuutena alueella sammalta, puolukkaa ja mustikkaa. Kohteen ympärillä kasvaa mäntyjä, kuusia ja koivuja. Metsä on varttunutta kasvatusmetsää.

Kohteen kuvaus

Kohteessa on 4 x 3 metrin kokoinen niitty-ladon jäännös, jonka kattoa on kunnostettu uusilla laudoilla ja kattahuovalla. Myös rakennuksen alin hirsikerta on uudistettu. Rakennuksen hirsikertojen alla on kiviperusta. Rakennuksen oviaukko on kohti luodetta. Lattia-alan keskellä on sammaleen ja jäkälän peittämä kivistä koottu tulisija. Katon harjan korkeus on 1.9 metriä. Harjan keskellä, tulisijan yläpuolella on pieni savuaukko.

Rakennuksen seinähirret ovat sekä kirveellä että sahalla katkottuja. Hirsien välit on tilkitty seinäsammaleella.

Rakennuksen sisäpuolen seinähirret ovat täynnä kaiverruksia, pääosin nimikirjaimia, nimiä ja vuosilukuja. Vanhin selkeä vuosiluku on vuodelta 1834. Pääosin vuosiluvut ovat 1800-luvun lopulta ja 1900-luvun alusta. Kaiverruksissa toistuu nimi Koivuniemi. Hirsissä on myös useita ilmeisesti samojen ihmisten kaivertamia nimiä eri vuosilta. Osa kirjaimista on väärinpäin. Oven päällä on vuosilukukaiverrus "MDCCCLXXII", 1872. Osa kaiverretuista vuosiluvuista on kuitenkin aiempia, joten kaiverrus ei ilmeisesti viittaa ladon pystytysajankohtaan.

Kohteen rajaus

Kohde rajautuu pistemäisesti.

Tulkinta

Niittylato, jonka seiniin heinäntekijät ovat kaivertaneet nimiään ja nimikirjaimiaan. Pleunakämpä-nimitys tulee mahdollisesti Plevnan taistelusta, joka ajoittuu samoilta vuosikymmenille, kuin pääosa kämpän kaiverruksista.

Plevnan voitokkaan taistelun muistoksi rakennuksia on 1870-luvulla nimitetty pleuna- ja plevna-nimillä.

Lisätietoja

Toimenpiteet

Tarkastukset

**Viranomais-
rekisterinro:**

Kunto: 1 Hyvä

Arvotus: 8 Muu suojeluarvo

Olotila: 2 Ei käytössä

**Kohteen
suojaus:** 9 Muu suojeluarvo

Selitys:

Selitys:

**Ympäristön
suojaus:**

0 Ei määritelty


Selitys:



Pleunakämpä ulkopuolelta, kuvattu lännestä. Kuva I. Nieminen.

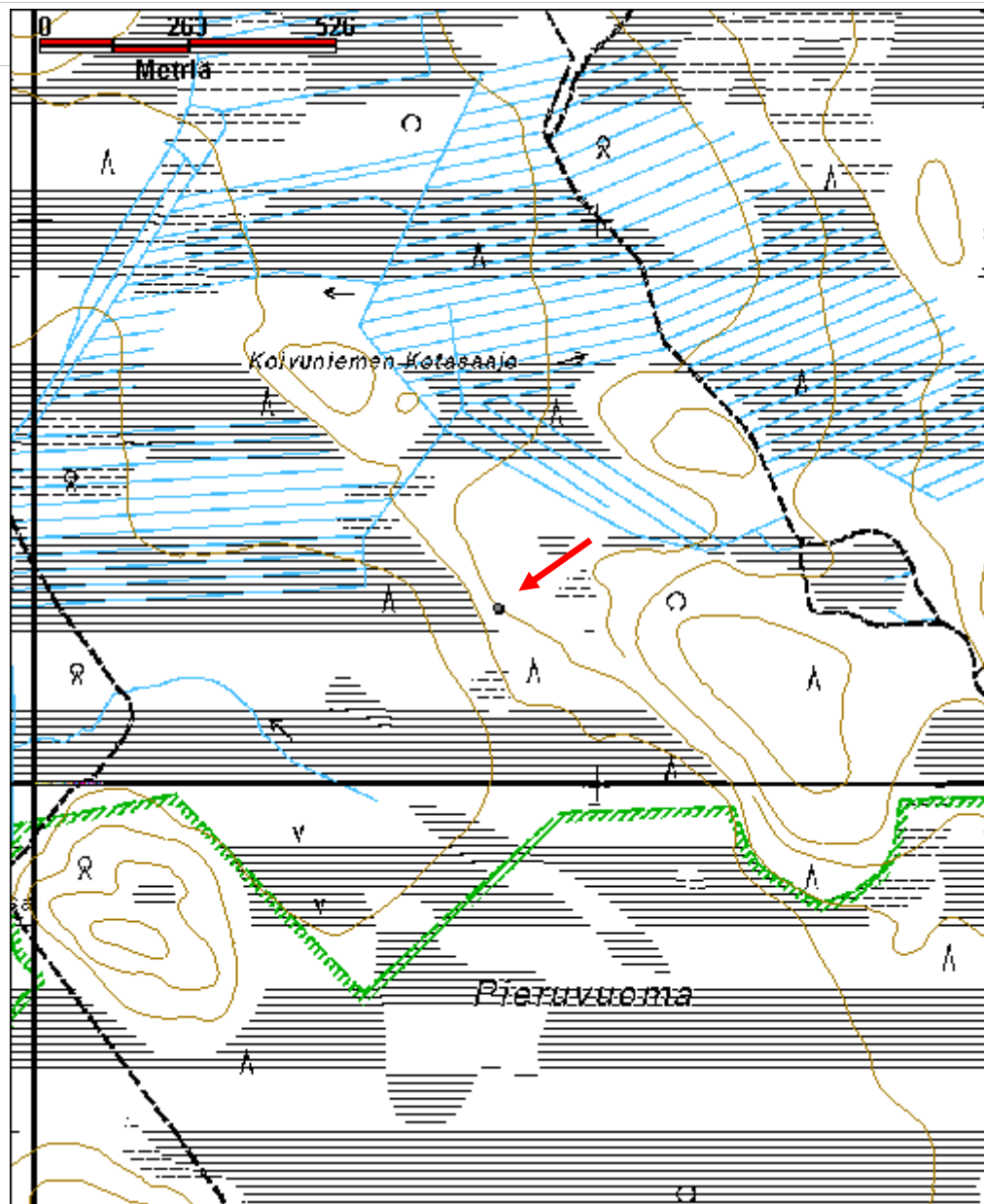


Vuosilukukaiverrus oven päällä. Kuva I. Nieminen.



Kaiverruksia 1800-luvulta. Kuva I. Nieminen.

Kohdetyyppi:	9 Valmistuspaikat/työpaikat	Copyright:	© Metsähallitus 2008 © Maanmittauslaitos 1/MML/08
Koordinaatit:	X 7460309, Y 3360822, Z 155	Mittakaava:	1:10000



Pirtinkangas kivilatomus jäännösMH-tunnus:
176782

Kohdetyyppi:	17 Kivi- ja maarakenteet	Haltija:	181 Metsätalous Länsi-Lappi
Ajoitus:	7118 Historiallinen aika	Ylläpitäjä:	181 Metsätalous Länsi-Lappi
Rakentamisvuosi:		Kunta:	273 Kolari
Lukumäärä:			

Koordinaattiselitys:		Geometria tuotettu:	4 Gps-mittaus, korjaamaton
Koordinaatit:	X 7497240, Y 3370748, Z 190	Löydöt:	

Taustatiedot

Kohde löytyi inventoinnissa.

Ympäristön kuvaus

Alue on kumpuilevaa hiekkapohjaista mäntykangasta, jossa aluskasvillisuutena variksenmarjaa, puolukkaa, sammalia ja jäkäliä. Metsä on varttunutta kasvatusmetsää.

Kohteen kuvaus

Kohteessa on noin 0.7 metrin korkuisen, 1.5 x 1 metrin kokoisen kiven päälle kasattu noin 15 kiveä, jotka ovat sammaleen ja jäkälän peittämiä. Kasattujen kivien korkeus on noin 20 cm.

Kohteen rajaus

Kohde rajautuu pistemäisesti.

Tulkinta

Viljelyröykkiötä muistuttava kivilatomus, jonka funktio ja ajoitus ovat epäselvät.

Lisätietoja***Toimenpiteet******Tarkastukset***

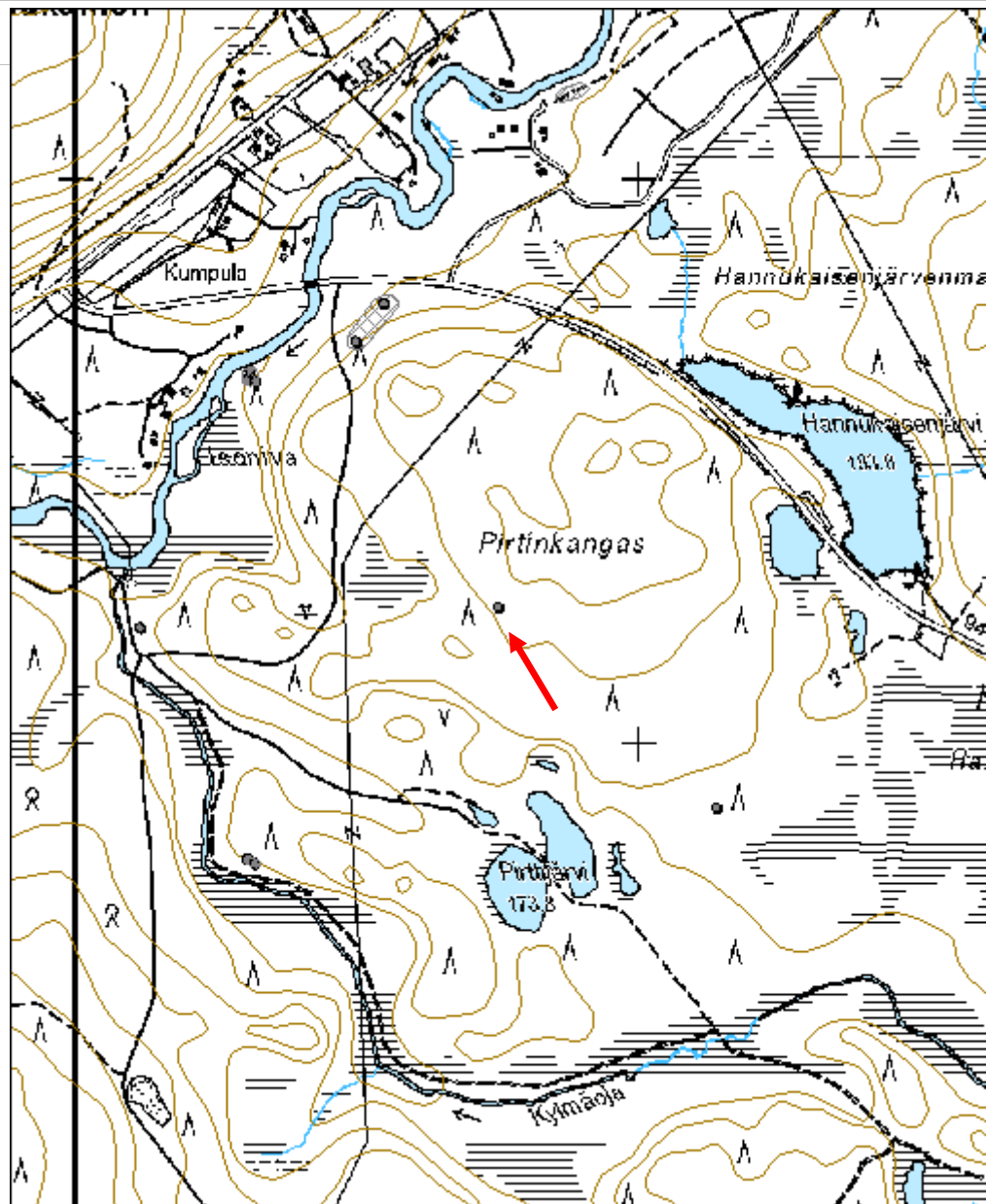
Viranomaisrekisterinro:		Kunto:	2 Keskinertainen
		Olotila:	2 Ei käytössä

Arvotus:	8 Muu suojeluarvo	Kohteen suojelu:	9 Muu suojeluarvo
Selitys:		Selitys:	
Ympäristön suojelu:	0 Ei määritelty		
Selitys:			



Pirtinkangas kivilatamus kuvattu lounaasta. Kuva J. Kivioja.

Kohdetyyppi:	17 Kivi- ja maarakenteet	Copyright:	© Metsähallitus 2008 © Maanmittauslaitos 1/MML/08
Koordinaatit:	X 7497240, Y 3370748, Z 190	Mittakaava:	1:10000



Pitkäjärvi kämpä jäännösMH-tunnus:
174612

Kohdetyyppi:	1 Asuinpaikat	Haltija:	181 Metsätalous Länsi-Lappi
Ajoitus:	7118 Historiallinen aika	Ylläpitäjä:	181 Metsätalous Länsi-Lappi
Rakentamisvuosi:		Kunta:	273 Kolari
Lukumäärä:			

Koordinaattiselitys:		Geometria tuotettu:	4 Gps-mittaus, korjaamaton
Koordinaatit:	X 7493782, Y 3377767, Z 235	Löydöt:	

Taustatiedot

Mauri Vuontisjärven ilmoitus.

Ympäristön kuvaus

Hiekkapohjainen, kumpuileva maasto Pitkäjärven kaakkoispuolella. Alue on hakkuuaukeaa, jossa aluskasvillisuutena sammalia, puolukkaa ja horsmaa.

Kohteen kuvaus

Kohteessa on rakennuksen jäännös, joka koillispuolelta rajautuu noin 1.5 metriä korkeaan, 3 x 2 metrin kokoiseen kiveen, joka rakennuksen puolelta on loivasti nouseva. Rakennuksen seinälinjat erottuvat 4 x 4 metrin kokoisena hirsikertana. Hirret ovat sahalla katkaistuja. Kiveä vasten on kylmämuuraamalla tehty uuni, joka on ehjä. Kiven loivasti nousevaa seinämää vasten on jätetty savuaukko. Kivien päällä on näkyvissä hiekkaa ja kattohuopaa, jota on myös uunin tulisijassa.

Kohteen rajaus

Kohde rajautuu pistemäisesti.

Tulkinta***Lisätietoja******Toimenpiteet******Tarkastukset***

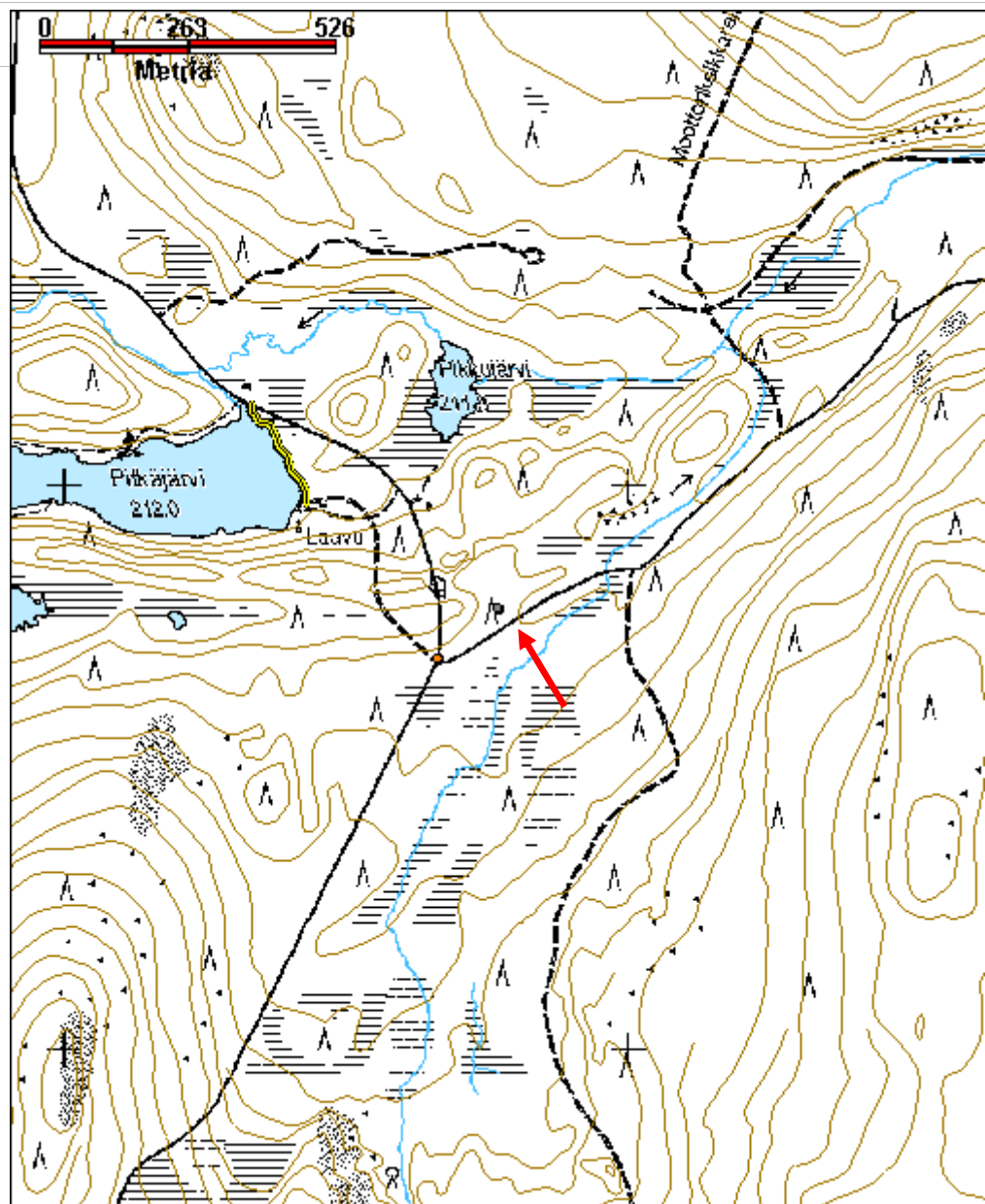
Viranomaisrekisterinro:	1000003199	Kunto:	2 Keskinertainen
--------------------------------	------------	---------------	------------------

Arvotus:	8 Muu suojeluarvo	Olotila:	2 Ei käytössä
Selitys:		Kohteen suojelu:	9 Muu suojeluarvo
		Selitys:	
Ympäristön suojelu:	0 Ei määritelty		
Selitys:			



Pitkäjärvi kämppä kuvattu lounaasta. Kuva I. Nieminen.

Kohdetyyppi:	1 Asuinpaikat	Copyright:	© <i>Metsähallitus</i> 2008 © <i>Maanmittauslaitos</i> 1/MML/08
Koordinaatit:	X 7493782, Y 3377767, Z 235	Mittakaava:	1:10000



Pökkylämiesten kämppä jäännösMH-tunnus:
174862

Kohdetyyppi:	9 Valmistuspaikat/työpaikat	Haltija:	181 Metsätalous Länsi-Lappi
Ajoitus:	7116 Uusi aika	Ylläpitäjä:	181 Metsätalous Länsi-Lappi
Rakentamisvuosi:		Kunta:	273 Kolari
Lukumäärä:			

Koordinaattiselitys:		Geometria tuotettu:	4 Gps-mittaus, korjaamaton
Koordinaatit:	X 7486317, Y 3369677, Z 265	Löydöt:	

Taustatiedot

Pentti Niemelän tiedonanto. Kämppää on Niemelän mukaan kutsuttu Pökkylämiesten kämpäksi.

Ympäristön kuvaus

Paloselkä-nimisen kumpareen sekametsää kasvava lounaisrinne, joka rajoittuu ojitettuun kosteikkoon. Alue on kivensekaista hiekkamaata.

Kohteen kuvaus

Kohteessa on maahan kaivettu, vaakapuilla tuettu 4 x 5 metrin kokoinen maakuoppa, jonka päällä on romahtanutta, maanpeittämää kattoa jäljellä. Rakenteessa näkyy vanerilevyä, tehdasnauloja ja kattorakenteessa muovia. Rakennuksen seinissä on näkyvissä noin neljä hirsikertaa, joiden korkeus on noin metrin. Seinien ulkopuolella on noin 1.5 metriä leveät maavallit. Rakennuksen oviaukko on kohti kaakkoa ja oviaukkoon liittyy noin 1 x 2 metrin kokoinen käytävä. Oviaukon edustalla maassa on laudoitusta, joka on todennäköisesti ovan jäännös. Rakennuksen ulkopuolella on metallikamiina ja peltiastioita.

Kohteen rajaus

Kohde rajautuu pistemäisesti.

Tulkinta

Rakennuksen jäännös, joka on ilmeisesti ollut asunto.

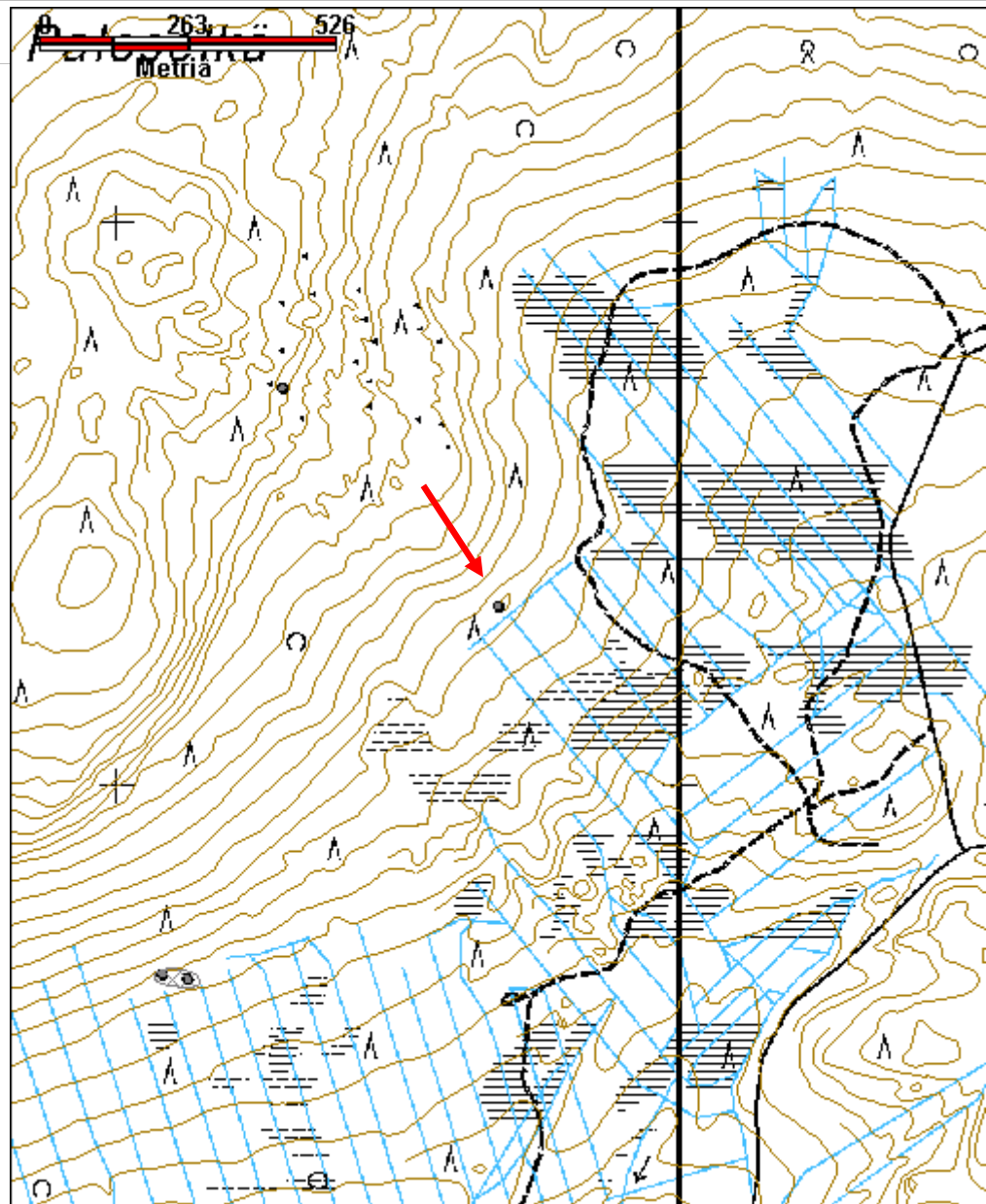
Lisätietoja**Toimenpiteet****Tarkastukset**

Viranomais- rekisterinro:		Kunto:	2 Kesinkertainen
Arvotus:	8 Muu suojeluarvo	Olotila:	2 Ei käytössä
Selitys:		Kohteen suojelu:	9 Muu suojeluarvo
		Selitys:	
Ympäristön suojelu:	0 Ei määritelty		
Selitys:			



Pitkäjärven kämpä jäännös kuvattu kaakosta. Kuva J. Kivioja.

Kohdetyyppi:	9 Valmistuspaikat/työpaikat	Copyright:	© Metsähallitus 2008 © Maanmittauslaitos 1/MML/08
Koordinaatit:	X 7486317, Y 3369677, Z 265	Mittakaava:	1:10000



Rova rakennus jäännösMH-tunnus:
176913

Kohdetyyppi:	1 Asuinpaikat	Haltija:	181 Metsätalous Länsi-Lappi
Ajoitus:	7118 Historiallinen aika	Ylläpitäjä:	181 Metsätalous Länsi-Lappi
Rakentamivuosi:		Kunta:	273 Kolari
Lukumäärä:			

Koordinaattiselitys:		Geometria tuotettu:	4 Gps-mittaus, korjaamaton
Koordinaatit:	X 7481074, Y 3367661, Z 165	Löydöt:	

Taustatiedot

Sutigis-havainto.

Ympäristön kuvaus

Soiden ympäröimän hiekkakannaksen pohjoisosa. Alueella kasvaa mäntymetsää, jossa aluskasvillisuutena sammalia, puolukkaa ja veriksenmarjaa. Alueella kasvaa varttunutta kasvatusmetsää.

Kohteen kuvaus

Alueella on rakennusten jäännöksiä sekä vesipasan tai kelkan jäännös. Rakennus 1 jäännös sijaitsee koordinaattipisteessä

Rakennus 1 jäännös sijaitsee koordinaattipisteessä X=3367667 Y=7481131. Kohteessa on osittain kunnan alla jäkälöityneistä kivistä muodostuva halkaisijaltaan noin 2 metrin kokoinen, metrin korkea kiuaskiveys. Kiukaan ympärillä on heikosti erottuva noin 5 x 5 metrin kokoinen ala, jonka ulkopuolella on kuoppia. Alan reunoilla on lahoa puutavaraa. Kiukaasta noin 15 metriä kaakkoon on osittain hajonnut rimoista koostuva kotarakenne ja sen vieressä kaivo, jossa betoniset kaivonrenkaat. Kohteesta itään on pieniä kuoppia, jotka liittyvät mahdollisesti tientekoon tai alueen kämppäjäännöksiin.

Rakennus 2 jäännös sijaitsee koordinaattipisteessä X=3367631 Y=7481142. Kohteessa on alueen poikki kulkevan hiekkatien itäpuolella tien suuntaisesti suorakaiteenmuotoinen, kuoppien rajaama ja ympäristöään korkeampi epätasainen, 15 x 8 metrin kokoinen alue. Rakenteen kaakkoisnurkassa on kunnan alla irrallinen, noin 0.5 x 0.3 metrin kokoinen parin senttimetrin paksuinen sementtimähkälä ja pohjoispuolella noin 8 metrin päässä laakea kuoppa.

Rakennus 3 jäännös sijaitsee koordinaattipisteessä X=3367621 Y=7481177. Kohteessa on 4 x 3 metrin kokoinen ala, jossa erottuu hieman lahoa puutavaraa, jossa erottuu nauvoja. Rakennuksen pohjoisseinustalla sen sisäpuolella on noin 0.3 metriä syvä kaivanto. Kaivannon perusteella kyseessä on todennäköisesti huussin jäännös. Kohteesta noin 10 metriä etelään on 2 x 1 metrin kokoinen, 0.6 metriä

syvä kuoppa.

Rakennus 4 jäännös sijaitsee koordinaattipisteessä X=3367626 Y=7481189. Kohteessa on 8 x 5 metrin kokoinen epäselvä epätasainen ala, jonka kahdella seinustalla vaikuttaa olevan hirsikertaa jäljellä. Rakennuksen lyhyt pääty on itäkakkoon kohti tietä.

Kelkka jäännös sijaitsee alueen poikkiviivan menevän tien itäpuolella koordinaattipisteessä X=3367639 Y=7481165. Kohteessa on 2 x 1 metrin kokoinen puutavaraa sisältävä ala, jossa erottuu jalasten metallivahvikkeet.

Rakennus jäännös 5 sijaitsee koordinaattipisteessä X=3367608 Y=7481053. Rakennus erottuu heikosti ympäristöstään tasaisempana alana, jossa rakennusjätettä.

Rakennus 6 sijaitsee koordinaattipisteessä X=3367588 Y=7481056. Kohteessa on 3 x 4 m kokoinen tila, jota ympäröi 1.5 metriä leveät, 0.4 metriä korkeat vallit. Rakennuksen lattia-ala on 1.3 metriä syvä. Rakennuksen sisäkulkimia tukemassa ovat olleet pystypuut.

Rakennus 7 sijaitsee koordinaattipisteessä X=3367616 Y=7481021. Kohteessa on 3 x 4 m kokoinen, kohoumana ympäristöstä erottuva rakennuksen jäännös, jonka koillisnurkassa on irtokiviä, mahdollisesti kivipiisin jäännös. Oviaukko on itään kohti tietä, oviaukossa erottuu naulattua puuta.

Kellarijäännös sijaitsee koordinaattipisteessä X=3367664 Y=7480965. Kohteessa on hiekkarinteeseen kaivettu 8 x 4 metrin kokoinen noin 1.5 metriä syvä kuoppa, jonka suuaukko on kohti luodetta. Kuoppaa ympäröivät noin 1.5 metriä leveät, 0.3 metriä korkeat hiekkavallit. Kyseessä on todennäköisesti kellarikuoppa. Kuopasta noin 3 metriä ylärinteen puolella on 2.5 x 2 metrin kokoinen, metrin syvyinen kuoppa.

Kuoppa jäännös sijaitsee koordinaattipisteessä X=3367638 Y=7481016. Kohteessa on 2 x 1.5 metrin kokoinen 0.8 metriä syvä kuoppa, jossa on vallit ympärillä. Lähipuuhun on kiinnitetty rautalankaa ja kuopan reunalla on naulattua puutavaraa, kutne tuolin selkänöitä.

Nuotiokiveys sijaitsee koordinaattipisteessä X=3367730 Y=7481065 suon reunassa. Osittain kunnan alla on noin 15 kiveä.

Alueen kaakkoispuolella on kuoppia, jotka liittyvät mahdollisesti alueen eteläpuoliseen hiekkamonttuun tai tientekoon. Kuopat ovat halkaisijaltaan 2.5 metrin kokoisia ja 1.2 metriä syviä. Maa on kuopista siirretty niiden reunoille. Syvyytensä, jyrkkäreunaisuutensa ja kairatessa löysien vallien perusteella kuopat ovat melko uusia.

Kohteen rajaus

Kohde rajautuu aluemaisesti maastossa havaittujen jäännösten mukaan.

Tulkinta

Metsätyökämppeien jäännöksiä, kellarin jäännös, kuoppa, vesipasan tai kelkan jäännös ja nuotiopaikka.

Lisätietoja

Toimenpiteet

Tarkastukset

**Viranomais-
rekisterinro:**

Kunto: 2 Keskinertainen

Arvotus: 8 Muu suojeluarvo

Olotila: 2 Ei käytössä

**Kohteen
suojaus:** 9 Muu suojeluarvo

Selitys:

Selitys:

**Ympäristön
suojaus:**

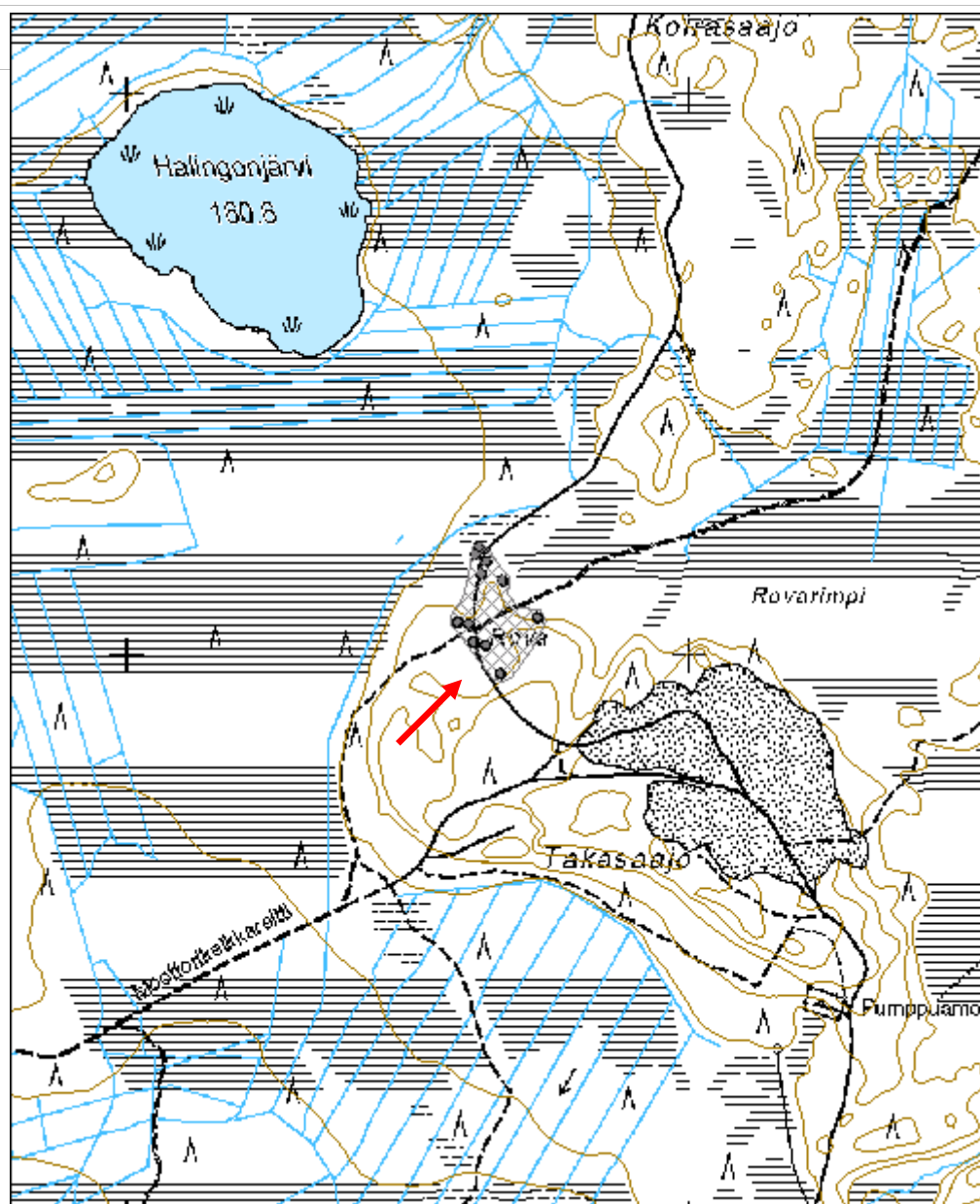
0 Ei määritelty

Selitys:



Rova kellarin jäännös kuvattu etelästä. Kuva I. Nieminen.

Kohdetyyppi:	1 Asuinpaikat	Copyright:	© <i>Metsähallitus</i> 2008 © <i>Maanmittauslaitos</i> 1/MML/08
Koordinaatit:	X 7481074, Y 3367661, Z 165	Mittakaava:	1:10000



Ruostejätkä erotusaita jäännösMH-tunnus:
175903

Kohdetyyppi:	9 Valmistuspaikat/työpaikat	Haltija:	181 Metsätalous Länsi-Lappi
Ajoitus:	7116 Uusi aika	Ylläpitäjä:	181 Metsätalous Länsi-Lappi
Rakentamisvuosi:		Kunta:	273 Kolari
Lukumäärä:			

Koordinaattiselitys:		Geometria tuotettu:	4 Gps-mittaus, korjaamaton
Koordinaatit:	X 7464936, Y 3383929, Z 240	Löydöt:	

Taustatiedot

Sutigis-havainto.

Ympäristön kuvaus

Kumpareinen, kivikkoinen, hiekkapohjainen alue, jossa risteilee useita metsäteitä. Alueella kasvaa mänty metsää, jossa aluskasvillisuutena sammalia, heiniä, mustikkaa ja puolukkaa.

Kohteen kuvaus

Kohteessa on halkaisijaltaan noin 30 metrin kokoinen, 12-kulmainen poroaitaus, jonka eri puolilla on 5 porttia. Porteissa on noin 1 x 1 metrin kokoiset, laudoista naulatut sivulle vedettävät luukut. Kohtoi kaakkoa on muita suurempi, noin 2 x 3 metrin kokoinen luukku. Aitaus koostuu vaakapuista ja sen korkeus on noin 1.7 metriä.

Kohteen rajaus

Erotusaitaus rajautuu pistemäisesti. Sen ympärillä on poroaitoja, joita ei ajankäytöllisistä syistä inventoitu.

Tulkinta

Erotusaitaus, josta jatkuu eri suuntiin poroaitoja.

Lisätietoja***Toimenpiteet******Tarkastukset*****Viranomais-****Kunto:** 1 Hyvä

rekisterinro:

Arvotus: 8 Muu suojeluarvo

Selitys:

Olotila: 2 Ei käytössä

**Kohteen
suoja:** 9 Muu suojeluarvo

Selitys:

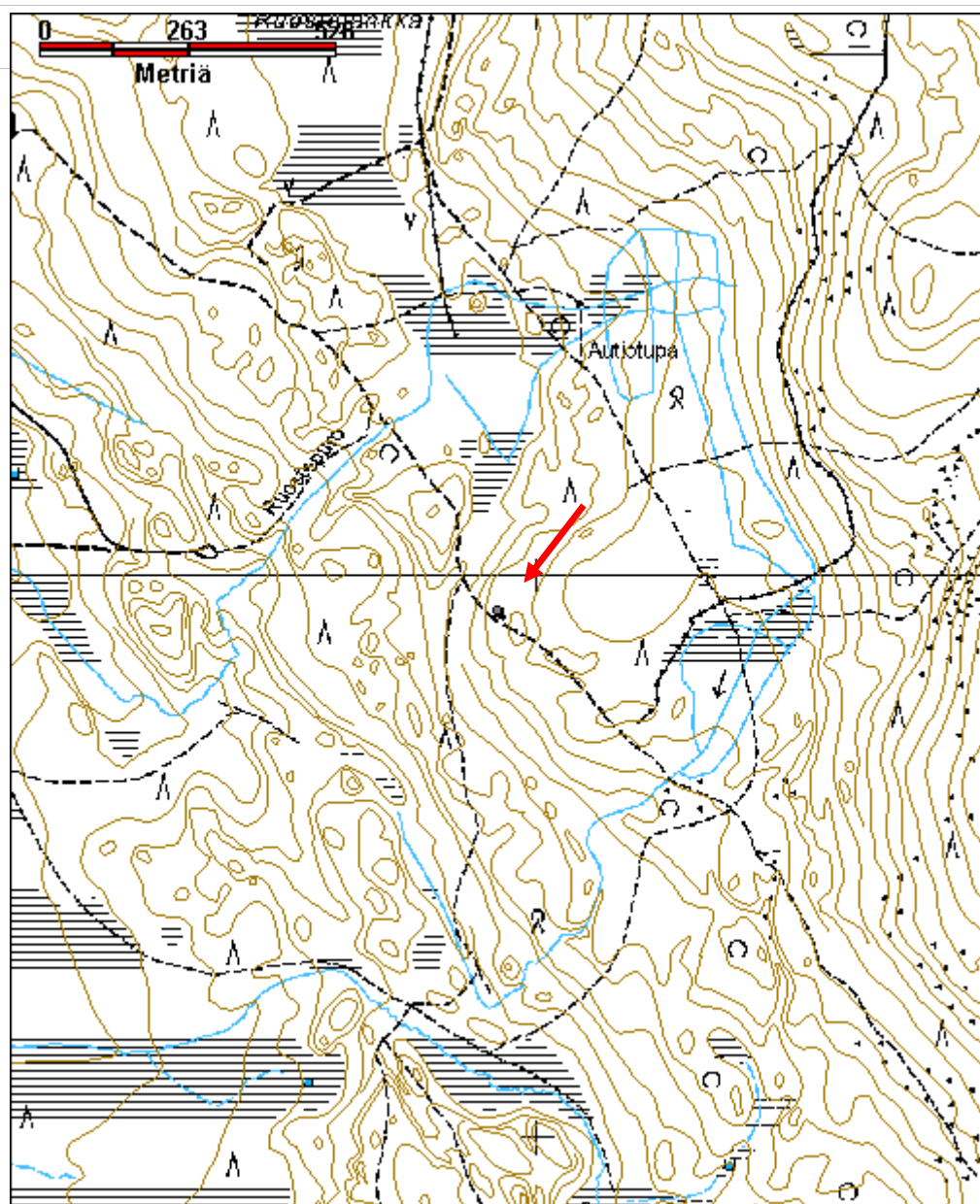
**Ympäristön
suoja:** 0 Ei määritelty

Selitys:



Ruostejänkän erotusaitaa kuvattu lännestä. Kuva I. Nieminen.

Kohdetyyppi:	9 Valmistuspaikat/työpaikat	Copyright:	© Metsähallitus 2008 © Maanmittauslaitos 1/MML/08
Koordinaatit:	X 7464936, Y 3383929, Z 240	Mittakaava:	1:10000



Rytijänkätievat 3 rakennus jäännösMH-tunnus:
175428

Kohdetyyppi:	1 Asuinpaikat	Haltija:	181 Metsätalous Länsi-Lappi
Ajoitus:	7118 Historiallinen aika	Ylläpitäjä:	181 Metsätalous Länsi-Lappi
Rakentamivuosi:		Kunta:	273 Kolari
Lukumäärä:			

Koordinaattiselitys:		Geometria tuotettu:	4 Gps-mittaus, korjaamaton
Koordinaatit:	X 7460868, Y 3388369, Z 200	Löydöt:	

Taustatiedot

Kohde löytyi inventoinnissa.

Ympäristön kuvaus

Vaattojärveltä itään johtavan hiekkatien pohjoispuolinen, soiden ympäröimä hiekkakumpare. Kumpareella kasvaa mäntymetsää, jossa aluskasvillisuutena sammalia ja puolukkaa. Metsä on uudistuskypsää metsää.

Kohteen kuvaus

Kohteessa on maavallina ympäristöstä erottuva 4 x 5 metrin kokoinen rakennus jäännös. Vallit ovat noin metrin levyiset ja 0.5 metriä korkeat. Rakennuksen kaakkoisnurkassa on noin 0.6 metriä korkea ja halkaisijaltaan metrin kokoinen kivikiukaan jäännös.

Kohteen lounaispuolella notkelmassa on resentti kunnan päälle kasattu tulisija.

Kohteen rajaus

Kohde rajautuu pistemäisesti.

Tulkinta

Rakennus jäännös, mahdollisesti vanha metsätyökämpä.

Lisätietoja***Toimenpiteet******Tarkastukset*****Viranomais-****Kunto:** 2 Keskinertainen

rekisterinro:

Arvotus: 8 Muu suojeluarvo

Selitys:

Olotila: 2 Ei käytössä

Kohteen suojelu: 9 Muu suojeluarvo

Selitys:

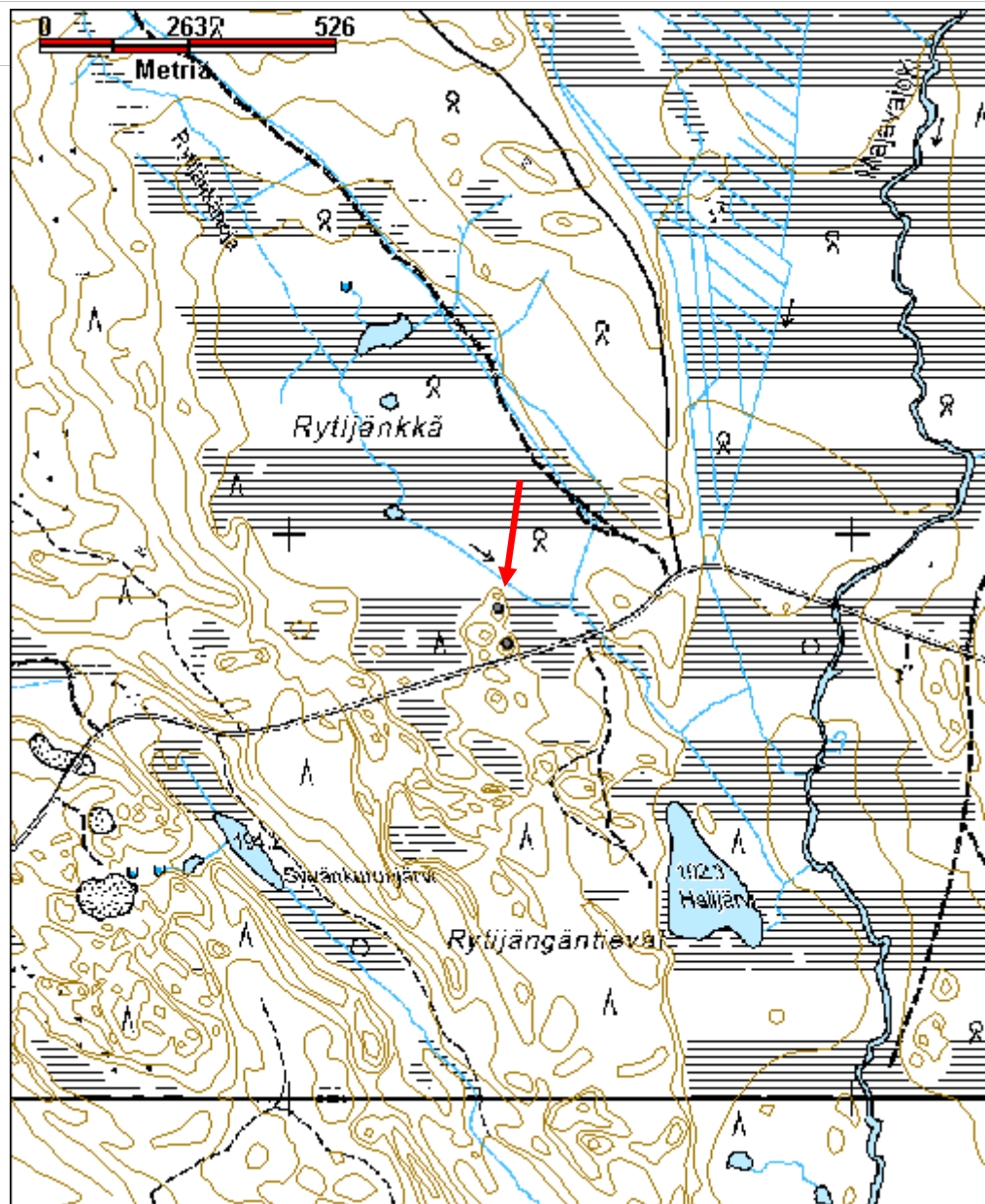
Ympäristön suojelu: 0 Ei määritelty

Selitys:



Jussi Kivioja ja metsuri Keijo Kumpula tutkimassa rakennuksen jäännöistä. Kuvattu lännestä. Kuva I. Nieminen.

Kohdetyyppi:	1 Asuinpaikat	Copyright:	© <i>Metsähallitus</i> 2008 © <i>Maanmittauslaitos</i> 1/MML/08
Koordinaatit:	X 7460868, Y 3388369, Z 200	Mittakaava:	1:10000



Rässälehto poroaita jäännösMH-tunnus:
174197

Kohdetyyppi:	9 Valmistuspaikat/työpaikat	Haltija:	181 Metsätalous Länsi-Lappi
Ajoitus:	7116 Uusi aika	Ylläpitäjä:	181 Metsätalous Länsi-Lappi
Rakentamivuosi:		Kunta:	273 Kolari
Lukumäärä:			

Koordinaattiselitys:		Geometria tuotettu:	4 Gps-mittaus, korjaamaton
Koordinaatit:	X 7480073, Y 3389622, Z 235	Löydöt:	

Taustatiedot

Sutigis-havainto.

Ympäristön kuvaus

Idässä kosteikkoon rajautuva tasainen sekametsää kasvava alue Kolarin ja Kittilän kuntien rajalla. Aluskasvillisuutena alueella on sammalia, variksenmarjaa, heiniä ja puolukkaa. Metsä on varttunutta kasvatusmetsää.

Kohteen kuvaus

Kohteessa on osittain tuhoutunut poroaita. Aidan korkeus on noin kaksi metriä. Osa pystypaaluista on kokonaisia hirssiä, osa hirsistä halkaistuja neljänneksiä. Vaakapuut ovat tehdasnauloilla kiinnitettyjä lautoja. Aidan päällä ja sen sisäpuolella on useita tuulenskaatoja, jotka ovat kaatuneet aidan päälle ja nostaneet juurien mukana aittaa pois paikoiltaan.

Kohteen rajaus

Kohde rajautuu aluemaisesti maastossa havaittujen jäännösten mukaan.

Tulkinta

Käytöstä jäänyt, osittain tuhoutunut poroaita.

Lisätietoja***Toimenpiteet******Tarkastukset*****Viranomaisrekisterinro:****Kunto:** 2 Keskinertainen

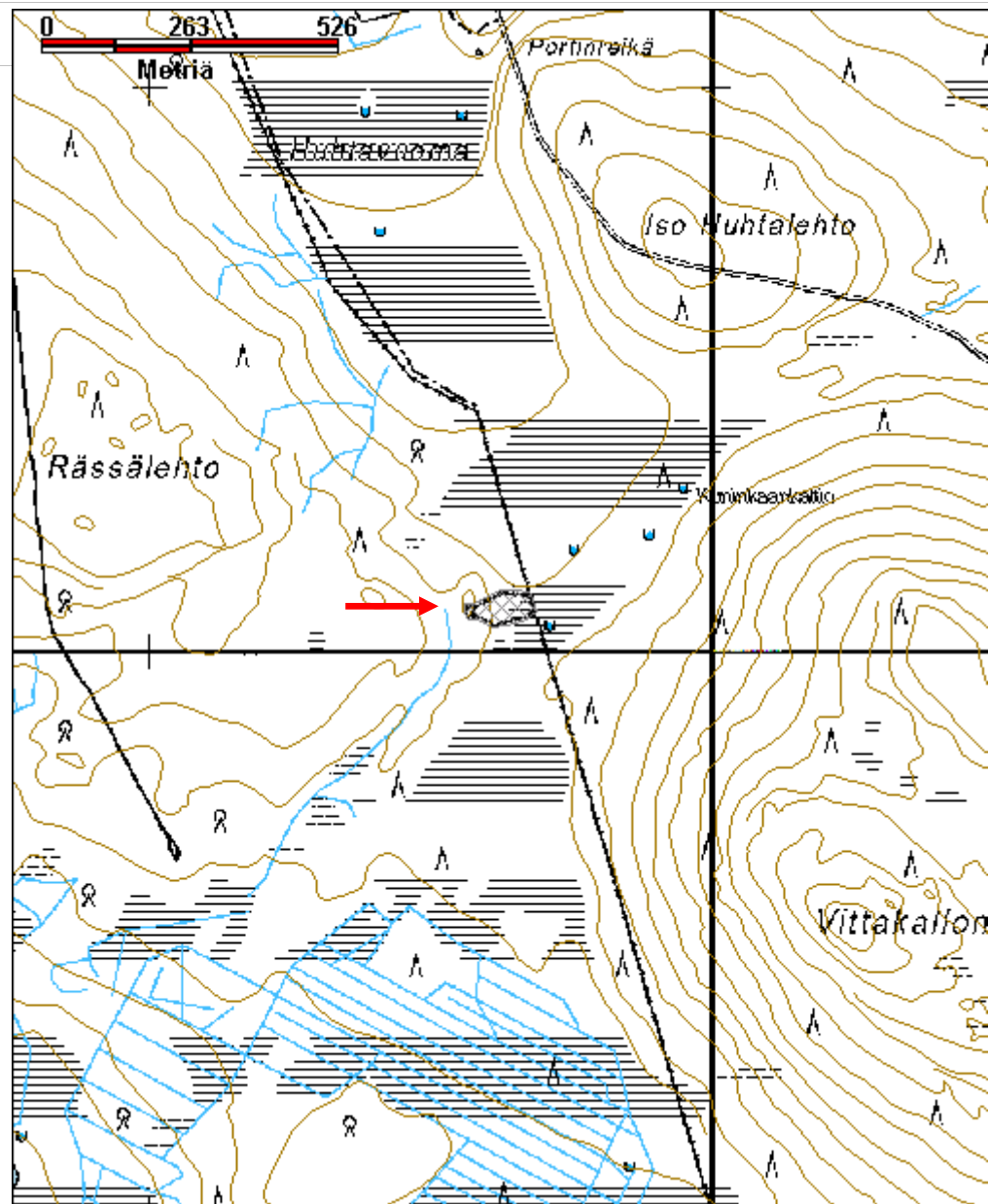
Arvotus:	8 Muu suojeleuarvo	Olotila:	2 Ei käytössä
Selitys:		Kohteen suojele:	9 Muu suojeleuarvo
		Selitys:	

Ympäristön suojele:	0 Ei määritelty
Selitys:	



Kaatuneet puut ovat kaataneet mukanaan poroaitaa monessa kohdassa. Kuvattu lounaasta.
 Kuva J. Kivioja.

Kohdetyyppi:	9 Valmistuspaikat/työpaikat	Copyright:	© Metsähallitus 2008 © Maanmittauslaitos 1/MML/08
Koordinaatit:	X 7480073, Y 3389622, Z 235	Mittakaava:	1:10000



Sadesuvanto 1 kivilatomus jäännösMH-tunnus:
176898

Kohdetyyppi:	17 Kivi- ja maarakenteet	Haltija:	181 Metsätalous Länsi-Lappi
Ajoitus:	7118 Historiallinen aika	Ylläpitäjä:	181 Metsätalous Länsi-Lappi
Rakentamisvuosi:		Kunta:	273 Kolari
Lukumäärä:			

Koordinaattiselitys:		Geometria tuotettu:	4 Gps-mittaus, korjaamaton
Koordinaatit:	X 7502642, Y 3373674, Z 210	Löydöt:	

Taustatiedot

Kohde löytyi inventoinnissa.

Ympäristön kuvaus

Kohti jokea laskeva hiekkapohjainen, havumetsää kasvava rinne, jossa aluskasvillisuutena sammalia, puolukkaa ja mustikkaa. Metsä on uudistuskypsää metsää.

Kohteen kuvaus

Kohteessa on noin 20 ihmisen pään kokoisesta kivistä muodostuva rökkiö valtion maan ja yksityisen maan rajalla. Rökkiö on halkaisijaltaan 1.3 metrin kokoinen ja noin 0.4 metriä korkea. Kivet ovat sammaleen ja jäkälän peitossa.

Kohteen rajaus

Kohde rajautuu pistemäisesti.

Tulkinta

Rökkiö sijaitsee valtion maan ja yksityisen maan rajalla, rajalinjojen kulmauksessa ja on mitä ilmeisimmin rajamerkki. Noin 650 metriä luoteeseen on toisessa rajakulmauksessa vastaavanlainen rökkiö Sadesuvanto 2 (reiskakohde 176899 koordinaattipisteessä X=3373287 Y=7503183).

Lisätietoja***Toimenpiteet******Tarkastukset*****Viranomais-****Kunto:** 1 Hyvä

rekisterinro:

Arvotus: 8 Muu suojeluarvo

Selitys:

Olotila: 2 Ei käytössä

**Kohteen
suojaus:** 9 Muu suojeluarvo

Selitys:

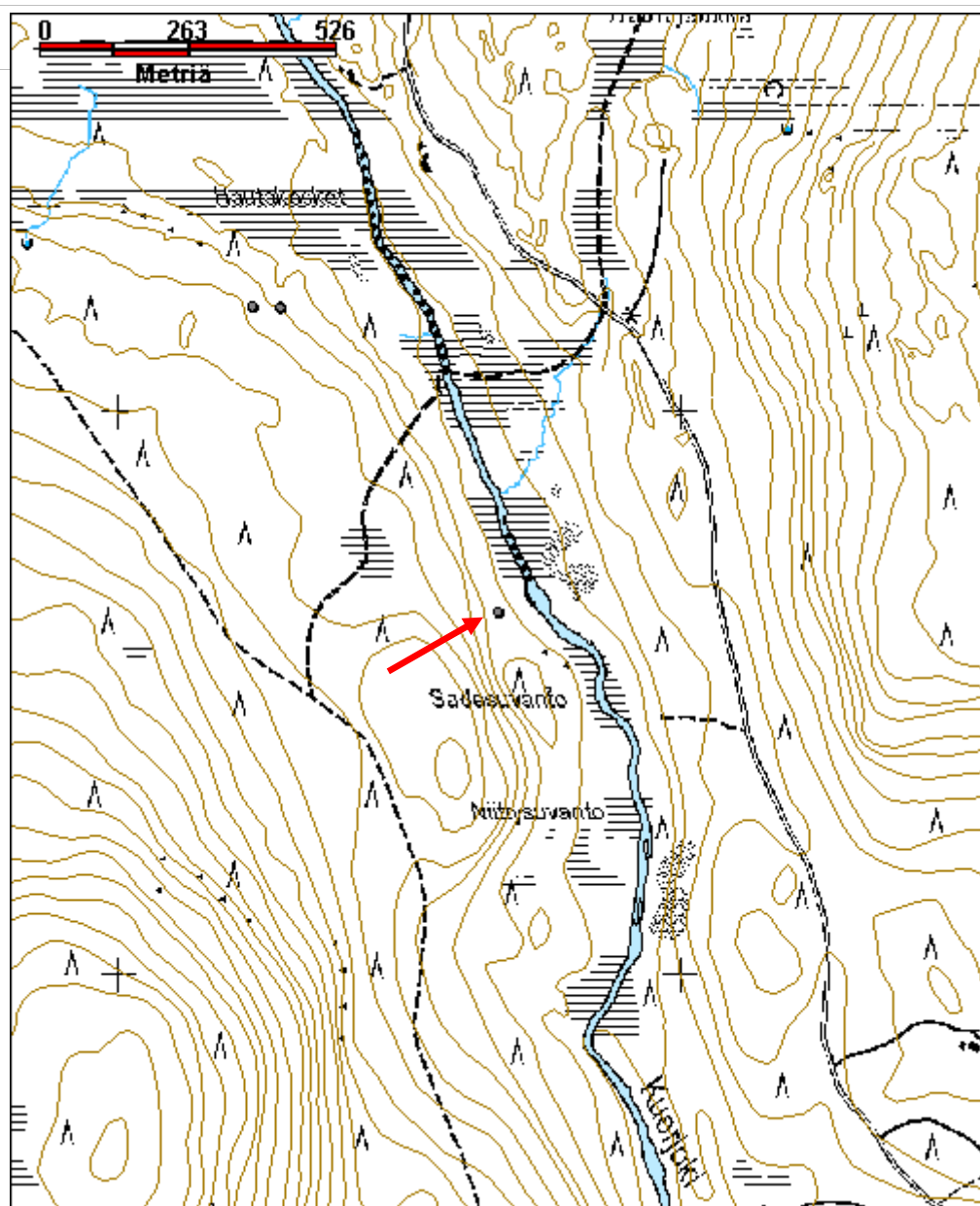
**Ympäristön
suojaus:** 0 Ei määritelty

Selitys:



Jussi Kivioja rajamerkin äärellä. Kuvattu luoteesta. Kuva I. Nieminen.

Kohdetyyppi:	17 Kivi- ja maarakenteet	Copyright:	© Metsähallitus 2008 © Maanmittauslaitos 1/MML/08
Koordinaatit:	X 7502642, Y 3373674, Z 210	Mittakaava:	1:10000



Sadesuvanto 2 kivilatomus jäännösMH-tunnus:
176899

Kohdetyyppi:	17 Kivi- ja maarakenteet	Haltija:	181 Metsätalous Länsi-Lappi
Ajoitus:	7118 Historiallinen aika	Ylläpitäjä:	181 Metsätalous Länsi-Lappi
Rakentamisvuosi:		Kunta:	0
Lukumäärä:			

Koordinaattiselitys:		Geometria tuotettu:	4 Gps-mittaus, korjaamaton
Koordinaatit:	X 7503183, Y 3373287, Z 220	Löydöt:	

Taustatiedot

Kohde löytyi inventoinnissa.

Ympäristön kuvaus

Kohti jokea laskeva hiekkapohjainen, havumetsää kasvava rinne, jossa aluskasvillisuutena sammalia, puolukkaa ja mustikkaa. Metsä on uudistuskypsää metsää.

Kohteen kuvaus

Kohteessa on noin 20 kivistä muodostuva halkaisijaltaan 1.2 metrin kokoinen, 0.6 metriä korkea kivilatomus, joka koostuu ihmisenpään kokoisista kivistä. Kivissä kasvaa jäkälää.

Kohteen rajaus

Kohde rajautuu pistemäisesti.

Tulkinta

Röykkiö sijaitsee valtion maan ja yksityisen maan rajalla, rajalinjojen kulmauksessa ja on mitä ilmeisimmin rajamerkki. Noin 650 metriä kaakkoon on toisessa rajakulmauksessa vastaavanlainen röykkiö Sadesuvanto 1 (reiska-kohde 176898, koordinaattipisteessä X=3373674 Y=7502642).

Lisätietoja***Toimenpiteet******Tarkastukset***

**Viranomais-
rekisterinro:**

Kunto: 1 Hyvä

Arvotus: 8 Muu suojeluarvo

Olotila: 2 Ei käytössä

**Kohteen
suojelu:** 9 Muu suojeluarvo

Selitys:

Selitys:

**Ympäristön
suojelu:**

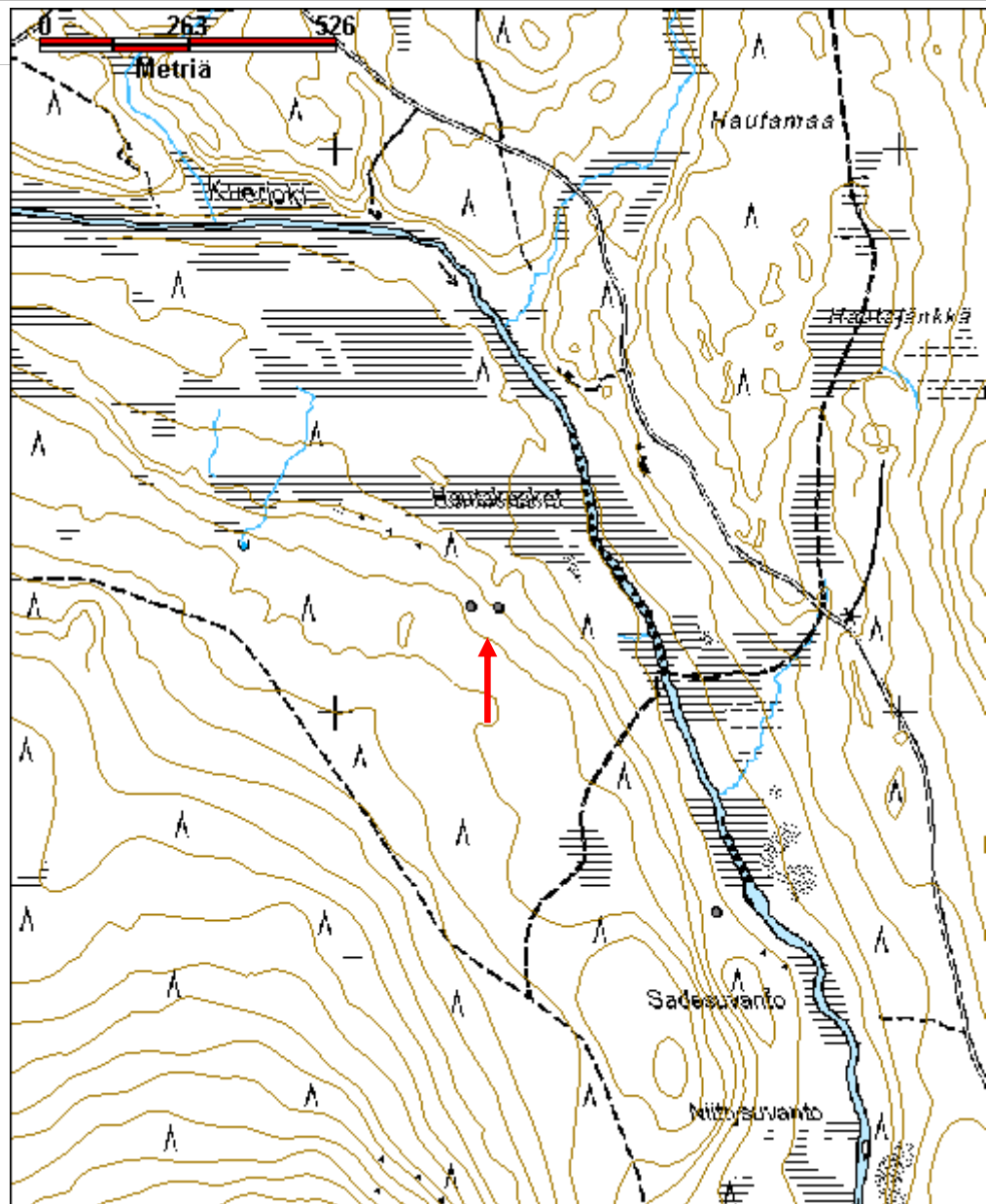
0 Ei määritelty

Selitys:



Rajamerkkilatamus Sadesuvanto 2 kuvattu luoteesta. Kuva I. Nieminen.

Kohdetyyppi:	17 Kivi- ja maarakenteet	Copyright:	© Metsähallitus 2008 © Maanmittauslaitos 1/MML/08
Koordinaatit:	X 7503183, Y 3373287, Z 220	Mittakaava:	1:10000



Sadinkankaanlampi vanha poroaita jäännösMH-tunnus:
176503

Kohdetyyppi:	9 Valmistuspaikat/työpaikat	Haltija:	181 Metsätalous Länsi-Lappi
Ajoitus:	7118 Historiallinen aika	Ylläpitäjä:	181 Metsätalous Länsi-Lappi
Rakentamivuosi:		Kunta:	273 Kolari
Lukumäärä:			

Koordinaattiselitys:		Geometria tuotettu:	4 Gps-mittaus, korjaamaton
Koordinaatit:	X 7486150, Y 3365703, Z 177	Löydöt:	

Taustatiedot

Sutigis-havainto.

Ympäristön kuvaus

Havumetsää kasvava hiekkakangas. Aluskasvillisuutena sammalia, jäkälää, puolukkaa.

Kohteen kuvaus

Alueella on poroaita, jonka ympäristössä on vanhempaa poroaitaa. Uudemman aidan eteläpuolella on poroaitaa, josta eriyä vaakapuita jotka on kiinnitetty salviksin ja nauloin. Aidan korkeus on noin 1.2 metriä. Puut ovat pyöreitä ja päistä kirveellä katkottuja.

Kohteen rajaus

Kohde rajautuu viivamaisesti.

Tulkinta

Vanha porkka-aita -jäännös.

Lisätietoja***Toimenpiteet******Tarkastukset***

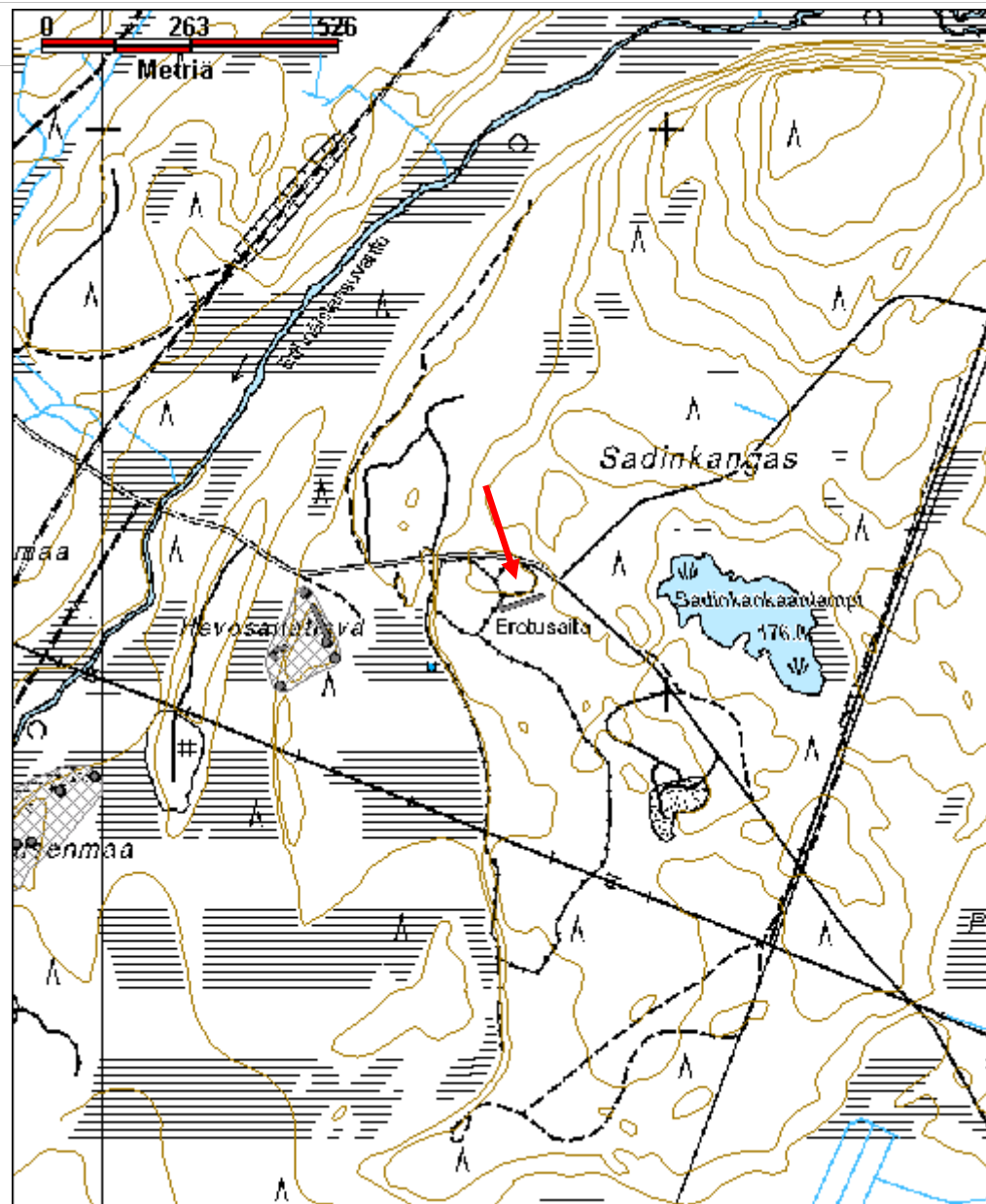
Viranomaisrekisterinro:		Kunto:	3 Huono
		Olotila:	2 Ei käytössä

Arvotus:	8 Muu suojeluarvo	Kohteen suojelu:	9 Muu suojeluarvo
Selitys:		Selitys:	
Ympäristön suojelu:	0 Ei määritelty		
Selitys:			



Sadinkankaanlammen vanhaa poroaitaa kuvattu lounaasta. Kuva J. Kivioja

Kohdetyyppi:	9 Valmistuspaikat/työpaikat	Copyright:	© Metsähallitus 2008 © Maanmittauslaitos 1/MML/08
Koordinaatit:	X 7486150, Y 3365703, Z 177	Mittakaava:	1:10000



Saivojärvi 2 kivilatomusMH-tunnus:
170704

Kohdetyyppi:	15 Vedenalaiset kohteet	Haltija:	181 Metsätalous Länsi-Lappi
Ajoitus:	7199 Ajoitus epäselvä	Ylläpitäjä:	181 Metsätalous Länsi-Lappi
Rakentamisvuosi:		Kunta:	273 Kolari
Lukumäärä:			

Koordinaattiselitys:		Geometria tuotettu:	4 Gps-mittaus, korjaamaton
Koordinaatit:	X 7497431, Y 3368549, Z 166	Löydöt:	

Taustatiedot

Kohde löytyi inventoinnissa

Ympäristön kuvaus

Kirkasvetinen ja hiekkapohjainen järvi, joka on Äkäslompoloon vievän tien varrella. Järveä ympäröi kuivahko ja voimakkaasti kumpuileva mäntykangas. Järvessä vain vähän vesikasveja - rannassa kaislikkoa paikoitellen. Pohjassa on paikoitellen hiekan päällä humuskerrosta.

Kohteen kuvaus

Järven pohjoisrannalle kasatun nuotiopaikan uimarannasta noin kymmenen metrin päässä vesirajasta on noin 2.5 - 3 metrin syvyydessä kivilatomus. Latomuksen halkaisija on noin 2 metriä ja se on noin 0.4m korkea. Kivet ovat kooltaan vaihtelevia (nyrkinkokoisesta jalkapalloon) ja niitä on useita kymmeniä. Ympäriällä on hiekkaa eikä pohjassa erotu lähistöllä muita kiviä. Kohteen pystyy havaitsemaan myös paljain silmin veden pinnalta.

Kohteen rajaus

Kohde rajautuu pistemäisesti.

Tulkinta

Ajoitukseltaan ja funktioltaan epäselvä kivilatomus. Saivojärvi on ollut yhteydessä Ancylyus-järveen ja järven rannoilla tiedetään olleen asutusta varhaiselta kivikaudelta lähtien. Mikäli vedenpinta on ollut joskus nykyistä alempana, kohde voisi olla tulisija tai nuotiokiveys, mikä kuitenkin ei vaikuta todennäköiseltä. Järven ympäristö on hyvin vähäkivistä ja on mahdollista, että järven rannalla oleviin rakennuksiin olisi kuljetettu perustus- tai tulisijakiviä, jotka olisivat reen tai veneen kaaduttua päätyneet järven pohjaan. Kohde on kuitenkin niin lähellä rantaa, että kivet olisi ollut mahdollista sukeltaa pinnalle.

Lisätietoja

Toimenpiteet

Tarkastukset

**Viranomais-
rekisterinro:**

Kunto: 1 Hyvä

Arvotus: 8 Muu suojeluarvo

Olotila: 2 Ei käytössä

**Kohteen
suojaus:** 9 Muu suojeluarvo

Selitys:

Selitys:

**Ympäristön
suojaus:**

0 Ei määritelty

Selitys:

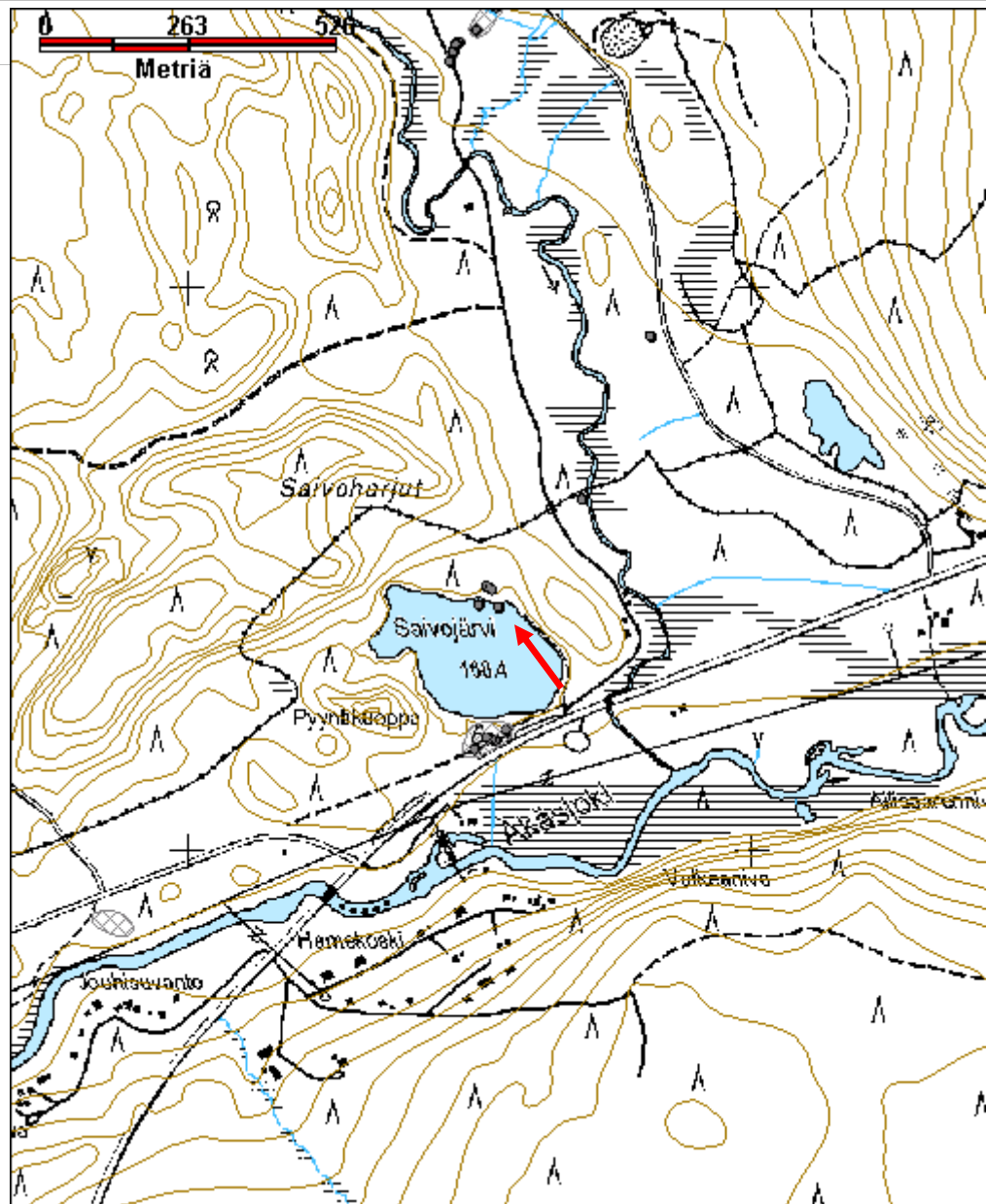


Saivojärven kivilatomus kuvattu pohjoisesta. Kuva J. Kivioja.



Saivojärven kivilatomus päältä kuvattuna, kuva I. Nieminen.

Kohdetyyppi:	15 Vedenalaiset kohteet	Copyright:	© Metsähallitus 2008 © Maanmittauslaitos 1/MML/08
Koordinaatit:	X 7497431, Y 3368549, Z 166	Mittakaava:	1:10000



Saivojärvi 3 vene jäännösMH-tunnus:
170705

Kohdetyyppi:	15 Vedenalaiset kohteet	Haltija:	181 Metsätalous Länsi-Lappi
Ajoitus:	7199 Ajoitus epäselvä	Ylläpitäjä:	181 Metsätalous Länsi-Lappi
Rakentamisvuosi:		Kunta:	273 Kolari
Lukumäärä:			

Koordinaattiselitys:		Geometria tuotettu:	4 Gps-mittaus, korjaamaton
Koordinaatit:	X 7497436, Y 3368513, Z 165	Löydöt:	

Taustatiedot

Kohde löytyi Antti Hyvärisen ilmoituksen perusteella.

Ympäristön kuvaus

Kirkasvetinen ja hiekkapohjainen järvi, joka on Äkäslompoloon vievän tien varrella. Järveä ympäröi kuivahko ja kumpuileva mäntykangas. Järvessä vain vähän vesikasveja - rannassa kaislikkoa paikoitellen. Pohjassa hiekan päällä paikoitellen humusta.

Kohteen kuvaus

Kohde on järven pohjassa snorklaamalla havaittavissa noin 10 metriä vesirajasta kuljettaessa pohjoisrannan rakennus jäännöistä kohti länsilounaisrannan korkeaa kukkulaa. Puinen selkeä jäännös on noin 5 metriä pitkä ja 1.5 metriä leveä ja puut ovat yhdensuuntaisia. Jäännöksen pohjoispääty on noin 1.7 metrin syvyydessä ja eteläpääty noin 3 metrin syvyydessä. Pohjoispäädyssä on selkeästi erotettavissa kaartevasi muokattua puuta sekä lauta, jossa on tasotappiliitos. Jäännös jatkuu epäselvempänä - (yksittäisiä pitkiä lautoja osittain mudan peitossa) etelään päin noin viiden metrin verran 4-5m syvyyteen. Rantakaislikossa havaittiin yksittäinen istuinlautaa muistuttava puunpala, joka saattaa olla peräisin veneen jäännöksestä.

Kohteen rajaus

Kohde rajautuu pistemäisesti.

Tulkinta

Kohde on luultavasti veneen jäännös. Asian varmistamiseksi kohteen kuvia näytettiin Äkäslompololaiselle veneenveistäjälle. Puut ovat hajallaan pohjassa, mutta ne ovat yhteneväisiä suunnaltaan. Järven pohja ja puuaines on mudan peitossa varsinkin syvemmältä, joten pelkästään havainnoimalla on hankalaa sanoa onko jäännös kokonaispituudeltaan viiden vai kymmenen metrin mittainen. Kohteen tarkempi tutkiminen edellyttää sukellustason varusteita ja vähintäänkin vedenkestävän lampun syvempää päätä varten.

Lisätietoja

Toimenpiteet

Tarkastukset

**Viranomais-
rekisterinro:**

Kunto: 2 Keskinertainen

Arvotus: 8 Muu suojeluarvo

Olotila: 2 Ei käytössä

**Kohteen
suojaus:** 9 Muu suojeluarvo

Selitys:

Selitys:

**Ympäristön
suojaus:**

0 Ei määritelty

Selitys:

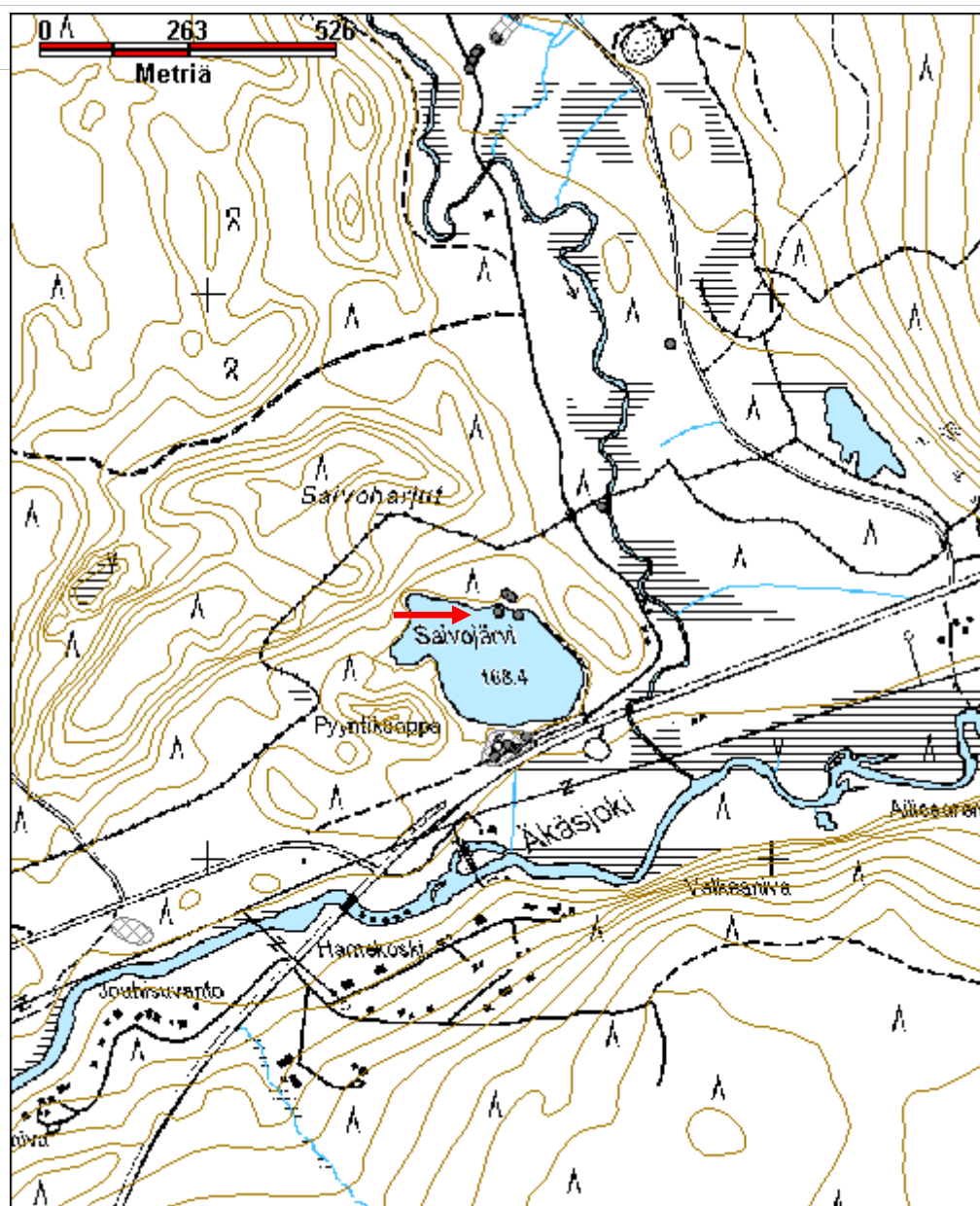


Veneen jäännös Saivojärven pohjassa kuvattu pohjoisesta. Kuvan vasemmassa reunassa yhden puun päällä erottuu tasotappiliitos. Kuva J. Kivioja.



Veneen lautoja Saivojärven pohjassa. Kuva J. Kivioja.

Kohdetyyppi:	15 Vedenalaiset kohteet	Copyright:	© Metsähallitus 2008 © Maanmittauslaitos 1/MML/08
Koordinaatit:	X 7497436, Y 3368513, Z 165	Mittakaava:	1:10000



Saivojärvi rakennus jäännösMH-tunnus:
176825

Kohdetyyppi:	1 Asuinpaikat	Haltija:	181 Metsätalous Länsi-Lappi
Ajoitus:	7118 Historiallinen aika	Ylläpitäjä:	181 Metsätalous Länsi-Lappi
Rakentamivuosi:		Kunta:	273 Kolari
Lukumäärä:			

Koordinaattiselitys:		Geometria tuotettu:	4 Gps-mittaus, korjaamaton
Koordinaatit:	X 7497466, Y 3368532, Z 170	Löydöt:	

Taustatiedot

Muinaisjäännösrekisteri.

Ympäristön kuvaus

Hiekkapohjainen kumpuileva mäntykangas Saivojärven pohjoisrannalla.

Kohteen kuvaus

Alueella on kaksi rakennuksen jäännöstä, jotka mianitaan Saivojärven muinaisjäännösrekisterin kohdekuvauksessa.

Luoteisempi rakennus 1 sijaitsee koordinaattipisteessä X=3368528 Y=7497468. Rakennuksen seinälinjat erottuvat ympäristöstä 7 x 6 metrin kokoisena kohoumana. Lyhyempi sivu on kohti järveä. Rakennuksen lattia-alalla kasvaa noin 50-vuotiaita mäntyjä. Kiukaan jäännöstä ei erotu.

Rakennus 2 sijaitsee koordinaattipisteessä X=3368536 Y=7497463. Koordinaattien osoittamassa paikassa on ympäristöstä kohoumana erottuva arviolta 4 x 5 metrin kokoinen ala, jonka itäpääty ei erotu selkeästi. Alueen itäpuolelle tulee hiekkatie, jonka kääntöpaikka on lähellä rakennuksen jäännöstä. Alueella maanpinta on kulunut. Rakennuksen pohjoispuolella noin 3 metrin päässä on kaksi halkaisijaltaan noin metrin kokoista, 0.2 metriä korkea maansekainen kasaa, joissa on kiviä. Kyseessä on mahdollisesti vanhat nuotiopaikat.

Rakennuksesta 2 noin 15 metriä pohjoiseen on hyvin epämääräinen kohoumalta näyttävä alue, jossa on myös saattanut joskus olla rakennus.

Kohteen rajaus

Alue on rajattu maastossa havaittujen jäännösten mukaan.

Tulkinta

Kaksi rakennuksen jäännöstä. Kolarin kotiseutumuseon arkeologin Hilikka Oksalan blogissa mainitaan Saivojärven rakennuksista seuraavaa: "Kylän asukas

Usko Kumpula kertoi tarkastajalle 2006, että järven pohjoisrannalla sijaitsevan rakennuksen jäännös oli vielä v. 1946 ollut eheä." (<http://muinaistoimisto.blogspot.fi/>, käytetty 15.8.2014).

Lisätietoja

Toimenpiteet

Tarkastukset

**Viranomais-
rekisterinro:**

Kunto: 3 Huono

Arvotus: 8 Muu suojeluarvo

Olotila: 2 Ei käytössä

**Kohteen
suojaus:** 9 Muu suojeluarvo

Selitys:

Selitys:

**Ympäristön
suojaus:**

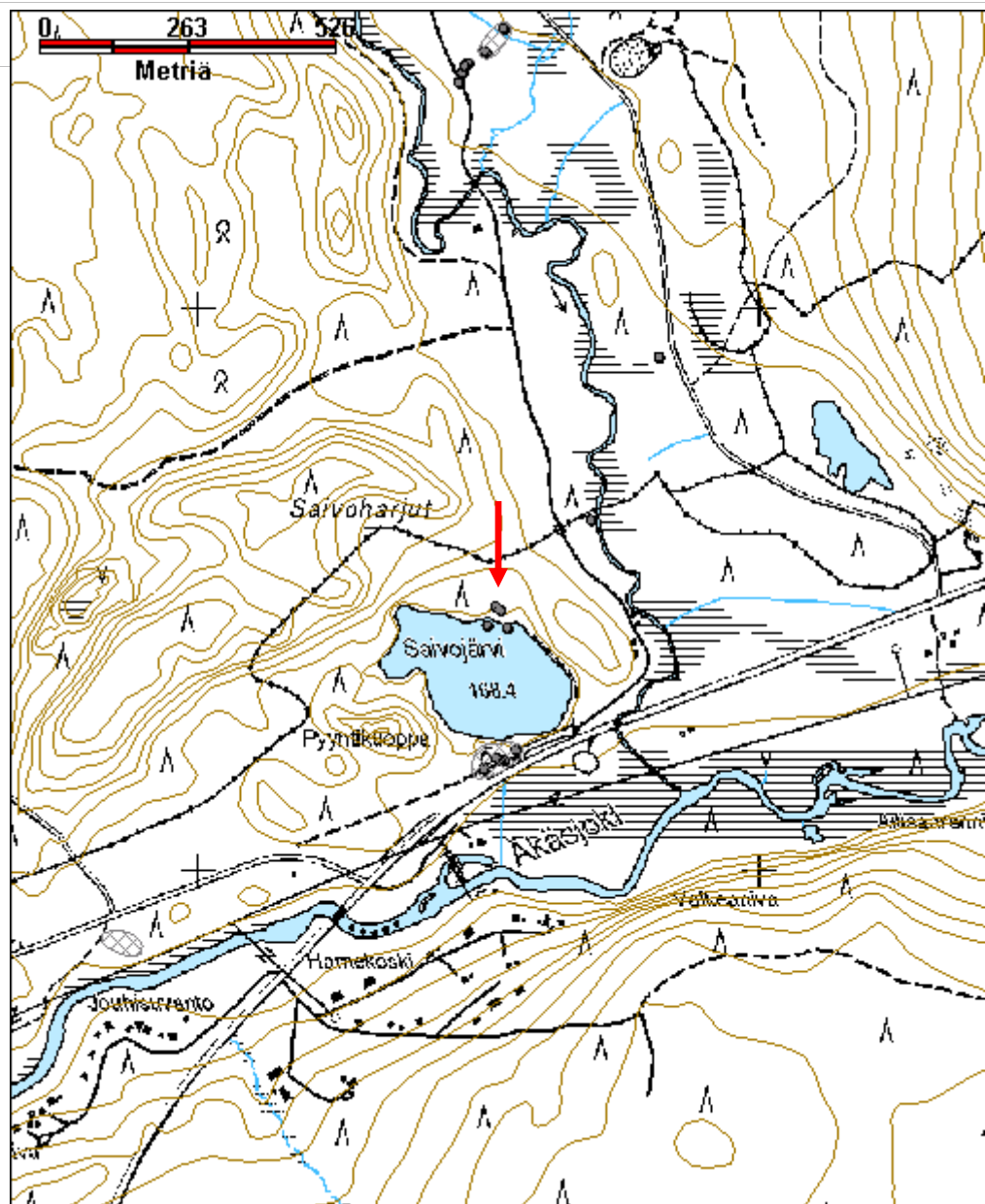
0 Ei määritelty

Selitys:



Saivojärvi rakennus jäännös kuvattu pohjoisesta. Kuva I. Nieminen.

Kohdetyyppi:	1 Asuinpaikat	Copyright:	© <i>Metsähallitus</i> 2008 © <i>Maanmittauslaitos</i> 1/MML/08
Koordinaatit:	X 7497466, Y 3368532, Z 170	Mittakaava:	1:10000



Sammunjänkkä rakennus jäännösMH-tunnus:
175187

Kohdetyyppi:	9 Valmistuspaikat/työpaikat	Haltija:	181 Metsätalous Länsi-Lappi
Ajoitus:	7116 Uusi aika	Ylläpitäjä:	181 Metsätalous Länsi-Lappi
Rakentamisvuosi:		Kunta:	273 Kolari
Lukumäärä:			

Koordinaattiselitys:		Geometria tuotettu:	4 Gps-mittaus, korjaamaton
Koordinaatit:	X 7494431, Y 3360248, Z 210	Löydöt:	

Taustatiedot

Sutigis-havainto.

Ympäristön kuvaus

Kaalimaanlaki-nimisen kumpareen eteläreuna, joka rajoittuu Sammunjänkkä-nimiseen suohon. Alueen läpi kulkee polku. Alueella kasvaa mäntymetsää, jossa aluskasvillisuutena sammalia ja puolukkaa. Metsä on varttunutta kasvatusmetsää.

Kohteen kuvaus

Alueella on suon reunassa kolme rakennuksen jäännöstä.

Rakennus 1 (X=3360076 Y=7494579) on noin 4 x 3.5 metrin kokoinen ja väli-ilmansuuntien suuntainen. Seinistä on jäljellä noin viisi hirsikertaa, joiden päällä on kattorakennetta. Kurkihirsi on koillis-lounas -suuntainen. Hirret ovat sahalla ja kirveellä katkottuja ja koirankaulasalvoksella salvottuja. Hirsien välissä ei erotu seinäsammalta. Rakennuksen oviaukko on ollut lounaaseen kohti suota. Oviaukon ulkopuolella on pitkosmaisat lankut.

Rakennus 2 (X=3360214 Y=7494412) on 5 x 4 metrin kokoinen ja sen seinälinjat ovat pääilmansuuntien mukaiset. Rakennus erottuu ympäristöstä matalina maapenkkoina. Kivikiuas on kaakkoisnurkassa, sen halkaisija on noin 1.5 metriä ja korkeus noin 0.7 metriä. Rakennuksen lattia-ala on noin 15 cm ympäröivää maanpintaa alempana. Rakennuksen pohjoispuolella on noin 2 x 1 metrin kokoinen kuoppa. Rakennuksen maapenkat ovat noin metrin levyiset. Oviaukko on ilmeisesti sijainnut kiukaan vieressä kohti etelää. Kiuaskivet ovat sammaleen peitossa. Rakennuksen eteläpuolella maassa on kahvipannu.

Rakennus 3 (X=3360404 Y=7494290) on 14 x 8 metrin kokoinen ja se on jaettu väliseinällä kahteen tilaan. Rakennuksen pitkä seinälinja on itä-länsi -suuntainen. Hirret ovat sahalla katkaistuja. Rakennuksen länsiosan eteläpuolella on portaiden jäännös. Rakennuksen kaakkoisnurkassa on 2 x 2.5 m kokoinen 0.5 m korkea hiekkapenkki. Rakennuksen ulkopuolella on kuoppia. Seinälinjan vieressä kasvaa vähintään 50-vuotias mänty.

<i>Kohteen rajaus</i>
Kohde rajautuu aluemaisesti maastossa havaittujen jäännösten mukaan.
<i>Tulkinta</i>
Kolme rakennuksen jäännöstä, todennäköisesti metsätyökämppeä.
<i>Lisätietoja</i>

<i>Toimenpiteet</i>

<i>Tarkastukset</i>

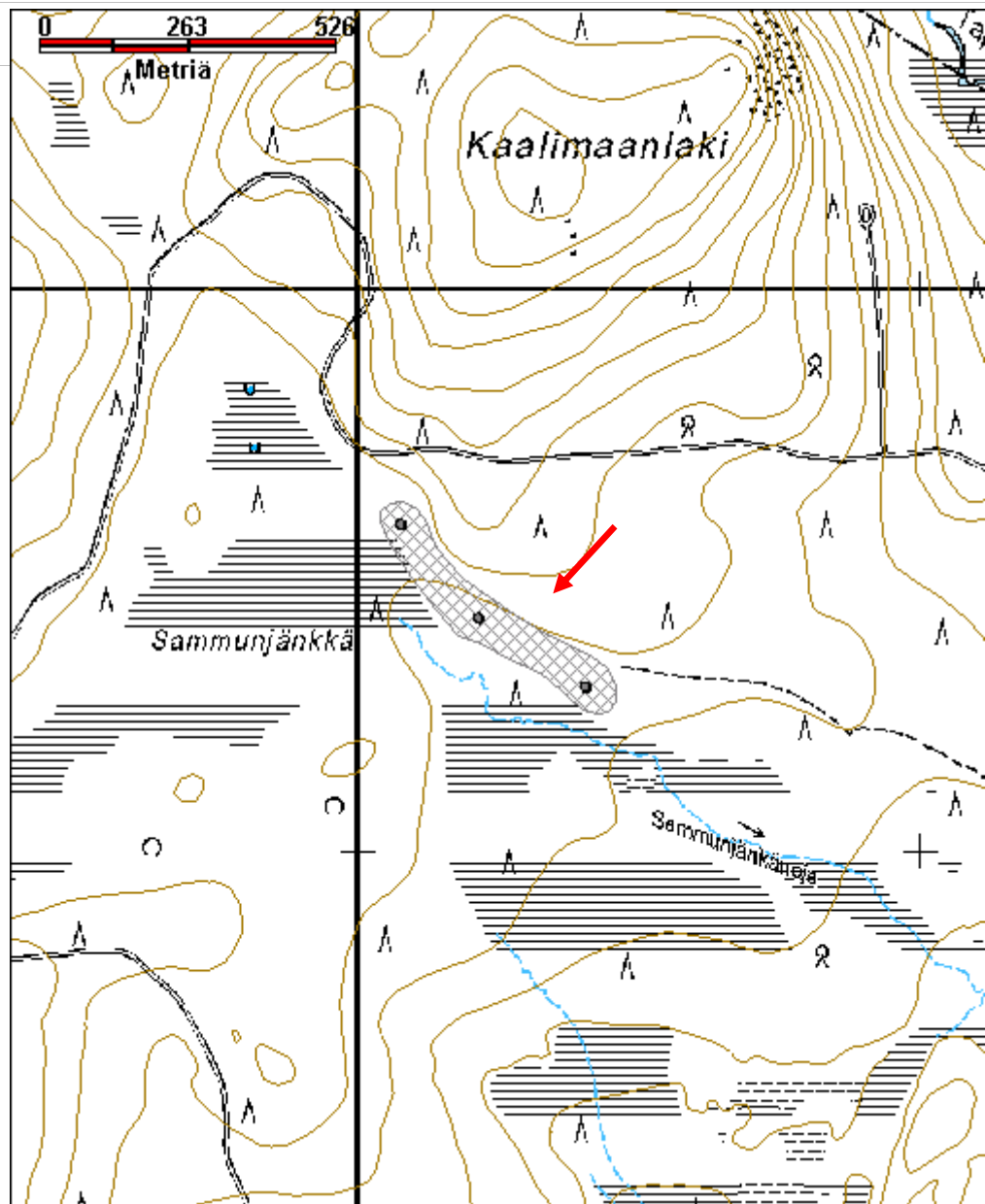
Viranomais-		Kunto:	2 Keskinertainen
rekisterinro:		Olotila:	2 Ei käytössä
Arvotus:	8 Muu suojeluarvo	Kohteen	9 Muu suojeluarvo
Selitys:		sojelu:	
		Selitys:	

Ympäristön	0 Ei määritelty
sojelu:	
Selitys:	



Rakennus 1 kuvattu koillisesta. Kuva J. Kivioja.

Kohdetyyppi:	9 Valmistuspaikat/työpaikat	Copyright:	© Metsähallitus 2008 © Maanmittauslaitos 1/MML/08
Koordinaatit:	X 7494431, Y 3360248, Z 210	Mittakaava:	1:10000



Siepin Pekan taikamänty jäännösMH-tunnus:
171737

Kohdetyyppi:	99 Muu/määrittelemätön	Haltija:	181 Metsätalous Länsi-Lappi
Ajoitus:	7118 Historiallinen aika	Ylläpitäjä:	181 Metsätalous Länsi-Lappi
Rakentamisvuosi:		Kunta:	273 Kolari
Lukumäärä:			

Koordinaattiselitys:		Geometria tuotettu:	4 Gps-mittaus, korjaamaton
Koordinaatit:	X 7468783, Y 3382406, Z 235	Löydöt:	

Taustatiedot

Peruskartta, Veli Vaattovaaran ilmoitus.

Ympäristön kuvaus

Venejärveltä itään johtavan hiekkatien eteläpuoli. Tien varressa kasvaa sekametsää, jonka eteläpuolella on kosteikkoa, josta puustoa on hiljattain hakattu. Aluskasvillisuutena alueella on sammalia, puolukkaa ja variksenmarjaa.

Kohteen kuvaus

Tien reunassa on noin 4.5 metrin korkeudelta katkennut kelo, jonka katkennut seitsenhaarainen latvaosa on kumollaan maassa tien suuntaisesti. Kelon ympärysmitta on noin 2 metriä ja puun alaosassa on monia pieniä pilkkoja.

Kohteen rajaus

Kohde rajautuu pistemäisesti.

Tulkinta

Paikallisen tietäjän, Siepin-Pekan kerrotaan tehneen taikojaan männyn luona ja hakeneen puulta vastauksia. Puun kerrotaan katkenneen kovassa myrskyssä vuonna 1977, päivälleen 50 vuotta Siepin-Pekan kuoleman jälkeen. (Veli Vaattovaaran tiedonanto)

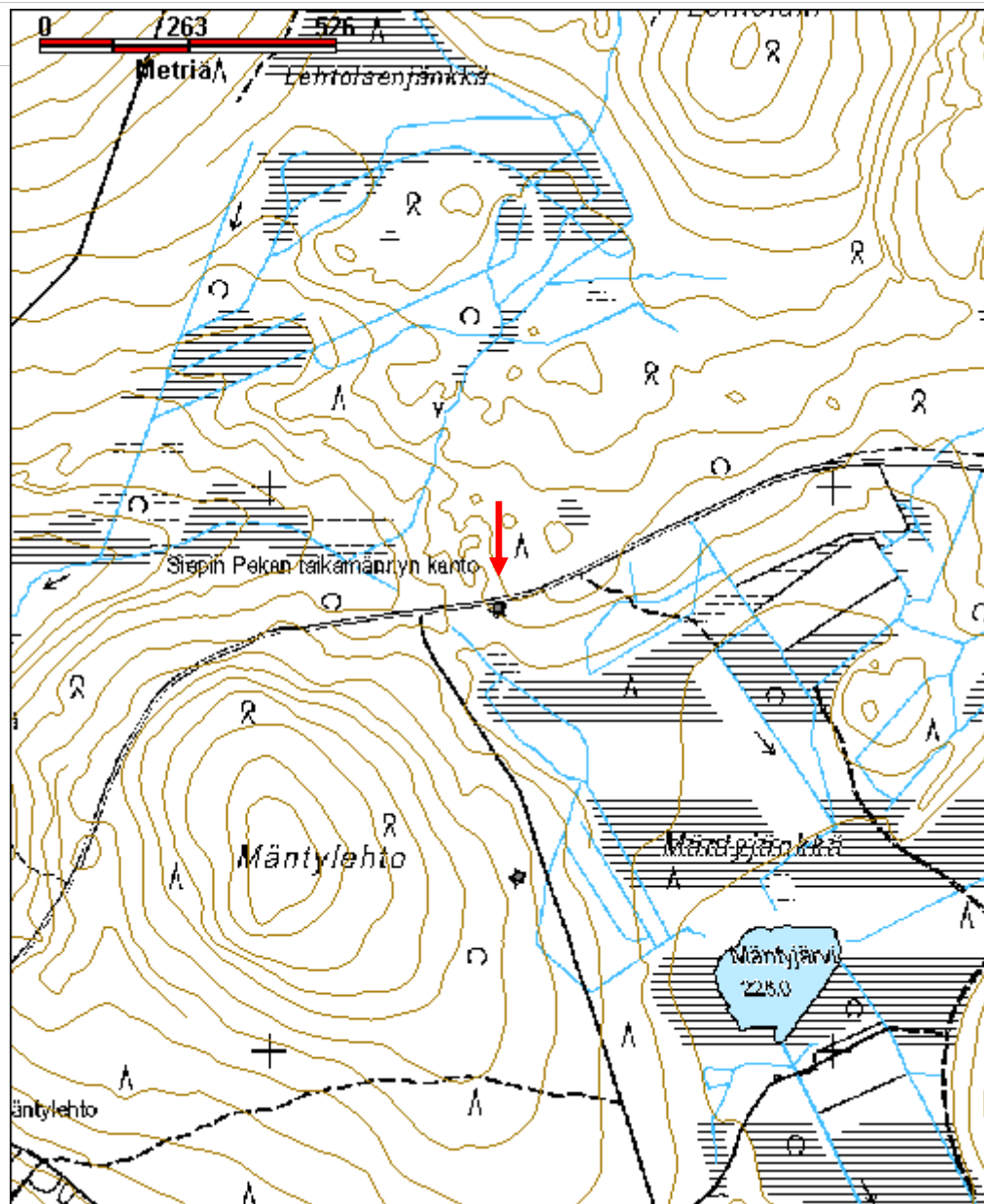
Lisätietoja***Toimenpiteet******Tarkastukset*****Viranomais-****Kunto:** 2 Keskinertainen

rekisterinro:		Olotila:	2 Ei käytössä
Arvotus:	8 Muu suojeluarvo	Kohteen suojelu:	9 Muu suojeluarvo
Selitys:		Selitys:	
Ympäristön suojelu:	0 Ei määritelty		
Selitys:			



Siepin Pekan taikamännyn kanto kuvattu luoteesta. Puun seitsenhaarainen latvaosa kumossa taustalla. Kuva I. Nieminen.

Kohdetyyppi:	99 Muu/määrittelemätön	Copyright:	© Metsähallitus 2008 © Maanmittauslaitos 1/MML/08
Koordinaatit:	X 7468783, Y 3382406, Z 235	Mittakaava:	1:10000



Syväkuru kämppä ja kapulatie jäännösMH-tunnus:
175945

Kohdetyyppi:	1 Asuinpaikat	Haltija:	181 Metsätalous Länsi-Lappi
Ajoitus:	7116 Uusi aika	Ylläpitäjä:	181 Metsätalous Länsi-Lappi
Rakentamivuosi:		Kunta:	273 Kolari
Lukumäärä:			

Koordinaattiselitys:		Geometria tuotettu:	4 Gps-mittaus, korjaamaton
Koordinaatit:	X 7462554, Y 3385557, Z 225	Löydöt:	

Taustatiedot

Veli Vaattovaaran ilmoitus.

Ympäristön kuvaus

Luode-kaakko -suuntaisen kapean suojuotin havumetsää kasvava pohjoisreuna. Juotin molemmin puolin maasto nousee voimakkaasti. Alueen läpi kulkee hiekkatie. Metsä on uudistuskypsää metsää.

Kohteen kuvaus

Kohteessa on kaksi rakennuksen jäännöstä ja kapulatie.

Rakennus jäännös 1 sijaitsee koordinaattipisteessä X=3385597 Y=7462560. Kohteessa on 5 x 5 metrin kokoinen hirsikerta, jonka lounaisnurkassa on halkaisijaltaan noin 1.7 metrin kokoinen kivipiisi, jonka korkeus on noin 1.2 metriä. Rakennuksen seinälinjat ovat pääilmansuuntien mukaiset, oviaukko on länsiseinällä ja ikkuna-aukko on ollut kohti itää. Hirret ovat sahalla ja kirveellä katkottuja. Rakennuksen pohjoisseinän sisäpuolella on heikkoa kaiverrusta. Hirsien välissä on seinäsammalta. Rakennuksen sisällä on näkyvissä kattolautoja.

Rakennus jäännös 2 sijaitsee suon reunassa koordinaattipisteessä X=3385577 Y=7462545. Kohteessa on 5 x 7 metrin kokoinen hirsikerta, jonka pitkä sivu on lounaaseen kohti suota. Hirsien päällä on kattopuita. Kiuasta ei ole näkyvissä, kyseessä on ehkä tallirakennus. Rakennuksen pohjoispuolella noin 4 metrin päässä on halkaisijaltaan noin metrin kokoinen 0.5 metriä syvä maakuoppa.

Koordinaattipisteessä X=3385522 Y=7462549 on kapulatie jäännös. Tie on osittain näkyvissä, osittain suoturpeen peitossa. Tien puut ovat pyöreitä, noin 2 metriä pitkiä tukkeja. Tie on noin 25 metriä pitkä. Poikittaisten puiden alla tien reunoilla on pitkittäissuuntaiset puut.

Kohteen rajaus

Kohde rajautuu aluemaisesti maastossa havaittujen jäännösten mukaan.

Tulkinta

Kämppä, talli ja kapulatie.

Lisätietoja

Toimenpiteet

Tarkastukset

**Viranomais-
rekisterinro:**

Kunto: 2 Keskinäinen

Arvotus: 8 Muu suojeluarvo

Olotila: 2 Ei käytössä

**Kohteen
suojaus:** 9 Muu suojeluarvo

Selitys:

Selitys:

**Ympäristön
suojaus:**

0 Ei määritelty

Selitys:

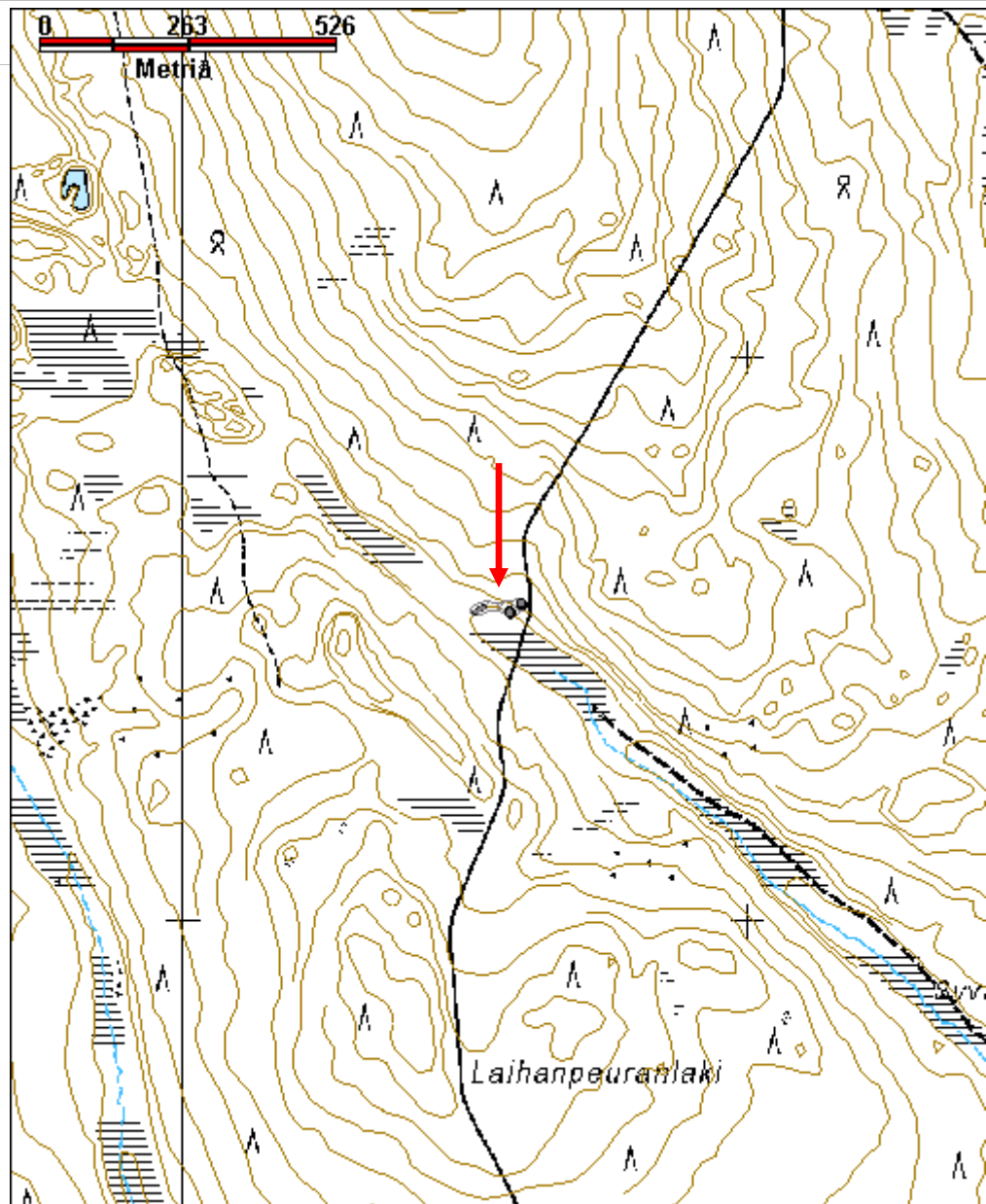


Syväkuru kämppä jäännös kuvattu idästä. Kuvan vasemmassa reunassa puiden takana erottuvalla suolla kapulatie. Kuva I. Nieminen.



Kapulatie kuvattu luoteesta. Kuva I. Nieminen.

Kohdetyyppi:	1 Asuinpaikat	Copyright:	© <i>Metsähallitus</i> 2008 © <i>Maanmittauslaitos</i> 1/MML/08
Koordinaatit:	X 7462554, Y 3385557, Z 225	Mittakaava:	1:10000



Telajänkkä rakennus jäännösMH-tunnus:
171830

Kohdetyyppi:	1 Asuinpaikat	Haltija:	181 Metsätalous Länsi-Lappi
Ajoitus:	7118 Historiallinen aika	Ylläpitäjä:	181 Metsätalous Länsi-Lappi
Rakentamivuosi:		Kunta:	273 Kolari
Lukumäärä:			

Koordinaattiselitys:		Geometria tuotettu:	4 Gps-mittaus, korjaamaton
Koordinaatit:	X 7466866, Y 3370666, Z 182	Löydöt:	

Taustatiedot

Sutigis-havainto.

Ympäristön kuvaus

Pieni, kuiva, soihin rajoittuva hiekkakannas, jossa kasvaa havupuita ja koivuja, aluskasvillisuutena sammalia, puolikka ja variksenmarjaa. Metsä on uudistuskypsää metsää.

Kohteen kuvaus

Kohteessa on 4 x 3 m kokoinen rakennuksen jäännös, josta on jäljellä muutama hirsikerta ja lounaiskulmassa laakakivistä koottu rauennut kivipiisi. Piisi on halkaisijaltaan noin 1.5 metrin kokoinen ja metrin korkuinen. Rakennuksen hirret ovat sahalla katkottuja.

Rakennuksen seinustalla on palasiksi hajonnut rautainen kolmijalkapata.

Kohteen rajaus

Kohde rajautuu pistemäisesti.

Tulkinta

Vanha asuinpaikka.

Lisätietoja***Toimenpiteet******Tarkastukset*****Viranomaisrekisterinro:****Kunto:** 2 Keskinertainen

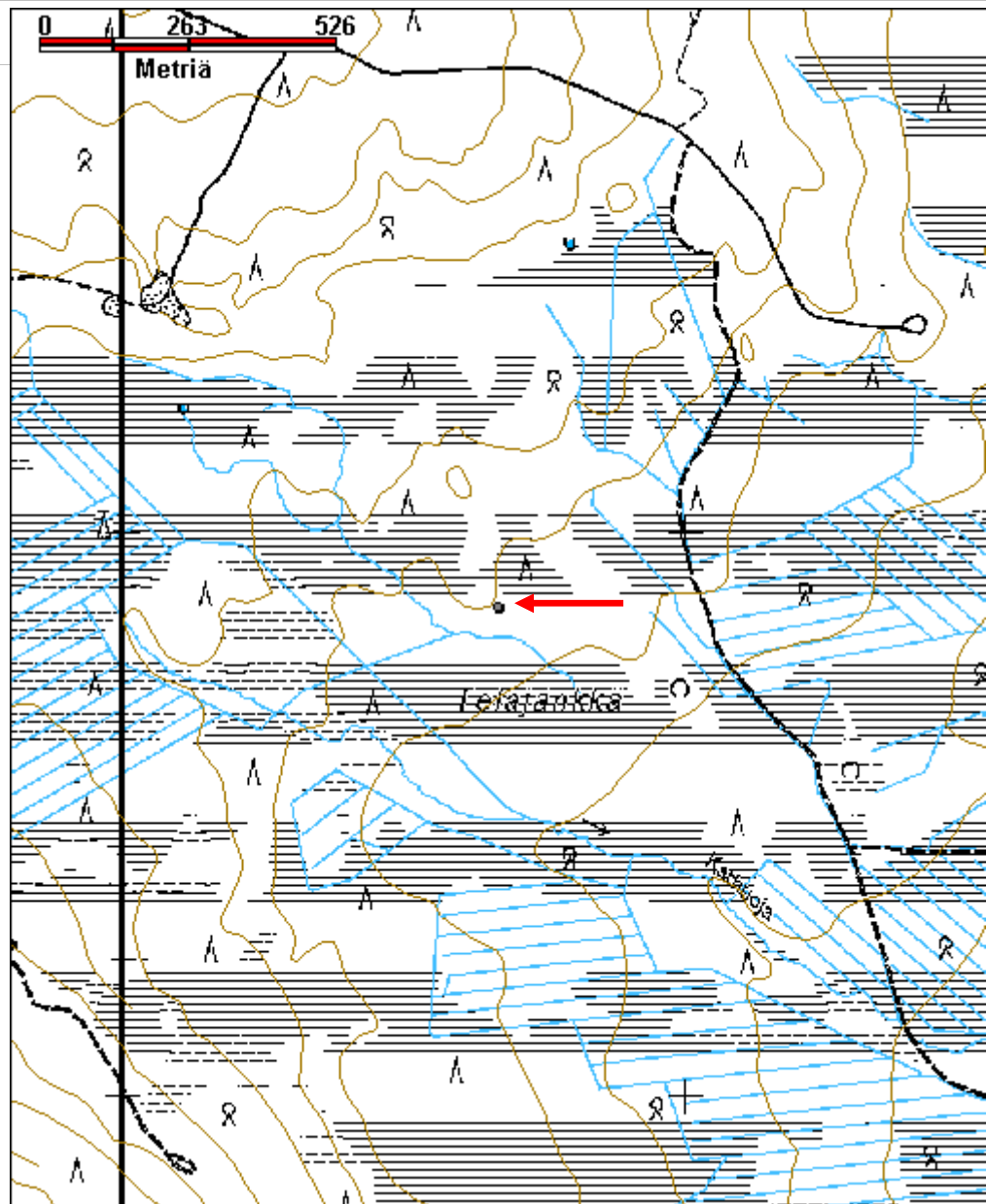
Arvotus:	8 Muu suojeluarvo	Olotila:	2 Ei käytössä
Selitys:		Kohteen suojelu:	9 Muu suojeluarvo
		Selitys:	

Ympäristön suojelu:	0 Ei määritelty
Selitys:	



Rakennuksen edustalla kuvat vasemmassa laidassa hajonnut rautapata. Kuvattu idästä.
 Kuva I. Nieminen.

Kohdetyyppi:	1 Asuinpaikat	Copyright:	© <i>Metsähallitus</i> 2008 © <i>Maanmittauslaitos</i> 1/MML/08
Koordinaatit:	X 7466866, Y 3370666, Z 182	Mittakaava:	1:10000



Tiekkosenmaankummut majoituskorsu jäännösMH-tunnus:
174218

Kohdetyyppi:	1 Asuinpaikat	Haltija:	181 Metsätalous Länsi-Lappi
Ajoitus:	7116 Uusi aika	Ylläpitäjä:	181 Metsätalous Länsi-Lappi
Rakentamivuosi:		Kunta:	273 Kolari
Lukumäärä:			

Koordinaattiselitys:		Geometria tuotettu:	4 Gps-mittaus, korjaamaton
Koordinaatit:	X 7476398, Y 3390737, Z 245	Löydöt:	

Taustatiedot

Keijo Kumpulan ilmoitus.

Ympäristön kuvaus

Kolarin ja Kittilän rajalla mäntymetsää kasvava hiekkapohjainen lounasta kohti laskeva rinne. Rinteen alapuolella virtaa puro. Aluskasvillisuutena alueella kasvaa sammalia ja puolukkaa. Metsä on nuorta kasvatusmetsää.

Kohteen kuvaus

Alueella on kaksi hiekkarinteeseen kaivettua laudoin tuettua väliaikaismajoitteen jäännöstä.

Rakenne 1 sijaitsee koordinaattipisteessä 3390727, 7476416. Koordinaattien osoittamassa kohdassa on 3 x 4 metrin kokoinen, sisäpuolelta vaakalaudoituksella vuorattu kaivanto, jossa on lasi-ikkunalla varustettu ovi. Etelänurkassa on kivikiuas, jossa on näkyvillä myös tiiltä ja kamiinanputki, sekä hieman laastia. Kaivanto on osittain sortunut. Sortuneen osan alla näkyy hylly, jossa on lautanen, pannu, kuivausteline. Rinteen päällä kaivannon lähellä on nuotiopaikka, jossa on kiveä ja tiiltä, jotka on ilmeisesti otettu rakenteen kiukaasta. Rakenteen oviaukon puiseen pystypalkkiin on kaiverrettu vuosiluku 1964. Kaivannon sisäpuolella on myös rikkinäinen muovilautanen.

Koordinaattipisteessä 3390745, 7476382 on toinen rakenne jäännös, jonka koko on noin 2 x 4 metriä. Kaivannossa on pitkäsuuntaisia puita, jotka ovat mahdollisesti muodostaneet kattorakenteen. Puissa näkyy nauvoja. Kaivannon alapuolella on metallinen kaminanpesä ja sinkkivati. Kaivannon ympäristössä on säilyketölkkejä ja muuta metallijätettä.

Kohteen rajaus

Kohde rajautuu aluemaisesti maastossa havaittujen jäännösten mukaisesti.

Tulkinta

Kyseessä on joko mahdollisesti metsätöissä käytetty väliaikaismajoite tai

metsäkaartilaisten korsu, jota on käytetty myöhemminkin.

Lisätietoja

Toimenpiteet

Tarkastukset

**Viranomais-
rekisterinro:**

Kunto: 2 Keskinäinen

Arvotus: 8 Muu suojeluarvo

Olotila: 2 Ei käytössä

**Kohteen
suojaus:** 9 Muu suojeluarvo

Selitys:

Selitys:

**Ympäristön
suojaus:**

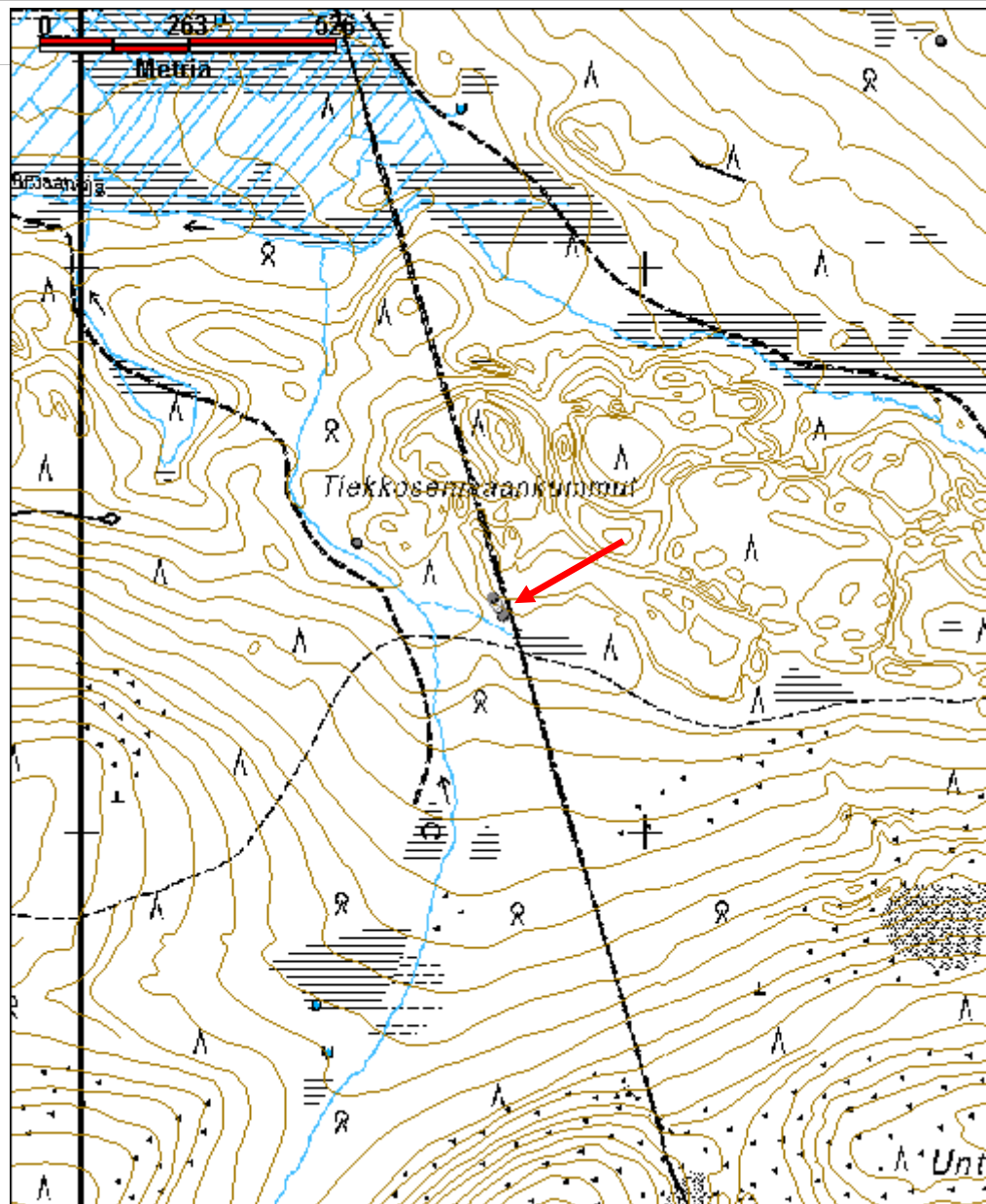
0 Ei määritelty

Selitys:



Tiekkosenmaakummut rakenne 1 kuvattu lounaasta. Kuva J. Kivioja.

Kohdetyyppi:	1 Asuinpaikat	Copyright:	© Metsähallitus 2008 © Maanmittauslaitos 1/MML/08
Koordinaatit:	X 7476398, Y 3390737, Z 245	Mittakaava:	1:10000



Tiekkosenmaakummut 2 kaulattu puu jäännösMH-tunnus:
174200

Kohdetyyppi:	9 Valmistuspaikat/työpaikat	Haltija:	181 Metsätalous Länsi-Lappi
Ajoitus:	7116 Uusi aika	Ylläpitäjä:	181 Metsätalous Länsi-Lappi
Rakentamivuosi:		Kunta:	273 Kolari
Lukumäärä:			

Koordinaattiselitys:		Geometria tuotettu:	4 Gps-mittaus, korjaamaton
Koordinaatit:	X 7476512, Y 3390486, Z 235	Löydöt:	

Taustatiedot

Kohde löytyi inventoinnissa.

Ympäristön kuvaus

Kolarin itäosassa, länteen kohti purokosteikkoa laskeva mäntymetsää kasvava rinne, jossa aluskasvillisuutena sammalia ja puolukkaa. Metsä on varttunutta kasvatusmetsää.

Kohteen kuvaus

Kohteessa on noin 20 metriä korkea kelopuu, joka on kaulattu. Elämänlangat ovat näkyvissä ja puuhun on lyöty kolme pilkkaa, joissa jokaisessa on kirveenisku.

Kohteen rajaus

Kohde rajautuu pistemäisesti.

Tulkinta

Kaulattu puu

Lisätietoja***Toimenpiteet******Tarkastukset***

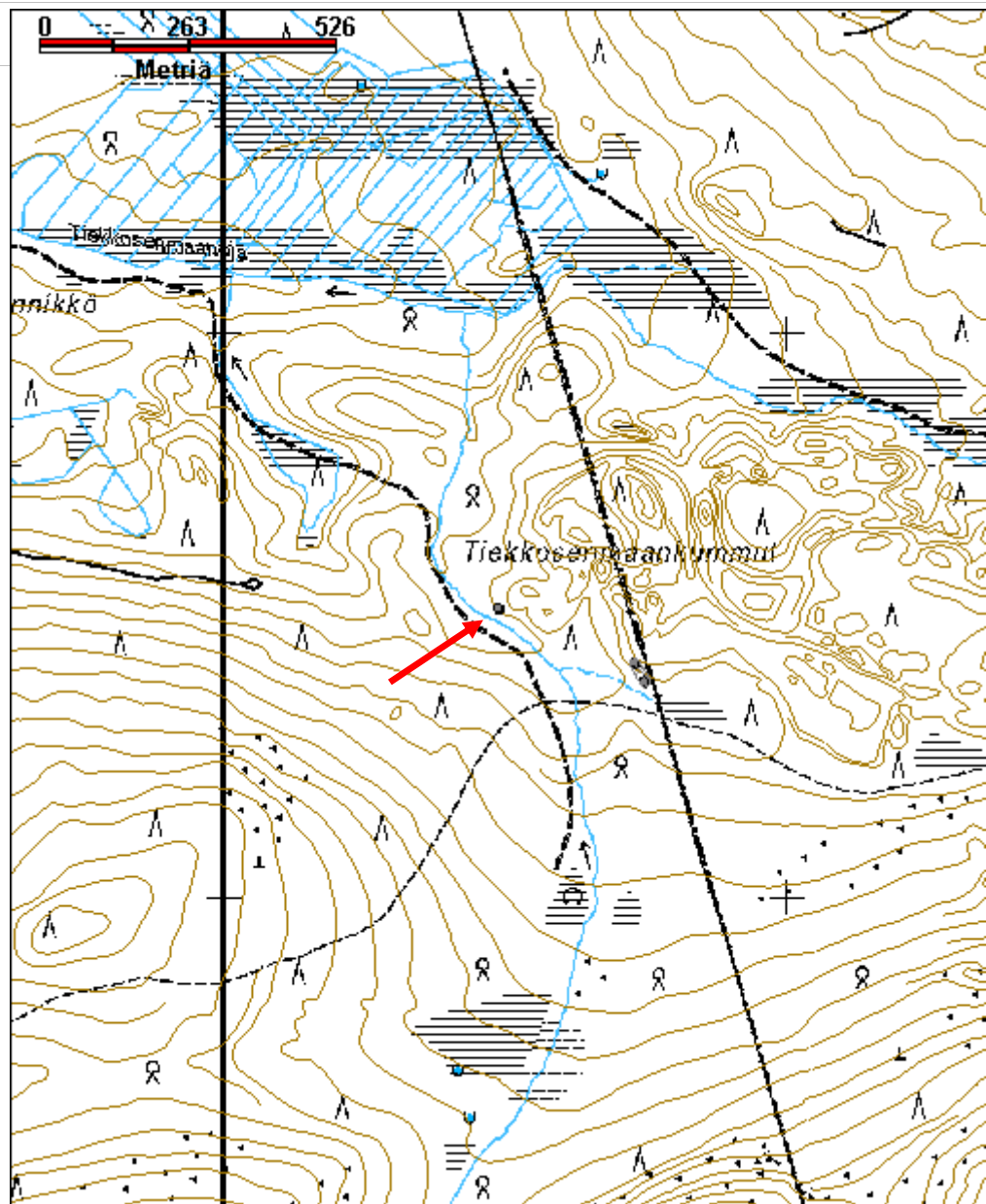
Viranomaisrekisterinro:		Kunto:	1 Hyvä
Arvotus:	8 Muu suojeuarvo	Olotila:	2 Ei käytössä
		Kohteen	9 Muu suojeuarvo

Selitys:	suojelu: Selitys:
Ympäristön suojelu:	0 Ei määritelty
Selitys:	



Tiekkosenmaakummut 2 kaulattu puu kuvattu luoteesta. Kuva I. Nieminen.

Kohdetyyppi:	9 Valmistuspaikat/työpaikat	Copyright:	© Metsähallitus 2008 © Maanmittauslaitos 1/MML/08
Koordinaatit:	X 7476512, Y 3390486, Z 235	Mittakaava:	1:10000



Tuulikuru rakennus jäännösMH-tunnus:
175487

Kohdetyyppi:	1 Asuinpaikat	Haltija:	121 Metsätalous Länsi-Suomi
Ajoitus:	7118 Historiallinen aika	Ylläpitäjä:	181 Metsätalous Länsi-Lappi
Rakentamisvuosi:		Kunta:	273 Kolari
Lukumäärä:			

Koordinaattiselitys:		Geometria tuotettu:	4 Gps-mittaus, korjaamaton
Koordinaatit:	X 7463884, Y 3394606, Z 230	Löydöt:	

Taustatiedot

Sutigis-havainto.

Ympäristön kuvaus

Hirvasselän eteläpuolella Kolarin itäosassa suon itälaita. Alueella on raivattua mäntymetsää, jossa aluskasvillisuutena sammalta, puolukkaa ja mustikkaa. Metsä on varttunutta kasvatusmetsää.

Kohteen kuvaus

Kohteessa on 28 x 8 metrin kokoinen rakennuksen jäännös, joka on ilmeisesti jaettu väliseinillä neljään 7 metriä pitkään osaan. Rakennuksen luoteispääty on muuta osaa kapeampi, sen leveydeksi mitattiin 5 metriä. Luoteispääty on saattanut olla eläinsuoja. Hirret ovat parhaiten säilyneet juurikin luoteispäädyssä, jossa oviaukko on ilmeisesti sijainnut. Rakennuksen hirret ovat kirveellä ja sahalla katkottuja. Rakennuksen pitkällä sivulla on kuoppia. Tulisijan jäännöstä rakennuksessa ei havaittu.

Kohteen rajaus

Kohde rajautuu pistemäisesti.

Tulkinta

Rakennuksen jäännös

Lisätietoja***Toimenpiteet******Tarkastukset***

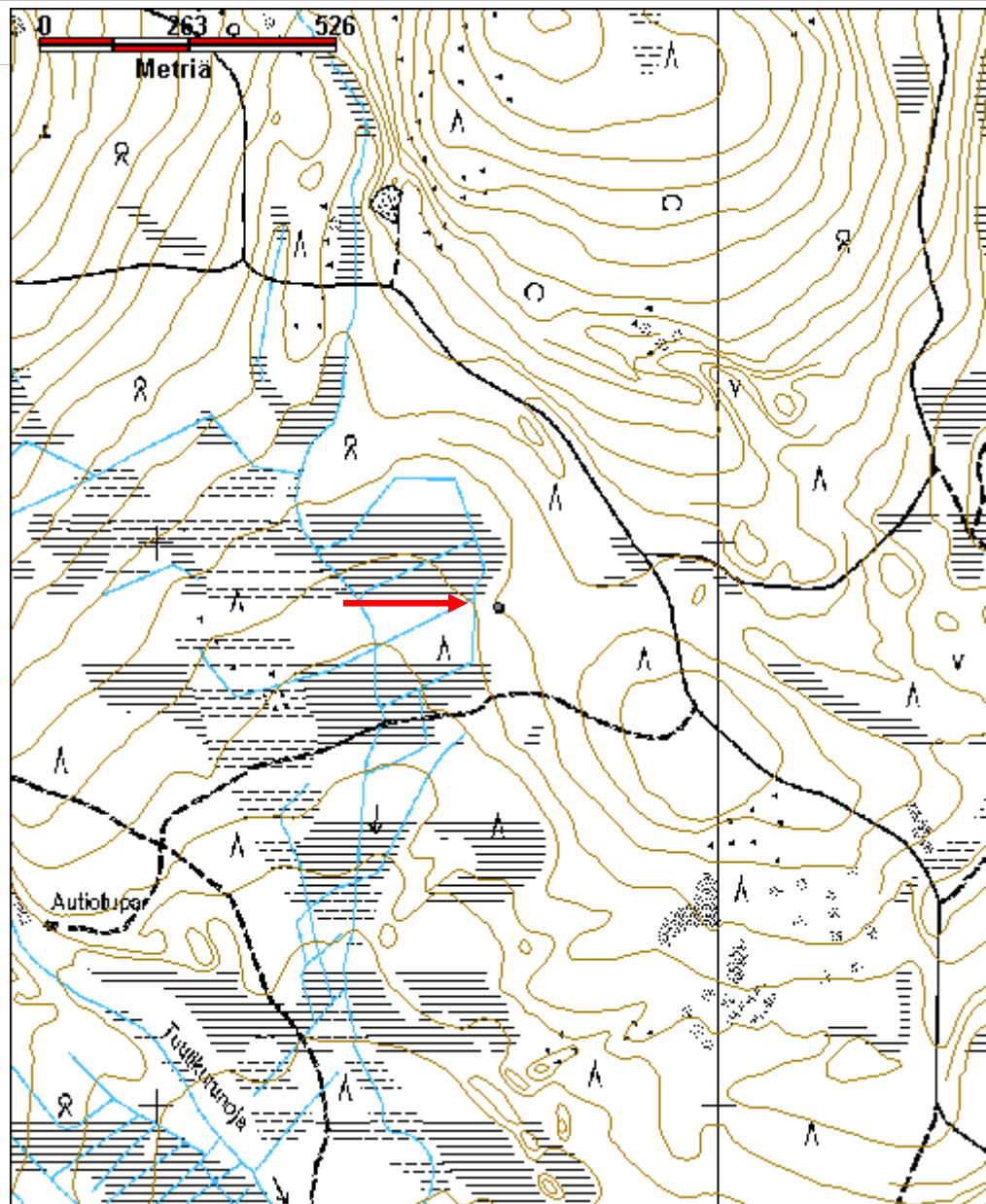
Viranomais- rekisterinro:		Kunto:	3 Huono
Arvotus:	8 Muu suojeluarvo	Olotila:	2 Ei käytössä
Selitys:		Kohteen suojelu:	9 Muu suojeluarvo
		Selitys:	

Ympäristön suojelu:	0 Ei määritelty
Selitys:	



Jussi Kivioja dokumentoimassa Tuulikurun kämppää. Kuvattu etelästä. Kuva I. Nieminen.

Kohdetyyppi:	1 Asuinpaikat	Copyright:	© <i>Metsähallitus</i> 2008 © <i>Maanmittauslaitos</i> 1/MML/08
Koordinaatit:	X 7463884, Y 3394606, Z 230	Mittakaava:	1:10000



Tuusijänkkä leimapuu jäännösMH-tunnus:
176216

Kohdetyyppi:	9 Valmistuspaikat/työpaikat	Haltija:	181 Metsätalous Länsi-Lappi
Ajoitus:	7116 Uusi aika	Ylläpitäjä:	181 Metsätalous Länsi-Lappi
Rakentamisvuosi:		Kunta:	273 Kolari
Lukumäärä:			

Koordinaattiselitys:		Geometria tuotettu:	4 Gps-mittaus, korjaamaton
Koordinaatit:	X 7498585, Y 3376399	Löydöt:	

Taustatiedot

Kohde löytyi inventoinnissa.

Ympäristön kuvaus

Kahden suojuotin välissä kulkeva hiekkaharjanne, jossa kasvaa sekametsää. Aluskasvillisuutena puolukkaa, mustikkaa, variksenmarjaa, sammalia ja jäkäliä. Metsä on uudistuskypsää metsää.

Kohteen kuvaus

Kohteessa on kaksi leimapuuta.

Eteläisempi leimapuu 1 on koordinaattipisteessä X=3376399 Y=7498574. Koordinaattien osoittamassa paikassa on elävä mänty, jonka koillispuolella on 1.5 metrin korkeudella 15 x 5 cm kokoinen pilkka, jossa on yksittäinen kruunuleima.

Pohjoisempi leimapuu 2 on koordinaattipisteessä X=3376399 Y=7498595. Koordinaattien osoittamassa paikassa on noin 5 metriä korkea kelo, jonka koillispuolella on 1.5 metrin korkeudella 15 x 5 cm kokoinen pilkka, jossa on yksittäinen kruunuleima.

Kohteen rajaus

Kohde rajautuu aluemaisesti maastossa havaittujen jäännösten mukaan.

Tulkinta

Kaksi Metsähallituksen leimapuuta.

Lisätietoja***Toimenpiteet******Tarkastukset***

--

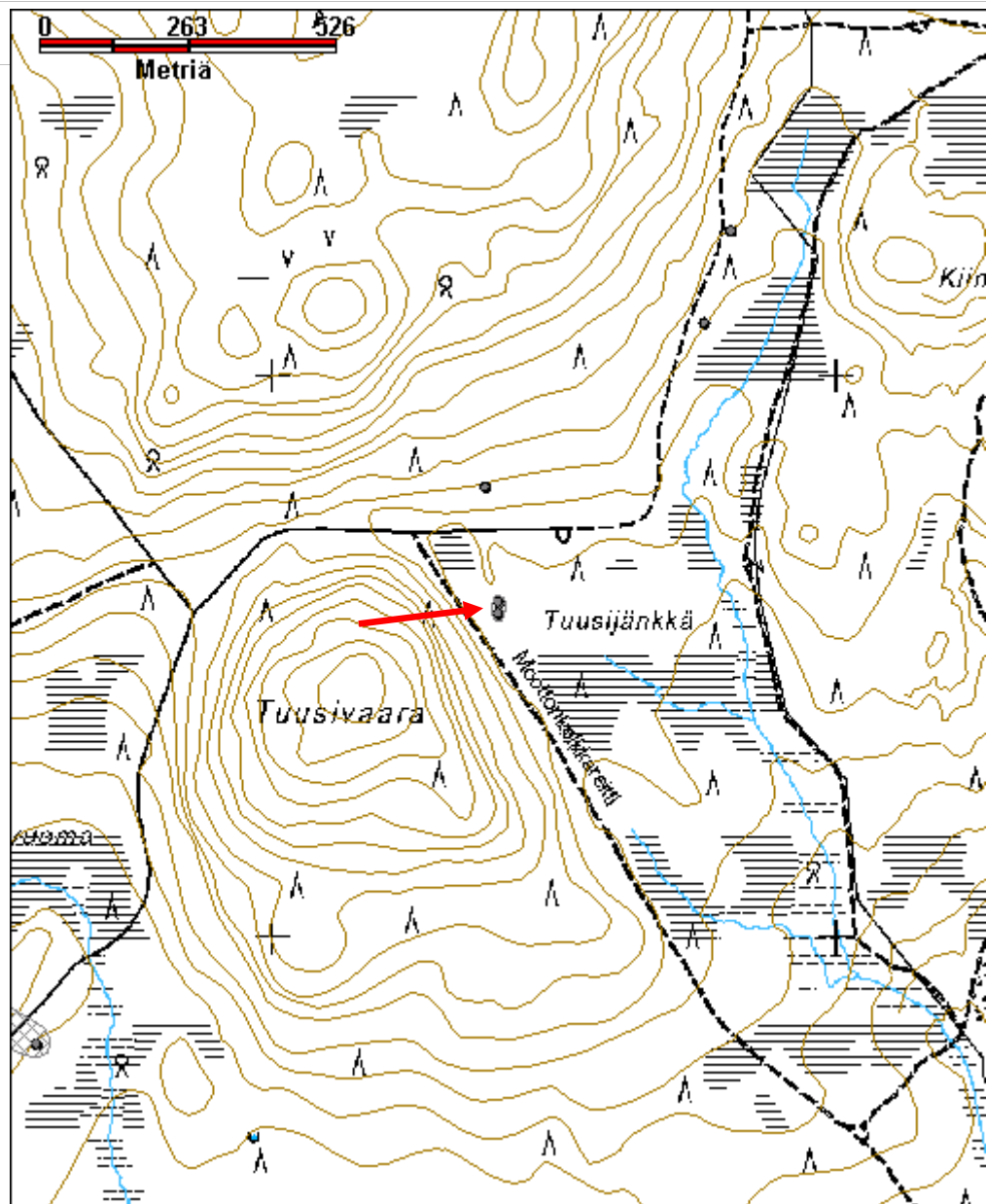
Viranomais- rekisterinro:		Kunto:	1 Hyvä
Arvotus:	8 Muu suojeluarvo	Olotila:	2 Ei käytössä
Selitys:		Kohteen suojelu:	9 Muu suojeluarvo
		Selitys:	

Ympäristön suojelu:	0 Ei määritelty
Selitys:	



Tuusijänkkä leimapuu jäännös. Kuva I. Nieminen.

Kohdetyyppi:	9 Valmistuspaikat/työpaikat	Copyright:	© Metsähallitus 2008 © Maanmittauslaitos 1/MML/08
Koordinaatit:	X 7498585, Y 3376399	Mittakaava:	1:10000



Tuusijänkkä 2 leimapuu jäännösMH-tunnus:
175059

Kohdetyyppi:	9 Valmistuspaikat/työpaikat	Haltija:	181 Metsätalous Länsi-Lappi
Ajoitus:	7116 Uusi aika	Ylläpitäjä:	181 Metsätalous Länsi-Lappi
Rakentamivuosi:		Kunta:	273 Kolari
Lukumäärä:			

Koordinaattiselitys:		Geometria tuotettu:	4 Gps-mittaus, korjaamaton
Koordinaatit:	X 7498799, Y 3376375, Z 260	Löydöt:	

Taustatiedot

Kohde löytyi inventoinnissa.

Ympäristön kuvaus

Etelään, kohti Tuusijänkkä-suota laskeva rinne, jossa kasvaa sekametsää. Aluskasvillisuutena puolukkaa, mustikkaa, variksenmarjaa, sammalia ja jäkäliä. Metsä on uudistuskypsää metsää.

Kohteen kuvaus

Kelo, jonka itäpuolelle puun kylkeen on lyöty kruunuleima. Pohjoispuolella on kirveellä lyöty neljä alekkaista vinoviivaa noin 1.4 metrin korkeudelle.

Kohteen rajaus

Kohde rajautuu pistemäisesti.

Tulkinta

Metsähallituksen leimapuu.

Lisätietoja**Toimenpiteet****Tarkastukset**

Viranomaisrekisterinro:		Kunto:	2 Keskinertainen
Arvotus:	8 Muu suojeluarvo	Olotila:	2 Ei käytössä
		Kohteen	9 Muu suojeluarvo

Selitys:

suojelu:

Selitys:

**Ympäristön
suojelu:**

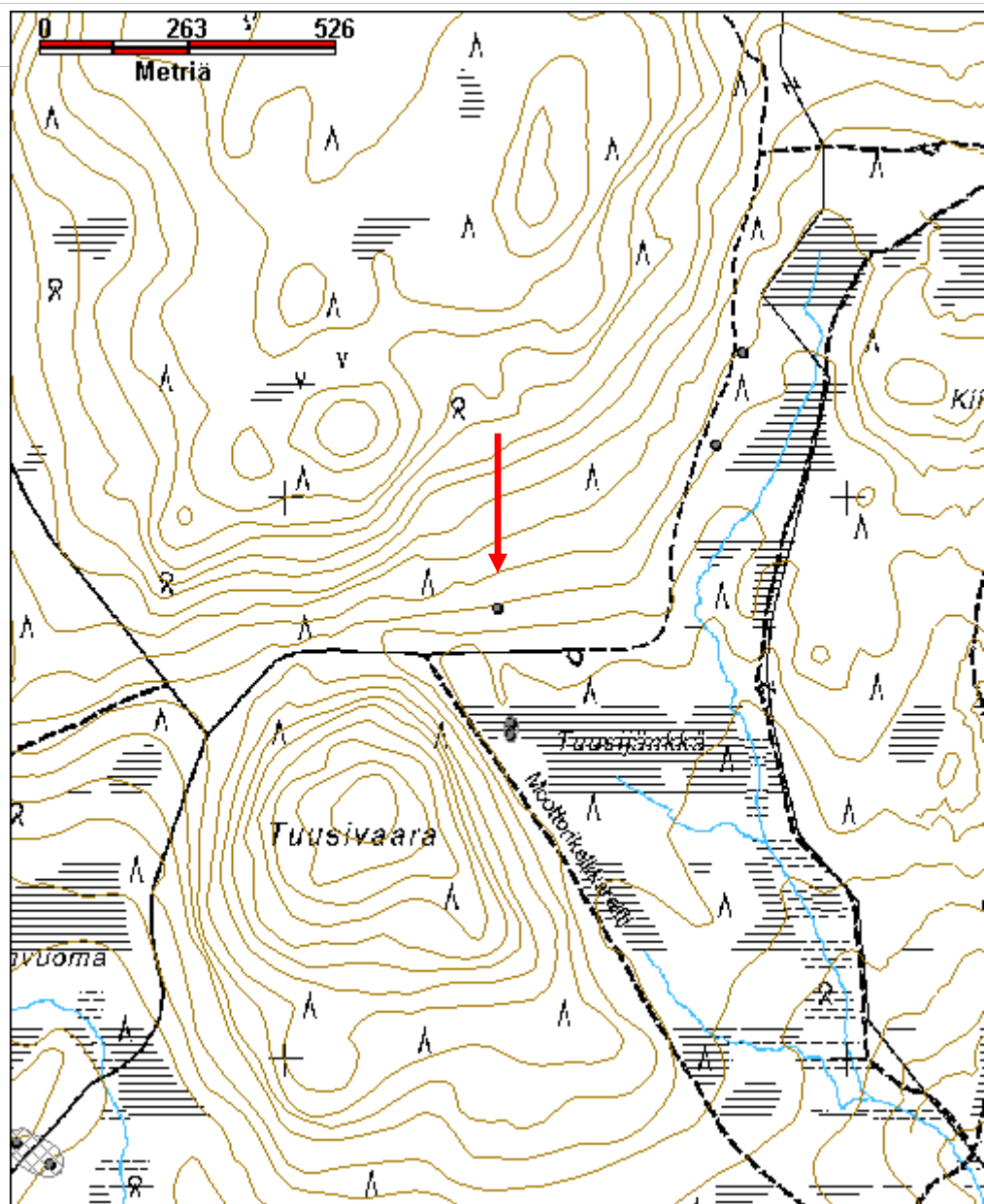
0 Ei määritelty

Selitys:



Tuusijänkkä 2 leimapuu jäännös. Kuva I. Nieminen.

Kohdetyyppi:	9 Valmistuspaikat/työpaikat	Copyright:	© Metsähallitus 2008 © Maanmittauslaitos 1/MML/08
Koordinaatit:	X 7498799, Y 3376375, Z 260	Mittakaava:	1:10000



Tuusijänkkä leimapuu 4 jäännösMH-tunnus:
175058

Kohdetyyppi:	9 Valmistuspaikat/työpaikat	Haltija:	181 Metsätalous Länsi-Lappi
Ajoitus:	7116 Uusi aika	Ylläpitäjä:	181 Metsätalous Länsi-Lappi
Rakentamisvuosi:		Kunta:	273 Kolari
Lukumäärä:			

Koordinaattiselitys:		Geometria tuotettu:	4 Gps-mittaus, korjaamaton
Koordinaatit:	X 7499091, Y 3376764, Z 260	Löydöt:	

Taustatiedot

Kohde löytyi inventoinnissa.

Ympäristön kuvaus

Kohti itäpuolella olevaa suota laskeva, mäntymetsää kasvava hiekkarinne, jossa aluskasvillisuutena mustikka, puolukkaa, variksenmarjaa ja sammalia. Metsä on uudistuskypsää metsää.

Kohteen kuvaus

Kohteessa on kelo, jonka pohjoispuolella on noin 1.7 metrin korkeudella kaksi alekkaista pilkkaa, joissa molemmissa on Metsähallituksen kruunuleimat.

Kohteen rajaus

Kohde rajautuu pistemäisesti.

Tulkinta

Metsähallituksen leimapuu.

Lisätietoja***Toimenpiteet******Tarkastukset***

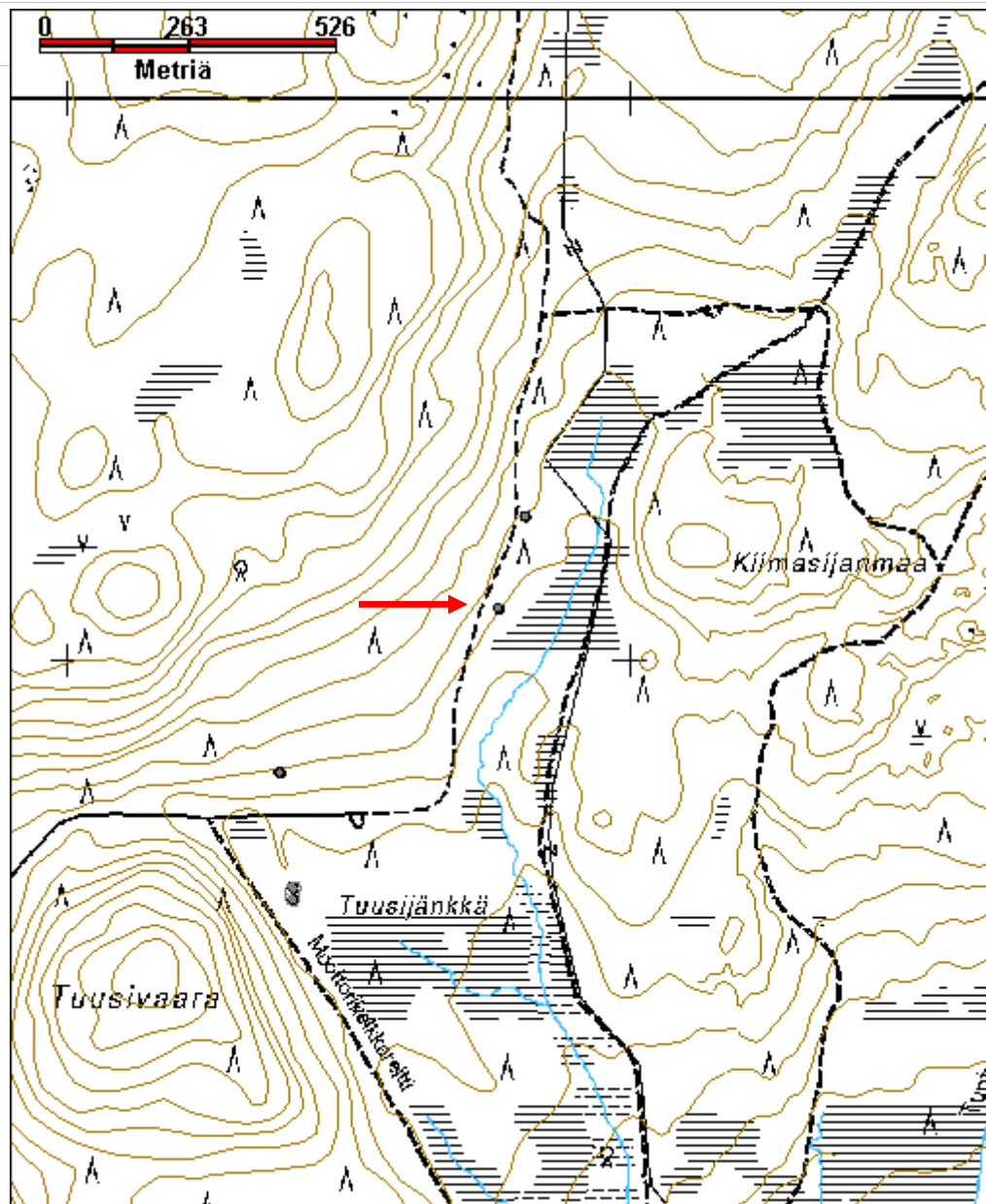
Viranomaisrekisterinro:		Kunto:	2 Keskinertainen
		Olotila:	2 Ei käytössä
Arvotus:	8 Muu suojeluarvo	Kohteen	9 Muu suojeluarvo

Selitys:	suojelu: Selitys:
Ympäristön suojelu:	0 Ei määritelty
Selitys:	



Tuusijänkkä 4 leimapuu jäännös, kuvattu pohjoisesta. Kuva I. Nieminen.

Kohdetyyppi:	9 Valmistuspaikat/työpaikat	Copyright:	© Metsähallitus 2008 © Maanmittauslaitos 1/MML/08
Koordinaatit:	X 7499091, Y 3376764, Z 260	Mittakaava:	1:10000



Tuusijänkkä leimapuu 5 jäännösMH-tunnus:
175057

Kohdetyyppi:	9 Valmistuspaikat/työpaikat	Haltija:	181 Metsätalous Länsi-Lappi
Ajoitus:	7116 Uusi aika	Ylläpitäjä:	181 Metsätalous Länsi-Lappi
Rakentamisvuosi:		Kunta:	273 Kolari
Lukumäärä:			

Koordinaattiselitys:		Geometria tuotettu:	4 Gps-mittaus, korjaamaton
Koordinaatit:	X 7499254, Y 3376811, Z 265	Löydöt:	

Taustatiedot

Kohde löytyi inventoinnissa.

Ympäristön kuvaus

Kohti itäpuolella olevaa suota laskeva, mäntymetsää kasvava hiekkarinne, jossa aluskasvillisuutena mustikka, puolukkaa, variksenmarjaa ja sammalia. Metsä on uudistuskypsää metsää.

Kohteen kuvaus

Kohteessa on kelo, jonka länsipuolella on 1.5 metrin korkeudella leima, joka on ilmeisesti Metsähallituksen vanha "kokinhattuleima".

Kohteen rajaus

Kohde rajautuu pistemäisesti.

Tulkinta

Metsähallituksen leimapuu.

Lisätietoja***Toimenpiteet******Tarkastukset***

Viranomaisrekisterinro:		Kunto:	2 Keskinertainen
		Olotila:	2 Ei käytössä
Arvotus:	8 Muu suojeluarvo	Kohteen	9 Muu suojeluarvo

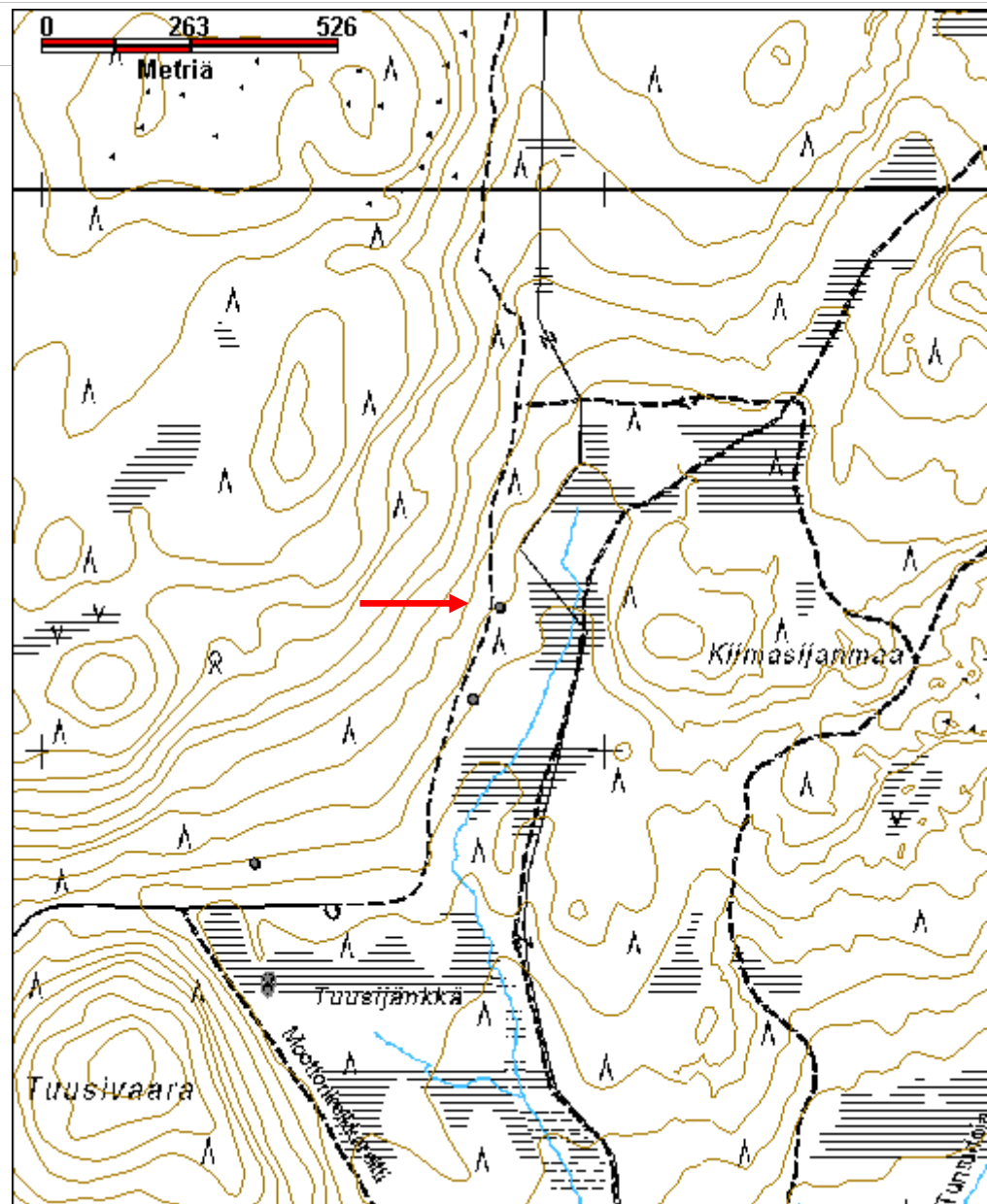
Selitys:	suojelu: Selitys:
-----------------	------------------------------------

Ympäristön suojelu:	0 Ei määritelty
Selitys:	



Tuusijänkkä 5 leimapuu jäännös, kuvattu lännestä. Kuva J. Kivioja.

Kohdetyyppi:	9 Valmistuspaikat/työpaikat	Copyright:	© Metsähallitus 2008 © Maanmittauslaitos 1/MML/08
Koordinaatit:	X 7499254, Y 3376811, Z 265	Mittakaava:	1:10000



Liitteet

Löytöluettelo

Informanteilta saatuja kohdetietoja, joita ei ole maastossa tarkastettu.