

Muonio

kulttuuriperintöinventointi 2015



KUVAILULEHTI

JULKAISIJA	Metsähallitus	JULKAISUAIKA
TOIMEKSIANTAJA	Metsähallitus	HYVÄKSYMISPÄIVÄMÄÄRÄ 14.10.2015
LUOTTAMUKSELISUUS		ASIANUMERO MH 4415/2015/04.01
SUOJELUALUEYTYYPPI/ SUOJELUOHJELMA		
ALUEEN NIMI	Muonion kunta	
NATURA 2000 -ALUEEN NIMI JA KOODI		
ALUEYKSIKKÖ	Länsi-Lappi	
TEKIJÄ(T)	Taisto Karjalainen	
JULKAISUN NIMI	Muonio kulttuuriperintöinventointi 2015	
TIIVISTELMÄ	<p>Metsähallituksen metsätalous teki Muonion kunnan metsätalousmaiden inventoinnin kesällä 2015. Inventoinnin kohteena olivat esihistorialliset ja historiallisen ajan muinaisjäännökset ja kulttuurikohteet. Inventoidun alueen suuruus oli noin 65037 hehtaaria. Inventointiaika oli 1,5 kuukautta.</p> <p>Kerätty tieto palvelee kulttuuriperintökohteiden säilyttämistä, kunnostamista sekä talousmetsien kestävää ja taloudellista käyttöä. Inventointi oli osa Kansallista metsäohjelmaa, joka edellyttää kulttuuriperintökohteiden inventointia Metsähallituksen talousmetsissä.</p> <p>Ennen inventointia Muoniosta tunnettiin 120 Museoviraston määrittelemää muinaisjäännöstä tai mahdollista muinaisjäännöskohdetta. Vuoden 2015 inventoinnissa löydettiin 146 kohdetta ja tarkastettiin 19 muinaisjäännöstä. Kohteissa oli yhteensä 686 alakohdetta. Yhteensä Muoniosta tunnetaan nyt 265 kulttuuriperintökohdetta, jotka ovat esihistorialliselta, historialliselta ja uudelta ajalta. Löydetyt kulttuuriperintökohteet liittyvät pääasiallisesti metsätalouden, tervanpolton, poronhoidon ja pyyntikulttuurin piiriin.</p>	
AVAINSANAT	Kulttuuriperintöinventointi, Muonio, Kansallinen metsäohjelma, Metsähallitus	
MUUT TIEDOT		
SARJAN NIMI JA NUMERO		
ISSN	ISBN (NIDOTTU)	
	ISBN (PDF)	
SIVUMÄÄRÄ	525	KIELI I
KUSTANTAJA		PAINOPAIKKA
JAKAJA	Metsähallitus, metsätalous	HINTA

Tiivistelmä

Taulukko 1: Inventoinnin perustiedot

Työn suorittaja	<i>Metsähallitus /Taisto Karjalainen</i>
Selvityksen ja inventoinnin syy	<i>Kansallinen metsäohjelma, valtion metsät</i>
Työn rahoittaja/tilaaja	<i>Metsähallitus/ Kmo kulttuuri –hanke</i>
Inventoinnin laji: perusinventointi	<i>Kansallinen metsäohjelma, valtion metsät</i>
Kenttätöön ajankohta	<i>18.5. – 30.6.2015</i>
Dokumentointi- ja löytöaineiston arkistointipaikka	<i>Dokumentointiaineisto: Metsähallituksen arkisto</i>
Inventointialueen laajuus, ha	65037 ha
Inventointialueella olevat natura 2000 -alueet	
Inventointialueella olevat suojelu-alueet	

Sisällys

TIIVISTELMÄ	2
SISÄLLYS	3
LUETTELO KOHTEISTA	4
1 JOHDANTO	8
Muonion inventointialue ja kohteet	9
2 INVENTOINTIALUEEN MAISEMA, LUONTO SEKÄ MAA- JA KALLIOPERÄ	10
3 ALUEEN TUTKIMUSHISTORIA	10
3.1. Inventointialueen menneisyydestä	10
3.2. Muonion aikaisemmat kohteet	11
3.3. Muonion aikaisemmat tutkimukset	15
3.4. Muonion aikaisemmat löydöt	23
4 TULOSTEN TARKASTELU JA JOHTOPÄÄTÖKSET	26
Taulukko 1 inventoidut kohteet tyypeittäin	26
Taulukko 2 ja diagrammi muinaisjäännös- ja kulttuuriperintökohteet kunnittain	27
Taulukko 3 Kohteiden metsäkuvioiden kehitysluokka	27
Taulukko 4 Kohteiden kunto ja vauriot	28
ALLEKIRJOITUS	28
LÄHTEET	29
KOHDEKUVAUKSET	30- 525

Luettelo kohteista

REISKANO	NIMI	TYYPPI	Sivu
Esihistorialliset muinaisjäännökset			
180818	Särkijärvi kivikautinen asuinpaikka	Kivikautinen asuinpaikka	30
180489	Naapanginkoski	Kivikautinen asuinpaikka	33
180509	Tiuramatala asuinpaikka	Kivikautinen asuinpaikka	36
181568	Löyttyoja kivikautinen asuinpaikka	Kivikautinen asuinpaikka	39
181588	Särkilahti 1 kivikautinen asuinpaikka	Kivikautinen asuinpaikka	42
181817	Äkäsmylly kivikautinen asuinpaikka	Kivikautinen asuinpaikka	45
182047	Peuralaki purnu	purnu	48
181430	Vuopionpalo pyyntikuopat	Pyyntikuoppa	51
181494	Juutilaisenjärvi 1 pyyntikuopat	Pyyntikuoppa	54
181500	Pikku Juutilainen 2 pyyntikuopat	Pyyntikuoppa	58
181506	Keräsjoki 2 pyyntikuopat	Pyyntikuoppa	61
181833	Laukupuolijänkkä2 pyyntikuopat	Pyyntikuoppa	64
181834	Ruonankaula 1 pyyntikuopat	Pyyntikuoppa	67
181836	Ruonankaula 2 pyyntikuopat	Pyyntikuoppa	70
181840	Laukupuolijänkkä 1 pyyntikuopat	Pyyntikuoppa	73
180821	Passisenkenttä asuinkenttä	asuinkenttä	76
Historiallisen ajan muinaisjäännökset			
182017	Ranta-Ruonajärvi 1 historiallisen ajan asuinpaikka	hist ajan asp	79
181841	Tiurajärvi pilkkapuu	pilkkapuu	82
181820	Vasara Antin poroaita 1850	Poroaita jäännös	85
180490	Kirkkopahta seita	seita	88
181835	Äkäsjärvi seita	seita	91
179427	Kihlankivaara 1 tervahauta	Tervahauta	94
179428	Kihlanginkangas 2 tervahauta	Tervahauta	97
179429	Leirintäalue tervahauta	Tervahauta	100
179433	Muotkamaa 2 tervahauta	Tervahauta	103
179508	Jalkosensuvanto tervahauta	Tervahauta	106
179488	Rihmakursunmaa 1 tervahauta	Tervahauta	109
179489	Karhulaki 2 tervahauta	Tervahauta	112
179492	Polla-autto 1 tervahauta	Tervahauta	115
179440	Juutilaisenjärvi 2 tervahauta	Tervahauta	118
179447	Pahajoki 1	Tervahauta	121
179451	Keräsjoki 1 tervahauta	Tervahauta	124
179455	Alainen laki tervahauta	Tervahauta	127
179509	Suvannonkangas tervahauta	Tervahauta	130
179510	Aareakangas tervahauta	Tervahauta	133
179498	Vittasalmenjänkkä tervahauta	Tervahauta	136
179460	Vitapalo 1 tervahauta	Tervahauta	139

179461	Vitapalo 6	Tervahauta	142
179463	Särkivaara 1	Tervahauta	145
179466	Särkiselkä 3 tervahauta	Tervahauta	148
179471	Korkeattievat 2	Tervahauta	151
179474	Pikku Pahtavaara 1 tervahauta	Tervahauta	154
179477	Jokijärvi 1 tervahauta	Tervahauta	157
179476	Myllypalo 1	Tervahauta	160
179456	Lompolonpalo 2 tervahauta	Tervahauta	163
179457	Pikku Akanjärvi 1 tervahauta	Tervahauta	166
179485	Tamminiva 1	Tervahauta	169
179484	Ruona 2 tervahauta	Tervahauta	172
179497	Valkeajärvi tervahauta	Tervahauta	175
179495	Tapolompolo 1 tervahauta	Tervahauta	178
179496	Lompolovaara 1 tervahauta	Tervahauta	181
179480	Vitsajoki 2 tervahauta	Tervahauta	184
179482	Vitsavuomanoja 2	Tervahauta	187
182036	Luovamaa tervahauta	Tervahauta	190
182037	Kurkkiorova tervahauta	Tervahauta	193
182038	Tervahautakuusikko 1 tervahauta	Tervahauta	196
182039	Tervahautakuusikko 2 tervahauta	Tervahauta	199
182048	Paloselkä 1 tervahauta	Tervahauta	202
182050	Paloselkä 3 tervahauta	Tervahauta	205
182071	Ahmapalo tervahauta	Tervahauta	208
182074	Käkijänkkä tervahauta	Tervahauta	211

Kulttuuriperintökohteet

181607	Jokijärvi 1 tulisija	hist ajan asp	214
181816	Äkäslinkka haasio	haasio	217
182021	Matala Nivunginselkä 1 suovanpohja	suovanpohja	220
182022	Matala Nivunginselkä 2 suovanpohja	suovanpohja	223
181428	Kirjoituskannonriipi 2 kaivanto	kaivanto	226
180827	Pakajoen kanava	kanava	229
182010	Aavapalo kellari	kellari	232
180488	Naapanginoja niittylato	Niittylato jäännös	235
181628	Myllypalo 2 niittylato	Niittylato jäännös	238
182083	Karhunkankaat 2 niittylato	Niittylato jäännös	241
181502	Pikku Juutilainen pilkkapuu	Pilkkapuu	244
181507	Keräsajoki 3 pilkkapuu	Pilkkapuu	247
181993	Tapolompolo 3 pilkkapuu	Pilkkapuu	250
180817	Munarimpi poroaita	Poroaita jäännös	253
181550	Löyttyjärvi 1 poroaita	Poroaita jäännös	256
181554	Löyttyjärvi 3 poroaita	Poroaita jäännös	259
181992	Väljoki poroaita	Poroaita jäännös	262
180501	Tiuraselkä rakennus jäännös	Rakennus jäännös	265
180508	Pekanjänkkä rakennus jäännös	Rakennus jäännös	268

180822	Pietaraisenvaara kämppä jäännös	Rakennus jäännös	271
180826	Karhulaki 3 kämppä jäännös	Rakennus jäännös	274
181499	Pikku Juutilainen kämppä jäännös	Rakennus jäännös	277
181503	Juutilaisenmaa	Rakennus jäännös	280
181504	Majavavuomansaajo	Rakennus jäännös	283
181548	Suoppamanlehto kämppä jäännös	Rakennus jäännös	286
181557	Pikkukielinen 1 porokämppä jäännös	Rakennus jäännös	289
181561	Pikkukielinen 3 rakennus jäännös	Rakennus jäännös	292
181611	Jokijärvi 2 kämppä jäännös	Rakennus jäännös	295
181631	Myllypalo 3 rakennus jäännös	Rakennus jäännös	298
181638	Salmivaara rakennus jäännös	Rakennus jäännös	301
181745	Pikku-akanjärvi 2 rakennus jäännös	Rakennus jäännös	304
181746	Akanharju korsu	Rakennus jäännös	307
182018	Ranta Ruonajärvi 2 historiallisen ajan asuin- paikka	Rakennus jäännös	310
182019	Tupakkalaki kämppä jäännös	Rakennus jäännös	313
182077	Junkavuoma rakennus jäännös	Rakennus jäännös	316
182078	Lamumaa rakennus jäännös	Rakennus jäännös	319
181741	Lompolonpalo 1 sahapukki	sahapukki	322
180498	Paannejänkkä kämppä jäännös	Savottakämppä jäännös	325
180512	Peurankaltionoja kämppä jäännös	Savottakämppä jäännös	328
182088	Tiuramatala 2 kämppä jäännös	Savottakämppä jäännös	331
180828	Pakajärvi kämppä jäännös	Savottakämppä jäännös	334
180829	Pakajärven kämppä 2 jäännös	Savottakämppä jäännös	337
181505	Ylinen laki kämppä jäännös	Savottakämppä jäännös	340
181509	Pikku Rahtunen 1 kämppä jäännös	Savottakämppä jäännös	343
181510	Pikku Rahtunen 2 kämppä jäännös	Savottakämppä jäännös	346
181514	Pikku rahtunen 3 kämppä jäännös	Savottakämppä jäännös	349
181553	Löyttyjärvi 2 kämppä jäännös	Savottakämppä jäännös	352
181560	Pikkukielinen 2 savottakämppä jäännös	Savottakämppä jäännös	355
181582	Vitapalo 2 kämppä jäännös	Savottakämppä jäännös	358
181593	Särkiselkä kämppä jäännös	Savottakämppä jäännös	361
181600	Rumajärvenmaa kämppä jäännös	Savottakämppä jäännös	364
181622	Kuerjoki 2 kämppä jäännös	Savottakämppä jäännös	367
181645	Salmijoki kämppä jäännös	Savottakämppä jäännös	370
181650	Harjuvaara kämppä jäännös	Savottakämppä jäännös	373
181707	Otinkijänkkä kämppä jäännös	Savottakämppä jäännös	376
181713	Haukivuomanvaara kämppä jäännös	Savottakämppä jäännös	379
181730	Haukivuoma kämppä jäännös	Savottakämppä jäännös	382
181734	Selännenänmaa	Savottakämppä jäännös	385
181737	Vinsa kämppä jäännös	Savottakämppä jäännös	388
181740	Konipalo kämppä jäännös	Savottakämppä jäännös	391
181744	Liekopalo kämppä jäännös	Savottakämppä jäännös	394
181825	Ruona 1 kämppä jäännös	Savottakämppä jäännös	397
181998	Vitsajoki 1 kämppä jäännös	Savottakämppä jäännös	400
182000	Aavalampi kämppä jäännös	Savottakämppä jäännös	403

182014	Hillajänkkä kämppä jäännös	Savottakämppä jäännös	406
182020	Matala-Nivunkijärvi kämppä jäännös	Savottakämppä jäännös	409
182026	Kuorarova kämppä jäännös	Savottakämppä jäännös	412
182034	Kuorajärvi kämppä jäännös	Savottakämppä jäännös	415
182070	Käkinivanvaara kämppä jäännös	Savottakämppä jäännös	418
182072	Aittajänkkä kämppä jäännös	Savottakämppä jäännös	421
182082	Karhuojankankaat 1 kämppä jäännös	Savottakämppä jäännös	424
182084	Karhuojankankaat 3	Savottakämppä jäännös	427
182073	Aittojänkkä 2 taimikellari	taimikellari	430
179526	Muotkamaa 1 tervapirtti	Tervapirtti	433
179527	Rihmakursunmaa 2 tervapirtti	Tervapirtti	436
179528	Karhulaki 1 tervapirtti	Tervapirtti	439
179529	Polla-autto 2 tervapirtti	Tervapirtti	442
179512	Keräsjoki 4	Tervapirtti	445
179514	Vitapalo 3	Tervapirtti	448
179515	Vitapalo 4	Tervapirtti	451
179516	Vitapalo 5	Tervapirtti	454
179517	Särkivaara 2	Tervapirtti	457
179519	Särkiselkä 2 tervapirtti	Tervapirtti	460
181596	Korkeattievat tervapirtti	Tervapirtti	463
179521	Pikku Pahtavaara 2 tervapirtti	Tervapirtti	466
179513	Pikku Akanjärvi 3 tervapirtti	Tervapirtti	469
179525	Tamminiva 2	Tervapirtti	472
179524	Ruona 3 tervapirtti	Tervapirtti	475
179530	Tapolompolo 2 tervapirtti	Tervapirtti	478
179531	Lompolovaara 2 tervapirtti	Tervapirtti	481
181999	Vitsavuomanoja 1 tervapirtti	Tervapirtti	484
182049	Paloselkä 2 tervapirtti	Tervapirtti	487
181615	Kuerjoki 1 uittopato	Uittopato	490
181747	Iso-Akanjärvi uittopato	Uittopato	493

Sotahistorialliset kohteet

181703	Saitajoki tuliasemia	Sotahistoriallinen kohde	496
180737	Junkijärvi tuliasemia	Sotahistoriallinen kohde	499
180816	Kemiläinen kivikehä	Sotahistoriallinen kohde	502
181427	Kirjoituskannonriipi tuliasemia	Sotahistoriallinen kohde	505
181535	Pikku-Rahtunen 4 tuliasemia	Sotahistoriallinen kohde	508
181536	Kangosvaara tuliasema	Sotahistoriallinen kohde	511
181575	Löyttyoja 2 tuliasemia	Sotahistoriallinen kohde	514
181733	Rahtunen tuliasemia	Sotahistoriallinen kohde	517
181815	Liekopalo tuliasemia	Sotahistoriallinen kohde	520
182060	Pyssyoja tuliasemia	Sotahistoriallinen kohde	523

1 Johdanto

Metsähallituksen metsätalous teki Muonion kunnan talousmetsien kulttuuriperinnön inventoinnin kesällä 2015. Tutkimus oli osa hanketta, jolla pyritään selvittämään Metsähallituksen hallinnoimien metsätalousmetsien kulttuuriperintöä. Projekti kuuluu Kansalliseen metsäohjelmaan, joka edellyttää kulttuuriperintökohteiden inventointia. Inventointialue oli kooltaan 65037 hehtaaria, joista 62676 hehtaaria metsätalousmaita ja 2361 hehtaaria kitu- ja joutomaita kuten soita ja kallioita. Inventointialueen metsätalousmaat käytiin suunnitellulla tarkkuudella läpi ja inventointiaika oli 1,5 kuukautta. Kaikkia sutigis tietokannan kohteita ei kuitenkaan ehditty tarkastaa. Maastoon jäi noin kaksikymmentä tarkastamatonta kohdetta.

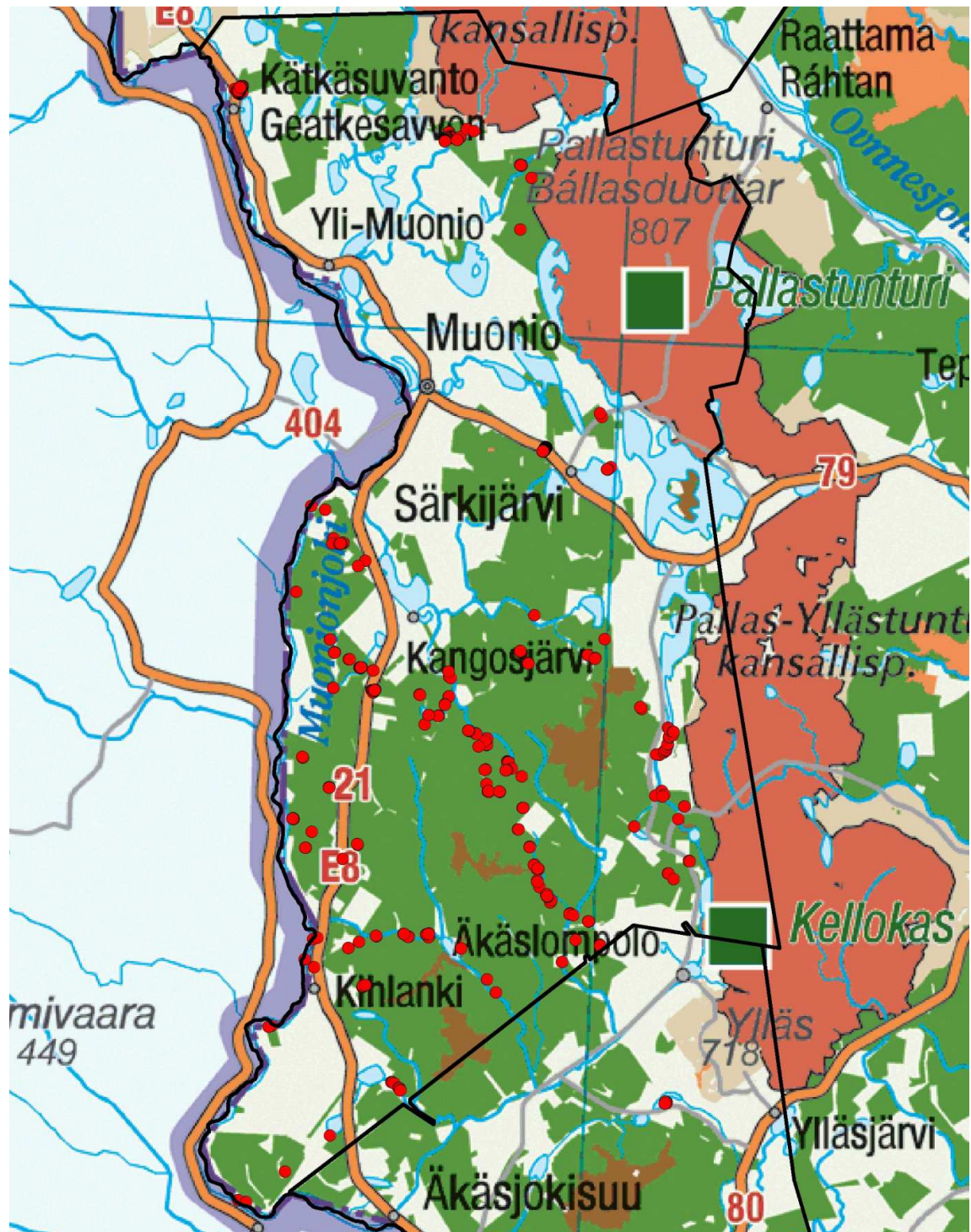
Käytännössä työ tehtiin siten, että inventoija kulki maastossa harjoittelijan kanssa metsätalousmaita ja havaitut kohteet paikannettiin gps paikantimella ja dokumentoitiin kirjallisesti maastotietokoneella. Koko metsätalousmaata ei kävelty läpi, eikä se olisi ollut mahdollista inventointiajan puitteissa. Reitit valittiin ennakkoselvitysten perusteella ja tarkastamalla etukäteen ilmoitettuja kohteita. Ennakkoselvityksissä saatiin tausta-aineistoa Museoviraston arkeologian- ja rakennushistorian osastojen arkistoista, sekä muinaisjäännösrekisteristä. Inventoinnin esityönä tilattiin myös vanhoja karttoja Kansallisarkistosta. Muonion kunnasta ei ollut inventointiaikana laserkeilausmateriaalia käytettävissä joten sitä ei tässä työssä voitu hyödyntää. Suurin osa kohteiden ennakkotiedoista saatiin sutigis tietokannasta. Ilmoitetut kohteet olivat pääasiassa kulttuuriperintökohteita. Esihistorialliset kohteet paikannettiin joko arkistomateriaalin perusteella tai löydettiin inventoinnin yhteydessä. Inventoinnissa huomioitiin kohteet esihistorian alusta noin 1950 – 60 – luvuille saakka. Nuorimmissa kohteissa käytettiin inventoijan harkintaa ja kohteita valittiin esimerkiksi niiden harvinaisuuden ja kunnan perusteella.

Muonion alueella on aikaisemmin tehty 73 aikaisempaa kulttuuriperinnön tutkimusta, joista on jätetty raportti Museoviraston arkistoon.

Inventointi tehtiin ajalla 18.5. – 30.6.2015. Inventoinnin ajankohtana sääolosuhteet olivat hyvät, eikä olosuhteista ollut haittaa dokumentoinnissa. Toukokuun inventoinnin aikana alueen tiet olivat vielä kelirikossa, mikä hankaloitti kohteiden saavuttamista. Paikoin teillä oli vielä luminetoksia, joiden yli ei autolla päässyt. Allekirjoittaneen lisäksi kenttätöitä teki metsuri Jani Rauhala.

Muonion inventointialue ja kohteet

Kohteet on merkitty punaisilla palloilla.



2 Inventointialueen maisema, luonto sekä maa- ja kallioperä

Muonion kunnan maisemaa hallitsevat lännessä Muonionjokilaakso ja idässä Ylläs-Aakenus – tunturialue ja pohjoisessa Könkäsentunturi-Raijanselkä-Pikkupaljakka – tunturialue. Kunnan eteläosassa on laajoja hiekka-alueita Aarean, Paksasaivon ja Tiurajärven seuduilla. Kunnan keskiosien maisemia hallitsevat Jeris- ja Äkäs- ja Kangosjärvet. Kunnan itä- ja pohjoisosien tunturialueilla on laajoja suojelualueita. Metsätalousmaat sijaitsevat pääosin kunnan eteläosissa.

Muonion kunnan kallioperä on pohjoisosissa pääosin graniittia ja eteläosassa kvartsiittia. Alueen tunturit ovat jäännösvuoria ja muodostuvat pääosin hyvin kulutusta kestävästä kvartsiittista. Ounasselän tunturijono muodostaa vedenjakajan Tornionjoen ja Ounasjoen vesistöjen väliin. (Johansson 2005:17 – 19.). Pohjois-Suomi vapautui mannerjäätiköstä noin 11 600 – 10 000 vuotta sitten. Jäätikön hävittyä Lapin etelä- ja lounaisosa jäivät suureksi osaksi muinaisen Itämeren vaiheen, Ancyclus-järven peittoon. Litorinavaihe seurasi Ancyclusjärveä noin 7800 vuotta sitten. (Kujansuu 2005:2). Jääkausi ja varsinkin jään sulamisvaiheet ovat muokanneet Muonion kunnan maaperää ja maisemaa monin tavoin. Jään sulamisvedet kasasivat harjuja, joihin kuuluu Länsi-Lapin huomattavin harjujakso, joka kulkee Pakasaivosta Kangosjärven, Kätkäsuvannon, Piippokankaan ja Nunnasen alueella. (Johansson 2015:52.). Muonion keskustan seudulla on jäätikköjoen muodostama moreenidelta. (Johansson 2005:101).

Jään sulaessa Muonionjokilaaksoon alkoi patoutua jääjärvi, jota kutsutaan Muonion jääjärveksi. Se laski aluksi Muotkajärven länsipuolitse Muonionjoen ja Ounasjoen välisvedenjakajan yli koilliseen Ounasjärveen, josta vedet virtasivat Ounasjokilaaksoon. Pallas–Ounastunturien länsipuolelle patoutunut jääjärvi yhtyi siihen jäätikön reunan peräännyttyä lounaaseen suunnilleen linjalle Palojoensuu–Vuontisjärvi–Keimiötunturi. Myöhemmin järven lasku-uoma siirtyi Kulkujärveen. Kulkujärven vaiheessa Muonion jääjärvi oli kasvanut laajimmilleen ja ulottui Äkäsjärven itärannalta luoteeseen lähelle Palojoensuuta. Patoava jäätikön reuna kulki suunnilleen Ylimuoniosta Olostunturin pohjoispuolitse Muotkavaaraan. Monet nykyiset vaarat, kuten Miasvaara ja Mielmukkavaara, olivat saarina jääjärven keskellä. Laajimmillaan Muonion jääjärvi peitti noin 800 neliökilometrin alueen Länsi-Lapissa. (Johansson 2005: 143–144).

Muonion kunta kuuluu pohjoisboreaaliseen ilmastovyöhykkeeseen. Kunnan pohjoisosat kuuluvat Metsä-Lappiin ja eteläosat Perä-Pohjolaan (Sandström & al. 1999:220). Kunnan pinta-alasta soiden osuus on noin 10 – 15 %.

3 Alueen tutkimushistoria

3.1. Inventointialueen menneisyydestä

Muonion alueella kivikautisia asuinpaikkoja tunnetaan Muonionjoen varresta sekä sisämaajärvien rannoilta. Suurimmat kivikauden asutuksen keskittymät ovat Jeris- ja Äkäsjärvien yhteydessä, jossa ne pääosin sijaitsevat yksityisillä mailla.

Muonion kunta on historiallisella ajalla kuulunut Tornion Lappiin. Vuonna 1374 puhkesi Uppsalan ja Turun välinen kiista hiippakuntien rajasta. Mauri Yrjänänpoika antoi 1596 rajatuomion, jonka mukaan raja kulki Östgrundetista Rajajokeen ja siitä sisämaahan Mandajärvelle. Kuningas Adolf Fredrik asetti 1762 välimiesoikeuden tutkimaan Kemin ja Tornion välistä rajaa, johon kiistan osapuolilta kysyttiin näkemys. Torniolaisten näkemyksen mukaan raja kulki Kittilän osalta Rauvastensaaresta Liittovaaraan ja sieltä Kukasvaaraan. Sodankylän osalta Kukasvaara, Unarin porosaari ja Liittovaara. Lopullisen rajatuomion mukaan 1777 raja tuli Rovaniemen nykyiselle rajalle Kaisavaarasta Mustivaaraan ja sen jälkeen Typpyrävaarasta Porkkavaaraan. Tässä rajassa sivuutettiin vuoden 1754 käyty Tornion ja sen lapinmaiden raja, joka kulki Rauvastenlatvalle ja Rauvastenvuomaan. Raja siirtyi lännemmäksi, kun se merkittiin kulkevaksi suoraan Porkkavaaraan. Kemin ja Tornion välinen raja oli aluksi nautinta-alueiden raja, mutta organisoituessaan, siitä tuli myös kylien, pitäjien, kihlakuntien, maakuntien, hiippakuntien ja valtion rajoja. (Julku 1991, Karjalainen, Kelola-Mäkeläinen 2013).

Vuonna 1687 tehtiin rajaselvitys Tornion pitäjän ja Kittilän lapinkylän välillä. Varsinainen rajankäynti ja rajan merkitseminen kartalle tapahtui 1700-luvun lopulla. Raja- ja pyykityspöytäkirja allekirjoitettiin 1796. Porkkavaarasta pohjoiseen jatkuva Ylitornion pitäjän ja Kittilän kärjäkunnan välinen raja oli vahvistettu jo 1754. (Valtakunnallisesti merkittävät rakennetut kulttuuriympäristöt, Museovirasto, kohde internetissä, osoitteessa: RKY.<http://www.rky.fi/>).

Tornion yläosan elinkeinohistoriaa leimasi 1600-luvulta aina 1800-luvun alkuun rautateollisuus, joka Kustaa Vaasan määrätietoisen talouspolitiikan pohjalta nousi vahvaksi taloudelliseksi tekijäksi Ruotsin puolella jo 1500-luvulla. Köngäsen ruukki perustettiin Pajalaan 1645, ja reilut sata vuotta myöhemmin 1754 avattiin ruukki Svansteiniin. Raudan pelkistämiseen masuunissa tarvittiin valtavat määrät puuhiiltä, jota valmistettiin ruukkien ympäristössä. Svansteinin ruukin patruuna rakennutti masuunin 1800-luvun alussa myös Kaaraneskoskelle. (Räihälä 2011). Inventoinnissa ei Muoniosta löytynyt hiilimiiluja, mutta lukuisia tervahautoja, jotka lienevät jatkumoa tälle varhaiselle teolliselle tuotannolle Tornionjoen laaksossa.

Muoniossa on runsaasti toiseen maailmansotaan liittyviä kulttuuriperintökohteita. Kohteet liittyvät pääosin Lapin sodan loppuvaiheeseen, jolloin saksalaiset pakenivat Käsivarren kautta Norjaan. Paetessaan saksalaiset tekivät puolustusasemia teiden varsiin, joista nykyisin on näkyvillä sadoittain tulasemia ja poteroita. Inventoinnissa kartoitettiin kohteita kivikauden alusta 1950-luvulle saakka. Sotakohteiden lisäksi myöhäisimmän historiallisen vaiheen kohteita inventoinnissa olivat metsätöihin, poronhoitoon ja uittoon liittyvät kämpät, poroaidat, uittopa-dot, pitkospuut, tervahaudat ja hiilimiilut.

3.2. Muonion aikaisemmat kohteet

Ennen inventointia Muoniosta tunnettiin 120 muinaisjäännösrekisteriin merkittyä kohdetta.

1000011761	Frimannin kenttä	asuinpaikat	ajottamaton
1000009443	Harjajärvet 1	työ- ja valmistuspaikat	ajottamaton
1000006539	Heinäniemi 1	työ- ja valmistuspaikat	ajottamaton
1000006541	Heinäniemi 2	työ- ja valmistuspaikat	historiallinen
1000006536	Hietaranta	maarakenteet	ajottamaton
1000019017	Hietaranta 2	työ- ja valmistuspaikat	historiallinen

1000008921	Hirvaslahti Venesatama asuinpaikat	kivikautinen
1000009483	Hirvasniemi	työ- ja valmistuspaikat ajoittamaton
1000009442	Iso Harjijärvi	työ- ja valmistuspaikat ajoittamaton
1000009408	Isoahvenjärvi	työ- ja valmistuspaikat ajoittamaton
1000019025	Isomaa	maarakenteet ajoittamaton
261010094	Jannelan maja	asuinpaikat rautakautinen
1000009407	Jokijärvi, länsi	asuinpaikat kivikautinen
1000019016	Juualahti	työ- ja valmistuspaikat historiallinen
1000009460	Juutilaisenjärvi, itä	työ- ja valmistuspaikat ajoittamaton
1000009459	Juutilaisenjärvi, kaakko	työ- ja valmistuspaikat ajoittamaton
1000009461	Juutilaisenjärvi, koillinen	työ- ja valmistuspaikat ajoittamaton
1000009400	Kaarantojärvi Seitaniemi	kultti- ja tarinapaikat ajoittamaton
1000009455	Kaarnestieva, louna	muinaisjäännösryhmät ajoittamaton
1000009456	Kajangin Tieva	asuinpaikat kivikautinen
1000019018	Kalasadama	työ- ja valmistuspaikat historiallinen
1000006365	Kalliorova	kultti- ja tarinapaikat ajoittamaton
1000006363	Keimiöniemi	kultti- ja tarinapaikat ajoittamaton
498010052	Kenttäranta	asuinpaikat moniperiodinen
498010042	Keskinensaari	asuinpaikat historiallinen
498010020	Kestikievari	asuinpaikat kivikautinen
1000009401	Kirkkopahta	kultti- ja tarinapaikat ajoittamaton
1000016419	Kiuaskero	taide, muistomerkit historiallinen
1000006494	Kivenlahti (lounas) 1	työ- ja valmistuspaikat ajoittamaton
1000006496	Kivenlahti SW 3	työ- ja valmistuspaikat ajoittamaton
1000006500	Kivenlahti SW 4	työ- ja valmistuspaikat ajoittamaton
1000009470	Koivuranta	muinaisjäännösryhmät ajoittamaton
1000006611	Koivurinne	työ- ja valmistuspaikat ajoittamaton
1000009449	Kokkosenlahti	työ- ja valmistuspaikat ajoittamaton
1000006509	Kolvalahti	maarakenteet historiallinen
1000006550	Kotilahti	työ- ja valmistuspaikat ajoittamaton
498010033	Kukaslompolo	asuinpaikat historiallinen
1000009468	Kätkäjärvi	työ- ja valmistuspaikat ajoittamaton
1000009464	Kätkäjärvi, länsi	asuinpaikat kivikautinen
1000009462	Kätkäjärvi, pohjoinen	työ- ja valmistuspaikat ajoittamaton

1000021327	Lainiotunturi	kivirakenteet	historiallinen
1000019015	Laitavuoma	työ- ja valmistuspaikat	historiallinen
1000006484	Laukupuolijänkkä 1	muinaisjäännösryhmät	ajoittamaton
1000006474	Laukupuolijänkkä 2	työ- ja valmistuspaikat	ajoittamaton
1000009473	Laukupuolijänkkä 3	työ- ja valmistuspaikat	ajoittamaton
1000006506	Leustolahti	työ- ja valmistuspaikat	ajoittamaton
1000006610	Leustovaara	työ- ja valmistuspaikat	ajoittamaton
1000006608	Lompolorova	työ- ja valmistuspaikat	ajoittamaton
1000006551	Luonnonhoitometsä	työ- ja valmistuspaikat	ajoittamaton
1000009412	Löyttyoja	asuinpaikat	kivikautinen
498010023	Martinniemi	asuinpaikat	moniperiodinen
1000009480	Metsänhoitajan kämpä 3	työ- ja valmistuspaikat	ajoittamaton
261010080	Metsänhoitajien kämpä 1	asuinpaikat	kivikautinen varhaismetallikautinen rautakautinen
1000008915	Metsänhoitajien kämpä 2	työ- ja valmistuspaikat	esihistoriallinen
1000009482	Metsäntutkimuslaitos	työ- ja valmistuspaikat	ajoittamaton
1000009454	Mielmukkajärvi	työ- ja valmistuspaikat	ajoittamaton
1000009453	Muorijärvi	työ- ja valmistuspaikat	ajoittamaton
1000009458	Muorijärvi, kaakko	työ- ja valmistuspaikat	ajoittamaton
1000009469	Muorinharju	työ- ja valmistuspaikat	ajoittamaton
1000009457	Muorintytär	työ- ja valmistuspaikat	ajoittamaton
1000025055	Mustivinsa	työ- ja valmistuspaikat	historiallinen
498010047	Muuraissaarenmulkku	hautapaikat	historiallinen
1000021072	Naapanginkoski	maarakenteet	
1000008919	Nammalakuru	asuinpaikat	historiallinen
1000019024	Nivunkijärvi 2	maarakenteet	ajoittamaton
1000006526	Nivunkijärvi NW	työ- ja valmistuspaikat	ajoittamaton
1000009478	Ojajärvi, luode	asuinpaikat	kivikautinen
1000016420	Olostunturi	taide, muistomerkit	historiallinen
1000019023	Pahtajärvi	asuinpaikat	historiallinen
498010032	Pakajoen suu	asuinpaikat	kivikautinen
1000009406	Pakajoki, pohjoinen	työ- ja valmistuspaikat	ajoittamaton
498010010	Pakasaivo, Lapin helvetti	kultti- ja tarinapaikat	ajoittamaton

1000008917	Pakasmaa	työ- ja valmistuspaikat	esihistoriallinen
261010081	Pallasjärvi SW	muinaisjäännösryhmät	ajottamaton
1000008913	Pallaslompolo 1	muinaisjäännösryhmät	ajottamaton
1000008914	Pallaslompolo 2	muinaisjäännösryhmät	ajottamaton
1000008923	Pallaslompolo 3	asuinpaikat	esihistoriallinen
261010078	Pallaslompolaharju N	muinaisjäännösryhmät	ajottamaton
1000008922	Palsijärvi	työ- ja valmistuspaikat	esihistoriallinen
498010041	Passisenkenttä	asuinpaikat	historiallinen
1000009444	Pieni Harjujärvi	asuinpaikat	kivikautinen
498010018	Pitkäniemi	asuinpaikat	kivikautinen
1000000537	Porviniemi	muinaisjäännösryhmät	ajottamaton
1000009446	Puristakoski	asuinpaikat	kivikautinen
261010062	Pyhäkero	kultti- ja tarinapaikat	historiallinen
1000019019	Ranta-Ruonajärvi 1	asuinpaikat	historiallinen
1000019022	Ranta-Ruonajärvi 2	asuinpaikat	historiallinen
1000019014	Rapalahti	työ- ja valmistuspaikat	historiallinen
1000011762	Rumajärvi	raaka-aineen hankinta- paikat	ajottamaton
498010046	Ruottojoensuu	asuinpaikat	kivikautinen
498010015	Saari	asuinpaikat	kivikautinen
498010029	Saitavaara	kultti- ja tarinapaikat	historiallinen
1000011763	Salmijärvi	asuinpaikat	kivikautinen
1000006490	Sappisalmi	muinaisjäännösryhmät	moniperiodinen
498010027	Seitaniemi	kultti- ja tarinapaikat	historiallinen
498010043	Siepinkuru	työ- ja valmistuspaikat	ajottamaton
498010051	Sonkajoki	työ- ja valmistuspaikat	ajottamaton
1000014524	Särkijoki	työ- ja valmistuspaikat	historiallinen
1000006609	Särkijärvi	asuinpaikat	kivikautinen
1000006530	Särkilahti	muinaisjäännösryhmät	moniperiodinen
1000009409	Särkilahti 1	asuinpaikat	kivikautinen
1000006549	Särkilompolo	työ- ja valmistuspaikat	ajottamaton
498010022	Tervakuru	asuinpaikat	kivikautinen
1000009404	Tiuramatala	asuinpaikat	moniperiodinen
1000006455	Toras-Sieppi leirintä- alue	muinaisjäännösryhmät	moniperiodinen
1000009450	Torasjärvi Vanhanken-	muinaisjäännösryhmät	ajottamaton

tänmaa

1000009451	Uusipalo	asuinpaikat	kivikautinen
1000009447	Valkeajärvi, luode	työ- ja valmistuspaikat	ajoittamaton
498010039	Vanhakenttä	työ- ja valmistuspaikat	historiallinen
1000006552	Vintturinniemi	muinaisjäännösryhmät	moniperiodinen
1000009463	Vuopionpalo	työ- ja valmistuspaikat	ajoittamaton
1000009452	Ylinen Visantokoski	asuinpaikat	kivikautinen
498010045	Ylinenjärvi	muinaisjäännösryhmät	kivikautinen
1000008920	Ylisenpäänjätkä	asuinpaikat	kivikautinen
1000000550	Ylisenpäänlampi	asuinpaikat	kivikautinen
1000021292	Ylisenpäänlampi 2	asuinpaikat	rautakautinen
1000009445	Äijäkoski	asuinpaikat	kivikautinen
498010050	Äkäsjärvi	kultti- ja tarinapaikat	ajoittamaton
1000009474	Äkäsmylly	asuinpaikat	kivikautinen
498010034	Äkässaivo	kultti- ja tarinapaikat	historiallinen

3.3. Muonion aikaisemmat tutkimukset

Ennen inventointia Museoviraston kulttuuriympäristön tutkimusraportit tietokannassa oli 74 raporttia Muonion kunnan alueelta.

monta kuntaa

[118757](#) Arkistointipaikka: Enontekiö 286/2008

Raportin nimi: Lapin kulttuuriympäristöt tutuksi -hanke 2004/2005. Kooste hankkeen aikana vuosina 2004–2005 tehdyistä muinaisjäännösten tarkastuksista

Vuosi: 2004–2005 Tekijä: Mika Sarkkinen Tutkimustyyppi: Inventointi

[140804](#) Arkistointipaikka: Enontekiö 12/2009

Raportin nimi: Tarkastusraportti

Kohdenimi: Kalliorova, Keimiöniemi, Porviniemi, Pyhäjärvi, Seitasaari, Seitavuopio, Ketojärvi

Vuosi: 2008 Tekijä: Tiina Äikäs, Siiri Tolonen Tutkimustyyppi: Tarkastus

[118524](#) Arkistointipaikka: Inari 55/2008

Raportin nimi: Seitakohteiden tarkastusraportti

Vuosi: 2007 Tekijä: Tiina Äikäs, Siiri Tolonen Tutkimustyyppi: Tarkastus

[146375](#) Arkistointipaikka: KIHlakunnankertomukset

Raportin nimi: Lapin kivikaudesta. Suurella vaivalla ja ajanhukalla kokoonkeittänyt T. Itkonen

Tekijä: T. Itkonen Tutkimustyyppi: ei määritelty

- [146473](#) Arkistointipaikka: KIHlakunnankertomukset
Raportin nimi: Matkakertomus muinais- ja kansatieteelliseltä keräysmatkalta kesällä 1901 Tornion, Muonion ja Ounas sekä Kemijokivarilla
Vuosi: 1901 Tekijä: Lauri W. Pääkkönen Tutkimustyyppi: ei määritelty
- [146469](#) Arkistointipaikka: KIHlakunnankertomukset
Raportin nimi: Kertomuksia kiinteistä muinaisjäännöksistä, asumuksista ym. (Lapissa ja Peräpohjolassa)
Vuosi: 1912 Tekijä: K. E. A. Bergman Tutkimustyyppi: ei määritelty
- [146470](#) Arkistointipaikka: KIHlakunnankertomukset
Raportin nimi: Muinaisesineitä keräilemässä (Lapissa ja Peräpohjolassa). Kertomus Suomen Muinaismuistoyhdistykselle
Vuosi: 1912 Tekijä: K. E. A. Bergman Tutkimustyyppi: ei määritelty
- [141138](#) Arkistointipaikka: Kittilä 343/2009
Raportin nimi: Kittilä Särkijärvi Tarkastusraportti
Kohdenimi: Saitavaara; Särkijärvi
Vuosi: 2009 Tekijä: Tiina Äikäs Tutkimustyyppi: Tarkastus
- [105105](#) Arkistointipaikka: Kolari 94/2007
Raportin nimi: Kolari Muonio Tarkastuskertomus 20.–21.9.2001
Vuosi: 2001 Tekijä: Hannu Kotivuori Tutkimustyyppi: Tarkastus
- [105255](#) Arkistointipaikka: Kolari 244/2007
Raportin nimi: Kolari / Muonio inventointiraportti kahden kunnan arkeologisista kohteista
Vuosi: 2006 Tekijä: Antti Krapu Tutkimustyyppi: Inventointi
- [118460](#) Arkistointipaikka: Pallas-Ounastunturit 351/2007
Raportin nimi: Pallas-Ounastunturit 2007. Arkeologinen inventointi Pallas-Ounastunturilla, Enontekiön, Muonion ja Kittilän kunnissa.
Kohdenimi: Pallas-Ounastunturit
Vuosi: 2007 Tekijä: Ulrika Kögäs, Oula Seitsonen, Heidi Nordqvist, Kerkko Nordqvist Tutkimustyyppi: Inventointi
- [5632](#) Arkistointipaikka: U1113, matkakertomukset, Enontekiö
Raportin nimi: Matkakertomus, Lappi, 25.8–30.8.1997
Vuosi: 1997 Tekijä: Erkki Törmi Tutkimustyyppi: Tarkastus
- [6357](#) Arkistointipaikka: U1113, matkakertomukset, Inari
Raportin nimi: Virkamatka 23.5.–8.6.1979
Vuosi: 1979 Tekijä: Alfred Kolehmainen Tutkimustyyppi: Tarkastus
- [6372](#) Arkistointipaikka: U1113, matkakertomukset, Inari
Raportin nimi: Virkamatka Lappiin 30.8–14.9.1979
Vuosi: 1979 Tekijä: Alfred Kolehmainen Tutkimustyyppi: Tarkastus
- [6311](#) Arkistointipaikka: U1113, matkakertomukset, Inari
Raportin nimi: Kertomus Heikki Hännisen, Teppo Korhosen ja Veijo Laineen virka-

matkasta 4.–14.9.1988 Inariin, Muonioon, Pelkosenniemielle, Rovaniemielle, Savukoskelle ja Utsjoelle, Kittilään

Vuosi: 1988 Tekijä: Teppo Korhonen Tutkimustyyppi: Tarkastus

[7465](#) Arkistointipaikka: U1113, matkakertomukset, Ristiina
Raportin nimi: Virkamatka 23.5.–8.6.1979
Kohdenimi: Pien-Toijolan tila
Vuosi: 1979 Tekijä: Alfred Kolehmainen Tutkimustyyppi: Tarkastus

[4592](#) Arkistointipaikka: U2111
Raportin nimi: Lapin rakennusperinteen inventointeja
Vuosi: 1976 Tekijä: Kirsti Jumppanen, Juhani Junttila, Ritva Laurila, Olli Kumpulainen, Jouni Piekkari, Pekka Taskinen, Markku Roininen, Erkki Saurama, Kaisu Mäki-kyrö, Marita Välikangas, Jorma Huusko, Marja-Liisa Teppo, Jorma Teppo, Olli Eskelinen, Heli Kittilä ym. Tutkimustyyppi: ei määritelty

[515](#) Arkistointipaikka: U2111
Raportin nimi: Länsipohjan kulttuurimiljööt
Vuosi: 1985 Tekijä: Tornionlaakson maakuntamuseo Tutkimustyyppi: Inventointi

[1974](#) Arkistointipaikka: U2111
Raportin nimi: Metsähallituksen esitys suojeltavista rakennuksista
Vuosi: 1993 Tekijä: Metsähallitus Tutkimustyyppi: Inventointi

[209](#) Arkistointipaikka: U2111
Raportin nimi: Lapin kulkureitit
Vuosi: 1999 Tekijä: Teräs, Ulla Tutkimustyyppi: Inventointi

[143628](#) Arkistointipaikka: U2111 213/2014
Raportin nimi: Tarkastuskertomus Muonio, Kolari, kunnanraja, Lietorova WSW-laki. Tulisijanpohjia
Kohdenimi: Lietorova WSW-laki
Vuosi: 2011 Tekijä: Hilikka Oksala Tutkimustyyppi: Tarkastus

[142715](#) Arkistointipaikka: U2111 269/2013
Raportin nimi: Kulttuuriperintökohteiden inventointi 2011, Pallas-Yllästunturin kansallispuisto
Kohdenimi: Pallas-Yllästunturi
Vuosi: 2011 Tekijä: Sami Viljanmaa, Pirjo Rautiainen Tutkimustyyppi: Inventointi

[127038](#) Arkistointipaikka: YLLÄS - AAKENUS -ALUE 91/2003
Raportin nimi: Ylläs - Aakenus -alue (Kittilä, Kolari, Muonio) Inventointi 2002
Kohdenimi: Ylläksen ja Aakenuksen alue
Vuosi: 2002 Tekijä: Hannu Kotivuori Tutkimustyyppi: Inventointi

[136125](#) Arkistointipaikka: YLLÄS-ALUE
Raportin nimi: Ylläs-alueen muinaisjäännösten inventointi. Tarkastuksia Kittilän, Kolarin ja Muonion kuntien alueella. (Sis. alustavan inventointikertomuksen)
Vuosi: 1989 Tekijä: H. Kotivuori Tutkimustyyppi: Inventointi

Muonio

- [130056](#) Arkistointipaikka: KITTILÄ
Raportin nimi: Kittilä Pallasjärvi Jannelan maja Tarkastus ja kartoitus 1994
Kohdenimi: Jannelan maja (94)
Vuosi: 1994 Tekijä: P. Hamari Tutkimustyyppi: Tarkastus
- [130072](#) Arkistointipaikka: KITTILÄ
Raportin nimi: Kittilä Pallasjärvi Metsänhoitajien kämppä Esihistoriallisen kohteen tarkastus
Kohdenimi: Pallasjärvi metsänhoitajien kämppä (80)
Vuosi: 1989 Tekijä: A. Arponen Tutkimustyyppi: Tarkastus
- [130070](#) Arkistointipaikka: KITTILÄ
Raportin nimi: Kittilä Pallasjärvi Pallaslompolaharju N Esihistoriallisen kohteen tarkastus
Kohdenimi: Pallasjärvi Pallaslompolaharju N (78)
Vuosi: 1989 Tekijä: A. Arponen Tutkimustyyppi: Tarkastus
- [130061](#) Arkistointipaikka: KITTILÄ
Raportin nimi: Kittilä Pallasjärvi SW Mahdollisen kentän ja rajamerkin tarkastus
Kohdenimi: Pallasjärvi SW (81)
Vuosi: 1994 Tekijä: P. Hamari Tutkimustyyppi: Tarkastus
- [141335](#) Arkistointipaikka: Muonio 172/2010
Raportin nimi: Muonio Inventointi/tarkastuksia 1961–1962 Kooste kenttäkartoista ja valokuvista, kertomukset puuttuvat
Vuosi: 1961–1962 Tekijä: Aarni Erä-Esko Tutkimustyyppi: ei määritelty
- [118847](#) Arkistointipaikka: Muonio 376/2008
Raportin nimi: Muonio. Arkeologinen inventointi 18.4.1995 - 17.2.1996.
Vuosi: 1995–1996 Tekijä: Hilikka Oksala Tutkimustyyppi: Inventointi
- [131454](#) Arkistointipaikka: MUONIO
Raportin nimi: Muonio, Jerissaari Saaren tila (15). Kivikautisen löytöpaikan tarkastus 1989
Kohdenimi: Jerissaari Saaren tila (15)
Vuosi: 1989 Tekijä: E. Hintikainen Tutkimustyyppi: Tarkastus
- [131455](#) Arkistointipaikka: MUONIO
Raportin nimi: Muonio, Jerissaari Saaren tila (37). Kivikautisen löytöpaikan tarkastus 1989
Kohdenimi: Jerissaari Saaren tila (37)
Vuosi: 1989 Tekijä: E. Hintikainen Tutkimustyyppi: Tarkastus
- [126516](#) Arkistointipaikka: MUONIO 78/2006
Raportin nimi: Muonio 76 Jokijärvi E. Varhaiskeskiaikaisen tulisijan koekaivaus 9.9.2000
Kohdenimi: Jokijärvi E
Vuosi: 2000 Tekijä: Hilikka Oksala Tutkimustyyppi: Koekaivaus
- [131452](#) Arkistointipaikka: MUONIO

Raportin nimi: Muonio, Kangosjärvi Mäntylä. Taltan KM 20474 löytöpaikan tarkastus 30.9.1978

Kohdenimi: Kangosjärvi Mäntylä

Vuosi: 1978 Tekijä: M. Torvinen Tutkimustyyppi: Tarkastus

[124623](#) Arkistointipaikka: MUONIO 380/1996

Raportin nimi: Muonio, Karimellanvaara. Rantakaava-alueen tarkastus 1996

Kohdenimi: Karimellanvaara

Vuosi: 1996 Tekijä: Helena Ranta Tutkimustyyppi: Tarkastus

[141284](#) Arkistointipaikka: Muonio 121/2010

Raportin nimi: Tutkimuskertomus seitakohteen arkeologisista kaivauksista 2009

Kohdenimi: Kirkkopahta

Vuosi: 2009 Tekijä: Tiina Äikäs, Milton Nùñez Tutkimustyyppi: Kaivaus

[131453](#) Arkistointipaikka: MUONIO

Raportin nimi: Kirkonkylä. (Ala-Muonio) Kivikautisen löytöpaikan tarkastus 1947

Kohdenimi: Kirkonkylä (Alamuonio)

Vuosi: 1947 Tekijä: N. Cleve Tutkimustyyppi: Tarkastus

[141063](#) Arkistointipaikka: Muonio 269/2009

Raportin nimi: Muonio mielmukkavaara Osainventointi tuulipuiston ja voimajohtohankkeen alueella 2009

Kohdenimi: Mielmukkavaara

Vuosi: 2009 Tekijä: Vesa Laulumaa Tutkimustyyppi: Inventointi

[105117](#) Arkistointipaikka: MUONIO 106/2007

Raportin nimi: Muonio, Pakajoen suu N. Kivikautisen asuinpaikan tarkastus 1988

Kohdenimi: Pakajoen suu N

Vuosi: 1988 Tekijä: Markku Torvinen Tutkimustyyppi: Tarkastus

[141282](#) Arkistointipaikka: Muonio 119/2010

Raportin nimi: Muonion Porviniemi. Tutkimuskertomus seitakohteen arkeologisista kaivauksista

Kohdenimi: Porviniemi

Vuosi: 2009 Tekijä: Tiina Äikäs, Milton Nùñez Tutkimustyyppi: Kaivaus

[126515](#) Arkistointipaikka: MUONIO 79/2006

Raportin nimi: Muonio 182 Kirkonkylä Reuhanmaa. Rautakautisen kiveyksen koekaivaus 4.-9.9.2000

Kohdenimi: Reuhanmaa

Vuosi: 2000 Tekijä: Hilikka Oksala Tutkimustyyppi: Koekaivaus

[131461](#) Arkistointipaikka: MUONIO

Raportin nimi: Muonio, Särkijärvi Keskinensaari. Rakennuksensijojen tarkastus 1989

Kohdenimi: Särkijärvi Keskinensaari (42)

Vuosi: 1989 Tekijä: A. Arponen Tutkimustyyppi: Tarkastus

[131460](#) Arkistointipaikka: MUONIO

Raportin nimi: Muonio, Särkijärvi Passisenkenttä. Kentäntarkastus 1989

Kohdenimi: Särkijärvi Passisenkenttä (41)
Vuosi: 1989 Tekijä: A. Arponen Tutkimustyyppi: Tarkastus

[131462](#) Arkistointipaikka: MUONIO
Raportin nimi: Muonio, Särkijärvi Siepinkuru. Pyyntikuoppien tarkastus 1989
Kohdenimi: Särkijärvi Siepinkuru (43)
Vuosi: 1989 Tekijä: A. Arponen Tutkimustyyppi: Tarkastus

[131459](#) Arkistointipaikka: MUONIO
Raportin nimi: Muonio, Särkijärvi Siepinlahti. Padon tarkastus 1989
Kohdenimi: Särkijärvi Siepinlahti (40)
Vuosi: 1989 Tekijä: A. Arponen Tutkimustyyppi: Tarkastus

[131465](#) Arkistointipaikka: MUONIO
Raportin nimi: Muonio, Särkijärvi Särkijoki. Padon tarkastus 1898
Kohdenimi: Särkijärvi Särkijoki (49)
Vuosi: 1989 Tekijä: A. Arponen Tutkimustyyppi: Tarkastus

[131456](#) Arkistointipaikka: MUONIO
Raportin nimi: Muonio 22 Särkijärvi Tervakuru. Kivikautisen löytöpaikan koekaivaus 1989
Kohdenimi: Särkijärvi Tervakuru (22)
Vuosi: 1989 Tekijä: E. Hintikainen Tutkimustyyppi: Koekaivaus

[131458](#) Arkistointipaikka: MUONIO
Raportin nimi: Muonio, Särkijärvi vanhakenttä. Kentän tarkastus 1989
Kohdenimi: Särkijärvi Vanhakenttä (39)
Vuosi: 1989 Tekijä: A. Arponen Tutkimustyyppi: Tarkastus

[131457](#) Arkistointipaikka: MUONIO
Raportin nimi: Muonio, Särkijärvi vanhankentänmaa. Vaadinten lypsypaikan? tarkastus 1989
Kohdenimi: Särkijärvi Vanhankentänmaa (38)
Vuosi: 1989 Tekijä: A. Arponen Tutkimustyyppi: Tarkastus

[131463](#) Arkistointipaikka: MUONIO
Raportin nimi: Muonio, Toras-Sieppi leirintäalue. Mahdollisen esihistoriallisen asuinpaikan ja pyyntikuoppien tarkastus 1989
Kohdenimi: Toras-Sieppi leirintäalue (44)
Vuosi: 1989 Tekijä: A. Arponen Tutkimustyyppi: Tarkastus

[126131](#) Arkistointipaikka: MUONIO 186/2004
Raportin nimi: Muonio Veturi Tutkimuskertomus yleiskaava-alueen arkeologisesta inventoinnista 2004
Kohdenimi: Veturi (vesi- ja tunturialueet)
Vuosi: 2004 Tekijä: Antti Krapu Tutkimustyyppi: Inventointi

[131466](#) Arkistointipaikka: MUONIO
Raportin nimi: Muonio, Yli-Muonio Ruottojoensuu. Esihistoriallisen asuinpaikan tarkastus 1989

Kohdenimi: Yli-Muonio Ruottojoensuu (46)
Vuosi: 1989 Tekijä: A. Arponen Tutkimustyyppi: Tarkastus

[131464](#) Arkistointipaikka: MUONIO
Raportin nimi: Muonio, Yli-Muonio Utkujärven Ylinenjärvi SE. Esihistoriallisen asuinpaikan tarkastus 1989

Kohdenimi: Yli-Muonio Utkujärven Ylinenjärvi SE (45)
Vuosi: 1989 Tekijä: A. Arponen Tutkimustyyppi: Tarkastus

[7481](#) Arkistointipaikka: U1113, matkakertomukset, Muonio
Raportin nimi: Matkakertomus. Liittyy Lapinmatkaan 19–29.10.1983

Kohdenimi: Jerisjärvi, Äkäsmylly
Vuosi: 1983 Tekijä: Alfred Kolehmainen Tutkimustyyppi: Tarkastus

[7480](#) Arkistointipaikka: U1113, matkakertomukset, Muonio
Raportin nimi: Kertomus matkasta Muonioon 9.6.1975

Kohdenimi: Muonion kirkko
Vuosi: 1975 Tekijä: Maija Kairamo Tutkimustyyppi: Tarkastus

[1340](#) Arkistointipaikka: U2111
Raportin nimi: Hurulan pirtti, Muonio, Historia ja korjaussuunnitelma 1991

Vuosi: 1991 Tekijä: Restauroiditeknikka Oy Tutkimustyyppi: Inventointi

[1648](#) Arkistointipaikka: U2111
Raportin nimi: Suomen rakennuskulttuurin yleisluettelo, Muonio

Vuosi: 1991 Tekijä: Julkunen, T.; Hänninen, H. Tutkimustyyppi: Inventointi

[143643](#) Arkistointipaikka: U2111 227/2014
Raportin nimi: Tarkastuskertomus Muonio Juntinjärvi S. Pyyntikuoppia, asutuspaikanteita, pottumäntyjä (?) ja poroaidan jäännöksiä

Kohdenimi: Juntinjärvi S
Vuosi: 2011 Tekijä: Hilikka Oksala Tutkimustyyppi: Tarkastus

[143640](#) Arkistointipaikka: U2111 225/2014
Raportin nimi: Tarkastuskertomus Muonio Tapojärvi Kaalamovaara W 1. Kivikautinen ja historiallinen asuinpaikka

Kohdenimi: Kaalamovaara W 1
Vuosi: 2011 Tekijä: Hilikka Oksala Tutkimustyyppi: Tarkastus

[143642](#) Arkistointipaikka: U2111 226/2014
Raportin nimi: Tarkastuskertomus Muonio Tapojärvi Kaalamovaara W 2. Esihistoriallinen painanneasuinpaikka

Kohdenimi: Kaalamovaara W 2
Vuosi: 2011 Tekijä: Hilikka Oksala Tutkimustyyppi: Tarkastus

[143639](#) Arkistointipaikka: U2111 224/2014
Raportin nimi: Tarkastuskertomus Muonio Tapojärvi, Kaalamovaaran laki N. Tulisijanpohjia

Kohdenimi: Kaalamovaaran laki N
Vuosi: 2011 Tekijä: Hilikka Oksala Tutkimustyyppi: Tarkastus

- [143637](#) Arkistointipaikka: U2111 222/2014
Raportin nimi: Muonio 54 Karkosenkangas Mukkaskoski. Asumuspainanne ja tulisijanpohjia
Kohdenimi: Mukkaskoski
Vuosi: 2011 Tekijä: Hilikka Oksala Tutkimustyyppi: Tarkastus
- [143634](#) Arkistointipaikka: U2111 219/2014
Raportin nimi: Tarkastuskertomus Muonio Mustijärvi N. Kuoppa ja painanteita
Kohdenimi: Mustijärvi N
Vuosi: 2011 Tekijä: Hilikka Oksala Tutkimustyyppi: Tarkastus
- [143633](#) Arkistointipaikka: U2111 218/2014
Raportin nimi: Muonio Kihlanki, Mustiojansuu SW 1. Asumuspainanteita
Kohdenimi: Mustiojansuu SW 1
Vuosi: 2004, 2011 Tekijä: Hilikka Oksala Tutkimustyyppi: Tarkastus
- [142023](#) Arkistointipaikka: U2111 186/2011
Kohdenimi: Olos-Särkijärvi-Torassieppi ja Jerisjärvi-Äkäsjärvi
Vuosi: 2011 Tekijä: Piritta Häkälä Tutkimustyyppi: Inventointi
- [143638](#) Arkistointipaikka: U2111 223/2014
Raportin nimi: Tarkastuskertomus Muonio 53 Luntanginkangas, Siekkijoensuu. Asumuspainanne, tervahautoja, kamminpohjia ja kuoppia
Kohdenimi: Siekkijoen suu
Vuosi: 1995, 2011 Tekijä: Hilikka Oksala Tutkimustyyppi: Tarkastus
- [143632](#) Arkistointipaikka: U2111 217/2014
Raportin nimi: Tarkastuskertomus Muonio Aarea Suvannonkangas N 2-5. Tulisijanpohjia, kuoppia ja painanteita
Kohdenimi: Suvannonkangas N 2-5
Vuosi: 2005, 2011 Tekijä: Hilikka Oksala Tutkimustyyppi: Tarkastus
- [143631](#) Arkistointipaikka: U2111 216/2014
Raportin nimi: Tarkastuskertomus Muonio Aarea Suvannonkangas S 2. Asumuspainanne
Kohdenimi: Suvannonkangas S 2
Vuosi: 2005, 2011 Tekijä: Hilikka Oksala Tutkimustyyppi: Tarkastus
- [143630](#) Arkistointipaikka: U2111 215/2014
Raportin nimi: Tarkastuskertomus Muonio Aarea Suvannonkangas W. Irtolöytöpaikka sekä tulisijanpohjia
Kohdenimi: Suvannonkangas W
Vuosi: 2006 Tekijä: Hilikka Oksala Tutkimustyyppi: Tarkastus
- [144115](#) Arkistointipaikka: U2111 342/2014
Raportin nimi: Tuomaanpalon asemakaava, arkeologinen selvitys 2013
Kohdenimi: Tuomaanpalo
Vuosi: 2013 Tekijä: Kalle Luoto Tutkimustyyppi: Inventointi

- [143636](#) Arkistointipaikka: U2111 221/2014
 Raportin nimi: Tarkastuskertomus Muonio 55 Tapojärvi Valkeavaara. Kivikautinen löytöpaikka, kvartsiittilouhos?
 Kohdenimi: Valkeavaara
 Vuosi: 1995, 2011 Tekijä: Hilikka Oksala Tutkimustyyppi: Tarkastus
- [143629](#) Arkistointipaikka: U2111 214/2014
 Raportin nimi: Tarkastuskertomus Muonio, Tapojärvi, Valkeavaaran laki SW. Poroaitaa, kodanpohjia, kivijalka, kaatunut kolmiomittaustorni
 Kohdenimi: Valkeavaaran laki SW
 Vuosi: 2011 Tekijä: Hilikka Oksala Tutkimustyyppi: Tarkastus
- [142267](#) Arkistointipaikka: U2111 145/2012
 Raportin nimi: Muonio, Äkässaivo. Tutkimuskertomus saivon ja kalliopahdan arkeologisista tutkimuksista.
 Kohdenimi: Äkässaivo
 Vuosi: 2011 Tekijä: Tiina Äikäs Tutkimustyyppi: Koekaivaus
- [2990](#) Arkistointipaikka: U2111, VT
 Raportin nimi: Muonion kirkko
 Kohdenimi: Muonion kirkko
 Vuosi: 2004 Tekijä: Arkkitehtitsto A.Pihkala Tutkimustyyppi: Suunnitelma

3.4. Muonion aikaisemmat löydöt

Ennen inventointia Museoviraston muinaiskalupäiväkirjaan oli merkitty 89 löytöä Muoniosta

KM	Kohde	Diariointipäivä	Esine
2187	Muonion kirkko	Tanskalaisia seteleitä	diariointipvm:7.12.1882
4435	Mäki	kiviase	diariointipvm:11.10.1904
5711		Tuura	diariointipvm:2.12.1910
5802		Tasataltta	diariointipvm:22.4.1911
6064		Kiviveitsi	diariointipvm:25.5.1912
6595		Bälte	diariointipvm:1.4.1914
7018	Jerisjärvi - Saari	Kourutaltoa	diariointipvm:9.2.1916
7651		Oikokirves	diariointipvm:2.12.1919
7750	Kemiöniemi	Tuura	diariointipvm:6.9.1920
9064		Tuura	diariointipvm:5.9.1929
9424		Tuura	diariointipvm:21.10.1931
11236		Keihäs ja taltta	diariointipvm:15.10.1940
13900		Rautakirves	diariointipvm:20.3.1956
15193	Särkijärvi	Kivikirv.	diariointipvm:30.8.1961
15726	Martinniemi	Kirves	diariointipvm:4.12.1962

15742		Tuuran kärki	diariointipvm:8.12.1962
16696	Kirkonkl.	Tuura	diariointipvm:5.8.1965
20474		Taltta	diariointipvm:27.2.1979
21929	Rantapudas	Hioin	diariointipvm:12.7.1983
24663		Asuinpaikkalöytöjä	diariointipvm:8.3.1989
24850		Mahd. asuinpaikkalöytö	diariointipvm:2.10.1989
25259	Saaren tila	Kv-iskoksia, sädekiviliusk. pala, paln. luuta, kivies.	diariointipvm:7.12.1989
25316	Tiuramatala		diariointipvm:5.1.1990
25471	Leirintäalue	Asuinpaikkalöytö	diariointipvm:17.4.1990
25472	Utkujärven Ylinenjärvi SE	Asuinpaikkalöytö	diariointipvm:17.4.1990
25473	Ruottujoensuu	Asuinpaikkalöytö	diariointipvm:17.4.1990
29483	Kirkkopahta	Kvartsia	diariointipvm:20.6.1996
29484	Niemi	Pal. luuta	diariointipvm:20.6.1996
29485	Jousjärvi	Piikaavin, liuske-esine, pal. luuta	diariointipvm:20.6.1996
29486	Martinniemi	Tuura	diariointipvm:20.6.1996
29487	Aleksintie	Kvartsikaavin ja iskoksia	diariointipvm:20.6.1996
29488	Tiuramatala?	Kvartsiesineitä	diariointipvm:20.6.1996
29489	Loma-Pallas leirintäalue	Kk. aspl.	diariointipvm:20.6.1996
29490	Utkerjärvi SE, Sokkapora	Kk. aspl.	diariointipvm:20.6.1996
29491	Utkerjärvi, Ruottojoensuu	Kk. aspl.	diariointipvm:20.6.1996
29492	Kalakenttä/Kenttäranta	Kk. aspl.	diariointipvm:20.6.1996
29493	Valkeavaara	Kvartsia	diariointipvm:20.6.1996
29494	Muonionjoki E, Naapanginkoski	Kvartsia	diariointipvm:20.6.1996
29495	Alinenkoski, Leirikeskus	Kk. aspl.	diariointipvm:20.6.1996
29496	Kumpu W	Kvartsia	diariointipvm:20.6.1996
29497	Salmijoki	Pal. luuta	diariointipvm:20.6.1996
29498	Lompolo- tai Paukkunen luoma	Puuastian osia	diariointipvm:20.6.1996
29499	Vitikkopalo	Kk. aspl.	diariointipvm:20.6.1996
29500	Frimanin kenttä	Taltan katkelma	diariointipvm:20.6.1996
29501	Rumajärvi NE	Kvartsia	diariointipvm:20.6.1996
29502	Särkijärvi	Kk. aspl.	diariointipvm:20.6.1996
29503	Kukaslompolanvaara	Kvartsiittia	diariointipvm:20.6.1996
29504	Äkäsjoki W	Kk. aspl.	diariointipvm:20.6.1996
29505	Löyttyoja	Kk. aspl.	diariointipvm:20.6.1996
29506	Salmijärvi	Kvartsia	diariointipvm:20.6.1996
29507	Kivenlahti SW	Kk. aspl.	diariointipvm:20.6.1996
29508	Pieni Harjujärvi	Kk. aspl.	diariointipvm:20.6.1996
29509	Porvaitavaara	Kvartsiittia	diariointipvm:20.6.1996
29510	Yrjölä	Kvartsia	diariointipvm:20.6.1996
29511	Äijäkoski	Kvartsia, lasikuonaa, pal. savea	diariointipvm:20.6.1996
29512	Valkeajärvi S	Kvartsikaavin	diariointipvm:20.6.1996

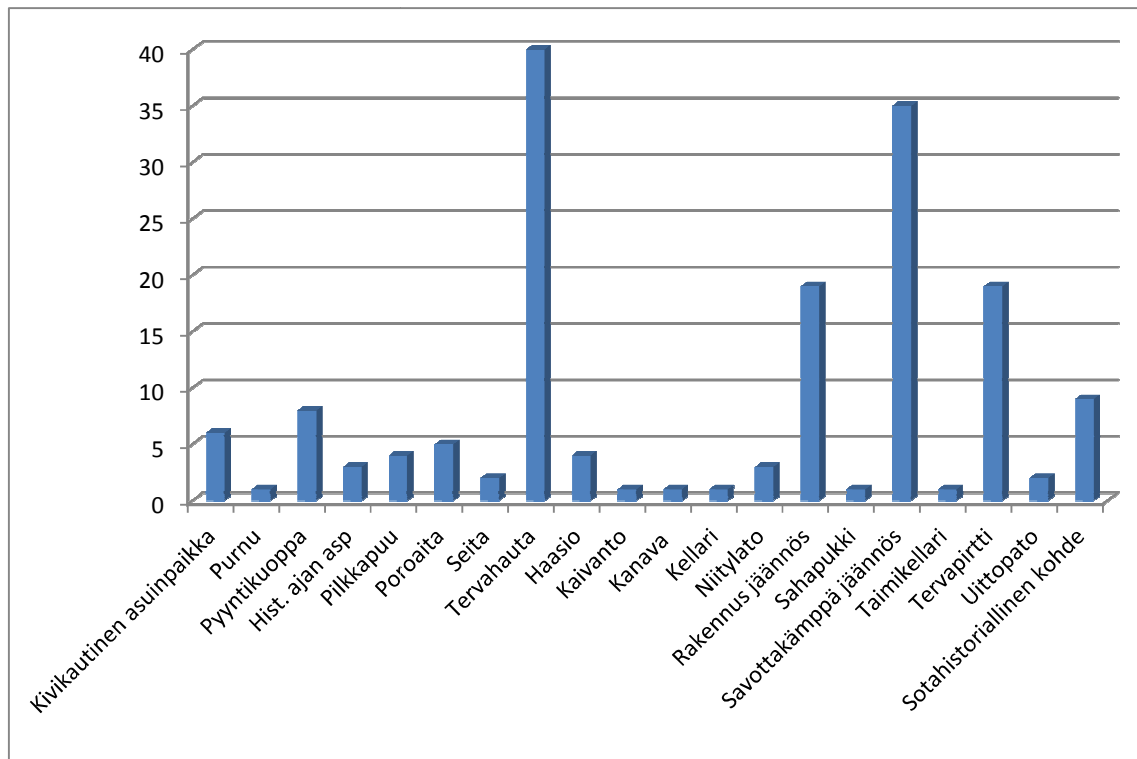
29513 Puristakoski	Kk. aspl.	diariointipvm:20.6.1996
29514 Särkilahti	Kk. aspl.	diariointipvm:20.6.1996
29515 Rajavartiosto	Kvartsia, kvartsiittia	diariointipvm:20.6.1996
29516 Suukoskenpalo	Kvartsikaavin	diariointipvm:20.6.1996
29517 Kirkonmäki, Regina	Kk. aspl.	diariointipvm:20.6.1996
29518 Roukalanmaa	Kk. aspl.	diariointipvm:20.6.1996
29519 Kilpisjärventie SW	Kk. aspl.	diariointipvm:20.6.1996
29520 Putaanranta ent. urh.kenttä	Kvartsia, punamultaa	diariointipvm:20.6.1996
29521 Vanhankentän maa	Kvartsiittia	diariointipvm:20.6.1996
29522 Uusipalo	Kvartsi-iskos	diariointipvm:20.6.1996
29523 Oloskoskenpalo	Kvartsi-iskos	diariointipvm:20.6.1996
29524 Oloskoskenpalo W, Juurikka	Kvartsi-iskos	diariointipvm:20.6.1996
29525 Ylinen, Visantokoski	Kk. aspl.	diariointipvm:20.6.1996
29526 Utkerjärvi W	Kk. aspl.	diariointipvm:20.6.1996
29527 Tenojätkä	Kk. aspl.	diariointipvm:20.6.1996
29528 Kaarnestieva SW	Kvartsia	diariointipvm:20.6.1996
29529 Kajangin Tieva	Kk. aspl.	diariointipvm:20.6.1996
29530 Kätkäjätkä W	Kk. aspl.	diariointipvm:20.6.1996
29531 Koivuranta	Kk. aspl.	diariointipvm:20.6.1996
29809 Kangasjätkä	Rautainen nuolenkätkä	diariointipvm:11.11.1996
31286 Särkilahti	Rautakirves	diariointipvm:14.12.1998
34682 Sappisalmi	Asuinpaikkalöytöjä	diariointipvm:17.9.2004
34683 Vintturinniemi	Asuinpaikkalöytöjä	diariointipvm:17.9.2004
34684 Särkijätkä NE	Asuinpaikkalöytöjä	diariointipvm:17.9.2004
35798 Reuhalanmaa	Kvartsia	diariointipvm:18.4.2006
35799 Jokijätkä E	Kvartsi-iskos	diariointipvm:18.4.2006
36861 Ylisenpäänjätkä	Asuinpaikkalöytöjä	diariointipvm:28.9.2007
36862 Hirvaslahti Venesatama	Asuinpaikkalöytöjä	diariointipvm:28.9.2007
36863 Pallaslompolo 3	Asuinpaikkalöytöjä	diariointipvm:28.9.2007
36866 Pallaslompolaharju N	Kvartsi-iskoksia	diariointipvm:28.9.2007
37158 Ojajätkä NW	Asuinpaikkalöytöjä	diariointipvm:19.12.2007
38154 Porviniemi	Piisäleen katkelma	diariointipvm:1.3.2010
38942 Nammalakuru	Palanutta luuta	diariointipvm:14.11.2011

4 Tulosten tarkastelu ja johtopäätökset

Inventoinnissa käytiin läpi 165 kohdetta, joista 15 oli esihistoriallista ja 48 historiallisen ajan muinaisjäännöstä. Näistä 19 oli ennestään tunnettuja muinaisjäännösrekisterin kohteita ja kaikki metsätalousmailla sijainneet muinaisjäännösrekisterin kohteet tarkastettiin. Kulttuuriperintökohteita oli 93. Kohteissa oli yhteensä 686 alakohdetta. Suuri alakohteiden määrä johtuu lähinnä sotahistoriallisten kohteiden runsaista tuliasemista.

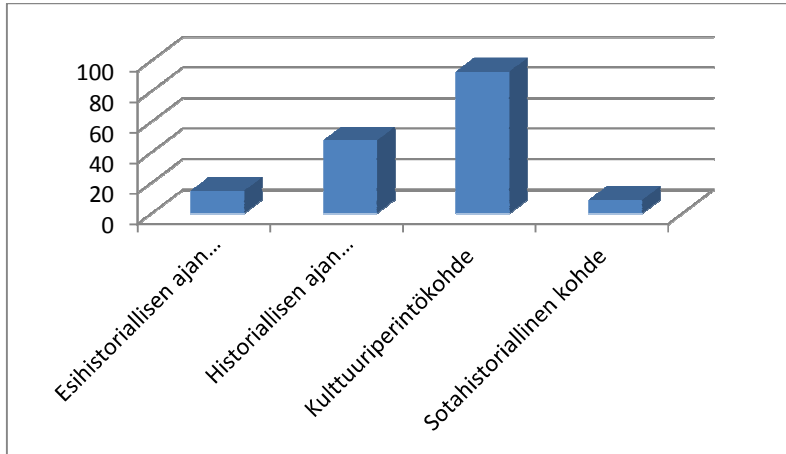
Inventoinnissa käytiin inventointialue läpi kattavasti ja alueelle jäi noin 20 tarkastamaton kohdetta. Alueelta ei ollut inventointiaikana laserekilausmateriaalia käytettävissä. Tarkastetut kohteet jakautuivat tasaisesti kunnan eri osiin, tosin metsätalousmaita on enimmäkseen kunnan eteläosissa. Kivikautisia asuinpaikkoja on enemmän sisämaan järvillä kuin Muoniojokilaaksossa. Sotakohteet sijoituivat teiden varsille, koska saksalaiset rakensivat ne perääntyessään sodan loppuvaiheessa Norjaan.

Taulukko 1 inventoidut kohteet tyypeittäin



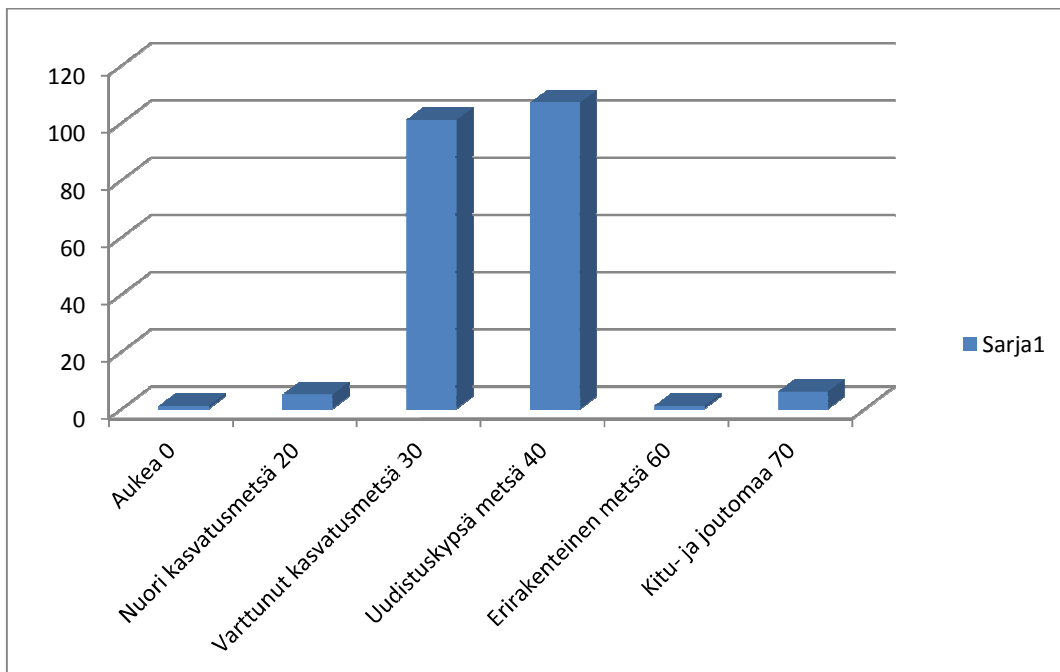
Inventoiduista kohteista suurin osa oli joko tervahautoja tai savottakämppejä. Tervahautojen yhteydessä oli yllättävän paljon tervapirttien jäännöksiä, mikä ehkä kertoo tervanpolton myöhäisestä ajankohdasta. Alueelta tarkastettiin kaksi ennestään tunnettua kiviseitaa. Yksi pilkkapuiksi merkitty kanto on mahdollisesti Tiurajärven rannalla sijaitseva puuseita. Sotahistoriallisten kohteiden määrä ei diagrammissa näyttäydä suurena, mutta kohteissa oli jopa toista sataa alakohdetta, jotka olivat pääasiassa taistelupoteroja.

Taulukko 2 ja diagrammi esihistorialliset ja historiallisen ajan muinaisjäännökset, kulttuuriperintökohteet ja sotahistorialliset kohteet



Esihistoriallisen ajan muinaisjäännökset ovat pääosin kivikautisia asuinpaikkoja ja historiallisen ajan muinaisjäännökset tervahautoja. Kulttuuriperintökohteet ovat enimmäkseen metsätyökämppeä ja sotahistorialliset kohteet tuliasemia.

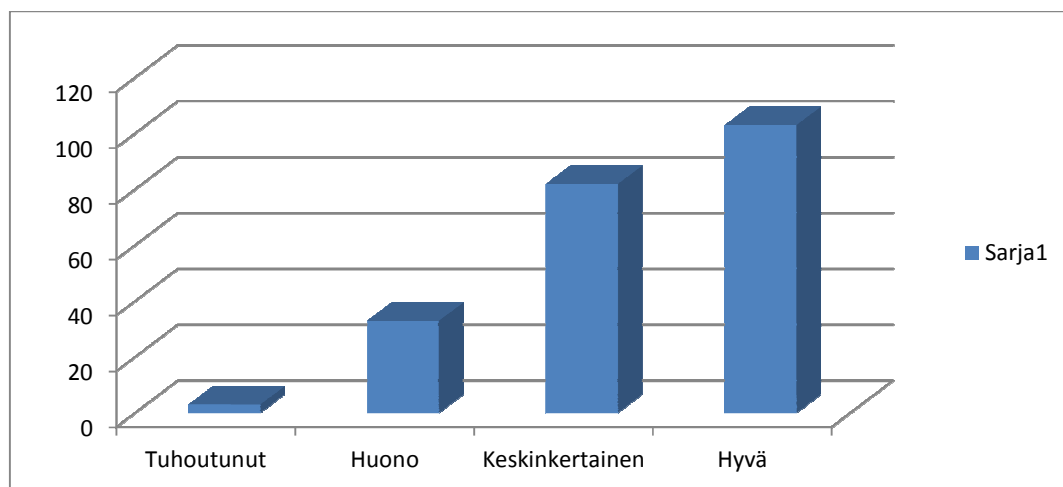
Taulukko 3 kohteiden metsäkuvioiden kehitysluokka



Suurin osa kohteista löytyi varttuneesta kasvatusmetsästä. Tähän lienee syynä se, että

rakennukset ja kämpät sijaitsevat useimmiten hiekkakankaalla suon reunassa, jossa vesipaikka on ollut lähellä. Myös pyyntikuopat sijaitsevat samanlaisessa maastossa. Taimikoiden pieni osuus selittyy sillä, että taimikosta on vaikeampi havaita kohteita maaston peitteisyyden takia. Jakauma on hyvin samantyyppinen kuin edellisten vuosien inventoinneissa.

Taulukko 4 kohteiden kunto ja vauriot



Kohteiden kunto tarkoittaa eri kohderyhmissä hieman eri asiaa. Kunnossa arvioitiin kohteen alkuperäisyyden säilyneisyyttä ja maatumisastetta sekä vaurioita. Myös ympäröivä maasto otettiin huomioon kohteita arvioitaessa.

Vaurioita tavattiin seuraavissa kohteissa:

Reiska no.	Nimi	Vaurio
181817	Äkäsmylly kivikautinen asuinpaikka	päälle rakennettu luontopolun laavu
181494	Juutilaisenjärvi 1 pyyntikuopat	kuoppa 7 tuhoutunut tien teossa
179485	Tamminiva 1 tervahauta	tervahaudan yli tehty luontopolku

Allekirjoitus

Helsingissä 14.10.2015 Taisto Karjalainen

Lähteet

Kirjallisuus:

Karjalainen, T. & Kelola-Mäkeläinen, H. 2013:
Kivilatomuksia Rovaniemeltä. Muinaistutkija 2. 2013. Suomen
arkeologinen seura.

Johansson, P. & Kujansuu, R. 2005: Pohjois-Suomen maaperä. GTK, Espoo.

Julku, K. 1991: Kemin ja Tornion vanha raja. Studia historica septentrionalia 19.
Rovaniemi.

Sandström, O & al. 1999. Länsi-Lapin luonnonvarasuunnitelma. Metsähallituksen
metsätalouden julkaisuja 22. 1999.

Julkaisemattomat lähteet:

Räihälä, O. 2011 Ylitornion ja Pellon eteläosien kulttuuriperintöinventointi 2011.
Raportti Metsähallituksen arkistossa.

Elektroniset lähteet: Valtakunnallisesti merkittävät rakennetut kulttuuriympäristöt, Mu-
seovirasto, kohde internetissä, osoitteessa:
RKY.<http://www.rky.fi/>). Viitattu 4.10.2015.

Särkijärvi kivikautinen asuinpaikka	MH-tunnus: 180818
--	--------------------------

Kohdetyyppi:	1 Asuinpaikat	Haltija:	181 Metsätalous Länsi-Lappi
Ajoitus:	7111 Kivikausi	Ylläpitäjä:	181 Metsätalous Länsi-Lappi
Rakentamisvuosi:		Kunta:	498 Muonio
Lukumäärä:	1		

Koordinaattiselitys:	Geometria tuotettu: 4 Gps-mittaus, korjaamaton
Koordinaatit: X 7539460, Y 3374037, Z 262	Löydöt: 37273

Taustatiedot

Muinaisjäännösrekisteri kohde 498010041 Särkijärvi.

Ympäristön kuvaus

Kohde sijaitsee Särkijärven luoteisrannalla hiekkakankaalla, jossa kasvaa mäntymetsä.

Kohteen kuvaus

Inventoinnissa ei paikalla havaittu mitään muinaisjäännökseen viittaavaa.

Muinaisjäännösrekisterin tietoa: Kohde sijaitsee Särkijärven koilliskulmassa olevan lahden luoteisrannalla Passisenniemen ja lahden pohjukassa olevan suon välissä. Paikalla on hiekkapohjainen tasanne, jolla kasvaa suurehkoja mäntyjä ja jonka aluskasvillisuutena kasvaa jäkälää ja puolukkavaltaista varvikkoa.

Rantavallin päältä, n. 60 m pitkältä vyöhykkeeltä, kolmesta löytökeskittymästä, löytyi 2004 inventoinnissa runsaasti kvartsi-iskoksia. Suurin osa löydöistä jätettiin paikalleen. Löytöjen yhteydessä havaittiin muutamia palaneita kiviä, jotka saattavat kuitenkin liittyä paikalla sijaitseviin moderneihin nuotiopaikkoihin.

Kohteen rajaus

Kohde rajautuu muinaisjäännösrekisterin rajauksen mukaan, joka on tehty asuinpaikkahavaintojen perusteella.

Tulkinta

Kivikautinen asuinpaikka.

Lisätietoja 35416 Olos-Juuvanrova (lvs),

Paikan on löytänyt Antti Krapu inventoinnissa 2004.

Toimenpiteet**Tarkastukset**

Tila: 3 Toteutettu Laji: 6 Suojeluarvojen tarkastus Tarkastusvuosi: 2015
 Tarkastuspvm: 28.5.2015 Tarkastaja: T. Karjalainen
 Kuvaus:

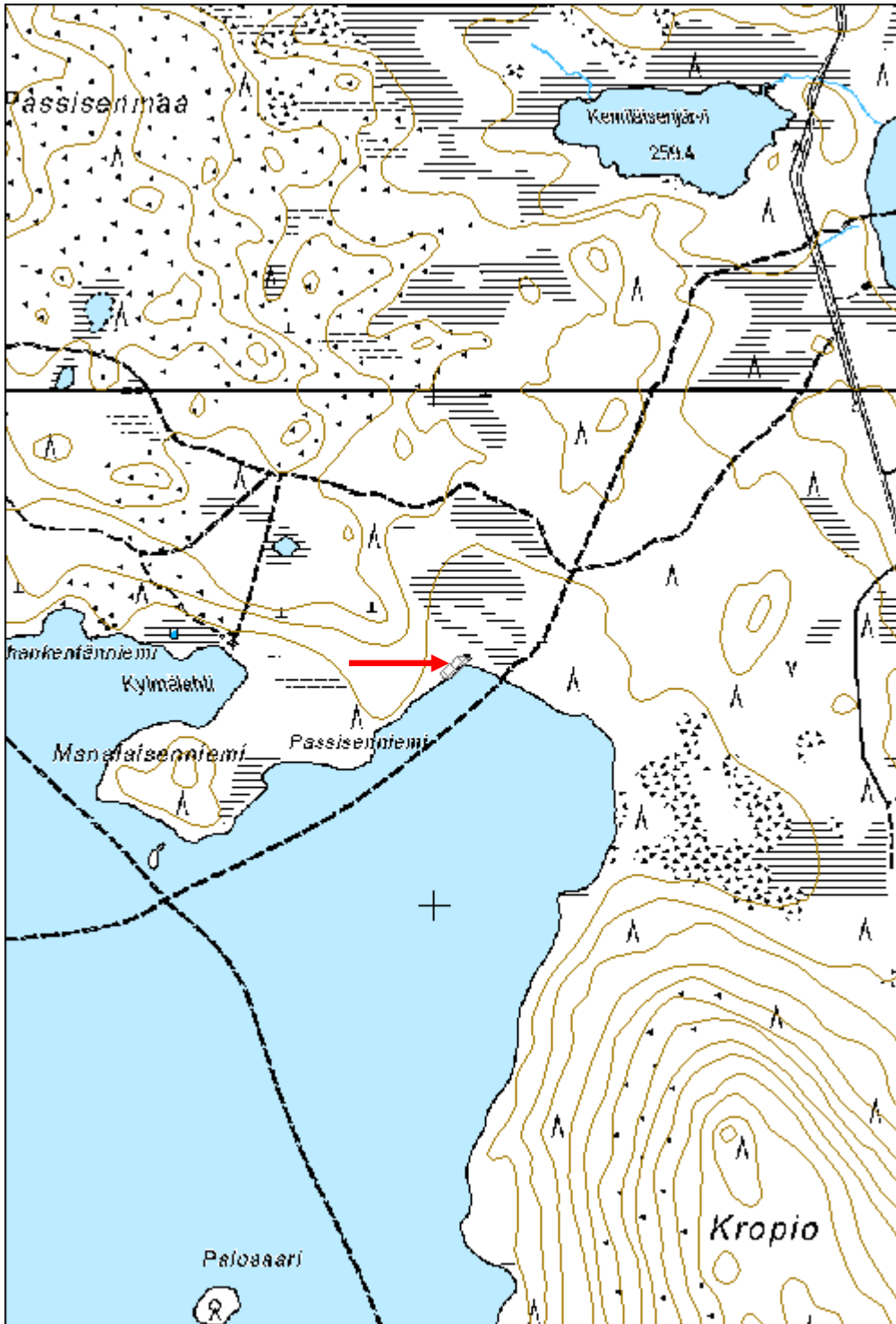
Viranomaisrekisterinro:	498010041	Kunto:	1 Hyvä
Arvotus:	3 Esitys mj-luokka II	Olotila:	2 Ei käytössä
Selitys:		Kohteen suojele:	2 Muinaisjäännösrekisteri II
		Selitys:	

Ympäristön suojele:	0 Ei määritelty
Selitys:	



Särkijärven rantaa, jossa on kivikautinen asuinpaikka.

Kohdetyyppi:	1 Asuinpaikat	Copyright:	© Metsähallitus 2008 © Maanmittauslaitos 1/MML/08
Koordinaatit:	X 7539460, Y 3374037, Z 262	Mittakaava:	1:10000



Naapanginkoski maarakenteet kuopat	MH-tunnus: 180489
---	--------------------------

Kohdetyyppi:	17 Kivi- ja maarakenteet	Haltija:	181 Metsätalous Länsi-Lappi
Ajoitus:	7199 Ajoitus epäselvä	Ylläpitäjä:	181 Metsätalous Länsi-Lappi
Rakentamivuosi:		Kunta:	498 Muonio
Lukumäärä:	1		

Koordinaattiselitys:	Geometria tuotettu: 4 Gps-mittaus, korjaamaton
Koordinaatit: X 7505986, Y 3353220, Z 180	Löydöt:

Taustatiedot

Muinaisjäännösrekisterin kohde 1000021072

Ympäristön kuvaus

Kohde sijaitsee Muoniojoen hiekkatörmällä, jossa kasvaa mäntymetsä.

Kohteen kuvaus

Hiekkaterassin päällä kulkee Muoniojoen rantaan tie. Tien eteläreunaan on kaivettu 10 x 6 metrin alueelle matalia hiekkakuoppia. Alueelta on laajalti otettu hiekkaa ja paikka on tuhoutunut hiekanotossa. Inventoinnissa ei havaittu mitään kulttuuriperintöön tai esihistoriaan liittyvää rakennetta. Muinaisjäännösrekisterissä mainitaan alueella olevan 8 painannetta ja 5 liesikiveystä.

Kohteen rajaus

Kohde rajautuu pistemäisesti muinaisjäännösrekisterissä merkittyyn kohtaan.

Tulkinta

Kohteessa ei havaittu mitään esihistoriaan liittyvää muinaisjäännöstä, joten paikan rakenteet ovat ilmeisesti tuhoutuneet hiekanotossa.

Lisätietoja

Paikalta on talletettu kiviesine KM 29494:1.

Toimenpiteet***Tarkastukset***

Tila: 3 Toteutettu Laji: 6 Suojeluarvojen tarkastus Tarkastusvuosi: 2015
 Tarkastuspvm: 20.5.2015 Tarkastaja: T. Karjalainen
 Kuvaus:

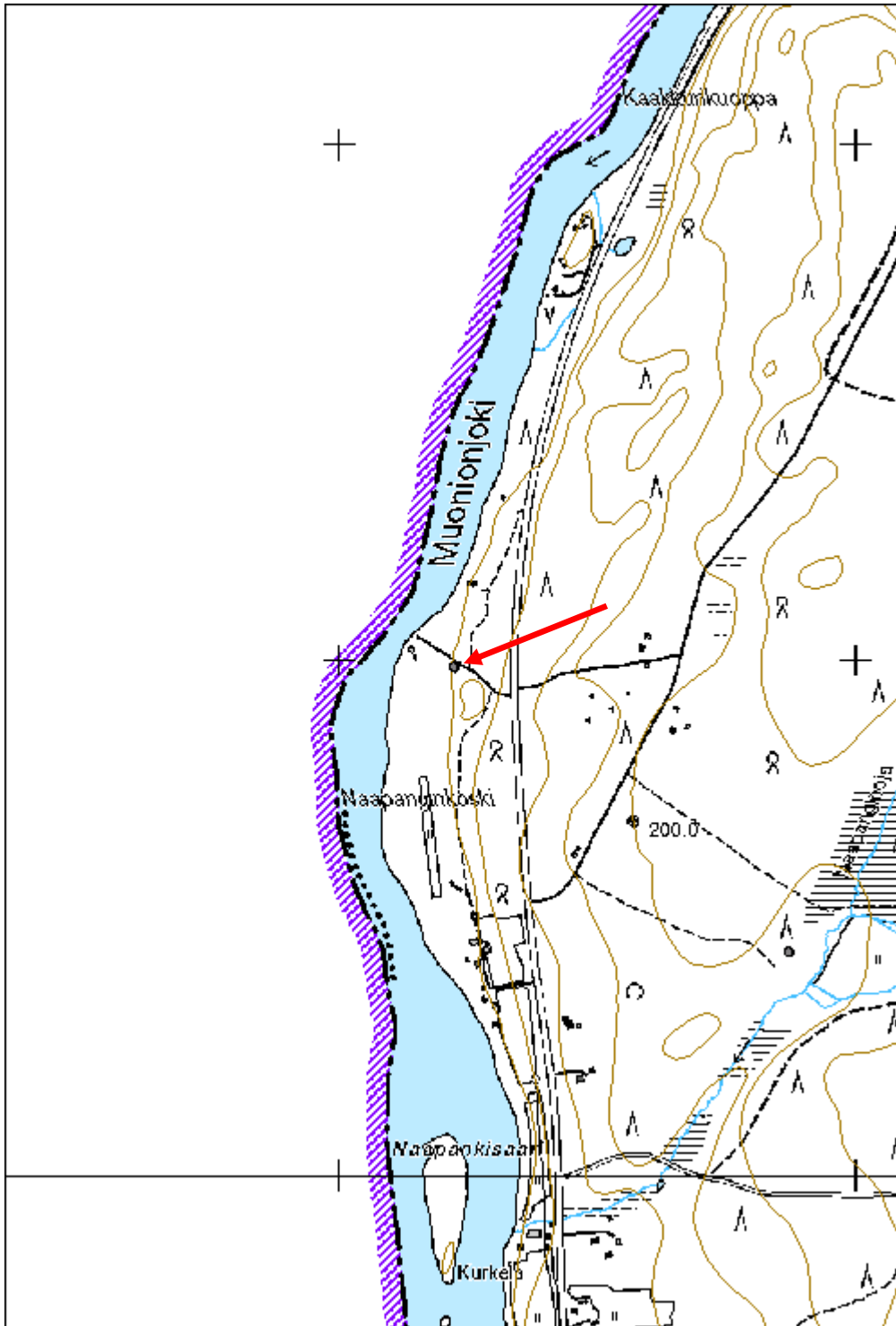
Viranomaisrekisterinro:	1000021072	Kunto:	2 Keskinertainen
		Olotila:	2 Ei käytössä
Arvotus:	4 Esitys mj-luokka III	Kohteen suojele:	2 Muinaisjäännösrekisteri II

Selitys:	Selitys:
Ympäristön suojelu:	0 Ei määritelty
Selitys:	



Nykyisin paikalla on tien reunassa kuoppia. Paikalta on löytynyt kiviesine.

Kohdetyyppi:	17 Kivi- ja maarakenteet	Copyright:	© Metsähallitus 2008 © Maanmittauslaitos 1/MML/08
Koordinaatit:	X 7505986, Y 3353220, Z 180	Mittakaava:	1:10000



Tiuramatala asuinpaikka	MH-tunnus: 180509
--------------------------------	--------------------------

Kohdetyyppi:	1 Asuinpaikat	Haltija:	181 Metsätalous Länsi-Lappi
Ajoitus:	7120 Moniperiodinen	Ylläpitäjä:	181 Metsätalous Länsi-Lappi
Rakentamisvuosi:		Kunta:	498 Muonio
Lukumäärä:	1		

Koordinaattiselitys:	Geometria tuotettu: 4 Gps-mittaus, korjaamaton
Koordinaatit: X 7517116, Y 3377070, Z 250	Löydöt:

Taustatiedot

Muinaisjäännösrekisteri kohde 1000009404

Ympäristön kuvaus

Kohde sijaitsee hiekkaharjulla, jossa kasvaa mäntymetsä. Kohteen itäpuolella on koski, joka laskee Tiuranmatalan suvantoon.

Kohteen kuvaus

Muinaisjäännösrekisterissä on maininta seuraavista havainnoista: Paikalta on kvartsilöytöjä, mutta selkeää asuinpaikkaa ei ole toistaiseksi hahmotettu. Suppamaisen notkelman pohjoisreunan päällä on myös niin sanottu suorakaiteinen liesi, joka ajoittuu rautakauden loppuun tai uuden ajan alkuun. Lisäksi alueella on muutamia matalia kuopanteita, jotka saattavat olla pyyntikuoppia.

Inventoinnissa paikalta ei havaittu mitään muinaisjäännökseen viittaavaa. Harjulla on muutamia kuoppia, jotka lienevät liian matalia, ollakseen pyyntikuoppia. Suorakaiteen muotoisen lieden kohdalle ei osuttu, koska sen sijaintia ei muinaisjäännösrekisterissä tarkalleen mainita.

Kohteen rajaus

Kohde rajautuu pistemäisesti muinaisjäännösrekisterissä merkittyyn pisteeseen.

Tulkinta

Mahdollinen kivikautinen asuinpaikka ja rautakauden lopun asuinpaikka, mihin viittaa suorakaiteen muotoisen lieden esiintyminen paikalla. Tällaiset liedet olivat kodan keskusliesiä.

Lisätietoja 31572 Ylläksen osayleiskaava (Muonio); MU -alue***Toimenpiteet******Tarkastukset***

Tila: 3 Toteutettu Laji: 6 Suojeluarvojen tarkastus Tarkastusvuosi: 2015
 Tarkastuspvm: 22.5.2015 Tarkastaja: T. Karjalainen
 Kuvaus:

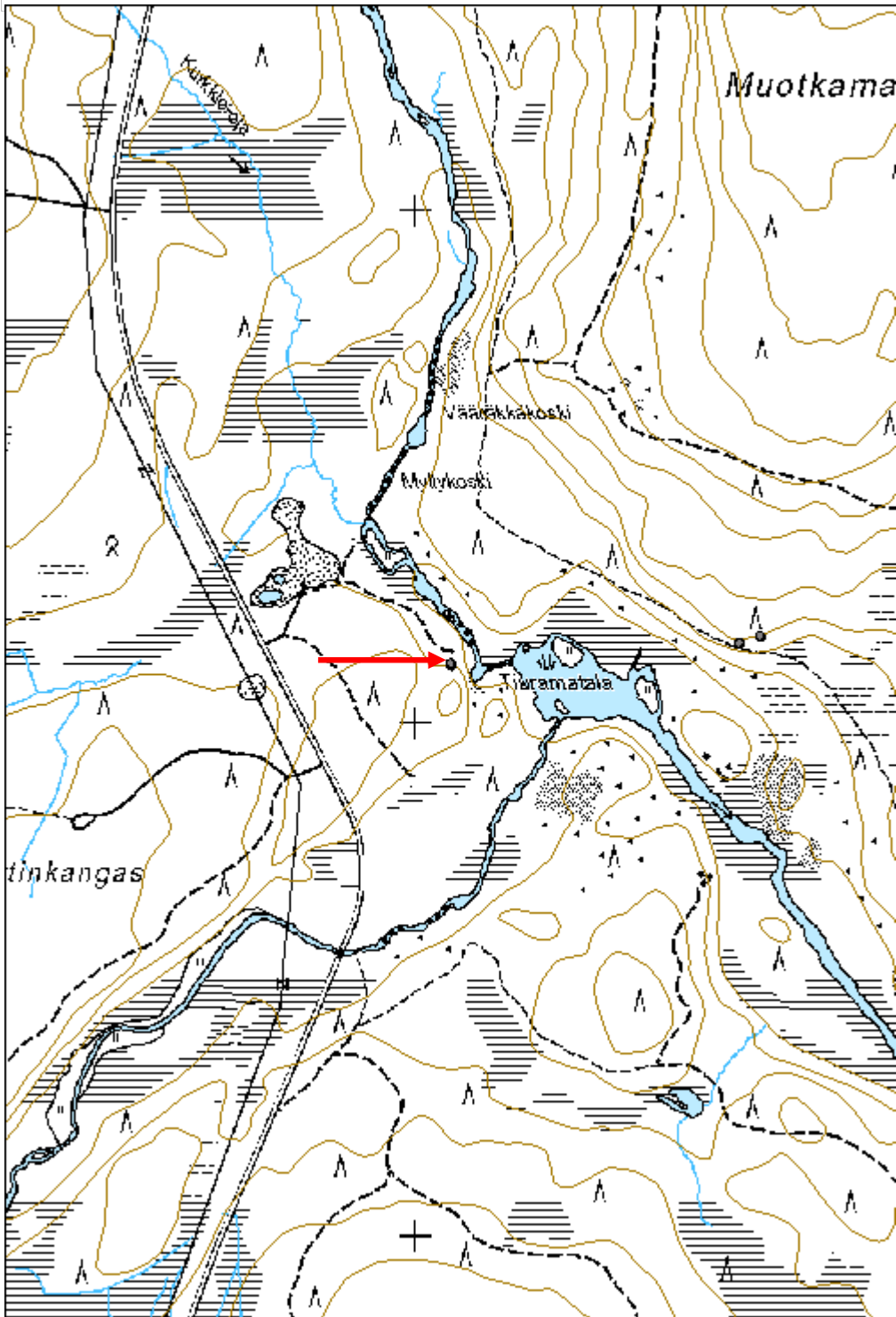
Viranomais-	1000009404	Kunto:	1 Hyvä
--------------------	------------	---------------	--------

rekisterinro:		Olotila:	2 Ei käytössä
Arvotus:	3 Esitys mj-luokka II	Kohteen suojelu:	2 Muinaisjäännösrekisteri II
Selitys:		Selitys:	
Ympäristön suojelu:	0 Ei määritelty		
Selitys:			



Tiuramatalan asuinpaikan yhteydessä on myös suorakaiteen muotoinen kiviliesi, jota ei inventoinnissa tavoitettu.

Kohdetyyppi:	1 Asuinpaikat	Copyright:	© Metsähallitus 2008 © Maanmittauslaitos 1/MML/08
Koordinaatit:	X 7517116, Y 3377070, Z 250	Mittakaava:	1:10000



Löyttyöja kivikautinen asuinpaikka	MH-tunnus: 181568
---	--------------------------

Kohdetyyppi:	1 Asuinpaikat	Haltija:	181 Metsätalous Länsi-Lappi
Ajoitus:	7111 Kivikausi	Ylläpitäjä:	181 Metsätalous Länsi-Lappi
Rakentamisvuosi:		Kunta:	498 Muonio
Lukumäärä:	1		

Koordinaattiselitys:	Geometria tuotettu: 4 Gps-mittaus, korjaamaton
Koordinaatit: X 7521346, Y 3364866, Z 256	Löydöt:

Taustatiedot

Muinaisjäännösrekisteri kohde no: 1000009412

Ympäristön kuvaus

Kohde sijaitsee kivisen moreenikummun laella, hiekkakuopan reunassa. Paikalla kasvaa mäntymetsä.

Kohteen kuvaus

Inventoinnissa paikalta ei havaittu mitään kivikautiseen asuinpaikkaan viittaavaa. Kohteen ovat inventoineet Hilikka Oksala 1995 ja Antti Krapu 2006. Muinaisjäännösrekisterin tietojen mukaan hiekkakuopan reunasta ja tuulenskaadosta on löytynyt kvartseja.

Kohteen rajaus

Kohde rajautuu aluemaisesti muinaisjäännösrekisterin tietojen mukaan.

Tulkinta

Kivikautinen asuinpaikka, josta ei tehty havaintoja.

Lisätietoja***Toimenpiteet******Tarkastukset***

Tila: 3 Toteutettu Laji: 6 Suojeluarvojen tarkastus Tarkastusvuosi: 2015
 Tarkastuspvm: 9.6.2015 Tarkastaja: T. Karjalainen
 Kuvaus:

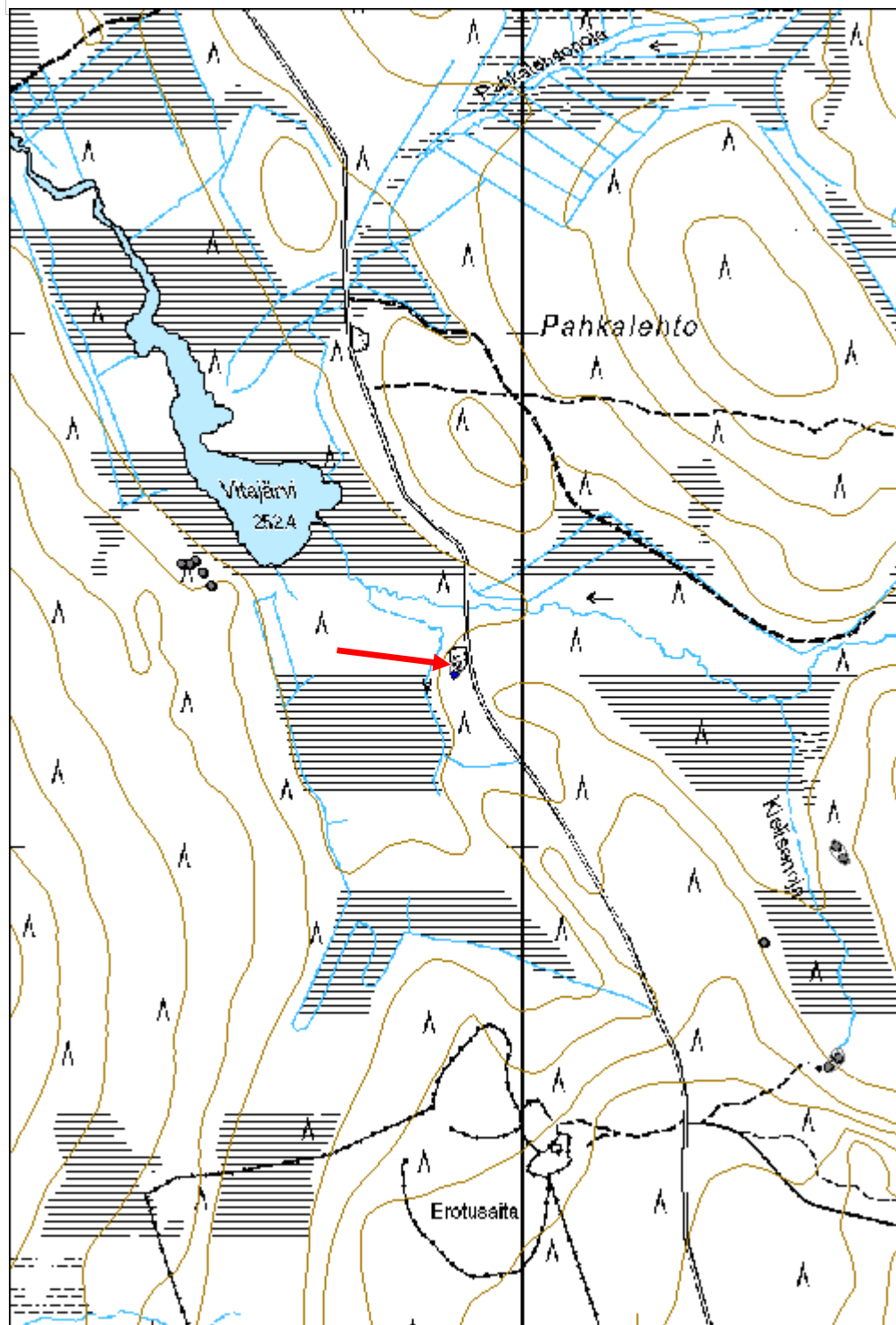
Viranomaisrekisterinro:	1000009412	Kunto:	2 Keskinertainen
Arvotus:	3 Esitys mj-luokka II	Olotila:	2 Ei käytössä
Selitys:		Kohteen suojele:	2 Muinaisjäännösrekisteri II
		Selitys:	

Ympäristön suojelu:	0 Ei määritelty
Selitys:	



Hiekkakuopan reunaan on muinaisjäännösrekisterissä merkitty kivikautinen asuinpaikka.

Kohdetyyppi:	1 Asuinpaikat	Copyright:	© Metsähallitus 2008 © Maanmittauslaitos 1/MML/08
Koordinaatit:	X 7521346, Y 3364866, Z 256	Mittakaava:	1:10000



Särkilahti 1 kivikautinen asuinpaikka

MH-tunnus: 181588

Kohdetyyppi:	1 Asuinpaikat	Haltija:	181 Metsätalous Länsi-Lappi
Ajoitus:	7111 Kivikausi	Ylläpitäjä:	181 Metsätalous Länsi-Lappi
Rakentamisvuosi:		Kunta:	498 Muonio
Lukumäärä:	1		

Koordinaattiselitys:		Geometria tuotettu:	4 Gps-mittaus, korjaamaton
Koordinaatit:	X 7517930, Y 3365565, Z 245	Löydöt:	KM29502

Taustatiedot

Muinaisjäännösrekisteri kohde 1000009409.

Ympäristön kuvaus

Kohde sijaitsee Särkijärven itärannalla, tien luoteispuolella noin 50 metrin matkalla. Maasto on mäntykangasta, jonka hiekkainen maaperä on osittain kulunut leirinnässä.

Kohteen kuvaus

Leirinnän palastamassa maaperässä erottuu ainakin neljä liesikiveystä, joiden ympärillä on kvartsi- ja ruusukvartsi-iskoksia ja ytimiä sekä yksi kaavin. Maaperässä on hiiltä, nokea ja kulttuurimaakerrosta. Nykyinen leirintä ja tulistelu on sekoittanut maaperää.

Kohteen rajaus

Kohde rajautuu aluemaisesti kivikautisen asuinpaikan havaintojen alueelle.

Tulkinta

Kivikautinen asuinpaikka.

Lisätietoja

Paikka on löytynyt Hilikka Oksalan tekemässä inventoinnissa 1995, jolloin paikalta talletettiin kvartseja.

Toimenpiteet***Tarkastukset***

Tila: 3 Toteutettu Laji: 6 Suojeluarvojen tarkastus Tarkastusvuosi: 2015
Tarkastuspvm: 10.6.2015 Tarkastaja: T. Karjalainen
Kuvaus:

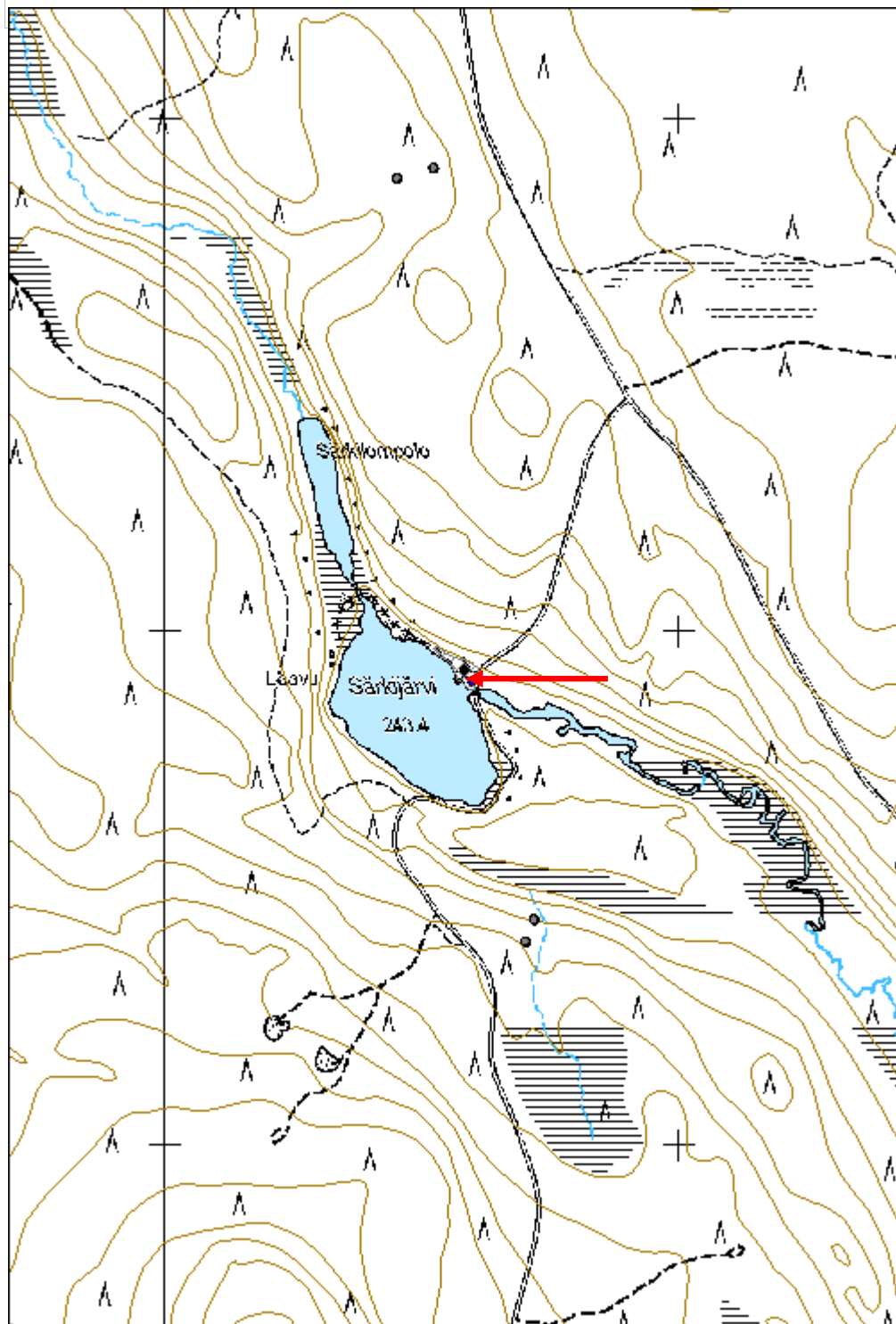
Viranomaisrekisterinro:	1000009409	Kunto:	2 Kesinkertainen
Arvotus:	3 Esitys mj-luokka II	Olotila:	2 Ei käytössä
		Kohteen suojele:	2 Muinaisjäännösrekisteri II

Selitys:	Selitys:
Ympäristön suojelu:	0 Ei määritelty
Selitys:	



Kivikautisen asuinpaikan maaperä on kulunut leirinnässä. Maassa on kvartseja ja likamaata sekä useita tulisioja.

Kohdetyyppi:	1 Asuinpaikat	Copyright:	© Metsähallitus 2008 © Maanmittauslaitos 1/MML/08
Koordinaatit:	X 7517930, Y 3365565, Z 245	Mittakaava:	1:10000



Äkäsmylly kivikautinen asuinpaikka

MH-tunnus: 181817

Kohdetyyppi:	1 Asuinpaikat	Haltija:	181 Metsätalous Länsi-Lappi
Ajoitus:	7111 Kivikausi	Ylläpitäjä:	181 Metsätalous Länsi-Lappi
Rakentamisvuosi:		Kunta:	498 Muonio
Lukumäärä:	1		

Koordinaattiselitys:		Geometria tuotettu:	4 Gps-mittaus, korjaamaton
Koordinaatit:	X 7519918, Y 3377139, Z 260	Löydöt:	

Taustatiedot

Muinaisjäännösrekisteri kohde 1000009474

Ympäristön kuvaus

Kohde sijaitsee Äkäsjoen itärannalla pienen kosken partaalla. Koskessa on ollut mylly ja kohteen yli kulkee vaellusreitti. Asuinpaikan päällä on laavu.

Kohteen kuvaus

Inventoinnissa kohteesta ei tavattu mitään kivikautiseen asuinpaikkaan viittaavaa. Kohde on määritelty kivikautiseksi asuinpaikaksi Hannu Kotivuoren inventoinnissa, jossa hän löysi paikalta kvartseja.

Muinaisjäännösrekisterin tietoa: Kohde sijaitsee Äkäslinkan itäpuolella. Äkäsmyllyn kävelysillan kaakkoispuolisella rannalla nykyisten matkailurakenteiden ja soralla peitettyjen polkujen seassa erottuu merkkejä kvartseista ja vanhasta tulenpidosta. Paikan luonteen varmentaminen vaatii lisätutkimuksia. Molemmiin puolin laavua on rapautuneen kvartsin lisäksi viitteitä kvartsiaineksen käytöstä.

Kohteen rajaus

Kohde rajautuu aluemaisesti muinaisjäännösrekisterin tietojen kohdekuvauksen perusteella.

Tulkinta

Kivikautinen asuinpaikka tai kvartsien löytöpaikka.

Lisätietoja

Löytökohdan päällä on nykyisin vaellusreitti ja laavu.

Toimenpiteet

Tarkastukset

Tila: 3 Toteutettu Laji: 6 Suojeluarvojen tarkastus Tarkastusvuosi: 2015
Tarkastuspvm: 17.6.2015 Tarkastaja: T. Karjalainen
Kuvaus: KMO inventointi

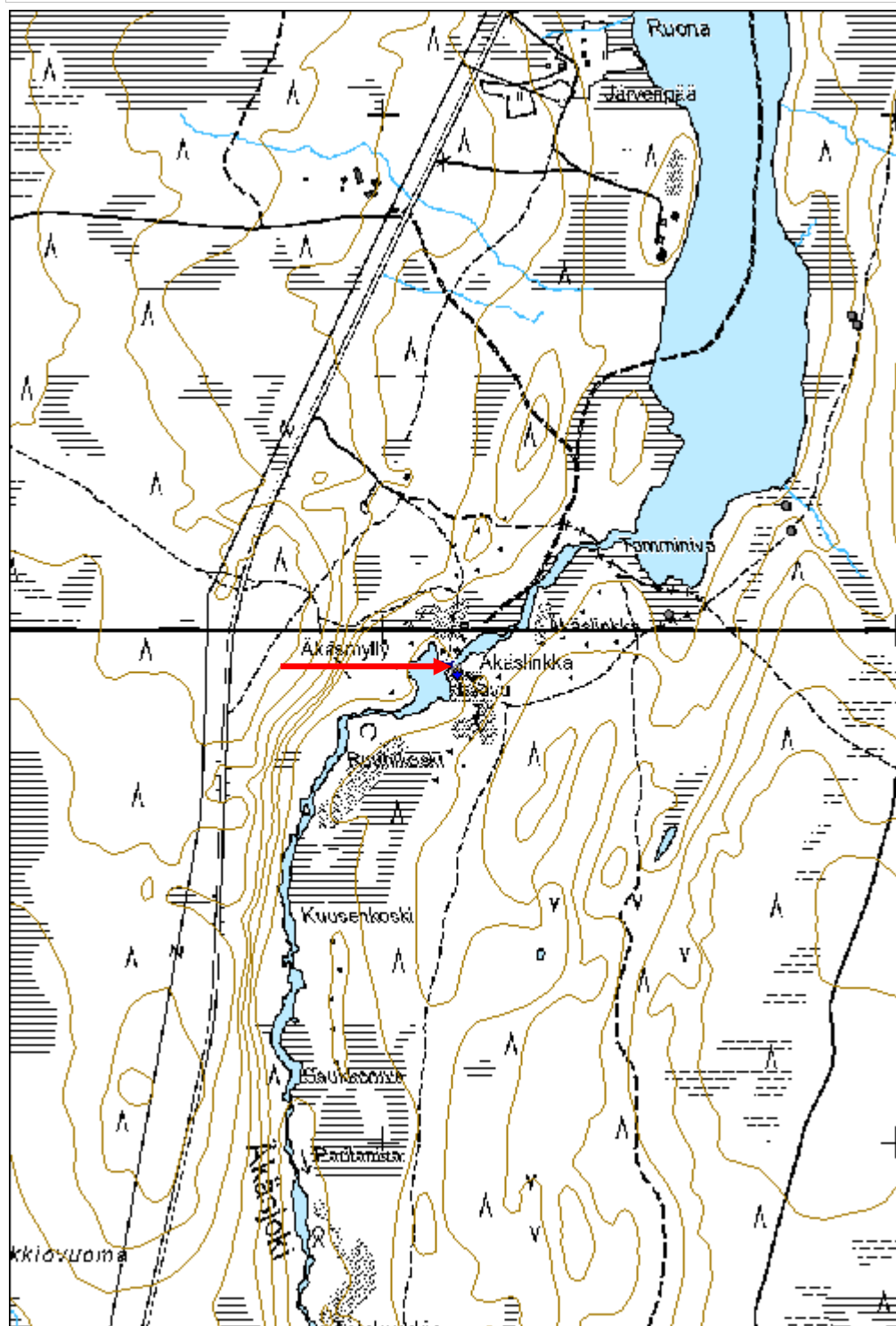
Viranomaisrekisterinro:	1000009474	Kunto:	2 Keskinertainen
--------------------------------	------------	---------------	------------------

Arvotus:	3 Esitys mj-luokka II	Olotila:	2 Ei käytössä
Selitys:		Kohteen suojelu:	2 Muinaisjäännösrekisteri II
Ympäristön suojelu:	0 Ei määritelty	Selitys:	
Selitys:			



Luontopolun rakenteita asuinpaikalla.

Kohdetyyppi:	1 Asuinpaikat	Copyright:	© Metsähallitus 2008 © Maanmittauslaitos 1/MML/08
Koordinaatit:	X 7519918, Y 3377139, Z 260	Mittakaava:	1:10000



Peuralaki purnu

MH-tunnus: 182047

Kohdetyyppi:	9 Valmistuspaikat/työpaikat	Haltija:	181 Metsätalous Länsi-Lappi
Ajoitus:	7117 Esihistoriallinen aika	Ylläpitäjä:	181 Metsätalous Länsi-Lappi
Rakentamisvuosi:		Kunta:	498 Muonio
Lukumäärä:	7		

Koordinaattiselitys:		Geometria tuotettu:	4 Gps-mittaus, korjaamaton
Koordinaatit:	X 7517679, Y 3354877, Z 287	Löydöt:	

<i>Taustatiedot</i>
Sutigis
<i>Ympäristön kuvaus</i>
Kohde sijaitsee Peuralaki -nimisen vaaran koillisrinteellä. Paikalla on kivinen kangasmaasto, jossa kasvaa mäntymetsä.
<i>Kohteen kuvaus</i>
Kohteessa on seitsemän kappaletta metrin halkaisijaltaan olevia kuoppia, joiden syvyys on 40 cm. Kuopat ovat turpeen alla ja kokeiltaessa, turpeen alla tuntuu kivet.
<i>Kohteen rajaus</i>
Kohde rajautuu aluemaisesti havaittujen kuoppien ylle, joiden paikat mitattiin gps paikantimella.
<i>Tulkinta</i>
Purnuja eli lihan säilytyskuoppia.
<i>Lisätietoja</i>

<i>Toimenpiteet</i>

<i>Tarkastukset</i>
Tila: 3 Toteutettu Laji: 6 Suojeluarvojen tarkastus Tarkastusvuosi: 2015
Tarkastuspvm: 24.6.2015 Tarkastaja: T. Karjalainen
Kuvaus: KMO

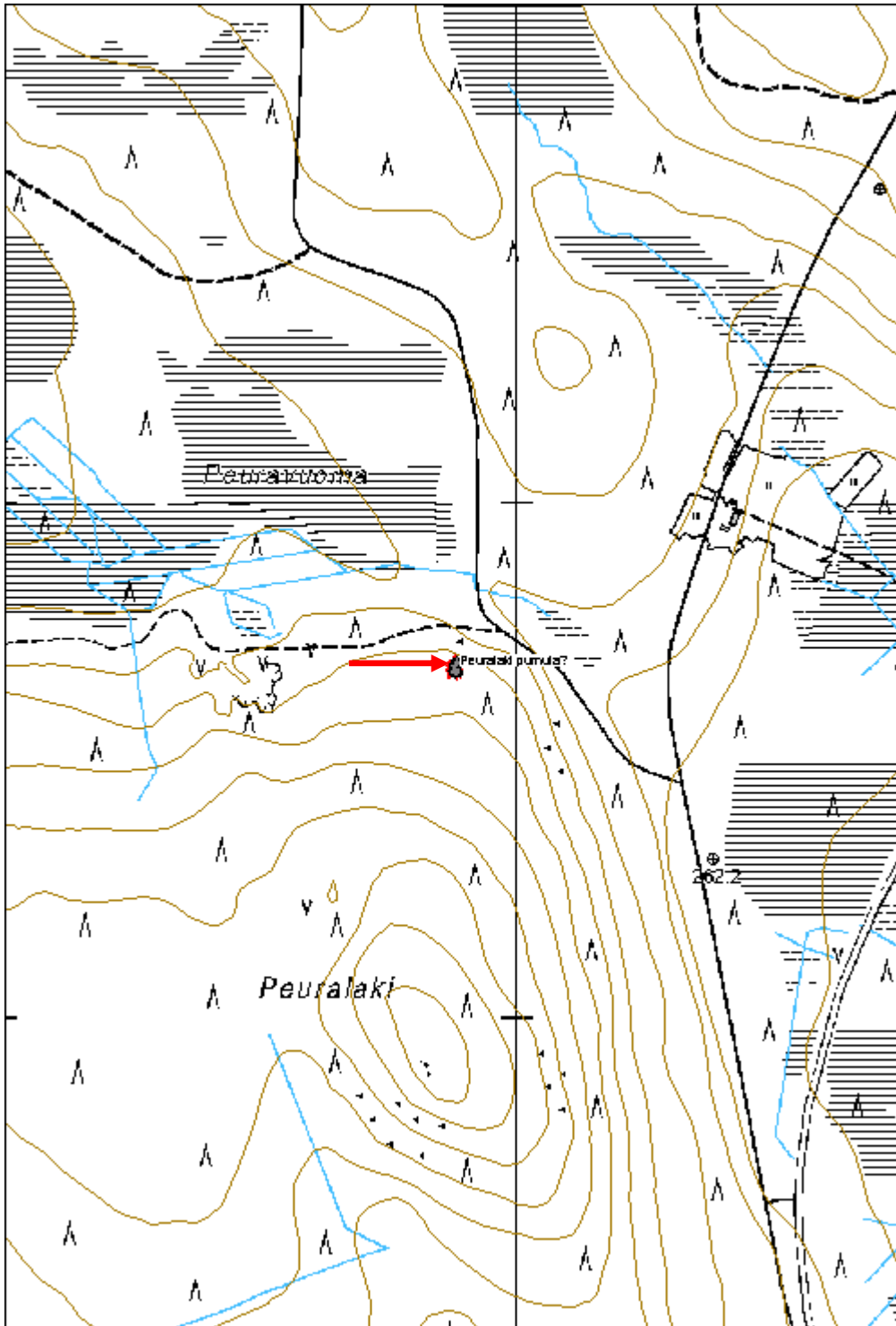
Viranomaisrekisterinro:		Kunto:	1 Hyvä
Arvotus:	3 Esitys mj-luokka II	Olotila:	2 Ei käytössä
Selitys:		Kohteen suojelu:	9 Muu suojeluarvo
		Selitys:	

Ympäristön suojelu:	0 Ei määritelty
Selitys:	



Purnut erottuvat matalina painanteina kangasmaastossa.

Kohdetyyppi:	9 Valmistuspaikat/työpaikat	Copyright:	© Metsähallitus 2008 © Maanmittauslaitos 1/MML/08
Koordinaatit:	X 7517679, Y 3354877, Z 287	Mittakaava:	1:10000



Vuopionpalo pyyntikuopat	MH-tunnus: 181430
---------------------------------	--------------------------

Kohdetyyppi:	9 Valmistuspaikat/työpaikat	Haltija:	181 Metsätalous Länsi-Lappi
Ajoitus:	7117 Esihistoriallinen aika	Ylläpitäjä:	181 Metsätalous Länsi-Lappi
Rakentamisvuosi:		Kunta:	498 Muonio
Lukumäärä:	1		

Koordinaattiselitys:		Geometria tuotettu:	4 Gps-mittaus, korjaamaton
Koordinaatit:	X 7565369, Y 3349018	Löydöt:	

Taustatiedot

Muinaisjäännösrekisteri kohde 1000009463, sutigis

Ympäristön kuvaus

Kohde sijaitsee kumpuilevalla hiekkaharjulla, jossa kasvaa mäntymetsä ja puolukkaturve.

Kohteen kuvaus

Kohteessa on 2 metriä halkaisijaltaan oleva 50 cm syvä pyyntikuoppa, jossa ei ole valleja. Kuoppa on yksittäinen ja täyttymisasteesta päätellen ilmeisen vanha.

Kohteen rajaus

Kohde rajautuu pistemäisesti kuopan keskeltä mitatuun gps pisteeseen.

Tulkinta

Pyyntikuoppa.

Lisätietoja

Kohde on löytynyt Hilikka Oksalan inventoinnissa 1995. Muinaisjäännösrekisterin piste sijaitsee nykyisestä gps mitatusta pisteestä viisi metriä lounaaseen.

Toimenpiteet**Tarkastukset**

Tila: 3 Toteutettu Laji: 6 Suojeluarvojen tarkastus Tarkastusvuosi: 2015
Tarkastuspvm: 1.6.2015 Tarkastaja: T. Karjalainen
Kuvaus:

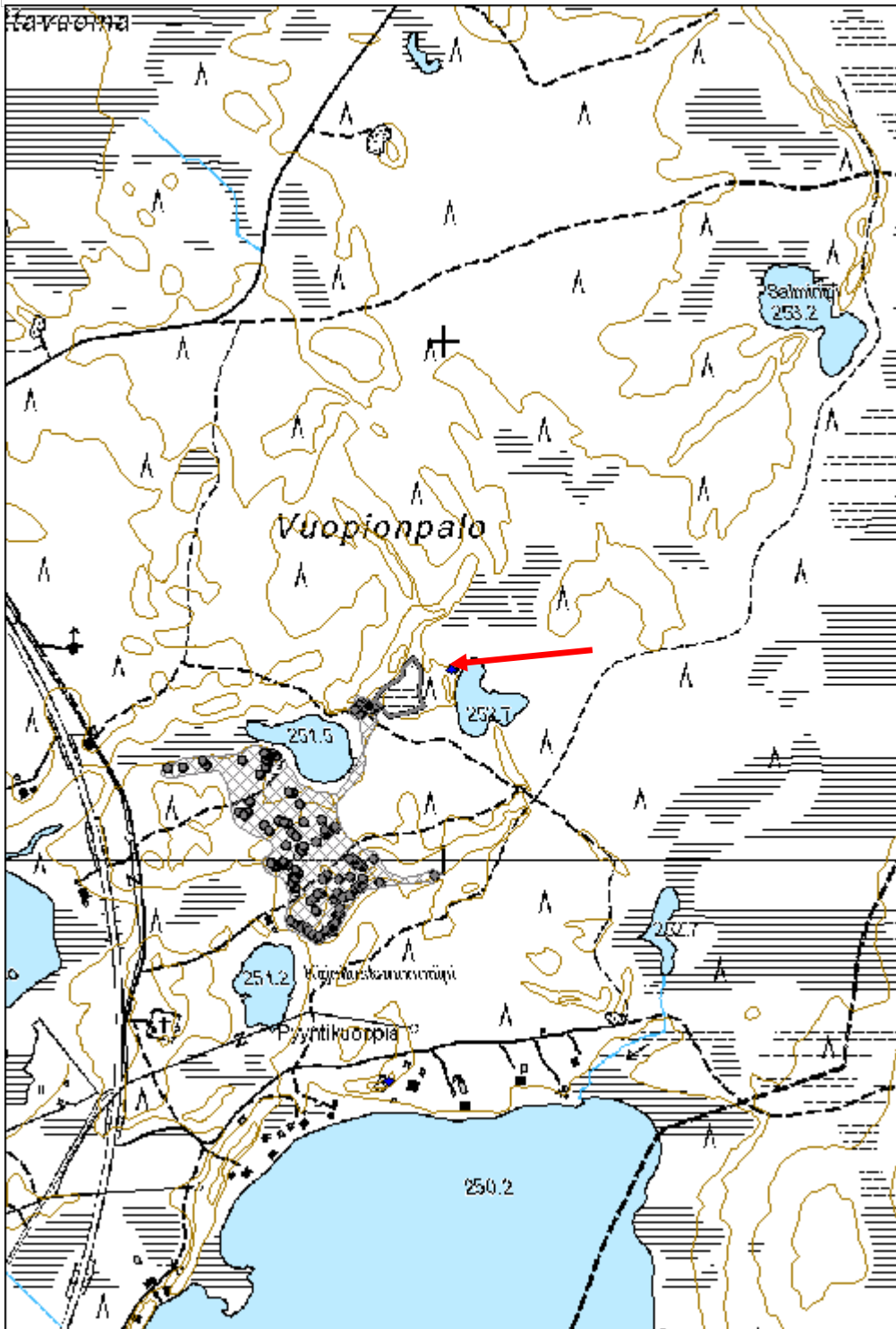
Viranomaisrekisterinro:	1000009463	Kunto:	1 Hyvä
Arvotus:	3 Esitys mj-luokka II	Olotila:	2 Ei käytössä
Selitys:		Kohteen suojelu:	2 Muinaisjäännösrekisteri II
		Selitys:	

Ympäristön suojelu:	0 Ei määritelty
Selitys:	



Yksittäinen pyyntikuoppa suohon pistävän hiekkaniemen kärjessä.

Kohdetyyppi:	9 Valmistuspaikat/työpaikat	Copyright:	© Metsähallitus 2008 © Maanmittauslaitos 1/MML/08
Koordinaatit:	X 7565369, Y 3349018	Mittakaava:	1:10000



Juutilaisenjärvi 1 pyyntikuopat

MH-tunnus: 181494

Kohdetyyppi:	9 Valmistuspaikat/työpaikat	Haltija:	181 Metsätalous Länsi-Lappi
Ajoitus:	7117 Esihistoriallinen aika	Ylläpitäjä:	181 Metsätalous Länsi-Lappi
Rakentamisvuosi:		Kunta:	498 Muonio
Lukumäärä:	21		

Koordinaattiselitys:		Geometria tuotettu:	4 Gps-mittaus, korjaamaton
Koordinaatit:	X 7561936, Y 3363187, Z 256	Löydöt:	

Taustatiedot

Muinaisjäännösrekisteri, kohteet: 1000009461, 1000009460, 1000009459.

Ympäristön kuvaus

Kuopat sijaitsevat kivi- ja hiekkaharjulla, jossa kasvaa mäntymetsä ja aluskasvillisuutena on varpuja ja jäkälää. Kohteen länsipuolella maasto laskee Juutilaisenjärven itäpuolella sijaisevaan suohon. Alueen läpi kulkee poroaita ja ajouria.

Kohteen kuvaus

Kohteessa on 21 pyyntikuoppaa:

Kuoppa 1: Pituus 3,2 m, leveys 2 m, suunta koillisesta lounaaseen. syvyys 0,7 m. Valliton.

Kuoppa 2: Pyöreä, halkaisija 3 m, syvyys 0,5 m. Päällä kasvaa koivu ja mänty.

Kuoppa 3: Pyöreä, halkaisija 2 m, syvyys 1 m. Valliton.

Kuoppa 4: Pituus 1,7 m, leveys 1,2 m, syvyys 0,7 m. Valliton.

Kuoppa 5: Pyöreä, halkaisija 2 m, syvyys 1 m. Valliton.

Kuoppa 6: Pyöreä, halkaisija 2 m, syvyys 0,7 m, valliton.

Kuoppa 7: Kuoppa on matala painauma neljä metriä ajouran itäpuolella. Tuhoutunut tien reunan tasauksessa. Päällä on hakkuutähteitä.

Kuoppa 8: Pyöreä, halkaisija 3 m, syvyys 1,1 m. Ympäriällä metrin vahvuiset vallit, jotka ovat 30 cm korkeat. Kuopan sisäreunoilla näkyy kiviä.

Kuoppa 9: Soikea koillisesta lounaaseen. Pituus 3 m, leveys 2m. Syvyys 1 m, matalat vallit.

Kuoppa 10: Soikea koillisesta lounaaseen. Pituus 3,3 m, leveys 2,5 m, syvyys 1,1 m. Metrin vahvuinen matala valli.

Kuoppa 11: Soikea, pituus 4 m, leveys 2m, syvyys 0,7 m. Suunta koillinen - lounas. Yksityisen maan puolella.

Kuoppa 12: Pyöreä, halkaisija 4 m, syvyys 50 cm. Yksityisen puolella.

Kuoppa 13: Pyöreä, halkaisija 4 m, syvyys 1,2 m. Vallit 1 metrin vahvuiset, yksityisen puolella.

Kuoppa 14: Pyöreä, halkaisija 4 m, syvyys 1 metri. Matalat metin vahvuiset vallit.

Kuoppa 15: Pyöreä, halkaisija 4 m, syvyys 0,7 m. Kahden metrin levyiset vallit.

Kuoppa 16: Soikea koillisesta lounaaseen, koko 4 x 3 x 1 metriä. Metrin vahvuiset vallit.

Kuoppa 17: Pyöreä, halkaisija 2 metriä, syvyys 50 cm. Valliton.

Kuoppa 18: Pyöreä, halkaisija 1,5 metriä, vallit 1 metriä, syvyys 50 cm.

Kuoppa 19: Soikea idästä länteen. Pituus 3,5 m, leveys 2 m, syvyys 1 m, vallit metrin vahvuiset.

Kuoppa 20: Pyöreä, halkaisija 4 m, syvyys 1,2 metriä. Metrin vahvuiset vallit, jotka ovat 50 cm korkeat.

Kuoppa 21: Pyöreä, valliton, halkaisija 2 metriä, syvyys 1 m.

Kohteen rajaus

Kohde rajautuu aluemaisesti havaittujen pyyntikuoppien ylle. Kuoppien sijainnit mitattiin gps laitteella ja merkattiin erilliseksi pisteiksi.

Tulkinta

Pyyntikuoppaketju.

Lisätietoja

Kohteet on muinaisjäännösrekisterissä merkitty kolmeksi eri kohteeksi, jotka ovat kuitenkin samaa pyyntikuoppaketjua. Muinaisjäännösrekisterin kohteet: 1000009461, 1000009460, 1000009459.

Toimenpiteet

Tarkastukset

Tila: 3 Toteutettu Laji: 6 Suojeluarvojen tarkastus Tarkastusvuosi: 2015
Tarkastuspvm: 2.6.2015 Tarkastaja: T. Karjalainenn
Kuvaus:

Viranomaisrekisterinro:	1000009460	Kunto:	1 Hyvä
Arvotus:	3 Esitys mj-luokka II	Olotila:	2 Ei käytössä
Selitys:		Kohteen suojelu:	2 Muinaisjäännösrekisteri II
		Selitys:	

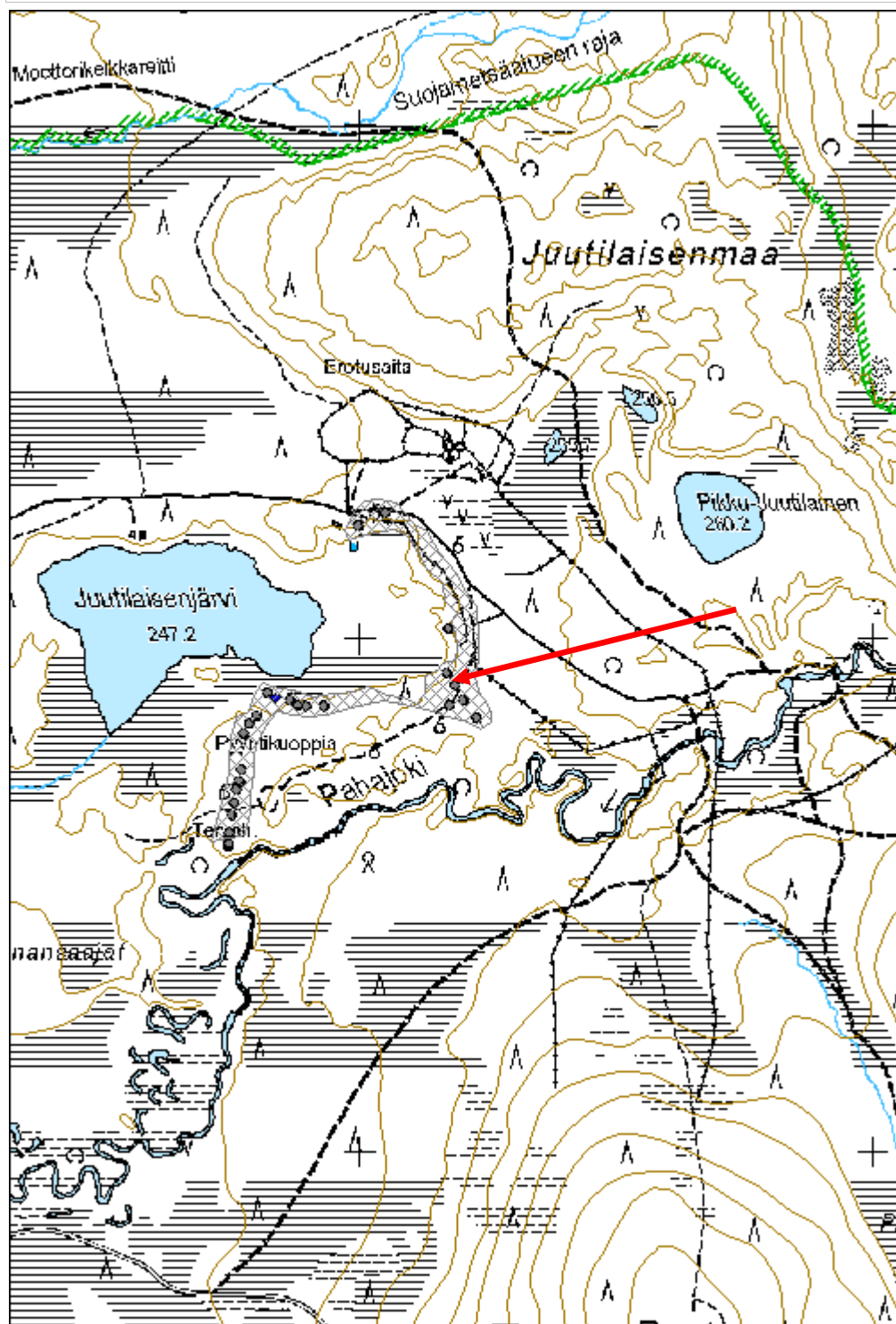
Ympäristön suojelu:	0 Ei määritelty
----------------------------	-----------------

Selitys:



Pyyntikuopat on merkitty maastoon molemminpuoleisella paalulla, silti yksi kuoppa on tuhoutunut hiekkatien reunan tasauksessa.

Kohdetyyppi:	9 Valmistuspaikat/työpaikat	Copyright:	© Metsähallitus 2008 © Maanmittauslaitos 1/MML/08
Koordinaatit:	X 7561936, Y 3363187, Z 256	Mittakaava:	1:10000



Pikku Juutilainen 2 pyyntikuopat

MH-tunnus: 181500

Kohdetyyppi:	9 Valmistuspaikat/työpaikat	Haltija:	181 Metsätalous Länsi-Lappi
Ajoitus:	7117 Esihistoriallinen aika	Ylläpitäjä:	181 Metsätalous Länsi-Lappi
Rakentamisvuosi:		Kunta:	498 Muonio
Lukumäärä:	1		

Koordinaattiselitys:		Geometria tuotettu:	4 Gps-mittaus, korjaamaton
Koordinaatit:	X 7561721, Y 3363609, Z 260	Löydöt:	

Taustatiedot

Löytyi inventoinnissa.

Ympäristön kuvaus

Kohde sijaitsee tasaisella hiekkakankaalla, jossa kasvaa mäntymetsä ja aluskasvillisuutena on jäkälää. Kohteen vieressä on puretun kämpä pihamaa ja kuopan länsipuolella on poroaita.

Kohteen kuvaus

Kollisesta lounaaseen soikea pyyntikuoppa, jonka koko on 3,5 x 2 x 1 metriä. Kuopassa on matalat vallit ja sen sisällä kasvaa pieniä koivuja. Luodevallin yli kulkee uusi poroaita.

Kohteen rajaus

Kohde rajautuu pistemäisesti kuopan keskeltä mitattuun gps pisteeseen.

Tulkinta

Yksittäinen pyyntikuoppa.

Lisätietoja

Toimenpiteet

Tarkastukset

Tila: 3 Toteutettu Laji: 6 Suojeluarvojen tarkastus Tarkastusvuosi: 2015
Tarkastuspvm: 2.6.2015 Tarkastaja: T. Karjalainen
Kuvaus:

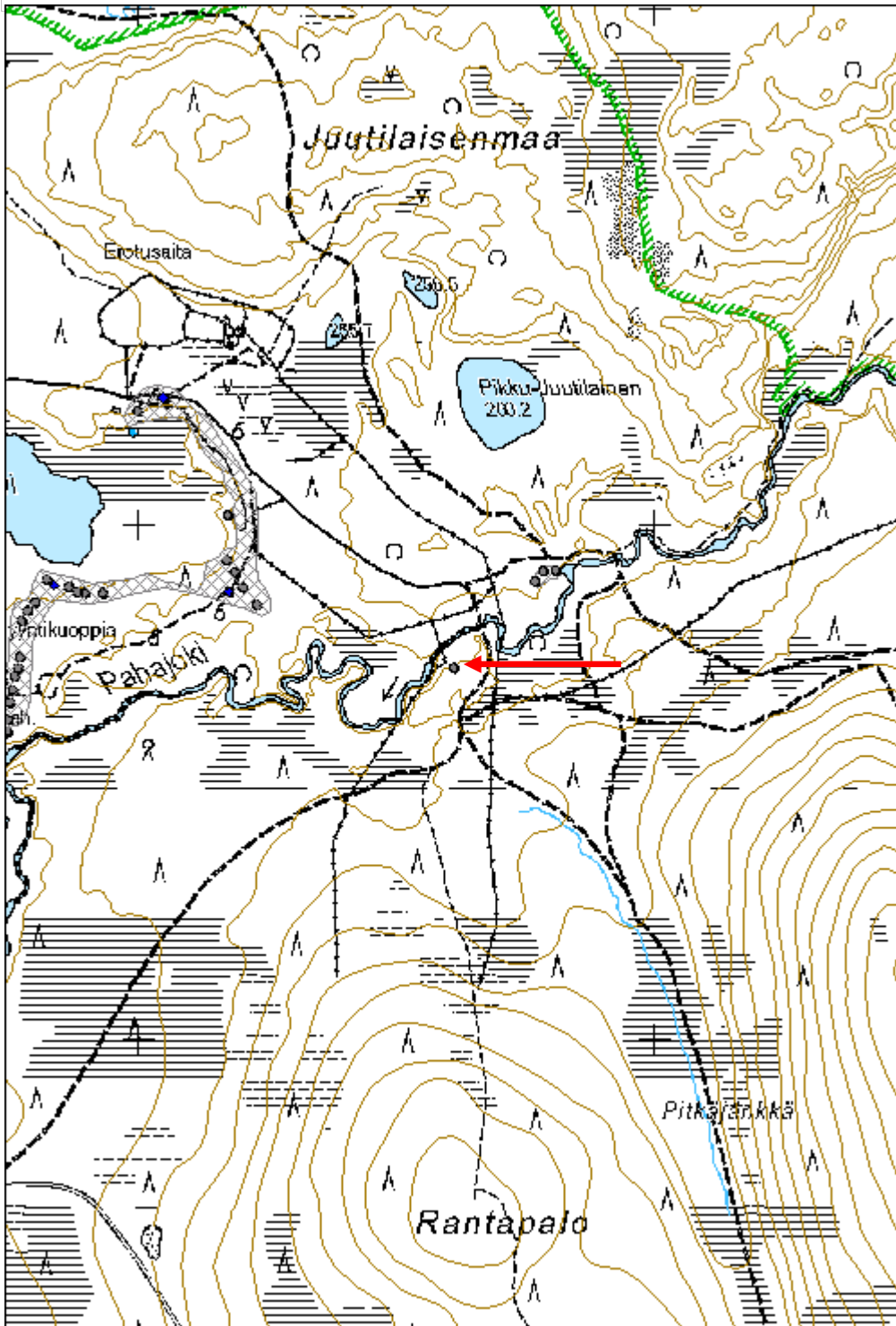
Viranomaisrekisterinro:		Kunto:	1 Hyvä
Arvotus:	3 Esitys mj-luokka II	Olotila:	2 Ei käytössä
Selitys:		Kohteen suojelu:	9 Muu suojeluarvo
		Selitys:	

Ympäristön suojelu:	0 Ei määritelty
Selitys:	



Pyyntikuopan vallin yli kulkee nykyinen poroaita.

Kohdetyyppi:	9 Valmistuspaikat/työpaikat	Copyright:	© Metsähallitus 2008 © Maanmittauslaitos 1/MML/08
Koordinaatit:	X 7561721, Y 3363609, Z 260	Mittakaava:	1:10000



Keräsjoki 2 pyyntikuopat	MH-tunnus: 181506
---------------------------------	--------------------------

Kohdetyyppi:	9 Valmistuspaikat/työpaikat	Haltija:	181 Metsätalous Länsi-Lappi
Ajoitus:	7117 Esihistoriallinen aika	Ylläpitäjä:	181 Metsätalous Länsi-Lappi
Rakentamisvuosi:		Kunta:	498 Muonio
Lukumäärä:	1		

Koordinaattiselitys:	Geometria tuotettu:
Koordinaatit:	Löydöt:
X 7559975, Y 3367981, Z 289	4 Gps-mittaus, korjaamaton

Taustatiedot

Löytyi inventoinnissa.

Ympäristön kuvaus

Kohde sijaitsee suon reunassa kivisellä kumpareella, jossa kasvaa kuiva kangasmetsä.

Kohteen kuvaus

Kohteessa on pyöreä, halkaisijaltaan 2 metriä pyyntikuoppa, jossa on metrin vahvuiset matalat vallit. Kuoppa on metrin syvyinen ja valli on suon puolelta 70 cm korkea.

Kohteen rajaus

Kohde rajautuu pistemäisesti kuopan keskeltä mitattuun gps pisteeseen.

Tulkinta

Pyyntikuoppa.

Lisätietoja***Toimenpiteet******Tarkastukset***

Tila: 3 Toteutettu Laji: 6 Suojeluarvojen tarkastus Tarkastusvuosi: 2015
Tarkastuspvm: 3.6.2015 Tarkastaja: T. Karjalainen
Kuvaus:

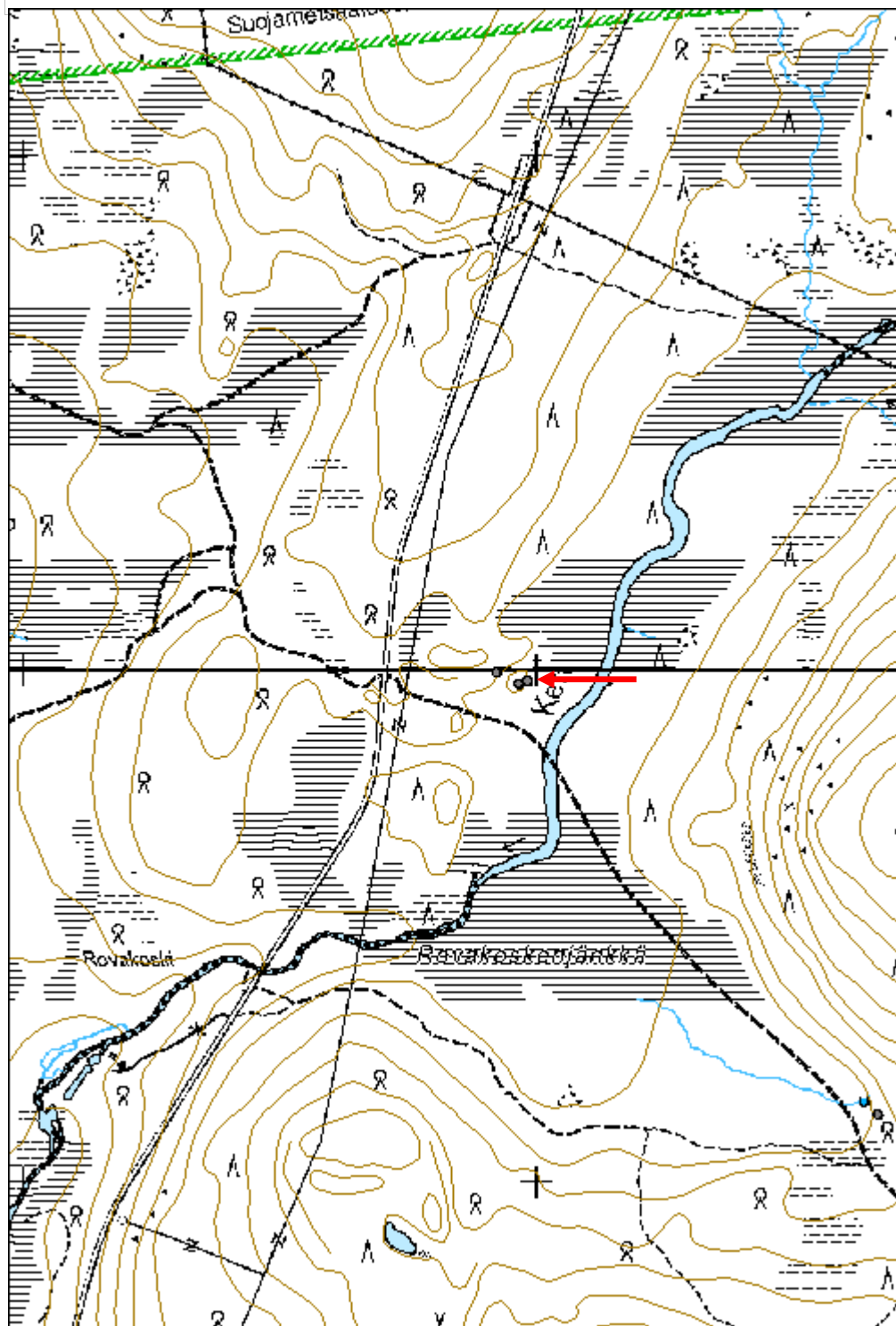
Viranomaisrekisterinro:	Kunto:
	1 Hyvä
Arvotus:	Olotila:
3 Esitys mj-luokka II	2 Ei käytössä
Selitys:	Kohteen suojele:
	9 Muu suojeluarvo
	Selitys:

Ympäristön suojelu:	0 Ei määritelty
Selitys:	



Pyyntikuoppa sijaitsee kankaan laidassa.

Kohdetyyppi:	9 Valmistuspaikat/työpaikat	Copyright:	© Metsähallitus 2008 © Maanmittauslaitos 1/MML/08
Koordinaatit:	X 7559975, Y 3367981, Z 289	Mittakaava:	1:10000



Laukupuolijänkkä 2 pyyntikuopat

MH-tunnus: 181833

Kohdetyyppi:	9 Valmistuspaikat/työpaikat	Haltija:	181 Metsätalous Länsi-Lappi
Ajoitus:	7117 Esihistoriallinen aika	Ylläpitäjä:	181 Metsätalous Länsi-Lappi
Rakentamisvuosi:		Kunta:	0
Lukumäärä:	6		

Koordinaattiselitys:		Geometria tuotettu:	4 Gps-mittaus, korjaamaton
Koordinaatit:	X 7521099, Y 3378021, Z 276	Löydöt:	

Taustatiedot

Muinaisjäännösrekisterin kohde 1000006474

Ympäristön kuvaus

Kohde sijaitsee hiekkakankaalla, joka laskeutuu länteen, suohon. Paikalla kasvaa mäntymetsä ja aluskasvillisuutena on jäkälää.

Kohteen kuvaus

Kohteessa on kuusi pyyntikuoppaa, joista osa on hyvin matalia, mikä kertoo niiden peittyneen ajan kuluessa ja olevan siten hyvin vanhoja.

Pyyntikuoppa 1: Pyöreä, halkaisija 1,5 metriä, syvyys 70 cm. Päällä kasvaa paksu puolukkaturve ja kuusi.

Pyyntikuoppa 2: Pyöreä, halkaisija 1,5 metriä, syvyys 20 cm.

Pyyntikuoppa 3: Pyöreä, halkaisija 2 metriä, syvyys 30 cm.

Pyyntikuoppa 4: Kuoppa on hieman epämääräisen muotoinen, halkaisija 1 metri, syvyys 30 cm.

Pyyntikuoppa 5: Pyöreä, halkaisija 2 metriä, syvyys 60 cm. Kuopan yli kulkee puunrunko.

Pyyntikuoppa 6: Pyöreä, halkaisija 2 metriä, syvyys 40 cm.

Kohteen rajaus

Kohde rajautuu aluemaisesti havaittujen pyyntikuoppien ylle. Kuopan paikat määritettiin gps paikantimella.

Tulkinta

Pyyntikuopat, jotka ovat ilmeisen vanhoja. Muinaisjäännösrekisterin aluerajaus ei kata kaikkien kuoppien aluetta.

Lisätietoja

Toimenpiteet

Tarkastukset

Tila: 3 Toteutettu Laji: 6 Suojeluarvojen tarkastus Tarkastusvuosi: 2015
 Tarkastuspvm: 17.6.2015 Tarkastaja: T. Karjalainen
 Kuvaus:

Viranomais- rekisterinro:	1000006474	Kunto:	1 Hyvä
Arvotus:	3 Esitys mj-luokka II	Olotila:	2 Ei käytössä
Selitys:		Kohteen suojelu:	2 Muinaisjäännösrekisteri II
		Selitys:	

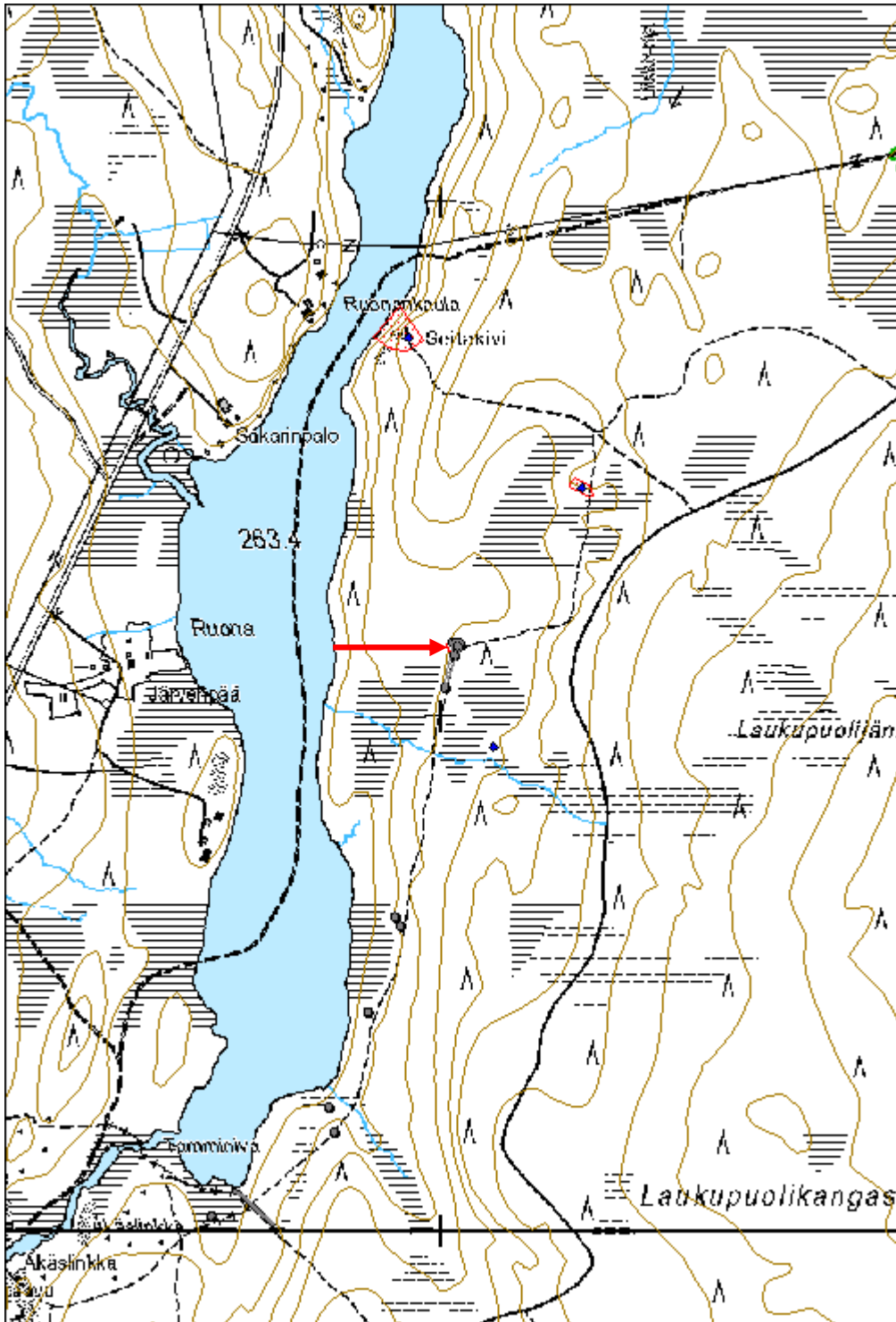
Ympäristön suojelu:	0 Ei määritelty
--------------------------------	-----------------

Selitys:	
-----------------	--



Kohteen pyyntikuopat ovat matalia ja ilmeisen vanhoja.

Kohdetyyppi:	9 Valmistuspaikat/työpaikat	Copyright:	© Metsähallitus 2008 © Maanmittauslaitos 1/MML/08
Koordinaatit:	X 7521099, Y 3378021, Z 276	Mittakaava:	1:10000



Ruonankaula 1 pyyntikuopat	MH-tunnus: 181834
-----------------------------------	--------------------------

Kohdetyyppi:	9 Valmistuspaikat/työpaikat	Haltija:	181 Metsätalous Länsi-Lappi
Ajoitus:	7117 Esihistoriallinen aika	Ylläpitäjä:	181 Metsätalous Länsi-Lappi
Rakentamivuosi:		Kunta:	498 Muonio
Lukumäärä:	1		

Koordinaattiselitys:	Geometria tuotettu:
Koordinaatit:	Löydöt:
X 7521221, Y 3378259, Z 276	4 Gps-mittaus, korjaamaton

Taustatiedot

Sutigis

Ympäristön kuvaus

Kohteen alueella kasvaa kuusimetsä ja paksu puolukkaturve moreenikankaan reunassa.

Kohteen kuvaus

Soikea pyyntikuoppa, jonka pituus on 3 metriä, leveys 1 metri ja syvyys 1 metri. Kuopan reunassa on matalat, leveät vallit. Suunta on idästä länteen. Kuopan pohjoispuolella on kahden ja neljän metrin etäisyydellä epämääräiset kuopat.

Kohteen rajaus

Kohde rajautuu pistemäisesti kuopasta mitattuun gps pisteeseen.

Tulkinta

Yksittäinen pyyntikuoppa.

Lisätietoja***Toimenpiteet******Tarkastukset***

Tila: 3 Toteutettu Laji: 6 Suojeluarvojen tarkastus Tarkastusvuosi: 2015
Tarkastuspvm: 17.6.2015 Tarkastaja: T. Karjalainen
Kuvaus:

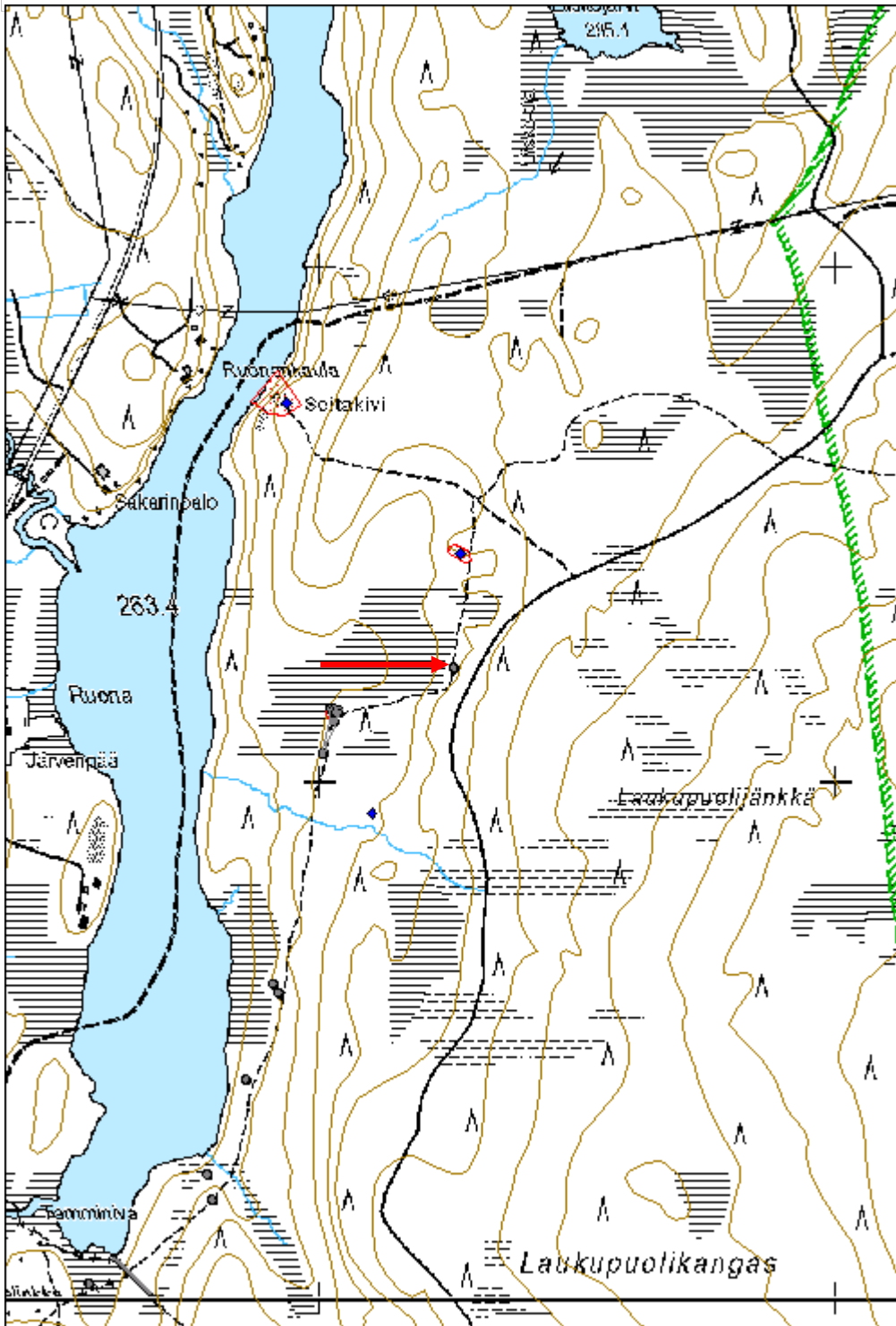
Viranomaisrekisterinro:	Kunto:
	1 Hyvä
Arvotus:	Olotila:
3 Esitys mj-luokka II	2 Ei käytössä
Selitys:	Kohteen suojele:
	2 Muinaisjäännösrekisteri II
	Selitys:

Ympäristön suojelu:	0 Ei määritelty
Selitys:	



Pyyntikuoppa on soikea ja sen reunoilla on matalat vallit.

Kohdetyyppi:	9 Valmistuspaikat/työpaikat	Copyright:	© Metsähallitus 2008 © Maanmittauslaitos 1/MML/08
Koordinaatit:	X 7521221, Y 3378259, Z 276	Mittakaava:	1:10000



Ruonankaula 2 pyyntikuopat	MH-tunnus: 181836
-----------------------------------	--------------------------

Kohdetyyppi:	9 Valmistuspaikat/työpaikat	Haltija:	181 Metsätalous Länsi-Lappi
Ajoitus:	7117 Esihistoriallinen aika	Ylläpitäjä:	181 Metsätalous Länsi-Lappi
Rakentamisvuosi:		Kunta:	498 Muonio
Lukumäärä:	1		

Koordinaattiselitys:	Geometria tuotettu:
Koordinaatit:	Löydöt:

X 7521601, Y 3378038, Z 288

4 Gps-mittaus, korjaamaton

Taustatiedot

Sutigis

Ympäristön kuvaus

Kohde sijaitsee kivisen harjun päällä. Paikalla kasvaa kuiva mäntykangasmetsä.

Kohteen kuvaus

Kohteessa on 2 x 1,5 metrin kokoinen pyyntikuoppa, joka on soikea pohjoisesta etelään. Kuopan syvyys on 70 cm. Kuopan reunoilla on matala valli, jossa on kiviä.

Kohteen rajaus

Kohde rajautuu pistemäisesti kuopan keskeltä mitattuun gps pisteeseen.

Tulkinta

Yksittäinen pyyntikuoppa.

Lisätietoja***Toimenpiteet******Tarkastukset***

Tila: 3 Toteutettu Laji: 6 Suojeluarvojen tarkastus Tarkastusvuosi: 2015
Tarkastuspvm: 17.6.2015 Tarkastaja: T. Karjalainen
Kuvaus:

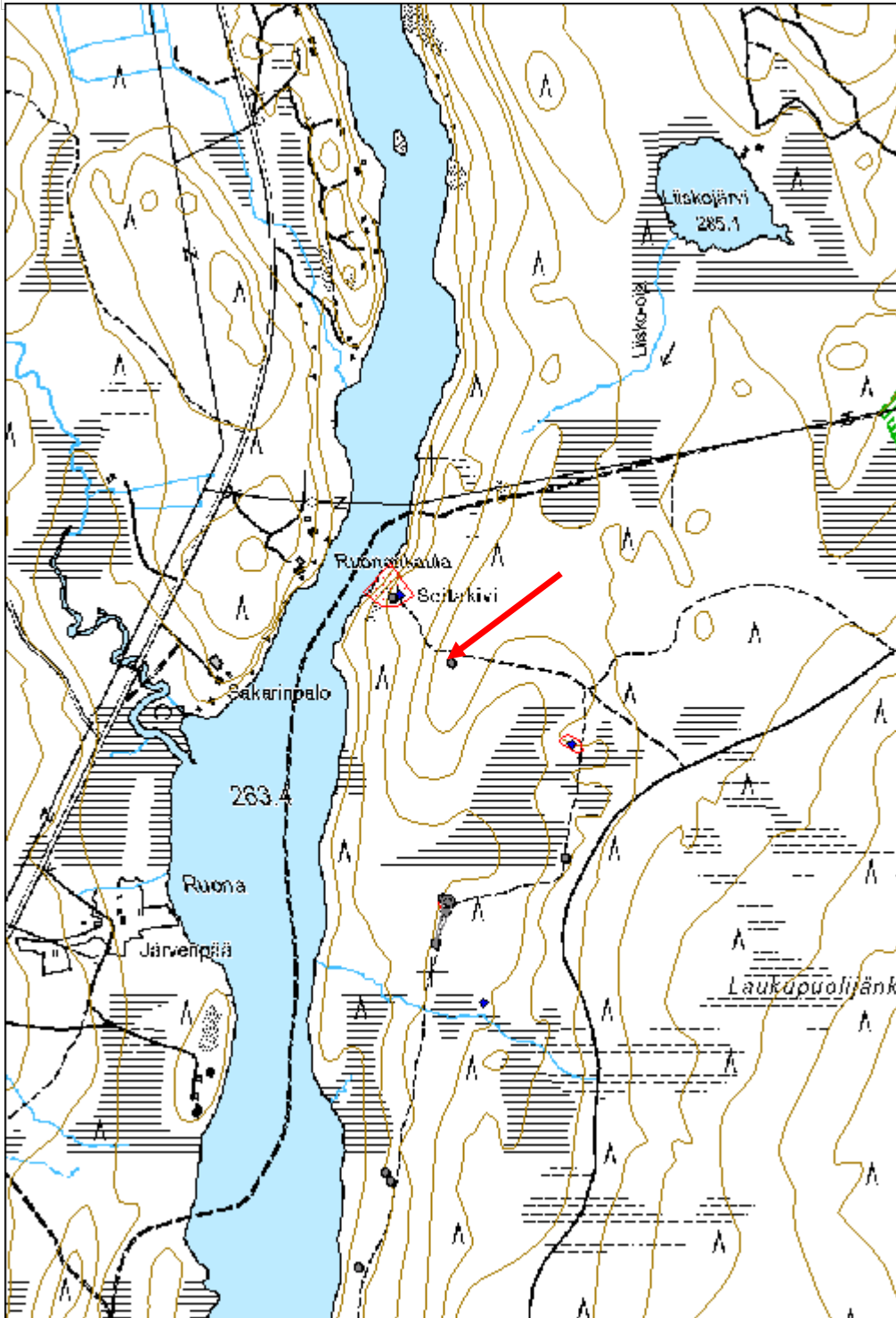
Viranomaisrekisterinro:**Kunto:** 1 Hyvä**Olotila:** 2 Ei käytössä**Arvotus:** 3 Esitys mj-luokka II**Kohteen suojelu:** 9 Muu suojeluarvo**Selitys:****Selitys:**

Ympäristön suojelu:	0 Ei määritelty
Selitys:	



Pyyntikuoppa sijaitsee kivisen harjun reunalla.

Kohdetyyppi:	9 Valmistuspaikat/työpaikat	Copyright:	© Metsähallitus 2008 © Maanmittauslaitos 1/MML/08
Koordinaatit:	X 7521601, Y 3378038, Z 288	Mittakaava:	1:10000



Laukupuolijänkkä 1 pyyntikuopat	MH-tunnus: 181840
--	--------------------------

Kohdetyyppi:	9 Valmistuspaikat/työpaikat	Haltija:	181 Metsätalous Länsi-Lappi
Ajoitus:	7117 Esihistoriallinen aika	Ylläpitäjä:	181 Metsätalous Länsi-Lappi
Rakentamisvuosi:		Kunta:	498 Muonio
Lukumäärä:	3		

Koordinaattiselitys:	Geometria tuotettu:
Koordinaatit: X 7521447, Y 3378278, Z 285	4 Gps-mittaus, korjaamaton
	Löydöt:

Taustatiedot

Muinaisjäännösrekisteri kohde 1000006484

Ympäristön kuvaus

Kohde sijaitsee kuivalla hiekkakankaalla, jossa kasvaa mäntymetsä.

Kohteen kuvaus

Kohteessa on kolme pyyntikuoppaa.

Pyyntikuoppa 1 Koko 3 x 2 metriä, syvyys 70 cm. Kuoppa on soikea pohjoisesta etelään. Kuopassa on matala valli.

Pyyntikuoppa 2 Kuoppa on pyöreä ja sen halkaisija on 2,5 metriä ja syvyys 50 cm. Kuopassa ei ole valleja.

Pyyntikuoppa 3. Kuoppa on pyöreä ja sen halkaisija on 1,3 metriä ja syvyys 70 cm. Kuopan ympärillä on matala valli. Kuopan etelävallin yli kulkee luontopolku.

Kohteen rajaus

Kohde rajautuu aluemaisesti kuoppien rakenteiden ylle.

Tulkinta

Kolme pyyntikuoppaa, jotka on rajattu uudelleen, muinaisjäännösrekisterin rajaus ei ulotu kuopan kolme ylle.

Lisätietoja

Kuopan kolme vallilla kulkee luontopolku.

Toimenpiteet***Tarkastukset***

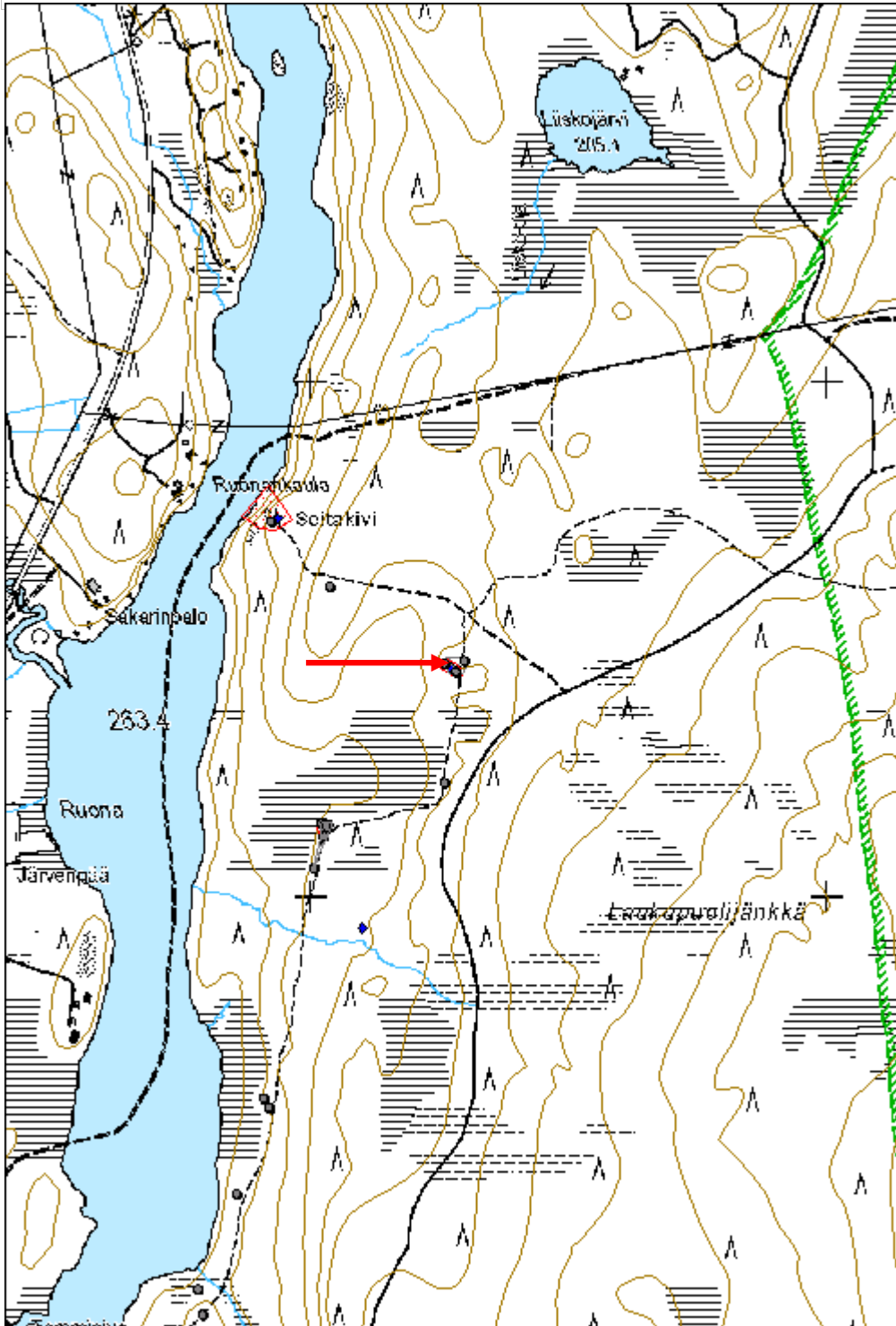
Tila: 3 Toteutettu Laji: 6 Suojeluarvojen tarkastus Tarkastusvuosi: 2015
 Tarkastuspvm: 17.6.2015 Tarkastaja: T. Karjalainen
 Kuvaus:

Viranomais- rekisterinro:		Kunto:	1 Hyvä
Arvotus:	3 Esitys mj-luokka II	Olotila:	2 Ei käytössä
Selitys:		Kohteen suojelu:	2 Muinaisjäännösrekisteri II
Selitys:		Selitys:	
Ympäristön suojelu:	0 Ei määritelty		
Selitys:			



Pyyntikuopat erottuvat selkeästi karussa maastossa.

Kohdetyyppi:	9 Valmistuspaikat/työpaikat	Copyright:	© Metsähallitus 2008 © Maanmittauslaitos 1/MML/08
Koordinaatit:	X 7521447, Y 3378278, Z 285	Mittakaava:	1:10000



Passisenkenttä asuinkenttä	MH-tunnus: 180821
-----------------------------------	--------------------------

Kohdetyyppi:	1 Asuinpaikat	Haltija:	181 Metsätalous Länsi-Lappi
Ajoitus:	7116 Uusi aika	Ylläpitäjä:	181 Metsätalous Länsi-Lappi
Rakentamisvuosi:		Kunta:	498 Muonio
Lukumäärä:	1		

Koordinaattiselitys:	Geometria tuotettu:
Koordinaatit:	Löydöt:
X 7539289, Y 3373792, Z 261	4 Gps-mittaus, korjaamaton

Taustatiedot

Muinaisjäännösrekisteri 498010041 Passisenkenttä.

Ympäristön kuvaus

Kohde sijaitsee Särkijärven itärannalla Passisenniemessä. Paikalla kasvaa mäntymetsä ja aluskasvillisuutena on paksu puolukkaturve.

Kohteen kuvaus

Kohdepisteessä 1 havaittiin kolme kehävallia.

Kohdepisteessä 2 havaittiin 4 x 4 metrin kokoisen rakennuksen jäännös, joka erottuu selvänä neliön muotoisena turvekehikkona. Oven paikka erottu kehikon vallissa painautumana etelään, järvelle päin.

Kohteen rajaus

Kohde on rajattu muinaisjäännösrekisterin rajauksen mukaan.

Tulkinta

Historiallisen ajan asuinkenttä.

Lisätietoja 35416 Olos-Juuvanrova (lvs),

Muinaisjäännösrekisterin tietoa: Manalaisenniemen tyviosan soinen maakaistale on ollut muoniolaisen Antti Metsolan kertoman mukaan aikaisemmin ajettavissa veneellä läpi. Kohde sijaitsee niemen rannalla n. 50 x 50 m laajalla alueella. Paikalla kasvaa paikoin myös katajaa ja heinää. Kohde sijaitsee Särkijärven aarnimetsien suojelualueella.

Aki Arponen tarkasti kohteen inventoinnissaan 1989 muoniolaisen Antti Metsolan opastamana. Paikalla havaittiin useita epämääräisiä nelikulmaisia painaumuksia, joista ainakin yksi tulkittiin rakennuksen sijaksi tai kalakellariksi. Lisäksi alueelta löytyi selkeillä valleilla ympäröity rakennuksen sija.

2004 inventoinnin yhteydessä paikalla havaittiin ainakin viisi katajaa ja heinää kasvavaa suorakulmaista aluetta, joiden sivun pituus vaihteli kahdesta viiteen metriin. Osa alueista erottui vain ympäristöstään poikkeavan kasvillisuuden perusteella, mutta muutamien kohdalla oli havaittavissa matala suorakulmainen painauma. Yksi järven rannassa sijaitsevista painaumista todettiin Arposen mainitsemaksi "kalakellarin" jäännökseksi, joka oli laajuudeltaan n. 5 x 3 m ja sen pohjalla oli suurehkoja kiviä (pkoo=7539279, ikoo=3373800).

Arposen kuvailema vallien ympäröimä rakennuksen sija erottui myös selvästi. Se on n. 4,5 x 4,5 m

laajuinen painauma n. 15 m "kalakellarista" pohjoisluoteeseen (pkoo=7539293, ikoo=3373791). N. 50 cm korkeat vallit erottuvat hyvin selkeinä ja jyrkkäpiirteinä. Pohjalle tehdyssä koepistossa saatiin havaintoja 3-5 cm paksusta huuhtoutuneen ja sekoittuneen maan kerroksesta ja sen alaisista likamaa- ja hiilikerroksista. Rakenteesta n. 15 m länsiluoteeseen löytyi vielä osin vallien ympäröimä tasainen alue.

Paikkaan liittyvän perimätiedon mukaan niemessä on sijainnut Passinen -nimisen henkilön kenttä, joka olisi muuttanut seudulle 1600- tai 1700-luvulla Keminmaasta. Paikalta löytynyt vallien ympäröimä painauma vaikuttaa rakennuksen sijalta. Muiden alueella havaittujen rakenteiden luonteen selvittäminen vaatisi lisätutkimuksia. Ainakin osa niistä liittyyneen historiallisen ajan asutukseen.

Toimenpiteet

Tarkastukset

Tila: 3 Toteutettu Laji: 6 Suojeluarvojen tarkastus Tarkastusvuosi: 2015
Tarkastuspvm: 28.5.2015 Tarkastaja: T. Karjalainen
Kuvaus:

Viranomaisrekisterinro:	498010041	Kunto:	1 Hyvä
Arvotus:	3 Esitys mj-luokka II	Olotila:	2 Ei käytössä
Selitys:		Kohteen suojelu:	2 Muinaisjäännösrekisteri II
		Selitys:	

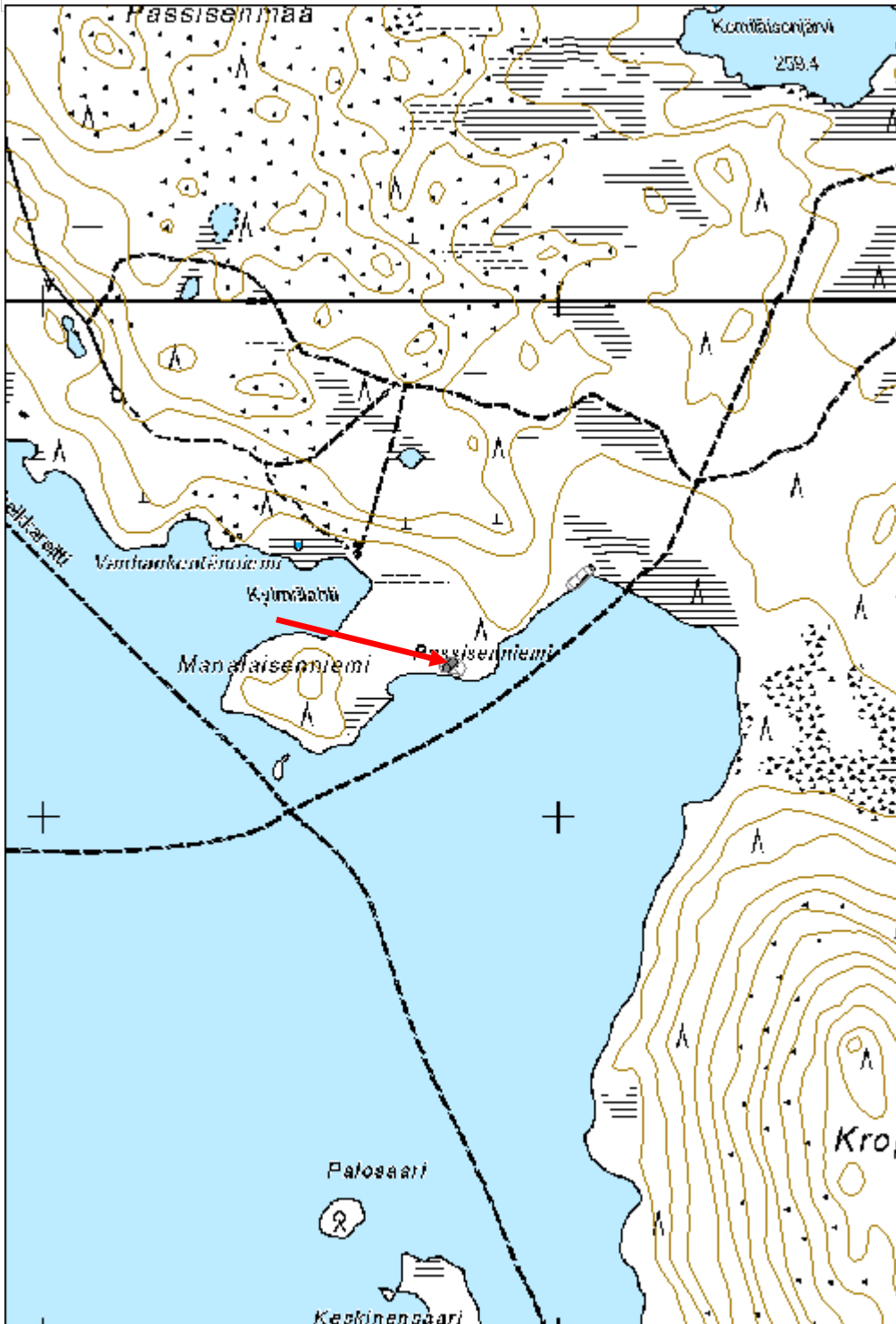
Ympäristön suojelu:	0 Ei määritelty
----------------------------	-----------------

Selitys:	
-----------------	--



Suurakaiteen muotoisen asumuksen pohja kentän alueella.

Kohdetyyppi:	1 Asuinpaikat	Copyright:	© Metsähallitus 2008 © Maanmittauslaitos 1/MML/08
Koordinaatit:	X 7539289, Y 3373792, Z 261	Mittakaava:	1:10000



Ranta-Ruonajärvi 1 historiallisen ajan asuinpaikka

MH-tunnus: 182017

Kohdetyyppi:	1 Asuinpaikat	Haltija:	181 Metsätalous Länsi-Lappi
Ajoitus:	7118 Historiallinen aika	Ylläpitäjä:	181 Metsätalous Länsi-Lappi
Rakentamivuosi:		Kunta:	498 Muonio
Lukumäärä:	2		

Koordinaattiselitys:		Geometria tuotettu:	4 Gps-mittaus, korjaamaton
Koordinaatit:	X 7523005, Y 3376156, Z 279	Löydöt:	

Taustatiedot

Muinaisjäännösrekisteri kohde 1000019019

Ympäristön kuvaus

Kohde sijaitsee Ranta-Ruonajärven rannalla tuoreessa kuusimetsässä, jossa on paksu turve aluskasvillisuutena.

Kohteen kuvaus

Kohteesta on aikaisemmassa inventoinnissa löytynyt rakennuksen jäännös pisteestä: x 3376159, y 7523012. Muinaisjäännösrekisterin kuvaus: Kohde sijaitsee Ranta-Ruonajärven lounaisrannalla. Ranta-Ruonajärvi on pieni järvi Äkäsjärven eteläosan länsipuolella. Kohde on rakennuksen pohja, joka nyt erottuu maastossa ne-lisivuisena vallina, jonka koko on 4x4 m. Rakenteet ovat täysin sammaleen ja varpujen peittämät. Vallin yhtä sivua kairattiin ja sieltä tuli pehmennyttä puujäännettä. Yhdessä kulmassa voi olla piisi, sillä kaira osui täällä kiviin. Rakennus on sijainnut rannasta noin 20 metrin päässä. Nykyisin Ranta-Ruonajärven nämä osat ovat hyvin rehevän kasvillisuuden peittämää sekametsää.

Inventoinnissa löytyi kohdepisteestä pieni pyöreän asumuksen pohja, joka on halkaisijaltaan 3 metriä. Kuopan reunoilla on metrin korkuiset vallit. Valleilla kasvaa koivu ja pieniä kuusia. Asumuksen pohjan kaakkoispuolella 2 metrin etäisyydellä on pieni kuoppa.

Kohteen rajaus

Kohde rajautuu pistemäisesti havaitun asumuksen pohjan kohdalle, joka on mitattu gps paikantimella. Muinaisjäännösrekisterissä on aikaisemman asumuksen pohjan havainto merkitty pisteellä ja kohteeseen on tehty aluerajaus, joka menee molempien pisteiden ylle.

Tulkinta

Historiallisen ajan kaksi asumuksen pohjaa, jotka ovat pyöreä kota tai kammi ja neliskulmainen pieni tupa.

Lisätietoja

Aikaisemmat tutkimukset: inventointi Piritta Häkälä 2011.

Toimenpiteet***Tarkastukset***

Tila: 3 Toteutettu Laji: 6 Suojeluarvojen tarkastus Tarkastusvuosi: 2015

Tarkastuspvm: 23.6.2015 Tarkastaja: T. Karjalainen
 Kuvaus: KMO

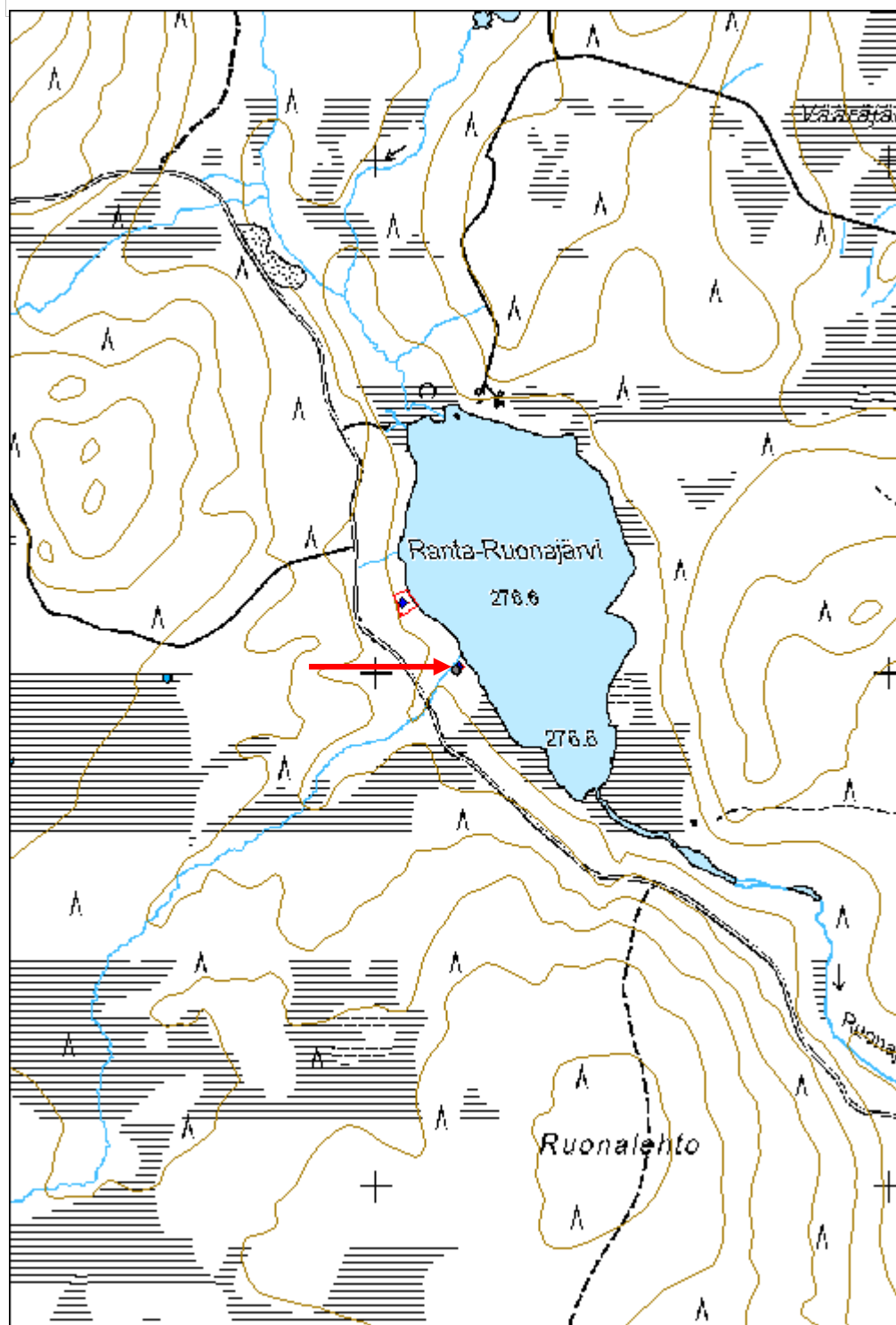
Viranomais- rekisterinro:	1000019019	Kunto:	2 Keskinertainen
Arvotus:	3 Esitys mj-luokka II	Olotila:	2 Ei käytössä
Selitys:		Kohteen suojelu:	2 Muinaisjäännösrekisteri II
		Selitys:	

Ympäristön suojelu:	0 Ei määritelty
Selitys:	



Rakennelman rakenteet peittyvät kasvillisuuden sekaan.

Kohdetyyppi:	1 Asuinpaikat	Copyright:	© Metsähallitus 2008 © Maanmittauslaitos 1/MML/08
Koordinaatit:	X 7523005, Y 3376156, Z 279	Mittakaava:	1:10000



Tiurajärvi pilkkapuu

MH-tunnus: 181841

Kohdetyyppi:	7 Kulttipaikat	Haltija:	181 Metsätalous Länsi-Lappi
Ajoitus:	7116 Uusi aika	Ylläpitäjä:	181 Metsätalous Länsi-Lappi
Rakentamisvuosi:		Kunta:	498 Muonio
Lukumäärä:	1		

Koordinaattiselitys:		Geometria tuotettu:	4 Gps-mittaus, korjaamaton
Koordinaatit:	X 7515022, Y 3375628, Z 255	Löydöt:	

Taustatiedot

Uusi havainto

Ympäristön kuvaus

Kohde sijaitsee Tiurajärven koillisrannalla. Alueen maasto on moreenikangasta, jossa kasvaa mäntymetsä.

Kohteen kuvaus

Kohteessa on 3,5 metriä korkea ja 50 cm halkaisijaltaan oleva kelohonkakanto. Eteläisellä, järven puolella on puussa metrin korkeudella 20 cm pitkä rombin muotoinen kolo, joka on 15 cm syvä. Kolosta 50 cm ylöspäin on puun lounaiskyljellä kolme loviin hakattua puutappia ja kaakkoiskyljessä on yksi loveen hakattu puutappi. Puun kaikilla kyljillä on kirveeniskuja.

Onko kyseessä sutigisissa mainittu seitapuu, jäi epäselväksi. Sutigisiin on merkitty puusta 200 metriä luoteeseen, järven rannalle seita. Sutigisin seitapaikka on hyvin vetistä sutota.

Kohteen rajaus

Kohde rajautuu pistemäisesti puun juurelta mitattuun gps pisteeseen.

Tulkinta

Onko kyseessä sutigismerkinnässä mainittu seita, jäi epäselväksi. Vastaavia puita, joissa on kiilamaisia puutappeja lyöty puiden pilkkoihin on Rovaniemen Naarman kairassa puisien seitojen läheisyydessä. Myös samanlaisia rompin muotoisia syviä koloja on Rovaniemen Naarmankairan seita-alueelta.

Lisätietoja***Toimenpiteet******Tarkastukset***

Tila: 3 Toteutettu Laji: 6 Suojeluarvojen tarkastus Tarkastusvuosi: 2015
Tarkastuspvm: 17.6.2015 Tarkastaja: T. Karjalainen
Kuvaus:

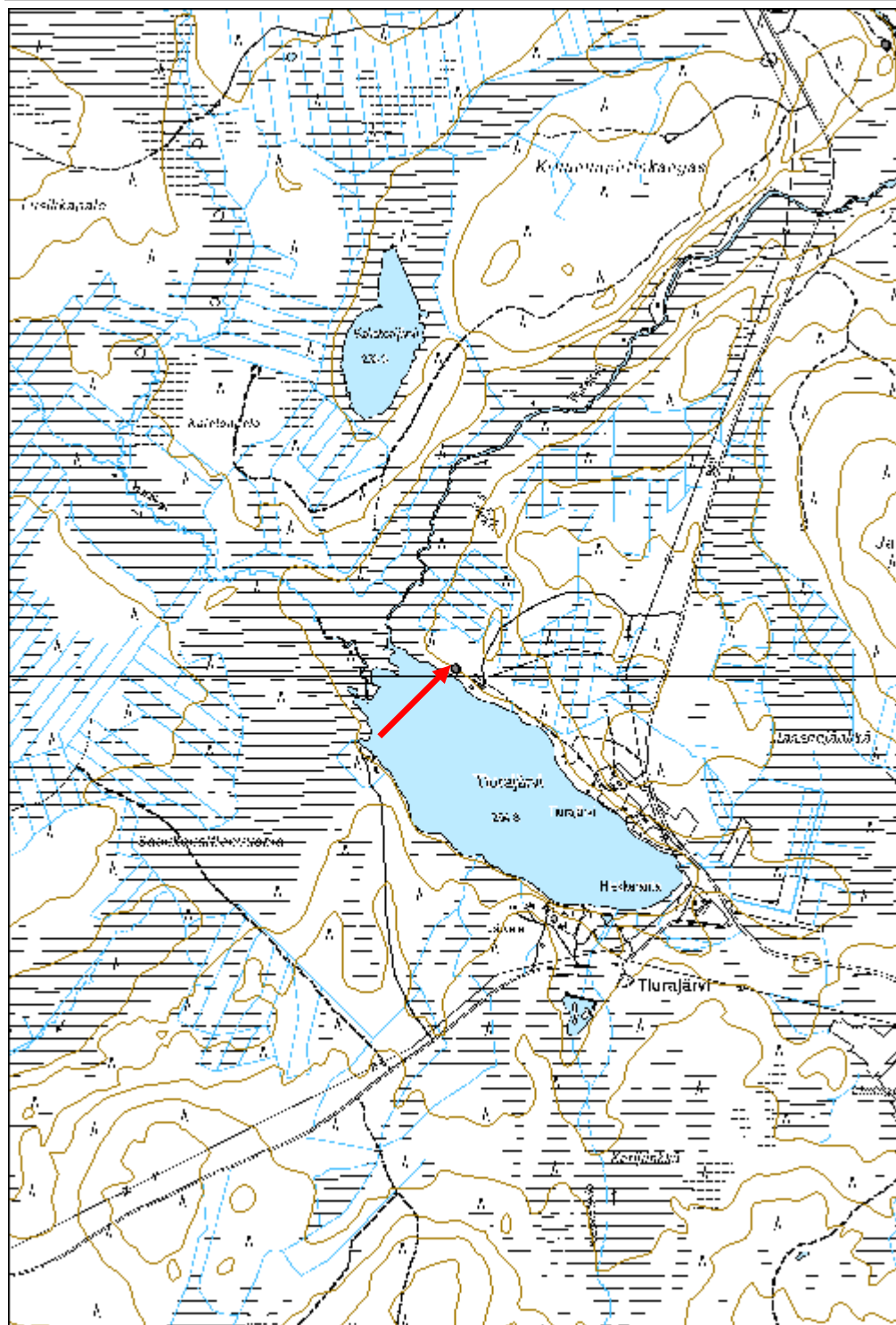
Viranomais-**Kunto:** 1 Hyvä

rekisterinro:		Olotila:	2 Ei käytössä
Arvotus:	3 Esitys mj-luokka II	Kohteen suojelu:	9 Muu suojeluarvo
Selitys:		Selitys:	
Ympäristön suojelu:	0 Ei määritelty		
Selitys:			



Kelokannossa on useita pilkkoja ja merkkejä eri puolella kantoa.

Kohdetyyppi:	7 Kulttipaikat	Copyright:	© Metsähallitus 2008 © Maanmittauslaitos 1/MML/08
Koordinaatit:	X 7515022, Y 3375628, Z 255	Mittakaava:	1:17296



Vasara Antin poroaita	MH-tunnus: 181820
------------------------------	--------------------------

Kohdetyyppi:	9 Valmistuspaikat/työpaikat	Haltija:	181 Metsätalous Länsi-Lappi
Ajoitus:	7116 Uusi aika	Ylläpitäjä:	181 Metsätalous Länsi-Lappi
Rakentamivuosi:		Kunta:	498 Muonio
Lukumäärä:	1		

Koordinaattiselitys:	Geometria tuotettu: 4 Gps-mittaus, korjaamaton
Koordinaatit: X 7520061, Y 3377619, Z 265	Löydöt:

Taustatiedot

Löytyi inventoinnissa.

Ympäristön kuvaus

Kohde sijaitsee hiekkakankaan reunassa ja laskee suolle järven pätyyn. Kankaalla kasvaa mäntymetsä.

Kohteen kuvaus

Kohteessa on nähtävissä noin 100 metrin matkalla poroaitaa, jonka veräjä on luontopolun molemmin puolin. Polun vieressä on kyltti, jossa lukee: Vasara Antin poroaita ja vuosiluku 1850. Aita kulkee kaakosta luoteeseen. Aidan veräjä ja lahoja aidaspuita ja niiden tukipuita on vielä näkyvissä sadan metrin matkalla.

Kohteen rajaus

Kohde rajautuu viivamaisesti aidan kulun mukaan.

Tulkinta

Poroaita 1850 luvulta.

Lisätietoja***Toimenpiteet******Tarkastukset***

Tila: 3 Toteutettu Laji: 6 Suojeluarvojen tarkastus Tarkastusvuosi: 2015
 Tarkastuspvm: 17.6.2015 Tarkastaja: T. Karjalainen
 Kuvaus:

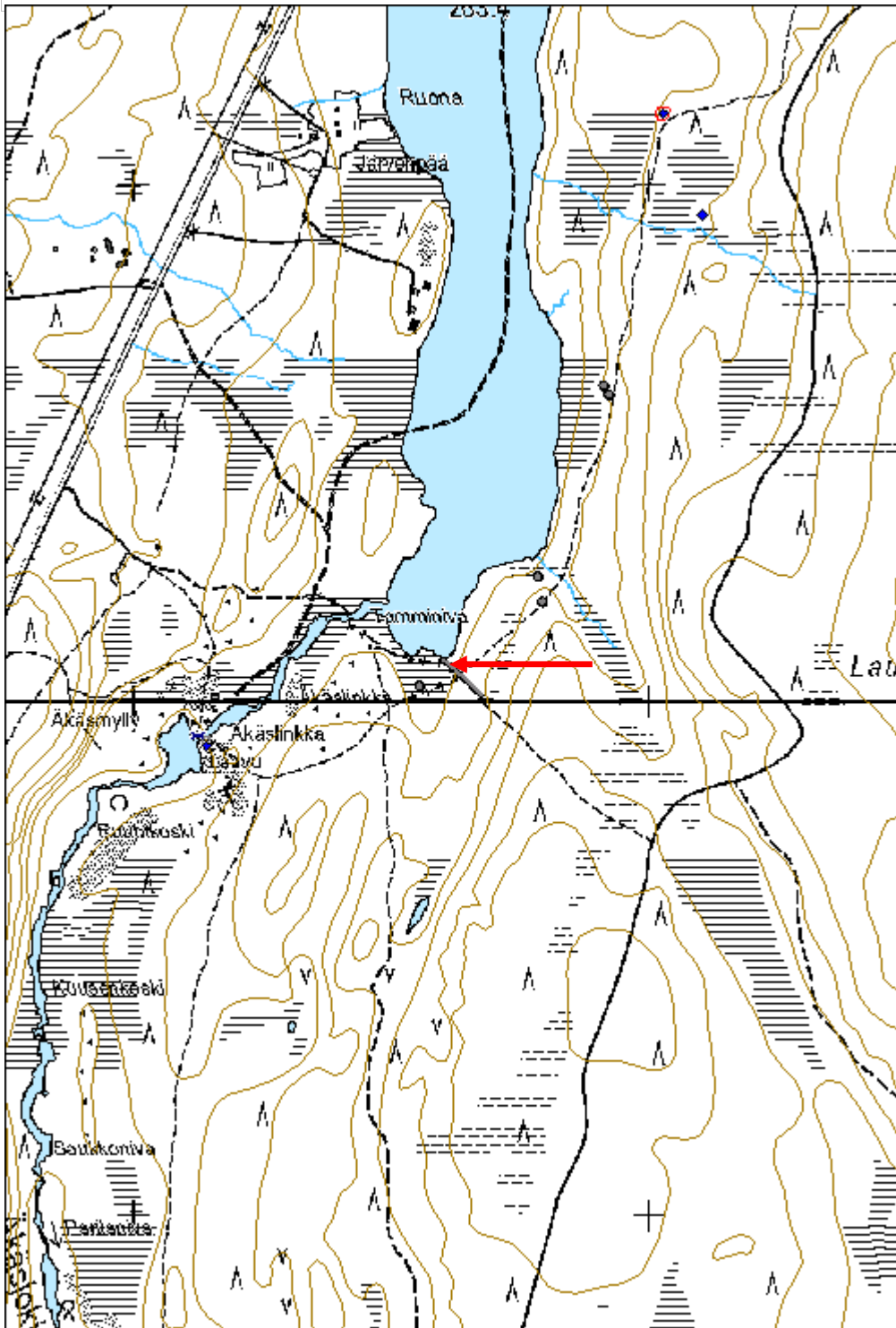
Viranomaisrekisterinro:	Kunto: 2 Keskinertainen
	Olotila: 2 Ei käytössä
Arvotus: 3 Esitys mj-luokka II	Kohteen suojelu: 9 Muu suojeluarvo
Selitys:	Selitys:

Ympäristön suojelu:	0 Ei määritelty
Selitys:	



Poroaidan veräjänpieli.

Kohdetyyppi:	9 Valmistuspaikat/työpaikat	Copyright:	© Metsähallitus 2008 © Maanmittauslaitos 1/MML/08
Koordinaatit:	X 7520061, Y 3377619, Z 265	Mittakaava:	1:10000



Kirkkopahta seita	MH-tunnus: 180490
--------------------------	--------------------------

Kohdetyyppi:	7 Kulttipaikat	Haltija:	181 Metsätalous Länsi-Lappi
Ajoitus:	7118 Historiallinen aika	Ylläpitäjä:	181 Metsätalous Länsi-Lappi
Rakentamivuosi:		Kunta:	498 Muonio
Lukumäärä:	1		

Koordinaattiselitys:	Geometria tuotettu: 4 Gps-mittaus, korjaamaton
Koordinaatit:	Löydöt:
X 7504628, Y 3365616, Z 230	

Taustatiedot

Muinaisjäännösrekisteri kohde 1000009401

Ympäristön kuvaus

Kohde sijaitsee tasaisella hiekkakankaalla, jossa kasvaa mäntymetsä. Kohteelle johtaa idästä, hiekkatieltä polku.

Kohteen kuvaus

Kohteessa on 8 x 5 x 2,3 metrin kokoinen siirtolohkare tai kallionnokka, jonka päällyys on tasainen. Kiven päälle on nostettu hirven kalloja ja kiviä ja kiven koloihin on asetettu kolikoita.

Muinaisjäännösrekisterin tietoa: Kyseessä on Samuli Paulaharjun mainitsema Pakajärven Seitapahta. Paikalla tehtiin vuonna 2009 koekaivauksia (4 koekuoppaa sekä fosfaattikuopitusta). Kaikki alueelta havaitut löydöt olivat myöhäiseltä historialliselta ajalta, eikä merkkejä varhaisemmasta uhraustoiminnasta voitu osoittaa seidan lähialueelta. On ajateltavissa, että luuaines on siirretty muualle tai tuhoutunut jälkiä jättämättä.

Kohteen rajaus

Kohde rajautuu pistemäisesti kiven reunasta mitattuun gps pisteeseen.

Tulkinta

Seitakivi

Lisätietoja

Aikaisemmat tutkimukset:

1992 Markku Torvinen tarkastus
 1995 Hilka Oksala inventointi
 2007 Tiina Äikäs tarkastus
 2009 Tiina Äikäs koekaivaus

Toimenpiteet***Tarkastukset***

Tila: 3 Toteutettu Laji: 6 Suojeluarvojen tarkastus Tarkastusvuosi: 2015

Tarkastuspvm: 21.5.2015 Tarkastaja: T. Karjalainen

Kuvaus:

Viranomais- rekisterinro:	1000009401	Kunto:	1 Hyvä
Arvotus:	3 Esitys mj-luokka II	Olotila:	2 Ei käytössä
Selitys:		Kohteen suojelu:	2 Muinaisjäännösrekisteri II
		Selitys:	

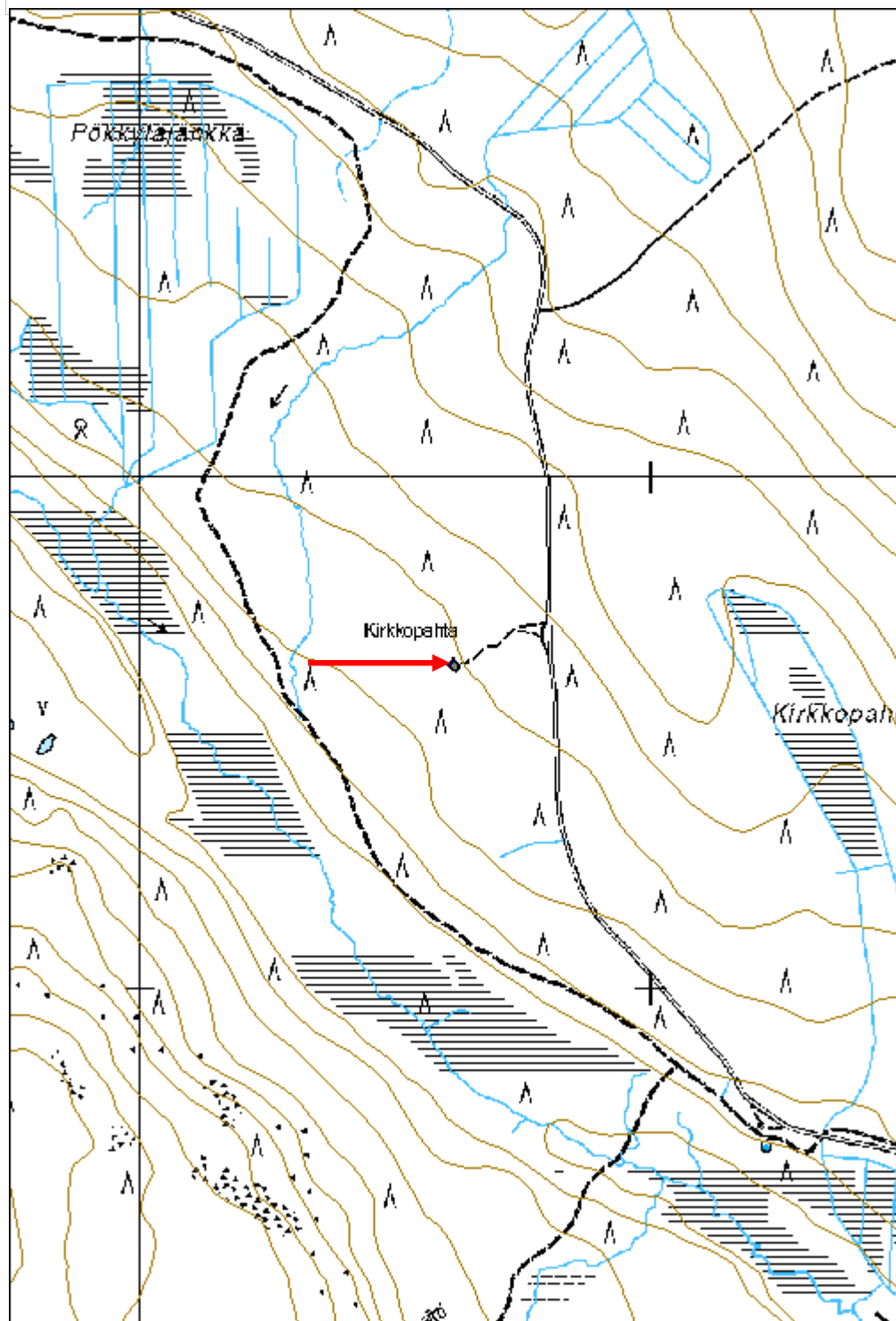
Ympäristön suojelu:	0 Ei määritelty
--------------------------------	-----------------

Selitys:	
-----------------	--



Seidan laelle on nostettu eläinten kalloja.

Kohdetyyppi:	7 Kulttipaikat	Copyright:	© Metsähallitus 2008 © Maanmittauslaitos 1/MML/08
Koordinaatit:	X 7504628, Y 3365616, Z 230	Mittakaava:	1:10000



Äkäsjärvi seita

MH-tunnus: 181835

Kohdetyyppi:	7 Kulttipaikat	Haltija:	181 Metsätalous Länsi-Lappi
Ajoitus:	7117 Esihistoriallinen aika	Ylläpitäjä:	181 Metsätalous Länsi-Lappi
Rakentamisvuosi:		Kunta:	498 Muonio
Lukumäärä:	1		
Koordinaattiselitys:		Geometria tuotettu:	4 Gps-mittaus, korjaamaton
Koordinaatit:	X 7521728, Y 3377923, Z 276	Löydöt:	
<i>Taustatiedot</i>			
Muinaisjäännösrekisterin kohde 498010050 Äkäsjärvi seidat.			
<i>Ympäristön kuvaus</i>			
Kohde sijaitsee Äkäsjärveen laskevan jyrkän rinteiden päällä, tasanteella, jossa kasvaa mäntymetsä. Seidan juurelle johtaa luontopolku kaakosta.			
<i>Kohteen kuvaus</i>			
Kohteessa on seitakivi, jonka korkeus on 1,2 metriä, seveys 20 cm ja paksuus 70 cm. Kivi on luonnon muovaama laakakivi, joka on ilmeisesti nostettu pystyyn. Kiven juurelle on myöhemmin koottu pieniä kiviä ja seidan juurella ja päällä on rahoja.			
<i>Kohteen rajaus</i>			
Kohdepiste on mitattu seidan sijainnin paikalta. Museoviraston muinaisjäännöspiste on ilmeisesti mitattu seidasta kertovn kyltin juurelta. Muinaisjäännösrekisterissä seidan ympäröivä alue rantaan saakka on merkitty seidan rauhoitetuksi muinaisjäännösalueeksi.			
<i>Tulkinta</i>			
Seitakivi.			
<i>Lisätietoja</i>			
<i>Toimenpiteet</i>			
<i>Tarkastukset</i>			
Tila: 3 Toteutettu Laji: 6 Suojeluarvojen tarkastus Tarkastusvuosi: 2015			
Tarkastuspvm: 17.6.2015 Tarkastaja: T. Karjalainen			
Kuvaus:			
Viranomaisrekisterinro:	498010050	Kunto:	1 Hyvä
		Olotila:	2 Ei käytössä
Arvotus:	3 Esitys mj-luokka II	Kohteen	2 Muinaisjäännösrekisteri II

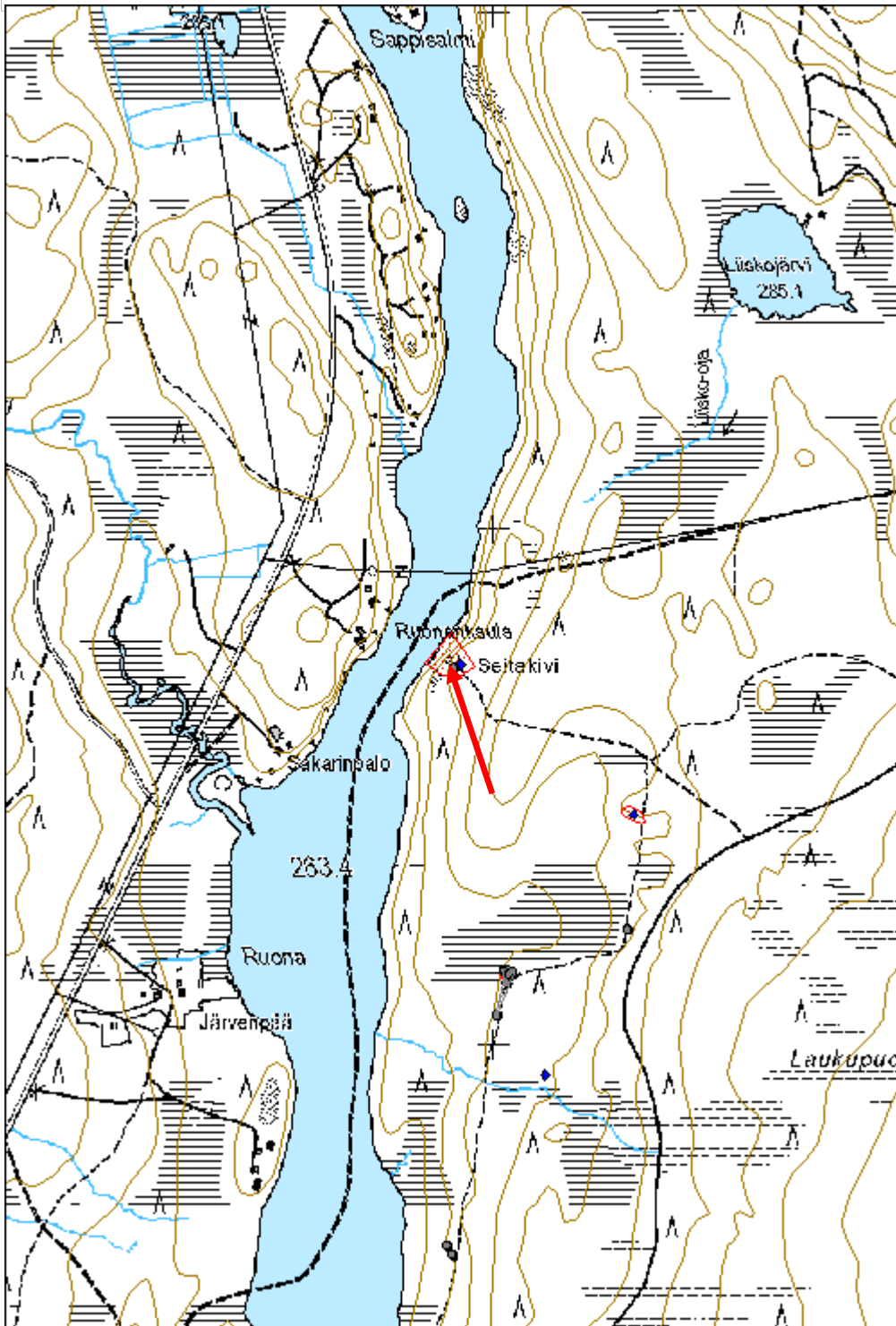
Selitys:	suojelu: Selitys:
-----------------	------------------------------------

Ympäristön suojelu:	0 Ei määritelty
Selitys:	



Seita on luonnon laaka, joka on ilmeisesti nostettu aikanaan pystyyn. Seidan päällä on rahoja.

Kohdetyyppi:	7 Kulttipaikat	Copyright:	© Metsähallitus 2008 © Maanmittauslaitos 1/MML/08
Koordinaatit:	X 7521728, Y 3377923, Z 276	Mittakaava:	1:10000



Kihlanginvaara tervahauta	MH-tunnus: 179427
----------------------------------	--------------------------

Kohdetyyppi:	9 Valmistuspaikat/työpaikat	Haltija:	181 Metsätalous Länsi-Lappi
Ajoitus:	7116 Uusi aika	Ylläpitäjä:	181 Metsätalous Länsi-Lappi
Rakentamisvuosi:		Kunta:	498 Muonio
Lukumäärä:	1		

Koordinaattiselitys:	Geometria tuotettu:
Koordinaatit:	4 Gps-mittaus, korjaamaton
X 7501468, Y 3350966, Z 175	Löydöt:

Taustatiedot

Löytynyt SutiGis-aineiston avulla.

Ympäristön kuvaus

Kohde sijaitsee joen rantatörmällä, jossa kasvaa mäntymetsä ja puolukkaa kasvava tureve. Maaperä on moreenia.

Kohteen kuvaus

Tervahauta sijaitsee pienen nyppylän laella. Valli on 1 m leveä ja 50 cm korkea. Kohteessa on 5 m halkaisijaltaan oleva kehävalli, joka katkeilee. Ympäriellä on pieniä kuoppia. Haudan keskellä sijaitsee suuri muurahaispesä. Haudan päällä kasvaa koivuja ja mäntyjä.

Kohteen rajaus

Pistemäinen

Tulkinta

Tervahauta

Lisätietoja***Toimenpiteet******Tarkastukset***

Tila: 3 Toteutettu Laji: 6 Suojeluarvojen tarkastus Tarkastusvuosi: 2015
 Tarkastuspvm: 20.5.2015 Tarkastaja: T. Karjalainen
 Kuvaus: KMO-kulttuuriperintöinventointi

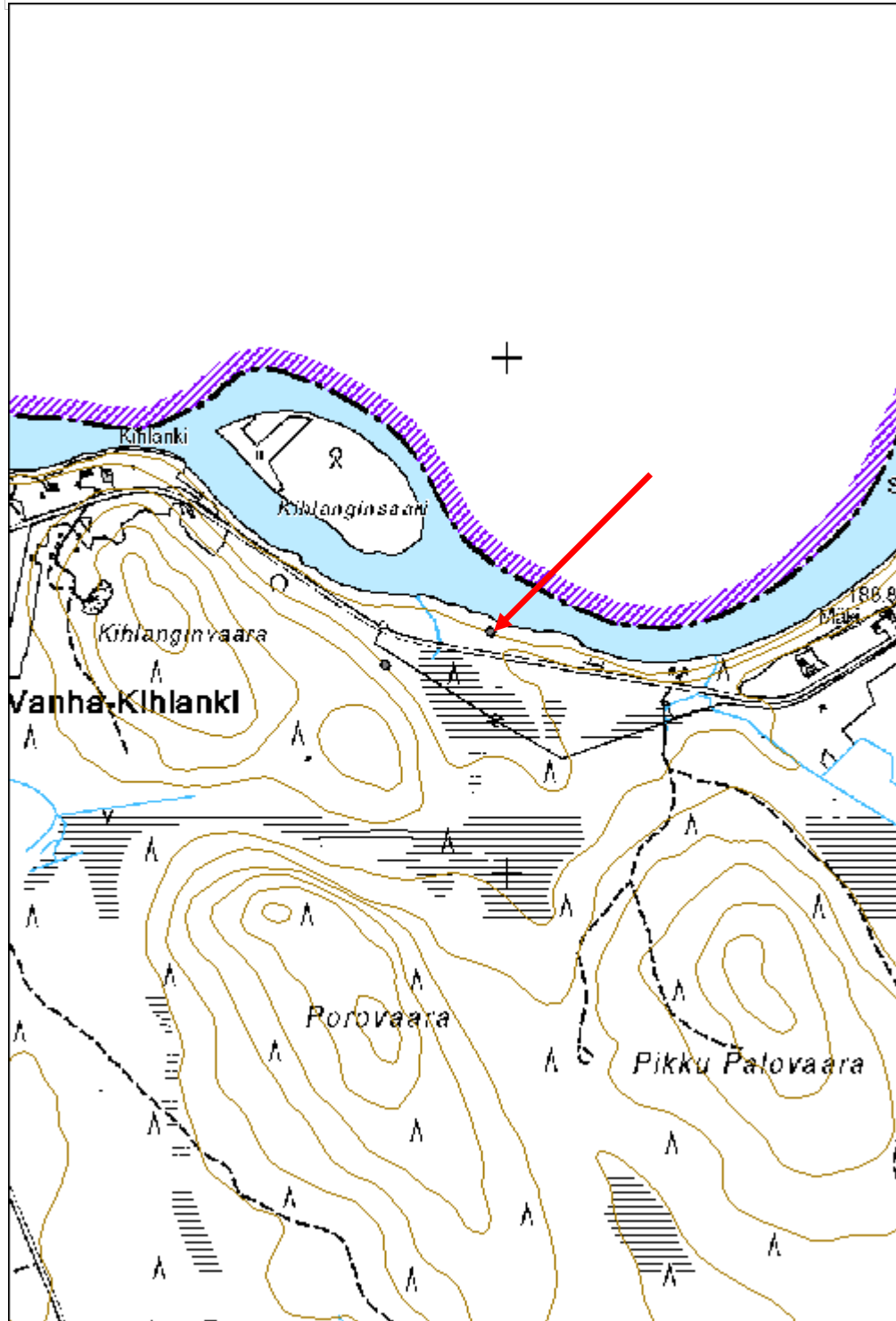
Viranomaisrekisterinro:	Kunto: 2 Keskinertainen
Arvotus: 3 Esitys mj-luokka II	Olotila: 2 Ei käytössä
Selitys:	Kohteen suojelu: 9 Muu suojeluarvo
	Selitys:

Ympäristön suojelu:	0 Ei määritelty
Selitys:	



Tervahaudan valli katkeilee ja sen päällä on muurahaispesä ja mäntyjä.

Kohdetyyppi:	9 Valmistuspaikat/työpaikat	Copyright:	© Metsähallitus 2008 © Maanmittauslaitos 1/MML/08
Koordinaatit:	X 7501468, Y 3350966, Z 175	Mittakaava:	1:10000



Kihlanginkangas tervahauta

MH-tunnus: 179428

Kohdetyyppi:	9 Valmistuspaikat/työpaikat	Haltija:	181 Metsätalous Länsi-Lappi
Ajoitus:	7116 Uusi aika	Ylläpitäjä:	181 Metsätalous Länsi-Lappi
Rakentamisvuosi:		Kunta:	498 Muonio
Lukumäärä:	1		

Koordinaattiselitys:		Geometria tuotettu:	4 Gps-mittaus, korjaamaton
Koordinaatit:	X 7501403, Y 3350762, Z 180	Löydöt:	

Taustatiedot

Löytynyt SutiGis-aineiston avulla.

Ympäristön kuvaus

Kohde sijaitsee kuusta ja mäntyä kasvavalla kankaalla. Haudan halssin reuna on lännessä ja se laskee rämeeseen.

Kohteen kuvaus

Kohteessa on pyöreä tervahauta, jonka halkaisija on 10 m. Idän puolella ei ole vallia, pohjois- ja eteläreunassa on 1,5 metrin vallit ja lännessä 2,5 m valli halssin edessä. Halssi on 5 m pituinen oja. Halssin suulla on reikä hautaan päin. Kohteen päällä kasvaa mäntyjä, katajia ja koivuja.

Kohteen rajaus

Pistemäinen

Tulkinta

Tervahauta

Lisätietoja***Toimenpiteet******Tarkastukset***

Tila: 3 Toteutettu Laji: 6 Suojeluarvojen tarkastus Tarkastusvuosi: 2015
Tarkastuspvm: 20.5.2015 Tarkastaja: T. Karjalainen
Kuvaus: KMO-kulttuuriperintöinventointi

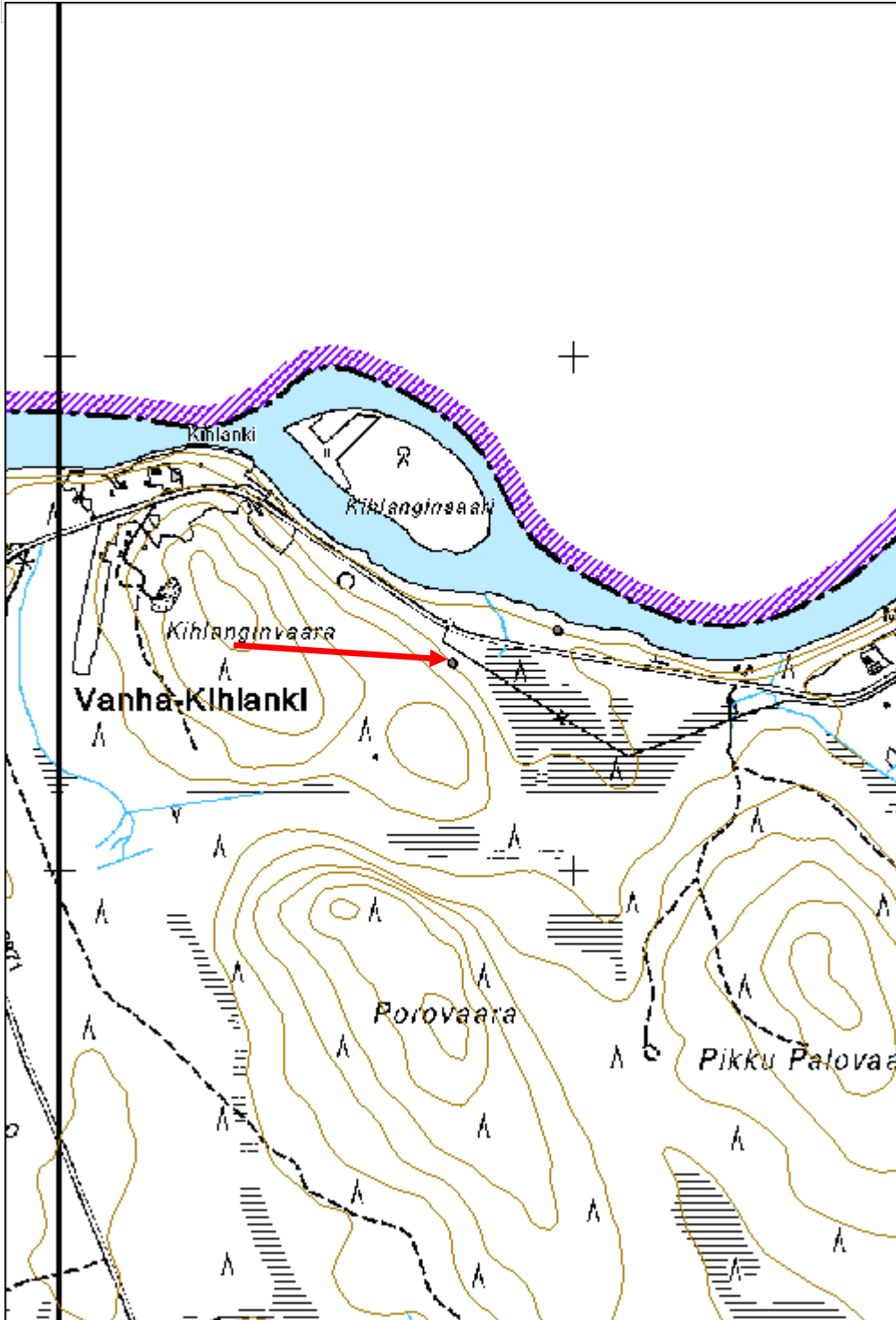
Viranomaisrekisterinro:		Kunto:	1 Hyvä
Arvotus:	3 Esitys mj-luokka II	Olotila:	2 Ei käytössä
Selitys:		Kohteen suojelu:	9 Muu suojeluarvo
		Selitys:	

Ympäristön suojelu:	0 Ei määritelty
Selitys:	



Tervahaudan valleilla kasvaa mäntyjä. Taustalla hiekkatie.

Kohdetyyppi:	9 Valmistuspaikat/työpaikat	Copyright:	© Metsähallitus 2008 © Maanmittauslaitos 1/MML/08
Koordinaatit:	X 7501403, Y 3350762, Z 180	Mittakaava:	1:10000



Leirintäalue tervahauta	MH-tunnus: 179429
--------------------------------	--------------------------

Kohdetyyppi:	9 Valmistuspaikat/työpaikat	Haltija:	181 Metsätalous Länsi-Lappi
Ajoitus:	7116 Uusi aika	Ylläpitäjä:	181 Metsätalous Länsi-Lappi
Rakentamisvuosi:		Kunta:	498 Muonio
Lukumäärä:	1		

Koordinaattiselitys:	Geometria tuotettu:
Koordinaatit: X 7507442, Y 3354086, Z 190	4 Gps-mittaus, korjaamaton
	Löydöt:

Taustatiedot

Löydetty SutiGis-aineiston avulla.

Ympäristön kuvaus

Kohde sijaitsee länteen, jokeen laskevassa rinteessä. Paikalla on mäntykangas.

Kohteen kuvaus

Kohteessa on 15 m halkaisijaltaan oleva tervahauta, jonka vallit ovat 2 m korkeita ja 3 m leveitä. 15 m halssi laskee alarinteeseen, länteen. Tervahaudan päällä kasvaa nuoria kuusia, koivuja ja mäntyjä. Haudan keskikuoppa on 2,5 m syvä vallien päältä mitattuna.

Kohteen rajaus

Pistemäinen

Tulkinta

Tervahauta

Lisätietoja***Toimenpiteet******Tarkastukset***

Tila: 3 Toteutettu Laji: 6 Suojeluarvojen tarkastus Tarkastusvuosi: 2015
 Tarkastuspvm: 20.5.2015 Tarkastaja: T. Karjalainen
 Kuvaus: KMO-kulttuuriperintöinventointi

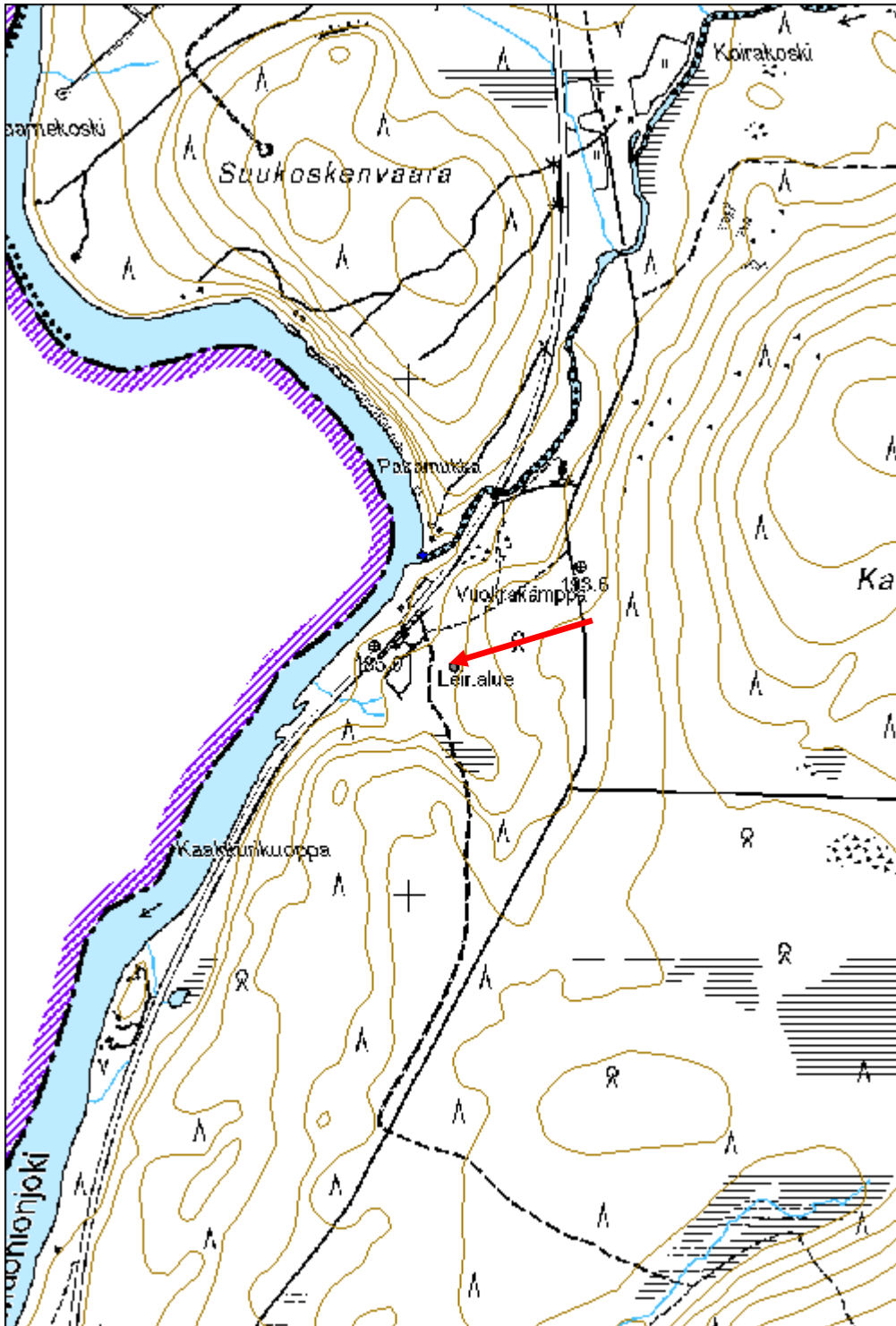
Viranomaisrekisterinro:	Kunto: 1 Hyvä
Arvotus: 3 Esitys mj-luokka II	Olotila: 2 Ei käytössä
Selitys:	Kohteen suojelu: 9 Muu suojeluarvo
	Selitys:

Ympäristön suojelu:	0 Ei määritelty
Selitys:	



Tervahaudan päällä kasvaa runsas puusto.

Kohdetyyppi:	9 Valmistuspaikat/työpaikat	Copyright:	© Metsähallitus 2008 © Maanmittauslaitos 1/MML/08
Koordinaatit:	X 7507442, Y 3354086, Z 190	Mittakaava:	1:10000



Muotkamaa 2 tervahauta

MH-tunnus: 179433

Kohdetyyppi:	9 Valmistuspaikat/työpaikat	Haltija:	181 Metsätalous Länsi-Lappi
Ajoitus:	7116 Uusi aika	Ylläpitäjä:	181 Metsätalous Länsi-Lappi
Rakentamisvuosi:		Kunta:	498 Muonio
Lukumäärä:	1		

Koordinaattiselitys:		Geometria tuotettu:	4 Gps-mittaus, korjaamaton
Koordinaatit:	X 7517168, Y 3377673, Z 260	Löydöt:	

Taustatiedot

Löydetty SutiGis-aineiston avulla.

Ympäristön kuvaus

Kohde sijaitsee kuivassa kangasmetsässä kivisellä harjulla.

Kohteen kuvaus

Kohteessa on 10 metriä halkaisijaltaan oleva tervahauta, josta lähtee 10 metrin pituinen halssi kaakkoon, rinnettä alas. Haudan vallit ovat 1 m leveät ja paksut. Halssi on 1 m leveä. Kohteen päällä kasvaa katajia, mäntyjä ja paksu puolukkaturve.

Kohteen rajaus

Pistemäinen

Tulkinta

Tervahauta

Lisätietoja 31572 Ylläksen osayleiskaava (Muonio); MU –alue.***Toimenpiteet******Tarkastukset***

Tila: 3 Toteutettu Laji: 6 Suojeluarvojen tarkastus Tarkastusvuosi: 2015
Tarkastuspvm: 26.5.2015 Tarkastaja: T. Karjalainen
Kuvaus: KMO-kulttuuriperintöinventointi

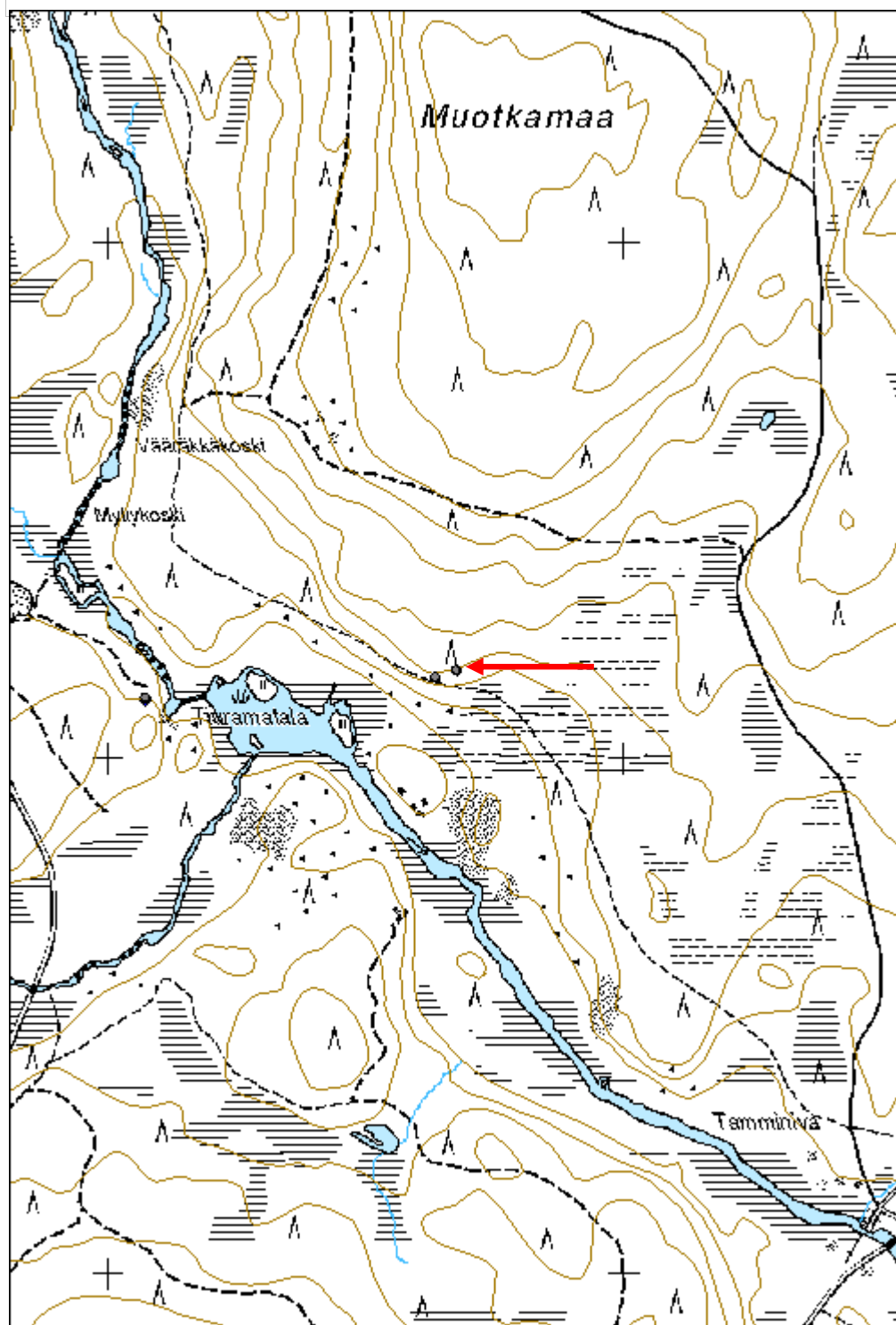
Viranomaisrekisterinro:		Kunto:	1 Hyvä
Arvotus:	3 Esitys mj-luokka II	Olotila:	2 Ei käytössä
Selitys:		Kohteen suojelu:	9 Muu suojeluarvo
		Selitys:	

Ympäristön suojelu:	0 Ei määritelty
Selitys:	



Tervahaudan päällä on tykkylumen kaatamia puita.

Kohdetyyppi:	9 Valmistuspaikat/työpaikat	Copyright:	© Metsähallitus 2008 © Maanmittauslaitos 1/MML/08
Koordinaatit:	X 7517168, Y 3377673, Z 260	Mittakaava:	1:10000



Jalkosensuvanto tervahauta

MH-tunnus: 179508

Kohdetyyppi:	9 Valmistuspaikat/työpaikat	Haltija:	181 Metsätalous Länsi-Lappi
Ajoitus:	7116 Uusi aika	Ylläpitäjä:	181 Metsätalous Länsi-Lappi
Rakentamisvuosi:		Kunta:	498 Muonio
Lukumäärä:	1		

Koordinaattiselitys:		Geometria tuotettu:	4 Gps-mittaus, korjaamaton
Koordinaatit:	X 7536824, Y 3353684, Z 202	Löydöt:	

<i>Taustatiedot</i>
Löydetty SutiGis-aineiston avulla.
<i>Ympäristön kuvaus</i>
Paksu puolukkaturve, kuusikorpi.
<i>Kohteen kuvaus</i>
Tervahauta, jonka halkaisija on 20 metriä. Haudan keskiosa on 1,5 metriä syvä ja vallit ovat 2,5 metrin levyiset. Halssi on 10 m pitkä ja se laskee suoraan jokeen, länteen.
<i>Kohteen rajaus</i>
Pistemäinen
<i>Tulkinta</i>
Tervahauta
<i>Lisätietoja 33355 Apajarannan rantakaava,</i>

<i>Toimenpiteet</i>

<i>Tarkastukset</i>
Tila: 3 Toteutettu Laji: 6 Suojeluarvojen tarkastus Tarkastusvuosi: 2015
Tarkastuspvm: 28.5.2015 Tarkastaja: T. Karjalainen
Kuvaus: KMO-kulttuuriperintöinventointi

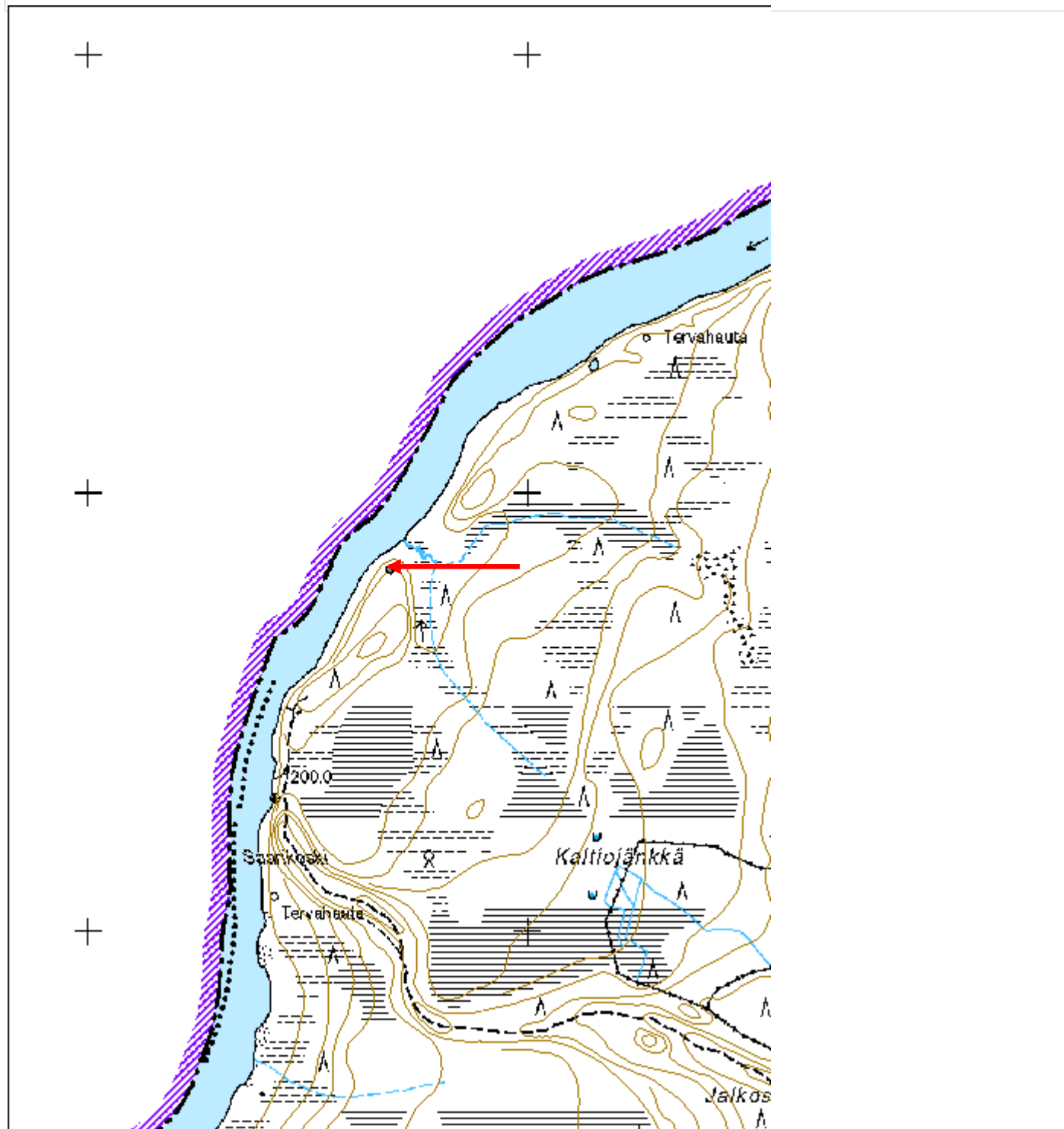
Viranomaisrekisterinro:		Kunto:	1 Hyvä
Arvotus:	3 Esitys mj-luokka II	Olotila:	2 Ei käytössä
Selitys:		Kohteen suojele:	9 Muu suojeluarvo
		Selitys:	

Ympäristön suojelu:	0 Ei määritelty
Selitys:	



Haudan valli sijaitsee Muonionjoen törmällä. Päällä kasvaa kuusikko ja paksu puolukkaturve.

Kohdetyyppi:	9 Valmistuspaikat/työpaikat	Copyright:	© Metsähallitus 2008 © Maanmittauslaitos 1/MML/08
Koordinaatit:	X 7536824, Y 3353684, Z 202	Mittakaava:	1:10000



Rihmakursunmaa 1 tervahauta

MH-tunnus: 179488

Kohdetyyppi:	9 Valmistuspaikat/työpaikat	Haltija:	181 Metsätalous Länsi-Lappi
Ajoitus:	7116 Uusi aika	Ylläpitäjä:	181 Metsätalous Länsi-Lappi
Rakentamisvuosi:		Kunta:	498 Muonio
Lukumäärä:	1		

Koordinaattiselitys:		Geometria tuotettu:	4 Gps-mittaus, korjaamaton
Koordinaatit:	X 7507566, Y 3358095, Z 222	Löydöt:	

Taustatiedot

Löydetty SutiGis-aineiston avulla.

Ympäristön kuvaus

Länteen laskeva moreenikangas, jossa mäntymetsä.

Kohteen kuvaus

Kohteessa on 15 m halkaisijaltaan oleva pyöreä tervahauta. Haudan valli on alapuolelta 5 metriä leveä ja 2 metriä korkea. Halssi laskee länteen jokea kohti ja on 10 metrin pituinen. Ylärinteen puolella valli on 2 metriä leveä ja 50 cm korkea, haudan päällä kasvaa mäntyjä.

Kohteen rajaus

Pistemäinen

Tulkinta

Tervahauta

Lisätietoja***Toimenpiteet******Tarkastukset***

Tila: 2 Suunniteltu Laji: 6 Suojeluarvojen tarkastus Tarkastusvuosi: 2015
Tarkastuspvm: 29.5.2015 Tarkastaja: T. Karjalainen
Kuvaus: KMO-kulttuuriperintöinventointi

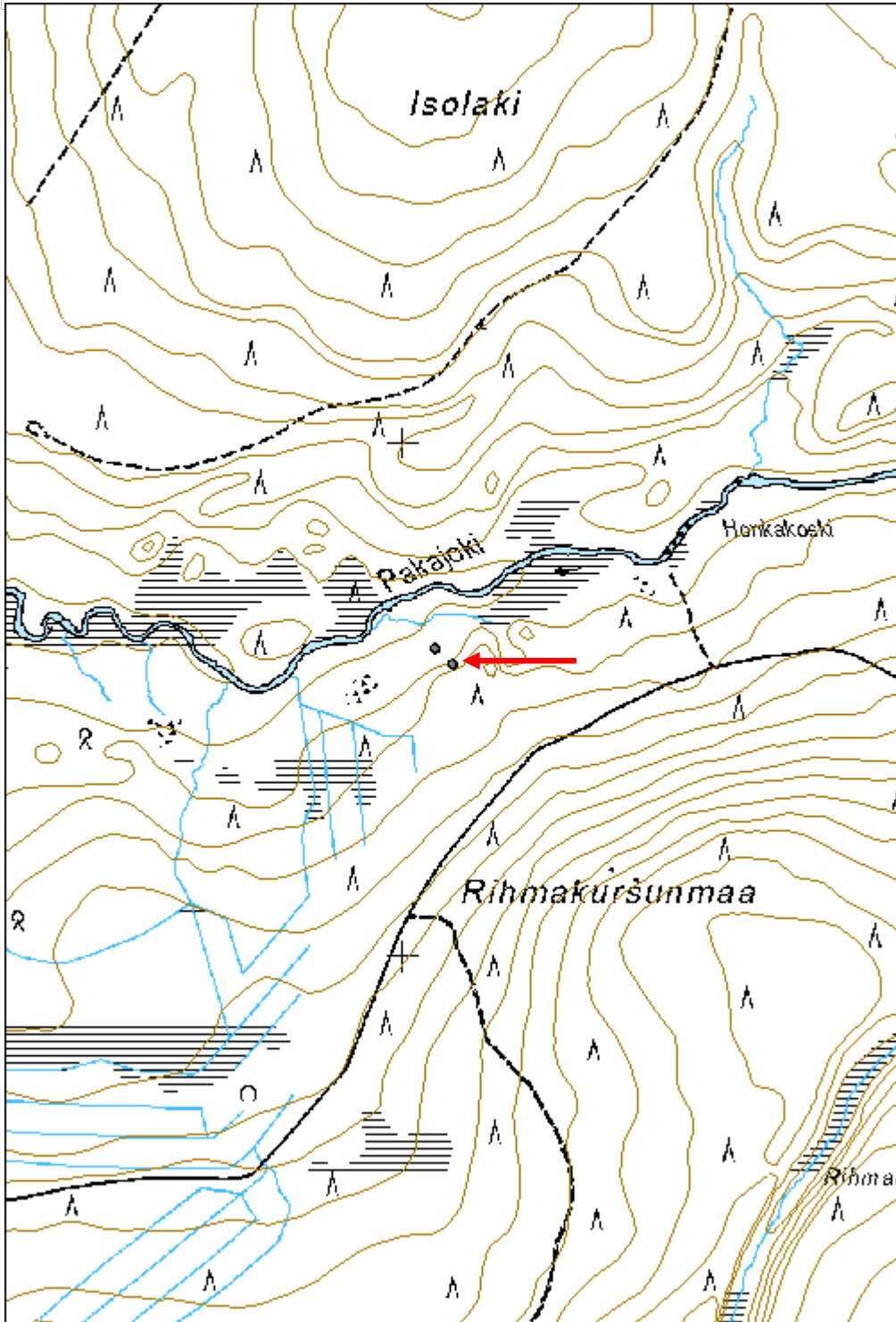
Viranomaisrekisterinro:		Kunto:	1 Hyvä
Arvotus:	3 Esitys mj-luokka II	Olotila:	2 Ei käytössä
Selitys:		Kohteen suojelu:	9 Muu suojeluarvo
		Selitys:	

Ympäristön suojelu:	0 Ei määritelty
Selitys:	



Hauta sijaitsee jyrkässä, luoteeseen laskevassa rinteessä.

Kohdetyyppi:	9 Valmistuspaikat/työpaikat	Copyright:	© Metsähallitus 2008 © Maanmittauslaitos 1/MML/08
Koordinaatit:	X 7507566, Y 3358095, Z 222	Mittakaava:	1:10000



Karhulaki 2 tervahauta

MH-tunnus: 179489

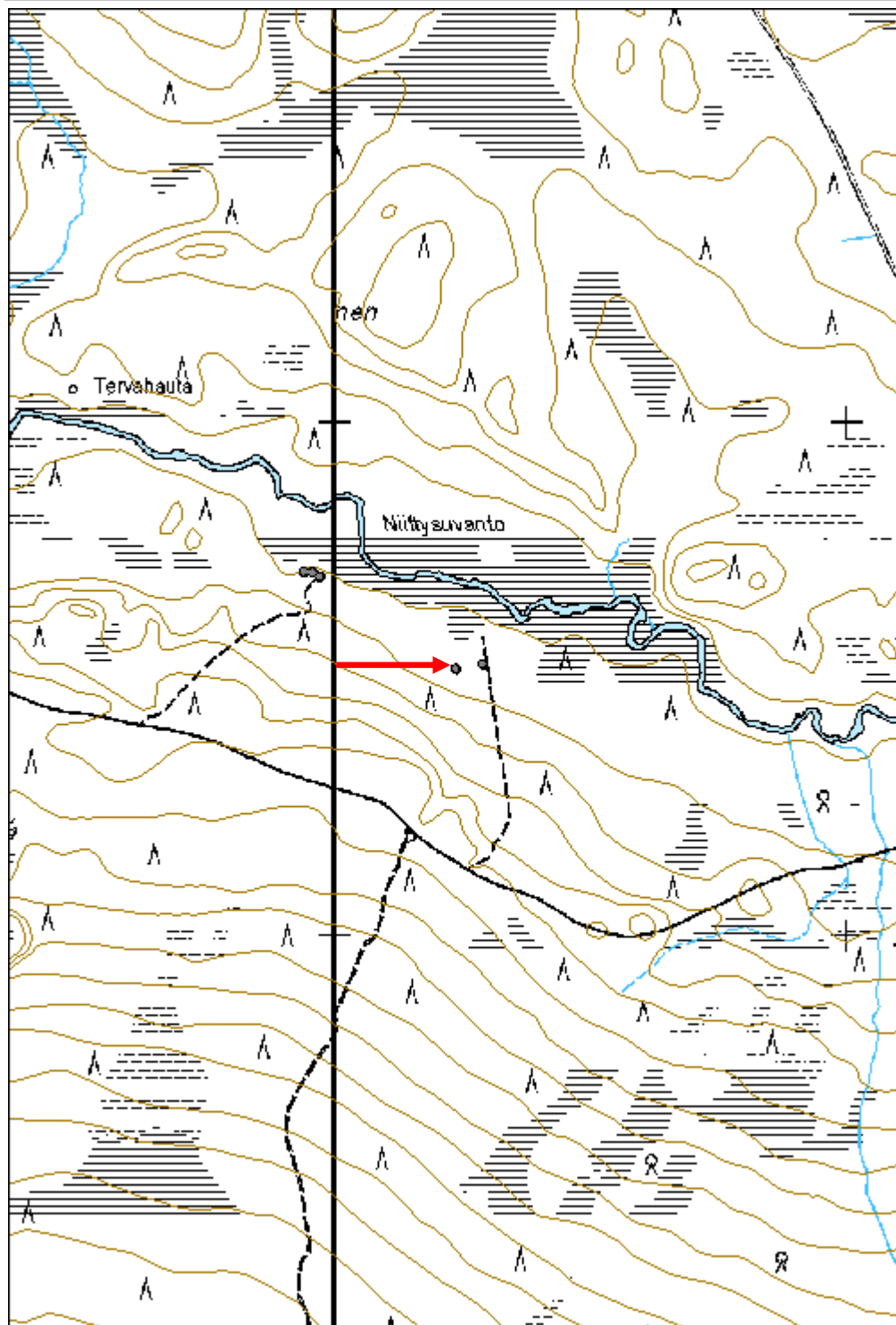
Kohdetyyppi:	9 Valmistuspaikat/työpaikat	Haltija:	181 Metsätalous Länsi-Lappi
Ajoitus:	7116 Uusi aika	Ylläpitäjä:	181 Metsätalous Länsi-Lappi
Rakentamivuosi:		Kunta:	498 Muonio
Lukumäärä:	1		
Koordinaattiselitys:		Geometria tuotettu:	4 Gps-mittaus, korjaamaton
Koordinaatit:	X 7507519, Y 3360236, Z 229	Löydöt:	
<i>Taustatiedot</i>			
Uusi löytö			
<i>Ympäristön kuvaus</i>			
Länteen laskeva moreenikangas, jossa mäntymetsä.			
<i>Kohteen kuvaus</i>			
15 m halkaisijaltaan oleva tervahauta, jonka vallit ovat 0,5 -1,5 metrin paksuiset. Valli on paksuin joen ja halssin puolella. 4 metrin pituinen halssi laskee suoraan pohjoiseen. Päällä kasvaa mäntyjä ja paksu puolukkaturve.			
<i>Kohteen rajaus</i>			
Pistemäinen			
<i>Tulkinta</i>			
Tervahauta			
<i>Lisätietoja</i>			
<i>Toimenpiteet</i>			
<i>Tarkastukset</i>			
Tila: 3 Toteutettu Laji: 6 Suojeluarvojen tarkastus Tarkastusvuosi: 2015			
Tarkastuspvm: 29.5.2015 Tarkastaja: T. Karjalainen			
Kuvaus: KMO-kulttuuriperintöinventointi			
Viranomaisrekisterinro:		Kunto:	1 Hyvä
Arvotus:	3 Esitys mj-luokka II	Olotila:	2 Ei käytössä
Selitys:		Kohteen suojelu:	9 Muu suojeluarvo
		Selitys:	

Ympäristön suojelu:	0 Ei määritelty
Selitys:	



Haudassa on matalat vallit, jotka erottuvat hyvin maastossa.

Kohdetyyppi:	9 Valmistuspaikat/työpaikat	Copyright:	© Metsähallitus 2008 © Maanmittauslaitos 1/MML/08
Koordinaatit:	X 7507519, Y 3360236, Z 229	Mittakaava:	1:10000



Polla-auto 1 tervahauta	MH-tunnus: 179492
--------------------------------	--------------------------

Kohdetyyppi:	9 Valmistuspaikat/työpaikat	Haltija:	181 Metsätalous Länsi-Lappi
Ajoitus:	7116 Uusi aika	Ylläpitäjä:	181 Metsätalous Länsi-Lappi
Rakentamisvuosi:		Kunta:	498 Muonio
Lukumäärä:	1		

Koordinaattiselitys:	Geometria tuotettu:
Koordinaatit: X 7507508, Y 3361640, Z 230	4 Gps-mittaus, korjaamaton
	Löydöt:

Taustatiedot

Uusi löytö

Ympäristön kuvaus

Länteen laskeva moreenikangas, jossa mäntymetsä.

Kohteen kuvaus

Pyöreä tervahauta, jonka halkaisija on 7 m. Hautaa ympäröivät vallit ovat 2 m matalat. Halssi kulkee suoraan länteen. Halssissa on metrin levyiset vallit ja sen pituus on 5 m.

Kohteen rajaus

Pistemäinen

Tulkinta

Tervahauta

Lisätietoja***Toimenpiteet******Tarkastukset***

Tila: 3 Toteutettu Laji: 6 Suojeluarvojen tarkastus Tarkastusvuosi: 2015
 Tarkastuspvm: 29.5.2015 Tarkastaja: T. Karjalainen
 Kuvaus: KMO-kulttuuriperintöinventointi

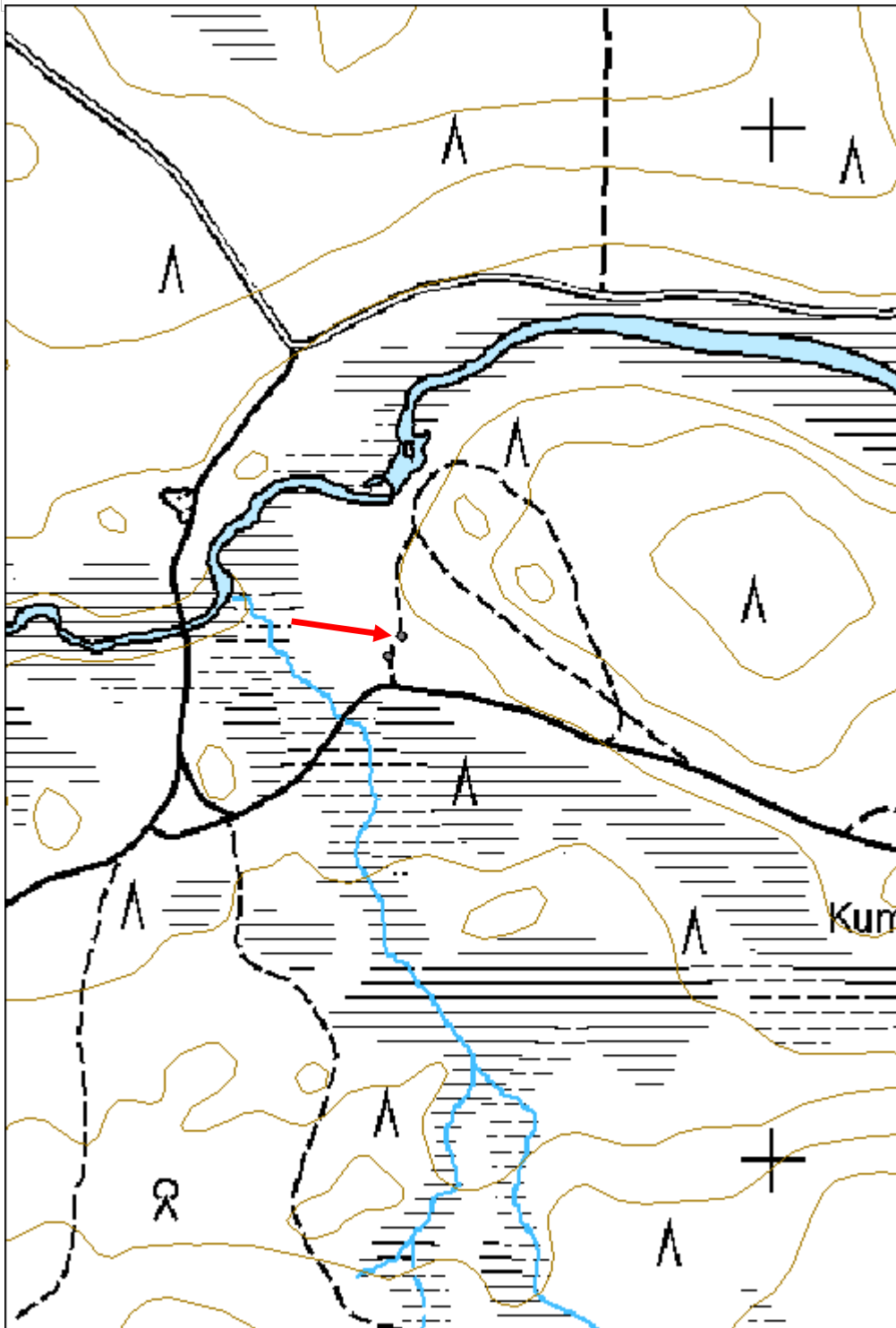
Viranomaisrekisterinro:	Kunto: 1 Hyvä
	Olotila: 2 Ei käytössä
Arvotus: 3 Esitys mj-luokka II	Kohteen suojelu: 9 Muu suojeluarvo
Selitys:	Selitys:

Ympäristön suojelu:	0 Ei määritelty
Selitys:	



Haudan ja halssin matalat vallit erottuvat selkeästi maastossa. Halssi laskee kuvan taka-alalle.

Kohdetyyppi:	9 Valmistuspaikat/työpaikat	Copyright:	© Metsähallitus 2008 © Maanmittauslaitos 1/MML/08
Koordinaatit:	X 7507508, Y 3361640, Z 230	Mittakaava:	1:5000



Juutilaisenjärvi 2 tervahauta	MH-tunnus: 179440
--------------------------------------	--------------------------

Kohdetyyppi:	9 Valmistuspaikat/työpaikat	Haltija:	181 Metsätalous Länsi-Lappi
Ajoitus:	7116 Uusi aika	Ylläpitäjä:	181 Metsätalous Länsi-Lappi
Rakentamisvuosi:		Kunta:	0
Lukumäärä:	1		

Koordinaattiselitys:	Geometria tuotettu:
Koordinaatit: X 7562017, Y 3363172, Z 254	4 Gps-mittaus, korjaamaton
	Löydöt:

Taustatiedot

Uusi löytö

Ympäristön kuvaus

hiekkamäntykangas, yksityismetsä

Kohteen kuvaus

Pyöreä, halkaisijaltaan 15 m oleva tervahauta, jonka halssi osoittaa länteen. Hauta on 10 m leveä ja 1,7 m syvä.

Kohteen rajaus

Pistemäinen

Tulkinta

Tervahauta

Lisätietoja**Toimenpiteet****Tarkastukset**

Tila: 3 Toteutettu Laji: 6 Suojeluarvojen tarkastus Tarkastusvuosi: 2015
 Tarkastuspvm: 2.6.2015 Tarkastaja: T. Karjalainen
 Kuvaus: KMO-kulttuuriperintöinventointi

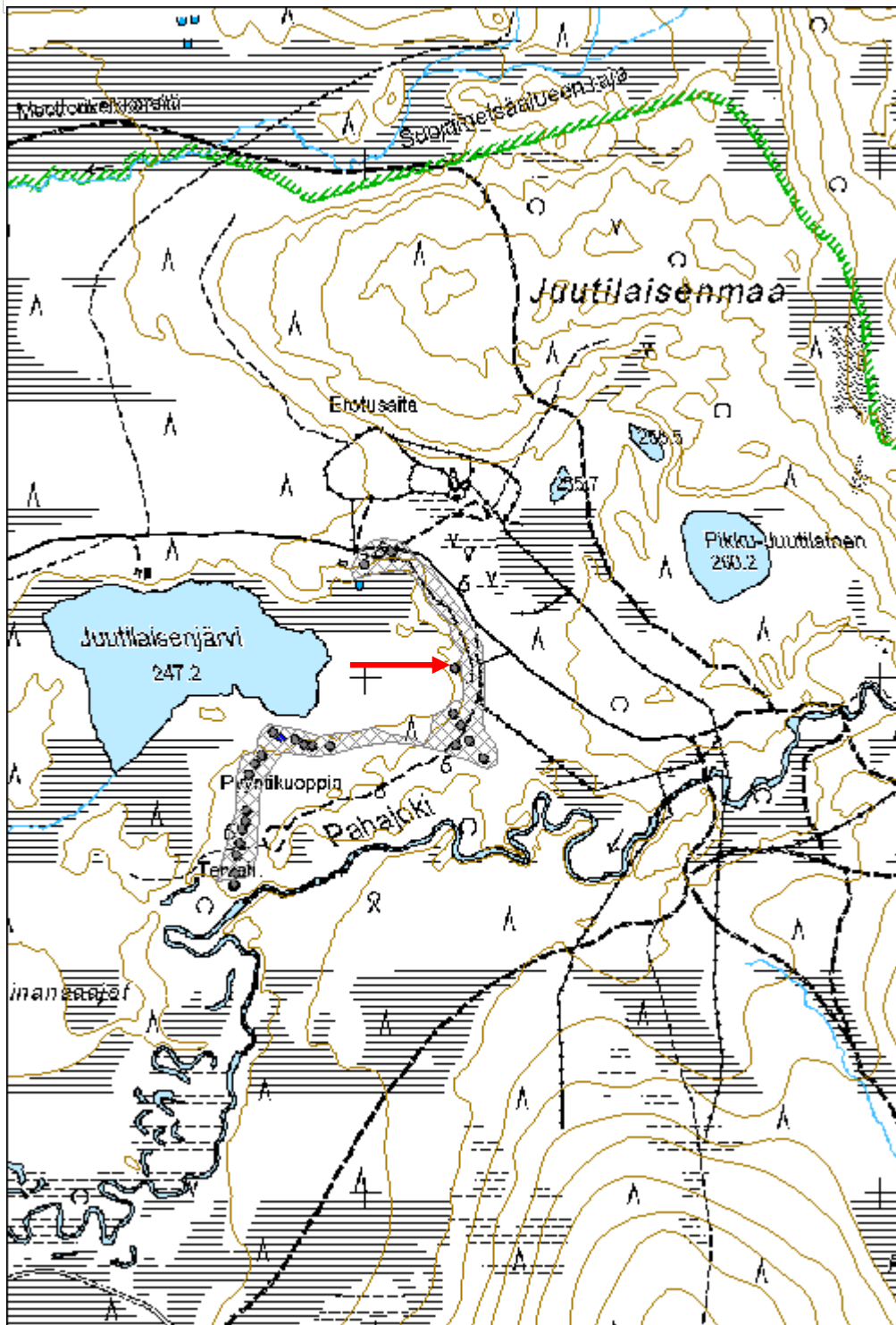
Viranomaisrekisterinro:	Kunto: 1 Hyvä
	Olotila: 2 Ei käytössä
Arvotus: 3 Esitys mj-luokka II	Kohteen suojelu: 9 Muu suojeluarvo
Selitys:	Selitys:

Ympäristön suojelu:	0 Ei määritelty
Selitys:	



Tervahaudan halssi laskee taustalla näkyvälle suolle.

Kohdetyyppi:	9 Valmistuspaikat/työpaikat	Copyright:	© Metsähallitus 2008 © Maanmittauslaitos 1/MML/08
Koordinaatit:	X 7562017, Y 3363172, Z 254	Mittakaava:	1:10000



Pahajoki 1 tervahauta

MH-tunnus: 179447

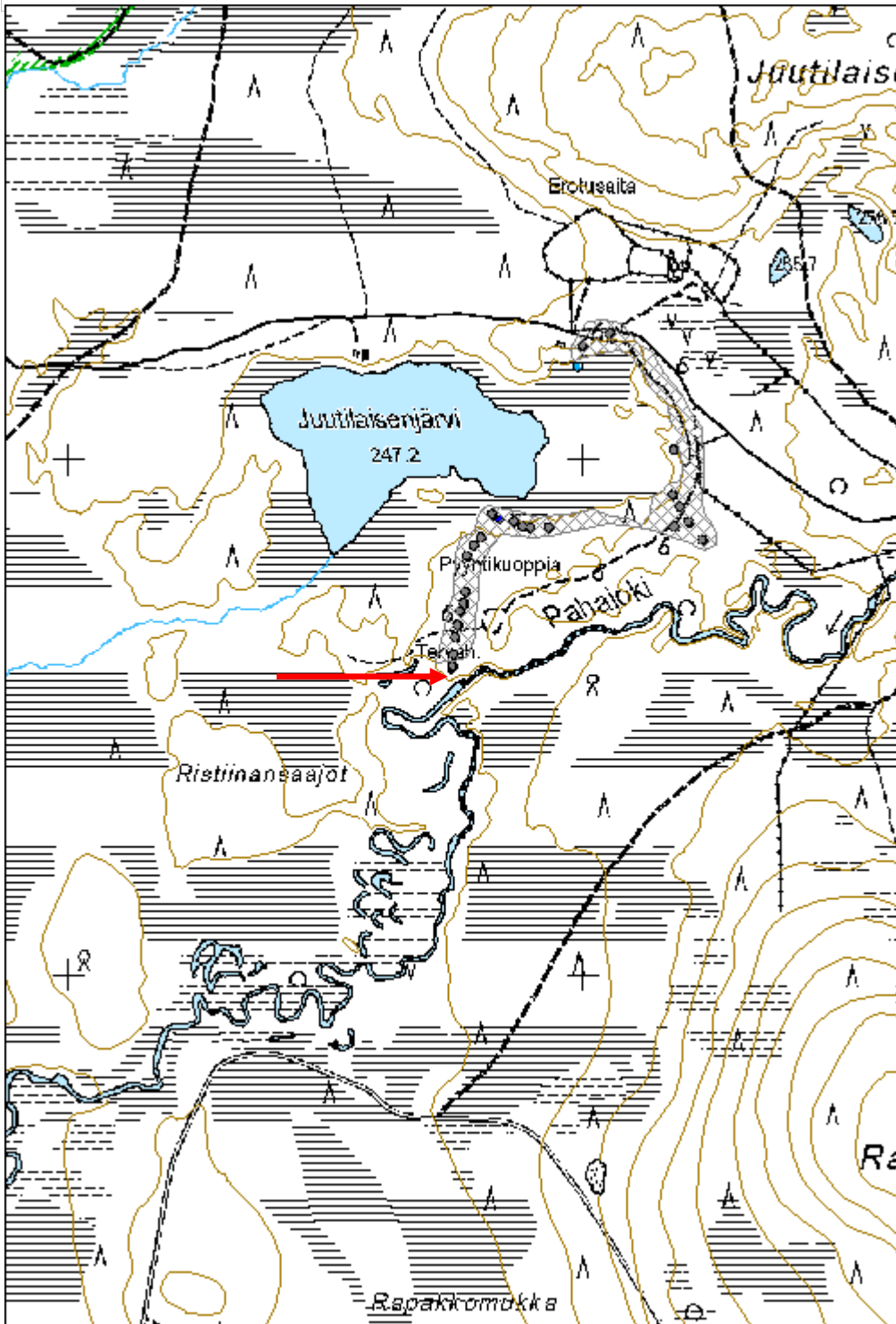
Kohdetyyppi:	9 Valmistuspaikat/työpaikat	Haltija:	181 Metsätalous Länsi-Lappi
Ajoitus:	7116 Uusi aika	Ylläpitäjä:	181 Metsätalous Länsi-Lappi
Rakentamisvuosi:		Kunta:	498 Muonio
Lukumäärä:	1		
Koordinaattiselitys:		Geometria tuotettu:	4 Gps-mittaus, korjaamaton
Koordinaatit:	X 7561598, Y 3362744, Z 250	Löydöt:	
<i>Taustatiedot</i>			
Löydetty SutiGis-aineiston avulla.			
<i>Ympäristön kuvaus</i>			
Kohde sijaitsee tasasella hiekkakankaalla, jossa kasvaa mäntymetsä.			
<i>Kohteen kuvaus</i>			
Pyöreä tervahauta, jonka halkaisija on 11 metriä ja syvyys 2 metriä. Ympäröivät vallit ovat metrin paksuiset. Vallin takana on säännöllisin välimatkoin metrin mittaisia kuoppia. Haudan halssi on 2 metriä pitkä. Halssi laskee etelään kohti jokilaaksoa. Halssin kyljessä on ketunpesä.			
<i>Kohteen rajaus</i>			
Pistemäinen			
<i>Tulkinta</i>			
Tervahauta			
<i>Lisätietoja</i>			
<i>Toimenpiteet</i>			
<i>Tarkastukset</i>			
Tila: 3 Toteutettu Laji: 6 Suojeluarvojen tarkastus Tarkastusvuosi: 2015			
Tarkastuspvm: 2.6.2015 Tarkastaja: T. Karjalainen			
Kuvaus: KMO-kulttuuriperintöinventointi			
Viranomaisrekisterinro:		Kunto:	1 Hyvä
Arvotus:	3 Esitys mj-luokka II	Olotila:	2 Ei käytössä
Selitys:		Kohteen suojele:	9 Muu suojeluarvo
		Selitys:	

Ympäristön suojelu:	0 Ei määritelty
Selitys:	



Tervahaudan halssi laskee taustalla näkyvän Pahajoen rantaan. Haudassa on ketun pesä.

Kohdetyyppi:	9 Valmistuspaikat/työpaikat	Copyright:	© Metsähallitus 2008 © Maanmittauslaitos 1/MML/08
Koordinaatit:	X 7561598, Y 3362744, Z 250	Mittakaava:	1:10000



Keräsjoki 1 tervahauta	MH-tunnus: 179451
-------------------------------	--------------------------

Kohdetyyppi:	9 Valmistuspaikat/työpaikat	Haltija:	181 Metsätalous Länsi-Lappi
Ajoitus:	7116 Uusi aika	Ylläpitäjä:	181 Metsätalous Länsi-Lappi
Rakentamisvuosi:		Kunta:	498 Muonio
Lukumäärä:	1		

Koordinaattiselitys:	Geometria tuotettu:
Koordinaatit:	Löydöt:
X 7559969, Y 3367964, Z 290	4 Gps-mittaus, korjaamaton

<i>Taustatiedot</i>
Löydetty SutiGis-aineiston avulla.
<i>Ympäristön kuvaus</i>
Kohde sijaitsee suon reunassa olevalla kivisellä kumpareella, jossa kasvaa kuiva kangasmetsä. Kohteen päällä kasvaa 120 -150 vuotiaita mäntyjä.
<i>Kohteen kuvaus</i>
Kohteessa on pyöreä, 10 metriä halkaisijaltaan oleva tervahauta, jonka halssi on 5 metriä pitkä ja se laskee kohti Keräsjokea, kaakkoon. Kiviset vallit ovat 70 cm leveät ja keskuskuoppa 1,2 m syvä.
<i>Kohteen rajaus</i>
Pistemäinen
<i>Tulkinta</i>
Tervahauta
<i>Lisätietoja</i>

<i>Toimenpiteet</i>

<i>Tarkastukset</i>
Tila: 3 Toteutettu Laji: 6 Suojeluarvojen tarkastus Tarkastusvuosi: 2015
Tarkastuspvm: 3.6.2015 Tarkastaja: T. Karjalainen
Kuvaus: KMO-kulttuuriperintöinventointi

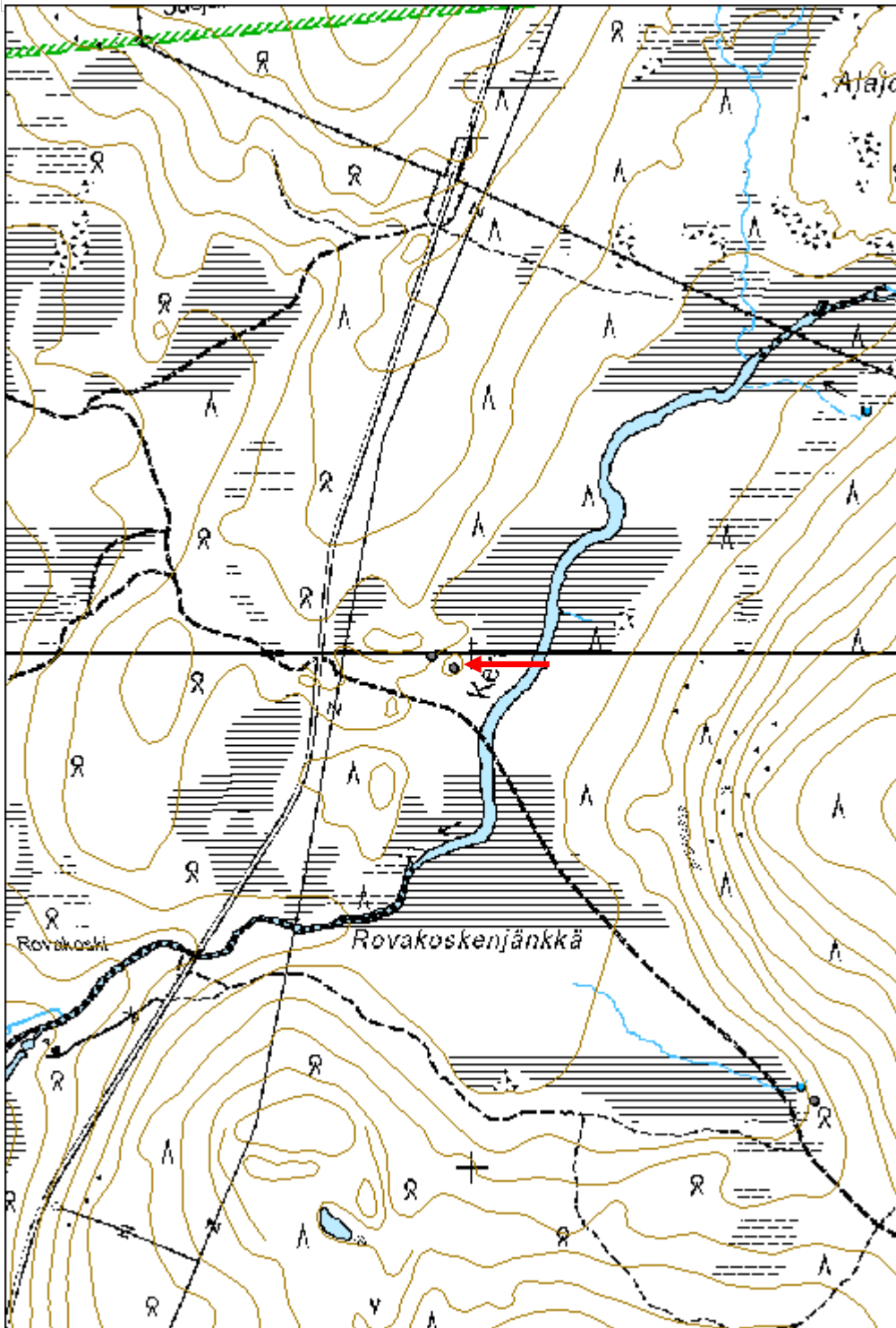
Viranomaisrekisterinro:	Kunto:
	1 Hyvä
Arvotus:	Olotila:
3 Esitys mj-luokka II	2 Ei käytössä
Selitys:	Kohteen suojelu:
	9 Muu suojeluarvo
	Selitys:

Ympäristön suojelu:	0 Ei määritelty
Selitys:	



Keräsjoen tervahauta sijaitsee suon reunassa kivisellä kankaalla. Halsi laskee kuvassa oikealle, Keräsjoen rantasuolle.

Kohdetyyppi:	9 Valmistuspaikat/työpaikat	Copyright:	© Metsähallitus 2008 © Maanmittauslaitos 1/MML/08
Koordinaatit:	X 7559969, Y 3367964, Z 290	Mittakaava:	1:10000



Alainenlaki tervahauta	MH-tunnus: 179455
-------------------------------	--------------------------

Kohdetyyppi:	9 Valmistuspaikat/työpaikat	Haltija:	181 Metsätalous Länsi-Lappi
Ajoitus:	7116 Uusi aika	Ylläpitäjä:	181 Metsätalous Länsi-Lappi
Rakentamisvuosi:		Kunta:	498 Muonio
Lukumäärä:	1		

Koordinaattiselitys:		Geometria tuotettu:	4 Gps-mittaus, korjaamaton
Koordinaatit:	X 7555613, Y 3367895, Z 300	Löydöt:	

<i>Taustatiedot</i>
Löydetty SutiGis-aineiston avulla.
<i>Ympäristön kuvaus</i>
Kivinen karu kuiva moreenikangas, jossa mäntymetsä.
<i>Kohteen kuvaus</i>
Kohteessa on 15 m halkaisijaltaan oleva tervahauta, jonka reunat tehty puu ja kivirakennelmista matalaksi vallikehäksi. 5 m halssi laskee itään, puroa kohden ja alarinteeseen. Haudan eteläpuolella on puuta vasten säleitä, joita on ladottu tervahautaan poltettaviksi. Haudan alarinteen puurakenteet hyvin säilyneet. Haudan kyljessä on ketun pesä.
<i>Kohteen rajaus</i>
Pistemäinen
<i>Tulkinta</i>
Tervahauta
<i>Lisätietoja</i>

<i>Toimenpiteet</i>

<i>Tarkastukset</i>
Tila: 3 Toteutettu Laji: 6 Suojeluarvojen tarkastus Tarkastusvuosi: 2015
Tarkastuspvm: 3.6.2015 Tarkastaja: T. Karjalainen
Kuvaus: KMO-kulttuuriperintöinventointi

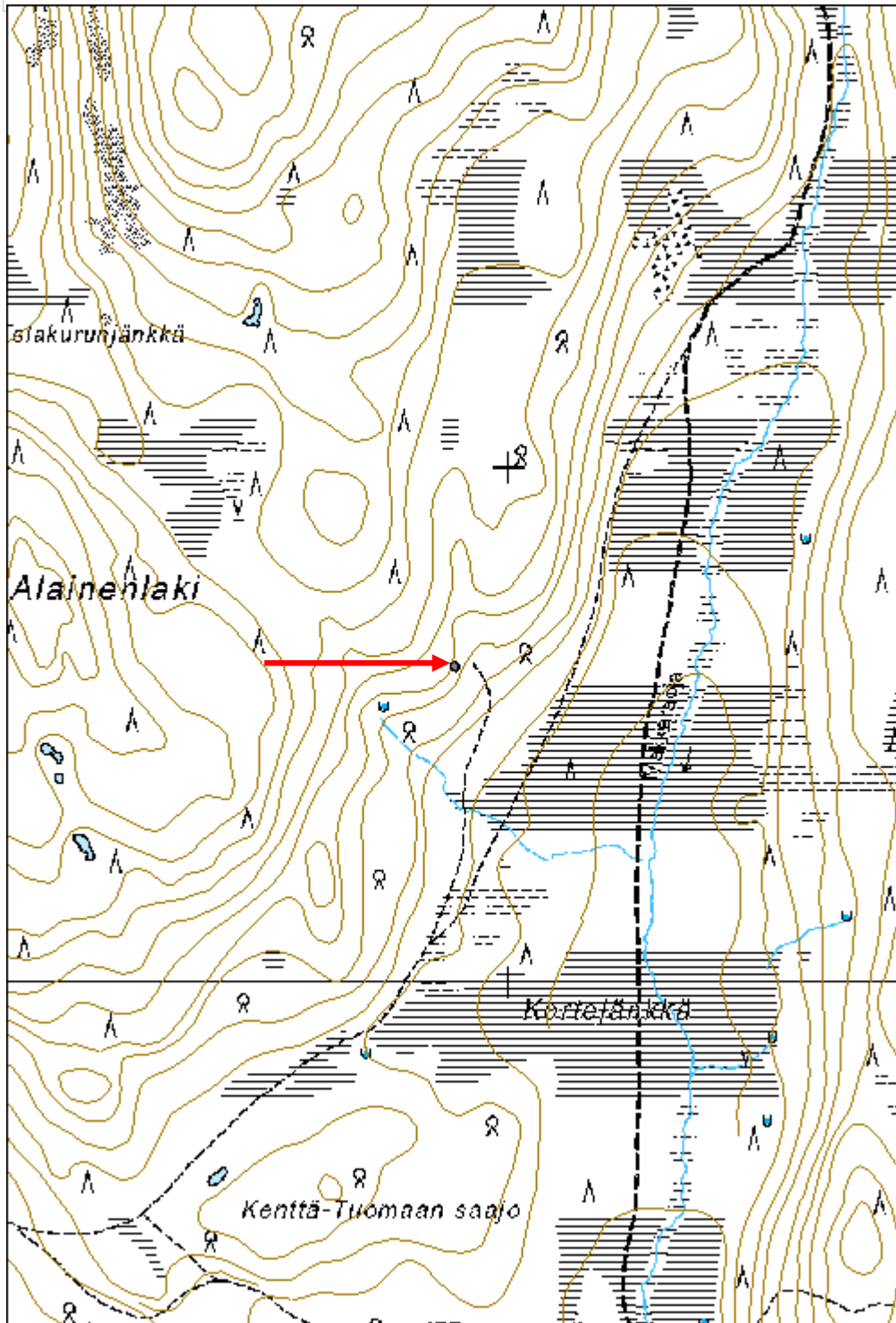
Viranomaisrekisterinro:		Kunto:	1 Hyvä
Arvotus:	3 Esitys mj-luokka II	Olotila:	2 Ei käytössä
Selitys:		Kohteen suojelu:	9 Muu suojeluarvo
		Selitys:	

Ympäristön suojelu:	0 Ei määritelty
Selitys:	



Tervahaudan puurakenteita on säilynyt halssin suulla.

Kohdetyyppi:	9 Valmistuspaikat/työpaikat	Copyright:	© Metsähallitus 2008 © Maanmittauslaitos 1/MML/08
Koordinaatit:	X 7555613, Y 3367895, Z 300	Mittakaava:	1:10000



Suvannonkangas tervahauta	MH-tunnus: 179509
----------------------------------	--------------------------

Kohdetyyppi:	9 Valmistuspaikat/työpaikat	Haltija:	181 Metsätalous Länsi-Lappi
Ajoitus:	7116 Uusi aika	Ylläpitäjä:	181 Metsätalous Länsi-Lappi
Rakentamisvuosi:		Kunta:	498 Muonio
Lukumäärä:	1		

Koordinaattiselitys:	Geometria tuotettu:
Koordinaatit:	Löydöt:
X 7489599, Y 3348708, Z 161	4 Gps-mittaus, korjaamaton

Taustatiedot

Löydetty SutiGis-aineiston avulla.

Ympäristön kuvaus

Joenrantarinne, jossa on kuusikko ja mäntyjä. Paksu puolukkaturve, moreeni.

Kohteen kuvaus

Kohteessa on 8 metriä halkaisijaltaan oleva tervahauta, jossa on 11 metrinen halssi länteen, joelle. Reunoilla on matala, metrin leveä ja korkea valli. Haudan päälle on kaadettu puita ja hakkuutähteitä.

Kohteen rajaus

Pistemäinen

Tulkinta

Tervahauta

Lisätietoja**Toimenpiteet****Tarkastukset**

Tila: 3 Toteutettu Laji: 6 Suojeluarvojen tarkastus Tarkastusvuosi: 2015
 Tarkastuspvm: 5.6.2015 Tarkastaja: T. Karjalainen
 Kuvaus: KMO-kulttuuriperintöinventointi

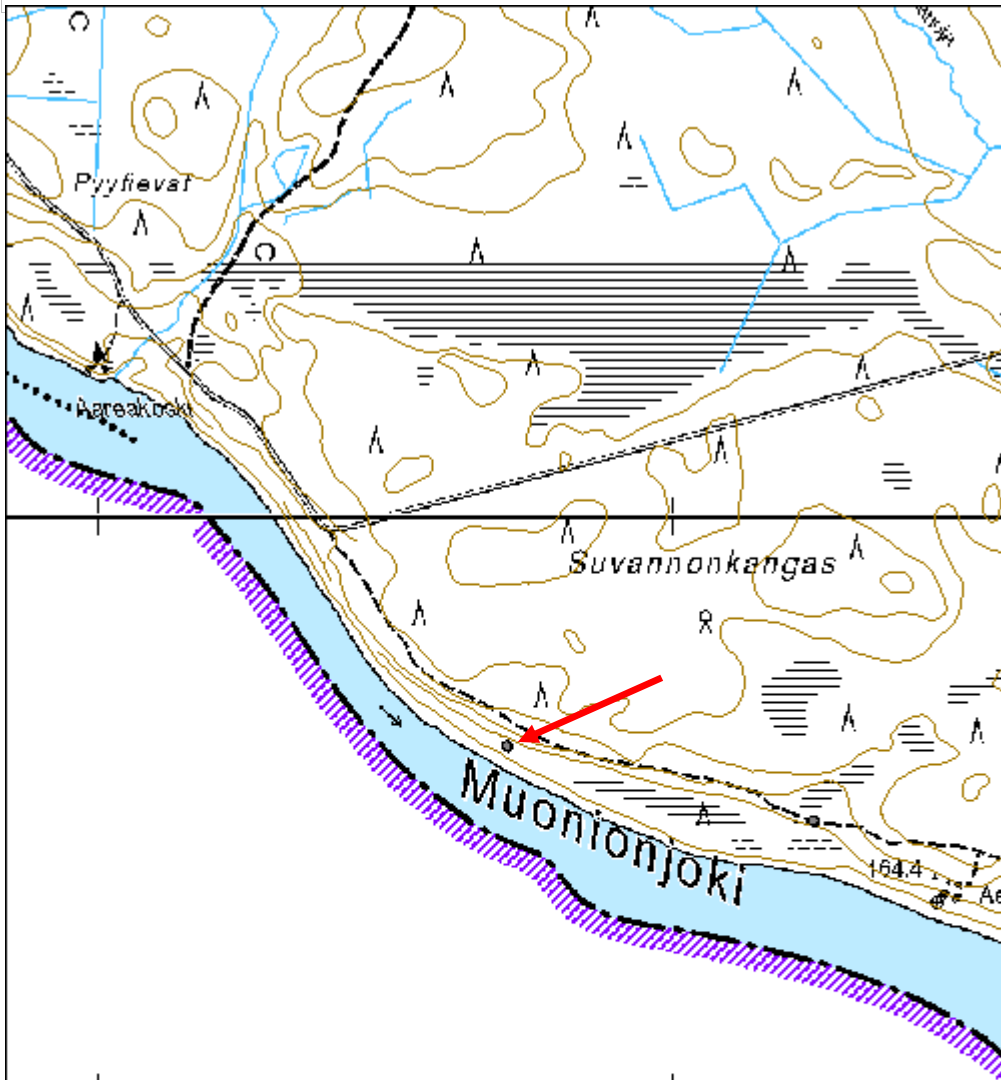
Viranomaisrekisterinro:	Kunto:
	1 Hyvä
Arvotus:	Olotila:
3 Esitys mj-luokka II	2 Ei käytössä
Selitys:	Kohteen suojele:
	9 Muu suojeluarvo
	Selitys:

Ympäristön suojelu:	0 Ei määritelty
Selitys:	



Haudan kuusikko on vastikään raivattu ja kuusien rangat täyttävät tervahaudan ja halssiojan.

Kohdetyyppi:	9 Valmistuspaikat/työpaikat	Copyright:	© Metsähallitus 2008 © Maanmittauslaitos 1/MML/08
Koordinaatit:	X 7489599, Y 3348708, Z 161	Mittakaava:	1:10000



Aareakangas tervahauta

MH-tunnus: 179510

Kohdetyyppi:	9 Valmistuspaikat/työpaikat	Haltija:	181 Metsätalous Länsi-Lappi
Ajoitus:	7116 Uusi aika	Ylläpitäjä:	181 Metsätalous Länsi-Lappi
Rakentamisvuosi:		Kunta:	498 Muonio
Lukumäärä:	1		

Koordinaattiselitys:		Geometria tuotettu:	4 Gps-mittaus, korjaamaton
Koordinaatit:	X 7489469, Y 3349240, Z 163	Löydöt:	

<i>Taustatiedot</i>
Löydetty SutiGis-aineiston avulla.
<i>Ympäristön kuvaus</i>
Moreeni kuusikangas, jossa kasvaa puolukka. Tuorehko kangas.
<i>Kohteen kuvaus</i>
Halkaisijaltaan 8 metrin kokoinen tervahauta, jonka vallit ovat merin korkeat ja kuoppa n. 4 m leveä ja 1 m syvä. Halssi on 5 m pitkä ja laskee joelle etelään.
<i>Kohteen rajaus</i>
Pistemäinen
<i>Tulkinta</i>
Tervahauta
<i>Lisätietoja</i>

<i>Toimenpiteet</i>

<i>Tarkastukset</i>
Tila: 3 Toteutettu Laji: 6 Suojeluarvojen tarkastus Tarkastusvuosi: 2015
Tarkastuspvm: 5.6.2015 Tarkastaja: T. Karjalainen
Kuvaus: KMO-kulttuuriperintöinventointi

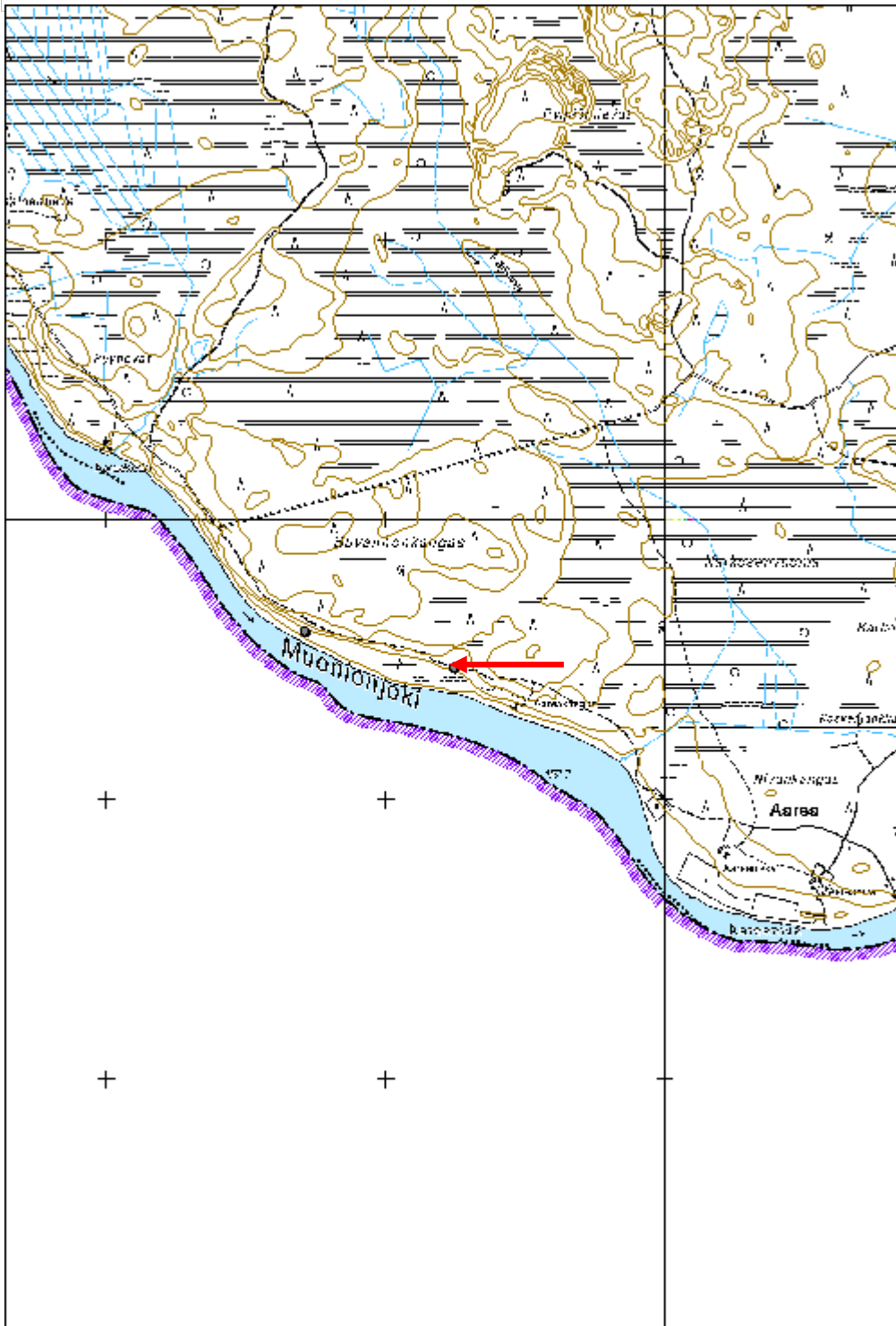
Viranomaisrekisterinro:		Kunto:	1 Hyvä
Arvotus:	3 Esitys mj-luokka II	Olotila:	2 Ei käytössä
Selitys:		Kohteen suojelu:	9 Muu suojeluarvo
		Selitys:	

Ympäristön suojelu:	0 Ei määritelty
Selitys:	



Tervahauta kuvattuna alarinteestä, halssiojasta.

Kohdetyyppi:	9 Valmistuspaikat/työpaikat	Copyright:	© Metsähallitus 2008 © Maanmittauslaitos 1/MML/08
Koordinaatit:	X 7489469, Y 3349240, Z 163	Mittakaava:	1:18505



Vittasalmenjänkkä tervahauta

MH-tunnus: 179498

Kohdetyyppi:	9 Valmistuspaikat/työpaikat	Haltija:	181 Metsätalous Länsi-Lappi
Ajoitus:	7116 Uusi aika	Ylläpitäjä:	181 Metsätalous Länsi-Lappi
Rakentamivuosi:		Kunta:	498 Muonio
Lukumäärä:	1		

Koordinaattiselitys:		Geometria tuotettu:	4 Gps-mittaus, korjaamaton
Koordinaatit:	X 7491546, Y 3351894, Z 163	Löydöt:	

Taustatiedot
Löydetty SutiGis-aineiston avulla.
Ympäristön kuvaus
Kuusikorpi
Kohteen kuvaus
Tervahauta, joka on halkaisijaltaan 7 metriä ja jonka vallit ovat metrin leveät ja metrin korkeat. 5 m pituinen halssi laskee ojalle, itään. Kohteen päällä kasvaa kuusia koivua ja ryteikköä.
Kohteen rajaus
Pistemäinen
Tulkinta
Tervahauta
Lisätietoja

Toimenpiteet

Tarkastukset
Tila: 3 Toteutettu Laji: 6 Suojeluarvojen tarkastus Tarkastusvuosi: 2015
Tarkastuspvm: 5.6.2015 Tarkastaja: T. Karjalainen
Kuvaus: KMO-kulttuuriperintöinventointi

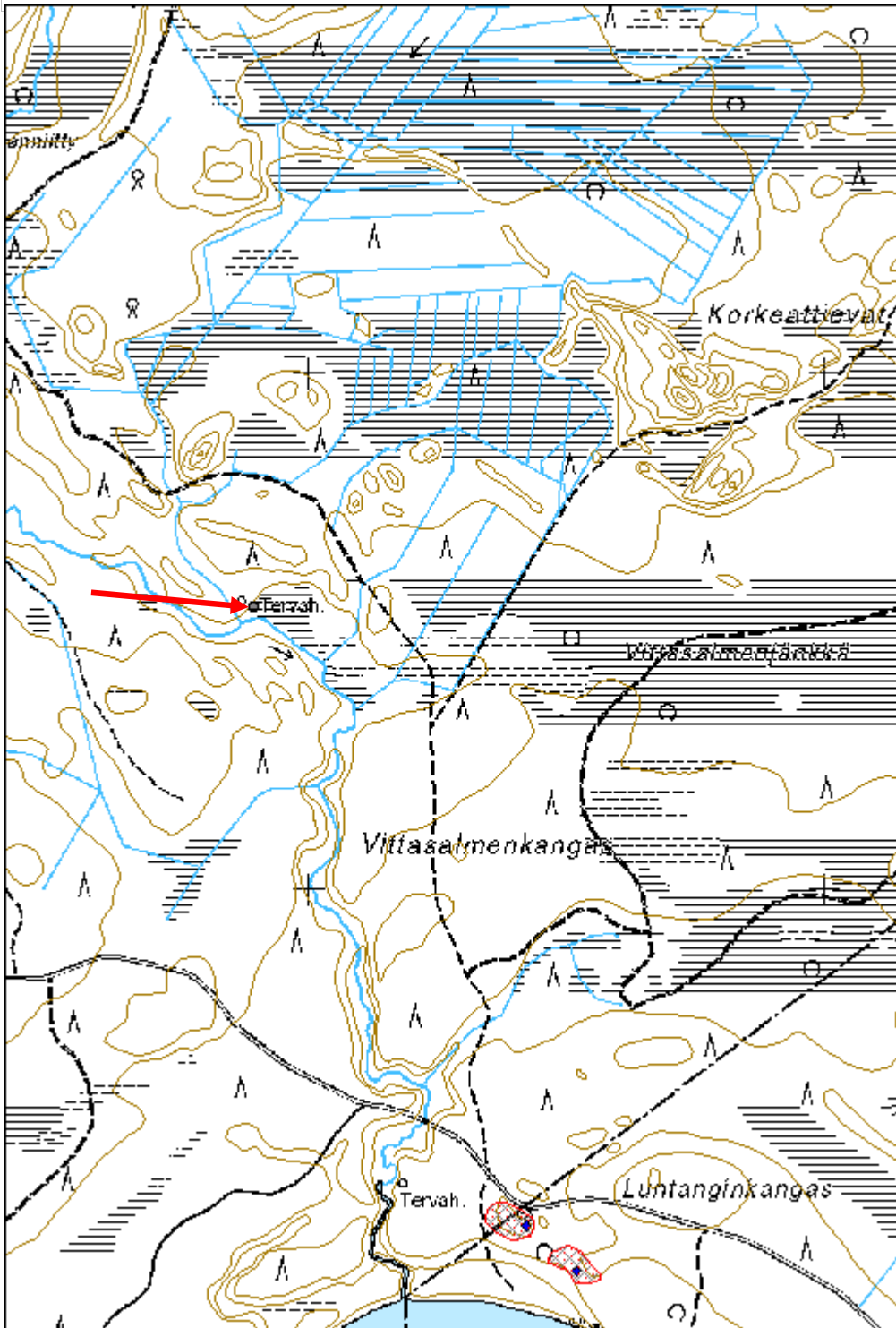
Viranomaisrekisterinro:		Kunto:	1 Hyvä
Arvotus:	3 Esitys mj-luokka II	Olotila:	2 Ei käytössä
Selitys:		Kohteen suojelu:	9 Muu suojeluarvo
		Selitys:	

Ympäristön suojelu:	0 Ei määritelty
Selitys:	



Kuvassa on haudan vallia, jonka kuopassa on haudan hiiliä maan pinnalla.

Kohdetyyppi:	9 Valmistuspaikat/työpaikat	Copyright:	© Metsähallitus 2008 © Maanmittauslaitos 1/MML/08
Koordinaatit:	X 7491546, Y 3351894, Z 163	Mittakaava:	1:10000



Vitapalo 1 tervahauta	MH-tunnus: 179460
------------------------------	--------------------------

Kohdetyyppi:	9 Valmistuspaikat/työpaikat	Haltija:	181 Metsätalous Länsi-Lappi
Ajoitus:	7116 Uusi aika	Ylläpitäjä:	181 Metsätalous Länsi-Lappi
Rakentamisvuosi:		Kunta:	498 Muonio
Lukumäärä:	1		

Koordinaattiselitys:	Geometria tuotettu:
Koordinaatit: X 7521507, Y 3364389, Z 260	4 Gps-mittaus, korjaamaton
	Löydöt:

Taustatiedot

Löydetty SutiGis-aineiston avulla

Ympäristön kuvaus

Kohde sijaitsee mäntykankaalla, jonka maaperä on moreenia.

Kohteen kuvaus

Kohteessa on pyöreä tervahauta, jonka halkaisija on 14 m. Halssi laskee pohjoiseen ja sen reunoilla on puurakenteita. Haudassa on metrin paksuiset vallit ja halssin puolella, pohjoisreunalla, vallit ovat 2 metrin levyiset ja 1,5 m korkeat. Halssin pituus on 5 m.

Kohteen rajaus

Pistemäinen

Tulkinta

Tervahauta

Lisätietoja**Toimenpiteet****Tarkastukset**

Tila: 3 Toteutettu Laji: 6 Suojeluarvojen tarkastus Tarkastusvuosi: 2015
 Tarkastuspvm: 10.6.2015 Tarkastaja: T. Karjalainen
 Kuvaus: KMO-kulttuuriperintöinventointi

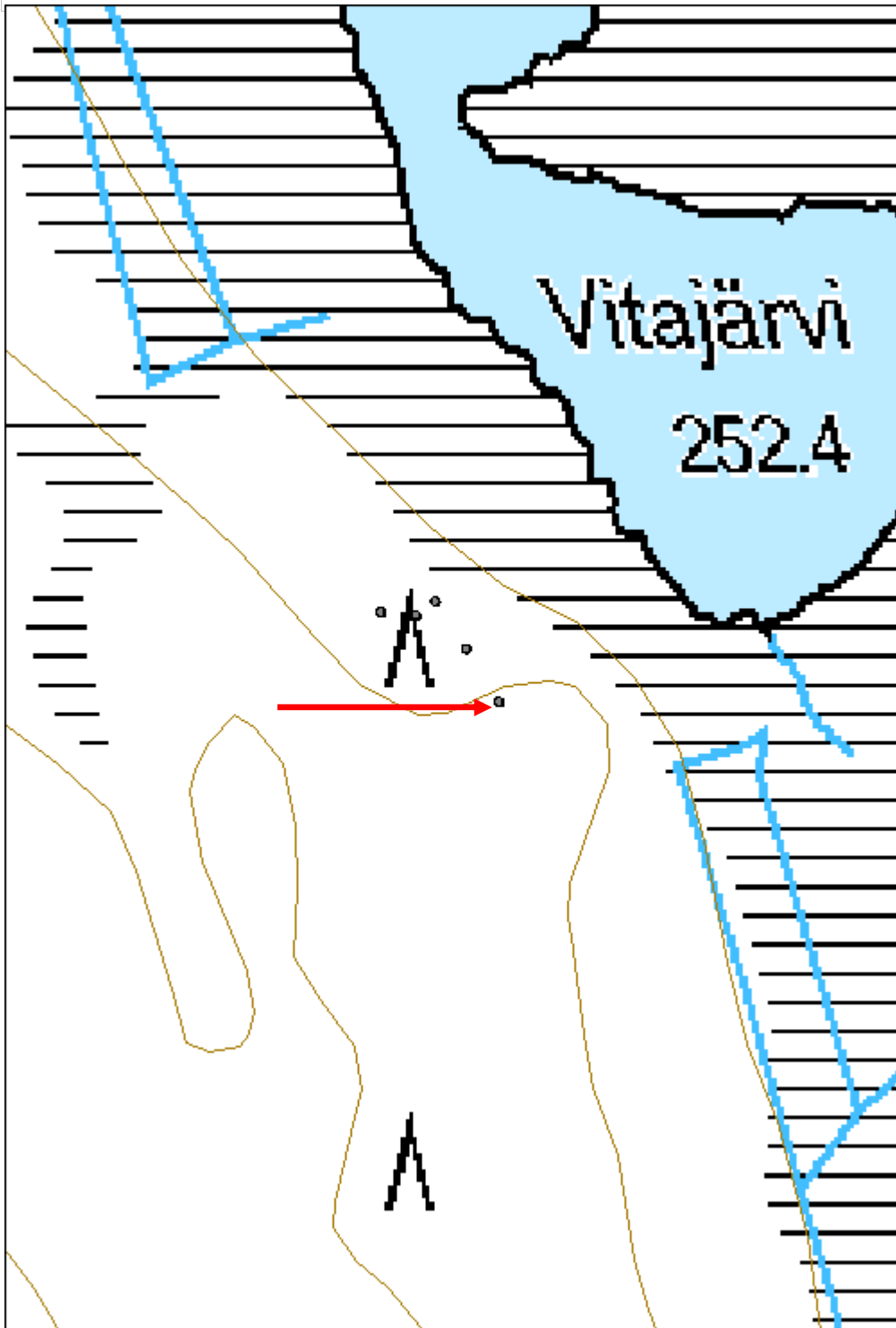
Viranomaisrekisterinro:	Kunto: 1 Hyvä
	Olotila: 2 Ei käytössä
Arvotus: 3 Esitys mj-luokka II	Kohteen suojelu: 9 Muu suojeluarvo
Selitys:	Selitys:

Ympäristön suojelu:	0 Ei määritelty
Selitys:	



Tervahaudassa on matalat vallit ja päällä kasvaa katajikko. Halssi kuvan oikeassa reunassa.

Kohdetyyppi:	9 Valmistuspaikat/työpaikat	Copyright:	© Metsähallitus 2008 © Maanmittauslaitos 1/MML/08
Koordinaatit:	X 7521507, Y 3364389, Z 260	Mittakaava:	1:2500



Vitapalo 6 tervahauta

MH-tunnus: 179461

Kohdetyyppi:	9 Valmistuspaikat/työpaikat	Haltija:	181 Metsätalous Länsi-Lappi
Ajoitus:	7116 Uusi aika	Ylläpitäjä:	181 Metsätalous Länsi-Lappi
Rakentamisvuosi:		Kunta:	498 Muonio
Lukumäärä:	1		

Koordinaattiselitys:		Geometria tuotettu:	4 Gps-mittaus, korjaamaton
Koordinaatit:	X 7521550, Y 3364332, Z 258	Löydöt:	

Taustatiedot

Löydetty SutiGis-aineiston avulla.

Ympäristön kuvaus

Kohde sijaitsee moreenikankaalla, jossa kasvaa mäntymetsä.

Kohteen kuvaus

Halkaisijaltaan 10 metrin kokoinen tervahauta, jonka halssi on 5 metriä pitkä ja laskee koilliseen. Koillispuolella valli on 2 metriä korkea ja 3 metriä leveä. Haudan päällä kasvaa mäntyjä ja katajaa. Kaakon puolella, vallin ulkopuolella on oja.

Kohteen rajaus

Pistemäinen

Tulkinta

Tervahauta

Lisätietoja***Toimenpiteet******Tarkastukset***

Tila: 3 Toteutettu Laji: 6 Suojeluarvojen tarkastus Tarkastusvuosi: 2015
Tarkastuspvm: 10.6.2015 Tarkastaja: T. Karjalainen
Kuvaus: KMO-kulttuuriperintöinventointi

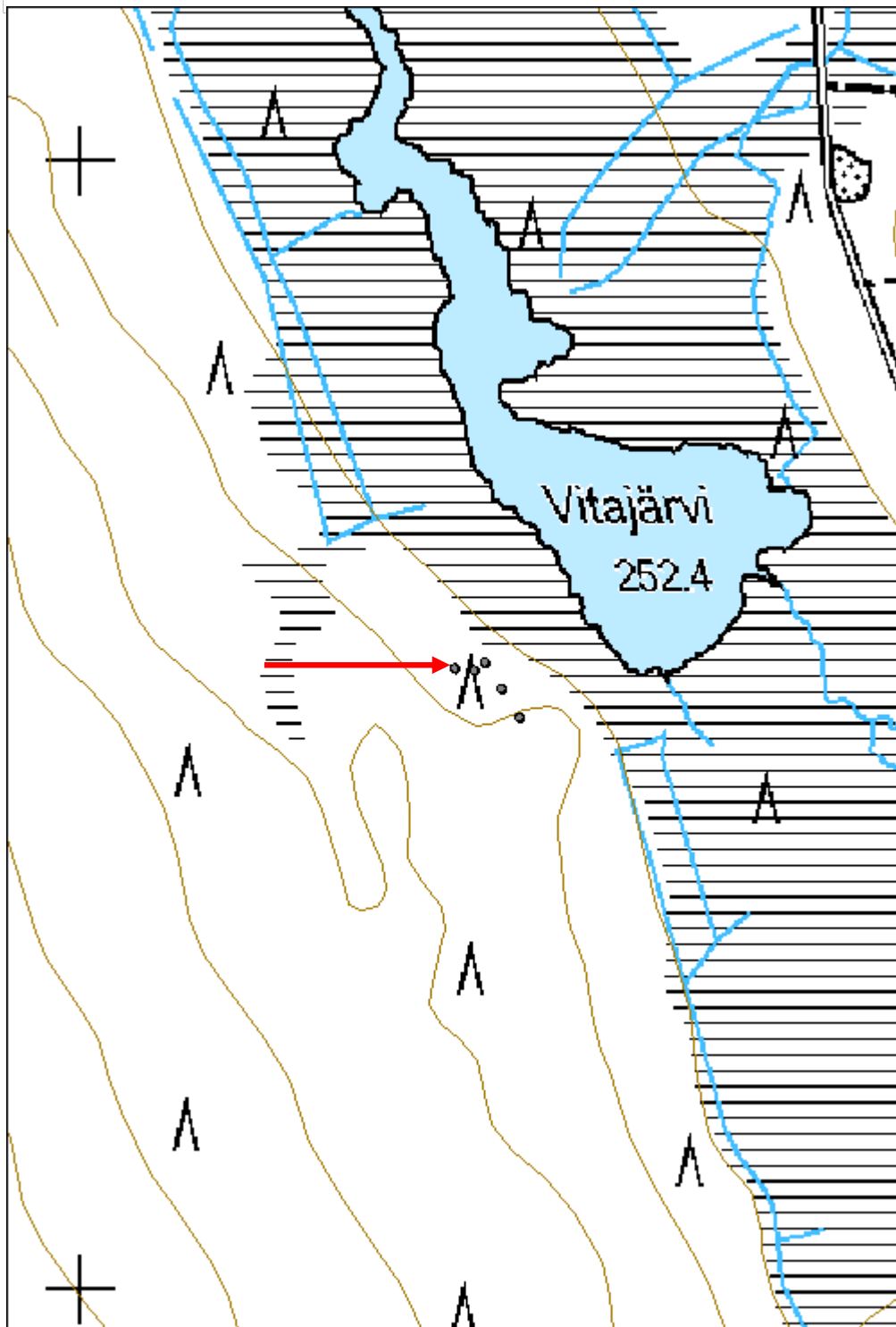
Viranomaisrekisterinro:		Kunto:	1 Hyvä
Arvotus:	3 Esitys mj-luokka II	Olotila:	2 Ei käytössä
Selitys:		Kohteen suojelu:	9 Muu suojeluarvo
		Selitys:	

Ympäristön suojelu:	0 Ei määritelty
Selitys:	



Tervahaudan rakenteita on vaikea erottaa kuvassa, koska päällä kasvaa runsas katajikko.

Kohdetyyppi:	9 Valmistuspaikat/työpaikat	Copyright:	© Metsähallitus 2008 © Maanmittauslaitos 1/MML/08
Koordinaatit:	X 7521550, Y 3364332, Z 258	Mittakaava:	1:4577



Särkivaara 1 tervahauta

MH-tunnus: 179463

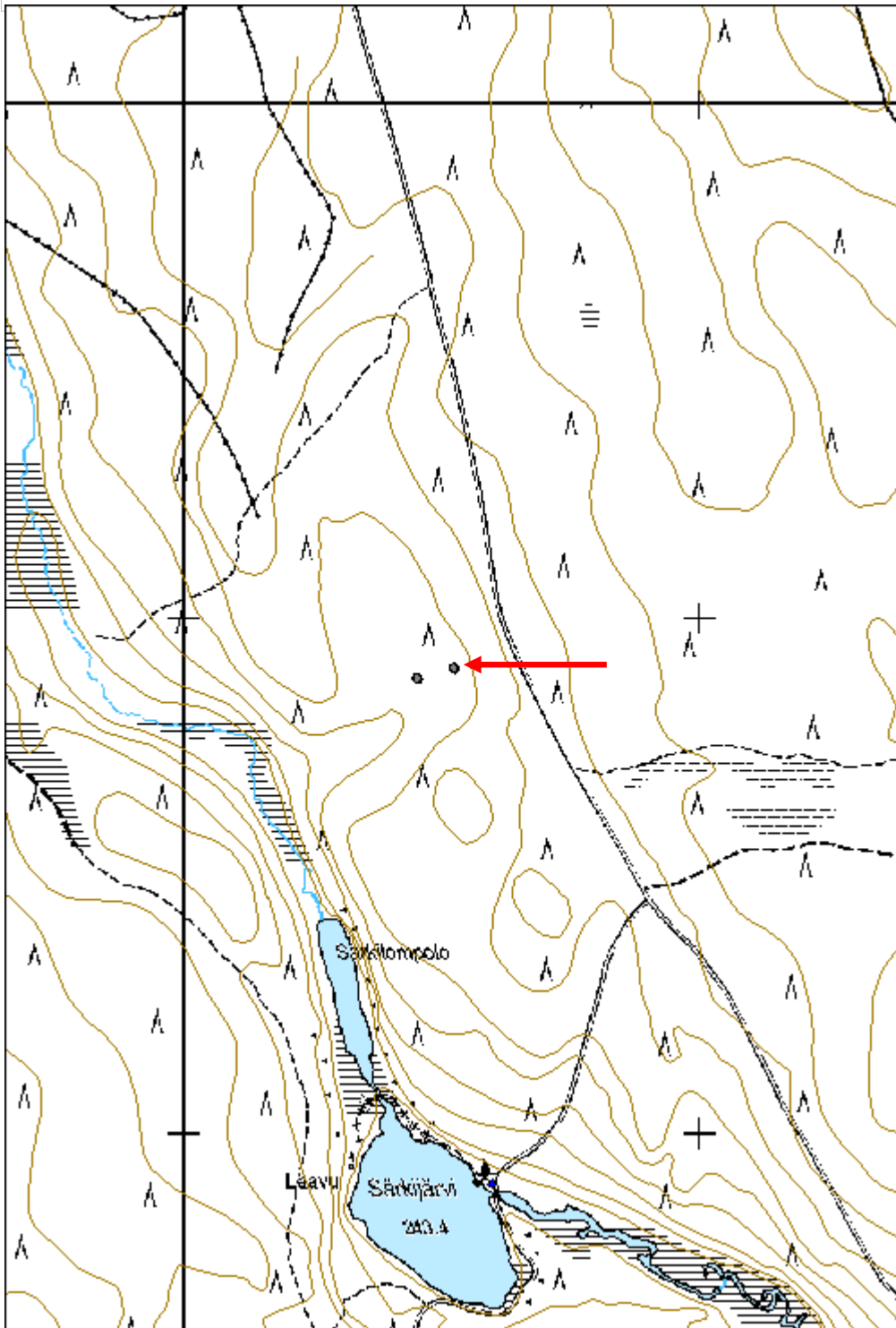
Kohdetyyppi:	9 Valmistuspaikat/työpaikat	Haltija:	181 Metsätalous Länsi-Lappi
Ajoitus:	7116 Uusi aika	Ylläpitäjä:	181 Metsätalous Länsi-Lappi
Rakentamivuosi:		Kunta:	498 Muonio
Lukumäärä:	1		
Koordinaattiselitys:		Geometria tuotettu:	4 Gps-mittaus, korjaamaton
Koordinaatit:	X 7518903, Y 3365522, Z 270	Löydöt:	
Taustatiedot			
Uusi löytö			
Ympäristön kuvaus			
kuiva mäntyä kasvava hiekkakangas.			
Kohteen kuvaus			
Kohteessa on halkaisijaltaan 8 metriä tervahauta, jonka halssi on 10 metriä pitkä. Haudan vallit ovat 2 metriä korkeat ja 1metriä leveät. Haudan päällä kasvaa tiheästi kuusia ja mäntyjä. Halssi laskee länteen, rinnettä alas ja sen suulla näkyy puurakenteita.			
Kohteen rajaus			
Pistemäinen			
Tulkinta			
Tervahauta			
Lisätietoja			
Toimenpiteet			
Tarkastukset			
Tila: 3 Toteutettu Laji: 6 Suojeluarvojen tarkastus Tarkastusvuosi: 2015			
Tarkastuspvm: 10.6.2015 Tarkastaja: T. Karjalainen			
Kuvaus: KMO-kulttuuriperintöinventointi			
Viranomaisrekisterinro:		Kunto:	1 Hyvä
Arvotus:	3 Esitys mj-luokka II	Olotila:	2 Ei käytössä
Selitys:		Kohteen suojelu:	9 Muu suojeluarvo
		Selitys:	

Ympäristön suojelu:	0 Ei määritelty
Selitys:	



Tervahauta sijaitsee hiekkamaassa ja männyt kasvavat sen päällä.

Kohdetyyppi:	9 Valmistuspaikat/työpaikat	Copyright:	© Metsähallitus 2008 © Maanmittauslaitos 1/MML/08
Koordinaatit:	X 7518903, Y 3365522, Z 270	Mittakaava:	1:10000



Särkiselkä 3 tervahauta

MH-tunnus: 179466

Kohdetyyppi:	9 Valmistuspaikat/työpaikat	Haltija:	181 Metsätalous Länsi-Lappi
Ajoitus:	7116 Uusi aika	Ylläpitäjä:	181 Metsätalous Länsi-Lappi
Rakentamisvuosi:		Kunta:	498 Muonio
Lukumäärä:	1		

Koordinaattiselitys:		Geometria tuotettu:	4 Gps-mittaus, korjaamaton
Koordinaatit:	X 7517440, Y 3365717, Z 260	Löydöt:	

Taustatiedot

Uusi löytö

Ympäristön kuvaus

Kohde sijaitsee kivisellä, kuivalla mäntykankaalla.

Kohteen kuvaus

Kohteessa on halkaisijaltaan 8 metrin kokoinen tervahauta, jonka vallit ovat matalat ja metrin levyiset. Viiden metrin pituinen halssi osoittaa pohjoiseen. Halssin suulla on hirsistä tehdyt puurakenteet. Kohteen päällä kasvaa isoja mäntyjä. Tervahaudan kuopan syvyys on 1,5 metriä.

Kohteen rajaus

Pistemäinen

Tulkinta

Tervahauta

*Lisätietoja**Toimenpiteet**Tarkastukset*

Tila: 3 Toteutettu Laji: 6 Suojeluarvojen tarkastus Tarkastusvuosi: 2015
Tarkastuspvm: 10.6.2015 Tarkastaja: T. Karjalainen
Kuvaus: KMO-kulttuuriperintöinventointi

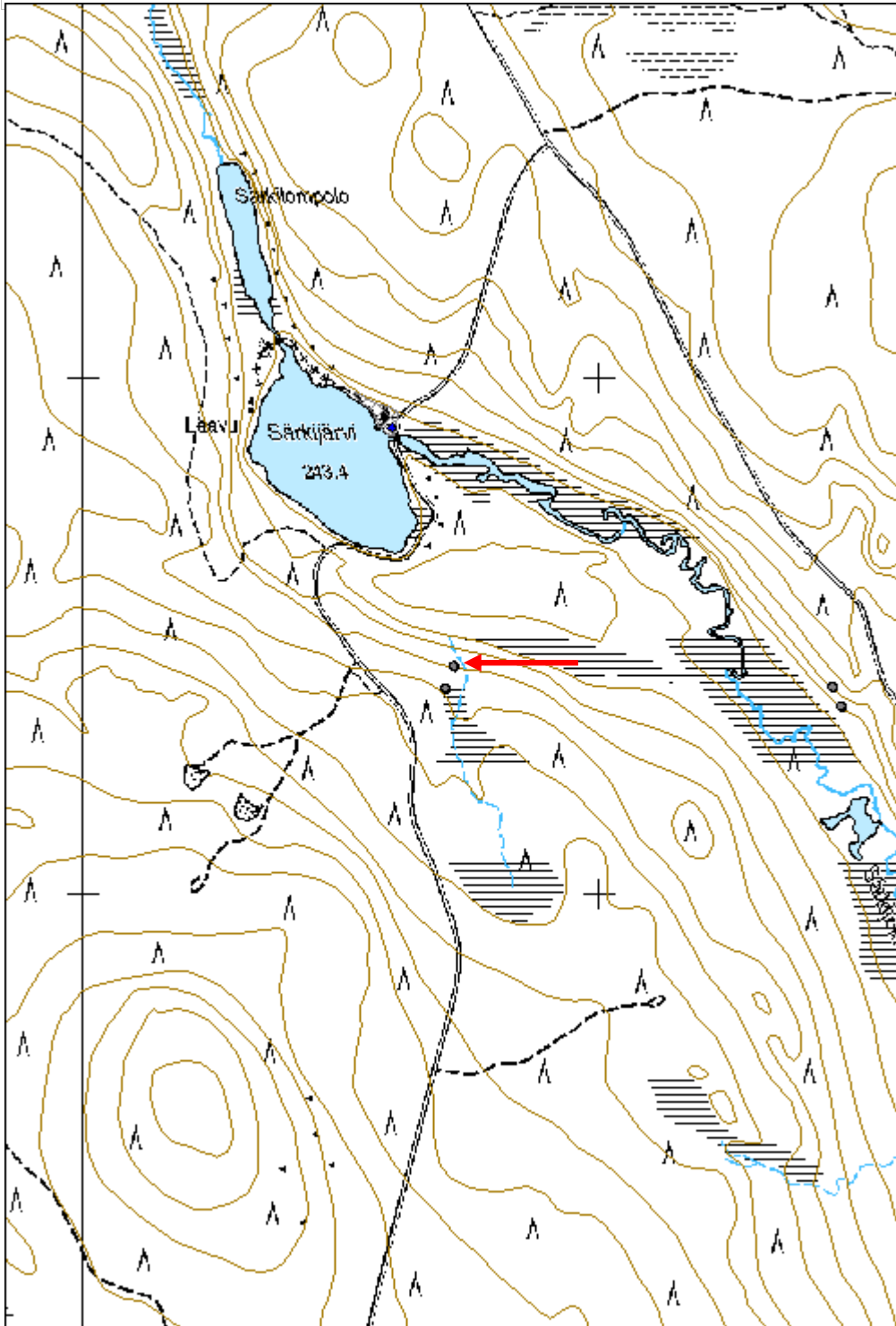
Viranomaisrekisterinro:		Kunto:	1 Hyvä
Arvotus:	3 Esitys mj-luokka II	Olotila:	2 Ei käytössä
Selitys:		Kohteen suojelu:	9 Muu suojeluarvo
		Selitys:	

Ympäristön suojelu:	0 Ei määritelty
Selitys:	



Tervahaudan laskuojan eli halssin suu, jossa on vielä puurakenteita.

Kohdetyyppi:	9 Valmistuspaikat/työpaikat	Copyright:	© Metsähallitus 2008 © Maanmittauslaitos 1/MML/08
Koordinaatit:	X 7517440, Y 3365717, Z 260	Mittakaava:	1:10000



Korkeattievat 2 tervahauta	MH-tunnus: 179471
-----------------------------------	--------------------------

Kohdetyyppi:	9 Valmistuspaikat/työpaikat	Haltija:	181 Metsätalous Länsi-Lappi
Ajoitus:	7116 Uusi aika	Ylläpitäjä:	181 Metsätalous Länsi-Lappi
Rakentamisvuosi:		Kunta:	498 Muonio
Lukumäärä:	1		

Koordinaattiselitys:	Geometria tuotettu:
Koordinaatit:	4 Gps-mittaus, korjaamaton
X 7517399, Y 3366452, Z 255	Löydöt:

Taustatiedot

Uusi löytö

Ympäristön kuvaus

Kohde sijaitsee hiekkakankaalla, jossa kasvaa kuiva mäntymetsä. Hiekka muodostaa alueelle dyynimäisiä kumpuja.

Kohteen kuvaus

Kohteessa on halkaisijaltaan 5 metrin kokoinen tervahauta, jonka etelärieunalla on 3 metriä korkea valli. Rinteen alasuuntaan on vahva hirsirakenne. Halssi on 3 metriä pitkä ja se laskee etelään. Hauta ei ole kovin vanha, koska sen puurakenteet ovat hyvin säilyneet. Haudan ympärillä on hiiltäjä palokuonaa.

Kohteen rajaus

Pistemäinen

Tulkinta

Tervahauta

Lisätietoja

Haudan läheisyydessä on kaksi tervapirtin rakennusta.

Toimenpiteet***Tarkastukset***

Tila: 3 Toteutettu Laji: 6 Suojeluarvojen tarkastus Tarkastusvuosi: 2015
 Tarkastuspvm: 10.6.2015 Tarkastaja: T. Karjalainen
 Kuvaus: KMO-kulttuuriperintöinventointi

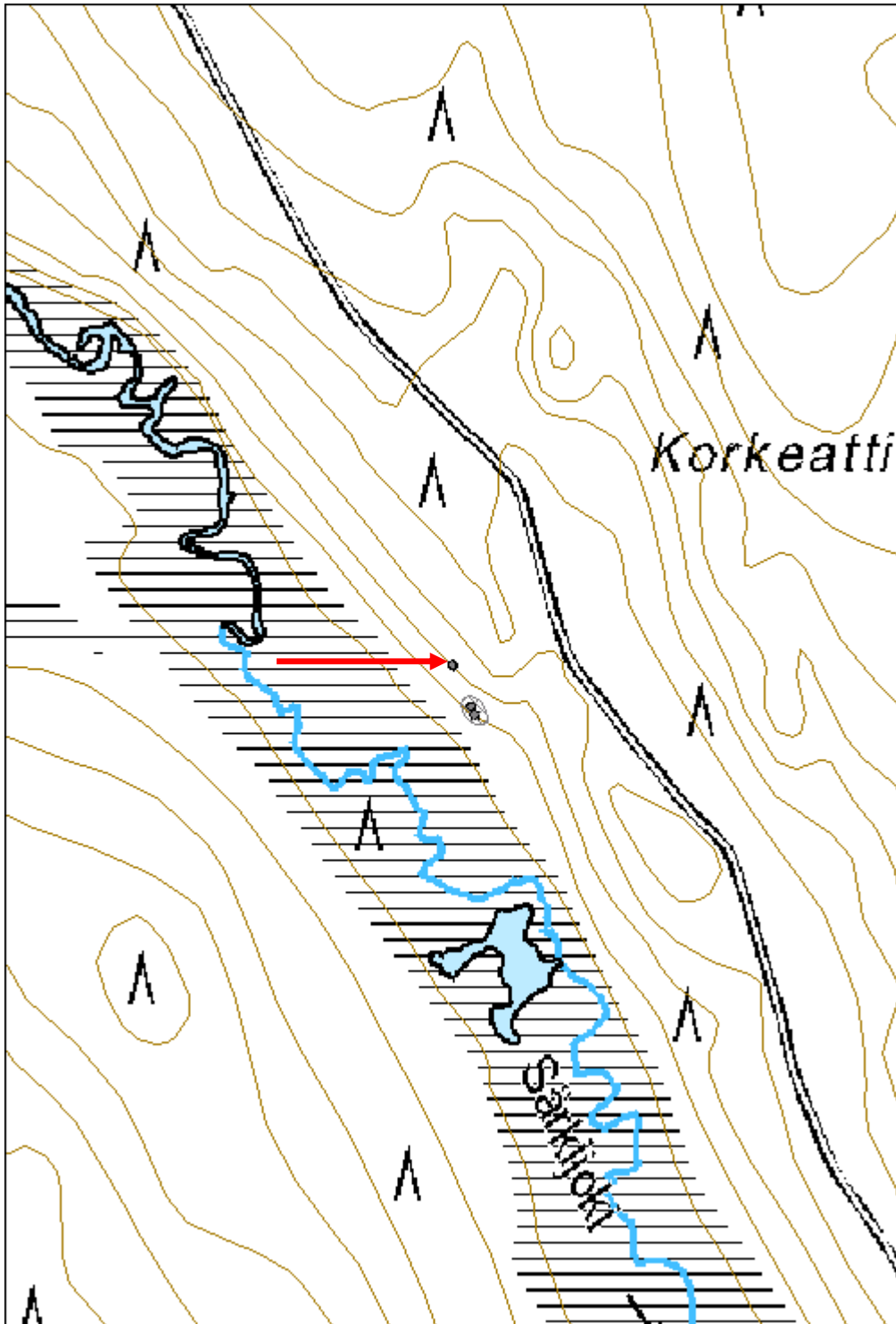
Viranomaisrekisterinro:	Kunto: 1 Hyvä
	Olotila: 2 Ei käytössä
Arvotus: 3 Esitys mj-luokka II	Kohteen suojelu: 9 Muu suojeluarvo
Selitys:	Selitys:

Ympäristön suojelu:	0 Ei määritelty
Selitys:	



Tervahaudan puurakenteita alarinteessä, halssin suulla.

Kohdetyyppi:	9 Valmistuspaikat/työpaikat	Copyright:	© Metsähallitus 2008 © Maanmittauslaitos 1/MML/08
Koordinaatit:	X 7517399, Y 3366452, Z 255	Mittakaava:	1:4542



Pikku Pahtavaara 1 tervahauta

MH-tunnus: 179474

Kohdetyyppi:	9 Valmistuspaikat/työpaikat	Haltija:	181 Metsätalous Länsi-Lappi
Ajoitus:	7116 Uusi aika	Ylläpitäjä:	181 Metsätalous Länsi-Lappi
Rakentamisvuosi:		Kunta:	498 Muonio
Lukumäärä:	1		

Koordinaattiselitys:		Geometria tuotettu:	4 Gps-mittaus, korjaamaton
Koordinaatit:	X 7512434, Y 3368828, Z 236	Löydöt:	

Taustatiedot

Löydetty SutiGis-aineiston avulla.

Ympäristön kuvaus

Mäntyä kasvava hiekkakangas.

Kohteen kuvaus

Pyöreä tervahauta, joka on halkaisijaltaan 11 m. Halssin puolella on 3 m leveä ja 2 m korkea valli. Kuopan syvyys on 1,7 m. Halssi laskee koilliseen, ojan laaksoon.

Kohteen rajaus

Pistemäinen

Tulkinta

Tervahauta

Lisätietoja***Toimenpiteet******Tarkastukset***

Tila: 3 Toteutettu Laji: 6 Suojeluarvojen tarkastus Tarkastusvuosi: 2015
 Tarkastuspvm: 10.6.2015 Tarkastaja: T. Karjalainen
 Kuvaus: KMO-kulttuuriperintöinventointi

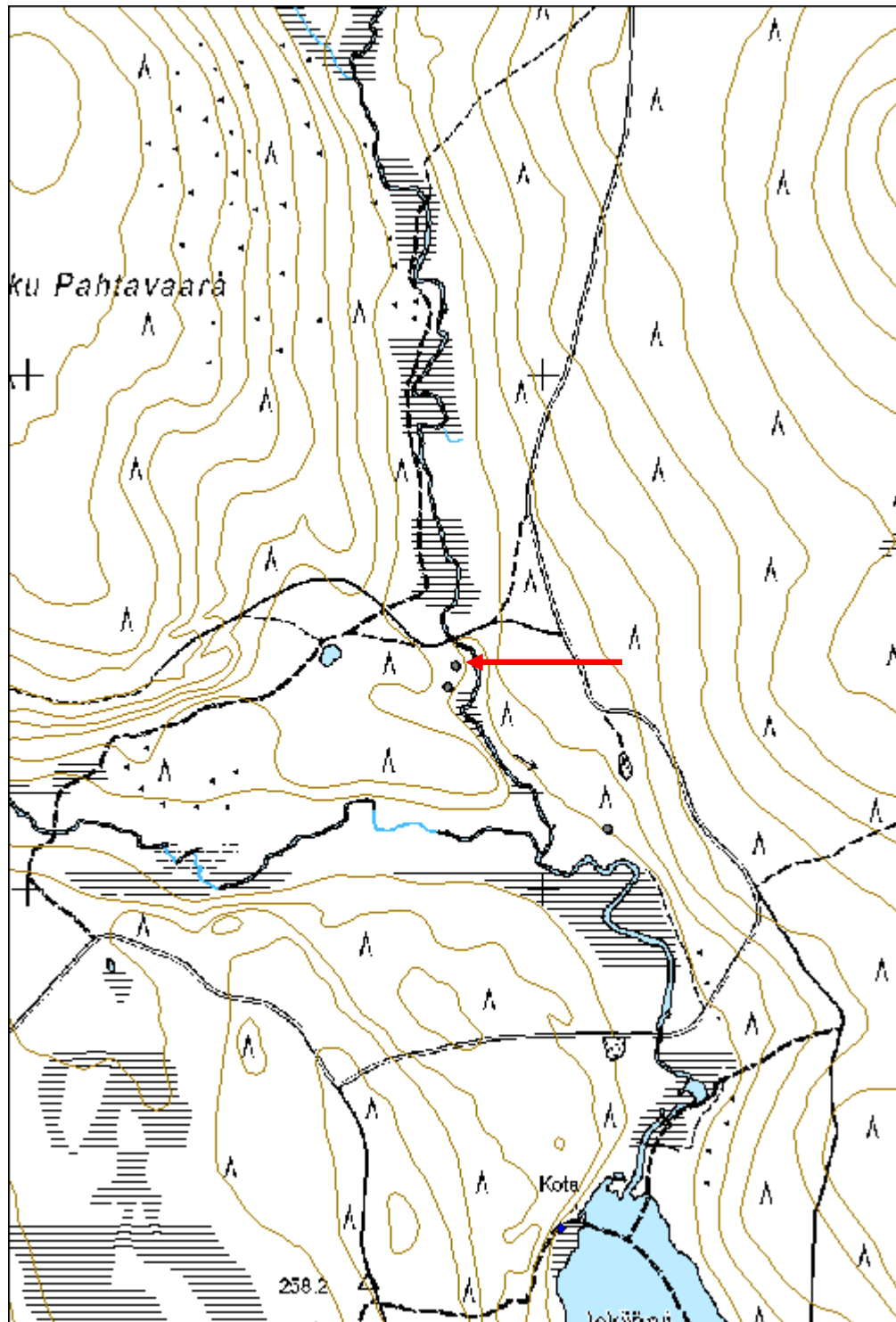
Viranomaisrekisterinro:		Kunto:	1 Hyvä
Arvotus:	3 Esitys mj-luokka II	Olotila:	2 Ei käytössä
Selitys:		Kohteen suojelu:	9 Muu suojeluarvo
		Selitys:	

Ympäristön suojelu:	0 Ei määritelty
Selitys:	



Haudan päällä kasvaa sekametsä.

Kohdetyyppi:	9 Valmistuspaikat/työpaikat	Copyright:	© Metsähallitus 2008 © Maanmittauslaitos 1/MML/08
Koordinaatit:	X 7512434, Y 3368828, Z 236	Mittakaava:	1:10000



Jokijärvi 1 tervahauta

MH-tunnus: 179477

Kohdetyyppi:	9 Valmistuspaikat/työpaikat	Haltija:	181 Metsätalous Länsi-Lappi
Ajoitus:	7116 Uusi aika	Ylläpitäjä:	181 Metsätalous Länsi-Lappi
Rakentamivuosi:		Kunta:	498 Muonio
Lukumäärä:	1		

Koordinaattiselitys:		Geometria tuotettu:	4 Gps-mittaus, korjaamaton
Koordinaatit:	X 7509840, Y 3369916, Z 250	Löydöt:	

Taustatiedot

Löydetty SutiGis-aineiston avulla.

Ympäristön kuvaus

Kuiva mäntykangas, hiekkapohjalla.

Kohteen kuvaus

Kohteessa on tervahauta, joka on halkaisijaltaan 10 metriä. Halssi laskee pohjoiseen ja on 6 metriä pitkä. Halssin puoleisella reunalla on 3 metriä leveät ja 2 metriä korkeat vallit. Keskuskuoppa 1,5 m syvä. Kohteen päällä kasvaa mäntyjä.

Kohteen rajaus

Pistemäinen

Tulkinta


Tervahauta

Lisätietoja***Toimenpiteet******Tarkastukset***

Tila: 3 Toteutettu Laji: 6 Suojeluarvojen tarkastus Tarkastusvuosi: 215
Tarkastuspvm: 11.6.2015 Tarkastaja: T. Karjalainen
Kuvaus: KMO-kulttuuriperintöinventointi

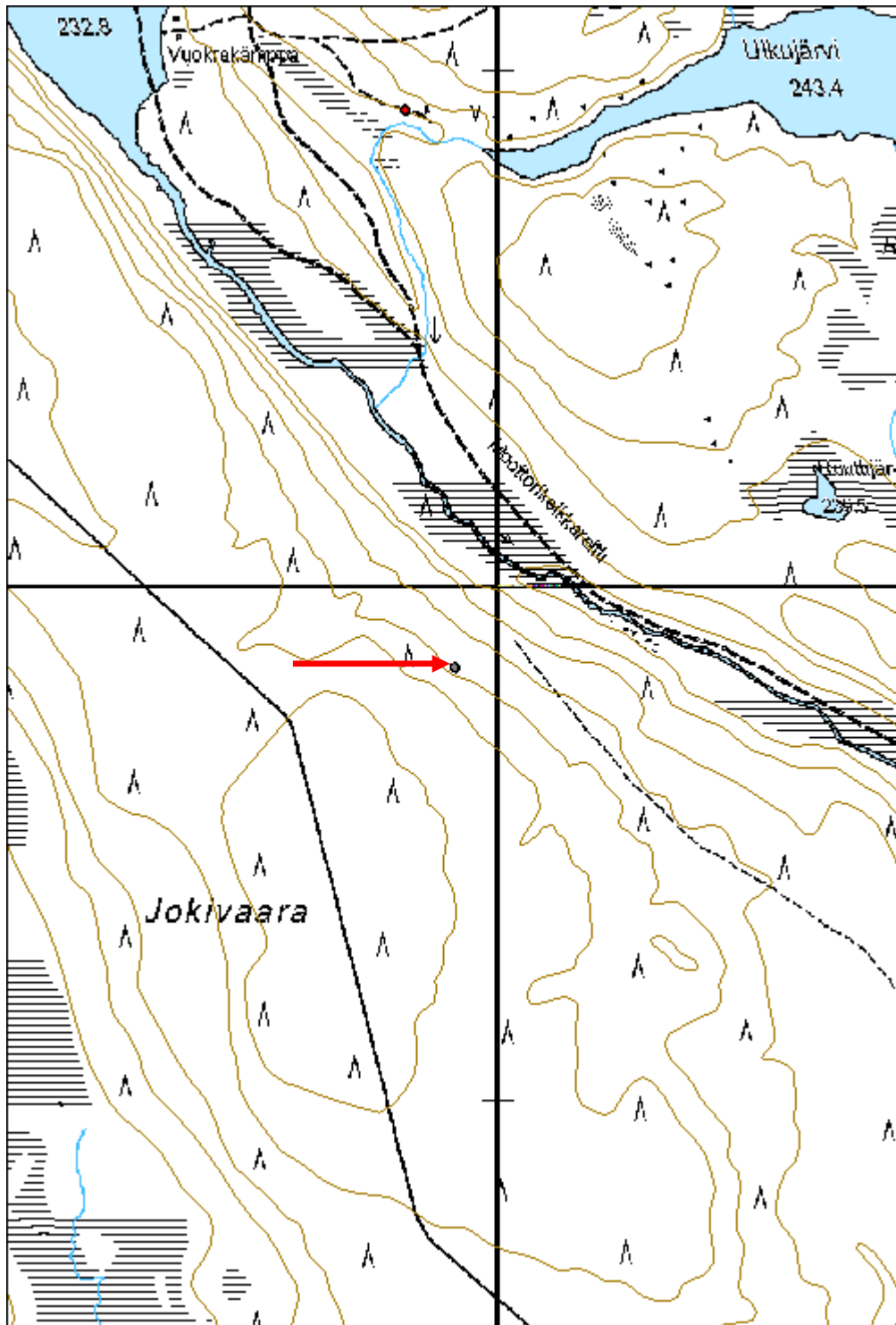
Viranomaisrekisterinro:		Kunto:	1 Hyvä
Arvotus:	3 Esitys mj-luokka II	Olotila:	2 Ei käytössä
Selitys:		Kohteen suojelu:	9 Muu suojeluarvo
		Selitys:	

Ympäristön suojelu:	0 Ei määritelty
Selitys:	



Tervahaudassa on vielä tukipuurakenteita nähtävissä.

Kohdetyyppi:	9 Valmistuspaikat/työpaikat	Copyright:	© Metsähallitus 2008 © Maanmittauslaitos 1/MML/08
Koordinaatit:	X 7509840, Y 3369916, Z 250	Mittakaava:	1:10000



Myllypalo 1 tervahauta	MH-tunnus: 179476
-------------------------------	--------------------------

Kohdetyyppi:	9 Valmistuspaikat/työpaikat	Haltija:	181 Metsätalous Länsi-Lappi
Ajoitus:	7116 Uusi aika	Ylläpitäjä:	181 Metsätalous Länsi-Lappi
Rakentamisvuosi:		Kunta:	498 Muonio
Lukumäärä:	1		

Koordinaattiselitys:	Geometria tuotettu:
Koordinaatit:	Löydöt:
X 7512118, Y 3369123, Z 235	4 Gps-mittaus, korjaamaton

<i>Taustatiedot</i>
Löydetty SutiGis-aineiston avulla.
<i>Ympäristön kuvaus</i>
Mäntykangas, joka laskee etelään. Haudan päällä on kuusikko.
<i>Kohteen kuvaus</i>
Halkaisijaltaan 10 metriä tervahauta, jonka vallit ovat 2,5 metriä leveät ja metrin korkuiset. Halssi on 5 metriä pitkä ja laskee etelään. Kohteen päällä kasvaa mäntyjä ja kuusia.
<i>Kohteen rajaus</i>
Pistemäinen
<i>Tulkinta</i>
Tervahauta
<i>Lisätietoja</i>

<i>Toimenpiteet</i>

<i>Tarkastukset</i>
Tila: 3 Toteutettu Laji: 6 Suojeluarvojen tarkastus Tarkastusvuosi: 2015
Tarkastuspvm: 11.6.2015 Tarkastaja: T. Karjalainen
Kuvaus: KMO-kulttuuriperintöinventointi

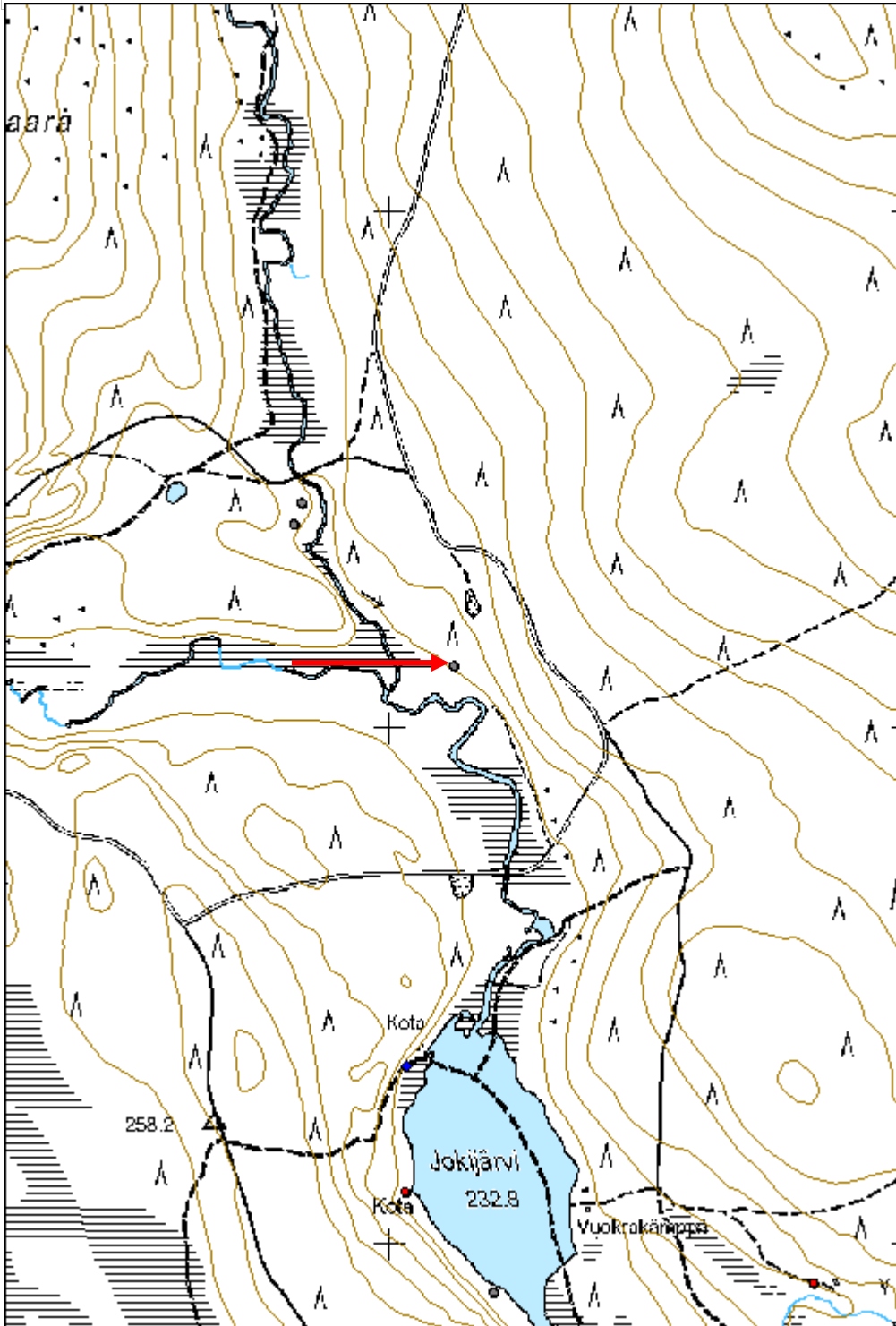
Viranomaisrekisterinro:	Kunto:
	1 Hyvä
Arvotus:	Olotila:
3 Esitys mj-luokka II	2 Ei käytössä
Selitys:	Kohteen suojele:
	9 Muu suojeluarvo
	Selitys:

Ympäristön suojelu:	0 Ei määritelty
Selitys:	



Tervahaudan päällä kasvaa tiheä kuusikko.

Kohdetyyppi:	9 Valmistuspaikat/työpaikat	Copyright:	© Metsähallitus 2008 © Maanmittauslaitos 1/MML/08
Koordinaatit:	X 7512118, Y 3369123, Z 235	Mittakaava:	1:10000



Lompolonpalo 2 tervahauta	MH-tunnus: 179456
----------------------------------	--------------------------

Kohdetyyppi:	9 Valmistuspaikat/työpaikat	Haltija:	181 Metsätalous Länsi-Lappi
Ajoitus:	7116 Uusi aika	Ylläpitäjä:	181 Metsätalous Länsi-Lappi
Rakentamisvuosi:		Kunta:	498 Muonio
Lukumäärä:	1		

Koordinaattiselitys:	Geometria tuotettu:
Koordinaatit: X 7525108, Y 3363170, Z 255	4 Gps-mittaus, korjaamaton
	Löydöt:

Taustatiedot

Löydetty SutiGis-aineiston avulla.

Ympäristön kuvaus

Hiekkamäntykangas

Kohteen kuvaus

Tervahauta, joka on halkaisijaltaan 5 m. Haudan halssi on kaksi pmetriä pitkä ja se osoittaa kaakkoon suolle. Haudan vallit ovat metrin paksuiset. Kohteen päällä kasvaa kuusia ja mäntyjä.

Kohteen rajaus

Pistemäinen

Tulkinta

Tervahauta

Lisätietoja**Toimenpiteet****Tarkastukset**

Tila: 3 Toteutettu Laji: 6 Suojeluarvojen tarkastus Tarkastusvuosi: 2015
 Tarkastuspvm: 16.6.2015 Tarkastaja: T. Karjalainen
 Kuvaus: KMO-kulttuuriperintöinventointi

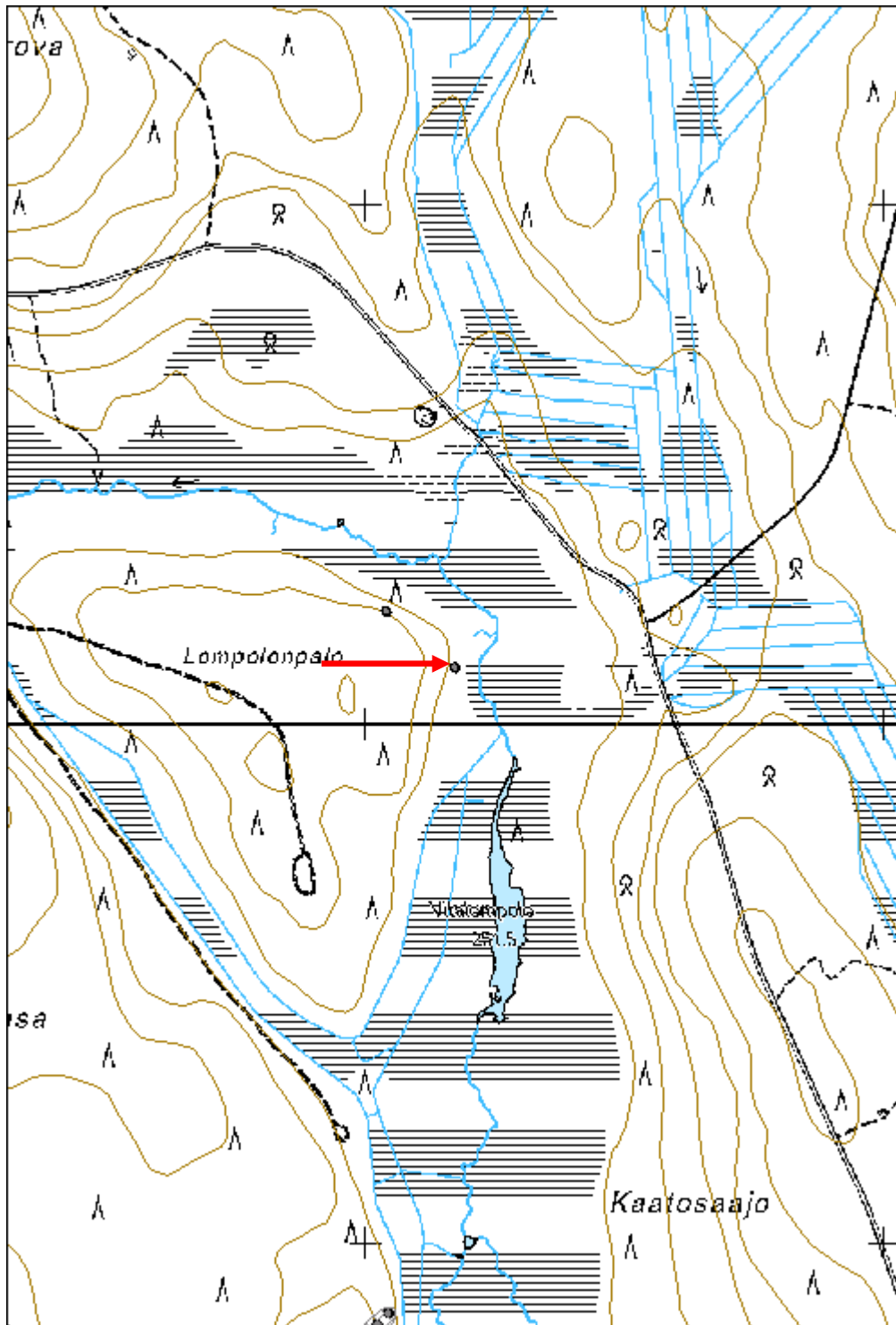
Viranomaisrekisterinro:	Kunto: 1 Hyvä
Arvotus: 3 Esitys mj-luokka II	Olotila: 2 Ei käytössä
Selitys:	Kohteen suojelu: 9 Muu suojeluarvo
	Selitys:

Ympäristön suojelu:	0 Ei määritelty
Selitys:	



Tervahauta on pieni, halkaisijaltaan 5 metriä ja sen päällä kasvaa nuoria puita. Kuva halssin suulta.

Kohdetyyppi:	9 Valmistuspaikat/työpaikat	Copyright:	© Metsähallitus 2008 © Maanmittauslaitos 1/MML/08
Koordinaatit:	X 7525108, Y 3363170, Z 255	Mittakaava:	1:9915



Pikku Akanjärvi 1 tervahauta	MH-tunnus: 179457
-------------------------------------	--------------------------

Kohdetyyppi:	9 Valmistuspaikat/työpaikat	Haltija:	181 Metsätalous Länsi-Lappi
Ajoitus:	7116 Uusi aika	Ylläpitäjä:	181 Metsätalous Länsi-Lappi
Rakentamisvuosi:		Kunta:	498 Muonio
Lukumäärä:	1		

Koordinaattiselitys:	Geometria tuotettu: 4 Gps-mittaus, korjaamaton
Koordinaatit: X 7522565, Y 3362326, Z 255	Löydöt:

Taustatiedot

Löydetty SutiGis-aineiston avulla.

Ympäristön kuvaus

Kohteen maasto on Pikku Akanjärveä kohti, kaakkoon laskevaa hiekkaharjun rinnettä, jossa kasvaa kuusimetsä.

Kohteen kuvaus

Tervahauta, jonka halkaisija on 10 m, ja jonka halssi laskee kaakkoon. Halssin suulla on puurakenteita. Haudan vallit ovat 3 m paksut ja halssin suulla vallit ovat 3 m korkeat. Haudan keskikuoppa on 2 m syvä. Kohteen päällä kasvaa tiheä kuusikko. Hauta on harvinaisen hyvin säilynyt.

Kohteen rajaus

Pistemäinen

Tulkinta

Tervahauta

Lisätietoja**Toimenpiteet****Tarkastukset**

Tila: 3 Toteutettu Laji: 6 Suojeluarvojen tarkastus Tarkastusvuosi: 2015
 Tarkastuspvm: 16.6.2015 Tarkastaja: T. Karjalainen
 Kuvaus: KMO-kulttuuriperintöinventointi

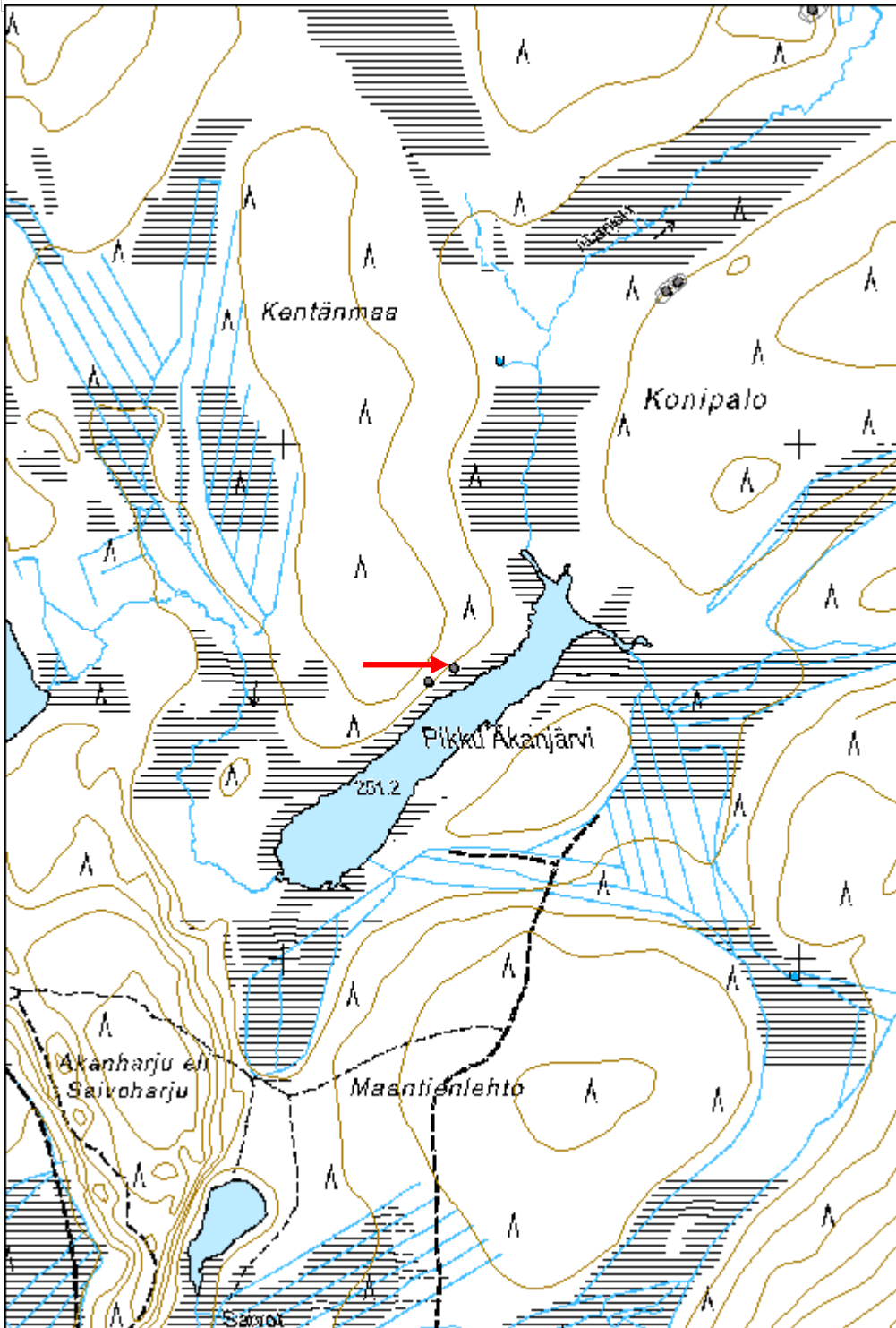
Viranomaisrekisterinro:	Kunto: 1 Hyvä
	Olotila: 2 Ei käytössä
Arvotus: 3 Esitys mj-luokka II	Kohteen suojelu: 9 Muu suojeluarvo
Selitys:	Selitys:

Ympäristön suojelu:	0 Ei määritelty
Selitys:	



Tervahautaa hallitsee tiheä kuusikko ja paksu turve.

Kohdetyyppi:	9 Valmistuspaikat/työpaikat	Copyright:	© Metsähallitus 2008 © Maanmittauslaitos 1/MML/08
Koordinaatit:	X 7522565, Y 3362326, Z 255	Mittakaava:	1:10000



Tamminiva 1 tervahauta

MH-tunnus: 179485

Kohdetyyppi:	9 Valmistuspaikat/työpaikat	Haltija:	181 Metsätalous Länsi-Lappi
Ajoitus:	7116 Uusi aika	Ylläpitäjä:	181 Metsätalous Länsi-Lappi
Rakentamisvuosi:		Kunta:	498 Muonio
Lukumäärä:	1		

Koordinaattiselitys:		Geometria tuotettu:	4 Gps-mittaus, korjaamaton
Koordinaatit:	X 7520190, Y 3377791, Z 271	Löydöt:	

Taustatiedot

Löydetty SutiGis-aineiston avulla.

Ympäristön kuvaus

Kohde sijaitsee hiekkakankaan länteen laskevan rinteiden päällä. Paikalla kasvaa mäntymetsä ja haudan poikki kulkee luontopolku.

Kohteen kuvaus

Halkaisijaltaan 9 m kokoinen tervahauta, jossa on 2,5 m kokoiset vallit, ja 1,5 m syvä kuoppa. Lännen puolella vallin ulkopuolella on kuoppia. Kohteen päällä kasvaa mäntyjä. Halssi on 5 m pituinen. Haudan itäreunalla kulkee luontopolku, joka on vaurioittanut vallin rakenteita. Kuopan päällä on hakkuutähteitä.

Kohteen rajausta

Pistemäinen

Tulkinta

Tervahauta

Lisätietoja

Haudan itäreunasta on osa leikkautunut pois luontopolun rakentamisen yhteydessä.

Toimenpiteet**Tarkastukset**

Tila: 3 Toteutettu Laji: 6 Suojeluarvojen tarkastus Tarkastusvuosi: 2015
Tarkastuspvm: 17.6.2015 Tarkastaja: T. Karjalainen
Kuvaus: KMO-kulttuuriperintöinventointi

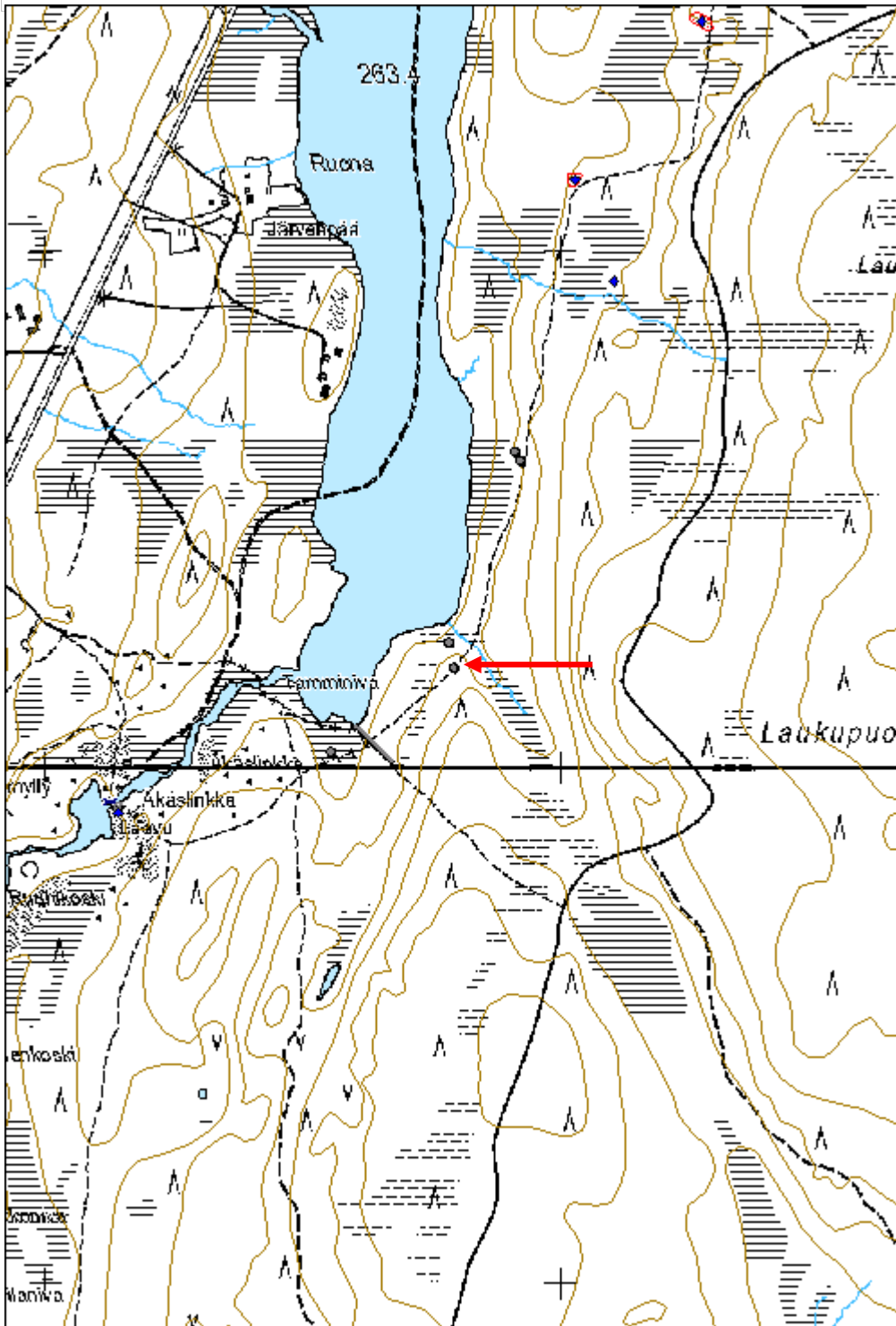
Viranomaisrekisterinro:		Kunto:	2 Keskinertainen
Arvotus:	3 Esitys mj-luokka II	Olotila:	2 Ei käytössä
Selitys:		Kohteen suojelu:	9 Muu suojeluarvo
		Selitys:	

Ympäristön suojelu:	0 Ei määritelty
Selitys:	



Tervahaudan ylärinteen valli on jäänyt luontopolun alle ja keskuskuopassa on hakkuujätettä.

Kohdetyyppi:	9 Valmistuspaikat/työpaikat	Copyright:	© Metsähallitus 2008 © Maanmittauslaitos 1/MML/08
Koordinaatit:	X 7520190, Y 3377791, Z 271	Mittakaava:	1:10000



Ruona 2 tervahauta

MH-tunnus: 179484

Kohdetyyppi:	9 Valmistuspaikat/työpaikat	Haltija:	181 Metsätalous Länsi-Lappi
Ajoitus:	7116 Uusi aika	Ylläpitäjä:	181 Metsätalous Länsi-Lappi
Rakentamisvuosi:		Kunta:	498 Muonio
Lukumäärä:	1		

Koordinaattiselitys:		Geometria tuotettu:	4 Gps-mittaus, korjaamaton
Koordinaatit:	X 7520591, Y 3377920, Z 270	Löydöt:	

<i>Taustatiedot</i>
Uusi löytö.
<i>Ympäristön kuvaus</i>
Mäntyhiekkakangas
<i>Kohteen kuvaus</i>
7 metriä halkaisijaltaan oleva tervahauta, jonka ympärillä on oja. Tervahaudan vieressä kulkee luontopolku haudan itäreunan ojaa hipoen. Halssi osoittaa länteen järvelle ja sen pituus on 3 metriä. Vallit ovat halssin puolella 1,5 m korkeat. Kohteen päällä kasvaa mäntyjä.
<i>Kohteen rajaus</i>
Pistemäinen
<i>Tulkinta</i>
Tervahauta
<i>Lisätietoja</i>

<i>Toimenpiteet</i>

<i>Tarkastukset</i>
Tila: 3 Toteutettu Laji: 6 Suojeluarvojen tarkastus Tarkastusvuosi: 2015
Tarkastuspvm: 17.6.2015 Tarkastaja: T. Karjalainen
Kuvaus: KMO-kulttuuriperintöinventointi

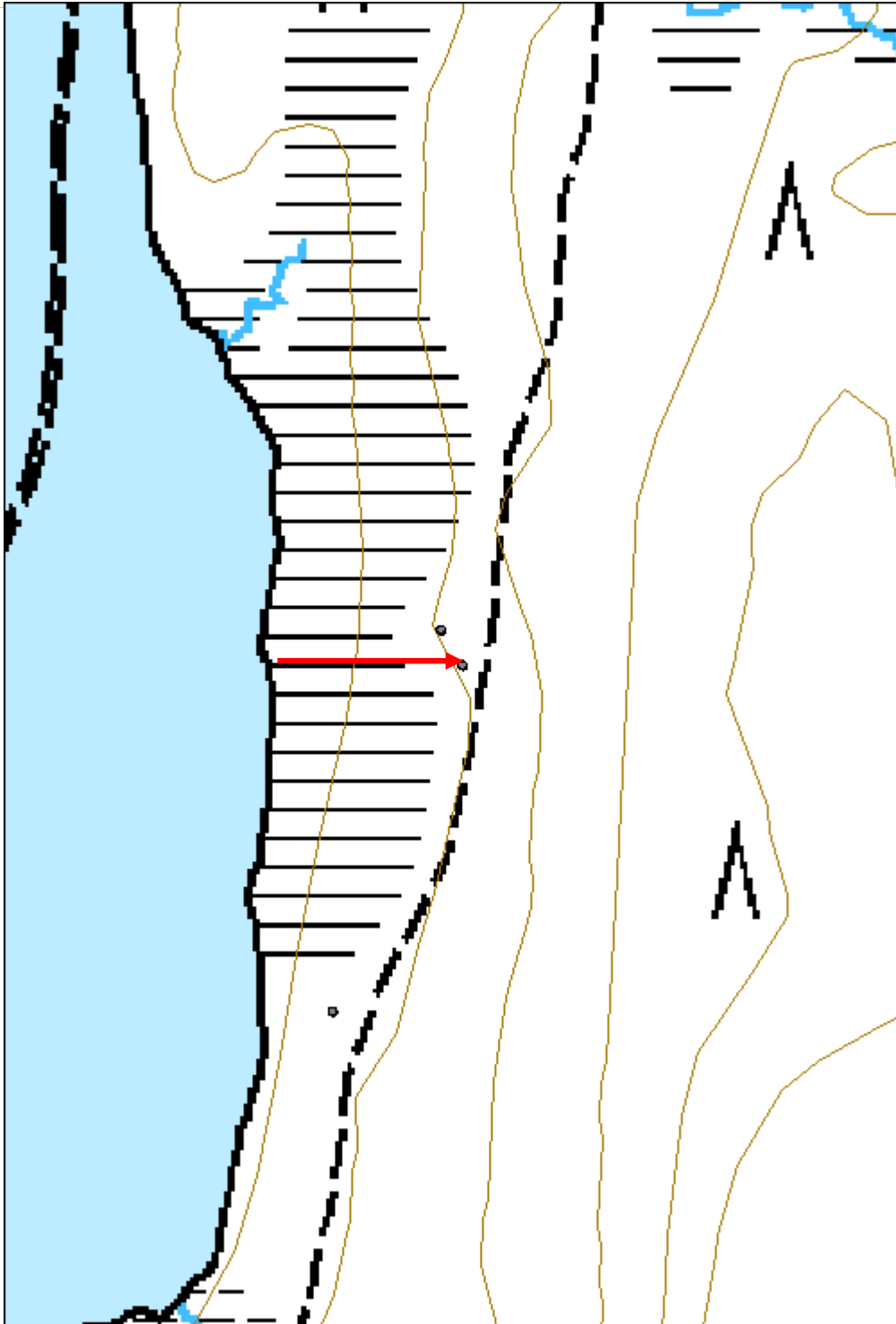
Viranomaisrekisterinro:		Kunto:	1 Hyvä
Arvotus:	3 Esitys mj-luokka II	Olotila:	2 Ei käytössä
Selitys:		Kohteen suojelu:	9 Muu suojeluarvo
		Selitys:	

Ympäristön suojelu:	0 Ei määritelty
Selitys:	



Haudan ylärinteen puoleisen vallin yli kulkee polku. Halssi laskee kuvassa oikealle, alarinteeseen.

Kohdetyyppi:	9 Valmistuspaikat/työpaikat	Copyright:	© <i>Metsähallitus 2008</i> © <i>Maanmittauslaitos 1/MML/08</i>
Koordinaatit:	X 7520591, Y 3377920, Z 270	Mittakaava:	1:2500



Valkeajärvi tervahauta	MH-tunnus: 179497
-------------------------------	--------------------------

Kohdetyyppi:	9 Valmistuspaikat/työpaikat	Haltija:	181 Metsätalous Länsi-Lappi
Ajoitus:	7116 Uusi aika	Ylläpitäjä:	181 Metsätalous Länsi-Lappi
Rakentamisvuosi:		Kunta:	498 Muonio
Lukumäärä:	1		

Koordinaattiselitys:	Geometria tuotettu:
Koordinaatit:	4 Gps-mittaus, korjaamaton
X 7494001, Y 3354932, Z 195	Löydöt:

<i>Taustatiedot</i>
Löydetty SutiGis-aineiston avulla
<i>Ympäristön kuvaus</i>
Tuore kangas, jolla kasvaa mustikkaa ja mäntyä.
<i>Kohteen kuvaus</i>
Pyöreä, halkaisijaltaan 5 m tervahauta. Haudan halssi osoittaa pohjoiseen ja sen pituus on 6 m. Haudan eteläpuolella on oja vallin ulkopuolella. Vallit ovat metrin korkeat ja metrin leveät. Kohteen päällä kasvaa tiheä männikkö ja koivun vitsoja.
<i>Kohteen rajaus</i>
Pistemäinen
<i>Tulkinta</i>
Tervahauta
<i>Lisätietoja</i>

<i>Toimenpiteet</i>

<i>Tarkastukset</i>
Tila: 3 Toteutettu Laji: 6 Suojeluarvojen tarkastus Tarkastusvuosi: 2015
Tarkastuspvm: 18.6.2015 Tarkastaja: T. Karjalainen
Kuvaus: KMO-kulttuuriperintöinventointi

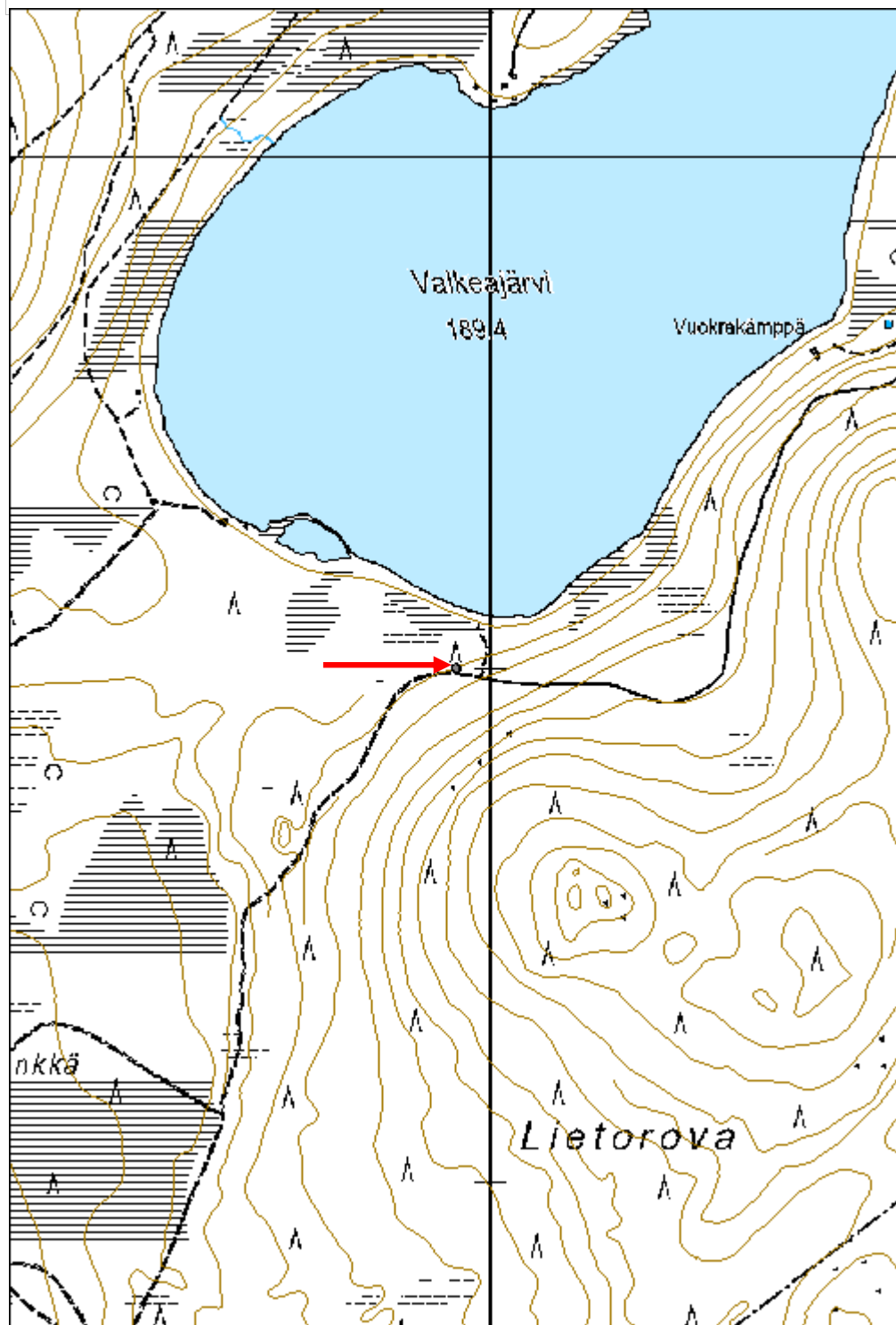
Viranomaisrekisterinro:	Kunto: 1 Hyvä
Arvotus: 3 Esitys mj-luokka II	Olotila: 2 Ei käytössä
Selitys:	Kohteen suojelu: 9 Muu suojeluarvo
	Selitys:

Ympäristön suojelu:	0 Ei määritelty
Selitys:	



Haudan päällä on paksu turve ja sekametsä.

Kohdetyyppi:	9 Valmistuspaikat/työpaikat	Copyright:	© Metsähallitus 2008 © Maanmittauslaitos 1/MML/08
Koordinaatit:	X 7494001, Y 3354932, Z 195	Mittakaava:	1:10000



Tapolompolo 1 tervahauta	MH-tunnus: 179495
---------------------------------	--------------------------

Kohdetyyppi:	9 Valmistuspaikat/työpaikat	Haltija:	995 Yksityinen
Ajoitus:	7116 Uusi aika	Ylläpitäjä:	995 Yksityinen
Rakentamisvuosi:		Kunta:	0
Lukumäärä:	1		

Koordinaattiselitys:	Geometria tuotettu: 4 Gps-mittaus, korjaamaton
Koordinaatit: X 7497242, Y 3359596, Z 175	Löydöt:

Taustatiedot

Uusi löytö.

Ympäristön kuvaus

Moreenimäntykangas

Kohteen kuvaus

Pyöreä tervahauta, joka on halkaisijaltaan 9 m, ja jonka vallit ovat 2 m leveät ja 1m korkeat. Haudan kuoppa on 1,6 m syvä. Yksityisen maalla, mutta tervapirtti valtion mailla. Halssi on 6 m pitkä ja osoittaa järvelle, lounaaseen.

Kohteen rajaus

Pistemäinen

Tulkinta

Tervahauta

Lisätietoja

Hauta on yksityismaalla, mutta se merkittiin kohteeksi, koska hautaan läheisesti liittyvä tervapirtti on valtion maalla.

Toimenpiteet**Tarkastukset**

Tila: 3 Toteutettu Laji: 6 Suojeluarvojen tarkastus Tarkastusvuosi: 2015
 Tarkastuspvm: 18.6.2015 Tarkastaja: T. Karjalainen
 Kuvaus: KMO-kulttuuriperintöinventointi

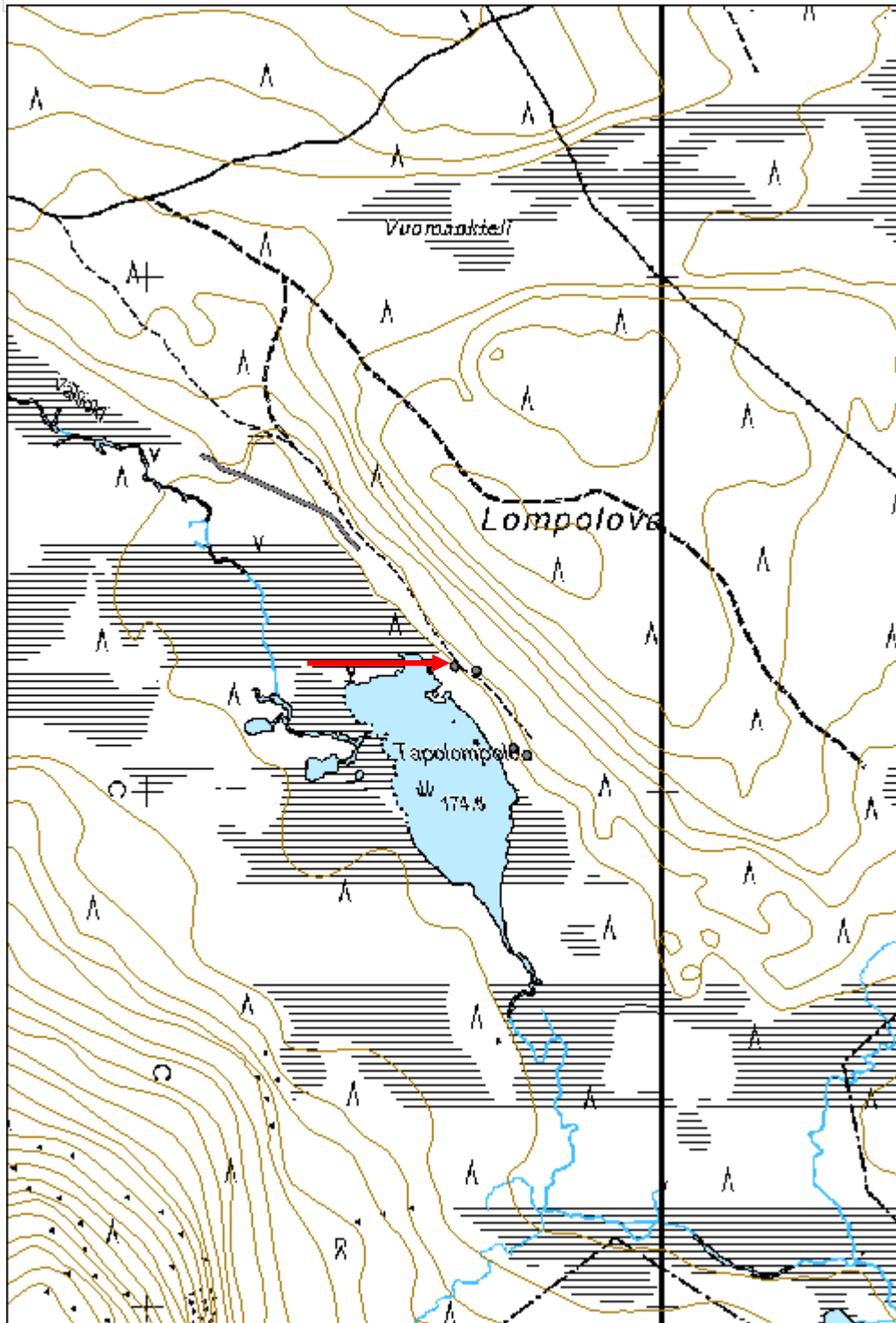
Viranomaisrekisterinro:	Kunto: 1 Hyvä
	Olotila: 2 Ei käytössä
Arvotus: 3 Esitys mj-luokka II	Kohteen suojelu: 9 Muu suojeluarvo
Selitys:	Selitys:

Ympäristön suojelu:	0 Ei määritelty
Selitys:	



Hauta sijaitsee järven rannassa ja sen päällä kasvaa runsas puusto. Haudan läheisyydessä on tervapirtti.

Kohdetyyppi:	9 Valmistuspaikat/työpaikat	Copyright:	© Metsähallitus 2008 © Maanmittauslaitos 1/MML/08
Koordinaatit:	X 7497242, Y 3359596, Z 175	Mittakaava:	1:10000



Lompolovaara 1 tervahauta	MH-tunnus: 179496
----------------------------------	--------------------------

Kohdetyyppi:	9 Valmistuspaikat/työpaikat	Haltija:	181 Metsätalous Länsi-Lappi
Ajoitus:	7116 Uusi aika	Ylläpitäjä:	181 Metsätalous Länsi-Lappi
Rakentamisvuosi:		Kunta:	498 Muonio
Lukumäärä:	1		

Koordinaattiselitys:	Geometria tuotettu:
Koordinaatit:	Löydöt:
X 7497083, Y 3359709, Z 175	4 Gps-mittaus, korjaamaton

Taustatiedot

Löydetty SutiGis-aineiston avulla.

Ympäristön kuvaus

Kohde sijaitsee Lompolovaaran etelärinteellä, vaaran juurella, maasto laskee Tapolompolojärveen. Paikalla on hiekkakangas, jossa kasvaa mäntymetsä.

Kohteen kuvaus

Halkaisijaltaan 10 m kokoinen tervahauta, jonka keskikohta on 2 m syvä, ja vallit 2-3 m leveät. Halssi laskee luoteeseen, järvelle ja on 5 m pitkä. Valleihin on kaivettu 8 kuoppaa, jotka ovat n. 1x1 m kokoiset.

Kohteen rajaus

Pistemäinen

Tulkinta

Tervahauta

Lisätietoja***Toimenpiteet******Tarkastukset***

Tila: 3 Toteutettu Laji: 6 Suojeluarvojen tarkastus Tarkastusvuosi: 2015
 Tarkastuspvm: 18.6.2015 Tarkastaja: T. Karjalainen
 Kuvaus: KMO-kulttuuriperintöinventointi

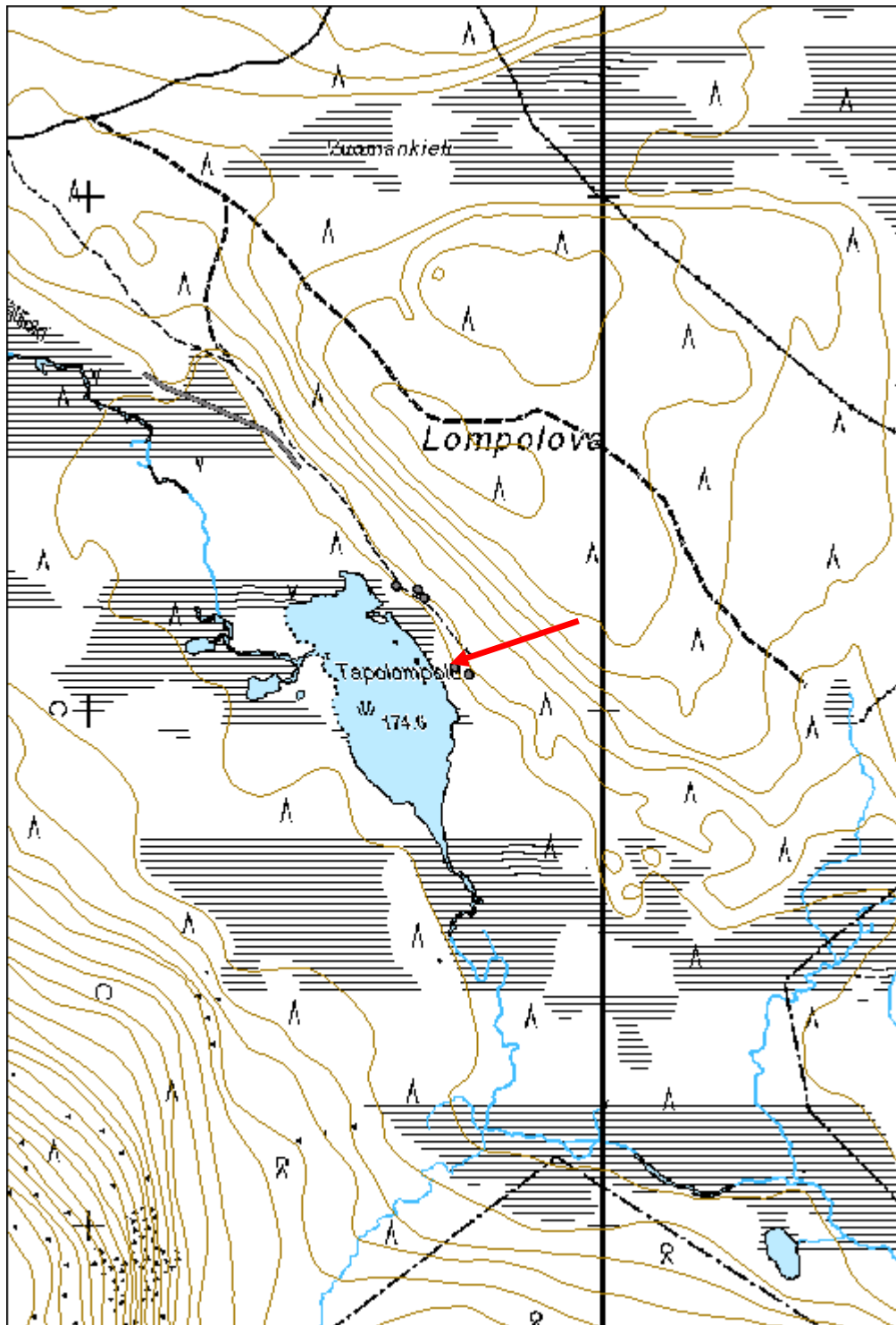
Viranomaisrekisterinro:	Kunto:
	1 Hyvä
Arvotus:	Olotila:
3 Esitys mj-luokka II	2 Ei käytössä
Selitys:	Kohteen suojelu:
	9 Muu suojeluarvo
	Selitys:

Ympäristön suojelu:	0 Ei määritelty
Selitys:	



Kuvan etualalla on hauhdan valli, jossa on myöhemmin kaivettu kuoppa. Valleissa oli useita vastaavia kuoppia.

Kohdetyyppi:	9 Valmistuspaikat/työpaikat	Copyright:	© Metsähallitus 2008 © Maanmittauslaitos 1/MML/08
Koordinaatit:	X 7497083, Y 3359709, Z 175	Mittakaava:	1:10000



Vitsajoki 2 tervahauta

MH-tunnus: 179480

Kohdetyyppi:	9 Valmistuspaikat/työpaikat	Haltija:	181 Metsätalous Länsi-Lappi
Ajoitus:	7116 Uusi aika	Ylläpitäjä:	181 Metsätalous Länsi-Lappi
Rakentamisvuosi:		Kunta:	498 Muonio
Lukumäärä:	1		

Koordinaatti- selitys:		Geometria tuotettu:	4 Gps-mittaus, korjaamaton
Koordinaatit:	X 7508988, Y 3371501, Z 240	Löydöt:	

Taustatiedot

Löydetty SutiGis-aineiston avulla

Ympäristön kuvaus

Kohde sijaitsee hiekkamäntykummulla, soiden keskellä, Vitsajoen rannassa.

Kohteen kuvaus

Tervahauta, joka on halkaisijaltaan 7 metriä. Haudan vallit ovat 1 m korkeat ja 1,5 m leveät. Haudan kuoppa on 1,5 m syvä. Halssi osoittaa luultavasti etelään joelle, muuta ei juuri erotu. Kohteen päällä kasvaa kuusia ja mäntyjä.

Kohteen rajaus

Pistemäinen

Tulkinta

Tervahauta

Lisätietoja

Toimenpiteet

Tarkastukset

Tila: 3 Toteutettu Laji: 6 Suojeluarvojen tarkastus Tarkastusvuosi: 2015
Tarkastuspvm: 22.6.2015 Tarkastaja: T. Karjalainen
Kuvaus: KMO-kulttuuriperintöinventointi

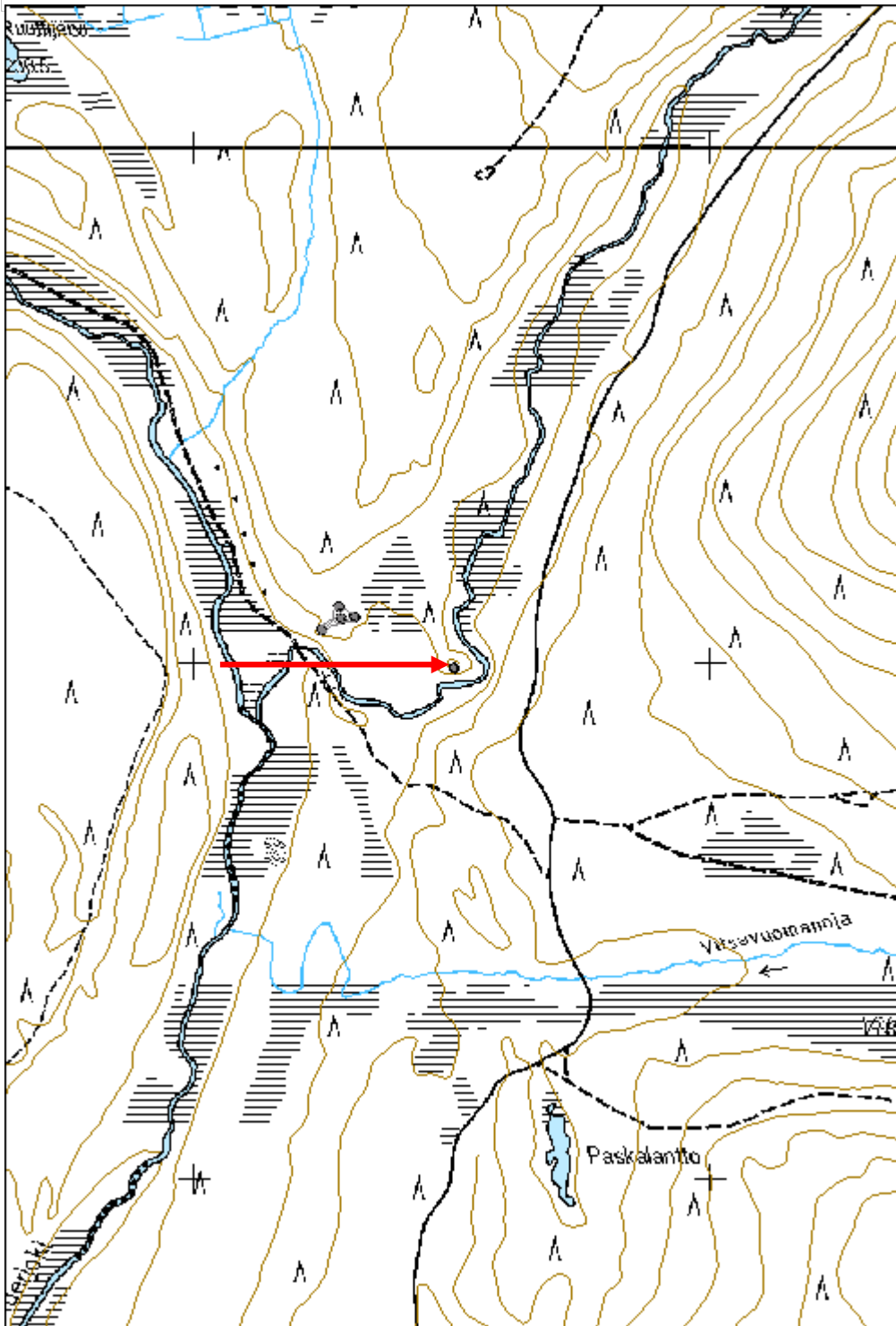
Viranomais- rekisterinro:		Kunto:	1 Hyvä
Arvotus:	3 Esitys mj-luokka II	Olotila:	2 Ei käytössä
Selitys:		Kohteen suojelu:	9 Muu suojeluarvo
		Selitys:	

Ympäristön suojelu:	0 Ei määritelty
Selitys:	



Tervahaudan rakenteet jäävät kuusikon varjoon.

Kohdetyyppi:	9 Valmistuspaikat/työpaikat	Copyright:	© Metsähallitus 2008 © Maanmittauslaitos 1/MML/08
Koordinaatit:	X 7508988, Y 3371501, Z 240	Mittakaava:	1:10000



Vitsavuomanoja 2 tervahauta	MH-tunnus: 179482
------------------------------------	--------------------------

Kohdetyyppi:	9 Valmistuspaikat/työpaikat	Haltija:	181 Metsätalous Länsi-Lappi
Ajoitus:	7116 Uusi aika	Ylläpitäjä:	181 Metsätalous Länsi-Lappi
Rakentamisvuosi:		Kunta:	498 Muonio
Lukumäärä:	1		

Koordinaattiselitys:	Geometria tuotettu:
Koordinaatit: X 7508576, Y 3372500, Z 255	4 Gps-mittaus, korjaamaton
	Löydöt:

Taustatiedot

Uusi löytö

Ympäristön kuvaus

Kohde sijaitsee mäntykankaalla, jonka maaperä on hiekkaa.

Kohteen kuvaus

Kohteessa tervahauta, jonka halkaisija on 12 m ja jossa on 3 sisäkkäistä turvevallia. 5 m pitkä halssi laskee lounaaseen. Kuopan syvyys on 1,5 m. Kohteen päällä kasvaa mäntyjä. Halssin yli on möyritetty metsäkoneella. Halssin ja vallin päällä on hakkuutähteitä.

Kohteen rajaus

Pistemäinen

Tulkinta

Tervahauta

Lisätietoja**Toimenpiteet****Tarkastukset**

Tila: 3 Toteutettu Laji: 6 Suojeluarvojen tarkastus Tarkastusvuosi: 2015
 Tarkastuspvm: 22.6.2015 Tarkastaja: T. Karjalainen
 Kuvaus: KMO-kulttuuriperintöinventointi

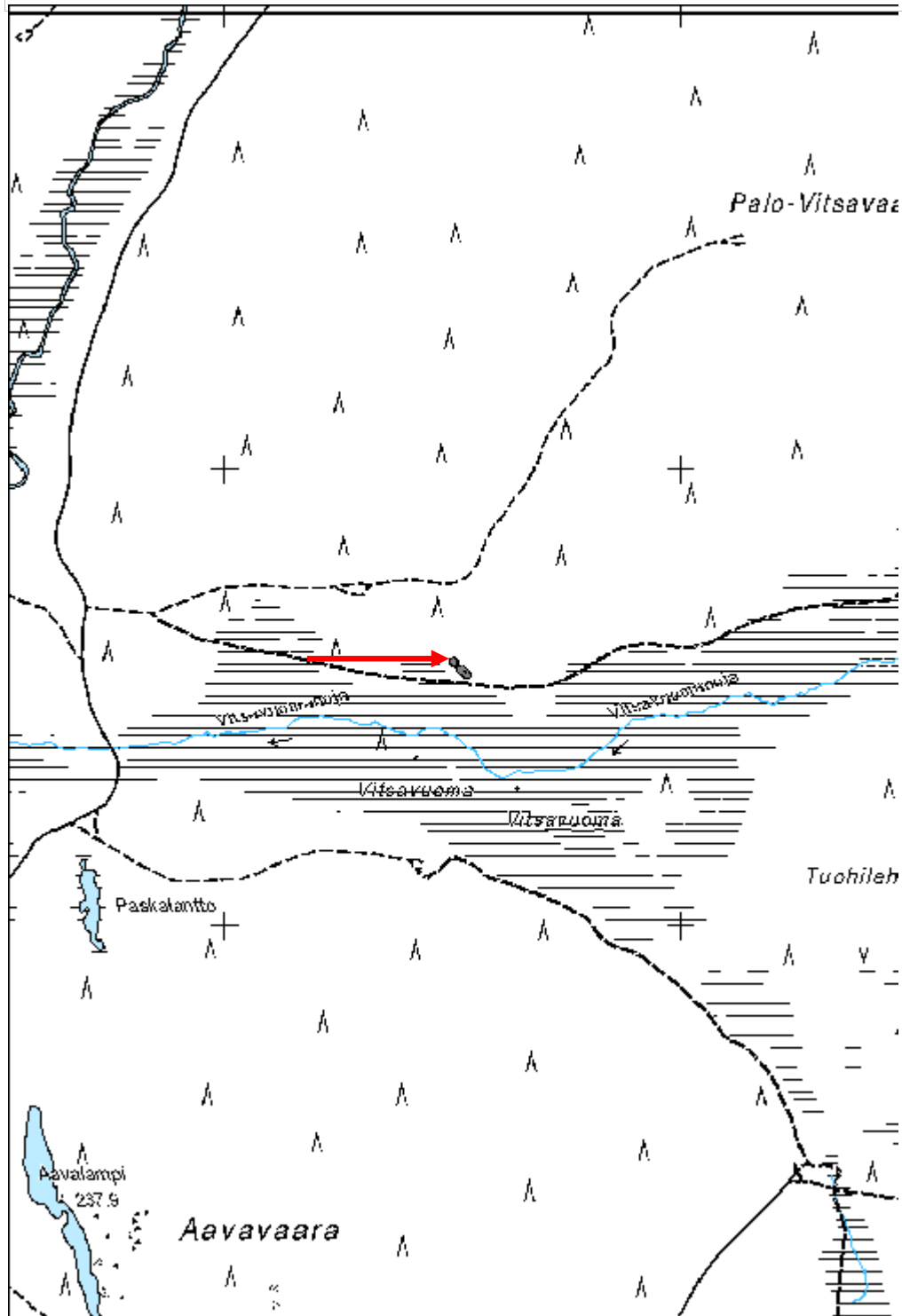
Viranomaisrekisterinro:	Kunto: 1 Hyvä
Arvotus: 3 Esitys mj-luokka II	Olotila: 2 Ei käytössä
Selitys:	Kohteen suojelu: 9 Muu suojeluarvo
	Selitys:

Ympäristön suojelu:	0 Ei määritelty
Selitys:	



Haudan halssi laskee kuvassa vasemmalle, suolle. Hauta erottuu selkeästi hiekkamaastossa.

Kohdetyyppi:	9 Valmistuspaikat/työpaikat	Copyright:	© Metsähallitus 2008 © Maanmittauslaitos 1/MML/08
Koordinaatit:	X 7508576, Y 3372500, Z 255	Mittakaava:	1:11213



Luovamaa tervahauta	MH-tunnus: 182036
----------------------------	--------------------------

Kohdetyyppi:	9 Valmistuspaikat/työpaikat	Haltija:	181 Metsätalous Länsi-Lappi
Ajoitus:	7116 Uusi aika	Ylläpitäjä:	181 Metsätalous Länsi-Lappi
Rakentamisvuosi:		Kunta:	498 Muonio
Lukumäärä:	1		

Koordinaattiselitys:	Geometria tuotettu:
Koordinaatit: X 7529392, Y 3368850, Z 270	4 Gps-mittaus, korjaamaton
	Löydöt:

Taustatiedot

Uusi löytö.

Ympäristön kuvaus

Kohde sijaitsee länteen, suohon laskevassa, mäntyä ja kuusta kasvavassa hiekkakankaassa, jossa on paksu turve.

Kohteen kuvaus

Kohteessa on pyöreä tervahauta, jonka halkaisija on 9 metriä. Halssi laskee lounaaseen ja sen pituus on 2 metriä. Ympärysvallin takana on metrin syviä kuoppia. Päällä kasvaa mäntyjä ja kuusia.

Kohteen rajaus

Pistemäinen.

Tulkinta

Tervahauta.

Lisätietoja**Toimenpiteet****Tarkastukset**

Tila: 3 Toteutettu Laji: 6 Suojeluarvojen tarkastus Tarkastusvuosi: 2015
 Tarkastuspvm: 23.6.2015 Tarkastaja: T. Karjalainen
 Kuvaus: KMO

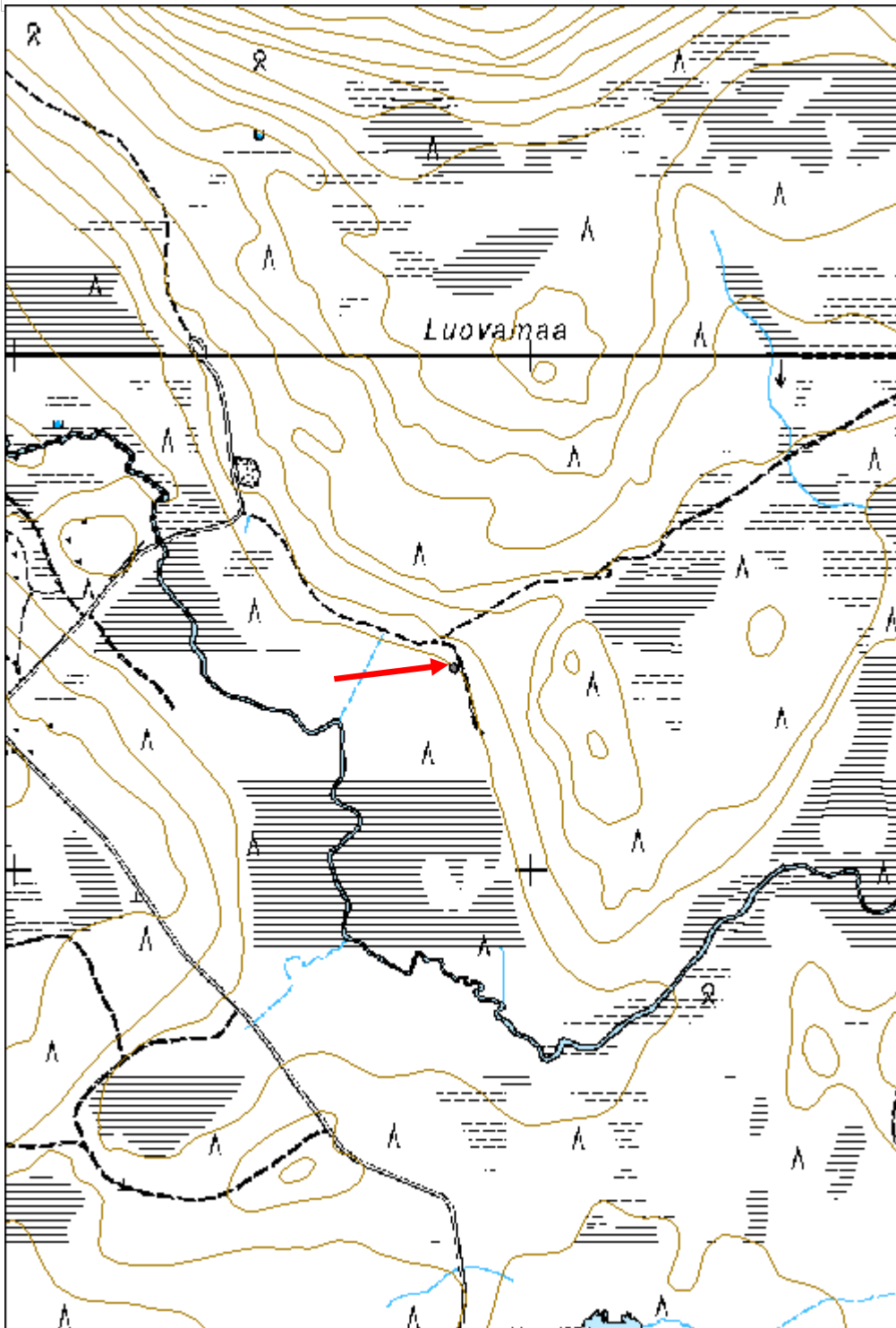
Viranomaisrekisterinro:**Kunto:** 1 Hyvä**Arvotus:** 3 Esitys mj-luokka II**Olotila:** 2 Ei käytössä**Kohteen suojelu:** 9 Muu suojeluarvo**Selitys:****Selitys:**

Ympäristön suojelu:	0 Ei määritelty
Selitys:	



Tervahaudan kehä erottuu selkeästi varpumaastossa.

Kohdetyyppi:	9 Valmistuspaikat/työpaikat	Copyright:	© Metsähallitus 2008 © Maanmittauslaitos 1/MML/08
Koordinaatit:	X 7529392, Y 3368850, Z 270	Mittakaava:	1:10000



Kurkkiorova tervahauta

MH-tunnus: 182037

Kohdetyyppi:	9 Valmistuspaikat/työpaikat	Haltija:	181 Metsätalous Länsi-Lappi
Ajoitus:	7116 Uusi aika	Ylläpitäjä:	181 Metsätalous Länsi-Lappi
Rakentamisvuosi:		Kunta:	498 Muonio
Lukumäärä:	1		

Koordinaattiselitys:		Geometria tuotettu:	4 Gps-mittaus, korjaamaton
Koordinaatit:	X 7525557, Y 3363019, Z 255	Löydöt:	

Taustatiedot
Sutigis
Ympäristön kuvaus
Kohde sijaitsee kuivalla ja kivisellä mäntykankaalla.
Kohteen kuvaus
Soikea tervahauta, jonka pituus on 10 metriä ja leveys 8 metriä. Hauta on metrin syvä ja sen ympärillä on kaksi vallia. Halssin suulla onpuurakenteita, jotka on salvettu. Valli on kaksi metriä pitkä.
Kohteen rajaus
Kohde rajautuu pistemäisesti.
Tulkinta
Lisätietoja

Toimenpiteet

Tarkastukset
Tila: 3 Toteutettu Laji: 6 Suojeluarvojen tarkastus Tarkastusvuosi: 2015
Tarkastuspvm: 23.6.2015 Tarkastaja: T. Karjalainen
Kuvaus: KMO

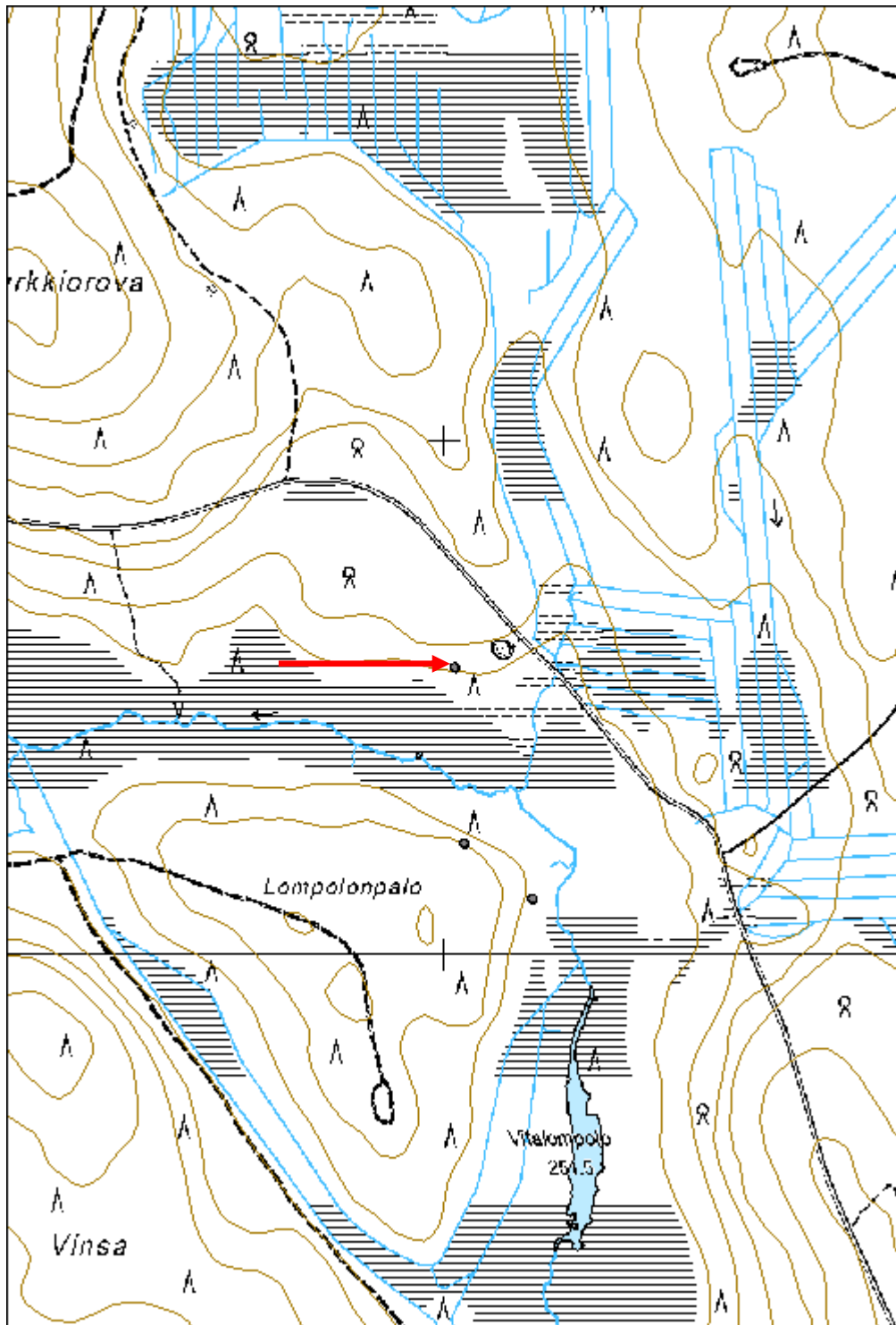
Viranomaisrekisterinro:		Kunto:	1 Hyvä
Arvotus:	3 Esitys mj-luokka II	Olotila:	2 Ei käytössä
Selitys:		Kohteen suojele:	9 Muu suojeluarvo
		Selitys:	

Ympäristön suojelu:	0 Ei määritelty
Selitys:	



Tervahaudan vallit ovat vahvemmat laskuojan eli halssin suulla. Näin on useimmissa haudoissa.

Kohdetyyppi:	9 Valmistuspaikat/työpaikat	Copyright:	© Metsähallitus 2008 © Maanmittauslaitos 1/MML/08
Koordinaatit:	X 7525557, Y 3363019, Z 255	Mittakaava:	1:10000



Tervahautakuusikko 1 tervahauta

MH-tunnus: 182038

Kohdetyyppi:	9 Valmistuspaikat/työpaikat	Haltija:	181 Metsätalous Länsi-Lappi
Ajoitus:	7116 Uusi aika	Ylläpitäjä:	181 Metsätalous Länsi-Lappi
Rakentamisvuosi:		Kunta:	498 Muonio
Lukumäärä:	1		

Koordinaattiselitys:		Geometria tuotettu:	4 Gps-mittaus, korjaamaton
Koordinaatit:	X 7524434, Y 3355180, Z 219	Löydöt:	

Taustatiedot

Sutigis

Ympäristön kuvaus

Kohde sijaitsee savimaalla, paikalla kasvaa kuusia ja mäntyjä.

Kohteen kuvaus

Kohteessa on pyöreä tervahauta, jonka halkaisija on 10 metriä, halssi laskee pohjoiseen ja sen pituus on 3 metriä. Ympärysvalli on kaksi metriä leveä ja metrin korkea. Haudan syvyys on 1,5 metriä ja haudan päällä kasvaa kuusikko. Haudan päällinen maa on palanutta.

Kohteen rajaus

Pistemäinen

Tulkinta

Tervahauta.

*Lisätietoja**Toimenpiteet**Tarkastukset*

Tila: 3 Toteutettu Laji: 6 Suojeluarvojen tarkastus Tarkastusvuosi: 2015
Tarkastuspvm: 24.6.2015 Tarkastaja: T. Karjalainen
Kuvaus: KMO

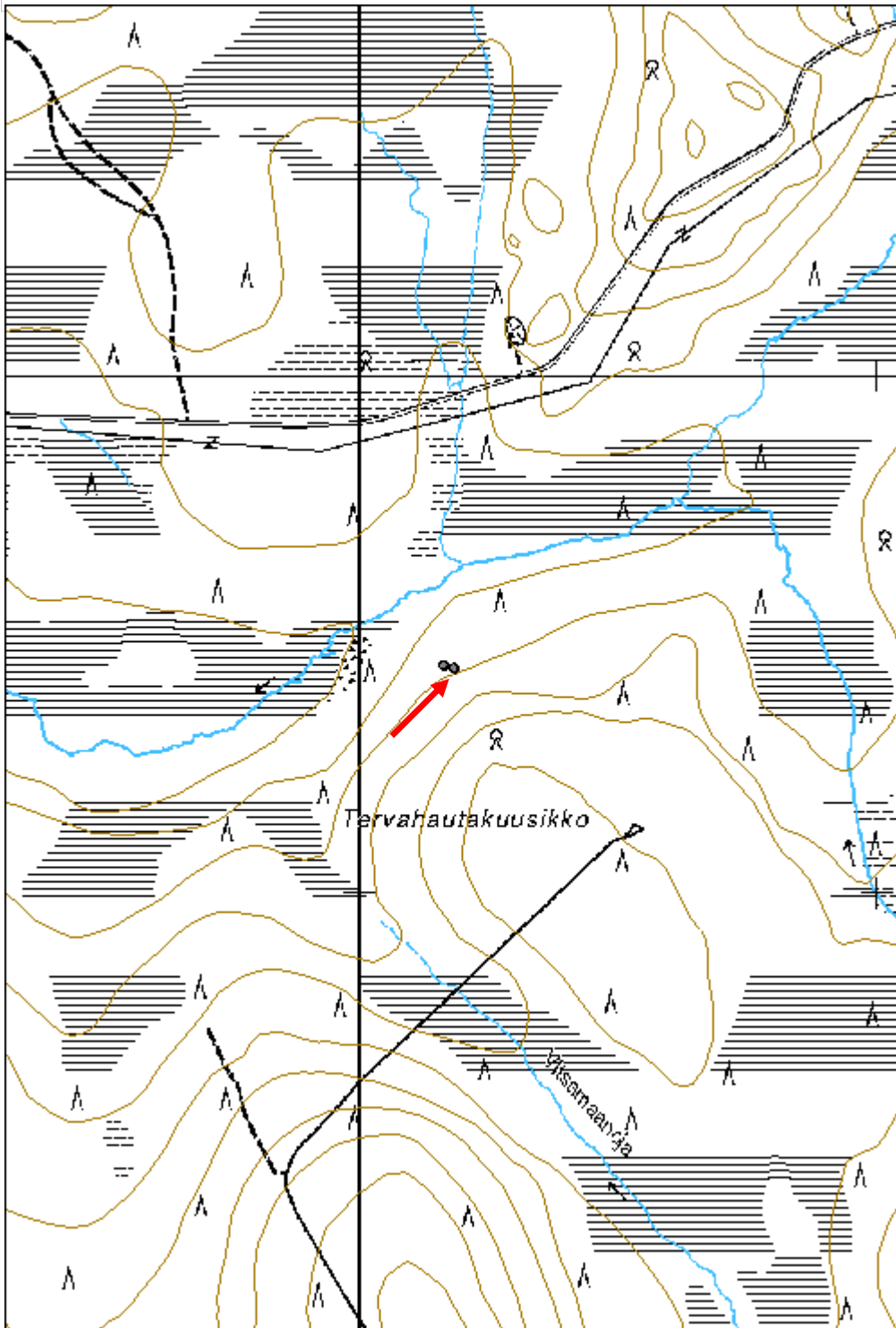
Viranomaisrekisterinro:**Kunto:** 1 Hyvä**Arvotus:** 3 Esitys mj-luokka II**Olotila:** 2 Ei käytössä**Kohteen suojelu:** 9 Muu suojeluarvo**Selitys:****Selitys:**

Ympäristön suojelu:	0 Ei määritelty
Selitys:	



Tervahaudan maasto on palanut jossakin vaiheessa ja haudan hahmo on selvästi erotettavissa, koska kunta on palanut pois.

Kohdetyyppi:	9 Valmistuspaikat/työpaikat	Copyright:	© Metsähallitus 2008 © Maanmittauslaitos 1/MML/08
Koordinaatit:	X 7524434, Y 3355180, Z 219	Mittakaava:	1:10000



Tervahautakuusikko 2 tervahauta	MH-tunnus: 182039
--	--------------------------

Kohdetyyppi:	9 Valmistuspaikat/työpaikat	Haltija:	181 Metsätalous Länsi-Lappi
Ajoitus:	7116 Uusi aika	Ylläpitäjä:	181 Metsätalous Länsi-Lappi
Rakentamisvuosi:		Kunta:	498 Muonio
Lukumäärä:	1		

Koordinaattiselitys:	Geometria tuotettu: 4 Gps-mittaus, korjaamaton
Koordinaatit: X 7524439, Y 3355160, Z 219	Löydöt:

Taustatiedot

Sutigis

Ympäristön kuvaus

Kohde sijaitsee savimaalla, jossa kasvaa mäntyjä ja kuusia.

Kohteen kuvaus

Tervahauta, jonka halkaisija on 10 metriä, ympärysvallin paksuus on 2 metriä ja se on metrin korkea. Hauta on 2 metriä syvä, kolme metriä pitkä halssi laskee pohjoiseen. Päällä kasvaa kuusia ja mäntyjä.

Kohteen rajaus

Kohde rajautuu pistemäisesti haudan keskeltä mitattuuun gps pisteeseen.

Tulkinta

Tervahauta.

Lisätietoja***Toimenpiteet******Tarkastukset***

Tila: 3 Toteutettu Laji: 6 Suojeluarvojen tarkastus Tarkastusvuosi: 2015
 Tarkastuspvm: 24.6.2015 Tarkastaja: T. Karjalainen
 Kuvaus: KMO

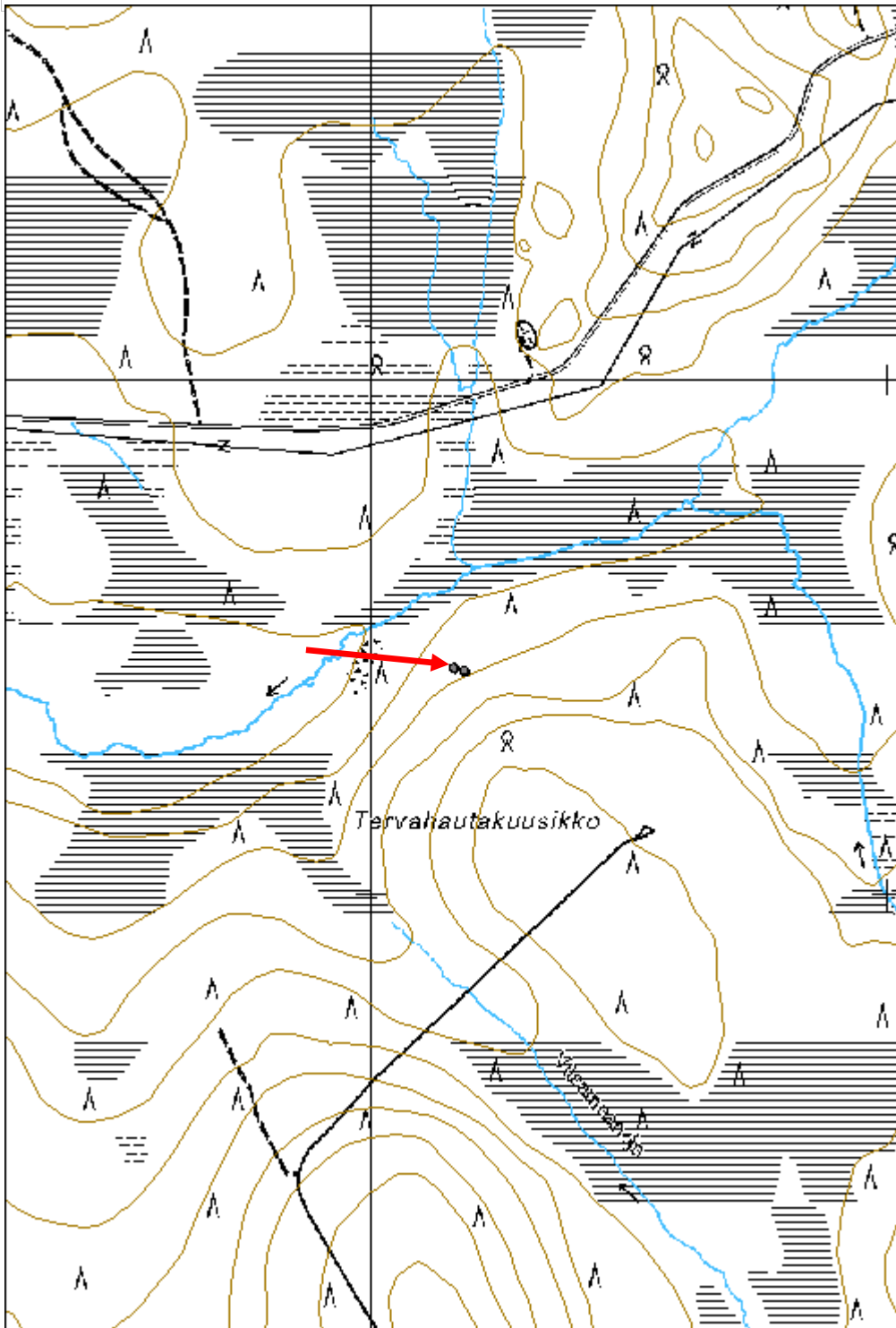
Viranomaisrekisterinro:**Kunto:** 1 Hyvä**Olotila:** 2 Ei käytössä**Arvotus:** 3 Esitys mj-luokka II**Kohteen suojelu:** 9 Muu suojeluarvo**Selitys:****Selitys:**

Ympäristön suojelu:	0 Ei määritelty
Selitys:	



Tervahaudan päällä kasvaa sankka kuusikko. Dokumentoimassa Jani Rauhala.

Kohdetyyppi:	9 Valmistuspaikat/työpaikat	Copyright:	© Metsähallitus 2008 © Maanmittauslaitos 1/MML/08
Koordinaatit:	X 7524439, Y 3355160, Z 219	Mittakaava:	1:10000



Paloselkä 1 tervahauta	MH-tunnus: 182048
-------------------------------	--------------------------

Kohdetyyppi:	9 Valmistuspaikat/työpaikat	Haltija:	181 Metsätalous Länsi-Lappi
Ajoitus:	7116 Uusi aika	Ylläpitäjä:	181 Metsätalous Länsi-Lappi
Rakentamisvuosi:		Kunta:	498 Muonio
Lukumäärä:	1		

Koordinaattiselitys:	Geometria tuotettu:
Koordinaatit:	4 Gps-mittaus, korjaamaton
X 7519684, Y 3353094, Z 253	Löydöt:

<i>Taustatiedot</i>
Sutigis
<i>Ympäristön kuvaus</i>
Kohde sijaitsee rämeellä, jossa kasvaa kuusia ja aluskasvillisuutena on paksu turve.
<i>Kohteen kuvaus</i>
Kohteessa on pyöreä tervahauta, jonka halkaisija on 11 metriä. Ympäriällä on 2 metrin paksuiset vallit ja vallin takana kulkee oja. Vallin korkeus on 1,2 metriä ja haudan syvyys 1,7 metriä. Halssi on 7 metriä pitkä ja se laskee länteen. Päällä kasvaa raita, mäntyjä, koivuja ja kuusia.
<i>Kohteen rajaus</i>
Kohde rajautuu pistemäisesti.
<i>Tulkinta</i>
Tervahauta.
<i>Lisätietoja</i>

<i>Toimenpiteet</i>

<i>Tarkastukset</i>
Tila: 3 Toteutettu Laji: 6 Suojeluarvojen tarkastus Tarkastusvuosi: 2015
Tarkastuspvm: 24.6.2015 Tarkastaja: T. Karjalainen
Kuvaus: KMO

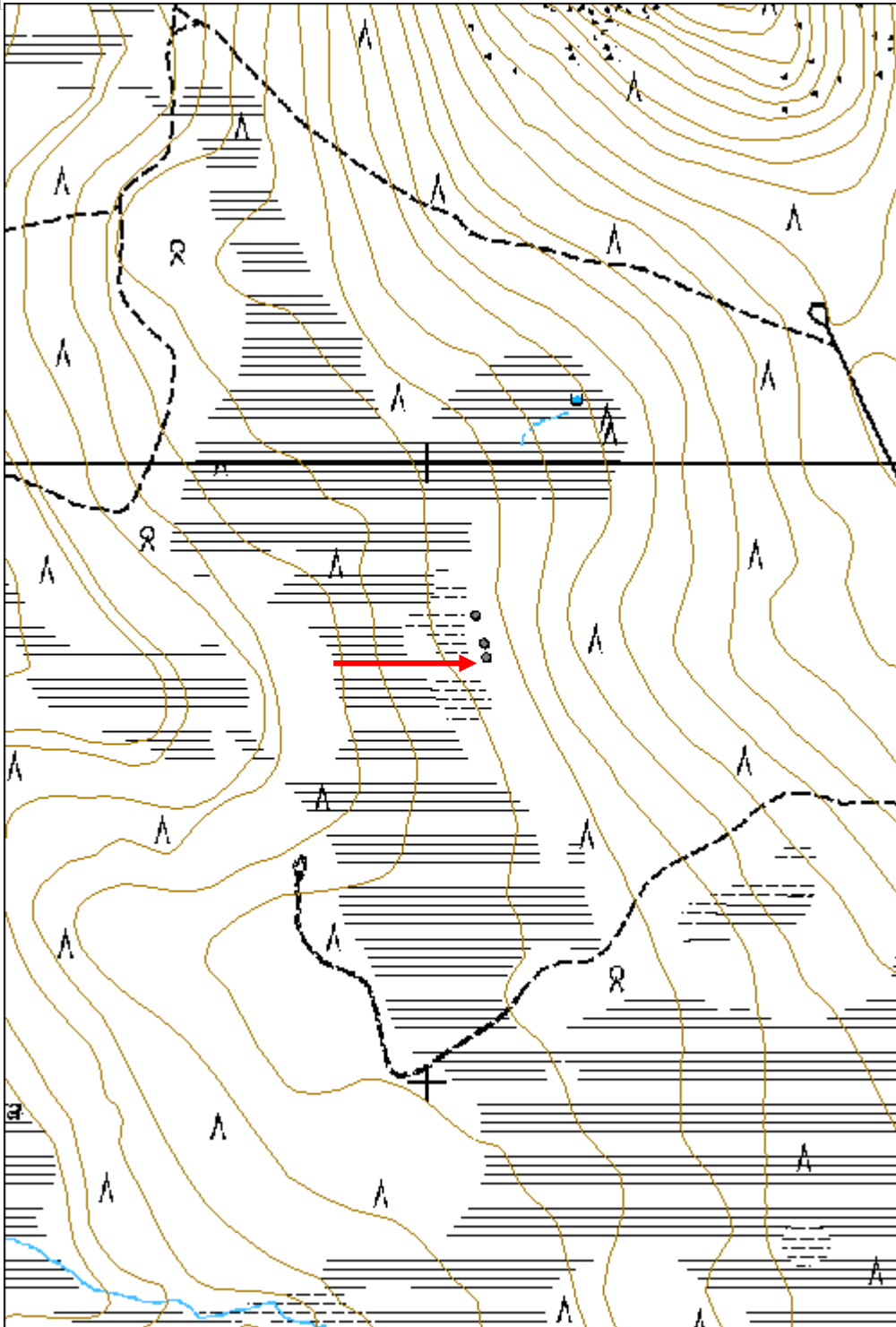
Viranomaisrekisterinro:	Kunto: 1 Hyvä
Arvotus: 3 Esitys mj-luokka II	Olotila: 2 Ei käytössä
Selitys:	Kohteen suojelu: 9 Muu suojeluarvo
	Selitys:

Ympäristön suojelu:	0 Ei määritelty
Selitys:	



Tervahaudan päälle on kasvanut paksu turve, joka on paisuttanut vallit muhkeiksi.

Kohdetyyppi:	9 Valmistuspaikat/työpaikat	Copyright:	© Metsähallitus 2008 © Maanmittauslaitos 1/MML/08
Koordinaatit:	X 7519684, Y 3353094, Z 253	Mittakaava:	1:8330



Paloselkä 3 tervahauta	MH-tunnus: 182050
-------------------------------	--------------------------

Kohdetyyppi:	9 Valmistuspaikat/työpaikat	Haltija:	181 Metsätalous Länsi-Lappi
Ajoitus:	7116 Uusi aika	Ylläpitäjä:	181 Metsätalous Länsi-Lappi
Rakentamisvuosi:		Kunta:	498 Muonio
Lukumäärä:	1		

Koordinaattiselitys:	Geometria tuotettu:
Koordinaatit:	Löydöt:
X 7519753, Y 3353077, Z 253	4 Gps-mittaus, korjaamaton

<i>Taustatiedot</i>
Sutigis
<i>Ympäristön kuvaus</i>
Kohde sijaitsee kuusia kasvavalla rämeellä, jossa on aluskasvillisuutena paksu turve.
<i>Kohteen kuvaus</i>
Kohteessa on tervahauta, jonka halkaisija on 8 metriä. Halssi on 10 metriä pitkä ja se laskee länteen. Vallit on metrin korkeita ja haudan syvyys on 1 metri. Päällä kasvaa kuusia ja mäntyjä.
<i>Kohteen rajaus</i>
Pistemäinen.
<i>Tulkinta</i>
Tervahauta.
<i>Lisätietoja</i>

<i>Toimenpiteet</i>

<i>Tarkastukset</i>
Tila: 3 Toteutettu Laji: 6 Suojeluarvojen tarkastus Tarkastusvuosi: 2015
Tarkastuspvm: 24.6.2015 Tarkastaja: T. Karjalainen
Kuvaus: KMO

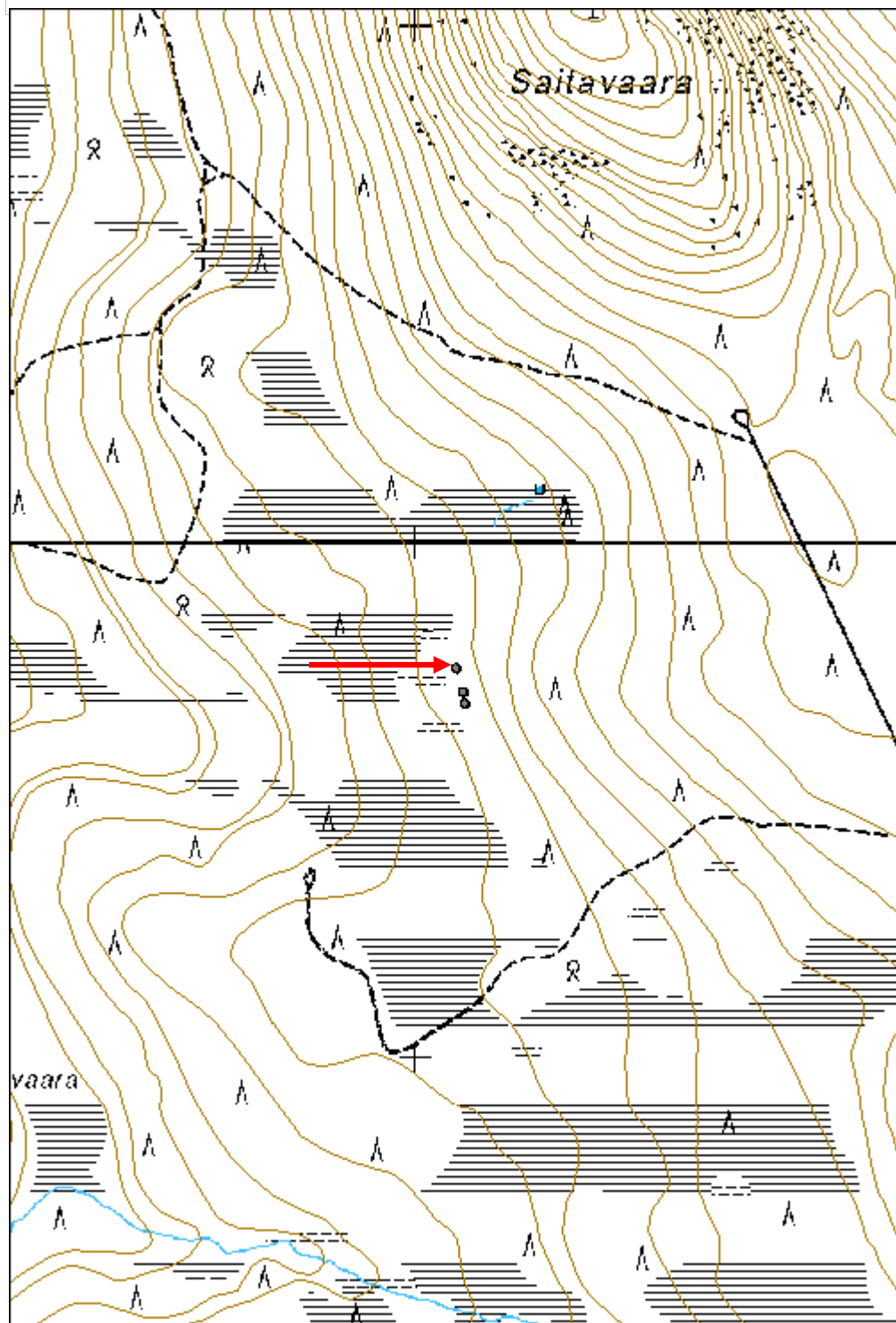
Viranomaisrekisterinro:	Kunto:
	1 Hyvä
Arvotus:	Olotila:
3 Esitys mj-luokka II	2 Ei käytössä
Selitys:	Kohteen suojele:
	9 Muu suojeluarvo
	Selitys:

Ympäristön suojelu:	0 Ei määritelty
Selitys:	



Yleiskuva tervahaudasta.

Kohdetyyppi:	9 Valmistuspaikat/työpaikat	Copyright:	© Metsähallitus 2008 © Maanmittauslaitos 1/MML/08
Koordinaatit:	X 7519753, Y 3353077, Z 253	Mittakaava:	1:10000



Ahmapalo tervahauta

MH-tunnus: 182071

Kohdetyyppi:	9 Valmistuspaikat/työpaikat	Haltija:	181 Metsätalous Länsi-Lappi
Ajoitus:	7116 Uusi aika	Ylläpitäjä:	181 Metsätalous Länsi-Lappi
Rakentamisvuosi:		Kunta:	498 Muonio
Lukumäärä:	1		

Koordinaattiselitys:		Geometria tuotettu:	4 Gps-mittaus, korjaamaton
Koordinaatit:	X 7514646, Y 3353696, Z 258	Löydöt:	

Taustatiedot

Sutigis

Ympäristön kuvaus

Kohde sijaitsee hiekkakankaan eteläreunassa, jossa kasvaa mäntymetsä. Aluskasvillisuutena on puolukkaturve. Haudan eteläpuolitse kulkee hiekkatie ja hauta näkyy tielle.

Kohteen kuvaus

Kohteessa on 10 metriä halkaisijaltaan oleva tervahauta, josta laskee 6 metrin pituinen halssi etelään. Haudassa on kaksinkertaiset vallit, joten se on ilmeisesti poltettu ainakin kaksi kertaa. Vallit ovat metrin korkuiset ja 1,5 metrin levyiset.

Kohteen rajaus

Kohde rajautuu pistemäisesti haudan keskeltä mitattuun gps pisteeseen.

Tulkinta

Tervahauta.

Lisätietoja**Toimenpiteet****Tarkastukset**

Tila: 3 Toteutettu Laji: 6 Suojeluarvojen tarkastus Tarkastusvuosi: 2015
Tarkastuspvm: 24.6.2015 Tarkastaja: T. Karjalainen
Kuvaus: KMO

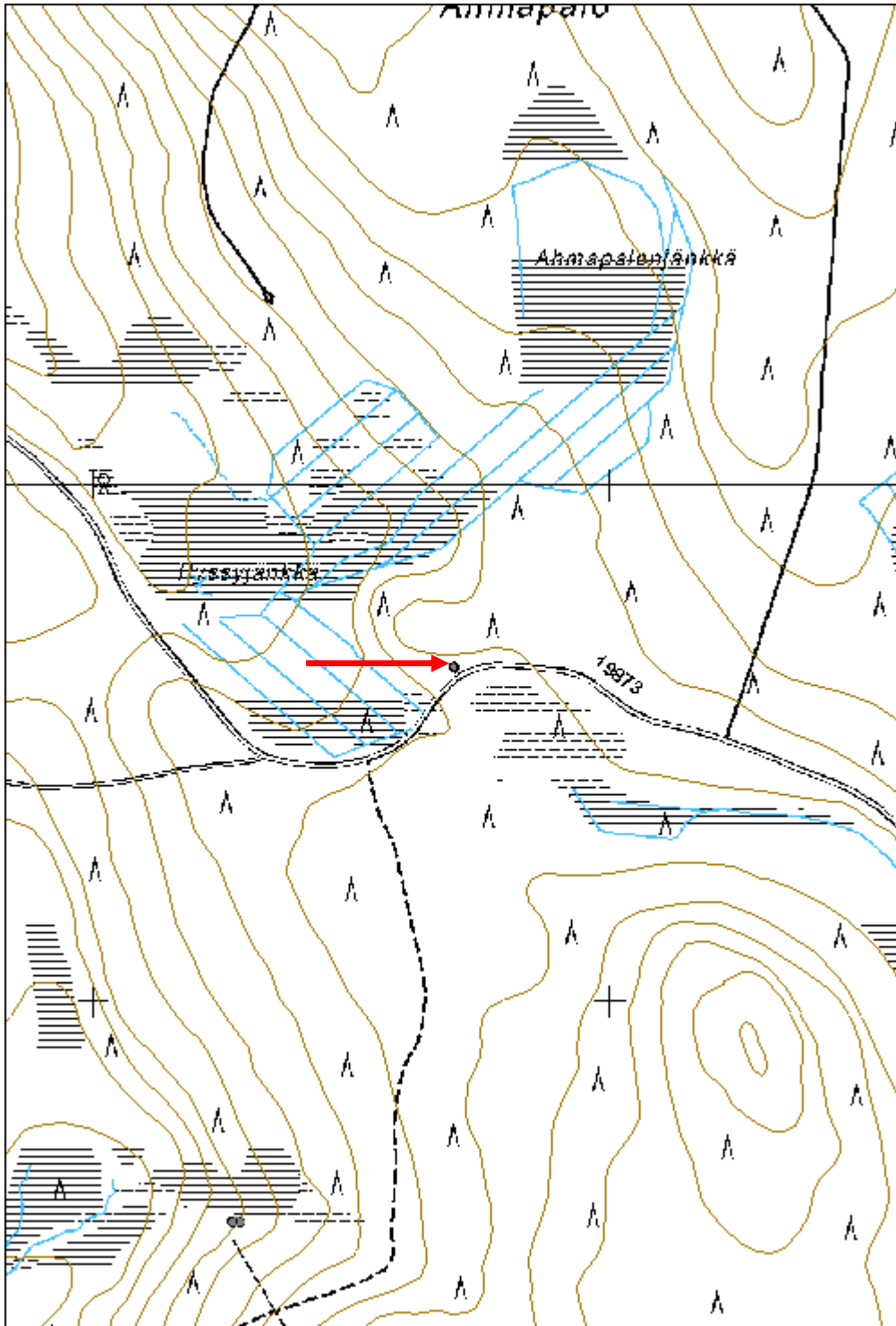
Viranomaisrekisterinro:**Kunto:** 1 Hyvä**Arvotus:** 8 Muu suojeluarvo**Olotila:** 2 Ei käytössä**Kohteen suojelu:** 9 Muu suojeluarvo**Selitys:****Selitys:**

Ympäristön suojelu:	0 Ei määritelty
Selitys:	



Haudan laskuoja on kuvassa vasemmalla ja se laskee rinnettä alas, suolle.

Kohdetyyppi:	9 Valmistuspaikat/työpaikat	Copyright:	© Metsähallitus 2008 © Maanmittauslaitos 1/MML/08
Koordinaatit:	X 7514646, Y 3353696, Z 258	Mittakaava:	1:10000



Käkijänkkä tervahauta	MH-tunnus: 182074
------------------------------	--------------------------

Kohdetyyppi:	9 Valmistuspaikat/työpaikat	Haltija:	181 Metsätalous Länsi-Lappi
Ajoitus:	7116 Uusi aika	Ylläpitäjä:	181 Metsätalous Länsi-Lappi
Rakentamisvuosi:		Kunta:	498 Muonio
Lukumäärä:	1		

Koordinaattiselitys:	Geometria tuotettu:
Koordinaatit:	Löydöt:
X 7512808, Y 3355815, Z 252	4 Gps-mittaus, korjaamaton

<i>Taustatiedot</i>
Sutigis
<i>Ympäristön kuvaus</i>
Kohde sijaitsee Mäntykankaan ja suon reunamaassa, paikalla kasvaa paksu turve, mäntyjä ja kuusia.
<i>Kohteen kuvaus</i>
Kohteessa on 10 metriä halkaisijaltaan oleva tervahauta, jossa on kaksi sisäkkäistä vallia. Ulomman vallin leveys on 2 metriä ja korkeus 0,5 metriä. Haudan syvyys on 1,4 metriä. Halssi on 5 metriä pitkä ja se laskee pohjoiseen, suolle. Haudan päällä kasvaa kuusia.
<i>Kohteen rajaus</i>
Kohde rajautuu pistemäisesti haudan keskeltä mitattuun gps pisteeseen.
<i>Tulkinta</i>
Tervahauta, jossa on kaksi sisäkkäistä vallia, mistä päätellen hauta on poltettu ainakin kaksi kertaa.
<i>Lisätietoja</i>

<i>Toimenpiteet</i>

<i>Tarkastukset</i>
Tila: 3 Toteutettu Laji: 6 Suojeluarvojen tarkastus Tarkastusvuosi: 2015
Tarkastuspvm: 24.6.2015 Tarkastaja: T. Karjalainen
Kuvaus: KMO

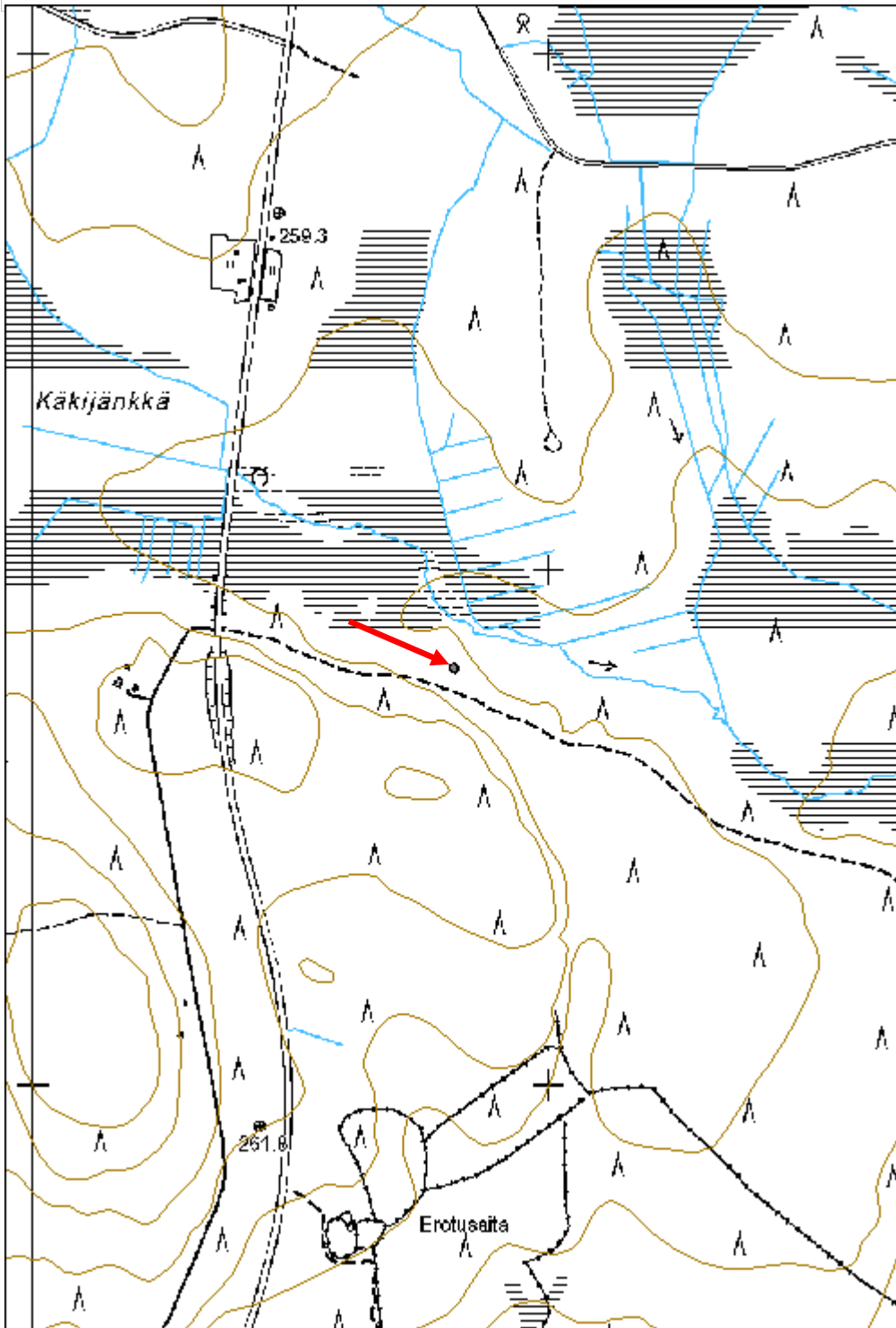
Viranomaisrekisterinro:	Kunto:
	1 Hyvä
Arvotus:	Olotila:
8 Muu suojeluarvo	2 Ei käytössä
Selitys:	Kohteen suojelu:
	9 Muu suojeluarvo
	Selitys:

Ympäristön suojelu:	0 Ei määritelty
Selitys:	



Haudan päällä kasvaa kuusikko.

Kohdetyyppi:	9 Valmistuspaikat/työpaikat	Copyright:	© Metsähallitus 2008 © Maanmittauslaitos 1/MML/08
Koordinaatit:	X 7512808, Y 3355815, Z 252	Mittakaava:	1:10000



Jokijärvi tulisija	MH-tunnus: 181607
---------------------------	--------------------------

Kohdetyyppi:	17 Kivi- ja maarakenteet	Haltija:	181 Metsätalous Länsi-Lappi
Ajoitus:	7116 Uusi aika	Ylläpitäjä:	181 Metsätalous Länsi-Lappi
Rakentamisvuosi:		Kunta:	498 Muonio
Lukumäärä:	2		

Koordinaattiselitys:	Geometria tuotettu:
Koordinaatit:	4 Gps-mittaus, korjaamaton
X 7510903, Y 3369200, Z 233	Löydöt:

<i>Taustatiedot</i>
Sutigis
<i>Ympäristön kuvaus</i>
Kohde sijaitsee Jokijärven länsirannalla kivisessä mäntykankaassa.
<i>Kohteen kuvaus</i>
Kohteessa on liesikiveys, jonka kivet ovat 10 cm halkaisijaltaan. Lieteen on myöhemmin lisätty liesikehän ulkopuolelle kiviä. Paikalle on sutigisissa merkitty kodansija ja liesi. Kodansijaa ei paikalta havaittu.
<i>Kohteen rajaus</i>
Kohde rajautuu pistemäisesti lieden keskeltä mitattuun gps pisteeseen.
<i>Tulkinta</i>
<i>Lisätietoja</i>

<i>Toimenpiteet</i>

<i>Tarkastukset</i>
Tila: 3 Toteutettu Laji: 6 Suojeluarvojen tarkastus Tarkastusvuosi: 2015
Tarkastuspvm: 11.6.2015 Tarkastaja: T. Karjalainen
Kuvaus:

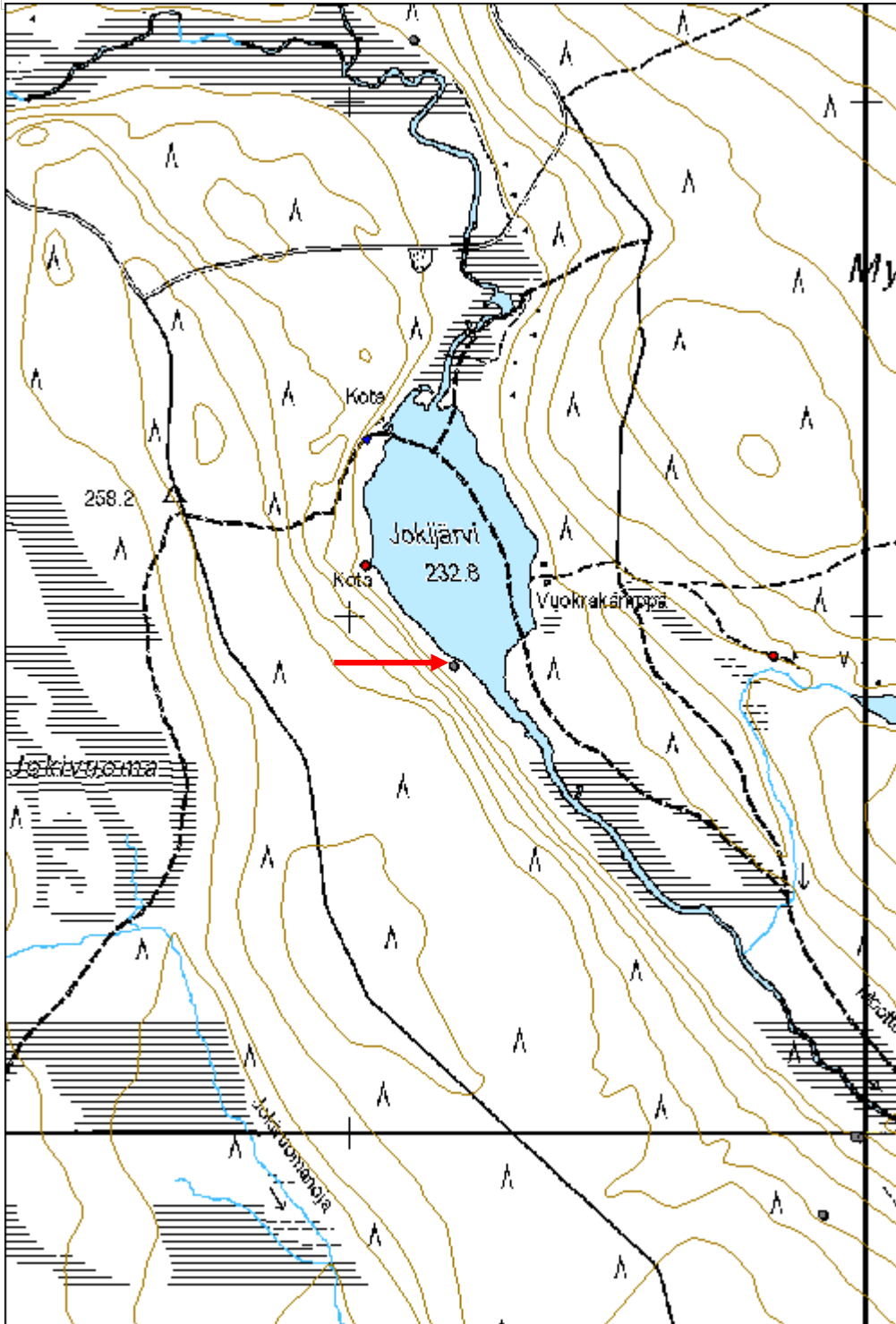
Viranomaisrekisterinro:	Kunto: 2 Keskinertainen
	Olotila: 2 Ei käytössä
Arvotus: 8 Muu suojeluarvo	Kohteen suojelu: 9 Muu suojeluarvo
Selitys:	Selitys:

Ympäristön suojelu:	0 Ei määritelty
Selitys:	



Liesikiveys ja taustalla Jokijärven ranta.

Kohdetyyppi:	17 Kivi- ja maarakenteet	Copyright:	© Metsähallitus 2008 © Maanmittauslaitos 1/MML/08
Koordinaatit:	X 7510903, Y 3369200, Z 233	Mittakaava:	1:10000



Äkäslinkka haasio

MH-tunnus: 181816

Kohdetyyppi:	9 Valmistuspaikat/työpaikat	Haltija:	181 Metsätalous Länsi-Lappi
Ajoitus:	7116 Uusi aika	Ylläpitäjä:	181 Metsätalous Länsi-Lappi
Rakentamisvuosi:		Kunta:	498 Muonio
Lukumäärä:	1		

Koordinaattiselitys:		Geometria tuotettu:	4 Gps-mittaus, korjaamaton
Koordinaatit:	X 7520027, Y 3377553, Z 264	Löydöt:	

Taustatiedot

Uusi löytö.

Ympäristön kuvaus

Kohde sijaitsee avosuolla, joka on hyvin vetinen ja vaikeakulkuinen. Kohteen eteläpuolelta kulkee pitkospuut, jotka ylittävät jängän.

Kohteen kuvaus

Kohteessa on heinän varastoimiseen tehty haasio. Rakennelmasta näkyy viisi pystypuuta, jotka ovat 1 - 2 metrisiä seipäitä. Seipäät on sijoitettu tasavälein viiden metrin matkalle pohjois - etelä -suuntaiseen riviin.

Kohteen rajaus

Kohde rajautuu pistemäisesti haasion keskeltä mitattuun gps pisteeseen.

Tulkinta

Heinähaasio, johon on koottu suon saraheinä.

Lisätietoja**Toimenpiteet****Tarkastukset**

Tila: 3 Toteutettu Laji: 6 Suojeluarvojen tarkastus Tarkastusvuosi: 2015
Tarkastuspvm: 17.6.2015 Tarkastaja: T. Karjalainen
Kuvaus:

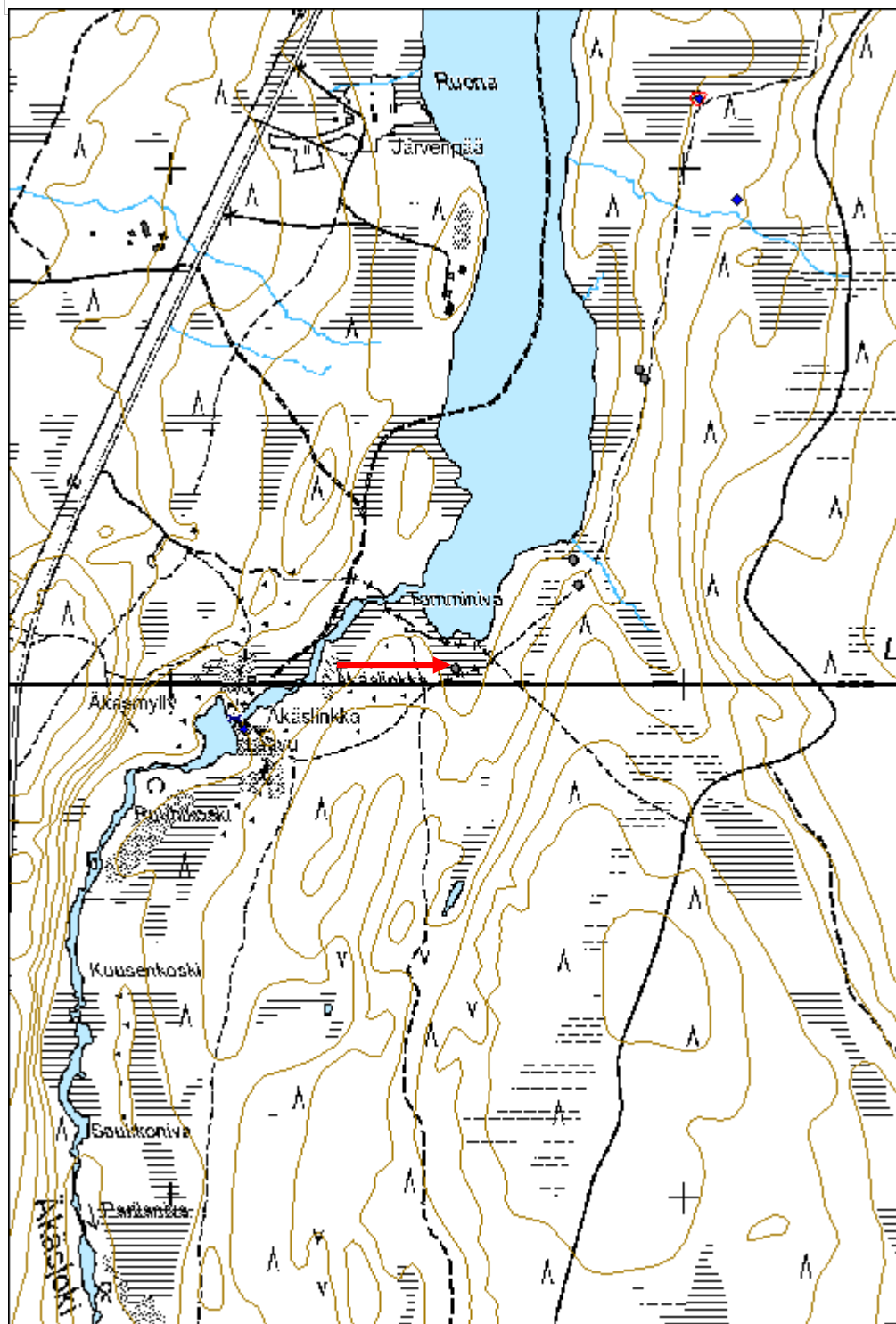
Viranomaisrekisterinro:		Kunto:	2 Keskinertainen
Arvotus:	8 Muu suojeluarvo	Olotila:	2 Ei käytössä
Selitys:		Kohteen suojelu:	9 Muu suojeluarvo
		Selitys:	

Ympäristön suojelu:	0 Ei määritelty
Selitys:	



Haasio kuvattuna luontopolun pitkospuilta. Jänkä on pettävän vetinen.

Kohdetyyppi:	9 Valmistuspaikat/työpaikat	Copyright:	© Metsähallitus 2008 © Maanmittauslaitos 1/MML/08
Koordinaatit:	X 7520027, Y 3377553, Z 264	Mittakaava:	1:10000



Matala Nivunkiselkä 1 suovan pohja

MH-tunnus: 182021

Kohdetyyppi:	9 Valmistuspaikat/työpaikat	Haltija:	181 Metsätalous Länsi-Lappi
Ajoitus:	7116 Uusi aika	Ylläpitäjä:	181 Metsätalous Länsi-Lappi
Rakentamisvuosi:		Kunta:	498 Muonio
Lukumäärä:	1		

Koordinaattiselitys:		Geometria tuotettu:	4 Gps-mittaus, korjaamaton
Koordinaatit:	X 7526485, Y 3372992, Z 329	Löydöt:	

Taustatiedot

Uusi löytö

Ympäristön kuvaus

Kohde sijaitsee avosuolla, jossa kasvaa saraheinää.

Kohteen kuvaus

Suon pohjassa on 5 metrin matkalla pystyseipäiden rivi idästä länteen. Rakenteen päissä on kolmen metrin pitkä puurakenne pohjoisesta etelään. Rakenteet ovat pääasiallisesti suon pinnassa ja turpeen alla. Muutamia pystyseipäitä on vielä näkyvissä.

Kohteen rajaus

Kohde rajautuu pistemäisesti suovan keskeltä mitattuun gps pisteeseen.

Tulkinta

Heinäsuovan pohja, johon on kerätty suon saraheinä.

Lisätietoja***Toimenpiteet******Tarkastukset***

Tila: 3 Toteutettu Laji: 6 Suojeluarvojen tarkastus Tarkastusvuosi: 2015
Tarkastuspvm: 23.6.2015 Tarkastaja: T. Karjalainen
Kuvaus: KMO

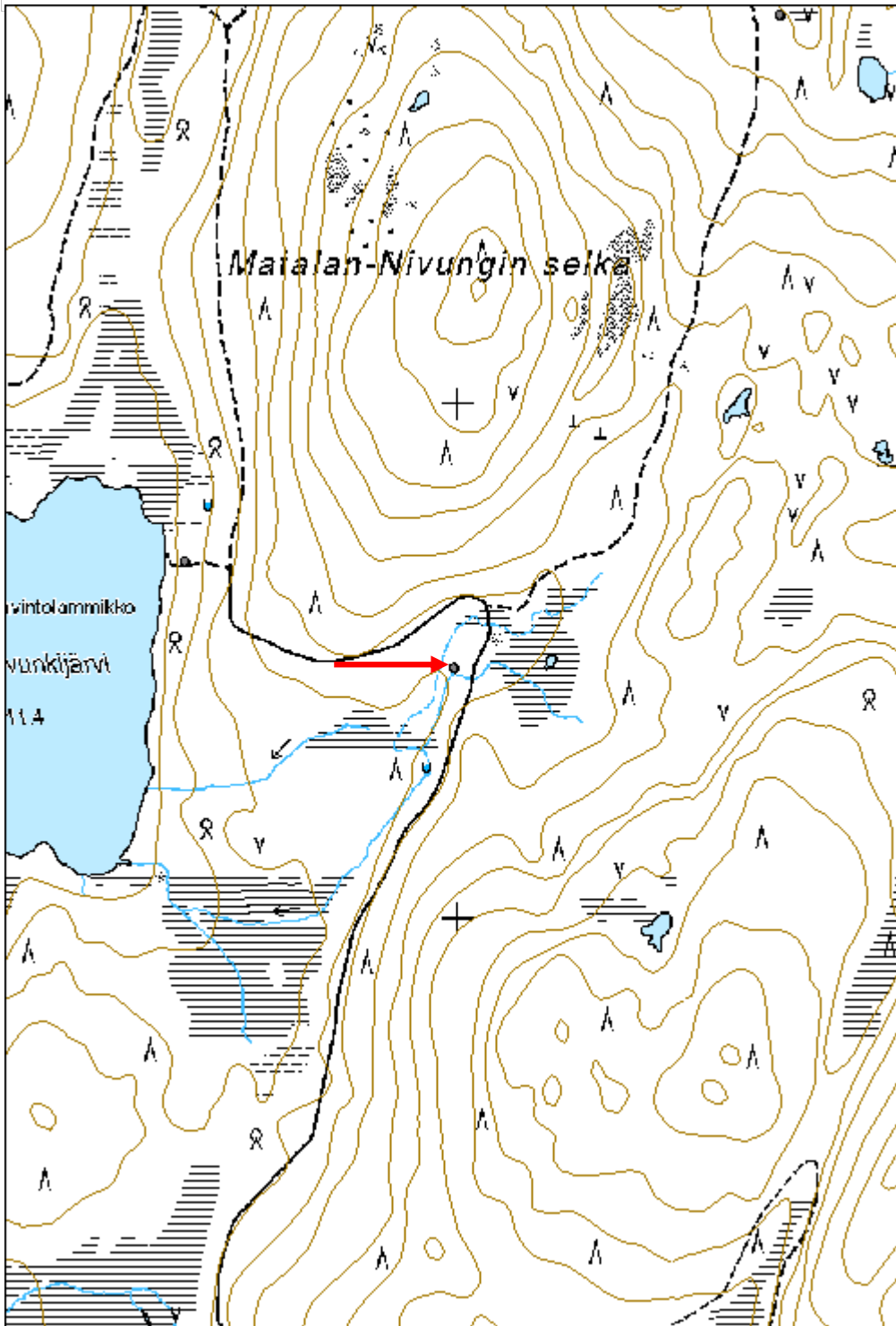
Viranomaisrekisterinro:**Kunto:** 2 Keskinertainen**Olotila:** 2 Ei käytössä**Arvotus:** 8 Muu suojeluarvo**Kohteen suojelu:** 9 Muu suojeluarvo**Selitys:****Selitys:**

Ympäristön suojelu:	0 Ei määritelty
Selitys:	



Suovanpohjan heinäseipäiden juuret näkyvät jängästä.

Kohdetyyppi:	9 Valmistuspaikat/työpaikat	Copyright:	© Metsähallitus 2008 © Maanmittauslaitos 1/MML/08
Koordinaatit:	X 7526485, Y 3372992, Z 329	Mittakaava:	1:10000



Matala Nivunkiselkä 2 suovan pohja

MH-tunnus: 182022

Kohdetyyppi:	9 Valmistuspaikat/työpaikat	Haltija:	181 Metsätalous Länsi-Lappi
Ajoitus:	7116 Uusi aika	Ylläpitäjä:	181 Metsätalous Länsi-Lappi
Rakentamisvuosi:		Kunta:	498 Muonio
Lukumäärä:	1		

Koordinaattiselitys:		Geometria tuotettu:	4 Gps-mittaus, korjaamaton
Koordinaatit:	X 7526438, Y 3372952, Z 329	Löydöt:	

Taustatiedot

Uusi löytö

Ympäristön kuvaus

Kohde sijaitsee avosuolla, jossa kasvaa sahraheinää.

Kohteen kuvaus

Kohteessa on viisi metriä pitkä puurakenne idästä länteen. Rakenteessa on lahonneita heinäseipään päitä noin metrin välein. Rakenteen molemmissa päissä on pohjoisesta etelään kolmen metrin pituinen puurakennuksen suon pinnassa.

Kohteen rajaus

Kohde rajautuu pistemäisesti suovan keskeltä mitattuun gps pisteeseen.

Tulkinta

Heinäsuovan pohja, johon on koottu ympäröivän suon saraheinä.

Lisätietoja**Toimenpiteet****Tarkastukset**

Tila: 3 Toteutettu Laji: 6 Suojeluarvojen tarkastus Tarkastusvuosi: 2015
Tarkastuspvm: 23.6.2015 Tarkastaja: T. Karjalainen
Kuvaus: KMO

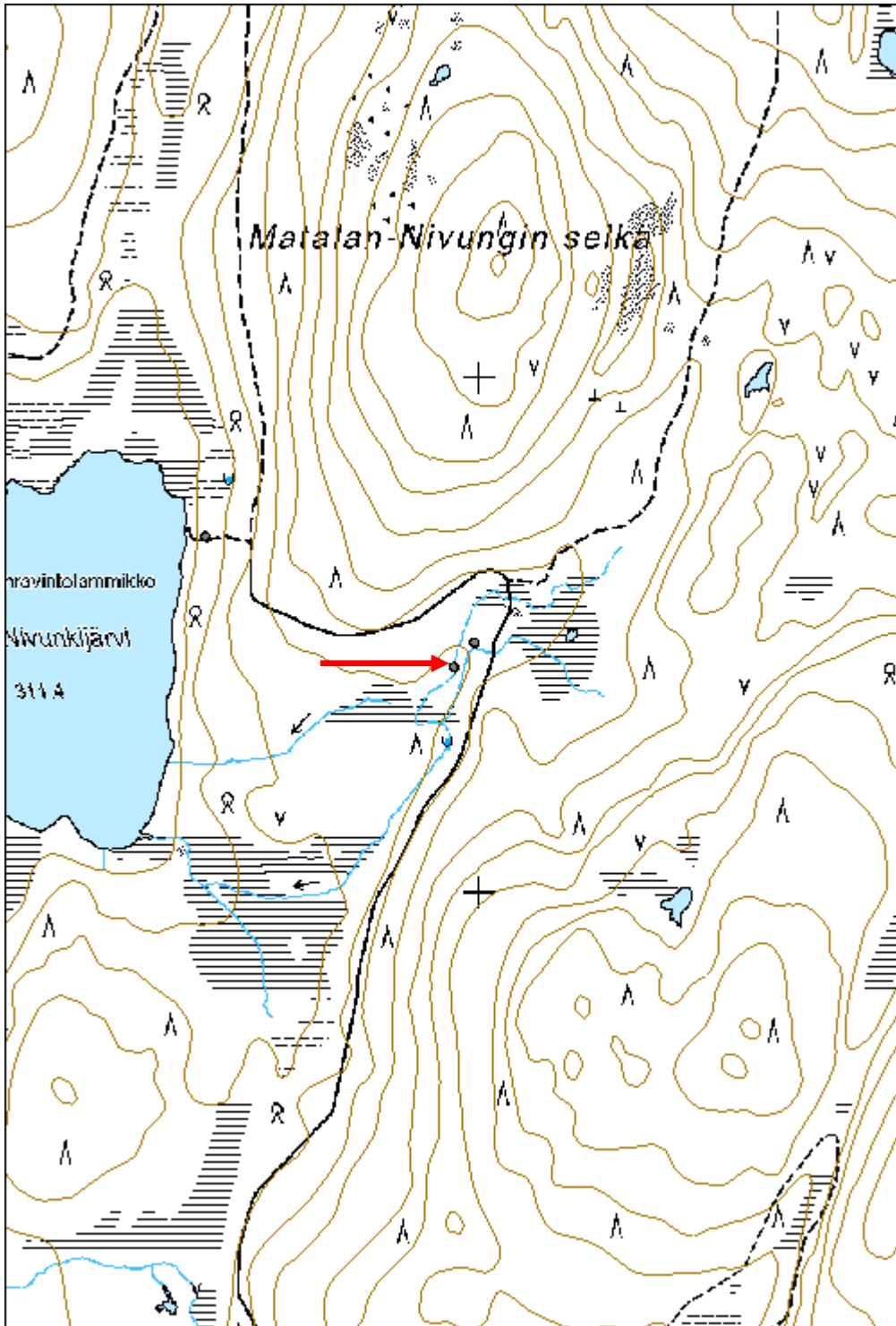
Viranomaisrekisterinro:**Kunto:** 2 Keskinertainen**Olotila:** 2 Ei käytössä**Arvotus:** 8 Muu suojeluarvo**Kohteen suojelu:** 9 Muu suojeluarvo**Selitys:****Selitys:**

Ympäristön suojelu:	0 Ei määritelty
Selitys:	



Suovanpohjan puita saraheinäsuolla.

Kohdetyyppi:	9 Valmistuspaikat/työpaikat	Copyright:	© Metsähallitus 2008 © Maanmittauslaitos 1/MML/08
Koordinaatit:	X 7526438, Y 3372952, Z 329	Mittakaava:	1:10000



Kirjoituskannonriipi 2 kaivanto

MH-tunnus: 181428

Kohdetyyppi:	5 Puolustusvarustukset	Haltija:	181 Metsätalous Länsi-Lappi
Ajoitus:	7119 Toinen maailmansota	Ylläpitäjä:	181 Metsätalous Länsi-Lappi
Rakentamisvuosi:		Kunta:	498 Muonio
Lukumäärä:	1		

Koordinaattiselitys:		Geometria tuotettu:	4 Gps-mittaus, korjaamaton
Koordinaatit:	X 7565376, Y 3348926	Löydöt:	

Taustatiedot

Sutigis

Ympäristön kuvaus

Kohde sijaitsee tasaisella hiekkakankaalla, jossa kasvaa mäntymetsä. Aluskasvillisuutena on sammalta ja puolukkaturvetta.

Kohteen kuvaus

Kohteessa 234 metriä pitkä ojamainen kaivanto, joka tekee ympyräkehän. Kehään johtaa tienpohja lounaasta, jossa kaivanto katkeaa. Kaivanto on 70 cm leveä ja 40 cm syvä oja, josta hiekat on levitetty ojan molemmin puolin. Ojan rajaaman kehän keskellä kasvaa nuorempaa männikköä kuin ympäröivässä maastossa, joten alue on ilmeisesti joskus hakattu aukeaksi.

Kohteen rajaus

Kohde rajautuu viivamaisesti kaivannon kulun mukaan.

Tulkinta

Kaivannon tarkoitus jäi epäselväksi. Mahdollisesti se liittyy Lähellä sijaitseviin saksalaisten tuliasemiin. Onko paikalla ollut aidalla rajattu vankileiri?

Lisätietoja

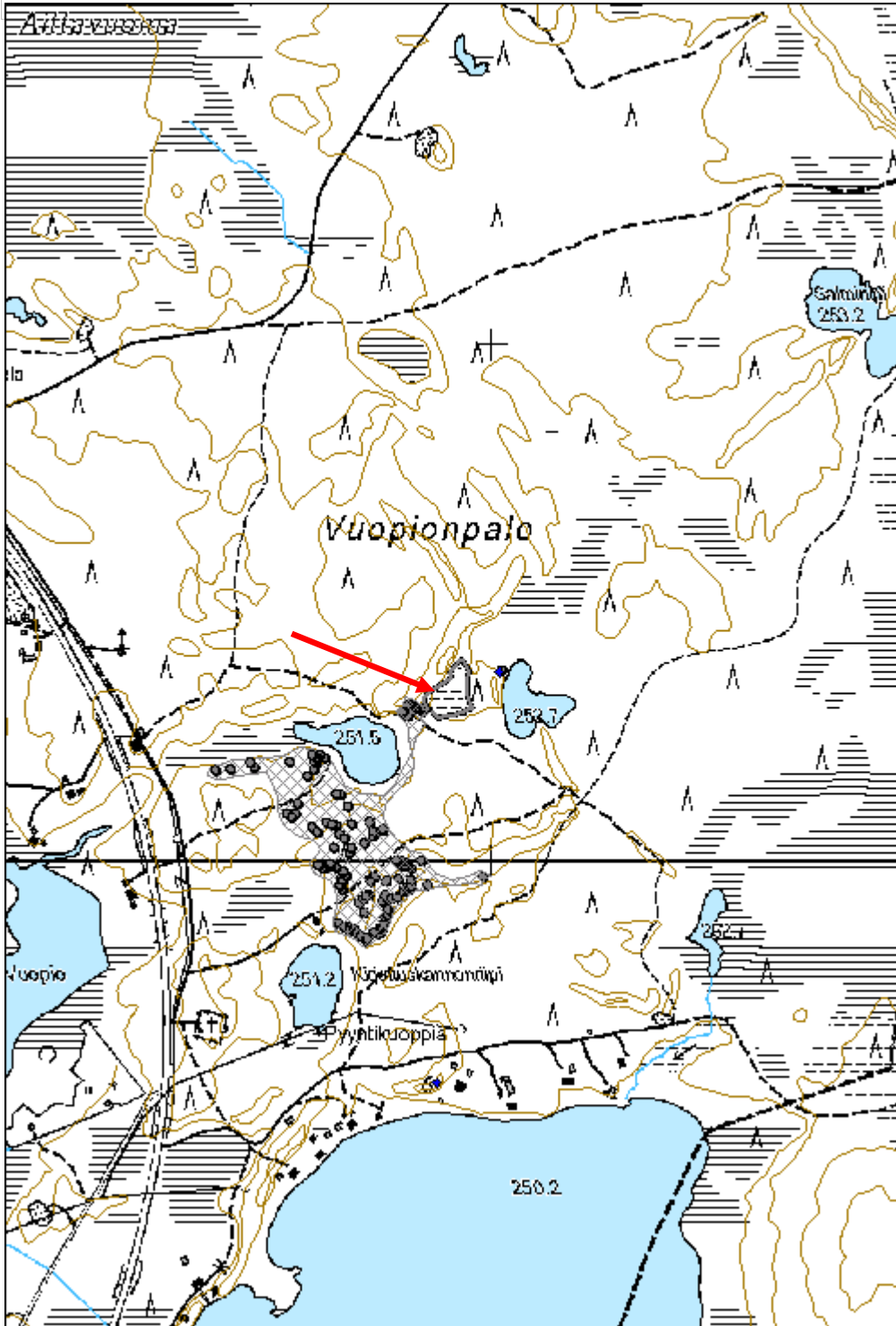
Toimenpiteet

Tarkastukset

Viranomaisrekisterinro:		Kunto:	1 Hyvä
Arvotus:	8 Muu suojeluarvo	Olotila:	2 Ei käytössä
Selitys:		Kohteen suojelu:	9 Muu suojeluarvo
		Selitys:	

Ympäristön suojelu:	0 Ei määritelty
Selitys:	

Kohdetyyppi:	5 Puolustusvarustukset	Copyright:	© Metsähallitus 2008 © Maanmittauslaitos 1/MML/08
Koordinaatit:	X 7565376, Y 3348926	Mittakaava:	1:10000



Pakajoen kanava	MH-tunnus: 180827
------------------------	--------------------------

Kohdetyyppi:	9 Valmistuspaikat/työpaikat	Haltija:	181 Metsätalous Länsi-Lappi
Ajoitus:	7116 Uusi aika	Ylläpitäjä:	181 Metsätalous Länsi-Lappi
Rakentamisvuosi:		Kunta:	498 Muonio
Lukumäärä:	1		

Koordinaattiselitys:	Geometria tuotettu:
Koordinaatit: X 7507729, Y 3361679, Z 228	4 Gps-mittaus, korjaamaton
	Löydöt:

Taustatiedot

Uusi löytö

Ympäristön kuvaus

Kohde sijaitsee Pakajoen itärannalla rantarämeessä.

Kohteen kuvaus

Kohteessa on 60 metriä pitkä ja metrin levyinen lapiolla kaivettu kanava, joka oikaisee Pakajoen mutkan. Kanava kulkee lounaasta koilliseen ja sen koillispääty kulkee yksityismaalle. Kanavan itäpuolella, kankaalla on kasattuja uiton puomeja.

Kohteen rajaus

Kohde rajautuu viivamaisesti kanavan kulun mukaan, joka on mitattu gpsllä.

Tulkinta

Pakajoen uiton kanava.

Lisätietoja***Toimenpiteet******Tarkastukset***

Tila: 3 Toteutettu Laji: 6 Suojeluarvojen tarkastus Tarkastusvuosi: 2015
 Tarkastuspvm: 29.5.2015 Tarkastaja: T. Karjalainen
 Kuvaus:

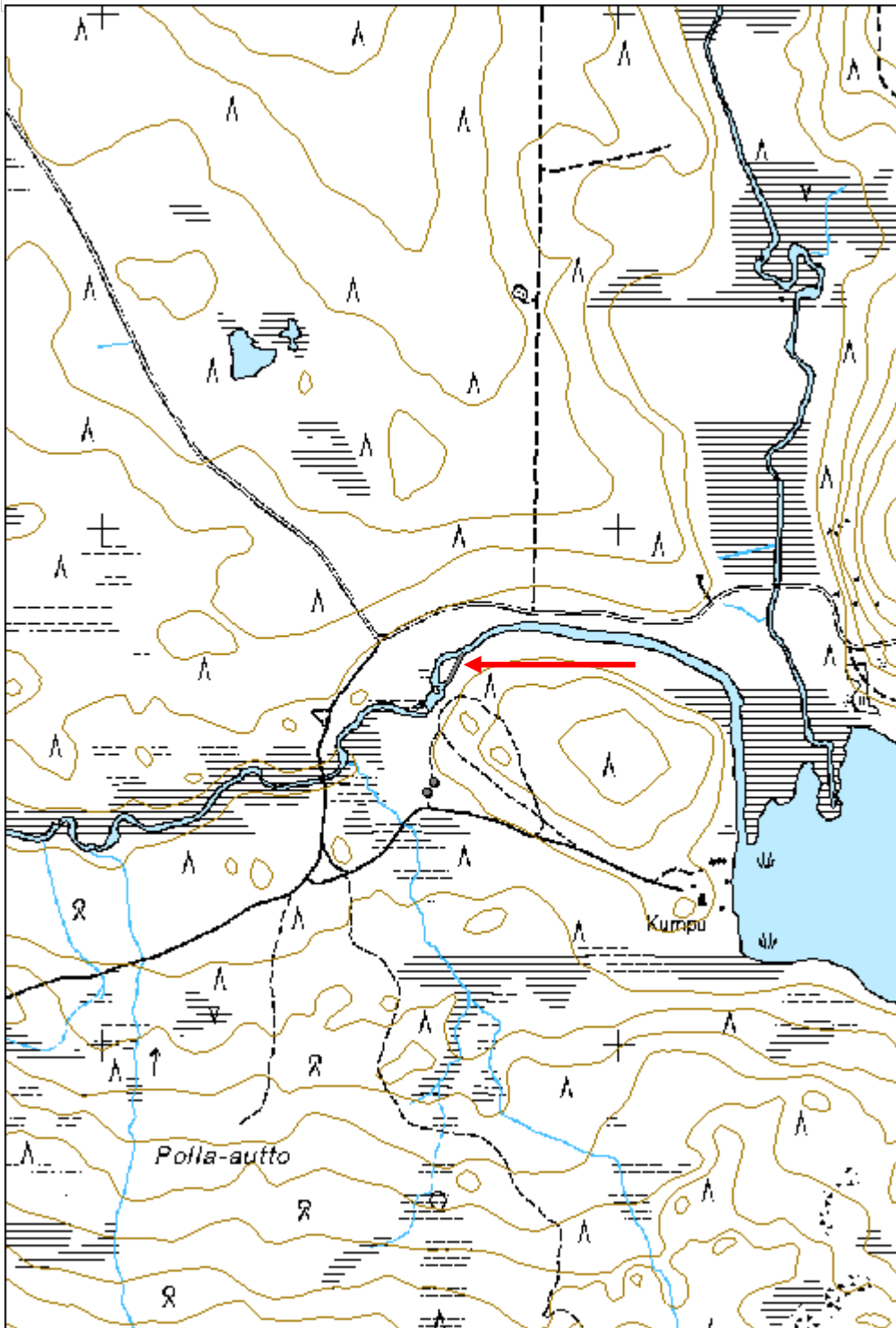
Viranomaisrekisterinro:	Kunto: 1 Hyvä
Arvotus: 8 Muu suojeluarvo	Olotila: 2 Ei käytössä
Selitys:	Kohteen suojelu: 9 Muu suojeluarvo
	Selitys:

Ympäristön suojelu:	0 Ei määritelty
Selitys:	



Kanava on lapiolla kaivettu, metrin levyinen kaivanto.

Kohdetyyppi:	9 Valmistuspaikat/työpaikat	Copyright:	© Metsähallitus 2008 © Maanmittauslaitos 1/MML/08
Koordinaatit:	X 7507729, Y 3361679, Z 228	Mittakaava:	1:10000



Aavapalo kellari

MH-tunnus: 182010

Kohdetyyppi:	9 Valmistuspaikat/työpaikat	Haltija:	181 Metsätalous Länsi-Lappi
Ajoitus:	7116 Uusi aika	Ylläpitäjä:	181 Metsätalous Länsi-Lappi
Rakentamisvuosi:		Kunta:	498 Muonio
Lukumäärä:			

Koordinaattiselitys:		Geometria tuotettu:	4 Gps-mittaus, korjaamaton
Koordinaatit:	X 7505798, Y 3370724, Z 226	Löydöt:	

Taustatiedot

Sutigis

Ympäristön kuvaus

Kohde sijaitsee hiekkatörmässä, jossa kasvaa kuiva kangasmetsä. Aluskasvillisuutena on jäkälää ja varpuja.

Kohteen kuvaus

Kohteessa on kaksi samanlaista kellaria, joiden koko on 5 x 2 metriä ja korkeus 2 metriä. Kellareiden katot ovat jo sortuneet rakennelmien sisään. Oviaukon seinät ja katto on tehty pyöreistä puista. Seinät kulkevat idästä länteen ja katossa on ollut harmaata kattahuopaa. Oviaukko on länteen. Kellarit on tehty hiekkarinteeseen osittain maan sisään.

Kohteen rajaus

Kohde rajautuu aluemaisesti kahden kellarin ylle.

Tulkinta

Kellarit ovat joko kellareista länteen sijainneen kämpän kellareita tai mahdollisesti taimikellareita. Kellareiden rakenteet ovat romahtaneet ja sisäosia ei päästy tutkimaan.

Lisätietoja***Toimenpiteet******Tarkastukset***

Tila: 3 Toteutettu Laji: 6 Suojeluarvojen tarkastus Tarkastusvuosi: 2015
Tarkastuspvm: 22.6.2015 Tarkastaja: T. Karjalainen
Kuvaus:

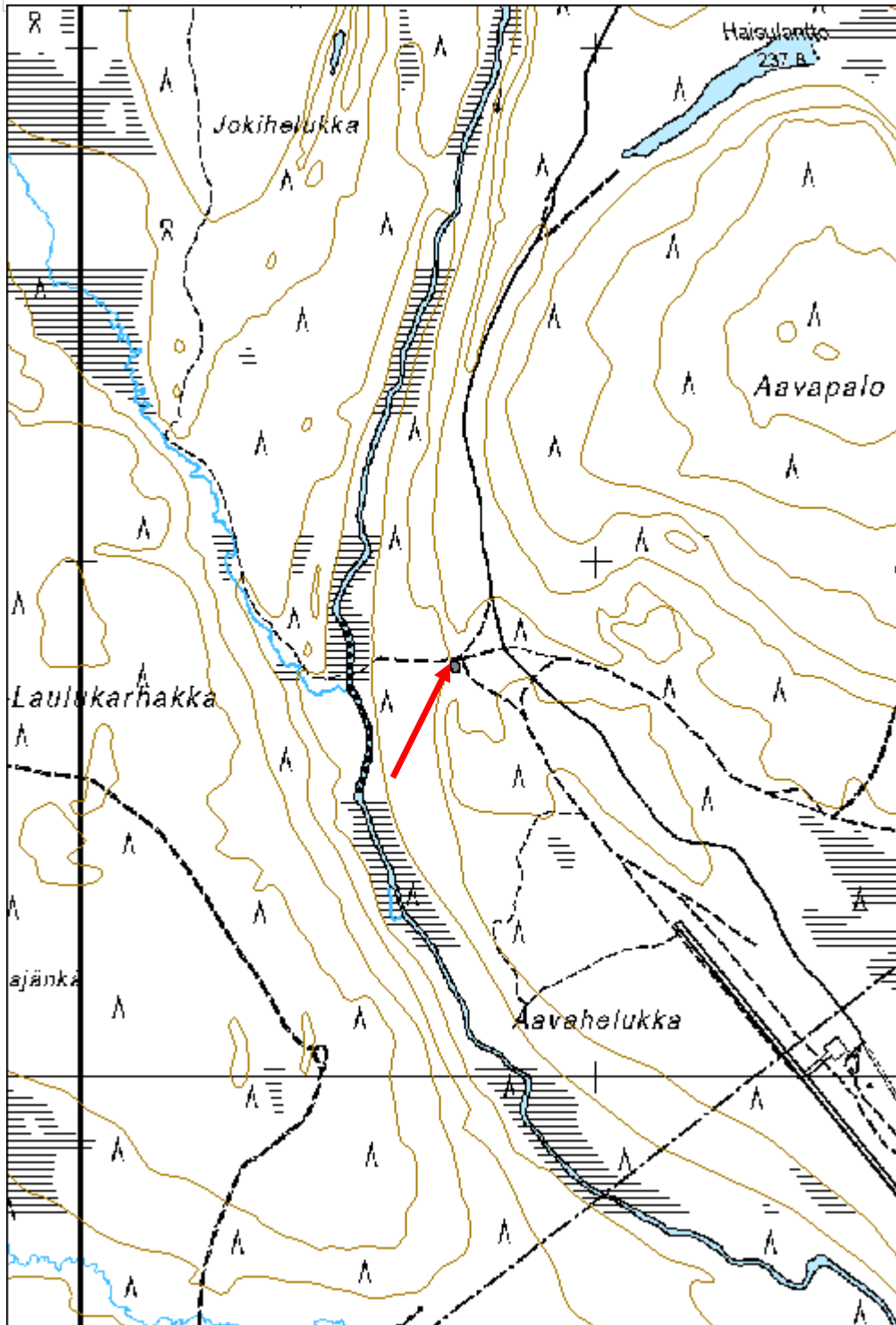
Viranomaisrekisterinro:**Kunto:** 2 Keskinertainen**Olotila:** 2 Ei käytössä

Arvotus:	8 Muu suojeluarvo	Kohteen suojelu:	9 Muu suojeluarvo
Selitys:		Selitys:	
Ympäristön suojelu:	0 Ei määritelty		
Selitys:			



Kohteessa on kaksi samanrakenteista, romahtanutta kellaria.

Kohdetyyppi:	9 Valmistuspaikat/työpaikat	Copyright:	© Metsähallitus 2008 © Maanmittauslaitos 1/MML/08
Koordinaatit:	X 7505798, Y 3370724, Z 226	Mittakaava:	1:10000



Naapanginoja niittylato	MH-tunnus: 180488
--------------------------------	--------------------------

Kohdetyyppi:	9 Valmistuspaikat/työpaikat	Haltija:	181 Metsätalous Länsi-Lappi
Ajoitus:	7116 Uusi aika	Ylläpitäjä:	181 Metsätalous Länsi-Lappi
Rakentamisvuosi:		Kunta:	498 Muonio
Lukumäärä:	1		

Koordinaattiselitys:	Geometria tuotettu:
Koordinaatit:	Löydöt:

X 7505435, Y 3353869, Z 199 4 Gps-mittaus, korjaamaton

Taustatiedot

Sutigis

Ympäristön kuvaus

Kohde sijaitsee mäntykankaan ja suon välissä. Kohteesta itään, Naapanginojaan saakka on vanhoja niittysarkoja.

Kohteen kuvaus

Kohteessa on niittylato, jonka koko on 3 x 4 metriä. Pitkät sivut kulkevat idästä länteen. Rakennelmassa on 23 hirsikertaa kurkikirteen saakka. Nurkissa on molemminpuolinen salvos. Lattia on tehty lyhyiden sivujen suuntaisista pyöröpuista. Katto on romahtanut ja se on tehty leveistä, kirveellä veistetyistä laudoista. Katon päällä on nauvoja huovan naulauksesta. Takaseinässä on lyijykynämerkintä: Kiitos sinulle Jumala, että ,, ,, I. K. -74.

Kohteen rajaus

Kohde rajautuu pistemäisesti rakennelman keskeltä mitattuun gps pisteeseen.

Tulkinta

Niitty- tai peltoviljelyn lato. Ladon itäpuolella näkyy vanhoja sarkapeltoja ja ojia.

Lisätietoja**Toimenpiteet****Tarkastukset**

Tila: 3 Toteutettu Laji: 6 Suojeluarvojen tarkastus Tarkastusvuosi: 2015
 Tarkastuspvm: 20.5.2015 Tarkastaja: T. Karjalainen
 Kuvaus:

Viranomaisrekisterinro:**Kunto:** 1 Hyvä**Olotila:** 2 Ei käytössä**Arvotus:** 8 Muu suojeluarvo**Kohteen** 9 Muu suojeluarvo

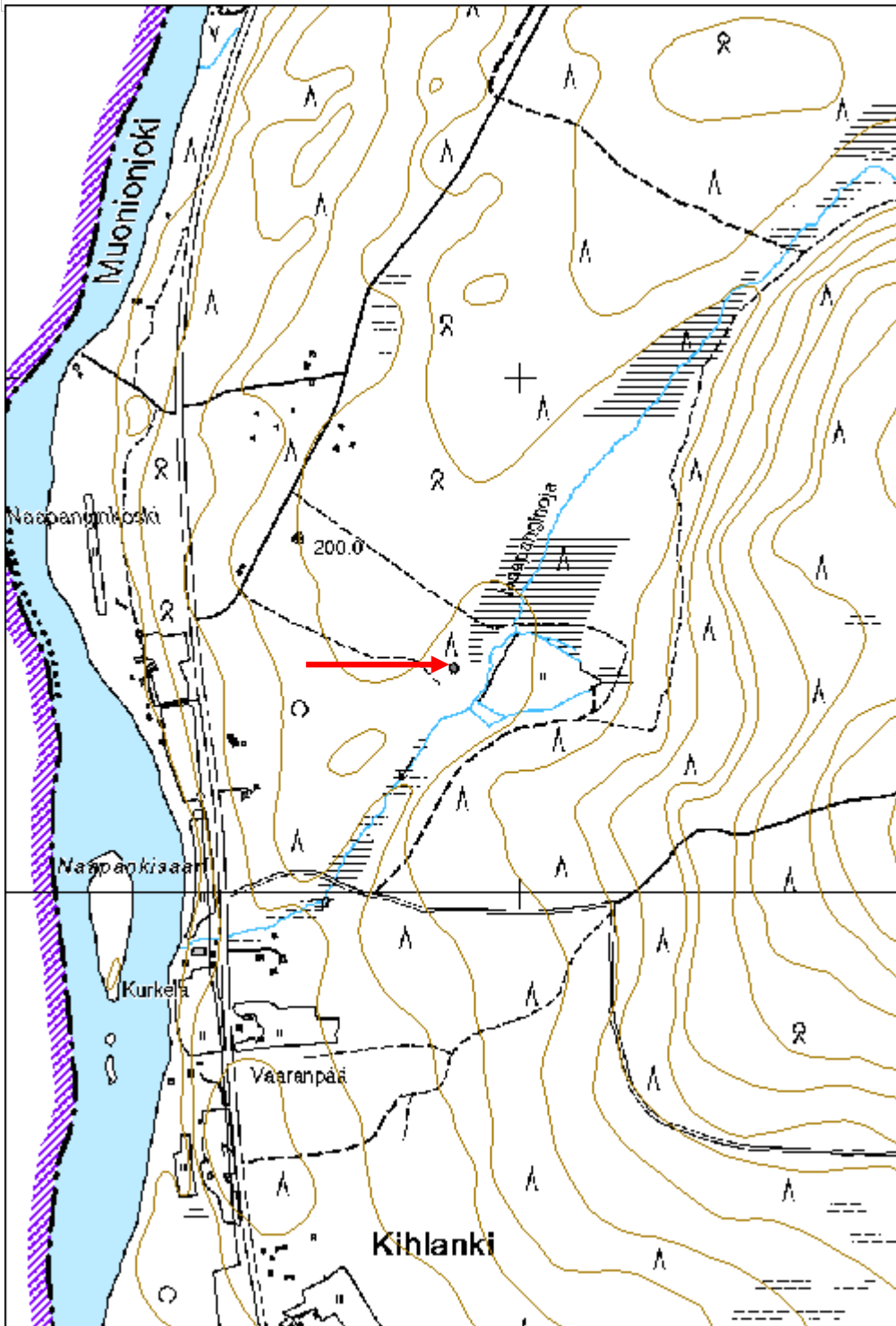
Selitys:	suojelu: Selitys:
-----------------	------------------------------------

Ympäristön suojelu:	0 Ei määritelty
Selitys:	



Niittyladon hirret ovat hyvin säilyneet, vaikka katto onkin jo romahtanut.

Kohdetyyppi:	9 Valmistuspaikat/työpaikat	Copyright:	© Metsähallitus 2008 © Maanmittauslaitos 1/MML/08
Koordinaatit:	X 7505435, Y 3353869, Z 199	Mittakaava:	1:10000



Myllypalo 2 niittylato	MH-tunnus: 181628
-------------------------------	--------------------------

Kohdetyyppi:	9 Valmistuspaikat/työpaikat	Haltija:	181 Metsätalous Länsi-Lappi
Ajoitus:	7116 Uusi aika	Ylläpitäjä:	181 Metsätalous Länsi-Lappi
Rakentamisvuosi:		Kunta:	498 Muonio
Lukumäärä:	1		

Koordinaattiselitys:	Geometria tuotettu:
Koordinaatit:	Löydöt:
X 7512122, Y 3369019, Z 233	4 Gps-mittaus, korjaamaton

Taustatiedot

Löytyi inventoinnissa.

Ympäristön kuvaus

Kohde sijaitsee joen rannassa, saraheinää kasvavalla, vetisellä suolla.

Kohteen kuvaus

Kohteessa on 3 x 3 metrin kokoinen niittylato, jonka seinät kulkevat päiilmansuuntiin. Hirret on salvettu molemmin puolin ja rakennelmasta on 9 hirsikertaa jäljellä. Ovi on länsiseinän keskellä. Katossa on kolme niskapuuta. Katossa on myöhemmin laitettua harmaata kattohuopaa. Seinässä on kirjoitus: Oiva Heikkurainen OL 1931 Paawo Kivijoki

Kohteen rajaus

Kohde rajautuu pistemäisesti ladon keskeltä mitatuun gps pisteeseen.

Tulkinta

Niittylato

Lisätietoja***Toimenpiteet******Tarkastukset***

Tila: 3 Toteutettu Laji: 6 Suojeluarvojen tarkastus Tarkastusvuosi: 2015
 Tarkastuspvm: 11.6.2015 Tarkastaja: T. Karjalainen
 Kuvaus:

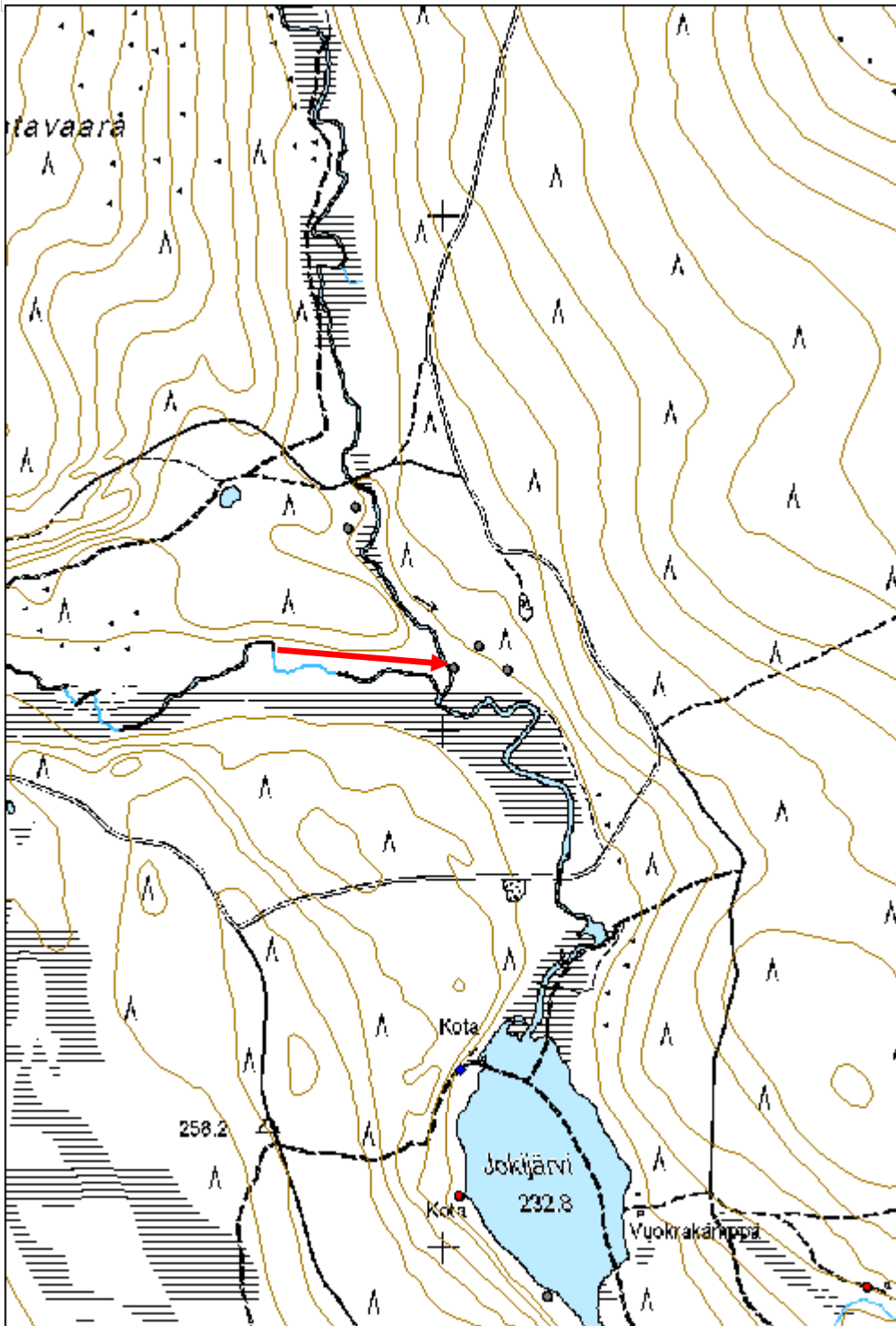
Viranomaisrekisterinro:	Kunto:
	1 Hyvä
Arvotus:	Olotila:
8 Muu suojeluarvo	2 Ei käytössä
Selitys:	Kohteen suojelu:
	9 Muu suojeluarvo
	Selitys:

Ympäristön suojelu:	0 Ei määritelty
Selitys:	



Niittyladon hirret ovat hyvin säilyneet. Ladon takaa virtaa joki.

Kohdetyyppi:	9 Valmistuspaikat/työpaikat	Copyright:	© Metsähallitus 2008 © Maanmittauslaitos 1/MML/08
Koordinaatit:	X 7512122, Y 3369019, Z 233	Mittakaava:	1:10000



Karhuojankankaat 2 niitylato

MH-tunnus: 182083

Kohdetyyppi:	9 Valmistuspaikat/työpaikat	Haltija:	181 Metsätalous Länsi-Lappi
Ajoitus:	7116 Uusi aika	Ylläpitäjä:	181 Metsätalous Länsi-Lappi
Rakentamivuosi:		Kunta:	498 Muonio
Lukumäärä:			

Koordinaattiselitys:		Geometria tuotettu:	4 Gps-mittaus, korjaamaton
Koordinaatit:	X 7504219, Y 3357179, Z 239	Löydöt:	

Taustatiedot

Löytyi inventoinnissa.

Ympäristön kuvaus

Kohde sijaitsee avosuolla, jossa kasvaa saraheinää.

Kohteen kuvaus

Kohteessa on 3 x 3 metrin kokoinen niitylato, josta on 10 hirsikertaa jäljellä. Ladon ovi on länsiseinän keskellä. Hirret on nurkissa molemmin puolin salvettu ja sahalla katkottu. Katto on romahtanut rakennelman sisään.

Kohteen rajaus

Kohde rajautuu pistemäisesti ladon olvelta mitattuun gps pisteeseen.

Tulkinta

Niitylato

Lisätietoja***Toimenpiteet******Tarkastukset***

Tila: 3 Toteutettu Laji: 6 Suojeluarvojen tarkastus Tarkastusvuosi: 2015
Tarkastuspvm: 25.6.2015 Tarkastaja: T. Karjalainen
Kuvaus: KMO

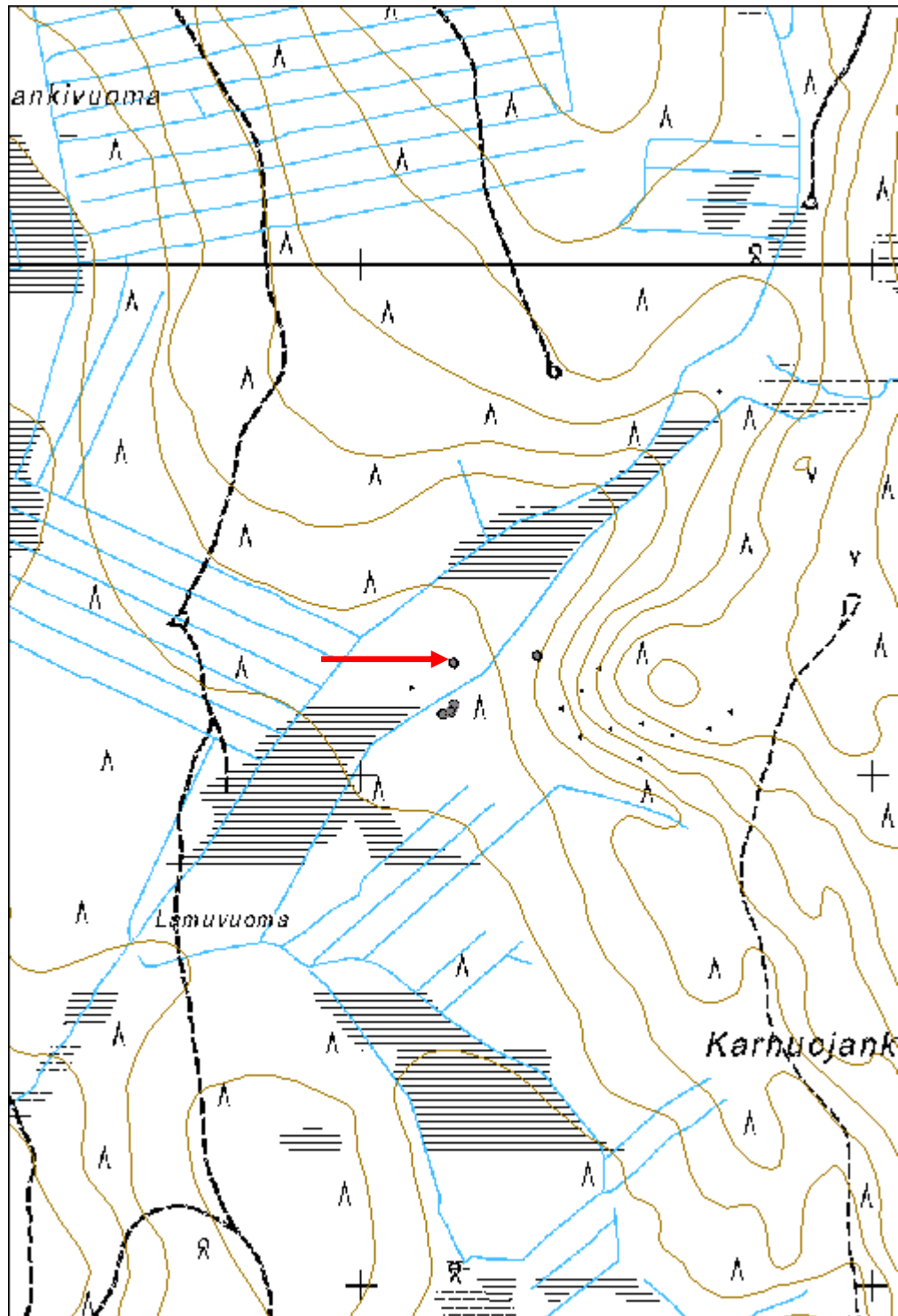
Viranomaisrekisterinro:		Kunto:	2 Keskinertainen
Arvotus:	8 Muu suojeluarvo	Olotila:	2 Ei käytössä
Selitys:		Kohteen suojelu:	9 Muu suojeluarvo
		Selitys:	

Ympäristön suojelu:	0 Ei määritelty
Selitys:	



Niittyladon seinähirret ovat hyvin säilyneet, vaikka katto on romahtanut.

Kohdetyyppi:	9 Valmistuspaikat/työpaikat	Copyright:	© Metsähallitus 2008 © Maanmittauslaitos 1/MML/08
Koordinaatit:	X 7504219, Y 3357179, Z 239	Mittakaava:	1:10000



Pikku Juutilainen pilkkapuu	MH-tunnus: 181502
------------------------------------	--------------------------

Kohdetyyppi:	11 Taide/muistomerkit	Haltija:	181 Metsätalous Länsi-Lappi
Ajoitus:	7116 Uusi aika	Ylläpitäjä:	181 Metsätalous Länsi-Lappi
Rakentamisvuosi:		Kunta:	498 Muonio
Lukumäärä:	1		

Koordinaattiselitys:	Geometria tuotettu: 4 Gps-mittaus, korjaamaton
Koordinaatit: X 7561696, Y 3363591, Z 261	Löydöt:

Taustatiedot

Uusi löytö.

Ympäristön kuvaus

Kohde sijaitsee tasaisella hiekkakankaalla, jossa kasvaa mäntymetsä ja aluskasvillisuutena on turve ja jäkälä. Alue on puretun kämpän pihamaata.

Kohteen kuvaus

Pilkkapuu on elävä mänty, johon on rinnan korkeudelle tehty kaksi pilkaa. Ilmeisesti vanhemmassa pilkassa on teksti ido rado ja nuoremmissa jerry aok -84. Vanhemman pilkan teksti on osittain kylettynyt puun sisään. Ilmeisesti vanhempi pilkka on peräisin ajalta, jolloin paikalla sijaitti metsätyökämpä. Pilkkapuun läheisyydessä kasvaa myös mänty, jonka kyljessä on rautaesine.

Kohteen rajaus

Kohde rajautuu pistemäisesti puun juurelta mitatuun gps pisteeseen.

Tulkinta

Pilkkapuu, jonka kyljessä on kaksi eri ikäistä pilkkaa.

Lisätietoja**Toimenpiteet****Tarkastukset**

Tila: 3 Toteutettu Laji: 6 Suojeluarvojen tarkastus Tarkastusvuosi: 2015
 Tarkastuspvm: 2.6.2015 Tarkastaja: T. Karjalainen
 Kuvaus:

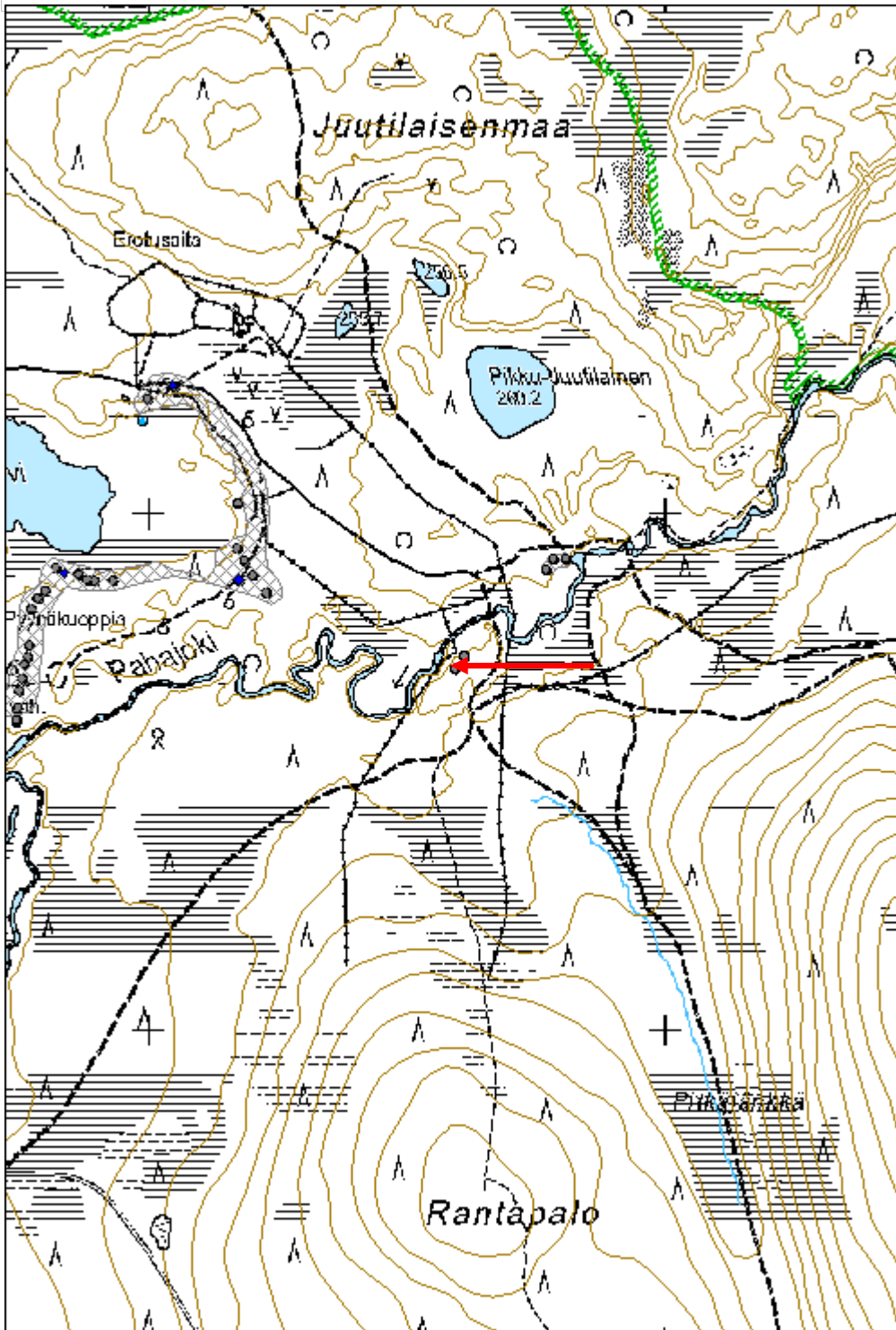
Viranomaisrekisterinro:	Kunto: 1 Hyvä
	Olotila: 2 Ei käytössä
Arvotus: 8 Muu suojeluarvo	Kohteen suojelu: 9 Muu suojeluarvo

Selitys:	Selitys:
Ympäristön suojelu:	0 Ei määritelty
Selitys:	



Pilkka on osittain kylettynyt umpeen reunoiltaan.

Kohdetyyppi:	11 Taide/muistomerkit	Copyright:	© Metsähallitus 2008 © Maanmittauslaitos 1/MML/08
Koordinaatit:	X 7561696, Y 3363591, Z 261	Mittakaava:	1:10000



Keräsjoki 3 pilkkapuu	MH-tunnus: 181507
------------------------------	--------------------------

Kohdetyyppi:	9 Valmistuspaikat/työpaikat	Haltija:	181 Metsätalous Länsi-Lappi
Ajoitus:	7116 Uusi aika	Ylläpitäjä:	181 Metsätalous Länsi-Lappi
Rakentamisvuosi:		Kunta:	498 Muonio
Lukumäärä:	1		

Koordinaattiselitys:	Geometria tuotettu:
Koordinaatit: X 7560019, Y 3367895, Z 296	4 Gps-mittaus, korjaamaton
	Löydöt:

Taustatiedot

Uusi havainto.

Ympäristön kuvaus

Kohde sijaitsee kivisellä moreenikumulla, jossa kasvaa mäntymetsä ja puolukaturve.

Kohteen kuvaus

Kohteessa on ainakin 200 vuotta vanha, elävä puu, jonka ympärysmitta on 1,8 metriä. Männyssä on pinnalla kilpikaarna. Männyn pohjoiskyljessä on 1,7 metrin korkeudella vahvasti kylettynyt pilkka, joka on 5 cm pitkä. Pilkan yläreunassa on puolittain näkyvissä kruunun leima.

Kohteen rajaus

Kohde rajautuu pistemäisesti puun juurelta mitattuun gps pisteeseen.

Tulkinta

Leimattu puu.

Lisätietoja**Toimenpiteet****Tarkastukset**

Tila: 3 Toteutettu Laji: 6 Suojeluarvojen tarkastus Tarkastusvuosi: 2015
 Tarkastuspvm: 3.6.2015 Tarkastaja: T. Karjalainen
 Kuvaus:

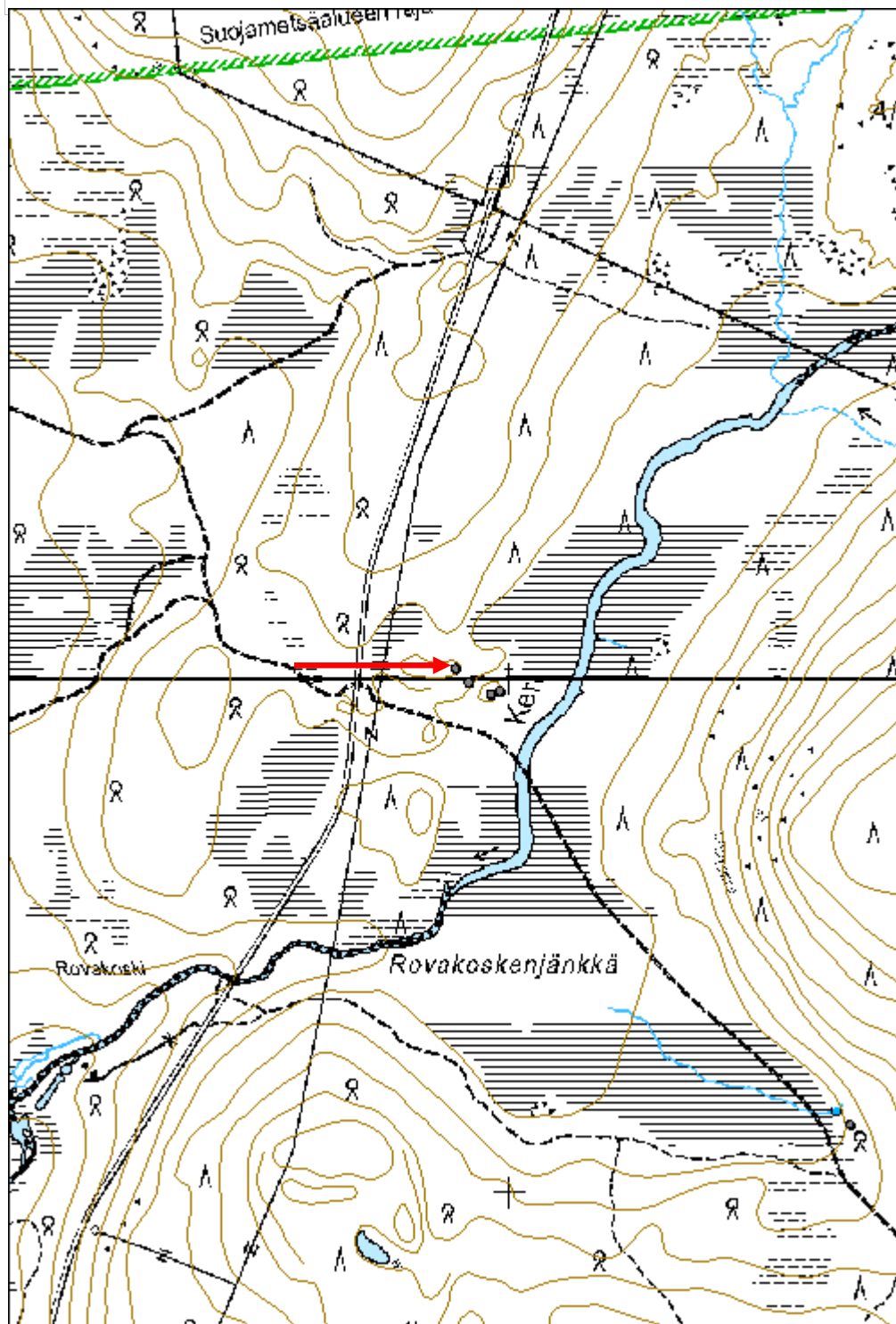
Viranomaisrekisterinro:	Kunto: 1 Hyvä
	Olotila: 2 Ei käytössä
Arvotus: 8 Muu suojeluarvo	Kohteen suojelu: 9 Muu suojeluarvo
Selitys:	Selitys:

Ympäristön suojelu:	0 Ei määritelty
Selitys:	



Pilkan oikeassa yläreunassa on kruunun leima.

Kohdetyyppi:	9 Valmistuspaikat/työpaikat	Copyright:	© Metsähallitus 2008 © Maanmittauslaitos 1/MML/08
Koordinaatit:	X 7560019, Y 3367895, Z 296	Mittakaava:	1:10000



Tapolompolo 3 pilkkapuu

MH-tunnus: 181993

Kohdetyyppi:	9 Valmistuspaikat/työpaikat	Haltija:	181 Metsätalous Länsi-Lappi
Ajoitus:	7116 Uusi aika	Ylläpitäjä:	181 Metsätalous Länsi-Lappi
Rakentamisvuosi:		Kunta:	498 Muonio
Lukumäärä:	1		

Koordinaattiselitys:		Geometria tuotettu:	4 Gps-mittaus, korjaamaton
Koordinaatit:	X 7497218, Y 3359649, Z 179	Löydöt:	

<i>Taustatiedot</i>
Uusi löytö
<i>Ympäristön kuvaus</i>
Kohde sijaitsee hiekkakankaalla, vaaran juurella. Paikalla kasvaa kuiva kangasmetsä.
<i>Kohteen kuvaus</i>
Kohteessa on kuollut, kelottunut puu, jonka pohjoiskyljessä on pilkka. Pilkassa on leimakireellä lyöty kruunun leima.
<i>Kohteen rajaus</i>
Kohde rajautuu pistemäisesti puun juurelta mitatuun gps pisteeseen.
<i>Tulkinta</i>
Pilkkapuu.
<i>Lisätietoja</i>

<i>Toimenpiteet</i>

<i>Tarkastukset</i>
Tila: 3 Toteutettu Laji: 6 Suojeluarvojen tarkastus Tarkastusvuosi: 2015
Tarkastuspvm: 18.6.2015 Tarkastaja: T. Karjalainen
Kuvaus:

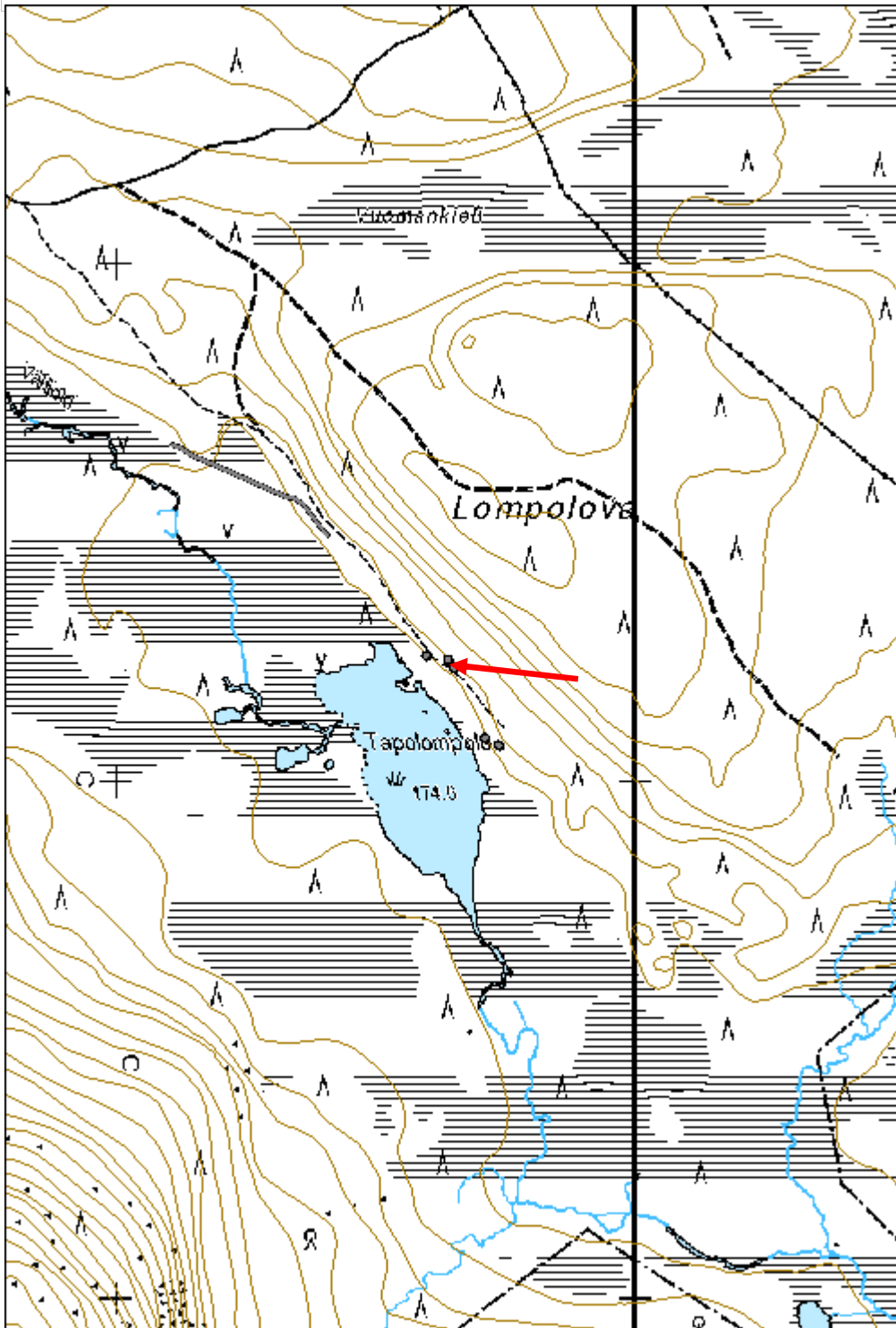
Viranomaisrekisterinro:		Kunto:	2 Keskinertainen
Arvotus:	8 Muu suojeluarvo	Olotila:	2 Ei käytössä
Selitys:		Kohteen suojelu:	9 Muu suojeluarvo
		Selitys:	

Ympäristön suojelu:	0 Ei määritelty
Selitys:	



Pilkassa on kruunun leima. Leimapuu sijaitsee aivan tervahaudan vieressä.

Kohdetyyppi:	9 Valmistuspaikat/työpaikat	Copyright:	© Metsähallitus 2008 © Maanmittauslaitos 1/MML/08
Koordinaatit:	X 7497218, Y 3359649, Z 179	Mittakaava:	1:10000



Munarimpi poroaita	MH-tunnus: 180817
---------------------------	--------------------------

Kohdetyyppi:	9 Valmistuspaikat/työpaikat	Haltija:	191 Metsätalous Itä-Lappi
Ajoitus:	7116 Uusi aika	Ylläpitäjä:	181 Metsätalous Länsi-Lappi
Rakentamisvuosi:		Kunta:	498 Muonio
Lukumäärä:	1		

Koordinaattiselitys:	Geometria tuotettu:
Koordinaatit:	Löydöt:

X 7543124, Y 3373298, Z 302

4 Gps-mittaus, korjaamaton

Taustatiedot

Sutigis

Ympäristön kuvaus

Kohteen sijalla on kivinen kangasmaasto, jossa kasvaa mäntymetsä ja aluskasvillisuutena on paksu puolukkaturve.

Kohteen kuvaus

Kohdepisteessä on kolmenkymmenen metrin matkalla porojen teurastelineet, jotka on ripustettu eläviin puihin kahden metrin korkeudelle. Telineet kulkevat idästä länteen. Telineet on tehty pyöröpuista ja ne on kiinnitetty rautalangalla. Sutigisiin merkatusta neliönmuotoisesta poroaidan vuokra-alueesta ei löytynyt poroaitaa. Ilmeisesti aita on kokonaan purettu ja sen jäänteitä on kasassa teurastelineiden vieressä.

Kohteen rajaus

Kohde rajautuu pistemäisesti teurastelineiden sijaintipaikalta mitattuun gps pisteeseen.

Tulkinta

Poroaita, joka on purettu.

Lisätietoja 35416 Olos-Juuvanrova (lvs),**Toimenpiteet****Tarkastukset**

Tila: 3 Toteutettu Laji: 6 Suojeluarvojen tarkastus Tarkastusvuosi: 2015
 Tarkastuspvm: 28.5.2015 Tarkastaja: T. Karjalainen
 Kuvaus:

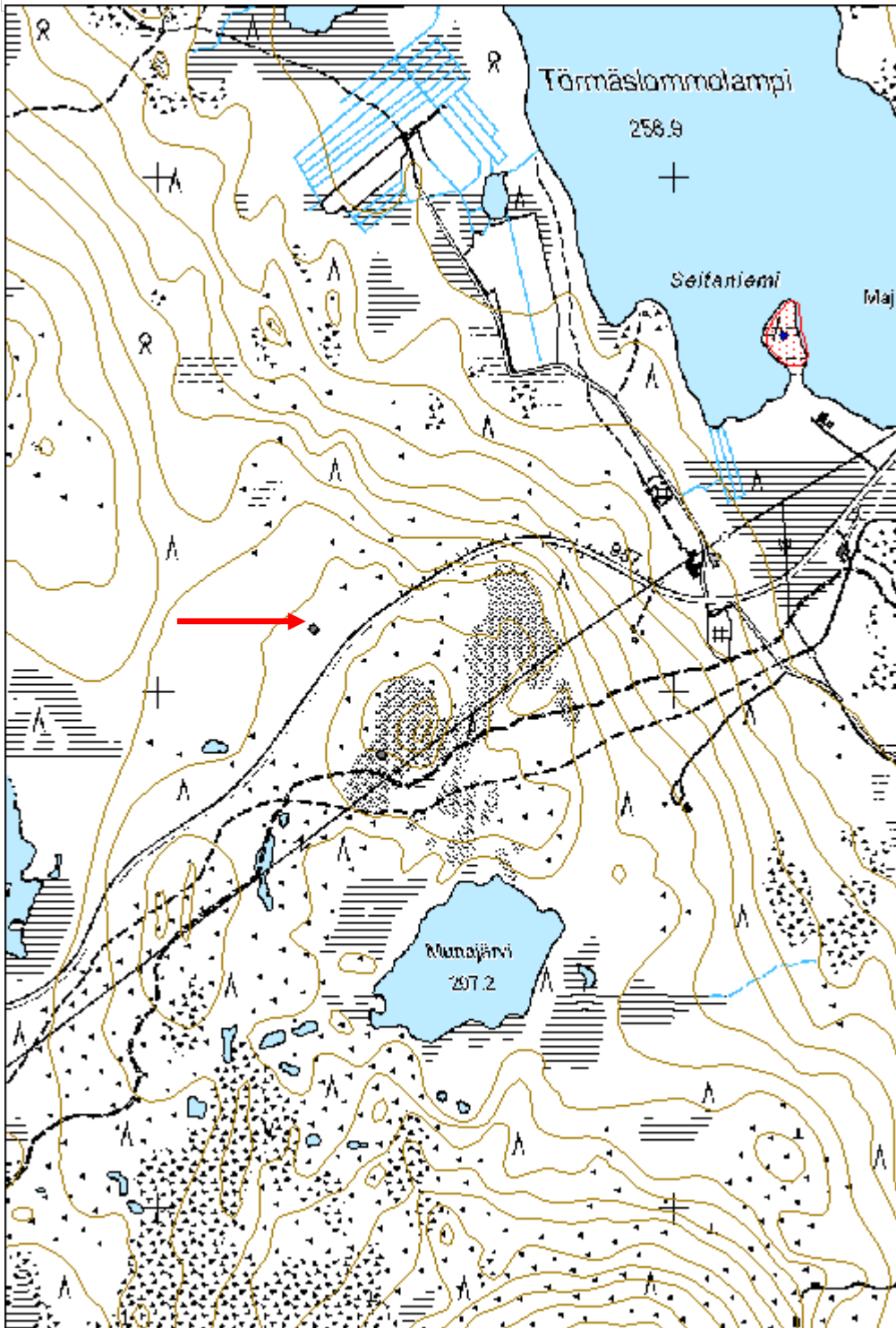
Viranomaisrekisterinro:**Kunto:** 3 Huono**Olotila:** 2 Ei käytössä**Arvotus:** 99 Ei suojeluarvoa**Kohteen suojelu:** 99 Ei suojeluarvoa

Selitys:	Selitys:
Ympäristön suojelu:	0 Ei määritelty
Selitys:	



Poroaita on hävinnyt, vain lihanripustustelineet ovat yhä puissa.

Kohdetyyppi:	9 Valmistuspaikat/työpaikat	Copyright:	© Metsähallitus 2008 © Maanmittauslaitos 1/MML/08
Koordinaatit:	X 7543124, Y 3373298, Z 302	Mittakaava:	1:10000



Löyttyjärvi 1 poroaita jäännös

MH-tunnus: 181550

Kohdetyyppi:	9 Valmistuspaikat/työpaikat	Haltija:	181 Metsätalous Länsi-Lappi
Ajoitus:	7116 Uusi aika	Ylläpitäjä:	181 Metsätalous Länsi-Lappi
Rakentamisvuosi:		Kunta:	498 Muonio
Lukumäärä:	1		

Koordinaattiselitys:		Geometria tuotettu:	4 Gps-mittaus, korjaamaton
Koordinaatit:	X 7519398, Y 3367036, Z 275	Löydöt:	

Taustatiedot

Sutigis merkintä porojen lypsykaarre.

Ympäristön kuvaus

Kohde sijaitsee kivisen mäntykankaan rinteellä, joka laskee itää, Löyttyjärven rantaan. Paikalla kasvaa kuiva kangasmetsä.

Kohteen kuvaus

Kohteessa on luonnon kivisen terassin päälle maapuista koottu neljän aidaksen poroaita. Aita on tehty kivimuodostelman päälle, josta se jatkuu Löyttyjärven pohjoispäätyyn. Aita on paikoin kokonaan hävinnyt, mutta liitoskohdissa puiden päällekkäiset ladellat ovat paikoin säilyneet. Sutigishavainnossa aidan sanottiin olevan porojen lypsykaarre, mistä päätellen aita on vanha.

Kohteen rajaus

Kohde rajautuu viivamaisesti havaittujen aidan rakenteiden mukaan.

Tulkinta

Vanha poroaita, joka on ilmeisesti ollut porojen lypsykaarre. Lypsykaarre oli aita, jossa poroja otettiin kiinni lypsämistä varten.

Lisätietoja

Toimenpiteet

Tarkastukset

Tila: 3 Toteutettu Laji: 6 Suojeluarvojen tarkastus Tarkastusvuosi: 2015
Tarkastuspvm: 9.6.2015 Tarkastaja: T. Karjalainen
Kuvaus:

Viranomaisrekisterinro:		Kunto:	2 Keskinertainen
		Olotila:	2 Ei käytössä
Arvotus:	8 Muu suojeluarvo	Kohteen	9 Muu suojeluarvo

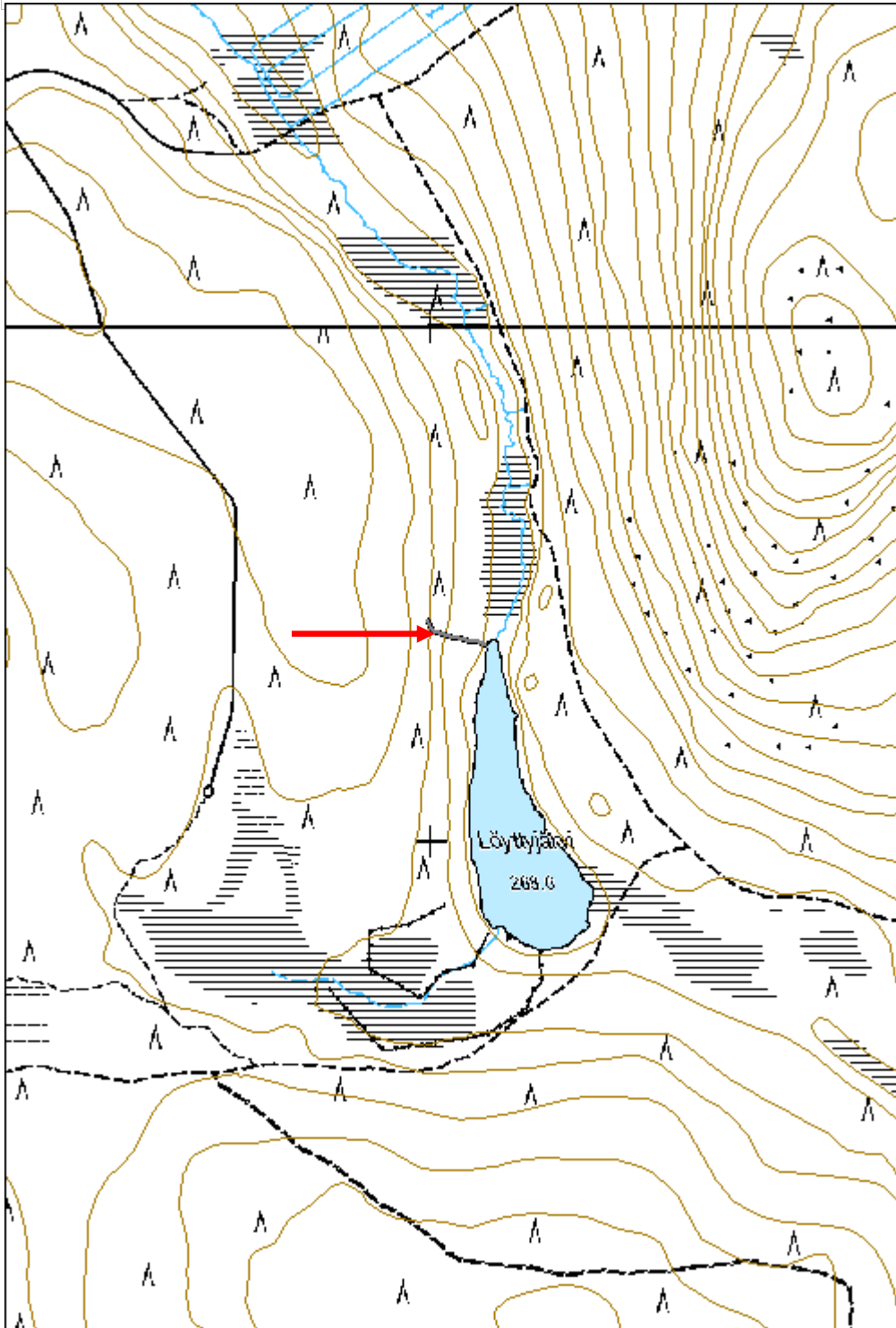
Selitys:	suojelu: Selitys:
-----------------	------------------------------------

Ympäristön suojelu:	0 Ei määritelty
Selitys:	



Poroaidan rakenteet laskeutuvat vaaran rinnettä järven päähän.

Kohdetyyppi:	9 Valmistuspaikat/työpaikat	Copyright:	© Metsähallitus 2008 © Maanmittauslaitos 1/MML/08
Koordinaatit:	X 7519398, Y 3367036, Z 275	Mittakaava:	1:10000



Löyttyjärvi 3 poroaita jäännös

MH-tunnus: 181554

Kohdetyyppi:	9 Valmistuspaikat/työpaikat	Haltija:	181 Metsätalous Länsi-Lappi
Ajoitus:	7116 Uusi aika	Ylläpitäjä:	181 Metsätalous Länsi-Lappi
Rakentamisvuosi:		Kunta:	498 Muonio
Lukumäärä:	1		

Koordinaattiselitys:		Geometria tuotettu:	4 Gps-mittaus, korjaamaton
Koordinaatit:	X 7518706, Y 3366967, Z 280	Löydöt:	

Taustatiedot

Sutigis

Ympäristön kuvaus

Kohde sijaitsee pohjoisosiltaan kuivassa kangasmetsässä, joka on hakkuuaukeana. Lännessä aita ylittää suon ja palaa Löyttyjärven rantaan ojan reunaa myöten.

Kohteen kuvaus

Kohteessa on vanha poroaita, joka on tehty kirveellä katkotuista maapuista. Osassa aidaksista on vielä juurakko ja oksatkin paikallaan. Aidaksia on 3 - 4 kertaa jäljellä. Paikoin aita on hävinnyt kokonaan. Liitoskohdissa aidaspuut on ladottu päistään päällekkäin kuten hirsisalvos.

Kohteen rajaus

Kohde rajautuu aidan kulun mukaan. Pohjoisessa, kankaalla aidan sijainti mitattiin gps paikantimella. Etelässä, suolla aidan kulku on digitoitu peruskarttaan merkityn aidan kulun mukaan.

Tulkinta

Vanha poroaita, joka on osittain hävinnyt.

Lisätietoja

Aidan viereen oli sutigisissa merkitty myös kämpä, jota ei enää löytynyt.

Toimenpiteet

Tarkastukset

Tila: 3 Toteutettu Laji: 6 Suojeluarvojen tarkastus Tarkastusvuosi: 2015
Tarkastuspvm: 9.6.2015 Tarkastaja: T. Karjalainen
Kuvaus:

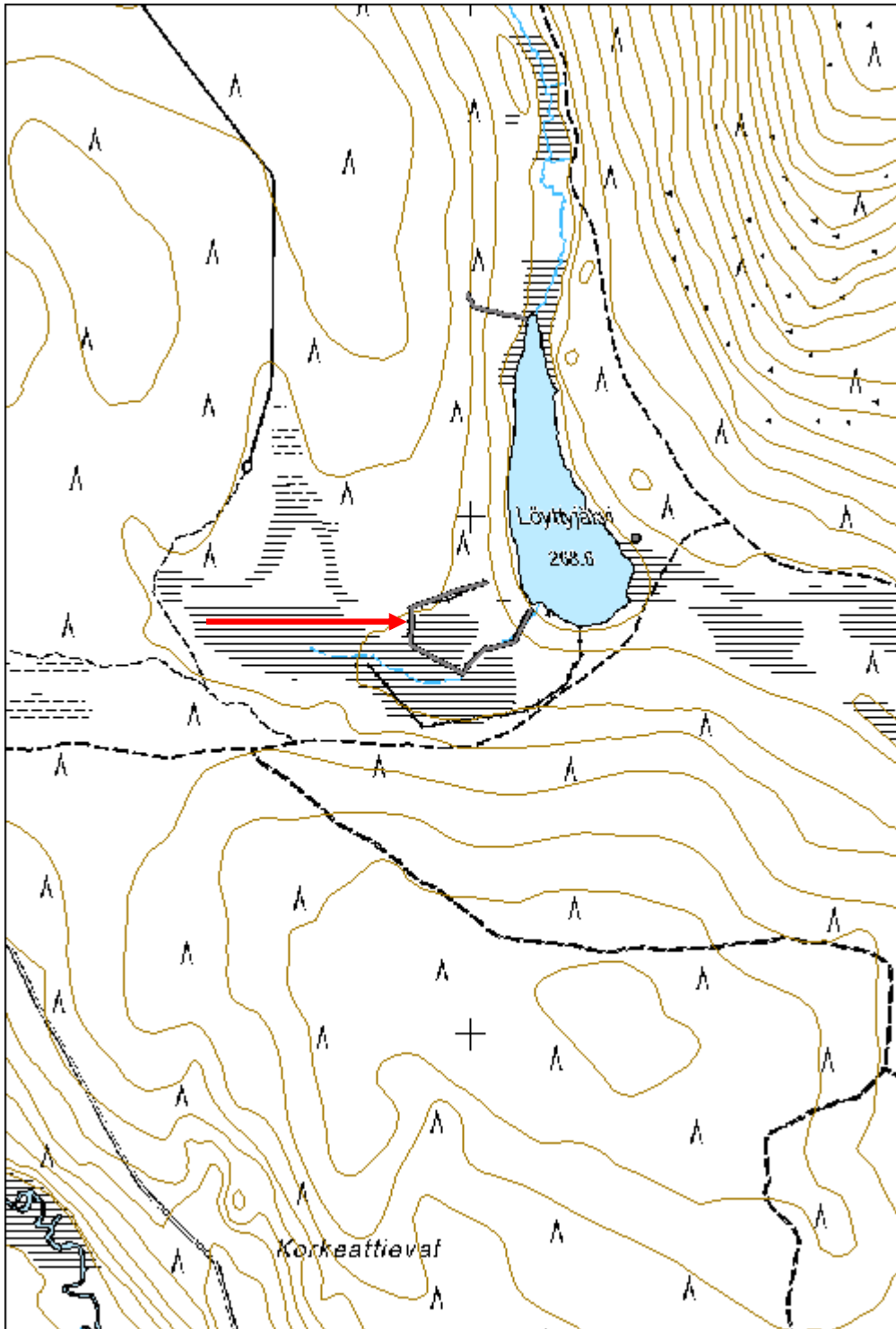
Viranomaisrekisterinro:		Kunto:	2 Keskinertainen
		Olotila:	2 Ei käytössä
Arvotus:	8 Muu suojeluarvo	Kohteen suojelu:	9 Muu suojeluarvo

Selitys:	Selitys:
Ympäristön suojelu:	0 Ei määritelty
Selitys:	



Aidan rakenteita kuivassa kangasmaastossa.

Kohdetyyppi:	9 Valmistuspaikat/työpaikat	Copyright:	© Metsähallitus 2008 © Maanmittauslaitos 1/MML/08
Koordinaatit:	X 7518706, Y 3366967, Z 280	Mittakaava:	1:10000



Väljoki poroaita

MH-tunnus: 181992

Kohdetyyppi:	9 Valmistuspaikat/työpaikat	Haltija:	181 Metsätalous Länsi-Lappi
Ajoitus:	7116 Uusi aika	Ylläpitäjä:	181 Metsätalous Länsi-Lappi
Rakentamisvuosi:		Kunta:	498 Muonio
Lukumäärä:	1		

Koordinaattiselitys:		Geometria tuotettu:	4 Gps-mittaus, korjaamaton
Koordinaatit:	X 7497551, Y 3359322, Z 180	Löydöt:	

Taustatiedot

Uusi havainto

Ympäristön kuvaus

Poroaita kulkee Väljoeen laaksossa osittain laakson koillispuolen kankaalla, jossa kasvaa mäntymetsä ja osittain laakson pohjalla, suossa.

Kohteen kuvaus

Kohteessa on vanhan poroaidan jäännökset, jotka ovat osittain kokonaan hävinneet ja osittain aidasta on jäljellä aidaspuiden liitoskohtia ja niiden välisiä aidaspuita. Aita on ladottu halkaistuista puista ja suossa näkyy aidan ristikkäin ladottuja liitoksia. Parhaiten aita on säilynyt kaakkoisosan kankaalla. Aita kulkee noin 300 metrin matkalla Väljoeen laaksossa luoteestakaakkoon.

Kohteen rajaus

Kohde rajautuu viivamaisesti aidan havaittujen rakenteiden mukaan.

Tulkinta

Vanha poroaita.

Lisätietoja

Toimenpiteet

Tarkastukset

Tila: 3 Toteutettu Laji: 6 Suojeluarvojen tarkastus Tarkastusvuosi: 2015
Tarkastuspvm: 18.6.2015 Tarkastaja: T. Karjalainen
Kuvaus:

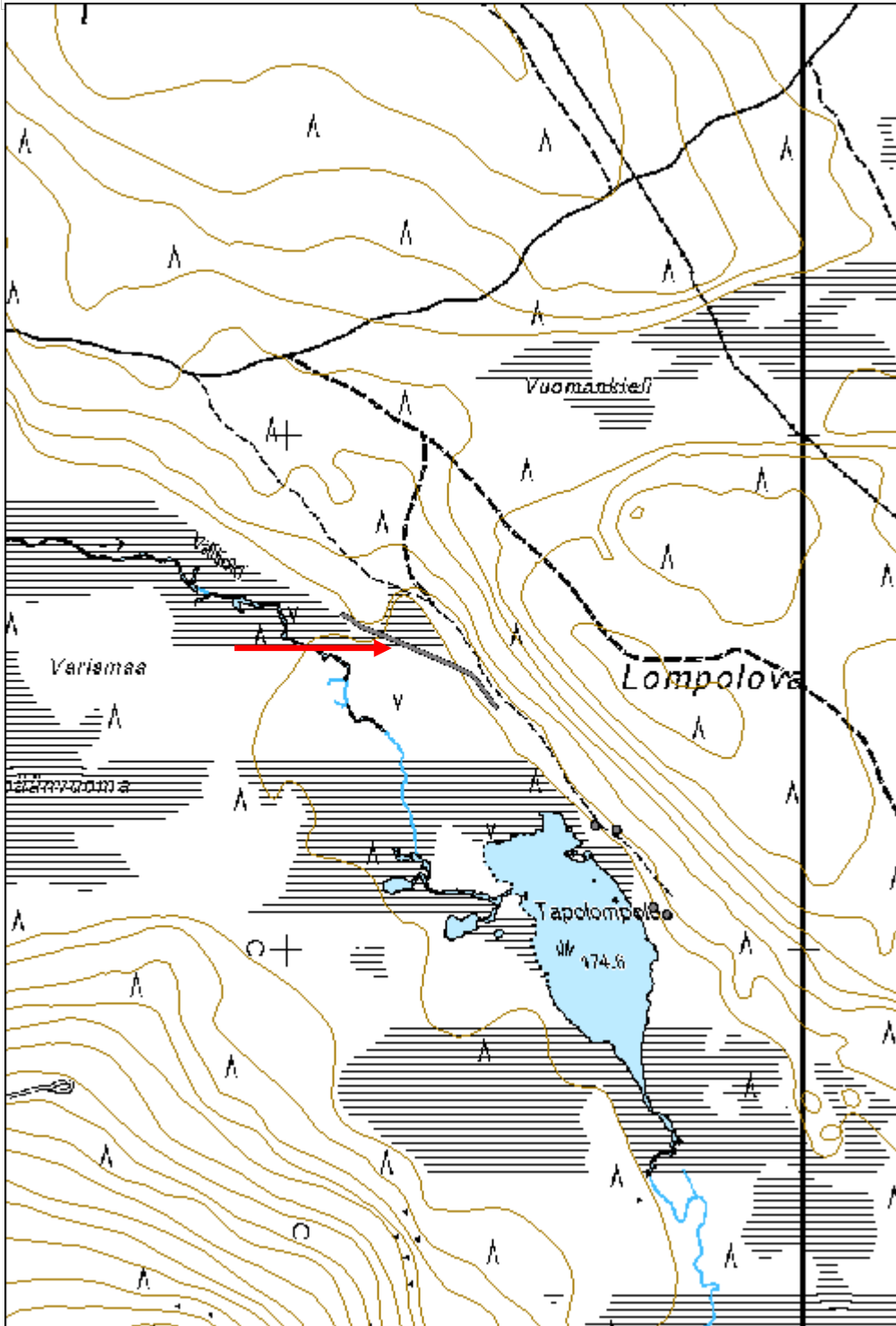
Viranomaisrekisterinro:		Kunto:	2 Keskinertainen
		Olotila:	2 Ei käytössä
Arvotus:	8 Muu suojeluarvo	Kohteen suojelu:	9 Muu suojeluarvo

Selitys:	Selitys:
Ympäristön suojelu:	0 Ei määritelty
Selitys:	



Vanhan poroaidan salvoksia ja aidaspuita kulkee rivissä suon reunassa.

Kohdetyyppi:	9 Valmistuspaikat/työpaikat	Copyright:	© Metsähallitus 2008 © Maanmittauslaitos 1/MML/08
Koordinaatit:	X 7497551, Y 3359322, Z 180	Mittakaava:	1:10000



Tiuraselkä rakennus jäännös

MH-tunnus: 180501

Kohdetyyppi:	1 Asuinpaikat	Haltija:	181 Metsätalous Länsi-Lappi
Ajoitus:	7116 Uusi aika	Ylläpitäjä:	181 Metsätalous Länsi-Lappi
Rakentamisvuosi:		Kunta:	498 Muonio
Lukumäärä:	2		

Koordinaattiselitys:		Geometria tuotettu:	4 Gps-mittaus, korjaamaton
Koordinaatit:	X 7511831, Y 3377943, Z 327	Löydöt:	

Taustatiedot

Sutigis

Ympäristön kuvaus

Kohde sijaitsee kivisen vaaran laella, jossa on kuiva ja harva mäntykangas.

Kohteen kuvaus

Kohteessa on kaksi pientä rakennuksen jäännettä.

Rakennus 1: 3 x 3 m kämppä, jonka sivut kulkevat pääilmansuuntiin. Eteläseinän keskellä on oviaukko. Yhdessä nurkassa on 9 hirsikertaa jäljellä. Hirret on molemmin puolin salvettu ja sahalla ja kirveellä katkottu. Päällä on muutama halkaistu kattolauta.

Rakennus 2: 2 x 2 metrin kokoinen tupa, jonka sivut kulkevat pääilmansuuntiin. Rakennelma on samanlainen kuin kämpässä 1, mutta rakenteita on vain 2 hirsikertaa jäljellä. Kaakkoisnurkassa on 1 x 1,5 x 0,5 metrin kokoinen uunin raunio, joka on tehty suurista laakakivistä. Rakennuksen päällä kasvaa koivu ja mänty.

Rakennusten etäisyys toisistaan on vain 2 metriä.

Kohteen rajaus

Kohde rajautuu aluemaisesti havaittujen rakennelmien ylle.

Tulkinta

Pieni väliaikaiseen asumiseen tehty tupa.

Lisätietoja 31611 Ylläksen osayleiskaava (Muonio); M/S -alue,

Toimenpiteet***Tarkastukset***

Tila: 3 Toteutettu Laji: 6 Suojeluarvojen tarkastus Tarkastusvuosi: 2015
Tarkastuspvm: 22.5.2015 Tarkastaja: T. Karjalainen
Kuvaus:

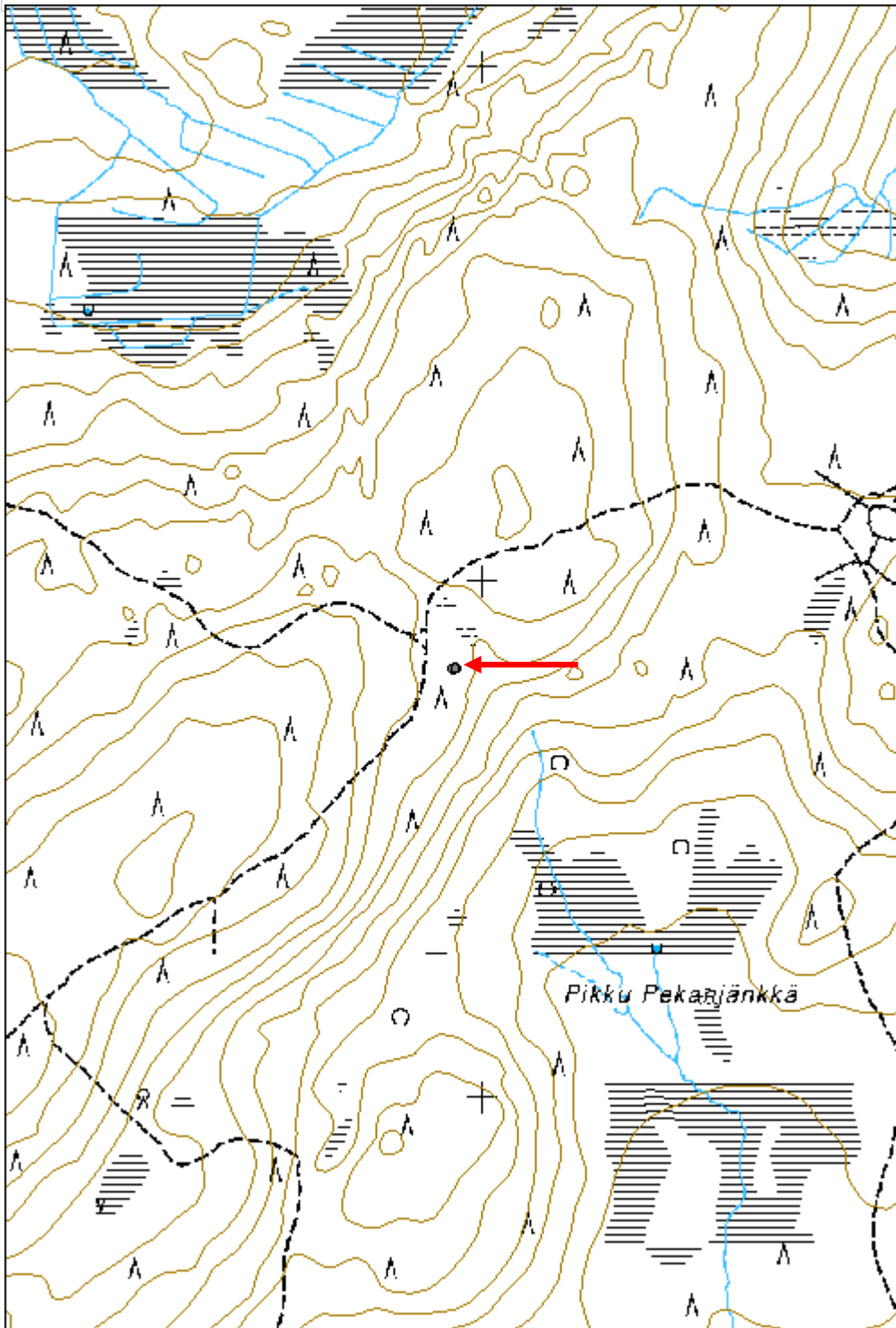
Viranomais- rekisterinro:		Kunto:	2 Kesinkertainen
Arvotus:	8 Muu suojeuarvo	Olotila:	2 Ei käytössä
Selitys:		Kohteen suoja:	9 Muu suojeuarvo
		Selitys:	

Ympäristön suoja:	0 Ei määritelty
Selitys:	



Rakennus 1 on pieni hirsikämppä.

Kohdetyyppi:	1 Asuinpaikat	Copyright:	© Metsähallitus 2008 © Maanmittauslaitos 1/MML/08
Koordinaatit:	X 7511831, Y 3377943, Z 327	Mittakaava:	1:10000



Pekanjänkkä kämpä jäännös	MH-tunnus: 180508
----------------------------------	--------------------------

Kohdetyyppi:	1 Asuinpaikat	Haltija:	181 Metsätalous Länsi-Lappi
Ajoitus:	7116 Uusi aika	Ylläpitäjä:	181 Metsätalous Länsi-Lappi
Rakentamisvuosi:		Kunta:	498 Muonio
Lukumäärä:	1		

Koordinaattiselitys:	Geometria tuotettu:
Koordinaatit:	Löydöt:

X 7511447, Y 3378318, Z 293 4 Gps-mittaus, korjaamaton

Taustatiedot

Sutigis

Ympäristön kuvaus

Kohde sijaitsee Kivisellä kankaalla, jossa kasvaa sekametsä. Aluskasvillisuutena on puolukkaturve.

Kohteen kuvaus

Kohteessa on noin 5 x 4 metrin kokoisen kämpän rauniot, josta on jäljellä muutama palanut hirsi. Paikalla on tiilistä tehdyn uunin raunio, hasakki ja kaasupullo, joista päätellen raunio on 1960 luvulta. Kämpän hirret ovat osittain palaneet ja rakennus on hävinnyt siinä määrin, ettei sillä enää ole suojeluarvoa.

Kohteen rajaus

Kohde rajautuu pistemäisesti rakennelman keskeltä mitattuun gps pisteeseen.

Tulkinta

Palanut metsätyökämpän raunio noin 1960 luvulta.

Lisätietoja 31611 Ylläksen osayleiskaava (Muonio); M/S -alue,***Toimenpiteet******Tarkastukset***

Tila: 3 Toteutettu Laji: 6 Suojeluarvojen tarkastus Tarkastusvuosi: 2015
Tarkastuspvm: 22.5.2015 Tarkastaja: T. Karjalainen
Kuvaus:

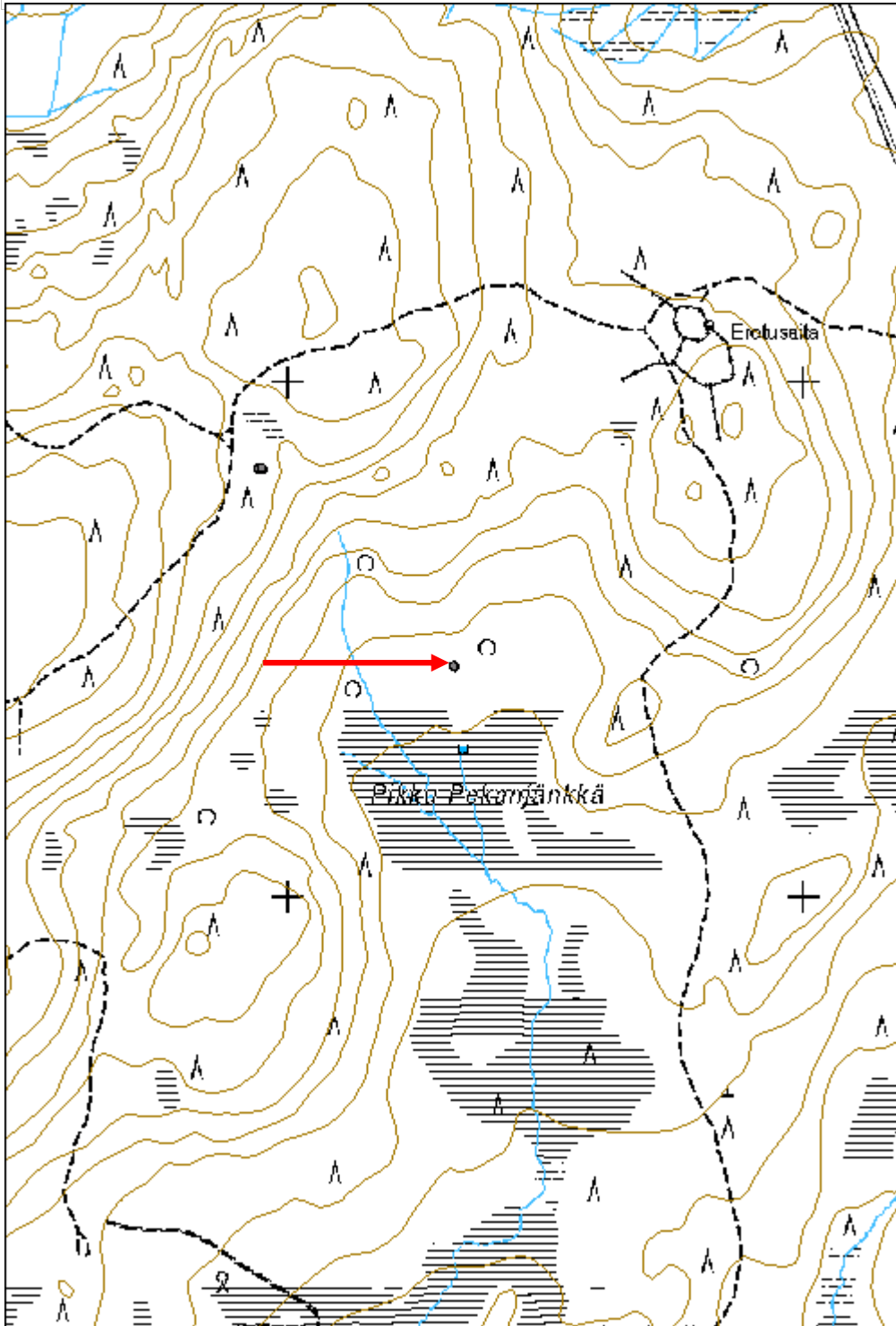
Viranomaisrekisterinro:**Kunto:** 3 Huono**Olotila:** 2 Ei käytössä**Arvotus:** 99 Ei suojeluarvoa**Kohteen suojelu:** 99 Ei suojeluarvoa**Selitys:****Selitys:**

Ympäristön suojelu:	0 Ei määritelty
Selitys:	



Kämpän sijalla on palaneita hirssiä ja rakennus on ilmeisesti tuhoutunut palossa.

Kohdetyyppi:	1 Asuinpaikat	Copyright:	© Metsähallitus 2008 © Maanmittauslaitos 1/MML/08
Koordinaatit:	X 7511447, Y 3378318, Z 293	Mittakaava:	1:10000



Pietaraisenvaara kämppä jäännös	MH-tunnus: 180822
--	--------------------------

Kohdetyyppi:	1 Asuinpaikat	Haltija:	181 Metsätalous Länsi-Lappi
Ajoitus:	7116 Uusi aika	Ylläpitäjä:	181 Metsätalous Länsi-Lappi
Rakentamivuosi:		Kunta:	498 Muonio
Lukumäärä:	1		

Koordinaattiselitys:	Geometria tuotettu:
Koordinaatit:	Löydöt:
X 7536573, Y 3354611, Z 223	4 Gps-mittaus, korjaamaton

Taustatiedot

Sutgis

Ympäristön kuvaus

Kohde sijaitsee suon reunassa mäntykankaalla, jossa on aluskasvillisuutena puolukkaturve.

Kohteen kuvaus

Kohteessa on pieni 3 x 3 metrin kokoisen kämpän raunio. Seinistä on kolme hirsikertaa jäljellä ja seinät kulkevat pääilmansuuntiin. Hirret on salvettu molemmin puolin ja sisäpuolelta seinät on veistetty tasaiseksi. Seinärakennelman ulkopuolella on puolen metrin vahvuinen hiekkapenkki. Pohjoisseinän ulkopuolella on metrin pituinen kuoppa ja oviaukolla on kaminan torvi. Rakennelman luoteiskulmassa on 1,5 x 1,5 x 0,5 metrin kokoisen uunin raunio. Ovi on länsiseinän keskellä.

Kohteen rajaus

Kohde rajautuu pistemäisesti rakennelman keskeltä mitattuun gps pisteeseen.

Tulkinta

Pieni kämppä.

Lisätietoja**Toimenpiteet****Tarkastukset**

Tila: 3 Toteutettu Laji: 6 Suojeluarvojen tarkastus Tarkastusvuosi: 2015
 Tarkastuspvm: 28.5.2015 Tarkastaja: T. Karjalainen
 Kuvaus:

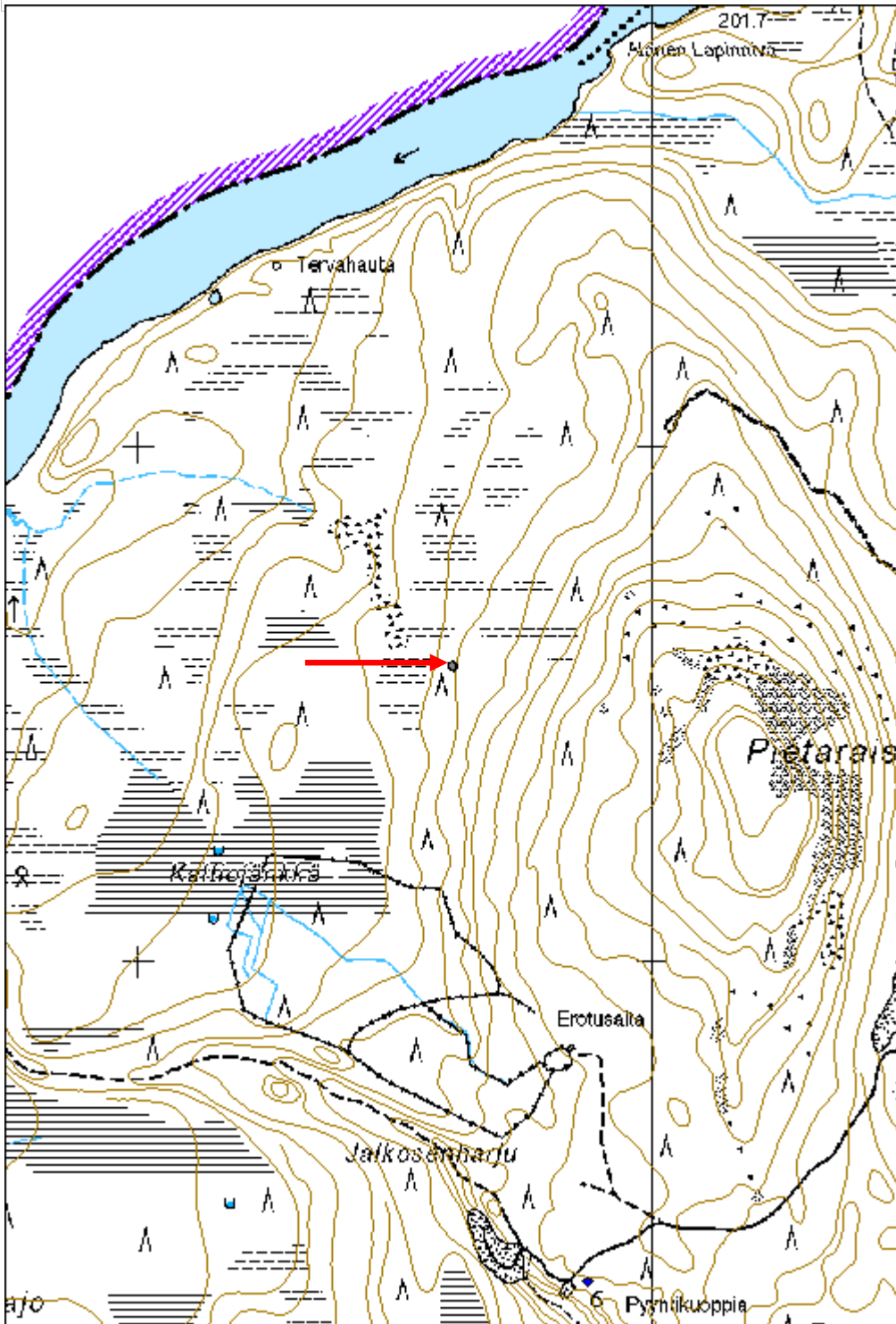
Viranomaisrekisterinro:	Kunto:
	2 Keskinertainen
	Olotila:
	2 Ei käytössä
Arvotus:	Kohteen suojelu:
8 Muu suojeluarvo	9 Muu suojeluarvo

Selitys:	Selitys:
Ympäristön suojelu:	0 Ei määritelty
Selitys:	



Kämpän seinät ovat osittain maan sisään kaivettu. Vasemmalla uunin raunio.

Kohdetyyppi:	1 Asuinpaikat	Copyright:	© Metsähallitus 2008 © Maanmittauslaitos 1/MML/08
Koordinaatit:	X 7536573, Y 3354611, Z 223	Mittakaava:	1:10000



Karhulaki 3 kämppä jäännös

MH-tunnus: 180826

Kohdetyyppi:	1 Asuinpaikat	Haltija:	181 Metsätalous Länsi-Lappi
Ajoitus:	7116 Uusi aika	Ylläpitäjä:	181 Metsätalous Länsi-Lappi
Rakentamisvuosi:		Kunta:	498 Muonio
Lukumäärä:	3		

Koordinaattiselitys:		Geometria tuotettu:	4 Gps-mittaus, korjaamaton
Koordinaatit:	X 7507704, Y 3359962, Z 224	Löydöt:	

Taustatiedot

Sutigis

Ympäristön kuvaus

Kohde sijaitsee suon reunalla mäntykankaalla.

Kohteen kuvaus

Kohteessa on kolmen kämppä rakennuksen rauniot.

Rakennus 1: Kohteessa on 3 x 3 metrin kokoisen hirsirakennuksen raunio, jonka seinät kulkevat pääilmansuuntiin. Hirret on salvettu molemmin puolin ja niiden välissä on riiveenä kuntaa. Koilliskulmassa on 1 x 1,5 x 1,7 metrin kokoisen uunin raunio, jonka vieressä on kaminan torven ulosmenopelti. Ovi on kaakkoiskulmassa. Rakennelmasta on 8 hirsikertaa jäljellä.

Rakennus 2 : Rakennuksen pohja on kooltaan 5 x 5 metriä. Seinien paikat erottuvat enää vaivoin lahona hirsiketana. Hirret on salvettu molemmin puolin.

Rakennus 3: Rakennus erottuu 3 x 3 metrin kokoisena turvepenkkineliönä. Seinät ovat kulkeneet pääilmansuuntiin. Koilliskulmassa on uunin raunio, jossa on punatiiliä. Tästä rakennuksesta 40 metriä suolle on yksityisen puolella niittylato, jossa on vuosiluku 1925.

Kohteen rajaus

Kohde rajautuu aluemaisesti havaittujen rakenteiden ylle.

Tulkinta

Metsätyökämppä sivurakennuksineen.

Lisätietoja***Toimenpiteet******Tarkastukset***

Tila: 3 Toteutettu Laji: 6 Suojeluarvojen tarkastus Tarkastusvuosi: 2015
Tarkastuspvm: 29.5.2015 Tarkastaja: T. Karjalainen

Kuvaus:

**Viranomais-
rekisterinro:**

Kunto: 3 Huono

Arvotus: 99 Ei suojeluarvoa

Olotila: 2 Ei käytössä

**Kohteen
suojaus:** 99 Ei suojeluarvoa

Selitys:

Selitys:

**Ympäristön
suojaus:**

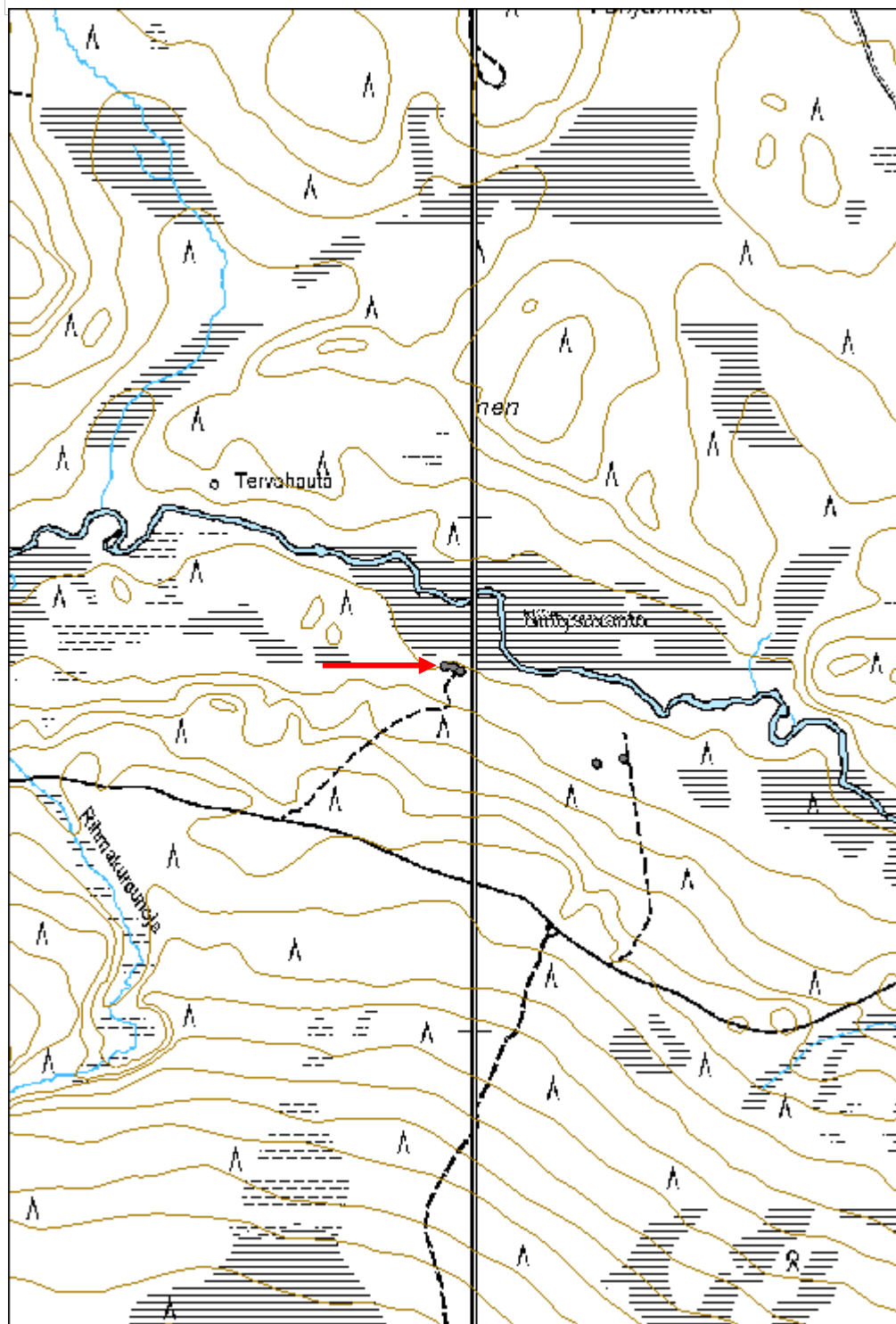
0 Ei määritelty

Selitys:



Rakennuksen 1 raunio.

Kohdetyyppi:	1 Asuinpaikat	Copyright:	© Metsähallitus 2008 © Maanmittauslaitos 1/MML/08
Koordinaatit:	X 7507704, Y 3359962, Z 224	Mittakaava:	1:10000



Pikku Juutilainen kämppä jäännös

MH-tunnus: 181499

Kohdetyyppi:	1 Asuinpaikat	Haltija:	181 Metsätalous Länsi-Lappi
Ajoitus:	7116 Uusi aika	Ylläpitäjä:	181 Metsätalous Länsi-Lappi
Rakentamivuosi:		Kunta:	498 Muonio
Lukumäärä:	3		

Koordinaattiselitys:		Geometria tuotettu:	4 Gps-mittaus, korjaamaton
Koordinaatit:	X 7561900, Y 3363787, Z 260	Löydöt:	

Taustatiedot

Sutigis

Ympäristön kuvaus

Kohde sijaitsee joen hiekkatörmällä, jossa kasvaa varttunut mäntymetsä. Aluskasvillisuutena on puolukkaturve.

Kohteen kuvaus

Kohteessa on kolmen savottakämpän rakennuksen jäännökset.

Rakennus 1: 4 x 4 metrin kokoinen turvevallineliö, jonka seinät kulkevat väli-ilman suuntiin. Rakennelman päällä kasvaa pieniä koivuja. Rakennelman itäpuolella on 3 metrin päässä joen sortuva törmä.

Rakennus 2: 7 x 7 metrin kokoinen turvevallineliö, jonka seinät kulkevat väli-ilman suuntiin. Etelänurkassa on 3 x 2 metrin kokoinen kellarin kuoppa, joka on 2 metriä syvä. Rakennelman päällä kasvaa suuria mäntyjä.

Rakennus 3: 7 x 10 metrin kokoinen turvevallien reunustama suorakaiteen muotoinen, tasainen alue, jonka sivut kulkevat koillisesta lounaaseen. Yhdessä nurkassa on osa lahonnutta hirttä jäljellä.

Kohteen rajausta

Kohde rajautuu aluemaisesti havaittujen rakenteiden ylle.

Tulkinta

Metsätyökämpän kolme rakennusta, josta on enää jäljellä rakennuksen jalaksi tehty hiekkapenkki, joka on päällystynyt myöhemmin turpeella.

Lisätietoja***Toimenpiteet******Tarkastukset 2.6.2015, kulttuuriperinnön tarkastus Taisto Karjalainen***

Tila: 3 Toteutettu Laji: 6 Suojeluarvojen tarkastus Tarkastusvuosi: 2015

Tarkastuspvm: 2.6.2015 Tarkastaja: T. Karjalainen
 Kuvaus:

Viranomais- rekisterinro:		Kunto:	2 Keskinertainen
Arvotus:	8 Muu suojeuarvo	Olotila:	2 Ei käytössä
Selitys:		Kohteen suoja:	9 Muu suojeuarvo
		Selitys:	

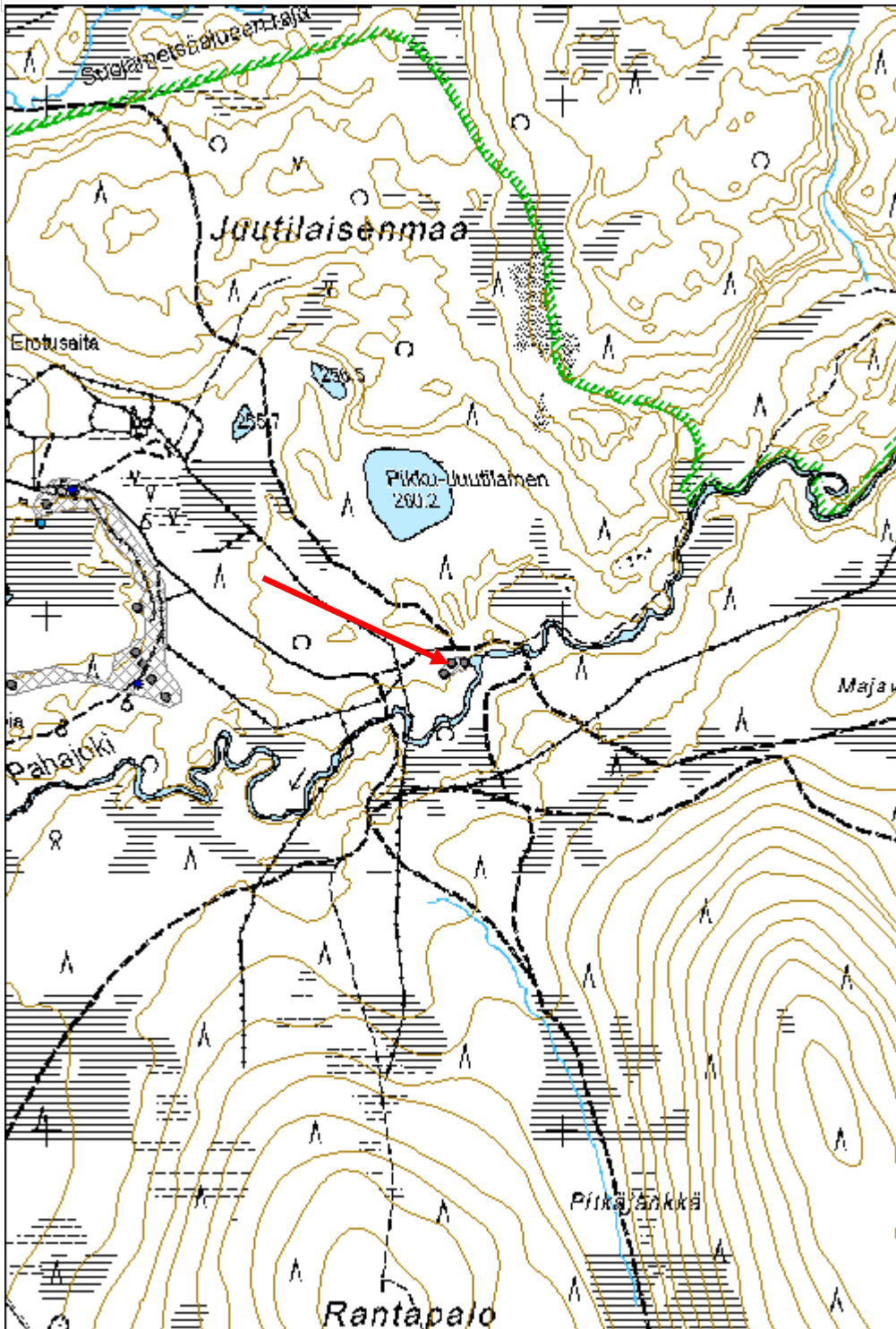
Ympäristön suoja:	0 Ei määritelty
------------------------------	-----------------

Selitys:



Rakennus 2, päällä kasvaa paksu puolukkaturve ja mäntyjä.

Kohdetyyppi:	1 Asuinpaikat	Copyright:	© Metsähallitus 2008 © Maanmittauslaitos 1/MML/08
Koordinaatit:	X 7561900, Y 3363787, Z 260	Mittakaava:	1:10000



Juutilaisenmaa rakennus jäännös

MH-tunnus: 181503

Kohdetyyppi:	1 Asuinpaikat	Haltija:	181 Metsätalous Länsi-Lappi
Ajoitus:	7116 Uusi aika	Ylläpitäjä:	181 Metsätalous Länsi-Lappi
Rakentamisvuosi:		Kunta:	498 Muonio
Lukumäärä:	1		

Koordinaattiselitys:		Geometria tuotettu:	4 Gps-mittaus, korjaamaton
Koordinaatit:	X 7562431, Y 3364247, Z 275	Löydöt:	

Taustatiedot

Sutigis

Ympäristön kuvaus

Kohde sijaitsee hiekkaharjun etelärinteessä, jossa kasvaa mäntymetsä ja puolukkaturve.

Kohteen kuvaus

Kohteessa on 6 x 4 x 1 metrin kokoinen ovaali hiekkakuoppa, joka on kaivettu harjun etelärinteeseen. Kuopan lounaiskulmassa on 2 x 1 x 1 metrin kokoinen uunin kiviraunio. Uuni on tehty luonnonkivistä ja sen suuaukko on avonainen kuten takassa. Pesä ja hormirakennelma on säilynyt. Hiekkakuopan kohdalla olleesta rakennuksesta ei ole mitään jäljellä. Ilmeisesti paikalla on ollut kuoppaan tehty niin kutsuttu multakämppä.

Kohteen rajaus

Kohde rajautuu pistemäisesti uunin raunion edestä mitatuun gps pisteeseen.

Tulkinta

Multakämppä.

Lisätietoja**Toimenpiteet****Tarkastukset**

Tila: 3 Toteutettu Laji: 6 Suojeluarvojen tarkastus Tarkastusvuosi: 2015
Tarkastuspvm: 2.6.2015 Tarkastaja: T. Karjalainen
Kuvaus:

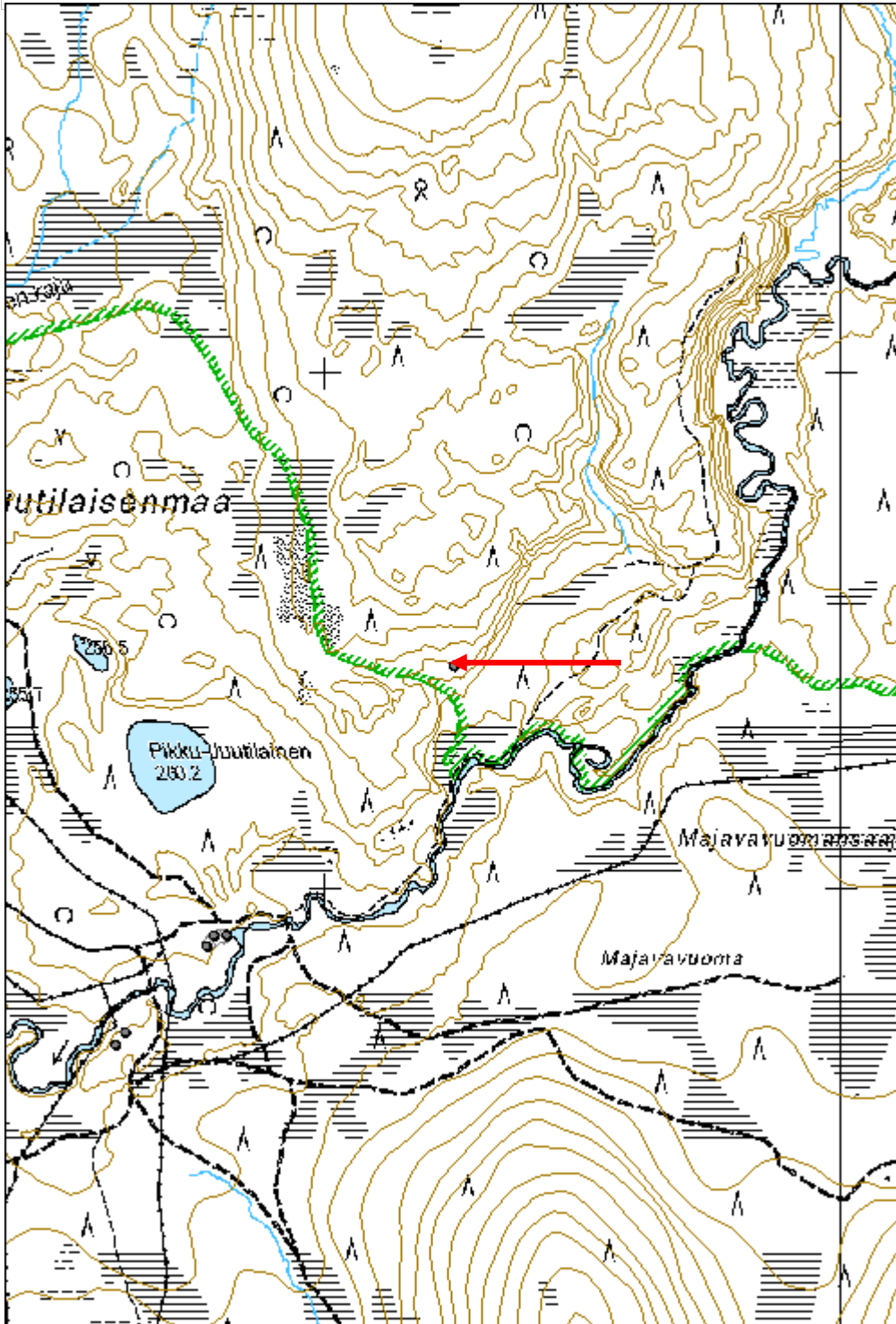
Viranomaisrekisterinro:		Kunto:	3 Huono
		Olotila:	2 Ei käytössä
Arvotus:	8 Muu suojeluarvo	Kohteen suojelu:	0 Ei määritelty

Selitys:	Selitys:
Ympäristön suojelu:	0 Ei määritelty
Selitys:	



Kuopan reunassa on multakämpän takkamaisen uunin rakenne.

Kohdetyyppi:	1 Asuinpaikat	Copyright:	© Metsähallitus 2008 © Maanmittauslaitos 1/MML/08
Koordinaatit:	X 7562431, Y 3364247, Z 275	Mittakaava:	1:10000



Majavavuomansaaajo rakenus jäännös

MH-tunnus: 181504

Kohdetyyppi:	1 Asuinpaikat	Haltija:	181 Metsätalous Länsi-Lappi
Ajoitus:	7116 Uusi aika	Ylläpitäjä:	181 Metsätalous Länsi-Lappi
Rakentamisvuosi:		Kunta:	498 Muonio
Lukumäärä:	1		

Koordinaattiselitys:		Geometria tuotettu:	4 Gps-mittaus, korjaamaton
Koordinaatit:	X 7562308, Y 3364718, Z 265	Löydöt:	

Taustatiedot

Sutigis

Ympäristön kuvaus

Kohde sijaitsee joenrantakorvessa hiekkaharjun pohjoisrinteen juurella. Paikalla kasvaa kuusia ja koivuja. Aluskasvillisuutena on turve.

Kohteen kuvaus

Kohteessa on 4 x 4 metrin kokoisen kämpän jäännös, josta on jäljellä neljä hirsikertaa. Hirret on salvettu alapuolelta ja katkottu sahalla ja kirveellä. Koilliskulmassa on 1 x 1,5 x 0,5 metrin kokoisen uunin kiviraunio. Kurkihirsi on kukenut pohjoisesta etelään. Päällä kasvaa paksu turve ja koivuja.

Kohteen rajaus

Kohde rajautuu pistemäisesti rakennelman keskeltä mitattuun gps pisteeseen.

Tulkinta

Pienen kämpän raunio.

Lisätietoja**Toimenpiteet****Tarkastukset**

Tila: 3 Toteutettu Laji: 6 Suojeluarvojen tarkastus Tarkastusvuosi: 2015
Tarkastuspvm: 2.6.2015 Tarkastaja: T. Karjalainen
Kuvaus:

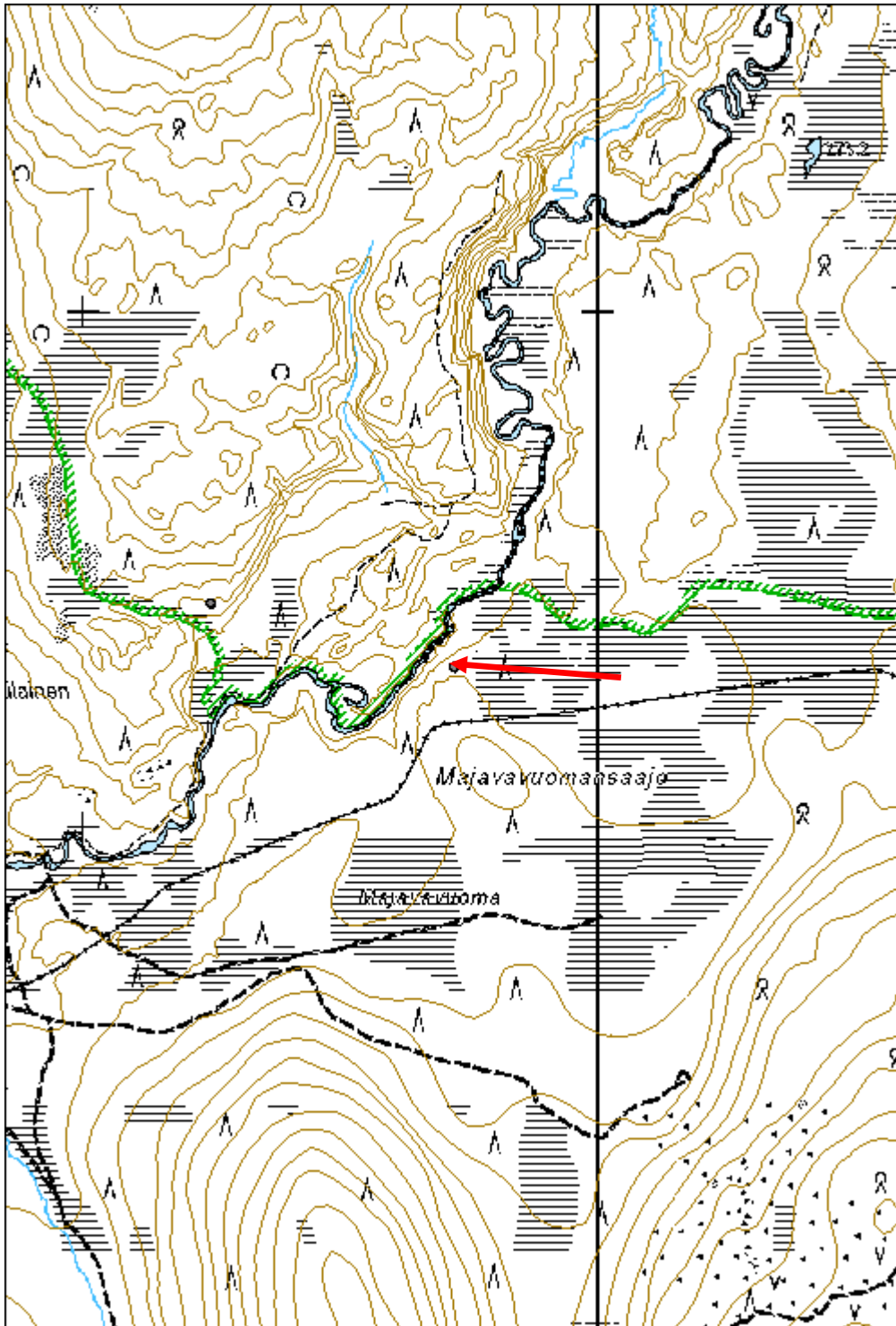
Viranomaisrekisterinro:		Kunto:	2 Keskinertainen
Arvotus:	8 Muu suojeluarvo	Olotila:	2 Ei käytössä
Selitys:		Kohteen suojelu:	9 Muu suojeluarvo
		Selitys:	

Ympäristön suojelu:	0 Ei määritelty
Selitys:	



Kämpän hirret ovat jo maatuneet suurimmaksi osaksi.

Kohdetyyppi:	1 Asuinpaikat	Copyright:	© Metsähallitus 2008 © Maanmittauslaitos 1/MML/08
Koordinaatit:	X 7562308, Y 3364718, Z 265	Mittakaava:	1:10000



Suoppamanlehto kämppä jäännös	MH-tunnus: 181548
--------------------------------------	--------------------------

Kohdetyyppi:	1 Asuinpaikat	Haltija:	181 Metsätalous Länsi-Lappi
Ajoitus:	7116 Uusi aika	Ylläpitäjä:	181 Metsätalous Länsi-Lappi
Rakentamisvuosi:		Kunta:	498 Muonio
Lukumäärä:	1		

Koordinaattiselitys:	Geometria tuotettu:
Koordinaatit: X 7518435, Y 3367976, Z 273	4 Gps-mittaus, korjaamaton
	Löydöt:

Taustatiedot

Sutigis

Ympäristön kuvaus

Kohde sijaitsee kivisellä, kuivalla kankaalla, joka laskee Vitsajokilaaksoon, koilliseen. Paikalla kasvaa mäntymetsä.

Kohteen kuvaus

Kohteessa on 2,2 x 3 metrin kokoinen kämppä, jonka pitkät sivut kulkevat idästä länteen. Osa kämpän hirsistä on pyöreitä ja osa on halkaistu. Hirret on salvettu molemmin puolin ja riiveenä on kuntaa. Katto on halkaistuista laudoista ja seinistä on jäljellä kuusi hirsikertaa. Katto on pudonnut sisään.

Kohteen rajausta

Kohde rajautuu pistemäisesti rakennelman keskeltä mitattuun gps pisteeseen.

Tulkinta***Lisätietoja******Toimenpiteet******Tarkastukset***

Tila: 3 Toteutettu Laji: 6 Suojeluarvojen tarkastus Tarkastusvuosi: 2015
 Tarkastuspvm: 9.6.2015 Tarkastaja: T. Karjalainen
 Kuvaus:

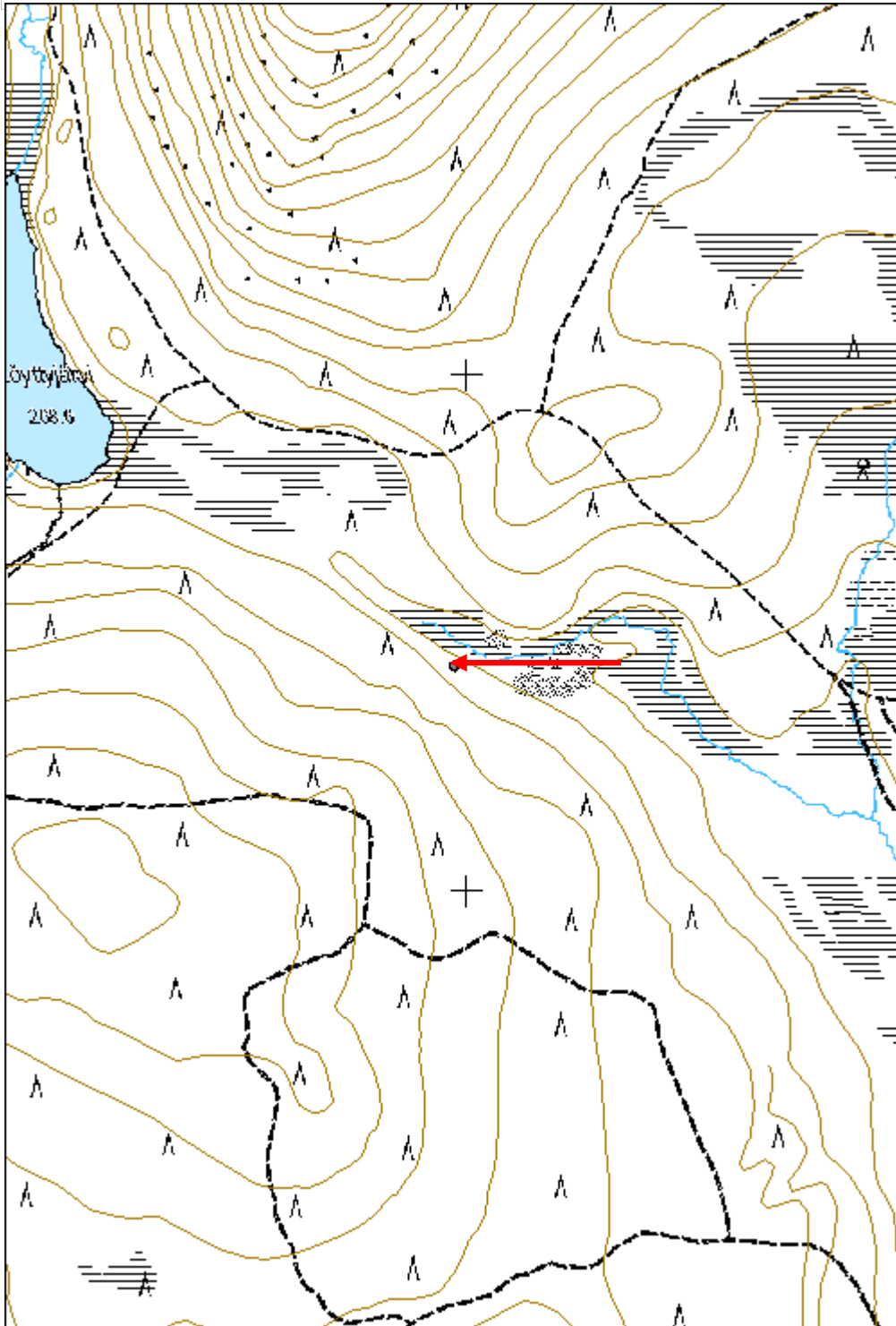
Viranomaisrekisterinro:	Kunto: 2 Keskinertainen
	Olotila: 2 Ei käytössä
Arvotus: 8 Muu suojeluarvo	Kohteen suojelu: 9 Muu suojeluarvo
Selitys:	Selitys:

Ympäristön suojelu:	0 Ei määritelty
Selitys:	



Kämpän hirsisalvosseinää.

Kohdetyyppi:	1 Asuinpaikat	Copyright:	© Metsähallitus 2008 © Maanmittauslaitos 1/MML/08
Koordinaatit:	X 7518435, Y 3367976, Z 273	Mittakaava:	1:10000



Pikkukielinen 1 porokämpä jäännös

MH-tunnus: 181557

Kohdetyyppi:	1 Asuinpaikat	Haltija:	181 Metsätalous Länsi-Lappi
Ajoitus:	7116 Uusi aika	Ylläpitäjä:	181 Metsätalous Länsi-Lappi
Rakentamisvuosi:		Kunta:	498 Muonio
Lukumäärä:	2		

Koordinaattiselitys:		Geometria tuotettu:	4 Gps-mittaus, korjaamaton
Koordinaatit:	X 7520583, Y 3365604, Z 265	Löydöt:	

Taustatiedot

Sutigis havainto uudesta kämpästä. Nämä kaksi vanhempaa kämpää löytyivät inventoinnissa.

Ympäristön kuvaus

Kohde sijaitsee Kuusta kasvavan kankaan reunassa. Kohteen itäpuolella on räme, jossa on hete kämppien välissä. Kämpä 2 sijaitsee rämeellä.

Kohteen kuvaus

Kohteessa on kahden porokämpän rauniot, josta kämpä 1 on ilmeisesti vanhempi. Kämpästä 1 viisi metriä länteen on nykyinen, lautainen porokämpä, jonka pihaan jottaa lännestä tie.

Kämpä 1: 3 x 3 metrin kokoisen rakennuksen jäännös, jonka seinät kulkevat väli-ilman suuntiin. Seinien paikat erottuvat enää turvevalleina ja rakennelman itänurkassa tuntuu turpeen alla kivisen uunin raunion rakenteet.

Kämpä 2: Kohteessa on 4 x 4 metrin kokoisen porokämpän jäännös, jonka sivut kulkevat väli-ilman suuntiin. Pellkkahirret on salvettu molemmin puolin. Hirren alapuolella on varaus ja riiveenä on kunntaa. Ovi on etelänurkassa ja länsiseinässä on räppänä. Rakennelmasta on jäljellä kahdeksan hirsikertaa. Hirret on tehty kuorimattomasta puusta. Rakennuksessa on kamina ja ikkuna on eteläseinässä. Katto on romahtanut rakennuksen päälle.

Kohteen rajaus

Kohde rajautuu aluemaisesti havaittujen kämppien ylle.

Tulkinta

Kaksi porokämpää, joista kämpä 1 on vanhempi. Kohteen länsipuolella on vielä kolmas, nuorin kämpä.

Lisätietoja

Toimenpiteet

Tarkastukset

Tila: 3 Toteutettu Laji: 6 Suojeluarvojen tarkastus Tarkastusvuosi: 2015

Tarkastuspvm: 9.6.2015 Tarkastaja: T. Karjalainen
 Kuvaus:

**Viranomais-
rekisterinro:**

Kunto: 0 Ei määritelty

Arvotus: 8 Muu suojeluarvo

Olotila: 2 Ei käytössä

**Kohteen
suojaus:** 9 Muu suojeluarvo

Selitys:

Selitys:

**Ympäristön
suojaus:**

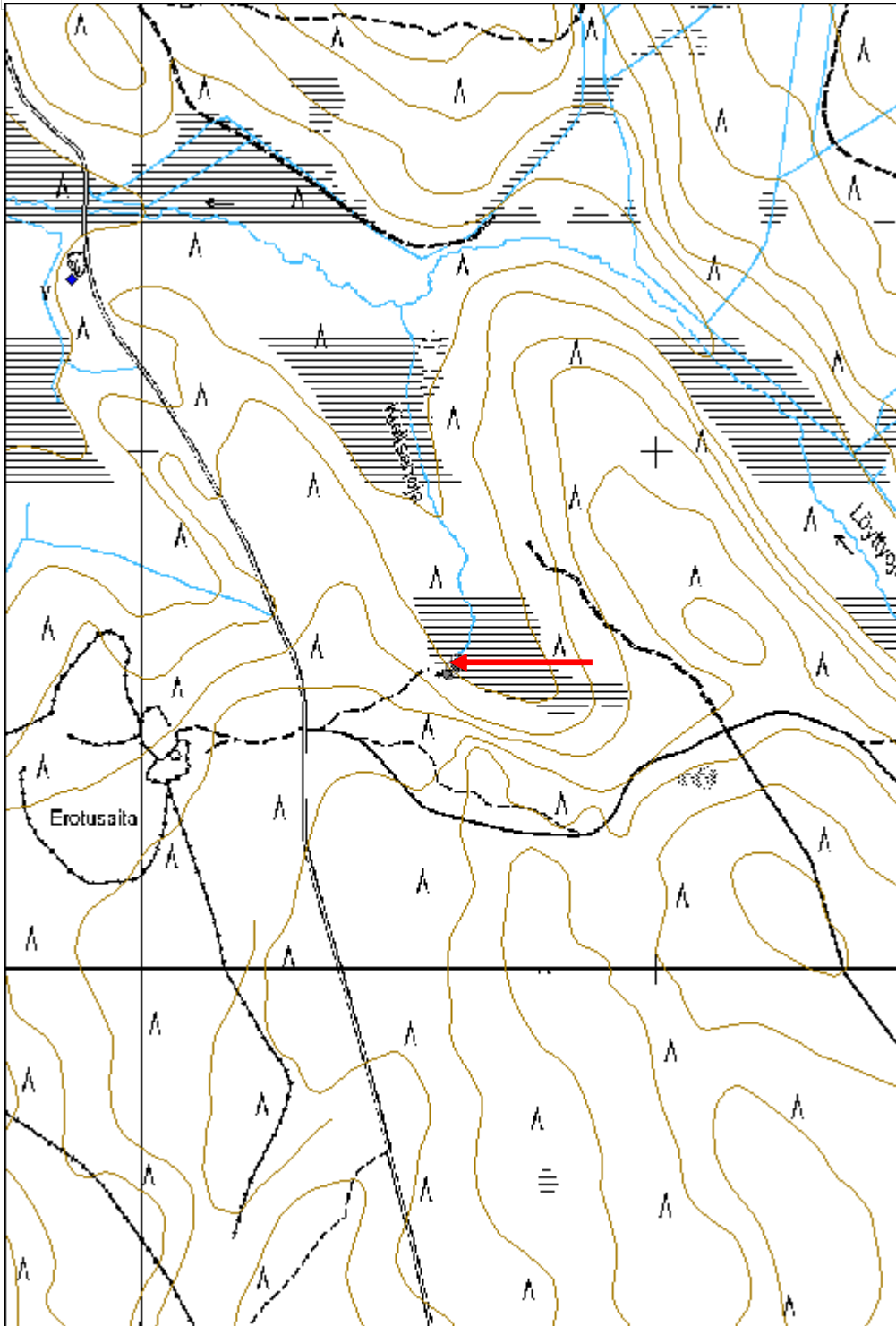
0 Ei määritelty

Selitys:



Etualalla vanhan kämpän seinät turpeen alla, taustalla nykyinen porokämpä.

Kohdetyyppi:	1 Asuinpaikat	Copyright:	© Metsähallitus 2008 © Maanmittauslaitos 1/MML/08
Koordinaatit:	X 7520583, Y 3365604, Z 265	Mittakaava:	1:10000



Pikkukielinen 3 rakennus jäännös

MH-tunnus: 181561

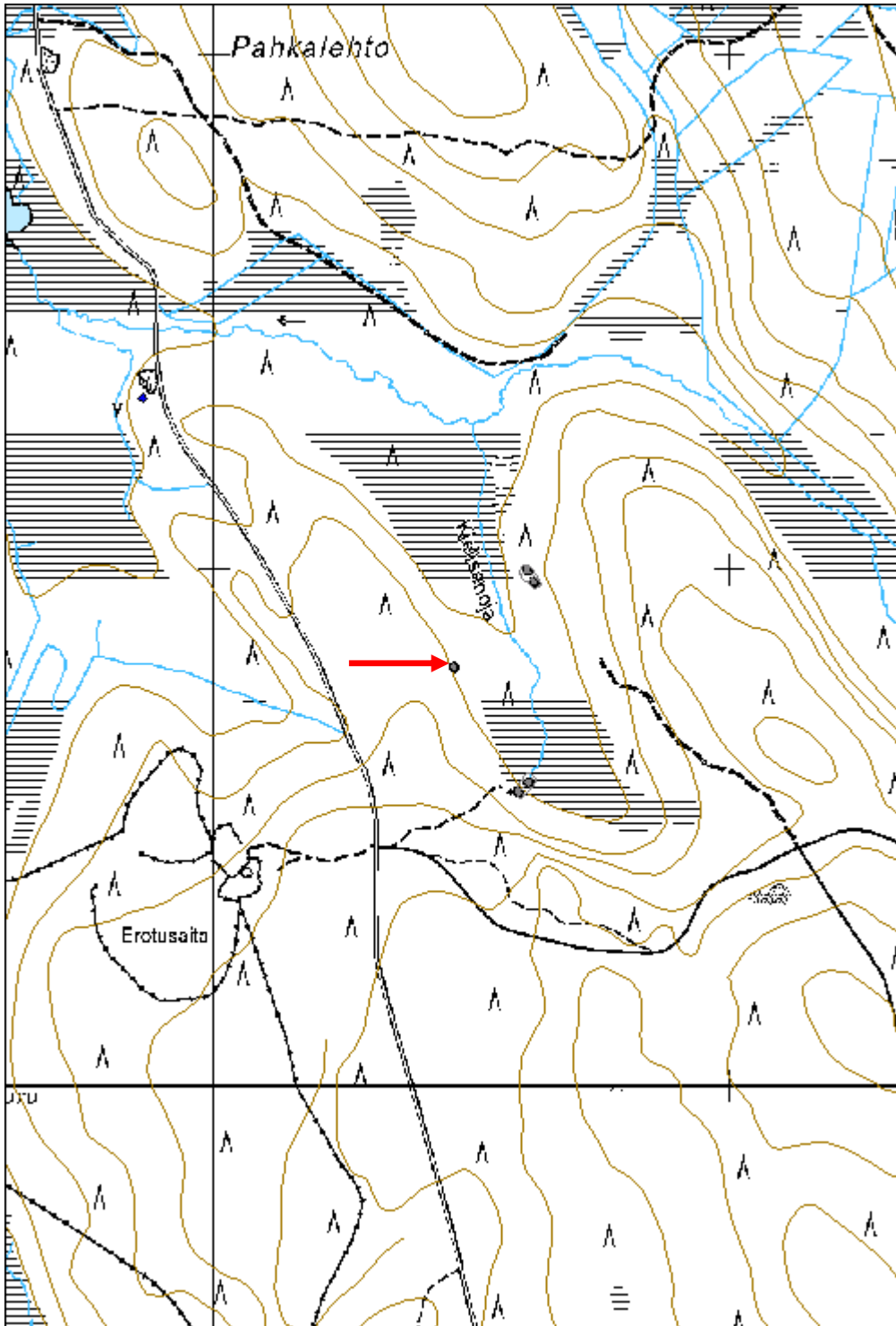
Kohdetyyppi:	1 Asuinpaikat	Haltija:	181 Metsätalous Länsi-Lappi
Ajoitus:	7116 Uusi aika	Ylläpitäjä:	181 Metsätalous Länsi-Lappi
Rakentamivuosi:		Kunta:	498 Muonio
Lukumäärä:	1		
Koordinaattiselitys:		Geometria tuotettu:	4 Gps-mittaus, korjaamaton
Koordinaatit:	X 7520811, Y 3365466, Z 265	Löydöt:	
Taustatiedot			
Uusi löytö			
Ympäristön kuvaus			
Kohde sijaitsee kuivalla hiekkakankaalla, jossa kasvaa mäntymetsä.			
Kohteen kuvaus			
Kohteessa on rakennuksen jäännös, joka erottuu turvevallina ja muutamana lahona hirtenä. Rakennuksen koko on ollut 5 x 11 metriä. Pitkät sivut kulkevat kaakosta luoteeseen. Kurkihirsi kulkee rakennelman päälle lahonneena pituussuuntaan.			
Kohteen rajaus			
Kohde rajautuu pistemäisesti rakennelman keskeltä mitattuun gps pisteeseen.			
Tulkinta			
Metsätyökämpän, hevostallin tai ladon raunio.			
Lisätietoja			
Toimenpiteet			
Tarkastukset			
Viranomaisrekisterinro:		Kunto:	3 Huono
Arvotus:	99 Ei suojeluarvoa	Olotila:	2 Ei käytössä
Selitys:		Kohteen suojelu:	99 Ei suojeluarvoa
		Selitys:	
Ympäristön	0 Ei määritelty		

suojelu:	
Selitys:	



Rakennuksen pohja näkyy kuvassa vaalean turpeen alueena.

Kohdetyyppi:	1 Asuinpaikat	Copyright:	© Metsähallitus 2008 © Maanmittauslaitos 1/MML/08
Koordinaatit:	X 7520811, Y 3365466, Z 265	Mittakaava:	1:10000



Jokijärvi 2 kämpä jäännös

MH-tunnus: 181611

Kohdetyyppi:	1 Asuinpaikat	Haltija:	181 Metsätalous Länsi-Lappi
Ajoitus:	7116 Uusi aika	Ylläpitäjä:	181 Metsätalous Länsi-Lappi
Rakentamisvuosi:		Kunta:	498 Muonio
Lukumäärä:	2		

Koordinaattiselitys:		Geometria tuotettu:	4 Gps-mittaus, korjaamaton
Koordinaatit:	X 7509992, Y 3369982, Z 233	Löydöt:	

Taustatiedot

Sutigis

Ympäristön kuvaus

Kohde sijaitsee jokijärveen laskevassa vaaran rinteessä. Paikalla kasvaa mäntyjä ja kuusia ja kohteen vierestä kulkee vanha tie järven rantaan.

Kohteen kuvaus

Kohteessa on kahden kämpän rauniot.

Rakennus 1: Kohteessa on 3 x 3,5 metrin kokoisen kämpän raunio, jonka pitkät sivut kulkevat idästä länteen. Ovi on pohjoisseinän keskellä. Rakennuksesta on viisi hirsikertaa jäljellä. Hirret on molemmin puolin salvettu. Hirret on katkottu sahalla ja kirveellä ja niiden välissä on kunntriive. Päällä kasvaa koivu.

Rakennus 2: Vanhempi kämpä on kooltaan 4 x 4 metriä. Paikalla on kahden hirsikerran kehikko. Hirret on sahalla ja kirveellä katkottu. Seinät kukevat väli-ilman suuntiin. Etelänurkassa on 1 x 1,5 x 0,7 metrin kokoisen uunin raunio.

Kohteen rajaus

Kohde rajautuu aluemaisest kämppien ylle.

Tulkinta

Kaksi pientä kämpän raunioita.

Lisätietoja***Toimenpiteet******Tarkastukset***

Tila: 3 Toteutettu Laji: 6 Suojeluarvojen tarkastus Tarkastusvuosi: 2015
Tarkastuspvm: 11.6.2015 Tarkastaja: T. Karjalainen
Kuvaus:

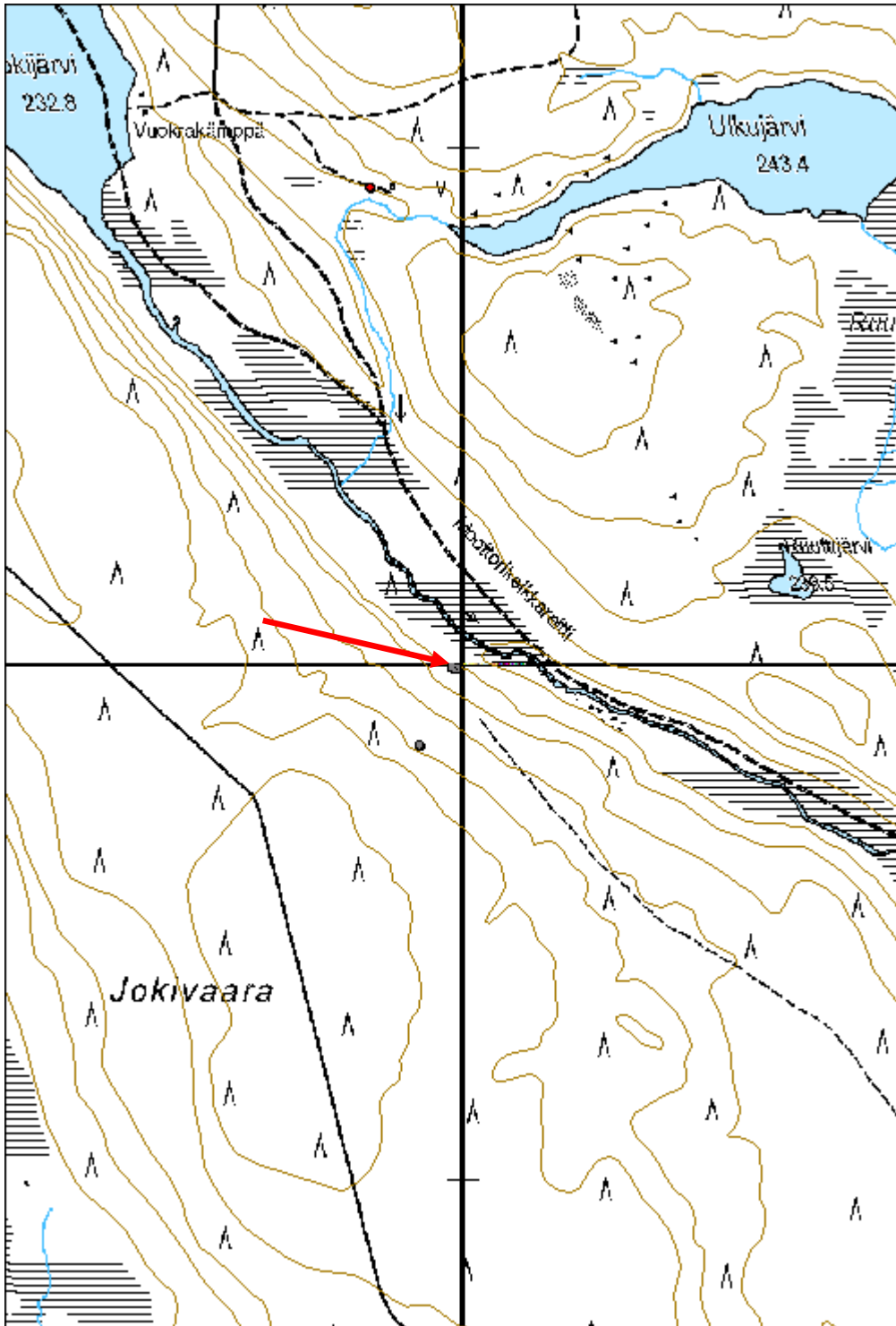
Viranomais-**Kunto:** 2 Keskinertainen

rekisterinro:		Olotila: 2 Ei käytössä
Arvotus:	8 Muu suojeluarvo	Kohteen suojelu: 9 Muu suojeluarvo
Selitys:		Selitys:
Ympäristön suojelu:	0 Ei määritelty	
Selitys:		



Kämpän 1 seinähirret. Kämpä 2 on vanhempi ja sen rakenteet ovat huonommin säilyneet.

Kohdetyyppi:	1 Asuinpaikat	Copyright:	© Metsähallitus 2008 © Maanmittauslaitos 1/MML/08
Koordinaatit:	X 7509992, Y 3369982, Z 233	Mittakaava:	1:10000



Myllypalo 3 rakennus jäännös

MH-tunnus: 181631

Kohdetyyppi:	1 Asuinpaikat	Haltija:	181 Metsätalous Länsi-Lappi
Ajoitus:	7118 Historiallinen aika	Ylläpitäjä:	181 Metsätalous Länsi-Lappi
Rakentamisvuosi:		Kunta:	498 Muonio
Lukumäärä:	2		

Koordinaattiselitys:		Geometria tuotettu:	4 Gps-mittaus, korjaamaton
Koordinaatit:	X 7512168, Y 3369073, Z 236	Löydöt:	

Taustatiedot

Löyty inventoinnissa.

Ympäristön kuvaus

Kohde sijaitsee Pahtajoen laaksoon, länteen laskevassa rinteessä. Hiekkakankaan ja suon välimaastossa. Paikalla kasvaa kuusimetsää.

Kohteen kuvaus

Kohteessa on kaksi lahonnutta rakennuksen pohjaa.

Rakennus 1: Koko 3 x 3 metriä, seinät kulkevat väli-ilman suuntiin. Lounaiskulmassa on 1 x 1 x 1 metrin kokoinen uunin raunio. Seinät erottuvat metrin korkuisena turvevallina, jonka päällä on kaksi hirsikertaa. Päällä kasvaa kuusia.

Rakennus 2: Koko 4 x 3 metriä, pitkät sivut kulkevat koillisesta lounaaseen. Etelänurkassa on 1 x 1,5 x 1 metrin kokoinen uunin raunio. Seinät erottuvat metrin vahvuisena turvevallina. Päällä kasvaa mäntyä, kuusta ja katajaa.

Kohteen rajaus

Kohde rajautuu aluemaisesti havaittujen rakennusten ylle.

Tulkinta

Kämpä tai asumus.

Lisätietoja***Toimenpiteet******Tarkastukset***

Tila: 3 Toteutettu Laji: 6 Suojeluarvojen tarkastus Tarkastusvuosi: 2015
Tarkastuspvm: 11.6.2015 Tarkastaja: T. Karjalainen
Kuvaus:

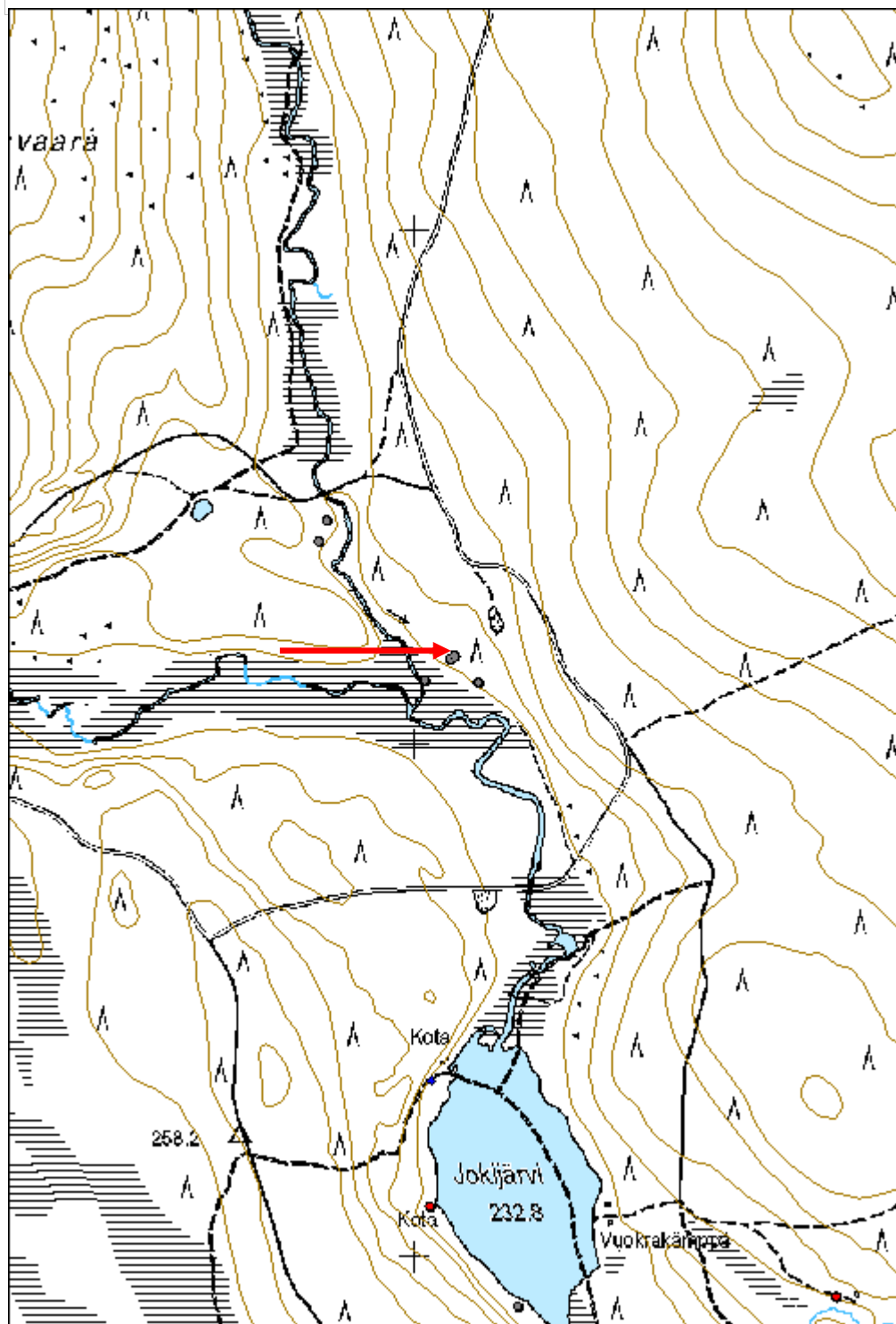
Viranomais-**Kunto:** 3 Huono

rekisterinro:		Olotila: 2 Ei käytössä
Arvotus:	8 Muu suojeluarvo	Kohteen suojelu: 9 Muu suojeluarvo
Selitys:		Selitys:
Ympäristön suojelu:	0 Ei määritelty	
Selitys:		



Rakennuksen seinät ja liesi katajapusikon alla.

Kohdetyyppi:	1 Asuinpaikat	Copyright:	© Metsähallitus 2008 © Maanmittauslaitos 1/MML/08
Koordinaatit:	X 7512168, Y 3369073, Z 236	Mittakaava:	1:10000



Salmivaara rakennus jäännös

MH-tunnus: 181638

Kohdetyyppi:	1 Asuinpaikat	Haltija:	181 Metsätalous Länsi-Lappi
Ajoitus:	7116 Uusi aika	Ylläpitäjä:	181 Metsätalous Länsi-Lappi
Rakentamisvuosi:		Kunta:	498 Muonio
Lukumäärä:	2		

Koordinaattiselitys:		Geometria tuotettu:	4 Gps-mittaus, korjaamaton
Koordinaatit:	X 7514826, Y 3367738, Z 286	Löydöt:	

Taustatiedot

Sutigis

Ympäristön kuvaus

Kohde sijaitsee Salmivaaran laella ja ympärillä kasvaa mänty- ja kuusimetsää. Asuintilan ympärillä on peltoja ja kohteeseen kulkee vanha tieura pohjoisesta.

Kohteen kuvaus

Kohteessa on maatilan päärakennuksen ja ilmeisesti vanhan päärakennuksen rauniot.

Rakennus 1 on päärakennus, jossa on kymmenen hirsikertaa jäljellä. Hirret on salvettu nurkissa lohenpyrstölle ja maalattu punamullalla. Rakennuksen koko on 6 x 5 metriä. Kaakkoiskulmassa on harmaatiiliuuni. Koatto on romahtanut ja rakennuksen sisällä kasvaa kuusia. Oviaukot ovat etelään ja länteen.

Rakennus 2 on ilmeisesti myös vanha asuinrakennus, josta on jäljellä muutama laho hirsi ja niiden alla kivijalka. Rakennelma on kooltaan 5 x 6 metriä, pitkät sivut kulkevat pohjoisesta etelään. Rakennelman keskellä on harmaatiiliuuni ja kellarikuoppa.

Kohteen rajaus

Kohde rajautuu aluemaisesti havaittujen rakenteiden ylle. Peruskartassa on merkitty tilan pellot rajauksella.

Tulkinta

Vanoja asuintilan rakennusten raunioita.

Lisätietoja***Toimenpiteet******Tarkastukset***

Tila: 3 Toteutettu Laji: 6 Suojeluarvojen tarkastus Tarkastusvuosi: 2015
Tarkastuspvm: 11.6.2015 Tarkastaja: T. Karjalainen
Kuvaus:

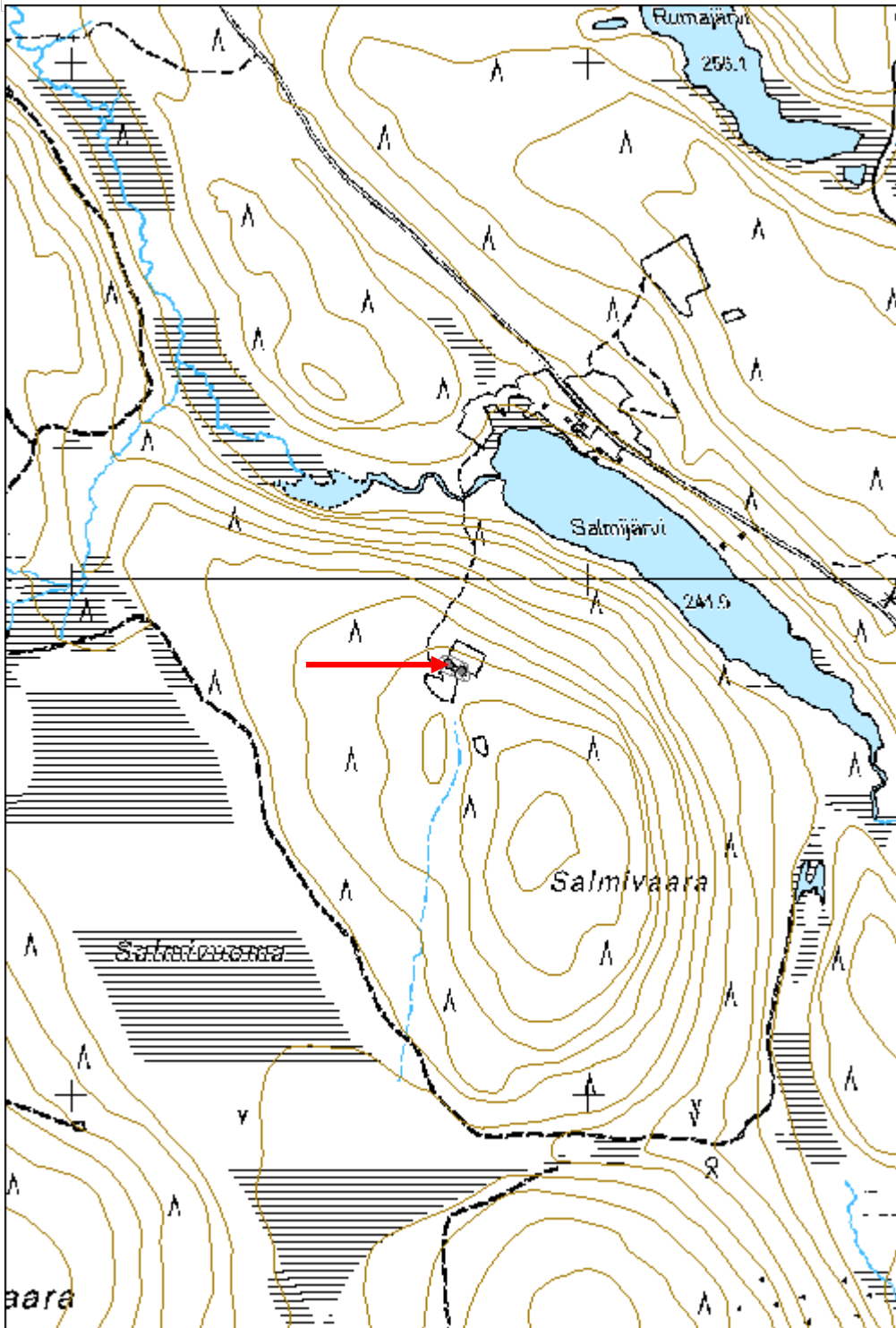
Viranomais- rekisterinro:		Kunto:	2 Keskinertainen
Arvotus:	8 Muu suojeluarvo	Olotila:	2 Ei käytössä
Selitys:		Kohteen suojaus:	9 Muu suojeluarvo
		Selitys:	

Ympäristön suojaus:	0 Ei määritelty
Selitys:	



Rakennuksen 1 nurkissa on tiivis lohenpyrstösälvos.

Kohdetyyppi:	1 Asuinpaikat	Copyright:	© Metsähallitus 2008 © Maanmittauslaitos 1/MML/08
Koordinaatit:	X 7514826, Y 3367738, Z 286	Mittakaava:	1:10000



Pikku Akanjärvi 2 rakennus jäännös	MH-tunnus: 181745
---	--------------------------

Kohdetyyppi:	1 Asuinpaikat	Haltija:	181 Metsätalous Länsi-Lappi
Ajoitus:	7116 Uusi aika	Ylläpitäjä:	181 Metsätalous Länsi-Lappi
Rakentamisvuosi:		Kunta:	498 Muonio
Lukumäärä:	1		

Koordinaattiselitys:	Geometria tuotettu: 4 Gps-mittaus, korjaamaton
Koordinaatit: X 7522525, Y 3362291, Z 254	Löydöt:

Taustatiedot

Uusi löytö

Ympäristön kuvaus

Kohde sijaitsee hiekkakankaalla, jossa kasvaa kuusimetsä. Kohteen kaakkoispuolella on Pikku Akanjärven ranta.

Kohteen kuvaus

Kohteessa on 3,5 x 5 metrin kokoisen rakenuksen jäännökset. Seinät kulkevat väli-ilmansuuntiin ja niistä on jäljellä yksi hirsikerta. Rakennelma voi liittyä viereiseen tervapirttiin.

Kohteen rajaus

Kohde rajautuu pistemäisesti rakennelman keskeltä mitattuun gps pisteeseen.

Tulkinta

Mahdollinen tervapirtin sauna.

Lisätietoja**Toimenpiteet****Tarkastukset**

Tila: 3 Toteutettu Laji: 6 Suojeluarvojen tarkastus Tarkastusvuosi: 2015
 Tarkastuspvm: 16.6.2015 Tarkastaja: T. Karjalainen
 Kuvaus:

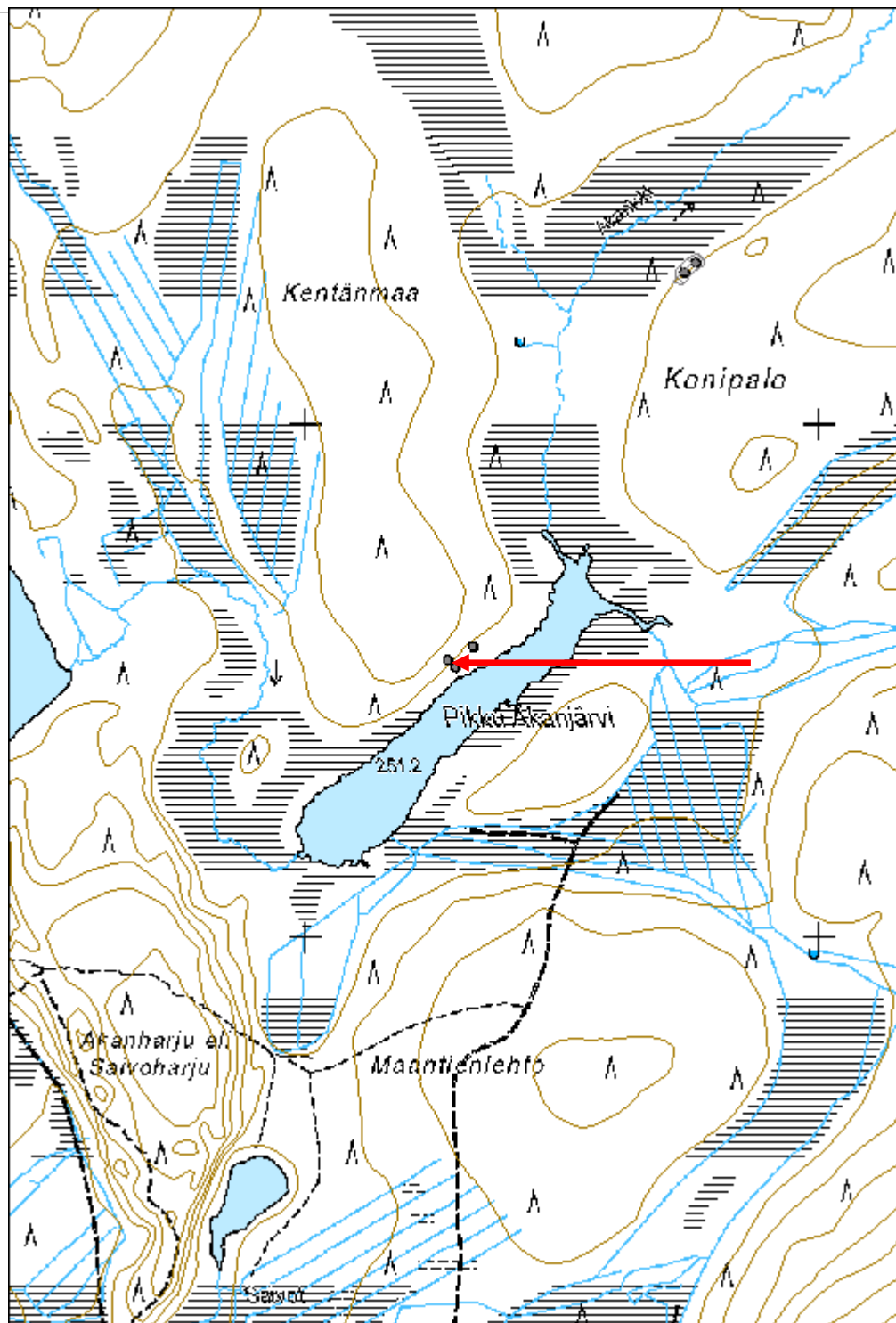
Viranomaisrekisterinro:	Kunto: 3 Huono
Arvotus: 8 Muu suojeluarvo	Olotila: 2 Ei käytössä
Selitys:	Kohteen suojelu: 9 Muu suojeluarvo
	Selitys:

Ympäristön suojelu:	0 Ei määritelty
Selitys:	



Rakennuksen hirsä Pikku Akanjärven rannassa.

Kohdetyyppi:	1 Asuinpaikat	Copyright:	© Metsähallitus 2008 © Maanmittauslaitos 1/MML/08
Koordinaatit:	X 7522525, Y 3362291, Z 254	Mittakaava:	1:10000



Akanharju korsu	MH-tunnus: 181746
------------------------	--------------------------

Kohdetyyppi:	5 Puolustusvarustukset	Haltija:	181 Metsätalous Länsi-Lappi
Ajoitus:	7119 Toinen maailmansota	Ylläpitäjä:	181 Metsätalous Länsi-Lappi
Rakentamisvuosi:		Kunta:	498 Muonio
Lukumäärä:	1		

Koordinaattiselitys:	Geometria tuotettu: 4 Gps-mittaus, korjaamaton
Koordinaatit: X 7521960, Y 3361398, Z 260	Löydöt:

Taustatiedot

Sutigis

Ympäristön kuvaus

Kohde sijaitsee Akanharjun länsireunassa, hiekkarinteessä. Alueella kasvaa mäntymetsä.

Kohteen kuvaus

Kohteessa on hiekkarinteeseen puoliksi maansisään kaivettu korsu. Korsun koko on 3 x 2 metriä ja pitkät seinät kulkevat idästä länteen. Rakennelman seinät on tehty hirsistä, jotka ovat jo lahonneet ja hirsien ulkopuolella on hiekkavalli. Hirret on sahalla katkottu ja niissä on salvosrakenne nurkissa.

Kohteen rajaus

Kohde rajautu pistemäisesti rakennelman keskeltä mitattuun gps pisteeseen.

Tulkinta

Jani Rauhalan mukaan rakennelmasta on tieto, että se on ollut sodanaikaine korsu.

Lisätietoja**Toimenpiteet****Tarkastukset**

Tila: 3 Toteutettu Laji: 6 Suojeluarvojen tarkastus Tarkastusvuosi: 2015
 Tarkastuspvm: 16.6.2015 Tarkastaja: T. Karjalainen
 Kuvaus:

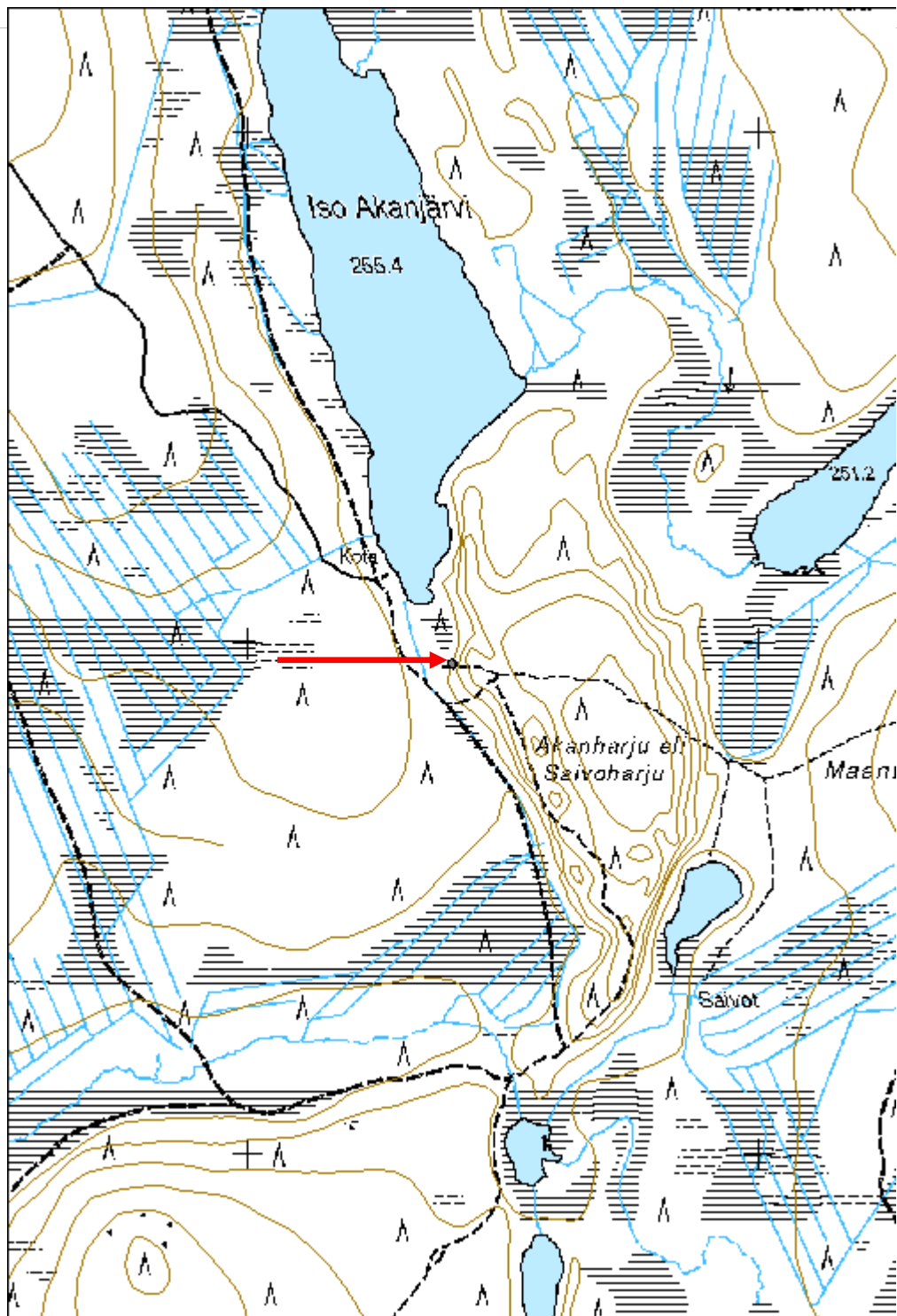
Viranomaisrekisterinro:	Kunto: 2 Keskinertainen
Arvotus: 8 Muu suojeluarvo	Olotila: 2 Ei käytössä
Selitys:	Kohteen suojelu: 9 Muu suojeluarvo
	Selitys:

Ympäristön suojelu:	0 Ei määritelty
Selitys:	



Korsu on rakennettu hiekkaharjun alarinteeseen, osittain maan sisään.

Kohdetyyppi:	5 Puolustusvarustukset	Copyright:	© Metsähallitus 2008 © Maanmittauslaitos 1/MML/08
Koordinaatit:	X 7521960, Y 3361398, Z 260	Mittakaava:	1:10000



Ranta-Ruonajärvi 2 historiallisen ajan asuinpaikka

MH-tunnus: 182018

Kohdetyyppi:	1 Asuinpaikat	Haltija:	181 Metsätalous Länsi-Lappi
Ajoitus:	7118 Historiallinen aika	Ylläpitäjä:	181 Metsätalous Länsi-Lappi
Rakentamisvuosi:		Kunta:	498 Muonio
Lukumäärä:	1		

Koordinaattiselitys:		Geometria tuotettu:	4 Gps-mittaus, korjaamaton
Koordinaatit:	X 7523136, Y 3376049, Z 279	Löydöt:	

Taustatiedot

Muinaisjäännösrekisterin kohde 1000019022.

Ympäristön kuvaus

Kohde sijaitsee Ranta-Ruonajärven länsirannalla, jossa on kuusikorpi ja aluskasvillisuutena paksu turve.

Kohteen kuvaus

Kohteesta löytyi rakennuksen pohja, jonka koko on 6 x 10 metriä, pitkät sivut kulkevat pojoisesta etelään. Etelänurkassa on 1 x 1 x 1 metrin kokoisen uunin raunio. Rakennelmasta on neljä hirsikertaa jäljellä. Hirret on molemmin puolin salvettu ja sahalla ja kirveää katkottu. Rakennelman päällä kasvaa koivuja.

Muinaisjäännösrekisterin tietoa: Kohde sijaitsee Ranta-Ruonajärven lounaisrannalla. Ranta-Ruonajärvi on pieni järvi Äkäsjärven eteläosan länsipuolella. Paikalla on kaksiosainen hirsirakennus, josta on säilynyt kaksi tai kolme alinta hirsikertaa. Rakennuksen koko on kaikkiaan 6 x 6-7 metriä. Järvelle avautuva isompi osa on kooltaan 6 x 4 metriä ja tämän takana olleen pienemmän tilan koko on 2-3 x 6 metriä. Näiden kahden erillisen tilan välissä on ollut hirsiseinä. Rakennuksen, eli pienemmän ”huoneen”, peräseinän paikalla oli noin puoli metriä leveä kivirivi, joka liittyyne rakennuksen perustuksiin. Muualta rakennuksesta tällaista kiviperustusta ei kuitenkaan havaittu. Rakennus sijaitsee noin 20 metrin päässä rannasta loivassa rinteessä. Ovi on ollut järvelle näyttävällä seinällä. Ympäristö paikalla on rehevää ja kosteaa sekametsää

Kohteen rajaus

Kohde rajautuu pistemäisesti rakennuksen keskeltä mitattuun gps pisteeseen. Muinaisjäännösrekisterissä paikalle on tehty aluerajaus ja aikaisemman inventoinnin rakennuksen piste osuu lähes samalle kohtaa kuin nyt merkitty piste.

Tulkinta

Muinaisjäännösrekisterissä paikka on merkitty historiallisen ajan asuinpaikaksi. Kohde voi olla myös metsätyökämpän raunio.

Lisätietoja

Kohteen on löytänyt Piritta Häkälä vuoden 2011 inventoinnissa.

Toimenpiteet

Tarkastukset

Tila: 3 Toteutettu Laji: 6 Suojeluarvojen tarkastus Tarkastusvuosi: 2015
 Tarkastuspvm: 23.6.2015 Tarkastaja: T. Karjalainen
 Kuvaus: KMO

Viranomais- rekisterinro:	1000019022	Kunto:	2 Keskinertainen
Arvotus:	3 Esitys mj-luokka II	Olotila:	2 Ei käytössä
Selitys:		Kohteen suojelu:	2 Muinaisjäännösrekisteri II
		Selitys:	

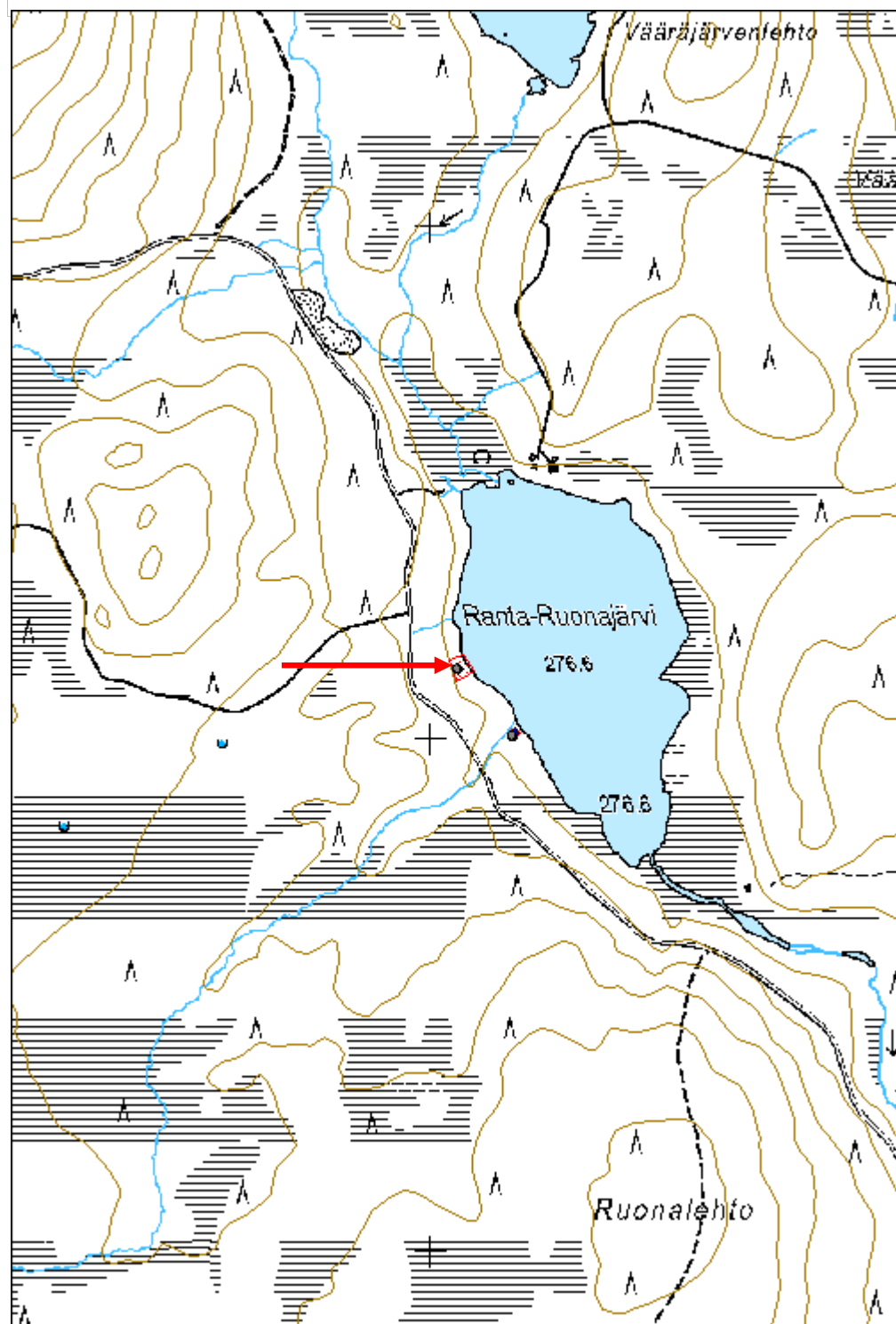
Ympäristön suojelu:	0 Ei määritelty
--------------------------------	-----------------

Selitys:	
-----------------	--



Rakennelman hirsikehikko.

Kohdetyyppi:	1 Asuinpaikat	Copyright:	© Metsähallitus 2008 © Maanmittauslaitos 1/MML/08
Koordinaatit:	X 7523136, Y 3376049, Z 279	Mittakaava:	1:10000



Tupakkalaki kämppä jäännös	MH-tunnus: 182019
-----------------------------------	--------------------------

Kohdetyyppi:	1 Asuinpaikat	Haltija:	181 Metsätalous Länsi-Lappi
Ajoitus:	7116 Uusi aika	Ylläpitäjä:	181 Metsätalous Länsi-Lappi
Rakentamisvuosi:		Kunta:	498 Muonio
Lukumäärä:	1		

Koordinaattiselitys:	Geometria tuotettu: 4 Gps-mittaus, korjaamaton
Koordinaatit: X 7527751, Y 3373624, Z 317	Löydöt:

Taustatiedot

Sutigis

Ympäristön kuvaus

Kohde sijaitsee kivisellä tuoreella kankaalla. Kohteen pohjoispuolella on pieni lampi.

Kohteen kuvaus

Kohteessa on 2 x 2 x 1 metrin kokoisen uunin kiviraunio. Raunion lounaispuolella on 3 x 4 metrin kokoinen, epämääräisen muotoinen, puolen metrin syvyinen kaivettu alue, joka on kiinni uunin raunion kyljessä. Mitään muuta asumuksesta ei ole näkyvissä. Päällä kasvaa kuusia.

Kohteen rajaus

Kohde rajautuu pistemäisesti kiviraunioita päältä mitattuun gps pisteeseen.

Tulkinta

Metsätyökämpän raunio.

Lisätietoja**Toimenpiteet****Tarkastukset**

Tila: 3 Toteutettu Laji: 6 Suojeluarvojen tarkastus Tarkastusvuosi: 2015
 Tarkastuspvm: 23.6.2015 Tarkastaja: T. Karjalainen
 Kuvaus: KMO

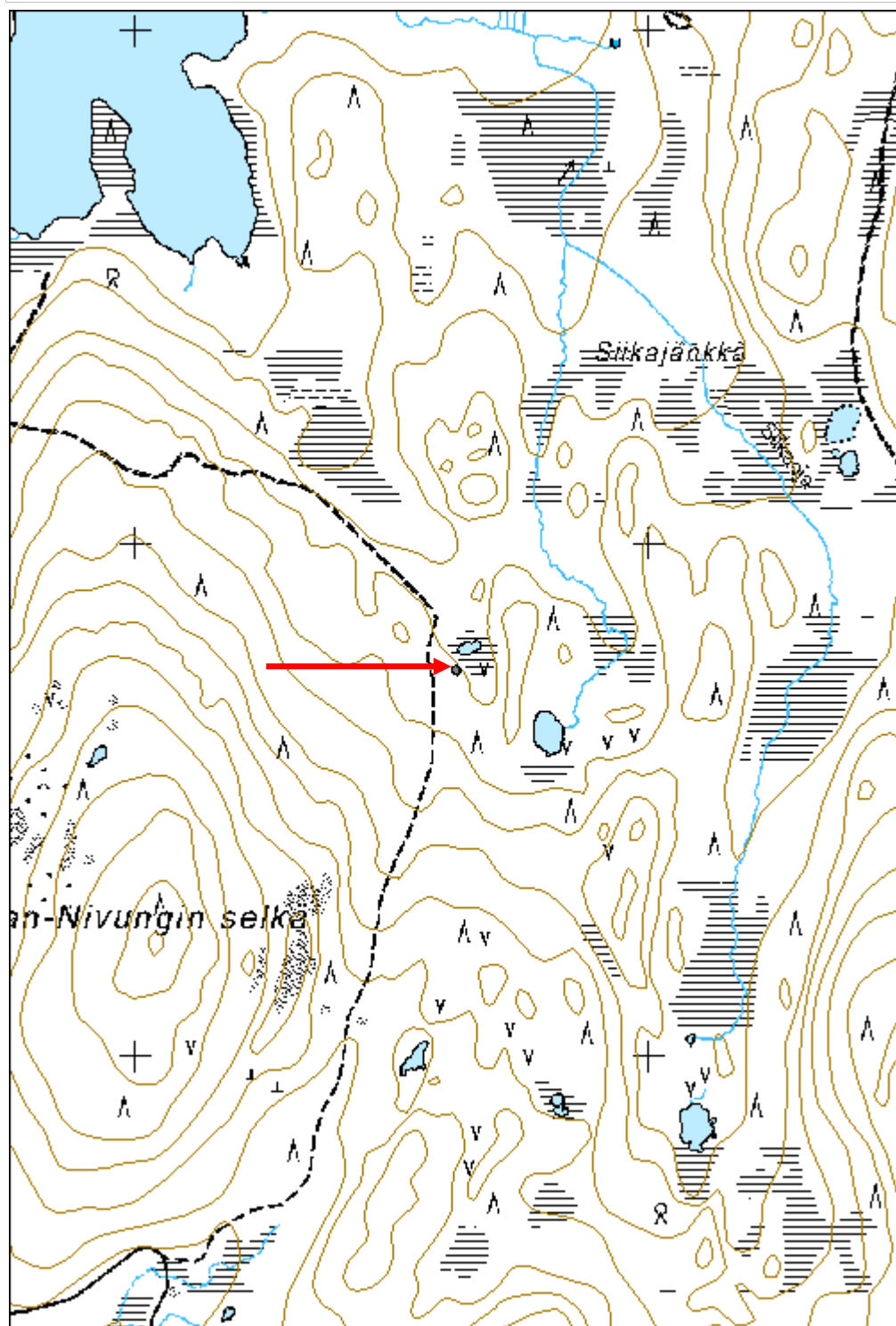
Viranomaisrekisterinro:	Kunto: 3 Huono
Arvotus: 8 Muu suojeluarvo	Olotila: 2 Ei käytössä
Selitys:	Kohteen suojelu: 9 Muu suojeluarvo
	Selitys:

Ympäristön suojelu:	0 Ei määritelty
Selitys:	



Rakennuksesta on nähtävissä kivinen uunin raunio ja maakuoppa.

Kohdetyyppi:	1 Asuinpaikat	Copyright:	© Metsähallitus 2008 © Maanmittauslaitos 1/MML/08
Koordinaatit:	X 7527751, Y 3373624, Z 317	Mittakaava:	1:10000



Junkavuoma rakennus jäännös

MH-tunnus: 182077

Kohdetyyppi:	1 Asuinpaikat	Haltija:	181 Metsätalous Länsi-Lappi
Ajoitus:	7116 Uusi aika	Ylläpitäjä:	181 Metsätalous Länsi-Lappi
Rakentamisvuosi:		Kunta:	498 Muonio
Lukumäärä:	2		

Koordinaattiselitys:		Geometria tuotettu:	4 Gps-mittaus, korjaamaton
Koordinaatit:	X 7506749, Y 3356196, Z 240	Löydöt:	

Taustatiedot

Sutigis

Ympäristön kuvaus

Kohde sijaitsee kangasmaan ja rämeen reunassa, moreenimaassa. Paikalla on paksu puolukkaturve ja kuusia.

Kohteen kuvaus

Paikalla on kaksi rakennuksen jäännöstä, jotka ovat niinsanottuja multakämpän, eli puoliksi maahan kaivettujen kämppien jäännöksiä.

Rakennelma 1: Koko 3 x 3 metriä. Kämpästä on jäljellä pari lahonnutta hirsikertaa, jona ulkopuolella on paksu turvevalli. Pohjoispädyssä on takkamainen uunin raunio, jonka arina on säilynyt. Rakenteissa on tehdasvalmisteisia nauvoja. Luultavasti rakennus on ollut metsätyökämpä. Päällä kasvaa koivuja ja kuusia.

Rakennelma 2: Paikalla on kivikasoja, kuoppa ja lahoja puurakenteita. Päällä kasvaa tiheästi puita. Luultavasti paikalla on ollut samanlainen multakämpä kuin rakennelmassa 1.

Kohteen rajaus

Kohde rajautuu aluemaisesti havaittujen kämppien ylle.

Tulkinta

Kaksi metsätyökämpää, jotka on rakennettu puoliksi maan sisään multakämpiksi.

Lisätietoja**Toimenpiteet****Tarkastukset**

Tila: 3 Toteutettu Laji: 6 Suojeluarvojen tarkastus Tarkastusvuosi: 2014
Tarkastuspvm: 25.6.2015 Tarkastaja: T. Karjalainen
Kuvaus:

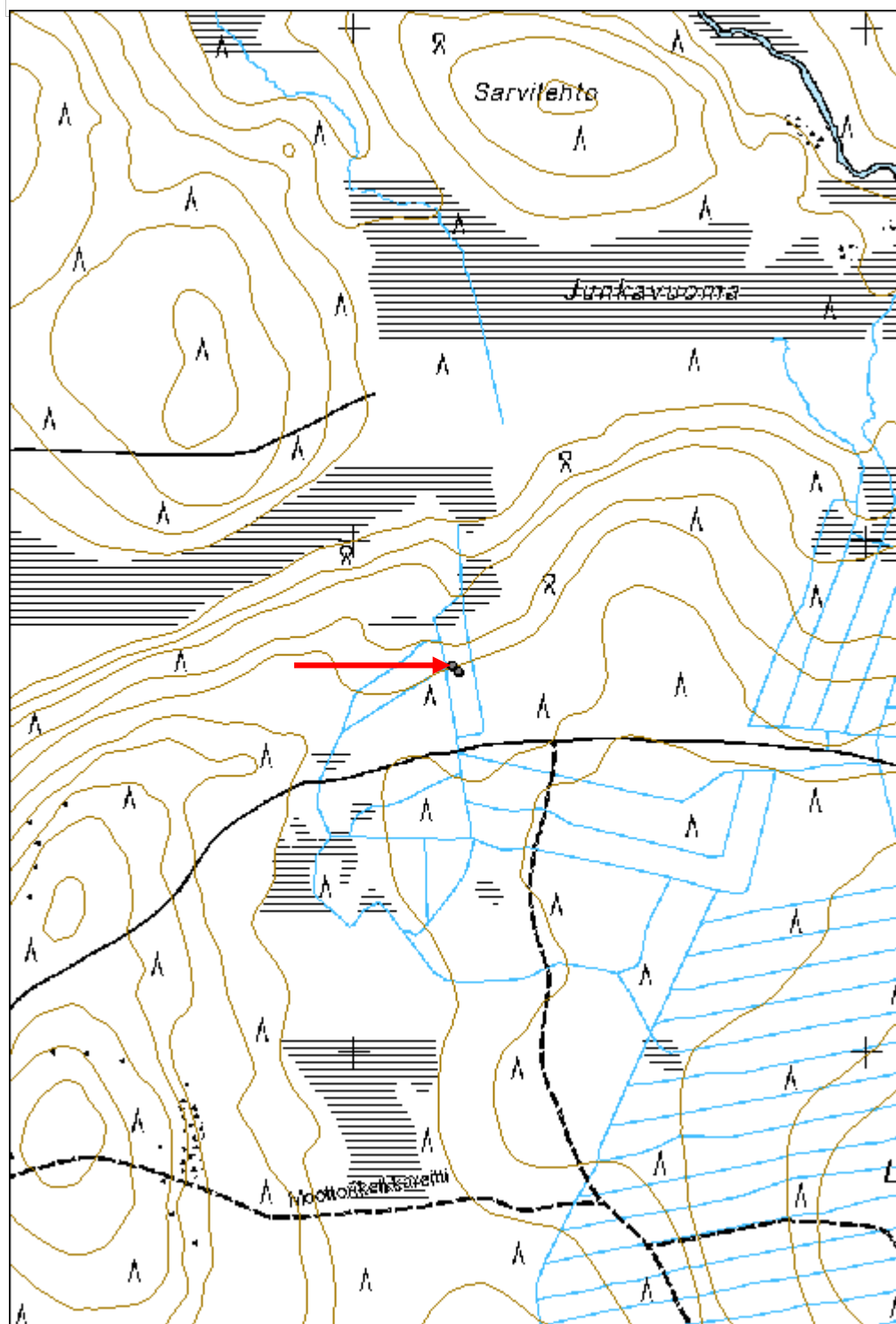
Viranomais- rekisterinro:		Kunto:	2 Keskinertainen
Arvotus:	8 Muu suojeluarvo	Olotila:	2 Ei käytössä
Selitys:		Kohteen suoja:	9 Muu suojeluarvo
		Selitys:	

Ympäristön suoja:	0 Ei määritelty
Selitys:	



Rakennuksen lahonneita hirsirakenteita.

Kohdetyyppi:	1 Asuinpaikat	Copyright:	© Metsähallitus 2008 © Maanmittauslaitos 1/MML/08
Koordinaatit:	X 7506749, Y 3356196, Z 240	Mittakaava:	1:10000



Lamumaa rakennus jäännös

MH-tunnus: 182078

Kohdetyyppi:	1 Asuinpaikat	Haltija:	181 Metsätalous Länsi-Lappi
Ajoitus:	7116 Uusi aika	Ylläpitäjä:	181 Metsätalous Länsi-Lappi
Rakentamivuosi:		Kunta:	498 Muonio
Lukumäärä:	1		

Koordinaattiselitys:		Geometria tuotettu:	4 Gps-mittaus, korjaamaton
Koordinaatit:	X 7507171, Y 3356933, Z 222	Löydöt:	

Taustatiedot

Sutigis

Ympäristön kuvaus

Kohde sijaitsee suohon, pohjoiseen laskevassa vaaran reunassa, jossa kasvaa mäntymetsä ja aluskasvillisuutena on paksu puolukkaturve.

Kohteen kuvaus

Kohteessa on rakennuksen jäännös, jonka koko on 5 x 5 metriä. Kurkihirsi on kulkenut pohjoisesta etelään. Seinät erottuvat turvevalleina. Koillisnurkassa on 1 x 1 x 1,5 metrin kokoinen uunin raunio. Itä- ja länsiseinien ulkopuolella on metrin pituiset kuopat. Päällä kasvaa mäntyjä.

Kohteen rajaus

Kohde rajautuu pistemäisesti rakennelman keskeltä mitattuun gps pisteeseen.

Tulkinta

Rakennus on ilmeisesti ollut metsätyökämpä.

*Lisätietoja**Toimenpiteet**Tarkastukset*

Tila: 3 Toteutettu Laji: 6 Suojeluarvojen tarkastus Tarkastusvuosi: 2015
Tarkastuspvm: 25.6.2015 Tarkastaja: T. Karjalainen
Kuvaus: KMO

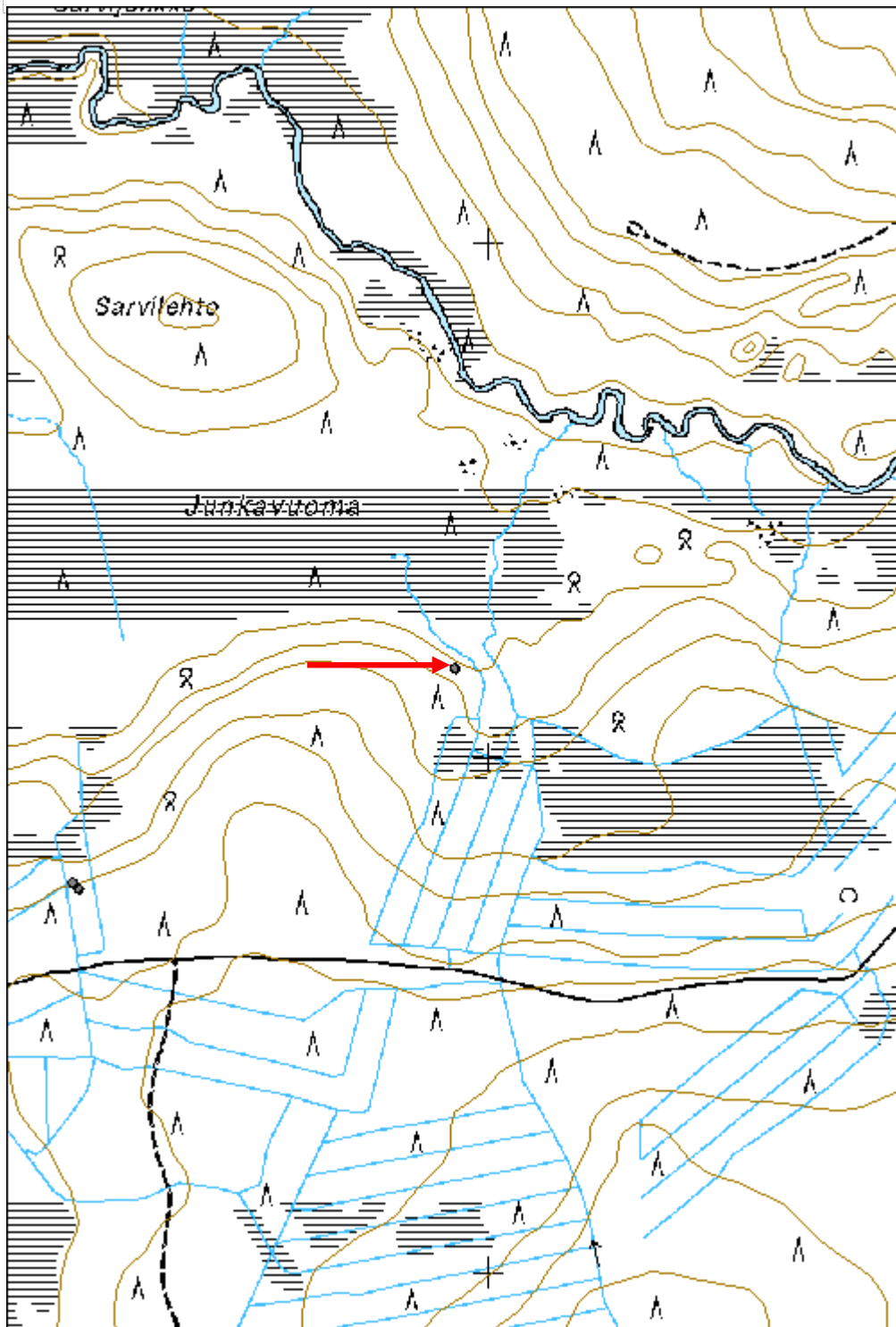
Viranomaisrekisterinro:		Kunto:	3 Huono
Arvotus:	8 Muu suojeluarvo	Olotila:	2 Ei käytössä
Selitys:		Kohteen suojelu:	9 Muu suojeluarvo
		Selitys:	

Ympäristön suojelu:	0 Ei määritelty
Selitys:	



Kämpän hirsikehikko erottuu turvevalleina ja oikeassa kulmassa on uunin raunio.

Kohdetyyppi:	1 Asuinpaikat	Copyright:	© Metsähallitus 2008 © Maanmittauslaitos 1/MML/08
Koordinaatit:	X 7507171, Y 3356933, Z 222	Mittakaava:	1:10000



Lompolonpalo 1 sahapukki	MH-tunnus: 181741
---------------------------------	--------------------------

Kohdetyyppi:	9 Valmistuspaikat/työpaikat	Haltija:	181 Metsätalous Länsi-Lappi
Ajoitus:	7116 Uusi aika	Ylläpitäjä:	181 Metsätalous Länsi-Lappi
Rakentamivuosi:		Kunta:	498 Muonio
Lukumäärä:	1		

Koordinaattiselitys:	Geometria tuotettu:
Koordinaatit:	Löydöt:

X 7525216, Y 3363037, Z 260 4 Gps-mittaus, korjaamaton

Taustatiedot

Löytyi inventoinnissa.

Ympäristön kuvaus

Kohde sijaitsee Lompolonpalon laajan hiekkakankaan itäreunassa, jyrkänteen yläpäässä. Paikalla kasvaa kuusi- ja mäntymetsää.

Kohteen kuvaus

Kohteessa on sahapukki, jonka selkä on tehty pyöröhongasta ja jonka pituus on 2 metriä. Jalat on vuoltu yläpäästään neliön muotoiseksi ja kiinnitetty selkäosan kiinnityshahloon, joka ahdistaa jalat paikalleen. Myöhemmin jalat on kiinnitetty naulaamalla. Pukki on päästään laho.

Kohteen rajausta

Kohde rajautuu pistemäisesti pukin seisomapaikalle, joka on mitattu gps paikantimen avulla.

Tulkinta

Sahapukki eli elukka.

Lisätietoja***Toimenpiteet******Tarkastukset***

Tila: 3 Toteutettu Laji: 6 Suojeluarvojen tarkastus Tarkastusvuosi: 2015
 Tarkastuspvm: 16.6.2015 Tarkastaja: T. Karjalainen
 Kuvaus:

Viranomaisrekisterinro:	Kunto:
Arvotus:	Olotila:
Selitys:	Kohteen suojelu:
	Selitys:

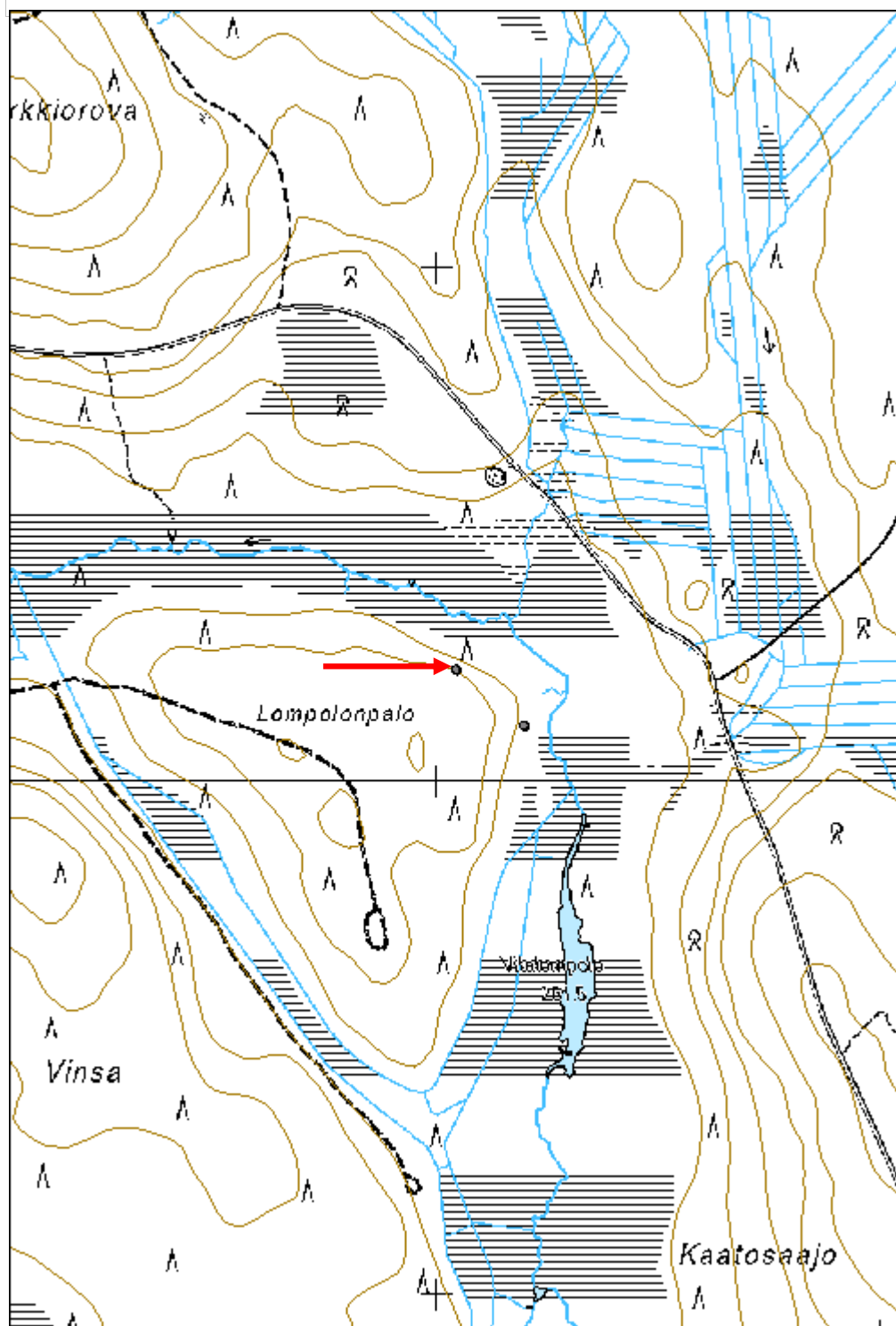
8 Muu suojeluarvo 1 Hyvä
 2 Ei käytössä
 9 Muu suojeluarvo

Ympäristön suojelu:	0 Ei määritelty
Selitys:	



Sahapukki eli elukka seisoo vaaran rinteessä.

Kohdetyyppi:	9 Valmistuspaikat/työpaikat	Copyright:	© Metsähallitus 2008 © Maanmittauslaitos 1/MML/08
Koordinaatit:	X 7525216, Y 3363037, Z 260	Mittakaava:	1:10000



Paannejänkkä kämpä jäännös

MH-tunnus: 180498

Kohdetyyppi:	1 Asuinpaikat	Haltija:	181 Metsätalous Länsi-Lappi
Ajoitus:	7116 Uusi aika	Ylläpitäjä:	181 Metsätalous Länsi-Lappi
Rakentamisvuosi:		Kunta:	498 Muonio
Lukumäärä:	3		

Koordinaattiselitys:		Geometria tuotettu:	4 Gps-mittaus, korjaamaton
Koordinaatit:	X 7512661, Y 3379367, Z 276	Löydöt:	

Taustatiedot

Sutigis

Ympäristön kuvaus

Kohde sijaitsee itää, suohon laskevalla metsäkankaalla, jossa kasvaa sekametsä ja aluskasvillisuutena on paksu puolukkaturve.

Kohteen kuvaus

Rakennus 1: 4 x 4 metrin kokoinen kämpän jäännös, josta on kolme maatumutta hirsikertaa jäljellä. Hirret on salvettu molemmin puolin ja seinät kulkevat väli-ilman suuntiin. Lounaiskulmassa on 1 x 1 x 0,5 metrin kokoinen uunin raunio. Kurkihirsi on maatuneena rakennelman keskellä ja se on kulkenut kaakosta luoteeseen.

Rakennus 2: 4 x 5 metrin kokoisen rakennuksen jäännös, jossa on 10 hirsikertaa jäljellä. Ovi on itäseinän keskellä. Ovi on vain 4 hirsikerran korkuinen, kuten räkkäsuojissa. Katon kirveellä veistetyt laudat ovat romahtaneet rakennelman päälle. Nurkissa on salvos molemmin puolin.

Rakennus 3: 4 x 4 metrin kokoisen rakennuksen jäännös, jonka seinät kulkevat päällmansuuntiin. Ovi on pohjoisseinän keskellä. Rakennelmassa on 5 hirsikertaa jäljellä ja hirret on nurkissa molemmin puolin salvettu.

Kohteen rajausta

Kohde rajautuu aluemaisesti havaittujen rakennelmien alueelle.

Tulkinta

Metsätyökämpän ja sen sivurakennusten jäännökset.

Lisätietoja 31572 Ylläksen osayleiskaava (Muonio); MU -alue**Toimenpiteet****Tarkastukset**

Tila: 3 Toteutettu Laji: 6 Suojeluarvojen tarkastus Tarkastusvuosi: 2015
Tarkastuspvm: 22.5.2015 Tarkastaja: T. Karjalainen

Kuvaus:

**Viranomais-
rekisterinro:**

Kunto: 2 Keskinertainen

Arvotus: 8 Muu suojeluarvo

Olotila: 2 Ei käytössä

**Kohteen
suojaus:** 9 Muu suojeluarvo

Selitys:

Selitys:

**Ympäristön
suojaus:**

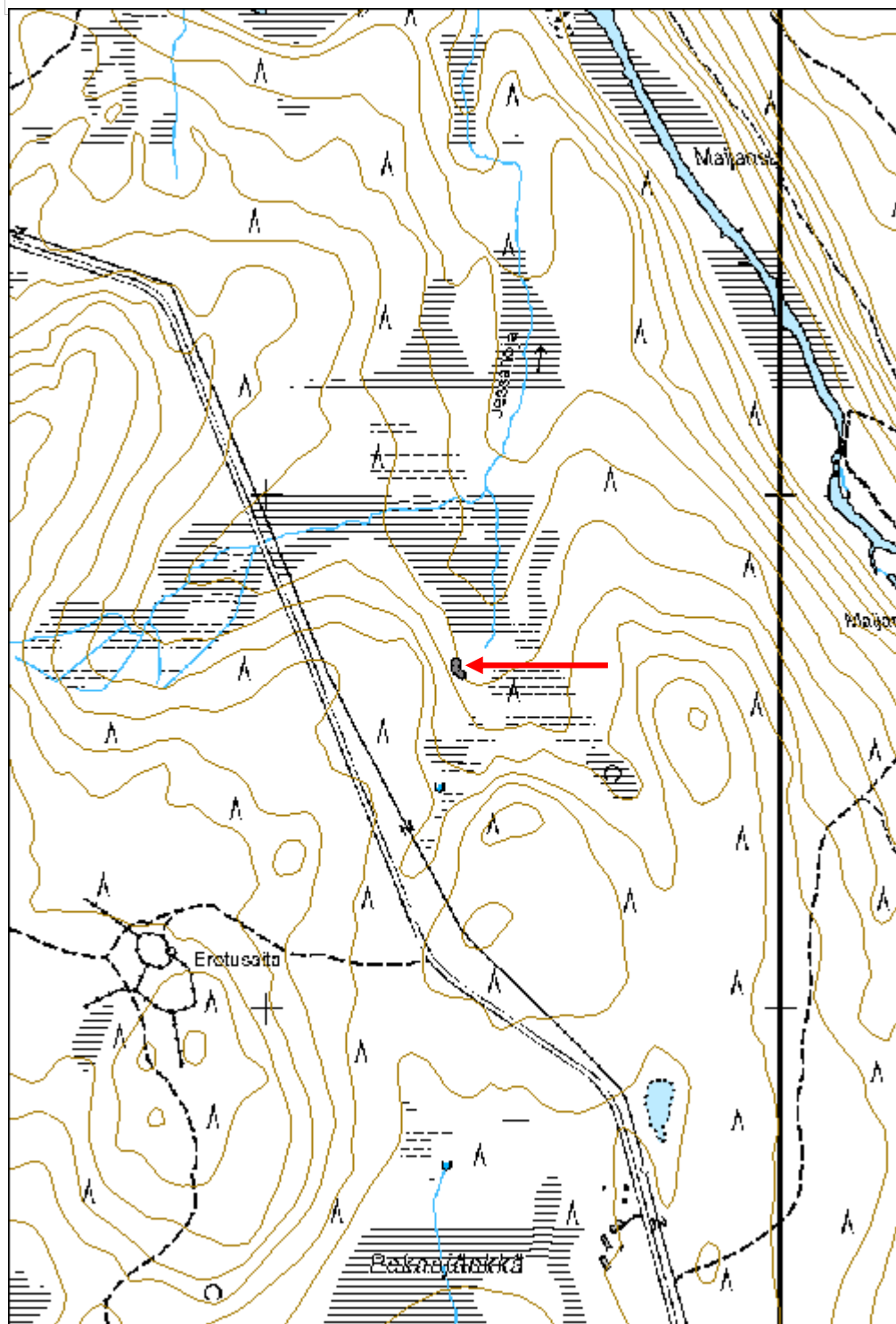
0 Ei määritelty

Selitys:



Kämpän rakennuksen 2 rakenteet ovat vielä osittain lumen peitossa.

Kohdetyyppi:	1 Asuinpaikat	Copyright:	© Metsähallitus 2008 © Maanmittauslaitos 1/MML/08
Koordinaatit:	X 7512661, Y 3379367, Z 276	Mittakaava:	1:10000



Peurankaltionoja kämppää jäännös	MH-tunnus: 180512
---	--------------------------

Kohdetyyppi:	1 Asuinpaikat	Haltija:	181 Metsätalous Länsi-Lappi
Ajoitus:	7116 Uusi aika	Ylläpitäjä:	181 Metsätalous Länsi-Lappi
Rakentamisvuosi:		Kunta:	498 Muonio
Lukumäärä:	2		

Koordinaattiselitys:	Geometria tuotettu: 4 Gps-mittaus, korjaamaton
Koordinaatit: X 7516386, Y 3379039, Z 257	Löydöt:

Taustatiedot

Sutigis

Ympäristön kuvaus

Kohde sijaitsee suon reunassa moreenikankaalla, jossa kasvaa mäntymetsä ja aluskasvillisuutena on puolukkaa. Kohteen itäpuolitse kulkee ajoura.

Kohteen kuvaus

Kohteessa on kaksi savottakämpän rakennusten jäänöstä.

Rakennus 1: 11 x 5 metrin kokoinen kämppää, jonka pitkät sivut kulkevat kaakosta luoteeseen. Sisällä on kaksi väliseinää lyhyiden sivujen suuntaisesti. Luoteisnurkassa on 1 x 0,5 metrin kokoinen uunin raunio. Seinät erottuvat turvepenkinä ja lahoina hirsinä.

Rakennus 2: 6 x 4 metrin kokoinen hirsikehikko, jonka pitkät sivut kulkevat pohjoisesta etelään. Rakennelmasta on 7 hirsikertaa jäljellä. Paksut hirret on katkaistu sahalla ja kirveellä ja nurkissa on salvos molemmin puolin. Pohjoisseinässä on oviaukko. Rakennelma on luultavasti talli.

Kohteen rajaus

Kohde rajautuu aluemaisesti havaittujen rakennelmien ylle.

Tulkinta

Metsätyökämpää ja talli.

Lisätietoja 31572 Ylläksen osayleiskaava (Muonio); MU -alue**Toimenpiteet****Tarkastukset**

Tila: 3 Toteutettu Laji: 6 Suojeluarvojen tarkastus Tarkastusvuosi: 2015
 Tarkastuspvm: 26.5.2015 Tarkastaja: T. Karjalainen
 Kuvaus:

Viranomais-**Kunto:** 2 Keskinertainen

rekisterinro:		Olotila: 2 Ei käytössä
Arvotus:	8 Muu suojeluarvo	Kohteen suojelu: 9 Muu suojeluarvo
Selitys:		Selitys:
Ympäristön suojelu:	0 Ei määritelty	
Selitys:		



Rakennuksen 2 hirsikehikko.

Tiuramatala 2 kämppä jäännös

MH-tunnus: 182088

Kohdetyyppi:	1 Asuinpaikat	Haltija:	181 Metsätalous Länsi-Lappi
Ajoitus:	7116 Uusi aika	Ylläpitäjä:	181 Metsätalous Länsi-Lappi
Rakentamivuosi:		Kunta:	498 Muonio
Lukumäärä:	1		

Koordinaattiselitys:		Geometria tuotettu:	4 Gps-mittaus, korjaamaton
Koordinaatit:	X 7517052, Y 3377538, Z 244	Löydöt:	

Taustatiedot

Sutigis

Ympäristön kuvaus

Kivinen mäntykangas, joka laskee Tiuramatalan rantasuohon.

Kohteen kuvaus

Kohteessa on 6 x 10 metrin kokoisen kämpän raunio, jonka pitkät sivut kulkevat koillisesta lounaaseen. Hirret on salvettu molemmin puolin ja katkottu sahalla. Keskellä on lyhyiden sivujen suuntainen väliseinä ja hirsien välissä on riiveenä kunntaa. Etelänurkassa on maansekainen uunin kiviraunio, jonka koko on 2 x 2 metriä. Uuni on perustettu hirsikehikon päälle.

Kohteen rajaus

Kohde rajautuu pistemäisesti raunion keskeltä mitattuun gps pisteeseen.

Tulkinta

Metsätyökämpän raunio.

Lisätietoja 31572 Ylläksen osayleiskaava (Muonio); MU –alue.**Toimenpiteet****Tarkastukset**

Tila: 3 Toteutettu Laji: 6 Suojeluarvojen tarkastus Tarkastusvuosi: 2015
Tarkastuspvm: 26.5.2015 Tarkastaja: T. Karjalainen
Kuvaus: KMO inventointi

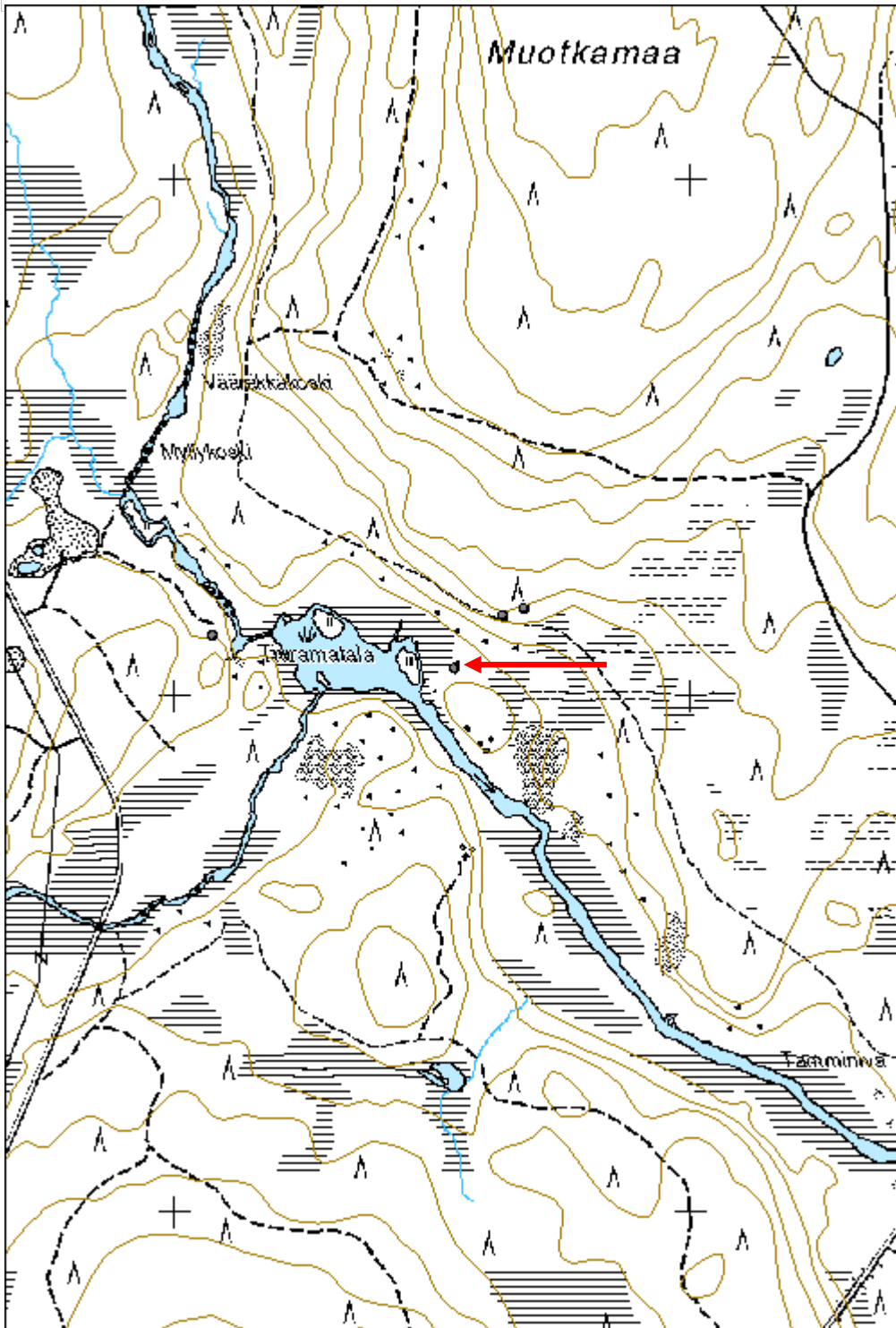
Viranomaisrekisterinro:		Kunto:	2 Keskinertainen
Arvotus:	8 Muu suojeluarvo	Olotila:	2 Ei käytössä
		Kohteen suojelu:	9 Muu suojeluarvo

Selitys:	Selitys:
Ympäristön suojelu:	0 Ei määritelty
Selitys:	



Kämpän hirsisalvoksia.

Kohdetyyppi:	1 Asuinpaikat	Copyright:	© Metsähallitus 2008 © Maanmittauslaitos 1/MML/08
Koordinaatit:	X 7517052, Y 3377538, Z 244	Mittakaava:	1:10000



Pakajärvi kämpä jäännös 1	MH-tunnus: 180828
----------------------------------	--------------------------

Kohdetyyppi:	1 Asuinpaikat	Haltija:	181 Metsätalous Länsi-Lappi
Ajoitus:	7116 Uusi aika	Ylläpitäjä:	181 Metsätalous Länsi-Lappi
Rakentamivuosi:		Kunta:	498 Muonio
Lukumäärä:	1		

Koordinaattiselitys:	Geometria tuotettu: 4 Gps-mittaus, korjaamaton
Koordinaatit: X 7507675, Y 3361476, Z 228	Löydöt:

Taustatiedot

Sutigis

Ympäristön kuvaus

Kohde sijaitsee Pakajoen ja tien välisellä hiekkakankaalla, jossa kasvaa mäntymetsä ja puolukkaturve.

Kohteen kuvaus

Kohteessa on 7 x 17 metrin kämpän raunio, jossa on kaksi väliseinää ja kaksi kellarikuoppaa. Kellarikuoppien pohjalla on suuria pyöreitä kaminoita, joissa on punatiilet sisällä. Kämpä on purettu, eikä siitä ole enää edes seinähirsistä jäljellä. Kämpän ympäristössä on kellarikuoppa ja kämpän niittypiha.

Kohteen rajaus

Kohde rajautuu pistemäisesti kämpän sijan keskeltä mitattuun gps pisteeseen.

Tulkinta

Purettu kämpän sija, jolla ei ole enää suojeluarvoa.

Lisätietoja***Toimenpiteet******Tarkastukset***

Tila: 3 Toteutettu Laji: 6 Suojeluarvojen tarkastus Tarkastusvuosi: 2015
 Tarkastuspvm: 29.5.2015 Tarkastaja: T. Karjalainen
 Kuvaus:

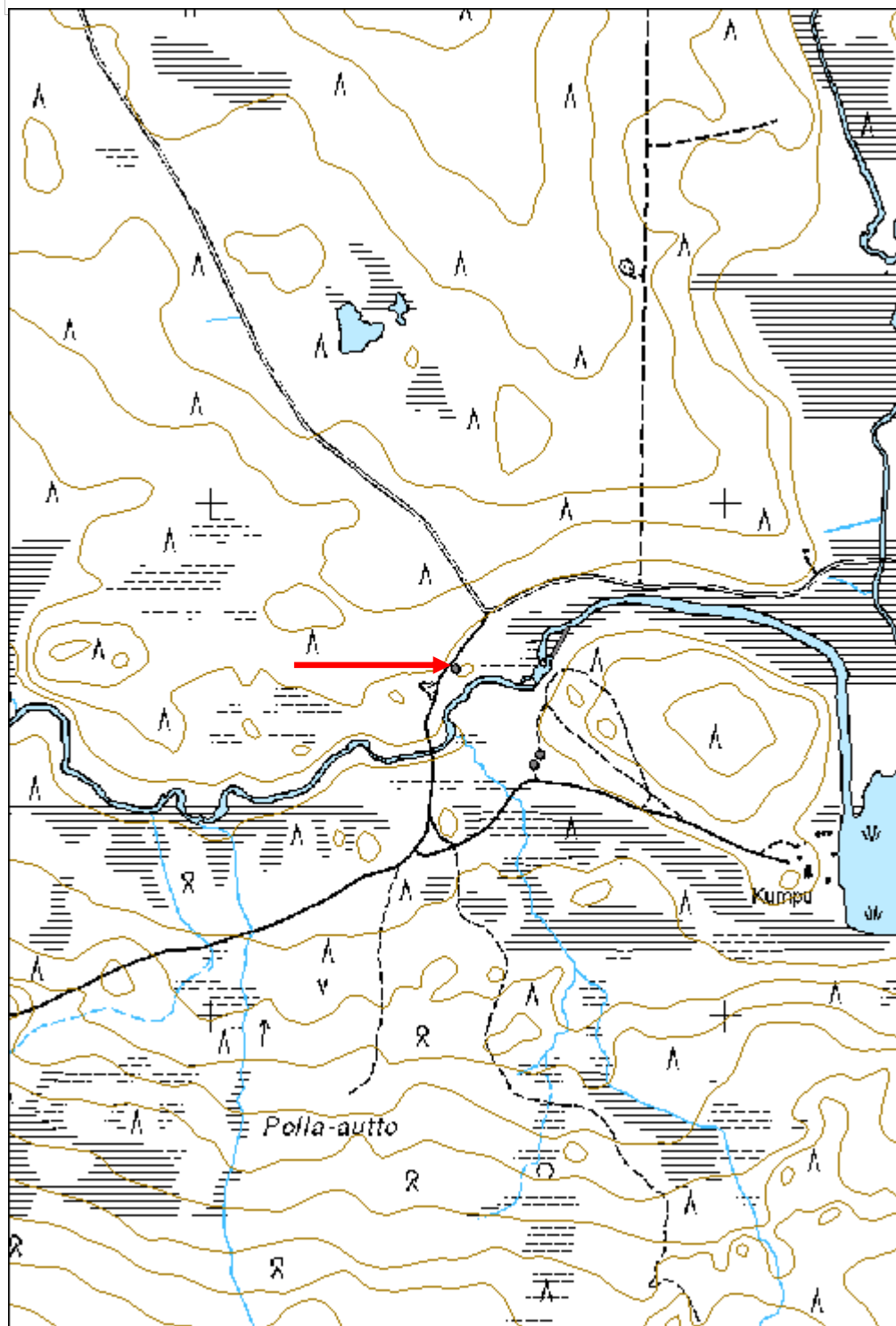
Viranomaisrekisterinro:	Kunto: 3 Huono
Arvotus: 99 Ei suojeluarvoa	Olotila: 2 Ei käytössä
Selitys:	Kohteen suojelu: 99 Ei suojeluarvoa
	Selitys:

Ympäristön suojelu:	0 Ei määritelty
Selitys:	



Pääkämpä on ilmeisesti purettu ja sen sijalla on kuoppia, joissa on kaminan jäännöksiä.

Kohdetyyppi:	1 Asuinpaikat	Copyright:	© Metsähallitus 2008 © Maanmittauslaitos 1/MML/08
Koordinaatit:	X 7507675, Y 3361476, Z 228	Mittakaava:	1:10000



Pakajärvi kämpä jäännös 2	MH-tunnus: 180829
----------------------------------	--------------------------

Kohdetyyppi:	1 Asuinpaikat	Haltija:	181 Metsätalous Länsi-Lappi
Ajoitus:	7116 Uusi aika	Ylläpitäjä:	181 Metsätalous Länsi-Lappi
Rakentamivuosi:		Kunta:	498 Muonio
Lukumäärä:	1		

Koordinaattiselitys:	Geometria tuotettu: 4 Gps-mittaus, korjaamaton
Koordinaatit: X 7507687, Y 3361531, Z 228	Löydöt:

Taustatiedot

Uusi löytö

Ympäristön kuvaus

Kohde sijaitsee Pakajoen ja tien välisellä hiekkakankaalla, jossa kasvaa mäntymetsä ja puolukkaturve.

Kohteen kuvaus

Kohteessa on 5 x 5 metrin kokoinen kämpän raunio, joka erottuu metrin levyisenä ja puolen metrin korkuisena hiekkapenkinä. Penkin päälle on jo kasvanut turve. Länsikulmassa on 2 x 2 x 0,5 metrin kokoinen uunin raunio. Rakennelman päällä kasvaa mäntyjä.

Kohteen rajaus

Kohde rajautuu pistemäisesti rakennelman keskeltä mitattuun gps pisteeseen.

Tulkinta

Metsätyökämpä, joka on vanhempi kuin Pakajoki 1 kämpän jäännös.

Lisätietoja***Toimenpiteet******Tarkastukset***

Tila: 3 Toteutettu Laji: 6 Suojeluarvojen tarkastus Tarkastusvuosi: 2015
 Tarkastuspvm: 29.5.2015 Tarkastaja: T. Karjalainen
 Kuvaus:

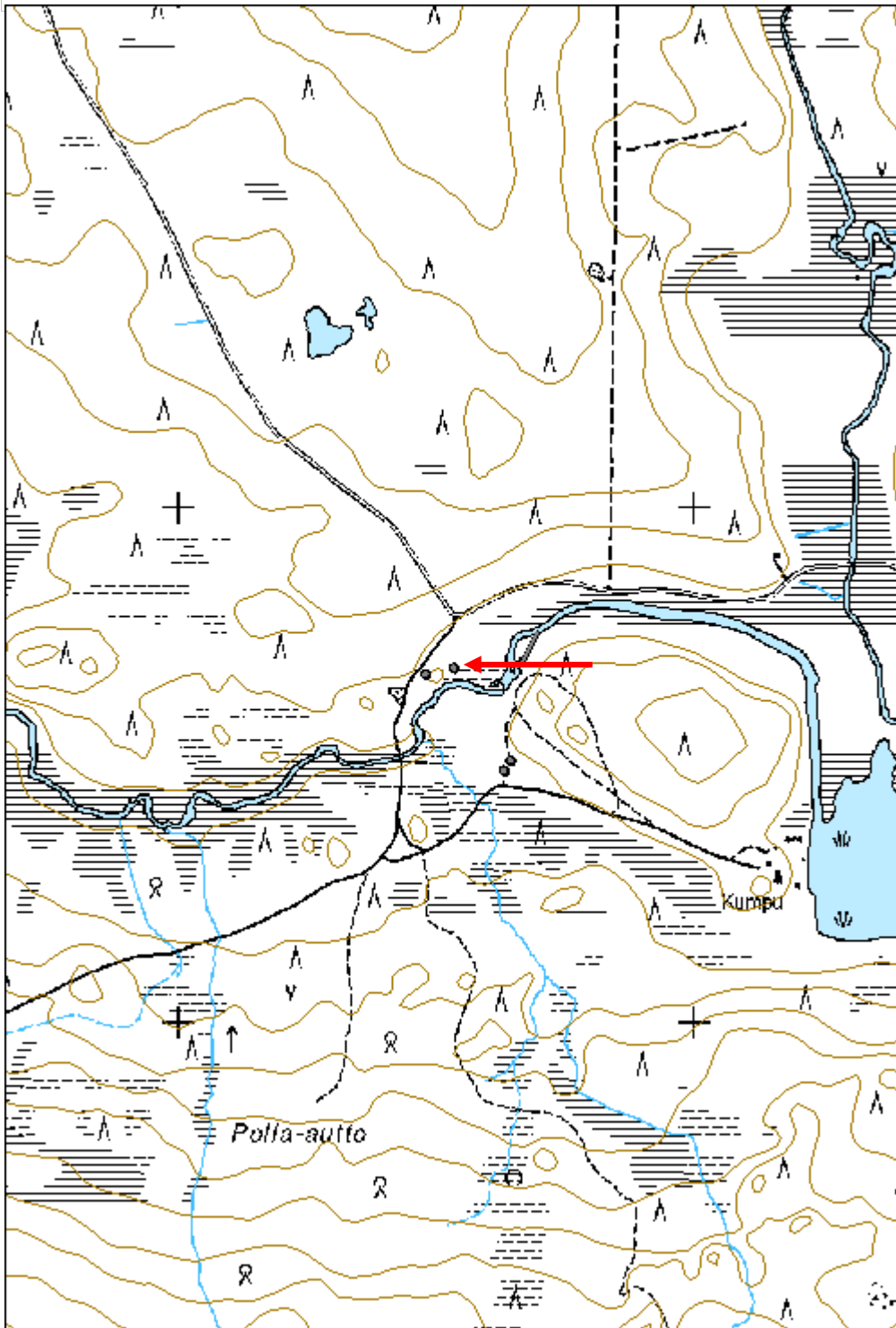
Viranomaisrekisterinro:	Kunto: 0 Ei määritelty
Arvotus: 8 Muu suojeluarvo	Olotila: 2 Ei käytössä
Selitys:	Kohteen suojelu: 9 Muu suojeluarvo
	Selitys:

Ympäristön suojelu:	0 Ei määritelty
Selitys:	



Kämpän hahmo erottuu neliön muotoisena turvevallina.

Kohdetyyppi:	1 Asuinpaikat	Copyright:	© Metsähallitus 2008 © Maanmittauslaitos 1/MML/08
Koordinaatit:	X 7507687, Y 3361531, Z 228	Mittakaava:	1:10000



Ylinen laki kämpmä jäännös	MH-tunnus: 181505
-----------------------------------	--------------------------

Kohdetyyppi:	1 Asuinpaikat	Haltija:	181 Metsätalous Länsi-Lappi
Ajoitus:	7116 Uusi aika	Ylläpitäjä:	181 Metsätalous Länsi-Lappi
Rakentamisvuosi:		Kunta:	498 Muonio
Lukumäärä:	1		

Koordinaattiselitys:	Geometria tuotettu:
Koordinaatit: X 7559131, Y 3368663, Z 295	4 Gps-mittaus, korjaamaton
	Löydöt:

Taustatiedot

Sutigis

Ympäristön kuvaus

Kohde sijaitsee Ylinenlaki -nimisen vaaran lounaisjuurella suon reunassa. Kohteen luoteispuolella suossa on hete. Paikalla on länteen, suohon laskeva moreenikangas, jossa kasvaa mäntyjä, koivuja ja puolukkaa.

Kohteen kuvaus

Kohteessa on kämpmä, jonka koko on 4 x 5 metriä. Seinät kulkevat kaakosta luoteeseen ja niistä on jäljellä muutama laho hirsi. Länsikulmassa on suurista laakakivistä ladottu 1 x 1,5 x 0,4 metrin kokoinen uunin kiviraunio. Nurkissa hirret kulkevat toistensa yli ristiin, mutta ne on siinä määrin lahot, ettei salvoksista saa enää selvää. Seinien paikat erottuvat pääasiallisesti turvepenkkinä. Päällä kasvaa noin 100 -vuotias mänty.

Kohteen rajaus

Kohde rajautuu pistemäisesti rakennelman keskeltä mitatuun gps pisteeseen.

Tulkinta

Paikalla on noin 100 vuotta vanhan kämpän raunio.

Lisätietoja**Toimenpiteet****Tarkastukset**

Tila: 3 Toteutettu Laji: 6 Suojeluarvojen tarkastus Tarkastusvuosi: 2015
 Tarkastuspvm: 3.6.2015 Tarkastaja: T. Karjalainen
 Kuvaus:

Viranomaisrekisterinro:	Kunto: 3 Huono
	Olotila: 2 Ei käytössä
Arvotus: 8 Muu suojeluarvo	Kohteen 9 Muu suojeluarvo

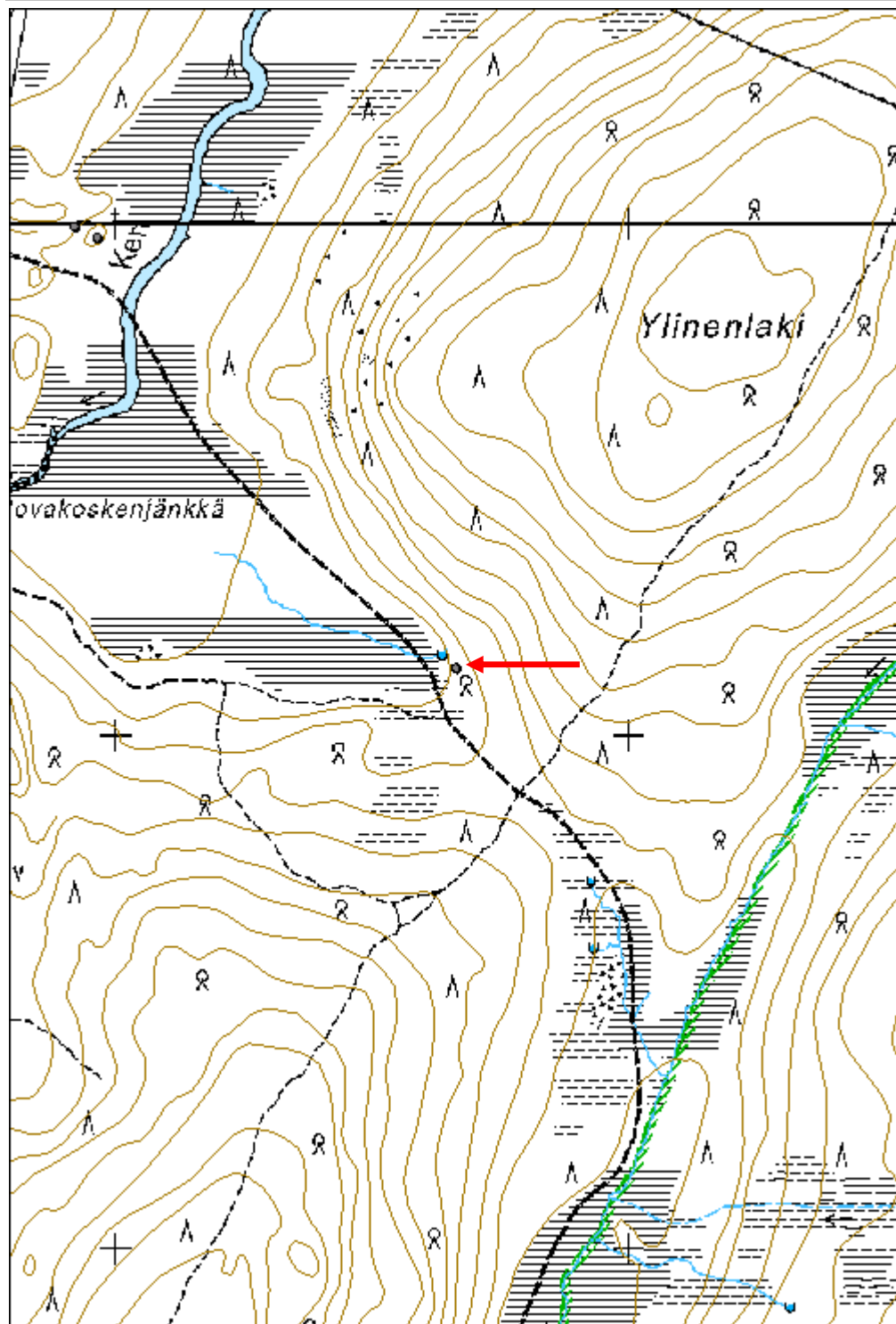
Selitys:	suojelu: Selitys:
-----------------	------------------------------------

Ympäristön suojelu:	0 Ei määritelty
Selitys:	



Kämpän seinät ovat hävinneet, laakakivistä tehdyn uunin jäännös on vielä erotettavissa.

Kohdetyyppi:	1 Asuinpaikat	Copyright:	© Metsähallitus 2008 © Maanmittauslaitos 1/MML/08
Koordinaatit:	X 7559131, Y 3368663, Z 295	Mittakaava:	1:10000



Pikku-Rahtunen 1 kämpä jäännös

MH-tunnus: 181509

Kohdetyyppi:	1 Asuinpaikat	Haltija:	181 Metsätalous Länsi-Lappi
Ajoitus:	7116 Uusi aika	Ylläpitäjä:	181 Metsätalous Länsi-Lappi
Rakentamisvuosi:		Kunta:	498 Muonio
Lukumäärä:	1		

Koordinaattiselitys:		Geometria tuotettu:	4 Gps-mittaus, korjaamaton
Koordinaatit:	X 7534285, Y 3355869, Z 248	Löydöt:	

Taustatiedot

Sutigis

Ympäristön kuvaus

Kohde sijaitsee Pikku-Rahtunen -nimisen järven pohjoisrannalla, hiekkakankaalla, jossa kasvaa mäntymetsä.

Kohteen kuvaus

Kohteessa on 6 x 7 metrin kokoisen kämpän raunio, jonka pitkät sivu kulkevat pohjoisesta etelään. Kämpän seinät erottuvat vaivoin suorakaiteen muotoisena turvepenkinä. Päällä kasvaa muutama mänty.

Kohteen rajaus

Kohde rajautuu pistemäisesti rakennelman keskeltä mitattuun gps pisteeseen.

Tulkinta

Metsätyökämpän raunio.

Lisätietoja***Toimenpiteet******Tarkastukset***

Tila: 3 Toteutettu Laji: 6 Suojeluarvojen tarkastus Tarkastusvuosi: 2015
Tarkastuspvm: 4.6.2015 Tarkastaja: T. Karjalainen
Kuvaus:

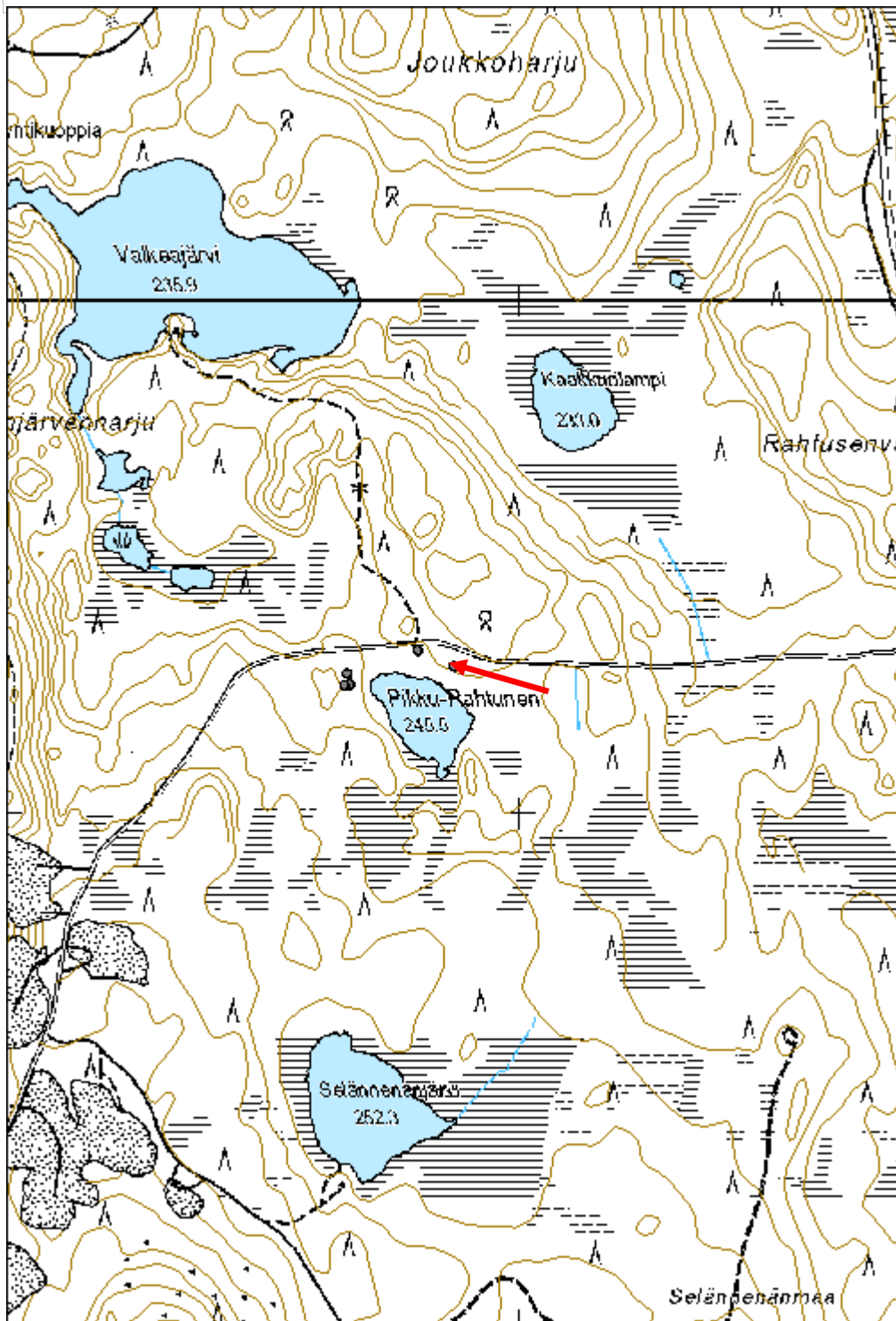
Viranomaisrekisterinro:		Kunto:	3 Huono
Arvotus:	8 Muu suojeluarvo	Olotila:	2 Ei käytössä
Selitys:		Kohteen suojelu:	9 Muu suojeluarvo
		Selitys:	

Ympäristön suojelu:	0 Ei määritelty
Selitys:	



Kämpän seinien sijalla on vaivoin erottuvat turvepenkit.

Kohdetyyppi:	1 Asuinpaikat	Copyright:	© Metsähallitus 2008 © Maanmittauslaitos 1/MML/08
Koordinaatit:	X 7534285, Y 3355869, Z 248	Mittakaava:	1:10000



Pikku-Rahtunen 2 kämpmä jäännös	MH-tunnus: 181510
--	--------------------------

Kohdetyyppi:	1 Asuinpaikat	Haltija:	181 Metsätalous Länsi-Lappi
Ajoitus:	7116 Uusi aika	Ylläpitäjä:	181 Metsätalous Länsi-Lappi
Rakentamisvuosi:		Kunta:	498 Muonio
Lukumäärä:	1		

Koordinaattiselitys:	Geometria tuotettu:
Koordinaatit:	Löydöt:
X 7534316, Y 3355799, Z 248	4 Gps-mittaus, korjaamaton

Taustatiedot

Uusi löytö

Ympäristön kuvaus

Kohde sijaitsee Pikku-Rahtunen -nimisen järven pohjoispäässä, tien ja järven välissä. Paikalla kasvaa mäntymetsä.

Kohteen kuvaus

Kohteessa on 6 x 5 metrin kokoinen suorakaiteen mutoinen turvevalli, joka on jäänyt jäljelle rakennuksen pohjasta. Pitkä sivu kulkee idästä länteen. Kohteesta 20 metriä länteen on saunan uunin kiviraunio ja 30 metriä itään kellarikuoppa, joka oviaukko on länteen.

Kohteen rajaus

Kohde rajautuu pistemäisesti rakennuksen sijan keskeltä mitattuun gps pisteeseen.

Tulkinta

Metsätyökämpän, saunan ja kellarin jäännökset.

Lisätietoja***Toimenpiteet******Tarkastukset***

Tila: 3 Toteutettu Laji: 6 Suojeluarvojen tarkastus Tarkastusvuosi: 2015
Tarkastuspvm: 4.6.2015 Tarkastaja: T. Karjalainen
Kuvaus:

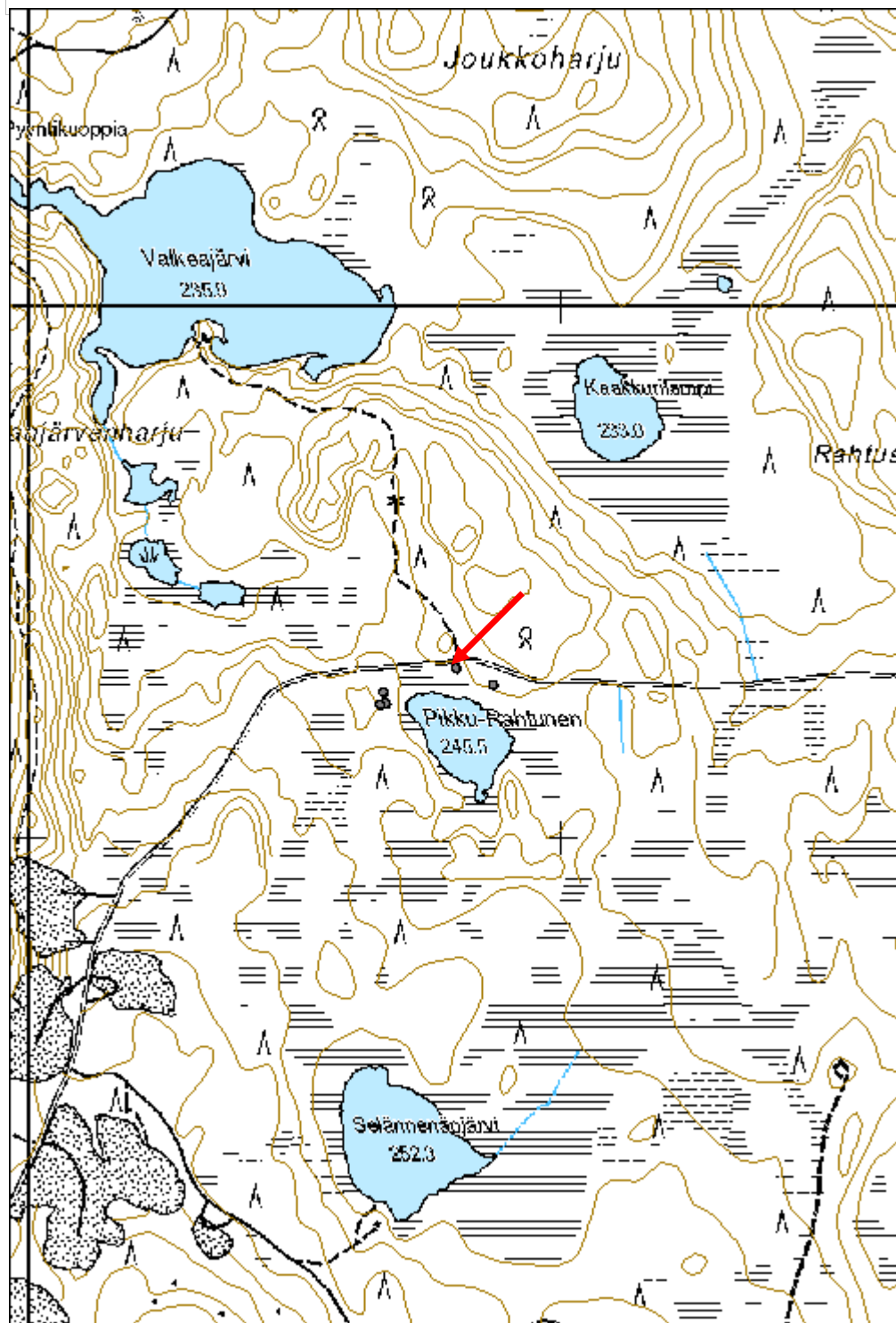
Viranomaisrekisterinro:	Kunto:
	3 Huono
Arvotus:	Olotila:
99 Ei suojeluarvoa	2 Ei käytössä
Selitys:	Kohteen suojelu:
	99 Ei suojeluarvoa
	Selitys:

Ympäristön suojelu:	0 Ei määritelty
Selitys:	



Rakennuksen uunin raunio sijaitsee tien ja järven välimaastossa.

Kohdetyyppi:	1 Asuinpaikat	Copyright:	© Metsähallitus 2008 © Maanmittauslaitos 1/MML/08
Koordinaatit:	X 7534316, Y 3355799, Z 248	Mittakaava:	1:9646



Pikku-Rahtunen 3 kämpmä jäännös

MH-tunnus: 181514

Kohdetyyppi:	1 Asuinpaikat	Haltija:	181 Metsätalous Länsi-Lappi
Ajoitus:	7116 Uusi aika	Ylläpitäjä:	181 Metsätalous Länsi-Lappi
Rakentamisvuosi:		Kunta:	498 Muonio
Lukumäärä:	3		

Koordinaattiselitys:		Geometria tuotettu:	4 Gps-mittaus, korjaamaton
Koordinaatit:	X 7534259, Y 3355662, Z 248	Löydöt:	

Taustatiedot

Sutigis

Ympäristön kuvaus

Kohde sijaitsee Pikku-Rahtunen -nimisen järven luodekulmalla. Paikalla on hiekkakangas, jossa kasvaa kuiva mäntymetsä.

Kohteen kuvaus

Kohteessa on kolmen rakennuksen jäännökset.

Rakennus 1: Kohteen rakennuksesta on jäljellä suorakaiteen mutoinen, turpeen peittämä hiekkapenkki, jonka koko on 6 x 14 metriä. Pitkät sivut kulkevat pohjoisesta etelään. Rakennelman keskellä on 1 x 2 x 1 metrin kokoinen betoninen palomuri ja punatiiliä.

Rakennus 2: rakennuksesta on jäljellä 4 x 45 metrin kokoinen turpeen peittämä hiekkapenkki, jonka pitkät sivut kulkevat pohjoisesta etelään. Keskellä on metrin pituinen ja syvyinen kuoppa.

Rakennus 3: Kellarikuoppa, jonka koko on 4 x 2,5 metriä ja syvyys 2,5 metriä. Kuopassa on säilyketölkkejä ja rikkoutuneita astioita.

Kohteen rajaus

Kohde rajautuu aluemaisesti havaittujen rakenteiden ylle.

Tulkinta

Metsätyökämpän ja sen sivurakennusten jäännökset.

Lisätietoja

Toimenpiteet

Tarkastukset

Tila: 3 Toteutettu Laji: 6 Suojeluarvojen tarkastus Tarkastusvuosi: 2015
Tarkastuspvm: 4.6.2015 Tarkastaja: T. Karjalainen
Kuvaus:

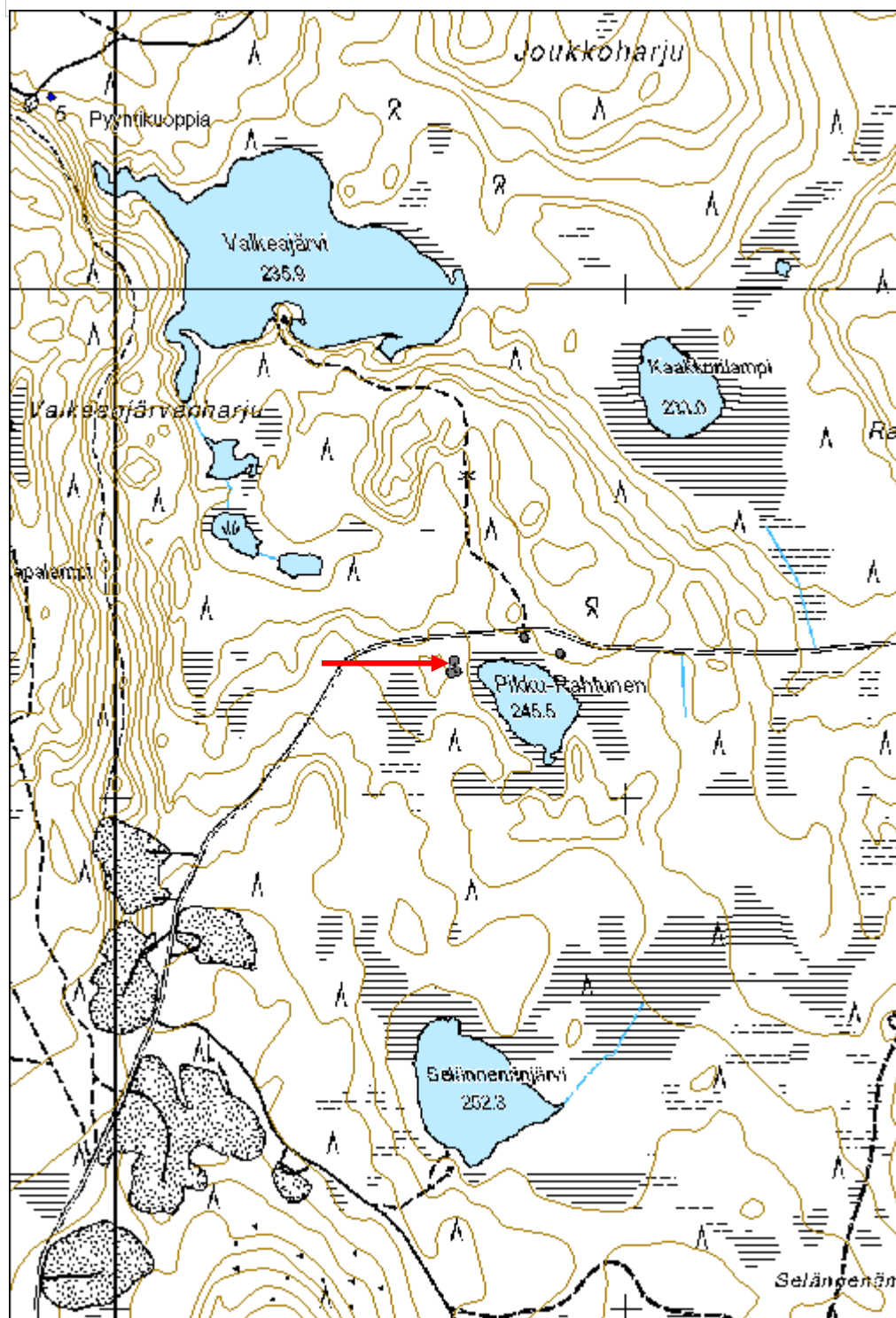
Viranomais- rekisterinro:		Kunto:	3 Huono
Arvotus:	8 Muu suojeuarvo	Olotila:	2 Ei käytössä
Selitys:		Kohteen suoja:	9 Muu suojeuarvo
		Selitys:	

Ympäristön suoja:	0 Ei määritelty
Selitys:	



Rakennus 3 on kellarikuoppa.

Kohdetyyppi:	1 Asuinpaikat	Copyright:	© Metsähallitus 2008 © Maanmittauslaitos 1/MML/08
Koordinaatit:	X 7534259, Y 3355662, Z 248	Mittakaava:	1:10000



Löyttyjärvi 2 kämpä jäännös

MH-tunnus: 181553

Kohdetyyppi:	1 Asuinpaikat	Haltija:	181 Metsätalous Länsi-Lappi
Ajoitus:	7116 Uusi aika	Ylläpitäjä:	181 Metsätalous Länsi-Lappi
Rakentamivuosi:		Kunta:	498 Muonio
Lukumäärä:	1		

Koordinaattiselitys:		Geometria tuotettu:	4 Gps-mittaus, korjaamaton
Koordinaatit:	X 7518959, Y 3367316, Z 273	Löydöt:	

Taustatiedot
Sutigis
Ympäristön kuvaus
Kohde sijaitsee Löyttyjärven rannalla kosteassa, kuusta kasvavassa kankaassa.
Kohteen kuvaus
Kohteessa on 9 x 4 metrin kokoisen kämpän raunio, jonka pitkät sivut kulkevat koillisesta lounaaseen. Etelänurkassa on 2 x 2 x 1 metrin kokoisen uunin kiviraunio. Länsisivulla on kaksi ovea. Eteinen on etelänurkassa ja lyhyiden sivujen suunnassa kulkee väliseinä. Nurkissa on molemmin puolin salvetut hirret, jotka on sahalla katkottu. Hirtten välissä on kunnariive. Kelleskatto on romahtanut rakennelman päälle. Seinistä on 8 hirsikertaa jäljellä.
Kohteen rajaus
Kohde rajautuu pistemäisesti rakennelman keskeltä mitattuun gps pisteeseen.
Tulkinta
Metsätyökämpä.
Lisätietoja

Toimenpiteet

Tarkastukset
Tila: 3 Toteutettu Laji: 6 Suojeluarvojen tarkastus Tarkastusvuosi: 2015
Tarkastuspvm: 9.6.2015 Tarkastaja: T. Karjalainen
Kuvaus:

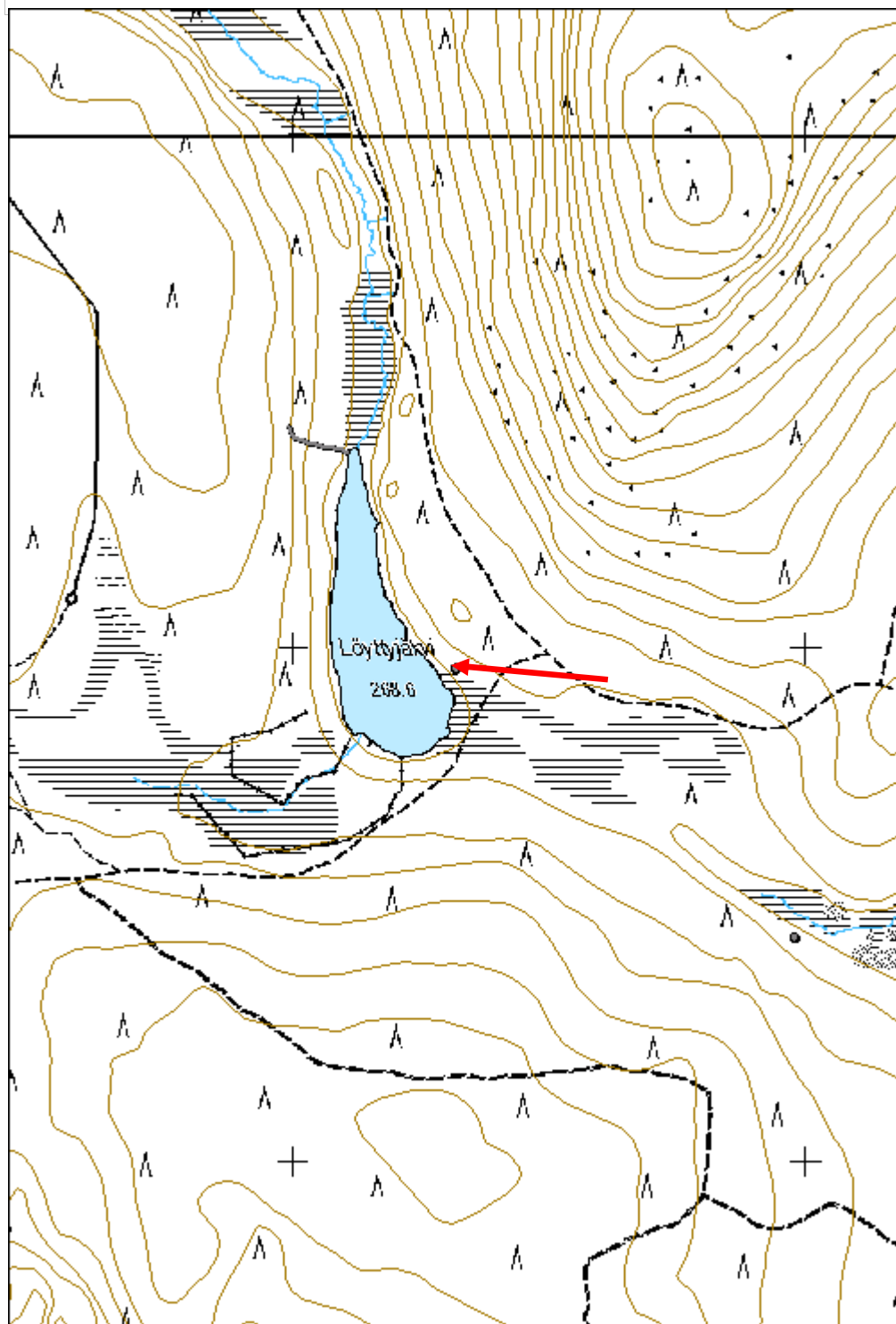
Viranomaisrekisterinro:		Kunto:	2 Keskinertainen
		Olotila:	2 Ei käytössä
Arvotus:	8 Muu suojeluarvo	Kohteen suojelu:	9 Muu suojeluarvo

Selitys:	Selitys:
Ympäristön suojelu:	0 Ei määritelty
Selitys:	



Kämpä on romahtaessaan painunut kasaan.

Kohdetyyppi:	1 Asuinpaikat	Copyright:	© Metsähallitus 2008 © Maanmittauslaitos 1/MML/08
Koordinaatit:	X 7518959, Y 3367316, Z 273	Mittakaava:	1:10000



Pikkukielinen 2 savottakämpä jäännös	MH-tunnus: 181560
---	--------------------------

Kohdetyyppi:	1 Asuinpaikat	Haltija:	181 Metsätalous Länsi-Lappi
Ajoitus:	7116 Uusi aika	Ylläpitäjä:	181 Metsätalous Länsi-Lappi
Rakentamivuosi:		Kunta:	498 Muonio
Lukumäärä:	2		

Koordinaattiselitys:	Geometria tuotettu:
Koordinaatit: X 7520988, Y 3365613, Z 263	4 Gps-mittaus, korjaamaton
	Löydöt:

Taustatiedot

Sutigis

Ympäristön kuvaus

Kohde sijaitsee kuusta kasvavalla kankaalla, jonka länsipuolella on Kielisenojan räme ja suo.

Kohteen kuvaus

Kohteessa on kaksi metsätyökämpän rauniota, joista katot ovat romahtaneet sisään.

Kämpä 1: Koko 7 x 7 metriä, seinät kulkevat väli-ilman suuntiin. Hirret on katkottu sahalla ja salvettu molemmin puolin nurkissa. Kurkihirsi kulkee kaakosta luoteeseen. Katto on tehty kirveellä halotuista puista. Koillispäädyssä on 5 x 5 metrin kokoinen eteinen. Päällä kasvaa nuroia koivuja.

Kämpä 2: Koko 7 x 7 metriä, seinät kulkevat väli-ilman suuntiin. Hirret on katkottu sahalla ja salvettu molemmin puolin nurkissa. Hirsien välissä on riiveenä kuntaa. Eteläseinän keskellä on ovi. Päällä kasvaa nuoria koivuja.

Kohteen rajaus

Kohde rajautuu aluemaisesti kämppien ylle.

Tulkinta

Metsätyökämpä.

Lisätietoja**Toimenpiteet****Tarkastukset**

Tila: 3 Toteutettu Laji: 6 Suojeluarvojen tarkastus Tarkastusvuosi: 2015
 Tarkastuspvm: 9.6.2015 Tarkastaja: T. Karjalainen
 Kuvaus:

Viranomaisrekisterinro:

Kunto: 2 Keskinertainen

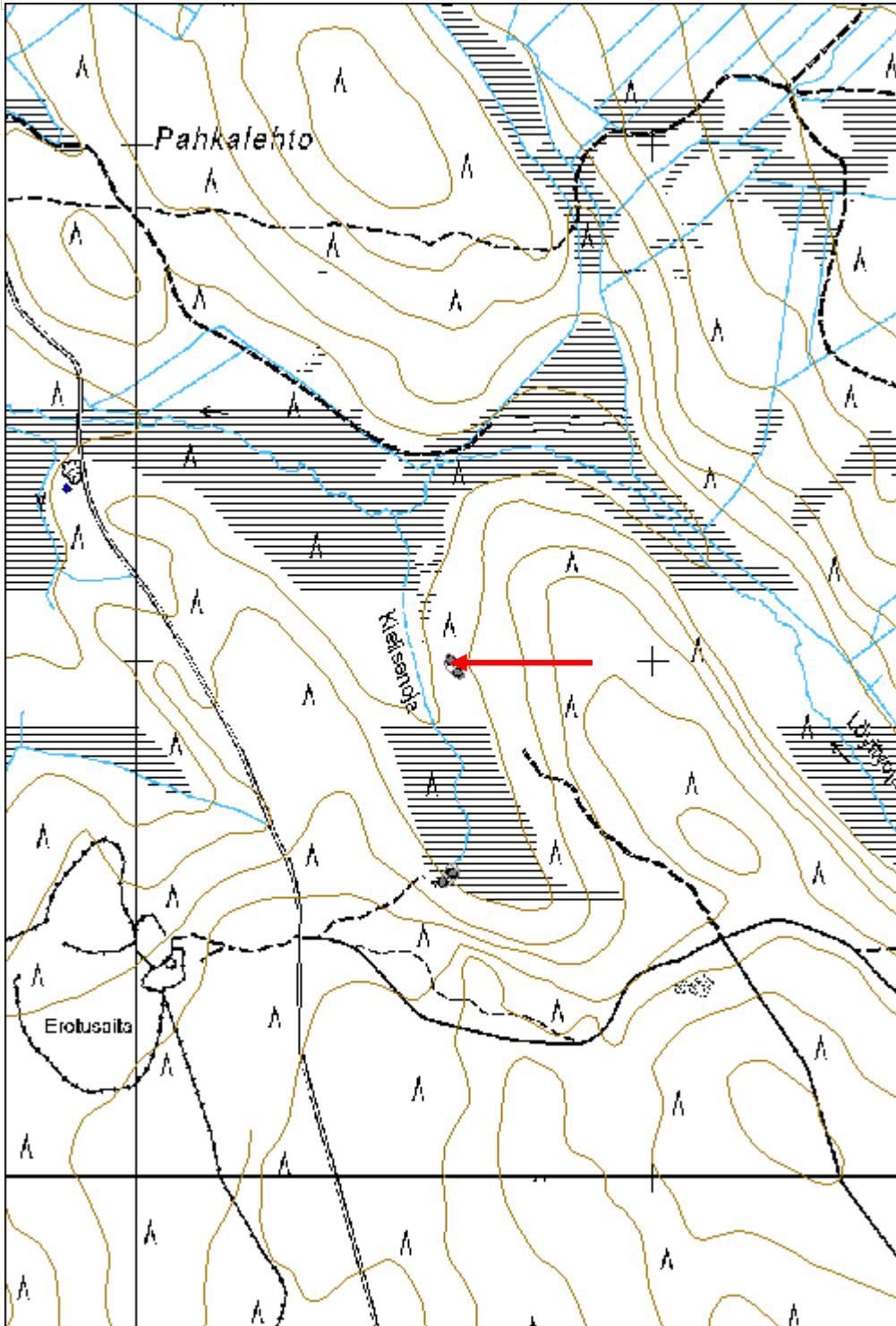
Arvotus:	8 Muu suojeuarvo	Olotila:	2 Ei käytössä
Selitys:		Kohteen suojeu:	9 Muu suojeuarvo
		Selitys:	

Ympäristön suojeu:	0 Ei määritelty
Selitys:	



Kohteessa on kahden, melkein identtisen käämpän rauniot.

Kohdetyyppi:	1 Asuinpaikat	Copyright:	© Metsähallitus 2008 © Maanmittauslaitos 1/MML/08
Koordinaatit:	X 7520988, Y 3365613, Z 263	Mittakaava:	1:10000



Vitapalo 2 kämppä jäännös	MH-tunnus: 181582
----------------------------------	--------------------------

Kohdetyyppi:	1 Asuinpaikat	Haltija:	181 Metsätalous Länsi-Lappi
Ajoitus:	7116 Uusi aika	Ylläpitäjä:	181 Metsätalous Länsi-Lappi
Rakentamisvuosi:		Kunta:	498 Muonio
Lukumäärä:	1		

Koordinaattiselitys:	Geometria tuotettu:
Koordinaatit: X 7521546, Y 3364375, Z 257	4 Gps-mittaus, korjaamaton
	Löydöt:

Taustatiedot

Löytyi inventoinnissa.

Ympäristön kuvaus

Kohde sijaitsee Vitajärven lounaisrannalla, paikalla on kämpän heinikkopiha ja länsipuolella kasvaa mäntymetsä.

Kohteen kuvaus

Kohteessa on 2 x 3 metrin kokoisen kämpän jäännös. Pitkät seinät kulkevat koillisesta lounaaseen. Rakennuksesta on neljä hirsikertaa jäljellä. Hirret on salvettu molemmin puolin ja katkottu sahalla ja kirveellä. Riiveenä on käytetty kuntaa ja puut ovat kuorimattomia. Oviaukkoon pohjoiseen, järvelle. Rakennelman sisällä on justeerisahan terä.

Kohteen rajaus

Kohde rajautuu pistemäisesti rakennelman keskeltä mitattuun gps pisteeseen.

Tulkinta

Pieni metsätyökämpä.

Lisätietoja

Vieressä on tervahautoja ja tervapirttejä.

Toimenpiteet**Tarkastukset**

Tila: 3 Toteutettu Laji: 6 Suojeluarvojen tarkastus Tarkastusvuosi: 2015
 Tarkastuspvm: 9.6.2015 Tarkastaja: T. Karjalainen
 Kuvaus:

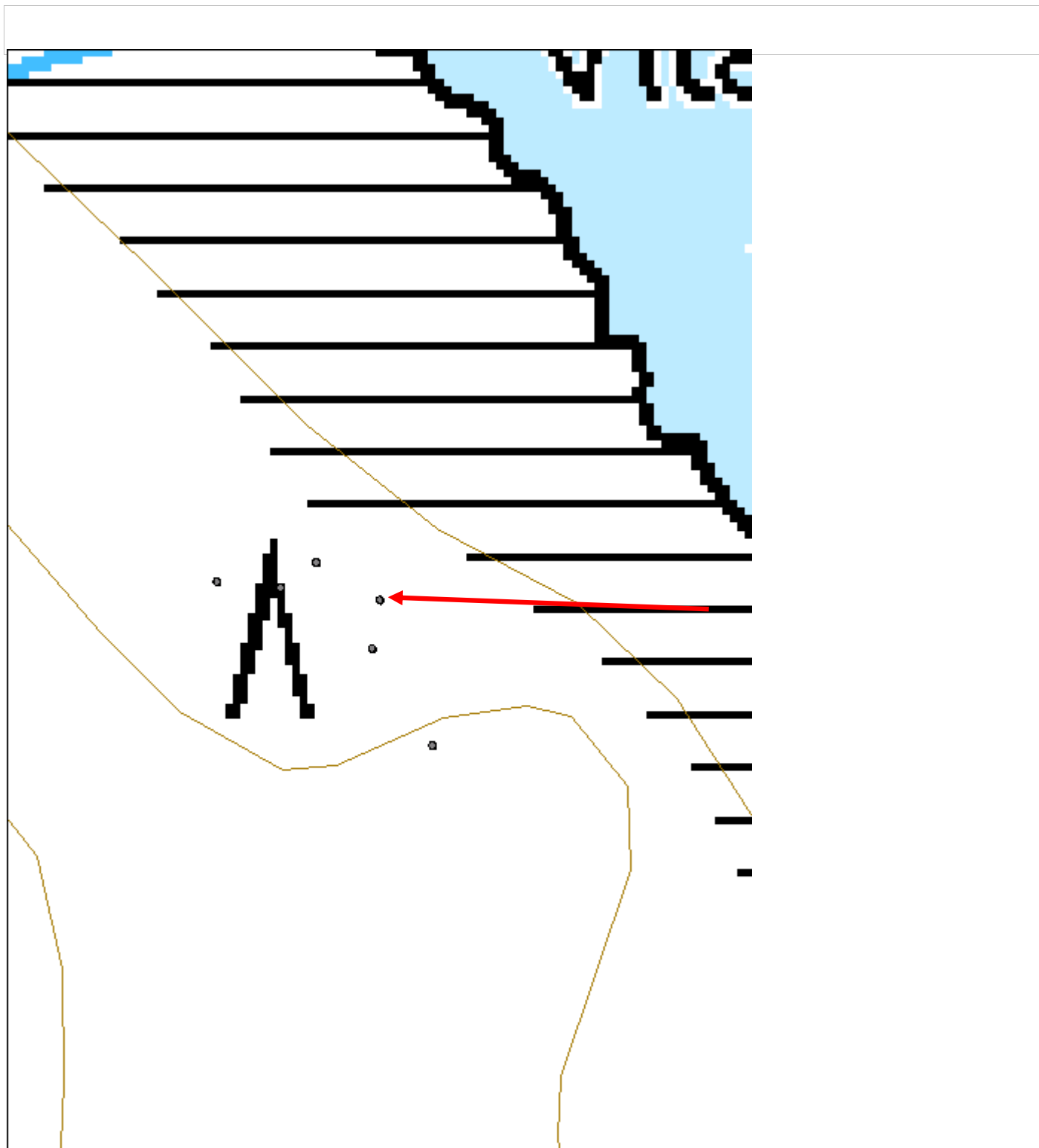
Viranomaisrekisterinro:	Kunto: 3 Huono
	Olotila: 2 Ei käytössä
Arvotus: 8 Muu suojeluarvo	Kohteen suojelu: 9 Muu suojeluarvo

Selitys:	Selitys:
Ympäristön suojelu:	0 Ei määritelty
Selitys:	



Kämpä sijaitsee lähellä tervahautoja, joten se voi olla tervapirtin rakennuksia tai metsätyökämpä. Kämpän sisällä on justeerisahan terä.

Kohdetyyppi:	1 Asuinpaikat	Copyright:	© Metsähallitus 2008 © Maanmittauslaitos 1/MML/08
Koordinaatit:	X 7521546, Y 3364375, Z 257	Mittakaava:	1:1144



Särkiselkä kämpä jäännös

MH-tunnus: 181593

Kohdetyyppi:	1 Asuinpaikat	Haltija:	181 Metsätalous Länsi-Lappi
Ajoitus:	7116 Uusi aika	Ylläpitäjä:	181 Metsätalous Länsi-Lappi
Rakentamivuosi:		Kunta:	0
Lukumäärä:	4		

Koordinaattiselitys:		Geometria tuotettu:	4 Gps-mittaus, korjaamaton
Koordinaatit:	X 7517403, Y 3365719, Z 262	Löydöt:	

Taustatiedot

Sutigis

Ympäristön kuvaus

Kohde sijaitsee kivisellä, kuivalla mäntykankaalla rinteeseen yläreunassa.

Kohteen kuvaus

Kohteessa on neljä metsätyökämpän rakennuksen jäännöstä.

Rakennus 1: Pääkämpä, koko 8 x 8 metriä, seinät kulkevat päailmansuuntiin. Seinissä on molemmin puolin salvetut hirret, jotka on katkottu sahalla. Rakennuksesta on kolme hirsikertaa jäljellä. Kurkihirsi kulkee pohjoisesta etelään. Romahtaneessa katossa on kirveellä veistetyt laudat ja oviaukko on itäseinän keskellä. Päällä kasvaa koivuja.

Rakennus 2: Koko: 7 x 7 metriä, seinät kulkevat päailmansuuntiin. Rakennuksesta on jäljellä lahonnut salvoshirsirakenne. Päällä kasvaa koivuja ja rakennelman sisällä on peltikaminan palanen.

Rakennus 3: Koko 2,5 x 3,5 metriä, pitkät sivut kulkevat idästä länteen. Eteläosassa on 2 x 2 metrin kokoinen eteinen. Rakennelmasta erottuu kaksi hirsikertaa. Seinähirret on nurkista salvettu.

Rakennus 4: Koko 3 x 3 metriä, seinät kulkevat väli-ilman suuntiin. Etelänurkassa on 1 x 1 x 1 metrin kokoisen uunin kiviraunio, joka on tehty isoista laakakivistä. Tämä rakennus on ollut sauna ja se sijaitsee puron varressa. Rakennuksen hirret on salvettu molemmin puolin ja seinät on veistetty tasaiseksi. Oviaukko on länsiseinän keskellä ja oven pielessä on karapuu. Rakennelman sisällä on peltinen hormin palosuoja.

Kohteen rajaus

Kohde rajautuu aluemaisesti havaittujen rakenteiden ylle.

Tulkinta

Metsätyökämpä sivurakennuksineen.

Lisätietoja

Toimenpiteet

Tarkastukset

Tila: 3 Toteutettu Laji: 6 Suojeluarvojen tarkastus Tarkastusvuosi: 2015

Tarkastuspvm: 10.6.2015 Tarkastaja: T. Karjalainen

Kuvaus:

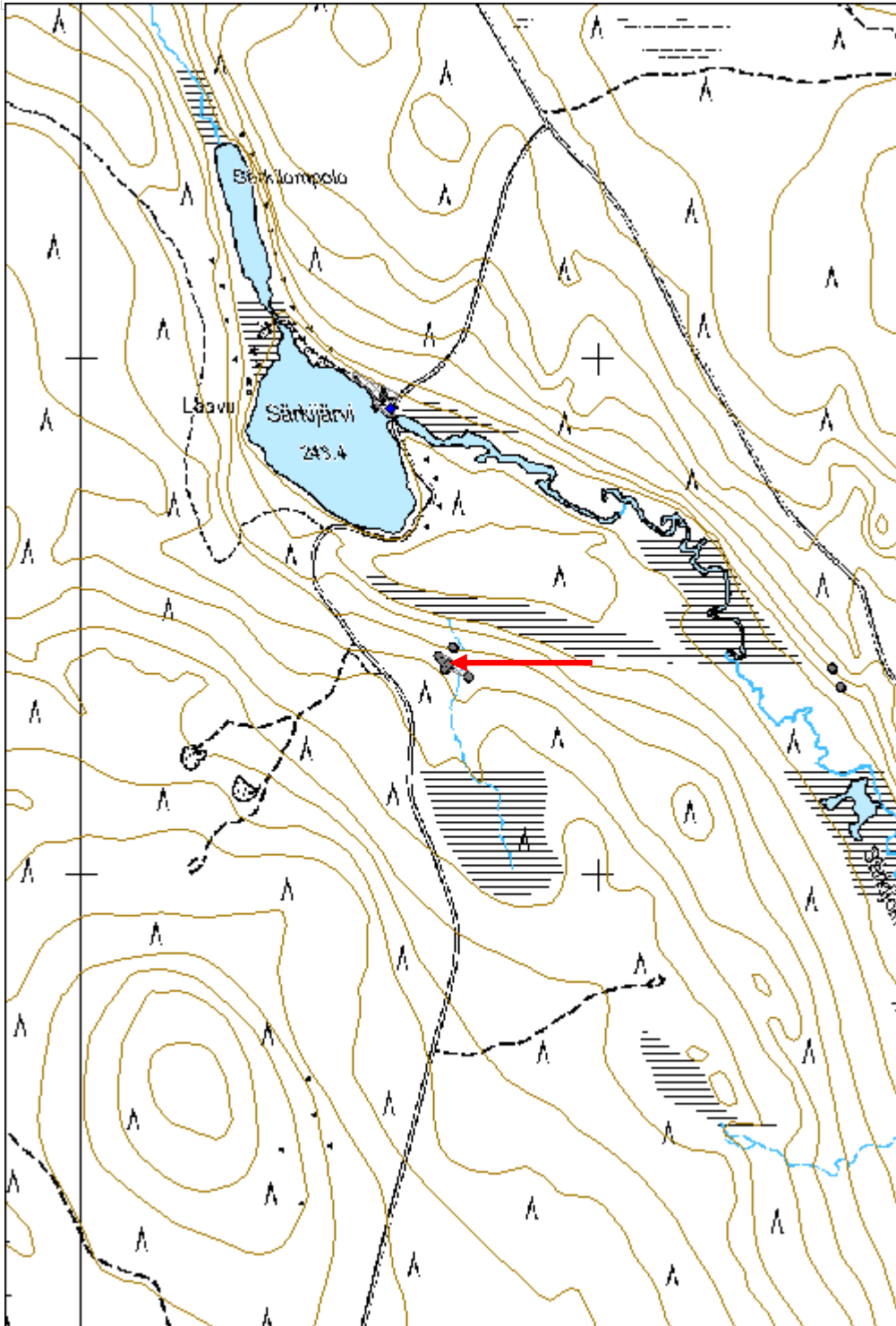
**Viranomais-
rekisterinro:****Kunto:** 2 Keskinertainen**Olotila:** 2 Ei käytössä**Arvotus:** 8 Muu suojeluarvo**Kohteen
suojelu:** 9 Muu suojeluarvo**Selitys:****Selitys:****Ympäristön
suojelu:**

0 Ei määritelty

Selitys:

Rakennus 1 on romahtanut pääkämpä.

Kohdetyyppi:	1 Asuinpaikat	Copyright:	© Metsähallitus 2008 © Maanmittauslaitos 1/MML/08
Koordinaatit:	X 7517403, Y 3365719, Z 262	Mittakaava:	1:10000



Rumajärvenmaa kämppä jäänös	MH-tunnus: 181600
------------------------------------	--------------------------

Kohdetyyppi:	1 Asuinpaikat	Haltija:	181 Metsätalous Länsi-Lappi
Ajoitus:	7116 Uusi aika	Ylläpitäjä:	181 Metsätalous Länsi-Lappi
Rakentamisvuosi:		Kunta:	498 Muonio
Lukumäärä:	3		

Koordinaattiselitys:	Geometria tuotettu:
Koordinaatit:	4 Gps-mittaus, korjaamaton
X 7516284, Y 3368049, Z 262	Löydöt:

Taustatiedot

Sutgis

Ympäristön kuvaus

Kohde sijaitsee Rumajärven pohjoispäädyssä hiekkakankaalla, jossa kasvaa mäntymetsä.

Kohteen kuvaus

Kohteessa on kolme savottakämpän rakennusta.

Rakennus 1: Kämpä, jonka koko on 7 x 13 metriä, pitkät sivut kulkevat koillisesta lounaaseen. Seinien paikat erottuvat metrin vahvaisina hiekkapenkkeinä. Rakiennelman sisällä on kuoppia, joista hiekka on otettu kivijalkana toimineeseen hiekkapenkkiin. Seinistä on jäljellä muutama paksu salvoshirsi. Etelänurkassa on 2 x 2 x 1,5 metrin kokoinen uunin raunio. Rakennelman päällä kasvaa mäntyjä ja koivuja.

Rakennus 2: Kohteessa on 3 x 2,5 metrin kokoisen uunin kiviraunio, jonka päällä on rautauuni. Sutigistietojen mukaan rakennus on ollut leipomo. Ympärillä on 7 x 4 metrin kokoinen, pohjois - etelä - suuntainen tasaisen maan alue, joka on ilmeisesti lattian ala. Ympärillä on syviä kuoppia.

Rakennus 3: Kohteessa on 6 x 6 metrin kokoisen salvoshirsirakennuksen pohja, jonka hirret ovat lahonneet. Seinät kulkevat väli-ilman suuntiin. Etelänurkassa on suuri 2 x 2 x 1 metrin kokoisen uunin raunio. Hirret on katkottu sahalla. Pohjoisseinän ulkopuolella on 2 x 1 x 1 metrin kokoinen kuoppa. Päällä kasvaa mäntyjä.

Kohteen rajaus

Kohde rajautuu aluemaisesti havaittujen rakenteiden ylle.

Tulkinta

Metsätyökämpä sivurakennuksineen. Sutigisin mukaan kämpän yhteydessä on ollut leipomo.

Lisätietoja**Toimenpiteet**

Tarkastukset

Tila: 3 Toteutettu Laji: 6 Suojeluarvojen tarkastus Tarkastusvuosi: 2015
 Tarkastuspvm: 10.6.2015 Tarkastaja: T. Karjalainen
 Kuvaus:

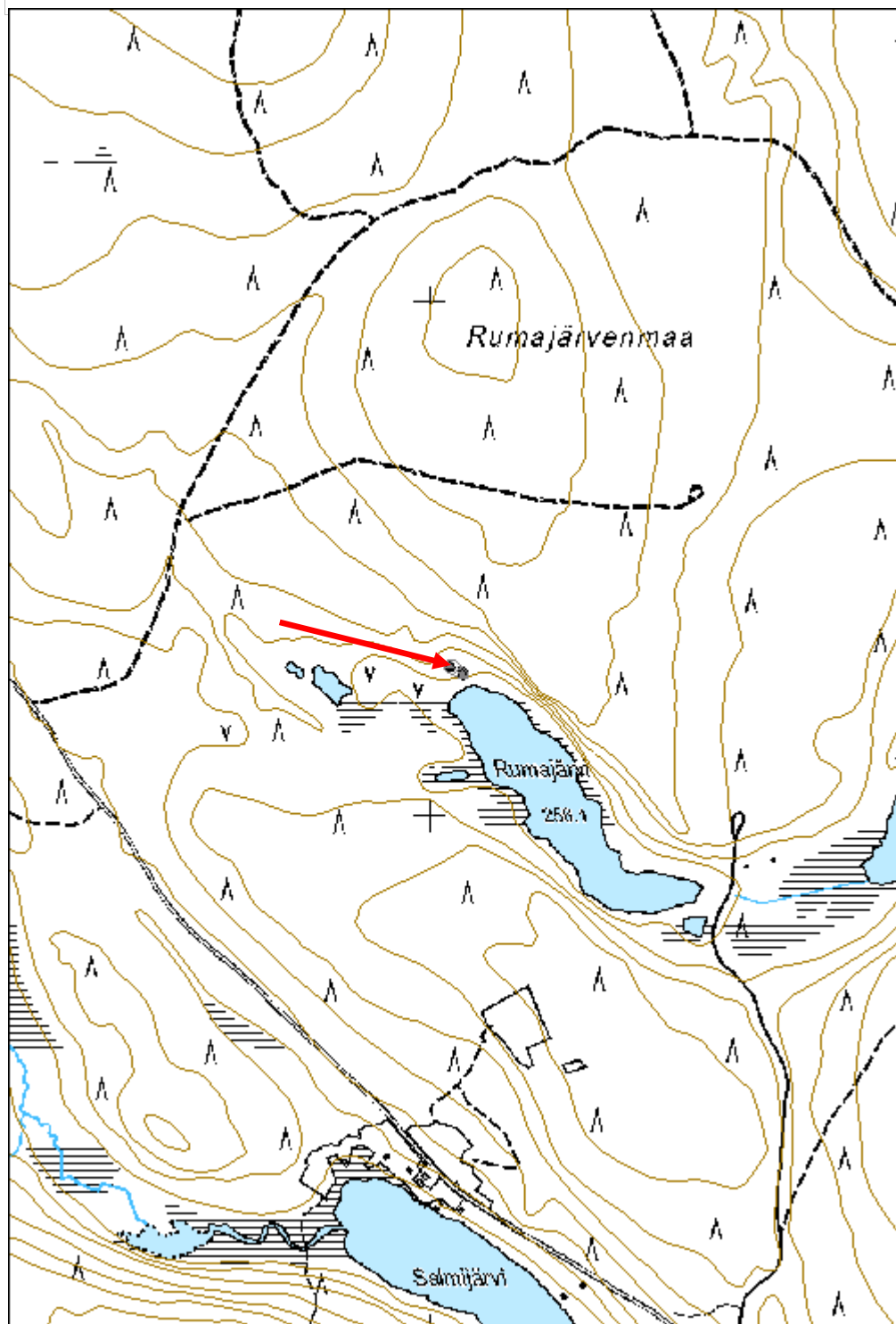
**Viranomais-
rekisterinro:****Kunto:** 2 Keskinertainen**Olotila:** 2 Ei käytössä**Arvotus:** 8 Muu suojeluarvo**Kohteen
suojelu:** 9 Muu suojeluarvo**Selitys:****Selitys:****Ympäristön
suojelu:**

0 Ei määritelty

Selitys:

Rakennuksen1 nurkassa on suuri luonnonkivistä tehty uuni, kuvassa koivun alla.

Kohdetyyppi:	1 Asuinpaikat	Copyright:	© Metsähallitus 2008 © Maanmittauslaitos 1/MML/08
Koordinaatit:	X 7516284, Y 3368049, Z 262	Mittakaava:	1:10000



Kuerjoki 2 kämpä jäännös

MH-tunnus: 181622

Kohdetyyppi:	3 Hautapaikat	Haltija:	181 Metsätalous Länsi-Lappi
Ajoitus:	7116 Uusi aika	Ylläpitäjä:	181 Metsätalous Länsi-Lappi
Rakentamivuosi:		Kunta:	498 Muonio
Lukumäärä:	4		

Koordinaattiselitys:		Geometria tuotettu:	4 Gps-mittaus, korjaamaton
Koordinaatit:	X 7510270, Y 3369706, Z 234	Löydöt:	

Taustatiedot

Löytyi inventoinnissa.

Ympäristön kuvaus

Kohde sijaitsee Kuerjoen länsirannalla, metsän ja jokirantasuon välisellä niittyalueella, jossa kasvaa katajaa ja mäntymetsää.

Kohteen kuvaus

Kohteessa on neljä kämpän raunion rakennusta.

Rakennus 1 Koko 8 x 11 metriä, rakennelmasta on jäljellä maatunut, alin hirsikerta. Sisällä kasvaa tasainen heinäkenttä. Seinät kulkevat väli-ilman suuntiin.

Rakennus 2 Koko 14 x 14 metriä. Seinien paikat erottuvat metrin levyisinä ja korkuisina hiekkavalleina. Seinät kulkevat väli-ilman suuntiin. Lounais ja luoteiskulmissa on 2 x 3 x 1 metrin kokoiset, suuret kiviunien rauniot. Tila on jaettu neljään, yhtäsuureen osaan väliseinillä.

Rakennus 3 Kellari, jonka koko on 3 x 3 metriä. Sisällä on puukehikko ja sen ulkopuolella metrin vahvuiset turvevalliseinät. Lattia on kaivettu maansisään ja oviaukko on koilliseen.

Rakennus 4 Koko 5 x 5 metriä. Alin, salvettu hirsikerta on vielä jäljellä. Seinät kulkevat väli-ilman suuntiin. Etelänurkassa on 2 x 2 metrin kokoisen kiukaan raunio. Luultavasti rakennus on ollut kämpän sauna.

Kohteen rajaus

Kohde rajautuu aluemaisesti havaittujen rakennelmien ylle.

Tulkinta

Metsätyökämpän ja sen sivurakennusten rauniot.

Lisätietoja

Toimenpiteet

Tarkastukset

Tila: 3 Toteutettu Laji: 6 Suojeluarvojen tarkastus Tarkastusvuosi: 2015
 Tarkastuspvm: 11.6.2015 Tarkastaja: T. Karjalainen
 Kuvaus:

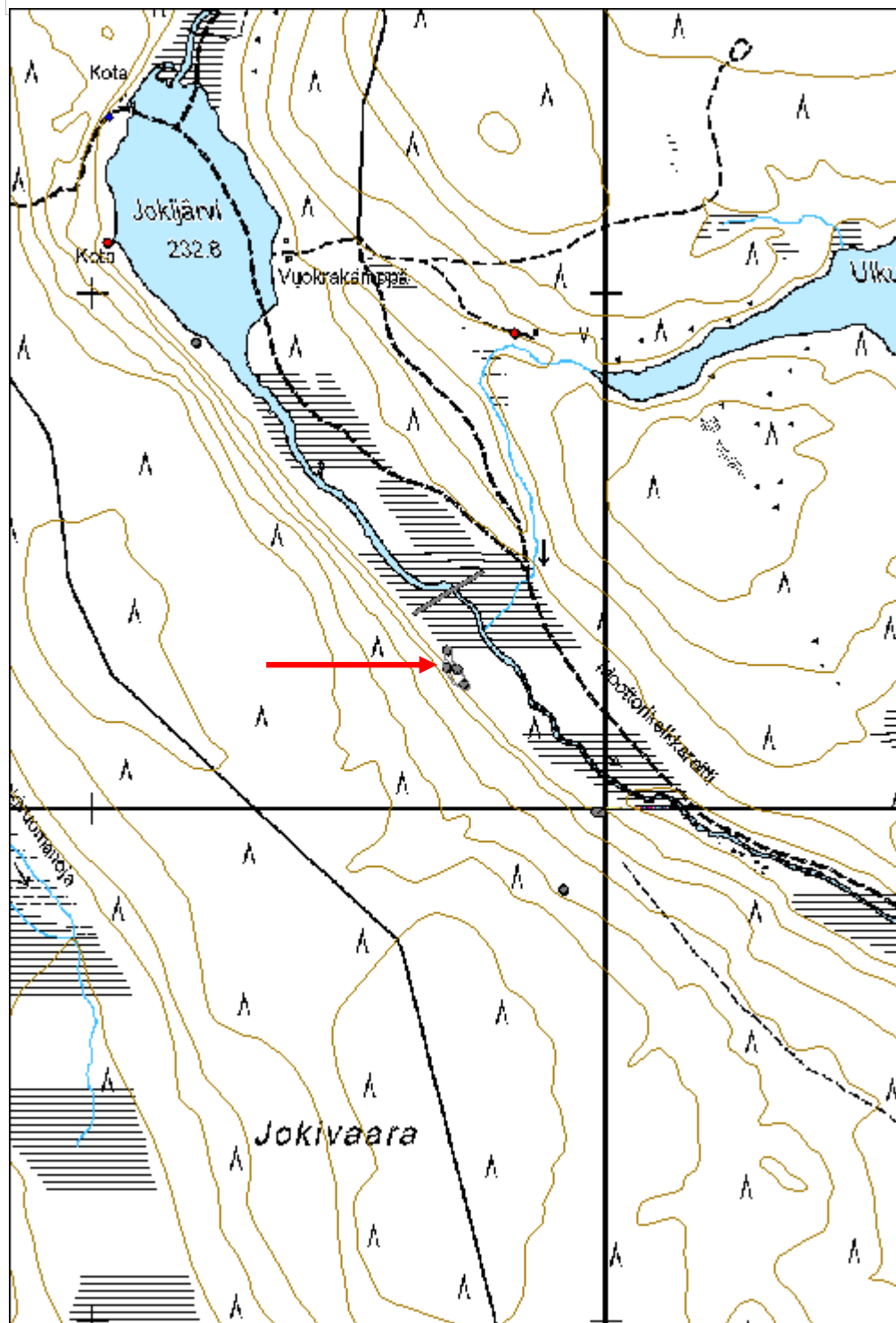
**Viranomais-
rekisterinro:****Kunto:** 2 Keskinertainen**Olotila:** 2 Ei käytössä**Arvotus:** 8 Muu suojeluarvo**Kohteen
suojelu:** 9 Muu suojeluarvo**Selitys:****Selitys:****Ympäristön
suojelu:**

0 Ei määritelty

Selitys:

Etualan heinikossa rakennus 1 ja taka-alan taimikossa näkyy rakennuksen2 uunien raunioita.

Kohdetyyppi:	3 Hautapaikat	Copyright:	© Metsähallitus 2008 © Maanmittauslaitos 1/MML/08
Koordinaatit:	X 7510270, Y 3369706, Z 234	Mittakaava:	1:10000



Salmijoki kämppä jäännös	MH-tunnus: 181645
---------------------------------	--------------------------

Kohdetyyppi:	1 Asuinpaikat	Haltija:	181 Metsätalous Länsi-Lappi
Ajoitus:	7116 Uusi aika	Ylläpitäjä:	181 Metsätalous Länsi-Lappi
Rakentamivuosi:		Kunta:	498 Muonio
Lukumäärä:	2		

Koordinaattiselitys:	Geometria tuotettu:
Koordinaatit:	4 Gps-mittaus, korjaamaton
X 7513629, Y 3368526, Z 244	Löydöt:

Taustatiedot

Sutigis

Ympäristön kuvaus

Tasainen moreenimaa, jossa kasvaa kuusimetsä, maasto laskee itään, jokilaaksoon.

Kohteen kuvaus

Kohteessa on kaksi kämpän rakennusten jäännöstä.

Rakennus 1 Koko 6 x 18 metriä, pitkät sivut kulkevat kaakosta luoteeseen. Lyhyiden sivujen suuntaan on kaksi väliseinää. Rakennelmasta on neljä hirsikertaa jäljellä. Hirret on molemmin luolin salvettu. Rakennuksesta on ollut kolme uloskäyntiä itään, joelle.

Rakennus 2 Koko 6 x 16 metriä. Pitkät sivut kulkevat kaakosta luoteeseen. Alin hirsikerta on lahonneena enää jäljellä. Hirret on katkottu sahalla ja kirveellä ja molemmin puolin salvettu. Rakennuksessa on ollut ainakin kolme väliseinää. Päällä kasvaa kuusia ja koivuja.

Kohteen rajaus

Kohde rajautuu aluemaisesti havaittujen rakennelmien ylle.

Tulkinta

Metsätyökämpän ja sen sivurakennuksen raunioita.

Lisätietoja**Toimenpiteet****Tarkastukset**

Tila: 3 Toteutettu Laji: 6 Suojeluarvojen tarkastus Tarkastusvuosi: 2015
 Tarkastuspvm: 11.6.2015 Tarkastaja: T. Karjalainen
 Kuvaus:

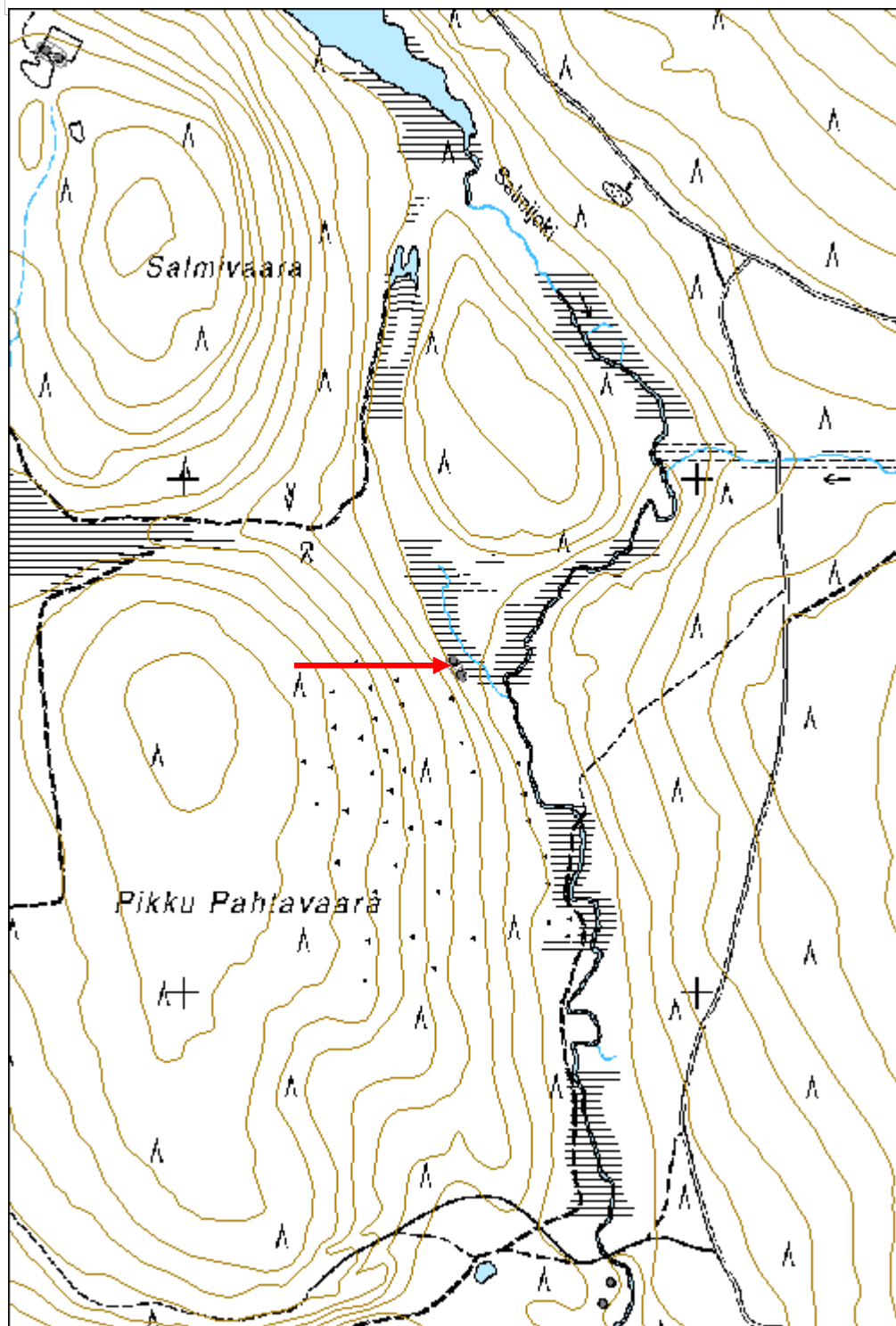
Viranomaisrekisterinro:**Kunto:** 3 Huono

Arvotus:	8 Muu suojeluarvo	Olotila:	2 Ei käytössä
Selitys:		Kohteen suojelu:	9 Muu suojeluarvo
Selitys:		Selitys:	
Ympäristön suojelu:	0 Ei määritelty		
Selitys:			



Suurien kämppien seinärakenteita makaa lahonneina maastossa. Kuvassa rakennus 2.

Kohdetyyppi:	1 Asuinpaikat	Copyright:	© Metsähallitus 2008 © Maanmittauslaitos 1/MML/08
Koordinaatit:	X 7513629, Y 3368526, Z 244	Mittakaava:	1:10000



Harjuvaara kämppä jäännös

MH-tunnus: 181650

Kohdetyyppi:	1 Asuinpaikat	Haltija:	181 Metsätalous Länsi-Lappi
Ajoitus:	7116 Uusi aika	Ylläpitäjä:	181 Metsätalous Länsi-Lappi
Rakentamisvuosi:		Kunta:	498 Muonio
Lukumäärä:	2		

Koordinaattiselitys:		Geometria tuotettu:	4 Gps-mittaus, korjaamaton
Koordinaatit:	X 7525616, Y 3357874, Z 243	Löydöt:	

<i>Taustatiedot</i>
Sutigis
<i>Ympäristön kuvaus</i>
Kohde sijaitsee kuivalla, mäntyä kasvavalla hiekkakankaalla. Kohteen molemmin puolin kulkee tiet.
<i>Kohteen kuvaus</i>
Kohteessa on kaksi kämpän rauniota.
Rakennus 1: Koko 6 x 4 metriä, pitkät sivut kulkevat pohjoisesta etelään. Oviaukko on eteläseinän keskellä. Seinät erottuvat metrin paksuina ja korkeina turvevalleina. Rakennuksen pohjan vieressä on kaksi tynnyrikaminaa.
Rakennus 2: Kohteessa on muutama hirsi, jotka osoittavat rakennuksen olleen kooltaan 5 x 9 metriä. Pitkät sivut kulkevat idästä länteen. Rakennuksen sijalla on sahatut parrut, joten rakennus on ollut parakki, joka on peräisin luultavasti 1960 luvulta.
<i>Kohteen rajaus</i>
Kohde rajautuu aluemaisesti havaittujen rakenteiden ylle.
<i>Tulkinta</i>
Metsätyökämpä ja parakki 1960 luvulta.
<i>Lisätietoja</i>

<i>Toimenpiteet</i>

<i>Tarkastukset</i>
Tila: 3 Toteutettu Laji: 6 Suojeluarvojen tarkastus Tarkastusvuosi: 2015
Tarkastuspvm: 15.6.2015 Tarkastaja: T. Karjalainen
Kuvaus:

Viranomaisrekisterinro:	Kunto: 3 Huono
--------------------------------	-----------------------

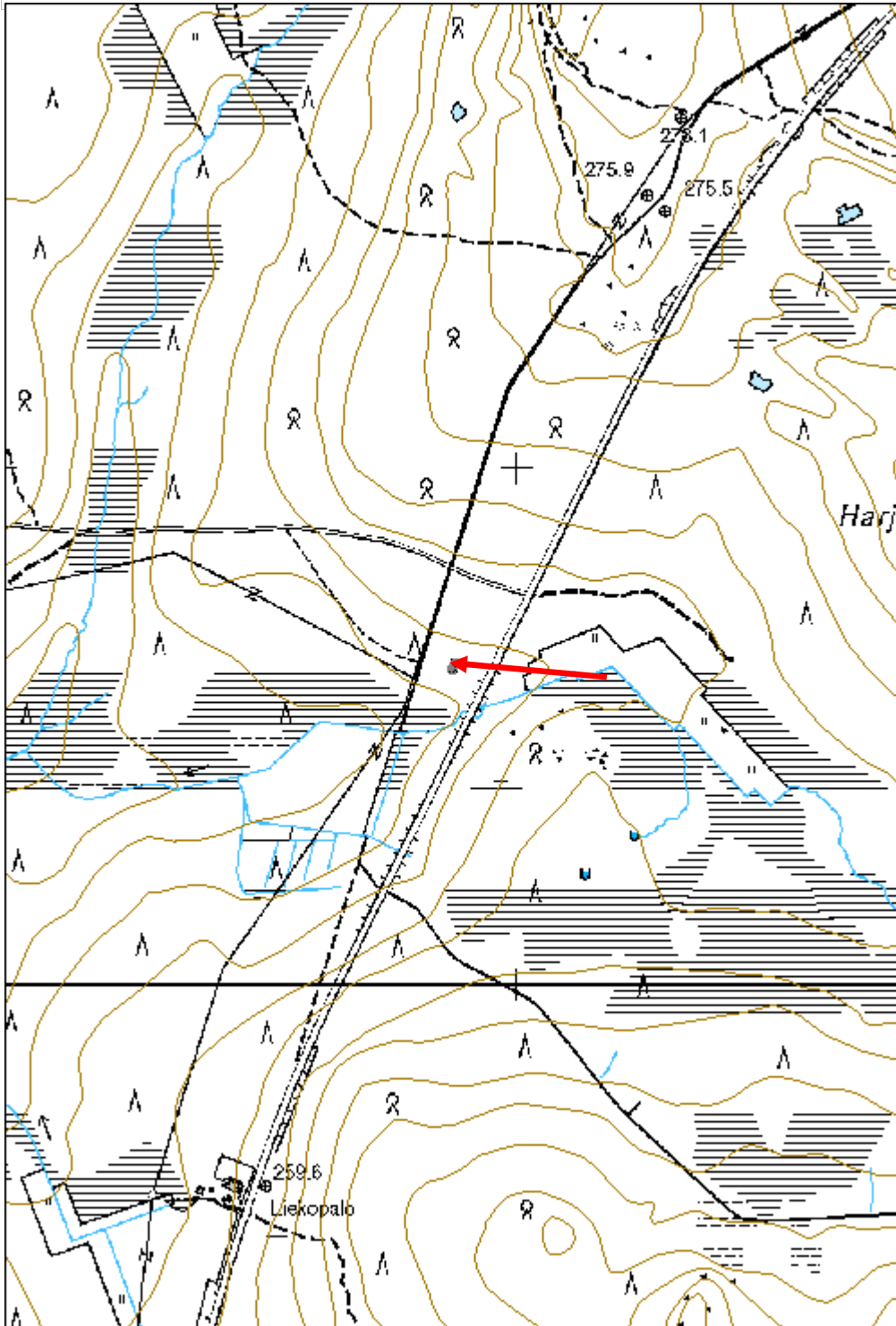
Arvotus:	99 Ei suojeluarvoa	Olotila:	2 Ei käytössä
Selitys:		Kohteen suojelu:	99 Ei suojeluarvoa
		Selitys:	

Ympäristön suojelu:	0 Ei määritelty
Selitys:	



Seinien paikat erottuvat turvepenkkeinä puuston alla.

Kohdetyyppi:	1 Asuinpaikat	Copyright:	© Metsähallitus 2008 © Maanmittauslaitos 1/MML/08
Koordinaatit:	X 7525616, Y 3357874, Z 243	Mittakaava:	1:10000



Otonkijänkkä kämpä jäännös	MH-tunnus: 181707
-----------------------------------	--------------------------

Kohdetyyppi:	1 Asuinpaikat	Haltija:	181 Metsätalous Länsi-Lappi
Ajoitus:	7116 Uusi aika	Ylläpitäjä:	181 Metsätalous Länsi-Lappi
Rakentamisvuosi:		Kunta:	498 Muonio
Lukumäärä:	2		

Koordinaattiselitys:	Geometria tuotettu:
Koordinaatit: X 7526379, Y 3356249	4 Gps-mittaus, korjaamaton
	Löydöt:

Taustatiedot

Sutigis

Ympäristön kuvaus

Kohde sijaitsee etelään, suolle pistävässä mäntykankaassa, jossa kasvaa mäntymetsä ja aluskasvillisuutena on paksu turve.

Kohteen kuvaus

Kohteessa on kahden kämpärakennuksen jäännökset.

Rakennus 1: 7 x14 metriä, pitkät sivut kulkevat idästä länteen. Seinien paikat erottuvat turvevalleina. Rakennuksen pohjan alueella on kuoppia. Paikalla on lahonneita pöytiö ja lankkuja. Päällä kasvaa mäntyjä.

Rakennus 2: Koko 4 x 8 metriä, pitkät sivut kulkevat idästä länteen. Rakennuksesta on jäljellä muutama laho hirsi ja ympäristössä kasvaa heinää. Luultavasti kämpän talli.

Kohteen rajaus

Kohde rajautuu aluemaisesti havaittujen rakenteiden ylle.

Tulkinta

Metsätyökämpän ja tallin jäännökset.

Lisätietoja***Toimenpiteet******Tarkastukset***

Tila: 3 Toteutettu Laji: 6 Suojeluarvojen tarkastus Tarkastusvuosi: 2015
 Tarkastuspvm: 15.6.2015 Tarkastaja: T. Karjalainen
 Kuvaus:

Viranomaisrekisterinro:**Kunto:** 3 Huono**Olotila:** 2 Ei käytössä

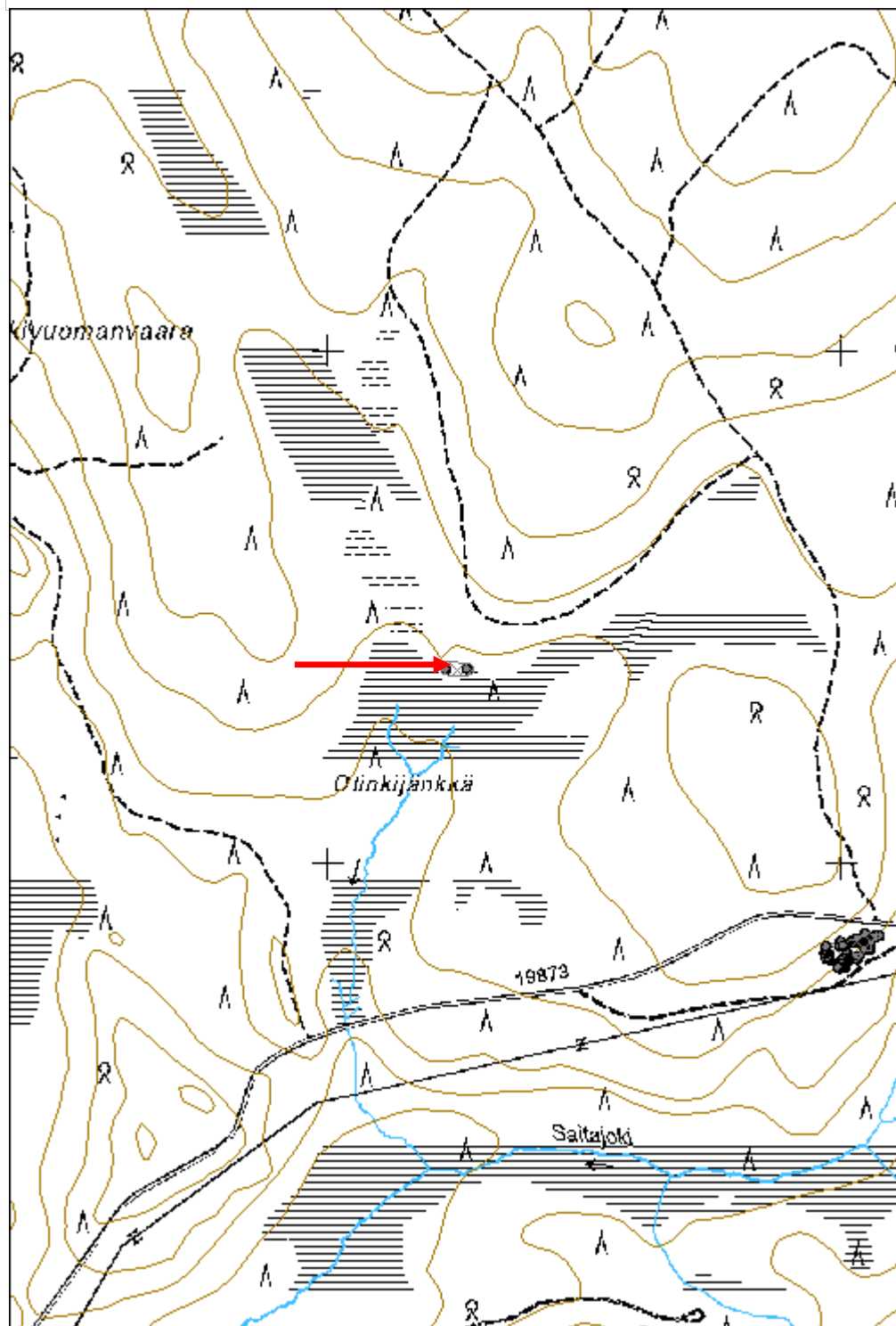
Arvotus:	99 Ei suojeluarvoa	Kohteen suojelu:	99 Ei suojeluarvoa
Selitys:		Selitys:	

Ympäristön suojelu:	0 Ei määritelty
Selitys:	



Kämpän rakenteet erottuvat enää heikosti puolukkavarvikossa.

Kohdetyyppi:	1 Asuinpaikat	Copyright:	© Metsähallitus 2008 © Maanmittauslaitos 1/MML/08
Koordinaatit:	X 7526379, Y 3356249	Mittakaava:	1:10000



Haukivuomanvaara kämppä jäännös	MH-tunnus: 181713
--	--------------------------

Kohdetyyppi:	1 Asuinpaikat	Haltija:	181 Metsätalous Länsi-Lappi
Ajoitus:	7116 Uusi aika	Ylläpitäjä:	181 Metsätalous Länsi-Lappi
Rakentamisvuosi:		Kunta:	498 Muonio
Lukumäärä:	3		

Koordinaattiselitys:	Geometria tuotettu:
Koordinaatit: X 7526858, Y 3355252	4 Gps-mittaus, korjaamaton
	Löydöt:

Taustatiedot

Sutigis

Ympäristön kuvaus

Kohde sijaitsee hakatulla ja äestetyllä aukealla, jossa maaperä on hiekkaa ja puustona mäntyjä.

Kohteen kuvaus

Kohteessa on kolmen metsätyökämpän rakennuksen jäännökset.

Rakennus 1: Koko 4 x 4 metriä, seinät kulkevat pääilmansuuntiin. Rakennuksesta on kaksi alinta hirsikertaa jäljellä. Hirret on salvettu molemmin puolin ja sahalla katkaistu. Kurkihirsit kulkevat länteen ja itäpuolella on kuoppa.

Rakennus 2: Koko 2,5 x 4 metriä, pitkät sivut kulkevat pohjoisesta etelään. Kaakkoiskulmassa on 1 x 1 x 0,5 metrin kokoinen lieden raunio. Seinät erottuvat turvevalleina ja muutamana lahona hirtenä.

Rakennus 3: Koko 3 x 6 metriä, pitkät sivut kulkevat pohjoisesta etelään. Seinien paikat erottuvat turvevalleina. Lounaiskulmassa on 1 x 1 x 0,5 metrin kokoinen uunin kiviraunio.

Kohteen rajaus

Kohde rajautuu aluemaisesti havaittujen rakenteiden ylle.

Tulkinta

Metsätyökämpän ja sen sivurakennusten rauniot.

Lisätietoja***Toimenpiteet******Tarkastukset***

Viranomaisrekisterinro:	Kunto: 2 Keskinertainen
--------------------------------	--------------------------------

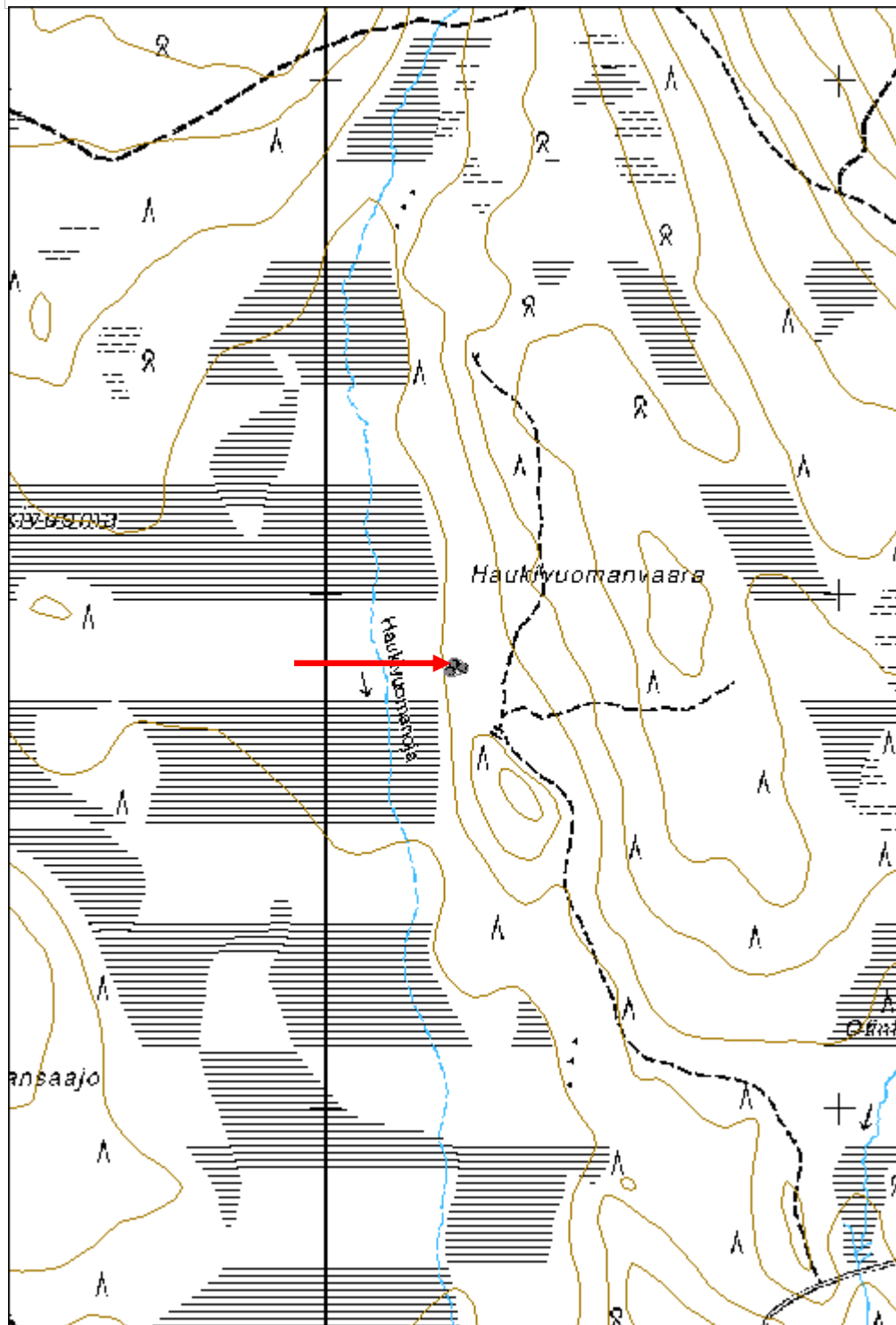
Arvotus:	8 Muu suojeluarvo	Olotila:	2 Ei käytössä
Selitys:		Kohteen suojelu:	9 Muu suojeluarvo
		Selitys:	

Ympäristön suojelu:	0 Ei määritelty
Selitys:	



Kuvassa rakennuksen 1 hirsikehikko.

Kohdetyyppi:	1 Asuinpaikat	Copyright:	© Metsähallitus 2008 © Maanmittauslaitos 1/MML/08
Koordinaatit:	X 7526858, Y 3355252	Mittakaava:	1:10000



Haukivuoma kämpä jäännös	MH-tunnus: 181730
---------------------------------	--------------------------

Kohdetyyppi:	1 Asuinpaikat	Haltija:	181 Metsätalous Länsi-Lappi
Ajoitus:	7116 Uusi aika	Ylläpitäjä:	181 Metsätalous Länsi-Lappi
Rakentamivuosi:		Kunta:	498 Muonio
Lukumäärä:	2		

Koordinaattiselitys:	Geometria tuotettu: 4 Gps-mittaus, korjaamaton
Koordinaatit: X 7527720, Y 3354935, Z 232	Löydöt:

Taustatiedot

Sutigis

Ympäristön kuvaus

Kohde sijaitsee vaaran rinteiden juurella suon reunassa. Paikalla kasvaa sekametsä ja maaperä on moreenia.

Kohteen kuvaus

Kohteessa on kaksi identtistä kämpän rauniota.

Rakennus 1: Kko 4 x 4 metriä, seinät kulkevat väli-ilman suuntiin. Rakennelmasta on viisi hirsikertaa jäljellä. Ovi on kaakkoisseinän keskellä ja hirsien välissä on riiveinä seinäsammalta. Hirret on sahalla ja kirveellä katkottu ja nurkissa on molemminpuolinen salvosrakenne. Rakennus 2 on tehty samalla tavalla.

Kohteen rajaus

Kohde rajautuu aluemaisesti havaittujen rakenteiden ylle.

Tulkinta

Kahden kämpän rauniot.

Lisätietoja**Toimenpiteet****Tarkastukset**

Tila: 3 Toteutettu Laji: 6 Suojeluarvojen tarkastus Tarkastusvuosi: 2015
 Tarkastuspvm: 15.6.2015 Tarkastaja: T. Karjalainen
 Kuvaus:

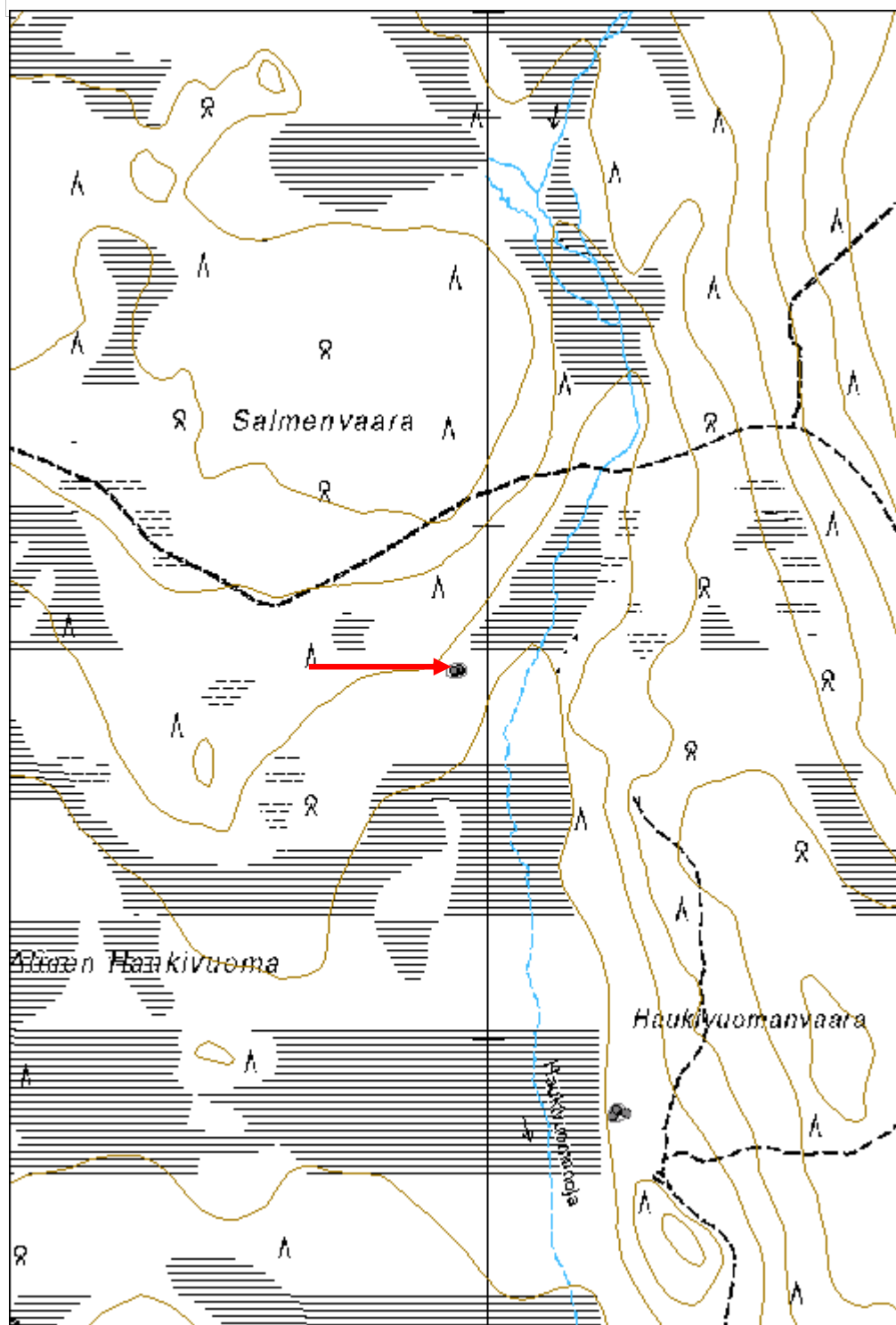
Viranomaisrekisterinro:	Kunto: 2 Keskinertainen
	Olotila: 2 Ei käytössä
Arvotus: 8 Muu suojeluarvo	Kohteen suojele: 9 Muu suojeluarvo

Selitys:	Selitys:
Ympäristön suojelu:	0 Ei määritelty
Selitys:	



Rakennuksen1 hirsikehikko.

Kohdetyyppi:	1 Asuinpaikat	Copyright:	© Metsähallitus 2008 © Maanmittauslaitos 1/MML/08
Koordinaatit:	X 7527720, Y 3354935, Z 232	Mittakaava:	1:10000



Selännenänmaa

MH-tunnus: 181734

Kohdetyyppi:	1 Asuinpaikat	Haltija:	181 Metsätalous Länsi-Lappi
Ajoitus:	7116 Uusi aika	Ylläpitäjä:	181 Metsätalous Länsi-Lappi
Rakentamisvuosi:		Kunta:	498 Muonio
Lukumäärä:	1		

Koordinaattiselitys:		Geometria tuotettu:	4 Gps-mittaus, korjaamaton
Koordinaatit:	X 7532722, Y 3356850, Z 240	Löydöt:	

Taustatiedot

Uusi löytö.

Ympäristön kuvaus

Kohde sijaitsee tasaisella hiekkakankaalla, jossa kasvaa mäntymetsä.

Kohteen kuvaus

Kohteessa on 5 x 5 metrin kokoisen kämpän rauniot. Rakennuksen seinät kulkevat väli-ilman suuntiin. Pohjoisnurkassa on uunin raunio, jonka koko on 2 x 2 x 1 metriä. Seinien paikat erottuvat turvepenkkinä ja muutama salvettu hirsi on vielä näkyvissä.

Kohteen rajaus

Kohde rajautuu pistemäisesti rakennelman keskeltä mitattuun gps pisteeseen.

Tulkinta

Metsätyökämpän raunio.

Lisätietoja

Kohteella ei ole enää suojeluarvoa.

Toimenpiteet**Tarkastukset**

Tila: 3 Toteutettu Laji: 6 Suojeluarvojen tarkastus Tarkastusvuosi: 2015
Tarkastuspvm: 15.6.2015 Tarkastaja: T. Karjalainen
Kuvaus:

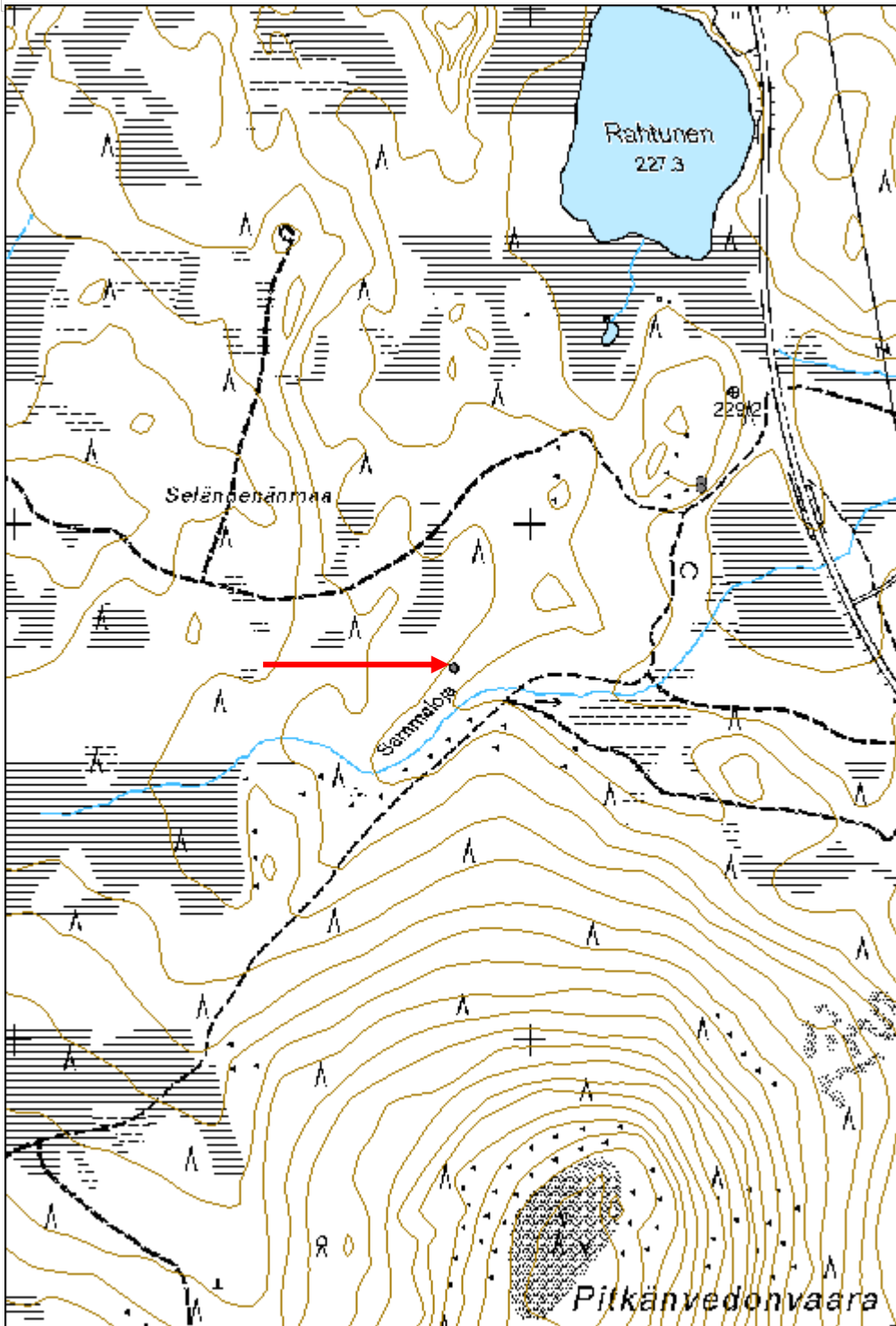
Viranomaisrekisterinro:		Kunto:	3 Huono
Arvotus:	99 Ei suojeluarvoa	Olotila:	2 Ei käytössä
Selitys:		Kohteen suojelu:	99 Ei suojeluarvoa
		Selitys:	

Ympäristön suojelu:	0 Ei määritelty
Selitys:	



Kämpän rakenteet ovat pääosin hävinneet, eikä kohteella ole enää suojeluarvoa.

Kohdetyyppi:	1 Asuinpaikat	Copyright:	© Metsähallitus 2008 © Maanmittauslaitos 1/MML/08
Koordinaatit:	X 7532722, Y 3356850, Z 240	Mittakaava:	1:10000



Vinsa kämpppä jäännös	MH-tunnus: 181737
------------------------------	--------------------------

Kohdetyyppi:	1 Asuinpaikat	Haltija:	181 Metsätalous Länsi-Lappi
Ajoitus:	7116 Uusi aika	Ylläpitäjä:	181 Metsätalous Länsi-Lappi
Rakentamisvuosi:		Kunta:	498 Muonio
Lukumäärä:	2		

Koordinaattiselitys:	Geometria tuotettu:
Koordinaatit:	4 Gps-mittaus, korjaamaton
X 7523847, Y 3363025, Z 260	Löydöt:

Taustatiedot

Sutigis

Ympäristön kuvaus

Kohde sijaitsee hiekkakankaan reunassa, joka laskee itään, Akanjokilaaksoon. Paikalla kasvaa mäntyjä ja kuusia.

Kohteen kuvaus

Kohteessa on kahden savottakämpän rauniot.

Kämpä 1: Koko 7 x 10 metriä, pitkät sivut kulkevat idästä länteen. Pohjoisseinän keskellä on harvinaisen suuren kiviuunin raunio, jossa hormi on vielä pystyssä. Uunin koko on 4 x 4 x 3 metriä. Rakennelman puolivälissä on väliseinä. Seinät erottuvat metrin paksuina ja korkeina turvevalleina.

Kämpä 2: Koko: 5 x 5 metriä, seinät kulkevat väli-ilman suuntiin. Rakennuksessa on ollut kolme uunia: Lounais- luode- ja pohjoisseinällä. Seinät erottuvat enää turvevalleina.

Kohteen rajaus

Kohde rajautuu aluemaisesti havaittujen rakenteiden ylle.

Tulkinta

Kaksi metsätyökämpän rauniota.

Lisätietoja***Toimenpiteet******Tarkastukset***

Tila: 3 Toteutettu Laji: 6 Suojeluarvojen tarkastus Tarkastusvuosi: 2015
 Tarkastuspvm: 16.6.2015 Tarkastaja: T. Karjalainen
 Kuvaus:

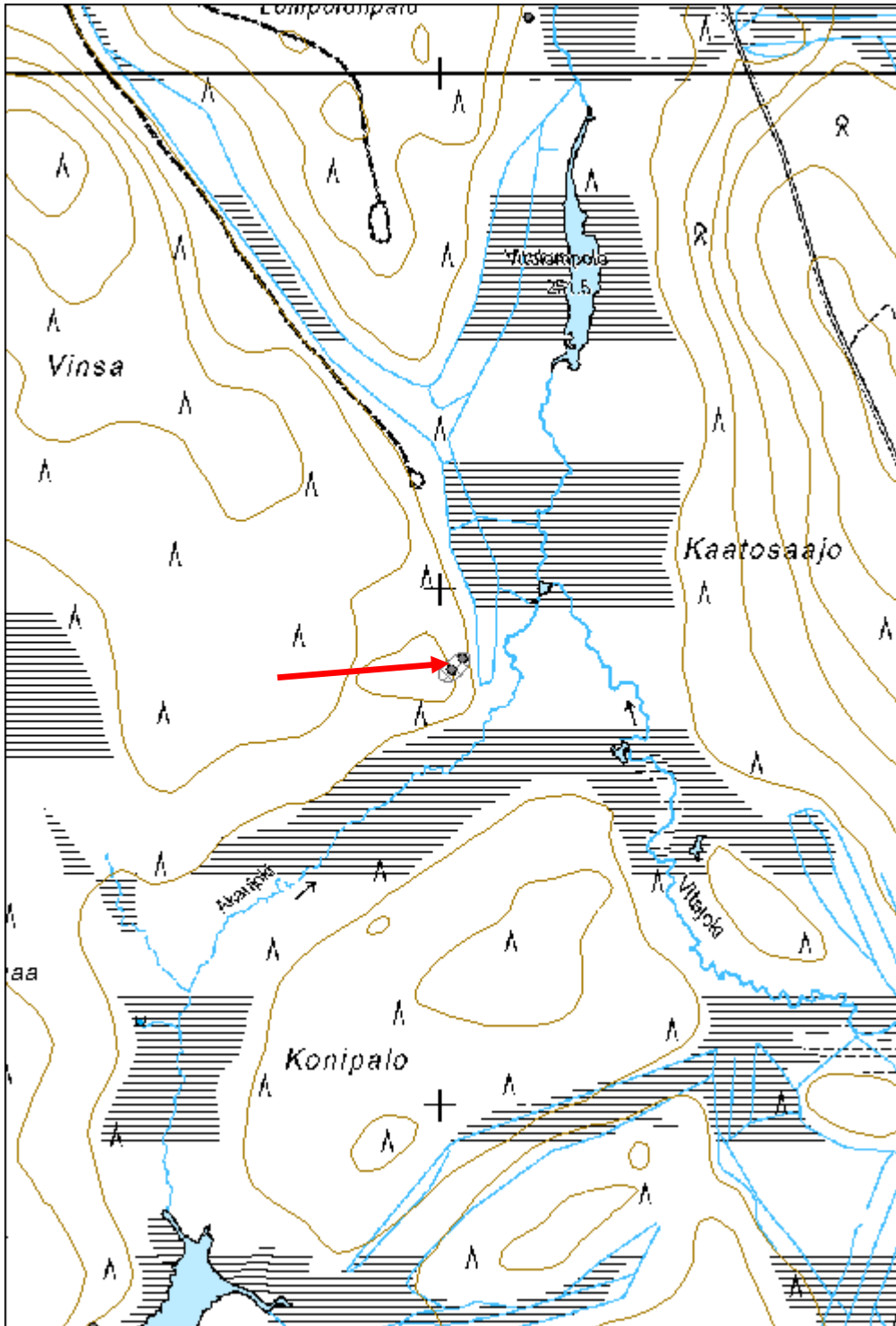
Viranomais-**Kunto:** 2 Keskinertainen

rekisterinro:		Olotila: 2 Ei käytössä
Arvotus:	8 Muu suojeluarvo	Kohteen suojelu: 9 Muu suojeluarvo
Selitys:		Selitys:
Ympäristön suojelu:	0 Ei määritelty	
Selitys:		



Kämpän 1 uuninraunion hormi oli osittain vielä pystyssä.

Kohdetyyppi:	1 Asuinpaikat	Copyright:	© Metsähallitus 2008 © Maanmittauslaitos 1/MML/08
Koordinaatit:	X 7523847, Y 3363025, Z 260	Mittakaava:	1:10000



Konipalo kämppä jäännös

MH-tunnus: 181740

Kohdetyyppi:	1 Asuinpaikat	Haltija:	181 Metsätalous Länsi-Lappi
Ajoitus:	7116 Uusi aika	Ylläpitäjä:	181 Metsätalous Länsi-Lappi
Rakentamisvuosi:		Kunta:	498 Muonio
Lukumäärä:	2		

Koordinaattiselitys:		Geometria tuotettu:	4 Gps-mittaus, korjaamaton
Koordinaatit:	X 7523303, Y 3362746, Z 255	Löydöt:	

Taustatiedot

Sutigis

Ympäristön kuvaus

Kohde sijaitsee Konipalon tasaisen hiekkakankaan länsireunalla ja maasto laskee loivasti Akanjoen soiselle rantaniitylle. Kohteen alueella kasvaa mäntymetsä ja kämpän piha-alue erottuu heinäkasvillisuudesta.

Kohteen kuvaus

Kohteessa on kahden rakennuksen rauniot, joista ensimmäinen on metsätyökämpän päärakennus ja toinen luultavasti talli.

Rakennus 1: Koko 6 x 10 metriä, pitkät sivut kulkevat kaakosta luoteeseen. Länsinurkassa on 2 x 1,5 x 1 metrin kokoinen uunin raunio. Seinät erottuvat turvevalleina ja rakennelman päällä on paksu turve ja katajia.

Rakennus 2: Koko 6 x 7 metriä, rakennuksesta on jäljellä yksi laho hirsikerta. Seinät kulkevat väli-ilman suuntiin.

Kohteen rajausta

Kohde rajautuu aluemaisesti havaittujen rakenteiden ylle.

Tulkinta

Metsätyökämpän ja tallin rauniot.

Lisätietoja***Toimenpiteet******Tarkastukset***

Tila: 3 Toteutettu Laji: 6 Suojeluarvojen tarkastus Tarkastusvuosi: 2015

Tarkastuspvm: 16.6.2015 Tarkastaja: T. Karjalainen
 Kuvaus:

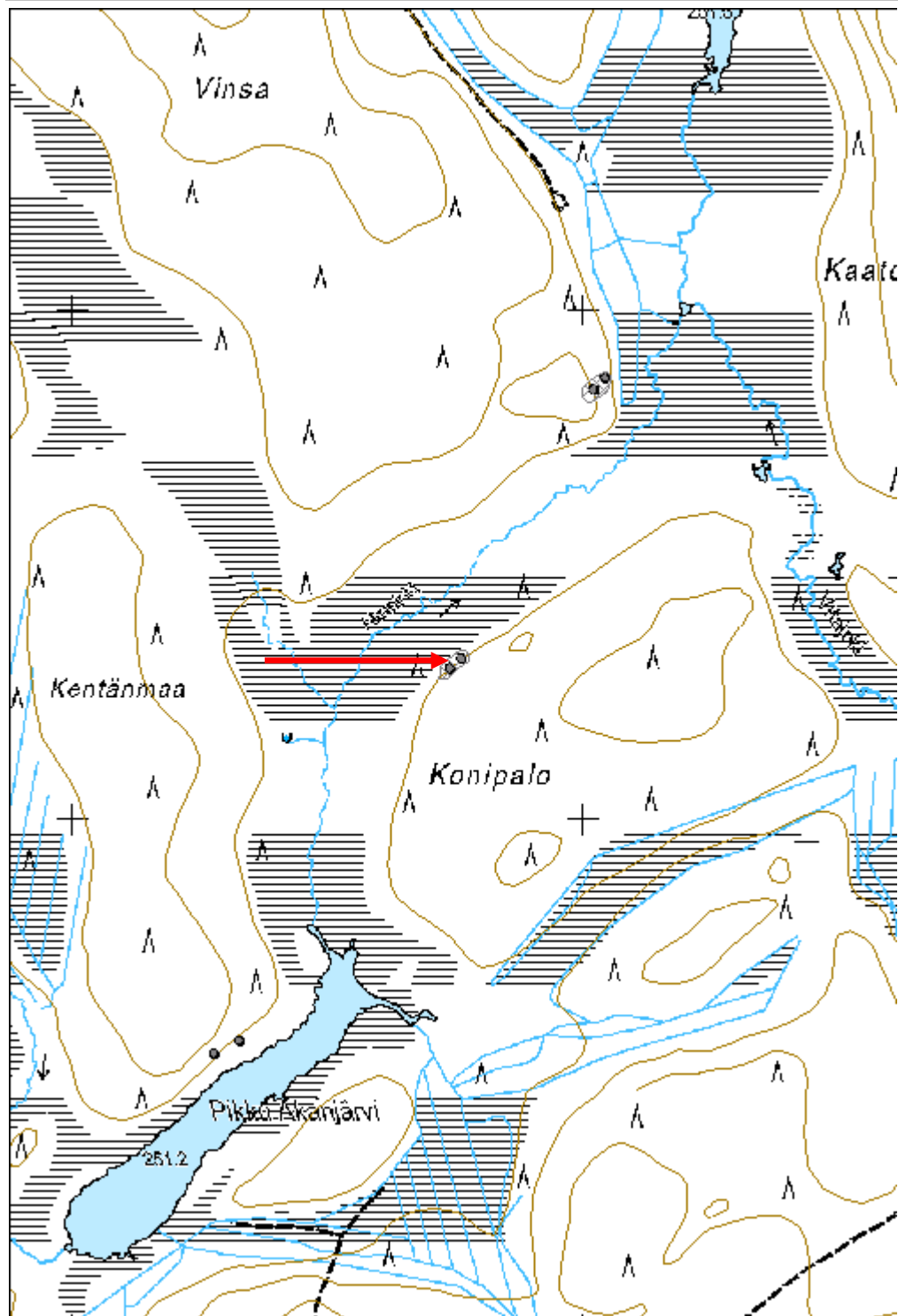
Viranomais- rekisterinro:		Kunto:	2 Keskinertainen
Arvotus:	8 Muu suojeluarvo	Olotila:	2 Ei käytössä
Selitys:		Kohteen suojaus:	9 Muu suojeluarvo
		Selitys:	

Ympäristön suojaus:	0 Ei määritelty
Selitys:	



Konipalon rakennuksen 1 rakenteet suon reunan kankaalla.

Kohdetyyppi:	1 Asuinpaikat	Copyright:	© Metsähallitus 2008 © Maanmittauslaitos 1/MML/08
Koordinaatit:	X 7523303, Y 3362746, Z 255	Mittakaava:	1:10000



Liekopalo kämppä jäännös

MH-tunnus: 181744

Kohdetyyppi:	1 Asuinpaikat	Haltija:	181 Metsätalous Länsi-Lappi
Ajoitus:	7116 Uusi aika	Ylläpitäjä:	181 Metsätalous Länsi-Lappi
Rakentamisvuosi:		Kunta:	498 Muonio
Lukumäärä:	2		

Koordinaattiselitys:		Geometria tuotettu:	4 Gps-mittaus, korjaamaton
Koordinaatit:	X 7523989, Y 3361034, Z 270	Löydöt:	

Taustatiedot

Sutigis

Ympäristön kuvaus

Kohde sijaitsee Liekopalon hiekkaharjun itäreunalla, joka laskee kämpän kohdalla itään, ojitettuun suohon. Paikalla kasvaa mäntymetsä.

Kohteen kuvaus

Kohteessa on savottakämpän ja saunan rauniot.

Rakennus 1 kämppä: Koko 7 x 23 metriä, pitkät sivut kulkevat pohjoisesta etelään. Seinien paikat erottuvat turvevalleina ja keskellä on suuri pönttökamina. Rakennelman ympärillä on lautakasoja ja rakennus on ilmeisesti purettu.

Rakennus 2 sauna: Koko 3 x 3 metriä. Rakennuksen luoteiskulmassa on uunin raunio, jonka hormirakenne on säilynyt. Uunin arinana on rautainen kuorma-auton pakkajousitus.

Kohteen rajaus

Kohde rajautuu aluemaisesti havaittujen rakenteiden ylle.

Tulkinta

Metsätyökämpän ja saunan rauniot noin 1950 - 60 luvulta.

Lisätietoja

Toimenpiteet

Tarkastukset

Tila: 3 Toteutettu Laji: 6 Suojeluarvojen tarkastus Tarkastusvuosi: 2015
Tarkastuspvm: 16.6.2015 Tarkastaja: T. Karjalainen
Kuvaus:

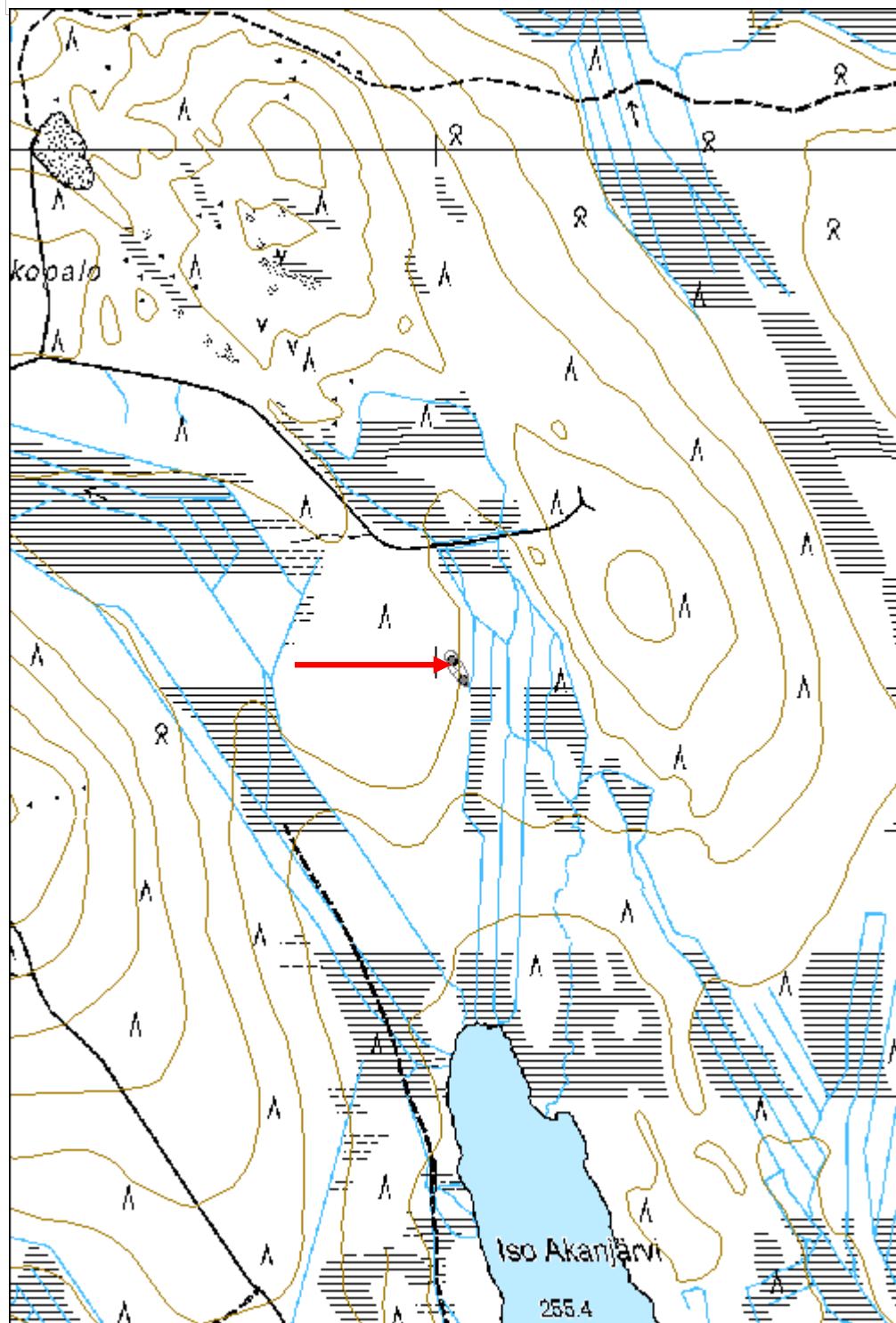
Viranomaisrekisterinro:	Kunto:	2 Keskinertainen
--------------------------------	---------------	------------------

Arvotus:	8 Muu suojeuarvo	Olotila:	2 Ei käytössä
Selitys:		Kohteen suojeu:	9 Muu suojeuarvo
Ympäristön suojeu:	0 Ei määritelty	Selitys:	
Selitys:			



Liekopalon käämpästä ei ole juuri muuta kuin kamina jäljellä.

Kohdetyyppi:	1 Asuinpaikat	Copyright:	© Metsähallitus 2008 © Maanmittauslaitos 1/MML/08
Koordinaatit:	X 7523989, Y 3361034, Z 270	Mittakaava:	1:10000



Ruona 1 kämpä jäännös	MH-tunnus: 181825
------------------------------	--------------------------

Kohdetyyppi:	1 Asuinpaikat	Haltija:	181 Metsätalous Länsi-Lappi
Ajoitus:	7116 Uusi aika	Ylläpitäjä:	181 Metsätalous Länsi-Lappi
Rakentamivuosi:		Kunta:	498 Muonio
Lukumäärä:	1		

Koordinaattiselitys:	Geometria tuotettu: 4 Gps-mittaus, korjaamaton
Koordinaatit: X 7520423, Y 3377857, Z 267	Löydöt:

Taustatiedot

Sutigis

Ympäristön kuvaus

Kohde sijaitsee hiekkakankaan reunassa kuivassa mäntymetsämaastossa.

Kohteen kuvaus

Kohteessa on 9 x 6 metrin kokoisen kämpän raunio. Pitkät sivut kulkevat pohjoisesta etelään. Rakennelmasta on kaksi hirsikertaa jäljellä. Hirret on katkottu sahalla ja kirveellä ja salvettu nurkissa molemmin puolin. Keskellä on lyhyiden sivujen suuntainen väliseinä. Kaakkoiskulmassa on 1,5 x 1 x 1 metrin kokoisen uunin raunio. Uuni on tehty suurista luonnon kivistä ja rakennelman päällä kasvaa koivuja.

Kohteen rajaus

Kohde rajautuu pistemäisesti kämpän keskeltä mitattuun gps pisteeseen.

Tulkinta

Metsätyökämpän raunio.

Lisätietoja**Toimenpiteet****Tarkastukset**

Tila: 3 Toteutettu Laji: 6 Suojeluarvojen tarkastus Tarkastusvuosi: 2015
 Tarkastuspvm: 17.6.2015 Tarkastaja: T. Karjalainen
 Kuvaus:

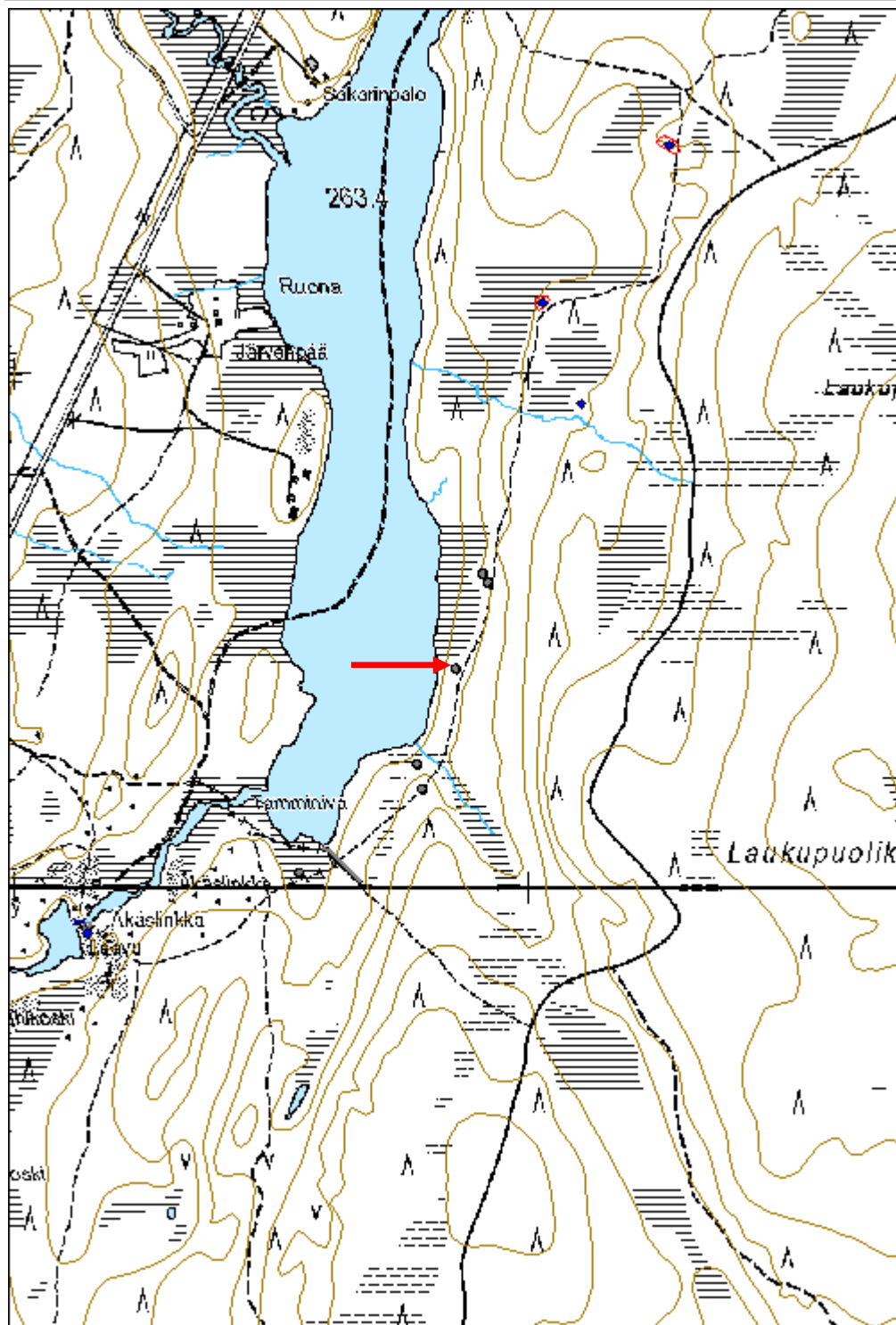
Viranomaisrekisterinro:	Kunto: 3 Huono
	Olotila: 2 Ei käytössä
Arvotus: 8 Muu suojeluarvo	Kohteen suojelu: 9 Muu suojeluarvo

Selitys:	Selitys:
Ympäristön suojelu:	0 Ei määritelty
Selitys:	



Kämpän hirsikehikko ja uunin raunio.

Kohdetyyppi:	1 Asuinpaikat	Copyright:	© Metsähallitus 2008 © Maanmittauslaitos 1/MML/08
Koordinaatit:	X 7520423, Y 3377857, Z 267	Mittakaava:	1:10000



Vitsajoki 1 kämppä jäännös rakennus

MH-tunnus: 181998

Kohdetyyppi:	1 Asuinpaikat	Haltija:	181 Metsätalous Länsi-Lappi
Ajoitus:	7116 Uusi aika	Ylläpitäjä:	181 Metsätalous Länsi-Lappi
Rakentamisvuosi:		Kunta:	498 Muonio
Lukumäärä:	4		

Koordinaattiselitys:		Geometria tuotettu:	4 Gps-mittaus, korjaamaton
Koordinaatit:	X 7509085, Y 3371276, Z 236	Löydöt:	

Taustatiedot

Sutigis

Ympäristön kuvaus

Kohde sijaitsee kuivalla hiekkakankaalla, jossa kasvaa mäntymetsä.

Kohteen kuvaus

Kohteessa on neljä savottakämpän rakennuksen jäännöstä.

Rakennus 1: 5 x 5 metrin kokoinen kämppä, jonka sivut kulkevat päailmansuuntiin. Rakennelmasta on jäljellä yksi laho hirsikerta. Hirret on salvettu ainakin alapuolelta nurkissa. Hirret on katkottu sahalla ja kurkihirsi kulkee pohjoisesta etelään. Luoteiskulmassa on uunin raunio, jonka koko on 2 x 1,5 x 1 metriä.

Rakennus 2: 5 x 4 metrin kokoisen rakennuksen raunio, jonka seinät kulkevat päailmansuuntiin. Lounaiskulmassa on 2 x 1,5 x 1 metrin kokoisen kivi-uunin raunio. Koilliskulmassa on neljä hirsikertaa jäljellä. Hirret on molemmin puolin salvettu ja sahalla ja kirveellä katkottu.

Rakennus 3: 13 x 5 metrin kokoisen rakennuksen raunio, jonka pitkät sivut kulkevat pohjoisesta etelään. Rakennelman sisällä, itäseinällä on kolme 2 x 2 x 1 metrin kokoista uunin rauniota. Lounaiskulmassa on 2 x 1 x 1 metrin kokoisen uunin raunio. Rakennelmasta on kolme hirsikertaa jäljellä. Hirret on molemmin puolin salvettu ja sahalla ja kirveellä katkottu.

Rakennus 4: Saunarakennus, jonka koko on 3 x 4 metriä. Luoteiskulmassa on 1 x 1 x 0,5 metrin kokoisen uunin raunio. Seinien paikat erottuvat turvevalleina.

Kohteen rajaus

Kohde rajautuu alueena havaittujen rakennuste ylle.

Tulkinta

Metsätyökämpän ja sen sivurakennusten rauniot.

Lisätietoja

Toimenpiteet

Tarkastukset

Tila: 3 Toteutettu Laji: 6 Suojeluarvojen tarkastus Tarkastusvuosi: 2015
 Tarkastuspvm: 22.6.2015 Tarkastaja: T. Karjalainen
 Kuvaus:

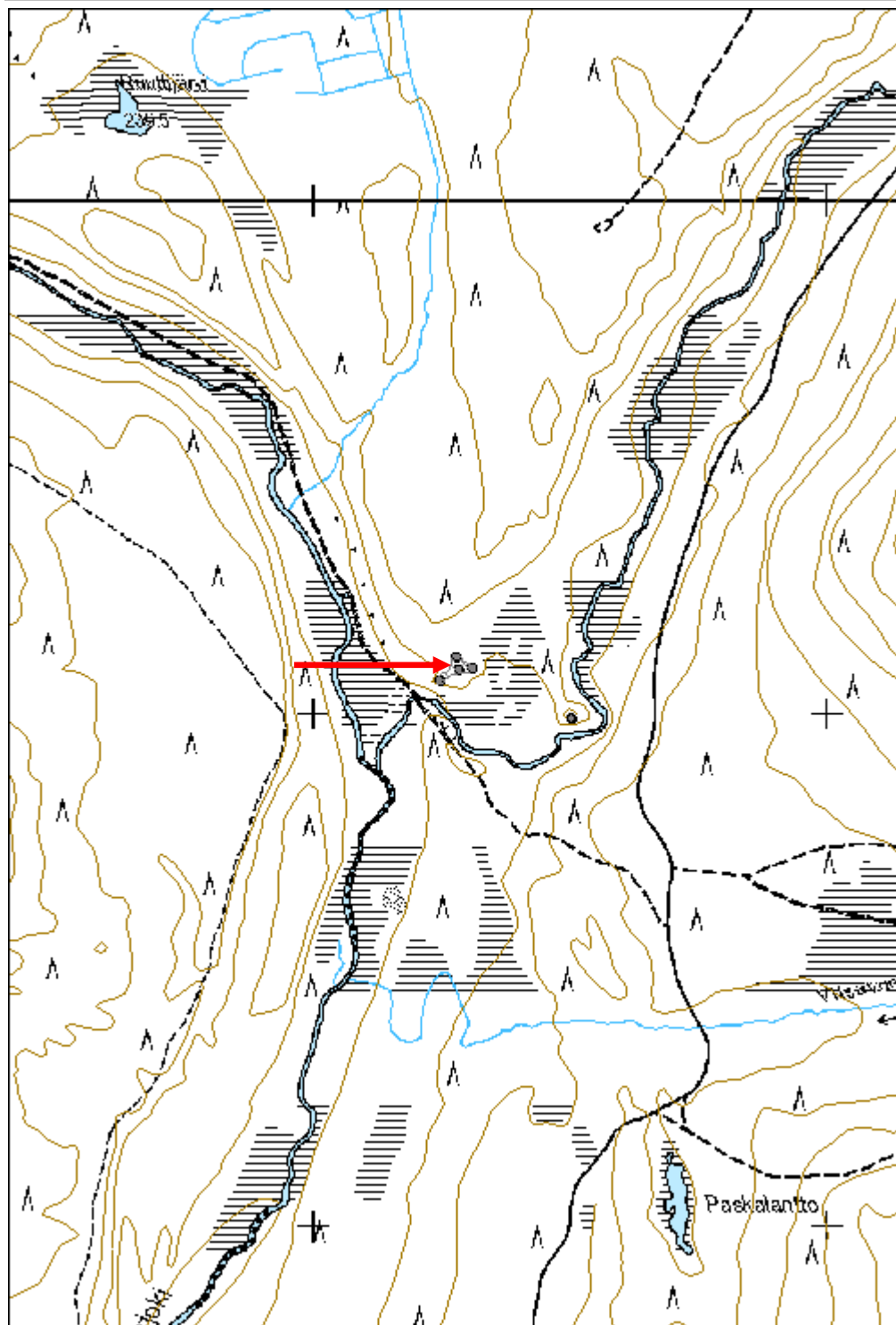
**Viranomais-
rekisterinro:****Kunto:** 2 Keskinertainen**Olotila:** 2 Ei käytössä**Arvotus:** 8 Muu suojeluarvo**Kohteen
suojelu:** 9 Muu suojeluarvo**Selitys:****Selitys:****Ympäristön
suojelu:**

0 Ei määritelty

Selitys:

Rakennus 3 raunio.

Kohdetyyppi:	1 Asuinpaikat	Copyright:	© Metsähallitus 2008 © Maanmittauslaitos 1/MML/08
Koordinaatit:	X 7509085, Y 3371276, Z 236	Mittakaava:	1:10000



Aavalampi kämppä jäännös

MH-tunnus: 182000

Kohdetyyppi:	1 Asuinpaikat	Haltija:	181 Metsätalous Länsi-Lappi
Ajoitus:	7116 Uusi aika	Ylläpitäjä:	181 Metsätalous Länsi-Lappi
Rakentamisvuosi:		Kunta:	498 Muonio
Lukumäärä:	1		

Koordinaattiselitys:		Geometria tuotettu:	4 Gps-mittaus, korjaamaton
Koordinaatit:	X 7507303, Y 3371635, Z 238	Löydöt:	

Taustatiedot
Sutigis
Ympäristön kuvaus
Kämpä sijaitsee Aavalammin länsirannalla, kuivalla kankaalla, jossa kasvaa mäntymetsä.
Kohteen kuvaus
Kohteessa on 5 x 5 metrin kokoisen kämpän raunio, jonka seinät kulkevat pääilmansuuntiin. Rakennelmasta on jäljellä viisi hirsikertaa ja hirret on katkottu sahalla ja kirveellä ja nurkissa molemmin puolin salvettu. Kurkihirsi kulkee pohjoisesta etelään. Katossa on ollut kirveellä halkaistut kattolaudat ja ikkuna on itään, lammelle päin. Rakennelman päällä kasvaa koivuja.
Kohteen rajaus
Kohde rajautuu pistemäisesti rakennelman keskeltä mitattuun gps pisteeseen.
Tulkinta
Metsätyökämpän raunio.
Lisätietoja

Toimenpiteet

Tarkastukset
Tila: 3 Toteutettu Laji: 6 Suojeluarvojen tarkastus Tarkastusvuosi: 2015
Tarkastuspvm: 22.6.2015 Tarkastaja: T. Karjalainen
Kuvaus: KMO

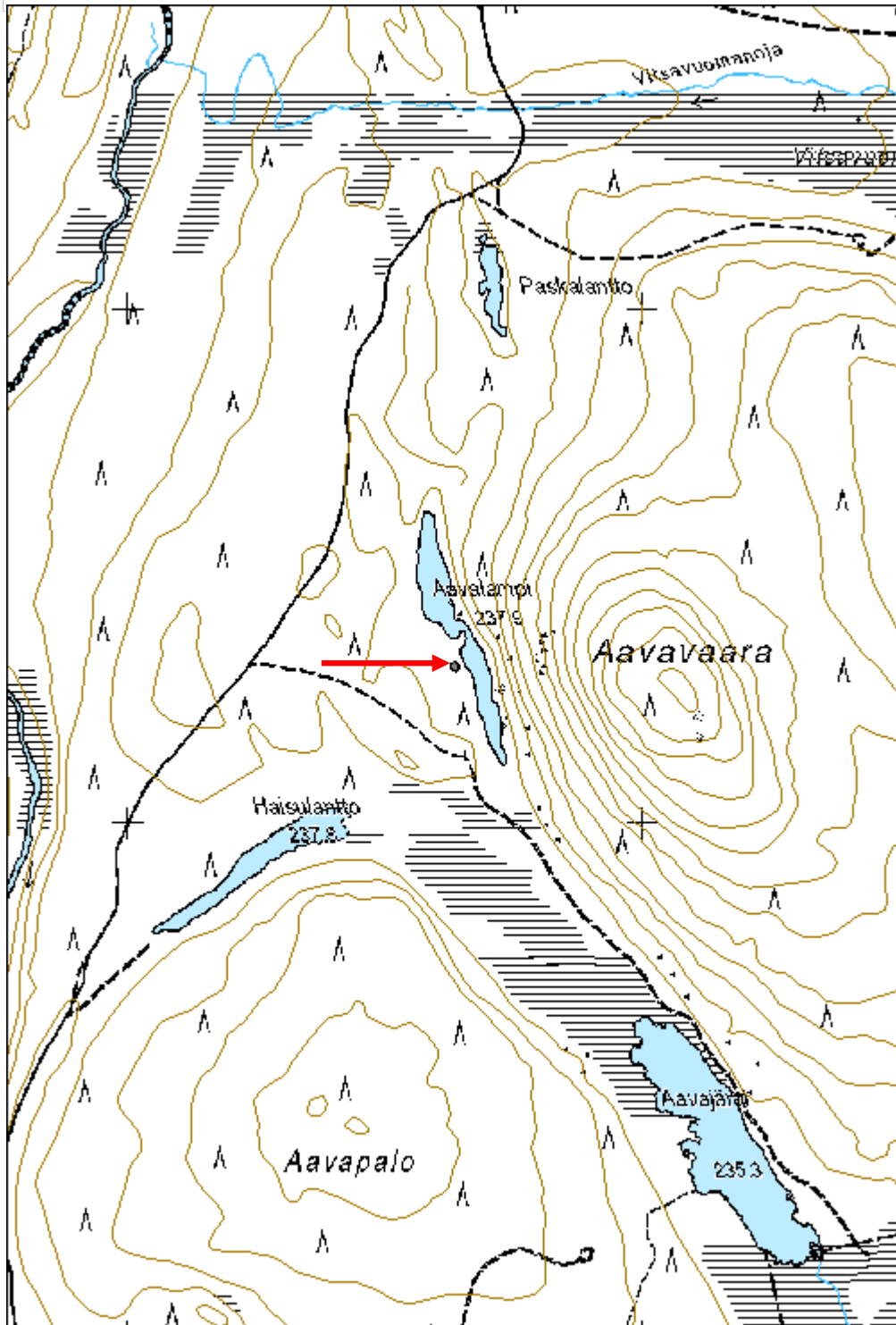
Viranomaisrekisterinro:		Kunto:	1 Hyvä
Arvotus:	8 Muu suojeluarvo	Olotila:	2 Ei käytössä
Selitys:		Kohteen suojelu:	9 Muu suojeluarvo
		Selitys:	

Ympäristön suojelu:	0 Ei määritelty
Selitys:	



Kämpä kuvattuna oviaukon edestä.

Kohdetyyppi:	1 Asuinpaikat	Copyright:	© Metsähallitus 2008 © Maanmittauslaitos 1/MML/08
Koordinaatit:	X 7507303, Y 3371635, Z 238	Mittakaava:	1:10000



Hillajänkkä kämpä jäännös	MH-tunnus: 182014
----------------------------------	--------------------------

Kohdetyyppi:	1 Asuinpaikat	Haltija:	181 Metsätalous Länsi-Lappi
Ajoitus:	7116 Uusi aika	Ylläpitäjä:	181 Metsätalous Länsi-Lappi
Rakentamisvuosi:		Kunta:	0
Lukumäärä:	2		

Koordinaattiselitys:	Geometria tuotettu: 4 Gps-mittaus, korjaamaton
Koordinaatit: X 7506948, Y 3373312, Z 254	Löydöt:

Taustatiedot

Sutigis

Ympäristön kuvaus

Kohde sijaitsee tuoreella mäntykankaalla, jonka maaterä on hiekkaa. Kohteen itäpuolelta kulkee ajoura suon reunassa.

Kohteen kuvaus

Kohteessa on kahde rakennuksen pohjat, joista on yksi hirsikerta jäljellä. Rakennusten koko on 7 x 7 metriä. Hirret on kirveellä ja sahalla katkottu ja molemmin puolin salvettu. Molemmissa rakennuksissa on jäänteitä eteisestä.

Kohteen rajaus

Kohde rajautuu aluemaisesti rakennusten jäänteiden ylle.

Tulkinta

Savottakämpän ja tallin jäännökset.

Lisätietoja***Toimenpiteet******Tarkastukset***

Tila: 3 Toteutettu Laji: 6 Suojeluarvojen tarkastus Tarkastusvuosi: 2015
 Tarkastuspvm: 22.6.2015 Tarkastaja: T. Karjalainen
 Kuvaus: KMO

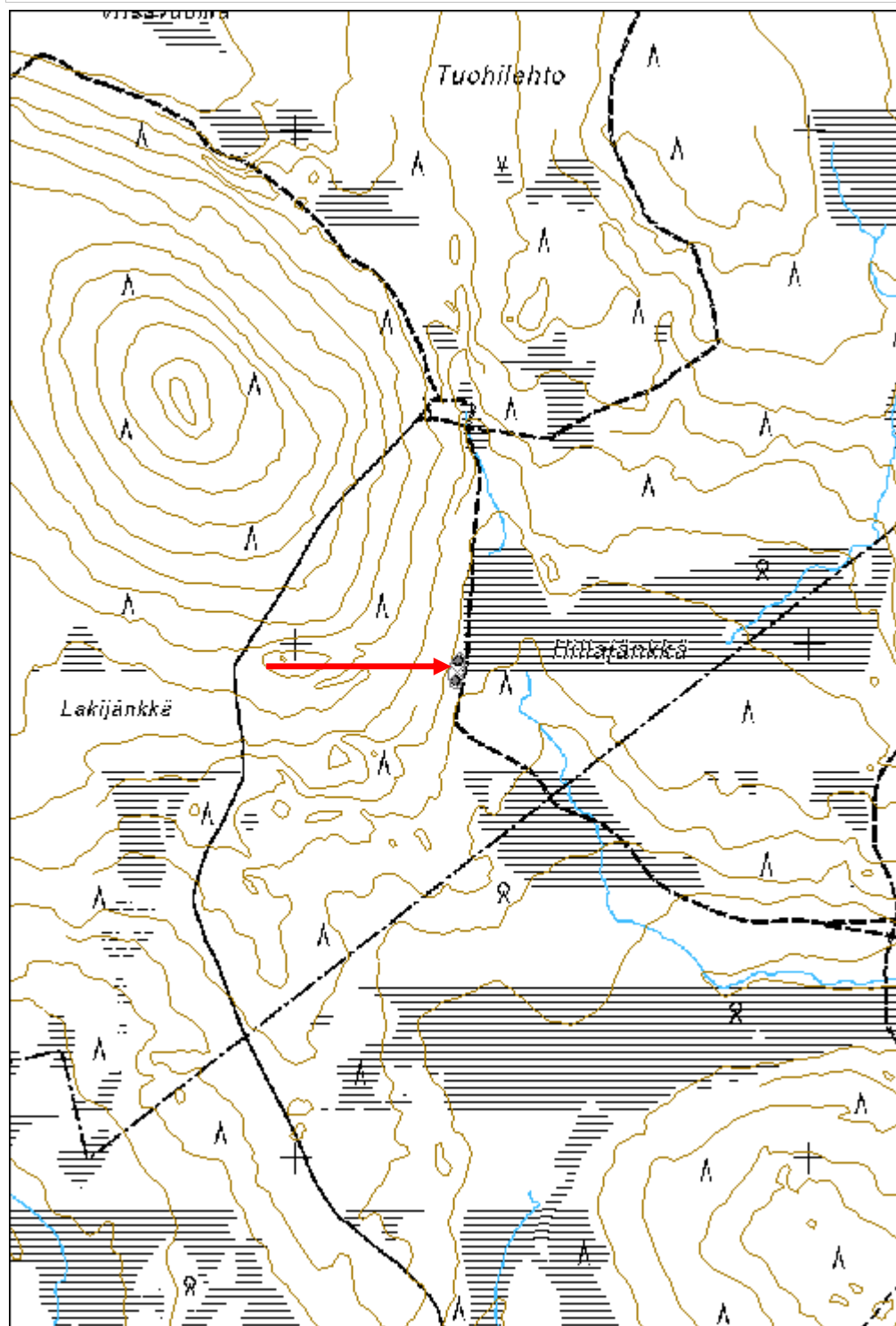
Viranomaisrekisterinro:	Kunto: 3 Huono
	Olotila: 2 Ei käytössä
Arvotus: 8 Muu suojeluarvo	Kohteen suojelu: 9 Muu suojeluarvo
Selitys:	Selitys:

Ympäristön suojelu:	0 Ei määritelty
Selitys:	



Rakennuksen jäännöksessä näkyy edelleen nurkkasalvosten rakenne.

Kohdetyyppi:	1 Asuinpaikat	Copyright:	© Metsähallitus 2008 © Maanmittauslaitos 1/MML/08
Koordinaatit:	X 7506948, Y 3373312, Z 254	Mittakaava:	1:10000



Matala Nivunkijärvi kämppä jäännös	MH-tunnus: 182020
---	--------------------------

Kohdetyyppi:	1 Asuinpaikat	Haltija:	181 Metsätalous Länsi-Lappi
Ajoitus:	7116 Uusi aika	Ylläpitäjä:	181 Metsätalous Länsi-Lappi
Rakentamisvuosi:		Kunta:	498 Muonio
Lukumäärä:	1		

Koordinaattiselitys:	Geometria tuotettu:
Koordinaatit: X 7526691, Y 3372471, Z 316	4 Gps-mittaus, korjaamaton
	Löydöt:

Taustatiedot

Sutigis

Ympäristön kuvaus

Kohde sijaitsee moreenimaalla, jossa kasvaa koivuja ja kuusia ja aluskasvillisuutena mustikkaa. Kohteen länsipuolella on Matalan Nivunkijärven ranta.

Kohteen kuvaus

Kohteessa on 6 x 10 metrin kokoinen kämpän raunio, jonka pitkät sivut kulkevat pohjoisesta etelään. Koilliskulmassa on 2 x 1 x 1 metrin kokoisen uunin kiviraunio. Keskellä on lyhyiden sivujen suuntainen väliseinä. Seinät erottuvat pääasiallisest turvevalleina ja muutamana lahona hirtenä. Kurkihirsi on kulkenut pitkittäissuuntaan. Päällä kasvaa koivuja.

Kohteen rajaus

Kohde rajautuu pistemäisesti rakennelman keskeltä mitattuun gps pisteeseen.

Tulkinta

Metsätyökämpän raunio.

Lisätietoja**Toimenpiteet****Tarkastukset**

Tila: 3 Toteutettu Laji: 6 Suojeluarvojen tarkastus Tarkastusvuosi: 2015
 Tarkastuspvm: 23.6.2015 Tarkastaja: T. Karjalainen
 Kuvaus: KMO

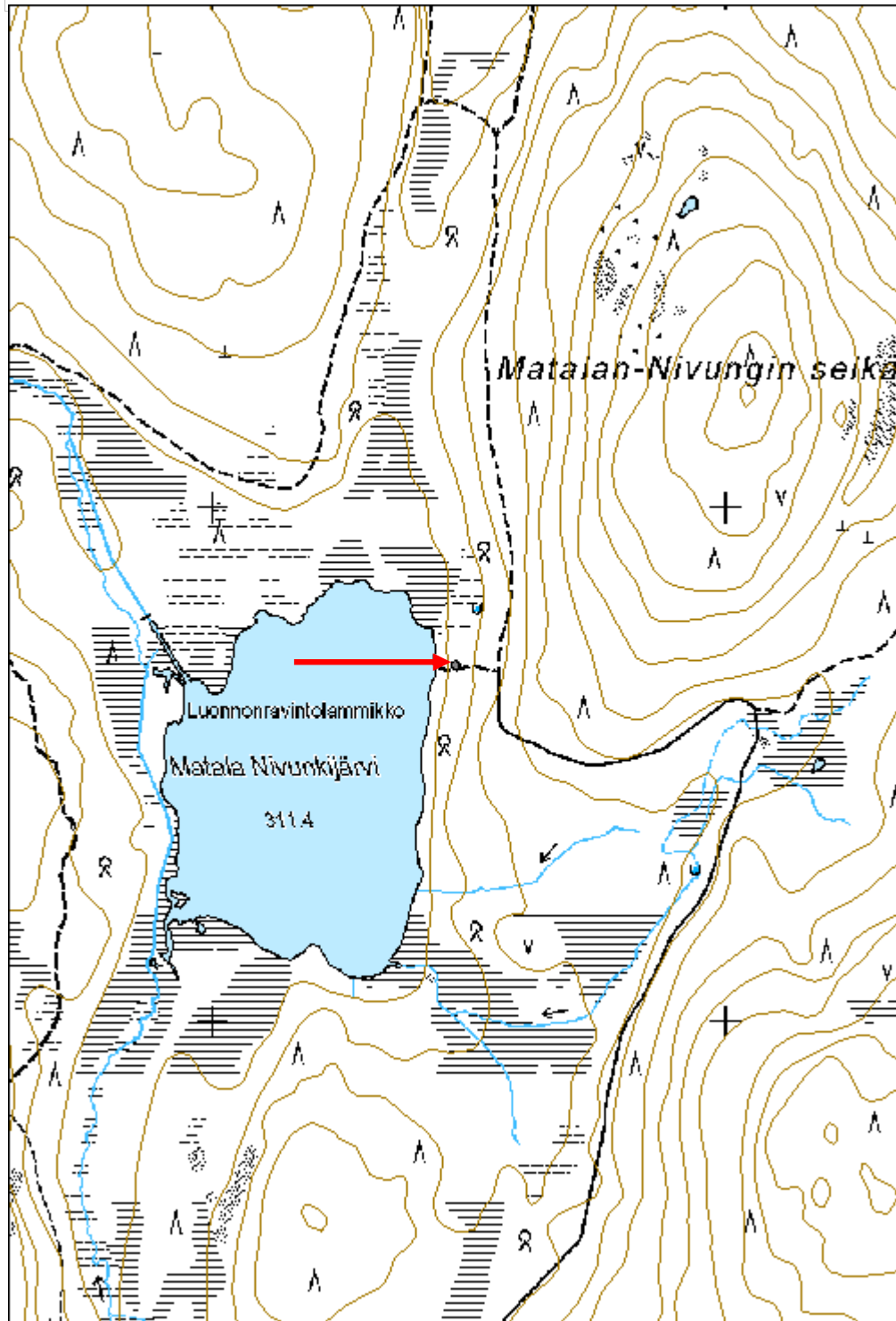
Viranomaisrekisterinro:	Kunto: 3 Huono
	Olotila: 2 Ei käytössä
Arvotus: 8 Muu suojeluarvo	Kohteen suojelu: 9 Muu suojeluarvo

Selitys:	Selitys:
Ympäristön suojelu:	0 Ei määritelty
Selitys:	



Rakennuksen pohja erottuu vallina ja kivirauniona maastossa.

Kohdetyyppi:	1 Asuinpaikat	Copyright:	© Metsähallitus 2008 © Maanmittauslaitos 1/MML/08
Koordinaatit:	X 7526691, Y 3372471, Z 316	Mittakaava:	1:10000



Kuorarova kämppä jäännös	MH-tunnus: 182026
---------------------------------	--------------------------

Kohdetyyppi:	1 Asuinpaikat	Haltija:	181 Metsätalous Länsi-Lappi
Ajoitus:	7116 Uusi aika	Ylläpitäjä:	181 Metsätalous Länsi-Lappi
Rakentamisvuosi:		Kunta:	498 Muonio
Lukumäärä:	2		

Koordinaattiselitys:	Geometria tuotettu:
Koordinaatit: X 7526132, Y 3368430, Z 279	4 Gps-mittaus, korjaamaton
	Löydöt:

Taustatiedot

Sutigis

Ympäristön kuvaus

Kohde sijaitsee hiekkakankaalla, jossa kasvaa kuiva kangasmetsä.

Kohteen kuvaus

Kohteessa on kahden rakennuksen rauniot.

Rakennus 1 Koko 3 x 7 metriä, pitkät sivut kulkevat pohjoisesta etelään. Rakennelmasta on kaksi hirsikertaa jäljellä. Hirret on kirveellä ja sahalla katkottu ja salvettu alapuolelta. Rakennelman puolessa välissä on ollut väliseinä. Lounaiskulmassa on 1 x 1 x 1,5 metrin kokoisen uunin kiviraunio.

Rakennus 2. Koko 3 x 3 metriä, seinät kulkevat pääilmansuuntiin. Rakennus on ollut hirsistä salvettu kämppä, josta on kaksi hirsikertaa jäljellä. Hirret on katkottu sahalla ja kirveellä ja molemmin puolin salvettu. Kämpän pohjoispuolella on matala kuoppa.

Kohteen rajaus

Kohde rajautuu alueena havaittujen rakenteiden ylle.

Tulkinta

Metsätyökämppien raunioita.

Lisätietoja***Toimenpiteet******Tarkastukset***

Tila: 3 Toteutettu Laji: 6 Suojeluarvojen tarkastus Tarkastusvuosi: 2015
 Tarkastuspvm: 23.6.2015 Tarkastaja: T. Karjalainen
 Kuvaus: KMO

Viranomaisrekisterinro:**Kunto:** 2 Keskinertainen

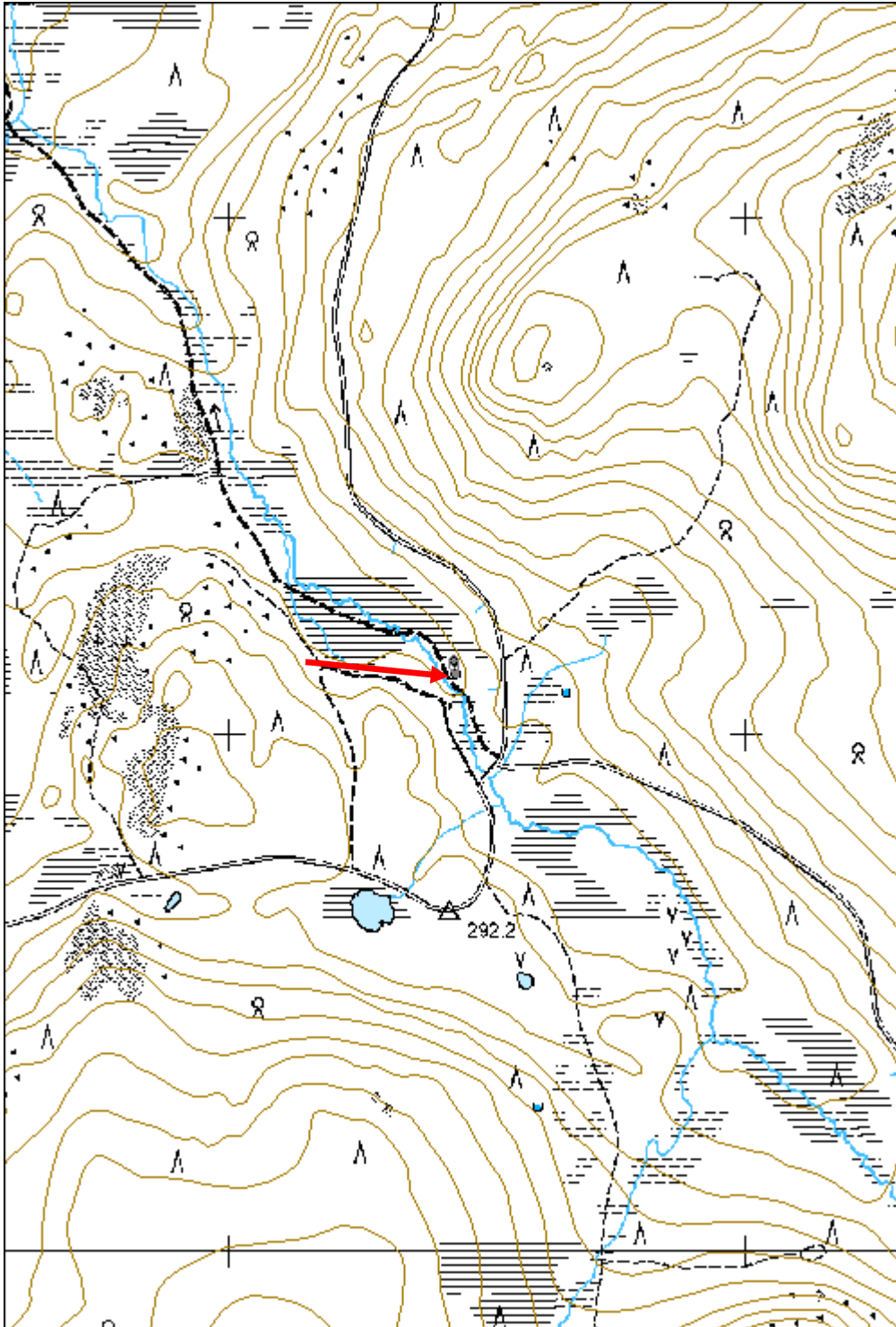
Arvotus:	8 Muu suojeluarvo	Olotila:	2 Ei käytössä
Selitys:		Kohteen suojelu:	9 Muu suojeluarvo
		Selitys:	

Ympäristön suojelu:	0 Ei määritelty
Selitys:	



Kämpän hirsikehikosta on yksi hirsikerta jäljellä.

Kohdetyyppi:	1 Asuinpaikat	Copyright:	© Metsähallitus 2008 © Maanmittauslaitos 1/MML/08
Koordinaatit:	X 7526132, Y 3368430, Z 279	Mittakaava:	1:10000



Kuorajärvi kämppä jäännös

MH-tunnus: 182034

Kohdetyyppi:	1 Asuinpaikat	Haltija:	181 Metsätalous Länsi-Lappi
Ajoitus:	7116 Uusi aika	Ylläpitäjä:	181 Metsätalous Länsi-Lappi
Rakentamivuosi:		Kunta:	498 Muonio
Lukumäärä:	7		

Koordinaattiselitys:		Geometria tuotettu:	4 Gps-mittaus, korjaamaton
Koordinaatit:	X 7526883, Y 3367926, Z 274	Löydöt:	

Taustatiedot

Sutigis

Ympäristön kuvaus

Kohde sijaitsee hiekkarinteessä, joka laskee länteen, ojan laaksoon. Paikalla kasvaa mäntymetsä.

Kohteen kuvaus

Kohteessa on seitsemän metsätyökämpän rakennusta, joista osa on kaivettu puoleksi maan sisään, hiekkarinteeseen.

Rakennus 1: Koko 3 x 6 metriä, pitkä sivut kulkevat kaakosta luoteeseen. Pohjoisnurkassa on 1 x 1,5 x 0,7 metrin kokoinen uunin kiviraunio. Rakennelmasta on seitsemän hirsikertaa jäljellä ja hirret on sahalla ja kirveellä katkottu ja molemmin puolin salvettu. Keskellä on väliseinä ja itäseinällä kaksi räppänä. Riiveenä on kuntaa ja päällä kasvaa koivu ja mänty.

Rakennus 2: Koko 2 x 2 metriä, multakämpä, joka on kaivettu puoli metriä syvään. Sivut kulkevat väli-ilman suuntiin ja etelänurkassa on 1 x 1 x 1 metrin kokoinen uunin kiviraunio. Päällä on muutamia lahoja hirsiiä.

Rakennus 3: Koko 4 x 4 metriä, sivut kulkevat väli-ilman suuntiin. Lounaiskulmassa on 1 x 1 x 1 metrinkokoinen uunin kiviraunio. Hirret on salvettu molemmin puolin ja katkottu kirveellä ja sahalla.

Rakennus 4: Koko 4 x 4 metriä, sivut kulkevat pääilmansuuntiin. Lounaiskulmassa on 1 x 1 x 1 metrin kokoinen uunin kiviraunio. Rakennus on puoliksi maan sisään kaivettu. Seinistä on jäljellä muutama laho hirsi, jotka on sahalla ja kirveellä katkottu.

Rakennus 5: Koko 5 x 5 metriä, puoliksi maahan kaivettu multakämpä. Etelänurkassa on 2 x 2 x 1 metrinkokoinen uunin kiviraunio.

Rakennus 6: Koko 4 x 7 metriä, neljä hirsikertaa jäljellä. Hirret on sahalla ja kirveellä katkottu ja molemmin puolin salvettu.

Rakennus 7: Koko 7 x 4 metriä, pitkät sivut kulkevat pohjoisesta etelään. Kaakkoiskulmassa on 1 x 1 x 1 metrinkokoinen uunin kiviraunio. Hirret on sahalla ja kirveellä katkottu ja molemmin puolin salvettu. Keskellä on väliseinä.

Kohteen rajaus

Kohde rajautuu aluemaisesti havaittujen rakenteiden ylle.

Tulkinta

Metsätyökämppeä, joista osa on multakämppeä ja puoliski maahan kaivettuja.

Lisätietoja

Toimenpiteet

Tarkastukset

Tila: 3 Toteutettu Laji: 6 Suojeluarvojen tarkastus Tarkastusvuosi: 2015
Tarkastuspvm: 23.6.2015 Tarkastaja: T. Karjalainen
Kuvaus: KMO

**Viranomais-
rekisterinro:**

Kunto: 2 Kesinkertainen

Arvotus: 8 Muu suojeluarvo

Olotila: 2 Ei käytössä

**Kohteen
suojelu:** 9 Muu suojeluarvo

Selitys:

Selitys:

**Ympäristön
suojelu:**

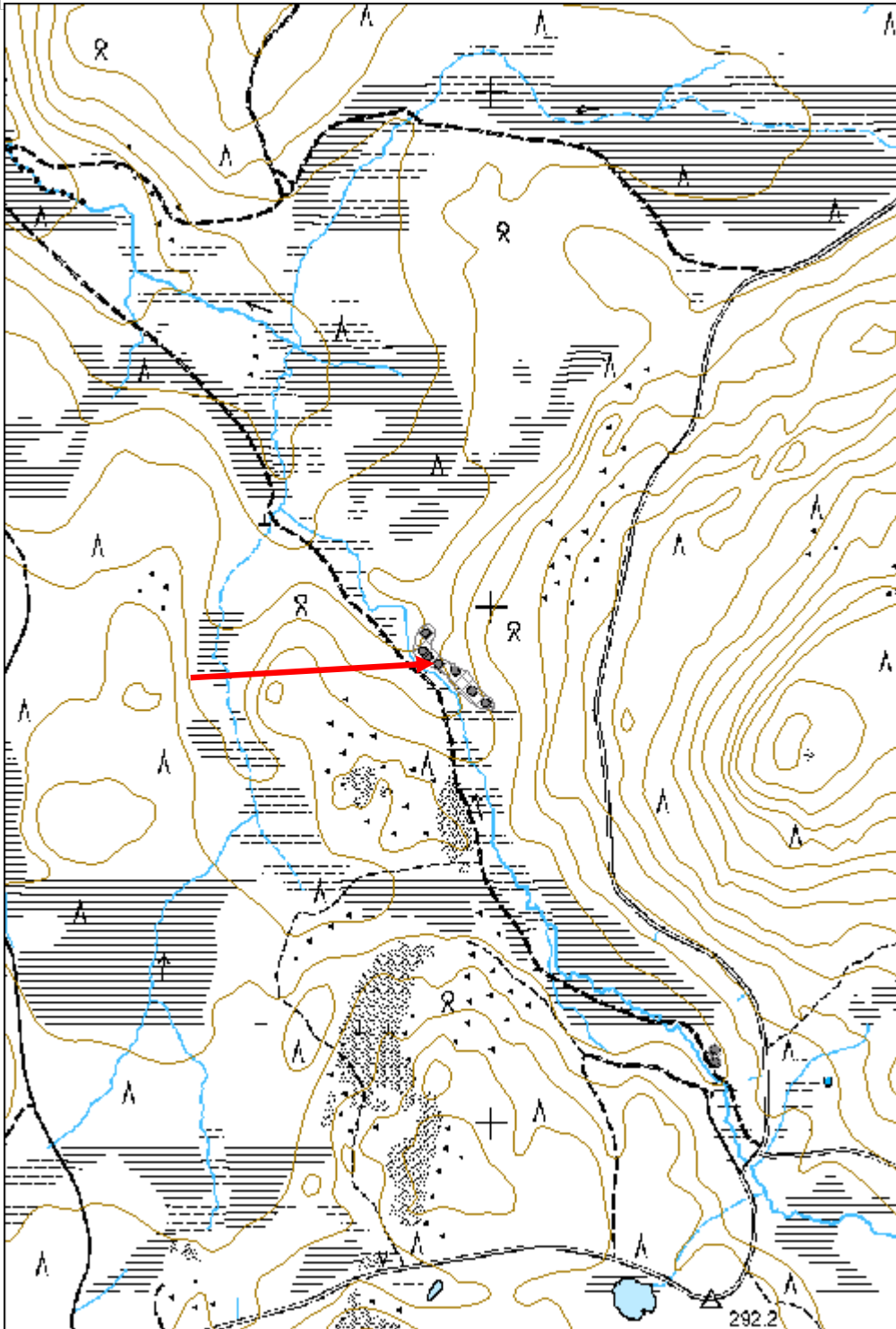
0 Ei määritelty

Selitys:



Osa kämpistä on puoliksi maahankaivettuja multakämppeä.

Kohdetyyppi:	1 Asuinpaikat	Copyright:	© Metsähallitus 2008 © Maanmittauslaitos 1/MML/08
Koordinaatit:	X 7526883, Y 3367926, Z 274	Mittakaava:	1:10000



Käkinivanvaara kämppä jäännös

MH-tunnus: 182070

Kohdetyyppi:	1 Asuinpaikat	Haltija:	181 Metsätalous Länsi-Lappi
Ajoitus:	7116 Uusi aika	Ylläpitäjä:	181 Metsätalous Länsi-Lappi
Rakentamisvuosi:		Kunta:	498 Muonio
Lukumäärä:	2		

Koordinaattiselitys:		Geometria tuotettu:	4 Gps-mittaus, korjaamaton
Koordinaatit:	X 7513573, Y 3353274, Z 235	Löydöt:	

Taustatiedot

Sutigis

Ympäristön kuvaus

Kohde sijaitsee tuoreella mäntykankaalla, jonka pohjoispuolella on suo.

Kohteen kuvaus

Kohteessa on 7 x 15 metrin kokoisen kämpän raunio, josa on jäljellä laho, pelkkahirsikerta. Pitkät sivut kulkevat pohjoisesta etelään. Kämpän keskellä on punatiilisen uunin raunio, jonka tiilet ovat levinneet kämpän pohjalle.

Kämpän länsipuolella on salvetuista puista tehty kaivo, jonka koko on 2 x 2 metriä.

Kohteen rajaus

Kohde rajautuu aluemaisesti kämpän ja kaivon ylle, joiden sijainnit mitattiin gps paikantimella.

Tulkinta

Kämpän raunio, joka on ehkä 1960 -luvulta ja purettu.

Lisätietoja**Toimenpiteet****Tarkastukset**

Tila: 3 Toteutettu Laji: 6 Suojeluarvojen tarkastus Tarkastusvuosi: 2015
Tarkastuspvm: 24.6.2015 Tarkastaja: T. Karjalainen
Kuvaus:

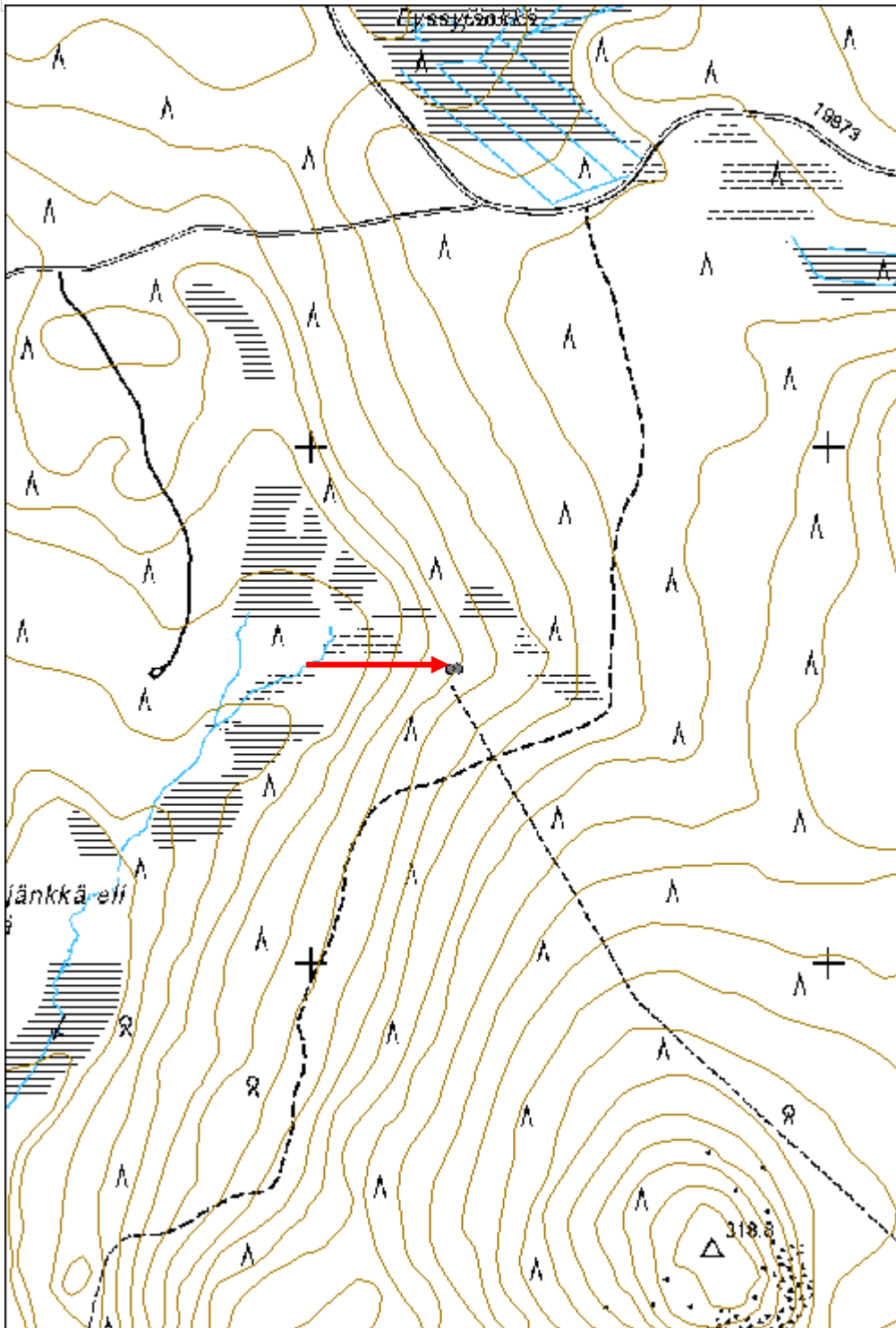
Viranomaisrekisterinro:		Kunto:	3 Huono
		Olotila:	2 Ei käytössä
Arvotus:	99 Ei suojeluarvoa	Kohteen suojelu:	99 Ei suojeluarvoa

Selitys:	Selitys:
Ympäristön suojelu:	0 Ei määritelty
Selitys:	



Kämpän viimeiset hirret erottuvat lahonneena maassa.

Kohdetyyppi:	1 Asuinpaikat	Copyright:	© Metsähallitus 2008 © Maanmittauslaitos 1/MML/08
Koordinaatit:	X 7513573, Y 3353274, Z 235	Mittakaava:	1:10000



Aittajänkkä kämpä jäännös

MH-tunnus: 182072

Kohdetyyppi:	1 Asuinpaikat	Haltija:	181 Metsätalous Länsi-Lappi
Ajoitus:	7116 Uusi aika	Ylläpitäjä:	181 Metsätalous Länsi-Lappi
Rakentamisvuosi:		Kunta:	498 Muonio
Lukumäärä:	1		

Koordinaattiselitys:		Geometria tuotettu:	4 Gps-mittaus, korjaamaton
Koordinaatit:	X 7513773, Y 3356833, Z 258	Löydöt:	

Taustatiedot

Sutigis

Ympäristön kuvaus

Kohde sijaitsee mäntyä kasvavalla hiekkakankaalla. Kämpän pihamaan läpi on tehty hiekkatie, joka on ilmeisesti myös tuhonnut kämpän raunio.

Kohteen kuvaus

Kohteessa on kaksi uunin kivirauniota ja harmaatiilien kasa. Ympäristössä on kaminan torvia ja sinkkisankoja ja kaivo. Alueella on noin 1960 luvulta peräisin oleva kämpän raunio, joka on ilmeisesti purettu ja jäänteet ovat pääosin tuhoutuneet kämppäalueen läpi tehdyn tien teon yhteydessä.

Kohteen rajaus

Kohde rajautuu pistemäisesti uunin rauniosta mitattuun gps pisteeseen.

Tulkinta

Metsätyökämpän jäänteet noin 1960 luvulta. Kohteella ei ole enää suojeluarvoa.

Lisätietoja**Toimenpiteet****Tarkastukset**

Tila: 3 Toteutettu Laji: 6 Suojeluarvojen tarkastus Tarkastusvuosi: 2015
Tarkastuspvm: 24.6.2015 Tarkastaja: T. Karjalainen
Kuvaus: KMO

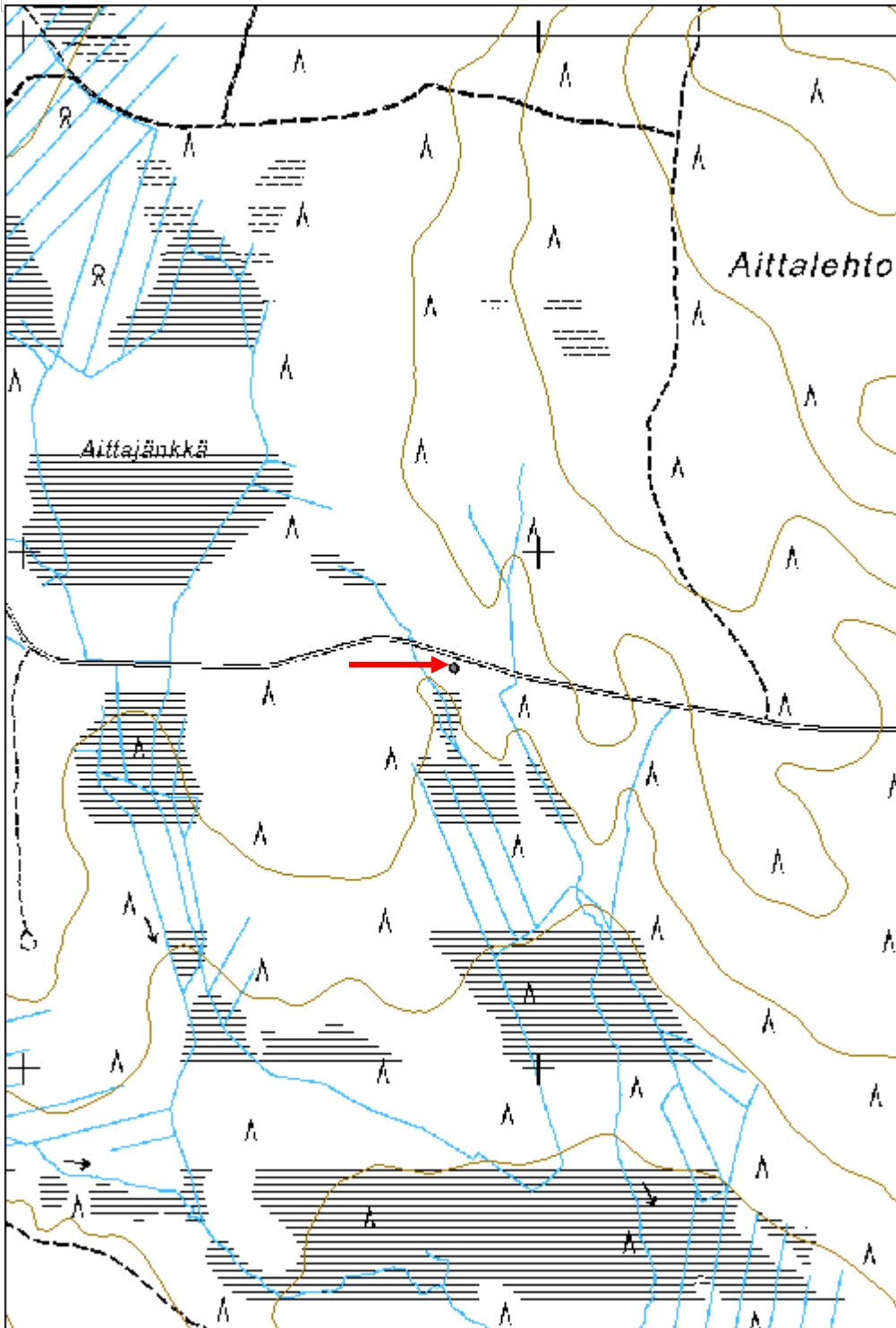
Viranomaisrekisterinro:		Kunto:	3 Huono
Arvotus:	99 Ei suojeluarvoa	Olotila:	2 Ei käytössä
Selitys:		Kohteen suojelu:	99 Ei suojeluarvoa
		Selitys:	

Ympäristön suojelu:	0 Ei määritelty
Selitys:	



Hävinneen kämpän kohdalla on uunin rauniot.

Kohdetyyppi:	1 Asuinpaikat	Copyright:	© Metsähallitus 2008 © Maanmittauslaitos 1/MML/08
Koordinaatit:	X 7513773, Y 3356833, Z 258	Mittakaava:	1:10000



Karhuojankankaat 1 kämppä jäännös

MH-tunnus: 182082

Kohdetyyppi:	1 Asuinpaikat	Haltija:	181 Metsätalous Länsi-Lappi
Ajoitus:	7116 Uusi aika	Ylläpitäjä:	181 Metsätalous Länsi-Lappi
Rakentamivuosi:		Kunta:	498 Muonio
Lukumäärä:	3		

Koordinaattiselitys:		Geometria tuotettu:	4 Gps-mittaus, korjaamaton
Koordinaatit:	X 7504129, Y 3357170, Z 239	Löydöt:	

Taustatiedot

Sutigis

Ympäristön kuvaus

Kohde sijaitsee tuoreessa kangasmetsässä, jossa kasvaa mäntyjä. Kohteen luoteispuolella on avosuo.

Kohteen kuvaus

Kohteessa on kolmen metsätyökämpän rakennuksen jäännökset.

Rakennus 1: Koko 5 x 8 metriä, pitkät sivut kulkevat pohjoisesta etelään. Keskellä on väliseinä. Rakennuksesta on jäljellä muutama hirsikerta, hirret on molemmin puolin salvettu ja sahalla ja kirveellä katkottu. Luoteiskulmassa on 2 x 1 x 1 metrin kokoisen uunin raunio. Rakennelman päällä kasvaa mäntyjä ja koivuja ja paksu turve.

Rakennus 2: 3 x 8 metriä, pitkät sivut kulkevat pohjoisesta etelään. Hirret on molemmin puolin salvettu ja katkottu sahalla ja kirveellä. Seinät ovat pääosin lahonneet turvevalliksi.

Rakennus 3: Koko 5 x 5 metriä, seinät kulkevat päällimansuuntiin. Rakennuksesta on jäljellä kaksi hirsikertaa. Hirret on sahalla ja kirveellä katkottu ja molemmin puolin salvettu. Luoteiskulmassa on 2 x 2 x 1 metrin kokoisen uunin raunio. Päällä kasvaa koivu ja mäntyjä. Pohjois- ja eteläseinien ulkopuolella on kuopat.

Kohteen rajaus

Kohde rajautuu aluemaisesti gpsllä mitattujen rakennusten jäännösten ylle.

Tulkinta

Metsätyökämpän raunioita.

Lisätietoja**Toimenpiteet****Tarkastukset**

Tila: 3 Toteutettu Laji: 6 Suojeluarvojen tarkastus Tarkastusvuosi: 2015

Tarkastuspvm: 25.6.2015 Tarkastaja: T. Karjalainen
 Kuvaus: KMO inventointi

Viranomais- rekisterinro:		Kunto:	2 Keskinertainen
Arvotus:	8 Muu suojeluarvo	Olotila:	2 Ei käytössä
Selitys:		Kohteen suojaus:	9 Muu suojeluarvo
		Selitys:	

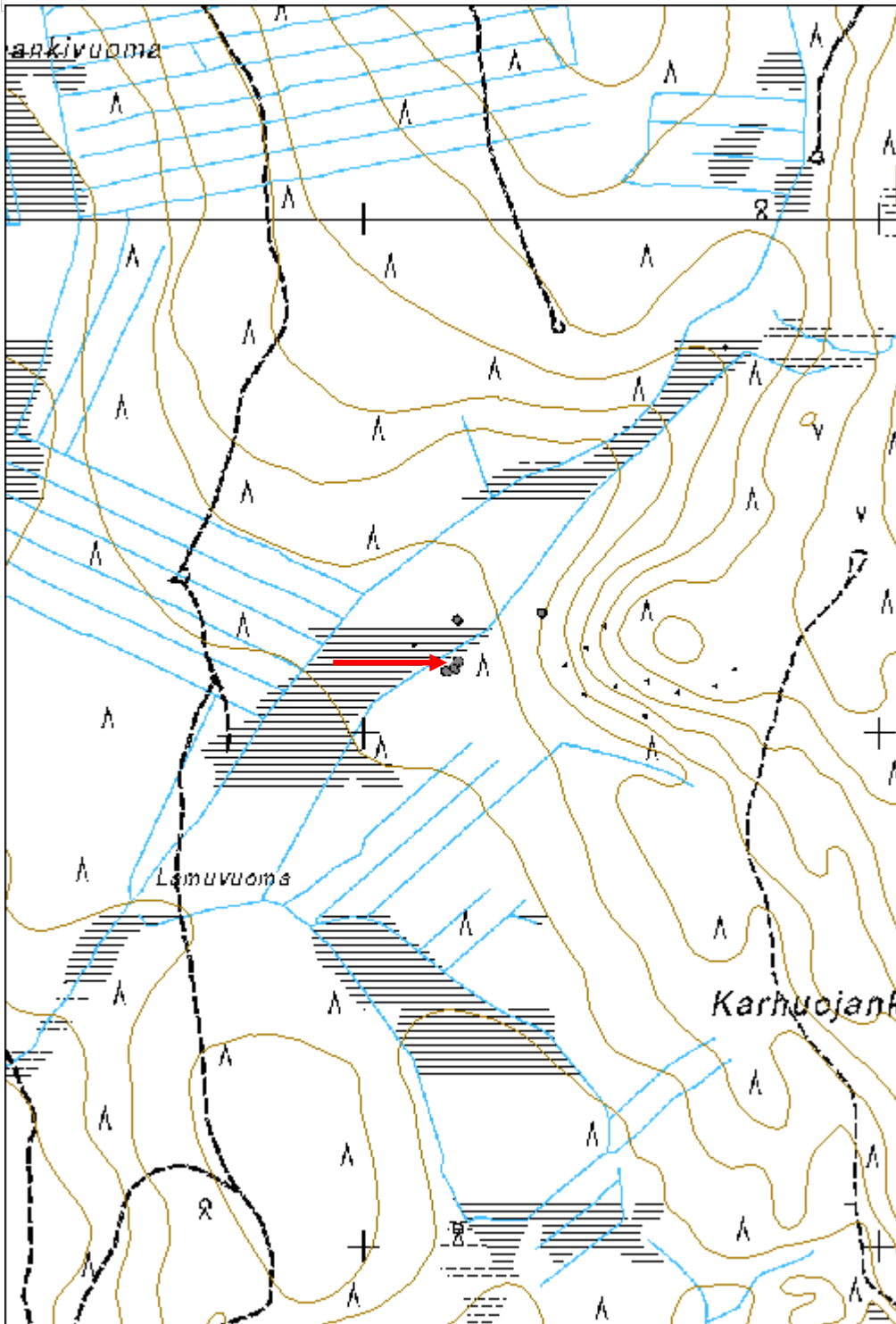
Ympäristön suojaus:	0 Ei määritelty
--------------------------------	-----------------

Selitys:	
-----------------	--



Kämpän rauniot peittyvät kasvillisuuteen.

Kohdetyyppi:	1 Asuinpaikat	Copyright:	© Metsähallitus 2008 © Maanmittauslaitos 1/MML/08
Koordinaatit:	X 7504129, Y 3357170, Z 239	Mittakaava:	1:10000



Karhuojankankaat 3 kämppä jäännös

MH-tunnus: 182084

Kohdetyyppi:	1 Asuinpaikat	Haltija:	181 Metsätalous Länsi-Lappi
Ajoitus:	7116 Uusi aika	Ylläpitäjä:	181 Metsätalous Länsi-Lappi
Rakentamisvuosi:		Kunta:	498 Muonio
Lukumäärä:	1		

Koordinaattiselitys:		Geometria tuotettu:	4 Gps-mittaus, korjaamaton
Koordinaatit:	X 7504233, Y 3357343, Z 244	Löydöt:	

Taustatiedot

Sutigis

Ympäristön kuvaus

Kohde sijaitsee länteen, suohon laskevalla mäntykankaalla, jossa on paksu puolukkaturve aluskasvillisuutena.

Kohteen kuvaus

Kohteessa on 3 x 2 metrin kokoinen multakämpän raunio, joka pitkät seinät kulkevat idästä länteen. Kämpän lattia on kaivettu maan sisään. Seinät erottuvat turvealleina. Turpeet on koottu vallin ulkopuolelta. Rakennelman itäpäässä on takkamaisen uunin raunio, jonka koko on noin 1 x 1 x 1 metriä. Rakennelman keskellä on lautarakenteita, joissa on nauvoja. Päällä kasvaa mäntyjä ja paksu puolukkaturve.

Kohteen rajaus

Kohde rajautuu pistemäisesti rakennelman keskeltä mitattuun gps pisteeseen.

Tulkinta

Puoliksi maahan kaivettu, ns. multakämpä, joita käytettiin metsätoissa ennen varsinaisia metsätyökämppejä.

Lisätietoja**Toimenpiteet****Tarkastukset**

Tila: 3 Toteutettu Laji: 6 Suojeluarvojen tarkastus Tarkastusvuosi: 2015
Tarkastuspvm: 25.6.2015 Tarkastaja: T. Karjalainen
Kuvaus: KMO

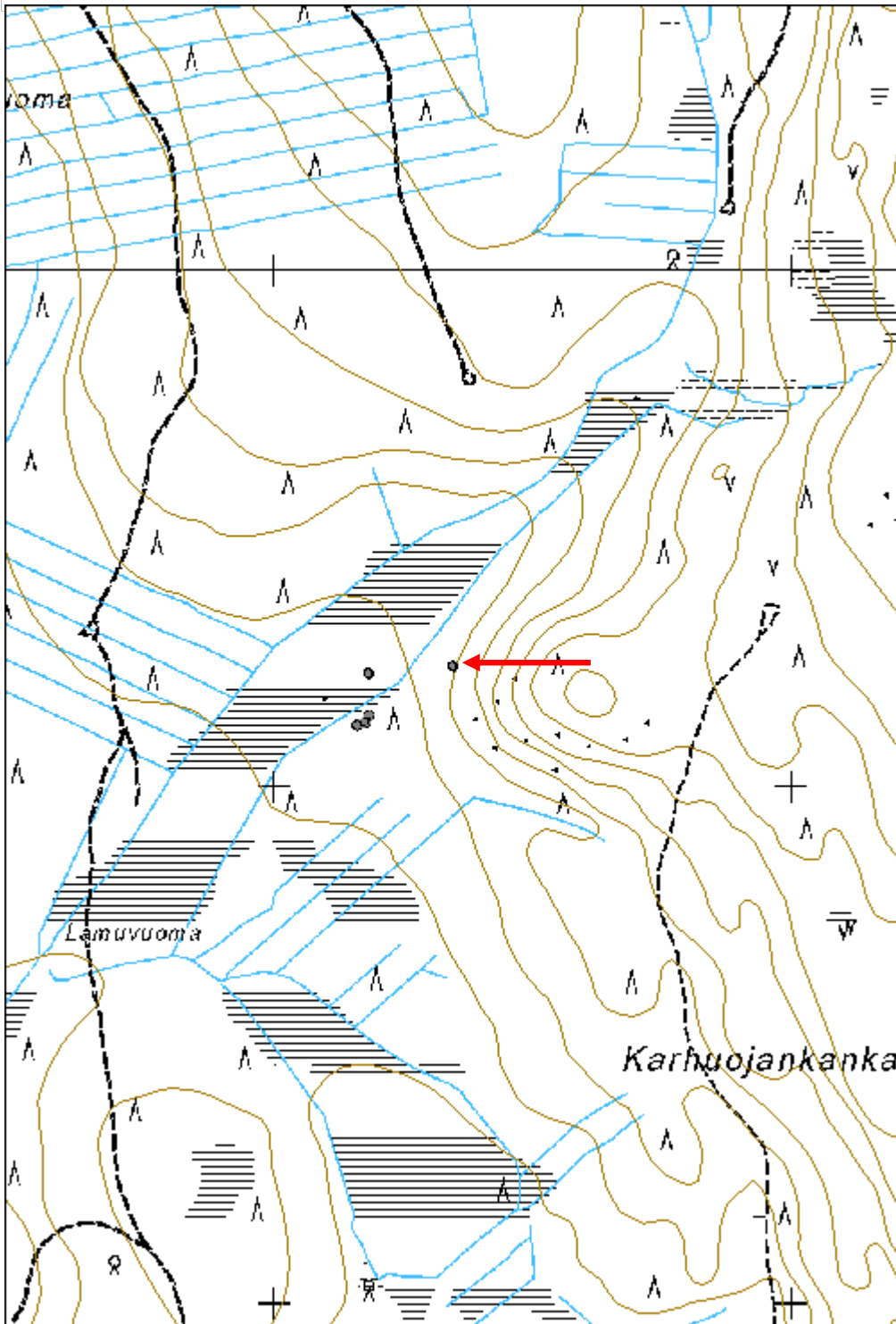
Viranomaisrekisterinro:**Kunto:** 2 Keskinertainen**Olotila:** 2 Ei käytössä

Arvotus:	8 Muu suojeluarvo	Kohteen suojelu:	9 Muu suojeluarvo
Selitys:		Selitys:	
Ympäristön suojelu:	0 Ei määritelty		
Selitys:			



Kämpän seinät erottuvat paksuina turvevalleina ja kuvassa oikealla on suuri liesi kämpän päässä.

Kohdetyyppi:	1 Asuinpaikat	Copyright:	© Metsähallitus 2008 © Maanmittauslaitos 1/MML/08
Koordinaatit:	X 7504233, Y 3357343, Z 244	Mittakaava:	1:10000



Aittojänkkä 2 taimikellari

MH-tunnus: 182073

Kohdetyyppi:	9 Valmistuspaikat/työpaikat	Haltija:	181 Metsätalous Länsi-Lappi
Ajoitus:	7116 Uusi aika	Ylläpitäjä:	181 Metsätalous Länsi-Lappi
Rakentamisvuosi:		Kunta:	498 Muonio
Lukumäärä:	1		

Koordinaattiselitys:		Geometria tuotettu:	4 Gps-mittaus, korjaamaton
Koordinaatit:	X 7513846, Y 3356793, Z 258	Löydöt:	

Taustatiedot

Sutigis

Ympäristön kuvaus

Kohde sijaitsee mäntykankaalla suon reunassa. Maaperä on hiekkaa.

Kohteen kuvaus

Kohteessa on 4 x 5 metrin kokoinen, hirsistä rakennettu kellari, jonka seinät kulkevat väli-ilman suuntiin. Hirsirakenteen ympärillä on seinää vasten maavallit ja lattiataso on kaivettu maan sisään. Raunin sisällä on näkyvissä hirsirakenteita ja kattotuoli. Katto on romahtanut sisään, eikä rakennelman sisäosia päästy tarkastelemaan. Rakennuksen hirret on salvettu molemmin puolin. Päällä kasvaa kuusia. Kellarin luoteisvallin ulkopuolella on 5 metriä pitkä kaivanto.

Kohteen rajaus

Kohde rajautuu pistemäisesti rakennelman ovelta mitattuun gps pisteeseen.

Tulkinta

Taimikellari, joka on romahtanut.

Lisätietoja**Toimenpiteet****Tarkastukset**

Tila: 3 Toteutettu Laji: 6 Suojeluarvojen tarkastus Tarkastusvuosi: 2015
Tarkastuspvm: 24.6.2015 Tarkastaja: T. Karjalainen
Kuvaus: KMO

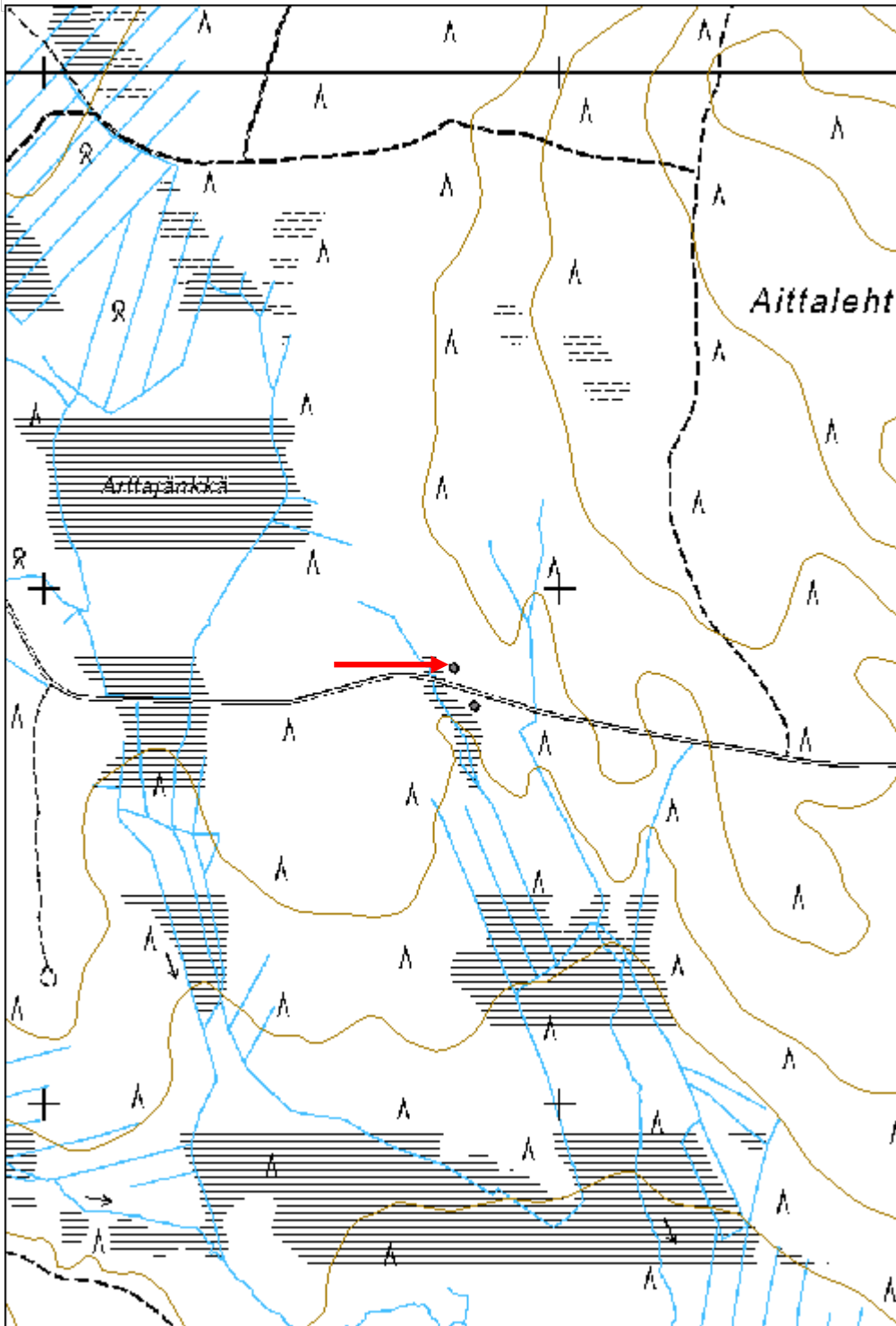
Viranomaisrekisterinro:		Kunto:	2 Keskinertainen
		Olotila:	2 Ei käytössä
Arvotus:	8 Muu suojeluarvo	Kohteen suojelu:	9 Muu suojeluarvo

Selitys:	Selitys:
Ympäristön suojelu:	0 Ei määritelty
Selitys:	



Kellarin pohja on kaivettu maan sisään. Kellari on ilmeisesti toiminut taimikellarina.

Kohdetyyppi:	9 Valmistuspaikat/työpaikat	Copyright:	© Metsähallitus 2008 © Maanmittauslaitos 1/MML/08
Koordinaatit:	X 7513846, Y 3356793, Z 258	Mittakaava:	1:10000



Muotkamaa 1 tervapirtti

MH-tunnus: 179526

Kohdetyyppi:	9 Valmistuspaikat/työpaikat	Haltija:	181 Metsätalous Länsi-Lappi
Ajoitus:	7116 Uusi aika	Ylläpitäjä:	181 Metsätalous Länsi-Lappi
Rakentamisvuosi:		Kunta:	498 Muonio
Lukumäärä:	1		

Koordinaattiselitys:		Geometria tuotettu:	4 Gps-mittaus, korjaamaton
Koordinaatit:	X 7517155, Y 3377633, Z 258	Löydöt:	

Taustatiedot

Löydetty SutiGis-aineiston avulla.

Ympäristön kuvaus

Kuiva kangasmetsä. Kivinen harju.

Kohteen kuvaus

Kohteessa on 4 x 4 m tervapirtin jäännös, jonka seinät kulkevat pääilmansuuntiin. Lounaiskulmassa on 1 x 1,5 x 1metrin kokoinen luonnonkivinen uunin raunio. Kohteesta koilliseen on tervahauta ja eteläpuolitse kulkee luontopolku. Seinät erottuvat enää turvevalleina. Pohjoispäättyyn on kaatunut honka. Pohjalla erottuu muutama kirveellä veistetty kattolauta.

Kohteen rajaus

Pistemäinen

Tulkinta

Tervapirtti

Lisätietoja 31572 Ylläksen osayleiskaava (Muonio); MU -alue***Toimenpiteet******Tarkastukset***

Tila: 3 Toteutettu Laji: 6 Suojeluarvojen tarkastus Tarkastusvuosi: 2015
Tarkastuspvm: 26.5.2015 Tarkastaja: T. Karjalainen
Kuvaus: KMO-kulttuuriperintöinventointi

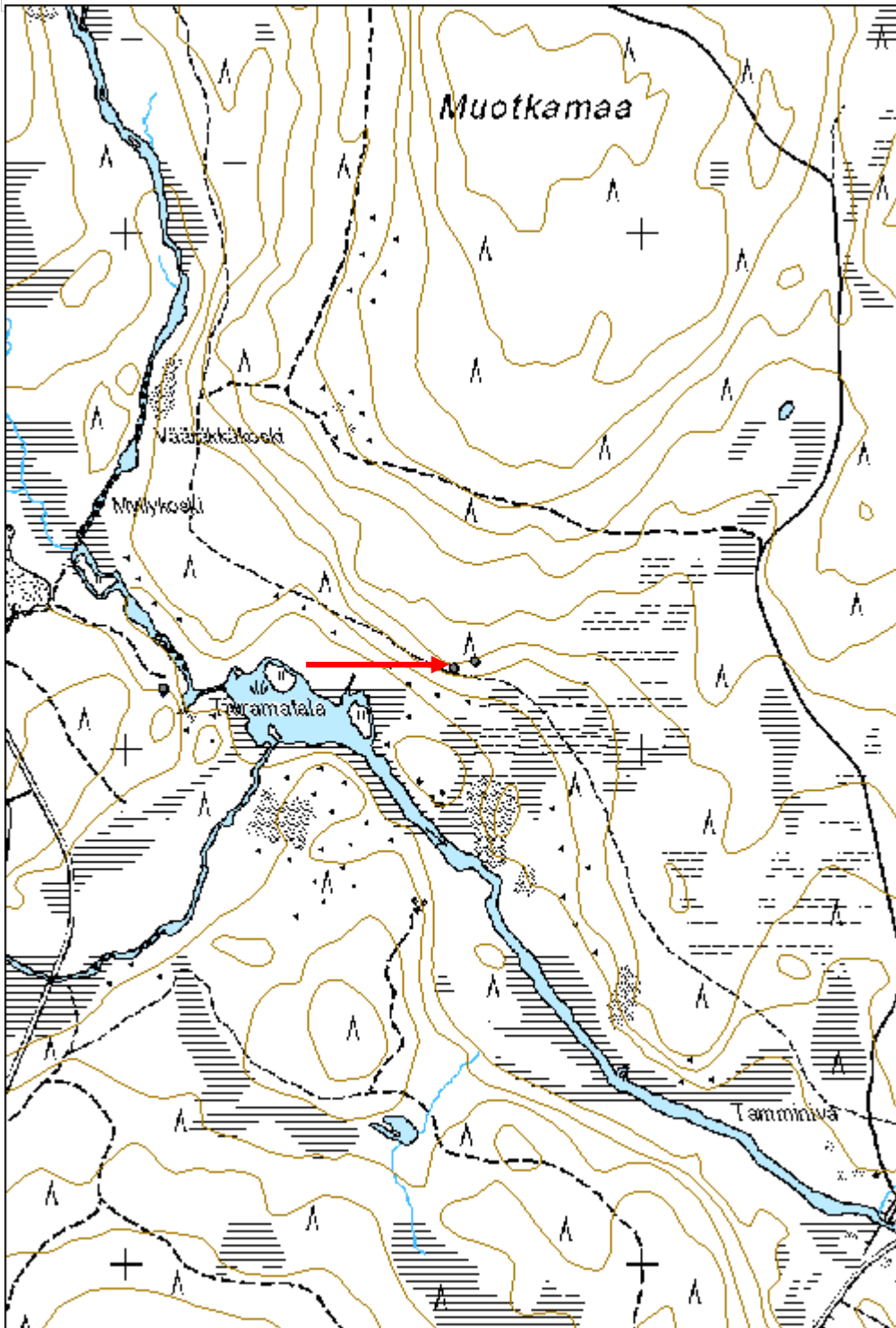
Viranomaisrekisterinro:		Kunto:	1 Hyvä
Arvotus:	3 Esitys mj-luokka II	Olotila:	2 Ei käytössä
Selitys:		Kohteen suojelu:	9 Muu suojeluarvo
		Selitys:	

Ympäristön suojelu:	0 Ei määritelty
Selitys:	



Pirtin rakenteiden päälle on tuuli kaatanut kelohongan.

Kohdetyyppi:	9 Valmistuspaikat/työpaikat	Copyright:	© Metsähallitus 2008 © Maanmittauslaitos 1/MML/08
Koordinaatit:	X 7517155, Y 3377633, Z 258	Mittakaava:	1:10000



Rihmakursunmaa 2 tervapirtti	MH-tunnus: 179527
-------------------------------------	--------------------------

Kohdetyyppi:	9 Valmistuspaikat/työpaikat	Haltija:	181 Metsätalous Länsi-Lappi
Ajoitus:	7116 Uusi aika	Ylläpitäjä:	181 Metsätalous Länsi-Lappi
Rakentamisvuosi:		Kunta:	498 Muonio
Lukumäärä:	1		

Koordinaattiselitys:	Geometria tuotettu:
Koordinaatit: X 7507597, Y 3358061, Z 218	4 Gps-mittaus, korjaamaton
	Löydöt:

Taustatiedot

Löydetty SutiGis-aineiston avulla.

Ympäristön kuvaus

Kohde sijaitsee länteen laskevassa moreenikankaassa, jossa kasvaa mäntymetsä.

Kohteen kuvaus

Kohteessa on 3 x 4 m kämpä, jonka pitkät sivut kulkevat kaakosta luoteeseen. Itänurkassa 1 x 2 x 0,5 m kokoinen uuninraunio. Rakennuksen seinät erottuvat 0,5 korkeana ja 0,7 leveänä turvepenkkinä. Seinien päällä kuusia ja mäntyjä. Paksu puolukkaturve päällä.

Kohteen rajaus

Pistemäinen

Tulkinta

Tervapirtti

Lisätietoja***Toimenpiteet******Tarkastukset***

Tila: 3 Toteutettu Laji: 6 Suojeluarvojen tarkastus Tarkastusvuosi: 2015
 Tarkastuspvm: 29.5.2015 Tarkastaja: T. Karjalainen
 Kuvaus: KMO-kulttuuriperintöinventointi

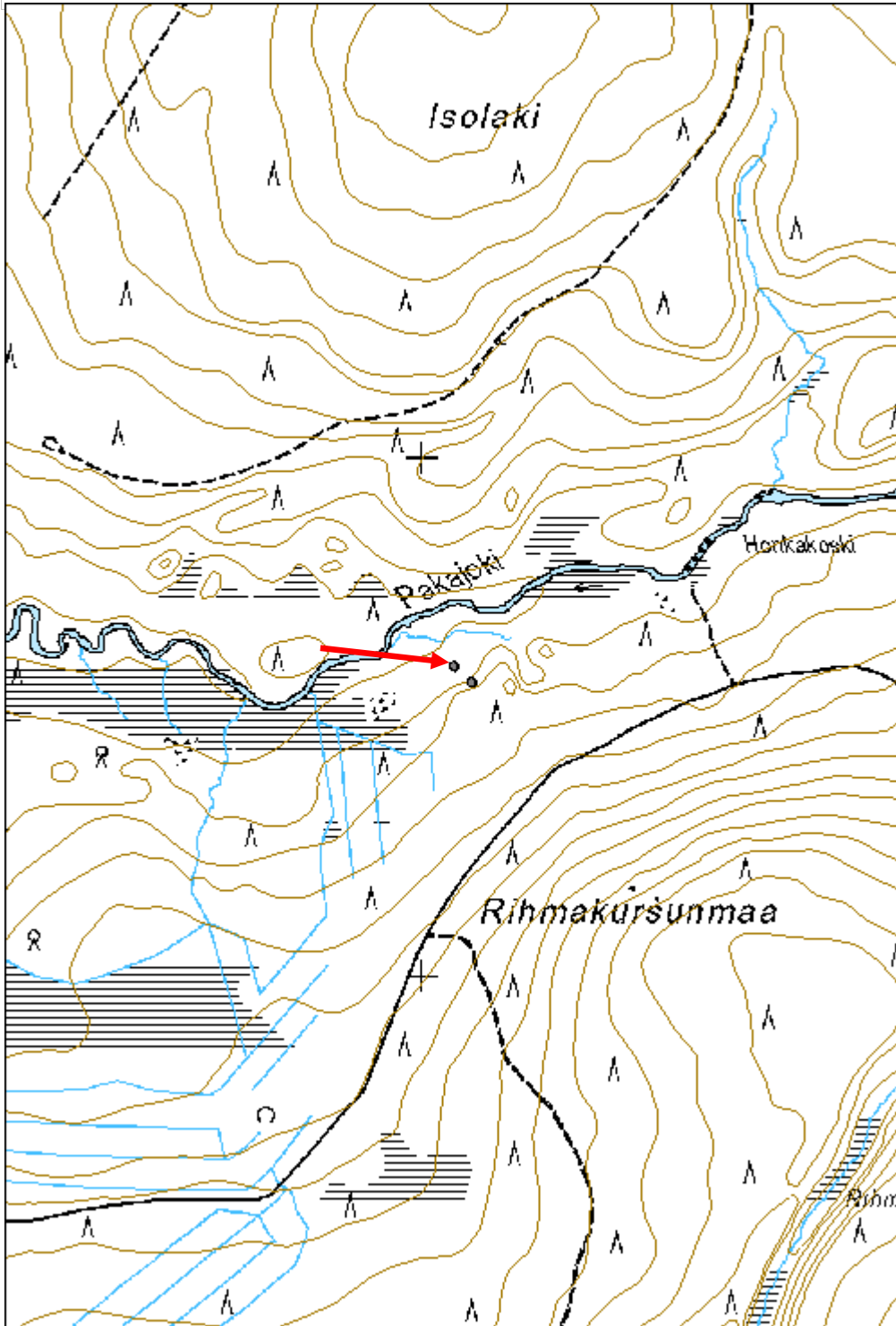
Viranomaisrekisterinro:	Kunto: 1 Hyvä
	Olotila: 2 Ei käytössä
Arvotus: 3 Esitys mj-luokka II	Kohteen suojelu: 9 Muu suojeluarvo
Selitys:	Selitys:

Ympäristön suojelu:	0 Ei määritelty
Selitys:	



Tervapirtin seinien paikalle on kasvanut paksu turvevalli.

Kohdetyyppi:	9 Valmistuspaikat/työpaikat	Copyright:	© Metsähallitus 2008 © Maanmittauslaitos 1/MML/08
Koordinaatit:	X 7507597, Y 3358061, Z 218	Mittakaava:	1:10000



Karhulaki tervapirtti

MH-tunnus: 179528

Kohdetyyppi:	9 Valmistuspaikat/työpaikat	Haltija:	181 Metsätalous Länsi-Lappi
Ajoitus:	7116 Uusi aika	Ylläpitäjä:	181 Metsätalous Länsi-Lappi
Rakentamivuosi:		Kunta:	498 Muonio
Lukumäärä:	1		

Koordinaattiselitys:		Geometria tuotettu:	4 Gps-mittaus, korjaamaton
Koordinaatit:	X 7507529, Y 3360289, Z 228	Löydöt:	

Taustatiedot

Löydetty SutiGis-aineiston avulla.

Ympäristön kuvaus

Moreenikankaan ja suon reuna, jossa kasvaa kuusimetsä ja aluskasvillisuutena on puolukka.

Kohteen kuvaus

Kohteessa on 3 x 3 metrin kokoisen pirtin jäännös, jonka seinät kulkevat pääilmansuuntiin. Pohjoispäädyssä on 2 x 1 x 1 metrin kokoinen kiviraunio ja sen takana suuri kuusi. Seinät erottuvat turvevalleina ja pohjalla on kaksi sahatun pyöreän puun pätkeä. Päällä on paksu puolukkaturve.

Kohteen rajaus

Pistemäinen

Tulkinta

Tervapirtti

Lisätietoja***Toimenpiteet******Tarkastukset***

Tila: 3 Toteutettu Laji: 6 Suojeluarvojen tarkastus Tarkastusvuosi: 2015
Tarkastuspvm: 29.5.2015 Tarkastaja: T. Karjalainen
Kuvaus: KMO-kulttuuriperintöinventointi

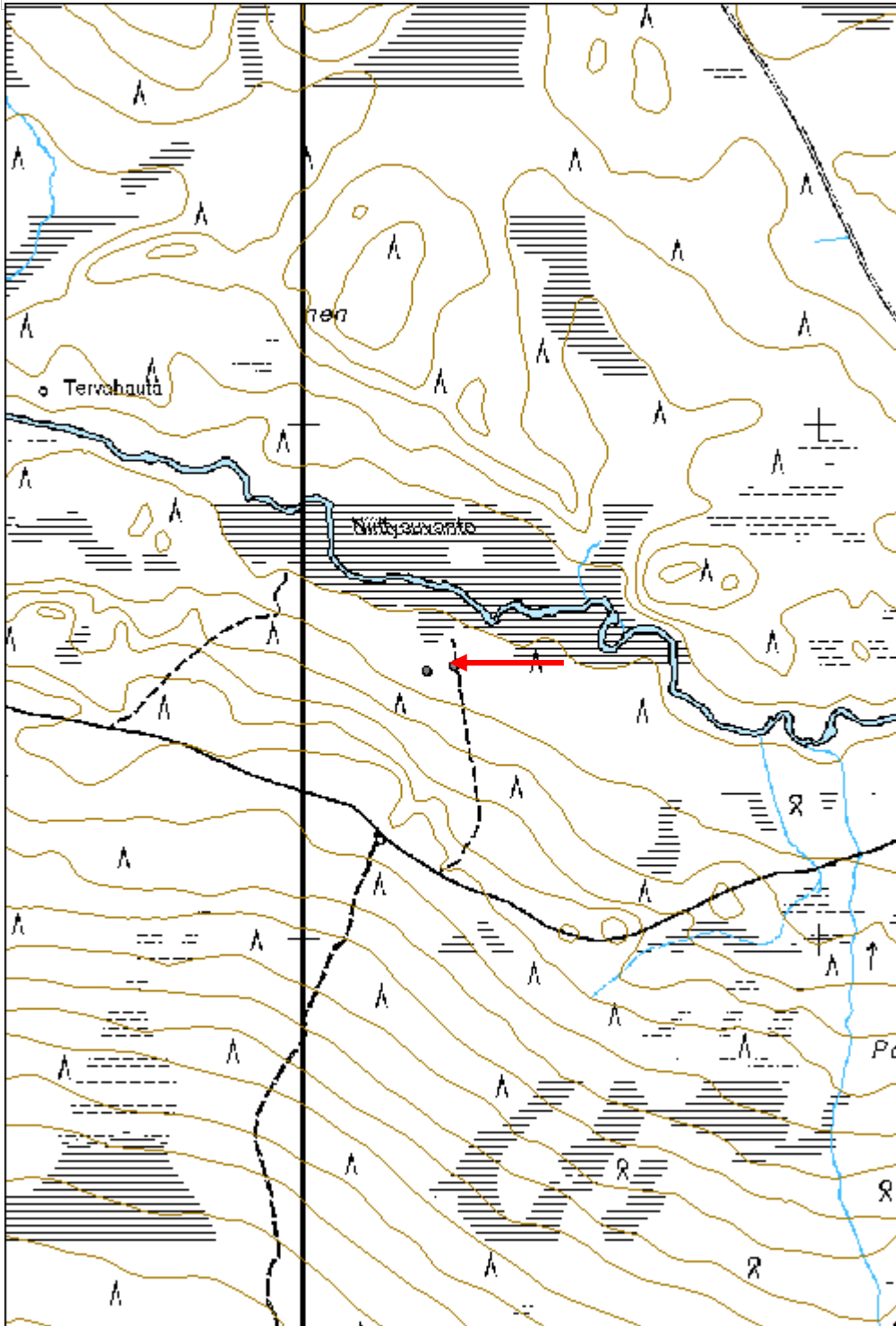
Viranomaisrekisterinro:		Kunto:	1 Hyvä
Arvotus:	3 Esitys mj-luokka II	Olotila:	2 Ei käytössä
Selitys:		Kohteen suojele:	9 Muu suojeluarvo
		Selitys:	

Ympäristön suojelu:	0 Ei määritelty
Selitys:	



Seinät erottuvat turvevalleina ja turve on kasvamassa myös uunin raunion päälle.

Kohdetyyppi:	9 Valmistuspaikat/työpaikat	Copyright:	© Metsähallitus 2008 © Maanmittauslaitos 1/MML/08
Koordinaatit:	X 7507529, Y 3360289, Z 228	Mittakaava:	1:10000



Polla-auto 2 tervapirtti	MH-tunnus: 179529
---------------------------------	--------------------------

Kohdetyyppi:	9 Valmistuspaikat/työpaikat	Haltija:	181 Metsätalous Länsi-Lappi
Ajoitus:	7116 Uusi aika	Ylläpitäjä:	181 Metsätalous Länsi-Lappi
Rakentamisvuosi:		Kunta:	498 Muonio
Lukumäärä:	1		

Koordinaattiselitys:	Geometria tuotettu:
Koordinaatit:	4 Gps-mittaus, korjaamaton
X 7507488, Y 3361628, Z 230	Löydöt:

Taustatiedot

Uusi löytö

Ympäristön kuvaus

Kohde sijaitsee kuivalla hiekkakankaalla, jossa kasvaa mäntymetsä.

Kohteen kuvaus

Kohteessa on tervapirtti, jonka koko on 3 x 3 metriä. Pirtistä on jäljellä kirveellä veistettyjä kattolautoja, joissa on nauvoja. Pirtin vieressä on kannon päähän ladottuja tervahaudan säleitä.

Kohteen rajaus

Pistemäinen

Tulkinta

Tervapirtti

Lisätietoja***Toimenpiteet******Tarkastukset***

Tila: 3 Toteutettu Laji: 6 Suojeluarvojen tarkastus Tarkastusvuosi: 2015
Tarkastuspvm: 29.5.2015 Tarkastaja: T. Karjalainen
Kuvaus: KMO-kulttuuriperintöinventointi

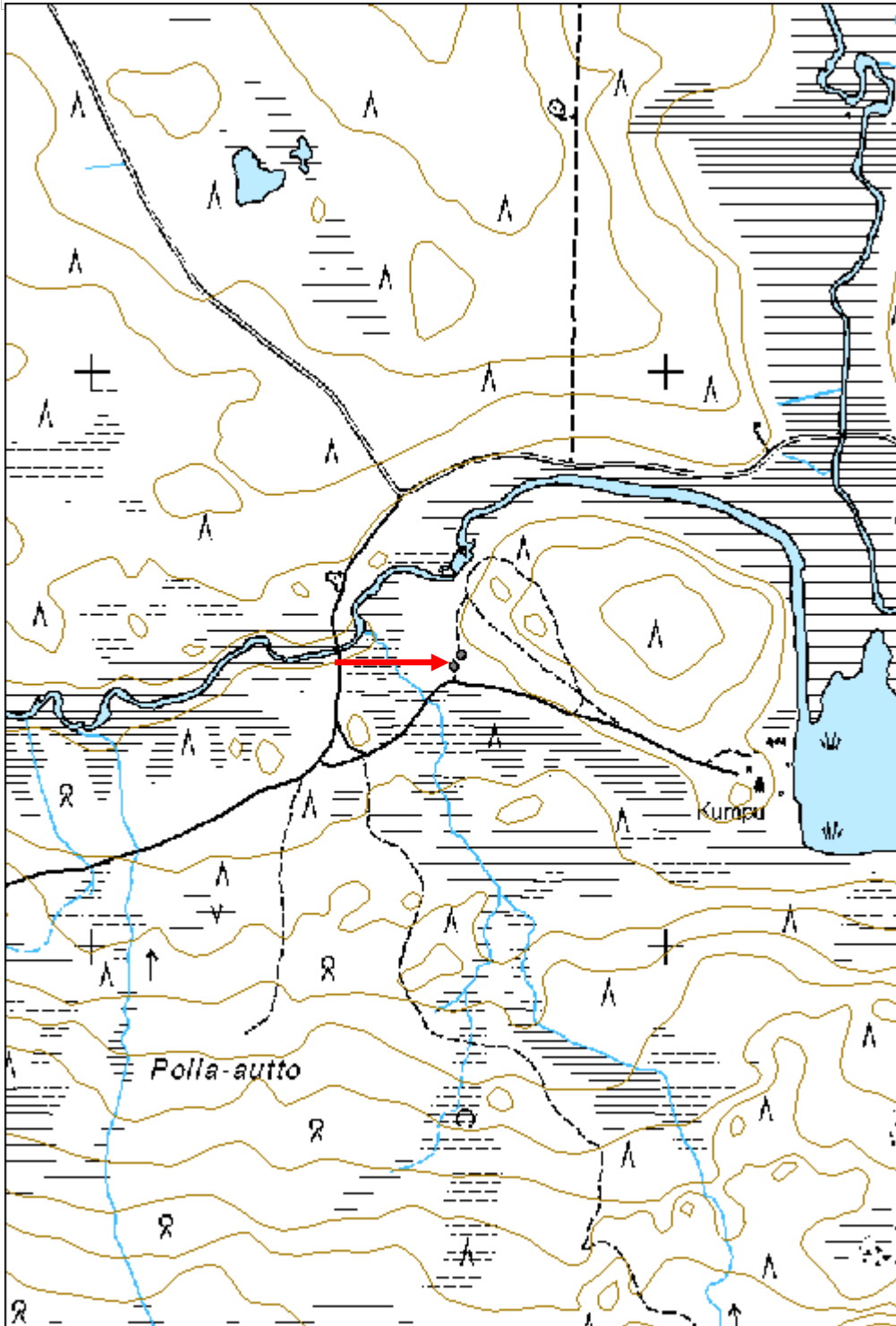
Viranomaisrekisterinro:	Kunto:
	3 Huono
Arvotus:	Olotila:
3 Esitys mj-luokka II	2 Ei käytössä
Selitys:	Kohteen suojelu:
	9 Muu suojeluarvo
	Selitys:

Ympäristön suojelu:	0 Ei määritelty
Selitys:	



Pirtin lahonneita rakenteita hiekkakankaalla.

Kohdetyyppi:	9 Valmistuspaikat/työpaikat	Copyright:	© Metsähallitus 2008 © Maanmittauslaitos 1/MML/08
Koordinaatit:	X 7507488, Y 3361628, Z 230	Mittakaava:	1:9012



Keräsjoki 4 tervapirtti	MH-tunnus: 179512
--------------------------------	--------------------------

Kohdetyyppi:	9 Valmistuspaikat/työpaikat	Haltija:	181 Metsätalous Länsi-Lappi
Ajoitus:	7116 Uusi aika	Ylläpitäjä:	181 Metsätalous Länsi-Lappi
Rakentamisvuosi:		Kunta:	498 Muonio
Lukumäärä:	1		

Koordinaattiselitys:	Geometria tuotettu:
Koordinaatit:	Löydöt:
X 7559992, Y 3367921, Z 290	4 Gps-mittaus, korjaamaton

Taustatiedot

Uusi havainto.

Ympäristön kuvaus

Kohde sijaitsee moreenikummun itäreunalla, suon reunassa. Paikalla kasvaa mäntymetsä.

Kohteen kuvaus

Kohteessa on 3 x 2,5 metrin kokoinen tervapirtti, jonka pitkät sivut kulkevat koillisesta lounaaseen. etelänurkassa on 1 x 1 x 1 metrin kokoinen luonnonkiviraunio. Pirtin seinät erottuvat matalana turvevallina. Yhdessä nurkassa on kirveellä veistetty salvos, lattiapinta on tasoitettu ja päällä kasvaa nuoria mäntyjä.

Kohteen rajaus

Pistemäinen

Tulkinta

Tervapirtti

Lisätietoja**Toimenpiteet****Tarkastukset**

Tila: 3 Toteutettu Laji: 6 Suojeluarvojen tarkastus Tarkastusvuosi: 2015
 Tarkastuspvm: 3.6.2015 Tarkastaja: T. Karjalainen
 Kuvaus: KMO-kulttuuriperintöinventointi

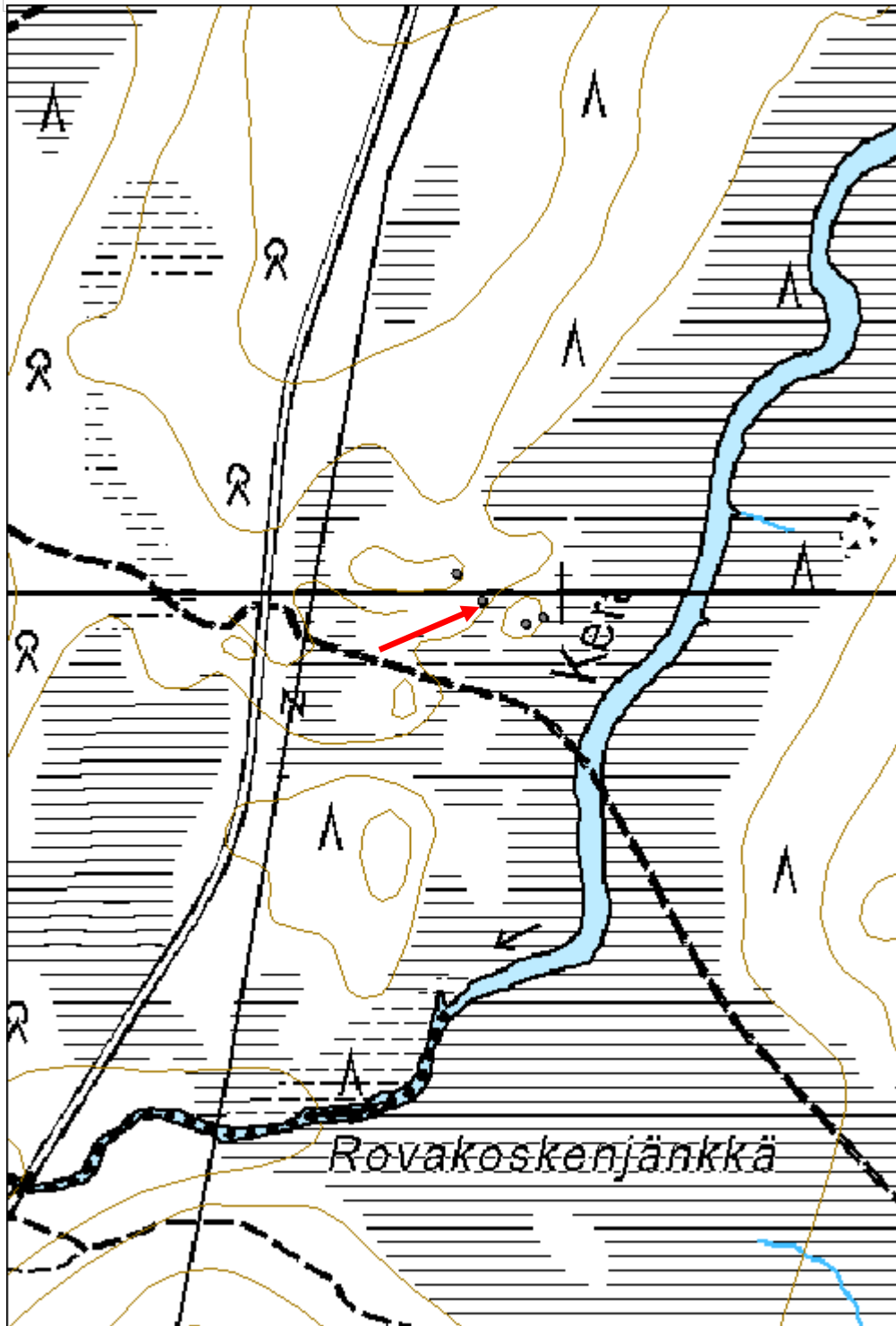
Viranomaisrekisterinro:	Kunto:
	2 Keskinertainen
Arvotus:	Olotila:
3 Esitys mj-luokka II	2 Ei käytössä
Selitys:	Kohteen suojelu:
	9 Muu suojeluarvo
	Selitys:

Ympäristön suojelu:	0 Ei määritelty
Selitys:	



Tervapistin lattiataso erottuu tasanteena kahden männyn juurella. Tasanteen ympärillä on maavalli.

Kohdetyyppi:	9 Valmistuspaikat/työpaikat	Copyright:	© Metsähallitus 2008 © Maanmittauslaitos 1/MML/08
Koordinaatit:	X 7559992, Y 3367921, Z 290	Mittakaava:	1:5121



Vitapalo 3 tervapirtti	MH-tunnus: 179514
-------------------------------	--------------------------

Kohdetyyppi:	9 Valmistuspaikat/työpaikat	Haltija:	181 Metsätalous Länsi-Lappi
Ajoitus:	7116 Uusi aika	Ylläpitäjä:	181 Metsätalous Länsi-Lappi
Rakentamisvuosi:		Kunta:	498 Muonio
Lukumäärä:	1		

Koordinaattiselitys:	Geometria tuotettu:
Koordinaatit: X 7521533, Y 3364373, Z 258	4 Gps-mittaus, korjaamaton
	Löydöt:

Taustatiedot

Löydetty SutiGis-aineiston avulla.

Ympäristön kuvaus

Kohde sijaitsee moreenikankaalla, jossa kasvaa mäntymetsä.

Kohteen kuvaus

Tervapirtin koko on 2,5 x 2,5 metriä. Pirtin seinät kulkevat pääilmansuuntiin. Seinät erottuvat metrin paksuisena hiekkapenkkinä, joka on 70 cm korkea. Pirtin päällä kasvaa mänty ja kataja.

Kohteen rajaus

Pistemäinen

Tulkinta

Tervapirtti.

Lisätietoja**Toimenpiteet****Tarkastukset**

Tila: 3 Toteutettu Laji: 6 Suojeluarvojen tarkastus Tarkastusvuosi: 2015
 Tarkastuspvm: 10.6.2015 Tarkastaja: T. Karjalainen
 Kuvaus: KMO-kulttuuriperintöinventointi

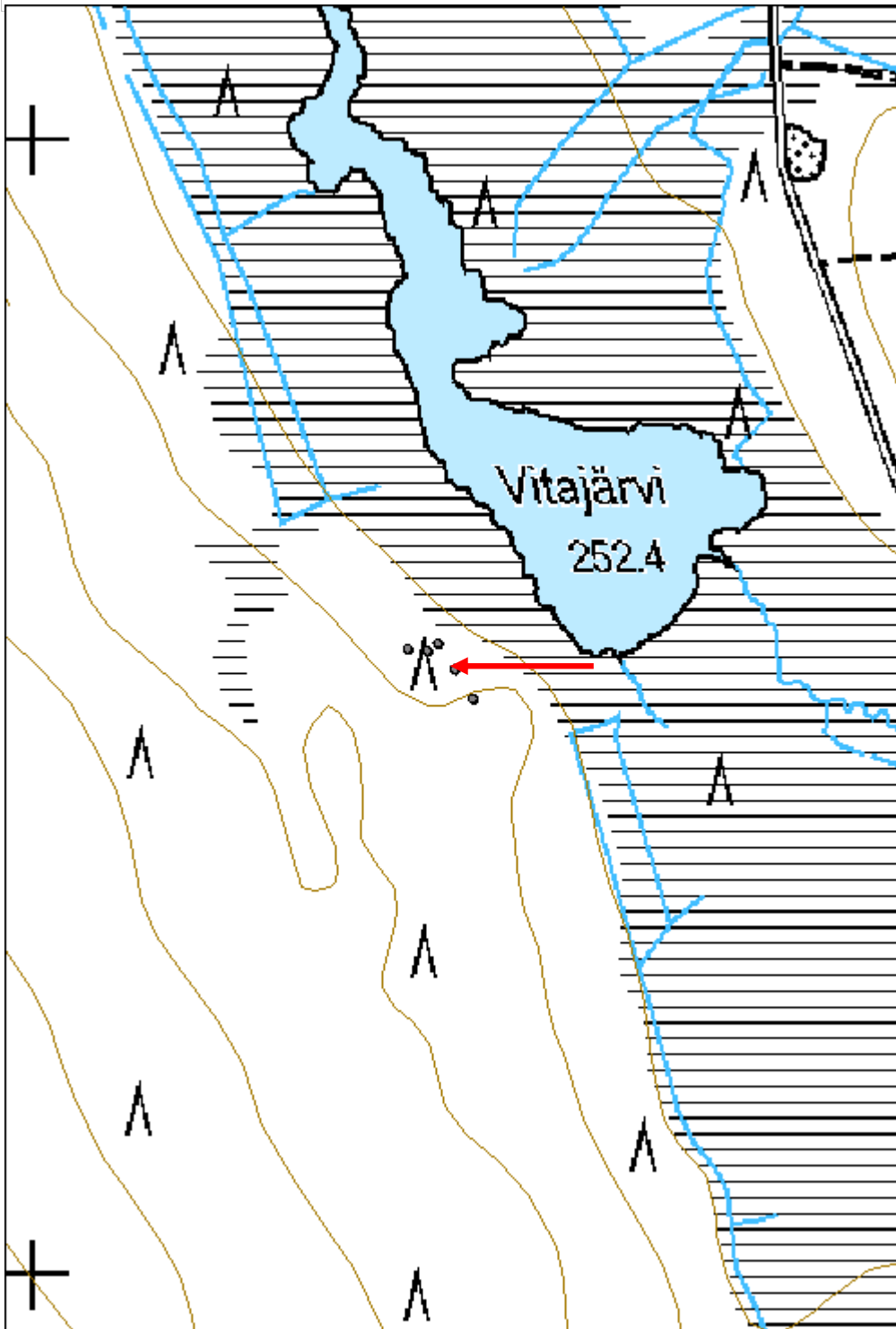
Viranomaisrekisterinro:	Kunto: 1 Hyvä
	Olotila: 2 Ei käytössä
Arvotus: 3 Esitys mj-luokka II	Kohteen suojelu: 9 Muu suojeluarvo
Selitys:	Selitys:

Ympäristön suojelu:	0 Ei määritelty
Selitys:	



Pirtin seinät erottuvat hiekkapenkinä. Päällä kasvaa katajia.

Kohdetyyppi:	9 Valmistuspaikat/työpaikat	Copyright:	© Metsähallitus 2008 © Maanmittauslaitos 1/MML/08
Koordinaatit:	X 7521533, Y 3364373, Z 258	Mittakaava:	1:4577



Vitapalo 4 tervapirtti	MH-tunnus: 179515
-------------------------------	--------------------------

Kohdetyyppi:	9 Valmistuspaikat/työpaikat	Haltija:	181 Metsätalous Länsi-Lappi
Ajoitus:	7116 Uusi aika	Ylläpitäjä:	181 Metsätalous Länsi-Lappi
Rakentamisvuosi:		Kunta:	498 Muonio
Lukumäärä:	1		

Koordinaattiselitys:	Geometria tuotettu:
Koordinaatit:	Löydöt:
X 7521556, Y 3364358, Z 258	4 Gps-mittaus, korjaamaton

Taustatiedot

Löydetty SutiGis-aineiston avulla.

Ympäristön kuvaus

Kohde sijaitsee moreenikankaalla, jossa kasvaa mäntymetsä. Rannan puolella on kämpän piha, jossa kasvaa niittyä.

Kohteen kuvaus

Tervapirtin koko on 4 x 3 metriä, sen pitkät sivut kulkevat idästä länteen, ja oviaukko sijaitsee itäseinän keskellä. Koilliskulmassa on 2 x 2 x 1 metrin kokoinen luonnonkiviraunio. Raunion päällä on kolmijalkapata ja kahvipannu. Seinät erottuvat metrin korkuisina ja vahvaisina penkkinä. Pirtin päällä on muutama lahonnut hirsi ja kataja.

Kohteen rajaus

Pistemäinen

Tulkinta

Tervapirtti.

Lisätietoja**Toimenpiteet****Tarkastukset**

Tila: 3 Toteutettu Laji: 6 Suojeluarvojen tarkastus Tarkastusvuosi: 2015
 Tarkastuspvm: 10.6.2015 Tarkastaja: T. Karjalainen
 Kuvaus: KMO-kulttuuriperintöinventointi

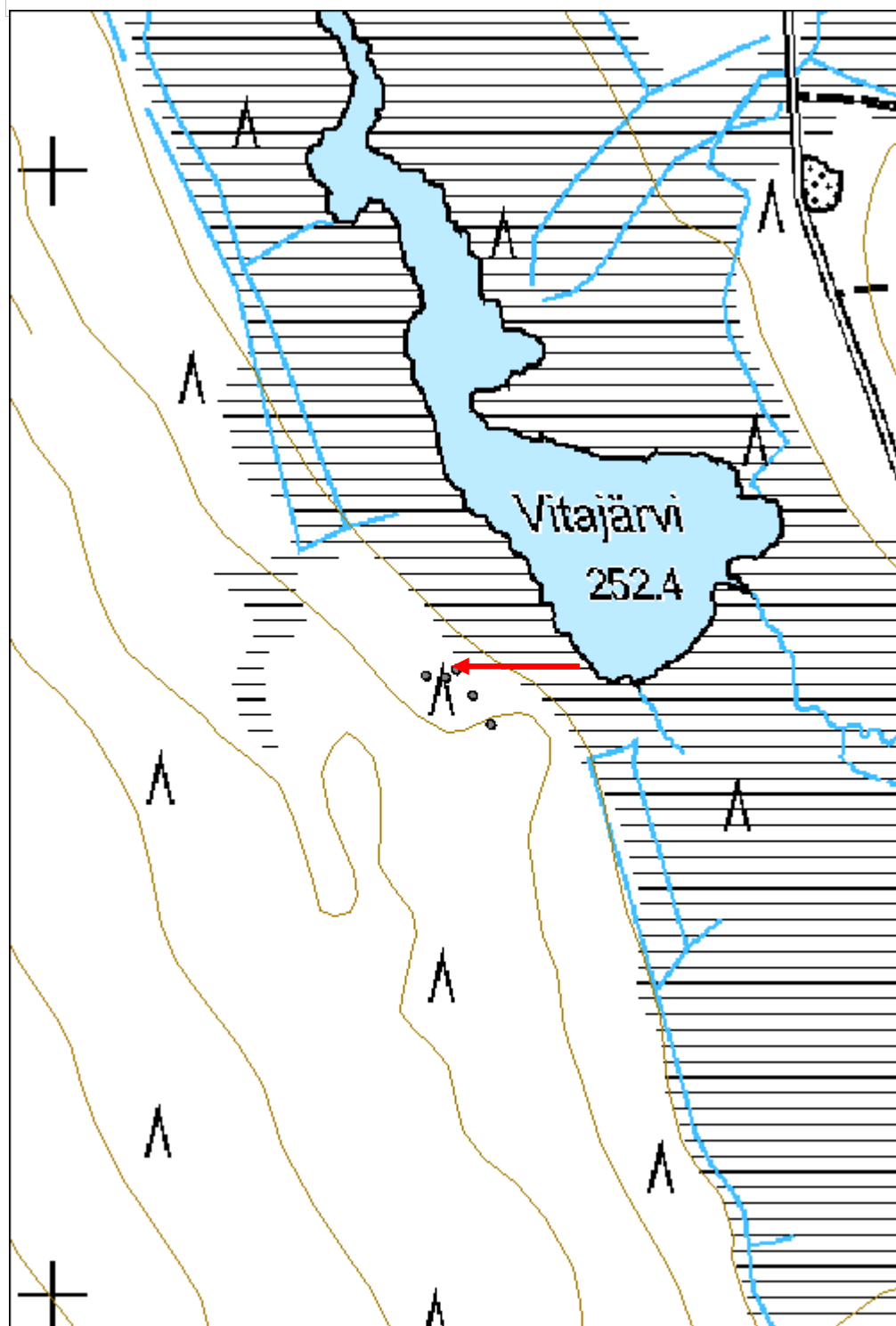
Viranomaisrekisterinro:	Kunto:
	1 Hyvä
	Olotila:
	2 Ei käytössä
Arvotus:	Kohteen suojelu:
3 Esitys mj-luokka II	9 Muu suojeluarvo

Selitys:	Selitys:
Ympäristön suojelu:	0 Ei määritelty
Selitys:	



Tervapirtin uunin raunion päällä on kahvipannu ja kolmijalkapata.

Kohdetyyppi:	9 Valmistuspaikat/työpaikat	Copyright:	© Metsähallitus 2008 © Maanmittauslaitos 1/MML/08
Koordinaatit:	X 7521556, Y 3364358, Z 258	Mittakaava:	1:4577



Vitapalo 5 tervapirtti	MH-tunnus: 179516
-------------------------------	--------------------------

Kohdetyyppi:	9 Valmistuspaikat/työpaikat	Haltija:	181 Metsätalous Länsi-Lappi
Ajoitus:	7116 Uusi aika	Ylläpitäjä:	181 Metsätalous Länsi-Lappi
Rakentamisvuosi:		Kunta:	498 Muonio
Lukumäärä:	1		

Koordinaattiselitys:	Geometria tuotettu:
Koordinaatit: X 7521549, Y 3364349, Z 258	4 Gps-mittaus, korjaamaton
	Löydöt:

Taustatiedot

Löytynyt SutiGis-aineiston avulla.

Ympäristön kuvaus

Kohde sijaitsee moreenikankaalla, jossa kasvaa mäntymetsä.

Kohteen kuvaus

Tervapirtin koko on 2,5 x 2,5 metriä. Pirtin seinät kulkevat pääilmansuuntiin. Kaakkoiskulmassa näkyy yksi hirsisalvos sekä uuninkiukaan kiviä. Rakennuksen seinien paikat erottuvat turvevallina. Mahdollisesti sauna.

Kohteen rajaus

Pistemäinen

Tulkinta

Tervapirtti

Lisätietoja***Toimenpiteet******Tarkastukset***

Tila: 3 Toteutettu Laji: 6 Suojeluarvojen tarkastus Tarkastusvuosi: 2015
 Tarkastuspvm: 10.6.2015 Tarkastaja: T. Karjalainen
 Kuvaus: KMO-kulttuuriperintöinventointi

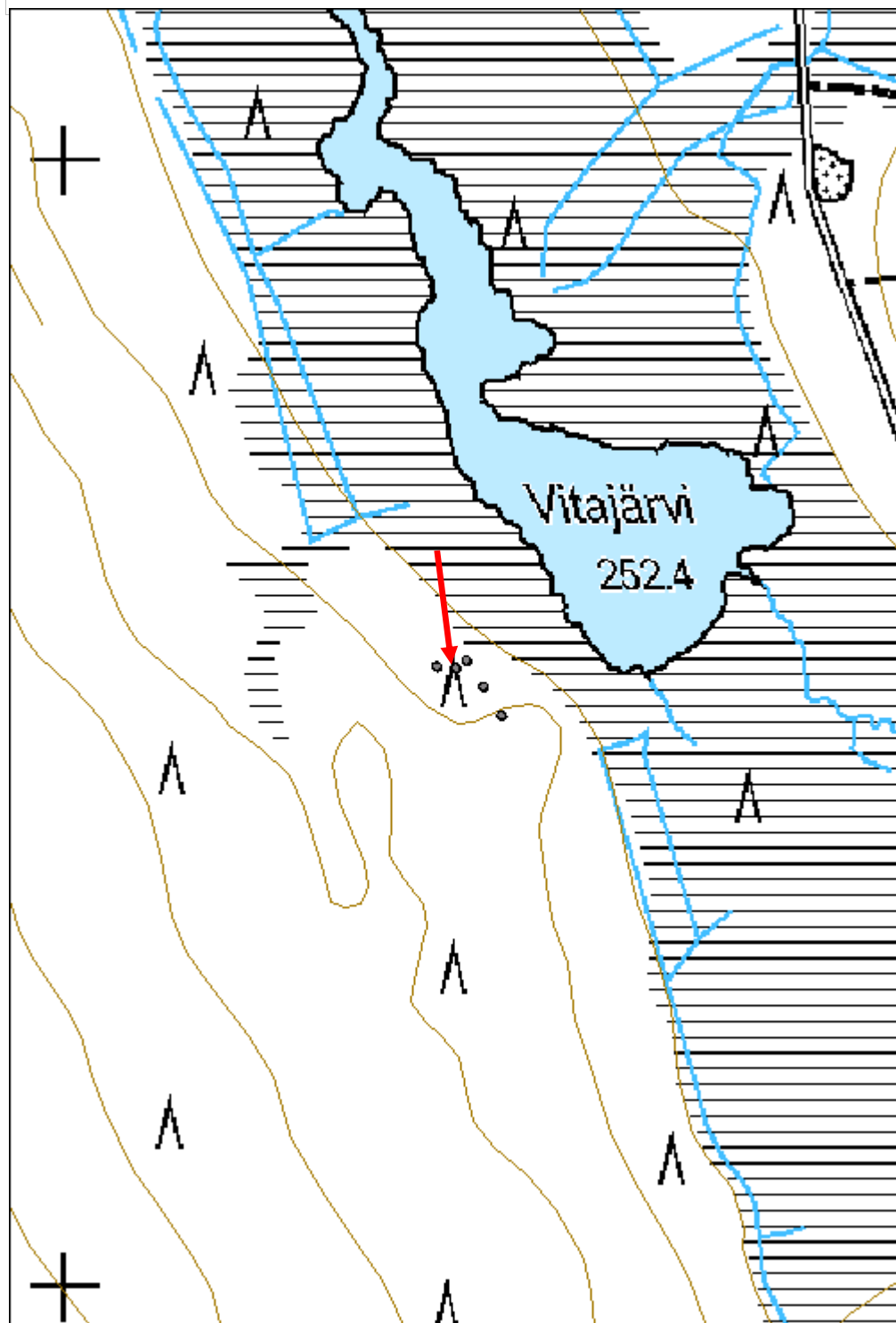
Viranomaisrekisterinro:**Kunto:** 1 Hyvä**Arvotus:** 3 Esitys mj-luokka II**Olotila:** 2 Ei käytössä**Selitys:****Kohteen suojelu:** 9 Muu suojeluarvo**Selitys:**

Ympäristön suojelu:	0 Ei määritelty
Selitys:	



Rakennuksen seinät erottuvat turvevalleina. Mahdollisesti rakennus on ollut tervapirtin sauna.

Kohdetyyppi:	9 Valmistuspaikat/työpaikat	Copyright:	© Metsähallitus 2008 © Maanmittauslaitos 1/MML/08
Koordinaatit:	X 7521549, Y 3364349, Z 258	Mittakaava:	1:4577



Särkivaara 2 tervapirtti

MH-tunnus: 179517

Kohdetyyppi:	9 Valmistuspaikat/työpaikat	Haltija:	181 Metsätalous Länsi-Lappi
Ajoitus:	7116 Uusi aika	Ylläpitäjä:	181 Metsätalous Länsi-Lappi
Rakentamisvuosi:		Kunta:	498 Muonio
Lukumäärä:	1		

Koordinaattiselitys:		Geometria tuotettu:	4 Gps-mittaus, korjaamaton
Koordinaatit:	X 7518883, Y 3365451, Z 268	Löydöt:	

Taustatiedot

Löytynyt SutiGis-aineiston avulla.

Ympäristön kuvaus

Kohde sijaitsee kuivalla, tasaisella hiekkakankaalla, jossa kasvaa mäntymetsä ja joitakin kuusia. Aluskasvillisuutena on puolukkaa ja jäkälää.

Kohteen kuvaus

Tervapirtin koko on 3 x 2 metriä. Rakennelman pitkät sivut ovat kaakko-luode -suuntaiset. Kämpä on kaivettu 1,5 metriä maan sisään, maaseinät tuettu salvetuilla hirsirakenteilla. Hirsien sisäseinät on veistetty. Kohteen kaakkoiskulmassa on 1,5 x 1 x 1metrin kokoinen uuninkiviraunio, ja uunissa on peltieriste. Kurkihirsi on pituussuunnassa ja sen päällä onkirveellä veistetyt kattolaudat. Seinäkirjoitus kp - 45.

Kohteen rajaus

Pistemäinen

Tulkinta

Tervahauta

Lisätietoja**Toimenpiteet****Tarkastukset**

Tila: 3 Toteutettu Laji: 6 Suojeluarvojen tarkastus Tarkastusvuosi: 2015
Tarkastuspvm: 10.6.2015 Tarkastaja: T. Karjalainen
Kuvaus: KMO-kulttuuriperintöinventointi

Viranomaisrekisterinro:		Kunto:	1 Hyvä
		Olotila:	2 Ei käytössä
Arvotus:	3 Esitys mj-luokka II	Kohteen	9 Muu suojeluarvo

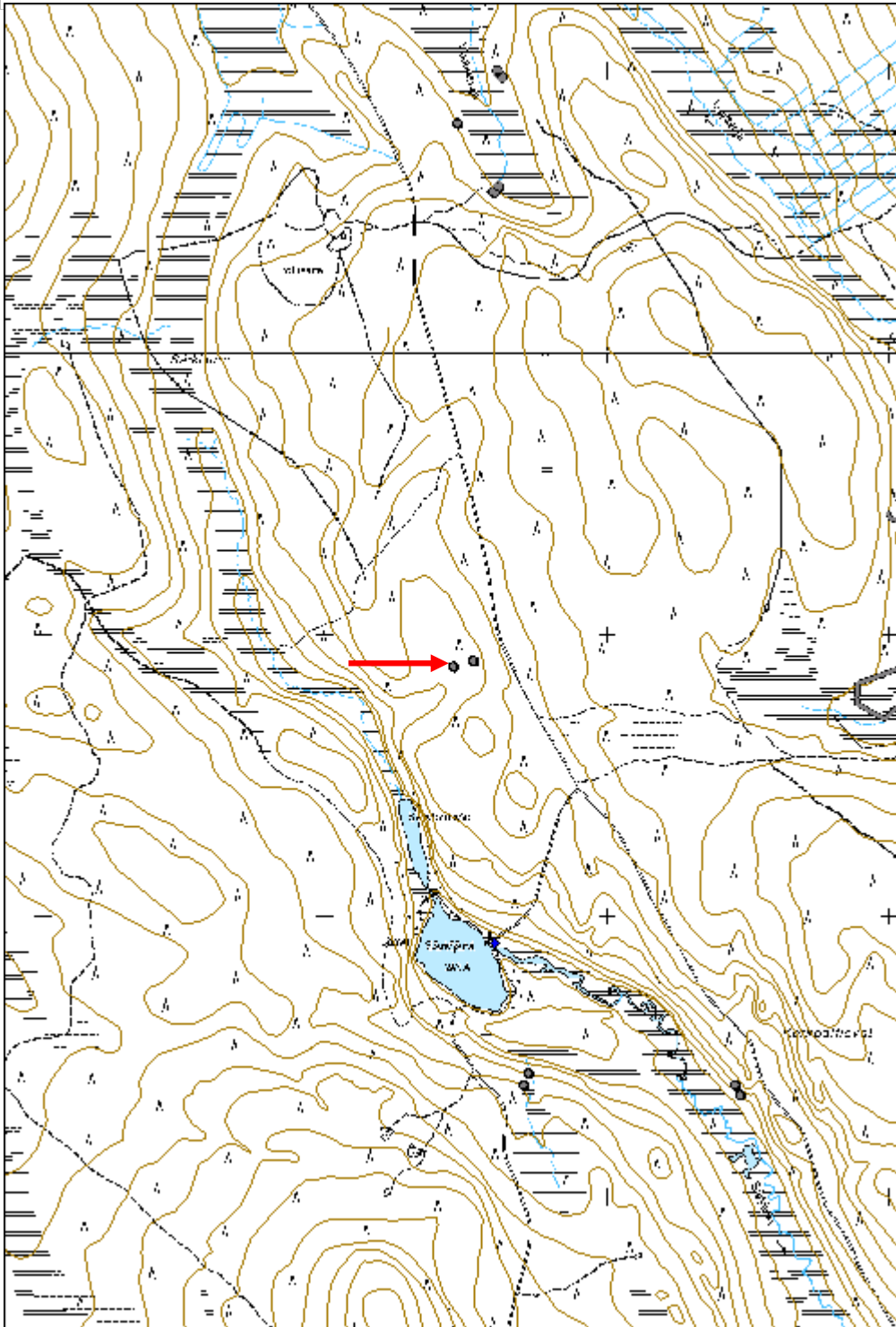
Selitys:	suojelu: Selitys:
-----------------	------------------------------------

Ympäristön suojelu:	0 Ei määritelty
Selitys:	



Tervapirtin rakenteet ovat harvinaisen hyvin säilyneet. Pirtti on kaivettu puoliksi maan sisään.

Kohdetyyppi:	9 Valmistuspaikat/työpaikat	Copyright:	© Metsähallitus 2008 © Maanmittauslaitos 1/MML/08
Koordinaatit:	X 7518883, Y 3365451, Z 268	Mittakaava:	1:18388



Särkiselkä 2 tervapirtti	MH-tunnus: 179519
---------------------------------	--------------------------

Kohdetyyppi:	1 Asuinpaikat	Haltija:	181 Metsätalous Länsi-Lappi
Ajoitus:	7116 Uusi aika	Ylläpitäjä:	181 Metsätalous Länsi-Lappi
Rakentamivuosi:		Kunta:	498 Muonio
Lukumäärä:	1		

Koordinaattiselitys:	Geometria tuotettu:
Koordinaatit:	Löydöt:
X 7517397, Y 3365701, Z 264	4 Gps-mittaus, korjaamaton

<i>Taustatiedot</i>
Uusi löytö
<i>Ympäristön kuvaus</i>
Kohde sijaitsee mäntykankaalla, jonka maaperä on moreenia.
<i>Kohteen kuvaus</i>
Tervapirtin koko on 2,5 x 3 metriä ja sen pitkät sivut ovat koillis-luode -suuntaiset. Rakennuksen jäänteiden koilliskulmassa on 1 x 1 x 0,7 metrin kokoinen uunin raunio. Seinät erottuvat turvevalleina. Päällä kasvaa mäntyjä. Luultavasti vanhempi pieni multakämpä, kuin muut särkiselän kämppärakennukset. Ilmeisesti läheisen tervahaudan tervapirtti.
<i>Kohteen rajaus</i>
Pistemäinen
<i>Tulkinta</i>
Tervapirtti
<i>Lisätietoja</i>

<i>Toimenpiteet</i>

<i>Tarkastukset</i>
Tila: 3 Toteutettu Laji: 6 Suojeluarvojen tarkastus Tarkastusvuosi: 2015
Tarkastuspvm: 10.6.2015 Tarkastaja: T. Karjalainen
Kuvaus: KMO-kulttuuriperintöinventointi

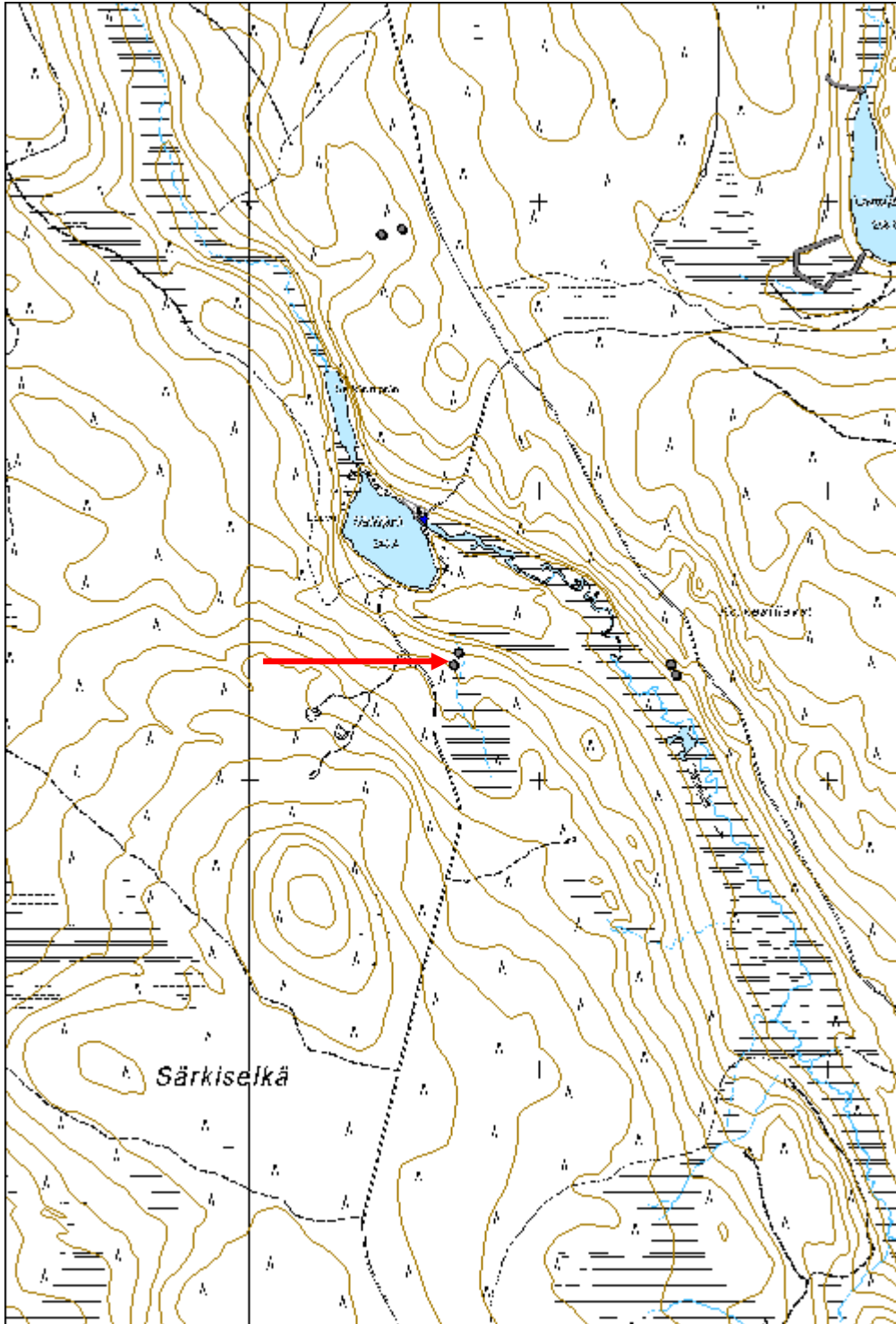
Viranomaisrekisterinro:	Kunto:
	2 Keskinertainen
Arvotus:	Olotila:
3 Esitys mj-luokka II	2 Ei käytössä
Selitys:	Kohteen suojelu:
	9 Muu suojeluarvo
	Selitys:

Ympäristön suojelu:	0 Ei määritelty
Selitys:	



Pirtin seinät erottuvat lahoina hirsinä ja turvevalleina, taka-alalla erottuu uunin raunion kiviä.

Kohdetyyppi:	1 Asuinpaikat	Copyright:	© Metsähallitus 2008 © Maanmittauslaitos 1/MML/08
Koordinaatit:	X 7517397, Y 3365701, Z 264	Mittakaava:	1:17881



Korkeattievat tervapirtti rakennus

MH-tunnus: 181596

Kohdetyyppi:	1 Asuinpaikat	Haltija:	181 Metsätalous Länsi-Lappi
Ajoitus:	7116 Uusi aika	Ylläpitäjä:	181 Metsätalous Länsi-Lappi
Rakentamisvuosi:		Kunta:	498 Muonio
Lukumäärä:	2		

Koordinaattiselitys:		Geometria tuotettu:	4 Gps-mittaus, korjaamaton
Koordinaatit:	X 7517359, Y 3366471, Z 251	Löydöt:	

Taustatiedot

Uusi löytö.

Ympäristön kuvaus

Kohde sijaitsee kuivalla hiekkamäntykankaalla. Kohteen länsipuolella on suo ja rinteen yläreunassa kulkee hiekkatie.

Kohteen kuvaus

Kohteessa on kaksi rakennuksen jäännöstä, jotka ovat ilmeisesti läheisen tervahaudan tervapirtti ja sen yhteydessä oleva toinen rakennus, joka voi olla sauna tai toinen asuinrakennus.

Rakennus 1: Koko 3 x 3 metriä, seinät kulkevat väli-ilman suuntiin. Pohjoisnurkassa on 1 x 1 x 1 metrin kokoinen uunin kiviraunio. Seinät erottuvat lahoina salvoshirsinä ja turvepenkkinä.

Rakennus 2: Koko 3,3 x 3,3 metriä. Seinät kulkevat väli-ilman suuntiin. Hirret on salvettu molemmin puolin ja katkottu sahalla ja kirveellä. Hirsien välissä on kunnattariive ja ovien paikat ovat lounais- ja luoteisseinien keskellä.

Kohteen rajaus

Kohde rajautuu aluemaisesti havaittujen rakenteiden ylle.

Tulkinta

Tervapirtti ja siihen liittyvä rakennus.

Lisätietoja***Toimenpiteet******Tarkastukset***

Tila: 3 Toteutettu Laji: 6 Suojeluarvojen tarkastus Tarkastusvuosi: 2015
Tarkastuspvm: 10.6.2015 Tarkastaja: T. Karjalainen
Kuvaus:

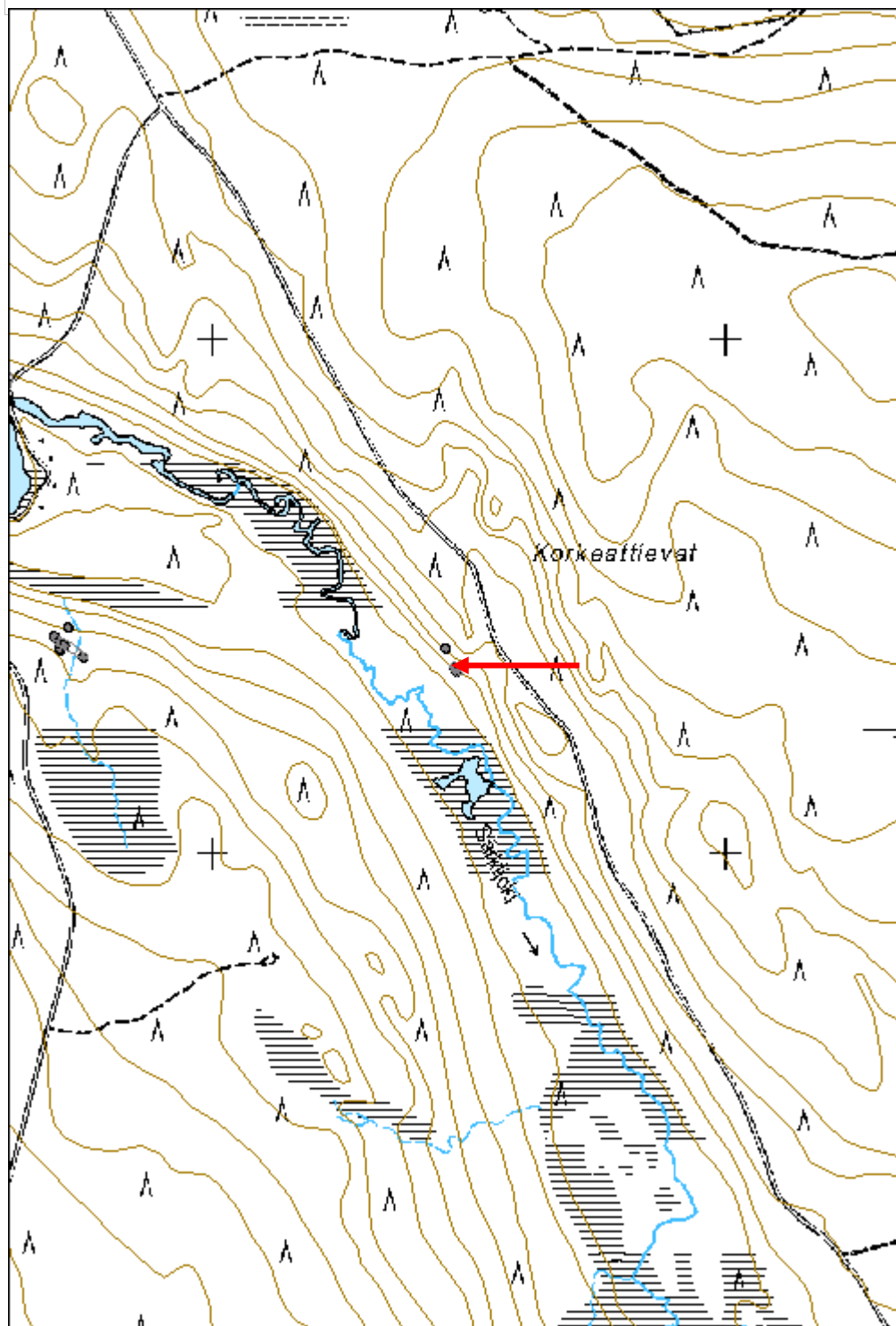
Viranomais-**Kunto:** 2 Keskinertainen

rekisterinro:		Olotila: 2 Ei käytössä
Arvotus:	8 Muu suojeluarvo	Kohteen suojelu: 9 Muu suojeluarvo
Selitys:		Selitys:
Ympäristön suojelu:	0 Ei määritelty	
Selitys:		



Tervapirtin rakenteiden päällä on tykkylumen kaatamia puita.

Kohdetyyppi:	1 Asuinpaikat	Copyright:	© Metsähallitus 2008 © Maanmittauslaitos 1/MML/08
Koordinaatit:	X 7517359, Y 3366471, Z 251	Mittakaava:	1:10000



Pikku Pahtavaara 2 tervapirtti	MH-tunnus: 179521
---------------------------------------	--------------------------

Kohdetyyppi:	9 Valmistuspaikat/työpaikat	Haltija:	181 Metsätalous Länsi-Lappi
Ajoitus:	7116 Uusi aika	Ylläpitäjä:	181 Metsätalous Länsi-Lappi
Rakentamisvuosi:		Kunta:	498 Muonio
Lukumäärä:	1		

Koordinaattiselitys:	Geometria tuotettu:
Koordinaatit: X 7512393, Y 3368813, Z 236	4 Gps-mittaus, korjaamaton
	Löydöt:

Taustatiedot

Uusi löytö

Ympäristön kuvaus

Kohde sijaitsee hiekkakankaalla, jossa kasvaa mäntymetsä.

Kohteen kuvaus

Kohteessa on 3 x 3 metrin kokoisen rakennuksen jäännös, jonka seinät erottuvat 70 cm korkeina ja 70 cm paksuina turvevalleina. Seinät kulkevat väli-ilmansuuntiin. Kaakkoisseinän keskellä on 2 x 1 x 1 metrin kokoinen uunin kiviraunio. Koillis- ja lounaisseinien takana on seinän suuntaiset ja pituiset ojat.

Kohteen rajaus

Pistemäinen

Tulkinta

Tervapirtti

Lisätietoja***Toimenpiteet******Tarkastukset***

Tila: 3 Toteutettu Laji: 6 Suojeluarvojen tarkastus Tarkastusvuosi: 2015
 Tarkastuspvm: 10.6.2015 Tarkastaja: T. Karjalainen
 Kuvaus: KMO-kulttuuriperintöinventointi

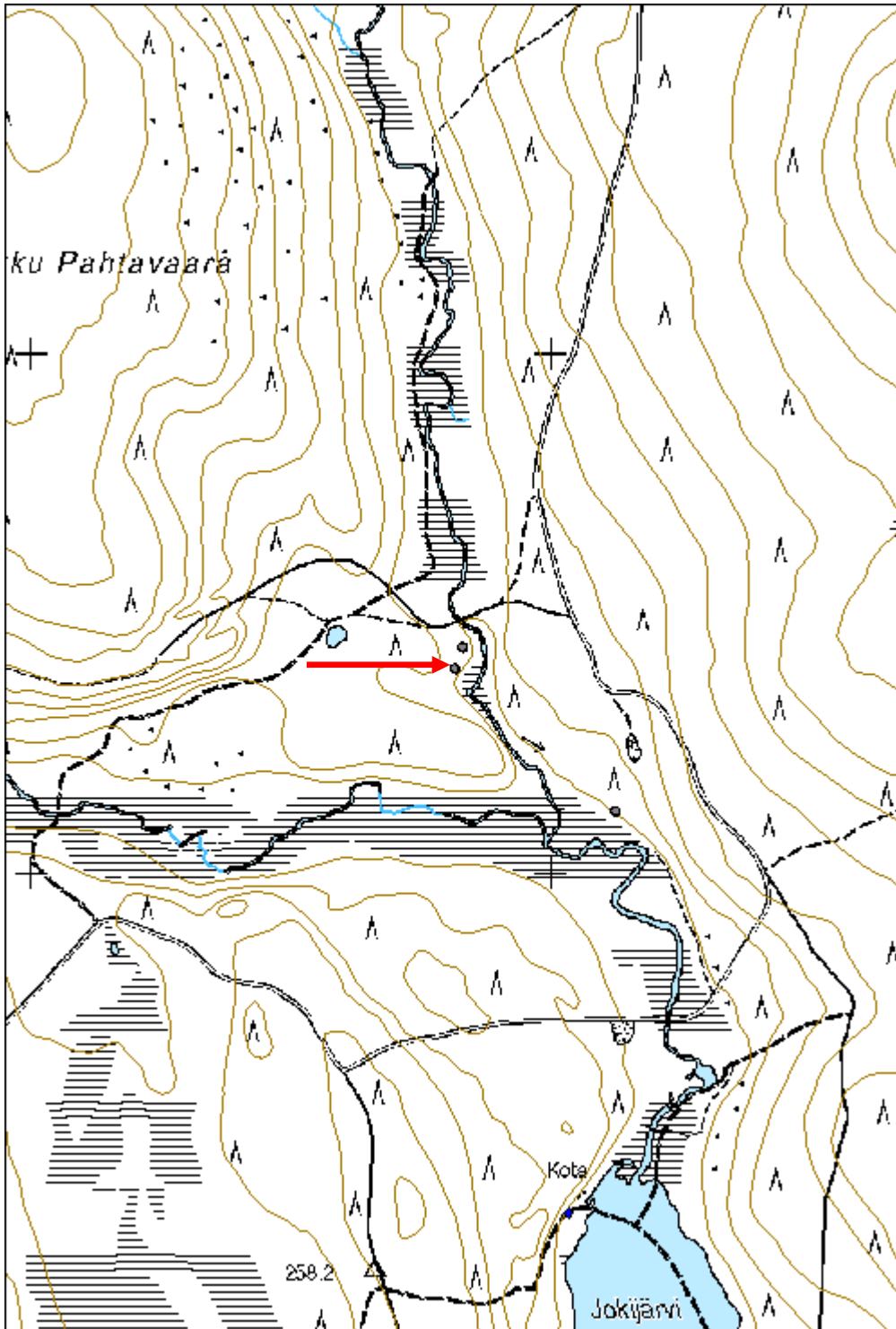
Viranomaisrekisterinro:	Kunto: 1 Hyvä
	Olotila: 2 Ei käytössä
Arvotus: 3 Esitys mj-luokka II	Kohteen suojelu: 9 Muu suojeluarvo
Selitys:	Selitys:

Ympäristön suojelu:	0 Ei määritelty
Selitys:	



Pirtin rakenteiden päällä on hakkuutähteitä.

Kohdetyyppi:	9 Valmistuspaikat/työpaikat	Copyright:	© Metsähallitus 2008 © Maanmittauslaitos 1/MML/08
Koordinaatit:	X 7512393, Y 3368813, Z 236	Mittakaava:	1:10000



Pikku Akanjärvi 3 tervapirtti	MH-tunnus: 179513
--------------------------------------	--------------------------

Kohdetyyppi:	9 Valmistuspaikat/työpaikat	Haltija:	181 Metsätalous Länsi-Lappi
Ajoitus:	7116 Uusi aika	Ylläpitäjä:	181 Metsätalous Länsi-Lappi
Rakentamisvuosi:		Kunta:	498 Muonio
Lukumäärä:	1		

Koordinaattiselitys:	Geometria tuotettu:
Koordinaatit:	4 Gps-mittaus, korjaamaton
X 7522539, Y 3362277, Z 255	Löydöt:

Taustatiedot

Uusi löytö

Ympäristön kuvaus

Kohde sijaitsee Pikku Akanjärven pohjoisrannalla sijaitsevassa hiekkakummun reunassa. Paikalla kasvaa kuusimetsä.

Kohteen kuvaus

Tervapirtti on kooltaan 3 x 4 metriä, pitkät sivut kulkevat pohjoisesta etelään. Rakennuksesta on jäljellä yksi hirsikerta, hirret on kirveellä katkottu ja alapuolelta salvottu. Pirtin koilliskulmassa on 1x1x1m uuninraunio. Kurkihirsi kulkee idästä länteen.

Kohteen rajaus

Pistemäinen

Tulkinta

Tervapirtti

Lisätietoja**Toimenpiteet****Tarkastukset**

Tila: 3 Toteutettu Laji: 6 Suojeluarvojen tarkastus Tarkastusvuosi: 2015
 Tarkastuspvm: 16.6.2015 Tarkastaja: T. Karjalainen
 Kuvaus: KMO-kulttuuriperintöinventointi

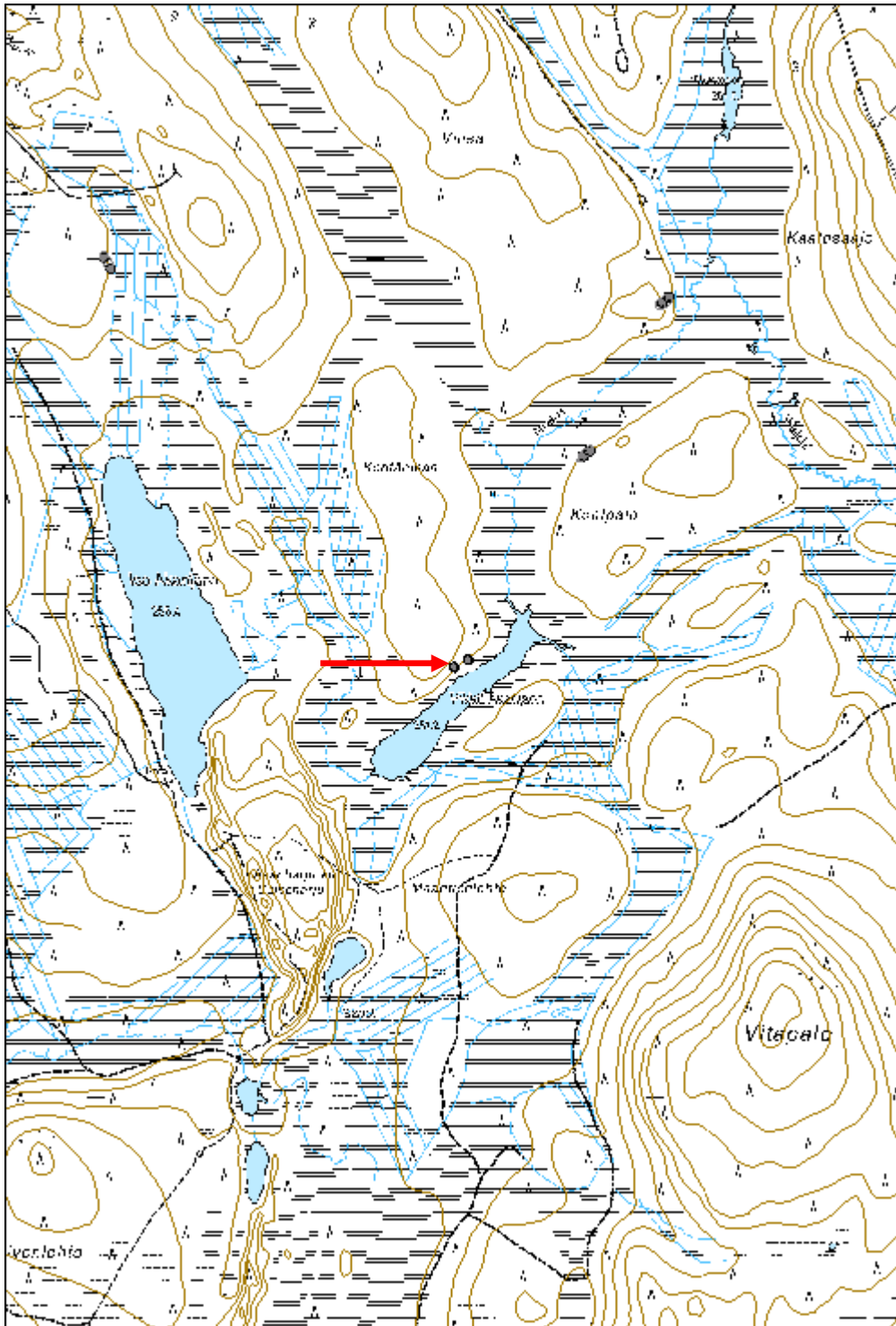
Viranomaisrekisterinro:	Kunto: 3 Huono
	Olotila: 2 Ei käytössä
Arvotus: 3 Esitys mj-luokka II	Kohteen suojelu: 9 Muu suojeluarvo
Selitys:	Selitys:

Ympäristön suojelu:	0 Ei määritelty
Selitys:	



Tervapirtin seinien jäännöksiä Pikku Akanjärven rannalla sijaitsevan kummun päällä.

Kohdetyyppi:	9 Valmistuspaikat/työpaikat	Copyright:	© Metsähallitus 2008 © Maanmittauslaitos 1/MML/08
Koordinaatit:	X 7522539, Y 3362277, Z 255	Mittakaava:	1:18505



Tamminiva 2 tervapirtti	MH-tunnus: 179525
--------------------------------	--------------------------

Kohdetyyppi:	9 Valmistuspaikat/työpaikat	Haltija:	181 Metsätalous Länsi-Lappi
Ajoitus:	7116 Uusi aika	Ylläpitäjä:	181 Metsätalous Länsi-Lappi
Rakentamisvuosi:		Kunta:	498 Muonio
Lukumäärä:	1		

Koordinaattiselitys:	Geometria tuotettu:
Koordinaatit:	Löydöt:
X 7520239, Y 3377782, Z 270	4 Gps-mittaus, korjaamaton

Taustatiedot

Löydetty SutiGis-aineiston avulla.

Ympäristön kuvaus

Kohde sijaitsee hiekkakankaalla suon reunassa. Alueella kasvaa mäntymetsä.

Kohteen kuvaus

Tervapirtin koko on 3 x 3 metriä. Seinät osoittavat väli-ilmansuuntiin. Seinissä on 7 hirsikertaa jäljellä. Hirret katkottu sahalla ja salvettu molemmin puolin. Katossa on halkaisatut puut, joiden päällä on tuohikate ja sen päällä kunnakerros. Etelänurkassa on 1 x 1 x 1 metrin kokoinen uuninraunio. Ovi on kaakkoisseinällä.

Kohteen rajaus

Pistemäinen

Tulkinta

Tervapirtti

Lisätietoja***Toimenpiteet******Tarkastukset***

Tila: 3 Toteutettu Laji: 6 Suojeluarvojen tarkastus Tarkastusvuosi: 2015
 Tarkastuspvm: 17.6.2015 Tarkastaja: T. Karjalainen
 Kuvaus: KMO-kulttuuriperintöinventointi

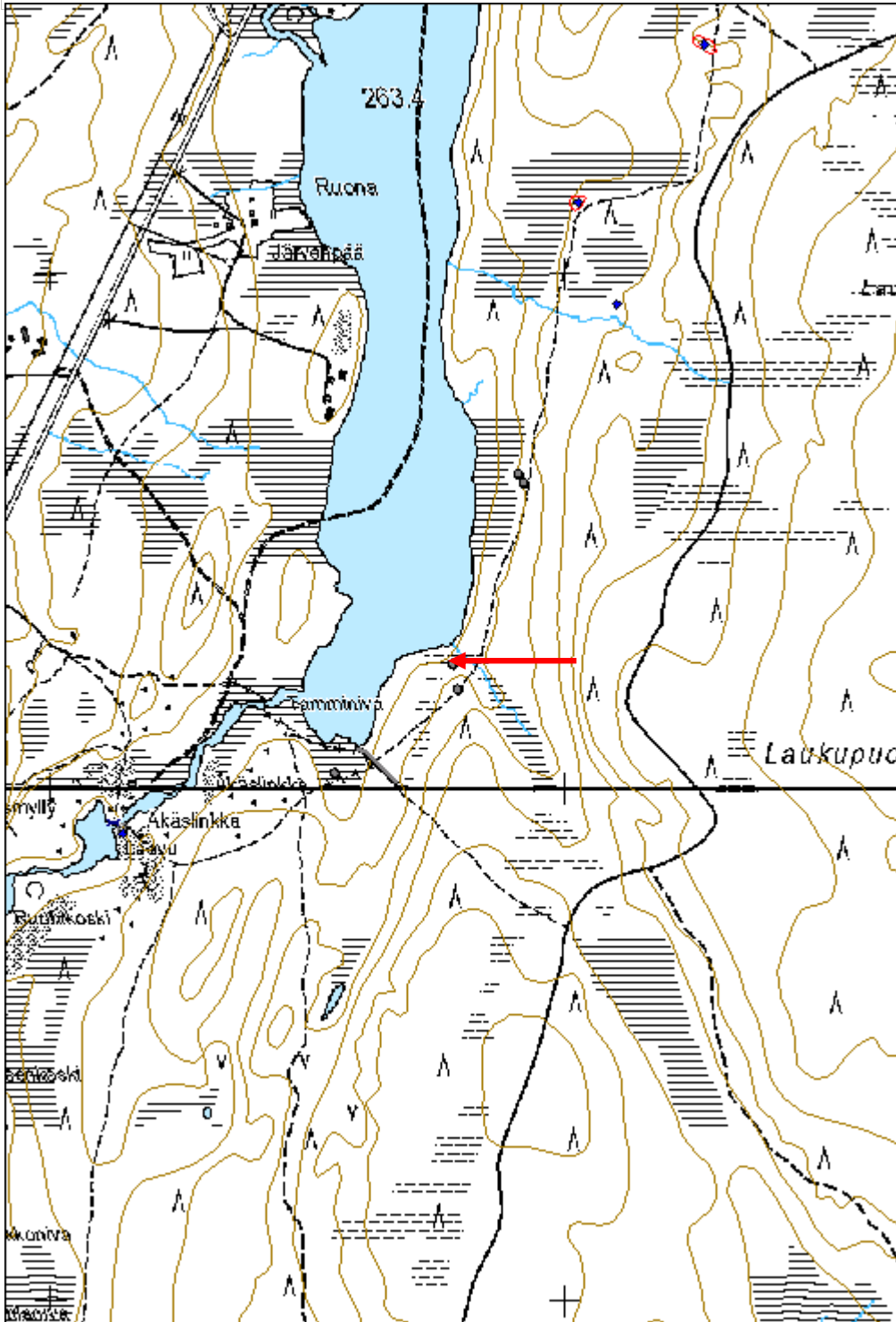
Viranomaisrekisterinro:	Kunto: 2 Keskinertainen
Arvotus: 3 Esitys mj-luokka II	Olotila: 2 Ei käytössä
Selitys:	Kohteen suojelu: 9 Muu suojeluarvo
	Selitys:

Ympäristön suojelu:	0 Ei määritelty
Selitys:	



Pirtin salvoshirret erottuvat harvinaisen selvästi ja osa kattoakin on vielä jäljellä.

Kohdetyyppi:	9 Valmistuspaikat/työpaikat	Copyright:	© Metsähallitus 2008 © Maanmittauslaitos 1/MML/08
Koordinaatit:	X 7520239, Y 3377782, Z 270	Mittakaava:	1:10000



Ruona 3 tervapirtti

MH-tunnus: 179524

Kohdetyyppi:	9 Valmistuspaikat/työpaikat	Haltija:	181 Metsätalous Länsi-Lappi
Ajoitus:	7116 Uusi aika	Ylläpitäjä:	181 Metsätalous Länsi-Lappi
Rakentamisvuosi:		Kunta:	498 Muonio
Lukumäärä:	1		

Koordinaattiselitys:		Geometria tuotettu:	4 Gps-mittaus, korjaamaton
Koordinaatit:	X 7520609, Y 3377909, Z 270	Löydöt:	

Taustatiedot

Uusi löytö.

Ympäristön kuvaus

Mäntykangas

Kohteen kuvaus

Kohteessa on 4 x 4 m kokoinen tervapirtin jäännös, jonka seinälinjat osoittavat pääilmansuuntiin. Etelänurkassa on 1 x 1 x 0,5 m kokoinen uunin raunio. Seinistä on jäljellä kaksi lahoa hirsikertaa, jotka salvettu ja osin seinä erottuu enää turvepenkkinä.

Kohteen rajaus

Pistemäinen

Tulkinta

Tervapirtti

Lisätietoja***Toimenpiteet******Tarkastukset***

Tila: 3 Toteutettu Laji: 6 Suojeluarvojen tarkastus Tarkastusvuosi: 2015
Tarkastuspvm: 17.6.2015 Tarkastaja: T. Karjalainen
Kuvaus: KMO-kulttuuriperintöinventointi

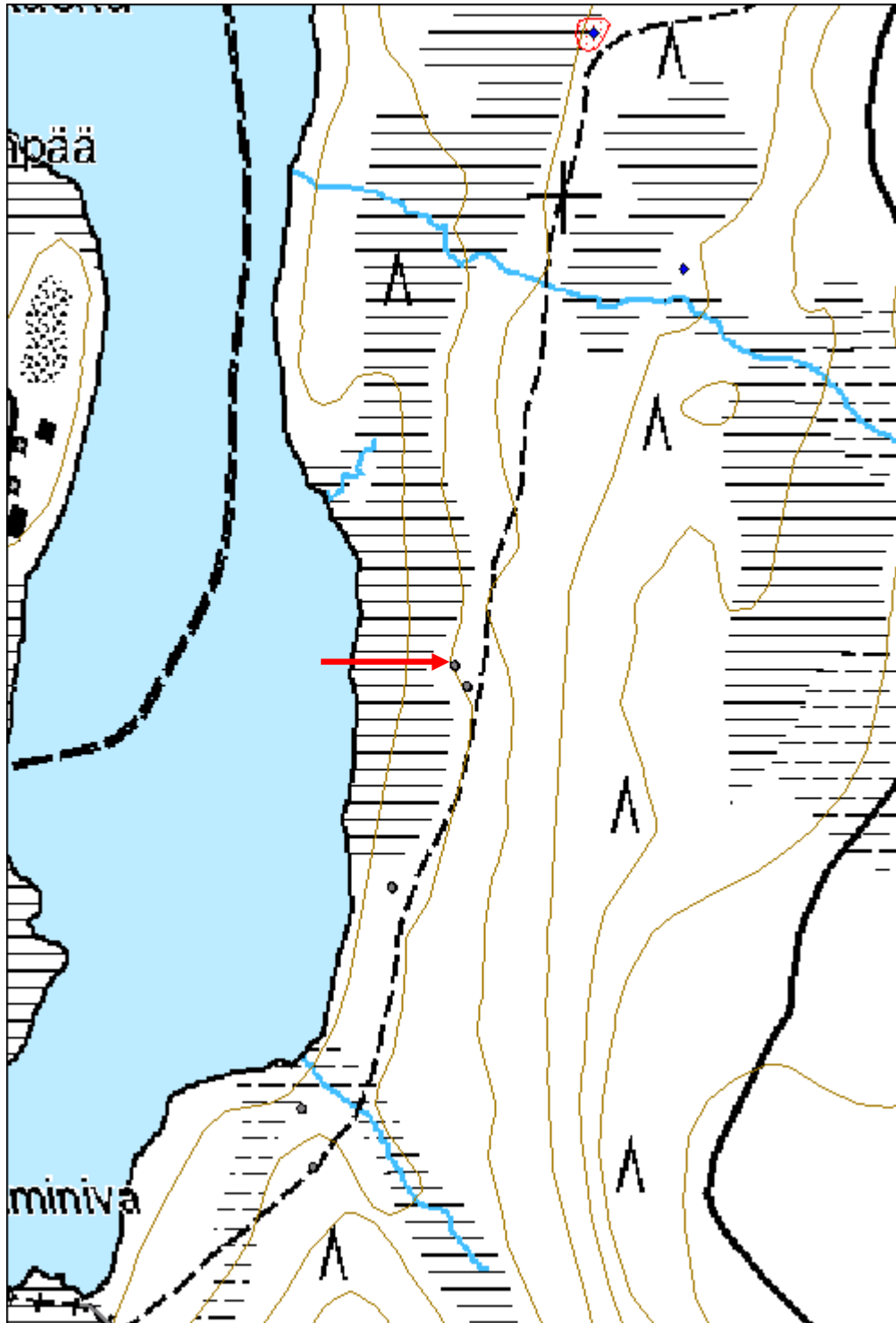
Viranomaisrekisterinro:		Kunto:	2 Keskinertainen
Arvotus:	8 Muu suojeluarvo	Olotila:	2 Ei käytössä
Selitys:		Kohteen suojelu:	9 Muu suojeluarvo
		Selitys:	

Ympäristön suojelu:	0 Ei määritelty
Selitys:	



Rakennuksen seinät erottuvat vielä turvevalleina.

Kohdetyyppi:	9 Valmistuspaikat/työpaikat	Copyright:	© Metsähallitus 2008 © Maanmittauslaitos 1/MML/08
Koordinaatit:	X 7520609, Y 3377909, Z 270	Mittakaava:	1:4314



Tapolompolo 2 tervapirtti

MH-tunnus: 179530

Kohdetyyppi:	9 Valmistuspaikat/työpaikat	Haltija:	181 Metsätalous Länsi-Lappi
Ajoitus:	7116 Uusi aika	Ylläpitäjä:	181 Metsätalous Länsi-Lappi
Rakentamivuosi:		Kunta:	498 Muonio
Lukumäärä:	1		

Koordinaattiselitys:		Geometria tuotettu:	4 Gps-mittaus, korjaamaton
Koordinaatit:	X 7497234, Y 3359638, Z 180	Löydöt:	

Taustatiedot

Löydetty SutiGis-aineiston avulla.

Ympäristön kuvaus

Tuore kangasmetsä, jossa kasvaa kuusta ja mäntyä. Suon reunalla.

Kohteen kuvaus

3 x 3 m kokoinen tervapirtti, jonka seinät osoittavat väli-ilman suuntiin. Seinät erottuvat metrin paksuina ja 70 cm korkeina turvenelikkona. Päällä kasvaa kuusi ja mänty

Kohteen rajaus

Pistemäinen

Tulkinta

Tervapirtti

Lisätietoja

Kohteen länsipuolella on yksityismaalla kohde Tapolompolo 1 tervahauta, jonka yhteyteen tämä pirtti kuuluu.

Toimenpiteet

Tarkastukset

Tila: 3 Toteutettu Laji: 6 Suojeluarvojen tarkastus Tarkastusvuosi: 2015
Tarkastuspvm: 18.6.2015 Tarkastaja: T. Karjalainen
Kuvaus: KMO-kulttuuriperintöinventointi

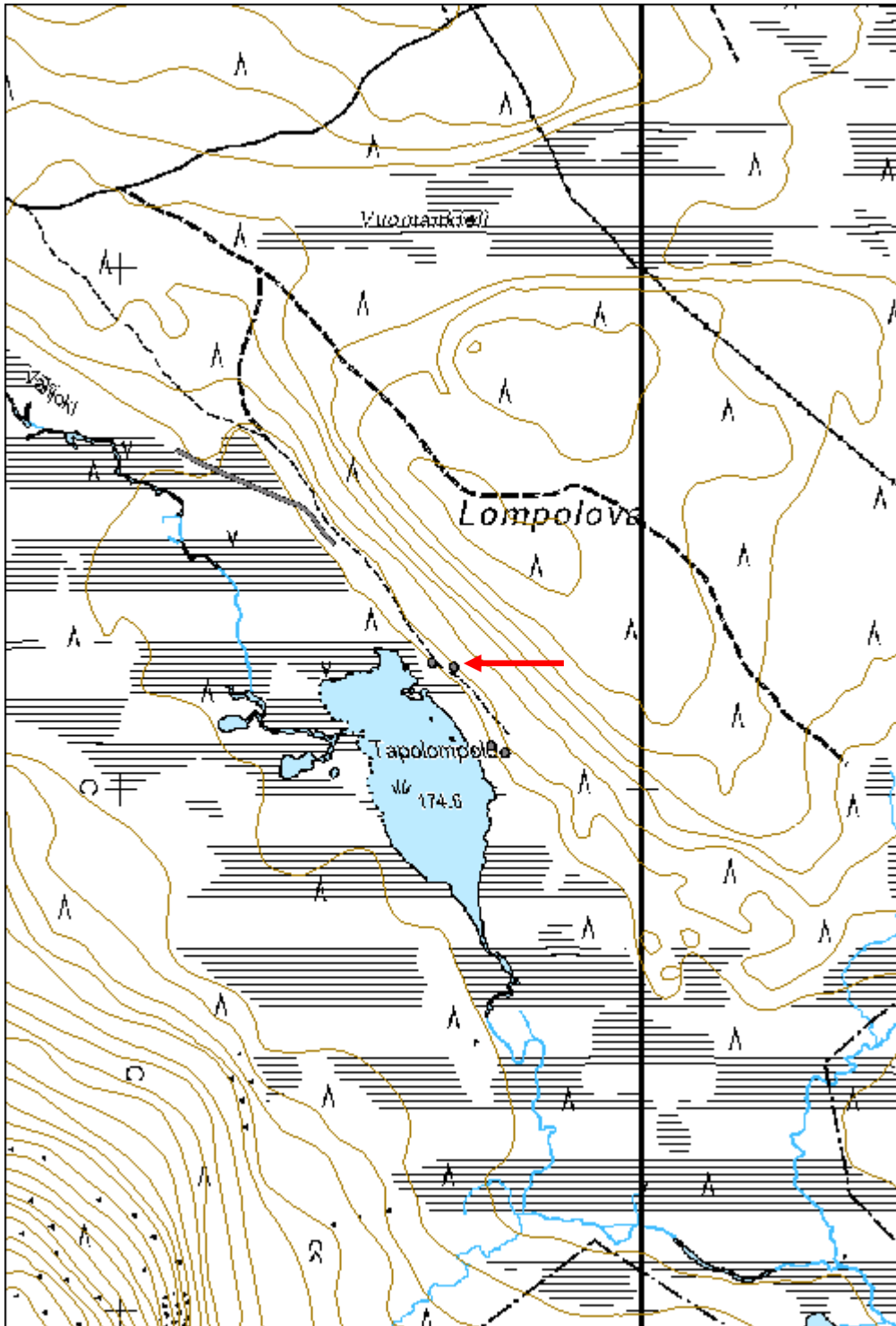
Viranomaisrekisterinro:		Kunto:	2 Keskinertainen
Arvotus:	3 Esitys mj-luokka II	Olotila:	2 Ei käytössä
Selitys:		Kohteen suojelu:	9 Muu suojeluarvo
		Selitys:	

Ympäristön suojelu:	0 Ei määritelty
Selitys:	



Pirtin hahmo erottuu korkeana turvevallina.

Kohdetyyppi:	9 Valmistuspaikat/työpaikat	Copyright:	© Metsähallitus 2008 © Maanmittauslaitos 1/MML/08
Koordinaatit:	X 7497234, Y 3359638, Z 180	Mittakaava:	1:9902



Lompolovaara 2 tervapirtti	MH-tunnus: 179531
-----------------------------------	--------------------------

Kohdetyyppi:	9 Valmistuspaikat/työpaikat	Haltija:	181 Metsätalous Länsi-Lappi
Ajoitus:	7116 Uusi aika	Ylläpitäjä:	181 Metsätalous Länsi-Lappi
Rakentamisvuosi:		Kunta:	498 Muonio
Lukumäärä:	1		

Koordinaattiselitys:	Geometria tuotettu: 4 Gps-mittaus, korjaamaton
Koordinaatit: X 7497069, Y 3359736, Z 178	Löydöt:

Taustatiedot

Löydetty SutiGis-aineiston avulla.

Ympäristön kuvaus

Kohde sijaitsee Lompolovaaran rinteellä, vaaran juuressa, jossa hiekkakankaalla kasvaa mäntymetsä.

Kohteen kuvaus

Tervapirtti, jonka koko on 3 x 3 metriä. Pirtin seinät erottuvat metrin korkeina ja leveinä turvevalleina. Oja kiertää koko rakenteen. Kohteen päällä kasvaa kuusia ja koivuja. Kohteessa erottuu muutama sahalla katkaistu hirrenpää.

Kohteen rajaus

Pistemäinen

Tulkinta

Tervapirtti

Lisätietoja**Toimenpiteet****Tarkastukset**

Tila: 3 Toteutettu Laji: 6 Suojeluarvojen tarkastus Tarkastusvuosi: 2015
 Tarkastuspvm: 18.6.2015 Tarkastaja: T. Karjalainen
 Kuvaus: KMO-kulttuuriperintöinventointi

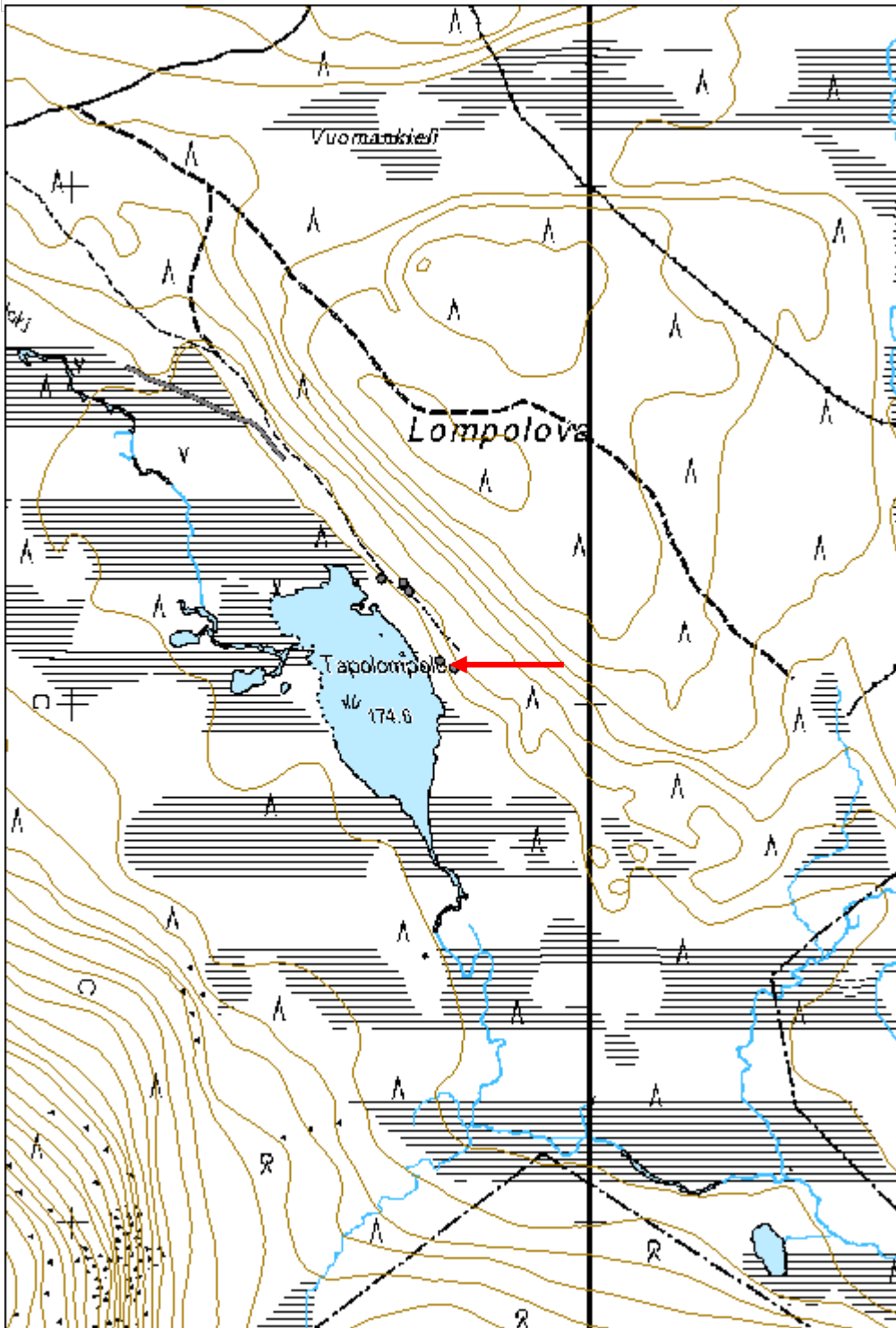
Viranomaisrekisterinro:	Kunto: 3 Huono
Arvotus: 3 Esitys mj-luokka II	Olotila: 2 Ei käytössä
Selitys:	Kohteen suojelu: 9 Muu suojeluarvo
	Selitys:

Ympäristön suojelu:	0 Ei määritelty
Selitys:	



Pirtin rakenteet ovat turvevallin peitossa. Pirttiä ympäröi matala oja.

Kohdetyyppi:	9 Valmistuspaikat/työpaikat	Copyright:	© Metsähallitus 2008 © Maanmittauslaitos 1/MML/08
Koordinaatit:	X 7497069, Y 3359736, Z 178	Mittakaava:	1:10000



Vitsavuomanoja 1 tervapirtti

MH-tunnus: 181999

Kohdetyyppi:	1 Asuinpaikat	Haltija:	181 Metsätalous Länsi-Lappi
Ajoitus:	7116 Uusi aika	Ylläpitäjä:	181 Metsätalous Länsi-Lappi
Rakentamisvuosi:		Kunta:	498 Muonio
Lukumäärä:	2		

Koordinaattiselitys:		Geometria tuotettu:	4 Gps-mittaus, korjaamaton
Koordinaatit:	X 7508555, Y 3372520, Z 254	Löydöt:	

Taustatiedot

Sutigis

Ympäristön kuvaus

Kohde sijaitsee kuivalla mäntykankaalla, jonka maaperä on hiekkaa.

Kohteen kuvaus

Kohteessa on kaksi rakennusta, joista toinen on tervapirtti ja toinen ilmeisesti pirtin sauna.

Rakennus 1: tervapirtti, koko 3 x 3 metriä, seinät erottuvat turvevalleina ja kulkevat päällmansuuntiin. Luoteiskulmassa on 1 x 1 metrin kokoinen kivi-uuni. Päällä kasvaa koivu ja mänty.

Rakennus 2: koko 3 x 2 metriä, pitkät sivut kulkevat pohjoisesta etelään. Rakennelmasta on jäljellä neljä hirsikertaa. Hirret on katkottu sahalla ja kirveellä ja molemmin puolin salvettu.

Kohteen rajaus

Kohde rajautuu aluemaisesti rakennelmien ylle.

Tulkinta

Kaksi tervapirtin rakennusta, josita toinen voi olla sauna.

Lisätietoja

Rakennelmien luoteispuolella on tervahauta.

Toimenpiteet

Tarkastukset

Tila: 3 Toteutettu Laji: 6 Suojeluarvojen tarkastus Tarkastusvuosi: 2015
Tarkastuspvm: 22.6.2015 Tarkastaja: T. Karjalainen
Kuvaus:

Viranomaisrekisterinro:

Kunto: 2 Keskinertainen

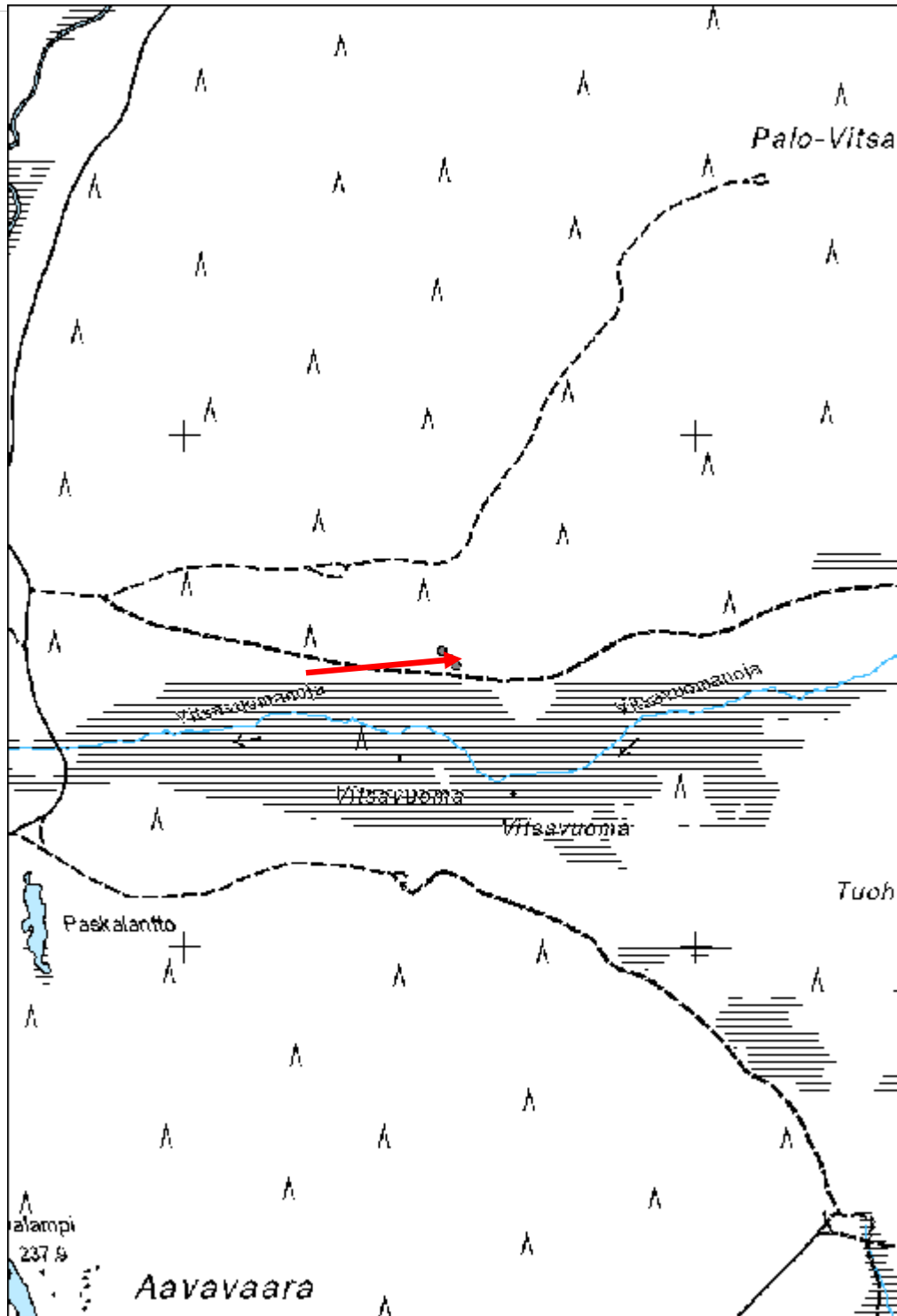
Olotila: 2 Ei käytössä

Arvotus:	3 Esitys mj-luokka II	Kohteen suojelu:	9 Muu suojeluarvo
Selitys:		Selitys:	
Ympäristön suojelu:	0 Ei määritelty		
Selitys:			



Tervapirtin rakennus 2.

Kohdetyyppi:	1 Asuinpaikat	Copyright:	© Metsähallitus 2008 © Maanmittauslaitos 1/MML/08
Koordinaatit:	X 7508555, Y 3372520, Z 254	Mittakaava:	1:10000



Paloselkä 2 tervapirtti	MH-tunnus: 182049
--------------------------------	--------------------------

Kohdetyyppi:	9 Valmistuspaikat/työpaikat	Haltija:	181 Metsätalous Länsi-Lappi
Ajoitus:	7116 Uusi aika	Ylläpitäjä:	181 Metsätalous Länsi-Lappi
Rakentamisvuosi:		Kunta:	498 Muonio
Lukumäärä:	1		

Koordinaattiselitys:	Geometria tuotettu:
Koordinaatit:	Löydöt:

X 7519707, Y 3353090, Z 253

4 Gps-mittaus, korjaamaton

Taustatiedot

Sutigis

Ympäristön kuvaus

Kohde sijaitsee rämeellä, jossa kasvaa kuusia ja aluskasvillisuutena on paksu turve.

Kohteen kuvaus

Kohteessa on 2 x 3 metrinkokoisen tervapirtin jäännös, jonka pitkät sivut kulkevat idästä länteen. Itäpäädyssä on 1 x 1 x 1 metrin kokoisen uunin kiviraunio. Oviaukko on länteen. Seinät erottuvat paksuina turvevalleina.

Kohteen rajaus

Kohde rajautuu pisemäisesti rakennelman keskeltä mitattuun gps pisteeseen.

Tulkinta

Tervapirtti.

Lisätietoja***Toimenpiteet******Tarkastukset***

Tila: 3 Toteutettu Laji: 6 Suojeluarvojen tarkastus Tarkastusvuosi: 2015
 Tarkastuspvm: 24.6.2015 Tarkastaja: T. Karjalainen
 Kuvaus: KMO

Viranomaisrekisterinro:	Kunto:
Arvotus:	Olutila:
Selitys:	Kohteen suojelu:
	Selitys:

2 Keskinertainen

8 Muu suojeluarvo

2 Ei käytössä

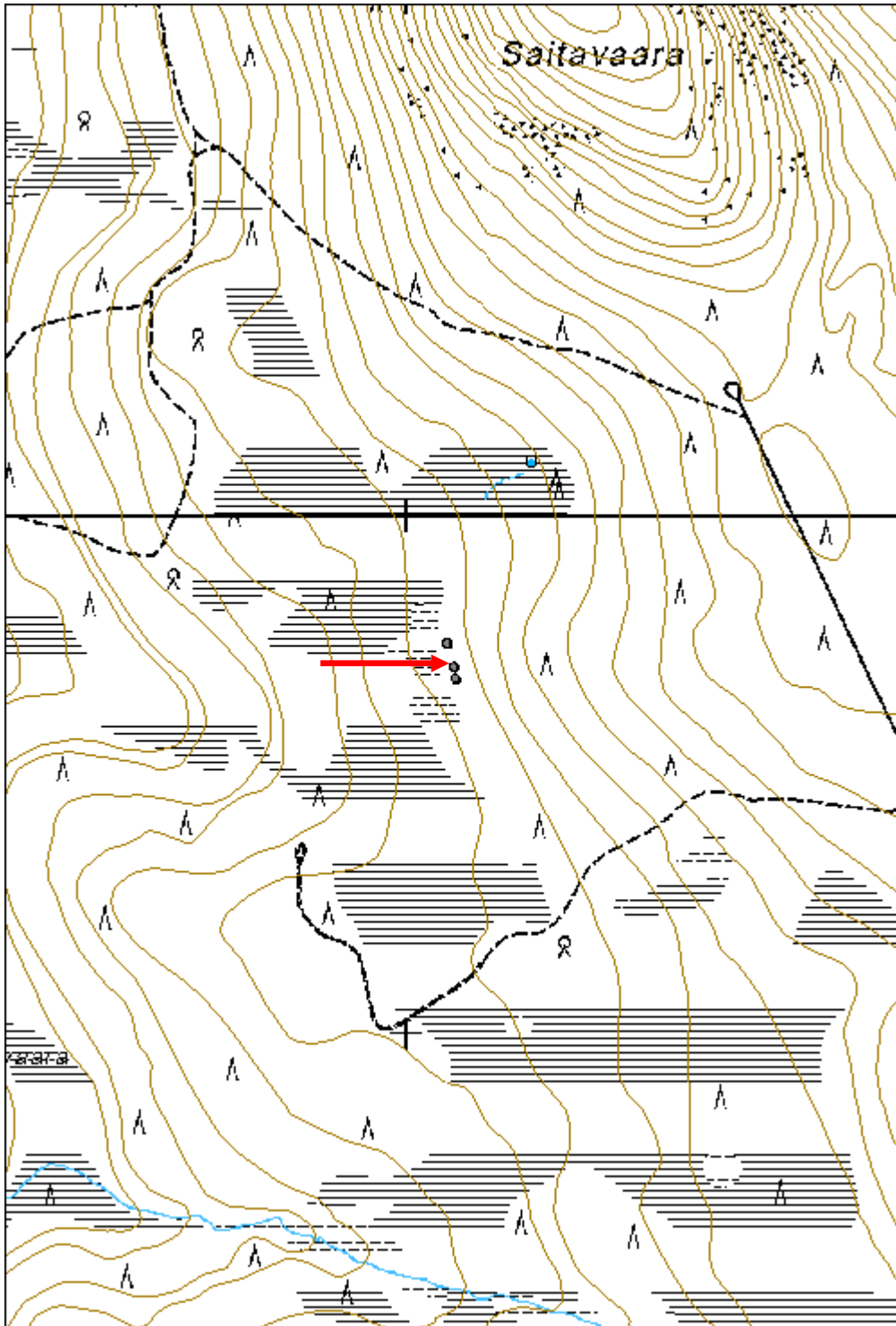
9 Muu suojeluarvo

Ympäristön suojelu:	0 Ei määritelty
Selitys:	



Tervapirtin seinät erottuvat turvevalleina.

Kohdetyyppi:	9 Valmistuspaikat/työpaikat	Copyright:	© Metsähallitus 2008 © Maanmittauslaitos 1/MML/08
Koordinaatit:	X 7519707, Y 3353090, Z 253	Mittakaava:	1:10000



Kuerjoki 1 uittopato

MH-tunnus: 181615

Kohdetyyppi:	9 Valmistuspaikat/työpaikat	Haltija:	181 Metsätalous Länsi-Lappi
Ajoitus:	7116 Uusi aika	Ylläpitäjä:	181 Metsätalous Länsi-Lappi
Rakentamivuosi:		Kunta:	498 Muonio
Lukumäärä:	1		

Koordinaattiselitys:		Geometria tuotettu:	4 Gps-mittaus, korjaamaton
Koordinaatit:	X 7510422, Y 3369698, Z 134	Löydöt:	

Taustatiedot

Pato on merkitty 1930 luvun karttaan.

Ympäristön kuvaus

Kohde sijaitsee Kuerjoen molemmin puolin soistuneella jokirannalla.

Kohteen kuvaus

Pato on 2 metriä leveä ja metrin korkuinen rakennelma, jonka alajuoksun puolinen osa on ladottu kivistä ja yläjuokun puolelle on kasattu maata. Alajuoksun puolella on maahan iskettyjä pystypuita. Pato on noin 70 metriä pitkä. Joen kohdalta pato on avattu ja joen pohjassa näkyy padon kiviä.

Kohteen rajaus

Kohde rajautuu viivamaisesti padon kulun mukaan.

Tulkinta

Uittopato eli tammi.

Lisätietoja***Toimenpiteet******Tarkastukset***

Tila: 3 Toteutettu Laji: 6 Suojeluarvojen tarkastus Tarkastusvuosi: 2015
Tarkastuspvm: 11.6.2015 Tarkastaja: T. Karjalainen
Kuvaus:

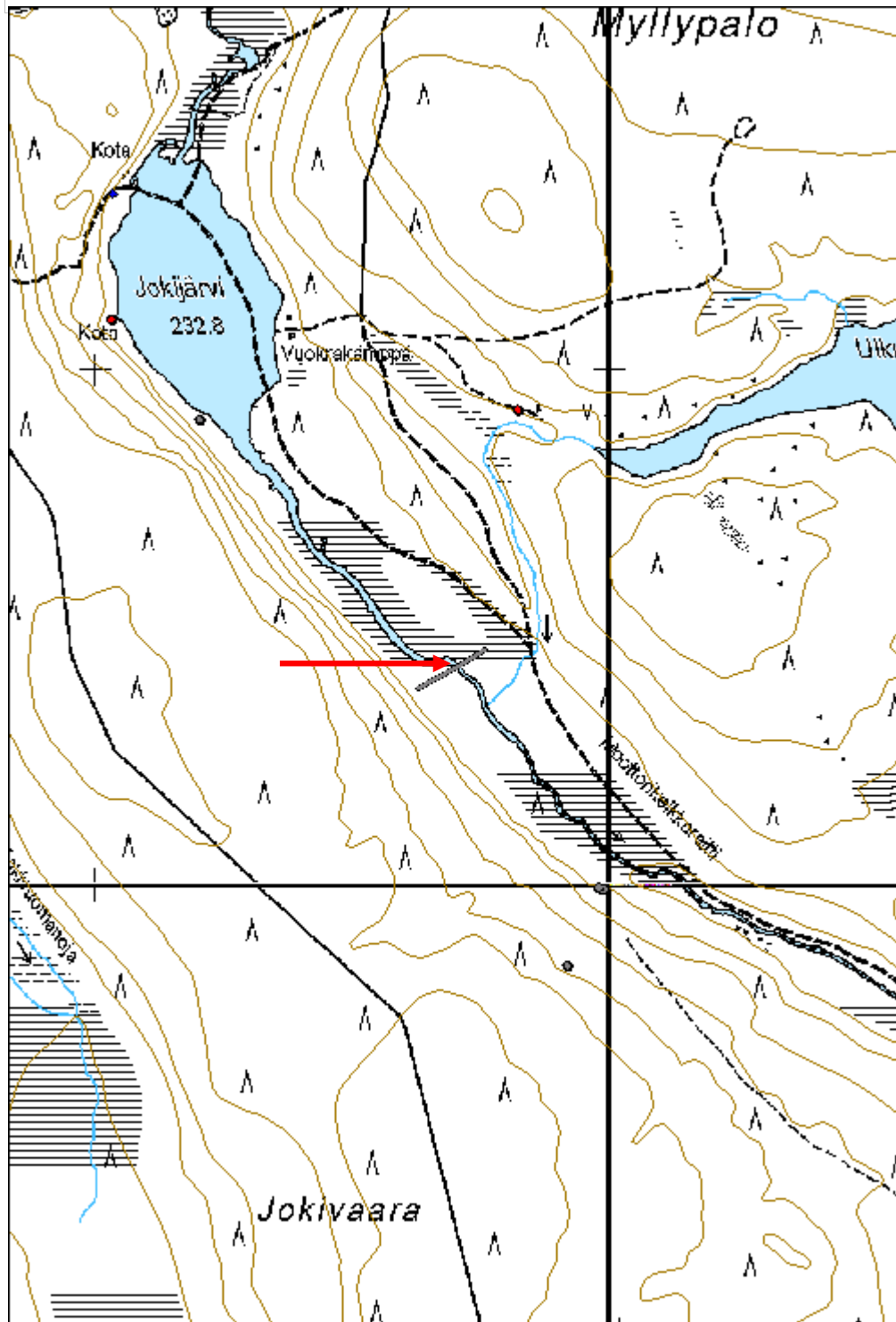
Viranomaisrekisterinro:		Kunto:	1 Hyvä
Arvotus:	8 Muu suojeluarvo	Olotila:	2 Ei käytössä
Selitys:		Kohteen suojelu:	9 Muu suojeluarvo
		Selitys:	

Ympäristön suojelu:	0 Ei määritelty
Selitys:	



Kuerjoen uittopato eli tammi kuvattuna lounaisrannalta, josta pato alkaa.

Kohdetyyppi:	9 Valmistuspaikat/työpaikat	Copyright:	© Metsähallitus 2008 © Maanmittauslaitos 1/MML/08
Koordinaatit:	X 7510422, Y 3369698, Z 134	Mittakaava:	1:10000



Iso Akanjärvi uittopato	MH-tunnus: 181747
--------------------------------	--------------------------

Kohdetyyppi:	9 Valmistuspaikat/työpaikat	Haltija:	181 Metsätalous Länsi-Lappi
Ajoitus:	7116 Uusi aika	Ylläpitäjä:	181 Metsätalous Länsi-Lappi
Rakentamivuosi:		Kunta:	498 Muonio
Lukumäärä:	1		

Koordinaattiselitys:	Geometria tuotettu:
Koordinaatit: X 7522595, Y 3361646, Z 254	4 Gps-mittaus, korjaamaton
	Löydöt:

Taustatiedot

Sutigis

Ympäristön kuvaus

Kohde sijaitsee Iso Akanjärveen koillisesta laskevan ojan molemmin puolin. Alue on ojanvarsirämettä, jossa kasvaa kuusia.

Kohteen kuvaus

Kohteessa on 28 metriä pitkä uittopato, joka kulkee kaakosta luoteeseen ojan yli. Rakennelma on metrin levyinen ja korkuinen kivipato, jonka aljuoksun puolella on 45 asteen kulmassa hirsiset tukipuurakenteet. Padosta viisi metriä alajuoksun suuntaan on toiset tukipuurakenteet. Padon päällä kasvaa koivuja ja ojan kohdalta pato on aukaistu.

Kohteen rajaus

Kohde rajautuu viivavamaisest padon kulun mukaan.

Tulkinta

Uittopato.

Lisätietoja**Toimenpiteet****Tarkastukset**

Tila: 3 Toteutettu Laji: 6 Suojeluarvojen tarkastus Tarkastusvuosi: 2015
 Tarkastuspvm: 16.6.2015 Tarkastaja: T. Karjalainen
 Kuvaus:

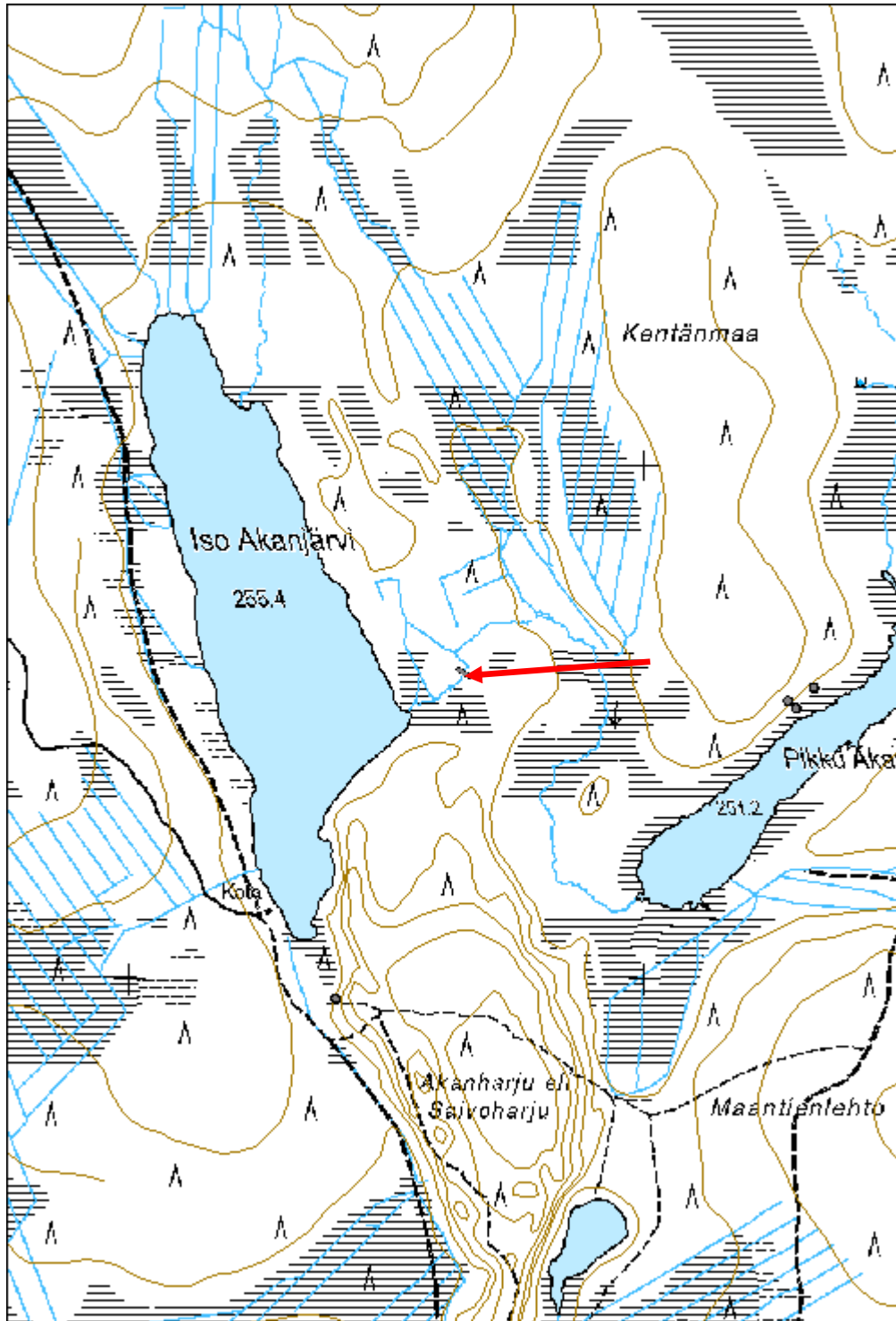
Viranomaisrekisterinro:	Kunto: 2 Keskinertainen
	Olotila: 2 Ei käytössä
Arvotus: 8 Muu suojeluarvo	Kohteen suojelu: 9 Muu suojeluarvo

Selitys:	Selitys:
Ympäristön suojelu:	0 Ei määritelty
Selitys:	



Uittopadon puurakenteita. Padon alavirran puolella on ristikkorakenne, joka on vastustanut veden painetta.

Kohdetyyppi:	9 Valmistuspaikat/työpaikat	Copyright:	© Metsähallitus 2008 © Maanmittauslaitos 1/MML/08
Koordinaatit:	X 7522595, Y 3361646, Z 254	Mittakaava:	1:10000



Saitajoki tuliasemia

MH-tunnus: 181703

Kohdetyyppi:	5 Puolustusvarustukset	Haltija:	181 Metsätalous Länsi-Lappi
Ajoitus:	7119 Toinen maailmansota	Ylläpitäjä:	181 Metsätalous Länsi-Lappi
Rakentamisvuosi:		Kunta:	498 Muonio
Lukumäärä:	48		

Koordinaattiselitys:		Geometria tuotettu:	4 Gps-mittaus, korjaamaton
Koordinaatit:	X 7525828, Y 3357020, Z 235	Löydöt:	

Taustatiedot

Uusi löytö

Ympäristön kuvaus

Kohde sijaitsee hiekkakankaalla mäntymetsässä, aluskasvillisuutena on paksu turve ja puolukkaa. Kohteen pohjoispuolitse kulkee hiekkatie idästä länteen.

Kohteen kuvaus

Kohteessa on tuliasemia, jotka ovat pääosin 2 metriä pitkiä, 50 cm leveitä ja 50 cm syviä, yhden miehen poteroita, joiden rintamasuunta on etelään. Poteron maat on usein kasattu rintamasuunnan päähän suojaksi. Alueen pohjoisreunalla on myös suurempia, 4 x 4 x 1 metrin kokoisia kaivantoja, jota on ilmeisesti olleet asuttuja tuliasemia, joissa on ilmeisesti ollut telttä tai korsun tapainen rakennelma.

Kohteen rajaus

Kohde rajautuu aluemaisesti gps paikantimella mitattujen poterojen ylle.

Tulkinta

Toisen maailmansodan aikainen tuliasema, joka ilmeisesti liittyy saksalaisten vetäytymisvaiheeseen Lapin sodan loppuvaiheessa.

Lisätietoja**Toimenpiteet****Tarkastukset**

Tila: 3 Toteutettu Laji: 6 Suojeluarvojen tarkastus Tarkastusvuosi: 2015
Tarkastuspvm: 15.6.2015 Tarkastaja: T. Karjalainen
Kuvaus:

Viranomaisrekisterinro:		Kunto:	1 Hyvä
		Olotila:	2 Ei käytössä
Arvotus:	8 Muu suojeluarvo	Kohteen	9 Muu suojeluarvo

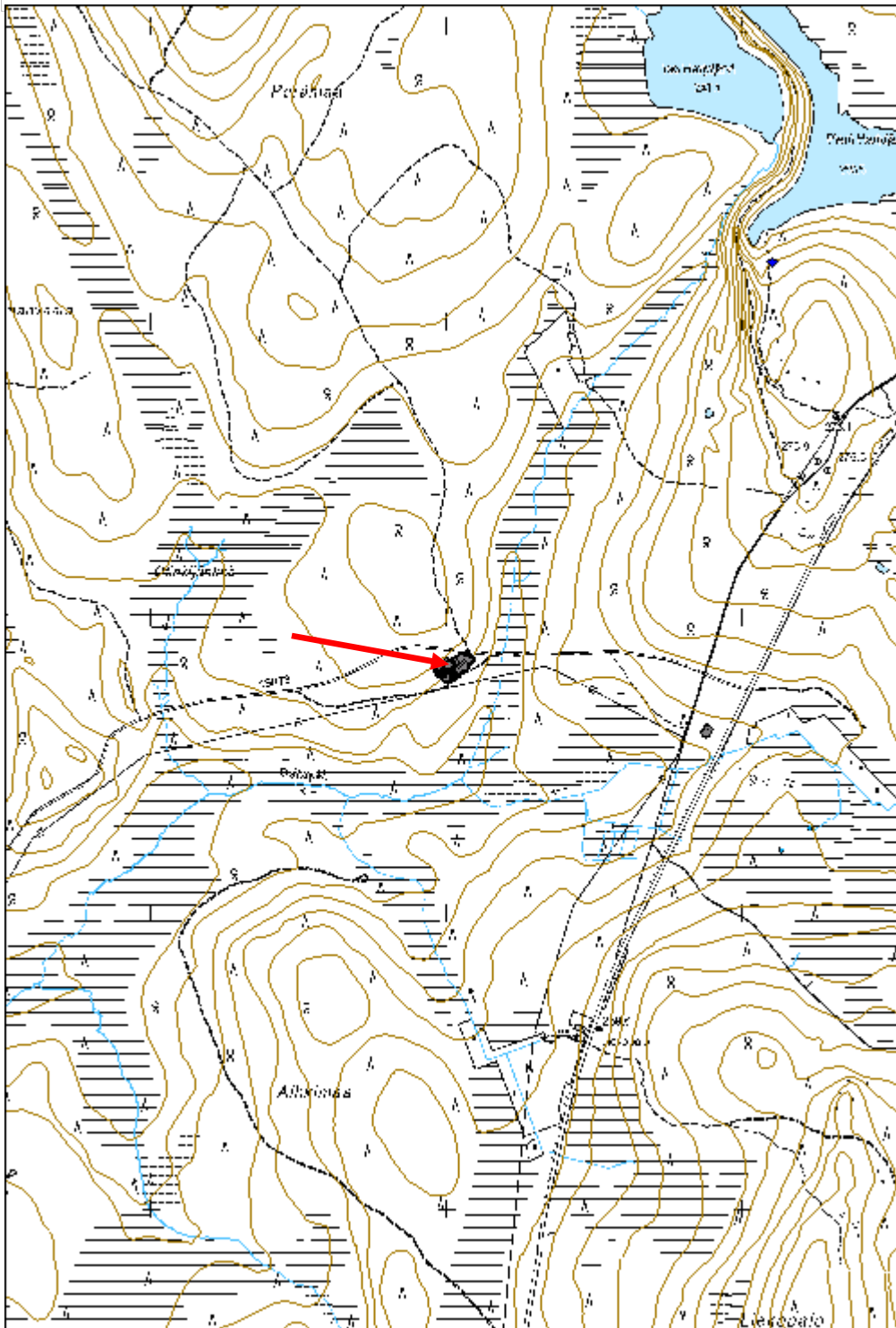
Selitys:	suojelu: Selitys:
-----------------	------------------------------------

Ympäristön suojelu:	0 Ei määritelty
Selitys:	



Tuliasemien kuoppia on suohon laskevassa hiekkarinteessä.

Kohdetyyppi:	5 Puolustusvarustukset	Copyright:	© Metsähallitus 2008 © Maanmittauslaitos 1/MML/08
Koordinaatit:	X 7525828, Y 3357020, Z 235	Mittakaava:	1:17490



Junkijärvi tuliasemia

MH-tunnus: 180737

Kohdetyyppi:	5 Puolustusvarustukset	Haltija:	181 Metsätalous Länsi-Lappi
Ajoitus:	7119 Toinen maailmansota	Ylläpitäjä:	181 Metsätalous Länsi-Lappi
Rakentamisvuosi:		Kunta:	0
Lukumäärä:	143		

Koordinaattiselitys:		Geometria tuotettu:	4 Gps-mittaus, korjaamaton
Koordinaatit:	X 7540671, Y 3369550, Z 290	Löydöt:	

Taustatiedot

Sutigis

Ympäristön kuvaus

Kohde sijaitsee Muonio - Kittilä tien molemmin puolin vaaran koillisesta lounaaseen suuntautuvassa rinteessä. Tien lounaispuolella kulkee myös vanha Muonio - Kittilä tie. Alueen maasto on moreenikangasta, jossa kasvaa mäntymetsä. Suurin osa tuliasemista sijaitsee jokilaaksosta nousevan rinneterassin päällä. Vanhan tien lounaispuolella on 50 metriä pitkiä ja 7 metriä leveitä painanteita, joista on ilmeisesti otettu maata tien tekoon. Poterot 69 - 87 on tehty näihin kaivantoihin ja osassa poteroista reunat on kivetty suojavalliksi.

Kohteen kuvaus

Kohteessa on 143 kappaletta taisteluasemia eli poteroita, jotka saksalaiset kaivoivat suojaksensa perääntyessään Käsivarren kautta Norjaan. Taisteluasemat ovat pääsääntöisesti 180 cm pitkiä, 50 cm leveitä ja 50 cm syviä kaivantoja, joiden rintamasuunta on rinnettä alas, kaakkoon. Alueen lounaisosassa asemien rintamasuunta on etelään ja aivan lounaisimmissa asemissa lounaaseen. Poteroissa on runsaasti vaihtelua. Jotkut painanteista ovat pyöreitä, metrin syvyisiä kuoppia. Useissa poteroista on rintamasuunnan päädyssä joko kivi tai puista koottu suoja. Useimmiten rintamasuunnan päätyyn on kasattu kuopan maa valliksi antamaan suojaa tulitukselta.

Alueen lounaispäädyssä on useita asemia, joita ryöstäjät ovat kaivelleet metallinpaljastimen avulla. Metallinpalastin on ilmaissut hylsyjen sijainnin ja hylsyty olivat vastikään kaivettu maan pinnalle. Kaiveltuja tuliasemia olivat asemat: 94, 100, 103, 113 - 115, 118, 121, 122, 126, 130 ja 134. Asemiissa 37 ja 43 oli hakkuutahteita päällä. Uuden maantien alle on ilmeisesti jäänyt muutama potero.

Poteron 52 reunalle on pystytetty puukyltti, jossa on teksti: Ainalin potero 28-29.10.1944.

Miinaharavalla kaivettujen hylsyjen kannossa on vuosilukuja 1937, 1940 ja 1942.

Kohteen rajaus

Kohde rajautuu aluemaisesti havaittujen rakenteiden ylle.

Tulkinta

Saksalaisten kaivamia tuliasemia Lapin sodan ajalta, vuodelta 1944.

Lisätietoja

Metsuri Jani Rauhala kertoi, että tällä paikalla saksalaiset ja suomalaiset myös taistelivat. Suomalaiset

tulivat asemien kaakkoispuolelle rintamalinjan eteen ja joutuivat perääntymään, koska heiltä loppuivat panokset.

Toimenpiteet

Tarkastukset

Tila: 3 Toteutettu Laji: 6 Suojeluarvojen tarkastus Tarkastusvuosi: 2015
 Tarkastuspvm: 27.5.2015 Tarkastaja: T. Karjalainen
 Kuvaus: KMO inventointi

**Viranomais-
rekisterinro:**

Kunto: 1 Hyvä

Arvotus: 8 Muu suojeluarvo

Olotila: 2 Ei käytössä

**Kohteen
suojelu:** 9 Muu suojeluarvo

Selitys:

Selitys:

**Ympäristön
suojelu:**

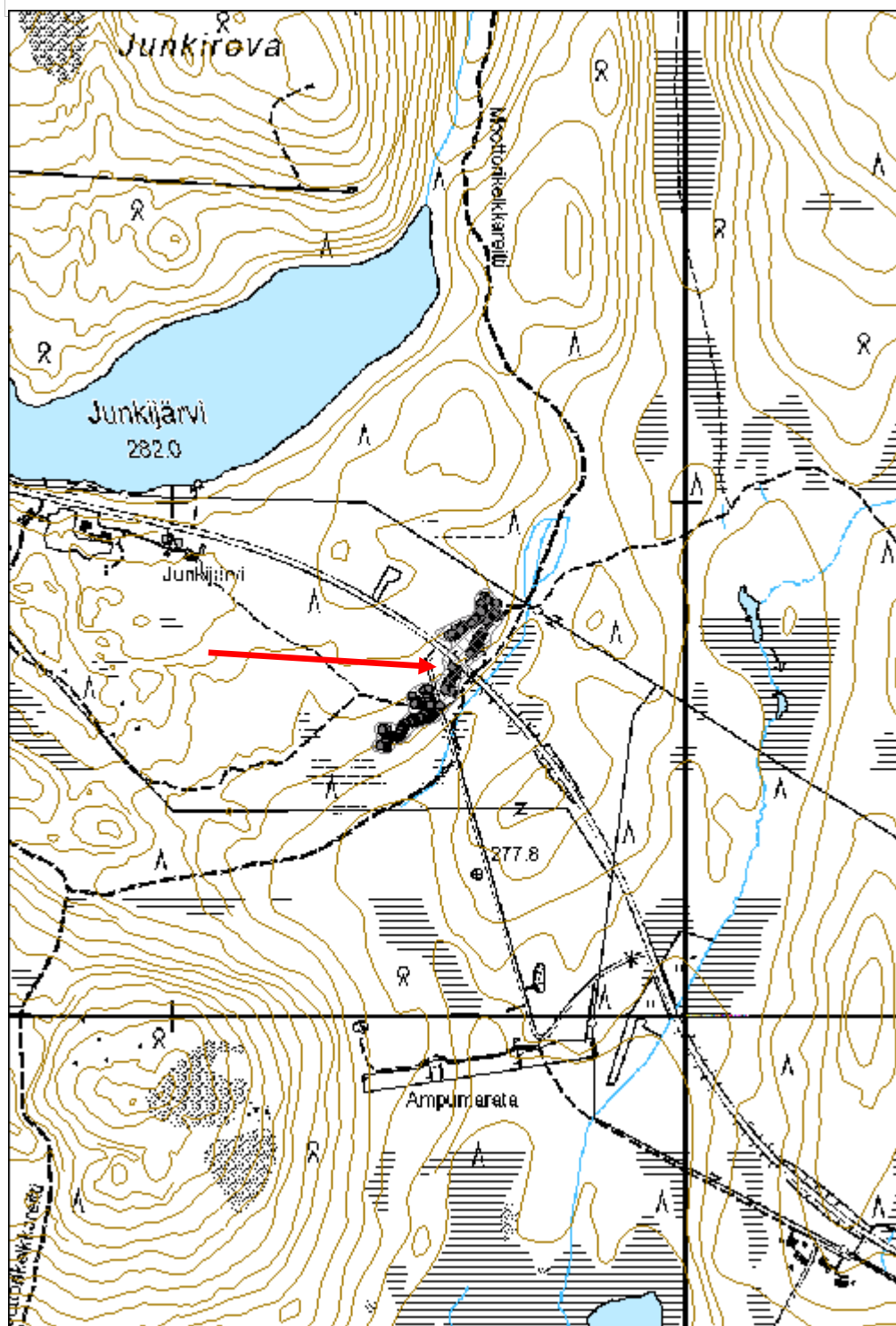
0 Ei määritelty

Selitys:



Potero, jonka reunat on kivetty.

Kohdetyyppi:	5 Puolustusvarustukset	Copyright:	© Metsähallitus 2008 © Maanmittauslaitos 1/MML/08
Koordinaatit:	X 7540671, Y 3369550, Z 290	Mittakaava:	1:10000



Kemiläinen kivikehä	MH-tunnus: 180816
----------------------------	--------------------------

Kohdetyyppi:	17 Kivi- ja maarakenteet	Haltija:	181 Metsätalous Länsi-Lappi
Ajoitus:	7116 Uusi aika	Ylläpitäjä:	181 Metsätalous Länsi-Lappi
Rakentamisvuosi:		Kunta:	498 Muonio
Lukumäärä:	1		

Koordinaattiselitys:	Geometria tuotettu:
Koordinaatit:	4 Gps-mittaus, korjaamaton
X 7542880, Y 3373430, Z 310	Löydöt:

Taustatiedot

Metsuri Jani Rauhalan ilmoitus.

Ympäristön kuvaus

Kohde sijaitsee Kemiläisen vaaran lounaisrinteellä kivirakassa, jossa kasvaa mäntymetsää.

Kohteen kuvaus

Kohteessa on 2 metriä halkaisijaltaan oleva kivikehä, jossa on kaksi ladottua kivikertaa. Kivet on louhittu tasasivuisiksi ja niiden halkaisija on 1 metri. Rakennelman keskellä kasvaa koivu. Kehän pohjoispuolella 10 metrin etäisyydellä on kalliossa kaksi kiven louhintapaikkaa, joiden koko on 4 x 3 x 1 metriä. Rakennelman ja louhosten tarkoitus jäi epäselväksi.

Kohteen rajaus

Kohde rajautuu pistemäisesti kivikehän keskeltä mitattuun gps pisteeseen.

Tulkinta

Kehän ja louhosten tarkoitusta ei kyetty selvittämään.

Lisätietoja 35416 Olos-Juuvanrova (lvs),**Toimenpiteet****Tarkastukset**

Tila: 3 Toteutettu Laji: 6 Suojeluarvojen tarkastus Tarkastusvuosi: 2015
 Tarkastuspvm: 27.5.2015 Tarkastaja: T. Karjalainen
 Kuvaus:

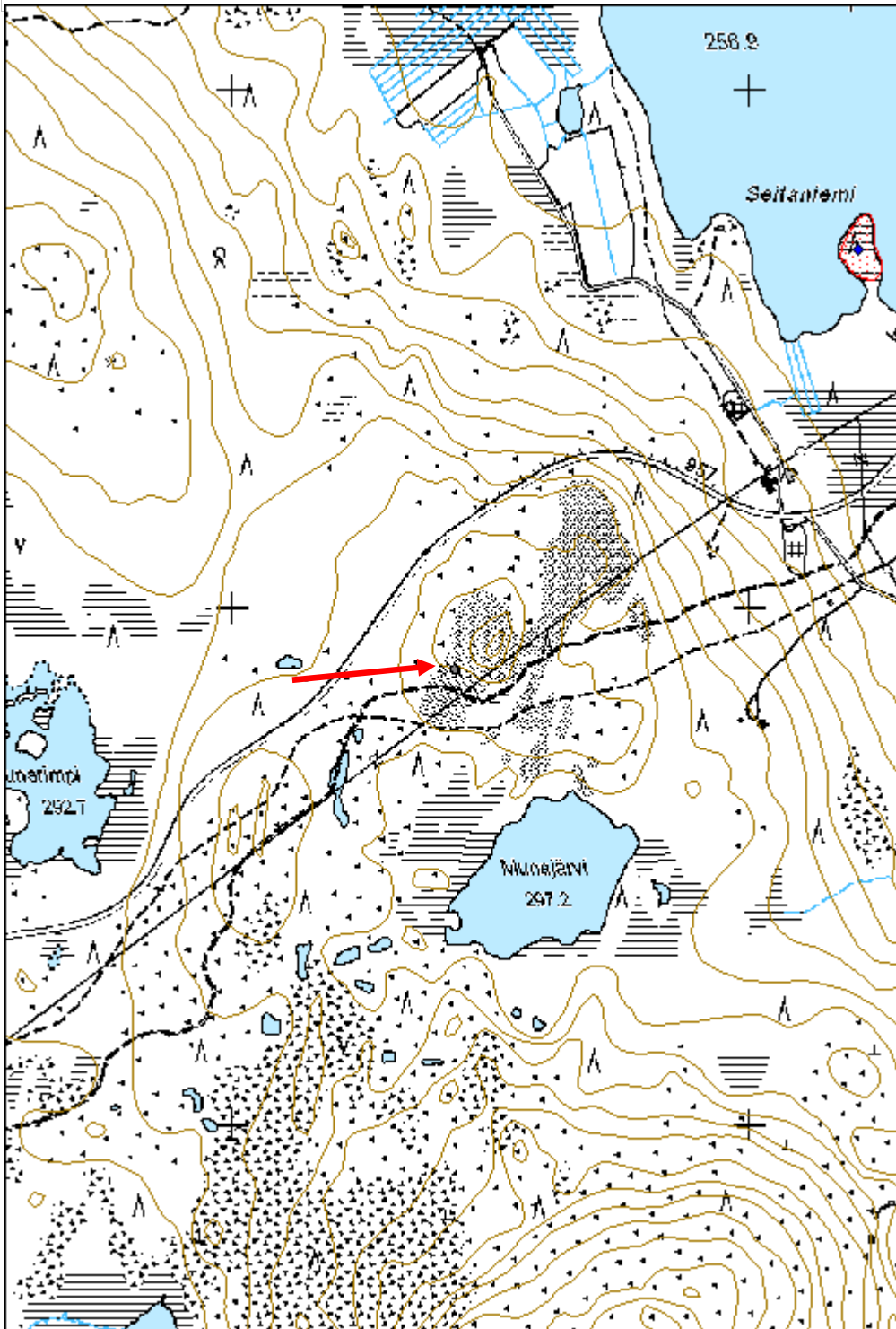
Viranomaisrekisterinro:	Kunto:
	1 Hyvä
Arvotus:	Olotila:
8 Muu suojeluarvo	2 Ei käytössä
Selitys:	Kohteen suojelu:
	9 Muu suojeluarvo
	Selitys:

Ympäristön suojelu:	0 Ei määritelty
Selitys:	



Kivikehä on tehty avokalloin reunaan ja sen tarkoitus jäi epäselväksi.

Kohdetyyppi:	17 Kivi- ja maarakenteet	Copyright:	© Metsähallitus 2008 © Maanmittauslaitos 1/MML/08
Koordinaatit:	X 7542880, Y 3373430, Z 310	Mittakaava:	1:10000



Kirjoituskannonriipi tuliasema

MH-tunnus: 181427

Kohdetyyppi:	5 Puolustusvarustukset	Haltija:	181 Metsätalous Länsi-Lappi
Ajoitus:	7119 Toinen maailmansota	Ylläpitäjä:	181 Metsätalous Länsi-Lappi
Rakentamisvuosi:		Kunta:	0
Lukumäärä:	114		

Koordinaattiselitys:		Geometria tuotettu:	4 Gps-mittaus, korjaamaton
Koordinaatit:	X 7565076, Y 3348724, Z 225	Löydöt:	

Taustatiedot

Sutigis

Ympäristön kuvaus

Kohde sijaitsee mäntyjä kasvavalla hiekkakuolpunamaalla, jossa on aluskasvillisuutena jäkälää. Alue on kumpuilevaa hiekkadyynien muodostelmaa.

Kohteen kuvaus

Kohteessa on 114 kappaletta tuliasemia, joiden rintamasuunta on pääasiallisesti itään ja etelään. Tuliasemat ovat pääsääntöisesti noin 2 metriä pitkiä ja 50 cm syviä ja 60 cm leveitä kaivantoja, joiden maaperä on kasattu tuliaseman rintaman suuntaiseen päähän. Myös pyöreitä kuoppia esiintyy ja jotkut asemat ovat poikkisuunnassa rintamasuuntaan nähden.

Kohteen rajaus

Kohde rajautuu aluemaisesti havaittujen rakenteiden ylle. Yksittäiset tuliasemat on merkitty alakohteiksi.

Tulkinta

Saksalaisten tekemiä tuliasemia Lapin sodan loppuvaiheesta, jolloin he pakenivat Muonion tietä Norjaan.

Lisätietoja**Toimenpiteet****Tarkastukset**

Tila: 3 Toteutettu Laji: 6 Suojeluarvojen tarkastus Tarkastusvuosi: 2015
Tarkastuspvm: 1.6.2015 Tarkastaja: T. Karjalainen
Kuvaus:

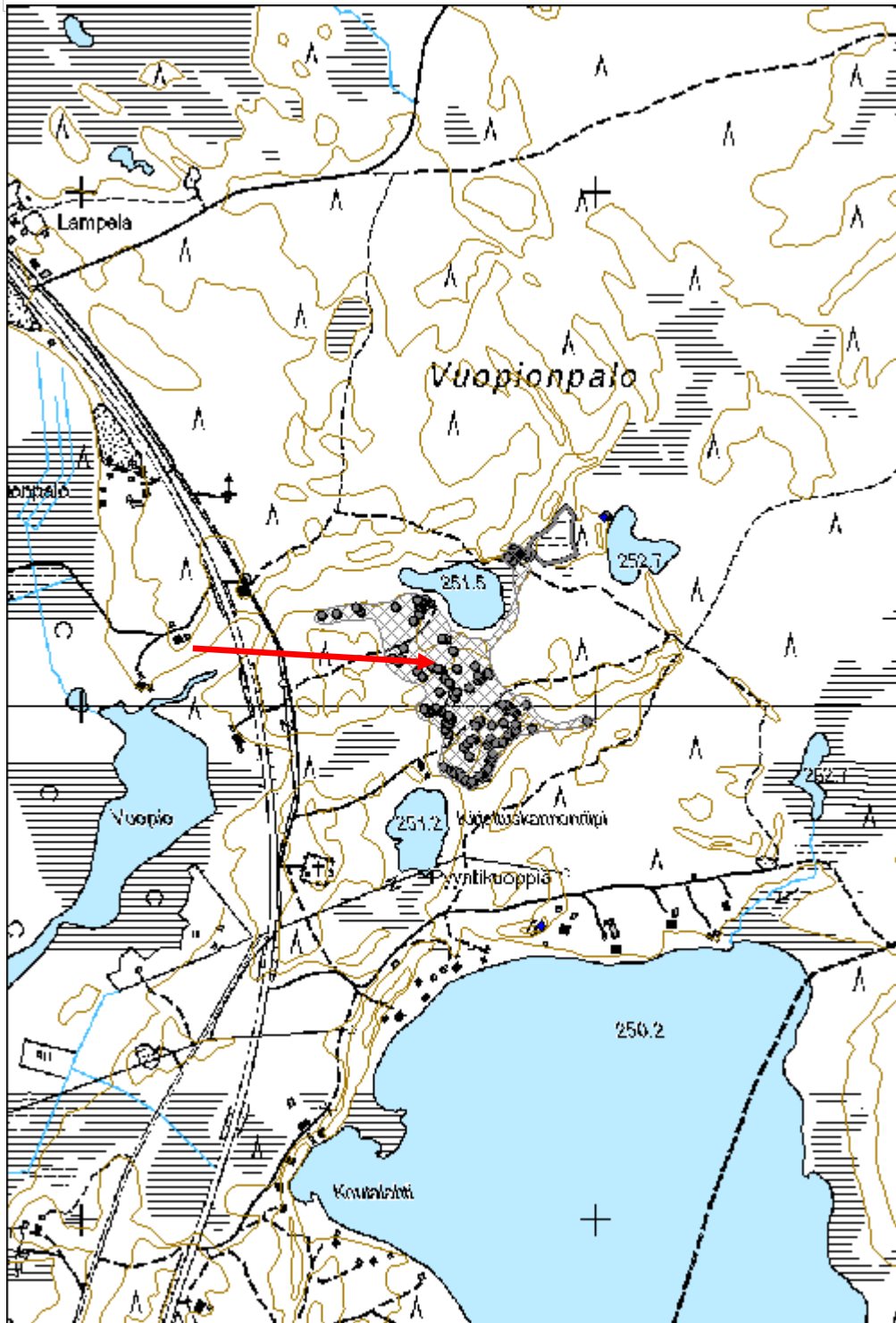
Viranomaisrekisterinro:**Kunto:** 1 Hyvä**Olotila:** 2 Ei käytössä**Arvotus:** 8 Muu suojeluarvo**Kohteen suojelu:** 9 Muu suojeluarvo

Selitys:	Selitys:
Ympäristön suojelu:	0 Ei määritelty
Selitys:	



Paikoin tuliasemia on suorissa riveissä hiekkatörmän päällä.

Kohdetyyppi:	5 Puolustusvarustukset	Copyright:	© Metsähallitus 2008 © Maanmittauslaitos 1/MML/08
Koordinaatit:	X 7565076, Y 3348724, Z 225	Mittakaava:	1:10000



Pikku-Rahtunen 4 tuliasemia

MH-tunnus: 181535

Kohdetyyppi:	5 Puolustusvarustukset	Haltija:	181 Metsätalous Länsi-Lappi
Ajoitus:	7116 Uusi aika	Ylläpitäjä:	181 Metsätalous Länsi-Lappi
Rakentamisvuosi:		Kunta:	498 Muonio
Lukumäärä:	20		

Koordinaattiselitys:		Geometria tuotettu:	4 Gps-mittaus, korjaamaton
Koordinaatit:	X 7534236, Y 3355620, Z 248	Löydöt:	

Taustatiedot

Löytyi inventoinnissa.

Ympäristön kuvaus

Kohde sijaitsee kivisellä mäntykankaalla, jossa on aluskasvillisuutena mustikkaa. Kohteen eteläpuolella on suo ja pohjoispuolelta kulkee hiekkatie idästä länteen. Kohteen itäpuolella on Pikku-Rahtunen -järven ranta.

Kohteen kuvaus

Kohteessa on kaksikymmentä tuliasemaa, jotka ovat pääosin 1,8 metriä pitkiä, 60 cm leveitä ja 50 cm syviä poteroja. Poteroista kaivettu maa on usein koottu valliksi kaivannon itä- ja eteläreunalle, rintamasuuntaan. Poteroita on myös itä-länsi ja pohjois-etelä -suuntaisesti.

Kohteen rajaus

Kohde rajautuu aluemaisesti havaittujen poteroiden ylle.

Tulkinta

Toisen maailmansodan aikaisia tuliasemia.

Lisätietoja**Toimenpiteet****Tarkastukset**

Tila: 3 Toteutettu Laji: 6 Suojeluarvojen tarkastus Tarkastusvuosi: 2015
Tarkastuspvm: 4.6.2015 Tarkastaja: T. Karjalainen
Kuvaus:

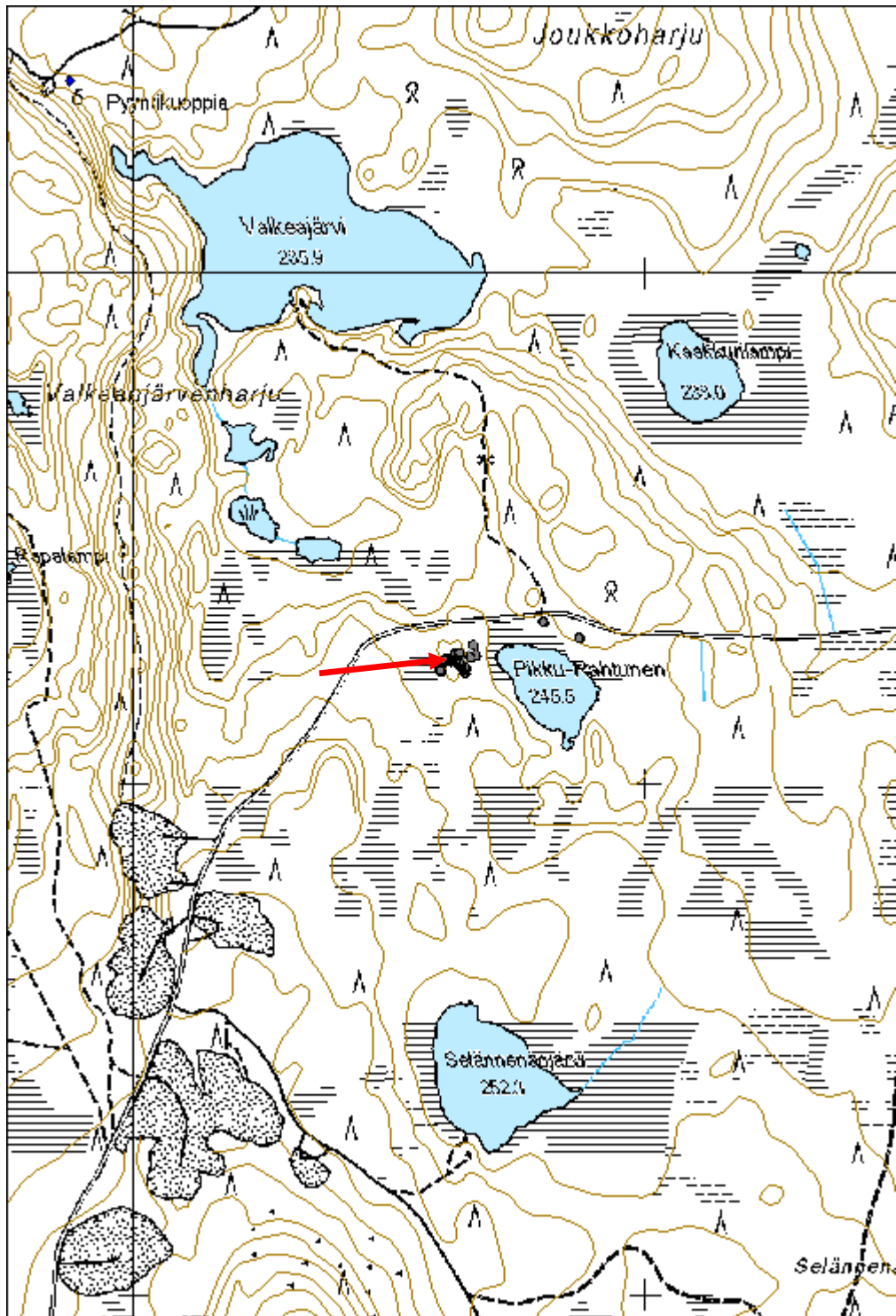
Viranomaisrekisterinro:		Kunto:	1 Hyvä
		Olotila:	2 Ei käytössä
Arvotus:	8 Muu suojeluarvo	Kohteen suojelu:	9 Muu suojeluarvo

Selitys:	Selitys:
Ympäristön suojelu:	0 Ei määritelty
Selitys:	



Tuliasemat sijaitsevat suohon laskevan kankaan reunassa.

Kohdetyyppi:	5 Puolustusvarustukset	Copyright:	© Metsähallitus 2008 © Maanmittauslaitos 1/MML/08
Koordinaatit:	X 7534236, Y 3355620, Z 248	Mittakaava:	1:10000



Kangosvaara tuliasemia	MH-tunnus: 181536
-------------------------------	--------------------------

Kohdetyyppi:	5 Puolustusvarustukset	Haltija:	181 Metsätalous Länsi-Lappi
Ajoitus:	7119 Toinen maailmansota	Ylläpitäjä:	181 Metsätalous Länsi-Lappi
Rakentamisvuosi:		Kunta:	498 Muonio
Lukumäärä:	1		

Koordinaattiselitys:	Geometria tuotettu: 4 Gps-mittaus, korjaamaton
Koordinaatit: X 7530972, Y 3352650, Z 243	Löydöt:

Taustatiedot

Sutigis

Ympäristön kuvaus

Kohde sijaitsee Kangosvaaran länsirinteellä, joka laskee jyrkästi jokilaaksoon. Kohteen itäpuolella, rinteiden jyrkässä kohdassa on louhikko.

Kohteen kuvaus

Kohteessa on puolikaaren muotoinen ladottu kiveys, jonka rintamasuunta on länteen, vaaran rinnettä alas joelle. Kaari on 1,5 metriä pitkä ja metrin leveä. Kivivalli on 70 cm paksu ja 70 cm korkea. Valli on ladottu 50 cm ja sitä pienemmistä luonnonkivistä, jotka ovat täysin sammaloituneet.

Kohteen rajaus

Kohde rajautuu pistemäisesti rakennelman keskeltä mitattuun gps pisteeseen.

Tulkinta

Toisen maailmansodan aikainen tuliasema.

Lisätietoja**Toimenpiteet****Tarkastukset**

Tila: 3 Toteutettu Laji: 6 Suojeluarvojen tarkastus Tarkastusvuosi: 2015
 Tarkastuspvm: 4.6.2015 Tarkastaja: T. Karjalainen
 Kuvaus:

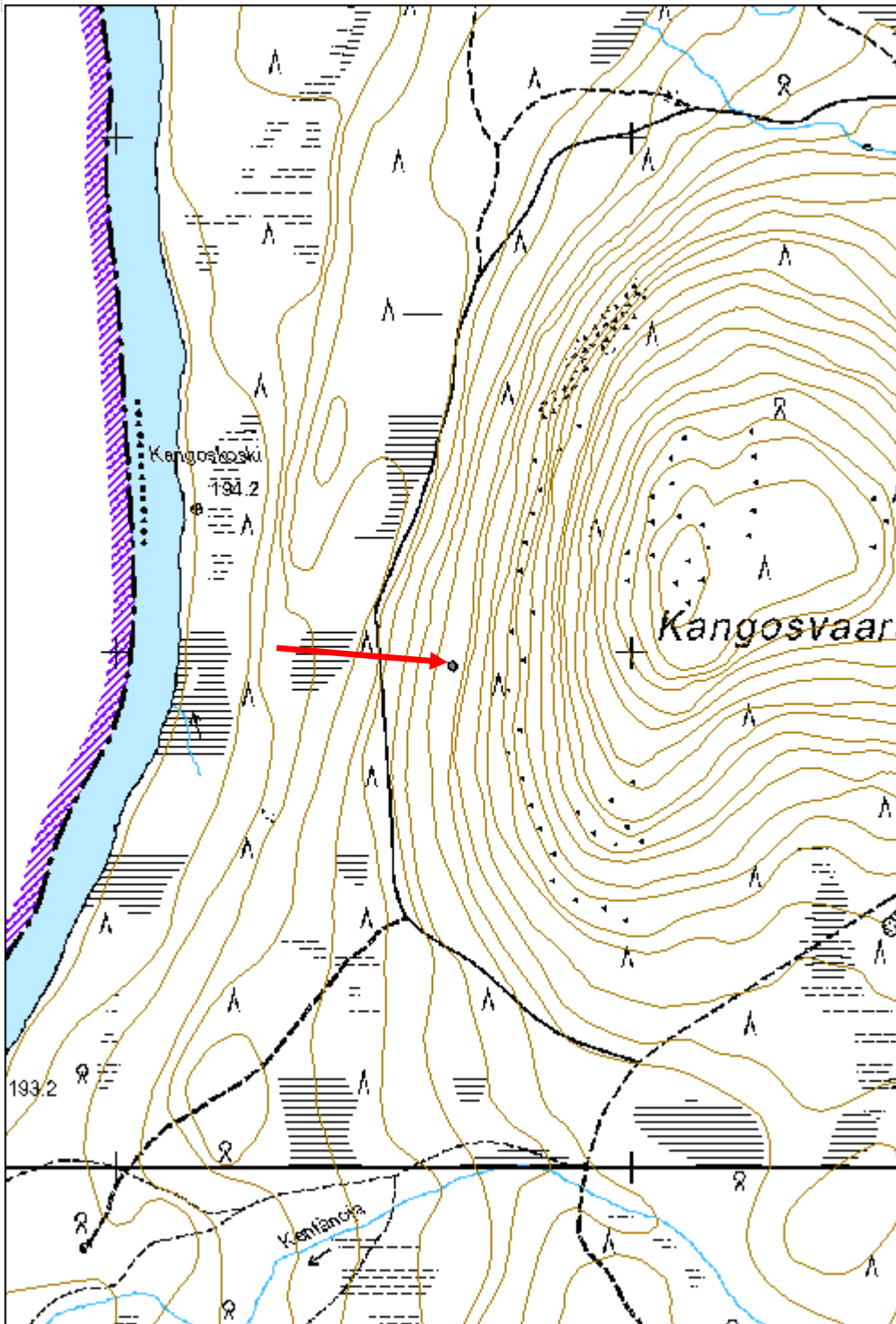
Viranomaisrekisterinro:	Kunto: 1 Hyvä
Arvotus: 8 Muu suojeluarvo	Olotila: 2 Ei käytössä
Selitys:	Kohteen suojelu: 9 Muu suojeluarvo
	Selitys:

Ympäristön suojelu:	0 Ei määritelty
Selitys:	



Tuliasema on luonnon kivistä koottu kaari, jonka rintamasuunta on rinteän alapuoliselle suolle.

Kohdetyyppi:	5 Puolustusvarustukset	Copyright:	© Metsähallitus 2008 © Maanmittauslaitos 1/MML/08
Koordinaatit:	X 7530972, Y 3352650, Z 243	Mittakaava:	1:10000



Löyttyoja 2 tuliasemia

MH-tunnus: 181575

Kohdetyyppi:	5 Puolustusvarustukset	Haltija:	181 Metsätalous Länsi-Lappi
Ajoitus:	7119 Toinen maailmansota	Ylläpitäjä:	181 Metsätalous Länsi-Lappi
Rakentamisvuosi:		Kunta:	498 Muonio
Lukumäärä:	5		

Koordinaattiselitys:		Geometria tuotettu:	4 Gps-mittaus, korjaamaton
Koordinaatit:	X 7521311, Y 3364866, Z 257	Löydöt:	

Taustatiedot

Löytyi inventoinnissa.

Ympäristön kuvaus

Kohde sijaitsee kivisen harjun laella. Paikalla kasvaa mäntymetsä ja aluskasvillisuutena on puolukkaa ja jäkälää. Tuliasemat kulkevat harjun poikki idästä länteen. Asemien itäpuolella on hiekkatie ja pohjoispuolella hiekkakuoppa, länsipuolitse kulkee oja suon reunassa.

Kohteen kuvaus

Kohteessa on viisi kaivettua poteroa, jotka ovat tuliasemia toisen maailmansodan ajalta. Poterot ovat 2 metriä pitkiä, metrin leveitä ja 60 cm syviä. Poterot ovat kaakko - luode suuntaisia ja niissä on rintamasuunta luoeeseen, jonka reunaan maat on kasattu suojaavaksi valliksi.

Kohteen rajaus

Kohde rajautuu aluemaisesti havaittujen poteroiden ylle.

Tulkinta

Toisen maailmansodan aikaisia poteroita. Liittyvät ehkä saksalaisten pakenemisvaiheeseen.

Lisätietoja**Toimenpiteet****Tarkastukset**

Tila: 3 Toteutettu Laji: 6 Suojeluarvojen tarkastus Tarkastusvuosi: 2015
Tarkastuspvm: 9.6.2015 Tarkastaja: T. Karjalainen
Kuvaus:

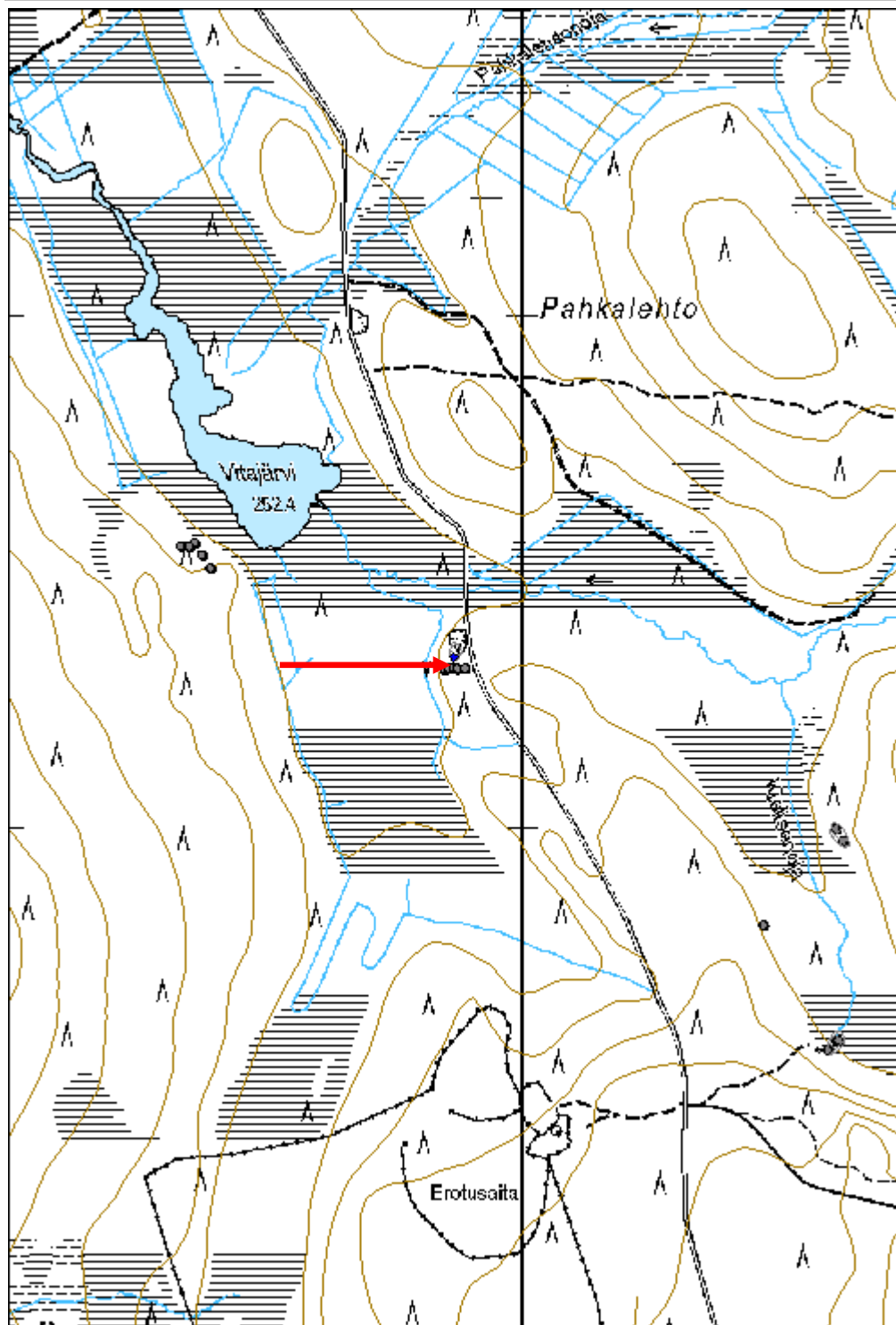
Viranomaisrekisterinro:		Kunto:	1 Hyvä
		Olotila:	2 Ei käytössä
Arvotus:	8 Muu suojeluarvo	Kohteen suojelu:	9 Muu suojeluarvo

Selitys:	Selitys:
Ympäristön suojelu:	0 Ei määritelty
Selitys:	



Yhden miehen makuupoteroihin on tehty suojavalli kaivetusta maasta rintamasuunnan päähän.

Kohdetyyppi:	5 Puolustusvarustukset	Copyright:	© Metsähallitus 2008 © Maanmittauslaitos 1/MML/08
Koordinaatit:	X 7521311, Y 3364866, Z 257	Mittakaava:	1:10000



Rahtunen tuliasemia

MH-tunnus: 181733

Kohdetyyppi:	5 Puolustusvarustukset	Haltija:	181 Metsätalous Länsi-Lappi
Ajoitus:	7119 Toinen maailmansota	Ylläpitäjä:	181 Metsätalous Länsi-Lappi
Rakentamisvuosi:		Kunta:	498 Muonio
Lukumäärä:	2		

Koordinaattiselitys:		Geometria tuotettu:	4 Gps-mittaus, korjaamaton
Koordinaatit:	X 7533079, Y 3357329, Z 235	Löydöt:	

Taustatiedot

Sutigis

Ympäristön kuvaus

Kohde sijaitsee vaaran etelärinteellä, joka on kivikkoista mäntykangasta. Kohteen eteläpuolella rinteeseen ja suon reunassa kulkee hekkatie.

Kohteen kuvaus

Kohteessa on kaksi toisen maailmansodan aikaista tuliasemaa.

Tuliasema 1 sijaitsee ylempänä vaaran rinteessä ja sen pituus on 2 metriä, leveys 50 cm ja syvyys 70 cm. Aseman rintamasuunta on etelään, suoaukealle, johon tuliasemasta on hyvä näkyvyys. Tuliasema 2 on saman kokoinen kuin asema 1, mutta sen suunta on idästä länteen.

Kohteen rajaus

Kohde rajautuu aluemaisesti havaittujen rakenteiden ylle.

Tulkinta

Toisen maailmansodan aikaisia tuliasemia, jotka luultavasti liittyvät saksalaisten vetäytymisvaiheeseen Lapin sodan loppuvaiheessa.

*Lisätietoja**Toimenpiteet**Tarkastukset*

Tila: 3 Toteutettu Laji: 6 Suojeluarvojen tarkastus Tarkastusvuosi: 2015
Tarkastuspvm: 15.6.2015 Tarkastaja: T. Karjalainen
Kuvaus:

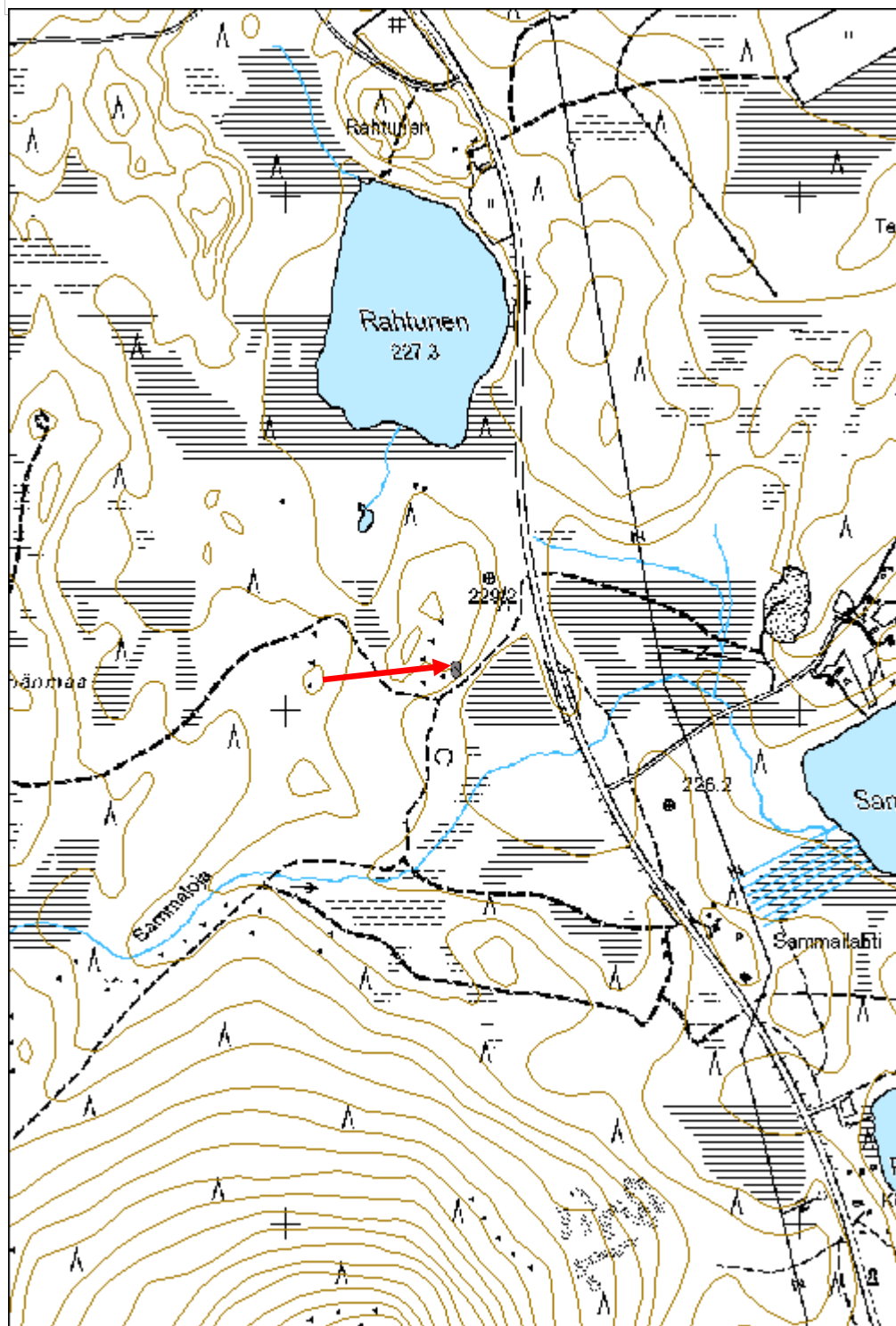
Viranomaisrekisterinro:**Kunto:** 1 Hyvä**Olotila:** 2 Ei käytössä

Arvotus:	8 Muu suojeluarvo	Kohteen suojelu:	9 Muu suojeluarvo
Selitys:		Selitys:	
Ympäristön suojelu:	0 Ei määritelty		
Selitys:			



Tuliasema sijaitsee kivisen harjun laella.

Kohdetyyppi:	5 Puolustusvarustukset	Copyright:	© Metsähallitus 2008 © Maanmittauslaitos 1/MML/08
Koordinaatit:	X 7533079, Y 3357329, Z 235	Mittakaava:	1:10000



Liekopalo tuliasemia	MH-tunnus: 181815
-----------------------------	--------------------------

Kohdetyyppi:	5 Puolustusvarustukset	Haltija:	181 Metsätalous Länsi-Lappi
Ajoitus:	7119 Toinen maailmansota	Ylläpitäjä:	181 Metsätalous Länsi-Lappi
Rakentamisvuosi:		Kunta:	498 Muonio
Lukumäärä:	50		

Koordinaattiselitys:	Geometria tuotettu:
Koordinaatit: X 7524227, Y 3357942, Z 277	4 Gps-mittaus, korjaamaton
	Löydöt:

Taustatiedot

Sutigis

Ympäristön kuvaus

Kohde sijaitsee hiekkakankaassa vaaran rinteessä, joka laskee länteen, suohon. Paikalla kasvaa mäntymetsä.

Kohteen kuvaus

Kohteessa on 50 taisteluasemaa, jotka ovat suurimmaksi osaksi 2 metriä pitkiä, 50 cm leveitä ja 50 cm syviä, yhden miehen poteroita. Myös pyöreitä metrin mittaisia kaivantoja on muutama. Poteroiden rintamasuunta on länteen, etelään ja pohjoiseen; ulospäin muodostelmasta. Poteroista kaivettu maa on kasattu rintamasuunnan puoleiseen päähän suojavalliksi.

Kohteen rajaus

Kohde rajautuu aluemaisesti havaittujen kaivantojen ylle. Yksittäiset poterot paikannettiin gps mittauksin ja ne on merkitty alakohteiksi.

Tulkinta

Toisen maailmansodan aikaisia poteroita, jotka on luultavasti saksalaisten tuliasemia Lapin sodan loppuvaiheesta, jolloin saksalaiset vetäytyivät Norjaan.

Lisätietoja**Toimenpiteet****Tarkastukset**

Tila: 3 Toteutettu Laji: 6 Suojeluarvojen tarkastus Tarkastusvuosi: 2015
 Tarkastuspvm: 16.6.2015 Tarkastaja: T. Karjalainen
 Kuvaus:

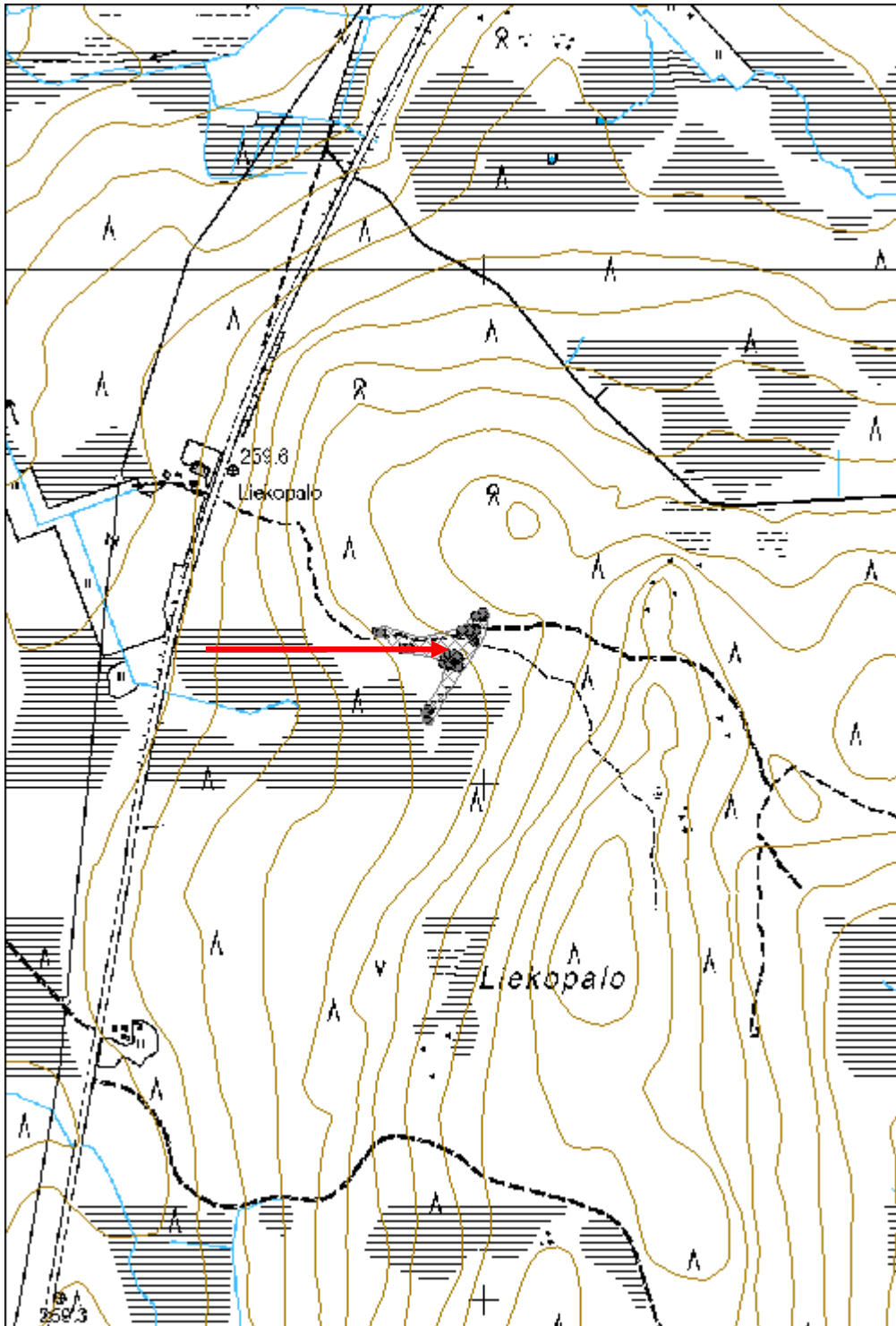
Viranomaisrekisterinro:**Kunto:** 1 Hyvä**Olotila:** 2 Ei käytössä

Arvotus:	8 Muu suojeluarvo	Kohteen suojelu:	9 Muu suojeluarvo
Selitys:		Selitys:	
Ympäristön suojelu:	0 Ei määritelty		
Selitys:			



Tuliasemat erottuvat hyvin jäkäläkankaalla.

Kohdetyyppi:	5 Puolustusvarustukset	Copyright:	© Metsähallitus 2008 © Maanmittauslaitos 1/MML/08
Koordinaatit:	X 7524227, Y 3357942, Z 277	Mittakaava:	1:10000



Pyssyoja tuliasemia	MH-tunnus: 182060
----------------------------	--------------------------

Kohdetyyppi:	5 Puolustusvarustukset	Haltija:	181 Metsätalous Länsi-Lappi
Ajoitus:	7119 Toinen maailmansota	Ylläpitäjä:	181 Metsätalous Länsi-Lappi
Rakentamisvuosi:		Kunta:	498 Muonio
Lukumäärä:	9		

Koordinaattiselitys:	Geometria tuotettu:
Koordinaatit: X 7515545, Y 3352427, Z 221	4 Gps-mittaus, korjaamaton
	Löydöt:

Taustatiedot

Sutigis

Ympäristön kuvaus

Kohde sijaitsee soiden ympäröimässä, kivisessä moreenikummissa, jossa kasvaa kuiva kangasmetsä.

Kohteen kuvaus

Kohteessa on yhdeksän kappaletta tuliasemia.

Asema1: Halkaisija 2 metriä, syvyys 1 metri.

Asema 2: Halkaisija 2 metriä, syvyys 0,7 metriä.

Asema 3: Suorakaiteen muotoinen, koko : 1,5 x 1 metriä, syvyys 50 cm.

Asema 4: Halkaisija 2 metriä, syvyys 1,2 metriä.

Asema 5: Halkaisija 2 metriä, syvyys 70 cm.

Asema 6: Halkaisija 2 metriä, syvyys 50 cm.

Asema 7: Soikea 1 x 2 metriä, syvyys 70 cm., rintamasuunta itään.

Asema 8: pyöreä, halkaisija 1 metri, yläpuolelta on sortunut maata poteroon.

Asema 9: <Halkaisija 2 metriä, pohjalla on puurakenteita.

Kohteen rajaus

Kohde rajautuu aluemaisesti havaittujen tuliasemien ylle, joiden paikat mitattiin gps paikantimella.

Tulkinta

Toisen maailmansodan aikaisia tuliasemia.

Lisätietoja**Toimenpiteet****Tarkastukset**

Tila: 3 Toteutettu Laji: 6 Suojeluarvojen tarkastus Tarkastusvuosi: 2015

Tarkastuspvm: 24.6.2015 Tarkastaja: T. Karjalainen

Kuvaus: KMO

Viranomais- rekisterinro:		Kunto:	1 Hyvä
Arvotus:	8 Muu suojeuarvo	Olotila:	2 Ei käytössä
Selitys:		Kohteen suoja:	9 Muu suojeuarvo
Selitys:		Selitys:	
Ympäristön suoja:	0 Ei määritelty		
Selitys:			



Tuliasemat erottuvat hyvin karussa, kivisessä maastossa.

Kohdetyyppi:	5 Puolustusvarustukset	Copyright:	© Metsähallitus 2008 © Maanmittauslaitos 1/MML/08
Koordinaatit:	X 7515545, Y 3352427, Z 221	Mittakaava:	1:10000

