

# Pohjoinen Pirkanmaa, eteläinen Etelä- Pohjanmaa ja itäinen Satakunta kulttuuriperintöinventointi 2015



# KUVAILELEHTI

JULKAISIJA	Metsähallitus	JULKAISUAIKA
TOIMEKSIANTAJA	Metsähallitus	HYVÄKSYMISPÄIVÄMÄÄRÄ
LUOTTAMUKSELISUUS	Julkinen	ASIANUMERO MH 512/2015/04.01
SUOJELUALUETYYPPI/ SUOJELUOHJELMA		
ALUEEN NIMI	Pohjoisen Pirkanmaan, Eteläisen Etelä-Pohjanmaan ja itäisen Satakunnan monikäyttömetsät	
NATURA 2000 -ALUEEN NIMI JA KOODI		
ALUEYKSIKKÖ	Metsätalous, kestävä kehitys	
TEKIJÄ(T)	Ville Laurila	
JULKAISUN NIMI	Pohjoinen Pirkanmaa, Eteläinen Etelä-Pohjanmaa ja itäinen Satakunta kulttuuriperintöinventointi 2015	
TIIVISTELMÄ	<p><i>Metsähallitus suoritti kesän 2015 aikana kulttuuriperintöinventoinnin valtion monikäyttömetsissä Parkanon lähialueilla. Mukana olivat Virrat, Kihniö, Jalasjärvi, Seinäjoki, Alavus, Ilmajoki, Karvia, Kauhajoki, Isojoki, Honkajoki, Kankaanpää, Jämijärvi, Ikaalinen. Inventointiala oli yhteensä noin 40 000 hehtaaria. Pääasiallisena inventoijana toimi arkeologi Ville Laurila. Inventoinnin tarkoituksena oli sekä tarkastaa valtion talousmetsissä olevia aiemmin tunnettuja muinaisjäänös- ja kulttuuriperintökohteita että etsiä aktiivisesti uusia.</i></p> <p><i>Inventoinnissa alueilta löydettiin yhteensä 104 kohdetta joista 58 luokiteltiin lain suojaamiksi muinaisjäänöksiksi. Näistä ylivoimaisesti suurin ryhmä olivat tervahaudat joita tavoitettiin 106. Muihin historiallisen ajan muinaisjäänösryhmiin kuuluivat tervapirtit ja muut väliaikaisasumukset, hiilimiilut, asuinpaikat ja rajamerkki. Esihistoriallisia kohteita inventoitiin yhteensä 10. Nämä olivat joko kivikautisia asuinpaikkoja tai pyyntikuoppia. Kulttuuriperintökohteista suurimmat ryhmät olivat metsätyökämpät, asuinpaikat, tilapäisasumukset ja ladot, kutakin noin 20 kohdetta. Lisäksi inventoinnissa kartoitettiin yksi rakennusperintökohde, ehjä puromylly.</i></p>	
AVAINSANAT	Kansallinen metsäohjelma 2015, historia, kulttuuriperintöinventointi, arkeologia, Virrat, Kihniö, Jalasjärvi, Seinäjoki, Alavus, Ilmajoki, Karvia, Kauhajoki, Isojoki, Honkajoki, Kankaanpää, Jämijärvi, Ikaalinen	
MUUT TIEDOT		
SARJAN NIMI JA NUMERO		
ISSN	ISBN (NIDOTTU) ISBN (PDF)	
SIVUMÄÄRÄ	365s	KIELI 1
KUSTANTAJA	Metsähallitus, metsätalous	PAINOPAIKKA
JAKAJA	Metsähallitus, metsätalous	HINTA

# Tiivistelmä

Taulukko 1: Inventoinnin perustiedot

Työn suorittaja	<i>Metsähallitus / Ville Laurila</i>
Selvityksen ja inventoinnin syy	<i>Kansallinen metsäohjelma, valtion metsät</i>
Työn rahoittaja	<i>Metsähallitus/ KMO kulttuuriperintöinventointi</i>
Inventoinnin laji	<i>Kulttuuriperintöinventointi</i>
Kenttätyön ajankohta	<i>7.5.–15.9.2015</i>
Dokumentointi- ja löytöaineiston arkistointipaikka	<i>Dokumentointiaineisto: Metsähallituksen arkisto</i> <i>Löytöaineisto: Museovirasto</i>
Inventointialueen laajuus, ha	<i>40 000 ha</i>
Inventointialueella olevat Natura 2000 -alueet	
Inventointialueella olevat suojelualueet	

# Sisällys

POHJOINEN PIRKANMAA, ETELÄINEN ETELÄ-POHJANMAA JA ITÄINEN SATAKUNTA KULTTUURIPERINTÖINVENTOINTI 2015 .....	1
TIIVISTELMÄ .....	2
SISÄLLYS .....	3
1. JOHDANTO .....	7
2. INVENTOINTIALUE JA SEN LUONTO .....	8
3. TUTKIMUSHISTORIA JA KÄYTETYT LÄHTEET .....	9
4. TULOSTEN TARKASTELU JA JOHTOPÄÄTÖKSET .....	12
4.1 Yleistä alueen esihistoriasta ja esihistoriallisten kohteiden tarkastelu .....	17
4.2. Historiallisen ajan asutus ja kohteiden tarkastelu .....	20
ALLEKIRJOITUS .....	27
LÄHTEET .....	27
5. KOHDETIEDOT .....	28
5.1. Esihistorialliset muinaisjännökset .....	28
5.2. Historiallisen ajan muinaisjännökset .....	40
5.4. Rakennusperintökohteet .....	348
6. LIITTEET .....	358
6.1. Luettelo valokuvista .....	358

## Kohdeluettelo

Sivu	Nimi	Löytötapa	Reiska-nro	Kunta
	<b>Esihistorialliset muinaisjäännökset</b>			
29	Niittonenänkallio rakkakuoppa	SutiGIS	181614	Karvia
33	Iso-Koura kivikautinen asuinpaikka	MJ-rekisteri	156152	Karvia
	<b>Historiallisen ajan muinaisjäännökset</b>			
36	Kyrönkankaantie	MJ-rekisteri	183789	useita
41	Kettukangas väliaikaishaudat	uusi	181824	Virrat
45	Roomioja säilytyskuoppa	uusi	181397	Virrat
48	Salmilamminkeidas korsu jäännös	uusi	181608	Karvia
51	Teerineva tervapirtti jäännös	uusi	181819	Virrat
54	Pesänevanhautamäki tervapirtti jäännös	uusi	181263	Jalasjärvi
57	Majalahti tervapirtti jäännös	uusi	181271	Kihniö
60	Mäntykangas tervapirtti jäännös	uusi	181305	Virrat
63	Salmilamminkeidas tervapirtti jäännös	uusi	181606	Karvia
66	Palokangas tervapirtti jäännös	uusi	181613	Karvia
69	Leppihaudanmäki tervapirtti jäännös	uusi	181313	Jalasjärvi
72	Joutilasnevankangas tervapirtti jäännös	uusi	181319	Virrat
75	Kangaslamminkangas tervapirtti jäännös	uusi	181320	Virrat
78	Kaukahaudanmäki tervapirtti jäännös	uusi	181359	Virrat
81	Hautasaari tervapirtti jäännös	uusi	181391	Jalasjärvi
84	Korkiamaa tervahauta	SutiGIS	180180	Kihniö
87	Myllymaa tervahauta	SutiGIS	179413	Kihniö
90	Haukkalamminkangas tervahauta	Laserkeilaus	179411	Kihniö
93	Haukkalampi tervahauta	SutiGIS	179412	Kihniö
96	Teerineva tervahauta	SutiGIS	179408	Virrat
99	Kivioja tervahauta	SutiGIS	179397	Virrat
102	Aitausneva tervahauta	SutiGIS	179398	Virrat
105	Heinijärvi tervahauta	SutiGIS	179395	Virrat
108	Pesänevanhautamäki tervahauta	Laserkeilaus	179406	Jalasjärvi
111	Haapaneva tervahauta	Laserkeilaus	179414	Kihniö
114	Majalahti tervahauta	SutiGIS	179405	Kihniö
117	Mäntykangas tervahauta	Laserkeilaus	179399	Virrat
120	Leppihaudanmäki tervahauta	Laserkeilaus	179407	Jalasjärvi
123	Pyymäki tervahauta	peruskartta	179396	Virrat
126	Lettojenmäki 1 tervahauta	Laserkeilaus	179400	Seinäjäki
129	Lettojenmäki 2 tervahauta	Laserkeilaus	179401	Seinäjäki
132	Hirvikangas tervahauta	SutiGIS	179404	Virrat
135	Uudenhaudanmäki tervahauta	SutiGIS	180333	Jalasjärvi
138	Vanhanhaudanmäki tervahauta	SutiGIS	180347	Virrat
141	Joutilasnevankangas tervahauta	SutiGIS	179393	Virrat

144	Kangaslamminkangas tervahauta	SutiGIS	179394	Virrat
147	Kaukahaudanmäki tervahauta	SutiGIS	179409	Virrat
150	Huhtavuori tervahauta	SutiGIS	179410	Virrat
153	Hautakangas tervahauta	SutiGIS	179392	Virrat
156	Rustari tervahauta	SutiGIS	179415	Jalasjärvi
159	Hautainmaa tervahauta	SutiGIS	179418	Kankaanpää
162	Hautainmaa 2 tervahauta	SutiGIS	179419	Kankaanpää
165	Lehterinta tervahauta	SutiGIS	179420	Kankaanpää
168	Ylinenneva tervahauta	SutiGIS	179421	Kankaanpää
171	Isosalo tervahauta	SutiGIS	179422	Kankaanpää
174	Tikkamäki tervahauta	SutiGIS	179423	Kankaanpää
177	Pukara tervahauta	SutiGIS	179416	Honkajoki
180	Letonluoma tervahauta	SutiGIS	179417	Honkajoki
183	Vähäkangas tervahauta	SutiGIS	179389	Jalasjärvi
186	Hautakangas tervahauta	Laserkeilaus	179388	Jalasjärvi
189	Hautasaari tervahauta	Laserkeilaus	179390	Jalasjärvi
192	Vanhanhaudanmäki tervahauta	SutiGIS	179402	Virrat
195	Lippilamminhaudanmäki tervahauta	SutiGIS	179403	Virrat
198	Korjunmäki tervahauta	SutiGIS	181617	Honkajoki
201	Salmilamminkeidas tervahauta	SutiGIS	181605	Karvia
204	Palokangas tervahauta	peruskartta	181612	Karvia
207	Kivioja hiilimiilu	SutiGIS	181818	Virrat

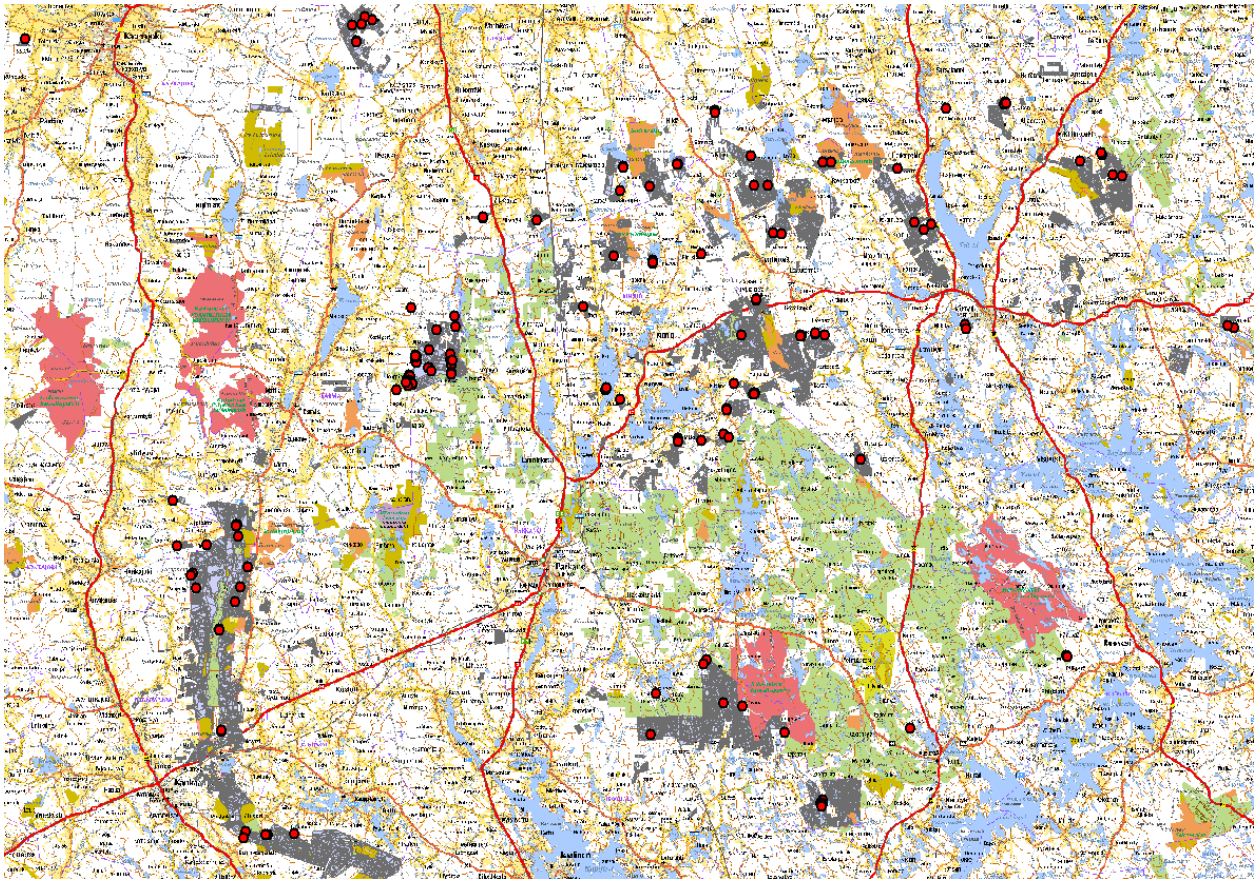
#### **Muut kulttuuriperintökohteet**

210	Korkiamaa asuintila jäännös	vanha peruskartta	181252	Kihniö
213	Kangaskoski asuintila jäännös	vanha peruskartta	181253	Kihniö
216	Kahila asuintila jäännös	vanha peruskartta	181702	Kihniö
219	Ojala asuintila jäännös	vanha peruskartta	181261	Virrat
222	Rinne asuintila jäännös	vanha peruskartta	181270	Kihniö
225	Majalahti asuintila jäännös	vanha peruskartta	181278	Kihniö
228	Suoreittenkangas metsävirtijantila	haastattelu	181374	Kankaanpää
231	Lauttalampi peltorauniot	haastattelu	181639	Ikaalinen
234	Rajala asuintila jäännös	vanha peruskartta	181603	Ikaalinen
237	Rustari kellari jäännös	vanha peruskartta	182368	Jalasjärvi
240	Likolampi metsänvirtijantila jäännös	haastattelu	182142	Kankaanpää
243	Alkkia vankila jäännös	vanha peruskartta	181581	Karvia
246	Kiimamaa 1 asuintila jäännös	vanha peruskartta	181426	Karvia
249	Kiimamaa 2 asuintila jäännös	vanha peruskartta	181435	Karvia
252	Välisalo 1 asuintila jäännös	vanha peruskartta	181436	Karvia
255	Välisalo 2 asuintila jäännös	vanha peruskartta	181437	Karvia
258	Välisalo 3 asuintila jäännös	vanha peruskartta	181440	Karvia
261	Välisalo 4 asuintila jäännös	vanha peruskartta	181443	Karvia
264	Välisalo 5 asuintila jäännös	vanha peruskartta	181447	Karvia
267	Välisalo 6 asuintila jäännös	vanha peruskartta	181448	Karvia

270	Kangas-Lyly 1 asuintila jäännös	vanha peruskartta	181549	Karvia
273	Kangas-Lyly 2 asuintila jäännös	vanha peruskartta	181551	Karvia
276	Lylynharju asuintila jäännös	vanha peruskartta	181552	Karvia
279	Lylynneva asuintila jäännös	vanha peruskartta	181562	Karvia
282	Iso-Koura asuintila jäännös	vanha peruskartta	181574	Karvia
285	Takasalo kivirakenne jäännös	vanha peruskartta	181574	Karvia
288	Alkkianneva asuintila jäännös	vanha peruskartta	181578	Karvia
291	Maijanviita asuintila jäännös	vanha peruskartta	181583	Karvia
294	Alaneva sauna jäännös	haastattelu	181623	Virrat
297	Lauttalampi tammi jäännös	haastattelu	181624	Ikaalinen
300	Lautasalo kämppä jäännös	vanha peruskartta	181308	Virrat
303	Rankanevankalliot kämppä jäännös	vanha peruskartta	181311	Virrat
306	Kalliolampi kämppä jäännös	vanha peruskartta	181647	Ikaalinen
309	Maatianvuori palotorni jäännös	SutiGIS	181317	Virrat
312	Kauraharju palotorni jäännös	haastattelu	181375	Karvia
315	Korkeakangas torni jäännös	vanha peruskartta	181255	Kihniö
318	Kuninkaanlähde palotorni jäännös	haastattelu	181616	Kankaanpää
321	Liikajärvenperä lato jäännös	vanha peruskartta	181315	Jalasjärvi
324	Rajalankangas lato jäännös	vanha peruskartta	181604	Ikaalinen
327	Myllyniemi rakennus jäännös	vanha peruskartta	181411	Virrat
330	Myllyoja mylly jäännös	vanha peruskartta	181415	Virrat
333	Sikaneva kellari jäännös	uusi	181449	Kihniö
336	Kettukangas rajamerkki	SutiGIS	181303	Virrat
339	Kalliolahti rajamerkki	uusi	181392	Virrat
342	Lettolampi pontikankeittopaikka	haastattelu	181640	Ikaalinen
345	Kurkineva lentokenttä	uusi	181641	Parkano
<b>Rakennusperintökohteet</b>				
348	Paaerin huvila	vanha peruskartta	181704	Kihniö
352	Kahila päärakennus	vanha peruskartta	181662	Kihniö
355	Kahila riihi	vanha peruskartta	181685	Kihniö

# 1. Johdanto

Metsähallitus teki Kansallisen Metsäohjelman (KMO) 2015 toteuttamiseen liittyvän kulttuuriperintöinventoinnin valtion metsätalousalueilla itäisen Satakunnan, pohjoisen Pirkanmaan ja eteläisen Etelä-Pohjanmaan alueella kesän 2015 aikana. Inventoitujen alueiden pinta-ala oli yhteensä noin 40 000 hehtaaria. Inventoinnissa huomioitiin ihmisten rakentamat kohteet kivikaudelta aina noin 1960 – luvun alkuun saakka, lisäksi huomioitiin ehjät rakennukset ja arvokkaat maisemat. Ajatuksena oli rajata pois uusimmat metsätalouden synnyttämät jäänteet, muu moderni maankäyttö ja yhä käytössä olevat kohteet. Kuitenkin myös uudempia rakenteita dokumentoitiin, mikäli tämä nähtiin tarkoituksenmukaiseksi. Kenttätöitä tehtiin 7.5.–15.9.2015 välisenä aikana. Kenttätöiden aikana alue saatiin pääpiirteissään tutkittua ja alueen kulttuuriperinnön yleispiirteet hyvin selville.



*Kartta 1. Inventointialue (harmaa rasteri) sekä maastossa tarkastetut kohteet (punainen piste). Kartassa myös Metsähallituksen monikäyttömetsät vihreällä sekä suojelalueet punaisella, oranssilla ja keltaisella.*



Inventoinnin esivalmistelutöissä ja kenttätöiden suunnittelussa käytettiin hyväksi alueeseen liittyvää historiakirjallisuutta sekä historiallista kartta-aineistoa. Lisäksi käytössä olivat mm. Museoviraston muinaisjäännösrekisterin tiedot sekä Metsähallituksen tietojärjestelmät. Ennen kenttätöitä sekä myös niiden aikana haastateltiin paikallisia Metsähallituksen työntekijöitä sekä paikallisia asukkaita. Inventoinnin esivalmisteluvaiheessa tietoon saadut kohteet tarkastettiin kesän maastotöiden aikana ja samalla etsittiin uusia kohteita. Inventointi tehtiin pääosin yksin, muutamina päivinä mukana oli paikallinen Metsähallituksen suunnittelumetsuri. Päävastuullisena inventoijana toimi arkeologi Ville Laurila. Kenttätöiden aikana maastossa kohteet dokumentoitiin valokuvaten (valokuvat Ville Laurila) sekä mitaten. Tarpeen mukaan kohteissa suoritettiin kairauksia ja tehtiin koepistoja. Kohteet tallennettiin maastotietokoneeseen GPS-pisteinä ja samalla täytettiin muistiinpanolomake. Aluerajaukset tehtiin raportointivaiheessa inventointihavaintojen perusteella (näkyvät rakenteet, kairaukset, koepistot, havaintojen levintä, topografia).

Inventoinnissa maastotyöt keskitettiin kaikkein potentiaalisimmille alueille. Esitöissä pyrittiin paikallistamaan mahdollisimman tarkasti kaikki tunnetut kohteet eri lähteistä jotta ihmisten historialliset toiminta-alueet pystyttäisiin paikallistamaan. Näiden lisäksi maastossa tarkistettiin myös alueita joista ei ennakkotietoja kohteista ollut. Maastotöissä saatiin tarkastettua kaikki merkittävänä pidetyt alueet. Maastokäyntien ulkopuolelle jäi käytännössä vain kaukana vesi- ja maakulkuväylyistä sijaitsevia moreeni- ja suoalueita sekä loivia rinteitä.

## **2. Inventointialue ja sen luonto**

Kulttuuriperintöinventoinnissa tarkastettu alue on hyvin laaja, käsittäen sirpaleisia alueita 13 kunnan ja kolmen maakunnan alueella. Tämän vuoksi alue on monella tapaa hyvin vaihtelevaa. Alueen länsiosaa hallitsevat Hämeenkankaan ja Pohjankankaan laajat hiekkakankaat, muu osa on pääosin vaihtelevampaa moreenimaata. Alueen korkeus merenpinnasta vaihtelee noin 100 ja 200 metrin välillä. Länsiosan hiekkaisemmat kankaat ovat pääosin 100-150m korkeudella ja itäosan korkeuden ollessa noin 150-200m nykyisestä merenpinnasta.

Inventointialue vapautui jääpeitteestä noin 9500–9700 vuotta sitten. Muinaisrannoista alueen halki kulkee vaihteleva Yoldianmeren ranta noin 140-155m korkeudella nykyisestä

merenpinnasta. Merkittäviä muinaisrantoja alueella ei kuitenkaan juuri ole vaan nämä sijaitsevat pääasiassa yksityismaan puolella.

Alueen kallioperä koostuu suurimmaksi osaksi syväkivilajeista kuten graniitista. Alueella on pieniä jaksoja muita kivilajeja, esimerkiksi Kankaanpäässä ja Ikaalisissa tavataan myös liuskekiviä. Maaperästä suurin osa koostuu lajittumattomasta moreenista. Alueella on paikoitellen myös eri laajuisia etelä-pohjoissuuntaisia moreeni- tai hiekkaharjujonoja. Lisäksi on mainittava näihin verrattavissa oleva, mutta itä-länsisuuntainen sulamisvesimuodostuma Hämeen kangas. Alueen luonto on hyvin vaihtelevaa metsineen, soineen ja harjuineen. Maaperä on pääosin karua ja myös ilmasto on haastavaa johtuen etenkin itäosan korkeudesta. Alue on myös vedenjakajaseutua, pohjoisosan vedet virtaavat Pohjanmaan jokia pitkin Pohjanlahteen, eteläosan vesien päätyessä Kokemäenjokeen.

### 3. Tutkimushistoria ja käytetyt lähteet

Laajan alueen kunnissa on tehty runsaasti erilaisia tutkimuksia. Laajimpia tutkimuksia ovat olleet esimerkiksi:

**Kankaanpää**

1962 Pirjo Hautala

1995 Esa Laukkanen

**Karvia**

1999 Antti Bilund

**Seinäjäki (Peräseinäjoki)**

1987 Kaarlo Katiskoski

**Kihniö**

1974 Maarit Suni

**Virrat**

1970 Ari Siiriäinen

**Ikaalinen**

1969 Mirja Koskimies

**Jämijärvi**

1999 Susanna Tapiovaara

**Kauhajoki**

1991 Kaarlo Katiskoski

**Useita kuntia**

2012 Tiina Vasko (Pohjois-Satakunnan tuulivoimapuistojen kaavoitushanke)

### **Aikaisemmin tunnettujen kohteiden tarkastus**

Inventointialueella sijaitsee yksi aikaisemmin tunnettu muinaisjäännöskohde: Iso-Kouran kivikautinen asuinpaikka Karvialla. Lisäksi alueen länsiosan halki kulkeva Kyrönkankaantie on luokiteltu valtakunnallisesti merkittäväksi rakennetuksi kulttuuriympäristöksi. Iso Kouran asuinpaikka sijaitsee samannimisen järven pohjoisrannalla, laavun ja saunan ympäristössä. Paikalta ei havainnoitu aluskasvillisuuden ja runsaan neulaspeitteen takia kvartsia tai muita löytöjä eikä siellä ole havaittavia esihistoriallisia maarakenteita. Kohde vaikuttaa ehjältä. Myöskään Kyrönkankaantien tarkastuksessa ei havaittu mainittavia seikkoja. Tie vaikutti ehjältä eikä siinä ollut tuoreelta vaikuttavia muutoksia.

Lisäksi Niinisalon varuskunta alueelta tunnetaan tuhoutunut rökkiökohde. Nykyisellä armeijan harjoitusalueella on 1950-luvun inventoinnin perusteella sijainnut joitakin kivirökkiöitä jotka on myöhemmissä inventoinneissa todettu tuhoutuneiksi. Tällä hetkellä paikalla sijaitsee vanha hiekkakuoppa eikä paikalta löydetty merkkejä rökkiöistä tai muusta ihmistoiminnasta.

### **Lähdeaineisto**

Inventoinnin esityöaineistona käytettiin runsaasti vanhoja karttoja. Tärkeimpänä aineistona olivat vanhimmat peruskartat jotka alueen eri osissa ajoittuvat noin vuoteen 1960 tai 1970. Näistä paikallistettiin merkittävä osa inventoinnissa löytyneistä rakennuksenjäännöksistä. Lisäksi käytössä olivat Kansallisarkiston Pitäjänkartaaston kartat 1800-luvulta sekä Metsähallituksen vanhat metsätyökartat. Lisäksi merkittävänä aineistona oli mukana alueen ilmalaserkeilauskuvien vinovalovarjosteet. Myös Metsähallituksen työntekijöitä haastateltiin sekä esityövaiheessa että maastotöiden aikana ja myös tätä kautta saatiin tietoon paljon kohteita. Esityövaiheessa käytössä oli myös Metsähallituksen muu paikkatietoaineisto, esimerkiksi maaperä- ja kasvillisuustiedot.

Inventoinnissa eniten kohteita (36) löydettiin vanhoista peruskartoista. Suurin osa näistä oli rakennusten jäännöksiä, etenkin Alkkian varavankilan alueelta. Kyseisistä 1960- ja 1970-luvuilla pystyssä olleista rakennuksista löydettiin yleisesti vielä jäänteitä puuosista tai perustuksista. Karttoihin merkityistä ladoista tosin lähes kaikki oli purettu ja kuljetettu muualle eikä niistä ollut jäänyt maastoon jälkiä. Lähes yhtä paljon kohteita (34) paikannettiin SutiGIS-tietokannasta johon metsurit ja metsätaloussuunnittelijat merkitsevät maastossa havaitsemansa

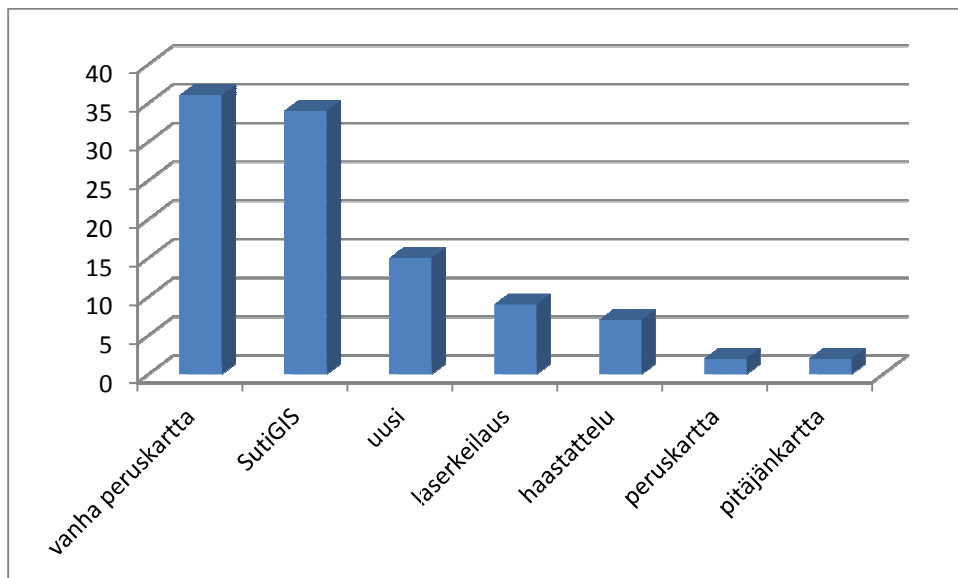
kulttuuriperintökohteet. Näihin kuuluivat pääosin maastossa helposti havaittavat tervahaudat. 42 inventoidusta tervahaudasta 31 löydettiin SutiGIS-tietojen perusteella. Toisaalta kaikista SutiGIS-kohteista ainoastaan kolme oli muita kuin tervahautoja.



*Kartta 2. Esitöissä paikannetut kohteet. Ilmalaserkeilausaineistosta paikannetut vihreällä, Metsähallituksen tietojärjestelmien kohteet punaisella ja vanhoista kartoista löydetty valkoisella.*

15 kohdetta löydettiin maastosta ilman ennakkotietoja. Näihin kuuluvat etenkin tervapirtit jotka löydettiin tervahautojen lähiympäristöä tutkimalla. Laserkeilausaineistosta löydettiin 9 kohdetta, kaikki tervahautoja. Paikallisten henkilöiden, etenkin metsähallituksen henkilökunnan haastattelujen perusteella löydettiin 7 kohdetta. Lisäksi nykyisestä peruskartasta havaittiin kaksi tervahautaa. Mielenkiintoista on myös että vanhasta pitäjänkartasta löydettiin kaksi kohdetta, molemmat tervapirttejä. Karttoihin oli merkitty punaisella pisteellä rakennus metsän keskelle.

Maastossa paikalta löytyi tervahauta jonka vierestä tervapirtin jäännös. Ilmeisesti joihinkin pitäjänkarttoihin on merkitty rakennuksiksi myös tervapirtit.



Taulukko 1. Kohteiden löytötavat

#### 4. Tulosten tarkastelu ja johtopäätökset

Kesän 2015 maastotöissä inventoitiin yhteensä 105 kohdetta. Näistä 57 (54 %) luokiteltiin Muinaismuistolain suojaamiksi muinaisjäännöksiksi. Kyseisistä muinaisjäännöskohteista 93 % oli tervahautoja tai niihin liittyviä tervapirttejä. Samaan ryhmään kuuluu lisäksi yksittäinen hiilimiilu. Esihistorialliseksi kohteeksi tulkittiin vain yksi säilytyskuoppa. Lisäksi historiallisen ajan muinaisjäännöksiksi tulkittiin väliaikaishautaryhmä, historiallisen ajan säilytyskuoppa sekä historiallisen ajan asumuksen pohja.

Lopuista 48 kulttuuriperintökohteesta joita ei luettu muinaisjäännökseksi 17 kuuluu Alkkian varavankilan rakenteisiin. Itse vankilasta dokumentoitiin yksi kohde, jonka lisäksi maastosta tavattiin 16 vankien rakentaman asuintilan tai muun rakenteen jäännöstä. Muualta inventointialueelta tavattiin kymmenen 1900-luvun asuintilan jäännöstä. Savottatöihin liittyviä kohteita tavattiin viisi, joista yksi oli uittotammi muiden ollessa metsätyökämppien jäännöksiä.

Kolmiomittaus- tai palotornien jäänteitä tavattiin neljä ja latojen sekä muiden sekalaisten rakennusten jäänteitä viisi. Lisäksi tavattiin kaksi rajamerkkiä, pontikankeittopaikka sekä metsälentokenttä.

## Vauriot

Vaurioita havaittiin yhteensä kahdeksassa kohteessa. Yksi tervahauta ja viereinen tervapirtin jäännös oli laikutettu metsänuudistuksessa lähivuosina. Kahden tervahaudan ja yhden hiilimiilun päältä havaittiin menevän metsäkoneen ajoura. Lisäksi kolmessa tervahaudassa oli vanhempia vaurioita. Näistä yhdessä vallin päältä menee vanha metsätie tai kärrypolku, muissa taas haudoista oli vuosikymmeniä sitten ajettu maata ilmeisesti lähiniitylle

Reiska	Nimi	Vaurio
181320	Kangaslammin kangas tervapirtti	Laikutus
179394	Kangaslammin kangas tervahauta	Laikutus
181818	Kivioja hiilimiilu	Metsäkoneen ajoura
179398	Aitausneva tervahauta	Metsäkoneen ajoura
179407	Leppihaudanmäki tervahauta	Metsäkoneen ajoura
181818	Kivioja tervahauta	Vanha maanotto
179396	Pyymäki tervahauta	Metsätie
179388	Hautakangas tervahauta	Vanha maanotto


Taulukko 2. Vaurioituneet kohteet.

## Hämeen kangas ja Pohjankangas

Alueen länsiosassa, Kankaanpään, Jämijärven, Isojoen ja Karvian kuntien alueella sijaitsee kaksi laajaa hiekkakangasta, Hämeen kangas ja Pohjankangas. Itä-länsisuuntainen Hämeen kangas on pituudeltaan noin 15 km, pohjois-eteläsuuntainen Pohjankangas taas noin 30 km. Alueet ovat hiekkadyynimuodostumia jotka ovat olleet jo Keskiajalla tunnettuja kulkuväyliä. Puolustusvoimien harjoitusalueena alueet ovat olleet noin 1930-luvulta saakka.

Kyseisiltä alueilta löydettiin kohtuullisen vähän kulttuuriperintöalueita. Alueella vanha ihmistoiminta vaikuttaa keskittyneen karun hiekkadyynialueen ulkopuolelle, nykyisellekin yksityismaan puolelle. Lisäksi 80 vuotta jatkunut puolustusvoimien toiminta on tuottanut

alueelle massiivisen määrän erilaisia kaivantoja. Myös Pohjankankaan alueella liikkuminen on rajoitettua yhä jatkuvan raskaiden aseiden ampumatoiminnan takia.

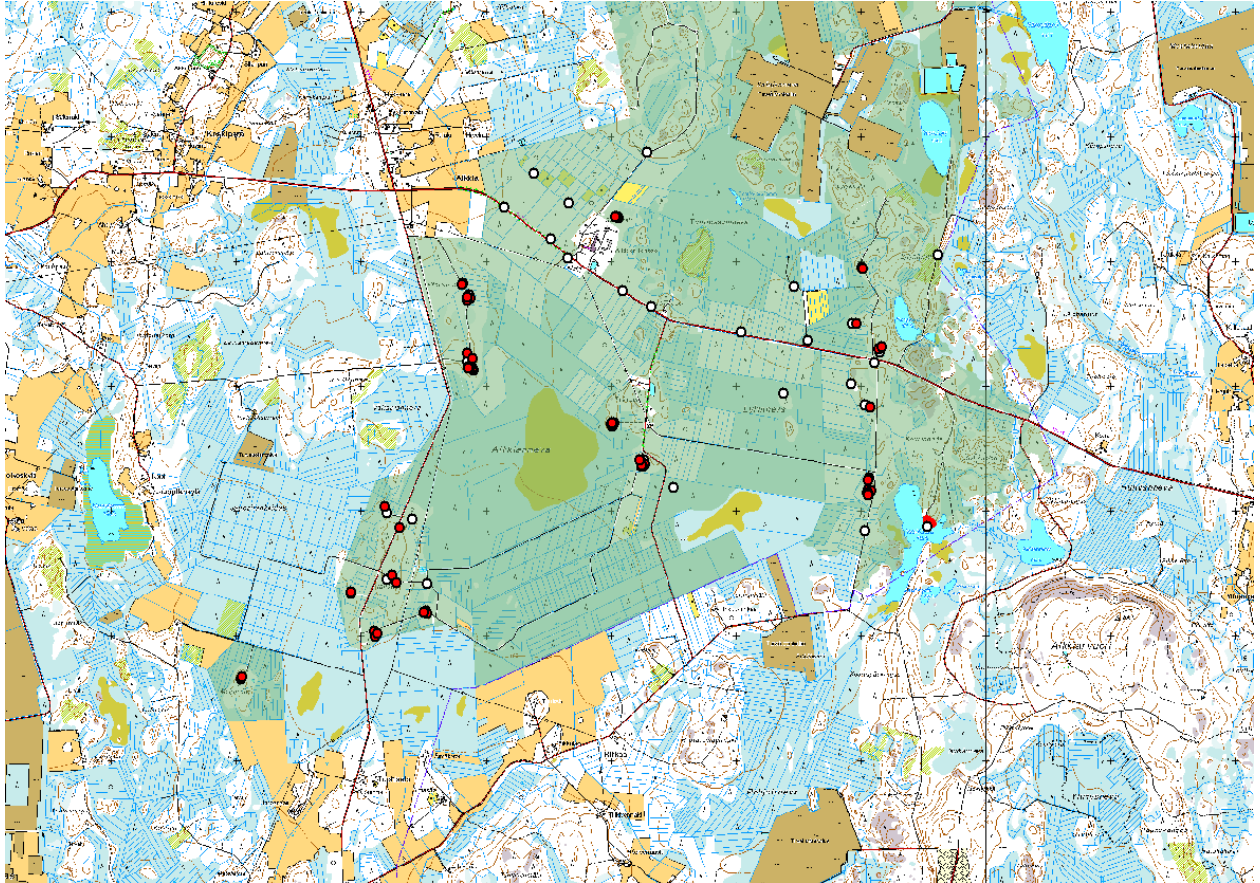


*Kuva 1. Maanmittauslaitoksen aineistosta tuotettua laserkeilausaineiston viistokuvaa Pohjankankaan alueelta. Kankaan laidalla on maanottokuoppien lisäksi valtava määrä eri aikaisia sotilasharjoituksissa kaivettuja rakenteita.*

Huomionarvoista on myös että alueilta ei tavattu esimerkiksi kvartsi-iskoksia, vaikka maanpinta oli usein hyvin selkeästi näkyvillä. Tämän takia voidaan olettaa että alueelta ei ole löydettävissä merkittävässä määrin muinaisjäännöksiä. Kuivuuden ja karuuden takia kankaat ovat toimineet vain kulkuväylinä ja muu toiminta on tapahtunut paremmassa ympäristössä lähempänä nykyistä asutusta. Lisäksi Puolustusvoimien jatkuva toiminta ja liikkumarajoitukset vaikeuttavat mahdollisten vähäistenkin jälkien paikallistamista.

### Karvian varavankila

Merkittävä osa inventoinnissa tarkastetuista kohteista sijoittuu entisen Karvian varavankilan alueelle. Lähinnä 25:stä inventoinnissa tarkastetusta 1900-luvun asuintilasta yhteensä 16 sijaitsee vankilan alueella. Näiden lisäksi alueelta tavattiin itse vankilan rakenteita.



*Kartta 3. Alkkian alueelta dokumentoidut kohteet (punainen) ja löytämättä jääneet kohteet (valkoinen). Suurin osa löytämättä jääneistä kohteista on ollut ilmeisesti latoja tai muita keveitä rakenteita.*

Varavankila perustettiin Karvian Alkkiaan vuonna 1935. Tarkoituksena oli että vangit raivaisivat suosta peltoa ja rakentaisivat valmiita asuintiloja rakennuksineen jotka voitaisiin sitten asuttaa. Vankila oli tarkoituskin olla väliaikainen, siksi se myös nimettiin varavankilaksi. Sotien aikana varavankila toimi sotavankileirinä. Talvisodan aikana vankilaan sijoitettiin noin 1000 neuvostovankia. Jatkosodan aikana Alkkiaan oli sijoitettu sotavankileiri n:o 2 joka oli kuitenkin virallisesti eri laitos kuin Karvian Varavankila. Itse sotavankileiri sijaitsi myös inventointialueen ulkopuolella. Sotavankileirille oli sijoitettu eri aikoina 500–900 vankia, sekä sotavankeja että Suomen valtaamalta alueelta tuotuja siviilejä, naisia ja lapsia. Vankien kuolleisuus kasvoi



suureksi etenkin talven 1942 aikana. Karvian leirillä vankeja kuoli noin 270, kaikki sotavankeja. Tämän jälkeen vankeja alettiin luovuttaa töihin maataloilille ja teollisuuteen joka helpotti huolto-ongelmia ja vankikuolleisuus laski nopeasti. Karvian sotavankileiri n:o 2 lakkautettiin lopullisesti lokakuussa 1942. Varavankilan toiminta alueella kuitenkin jatkui.



*Kuva 2. Sotavankeja töissä Alkkialla Talvisodan aikana (SA-kuva)*

Varavankilan toiminta jatkui aina vuoteen 1960 saakka jolloin se lakkautettiin. Alueelle kuitenkin perustettiin Karvian erityistyölaitos joka jatkoi vankilan toimintaa. Käytännössä Alkkialle oli tarkoitus sijoittaa asepalveluksesta kieltäytyneet Jehovan todistajat. Laitoksen toiminta oli kuitenkin hankalaa. Vangit eivät tulleet laitokseen vapaaehtoisesti, kieltäytyivät töistä ja tekivät valituksia heitä koskeneista päätöksistä. Lisäksi vankilan rakennukset olivat huonokuntoisia. Lopulta erityistyölaitoksen toimintakin lakkasi vuonna 1969.

Karvian varavankilan alueelle sen toimintavuosina rakennettiin vankityövoimalla mm. 50 asuinrakennusta, 8 karjarakennusta sekä 168 muuta rakennusta. Viemäreitä ja ojia kaivettiin noin 700km ja uudismaata raivattiin yli 600ha. Vankilan raivaamia alueita rakennuksineen luovutettiin uudisasutustoimintaan. Vankilan toiminnan loppuessa loput maat siirrettiin Metsäntutkimuslaitokselle koetoimintaan.

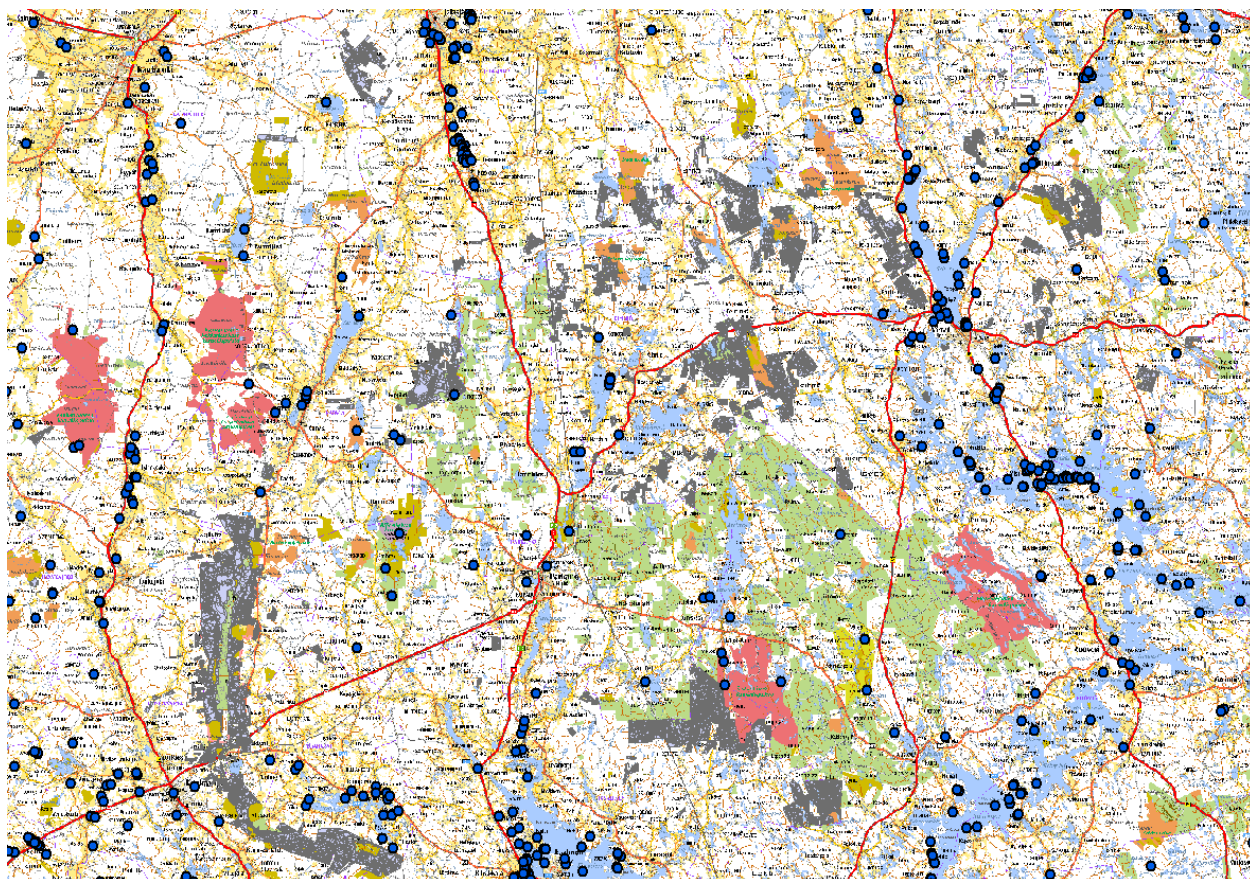
#### ***4.1 Yleistä alueen esihistoriasta ja esihistoriallisten kohteiden tarkastelu***

##### **Esihistoria**

Inventointiin kuuluneiden kuntien alueella on runsaasti aikaisemmin tunnettuja muinaisjäännöskohteita. Kuitenkin lähes kaikki näistä sijaitsevat inventointiin kuuluvien Metsähallituksen monikäyttömetsien ulkopuolella. Esihistorialliset kohteet sijaitsevat pääosin lähellä nykyisiä vesistöjä ja siten myös lähellä historiallista sekä nykyistäkin asutusta. Kaukana asutuksesta ja vesireiteistä sijaitsevilla valtion mailla ei juuri kohteita tunneta. Vaikka alueen läpi kulkee Litorinameren rantoja, nämä kulkevat yleensä sirpaleisten Metsähallituksen maiden ulkopuolella ja koskettavat näitä vain paikoitellen. Inventoinnille suotuisia muinaisranta-alueita ei inventoinnissa tavattu.

Inventointialueen ympäristössä on hyvin laaja esihistoriallisten kohteiden kanta. Vanhimmat kivilautiset kohteet alueella kuuluvat Suomensjärven esikeraamiseen kulttuuriin, noin 8000 vuoden taakse. Rautakautisia löytöjä tunnetaan esimerkiksi Kyrösjärven alueelta. Kyrösjärven vesistö oli myös merkittävä kulkuväylä rautakaudella Satakunnan ja Etelä-Pohjanmaan välillä. Myös varhaisimmista historiallisista lähteistä löytyy mainintoja mm. Ikaalisten talonpojista.

Vaikka inventointialueen ympäristössä on liikkunut ja asunut ihmisiä varhaiselta esihistorialliselta ajalta lähtien, itse alueella kiinteää asutusta ei juuri ole ollut. Tämä johtuu Metsähallituksen maiden historiasta. Nykyiset Metsähallituksen hallinnoimat alueet on rajattu valtion maiksi pääasiassa Isojaossa. Tällöin valtiolle erotettiin syrjäseuduilla sijaitseva liikamaa. Täten Metsähallitukselle päätyivät alueet joita ei ollut asutettu vielä 1800-lukuun mennessä. Näihin kuuluivat pääasiassa karuja suoalueet sekä korkeita metsäalueita kaukana vesistöistä. Vaikuttaa siltä että inventointialue on koko historiansa ajan ollut suhteellisen erämaista aluetta.



*Kartta 3. Inventointialueet (harmaa rasteri) ja aikaisemmin tunnetut muinaisjäännöskohteet (sininen piste),*

Esihistoriallinen toiminta vaikuttaa inventointialueella olleen suhteellisen vähäistä. Vaikuttaa kuitenkin siltä että kohteet sijaitsevat pääosin lähellä nykyisiä vesistöjä, peltoja ja asutusta, kohtuullisen lähellä Metsähallituksen karuja kankaita, mutta silti selkeästi erilaisessa ympäristössä. Vaikuttaa siltä että nykyiset valtion maat ovat olleet esihistoriallisella ajalla pääasiassa erämaista nautinta- ja kauttakulku-alueita.

### **Inventoidut esihistorialliset kohteet**

Inventoinnin maastotöissä löydettiin yksi uusi esihistoriallinen kohde. Niittonenänkallion rakkakuopat sijaitsevat Karvialla, lähellä Alkkiaa. Itse Niittonenänkallio on kivinen kallioharjanne turvesoiden keskellä. Kallion harjalla on kivirakka jonne Metsähallituksen metsätaloussuunnittelijat olivat merkinneet SutiGIS-järjestelmään ”muinaishaudan”. Maastotarkastuksessa kivirakassa havaittiin kaksi kuoppaa joiden reunat olivat ainakin osittain ladottuja. Kivirakka on alueella kohtuullisen harvinainen mutta Alkkian alueelta tunnetaan pyyntikuoppia ja kivikautisia asuinpaikkoja. Kohde tulkittiinkin esihistorialliseksi säilytyskuoppakohteeksi.



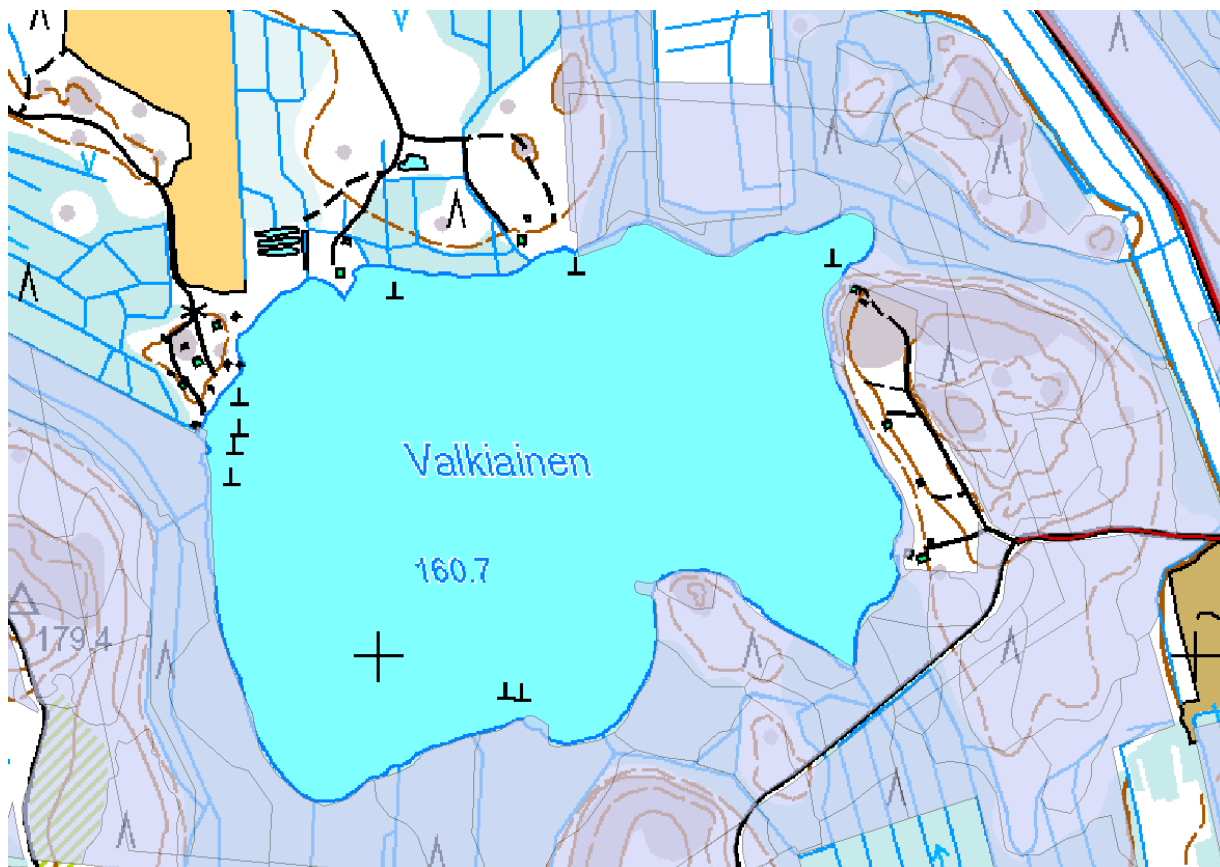
*Kuva 3. Niittonenänkallion kivirakka, kuvaussuunta itä. Ensimmäinen kuoppakohde sijaitsee etualalla rakassa kasvavan männyn takana ja yhteydessä. Toinen kuoppa sijaitsee rakan toisessa päässä kasvavan vanhan männyn etupuolella.*

## 4.2. Historiallisen ajan asutus ja kohteiden tarkastelu

### Historiallisen ajan muinaisjäännökset

#### Eränkäynti ja historiallisen ajan asutus

Laajan inventointialueen ympärillä sijaitsevilta alueilta tunnetaan yleisesti rautakautisia kohteita ja myös varhaisimmista historiallisista lähteistä löytyy mainintoja alueen talonpojista. Voidaankin todeta että alueella on ollut kiinteää asutusta esihistorialliselta ajalta lähtien. Inventointialueen kunnista etenkin Ikaalisissa Kyrösjärven alueella on ollut pitkään talonpoikaista asutusta. Varsinaisella Metsähallituksen maalla ei kuitenkaan vaikuta olleen asutusta ennen 1900-lukua.



Kartta 4. Valkiaisen rannalla mahdollisesti ollut eräsija lienee sijainnut nykyisinkin yksityisomistuksessa olevalla alueella. Metsähallituksen alueet (violetti) ovat pääosin karuja suopohjaisia rantoja.

Varsin läheltä inventointialuetta on kuitenkin tietoja 1500–1600 –lukujen eräsijoista. Kankaanpään Valkeisen rannalla on ilmeisesti ollut vanha eräsija, kuten myös Kihniön Valkiaisella. Kolmas eräsijaksi tulkittu paikka on sijainnut Ikaalisten Riuttaslammella. (Ahonen

1996) Kaikkien kolmen rannoilla on sekä Metsähallituksen maata että yksityisten aluetta. Inventoinnissa havaittiin että yksityisten osat rannoista ovat kuivempia sekä muutenkin asumiselle ja niityille edullisempia ranta-alueita. Metsähallituksen alueet ovat pääosin matalaa kosteaa suopohjaista rantaa. Onkin oletettavaa että mahdolliset eräsijat ovat sijainneet nykyisinkin yksityisomistuksessa olevalla maalla.



*Kuva 4. Paikallinen kyläyhdistys on rakentanut joskus Kettukankaalle muistomerkin ja laittanut ristit hautakuoppien päytyyn.*

Inventoinnissa tavattiin kolme historiallisen ajan muinaisjäännöstä jotka kuitenkin viittaavat lähialueella sijainneeseen ainakin ajoittaiseen ihmistoimintaan. Virtojen itäosasta, Jyväsjärven rannalta tavattiin yksi historiallisen ajan muinaisjäännökseksi tulkittu säilytyskuoppa. Järven rannoilla on muutamia vanhoja tiloja ja on mahdollista että säilytyskuoppa liittyy kaskikauden asutustoimintaan. Toinen kiinnostava kohde sijaitsee aivan Virtojen ja Seinäjoen kuntien rajalla. Paikalla on kaksi hautakuoppaa sekä kyläyhdistyksen rakentama muistomerkki. Kuopat

vaikuttavat rakenteeltaan väliaikaishautoilta joita on löydetty myös mm. Parkanon ympäristöstä. Kiinnostavaa on myös että paikan vierestä kulkee pieni Sulkeenjoki joka laskee Seinäjokeen ja sitä pitkin edelleen Kyrönjokeen. Paikka on siis ollut syrjäisestä sijainnistaan huolimatta keskeisten vesiväylien varrella. Kolmas kohde oli korsumainen asumus Karvialla pienen lammen rannalla. Mielenkiintoista oli että samaan kokonaisuuteen näyttäisi kuuluvan tervahauta, tervapirtti sekä asuinkorsu. Hämäräksi jää miksi paikalla on kaksi suunnilleen saman kokoista selkeästi vähintään 1800-luvulla ajoittuvaa asumusta.

### **Tervahaudat, tervapirtit ja hiilimiilut.**

Tervaa on poltettu Suomessa kotitarpeisiin jo esihistorialliselta ajalta lähtien. 1600-luvun puolivälin tienoilla tervasta tuli Suomen tärkein vientituote yli 200 vuodeksi. Aluksi tervanpoltto painottui Saimaan ja Päijänteen ympäristöön ja Viipuri oli 1700-luvulle saakka Suomen tärkein tervakaupunki. Vuoden 1721 Uudenkaupungin rauhan jälkeen Viipurin jäädessä Venäjän puolelle tervakauppa siirtyi Pohjanmaalle ja edelleen 1800-luvulla Kainuuseen. Tervanpoltto alkoi hiipua kysynnän vähentyessä 1800-luvun loppupuolella.

Tervahautoja inventoinnissa tavattiin 41 ja niiden yhteydestä hautapirtejä 11. Lisäksi tavattiin yksittäinen hiilimiilu. Tervahaudat ja niihin liittyvät kohteet muodostivat siis lähes puolet koko aineistosta. Eniten tervanpolttoon liittyviä kohteita tavattiin Virroilta josta inventoitiin 15 tervahautaa, 5 tervapirttiä, sekä hiilimiilu. Inventoitujen tervahautojen halkaisija vaihteli 7 ja 16 metrin välillä asettuen yleisimmin noin 13 metrin tienoille. Aineistosta voidaan todeta myös että tervapirtit keskittyvät alueen pohjoisosan tervahautojen lähistölle. Länsiosassa (Kankaanpää ja Honkajoki) sijaitsevien 9 tervahaudan ympäristöstä ei tavattu yhtään tervapirttiä



*Kuva 5. Haukkalamminkankaan tervahauta Kihniössä.*



## Historiallisen ajan kulttuuriperintökohteet

### Asuintilat

Inventoinnissa tavattiin yhteensä kymmenen nuoremman ajan asuintilakohdetta. Useimmat näistä olivat 1900-luvun aikana rakennettuja ja purettuja pientiloja. Paikoilta löytyy yleisesti betonia, tiiliä tai metalliromua ja ne on helposti ajoitettavissa nuoremmiksi. Yksi kohteista oli selkeästi vanha metsänvartijantila. Lisäksi yhdessä tapauksessa tila oli yhä olemassa, mutta sen peltoalueita rakenteineen (riihi, kellari, raivausröykkiöt) oli päätynt Metsähallitukselle. Yleensä paikalla jäljellä on puretun tilan rakennusten perustuksia. Paikalta löytyy useimmiten päärakennuksen, saunan, navetan ja kellarin jäännökset. Tilat paikallistetaan yleensä helpoiten vanhasta peruskartta-aineistosta joihin on yleensä merkitty vähintäänkin kartan painohetkellä jo rakennuksista vapaat piha-alueet, tiet ja paikannimet. Useimmiten kartoista voidaan jopa paikallistaa ja tunnistaa yksittäisten rakennusten paikka ja funktio.



*Kuva 6. Korkiamaan navetan perustus.*

### **Kämpät ja uittoväylät**

Sahateollisuuden kasvu käynnistyi Suomessa merkittävästi 1850-luvun jälkeen. Aluksi kasvava sahateollisuus tarvitsi yhä enemmän puuta ja hieman myöhemmin käynnistyivät ensimmäiset paperitehtaat. Savotat ja uittot oheistöineen alkoivat pikku hiljaa 1870-luvun tienoilla ja jatkuivat pitkälle 1960–70-luvuille jolloin metsätalous oli jo pitkälle koneellistunut. Savottatöihin liittyviä kohteita tavattiin inventoinnissa viisi, näistä yksi oli uittopato muiden ollessa kämppien jäännöksiä. Kaksi kämpistä on oletettavasti vanhempia, näistä oli jäljellä enää luonnonkivinen uuni sekä rakennuksen heikosti havaittavia perustuksen jäänteitä. Kaksi kämpistä oli uudempia, noin 1900-luvun puolivälin tienoilta. Myös nämä kämpät oli purettu, mutta Ikaalisten Kalliolammen kämpällä paikalla oli lisäksi vielä pystyssä oleva lahoava tallirakennus. Uittotammi oli kohtuullisen pienikokoinen hirsi- ja maavallirakenteinen pato. Savottakohteita inventoinnissa tavattiin ainoastaan koillis- ja kaakkoisosasta Virtain ja Ikaalisten alueilta.



*Kuva 7. Kalliolammen kämpän tallin seinää. Rakennus lienee vanhempi kämpärakennus josta on myöhemmin tehty talli.*

### **Muut kohteet**

Kesän maastotöiden aikana alueelta tavattiin neljän tornin jäännökset. Kolme näistä oli selkeästi kolmiomittaus- tai palovalvontaan liittyvien hirsirakenteisten tornien jäännöksiä 1900-luvulta. Neljäs torni on ollut pienempi eikä se sijainnut mäen laella vaan suon laidalla. Tornista oli jäljellä vain betonisia peruskiviä. Muista rakennuksista inventoitiin kahden niittyladon jäännökset. Näistä toinen oli hirsirakenteinen, toinen taas rakennettu laudasta. Virtojen keskustan eteläpuolelta tavattiin jäännöksiä kahden puretun rakennuksen betonisesta perustasta. Toinen näistä on ilmeisesti ollut mylly, toinen taas sijaitsi järven vesirajassa ja lienee liittynyt uittoon, kalastukseen tai muuhun vesiliikenteeseen. Lisäksi Kihniön Sikanevan kankaalta tavattiin pieni puurakenteinen kellarikuoppa.



*Kuva 8. Lettolammen pontikankeittopaikka Ikaalisissa.*

Virroilta tavattiin kaksi kivistä rakennettua rajamerkkiä, toinen näistä oli vanha kunnanrajan pyykki, toinen taas valtionmaan kulmassa oleva rajamerkki. Lisäksi inventoitiin yksi metsien lannoitelentoja varten tehty kiitorata noin 1960-luvulta, sekä pontikankeittopaikka Ikaalisista syrjäisen lammen rannalta. Paikalla oli mm. tynnyristä tehty ruostunut tislusastia johon oli kirveellä isketty reikiä.

### **Allekirjoitus**



**Ville Laurila**

### **Lähteet**

Alhonen, P et. Al 1996: Ikaalisten entisen emäpitäjän historia I. Vuoteen 1640.

Raitio, H ja Hiltunen, A 2001: Parkanon tutkimusasema 1961–2001

Tantarimäki, E. et. Al. 1992: Kihniö – kotiseutuni.

Vuorela, T 1958: Jalasjärven kirja.

## **5. Kohdetiedot**

### ***5.1. Esihistorialliset muinaisjännökset***

**Niittonenkallio rakkakuoppa**

MH-tunnus: 181614

<b>Kohdetyyppi:</b>	9 Valmistuspaikat/työpaikat	<b>Haltija:</b>	121 Metsätalous Länsi-Suomi
<b>Ajoitus:</b>	7117 Esihistoriallinen aika	<b>Ylläpitäjä:</b>	121 Metsätalous Länsi-Suomi
<b>Rakentamisvuosi:</b>		<b>Kunta:</b>	230 Karvia
<b>Lukumäärä:</b>			

<b>Koordinaattiselitys:</b>		<b>Geometria tuotettu:</b>	4 Gps-mittaus, korjaamaton
<b>Koordinaatit:</b>	X 6909121, Y 3279510, Z 170	<b>Löydöt:</b>	

**Taustatiedot**

Kohde tarkastettiin inventoinnissa 28.7.2015 ja se havaittiin SutiGIS-tietokannasta.

**Ympäristön kuvaus**

Kohde sijaitsee kallioisen mäen huipulla. Mäen laella on noin 10m x 20m kokoinen kivirakka jossa kuopat sijaitsee. Metsä on noin 60-vuotiasta mäntymetsää.

**Kohteen kuvaus**

Kivisen ja kallioisen mäen huipulla on kivirakka jossa keskusta on reunoja matalammalla. Rakassa on havaittavissa kaksi selkeää kivirakennetta.

Suurempi rakenne on rakan pohjoispäässä ja on mitoiltaan noin 2m x 3m, syvyydeltään noin 0,4m. Muodoltaan rakenne on pyöreämpi ja ehkä kaksiosainen. Rakan eteläpuolella on pienempi ja selkeämpi rakenne, mitoiltaan noin 1,5m x 1,5m x 1,3m ja muodoltaan.

Kuopissa on hieman kylmämuurattua seinärakennetta joka on selkeätä etenkin pienemmässä kuopassa. Rakasta nostettuja kiviä on myös epäselvänä vallimaisena rakenteena kuoppien ympärillä.

**Kohteen rajaus**

Kohde rajautuu noin 50m x 40m kokoiselle alueelle mäen päälle. Käytännössä kohteeseen kuuluu koko kivirakka.

**Tulkinta**

Kyseessä on kaksi rakkakuoppaa. Lähialueelta tunnetaan mm. pyyntikuoppaketjuja ja kivikautisia asuinpaikkoja, mahdollisesti rakkakuopat liittyvät samaan kokonaisuuteen.

**Lisätietoja**

Paikalla on valtion maata vain noin 50m x 50m kokoinen kuvio jonka keskellä rakkakuopat sijaitsevat.

**Toimenpiteet**

**Tarkastukset**

Tila: 3 Toteutettu      Laji: 6 Suojeluarvojen tarkastus      Tarkastusvuosi: 2015  
 Tarkastuspvm: 28.7.2015      Tarkastaja: V. Laurila  
 Kuvaus: KMO kulttuuriperintöinventointi 2015

**Viranomais-  
rekisterinro:**
**Kunto:** 1 Hyvä

**Arvotus:** 3 Esitys mj-luokka II

**Olotila:** 2 Ei käytössä

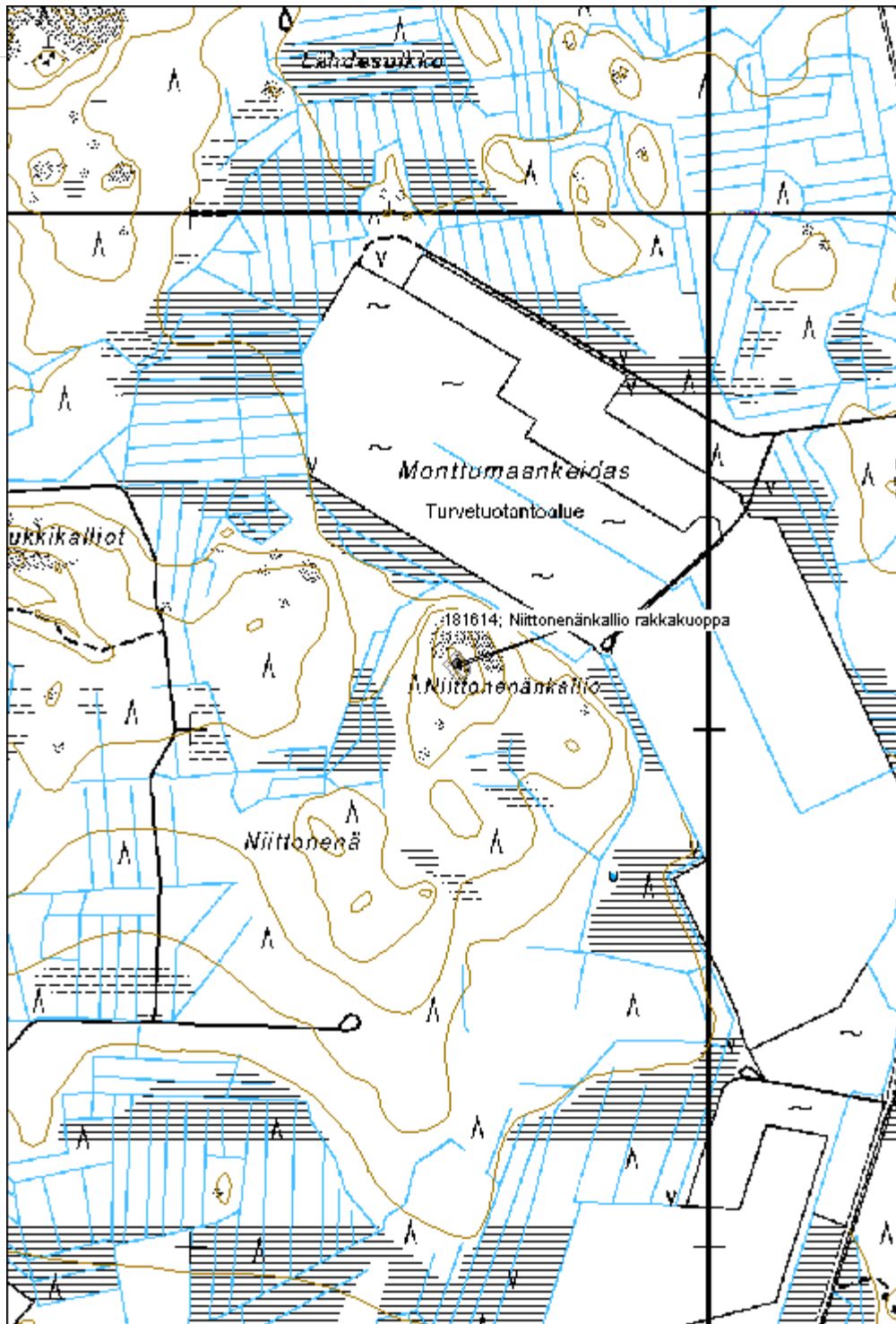
**Kohteen  
suojelu:** 2 Muinaisjäännösrekisteri II

**Selitys:**
**Selitys:**
**Ympäristön  
suojelu:**

0 Ei määritelty

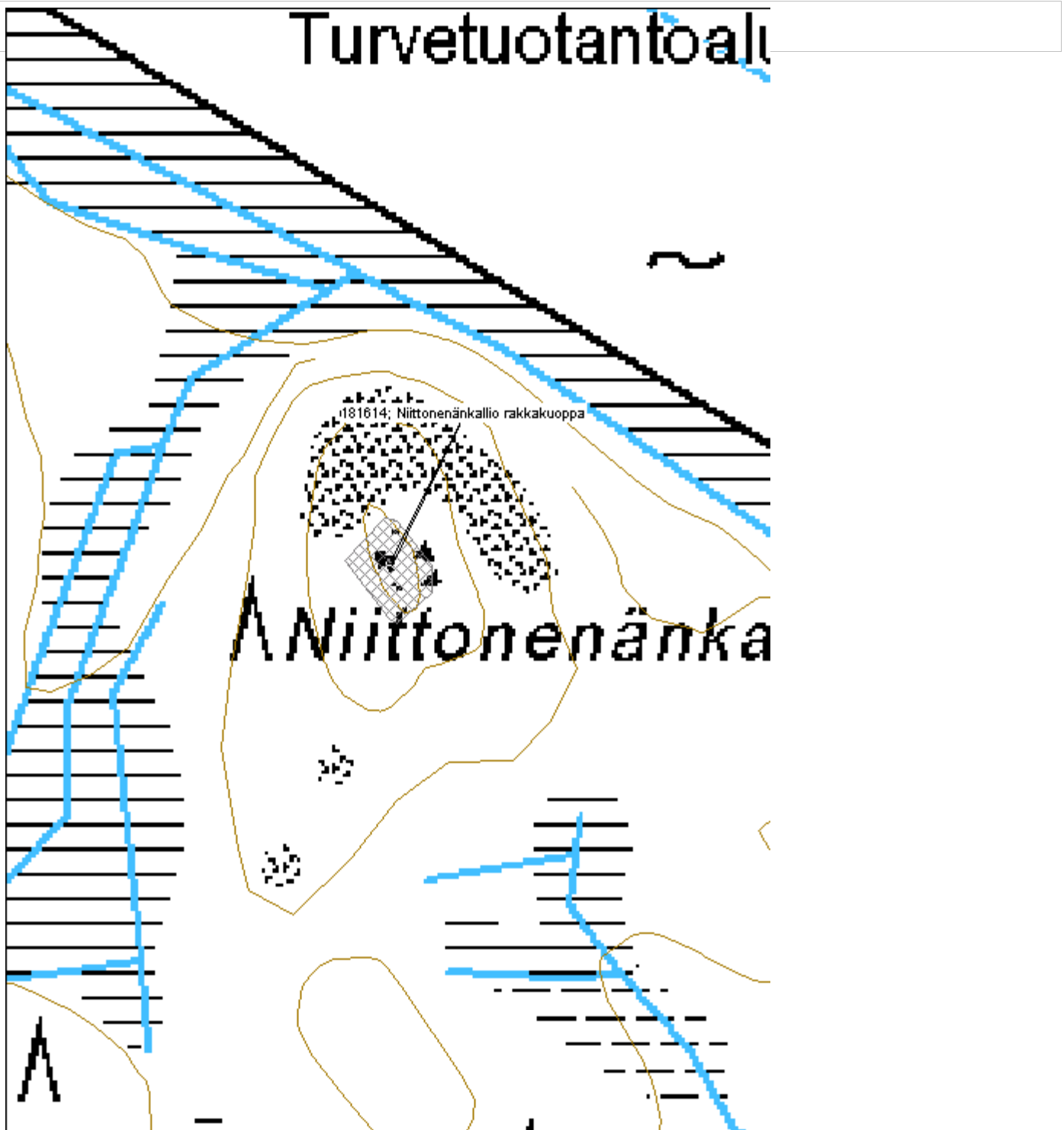
**Selitys:**


<b>Kohdetyyppi:</b>	9 Valmistuspaikat/työpaikat	Copyright:	© Metsähallitus 2008 © Maanmittauslaitos 1/MML/08
<b>Koordinaatit:</b>	X 6909121, Y 3279510, Z 170	Mittakaava:	1:10000





<b>Kohdetyyppi:</b>	9 Valmistuspaikat/työpaikat	<b>Copyright:</b>	© Metsähallitus 2008 © Maanmittauslaitos 1/MML/08
<b>Koordinaatit:</b>	X 6909121, Y 3279510, Z 170	<b>Mittakaava:</b>	1:2500



**Iso-Koura kivikautinen asuinpaikka**
**MH-tunnus: 156152**

<b>Kohdetyyppi:</b>	1 Asuinpaikat	<b>Haltija:</b>	121 Metsätalous Länsi-Suomi
<b>Ajoitus:</b>	7111 Kivikausi	<b>Ylläpitäjä:</b>	121 Metsätalous Länsi-Suomi
<b>Rakentamisvuosi:</b>		<b>Kunta:</b>	230 Karvia
<b>Lukumäärä:</b>	1		

<b>Koordinaattiselitys:</b>		<b>Geometria tuotettu:</b>	7 Digitointi, mittakaava $\geq 1:20000$
<b>Koordinaatit:</b>	X 6902812, Y 3283634, Z 157	<b>Löydöt:</b>	KM 32015

**Taustatiedot**

Kohde tarkastettiin KMO-inventoinnissa 27.5.2015.

**Ympäristön kuvaus**

Asuinpaikka sijaitsee noin kilometrin Alkkian kautta Kuivasjärvelle vievän tien nro 13311 eteläpuolella. Iso-Koura -nimisen järven pohjoisrannalla, kämpän pihapiirissä. Paikalla on useita kevytrakenteisiä rakennuksia, mutta alue on säilynyt varsin luonnontilaisena. Maasto on loivasti etelään - lounaaseen laskevaa mäntyä kasvavaa hiekkakangasta.

**Kohteen kuvaus**

Asuinpaikkalöytöjä, kvartsikaavin ja -iskoksia löytyi pihasta ja rantatörmästä.

Paikalla havaittiin 2015 olevan sammal- ja neulaspeitteinen hiekkainen ja tasainen moreeniranta. Paikan käyttö vaikuttaa kohtuullisen vähäiseltä eikä se näytä uhkaavan kohteen säilymistä. Peitteisyyden takia paikalta ei tehty havaintoja itse asuinpaikasta.

**Kohteen rajaus**

Kohde rajautuu tasaiselle rantakaistaleelle rakennusten ympärillä.

**Tulkinta**

Kyseessä on kivikautinen asuinpaikka.

**Lisätietoja**
**Toimenpiteet**
**Tarkastukset**

Tila: 3 Toteutettu      Laji: 6 Suojeluarvojen tarkastus      Tarkastusvuosi: 2015  
 Tarkastuspvm: 10.6.2015      Tarkastaja: V. Laurila  
 Kuvaus: KMO kulttuuriperintöinventointi 2015

Tila: 3 Toteutettu      Laji: 6 Suojeluarvojen tarkastus      Tarkastusvuosi: 1999

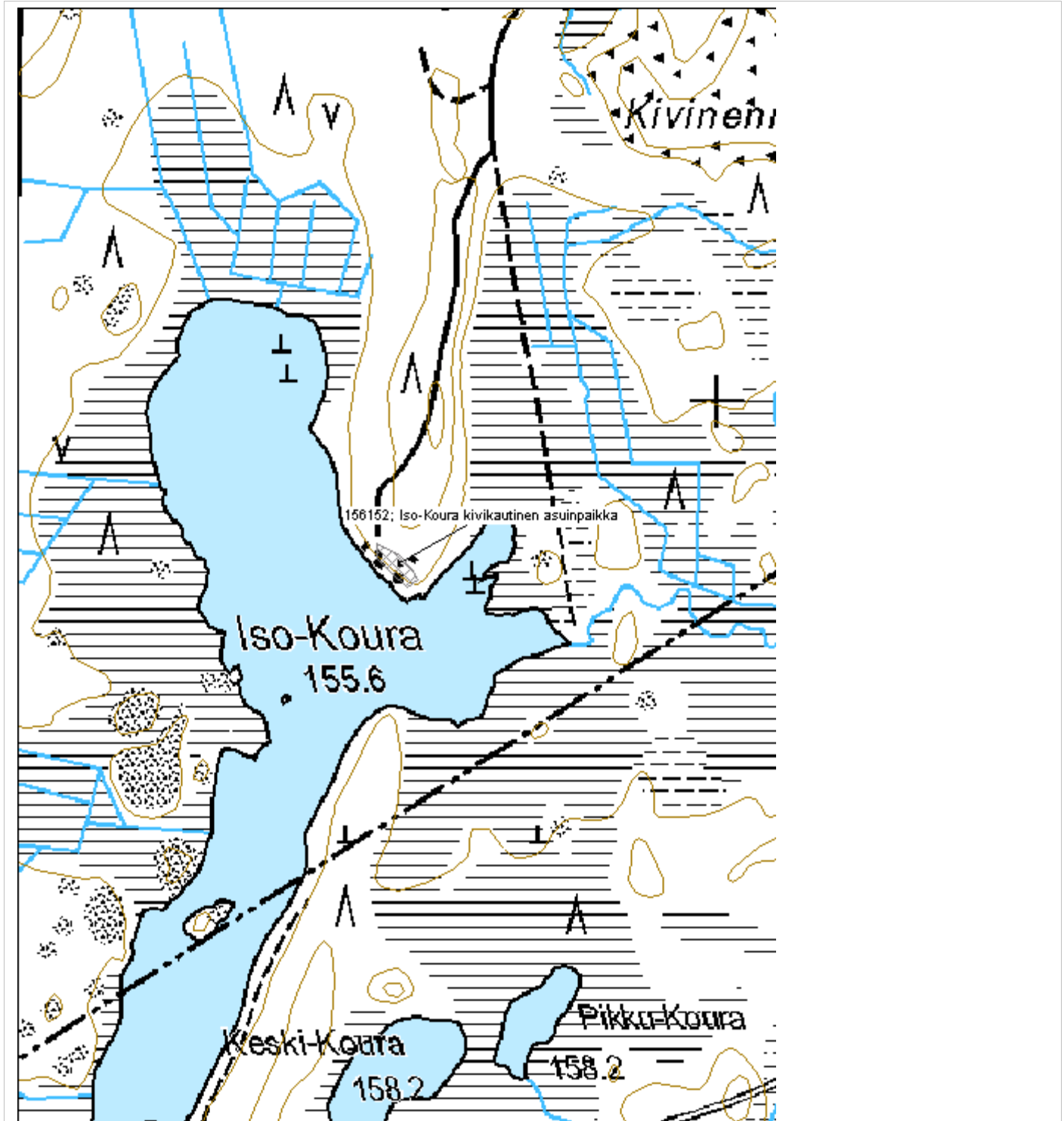
Tarkastuspvm: 31.12.1999 Tarkastaja: A. Bilund  
 Kuvaus:

<b>Viranomais- rekisterinro:</b>	230010009	<b>Kunto:</b>	1 Hyvä
<b>Arvotus:</b>	3 Esitys mj-luokka II	<b>Olotila:</b>	2 Ei käytössä
<b>Selitys:</b>		<b>Kohteen suojelu:</b>	2 Muinaisjäännösrekisteri II
		<b>Selitys:</b>	

<b>Ympäristön suojelu:</b>	0 Ei määritelty
<b>Selitys:</b>	



<b>Kohdetyyppi:</b>	1 Asuinpaikat	<b>Copyright:</b>	© Metsähallitus 2008 © Maanmittauslaitos 1/MML/08
<b>Koordinaatit:</b>	X 6902812, Y 3283634, Z 157	<b>Mittakaava:</b>	1:5000



**Kyrönkankaantie**

MH-tunnus: 183789

<b>Kohdetyyppi:</b>	13 Liikennekohteet	<b>Haltija:</b>	121 Metsätalous Länsi-Suomi
<b>Ajoitus:</b>	7118 Historiallinen aika	<b>Ylläpitäjä:</b>	121 Metsätalous Länsi-Suomi
<b>Rakentamisvuosi:</b>		<b>Kunta:</b>	230 Karvia
<b>Lukumäärä:</b>			

<b>Koordinaattiselitys:</b>		<b>Geometria tuotettu:</b>	7 Digitointi, mittakaava $\geq 1:20000$
<b>Koordinaatit:</b>	X 6868979, Y 3261824	<b>Löydöt:</b>	

**Taustatiedot**

Kohde tarkastettiin kesän 2015 aikana useaan otteeseen.

**Ympäristön kuvaus**

Kohde sijaitsee Kyrönkankaan ja Pohjankankaan alueella. Ympäröivä maasto on hiekkakangasta, metsä mäntymetsää.

**Kohteen kuvaus**

Kohde käsittää vanhan Kyrönkankaantien / Pohjankankaantien. Tie on pääosin yhä käytössä päällystämättömänä soratienä.

**Kohteen rajaus**

Kohde on rajattu kartan mukaan.

**Tulkinta**

Kyseessä on mm. Kyrönkankaantienä tunnettu keskiaikainen päätie joka on suojeltu valtakunnallisesti merkittävänä rakennettuna kulttuuriympäristönä (RKY)

**Lisätietoja**

Satakunnassa Kyrönkankaantienä, Pirkanmaalla Hämeenkankaantienä ja Pohjanmaalla Pohjankankaantienä tunnettu tie on yksi Suomen keskiaikaisista pääteistä ja ainoa kesäaikaan kuljettavissa ollut reitti Satakunnasta ja Hämeestä Pohjanmaalle. Tie on muodostanut yhdessä Ylisen Viipurintien kanssa lyhimmän reitin Pohjanmaalta Viipuriin. Edelleen suurelta osin Suomenselän asumattomien kankaiden kautta kulkeva, paikoitellen hiekkapintaisena säilynyt tie on säilyttänyt historiallisen linjauksensa ja vanhan maantien luonteen.

Tielinjaus Tampere-Ylöjärvi-Hämeenkyrö-Ikaalinen-Jämijärvi-Kankaanpää-Karvia-Kauhajoki seuraa pääosin pitkiä sora- ja hiekkapohjaisia harjumuodostelmia. Tampereella ja Ylöjärvellä niitä ovat Epilän- ja Pinsiönharjut. Erityisen helppokulkuisen osan tietä muodostavat Hämeenkyrön Kyröskosken jälkeen alkavat soiden rajaamat harjualueet, ensin pienemmät Ulvaanharju ja Vatulanharju sekä niiden jälkeen varsinaiset kankaat, itä-länsisuuntainen Hämeenkangas ja pohjois-eteläsuuntainen Pohjankangas, joiden mukaan tie on nimetty. Asutus tien varrella on harvaa ja keskittyy etupäässä harvojen tien varrella olevien vesistöjen tuntumaan. Esimerkiksi Hämeenkyrön kirkonkylän ja Kyröskosken jälkeen kulkee Ikaalisten ja Jämijärven takamaiden läpi pitkä metsätaival, jonka katkaisevat vain Kankaanpään Valkiajärven rannalla

Niinisalon, Karvian Karvianjoen ja Kauhajoella Nummijärven asutus. Metsätaipaleen jälkeen tie jatkuu Kauhajoella viljavassa Kauhajokilaaksossa. Kankaanpäässä tien varrella on Kuninkaanlähde ja Karviolla Kyrön skanssi.

Tien eteläpäässä Hämeenkyrön Sasin laakson ja Mahnalanharjun rinteitä mutkittelevalta tieltä avautuu suurten korkeusvaihteluiden ansiosta laajoja näkymiä ympäröivään viljelymaisemaan.

Tielinjaus kulkee "Sasin - Mahnalanselän kulttuurimaisemat", "Vihteljärvi - Niemenkylä" ja "Hyypänjokilaakso" -nimisten valtakunnallisesti arvokkaiden maisema-alueiden läpi.

[http://www.rky.fi/read/asp/r\\_kohde\\_det.aspx?KOHDE\\_ID=4050](http://www.rky.fi/read/asp/r_kohde_det.aspx?KOHDE_ID=4050)

### **Toimenpiteet**

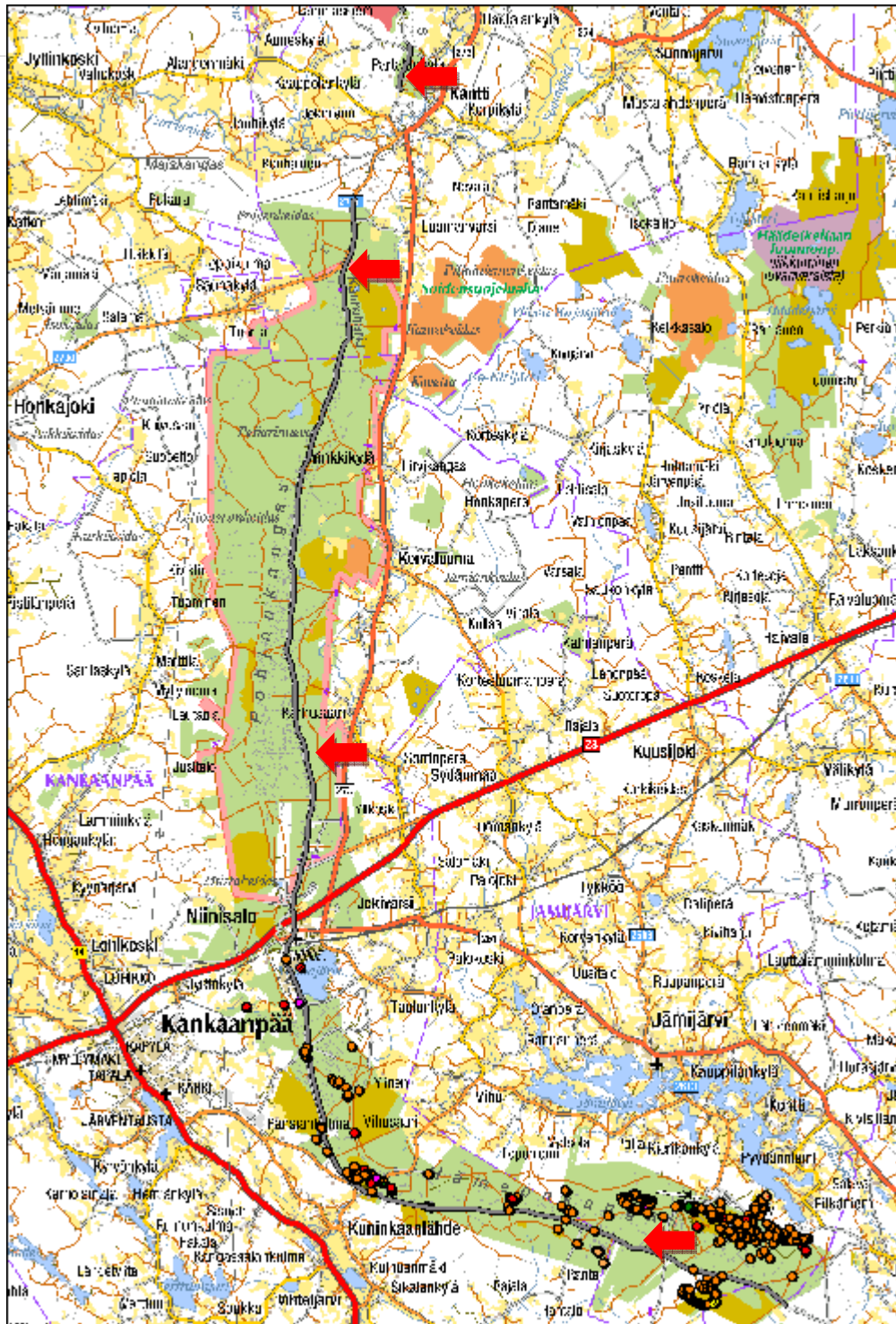
### **Tarkastukset**

Tila: 3 Toteutettu      Laji: 6 Suojeluarvojen tarkastus      Tarkastusvuosi: 2015  
 Tarkastuspvm: 10.8.2015      Tarkastaja: KMO kulttuuriperintöinventointi 2015  
 Kuvaus: V. Laurila

<b>Viranomaisrekisterinro:</b>		<b>Kunto:</b>	0 Ei määritetty
<b>Arvotus:</b>	3 Esitys mj-luokka II	<b>Olotila:</b>	1 Käytössä
<b>Selitys:</b>	Valtakunnallisesti merkittävät rakennetut ympäristöt RKY	<b>Kohteen suojelu:</b>	2 Muinaisjäännösrekisteri II
		<b>Selitys:</b>	Valtakunnallisesti merkittävät rakennetut ympäristöt RKY

<b>Ympäristön suojelu:</b>	0 Ei määritetty
<b>Selitys:</b>	

<b>Kohdetyyppi:</b>	13 Liikennekohteet	<b>Copyright:</b>	© Metsähallitus 2008 © Maanmittauslaitos 1/MML/08
<b>Koordinaatit:</b>	X 6868979, Y 3261824	<b>Mittakaava:</b>	1:162729







## ***5.2. Historiallisen ajan muinaisjännökset***

**Kettukangas väliaikaishaudat**
**MH-tunnus: 181824**

<b>Kohdetyyppi:</b>	3 Hautapaikat	<b>Haltija:</b>	121 Metsätalous Länsi-Suomi
<b>Ajoitus:</b>	7118 Historiallinen aika	<b>Ylläpitäjä:</b>	121 Metsätalous Länsi-Suomi
<b>Rakentamisvuosi:</b>		<b>Kunta:</b>	936 VIRRAT
<b>Lukumäärä:</b>			

<b>Koordinaattiselitys:</b>		<b>Geometria tuotettu:</b>	4 Gps-mittaus, korjaamaton
<b>Koordinaatit:</b>	X 6927010, Y 3307439, Z 135	<b>Löydöt:</b>	

***Taustatiedot***

Kohde tarkastettiin inventoinnissa 12.5.2015 ja se havaittiin ilman ennakkotietoja.

***Ympäristön kuvaus***

Kohde sijaitsee loivalla kivisellä moreenimäellä. Hautojen pohjoispuolella kangas muuttuu kallioiseksi. Metsä on noin 60-vuotiasta mänty-koivu sekametsää. Kankaan itäpuolella kulkee Kihniänjoki joka laskee Seinäjoen kautta Kyrönjokeen.

***Kohteen kuvaus***

Kohde käsittää kaksi väliaikaishautaa sekä puisen muistomerkin joka on pystytetty luonnonkiviröykkiöön.

Eteläisempi hauta on mitoiltaan 1,5m x 1m, syvyydeltään x 0,3. Pohjoisempi hautakuoppa on mitoiltaan noin 2m x 1m, syvyydeltään 0,4m. Kuopat ovat muodoltaan soikeahkoja painanteita. Hautakuoppien päähän on pystytetty kevyet puiset ristit jotka ovat jo lahonneet.

Hautojen välissä on puinen muistomerkki joka on pystytetty luonnonkiviseen röykkiöön. Muistomerkkiin on kaiverrettu hengellisiä tekstejä.

***Kohteen rajaus***

Kohde rajautuu noin 30m x 40m kokoiselle alueelle kankaan huipun eteläpuolelle.

***Tulkinta***

Paikalla on kaksi väliaikaishautaa sekä viime aikoina paikalle pystytetty muistomerkki. Vierestä kulkee vesireitti Kyrönjokeen joka voi liittyä hautoihin. Mahdollisesti kyseessä on väliaikainen hautausmaa historialliselta ajalta.

***Lisätietoja***
***Toimenpiteet***

**Tarkastukset**

Tila: 3 Toteutettu      Laji: 6 Suojeluarvojen tarkastus      Tarkastusvuosi: 2015  
 Tarkastuspvm: 12.5.2015      Tarkastaja: V. Laurila  
 Kuvaus: KMO kulttuuriperintöinventointi 2015

**Viranomais-  
rekisterinro:**
**Kunto:** 2 Keskinertainen

**Arvotus:** 3 Esitys mj-luokka II

**Olotila:** 2 Ei käytössä

**Kohteen  
suojelu:** 2 Muinaisjäännösrekisteri II

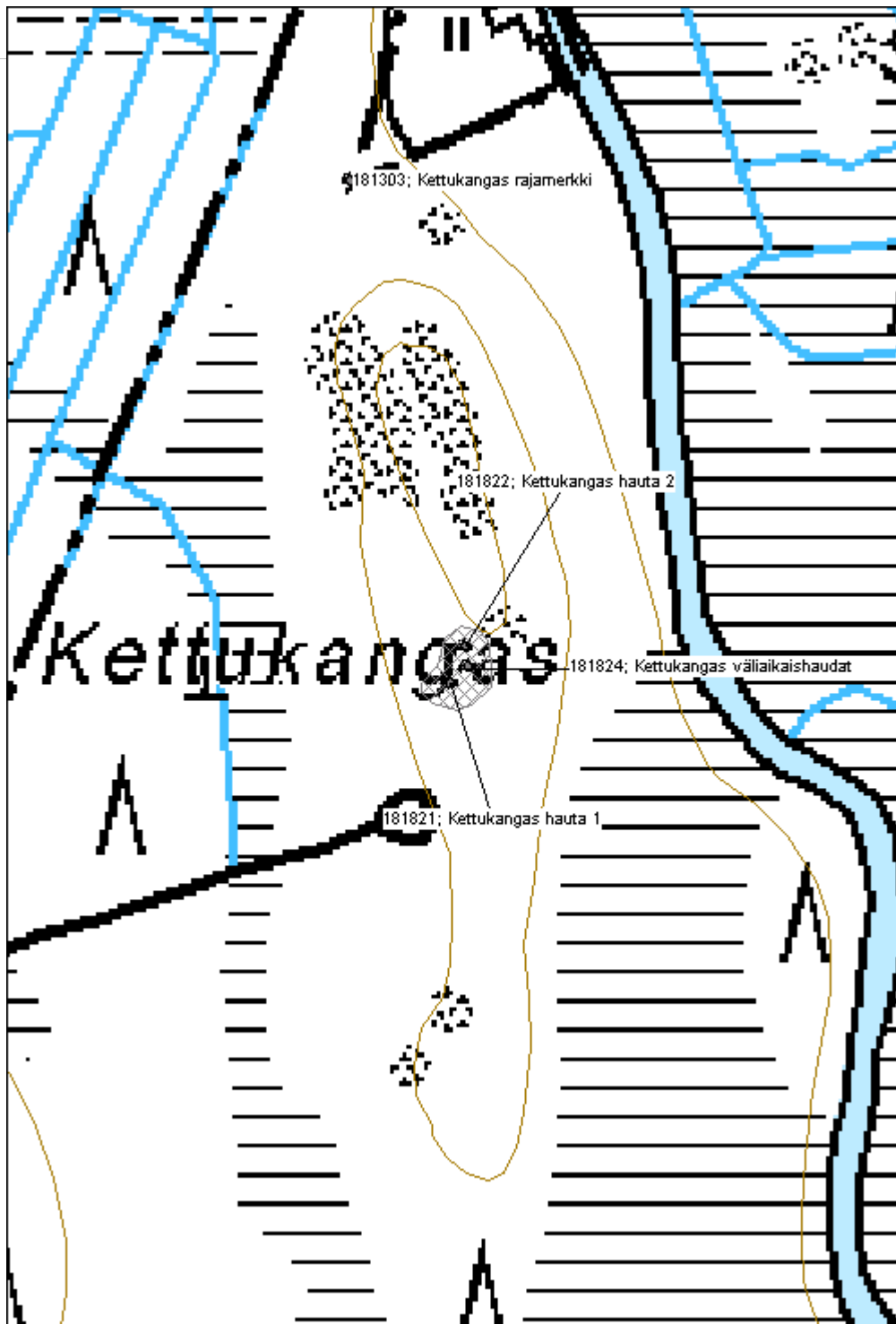
**Selitys:**
**Selitys:**
**Ympäristön  
suojelu:**

0 Ei määritelty

**Selitys:**




<b>Kohdetyyppi:</b>	3 Hautapaikat	<b>Copyright:</b>	© Metsähallitus 2008 © Maanmittauslaitos 1/MML/08
<b>Koordinaatit:</b>	X 6927010, Y 3307439, Z 135	<b>Mittakaava:</b>	1:2500



**Roomioja säilytyskuoppa**

MH-tunnus: 181397

<b>Kohdetyyppi:</b>	9 Valmistuspaikat/työpaikat	<b>Haltija:</b>	121 Metsätalous Länsi-Suomi
<b>Ajoitus:</b>	7118 Historiallinen aika	<b>Ylläpitäjä:</b>	121 Metsätalous Länsi-Suomi
<b>Rakentamisvuosi:</b>		<b>Kunta:</b>	936 VIRRAT
<b>Lukumäärä:</b>			

<b>Koordinaattiselitys:</b>		<b>Geometria tuotettu:</b>	4 Gps-mittaus, korjaamaton
<b>Koordinaatit:</b>	X 6907410, Y 3354461, Z 150	<b>Löydöt:</b>	

**Taustatiedot**

Kohde tarkastettiin inventoinnissa 11.6.2015 ja se löydettiin ilman ennakkotietoja.

**Ympäristön kuvaus**

Kohde sijaitsee Jyväsjärven luoteisrannalla, laakealla ja loivalla eteläpuoleisella hiekkaisella moreeniniemellä. Metsä on noin 50-vuotiaasta metsää, osittain mäntyä, osittain koivua. Maaperä vaikuttaa kohtuullisen rehevältä.

**Kohteen kuvaus**

Kohde käsittää nelikulmaisen kuopan, mitoiltaan noin 1m x 2,5m x 0,4m. Kuopan pohjalle tehdyssä tarkastuspistossa havaittiin kiviä sekä huuhtoutumiskerros.

**Kohteen rajaus**

Kohde rajautuu pistemäisesti rakenteiden yhteyteen.

**Tulkinta**

Kyseessä on luultavasti kaskeamiseen liittyvä säilytyskuoppa.

**Lisätietoja**
**Toimenpiteet**
**Tarkastukset**

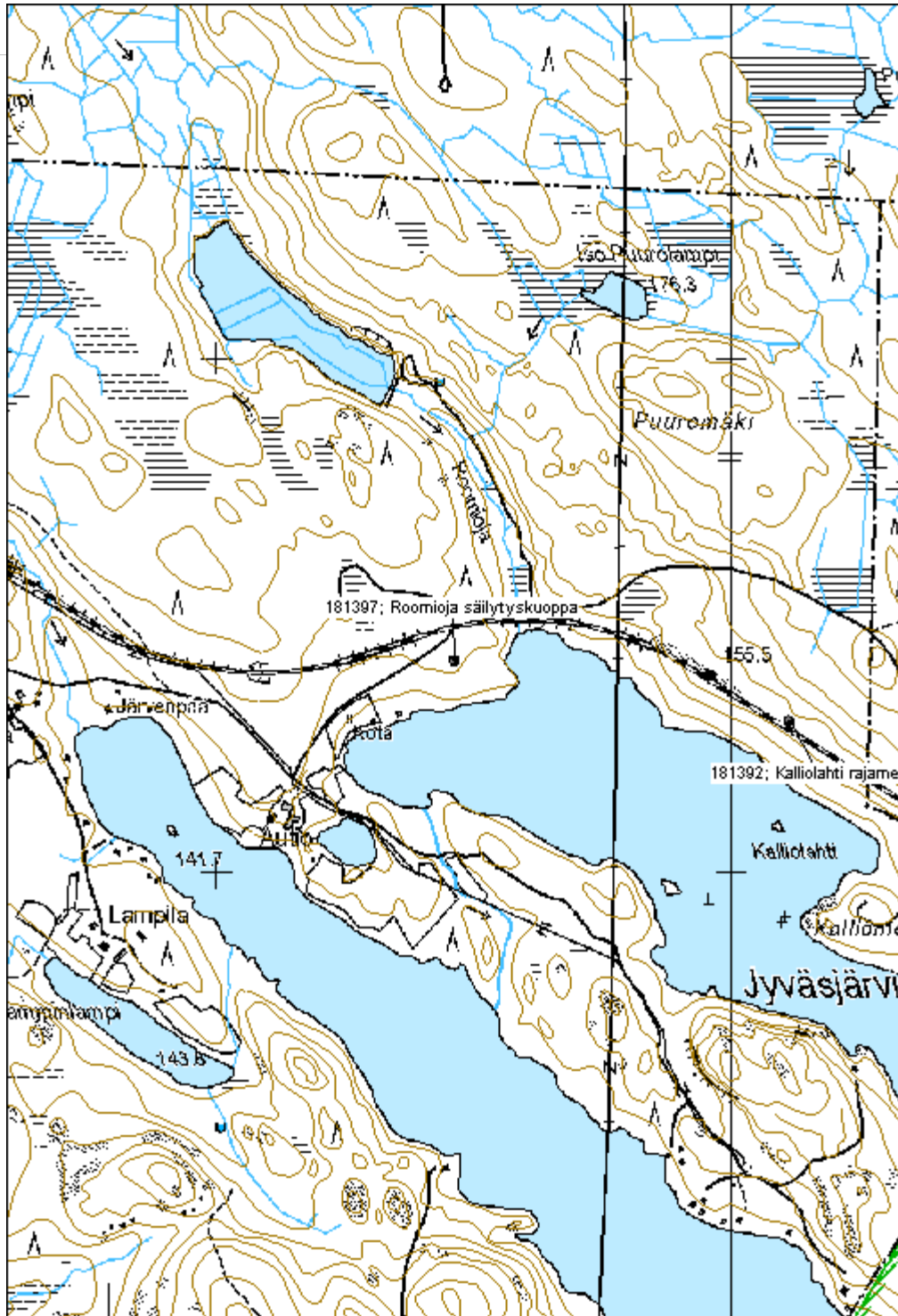
Tila: 3 Toteutettu      Laji: 6 Suojeluarvojen tarkastus      Tarkastusvuosi: 2015  
 Tarkastuspvm: 11.6.2015      Tarkastaja: V. Laurila  
 Kuvaus: KMO kulttuuriperintöinventointi 2015

<b>Viranomais-</b>	<b>Kunto:</b>	2 Keskinertainen
--------------------	---------------	------------------

<b>rekisterinro:</b>		<b>Olotila:</b> 2 Ei käytössä
<b>Arvotus:</b>	3 Esitys mj-luokka II	<b>Kohteen suojele:</b> 2 Muinaisjäännösrekisteri II
<b>Selitys:</b>		<b>Selitys:</b>
<b>Ympäristön suojele:</b>	0 Ei määritelty	
<b>Selitys:</b>		



<b>Kohdetyyppi:</b>	9 Valmistuspaikat/työpaikat	<b>Copyright:</b>	© Metsähallitus 2008 © Maanmittauslaitos 1/MML/08
<b>Koordinaatit:</b>	X 6907410, Y 3354461, Z 150	<b>Mittakaava:</b>	1:10000





**Salmilamminkeidas korsu jäännös**
**MH-tunnus: 181608**

<b>Kohdetyyppi:</b>	1 Asuinpaikat	<b>Haltija:</b>	121 Metsätalous Länsi-Suomi
<b>Ajoitus:</b>	7118 Historiallinen aika	<b>Ylläpitäjä:</b>	121 Metsätalous Länsi-Suomi
<b>Rakentamisvuosi:</b>		<b>Kunta:</b>	230 Karvia
<b>Lukumäärä:</b>			

<b>Koordinaattiselitys:</b>		<b>Geometria tuotettu:</b>	4 Gps-mittaus, korjaamaton
<b>Koordinaatit:</b>	X 6908288, Y 3283452, Z 150	<b>Löydöt:</b>	

**Taustatiedot**

Kohde tarkastettiin inventoinnissa 28.7.2015 ja se löydettiin ilman ennakkotietoja.

**Ympäristön kuvaus**

Kohde sijaitsee loivalla hiekkakankaalla. Metsä on noin 50-vuotiasta mäntymetsää.

**Kohteen kuvaus**

Kohde käsittää loivaan rinteeseen kaivetun korsun jäännöksen. Mitoiltaan korsu on noin 4m x 4m, syvyydeltään 1,3m. Muodoltaan korsu on lähes neliömäinen, oviaukko on luoteeseen, kohti tietä. Rakenteen pohjoiskulman ovensuussa on luonnonkivinen lieden jäännös.

**Kohteen rajaus**

Kohde rajautuu pistemäisesti rakenteiden yhteyteen.

**Tulkinta**

Kyseessä on vanha korsun jäännös. Liesi viittaa siihen että kyseessä olisi tilapäinen asuinrakennus.

**Lisätietoja**
**Toimenpiteet**
**Tarkastukset**

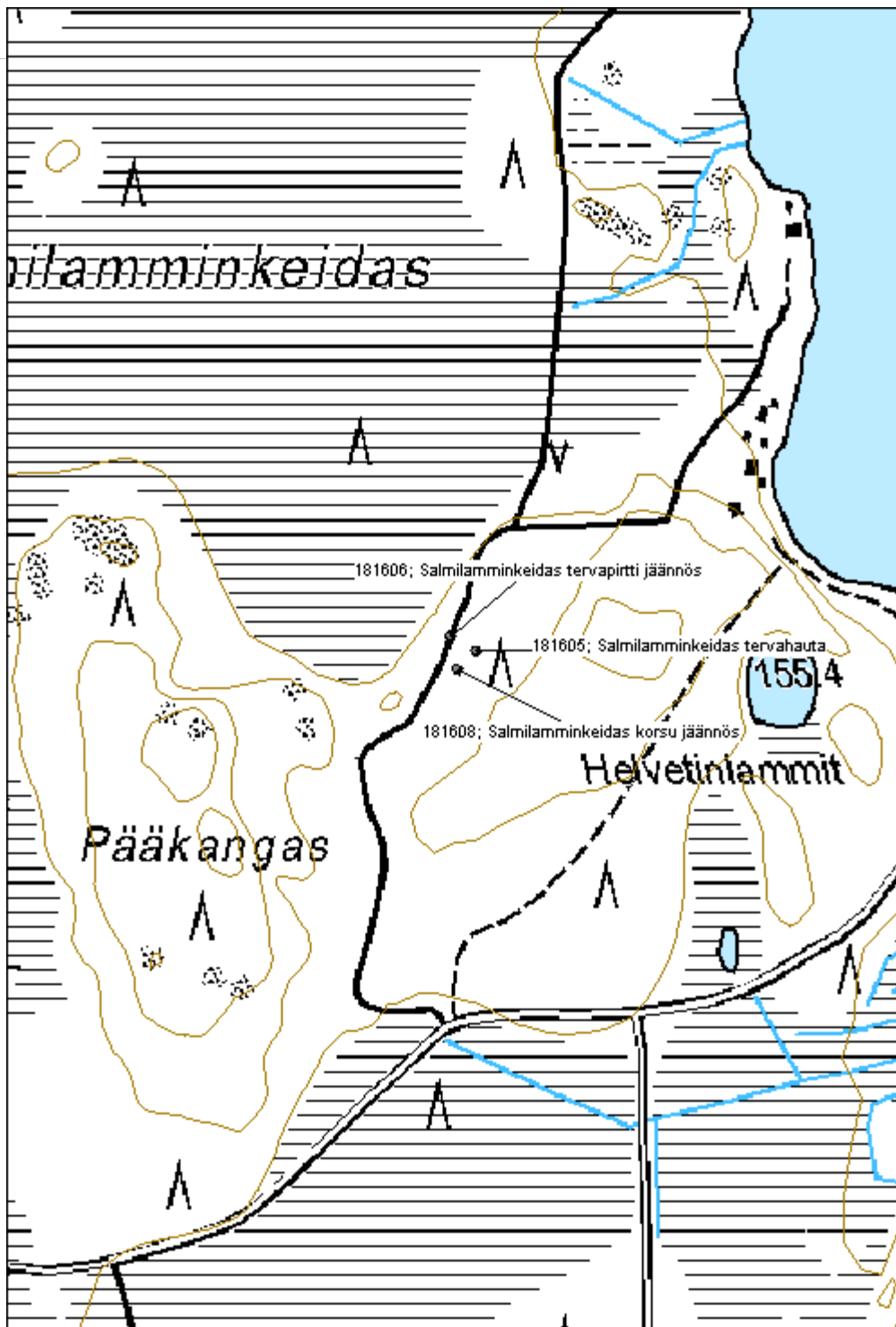
Tila: 3 Toteutettu Laji: 6 Suojeluarvojen tarkastus Tarkastusvuosi: 2015  
 Tarkastuspvm: 28.7.2015 Tarkastaja: V. Laurila  
 Kuvaus: KMO kulttuuriperintöinventointi 2015

<b>Viranomaisrekisterinro:</b>	<b>Kunto:</b>	2 Keskinertainen
	<b>Olotila:</b>	2 Ei käytössä

<b>Arvotus:</b>	3 Esitys mj-luokka II	<b>Kohteen suojelu:</b>	2 Muinaisjäännösrekisteri II
<b>Selitys:</b>		<b>Selitys:</b>	
<b>Ympäristön suojelu:</b>	0 Ei määritelty		
<b>Selitys:</b>			



<b>Kohdetyyppi:</b>	1 Asuinpaikat	<b>Copyright:</b>	© Metsähallitus 2008 © Maanmittauslaitos 1/MML/08
<b>Koordinaatit:</b>	X 6908288, Y 3283452, Z 150	<b>Mittakaava:</b>	1:5000



**Teerineva tervapirtti jäännös**

MH-tunnus: 181819

<b>Kohdetyyppi:</b>	1 Asuinpaikat	<b>Haltija:</b>	121 Metsätalous Länsi-Suomi
<b>Ajoitus:</b>	7116 Uusi aika	<b>Ylläpitäjä:</b>	121 Metsätalous Länsi-Suomi
<b>Rakentamisvuosi:</b>		<b>Kunta:</b>	936 VIRRAT
<b>Lukumäärä:</b>			

<b>Koordinaattiselitys:</b>		<b>Geometria tuotettu:</b>	4 Gps-mittaus, korjaamaton
<b>Koordinaatit:</b>	X 6909836, Y 3311184, Z 160	<b>Löydöt:</b>	

**Taustatiedot**

Kohde tarkastettiin inventoinnissa 7.5.2015 ja se löydettiin ilman ennakkotietoja.

**Ympäristön kuvaus**

Kohde sijaitsee moreenikankaalla. Metsä on noin 40-vuotiasta mäntymetsää.

**Kohteen kuvaus**

Kohde käsittää tervapirtin jäännöksen. Jäljellä on sammaleen peittämä luonnonkivinen kiuas. Rakenteen mitat ovat noin 2m x 2m x 0,5m, muodoltaan se on neliömäinen ja rakenteessa on käytetty kohtuullisen isoja kiviä.

**Kohteen rajaus**

Kohde rajautuu pistemäisesti rakenteiden yhteyteen.

**Tulkinta**

Kyseessä on viereiseen tervahautaan liittyvä tervapirtin jäännös vähintään 1800-luvulta.

**Lisätietoja**
**Toimenpiteet**
**Tarkastukset**

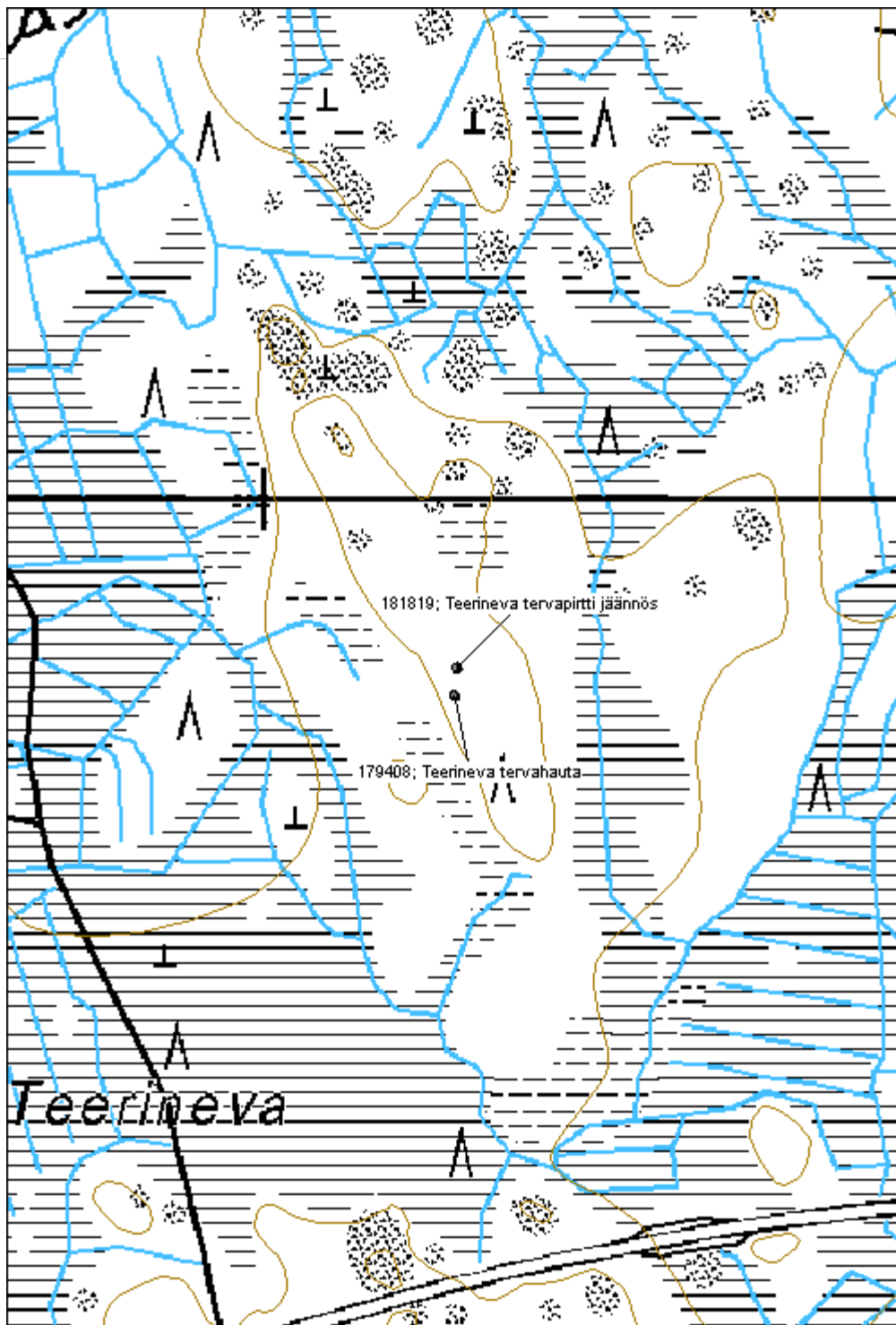
Tila: 3 Toteutettu      Laji: 6 Suojeluarvojen tarkastus      Tarkastusvuosi: 2015  
 Tarkastuspvm: 7.5.2015      Tarkastaja: V. Laurila  
 Kuvaus: KMO kulttuuriperintöinventointi 2015

<b>Viranomaisrekisterinro:</b>	<b>Kunto:</b>	1 Hyvä
	<b>Olotila:</b>	2 Ei käytössä

<b>Arvotus:</b>	3 Esitys mj-luokka II	<b>Kohteen suojelu:</b>	9 Muu suojeluarvo
<b>Selitys:</b>		<b>Selitys:</b>	
<b>Ympäristön suojelu:</b>	0 Ei määritelty		
<b>Selitys:</b>			



<b>Kohdetyyppi:</b>	1 Asuinpaikat	<b>Copyright:</b>	© Metsähallitus 2008 © Maanmittauslaitos 1/MML/08
<b>Koordinaatit:</b>	X 6909836, Y 3311184, Z 160	<b>Mittakaava:</b>	1:5000



<b>Pesänevanhautamäki tervapirtti</b>	<b>MH-tunnus: 181263</b>
---------------------------------------	--------------------------

<b>Kohdetyyppi:</b>	1 Asuinpaikat	<b>Haltija:</b>	121 Metsätalous Länsi-Suomi
<b>Ajoitus:</b>	7118 Historiallinen aika	<b>Ylläpitäjä:</b>	121 Metsätalous Länsi-Suomi
<b>Rakentamisvuosi:</b>		<b>Kunta:</b>	164 Jalasjärvi
<b>Lukumäärä:</b>			

<b>Koordinaattiselitys:</b>	<b>Geometria tuotettu:</b> 4 Gps-mittaus, korjaamaton
<b>Koordinaatit:</b>	<b>Löydöt:</b>
X 6917134, Y 3291057, Z 142	

***Taustatiedot***

Kohde tarkastettiin inventoinnissa 8.5.2015 ja se löydettiin ilman ennakkotietoja.

***Ympäristön kuvaus***

Kohde sijaitsee pienellä hiekkaisella moreenikumpareella. Metsä on noin 40-vuotiasta mäntymetsää.

***Kohteen kuvaus***

Tervapirtistä on jäljellä luonnonkivinen liesi, mitoiltaan noin 2m x 2m x 0,5m. Rakenteeseen kuuluu kohtuullisen isoja kiviä. Ympäriä on hahmoteltavissa rakennuksen pohja, mitoiltaan noin 3 x 4m. Liesi on ollut rakennuksen koilliskulmassa.

***Kohteen rajaus***

Kohde rajautuu pistemäisesti rakenteiden yhteyteen.

***Tulkinta***

Kyseessä on viereiseen tervahautaan liittyvä tervapirtin jäännös, mahdollisesti noin 1800-luvulta.

***Lisätietoja***
***Toimenpiteet***
***Tarkastukset***

Tila: 3 Toteutettu      Laji: 6 Suojeluarvojen tarkastus      Tarkastusvuosi: 2015  
 Tarkastuspvm: 8.5.2015      Tarkastaja: V. Laurila  
 Kuvaus: KMO kulttuuriperintöinventointi 2015

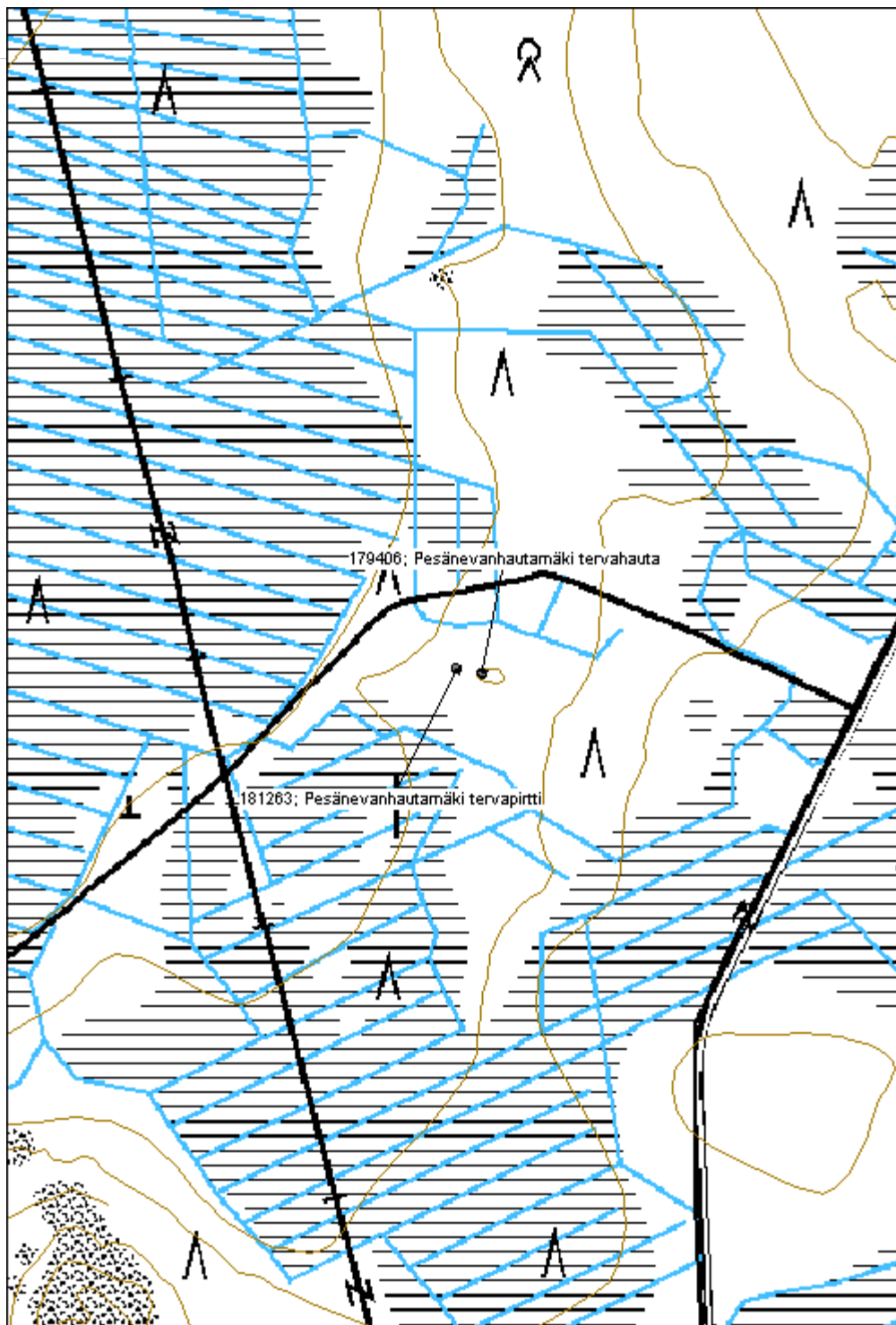
**Viranomaisrekisterinro:**
**Kunto:** 2 Keskinertainen

<b>Arvotus:</b>	3 Esitys mj-luokka II	<b>Olotila:</b>	2 Ei käytössä
<b>Selitys:</b>		<b>Kohteen suojelu:</b>	2 Muinaisjäännösrekisteri II
<b>Selitys:</b>		<b>Selitys:</b>	
<b>Ympäristön suojelu:</b>	0 Ei määritelty		
<b>Selitys:</b>			





<b>Kohdetyyppi:</b>	1 Asuinpaikat	<b>Copyright:</b>	© Metsähallitus 2008 © Maanmittauslaitos 1/MML/08
<b>Koordinaatit:</b>	X 6917134, Y 3291057, Z 142	<b>Mittakaava:</b>	1:5000



**Majalahti tervapirtti**
**MH-tunnus: 181271**

<b>Kohdetyyppi:</b>	1 Asuinpaikat	<b>Haltija:</b>	121 Metsätalous Länsi-Suomi
<b>Ajoitus:</b>	7118 Historiallinen aika	<b>Ylläpitäjä:</b>	121 Metsätalous Länsi-Suomi
<b>Rakentamisvuosi:</b>		<b>Kunta:</b>	250 Kihniö
<b>Lukumäärä:</b>			

<b>Koordinaattiselitys:</b>		<b>Geometria tuotettu:</b>	4 Gps-mittaus, korjaamaton
<b>Koordinaatit:</b>	X 6913172, Y 3301698, Z 147	<b>Löydöt:</b>	

**Taustatiedot**

Kohde tarkastettiin inventoinnissa 11.5.2015 ja se löydettiin ilman ennakkotietoja.

**Ympäristön kuvaus**

Kohde sijaitsee moreenirinteellä. Metsä on noin 50-vuotiasta kuusivaltaista sekametsää.

**Kohteen kuvaus**

Kohde käsittää noin 4m x 4m kokoisen rakennuksen pohjan. Koilliskulmassa on noin 1,5m x 1,5m x 0,5m kokoinen luonnonkivinen kiuas. Luultavasti kyseessä on viereiseen tervahautaan liittyvä tervasauna. Kyseessä saattaa myös olla viereiseen tilaan liittyvä sauna tai riihi.

**Kohteen rajaus**

Kohde rajautuu pistemäisesti rakennusten yhteyteen.

**Tulkinta**

Kyseessä on luultavasti tervasauna.

**Lisätietoja**
**Toimenpiteet**
**Tarkastukset**

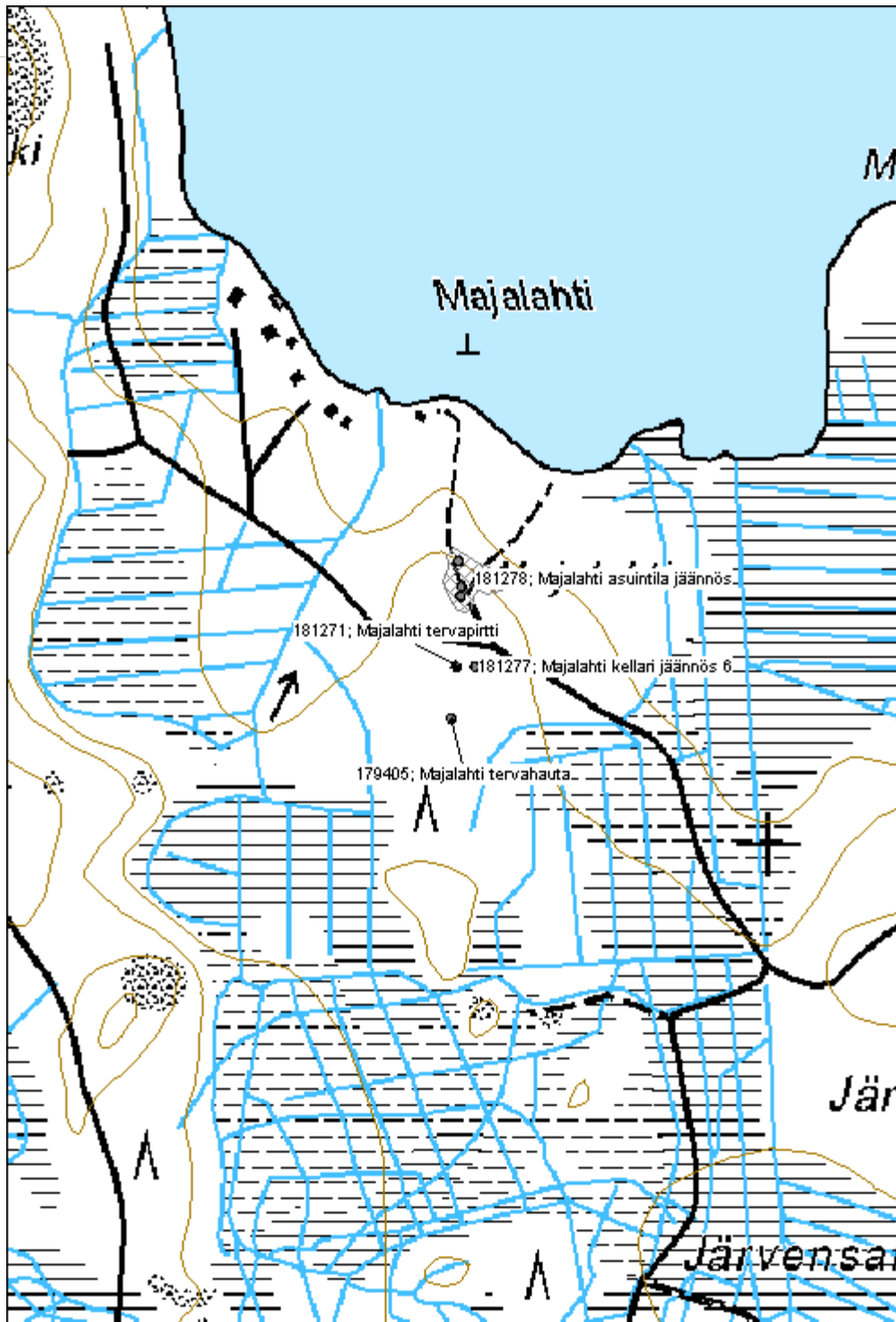
Tila: 3 Toteutettu Laji: 6 Suojeluarvojen tarkastus Tarkastusvuosi: 2015  
 Tarkastuspvm: 11.5.2015 Tarkastaja: V. Laurila  
 Kuvaus: KMO kulttuuriperintöinventointi 2015

<b>Viranomaisrekisterinro:</b>	<b>Kunto:</b>	2 Keskinertainen
--------------------------------	---------------	------------------

<b>Arvotus:</b>	8 Muu suojeluarvo	<b>Olotila:</b>	2 Ei käytössä
<b>Selitys:</b>		<b>Kohteen suojelu:</b>	9 Muu suojeluarvo
<b>Selitys:</b>		<b>Selitys:</b>	
<b>Ympäristön suojelu:</b>	0 Ei määritelty		
<b>Selitys:</b>			



<b>Kohdetyyppi:</b>	1 Asuinpaikat	<b>Copyright:</b>	© Metsähallitus 2008 © Maanmittauslaitos 1/MML/08
<b>Koordinaatit:</b>	X 6913172, Y 3301698, Z 147	<b>Mittakaava:</b>	1:5000



<b>Mäntykangas tervapirtti</b>	<b>MH-tunnus: 181305</b>
--------------------------------	--------------------------

<b>Kohdetyyppi:</b>	1 Asuinpaikat	<b>Haltija:</b>	121 Metsätalous Länsi-Suomi
<b>Ajoitus:</b>	7118 Historiallinen aika	<b>Ylläpitäjä:</b>	121 Metsätalous Länsi-Suomi
<b>Rakentamisvuosi:</b>		<b>Kunta:</b>	936 VIRRAT
<b>Lukumäärä:</b>			

<b>Koordinaattiselitys:</b>	<b>Geometria tuotettu:</b>
<b>Koordinaatit:</b>	<b>Löydöt:</b>
X 6923064, Y 3310670, Z 145	4 Gps-mittaus, korjaamaton

***Taustatiedot***

Kohde tarkastettiin inventoinnissa 12.5.2015 ja se löydettiin ilman ennakkotietoja.

***Ympäristön kuvaus***

Kohde sijaitsee loivalla kivisellä moreenirinteellä. Metsä on noin 50-vuotiasta mäntymetsää.

***Kohteen kuvaus***

Tervapirtistä on jäljellä noin 2m x 1,5m x 1m kokoinen luonnonkivinen röykkiö. Rakenteen vieressä on epäselväkö noin 2m x 2m x 0,5m kokoinen painanne.

***Kohteen rajaus***

Kohde rajautuu pistemäisesti rakenteiden yhteyteen.

***Tulkinta***

Kyseessä on vanha tervapirtti.

***Lisätietoja***
***Toimenpiteet***
***Tarkastukset***

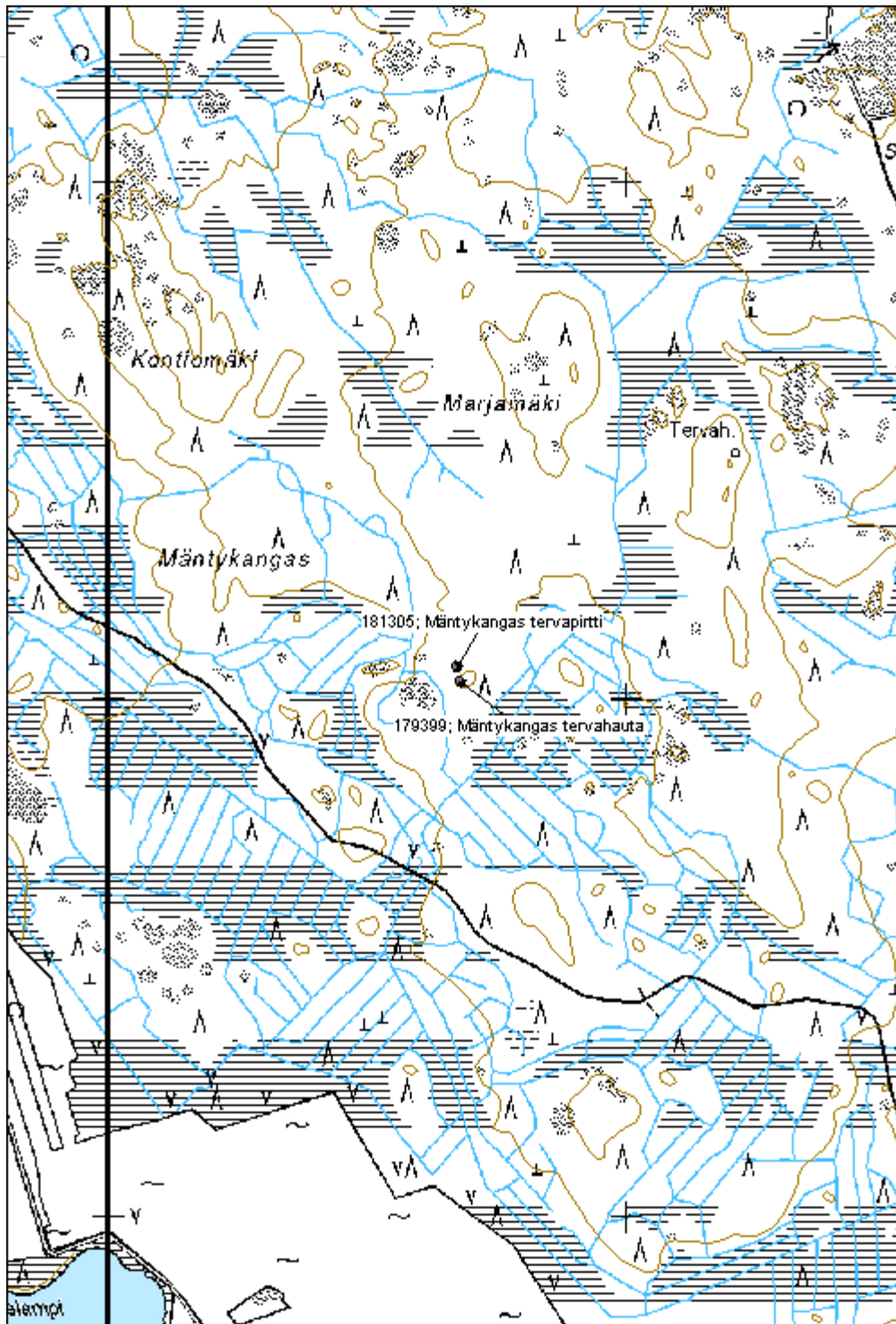
Tila: 3 Toteutettu      Laji: 6 Suojeluarvojen tarkastus      Tarkastusvuosi: 2015  
 Tarkastuspvm: 11.5.2015      Tarkastaja: V. Laurila  
 Kuvaus: KMO kulttuuriperintöinventointi 2015

<b>Viranomaisrekisterinro:</b>	<b>Kunto:</b>
	2 Keskinertainen
	<b>Olotila:</b>
	2 Ei käytössä
<b>Arvotus:</b>	<b>Kohteen</b>
8 Muu suojeluarvo	9 Muu suojeluarvo

<b>Selitys:</b>		<b>suojelu:</b>
<b>Selitys:</b>		<b>Selitys:</b>
<b>Ympäristön suojelu:</b>	0 Ei määritelty	
<b>Selitys:</b>		



<b>Kohdetyyppi:</b>	1 Asuinpaikat	<b>Copyright:</b>	© Metsähallitus 2008 © Maanmittauslaitos 1/MML/08
<b>Koordinaatit:</b>	X 6923064, Y 3310670, Z 145	<b>Mittakaava:</b>	1:10000



**Salmilamminkeidas tervapirtti jäännös**
**MH-tunnus: 181606**

<b>Kohdetyyppi:</b>	1 Asuinpaikat	<b>Haltija:</b>	121 Metsätalous Länsi-Suomi
<b>Ajoitus:</b>	7118 Historiallinen aika	<b>Ylläpitäjä:</b>	121 Metsätalous Länsi-Suomi
<b>Rakentamisvuosi:</b>		<b>Kunta:</b>	230 Karvia
<b>Lukumäärä:</b>			

<b>Koordinaattiselitys:</b>		<b>Geometria tuotettu:</b>	4 Gps-mittaus, korjaamaton
<b>Koordinaatit:</b>	X 6908320, Y 3283446, Z 150	<b>Löydöt:</b>	

**Taustatiedot**

Kohde tarkastettiin inventoinnissa 28.7.2015 ja se löydettiin ilman ennakkotietoja.

**Ympäristön kuvaus**

Kohde sijaitsee loivalla hiekkakankaalla, tien vieressä. Metsä on noin 50-vuotiasta mäntymetsää.

**Kohteen kuvaus**

Tervapirtistä on jäljellä noin 2mx 2m x 0,5m kokoinen neliömäinen luonnonkivikiuas. Rakenteen pohjoispää on eteläpäästä korkeampi, mahdollisesti kiuasta on osittain purettu.

**Kohteen rajaus**

Kohde rajautuu pistemäisesti rakenteiden yhteyteen.

**Tulkinta**

Kyseessä on viereiseen tervahautaan liittyvä tervapirtin kiukaan jäännös vähintään 1800-luvulta.

**Lisätietoja**
**Toimenpiteet**
**Tarkastukset**

Tila: 3 Toteutettu Laji: 6 Suojeluarvojen tarkastus Tarkastusvuosi: 2015  
 Tarkastuspvm: 28.7.2015 Tarkastaja: V. Laurila  
 Kuvaus: KMO kulttuuriperintöinventointi 2015

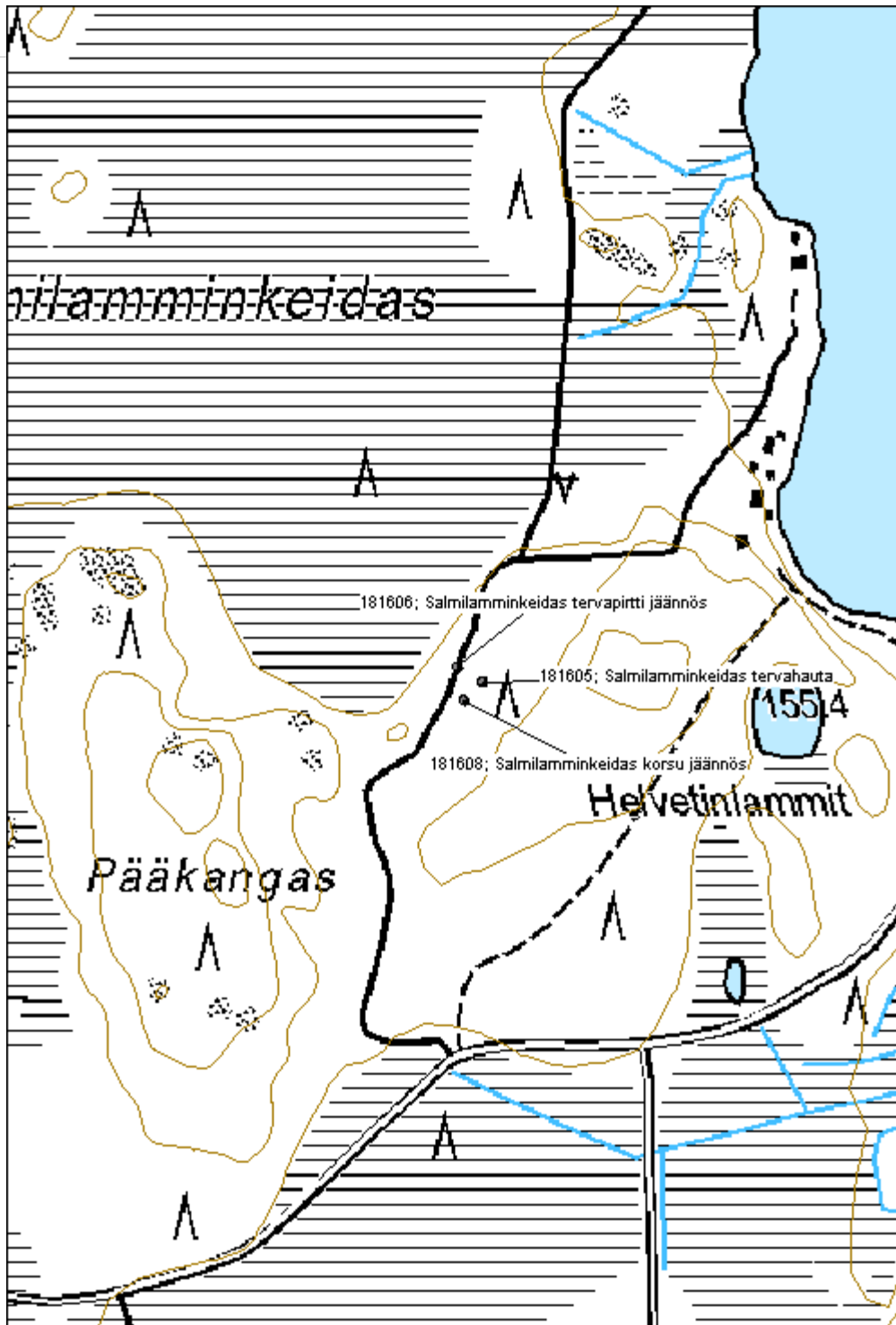
<b>Viranomaisrekisterinro:</b>		<b>Kunto:</b>	2 Keskinertainen
		<b>Olotila:</b>	2 Ei käytössä
<b>Arvotus:</b>	3 Esitys mj-luokka II	<b>Kohteen</b>	2 Muinaisjäännösrekisteri II



<b>Selitys:</b>		<b>suojelu:</b>
<b>Selitys:</b>		<b>Selitys:</b>
<b>Ympäristön suojelu:</b>	0 Ei määritelty	
<b>Selitys:</b>		



<b>Kohdetyyppi:</b>	1 Asuinpaikat	<b>Copyright:</b>	© Metsähallitus 2008 © Maanmittauslaitos 1/MML/08
<b>Koordinaatit:</b>	X 6908320, Y 3283446, Z 150	<b>Mittakaava:</b>	1:5000



**Palokangas tervapirtti jäännös**

MH-tunnus: 181613

<b>Kohdetyyppi:</b>	1 Asuinpaikat	<b>Haltija:</b>	121 Metsätalous Länsi-Suomi
<b>Ajoitus:</b>	7118 Historiallinen aika	<b>Ylläpitäjä:</b>	121 Metsätalous Länsi-Suomi
<b>Rakentamisvuosi:</b>		<b>Kunta:</b>	230 Karvia
<b>Lukumäärä:</b>			

<b>Koordinaattiselitys:</b>		<b>Geometria tuotettu:</b>	4 Gps-mittaus, korjaamaton
<b>Koordinaatit:</b>	X 6907355, Y 3283589, Z 158	<b>Löydöt:</b>	

**Taustatiedot**

Kohde tarkastettiin inventoinnissa 28.7.2015 ja se löydettiin ilman ennakkotietoja.

**Ympäristön kuvaus**

Kohde sijaitsee hiekkakankaalla. Metsä on noin 50-vuotiasta mäntymetsää.

**Kohteen kuvaus**

Tervapirtistä on jäljellä noin 2m x 2m x 0,5m kokoinen neliömäinen luonnonkivinen liesi. Rakenteen keskellä on kuoppa.

**Kohteen rajaus**

Kohde rajautuu pistemäisesti rakenteiden yhteyteen.

**Tulkinta**

Kyseessä on viereiseen tervahautaan liittyvä tervapirtin jäännös noin 1800-luvulta.

**Lisätietoja**
**Toimenpiteet**
**Tarkastukset**

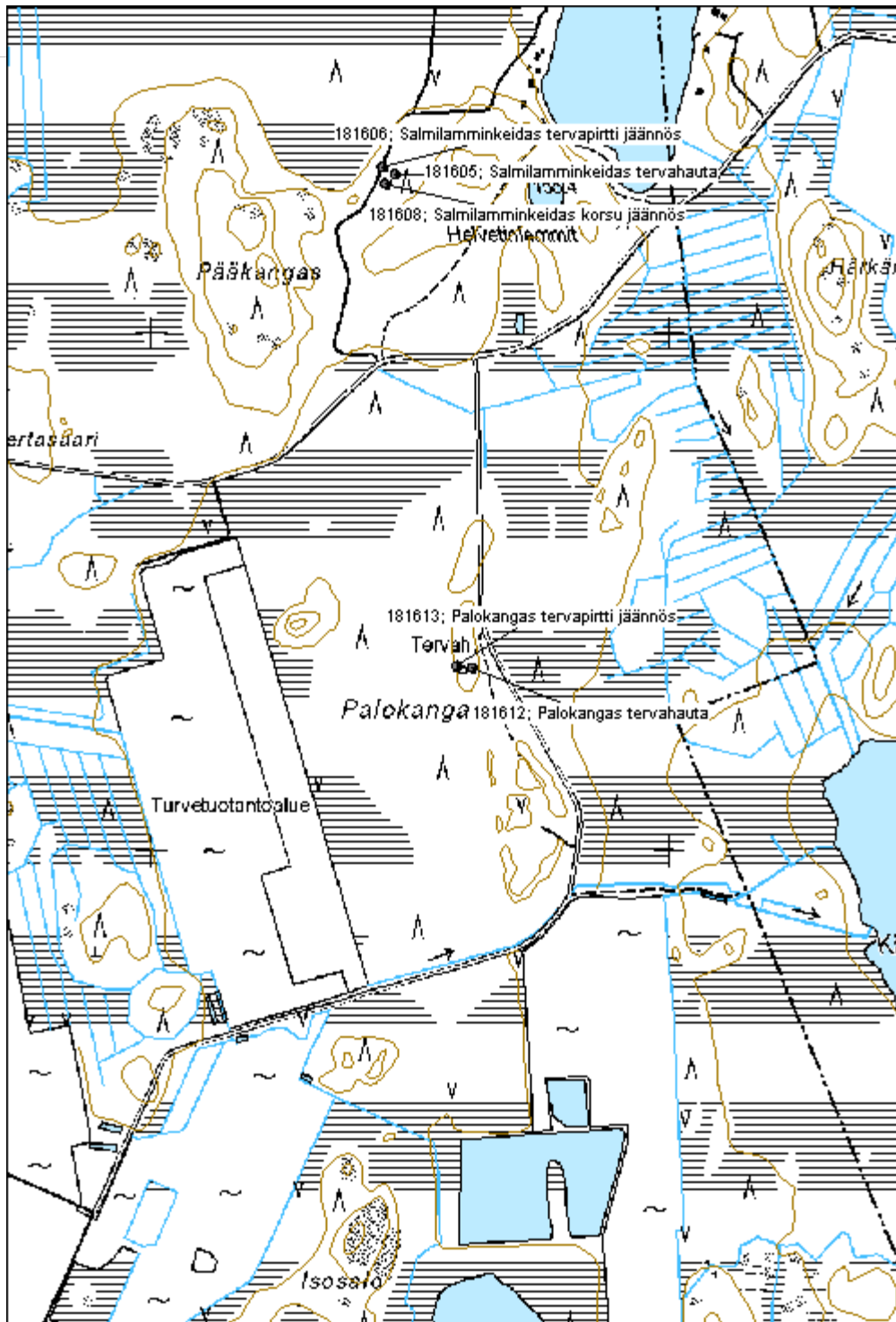
Tila: 3 Toteutettu Laji: 6 Suojeluarvojen tarkastus Tarkastusvuosi: 2015  
 Tarkastuspvm: 28.7.2015 Tarkastaja: V. Laurila  
 Kuvaus: KMO kulttuuriperintöinventointi 2015

<b>Viranomaisrekisterinro:</b>	<b>Kunto:</b>	2 Keskinertainen
	<b>Olotila:</b>	2 Ei käytössä

<b>Arvotus:</b>	3 Esitys mj-luokka II	<b>Kohteen suojelu:</b>	2 Muinaisjäännösrekisteri II
<b>Selitys:</b>		<b>Selitys:</b>	
<b>Ympäristön suojelu:</b>	0 Ei määritelty		
<b>Selitys:</b>			



<b>Kohdetyyppi:</b>	1 Asuinpaikat	<b>Copyright:</b>	© Metsähallitus 2008 © Maanmittauslaitos 1/MML/08
<b>Koordinaatit:</b>	X 6907355, Y 3283589, Z 158	<b>Mittakaava:</b>	1:10000



**Leppihaudanmäki tervapirtti**
**MH-tunnus: 181313**

<b>Kohdetyyppi:</b>	1 Asuinpaikat	<b>Haltija:</b>	121 Metsätalous Länsi-Suomi
<b>Ajoitus:</b>	7118 Historiallinen aika	<b>Ylläpitäjä:</b>	121 Metsätalous Länsi-Suomi
<b>Rakentamisvuosi:</b>		<b>Kunta:</b>	164 Jalasjärvi
<b>Lukumäärä:</b>			

<b>Koordinaattiselitys:</b>		<b>Geometria tuotettu:</b>	4 Gps-mittaus, korjaamaton
<b>Koordinaatit:</b>	X 6917389, Y 3286103, Z 147	<b>Löydöt:</b>	

**Taustatiedot**

Kohde tarkastettiin inventoinnissa 18.5.2015 ja se löydettiin ilman ennakkotietoja.

**Ympäristön kuvaus**

Kohde sijaitsee hakkuuaukealla säästöpuuryhmässä. Maaperä on moreenia.

**Kohteen kuvaus**

Tervapirtistä on jäljellä noin 1,5m x 2m x 0,5m kokoinen luonnonkivinen kiuas. Rakenteessa on käytetty isohkoja kiviä.

**Kohteen rajaus**

Kohde rajautuu pistemäisesti rakenteiden yhteyteen.

**Tulkinta**

Kyseessä on viereiseen tervahautaan liittyvä tervapirtti noin 1800-luvulta.

**Lisätietoja**
**Toimenpiteet**
**Tarkastukset**

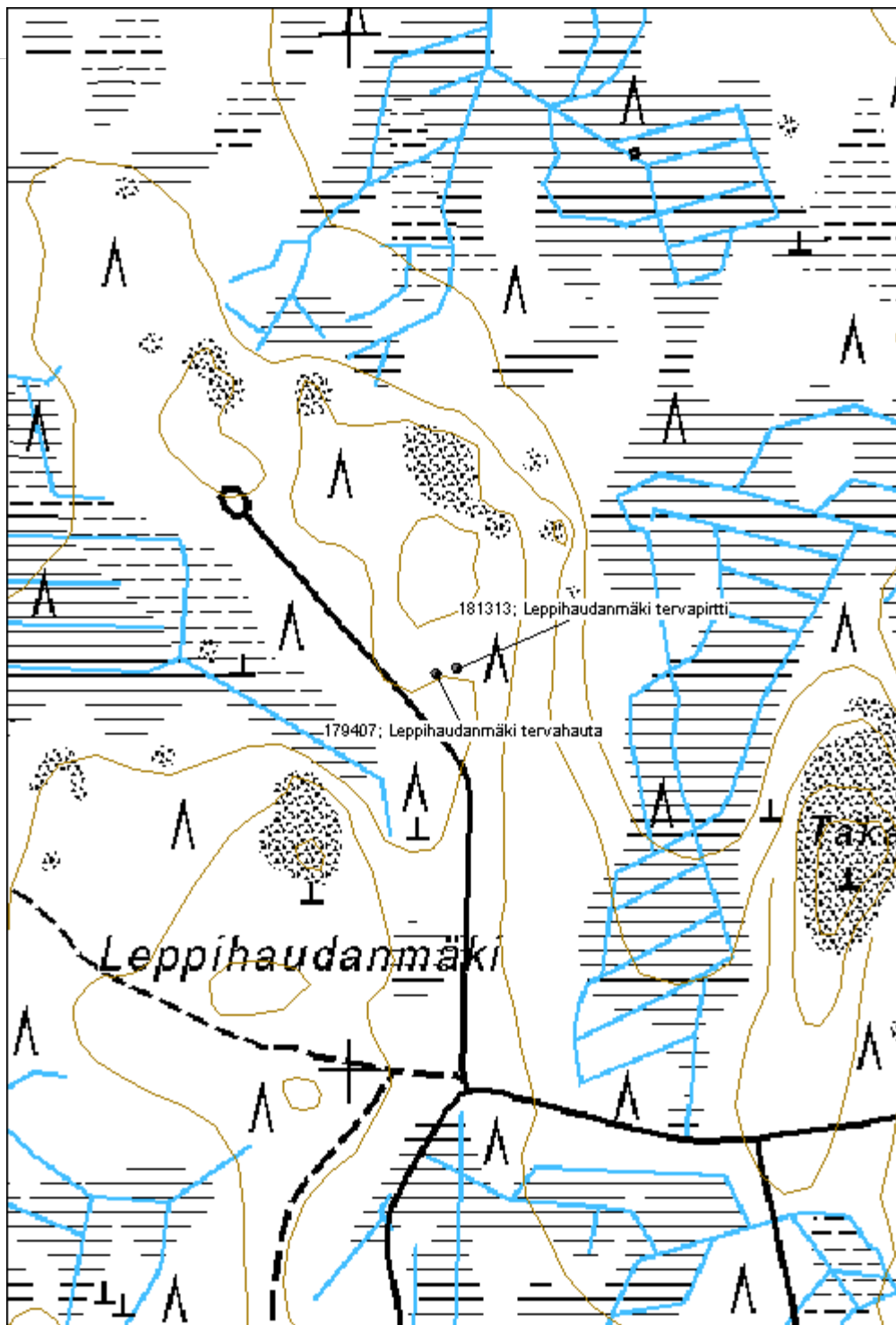
Tila: 3 Toteutettu Laji: 6 Suojeluarvojen tarkastus Tarkastusvuosi: 2015  
 Tarkastuspvm: 18.5.2015 Tarkastaja: V. Laurila  
 Kuvaus: KMO kulttuuriperintöinventointi 2015

<b>Viranomaisrekisterinro:</b>	<b>Kunto:</b>	0 Ei määritelty
	<b>Olotila:</b>	2 Ei käytössä

<b>Arvotus:</b>	8 Muu suojeluarvo	<b>Kohteen suojelu:</b>	2 Muinaisjäännösrekisteri II
<b>Selitys:</b>		<b>Selitys:</b>	
<b>Ympäristön suojelu:</b>	0 Ei määritelty		
<b>Selitys:</b>			



<b>Kohdetyyppi:</b>	1 Asuinpaikat	<b>Copyright:</b>	© Metsähallitus 2008 © Maanmittauslaitos 1/MML/08
<b>Koordinaatit:</b>	X 6917389, Y 3286103, Z 147	<b>Mittakaava:</b>	1:5000





**Joutilasnevankangas tervapirtti jäännös**
**MH-tunnus: 181319**

<b>Kohdetyyppi:</b>	1 Asuinpaikat	<b>Haltija:</b>	121 Metsätalous Länsi-Suomi
<b>Ajoitus:</b>	7118 Historiallinen aika	<b>Ylläpitäjä:</b>	121 Metsätalous Länsi-Suomi
<b>Rakentamisvuosi:</b>		<b>Kunta:</b>	936 VIRRAT
<b>Lukumäärä:</b>			

<b>Koordinaattiselitys:</b>		<b>Geometria tuotettu:</b>	4 Gps-mittaus, korjaamaton
<b>Koordinaatit:</b>	X 6922536, Y 3340975, Z 157	<b>Löydöt:</b>	

**Taustatiedot**

Kohde tarkastettiin inventoinnissa 20.5.2015 ja se havaittiin 1800-luvun pitäjänkartasta.

**Ympäristön kuvaus**

Kohde sijaitsee moreeniharjanteella. Metsä on tiheää noin 40-vuotiasta kuusikkoa.

**Kohteen kuvaus**

Tervapirtistä on jäljellä noin 2m x 2m x 0,7m kokoinen luonnonkivistä ladottu liesi. Rakenteessa on kohtuullisen isoja kiviä.

**Kohteen rajaus**

Kohde rajautuu pistemäisesti rakenteiden ympärille.

**Tulkinta**

Kyseessä on viereiseen tervahautaan liittyvä tervapirtti.

**Lisätietoja**

Kohde on merkitty rakennukseksi 1800-luvun pitäjänkarttaan.

**Toimenpiteet**
**Tarkastukset**

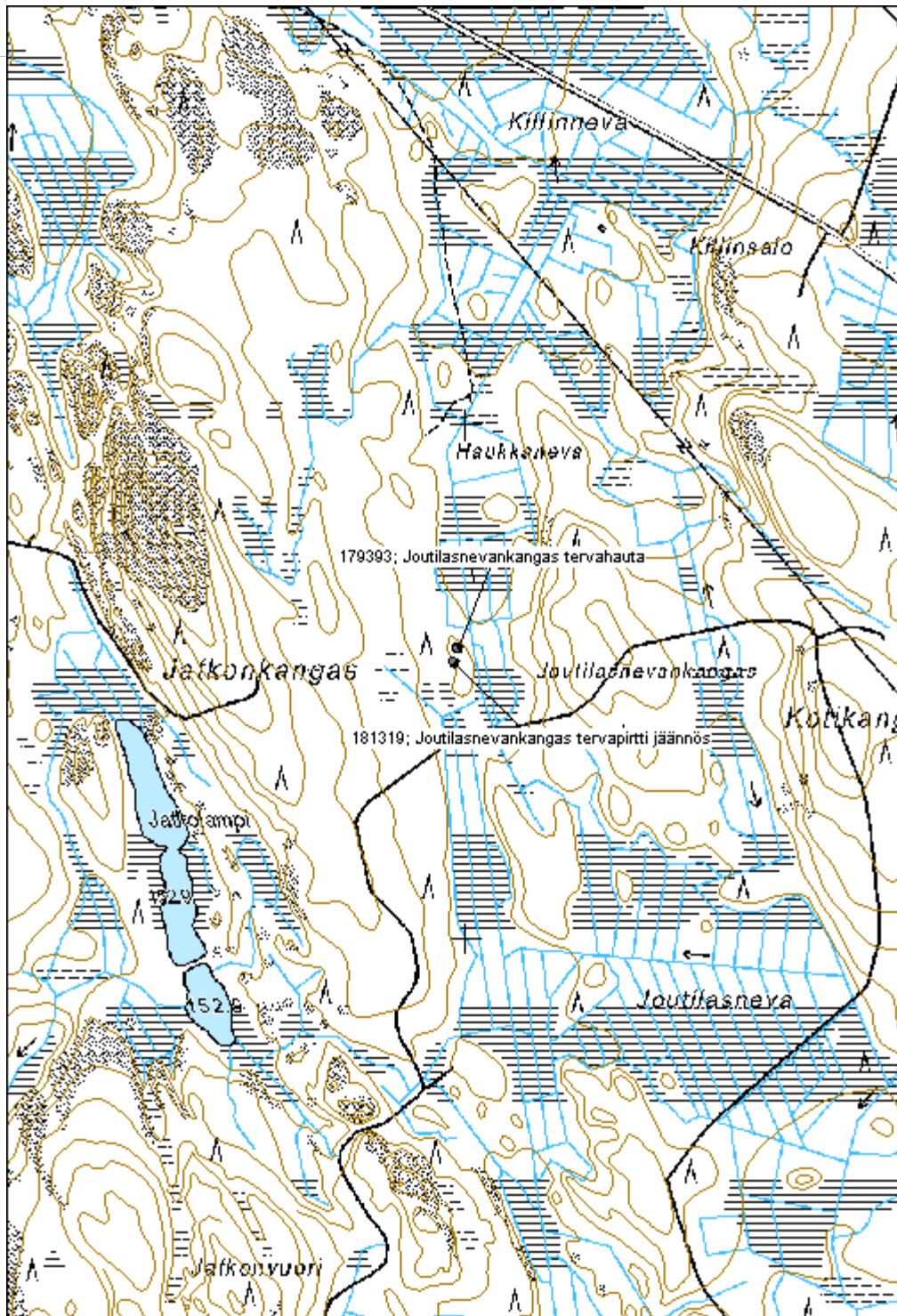
Tila: 3 Toteutettu Laji: 6 Suojeluarvojen tarkastus Tarkastusvuosi: 2015  
 Tarkastuspvm: 20.5.2015 Tarkastaja: V. Laurila  
 Kuvaus: KMO kulttuuriperintöinventointi 2015

<b>Viranomaisrekisterinro:</b>		<b>Kunto:</b>	2 Keskinertainen
		<b>Olotila:</b>	2 Ei käytössä
<b>Arvotus:</b>	3 Esitys mj-luokka II	<b>Kohteen</b>	2 Muinaisjäännösrekisteri II

<b>Selitys:</b>		<b>suojelu:</b>
<b>Selitys:</b>		<b>Selitys:</b>
<b>Ympäristön suojelu:</b>	0 Ei määritelty	
<b>Selitys:</b>		



<b>Kohdetyyppi:</b>	1 Asuinpaikat	<b>Copyright:</b>	© Metsähallitus 2008 © Maanmittauslaitos 1/MML/08
<b>Koordinaatit:</b>	X 6922536, Y 3340975, Z 157	<b>Mittakaava:</b>	1:10000



**Kangaslamminkangas tervapirtti**
**MH-tunnus: 181320**

<b>Kohdetyyppi:</b>	1 Asuinpaikat	<b>Haltija:</b>	121 Metsätalous Länsi-Suomi
<b>Ajoitus:</b>	7118 Historiallinen aika	<b>Ylläpitäjä:</b>	121 Metsätalous Länsi-Suomi
<b>Rakentamisvuosi:</b>		<b>Kunta:</b>	936 VIRRAT
<b>Lukumäärä:</b>			

<b>Koordinaattiselitys:</b>		<b>Geometria tuotettu:</b>	4 Gps-mittaus, korjaamaton
<b>Koordinaatit:</b>	X 6921251, Y 3344816, Z 177	<b>Löydöt:</b>	

**Taustatiedot**

Kohde tarkastettiin inventoinnissa 20.5.2015 ja se havaittiin 1800-luvun pitäjänkartasta.

**Ympäristön kuvaus**

Kohde sijaitsee kapean moreeniharjanteen laella. Alue on laikutettua hakkuuaukeaa.

**Kohteen kuvaus**

Tervapirtistä on jäljellä noin 1,5m x 1,5m x 0,5m kokoinen luonnonkivinen suorakulmainen kiuas. Kohde on vaurioitunut laikutuksessa.

**Kohteen rajaus**

Kohde rajautuu pistemäisesti rakenteiden yhteyteen.

**Tulkinta**

Kyseessä on viereiseen tervahautaan liittyvä hautapirtti.

**Lisätietoja**

Kohde on merkitty rakennuksena 1800-luvun pitäjänkarttaan.

**Toimenpiteet**
**Tarkastukset**

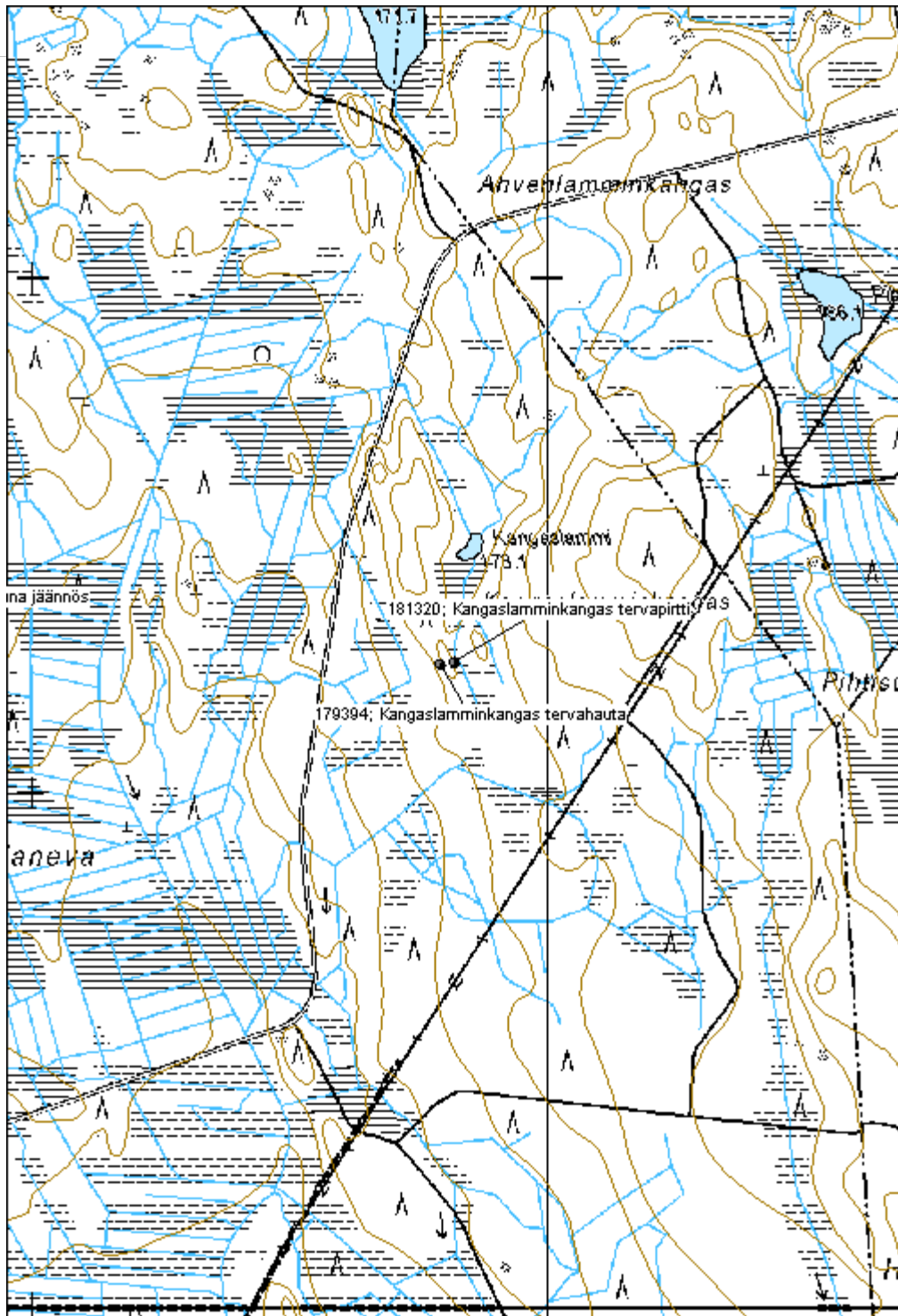
Tila: 3 Toteutettu Laji: 6 Suojeluarvojen tarkastus Tarkastusvuosi: 2015  
 Tarkastuspvm: 10.5.2015 Tarkastaja: V. Laurila  
 Kuvaus: KMO kulttuuriperintöinventointi 2015

<b>Viranomaisrekisterinro:</b>		<b>Kunto:</b>	2 Keskinertainen
		<b>Olotila:</b>	2 Ei käytössä
<b>Arvotus:</b>	3 Esitys mj-luokka II	<b>Kohteen</b>	2 Muinaisjäännösrekisteri II

<b>Selitys:</b>		<b>suojelu:</b>
<b>Selitys:</b>		<b>Selitys:</b>
<b>Ympäristön suojelu:</b>	0 Ei määritelty	
<b>Selitys:</b>		



<b>Kohdetyyppi:</b>	1 Asuinpaikat	<b>Copyright:</b>	© Metsähallitus 2008 © Maanmittauslaitos 1/MML/08
<b>Koordinaatit:</b>	X 6921251, Y 3344816, Z 177	<b>Mittakaava:</b>	1:10000



**Kaukahaudanmäki tervapirtti jäännös**

MH-tunnus: 181359

<b>Kohdetyyppi:</b>	1 Asuinpaikat	<b>Haltija:</b>	121 Metsätalous Länsi-Suomi
<b>Ajoitus:</b>	7118 Historiallinen aika	<b>Ylläpitäjä:</b>	121 Metsätalous Länsi-Suomi
<b>Rakentamisvuosi:</b>		<b>Kunta:</b>	936 VIRRAT
<b>Lukumäärä:</b>			

<b>Koordinaattiselitys:</b>		<b>Geometria tuotettu:</b>	4 Gps-mittaus, korjaamaton
<b>Koordinaatit:</b>	X 6906732, Y 3316605, Z 175	<b>Löydöt:</b>	

**Taustatiedot**

Kohde tarkastettiin inventoinnissa 27.5.2015 ja se löydettiin ilman ennakkotietoa.

**Ympäristön kuvaus**

Kohde sijaitsee loivalla moreenirinteellä. Metsä on noin 60-vuotiasta mäntymetsää.

**Kohteen kuvaus**

Tervapirtistä on jäljellä noin 4m halkaisijaltaan oleva laakea kiukaan kivikasa. Rakenteeseen kuuluu isohkoja, noin 20-30cm halkaisijaltaan olevia kiviä. Kyseessä on vaurioitunut tervapirtti.

**Kohteen rajaus**

Kohde rajautuu pistemäisesti rakenteiden yhteyteen.

**Tulkinta**

Kyseessä on viereiseen tervahautaan liittyvä tervapirtin jäännös noin 1800-luvulta.

**Lisätietoja**
**Toimenpiteet**
**Tarkastukset**

Tila: 3 Toteutettu Laji: 6 Suojeluarvojen tarkastus Tarkastusvuosi: 2015  
 Tarkastuspvm: 17.5.2015 Tarkastaja: V. Laurila  
 Kuvaus: KMO kulttuuriperintöinventointi 2015

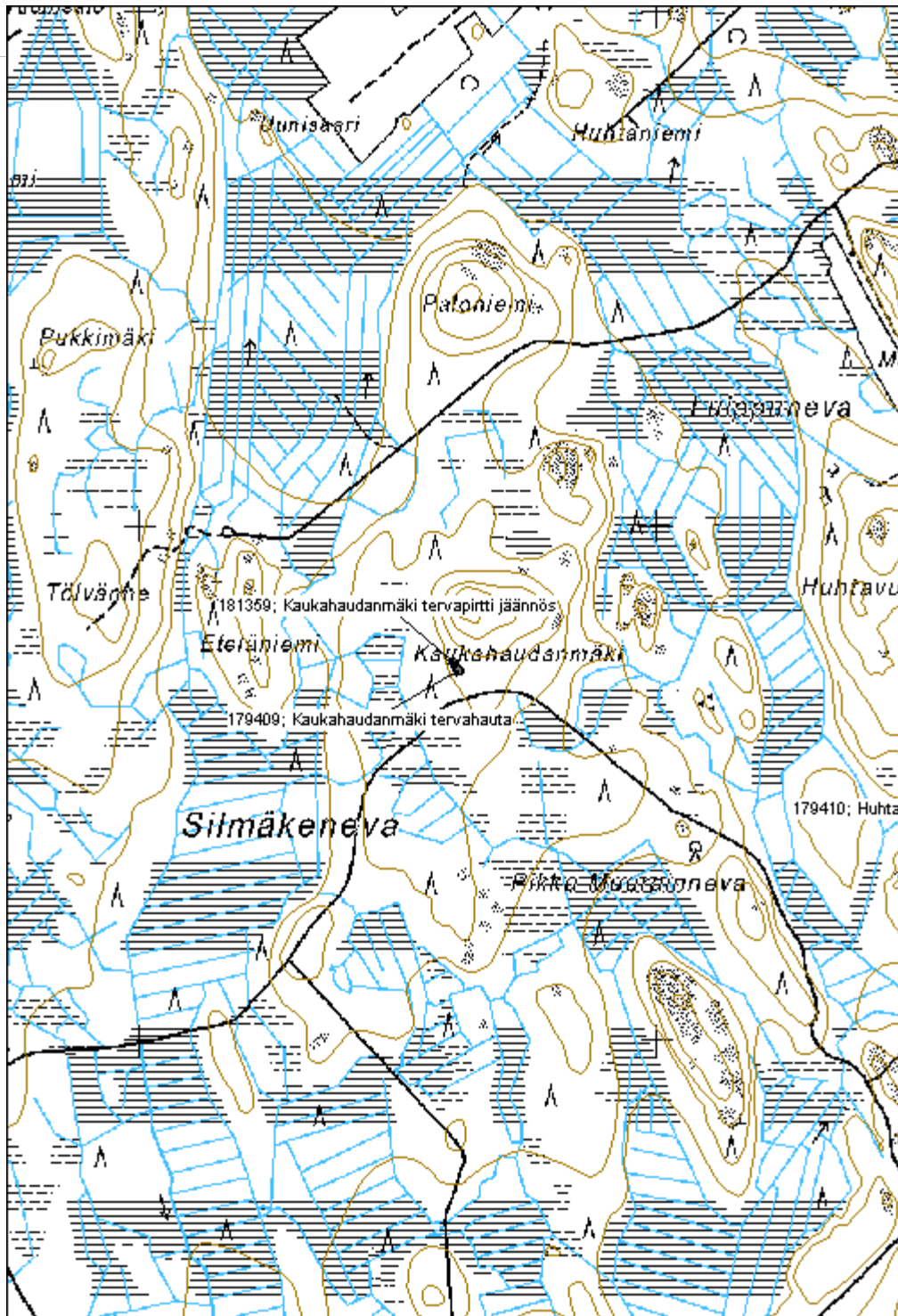
<b>Viranomaisrekisterinro:</b>	<b>Kunto:</b>	2 Keskinertainen
	<b>Olotila:</b>	2 Ei käytössä

<b>Arvotus:</b>	3 Esitys mj-luokka II	<b>Kohteen suojelu:</b>	2 Muinaisjäännösrekisteri II
<b>Selitys:</b>		<b>Selitys:</b>	
<b>Ympäristön suojelu:</b>	0 Ei määritelty		
<b>Selitys:</b>			





<b>Kohdetyyppi:</b>	1 Asuinpaikat	<b>Copyright:</b>	© Metsähallitus 2008 © Maanmittauslaitos 1/MML/08
<b>Koordinaatit:</b>	X 6906732, Y 3316605, Z 175	<b>Mittakaava:</b>	1:10000



**Hautasaari tervapirtti jäännös**
**MH-tunnus: 181391**

<b>Kohdetyyppi:</b>	1 Asuinpaikat	<b>Haltija:</b>	121 Metsätalous Länsi-Suomi
<b>Ajoitus:</b>	7118 Historiallinen aika	<b>Ylläpitäjä:</b>	121 Metsätalous Länsi-Suomi
<b>Rakentamisvuosi:</b>		<b>Kunta:</b>	164 Jalasjärvi
<b>Lukumäärä:</b>			

<b>Koordinaattiselitys:</b>		<b>Geometria tuotettu:</b>	4 Gps-mittaus, korjaamaton
<b>Koordinaatit:</b>	X 6933560, Y 3274455, Z 150	<b>Löydöt:</b>	

***Taustatiedot***

Kohde tarkastettiin inventoinnissa 10.6.2015 ja se löydettiin ilman ennakkotietoa.

***Ympäristön kuvaus***

Kohde sijaitsee moreenimäen länsireunalla. Metsä on noin 30-vuotiaasta mäntytiheikköä.

***Kohteen kuvaus***

Tervapirtistä on jäljellä noin 3m x 3m x 1m kokoinen luonnonkivikasa. Kyseessä on tervapirtin ison kiukaan jäännös.

***Kohteen rajaus***

Kohde rajautuu pistemäisesti rakenteiden yhteyteen.

***Tulkinta***

Kyseessä on viereiseen tervahautaan liittyvä tervapirtin jäännös vähintään 1800-luvulta.

***Lisätietoja***
***Toimenpiteet***
***Tarkastukset***

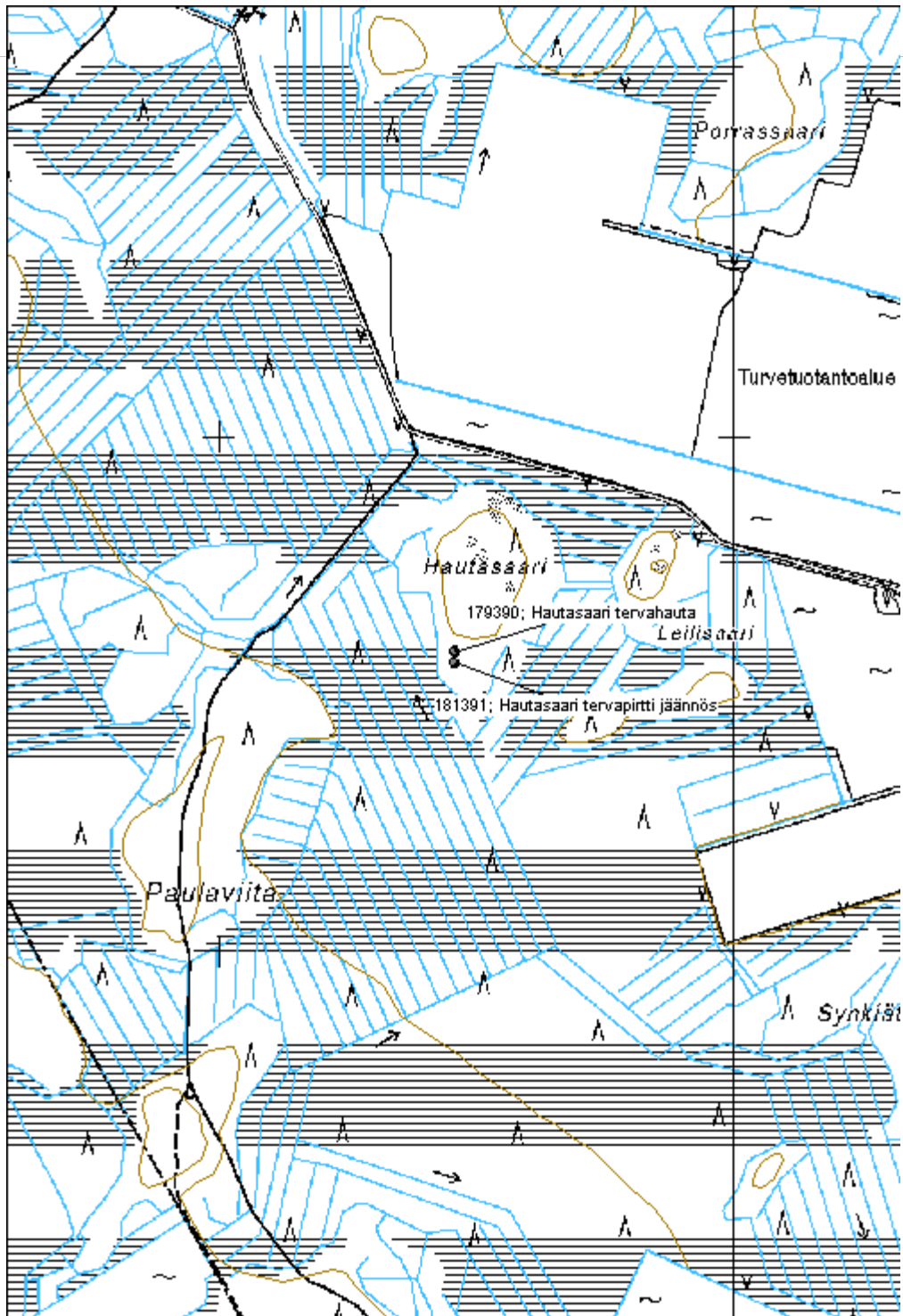
Tila: 3 Toteutettu      Laji: 6 Suojeluarvojen tarkastus      Tarkastusvuosi: 2015  
 Tarkastuspvm: 10.6.2015      Tarkastaja: V. Laurila  
 Kuvaus: KMO kulttuuriperintöinventointi 2015

<b>Viranomaisrekisterinro:</b>	<b>Kunto:</b>	2 Keskinertainen
--------------------------------	---------------	------------------

<b>Arvotus:</b>	3 Esitys mj-luokka II	<b>Olotila:</b>	2 Ei käytössä
<b>Selitys:</b>		<b>Kohteen suojelu:</b>	2 Muinaisjäännösrekisteri II
<b>Selitys:</b>		<b>Selitys:</b>	
<b>Ympäristön suojelu:</b>	0 Ei määritelty		
<b>Selitys:</b>			



<b>Kohdetyyppi:</b>	1 Asuinpaikat	<b>Copyright:</b>	© Metsähallitus 2008 © Maanmittauslaitos 1/MML/08
<b>Koordinaatit:</b>	X 6933560, Y 3274455, Z 150	<b>Mittakaava:</b>	1:10000



<b>Korkiamaa tervahauta</b>	<b>MH-tunnus: 180180</b>
-----------------------------	--------------------------

<b>Kohdetyyppi:</b>	9 Valmistuspaikat/työpaikat	<b>Haltija:</b>	121 Metsätalous Länsi-Suomi
<b>Ajoitus:</b>	7118 Historiallinen aika	<b>Ylläpitäjä:</b>	121 Metsätalous Länsi-Suomi
<b>Rakentamisvuosi:</b>		<b>Kunta:</b>	250 Kihniö
<b>Lukumäärä:</b>			

<b>Koordinaattiselitys:</b>	<b>Geometria tuotettu:</b> 4 Gps-mittaus, korjaamaton
<b>Koordinaatit:</b> X 6896834, Y 3303975	<b>Löydöt:</b>

***Taustatiedot***

Kohde tarkastettiin inventoinnissa 7.5.2015 ja se havaittiin SutiGIS-tietokannasta.

***Ympäristön kuvaus***

Kohde sijaitsee hiekkaisella moreenikankaalla, kosteikon reunalla. Metsä on noin 40-vuotiasta kuusi-koivu sekametsää.

***Kohteen kuvaus***

Tervahaudan halkaisija on noin 13m. Halssi on kohti koillista.

***Kohteen rajaus***

Kohde rajautuu pistemäisesti rakenteiden yhteyteen.

***Tulkinta***

Kyseessä on vanha tervahauta.

***Lisätietoja***
***Toimenpiteet***
***Tarkastukset***

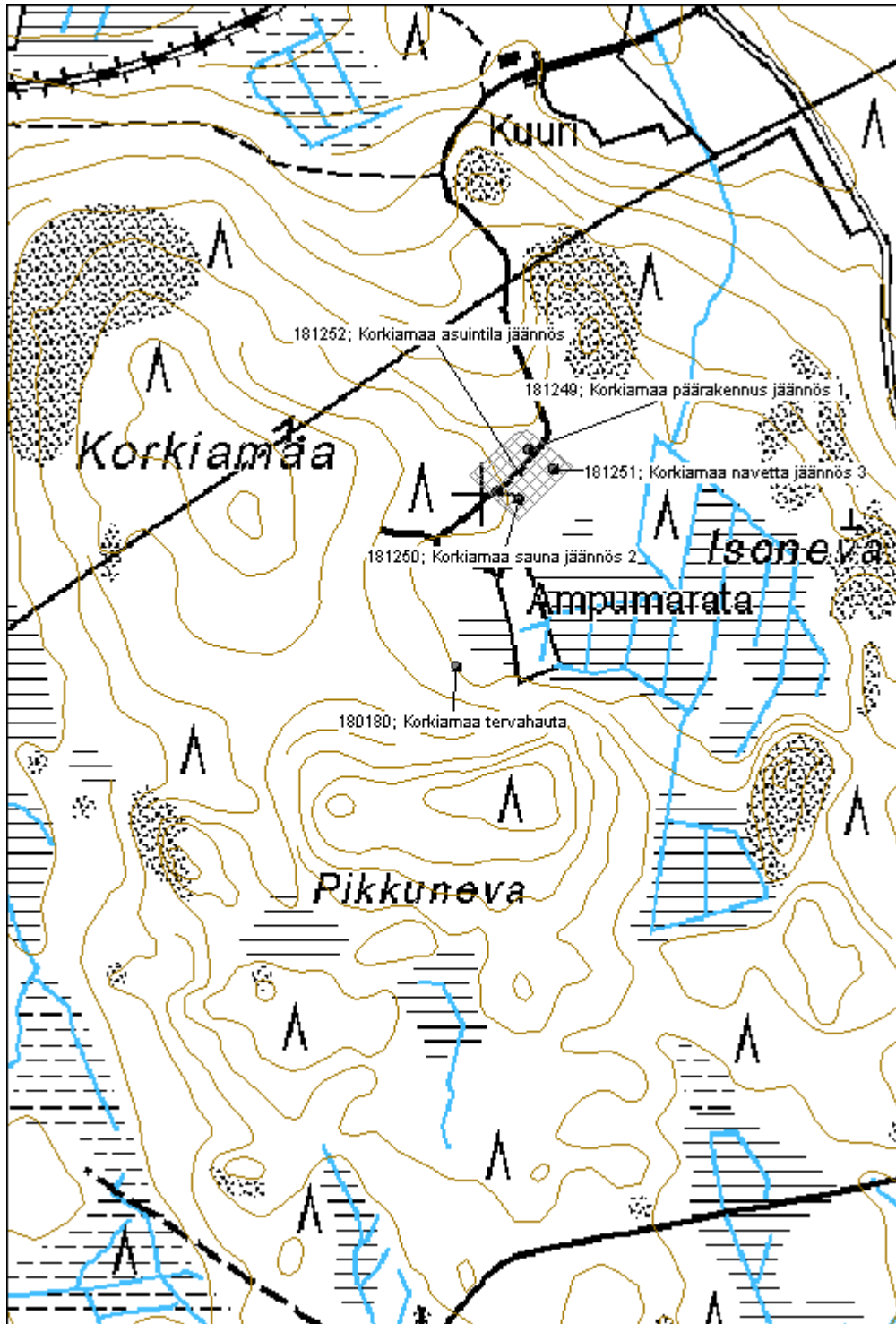
Tila: 3 Toteutettu      Laji: 6 Suojeluarvojen tarkastus      Tarkastusvuosi: 2015  
 Tarkastuspvm: 7.5.2015      Tarkastaja: V. Laurila  
 Kuvaus: KMO kulttuuriperintöinventointi 2015

<b>Viranomaisrekisterinro:</b>	<b>Kunto:</b> 2 Keskinertainen
	<b>Olotila:</b> 2 Ei käytössä
<b>Arvotus:</b> 3 Esitys mj-luokka II	<b>Kohteen suojele:</b> 2 Muinaisjäännösrekisteri II

<b>Selitys:</b>		<b>Selitys:</b>
<b>Ympäristön suojelu:</b>	0 Ei määritelty	
<b>Selitys:</b>		



<b>Kohdetyyppi:</b>	9 Valmistuspaikat/työpaikat	<b>Copyright:</b>	© Metsähallitus 2008 © Maanmittauslaitos 1/MML/08
<b>Koordinaatit:</b>	X 6896834, Y 3303975	<b>Mittakaava:</b>	1:5000



**Myllymaa tervahauta**
**MH-tunnus: 179413**

<b>Kohdetyyppi:</b>	9 Valmistuspaikat/työpaikat	<b>Haltija:</b>	121 Metsätalous Länsi-Suomi
<b>Ajoitus:</b>	7116 Uusi aika	<b>Ylläpitäjä:</b>	121 Metsätalous Länsi-Suomi
<b>Rakentamisvuosi:</b>		<b>Kunta:</b>	250 Kihniö
<b>Lukumäärä:</b>	1		

<b>Koordinaattiselitys:</b>		<b>Geometria tuotettu:</b>	4 Gps-mittaus, korjaamaton
<b>Koordinaatit:</b>	X 6896865, Y 3306140, Z 168	<b>Löydöt:</b>	

**Taustatiedot**

Kohde tarkastettiin inventoinnissa 7.5.2015 ja se havaittiin SutiGIS -tietokannasta.

**Ympäristön kuvaus**

Kohde sijaitsee hiekkaisella moreenirinteellä, hakkuuaukealla ajouran vieressä.

**Kohteen kuvaus**

Tervahaudan halkaisija on noin 10m ja se on rakenteeltaan hyvin selkeä. Halssi on kohti itää.

**Kohteen rajaus**

Kohde rajautuu pistemäisesti rakanteiden yhteyteen.

**Tulkinta**

Kyseessä on vanha tervahauta

**Lisätietoja**
**Toimenpiteet**
**Tarkastukset**

Tila: 3 Toteutettu Laji: 6 Suojeluarvojen tarkastus Tarkastusvuosi: 2015  
 Tarkastuspvm: 24.6.2015 Tarkastaja: V. Laurila  
 Kuvaus: KMO-kulttuuriperintöinventointi

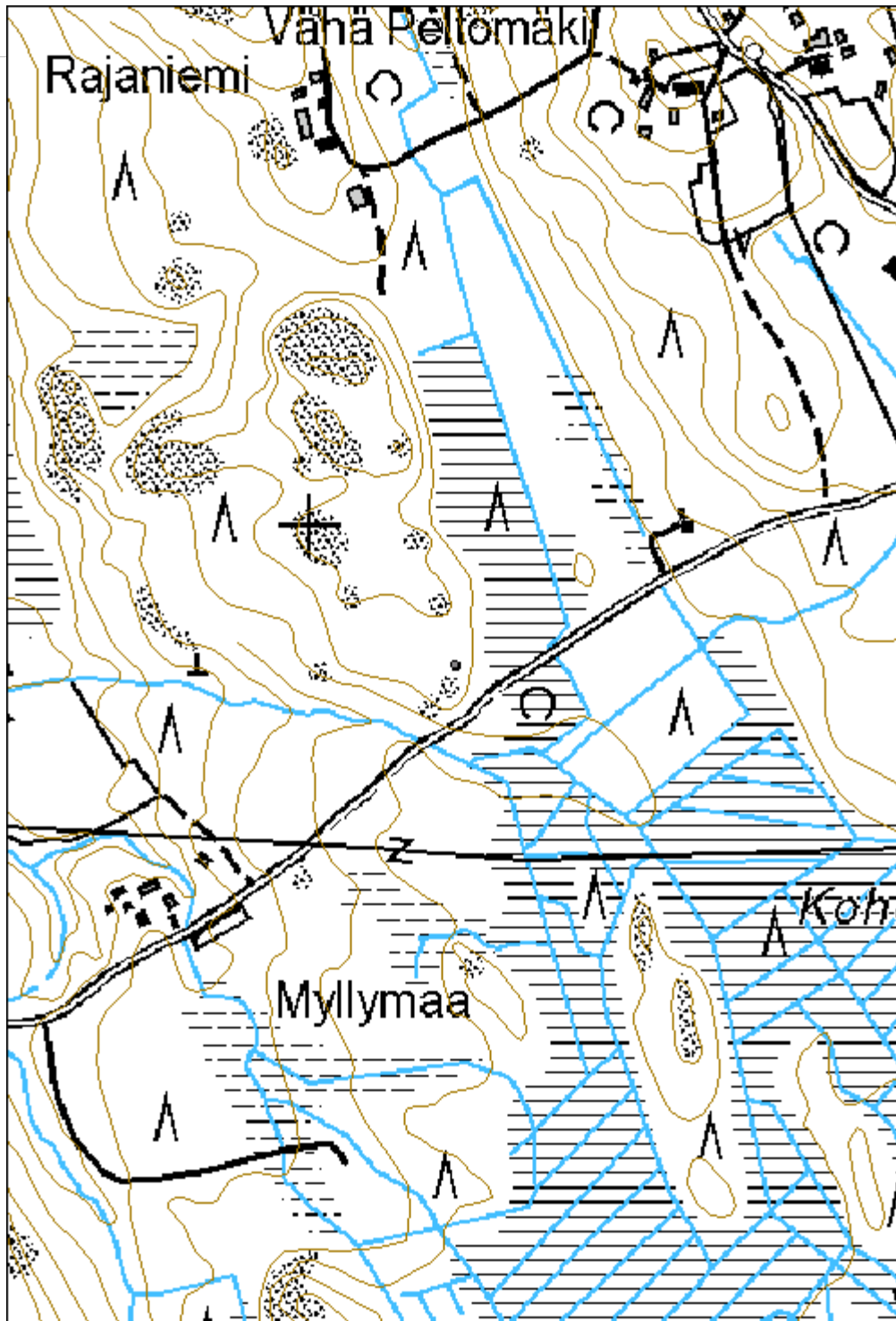
<b>Viranomaisrekisterinro:</b>		<b>Kunto:</b>	1 Hyvä
		<b>Olotila:</b>	2 Ei käytössä
<b>Arvotus:</b>	3 Esitys mj-luokka II	<b>Kohteen suojele:</b>	9 Muu suojeluarvo



<b>Selitys:</b>		<b>Selitys:</b>
<b>Ympäristön suojelu:</b>	0 Ei määritelty	
<b>Selitys:</b>		



<b>Kohdetyyppi:</b>	9 Valmistuspaikat/työpaikat	Copyright:	© Metsähallitus 2008 © Maanmittauslaitos 1/MML/08
<b>Koordinaatit:</b>	X 6896865, Y 3306140, Z 168	Mittakaava:	1:5000



**Haukkalamminkangas tervahauta**

MH-tunnus: 179411

<b>Kohdetyyppi:</b>	9 Valmistuspaikat/työpaikat	<b>Haltija:</b>	121 Metsätalous Länsi-Suomi
<b>Ajoitus:</b>	7116 Uusi aika	<b>Ylläpitäjä:</b>	121 Metsätalous Länsi-Suomi
<b>Rakentamisvuosi:</b>		<b>Kunta:</b>	250 Kihniö
<b>Lukumäärä:</b>	1		

<b>Koordinaattiselitys:</b>		<b>Geometria tuotettu:</b>	4 Gps-mittaus, korjaamaton
<b>Koordinaatit:</b>	X 6897455, Y 3308191, Z 182	<b>Löydöt:</b>	

**Taustatiedot**

Kohde tarkastettiin inventoinnissa 7.5.2015 ja se havaittiin laserkeilausaineistosta.

**Ympäristön kuvaus**

Kohde sijaitsee moreenikankaalla ajouran vieressä. Metsä on noin 50v mäntyä.

**Kohteen kuvaus**

Tervahaudan halkaisija on noin 11m. Halssi on kohti lounasta. Tervahauta on muodoltaan syvä ja suppilomainen.

**Kohteen rajaus**

Kohde rajautuu pistemäisesti rakenteiden yhteyteen.

**Tulkinta**

Kyseessä on vanha tervahauta

**Lisätietoja**
**Toimenpiteet**
**Tarkastukset**

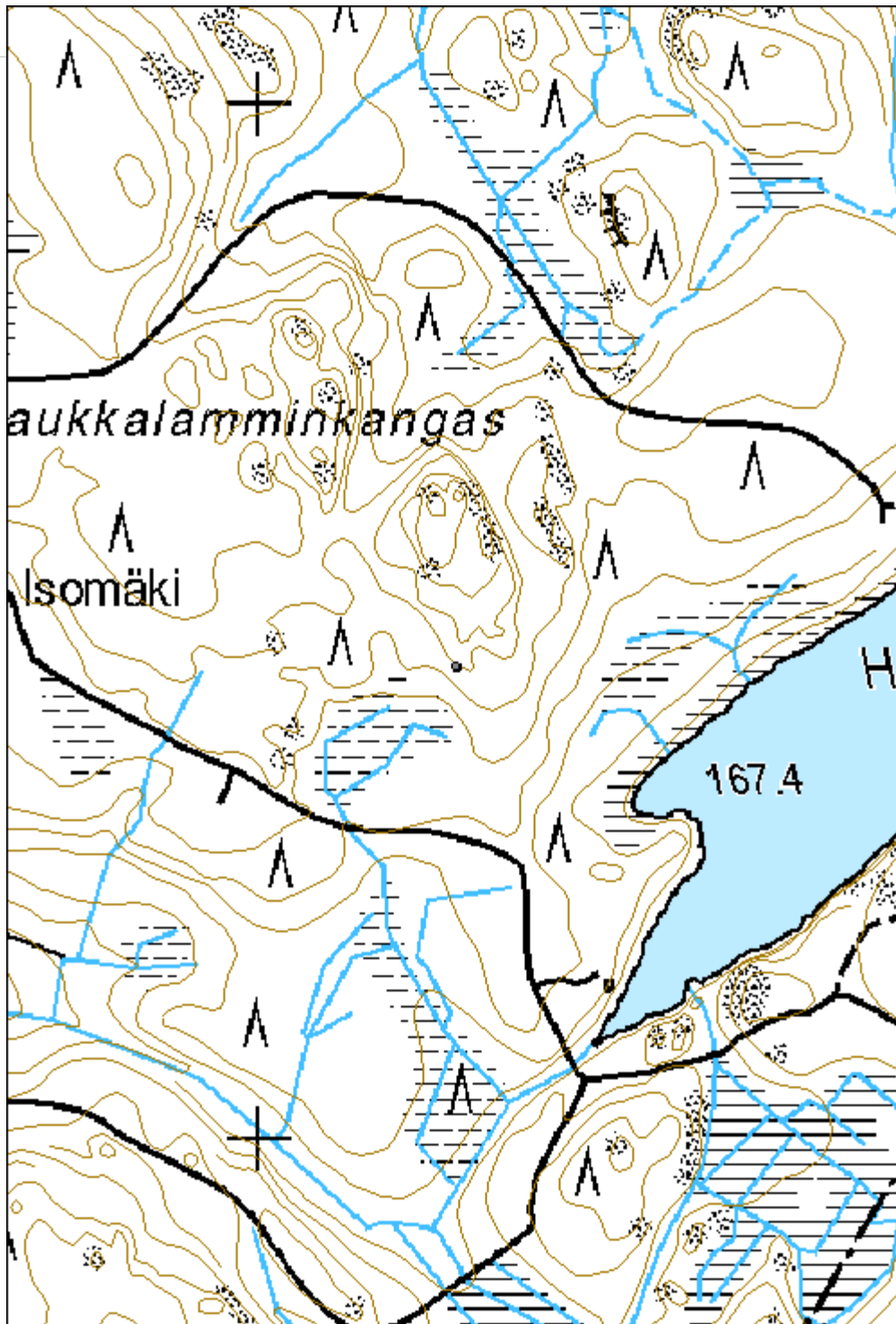
Tila: 3 Toteutettu Laji: 6 Suojeluarvojen tarkastus Tarkastusvuosi: 2015  
 Tarkastuspvm: 24.6.2015 Tarkastaja: V. Laurila  
 Kuvaus: KMO-kulttuuriperintöinventointi

<b>Viranomaisrekisterinro:</b>		<b>Kunto:</b>	1 Hyvä
		<b>Olotila:</b>	2 Ei käytössä
<b>Arvotus:</b>	3 Esitys mj-luokka II	<b>Kohteen</b>	9 Muu suojeluarvo

<b>Selitys:</b>		<b>suojelu:</b>
<b>Selitys:</b>		<b>Selitys:</b>
<b>Ympäristön suojelu:</b>	0 Ei määritelty	
<b>Selitys:</b>		



<b>Kohdetyyppi:</b>	9 Valmistuspaikat/työpaikat	<b>Copyright:</b>	© Metsähallitus 2008 © Maanmittauslaitos 1/MML/08
<b>Koordinaatit:</b>	X 6897455, Y 3308191, Z 182	<b>Mittakaava:</b>	1:5000



**Haukkalampi tervahauta**

MH-tunnus: 179412

<b>Kohdetyyppi:</b>	9 Valmistuspaikat/työpaikat	<b>Haltija:</b>	121 Metsätalous Länsi-Suomi
<b>Ajoitus:</b>	7116 Uusi aika	<b>Ylläpitäjä:</b>	121 Metsätalous Länsi-Suomi
<b>Rakentamisvuosi:</b>		<b>Kunta:</b>	250 Kihniö
<b>Lukumäärä:</b>	1		

<b>Koordinaattiselitys:</b>		<b>Geometria tuotettu:</b>	4 Gps-mittaus, korjaamaton
<b>Koordinaatit:</b>	X 6897143, Y 3308672, Z 179	<b>Löydöt:</b>	

**Taustatiedot**

Kohde tarkastettiin inventoinnissa 7.5.2015 ja se havaittiin SutiGIS -tietokannasta.

**Ympäristön kuvaus**

Kohde sijaitsee moreenirinteellä. Metsä on noin 50-vuotiasta mäntymetsää.

**Kohteen kuvaus**

Tervahaudan halkaisija on noin 9m, halssi on kohti lounasta. Hauta on muodoltaan syvä ja suppilomainen.

**Kohteen rajaus**

Kohde rajautuu pistemäisesti rakenteiden yhteyteen.

**Tulkinta**

Kyseessä on vanha tervahauta

**Lisätietoja**
**Toimenpiteet**
**Tarkastukset**

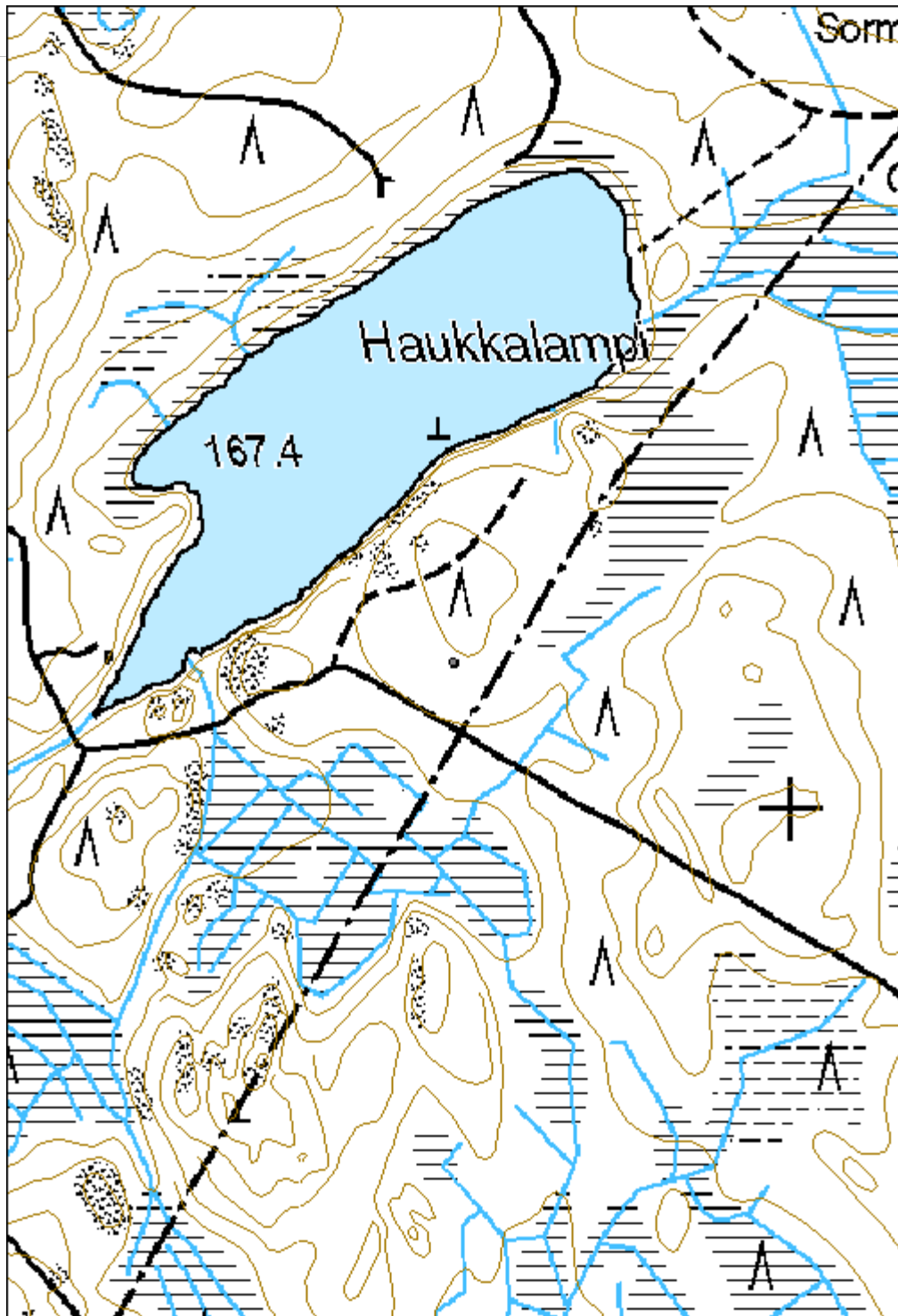
Tila: 3 Toteutettu Laji: 6 Suojeluarvojen tarkastus Tarkastusvuosi: 2015  
 Tarkastuspvm: 24.6.2015 Tarkastaja: V. Laurila  
 Kuvaus: KMO-kulttuuriperintöinventointi

<b>Viranomaisrekisterinro:</b>		<b>Kunto:</b>	1 Hyvä
		<b>Olotila:</b>	2 Ei käytössä
<b>Arvotus:</b>	3 Esitys mj-luokka II	<b>Kohteen suojelu:</b>	9 Muu suojeluarvo

<b>Selitys:</b>		<b>Selitys:</b>
<b>Ympäristön suojele:</b>	0 Ei määritelty	
<b>Selitys:</b>		



<b>Kohdetyyppi:</b>	9 Valmistuspaikat/työpaikat	Copyright:	© Metsähallitus 2008 © Maanmittauslaitos 1/MML/08
<b>Koordinaatit:</b>	X 6897143, Y 3308672, Z 179	Mittakaava:	1:5000





**Teerineva tervahauta**
**MH-tunnus: 179408**

<b>Kohdetyyppi:</b>	9 Valmistuspaikat/työpaikat	<b>Haltija:</b>	121 Metsätalous Länsi-Suomi
<b>Ajoitus:</b>	7116 Uusi aika	<b>Ylläpitäjä:</b>	121 Metsätalous Länsi-Suomi
<b>Rakentamisvuosi:</b>		<b>Kunta:</b>	936 VIRRAT
<b>Lukumäärä:</b>	1		

<b>Koordinaattiselitys:</b>		<b>Geometria tuotettu:</b>	4 Gps-mittaus, korjaamaton
<b>Koordinaatit:</b>	X 6909809, Y 3311182, Z 160	<b>Löydöt:</b>	

***Taustatiedot***

Kohde tarkastettiin inventoinnissa 7.5.2015 ja se havaittiin SutiGIS-tietokannasta.

***Ympäristön kuvaus***

Kohde sijaitsee loivalla moreenikankaalla. Metsä on noin 40-vuotiasta mäntyvaltaista sekametsää.

***Kohteen kuvaus***

Tervahaudan halkaisija on noin 15m. Hauta on muodoltaan laakea. Halssi on kohti itää ja siihen liittyy pitkä oja. Haudan sisällä on metsästäjien tekemiä kaivantoja.

***Kohteen rajaus***

Kohde rajautuu pistemäisesti rakenteiden yhteyteen.

***Tulkinta***

Kyseessä on vanha tervahauta

***Lisätietoja***
***Toimenpiteet***
***Tarkastukset***

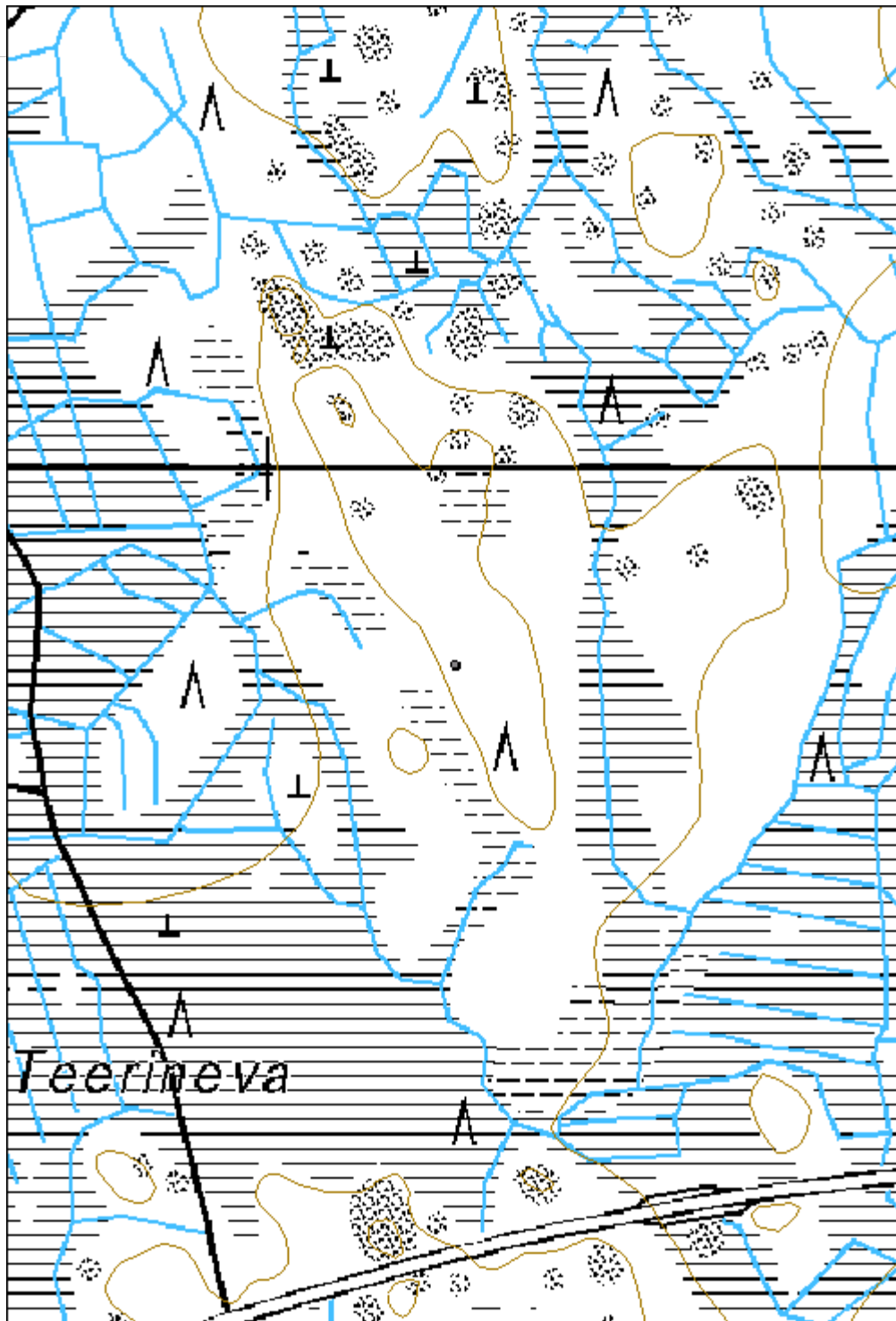
Tila: 3 Toteutettu      Laji: 6 Suojeluarvojen tarkastus      Tarkastusvuosi: 2015  
 Tarkastuspvm: 7.5.2015      Tarkastaja: V. Laurila  
 Kuvaus: KMO-kulttuuriperintöinventointi

<b>Viranomaisrekisterinro:</b>	<b>Kunto:</b>	1 Hyvä
	<b>Olotila:</b>	2 Ei käytössä

<b>Arvotus:</b>	3 Esitys mj-luokka II	<b>Kohteen suojelu:</b>	9 Muu suojeluarvo
<b>Selitys:</b>		<b>Selitys:</b>	
<b>Ympäristön suojelu:</b>	0 Ei määritelty		
<b>Selitys:</b>			



<b>Kohdetyyppi:</b>	9 Valmistuspaikat/työpaikat	<b>Copyright:</b>	© Metsähallitus 2008 © Maanmittauslaitos 1/MML/08
<b>Koordinaatit:</b>	X 6909809, Y 3311182, Z 160	<b>Mittakaava:</b>	1:5000



<b>Kivioja tervahauta</b>	<b>MH-tunnus: 179397</b>
---------------------------	--------------------------

<b>Kohdetyyppi:</b>	9 Valmistuspaikat/työpaikat	<b>Haltija:</b>	121 Metsätalous Länsi-Suomi
<b>Ajoitus:</b>	7116 Uusi aika	<b>Ylläpitäjä:</b>	121 Metsätalous Länsi-Suomi
<b>Rakentamisvuosi:</b>		<b>Kunta:</b>	936 VIRRAT
<b>Lukumäärä:</b>	1		

<b>Koordinaattiselitys:</b>	<b>Geometria tuotettu:</b>
<b>Koordinaatit:</b>	4 Gps-mittaus, korjaamaton
X 6916992, Y 3325685, Z 153	<b>Löydöt:</b>

***Taustatiedot***

Kohde tarkastettiin inventoinnissa 7.5.2015 ja se havaittiin SutiGIS-tietokannasta

***Ympäristön kuvaus***

Kohde sijaitsee loivalla moreenirinteellä. Metsä on noin 40-vuotiasta mäntymetsää, haudan päällä on koivua ja nuorta mäntytaimikkoa kasvava tiheikkö.

***Kohteen kuvaus***

Tervahaudan halkaisija on noin 13m ja siinä on noin 3m paksut kaksoisvallit. Hauta on vaurioitunut ja epäselvä, ilmeisesti haudan maata on kuormattu muualle maanparannusaineeksi tms.

***Kohteen rajaus***

Kohde rajautuu pistemäisesti rakenteiden yhteyteen.

***Tulkinta***

Kyseessä on vanha tervahauta

***Lisätietoja***
***Toimenpiteet***
***Tarkastukset***

Tila: 3 Toteutettu      Laji: 6 Suojeluarvojen tarkastus      Tarkastusvuosi: 2015  
 Tarkastuspvm: 24.6.2015      Tarkastaja: V. Laurila  
 Kuvaus: KMO-kulttuuriperintöinventointi

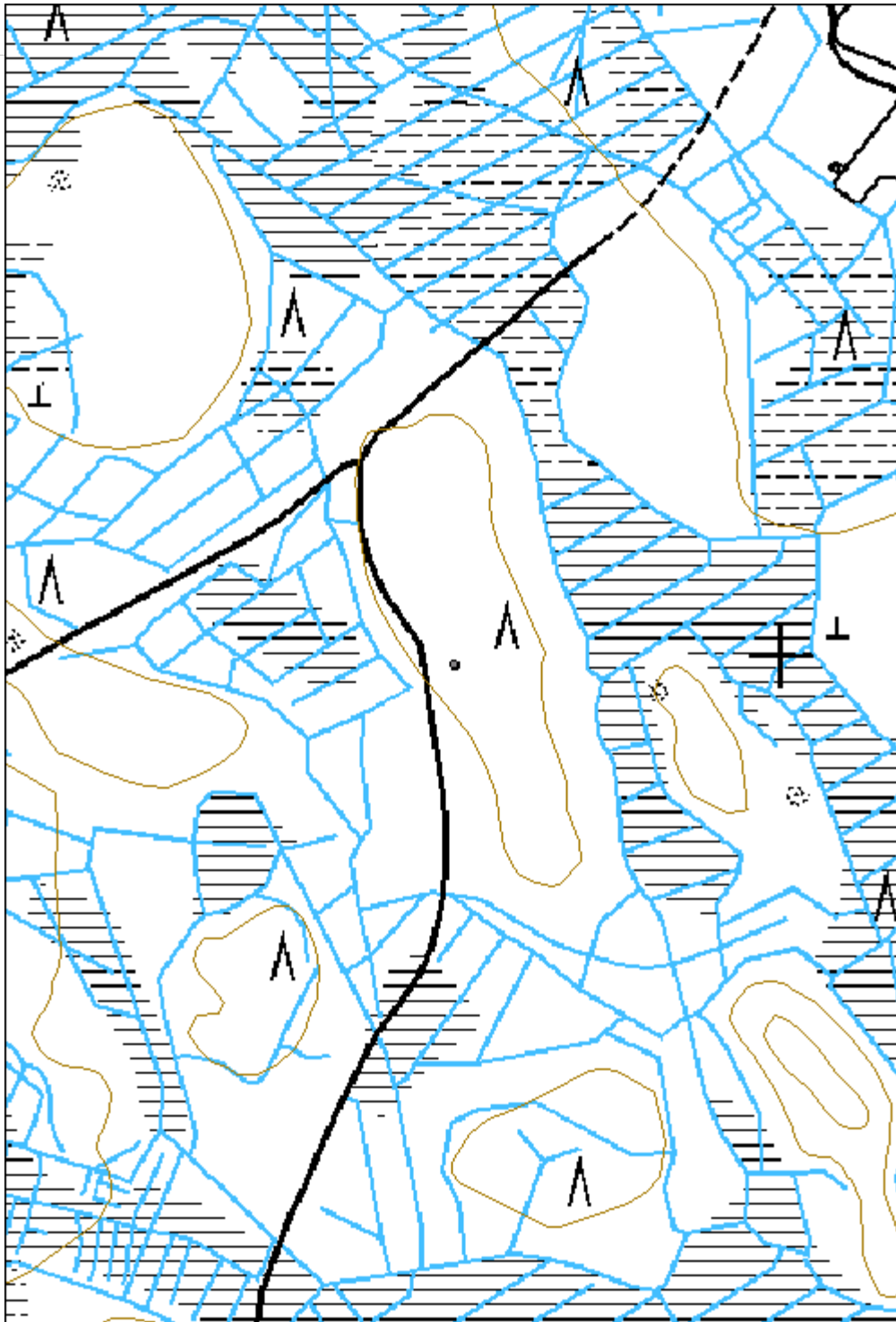
**Viranomaisrekisterinro:**

**Kunto:** 2 Keskinertainen

<b>Arvotus:</b>	3 Esitys mj-luokka II	<b>Olotila:</b>	2 Ei käytössä
<b>Selitys:</b>		<b>Kohteen suojelu:</b>	9 Muu suojeluarvo
<b>Selitys:</b>		<b>Selitys:</b>	
<b>Ympäristön suojelu:</b>	0 Ei määritelty		
<b>Selitys:</b>			



<b>Kohdetyyppi:</b>	9 Valmistuspaikat/työpaikat	Copyright:	© Metsähallitus 2008 © Maanmittauslaitos 1/MML/08
<b>Koordinaatit:</b>	X 6916992, Y 3325685, Z 153	Mittakaava:	1:5000



<b>Aitausneva tervahauta</b>	<b>MH-tunnus: 179398</b>
------------------------------	--------------------------

<b>Kohdetyyppi:</b>	9 Valmistuspaikat/työpaikat	<b>Haltija:</b>	121 Metsätalous Länsi-Suomi
<b>Ajoitus:</b>	7116 Uusi aika	<b>Ylläpitäjä:</b>	121 Metsätalous Länsi-Suomi
<b>Rakentamisvuosi:</b>		<b>Kunta:</b>	936 VIRRAT
<b>Lukumäärä:</b>	1		

<b>Koordinaattiselitys:</b>	<b>Geometria tuotettu:</b>
<b>Koordinaatit:</b>	4 Gps-mittaus, korjaamaton
X 6916233, Y 3326622, Z 153	<b>Löydöt:</b>

***Taustatiedot***

Kohde tarkastettiin inventoinnissa 7.5.2015 ja se havaittiin SutiGIS -tietokannasta.

***Ympäristön kuvaus***

Kohde sijaitsee pienellä moreenikumpareella. Metsä on noin 60-vuotiasta mäntyvaltaista sekametsää.

***Kohteen kuvaus***

Tervahaudan halkaisija on noin 10m. Muodoltaan hauta on laakea, halssi on kohti pohjoista. Metsäkoneen ajoura menee osittain vallin päältä.

***Kohteen rajaus***

Kohde rajautuu pistemäisesti rakenteiden yhteyteen.

***Tulkinta***

Kyseessä on vanha tervahauta

***Lisätietoja***
***Toimenpiteet***
***Tarkastukset***

Tila: 3 Toteutettu      Laji: 6 Suojeluarvojen tarkastus      Tarkastusvuosi: 2015  
 Tarkastuspvm: 24.6.2015      Tarkastaja: V. Laurila  
 Kuvaus: KMO-kulttuuriperintöinventointi

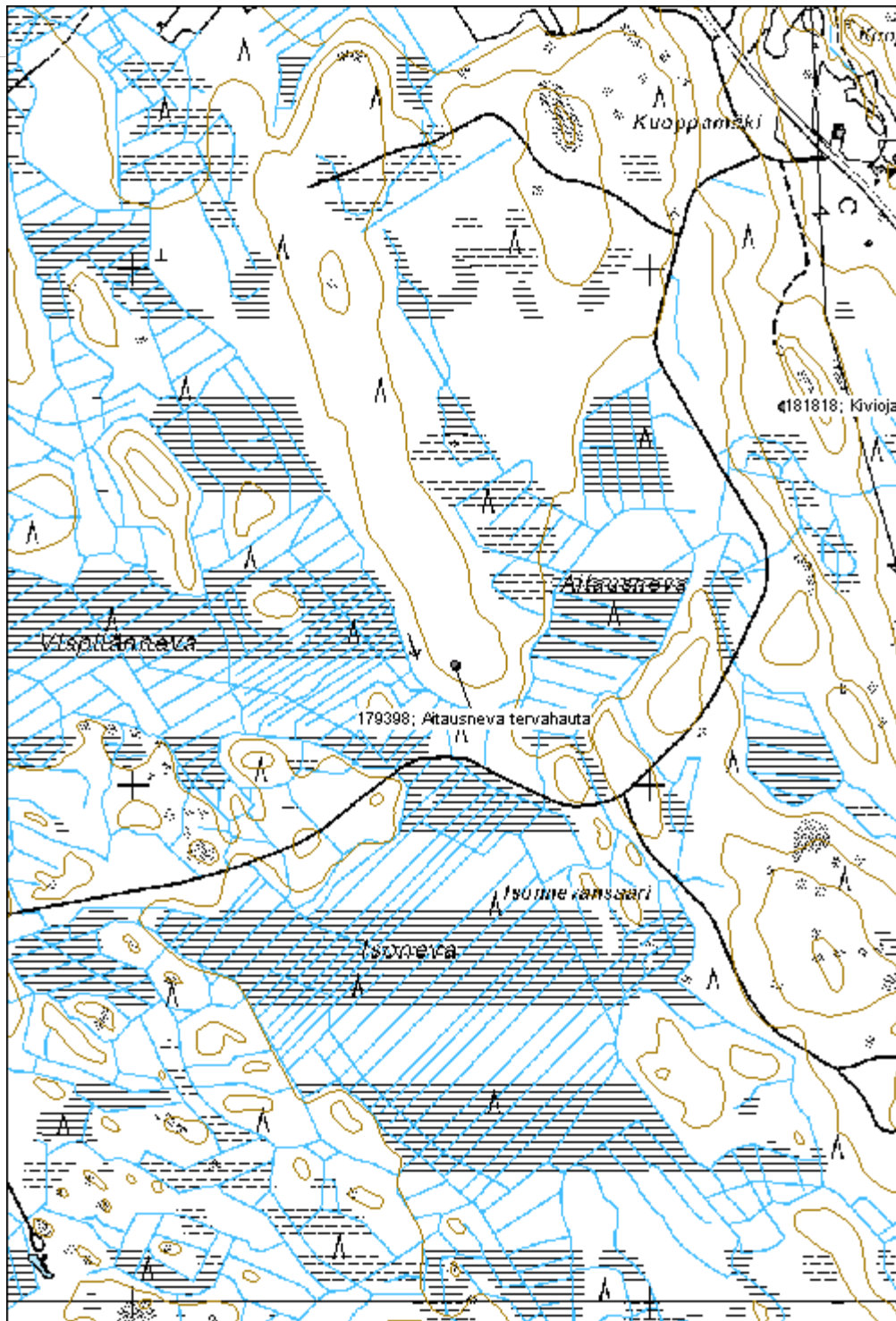
<b>Viranomaisrekisterinro:</b>	<b>Kunto:</b> 2 Keskinertainen
	<b>Olotila:</b> 2 Ei käytössä
<b>Arvotus:</b> 3 Esitys mj-luokka II	<b>Kohteen</b> 9 Muu suojeluarvo

<b>Selitys:</b>		<b>suojelu:</b>
<b>Selitys:</b>		<b>Selitys:</b>
<b>Ympäristön suojelu:</b>	0 Ei määritelty	
<b>Selitys:</b>		





<b>Kohdetyyppi:</b>	9 Valmistuspaikat/työpaikat	Copyright:	© Metsähallitus 2008 © Maanmittauslaitos 1/MML/08
<b>Koordinaatit:</b>	X 6916233, Y 3326622, Z 153	Mittakaava:	1:10000



**Heinijärvi tervahauta**

MH-tunnus: 179395

<b>Kohdetyyppi:</b>	9 Valmistuspaikat/työpaikat	<b>Haltija:</b>	121 Metsätalous Länsi-Suomi
<b>Ajoitus:</b>	7116 Uusi aika	<b>Ylläpitäjä:</b>	121 Metsätalous Länsi-Suomi
<b>Rakentamisvuosi:</b>		<b>Kunta:</b>	936 VIRRAT
<b>Lukumäärä:</b>	1		

<b>Koordinaattiselitys:</b>		<b>Geometria tuotettu:</b>	4 Gps-mittaus, korjaamaton
<b>Koordinaatit:</b>	X 6927803, Y 3333998, Z 135	<b>Löydöt:</b>	

**Taustatiedot**

Kohde tarkastettiin inventoinnissa 8.5.2015 ja se havaittiin SutiGIS -tietokannasta.

**Ympäristön kuvaus**

Kohde sijaitsee moreenirinteellä. Metsä on noin 70-vuotiasta kuusikko.

**Kohteen kuvaus**

Pieni tervahauta on halkaisijaltaan noin 8m. Kokoon nähden isohko halssi on kohti itää.

**Kohteen rajaus**

Kohde rajautuu pistemäisesti rakenteiden yhteyteen.

**Tulkinta**

Kyseessä on vanha tervahauta

**Lisätietoja**
**Toimenpiteet**
**Tarkastukset**

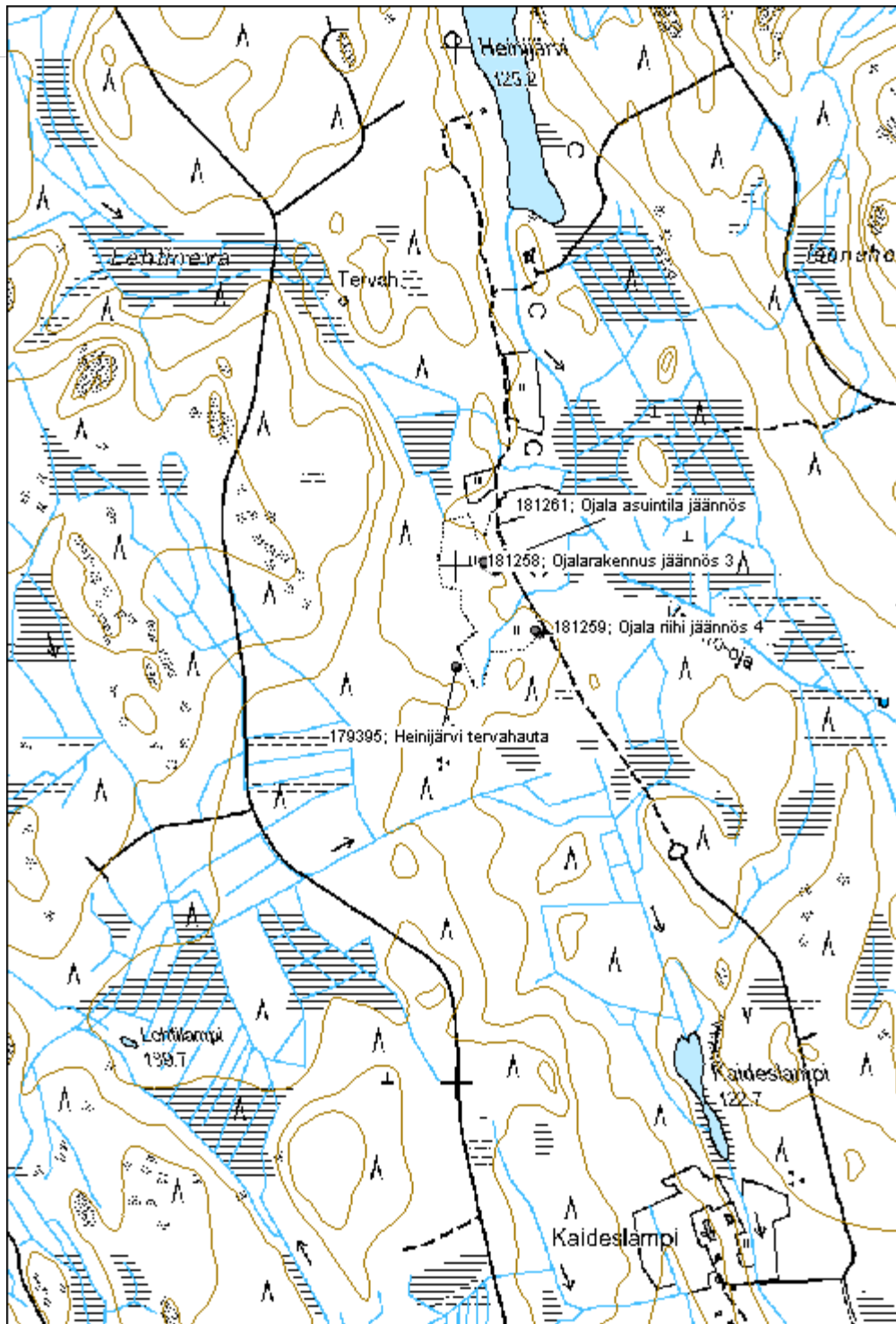
Tila: 3 Toteutettu      Laji: 6 Suojeluarvojen tarkastus      Tarkastusvuosi: 2015  
 Tarkastuspvm: 24.6.2015      Tarkastaja: V. Laurila  
 Kuvaus: KMO-kulttuuriperintöinventointi

<b>Viranomaisrekisterinro:</b>		<b>Kunto:</b>	1 Hyvä
		<b>Olotila:</b>	2 Ei käytössä
<b>Arvotus:</b>	3 Esitys mj-luokka II	<b>Kohteen suojelu:</b>	9 Muu suojeluarvo

<b>Selitys:</b>		<b>Selitys:</b>
<b>Ympäristön suojelu:</b>	0 Ei määritelty	
<b>Selitys:</b>		



<b>Kohdetyyppi:</b>	9 Valmistuspaikat/työpaikat	Copyright:	© Metsähallitus 2008 © Maanmittauslaitos 1/MML/08
<b>Koordinaatit:</b>	X 6927803, Y 3333998, Z 135	Mittakaava:	1:10000



<b>Pesänevanhautamäki tervahauta</b>	<b>MH-tunnus: 179406</b>
--------------------------------------	--------------------------

<b>Kohdetyyppi:</b>	9 Valmistuspaikat/työpaikat	<b>Haltija:</b>	121 Metsätalous Länsi-Suomi
<b>Ajoitus:</b>	7116 Uusi aika	<b>Ylläpitäjä:</b>	121 Metsätalous Länsi-Suomi
<b>Rakentamisvuosi:</b>		<b>Kunta:</b>	164 Jalasjärvi
<b>Lukumäärä:</b>	1		

<b>Koordinaattiselitys:</b>	<b>Geometria tuotettu:</b> 4 Gps-mittaus, korjaamaton
<b>Koordinaatit:</b>	<b>Löydöt:</b>
X 6917129, Y 3291082, Z 143	

***Taustatiedot***

Kohde tarkastettiin inventoinnissa 8.5.2015 ja se havaittiin laserkeilausaineistosta.

***Ympäristön kuvaus***

Kohde sijaitsee moreenirinteen reunalla. Metsä on noin 50-vuotiasta mäntymetsää.

***Kohteen kuvaus***

Haudan halkaisija on noin 15m ja siinä on noin 2,5m paksut kaksoisvallit. Muodoltaan hauta on loivan suppilomainen. Pienehkö epäselvä halssi sijaitsee luoteispuolella.

***Kohteen rajaus***

Kohde rajautuu pistemäisesti rakenteiden yhteyteen.

***Tulkinta***

Kyseessä on vanha tervahauta

***Lisätietoja***
***Toimenpiteet***
***Tarkastukset***

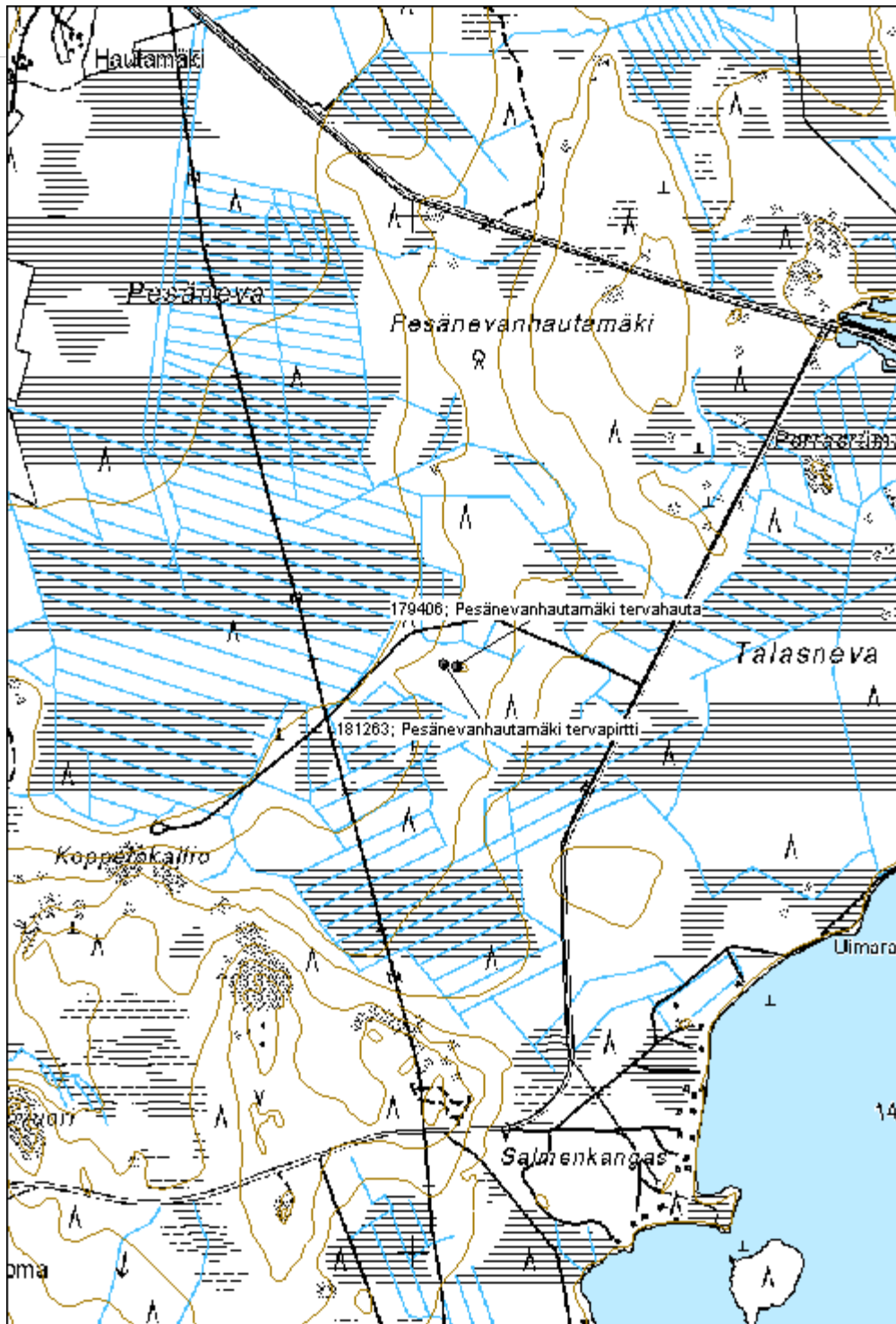
Tila: 3 Toteutettu      Laji: 6 Suojeluarvojen tarkastus      Tarkastusvuosi: 2015  
 Tarkastuspvm: 8.5.2015      Tarkastaja: V. Laurila  
 Kuvaus: KMO-kulttuuriperintöinventointi

<b>Viranomaisrekisterinro:</b>	<b>Kunto:</b> 1 Hyvä
	<b>Olotila:</b> 2 Ei käytössä
<b>Arvotus:</b> 3 Esitys mj-luokka II	<b>Kohteen</b> 9 Muu suojeluarvo

<b>Selitys:</b>		<b>suojelu:</b>
<b>Selitys:</b>		<b>Selitys:</b>
<b>Ympäristön suojelu:</b>	0 Ei määritelty	
<b>Selitys:</b>		



<b>Kohdetyyppi:</b>	9 Valmistuspaikat/työpaikat	Copyright:	© Metsähallitus 2008 © Maanmittauslaitos 1/MML/08
<b>Koordinaatit:</b>	X 6917129, Y 3291082, Z 143	Mittakaava:	1:10000



<b>Haapaneva tervahauta</b>	<b>MH-tunnus: 179414</b>
-----------------------------	--------------------------

<b>Kohdetyyppi:</b>	9 Valmistuspaikat/työpaikat	<b>Haltija:</b>	121 Metsätalous Länsi-Suomi
<b>Ajoitus:</b>	7116 Uusi aika	<b>Ylläpitäjä:</b>	121 Metsätalous Länsi-Suomi
<b>Rakentamisvuosi:</b>		<b>Kunta:</b>	250 Kihniö
<b>Lukumäärä:</b>	1		

<b>Koordinaattiselitys:</b>	<b>Geometria tuotettu:</b> 4 Gps-mittaus, korjaamaton
<b>Koordinaatit:</b>	<b>Löydöt:</b> X 6900698, Y 3298663, Z 139

***Taustatiedot***

Kohde tarkastettiin inventoinnissa 8.5.2015 ja se havaittiin laserkeilausaineistosta.

***Ympäristön kuvaus***

Kohde sijaitsee loivalla moreenirinteellä, hakkuuaukealla. Maaperä on moreenia.

***Kohteen kuvaus***

Tervahaudan halkaisija on noin 13m. Muodoltaan hauta on laakea. Länsipuolella sijaitseva halssi on hyvin pitkä.

***Kohteen rajaus***

Kohde rajautuu pistemäisesti rakenteiden yhteyteen.

***Tulkinta***

Kyseessä on vanha tervahauta.

***Lisätietoja***
***Toimenpiteet***
***Tarkastukset***

Tila: 3 Toteutettu      Laji: 6 Suojeluarvojen tarkastus      Tarkastusvuosi: 2015  
 Tarkastuspvm: 8.5.2015      Tarkastaja: V. Laurila  
 Kuvaus: KMO-kulttuuriperintöinventointi

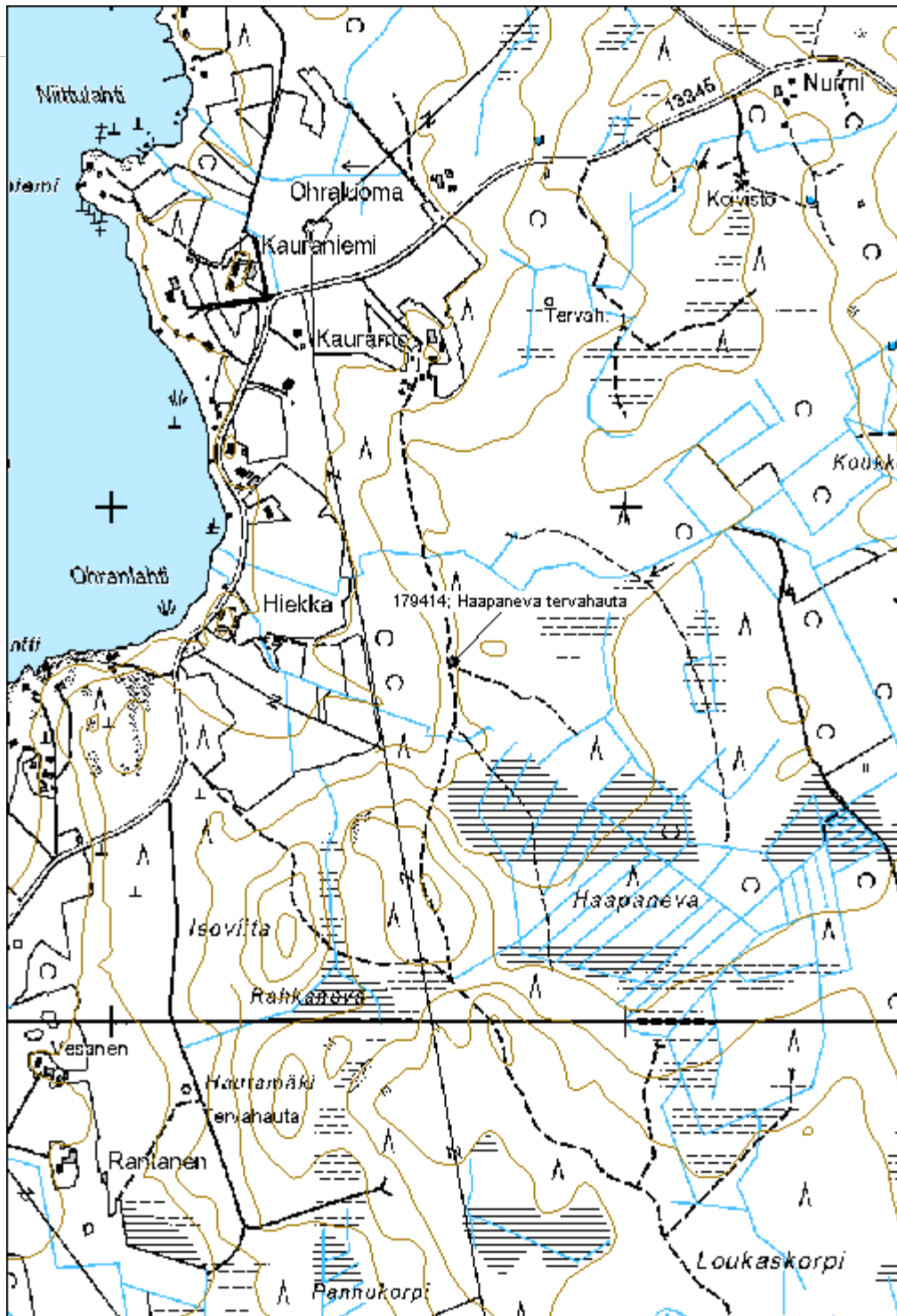
<b>Viranomaisrekisterinro:</b>	<b>Kunto:</b> 1 Hyvä
	<b>Olotila:</b> 2 Ei käytössä
<b>Arvotus:</b>	<b>Kohteen</b> 2 Muinaisjäännösrekisteri II
	3 Esitys mj-luokka II



<b>Selitys:</b>		<b>suojelu:</b>
<b>Selitys:</b>		<b>Selitys:</b>
<b>Ympäristön suojelu:</b>	0 Ei määritelty	
<b>Selitys:</b>		



<b>Kohdetyyppi:</b>	9 Valmistuspaikat/työpaikat	Copyright:	© Metsähallitus 2008 © Maanmittauslaitos 1/MML/08
<b>Koordinaatit:</b>	X 6900698, Y 3298663, Z 139	Mittakaava:	1:10000



**Majalahti tervahauta**
**MH-tunnus: 179405**

<b>Kohdetyyppi:</b>	9 Valmistuspaikat/työpaikat	<b>Haltija:</b>	121 Metsätalous Länsi-Suomi
<b>Ajoitus:</b>	7116 Uusi aika	<b>Ylläpitäjä:</b>	121 Metsätalous Länsi-Suomi
<b>Rakentamisvuosi:</b>		<b>Kunta:</b>	250 Kihniö
<b>Lukumäärä:</b>	1		

<b>Koordinaattiselitys:</b>		<b>Geometria tuotettu:</b>	4 Gps-mittaus, korjaamaton
<b>Koordinaatit:</b>	X 6913122, Y 3301693, Z 148	<b>Löydöt:</b>	

**Taustatiedot**

Kohde tarkastettiin inventoinnissa 11.5.2015 ja se havaittiin SutiGIS-tietokannasta.

**Ympäristön kuvaus**

Kohde sijaitsee loivalla moreenirinteellä. Metsä on noin 50-vuotiasta mäntyvaltaista sekametsää.

**Kohteen kuvaus**

Tervahaudan halkaisija on noin 13m. Muodoltaan hauta on laakea ja selkeä. Pitkä halssi on lounaispuolella.

**Kohteen rajaus**

Kohde rajautuu pistemäisesti rakenteiden yhteyteen.

**Tulkinta**

Kyseessä on vanha tervahauta.

**Lisätietoja**
**Toimenpiteet**
**Tarkastukset**

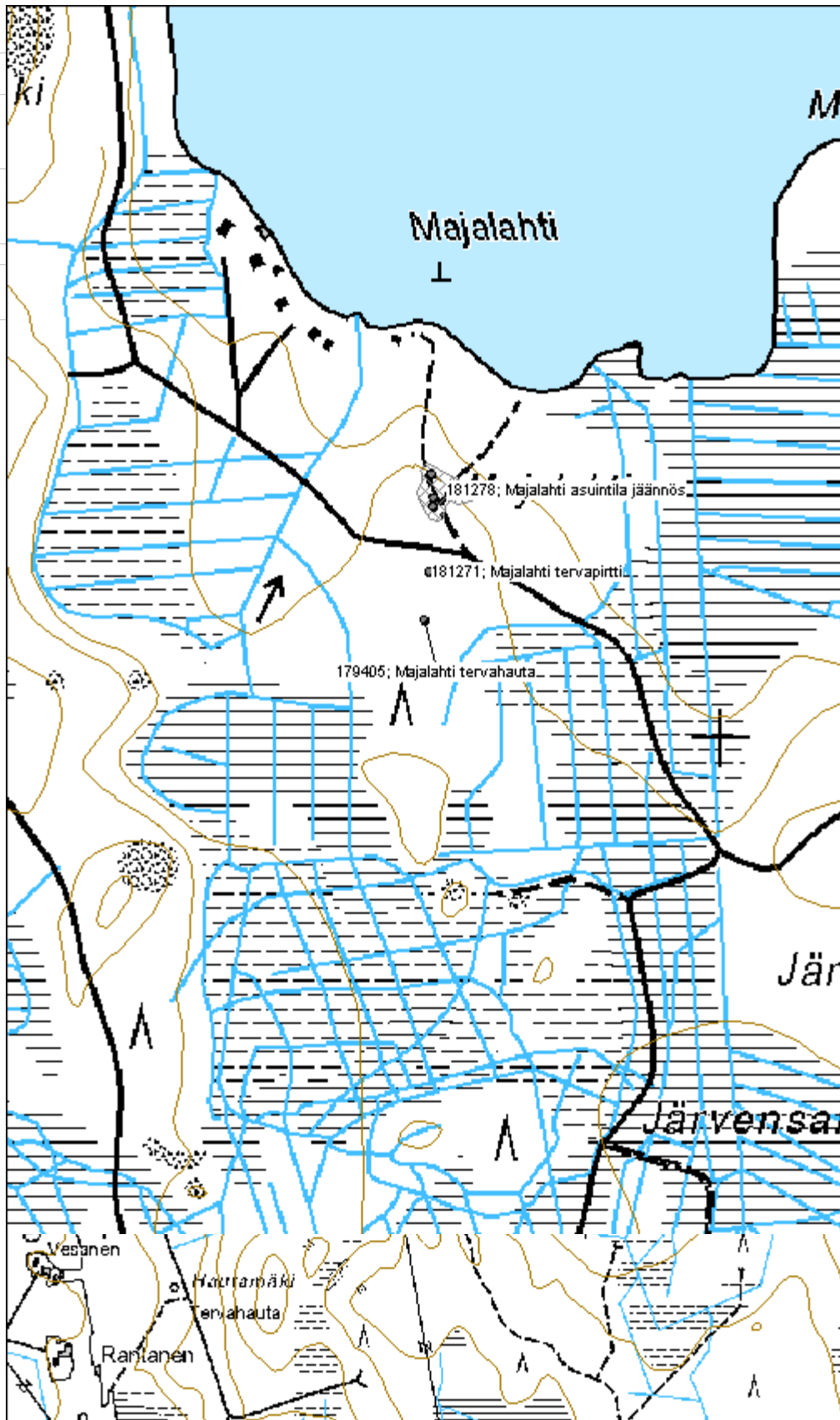
Tila: 3 Toteutettu      Laji: 6 Suojeluarvojen tarkastus      Tarkastusvuosi: 2015  
 Tarkastuspvm: 11.5.2015      Tarkastaja: V. Laurila  
 Kuvaus: KMO-kulttuuriperintöinventointi

<b>Viranomaisrekisterinro:</b>		<b>Kunto:</b>	1 Hyvä
		<b>Olotila:</b>	2 Ei käytössä
<b>Arvotus:</b>	3 Esitys mj-luokka II	<b>Kohteen</b>	9 Muu suojeluarvo

<b>Selitys:</b>		<b>suojelu:</b>
<b>Selitys:</b>		<b>Selitys:</b>
<b>Ympäristön suojelu:</b>	0 Ei määritelty	
<b>Selitys:</b>		



<b>Kohdetyyppi:</b>	9 Valmistuspaikat/työpaikat	Copyright:	© Metsähallitus 2008 © Maanmittauslaitos 1/MML/08
<b>Koordinaatit:</b>	X 6913122, Y 3301693, Z 148	Mittakaava:	1:5000



Metsähallitus 2008  
Maanmittauslaitos 1/MML/08

**Mäntykangas tervahauta**
**MH-tunnus: 179399**

<b>Kohdetyyppi:</b>	9 Valmistuspaikat/työpaikat	<b>Haltija:</b>	121 Metsätalous Länsi-Suomi
<b>Ajoitus:</b>	7116 Uusi aika	<b>Ylläpitäjä:</b>	121 Metsätalous Länsi-Suomi
<b>Rakentamisvuosi:</b>		<b>Kunta:</b>	936 VIRRAT
<b>Lukumäärä:</b>	1		

<b>Koordinaattiselitys:</b>		<b>Geometria tuotettu:</b>	4 Gps-mittaus, korjaamaton
<b>Koordinaatit:</b>	X 6923036, Y 3310677, Z 145	<b>Löydöt:</b>	

**Taustatiedot**

Kohde tarkastettiin inventoinnissa 12.5.2015 ja se havaittiin laserkeilausaineistosta.

**Ympäristön kuvaus**

Kohde sijaitsee moreenikankaalla. Metsä on noin 50-vuotiasta mäntymetsää.

**Kohteen kuvaus**

Tervahaudan halkaisija on noin 13m. Muodoltaan hauta on laakea. Selkeä halssi sijaitsee länsipuolella. Haudan sisäpuolella on luultavasti metsästäjien tekemiä kaivantoja.

**Kohteen rajaus**

Kohde rajautuu pistemäisesti rakenteiden yhteyteen.

**Tulkinta**

Kyseessä on vanha tervahauta

**Lisätietoja**
**Toimenpiteet**
**Tarkastukset**

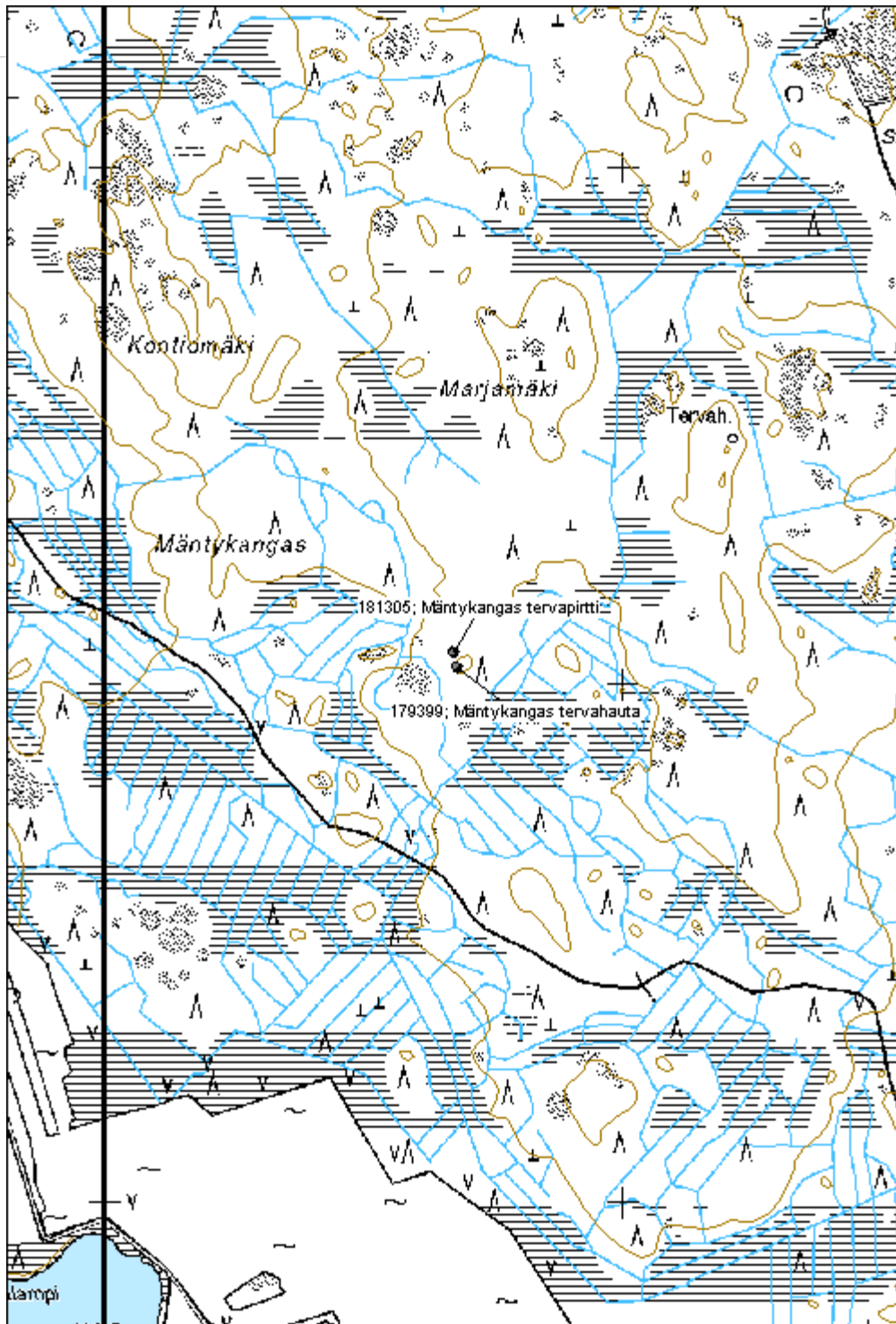
Tila: 3 Toteutettu      Laji: 6 Suojeluarvojen tarkastus      Tarkastusvuosi: 2015  
 Tarkastuspvm: 12.5.2015      Tarkastaja: V. Laurila  
 Kuvaus: KMO-kulttuuriperintöinventointi

<b>Viranomaisrekisterinro:</b>		<b>Kunto:</b>	1 Hyvä
		<b>Olotila:</b>	2 Ei käytössä
<b>Arvotus:</b>	3 Esitys mj-luokka II	<b>Kohteen</b>	9 Muu suojeluarvo

<b>Selitys:</b>		<b>suojelu:</b>
<b>Selitys:</b>		<b>Selitys:</b>
<b>Ympäristön suojelu:</b>	0 Ei määritelty	
<b>Selitys:</b>		



<b>Kohdetyyppi:</b>	9 Valmistuspaikat/työpaikat	Copyright:	© Metsähallitus 2008 © Maanmittauslaitos 1/MML/08
<b>Koordinaatit:</b>	X 6923036, Y 3310677, Z 145	Mittakaava:	1:10000





**Leppihaudanmäki tervahauta**
**MH-tunnus: 179407**

<b>Kohdetyyppi:</b>	9 Valmistuspaikat/työpaikat	<b>Haltija:</b>	121 Metsätalous Länsi-Suomi
<b>Ajoitus:</b>	7116 Uusi aika	<b>Ylläpitäjä:</b>	121 Metsätalous Länsi-Suomi
<b>Rakentamisvuosi:</b>		<b>Kunta:</b>	164 Jalasjärvi
<b>Lukumäärä:</b>	1		

<b>Koordinaattiselitys:</b>		<b>Geometria tuotettu:</b>	4 Gps-mittaus, korjaamaton
<b>Koordinaatit:</b>	X 6917384, Y 3286084, Z 148	<b>Löydöt:</b>	

**Taustatiedot**

Kohde tarkastettiin inventoinnissa 18.5.2015 ja se havaittiin laserkeilausaineistosta.

**Ympäristön kuvaus**

Kohde sijaitsee moreenirinteellä, hakkuuaukealla.

**Kohteen kuvaus**

Tervahaudan halkaisija on noin 14m. Muodoltaan hauta on laakea, selkeä halssi on kohti kaakkoa. Tervahaudan päältä kulkee kaksi tuoretta ajouraa.

**Kohteen rajaus**

Kohde rajautuu pistemäisesti rakenteiden yhteyteen.

**Tulkinta**

Kyseessä on vanha tervahauta.

**Lisätietoja**
**Toimenpiteet**
**Tarkastukset**

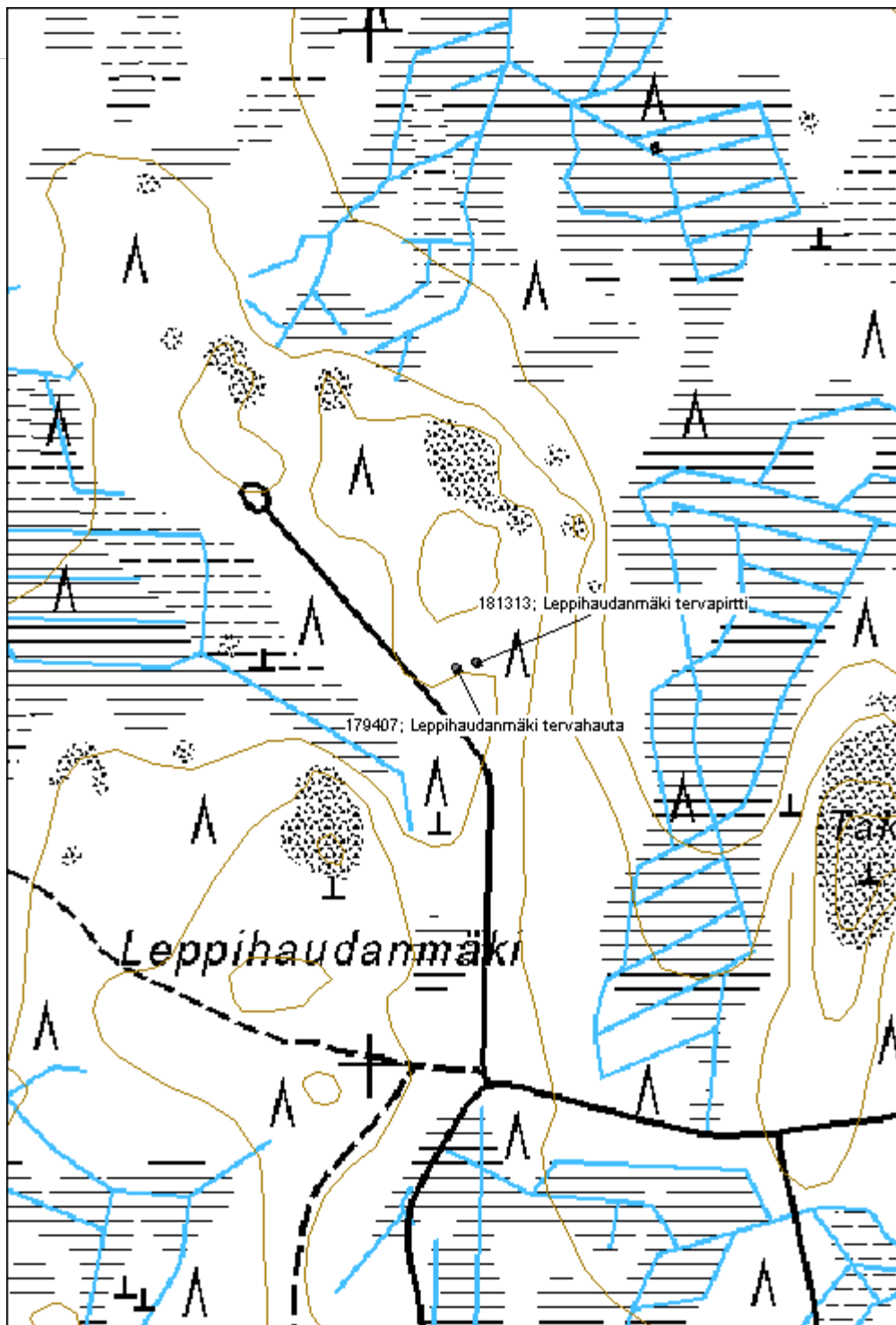
Tila: 3 Toteutettu Laji: 6 Suojeluarvojen tarkastus Tarkastusvuosi: 2015  
 Tarkastuspvm: 18.5.2015 Tarkastaja: V. Laurila  
 Kuvaus: KMO-kulttuuriperintöinventointi

<b>Viranomaisrekisterinro:</b>		<b>Kunto:</b>	2 Keskinertainen
		<b>Olotila:</b>	2 Ei käytössä
<b>Arvotus:</b>	3 Esitys mj-luokka II	<b>Kohteen</b>	9 Muu suojeluarvo

<b>Selitys:</b>		<b>suojelu:</b>
<b>Selitys:</b>		<b>Selitys:</b>
<b>Ympäristön suojelu:</b>	0 Ei määritelty	
<b>Selitys:</b>		



<b>Kohdetyyppi:</b>	9 Valmistuspaikat/työpaikat	<b>Copyright:</b>	© Metsähallitus 2008 © Maanmittauslaitos 1/MML/08
<b>Koordinaatit:</b>	X 6917384, Y 3286084, Z 148	<b>Mittakaava:</b>	1:5000



**Pyymäki tervahauta**

MH-tunnus: 179396

<b>Kohdetyyppi:</b>	9 Valmistuspaikat/työpaikat	<b>Haltija:</b>	121 Metsätalous Länsi-Suomi
<b>Ajoitus:</b>	7116 Uusi aika	<b>Ylläpitäjä:</b>	121 Metsätalous Länsi-Suomi
<b>Rakentamisvuosi:</b>		<b>Kunta:</b>	936 VIRRAT
<b>Lukumäärä:</b>	1		

<b>Koordinaattiselitys:</b>		<b>Geometria tuotettu:</b>	4 Gps-mittaus, korjaamaton
<b>Koordinaatit:</b>	X 6921933, Y 3324211, Z 140	<b>Löydöt:</b>	

**Taustatiedot**

Kohde tarkastettiin inventoinnissa 19.5.2015 ja se havaittiin peruskartasta.

**Ympäristön kuvaus**

Kohde sijaitsee kostealla moreenikankaalla. Haudan päältä menee osittain vanha metsätie, jonka pohjoispuolella metsä on noin 50-vuotiasta mäntymetsää, eteläpuolella on hakkuuaukea.

**Kohteen kuvaus**

Tervahaudan halkaisija on noin 11m. Epäselvä halssi on koillispuolella.

**Kohteen rajaus**

Kohde rajautuu pistemäisesti rakenteiden yhteyteen.

**Tulkinta**

Kyseessä on vanha tervahauta

**Lisätietoja**
**Toimenpiteet**
**Tarkastukset**

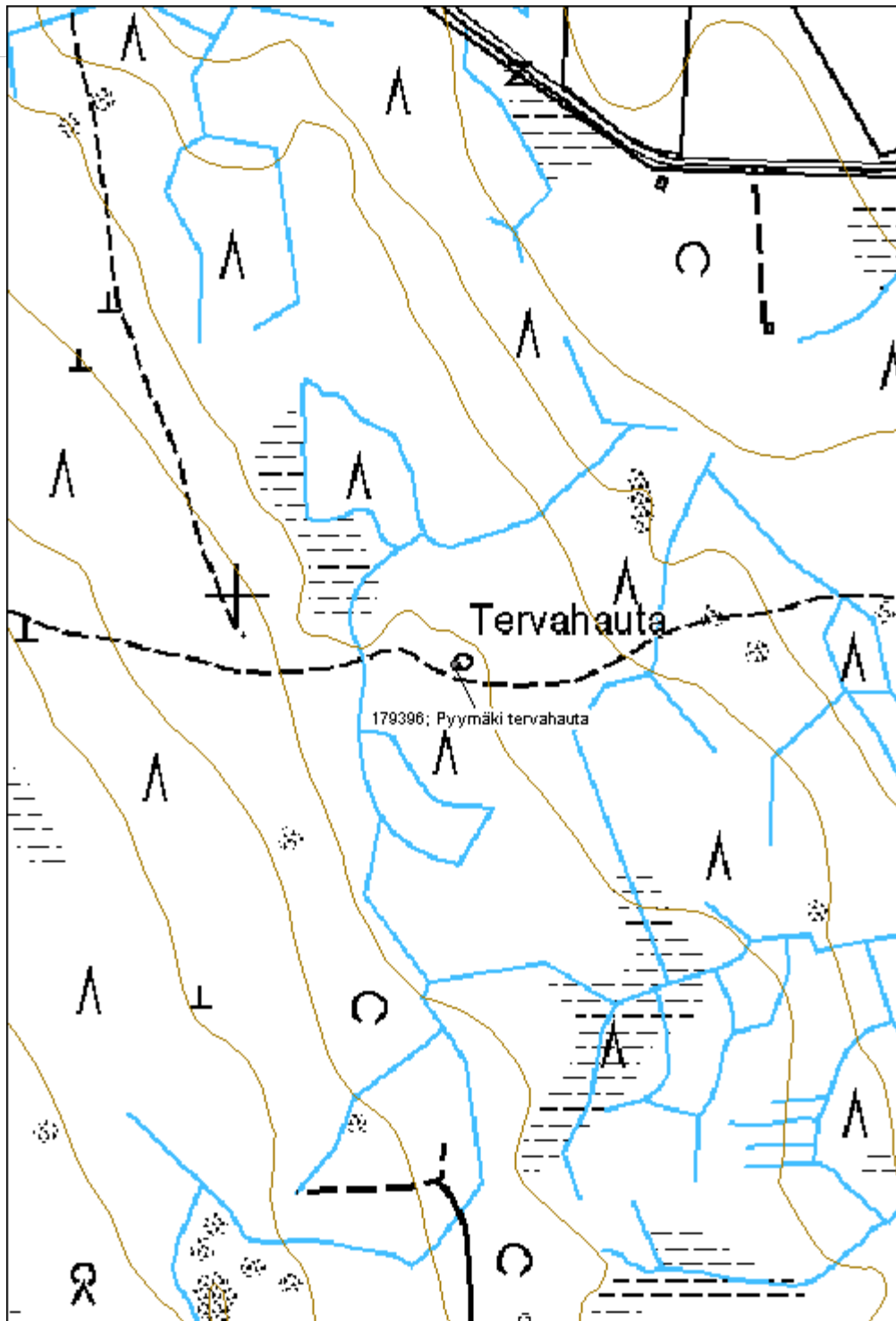
Tila: 3 Toteutettu Laji: 6 Suojeluarvojen tarkastus Tarkastusvuosi: 2015  
 Tarkastuspvm: 19.5.2015 Tarkastaja: V. Laurila  
 Kuvaus: KMO-kulttuuriperintöinventointi

<b>Viranomaisrekisterinro:</b>		<b>Kunto:</b>	2 Keskinertainen
		<b>Olotila:</b>	2 Ei käytössä
<b>Arvotus:</b>	3 Esitys mj-luokka II	<b>Kohteen</b>	9 Muu suojeluarvo

<b>Selitys:</b>	<b>suojelu:</b>
	<b>Selitys:</b>
<b>Ympäristön suojelu:</b>	0 Ei määritelty
<b>Selitys:</b>	



<b>Kohdetyyppi:</b>	9 Valmistuspaikat/työpaikat	Copyright:	© Metsähallitus 2008 © Maanmittauslaitos 1/MML/08
<b>Koordinaatit:</b>	X 6921933, Y 3324211, Z 140	Mittakaava:	1:5000



**Lettojenmäki 1 tervahauta**

MH-tunnus: 179400

<b>Kohdetyyppi:</b>	9 Valmistuspaikat/työpaikat	<b>Haltija:</b>	121 Metsätalous Länsi-Suomi
<b>Ajoitus:</b>	7116 Uusi aika	<b>Ylläpitäjä:</b>	121 Metsätalous Länsi-Suomi
<b>Rakentamisvuosi:</b>		<b>Kunta:</b>	743 SEINÄJOKI
<b>Lukumäärä:</b>	1		

<b>Koordinaattiselitys:</b>		<b>Geometria tuotettu:</b>	4 Gps-mittaus, korjaamaton
<b>Koordinaatit:</b>	X 6922277, Y 3303999, Z 131	<b>Löydöt:</b>	

**Taustatiedot**

Kohde tarkastettiin inventoinnissa 12.5.2014 ja se havaittiin laserkeilausaineistosta.

**Ympäristön kuvaus**

Kohde sijaitsee moreenikumpareella. Metsä on noin 60-vuotiasta mäntymetsää.

**Kohteen kuvaus**

Tervahaudan halkaisija on noin 11m. Muodoltaan hauta on laakea, halssi on kohti itää.

**Kohteen rajaus**

Kohde rajautuu pistemäisesti rakenteiden yhteyteen.

**Tulkinta**

Kyseessä on vanha tervahauta.

**Lisätietoja**
**Toimenpiteet**
**Tarkastukset**

Tila: 3 Toteutettu      Laji: 6 Suojeluarvojen tarkastus      Tarkastusvuosi: 2015  
 Tarkastuspvm: 12.5.2015      Tarkastaja: V. Laurila  
 Kuvaus: KMO-kulttuuriperintöinventointi

<b>Viranomaisrekisterinro:</b>		<b>Kunto:</b>	1 Hyvä
		<b>Olotila:</b>	2 Ei käytössä
<b>Arvotus:</b>	3 Esitys mj-luokka II	<b>Kohteen suojelu:</b>	9 Muu suojeluarvo

**Selitys:**

**Selitys:**

**Ympäristön  
suojelu:**

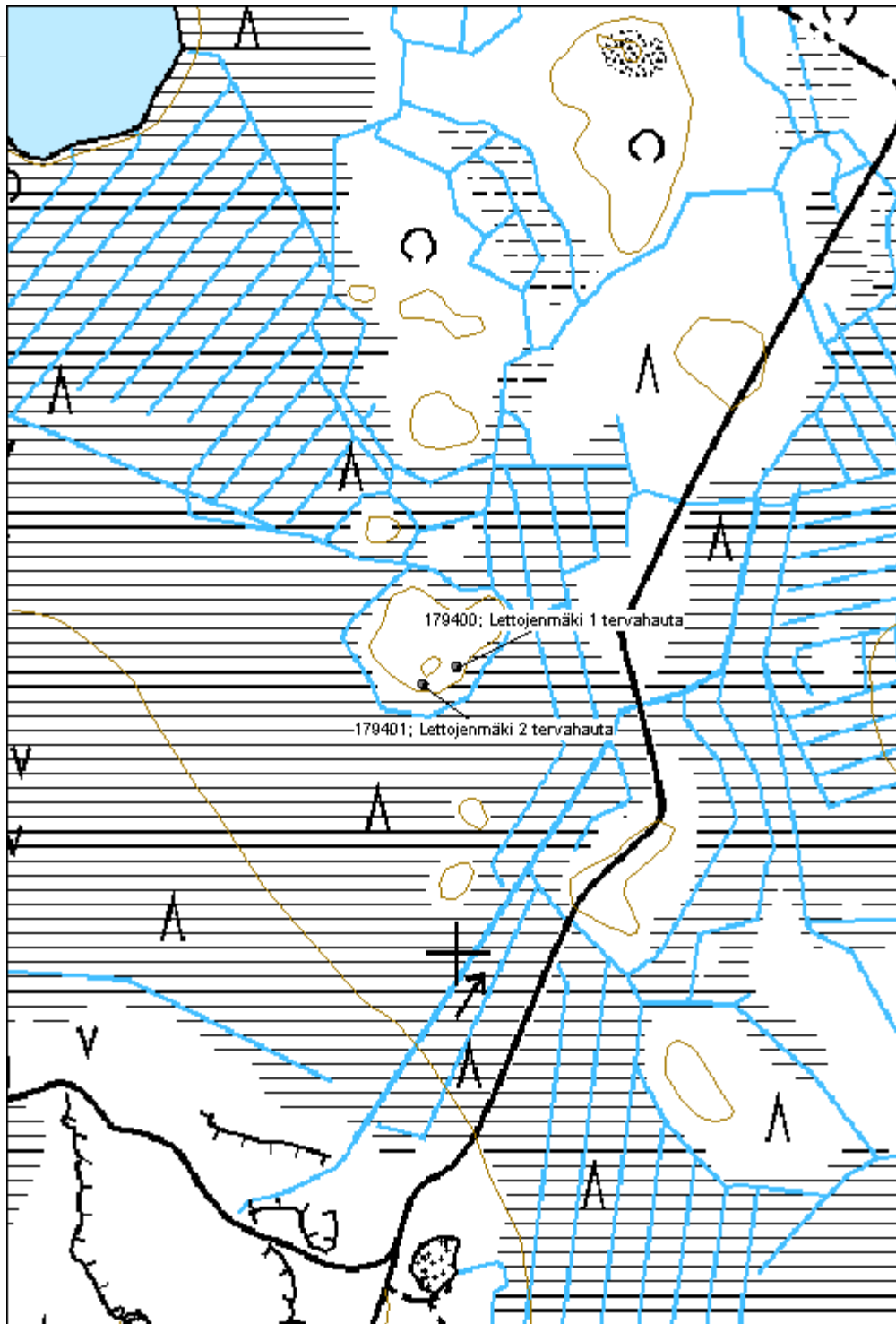
0 Ei määritelty

**Selitys:**





<b>Kohdetyyppi:</b>	9 Valmistuspaikat/työpaikat	<b>Copyright:</b>	© <i>Metsähallitus</i> 2008 © <i>Maanmittauslaitos 1/MML/08</i>
<b>Koordinaatit:</b>	X 6922277, Y 3303999, Z 131	<b>Mittakaava:</b>	1:5000



**Lettojenmäki 2 tervahauta**
**MH-tunnus: 179401**

<b>Kohdetyyppi:</b>	9 Valmistuspaikat/työpaikat	<b>Haltija:</b>	121 Metsätalous Länsi-Suomi
<b>Ajoitus:</b>	7116 Uusi aika	<b>Ylläpitäjä:</b>	121 Metsätalous Länsi-Suomi
<b>Rakentamisvuosi:</b>		<b>Kunta:</b>	743 SEINÄJOKI
<b>Lukumäärä:</b>	1		

<b>Koordinaattiselitys:</b>		<b>Geometria tuotettu:</b>	4 Gps-mittaus, korjaamaton
<b>Koordinaatit:</b>	X 6922260, Y 3303966, Z 131	<b>Löydöt:</b>	

**Taustatiedot**

Kohde tarkastettiin inventoinnissa 12.5.2015 ja se havaittiin laserkeilausaineistosta.

**Ympäristön kuvaus**

Kohde sijaitsee moreenikumpareella, metsä on noin 60-vuotiasta mäntymetsää. Tervahaudan ympärillä on muutamia kuoppia ja kaivantoja sekä pari pientä maansekaista kivikasaa.

**Kohteen kuvaus**

Tervahaudan halkaisija on noin 10m. Muodoltaan hauta on laakea, halssi on kohti etelää. Haudan sisäpuolella on pieni kivikasa, mahdollisesti metsästäjien kaivannosta.

**Kohteen rajaus**

Kohde rajautuu pistemäisesti rakenteiden yhteyteen.

**Tulkinta**

Kyseessä on vanha tervahauta

**Lisätietoja**
**Toimenpiteet**
**Tarkastukset**

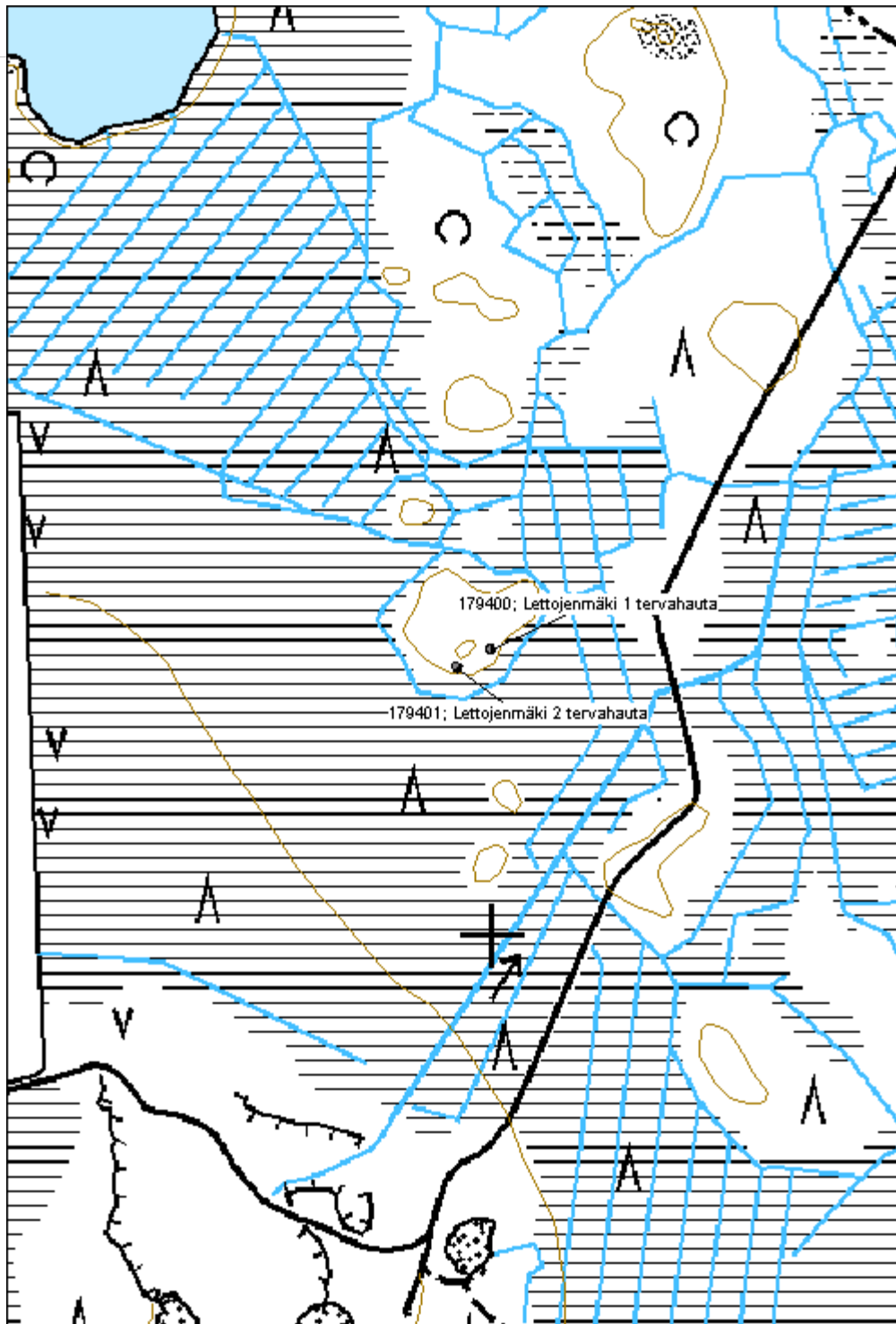
Tila: 3 Toteutettu      Laji: 6 Suojeluarvojen tarkastus      Tarkastusvuosi: 2015  
 Tarkastuspvm: 12.5.2015      Tarkastaja: V. Laurila  
 Kuvaus: KMO-kulttuuriperintöinventointi

<b>Viranomaisrekisterinro:</b>	<b>Kunto:</b>	1 Hyvä
	<b>Olotila:</b>	2 Ei käytössä

<b>Arvotus:</b>	3 Esitys mj-luokka II	<b>Kohteen suojelu:</b>	9 Muu suojeluarvo
<b>Selitys:</b>		<b>Selitys:</b>	
<b>Ympäristön suojelu:</b>	0 Ei määritelty		
<b>Selitys:</b>			



<b>Kohdetyyppi:</b>	9 Valmistuspaikat/työpaikat	<b>Copyright:</b>	© Metsähallitus 2008 © Maanmittauslaitos 1/MML/08
<b>Koordinaatit:</b>	X 6922260, Y 3303966, Z 131	<b>Mittakaava:</b>	1:5000



<b>Hirvikangas tervahauta</b>	<b>MH-tunnus: 179404</b>
-------------------------------	--------------------------

<b>Kohdetyyppi:</b>	9 Valmistuspaikat/työpaikat	<b>Haltija:</b>	121 Metsätalous Länsi-Suomi
<b>Ajoitus:</b>	7116 Uusi aika	<b>Ylläpitäjä:</b>	121 Metsätalous Länsi-Suomi
<b>Rakentamisvuosi:</b>		<b>Kunta:</b>	936 VIRRAT
<b>Lukumäärä:</b>	1		

<b>Koordinaattiselitys:</b>	<b>Geometria tuotettu:</b>
<b>Koordinaatit:</b>	4 Gps-mittaus, korjaamaton
X 6916027, Y 3312737, Z 146	<b>Löydöt:</b>

***Taustatiedot***

Kohde tarkastettiin inventoinnissa 19.5.2015 ja se havaittiin SutiGIS –tietokannasta.

***Ympäristön kuvaus***

Kohde sijaitsee metsätien varrella nuoren taimikon keskellä, säästöpuutiheikössä. Haudan päällä on tiheästi kasvavia nuorehkoja kuusia ja lehtipuita.

***Kohteen kuvaus***

Tervahaudan halkaisija on noin 15m ja siinä on noin 2m paksut kaksoisvallit. Muodoltaan hauta on laakea, isohko halssi on kohti itää.

***Kohteen rajaus***

Kohde rajautuu pistemäisesti rakenteiden yhteyteen.

***Tulkinta***

Kyseessä on vanha tervahauta.

***Lisätietoja***
***Toimenpiteet***
***Tarkastukset***

Tila: 3 Toteutettu      Laji: 6 Suojeluarvojen tarkastus      Tarkastusvuosi: 2015  
 Tarkastuspvm: 19.5.2015      Tarkastaja: V. Laurila  
 Kuvaus: KMO-kulttuuriperintöinventointi

**Viranomaisrekisterinro:**

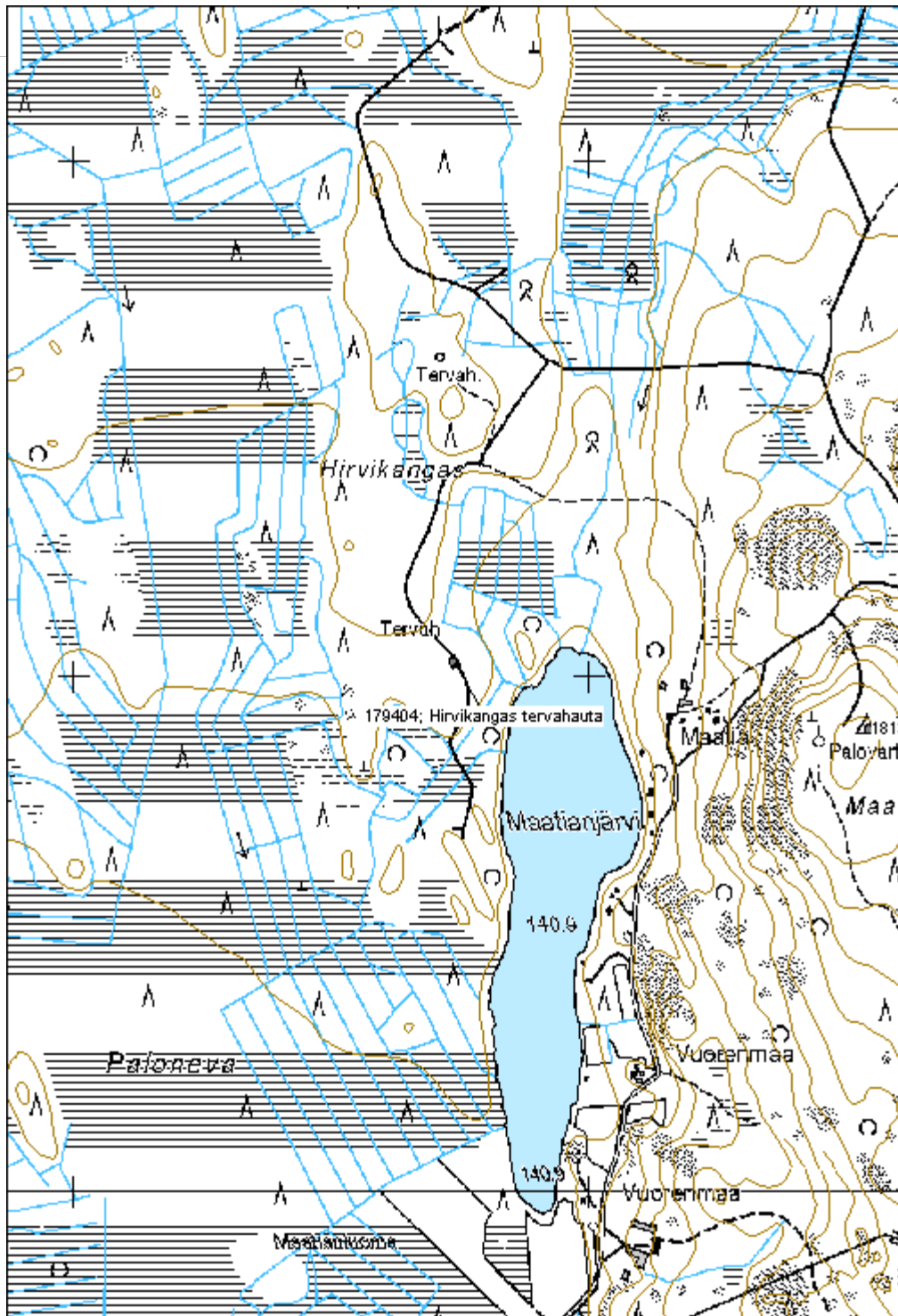
**Kunto:** 1 Hyvä

**Olotila:** 2 Ei käytössä

<b>Arvotus:</b>	3 Esitys mj-luokka II	<b>Kohteen suojelu:</b>	9 Muu suojeluarvo
<b>Selitys:</b>		<b>Selitys:</b>	
<b>Ympäristön suojelu:</b>	0 Ei määritelty		
<b>Selitys:</b>			



<b>Kohdetyyppi:</b>	9 Valmistuspaikat/työpaikat	Copyright:	© Metsähallitus 2008 © Maanmittauslaitos 1/MML/08
<b>Koordinaatit:</b>	X 6916027, Y 3312737, Z 146	Mittakaava:	1:10000



**Uudenhaudanmäki tervahauta**

MH-tunnus: 180333

<b>Kohdetyyppi:</b>	9 Valmistuspaikat/työpaikat	<b>Haltija:</b>	121 Metsätalous Länsi-Suomi
<b>Ajoitus:</b>	7118 Historiallinen aika	<b>Ylläpitäjä:</b>	121 Metsätalous Länsi-Suomi
<b>Rakentamisvuosi:</b>		<b>Kunta:</b>	164 Jalasjärvi
<b>Lukumäärä:</b>			

<b>Koordinaattiselitys:</b>		<b>Geometria tuotettu:</b>	4 Gps-mittaus, korjaamaton
<b>Koordinaatit:</b>	X 6922041, Y 3298944	<b>Löydöt:</b>	

**Taustatiedot**

Kohde tarkastettiin inventoinnissa 19.5.2015 ja se havaittiin SutiGIS –tietokannasta.

**Ympäristön kuvaus**

Kohde sijaitsee moreenikankaan reunalla. Metsä on noin 50-vuotiasta mäntymetsää.

**Kohteen kuvaus**

Tervahaudan halkaisija on noin 11m. Muodoltaan hauta on syvä ja selkeä. Vankka kivistä kylmämuurattu näyttävä halssi on kohti länttä. Halssin tyviosan päällä on myös jäljellä puisen katon rakenteita.

**Kohteen rajaus**

Kohde rajautuu pistemäisesti rakenteiden yhteyteen.

**Tulkinta**

Kyseessä on vanha tervahauta.

**Lisätietoja**
**Toimenpiteet**
**Tarkastukset**

Tila: 3 Toteutettu Laji: 6 Suojeluarvojen tarkastus Tarkastusvuosi: 2015  
 Tarkastuspvm: 19.5.2015 Tarkastaja: V. Laurila  
 Kuvaus: KMO kulttuuriperintöinventointi 2015

<b>Viranomaisrekisterinro:</b>		<b>Kunto:</b>	1 Hyvä
		<b>Olotila:</b>	2 Ei käytössä
<b>Arvotus:</b>	3 Esitys mj-luokka II	<b>Kohteen suojele:</b>	2 Muinaisjäännösrekisteri II



**Selitys:**

**Selitys:**

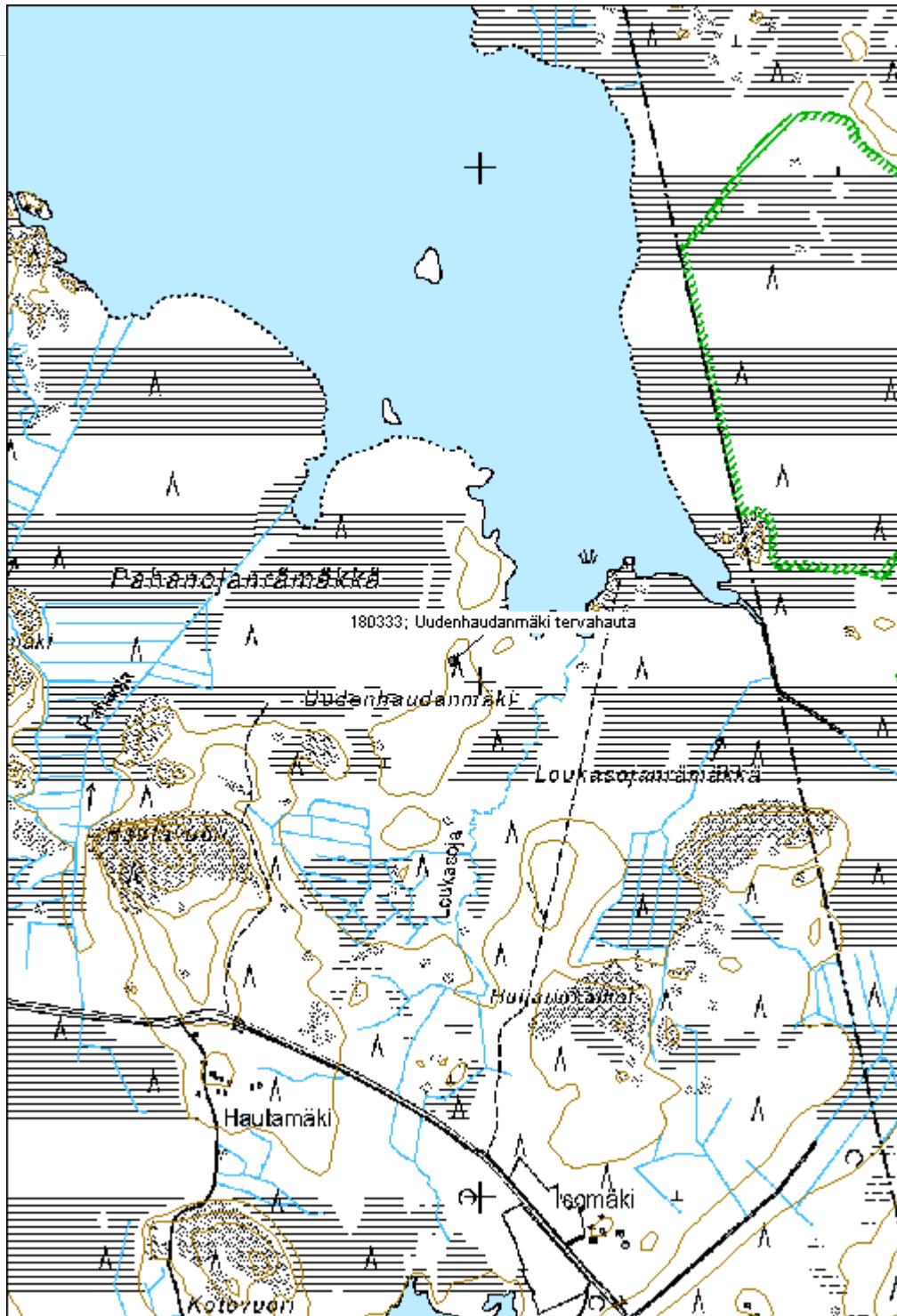
**Ympäristön  
suojelu:**

0 Ei määritelty

**Selitys:**



<b>Kohdetyyppi:</b>	9 Valmistuspaikat/työpaikat	Copyright:	© Metsähallitus 2008 © Maanmittauslaitos 1/MML/08
<b>Koordinaatit:</b>	X 6922041, Y 3298944	Mittakaava:	1:10000



**Vanhanhaudanmäki tervahauta**

MH-tunnus: 180347

<b>Kohdetyyppi:</b>	9 Valmistuspaikat/työpaikat	<b>Haltija:</b>	121 Metsätalous Länsi-Suomi
<b>Ajoitus:</b>	7118 Historiallinen aika	<b>Ylläpitäjä:</b>	121 Metsätalous Länsi-Suomi
<b>Rakentamisvuosi:</b>		<b>Kunta:</b>	936 VIRRAT
<b>Lukumäärä:</b>			

<b>Koordinaattiselitys:</b>		<b>Geometria tuotettu:</b>	4 Gps-mittaus, korjaamaton
<b>Koordinaatit:</b>	X 6918707, Y 3309831	<b>Löydöt:</b>	

**Taustatiedot**

Kohde tarkastettiin inventoinnissa 19.5.2015 ja se havaittiin SutiGIS –tietokannasta.

**Ympäristön kuvaus**

Kohde sijaitsee kallioisen moreenimäen itälaidalla, hakkuualueen reunalla. Haudan päällä on noin 70-vuotiaita mäntyjä ja kuusia, vieressä on myös noin 70-vuotiasta mäntymetsää ja nuorta taimikkoa.

**Kohteen kuvaus**

Tervahaudan halkaisija on noin 12m. Halssi on itäpuolella. Hautaa on ilmeisesti kaiveltu halssin kohdalta josta valli puuttuu lähes kokonaan.

**Kohteen rajaus**

Kohde rajautuu pistemäisesti rakenteiden yhteyteen.

**Tulkinta**

Kyseessä on vanha tervahauta.

**Lisätietoja**
**Toimenpiteet**
**Tarkastukset**

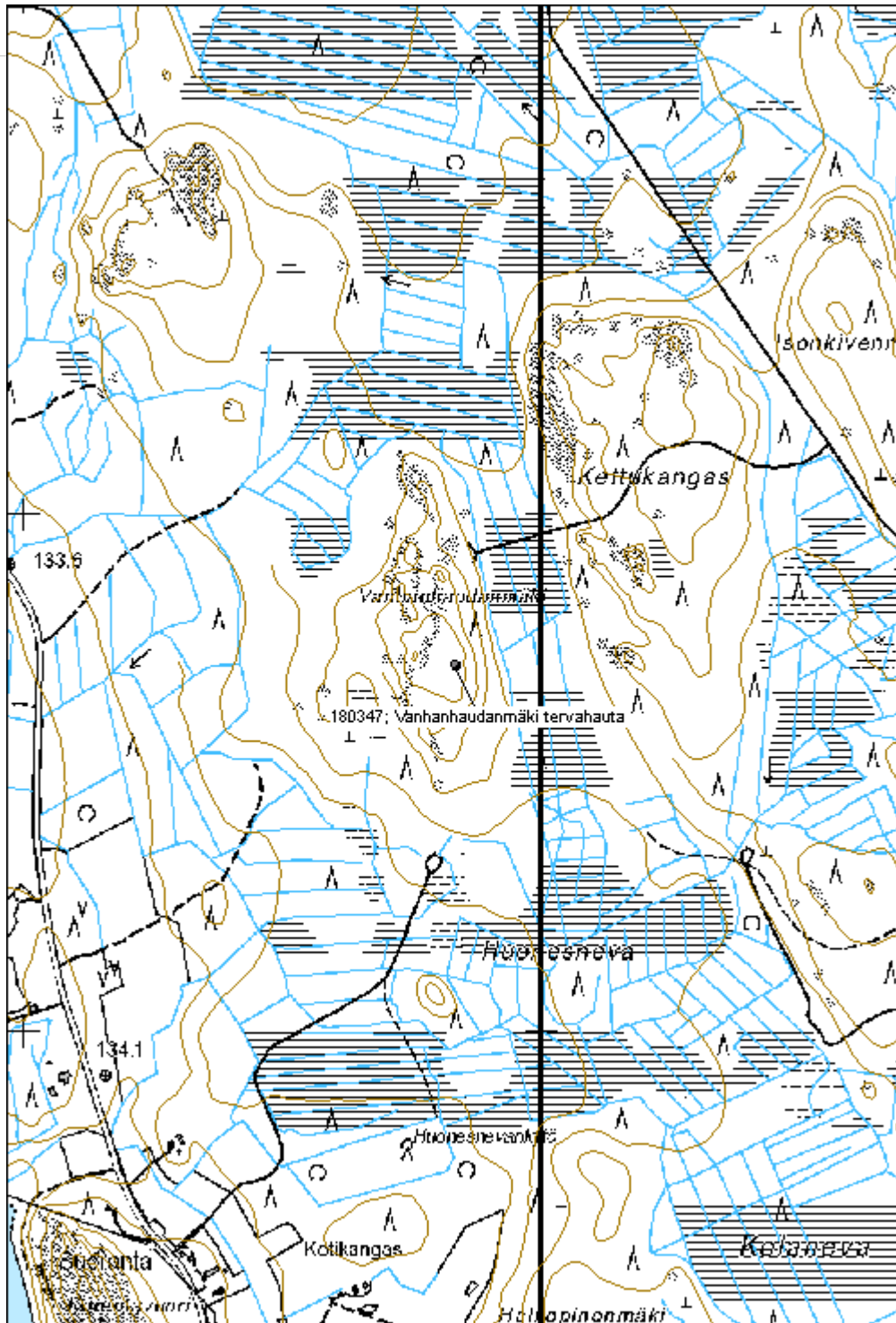
Tila: 3 Toteutettu      Laji: 6 Suojeluarvojen tarkastus      Tarkastusvuosi: 2015  
 Tarkastuspvm: 19.5.2015      Tarkastaja: V. Laurila  
 Kuvaus: KMO kulttuuriperintöinventointi 2015

<b>Viranomaisrekisterinro:</b>		<b>Kunto:</b>	2 Keskinertainen
		<b>Olotila:</b>	2 Ei käytössä
<b>Arvotus:</b>	3 Esitys mj-luokka II	<b>Kohteen</b>	2 Muinaisjäännösrekisteri II

<b>Selitys:</b>		<b>suojelu:</b>
<b>Selitys:</b>		<b>Selitys:</b>
<b>Ympäristön suojelu:</b>	0 Ei määritelty	
<b>Selitys:</b>		



<b>Kohdetyyppi:</b>	9 Valmistuspaikat/työpaikat	<b>Copyright:</b>	© Metsähallitus 2008 © Maanmittauslaitos 1/MML/08
<b>Koordinaatit:</b>	X 6918707, Y 3309831	<b>Mittakaava:</b>	1:10000



**Joutilasnevankangas tervahauta**

MH-tunnus: 179393

<b>Kohdetyyppi:</b>	9 Valmistuspaikat/työpaikat	<b>Haltija:</b>	121 Metsätalous Länsi-Suomi
<b>Ajoitus:</b>	7116 Uusi aika	<b>Ylläpitäjä:</b>	121 Metsätalous Länsi-Suomi
<b>Rakentamisvuosi:</b>		<b>Kunta:</b>	936 VIRRAT
<b>Lukumäärä:</b>	1		

<b>Koordinaattiselitys:</b>		<b>Geometria tuotettu:</b>	4 Gps-mittaus, korjaamaton
<b>Koordinaatit:</b>	X 6922563, Y 3340982, Z 158	<b>Löydöt:</b>	

**Taustatiedot**

Kohde tarkastettiin inventoinnissa 20.5.2015 ja se havaittiin SutiGIS –tietokannasta.

**Ympäristön kuvaus**

Kohde sijaitsee kapealla etelä-pohjoinen -suuntaisella moreenikankaalla. Metsä on noin 60-vuotiasta sekametsää.

**Kohteen kuvaus**

Tervahaudan halkaisija on noin 15m. Muodoltaan hauta on laakea, suuri ja selkeä. Iso halssi on koillispuolella.

**Kohteen rajaus**

Kohde rajautuu pistemäisesti rakenteiden yhteyteen.

**Tulkinta**

Kyseessä on vanha tervahauta

**Lisätietoja**
**Toimenpiteet**
**Tarkastukset**

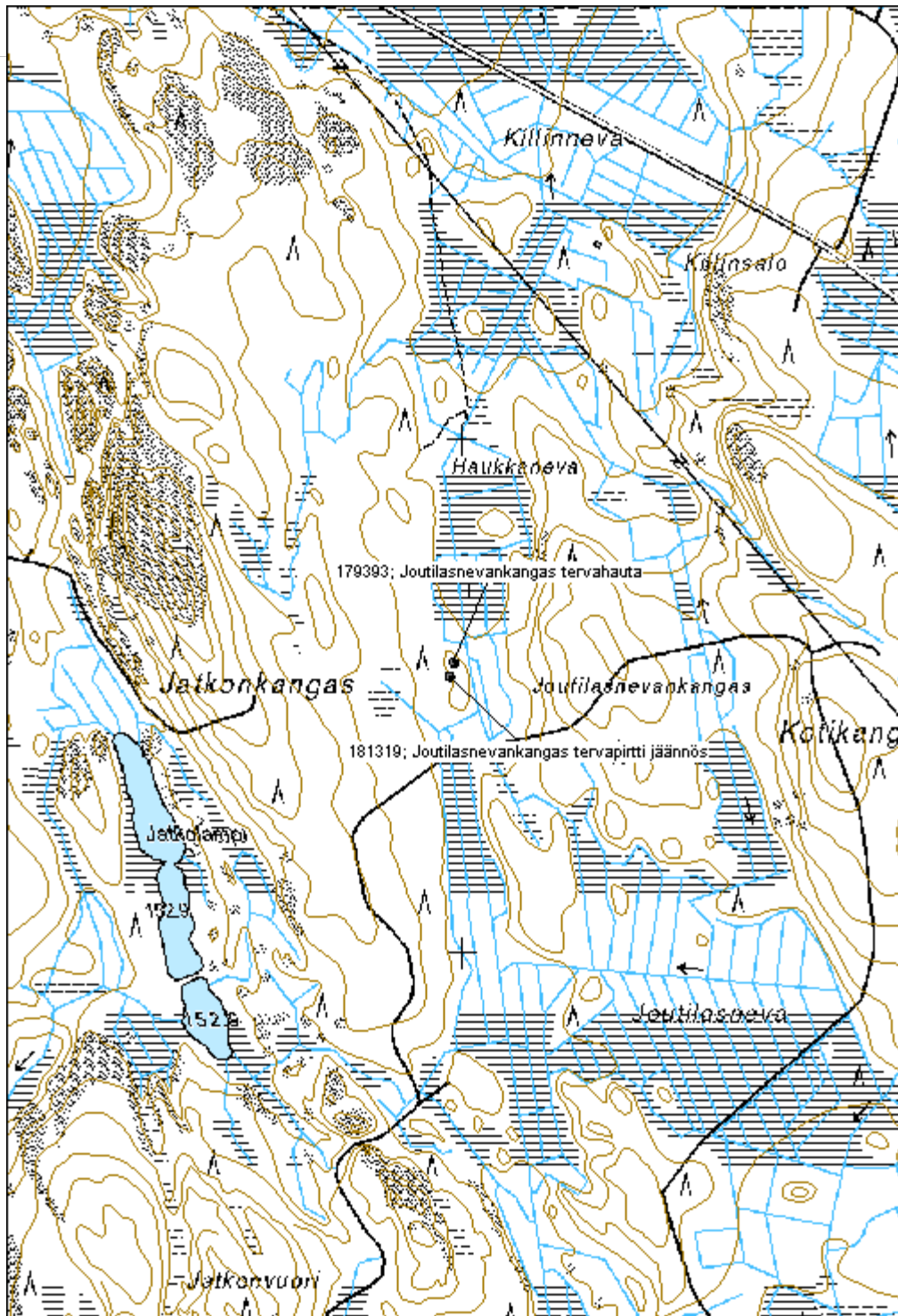
Tila: 3 Toteutettu Laji: 6 Suojeluarvojen tarkastus Tarkastusvuosi: 2015  
 Tarkastuspvm: 20.5.2015 Tarkastaja: V. Laurila  
 Kuvaus: KMO-kulttuuriperintöinventointi

<b>Viranomaisrekisterinro:</b>	<b>Kunto:</b>	1 Hyvä
	<b>Olotila:</b>	2 Ei käytössä

<b>Arvotus:</b>	3 Esitys mj-luokka II	<b>Kohteen suojelu:</b>	9 Muu suojeluarvo
<b>Selitys:</b>		<b>Selitys:</b>	
<b>Ympäristön suojelu:</b>	0 Ei määritelty		
<b>Selitys:</b>			



<b>Kohdetyyppi:</b>	9 Valmistuspaikat/työpaikat	Copyright:	© Metsähallitus 2008 © Maanmittauslaitos 1/MML/08
<b>Koordinaatit:</b>	X 6922563, Y 3340982, Z 158	Mittakaava:	1:10000





**Kangaslammin kangas tervahauta**

MH-tunnus: 179394

<b>Kohdetyyppi:</b>	9 Valmistuspaikat/työpaikat	<b>Haltija:</b>	121 Metsätalous Länsi-Suomi
<b>Ajoitus:</b>	7116 Uusi aika	<b>Ylläpitäjä:</b>	121 Metsätalous Länsi-Suomi
<b>Rakentamisvuosi:</b>		<b>Kunta:</b>	936 VIRRAT
<b>Lukumäärä:</b>	1		

<b>Koordinaattiselitys:</b>		<b>Geometria tuotettu:</b>	4 Gps-mittaus, korjaamaton
<b>Koordinaatit:</b>	X 6921248, Y 3344789, Z 177	<b>Löydöt:</b>	

**Taustatiedot**

Kohde tarkastettiin inventoinnissa 20.5.2015 ja se havaittiin SutiGIS –tietokannasta.

**Ympäristön kuvaus**

Kohde sijaitsee avohakkuuaukealla, moreeniharjanteen reunalla.

**Kohteen kuvaus**

Tervahaudan halkaisija on noin 11m, halssi on lounaaseen. Haudan päältä kulkee metsäkoneen ajoura ja hautaa on laikutettu.

**Kohteen rajaus**

Kohde rajautuu pistemäisesti rakenteiden yhteyteen.

**Tulkinta**

Kyseessä on vanha tervahauta

**Lisätietoja**
**Toimenpiteet**
**Tarkastukset**

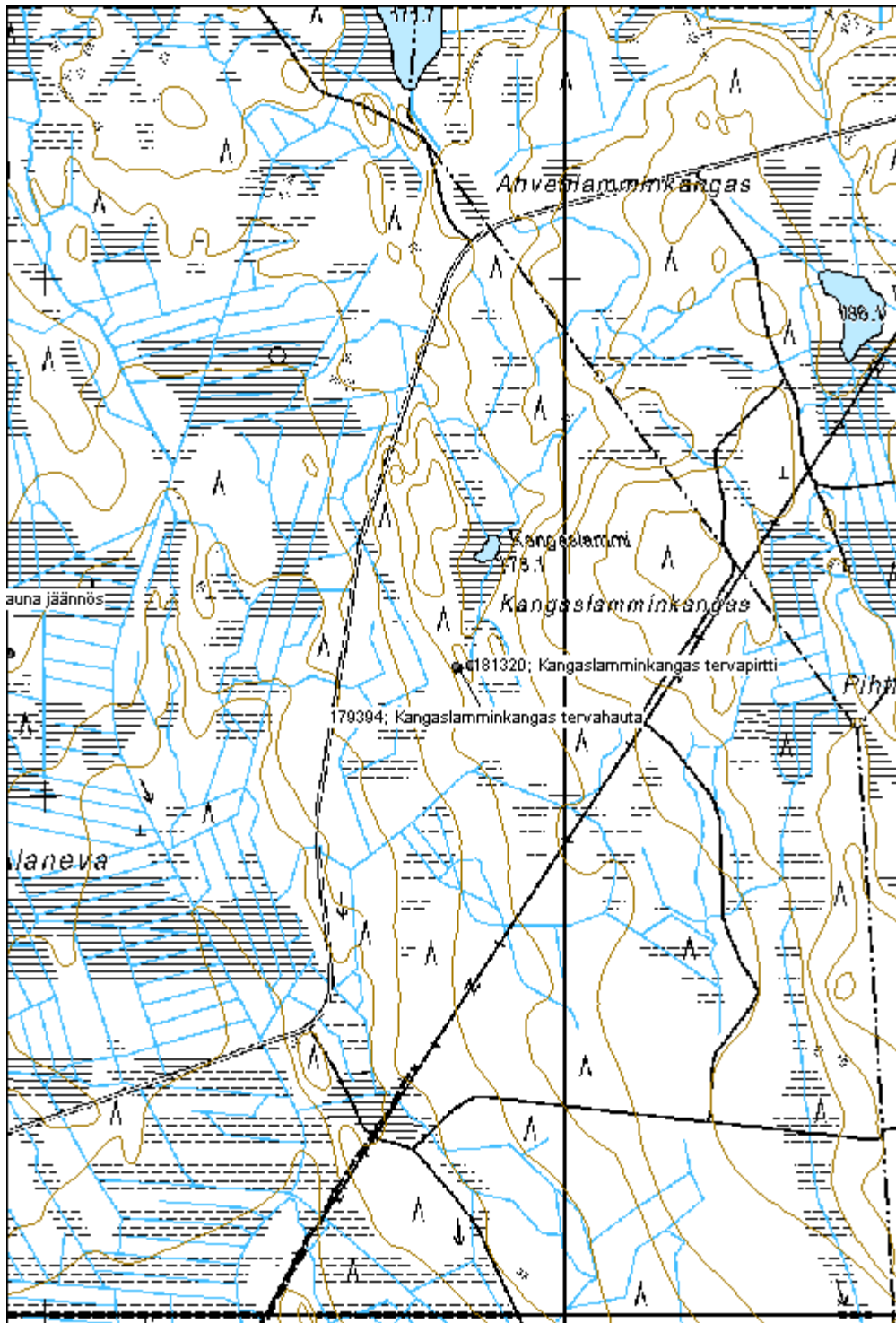
Tila: 3 Toteutettu Laji: 6 Suojeluarvojen tarkastus Tarkastusvuosi: 2015  
 Tarkastuspvm: 20.5.2015 Tarkastaja: V. Laurila  
 Kuvaus: KMO-kulttuuriperintöinventointi

<b>Viranomaisrekisterinro:</b>		<b>Kunto:</b>	2 Keskinertainen
		<b>Olotila:</b>	2 Ei käytössä
<b>Arvotus:</b>	3 Esitys mj-luokka II	<b>Kohteen</b>	9 Muu suojeluarvo

<b>Selitys:</b>		<b>suojelu:</b>
<b>Selitys:</b>		<b>Selitys:</b>
<b>Ympäristön suojelu:</b>	0 Ei määritelty	
<b>Selitys:</b>		



<b>Kohdetyyppi:</b>	9 Valmistuspaikat/työpaikat	Copyright:	© Metsähallitus 2008 © Maanmittauslaitos 1/MML/08
<b>Koordinaatit:</b>	X 6921248, Y 3344789, Z 177	Mittakaava:	1:10000



**Kaukahaudanmäki tervahauta**
**MH-tunnus: 179409**

<b>Kohdetyyppi:</b>	9 Valmistuspaikat/työpaikat	<b>Haltija:</b>	121 Metsätalous Länsi-Suomi
<b>Ajoitus:</b>	7116 Uusi aika	<b>Ylläpitäjä:</b>	121 Metsätalous Länsi-Suomi
<b>Rakentamisvuosi:</b>		<b>Kunta:</b>	936 VIRRAT
<b>Lukumäärä:</b>	1		

<b>Koordinaattiselitys:</b>		<b>Geometria tuotettu:</b>	4 Gps-mittaus, korjaamaton
<b>Koordinaatit:</b>	X 6906717, Y 3316614, Z 175	<b>Löydöt:</b>	

**Taustatiedot**

Kohde tarkastettiin inventoinnissa 27.5.2015 ja se havaittiin SutiGIS –tietokannasta.

**Ympäristön kuvaus**

Kohde sijaitsee moreenirinteellä. Metsä on noin 50-vuotiasta kuusivaltaista sekametsää.

**Kohteen kuvaus**

Tervahaudan halkaisija on noin 12m. Muodoltaan hauta on laakea ja selkeä ja siinä on iso halssi kohti lounasta

**Kohteen rajaus**

Kohde rajautuu pistemäisesti rakenteiden yhteyteen.

**Tulkinta**

Kyseessä on vanha tervahauta

**Lisätietoja**
**Toimenpiteet**
**Tarkastukset**

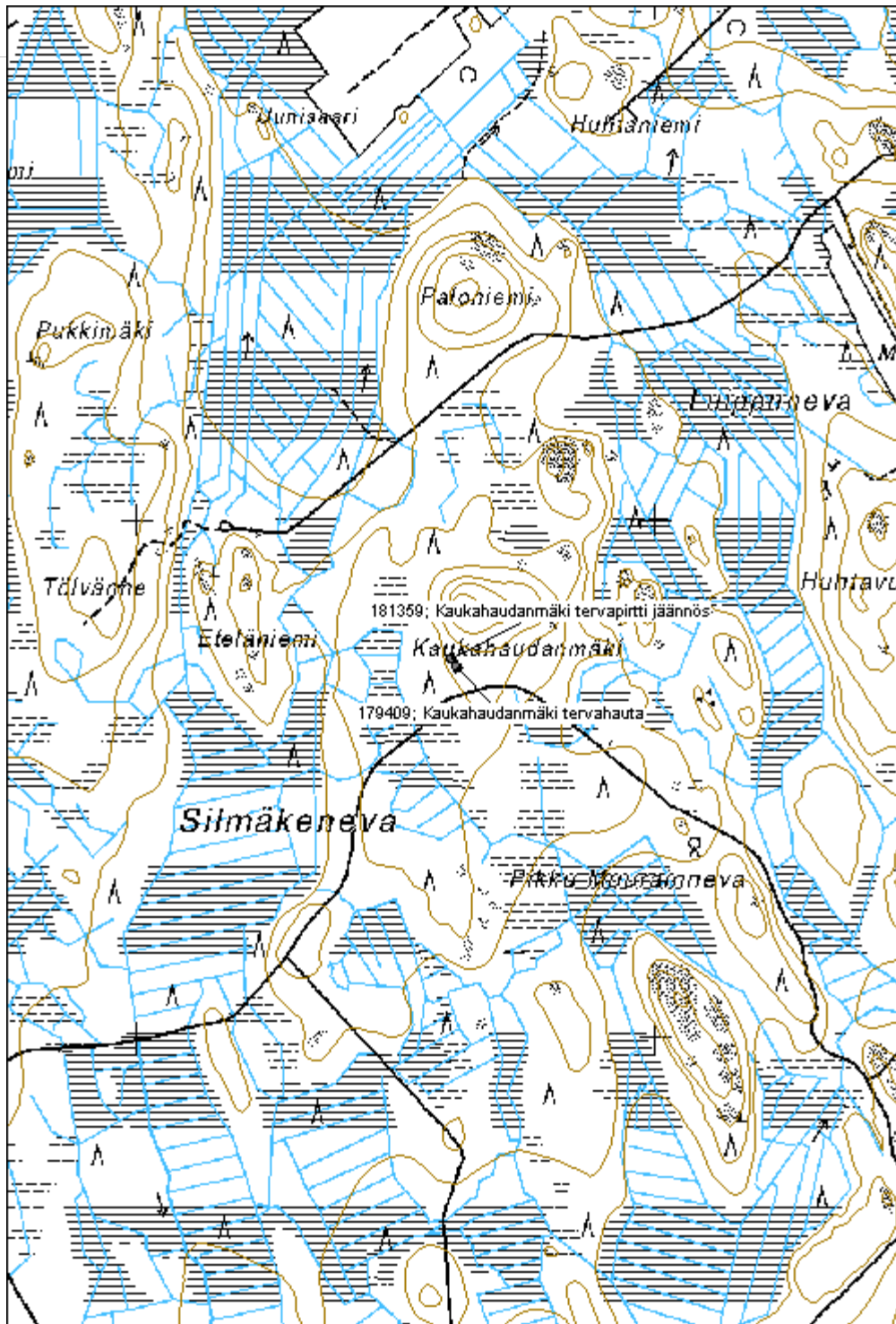
Tila: 3 Toteutettu      Laji: 6 Suojeluarvojen tarkastus      Tarkastusvuosi: 2015  
 Tarkastuspvm: 27.5.2015      Tarkastaja: V. Laurila  
 Kuvaus: KMO-kulttuuriperintöinventointi

<b>Viranomaisrekisterinro:</b>		<b>Kunto:</b>	1 Hyvä
		<b>Olotila:</b>	2 Ei käytössä
<b>Arvotus:</b>	3 Esitys mj-luokka II	<b>Kohteen</b>	9 Muu suojeluarvo

<b>Selitys:</b>		<b>suojelu:</b>
<b>Selitys:</b>		<b>Selitys:</b>
<b>Ympäristön suojelu:</b>	0 Ei määritelty	
<b>Selitys:</b>		



<b>Kohdetyyppi:</b>	9 Valmistuspaikat/työpaikat	Copyright:	© Metsähallitus 2008 © Maanmittauslaitos 1/MML/08
<b>Koordinaatit:</b>	X 6906717, Y 3316614, Z 175	Mittakaava:	1:10000



<b>Huhtavuori tervahauta</b>	<b>MH-tunnus: 179410</b>
------------------------------	--------------------------

<b>Kohdetyyppi:</b>	9 Valmistuspaikat/työpaikat	<b>Haltija:</b>	121 Metsätalous Länsi-Suomi
<b>Ajoitus:</b>	7116 Uusi aika	<b>Ylläpitäjä:</b>	121 Metsätalous Länsi-Suomi
<b>Rakentamisvuosi:</b>		<b>Kunta:</b>	936 VIRRAT
<b>Lukumäärä:</b>	1		

<b>Koordinaattiselitys:</b>	<b>Geometria tuotettu:</b> 4 Gps-mittaus, korjaamaton
<b>Koordinaatit:</b> X 6906564, Y 3317484, Z 168	<b>Löydöt:</b>

***Taustatiedot***

Kohde tarkastettiin inventoinnissa 27.5.2015 ja se havaittiin SutiGIS –tietokannasta.

***Ympäristön kuvaus***

Kohde sijaitsee kallioisella moreenirinteellä. Metsä on noin 60-vuotiasta mäntyvaltaista sekametsää.

***Kohteen kuvaus***

Tervahaudan halkaisija on noin 13m. Muodoltaan hauta on laakea ja selkeä. Rakenteen sisäpuolella on paljon metsästäjien kaivamia kuoppia. Halssi on kohti etelää.

***Kohteen rajaus***

Kohde rajautuu pistemäisesti rakenteiden yhteyteen.

***Tulkinta***

Kyseessä on vanha tervahauta

***Lisätietoja***
***Toimenpiteet***
***Tarkastukset***

Tila: 3 Toteutettu      Laji: 6 Suojeluarvojen tarkastus      Tarkastusvuosi: 2015  
 Tarkastuspvm: 27.5.2015      Tarkastaja: V. Laurila  
 Kuvaus: KMO-kulttuuriperintöinventointi

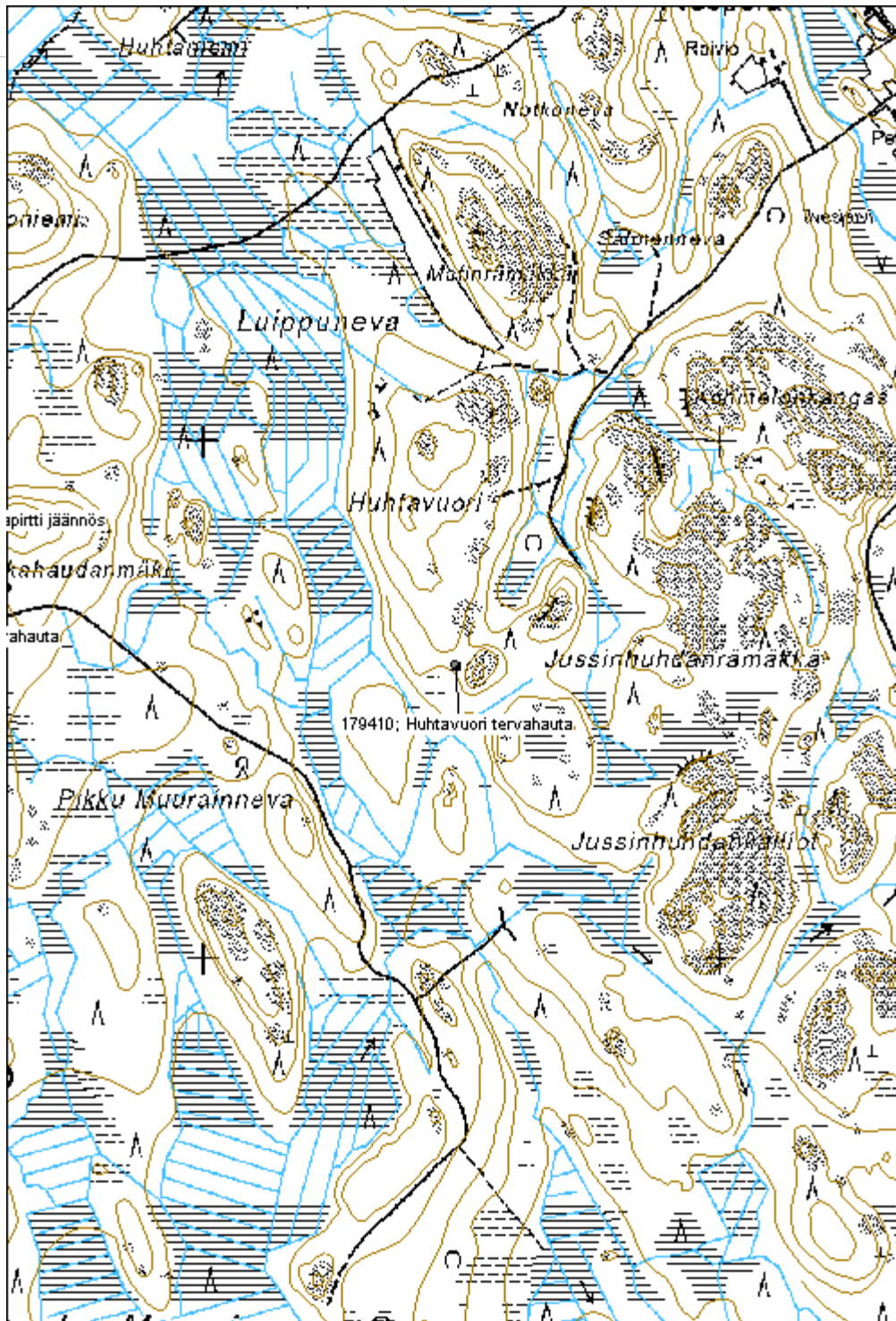
<b>Viranomaisrekisterinro:</b>	<b>Kunto:</b> 1 Hyvä
	<b>Olotila:</b> 2 Ei käytössä
<b>Arvotus:</b> 3 Esitys mj-luokka II	<b>Kohteen</b> 9 Muu suojeluarvo

<b>Selitys:</b>		<b>suojelu:</b>
<b>Selitys:</b>		<b>Selitys:</b>
<b>Ympäristön suojelu:</b>	0 Ei määritelty	
<b>Selitys:</b>		





<b>Kohdetyyppi:</b>	9 Valmistuspaikat/työpaikat	Copyright:	© Metsähallitus 2008 © Maanmittauslaitos 1/MML/08
<b>Koordinaatit:</b>	X 6906564, Y 3317484, Z 168	Mittakaava:	1:10000



<b>Hautakangas tervahauta</b>	<b>MH-tunnus: 179392</b>
-------------------------------	--------------------------

<b>Kohdetyyppi:</b>	9 Valmistuspaikat/työpaikat	<b>Haltija:</b>	121 Metsätalous Länsi-Suomi
<b>Ajoitus:</b>	7116 Uusi aika	<b>Ylläpitäjä:</b>	121 Metsätalous Länsi-Suomi
<b>Rakentamisvuosi:</b>		<b>Kunta:</b>	936 VIRRAT
<b>Lukumäärä:</b>	1		

<b>Koordinaattiselitys:</b>	<b>Geometria tuotettu:</b> 4 Gps-mittaus, korjaamaton
<b>Koordinaatit:</b>	<b>Löydöt:</b> X 6923107, Y 3342988, Z 187

***Taustatiedot***

Kohde tarkastettiin inventoinnissa 28.5.2015 ja se havaittiin SutiGIS –tietokannasta.

***Ympäristön kuvaus***

Kohde sijaitsee moreenirinteellä, erittäin tiheässä kuusipuskassa.

***Kohteen kuvaus***

Tervahaudan halkaisija on noin 16m ja siinä on noin 1,5m paksut kaksoisvallit. Muodoltaan hauta on laakea ja selkeä. Halssi on pohjoispuolella.

***Kohteen rajaus***

Kohde rajautuu pistemäisesti rakenteiden yhteyteen.

***Tulkinta***

Kyseessä on vanha tervahauta

***Lisätietoja***
***Toimenpiteet***
***Tarkastukset***

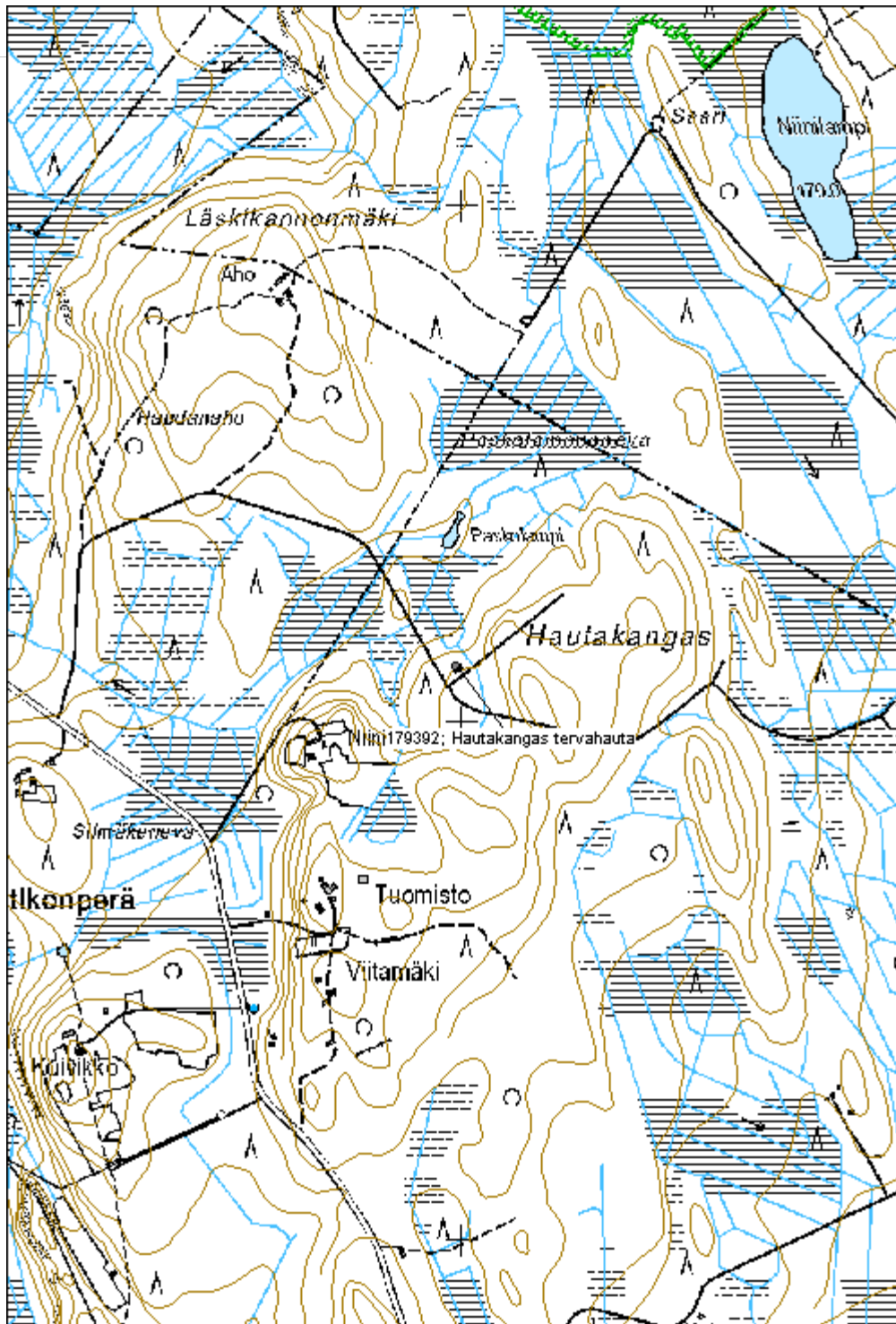
Tila: 3 Toteutettu      Laji: 6 Suojeluarvojen tarkastus      Tarkastusvuosi: 2015  
 Tarkastuspvm: 28.5.2015      Tarkastaja: V. Laurila  
 Kuvaus: KMO-kulttuuriperintöinventointi

<b>Viranomaisrekisterinro:</b>	<b>Kunto:</b> 1 Hyvä
	<b>Olotila:</b> 2 Ei käytössä
<b>Arvotus:</b>	<b>Kohteen</b> 9 Muu suojeluarvo
	3 Esitys mj-luokka II

<b>Selitys:</b>		<b>suojelu:</b>
<b>Selitys:</b>		<b>Selitys:</b>
<b>Ympäristön suojelu:</b>	0 Ei määritelty	
<b>Selitys:</b>		



<b>Kohdetyyppi:</b>	9 Valmistuspaikat/työpaikat	Copyright:	© Metsähallitus 2008 © Maanmittauslaitos 1/MML/08
<b>Koordinaatit:</b>	X 6923107, Y 3342988, Z 187	Mittakaava:	1:10000



**Rustari tervahauta**
**MH-tunnus: 179415**

<b>Kohdetyyppi:</b>	9 Valmistuspaikat/työpaikat	<b>Haltija:</b>	121 Metsätalous Länsi-Suomi
<b>Ajoitus:</b>	7116 Uusi aika	<b>Ylläpitäjä:</b>	121 Metsätalous Länsi-Suomi
<b>Rakentamisvuosi:</b>		<b>Kunta:</b>	164 Jalasjärvi
<b>Lukumäärä:</b>	1		

<b>Koordinaattiselitys:</b>		<b>Geometria tuotettu:</b>	4 Gps-mittaus, korjaamaton
<b>Koordinaatit:</b>	X 6935508, Y 3275935, Z 140	<b>Löydöt:</b>	

***Taustatiedot***

Kohde tarkastettiin inventoinnissa 1.6.2015 ja se havaittiin SutiGIS –tietokannasta.

***Ympäristön kuvaus***

Kohde sijaitsee pienellä moreenikumpareella. Metsä on noin 70-vuotiaista mäntyvaltaista sekametsää.

***Kohteen kuvaus***

Tervahaudan halkaisija on noin 10m. Muodoltaan hauta on laakea ja matalahko. Matala kivetty halssi on kohti itää.

***Kohteen rajaus***

Kohde rajautuu pistemäisesti rakenteiden yhteyteen.

***Tulkinta***

Kyseessä on vanha tervahauta

***Lisätietoja***
***Toimenpiteet***
***Tarkastukset***

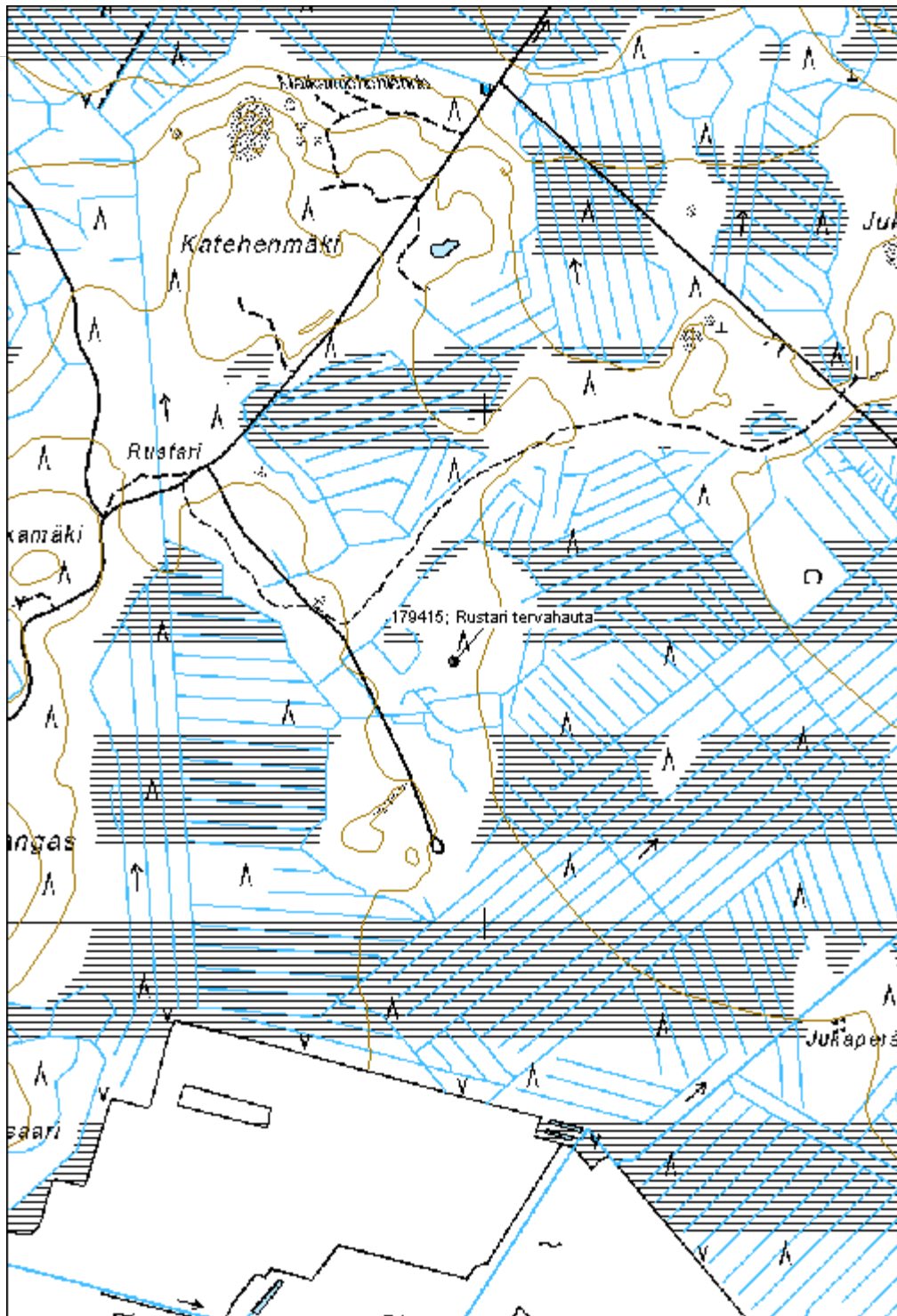
Tila: 3 Toteutettu      Laji: 6 Suojeluarvojen tarkastus      Tarkastusvuosi: 2015  
 Tarkastuspvm: 1.6.2015      Tarkastaja: V. Laurila  
 Kuvaus: KMO-kulttuuriperintöinventointi

<b>Viranomaisrekisterinro:</b>		<b>Kunto:</b>	1 Hyvä
		<b>Olotila:</b>	2 Ei käytössä
<b>Arvotus:</b>	3 Esitys mj-luokka II	<b>Kohteen</b>	9 Muu suojeluarvo

<b>Selitys:</b>		<b>suojelu:</b>
<b>Selitys:</b>		<b>Selitys:</b>
<b>Ympäristön suojelu:</b>	0 Ei määritelty	
<b>Selitys:</b>		



<b>Kohdetyyppi:</b>	9 Valmistuspaikat/työpaikat	<b>Copyright:</b>	© Metsähallitus 2008 © Maanmittauslaitos 1/MML/08
<b>Koordinaatit:</b>	X 6935508, Y 3275935, Z 140	<b>Mittakaava:</b>	1:10000



**Hautainmaa tervahauta**

MH-tunnus: 179418

<b>Kohdetyyppi:</b>	9 Valmistuspaikat/työpaikat	<b>Haltija:</b>	121 Metsätalous Länsi-Suomi
<b>Ajoitus:</b>	7116 Uusi aika	<b>Ylläpitäjä:</b>	121 Metsätalous Länsi-Suomi
<b>Rakentamisvuosi:</b>		<b>Kunta:</b>	214 Kankaanpää
<b>Lukumäärä:</b>	1		

<b>Koordinaattiselitys:</b>		<b>Geometria tuotettu:</b>	4 Gps-mittaus, korjaamaton
<b>Koordinaatit:</b>	X 6884633, Y 3259437, Z 128	<b>Löydöt:</b>	

**Taustatiedot**

Kohde tarkastettiin inventoinnissa 2.6.2015 ja se havaittiin SutiGIS -tietokannasta.

**Ympäristön kuvaus**

Kohde sijaitsee hakkuuaukealla, säästöpuuryhmässä. Maaperä on moreenia.

**Kohteen kuvaus**

Tervahaudan halkaisija on noin 10m. Hauta on rakenteeltaan selkeä ja ehjä. Lyhyt halssi on kohti länttä.

**Kohteen rajaus**

Pistemäinen

**Tulkinta**

Kyseessä on vanha tervahauta

**Lisätietoja**
**Toimenpiteet**
**Tarkastukset**

Tila: 3 Toteutettu      Laji: 6 Suojeluarvojen tarkastus      Tarkastusvuosi: 2015  
 Tarkastuspvm: 2.6.2015      Tarkastaja: V. Laurila  
 Kuvaus: KMO-kulttuuriperintöinventointi

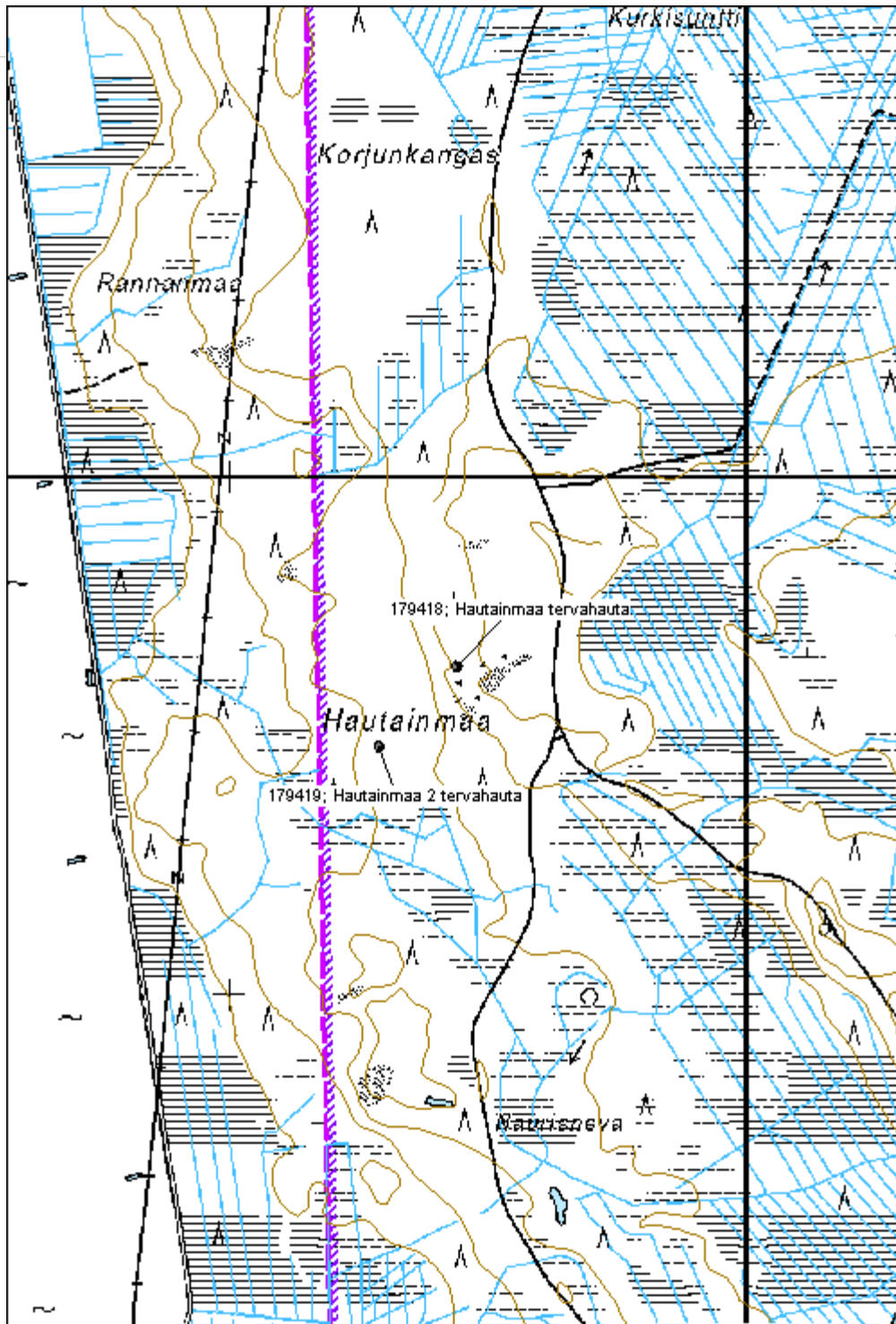
<b>Viranomaisrekisterinro:</b>		<b>Kunto:</b>	1 Hyvä
		<b>Olotila:</b>	2 Ei käytössä
<b>Arvotus:</b>	3 Esitys mj-luokka II	<b>Kohteen suojelu:</b>	9 Muu suojeluarvo



<b>Selitys:</b>		<b>Selitys:</b>
<b>Ympäristön suojelu:</b>	0 Ei määritelty	
<b>Selitys:</b>		



<b>Kohdetyyppi:</b>	9 Valmistuspaikat/työpaikat	Copyright:	© Metsähallitus 2008 © Maanmittauslaitos 1/MML/08
<b>Koordinaatit:</b>	X 6884633, Y 3259437, Z 128	Mittakaava:	1:10000



**Hautainmaa 2 tervahauta**
**MH-tunnus: 179419**

<b>Kohdetyyppi:</b>	9 Valmistuspaikat/työpaikat	<b>Haltija:</b>	121 Metsätalous Länsi-Suomi
<b>Ajoitus:</b>	7116 Uusi aika	<b>Ylläpitäjä:</b>	121 Metsätalous Länsi-Suomi
<b>Rakentamisvuosi:</b>		<b>Kunta:</b>	214 Kankaanpää
<b>Lukumäärä:</b>	1		

<b>Koordinaattiselitys:</b>		<b>Geometria tuotettu:</b>	4 Gps-mittaus, korjaamaton
<b>Koordinaatit:</b>	X 6884479, Y 3259288, Z 123	<b>Löydöt:</b>	

**Taustatiedot**

Kohde tarkastettiin inventoinnissa 2.6.2015 ja se havaittiin SutiGIS -tietokannasta.

**Ympäristön kuvaus**

Kohde sijaitsee moreenirinteellä, tiheässä sekametsässä.

**Kohteen kuvaus**

Tervahaudan halkaisija on noin 10m. Hautaa on ilmeisesti kaiveltu ja se on huonokuntoinen. Haudan päällä kasvaa isoja petäjiä. Lyhyt halssi on kohti länttä.

**Kohteen rajaus**

Pistemäinen

**Tulkinta**

Kyseessä on vanha tervahauta

**Lisätietoja**
**Toimenpiteet**
**Tarkastukset**

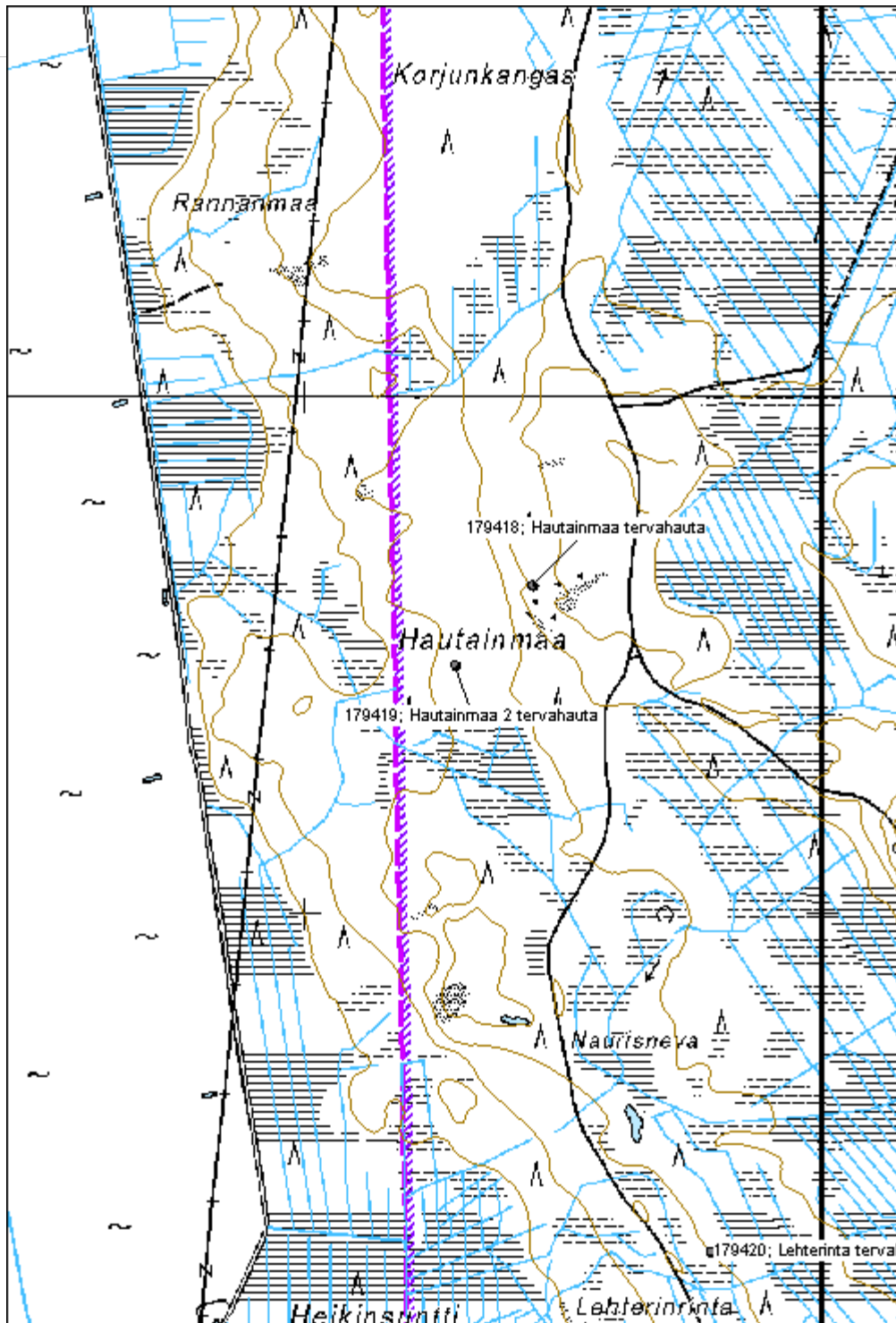
Tila: 3 Toteutettu      Laji: 6 Suojeluarvojen tarkastus      Tarkastusvuosi: 2015  
 Tarkastuspvm: 2.6.2015      Tarkastaja: V. Laurila  
 Kuvaus: KMO-kulttuuriperintöinventointi

<b>Viranomaisrekisterinro:</b>		<b>Kunto:</b>	2 Keskinertainen
		<b>Olotila:</b>	2 Ei käytössä
<b>Arvotus:</b>	3 Esitys mj-luokka II	<b>Kohteen</b>	9 Muu suojeluarvo

<b>Selitys:</b>		<b>suojelu:</b>
<b>Selitys:</b>		<b>Selitys:</b>
<b>Ympäristön suojelu:</b>	0 Ei määritelty	
<b>Selitys:</b>		



<b>Kohdetyyppi:</b>	9 Valmistuspaikat/työpaikat	Copyright:	© Metsähallitus 2008 © Maanmittauslaitos 1/MML/08
<b>Koordinaatit:</b>	X 6884479, Y 3259288, Z 123	Mittakaava:	1:10000



**Lehterinta tervahauta**
**MH-tunnus: 179420**

<b>Kohdetyyppi:</b>	9 Valmistuspaikat/työpaikat	<b>Haltija:</b>	121 Metsätalous Länsi-Suomi
<b>Ajoitus:</b>	7116 Uusi aika	<b>Ylläpitäjä:</b>	121 Metsätalous Länsi-Suomi
<b>Rakentamisvuosi:</b>		<b>Kunta:</b>	214 Kankaanpää
<b>Lukumäärä:</b>	1		

<b>Koordinaattiselitys:</b>		<b>Geometria tuotettu:</b>	4 Gps-mittaus, korjaamaton
<b>Koordinaatit:</b>	X 6883344, Y 3259781, Z 123	<b>Löydöt:</b>	

**Taustatiedot**

Kohde tarkastettiin inventoinnissa 2.6.2015 ja se havaittiin SutiGIS -tietokannasta.

**Ympäristön kuvaus**

Kohde sijaitsee moreenirinteellä, lähellä metsätietä. Metsä on noin 50-vuotiasta mäntyvaltaista sekametsää.

**Kohteen kuvaus**

Tervahaudan halkaisija on noin 10m. Muodoltaan se on selkeä ja syvä. Pienehkö halssi on kohti lounasta.

**Kohteen rajaus**

Pistemäinen

**Tulkinta**

Kyseessä on vanha tervahauta

**Lisätietoja**
**Toimenpiteet**
**Tarkastukset**

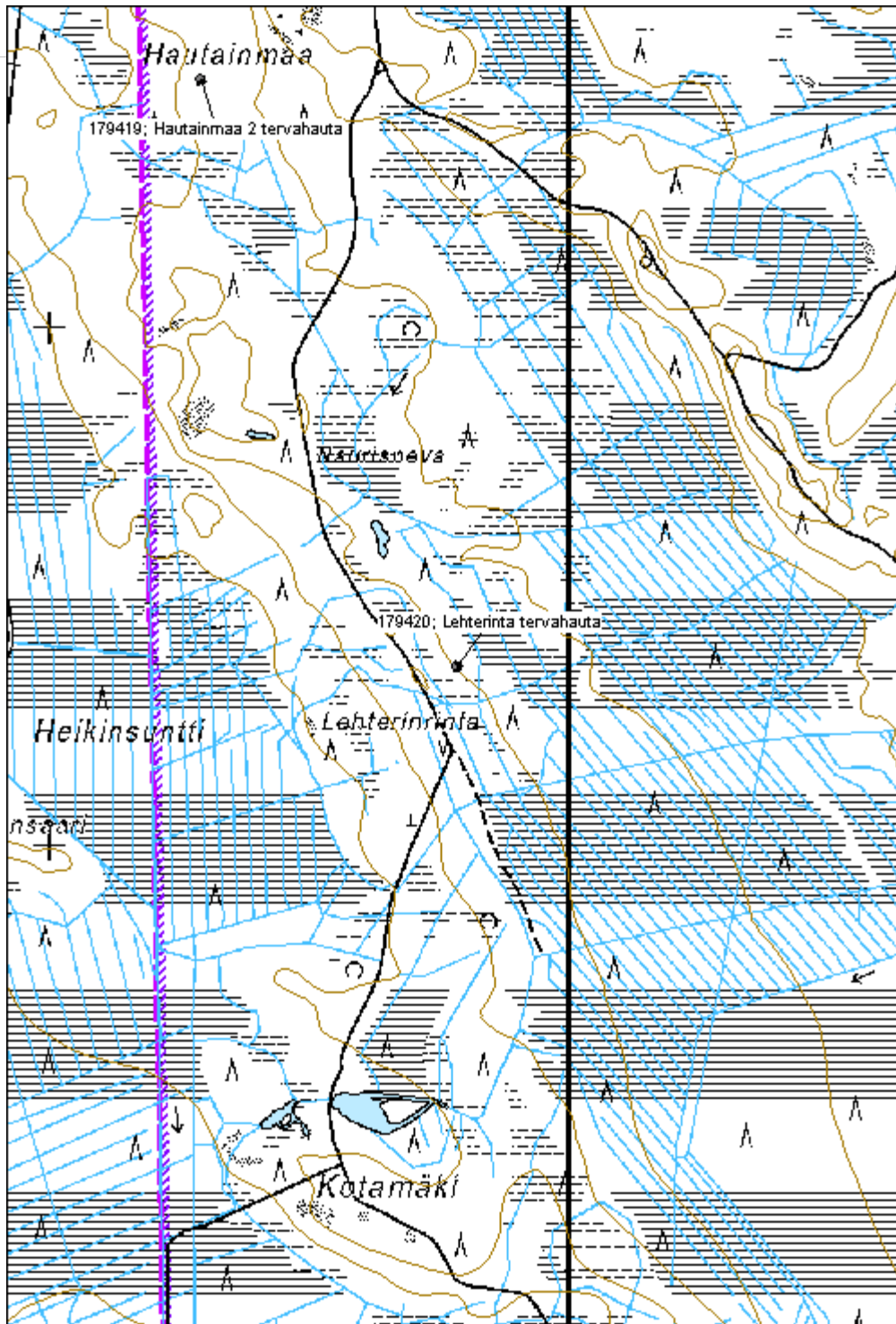
Tila: 3 Toteutettu      Laji: 6 Suojeluarvojen tarkastus      Tarkastusvuosi: 2015  
 Tarkastuspvm: 2.6.2015      Tarkastaja: V. Laurila  
 Kuvaus: KMO-kulttuuriperintöinventointi

<b>Viranomaisrekisterinro:</b>		<b>Kunto:</b>	1 Hyvä
		<b>Olotila:</b>	2 Ei käytössä
<b>Arvotus:</b>	3 Esitys mj-luokka II	<b>Kohteen</b>	9 Muu suojeluarvo

<b>Selitys:</b>		<b>suojelu:</b>
<b>Selitys:</b>		<b>Selitys:</b>
<b>Ympäristön suojelu:</b>	0 Ei määritelty	
<b>Selitys:</b>		



<b>Kohdetyyppi:</b>	9 Valmistuspaikat/työpaikat	Copyright:	© Metsähallitus 2008 © Maanmittauslaitos 1/MML/08
<b>Koordinaatit:</b>	X 6883344, Y 3259781, Z 123	Mittakaava:	1:10000





<b>Ylinenneva tervahauta</b>	<b>MH-tunnus: 179421</b>
------------------------------	--------------------------

<b>Kohdetyyppi:</b>	9 Valmistuspaikat/työpaikat	<b>Haltija:</b>	121 Metsätalous Länsi-Suomi
<b>Ajoitus:</b>	7116 Uusi aika	<b>Ylläpitäjä:</b>	121 Metsätalous Länsi-Suomi
<b>Rakentamisvuosi:</b>		<b>Kunta:</b>	214 Kankaanpää
<b>Lukumäärä:</b>	1		

<b>Koordinaattiselitys:</b>	<b>Geometria tuotettu:</b> 4 Gps-mittaus, korjaamaton
<b>Koordinaatit:</b> X 6882028, Y 3263320, Z 138	<b>Löydöt:</b>

***Taustatiedot***

Kohde tarkastettiin inventoinnissa 2.6.2015 ja se havaittiin SutiGIS -tietokannasta.

***Ympäristön kuvaus***

Kohde sijaitsee pienellä hiekkaharjanteella soiden välissä. Metsä on noin 70-vuotiasta mäntykangasta.

***Kohteen kuvaus***

Pienen tervahaudan halkaisija on noin 7m. Muodoltaan hauta on puolipallomainen. Pieni ja epäselvä halssi on kohti lounasta.

***Kohteen rajaus***

Pistemäinen

***Tulkinta***

Kyseessä on vanha tervahauta

***Lisätietoja***
***Toimenpiteet***
***Tarkastukset***

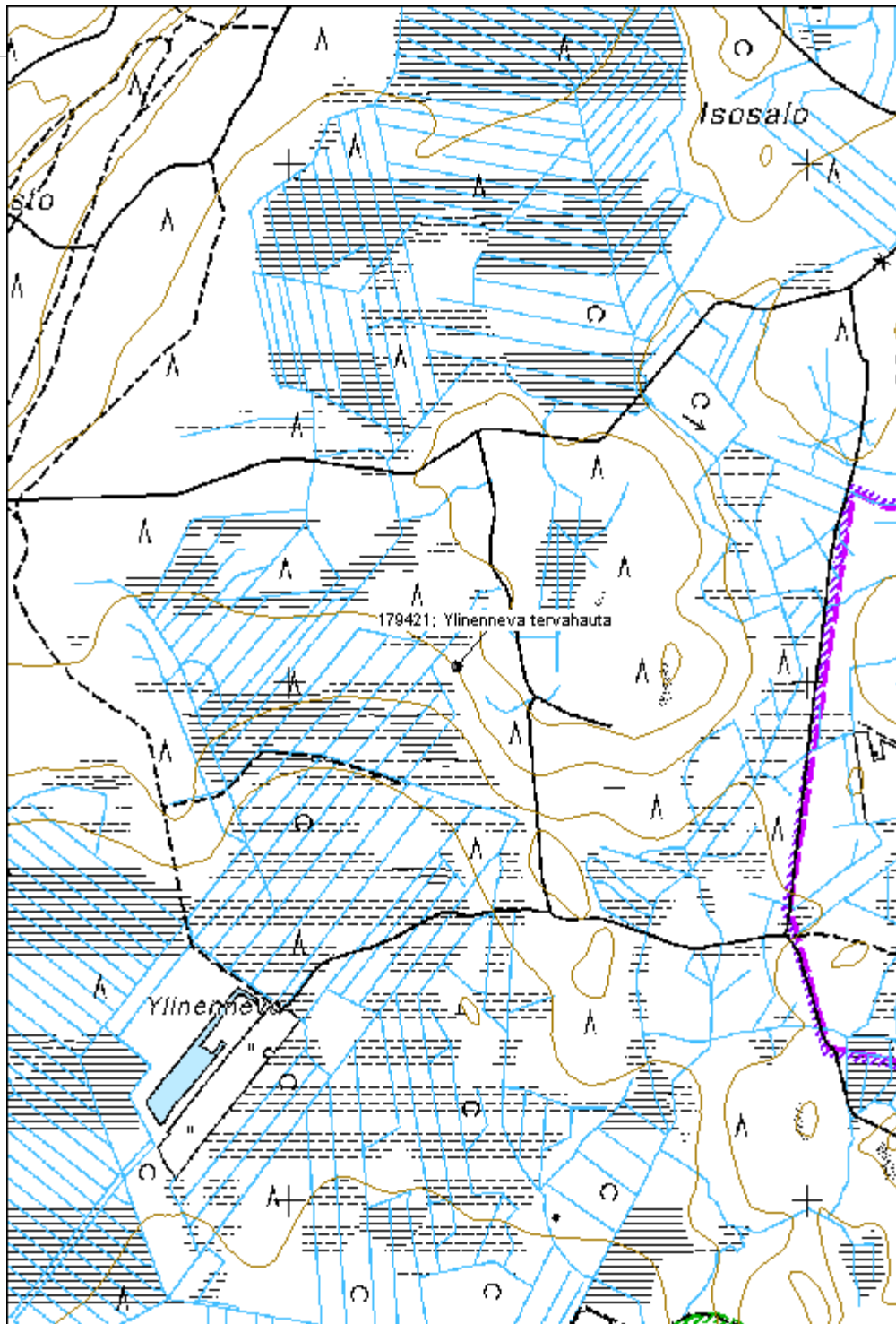
Tila: 3 Toteutettu      Laji: 6 Suojeluarvojen tarkastus      Tarkastusvuosi: 2015  
 Tarkastuspvm: 2.6.2015      Tarkastaja: V. Laurila  
 Kuvaus: KMO-kulttuuriperintöinventointi

<b>Viranomaisrekisterinro:</b>	<b>Kunto:</b> 1 Hyvä
	<b>Olotila:</b> 2 Ei käytössä
<b>Arvotus:</b> 3 Esitys mj-luokka II	<b>Kohteen</b> 9 Muu suojeluarvo

<b>Selitys:</b>		<b>suojelu:</b>
<b>Selitys:</b>		<b>Selitys:</b>
<b>Ympäristön suojelu:</b>	0 Ei määritelty	
<b>Selitys:</b>		



<b>Kohdetyyppi:</b>	9 Valmistuspaikat/työpaikat	<b>Copyright:</b>	© Metsähallitus 2008 © Maanmittauslaitos 1/MML/08
<b>Koordinaatit:</b>	X 6882028, Y 3263320, Z 138	<b>Mittakaava:</b>	1:10000



<b>Isosalo tervahauta</b>	<b>MH-tunnus: 179422</b>
---------------------------	--------------------------

<b>Kohdetyyppi:</b>	9 Valmistuspaikat/työpaikat	<b>Haltija:</b>	121 Metsätalous Länsi-Suomi
<b>Ajoitus:</b>	7116 Uusi aika	<b>Ylläpitäjä:</b>	121 Metsätalous Länsi-Suomi
<b>Rakentamisvuosi:</b>		<b>Kunta:</b>	214 Kankaanpää
<b>Lukumäärä:</b>	1		

<b>Koordinaattiselitys:</b>	<b>Geometria tuotettu:</b> 4 Gps-mittaus, korjaamaton
<b>Koordinaatit:</b> X 6883433, Y 3263838, Z 143	<b>Löydöt:</b>

***Taustatiedot***

Kohde tarkastettiin inventoinnissa 2.6.2015 ja se havaittiin SutiGIS -tietokannasta.

***Ympäristön kuvaus***

Kohde sijaitsee loivalla moreenirinteellä, metsätien varrella.

***Kohteen kuvaus***

Tervahaudan halkaisija on noin 10m. Hauta on ehjä ja muodoltaan selkeä. Lyhyt halssi on kohti pohjoista.

***Kohteen rajaus***

Pistemäinen

***Tulkinta***

Kyseessä on vanha tervahauta

***Lisätietoja***
***Toimenpiteet***
***Tarkastukset***

Tila: 3 Toteutettu      Laji: 6 Suojeluarvojen tarkastus      Tarkastusvuosi: 2015  
 Tarkastuspvm: 2.6.2015      Tarkastaja: V. Laurila  
 Kuvaus: KMO-kulttuuriperintöinventointi

<b>Viranomaisrekisterinro:</b>	<b>Kunto:</b> 1 Hyvä
	<b>Olotila:</b> 2 Ei käytössä
<b>Arvotus:</b> 3 Esitys mj-luokka II	<b>Kohteen suojelu:</b> 9 Muu suojeluarvo

Selitys:

Selitys:

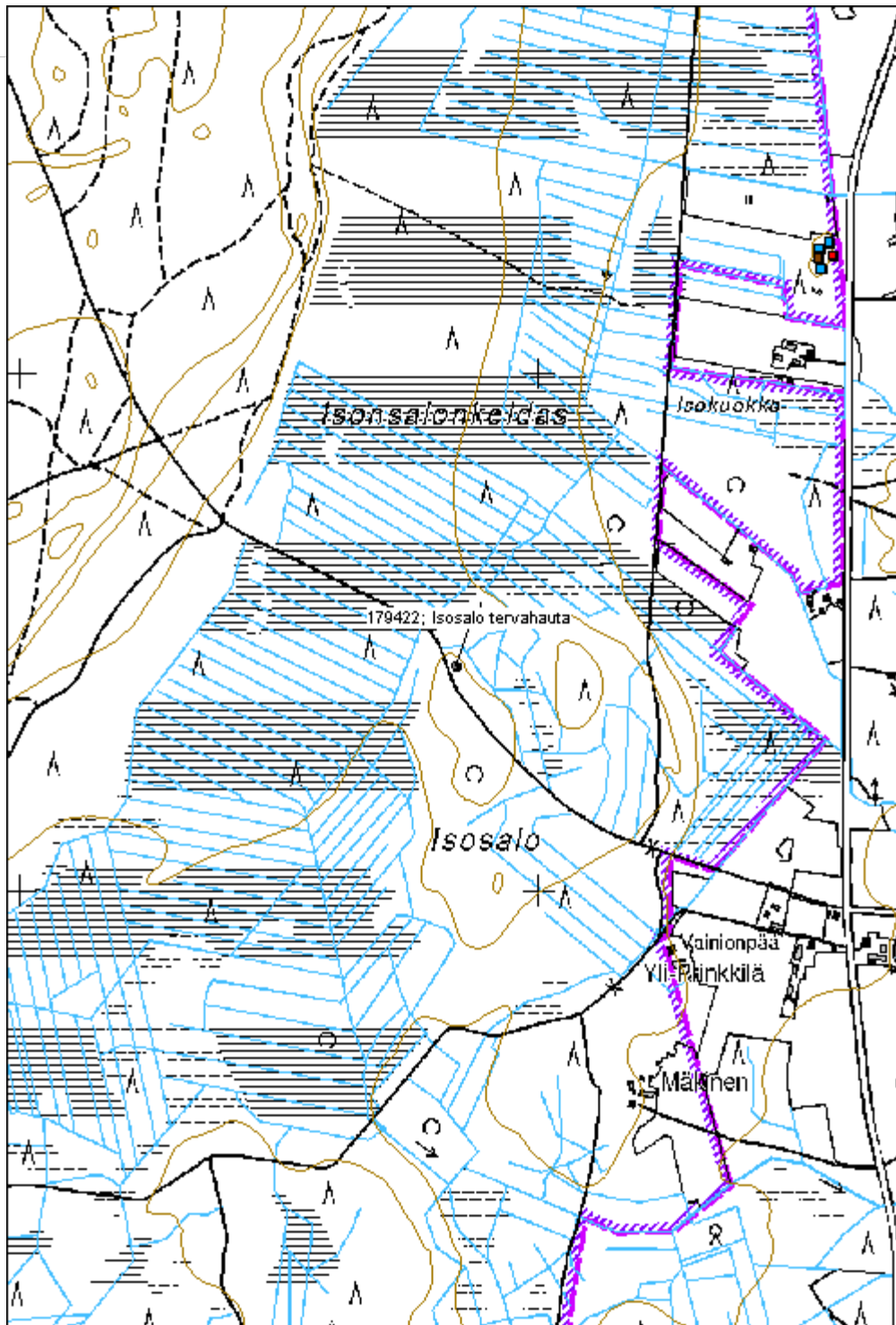
Ympäristön  
suojelu:

0 Ei määritelty

Selitys:



<b>Kohdetyyppi:</b>	9 Valmistuspaikat/työpaikat	Copyright:	© Metsähallitus 2008 © Maanmittauslaitos 1/MML/08
<b>Koordinaatit:</b>	X 6883433, Y 3263838, Z 143	Mittakaava:	1:10000



<b>Tikkamäki tervahauta</b>	<b>MH-tunnus: 179423</b>
-----------------------------	--------------------------

<b>Kohdetyyppi:</b>	9 Valmistuspaikat/työpaikat	<b>Haltija:</b>	121 Metsätalous Länsi-Suomi
<b>Ajoitus:</b>	7116 Uusi aika	<b>Ylläpitäjä:</b>	121 Metsätalous Länsi-Suomi
<b>Rakentamisvuosi:</b>		<b>Kunta:</b>	214 Kankaanpää
<b>Lukumäärä:</b>	1		

<b>Koordinaattiselitys:</b>	<b>Geometria tuotettu:</b>
<b>Koordinaatit:</b>	<b>Löydöt:</b>
X 6885264, Y 3264465, Z 139	4 Gps-mittaus, korjaamaton

<b><i>Taustatiedot</i></b>
Kohde tarkastettiin inventoinnissa 3.6.2015 ja se havaittiin SutiGIS -tietokannasta
<b><i>Ympäristön kuvaus</i></b>
Kohde sijaitsee moreenikumpareella, metsä on noin 50-vuotiasta mäntymetsää, haudan päällä on haapoja.
<b><i>Kohteen kuvaus</i></b>
Tervahaudan halkaisija on noin 13m. Muodoltaan hauta on todella selkeä puolipallomainen ja erittäin syvä. Selkeä halssi on kohti itää
<b><i>Kohteen rajaus</i></b>
Pistemäinen
<b><i>Tulkinta</i></b>
Kyseessä on vanha tervahauta
<b><i>Lisätietoja</i></b>

<b><i>Toimenpiteet</i></b>

<b><i>Tarkastukset</i></b>
Tila: 3 Toteutettu      Laji: 6 Suojeluarvojen tarkastus      Tarkastusvuosi: 2015
Tarkastuspvm: 3.6.2015      Tarkastaja: V. Laurila
Kuvaus: KMO-kulttuuriperintöinventointi

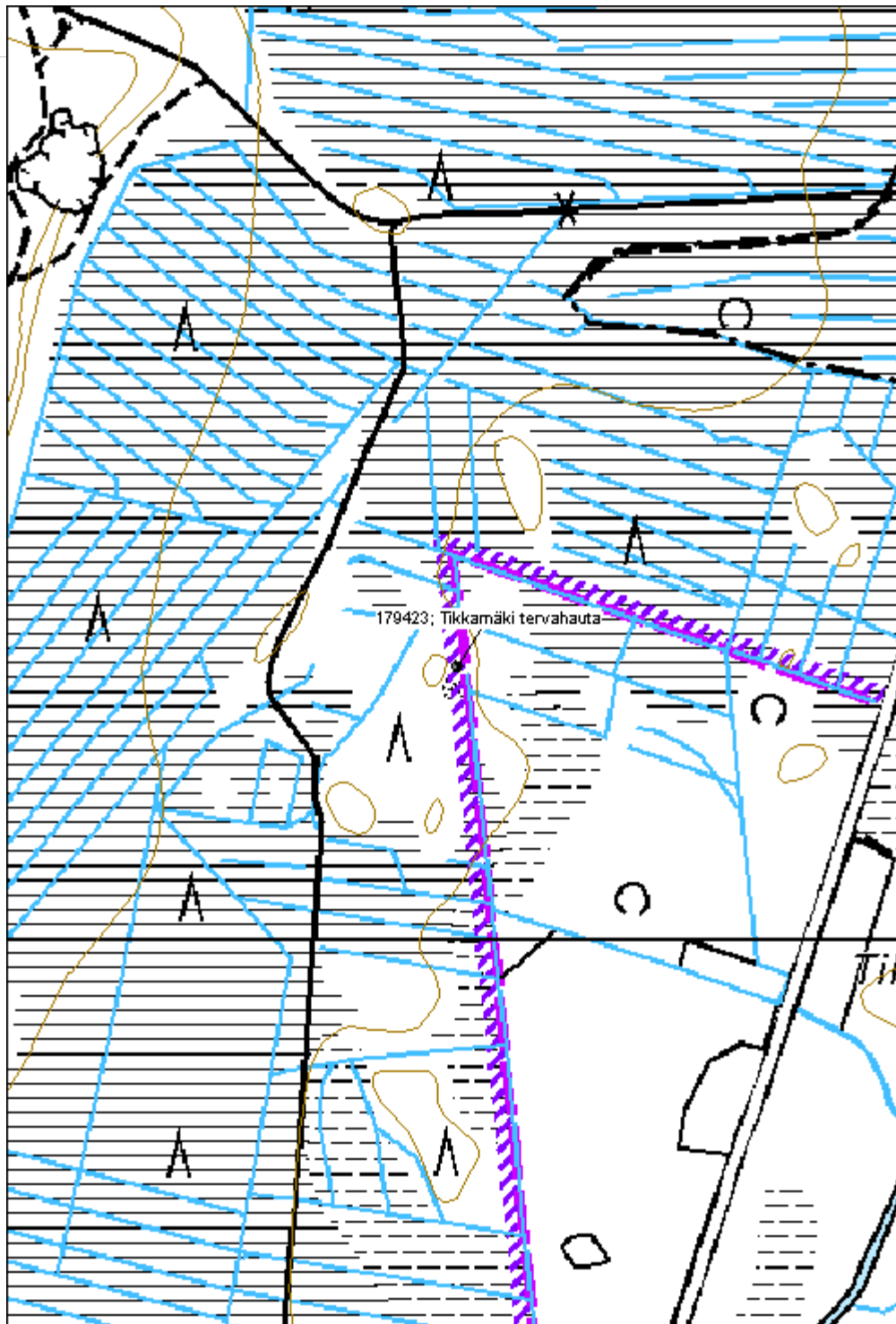
<b>Viranomaisrekisterinro:</b>	<b>Kunto:</b> 1 Hyvä
	<b>Olotila:</b> 2 Ei käytössä
<b>Arvotus:</b> 3 Esitys mj-luokka II	<b>Kohteen</b> 9 Muu suojeluarvo

<b>Selitys:</b>	<b>suojelu:</b>
	<b>Selitys:</b>
<b>Ympäristön suojelu:</b>	0 Ei määritelty
<b>Selitys:</b>	





<b>Kohdetyyppi:</b>	9 Valmistuspaikat/työpaikat	<b>Copyright:</b>	© Metsähallitus 2008 © Maanmittauslaitos 1/MML/08
<b>Koordinaatit:</b>	X 6885264, Y 3264465, Z 139	<b>Mittakaava:</b>	1:5000



**Pukara tervahauta**
**MH-tunnus: 179416**

<b>Kohdetyyppi:</b>	9 Valmistuspaikat/työpaikat	<b>Haltija:</b>	121 Metsätalous Länsi-Suomi
<b>Ajoitus:</b>	7116 Uusi aika	<b>Ylläpitäjä:</b>	121 Metsätalous Länsi-Suomi
<b>Rakentamisvuosi:</b>		<b>Kunta:</b>	99 Honkajoki
<b>Lukumäärä:</b>	1		

<b>Koordinaattiselitys:</b>		<b>Geometria tuotettu:</b>	4 Gps-mittaus, korjaamaton
<b>Koordinaatit:</b>	X 6891408, Y 3257613, Z 130	<b>Löydöt:</b>	

**Taustatiedot**

Kohde tarkastettiin inventoinnissa 4.6.2015 ja se havaittiin SutiGIS –tietokannasta.

**Ympäristön kuvaus**

Kohde sijaitsee hiekkaisella moreenikankaalla, avohakkuuaukealla.

**Kohteen kuvaus**

Tervahaudan halkaisija on noin 15m. Hauta on ehjä ja muodoltaan selkeä, syvä ja puolipallomainen. Iso halssi on kohti itää

**Kohteen rajaus**

Pistemäinen

**Tulkinta**

Kyseessä on vanha tervahauta

**Lisätietoja**
**Toimenpiteet**
**Tarkastukset**

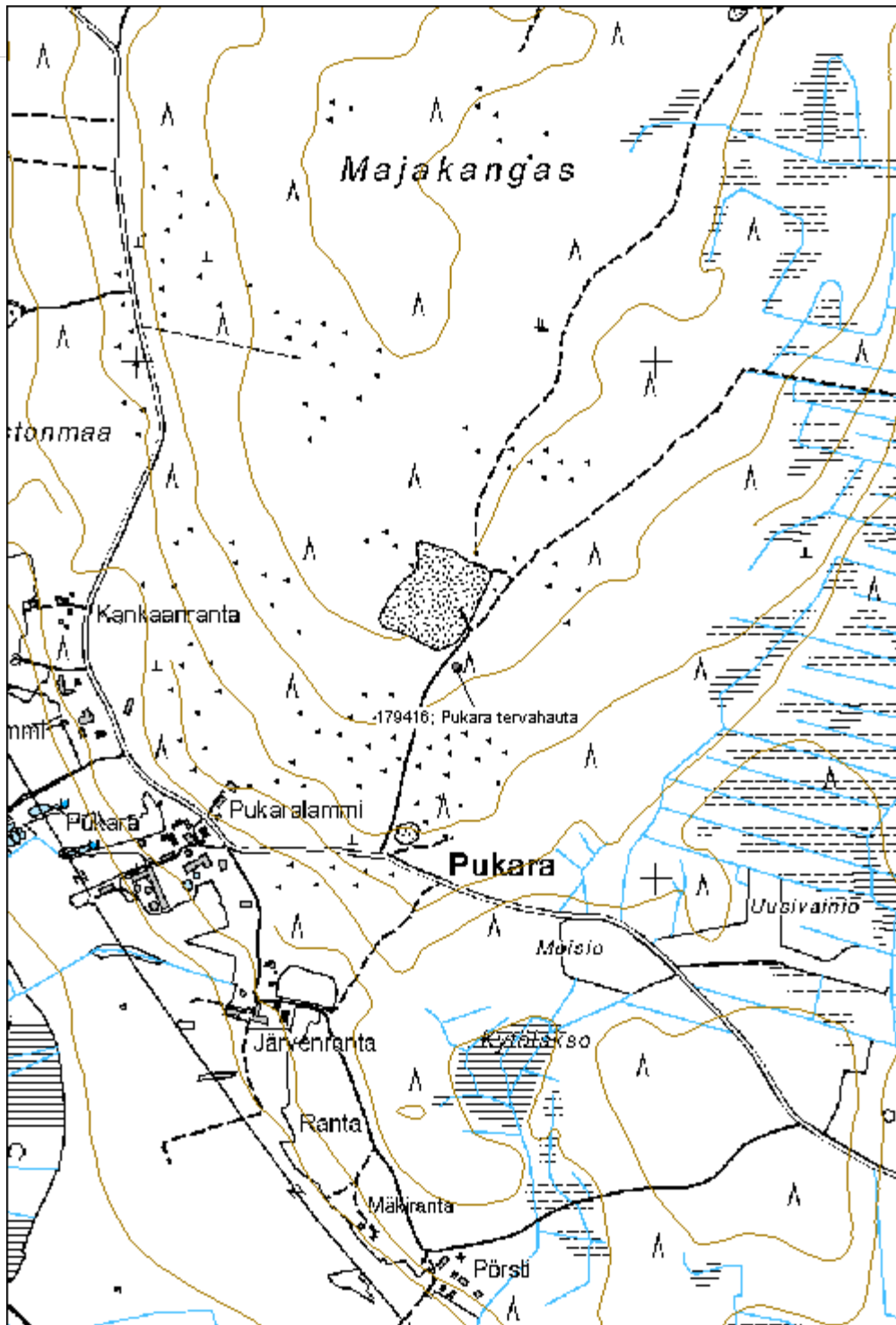
Tila: 3 Toteutettu      Laji: 6 Suojeluarvojen tarkastus      Tarkastusvuosi: 2015  
 Tarkastuspvm: 4.6.2015      Tarkastaja: V. Laurila  
 Kuvaus: KMO-kulttuuriperintöinventointi

<b>Viranomaisrekisterinro:</b>		<b>Kunto:</b>	1 Hyvä
		<b>Olotila:</b>	2 Ei käytössä
<b>Arvotus:</b>	3 Esitys mj-luokka II	<b>Kohteen</b>	9 Muu suojeluarvo

<b>Selitys:</b>		<b>suojelu:</b>
<b>Selitys:</b>		<b>Selitys:</b>
<b>Ympäristön suojelu:</b>	0 Ei määritelty	
<b>Selitys:</b>		



<b>Kohdetyyppi:</b>	9 Valmistuspaikat/työpaikat	Copyright:	© Metsähallitus 2008 © Maanmittauslaitos 1/MML/08
<b>Koordinaatit:</b>	X 6891408, Y 3257613, Z 130	Mittakaava:	1:10000



**Letonluoma tervahauta**
**MH-tunnus: 179417**

<b>Kohdetyyppi:</b>	9 Valmistuspaikat/työpaikat	<b>Haltija:</b>	121 Metsätalous Länsi-Suomi
<b>Ajoitus:</b>	7116 Uusi aika	<b>Ylläpitäjä:</b>	121 Metsätalous Länsi-Suomi
<b>Rakentamisvuosi:</b>		<b>Kunta:</b>	99 Honkajoki
<b>Lukumäärä:</b>	1		

<b>Koordinaattiselitys:</b>		<b>Geometria tuotettu:</b>	4 Gps-mittaus, korjaamaton
<b>Koordinaatit:</b>	X 6887289, Y 3260717, Z 123	<b>Löydöt:</b>	

***Taustatiedot***

Kohde tarkastettiin inventoinnissa 4.6.2015 ja se havaittiin SutiGIS –tietokannasta.

***Ympäristön kuvaus***

Kohde sijaitsee puron varressa, moreenitörmällä. Metsä on noin 70-vuotiasta tiheää kuusivoittoista puronvarsimetsää.

***Kohteen kuvaus***

Tervahaudan halkaisija on noin 14m. Muodoltaan hauta on iso, epätasainen ja syvä. Tervahaudan valli on kaivettu auki halssin päältä.

***Kohteen rajaus***

Pistemäinen

***Tulkinta***

Kyseessä on vanha tervahauta

***Lisätietoja***
***Toimenpiteet***
***Tarkastukset***

Tila: 3 Toteutettu      Laji: 6 Suojeluarvojen tarkastus      Tarkastusvuosi: 2015  
 Tarkastuspvm: 4.6.2015      Tarkastaja: V- Laurila  
 Kuvaus: KMO-kulttuuriperintöinventointi

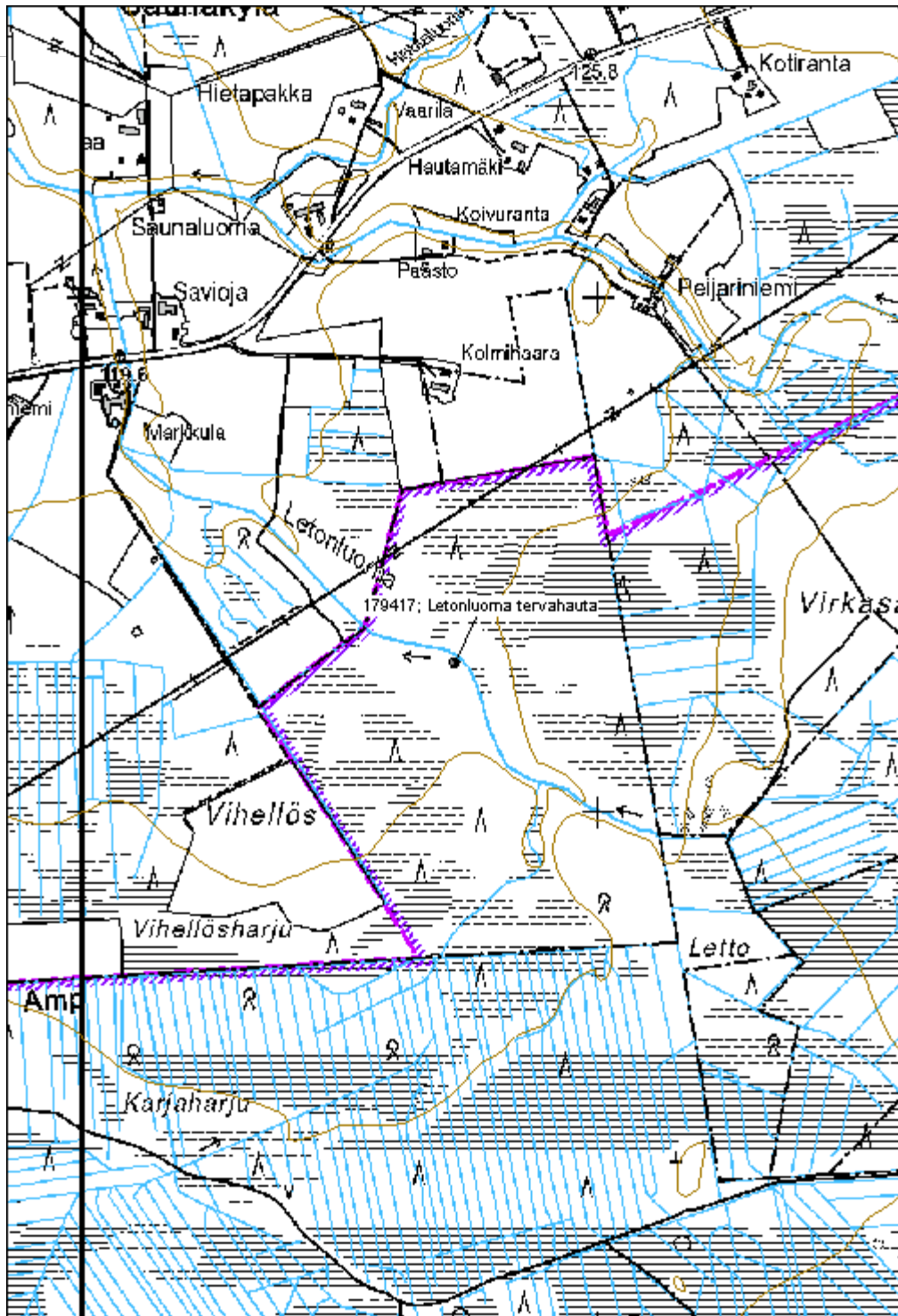
**Viranomaisrekisterinro:**
**Kunto:** 1 Hyvä

**Olotila:** 2 Ei käytössä

<b>Arvotus:</b>	3 Esitys mj-luokka II	<b>Kohteen suojelu:</b>	9 Muu suojeluarvo
<b>Selitys:</b>		<b>Selitys:</b>	
<b>Ympäristön suojelu:</b>	0 Ei määritelty		
<b>Selitys:</b>			



<b>Kohdetyyppi:</b>	9 Valmistuspaikat/työpaikat	Copyright:	© Metsähallitus 2008 © Maanmittauslaitos 1/MML/08
<b>Koordinaatit:</b>	X 6887289, Y 3260717, Z 123	Mittakaava:	1:10000



**Vähäkangas tervahauta**
**MH-tunnus: 179389**

<b>Kohdetyyppi:</b>	9 Valmistuspaikat/työpaikat	<b>Haltija:</b>	121 Metsätalous Länsi-Suomi
<b>Ajoitus:</b>	7116 Uusi aika	<b>Ylläpitäjä:</b>	121 Metsätalous Länsi-Suomi
<b>Rakentamisvuosi:</b>		<b>Kunta:</b>	164 Jalasjärvi
<b>Lukumäärä:</b>	1		

<b>Koordinaattiselitys:</b>		<b>Geometria tuotettu:</b>	4 Gps-mittaus, korjaamaton
<b>Koordinaatit:</b>	X 6935090, Y 3274042, Z 145	<b>Löydöt:</b>	

**Taustatiedot**

Kohde tarkastettiin inventoinnissa 10.6.2015 ja se havaittiin SutiGIS –tietokannasta.

**Ympäristön kuvaus**

Kohde sijaitsee hiekkaisella moreenirinteellä. Metsä on noin 60-vuotiaista sekametsää.

**Kohteen kuvaus**

Tervahaudan halkaisija on noin 11m. Hauta on muodoltaan epäselvä, mutta ehjä ja siinä on paksut vallit sekä pienehkö ja matalahko sisäosa. Pieni halssi on kohti länttä.

**Kohteen rajaus**

Pistemäinen

**Tulkinta**

Kyseessä on vanha tervahauta

**Lisätietoja**
**Toimenpiteet**
**Tarkastukset**

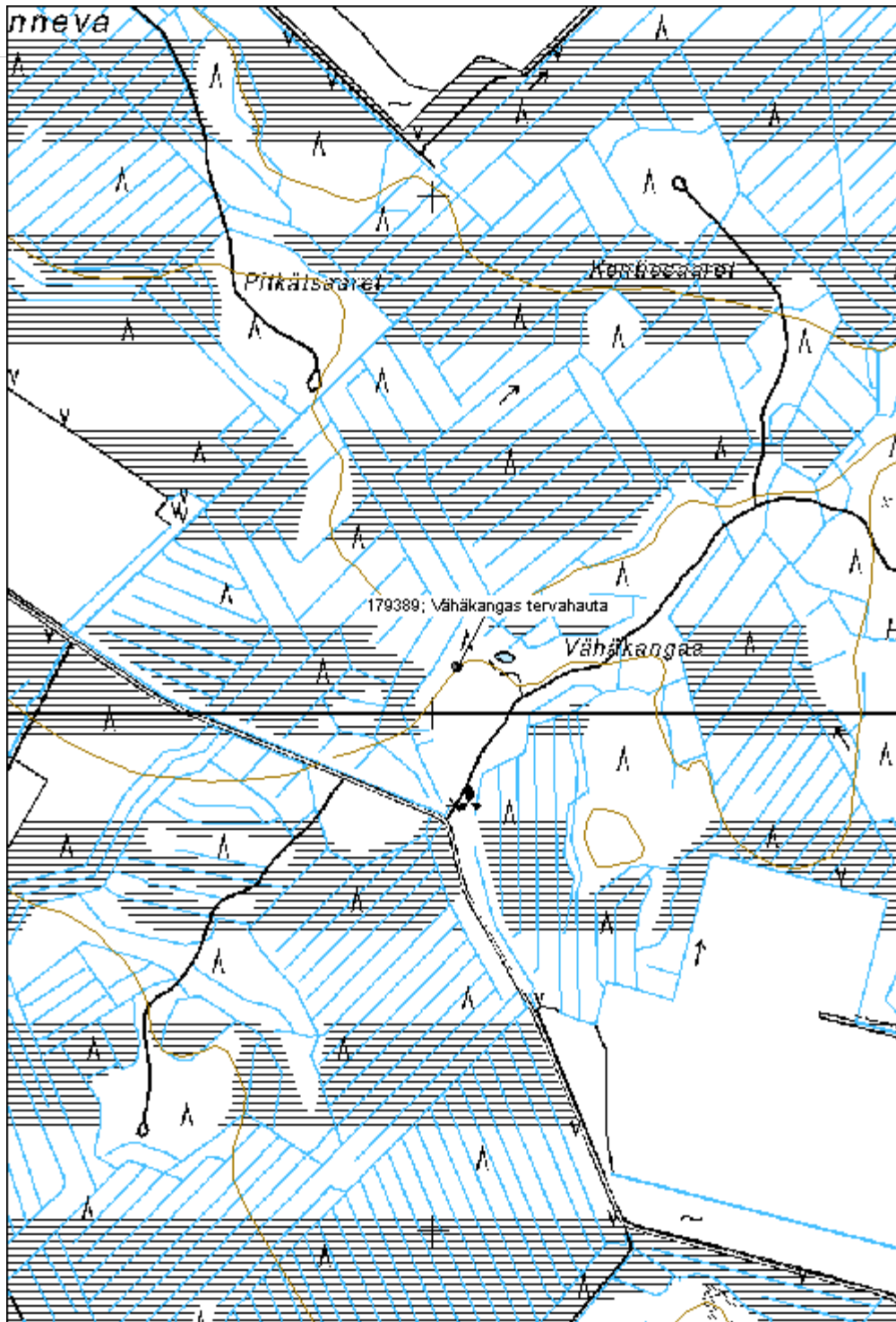
Tila: 3 Toteutettu      Laji: 6 Suojeluarvojen tarkastus      Tarkastusvuosi: 2015  
 Tarkastuspvm: 10.6.2015      Tarkastaja: V. Laurila  
 Kuvaus: KMO-kulttuuriperintöinventointi

<b>Viranomaisrekisterinro:</b>		<b>Kunto:</b>	1 Hyvä
		<b>Olotila:</b>	2 Ei käytössä
<b>Arvotus:</b>	3 Esitys mj-luokka II	<b>Kohteen</b>	9 Muu suojeluarvo



<b>Selitys:</b>		<b>suojelu:</b>
<b>Selitys:</b>		<b>Selitys:</b>
<b>Ympäristön suojelu:</b>	0 Ei määritelty	
<b>Selitys:</b>		

<b>Kohdetyyppi:</b>	9 Valmistuspaikat/työpaikat	Copyright:	© Metsähallitus 2008 © Maanmittauslaitos 1/MML/08
<b>Koordinaatit:</b>	X 6935090, Y 3274042, Z 145	Mittakaava:	1:10000



**Hautakangas tervahauta**

MH-tunnus: 179388

<b>Kohdetyyppi:</b>	9 Valmistuspaikat/työpaikat	<b>Haltija:</b>	121 Metsätalous Länsi-Suomi
<b>Ajoitus:</b>	7116 Uusi aika	<b>Ylläpitäjä:</b>	121 Metsätalous Länsi-Suomi
<b>Rakentamisvuosi:</b>		<b>Kunta:</b>	164 Jalasjärvi
<b>Lukumäärä:</b>	1		

<b>Koordinaattiselitys:</b>		<b>Geometria tuotettu:</b>	4 Gps-mittaus, korjaamaton
<b>Koordinaatit:</b>	X 6935120, Y 3274954, Z 148	<b>Löydöt:</b>	

**Taustatiedot**

Kohde tarkastettiin inventoinnissa 10.6.2015 ja se havaittiin laserkeilausaineistosta.

**Ympäristön kuvaus**

Kohde sijaitsee moreenimäen länsilaidalla. Metsä on vanhaa sekametsää.

**Kohteen kuvaus**

Tervahaudan halkaisija on noin 15m. Muodoltaan hauta on epäselvä eikä siinä ole selkeää syvennystä keskellä. Haudassa on kuitenkin selkeä hiilikerros.

Hautaa on kaiveltu ja siitä on kuljetettu maata muualle.

**Kohteen rajaus**

Kohde rajautuu pistemäisesti rakenteiden yhteyteen.

**Tulkinta**

Kyseessä on vanha tervahauta

**Lisätietoja**
**Toimenpiteet**
**Tarkastukset**

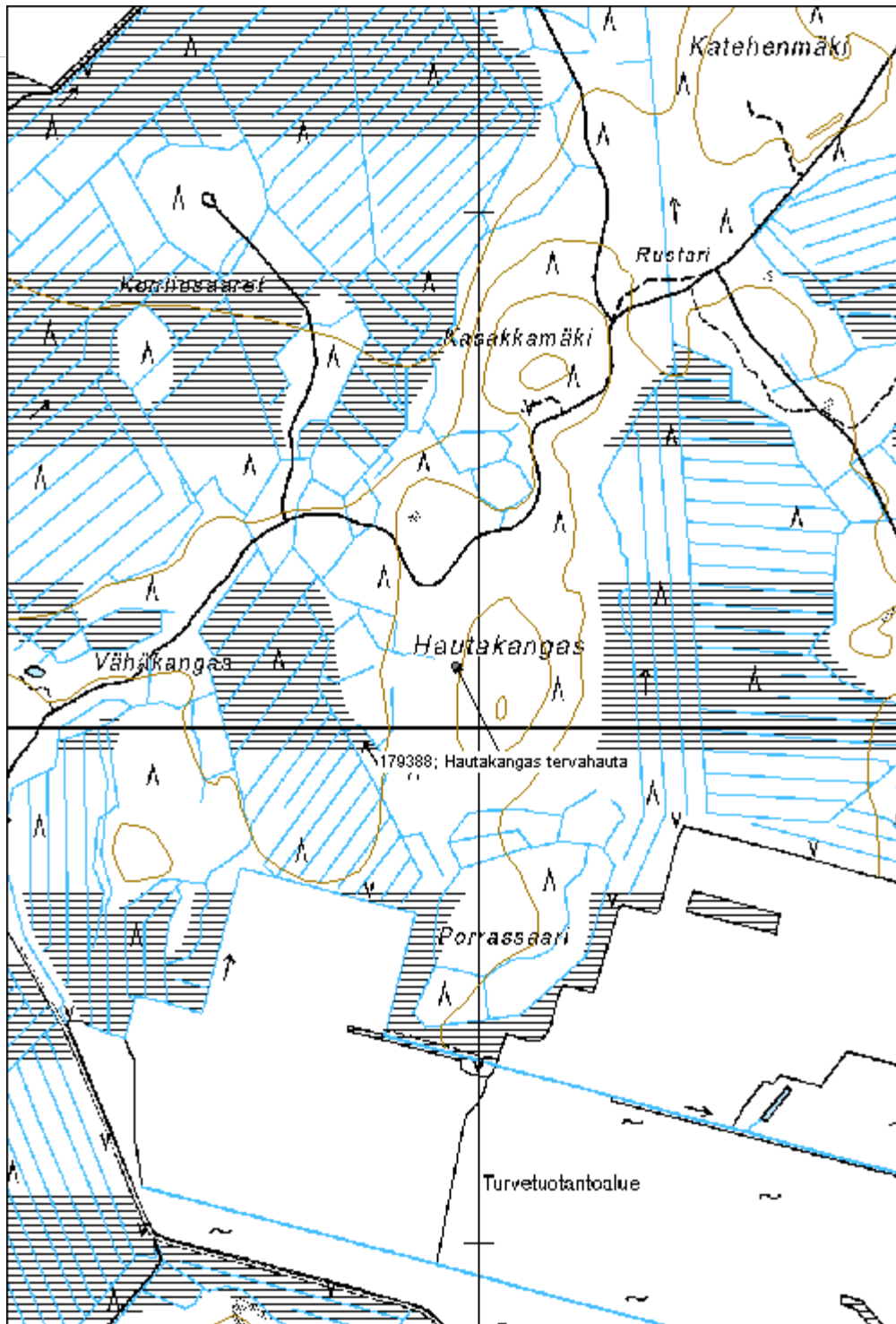
Tila: 3 Toteutettu      Laji: 6 Suojeluarvojen tarkastus      Tarkastusvuosi: 2015  
 Tarkastuspvm: 24.6.2015      Tarkastaja: V. Laurila  
 Kuvaus: KMO-kulttuuriperintöinventointi

<b>Viranomaisrekisterinro:</b>	<b>Kunto:</b>	1 Hyvä
--------------------------------	---------------	--------

<b>Arvotus:</b>	3 Esitys mj-luokka II	<b>Olotila:</b>	2 Ei käytössä
<b>Selitys:</b>		<b>Kohteen suojelu:</b>	9 Muu suojeluarvo
<b>Selitys:</b>		<b>Selitys:</b>	
<b>Ympäristön suojelu:</b>	0 Ei määritelty		
<b>Selitys:</b>			



<b>Kohdetyyppi:</b>	9 Valmistuspaikat/työpaikat	Copyright:	© Metsähallitus 2008 © Maanmittauslaitos 1/MML/08
<b>Koordinaatit:</b>	X 6935120, Y 3274954, Z 148	Mittakaava:	1:10000



<b>Hautasaari tervahauta</b>	<b>MH-tunnus: 179390</b>
------------------------------	--------------------------

<b>Kohdetyyppi:</b>	9 Valmistuspaikat/työpaikat	<b>Haltija:</b>	121 Metsätalous Länsi-Suomi
<b>Ajoitus:</b>	7116 Uusi aika	<b>Ylläpitäjä:</b>	121 Metsätalous Länsi-Suomi
<b>Rakentamisvuosi:</b>		<b>Kunta:</b>	164 Jalasjärvi
<b>Lukumäärä:</b>	1		

<b>Koordinaattiselitys:</b>	<b>Geometria tuotettu:</b>
<b>Koordinaatit:</b> X 6933582, Y 3274456, Z 150	4 Gps-mittaus, korjaamaton
	<b>Löydöt:</b>

***Taustatiedot***

Kohde tarkastettiin inventoinnissa 10.6.2015 ja se havaittiin laserkeilausaineistosta.

***Ympäristön kuvaus***

Kohde sijaitsee moreenimäen reunalla. Metsä on noin 20- vuotiasta mäntymetsää, tervahaudan kohdalla on vanhempi säästöpuuryhmä.

***Kohteen kuvaus***

Tervahaudan halkaisija on noin 15m. Muodoltaan hauta on korkea ja laakea. Haudassa on runsaasti kaivantoja ja kuoppia. Iso halssi on kohti länttä

***Kohteen rajaus***

Pistemäinen

***Tulkinta***

Kyseessä on vanha tervahauta

***Lisätietoja***
***Toimenpiteet***
***Tarkastukset***

Tila: 3 Toteutettu      Laji: 6 Suojeluarvojen tarkastus      Tarkastusvuosi: 2015  
 Tarkastuspvm: 10.6.2015      Tarkastaja: V. Laurila  
 Kuvaus: KMO-kulttuuriperintöinventointi

**Viranomaisrekisterinro:**

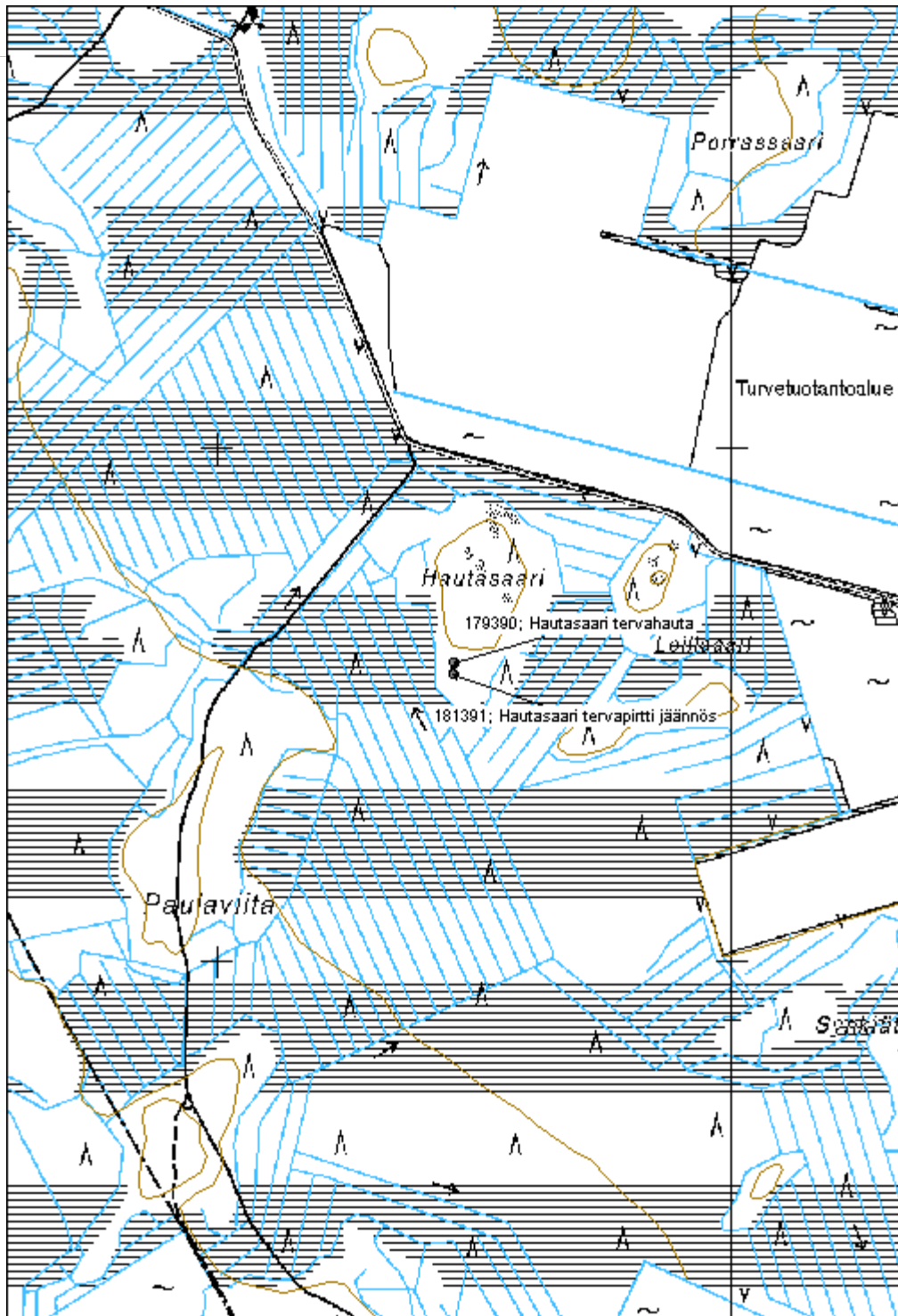
**Kunto:** 1 Hyvä

<b>Arvotus:</b>	3 Esitys mj-luokka II	<b>Olotila:</b>	2 Ei käytössä
<b>Selitys:</b>		<b>Kohteen suojelu:</b>	9 Muu suojeluarvo
		<b>Selitys:</b>	

<b>Ympäristön suojelu:</b>	0 Ei määritelty
<b>Selitys:</b>	



<b>Kohdetyyppi:</b>	9 Valmistuspaikat/työpaikat	Copyright:	© Metsähallitus 2008 © Maanmittauslaitos 1/MML/08
<b>Koordinaatit:</b>	X 6933582, Y 3274456, Z 150	Mittakaava:	1:10000





**Vanhanhaudanmäki tervahauta**
**MH-tunnus: 179402**

<b>Kohdetyyppi:</b>	9 Valmistuspaikat/työpaikat	<b>Haltija:</b>	121 Metsätalous Länsi-Suomi
<b>Ajoitus:</b>	7116 Uusi aika	<b>Ylläpitäjä:</b>	121 Metsätalous Länsi-Suomi
<b>Rakentamisvuosi:</b>		<b>Kunta:</b>	936 VIRRAT
<b>Lukumäärä:</b>	1		

<b>Koordinaattiselitys:</b>		<b>Geometria tuotettu:</b>	4 Gps-mittaus, korjaamaton
<b>Koordinaatit:</b>	X 6922450, Y 3317313, Z 148	<b>Löydöt:</b>	

**Taustatiedot**

Kohde tarkastettiin inventoinnissa 22.6.2015 ja se havaittiin SutiGIS –tietokannasta.

**Ympäristön kuvaus**

Kohde sijaitsee loivan moreenirinteen reunalla. Metsä on noin 60-vuotiasta sekametsää.

**Kohteen kuvaus**

Tervahaudan halkaisija on noin 14m. Muodoltaan hauta on selkeä, laakea ja ehjä. Halssi on kohti itää

**Kohteen rajaus**

Pistemäinen

**Tulkinta**

Kyseessä on vanha tervahauta

**Lisätietoja**
**Toimenpiteet**
**Tarkastukset**

Tila: 3 Toteutettu      Laji: 6 Suojeluarvojen tarkastus      Tarkastusvuosi: 2015  
 Tarkastuspvm: 22.6.2015      Tarkastaja: V. Laurila  
 Kuvaus: KMO-kulttuuriperintöinventointi

<b>Viranomaisrekisterinro:</b>		<b>Kunto:</b>	1 Hyvä
		<b>Olotila:</b>	2 Ei käytössä
<b>Arvotus:</b>	3 Esitys mj-luokka II	<b>Kohteen suojelu:</b>	9 Muu suojeluarvo

**Selitys:**

**Selitys:**

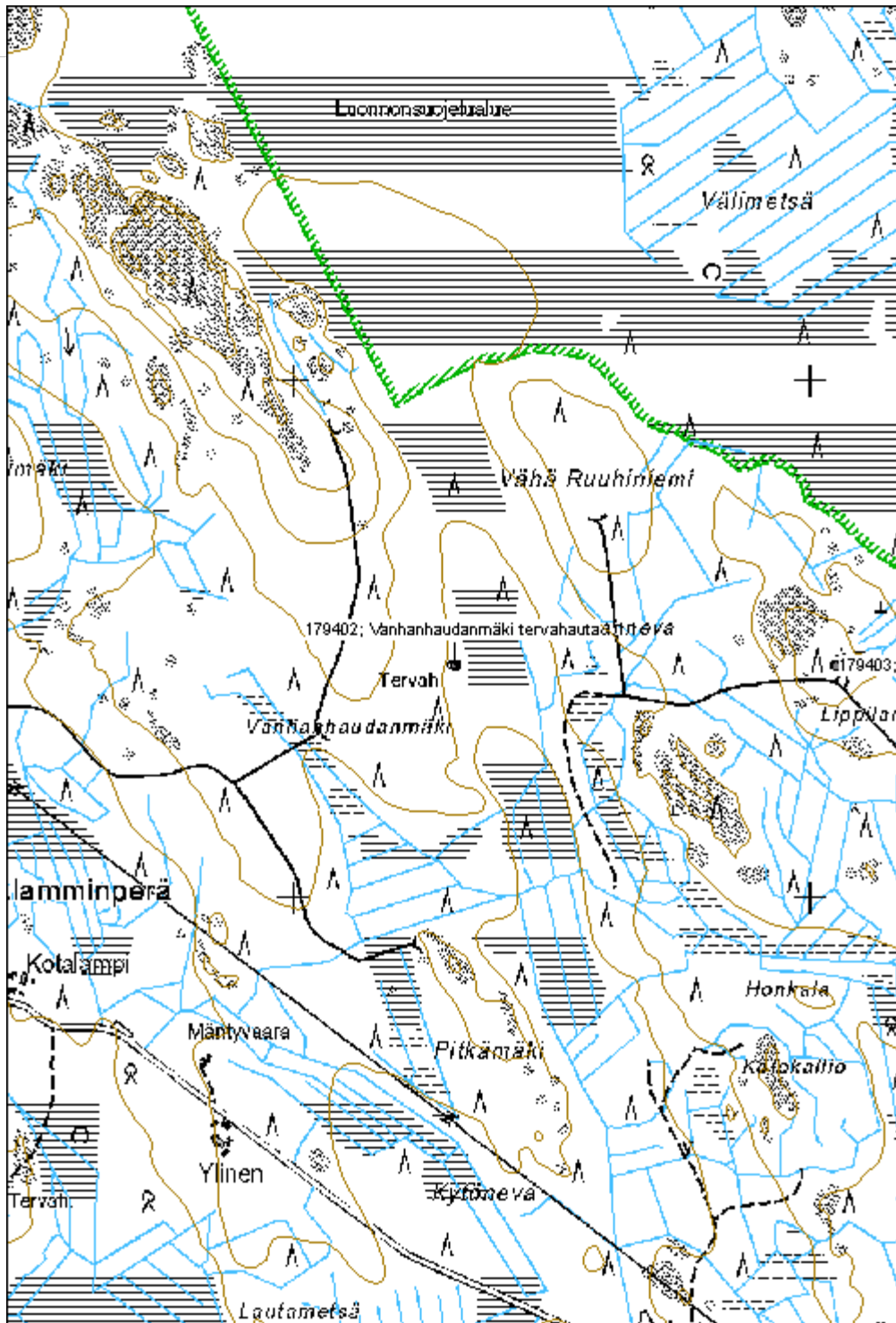
**Ympäristön  
suojelu:**

0 Ei määritelty

**Selitys:**



<b>Kohdetyyppi:</b>	9 Valmistuspaikat/työpaikat	<b>Copyright:</b>	© Metsähallitus 2008 © Maanmittauslaitos 1/MML/08
<b>Koordinaatit:</b>	X 6922450, Y 3317313, Z 148	<b>Mittakaava:</b>	1:10000



**Lippilamminhaudanmäki tervahauta**
**MH-tunnus: 179403**

<b>Kohdetyyppi:</b>	9 Valmistuspaikat/työpaikat	<b>Haltija:</b>	121 Metsätalous Länsi-Suomi
<b>Ajoitus:</b>	7116 Uusi aika	<b>Ylläpitäjä:</b>	121 Metsätalous Länsi-Suomi
<b>Rakentamisvuosi:</b>		<b>Kunta:</b>	936 VIRRAT
<b>Lukumäärä:</b>	1		

<b>Koordinaattiselitys:</b>		<b>Geometria tuotettu:</b>	4 Gps-mittaus, korjaamaton
<b>Koordinaatit:</b>	X 6922449, Y 3318049, Z 155	<b>Löydöt:</b>	

***Taustatiedot***

Kohde tarkastettiin inventoinnissa 22.6.2015 ja se havaittiin SutiGIS –tietokannasta.

***Ympäristön kuvaus***

Kohde sijaitsee hiekkaisella moreenimäellä, metsätien kääntöpaikan vieressä. Metsä on noin 60-vuotiasta sekametsää.

***Kohteen kuvaus***

Tervahaudan halkaisija on noin 14m, muodoltaan hauta on selkeä. Halssi on kohti luodetta.

***Kohteen rajaus***

Pistemäinen

***Tulkinta***

Kyseessä on vanha tervahauta

***Lisätietoja***
***Toimenpiteet***
***Tarkastukset***

Tila: 3 Toteutettu      Laji: 6 Suojeluarvojen tarkastus      Tarkastusvuosi: 2015  
 Tarkastuspvm: 22.6.2015      Tarkastaja: V. Laurila  
 Kuvaus: KMO-kulttuuriperintöinventointi

<b>Viranomaisrekisterinro:</b>		<b>Kunto:</b>	1 Hyvä
		<b>Olotila:</b>	2 Ei käytössä
<b>Arvotus:</b>	3 Esitys mj-luokka II	<b>Kohteen</b>	9 Muu suojeluarvo

<b>Selitys:</b>		<b>suojelu:</b>
<b>Selitys:</b>		<b>Selitys:</b>
<b>Ympäristön suojelu:</b>	0 Ei määritelty	
<b>Selitys:</b>		





**Korjunmäki tervahauta**

MH-tunnus: 181617

<b>Kohdetyyppi:</b>	9 Valmistuspaikat/työpaikat	<b>Haltija:</b>	121 Metsätalous Länsi-Suomi
<b>Ajoitus:</b>	7116 Uusi aika	<b>Ylläpitäjä:</b>	121 Metsätalous Länsi-Suomi
<b>Rakentamisvuosi:</b>		<b>Kunta:</b>	99 Honkajoki
<b>Lukumäärä:</b>			

<b>Koordinaattiselitys:</b>		<b>Geometria tuotettu:</b>	4 Gps-mittaus, korjaamaton
<b>Koordinaatit:</b>	X 6887174, Y 3257989, Z 118	<b>Löydöt:</b>	

**Taustatiedot**

Kohde tarkastettiin inventoinnissa 4.8.2015 ja se havaittiin SutiGIS-tietokannasta.

**Ympäristön kuvaus**

Kohde sijaitsee loivalla moreenirinteellä, avohakkuuaukealla. Haudan päällä on muutamia korkeita kuusen kantoja.

**Kohteen kuvaus**

Tervahaudan halkaisija on noin 12m. Halssin on kohti länttä. Muodoltaan tervahauta on korkea ja kumparemainen. Haudan sisäosa ei ole kaivettu syväksi, vaan siinä on vain matala painanne.

**Kohteen rajaus**

Kohde rajautuu pistemäisesti rakenteiden yhteyteen.

**Tulkinta**

Kyseessä on vanha tervahauta.

**Lisätietoja**
**Toimenpiteet**
**Tarkastukset**

Tila: 3 Toteutettu      Laji: 6 Suojeluarvojen tarkastus      Tarkastusvuosi: 2015  
 Tarkastuspvm: 4.8.2015      Tarkastaja: V. Laurila  
 Kuvaus: KMO kulttuuriperintöinventointi 2015

**Viranomaisrekisterinro:**      **Kunto:** 1 Hyvä

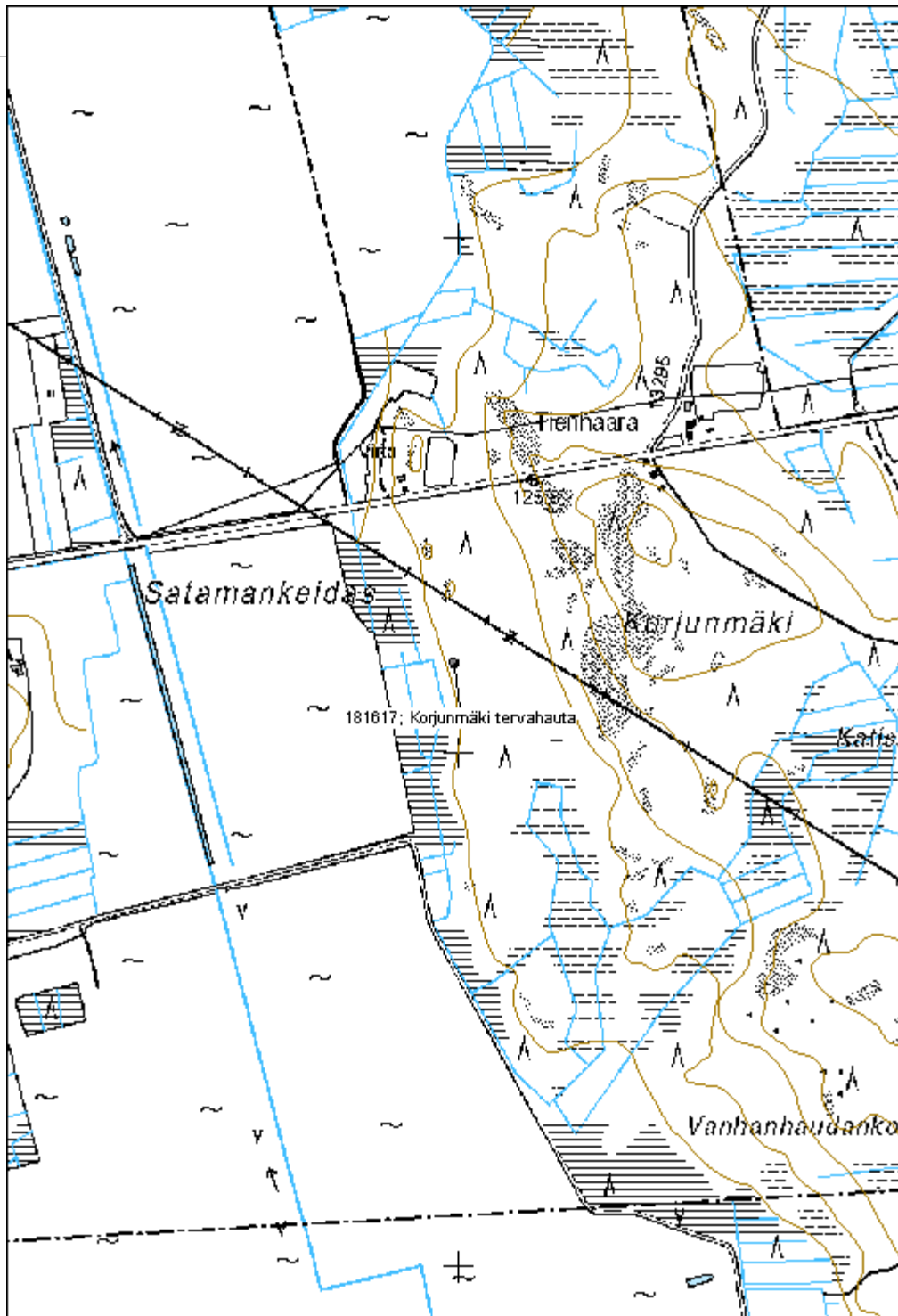
**Olotila:** 2 Ei käytössä

<b>Arvotus:</b>	3 Esitys mj-luokka II	<b>Kohteen suojelu:</b>	2 Muinaisjäännösrekisteri II
<b>Selitys:</b>		<b>Selitys:</b>	
<b>Ympäristön suojelu:</b>	0 Ei määritelty		
<b>Selitys:</b>			





<b>Kohdetyyppi:</b>	9 Valmistuspaikat/työpaikat	Copyright:	© Metsähallitus 2008 © Maanmittauslaitos 1/MML/08
<b>Koordinaatit:</b>	X 6887174, Y 3257989, Z 118	Mittakaava:	1:10000



**Salmilamminkeidas tervahauta**
**MH-tunnus: 181605**

<b>Kohdetyyppi:</b>	9 Valmistuspaikat/työpaikat	<b>Haltija:</b>	121 Metsätalous Länsi-Suomi
<b>Ajoitus:</b>	7118 Historiallinen aika	<b>Ylläpitäjä:</b>	121 Metsätalous Länsi-Suomi
<b>Rakentamisvuosi:</b>		<b>Kunta:</b>	230 Karvia
<b>Lukumäärä:</b>			

<b>Koordinaattiselitys:</b>		<b>Geometria tuotettu:</b>	4 Gps-mittaus, korjaamaton
<b>Koordinaatit:</b>	X 6908306, Y 3283470, Z 150	<b>Löydöt:</b>	

**Taustatiedot**

Kohde tarkastettiin inventoinnissa 28.7.2015 ja se havaittiin SutiGIS-tietojärjestelmästä.

**Ympäristön kuvaus**

Kohde sijaitsee loivalla hiekkakankaalla. Metsä on noin 50-vuotiasta mäntymetsää.

**Kohteen kuvaus**

Tervahaudan halkaisija on noin 10m. Suurehko halssi on kohti tietä. Muodoltaan tervahauta on syvä puolipallomainen.

**Kohteen rajaus**

Kohde rajautuu pistemäisesti rakenteiden yhteyteen.

**Tulkinta**

Kyseessä on vanha tervahauta.

**Lisätietoja**
**Toimenpiteet**
**Tarkastukset**

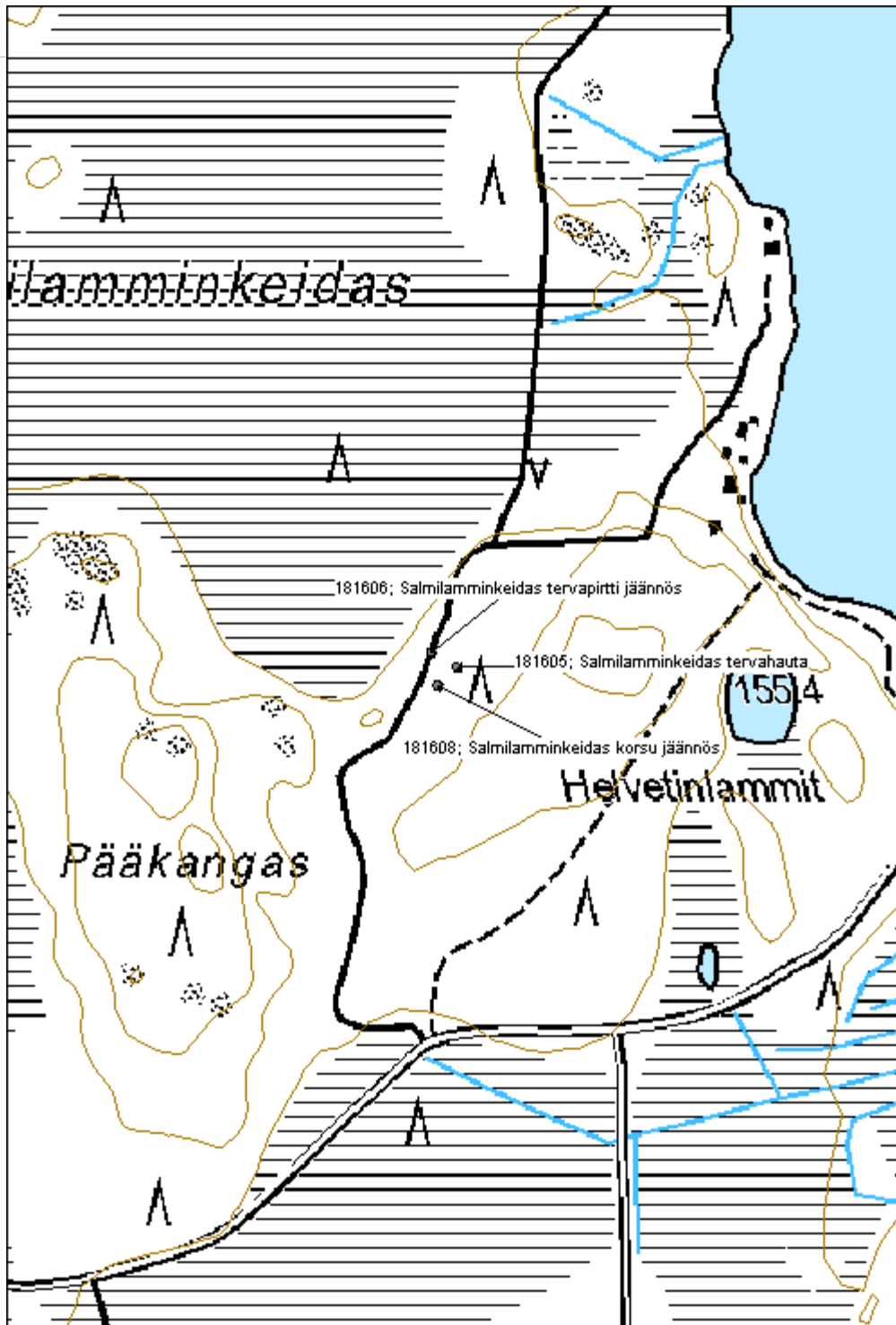
Tila: 3 Toteutettu Laji: 6 Suojeluarvojen tarkastus Tarkastusvuosi: 2015  
 Tarkastuspvm: 28.7.2015 Tarkastaja: V. Laurila  
 Kuvaus: KMO kulttuuriperintöinventointi 2015

<b>Viranomaisrekisterinro:</b>	<b>Kunto:</b>	2 Keskinertainen
	<b>Olotila:</b>	2 Ei käytössä

<b>Arvotus:</b>	3 Esitys mj-luokka II	<b>Kohteen suojelu:</b>	2 Muinaisjäännösrekisteri II
<b>Selitys:</b>		<b>Selitys:</b>	
<b>Ympäristön suojelu:</b>	0 Ei määritelty		
<b>Selitys:</b>			



<b>Kohdetyyppi:</b>	9 Valmistuspaikat/työpaikat	<b>Copyright:</b>	© Metsähallitus 2008 © Maanmittauslaitos 1/MML/08
<b>Koordinaatit:</b>	X 6908306, Y 3283470, Z 150	<b>Mittakaava:</b>	1:5000



<b>Palokangas tervahauta</b>	<b>MH-tunnus: 181612</b>
------------------------------	--------------------------

<b>Kohdetyyppi:</b>	9 Valmistuspaikat/työpaikat	<b>Haltija:</b>	121 Metsätalous Länsi-Suomi
<b>Ajoitus:</b>	7118 Historiallinen aika	<b>Ylläpitäjä:</b>	121 Metsätalous Länsi-Suomi
<b>Rakentamisvuosi:</b>		<b>Kunta:</b>	230 Karvia
<b>Lukumäärä:</b>			

<b>Koordinaattiselitys:</b>	<b>Geometria tuotettu:</b> 4 Gps-mittaus, korjaamaton
<b>Koordinaatit:</b>	<b>Löydöt:</b>
X 6907352, Y 3283619, Z 158	

***Taustatiedot***

Kohde tarkastettiin inventoinnissa 28.7.2015 ja se havaittiin peruskartasta.

***Ympäristön kuvaus***

Kohde sijaitsee hiekkakankaalla. Metsä on noin 50-vuotiasta mäntymetsää.

***Kohteen kuvaus***

Tervahaudan halkaisija on noin 16m. Rakenteeltaan hauta on suuri, selkeä ja puolipallomainen. Haudassa on noin 3m paksut kaksoisvallit. Iso halssi on kohti itää.

***Kohteen rajaus***

Kohde rajautuu pistemäisesti rakenteiden yhteyteen.

***Tulkinta***

Kyseessä on vanha tervahauta.

***Lisätietoja***
***Toimenpiteet***
***Tarkastukset***

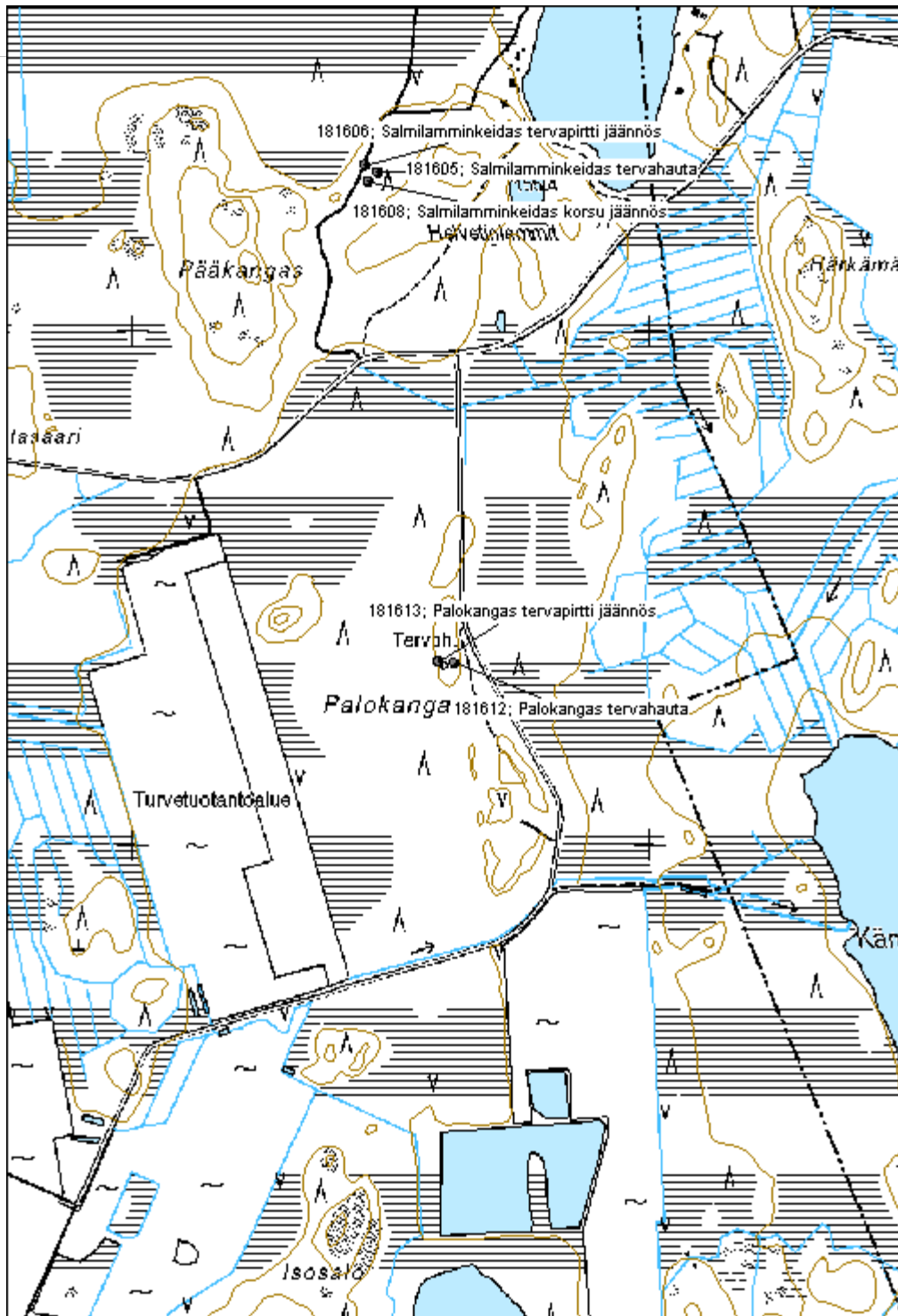
Tila: 3 Toteutettu      Laji: 6 Suojeluarvojen tarkastus      Tarkastusvuosi: 2015  
 Tarkastuspvm: 28.7.2015      Tarkastaja: V. Laurila  
 Kuvaus: KMO Kulttuuriperintöinventointi 2015

<b>Viranomaisrekisterinro:</b>	<b>Kunto:</b> 2 Keskinertainen
	<b>Olotila:</b> 2 Ei käytössä
<b>Arvotus:</b> 3 Esitys mj-luokka II	<b>Kohteen</b> 2 Muinaisjäännösrekisteri II

<b>Selitys:</b>		<b>suojelu:</b>
<b>Selitys:</b>		<b>Selitys:</b>
<b>Ympäristön suojelu:</b>	0 Ei määritelty	
<b>Selitys:</b>		



<b>Kohdetyyppi:</b>	9 Valmistuspaikat/työpaikat	<b>Copyright:</b>	© Metsähallitus 2008 © Maanmittauslaitos 1/MML/08
<b>Koordinaatit:</b>	X 6907352, Y 3283619, Z 158	<b>Mittakaava:</b>	1:10000



**Kivioja hiilimiilu**

MH-tunnus: 181818

<b>Kohdetyyppi:</b>	9 Valmistuspaikat/työpaikat	<b>Haltija:</b>	121 Metsätalous Länsi-Suomi
<b>Ajoitus:</b>	7116 Uusi aika	<b>Ylläpitäjä:</b>	121 Metsätalous Länsi-Suomi
<b>Rakentamisvuosi:</b>		<b>Kunta:</b>	936 VIRRAT
<b>Lukumäärä:</b>			

<b>Koordinaattiselitys:</b>		<b>Geometria tuotettu:</b>	4 Gps-mittaus, korjaamaton
<b>Koordinaatit:</b>	X 6916733, Y 3327256, Z 145	<b>Löydöt:</b>	

**Taustatiedot**

Kohde tarkastettiin inventoinnissa 7.5.2015 ja se havaittiin SutiGIS -tietokannasta.

**Ympäristön kuvaus**

Kohde sijaitsee loivalla kostealla moreenirinteellä. Alue on ojitettu, metsä on noin 50-vuotiaasta mäntymetsää.

**Kohteen kuvaus**

Kohde käsittää epäselvähkön matalan hiilimiilut. Rakenteen halkaisija on noin 13m. Hiilimiiluun tehdyssä tarkastuspistossa havaittiin hiiltä ja hiilensekaista maata.

**Kohteen rajaus**

Kohde rajautuu pistemäisesti rakenteiden yhteyteen.

**Tulkinta**

Kyseessä on vanha hiilimiilu.

**Lisätietoja**

Hiilimiilun vallin päältä menee metsäkoneen ajoura.

**Toimenpiteet**
**Tarkastukset**

Tila: 3 Toteutettu Laji: 6 Suojeluarvojen tarkastus Tarkastusvuosi: 2015  
 Tarkastuspvm: 7.5.2015 Tarkastaja: KMO kulttuuriperintöinventointi 2015  
 Kuvaus:

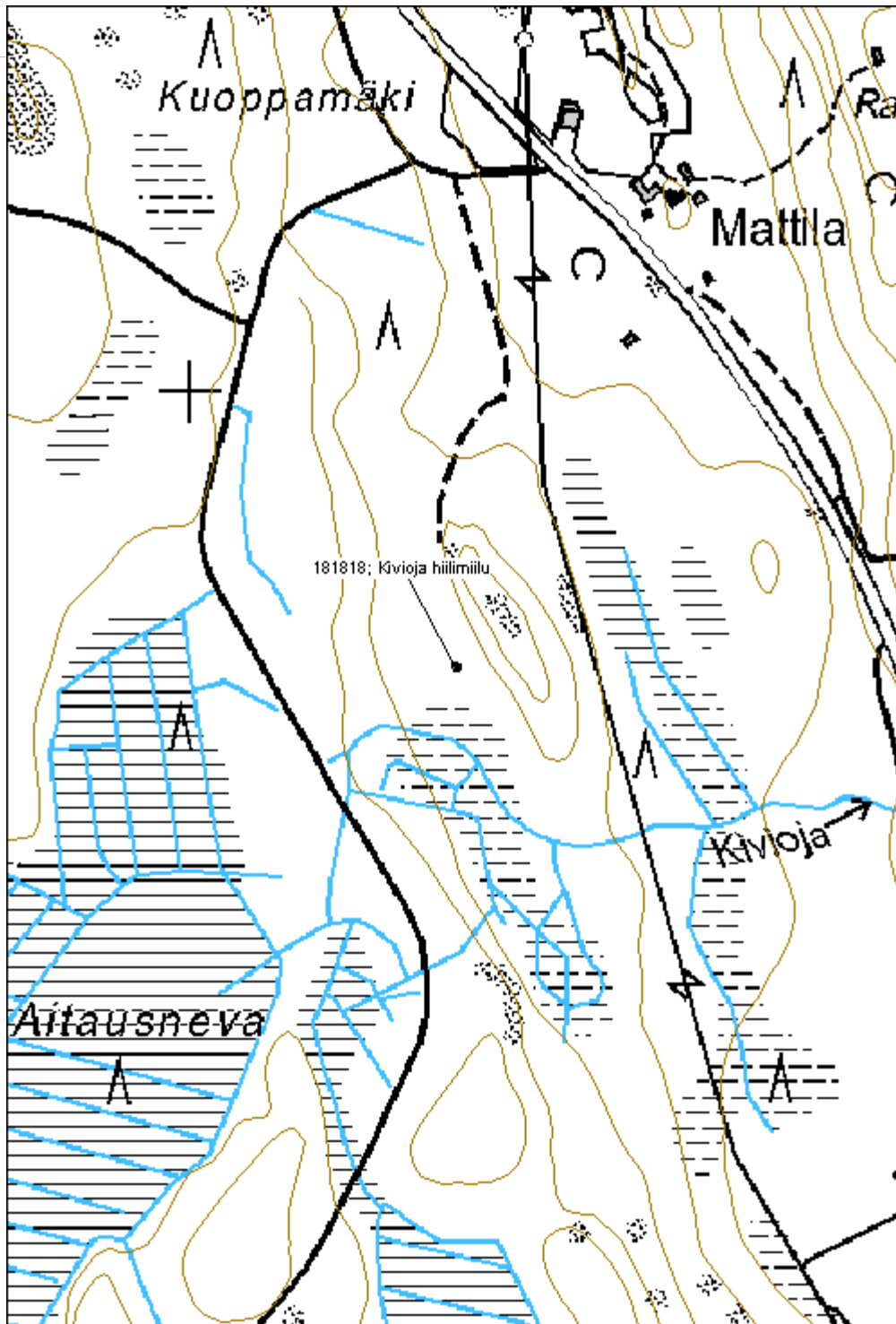
<b>Viranomaisrekisterinro:</b>	<b>Kunto:</b>	2 Keskinertainen
	<b>Olotila:</b>	2 Ei käytössä



<b>Arvotus:</b>	3 Esitys mj-luokka II	<b>Kohteen suojelu:</b>	2 Muinaisjäännösrekisteri II
<b>Selitys:</b>		<b>Selitys:</b>	
<b>Ympäristön suojelu:</b>	0 Ei määritelty		
<b>Selitys:</b>			



<b>Kohdetyyppi:</b>	9 Valmistuspaikat/työpaikat	Copyright:	© Metsähallitus 2008 © Maanmittauslaitos 1/MML/08
<b>Koordinaatit:</b>	X 6916733, Y 3327256, Z 145	Mittakaava:	1:5000



**Korkiamaa asuintila jäännös**

MH-tunnus: 181252

<b>Kohdetyyppi:</b>	1 Asuinpaikat	<b>Haltija:</b>	121 Metsätalous Länsi-Suomi
<b>Ajoitus:</b>	7118 Historiallinen aika	<b>Ylläpitäjä:</b>	121 Metsätalous Länsi-Suomi
<b>Rakentamisvuosi:</b>		<b>Kunta:</b>	250 Kihniö
<b>Lukumäärä:</b>			

<b>Koordinaattiselitys:</b>		<b>Geometria tuotettu:</b>	4 Gps-mittaus, korjaamaton
<b>Koordinaatit:</b>	X 6897018, Y 3304037, Z 175	<b>Löydöt:</b>	

**Taustatiedot**

Kohde tarkastettiin inventoinnissa 7.5.2015 ja se havaittiin vanhasta peruskartasta.

**Ympäristön kuvaus**

Kohde sijaitsee hiekkaisella moreenirinteellä. Metsä on noin 40v mäntymetsää. Pihan halki kulkee metsätie.

**Kohteen kuvaus**

Kohde käsittää puretun tilan jäännöksen. Jäljellä on kolmen rakennuksen pohjat. Lisäksi alueella on kaksi autonromua sekä hieman muuta metalliromua.

Päärakennuksen epäselvätkö jäännös on mitoiltaan noin 5m x 7m, ja se sijaitsee tasatun aukion reunassa. Jäljellä on luonnonkivisiä nurkkakiviä tai harvaa kivijalkaa. Rakenteen lounaiskulmassa on luonnonkivinen uuninpohja, mitoiltaan noin 2m x 2m.

Saunasta on jäljellä noin 3m x 5m kokoinen kapea betoninen pohja.

Navetasta on jäljellä noin 5,5m x 8m. kokoinen kaksiosainen betonikivijalka. Rakenteen lounaispuolikkaan sisällä on betonireunainen matala kaivo.

**Kohteen rajausta**

Rakenteet sijaitsevat noin 70m x 60m kokoisella alueella metsätien molemmilla puolella.

**Tulkinta**

Kyseessä on vanha asutustila noin 1950-luvulta.

**Lisätietoja**
**Toimenpiteet**
**Tarkastukset**

Tila: 3 Toteutettu	Laji: 6 Suojeluarvojen tarkastus	Tarkastusvuosi: 2015
Tarkastuspvm: 7.5.2015	Tarkastaja: V. Laurila	
Kuvaus: KMO kulttuuriperintöinventointi 2015		

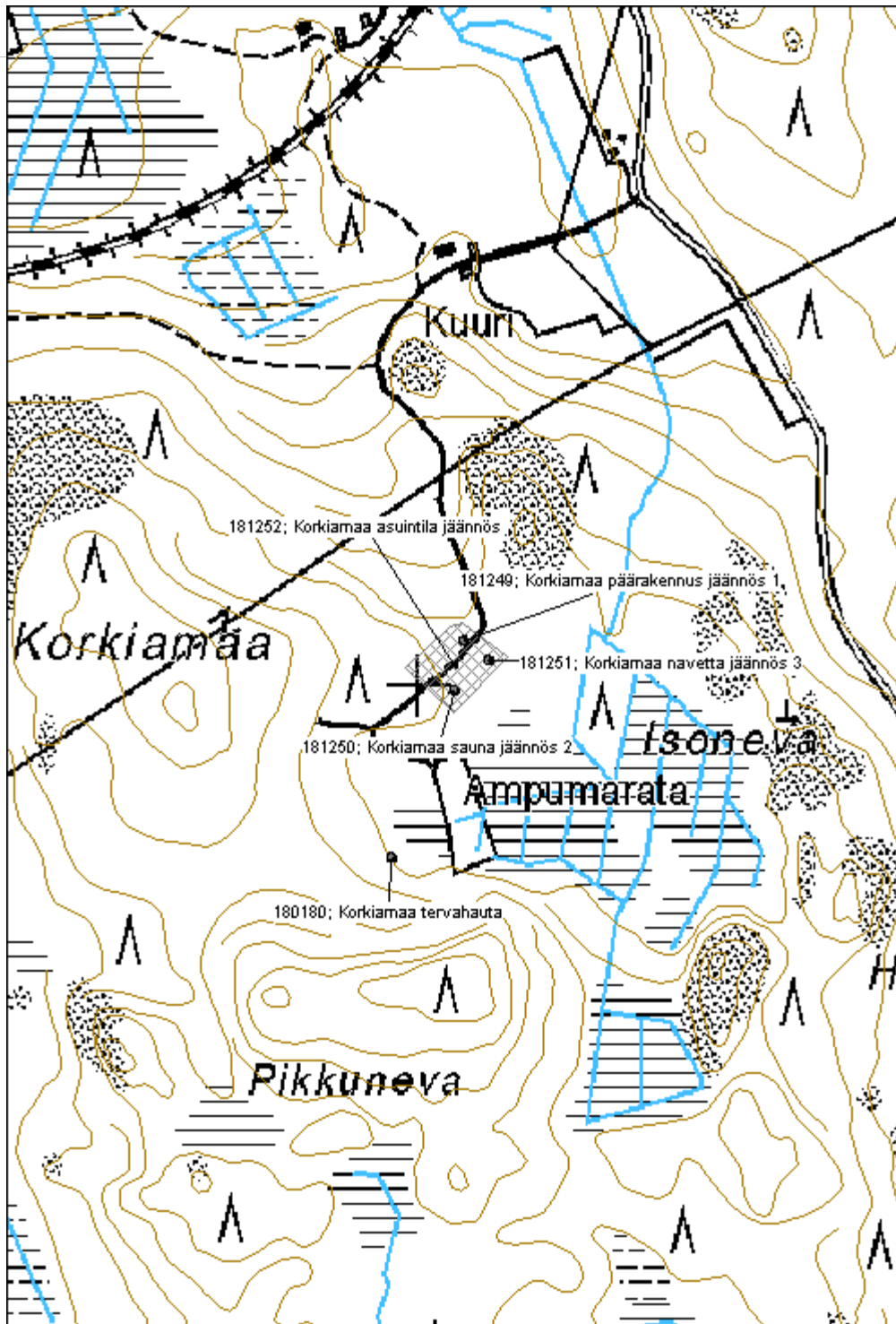
<b>Viranomais-</b> <b>rekisterinro:</b>		<b>Kunto:</b>	2 Keskinertainen
<b>Arvotus:</b>	8 Muu suojeluarvo	<b>Olotila:</b>	2 Ei käytössä
<b>Selitys:</b>		<b>Kohteen suojelu:</b>	9 Muu suojeluarvo
		<b>Selitys:</b>	

<b>Ympäristön suojelu:</b>	0 Ei määritelty
----------------------------	-----------------

<b>Selitys:</b>	
-----------------	--



<b>Kohdetyyppi:</b>	1 Asuinpaikat	<b>Copyright:</b>	© Metsähallitus 2008 © Maanmittauslaitos 1/MML/08
<b>Koordinaatit:</b>	X 6897018, Y 3304037, Z 175	<b>Mittakaava:</b>	1:5000



**Kangaskoski asuintila jäännös**

MH-tunnus: 181253

<b>Kohdetyyppi:</b>	1 Asuinpaikat	<b>Haltija:</b>	121 Metsätalous Länsi-Suomi
<b>Ajoitus:</b>	7118 Historiallinen aika	<b>Ylläpitäjä:</b>	121 Metsätalous Länsi-Suomi
<b>Rakentamisvuosi:</b>		<b>Kunta:</b>	250 Kihniö
<b>Lukumäärä:</b>			

<b>Koordinaattiselitys:</b>		<b>Geometria tuotettu:</b>	4 Gps-mittaus, korjaamaton
<b>Koordinaatit:</b>	X 6902075, Y 3309116	<b>Löydöt:</b>	

**Taustatiedot**

Kohde tarkastettiin inventoinnissa 7.5.2015 ja se havaittiin vanhasta peruskartasta.

**Ympäristön kuvaus**

Kohde sijaitsee pienellä moreenimäellä. Metsä on noin 50-vuotiasta mäntymetsää.

**Kohteen kuvaus**

Paikalla on sijainnut asuintila. Jäljellä on yhden rakennuksen epäselvä pohja. Rakenne on umpinainen neliömäinen luonnonkivinen kivijalka tai multapenkki. Mitoiltaan rakenne on noin 5 x 5m. Rakenteen vieressä pienellä aukiolla on pino kattotiiliä.

**Kohteen rajaus**

Kohde rajautuu pistemäisesti rakenteiden yhteyteen.

**Tulkinta**

Kyseessä on vanha tila, luultavasti 1900-luvulta jonka jäännökset on purettu viime vuosina.

**Lisätietoja**
**Toimenpiteet**
**Tarkastukset**

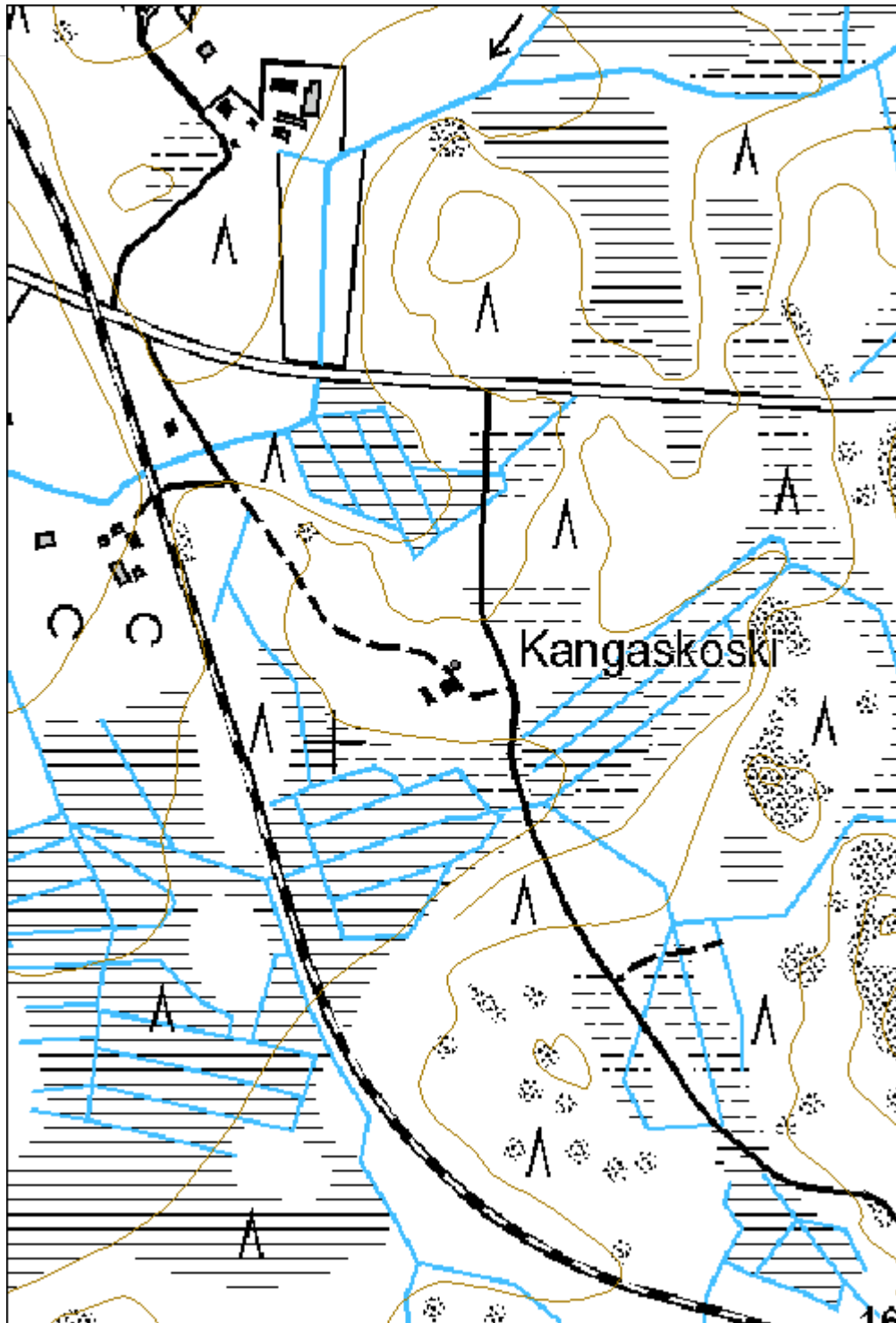
Tila: 3 Toteutettu Laji: 6 Suojeluarvojen tarkastus Tarkastusvuosi: 2015  
 Tarkastuspvm: 7.5.2015 Tarkastaja: V. Laurila  
 Kuvaus: KMO kulttuuriperintöinventointi 2015

<b>Viranomaisrekisterinro:</b>		<b>Kunto:</b>	3 Huono
		<b>Olotila:</b>	2 Ei käytössä
<b>Arvotus:</b>	8 Muu suojeluarvo	<b>Kohteen</b>	9 Muu suojeluarvo

<b>Selitys:</b>		<b>suojelu:</b>
<b>Selitys:</b>		<b>Selitys:</b>
<b>Ympäristön suojelu:</b>	0 Ei määritelty	
<b>Selitys:</b>		



<b>Kohdetyyppi:</b>	1 Asuinpaikat	<b>Copyright:</b>	© Metsähallitus 2008 © Maanmittauslaitos 1/MML/08
<b>Koordinaatit:</b>	X 6902075, Y 3309116	<b>Mittakaava:</b>	1:5000





**Kahila asuintila jäännös**
**MH-tunnus: 181702**

<b>Kohdetyyppi:</b>	1 Asuinpaikat	<b>Haltija:</b>	121 Metsätalous Länsi-Suomi
<b>Ajoitus:</b>	7118 Historiallinen aika	<b>Ylläpitäjä:</b>	121 Metsätalous Länsi-Suomi
<b>Rakentamisvuosi:</b>		<b>Kunta:</b>	250 Kihniö
<b>Lukumäärä:</b>			

<b>Koordinaattiselitys:</b>		<b>Geometria tuotettu:</b>	4 Gps-mittaus, korjaamaton
<b>Koordinaatit:</b>	X 6901200, Y 3311002, Z 172	<b>Löydöt:</b>	

**Taustatiedot**

Kohde tarkastettiin inventoinnissa 7.5.2015 ja se havaittiin vanhasta peruskartasta.

**Ympäristön kuvaus**

Kohde sijaitsee moreenirinteellä. Metsä on noin 60-vuotiasta kuusimetsää.

**Kohteen kuvaus**

Kohde käsittää Kahilan tilan rakenteita. Ehjä riihi ja päärakennus on eritelty omiksi kohteikseen. Tilan alueella on myös saunan jäännös, hieman kiviaitaa ja raivausröykkiö.

Saunan jäännös on mitoiltaan noin 3m x 4,5m. Sauna on ollut lautarakenteinen, seinät on tiivistetty pahvilla. Kaksi seinää on vielä pystyssä, toiset kaksi ja katto ovat romahtaneet kasaan. Sisällä on punatiilinen kiuasröykkiö.

Päärakennuksen ja riiehen välissä on muutamia matalia raivausröykkiöitä sekä patkka kiviaitaa.

**Kohteen rajaus**

Kohteet rajautuvat 100m x 30m kokoiselle alueelle päärakennuksen ja riiehen väliselle alueelle.

**Tulkinta**

Kyseessä on vanhan tilan rakenteita 1900-luvulta.

**Lisätietoja**
**Toimenpiteet**
**Tarkastukset**

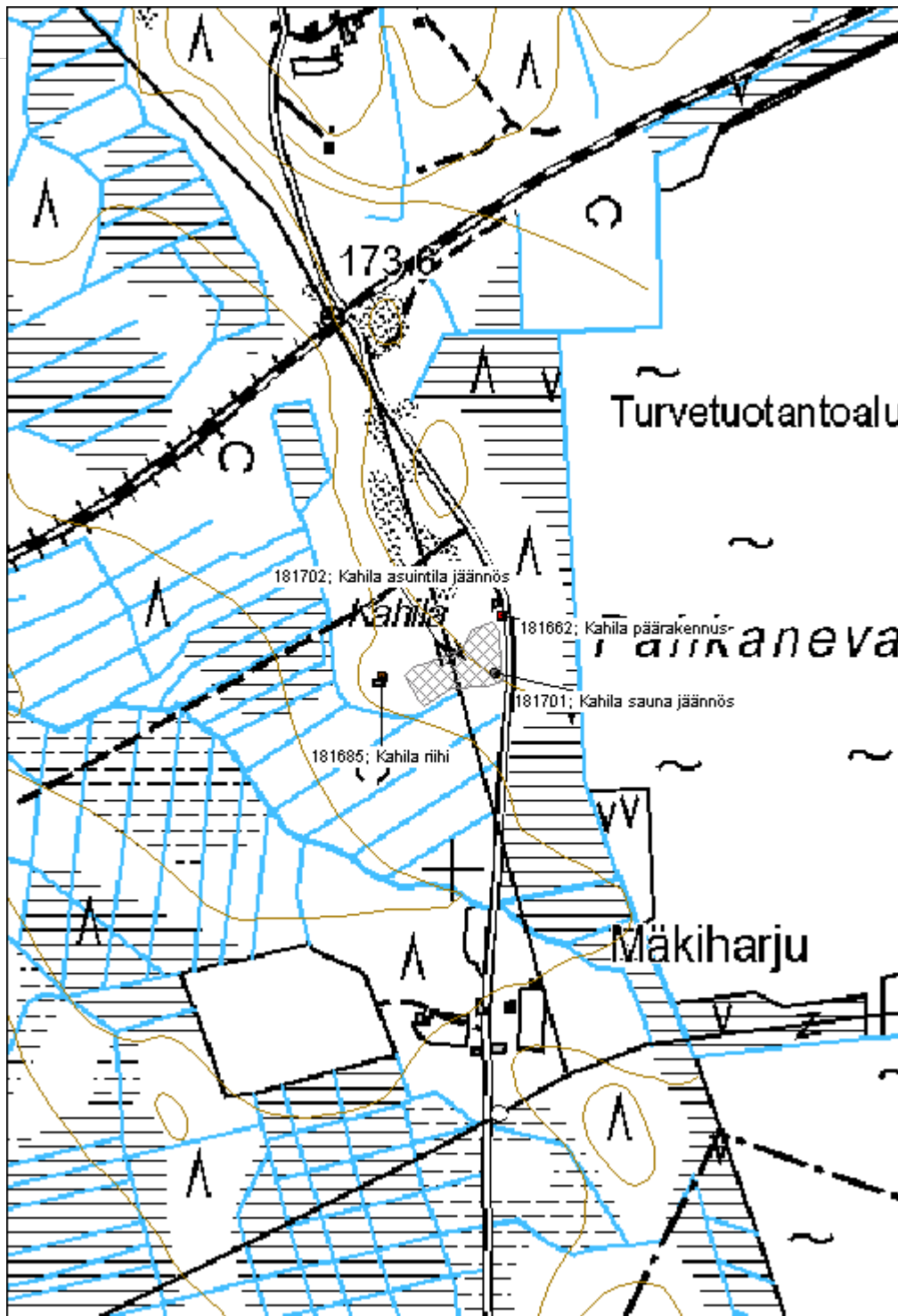
Tila: 3 Toteutettu      Laji: 6 Suojeluarvojen tarkastus      Tarkastusvuosi: 2015  
 Tarkastuspvm: 7.5.2015      Tarkastaja: V. Laurila  
 Kuvaus: KMO kulttuuriperintöinventointi

<b>Viranomais-</b>	<b>Kunto:</b>	2 Keskinertainen
--------------------	---------------	------------------

<b>rekisterinro:</b>		<b>Olotila:</b> 2 Ei käytössä
<b>Arvotus:</b>	8 Muu suojeluarvo	<b>Kohteen suojelu:</b> 9 Muu suojeluarvo
<b>Selitys:</b>		<b>Selitys:</b>
<b>Ympäristön suojelu:</b>	0 Ei määritelty	
<b>Selitys:</b>		



<b>Kohdetyyppi:</b>	1 Asuinpaikat	<b>Copyright:</b>	© Metsähallitus 2008 © Maanmittauslaitos 1/MML/08
<b>Koordinaatit:</b>	X 6901200, Y 3311002, Z 172	<b>Mittakaava:</b>	1:5000



<b>Ojala asuintila jäännös</b>	<b>MH-tunnus: 181261</b>
--------------------------------	--------------------------

<b>Kohdetyyppi:</b>	1 Asuinpaikat	<b>Haltija:</b>	121 Metsätalous Länsi-Suomi
<b>Ajoitus:</b>	7118 Historiallinen aika	<b>Ylläpitäjä:</b>	121 Metsätalous Länsi-Suomi
<b>Rakentamisvuosi:</b>		<b>Kunta:</b>	936 VIRRAT
<b>Lukumäärä:</b>			
<b>Koordinaattiselitys:</b>		<b>Geometria tuotettu:</b>	4 Gps-mittaus, korjaamaton
<b>Koordinaatit:</b>	X 6928002, Y 3334069, Z 130	<b>Löydöt:</b>	
<b><i>Taustatiedot</i></b>			
Kohde tarkastettiin inventoinnissa 8.5.2015 ja se havaittiin vanhasta peruskartasta.			
<b><i>Ympäristön kuvaus</i></b>			
Kohde sijaitsee vanhan polun varressa, moreenirinteellä. Metsä on noin 10-vuotiasta kuusitaimikkoa.			
<b><i>Kohteen kuvaus</i></b>			
Kohde käsittää vanhan tilan puretun jäännöksen. Rakenteita on kahdella alueella. Pohjoisempana on päärakennuksen, kellarin ja toisen rakennuksen jäännös. Noin 150m näistä etelään sijaitsee vielä riihen ja toisen kellarin jäännökset.			
Päärakennuksesta on jäljellä noin 5m x 8m rakennuksen jäännös. Jäljellä on luonnonkivinen kivijalka sekä pelkkahirsiä jäännöksiä, myös sisäseinien osia. Rakenteeseen on liittynyt myös kuisti. Jäännökseen ei vaikuta kuuluvan uunia, mahdollisesti se on purettu ja kuljetettu muualle.			
Ensimmäinen kellari sijaitsee päärakennuksen vieressä. Jäljellä on noin 3m x 3m x 1m kokoinen kuoppa. Rakenteen sisällä on kiviä ja siinä on mahdollisesti ladottua kiviseinää. Toisesta rakennuksesta on jäljellä vähän purettua hirsiseinää.			
Kauempana sijaitseva riihi on ollut mitoiltaan noin 6m x 6m. Jäljellä on luonnonkivinen perustus sekä maatuneita hirsiiä. Lisäksi kaakkoiskulmassa on näyttävä noin 1,5m x 2m x 1m kokoinen kiuas. Riihen vieressä on toisen kellarin jäännös. Jäljellä on noin 1,5m x 4m kokoinen suorakulmainen kuoppa, syvyydeltään noin 1m.			
<b><i>Kohteen rajaus</i></b>			
Kohde rajautuu kahdeksi erilliseksi alueeksi. Pohjoisempi, päärakennuksen sisältävä alue on mitoiltaan noin 40m x 50m. Eteläisempi riihen ja kellarin käsittävä alue on mitoiltaan noin 20m x 20m.			
<b><i>Tulkinta</i></b>			
Kyseessä on vanhan tilan purettu jäännös. Mahdollisti tila on peräisin 1900-luvun alkupuolelta.			
<b><i>Lisätietoja</i></b>			

<b><i>Toimenpiteet</i></b>
----------------------------

**Tarkastukset**

Tila: 3 Toteutettu      Laji: 6 Suojeluarvojen tarkastus      Tarkastusvuosi: 2015  
 Tarkastuspvm: 8.5.2015      Tarkastaja: V. Laurila  
 Kuvaus: KMO kulttuuriperintöinventointi 2015

**Viranomais-  
rekisterinro:**
**Kunto:** 2 Keskinertainen

**Olotila:** 2 Ei käytössä

**Arvotus:** 8 Muu suojeluarvo

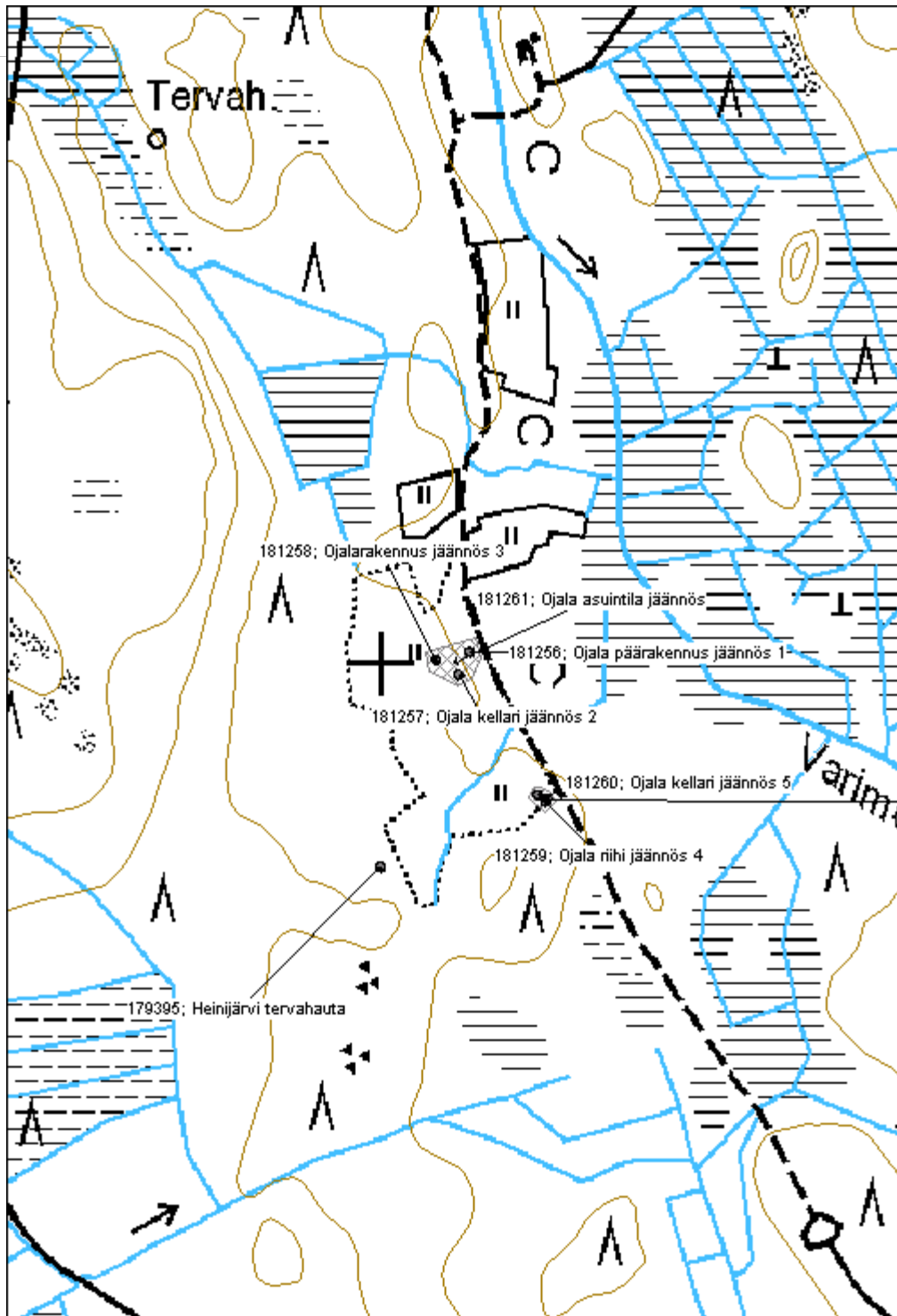
**Kohteen  
suojelu:** 9 Muu suojeluarvo

**Selitys:**
**Selitys:**
**Ympäristön  
suojelu:**

0 Ei määritelty

**Selitys:**


<b>Kohdetyyppi:</b>	1 Asuinpaikat	<b>Copyright:</b>	© Metsähallitus 2008 © Maanmittauslaitos 1/MML/08
<b>Koordinaatit:</b>	X 6928002, Y 3334069, Z 130	<b>Mittakaava:</b>	1:5000



<b>Rinne asuintila jäännös</b>	<b>MH-tunnus: 181270</b>
--------------------------------	--------------------------

<b>Kohdetyyppi:</b>	1 Asuinpaikat	<b>Haltija:</b>	121 Metsätalous Länsi-Suomi
<b>Ajoitus:</b>	7118 Historiallinen aika	<b>Ylläpitäjä:</b>	121 Metsätalous Länsi-Suomi
<b>Rakentamisvuosi:</b>		<b>Kunta:</b>	250 Kihniö
<b>Lukumäärä:</b>			

<b>Koordinaattiselitys:</b>	<b>Geometria tuotettu:</b>
<b>Koordinaatit:</b>	4 Gps-mittaus, korjaamaton
X 6913843, Y 3298100, Z 145	<b>Löydöt:</b>

***Taustatiedot***

Kohde tarkastettiin inventoinnissa 11.5.2015 ja se havaittiin vanhasta peruskartasta.

***Ympäristön kuvaus***

Kohde sijaitsee moreenirinteellä. Metsä on harvaa noin 50-vuotiasta koivumetsää.

***Kohteen kuvaus***

Kohde käsittää asuintilan jäännöksen. Jäljellä on päärakennuksen, navetan ja riihen pohjat sekä luultavasti rakennuksesta peräisin oleva betonilaatta.

Päärakennuksesta on jäljellä noin 6m x 10m kokoinen betonista valettu pohja.

Navetasta on jäljellä epäsäännöllinen kaksiosainen pohja. Betonista valettu osa on mitoiltaan noin 8m x 6m, luonnonkivinen taas noin 6m x 8m. Myös luonnonkivisen osan sisällä on betonirakennetta.

Riihenpohjan koko on noin 5m x 5m ja se koostuu sekä luonnonkivi- että betonirakenteesta. Rakennuksen lounaiskulmassa on noin 1,5m x 1,5m x 1m kokoinen ehjä luonnonkivinen uuni.

***Kohteen rajaus***

Kohde rajautuu noin 100m x 50m kokoiselle epäsäännölliselle alueelle rakenteiden yhteyteen. Riihi sijaitsee kauempana muista rakennuksista.

***Tulkinta***

Kyseessä on asuintilan purettu jäännös 1900-luvulta.

***Lisätietoja***
***Toimenpiteet***

**Tarkastukset**

Tila: 3 Toteutettu      Laji: 6 Suojeluarvojen tarkastus      Tarkastusvuosi: 2015  
 Tarkastuspvm: 11.5.2015      Tarkastaja: V. Laurila  
 Kuvaus: KMO kulttuuriperintöinventointi 2015

**Viranomais-  
rekisterinro:**
**Kunto:** 2 Keskinäinen

**Arvotus:** 8 Muu suojeluarvo

**Olotila:** 2 Ei käytössä

**Kohteen  
suojelu:** 9 Muu suojeluarvo

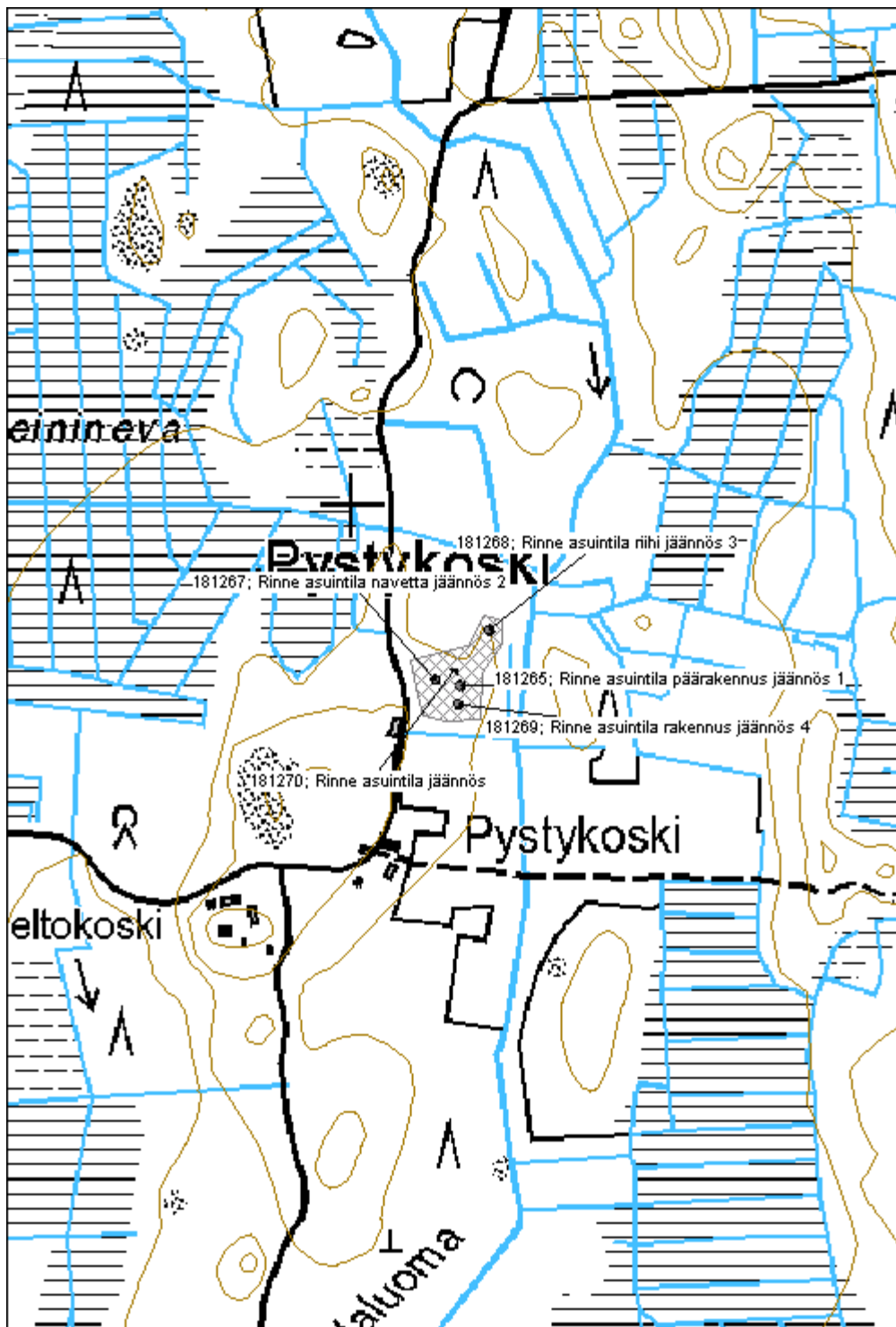
**Selitys:**
**Selitys:**
**Ympäristön  
suojelu:**

0 Ei määritelty

**Selitys:**




<b>Kohdetyyppi:</b>	1 Asuinpaikat	<b>Copyright:</b>	© Metsähallitus 2008 © Maanmittauslaitos 1/MML/08
<b>Koordinaatit:</b>	X 6913843, Y 3298100, Z 145	<b>Mittakaava:</b>	1:5000



**Majalahti asuintila jäännös**

MH-tunnus: 181278

<b>Kohdetyyppi:</b>	1 Asuinpaikat	<b>Haltija:</b>	121 Metsätalous Länsi-Suomi
<b>Ajoitus:</b>	7118 Historiallinen aika	<b>Ylläpitäjä:</b>	121 Metsätalous Länsi-Suomi
<b>Rakentamisvuosi:</b>		<b>Kunta:</b>	250 Kihniö
<b>Lukumäärä:</b>			

<b>Koordinaattiselitys:</b>		<b>Geometria tuotettu:</b>	4 Gps-mittaus, korjaamaton
<b>Koordinaatit:</b>	X 6913256, Y 3301714, Z 147	<b>Löydöt:</b>	

**Taustatiedot**

Kohde tarkastettiin inventoinnissa 11.5.2015 ja se havaittiin vanhasta peruskartasta.

**Ympäristön kuvaus**

Kohde sijaitsee loivalla moreenirinteellä. Metsä on pääosin noin 60-vuotiasta sekametsää.

**Kohteen kuvaus**

Kohde käsittää puretun tilan jäännöksen. Jäljellä on päärakennuksen sekä kolmen muun rakennuksen jäännökset, sekä kaivo ja kellari.

Päärakennuksesta on jäljellä noin 6m x 10m kokoinen luonnonkivinen perustus. Rakenteen sisäpuolella on uunikumpare sisältäen mm. punatiiliä ja ruostunutta peltiä.

Luonnonkivistä kylmämuurattu kaivo on mitoiltaan noin 2m x 2m x 1,5m. Kaivon pohjalla on yhä vettä. Pohjoisimmasta rakennuksesta on jäljellä noin 3m x 5m epäselvä kumpare sekä hieman kaivantoa ja kevyttä luonnonkivirakennetta. Keskimmäisestä rakennuksesta on jäljellä noin 5m x 7m alueella luonnonkivisiä peruskiviä riveissä. Eteläisimmästä rakennuksesta on jäljellä noin 4,5 x 5,5m kokoinen luonnonkivinen perusta.

Muista rakenteista hieman etäämmällä, tien eteläpuolella sijaitseva kellari on mitoiltaan noin 4m x 4m, sisäosan mitat ovat noin 1,5, x 2,5m, syvyys on noin 0,7m. Kellarissa on paksut maavalliseinät. paksut maaseinät kellari. sisäosa 1,5 x 2,5m. Oviaukko on kohti lounasta.

**Kohteen rajaus**

Kohde rajautuu noin 50m x 50m kokoiselle epä säännölliselle alueelle rakenteiden yhteyteen. Lisäksi kellarinjäännös sijaitsee noin 50m muista rakenteista etelään ja sijaitsee lähellä tervahautaa ja tervapirttiä.

**Tulkinta**

Kyseessä on asuintilan jäännös 1900-luvulta.

**Lisätietoja**
**Toimenpiteet**

**Tarkastukset**

Tila: 3 Toteutettu      Laji: 6 Suojeluarvojen tarkastus      Tarkastusvuosi: 2015  
 Tarkastuspvm: 11.5.2015      Tarkastaja: V. Laurila  
 Kuvaus: KMO kulttuuriperintöinventointi 2015

**Viranomais-  
rekisterinro:**
**Kunto:** 2 Keskinäinen

**Arvotus:** 8 Muu suojeluarvo

**Olotila:** 2 Ei käytössä

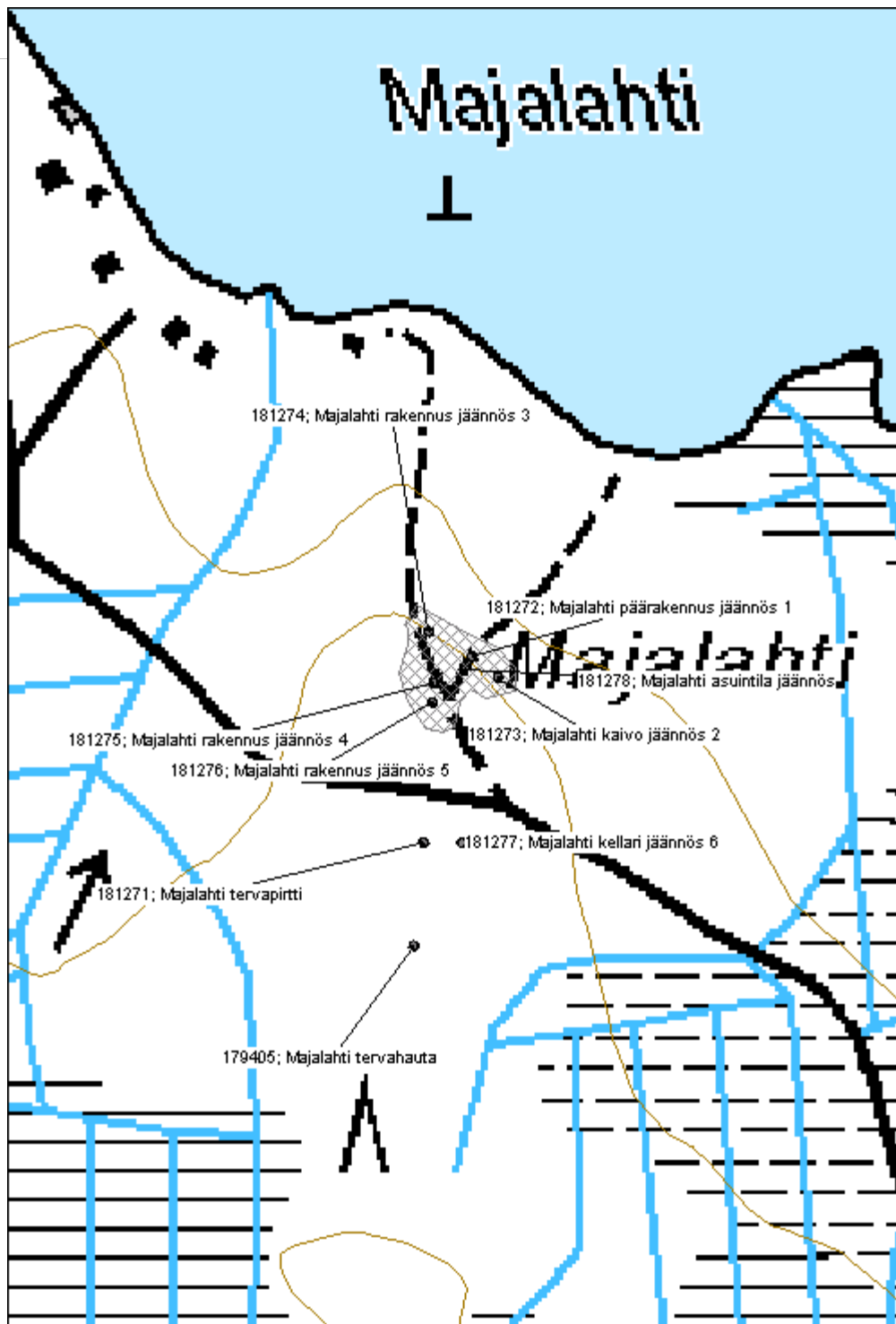
**Kohteen  
suojelu:** 9 Muu suojeluarvo

**Selitys:**
**Selitys:**
**Ympäristön  
suojelu:**

0 Ei määritelty

**Selitys:**


<b>Kohdetyyppi:</b>	1 Asuinpaikat	<b>Copyright:</b>	© Metsähallitus 2008 © Maanmittauslaitos 1/MML/08
<b>Koordinaatit:</b>	X 6913256, Y 3301714, Z 147	<b>Mittakaava:</b>	1:2500



**Suoreittenkangas metsävarjantila jäännös**

MH-tunnus: 181374

<b>Kohdetyyppi:</b>	0 Ei määritelty	<b>Haltija:</b>	121 Metsätalous Länsi-Suomi
<b>Ajoitus:</b>	7118 Historiallinen aika	<b>Ylläpitäjä:</b>	121 Metsätalous Länsi-Suomi
<b>Rakentamisvuosi:</b>		<b>Kunta:</b>	214 Kankaanpää
<b>Lukumäärä:</b>			

<b>Koordinaattiselitys:</b>		<b>Geometria tuotettu:</b>	4 Gps-mittaus, korjaamaton
<b>Koordinaatit:</b>	X 6879509, Y 3261894, Z 130	<b>Löydöt:</b>	

***Taustatiedot***

Kohde tarkastettiin inventoinnissa 2.6.2015 ja se löydettiin Metsähallituksen henkilökunnan haastattelun perusteella.

***Ympäristön kuvaus***

Kohde sijaitsee kuivalla hiekkakankaalla suon laidalla. Vanha piha-alue on muuta ympäristöä rehevämpi. Ympäröivä metsä on noin 50-vuotiasta mäntymetsää, pihalla on pensaita ja vanhoja koivuja.

***Kohteen kuvaus***

Kohde käsittää metsävarjantilan puretun jäännöksen. Jäljellä on päärakennuksen, kellarin ja kaivon jäännökset.

Päärakennuksen perustasta on jäljellä kahden seinän matkalta noin 4m x 3,5m betoninen 30cm korkea kivijalka.

Kellari on mitoiltaan noin 2m x 4m kokoinen kaksiosainen kuoppa rinteessä.

Kaivoksi tulkittu rakenne on noin 3 m halkaisijaltaan oleva 1m syvä suppilomainen kuoppa.

***Kohteen rajaus***

Kohde rajautuu noin 70m x 40m kokoiselle alueelle rakenteiden yhteyteen.

***Tulkinta***

Kyseessä on purettu metsävarjantilan jäännös 1900-luvulta.

***Lisätietoja***
***Toimenpiteet***

**Tarkastukset**

Tila: 3 Toteutettu      Laji: 6 Suojeluarvojen tarkastus      Tarkastusvuosi: 2015  
 Tarkastuspvm: 2.6.2015      Tarkastaja: V. Laurila  
 Kuvaus: KMO kulttuuriperintöinventointi 2015

**Viranomais-  
rekisterinro:**
**Kunto:** 2 Keskinäinen

**Arvotus:** 0 Ei määritelty

**Olotila:** 2 Ei käytössä

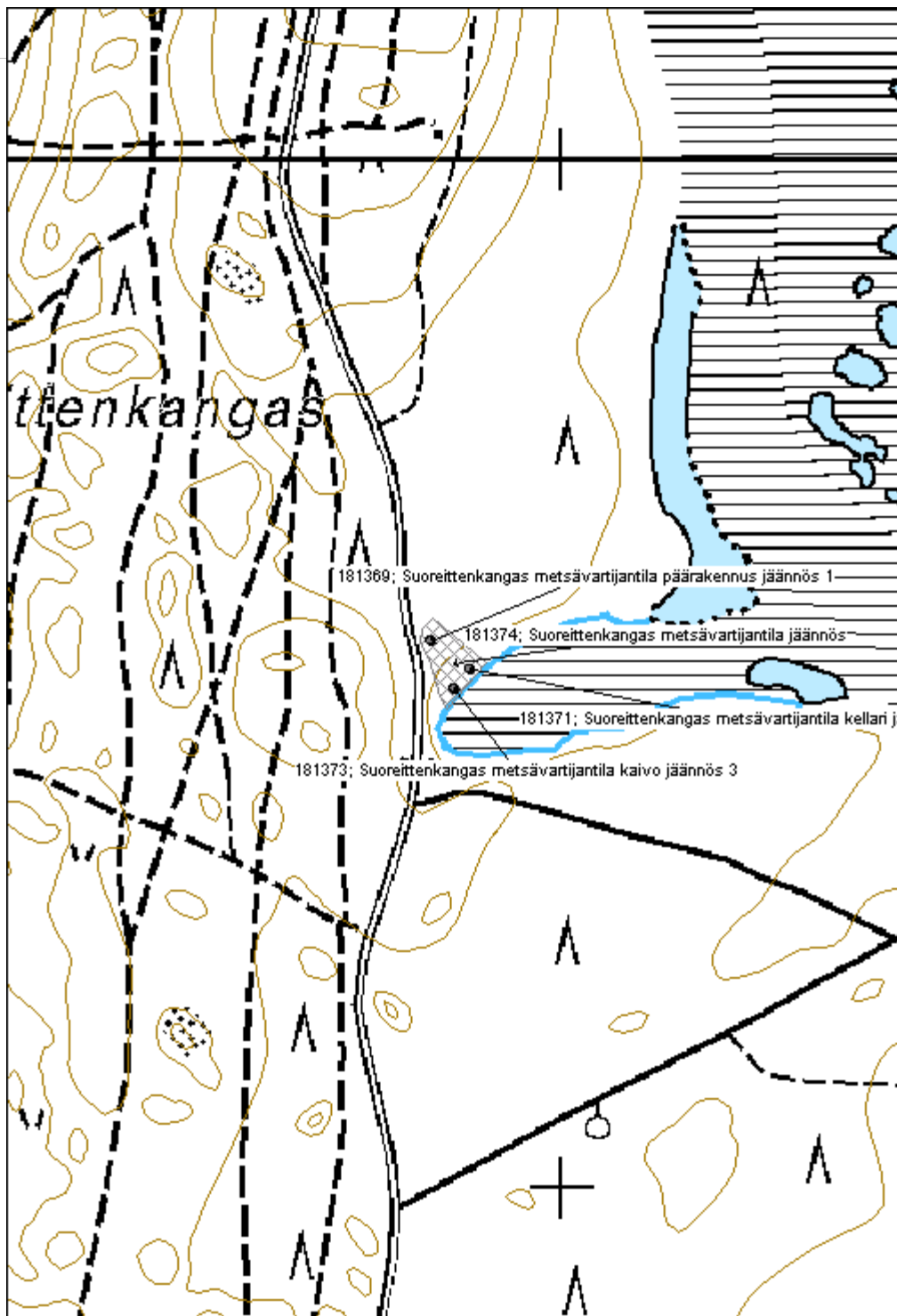
**Kohteen  
suojelu:** 0 Ei määritelty

**Selitys:**
**Selitys:**
**Ympäristön  
suojelu:**

0 Ei määritelty

**Selitys:**


<b>Kohdetyyppi:</b>		Copyright:	© Metsähallitus 2008 © Maanmittauslaitos 1/MML/08
<b>Koordinaatit:</b>	X 6879509, Y 3261894, Z 130	Mittakaava:	1:5000



**Lauttalampi peltorauniot**

MH-tunnus: 181639

<b>Kohdetyyppi:</b>	9 Valmistuspaikat/työpaikat	<b>Haltija:</b>	121 Metsätalous Länsi-Suomi
<b>Ajoitus:</b>	7118 Historiallinen aika	<b>Ylläpitäjä:</b>	121 Metsätalous Länsi-Suomi
<b>Rakentamisvuosi:</b>		<b>Kunta:</b>	143 Ikaalinen
<b>Lukumäärä:</b>			

<b>Koordinaattiselitys:</b>		<b>Geometria tuotettu:</b>	4 Gps-mittaus, korjaamaton
<b>Koordinaatit:</b>	X 6863556, Y 3317160, Z 155	<b>Löydöt:</b>	

**Taustatiedot**

Kohde tarkastettiin inventoinnissa 11.8.2015 ja se löydettiin Metsähallituksen henkilökunnan tietojen perusteella.

**Ympäristön kuvaus**

Kohde sijaitsee moreenirinteellä. Metsä on noin 60-vuotiasta kuusimetsää.

**Kohteen kuvaus**

Kohde käsittää viereisen tilan rakenteita. Paikalla on kellarin, riihen ja tunnistamattoman rakennuksen jäännöksen. Lisäksi paikalla on joitakin kymmeniä kiviröykkiöitä sekä hieman kiviaitaa.

Kellari on mitoiltaan noin 2m x 4m, syvyydeltään noin 1m. Kellari on muodoltaan nelikulmainen ja siinä on kivettyt seinät. Kellarin vierestä menee vanha tien jäännös. Riimestä on jäljellä noin 5m x 5m harva luonnonkivinen kivijalka jonka keskellä on suuri, noin 3m x 3m x 1,5m lieden jäännös. Epäselvä rakennuksen pohja on halkaisijaltaan noin 4m ja muodoltaan pyöreähkö. Rakenne koostuu luonnonkivistä.

Röykkiöt ovat eri kokoisia luonnonkivisiä raivausröykkiöitä, pienimmät ovat halkaisijaltaan noin 1m-1,5m ja korkeudeltaan noin 0,4m. Suurimmat ovat halkaisijaltaan noin 2.3m, korkeudeltaan noin 1m ja niiden seinät on kylmämuurattu lähes pystysuoriksi. Noin 10m pitkät kiviaidan pätkät on tehty vastaavalla tavalla.

**Kohteen rajaus**

Kohde rajautuu noin 11m x 60m kokoiselle epäsäännölliselle alueelle rinteiden eteläosaan.

**Tulkinta**

Kyseessä on läheisen tilan rakenteita 1900-luvulta.

**Lisätietoja**
**Toimenpiteet**
**Tarkastukset**



Tila: 3 Toteutettu	Laji: 6 Suojeluarvojen tarkastus	Tarkastusvuosi: 2015
Tarkastuspvm: 11.8.2015 Tarkastaja: V. Laurila		
Kuvaus: KMO kulttuuriperintöinventointi 2015		

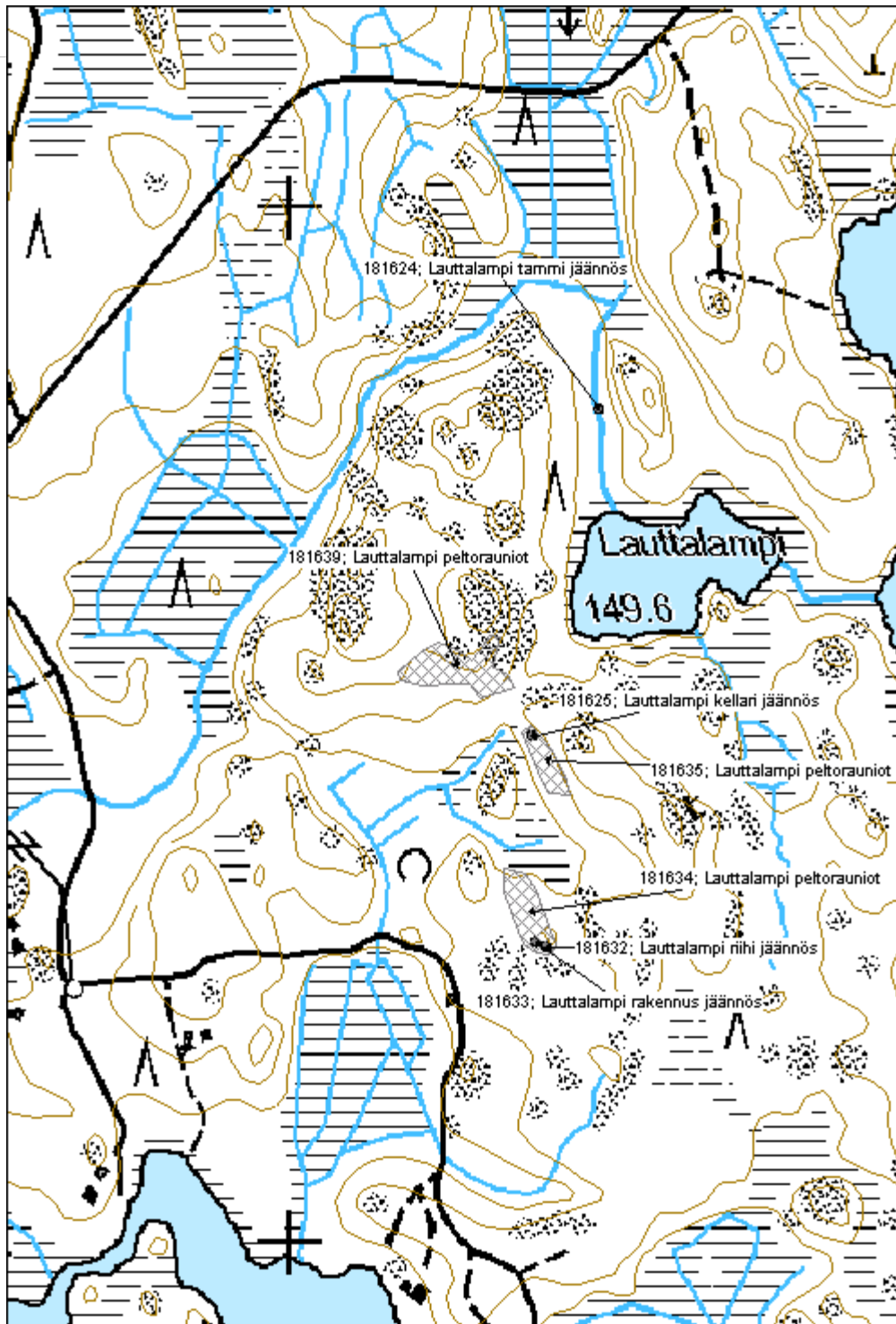
<b>Viranomais- rekisterinro:</b>		<b>Kunto:</b>	2 Kesinkertainen
<b>Arvotus:</b>	8 Muu suojeluarvo	<b>Olotila:</b>	2 Ei käytössä
<b>Selitys:</b>		<b>Kohteen suojelu:</b>	9 Muu suojeluarvo
		<b>Selitys:</b>	

<b>Ympäristön suojelu:</b>	0 Ei määritelty
--------------------------------	-----------------

<b>Selitys:</b>	
-----------------	--



<b>Kohdetyyppi:</b>	9 Valmistuspaikat/työpaikat	<b>Copyright:</b>	© Metsähallitus 2008 © Maanmittauslaitos 1/MML/08
<b>Koordinaatit:</b>	X 6863556, Y 3317160, Z 155	<b>Mittakaava:</b>	1:5000



**Rajala asuintila jäännös**

MH-tunnus: 181603

<b>Kohdetyyppi:</b>	1 Asuinpaikat	<b>Haltija:</b>	121 Metsätalous Länsi-Suomi
<b>Ajoitus:</b>	7118 Historiallinen aika	<b>Ylläpitäjä:</b>	121 Metsätalous Länsi-Suomi
<b>Rakentamisvuosi:</b>		<b>Kunta:</b>	143 Ikaalinen
<b>Lukumäärä:</b>			

<b>Koordinaattiselitys:</b>		<b>Geometria tuotettu:</b>	4 Gps-mittaus, korjaamaton
<b>Koordinaatit:</b>	X 6876760, Y 3306656, Z 155	<b>Löydöt:</b>	

**Taustatiedot**

Kohde tarkastettiin inventoinnissa 27.7.2015 ja se havaittiin vanhasta peruskartasta.

**Ympäristön kuvaus**

Kohde sijaitsee moreenimäellä. Metsä on noin 40-vuotiasta kuusimetsää, alueella on myös koivuja.

**Kohteen kuvaus**

Kohde käsittää puretun asuintilan jäännökset. Jäljellä on päärakennuksen ja kellarin rakenteita. Päärakennuksesta on jäljellä noin 3m x 3m x 1,5m kokoinen uunikumpu. Rakenteessa on tiiliä, maata, kiviä ja peltiä.

Kellarista on jäljellä noin 1,5m x 2,5m kokoinen kaivanto. Muodoltaan rakenne on selkeä nelikulmio. Kellariin kuuluu myös selkeä suosa lounaispuolella, kohti tietä.

**Kohteen rajaus**

Kohde rajautuu noin 30m x 30m kokoiselle alueelle rakenteiden yhteyteen.

**Tulkinta**

Kyseessä on vanhan tilan jäännös noin 1900-luvun puolivälistä. Tila on purettu joitakin kymmeniä vuosia sitten ja alue on istutettu kuuselle.

**Lisätietoja**
**Toimenpiteet**
**Tarkastukset**

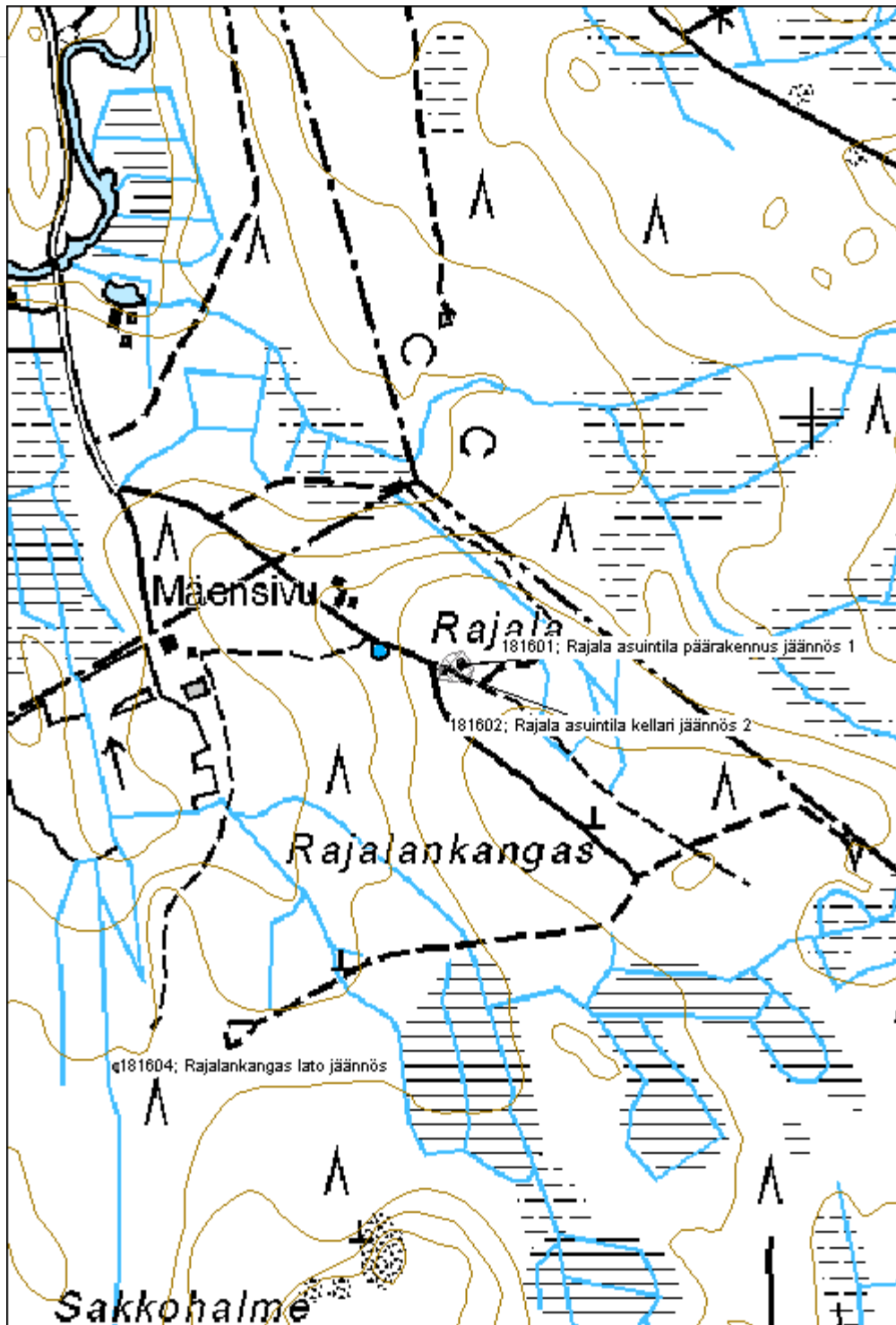
Tila: 3 Toteutettu Laji: 6 Suojeluarvojen tarkastus Tarkastusvuosi: 2015  
 Tarkastuspvm: 27.7.2015 Tarkastaja: V. Laurila  
 Kuvaus: KMO kulttuuriperintöinventointi 2015

<b>Viranomaisrekisterinro:</b>		<b>Kunto:</b>	2 Kesinkertainen
<b>Arvotus:</b>	8 Muu suojeluarvo	<b>Olotila:</b>	2 Ei käytössä
<b>Selitys:</b>		<b>Kohteen suojelu:</b>	9 Muu suojeluarvo
		<b>Selitys:</b>	

<b>Ympäristön suojelu:</b>	0 Ei määritelty
<b>Selitys:</b>	



<b>Kohdetyyppi:</b>	1 Asuinpaikat	<b>Copyright:</b>	© Metsähallitus 2008 © Maanmittauslaitos 1/MML/08
<b>Koordinaatit:</b>	X 6876760, Y 3306656, Z 155	<b>Mittakaava:</b>	1:5000



<b>Rustari kellari jäännös</b>	<b>MH-tunnus: 182368</b>
--------------------------------	--------------------------

<b>Kohdetyyppi:</b>	1 Asuinpaikat	<b>Haltija:</b>	121 Metsätalous Länsi-Suomi
<b>Ajoitus:</b>	7118 Historiallinen aika	<b>Ylläpitäjä:</b>	121 Metsätalous Länsi-Suomi
<b>Rakentamisvuosi:</b>		<b>Kunta:</b>	164 Jalasjärvi
<b>Lukumäärä:</b>			

<b>Koordinaatti-selitys:</b>	<b>Geometria tuotettu:</b>
<b>Koordinaatit:</b>	4 Gps-mittaus, korjaamaton
X 6935826, Y 3275282, Z 143	<b>Löydöt:</b>

***Taustatiedot***

Kohde tarkastettiin inventoinnissa 10.6.2015 ja se havaittiin vanhasta peruskartasta.

***Ympäristön kuvaus***

Kohde sijaitsee vanhan tien varressa, vanhan pihametsikön ja avohakkuuaukean välissä.

***Kohteen kuvaus***

Kohde käsittää 3m x 4m x 1,2m kokoisen kellarin jonka katto on romahtanut suureksi osaksi sisään. Kellarin seinät on kylmäkuurattu kivistä ja siinä ei ole selkeää oviaukkoa, kulku on mahdollisesti tapahtunut katon kautta. Kellari on rakennettu pienen kumpareen sisään. Kellarin katto on ollut lautarakenteinen ja siitä on vielä osa ehjänä.

***Kohteen rajaus***

Kohde rajautuu pistemäisesti rakenteiden yhteyteen.

***Tulkinta***

Kyseessä on vanha kellari 1900-luvulta joka liittyy viereiseen Rustarin purettuun tilaan.

***Lisätietoja***
***Toimenpiteet***
***Tarkastukset***

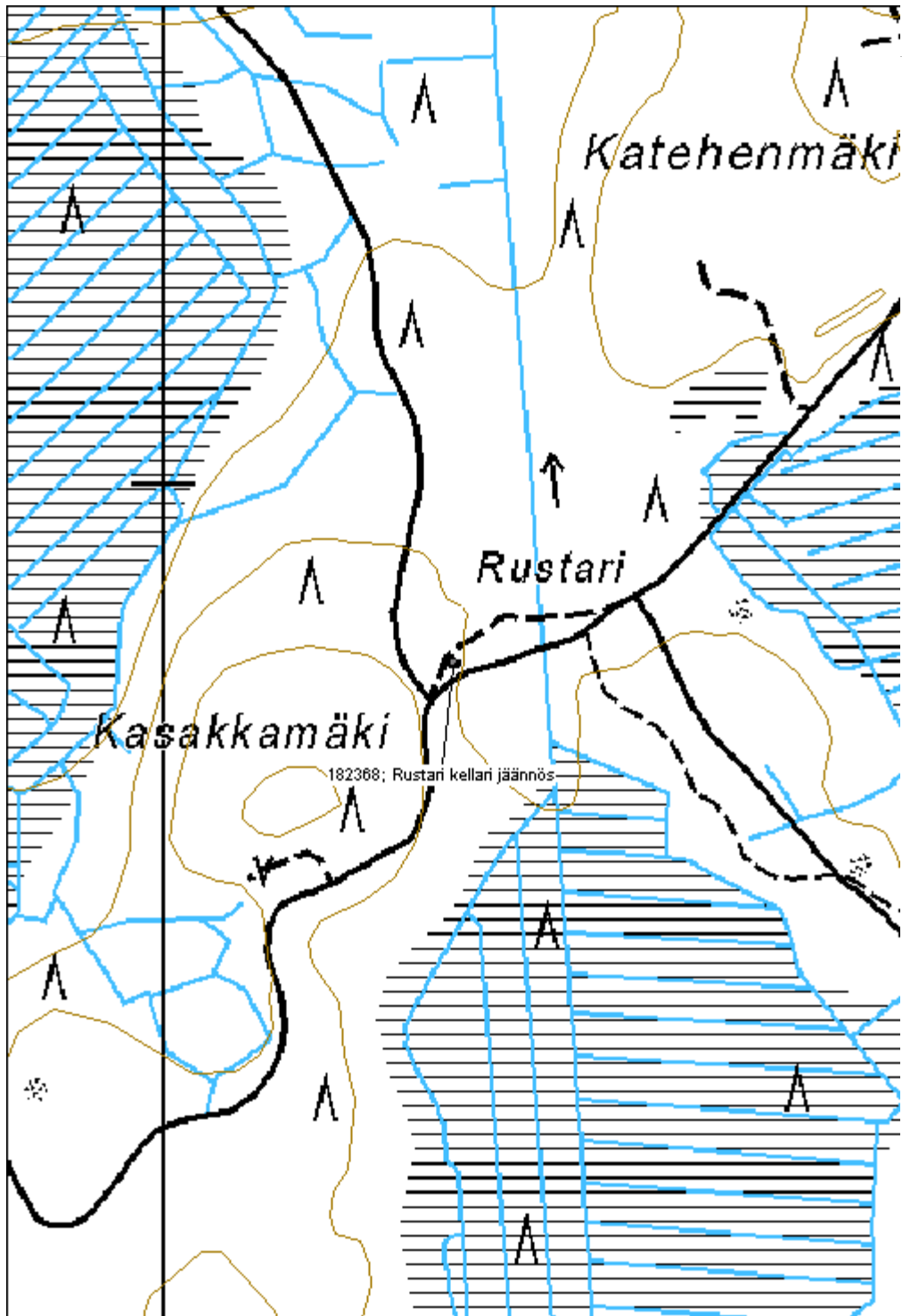
Tila: 3 Toteutettu      Laji: 6 Suojeluarvojen tarkastus      Tarkastusvuosi: 2015  
 Tarkastuspvm: 10.6.2015      Tarkastaja: V. Laurila  
 Kuvaus: KMO kulttuuriperintöinventointi 2015

***Viranomais-***

**Kunto:** 2 Keskinertainen

<b>rekisterinro:</b>		<b>Olotila:</b> 2 Ei käytössä
<b>Arvotus:</b>	8 Muu suojeluarvo	<b>Kohteen suojelu:</b> 9 Muu suojeluarvo
<b>Selitys:</b>		<b>Selitys:</b>
<b>Ympäristön suojelu:</b>	0 Ei määritelty	
<b>Selitys:</b>		

<b>Kohdetyyppi:</b>	1 Asuinpaikat	<b>Copyright:</b>	© Metsähallitus 2008 © Maanmittauslaitos 1/MML/08
<b>Koordinaatit:</b>	X 6935826, Y 3275282, Z 143	<b>Mittakaava:</b>	1:5000





**Likolampi metsävarjantila jäännös**

MH-tunnus: 182142

<b>Kohdetyyppi:</b>	1 Asuinpaikat	<b>Haltija:</b>	121 Metsätalous Länsi-Suomi
<b>Ajoitus:</b>	7118 Historiallinen aika	<b>Ylläpitäjä:</b>	121 Metsätalous Länsi-Suomi
<b>Rakentamisvuosi:</b>		<b>Kunta:</b>	214 Kankaanpää
<b>Lukumäärä:</b>			

<b>Koordinaattiselitys:</b>		<b>Geometria tuotettu:</b>	4 Gps-mittaus, korjaamaton
<b>Koordinaatit:</b>	X 6870192, Y 3262085, Z 135	<b>Löydöt:</b>	

**Taustatiedot**

Kohde tarkastettiin inventoinnissa 9.9.2015 ja se löydettiin Metsähallituksen henkilökunnan haastattelun perusteella.

**Ympäristön kuvaus**

Kohde sijaitsee hiekkaharjanteen päällä. Metsä on noin 50-vuotiasta mäntymetsää. Rakenteiden ympärillä on vanhoja koivuja. Lähialueella näyttää olevan vanhaa niittyä tai peltoa.

**Kohteen kuvaus**

Kohde käsittää metsänvarjantilan puretun jäännöksen. Jäljellä on päärakennuksen ja navetan pohjat sekä kellari ja tunnistamaton kuoppa.

Päärakennuksesta on jäljellä osittaista luonnonkivistä kivijalkaa, sekä maarakennetta. Mitoiltaan jäännös on noin 5m x 7m. Rakenteen keskellä on noin 2m x 3m x 0,7m kokoinen uunin pohja jossa on luonnonkiviä ja tiiliä. Vieressä irrallaan rakenteesta on myös betoninen kivijalan kulmapala.

Navetasta on jäljellä noin 3m x 5m kokoisella alueella epäselvää kivrakennetta ja kaivantoa. Rakennetta peittää vadelmapusikko ja paikka on muutenkin ympäristöä rehevempää. Kellarista on jäljellä noin 4m x 3m kokoinen nelikulmainen 2m syvä kuoppa. Tuntematon kuoppajäännös, mahdollinen kellari tai kaivonjäännös on mitoiltaan 3m x 3m, syvyydeltään noin 0,5m ja muodoltaan laakea.

**Kohteen rajausta**

Kohde rajautuu noin 50m x 15m kokoiselle alueelle hiekkaharjanteen päälle.

**Tulkinta**

Kyseessä on purettu metsänvarjantilan jäännös 1900-luvulta.

**Lisätietoja**
**Toimenpiteet**

**Tarkastukset**

Tila: 3 Toteutettu      Laji: 2 Kuntotarkastus      Tarkastusvuosi: 2015  
 Tarkastuspvm: 9.9.2015      Tarkastaja: V. Laurila  
 Kuvaus: KMO kulttuuriperintöinventointi 2015

**Viranomais-  
rekisterinro:**
**Kunto:** 2 Keskinäinen

**Arvotus:** 8 Muu suojeluarvo

**Olotila:** 2 Ei käytössä

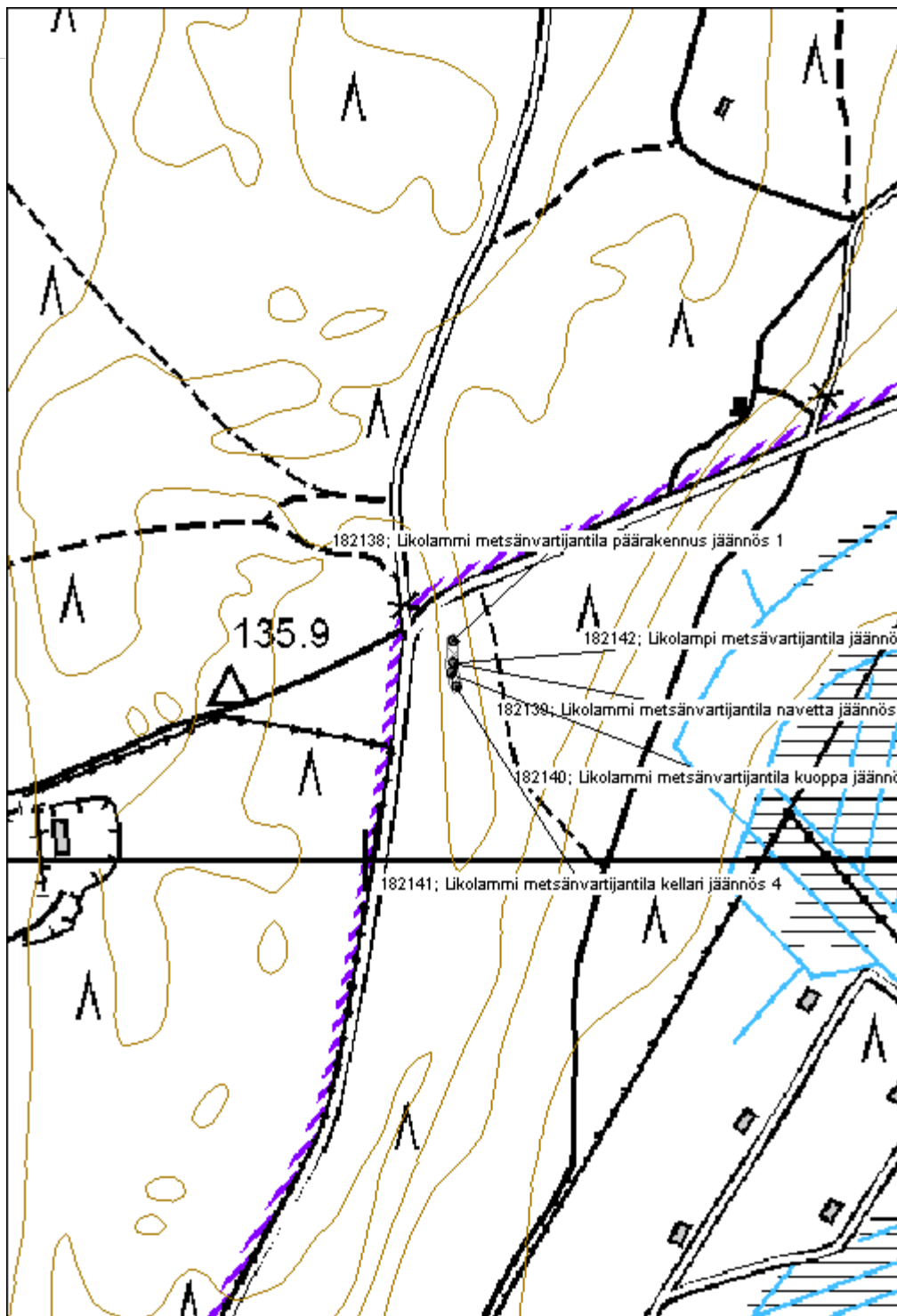
**Kohteen  
suojaus:** 9 Muu suojeluarvo

**Selitys:**
**Selitys:**
**Ympäristön  
suojaus:**

0 Ei määritelty

**Selitys:**


<b>Kohdetyyppi:</b>	1 Asuinpaikat	<b>Copyright:</b>	© Metsähallitus 2008 © Maanmittauslaitos 1/MML/08
<b>Koordinaatit:</b>	X 6870192, Y 3262085, Z 135	<b>Mittakaava:</b>	1:5000



<b>Alkkia vankila jäännös</b>	<b>MH-tunnus: 181581</b>
-------------------------------	--------------------------

<b>Kohdetyyppi:</b>	1 Asuinpaikat	<b>Haltija:</b>	121 Metsätalous Länsi-Suomi
<b>Ajoitus:</b>	7118 Historiallinen aika	<b>Ylläpitäjä:</b>	121 Metsätalous Länsi-Suomi
<b>Rakentamisvuosi:</b>		<b>Kunta:</b>	230 Karvia
<b>Lukumäärä:</b>			

<b>Koordinaattiselitys:</b>	<b>Geometria tuotettu:</b>
<b>Koordinaatit:</b>	4 Gps-mittaus, korjaamaton
X 6905263, Y 3281129, Z 160	<b>Löydöt:</b>

***Taustatiedot***

Kohde tarkastettiin inventoinnissa 9.6.2015 ja se havaittiin vanhasta peruskartasta.

***Ympäristön kuvaus***

Kohde sijaitsee loivalla moreenirinteellä, soistuneen lammen etelärannalla. Metsä on noin 50-vuotiasta mäntyvaltaista sekametsää.

***Kohteen kuvaus***

Kohde käsittää kaksi Alkkian varavankilan entistä rakennusta sekä piikkilanka-aidan jäänteitä.

Isompi rakennus on mitoiltaan noin 7m x 30m, jäljellä on betonista valettu kivijalka. Lounaispäässä on noin 3m kokoinen erillinen huone. Koillispäässä on suuresta liedestä jäljellä tiilikasa.

Toinen rakennuksen pohja on mitoiltaan noin 3m x 5m oleva luonnonkivinen kivijalka. Rakenteen sisäosa on maanpintaa ylempänä, kivijalan yläosan tasolla. Rakenteen sisäpuolella on myös metallitanko joka pistää esiin rakenteesta.

Rakennusten lounais- ja luoteispuolella on jäljellä hieman piikkilanka-aitaa. Pylväät ovat tehty hirsistä, aita on ollut noin 2,5m - 3m korkea ja siinä on noin 30 piikkilankakertaa.

***Kohteen rajaus***

Kohde rajautuu noin 50m x 50 alueelle rakenteiden yhteyteen.

***Tulkinta***

Kyseessä on selkeästi vankilan rakenteita. Mahdollisesti kyseessä on vankiparacki ja varastorakennus.

***Lisätietoja***
***Toimenpiteet***
***Tarkastukset***

Tila: 3 Toteutettu	Laji: 6 Suojeluarvojen tarkastus	Tarkastusvuosi: 2015
Tarkastuspvm: 9.6.2015	Tarkastaja: V. Laurila	
Kuvaus: KMO kulttuuriperintöinventointi 2015		

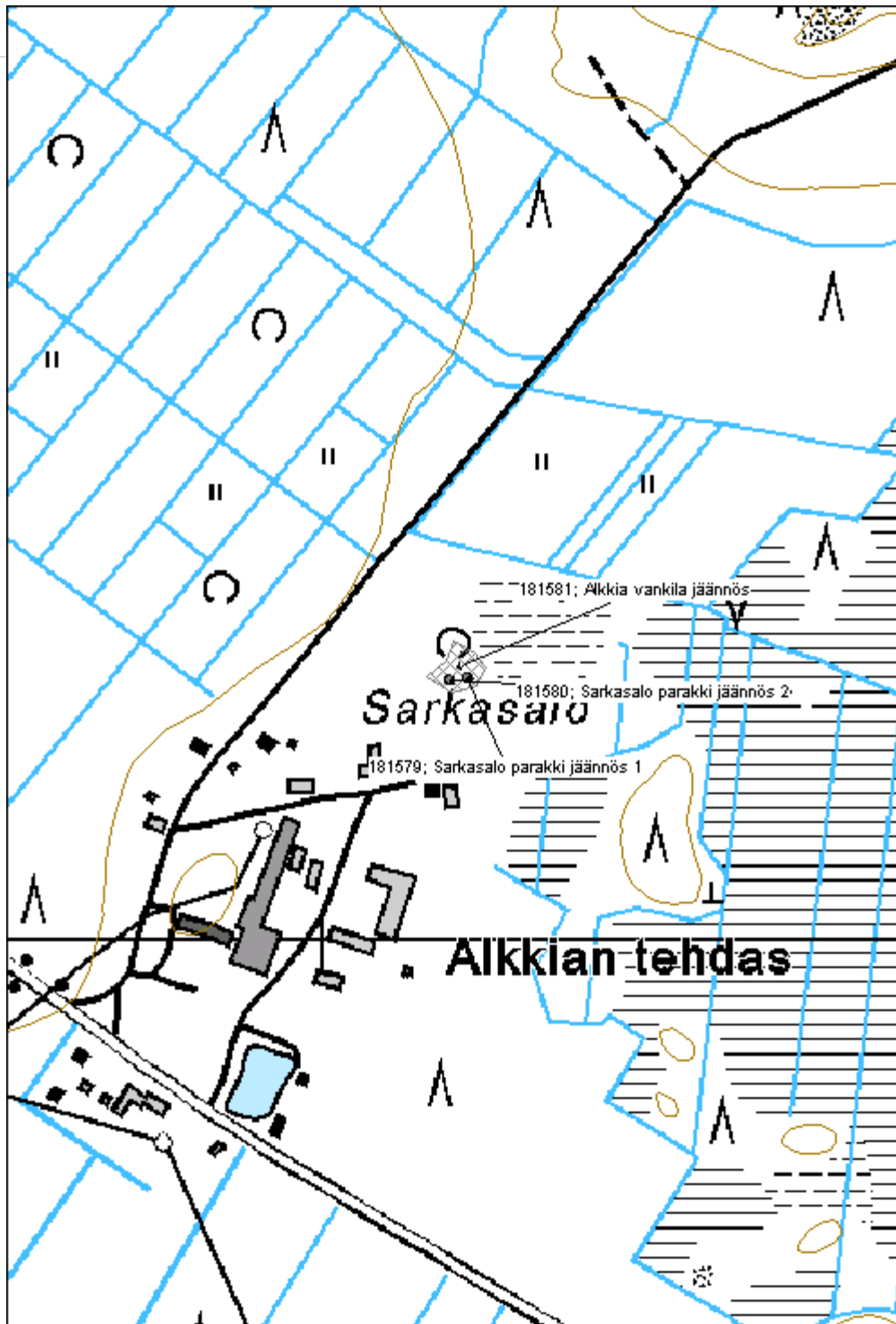
<b>Viranomaisrekisterinro:</b>		<b>Kunto:</b>	2 Keskipertainen
<b>Arvotus:</b>	8 Muu suojeluarvo	<b>Olotila:</b>	2 Ei käytössä
<b>Selitys:</b>		<b>Kohteen suojelu:</b>	9 Muu suojeluarvo
		<b>Selitys:</b>	

<b>Ympäristön suojelu:</b>	0 Ei määritelty
----------------------------	-----------------

<b>Selitys:</b>	
-----------------	--



<b>Kohdetyyppi:</b>	1 Asuinpaikat	<b>Copyright:</b>	© Metsähallitus 2008 © Maanmittauslaitos 1/MML/08
<b>Koordinaatit:</b>	X 6905263, Y 3281129, Z 160	<b>Mittakaava:</b>	1:5000



**Kiimamaa 1 asuntila jäännös**

MH-tunnus: 181426

<b>Kohdetyyppi:</b>	1 Asuinpaikat	<b>Haltija:</b>	121 Metsätalous Länsi-Suomi
<b>Ajoitus:</b>	7118 Historiallinen aika	<b>Ylläpitäjä:</b>	121 Metsätalous Länsi-Suomi
<b>Rakentamisvuosi:</b>		<b>Kunta:</b>	230 Karvia
<b>Lukumäärä:</b>			

<b>Koordinaattiselitys:</b>		<b>Geometria tuotettu:</b>	4 Gps-mittaus, korjaamaton
<b>Koordinaatit:</b>	X 6904591, Y 3279945, Z 160	<b>Löydöt:</b>	

***Taustatiedot***

Kohde tarkastettiin inventoinnissa 26.5.2015 ja se havaittiin vanhasta peruskartasta.

***Ympäristön kuvaus***

Kohde sijaitsee moreenikumpareella. Metsä on noin 50-vuotiasta mäntyvaltaista sekametsää.

***Kohteen kuvaus***

Kohde käsittää vankityöllä rakennetun asuintilan jäännöksen. Luultavasti tila ei ole koskaan ollut käytössä. Jäljellä on päärakennuksen, kellarin ja navetan jäännökset.

Päärakennuksesta on jäljellä noin 8m x 5m kokoinen luonnonkivinen kivijalka. Rakenteen sisällä on uuninpohja jossa on punatiiliä ja kiviä.

Lauta- ja betonirakenteisen kellarin mitat ovat noin 5m x 3m. Katto ja osa maanpäällisistä seinistä on romahtanut. Kellarin lautaosat ovat olleet maalattuja punaiseksi.

Navetasta on jäljellä noin 1m x 1,5m x 0,5m kokoinen betoninen rakenne. Ympäriällä on kiviä ja muita heikkoja merkkejä rakennuksesta.

***Kohteen rajaus***

Kohde rajautuu noin 50m x 50m kokoiselle alueelle rakenteiden yhteyteen tien ympärille.

***Tulkinta***

Kyseessä on vankityövoimalla rakennettu asuintila 1900-luvun puolivälistä.

***Lisätietoja***
***Toimenpiteet***

**Tarkastukset**

Tila: 3 Toteutettu      Laji: 6 Suojeluarvojen tarkastus      Tarkastusvuosi: 2015  
 Tarkastuspvm: 26.5.2015      Tarkastaja: V. Laurila  
 Kuvaus: KMO kulttuuriperintöinventointi 2015

**Viranomais-  
rekisterinro:**
**Kunto:** 2 Keskinäinen

**Arvotus:**

8 Muu suojeluarvo

**Olotila:** 2 Ei käytössä

**Kohteen  
suojelu:** 9 Muu suojeluarvo

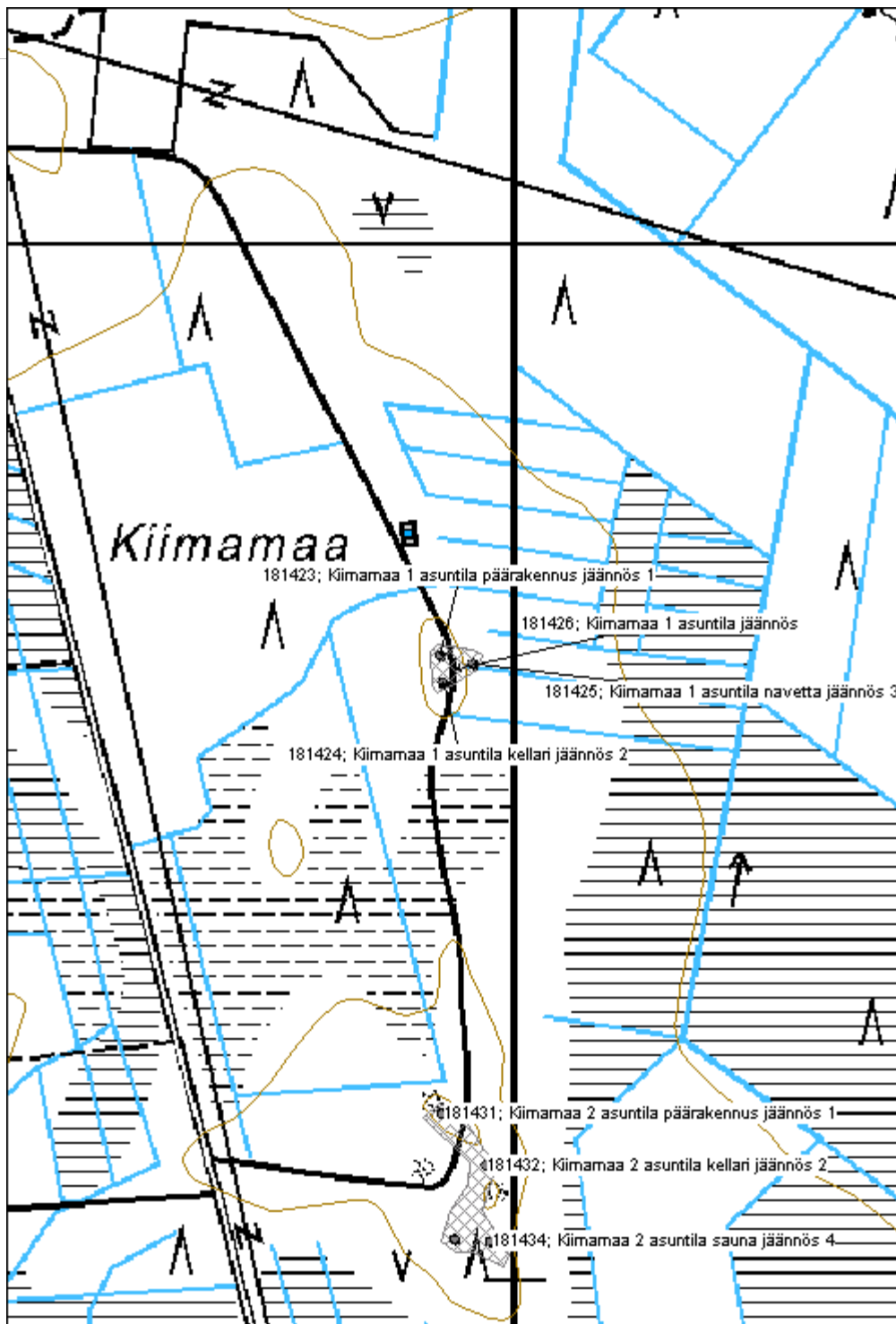
**Selitys:**
**Selitys:**
**Ympäristön  
suojelu:**

0 Ei määritelty

**Selitys:**




<b>Kohdetyyppi:</b>	1 Asuinpaikat	<b>Copyright:</b>	© Metsähallitus 2008 © Maanmittauslaitos 1/MML/08
<b>Koordinaatit:</b>	X 6904591, Y 3279945, Z 160	<b>Mittakaava:</b>	1:5000



**Kiimamaa 2 asuintila jäännös**

MH-tunnus: 181435

<b>Kohdetyyppi:</b>	1 Asuinpaikat	<b>Haltija:</b>	121 Metsätalous Länsi-Suomi
<b>Ajoitus:</b>	7118 Historiallinen aika	<b>Ylläpitäjä:</b>	121 Metsätalous Länsi-Suomi
<b>Rakentamisvuosi:</b>		<b>Kunta:</b>	230 Karvia
<b>Lukumäärä:</b>			

<b>Koordinaattiselitys:</b>		<b>Geometria tuotettu:</b>	4 Gps-mittaus, korjaamaton
<b>Koordinaatit:</b>	X 6904093, Y 3279966, Z 160	<b>Löydöt:</b>	

**Taustatiedot**

Kohde tarkastettiin inventoinnissa 26.5.2015 ja se havaittiin vanhasta peruskartasta.

**Ympäristön kuvaus**

Kohde sijaitsee moreenikumpareella. Metsä on noin 50-vuotiasta mäntyvaltaista sekametsää.

**Kohteen kuvaus**

Kohde käsittää vankityöllä rakennetun asuintilan jäännöksen. Luultavasti tila ei ole koskaan ollut käytössä. Jäljellä on päärakennuksen, kellarin, saunan ja navetan jäännökset. Lisäksi alueella on hieman kiviaitaa.

Päärakennuksesta on jäljellä epäselvää kivijalkaa, tiiliä sekä peltiä. Rakennus on purettu ja paikka tasattu.

Kellari on kivirakenteen sisään upotettu lautarakennus. Lisäksi siinä on punatiilinen takaseinä. Kellari on vielä ehjä mutta se on lähes romahtanut kasaan. Mitoiltaan kellari on noin 5m x 3m. Navetasta on jäljellä noin 1m x 1,5m x 0,5m kokoinen betoninen rakenne.

Sauna koostuu epäselvästä puretusta rakennuksesta kuusitiheikössä. Mitoiltaan rakennus on ollut noin 5 x 5m. Jäännöksen sisällä tiilikasa, sekä metallisen kiukaan tai liedenjäännös.

**Kohteen rajaus**

Kohde rajautuu noin 150m x 50m kokoiselle alueelle rakenteiden yhteyteen tien ympärille.

**Tulkinta**

Kyseessä on vankityövoimalla rakennettu asuintila 1900-luvun puolivälistä.

**Lisätietoja**
**Toimenpiteet**

**Tarkastukset**

Tila: 3 Toteutettu      Laji: 6 Suojeluarvojen tarkastus      Tarkastusvuosi: 2015  
 Tarkastuspvm: 26.5.2015      Tarkastaja: V. Laurila  
 Kuvaus: KMO kulttuuriperintöinventointi 2015

**Viranomais-  
rekisterinro:**
**Kunto:** 2 Keskinäinen

**Arvotus:** 8 Muu suojeluarvo

**Olotila:** 2 Ei käytössä

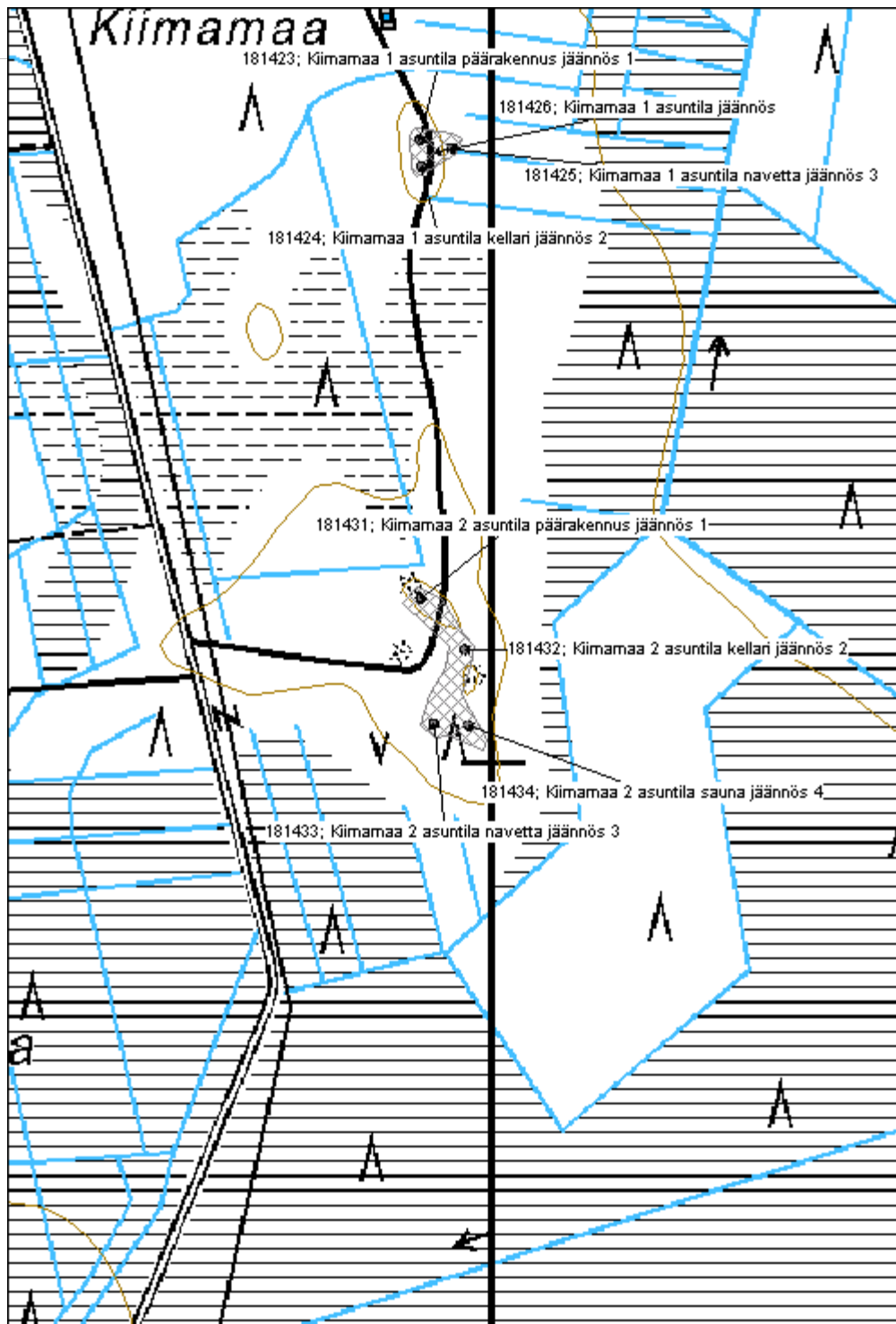
**Kohteen  
suojelu:** 9 Muu suojeluarvo

**Selitys:**
**Selitys:**
**Ympäristön  
suojelu:**

0 Ei määritelty

**Selitys:**


<b>Kohdetyyppi:</b>	1 Asuinpaikat	<b>Copyright:</b>	© Metsähallitus 2008 © Maanmittauslaitos 1/MML/08
<b>Koordinaatit:</b>	X 6904093, Y 3279966, Z 160	<b>Mittakaava:</b>	1:5000



**Välisalo 1 asuintila jäännös**

MH-tunnus: 181436

<b>Kohdetyyppi:</b>	1 Asuinpaikat	<b>Haltija:</b>	121 Metsätalous Länsi-Suomi
<b>Ajoitus:</b>	7118 Historiallinen aika	<b>Ylläpitäjä:</b>	121 Metsätalous Länsi-Suomi
<b>Rakentamisvuosi:</b>		<b>Kunta:</b>	230 Karvia
<b>Lukumäärä:</b>			

<b>Koordinaattiselitys:</b>		<b>Geometria tuotettu:</b>	4 Gps-mittaus, korjaamaton
<b>Koordinaatit:</b>	X 6902926, Y 3279273, Z 155	<b>Löydöt:</b>	

**Taustatiedot**

Kohde tarkastettiin inventoinnissa 26.5.2015 ja se havaittiin vanhasta peruskartasta.

**Ympäristön kuvaus**

Kohde sijaitsee metsätien laidassa kankaan reunalla. Metsä on noin 60-vuotiasta mäntymetsää, rakennuksen kohdalla on vanhoja koivuja.

**Kohteen kuvaus**

Kohde käsittää puretun rakennuksen jäännöksen. Jäljellä on noin 8 x 11m epäselvä rakennuksen pohja. Jäljellä on ladottuja lohkoittuja luonnonkiviä sekä tiiliä. Rakennuksen sisällä on ollut kellari.

**Kohteen rajaus**

Kohde rajautuu pistemäisesti rakenteiden yhteyteen.

**Tulkinta**

Kyseessä on vankityövoimalla rakennettu asuintila 1900-luvun puolivälistä. Luultavasti tila ei ole koskaan ollut käytössä.

**Lisätietoja**
**Toimenpiteet**
**Tarkastukset**

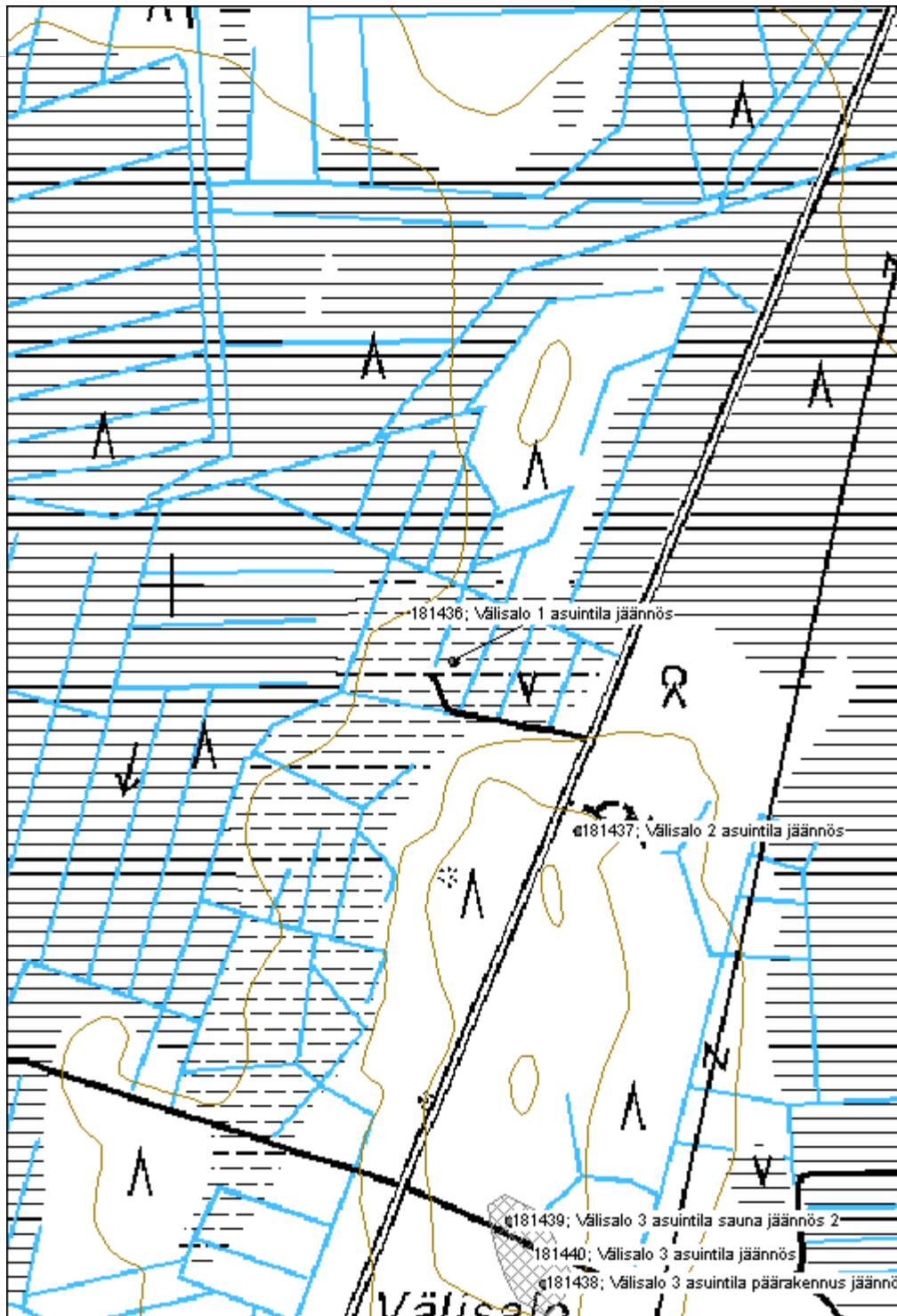
Tila: 3 Toteutettu      Laji: 6 Suojeluarvojen tarkastus      Tarkastusvuosi: 2015  
 Tarkastuspvm: 26.5.2015      Tarkastaja: V. Laurila  
 Kuvaus: KMO kulttuuriperintöinventointi 2015

<b>Viranomaisrekisterinro:</b>	<b>Kunto:</b>	2 Keskinertainen
	<b>Olotila:</b>	2 Ei käytössä

<b>Arvotus:</b>	8 Muu suojeluarvo	<b>Kohteen suojelu:</b>	9 Muu suojeluarvo
<b>Selitys:</b>		<b>Selitys:</b>	
<b>Ympäristön suojelu:</b>	0 Ei määritelty		
<b>Selitys:</b>			



<b>Kohdetyyppi:</b>	1 Asuinpaikat	<b>Copyright:</b>	© Metsähallitus 2008 © Maanmittauslaitos 1/MML/08
<b>Koordinaatit:</b>	X 6902926, Y 3279273, Z 155	<b>Mittakaava:</b>	1:5000



**Välisalo 2 asuintila jäännös**

MH-tunnus: 181437

<b>Kohdetyyppi:</b>	1 Asuinpaikat	<b>Haltija:</b>	121 Metsätalous Länsi-Suomi
<b>Ajoitus:</b>	7118 Historiallinen aika	<b>Ylläpitäjä:</b>	121 Metsätalous Länsi-Suomi
<b>Rakentamisvuosi:</b>		<b>Kunta:</b>	230 Karvia
<b>Lukumäärä:</b>			

<b>Koordinaattiselitys:</b>		<b>Geometria tuotettu:</b>	4 Gps-mittaus, korjaamaton
<b>Koordinaatit:</b>	X 6902761, Y 3279395, Z 160	<b>Löydöt:</b>	

**Taustatiedot**

Kohde tarkastettiin inventoinnissa 26.5.2015 ja se havaittiin vanhasta peruskartasta.

**Ympäristön kuvaus**

Kohde sijaitsee moreenikumpareella. Metsä on noin 50-vuotiaasta mäntyvaltaista sekametsää.

**Kohteen kuvaus**

Kohde käsittää yhden puretun rakennuksen jäännöksen. Jäljellä on noin 5,5m x 4m kokoinen betoninen kivijalka. Rakenteen keskellä on tiiliä sekä metallinen kiukaan- tai uuninjäännös. Mahdollisesti kyseessä on saunan jäännös.

**Kohteen rajaus**

Kohde rajautuu pistemäisesti rakenteiden yhteyteen.

**Tulkinta**

Kyseessä on vankityövoimalla rakennettu asuintila 1900-luvun puolivälistä.

**Lisätietoja**
**Toimenpiteet**
**Tarkastukset**

Tila: 3 Toteutettu Laji: 6 Suojeluarvojen tarkastus Tarkastusvuosi: 2015  
 Tarkastuspvm: 26.5.2015 Tarkastaja: V. Laurila  
 Kuvaus: KMO kulttuuriperintöinventointi 2015

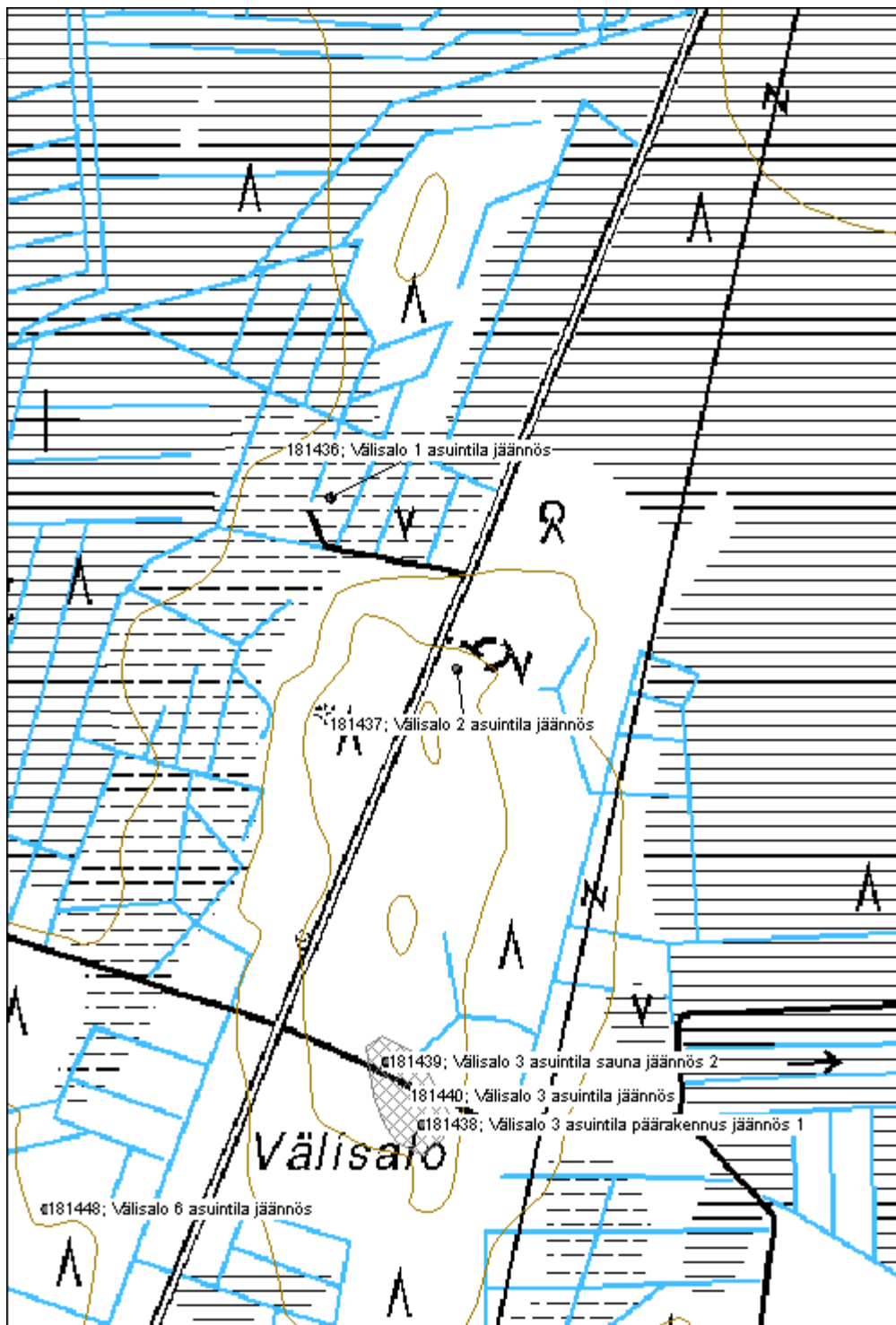
<b>Viranomais-</b>	<b>Kunto:</b>	2 Keskinertainen
--------------------	---------------	------------------



<b>rekisterinro:</b>		<b>Olotila:</b> 2 Ei käytössä
<b>Arvotus:</b>	8 Muu suojeluarvo	<b>Kohteen suojelu:</b> 9 Muu suojeluarvo
<b>Selitys:</b>		<b>Selitys:</b>
<b>Ympäristön suojelu:</b>	0 Ei määritelty	
<b>Selitys:</b>		



<b>Kohdetyyppi:</b>	1 Asuinpaikat	<b>Copyright:</b>	© Metsähallitus 2008 © Maanmittauslaitos 1/MML/08
<b>Koordinaatit:</b>	X 6902761, Y 3279395, Z 160	<b>Mittakaava:</b>	1:5000



**Välisalo 3 asuintila jäännös**
**MH-tunnus: 181440**

<b>Kohdetyyppi:</b>	1 Asuinpaikat	<b>Haltija:</b>	121 Metsätalous Länsi-Suomi
<b>Ajoitus:</b>	7118 Historiallinen aika	<b>Ylläpitäjä:</b>	121 Metsätalous Länsi-Suomi
<b>Rakentamisvuosi:</b>		<b>Kunta:</b>	230 Karvia
<b>Lukumäärä:</b>			

<b>Koordinaattiselitys:</b>		<b>Geometria tuotettu:</b>	4 Gps-mittaus, korjaamaton
<b>Koordinaatit:</b>	X 6902348, Y 3279348, Z 160	<b>Löydöt:</b>	

***Taustatiedot***

Kohde tarkastettiin inventoinnissa 26.5.2015 ja se havaittiin vanhasta peruskartasta.

***Ympäristön kuvaus***

Kohde sijaitsee moreenikankaalla. Metsä on noin 50-vuotiasta mäntyvaltaista sekametsää.

***Kohteen kuvaus***

Kohde käsittää vankityöllä rakennetun asuintilan jäännöksen. Luultavasti tila ei ole koskaan ollut käytössä. Jäljellä on päärakennuksen ja saunan jäännökset.

Päärakennuksesta on jäljellä noin 6m x 8m kokoinen epäselvä rakennuksen pohja. Rakenteen sisällä on noin 2,5m x 2m x 0,5m kokoinen lohkotuista luonnonkivistä ladottu kellari.

Saunasta on jäljellä noin 7m x 4m kokoinen puretun rakennuksen pohja. Jäljellä on betonista valettu kivijalka jonka keskellä on hieman tiiliä.

***Kohteen rajaus***

Kohde rajautuu noin 50m x 100m kokoiselle alueelle rakenteiden yhteyteen.

***Tulkinta***

Kyseessä on vankityövoimalla rakennettu asuintila 1900-luvun puolivälistä.

***Lisätietoja***
***Toimenpiteet***
***Tarkastukset***

Tila: 3 Toteutettu Laji: 6 Suojeluarvojen tarkastus Tarkastusvuosi: 2015  
 Tarkastuspvm: 26.5.2015 Tarkastaja: V. Laurila

Kuvaus: KMO kulttuuriperintöinventointi 2015

**Viranomais-  
rekisterinro:**
**Kunto:** 2 Keskinertainen

**Arvotus:** 8 Muu suojeluarvo

**Olotila:** 2 Ei käytössä

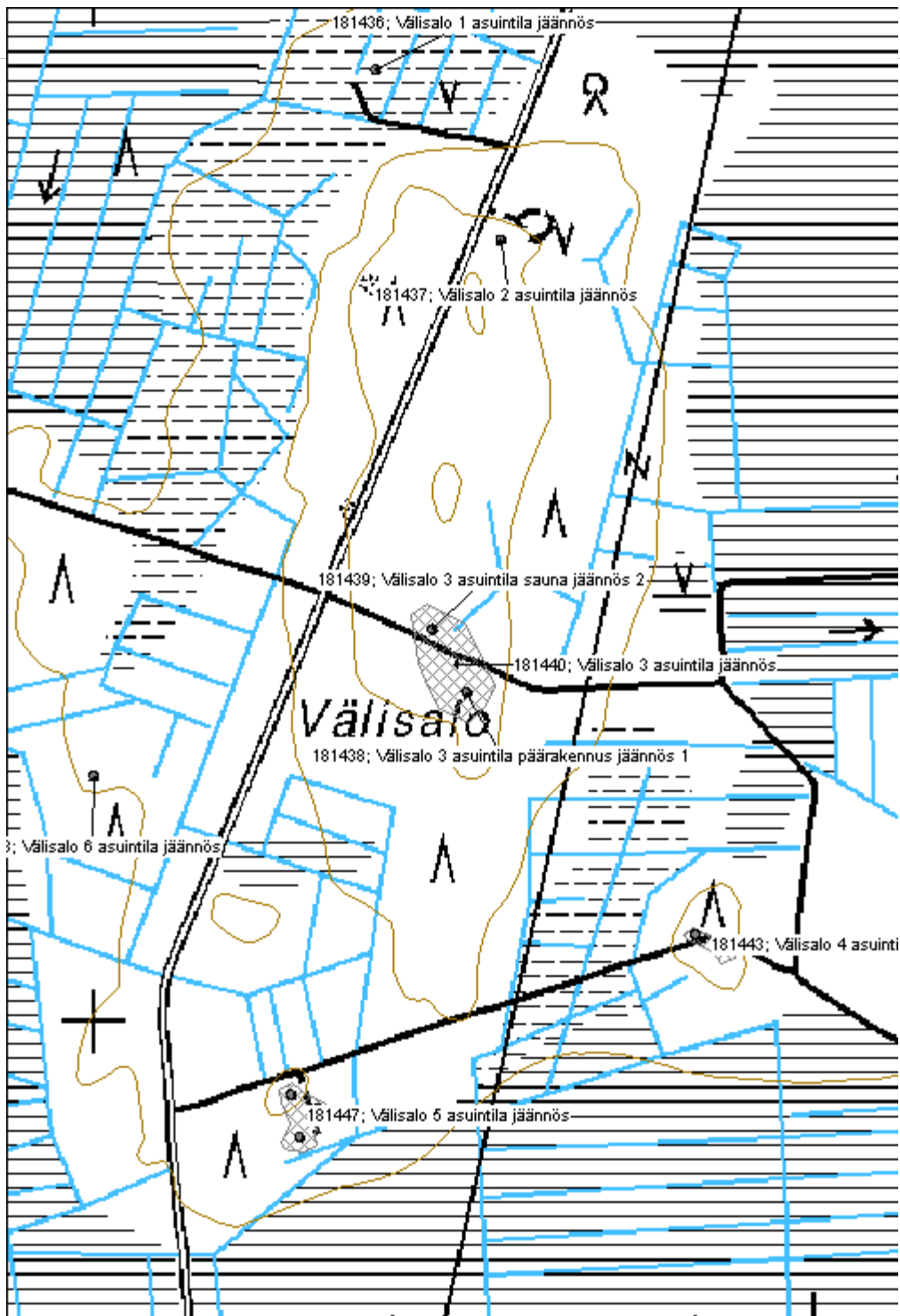
**Kohteen  
suojaus:** 9 Muu suojeluarvo

**Selitys:**
**Selitys:**
**Ympäristön  
suojaus:**

0 Ei määritelty

**Selitys:**


<b>Kohdetyyppi:</b>	1 Asuinpaikat	<b>Copyright:</b>	© Metsähallitus 2008 © Maanmittauslaitos 1/MML/08
<b>Koordinaatit:</b>	X 6902348, Y 3279348, Z 160	<b>Mittakaava:</b>	1:5000



**Välisalo 4 asuintila jäännös**

MH-tunnus: 181443

<b>Kohdetyyppi:</b>	1 Asuinpaikat	<b>Haltija:</b>	121 Metsätalous Länsi-Suomi
<b>Ajoitus:</b>	7118 Historiallinen aika	<b>Ylläpitäjä:</b>	121 Metsätalous Länsi-Suomi
<b>Rakentamisvuosi:</b>		<b>Kunta:</b>	230 Karvia
<b>Lukumäärä:</b>			

<b>Koordinaattiselitys:</b>		<b>Geometria tuotettu:</b>	4 Gps-mittaus, korjaamaton
<b>Koordinaatit:</b>	X 6902074, Y 3279597, Z 158	<b>Löydöt:</b>	

**Taustatiedot**

Kohde tarkastettiin inventoinnissa 26.5.2015 ja se havaittiin vanhasta peruskartasta.

**Ympäristön kuvaus**

Kohde sijaitsee moreenikumpareella. Metsä on noin 50-vuotiasta mäntyvaltaista sekametsää.

**Kohteen kuvaus**

Kohde käsittää vankityöllä rakennetun asuintilan jäännöksen. Luultavasti tila ei ole koskaan ollut käytössä. Jäljellä on päärakennuksen ja kaivon jäännökset.

Päärakennuksesta on jäljellä noin 5m x 8m kokoinen epäselvä rakennuksen luonnonkivinen kivijalka. Rakenteen sisäpuolella on uunikumpu jossa on mm. tiiliä. Rakenteeseen kuuluu myös 2m x 2,5m x 1m kokoinen isoista lohkotuista luonnonkivistä ladottu kellari.

Luonnonkivistä kylmämuuratun kaivon koko on noin 2m x 2m.

**Kohteen rajaus**

Kohde rajautuu noin 50m x 20m kokoiselle alueelle rakenteiden yhteyteen tien ympärille.

**Tulkinta**

Kyseessä on vankityövoimalla rakennettu asuintila 1900-luvun puolivälistä.

**Lisätietoja**

Alueella on lisäksi siirtolohkare josta on lohkaistu suorakulmion muotoinen rakennuskivi pois.

**Toimenpiteet**
**Tarkastukset**

Tila: 3 Toteutettu

Laji: 6 Suojeluarvojen tarkastus

Tarkastusvuosi: 2015

Tarkastuspvm: 26.5.2015 Tarkastaja: V. Laurila  
 Kuvaus: KMO kulttuuriperintöinventointi 2015

**Viranomais-  
 rekisterinro:**

**Kunto:** 2 Keskinäinen

**Arvotus:** 8 Muu suojeluarvo

**Olutila:** 2 Ei käytössä

**Kohteen  
 suojelu:** 9 Muu suojeluarvo

**Selitys:**

**Selitys:**

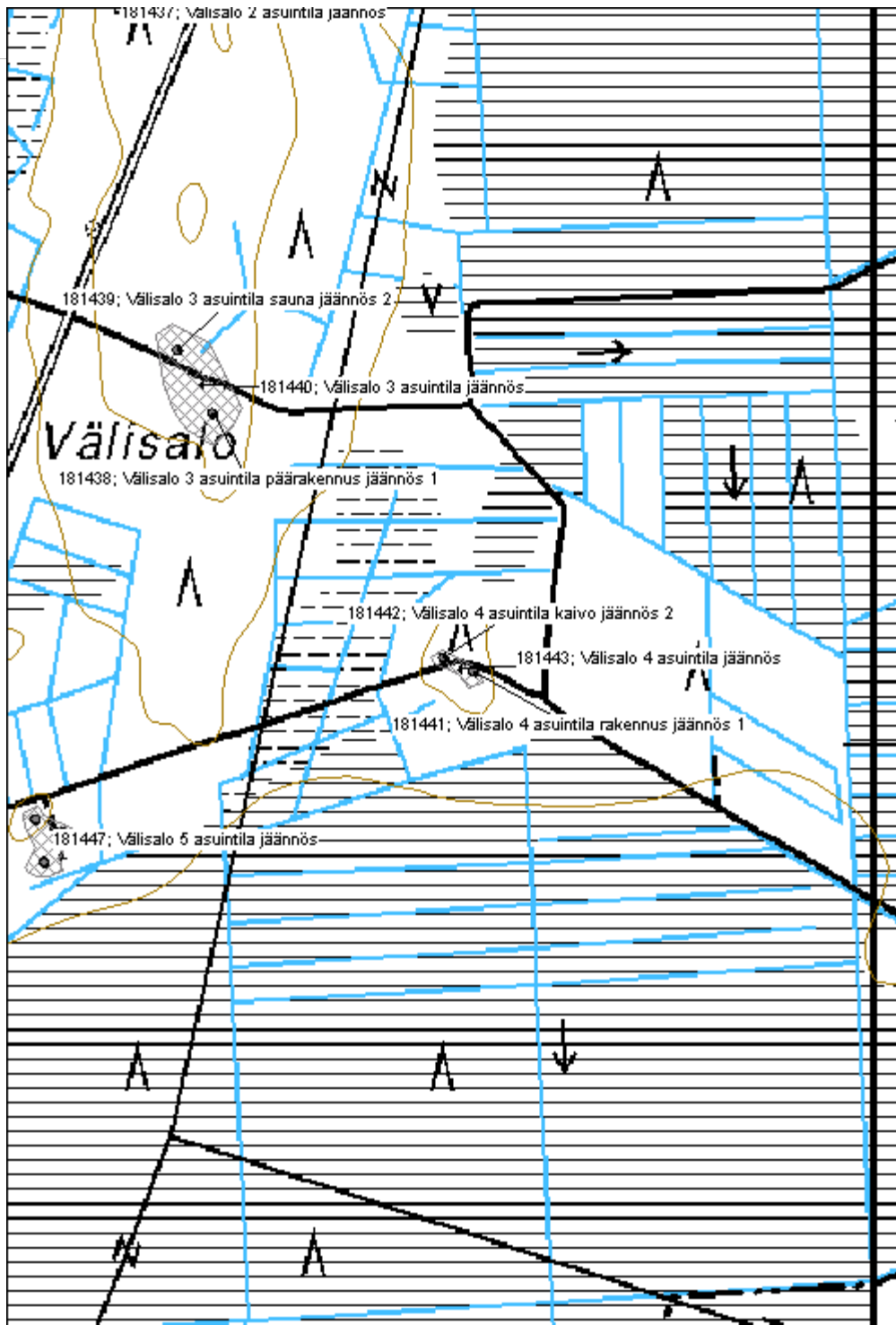
**Ympäristön  
 suojelu:**

0 Ei määritelty

**Selitys:**



<b>Kohdetyyppi:</b>	1 Asuinpaikat	<b>Copyright:</b>	© Metsähallitus 2008 © Maanmittauslaitos 1/MML/08
<b>Koordinaatit:</b>	X 6902074, Y 3279597, Z 158	<b>Mittakaava:</b>	1:5000





**Välisalo 5 asuintila jäännös**

MH-tunnus: 181447

<b>Kohdetyyppi:</b>	1 Asuinpaikat	<b>Haltija:</b>	121 Metsätalous Länsi-Suomi
<b>Ajoitus:</b>	7118 Historiallinen aika	<b>Ylläpitäjä:</b>	121 Metsätalous Länsi-Suomi
<b>Rakentamisvuosi:</b>		<b>Kunta:</b>	230 Karvia
<b>Lukumäärä:</b>			

<b>Koordinaattiselitys:</b>		<b>Geometria tuotettu:</b>	4 Gps-mittaus, korjaamaton
<b>Koordinaatit:</b>	X 6901907, Y 3279205, Z 155	<b>Löydöt:</b>	

**Taustatiedot**

Kohde tarkastettiin inventoinnissa 26.5.2015 ja se havaittiin vanhasta peruskartasta.

**Ympäristön kuvaus**

Kohde sijaitsee moreenirinteellä. Metsä on noin 50-vuotiasta mäntyvaltaista sekametsää.

**Kohteen kuvaus**

Kohde käsittää vankityöllä rakennetun asuintilan jäännöksen. Jäljellä on päärakennuksen, saunan ja navetan jäännökset.

Päärakennuksesta on jäljellä noin 6m x 8m kokoinen luonnonkivinen talonpohja. Rakenteen sisällä on uunikumpu jossa on metalliuunin jäännöksiä ja tiiliä. Lisäksi rakenteeseen kuuluu noin 2m x 2,5m x 1m kokoinen luonnonkivistä ladottu kellari.

Saunasta on jäljellä noin 4m x 5m kokoinen betonista valettu rakennuksen pohja. Rakenteen sisällä on betoninen tulisijanpohja, mitoiltaan noin 1,5 x 3m.

Navetasta on jäljellä noin 1m x 1,5m x 0,5m kokoinen betoninen rakenne.

**Kohteen rajausta**

Kohde rajautuu noin 70m x 50m kokoiselle alueelle rakenteiden yhteyteen.

**Tulkinta**

Kyseessä on vankityövoimalla rakennettu asuintila 1900-luvun puolivälistä.

**Lisätietoja**
**Toimenpiteet**
**Tarkastukset**

Tila: 3 Toteutettu	Laji: 6 Suojeluarvojen tarkastus	Tarkastusvuosi: 2015
Tarkastuspvm: 26.5.2015 Tarkastaja: V. Laurila		
Kuvaus: KMO kulttuuriperintöinventointi 2015		

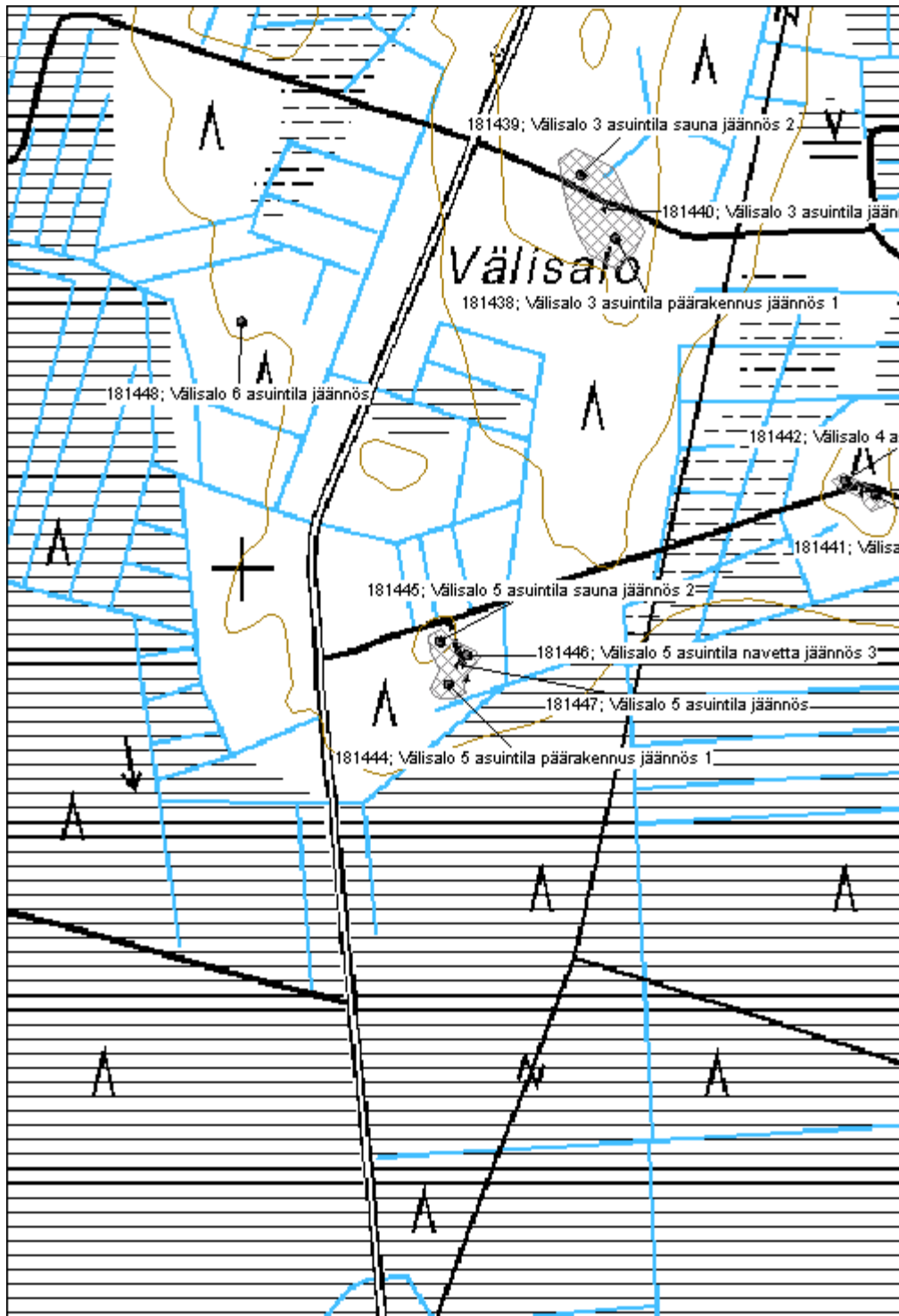
<b>Viranomais-</b> <b>rekisterinro:</b>		<b>Kunto:</b> 2 Kesinkertainen
<b>Arvotus:</b>	8 Muu suojeluarvo	<b>Olotila:</b> 2 Ei käytössä
<b>Selitys:</b>		<b>Kohteen suojelu:</b> 9 Muu suojeluarvo
		<b>Selitys:</b>

<b>Ympäristön suojelu:</b>	0 Ei määritelty
----------------------------	-----------------

<b>Selitys:</b>	
-----------------	--



<b>Kohdetyyppi:</b>	1 Asuinpaikat	<b>Copyright:</b>	© Metsähallitus 2008 © Maanmittauslaitos 1/MML/08
<b>Koordinaatit:</b>	X 6901907, Y 3279205, Z 155	<b>Mittakaava:</b>	1:5000



**Välisalo 6 asuintila jäännös**
**MH-tunnus: 181448**

<b>Kohdetyyppi:</b>	1 Asuinpaikat	<b>Haltija:</b>	121 Metsätalous Länsi-Suomi
<b>Ajoitus:</b>	7118 Historiallinen aika	<b>Ylläpitäjä:</b>	121 Metsätalous Länsi-Suomi
<b>Rakentamisvuosi:</b>		<b>Kunta:</b>	230 Karvia
<b>Lukumäärä:</b>			

<b>Koordinaattiselitys:</b>		<b>Geometria tuotettu:</b>	4 Gps-mittaus, korjaamaton
<b>Koordinaatit:</b>	X 6902239, Y 3278999, Z 155	<b>Löydöt:</b>	

***Taustatiedot***

Kohde tarkastettiin inventoinnissa 26.5.2015 ja se havaittiin vanhasta peruskartasta.

***Ympäristön kuvaus***

Kohde sijaitsee moreenirinteellä. Metsä on noin nuorta kuusitiheikköä.

***Kohteen kuvaus***

Kohde käsittää päärakennuksen jäännöksen. Jäljellä on noin 6m x 8m kokoinen luonnonkivinen talonpohja. Rakenteen keskellä uunikumpu jossa on peltiuunin ja tiilien jäännöksiä. Rakenteeseen kuuluu myös noin 2m x 2,5m x 1m kokoinen luonnonkivinen ladottu kellari.

***Kohteen rajaus***

Kohde rajautuu pistemäisesti rakenteiden yhteyteen.

***Tulkinta***

Kyseessä on vankityövoimalla rakennettu asuintila 1900-luvun puolivälistä.

***Lisätietoja***
***Toimenpiteet***
***Tarkastukset***

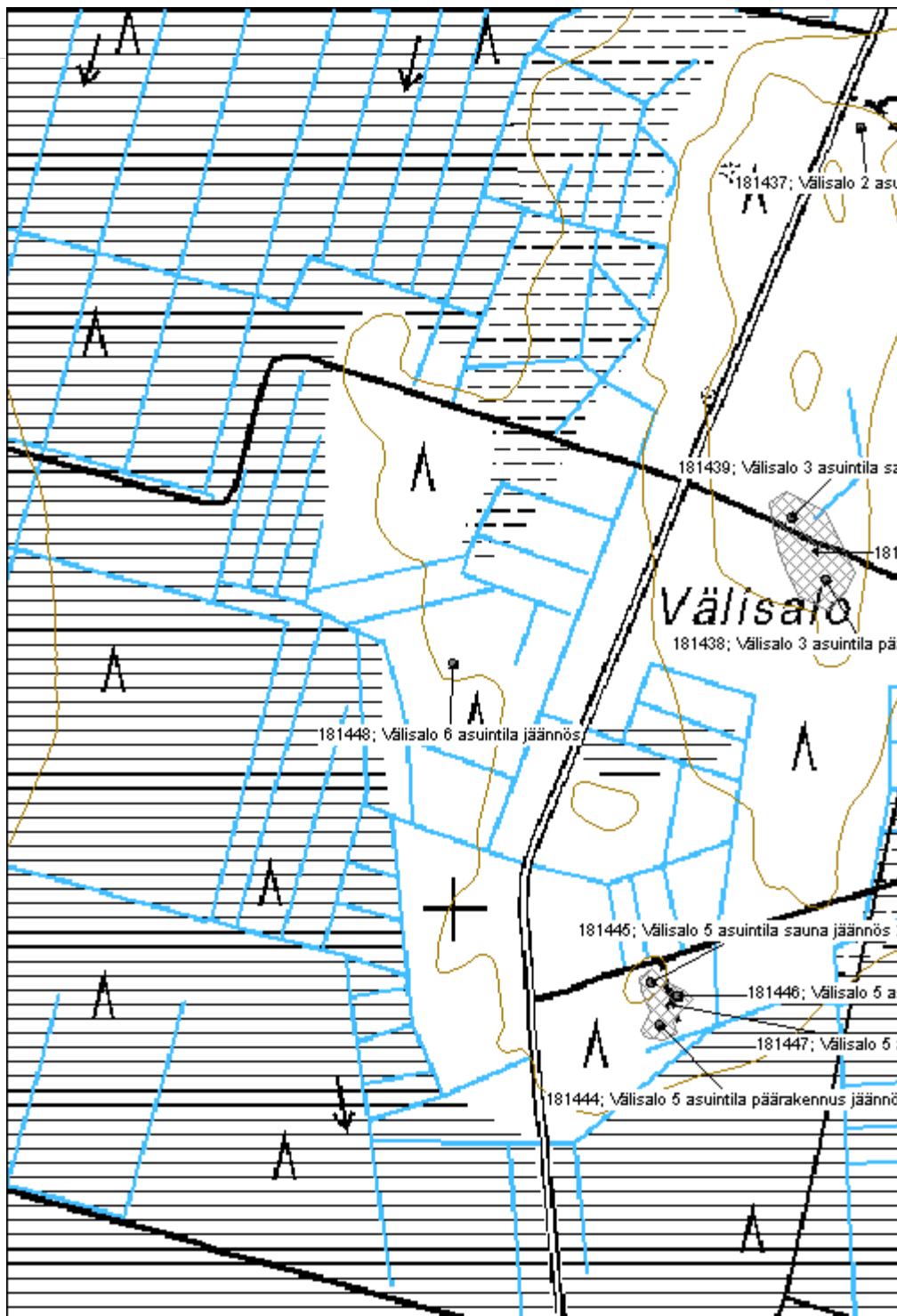
Tila: 3 Toteutettu Laji: 6 Suojeluarvojen tarkastus Tarkastusvuosi: 2015  
 Tarkastuspvm: 26.5.2015 Tarkastaja: V. Laurila  
 Kuvaus: KMO kulttuuriperintöinventointi 2015

<b>Viranomais-</b>	<b>Kunto:</b>	2 Keskinertainen
--------------------	---------------	------------------

<b>rekisterinro:</b>		<b>Olotila:</b> 2 Ei käytössä
<b>Arvotus:</b>	8 Muu suojeluarvo	<b>Kohteen suojelu:</b> 9 Muu suojeluarvo
<b>Selitys:</b>		<b>Selitys:</b>
<b>Ympäristön suojelu:</b>	0 Ei määritelty	
<b>Selitys:</b>		



<b>Kohdetyyppi:</b>	1 Asuinpaikat	<b>Copyright:</b>	© Metsähallitus 2008 © Maanmittauslaitos 1/MML/08
<b>Koordinaatit:</b>	X 6902239, Y 3278999, Z 155	<b>Mittakaava:</b>	1:5000



**Kangas-Lyly 1 asuintila jäännös**
**MH-tunnus: 181549**

<b>Kohdetyyppi:</b>	1 Asuinpaikat	<b>Haltija:</b>	121 Metsätalous Länsi-Suomi
<b>Ajoitus:</b>	7118 Historiallinen aika	<b>Ylläpitäjä:</b>	121 Metsätalous Länsi-Suomi
<b>Rakentamisvuosi:</b>		<b>Kunta:</b>	230 Karvia
<b>Lukumäärä:</b>			

<b>Koordinaattiselitys:</b>		<b>Geometria tuotettu:</b>	4 Gps-mittaus, korjaamaton
<b>Koordinaatit:</b>	X 6904189, Y 3283229, Z 160	<b>Löydöt:</b>	

**Taustatiedot**

Kohde tarkastettiin inventoinnissa 27.5.2015 ja se havaittiin vanhasta peruskartasta.

**Ympäristön kuvaus**

Kohde sijaitsee moreenikumpareella. Metsä on noin 70-vuotiasta sekametsää. Paikalla on myös järeitä koivuja.

**Kohteen kuvaus**

Kohde käsittää vankityöllä rakennetun asuintilan jäännöksen. Luultavasti tila ei ole koskaan ollut käytössä. Jäljellä on päärakennuksen jäännös. Rakenne on mitoiltaan noin 7m x 10m. Jäljellä on nurkkakiviä sekä seinän perustaa, rakenteen sisäpuolella on jyrkät isoista lohkeista kylmämuurattu 3m x 3m x 2m kokoinen kellari. Rakenteen eteläosassa on maansekainen uunikumpu jossa on mm. punatiiliä.

**Kohteen rajaus**

Kohde rajautuu pistemäisesti rakenteiden yhteyteen.

**Tulkinta**

Kyseessä on vankityövoimalla rakennettu asuintila 1900-luvun puolivälistä.

**Lisätietoja**
**Toimenpiteet**
**Tarkastukset**

Tila: 3 Toteutettu Laji: 6 Suojeluarvojen tarkastus Tarkastusvuosi: 2015  
 Tarkastuspvm: 27.5.2015 Tarkastaja: V. Laurila  
 Kuvaus: KMO kulttuuriperintöinventointi 2015

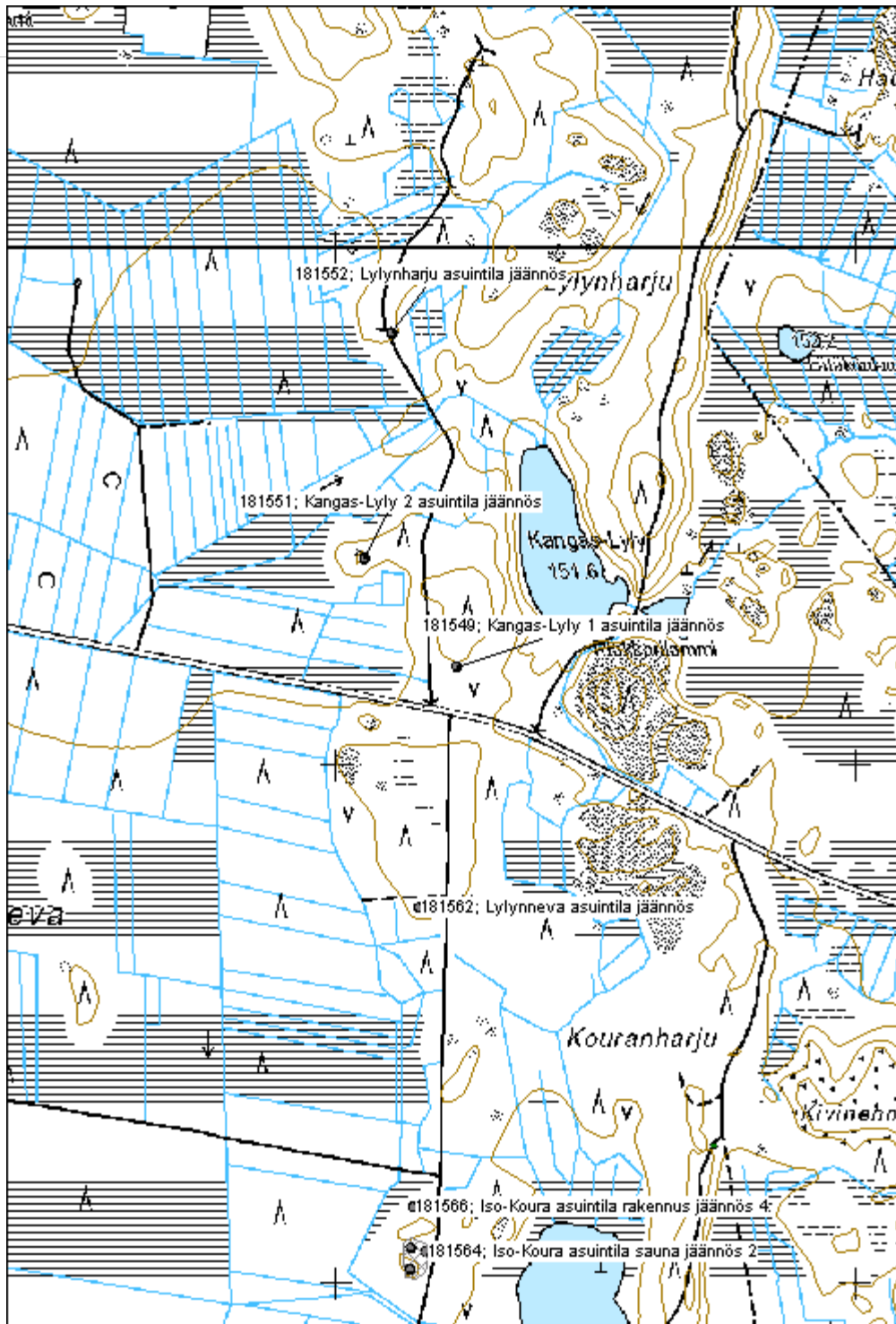
<b>Viranomaisrekisterinro:</b>	<b>Kunto:</b>	2 Keskinertainen
	<b>Olotila:</b>	2 Ei käytössä

<b>Arvotus:</b>	8 Muu suojeluarvo	<b>Kohteen suojelu:</b>	8 Luonnonmuistomerkki
<b>Selitys:</b>		<b>Selitys:</b>	
<b>Ympäristön suojelu:</b>	0 Ei määritelty		
<b>Selitys:</b>			





<b>Kohdetyyppi:</b>	1 Asuinpaikat	<b>Copyright:</b>	© Metsähallitus 2008 © Maanmittauslaitos 1/MML/08
<b>Koordinaatit:</b>	X 6904189, Y 3283229, Z 160	<b>Mittakaava:</b>	1:10000



**Kangas-Lyly 2 asuintila jäännös**
**MH-tunnus: 181551**

<b>Kohdetyyppi:</b>	1 Asuinpaikat	<b>Haltija:</b>	121 Metsätalous Länsi-Suomi
<b>Ajoitus:</b>	7118 Historiallinen aika	<b>Ylläpitäjä:</b>	121 Metsätalous Länsi-Suomi
<b>Rakentamisvuosi:</b>		<b>Kunta:</b>	230 Karvia
<b>Lukumäärä:</b>			

<b>Koordinaattiselitys:</b>		<b>Geometria tuotettu:</b>	4 Gps-mittaus, korjaamaton
<b>Koordinaatit:</b>	X 6904397, Y 3283051, Z 160	<b>Löydöt:</b>	

***Taustatiedot***

Kohde tarkastettiin inventoinnissa 27.5.2015 ja se havaittiin vanhasta peruskartasta.

***Ympäristön kuvaus***

Kohde sijaitsee moreenikumpareella. Metsä on noin 50-vuotiasta koivuvaltaista sekametsää.

***Kohteen kuvaus***

Kohde käsittää vankityöllä rakennetun asuintilan jäännöksen. Luultavasti tila ei ole koskaan ollut käytössä. Jäljellä on päärakennuksen jäännös. Rakenne on mitoiltaan noin 7m x 10m. Jäljellä on nurkkakiviä ja seinän perustaa. Rakenteen sisäpuolella on jyrkää isoista lohkeista kylmämuurattu 3m x 3m x 2m kellari. Eteläosassa on myös maansekainen uunikumpu jossa on mm. tiiliä sekä ruostuneen uunin jäänteet.

***Kohteen rajaus***

Kohde rajautuu pistemäisesti rakenteiden yhteyteen.

***Tulkinta***

Kyseessä on vankityövoimalla rakennettu asuintila 1900-luvun puolivälistä.

***Lisätietoja***
***Toimenpiteet***

**Tarkastukset**

Tila: 3 Toteutettu      Laji: 6 Suojeluarvojen tarkastus      Tarkastusvuosi: 2015  
 Tarkastuspvm: 27.5.2015      Tarkastaja: V. Laurila  
 Kuvaus: KMO kulttuuriperintöinventointi 2015

**Viranomais-  
rekisterinro:**
**Kunto:** 2 Keskinäinen

**Arvotus:** 8 Muu suojeluarvo

**Olotila:** 2 Ei käytössä

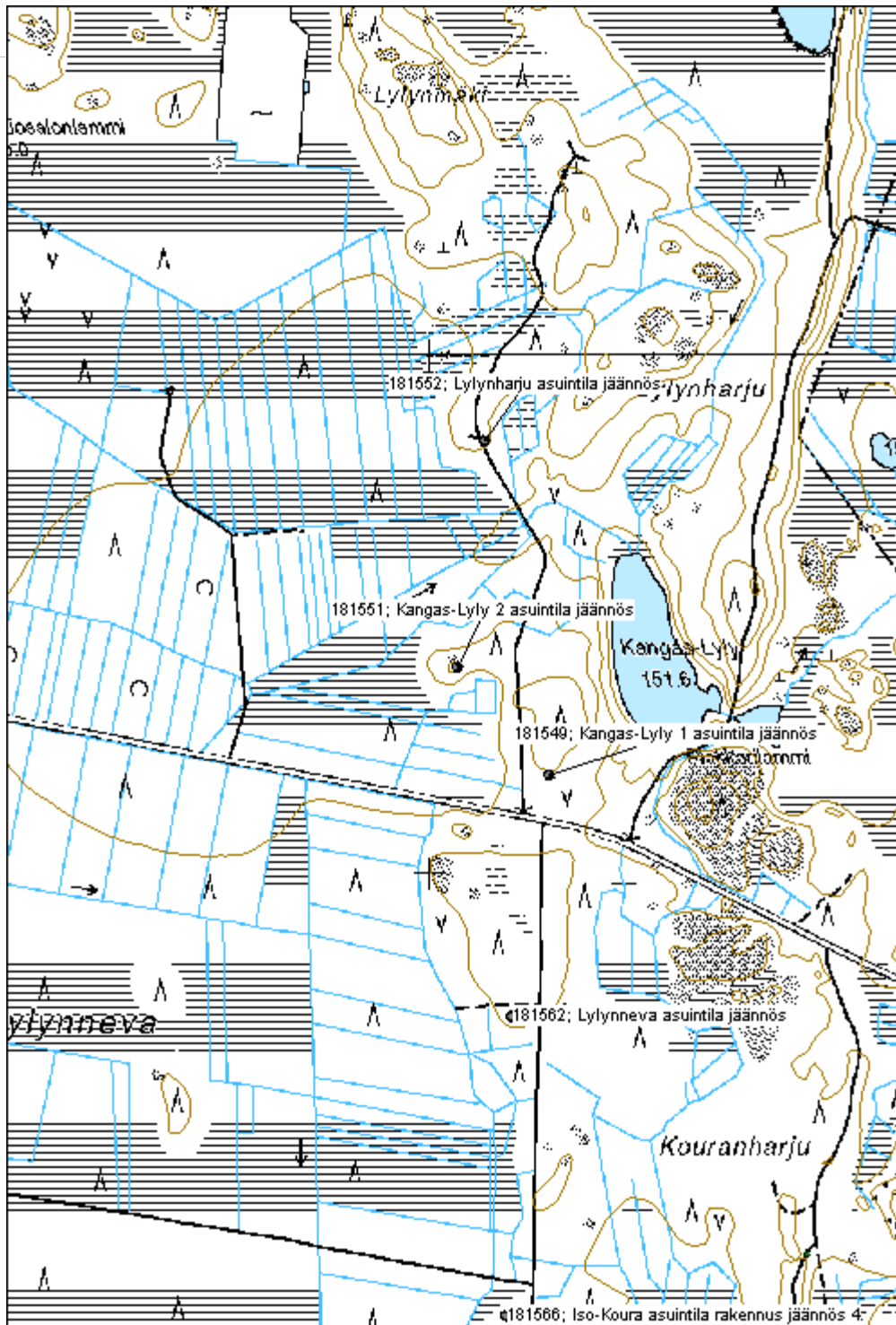
**Kohteen  
suojelu:** 9 Muu suojeluarvo

**Selitys:**
**Selitys:**
**Ympäristön  
suojelu:**

0 Ei määritelty

**Selitys:**


<b>Kohdetyyppi:</b>	1 Asuinpaikat	<b>Copyright:</b>	© Metsähallitus 2008 © Maanmittauslaitos 1/MML/08
<b>Koordinaatit:</b>	X 6904397, Y 3283051, Z 160	<b>Mittakaava:</b>	1:10000



**Lylynharju asuintila jäännös**

MH-tunnus: 181552

<b>Kohdetyyppi:</b>	1 Asuinpaikat	<b>Haltija:</b>	121 Metsätalous Länsi-Suomi
<b>Ajoitus:</b>	7118 Historiallinen aika	<b>Ylläpitäjä:</b>	121 Metsätalous Länsi-Suomi
<b>Rakentamisvuosi:</b>		<b>Kunta:</b>	230 Karvia
<b>Lukumäärä:</b>			

<b>Koordinaattiselitys:</b>		<b>Geometria tuotettu:</b>	4 Gps-mittaus, korjaamaton
<b>Koordinaatit:</b>	X 6904834, Y 3283105, Z 160	<b>Löydöt:</b>	

***Taustatiedot***

Kohde tarkastettiin inventoinnissa 27.5.2015 ja se havaittiin vanhasta peruskartasta.

***Ympäristön kuvaus***

Kohde sijaitsee välittömästi metsätien vieressä, kuusitiheikössä.

***Kohteen kuvaus***

Kohde käsittää vankityöllä rakennetun asuintilan jäännöksen. Luultavasti tila ei ole koskaan ollut käytössä. Jäljellä on epäselvä päärakennuksen jäännös. Luultavasti rakennus on ollut kooltaan noin 7m x 10m, kuten muut vastaavat rakennuksen pohjat alueella. Tien laajennus on tuhonnut osan rakenteesta, jäljellä on epäselvää uunikumpareta, nurkkakiviä sekä kellarijäänne.

***Kohteen rajausta***

Kohde rajautuu pistemäisesti rakenteiden yhteyteen.

***Tulkinta***

Kyseessä on vankityövoimalla rakennettu asuintila 1900-luvun puolivälistä.

***Lisätietoja***
***Toimenpiteet***
***Tarkastukset***

Tila: 3 Toteutettu	Laji: 6 Suojeluarvojen tarkastus	Tarkastusvuosi: 2015
Tarkastuspvm: 27.5.2015	Tarkastaja: V. Laurila	
Kuvaus: KMO kulttuuriperintöinventointi 2015		

**Viranomais-  
rekisterinro:**
**Kunto:** 2 Kesinkertainen

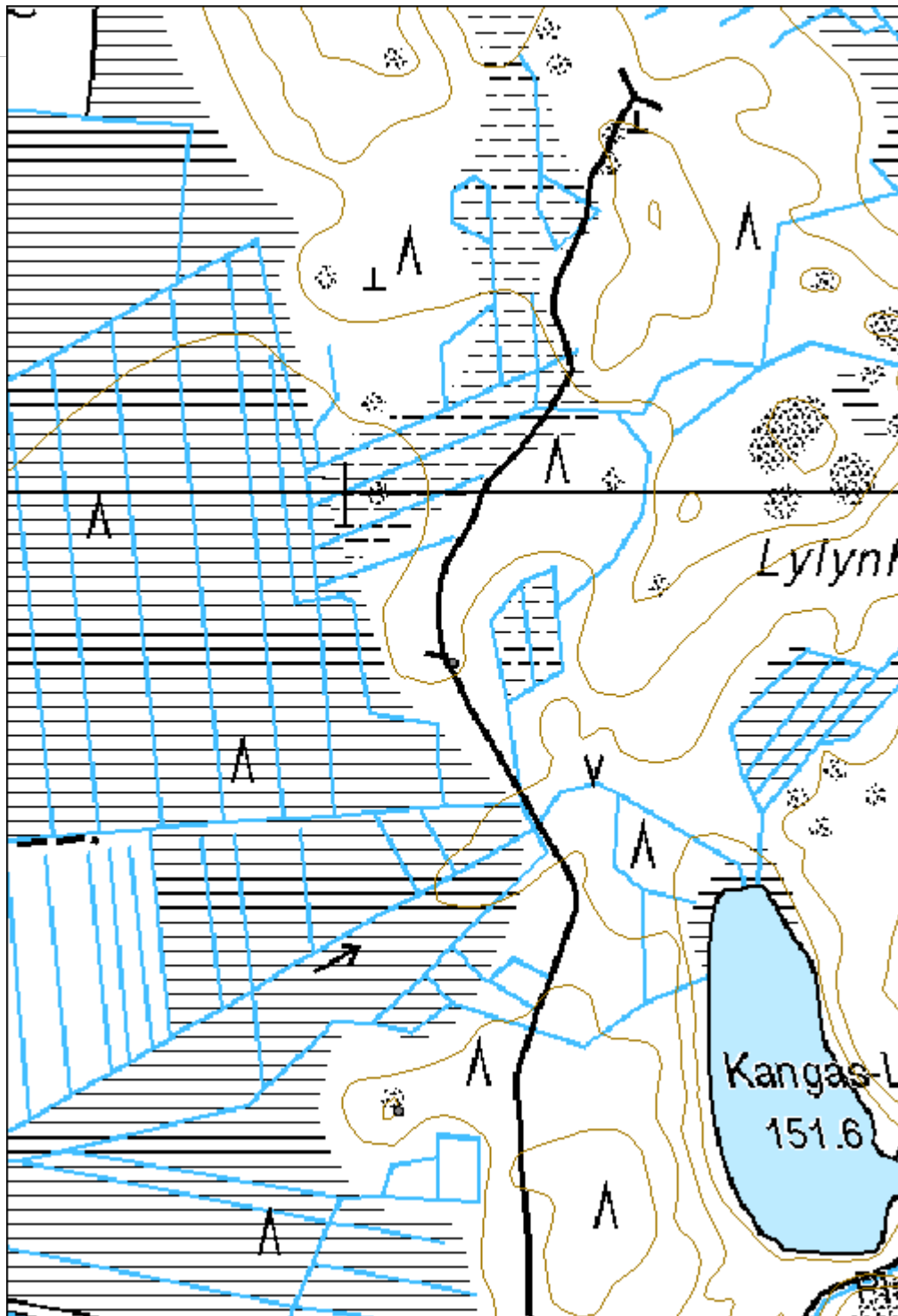
**Arvotus:** 8 Muu suojeluarvo

**Olotila:** 2 Ei käytössä

**Kohteen  
suojelu:** 9 Muu suojeluarvo

**Selitys:**
**Selitys:**


<b>Ympäristön suojelu:</b>	0 Ei määritelty		
<b>Selitys:</b>			
<b>Kohdetyyppi:</b>	1 Asuinpaikat	<b>Copyright:</b>	© Metsähallitus 2008 © Maanmittauslaitos 1/MML/08
<b>Koordinaatit:</b>	X 6904834, Y 3283105, Z 160	<b>Mittakaava:</b>	1:5000



<b>Lylynneva asuintila jäännös</b>	<b>MH-tunnus: 181562</b>
------------------------------------	--------------------------

<b>Kohdetyyppi:</b>	1 Asuinpaikat	<b>Haltija:</b>	121 Metsätalous Länsi-Suomi
<b>Ajoitus:</b>	7118 Historiallinen aika	<b>Ylläpitäjä:</b>	121 Metsätalous Länsi-Suomi
<b>Rakentamisvuosi:</b>		<b>Kunta:</b>	230 Karvia
<b>Lukumäärä:</b>			

<b>Koordinaattiselitys:</b>	<b>Geometria tuotettu:</b>
<b>Koordinaatit:</b>	4 Gps-mittaus, korjaamaton
X 6903723, Y 3283156, Z 160	<b>Löydöt:</b>

***Taustatiedot***

Kohde tarkastettiin inventoinnissa 9.6.2015 ja se havaittiin vanhasta peruskartasta.

***Ympäristön kuvaus***

Kohde sijaitsee moreenikankaalla. Metsä on noin 50-vuotiasta mäntyvaltaista sekametsää.

***Kohteen kuvaus***

Kohde käsittää vankityöllä rakennetun asuintilan jäännöksen. Luultavasti tila ei ole koskaan ollut käytössä. Jäljellä on päärakennuksen purettu jäännös. Jäljellä on noin 3m x 3m kokoinen isoista kivilohkareista rakennettu kellari jonka ympärillä on epäselvää kivijalkaa, mitoiltaan ehkä noin 7m x 7m kivijalkaa. Eteläpuolella on epäselvä uunikumpu.

***Kohteen rajaus***

Kohde rajautuu pistemäisesti rakenteiden yhteyteen.

***Tulkinta***

Kyseessä on vankityövoimalla rakennettu asuintila 1900-luvun puolivälistä.

***Lisätietoja***
***Toimenpiteet***
***Tarkastukset***



Tila: 3 Toteutettu	Laji: 6 Suojeluarvojen tarkastus	Tarkastusvuosi: 2015
Tarkastuspvm: 9.6.2015	Tarkastaja: V. Laurila	
Kuvaus: KMO kulttuuriperintöinventointi 2015		

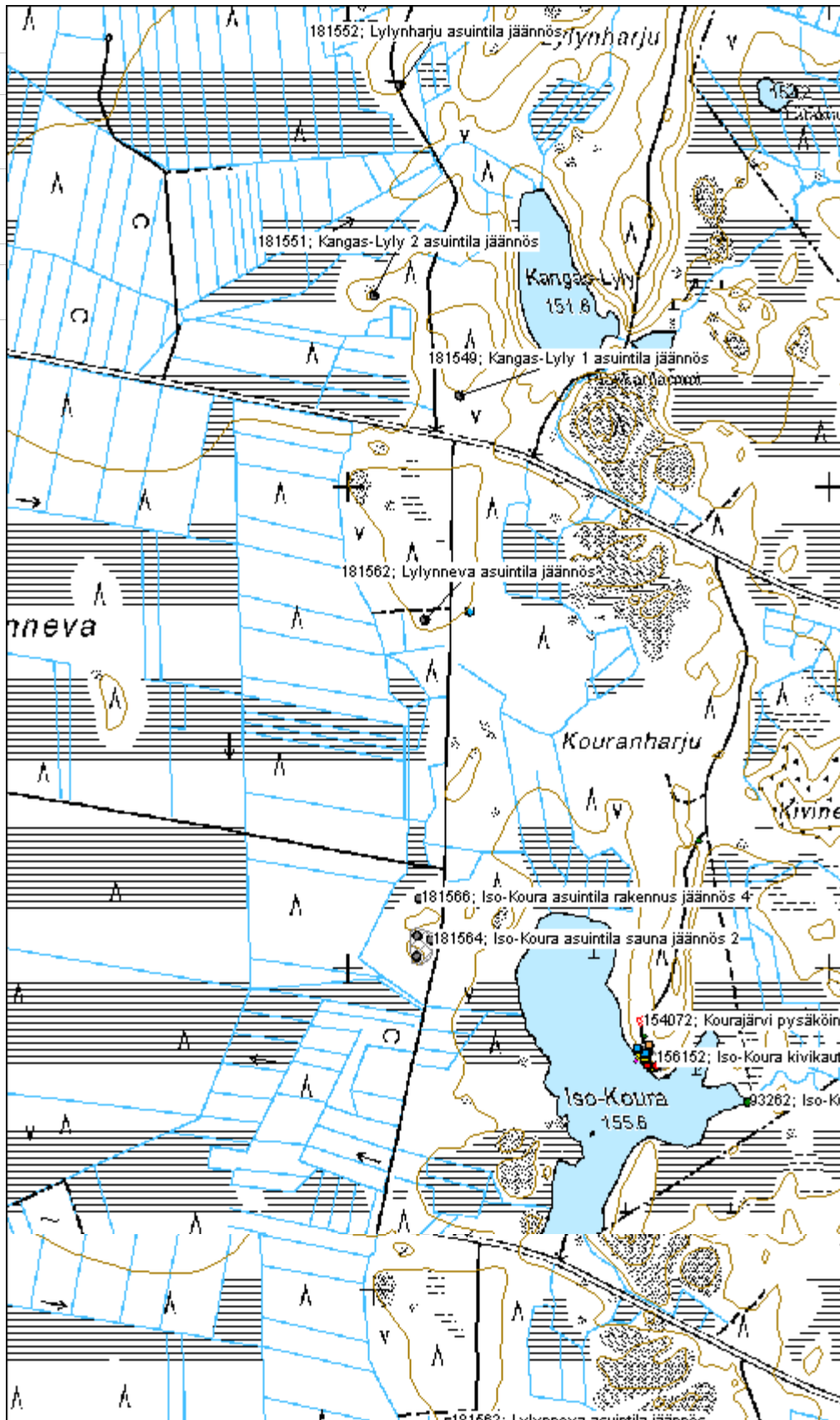
<b>Viranomaisrekisterinro:</b>		<b>Kunto:</b>	2 Kesinkertainen
<b>Arvotus:</b>	8 Muu suojeluarvo	<b>Olotila:</b>	2 Ei käytössä
<b>Selitys:</b>		<b>Kohteen suojelu:</b>	9 Muu suojeluarvo
		<b>Selitys:</b>	

<b>Ympäristön suojelu:</b>	0 Ei määritelty
----------------------------	-----------------

<b>Selitys:</b>	
-----------------	--



<b>Kohdetyyppi:</b>	1 Asuinpaikat	<b>Copyright:</b>	© Metsähallitus 2008 © Maanmittauslaitos 1/MML/08
<b>Koordinaatit:</b>	X 6903723, Y 3283156, Z 160	<b>Mittakaava:</b>	1:10000



Metsähallitus 2008  
Maanmittauslaitos 1/MML/08

**Iso-Koura asuintila jäännös**

MH-tunnus: 181567

<b>Kohdetyyppi:</b>	1 Asuinpaikat	<b>Haltija:</b>	121 Metsätalous Länsi-Suomi
<b>Ajoitus:</b>	7118 Historiallinen aika	<b>Ylläpitäjä:</b>	121 Metsätalous Länsi-Suomi
<b>Rakentamisvuosi:</b>		<b>Kunta:</b>	230 Karvia
<b>Lukumäärä:</b>			

<b>Koordinaattiselitys:</b>		<b>Geometria tuotettu:</b>	4 Gps-mittaus, korjaamaton
<b>Koordinaatit:</b>	X 6903046, Y 3283154, Z 160	<b>Löydöt:</b>	

**Taustatiedot**

Kohde tarkastettiin inventoinnissa 9.6.2015 ja se havaittiin vanhasta peruskartasta.

**Ympäristön kuvaus**

Kohde sijaitsee moreenikumpareella. Metsä on noin 50-vuotiasta kuusivaltaista sekametsää.

**Kohteen kuvaus**

Kohde käsittää vankityöllä rakennetun asuintilan jäännöksen. Luultavasti tila ei ole koskaan ollut käytössä. Jäljellä on päärakennuksen, saunan ja navetan jäännökset. Lisäksi yhden rakennuksen jäännös on muista noin 70m pohjoiseen.

Päärakennuksesta on jäljellä noin 8m x 9m kokoinen pohja joka koostuu nurkkakivistä ja kivijalasta. Rakenteen sisäpuolella on noin 3m x 3m kokoinen kivilohkareista tehty kellari sekä maansekainen uunikumpu jossa on punatiiliä. Lisäksi seinistä on jäljellä hieman alimpia lahonneita hirsiiä ja lautoja.

Puretusta saunasta on jäljellä noin 5m x 6m kokoinen betonista valettu rakennuksen pohja jonka sisäpuolella on maansekainen uunikumpu. Navetasta on jäljellä noin 3m x 4m luonnonkivinen kivijalka. Rakenteen länsipäässä on noin 1m x 1m kokoinen betonikaukalo.

Yksinäinen rakennuksen pohja muiden pohjoispuolella on rakenteeltaan luonnonkivinen ja mitoiltaan noin 3m x 4m. Rakenteen sisäpuolinen osa on maanpinnan yläpuolella, noin kivijalan korkuinen. Kyseessä on ehkä varasto.

**Kohteen rajaus**

Kohde rajautuu 50m x 70m kokoiselle alueelle tien länsipuolelle, loivalle kukkulalle. Lisäksi varaston jäännös sijaitsee muusta piha-alueesta erillään, noin 70m päässä alueesta pohjoiseen.

**Tulkinta**

Kyseessä on vankityövoimalla rakennettu asuintila 1900-luvun puolivälistä.

**Lisätietoja**

Pihalla on myös siirtolohkare josta on lohkottu suorakulmaisia kiviä irti. Mahdollisesti näitä on käytetty kellarin rakentamiseen.

**Toimenpiteet**
**Tarkastukset**

Tila: 3 Toteutettu      Laji: 6 Suojeluarvojen tarkastus      Tarkastusvuosi: 2015  
 Tarkastuspvm: 9.6.2015      Tarkastaja: V. Laurila  
 Kuvaus: KMO kulttuuriperintöinventointi 2015

**Viranomais-  
rekisterinro:**
**Kunto:** 2 Keskinäinen

**Olotila:** 2 Ei käytössä

**Arvotus:** 8 Muu suojeluarvo

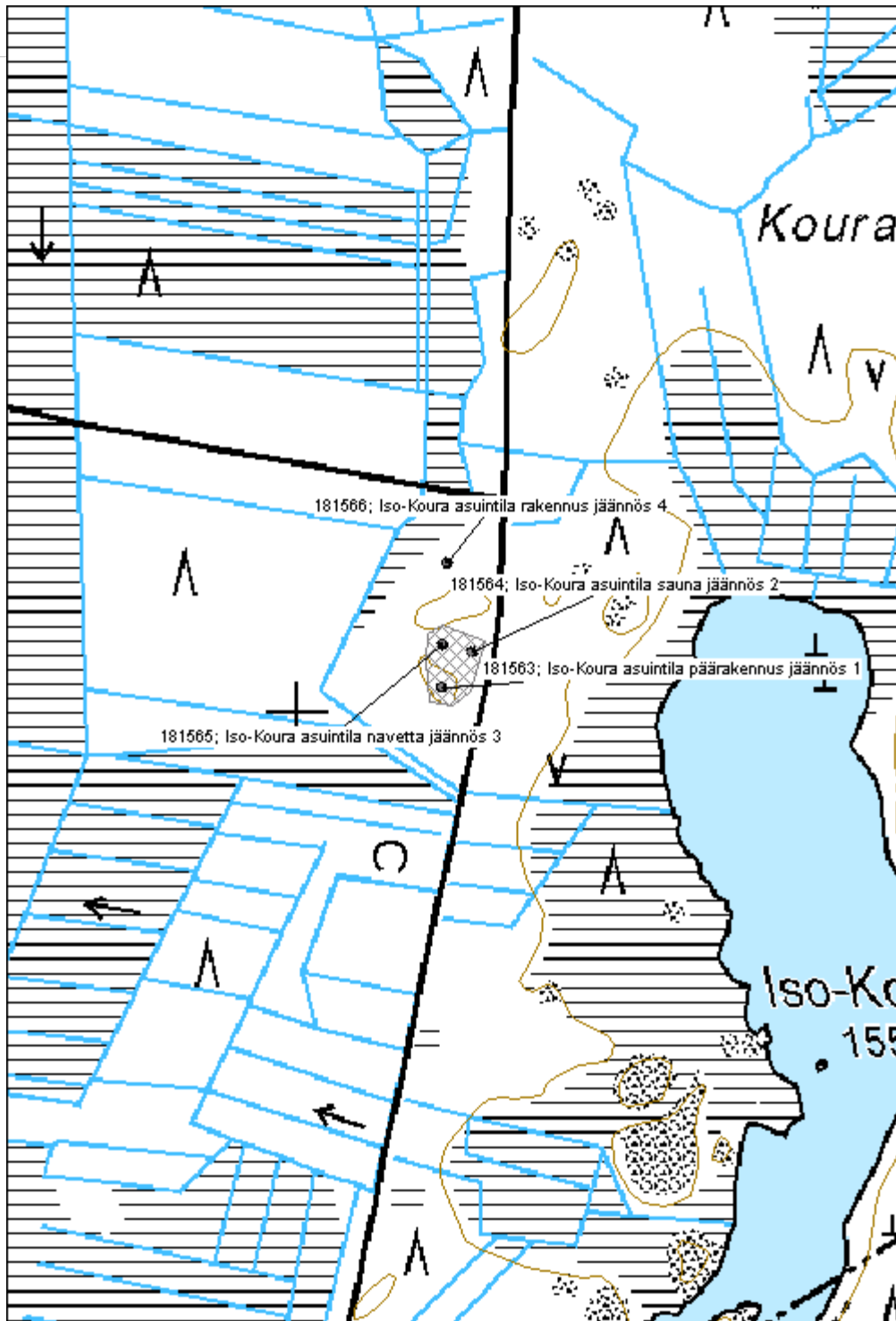
**Kohteen  
suojelu:** 9 Muu suojeluarvo

**Selitys:**
**Selitys:**
**Ympäristön  
suojelu:**

0 Ei määritelty

**Selitys:**


<b>Kohdetyyppi:</b>	1 Asuinpaikat	<b>Copyright:</b>	© Metsähallitus 2008 © Maanmittauslaitos 1/MML/08
<b>Koordinaatit:</b>	X 6903046, Y 3283154, Z 160	<b>Mittakaava:</b>	1:5000



**Takasalo kivirakenne jäännös**

MH-tunnus: 181574

<b>Kohdetyyppi:</b>	1 Asuinpaikat	<b>Haltija:</b>	121 Metsätalous Länsi-Suomi
<b>Ajoitus:</b>	7118 Historiallinen aika	<b>Ylläpitäjä:</b>	121 Metsätalous Länsi-Suomi
<b>Rakentamisvuosi:</b>		<b>Kunta:</b>	230 Karvia
<b>Lukumäärä:</b>			

<b>Koordinaattiselitys:</b>		<b>Geometria tuotettu:</b>	4 Gps-mittaus, korjaamaton
<b>Koordinaatit:</b>	X 6903579, Y 3281090, Z 160	<b>Löydöt:</b>	

**Taustatiedot**

Kohde tarkastettiin inventoinnissa 9.6.2015 ja se havaittiin vanhasta peruskartasta.

**Ympäristön kuvaus**

Kohde sijaitsee moreenirinteellä. Metsä on noin 50-vuotiasta mäntyvaltaista sekametsää. Lähiympäristössä on myös vanhoja järeitä koivuja.

**Kohteen kuvaus**

Kohde käsittää noin 15m x 20m kokoisen lähes suorakulmaisen kivirakenteen. Kiviainemäinen rakenne on kylmämuurattu luonnonkivistä. Kohteen koillissivulla ei ole rakenteita, muuten se on nelikulmainen.

**Kohteen rajaus**

Kohde rajautuu noin 15m x 20m kokoiselle alueelle.

**Tulkinta**

Kyseessä on mahdollisesti jonkinlainen aitaus. Vanhaan peruskarttaan paikalle on merkitty rakennus.

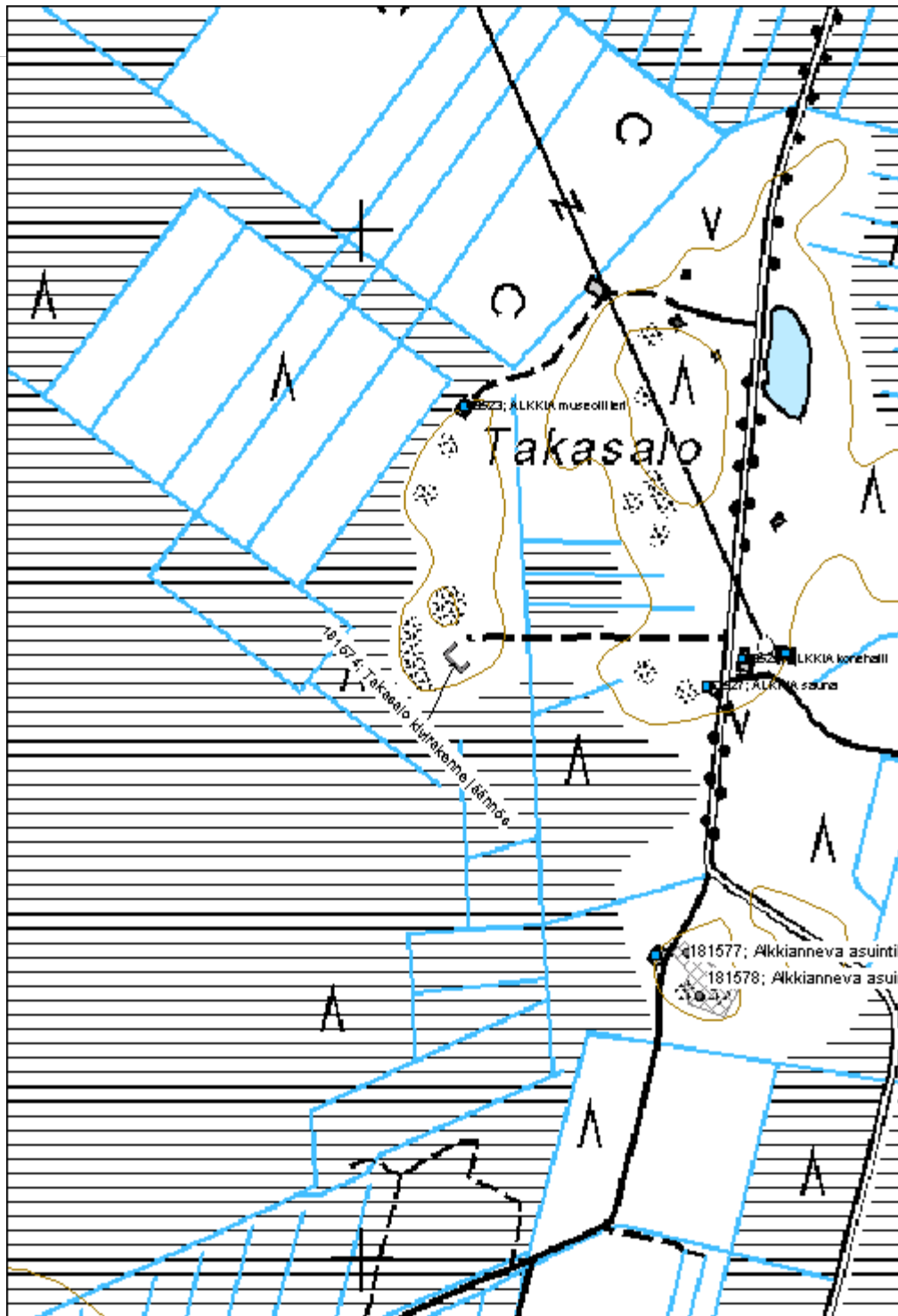
**Lisätietoja**
**Toimenpiteet**
**Tarkastukset**

Tila: 3 Toteutettu      Laji: 6 Suojeluarvojen tarkastus      Tarkastusvuosi: 2015  
 Tarkastuspvm: 9.6.2015      Tarkastaja: V. Laurila  
 Kuvaus: KMO kulttuuriperintöinventointi 2015

<b>Viranomaisrekisterinro:</b>		<b>Kunto:</b>	2 Kesinkertainen
<b>Arvotus:</b>	8 Muu suojeluarvo	<b>Olotila:</b>	2 Ei käytössä
<b>Selitys:</b>		<b>Kohteen suojelu:</b>	9 Muu suojeluarvo
<b>Selitys:</b>		<b>Selitys:</b>	
<b>Ympäristön suojelu:</b>	0 Ei määritelty		
<b>Selitys:</b>			



<b>Kohdetyyppi:</b>	1 Asuinpaikat	<b>Copyright:</b>	© Metsähallitus 2008 © Maanmittauslaitos 1/MML/08
<b>Koordinaatit:</b>	X 6903579, Y 3281090, Z 160	<b>Mittakaava:</b>	1:5000





**Alkkianneva asuintila jäännös**

MH-tunnus: 181578

<b>Kohdetyyppi:</b>	1 Asuinpaikat	<b>Haltija:</b>	121 Metsätalous Länsi-Suomi
<b>Ajoitus:</b>	7118 Historiallinen aika	<b>Ylläpitäjä:</b>	121 Metsätalous Länsi-Suomi
<b>Rakentamisvuosi:</b>		<b>Kunta:</b>	230 Karvia
<b>Lukumäärä:</b>			

<b>Koordinaattiselitys:</b>		<b>Geometria tuotettu:</b>	4 Gps-mittaus, korjaamaton
<b>Koordinaatit:</b>	X 6903271, Y 3281334, Z 160	<b>Löydöt:</b>	

**Taustatiedot**

Kohde tarkastettiin inventoinnissa 9.6.2015 ja se havaittiin vanhasta peruskartasta.

**Ympäristön kuvaus**

Kohde sijaitsee moreenirinteellä. Metsä on noin 50-vuotiasta mäntyvaltaista sekametsää.

**Kohteen kuvaus**

Kohde käsittää vankityöllä rakennetun asuintilan jäännöksen. Luultavasti tila ei ole koskaan ollut käytössä. Jäljellä on päärakennuksen ja kellarin jäännös sekä kiviaitaan.

Päärakennuksesta on jäljellä noin 6m x 7m kokoinen leveä luonnonkivinen kivijalka. Rakenteen sisällä on noin 2m x 2m kokoinen luonnonkivistä tehtykellari. Rakenteen sisällä on myös matala epäselvä uunikumpu.

Luonnonkivistä ja betonista tehdyn kellarin mitat ovat noin 6m x 4m. Rakenteen päälle on kasattu ympäriltä maata. Sisäosan mitat ovat noin 2,5m x 2,5m x 2m.

Päärakennuksen yhteydessä on suorakulmion mallista kiviaitarakennetta.

**Kohteen rajausta**

Kohde rajautuu noin 45m x 70m kokoiselle alueelle rakenteiden yhteyteen.

**Tulkinta**

Kyseessä on vankityövoimalla rakennettu asuintila 1900-luvun puolivälistä.

**Lisätietoja**
**Toimenpiteet**

**Tarkastukset**

Tila: 3 Toteutettu      Laji: 6 Suojeluarvojen tarkastus      Tarkastusvuosi: 2015  
 Tarkastuspvm: 9.6.2015      Tarkastaja: V. Laurila  
 Kuvaus: KMO kulttuuriperintöinventointi 2015

**Viranomais-  
rekisterinro:**
**Kunto:** 2 Keskinäinen

**Arvotus:**

8 Muu suojeluarvo

**Olotila:** 2 Ei käytössä

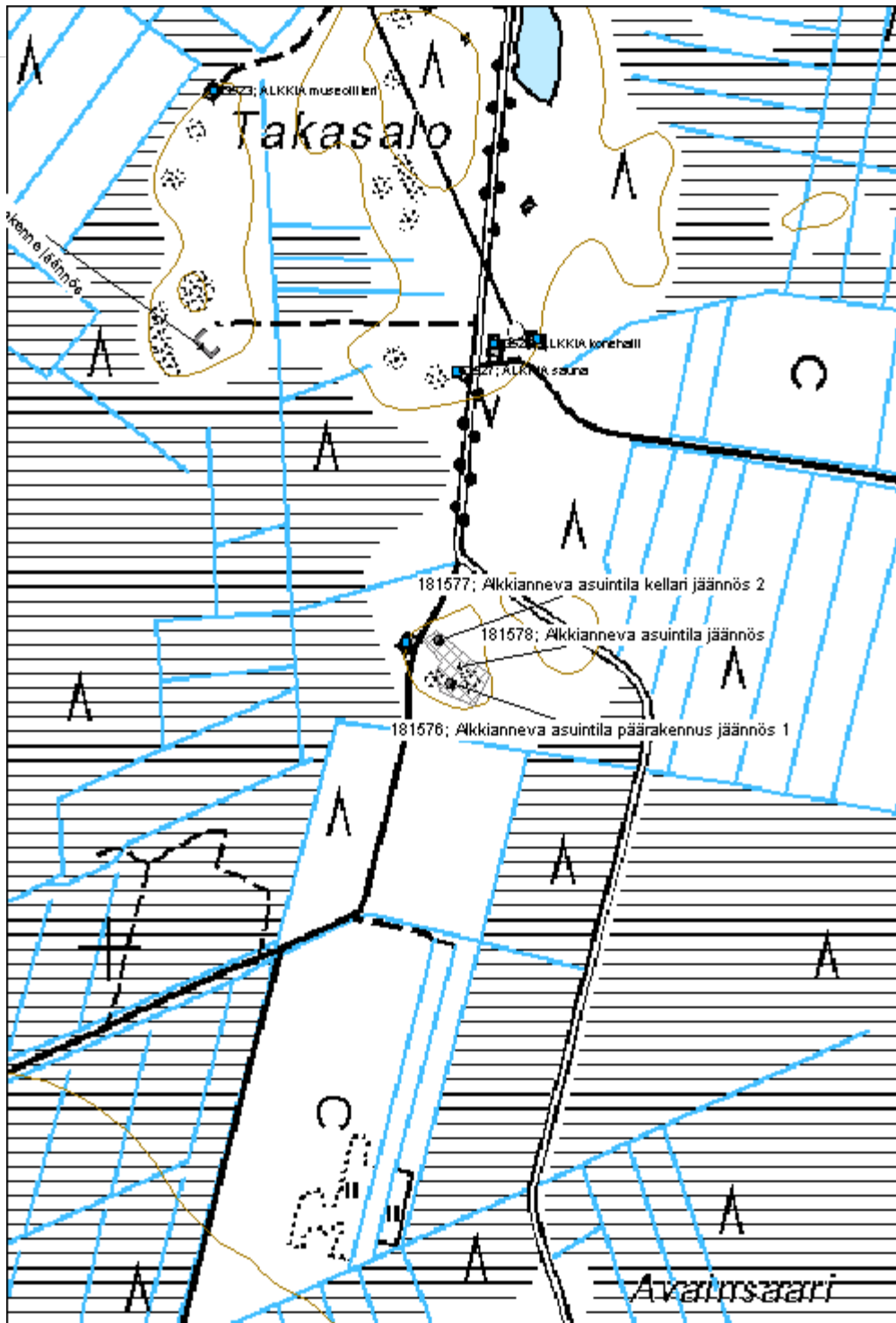
**Kohteen  
suojelu:** 9 Muu suojeluarvo

**Selitys:**
**Selitys:**
**Ympäristön  
suojelu:**

0 Ei määritelty

**Selitys:**


<b>Kohdetyyppi:</b>	1 Asuinpaikat	<b>Copyright:</b>	© Metsähallitus 2008 © Maanmittauslaitos 1/MML/08
<b>Koordinaatit:</b>	X 6903271, Y 3281334, Z 160	<b>Mittakaava:</b>	1:5000



**Maijanviita asuintila jäännös**

MH-tunnus: 181583

<b>Kohdetyyppi:</b>	1 Asuinpaikat	<b>Haltija:</b>	121 Metsätalous Länsi-Suomi
<b>Ajoitus:</b>	7118 Historiallinen aika	<b>Ylläpitäjä:</b>	121 Metsätalous Länsi-Suomi
<b>Rakentamisvuosi:</b>		<b>Kunta:</b>	230 Karvia
<b>Lukumäärä:</b>			

<b>Koordinaattiselitys:</b>		<b>Geometria tuotettu:</b>	4 Gps-mittaus, korjaamaton
<b>Koordinaatit:</b>	X 6901564, Y 3278129, Z 160	<b>Löydöt:</b>	

***Taustatiedot***

Kohde tarkastettiin inventoinnissa 9.6.2015 ja se havaittiin vanhasta peruskartasta.

***Ympäristön kuvaus***

Kohde sijaitsee moreenirinteellä. Metsä on noin 50-vuotiasta mäntyvaltaista sekametsää.

***Kohteen kuvaus***

Kohde käsittää vankityöllä rakennetun asuintilan jäännöksen. Luultavasti tila ei ole koskaan ollut käytössä. Jäljellä on päärakennuksen jäännös. Jäljellä on noin 3m x 3m kokoinen lohkotuista luonnonkivistä rakennettu kivikellari jonka yhteydessä on epäselvä uunikumpu ja rakennuksen luonnonkivistä kivijalkaa.

***Kohteen rajaus***

Kohde rajautuu pistemäisesti rakenteiden yhteyteen.

***Tulkinta***

Kyseessä on vankityövoimalla rakennettu asuintila 1900-luvun puolivälistä.

***Lisätietoja***
***Toimenpiteet***

**Tarkastukset**

Tila: 3 Toteutettu      Laji: 6 Suojeluarvojen tarkastus      Tarkastusvuosi: 2015  
 Tarkastuspvm: 9.6.2015      Tarkastaja: V. Laurila  
 Kuvaus: KMO kulttuuriperintöinventointi 2015

**Viranomais-  
rekisterinro:**
**Kunto:** 2 Keskinäinen

**Arvotus:** 8 Muu suojeluarvo

**Olotila:** 2 Ei käytössä

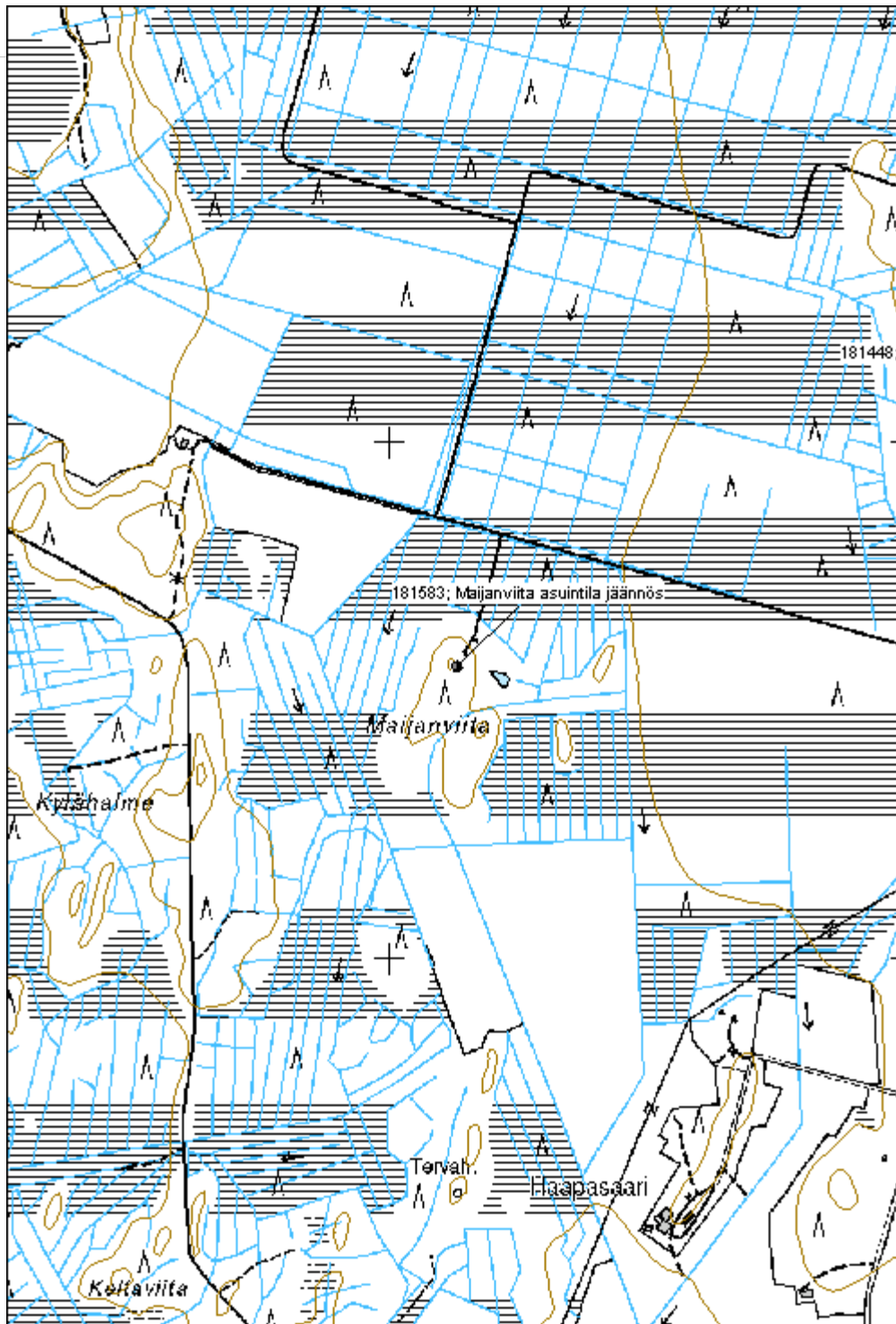
**Kohteen  
suojelu:** 9 Muu suojeluarvo

**Selitys:**
**Selitys:**
**Ympäristön  
suojelu:**

0 Ei määritelty

**Selitys:**


<b>Kohdetyyppi:</b>	1 Asuinpaikat	<b>Copyright:</b>	© Metsähallitus 2008 © Maanmittauslaitos 1/MML/08
<b>Koordinaatit:</b>	X 6901564, Y 3278129, Z 160	<b>Mittakaava:</b>	1:10000



<b>Alaneva sauna jäännös</b>	<b>MH-tunnus: 181623</b>
------------------------------	--------------------------

<b>Kohdetyyppi:</b>	1 Asuinpaikat	<b>Haltija:</b>	121 Metsätalous Länsi-Suomi
<b>Ajoitus:</b>	7118 Historiallinen aika	<b>Ylläpitäjä:</b>	121 Metsätalous Länsi-Suomi
<b>Rakentamisvuosi:</b>		<b>Kunta:</b>	936 VIRRAT
<b>Lukumäärä:</b>			

<b>Koordinaattiselitys:</b>	<b>Geometria tuotettu:</b>
<b>Koordinaatit:</b>	<b>Löydöt:</b>
X 6921275, Y 3343926, Z 165	4 Gps-mittaus, korjaamaton

***Taustatiedot***

Kohde tarkastettiin inventoinnissa 10.8.2015 ja se löydettiin Metsähallituksen henkilökunnan haastattelun perusteella.

***Ympäristön kuvaus***

Kohde sijaitsee pienellä moreenikankaalla soiden keskellä. Metsä on noin 60-vuotiasta mäntymetsää.

***Kohteen kuvaus***

Kohde käsittää yhden rakennuksen jäänteiden. Jäljellä on noin 2m x 2m rakennuksen epäselvä luonnonkivinen harva kivijalka. Rakenteeseen on ehkä kuulunut toinen samanlainen huone jossa on vielä epäselvempi kivijalka. Rakenteen itäpäässä on osin ehkä noin 0,6m x 0,6m x 0,4m luonnonkivinen kiuas.

***Kohteen rajausta***

Kohde rajautuu pistemäisesti rakenteiden yhteyteen.

***Tulkinta***

Kyseessä on vanha väliaikaisasutus. Ehkä vanha metsätyökämpä tai niittysauna.

***Lisätietoja***
***Toimenpiteet***
***Tarkastukset***

Tila: 3 Toteutettu      Laji: 6 Suojeluarvojen tarkastus      Tarkastusvuosi: 2015  
 Tarkastuspvm: 10.8.2015      Tarkastaja: V. Laurila  
 Kuvaus: KMO kulttuuriperintöinventointi 2015

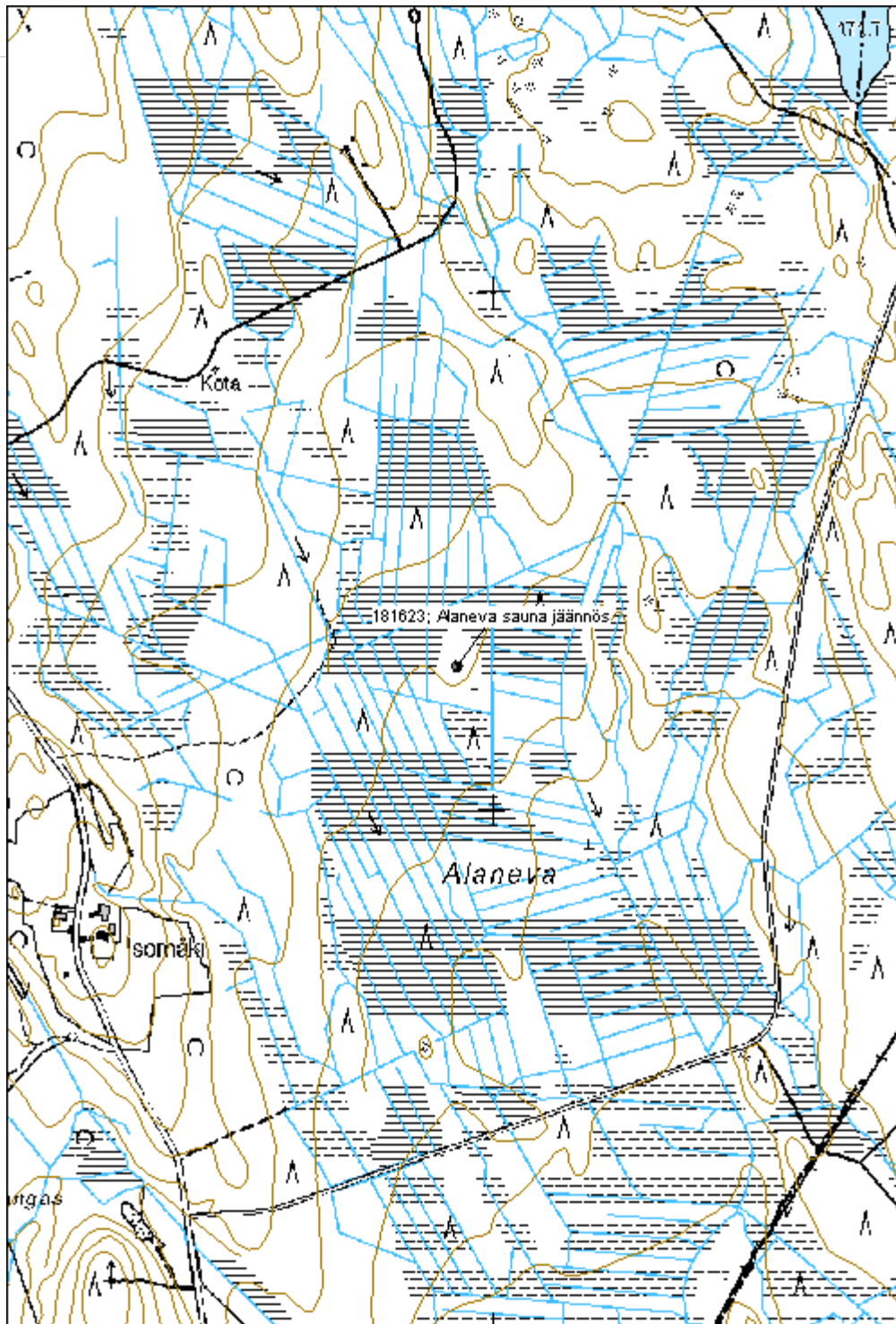
**Viranomaisrekisterinro:**
**Kunto:** 2 Keskipertainen

<b>Arvotus:</b>	8 Muu suojeluarvo	<b>Olotila:</b>	2 Ei käytössä
<b>Selitys:</b>		<b>Kohteen suojelu:</b>	9 Muu suojeluarvo
		<b>Selitys:</b>	
<b>Ympäristön suojelu:</b>	0 Ei määritelty		
<b>Selitys:</b>			





<b>Kohdetyyppi:</b>	1 Asuinpaikat	<b>Copyright:</b>	© Metsähallitus 2008 © Maanmittauslaitos 1/MML/08
<b>Koordinaatit:</b>	X 6921275, Y 3343926, Z 165	<b>Mittakaava:</b>	1:10000



**Lauttalampi tammi jäännös**

MH-tunnus: 181624

<b>Kohdetyyppi:</b>	9 Valmistuspaikat/työpaikat	<b>Haltija:</b>	121 Metsätalous Länsi-Suomi
<b>Ajoitus:</b>	7118 Historiallinen aika	<b>Ylläpitäjä:</b>	121 Metsätalous Länsi-Suomi
<b>Rakentamisvuosi:</b>		<b>Kunta:</b>	143 Ikaalinen
<b>Lukumäärä:</b>			

<b>Koordinaattiselitys:</b>		<b>Geometria tuotettu:</b>	4 GPS-mittaus, korjaamaton
<b>Koordinaatit:</b>	X 6863805, Y 3317297	<b>Löydöt:</b>	

**Taustatiedot**

Kohde tarkastettiin inventoinnissa 11.8.2015 ja se löydettiin Metsähallituksen henkilökunnan tietojen perusteella.

**Ympäristön kuvaus**

Kohde sijaitsee kosteassa puronvarressa. Metsä on noin 30-vuotiasta kuusitiheikköä.

**Kohteen kuvaus**

Kohde käsittää yhden uittotammen jäännöksen. Paikalla on pienehkö kivi- ja maarakenteinen valli, sekä hirsinen porttirakenne.

**Kohteen rajaus**

Kohde rajautuu pistemäisesti rakenteiden yhteyteen.

**Tulkinta**

Kyseessä on uittotammi 1900-luvun alkupuoliskolta.

**Lisätietoja**
**Toimenpiteet**
**Tarkastukset**

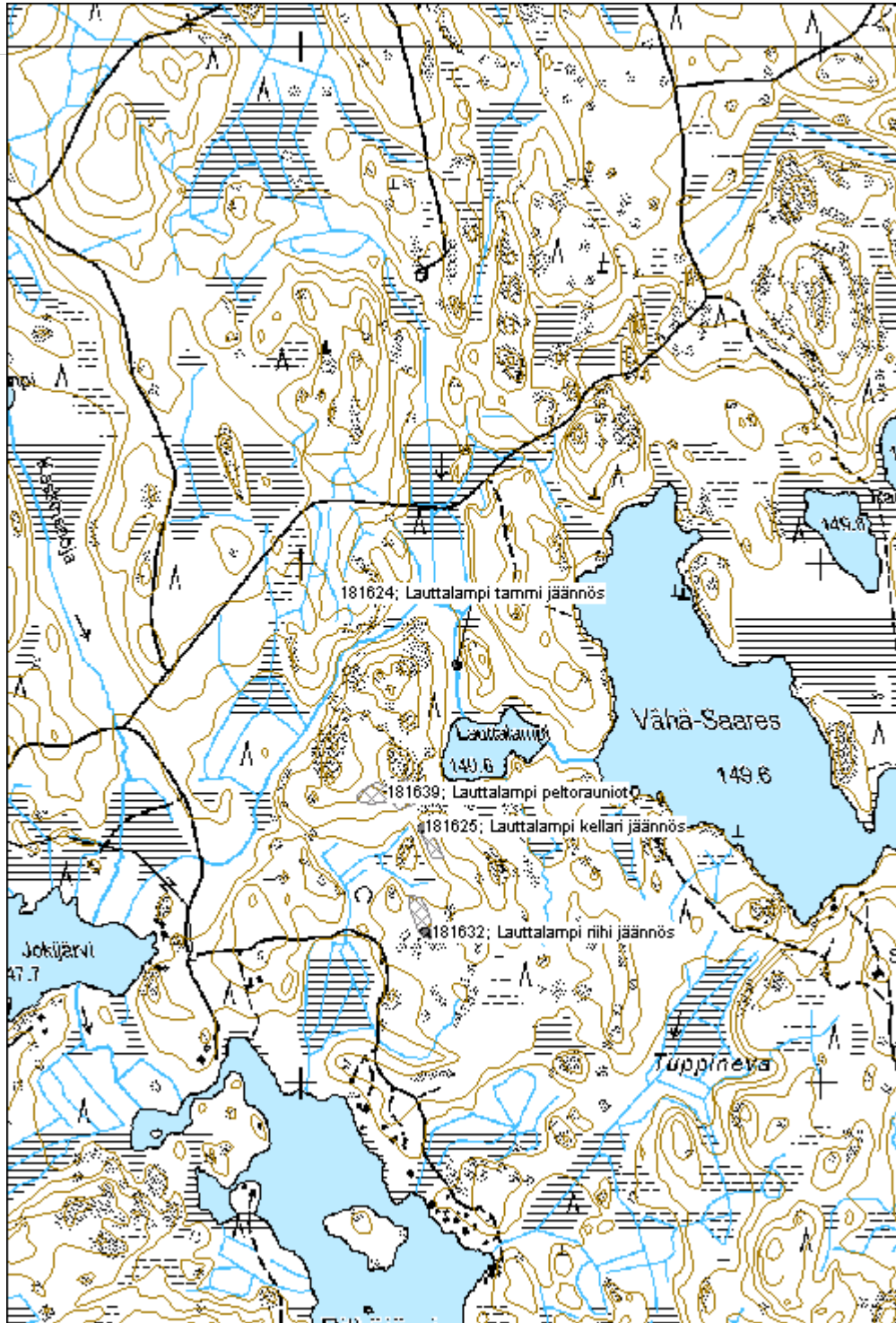
Tila: 3 Toteutettu Laji: 6 Suojeluarvojen tarkastus Tarkastusvuosi: 2015  
 Tarkastuspvm: 11.8.2015 Tarkastaja: V. Laurila  
 Kuvaus: KMO kulttuuriperintöinventointi 2015

<b>Viranomaisrekisterinro:</b>	<b>Kunto:</b>	2 Keskinertainen
	<b>Olotila:</b>	2 Ei käytössä

<b>Arvotus:</b>	8 Muu suojeluarvo	<b>Kohteen suojelu:</b>	9 Muu suojeluarvo
<b>Selitys:</b>		<b>Selitys:</b>	
<b>Ympäristön suojelu:</b>	0 Ei määritelty		
<b>Selitys:</b>			



<b>Kohdetyyppi:</b>	9 Valmistuspaikat/työpaikat	Copyright:	© Metsähallitus 2008 © Maanmittauslaitos 1/MML/08
<b>Koordinaatit:</b>	X 6863805, Y 3317297	Mittakaava:	1:10000



**Lautasalo kämppä jäännös**
**MH-tunnus: 181308**

<b>Kohdetyyppi:</b>	1 Asuinpaikat	<b>Haltija:</b>	121 Metsätalous Länsi-Suomi
<b>Ajoitus:</b>	7118 Historiallinen aika	<b>Ylläpitäjä:</b>	121 Metsätalous Länsi-Suomi
<b>Rakentamisvuosi:</b>		<b>Kunta:</b>	936 VIRRAT
<b>Lukumäärä:</b>			

<b>Koordinaattiselitys:</b>		<b>Geometria tuotettu:</b>	4 Gps-mittaus, korjaamaton
<b>Koordinaatit:</b>	X 6920369, Y 3311034, Z 147	<b>Löydöt:</b>	

***Taustatiedot***

Kohde tarkastettiin inventoinnissa 12.5.2015 ja se havaittiin vanhasta peruskartasta.

***Ympäristön kuvaus***

Kohde sijaitsee loivalla moreenimäellä. Metsä on tiheää noin 40-vuotiasta kuusimetsää.

***Kohteen kuvaus***

Kämpästä on jäljellä noin 4m x 12m kokoinen rakennuksen pohja. Rakenteen sisällä on rautainen liesi, tynnyri ja muuta metalliromua. Paikalla on myös hieman punatiiltä ja harmaabetonista savuhormia.

***Kohteen rajaus***

Kohde rajautuu pistemäisesti rakenteiden yhteyteen.

***Tulkinta***

Kyseessä on metsätyökämpän pohja noin 1950-luvulta.

***Lisätietoja***
***Toimenpiteet***
***Tarkastukset***

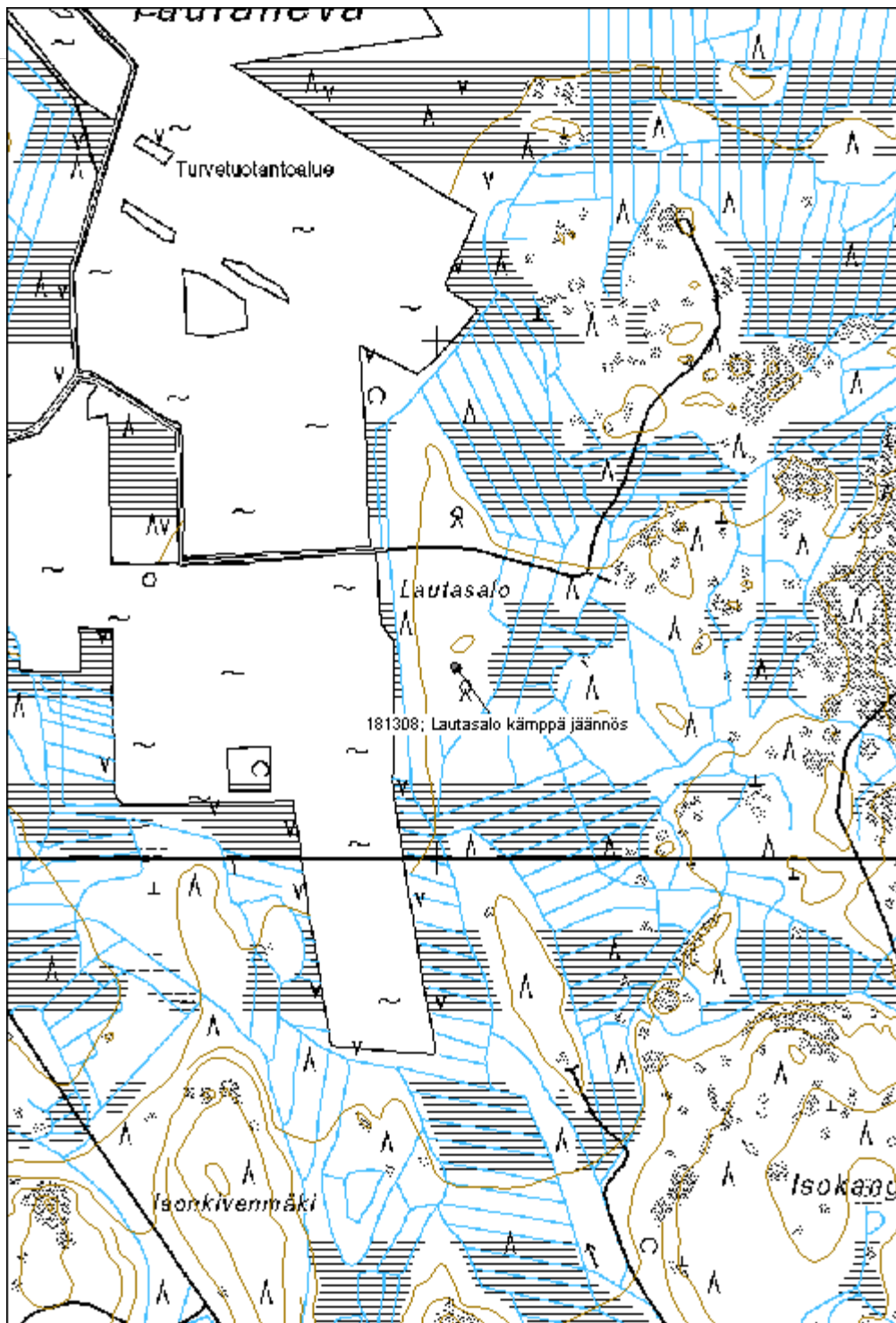
Tila: 3 Toteutettu Laji: 6 Suojeluarvojen tarkastus Tarkastusvuosi: 2015  
 Tarkastuspvm: 12.5.2015 Tarkastaja: V. Laurila  
 Kuvaus: KMO kulttuuriperintöinventointi 2015

<b>Viranomaisrekisterinro:</b>	<b>Kunto:</b>	2 Keskinertainen
	<b>Olotila:</b>	2 Ei käytössä

<b>Arvotus:</b>	8 Muu suojeluarvo	<b>Kohteen suojelu:</b>	9 Muu suojeluarvo
<b>Selitys:</b>		<b>Selitys:</b>	
<b>Ympäristön suojelu:</b>	0 Ei määritelty		
<b>Selitys:</b>			



<b>Kohdetyyppi:</b>	1 Asuinpaikat	<b>Copyright:</b>	© Metsähallitus 2008 © Maanmittauslaitos 1/MML/08
<b>Koordinaatit:</b>	X 6920369, Y 3311034, Z 147	<b>Mittakaava:</b>	1:10000



**Rankanevankalliot kämppä jäännös**

MH-tunnus: 181311

<b>Kohdetyyppi:</b>	1 Asuinpaikat	<b>Haltija:</b>	121 Metsätalous Länsi-Suomi
<b>Ajoitus:</b>	7118 Historiallinen aika	<b>Ylläpitäjä:</b>	121 Metsätalous Länsi-Suomi
<b>Rakentamisvuosi:</b>		<b>Kunta:</b>	936 VIRRAT
<b>Lukumäärä:</b>			

<b>Koordinaattiselitys:</b>		<b>Geometria tuotettu:</b>	4 Gps-mittaus, korjaamaton
<b>Koordinaatit:</b>	X 6920332, Y 3312210, Z 148	<b>Löydöt:</b>	

**Taustatiedot**

Kohde tarkastettiin inventoinnissa 12.5.2015 ja se havaittiin vanhasta peruskartasta.

**Ympäristön kuvaus**

Kohde sijaitsee soisella kallioalueella. Metsä on noin 30-vuotiasta mäntymetsää.

**Kohteen kuvaus**

Kämpästä on jäljellä noin 1,5m x 1,5m x 0,4m kokoinen neliömäinen luonnonkivinen liesi. Rakenteessa on isompia lohkareita reunoilla, pienempiä keskellä.

**Kohteen rajaus**

Kohde rajautuu pistemäisesti rakenteiden yhteyteen.

**Tulkinta**

Kyseessä on vanha kämppä joka on ollut käytössä vielä 1960-luvulla.

**Lisätietoja**

Vanhaan peruskarttaan kohde on nimetty kämpäksi.

**Toimenpiteet**
**Tarkastukset**

Tila: 3 Toteutettu      Laji: 6 Suojeluarvojen tarkastus      Tarkastusvuosi: 2015  
 Tarkastuspvm: 12.5.2015      Tarkastaja: V. Laurila  
 Kuvaus: KMO kulttuuriperintöinventointi 2015

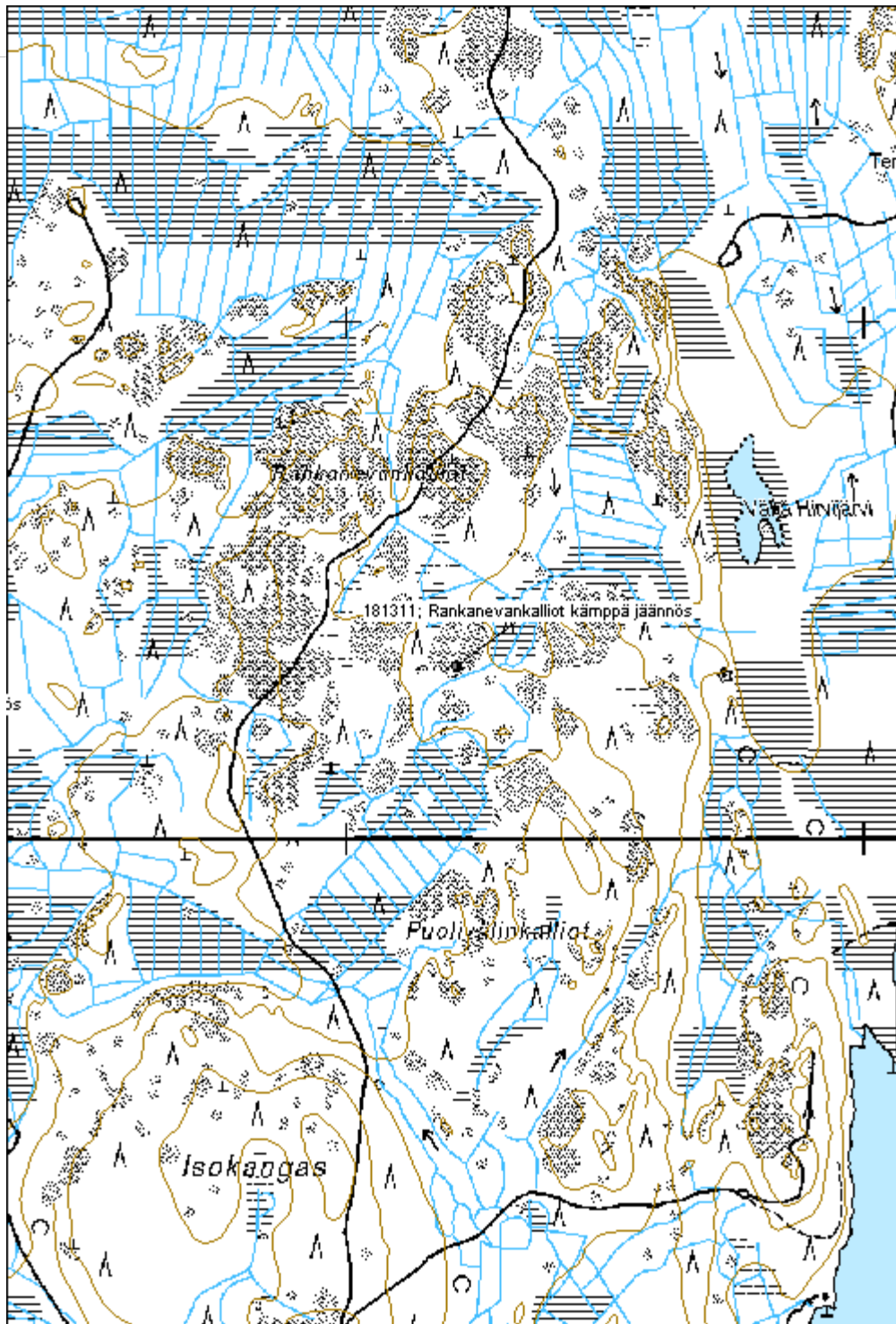
<b>Viranomaisrekisterinro:</b>		<b>Kunto:</b>	2 Keskinertainen
		<b>Olotila:</b>	2 Ei käytössä
<b>Arvotus:</b>	8 Muu suojeluarvo	<b>Kohteen</b>	9 Muu suojeluarvo



<b>Selitys:</b>		<b>suojelu:</b>
<b>Selitys:</b>		<b>Selitys:</b>
<b>Ympäristön suojelu:</b>	0 Ei määritelty	
<b>Selitys:</b>		



<b>Kohdetyyppi:</b>	1 Asuinpaikat	<b>Copyright:</b>	© Metsähallitus 2008 © Maanmittauslaitos 1/MML/08
<b>Koordinaatit:</b>	X 6920332, Y 3312210, Z 148	<b>Mittakaava:</b>	1:10000



**Kalliolampi kämppä jäännös**
**MH-tunnus: 181647**

<b>Kohdetyyppi:</b>	9 Valmistuspaikat/työpaikat	<b>Haltija:</b>	121 Metsätalous Länsi-Suomi
<b>Ajoitus:</b>	7118 Historiallinen aika	<b>Ylläpitäjä:</b>	121 Metsätalous Länsi-Suomi
<b>Rakentamisvuosi:</b>		<b>Kunta:</b>	143 Ikaalinen
<b>Lukumäärä:</b>			

<b>Koordinaattiselitys:</b>		<b>Geometria tuotettu:</b>	4 Gps-mittaus, korjaamaton
<b>Koordinaatit:</b>	X 6869881, Y 3301488, Z 160	<b>Löydöt:</b>	

***Taustatiedot***

Kohde tarkastettiin inventoinnissa 9.6.2015 ja se havaittiin vanhasta peruskartasta.

***Ympäristön kuvaus***

Kohde sijaitsee Kalliolammen etelärannalla. Paikalla on nuotiopaikka. Metsä on vanhaa mäntymetsää.

***Kohteen kuvaus***

Kohde käsittää metsätyökämpän jäännöksen. Kämpärakennus on purettu mutta huussi ja talli on jätetty metsään paikalleen.

Kämpärakennuksesta on jäljellä on noin 5m x 13m kokoinen luonnonkivi- ja betonirakenteinen kivijalka. Lisäksi paikalla on betoninen uunipohjalaatta, mitoiltaan noin 1,5m x 2m x 0,4m. Huussi on kaksiosainen lautarakenteinen nurkkakivillä seisova rakennus. Katto on romahtanut sisään. Rakennuksen mitat ovat noin 2,5. x 4m.

Talli on vielä ehjä mutta katto on paksun sammaleen peitossa ja osittain romahtanut sisään. Mitoiltaan talli on 14m x 7m ja siihen kuuluu kolme huonetta. Pohjoispää on lautarakenteinen rimoilla tiivistetty eteisosa. Muu rakennus on hirsirakenteinen. Keskimmaisessä huoneessa on hevosten karsinat. Eteläpäässä olevassa pienessä huoneessa on puisia sänkyjä. Osa tallin ikkunoista on laudoitettu kiinteästi umpeen. Eteläpään seinässä on myös pieni luukku. Luultavasti rakennus on toiminut ennen miehistökämpänä ja se on myöhemmin siirretty tälle paikalle talliksi.

Lisäksi tallin viereisessä petäjässä on noin 4m korkeudella rautalankaa, luultavasti kyseessä on radion antenni.

***Kohteen rajaus***

Kohde rajautuu noin 80m x 20m kokoiselle alueelle Kalliolammen eteläpuoliselle kankaalle.

***Tulkinta***

Kyseessä on metsätyökämpän jäännös noin 1950-luvulta.

***Lisätietoja***

**Toimenpiteet**
**Tarkastukset**

Tila: 3 Toteutettu      Laji: 6 Suojeluarvojen tarkastus      Tarkastusvuosi: 2015  
 Tarkastuspvm: 11.8.2015      Tarkastaja: V. Laurila  
 Kuvaus: KMO kulttuuriperintö 2015

**Viranomais-  
rekisterinro:**
**Kunto:** 2 Keskipertainen

**Arvotus:** 8 Muu suojeluarvo

**Olotila:** 2 Ei käytössä

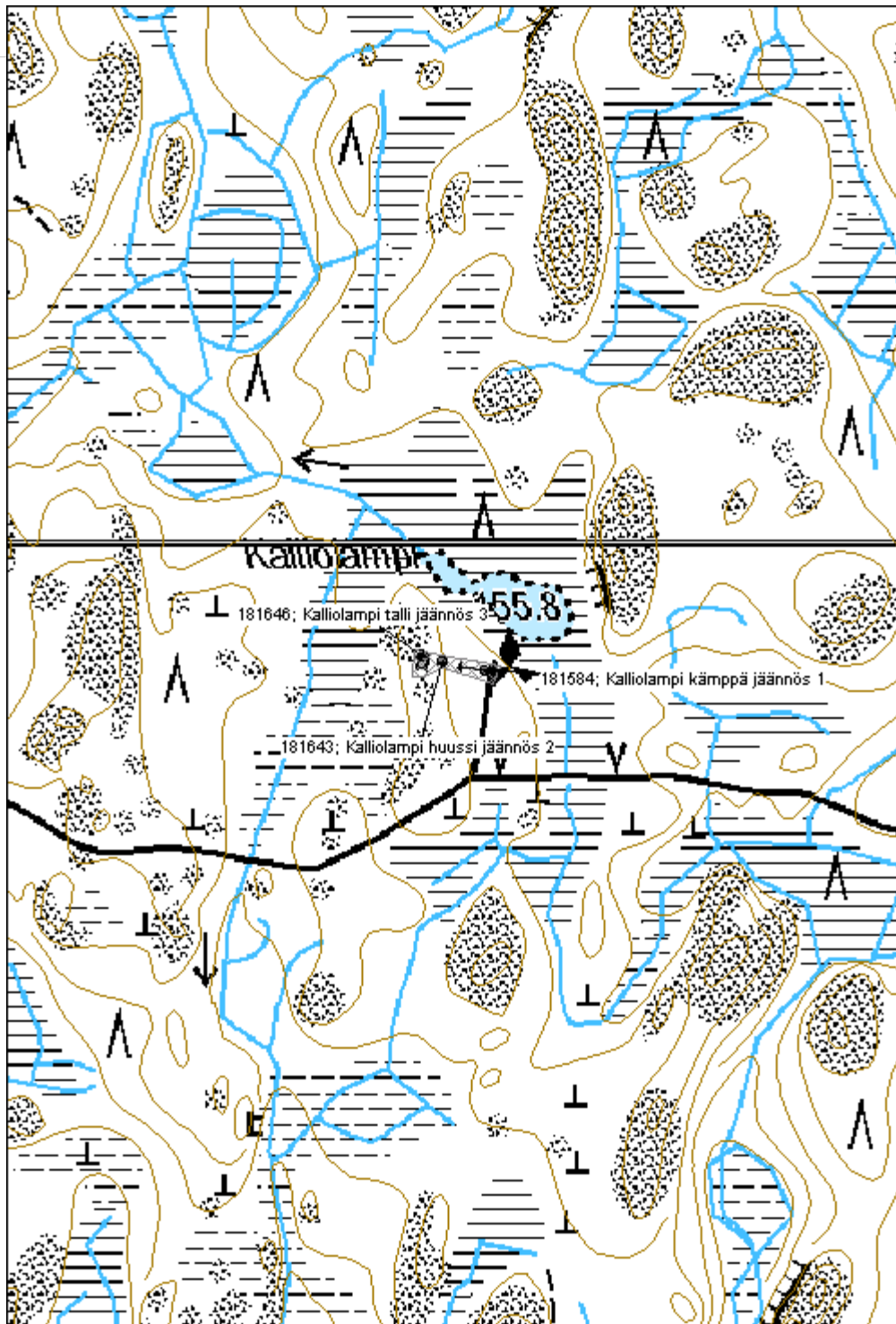
**Kohteen  
suojelu:** 9 Muu suojeluarvo

**Selitys:**
**Selitys:**
**Ympäristön  
suojelu:**

0 Ei määritelty

**Selitys:**


<b>Kohdetyyppi:</b>	9 Valmistuspaikat/työpaikat	<b>Copyright:</b>	© Metsähallitus 2008 © Maanmittauslaitos 1/MML/08
<b>Koordinaatit:</b>	X 6869881, Y 3301488, Z 160	<b>Mittakaava:</b>	1:5000



**Maatianvuori palotorni jäännös**
**MH-tunnus: 181317**

<b>Kohdetyyppi:</b>	13 Liikennekohteet	<b>Haltija:</b>	121 Metsätalous Länsi-Suomi
<b>Ajoitus:</b>	7118 Historiallinen aika	<b>Ylläpitäjä:</b>	121 Metsätalous Länsi-Suomi
<b>Rakentamisvuosi:</b>		<b>Kunta:</b>	936 VIRRAT
<b>Lukumäärä:</b>			

<b>Koordinaattiselitys:</b>		<b>Geometria tuotettu:</b>	5 Mml maastotietokanta
<b>Koordinaatit:</b>	X 6915897, Y 3313542, Z 194	<b>Löydöt:</b>	

***Taustatiedot***

Kohde tarkastettiin inventoinnissa 19.5.2015 ja se havaittiin SutiGIS-tietokannasta.

***Ympäristön kuvaus***

Kohde sijaitsee Maatianvuoren huipulla. Paikalla on myös linkkimasto ja huipulle johtaa sen huoltotie. Metsä on noin 60-vuotiasta kuusimetsää.

***Kohteen kuvaus***

Kohde käsittää kaadetun hirsirakenteisen palotornin jäännöksen. Jäljellä on lahonneita hirsisiä joissa on mm. nauvoja.

***Kohteen rajaus***

Kohde rajautuu pistemäisesti rakenteiden yhteyteen.

***Tulkinta***

Kyseessä on vanha palotorni 1900-luvulta.

***Lisätietoja***
***Toimenpiteet***
***Tarkastukset***

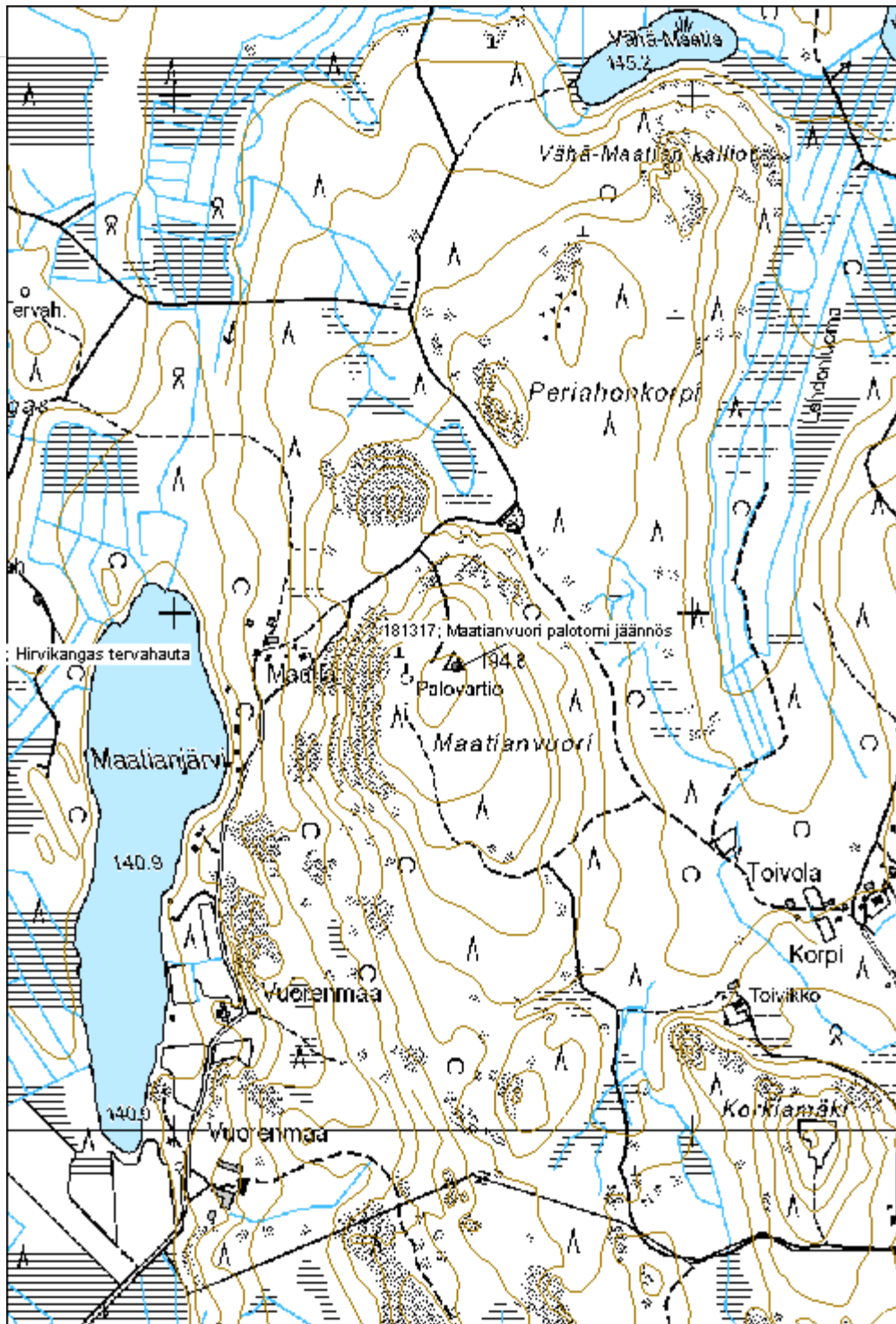
Tila: 3 Toteutettu Laji: 6 Suojeluarvojen tarkastus Tarkastusvuosi: 2015  
 Tarkastuspvm: 19.5.2015 Tarkastaja: V. Laurila  
 Kuvaus: KMO kulttuuriperintöinventointi 2015

<b>Viranomaisrekisterinro:</b>	<b>Kunto:</b>	2 Keskinertainen
	<b>Olotila:</b>	2 Ei käytössä

<b>Arvotus:</b>	8 Muu suojeluarvo	<b>Kohteen suojelu:</b>	9 Muu suojeluarvo
<b>Selitys:</b>		<b>Selitys:</b>	
<b>Ympäristön suojelu:</b>	0 Ei määritelty		
<b>Selitys:</b>			



<b>Kohdetyyppi:</b>	13 Liikennekohteet	<b>Copyright:</b>	© Metsähallitus 2008 © Maanmittauslaitos 1/MML/08
<b>Koordinaatit:</b>	X 6915897, Y 3313542, Z 194	<b>Mittakaava:</b>	1:10000





**Kauraharju palotorni jäännös**

MH-tunnus: 181375

<b>Kohdetyyppi:</b>	13 Liikennekohteet	<b>Haltija:</b>	121 Metsätalous Länsi-Suomi
<b>Ajoitus:</b>	7118 Historiallinen aika	<b>Ylläpitäjä:</b>	121 Metsätalous Länsi-Suomi
<b>Rakentamisvuosi:</b>		<b>Kunta:</b>	230 Karvia
<b>Lukumäärä:</b>			

<b>Koordinaattiselitys:</b>		<b>Geometria tuotettu:</b>	4 Gps-mittaus, korjaamaton
<b>Koordinaatit:</b>	X 6888039, Y 3263625, Z 169	<b>Löydöt:</b>	

**Taustatiedot**

Kohde tarkastettiin inventoinnissa 3.6.2015 ja se löydettiin Metsähallituksen henkilökunnan haastattelun perusteella.

**Ympäristön kuvaus**

Kohde sijaitsee Kauraharjun korkeimmalla huipulla. Maaperä on moreenia. Ympäröivä metsä harvaa mäntymetsää, kohteen päällä on pusikko.

**Kohteen kuvaus**

Puretusta palotornista on jäljellä betoniperustuksen valettuja laattoja sekä joitakin lahonneita hirssiä.

**Kohteen rajaus**

Kohde rajautuu pistemäisesti rakenteiden yhteyteen.

**Tulkinta**

Kyseessä on puretun palotornin jäännös 1900 -luvulta.

**Lisätietoja**
**Toimenpiteet**
**Tarkastukset**

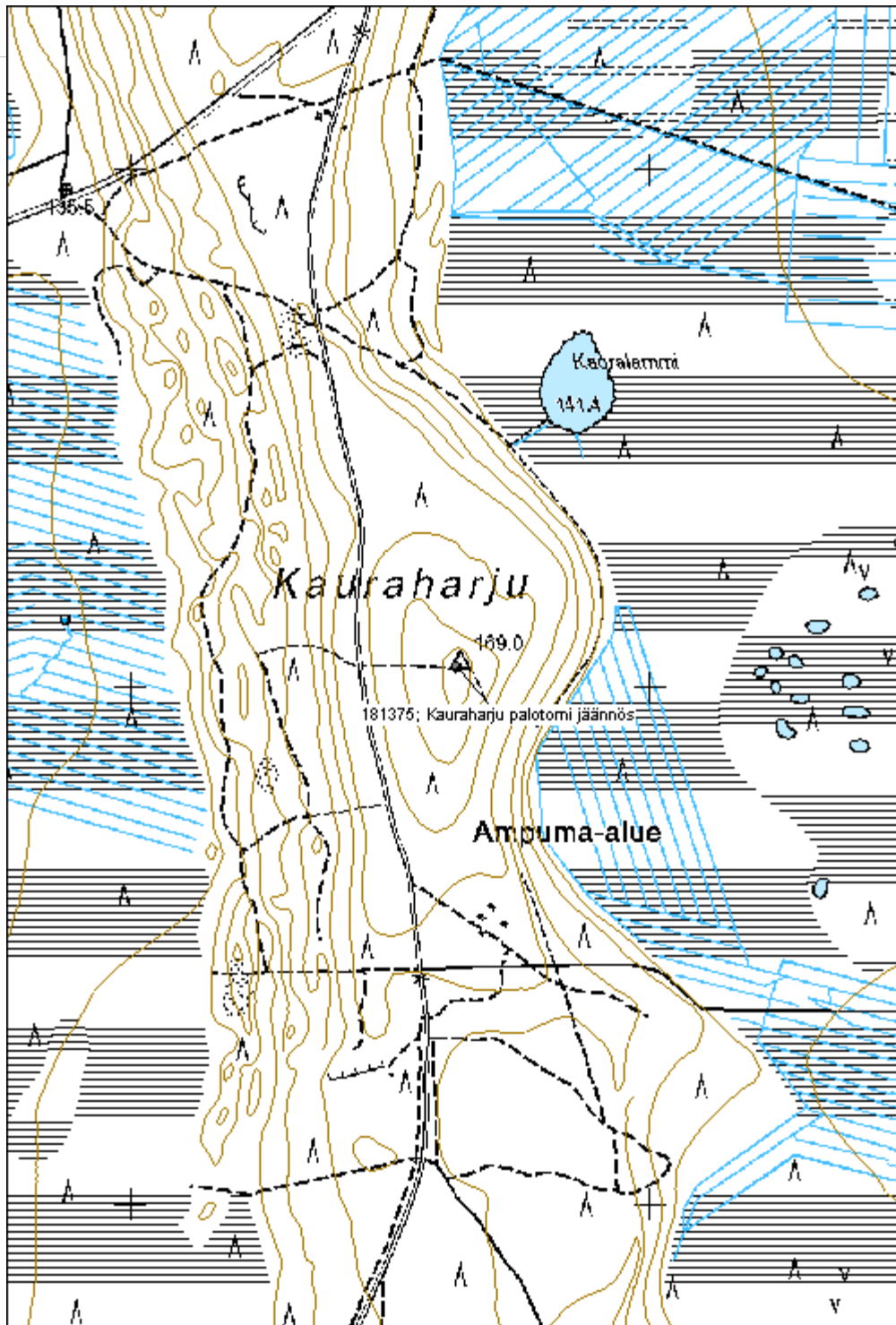
Tila: 3 Toteutettu      Laji: 6 Suojeluarvojen tarkastus      Tarkastusvuosi: 2015  
 Tarkastuspvm: 3.6.2015      Tarkastaja: V. Laurila  
 Kuvaus: KMO kulttuuriperintöinventointi 2015

<b>Viranomaisrekisterinro:</b>	<b>Kunto:</b>	2 Keskinertainen
	<b>Olotila:</b>	2 Ei käytössä

<b>Arvotus:</b>	8 Muu suojeluarvo	<b>Kohteen suojelu:</b>	9 Muu suojeluarvo
<b>Selitys:</b>		<b>Selitys:</b>	
<b>Ympäristön suojelu:</b>	0 Ei määritelty		
<b>Selitys:</b>			



<b>Kohdetyyppi:</b>	13 Liikennekohteet	<b>Copyright:</b>	© Metsähallitus 2008 © Maanmittauslaitos 1/MML/08
<b>Koordinaatit:</b>	X 6888039, Y 3263625, Z 169	<b>Mittakaava:</b>	1:10000



**Korkeakangas torni jäännös**

MH-tunnus: 181255

<b>Kohdetyyppi:</b>	9 Valmistuspaikat/työpaikat	<b>Haltija:</b>	121 Metsätalous Länsi-Suomi
<b>Ajoitus:</b>	7118 Historiallinen aika	<b>Ylläpitäjä:</b>	121 Metsätalous Länsi-Suomi
<b>Rakentamisvuosi:</b>		<b>Kunta:</b>	250 Kihniö
<b>Lukumäärä:</b>			

<b>Koordinaattiselitys:</b>		<b>Geometria tuotettu:</b>	4 Gps-mittaus, korjaamaton
<b>Koordinaatit:</b>	X 6906548, Y 3309832, Z 163	<b>Löydöt:</b>	

**Taustatiedot**

Kohde tarkastettiin inventoinnissa 7.5.2015 ja se havaittiin vanhasta peruskartasta.

**Ympäristön kuvaus**

Kohde sijaitsee kallioisen moreenimäen luoteisreunalla, turvesuon laidassa. Metsä on noin 60-vuotiasta mäntymetsää.

**Kohteen kuvaus**

Kohde käsittää neljä betonista nurkkakiveä noin 3m x 3m kokoisena neliömäisenä muotona. Nurkkakiviin on myös upotettu kiinnitysrautoja. Alueella on myös vähän lahonnutta lautaa. Rakenne vaikuttaa tornin perustalta.

**Kohteen rajaus**

Kohde rajautuu pistemäisesti rakenteiden yhteyteen.

**Tulkinta**

Kyseessä on vanha tornin perusta 1900-luvulta. Mahdollisesti kyseessä on kolmiomittaustornin jäännös.

**Lisätietoja**
**Toimenpiteet**
**Tarkastukset**

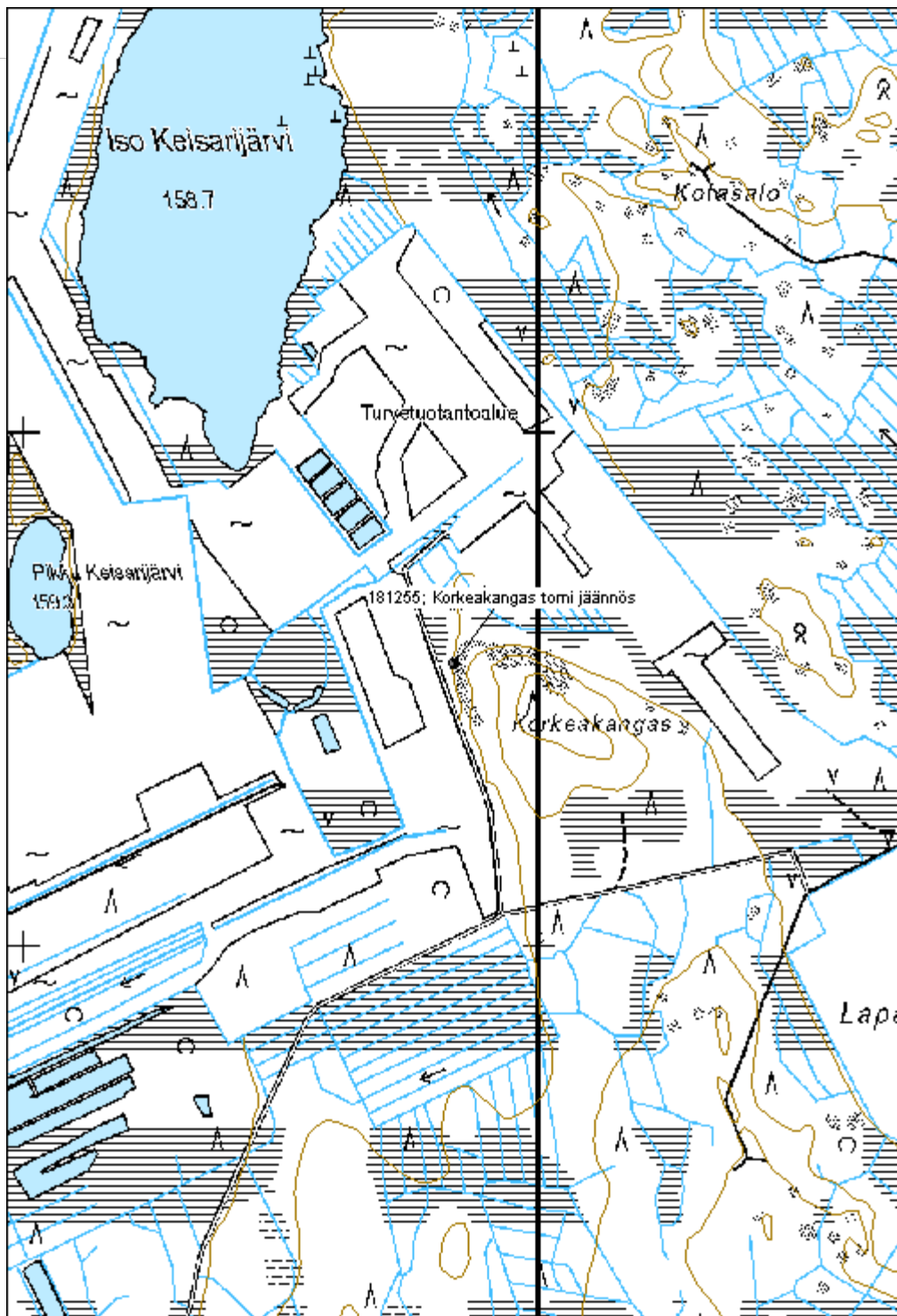
Tila: 3 Toteutettu      Laji: 6 Suojeluarvojen tarkastus      Tarkastusvuosi: 2015  
 Tarkastuspvm: 7.5.2015      Tarkastaja: V. Laurila  
 Kuvaus: KMO kulttuuriperintöinventointi 2015

<b>Viranomaisrekisterinro:</b>	<b>Kunto:</b>	2 Keskinertainen
--------------------------------	---------------	------------------

<b>Arvotus:</b>	8 Muu suojeluarvo	<b>Olotila:</b>	2 Ei käytössä
<b>Selitys:</b>		<b>Kohteen suojelu:</b>	9 Muu suojeluarvo
<b>Selitys:</b>		<b>Selitys:</b>	
<b>Ympäristön suojelu:</b>	0 Ei määritelty		
<b>Selitys:</b>			



<b>Kohdetyyppi:</b>	9 Valmistuspaikat/työpaikat	<b>Copyright:</b>	© Metsähallitus 2008 © Maanmittauslaitos 1/MML/08
<b>Koordinaatit:</b>	X 6906548, Y 3309832, Z 163	<b>Mittakaava:</b>	1:10000



**Kuninkaanlähte palotorni jäännös**

MH-tunnus: 181616

<b>Kohdetyyppi:</b>	9 Valmistuspaikat/työpaikat	<b>Haltija:</b>	121 Metsätalous Länsi-Suomi
<b>Ajoitus:</b>	7118 Historiallinen aika	<b>Ylläpitäjä:</b>	121 Metsätalous Länsi-Suomi
<b>Rakentamisvuosi:</b>		<b>Kunta:</b>	214 Kankaanpää
<b>Lukumäärä:</b>			

<b>Koordinaattiselitys:</b>		<b>Geometria tuotettu:</b>	4 Gps-mittaus, korjaamaton
<b>Koordinaatit:</b>	X 6860918, Y 3264268, Z 138	<b>Löydöt:</b>	

**Taustatiedot**

Kohde tarkastettiin inventoinnissa 4.8.2015 ja se löydettiin Metsähallituksen henkilökunnan haastattelun perusteella.

**Ympäristön kuvaus**

Kohde sijaitsee Hämeenkaan huipulla. Vieressä on laaja sorakuoppa ja ampumarata. Maaperä on hiekkaista moreenia, metsä on noin 50-vuotiasta mäntymetsää.

**Kohteen kuvaus**

Kohde käsittää kaadetun hirsirakenteisen tornin jäännöksen. Jäljellä on esimerkiksi lahonneita hirsiiä, nauvoja. puista porrasrakennetta.

**Kohteen rajaus**

Kohde rajautuu pistemäisesti rakenteiden yhteyteen.

**Tulkinta**

Kyseessä on vanha palotornin jäännös.

**Lisätietoja**
**Toimenpiteet**
**Tarkastukset**

Tila: 3 Toteutettu      Laji: 6 Suojeluarvojen tarkastus      Tarkastusvuosi: 2015  
 Tarkastuspvm: 4.8.2015      Tarkastaja: V. Laurila  
 Kuvaus: KMO kulttuuriperintöinventointi 2015

<b>Viranomaisrekisterinro:</b>	<b>Kunto:</b>	2 Keskinertainen
--------------------------------	---------------	------------------

<b>Arvotus:</b>	8 Muu suojeleuarvo	<b>Olotila:</b>	2 Ei käytössä
<b>Selitys:</b>		<b>Kohteen suojele:</b>	8 Luonnonmuistomerkki
<b>Selitys:</b>		<b>Selitys:</b>	
<b>Ympäristön suojele:</b>	0 Ei määritelty		
<b>Selitys:</b>			







**Liikajärvenperä lato jäännös**
**MH-tunnus: 181315**

<b>Kohdetyyppi:</b>	9 Valmistuspaikat/työpaikat	<b>Haltija:</b>	121 Metsätalous Länsi-Suomi
<b>Ajoitus:</b>	7118 Historiallinen aika	<b>Ylläpitäjä:</b>	121 Metsätalous Länsi-Suomi
<b>Rakentamisvuosi:</b>		<b>Kunta:</b>	164 Jalasjärvi
<b>Lukumäärä:</b>			

<b>Koordinaattiselitys:</b>		<b>Geometria tuotettu:</b>	4 Gps-mittaus, korjaamaton
<b>Koordinaatit:</b>	X 6919819, Y 3298644, Z 137	<b>Löydöt:</b>	

***Taustatiedot***

Kohde tarkastettiin inventoinnissa 19.5.2015 ja se havaittiin peruskartasta.

***Ympäristön kuvaus***

Kohde sijaitsee ojitetulla suolla. Metsä on noin 40-vuotiasta koivuvaltaista metsää.

***Kohteen kuvaus***

Kohde käsittää yhden lautarakenteisen ladon kaatuneen jäänteiden. Jäljellä on kaatuneita lautaseiniä ja parruja.

***Kohteen rajaus***

Kohde rajautuu pistemäisesti rakenteiden yhteyteen.

***Tulkinta***

Kyseessä on ladon jäännös noin 1950-luvulta.

***Lisätietoja***
***Toimenpiteet***
***Tarkastukset***

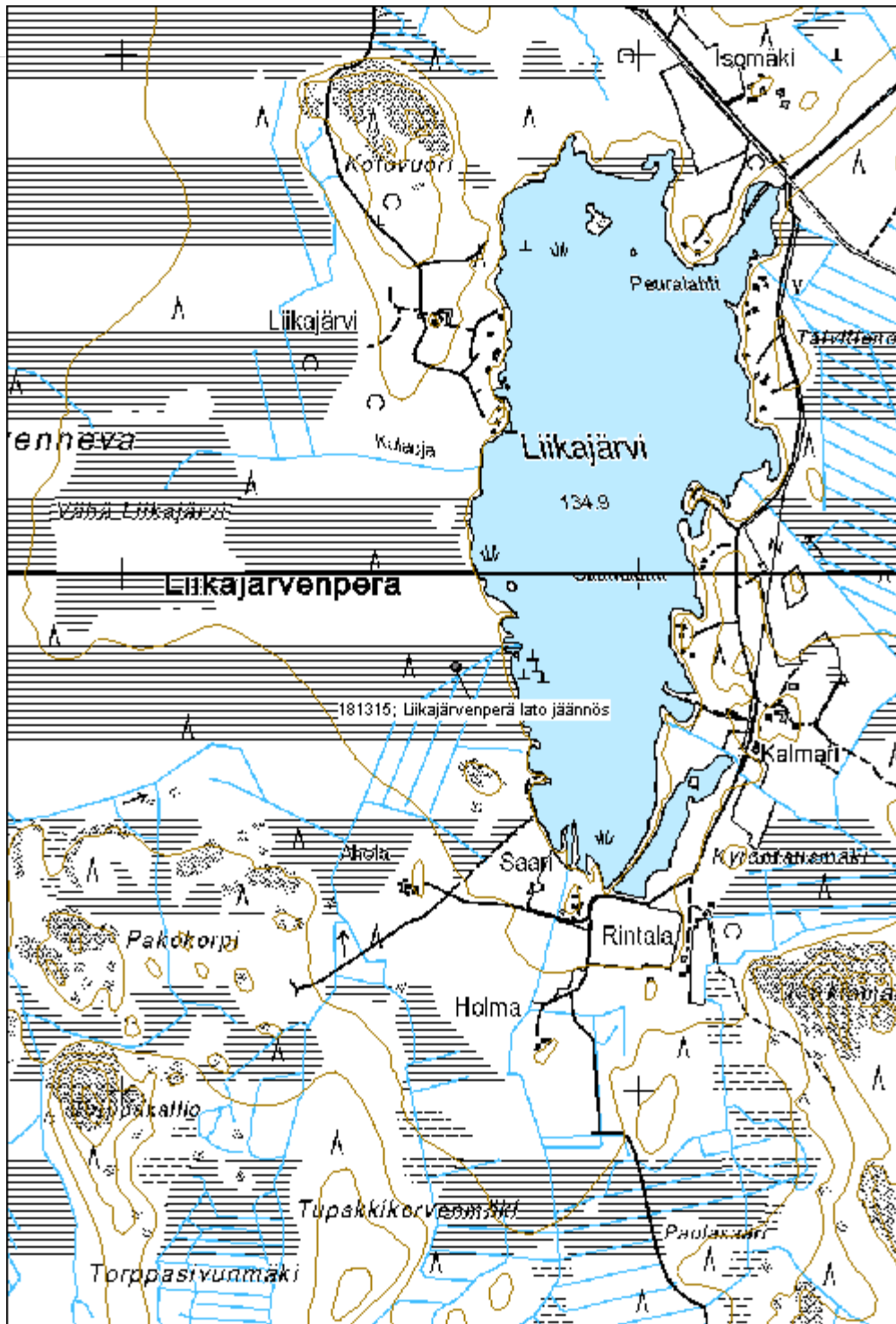
Tila: 3 Toteutettu      Laji: 6 Suojeluarvojen tarkastus      Tarkastusvuosi: 2015  
 Tarkastuspvm: 19.5.2015      Tarkastaja: V. Laurila  
 Kuvaus: KMO kulttuuriperintöinventointi 2015

<b>Viranomaisrekisterinro:</b>		<b>Kunto:</b>	2 Keskinertainen
		<b>Olotila:</b>	2 Ei käytössä
<b>Arvotus:</b>	8 Muu suojeluarvo	<b>Kohteen</b>	9 Muu suojeluarvo

<b>Selitys:</b>	<b>suojelu:</b>
	<b>Selitys:</b>
<b>Ympäristön suojelu:</b>	0 Ei määritelty
<b>Selitys:</b>	



<b>Kohdetyyppi:</b>	9 Valmistuspaikat/työpaikat	Copyright:	© Metsähallitus 2008 © Maanmittauslaitos 1/MML/08
<b>Koordinaatit:</b>	X 6919819, Y 3298644, Z 137	Mittakaava:	1:10000



**Rajalankangas lato jäännös**
**MH-tunnus: 181604**

<b>Kohdetyyppi:</b>	9 Valmistuspaikat/työpaikat	<b>Haltija:</b>	121 Metsätalous Länsi-Suomi
<b>Ajoitus:</b>	7118 Historiallinen aika	<b>Ylläpitäjä:</b>	121 Metsätalous Länsi-Suomi
<b>Rakentamisvuosi:</b>		<b>Kunta:</b>	143 Ikaalinen
<b>Lukumäärä:</b>			

<b>Koordinaattiselitys:</b>		<b>Geometria tuotettu:</b>	4 Gps-mittaus, korjaamaton
<b>Koordinaatit:</b>	X 6876373, Y 3306330, Z 150	<b>Löydöt:</b>	

**Taustatiedot**

Kohde tarkastettiin inventoinnissa 27.7.2015 ja se havaittiin vanhasta peruskartasta.

**Ympäristön kuvaus**

Kohde sijaitsee kostealla ojitetulla kankaalla. Metsä on noin 50-vuotiasta kuusimetsää.

**Kohteen kuvaus**

Kohde käsittää hirsiladon jäännöksen. Mitoiltaan lato on noin 5m x 5m, jäljellä on noin 7 hirsikertaa, rakennuksen katto ja eteläpää on romahtanut kasaan. Hirsien tilkkeenä on lautoja. rakenteessa on käytetty myös rautanauvoja.

**Kohteen rajaus**

Kohde rajautuu pistemäisesti rakenteiden yhteyteen.

**Tulkinta**

Kyseessä on hirsilato noin 1950-luvulta.

**Lisätietoja**
**Toimenpiteet**
**Tarkastukset**

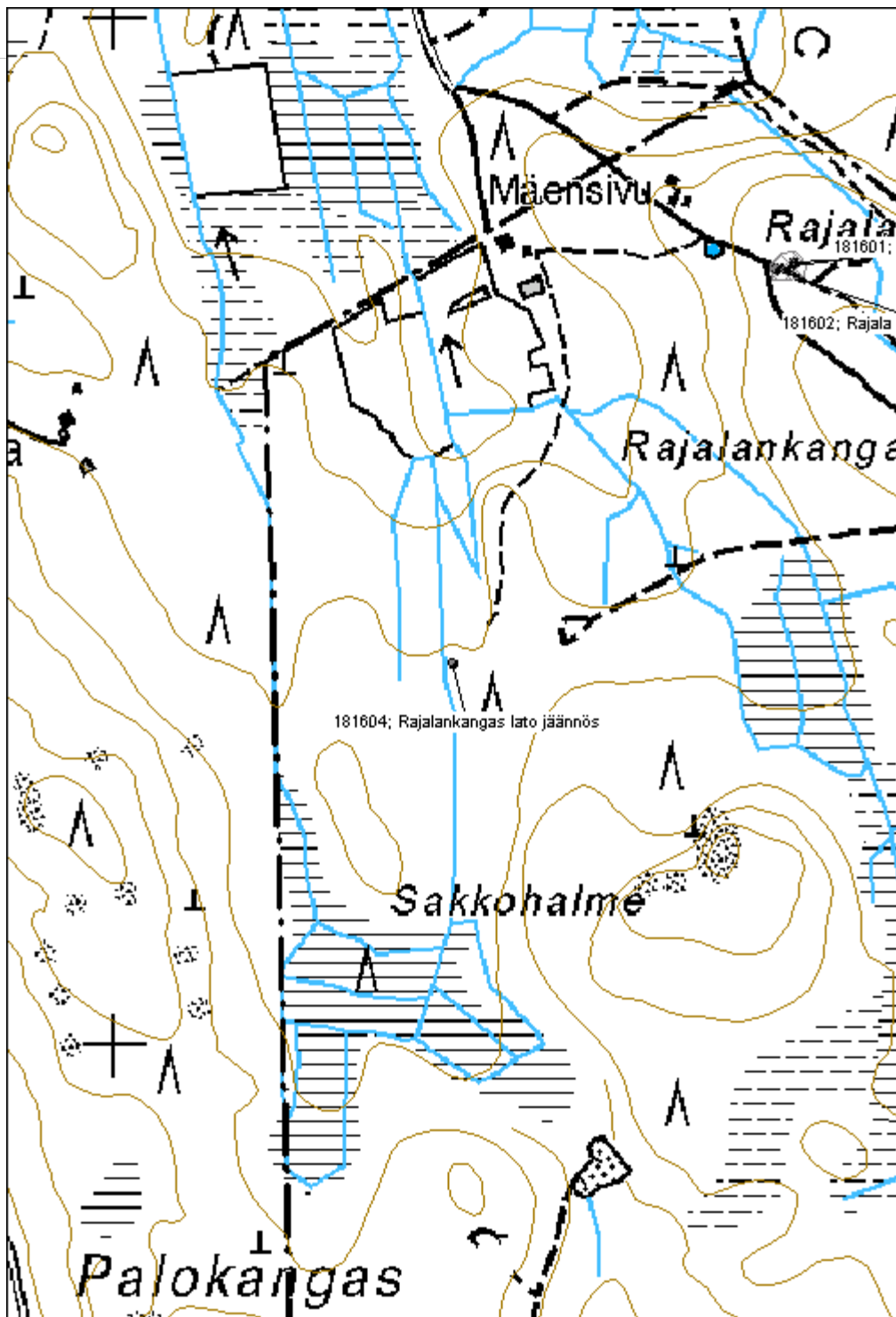
Tila: 3 Toteutettu Laji: 6 Suojeluarvojen tarkastus Tarkastusvuosi: 2015  
 Tarkastuspvm: 27.7.2015 Tarkastaja: V. Laurila  
 Kuvaus: KMO kulttuuriperintöinventointi 2015

<b>Viranomaisrekisterinro:</b>	<b>Kunto:</b>	2 Keskinertainen
	<b>Olotila:</b>	2 Ei käytössä

<b>Arvotus:</b>	8 Muu suojeluarvo	<b>Kohteen suojelu:</b>	9 Muu suojeluarvo
<b>Selitys:</b>		<b>Selitys:</b>	
<b>Ympäristön suojelu:</b>	0 Ei määritelty		
<b>Selitys:</b>			



<b>Kohdetyyppi:</b>	9 Valmistuspaikat/työpaikat	Copyright:	© Metsähallitus 2008 © Maanmittauslaitos 1/MML/08
<b>Koordinaatit:</b>	X 6876373, Y 3306330, Z 150	Mittakaava:	1:5000



**Myllyniemi rakennus jäännös**
**MH-tunnus: 181411**

<b>Kohdetyyppi:</b>	10 Valmistuspaikat/työpaikat?	<b>Haltija:</b>	121 Metsätalous Länsi-Suomi
<b>Ajoitus:</b>	7118 Historiallinen aika	<b>Ylläpitäjä:</b>	121 Metsätalous Länsi-Suomi
<b>Rakentamisvuosi:</b>		<b>Kunta:</b>	936 VIRRAT
<b>Lukumäärä:</b>			

<b>Koordinaattiselitys:</b>		<b>Geometria tuotettu:</b>	4 Gps-mittaus, korjaamaton
<b>Koordinaatit:</b>	X 6907588, Y 3330379, Z 100	<b>Löydöt:</b>	

***Taustatiedot***

Kohde tarkastettiin inventoinnissa 11.6.2015 ja se havaittiin vanhasta peruskartasta.

***Ympäristön kuvaus***

Kohde sijaitsee kallioisella rannalla. Metsä on noin 60-vuotiasta mäntyvaltaista rantametsää.

***Kohteen kuvaus***

Kohde käsittää yhden rakennuksen puretun jäännöksen. Noin 15m x 6m alueella on betonista valettuja nurkkakiviä joista osa on L:n muotoisia. Lisäksi alueella on kallioon upotettuja rautatappeja sekä kallioon valettua porrasmaista rakennetta.

***Kohteen raja***

Kohde rajautuu pistemäisesti rakenteiden yhteyteen.

***Tulkinta***

Kyseessä on rakennuksen puretu jäännös 1900-luvulta. Rakennus on sijainnut aivan vesirajassa joten se liittyy ehkä kalastukseen tai vesiliikenteeseen.

***Lisätietoja***
***Toimenpiteet***
***Tarkastukset***



Tila: 3 Toteutettu	Laji: 6 Suojeluarvojen tarkastus	Tarkastusvuosi: 2015
Tarkastuspvm: 11.6.2015 Tarkastaja: V. Laurila		
Kuvaus: KMO kulttuuriperintöinventointi 2015		

<b>Viranomais-</b> <b>rekisterinro:</b>		<b>Kunto:</b>	2 Kesinkertainen
<b>Arvotus:</b>	8 Muu suojeluarvo	<b>Olotila:</b>	2 Ei käytössä
<b>Selitys:</b>		<b>Kohteen</b> <b>suojelu:</b>	9 Muu suojeluarvo
		<b>Selitys:</b>	

<b>Ympäristön</b> <b>suojelu:</b>	0 Ei määritelty
--------------------------------------	-----------------

<b>Selitys:</b>	
-----------------	--



<b>Kohdetyyppi:</b>	10 Valmistuspaikat/työpaikat?	<b>Copyright:</b>	© Metsähallitus 2008 © Maanmittauslaitos 1/MML/08
<b>Koordinaatit:</b>	X 6907588, Y 3330379, Z 100	<b>Mittakaava:</b>	1:10000



**Myllyoja mylly jäännös**
**MH-tunnus: 181415**

<b>Kohdetyyppi:</b>	9 Valmistuspaikat/työpaikat	<b>Haltija:</b>	121 Metsätalous Länsi-Suomi
<b>Ajoitus:</b>	7118 Historiallinen aika	<b>Ylläpitäjä:</b>	121 Metsätalous Länsi-Suomi
<b>Rakentamisvuosi:</b>		<b>Kunta:</b>	936 VIRRAT
<b>Lukumäärä:</b>			

<b>Koordinaattiselitys:</b>		<b>Geometria tuotettu:</b>	4 Gps-mittaus, korjaamaton
<b>Koordinaatit:</b>	X 6907123, Y 3330461, Z 105	<b>Löydöt:</b>	

**Taustatiedot**

Kohde tarkastettiin inventoinnissa 11.6.2015 ja se havaittiin vanhasta peruskartasta.

**Ympäristön kuvaus**

Kohde sijaitsee rehevän pienen puron varressa. Metsä on pusikkoa ja puronvarsimetsää.

**Kohteen kuvaus**

Myllystä on jäljellä noin 2,5m x 2,5m x 1m kokoinen betonista valettu myllyn perusta. Rakenne on kohtuullisen korkea ja betonivalu on melko kapeaa. Muu rakennus on purettu eikä muita rakenteita ole näkyvillä.

**Kohteen rajaus**

Kohde rajautuu pistemäisesti rakenteiden yhteyteen.

**Tulkinta**

Kyseessä on purettu myllyn jäännös 1900-luvulta.

**Lisätietoja**
**Toimenpiteet**
**Tarkastukset**

Tila: 3 Toteutettu Laji: 6 Suojeluarvojen tarkastus Tarkastusvuosi: 2015  
 Tarkastuspvm: 11.6.2015 Tarkastaja: V. Laurila  
 Kuvaus: KMO kulttuuriperintöinventointi 2015

<b>Viranomaisrekisterinro:</b>	<b>Kunto:</b>	2 Keskinertainen
	<b>Olotila:</b>	2 Ei käytössä

<b>Arvotus:</b>	8 Muu suojeluarvo	<b>Kohteen suojelu:</b>	9 Muu suojeluarvo
<b>Selitys:</b>		<b>Selitys:</b>	
<b>Ympäristön suojelu:</b>	0 Ei määritelty		
<b>Selitys:</b>			



<b>Kohdetyyppi:</b>	9 Valmistuspaikat/työpaikat	Copyright:	© Metsähallitus 2008 © Maanmittauslaitos 1/MML/08
<b>Koordinaatit:</b>	X 6907123, Y 3330461, Z 105	Mittakaava:	1:10000



**Sikaneva kellari jäännös**

MH-tunnus: 181449

<b>Kohdetyyppi:</b>	9 Valmistuspaikat/työpaikat	<b>Haltija:</b>	121 Metsätalous Länsi-Suomi
<b>Ajoitus:</b>	7118 Historiallinen aika	<b>Ylläpitäjä:</b>	121 Metsätalous Länsi-Suomi
<b>Rakentamisvuosi:</b>		<b>Kunta:</b>	250 Kihniö
<b>Lukumäärä:</b>			

<b>Koordinaattiselitys:</b>		<b>Geometria tuotettu:</b>	4 Gps-mittaus, korjaamaton
<b>Koordinaatit:</b>	X 6914055, Y 3306115, Z 140	<b>Löydöt:</b>	

**Taustatiedot**

Kohde tarkastettiin inventoinnissa 26.5.2015 ja se löydettiin ilman ennakkotietoja.

**Ympäristön kuvaus**

Kohde sijaitsee hiekkakankaalla. Metsä on noin 50-vuotiasta mäntymetsää.

**Kohteen kuvaus**

Kohde käsittää noin 1,5m x 1,5m kokoisen lautarakenteisen kellarin. Rakenteen suuaukossa on kiviä jotka on tuotu jostain muualta. Katon tiivisteinä on käytetty muovisia lannoitepusseja.

**Kohteen rajaus**

Kohde rajautuu pistemäisesti rakenteiden mukaan.

**Tulkinta**

Kyseessä on kellari tai jonkinlainen varistorakennus.

**Lisätietoja**

Hieman kohteen länsipuolelle on vanhaan peruskarttaan merkitty lato tai muu vastaava kylmä rakennus.

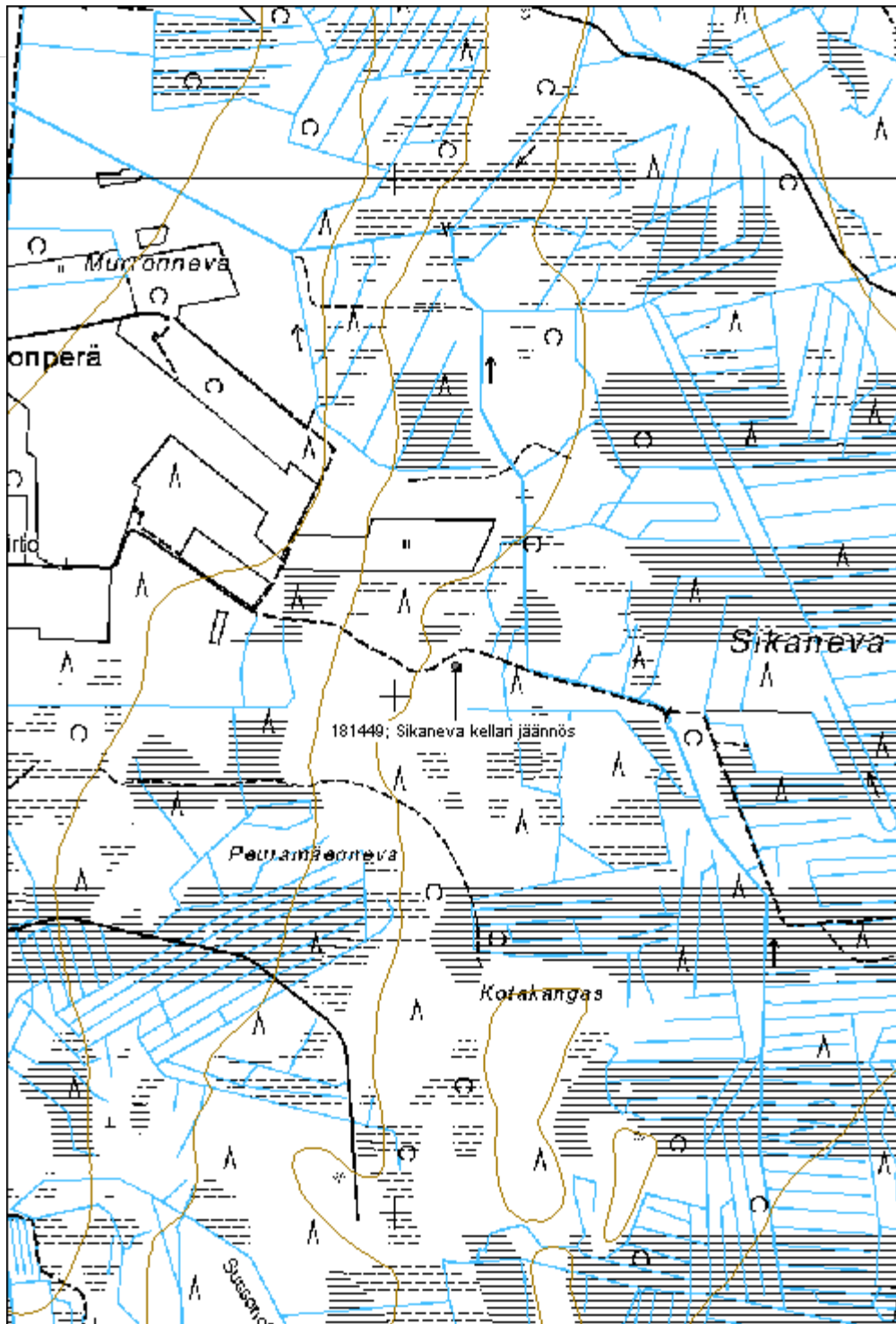
**Toimenpiteet**
**Tarkastukset**

<b>Viranomaisrekisterinro:</b>		<b>Kunto:</b>	2 Keskinertainen
<b>Arvotus:</b>	8 Muu suojeleuarvo	<b>Olotila:</b>	2 Ei käytössä
		<b>Kohteen suojele:</b>	9 Muu suojeleuarvo

<b>Selitys:</b>		<b>Selitys:</b>
<b>Ympäristön suojelu:</b>	0 Ei määritelty	
<b>Selitys:</b>		



<b>Kohdetyyppi:</b>	9 Valmistuspaikat/työpaikat	Copyright:	© Metsähallitus 2008 © Maanmittauslaitos 1/MML/08
<b>Koordinaatit:</b>	X 6914055, Y 3306115, Z 140	Mittakaava:	1:10000





<b>Kettukangas rajamerkki</b>	<b>MH-tunnus: 181303</b>
-------------------------------	--------------------------

<b>Kohdetyyppi:</b>	17 Kivi- ja maarakenteet	<b>Haltija:</b>	121 Metsätalous Länsi-Suomi
<b>Ajoitus:</b>	7118 Historiallinen aika	<b>Ylläpitäjä:</b>	121 Metsätalous Länsi-Suomi
<b>Rakentamisvuosi:</b>		<b>Kunta:</b>	936 VIRRAT
<b>Lukumäärä:</b>			

<b>Koordinaattiselitys:</b>	<b>Geometria tuotettu:</b>
<b>Koordinaatit:</b>	4 Gps-mittaus, korjaamaton
X 6927245, Y 3307388, Z 130	<b>Löydöt:</b>

***Taustatiedot***

Kohde tarkastettiin inventoinnissa 12.5.2015 ja se havaittiin SutiGIS -tietokannasta.

***Ympäristön kuvaus***

Kohde sijaitsee loivalla moreenirinteellä. Metsä on noin 40-vuotiasta mäntymetsää.

***Kohteen kuvaus***

Kohde käsittää rajamerkin kunnan- ja maakunnan rajalla. Rakenteeltaan kohde on noin 1,5m x 1,5m x 0,5m kokoinen luonnonkivinen neliö. Rakenteen keskellä on silmäkivi jossa on epäselvä kaiverrus "16"

***Kohteen rajaus***

Kohde rajautuu pistemäisesti rakenteiden yhteyteen.

***Tulkinta***

Kyseessä on vanha rajamerkki.

***Lisätietoja***
***Toimenpiteet***
***Tarkastukset***

Tila: 3 Toteutettu      Laji: 6 Suojeluarvojen tarkastus      Tarkastusvuosi: 2015  
 Tarkastuspvm: 11.5.2015      Tarkastaja: V. Laurila  
 Kuvaus: KMO Kulttuuriperintöinventointi 2015

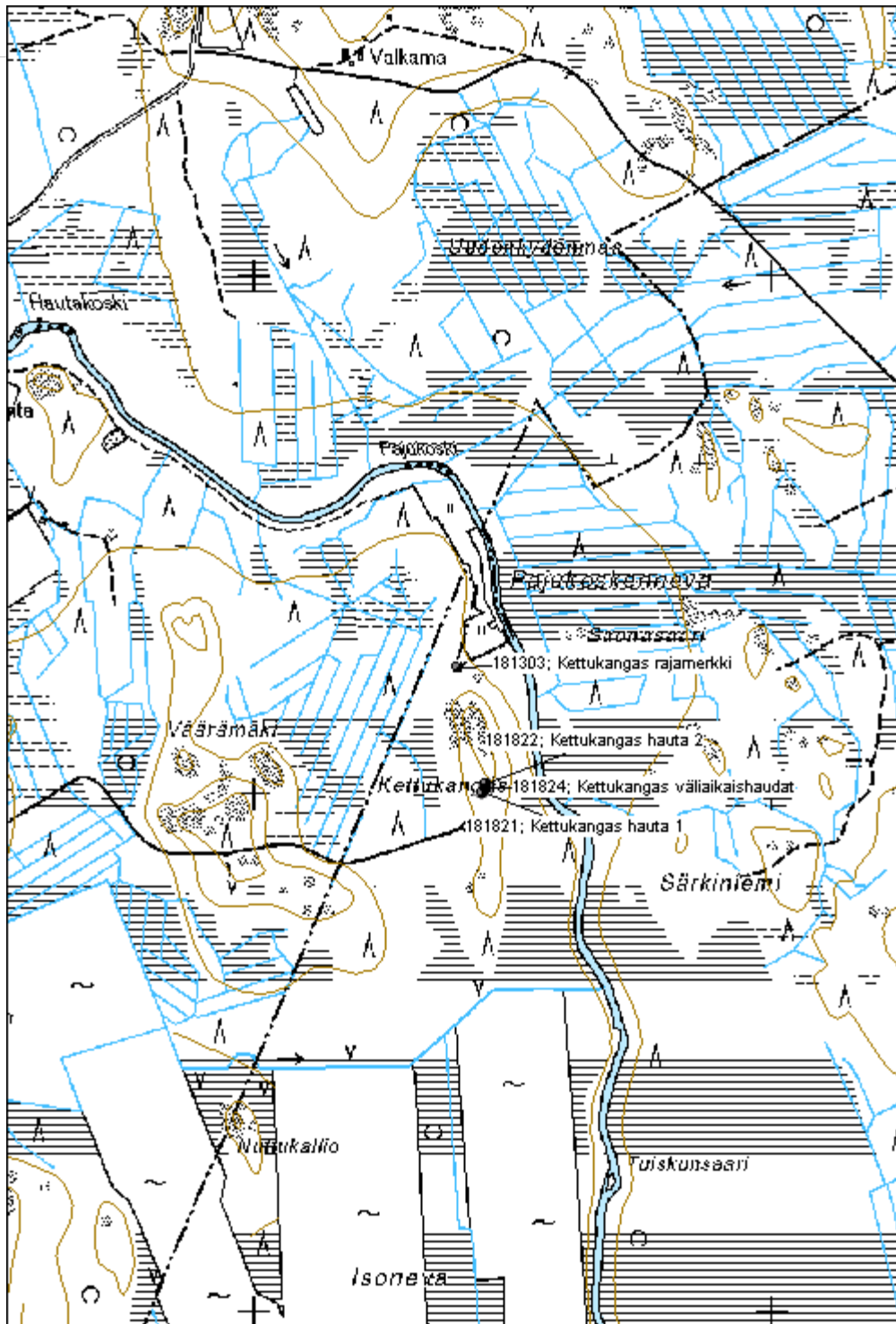
**Viranomaisrekisterinro:**

**Kunto:** 2 Keskinertainen

<b>Arvotus:</b>	8 Muu suojeluarvo	<b>Olotila:</b>	2 Ei käytössä
<b>Selitys:</b>		<b>Kohteen suojelu:</b>	9 Muu suojeluarvo
<b>Selitys:</b>		<b>Selitys:</b>	
<b>Ympäristön suojelu:</b>	0 Ei määritelty		
<b>Selitys:</b>			



<b>Kohdetyyppi:</b>	17 Kivi- ja maarakenteet	<b>Copyright:</b>	© Metsähallitus 2008 © Maanmittauslaitos 1/MML/08
<b>Koordinaatit:</b>	X 6927245, Y 3307388, Z 130	<b>Mittakaava:</b>	1:10000



**Kalliolahti rajamerkki**
**MH-tunnus: 181392**

<b>Kohdetyyppi:</b>	17 Kivi- ja maarakenteet	<b>Haltija:</b>	121 Metsätalous Länsi-Suomi
<b>Ajoitus:</b>	7118 Historiallinen aika	<b>Ylläpitäjä:</b>	121 Metsätalous Länsi-Suomi
<b>Rakentamisvuosi:</b>		<b>Kunta:</b>	936 VIRRAT
<b>Lukumäärä:</b>			

<b>Koordinaattiselitys:</b>		<b>Geometria tuotettu:</b>	4 Gps-mittaus, korjaamaton
<b>Koordinaatit:</b>	X 6907294, Y 3355111, Z 160	<b>Löydöt:</b>	

**Taustatiedot**

Kohde tarkastettiin inventoinnissa 11.6.2015 ja se löydettiin ilman ennakkotietoa.

**Ympäristön kuvaus**

Kohde sijaitsee moreenirinteellä, lähellä rautatietä, valtion maan kulmassa. Valtion puoli on hakattu avoimeksi, viereinen metsä on noin 80-vuotiasta kuusikkoa.

**Kohteen kuvaus**

Rakenteeltaan rajamerkki on noin 1m x 2m x 0,5m kokoinen harvahko isojen kivien röykkiö. Rajamerkin keskellä on silmäkivi johon on kaiverrettu numero 45.

**Kohteen rajaus**

Kohde rajautuu pistemäisesti rakenteiden yhteyteen.

**Tulkinta**

Kyseessä on vanha rajamerkki.

**Lisätietoja**
**Toimenpiteet**
**Tarkastukset**

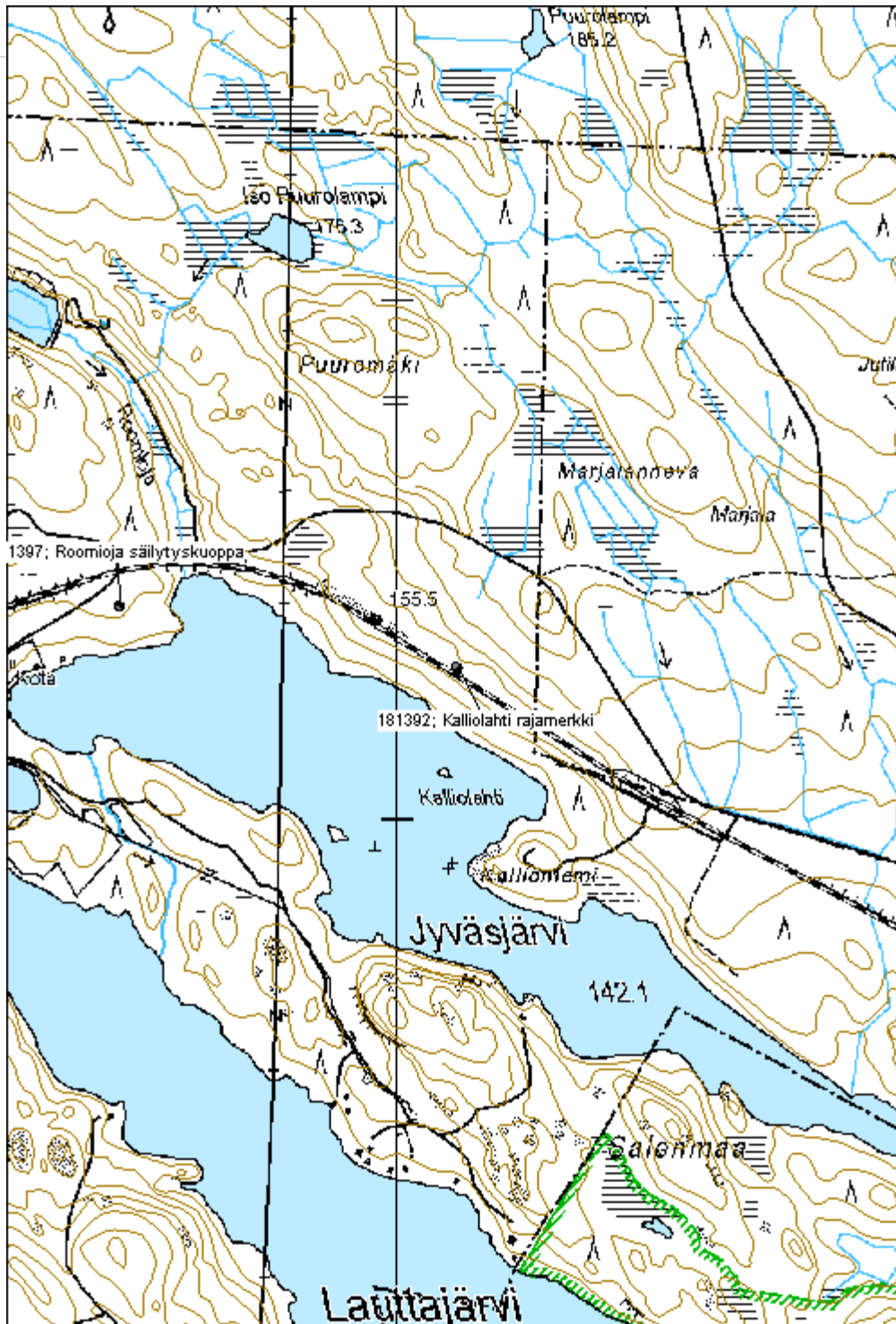
Tila: 3 Toteutettu      Laji: 6 Suojeluarvojen tarkastus      Tarkastusvuosi: 2015  
 Tarkastuspvm: 11.6.2015      Tarkastaja: V. Laurila  
 Kuvaus: KMO kulttuuriperintöinventointi 2015

<b>Viranomaisrekisterinro:</b>	<b>Kunto:</b>	2 Keskinertainen
--------------------------------	---------------	------------------

<b>Arvotus:</b>	8 Muu suojeluarvo	<b>Olotila:</b>	0 Ei tiedossa
<b>Selitys:</b>		<b>Kohteen suojelu:</b>	9 Muu suojeluarvo
<b>Selitys:</b>		<b>Selitys:</b>	
<b>Ympäristön suojelu:</b>	0 Ei määritelty		
<b>Selitys:</b>			



<b>Kohdetyyppi:</b>	17 Kivi- ja maarakenteet	<b>Copyright:</b>	© Metsähallitus 2008 © Maanmittauslaitos 1/MML/08
<b>Koordinaatit:</b>	X 6907294, Y 3355111, Z 160	<b>Mittakaava:</b>	1:10000



**Lettolampi pontikankeittopaikka**

MH-tunnus: 181640

<b>Kohdetyyppi:</b>	9 Valmistuspaikat/työpaikat	<b>Haltija:</b>	121 Metsätalous Länsi-Suomi
<b>Ajoitus:</b>	7118 Historiallinen aika	<b>Ylläpitäjä:</b>	121 Metsätalous Länsi-Suomi
<b>Rakentamisvuosi:</b>		<b>Kunta:</b>	143 Ikaalinen
<b>Lukumäärä:</b>			

<b>Koordinaattiselitys:</b>		<b>Geometria tuotettu:</b>	4 Gps-mittaus, korjaamaton
<b>Koordinaatit:</b>	X 6872801, Y 3308202, Z 167	<b>Löydöt:</b>	

**Taustatiedot**

Kohde tarkastettiin inventoinnissa 11.8.2015 ja se löydettiin Metsähallituksen henkilökunnan tietojen perusteella.

**Ympäristön kuvaus**

Kohde sijaitsee pienellä kalliolla. Lettolammen vieressä.

**Kohteen kuvaus**

Suorantaisen Lettolammen kaakkoisrannalla on pieni kallioalue. Kalliokumpareiden välissä on ruostunut tynnyri johon on leikattu muutamia reikiä. Lisäksi tynnyrissä näyttää olevan kirveellä hakattuja reikiä. Lisäksi maassa on ruostunut ämpäri. Lisäksi kallionkärjessä on yhä käytössä oleva pieni metsästäjien nuotiopaikka.

**Kohteen rajaus**

Kohde rajautuu pistemäisesti rakennusten yhteyteen.

**Tulkinta**

Kyseessä on pontikankeittopaikka 1900-luvulta.

**Lisätietoja**
**Toimenpiteet**
**Tarkastukset**

Tila: 3 Toteutettu Laji: 6 Suojeluarvojen tarkastus Tarkastusvuosi: 2015  
 Tarkastuspvm: 11.8.2015 Tarkastaja: V. Laurila  
 Kuvaus: KMO kulttuuriperintöinventointi 2015

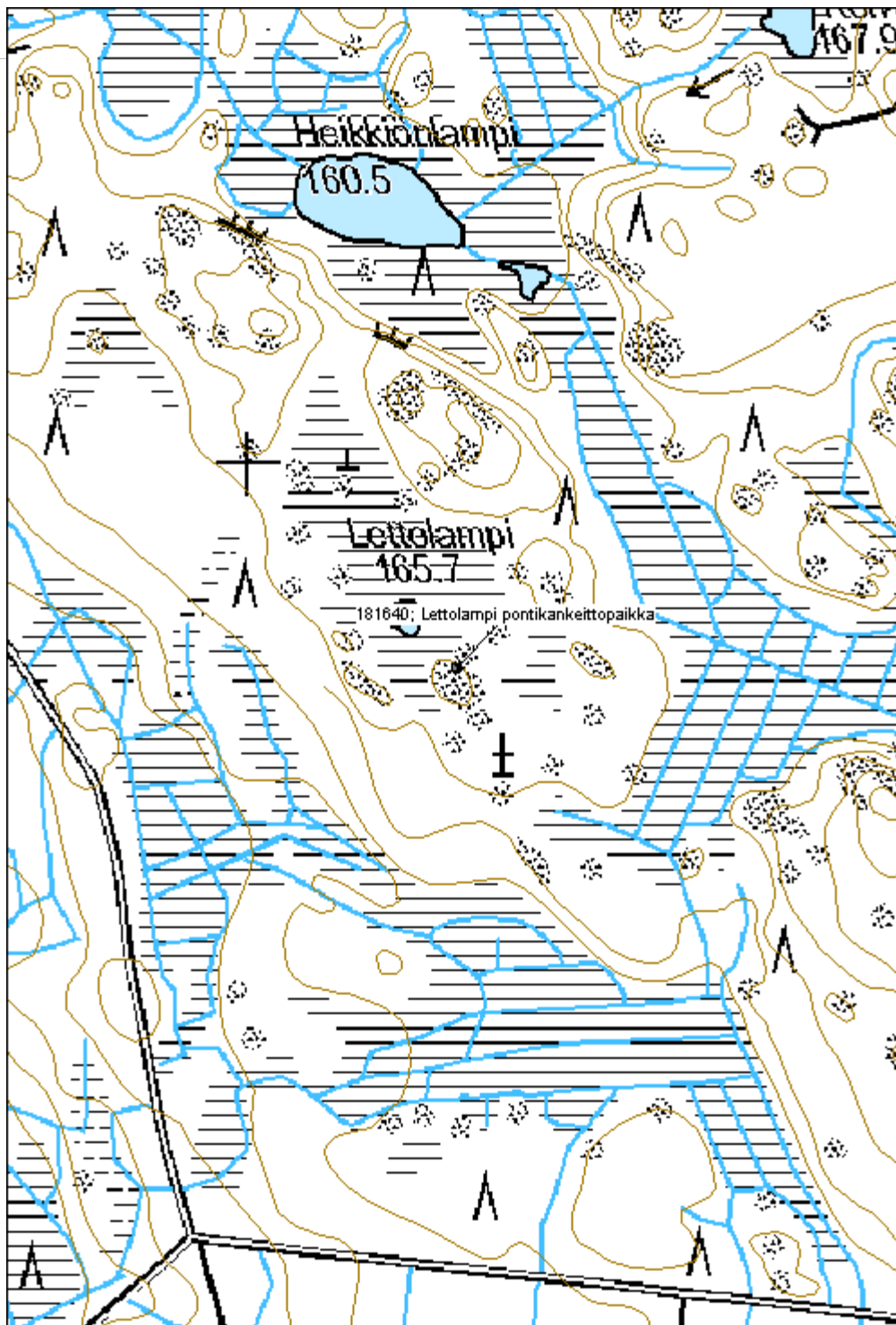
<b>Viranomais-</b>	<b>Kunto:</b>	2 Keskinertainen
--------------------	---------------	------------------

<b>rekisterinro:</b>		<b>Olotila:</b> 2 Ei käytössä
<b>Arvotus:</b>	8 Muu suojeluarvo	<b>Kohteen suojelu:</b> 9 Muu suojeluarvo
<b>Selitys:</b>		<b>Selitys:</b>
<b>Ympäristön suojelu:</b>	0 Ei määritelty	
<b>Selitys:</b>		





<b>Kohdetyyppi:</b>	9 Valmistuspaikat/työpaikat	Copyright:	© Metsähallitus 2008 © Maanmittauslaitos 1/MML/08
<b>Koordinaatit:</b>	X 6872801, Y 3308202, Z 167	Mittakaava:	1:5000



<b>Kurkineva lentokenttä</b>	<b>MH-tunnus: 181641</b>
------------------------------	--------------------------

<b>Kohdetyyppi:</b>	9 Valmistuspaikat/työpaikat	<b>Haltija:</b>	121 Metsätalous Länsi-Suomi
<b>Ajoitus:</b>	7118 Historiallinen aika	<b>Ylläpitäjä:</b>	121 Metsätalous Länsi-Suomi
<b>Rakentamisvuosi:</b>		<b>Kunta:</b>	Parkano
<b>Lukumäärä:</b>			

<b>Koordinaattiselitys:</b>	<b>Geometria tuotettu:</b> 4 Gps-mittaus, korjaamaton
<b>Koordinaatit:</b> X 6873598, Y 3301951, Z 150	<b>Löydöt:</b>

<b><i>Taustatiedot</i></b>
Kohde tarkastettiin inventoinnissa 11.8.2015 ja se löydettiin ilman ennakkotietoja
<b><i>Ympäristön kuvaus</i></b>
Ympäröivä metsä on kosteata moreenimetsää.
<b><i>Kohteen kuvaus</i></b>
Kohde käsittää vanhan metsälentokentän. Paikalla on metsätien pätkä joka on tavallista tietä hieman leveämpi ja hyvin tasainen ja suora. Kentän pituus on noin 800m.
<b><i>Kohteen rajaus</i></b>
Kohde rajautuu noin 800m pitkälle metsätien kaistaleelle.
<b><i>Tulkinta</i></b>
Kyseessä on lannoituslentoihin käytetty metsälentokenttä noin 1960-luvulta.
<b><i>Lisätietoja</i></b>

<b><i>Toimenpiteet</i></b>

<b><i>Tarkastukset</i></b>		
Tila: 3 Toteutettu	Laji: 6 Suojeluarvojen tarkastus	Tarkastusvuosi: 2015
Tarkastuspvm: 11.8.2015 Tarkastaja: V. Laurila		
Kuvaus: KMO kulttuuriperintöinventointi 2015		

<b>Viranomaisrekisterinro:</b>	<b>Kunto:</b> 2 Keskinertainen
	<b>Olotila:</b> 2 Ei käytössä
<b>Arvotus:</b> 8 Muu suojeluarvo	<b>Kohteen</b> 9 Muu suojeluarvo

<b>Selitys:</b>		<b>suojelu:</b>
<b>Selitys:</b>		<b>Selitys:</b>
<b>Ympäristön suojelu:</b>	0 Ei määritelty	
<b>Selitys:</b>		





**5.3. Rakennusperintökohteet**

<b>Paaerin huvila</b>	<b>MH-tunnus: 181704</b>
-----------------------	--------------------------

<b>Kohdetyyppi:</b>	1 Asuinpaikat	<b>Haltija:</b>	121 Metsätalous Länsi-Suomi
<b>Ajoitus:</b>	1011 Pientalo	<b>Ylläpitäjä:</b>	121 Metsätalous Länsi-Suomi
<b>Rakentamisvuosi:</b>		<b>Kunta:</b>	250 Kihniö
<b>Lukumäärä:</b>			

<b>Koordinaattiselitys:</b>		<b>Geometria tuotettu:</b>	4 Gps-mittaus, korjaamaton
<b>Koordinaatit:</b>	X 6901717, Y 3297416, Z 138	<b>Löydöt:</b>	

***Taustatiedot***

Kohde tarkastettiin inventoinnissa 12.8.2015 ja se havaittiin vanhasta peruskartasta.

***Ympäristön kuvaus***

Kohde sijaitsee hiekkaisella saarella. Metsä on vanhaa mäntymetsää. Järven pintaa on selkeästi laskettu jossain vaiheessa. Saaren pohjoispää on lähes kokonaan umpeen kasvanutta hiekkakuoppaa.

***Kohteen kuvaus***

Kohde käsittää Germund Paaerin huvilakokonaisuuden. Paikalla on asuinrakennus, sauna, lato, huussi, kellarikuoppa sekä kaivo.

Päärakennus on mitoiltaan noin 7m x 14m. Rakennus seisoo betonijaloilla ja siinä on hirsirunko ja keltainen lautavuoraus. Rakennuksessa on kaksi isoa huonetta päädyissä. Molemmissa huoneissa on uunit joista itäisempi on osittain sortunut. Päätyjen keskellä on eteishuone sekä keittiö. Lisäksi rakennuksessa on ullakkotila. Rakennuksesta löytyy muutamia aikakausilehtiä 1980-luvun alusta. Lautarakenteinen porstua on lahonnut ja romahtanut.

Saaren itärannassa on hirsinen ja huopakattoinen saunarakennuksen, mitoiltaan noin 4m x 4m. Eteishuone käsittää 2/3 rakennuksesta, itse saunahuone lauteiden jäänteineen on kohtuullisen pieni. Rakennus on ilmeisesti ollut punaiseksi maalattu. Saunahuoneessa on peltinen kiuas jonka hormin kohdalta katto on romahtanut sisään. Rakennuksen vieressä on muualta tuotu rajakivimäinen noin 1m korkea pystykivi. Kivi on lohkottu poraamalla.

Harvan hirsiladon mitat ovat noin 2,5m x 2m. Jäljellä noin 7 hirsikertaa. Katto on romahtanut sisään. Lahonnut rautavahvisteinen lautarakenteinen ovi on vielä paikallaan. Huussi on lahonnut ja lautarakenteinen. Sisäpuolella on maisemapostikortteja yms. Oven pieleen on tehty valkoisesta muotoillusta rimasta koriste

Kellarista on jäljellä noin 2m x 1m x 1m kokoinen kuoppa saaren itärinteessä. Kuopan keskellä kasvaa nuori koivu. Kaivo on rakenteeltaan betoninen rengaskaivo.

**Kohteen rajaus**

Kohde rajautuu pistemäisesti rakenteiden yhteyteen.

**Tulkinta**

Kyseessä on Germund Paaerin perheen huvila 1900-luvun alkupuolelta. Perikunta on käyttänyt huvilaa ilmeisesti 1980-luvun alkupuolelle asti.

**Lisätietoja**

Germund Paaer oli tunnettu paikallinen taiteilija ja kulttuurivaikuttaja. Paaer opetti Ateneumissa 1900-luvun alkupuolella ja oli Kalevala Korun ensimmäisiä ja tärkeimpiä suunnittelijoita.

**Toimenpiteet**
**Tarkastukset**

Tila: 3 Toteutettu Laji: 6 Suojeluarvojen tarkastus Tarkastusvuosi: 2015  
 Tarkastuspvm: 12.8.2015 Tarkastaja: V. Laurila  
 Kuvaus: KMO kulttuuriperintöinventointi 2015

**Viranomais-  
rekisterinro:**
**Kunto:** 3 Huono

**Arvotus:** 8 Muu suojeluarvo

**Olotila:** 2 Ei käytössä

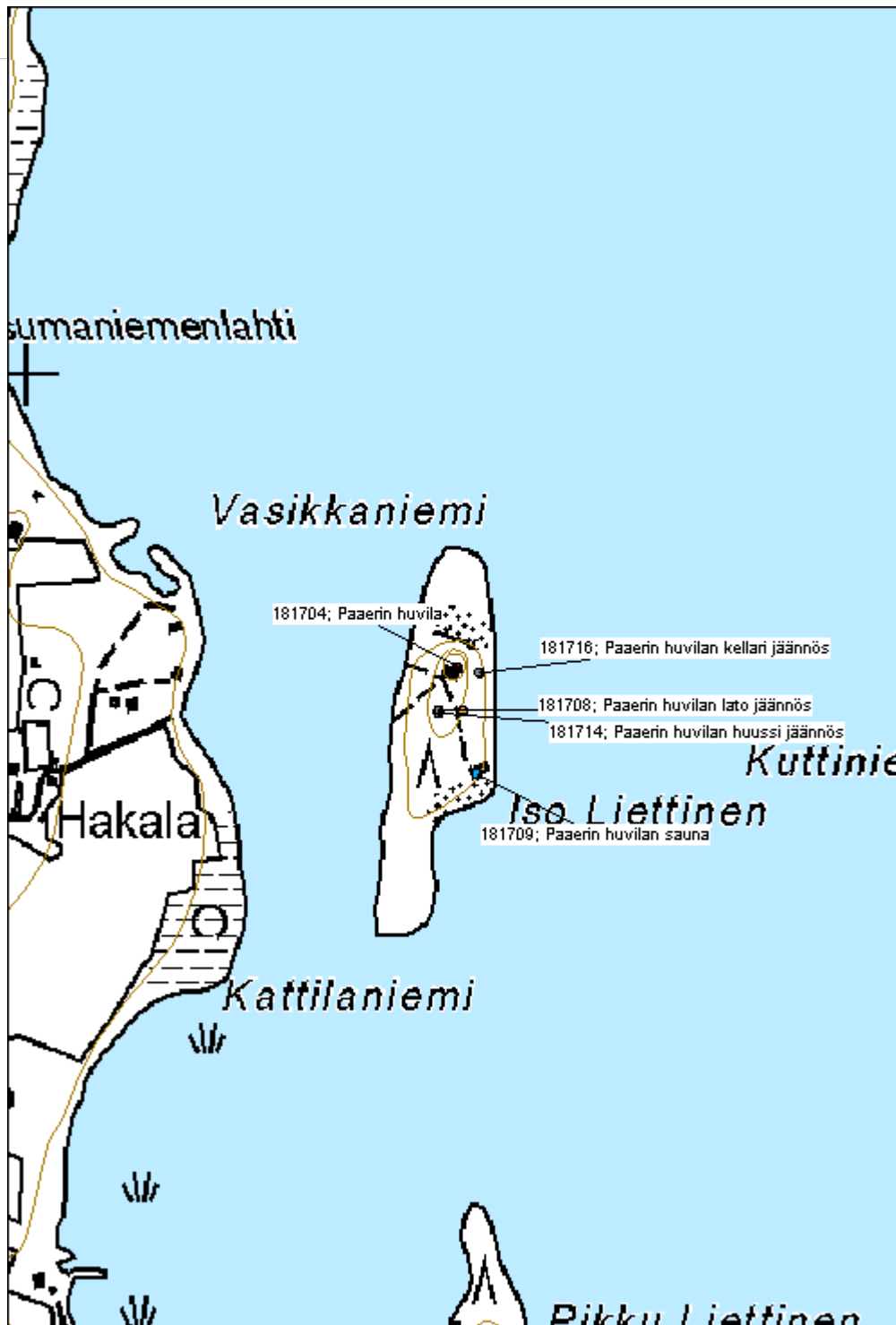
**Kohteen  
suojaus:** 9 Muu suojeluarvo

**Selitys:**
**Selitys:**
**Ympäristön  
suojaus:**

0 Ei määritelty

**Selitys:**

<b>Kohdetyyppi:</b>	1 Asuinpaikat	<b>Copyright:</b>	© Metsähallitus 2008 © Maanmittauslaitos 1/MML/08
<b>Koordinaatit:</b>	X 6901717, Y 3297416, Z 138	<b>Mittakaava:</b>	1:5000







**Kahila päärakennus**

MH-tunnus: 181662

<b>Kohdetyyppi:</b>	1 Asuinpaikat	<b>Haltija:</b>	121 Metsätalous Länsi-Suomi
<b>Ajoitus:</b>	1011 Pientalo	<b>Ylläpitäjä:</b>	121 Metsätalous Länsi-Suomi
<b>Rakentamisvuosi:</b>		<b>Kunta:</b>	250 Kihniö
<b>Lukumäärä:</b>			

<b>Koordinaattiselitys:</b>		<b>Geometria tuotettu:</b>	4 Gps-mittaus, korjaamaton
<b>Koordinaatit:</b>	X 6901247, Y 3311048, Z 173	<b>Löydöt:</b>	

**Taustatiedot**

Kohde tarkastettiin inventoinnissa 7.5.2015 ja se havaittiin vanhasta peruskartasta.

**Ympäristön kuvaus**

Kohde sijaitsee moreenikumpareella. Metsä on noin 60-vuotiasta kuusimetsää, pihassa on vanhoja lehtipuita.

**Kohteen kuvaus**

Kohde käsittää rintamamiestilan ehjän päärakennuksen. Mitoiltaan rakennus on noin 9m x 7m ja se on kaksikerroksinen. Rakennuksessa on betoniperusta ja ehjä peltikatto. Rakennuksessa on hirsirunko ja pystysuuntainen lautaverhoilu. Sisäseinissä on kipsi- tai muu sen tyylinen levypinnoite. Rakennus on muuten kuiva ja ehjä mutta kuisti on romahtanut kasaan. Ikkunat ovat ummessa mutta ovi puuttuu ja rakennus on sitä kautta auki ulkoilmaan.

**Kohteen rajaus**

Kohde rajautuu pistemäisesti rakenteiden yhteyteen.

**Tulkinta**

Kyseessä on vanhan tilan päärakennus noin 1950-luvulta.

**Lisätietoja**
**Toimenpiteet**
**Tarkastukset**

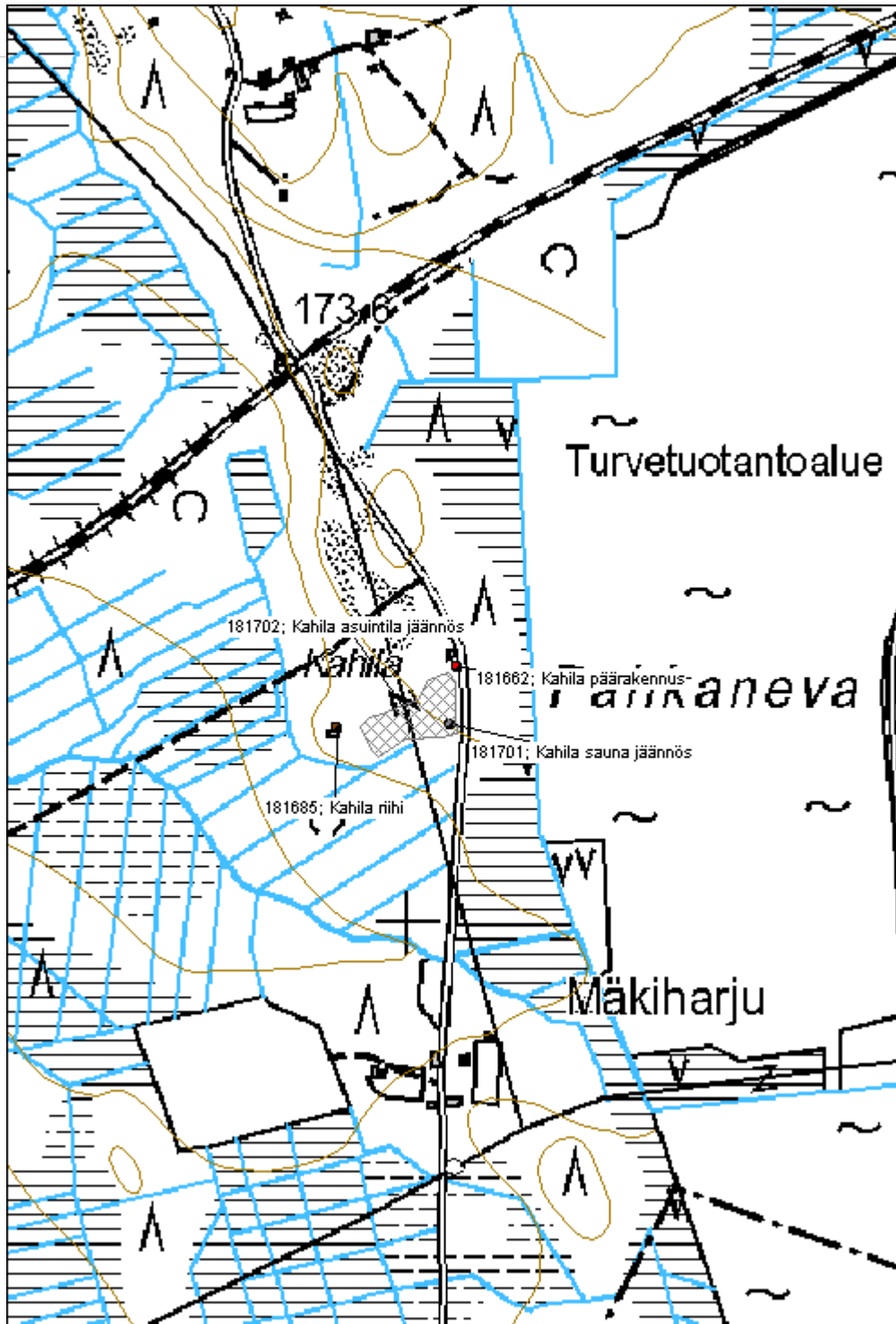
Tila: 3 Toteutettu Laji: 6 Suojeluarvojen tarkastus Tarkastusvuosi: 2015  
 Tarkastuspvm: 7.5.2015 Tarkastaja: V. Laurila  
 Kuvaus: KMO kulttuuriperintöinventointi 2015

<b>Viranomais-</b>	<b>Kunto:</b>	2 Keskinertainen
--------------------	---------------	------------------

<b>rekisterinro:</b>		<b>Olotila:</b> 2 Ei käytössä
<b>Arvotus:</b>	8 Muu suojeluarvo	<b>Kohteen suojelu:</b> 9 Muu suojeluarvo
<b>Selitys:</b>		<b>Selitys:</b>
<b>Ympäristön suojelu:</b>	0 Ei määritelty	
<b>Selitys:</b>		



<b>Kohdetyyppi:</b>	1 Asuinpaikat	<b>Copyright:</b>	© Metsähallitus 2008 © Maanmittauslaitos 1/MML/08
<b>Koordinaatit:</b>	X 6901247, Y 3311048, Z 173	<b>Mittakaava:</b>	1:5000



**Kahila riihi**

MH-tunnus: 181685

<b>Kohdetyyppi:</b>	1 Asuinpaikat	<b>Haltija:</b>	121 Metsätalous Länsi-Suomi
<b>Ajoitus:</b>	1899 Muu maa, metsä- ja kalatalouden rakennus	<b>Ylläpitäjä:</b>	121 Metsätalous Länsi-Suomi
<b>Rakentamisvuosi:</b>		<b>Kunta:</b>	250 Kihniö
<b>Lukumäärä:</b>			

<b>Koordinaattiselitys:</b>		<b>Geometria tuotettu:</b>	4 Gps-mittaus, korjaamaton
<b>Koordinaatit:</b>	X 6901188, Y 3310932, Z 170	<b>Löydöt:</b>	

**Taustatiedot**

Kohde tarkastettiin inventoinnissa 7.5.2015 ja se havaittiin vanhasta peruskartasta.

**Ympäristön kuvaus**

Kohde sijaitsee moreenikumpareella. Metsä on noin 60-vuotiasta kuusimetsää, pihassa on vanhoja lehtipuita.

**Kohteen kuvaus**

Kohde käsittää ehjän riihen josta on kiuas purettu pois. Riiehessä on betoniperustus. Mitoiltaan rakennus on noin 5,5m x 5,5m, rakennuksen etuseinän hirret tulevat useita metrejä sivuseinän yli eteläpuolella. Rakennus onkin joskus siirretty paikalle muualta ja ainakin osa hirsistä on peräisin isommasta rakennuksesta. Rakennuksessa on korkea peltikatto joka tulee reilusti etuseinän yli. Sisällä on muutamia tulenkestäviä tiiliä, sisäseinät vaikuttavat mustuneilta.

**Kohteen rajaus**

Kohde rajautuu pistemäisesti rakenteiden yhteyteen.

**Tulkinta**

Kyseessä on vanha riihi noin 1950-luvulta.

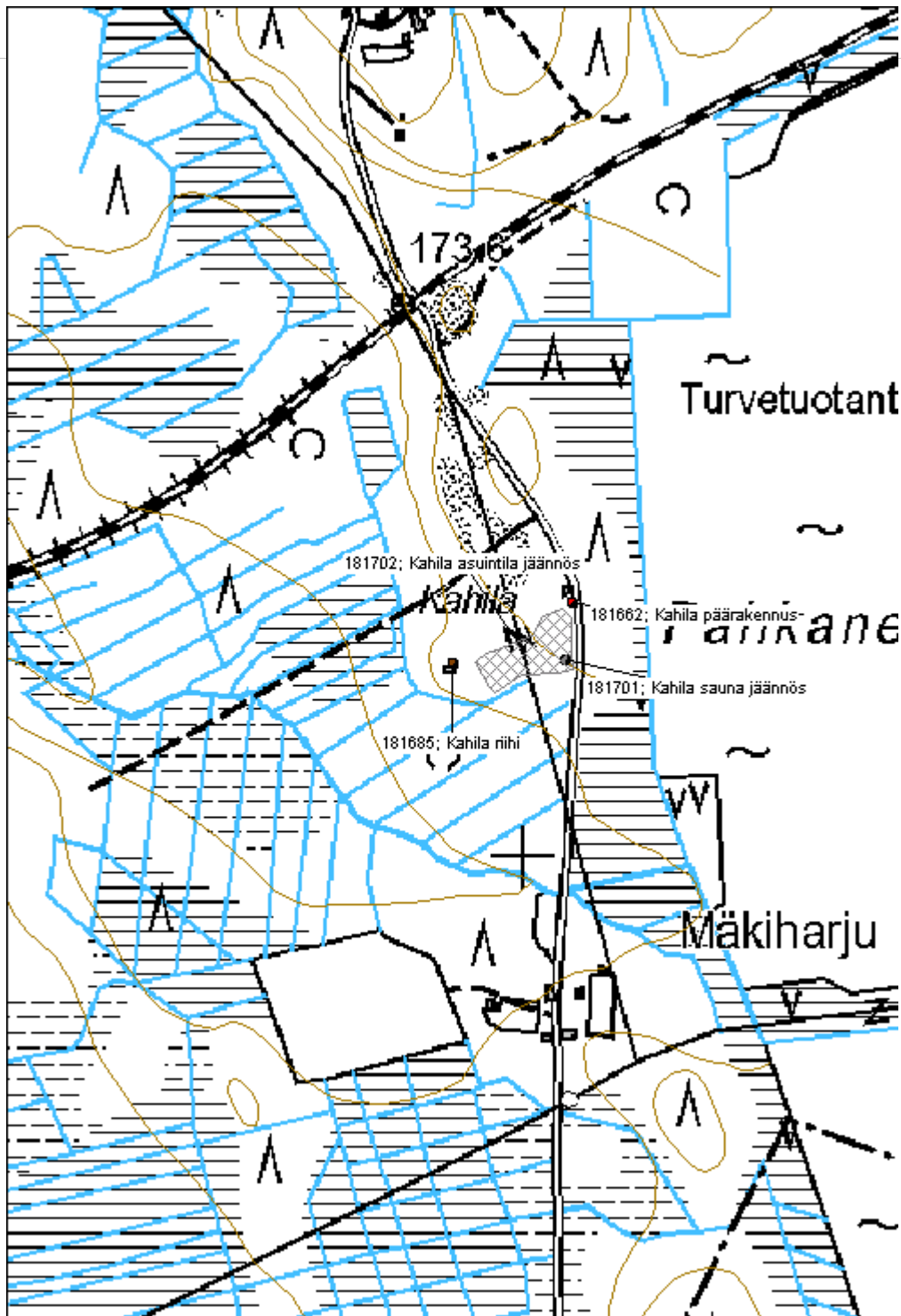
**Lisätietoja**
**Toimenpiteet**
**Tarkastukset**

Tila: 3 Toteutettu      Laji: 6 Suojeluarvojen tarkastus      Tarkastusvuosi: 2015  
 Tarkastuspvm: 7.5.2015      Tarkastaja: V. Laurila  
 Kuvaus: KMO kulttuuriperintöinventointi 2015

<b>Viranomaisrekisterinro:</b>		<b>Kunto:</b>	2 Keskinertainen
<b>Arvotus:</b>	8 Muu suojeluarvo	<b>Olotila:</b>	2 Ei käytössä
<b>Selitys:</b>		<b>Kohteen suojelu:</b>	9 Muu suojeluarvo
		<b>Selitys:</b>	
<b>Ympäristön suojelu:</b>	0 Ei määritelty		
<b>Selitys:</b>			



<b>Kohdetyyppi:</b>	1 Asuinpaikat	<b>Copyright:</b>	© Metsähallitus 2008 © Maanmittauslaitos 1/MML/08
<b>Koordinaatit:</b>	X 6901188, Y 3310932, Z 170	<b>Mittakaava:</b>	1:5000



## 6. Liitteet

### 6.1. Luettelo valokuvista

Valokuvan nimi	Päivämäärä	kuvaus
179397 Kivioja tervahauta_1	7.5.2015	Tervahauta
179397 Kivioja tervahauta_2	7.5.2015	Tervahauta
179397 Kivioja tervahauta_3	7.5.2015	Tervahauta
179398 Aitausneva tervahauta_1	7.5.2015	Tervahauta
179398 Aitausneva tervahauta_2	7.5.2015	Tervahauta
179398 Aitausneva tervahauta_3	7.5.2015	Tervahauta
179408 Teerineva tervahauta_1	7.5.2015	Tervahauta
179408 Teerineva tervahauta_2	7.5.2015	Tervahauta
179411 Haukkalamminkangas tervahauta_1	7.5.2015	Tervahauta
179411 Haukkalamminkangas tervahauta_2	7.5.2015	Tervahauta
179412 Haukkalampi tervahauta_1	7.5.2015	Tervahauta
179412 Haukkalampi tervahauta_2	7.5.2015	Tervahauta
179413 Myllymaa tervahauta_1	7.5.2015	Tervahauta
179413 Myllymaa tervahauta_2	7.5.2015	Tervahauta
179413 Myllymaa tervahauta_3	7.5.2015	Tervahauta
180180 Korkiamaa tervahauta_1	7.5.2015	Tervahauta
180180 Korkiamaa tervahauta_2	7.5.2015	Tervahauta
181252 Korkiamaa asuintila jäännös_1	7.5.2015	Purettu päärakennus
181252 Korkiamaa asuintila jäännös_2	7.5.2015	Purettu sauna
181252 Korkiamaa asuintila jäännös_3	7.5.2015	Purettu navetta
181252 Korkiamaa asuintila jäännös_4	7.5.2015	Autonromu 1 navetan vieressä Autonromu 2 päärakennuksen vieressä
181252 Korkiamaa asuintila jäännös_5	7.5.2015	Autonromu 2, yksityiskohta
181252 Korkiamaa asuintila jäännös_6	7.5.2015	Autonromu 2, yksityiskohta
181252 Korkiamaa asuintila jäännös_7	7.5.2015	Päärakennuksen liesi
181252 Korkiamaa asuintila jäännös_8	7.5.2015	Navetta
181252 Korkiamaa asuintila jäännös_9	7.5.2015	Navetan yksityiskohtia
181252 Korkiamaa asuintila jäännös_10	7.5.2015	Rakennuksen pohja
181253 Kangaskoski tila jäännös_1	7.5.2015	Kattotiiliä
181253 Kangaskoski tila jäännös_2	7.5.2015	Tornin jalustaa
181255 Korkeakangas torni_1	7.5.2015	Kiviaitaa
181702 Kahila asuintila jäännös_1	7.5.2015	Sauna
181702 Kahila asuintila jäännös_2	7.5.2015	Sauna
181702 Kahila asuintila jäännös_3	7.5.2015	Sauna
181818 Kivioja hiilimiilu_1	7.5.2015	Hiilimiilu
181818 Kivioja hiilimiilu_2	7.5.2015	Hiilimiilu
181819 Teerineva tervapirtti jäännös_1	7.5.2015	Kiukaan rakennetta
181819 Teerineva tervapirtti jäännös_2	7.5.2015	Kiukaan rakennetta
181819 Teerineva tervapirtti jäännös_3	7.5.2015	Tervapirtin jäännös
179395 Heinijärvi tervahauta_1	8.5.2015	Tervahauta

179395 Heinijärvi tervahauta_2	8.5.2015	Tervahauta
179406 Pesänevanhautamäki tervahauta_1	8.5.2015	Tervahauta
179406 Pesänevanhautamäki tervahauta_2	8.5.2015	Tervahauta
179414 Haapaneva tervahauta_1	8.5.2015	Tervahauta
179414 Haapaneva tervahauta_2	8.5.2015	Tervahauta
179414 Haapaneva tervahauta_3	8.5.2015	Tervahauta
181261 Ojala asuintila jäännös_1	8.5.2015	Piha-alue
181261 Ojala asuintila jäännös_2	8.5.2015	Päärakennuksen jäännös
181261 Ojala asuintila jäännös_3	8.5.2015	Riihi
181261 Ojala asuintila jäännös_4	8.5.2015	Kellari
181261 Ojala asuintila jäännös_5	8.5.2015	Rakennuksen jäännös
181261 Ojala asuintila jäännös_6	8.5.2015	Riihen kiuas
181261 Ojala asuintila jäännös_7	8.5.2015	Kellari
181263 Pesänevanhautamäki tervapirtti_1	8.5.2015	Kiukaan rakennetta
181263 Pesänevanhautamäki tervapirtti_2	8.5.2015	Tervapirtin jäännös
179405 Majalahti tervahauta_1	11.5.2015	Tervahauta
179405 Majalahti tervahauta_2	11.5.2015	Tervahauta
179405 Majalahti tervahauta_3	11.5.2015	Tervahauta
181270 Rinne asuintila jäännös_1	11.5.2015	Päärakennuksen pohja
181270 Rinne asuintila jäännös_2	11.5.2015	Riihen pohja
181270 Rinne asuintila jäännös_3	11.5.2015	Navetan pohja
181270 Rinne asuintila jäännös_4	11.5.2015	Päärakennuksen kulmaa
181270 Rinne asuintila jäännös_5	11.5.2015	Riihen kiuas
181270 Rinne asuintila jäännös_6	11.5.2015	Navetan rakennetta
181270 Rinne asuintila jäännös_7	11.5.2015	Navetan rakennetta
181271 Majalahti tervapirtti_1	11.5.2015	Tervapirtti
181271 Majalahti tervapirtti_2	11.5.2015	Kiukaan rakennetta
181278 Majalahti asuintila jäännös_1	11.5.2015	Rakennuksen jäännös
181278 Majalahti asuintila jäännös_2	11.5.2015	Kaivo
181278 Majalahti asuintila jäännös_3	11.5.2015	Päärakennuksen pohja
181278 Majalahti asuintila jäännös_4	11.5.2015	Rakennuksen jäännös
181278 Majalahti asuintila jäännös_5	11.5.2015	Kellari
181278 Majalahti asuintila jäännös_6	11.5.2015	Päärakennuksen pohja
181278 Majalahti asuintila jäännös_7	11.5.2015	Rakennuksen jäännös
181278 Majalahti asuintila jäännös_8	11.5.2015	Rakennuksen jäännös
179399 Mäntykangas tervahauta_1	12.5.2015	Tervahauta
179399 Mäntykangas tervahauta_2	12.5.2015	Tervahauta
181303 Kettukangas rajamerkki_1	12.5.2015	Rajamerkki
181303 Kettukangas rajamerkki_2	12.5.2015	Rajamerkki
181305 Mäntykangas tervapirtti_1	12.5.2015	Tervapirtin jäännös
181305 Mäntykangas tervapirtti_2	12.5.2015	Tervapirtin jäännös
181308 Lautasalo kämppä jäännös_1	12.5.2015	Kämpän pohjaa
181308 Lautasalo kämppä jäännös_2	12.5.2015	Uunin rakennetta
181311 Rankanevankalliot kämppä jäännös_1	12.5.2015	Kämpän liesi
181311 Rankanevankalliot kämppä jäännös_2	12.5.2015	Kämpän liesi



181311 Rankanevankalliot kämppä jäännös_3	12.5.2015	Kämpän liesi
181584 Kalliolampi kämppä jäännös_1	12.5.2015	Kämpän perustaa
181584 Kalliolampi kämppä jäännös_2	12.5.2015	Uunin pohja
181824 Kettukangas väliaikaishaudat hauta 1_1	12.5.2015	Eteläisempi hautakuoppa
181824 Kettukangas väliaikaishaudat hauta 1_2	12.5.2015	Eteläisempi hautakuoppa
181824 Kettukangas väliaikaishaudat hauta 2_1	12.5.2015	Pohjoisempi hautakuoppa
181824 Kettukangas väliaikaishaudat hauta 2_2	12.5.2015	Pohjoisempi hautakuoppa
181824 Kettukangas väliaikaishaudat_1	12.5.2015	Muistomerkki
181824 Kettukangas väliaikaishaudat_2	12.5.2015	Muistomerkki
181824 Kettukangas väliaikaishaudat_3	12.5.2015	Muistomerkki
181824 Kettukangas väliaikaishaudat_4	12.5.2015	Muistomerkki
179407 Leppihaudanmäki tervahauta_1	18.5.2015	Tervahauta
179407 Leppihaudanmäki tervahauta_2	18.5.2015	Tervahauta
179407 Leppihaudanmäki tervahauta_3	18.5.2015	Tervahauta
181313 Leppihaudanmäki tervapirtti_1	18.5.2015	Tervapirtin jäännös
181313 Leppihaudanmäki tervapirtti_2	18.5.2015	Tervapirtin jäännös
181313 Leppihaudanmäki tervapirtti_3	18.5.2015	Tervapirtin jäännös
179396 Pymäki tervahauta_1	19.5.2015	Tervahauta
179396 Pymäki tervahauta_2	19.5.2015	Tervahauta
179400 Lettojenmäki 1 tervahauta_1	19.5.2015	Tervahauta
179400 Lettojenmäki 1 tervahauta_2	19.5.2015	Tervahauta
179401 Lettojenmäki 2 tervahauta_1	19.5.2015	Tervahauta
179401 Lettojenmäki 2 tervahauta_2	19.5.2015	Tervahauta
179401 Lettojenmäki 2 tervahauta_3	19.5.2015	Vieressä oleva kuoppa
179404 Hirvikangas tervahauta_1	19.5.2015	Tervahauta
179404 Hirvikangas tervahauta_2	19.5.2015	Tervahauta
180333 Uudenhaudanmäki tervahauta_1	19.5.2015	Tervahauta
180333 Uudenhaudanmäki tervahauta_2	19.5.2015	Tervahauta
180333 Uudenhaudanmäki tervahauta_3	19.5.2015	Halssin kivirakennetta
180333 Uudenhaudanmäki tervahauta_4	19.5.2015	Halssin kivirakennetta
180333 Uudenhaudanmäki tervahauta_5	19.5.2015	Halssin kivirakennetta
180333 Uudenhaudanmäki tervahauta_6	19.5.2015	Halssin kivirakennetta
180333 Uudenhaudanmäki tervahauta_7	19.5.2015	Halssin kattoa
180333 Uudenhaudanmäki tervahauta_8	19.5.2015	Vieressä olevaa pengerrystä
180333 Uudenhaudanmäki tervahauta_9	19.5.2015	Vieressä olevaa pengerrystä
180347 Vanhanhaudanmäki tervahauta_1	19.5.2015	Tervahauta
180347 Vanhanhaudanmäki tervahauta_2	19.5.2015	Tervahauta
180347 Vanhanhaudanmäki tervahauta_3	19.5.2015	Tervahauta
180347 Vanhanhaudanmäki tervahauta_4	19.5.2015	Tervahauta
181315 Liikajärvenperä lato jäännös_1	19.5.2015	Lato
181315 Liikajärvenperä lato jäännös_2	19.5.2015	Lato
181317 Maatianvuori palotorni jäännös_1	19.5.2015	Palotornin rakennetta
181317 Maatianvuori palotorni jäännös_2	19.5.2015	Palotornin rakennetta
181317 Maatianvuori palotorni jäännös_3	19.5.2015	Palotornin rakennetta
179393 Joutilasnevankangas tervahauta_1	20.5.2015	Tervahauta

179393 Joutilasnevankangas tervahauta_2	20.5.2015	Tervahauta
179393 Joutilasnevankangas tervahauta_3	20.5.2015	Tervahauta
179394 Kangaslamminkangas tervahauta_1	20.5.2015	Tervahauta
179394 Kangaslamminkangas tervahauta_2	20.5.2015	Tervahauta
181319 Joutilasnevankangas tervapirtti_1	20.5.2015	Tervapirtin kiuas
181320 Kangaslamminkangas tervapirtti_1	20.5.2015	Tervapirtin jäännös
181320 Kangaslamminkangas tervapirtti_2	20.5.2015	Tervapirtin kiuas
181426 Kiimamaa 1 asuintila jäännös_1	26.5.2015	Navetan rakennetta
181426 Kiimamaa 1 asuintila jäännös_2	26.5.2015	Kellari
181426 Kiimamaa 1 asuintila jäännös_3	26.5.2015	Päärakennuksen pohja
181435 Kiimamaa 2 tila jäännös_1	26.5.2015	Päärakennuksen pohja
181435 Kiimamaa 2 tila jäännös_2	26.5.2015	Kellari
181435 Kiimamaa 2 tila jäännös_3	26.5.2015	Kellari
181435 Kiimamaa 2 tila jäännös_4	26.5.2015	Kellari
181435 Kiimamaa 2 tila jäännös_5	26.5.2015	Kiviaitaa
181436 Välisalo 1 rakennus jäännös_1	26.5.2015	Päärakennuksen pohja
181436 Välisalo 1 rakennus jäännös_2	26.5.2015	Päärakennuksen pohja
181437 Välisalo 2 asuintila jäännös	26.5.2015	Rakennuksen pohja
181440 Välisalo 3 asuintila jäännös_1	26.5.2015	Rakennuksen pohja
181440 Välisalo 3 asuintila jäännös_2	26.5.2015	Rakennuksen pohja
181440 Välisalo 3 asuintila jäännös_3	26.5.2015	Päärakennuksen pohja
181443 Välisalo 4 asuintila jäännös_1	26.5.2015	Päärakennuksen pohja
181443 Välisalo 4 asuintila jäännös_2	26.5.2015	Päärakennuksen pohja
181443 Välisalo 4 asuintila jäännös_3	26.5.2015	Kaivo
181443 Välisalo 4 asuintila jäännös_4	26.5.2015	Kaivo
181443 Välisalo 4 asuintila jäännös_5	26.5.2015	Siirtolohkare josta irrotettu palanen
181447 Välisalo 5 asuintila jäännös_1	26.5.2015	Sauna
181447 Välisalo 5 asuintila jäännös_2	26.5.2015	Päärakennuksen pohja
181447 Välisalo 5 asuintila jäännös_3	26.5.2015	Päärakennuksen pohja
181447 Välisalo 5 asuintila jäännös_4	26.5.2015	Päärakennuksen pohja
181447 Välisalo 5 asuintila jäännös_5	26.5.2015	Päärakennuksen pohja
181447 Välisalo 5 asuintila jäännös_6	26.5.2015	Navetan rakennetta
181448 Välisalo 6 asuintila jäännös_1	26.5.2015	Päärakennuksen pohja
181449 Sikaneva kellari jäännös_1	26.5.2015	Kellari
181449 Sikaneva kellari jäännös_2	26.5.2015	Kellari
179409 Kaukahaudanmäki tervahauta	27.5.2015	Tervahauta
179410 Huhtavuori tervahauta_1	27.5.2015	Tervahauta
179410 Huhtavuori tervahauta_2	27.5.2015	Tervahauta
181359 Kaukahaudanmäki tervapirtti jäännös_1	27.5.2015	Tervapirtin jäännös
181359 Kaukahaudanmäki tervapirtti jäännös_2	27.5.2015	Kiukaan rakennetta
181549 Kangas-Lyly 1 asuintila jäännös_1	27.5.2015	Päärakennuksen pohja
181551 Kangas-Lyly 2 asuintila jäännös_1	27.5.2015	Päärakennuksen pohja
181551 Kangas-Lyly 2 asuintila jäännös_2	27.5.2015	Päärakennuksen pohja
181552 Lylyharju asuintila jäännös_1	27.5.2015	Päärakennuksen pohja
156152 Iso-Koura kivikautinen asuinpaikka_1	27.5.2015	Asuinpaikkaa

156152 Iso-Koura kivikautinen asuinpaikka_2	27.5.2015	Asuinpaikkaa
179392 Hautakangas tervahauta_1	28.5.2015	Tervahauta
179392 Hautakangas tervahauta_2	28.5.2015	Tervahauta
179415 Rustari tervahauta_1	1.6.2015	Tervahaudan halssia
179415 Rustari tervahauta_2	1.6.2015	Tervahauta
179418 Hautainmaa tervahauta_1	2.6.2015	Tervahauta
179418 Hautainmaa tervahauta_2	2.6.2015	Tervahauta
179419 Hautainmaa 2 tervahauta_1	2.6.2015	Tervahauta
179420 Lehterinta tervahauta_1	2.6.2015	Tervahauta
179420 Lehterinta tervahauta_2	2.6.2015	Tervahauta
179421 Ylinenneva tervahauta_1	2.6.2015	Tervahauta
179421 Ylinenneva tervahauta_2	2.6.2015	Tervahauta
179421 Ylinenneva tervahauta_3	2.6.2015	Tervahauta
179422 Isosalo tervahauta_1	2.6.2015	Tervahauta
179422 Isosalo tervahauta_2	2.6.2015	Tervahauta
181374 Suoreittenkangas metsävirtijantila jäännös_1	2.6.2015	Päärakennuksen pohja
181374 Suoreittenkangas metsävirtijantila jäännös_2	2.6.2015	Kellari
181374 Suoreittenkangas metsävirtijantila jäännös_3	2.6.2015	Kaivo
179423 Tikkamäki tervahauta_1	3.6.2015	Tervahauta
179423 Tikkamäki tervahauta_2	3.6.2015	Tervahauta
181375 Kauraharju palotorni jäännös_1	3.6.2015	Tornin jalustaa
183789 Kyrönkankaantie	3.6.2015	Tien kulkua Kauraharjulla
179416 Pukara tervahauta_1	4.6.2015	Tervahauta
179416 Pukara tervahauta_2	4.6.2015	Tervahauta
179416 Pukara tervahauta_3	4.6.2015	Tervahauta
179417 Letonluoma tervahauta_1	4.6.2015	Tervahauta
179417 Letonluoma tervahauta_2	4.6.2015	Tervahauta
179417 Letonluoma tervahauta_3	4.6.2015	Tervahauta
181562 Lylynneva asuintila jäännös_1	9.6.2015	Päärakennuksen pohja
181567 Iso-Koura asuintila jäännös_1	9.6.2015	Rakennuksen pohja
181567 Iso-Koura asuintila jäännös_2	9.6.2015	Päärakennuksen pohja
181567 Iso-Koura asuintila jäännös_3	9.6.2015	Navetan rakennetta
181567 Iso-Koura asuintila jäännös_4	9.6.2015	Päärakennuksen pohja
181567 Iso-Koura asuintila jäännös_5	9.6.2015	Siirtolohkare josta irrotettu palanen
181574 Takasalo kivirakenne jäännös	9.6.2015	Kivirakennetta
181578 Alkkianneva asuintila jäännös_1	9.6.2015	Päärakennuksen pohja
181578 Alkkianneva asuintila jäännös_2	9.6.2015	Kellari
181578 Alkkianneva asuintila jäännös_3	9.6.2015	Kiviaitaa
181581 Alkkia vankila jäännös_1	9.6.2015	Parakin pohja
181581 Alkkia vankila jäännös_2	9.6.2015	Rakennuksen pohja
181581 Alkkia vankila jäännös_3	9.6.2015	Piikkilanka-aitaa
181581 Alkkia vankila jäännös_4	9.6.2015	Piikkilanka-aitaa

181583 Maijanviita asuintila jäännös	9.6.2015	Päärakennuksen pohja
179388 Hautakangas tervahauta_1	10.6.2015	Tervahauta
179388 Hautakangas tervahauta_2	10.6.2015	Tervahauta
179390 Hautasaari tervahauta	10.6.2015	Tervahauta
181391 Hautasaari tervapirtti jäännös_1	10.6.2015	Tervapirtin pohja
181391 Hautasaari tervapirtti jäännös_2	10.6.2015	Tervapirtin pohja
181392 Kalliolahti rajamerkki_1	11.6.2015	Rajamerkki
181392 Kalliolahti rajamerkki_2	11.6.2015	Rajamerkki
181397 Roomioja säilytyskuoppa_1	11.6.2015	Säilytyskuoppa
181397 Roomioja säilytyskuoppa_2	11.6.2015	Säilytyskuoppa
181397 Roomioja säilytyskuoppa_3	11.6.2015	Säilytyskuoppa
181411 Myllyniemi rakennus jäännös_1	11.6.2015	Rakennuksen pohja
181411 Myllyniemi rakennus jäännös_2	11.6.2015	Rakennuksen pohja
181415 Myllyoja mylly jäännös_1	11.6.2015	Myllyn jäännös
181415 Myllyoja mylly jäännös_2	11.6.2015	Myllyn jäännös
179402 Vanhanhaudanmäki tervahauta_1	22.6.2015	Tervahauta
179402 Vanhanhaudanmäki tervahauta_2	22.6.2015	Tervahauta
179403 Lippilamminhaudanmäki tervahauta_1	22.6.2015	Tervahauta
181603 Rajala asuintila jäännös_1	27.7.2015	Päärakennuksen pohja
181603 Rajala asuintila jäännös_2	27.7.2015	Kellari
181604 Rajalankangas lato jäännös_1	27.7.2015	Lato
181604 Rajalankangas lato jäännös_2	27.7.2015	Lato
181604 Rajalankangas lato jäännös_3	27.7.2015	Nurkan rakennetta
181604 Rajalankangas lato jäännös_4	27.7.2015	Ovenpieli
181605 Salmilamminkeidas tervahauta_1	28.7.2015	Tervahauta
181605 Salmilamminkeidas tervahauta_2	28.7.2015	Tervahauta
181606 Salmilammenkeidas tervapirtti jäännös_1	28.7.2015	Tervapirtin pohja
181606 Salmilammenkeidas tervapirtti jäännös_2	28.7.2015	Tervapirtin pohja
181608 Salmilamminkeidas korsu jäännös_1	28.7.2015	Korsunjäännös
181608 Salmilamminkeidas korsu jäännös_2	28.7.2015	Korsunjäännös
181608 Salmilamminkeidas korsu jäännös_3	28.7.2015	Korsunjäännös
181612 Palokangas tervahauta_1	28.7.2015	Tervahauta
181612 Palokangas tervahauta_2	28.7.2015	Tervahauta
181613 Palokangas tervapirtti jäännös_1	28.7.2015	Tervapirtin pohja
181613 Palokangas tervapirtti jäännös_2	28.7.2015	Tervapirtin pohja
181614 Niittonenänkallio rakkakuoppa_1	28.7.2015	Yleiskuva kivirakasta
181614 Niittonenänkallio rakkakuoppa_2	28.7.2015	Yleiskuva kivirakasta
181614 Niittonenänkallio rakkakuoppa_3	28.7.2015	Isompi kuoppa
181614 Niittonenänkallio rakkakuoppa_4	28.7.2015	Isompi kuoppa
181614 Niittonenänkallio rakkakuoppa_5	28.7.2015	Pienempi kuoppa
181614 Niittonenänkallio rakkakuoppa_6	28.7.2015	Pienempi kuoppa
181614 Niittonenänkallio rakkakuoppa_7	28.7.2015	Yleiskuva kivirakasta
181614 Niittonenänkallio rakkakuoppa_8	28.7.2015	Yleiskuva kivirakasta
181614 Niittonenänkallio rakkakuoppa_9	28.7.2015	Yleiskuva kivirakasta
181614 Niittonenänkallio rakkakuoppa_10	28.7.2015	Pienempi kuoppa

181616 Kuninkaanlähde palotorni jäännös_1	4.8.2015	Palotornin rakennetta
181616 Kuninkaanlähde palotorni jäännös_2	4.8.2015	Palotornin rakennetta
181616 Kuninkaanlähde palotorni jäännös_3	4.8.2015	Palotornin rakennetta
181617 Korjunmäki tervahauta_1	5.8.2015	Tervahauta
181617 Korjunmäki tervahauta_2	5.8.2015	Tervahauta
181623 Alaneva sauna jäännös_1	10.8.2015	Kämpänpohja
181623 Alaneva sauna jäännös_2	10.8.2015	Kämpänpohja
181623 Alaneva sauna jäännös_3	10.8.2015	Lieden rakennetta
181624 Lauttalampi tammi jäännös_1	11.8.2015	Tammen rakennetta
181624 Lauttalampi tammi jäännös_2	11.8.2015	Tammen rakennetta
181625 Lauttalampi kellari jäännös_1	11.8.2015	Peltoröykkiöitä
181625 Lauttalampi kellari jäännös_2	11.8.2015	Peltoröykkiöitä
181634 Lauttalampi peltorauniot_1	11.8.2015	Riihen jäännös
181634 Lauttalampi peltorauniot_2	11.8.2015	Riihen jäännös
181635 Lauttalampi peltorauniot_1	11.8.2015	Peltoröykkiöitä
181635 Lauttalampi peltorauniot_2	11.8.2015	Pengerrystä
181635 Lauttalampi peltorauniot_3	11.8.2015	Pengerrystä
181639 Lauttalampi peltorauniot_1	11.8.2015	Kiviaitaa
181639 Lauttalampi peltorauniot_2	11.8.2015	Peltoröykkiöitä
181640 Lettolampi pontikankeittopaikka_1	11.8.2015	Tislauspannu
181640 Lettolampi pontikankeittopaikka_2	11.8.2015	Tislauspannu
181640 Lettolampi pontikankeittopaikka_3	11.8.2015	Tislauspannu
181640 Lettolampi pontikankeittopaikka_4	11.8.2015	Nuotiopaikka
181641 Kurkineva lentokenttä_1	11.8.2015	Lentokenttä
181647 Kalliolampi kämppä jäännös_1	11.8.2015	Tallin eteisosaa
181647 Kalliolampi kämppä jäännös_2	11.8.2015	Tallin sisäosaa
181647 Kalliolampi kämppä jäännös_3	11.8.2015	Tallin sisäosaa
181647 Kalliolampi kämppä jäännös_4	11.8.2015	Tallin sisäosaa
181647 Kalliolampi kämppä jäännös_5	11.8.2015	Tallin sisäosaa
181647 Kalliolampi kämppä jäännös_6	11.8.2015	Tallin sisäosaa
181647 Kalliolampi kämppä jäännös_7	11.8.2015	Yleiskuva tallista
181647 Kalliolampi kämppä jäännös_8	11.8.2015	Yleiskuva tallista
181647 Kalliolampi kämppä jäännös_9	11.8.2015	Yleiskuva tallista
181647 Kalliolampi kämppä jäännös_10	11.8.2015	Yleiskuva tallista
181647 Kalliolampi kämppä jäännös_11	11.8.2015	Tallin eteisosaa
181647 Kalliolampi kämppä jäännös_12	11.8.2015	Yleiskuva tallista
181647 Kalliolampi kämppä jäännös_13	11.8.2015	Antenni puussa
181647 Kalliolampi kämppä jäännös_14	11.8.2015	Huussi
181704 Paaerin huvila_1	12.8.2015	Yleiskuva huvilasta
181704 Paaerin huvila_2	12.8.2015	Tuvasta löytynyt leiri
181704 Paaerin huvila_3	12.8.2015	Sisäosaa
181704 Paaerin huvila_4	12.8.2015	Sisäosaa
181704 Paaerin huvila_5	12.8.2015	Sisäosaa
181704 Paaerin huvila_6	12.8.2015	Yleiskuva huvilasta
181704 Paaerin huvila_7	12.8.2015	Yleiskuva huvilasta

181704 Paaerin huvila_8	12.8.2015	Yleiskuva huvilasta
181704 Paaerin huvila_9	12.8.2015	Ullakkoa
181704 Paaerin huvila_10	12.8.2015	Yleiskuva huvilasta
181708 Paaerin huvila lato jäännös	12.8.2015	Lato ja huussi
181709 Paaerin huvilan sauna_1	12.8.2015	Lauteet ja kiuas
181709 Paaerin huvilan sauna_2	12.8.2015	Eteishuone
181709 Paaerin huvilan sauna_3	12.8.2015	Yleiskuva
181709 Paaerin huvilan sauna_4	12.8.2015	Lähikuva pystykivistä
181709 Paaerin huvilan sauna_5	12.8.2015	Lähikuva pystykivistä
181714 Paaerin huvila huussi jäännös_1	12.8.2015	Huussin seinän kuvia
181714 Paaerin huvila huussi jäännös_2	12.8.2015	Yleiskuva
181716 Paaerin huvila kellari jäännös	12.8.2015	Kellarikuoppa
181662 Kahila päärakennus_1	7.5.2015	Tupa
181662 Kahila päärakennus_2	7.5.2015	Portaat
181662 Kahila päärakennus_3	7.5.2015	Naulakko
181662 Kahila päärakennus_4	7.5.2015	Yleiskuva
181662 Kahila päärakennus_5	7.5.2015	Yleiskuva
181662 Kahila päärakennus_6	7.5.2015	Yleiskuva
181685 Kahila riihi_1	7.5.2015	Yleiskuva
181685 Kahila riihi_2	7.5.2015	Yleiskuva
181685 Kahila riihi_3	7.5.2015	Yleiskuva
181685 Kahila riihi_4	7.5.2015	Päädyn rakennetta
181685 Kahila riihi_5	7.5.2015	Ovi
181685 Kahila riihi_6	7.5.2015	Katon rakennetta
181685 Kahila riihi_7	7.5.2015	Sisäosaa
181685 Kahila riihi_8	7.5.2015	Tiili