

Kajaani kulttuuriperintöinventointi 2015



KUVAILEHTI

JULKAISUJA	Metsähallitus	JULKAISUAIKA	2015
TOIMEKSIANTAJA	Metsähallitus	HYVÄKSYMISPÄIVÄMÄÄRÄ	
LUOTTAMUKSELLISUUS		ASIANUMERO	4838/2015/04.01
SUOJELUALUETYYPPI/ SUOJELUOHJELMA			
ALUEEN NIMI	Kajaani		
NATURA 2000 -ALUEEN NIMI JA KOODI			
ALUEYKSIKKÖ	Metsätalous, kestävä kehitys		
TEKIJÄ(T)	FM Hanna Kelola-Mäkeläinen		
JULKAISUN NIMI	Kajaani kulttuuriperintöinventointi 2015		
TIIVISTELMÄ	<p>Metsähallituksen metsätalous suoritti kesällä 2015 kulttuuriperintöinventoinnin Kajaanin monikäyttömetsissä 11.5.–18.6.2015 välisenä aikana. Inventoinnista vastasi Pohjanmaa-Kainuu -alueen erikoissuunnittelija, arkeologi Hanna Kelola-Mäkeläinen. Maastotöissä apuna oli kesäkuun ajan metsäalan opiskelija Helinä Poutamo. Metsätalousmaata inventoitiin yhteensä noin 31 000 ha.</p> <p>Kajaanin metsätalousalueelta inventointiin yhteensä 86 kohdetta, joista dokumentoitiin 155 yksittäistä rakennetta. Muinaismuistolailta suojeltuja tai sen nojalla suojeltavaksi ehdotettuja kohteita dokumentoitiin 66 kappaletta ja uuden ajan kulttuuriperintökohteita 20 kappaletta. Kohteiden jakauma eroaa selkeästi Kainuun aiempien inventointien tuloksista, sillä muinaismuistolailta suojeltuja kohteita on aiempina vuosina ollut huomattavasti vähemmän. Kaikki inventoinnissa kartoitetut kohteet ovat suojeltuja joko muinaismuistolailta tai Metsähallituksen omalla päätöksellä.</p> <p>Inventoinnissa dokumentoiduista kohteista 16 kohteen tiedot oli merkitty joko muinaisjäännösrekisteriin tai Metsähallituksen SutiGis- ja Reiska-tietokantoihin. Laserkeilausaineiston avulla löydettiin 56 kohdetta ja vanhojen pitäjän- ja peruskarttojen avulla 10 kohdetta. Uusia kohteita, joista ei ollut aiempaa tietoa, löydettiin neljä kappaletta.</p> <p>Kulttuuriperintöinventointi on osa Kansallista metsäohjelmaa 2015, joka edellyttää kulttuuriperintökohteiden inventointia valtion omistamilla mailla. Inventoinnin avulla varmistetaan metsien monipuolinen hyödyntäminen kestävä kehityksen periaatteita noudattaen ja turvataan kulttuuriperintökohteiden säilyminen. Konsernihanke aloitettiin vuonna 2009 ja se päättyy vuoden 2015 lopussa.</p>		
AVAINSANAT	Metsähallitus, Kajaani, Vuolijoki, kulttuuriperintöinventointi, metsätalous, monikäyttömetsä		
MUUT TIEDOT	Kannen kuva: Kalmasaari Venejärvellä. Kuva: Hanna Kelola-Mäkeläinen/Metsähallitus.		
SARJAN NIMI JA NUMERO			
ISSN		ISBN (NIDOTTU)	
		ISBN (PDF)	
SIVUMÄÄRÄ	293	KIELI	I
KUSTANTAJA	Metsähallitus, metsätalous	PAINOPAIKKA	
JAKAJA	Metsähallitus, metsätalous	HINTA	

Tiivistelmä

Taulukko 1. Inventoinnin perustiedot

Työn suorittaja	<i>Metsähallitus / FM Hanna Kelola-Mäkeläinen</i>
Selvityksen ja inventoinnin syy	<i>Kansallinen metsäohjelma, valtion metsät</i>
Työn rahoittaja	<i>Metsähallitus / KMO-kulttuuriperintöinventointihanke</i>
Inventoinnin laji (arkistoinventointi/perusinventointi/teemainventointi/tarkkuusinventointi/ennestään tunnetun kohteen tarkastus)	<i>Kansallinen metsäohjelma, valtion metsät</i>
Kenttätöön ajankohta	<i>11.5.-18.6.2015</i>
Dokumentointi- ja löytöaineiston arkistointipaikka	<i>Dokumentointiaineisto: Metsähallituksen arkisto</i>
Inventointialueen laajuus, ha	31 000 ha
Inventointialueella olevat natura 2000 -alueet	-
Inventointialueella olevat suojelualueet	-

Sisällys

TIIVISTELMÄ	2
SISÄLLYS	3
LUETTELO KOHTEISTA	4
1. JOHDANTO	7
1.1. INVENTOINNIN TAUSTA	7
1.2. INVENTOINTIALUEEN SIJAINTI JA LAAJUUS	7
1.3. ESISELVITYS- JA LÄHDEAINEISTO	7
1.4. INVENTOINNIN TOTEUTUS JA MENETELMÄT	9
2. INVENTOINTIALUEEN MAISEMA, LUONTO SEKÄ MAA- JA KALLIOPERÄ	10
3. ALUEEN TUTKIMUSHISTORIA	11
3.1. ALUEEN AIEMMIN TUNNETUT MUINAISJÄÄNNÖKSET	12
3.2. ALUEEN ESIHISTORIALLISESTA MAANKÄYTÖSTÄ	13
3.3. ALUEEN HISTORIALLISESTA MAANKÄYTÖSTÄ	14
4. TULOSTEN TARKASTELU JA JOHTOPÄÄTÖKSET	18
4.1. ESIHISTORIALLISEN JA HISTORIALLISEN AJAN MUINAISJÄÄNNÖKSET	20
4.2. UUDEN AJAN KULTTUURIPERINTÖKOHTEET	21
4.3. INVENTOINNIN ARVIOINTI JA JOHTOPÄÄTÖKSET	24
ALLEKIRJOITUS	24
LÄHTEET	25
5. KOHDETIEDOT	26
5.1. ESIHISTORIALLISEN AJAN MUINAISJÄÄNNÖKSET	26
5.2. HISTORIALLISEN AJAN MUINAISJÄÄNNÖKSET	29
5.3. AJOITTAMATTOMAT MUINAISJÄÄNNÖKSET	222
5.4. UUDEN AJAN KULTTUURIPERINTÖKOHTEET	225

Luettelo kohteista

Taulukko 2. Luettelo inventoinnissa tarkastetuista kohteista. Koordinaatit: KKJ-peruskoordinaatisto.

<u>Reiska</u>	<u>Nimi</u>	<u>Tyyppi</u>	<u>X</u>	<u>Y</u>	<u>Sivunumero</u>
<u>Esihistoriallisen ajan muinaisjäännökset</u>					
180437	Ryynänen	Kivikautinen asuinpaikka	3544739	7096278	26
<u>Historiallisen ajan muinaisjäännökset</u>					
181214	Kalmasaari	Hautasaari	3506392	7106420	29
181246	Wiitamäki	Torppa jäännös	3542705	7092013	32
179336	Haasia-aho	Tervahauta	3544756	7096260	36
179312	Halla-aho	Tervahauta	3545117	7092963	39
179340	Hongikonaho	Tervahauta	3547702	7091924	42
179364	Hukkasenaho 1	Tervahauta	3505961	7106840	45
179365	Hukkasenaho 2	Tervahauta	3504384	7103533	48
179324	Iso Viinijärvi 1	Tervahauta	3499110	7101863	51
179325	Iso Viinijärvi 2	Tervahauta	3498675	7102789	54
179361	Iso-Paskolampi	Tervahauta	3498347	7103396	57
179366	Itäsuvanto	Tervahauta	3548573	7088978	60
179314	Jupurinlehto	Tervahauta	3500565	7104787	63
179334	Jyrkkäkoskenkangas	Tervahauta	3498295	7116171	66
179327	Kaleton 1	Tervahauta	3492276	7111914	69
179328	Kaleton 2	Tervahauta	3492429	7111398	72
179315	Kampsunlampi	Tervahauta	3492105	7113411	75
179320	Karhulampi	Tervahauta	3492249	7113813	78
179308	Kiiskiskangas	Tervahauta	3492526	7116794	81
179358	Kiisselisuo	Tervahauta	3531807	7096718	84
179318	Kivilahdenkangas	Tervahauta	3529013	7096070	87
179343	Kivisuo	Tervahauta	3528269	7096679	90
179359	Koppakangas 2	Tervahauta	352872	7096688	93
179360	Koppakangas 3	Tervahauta	3528180	7096703	96
179353	Korkeamäki 2	Tervahauta	3528211	7096650	99
179335	Lammallehto	Tervahauta	3527512	7095561	102
179326	Laurosenkangas	Tervahauta	3527952	7095553	105
179344	Lepokivenkangas	Tervahauta	3522583	7095403	108
179338	Lintusuo 1	Tervahauta	3530659	7108105	111
179339	Lintusuo 2	Tervahauta	3529292	7109744	114
179329	Lumikangas	Tervahauta	3527429	7111456	117
179321	Maaselänkangas	Tervahauta	3489588	7121930	120
179345	Maaselänkangas 1	Tervahauta	3489594	7121593	123
179346	Maaselänkangas 2	Tervahauta	3491663	7117841	126
179342	Moisalankangas	Tervahauta	3489817	7107716	129

179317	Mäntyniemi	Tervahauta	3489839	7107708	132
179316	Möylynkangas	Tervahauta	3491159	7106243	135
179330	Niitty-Tikansuo	Tervahauta	3501169	7105966	138
179319	Paanunkangas	Tervahauta	3501201	7106018	141
179362	Paskolamminkangas 1	Tervahauta	3493183	7109297	144
179363	Paskolamminkangas 2	Tervahauta	3492714	7108660	147
179332	Patamalehto	Tervahauta	3492647	7108491	150
179357	Pienen pajusuon saari	Tervahauta	3492560	7107236	153
179355	Pieni Junnonsuo	Tervahauta	3504415	7103118	156
179352	Pohjaskangas	Tervahauta	3511605	7101936	159
179354	Päivänlasku	Tervahauta	3511575	7101931	162
179351	Ryynänen 3	Tervahauta	3512872	7102082	165
179309	Sammakkomäki 1	Tervahauta	3511947	7105053	168
179310	Sammakkomäki 3	Tervahauta	3534203	7113970	171
179311	Sammakkomäki 4	Tervahauta	3534443	7117916	174
179356	Sivuaho	Tervahauta	3538034	7102761	177
179341	Soidinkangas	Tervahauta	3537456	7103790	180
179337	Sopenmäki	Tervahauta	3545933	7099186	183
179333	Suovasuo	Tervahauta	3545596	7098573	186
179347	Terva-aronkangas	Tervahauta	3545156	7099262	189
179331	Tikansuo	Tervahauta	3545299	7100366	192
59911	Tuiskunsuo	Tervahauta	3545614	7099694	195
179322	Valkealampi 1	Tervahauta	3545247	7094485	198
179323	Valkealampi 2	Tervahauta	3541959	7101860	201
179313	Vattukangas	Tervahauta	3546186	7090299	204
179349	Vuottokangas 1	Tervahauta	3545538	7090410	207
179348	Vuottokangas 2	Tervahauta	3545351	7090594	210
179350	Ylihongikko	Tervahauta	3548573	7088978	213
181138	Kivijoki 2	Hiilimiilu	3545538	7090410	216
181137	Kivilahti	Hiilimiilu	3508862	7105758	219

Ajoittamattomat muinaisjäänökset

181144	Kivijoki	Lapinpato	3506503	7106359	222
--------	----------	-----------	---------	---------	-----

Uuden ajan kulttuuriperintökohteet

181065	Jylkynmäki	Asuintila jäännös	3545299	7100366	225
181108	Katajavaara	Asuintila jäännös	3541959	7101860	229
181037	Kivimäki	Asuintila jäännös	3534203	7113970	234
180985	Korkeamäki 1	Asuintila jäännös	3501169	7105966	238
181177	Lehto	Asuintila jäännös	3542705	7092013	242
180935	Leppimäki	Asuintila jäännös	3500236	7105407	246
180905	Vihotti	Asuintila jäännös	3498675	7102789	250
180974	Sammakkomäki 2	Kellari jäännös	3530773	7100013	254
180967	Kettukangas 1	Kuoppa jäännös	3531597	7102832	257

180971	Kettukangas 2	Kuoppa jäännös	3531613	7102822	260
180864	Haapakuljun kämppä	Kämppä jäännös	3510924	7100967	263
181211	Hoppula	Kämppä jäännös	3532866	7099260	266
181030	Palojoki	Kämppä jäännös	3530643	7106437	269
180978	Pohjolanmännikkö	Kämppä jäännös	3547702	7091924	272
180960	Honkamäki	Metsänvartijatila jäännös	3531642	7106700	275
59920	Sopenjärvi	Pilkkapuu	3527267	7110051	279
180869	Naurisahon kämppä	Puucee jäännös	3532210	7096164	282
180948	Ruunamäki	Rakennus jäännös	3529430	7099658	285
180866	Ryynänen 2	Rakennus jäännös	3531691	7097485	288
181208	Simakkapuro	Uittopato	3504404	7108376	291

1 Johdanto

1.1. Inventoinnin tausta

Metsähallituksen metsätalous suoritti kesällä 2015 kulttuuriperintöinventoinnin Kajaanin metsätalousalueella 11.5. – 18.6.2015 välisenä aikana. Kulttuuriperintöinventointi on osa Kansallista metsäohjelmaa 2015, joka edellyttää kulttuuriperintökohteiden inventointia valtion omistamilla mailla. Inventoinnin avulla varmistetaan metsien monipuolinen hyödyntäminen kestävän kehityksen periaatteita noudattaen ja turvataan kulttuuriperintökohteiden säilyminen. Konsernihanke aloitettiin vuonna 2009 ja se päättyi vuoden 2015 lopussa.

1.2. Inventointialueen sijainti ja laajuus

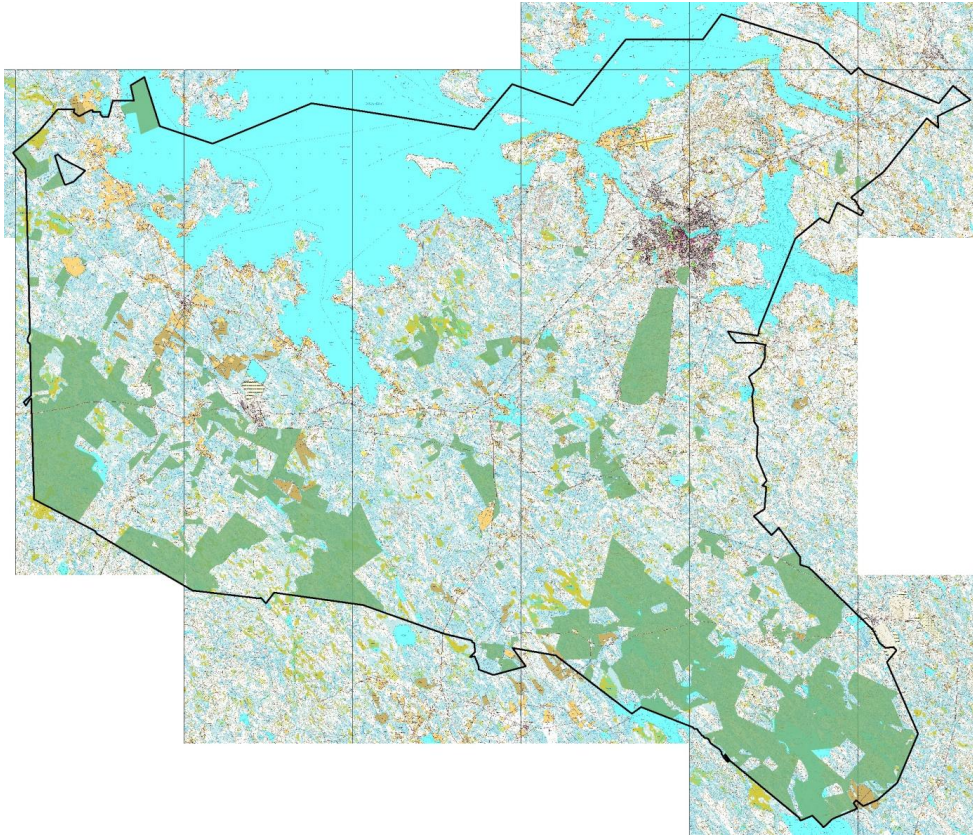
Vuoden 2015 inventointialue käsittää Kajaanin metsätalousalueen, joka sisältää entiset Kajaanin maalaiskunnan ja Vuolijoen alueet (kuva 1). Metsätalousmaat keskittyvät Kajaanissa alueen kaakkois- ja lounaisosiin eikä niitä ole lainkaan arkeologisesti mielenkiintoisimmilla alueilla Oulujärven ympäristössä.

Kajaanin alueella inventoitiin yhteensä noin 31 000 hehtaaria, josta metsätaloukskäytössä olevaa maata oli noin 30 000 ha ja kitu- ja joutomaita noin 1 000 ha. Kitu- ja joutomailla tarkoitetaan pääasiassa soita, rämeitä ja kalliomaita, joita ei voida hyödyntää metsätalouksena.

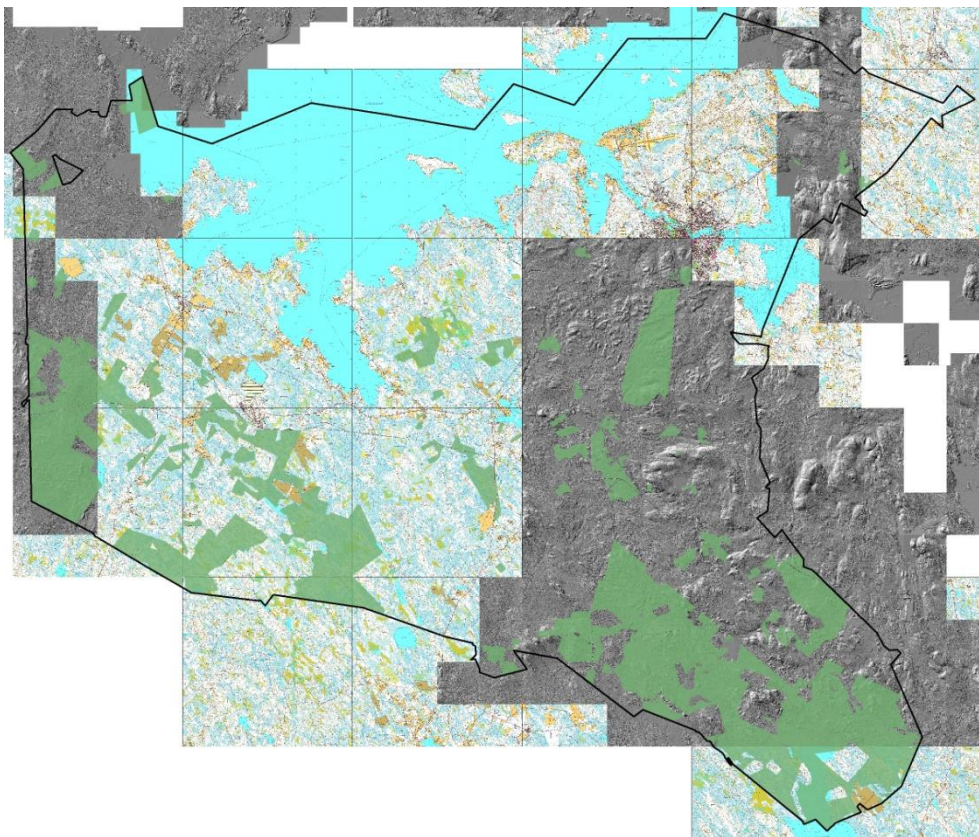
1.3. Esiselvitys- ja lähdeaineisto

Kajaanin inventoinnissa esiselvityksen lähdeaineistona käytettiin Metsähallituksen omia SutiGis- ja Reiska -tietojärjestelmiä, vanhoja metsätalous- ja peruskarttoja, 1800-luvulla tehtyjä pitäjänkarttoja, Maanmittauslaitoksen laserkeilausaineistoa ja Museoviraston muinaisjäännösrekisteriä. Laserkeilausaineistoa oli saatavilla vain inventointialueen itä- ja länsiosista (kuva 2).

Esiselvitys- ja lähdeaineiston kattavuus oli hyvä. Metsähallituksen omiin rekistereihin oli inventointialueelle ennen kesän kenttäkautta merkitty 15 kohdetta ja muinaisjäännösrekisteriin yhdeksän kohdetta, joista yksi oli vedenalainen kohde. Esiselvitysaineiston avulla inventointialueelta löydettiin em. kohteiden lisäksi 104 uutta mahdollista kohdetta, jotka tarkastettiin kenttäkauden aikana.



Kuva 1. Kajaanin inventointialue on merkitty karttaan vihreällä. © Metsähallitus ja Maanmittauslaitos.

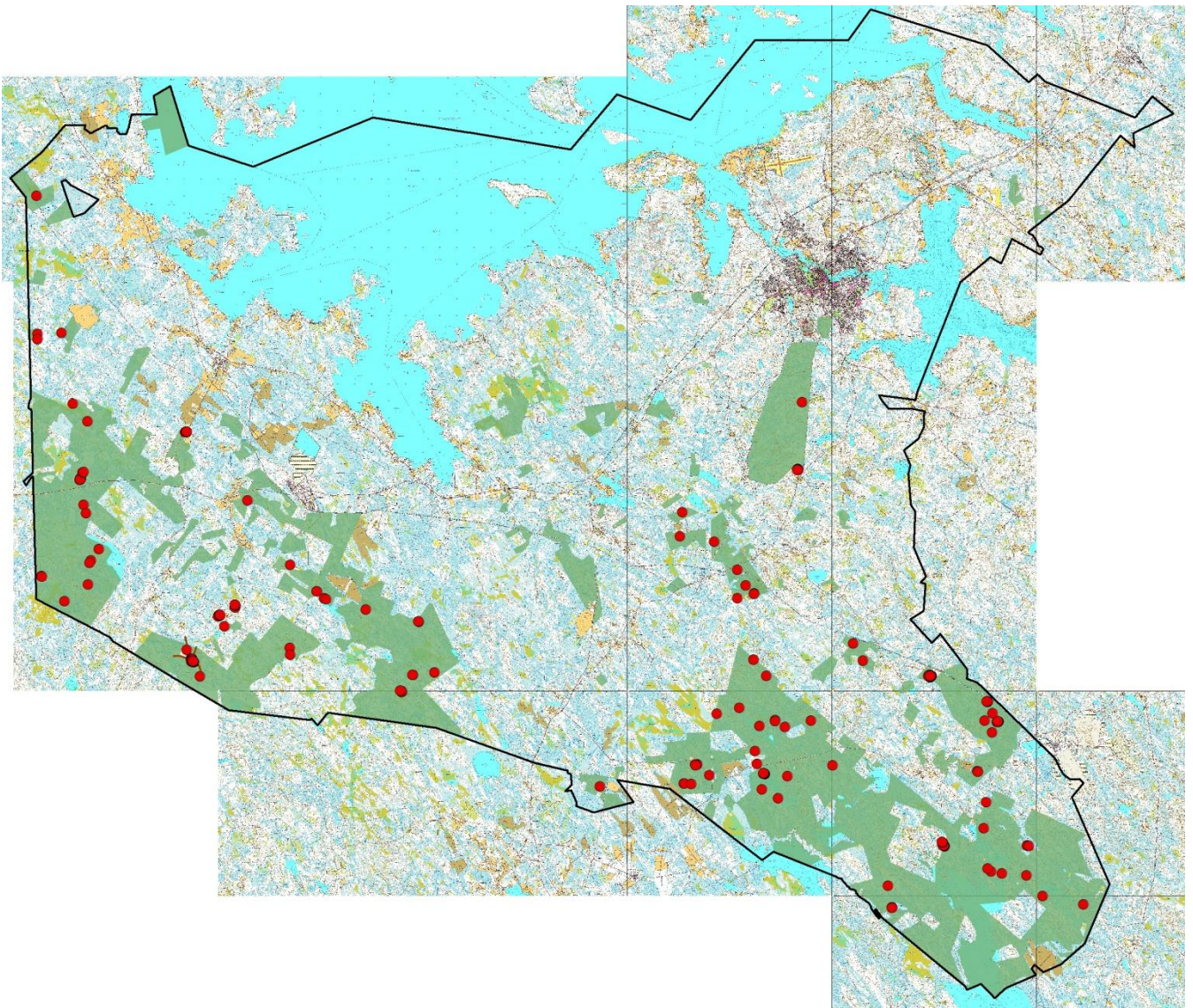


Kuva 2. Maanmittauslaitoksen laserkeilausaineiston kattavuus inventointialueella. © Metsähallitus ja Maanmittauslaitos.

1.4. Inventoinnin toteutus ja menetelmät

Inventoinnin kohteena olivat kaikki ihmisen toiminnasta jääneet jäljet kivikaudelta 1950–60 – luvuille saakka. Maastotöitä tehtiin kesän aikana yhteensä viisi ja puoli viikkoa ja niistä vastasi allekirjoittanut. Apuna maastossa oli kesäkuun ajan metsäalan opiskelija Helinä Poutamo.

Inventoinnissa tarkastettiin sekä ennestään tunnettuja muinaisjäännös- ja kulttuuriperintökohteita että etsittiin aktiivisesti uusia. Uusia kohteita löydettiin eniten laserkeilausaineiston ja vanhojen karttojen avulla. Esiselvitysaineisto sisälsi ennen kenttäkautta noin 125 kohdetta, joista tarkastamatta jäi kymmenisen kohdetta. Näistä suurin osa oli inventoitu 2013 eikä niitä sen takia tarkastettu. Lisäksi yksi kohteista oli vedenalaiskohde ja kahdelle kohteelle ei kesän märkyden takia päässyt.



Kuva 3. Kesän 2015 inventoinnissa dokumentoidut kohteet ja niiden levintä. © Metsähallitus ja Maanmittauslaitos.

Inventoinnissa käytettiin ArcPad-ohjelmalla ja GPS-laitteella varustettua maastolaitetta (Panasonic CP-U1), johon kohteiden tiedot tallennettiin. Lisäksi jokaisesta kohteesta otettiin kuvat digikameralla. Havainto-olosuhteet inventoinnin aikana olivat pääosin hyvät, vaikka kesän sateisuus esti pääsyn muutamalle kohteelle.

Kajaanin metsätalousalueelta inventoitiin yhteensä 86 kohdetta, joista dokumentoitiin 155 yksittäistä rakennetta (kuva 3). Jokaisesta yksittäisestä rakenteesta otettiin ylös tarkat koordinaattitiedot ja ne valokuvattiin ja mitattiin. Kohteiden tiedot alakohteineen ja kuvineen on viety Metsähallituksen Reiska-tietojärjestelmään. Inventointiraportti talletetaan Metsähallituksen arkistoon ja siitä toimitetaan kopio Museoviraston arkistoon.

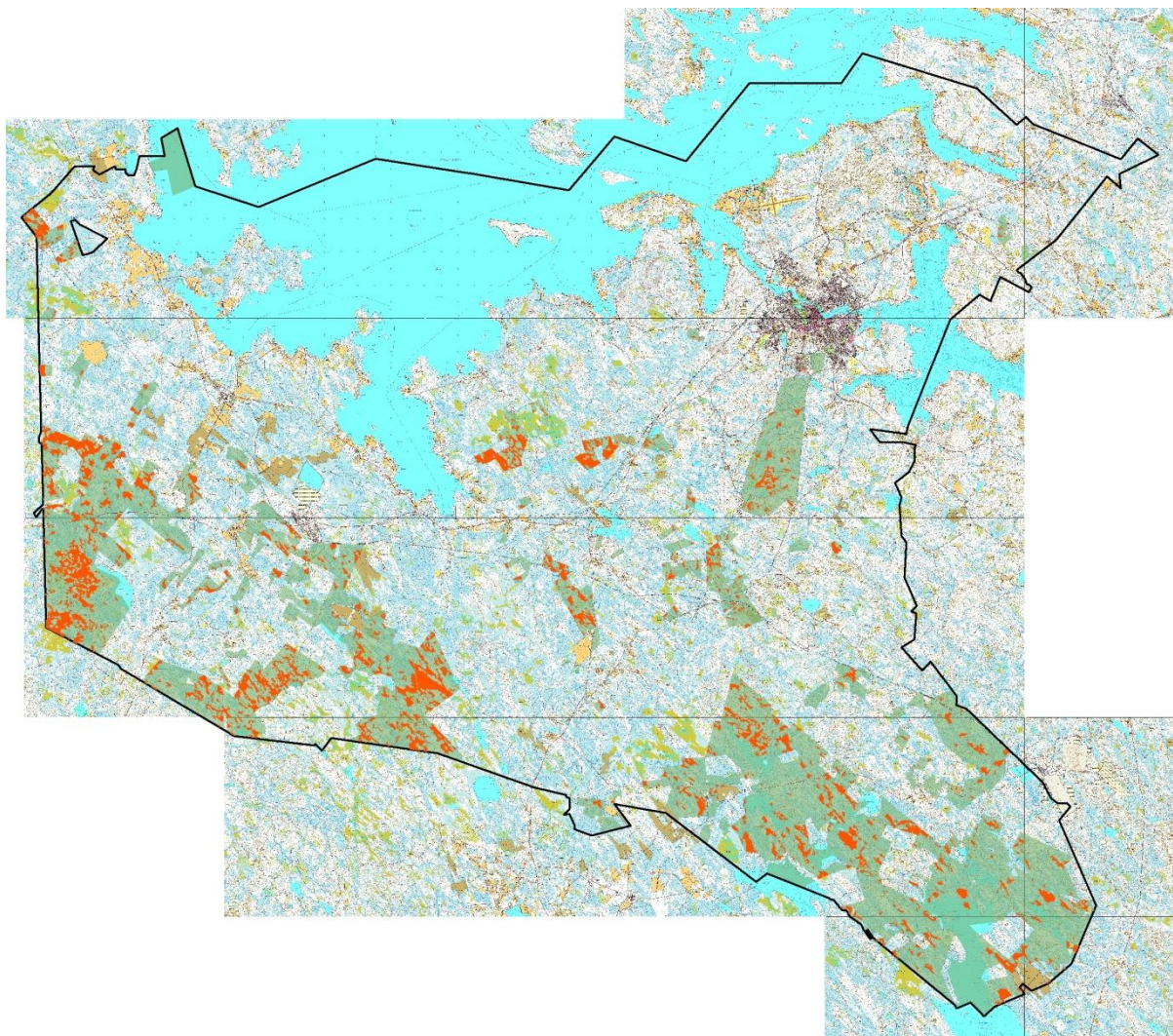
2 Inventointialueen maisema, luonto sekä maa- ja kallioperä

Kainuu on Suomen kolmanneksi soisin maakunta, jossa soiden osuus metsätalousmaasta on peräti 43 % (Sallinen 2012: 4). Kajaanin suot lasketaan kuuluvaksi Suomenselän ja Pohjois-Karjalan aapasuoalueeseen ja monikäyttömetsissä soiden osuus on 33 % (kuva 4) (Impiö, T., Kuokkanen, P., Parviainen, S. & Heikkinen, M 2000: 10). Kajaanin alueella on useita turvetuotantoalueita, kuten Vaivas- ja Luodesuo Vuolijoella ja Humpin- ja Suurisuo Otanmäellä. Kainuun soista noin 8 % on suojeltu ja Kajaanin alueella Natura 2000 -verkostoon kuuluu Karppisensuo-Salinsuo-Joutensuo -alue (FI1200922) (Kainuun ELY-keskus 2013: 3).

Inventointialue sijaitsee Kainuun vaara-alueen ja Suomenselän vaihettumisvyöhykkeellä. Alueen kallioperä muodostuu graniitista sen itäosia lukuun ottamatta, jossa kallioperä on liusketta. Maaperä inventointialueella on suurimmaksi osaksi moreenia hiekkaisempien alueiden keskittyessä Oulujärven ympäristöön. Alueen eteläosassa on huomattavan kivikkoista ja huuhtoutunutta maastoa johtuen siitä, että alueella on yksi viimeisimmän jäätiköitymisen loppuvaiheessa sijainneen Sotkamon jääjärven purkautumiskohdista. (Impiö, T., Kuokkanen, P., Parviainen, S. & Heikkinen, M 2000: 12)

Kajaanin alue kuuluu kasvimaantieteellisessä aluejaossa keskiboreaaliseen vyöhykkeeseen ja metsätalousmailla vallitseva kasvillisuustyyppi on kuivahko mäntyvaltainen kangas. Alueen vedet kuuluvat Oulujoen -, Vuoksen - ja Siikajoen vesistöalueisiin. Keskeisin järvi on Oulujärvi, joka on ollut säännöstelty vuodesta 1951 lähtien. Inventointialueen arvokkaimpia pienvesikohteita ovat Ison-Sopen, Sopenjoen, Venejärven, Venejoen ja Viinijärven muodostama kokonaisuus. (Impiö, T., Kuokkanen, P., Parviainen, S. & Heikkinen, M 2000: 10-11)

Valtakunnallisesti arvokkaita maisema-alueita on Kajaanin alueella yksi: Paltaniemen kulttuurimaisema kirkkoteineen ja rakennuksineen sekä Oulujärven rantaluhtineen. Maakunnallisesti merkittäviä maisema-alueita on myös yksi: Lehtovaaran kylä Akkovaaran rinteellä. (Muhonen, M. & Savolainen, M. 2013: 30-32)



Kuva 4. Suot on merkitty punaisella inventointialueen karttaan. © Metsähallitus ja Maanmittauslaitos.

3 Alueen tutkimushistoria

Vuoden 2015 inventointialuetta on tutkittu hyvin vähän. Arkeologiset kaivaustutkimukset ovat keskittyneet Kajaanin kaupungin alueelle ja inventointeja on kesän 2015 tutkimusalueella tehty aiemmin vain kaksi, Vuolijoella vuonna 1982 ja Kajaanin lounaisosaan suunnitellun tuulivoimapuiston alueella vuonna 2013. Näiden lisäksi Kainuun museon arkeologi Esa Suominen on tarkastanut Kajaanin Kivijoella vuonna 2005 lapinpadon. Metsähallituksen kulttuuriperintöinventointi onkin alueen ensimmäinen laajempi inventointi, jossa mukana ovat myös uuden ajan kulttuuriperintökohteet.

Inventoinnit:

- Matiskainen, Heikki 1982: Vuolijoki inventointi.

- Poutiainen, Hannu, Bilund, Antti, Sepänmaa, Timo ja Tiilikkala, Jasse 2013: Siikalatva, Pyhäntä, Vieremä ja Kajaani, Piiparinmäki – Lammaslamminkangas, tuulivoimapuiston muinaisjäännösinventointi.

Tarkastukset:

- Suominen, Esa 2005: Kajaani Kivijoki. Lapinpadon tarkastus.

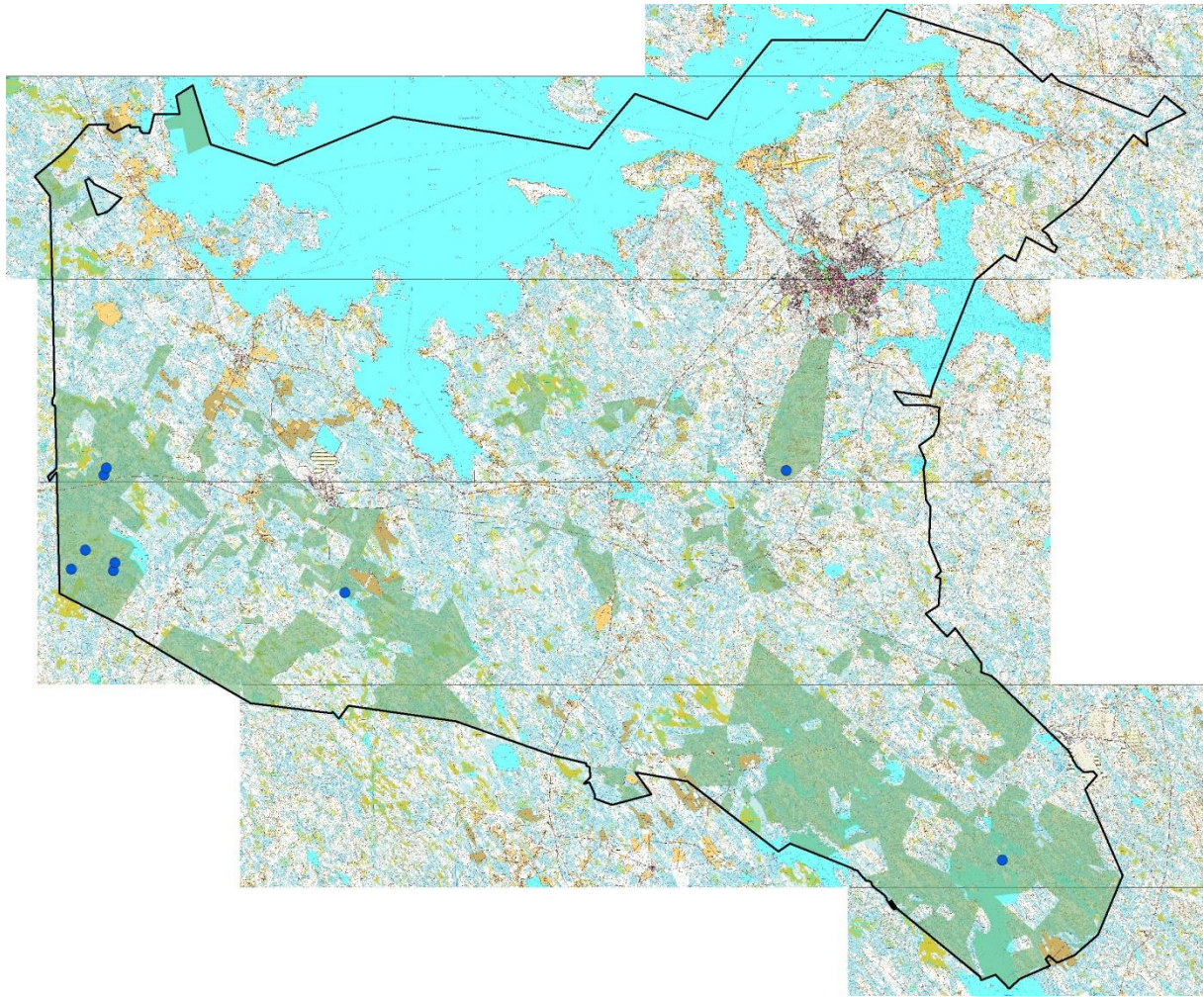
3.1. Alueen aiemmin tunnetut muinaisjäännökset

Muinaisjäännösrekisteriin on Kajaanin alueelle merkitty 66 muinaisjäännöskohdetta, joista yhdeksän kohdetta sijaitsi kesän 2015 inventointialueella (kuva 5). Kohteista neljä on tervahautoja ja kaksi pyyntikuoppakohteita, joiden lisäksi alueelta tunnetaan kivikautinen asuinpaikka, lapinpato ja ruuhi (vedenalainen kohde). Näistä kohteista tarkastettiin inventoinnissa pyyntikuoppakohteet, kivikautinen asuinpaikka ja lapinpato. Tervahautoja ei tarkastettu, koska ne oli inventoitu vuonna 2013 ja ne erottuivat selkeästi laserkeilausaineistossa. Ruuhi on merkitty keskelle Valkealampea, joten myöskään tätä kohdetta ei tarkastettu. (Taulukko 1)

Pyyntikuoppakohteiden tarkastuksessa havaittiin, että ne eivät muotonsa, sijaintinsa tai alueen maaperän perusteella vaikuttaneet pyyntikuopilta, vaan pikemminkin soranottokuopilta. Tämän vuoksi kumpaakin kohdetta Kettukangas 1 (mj-rekisteri 1000023178) ja Kettukangas 2 (mj-rekisteri 1000023179) ehdotetaan poistettavaksi muinaisjäännösrekisteristä. Kohteiden tarkempi kuvaus löytyy kohdeosiosta.

MJTUNNUS	KOHDENIMI	AJOITUS	TYYPPI	I	P	TARKAS- TETTU	SIJAINTI/RAJAUS
2258	Valkealampi	ei määritelty	ruuhet	532355	7110671	Ei	-
940010006	Ryynänen	kivikautinen	asuinpaikka	506226	7103445	Kyllä	Ennallaan
1000006018	Kivijoki	ajoittamaton	lapinpadot	545161	7087626	Kyllä	Ennallaan
1000023178	Kettukangas 1	ajoittamaton	pyyntikuoppa	491934	7110426	Kyllä	Ehdotetaan poistettavaksi
1000023179	Kettukangas 2	historiallinen	pyyntikuoppa	492097	7110833	Kyllä	Ehdotetaan poistettavaksi
1000023180	Koppakangas	historiallinen	tervahauta	490030	7104850	Ei	-
1000023181	Pieni-Kaakkuri	historiallinen	tervahauta	490844	7105960	Ei	-
1000023183	Harjukangas	historiallinen	tervahauta	492500	7104750	Ei	-
1000023184	Iso-Paskolampi	historiallinen	tervahauta	492598	7105227	Ei	-

Taulukko 1. Inventointialueelta aiemmin tunnetut muinaisjäännökset. Taulukkoon on merkitty onko kohde tarkastettu ja jos on, onko kohteen rajaus muuttunut. Koordinaatisto: ETRS-TM35FIN.

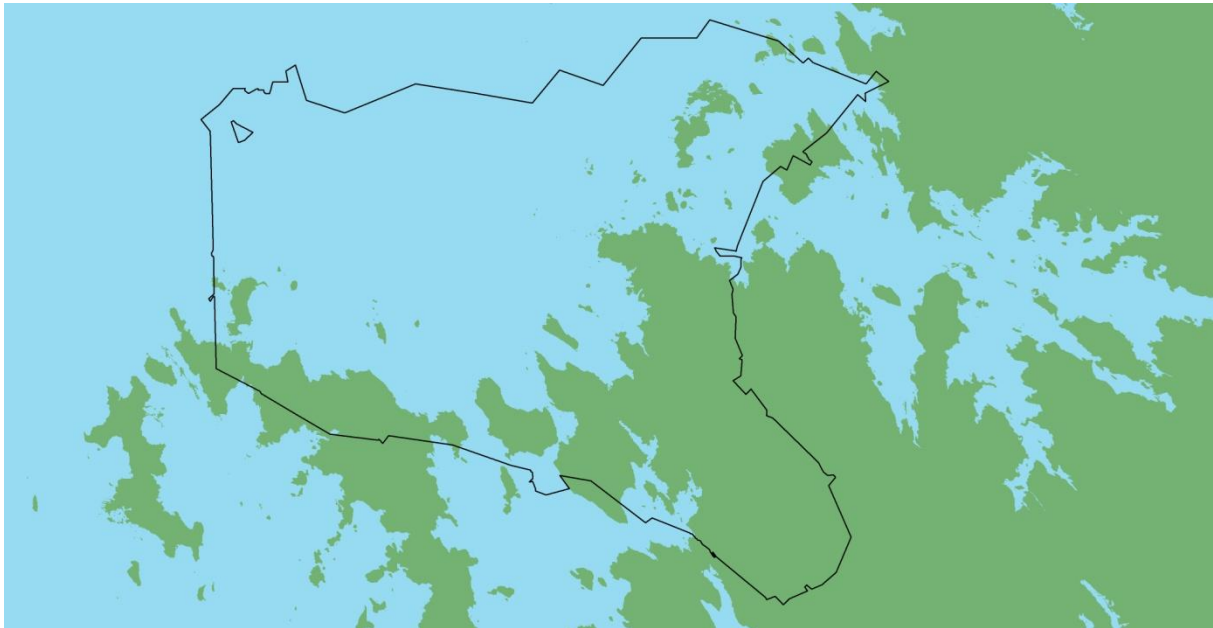


Kuva 5. Aiemmin tunnettujen muinaisjäännösten sijoittuminen vuoden 2015 inventointialueella. © Metsähallitus ja Maanmittauslaitos.

3.2. Alueen esihistoriallisesta maankäytöstä

Kainuun alue vapautui jäädä noin 11 000 – 10 500 vuotta sitten. Tuolloin nykyisen Itämeren paikalla lainehti Ancylysjärvi ja Kajaani sijaitsi aivan meren rannalla ollen osin silloista saaristoa (kuva 6).

Kajaanin alueen kivekauteisia kohteita on tutkittu hyvin vähän ja niiden ajoitukset perustuvat yhtä poikkeusta lukuun ottamatta löytöaineistoihin. Alueen tähän mennessä vanhin asuinpaikalta saatu ajoitus on Äkälänniemestä, jossa on asuttu noin 9 200 vuotta sitten (Schulz, H-P. puhelinkeskustelu 19.10.2015). Tämän lisäksi on entisen Vuolijoen alueelta löydetty esikeraamiseen aikaan ajoittuvaa esineistöä (Hurre, M. 1986: 46-47). Nämä ja muualta Kainuusta löydetty varhaisimmat asuinpaikat kertovat asutuksen saapuneen alueelle melko pian sen jäädä vapautumisen jälkeen. Kaiken kaikkiaan Kajaanista tunnetaan 22 kivikaudelle sijoittuvaa asuinpaikkaa, jotka muutamaa poikkeusta lukuun ottamatta keskittyvät Oulujärven rannoille ja Kajaaninjoen varrelle.



Kuva 6. Kajaanin alue Ancylusjärven korkeimman rannan aikaan. Maa-alueet on merkitty karttaan vihreällä. Merenpinta on tuolloin ollut noin 190 metriä korkeammalla kuin nykyään. Kartta: GTK Hakku-palvelu ja Metsähallitus.

Kajaanin alueelta tunnetaan yksi pronssikautiseksi/varhaismetallikautiseksi asuinpaikaksi määritetty kohde Oulujärven Kalmosaaresta. Nykyään paikka on veden alla ja mahdollisesti ainakin osin tuhoutunut. Pronssikautiseksi on määritelty myös niin ikään Oulujärven rannalla Jataharjunnokassa sijaitseva röykkiö. Rautakautisia irtolöytöjä alueelta tunnetaan muutamia, muun muassa Jataharjusta löytynyt varsireiällinen rautakirves ja Petäisen kosken röykkiöstä löytyneet kaksikuorinen skandinaavinen kupurasolki ja rannerengas. Löydöt osoittavat asutuksen alueella jatkuneen kivikaudelta pronssikauden läpi aina rautakaudelle saakka.

Esihistoriallisen ja historiallisen ajan raja ei Kainuussa ole tarkka. Virallisesti historiallisen ajan katsotaan Pohjois-Suomessa alkavan Pähkinäsaaren rauhasta 1323, mutta kirjallisia lähteitä ei Kainuun alueelta ole ennen 1500-lukua.

3.3. Alueen historiallisesta maankäytöstä

Kainuun alue oli vielä 1500-luvun alkupuolella Pohjois-Pohjanmaalla asuvien eränkävintialuetta, jossa pysyvää asutusta ei ollut. Savon alueen asutuspaine ja verohelpotukset ohjasivat asutusta 1530–50 -luvuilla Oulujärven ympäristöön, josta se Kajaanin kruununkartanon perustamisen myötä vuosisadan puolivälissä lähti leviämään myös idemmäs. (Toivanen, J. 2009: 4-5)

Oulujärven erämaan pitäjä erotettiin Limingan pitäjästä jo 1550-luvun puolivälissä (Keränen, J. 1986: 214). Kainuussa oli vuonna 1557 kuusitoista veronkantojärjestyksen mukaista kylää, joista yksi oli Saaresmäki, joka sijaitsi tämän vuoden inventointialueella (kuva 7). Vuonna 1562 Saaresmäki oli Kainuun kylistä viidenneksi suurin ja tuolloin kylässä asui vakituisesti 13 talonpoikaa. Saaresmäen kylä poltettiin useasti 25 vuotta kestäneen Ruotsin ja Venäjän

välisen rappasodan aikana ja lopulta se autioitui, kuten koko Oulujärven pitäjä, jossa ei vuonna 1585 ollut enää ainuttakaan veronmaksukykyistä taloa. (Väisänen, H. 1998: 18–29) Osa asukkaista pakeni hävitysjoukkoja piilopirtteihin ja sellaisen kerrotaan perimätiedon mukaan sijainneen Saaresmäen kylän laitamalla nykyisellä metsätalousalueella Vihottinimisessä syrjäisessä paikassa (Jokelainen, E. 2005: 24).



Kuva 7. Saaresmäen kylän maisemia vuonna 2015. Kylä on Kainuun vanhimpia ja sen juuret juontavat jo 1500-luvulle. Kuva: Hanna Kelola-Mäkeläinen/Metsähallitus

Oulujärven ympäristön autioituessa liitettiin Oulujärven erämaan pitäjä takaisin osaksi Limingan pitäjää. Levottomuuksien ja hävitysretkien aikakausi päättyi Täyssinän rauhaan vuonna 1595 ja kaksi vuotta myöhemmin määräsi Kaarle-herttua Oulun seudun asutettavaksi uudelleen. Vuonna 1599 Kainuu muodostui uudestaan yhtenäiseksi hallinnolliseksi kokonaisuudeksi, tällä kertaa Oulujärven eli Kajaanin pitäjäksi ja vuonna 1604 ryhdyttiin rakentamaan Kajaanin linnaa alueen turvaksi. (Keränen, J. 1986: 214–215, 265 ja Väisänen, H. 1998: 37)

Nälkä vaivasi Kainuuta useaan otteeseen 1600-luvulla ja katovuodet näkyivät talojen määrän vähenemisenä. Uusia taloja ryhdyttiin perustamaan vaaroille, jossa halla ei veisi satoa yhtä helposti. Pelloilla viljeltiin pääasiassa leipäviljaa omaan käyttöön, mutta veroluetteloissa on merkintöjä myös rukiin viljelystä myyntiä varten. Kainuun asutus ehti vuosisadan alun nälkävuosien jälkeen hieman elpyä ennen vuosisadan lopun ankaria kato- ja kuolinvuosia, jolloin susienkin kerrotaan tunkeutuneen taloihin etsimään ruokaa. Asukkaita Kainuussa oli vuosisadan lopussa 2 554. (Keränen, J. 1986: 413–433, 464 ja Väisänen, H. 1998: 37, 100)

Suuri Pohjansota syttyi vuonna 1700 ja kesti 21 vuotta. Venäläiset miehittivät Suomea 1713-1721 ja tämä Isovihan aika tuntui Kainuussa. Saaresmäen kylä jäi vihollisjoukkojen jalkoihin vuonna 1715 ja vuotta myöhemmin antautui, Suomen linnoista viimeisenä, Kajaanin linna, joka räjäytettiin vihollisen toimesta. Vuosisadan lopulla Kainuuta koettelivat jälleen kato- ja nälkävuodet, jolloin Kajaanissa kuoli viidennes seurakunnan ihmisistä. (Väisänen, H. 1998: 104, 112, 160)



Kuva 8. Yksi kesällä inventoiduista tervahautoista Iso Viinijärven rannalla. Kuvassa hautaa dokumentoi harjoittelija Helinä Poutamo. Kuva: Hanna Kelola-Mäkeläinen/Metsähallitus

Elinkeinoissa tapahtui muutoksia 1700-luvulla, kun tervanpoltto yleistyi keskenpolton rinnalla. Ansiotyönä se aloitettiin esimerkiksi Ristijärvellä vuonna 1740 ja Sotkamossa tervanpoltto yleistyi 1780-luvulla (kuva 8). Tervapolton tärkeydestä kertoo sekin, että vuosisadan puolivälissä ryhdyttiin perkaamaan Oulujokea tervankuljetusta varten. Tervanpolton, kalastuksen, metsästyksen ja maanviljelyn lisäksi muita keskeisiä elinkeinoja 1700-luvulla olivat helmenpyynti ja jo 1600-luvun lopulla alkanut raudanvalmistus järvimalmista. (Väisänen, H. 1998: 98, 104–105, 129 ja 154)

Seuraavakin vuosisata alkoi sodan merkeissä. Vuosina 1808-1809 käytiin Suomen sota, jonka päätteeksi Suomi liitettiin osaksi Venäjää. Nälkä ja taudit tappoivat taas Kainuun asukkaita ja vuonna 1811 haki 40 kainuulaisvenettä Oulusta hätäapuviljaa (Väisänen, H. 1998: 177). Venäjän keisari Aleksanteri I teki vierailun Kainuuseen ja Kajaaniin vuonna 1819. Paluumatkallaan hän kulki Saaresmäen kylän halki. (Tervonen, P. 2003: 17–18) Elias Lönnrot saapui Kajaaniin piirilääkäriksi vuonna 1832 ja teki useita runonkeruumatkoja Vienan

Karjalaan (Väisänen, H. 1998: 184). Näiltä matkoilta kerättyjen runojen perusteella syntyi Kalevala.

Tervanpoltto nousi Kainuussa kukoistukseensa 1800-luvulla. Esimerkiksi Vuolijoen kylässä Karjalan talon väki poltti parhaana kesänä 12 lastia tervaa Ouluun ja sai siitä rahaa 4 000 – 5 000 markkaa. (Tervonen, P. 2003: 22) Puita kolottiin ja metsiä poltettiin niin paljon, että valtion piti puuttua tilanteeseen ja isojaossa, joka toteutettiin Kainuussa 1840-1870 –lukujen välisenä aikana, valtiolle päätyneillä mailla puiden koloaminen ja tervanpoltttaminen kiellettiin. Esimerkiksi Sotkamossa jako toteutettiin vuonna 1855, jolloin pitäjän maista kolmasosa jäi kruunun omistukseen (Väisänen, H. 1998: 205).

Vuosisadan puoleessa välissä asukkaita Kainuussa oli noin 10 000. Näлкä ja taudit kuitenkin iskivät 1860-luvulla, jolloin kolmen peräkkäisen näлкävuoden aikana kuoli 10 % Kainuun väestöstä. (Väisänen, H. 1998: 206, 213) Asukasmäärä Kainuussa nousi kuitenkin nopeasti huonojen vuosien jälkeen ollen 1900-luvun alkupuolella noin 46 000 (Oikarinen, K. 2013: 17)

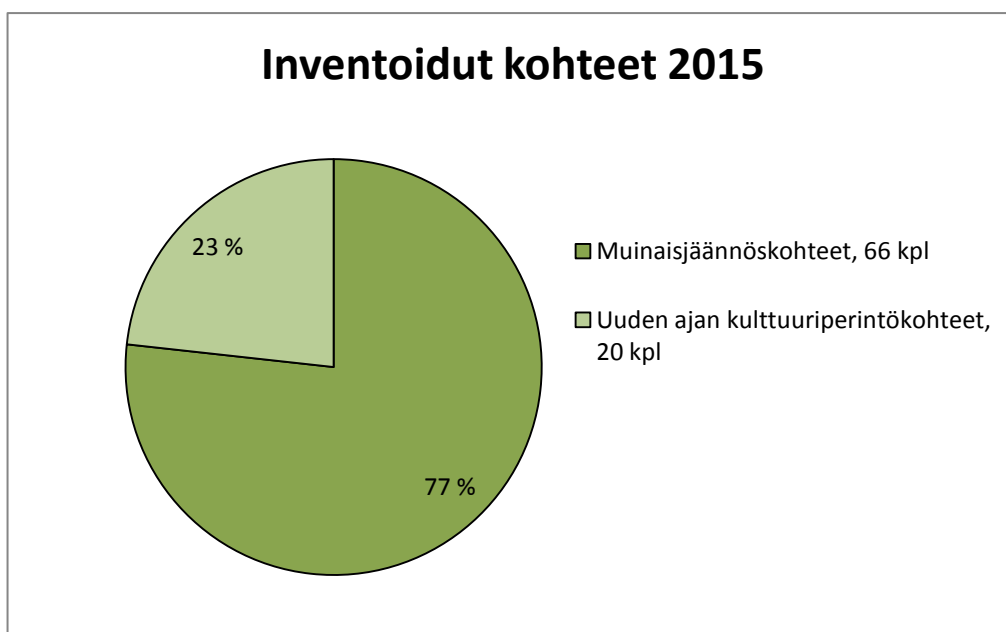
Seuraavan vuosisadan alussa ryhdyttiin Kainuussa panostamaan maanviljelyyn ja erityisesti suoviljelyyn. Myös karjatalouden merkitys nousi, kun taas tervanpoltto väheni ja loppui 1900-luvun alkuvuosikymmeninä. Tilalle tuli metsätalous ja sen mukana 1930-luvulla metsätyökämpät, joita rakennettiin Kainuun korpiin. Uiton kultakausi ajoittui vuosisadan puolen välin tienoille ja tervan tilalla uitettiin Oulujärvessä puuta. (Tervonen, P. 2003: 22-23)

Viime vuosisadan keskeisimpiä tapahtumia elinkeinorintamalla Kainuussa oli se, kun silloisen Vuolijoen alueella sijaitsevasta Otanmäestä löydettiin rikas malmisuoni vuonna 1938. Malmia ryhdyttiin hyödyntämään toisen maailmansodan jälkeen. Vuonna 1950 perustettiin Otanmäki Oy ja tuotanto käynnistyi kolme vuotta myöhemmin. Metsien keskellä sijainneesta Otanmäestä, jonne pääsi aiemmin vain pitkospuita pitkin, kehittyi kaivoskaupunki. Kaivostoimintaa kesti vuoteen 1985 saakka. (Tervonen, P- 2003: 97-98)

Toisen maailmansodan kovimmat taistelut Kainuussa käytiin Suomussalmella ja Kuhmossa, mutta Kajaaniakin pommitettiin useasti. Kainuussa elettiin toisen maailmansodan jälkeen 1950-1960 –luvuilla vahvasti maa- ja metsätaloudesta Kajaanin kaupunkia lukuun ottamatta, jossa toimeentulo saatiin teollisuudesta ja käsityöstä. (Turpeinen, O. 1985: 260-261) Viime vuosikymmeninä muuttoliike Kainuusta on ollut voimakasta. Kun Kainuussa oli ihmisiä vielä 1980-luvun alussa 100 000, on väkiluku pudonnut vuoteen 2014 mennessä 80 000 asukkaaseen.

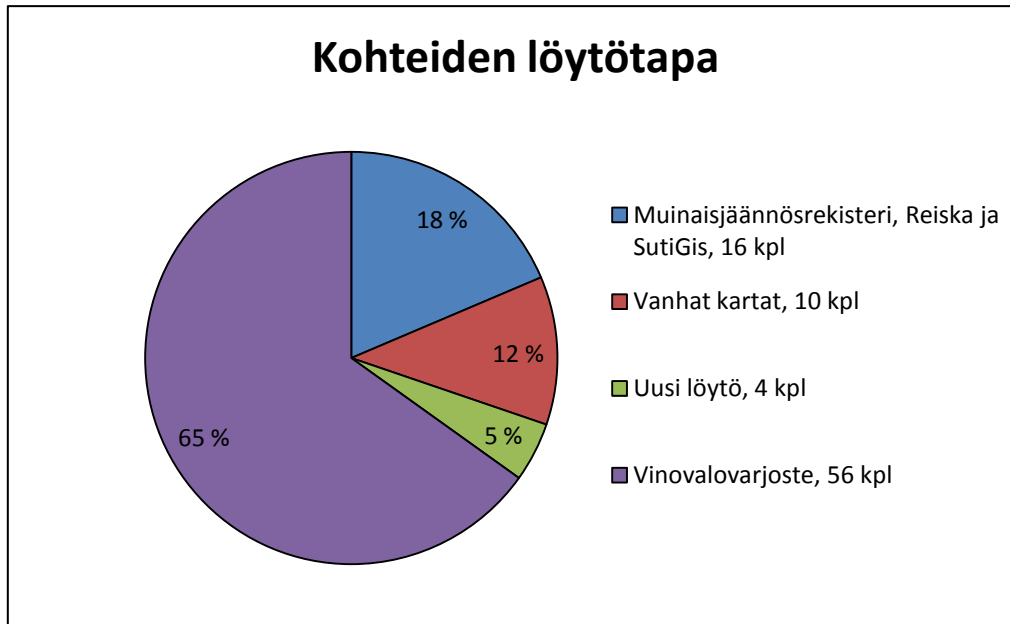
4 Tulosten tarkastelu ja johtopäätökset

Kajaanin metsätalousalueelta inventointiin yhteensä 86 kohdetta, joista dokumentoitiin 155 yksittäistä rakennetta. Muinaismuistolailla suojeltuja tai sen nojalla suojeltavaksi ehdotettuja kohteita dokumentoitiin 66 kappaletta ja uuden ajan kulttuuriperintökohteita 20 kappaletta (diagrammi 1). Muinaismuistolailla suojeltuja kohteita on Kajaanin alueella huomattavasti enemmän, noin 77 % kaikista kohteista, kuin aiempien vuosien Kainuun inventoinneissa (esimerkiksi Pohjois-Suomussalmen vuoden 2014 inventoinnissa luku oli noin 43 %). Kaikki inventoinnissa kartoitetut kohteet ovat suojeltuja joko muinaismuistolailla tai Metsähallituksen omalla päätöksellä.



Diagrammi 1. Inventointikohteiden prosentuaalinen jakauma.

Inventoinnissa dokumentoiduista kohteista 16 kohteen tiedot oli merkitty joko muinaisjäännösrekisteriin tai Metsähallituksen Sutimis- ja Reiska-tietojärjestelmiin. Laserkeilausaineiston avulla löydettiin 56 kohdetta ja vanhojen pitäjän- ja peruskarttojen avulla 10 kohdetta. Uusia kohteita, joista ei ollut aiempaa tietoa, löydettiin neljä kappaletta. (Diagrammi 2)



Diagrammi 2. Inventointikohteiden löytötapa.

Inventoiduille kohteille metsätöissä syntyneet vauriot kirjattiin ylös ja niitä havaittiin kuudessa kohteessa (noin 7 % kohteista). Vaurioiden laatu vaihteli kohteen yli metsäkoneella ajosta maanpinnan rikkomiseen ja kohteen tuhoamiseen. Joissakin tapauksissa vain osassa kohteen rakenteista oli vaurioita suurimman osan kohteesta ollessa vaurioitumaton. (Taulukko 2)

REISKA	NIMI	TYYPPI	X	Y		LÖYTÖTAPA
179358	Kiisselisuo	Tervahauta	3531807	7096718	Historiallisen ajan mj	Vinovalovarjoste
179321	Maaselänkangas	Tervahauta	3489588	7121930	Historiallisen ajan mj	Vinovalovarjoste
179346	Maaselänkangas 2	Tervahauta	3491663	7117841	Historiallisen ajan mj	Vinovalovarjoste
179351	Ryynänen 3	Tervahauta	3512872	7102082	Historiallisen ajan mj	Uusi löytö
179310	Sammakkomäki 3	Tervahauta	3534203	7113970	Historiallisen ajan mj	Vinovalovarjoste
181108	Katajavaara	Asuintila jäännös	3541959	7101860	Kulttuuriperintökohde	Peruskartta

Taulukko 2. Metsätöissä vaurioita kärsineet kohteet. Vauriot on kuvailtu tarkemmin kohdekuvauksissa.

Vaurioita kärsineiden kohteiden sijaintitietoja ei ole ollut tiedossa ennen kesän inventointeja. Kohteet olivat kuitenkin maastossa erittäin hyvin erottuvia ja pahimmin vaurioituneen kohteen (179358 Kiisselisuo tervahauta) vauriot olivat syntyneet vuoden 2013 hakkuiden yhteydessä.

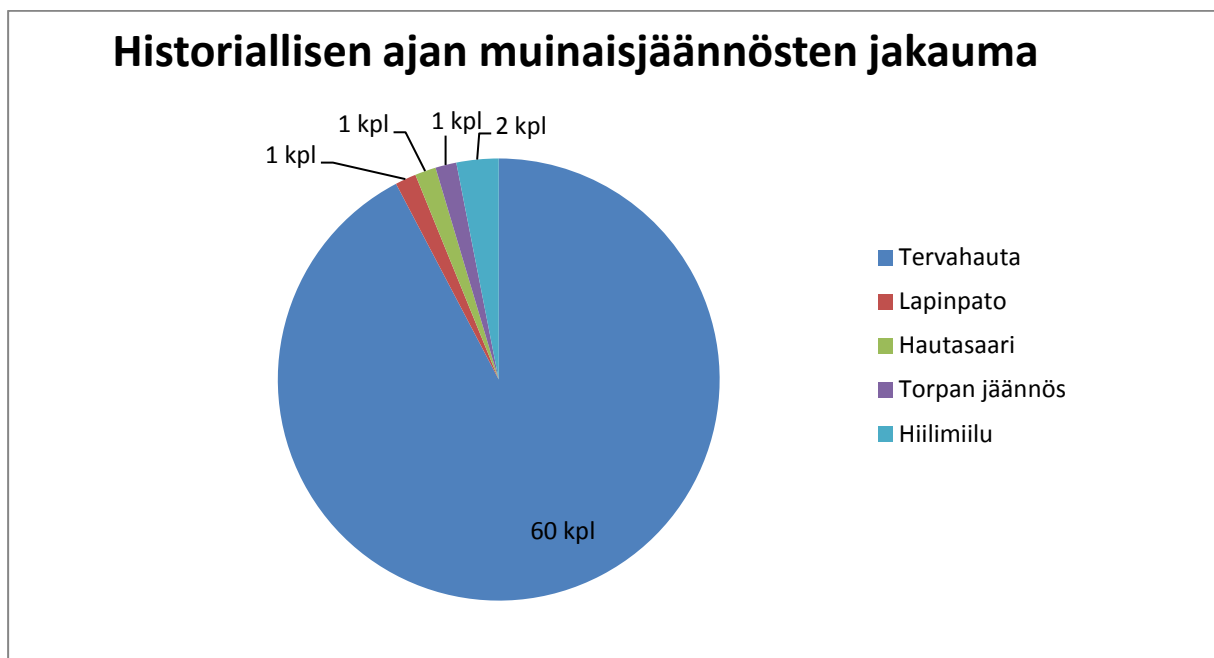
Kuten aiempinakin vuosina, vauriot keskittyvät historiallisen ajan muinaisjäännöksiin ja niissä erityisesti tervahautoihin, joista noin 8 % oli kärsinyt jonkinasteisia vaurioita. Tavallisimmin maata oli muokattu liian läheltä tervahaudan reunaa, mutta joukossa on myös yksi puoliksi tuhottu tervahauta.

4.1. Esihistoriallisen ja historiallisen ajan muinaisjäännökset

Inventoinnissa dokumentoiduista kuudestakymmenestäkuudesta muinaismuistolailla suojellusta tai sen perusteella suojeltaviksi ehdotetuista kohteista yksi on ajoittamaton, yksi esihistoriallisen ajan ja 64 historiallisen ajan muinaisjäännöksiä. Lisäksi inventoinnissa etsittiin Kytökosken Mullikkokankaalta yhtä mahdollisesti esihistorialliseksi muinaisjäännökseksi luokiteltua röykkiökohdetta, joka mainitaan vuoden 1982 inventointiraportissa (Matiskainen 1982: 59 ja 67). Kohdetta ei löytynyt vuonna 1982 eikä sitä löydetty nytkään.

Inventoinnin ainut esihistoriallisen ajan muinaisjäännös oli Ryynänen-järven rannalta 1980-luvulla löydetty kivikautinen asuinpaikka, joka tarkastettiin tässä inventoinnissa. Kyseiseltä paikalta oli löytynyt kvartsi-iskoksia, mutta nykyään paikka on ruohikkoa kasvavaa vesijättömaata, josta ei tullut löytöjä.

Historiallisen ajan muinaisjäännösryhmässä suurimman ryhmän muodostavat tervahaudat, joita dokumentoitiin kesän aikana 60. (Diagrammi 3) Lukumäärä ei Kainuussa ole yllätys. Tervahautoista 44 oli ennestään tuntemattomia. Yhtäkään tervapirttiä ei hautojen läheisyydestä löydetty, joten tervahauta-aineisto poikkeaa näin esimerkiksi Suomussalmelta, Hyrynsalmelta tai Kuhmosta dokumentoidusta aineistosta. Tervahautojen lisäksi uusia historiallisen ajan muinaisjäännöksiä löydettiin neljä: hautasaari (181214 Kalmasaari hautasaari), 1800-luvun torppa (181246 Wiitamäki torppa jäännös, kuva 9) sekä kaksi hiilimiilua. Lisäksi tarkastettiin muinaisjäännösrekisteriin merkitty lapinpato (181144 Kivijoki lapinpato, mj-rekisteri 1000006018) sekä kaksi vuonna 2013 tuulivoimapuistoinventoinnissa löydettyä pyyntikuopiksi merkittyä kohdetta (1000023178 Kettukangas 1 ja 1000023179 Kettukangas 2), joista tarkemmin seuraavassa kappaleessa.



Diagrammi 3. Historiallisen ajan muinaisjäännösten jakauma.

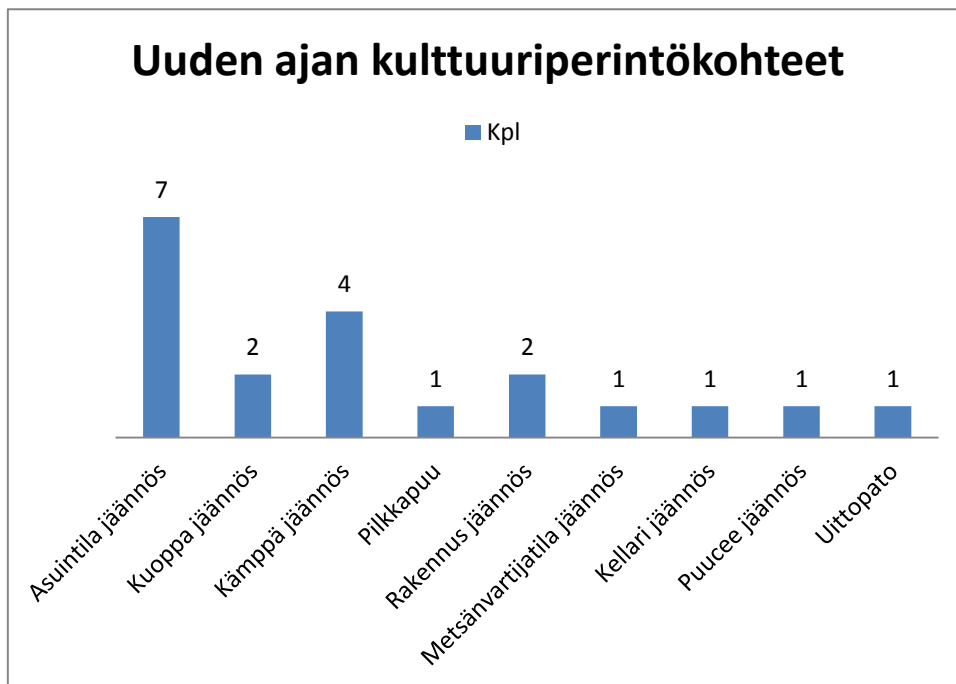


Kuva 9. Wiitamäen 1800-luvun torpan alue (Reiska: 181246). Etualalla sammaleiden peittämä peltoröykkiö.
Kuva: H. Kelola-Mäkeläinen/Metsähallitus.

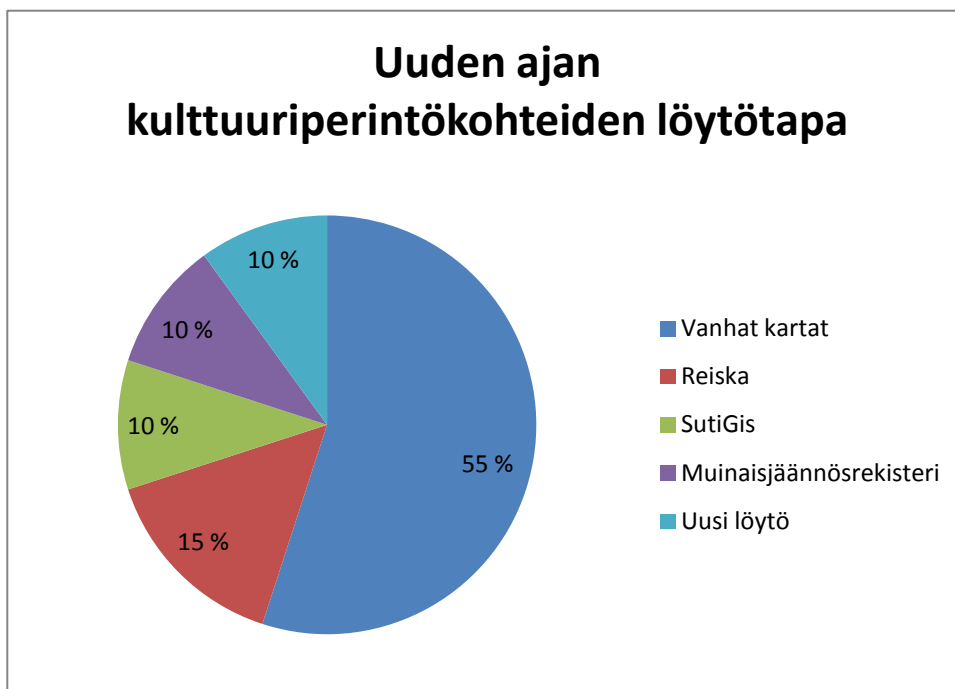
4.2. Uuden ajan kulttuuriperintökohteet

Uuden ajan kulttuuriperintökohteita dokumentoitiin inventoinnissa 20 kappaletta, joista 16 kappaletta eli 80 % on erilaisia rakennusten jäännöksiä: kämppiä, asuintiloja tai niistä jäljelle jääneitä yksittäisiä rakennuksia. (Diagrammi 4) Kohteet ovat Metsähallituksen omalla päätöksellä suojeltuja.

Yli puolet eli 55 % uuden ajan kulttuuriperintökohteista löydettiin vanhojen karttojen (vanhat peruskartat, pitäjän- ja metsätalouskartat) avulla. Viiden kohteen tiedot oli merkitty Metsähallituksen SutiGis- tai Reiska-järjestelmiin ja kaksi kohteista löydettiin inventoinnin aikana. Kahden kuoppakohteen (180967 Kettukangas 1, mj-rekisteri 1000023178 ja 180971 Kettukangas 2, mj-rekisteri 1000023179) tiedot oli merkitty muinaisjäännösrekisteriin. Kohteet oli löydetty Mikroliitti Oy:n tuulivoimapuistoalueen inventoinnissa vuonna 2013 (Poutiainen, H., Bilund, A., Sepänmaa, T. ja Tiilikkala, J. 2013) ja ne oli merkitty pyyntikuopiksi. Tarkastuksessa kävi ilmi, että kuopat eivät sijainniltaan, muodoltaan tai kuvaukseltaan vastanneet pyyntikuoppia, vaan pikemminkin soranottokuoppia ja niitä ehdotetaan sen vuoksi poistettaviksi muinaisjäännösrekisteristä. (Diagrammi 5)



Diagrammi 4. Uuden ajan kulttuuriperintökohteet ja niiden lukumäärä.



Diagrammi 5. Uuden ajan kulttuuriperintökohteiden löytötapa.

Uuden ajan kulttuuriperintökohteissa heijastuu inventointialueen asutus- ja elinkeinohistoria 1800-luvun puolivälistä 1950–60 –luvulle saakka. Alueelta dokumentoitiin useita savottakämppejä (kuva 10), jotka vanhojen peruskarttojen perusteella on purettu viimeistään 1970-luvulla. Lisäksi usean asuintilan (kuva 11) juuret juontavat pitäjänkarttojen mukaan 1800-luvulle, vaikka paikoilta saattoi löytyä inventoinnissa paljon 1950-luvulle ajoittuvaa esineistöä.



Kuva 10. Pohjolanmännikön savottakämpästä (Reiska: 180978) on jäänyt jäljelle sammaleen peittämä betonista tehty kivijalka. Kuva: H. Kelola-Mäkeläinen/Metsähallitus



Kuva 11. Liuskekivistä tehdyn uuni jäännös Vihotin asuintilalla (Reiska: 180905). Perimätiedon mukaan paikalla olisi ollut piilopirtti jo rappasodan aikaan, johon viittäisi paikan nimi Vihotti eli vihollinen. Kuva: H. Kelola-Mäkeläinen/Metsähallitus

4.3. Inventoinnin arviointi ja johtopäätökset

Metsähallituksen Kajaanin kulttuuriperintöinventoinnilla on erittäin suuri merkitys alueen historian kokonaiskuvan luomisessa. Osalla nyt tutkitusta alueesta on viimeksi inventoitu 33 vuotta sitten ja osaa ei ole tutkittu koskaan. Kesän inventoinnissa dokumentoitiin 64 kappaletta uusia muinaisjäännöksiä ja Kajaanin muinaisjäännösten määrä lähes kaksinkertaistui nousten 66:sta sataankolmeenkymmeneen. Tulos on Metsähallituksen inventoinneissa poikkeuksellinen.

Kuten aiempinakin vuosina, kohteiden säilyvyyteen vaikuttaa metsätöissä tehty maanmuokkaus, joka järeästi toteutettuna voi tuhota kohteita. Kesän inventoinnin tulosten perusteella suurimmassa vaurioitumisvaarassa ovat Kajaanissa, kuten muuallakin Kainuussa, tervahaudat, joissa noin 7 % oli jonkinasteisia metsätöiden aiheuttamia vaurioita. Vaurioiden estäminen on kulttuuriperintökohteiden kohdalla erityisen tärkeää, sillä kulttuuriperintökohteet eivät uusiudu tai lisäänty ja niiden vaurioituminen/tuhoutuminen on aina lopullista.

Kulttuuriperintöinventoinnin tavoitteena oli sekä 8 % maastokattavuus että saada riittävä kuva alueen aiemmasta maankäytöstä. Oman arvioni mukaan Kajaanin kulttuuriperintöinventoinnissa saavutettiin nämä sille asetetut tavoitteet.

Allekirjoitus

Helsingissä 28.10.2015



Hanna Kelola-Mäkeläinen, erikoissuunnittelija, FM

Lähteet

Arkistolähteet:

Matiskainen, Heikki 1982: Vuolijoki inventointi. Museoviraston arkisto. Internet-linkki: http://kulttuuriymparisto.nba.fi/netsovellus/rekisteriportaali/raportti/read/asp/hae_liite.aspx?id=101709&ttyyppi=pdf&kunta_id=205

Kirjalliset lähteet:

Huurre, Matti 1986: Esihistoria. *Kainuun historia I*. Kajaani.

Impiö, Timo, Kuokkanen, Panu, Parviainen, Sauli & Heikkinen, Mauno 2000: *Kajaani-Vuolijoki alue-ekologinen suunnitelma*. Metsähallitus.

Jokelainen, Eljas 2005: *Perinnetietoa ja muistelmia Saaresmäen, Leppikylän ja Kytökosken kyliltä*. Kainuun museo.

Keränen, Matti 1986: Uudisraivauksen ja rajasotien kausi. *Kainuun historia I*. Kajaani

Tervonen, Päivi 2003: Vuolijoen kulttuurimaiseman kerroksia. *Alueelliset ympäristöjulkaisut 316*. Kainuun ympäristökeskus.

Turpeinen, Oiva 1985: *Kainuun historia II*. Kajaani

Väisänen, Heino 1998: *Kainuun kansan vaiheita vv. 1500-1900*. Jyväskylä.

Internet-lähteet:

Kainuun ELY-keskus: Ympäristön tila 2013. 14.10.2015
https://www.doria.fi/bitstream/handle/10024/94108/Ympariston_tila_2013_Kainuu.pdf?sequence=2

Muhonen, Matleena & Savolainen, Mervi 2013: Kainuun kulttuurimaisemat ja maisemanähtävyydet. Valtakunnallisesti ja maakunnallisesti arvokkaiden maisema-alueiden päivitys- ja täydennysinventointi 2011-2013. 15.10.2015
http://www.google.fi/url?sa=t&rct=j&q=&esrc=s&source=web&cd=1&ved=0CCAQFjAA&url=http%3A%2F%2Fwww.ymparisto.fi%2Fdownload%2Fnoname%2F%257B3F8E9C88-954B-4625-B4A2-E5E94529751D%257D%2F98585&ei=ZOHiVJeAEoX4UL6Sg4gD&usq=AFQjCNGmwVrvASLZ9IKr4SylKy4T4gJo7w&sig2=_b0ab3QBO7AQ3xI0w7MlvQ&bvm=bv.85970519.d.d24

Muinaisrantojen havainnot. Geologian tutkimuskeskus Hakku-palvelu. 14.10.2015
<http://hakku.gtk.fi/fi/locations/search>

Oikarinen, Kimmo 2013: Nälkämaan korprien pieneläjät – Kainuun kruununmetsätorppa-asutus, väestö ja elinkeinot 1860-1922. Oulun yliopisto. 28.10.2015
http://www oulu.fi/sites/default/files/seminars/tutkimussuunnitelma%28versio%202%29_Kimmo%20Oikarinen.pdf

Sallinen, Antti 2012: Uutta tietoa Kainuun soista. Kainuun suoselvitys-projektin tuloraportti. Kainuun elinkeino, liikenne- ja ympäristökeskus. Raportteja 131/2012. 14.10.2015
<http://www.doria.fi/handle/10024/87802>

Toivanen, Jouni 2009: Vienan reittien jäljillä – Katsaus Vienan kauppareittien historiaan, merkitykseen Kainuun asutuksessa sekä kartografinen johdatus aiheeseen. 30.10.2015 <http://www.nba.fi/fi/File/808/vienan-reiteilla.pdf>

5. Kohdetiedot

5.1. Esihistoriallisen ajan muinaisjäännökset:

Ryynänen kivikautinen asuinpaikka		MH-tunnus: 180437	
Kohdetyyppi:	1 Asuinpaikat	Haltija:	161 Metsätalous Kainuu
Ajoitus:	7111 Kivikausi	Ylläpitäjä:	161 Metsätalous Kainuu
Rakentamisvuosi:		Kunta:	205 Kajaani
Lukumäärä:	1		
Koordinaattiselitys:		Geometria tuotettu:	4 Gps-mittaus, korjaamaton
Koordinaatit:	X 7106420, Y 3506392, Z 155	Löydöt:	
<i>Taustatiedot</i>			
Kohde on merkitty muinaisjäänösrekisteriin.			
<i>Ympäristön kuvaus</i>			
Mäntyä ja koivuja kasvava alue metsäautotien ja järven välissä. Paljon pusikkoa, aluskasvillisuus heinää ja sammalta.			
<i>Kohteen kuvaus</i>			
Rannalta on vuoden 1982 inventoinnissa löydetty kvartsi-iskoksia.			
Muinaisjäänöspisteen ympäristö oli heinittynyttä vesijättömaata, jonka takana maasto nousi hieman muodostaen rannan ja autotien väliin tasaisen mäntyjä kasvavan alueen. Tarkastushetkellä havaintojen teko paikalla oli mahdotonta, sillä vesi oli korkealla ja ranta heinän peitossa. Paikalta ei löydetty merkkejä asuinpaikasta.			
<i>Kohteen rajaus</i>			
Pistemäinen.			
<i>Tulkinta</i>			
Kivikautinen asuinpaikka.			
<i>Lisätietoja</i>			
<i>Toimenpiteet</i>			

Tarkastukset

Tila: 3 Toteutettu Laji: 6 Suojeluarvojen tarkastus Tarkastusvuosi: 2015
Tarkastuspvm: 18.5.2015 Tarkastaja: H. Kelola-Mäkeläinen
Kuvaus: KMO-kulttuuriperintöinventointi

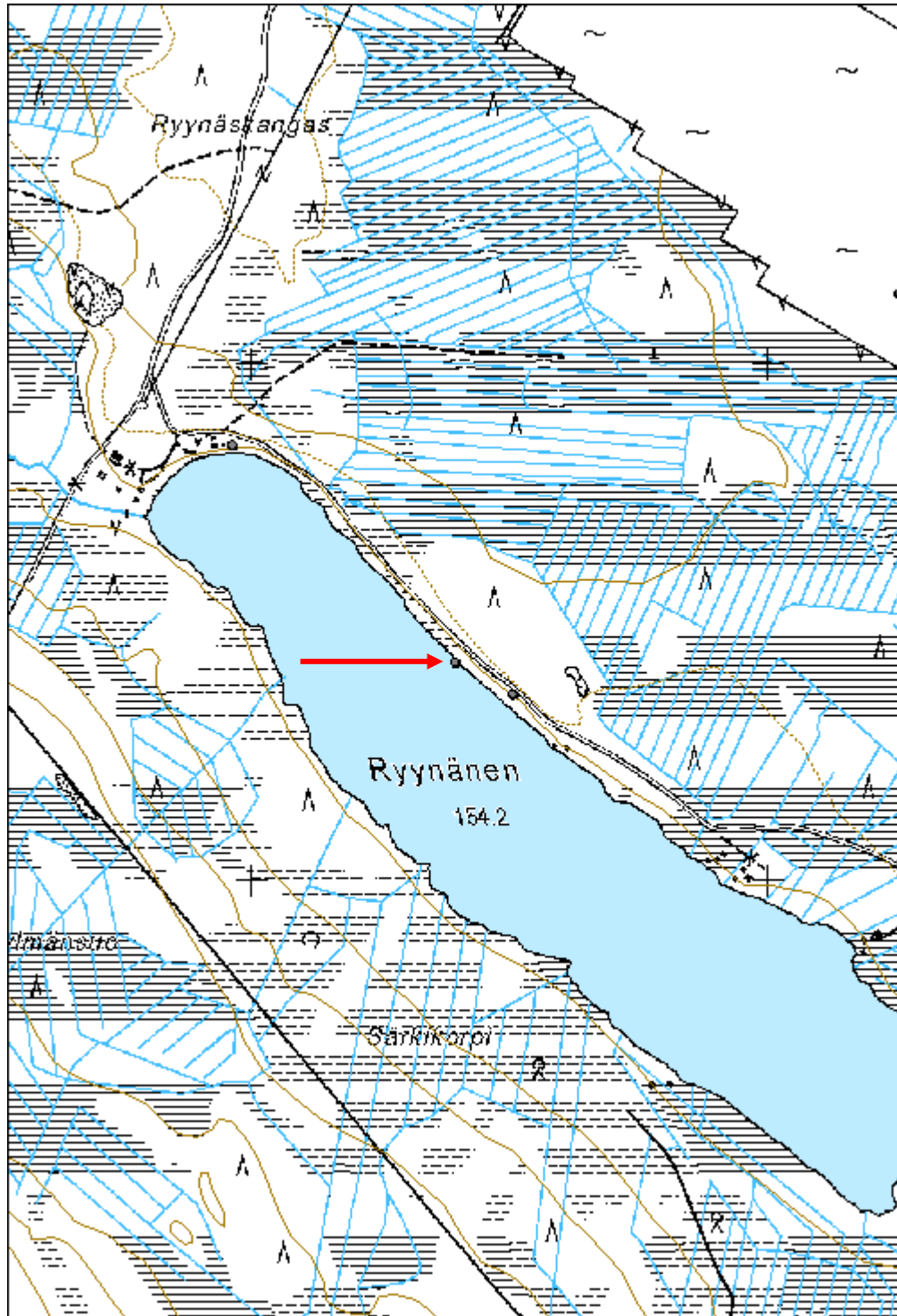
**Viranomais-
rekisterinro:****Kunto:** 1 Hyvä**Arvotus:** 3 Esitys mj-luokka II**Olotila:** 2 Ei käytössä**Kohteen
suojelu:** 2 Muinaisjäännösrekisteri II**Selitys:****Selitys:****Ympäristön
suojelu:**

0 Ei määritelty

Selitys:

Yleiskuva kivikautisesta asuinpaikasta.

Kohdetyyppi:	1 Asuinpaikat	Copyright:	© Metsähallitus 2008 © Maanmittauslaitos 1/MML/08
Koordinaatit:	X 7106420, Y 3506392, Z 155	Mittakaava:	1:10000



5.2. Historiallisen ajan muinaisjäännökset:

Kalmasaari hautasaari		MH-tunnus: 181214
Kohdetyyppi:	3 Hautapaikat	Haltija: 161 Metsätalous Kainuu
Ajoitus:	7118 Historiallinen aika	Ylläpitäjä: 161 Metsätalous Kainuu
Rakentamisvuosi:		Kunta: 205 Kajaani
Lukumäärä:	1	
Koordinaattiselitys:		Geometria tuotettu: 8 Digitointi, mittakaava <1:20000
Koordinaatit:	X 7096164, Y 3532210, Z 165	Löydöt:
Taustatiedot		
Kohde tarkastettiin peruskartan nimen perusteella.		
Ympäristön kuvaus		
Pohjoisosastaan soistunut pieni saari, jossa kasvaa vanhahkoja mäntyjä. Aluskasvillisuus pitkää varvikkoa ja aivan saaren eteläpäässä sammalta.		
Kohteen kuvaus		
Paikallisen tiedon mukaan saarta on käytetty Halla-ahon kylän väliaikaisena hautapaikkana. Inventoinnissa saarelta kartoitettiin yksi selkeä itä-länsisuuntainen kuoppa (181213), joka oli noin 1,5 m pitkä ja noin 20-50 cm syvä. Leveyttä kuopalla oli noin 50 cm ja sen ympärillä oli selkeät vallit.		
Saaren keskiosissa oli useita kaivantoja, mutta ne olivat muodoltaan neliskanttisia eivätkä muistuttaneet hautakuoppia.		
Kohteen rajaus		
Aluemainen.		
Tulkinta		
Halla-ahon kylän hautasaari.		
Lisätietoja		
Juhani Rytkönen ja Tauno Ronkainen kertoivat saaren olleen väliaikainen hautasaari. Lisäksi tarkastuspäivänä venerannassa tavatut paikalliset kalamiehet tiesivät myös kertoa, että saarelle on haudattu vainajia. Heistä toista oli pienenä varoiteltu saaresta.		
Toimenpiteet		

Tarkastukset

Tila: 3 Toteutettu Laji: 6 Suojeluarvojen tarkastus Tarkastusvuosi: 2015
Tarkastuspvm: 16.6.2015 Tarkastaja: H. Kelola-Mäkeläinen
Kuvaus: KMO-kulttuuriperintöinventointi

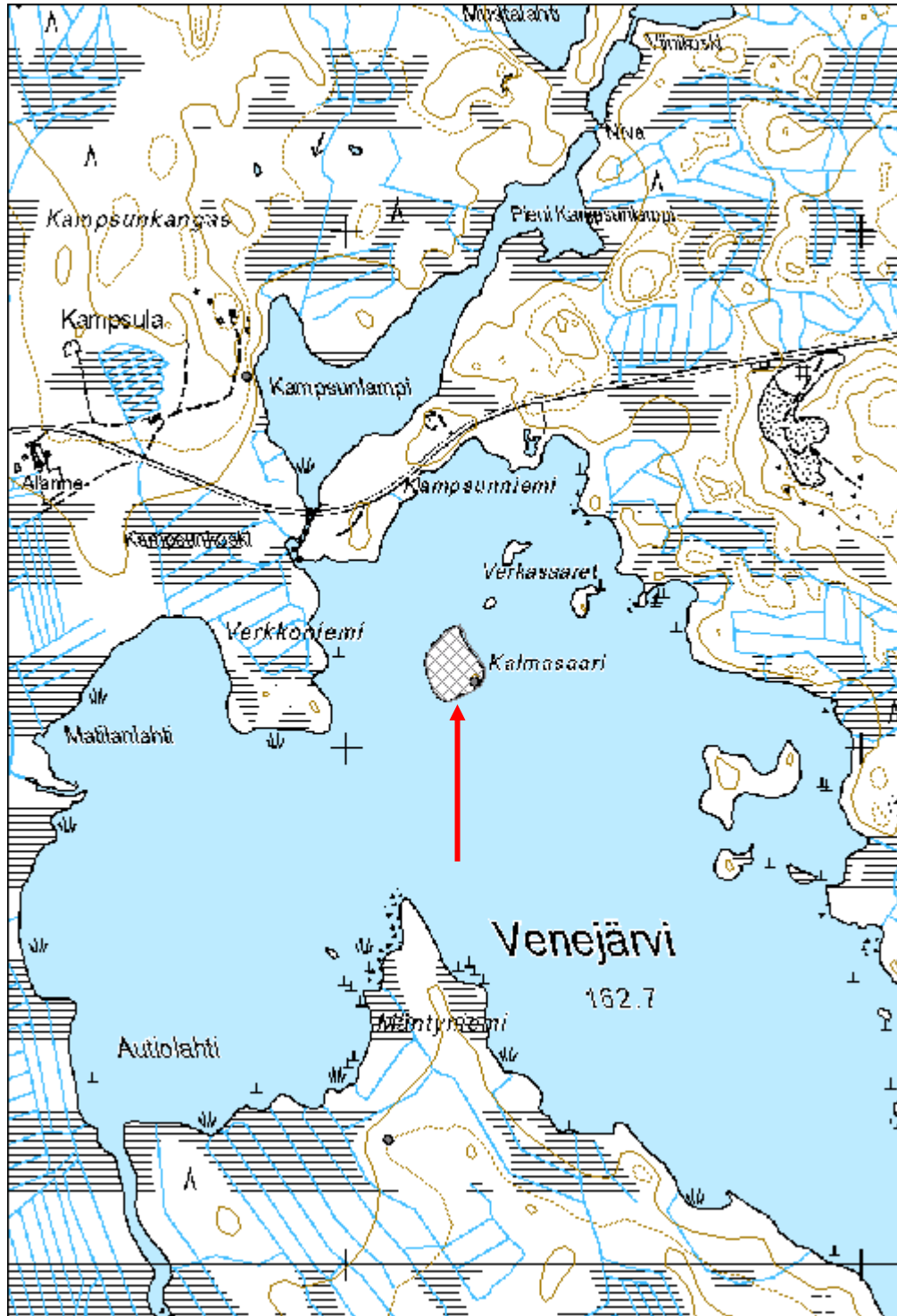
**Viranomais-
rekisterinro:****Kunto:** 1 Hyvä**Arvotus:** 3 Esitys mj-luokka II**Olotila:** 2 Ei käytössä**Kohteen
suojelu:** 9 Muu suojeluarvo**Selitys:****Selitys:****Ympäristön
suojelu:**

0 Ei määritelty

Selitys:

Harjoittelija Helinä Poutamo dokumentoi Kalmasaarelda löytynyttä mahdollista hautakuoppaa.

Kohdetyyppi:	3 Hautapaikat	Copyright:	© Metsähallitus 2008 © Maanmittauslaitos 1/MML/08
Koordinaatit:	X 7096164, Y 3532210, Z 165	Mittakaava:	1:10000



Wiitamäki torppa jäännös

MH-tunnus: 181246

Kohdetyyppi:	1 Asuinpaikat	Haltija:	161 Metsätalous Kainuu
Ajoitus:	7118 Historiallinen aika	Ylläpitäjä:	161 Metsätalous Kainuu
Rakentamisvuosi:		Kunta:	205 Kajaani
Lukumäärä:	18		

Koordinaattiselitys:		Geometria tuotettu:	8 Digitointi, mittakaava <1:20000
Koordinaatit:	X 7099186, Y 3545933, Z 235	Löydöt:	

Taustatiedot

Kohde on merkitty 1800-luvun puolivälin pitäjänkarttaan.

Ympäristön kuvaus

Melko tiheä kuusikko, jossa puita harvennettu. Aluskasvillisuus heinää, varpua, oravanmarjaa ja metsäkurjenpolvea.

Kohteen kuvaus

Paikalle on pitäjänkarttaan merkitty Wiitamäen torppa. Inventoinnissa alueelta kartoitettiin torpan ja kellarin jäännökset sekä 16 peltoröykkiötä. Torpan paikka erottuu ympäristöstä vielä mäen päällä olevana tasaisena alueena, johon on istutettu kuusta. Alue on melko vastikään harvennettu, minkä vuoksi sen etelälaidassa on metsäkoneen ajoura ja yhden peltoröykkiön yli on ajettu koneella. Lisäksi alueella on hakkuujättekasoja siellä täällä.

Rakennus jäännös (181244): Epämääräisenä noin 3 x 3 m kokoisena kasana erottuva torpan jäännös, jonka länsilaidalla on luonnonkivistä kasattu aluskasvillisuuden peitossa oleva uuni. Torpan kaakkoislaidalla on sammaleen peittämä noin 2 m pitkä kivrivi, joka on korkeudeltaan noin 30 cm. Lisäksi kaakkoispuolella seinälinjan päällä kasvaa monirunkoinen paju. Torpan luoteispuolella noin kahden metrin päässä on halkaisijaltaan noin 1,2 m kokoinen vallien ympäröimä kuoppa, jonka syvyys on noin 30 cm. X= 3545941 ja Y= 7099189.

Kellari jäännös (181245): Kivistä tehty noin 3,5 x 4,5 m kokoinen kellarin jäännös, joka erottuu maastosta neliömäisenä "kakkuna", jonka keskellä on noin 2 m pitkä ja 0,5 m leveä kuoppa. Kuopan syvyys on noin 30 cm. Oviaukko on sijainnut luultavasti luoteispäädystä. Kellarin päällä kasvaa kookas kuusi. X= 3545915 ja Y= 7099176.

Peltoröykkiöt ovat paksun sammaleen peitossa ja niiden halkaisija vaihtelee 1-3 m välillä. Yhdestä röykkiöstä (peltoröykkiö 12 (181239)) on ajettu yli metsäkoneella, muuten röykkiöt ovat hyvässä kunnossa.

Peltoröykkiö 1 (181228): X= 3545969 ja Y= 7099196.

Peltoröykkiö 2 (181229): X= 3545975 ja Y= 7099197.

Peltoröykkiö 3 (181230): X= 3545957 ja Y= 7099213.

Peltoröykkiö 4 (181231): X= 3545936 ja Y= 7099196.

Peltoröykkiö 5 (181232): X= 3545909 ja Y= 7099186.

Peltoröykkiö 6 (181233): X= 3545907 ja Y= 7099195.
Peltoröykkiö 7 (181234): X= 3545899 ja Y= 7099208.
Peltoröykkiö 8 (181235): X= 3545890 ja Y= 7099202.
Peltoröykkiö 9 (181236): X= 3545893 ja Y= 7099168.
Peltoröykkiö 10 (181237): X= 3545904 ja Y= 7099166.
Peltoröykkiö 11 (181238): X= 3545915 ja Y= 7099166.
Peltoröykkiö 12 (181239): X= 3545932 ja Y= 7099159.
Peltoröykkiö 13 (181240): X= 3545939 ja Y= 7099158.
Peltoröykkiö 14 (181241): X= 3545955 ja Y= 7099158.
Peltoröykkiö 15 (181242): X= 3545947 ja Y= 7099178.
Peltoröykkiö 16 (181243): X= 3545924 ja Y= 7099215.

Kohteen rajaus

Aluemainen.

Tulkinta

Wiitamäen torpan jäännös.

Lisätietoja

Torppaa ehdotetaan muinaisjäännöskohteeksi, koska Kajaanin alueelta ei tunneta toista vastaavaa kohdetta. Torpan paikka on hyvin säilynyt ja se näyttää jäännösten ja rakenteiden perusteella hylätyn 1800-luvulla tai viimeistään aivan 1900-luvun alussa.

Toimenpiteet

Tarkastukset

Tila: 3 Toteutettu Laji: 6 Suojeluarvojen tarkastus Tarkastusvuosi: 2015
Tarkastuspvm: 8.6.2015 Tarkastaja: H. Kelola-Mäkeläinen
Kuvaus: KMO-kulttuuriperintöinventointi

**Viranomais-
rekisterinro:**

Kunto: 1 Hyvä

Arvotus: 3 Esitys mj-luokka II

Olotila: 2 Ei käytössä

**Kohteen
suojelu:** 9 Muu suojeluarvo

Selitys:

Selitys:

**Ympäristön
suojelu:**

0 Ei määritelty

Selitys:

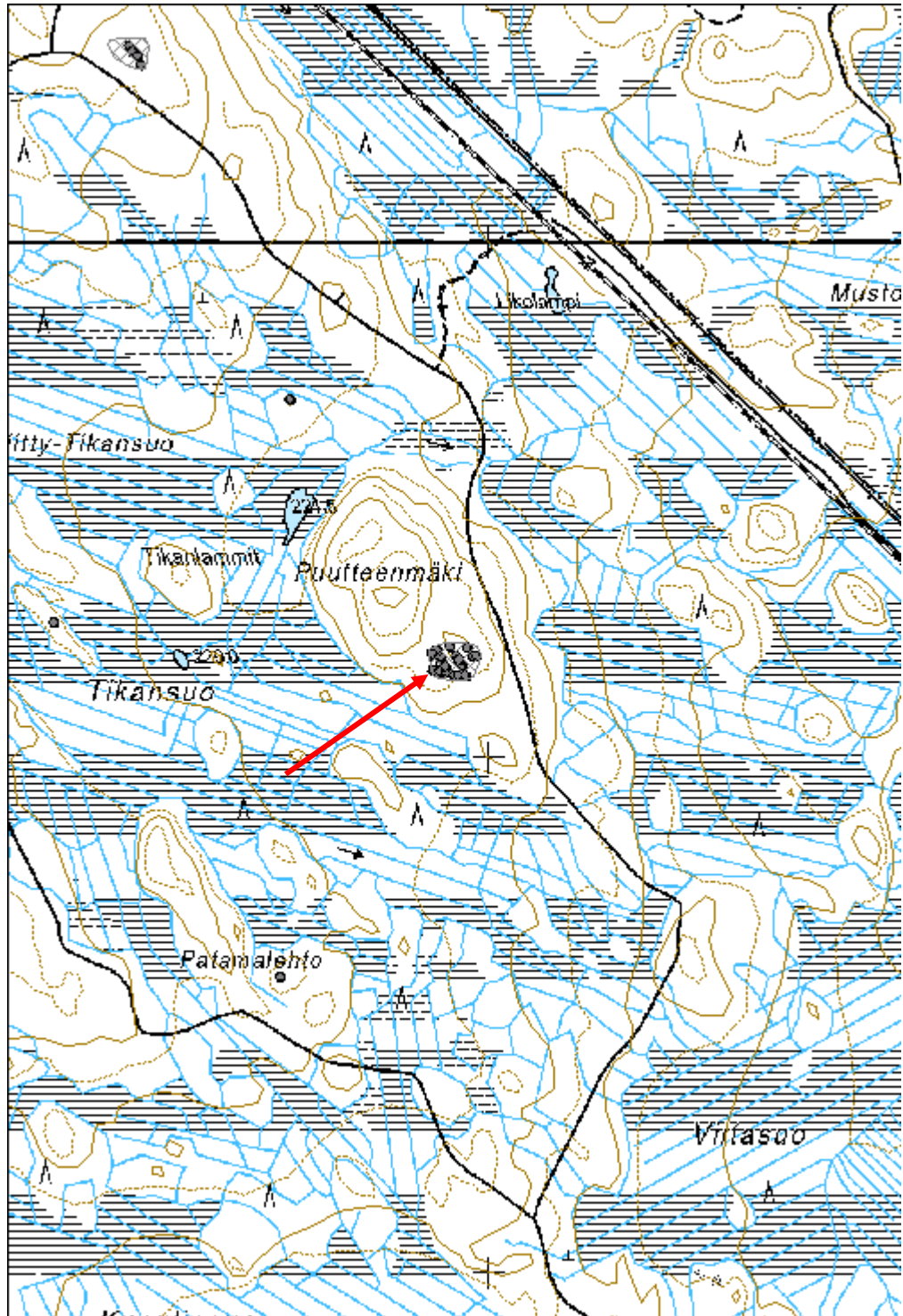


Harjoittelija Helinä Poutamo dokumentoi torpan jäännöistä.



Aluskasvillisuuden alle peittyneet kellarin jäännös.

Kohdetyyppi:	1 Asuinpaikat	Copyright:	© Metsähallitus 2008 © Maanmittauslaitos 1/MML/08
Koordinaatit:	X 7099186, Y 3545933, Z 235	Mittakaava:	1:10000



Haasia-aho tervahauta

MH-tunnus: 179336

Kohdetyyppi:	9 Valmistuspaikat/työpaikat	Haltija:	161 Metsätalous Kainuu
Ajoitus:	7116 Uusi aika	Ylläpitäjä:	161 Metsätalous Kainuu
Rakentamisvuosi:		Kunta:	205 Kajaani
Lukumäärä:	1		

Koordinaattiselitys:		Geometria tuotettu:	4 Gps-mittaus, korjaamaton
Koordinaatit:	X 7103790, Y 3537456, Z 211	Löydöt:	

Taustatiedot

Löydetty laserkeilausaineiston avulla.

Ympäristön kuvaus

Mäntymetsä, jossa kasvaa siellä täällä nuoria koivuja ja paljon katajaa. Aluskasvillisuus varpuja, kanervaa ja sammalta.

Kohteen kuvaus

Matalavallinen halkaisijaltaan noin 18 m kokoinen tervahauta, jossa halssi lounaislaidalla. Halssin pituus on noin 8,5 m.

Kohteen rajaus

Pistemäinen.

Tulkinta

Tervahauta.

Lisätietoja***Toimenpiteet******Tarkastukset***

Tila: 3 Toteutettu Laji: 6 Suojeluarvojen tarkastus Tarkastusvuosi: 2015
Tarkastuspvm: 8.6.2015 Tarkastaja: H. Kelola-Mäkeläinen
Kuvaus: KMO-kulttuuriperintöinventointi

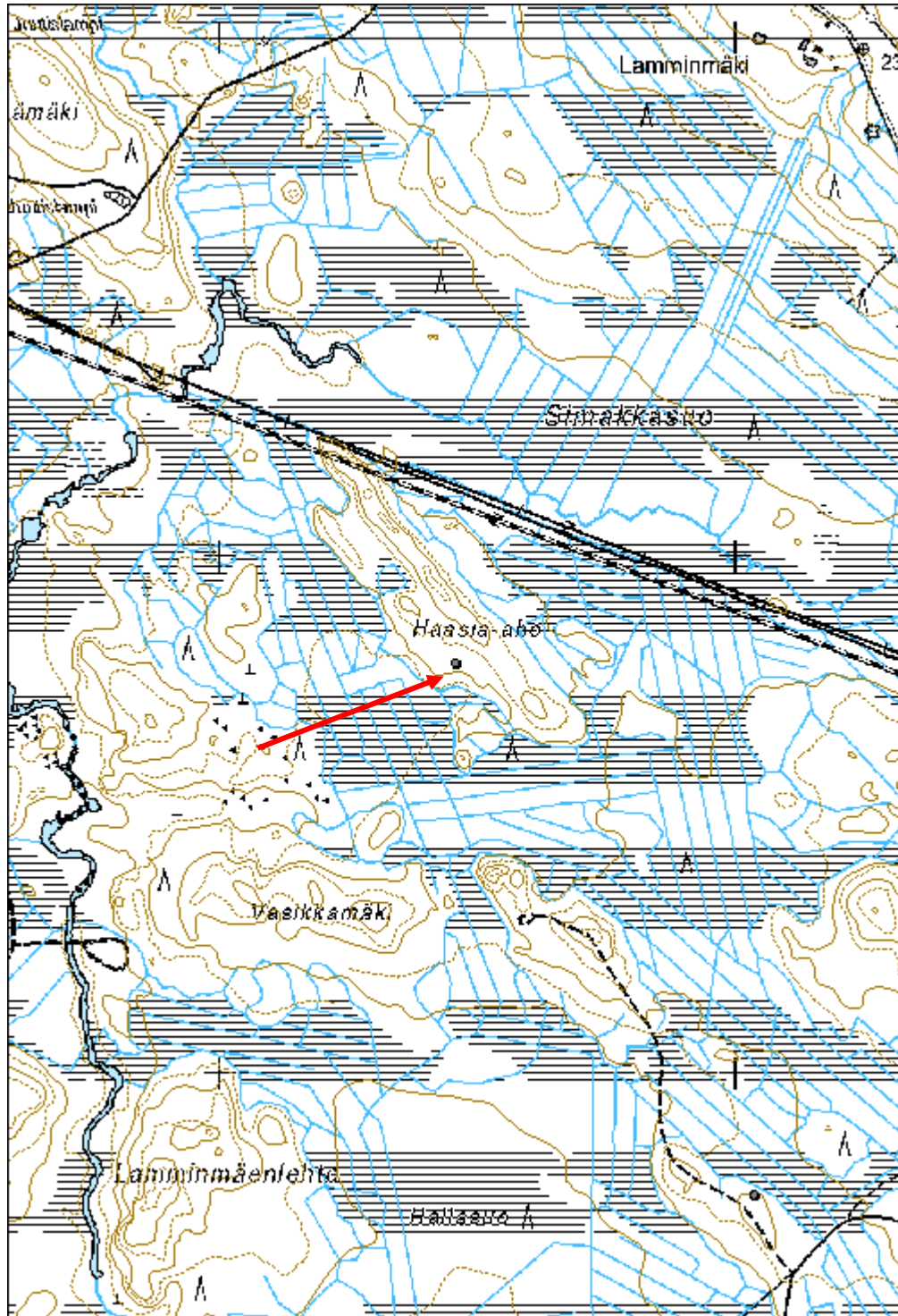
Viranomaisrekisterinro:		Kunto:	1 Hyvä
		Olotila:	2 Ei käytössä
Arvotus:	3 Esitys mj-luokka II	Kohteen	9 Muu suojeluarvo

Selitys:	suojelu: Selitys:
Ympäristön suojelu:	0 Ei määritelty
Selitys:	



Yleiskuva tervahaudasta.

Kohdetyyppi:	9 Valmistuspaikat/työpaikat	Copyright:	© Metsähallitus 2008 © Maanmittauslaitos 1/MML/08
Koordinaatit:	X 7103790, Y 3537456, Z 211	Mittakaava:	1:10000



Halla-aho tervahauta

MH-tunnus: 179312

Kohdetyyppi:	9 Valmistuspaikat/työpaikat	Haltija:	161 Metsätalous Kainuu
Ajoitus:	7116 Uusi aika	Ylläpitäjä:	161 Metsätalous Kainuu
Rakentamivuosi:		Kunta:	205 Kajaani
Lukumäärä:	1		

Koordinaattiselitys:		Geometria tuotettu:	4 Gps-mittaus, korjaamaton
Koordinaatit:	X 7096070, Y 3529013, Z 184	Löydöt:	

Taustatiedot

Löydetty laserkeilausaineiston avulla.

Ympäristön kuvaus

Harvennettua mäntymetsää, jossa siellä täällä katajaa. Aluskasvillisuus varpua ja sammalta.

Kohteen kuvaus

Maljamainen, halkaisijaltaan noin 16 m kokoinen tervahauta, jossa halssi koillislaidalla.

Kohteen rajaus

Pistemäinen.

Tulkinta

Tervahauta.

Lisätietoja**Toimenpiteet****Tarkastukset**

Tila: 3 Toteutettu Laji: 6 Suojeluarvojen tarkastus Tarkastusvuosi: 2015
Tarkastuspvm: 26.5.2015 Tarkastaja: H. Kelola-Mäkeläinen
Kuvaus: KMO-kulttuuriperintöinventointi

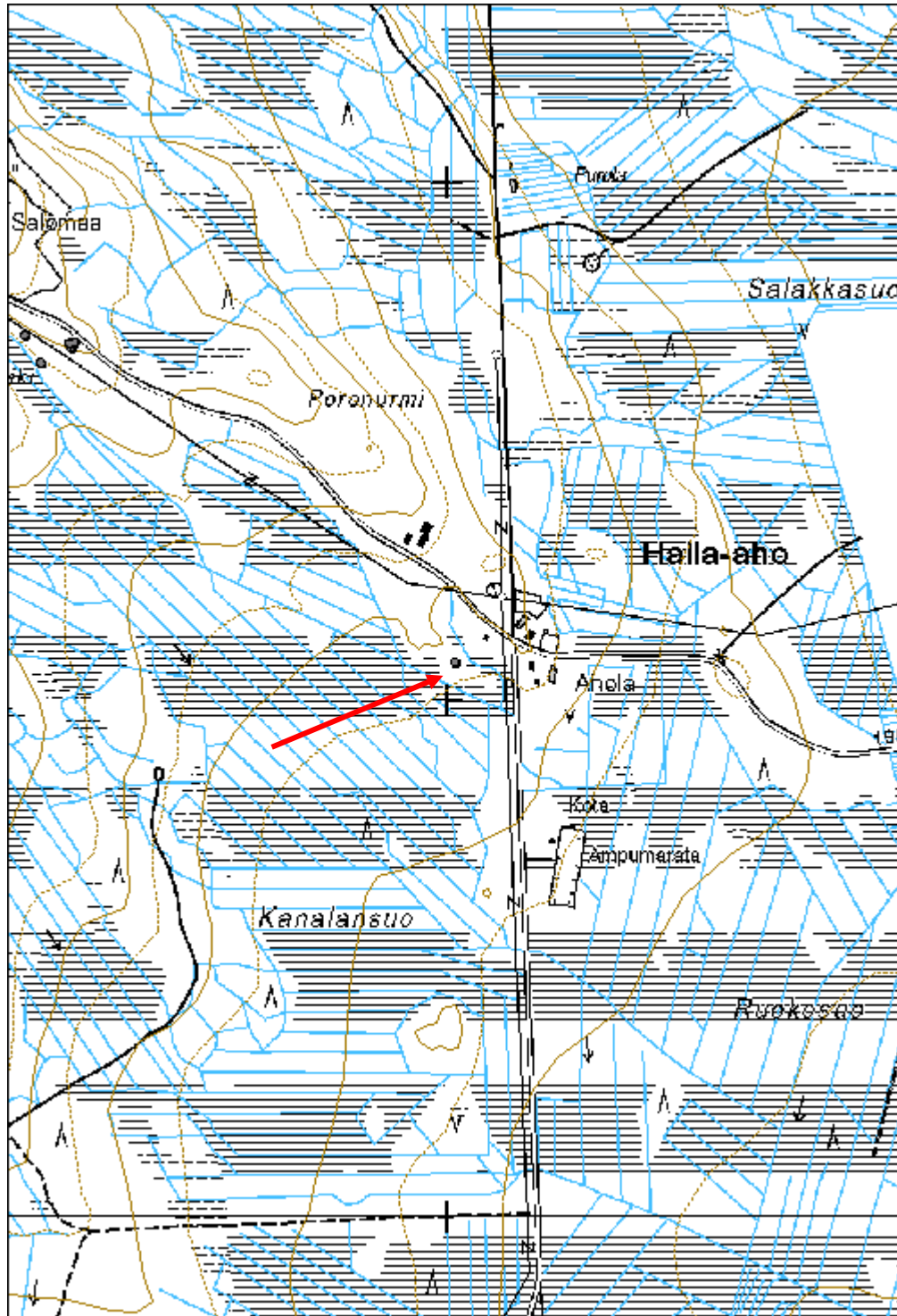
Viranomaisrekisterinro:		Kunto:	1 Hyvä
		Olotila:	2 Ei käytössä
Arvotus:	3 Esitys mj-luokka II	Kohteen suojelu:	9 Muu suojeluarvo

Selitys:	Selitys:
Ympäristön suojelu:	0 Ei määritelty
Selitys:	



Yleiskuva tervahaudasta.

Kohdetyyppi:	9 Valmistuspaikat/työpaikat	Copyright:	© Metsähallitus 2008 © Maanmittauslaitos 1/MML/08
Koordinaatit:	X 7096070, Y 3529013, Z 184	Mittakaava:	1:10000



Hongikonaho tervahauta

MH-tunnus: 179340

Kohdetyyppi:	9 Valmistuspaikat/työpaikat	Haltija:	161 Metsätalous Kainuu
Ajoitus:	7116 Uusi aika	Ylläpitäjä:	161 Metsätalous Kainuu
Rakentamivuosi:		Kunta:	205 Kajaani
Lukumäärä:	1		

Koordinaattiselitys:		Geometria tuotettu:	4 Gps-mittaus, korjaamaton
Koordinaatit:	X 7108105, Y 3530659, Z 175	Löydöt:	

Taustatiedot

Löydetty peruskartan avulla.

Ympäristön kuvaus

Taimikko, jossa aluskasvillisuutena varpua ja sammalta. Kohteen päällä kasvaa kuusentaimia ja katajia.

Kohteen kuvaus

Halkaisijaltaan noin 18 m kokoinen maljamainen tervahauta. Halssi pohjoislaidalla.

Kohteen rajaus

Pistemäinen.

Tulkinta

Tervahauta.

Lisätietoja***Toimenpiteet******Tarkastukset***

Tila: 3 Toteutettu Laji: 6 Suojeluarvojen tarkastus Tarkastusvuosi: 2015
Tarkastuspvm: 26.5.2015 Tarkastaja: H. Kelola-Mäkeläinen
Kuvaus: KMO-kulttuuriperintöinventointi

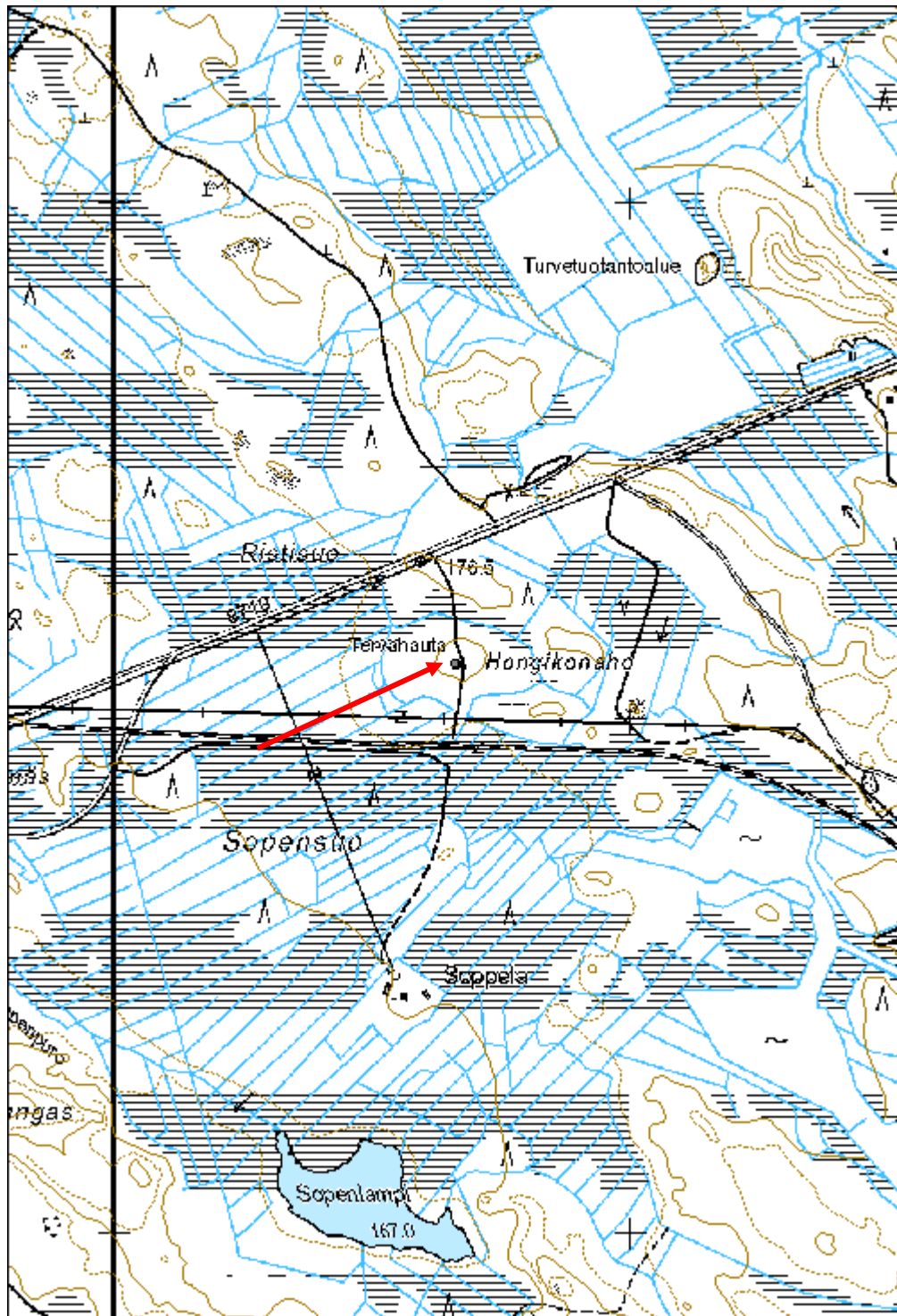
Viranomaisrekisterinro:		Kunto:	1 Hyvä
		Olotila:	2 Ei käytössä
Arvotus:	3 Esitys mj-luokka II	Kohteen suojelu:	9 Muu suojeluarvo

Selitys:	Selitys:
Ympäristön suojelu:	0 Ei määritelty
Selitys:	



Yleiskuva tervahaudasta.

Kohdetyyppi:	9 Valmistuspaikat/työpaikat	Copyright:	© Metsähallitus 2008 © Maanmittauslaitos 1/MML/08
Koordinaatit:	X 7108105, Y 3530659, Z 175	Mittakaava:	1:10000



Hukkasenaho 1 tervahauta

MH-tunnus: 179364

Kohdetyyppi:	9 Valmistuspaikat/työpaikat	Haltija:	161 Metsätalous Kainuu
Ajoitus:	7116 Uusi aika	Ylläpitäjä:	161 Metsätalous Kainuu
Rakentamivuosi:		Kunta:	205 Kajaani
Lukumäärä:	1		

Koordinaattiselitys:		Geometria tuotettu:	4 Gps-mittaus, korjaamaton
Koordinaatit:	X 7111914, Y 3492276, Z 194	Löydöt:	

Taustatiedot

Kohde on merkitty SutiGisiin.

Ympäristön kuvaus

Kuusimetsä, jota ympäröi taimikko. Haudan päällä kasvaa katajia, leppiä ja koivuja. Aluskasvillisuus varpua ja sammalta.

Kohteen kuvaus

Tervahauta, jonka halssi sijaitsee itälaidalla. Hauta on melko syvä ja maljamainen ja sitä ympäröi oja/kuoppia. Vallit ovat noin 2 paksut ja haudan halkaisija on noin 12 m.

Kohteen rajaus

Pistemäinen.

Tulkinta

Tervahauta.

Lisätietoja***Toimenpiteet******Tarkastukset***

Tila: 3 Toteutettu Laji: 6 Suojeluarvojen tarkastus Tarkastusvuosi: 2015
Tarkastuspvm: 21.5.2015 Tarkastaja: H. Kelola-Mäkeläinen
Kuvaus: KMO-kulttuuriperintöinventointi

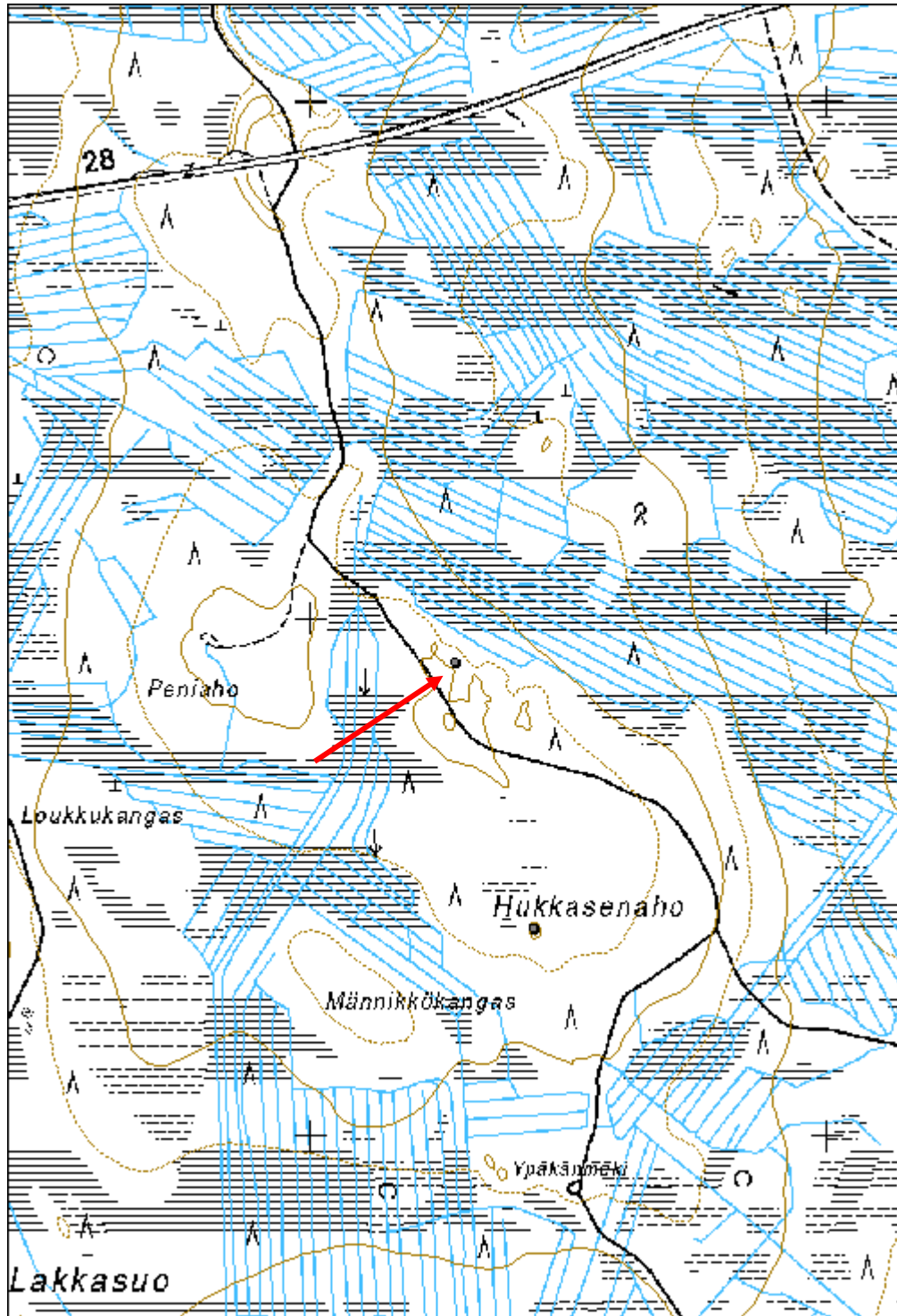
Viranomaisrekisterinro:		Kunto:	1 Hyvä
		Olotila:	2 Ei käytössä
Arvotus:	3 Esitys mj-luokka II	Kohteen	9 Muu suojeluarvo

Selitys:	suojelu: Selitys:
Ympäristön suojelu:	0 Ei määritelty
Selitys:	



Yleiskuva tervahaudasta.

Kohdetyyppi:	9 Valmistuspaikat/työpaikat	Copyright:	© Metsähallitus 2008 © Maanmittauslaitos 1/MML/08
Koordinaatit:	X 7111914, Y 3492276, Z 194	Mittakaava:	1:10000



Hukkasenaho 2 tervahauta

MH-tunnus: 179365

Kohdetyyppi:	9 Valmistuspaikat/työpaikat	Haltija:	161 Metsätalous Kainuu
Ajoitus:	7116 Uusi aika	Ylläpitäjä:	161 Metsätalous Kainuu
Rakentamivuosi:		Kunta:	205 Kajaani
Lukumäärä:	1		

Koordinaattiselitys:		Geometria tuotettu:	4 Gps-mittaus, korjaamaton
Koordinaatit:	X 7111398, Y 3492429, Z 193	Löydöt:	

Taustatiedot

Kohde löytyi laserkeilausaineiston avulla.

Ympäristön kuvaus

Melko tiheää nuorta mäntyä kasvava harjanne. Aluskasvillisuus varpua ja sammalta.

Kohteen kuvaus

Halkaisijaltaan noin 18 m kokoinen tervahauta, jonka halssi sijaitsee luoteislaidalla. Tervahaudan muoto on maljamainen ja sen vallit ovat noin 2 m paksut.

Kohteen rajaus

Pistemäinen.

Tulkinta

Tervahauta.

Lisätietoja***Toimenpiteet******Tarkastukset***

Tila: 3 Toteutettu Laji: 6 Suojeluarvojen tarkastus Tarkastusvuosi: 2015
Tarkastuspvm: 21.5.2015 Tarkastaja: H. Kelola-Mäkeläinen
Kuvaus: KMO-kulttuuriperintöinventointi

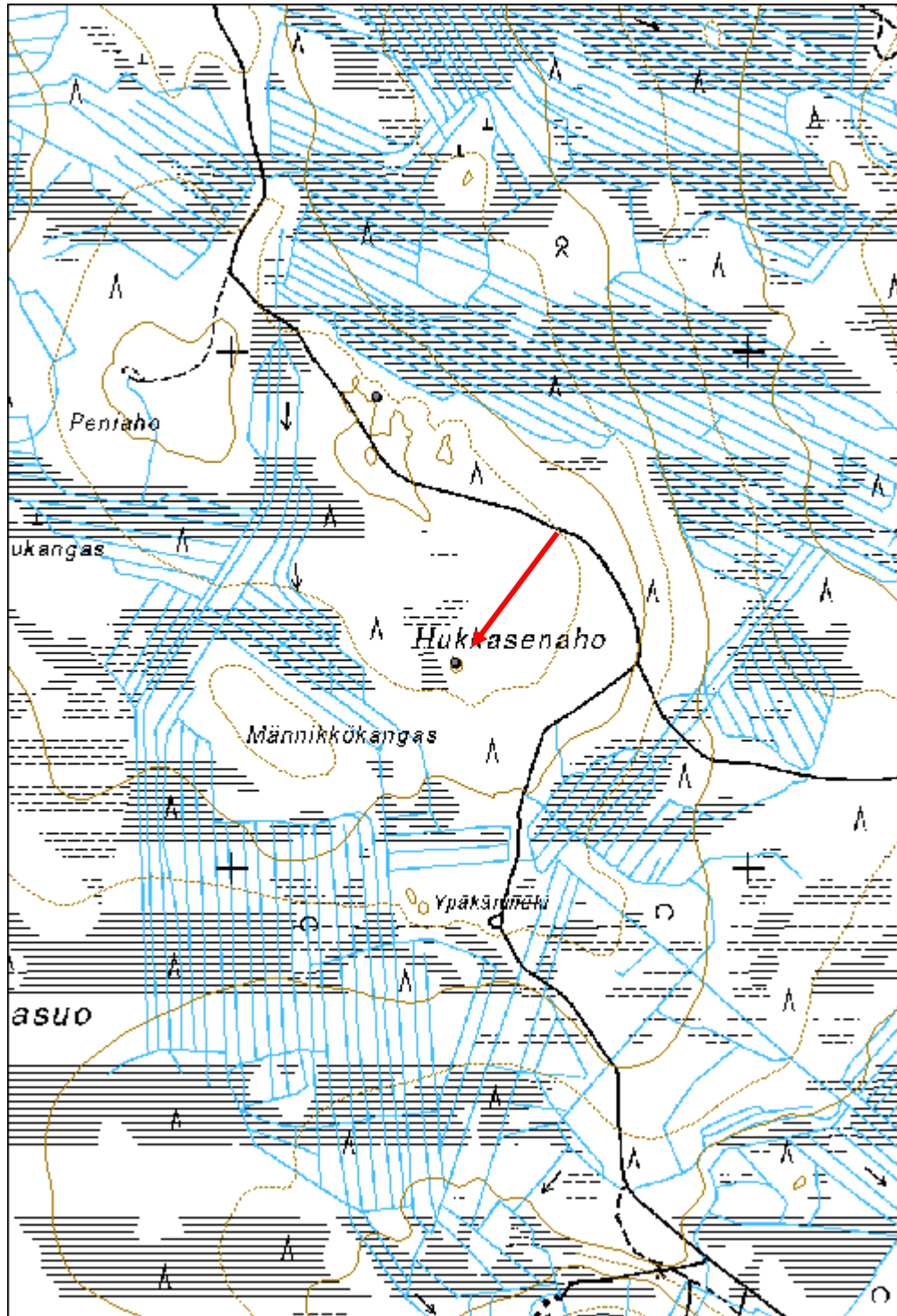
Viranomaisrekisterinro:		Kunto:	1 Hyvä
		Olotila:	2 Ei käytössä
Arvotus:	3 Esitys mj-luokka II	Kohteen suojele:	9 Muu suojeluarvo

Selitys:	Selitys:
Ympäristön suojelu:	0 Ei määritelty
Selitys:	



Yleiskuva tervahaudasta.

Kohdetyyppi:	9 Valmistuspaikat/työpaikat	Copyright:	© Metsähallitus 2008 © Maanmittauslaitos 1/MML/08
Koordinaatit:	X 7111398, Y 3492429, Z 193	Mittakaava:	1:10000



Iso Viinijärvi 1 tervahauta

MH-tunnus: 179324

Kohdetyyppi:	9 Valmistuspaikat/työpaikat	Haltija:	161 Metsätalous Kainuu
Ajoitus:	7116 Uusi aika	Ylläpitäjä:	161 Metsätalous Kainuu
Rakentamisvuosi:		Kunta:	205 Kajaani
Lukumäärä:	1		

Koordinaattiselitys:		Geometria tuotettu:	4 Gps-mittaus, korjaamaton
Koordinaatit:	X 7098935, Y 3531943, Z 169	Löydöt:	

Taustatiedot

Löydetty laserkeilausaineiston avulla.

Ympäristön kuvaus

Mäntymetsää, jossa aluskasvillisuus varpuja ja sammalta.

Kohteen kuvaus

Halkaisijaltaan noin 15 m kokoinen muhkeavallinen tervahauta. Halssi osoittaa kaakkoon kohti alarinnettä.

Kohteen rajaus

Pistemäinen.

Tulkinta

Tervahauta.

Lisätietoja***Toimenpiteet******Tarkastukset***

Tila: 3 Toteutettu Laji: 6 Suojeluarvojen tarkastus Tarkastusvuosi: 2015
Tarkastuspvm: 11.6.2015 Tarkastaja: H. Kelola-Mäkeläinen
Kuvaus: KMO-kulttuuriperintöinventointi

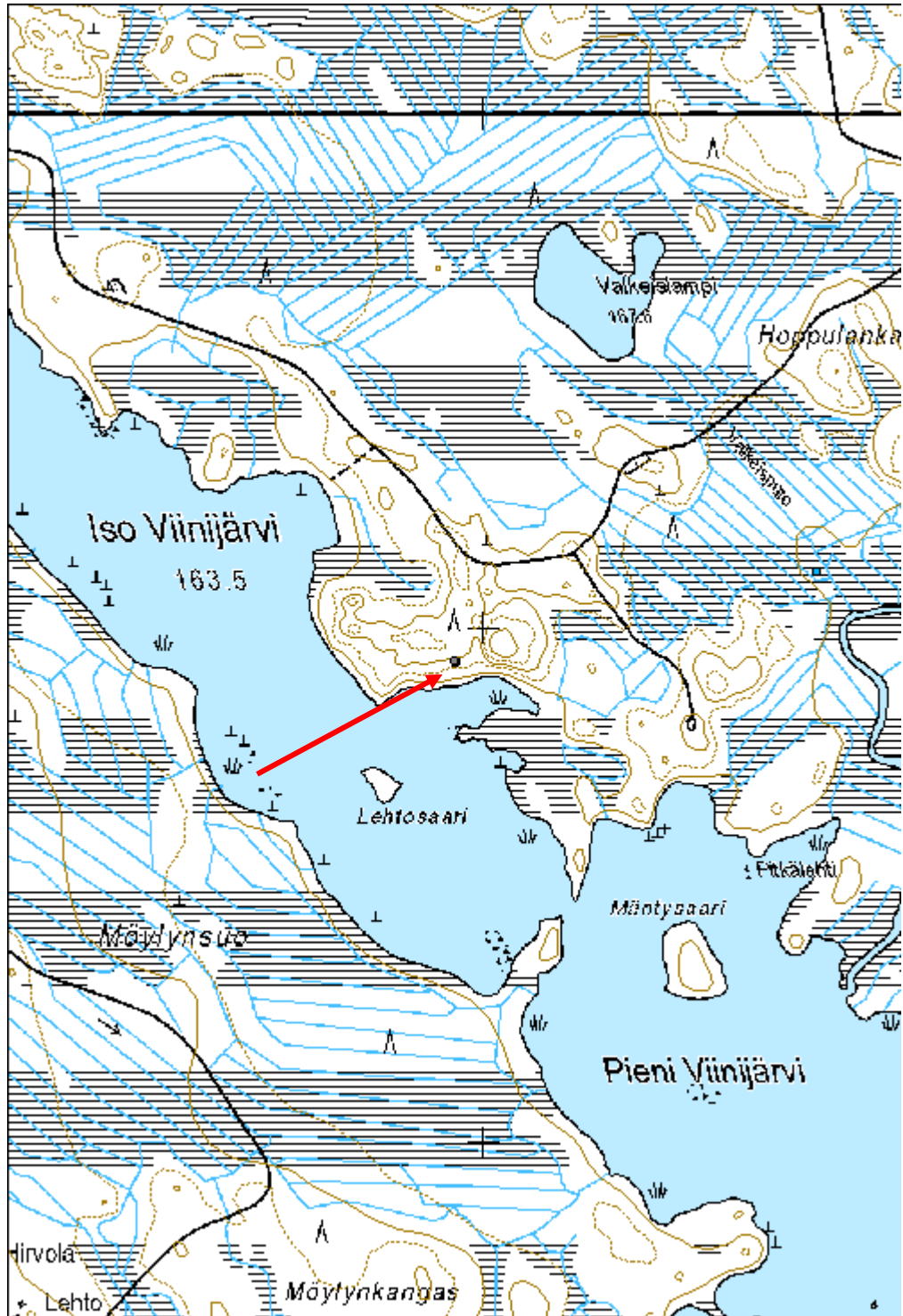
Viranomaisrekisterinro:		Kunto:	1 Hyvä
		Olotila:	2 Ei käytössä
Arvotus:	3 Esitys mj-luokka II	Kohteen suojele:	9 Muu suojeluarvo

Selitys:	Selitys:
Ympäristön suojelu:	0 Ei määritelty
Selitys:	



Yleiskuva järven rannalla sijaitsevasta tervahaudasta.

Kohdetyyppi:	9 Valmistuspaikat/työpaikat	Copyright:	© Metsähallitus 2008 © Maanmittauslaitos 1/MML/08
Koordinaatit:	X 7098935, Y 3531943, Z 169	Mittakaava:	1:10000



Iso Viinijärvi 2 tervahauta

MH-tunnus: 179325

Kohdetyyppi:	9 Valmistuspaikat/työpaikat	Haltija:	161 Metsätalous Kainuu
Ajoitus:	7116 Uusi aika	Ylläpitäjä:	161 Metsätalous Kainuu
Rakentamisvuosi:		Kunta:	205 Kajaani
Lukumäärä:	1		

Koordinaattiselitys:		Geometria tuotettu:	4 Gps-mittaus, korjaamaton
Koordinaatit:	X 7100013, Y 3530773, Z 166	Löydöt:	

Taustatiedot

Löydetty laserkeilausaineiston avulla.

Ympäristön kuvaus

Mäntytaimikon ja järven välissä oleva mäntyä, kuusta ja koivua kasvava metsäkaistale. Aluskasvillisuus varpua, sammalta ja katajaa.

Kohteen kuvaus

Halkaisijaltaan noin 15 m kokoinen tervahauta, jossa halssi kohti järveä.

Kohteen rajaus

Pistemäinen.

Tulkinta

Tervahauta.

Lisätietoja***Toimenpiteet******Tarkastukset***

Tila: 3 Toteutettu Laji: 6 Suojeluarvojen tarkastus Tarkastusvuosi: 2015
Tarkastuspvm: 11.6.2015 Tarkastaja: H. Kelola-Mäkeläinen
Kuvaus: KMO-kulttuuriperintöinventointi

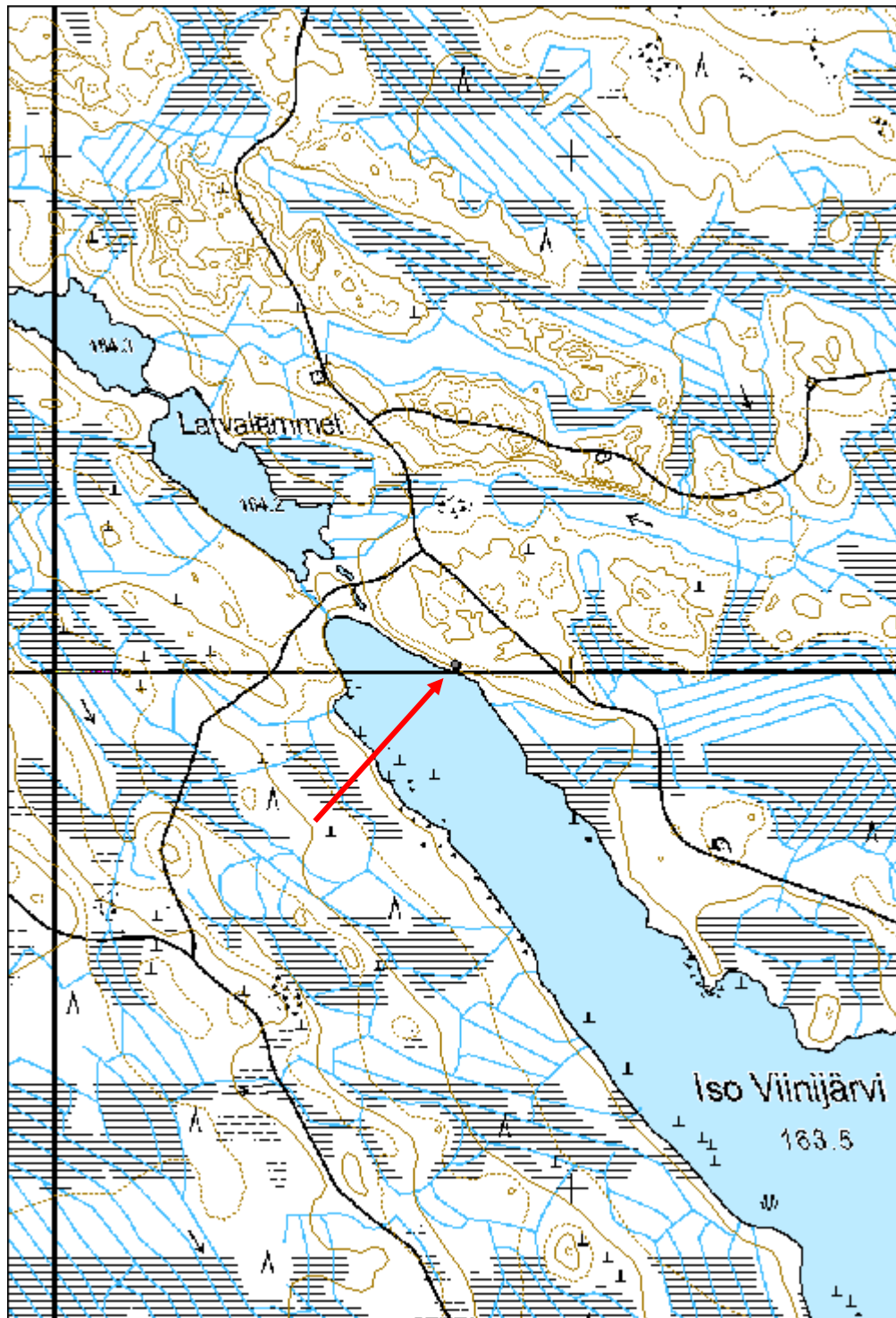
Viranomaisrekisterinro:		Kunto:	1 Hyvä
		Olotila:	2 Ei käytössä
Arvotus:	3 Esitys mj-luokka II	Kohteen suojele:	9 Muu suojeluarvo

Selitys:	Selitys:
Ympäristön suojelu:	0 Ei määritelty
Selitys:	



Harjoittelija Helinä Poutamo dokumentoi muhkeavallista tervahautaa.

Kohdetyyppi:	9 Valmistuspaikat/työpaikat	Copyright:	© Metsähallitus 2008 © Maanmittauslaitos 1/MML/08
Koordinaatit:	X 7100013, Y 3530773, Z 166	Mittakaava:	1:10000



Iso-Paskolampi tervahauta

MH-tunnus: 179361

Kohdetyyppi:	9 Valmistuspaikat/työpaikat	Haltija:	161 Metsätalous Kainuu
Ajoitus:	7116 Uusi aika	Ylläpitäjä:	161 Metsätalous Kainuu
Rakentamivuosi:		Kunta:	205 Kajaani
Lukumäärä:	1		

Koordinaattiselitys:		Geometria tuotettu:	4 Gps-mittaus, korjaamaton
Koordinaatit:	X 7108491, Y 3492647, Z 190	Löydöt:	

Taustatiedot

Löydetty laserkeilausaineiston avulla.

Ympäristön kuvaus

Harva mäntykangas, jossa aluskasvillisuus varpua ja kanervaa.

Kohteen kuvaus

Melko syvä, halkaisijaltaan noin 13 m kokoinen, tervahauta. Halssi lounaislaidalla.

Kohteen rajausta

Pistemäinen.

Tulkinta

Tervahauta.

Lisätietoja**Toimenpiteet****Tarkastukset**

Tila: 3 Toteutettu Laji: 6 Suojeluarvojen tarkastus Tarkastusvuosi: 2015
Tarkastuspvm: 2.6.2015 Tarkastaja: H. Kelola-Mäkeläinen
Kuvaus: KMO-kulttuuriperintöinventointi

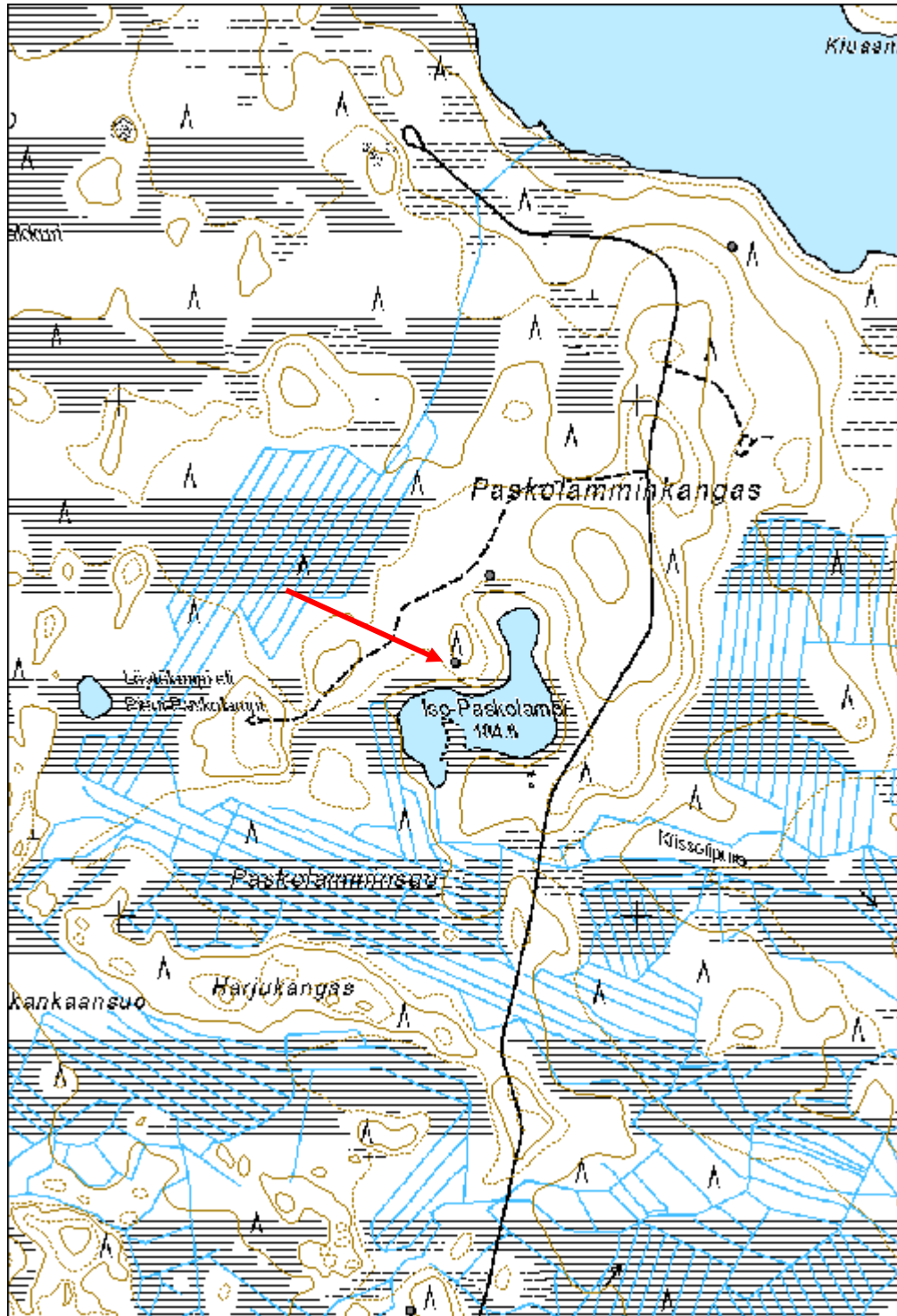
Viranomaisrekisterinro:		Kunto:	1 Hyvä
		Olotila:	2 Ei käytössä
Arvotus:	3 Esitys mj-luokka II	Kohteen suojele:	9 Muu suojeluarvo

Selitys:	Selitys:
Ympäristön suojelu:	0 Ei määritelty
Selitys:	



Yleiskuva tervahaudasta.

Kohdetyyppi:	9 Valmistuspaikat/työpaikat	Copyright:	© Metsähallitus 2008 © Maanmittauslaitos 1/MML/08
Koordinaatit:	X 7108491, Y 3492647, Z 190	Mittakaava:	1:10000



Itäsuvanto tervahauta

MH-tunnus: 179366

Kohdetyyppi:	9 Valmistuspaikat/työpaikat	Haltija:	161 Metsätalous Kainuu
Ajoitus:	7116 Uusi aika	Ylläpitäjä:	161 Metsätalous Kainuu
Rakentamisvuosi:		Kunta:	205 Kajaani
Lukumäärä:	1		

Koordinaattiselitys:		Geometria tuotettu:	4 Gps-mittaus, korjaamaton
Koordinaatit:	X 7088978, Y 3548573, Z 180	Löydöt:	

Taustatiedot

Kohde on merkitty SutiGisiin.

Ympäristön kuvaus

Avohakkuuaukea, jossa kasvaa siellä täällä mäntyjä. Kohteen kohdalla kasvaa koivuja ja kuusia. Aluskasvillisuus varpua, sammalta ja katajaa.

Kohteen kuvaus

Halkaisijaltaan noin 15 m kokoinen tasapohjainen tervahauta, jossa on noin 0,8 - 1 m korkeat ja noin 1,5 m leveät vallit. Halssi ei erotu maastossa selkeästi. Tervahautaa ympäröivät kuopat.

Kohteen rajaus

Pistemäinen.

Tulkinta

Tervahauta.

Lisätietoja***Toimenpiteet******Tarkastukset***

Tila: 3 Toteutettu Laji: 6 Suojeluarvojen tarkastus Tarkastusvuosi: 2015
Tarkastuspvm: 10.6.2015 Tarkastaja: H. Kelola-Mäkeläinen
Kuvaus: KMO-kulttuuriperintöinventointi

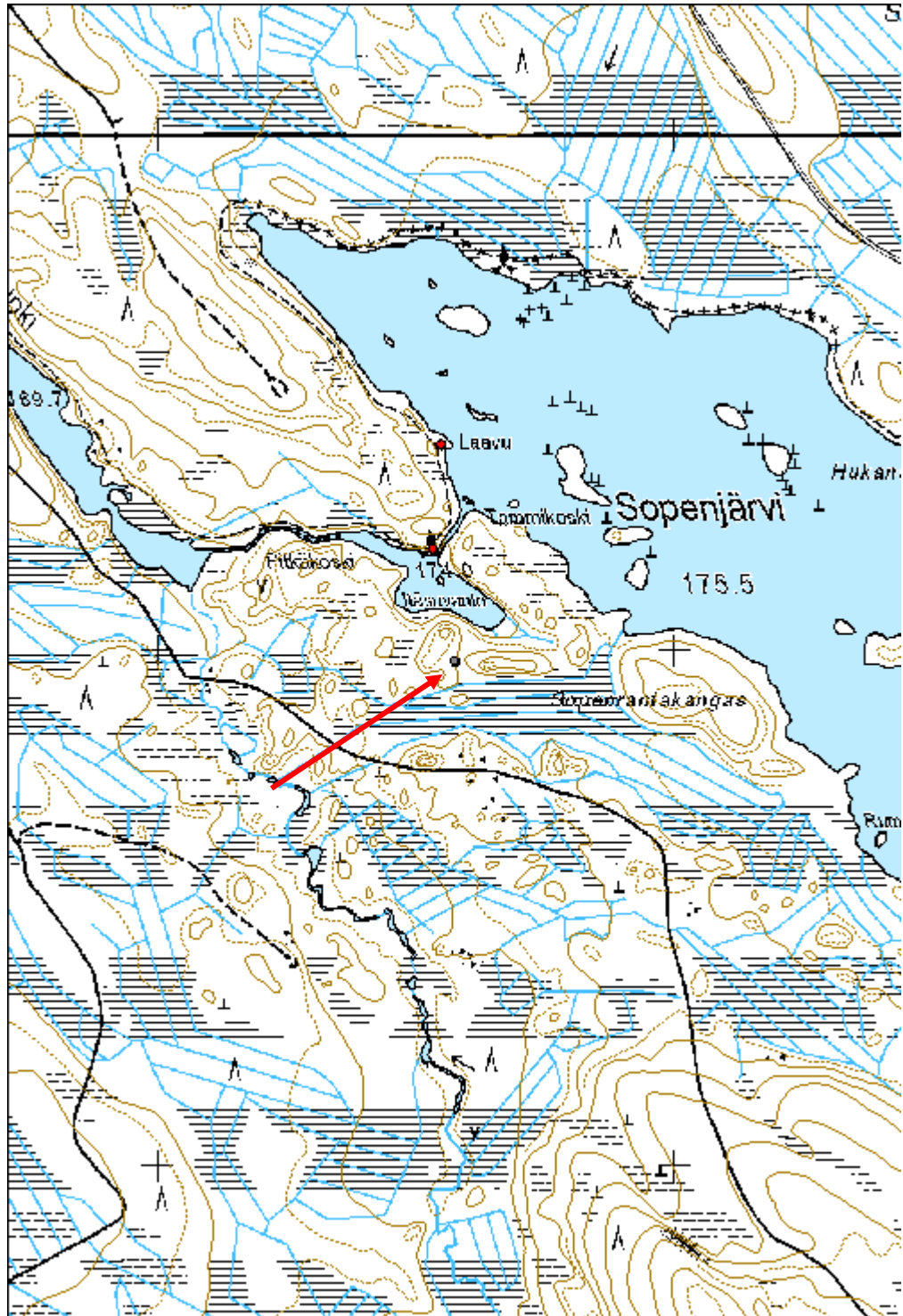
Viranomaisrekisterinro:		Kunto:	1 Hyvä
		Olotila:	2 Ei käytössä
Arvotus:	3 Esitys mj-luokka II	Kohteen	9 Muu suojeluarvo

Selitys:	suojelu: Selitys:
Ympäristön suojelu:	0 Ei määritelty
Selitys:	



Yleiskuva tervahaudasta.

Kohdetyyppi:	9 Valmistuspaikat/työpaikat	Copyright:	© Metsähallitus 2008 © Maanmittauslaitos 1/MML/08
Koordinaatit:	X 7088978, Y 3548573, Z 180	Mittakaava:	1:10000



Jupurinlehto tervahauta

MH-tunnus: 179314

Kohdetyyppi:	9 Valmistuspaikat/työpaikat	Haltija:	161 Metsätalous Kainuu
Ajoitus:	7116 Uusi aika	Ylläpitäjä:	161 Metsätalous Kainuu
Rakentamisvuosi:		Kunta:	205 Kajaani
Lukumäärä:			

Koordinaattiselitys:		Geometria tuotettu:	4 Gps-mittaus, korjaamaton
Koordinaatit:	X 7095561, Y 3527512, Z 196	Löydöt:	

Taustatiedot

Löydetty laserkeilausaineiston avulla.

Ympäristön kuvaus

Mäntymetsä, jossa aluskasvillisuus varpua ja sammalta. Kohteen päällä kasvaa nuoria koivuja.

Kohteen kuvaus

Halkaisijaltaan noin 15 m kokoinen, hieman suppilomainen, tervahauta, jossa halssi lounaislaidalla.

Kohteen rajaus

Pistemäinen.

Tulkinta

Tervahauta.

Lisätietoja**Toimenpiteet****Tarkastukset**

Tila: 3 Toteutettu Laji: 6 Suojeluarvojen tarkastus Tarkastusvuosi: 2015
Tarkastuspvm: 26.5.2015 Tarkastaja: H. Kelola-Mäkeläinen
Kuvaus: KMO-kulttuuriperintöinventointi

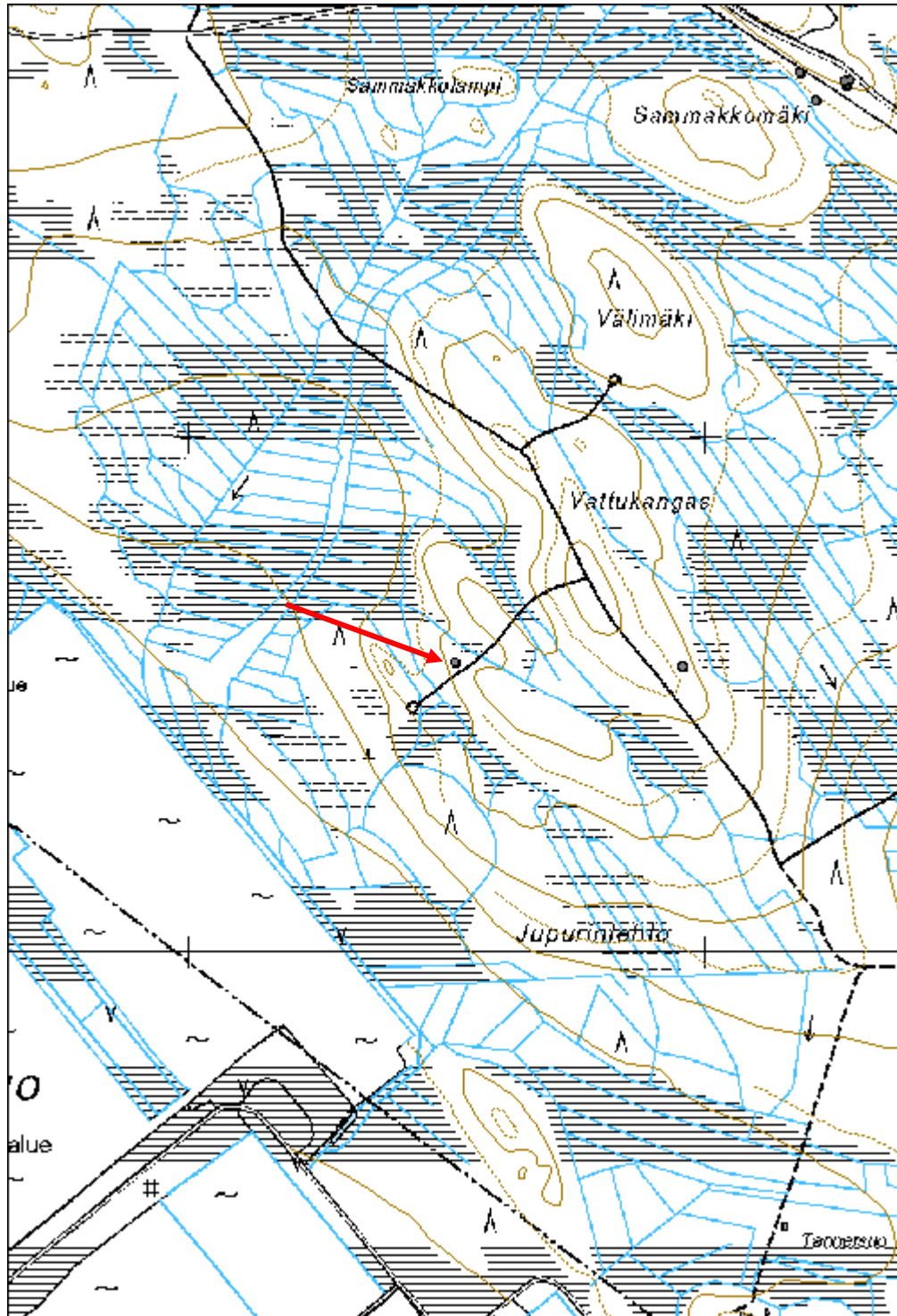
Viranomaisrekisterinro:		Kunto:	1 Hyvä
		Olotila:	2 Ei käytössä
Arvotus:	3 Esitys mj-luokka II	Kohteen suojelu:	9 Muu suojeluarvo

Selitys:	Selitys:
Ympäristön suojelu:	0 Ei määritelty
Selitys:	



Yleiskuva tervahaudasta.

Kohdetyyppi:	9 Valmistuspaikat/työpaikat	Copyright:	© Metsähallitus 2008 © Maanmittauslaitos 1/MML/08
Koordinaatit:	X 7095561, Y 3527512, Z 196	Mittakaava:	1:10000



Jyrkkäkoskenkangas tervahauta

MH-tunnus: 179334

Kohdetyyppi:	9 Valmistuspaikat/työpaikat	Haltija:	161 Metsätalous Kainuu
Ajoitus:	7116 Uusi aika	Ylläpitäjä:	161 Metsätalous Kainuu
Rakentamisvuosi:		Kunta:	205 Kajaani
Lukumäärä:	1		

Koordinaattiselitys:		Geometria tuotettu:	4 Gps-mittaus, korjaamaton
Koordinaatit:	X 7092963, Y 3545117, Z 179	Löydöt:	

Taustatiedot

Löydetty laserkeilausaineiston avulla.

Ympäristön kuvaus

Noin 18-vuotiasta mäntytaimikkoa. Aluskasvillisuus varpua ja sammalta.

Kohteen kuvaus

Halkaisijaltaan noin 17 m kokoinen tasapohjainen tervahauta, jossa halssi kaakkoislaidalla. Haudan lounaislaitaa on metsätoissa hieman vaurioitettu.

Kohteen rajaus

Pistemäinen.

Tulkinta

Tervahauta.

Lisätietoja***Toimenpiteet******Tarkastukset***

Tila: 3 Toteutettu Laji: 6 Suojeluarvojen tarkastus Tarkastusvuosi: 2015
Tarkastuspvm: 12.5.2015 Tarkastaja: H. Kelola-Mäkeläinen
Kuvaus: KMO-kulttuuriperintöinventointi

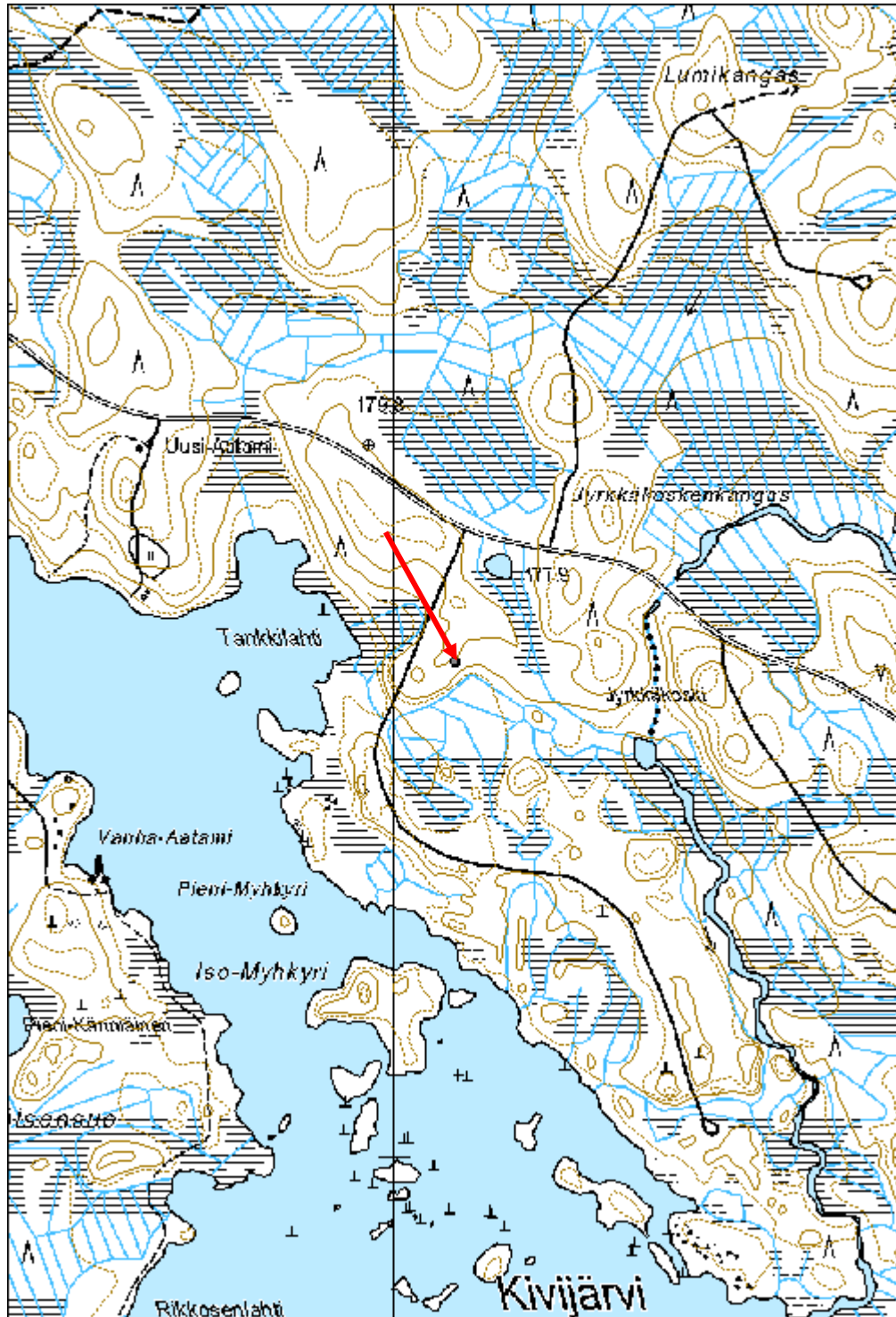
Viranomaisrekisterinro:		Kunto:	1 Hyvä
		Olotila:	2 Ei käytössä
Arvotus:	3 Esitys mj-luokka II	Kohteen suojele:	9 Muu suojeluarvo

Selitys:	Selitys:
Ympäristön suojelu:	0 Ei määritelty
Selitys:	



Tervahaudan jyhkeä halssi.

Kohdetyyppi:	9 Valmistuspaikat/työpaikat	Copyright:	© Metsähallitus 2008 © Maanmittauslaitos 1/MML/08
Koordinaatit:	X 7092963, Y 3545117, Z 179	Mittakaava:	1:10000



Kaleton 1 tervahauta

MH-tunnus: 179327

Kohdetyyppi:	9 Valmistuspaikat/työpaikat	Haltija:	161 Metsätalous Kainuu
Ajoitus:	7116 Uusi aika	Ylläpitäjä:	161 Metsätalous Kainuu
Rakentamivuosi:		Kunta:	205 Kajaani
Lukumäärä:	1		

Koordinaattiselitys:		Geometria tuotettu:	4 Gps-mittaus, korjaamaton
Koordinaatit:	X 7096278, Y 3544739, Z 208	Löydöt:	

Taustatiedot

Löydetty laserkeilausaineiston avulla.

Ympäristön kuvaus

Mäntyä ja kuusta kasvava harvennettu metsä. Aluskasvillisuus varpua ja sammalta.

Kohteen kuvaus

Halkaisijaltaan noin 18 m kokoinen tervahauta. Halssi ei erotu laserkeilausaineistossa eikä kohteella. Kohteen pohjoisreunaa on hieman myllätty.

Kohteen rajaus

Pistemäinen.

Tulkinta

Tervahauta.

Lisätietoja***Toimenpiteet******Tarkastukset***

Tila: 3 Toteutettu Laji: 6 Suojeluarvojen tarkastus Tarkastusvuosi: 2015
Tarkastuspvm: 12.5.2015 Tarkastaja: H. Kelola-Mäkeläinen
Kuvaus: KMO-kulttuuriperintöinventointi

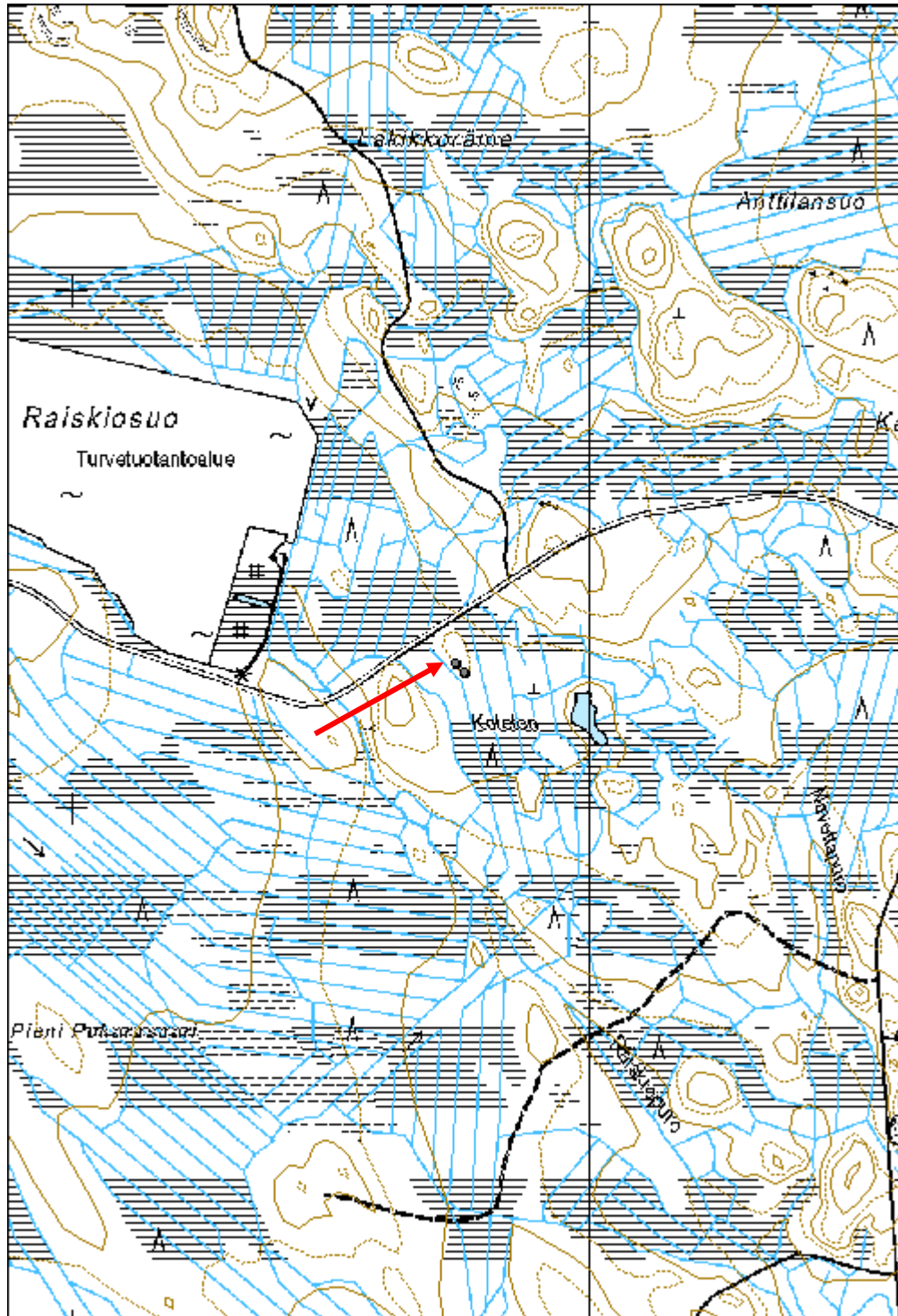
Viranomaisrekisterinro:		Kunto:	1 Hyvä
		Olotila:	2 Ei käytössä
Arvotus:	3 Esitys mj-luokka II	Kohteen suojele:	9 Muu suojeluarvo

Selitys:	Selitys:
Ympäristön suojelu:	0 Ei määritelty
Selitys:	



Yleiskuva tervahaudasta.

Kohdetyyppi:	9 Valmistuspaikat/työpaikat	Copyright:	© Metsähallitus 2008 © Maanmittauslaitos 1/MML/08
Koordinaatit:	X 7096278, Y 3544739, Z 208	Mittakaava:	1:10000



Kaleton 2 tervahauta

MH-tunnus: 179328

Kohdetyyppi:	9 Valmistuspaikat/työpaikat	Haltija:	161 Metsätalous Kainuu
Ajoitus:	7116 Uusi aika	Ylläpitäjä:	161 Metsätalous Kainuu
Rakentamivuosi:		Kunta:	205 Kajaani
Lukumäärä:	1		

Koordinaattiselitys:		Geometria tuotettu:	4 Gps-mittaus, korjaamaton
Koordinaatit:	X 7096260, Y 3544756, Z 208	Löydöt:	

Taustatiedot

Löydetty laserkeilausaineiston avulla.

Ympäristön kuvaus

Mäntyä ja kuusta kasvava harvennettu metsä. Aluskasvillisuus varpua ja sammalta.

Kohteen kuvaus

Halkaisijaltaan n. 16 m kokoinen tervahauta. Halssia ei ole havaittavissa kuvassa eikä maastossa. Hyvin epämääräinen ja heikosti erottuva hauta. Haudan itäreunalta on kaatunut joskus puu, jonka juuristossa runsaasti hiiltä.

Kohteen rajaus

Pistemäinen

Tulkinta

Tervahauta

Lisätietoja***Toimenpiteet******Tarkastukset***

Tila: 3 Toteutettu Laji: 6 Suojeluarvojen tarkastus Tarkastusvuosi: 2015
Tarkastuspvm: 12.5.2015 Tarkastaja: H. Kelola-Mäkeläinen
Kuvaus: KMO-kulttuuriperintöinventointi

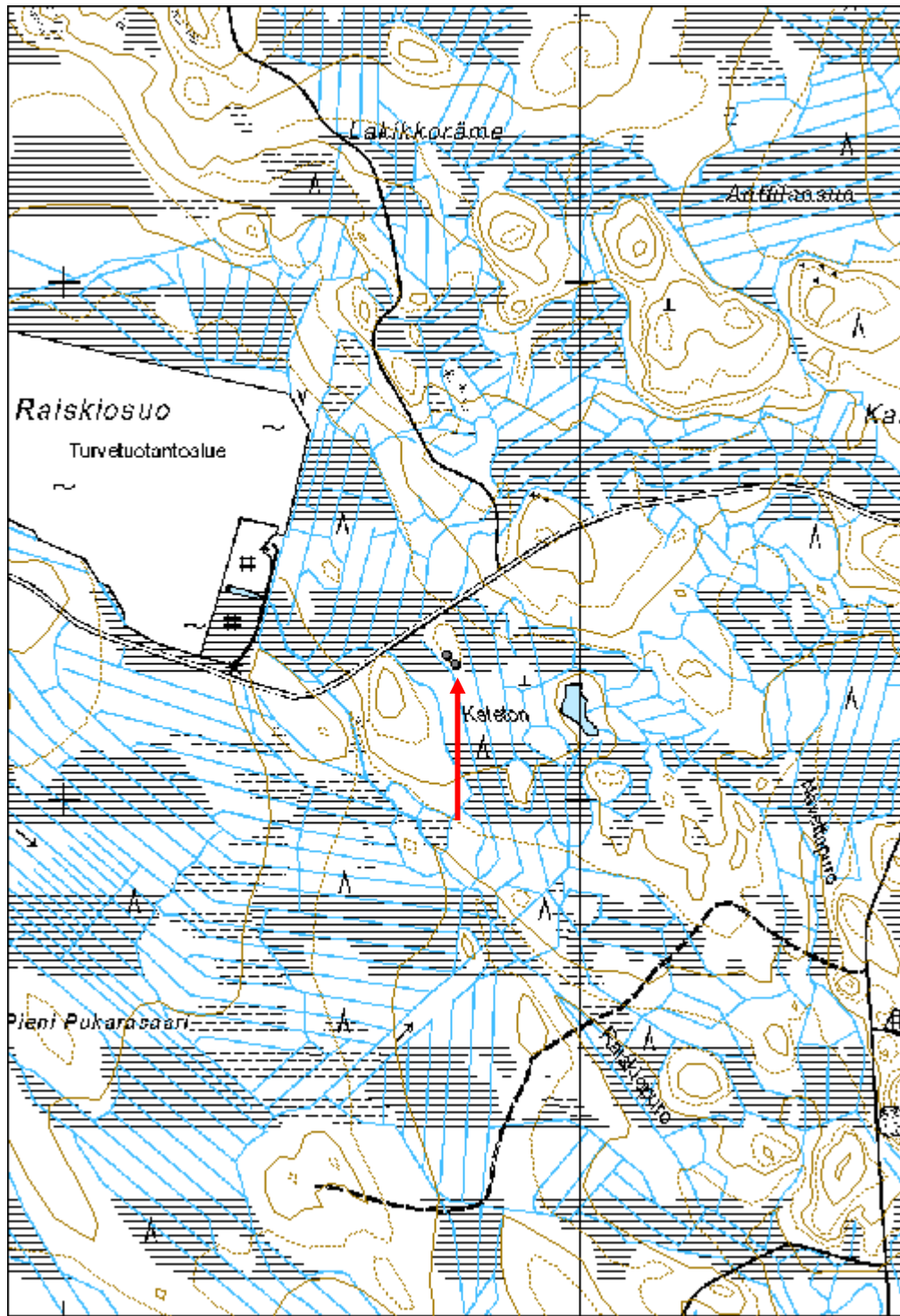
Viranomaisrekisterinro:		Kunto:	2 Keskinertainen
		Olotila:	2 Ei käytössä
Arvotus:	3 Esitys mj-luokka II	Kohteen	9 Muu suojeluarvo

Selitys:	suojelu: Selitys:
Ympäristön suojelu:	0 Ei määritelty
Selitys:	



Yleiskuva tervahaudasta.

Kohdetyyppi:	9 Valmistuspaikat/työpaikat	Copyright:	© Metsähallitus 2008 © Maanmittauslaitos 1/MML/08
Koordinaatit:	X 7096260, Y 3544756, Z 208	Mittakaava:	1:10000



Kampsunlampi tervahauta

MH-tunnus: 179315

Kohdetyyppi:	9 Valmistuspaikat/työpaikat	Haltija:	161 Metsätalous Kainuu
Ajoitus:	7116 Uusi aika	Ylläpitäjä:	161 Metsätalous Kainuu
Rakentamivuosi:		Kunta:	205 Kajaani
Lukumäärä:	1		

Koordinaattiselitys:		Geometria tuotettu:	4 Gps-mittaus, korjaamaton
Koordinaatit:	X 7096718, Y 3531807, Z 168	Löydöt:	

Taustatiedot

Löydetty laserkeilausaineiston avulla.

Ympäristön kuvaus

Kivikkoinen ja melko jyrkkä rinne, jossa kasvaa kuusia, koivuja ja leppää. Aluskasvillisuus varpua ja sammalta.

Kohteen kuvaus

Halkaisijaltaan noin 16 m kokoinen suppilomainen tervahauta, jonka halssi itälaidalla kohti järveä.

Kohteen rajaus

Pistemäinen.

Tulkinta

Tervahauta.

Lisätietoja***Toimenpiteet******Tarkastukset***

Tila: 3 Toteutettu Laji: 6 Suojeluarvojen tarkastus Tarkastusvuosi: 2015
Tarkastuspvm: 26.5.2015 Tarkastaja: H. Kelola-Mäkeläinen
Kuvaus: KMO-kulttuuriperintöinventointi

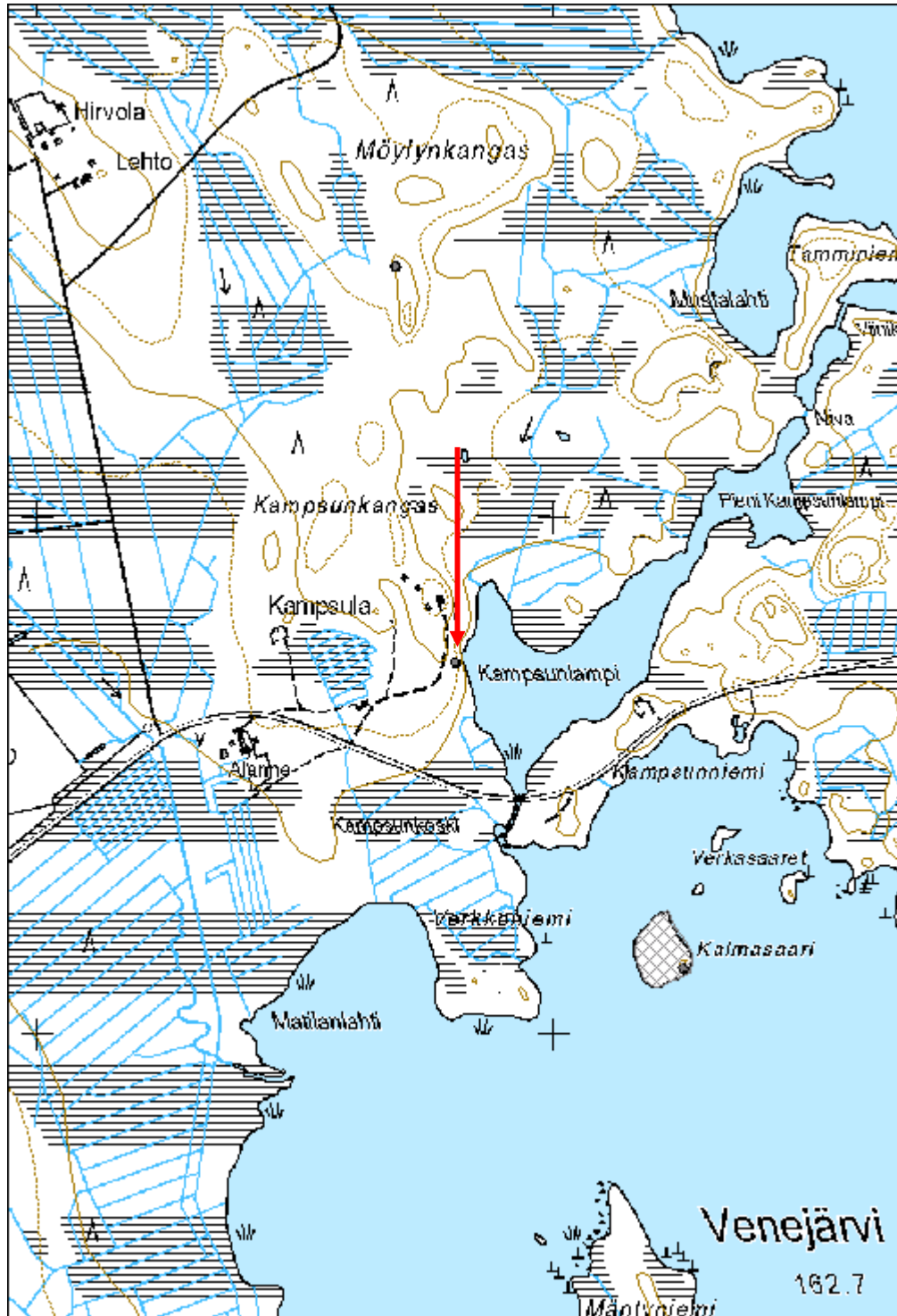
Viranomaisrekisterinro:		Kunto:	1 Hyvä
		Olotila:	2 Ei käytössä
Arvotus:	3 Esitys mj-luokka II	Kohteen suojele:	9 Muu suojeluarvo

Selitys:	Selitys:
Ympäristön suojelu:	0 Ei määritelty
Selitys:	



Yleiskuva tervahaudasta.

Kohdetyyppi:	9 Valmistuspaikat/työpaikat	Copyright:	© Metsähallitus 2008 © Maanmittauslaitos 1/MML/08
Koordinaatit:	X 7096718, Y 3531807, Z 168	Mittakaava:	1:10000



Karhulampi tervahauta

MH-tunnus: 179320

Kohdetyyppi:	9 Valmistuspaikat/työpaikat	Haltija:	161 Metsätalous Kainuu
Ajoitus:	7116 Uusi aika	Ylläpitäjä:	161 Metsätalous Kainuu
Rakentamivuosi:		Kunta:	205 Kajaani
Lukumäärä:	1		

Koordinaattiselitys:		Geometria tuotettu:	4 Gps-mittaus, korjaamaton
Koordinaatit:	X 7096637, Y 3536230, Z 172	Löydöt:	

Taustatiedot

Löydetty laserkeilausaineiston avulla.

Ympäristön kuvaus

Avohakkuuaukea. Kohteen päällä kasvaa muutama koivu ja kuusentaimi.

Kohteen kuvaus

Halkaisijaltaan noin 10 m kokoinen tervahauta, jossa noin 4 metrin pituinen halssi lounaislaidalla. Hakkuujätettä on jätetty haudan keskelle.

Kohteen rajaus

Pistemäinen.

Tulkinta

Tervahauta.

Lisätietoja***Toimenpiteet******Tarkastukset***

Tila: 3 Toteutettu Laji: 6 Suojeluarvojen tarkastus Tarkastusvuosi: 2015
Tarkastuspvm: 11.6.2015 Tarkastaja: H. Kelola-Mäkeläinen
Kuvaus: KMO-kulttuuriperintöinventointi

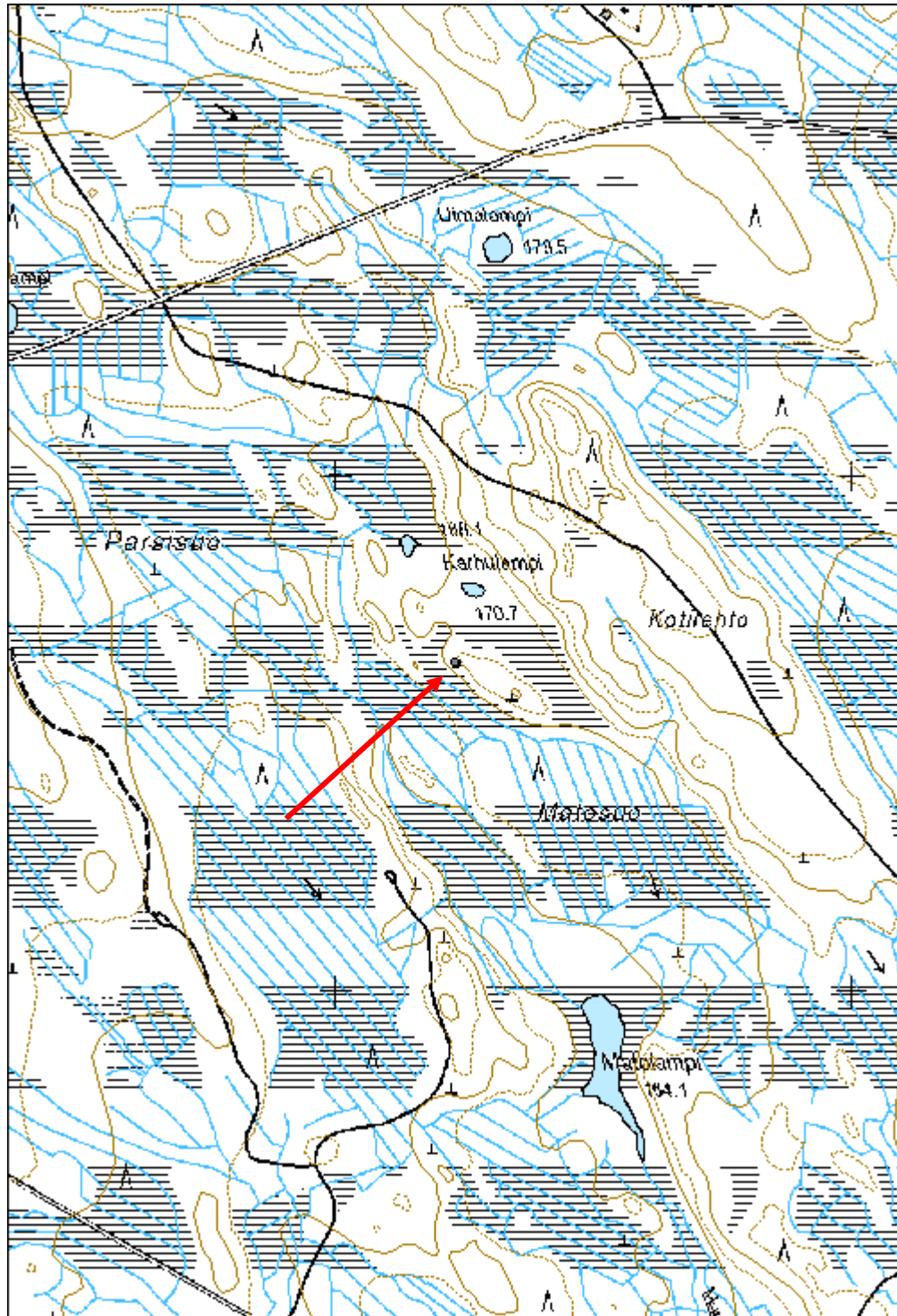
Viranomaisrekisterinro:		Kunto:	1 Hyvä
		Olotila:	2 Ei käytössä
Arvotus:	3 Esitys mj-luokka II	Kohteen suojele:	9 Muu suojeluarvo

Selitys:	Selitys:
Ympäristön suojelu:	0 Ei määritelty
Selitys:	



Yleiskuva tervahaudasta. Kuvassa harjoittelija Helinä Poutamo.

Kohdetyyppi:	9 Valmistuspaikat/työpaikat	Copyright:	© Metsähallitus 2008 © Maanmittauslaitos 1/MML/08
Koordinaatit:	X 7096637, Y 3536230, Z 172	Mittakaava:	1:10000



Kiiskiskangas tervahauta

MH-tunnus: 179308

Kohdetyyppi:	9 Valmistuspaikat/työpaikat	Haltija:	161 Metsätalous Kainuu
Ajoitus:	7116 Uusi aika	Ylläpitäjä:	161 Metsätalous Kainuu
Rakentamisvuosi:		Kunta:	205 Kajaani
Lukumäärä:	1		

Koordinaattiselitys:		Geometria tuotettu:	4 Gps-mittaus, korjaamaton
Koordinaatit:	X 7099658, Y 3529430, Z 192	Löydöt:	

Taustatiedot

Löydetty laserkeilausaineiston avulla.

Ympäristön kuvaus

Avohakkuuaukean reunustama kuusimetsä. Aluskasvillisuus varpua, sammalta ja oravanmarjaa.

Kohteen kuvaus

Halkaisijaltaan noin 14 m kokoinen tervahauta, jossa halssi koilliseen. Haudan keskellä on halkaisijaltaan noin 1,5 m kokoinen pieni aluskasvillisuuden peittämä maakumpare, jonka korkeus on 30 cm. Halssin kohdalla näkyy lisäksi joitakin kiviä.

Kohteen rajaus

Pistemäinen.

Tulkinta

Tervahauta.

Lisätietoja***Toimenpiteet******Tarkastukset***

Tila: 3 Toteutettu Laji: 6 Suojeluarvojen tarkastus Tarkastusvuosi: 2015
Tarkastuspvm: 16.6.2015 Tarkastaja: H. Kelola-Mäkeläinen
Kuvaus: KMO-kulttuuriperintöinventointi

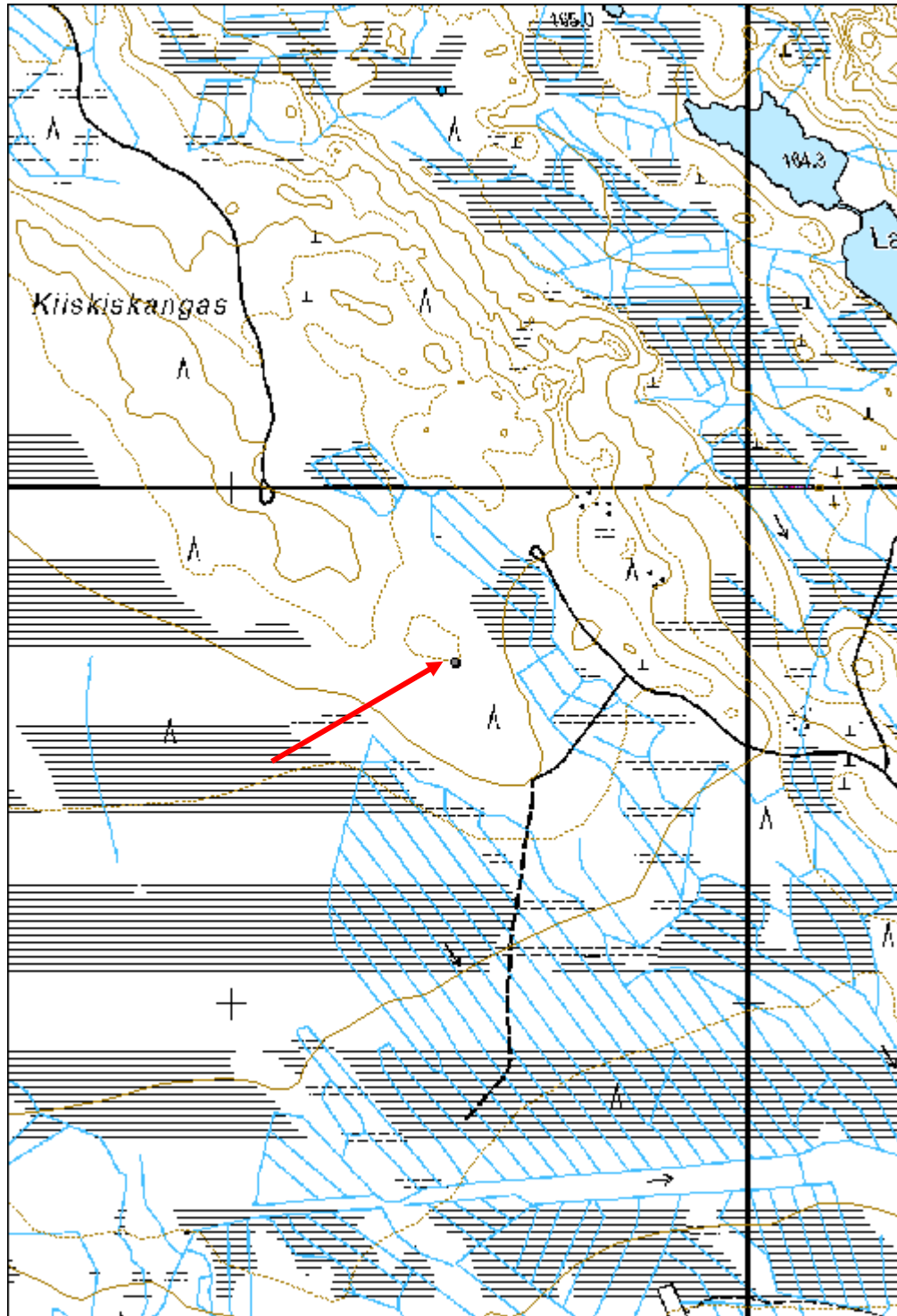
Viranomaisrekisterinro:		Kunto:	1 Hyvä
		Olotila:	2 Ei käytössä
Arvotus:	3 Esitys mj-luokka II	Kohteen	9 Muu suojeluarvo

Selitys:	suojelu: Selitys:
Ympäristön suojelu:	0 Ei määritelty
Selitys:	



Yleiskuva tervahaudasta ja sen jyhkeästä halssista.

Kohdetyyppi:	9 Valmistuspaikat/työpaikat	Copyright:	© Metsähallitus 2008 © Maanmittauslaitos 1/MML/08
Koordinaatit:	X 7099658, Y 3529430, Z 192	Mittakaava:	1:10000



Kiisselisuo tervahauta

MH-tunnus: 179358

Kohdetyyppi:	9 Valmistuspaikat/työpaikat	Haltija:	161 Metsätalous Kainuu
Ajoitus:	7116 Uusi aika	Ylläpitäjä:	161 Metsätalous Kainuu
Rakentamivuosi:		Kunta:	205 Kajaani
Lukumäärä:	1		

Koordinaattiselitys:		Geometria tuotettu:	4 Gps-mittaus, korjaamaton
Koordinaatit:	X 7107236, Y 3492560, Z 190	Löydöt:	

Taustatiedot

Löydetty laserkeilausaineiston avulla.

Ympäristön kuvaus

Tervahaudan itälaidalla on laaja avohakkuualue. Alue mätästetty.

Kohteen kuvaus

Halkaisijaltaan noin 20 m kokoinen tervahauta. Halssi sijaitsee haudan lounaislaidalla. Avohakkuun puolelta tervahautaa tuhottu: vallin päällä on hakkuujätettä ja valliin on tehty noin puoli metriä syviä mätästyskuoppia.

Kohteen rajaus

Pistemäinen.

Tulkinta

Tervahauta.

Lisätietoja***Toimenpiteet******Tarkastukset***

Tila: 3 Toteutettu Laji: 6 Suojeluarvojen tarkastus Tarkastusvuosi: 2015
Tarkastuspvm: 2.6.2015 Tarkastaja: H. Kelola-Mäkeläinen
Kuvaus: KMO-kulttuuriperintöinventointi

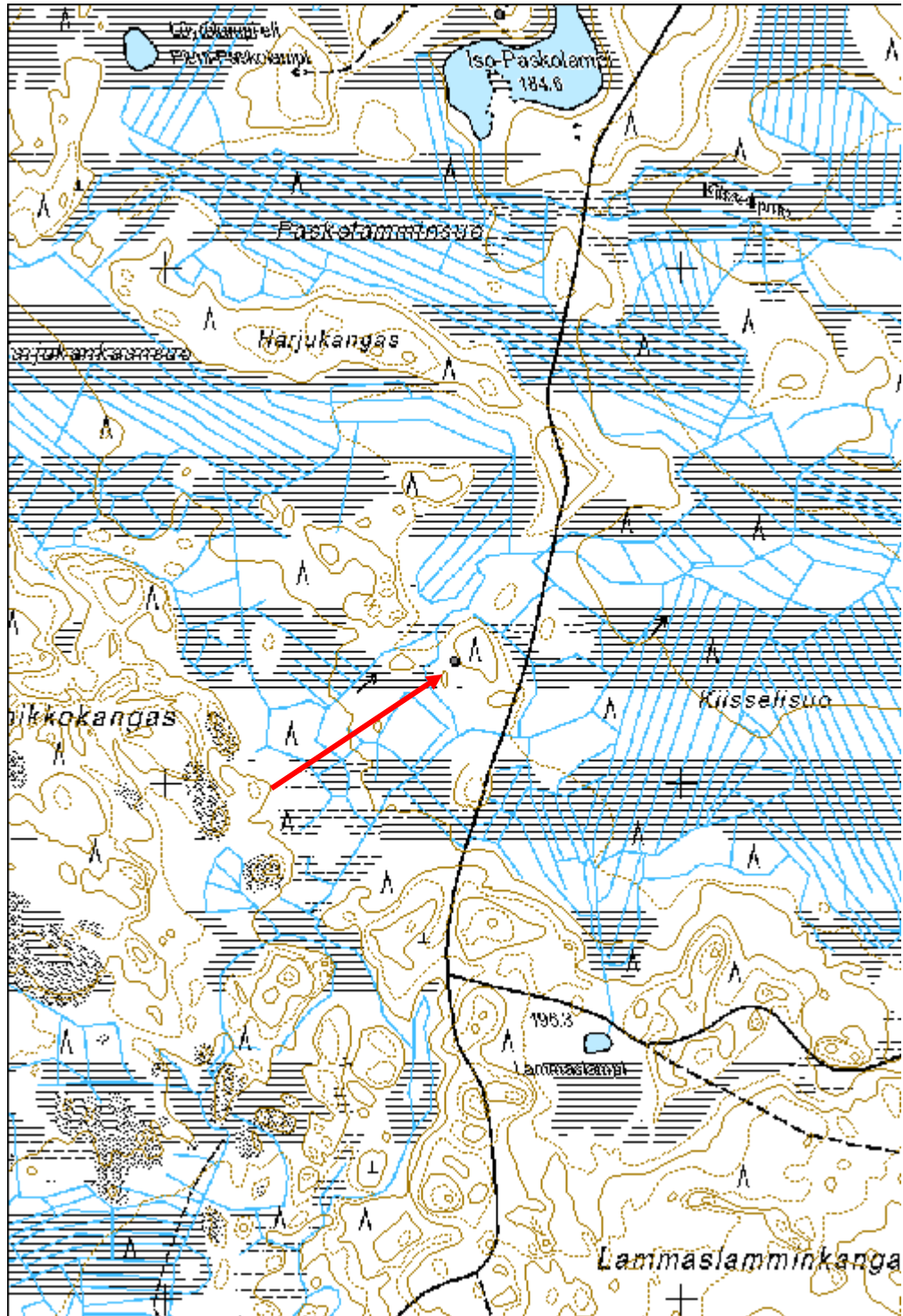
Viranomaisrekisterinro:		Kunto:	2 Keskinertainen
		Olotila:	2 Ei käytössä
Arvotus:	3 Esitys mj-luokka II	Kohteen	9 Muu suojeluarvo

Selitys:	suojelu: Selitys:
Ympäristön suojelu:	0 Ei määritelty
Selitys:	



Yleiskuva tervahaudasta. Hauta on puoliksi tuhoutunut.

Kohdetyyppi:	9 Valmistuspaikat/työpaikat	Copyright:	© Metsähallitus 2008 © Maanmittauslaitos 1/MML/08
Koordinaatit:	X 7107236, Y 3492560, Z 190	Mittakaava:	1:10000



Kivilahdenkangas tervahauta

MH-tunnus: 179318

Kohdetyyppi:	9 Valmistuspaikat/työpaikat	Haltija:	161 Metsätalous Kainuu
Ajoitus:	7116 Uusi aika	Ylläpitäjä:	161 Metsätalous Kainuu
Rakentamisvuosi:		Kunta:	205 Kajaani
Lukumäärä:	1		

Koordinaattiselitys:		Geometria tuotettu:	4 Gps-mittaus, korjaamaton
Koordinaatit:	X 7094695, Y 3533045, Z 170	Löydöt:	

Taustatiedot

Löydetty laserkeilausaineiston avulla.

Ympäristön kuvaus

Mäntymetsä, jossa kohteen kohdalla kasvaa lehtipuita. Aluskasvillisuus varpua, sammalta ja katajaa.

Kohteen kuvaus

Halkaisijaltaan noin 19 m kokoinen tervahauta, jossa halssi osoittaa koilliseen kohti alarinnettä. Paksut vallit ovat noin 3,5 m leveät. Hauta on muodoltaan maljamainen.

Kohteen rajaus

Pistemäinen.

Tulkinta

Tervahauta.

Lisätietoja***Toimenpiteet******Tarkastukset***

Tila: 3 Toteutettu Laji: 6 Suojeluarvojen tarkastus Tarkastusvuosi: 2015
Tarkastuspvm: 11.6.2015 Tarkastaja: H. Kelola-Mäkeläinen
Kuvaus: KMO-kulttuuriperintöinventointi

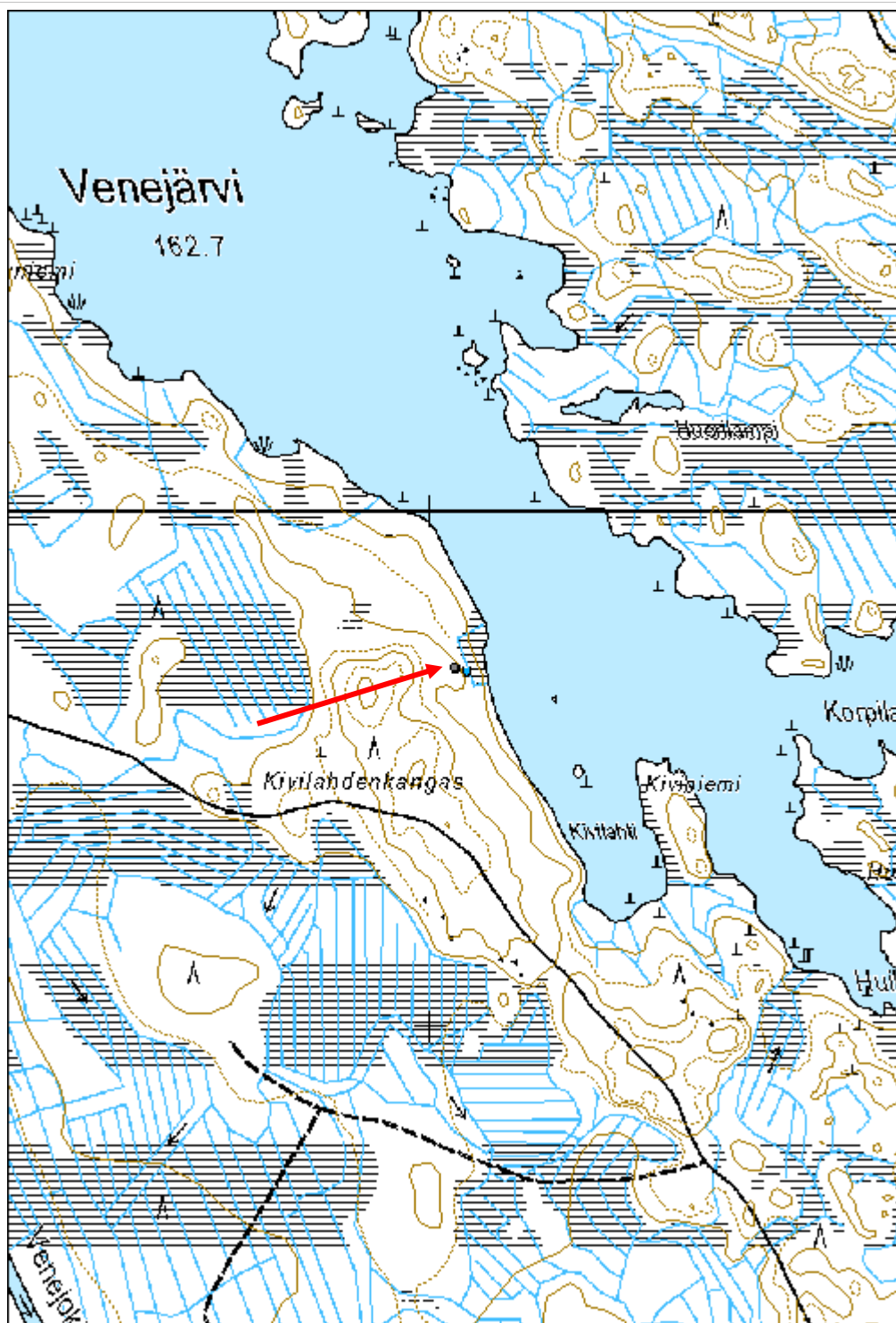
Viranomaisrekisterinro:		Kunto:	1 Hyvä
		Olotila:	2 Ei käytössä
Arvotus:	3 Esitys mj-luokka II	Kohteen suojele:	9 Muu suojeluarvo

Selitys:	Selitys:
Ympäristön suojelu:	0 Ei määritelty
Selitys:	



Yleiskuva tervahaudasta.

Kohdetyyppi:	9 Valmistuspaikat/työpaikat	Copyright:	© <i>Metsähallitus 2008</i> © <i>Maanmittauslaitos 1/MML/08</i>
Koordinaatit:	X 7094695, Y 3533045, Z 170	Mittakaava:	1:10000



Kivisuo tervahauta

MH-tunnus: 179343

Kohdetyyppi:	9 Valmistuspaikat/työpaikat	Haltija:	161 Metsätalous Kainuu
Ajoitus:	7116 Uusi aika	Ylläpitäjä:	161 Metsätalous Kainuu
Rakentamisvuosi:		Kunta:	205 Kajaani
Lukumäärä:	1		

Koordinaattiselitys:		Geometria tuotettu:	4 Gps-mittaus, korjaamaton
Koordinaatit:	X 7111456, Y 3527429, Z 170	Löydöt:	

Taustatiedot

Löydetty laserkeilausaineiston avulla.

Ympäristön kuvaus

Mäntytaimikko, jossa aluskasvillisuus varpua ja sammalta. Kohteen päällä kasvaa koivuja, kuusia ja katajia.

Kohteen kuvaus

Halkaisijaltaan noin 20 m kokoinen tervahauta, jossa halssi lounaislaidalla. Hauta on melko syvä.

Kohteen rajaus

Pistemäinen.

Tulkinta

Tervahauta.

Lisätietoja***Toimenpiteet******Tarkastukset***

Tila: 3 Toteutettu Laji: 6 Suojeluarvojen tarkastus Tarkastusvuosi: 2015
Tarkastuspvm: 26.5.2015 Tarkastaja: H. Kelola-Mäkeläinen
Kuvaus: KMO-kulttuuriperintöinventointi

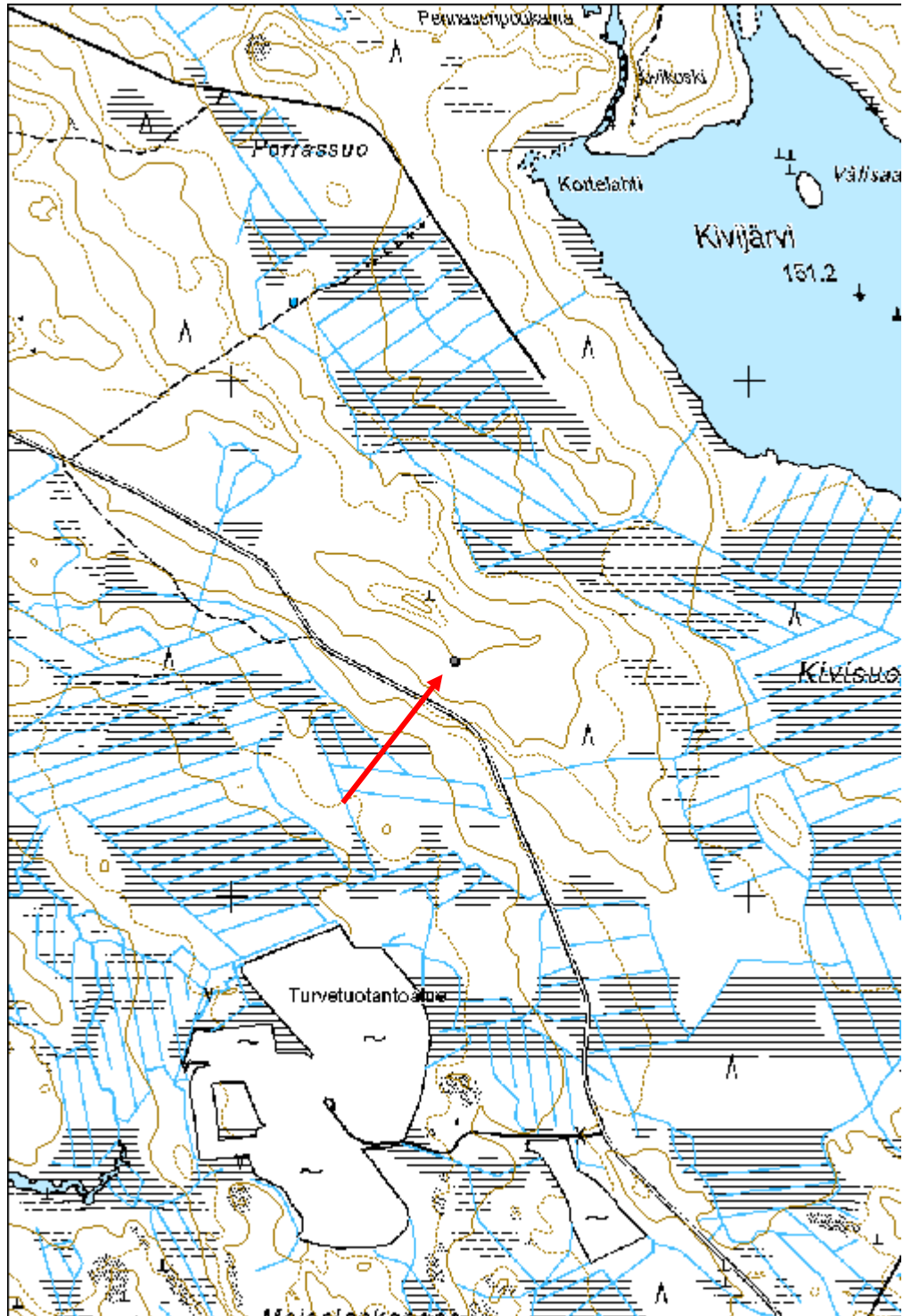
Viranomaisrekisterinro:		Kunto:	1 Hyvä
		Olotila:	2 Ei käytössä
Arvotus:	3 Esitys mj-luokka II	Kohteen suojele:	9 Muu suojeluarvo

Selitys:	Selitys:
Ympäristön suojelu:	0 Ei määritelty
Selitys:	



Yleiskuva tervahaudasta.

Kohdetyyppi:	9 Valmistuspaikat/työpaikat	Copyright:	© Metsähallitus 2008 © Maanmittauslaitos 1/MML/08
Koordinaatit:	X 7111456, Y 3527429, Z 170	Mittakaava:	1:10000



Koppakangas 2 tervahauta

MH-tunnus: 179359

Kohdetyyppi:	9 Valmistuspaikat/työpaikat	Haltija:	161 Metsätalous Kainuu
Ajoitus:	7116 Uusi aika	Ylläpitäjä:	161 Metsätalous Kainuu
Rakentamisvuosi:		Kunta:	205 Kajaani
Lukumäärä:	1		

Koordinaattiselitys:		Geometria tuotettu:	4 Gps-mittaus, korjaamaton
Koordinaatit:	X 7107716, Y 3489817, Z 203	Löydöt:	

Taustatiedot

Löydetty laserkeilausaineiston avulla.

Ympäristön kuvaus

Kapea harju kahden suon välissä. Harjulla kasvaa mäntyjä ja kohteen kohdalla kuusentaimia. Aluskasvillisuus suopursua, kanervaa, varpuja ja sammalta.

Kohteen kuvaus

Halkaisijaltaan noin 14 m kokoinen tervahauta, jonka isokokoinen halssi sijaitsee haudan koillislaidalla.

Kohteen rajaus

Pistemäinen.

Tulkinta

Tervahauta.

Lisätietoja***Toimenpiteet******Tarkastukset***

Tila: 3 Toteutettu Laji: 6 Suojeluarvojen tarkastus Tarkastusvuosi: 2015
Tarkastuspvm: 1.6.2015 Tarkastaja: H. Kelola-Mäkeläinen
Kuvaus: KMO-kulttuuriperintöinventointi

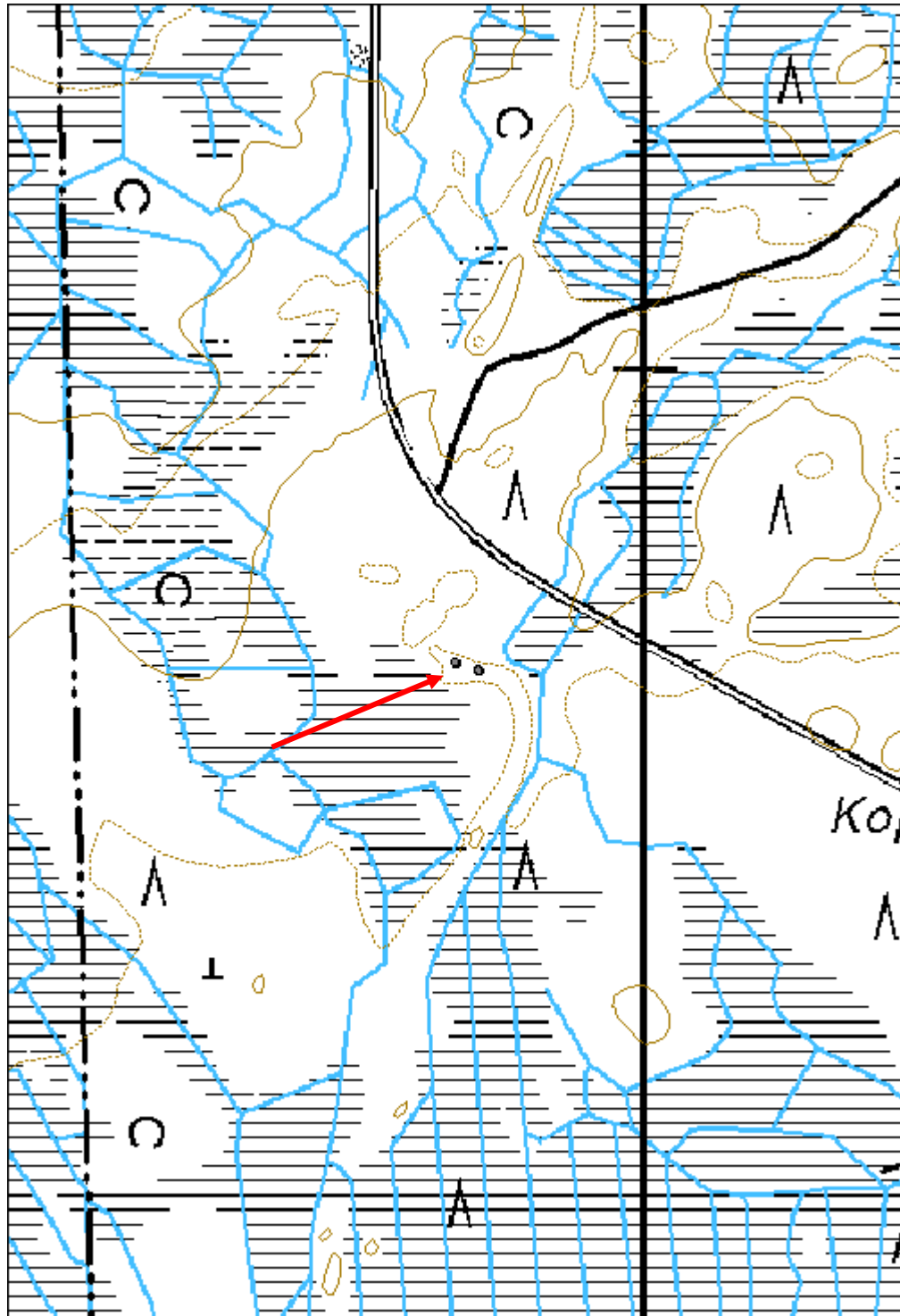
Viranomaisrekisterinro:		Kunto:	1 Hyvä
		Olotila:	2 Ei käytössä
Arvotus:	3 Esitys mj-luokka II	Kohteen suojele:	9 Muu suojeluarvo

Selitys:	Selitys:
Ympäristön suojelu:	0 Ei määritelty
Selitys:	



Yleiskuva tervahaudasta ja sen halssista.

Kohdetyyppi:	9 Valmistuspaikat/työpaikat	Copyright:	© Metsähallitus 2008 © Maanmittauslaitos 1/MML/08
Koordinaatit:	X 7107716, Y 3489817, Z 203	Mittakaava:	1:5000



Koppakangas 3 tervahauta

MH-tunnus: 179360

Kohdetyyppi:	9 Valmistuspaikat/työpaikat	Haltija:	161 Metsätalous Kainuu
Ajoitus:	7116 Uusi aika	Ylläpitäjä:	161 Metsätalous Kainuu
Rakentamisvuosi:		Kunta:	205 Kajaani
Lukumäärä:	1		

Koordinaattiselitys:		Geometria tuotettu:	4 Gps-mittaus, korjaamaton
Koordinaatit:	X 7107708, Y 3489839, Z 203	Löydöt:	

Taustatiedot

Kohde löytyi inventoinnissa.

Ympäristön kuvaus

Kapea harju kahden suon välissä. Harjulla kasvaa mäntyjä ja aluskasvillisuus on suopursua, kanervaa, varpuja ja sammalta.

Kohteen kuvaus

Erittäin pieni ja hyvin matalavallinen tervahauta, jonka halkaisija on 4 m. Halssi pohjoiseen kohti suota. Kohteen päällä kasvaa kookas kuusi.

Kohteen rajaus

Pistemäinen.

Tulkinta

Tervahauta.

Lisätietoja***Toimenpiteet******Tarkastukset***

Tila: 3 Toteutettu Laji: 6 Suojeluarvojen tarkastus Tarkastusvuosi: 2015
Tarkastuspvm: 1.6.2015 Tarkastaja: H. Kelola-Mäkeläinen
Kuvaus: KMO-kulttuuriperintöinventointi

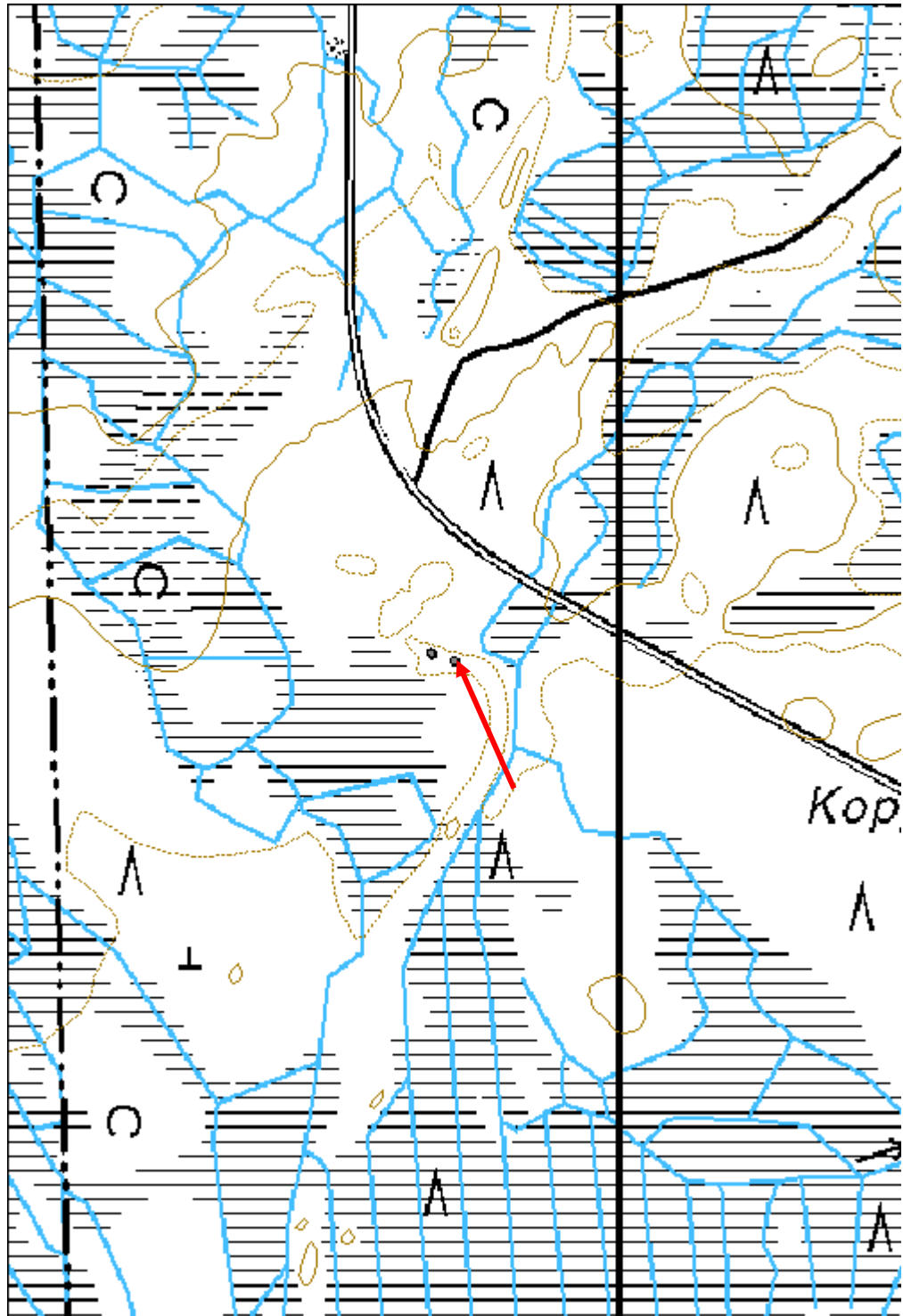
Viranomaisrekisterinro:		Kunto:	1 Hyvä
		Olotila:	2 Ei käytössä
Arvotus:	3 Esitys mj-luokka II	Kohteen	9 Muu suojeluarvo

Selitys:	suojelu: Selitys:
Ympäristön suojelu:	0 Ei määritelty
Selitys:	



Yleiskuva tervahaudasta.

Kohdetyyppi:	9 Valmistuspaikat/työpaikat	Copyright:	© Metsähallitus 2008 © Maanmittauslaitos 1/MML/08
Koordinaatit:	X 7107708, Y 3489839, Z 203	Mittakaava:	1:5000



Korkeamäki 2 tervahauta

MH-tunnus: 179353

Kohdetyyppi:	9 Valmistuspaikat/työpaikat	Haltija:	161 Metsätalous Kainuu
Ajoitus:	7116 Uusi aika	Ylläpitäjä:	161 Metsätalous Kainuu
Rakentamivuosi:		Kunta:	205 Kajaani
Lukumäärä:	1		

Koordinaattiselitys:		Geometria tuotettu:	4 Gps-mittaus, korjaamaton
Koordinaatit:	X 7106018, Y 3501201, Z 185	Löydöt:	

Taustatiedot

Kohde on merkitty SutiGisiin.

Ympäristön kuvaus

Avohakkuuaukea, jossa kasvaa vadelmaa ja pihlajan taimia. Aluskasvillisuus heinää.

Kohteen kuvaus

Halkaisijaltaan noin 10m kokoinen tervahauta, jossa halssi koillislaidalla alarinteeseen päin. Kohteen päällä kasvaa runsaasti pihlajan taimia ja mustikkaa.

Kohteen rajaus

Pistemäinen.

Tulkinta

Tervahauta.

Lisätietoja***Toimenpiteet******Tarkastukset***

Tila: 3 Toteutettu Laji: 6 Suojeluarvojen tarkastus Tarkastusvuosi: 2015
Tarkastuspvm: 2.6.2015 Tarkastaja: H. Kelola-Mäkeläinen
Kuvaus: KMO-kulttuuriperintöinventointi

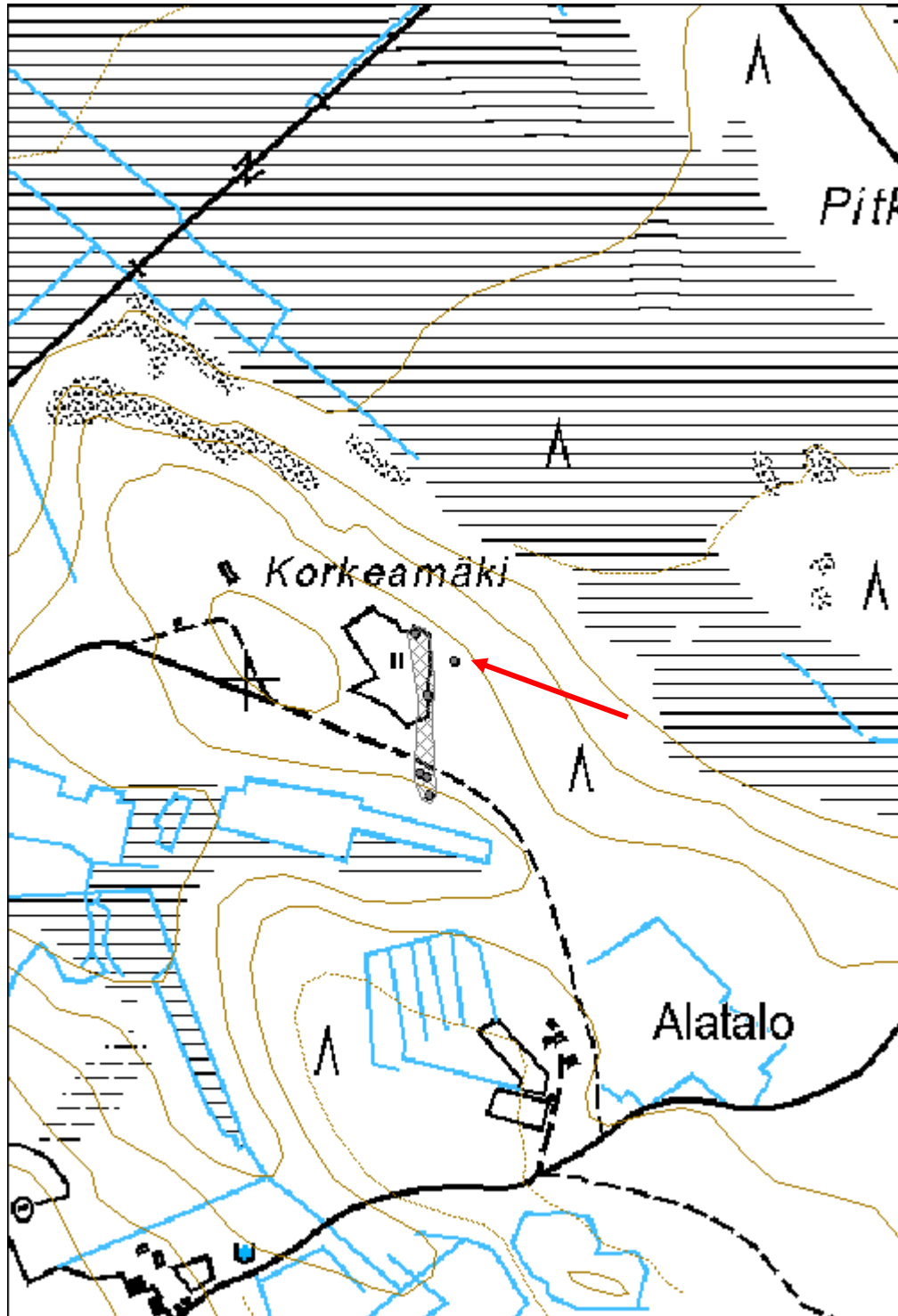
Viranomaisrekisterinro:		Kunto:	1 Hyvä
		Olotila:	2 Ei käytössä
Arvotus:	3 Esitys mj-luokka II	Kohteen suojele:	9 Muu suojeluarvo

Selitys:	Selitys:
Ympäristön suojelu:	0 Ei määritelty
Selitys:	



Yleiskuva tervahaudasta.

Kohdetyyppi:	9 Valmistuspaikat/työpaikat	Copyright:	© Metsähallitus 2008 © Maanmittauslaitos 1/MML/08
Koordinaatit:	X 7106018, Y 3501201, Z 185	Mittakaava:	1:5000



Lammaslehto tervahauta

MH-tunnus: 179335

Kohdetyyppi:	9 Valmistuspaikat/työpaikat	Haltija:	161 Metsätalous Kainuu
Ajoitus:	7116 Uusi aika	Ylläpitäjä:	161 Metsätalous Kainuu
Rakentamisvuosi:		Kunta:	205 Kajaani
Lukumäärä:	1		

Koordinaattiselitys:		Geometria tuotettu:	4 Gps-mittaus, korjaamaton
Koordinaatit:	X 7102761, Y 3538034, Z 210	Löydöt:	

Taustatiedot

Löydetty laserkeilausaineiston avulla.

Ympäristön kuvaus

Suon ja metsäautotien välinen mäntykangas, jossa kohteen kohdalla kasvaa runsaasti lehtipuita. Aluskasvillisuus katajaa, varpua, sammalta ja kanervaa.

Kohteen kuvaus

Leveä, tasavallinen ja maljamainen halkaisijaltaan noin 19 m kokoinen tervahauta. Halssi osoittaa koilliseen. Halssin pituus on noin 7 m.

Kohteen rajaus

Pistemäinen.

Tulkinta

Tervahauta.

Lisätietoja***Toimenpiteet******Tarkastukset***

Tila: 3 Toteutettu Laji: 6 Suojeluarvojen tarkastus Tarkastusvuosi: 2015
Tarkastuspvm: 8.6.2015 Tarkastaja: H. Kelola-Mäkeläinen
Kuvaus: KMO-kulttuuriperintöinventointi

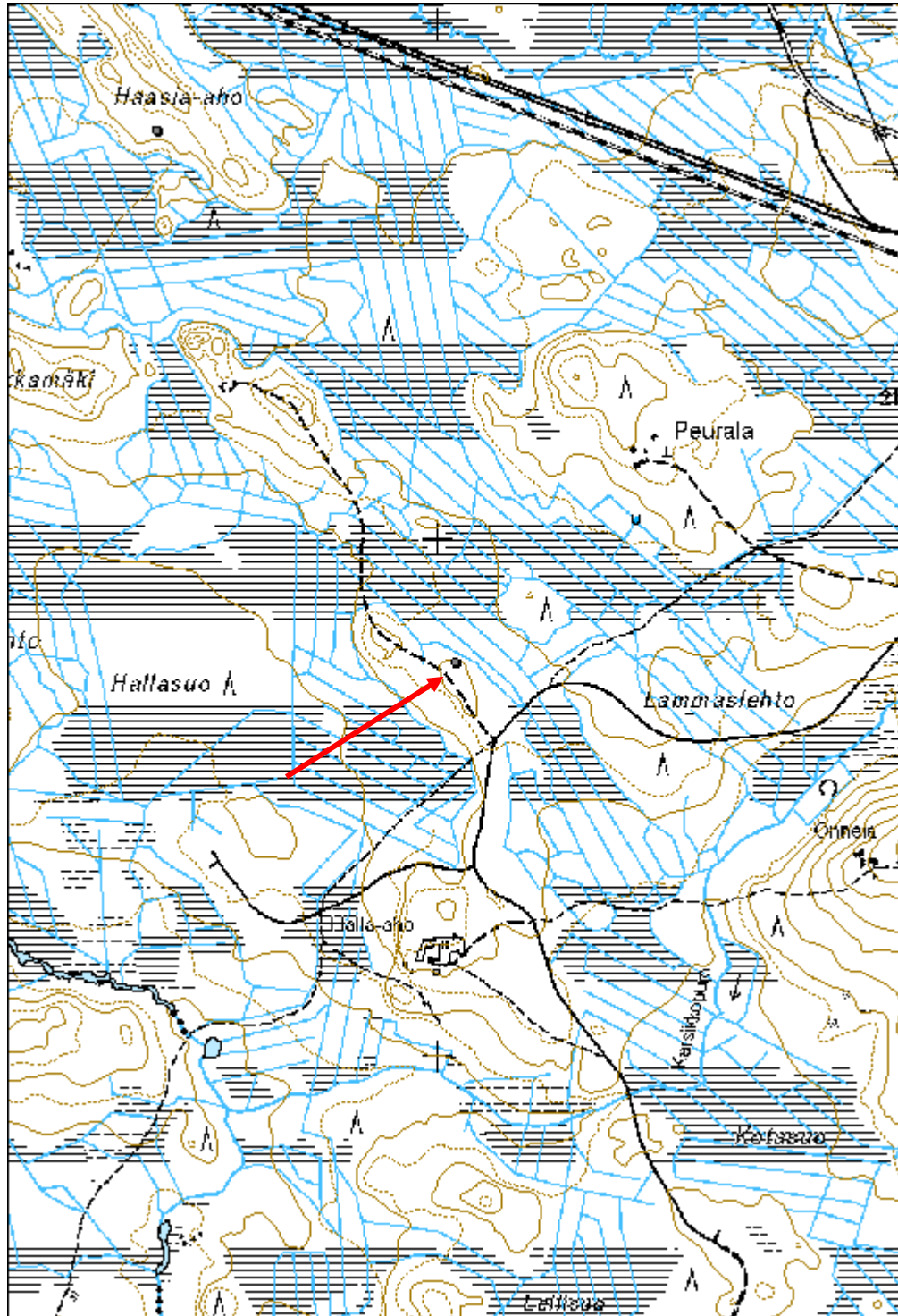
Viranomaisrekisterinro:		Kunto:	1 Hyvä
		Olotila:	2 Ei käytössä
Arvotus:	3 Esitys mj-luokka II	Kohteen	9 Muu suojeluarvo

Selitys:	suojelu: Selitys:
Ympäristön suojelu:	0 Ei määritelty
Selitys:	



Yleiskuva tervahaudasta.

Kohdetyyppi:	9 Valmistuspaikat/työpaikat	Copyright:	© Metsähallitus 2008 © Maanmittauslaitos 1/MML/08
Koordinaatit:	X 7102761, Y 3538034, Z 210	Mittakaava:	1:10000



Laurosenkangas tervahauta

MH-tunnus: 179326

Kohdetyyppi:	9 Valmistuspaikat/työpaikat	Haltija:	161 Metsätalous Kainuu
Ajoitus:	7116 Uusi aika	Ylläpitäjä:	161 Metsätalous Kainuu
Rakentamisvuosi:		Kunta:	205 Kajaani
Lukumäärä:	1		

Koordinaattiselitys:		Geometria tuotettu:	4 Gps-mittaus, korjaamaton
Koordinaatit:	X 7089590, Y 3539491, Z 198	Löydöt:	

Taustatiedot

Löydetty laserkeilausaineiston avulla.

Ympäristön kuvaus

Mäntymetsä, jossa kohteen kohdalla kasvaa nuoria haapoja ja koivuja sekä muutama kuusi. Aluskasvillisuus varpuja, sammalta ja katajaa.

Kohteen kuvaus

Paksuvallinen ja maljamainen halkaisijaltaan noin 23 m kokoinen tervahauta, jossa halssi lounaislaidalla. Vallien paksuus on noin 3 m.

Kohteen rajaus

Pistemäinen.

Tulkinta

Tervahauta.

Lisätietoja***Toimenpiteet******Tarkastukset***

Tila: 3 Toteutettu Laji: 6 Suojeluarvojen tarkastus Tarkastusvuosi: 2015
Tarkastuspvm: 10.6.2015 Tarkastaja: H. Kelola-Mäkeläinen
Kuvaus: KMO-kulttuuriperintöinventointi

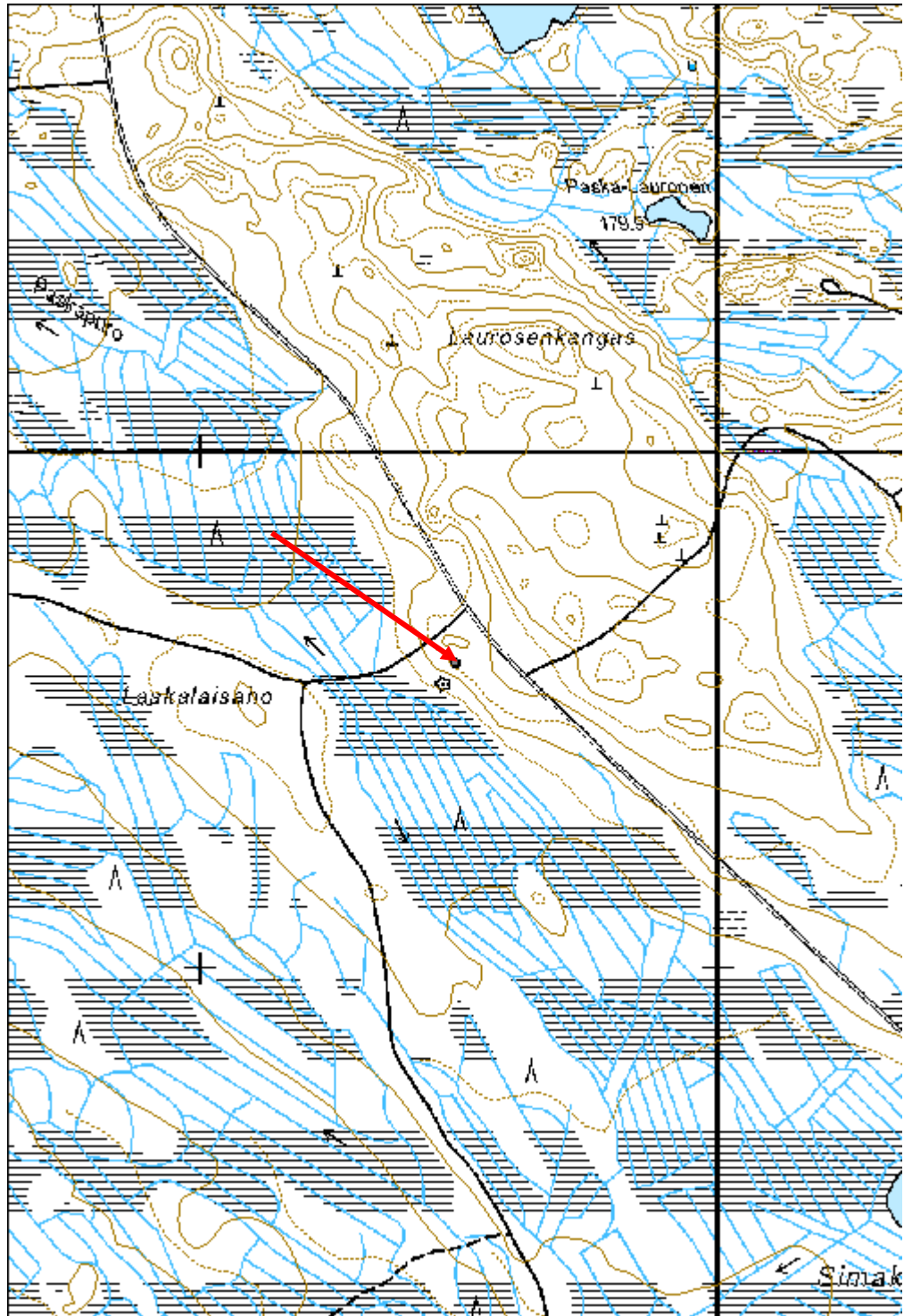
Viranomaisrekisterinro:		Kunto:	1 Hyvä
		Olotila:	2 Ei käytössä
Arvotus:	3 Esitys mj-luokka II	Kohteen	9 Muu suojeluarvo

Selitys:	suojelu: Selitys:
Ympäristön suojelu:	0 Ei määritelty
Selitys:	



Yleiskuva tervahaudasta.

Kohdetyyppi:	9 Valmistuspaikat/työpaikat	Copyright:	© Metsähallitus 2008 © Maanmittauslaitos 1/MML/08
Koordinaatit:	X 7089590, Y 3539491, Z 198	Mittakaava:	1:10000



Lepokivenkangas tervahauta

MH-tunnus: 179344

Kohdetyyppi:	9 Valmistuspaikat/työpaikat	Haltija:	161 Metsätalous Kainuu
Ajoitus:	7116 Uusi aika	Ylläpitäjä:	161 Metsätalous Kainuu
Rakentamisvuosi:		Kunta:	205 Kajaani
Lukumäärä:	1		

Koordinaattiselitys:		Geometria tuotettu:	4 Gps-mittaus, korjaamaton
Koordinaatit:	X 7117916, Y 3534443, Z 181	Löydöt:	

Taustatiedot

Kohde on merkitty peruskarttaan.

Ympäristön kuvaus

Mäntytaimikko. Kohteen päällä kasvaa muutamia nuoria koivuja ja ympäristössä katajaa. Aluskasvillisuus varpua ja sammalta.

Kohteen kuvaus

Halkaisijaltaan noin 11 m kokoinen ja noin 1,5 m syvä tervahauta, jossa halssi lounaislaidalla.

Kohteen rajaus

Pistemäinen.

Tulkinta

Tervahauta.

Lisätietoja***Toimenpiteet******Tarkastukset***

Tila: 3 Toteutettu Laji: 6 Suojeluarvojen tarkastus Tarkastusvuosi: 2015
Tarkastuspvm: 4.6.2015 Tarkastaja: H. Kelola-Mäkeläinen
Kuvaus: KMO-kulttuuriperintöinventointi

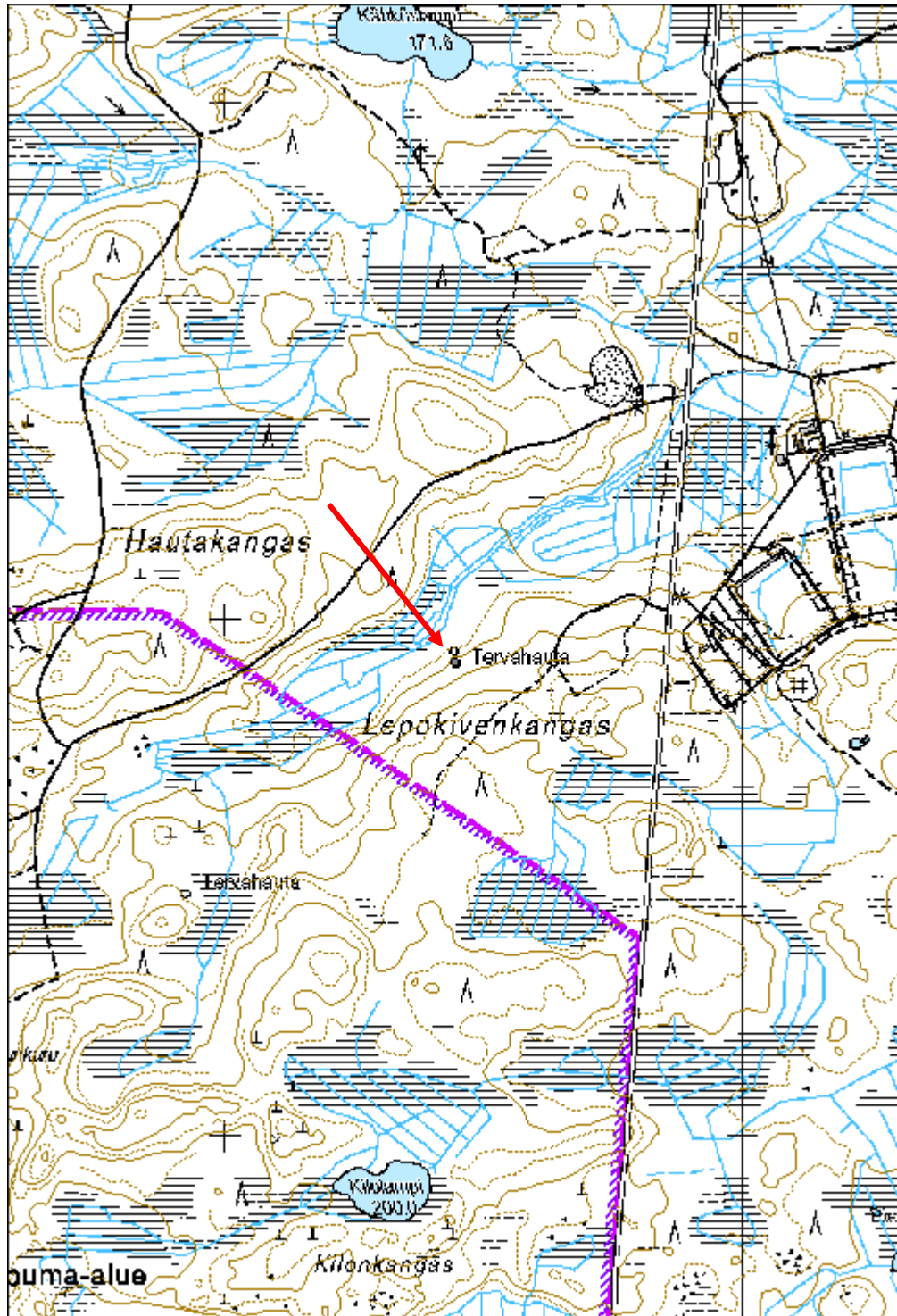
Viranomaisrekisterinro:		Kunto:	1 Hyvä
		Olotila:	2 Ei käytössä
Arvotus:	3 Esitys mj-luokka II	Kohteen suojele:	9 Muu suojeluarvo

Selitys:	Selitys:
Ympäristön suojelu:	0 Ei määritelty
Selitys:	



Yleiskuva tervahaudasta.

Kohdetyyppi:	9 Valmistuspaikat/työpaikat	Copyright:	© Metsähallitus 2008 © Maanmittauslaitos 1/MML/08
Koordinaatit:	X 7117916, Y 3534443, Z 181	Mittakaava:	1:10000



Lintusuo 1 tervahauta

MH-tunnus: 179338

Kohdetyyppi:	9 Valmistuspaikat/työpaikat	Haltija:	161 Metsätalous Kainuu
Ajoitus:	7116 Uusi aika	Ylläpitäjä:	161 Metsätalous Kainuu
Rakentamisvuosi:		Kunta:	205 Kajaani
Lukumäärä:	1		

Koordinaattiselitys:		Geometria tuotettu:	4 Gps-mittaus, korjaamaton
Koordinaatit:	X 7106716, Y 3531616, Z 180	Löydöt:	

Taustatiedot

Löydetty laserkeilausaineiston avulla.

Ympäristön kuvaus

Mäntyä kasvava harjanne. Puusto nuoria koivuja ja aluskasvillisuus varpua ja sammalta.

Kohteen kuvaus

Halkaisijaltaan noin 13 m kokoinen maljamainen tervahauta, jossa halssi kaakkoislaidalla. Halssiin on kasattu hakkuujätettä.

Kohteen rajaus

Pistemäinen.

Tulkinta

Tervahauta

Lisätietoja***Toimenpiteet******Tarkastukset***

Tila: 3 Toteutettu Laji: 6 Suojeluarvojen tarkastus Tarkastusvuosi: 2015
Tarkastuspvm: 15.6.2015 Tarkastaja: H. Kelola-Mäkeläinen
Kuvaus: KMO-kulttuuriperintöinventointi

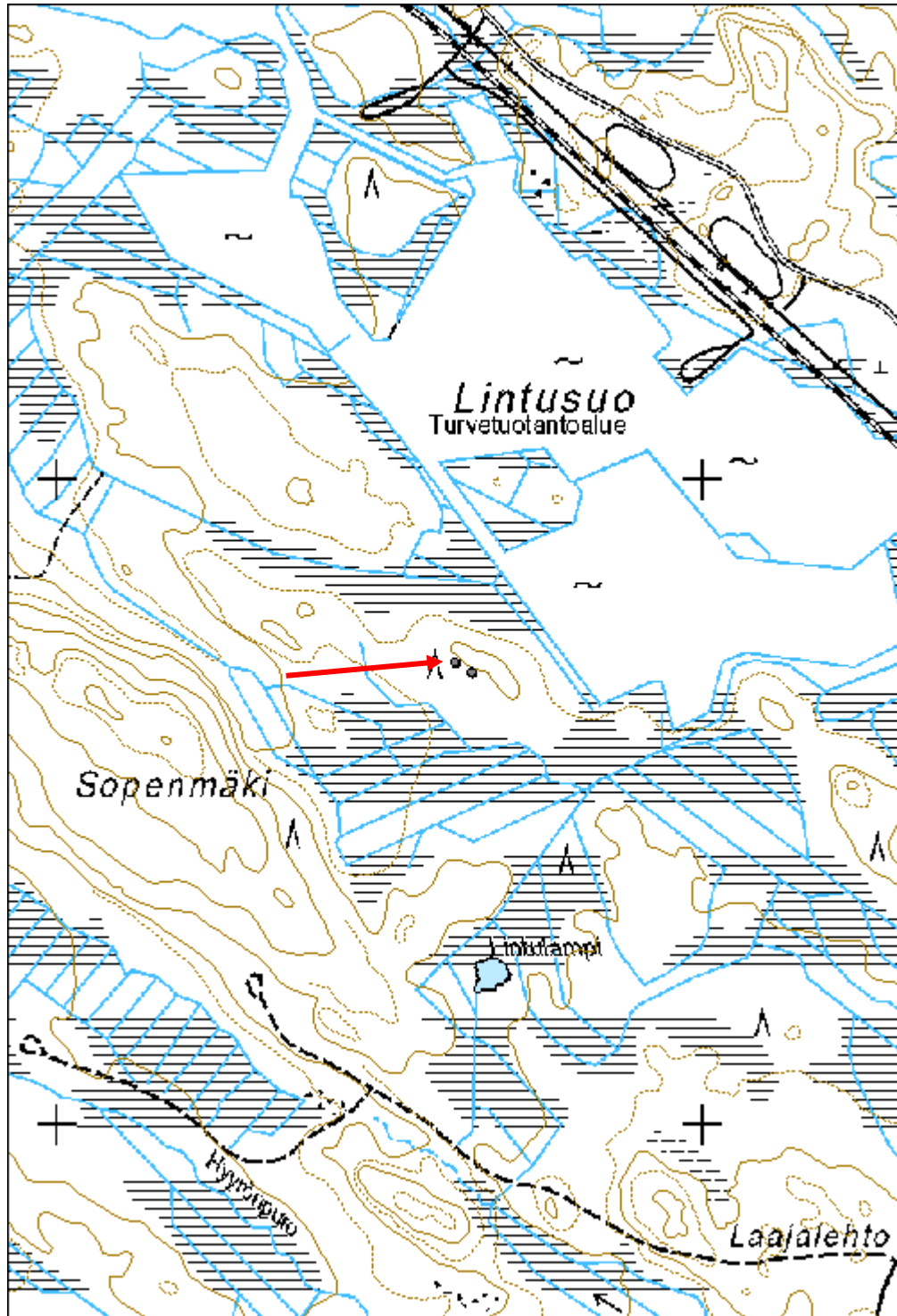
Viranomaisrekisterinro:		Kunto:	1 Hyvä
		Olotila:	2 Ei käytössä
Arvotus:	3 Esitys mj-luokka II	Kohteen suojele:	9 Muu suojeluarvo

Selitys:	Selitys:
Ympäristön suojelu:	0 Ei määritelty
Selitys:	



Yleiskuva tervahaudasta.

Kohdetyyppi:	9 Valmistuspaikat/työpaikat	Copyright:	© Metsähallitus 2008 © Maanmittauslaitos 1/MML/08
Koordinaatit:	X 7106716, Y 3531616, Z 180	Mittakaava:	1:8000



Lintusuo 2 tervahauta

MH-tunnus: 179339

Kohdetyyppi:	9 Valmistuspaikat/työpaikat	Haltija:	161 Metsätalous Kainuu
Ajoitus:	7116 Uusi aika	Ylläpitäjä:	161 Metsätalous Kainuu
Rakentamisvuosi:		Kunta:	205 Kajaani
Lukumäärä:	1		

Koordinaattiselitys:		Geometria tuotettu:	4 Gps-mittaus, korjaamaton
Koordinaatit:	X 7106700, Y 3531642, Z 180	Löydöt:	

Taustatiedot

Löydetty laserkeilausaineiston avulla.

Ympäristön kuvaus

Mäntyä kasvava harjanne. Puusto nuoria koivuja ja aluskasvillisuus varpua, sammalta, heinää ja oravanmarjaa.

Kohteen kuvaus

Halkaisijaltaan noin 17 m kokoinen tervahauta, jossa halssi lounaislaidalla. Halssin pituus on noin 8 m.

Kohteen rajaus

Pistemäinen.

Tulkinta

Tervahauta.

Lisätietoja***Toimenpiteet******Tarkastukset***

Tila: 3 Toteutettu Laji: 6 Suojeluarvojen tarkastus Tarkastusvuosi: 2015
Tarkastuspvm: 15.6.2015 Tarkastaja: H. Kelola-Mäkeläinen
Kuvaus: KMO-kulttuuriperintöinventointi

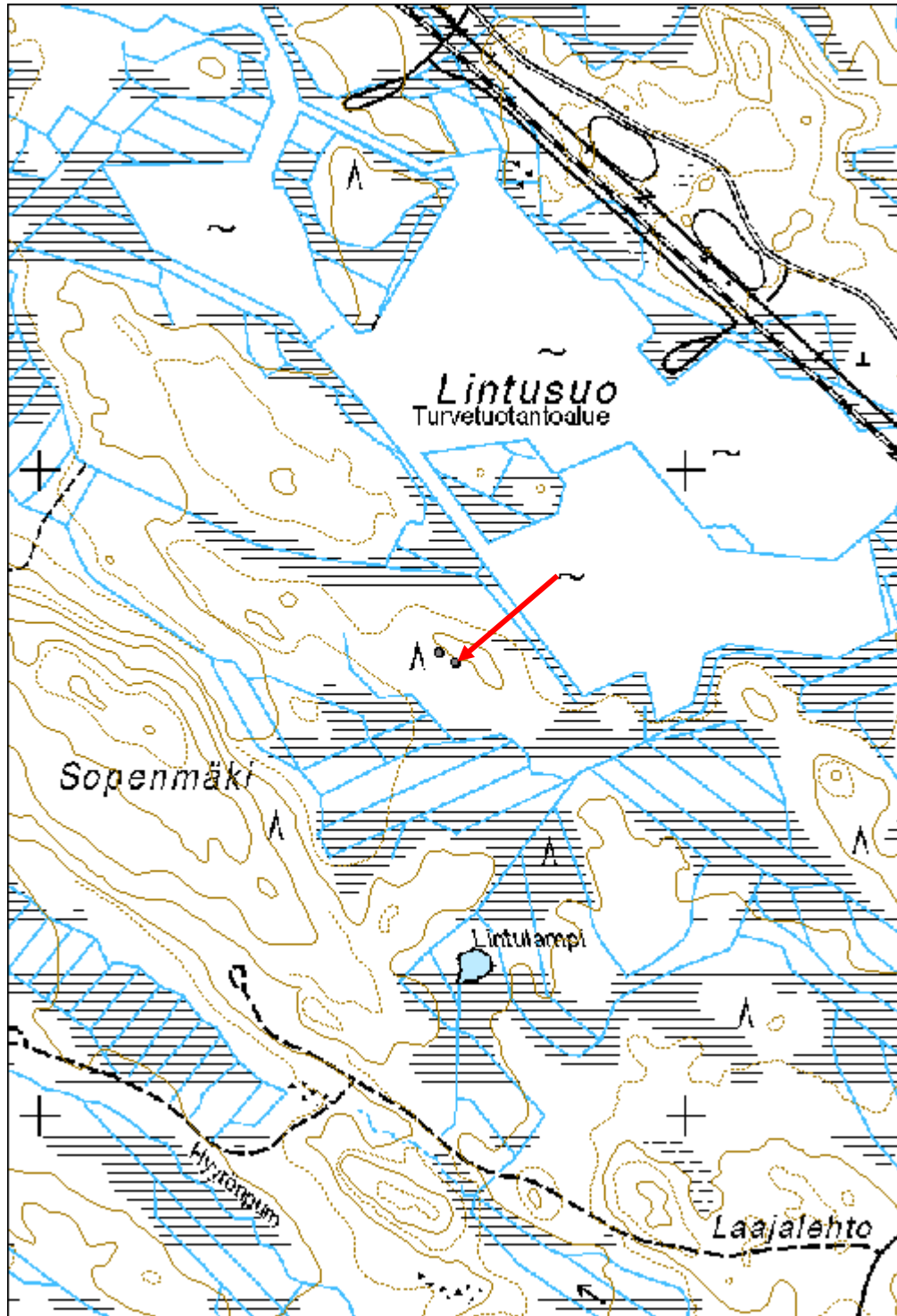
Viranomaisrekisterinro:		Kunto:	1 Hyvä
		Olotila:	2 Ei käytössä
Arvotus:	3 Esitys mj-luokka II	Kohteen suojele:	9 Muu suojeluarvo

Selitys:	Selitys:
Ympäristön suojelu:	0 Ei määritelty
Selitys:	



Yleiskuva tervahaudasta.

Kohdetyyppi:	9 Valmistuspaikat/työpaikat	Copyright:	© Metsähallitus 2008 © Maanmittauslaitos 1/MML/08
Koordinaatit:	X 7106700, Y 3531642, Z 180	Mittakaava:	1:8000



Lumikangas tervahauta

MH-tunnus: 179329

Kohdetyyppi:	9 Valmistuspaikat/työpaikat	Haltija:	161 Metsätalous Kainuu
Ajoitus:	7116 Uusi aika	Ylläpitäjä:	161 Metsätalous Kainuu
Rakentamisvuosi:		Kunta:	205 Kajaani
Lukumäärä:	1		

Koordinaattiselitys:		Geometria tuotettu:	4 Gps-mittaus, korjaamaton
Koordinaatit:	X 7094485, Y 3545247, Z 196	Löydöt:	

Taustatiedot

Löydetty laserkeilausaineiston avulla.

Ympäristön kuvaus

Mäntymetsä, jossa kasvaa katajaa. Kohteen päällä kasvaa kuusia ja lehtipuita.

Kohteen kuvaus

Halkaisijaltaan noin 15 m kokoinen tervahauta, jossa halssi itälaidalla.

Kohteen rajausta

Pistemäinen.

Tulkinta

Tervahauta.

Lisätietoja**Toimenpiteet****Tarkastukset**

Tila: 3 Toteutettu Laji: 6 Suojeluarvojen tarkastus Tarkastusvuosi: 2015
Tarkastuspvm: 9.6.2015 Tarkastaja: H. Kelola-Mäkeläinen
Kuvaus: KMO-kulttuuriperintöinventointi

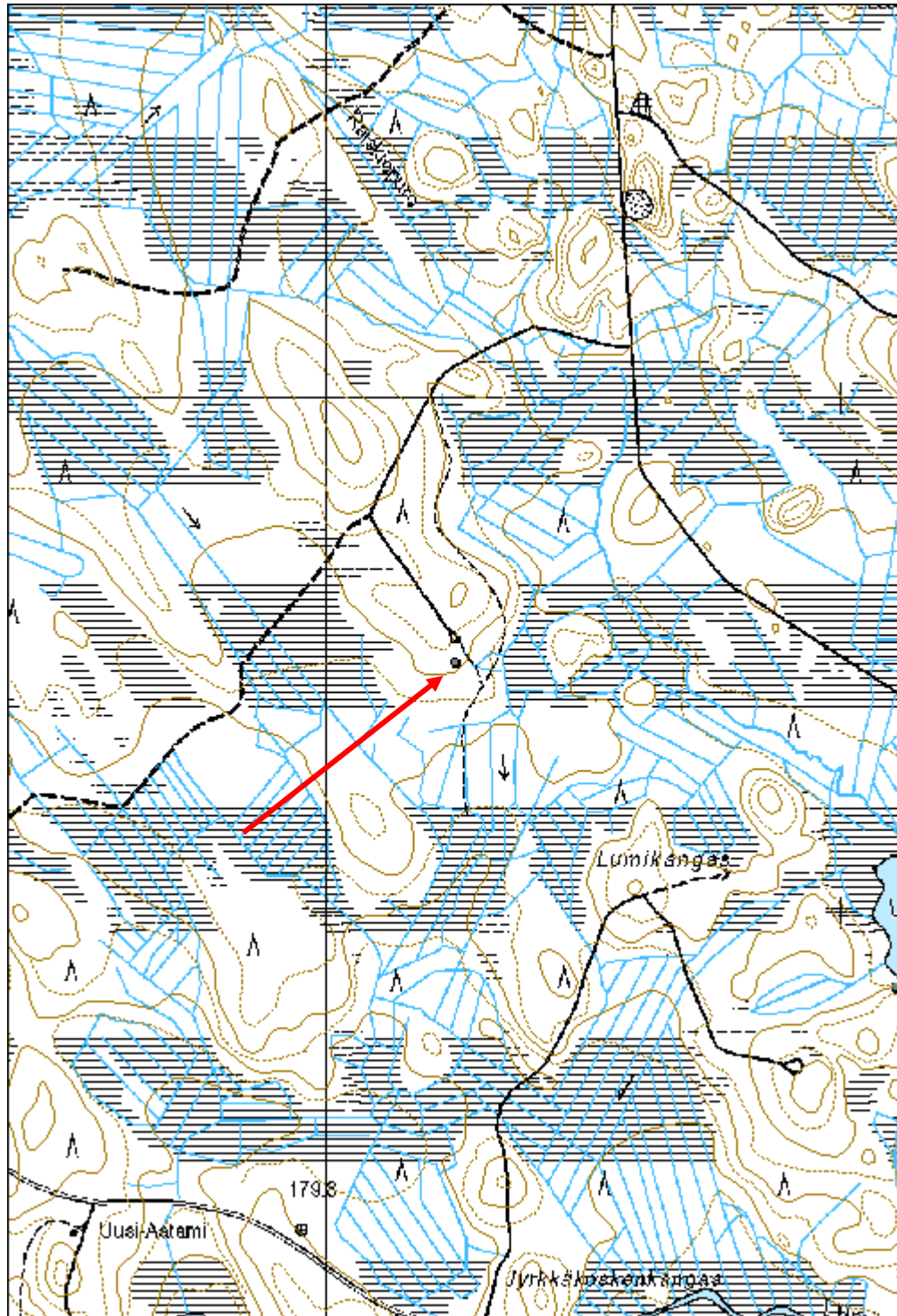
Viranomaisrekisterinro:		Kunto:	1 Hyvä
		Olotila:	2 Ei käytössä
Arvotus:	3 Esitys mj-luokka II	Kohteen suojele:	9 Muu suojeluarvo

Selitys:	Selitys:
Ympäristön suojelu:	0 Ei määritelty
Selitys:	



Yleiskuva tervahaudasta.

Kohdetyyppi:	9 Valmistuspaikat/työpaikat	Copyright:	© Metsähallitus 2008 © Maanmittauslaitos 1/MML/08
Koordinaatit:	X 7094485, Y 3545247, Z 196	Mittakaava:	1:10000



Maaselänkangas tervahauta

MH-tunnus: 179321

Kohdetyyppi:	9 Valmistuspaikat/työpaikat	Haltija:	161 Metsätalous Kainuu
Ajoitus:	7116 Uusi aika	Ylläpitäjä:	161 Metsätalous Kainuu
Rakentamisvuosi:		Kunta:	205 Kajaani
Lukumäärä:	1		

Koordinaattiselitys:		Geometria tuotettu:	4 Gps-mittaus, korjaamaton
Koordinaatit:	X 7101883, Y 3532341, Z 173	Löydöt:	

Taustatiedot

Löydetty laserkeilausaineiston avulla.

Ympäristön kuvaus

Taimikko suon ja ojan länsipuolella. Paikalla kasvaa paljon pusikkoa. Aluskasvillisuus varpua, sammalta ja katajaa.

Kohteen kuvaus

Halkaisijaltaan noin 21 m kokoinen tervahauta, jossa hieman epämääräisen muotoinen halssi kaakkoislaidalla. Haudan päällä kasvaa runsaasti lehti- ja havupuiden taimia ja haudan halki on ajettu koneella.

Kohteen rajaus

Pistemäinen.

Tulkinta

Tervahauta.

Lisätietoja***Toimenpiteet******Tarkastukset***

Tila: 3 Toteutettu Laji: 6 Suojeluarvojen tarkastus Tarkastusvuosi: 2015
Tarkastuspvm: 11.6.2015 Tarkastaja: H. Kelola-Mäkeläinen
Kuvaus: KMO-kulttuuriperintöinventointi

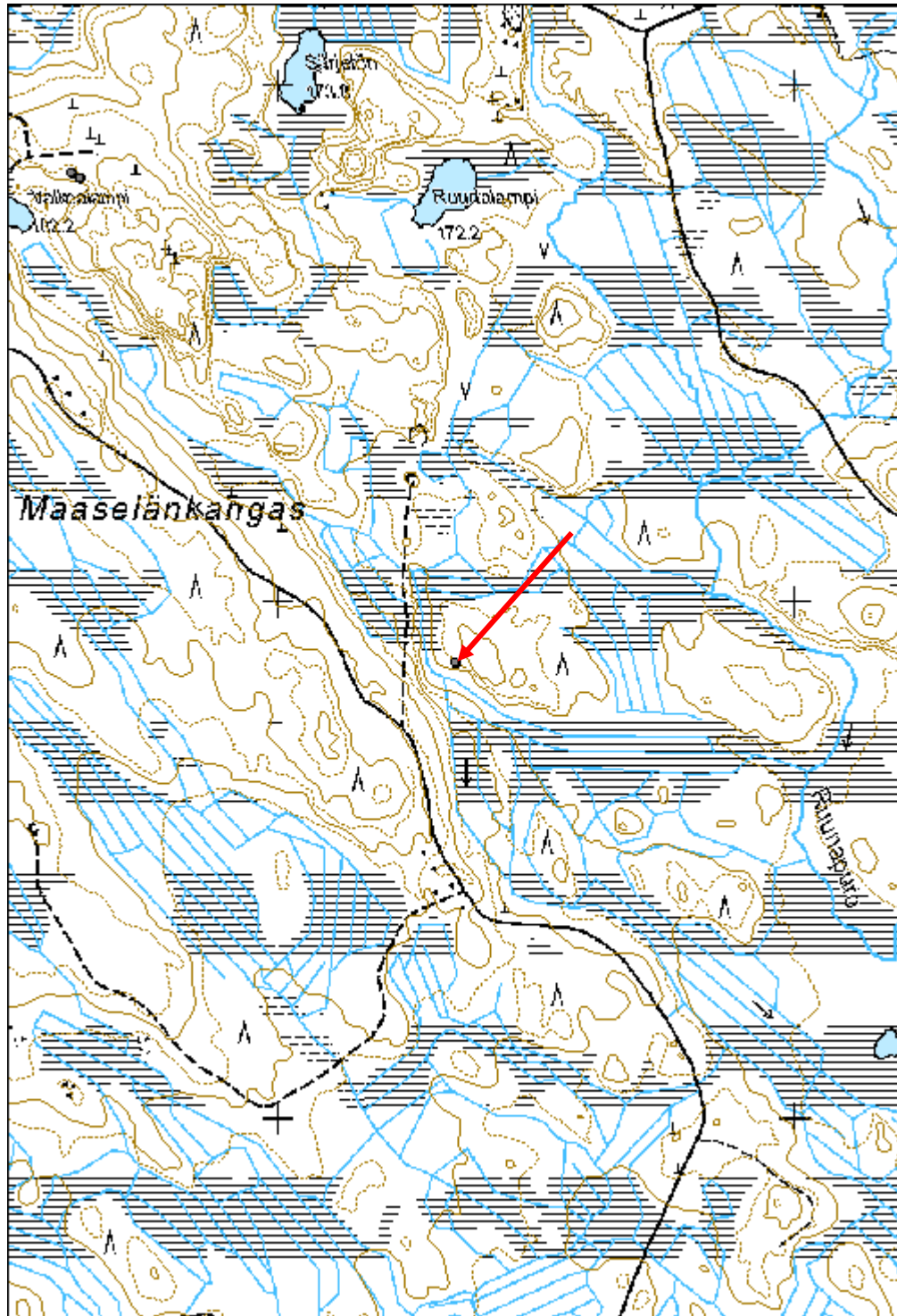
Viranomaisrekisterinro:	Kunto:	2 Keskinertainen
	Olotila:	2 Ei käytössä

Arvotus:	3 Esitys mj-luokka II	Kohteen suojelu:	9 Muu suojeluarvo
Selitys:		Selitys:	
Ympäristön suojelu:	0 Ei määritelty		
Selitys:			



Yleiskuva tervahaudasta. Kuvassa harjoittelija Helinä Poutamo.

Kohdetyyppi:	9 Valmistuspaikat/työpaikat	Copyright:	© Metsähallitus 2008 © Maanmittauslaitos 1/MML/08
Koordinaatit:	X 7101883, Y 3532341, Z 173	Mittakaava:	1:10000



Maaselänkangas 1 tervahauta

MH-tunnus: 179345

Kohdetyyppi:	9 Valmistuspaikat/työpaikat	Haltija:	161 Metsätalous Kainuu
Ajoitus:	7116 Uusi aika	Ylläpitäjä:	161 Metsätalous Kainuu
Rakentamisvuosi:		Kunta:	205 Kajaani
Lukumäärä:	1		

Koordinaattiselitys:		Geometria tuotettu:	4 Gps-mittaus, korjaamaton
Koordinaatit:	X 7121930, Y 3489588, Z 172	Löydöt:	

Taustatiedot

Kohde on merkitty peruskarttaan.

Ympäristön kuvaus

Nuorta mäntymetsää, jossa aluskasvillisuus kanervaa, varpua ja sammalta. Kohteen päällä kasvaa koivuja ja leppiä.

Kohteen kuvaus

Halkaisijaltaan noin 20 m kokoinen tervahauta, jossa halssi lounaislaidalla.

Kohteen rajaus

Pistemäinen.

Tulkinta

Tervahauta.

Lisätietoja***Toimenpiteet******Tarkastukset***

Tila: 3 Toteutettu Laji: 6 Suojeluarvojen tarkastus Tarkastusvuosi: 2015
Tarkastuspvm: 1.6.2015 Tarkastaja: H. Kelola-Mäkeläinen
Kuvaus: KMO-kulttuuriperintöinventointi

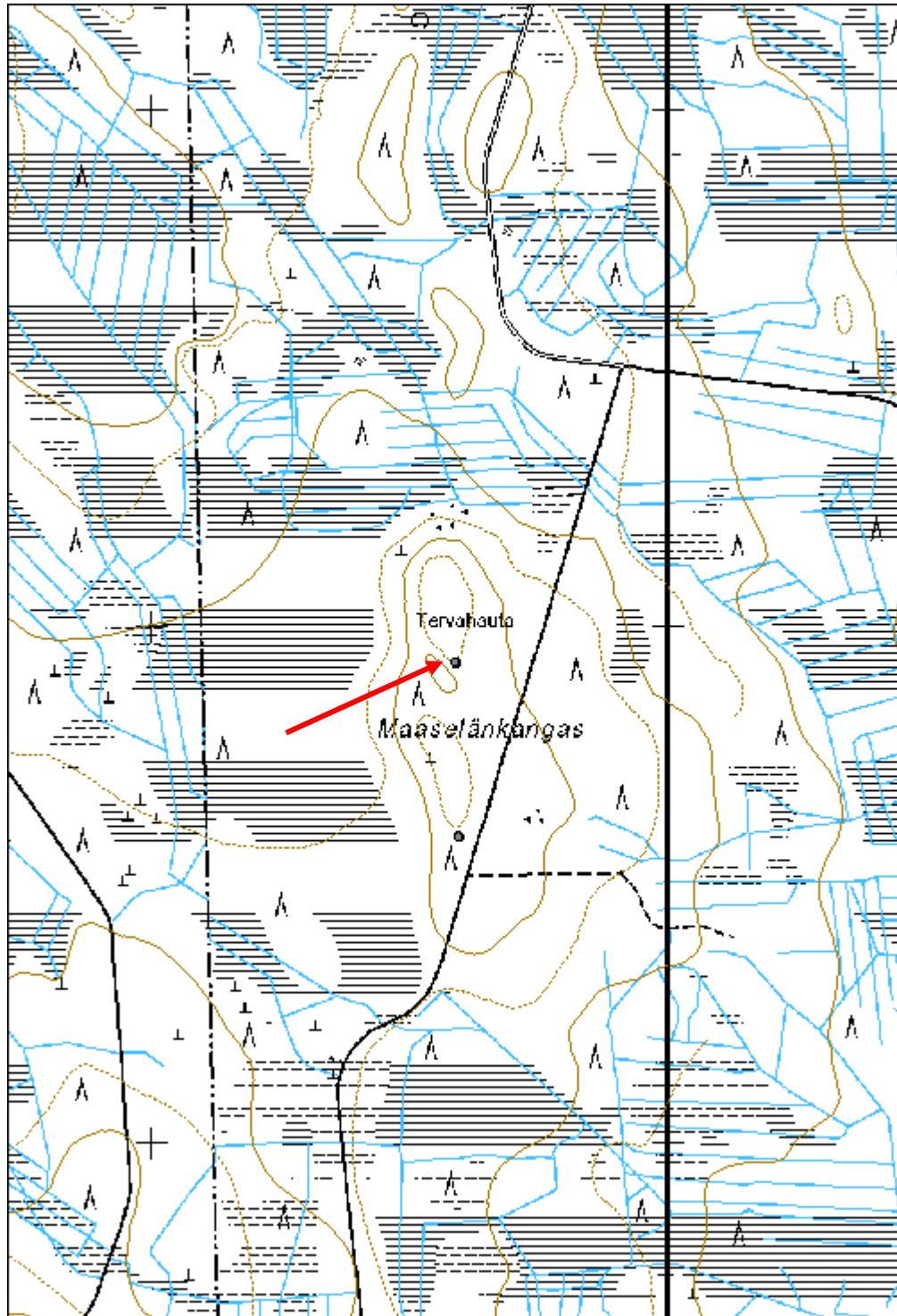
Viranomaisrekisterinro:		Kunto:	1 Hyvä
		Olotila:	2 Ei käytössä
Arvotus:	3 Esitys mj-luokka II	Kohteen suojele:	9 Muu suojeluarvo

Selitys:	Selitys:
Ympäristön suojelu:	0 Ei määritelty
Selitys:	



Yleiskuva tervahaudasta.

Kohdetyyppi:	9 Valmistuspaikat/työpaikat	Copyright:	© Metsähallitus 2008 © Maanmittauslaitos 1/MML/08
Koordinaatit:	X 7121930, Y 3489588, Z 172	Mittakaava:	1:10000



Maaselänkangas 2 tervahauta

MH-tunnus: 179346

Kohdetyyppi:	9 Valmistuspaikat/työpaikat	Haltija:	161 Metsätalous Kainuu
Ajoitus:	7116 Uusi aika	Ylläpitäjä:	161 Metsätalous Kainuu
Rakentamisvuosi:		Kunta:	205 Kajaani
Lukumäärä:	1		

Koordinaattiselitys:		Geometria tuotettu:	4 Gps-mittaus, korjaamaton
Koordinaatit:	X 7121593, Y 3489594, Z 172	Löydöt:	

Taustatiedot

Löydetty laserkeilausaineiston avulla.

Ympäristön kuvaus

Nuorehko mäntymetsä, jossa aluskasvillisuus varpua ja sammalta. Kohteen päällä kasvaa lehtipuita ja katajia

Kohteen kuvaus

Maljamainen tervahauta, jossa halssi itälaidalla. Haudan halkaisija on noin 23 m. Tervahaudan länsilaita on tuhoutunut maankaivuun yhteydessä.

Kohteen rajaus

Pistemäinen.

Tulkinta

Tervahauta.

Lisätietoja***Toimenpiteet******Tarkastukset***

Tila: 3 Toteutettu Laji: 6 Suojeluarvojen tarkastus Tarkastusvuosi: 2015
Tarkastuspvm: 1.6.2015 Tarkastaja: H. Kelola-Mäkeläinen
Kuvaus: KMO-kulttuuriperintöinventointi

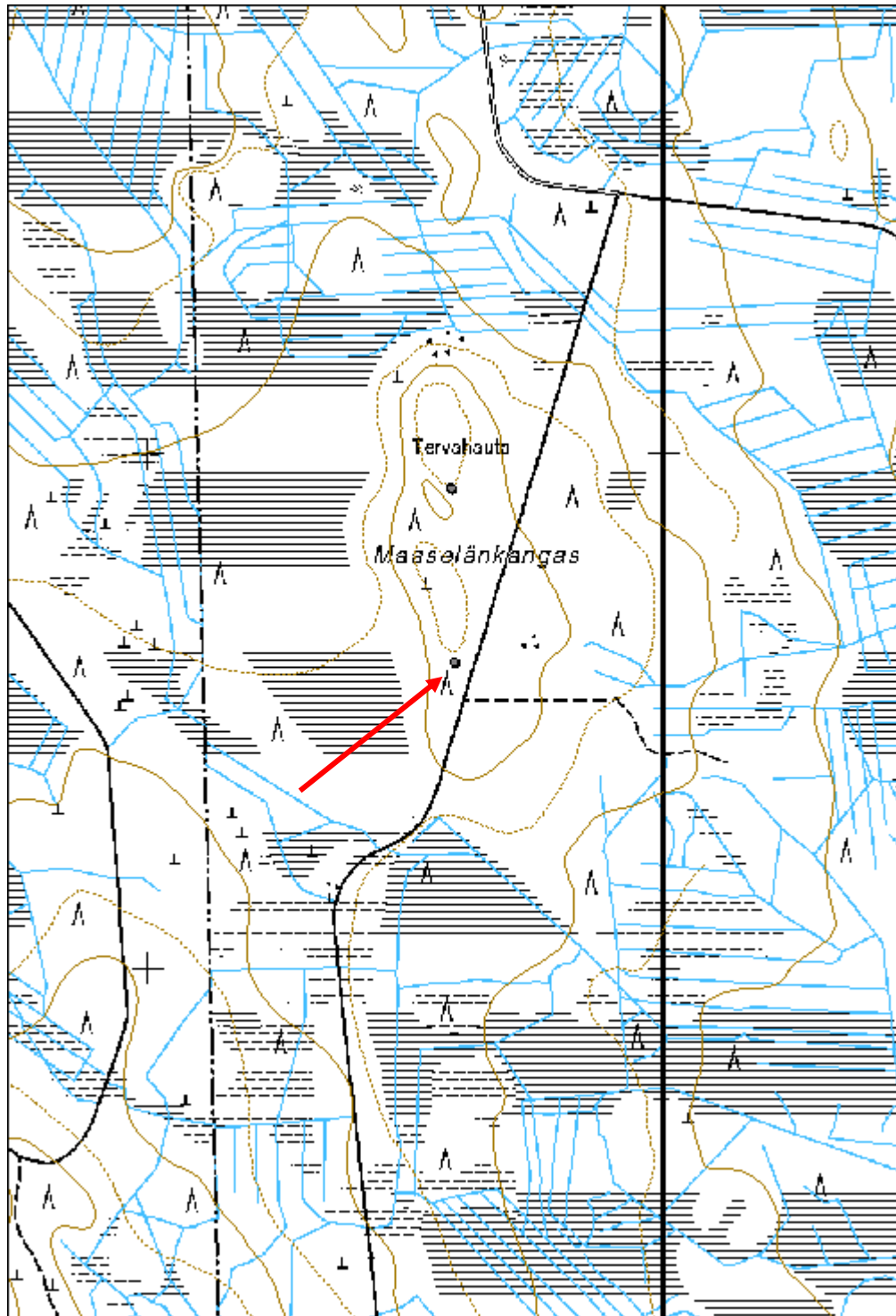
Viranomaisrekisterinro:		Kunto:	2 Keskinertainen
		Olotila:	2 Ei käytössä
Arvotus:	3 Esitys mj-luokka II	Kohteen	9 Muu suojeluarvo

Selitys:	suojelu: Selitys:
Ympäristön suojelu:	0 Ei määritelty
Selitys:	



Yleiskuva tervahaudasta.

Kohdetyyppi:	9 Valmistuspaikat/työpaikat	Copyright:	© Metsähallitus 2008 © Maanmittauslaitos 1/MML/08
Koordinaatit:	X 7121593, Y 3489594, Z 172	Mittakaava:	1:10000



Moisalankangas tervahauta

MH-tunnus: 179342

Kohdetyyppi:	9 Valmistuspaikat/työpaikat	Haltija:	161 Metsätalous Kainuu
Ajoitus:	7116 Uusi aika	Ylläpitäjä:	161 Metsätalous Kainuu
Rakentamisvuosi:		Kunta:	205 Kajaani
Lukumäärä:	1		

Koordinaattiselitys:		Geometria tuotettu:	4 Gps-mittaus, korjaamaton
Koordinaatit:	X 7110051, Y 3527267, Z 150	Löydöt:	

Taustatiedot

Löydetty laserkeilausaineiston avulla.

Ympäristön kuvaus

Nuorehkoa mäntyä kasvava metsä, jossa runsaasti nuoria koivuja. Aluskasvillisuus heinää, varpua ja sammalta.

Kohteen kuvaus

Halkaisijaltaan noin 21 m kokoinen muodoltaan maljamainen tervahauta, jossa halssi lounaislaidalla. Haudassa on kaksoisvallit, joten sitä on käytetty kahdesti. Vallien paksuus on noin 3 - 3,5 m.

Kohteen rajaus

Pistemäinen.

Tulkinta

Tervahauta.

Lisätietoja***Toimenpiteet******Tarkastukset***

Tila: 3 Toteutettu Laji: 6 Suojeluarvojen tarkastus Tarkastusvuosi: 2015
Tarkastuspvm: 15.6.2015 Tarkastaja: H. Kelola-Mäkeläinen
Kuvaus: KMO-kulttuuriperintöinventointi

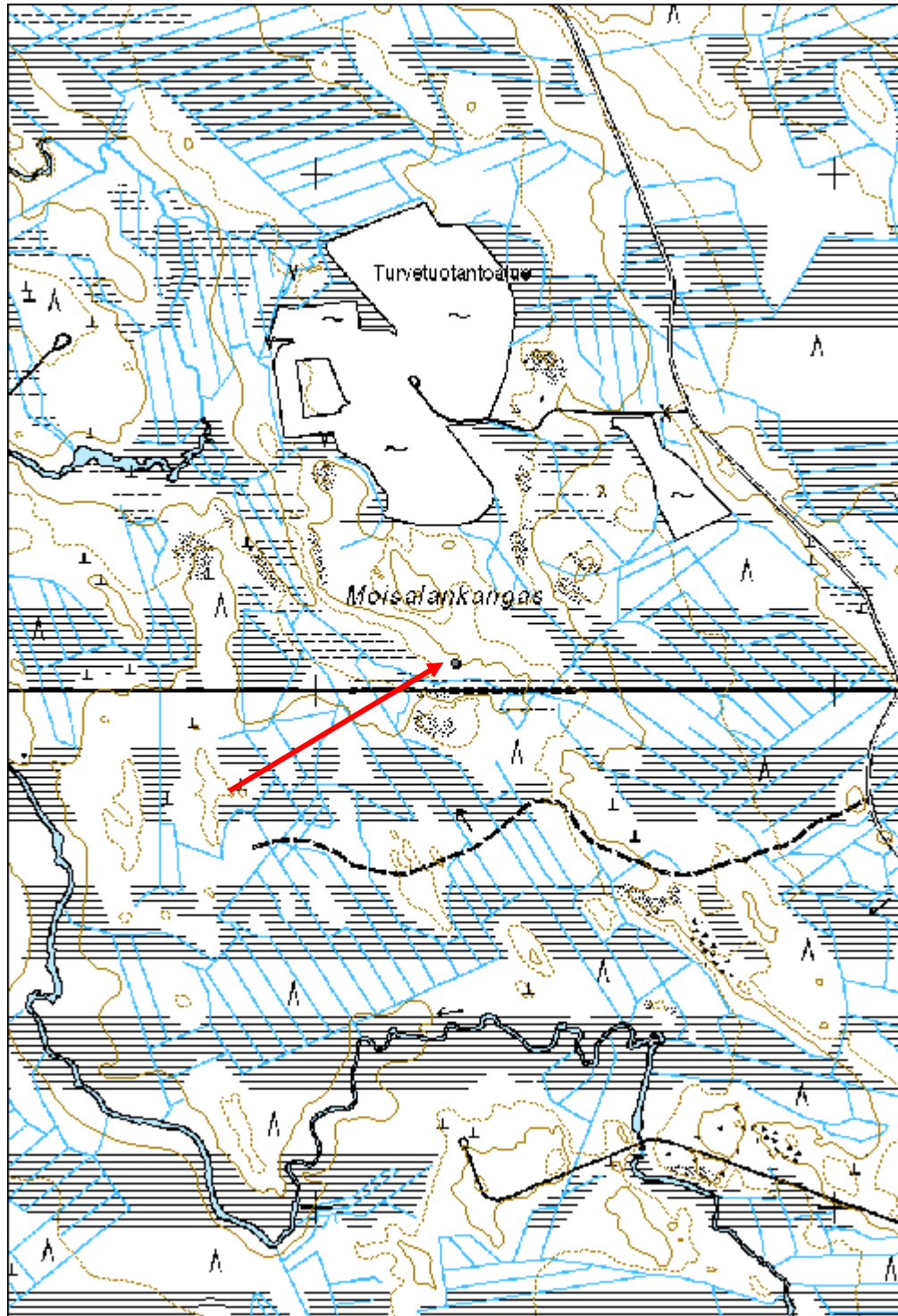
Viranomaisrekisterinro:		Kunto:	1 Hyvä
		Olotila:	2 Ei käytössä
Arvotus:	3 Esitys mj-luokka II	Kohteen	9 Muu suojeluarvo

Selitys:	suojelu: Selitys:
Ympäristön suojelu:	0 Ei määritelty
Selitys:	



Yleiskuva tervahaudasta.

Kohdetyyppi:	9 Valmistuspaikat/työpaikat	Copyright:	© Metsähallitus 2008 © Maanmittauslaitos 1/MML/08
Koordinaatit:	X 7110051, Y 3527267, Z 150	Mittakaava:	1:10000



Mäntyniemi tervahauta

MH-tunnus: 179317

Kohdetyyppi:	9 Valmistuspaikat/työpaikat	Haltija:	161 Metsätalous Kainuu
Ajoitus:	7116 Uusi aika	Ylläpitäjä:	161 Metsätalous Kainuu
Rakentamivuosi:		Kunta:	205 Kajaani
Lukumäärä:	1		

Koordinaattiselitys:		Geometria tuotettu:	4 Gps-mittaus, korjaamaton
Koordinaatit:	X 7095239, Y 3532081, Z 167	Löydöt:	

Taustatiedot

Löydetty laserkeilausaineiston avulla

Ympäristön kuvaus

Mäntymetsä. Kohteen päällä kasvaa muutamia kuusia. Aluskasvillisuus varpua, sammalta ja katajaa.

Kohteen kuvaus

Halkaisijaltaan noin 16 m kokoinen tervahauta, jota ympäröivät kuopat. Noin 5 m pitkä halssi sijaitsee haudan koillislaidalla. Tervahaudan sisällä halssin takana on pyöreä halkaisijaltaan noin 2 m kokoinen maakumpare, jossa on kuoppa keskellä. Kumpare liittyy halssin rakenteisiin.

Kohteen rajaus

Pistemäinen.

Tulkinta

Tervahauta.

Lisätietoja**Toimenpiteet****Tarkastukset**

Tila: 3 Toteutettu Laji: 6 Suojeluarvojen tarkastus Tarkastusvuosi: 2015
Tarkastuspvm: 11.6.2015 Tarkastaja: H. Kelola-Mäkeläinen
Kuvaus: KMO-kulttuuriperintöinventointi

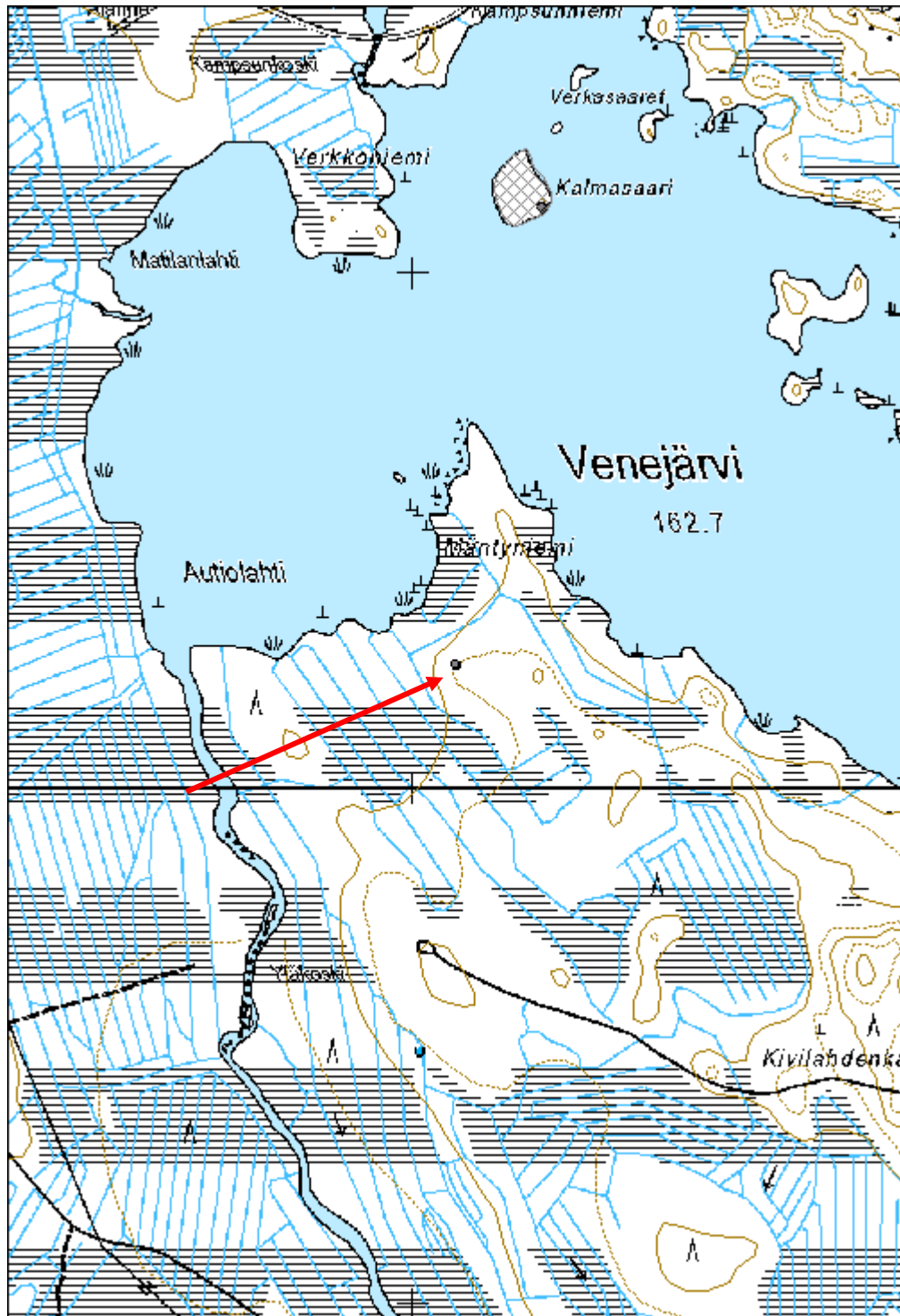
Viranomaisrekisterinro:		Kunto:	1 Hyvä
		Olotila:	2 Ei käytössä
Arvotus:	3 Esitys mj-luokka II	Kohteen	9 Muu suojeluarvo

Selitys:	suojelu: Selitys:
Ympäristön suojelu:	0 Ei määritelty
Selitys:	



Yleiskuva tervahaudasta.

Kohdetyyppi:	9 Valmistuspaikat/työpaikat	Copyright:	© Metsähallitus 2008 © Maanmittauslaitos 1/MML/08
Koordinaatit:	X 7095239, Y 3532081, Z 167	Mittakaava:	1:10000



Möylynkangas tervahauta

MH-tunnus: 179316

Kohdetyyppi:	9 Valmistuspaikat/työpaikat	Haltija:	161 Metsätalous Kainuu
Ajoitus:	7116 Uusi aika	Ylläpitäjä:	161 Metsätalous Kainuu
Rakentamisvuosi:		Kunta:	205 Kajaani
Lukumäärä:	1		

Koordinaattiselitys:		Geometria tuotettu:	4 Gps-mittaus, korjaamaton
Koordinaatit:	X 7097485, Y 3531691, Z 175	Löydöt:	

Taustatiedot

Löydetty laserkeilausaineiston avulla.

Ympäristön kuvaus

Mäntymetsää, jossa kasvaa siellä täällä koivuja ja kuusia. Aluskasvillisuus varpua ja sammalta. Tervahaudan vallilla kasvaa katajaa.

Kohteen kuvaus

Maljamainen tervahauta, joka on halkaisijaltaan noin 14 m. Halssi sijaitsee länsilaidalla.

Kohteen rajaus

Pistemäinen.

Tulkinta

Tervahauta.

Lisätietoja***Toimenpiteet******Tarkastukset***

Tila: 3 Toteutettu Laji: 6 Suojeluarvojen tarkastus Tarkastusvuosi: 2015
Tarkastuspvm: 16.6.2015 Tarkastaja: H. Kelola-Mäkeläinen
Kuvaus: KMO-kulttuuriperintöinventointi

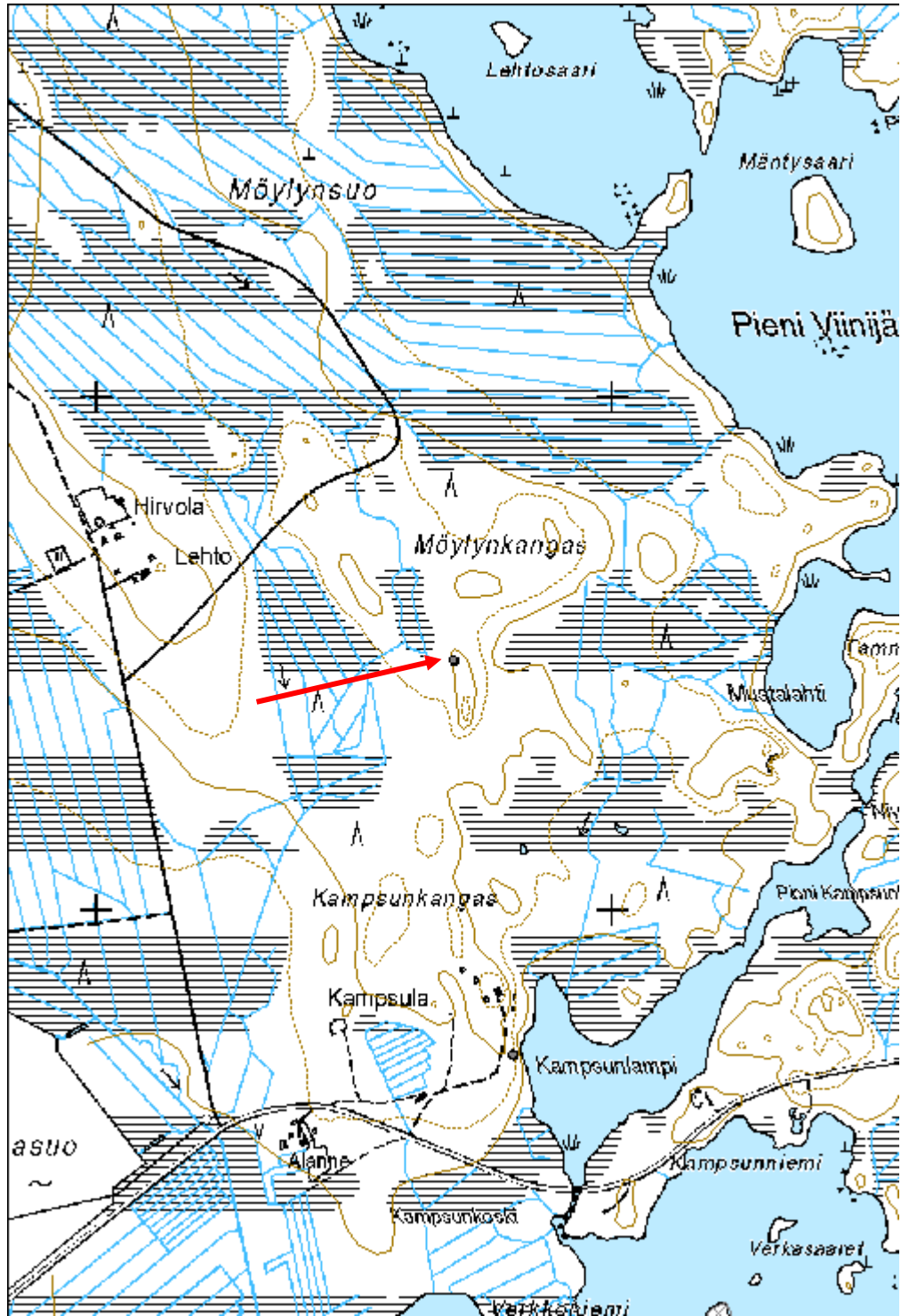
Viranomaisrekisterinro:		Kunto:	1 Hyvä
		Olotila:	2 Ei käytössä
Arvotus:	3 Esitys mj-luokka II	Kohteen suojele:	9 Muu suojeluarvo

Selitys:	Selitys:
Ympäristön suojelu:	0 Ei määritelty
Selitys:	



Yleiskuva tervahaudasta.

Kohdetyyppi:	9 Valmistuspaikat/työpaikat	Copyright:	© Metsähallitus 2008 © Maanmittauslaitos 1/MML/08
Koordinaatit:	X 7097485, Y 3531691, Z 175	Mittakaava:	1:10000



Niitty-Tikansuo tervahauta

MH-tunnus: 179330

Kohdetyyppi:	9 Valmistuspaikat/työpaikat	Haltija:	161 Metsätalous Kainuu
Ajoitus:	7116 Uusi aika	Ylläpitäjä:	161 Metsätalous Kainuu
Rakentamisvuosi:		Kunta:	205 Kajaani
Lukumäärä:	1		

Koordinaattiselitys:		Geometria tuotettu:	4 Gps-mittaus, korjaamaton
Koordinaatit:	X 7099694, Y 3545614, Z 229	Löydöt:	

Taustatiedot

Kohde on merkitty SutiGisiin.

Ympäristön kuvaus

Sekametsää, jossa aluskasvillisuus koostuu varvuista ja eri puiden pienistä taimista.

Kohteen kuvaus

Halkaisijaltaan noin 11 m kokoinen tervahauta, jossa halssi kaakkoislaidalla.

Kohteen rajausta

Pistemäinen.

Tulkinta

Tervahauta.

Lisätietoja**Toimenpiteet****Tarkastukset**

Tila: 3 Toteutettu Laji: 6 Suojeluarvojen tarkastus Tarkastusvuosi: 2015
Tarkastuspvm: 8.6.2015 Tarkastaja: H. Kelola-Mäkeläinen
Kuvaus: KMO-kulttuuriperintöinventointi

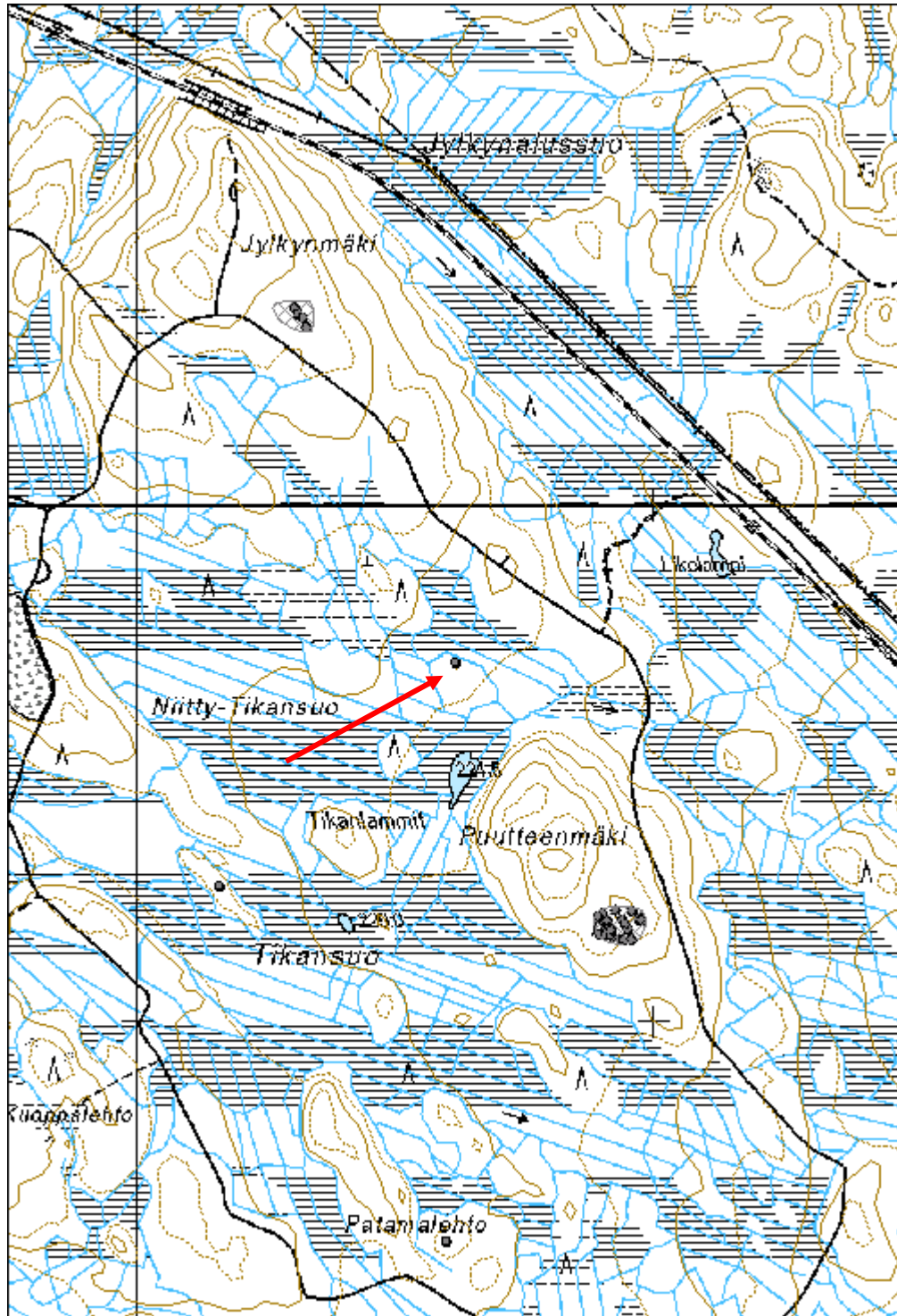
Viranomaisrekisterinro:		Kunto:	1 Hyvä
		Olotila:	2 Ei käytössä
Arvotus:	3 Esitys mj-luokka II	Kohteen suojelu:	9 Muu suojeluarvo

Selitys:	Selitys:
Ympäristön suojelu:	0 Ei määritelty
Selitys:	



Yleiskuva tervahaudasta. Kuvassa harjoittelija Helinä Poutamo.

Kohdetyyppi:	9 Valmistuspaikat/työpaikat	Copyright:	© Metsähallitus 2008 © Maanmittauslaitos 1/MML/08
Koordinaatit:	X 7099694, Y 3545614, Z 229	Mittakaava:	1:10000



Paanunkangas tervahauta

MH-tunnus: 179319

Kohdetyyppi:	9 Valmistuspaikat/työpaikat	Haltija:	161 Metsätalous Kainuu
Ajoitus:	7116 Uusi aika	Ylläpitäjä:	161 Metsätalous Kainuu
Rakentamisvuosi:		Kunta:	205 Kajaani
Lukumäärä:	1		

Koordinaattiselitys:		Geometria tuotettu:	4 Gps-mittaus, korjaamaton
Koordinaatit:	X 7096000, Y 3533593, Z 183	Löydöt:	

Taustatiedot

Löydetty laserkeilausaineiston avulla.

Ympäristön kuvaus

Taimikko, jossa kasvaa mäntyjä ja koivupusikkoa. Tervahaudan päällä kasvaa suuria koivuja. Aluskasvillisuus sammalta, jäkälää ja varpuja.

Kohteen kuvaus

Halkaisijaltaan noin 15 m kokoinen tervahauta, jossa ei ole halssia. Tervahaudan vallin ulkolaidalla näkyy melko paljon kiviä. Vallia reunustaa oja. Haudan itäpuolen vallin ulkolaidasta on irronnut melko paljon hiekkaa.

Kohteen rajaus

Pistemäinen.

Tulkinta

Tervahauta.

Lisätietoja***Toimenpiteet******Tarkastukset***

Tila: 3 Toteutettu Laji: 6 Suojeluarvojen tarkastus Tarkastusvuosi: 2015
Tarkastuspvm: 11.6.2015 Tarkastaja: H. Kelola-Mäkeläinen
Kuvaus: KMO-kulttuuriperintöinventointi

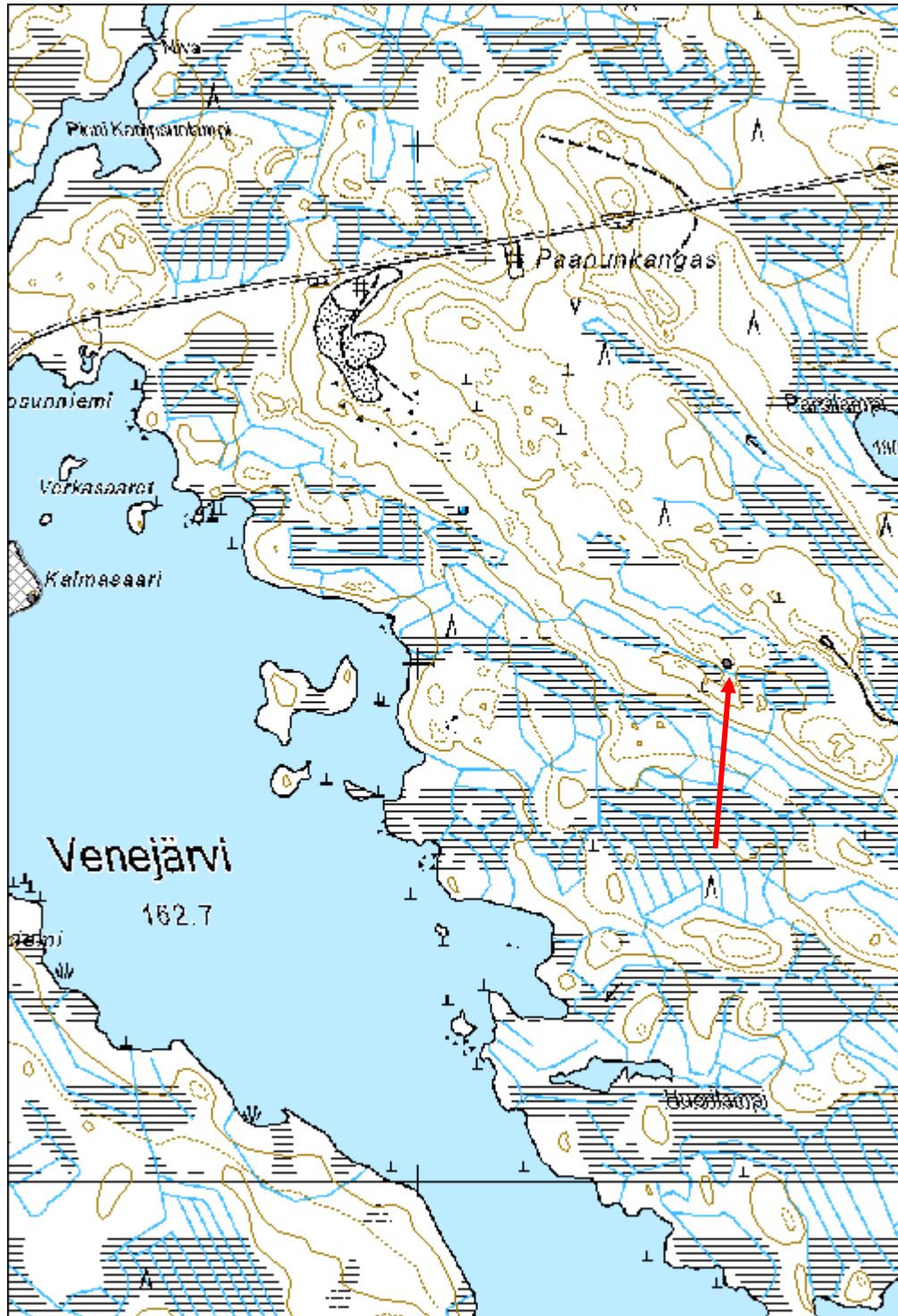
Viranomaisrekisterinro:	Kunto:	1 Hyvä
	Olotila:	2 Ei käytössä

Arvotus:	3 Esitys mj-luokka II	Kohteen suojelu:	9 Muu suojeluarvo
Selitys:		Selitys:	
Ympäristön suojelu:	0 Ei määritelty		
Selitys:			



Yleiskuva tervahaudasta.

Kohdetyyppi:	9 Valmistuspaikat/työpaikat	Copyright:	© Metsähallitus 2008 © Maanmittauslaitos 1/MML/08
Koordinaatit:	X 7096000, Y 3533593, Z 183	Mittakaava:	1:10000



Paskolamminkangas 1 tervahauta

MH-tunnus: 179362

Kohdetyyppi:	9 Valmistuspaikat/työpaikat	Haltija:	161 Metsätalous Kainuu
Ajoitus:	7116 Uusi aika	Ylläpitäjä:	161 Metsätalous Kainuu
Rakentamivuosi:		Kunta:	205 Kajaani
Lukumäärä:	1		

Koordinaattiselitys:		Geometria tuotettu:	4 Gps-mittaus, korjaamaton
Koordinaatit:	X 7108660, Y 3492714, Z 187	Löydöt:	

Taustatiedot

Löydetty laserkeilausaineiston avulla.

Ympäristön kuvaus

Mäntytaimikko, jossa kasvaa katajaa, kanervaa ja varpuja. Kohteen päällä kasvaa lisäksi lehtipuita.

Kohteen kuvaus

Halkaisijaltaan noin 18 m kokoinen tervahauta, jossa halssi kaakkoislaidalla.

Kohteen rajaus

Pistemäinen.

Tulkinta

Tervahauta.

Lisätietoja***Toimenpiteet******Tarkastukset***

Tila: 3 Toteutettu Laji: 6 Suojeluarvojen tarkastus Tarkastusvuosi: 2015
Tarkastuspvm: 2.6.2015 Tarkastaja: H. Kelola-Mäkeläinen
Kuvaus: KMO-kulttuuriperintöinventointi

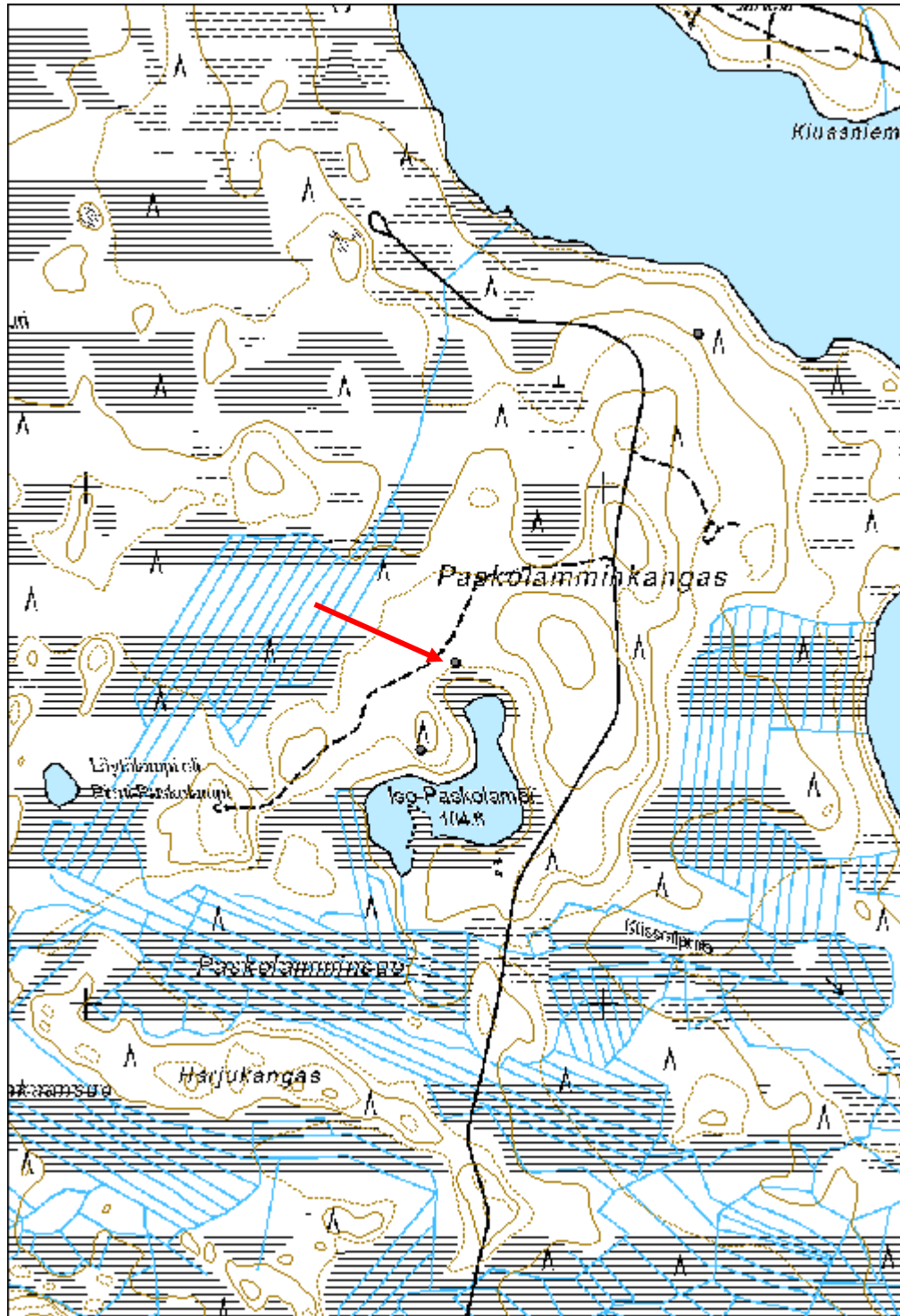
Viranomaisrekisterinro:		Kunto:	1 Hyvä
		Olotila:	2 Ei käytössä
Arvotus:	3 Esitys mj-luokka II	Kohteen suojelu:	9 Muu suojeluarvo

Selitys:	Selitys:
Ympäristön suojelu:	0 Ei määritelty
Selitys:	



Yleiskuva tervahaudasta.

Kohdetyyppi:	9 Valmistuspaikat/työpaikat	Copyright:	© Metsähallitus 2008 © Maanmittauslaitos 1/MML/08
Koordinaatit:	X 7108660, Y 3492714, Z 187	Mittakaava:	1:10000



Paskolamminkangas 2 tervahauta

MH-tunnus: 179363

Kohdetyyppi:	9 Valmistuspaikat/työpaikat	Haltija:	161 Metsätalous Kainuu
Ajoitus:	7116 Uusi aika	Ylläpitäjä:	161 Metsätalous Kainuu
Rakentamisvuosi:		Kunta:	205 Kajaani
Lukumäärä:	1		

Koordinaattiselitys:		Geometria tuotettu:	4 Gps-mittaus, korjaamaton
Koordinaatit:	X 7109297, Y 3493183, Z 180	Löydöt:	

Taustatiedot

Löydetty laserkeilausaineiston avulla.

Ympäristön kuvaus

Avohakkuuaukea, jossa kasvaa 3-4 -vuotiaita männyntaimia. Aluskasvillisuus kanervaa, varpua ja sammalta. Kohteen päällä kasvaa koivua, haapa ja suopursuja.

Kohteen kuvaus

Halkaisijaltaan noin 13 m kokoinen tervahauta, jossa halssi itälaidalla.

Kohteen rajaus

Pistemäinen.

Tulkinta

Tervahauta.

Lisätietoja***Toimenpiteet******Tarkastukset***

Tila: 3 Toteutettu Laji: 6 Suojeluarvojen tarkastus Tarkastusvuosi: 2015
Tarkastuspvm: 2.6.2015 Tarkastaja: H. Kelola-Mäkeläinen
Kuvaus: KMO-kulttuuriperintöinventointi

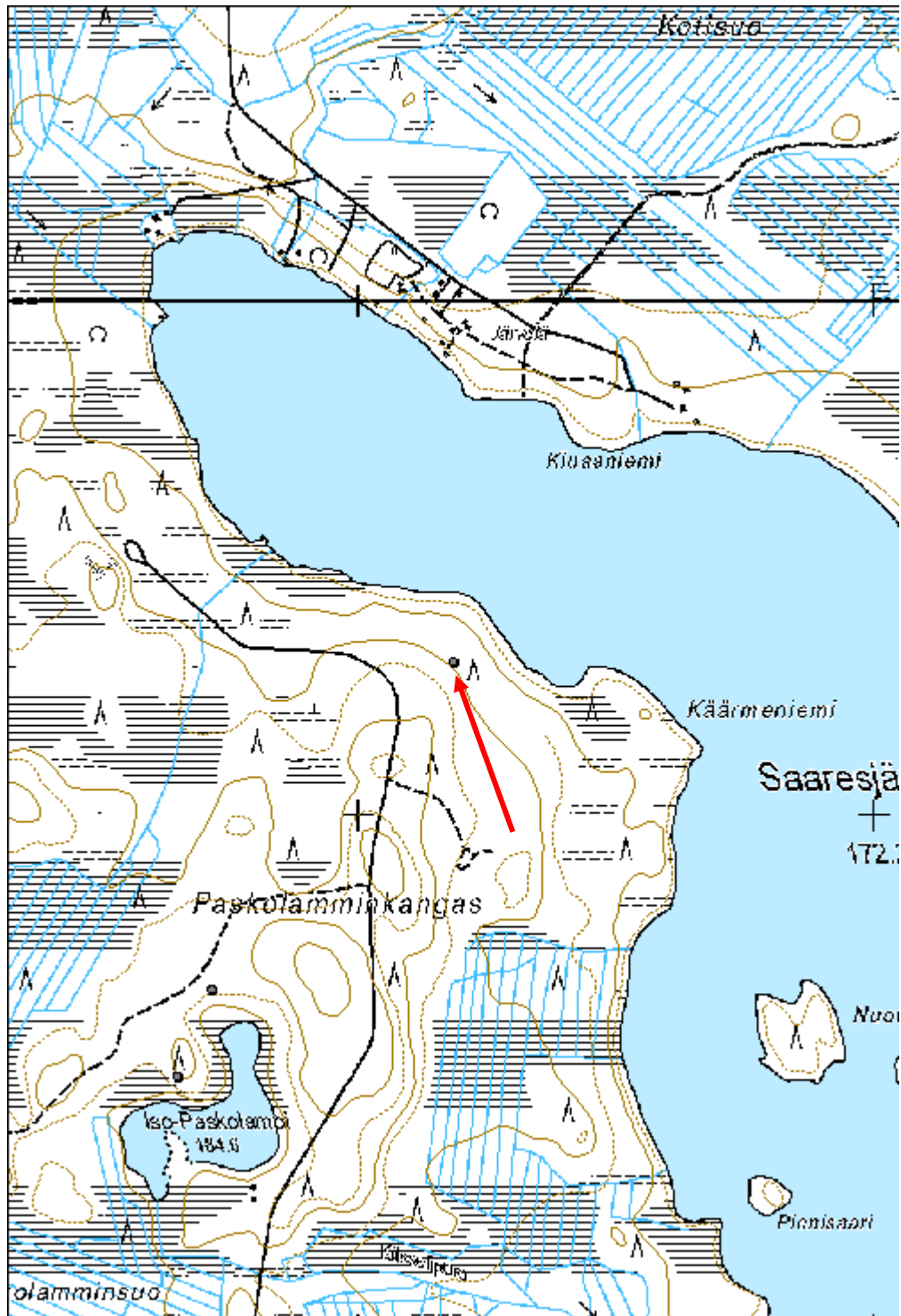
Viranomaisrekisterinro:		Kunto:	1 Hyvä
		Olotila:	2 Ei käytössä
Arvotus:	3 Esitys mj-luokka II	Kohteen suojele:	9 Muu suojeluarvo

Selitys:	Selitys:
Ympäristön suojelu:	0 Ei määritelty
Selitys:	



Yleiskuva tervahaudasta.

Kohdetyyppi:	9 Valmistuspaikat/työpaikat	Copyright:	© Metsähallitus 2008 © Maanmittauslaitos 1/MML/08
Koordinaatit:	X 7109297, Y 3493183, Z 180	Mittakaava:	1:10000



Patamalehto tervahauta

MH-tunnus: 179332

Kohdetyyppi:	9 Valmistuspaikat/työpaikat	Haltija:	161 Metsätalous Kainuu
Ajoitus:	7116 Uusi aika	Ylläpitäjä:	161 Metsätalous Kainuu
Rakentamisvuosi:		Kunta:	205 Kajaani
Lukumäärä:	1		

Koordinaattiselitys:		Geometria tuotettu:	4 Gps-mittaus, korjaamaton
Koordinaatit:	X 7098573, Y 3545596, Z 233	Löydöt:	

Taustatiedot

Löydetty laserkeilausaineiston avulla.

Ympäristön kuvaus

Mäntymetsä, jossa kohteen kohdalla kasvaa koivuja. Maastossa myös katajia ja pihlajantaimia. Aluskasvillisuus mustikkaa.

Kohteen kuvaus

Matala halkaisijaltaan noin 10 m kokoinen tervahauta, jossa halssi koillislaidalla.

Kohteen rajaus

Pistemäinen.

Tulkinta

Tervahauta.

Lisätietoja***Toimenpiteet******Tarkastukset***

Tila: 3 Toteutettu Laji: 6 Suojeluarvojen tarkastus Tarkastusvuosi: 2015
Tarkastuspvm: 8.6.2015 Tarkastaja: H. Kelola-Mäkeläinen
Kuvaus: KMO-kulttuuriperintöinventointi

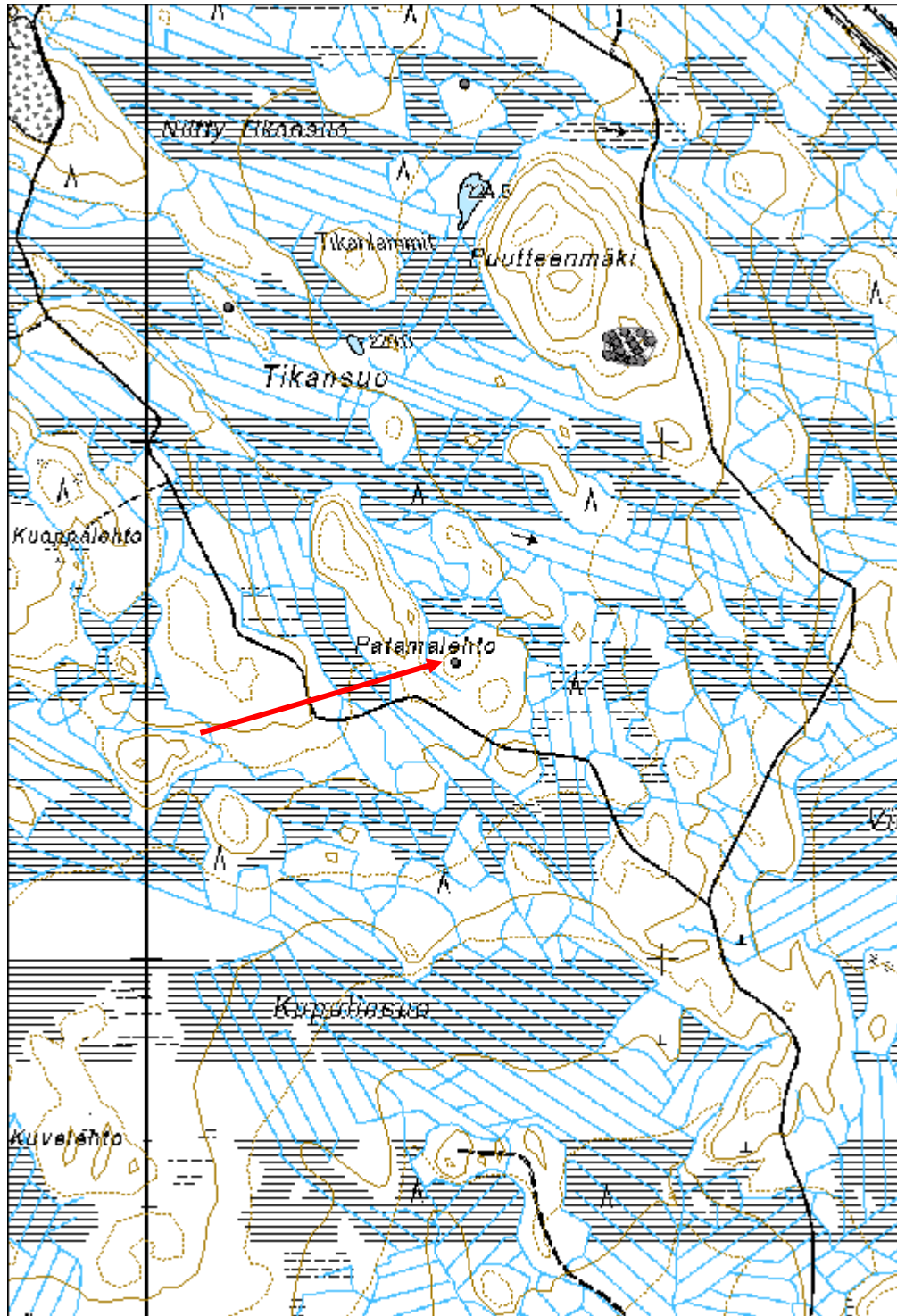
Viranomaisrekisterinro:		Kunto:	1 Hyvä
		Olotila:	2 Ei käytössä
Arvotus:	3 Esitys mj-luokka II	Kohteen suojele:	9 Muu suojeluarvo

Selitys:	Selitys:
Ympäristön suojelu:	0 Ei määritelty
Selitys:	



Yleiskuva tervahaudasta.

Kohdetyyppi:	9 Valmistuspaikat/työpaikat	Copyright:	© Metsähallitus 2008 © Maanmittauslaitos 1/MML/08
Koordinaatit:	X 7098573, Y 3545596, Z 233	Mittakaava:	1:10000



Pienen Pajusuon saari tervahauta

MH-tunnus: 179357

Kohdetyyppi:	9 Valmistuspaikat/työpaikat	Haltija:	161 Metsätalous Kainuu
Ajoitus:	7116 Uusi aika	Ylläpitäjä:	161 Metsätalous Kainuu
Rakentamisvuosi:		Kunta:	205 Kajaani
Lukumäärä:	1		

Koordinaattiselitys:		Geometria tuotettu:	4 Gps-mittaus, korjaamaton
Koordinaatit:	X 7106243, Y 3491159, Z 200	Löydöt:	

Taustatiedot

Löydetty laserkeilausaineiston avulla.

Ympäristön kuvaus

Mäntyturvekangasta. Kohteen päällä kasvaa kuusia sekä pari koivua ja muutamia katajia. Aluskasvillisuus varpua ja sammalta.

Kohteen kuvaus

Halkaisijaltaan noin 16 m kokoinen tervahauta, jossa halssi lounaislaidalla.

Kohteen rajaus

Pistemäinen.

Tulkinta

Tervahauta.

Lisätietoja***Toimenpiteet******Tarkastukset***

Tila: 3 Toteutettu Laji: 6 Suojeluarvojen tarkastus Tarkastusvuosi: 2015
Tarkastuspvm: 1.6.2015 Tarkastaja: H. Kelola-Mäkeläinen
Kuvaus: KMO-kulttuuriperintöinventointi

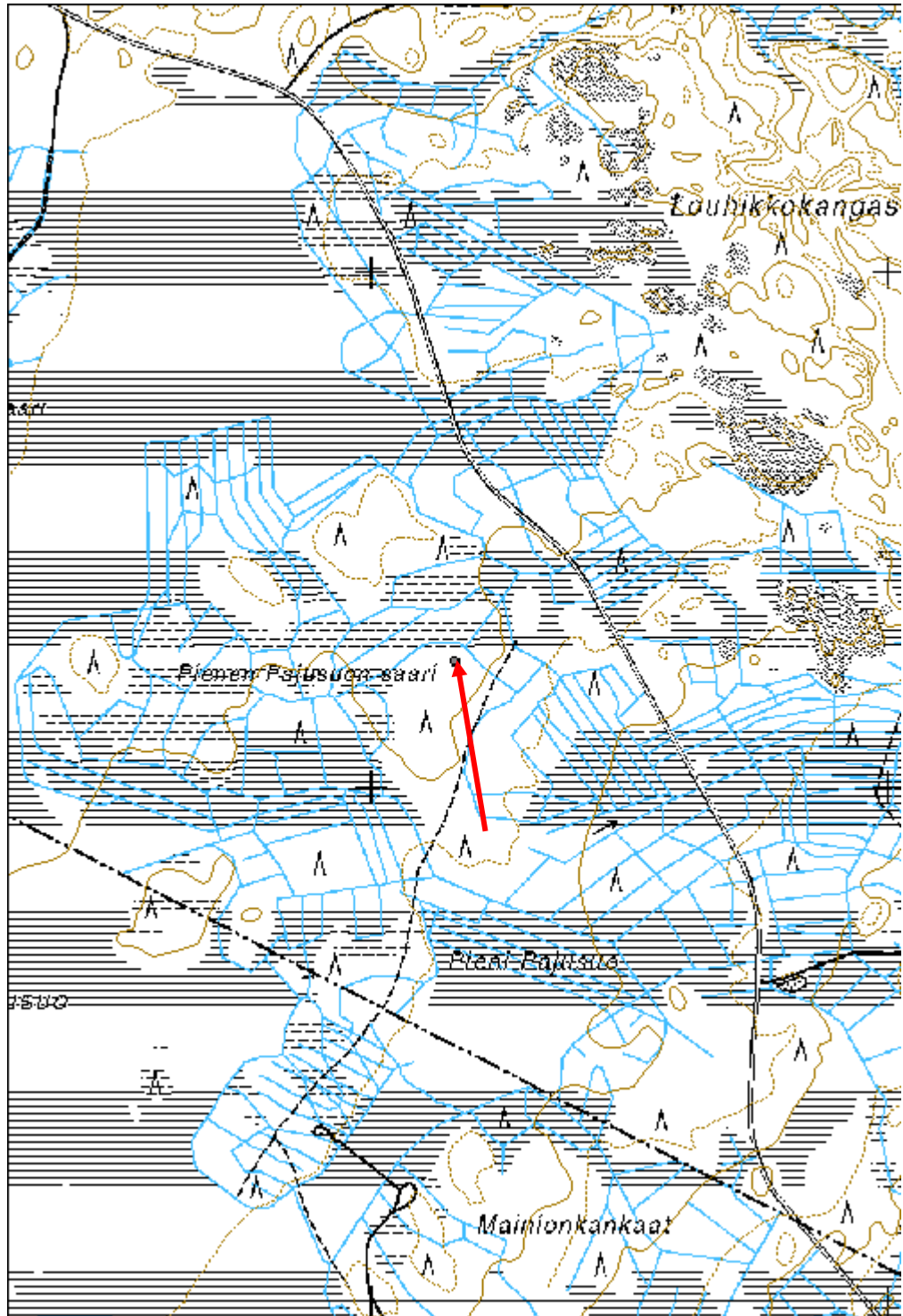
Viranomaisrekisterinro:		Kunto:	1 Hyvä
		Olotila:	2 Ei käytössä
Arvotus:	3 Esitys mj-luokka II	Kohteen suojele:	9 Muu suojeluarvo

Selitys:	Selitys:
Ympäristön suojelu:	0 Ei määritelty
Selitys:	



Yleiskuva tervahaudasta.

Kohdetyyppi:	9 Valmistuspaikat/työpaikat	Copyright:	© Metsähallitus 2008 © Maanmittauslaitos 1/MML/08
Koordinaatit:	X 7106243, Y 3491159, Z 200	Mittakaava:	1:10000



Pieni Junnonsuo tervahauta

MH-tunnus: 179355

Kohdetyyppi:	9 Valmistuspaikat/työpaikat	Haltija:	161 Metsätalous Kainuu
Ajoitus:	7116 Uusi aika	Ylläpitäjä:	161 Metsätalous Kainuu
Rakentamisvuosi:		Kunta:	205 Kajaani
Lukumäärä:	1		

Koordinaattiselitys:		Geometria tuotettu:	4 Gps-mittaus, korjaamaton
Koordinaatit:	X 7116794, Y 3492526, Z 172	Löydöt:	

Taustatiedot

Löydetty laserkeilausaineiston perusteella.

Ympäristön kuvaus

Mäntytaimikkoa, jossa aluskasvillisuus varpua ja sammalta. Maaperä kivikkoista.

Kohteen kuvaus

Maljamainen, halkaisijaltaan noin 12 m kokoinen tervahauta, jonka halssi sijaitsee koillislaidalla. Tervahaudan vallissa ja halssissa näkyy kiviä.

Kohteen rajaus

Pistemäinen.

Tulkinta

Tervahauta.

Lisätietoja***Toimenpiteet******Tarkastukset***

Tila: 3 Toteutettu Laji: 6 Suojeluarvojen tarkastus Tarkastusvuosi: 2015
Tarkastuspvm: 21.5.2015 Tarkastaja: H. Kelola-Mäkeläinen
Kuvaus: KMO-kulttuuriperintöinventointi

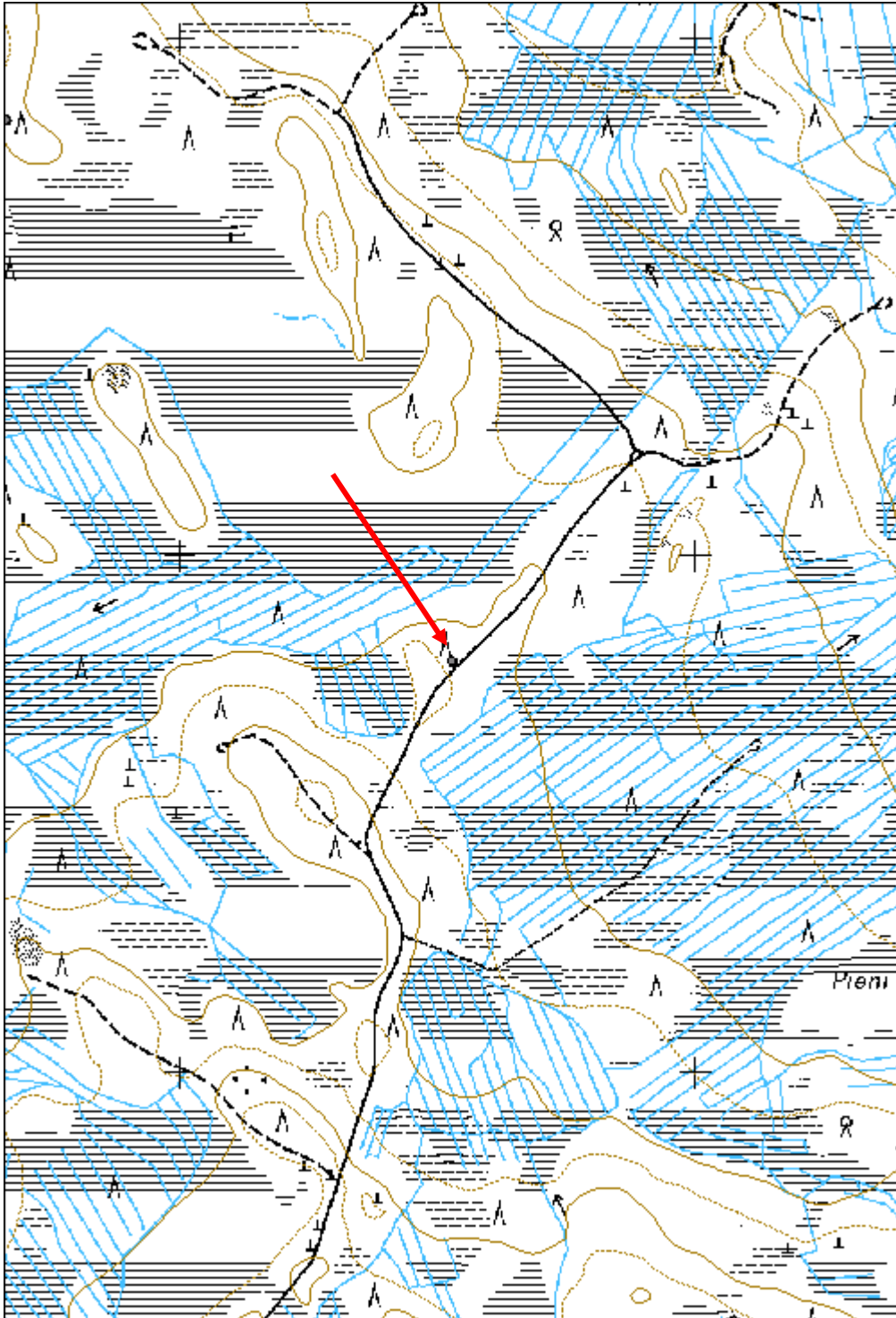
Viranomaisrekisterinro:		Kunto:	1 Hyvä
		Olotila:	2 Ei käytössä
Arvotus:	3 Esitys mj-luokka II	Kohteen suojele:	9 Muu suojeluarvo

Selitys:	Selitys:
Ympäristön suojelu:	0 Ei määritelty
Selitys:	



Yleiskuva tervahaudasta.

Kohdetyyppi:	9 Valmistuspaikat/työpaikat	Copyright:	© Metsähallitus 2008 © Maanmittauslaitos 1/MML/08
Koordinaatit:	X 7116794, Y 3492526, Z 172	Mittakaava:	1:10000



Pohjaskangas tervahauta

MH-tunnus: 179352

Kohdetyyppi:	9 Valmistuspaikat/työpaikat	Haltija:	161 Metsätalous Kainuu
Ajoitus:	7116 Uusi aika	Ylläpitäjä:	161 Metsätalous Kainuu
Rakentamisvuosi:		Kunta:	205 Kajaani
Lukumäärä:	1		

Koordinaattiselitys:		Geometria tuotettu:	4 Gps-mittaus, korjaamaton
Koordinaatit:	X 7108376, Y 3504404, Z 157	Löydöt:	

Taustatiedot

Kohde on merkitty SutiGisiin.

Ympäristön kuvaus

Nuorehko mäntyä kasvava kangas. Aluskasvillisuus varpua ja sammalta. Kohteen päällä kasvaa melko tiheästi koivuja, mäntyjä ja katajia sekä muutama kuusi.

Kohteen kuvaus

Halkaisijaltaan noin 16 m kokoinen maljamainen tervahauta, jossa halssi pohjoislaidalla. Halssin pituus on noin 6 m.

Kohteen rajaus

Pistemäinen.

Tulkinta

Tervahauta.

Lisätietoja***Toimenpiteet******Tarkastukset***

Tila: 3 Toteutettu Laji: 6 Suojeluarvojen tarkastus Tarkastusvuosi: 2015
Tarkastuspvm: 16.6.2015 Tarkastaja: H. Kelola-Mäkeläinen
Kuvaus: KMO-kulttuuriperintöinventointi

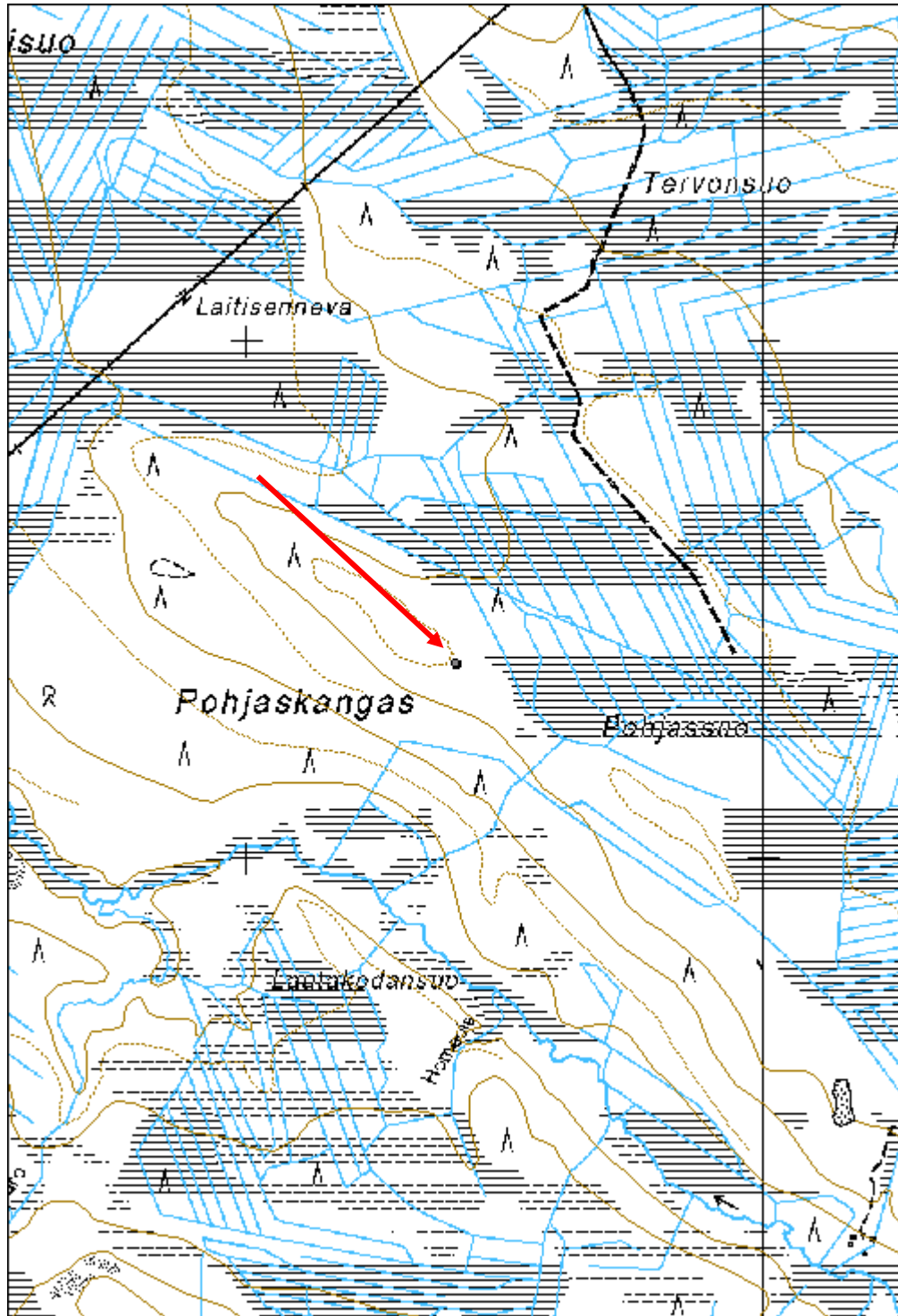
Viranomaisrekisterinro:		Kunto:	1 Hyvä
		Olotila:	2 Ei käytössä
Arvotus:	3 Esitys mj-luokka II	Kohteen	9 Muu suojeluarvo

Selitys:	suojelu: Selitys:
Ympäristön suojelu:	0 Ei määritelty
Selitys:	



Yleiskuva tervahaudasta.

Kohdetyyppi:	9 Valmistuspaikat/työpaikat	Copyright:	© Metsähallitus 2008 © Maanmittauslaitos 1/MML/08
Koordinaatit:	X 7108376, Y 3504404, Z 157	Mittakaava:	1:10000



Päivänlasku tervahauta

MH-tunnus: 179354

Kohdetyyppi:	9 Valmistuspaikat/työpaikat	Haltija:	161 Metsätalous Kainuu
Ajoitus:	7116 Uusi aika	Ylläpitäjä:	161 Metsätalous Kainuu
Rakentamisvuosi:		Kunta:	205 Kajaani
Lukumäärä:	1		

Koordinaattiselitys:		Geometria tuotettu:	4 Gps-mittaus, korjaamaton
Koordinaatit:	X 7117841, Y 3491663, Z 170	Löydöt:	

<i>Taustatiedot</i>
Löydetty laserkeilausaineiston avulla.
<i>Ympäristön kuvaus</i>
Kohde sijaitsee valtion ja yksityismaan rajalla. Valtion puolella kasvaa mäntytaimikko ja yksityismaan puolella nuori mäntymetsä. Aluskasvillisuus varpua ja sammalta. Kohteen päällä kasvaa lehtipuita.
<i>Kohteen kuvaus</i>
Halkaisijaltaan noin 18,5 m kokoinen maljamainen tervahauta, jossa selkeä suorareunainen halssi pohjoislaidan läpi.
<i>Kohteen rajaus</i>
Pistemäinen.
<i>Tulkinta</i>
Tervahauta.
<i>Lisätietoja</i>

<i>Toimenpiteet</i>

<i>Tarkastukset</i>
Tila: 3 Toteutettu Laji: 6 Suojeluarvojen tarkastus Tarkastusvuosi: 2015 Tarkastuspvm: 1.6.2015 Tarkastaja: H. Kelola-Mäkeläinen Kuvaus: KMO-kulttuuriperintöinventointi

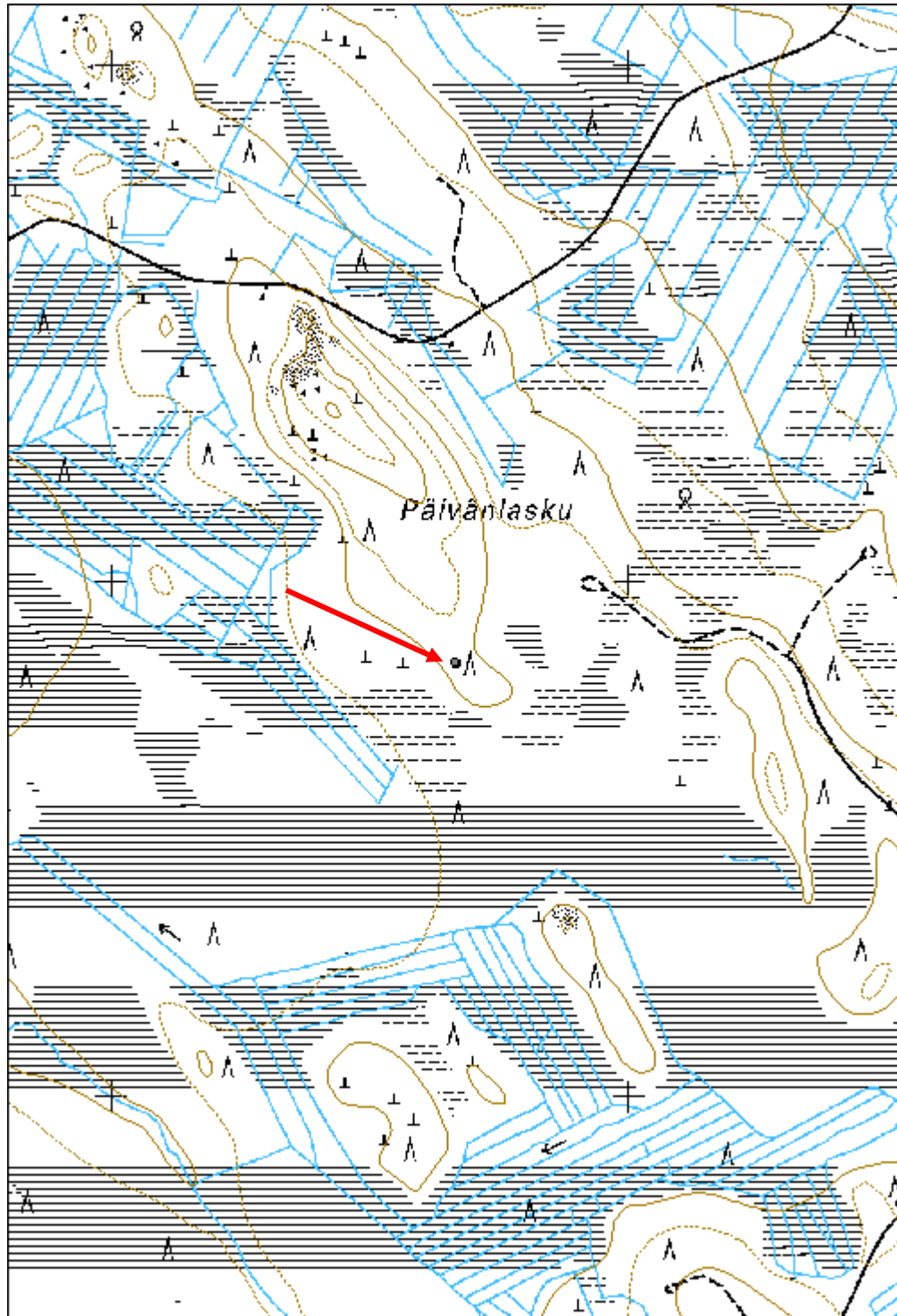
Viranomaisrekisterinro:		Kunto:	1 Hyvä
		Olotila:	2 Ei käytössä
Arvotus:	3 Esitys mj-luokka II	Kohteen	9 Muu suojeluarvo

Selitys:	suojelu: Selitys:
Ympäristön suojelu:	0 Ei määritelty
Selitys:	



Yleiskuva tervahaudasta.

Kohdetyyppi:	9 Valmistuspaikat/työpaikat	Copyright:	© Metsähallitus 2008 © Maanmittauslaitos 1/MML/08
Koordinaatit:	X 7117841, Y 3491663, Z 170	Mittakaava:	1:10000



Ryynänen 3 tervahauta

MH-tunnus: 179351

Kohdetyyppi:	9 Valmistuspaikat/työpaikat	Haltija:	161 Metsätalous Kainuu
Ajoitus:	7116 Uusi aika	Ylläpitäjä:	161 Metsätalous Kainuu
Rakentamisvuosi:		Kunta:	205 Kajaani
Lukumäärä:	1		

Koordinaatti- selitys:		Geometria tuotettu:	4 Gps-mittaus, korjaamaton
Koordinaatit:	X 7106840, Y 3505961, Z 155	Löydöt:	

Taustatiedot

Kohde löytyi inventoinnissa.

Ympäristön kuvaus

Kapea maakaistale metsäautotien ja järven välissä. Paikalla kasvaa kuusia, mäntyjä ja koivuja.

Kohteen kuvaus

Muhkeavallinen ja tasapohjainen tervahauta, jonka pohjalle on kasattu jonkin verran ohuita puunrunkoja ja oksia. Tervahaudassa on iso halssi, joka ulottuu rantaveteen saakka. Halkaisijaltaan tervahauta on noin 16 m.

Tervahaudassa on joitakin vaurioita, sillä halssin keskeltä on kaivettu oja ja tervahaudan tien puoleinen osa on kärsinyt tietä tehtäessä (tien penkalla on nähtävissä hiiltä).

Tervahaudan itäpuolella on myös kaksi luultavasti hautaan liittyvää kaivantoa. Niistä toinen on suorakaiteenmuotoinen noin 7 x 1 m kokoinen ja noin 1 m syvä ja toinen noin 1,5 x 0,5 m ja noin 50 cm syvä kaivanto, jonka päiden profiilit ovat suorat. X= 3505972 ja Y= 7106843 sekä X= 3505979 ja Y= 7106839.

Kohteen rajaus

Pistemäinen.

Tulkinta

Tervahauta.

Lisätietoja**Toimenpiteet****Tarkastukset**

Tila: 3 Toteutettu

Laji: 6 Suojeluarvojen tarkastus

Tarkastusvuosi: 2015

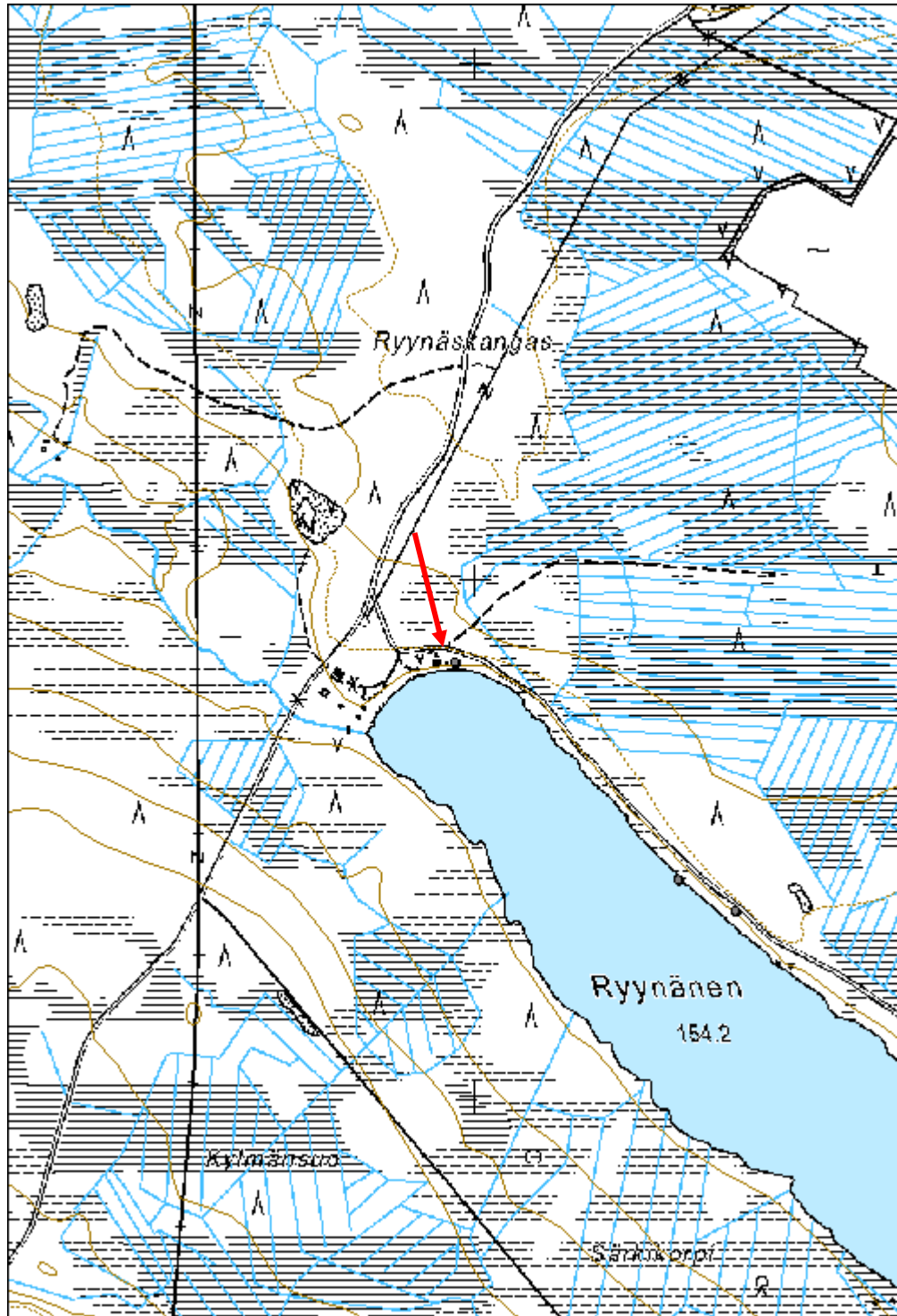
Tarkastuspvm: 18.5.2015 Tarkastaja: H. Kelola-Mäkeläinen
Kuvaus: KMO-kulttuuriperintöinventointi

Viranomais- rekisterinro:		Kunto: 2 Kesinkertainen
Arvotus: 3 Esitys mj-luokka II		Olotila: 2 Ei käytössä
Selitys:		Kohteen suojelu: 9 Muu suojeluarvo
		Selitys:
Ympäristön suojelu:	0 Ei määritelty	
Selitys:		



Yleiskuva tervahaudasta.

Kohdetyyppi:	9 Valmistuspaikat/työpaikat	Copyright:	© Metsähallitus 2008 © Maanmittauslaitos 1/MML/08
Koordinaatit:	X 7106840, Y 3505961, Z 155	Mittakaava:	1:10000



Sammakkomäki 1 tervahauta

MH-tunnus: 179309

Kohdetyyppi:	9 Valmistuspaikat/työpaikat	Haltija:	161 Metsätalous Kainuu
Ajoitus:	7116 Uusi aika	Ylläpitäjä:	161 Metsätalous Kainuu
Rakentamisvuosi:		Kunta:	205 Kajaani
Lukumäärä:	1		

Koordinaattiselitys:		Geometria tuotettu:	4 Gps-mittaus, korjaamaton
Koordinaatit:	X 7096679, Y 3528269, Z 200	Löydöt:	

Taustatiedot

Löydetty laserkeilausaineiston avulla.

Ympäristön kuvaus

Sähkölinjan ja hiekkatien välissä oleva maakaistale, jossa kasvaa mäntyä. Kohteen päällä kasvaa koivuja, kuusia ja leppiä. Aluskasvillisuus varpua ja sammalta.

Kohteen kuvaus

Syvä tervahauta, jossa halssi etelälaidalla. Itälaidan vallissa on kaksi kuoppaa, joista toisessa näkyy metalliromua. Tervahaudan halkaisija on noin 23 m.

Kohteen rajaus

Pistemäinen.

Tulkinta

Tervahauta.

Lisätietoja***Toimenpiteet******Tarkastukset***

Tila: 3 Toteutettu Laji: 6 Suojeluarvojen tarkastus Tarkastusvuosi: 2015
Tarkastuspvm: 26.5.2015 Tarkastaja: H. Kelola-Mäkeläinen
Kuvaus: KMO-kulttuuriperintöinventointi

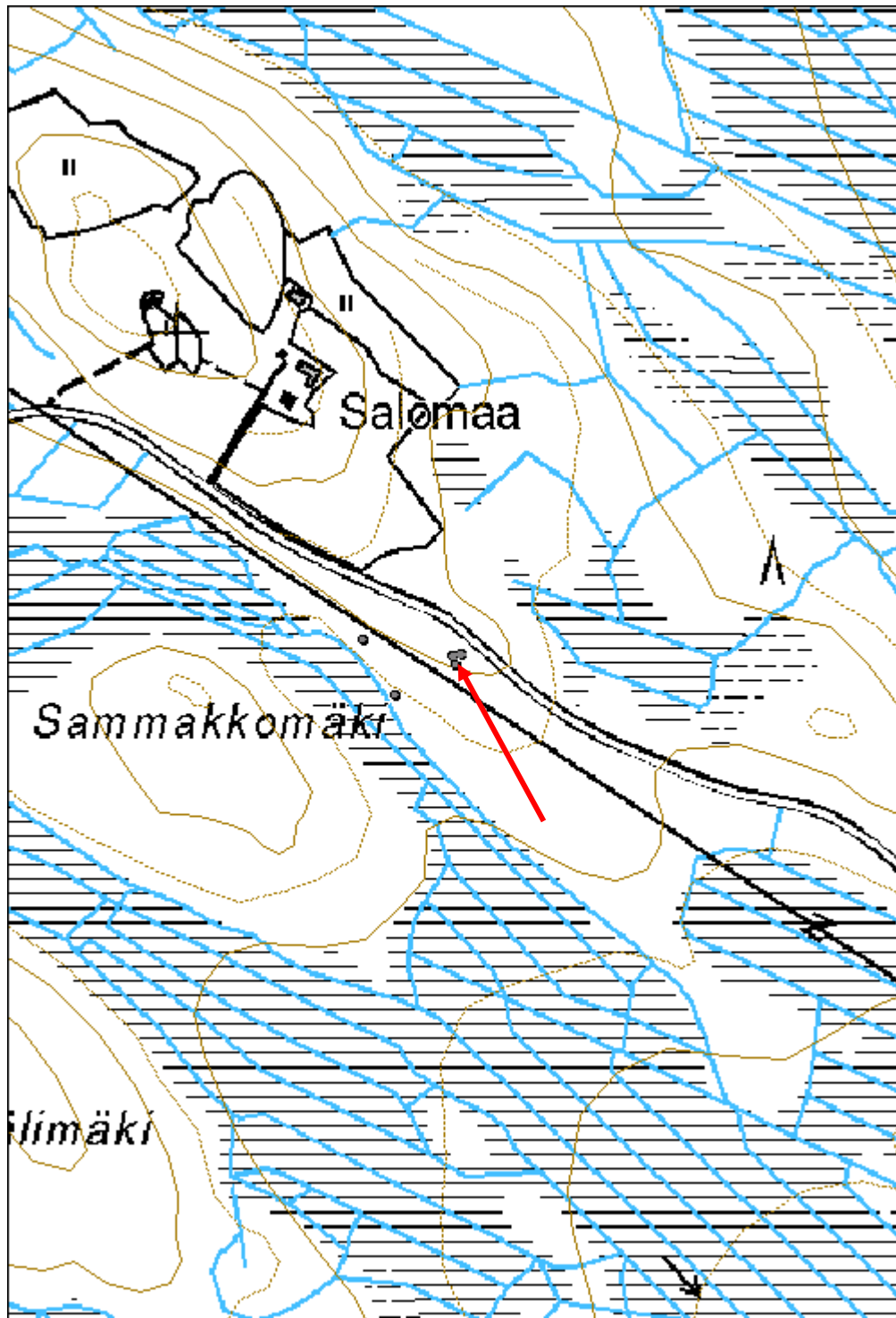
Viranomaisrekisterinro:		Kunto:	1 Hyvä
		Olotila:	2 Ei käytössä
Arvotus:	3 Esitys mj-luokka II	Kohteen	9 Muu suojeluarvo

Selitys:	suojelu: Selitys:
Ympäristön suojelu:	0 Ei määritelty
Selitys:	



Yleiskuva tervahaudasta.

Kohdetyyppi:	9 Valmistuspaikat/työpaikat	Copyright:	© Metsähallitus 2008 © Maanmittauslaitos 1/MML/08
Koordinaatit:	X 7096679, Y 3528269, Z 200	Mittakaava:	1:5000



Sammakkomäki 3 tervahauta

MH-tunnus: 179310

Kohdetyyppi:	9 Valmistuspaikat/työpaikat	Haltija:	161 Metsätalous Kainuu
Ajoitus:	7116 Uusi aika	Ylläpitäjä:	161 Metsätalous Kainuu
Rakentamisvuosi:		Kunta:	205 Kajaani
Lukumäärä:	1		

Koordinaattiselitys:		Geometria tuotettu:	4 Gps-mittaus, korjaamaton
Koordinaatit:	X 7096703, Y 3528180, Z 198	Löydöt:	

Taustatiedot

Löydetty laserkeilausaineiston avulla.

Ympäristön kuvaus

Kuusia ja nuoria koivuja kasvava rinne. Kohteen päällä kasvaa myös katajia. Aluskasvillisuus varpua ja sammalta.

Kohteen kuvaus

Halkaisijaltaan noin 12 m kokoinen tervahauta, jonka yli on ajettu metsäkoneella. Halssi lounaaseen. Osa haudan itäpuolesta on tuhoutunut metsätöissä, sillä valli on osin hajonnut ja näkyvissä on hiiltä.

Kohteen rajaus

Pistemäinen.

Tulkinta

Tervahauta.

Lisätietoja***Toimenpiteet******Tarkastukset***

Tila: 3 Toteutettu Laji: 6 Suojeluarvojen tarkastus Tarkastusvuosi: 2015
Tarkastuspvm: 26.5.2015 Tarkastaja: H. Kelola-Mäkeläinen
Kuvaus: KMO-kulttuuriperintöinventointi

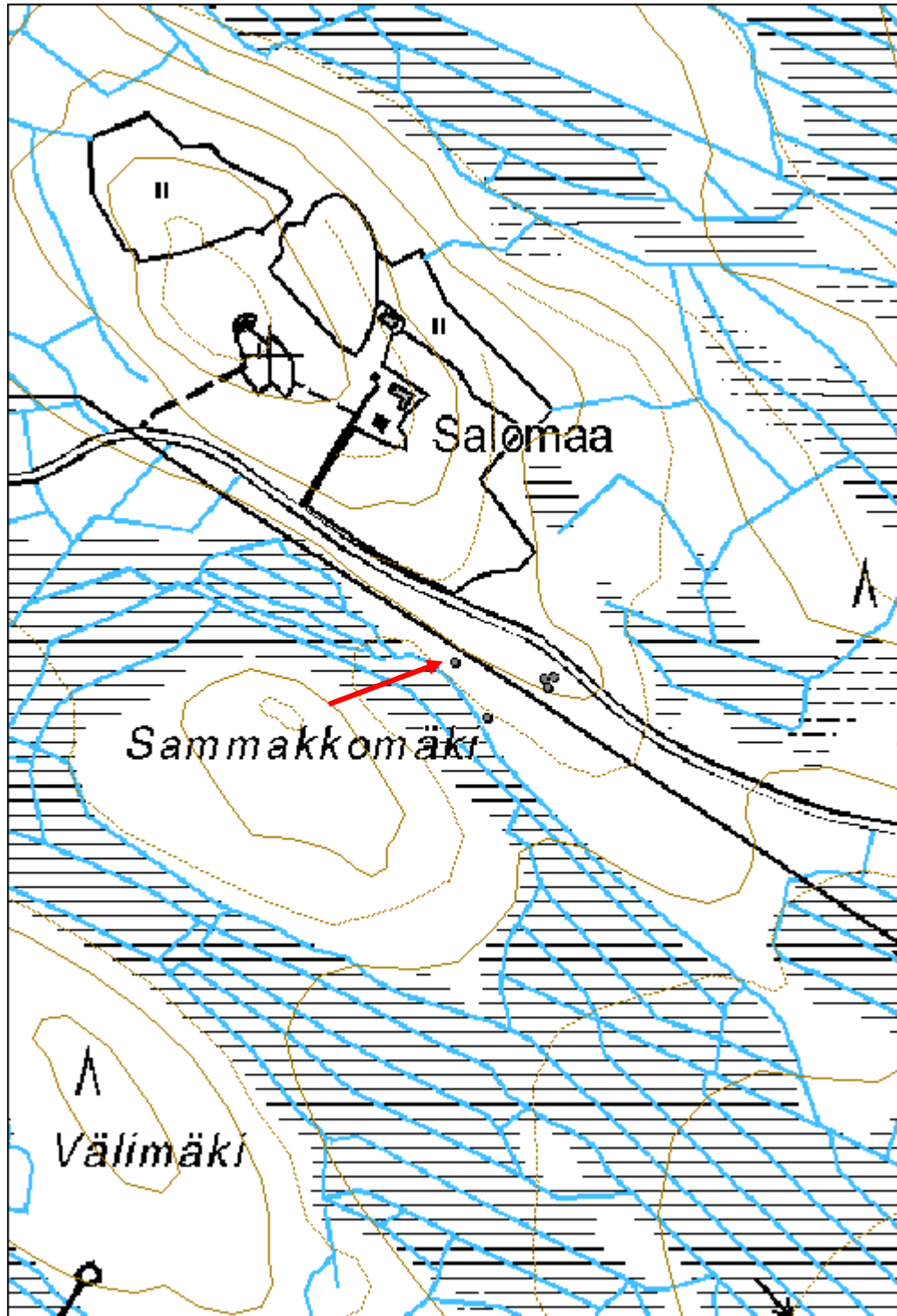
Viranomaisrekisterinro:		Kunto:	2 Keskinertainen
		Olotila:	2 Ei käytössä
Arvotus:	3 Esitys mj-luokka II	Kohteen	9 Muu suojeluarvo

Selitys:	suojelu: Selitys:
Ympäristön suojelu:	0 Ei määritelty
Selitys:	



Yleiskuva tervahaudasta.

Kohdetyyppi:	9 Valmistuspaikat/työpaikat	Copyright:	© Metsähallitus 2008 © Maanmittauslaitos 1/MML/08
Koordinaatit:	X 7096703, Y 3528180, Z 198	Mittakaava:	1:5000



Sammakkomäki 4 tervahauta

MH-tunnus: 179311

Kohdetyyppi:	9 Valmistuspaikat/työpaikat	Haltija:	161 Metsätalous Kainuu
Ajoitus:	7116 Uusi aika	Ylläpitäjä:	161 Metsätalous Kainuu
Rakentamisvuosi:		Kunta:	205 Kajaani
Lukumäärä:	1		

Koordinaattiselitys:		Geometria tuotettu:	4 Gps-mittaus, korjaamaton
Koordinaatit:	X 7096650, Y 3528211, Z 197	Löydöt:	

Taustatiedot

Löydetty laserkeilausaineiston avulla.

Ympäristön kuvaus

Mäntyjä, koivuja, leppiä ja katajaa kasvava metsä suon laidassa. Aluskasvillisuus varpua ja sammalta.

Kohteen kuvaus

Maljamainen tervahauta, jonka halssi lounaislaidalla kohti suota. Tervahauta on halkaisijaltaan noin 11 m. Haudan pohjoislaitaa on metsätoissa vaurioitettu ajamalla metsäkoneella liian läheltä.

Kohteen rajaus

Pistemäinen.

Tulkinta

Tervahauta.

Lisätietoja***Toimenpiteet******Tarkastukset***

Tila: 3 Toteutettu Laji: 6 Suojeluarvojen tarkastus Tarkastusvuosi: 2015
Tarkastuspvm: 26.5.2015 Tarkastaja: H. Kelola-Mäkeläinen
Kuvaus: KMO-kulttuuriperintöinventointi

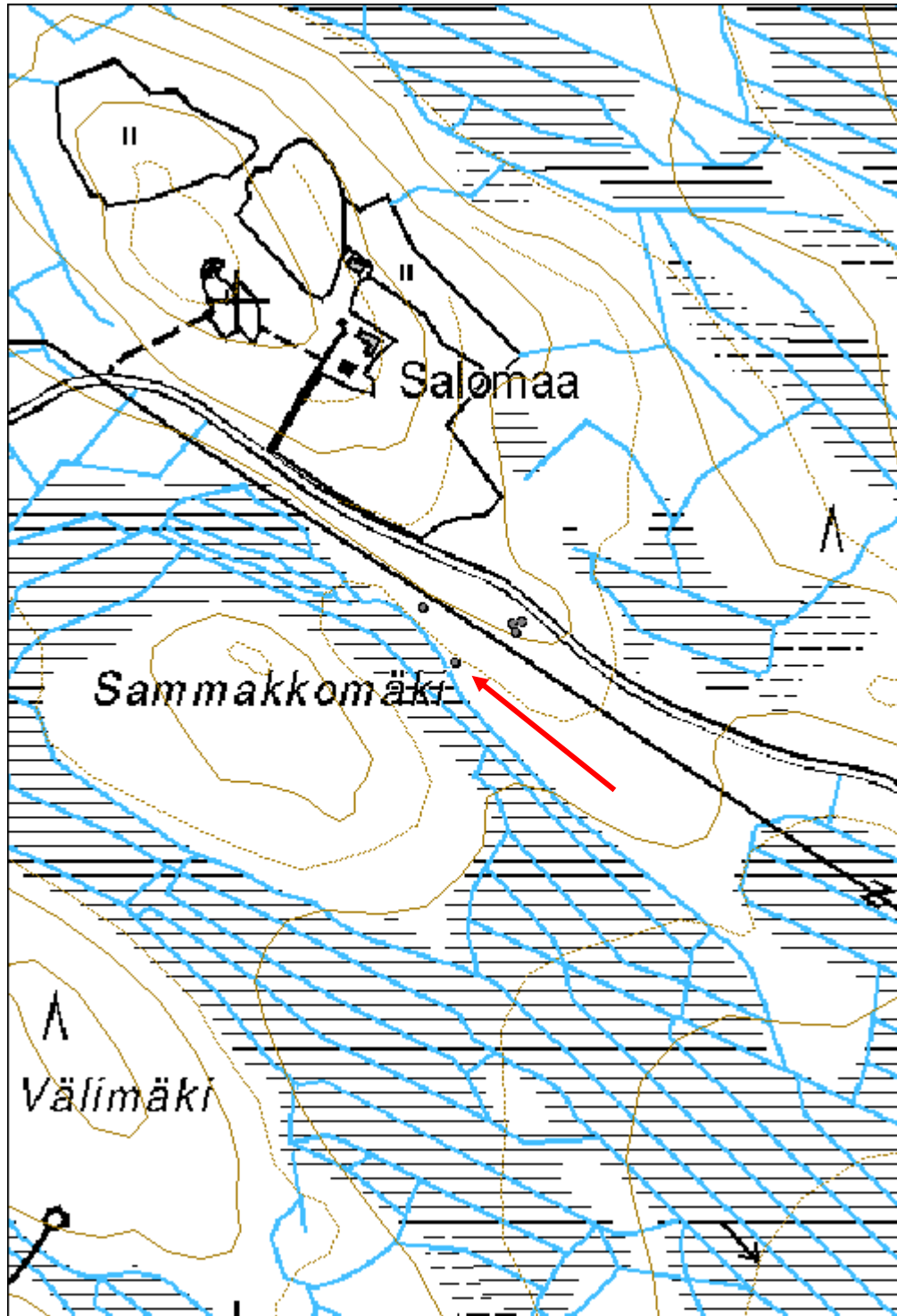
Viranomaisrekisterinro:		Kunto:	1 Hyvä
		Olotila:	2 Ei käytössä
Arvotus:	3 Esitys mj-luokka II	Kohteen suojele:	9 Muu suojeluarvo

Selitys:	Selitys:
Ympäristön suojelu:	0 Ei määritelty
Selitys:	



Yleiskuva tervahaudasta.

Kohdetyyppi:	9 Valmistuspaikat/työpaikat	Copyright:	© Metsähallitus 2008 © Maanmittauslaitos 1/MML/08
Koordinaatit:	X 7096650, Y 3528211, Z 197	Mittakaava:	1:5000



Sivuaho tervahauta

MH-tunnus: 179356

Kohdetyyppi:	9 Valmistuspaikat/työpaikat	Haltija:	161 Metsätalous Kainuu
Ajoitus:	7116 Uusi aika	Ylläpitäjä:	161 Metsätalous Kainuu
Rakentamisvuosi:		Kunta:	205 Kajaani
Lukumäärä:	1		

Koordinaattiselitys:		Geometria tuotettu:	4 Gps-mittaus, korjaamaton
Koordinaatit:	X 7103396, Y 3498347, Z 207	Löydöt:	

Taustatiedot

Kohde on merkitty SutiGisiin.

Ympäristön kuvaus

Mäntyä ja kuusta kasvava metsä, jossa aluskasvillisuus varpua ja sammalta. Tervahaudan päällä kasvaa katajia.

Kohteen kuvaus

Paksuvallinen ja maljamainen tervahauta, jonka halssi sijaitsee pohjoislaidalla kohti metsäautotietä. Halkaisijaltaan hauta on n. 14 m.

Kohteen rajaus

Pistemäinen.

Tulkinta

Tervahauta.

Lisätietoja***Toimenpiteet******Tarkastukset***

Tila: 3 Toteutettu Laji: 6 Suojeluarvojen tarkastus Tarkastusvuosi: 2015
Tarkastuspvm: 19.5.2015 Tarkastaja: H. Kelola-Mäkeläinen
Kuvaus: KMO-kulttuuriperintöinventointi

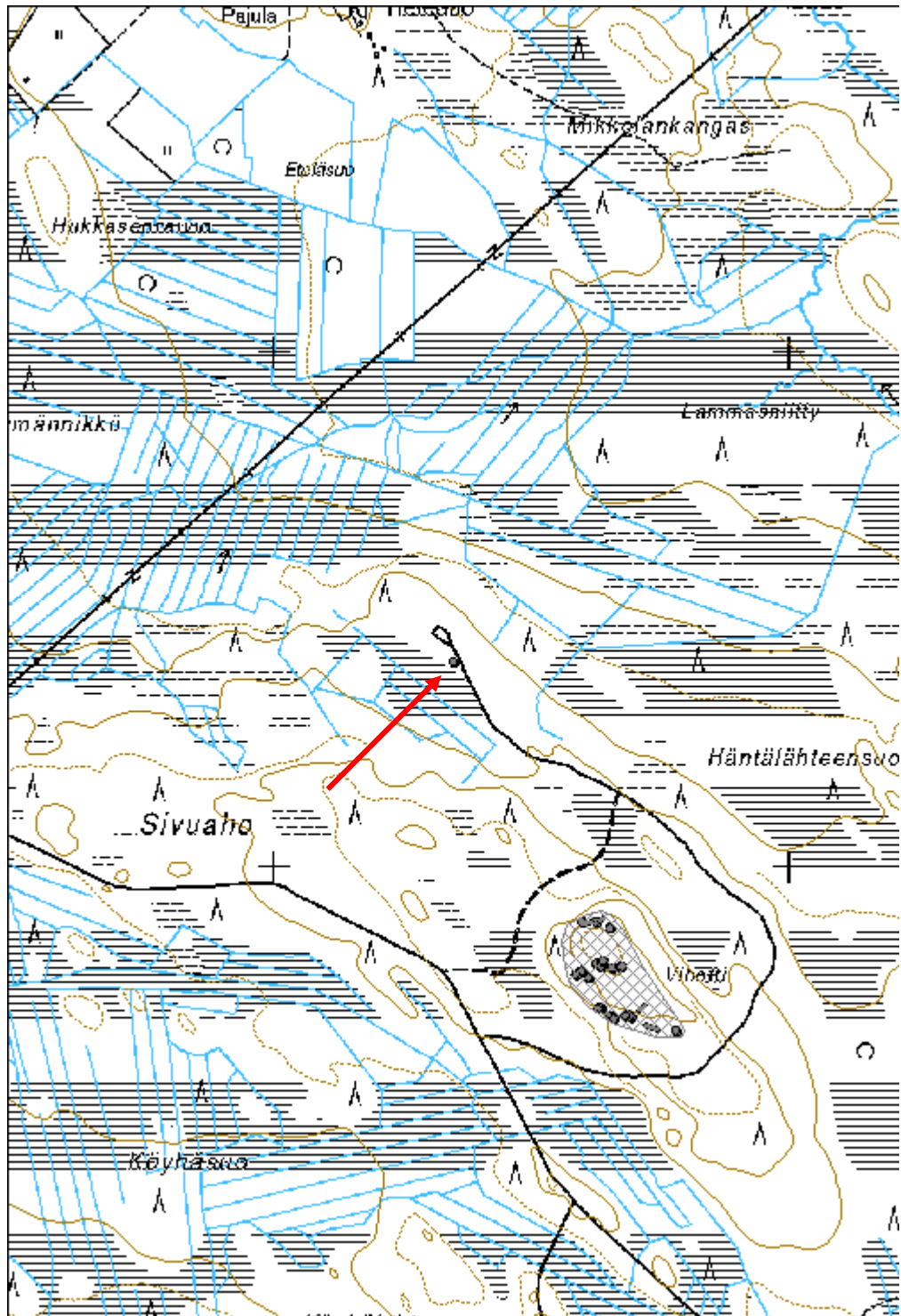
Viranomaisrekisterinro:		Kunto:	1 Hyvä
		Olotila:	2 Ei käytössä
Arvotus:	3 Esitys mj-luokka II	Kohteen	9 Muu suojeluarvo

Selitys:	suojelu: Selitys:
Ympäristön suojelu:	0 Ei määritelty
Selitys:	



Yleiskuva tervahaudasta.

Kohdetyyppi:	9 Valmistuspaikat/työpaikat	Copyright:	© Metsähallitus 2008 © Maanmittauslaitos 1/MML/08
Koordinaatit:	X 7103396, Y 3498347, Z 207	Mittakaava:	1:10000



Soidinkangas tervahauta

MH-tunnus: 179341

Kohdetyyppi:	9 Valmistuspaikat/työpaikat	Haltija:	161 Metsätalous Kainuu
Ajoitus:	7116 Uusi aika	Ylläpitäjä:	161 Metsätalous Kainuu
Rakentamisvuosi:		Kunta:	205 Kajaani
Lukumäärä:	1		

Koordinaattiselitys:		Geometria tuotettu:	4 Gps-mittaus, korjaamaton
Koordinaatit:	X 7109744, Y 3529292, Z 178	Löydöt:	

Taustatiedot

Löydetty laserkeilausaineiston avulla.

Ympäristön kuvaus

Lehtikuusta, kuusta ja mäntyä kasvava pieni jyrkähkö harju. Aluskasvillisuus varpua ja sammalta.

Kohteen kuvaus

Halkaisijaltaan noin 10 m kokoinen suppilomainen tervahauta, jossa halssi länsilaidalla. Hauta on tehty rinteeseen.

Kohteen rajaus

Pistemäinen.

Tulkinta

Tervahauta.

Lisätietoja***Toimenpiteet******Tarkastukset***

Tila: 3 Toteutettu Laji: 6 Suojeluarvojen tarkastus Tarkastusvuosi: 2015
Tarkastuspvm: 26.5.2015 Tarkastaja: H. Kelola-Mäkeläinen
Kuvaus: KMO-kulttuuriperintöinventointi

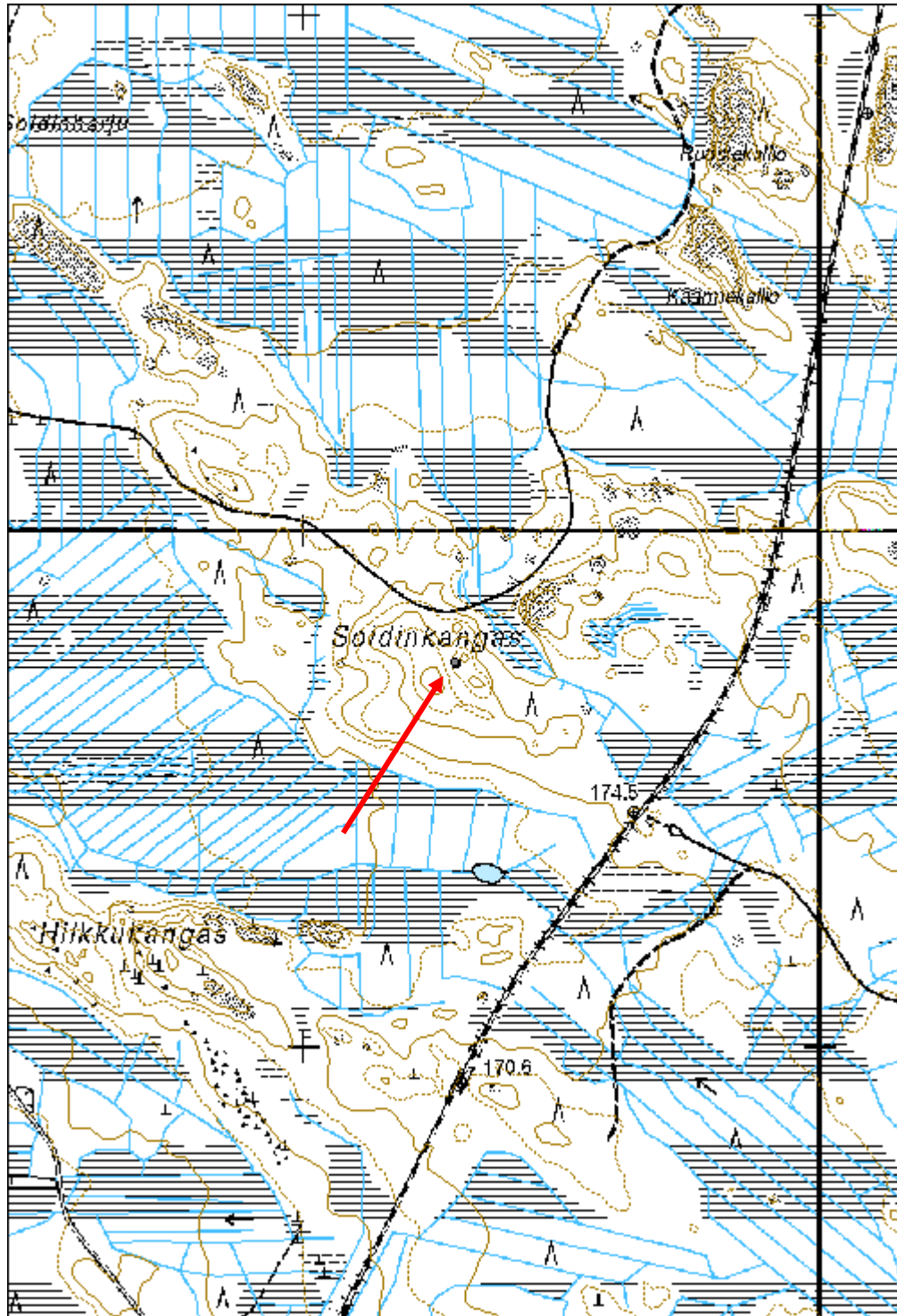
Viranomaisrekisterinro:		Kunto:	1 Hyvä
		Olotila:	2 Ei käytössä
Arvotus:	3 Esitys mj-luokka II	Kohteen suojele:	9 Muu suojeluarvo

Selitys:	Selitys:
Ympäristön suojelu:	0 Ei määritelty
Selitys:	



Yleiskuva tervahaudasta.

Kohdetyyppi:	9 Valmistuspaikat/työpaikat	Copyright:	© Metsähallitus 2008 © Maanmittauslaitos 1/MML/08
Koordinaatit:	X 7109744, Y 3529292, Z 178	Mittakaava:	1:10000



Sopenmäki tervahauta

MH-tunnus: 179337

Kohdetyyppi:	9 Valmistuspaikat/työpaikat	Haltija:	161 Metsätalous Kainuu
Ajoitus:	7116 Uusi aika	Ylläpitäjä:	161 Metsätalous Kainuu
Rakentamisvuosi:		Kunta:	205 Kajaani
Lukumäärä:	1		

Koordinaattiselitys:		Geometria tuotettu:	4 Gps-mittaus, korjaamaton
Koordinaatit:	X 7106437, Y 3530643, Z 170	Löydöt:	

Taustatiedot

Löydetty laserkeilausaineiston avulla.

Ympäristön kuvaus

Harvennetun mäntymetsän kaakkoispuolella oleva tiheämpi metsikkö, jossa kasvaa kuusia, mäntyjä ja koivuja. Aluskasvillisuus varpuja ja sammalta sekä siellä täällä katajaa.

Kohteen kuvaus

Halkaisijaltaan noin 11 m kokoinen tervahauta, jossa halssi etelälaidalla. Hauta on muodoltaan maljamainen.

Kohteen rajaus

Pistemäinen.

Tulkinta

Tervahauta.

Lisätietoja***Toimenpiteet******Tarkastukset***

Tila: 3 Toteutettu Laji: 6 Suojeluarvojen tarkastus Tarkastusvuosi: 2015
Tarkastuspvm: 15.6.2015 Tarkastaja: H. Kelola-Mäkeläinen
Kuvaus: KMO-kulttuuriperintöinventointi

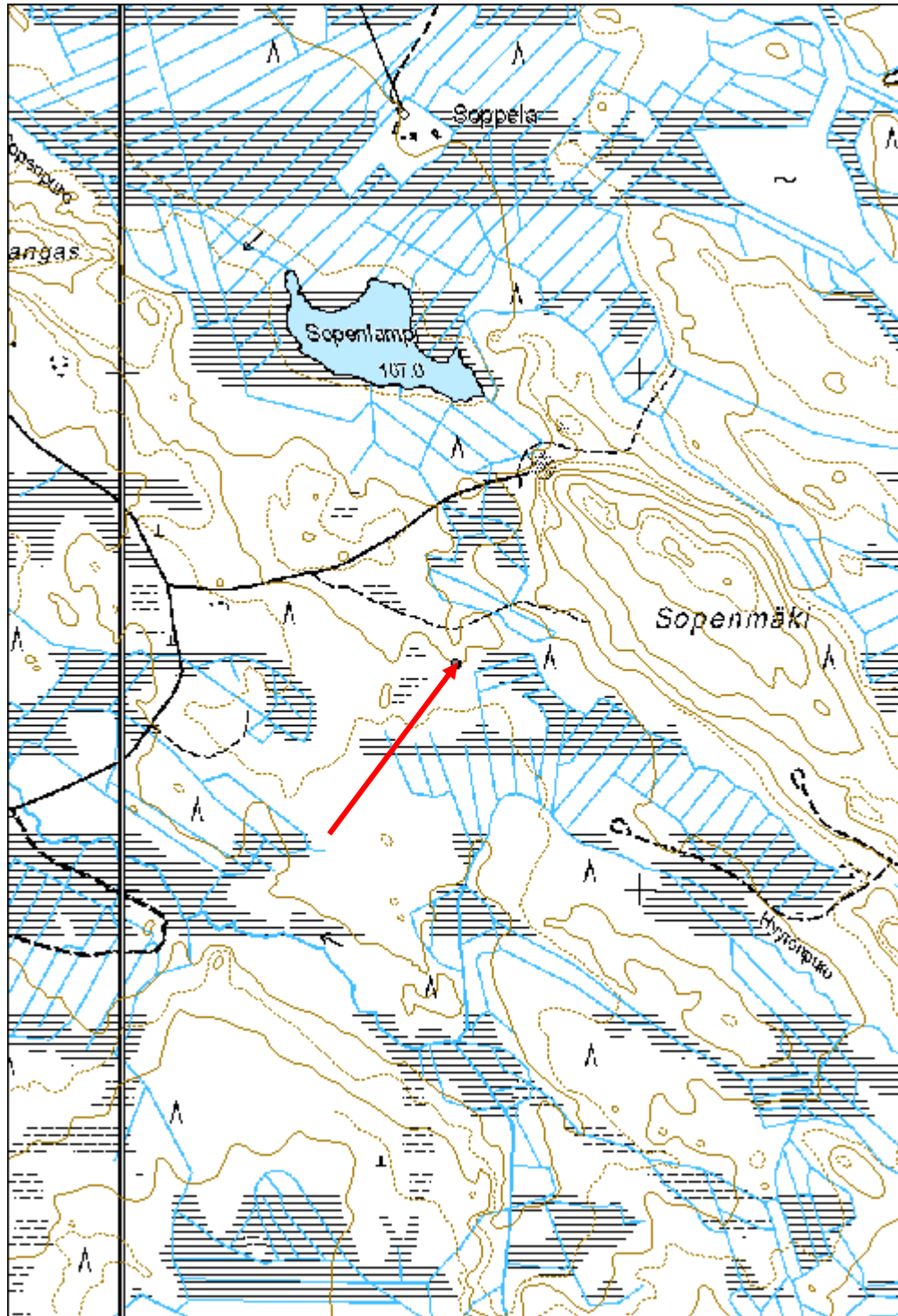
Viranomaisrekisterinro:		Kunto:	1 Hyvä
		Olotila:	2 Ei käytössä
Arvotus:	3 Esitys mj-luokka II	Kohteen	9 Muu suojeluarvo

Selitys:	suojelu: Selitys:
Ympäristön suojelu:	0 Ei määritelty
Selitys:	



Yleiskuva tervahaudasta.

Kohdetyyppi:	9 Valmistuspaikat/työpaikat	Copyright:	© Metsähallitus 2008 © Maanmittauslaitos 1/MML/08
Koordinaatit:	X 7106437, Y 3530643, Z 170	Mittakaava:	1:10000



Suovasuo tervahauta

MH-tunnus: 179333

Kohdetyyppi:	9 Valmistuspaikat/työpaikat	Haltija:	161 Metsätalous Kainuu
Ajoitus:	7116 Uusi aika	Ylläpitäjä:	161 Metsätalous Kainuu
Rakentamivuosi:		Kunta:	205 Kajaani
Lukumäärä:	1		

Koordinaattiselitys:		Geometria tuotettu:	4 Gps-mittaus, korjaamaton
Koordinaatit:	X 7095403, Y 3522583, Z 160	Löydöt:	

Taustatiedot

Löydetty laserkeilausaineiston avulla.

Ympäristön kuvaus

Mäntykangas, jossa aluskasvillisuus varpua ja sammalta sekä katajaa.

Kohteen kuvaus

Halkaisijaltaan noin 17 m kokoinen maljamainen tervahauta, jossa halssi itälaidalla. Halssin pituus on noin 7 m.

Kohteen rajaus

Pistemäinen.

Tulkinta

Tervahauta.

Lisätietoja***Toimenpiteet******Tarkastukset***

Tila: 3 Toteutettu Laji: 6 Suojeluarvojen tarkastus Tarkastusvuosi: 2015
Tarkastuspvm: 26.5.2015 Tarkastaja: H. Kelola-Mäkeläinen
Kuvaus: KMO-kulttuuriperintöinventointi

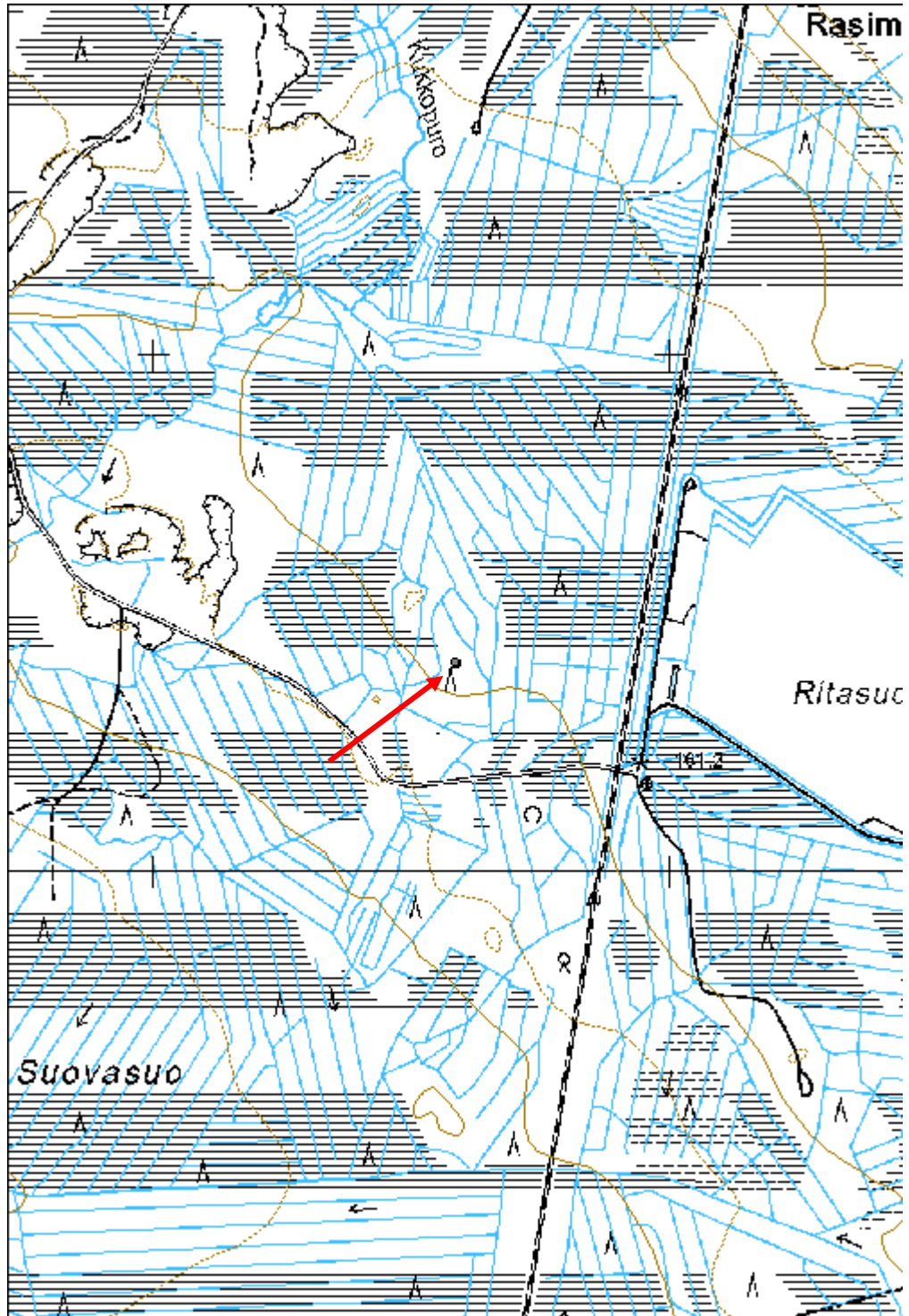
Viranomaisrekisterinro:		Kunto:	1 Hyvä
		Olotila:	2 Ei käytössä
Arvotus:	3 Esitys mj-luokka II	Kohteen suojele:	9 Muu suojeluarvo

Selitys:	Selitys:
Ympäristön suojelu:	0 Ei määritelty
Selitys:	



Yleiskuva tervahaudasta.

Kohdetyyppi:	9 Valmistuspaikat/työpaikat	Copyright:	© Metsähallitus 2008 © Maanmittauslaitos 1/MML/08
Koordinaatit:	X 7095403, Y 3522583, Z 160	Mittakaava:	1:10000



Terva-aronkangas tervahauta

MH-tunnus: 179347

Kohdetyyppi:	9 Valmistuspaikat/työpaikat	Haltija:	161 Metsätalous Kainuu
Ajoitus:	7116 Uusi aika	Ylläpitäjä:	161 Metsätalous Kainuu
Rakentamivuosi:		Kunta:	205 Kajaani
Lukumäärä:	1		

Koordinaattiselitys:		Geometria tuotettu:	4 Gps-mittaus, korjaamaton
Koordinaatit:	X 7102082, Y 3512872, Z 180	Löydöt:	

Taustatiedot

Kohde on merkitty SutiGisiin.

Ympäristön kuvaus

Mäntykangas. Kohteen kohdalla kasvaa koivua ja leppää sekä siellä täällä kuusta ja katajaa. Aluskasvillisuus varpua ja sammalta.

Kohteen kuvaus

Maljamainen halkaisijaltaan noin 9 m kokoinen tervahauta, jonka halssi sijaitsee lounaislaidalla alarinnettä kohti. Hautaa ympäröivät tuuletuskuopat.

Kohteen rajaus

Pistemäinen.

Tulkinta

Tervahauta.

Lisätietoja***Toimenpiteet******Tarkastukset***

Tila: 3 Toteutettu Laji: 6 Suojeluarvojen tarkastus Tarkastusvuosi: 2015
Tarkastuspvm: 4.6.2015 Tarkastaja: H. Kelola-Mäkeläinen
Kuvaus: KMO-kulttuuriperintöinventointi

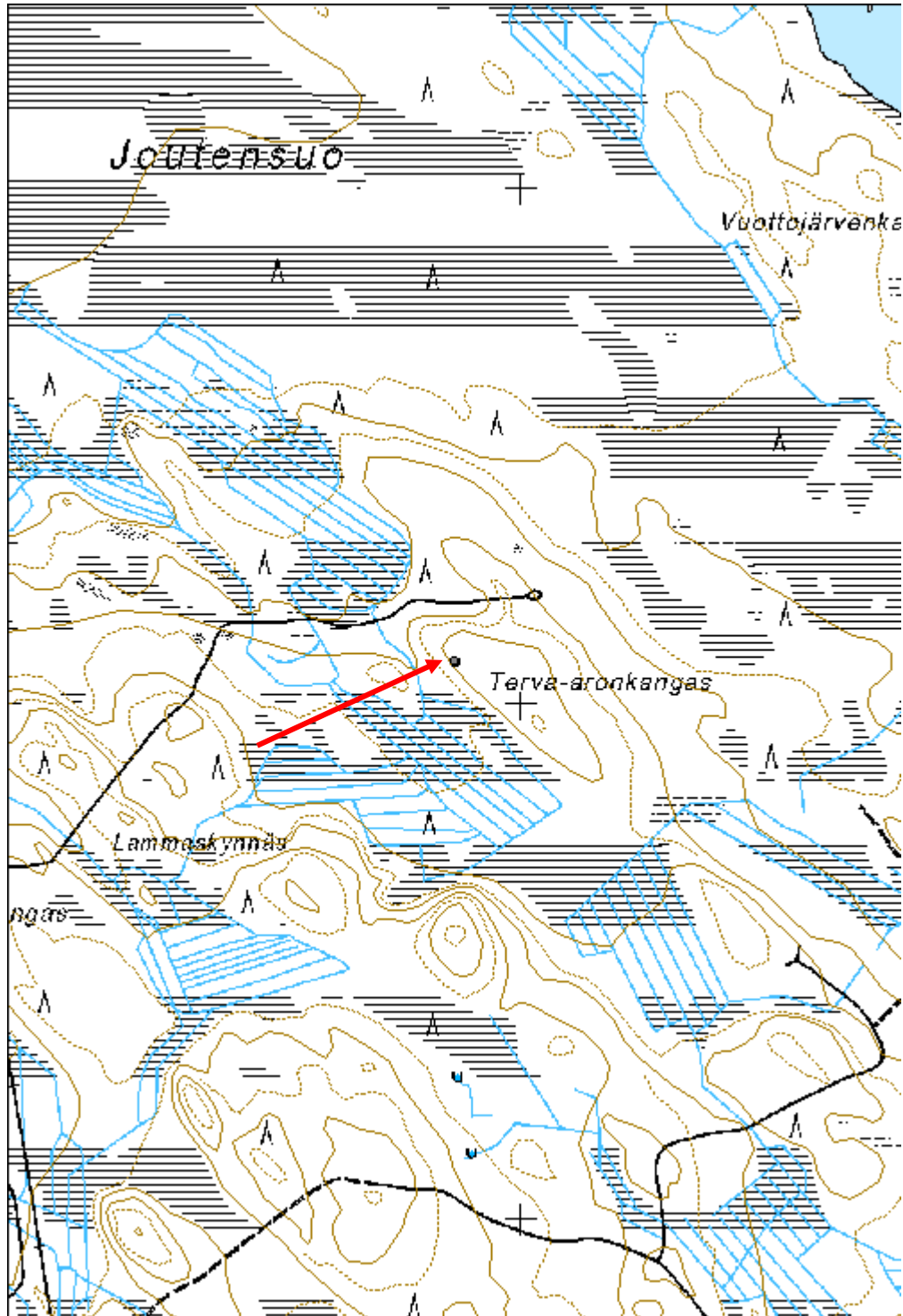
Viranomaisrekisterinro:		Kunto:	1 Hyvä
		Olotila:	2 Ei käytössä
Arvotus:	3 Esitys mj-luokka II	Kohteen	9 Muu suojeluarvo

Selitys:	suojelu: Selitys:
Ympäristön suojelu:	0 Ei määritelty
Selitys:	



Yleiskuva tervahaudasta.

Kohdetyyppi:	9 Valmistuspaikat/työpaikat	Copyright:	© Metsähallitus 2008 © Maanmittauslaitos 1/MML/08
Koordinaatit:	X 7102082, Y 3512872, Z 180	Mittakaava:	1:10000



Tikansuo tervahauta

MH-tunnus: 179331

Kohdetyyppi:	9 Valmistuspaikat/työpaikat	Haltija:	161 Metsätalous Kainuu
Ajoitus:	7116 Uusi aika	Ylläpitäjä:	161 Metsätalous Kainuu
Rakentamivuosi:		Kunta:	205 Kajaani
Lukumäärä:	1		

Koordinaattiselitys:		Geometria tuotettu:	4 Gps-mittaus, korjaamaton
Koordinaatit:	X 7099262, Y 3545156, Z 233	Löydöt:	

Taustatiedot

Kohde on merkitty SutiGisiin.

Ympäristön kuvaus

Suon pohjoislaidalla sijaitseva mäntymetsä, jossa kasvaa siellä täällä koivua, kuusta ja katajaa. Puusto on kohteen lounaislaidalta poistettu. Aluskasvillisuus varpua, heinää ja sammalta.

Kohteen kuvaus

Matala halkaisijaltaan noin 15 m kokoinen tervahauta. Halssi osoittaa koilliseen.

Kohteen rajaus

Pistemäinen.

Tulkinta

Tervahauta.

Lisätietoja***Toimenpiteet******Tarkastukset***

Tila: 3 Toteutettu Laji: 6 Suojeluarvojen tarkastus Tarkastusvuosi: 2015
Tarkastuspvm: 8.6.2015 Tarkastaja: H. Kelola-Mäkeläinen
Kuvaus: KMO-kulttuuriperintöinventointi

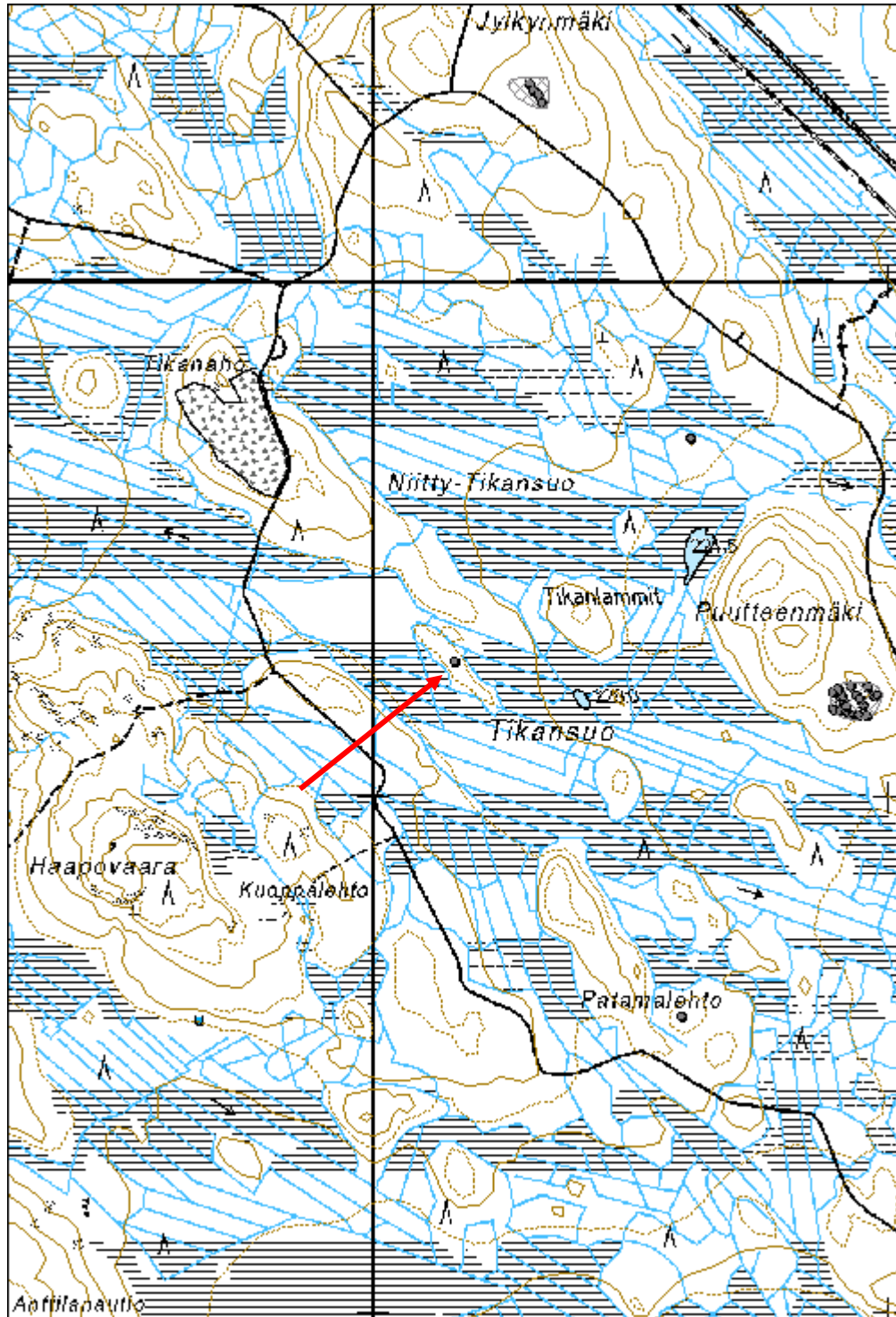
Viranomaisrekisterinro:		Kunto:	1 Hyvä
		Olotila:	2 Ei käytössä
Arvotus:	3 Esitys mj-luokka II	Kohteen suojele:	9 Muu suojeluarvo

Selitys:	Selitys:
Ympäristön suojelu:	0 Ei määritelty
Selitys:	



Yleiskuva tervahaudasta.

Kohdetyyppi:	9 Valmistuspaikat/työpaikat	Copyright:	© Metsähallitus 2008 © Maanmittauslaitos 1/MML/08
Koordinaatit:	X 7099262, Y 3545156, Z 233	Mittakaava:	1:10000



Tuiskunsuo tervahauta

MH-tunnus: 59911

Kohdetyyppi:	9 Valmistuspaikat/työpaikat	Haltija:	161 Metsätalous Kainuu
Ajoitus:	7116 Uusi aika	Ylläpitäjä:	161 Metsätalous Kainuu
Rakentamisvuosi:		Kunta:	205 Kajaani
Lukumäärä:	1		

Koordinaattiselitys:		Geometria tuotettu:	4 Gps-mittaus, korjaamaton
Koordinaatit:	X 7103533, Y 3504384, Z 213	Löydöt:	

Taustatiedot

Tervahauta Talaskankaan pohjoisosassa.

2015: Reiskaan merkitty tervahauta on tarkastettu 19.5.2015 KMO-kulttuuriperintöinventoinnissa.

Ympäristön kuvaus

Kohde sijaitsee tien varressa moreenimäellä Pitkäsuon eteläpuolella. Puusto on vanhaa kuusi-koivu sekametsää.

2015: Avohakkuualue, jossa kasvaa katajaa ja mäntyntaimia. Aluskasvillisuus sammalta ja varpua.

Kohteen kuvaus

Tervahauta on läpimitaltaan noin 14m. Hauta on peittynyt sammaleeseen ja sen päällä kasvaa useita kuusia. Haudan muoto ja kaakkoisreunan juokсутusränni on selkeästi havaittavissa. Juokсутusrännin portti on kivetty.

2015: Tervahauta, joka dokumentoitu 2007. Hauta sijaitsee aivan metsäautotien laidassa. Halssi on kohti tietä. Hauta on melko syvä ja muodoltaan maljamainen. Haudan päälle on jätetty säästöpuut ja sen päällä kasvaa koivuja, leppiä ja kuusia. Hauta on ehjä.

Kohteen rajaus

Pistemäinen.

2015: Koordinaatti siirretty oikeaan paikkaan.

Tulkinta

Tervahauta.

Lisätietoja***Toimenpiteet***

Tarkastukset

Tila: 3 Toteutettu Laji: 6 Suojeluarvojen tarkastus Tarkastusvuosi: 2015
Tarkastuspvm: 19.5.2015 Tarkastaja: H. Kelola-Mäkeläinen
Kuvaus: KMO-kulttuuriperintöinventointi

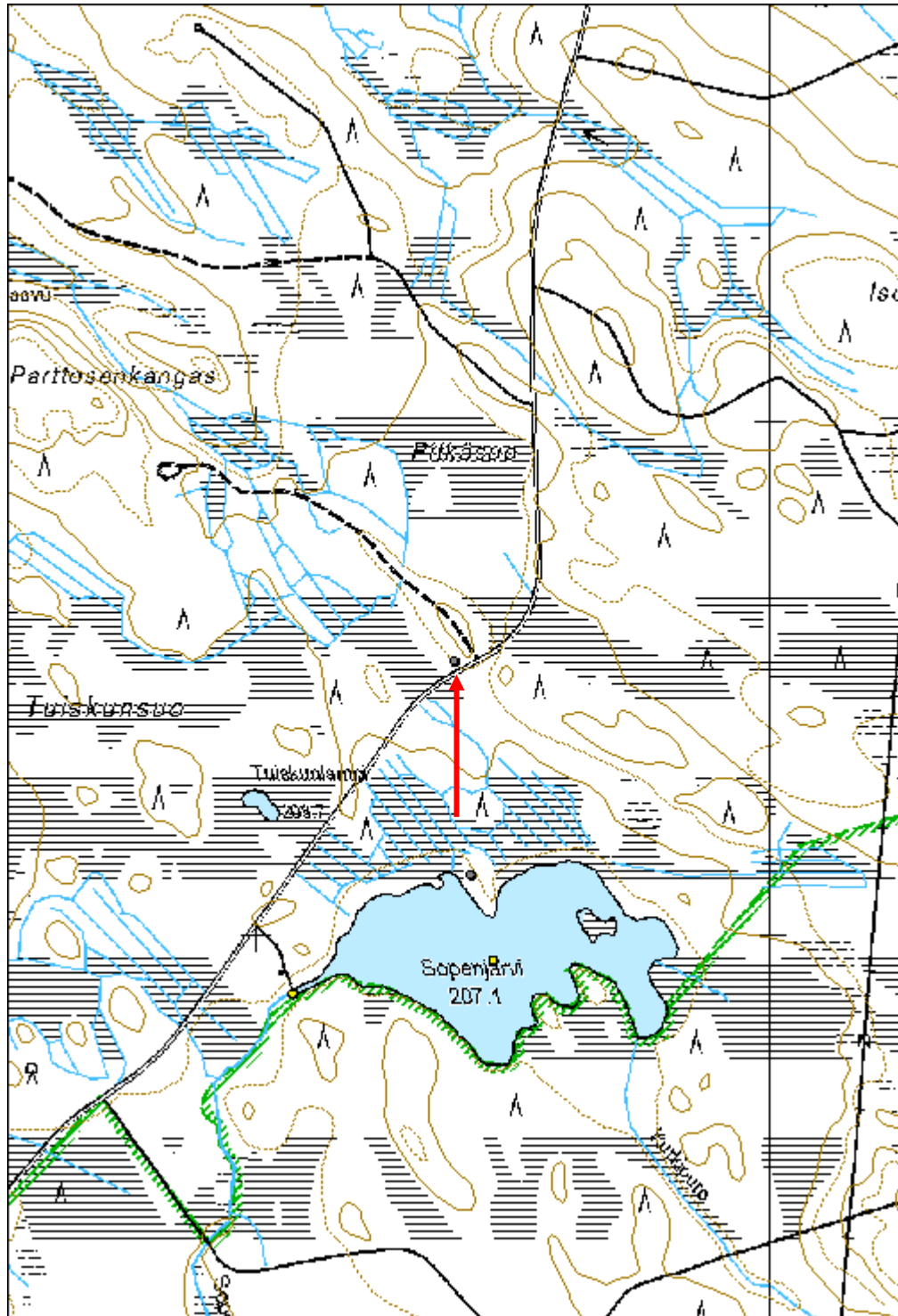
**Viranomais-
rekisterinro:****Kunto:** 1 Hyvä**Arvotus:** 3 Esitys mj-luokka II**Olotila:** 2 Ei käytössä**Kohteen
suojelu:** 9 Muu suojeluarvo**Selitys:****Selitys:****Ympäristön
suojelu:**

0 Ei määritelty

Selitys:

Yleiskuva tervahaudasta.

Kohdetyyppi:	9 Valmistuspaikat/työpaikat	Copyright:	© Metsähallitus 2008 © Maanmittauslaitos 1/MML/08
Koordinaatit:	X 7103533, Y 3504384, Z 213	Mittakaava:	1:10000



Valkealampi 1 tervahauta

MH-tunnus: 179322

Kohdetyyppi:	9 Valmistuspaikat/työpaikat	Haltija:	161 Metsätalous Kainuu
Ajoitus:	7116 Uusi aika	Ylläpitäjä:	161 Metsätalous Kainuu
Rakentamivuosi:		Kunta:	205 Kajaani
Lukumäärä:	1		

Koordinaattiselitys:		Geometria tuotettu:	4 Gps-mittaus, korjaamaton
Koordinaatit:	X 7102832, Y 3531597, Z 187	Löydöt:	

Taustatiedot

Löydetty laserkeilausaineiston avulla.

Ympäristön kuvaus

Mäntymetsää, jossa aluskasvillisuus varpuja ja sammalta.

Kohteen kuvaus

Halkaisijaltaan noin 15 m kokoinen tervahauta, jossa halssi lounaislaidalla. Halssin pituus on noin 7 m. Tervahaudassa on kaksoisvallit, joten sitä on käytetty kahdesti.

Kohteen rajaus

Pistemäinen.

Tulkinta

Tervahauta.

Lisätietoja***Toimenpiteet******Tarkastukset***

Tila: 3 Toteutettu Laji: 6 Suojeluarvojen tarkastus Tarkastusvuosi: 2015
Tarkastuspvm: 11.6.2015 Tarkastaja: H. Kelola-Mäkeläinen
Kuvaus: KMO-kulttuuriperintöinventointi

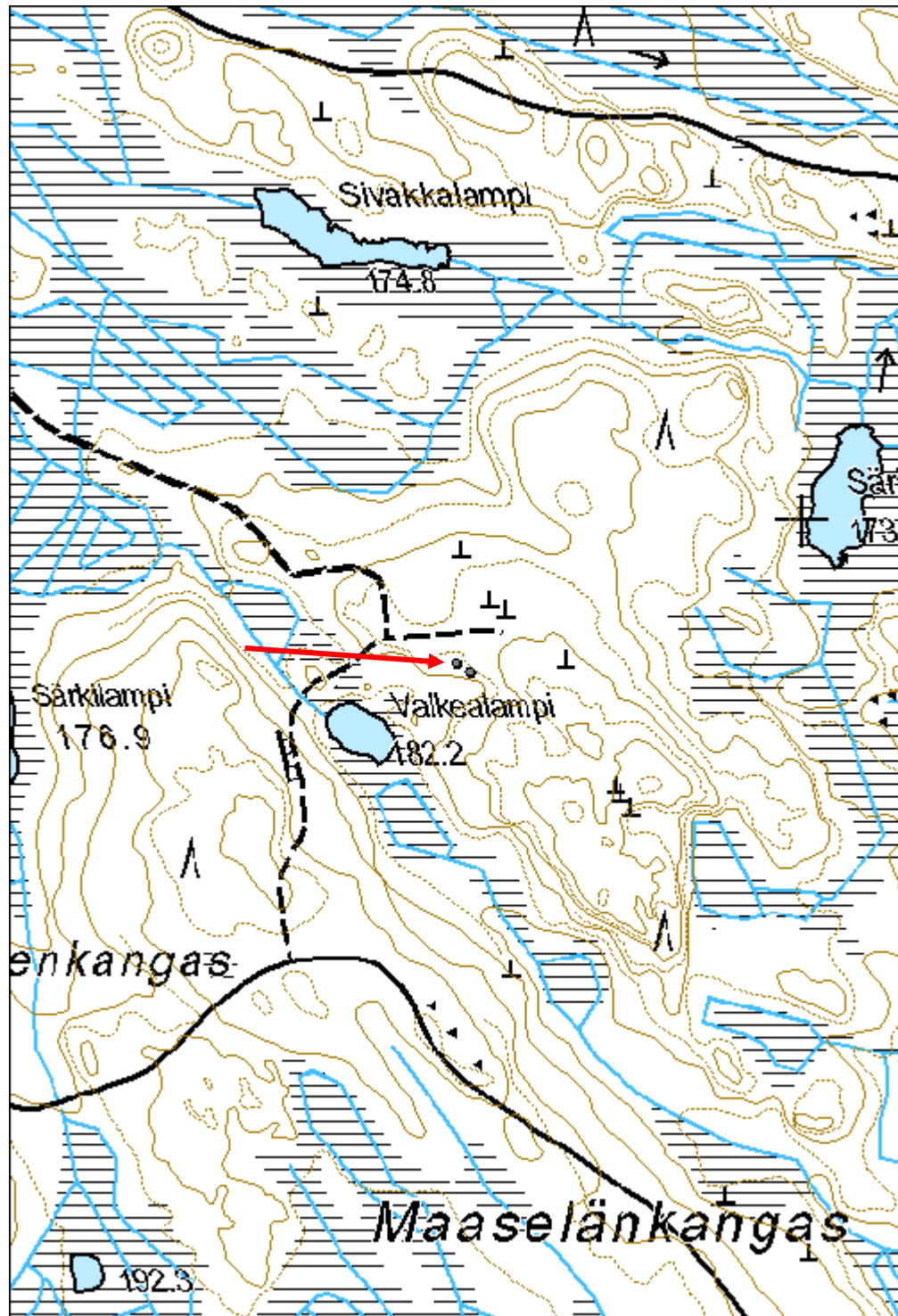
Viranomaisrekisterinro:		Kunto:	1 Hyvä
		Olotila:	2 Ei käytössä
Arvotus:	3 Esitys mj-luokka II	Kohteen suojele:	9 Muu suojeluarvo

Selitys:	Selitys:
Ympäristön suojelu:	0 Ei määritelty
Selitys:	



Yleiskuva tervahaudasta.

Kohdetyyppi:	9 Valmistuspaikat/työpaikat	Copyright:	© Metsähallitus 2008 © Maanmittauslaitos 1/MML/08
Koordinaatit:	X 7102832, Y 3531597, Z 187	Mittakaava:	1:6000



Valkealampi 2 tervahauta

MH-tunnus: 179323

Kohdetyyppi:	9 Valmistuspaikat/työpaikat	Haltija:	161 Metsätalous Kainuu
Ajoitus:	7116 Uusi aika	Ylläpitäjä:	161 Metsätalous Kainuu
Rakentamivuosi:		Kunta:	205 Kajaani
Lukumäärä:	1		

Koordinaattiselitys:		Geometria tuotettu:	4 Gps-mittaus, korjaamaton
Koordinaatit:	X 7102822, Y 3531613, Z 187	Löydöt:	

Taustatiedot

Löydetty laserkeilausaineiston avulla.

Ympäristön kuvaus

Mäntymetsää, jossa siellä täällä koivuja. Aluskasvillisuus varpuja ja sammalta.

Kohteen kuvaus

Halkaisijaltaan noin 10 m kokoinen tervahauta, jossa kivistä tehty halssi etelälaidalla. Haudan keskellä on halkaisijaltaan noin 1,2 m kokoinen maakumpare, jonka korkeus on noin 30 cm.

Kohteen rajaus

Pistemäinen.

Tulkinta

Tervahauta.

Lisätietoja***Toimenpiteet******Tarkastukset***

Tila: 3 Toteutettu Laji: 6 Suojeluarvojen tarkastus Tarkastusvuosi: 2015
Tarkastuspvm: 11.6.2015 Tarkastaja: H. Kelola-Mäkeläinen
Kuvaus: KMO-kulttuuriperintöinventointi

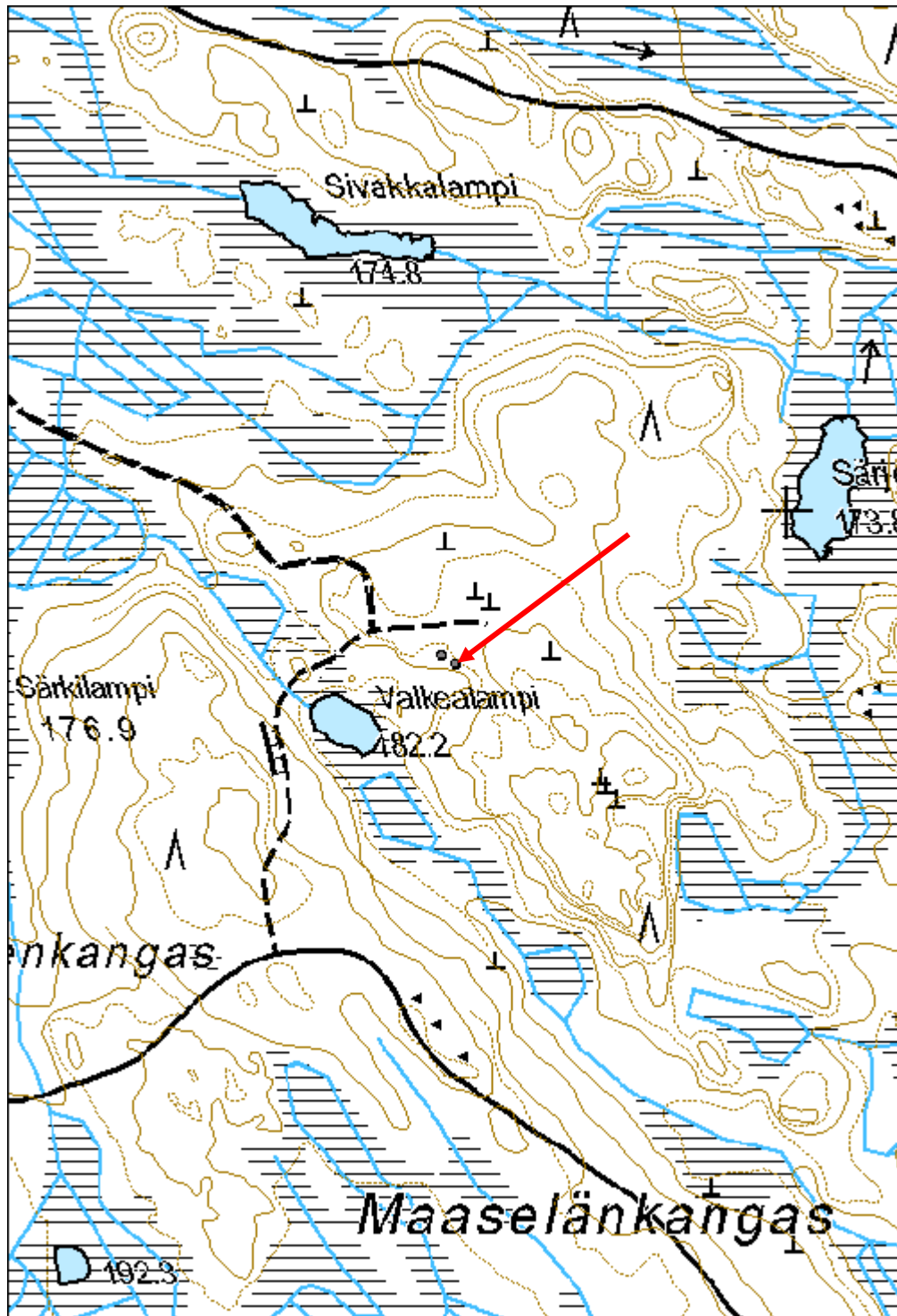
Viranomaisrekisterinro:		Kunto:	1 Hyvä
		Olotila:	2 Ei käytössä
Arvotus:	3 Esitys mj-luokka II	Kohteen suojele:	9 Muu suojeluarvo

Selitys:	Selitys:
Ympäristön suojelu:	0 Ei määritelty
Selitys:	



Yleiskuva tervahaudasta ja sen kivisestä halssista.

Kohdetyyppi:	9 Valmistuspaikat/työpaikat	Copyright:	© Metsähallitus 2008 © Maanmittauslaitos 1/MML/08
Koordinaatit:	X 7102822, Y 3531613, Z 187	Mittakaava:	1:6000



Vattukangas tervahauta

MH-tunnus: 179313

Kohdetyyppi:	9 Valmistuspaikat/työpaikat	Haltija:	161 Metsätalous Kainuu
Ajoitus:	7116 Uusi aika	Ylläpitäjä:	161 Metsätalous Kainuu
Rakentamivuosi:		Kunta:	205 Kajaani
Lukumäärä:			

Koordinaattiselitys:		Geometria tuotettu:	4 Gps-mittaus, korjaamaton
Koordinaatit:	X 7095553, Y 3527952, Z 201	Löydöt:	

Taustatiedot

Löydetty laserkeilausaineiston avulla.

Ympäristön kuvaus

Mäntykangas, jossa aluskasvillisuus varpua ja sammalta. Kohteen päällä kasvaa koivuja ja leppiä ja myös aluskasvillisuus on heinäisempää.

Kohteen kuvaus

Halkaisijaltaan noin 17 m kokoinen tervahauta, jossa halssi koillislaidalla. Hauta on muodoltaan maljamainen eikä kovin syvä.

Kohteen rajaus

Pistemäinen.

Tulkinta

Tervahauta.

Lisätietoja***Toimenpiteet******Tarkastukset***

Tila: 3 Toteutettu Laji: 6 Suojeluarvojen tarkastus Tarkastusvuosi: 2015
Tarkastuspvm: 26.5.2015 Tarkastaja: H. Kelola-Mäkeläinen
Kuvaus: KMO-kulttuuriperintöinventointi

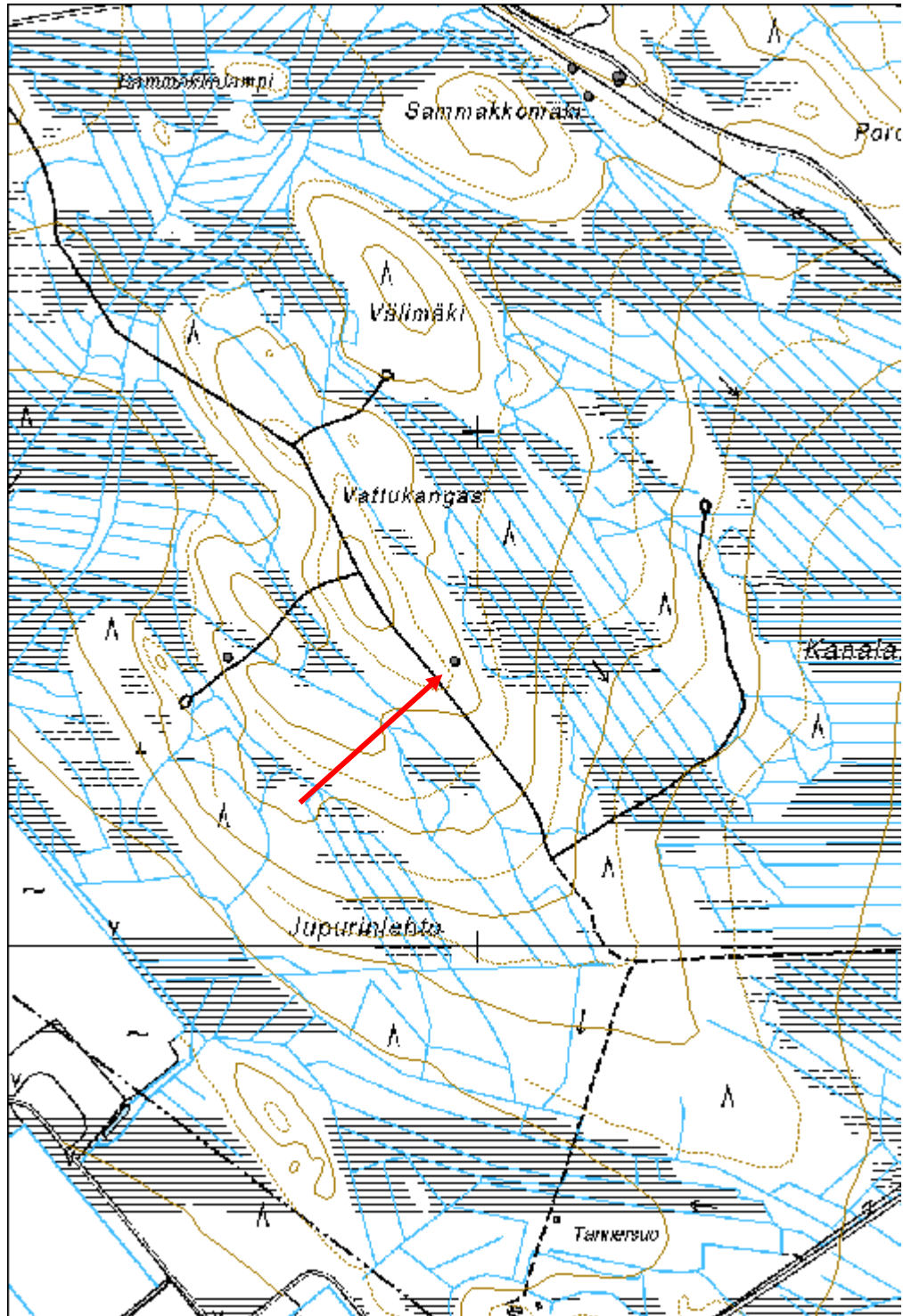
Viranomaisrekisterinro:		Kunto:	1 Hyvä
		Olotila:	2 Ei käytössä
Arvotus:	3 Esitys mj-luokka II	Kohteen	9 Muu suojeluarvo

Selitys:	suojelu: Selitys:
Ympäristön suojelu:	0 Ei määritelty
Selitys:	



Yleiskuva tervahaudasta.

Kohdetyyppi:	9 Valmistuspaikat/työpaikat	Copyright:	© Metsähallitus 2008 © Maanmittauslaitos 1/MML/08
Koordinaatit:	X 7095553, Y 3527952, Z 201	Mittakaava:	1:10000



Vuottokangas 1 tervahauta

MH-tunnus: 179349

Kohdetyyppi:	9 Valmistuspaikat/työpaikat	Haltija:	161 Metsätalous Kainuu
Ajoitus:	7116 Uusi aika	Ylläpitäjä:	161 Metsätalous Kainuu
Rakentamivuosi:		Kunta:	205 Kajaani
Lukumäärä:	1		

Koordinaattiselitys:		Geometria tuotettu:	4 Gps-mittaus, korjaamaton
Koordinaatit:	X 7101936, Y 3511605, Z 179	Löydöt:	

Taustatiedot

Kohde on merkitty SutiGisiin.

Ympäristön kuvaus

Mäntytaimikon länsilaidalla oleva säästöpuuryhmä, jossa mäntyjä, lehtipuita, kuusia ja katajaa. Aluskasvillisuus sammalta ja varpua.

Kohteen kuvaus

Halkaisijaltaan noin 12 m kokoinen tervahauta, jossa halssi lounaislaidalla. Hautaa ympäröivät tuuletuskuopat.

Kohteen rajaus

Pistemäinen.

Tulkinta

Tervahauta.

Lisätietoja***Toimenpiteet******Tarkastukset***

Tila: 3 Toteutettu Laji: 6 Suojeluarvojen tarkastus Tarkastusvuosi: 2015
Tarkastuspvm: 4.6.2015 Tarkastaja: H. Kelola-Mäkeläinen
Kuvaus: KMO-kulttuuriperintöinventointi

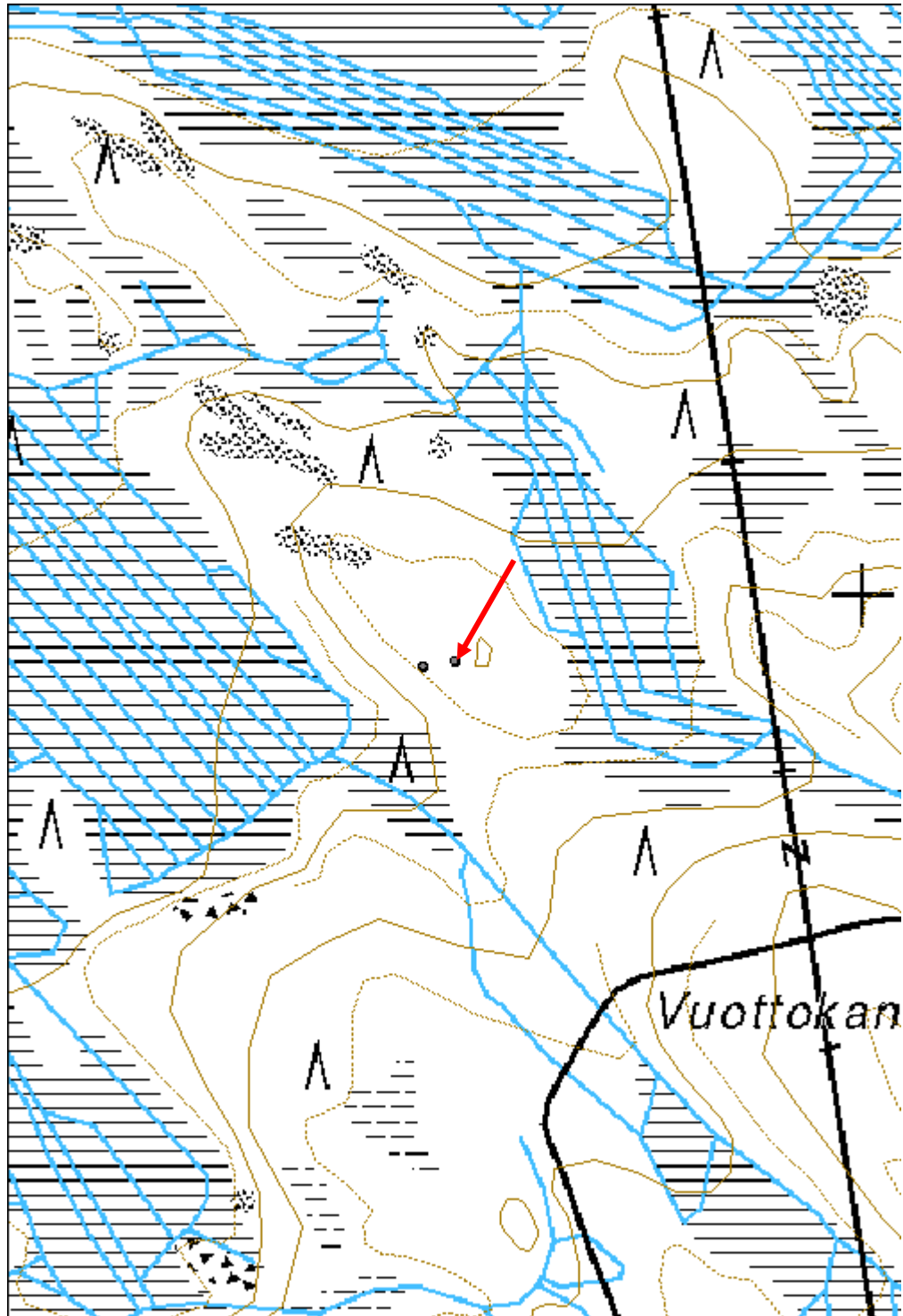
Viranomaisrekisterinro:		Kunto:	1 Hyvä
		Olotila:	2 Ei käytössä
Arvotus:	3 Esitys mj-luokka II	Kohteen	9 Muu suojeluarvo

Selitys:	suojelu: Selitys:
Ympäristön suojelu:	0 Ei määritelty
Selitys:	



Yleiskuva tervahaudasta.

Kohdetyyppi:	9 Valmistuspaikat/työpaikat	Copyright:	© Metsähallitus 2008 © Maanmittauslaitos 1/MML/08
Koordinaatit:	X 7101936, Y 3511605, Z 179	Mittakaava:	1:5000



Vuottokangas 2 tervahauta

MH-tunnus: 179348

Kohdetyyppi:	9 Valmistuspaikat/työpaikat	Haltija:	161 Metsätalous Kainuu
Ajoitus:	7116 Uusi aika	Ylläpitäjä:	161 Metsätalous Kainuu
Rakentamivuosi:		Kunta:	205 Kajaani
Lukumäärä:	1		

Koordinaattiselitys:		Geometria tuotettu:	4 Gps-mittaus, korjaamaton
Koordinaatit:	X 7101931, Y 3511575, Z 178	Löydöt:	

Taustatiedot

Kohde on merkitty SutiGisiin.

Ympäristön kuvaus

Mäntytaimikon länsilaidalla oleva säästöpuuryhmä, jossa mäntyjä, lehtipuita, kuusia ja katajaa. Aluskasvillisuus sammalta ja varpua.

Kohteen kuvaus

Halkaisijaltaan noin 9 m kokoinen tervahauta, jossa halssi lounaislaidalla. Hautaa ympäröi oja.

Kohteen rajaus

Pistemäinen.

Tulkinta

Tervahauta.

Lisätietoja***Toimenpiteet******Tarkastukset***

Tila: 3 Toteutettu Laji: 6 Suojeluarvojen tarkastus Tarkastusvuosi: 2015
Tarkastuspvm: 4.6.2015 Tarkastaja: H. Kelola-Mäkeläinen
Kuvaus: KMO-kulttuuriperintöinventointi

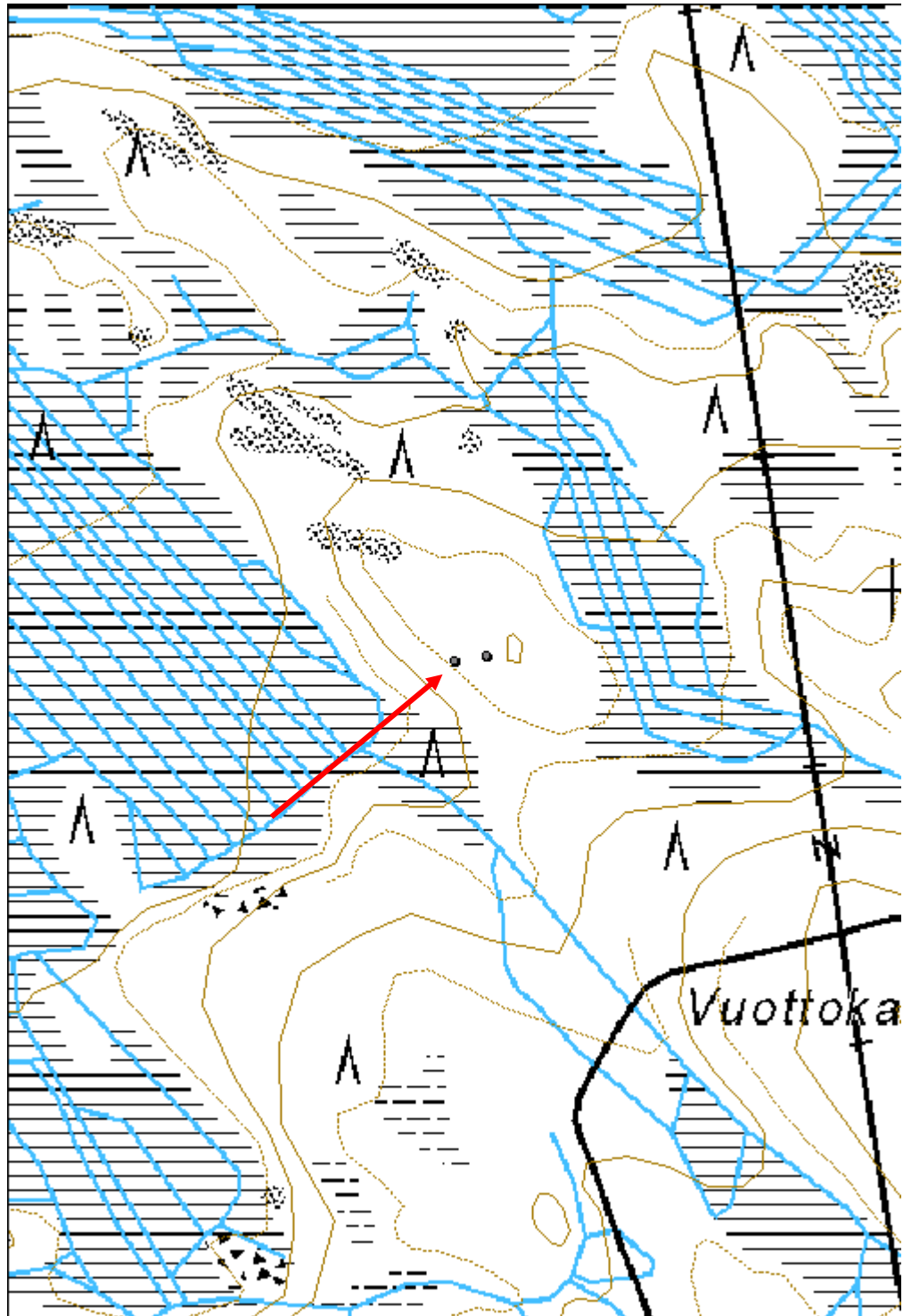
Viranomaisrekisterinro:		Kunto:	1 Hyvä
		Olotila:	2 Ei käytössä
Arvotus:	3 Esitys mj-luokka II	Kohteen suojele:	9 Muu suojeluarvo

Selitys:	Selitys:
Ympäristön suojelu:	0 Ei määritelty
Selitys:	



Yleiskuva tervahaudasta.

Kohdetyyppi:	9 Valmistuspaikat/työpaikat	Copyright:	© Metsähallitus 2008 © Maanmittauslaitos 1/MML/08
Koordinaatit:	X 7101931, Y 3511575, Z 178	Mittakaava:	1:5000



Ylihongikko tervahauta

MH-tunnus: 179350

Kohdetyyppi:	9 Valmistuspaikat/työpaikat	Haltija:	161 Metsätalous Kainuu
Ajoitus:	7116 Uusi aika	Ylläpitäjä:	161 Metsätalous Kainuu
Rakentamivuosi:		Kunta:	205 Kajaani
Lukumäärä:	1		

Koordinaattiselitys:		Geometria tuotettu:	4 Gps-mittaus, korjaamaton
Koordinaatit:	X 7105758, Y 3508862, Z 164	Löydöt:	

Taustatiedot

Löydetty SutiGis-aineiston avulla.

Ympäristön kuvaus

Avohakkuuaukean koillislaita, jossa kuusia ja joitakin lehtipuita. Aluskasvillisuus varpua ja sammalta.

Kohteen kuvaus

Paksuvallinen ja maljamainen tervahauta, jonka halssi sijaitsee luoteislaidalla. Halkaisijaltaan tervahauta on n. 15 m, ja sen vallien paksuus on n. 4 m.

Kohteen rajaus

Pistemäinen

Tulkinta

Tervahauta

Lisätietoja**Toimenpiteet****Tarkastukset**

Tila: 3 Toteutettu Laji: 6 Suojeluarvojen tarkastus Tarkastusvuosi: 2015
Tarkastuspvm: 18.5.2015 Tarkastaja: H. Kelola-Mäkeläinen
Kuvaus: KMO-kulttuuriperintöinventointi

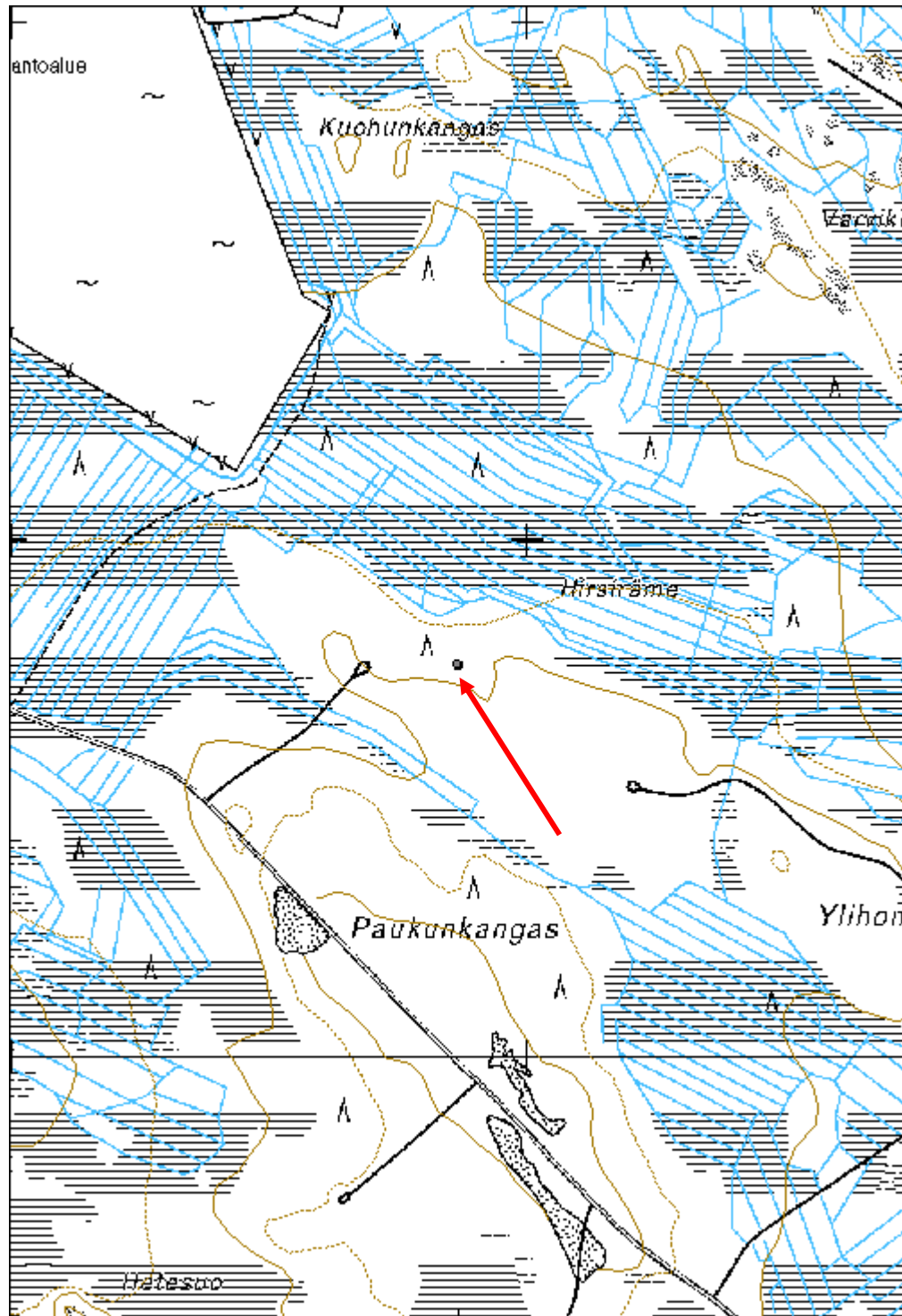
Viranomaisrekisterinro:		Kunto:	1 Hyvä
		Olotila:	2 Ei käytössä
Arvotus:	3 Esitys mj-luokka II	Kohteen suojele:	9 Muu suojeluarvo

Selitys:	Selitys:
Ympäristön suojelu:	0 Ei määritelty
Selitys:	



Yleiskuva tervahaudasta.

Kohdetyyppi:	9 Valmistuspaikat/työpaikat	Copyright:	© Metsähallitus 2008 © Maanmittauslaitos 1/MML/08
Koordinaatit:	X 7105758, Y 3508862, Z 164	Mittakaava:	1:10000



Kivijoki 2 hiilimiilu

MH-tunnus: 181138

Kohdetyyppi:	9 Valmistuspaikat/työpaikat	Haltija:	161 Metsätalous Kainuu
Ajoitus:	7116 Uusi aika	Ylläpitäjä:	161 Metsätalous Kainuu
Rakentamivuosi:		Kunta:	205 Kajaani
Lukumäärä:	1		

Koordinaattiselitys:		Geometria tuotettu:	4 Gps-mittaus, korjaamaton
Koordinaatit:	X 7090410, Y 3545538, Z 173	Löydöt:	

Taustatiedot

Kohde löytyi laserkeilausaineiston avulla.

Ympäristön kuvaus

Metsää, jossa kuusia ja koivuja. Aluskasvillisuus varpua, sammalta ja katajaa.

Kohteen kuvaus

Halkaisijaltaan noin 16 m kokoinen tasainen "kakku", jota ympäröi oja. Rakenteen keskellä on ojan ympäröimä toinen "kakku". Ei halssia.

Kohteen rajaus

Pistemäinen.

Tulkinta

Hiilimiilu.

Lisätietoja***Toimenpiteet******Tarkastukset***

Tila: 3 Toteutettu Laji: 6 Suojeluarvojen tarkastus Tarkastusvuosi: 2015
Tarkastuspvm: 9.6.2015 Tarkastaja: H. Kelola-Mäkeläinen
Kuvaus: KMO-kulttuuriperintöinventointi

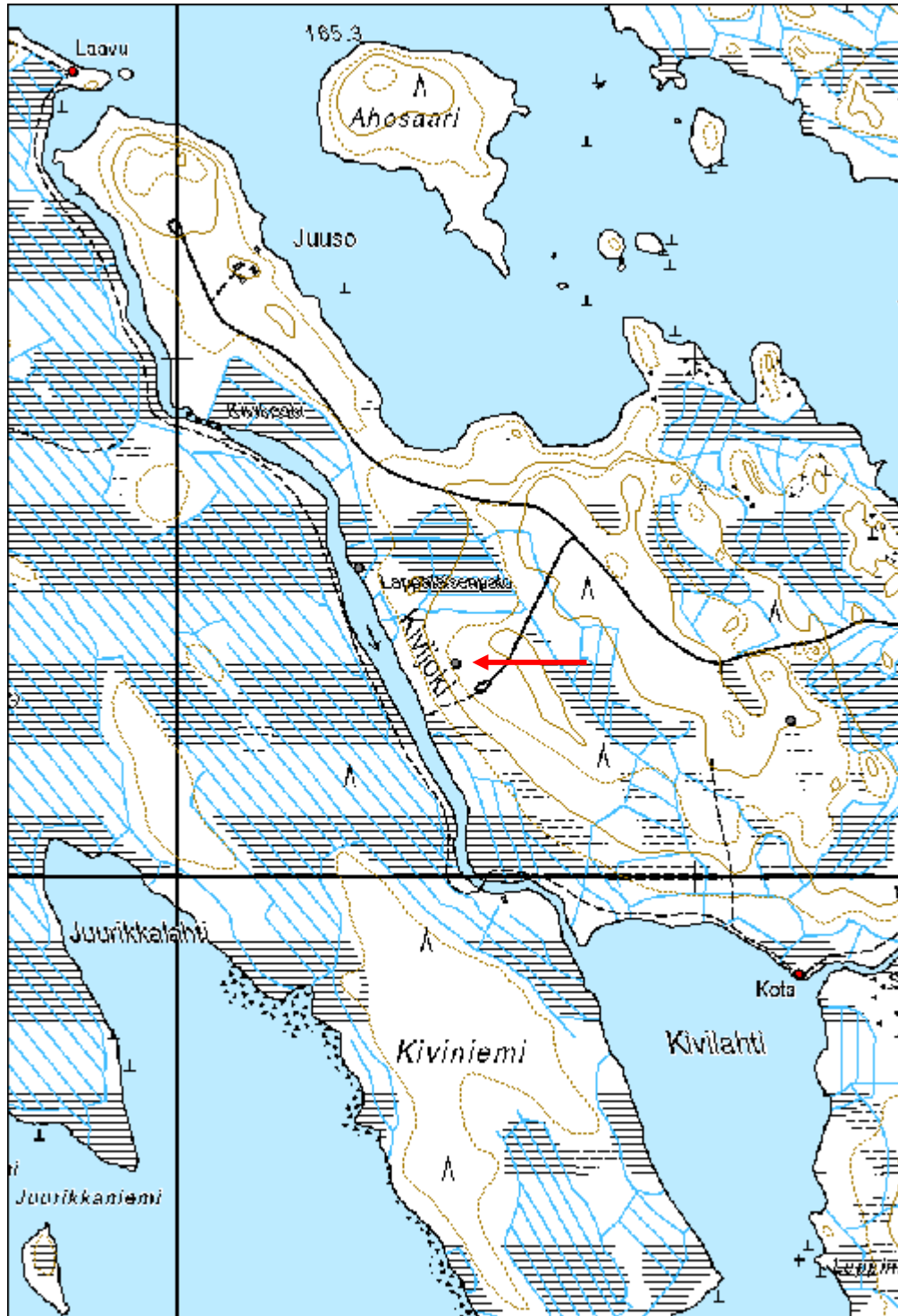
Viranomaisrekisterinro:		Kunto:	1 Hyvä
		Olotila:	2 Ei käytössä
Arvotus:	3 Esitys mj-luokka II	Kohteen suojele:	9 Muu suojeluarvo

Selitys:	Selitys:
Ympäristön suojelu:	0 Ei määritelty
Selitys:	



Yleiskuva hiilimiilusta.

Kohdetyyppi:	9 Valmistuspaikat/työpaikat	Copyright:	© Metsähallitus 2008 © Maanmittauslaitos 1/MML/08
Koordinaatit:	X 7090410, Y 3545538, Z 173	Mittakaava:	1:10000



Kivilahti hiilimiilu

MH-tunnus: 181137

Kohdetyyppi:	9 Valmistuspaikat/työpaikat	Haltija:	161 Metsätalous Kainuu
Ajoitus:	7116 Uusi aika	Ylläpitäjä:	161 Metsätalous Kainuu
Rakentamisvuosi:		Kunta:	205 Kajaani
Lukumäärä:	1		

Koordinaattiselitys:		Geometria tuotettu:	4 Gps-mittaus, korjaamaton
Koordinaatit:	X 7090299, Y 3546186, Z 175	Löydöt:	

Taustatiedot

Kohde löytyi laserkeilausaineiston avulla.

Ympäristön kuvaus

Mäntymetsä, jossa aluskasvillisuus varpuja, sammalta, katajaa sekä pihlajan ja koivun taimia.

Kohteen kuvaus

Halkaisijaltaan noin 14 m kokoinen pyöreä kuoppien ympäröimä rakenne, jossa keskellä halkaisijaltaan noin 5 m kokoinen tasainen "kakku". Ei halssia.

Kohteen rajaus

Pistemäinen.

Tulkinta

Hiilimiilu.

Lisätietoja***Toimenpiteet******Tarkastukset***

Tila: 3 Toteutettu Laji: 6 Suojeluarvojen tarkastus Tarkastusvuosi: 2015
Tarkastuspvm: 9.6.2015 Tarkastaja: H. Kelola-Mäkeläinen
Kuvaus: KMO-kulttuuriperintöinventointi

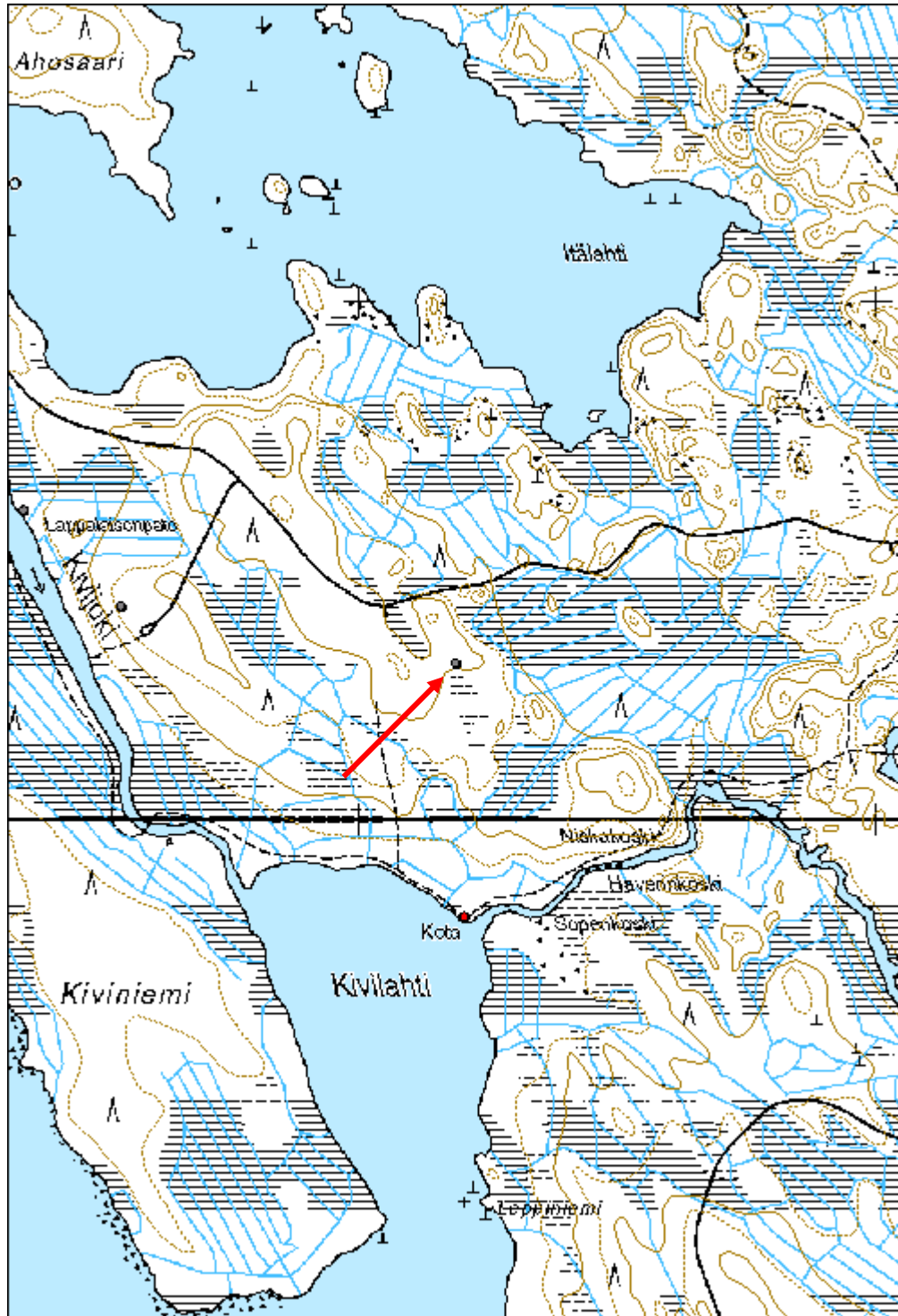
Viranomaisrekisterinro:		Kunto:	1 Hyvä
		Olotila:	2 Ei käytössä
Arvotus:	3 Esitys mj-luokka II	Kohteen suojele:	9 Muu suojeluarvo

Selitys:	Selitys:
Ympäristön suojelu:	0 Ei määritelty
Selitys:	



Yleiskuva hiilimiilusta.

Kohdetyyppi:	9 Valmistuspaikat/työpaikat	Copyright:	© Metsähallitus 2008 © Maanmittauslaitos 1/MML/08
Koordinaatit:	X 7090299, Y 3546186, Z 175	Mittakaava:	1:10000



5.3. Ajoittamattomat muinaisjäännökset:

Kivijoki lapinpato		MH-tunnus: 181144
Kohdetyyppi:	9 Valmistuspaikat/työpaikat	Haltija: 161 Metsätalous Kainuu
Ajoitus:	7199 Ajoitus epäselvä	Ylläpitäjä: 161 Metsätalous Kainuu
Rakentamisvuosi:		Kunta: 205 Kajaani
Lukumäärä:	1	
Koordinaattiselitys:		Geometria tuotettu: 4 Gps-mittaus, korjaamaton
Koordinaatit:	X 7090595, Y 3545350, Z 167	Löydöt:
Taustatiedot		
Kohde on merkitty muinaisjäänösrekisteriin.		
Ympäristön kuvaus		
Tarkastushetkellä Kivijoki oli runsasvetinen. Joen rannat ovat soistuneita ja rannoilla kasvaa mäntyjä ja koivuntaimia.		
Kohteen kuvaus		
Paikallinen asukas on ilmoittanut padosta Kainuun museoon vuonna 2005, jolloin kohde on tarkastettu. Tieto kohteesta on kulkenut perimätietona ilmoittajan suvussa ja sen mukaan paikalla on ollut pato, joka on lappalaisten tekemä.		
Tarkastushetkellä vesi oli sateisen kevään ja alkukesän takia Kivijoessa korkealla ja kohde tarkastettiin joen itärannalta käsin. Joessa näkyi neljä ruohon peittämää kapeaa saarekettä, joista kaksi sijaitsi jokeen nähden poikittain sen länsirannan tuntumassa ja kaksi pitkittäin joen keskellä. Saarekkeiden pituus vaihteli muutamasta metrillä noin 10 metriin. Joessa ei ollut näkyvissä vedenpinnan yläpuolella muuta kuin heinää.		
Kohteen rajaus		
Pistemäinen. Piste sijainti sama kuin muinaisjäänösrekisterissä.		
Tulkinta		
Perimätiedon mukaan paikalla on ollut pato, jota lappalaiset ovat käyttäneet apuna kalastuksessa.		
Lisätietoja		
Toimenpiteet		

Tarkastukset

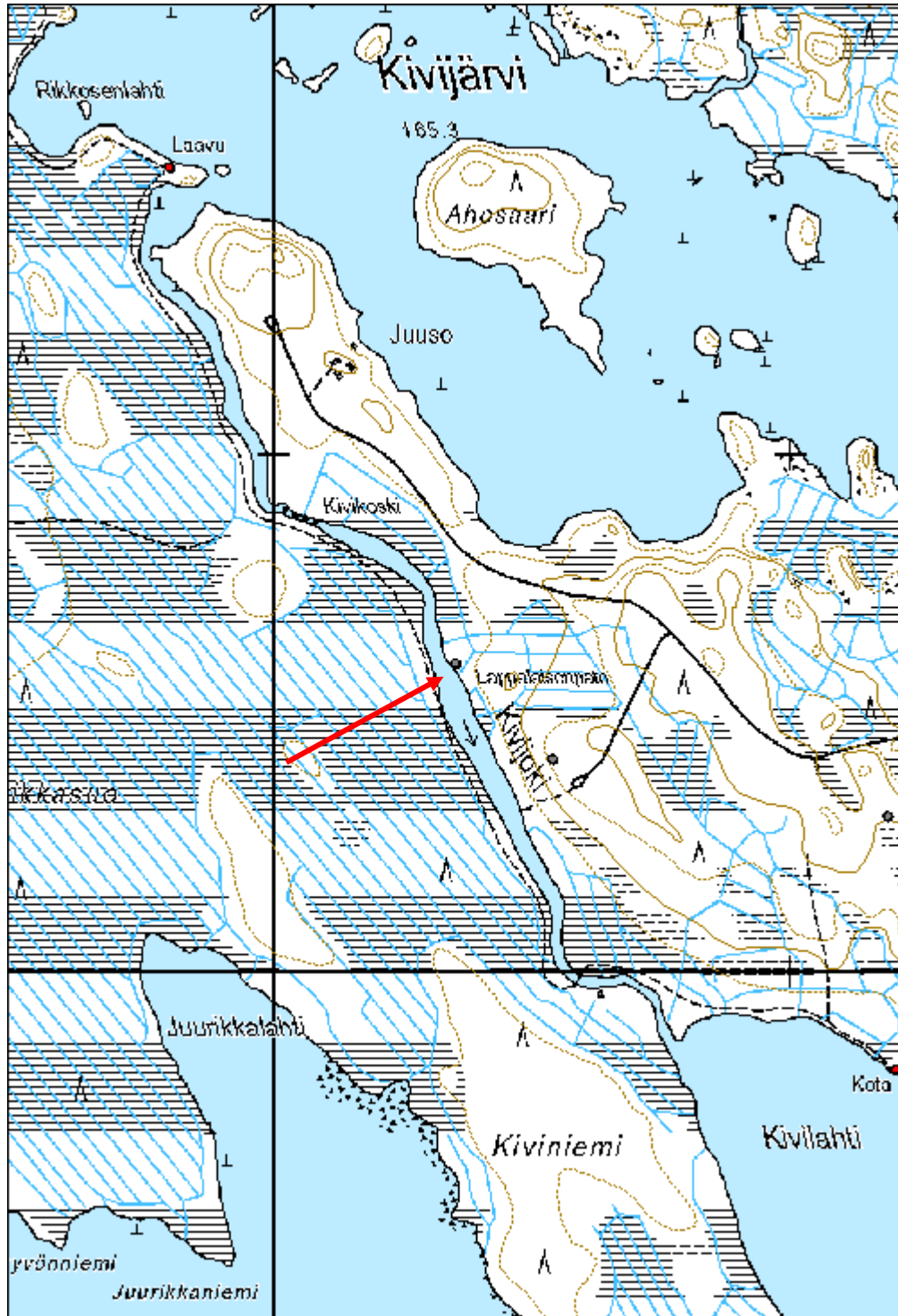
Tila: 3 Toteutettu Laji: 6 Suojeluarvojen tarkastus Tarkastusvuosi: 2015
Tarkastuspvm: 9.6.2015 Tarkastaja: H. Kelola-Mäkeläinen
Kuvaus: KMO-kulttuuriperintöinventointi

Viranomais- rekisterinro:	1000006018	Kunto:	1 Hyvä
Arvotus:	3 Esitys mj-luokka II	Olotila:	2 Ei käytössä
Selitys:		Kohteen suojelu:	2 Muinaisjäännösrekisteri II
		Selitys:	
Ympäristön suojelu:	0 Ei määritelty		
Selitys:			



Joen keskellä olevia heinää kasvavia maatöppäreitä. Kuva: Helinä Poutamo.

Kohdetyyppi:	9 Valmistuspaikat/työpaikat	Copyright:	© Metsähallitus 2008 © Maanmittauslaitos 1/MML/08
Koordinaatit:	X 7090595, Y 3545350, Z 167	Mittakaava:	1:10000



5.4. Uuden ajan kulttuuriperintökohteet:

Jylkynmäki asuintila jäännös		MH-tunnus: 181065	
Kohdetyyppi:	1 Asuinpaikat	Haltija:	161 Metsätalous Kainuu
Ajoitus:	7116 Uusi aika	Ylläpitäjä:	161 Metsätalous Kainuu
Rakentamisvuosi:		Kunta:	205 Kajaani
Lukumäärä:	4		
Koordinaattiselitys:		Geometria tuotettu:	8 Digitointi, mittakaava <1:20000
Koordinaatit:	X 7100366, Y 3545299, Z 138	Löydöt:	
Taustatiedot			
Kohde on merkitty 1800-luvun pitäjänkarttaan ja 1970-luvun peruskarttaan.			
Ympäristön kuvaus			
Heinittynyt ja erittäin rehevä vanha peltoaukea, jota ympäröi vanha kuusimetsä. Aukealla kasvaa vanha pihlaja sekä muutama koivu ja kuusi.			
Kohteen kuvaus			
Paikalle on 1800-luvun pitäjänkarttaan merkitty Jylkyn talo ja vuoden 1971 karttaan kämpä. Paikka erottuu selvästi pihapiirimäisenä ympäröivästä metsästä. Paikalta kartoitettiin kahden kellarin jäännökset ja kaksi peltoröykkiötä. Lisäksi alueella havaittiin muutamakin purkukasa, joissa oli sekä hirssiä että tiiliä. Kasojen koordinaatit ovat: X= 3545329 ja Y= 7100391 sekä X= 3545270 ja Y= 7100384.			
Kellari jäännös 1 (181060): Erottuu maastosta vadelman peittämänä kumpareena, jonka laidalla on noin 3 m pitkä ja 1,5 m leveä tasapohjainen kuoppa. X= 3545309 ja Y= 7100370.			
Kellari jäännös 2 (181061): Noin 5 x 4 m kokoisena laattamaisena maastosta erottuva rakenne, jonka keskellä on pitkänmallinen kuoppa. Koillisnurkassa on kiviä aluskasvillisuuden alla. X= 3545302 ja Y= 7100382.			
Peltoröykkiö 1 (181062): Aluskasvillisuuden ja lehtipuiden pienten taimien peittämä röykkiö. Koko noin 3 x 2 m ja korkeus noin 80 cm. X= 3545326 ja Y= 7100344.			
Peltoröykkiö 2 (181063): X= 3545319 ja Y= 7100361.			
Kohteen rajaus			
Aluemainen.			
Tulkinta			
Asuintilan jäännös.			
Lisätietoja			

Asuintilan historia ulottuu ainakin 1800-luvun alkuun, sillä paikalla sijainneesta Jylkyn talosta löytyy tietoa 1800-luvun rippikirjoista. Tilaa on asuttanut ensin Pähl Rusanen/Rissanen (?) (s.1783) ja Brita Kananen (s. 1803) 1800-luvun alkupuoliskolla. Pähl on ilmeisesti ollut naimisissa kaksi kertaa, sillä 1830-luvun rippikirjaan hänen vaimokseen on merkitty Lilja Ilhko (?) (s. 1801). Ilmeisesti heidän jälkeensä tilaa asuttivat Erik Immonen (s. 1833) ja Stina Mustonen (s. 1835) 1800-luvun lopulle saakka. Erikillä ja Stinalla on ollut kolme lasta: Elsa Stina (s. 1865), Adolf (s. 1868) ja Anna Lena (s. 1875). Tila on kuulunut Lahnasjärven kylään, joka aluksi kuului Sotkamoon ja myöhemmin Kajaaniin.

Vuoden 1970 peruskarttaan paikalle on merkitty kämpä. Kenties vanhaa asuintilaa on hyödynnetty metsätoissa, jonka jälkeen se on purettu.

Toimenpiteet

Tarkastukset

Tila: 3 Toteutettu Laji: 6 Suojeluarvojen tarkastus Tarkastusvuosi: 2015
 Tarkastuspvm: 8.6.2015 Tarkastaja: H. Kelola-Mäkeläinen
 Kuvaus: KMO-kulttuuriperintöinventointi

**Viranomais-
rekisterinro:**

Kunto: 1 Hyvä

Arvotus: 8 Muu suojeluarvo

Olotila: 2 Ei käytössä

**Kohteen
suojaus:** 9 Muu suojeluarvo

Selitys:

Selitys:

**Ympäristön
suojaus:**

0 Ei määritelty

Selitys:

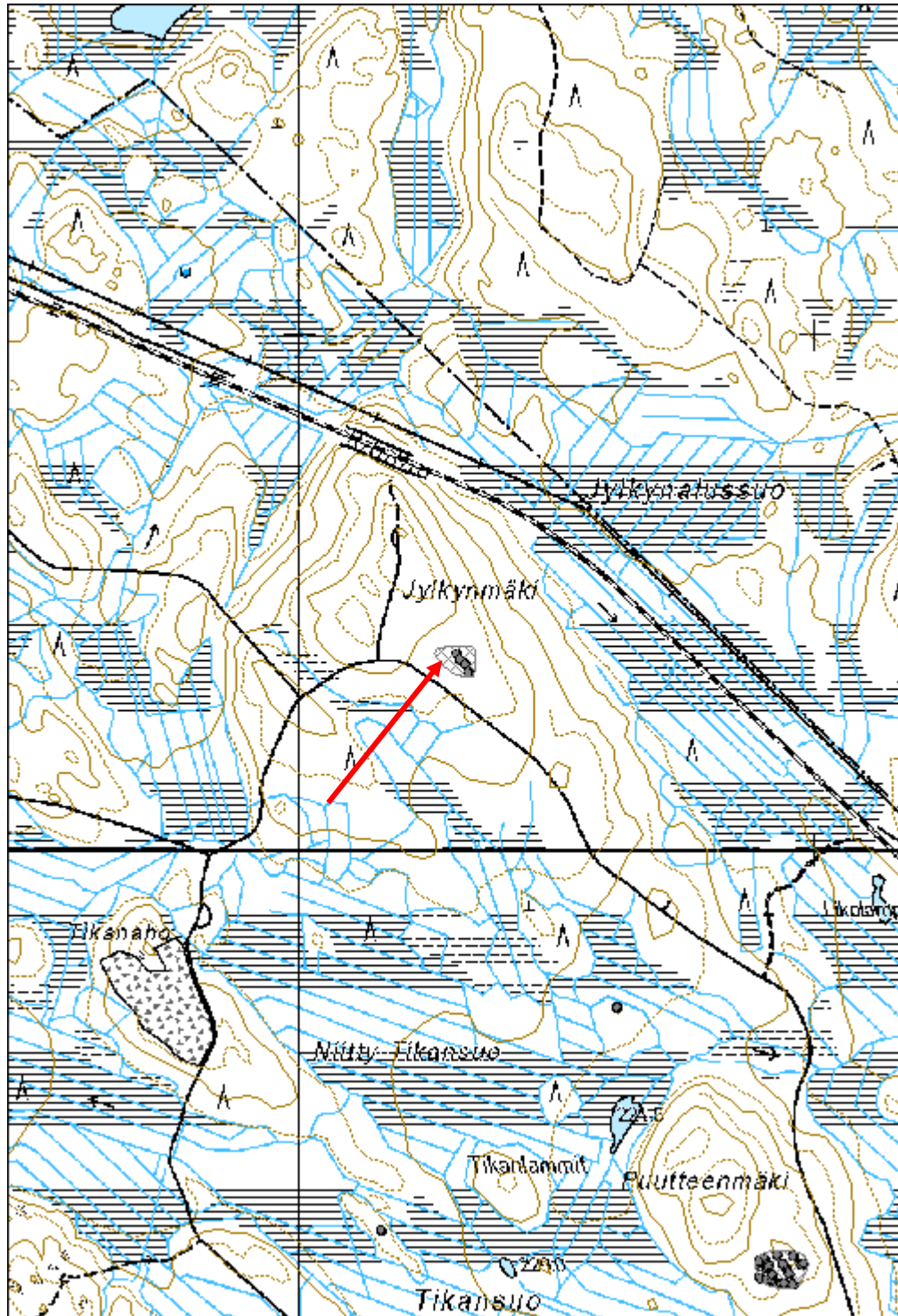


Yksi aluskasvillisuuden peittämistä peltoröykkiöistä.



Toinen talon kellareista. Kuvassa harjoittelija Helinä Poutamo.

Kohdetyyppi:	1 Asuinpaikat	Copyright:	© Metsähallitus 2008 © Maanmittauslaitos 1/MML/08
Koordinaatit:	X 7100366, Y 3545299, Z 138	Mittakaava:	1:10000



Kohdetyyppi:	1 Asuinpaikat	Haltija:	161 Metsätalous Kainuu
Ajoitus:	7116 Uusi aika	Ylläpitäjä:	161 Metsätalous Kainuu
Rakentamisvuosi:		Kunta:	205 Kajaani
Lukumäärä:	37		

Koordinaattiselitys:		Geometria tuotettu:	8 Digitointi, mittakaava <1:20000
Koordinaatit:	X 7101860, Y 3541959, Z 240	Löydöt:	

Taustatiedot

Kohde on merkitty jo 1800-luvun pitäjänkarttaan. Tilan pellot on merkitty lisäksi vielä uusimpaan peruskarttaan.

Ympäristön kuvaus

Sekametsän ympäröimä vanha pihapiiri, jossa peltoaukeat erottuvat vielä hyvin heinää kasvavina alueina. Aluskasvillisuus ruohoa ja heinää.

Kohteen kuvaus

Heinittyneinä peltoaukeina erottuva vanha asuintila, jonka juuret yltävät ainakin 1800-luvun alkuun. Paikalta kartoitettiin 36 peltoröykkiötä, kiviaidan pätkä sekä yksi rakennuksen jäännös. Tilan rakennukset on purettu melko perusteellisesti. Purkujätteen perusteella rakennukset ovat sijainneet peltojen keskellä olevalla alueella.

Rakennus jäännös 1 (181107): Mahdollisesti kellarin jäännös, joka erottuu suorakaiteenmuotoisena ja noin 3 x 2,5 m kokoisena tasapohjaisena kaivantona, jota ympäröi sen etelä- ja pohjoislaidoilta sammaleen ja puiden peittämät kivivallit. Oviaukko on sijainnut luultavasti keskellä länsiseinää. X= 3541913 ja Y= 7101848.

Kiviaita jäännös (181106): Sammaleen peittämä keskikokoisista kivistä kasattu kiviaita, jonka leveys on 1-1,2 m ja korkeus 0,5-1 m. Pituus noin 20 m. X= 3542041 ja Y= 7101882.

Aluskasvillisuuteen peittyneet peltoröykkiöt reunustavat vanhoja peltoaukeita. Niiden koko vaihtelee 1,3-5 m välillä. Korkeudeltaan ne ovat 0,5-1 m. Röykkiöt ovat muuten hyvässä kunnossa, mutta röykkiöiden 27 ja 29-32 yli on ajettu metsäkoneella ja ne ovat vaurioituneet. Vaurioituneet röykkiöt sijaitsevat alueen pohjoisosassa.

Peltoröykkiö 1 (181068): x= 3542029 ja y= 7101880

Peltoröykkiö 2 (181069): x= 3542035 ja y= 7101861

Peltoröykkiö 3 (181070): x= 3541999 ja y= 7101869

Peltoröykkiö 4 (181071): x= 3541992 ja y= 7101838

Peltoröykkiö 5 (181072): x= 3541974 ja y= 7101816

Peltoröykkiö 6 (181073): x= 3541965 ja y= 7101823

Peltoröykkiö 7 (181074): x= 3541960 ja y= 7101811

Peltoröykkiö 8 (181075): x= 3541953 ja y= 7101799
Peltoröykkiö 9 (181076): x= 3541952 ja y= 7101819
Peltoröykkiö 10 (181077): x= 3541926 ja y= 7101802
Peltoröykkiö 11 (181080): x= 3541928 ja y= 7101813
Peltoröykkiö 12 (181081): x= 3541917 ja y= 7101813
Peltoröykkiö 13 (181082): x= 3541921 ja y= 7101818
Peltoröykkiö 14 (181083): x= 3541925 ja y= 7101824
Peltoröykkiö 15 (181084): x= 3541928 ja y= 7101832
Peltoröykkiö 16 (181085): x= 3541961 ja y= 7101863
Peltoröykkiö 17 (181086): x= 3541931 ja y= 7101890
Peltoröykkiö 18 (181087): x= 3541921 ja y= 7101861
Peltoröykkiö 19 (181088): x= 3541914 ja y= 7101857
Peltoröykkiö 20 (181089): x= 3541900 ja y= 7101848
Peltoröykkiö 21 (181090): x= 3541898 ja y= 7101849
Peltoröykkiö 22 (181091): x= 3541895 ja y= 7101849
Peltoröykkiö 23 (181092): x= 3541888 ja y= 7101846
Peltoröykkiö 24 (181093): x= 3541889 ja y= 7101850
Peltoröykkiö 25 (181094): x= 3541877 ja y= 7101851
Peltoröykkiö 26 (181095): x= 3541871 ja y= 7101858
Peltoröykkiö 27 (181096): x= 3541865 ja y= 7101873
Peltoröykkiö 28 (181097): x= 3541902 ja y= 7101915
Peltoröykkiö 29 (181098): x= 3541916 ja y= 7101924
Peltoröykkiö 30 (181099): x= 3541914 ja y= 7101926
Peltoröykkiö 31 (181100): x= 3541910 ja y= 7101924
Peltoröykkiö 32 (181101): x= 3541904 ja y= 7101921
Peltoröykkiö 33 (181102): x= 3541962 ja y= 7101890
Peltoröykkiö 34 (181103): x= 3541971 ja y= 7101881
Peltoröykkiö 35 (181105): x= 3541973 ja y= 7101886

Kohteen rajaus

Aluemainen.

Tulkinta

Vanha asuintilan jäännös.

Lisätietoja

Katajavaaran talossa on rippikirjojen mukaan 1800-luvun alussa eläneet Pehr Hyvönen (s. 1732) ja Carin Pardanen (?) (s. 1779). Heillä on ollut viisi lasta: Valborg (s. 1805), Pehr (s. 1809), Fredrik (s. 1814), Matts (s. 1817) ja ? Stina (s. 1820). Heidän lisäksi talossa on asunut ilmeisesti Pehrin sisko Lilja Hyvönen sekä Paul Hyvönen ja Anna Pardanen lapsiensa Margetan, Markuksen, Carinin ja Paulin kanssa. Perheet ovat ilmeisesti muuttaneet vuoden 1820 jälkeen Pälkäneelle.

1820-30 -lukujen rippikirjojen mukaan Katajavaarassa asuivat Henrik Karvonen (s. 1790) ja Susanna Väisänen (s. 1788). Heillä on ollut viisi lasta: Anna Greta (s. 1813), Johan (s. 1815), kaksoset Henrik ja Carin (s. 1819) ja Johanna (?) Valborg (s. 1824).

1840-luvulla asukkaat ovat jälleen vaihtuneet ja talossa asui Johan Suutari tai Siitari ja Sofia Korhonen kuuden lapsensa kanssa. Myös Samuel Hildunen ja Leena Kuoppanen on merkitty samaan taloon.

1800-luvun puolivälin tienoilla tilan nimi vaihtuu ilmeisesti Katajavaarasta Katajaksi ja talossa asui tuolloin Johan Sirmiö (?) ja Lilja Utriainen lapsineen.

Tila näyttää autioituneen ennen vuotta 1970, jolloin peruskarttaan paikalle on merkitty vain talous- ja varastorakennuksia.

Toimenpiteet

Tarkastukset

Tila: 3 Toteutettu Laji: 6 Suojeluarvojen tarkastus Tarkastusvuosi: 2015
Tarkastuspvm: 9.6.2015 Tarkastaja: H. Kelola-Mäkeläinen
Kuvaus: KMO-kulttuuriperintöinventointi

**Viranomais-
rekisterinro:**

Kunto: 1 Hyvä

Olotila: 2 Ei käytössä

Arvotus: 8 Muu suojeluarvo

**Kohteen
suojelu:** 9 Muu suojeluarvo

Selitys:

Selitys:

**Ympäristön
suojelu:**

0 Ei määritelty

Selitys:

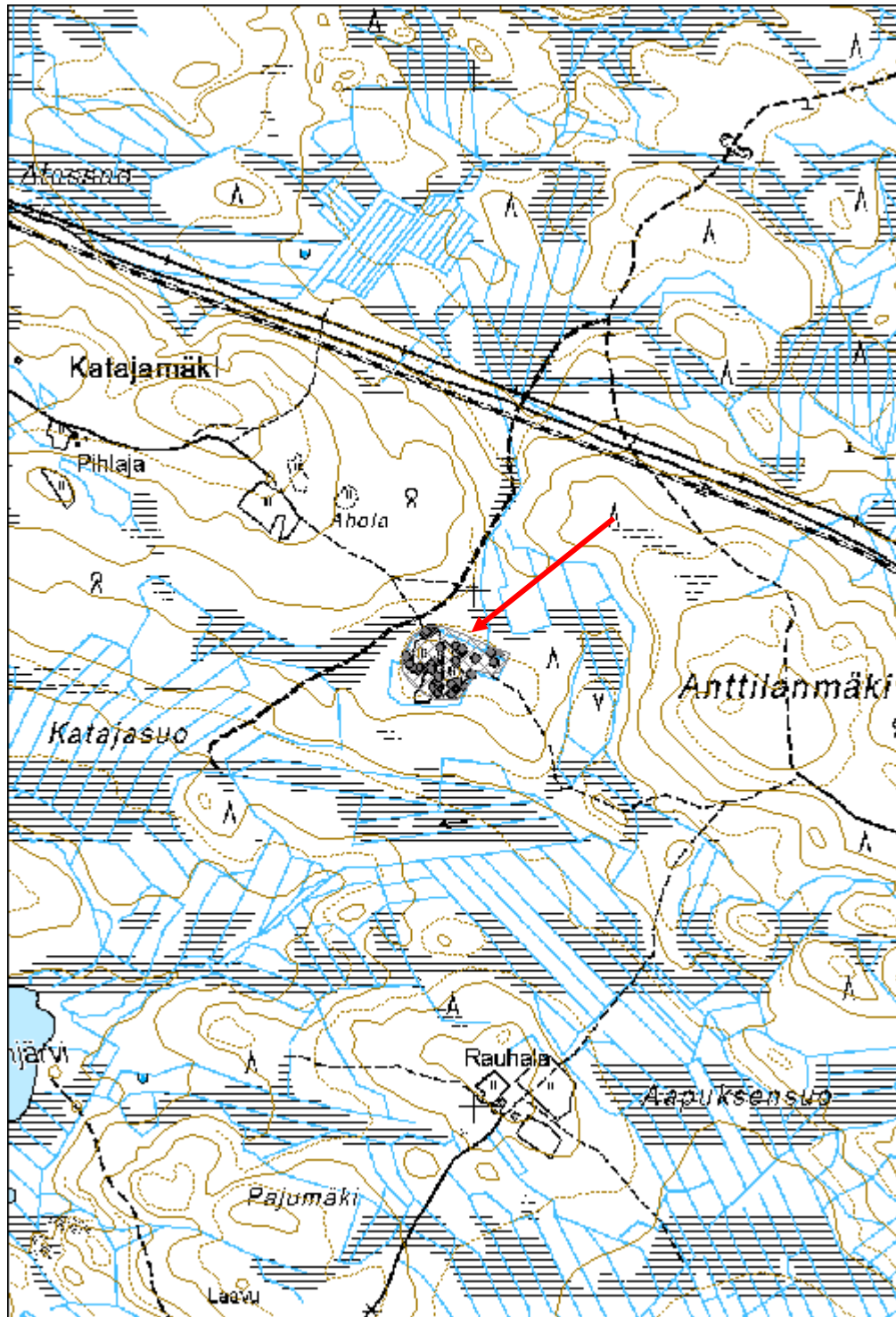


Ajoura, jossa muutama vaurioitunut peltoröykkiö. Yhtä niistä dokumentoimassa harjoittelija Helinä Poutamo.



Kellarin jäännös.
232

Kohdetyyppi:	1 Asuinpaikat	Copyright:	© Metsähallitus 2008 © Maanmittauslaitos 1/MML/08
Koordinaatit:	X 7101860, Y 3541959, Z 240	Mittakaava:	1:10000



Kivimäki asuintila jäännös

MH-tunnus: 181037

Kohdetyyppi:	1 Asuinpaikat	Haltija:	161 Metsätalous Kainuu
Ajoitus:	7116 Uusi aika	Ylläpitäjä:	161 Metsätalous Kainuu
Rakentamisvuosi:		Kunta:	205 Kajaani
Lukumäärä:	6		

Koordinaattiselitys:		Geometria tuotettu:	8 Digitointi, mittakaava <1:20000
Koordinaatit:	X 7113970, Y 3534203, Z 215	Löydöt:	

Taustatiedot

Kohde löytyi pitäjänkartan avulla.

Ympäristön kuvaus

Tiheä kuusimetsä suon ja hiekkatien välissä. Aluskasvillisuus sammalta. Kohteiden päällä kasvaa nokkosta ja vadelmaa.

Kohteen kuvaus

Vanhojen karttojen perusteella paikalla on ollut torppa/tila noin 1800-luvun puolivälistä 1960-luvulle. Paikalta kartoitettiin kaksi rakennuksen jäännöstä ja kolme peltoröykkiötä. Lisäksi rakennusten jäännösten tuntumassa maaperää oli pengerrytetty (181036). Paikalta löytyi myös runsaasti romua ja esineitä, kuten muun muassa kenkiä, metalliastioita ja ruotsalaisen Barnängens Tekniska Fabrikanin valmistama mustepullo.

Rakennus jäännös 1 (181032): Pohjois-eteläsuuntainen noin 12 x 7 m kokoinen ja suorakaiteen muotoinen rakennuksen jäännös, jossa on kaksi kookasta sammaleiden peittämää palaneiden kivien kasaa. Toinen kasoista sijaitsee rakennuksen koillisnurkassa ja toinen rakennuksen keskivaiheilla. Kivikasoissa on kivien joukossa myös tiiliä. Kasojen halkaisija on noin 3 m ja korkeus noin 1 - 1,2 m. Rakennuksessa on jäänteistä päätellen ollut kolme huonetta ja sen seinälinjat erottuvat maastossa aluskasvillisuuden peittäminä. X= 3534216 ja Y= 7113987.

Rakennus jäännös 2 (181031): Noin 5 x 6 m kokoinen kellarin jäännös, joka erottuu maastosta paksuina aluskasvillisuuden peittäminä seinälinjoina. Niiden keskellä on noin 1 m syvyinen pitkulainen kuoppa, jonka yli kulkee kolme palkkia. Katto on romahtanut ja kellarin oviaukko on peittynyt. Seinät on tehty kivistä. X= 3534198 ja Y= 7113993.

Peltoröykkiö 1 (181033): Sammaleen ja neulasten peittämä noin 3 x 2 m kokoinen kivikasa, jonka yhdellä laidalla on sinkkiämpäri. X= 3534159 ja Y= 7113986.

Peltoröykkiö 2 (181034): Sammalen peittämä kivikasa, jonka halkaisija on noin 2 m. X= 3534229 ja Y= 7113956.

Peltoröykkiö 3 (181035): Halkaisija noin 1,5 m. X= 3534167 ja Y= 7113951.

Kohteen rajaus

Aluemainen.

Tulkinta

Asuintilan jäännös, joka on perustettu 1800-luvulla ja se on autioitunut 1970-lukuun mennessä.

Lisätietoja

Paikalle on pitäjänkarttaan merkitty torppa ja pelto. Tila on merkitty vuosien 1927 ja 1939 metsätaloustietokarttoihin, joista vuoden 1927 kartassa tilan nimeksi on merkitty Kaikkola. Peruskartassa vuodelta 1963 paikalla on edelleen tila, jonka nimi on nyt Huhtikangas. Vuoden 1970 peruskarttaan tila on merkitty autioiksi ja vuoden 1986 kartassa tilaa ei enää näy.

Toimenpiteet**Tarkastukset**

Tila: 3 Toteutettu Laji: 6 Suojeluarvojen tarkastus Tarkastusvuosi: 2015
Tarkastuspvm: 4.6.2015 Tarkastaja: H. Kelola-Mäkeläinen
Kuvaus: KMO-kulttuuriperintöinventointi

**Viranomais-
rekisterinro:****Kunto:** 1 Hyvä**Arvotus:**

8 Muu suojeluarvo

Olotila: 2 Ei käytössä**Kohteen
suojaus:** 9 Muu suojeluarvo**Selitys:****Selitys:****Ympäristön
suojaus:**

0 Ei määritelty

Selitys:

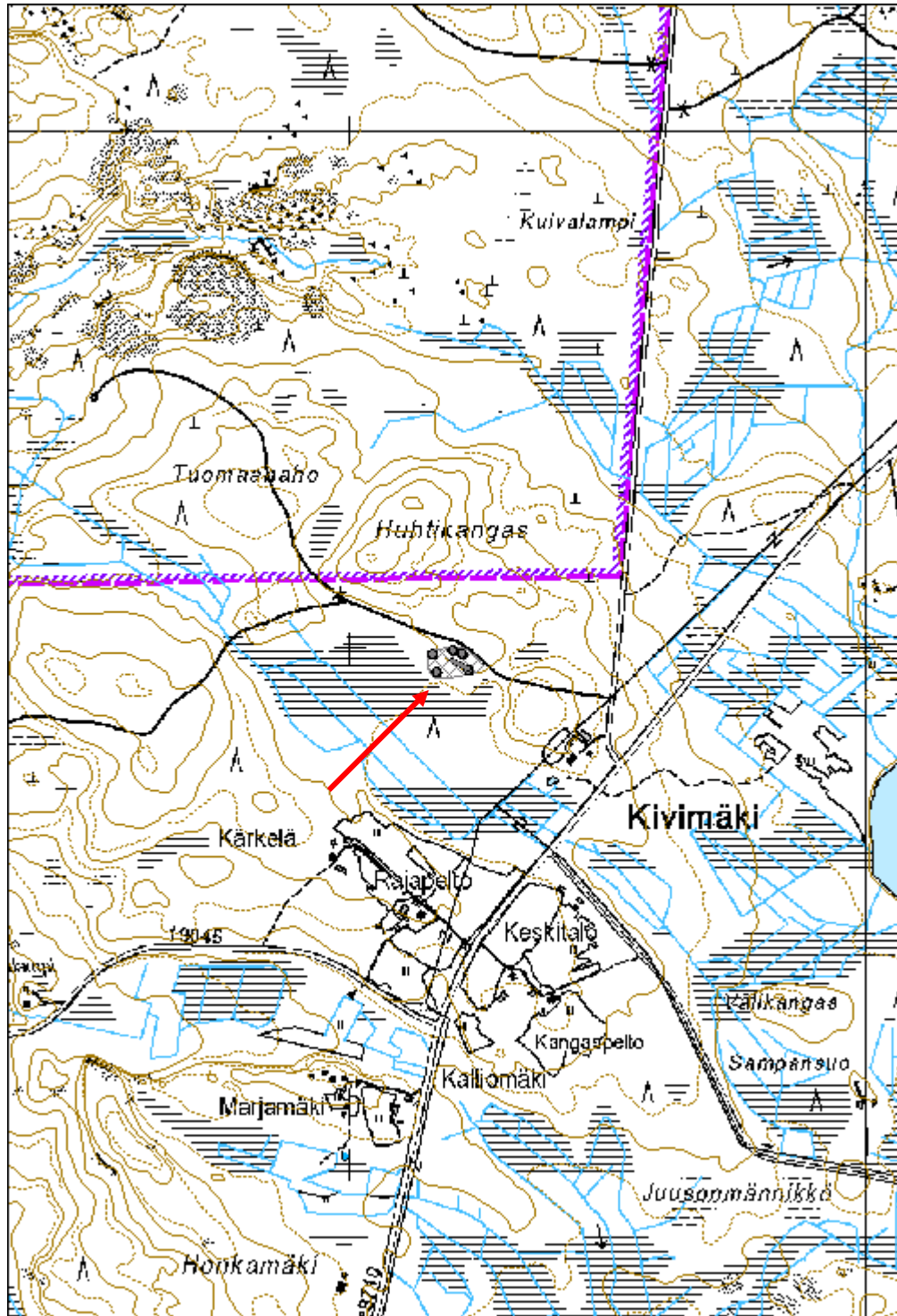


Yleiskuva kellarin jäännöksestä.



Harjoittelija Helinä Poutamo dokumentoi rakennuksen jäännöstä.

Kohdetyyppi:	1 Asuinpaikat	Copyright:	© Metsähallitus 2008 © Maanmittauslaitos 1/MML/08
Koordinaatit:	X 7113970, Y 3534203, Z 215	Mittakaava:	1:10000



Korkeamäki 1 asuintila jäännös

MH-tunnus: 180985

Kohdetyyppi:	1 Asuinpaikat	Haltija:	161 Metsätalous Kainuu
Ajoitus:	7116 Uusi aika	Ylläpitäjä:	161 Metsätalous Kainuu
Rakentamivuosi:		Kunta:	205 Kajaani
Lukumäärä:	6		

Koordinaattiselitys:		Geometria tuotettu:	8 Digitointi, mittakaava <1:20000
Koordinaatit:	X 7105966, Y 3501169, Z 185	Löydöt:	

Taustatiedot

Kohde löytyi inventoinnissa.

Ympäristön kuvaus

Peltoaukean ja avohakkuualueiden välissä olevia metsäisiä saarekkeitä, joissa kasvaa kuusia, koivuja ja pihlajia. Aluskasvillisuus heinää ja oravanmarjaa.

Kohteen kuvaus

Paikalta löydettiin huussin ja rakennuksen jäänteet ja neljä peltoröykkiötä. Peltoalue on merkitty peruskarttaan ja kohteet sijaitsevat sen reunoilla.

Rakennus jäännös (180980): Noin 3 x 8 m kokoisen rakennuksen jäännös, josta jäljellä heinien ja sammalten peittämät, maastosta heikosti erottuvat seinälinjat. Rakennuksessa on luultavasti ollut kiviperustus. Kaakkoisnurkassa on tiilestä rakennetun uunin jäänteet, jotka ovat peittyneet sammaleeseen. Uunin keskeltä kasvaa kookas paju. Rakennuksen jäänteen keskellä on kuoppa, joka on kooltaan noin 1,5 x 1 m ja syvyydeltään noin 30 cm. X= 3501174 ja Y= 7105905.

Huussi jäännös (180979): Laudasta rakennettu huussi, jonka katto on päällystetty pellillä. Huussissa on metallilukko ja sen sisältä löydettiin sunnuntain Helsingin Sanomat vuodelta 1990. Huussi on kooltaan n. 1 x 1,2 metriä ja se on rakennettu kivistä tehdylle penkereelle, jonka koko on noin 2,5 x 2,5 m. X= 3501167 ja Y= 7105909.

Peltoröykkiö 1 (180981): Sammaleen, heinän ja metsämansikan peittämä kivikasa, jonka halkaisija on noin 1,5 m. Kivien välissä on metalliromua. X= 3501177 ja Y= 7105887.

Peltoröykkiö 2 (180982): Isoista kivistä koottu kasa, jonka halkaisija on noin 3 m. Kivet ovat sammaleen peitossa. X= 3501177 ja Y= 7105984.

Peltoröykkiö 3 (180983): Erikokoisia kiviä epämääräisessä kasassa. Kivet ovat sammaleen peittämiä. Kasan koko on noin 3 x 2 m ja sen päällä kasvaa kookas paju ja sen versoja. X= 3501175 ja Y= 7105984.

Peltoröykkiö 4 (180984): Sammaleen ja neulasten peittämä kivikasa kuusikon keskellä. Halkaisija noin 1,5 m. X= 3501162 ja Y= 7106044.

Kohteen rajaus

Aluemainen.

Tulkinta

Asuintilan jäännös.

Lisätietoja

Vuoden 1971 peruskarttaan on paikalle merkitty useita rakennuksia.

Toimenpiteet

Tarkastukset

Tila: 3 Toteutettu Laji: 6 Suojeluarvojen tarkastus Tarkastusvuosi: 2015
Tarkastuspvm: 2.6.2015 Tarkastaja: H. Kelola-Mäkeläinen
Kuvaus: KMO-kulttuuriperintöinventointi

**Viranomais-
rekisterinro:**

Kunto: 1 Hyvä

Arvotus: 8 Muu suojeluarvo

Olotila: 2 Ei käytössä

**Kohteen
suojaus:** 9 Muu suojeluarvo

Selitys:

Selitys:

**Ympäristön
suojaus:**

0 Ei määritelty

Selitys:

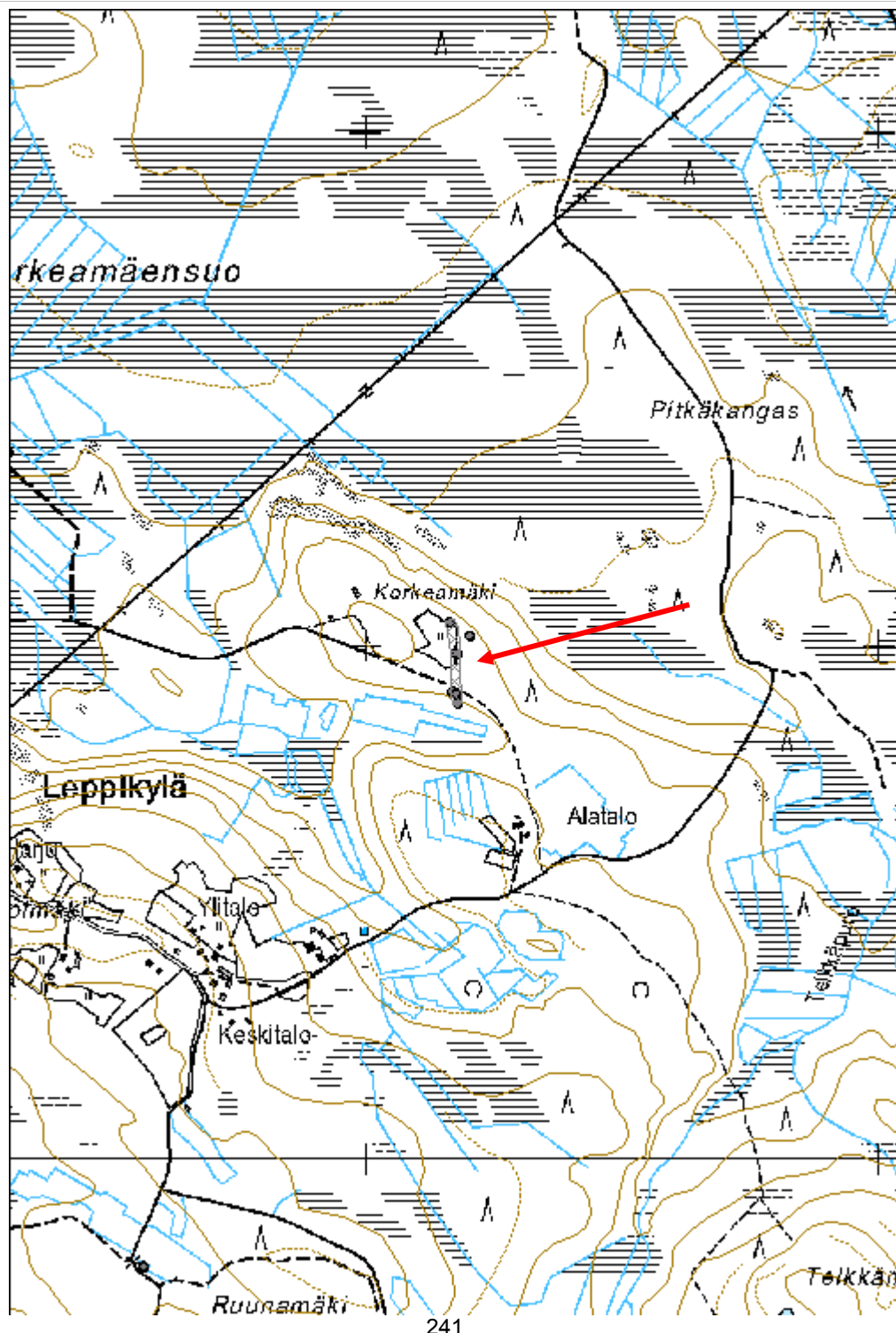


Rakennuksen ja uunin jäännös.



Aluskasvillisuuden peittämiä peltoröykkiöitä. Kuvassa harjoittelija Helinä Poutamo.

Kohdetyyppi:	1 Asuinpaikat	Copyright:	© Metsähallitus 2008 © Maanmittauslaitos 1/MML/08
Koordinaatit:	X 7105966, Y 3501169, Z 185	Mittakaava:	1:10000



Lehto asuintila jäännös

MH-tunnus: 181177

Kohdetyyppi:	1 Asuinpaikat	Haltija:	161 Metsätalous Kainuu
Ajoitus:	7116 Uusi aika	Ylläpitäjä:	161 Metsätalous Kainuu
Rakentamisvuosi:		Kunta:	205 Kajaani
Lukumäärä:	14		

Koordinaattiselitys:		Geometria tuotettu:	8 Digitointi, mittakaava <1:20000
Koordinaatit:	X 7092013, Y 3542705, Z 190	Löydöt:	

Taustatiedot

Kohde on merkitty vuoden 1974 peruskarttaan.

Ympäristön kuvaus

Lehtipuusaareke kuusimetsän keskellä. Aluskasvillisuus heinää, ruohoja ja sammalta.

Kohteen kuvaus

Paikalla on ollut asuintila, joka on merkitty vielä 1974 peruskarttaan. Kartassa on yksi asuin- ja neljä talous/varastorakennusta. Paikalta kartoitettiin kuusi rakennuksen jäännöstä, kivirakenne, kuoppa, kaksi peltoröykkiötä ja kaksi kiviaidan pätkeä sekä tilan halki kulkenut polku. Polun varrella on lisäksi yksi mahdollinen pilkkapuu.

Rakennus jäännös 1 (181156): Kooltaan noin 6 x 16 m kokoinen päärakennuksen jäännös, josta on jäljellä sammaleen peittämä betoninen noin 30 cm korkea perustus. Perustus on säilynyt heikommin lounaislaidan pitkällä sivulla. Rakennuksen keskivaiheilla on kaksi kuusentaimien peittämää tiilikasaa sekä metalliromua. X= 3542714 ja Y= 7092009.

Rakennus jäännös 2 (181157): Kivistä tehty noin 5 x 5 m kokoinen kellarin jäännös, joka on peittynyt aluskasvillisuuteen. Kellarin oviaukko on sijainnut luultavasti kaakkoispäädyssä. Katon romahdettua rakennuksen keskelle syntyneessä kuopassa on muutamia hirren jäänteitä. Länsinurkan päällä on kivikasaa, jossa on tiiltä. Kellarikuopan syvyys on noin 1 m. X= 3542690 ja Y= 7091996.

Rakennus jäännös 3 (181158): Kivistä tehty suorakaiteenmuotoinen noin 1,5 x 3 m kokoinen rakennus, jossa ei oviaukkoa. Eteläseinä on säilynyt ehjänä, mutta muuten kiviä on sortunut seinistä rakennuksen pohjalle. Pohja on ilmeisesti tasainen ja rakennuksen syvyys on noin 1,3 m. Rakennuksen eteläpäästä lähtee kapea ojamainen rakenne, jonka pituus on useita metrejä. X= 3542707 ja Y= 7091968.

Rakennus jäännös 4 (181159): Noin 5 x 2 m kokoinen rakennuksen jäännös, josta on jäljellä pohjoispäädyssä sijaitseva tiilistä ja liuskeesta tehdyn uunin jäännös. Uuni on kooltaan noin 2 x 2 m ja korkeudeltaan noin 1 - 1,2 m. Rakennuksen seinälinjat erottuvat heikosti sammaleen peittäminä kiviriveinä, joiden keskellä kasvaa heinää. Kyseessä lienee saunan jäännös. X= 3542701 ja Y= 7092087.

Rakennus jäännös 5 (181161): Heikosti maastosta erottuva noin 5 x 12 m kokoinen rakennuksen jäännös, jonka koillispuolella kasvaa koivu ja tiheästi kuusen taimia. Rakennuksen jäännöksen lounaispuolella on nähtävissä poikittaisia sammaleen peittämiä puurivejä, jotka ovat luultavasti peräisin lattiarakenteesta. Koillispuolella kuusikon keskellä on metallinen aura. Mahdollisesti lato. X= 3542710 ja Y= 7092072.

Rakennus jäännös 6 (181163): Hyvin heikosti maastosta erottuva noin 15 x 9 m kokoinen rakennuksen jäännös. Parhaiten rakennuksesta erottuu sen itäpuoleinen pitkä sivu matalana ojana, jota reunustaa toiselta

puolelta kivirivi. Myös luoteispääty erottuu matalana kaivantona. Rakennuksen vierestä kulkee polku. X= 3542738 ja Y= 7091948.

Kivirakenne (181164): Noin 5 x 5 m kokoinen tasainen kivistä ladottu rakenne, jonka korkeus on noin 80 cm. Kivikerroksia on rakenteessa 2-5 ja sen eteläkulman päällä on puisten tikkaiden jäänteet. Rakenteen käyttötarkoitus on tuntematon. X= 3542698 ja Y= 7091986.

Peltoröykkiö 1 (181165): Isoista kivistä kasattu sammaleen peittämä noin 3 x 2 m kokoinen kivikasa, jonka etelä- ja pohjoispäädyistä lähtee kivirivit, joiden pituus on noin 2,5 - 5 m. X= 3542733 ja Y= 7091923.

Peltoröykkiö 2 (181167): Sammaleen peitossa oleva kivikasa, joka on kooltaan noin 1,5 x 5 m ja korkeudeltaan noin 0,3 m. X= 3542765 ja Y= 7091904.

Polku jäännös (181169): Luode-kaakkosuuntaisesti tilan halki kulkeva polku, jota pohjoispäässä reunustaa sammaleen peittämät kiviaidat (181171: X= 3542669 ja Y= 7092134 sekä 181173: X= 3542666 ja Y= 7092132) polun molemmin puolin. Polun varressa on myös yksi mahdollinen pilkkapuu (181175: X= 3542778 ja Y= 7091913). Pilkka on tehty koivuun ja siinä on kirveeniskun jälkiä. Polku jatkuu yksityismaiden puolelle ja se yhdistää Lehdon ja Löytölän tilat. X= 3542705 ja Y= 7091983.

Kuoppa jäännös (181168): Halkaisijaltaan noin 1,5 m kokoinen ja syvyydeltään noin 0,2 m syvä. Kuopasta kasvaa kuusen taimia. Mahdollisesti kaivo. X= 3542723 ja Y= 7091957.

Kohteen raja

Aluemainen.

Tulkinta

Asuintilan jäännös.

Lisätietoja

Toimenpiteet

Tarkastukset

Tila: 3 Toteutettu Laji: 6 Suojeluarvojen tarkastus Tarkastusvuosi: 2015
Tarkastuspvm: 10.6.2015 Tarkastaja: H. Kelola-Mäkeläinen
Kuvaus: KMO-kulttuuriperintöinventointi

**Viranomais-
rekisterinro:**

Kunto: 1 Hyvä

Arvotus: 8 Muu suojeluarvo

Olotila: 2 Ei käytössä

**Kohteen
suojelu:** 9 Muu suojeluarvo

Selitys:

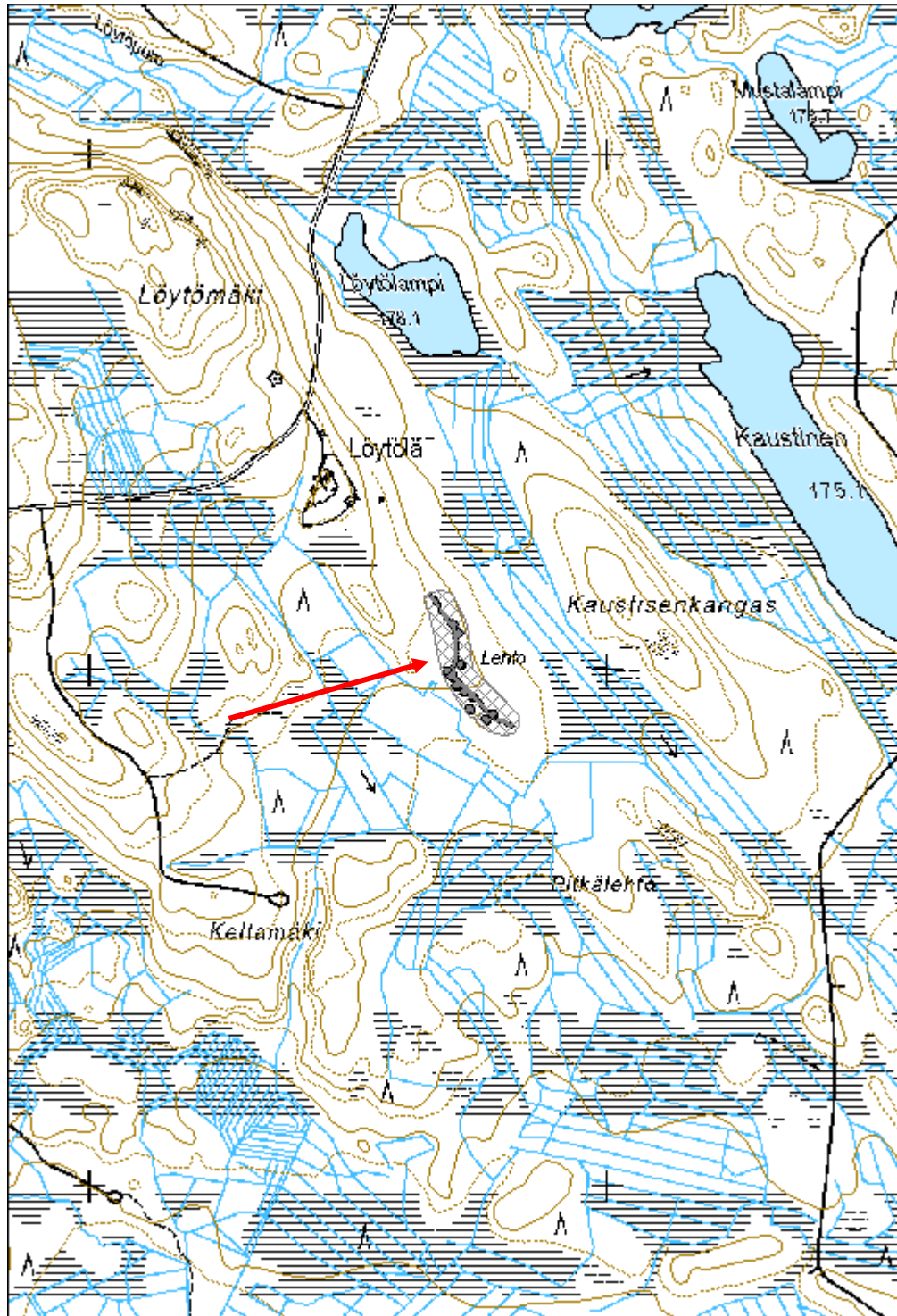
Selitys:

Ympäristön suojelu:	0 Ei määritelty
Selitys:	



Yleiskuva rakennuksen jäännös 1.

Kohdetyyppi:	1 Asuinpaikat	Copyright:	© Metsähallitus 2008 © Maanmittauslaitos 1/MML/08
Koordinaatit:	X 7092013, Y 3542705, Z 190	Mittakaava:	1:10000



Leppimäki asuintila jäännös

MH-tunnus: 180935

Kohdetyyppi:	1 Asuinpaikat	Haltija:	161 Metsätalous Kainuu
Ajoitus:	7116 Uusi aika	Ylläpitäjä:	161 Metsätalous Kainuu
Rakentamisvuosi:		Kunta:	205 Kajaani
Lukumäärä:	10		

Koordinaattiselitys:		Geometria tuotettu:	8 Digitointi, mittakaava <1:20000
Koordinaatit:	X 7105407, Y 3500236, Z 207	Löydöt:	

Taustatiedot

Kohde on merkitty vanhaan peruskarttaan.

Ympäristön kuvaus

Vanha pihapiiri, jota ympäröi tiheä kuusimetsä. Siellä täällä kasvaa lehtipuupusikoita ja ruohikkoa.

Kohteen kuvaus

Paikalla on ollut Leppimäen tila ja inventoinnissa löydettiin kuusi rakennuksen jäännöstä, kolme peltoröykkiötä sekä noin 70 metriä kiviaitaa.

Rakennuksen jäännös 1 (180916): Kooltaan noin 6 x 6 m kokoisen hirsistä tehdyn kaksihuoneisen riihen tai aitan jäännös, josta toisen huoneen itäseinä on romahtanut. Muuten rakennuksesta on vielä 12 hirsikertaa jäljellä. Rakennuksessa ei ole ikkunoita ja kumpaankin huoneeseen johtaa oma sisäänkäynti. Hirret on veistetty sivuilta tasaisiksi ja niiden päät on sahattu. Rakennus on pitkänurkkainen ja tehty koirankaulasalvoksin. Väliseinä sijaitsee rakennuksen keskellä ja rakennus on tehty nurkkakivien päälle. X= 3500209 ja Y= 7105430.

Rakennus jäännös 2 (180917): Kivistä tehdyn kellarin jäännös, jossa oviaukko keskellä kaakkoisseinää. Takaseinän kylmämuuratut kivet ovat vielä hyvin nähtävissä. Koko noin 2,5 x 3 m ja syvyys noin 1-1,5 m. X= 3500231 ja Y= 7105444.

Rakennus jäännös 3 (180919): Päärakennuksen jäännös, joka erottuu maastosta korkeampana kumpareena, jossa muutama ilmeisesti väliseinään kuulunut hirsi, savupiipun pätkä ja iso leivinuunin jäännös. Rakennuksen jäännöksen päällä on metalliromua. X= 3500243 ja Y= 7105438.

Rakennus jäännös 4 (180920): Etelä-pohjoissuuntaisen rakennuksen jäännös, jossa eteläpäädyssä kivistä tehty perustus kun taas itä- ja länsilaitojen perustus on tehty betonista. Pohjoispäädyssä on lisäksi uunin jäännös. Rakennuksen koko on noin 8 x 14 m. Rakennus on mitä luultavimmin navetta, jonka toisessa päädyssä on sijainnut sauna. X= 3500255 ja Y= 7105405.

Rakennus jäännös 5 (180922): Noin 4,5 x 4,5 m kokoinen hirsirakennuksen jäännös, josta jäljellä vielä 8-9 hirsikertaa. Hirret on veistetty sivuilta tasaisiksi ja rakennus on pitkänurkkainen. Oviaukot sijaitsevat kummassakin päädyssä. Lisäksi eteläseinällä on ikkuna. Kattorakenteet ovat romahtaneet sisään ja rakennuksen sisällä on ikkunanpokia. Rakennuksen eteläpuolelle on ilmeisesti myöhemmin tehty laudoista laajennus, jonka koko on noin 5 x 5 m. Ilmeisesti aitta. X= 3500278 ja Y= 7105408.

Rakennus jäännös 6 (180924): Pienen rinteen kylkeen tehty betoninen kellari. Katto on melkein ehyt. Ovenaukko on tehty lankuista ja ulkokatto pellistä. Kellarin koko on noin 2,5 x 5 m. Lisäksi betonikellarin vieressä on yksityismaan puolella rivissä törmän rinteessä ainakin kolmen kivistä tehdyn kellarin jäänteet.

Näiden kellareiden katot ovat romahtaneet. X= 3500295 ja Y= 7105408.

Peltoröykkiö 1 (180928): Halkaisija noin 3 m. X= 3500231 ja Y= 7105463.

Peltoröykkiö 2 (180930): X= 3500250 ja Y= 7105397.

Peltoröykkiö 3 (180932): Peltoröykkiön päällä ja ympärillä metalliromua. X= 3500292 ja Y= 7105455.

Kiviaita (180926): Noin 70 m pitkä kiviaita. X= 3500187 ja Y= 7105381.

Kohteen rajaus

Aluomainen. Rajaus perustuu kohteen näkyviin rajoihin.

Tulkinta

Leppimäen asuintilan jäänteet.

Lisätietoja

Leppikylästä, joka on ollut osa Saaresmäen kylää, löytyy muistitietoa Eljas Jokelaisen vuonna 2005 kokoamasta Perinnetietoa ja muistelmia Saaresmäen, Leppikylän ja Kytökosken kyliltä -vihkosesta. Leppimäen talossa ovat asuneet Komulaiset ja Pikkaraiset.

Toimenpiteet

Tarkastukset

Tila: 3 Toteutettu Laji: 6 Suojeluarvojen tarkastus Tarkastusvuosi: 2015

Tarkastuspvm: 19.5.2015 Tarkastaja: H. Kelola-Mäkeläinen

Kuvaus: KMO-kulttuuriperintöinventointi

**Viranomais-
rekisterinro:**

Kunto: 1 Hyvä

Arvotus: 8 Muu suojeluarvo

Olotila: 2 Ei käytössä

**Kohteen
suojelu:** 9 Muu suojeluarvo

Selitys:

Selitys:

**Ympäristön
suojelu:**

0 Ei määritelty

Selitys:

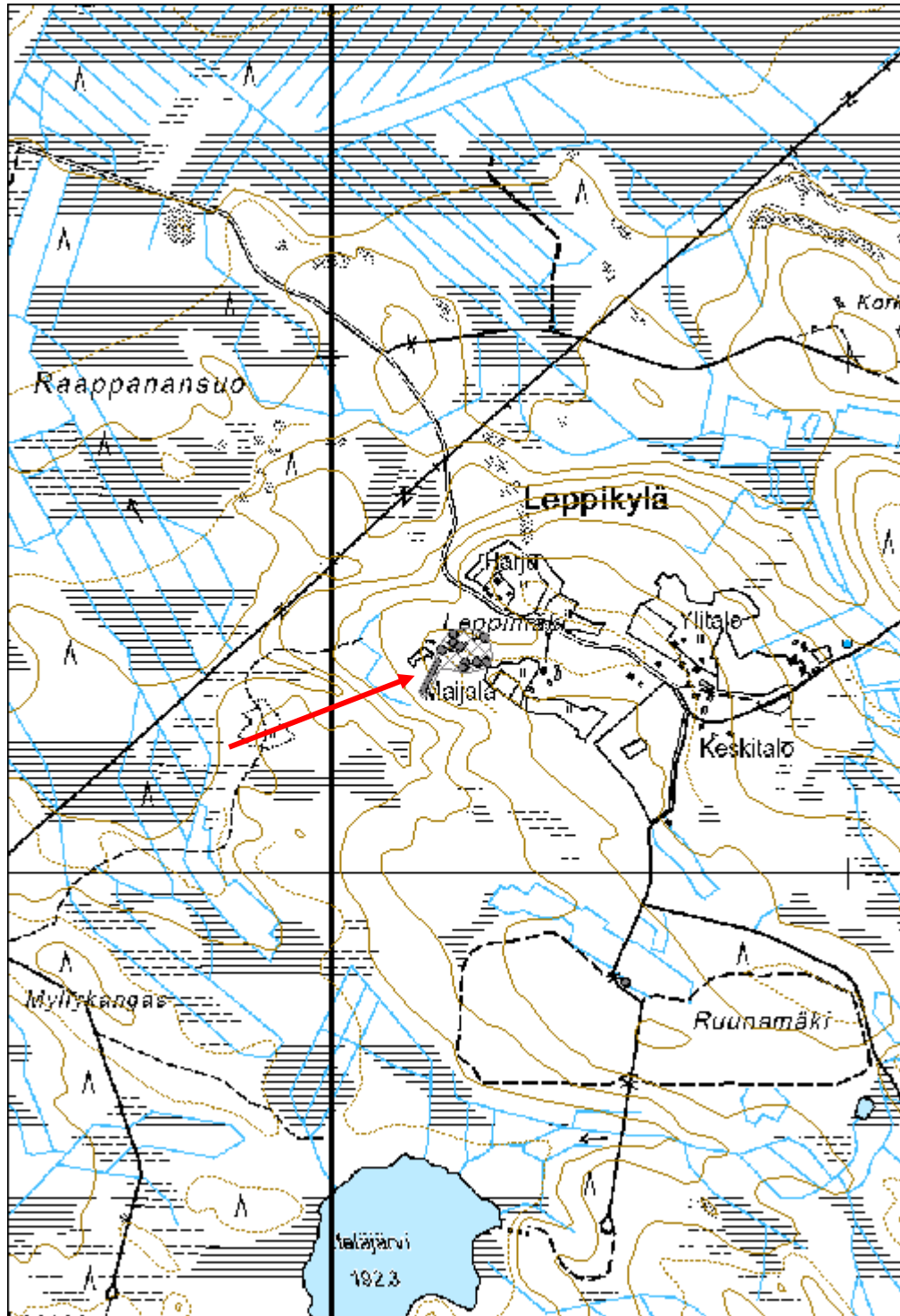


Rakennuksen jäännös 1.



Päärakennuksen leivinuuni.

Kohdetyyppi:	1 Asuinpaikat	Copyright:	© Metsähallitus 2008 © Maanmittauslaitos 1/MML/08
Koordinaatit:	X 7105407, Y 3500236, Z 207	Mittakaava:	1:10000



Vihotti asuintila jäännös

MH-tunnus: 180905

Kohdetyyppi:	1 Asuinpaikat	Haltija:	161 Metsätalous Kainuu
Ajoitus:	7116 Uusi aika	Ylläpitäjä:	161 Metsätalous Kainuu
Rakentamivuosi:		Kunta:	205 Kajaani
Lukumäärä:	25		

Koordinaattiselitys:		Geometria tuotettu:	8 Digitointi, mittakaava <1:20000
Koordinaatit:	X 7102789, Y 3498675, Z 228	Löydöt:	

Taustatiedot

Kohde löytyi vuoden 1972 peruskartan perusteella.

Ympäristön kuvaus

Laajan harjun tasainen lakialue, jossa kasvaa sekametsää. Aluskasvillisuus varpua, sammalta ja heinää.

Kohteen kuvaus

Paikalta löydettiin inventoinnissa yhteensä 25 erilaista rakennetta. Rakenteista 11 on peltoröykkiöitä, kuusi kiviaidan jäänteitä, neljä kellareiden jäänteitä ja neljä rakennusten jäänteitä. Jäännökset muodostavat alueella kolme keskittymää, joista yksi on alueen etelälaidalla, yksi keskellä ja yksi pohjoislaidalla. Alueen sisällä on lisäksi nähtävissä vielä vanhaa heinittynyttä peltoa.

Rakennusten jäännökset keskittyvät alueen keskiosaan.

Rakennus jäännös 1 (180897): Peltoalueen keskellä oleva noin 4 x 4 m kokoinen rakennuksen jäännös, joka erottuu vanhojen lehtien peittämänä seinälinjoina. Rakennuksen länsinurkassa on liuskekivistä tehdyn uunin jäännös, joka on kooltaan noin 1,5 x 1 m ja korkeudeltaan noin 1-1,2 m. X= 3498633 ja Y= 7102804.

Rakennus jäännös 2 (180898): Rakennuksen jäännös 1 pohjoispuolella sijaitseva lehtien ja heinien peittäminä seinälinjoina erottuva kooltaan noin 5 x 5 m kokoinen rakennuksen jäännös. Rakennuksen kaakkoislaidalla on maansekainen kumpare ja luoteislaidalla on kuoppa. X= 3498637 ja Y= 7102814.

Rakennus jäännös 3 (180899): Pienen noin 3 x 5 m kokoisin rakennuksen jäännös, josta on jäljellä vain vaivoin maastosta erottuvat kasvillisuuden peittämät seinälinjat sekä rakennuksen eteläseinustalla oleva iso luonnonkivistä tehty uunin jäännös. Rakennus on kenties saunan tai riihen jäännös. X= 3498654 ja Y= 7102801.

Rakennus jäännös 4 (180900): Hirsirakenteisen noin 5 x 6 m kokoisin rakennuksen jäännös. Seinälinjat erottuvat melko heikosti samoin kuin rakennuksen sisäosan halki kulkevat puut, jotka ovat luultavasti lattiarakenteita. Rakennuksen länsinurkassa on kivistä tehdyn uunin jäännös, joka on osin peittynyt lahonneen puun alle. Uuni on kooltaan noin 1,5 x 1,5 m. X= 3498672 ja Y= 7102803.

Kellari jäännös 1 (180901): Kooltaan noin 2 x 2 m kokoinen kaivanto pellon tuntumassa, rintein reunassa kiviaidan vieressä. Kellarin syvyys on noin 1 m ja kulkuaukko on sijainnut alarinteen puolella kellarin länsipäädyssä. X= 3498650 ja Y= 7102707.

Kellari jäännös 2 (180902): Kivistä tehdyn kellarin jäännös, josta katto romahtanut. Oviaukko sijaitsee kellarin etelänurkassa alarinteen puolella. Koko noin 3,5 x 3,5 m ja syvyys noin 1-1,5 m. Oviaukon

kohdalla seinän paksuus on noin 1,5 m. X= 3498609 ja Y= 7102782.

Kellari jäännös 3 (180903): Noin 3 x 3 m kokoinen ja noin 1 m syvä heinien ja kaatuneiden puiden peittämä kellari. Oviaukko sijaitsee keskellä luoteisseinää. Takaseinä on painunut keskeltä matalammalle ja kellarin seinistä on näkyvissä kiviä siellä täällä. X= 3498595 ja Y= 7102795.

Kellari jäännös 4 (180904): Pienen noin 1,5 x 1,5 m kokoisen kellarikaivannon jäännös. Oviaukko sijaitsee keskellä eteläseinää alarinteeseen päin. Kellarin rakenteet ovat peittyneet varpuihin, sammaleeseen ja heinään. Kaivannon syvyys on noin 0,5-1 m. X= 3498584 ja Y= 7102788.

Sammaleen ja varpujen peittämiä kiviainan pätkiä kartoitettiin alueelta kuusi. Aitojen pituudet vaihtelevat 7-28 m välillä.

Kiviaita 1 (180891): X= 3498730 ja Y= 7102686.

Kiviaita 2 (180892): X= 3498646 ja Y= 7102711.

Kiviaita 3 (180893): X= 3498626 ja Y= 7102724.

Kiviaita 4 (180894): Osin tuhoutunut, sillä aidan yli on aurattu kahdesta kohtaa. X= 3498605 ja Y= 7102888.

Kiviaita 5 (180895): X= 3498634 ja Y= 7102896.

Kiviaita 6 (180896): X= 3498711 ja Y= 7102724.

Peltoröykkiöt keskittyvät alueen etelä- ja pohjoisosiin peltojen laiduille. Muodoltaan aluskasvillisuuden peittämät röykkiöt ovat pyöreitä tai pitkulaisia ja niiden koko vaihtelee 1-10 m välillä.

Peltoröykkiö 1 (180870): Pitkulainen raivausröykkiö tasanteen reunalla. X= 3498658 ja Y= 7102702.

Peltoröykkiö 2 (180871): Sammaleen peittämä kivikasa puunrunkojen alla. Koko noin 3 x 2 m. X= 3498692 ja Y= 7102705.

Peltoröykkiö 3 (180872): Suuren kuusen juurella oleva peltoröykkiö, jonka koko on noin 4 x 2,5 m. X= 3498687 ja Y= 7102708.

Peltoröykkiö 4 (180873): Koko noin 2 x 2 m. X= 3498680 ja Y= 7102708.

Peltoröykkiö 5 (180874): Pitkulainen peltoröykkiö, jonka pituus noin 5 m. X= 3498633 ja Y= 7102724.

Peltoröykkiö 6 (180875): Halkaisija noin 1 m. X= 3498629 ja Y= 7102723.

Peltoröykkiö 7 (180876): Röykkiön reunaa on aurattu. X= 3498597 ja Y= 7102889.

Peltoröykkiö 8 (180877): X= 3498624 ja Y= 7102890.

Peltoröykkiö 9 (180878): X= 3498650 ja Y= 7102879.

Peltoröykkiö 10 (180879): Pitkulainen peltoröykkiö, joka sammaleen peittämä. Koko noin 10 x 2-2,5 m ja korkeus noin 1 m. Rakenteen lounaispään yli on ajettu koneella. X= 3498778 ja Y= 7102679.

Peltoröykkiö 11 (180890): X= 3498623 ja Y= 7102809.

Kohteen rajaus

Aluomainen. Rajaus perustuu kohteen näkyviin jäänteisiin.

Tulkinta

Vanha asuintila.

Lisätietoja

Vihotin tilasta löytyy muistitietoa Eljas Jokelaisen vuonna 2005 kokoamasta Perinnetietoa ja muistelmia Saaresmäen, Leppikylän ja Kytökosken kyliltä -vihkosesta. Tila on ollut Saaresmäen kylän laidalla ja paikalla on ollut kaksi taloa, joita ovat asuttaneet Leinosen veljekset. Heitä ennen tilalla ovat asuneet Honkaset ja Raappanat. Lähimpään naapuriin on ollut matkaa 3 km ja Vihottiin on kulkenut vain yksi polku, jossa on ollut pitkospuut.

Jokelainen arvelee Vihotti-nimen juontavan juurensa vihollinen-sanasta ja viittaavan venäläisten vainoihin (rappasodat?). Saaresmäen kylältä on paettu vihollisia piilopirteihin korpimetsiin ja Vihotti-nimen perusteella paikalla olisi Jokelaisen mukaan voinut sijaita tällainen pirtti.

Toimenpiteet

Tarkastukset

Tila: 3 Toteutettu Laji: 6 Suojeluarvojen tarkastus Tarkastusvuosi: 2015
Tarkastuspvm: 19.5.2015 Tarkastaja: H. Kelola-Mäkeläinen
Kuvaus: KMO-kulttuuriperintöinventointi

Viranomais- rekisterinro:		Kunto:	1 Hyvä
Arvotus:	8 Muu suojeluarvo	Olotila:	2 Ei käytössä
Selitys:		Kohteen suojelu:	9 Muu suojeluarvo
		Selitys:	

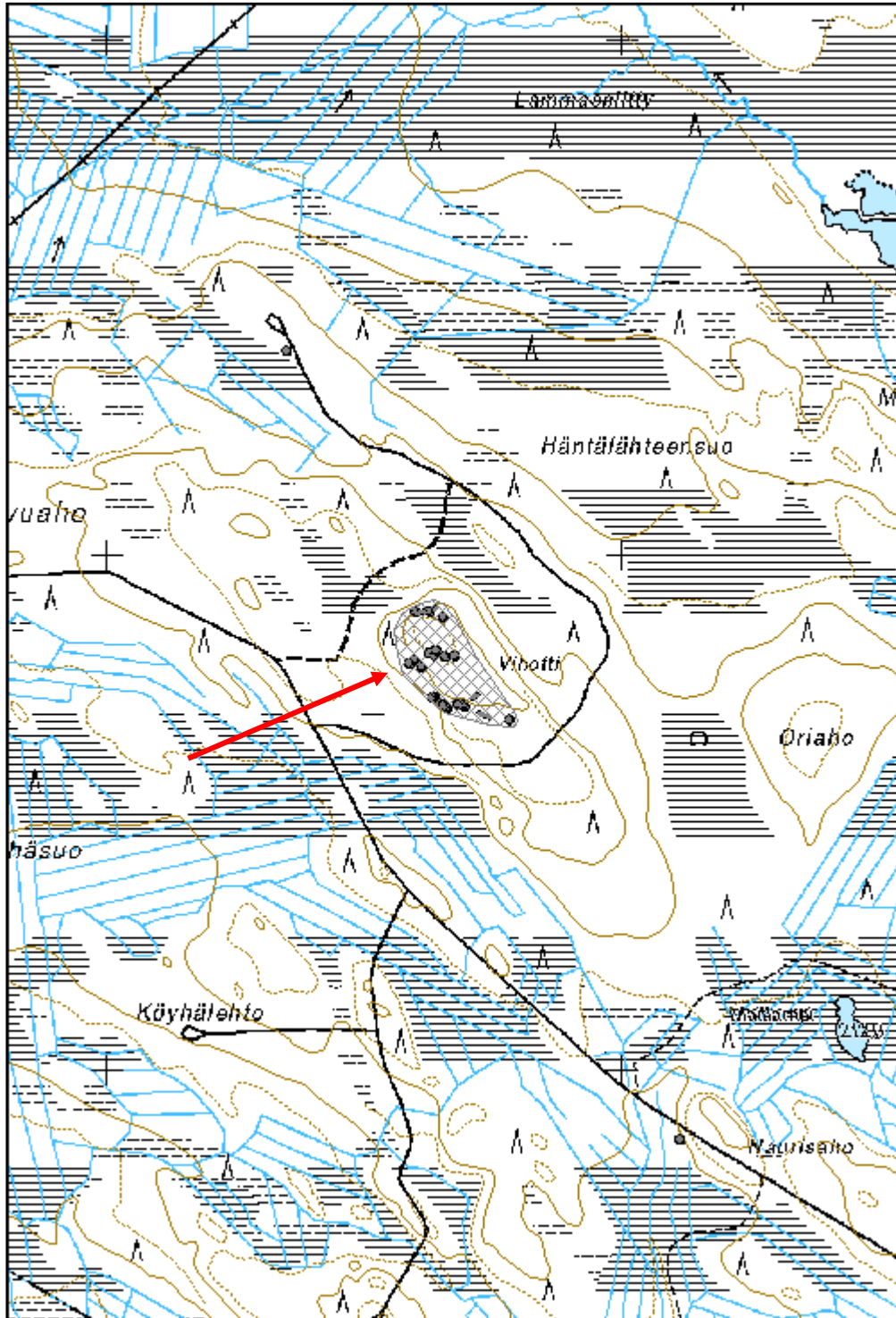
Ympäristön suojelu:	0 Ei määritelty
--------------------------------	-----------------

Selitys:	
-----------------	--



Rakennuksen jäännös 1 ja liuskekiviuuni.

Kohdetyyppi:	1 Asuinpaikat	Copyright:	© Metsähallitus 2008 © Maanmittauslaitos 1/MML/08
Koordinaatit:	X 7102789, Y 3498675, Z 228	Mittakaava:	1:10000



Sammakkomäki 2 kellari jäännös

MH-tunnus: 180974

Kohdetyyppi:	9 Valmistuspaikat/työpaikat	Haltija:	161 Metsätalous Kainuu
Ajoitus:	7116 Uusi aika	Ylläpitäjä:	161 Metsätalous Kainuu
Rakentamivuosi:		Kunta:	205 Kajaani
Lukumäärä:	2		

Koordinaattiselitys:		Geometria tuotettu:	8 Digitointi, mittakaava <1:20000
Koordinaatit:	X 7096688, Y 3528272, Z 200	Löydöt:	

Taustatiedot

Kohteet löytyivät inventoinnissa.

Ympäristön kuvaus

Koivua ja leppää kasvava alue. Aluskasvillisuus varpua ja sammalta.

Kohteen kuvaus

Paikalla on kaksi kellarin jäännöstä, jotka on kaivettu tervahaudan valliin (179309 Sammakkomäki 1 tervahauta).

Kellari jäännös 1 (180972): Osin tervahaudan valliin kaivettu suorakaiteenmuotoisen kellarin jäännös. Takaseinän päällä, luoteiskulmassa, on kivikasa. Kiviä on myös pohjoiskulman päällä. Oviaukko on sijainnut kaakkoisseinällä. Oviaukosta on vielä jäljellä aukon yläpuolella olleita hirsiiä, jotka ovat peittyneet sammaleeseen. Kellari on kooltaan noin 2,5 x 3,5 m ja syvyydeltään noin 1-1,2 m. X= 3528275 ja Y= 7096690.

Kellari jäännös 2 (180973): Tervahaudan valliin tehty kellarin jäännös, josta katto romahtanut. Eristeenä on ollut läpinäkyvää muovia. Oviaukko on hautautunut maa-aineksen ja sammaleen alle. Kattorakenteena on käytetty lankkuja. Kellari on kooltaan noin 5 x 2,5 m ja syvyydeltään n. 1,5m.

Kohteen rajaus

Aluomainen. Rajausta perustuu kohteen näkyviin jäänteisiin.

Tulkinta

Kahden tervahaudan valliin tehdyn kellarin jäännökset.

Lisätietoja**Toimenpiteet****Tarkastukset**

Tila: 3 Toteutettu Laji: 6 Suojeluarvojen tarkastus Tarkastusvuosi: 2015

Tarkastuspvm: 26.5.2015 Tarkastaja: H. Kelola-Mäkeläinen
Kuvaus: KMO-kulttuuriperintöinventointi

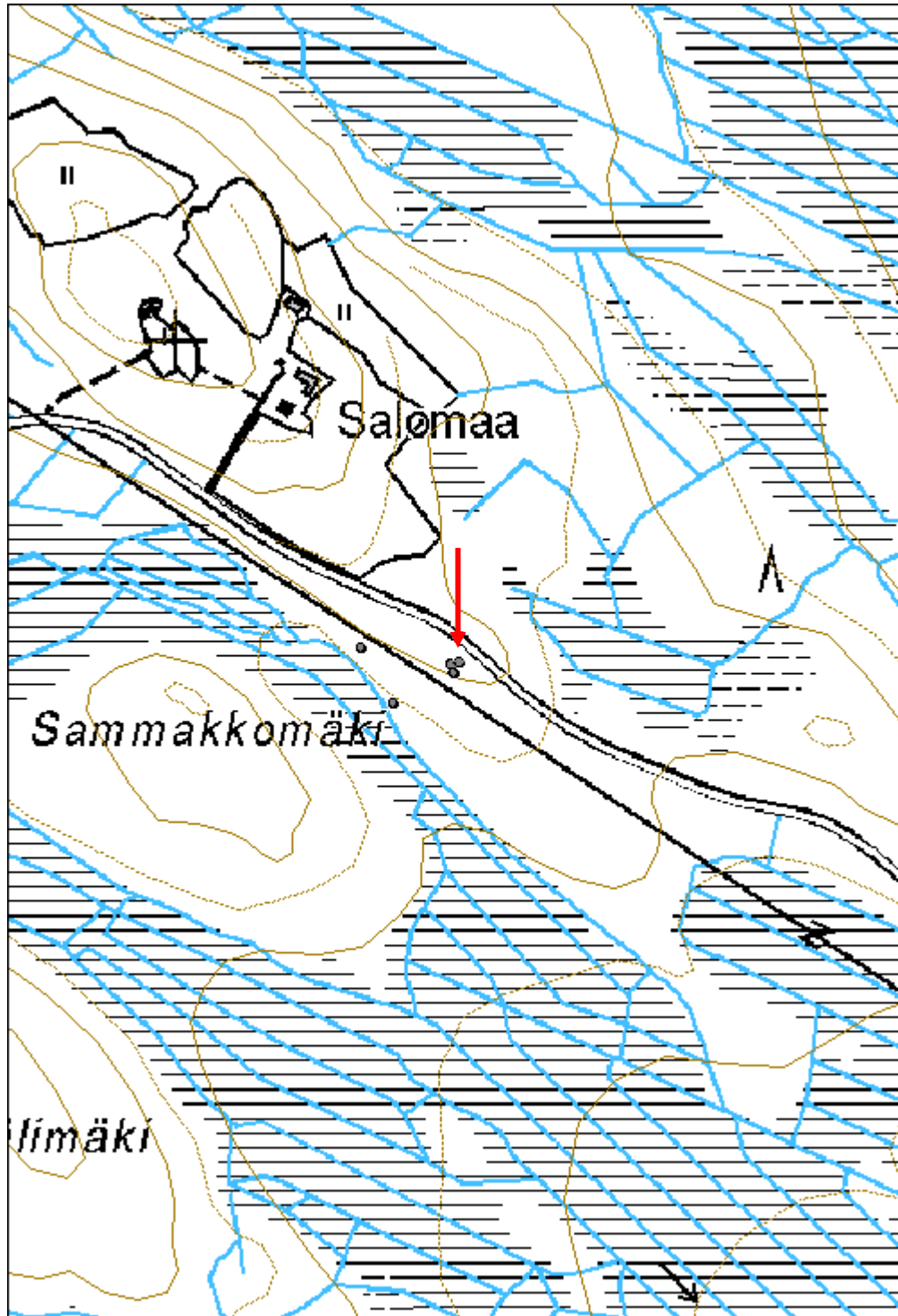
Viranomais- rekisterinro:		Kunto:	1 Hyvä
Arvotus:	8 Muu suojeluarvo	Olotila:	2 Ei käytössä
Selitys:		Kohteen suojaus:	9 Muu suojeluarvo
		Selitys:	

Ympäristön suojaus:	0 Ei määritelty
Selitys:	



Yleiskuva kellarin jäännöksestä 2.

Kohdetyyppi:	9 Valmistuspaikat/työpaikat	Copyright:	© Metsähallitus 2008 © Maanmittauslaitos 1/MML/08
Koordinaatit:	X 7096688, Y 3528272, Z 200	Mittakaava:	1:5000



Kettukangas 1 kuoppa jäännös

MH-tunnus: 180967

Kohdetyyppi:	99 Muu/määrittelemätön	Haltija:	161 Metsätalous Kainuu
Ajoitus:	7116 Uusi aika	Ylläpitäjä:	161 Metsätalous Kainuu
Rakentamisvuosi:		Kunta:	205 Kajaani
Lukumäärä:	6		

Koordinaattiselitys:		Geometria tuotettu:	8 Digitointi, mittakaava <1:20000
Koordinaatit:	X 7113411, Y 3492105, Z 195	Löydöt:	

Taustatiedot

Kohde on merkitty muinaisjäännösrekisteriin.

Ympäristön kuvaus

Erittäin kivikkoinen harjujakso, jota ympäröi toiselta laidalta kosteikko. Aluskasvillisuus varpua ja sammalta.

Kohteen kuvaus

Kohde on löydetty Mikroliitti Oy:n tuulivoimapuistoinventoinnissa vuonna 2013. Tuolloin alueelta kartoitettiin seitsemän kuoppaa, joista ainakin kolmen tulkittiin olevan pyyntikuoppia. Kesän 2015 inventoinnissa kohde tarkastettiin ja paikalta löydettiin kuusi kuoppaa, joista yhtä ei oltu löydetty aiemmassa inventoinnissa. Lisäksi kahta vuoden 2013 inventoinnissa merkittyä kuoppaa ei löytynyt (koordinaatit: X= 3492119 ja Y= 7113417 sekä X= 3492075 ja Y= 7113386). Kuoppien sijainnin ja ulkomuodon perusteella ne eivät liene pyyntikuoppia, vaan soranottokuoppia, joita näkee usein vastaavilla paikoilla. Kohdetta ehdotetaan tämän vuoksi poistettavaksi muinaisjäännösrekisteristä.

Kuoppa 1 (180961): Noin 1-1,2 m syvä suorakaiteenmuotoinen kuoppa, joka on kaivettu harjunnokkaan. Länsireunalla on melko suora profiili, jossa terävähköt kulmat. Kuopan keskellä kasvaa noin 22-26 v. kuusi. X= 3492103 ja Y= 7113449.

Kuoppa 2 (180962): Noin 1 m syvä kuoppa, jonka reunat suorat ja kulmat terävät. Maasto kivikkoista. Halkaisija noin 1,2 m. X= 3492111 ja Y= 7113412.

Kuoppa 3 (180963): Soikeanmuotoinen ja suppilomallinen noin 2,5 x 2 m kokoinen kuoppa, jonka syvyys on noin 1,2-1,5 m. Reunat melko suorat ja pohja tasainen. X= 3492102 ja Y= 7113404.

Kuoppa 4 (180964): Selkeä soranottokuoppa harjun rinteessä. Kuoppa suorakaiteenmuotoinen ja noin 1 m syvä "kauhaisu". Kuopan seinämät ovat suorat ja pohjalla on sammaleen peittämiä kiviä. X= 3492094 ja Y= 7113386.

Kuoppa 5 (180965): Maljamainen noin 1,5 m syvä kuoppa. Kuoppa on muodoltaan soikio ja kooltaan noin 2,5 x 2 m. X= 3492079 ja Y= 7113377.

Kuoppa 6 (180966): Soikea kuoppa, jossa suorat seinät. Etenkin länsilaidalta on valunut soraa kuopan pohjalle. Koko noin 2 x 1,2 m ja syvyys noin 50 cm. X= 3492073 ja Y= 7113375.

Kohteen rajaus

Aluemainen. Rajaus perustuu kohteen näkyviin rajoihin.

Tulkinta

Luultavasti soranottokuoppia.

Lisätietoja***Toimenpiteet******Tarkastukset***

Tila: 3 Toteutettu Laji: 6 Suojeluarvojen tarkastus Tarkastusvuosi: 2015
Tarkastuspvm: 21.5.2015 Tarkastaja: H. Kelola-Mäkeläinen
Kuvaus: KMO-kulttuuriperintöinventointi

Viranomais- rekisterinro:	1000023178	Kunto:	1 Hyvä
Arvotus:	8 Muu suojeluarvo	Olotila:	2 Ei käytössä
Selitys:		Kohteen suojelu:	2 Muinaisjäännösrekisteri II
		Selitys:	

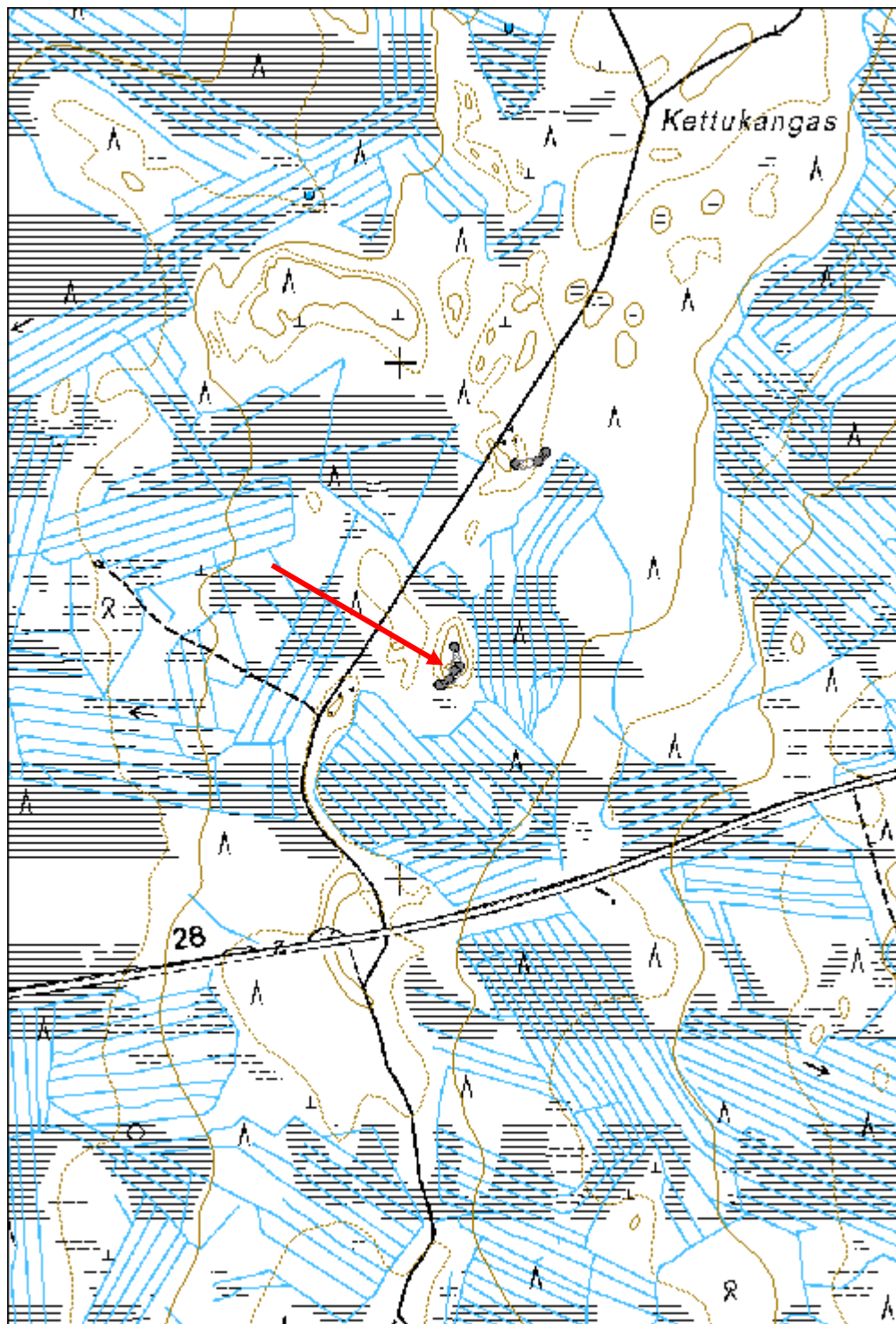
Ympäristön suojelu:	0 Ei määritelty
--------------------------------	-----------------

Selitys:	
-----------------	--



Yksi alueen kuopista, joka muodoltaan muistuttaa soranottokuoppaa.

Kohdetyyppi:	99 Muu/määrittelemätön	Copyright:	© Metsähallitus 2008 © Maanmittauslaitos 1/MML/08
Koordinaatit:	X 7113411, Y 3492105, Z 195	Mittakaava:	1:10000



Kettukangas 2 kuoppa jäännös

MH-tunnus: 180971

Kohdetyyppi:	99 Muu/määrittelemätön	Haltija:	161 Metsätalous Kainuu
Ajoitus:	7116 Uusi aika	Ylläpitäjä:	161 Metsätalous Kainuu
Rakentamivuosi:		Kunta:	205 Kajaani
Lukumäärä:	3		

Koordinaattiselitys:		Geometria tuotettu:	8 Digitointi, mittakaava <1:20000
Koordinaatit:	X 7113813, Y 3492249, Z 193	Löydöt:	

Taustatiedot

Kohde on merkitty muinaisjäännösrekisteriin.

Ympäristön kuvaus

Kivikkoinen harjujakso. Aluskasvillisuus varpua ja sammalta.

Kohteen kuvaus

Paikalta on löydetty Mikroliitti Oy:n vuonna 2013 tekemässä tuulivoimapuiston inventoinnissa kolme kuoppaa, jotka on tulkittu pyyntikuopiksi. Vuoden 2015 tarkastuksessa kuoppia löytyi kolme, joista yksi oli erittäin epämääräinen. Kuoppien sijainnin ja ulkomuodon perusteella kyseessä eivät liene pyyntikuopat, vaan pikemminkin soranottokuopat. Kohdetta ehdotetaan poistettavaksi muinaisjäännösrekisteristä.

Kuoppa 1 (180968): Harjun rinteeseen tehty pitkulanmallinen kuoppa, jossa melko jyrkät reunat. Syvyys noin 50 cm ja koko noin 1,5 x 0,8 m. Ei vaikuta vanhalta. X= 3492221 ja Y= 7113803.

Kuoppa 2 (180969): Halkaisijaltaan noin 1 m kokoinen ja noin 60 cm syvä kuoppa, jossa näkyvissä kiviä. Kuopan reunat ovat suorahkot. X= 3492265 ja Y= 7113809.

Kuoppa 3 (180970): Erittäin epämääräinen kuoppa kuusen juurella. Kuoppa on noin 20 cm syvä ja muodoltaan se on suorakaide ja sen pohja on tasainen. Kuopan reunoilla on kiviä. X= 3492280 ja Y= 7113827.

Kohteen raja

Aluomainen. Rajausta perustuu kohteen näkyviin rajoihin.

Tulkinta

Luultavasti soranottokuoppia, jotka on aiemmassa inventoinnissa tulkittu pyyntikuopiksi.

Lisätietoja***Toimenpiteet***

Tarkastukset

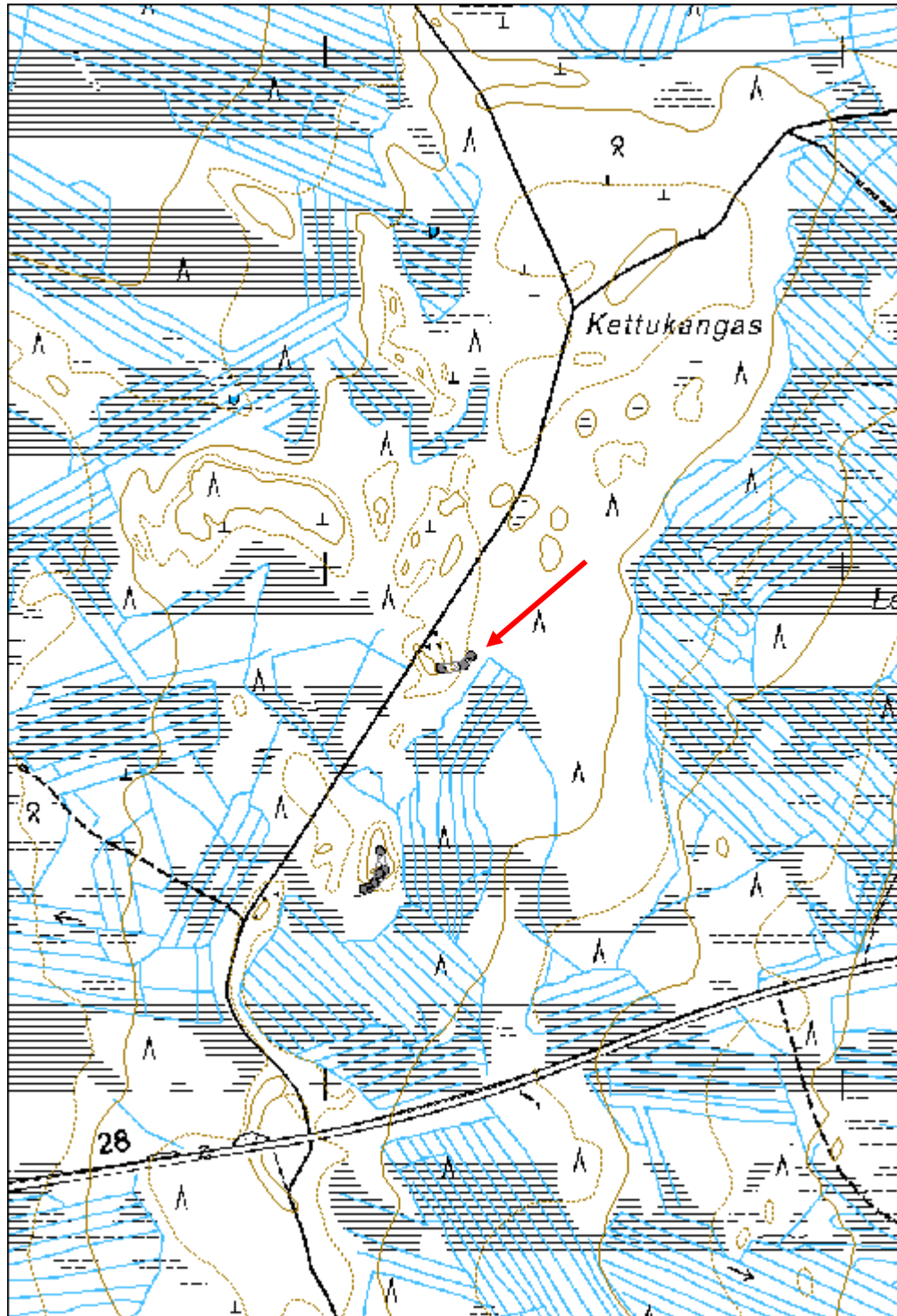
Tila: 3 Toteutettu Laji: 6 Suojeluarvojen tarkastus Tarkastusvuosi: 2015
Tarkastuspvm: 21.5.2015 Tarkastaja: H. Kelola-Mäkeläinen
Kuvaus: KMO-kulttuuriperintöinventointi

Viranomais- rekisterinro:	1000023179	Kunto:	1 Hyvä
Arvotus:	8 Muu suojeluarvo	Olotila:	2 Ei käytössä
Selitys:		Kohteen suojelu:	2 Muinaisjäännösrekisteri II
Selitys:		Selitys:	
Ympäristön suojelu:	0 Ei määritelty		
Selitys:			



Yksi epämääräisistä kuopista kuusen juurella.

Kohdetyyppi:	99 Muu/määrittelemätön	Copyright:	© Metsähallitus 2008 © Maanmittauslaitos 1/MML/08
Koordinaatit:	X 7113813, Y 3492249, Z 193	Mittakaava:	1:10000



Haapakuljun kämppä kämppä jäännös

MH-tunnus: 180864

Kohdetyyppi:	9 Valmistuspaikat/työpaikat	Haltija:	161 Metsätalous Kainuu
Ajoitus:	7116 Uusi aika	Ylläpitäjä:	161 Metsätalous Kainuu
Rakentamivuosi:		Kunta:	205 Kajaani
Lukumäärä:	5		

Koordinaattiselitys:		Geometria tuotettu:	8 Digitointi, mittakaava <1:20000
Koordinaatit:	X 7100967, Y 3510924, Z 183	Löydöt:	

Taustatiedot

Kohde löytyi vanhan peruskartan avulla.

Ympäristön kuvaus

Metsäautoteiden ja jyrkähkösti nousevan kivisen harjanteen välinen tasoitettu alue. Paikalla kasvaa mäntyjä, kuusentaimia, koivuja, katajaa ja heinää.

Kohteen kuvaus

Paikalle on vuoden 1971 peruskarttaan merkitty Haapakuljun kämppä ja viisi rakennusta. Inventoinnissa alueelta löydettiin kaksi rakennuksen jäännöstä, kellarin jäännös, betonilaatta sekä huussin jäännös.

Rakennus jäännös 1 (180862): Puretun rakennuksen jäännös, joka erottuu maastossa sammaleen ja varpujen peittäminä seinälinjoina. Rakennuksen koko on noin 8 x 8 m. X= 3510875 ja Y= 7101010.

Rakennus jäännös 2 (180444): Noin 9 x 5 m kokoisesta rakennuksesta on jäljellä kivistä tehty noin 15-25 cm korkea perustus, joka on sammaleen ja varpujen peittämä. Rakennuksen seinälinjojen sisällä kasvaa runsaasti kuusentaimia ja pusikkoa ja sen luoteispäässä on suurten metallitynnyreiden jäänteitä. Rakennuksen keskivaiheilla on betoninen noin 1 x 1 m kokoinen laatta, joka lienee uunin perustus. X= 3510941 ja Y= 7100923.

Kellari jäännös (180443): Kellari on kaivettu rinteeseen ja sen katto on romahtanut. Rakennuksen koko on noin 2,5 x 2,5 m ja sen syvyys on noin 0,5-1 m. Oviaukko on sijainnut länsiseinällä kohti tasoitettua aluetta. X= 3510965 ja Y= 7100934.

Huussi jäännös (180861): Kuusipytyinen laudasta rakennettu huussi, jonka molemmista päistä ja julkisivun puolelta on laudoitus purettu. Lisäksi eläimet ovat syöneet reikien alapuolista laudoitusta. Huussi koostuu viiden reiän käymälästä sekä yhdestä yksittäisestä vessasta rakennuksen koillispäädystä. Oviaukko suurempaan käymälään sijaitsee rakennuksen etusivulla. Huussissa on kaksi ikkunaa, yksi suuremmalle puolelle ja yksi yksittäiselle vessalle. Huussin koko on noin 5 x 2 m. X= 3510955 ja Y= 7101000.

Betonilaatta (180863): Noin 2,5 x 3,5 m kokoinen ja noin 30 cm korkea betonilaatta, jonka ympärillä metalliromua. X= 3510948 ja Y= 7100988.

Kohteen rajaus

Aluemainen. Rajaus perustuu kohteen näkyviin jäänteisiin.

Tulkinta

Metsätyökämpän jäännös, joka merkitty vielä vuoden 1971 peruskarttaan.

Lisätietoja

Toimenpiteet

Tarkastukset

Tila: 3 Toteutettu Laji: 6 Suojeluarvojen tarkastus Tarkastusvuosi: 2015
Tarkastuspvm: 18.5.2015 Tarkastaja: H. Kelola-Mäkeläinen
Kuvaus: KMO-kulttuuriperintöinventointi

**Viranomais-
rekisterinro:**

Kunto: 1 Hyvä

Arvotus: 8 Muu suojeluarvo

Olotila: 2 Ei käytössä

**Kohteen
suojelu:** 9 Muu suojeluarvo

Selitys:

Selitys:

**Ympäristön
suojelu:**

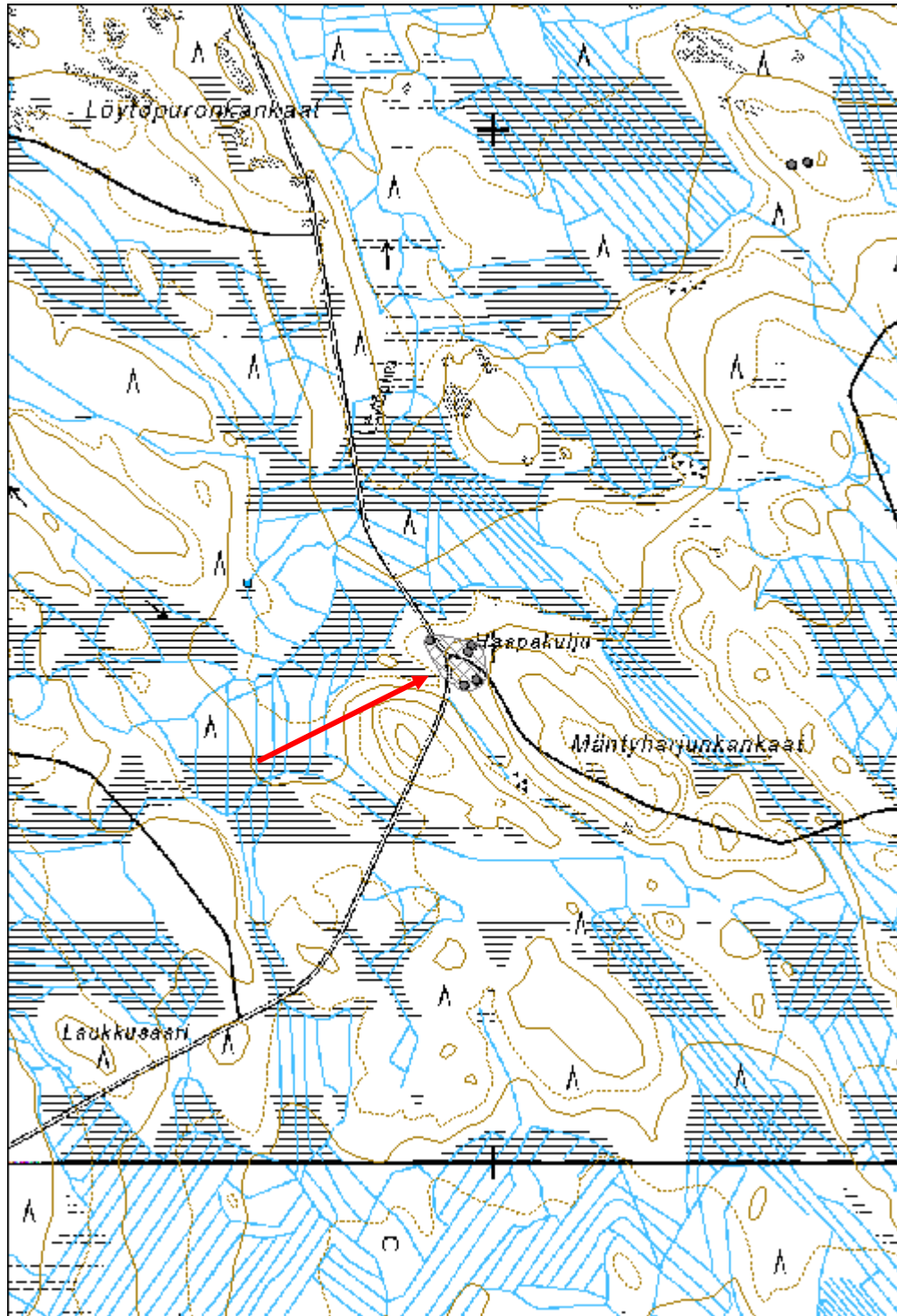
0 Ei määritelty

Selitys:



Kuusipyttyisen huussin jäännös.

Kohdetyyppi:	9 Valmistuspaikat/työpaikat	Copyright:	© Metsähallitus 2008 © Maanmittauslaitos 1/MML/08
Koordinaatit:	X 7100967, Y 3510924, Z 183	Mittakaava:	1:10000



Hoppula kämppä jäännös

MH-tunnus: 181211

Kohdetyyppi:	9 Valmistuspaikat/työpaikat	Haltija:	161 Metsätalous Kainuu
Ajoitus:	7116 Uusi aika	Ylläpitäjä:	161 Metsätalous Kainuu
Rakentamisvuosi:		Kunta:	205 Kajaani
Lukumäärä:	2		

Koordinaattiselitys:		Geometria tuotettu:	8 Digitointi, mittakaava <1:20000
Koordinaatit:	X 7099260, Y 3532866, Z 168	Löydöt:	

Taustatiedot

Kohde on merkitty SutiGisiin pisteenä ja se näkyy myös vuoden 1974 peruskartassa.

Ympäristön kuvaus

Joen ja avohakkuuaukean välinen metsäkaistale, jossa kasvaa mäntyjä ja kuusia, kohteen kohdalla myös koivuja. Aluskasvillisuus varpuja ja sammalta.

Kohteen kuvaus

Paikalle on vuoden 1974 peruskarttaan merkitty yksi rakennus, joka kartoitettiin karttaan merkityltä kohdalta. Lisäksi löydettiin rannan tuntumasta kivistä tehdyn uunin jäännös. Kämpän piha erottuu maastossa heinittyneenä aukeana.

Rakennus jäännös (181209): Noin 5 x 15 m kokoinen Itä-länsisuuntaisen rakennuksen jäännös, joka erottuu maastosta muusta maastosta hieman korkeampana tasaisena alueena. Rakennuksen keskivaiheilla on kuoppa ja sen luoteiskulmassa on liuskekivistä tehdyn uunin jäännös. Uunin korkeus on noin 1,7 m ja halkaisija noin 2 m. Uunin päällä on metalliromua. Rakennuksen pohjoispuolella on heinittynyt aukea, joka on vanha pihapiiri. X= 3532870 ja Y= 7099275.

Uuni jäännös (181210): Epämääräisen muotoinen sammaleen peittämien palaneiden kivien kasa, jonka halkaisija on noin 2 m. Kasan vierellä on metalliromua. Sijainnin perusteella kyseessä saattaa olla saunan kiuas. X= 3532858 ja Y= 7099243.

Kohteen rajaus

Aluemainen.

Tulkinta

Kämpän jäännös.

Lisätietoja***Toimenpiteet***

Tarkastukset

Tila: 3 Toteutettu Laji: 6 Suojeluarvojen tarkastus Tarkastusvuosi: 2015
Tarkastuspvm: 11.6.2015 Tarkastaja: H. Kelola-Mäkeläinen
Kuvaus: KMO-kulttuuriperintöinventointi

**Viranomais-
rekisterinro:**

Kunto: 1 Hyvä

Arvotus: 8 Muu suojeluarvo

Olotila: 2 Ei käytössä

**Kohteen
suojelu:** 9 Muu suojeluarvo

Selitys:

Selitys:

**Ympäristön
suojelu:**

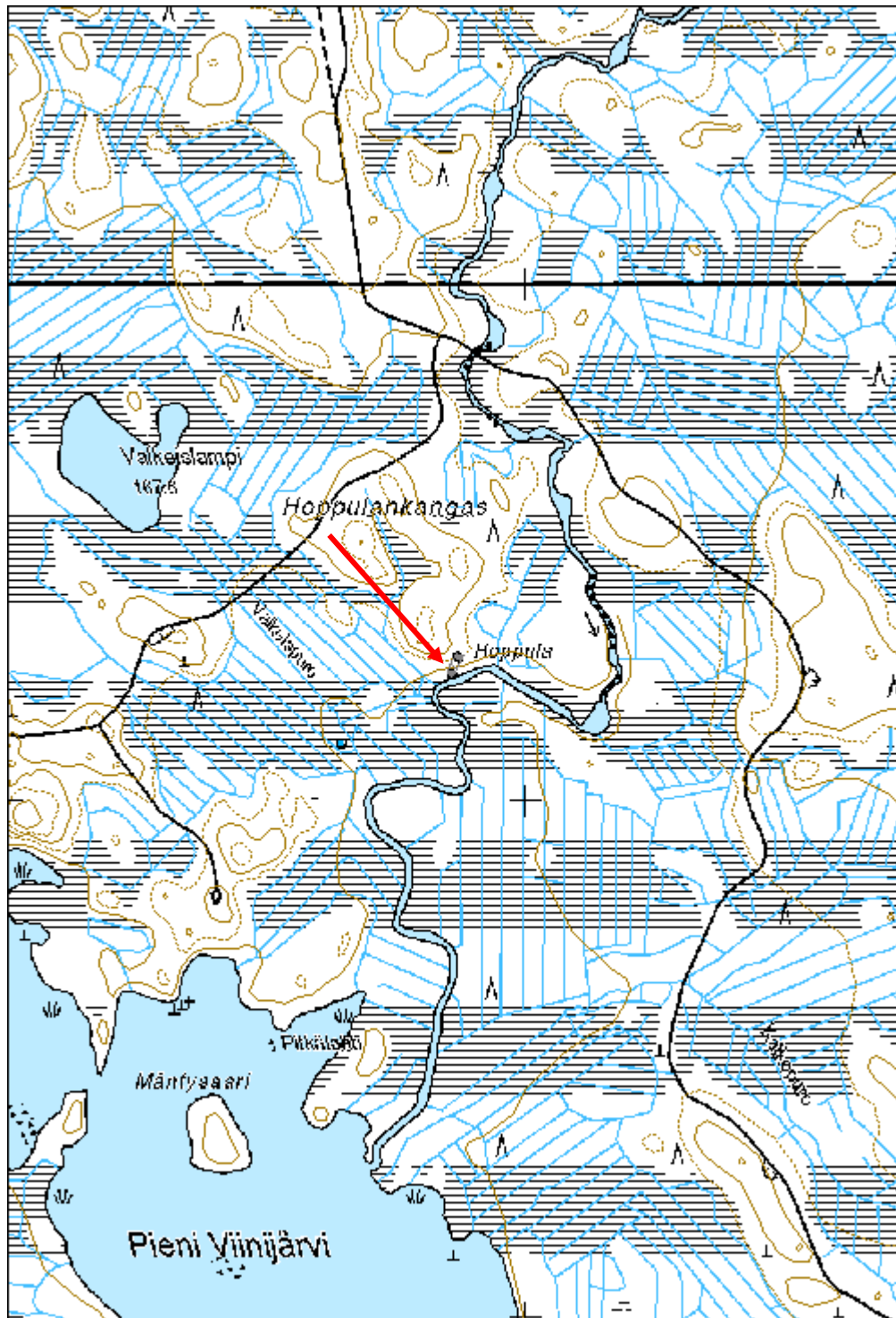
0 Ei määritelty

Selitys:



Liuskekivistä tehdyn uunin jäännös.

Kohdetyyppi:	9 Valmistuspaikat/työpaikat	Copyright:	© Metsähallitus 2008 © Maanmittauslaitos 1/MML/08
Koordinaatit:	X 7099260, Y 3532866, Z 168	Mittakaava:	1:10000



Palojoki kämppä jäännös

MH-tunnus: 181030

Kohdetyyppi:	9 Valmistuspaikat/työpaikat	Haltija:	161 Metsätalous Kainuu
Ajoitus:	7116 Uusi aika	Ylläpitäjä:	161 Metsätalous Kainuu
Rakentamivuosi:		Kunta:	205 Kajaani
Lukumäärä:	2		

Koordinaattiselitys:		Geometria tuotettu:	8 Digitointi, mittakaava <1:20000
Koordinaatit:	X 7105053, Y 3511947, Z 150	Löydöt:	

Taustatiedot

Kohde löytyi vanhan peruskartan avulla.

Ympäristön kuvaus

Palojoen pohjoisrannalla oleva sekametsää kasvava kuivempi kangas. Kämpän pihapiiri on kasvaa koivua. Aluskasvillisuus varpua, sammalta ja heinää.

Kohteen kuvaus

Paikalle on vuoden 1971 peruskarttaan merkitty rakennus. Kohteen sijainnin ja jäänteiden perusteella Palojoen rannalla on sijainnut kämppä, joka erottuu maastosta koivuvaltaisena heinää kasvavana alueena. Paikalta kartoitettiin kaksi rakennuksen jäännöstä sekä usean metallisen uunin jäänteet.

Rakennus jäännös 1 (181028): Noin 8 x 8 m kokoinen rakennuksen jäännös, joka erottuu maastosta sammaleiden ja varpujen peittäminä seinälinjoina. Ei uunia. X= 3511955 ja Y= 7105041.

Rakennus jäännös 2 (181029): Noin 6 x 12 m kokoinen rakennuksen jäännös, josta on jäljellä sammaleen ja aluskasvillisuuden peittämä hirsistä tehty lattiarakenne. X= 3511936 ja Y= 7105067.

Kohteen rajaus

Aluemainen.

Tulkinta

Luultavasti metsätyökämpän jäännös.

Lisätietoja

Merkitty vuoden 1971 peruskarttaan.

Toimenpiteet***Tarkastukset***

Tila: 3 Toteutettu Laji: 6 Suojeluarvojen tarkastus Tarkastusvuosi: 2015
Tarkastuspv: 4.6.2015 Tarkastaja: H. Kelola-Mäkeläinen
Kuvaus: KMO-kulttuuriperintöinventointi

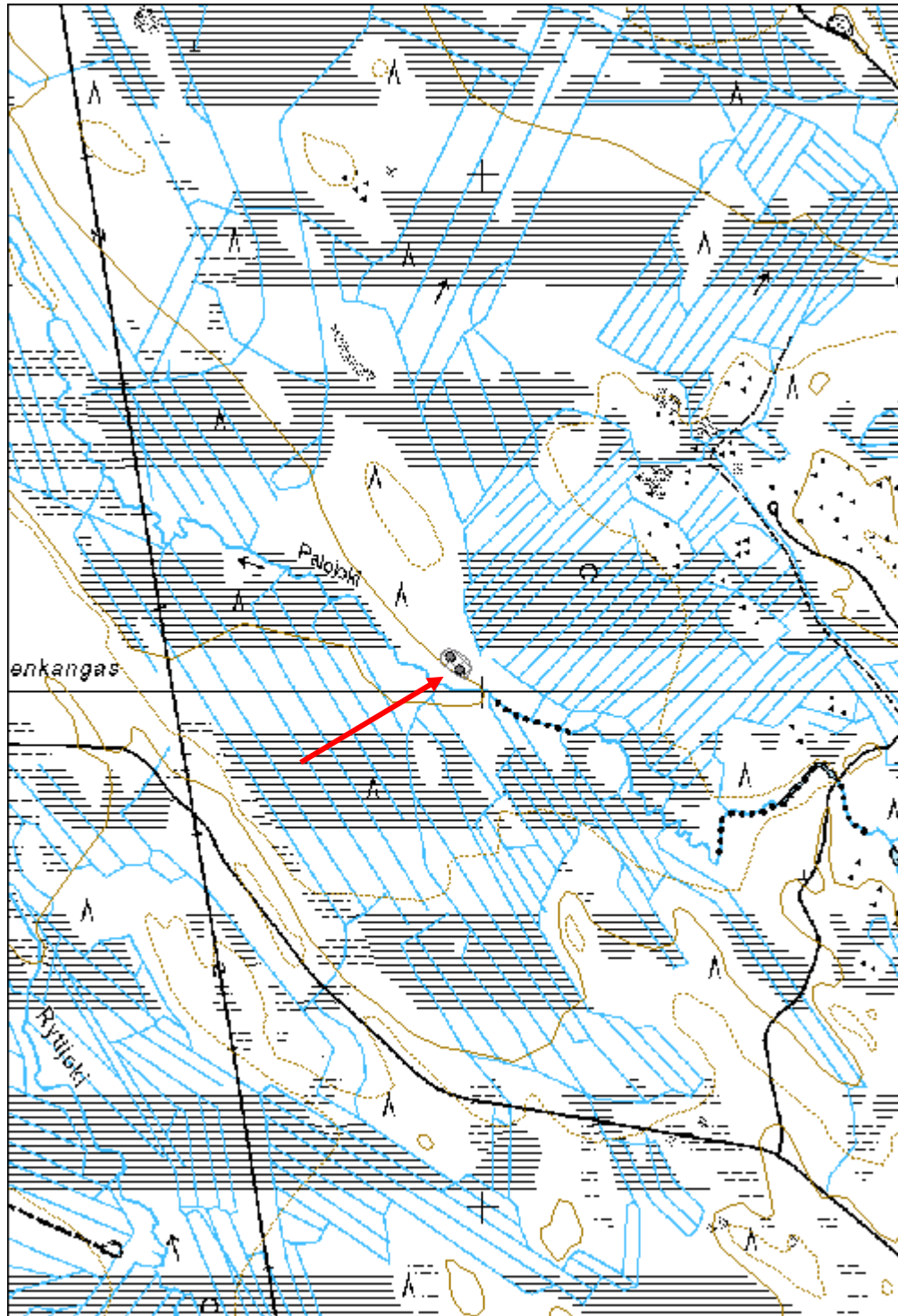
Viranomais- rekisterinro:		Kunto:	2 Kesinkertainen
Arvotus:	8 Muu suojeluarvo	Olotila:	2 Ei käytössä
Selitys:		Kohteen suojaus:	9 Muu suojeluarvo
		Selitys:	

Ympäristön suojaus:	0 Ei määritelty
Selitys:	



Rakennuksen jäännös 2.

Kohdetyyppi:	9 Valmistuspaikat/työpaikat	Copyright:	© Metsähallitus 2008 © Maanmittauslaitos 1/MML/08
Koordinaatit:	X 7105053, Y 3511947, Z 150	Mittakaava:	1:10000



Pohjolanmännikkö kämpä jäännös

MH-tunnus: 180978

Kohdetyyppi:	9 Valmistuspaikat/työpaikat	Haltija:	161 Metsätalous Kainuu
Ajoitus:	7116 Uusi aika	Ylläpitäjä:	161 Metsätalous Kainuu
Rakentamisvuosi:		Kunta:	205 Kajaani
Lukumäärä:	3		

Koordinaattiselitys:		Geometria tuotettu:	8 Digitointi, mittakaava <1:20000
Koordinaatit:	X 7091924, Y 3547702, Z 192	Löydöt:	

Taustatiedot

Kohde löytyi vanhan peruskartan avulla.

Ympäristön kuvaus

Melko tasainen heinää ja sammalta kasvava alue, joka avohakattu. Maanpintaa ei ole muokattu. Paikalle on jätetty koivuja, leppiä ja mäntyjä.

Kohteen kuvaus

Vuoden 1974 peruskarttaan on paikalle merkitty viisi rakennusta. Inventoinnissa paikalta löydettiin kahden rakennuksen jäännökset sekä merkkejä kolmannelle huonommin säilyneestä rakennuksesta. Rakennukset ovat peräisin Pohjolanmännikön metsätyökämpästä, joka on purettu.

Rakennus jäännös 1 (180975): Betoninen suorakaiteenmuotoinen rakennuksen perustus, jonka päällä kasvaa sammalta ja kuusen taimia. Perustuksen mitat ovat noin 7 x 13 m ja sen korkeus on noin 20-30 cm. Rakenteen päällä on metalliromua ja tiilenkappaleita. X= 3547644 ja Y= 7091951.

Rakennus jäännös 2 (180976): Suuri rakennuksen jäännös, josta jäljellä sammaleen peittämä noin 20-50 cm korkea betoninen perustus. Rakennus on ollut jaettu kahteen osaan pitkittäissuunnassa, jonka lisäksi päädyissä on ollut erilliset huoneet. Rakennus itä-länsisuuntainen ja se on kooltaan 11 x 31 m. Päätyjen huoneiden koko on 11 x 5 m. Kyseessä on päärakennus. X= 3547754 ja Y= 7091911.

Kuoppa jäännös (180977): Betoninen maan sisässä oleva neliskanttinen rakenne (rakennuksen tukijalka?). Koko noin 50 x 50 cm. Kuopassa on sisällä peltinen ämpäri. Tästä noin 2 m päässä luoteeseen on halkaisijaltaan noin 2 m kokoinen ja 1 m syvä pitkulainen kuoppa. X= 3547687 ja Y= 7091910.

Kohteen rajaus

Aluemainen. Rajaus perustuu kohteen näkyviin rajoihin.

Tulkinta

Pohjolanmännikön metsätyökämpän jäännös.

Lisätietoja

Kohde näkyy vuoden 1974 peruskartassa.

Toimenpiteet

Tarkastukset

Tila: 3 Toteutettu Laji: 6 Suojeluarvojen tarkastus Tarkastusvuosi: 2015
Tarkastuspvm: 12.5.2015 Tarkastaja: H. Kelola-Mäkeläinen
Kuvaus: KMO-kulttuuriperintöinventointi

**Viranomais-
rekisterinro:**

Kunto: 1 Hyvä

Arvotus: 8 Muu suojeluarvo

Olotila: 2 Ei käytössä

**Kohteen
suojelu:** 9 Muu suojeluarvo

Selitys:

Selitys:

**Ympäristön
suojelu:**

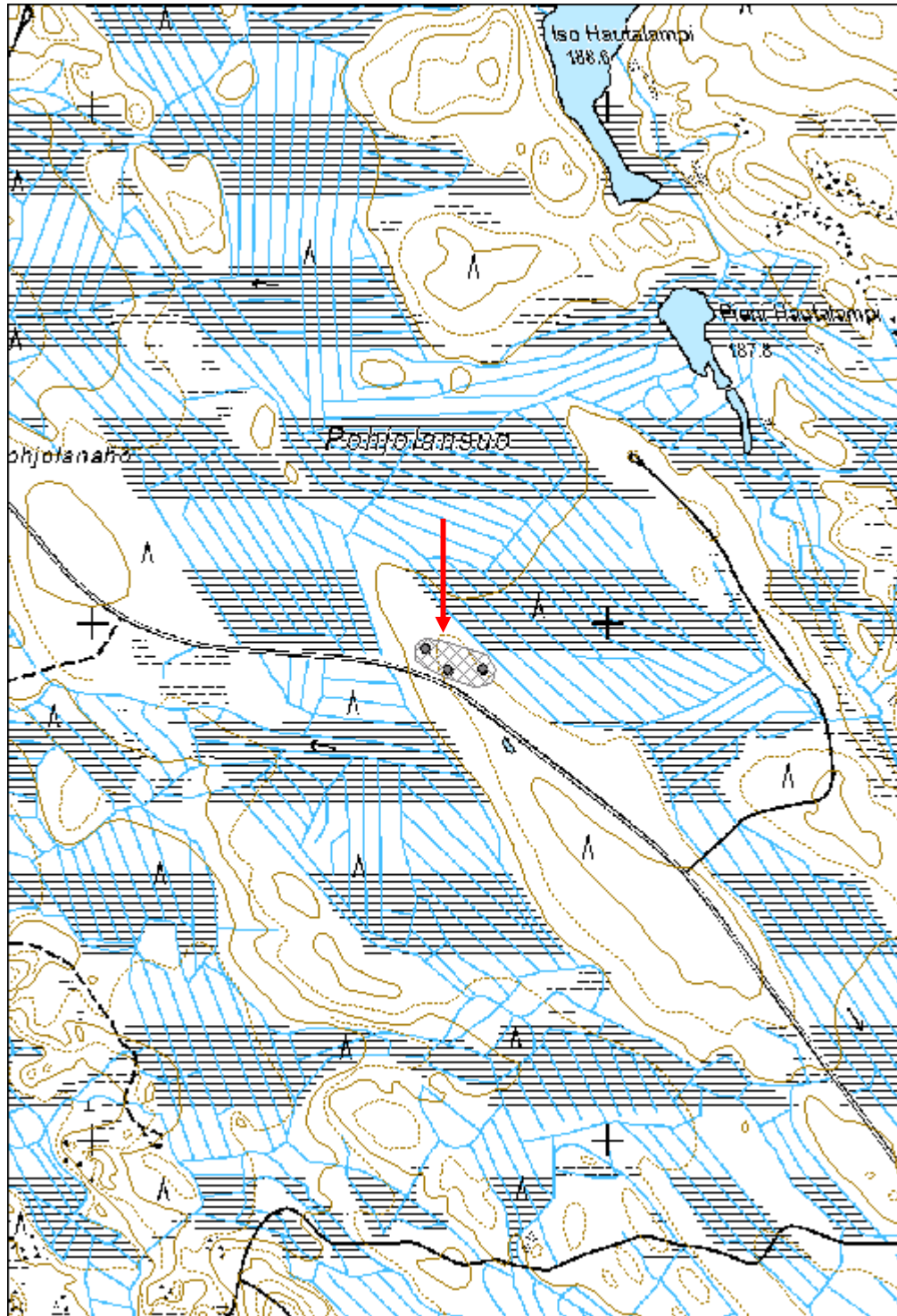
0 Ei määritely

Selitys:



Yleiskuva rakennuksen jäännöksestä 2.

Kohdetyyppi:	9 Valmistuspaikat/työpaikat	Copyright:	© Metsähallitus 2008 © Maanmittauslaitos 1/MML/08
Koordinaatit:	X 7091924, Y 3547702, Z 192	Mittakaava:	1:10000



Honkamäki metsänvartijatila jäännös

MH-tunnus: 180960

Kohdetyyppi:	9 Valmistuspaikat/työpaikat	Haltija:	161 Metsätalous Kainuu
Ajoitus:	7116 Uusi aika	Ylläpitäjä:	161 Metsätalous Kainuu
Rakentamisvuosi:		Kunta:	205 Kajaani
Lukumäärä:	11		

Koordinaattiselitys:		Geometria tuotettu:	8 Digitointi, mittakaava <1:20000
Koordinaatit:	X 7116171, Y 3498295, Z 148	Löydöt:	

Taustatiedot

Kohde löytyi vanhojen karttojen avulla.

Ympäristön kuvaus

Tiheää kuusikkoa kasvava kapeahko alue hiekkatien ja avohakkuuaukean välissä. Aluskasvillisuus sammalta ja heinää.

Kohteen kuvaus

Paikalle on merkitty vuoden 1927 metsätaloukartaan metsänvartijatila. Tilasta oli jäljellä kolme rakennuksen jäännöstä, seitsemän peltoröykkiötä ja pieni kuoppa. Pellot erottuivat vielä maastossa tasaisina tiheää kuusikkoa kasvavina alueina tien molemmin puolin.

Rakennus jäännös 1 (180949): Noin 6 x 4 m kokoinen kivistä rakennettu kellarin jäännös. Kivet on muurattu laastilla ja kellarissa on ollut puusta (hirsistä ja laudoista) tehty harjakatto, josta on kummassakin päädyssä vielä jäänteitä. Muuten katto on romahtanut, muttei kellarin sisään. Kellari on kaivettu maan sisään ja sitä peittää nyt sammaleen peittämä kumpu. Oviaukko on kaakkoislaidalla ja rakennus on kaakko-luodesuuntainen. Kellariin on johtanut noin 1-1,2 m pitkä eteinen ja lankuista tehtyjä ovia on ollut kaksi. X= 3498322 ja Y= 7116181.

Rakennus jäännös 2 (180950): Mahdollinen rakennuksen pohja. Lounaisreunalla on pienten sammalien peittämien kivien rivi, muuten pohja erottuu suorakaiteenmuotoisena kakkuna, jossa on keskellä pitkulainen noin 20 cm syvä kuopanne. Koko noin 7 x 5 m. X= 3498298 ja Y= 7116155.

Rakennus jäännös 3 (180951): Betoninen rakennuksen perustus, jonka keskellä on 2 x 1 m kokoinen betonilaatta. Laatta on luultavasti uunin perustus. Betonirakenteet ovat peittyneet sammaleeseen. Perustus on noin 20-30 cm korkea ja 15 cm paksu. Rakennuksen koko on noin 6 x 4,5 m. X= 3498330 ja Y= 7116183.

Peltoröykkiö 1 (180952): Isojen sammaleen peittämien kivien kasa. Kasan laidalla kasvaa suuri kolmihaarainen koivu, jonka halkaisija noin 60 cm. Kasan koko on noin 2 x 3 m ja sen yhdellä laidalla on metallinen vati. X= 3498325 ja Y= 7116168.

Peltoröykkiö 2 (180953): Sammaleen peittämä isojen kivien kivikasa, jonka koko on noin 1,5 x 1 m. X= 3498272 ja Y= 7116152.

Peltoröykkiö 3 (180954): Sammaleen peittämä pitkä ja kapea kivikasa, jossa isoja kiviä. Voi olla myös kiviaidan patkä. Kasan pituus on 5 m ja leveys noin 1 m. X= 3498264 ja Y= 7116149.

Peltoröykkiö 4 (180955): Melko matala sammaleen peittämää kivikkoa, joka voi olla raivausröykkiö tai

kivialtaa. Pituus noin 10m ja leveys vaihtelee. X= 3498257 ja Y= 7116148.

Peltoröykkiö 5 (180956): Sammaleen peittämä kivikasa, jonka halkaisija noin 1,5 m. X= 3498291 ja Y= 7116167.

Peltoröykkiö 6 (180957): Suuria kivenlohkareita, joita peittää sammal. Päällä kasvaa kataja. Halkaisija noin 1,5 m. X= 3498297 ja Y= 7116183.

Peltoröykkiö 7 (180958): Sammaleen peittämä kivikasa, jonka halkaisija on noin 1,2 m. X= 3498318 ja Y= 7116189.

Kuoppa jäännös (180959): Pieni kuoppa, jonka halkaisija on noin 1 m ja syvyys noin 30 cm. X= 3498290 ja Y= 7116170.

Kohteen rajaus

Aluemainen. Rajaus perustuu kohteen näkyviin rajoihin.

Tulkinta

Metsänvartijatilan jäännös.

Lisätietoja

Tila on merkitty Metsähallituksessa vuosina 1927 ja 1939 tehtyihin metsätaloustietokarttoihin.

Toimenpiteet

Tarkastukset

Tila: 3 Toteutettu Laji: 6 Suojeluarvojen tarkastus Tarkastusvuosi: 2015

Tarkastuspvm: 20.5.2015 Tarkastaja: H. Kelola-Mäkeläinen

Kuvaus: KMO-kulttuuriperintöinventointi

**Viranomais-
rekisterinro:**

Kunto: 1 Hyvä

Arvotus: 8 Muu suojeluarvo

Olotila: 2 Ei käytössä

**Kohteen
suojaus:** 9 Muu suojeluarvo

Selitys:

Selitys:

**Ympäristön
suojaus:**

0 Ei määritelty

Selitys:

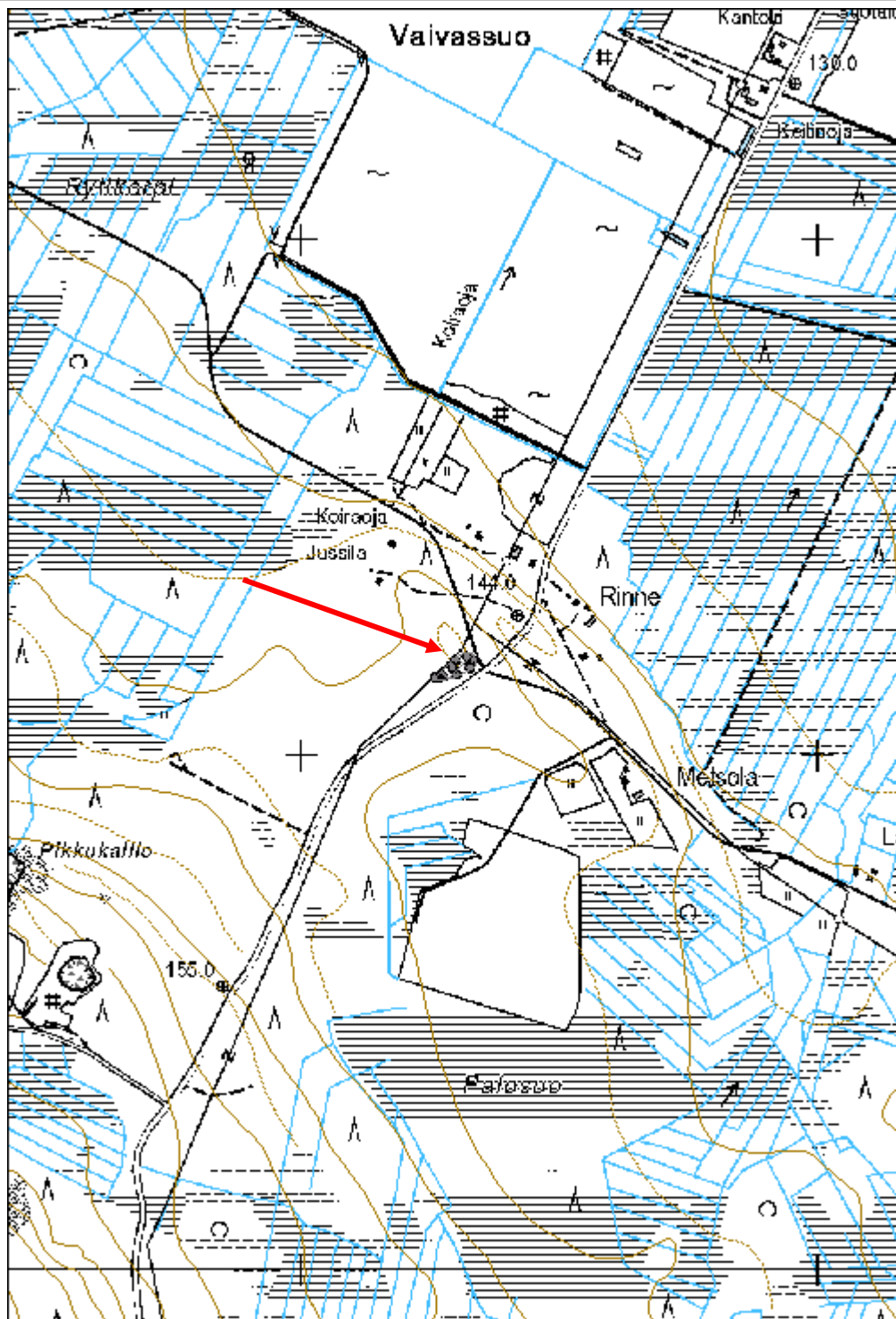


Yleiskuva kellarin jäännöksestä.



Yksi sammaleen peittämistä peltoröykkiöistä.

Kohdetyyppi:	9 Valmistuspaikat/työpaikat	Copyright:	© Metsähallitus 2008 © Maanmittauslaitos 1/MML/08
Koordinaatit:	X 7116171, Y 3498295, Z 148	Mittakaava:	1:10000



Sopenjärvi pilkkapuu

MH-tunnus: 59920

Kohdetyyppi:	99 Muu/määrittelemätön	Haltija:	161 Metsätalous Kainuu
Ajoitus:	7118 Historiallinen aika	Ylläpitäjä:	161 Metsätalous Kainuu
Rakentamisvuosi:		Kunta:	205 Kajaani
Lukumäärä:	1		

Koordinaattiselitys:		Geometria tuotettu:	4 Gps-mittaus, korjaamaton
Koordinaatit:	X 7103118, Y 3504416	Löydöt:	

Taustatiedot

Kohde on merkitty Reiskaan ja se on löydetty Talaskankaan luonnonsuojelualueen inventoinnin yhteydessä vuonna 2007.

Ympäristön kuvaus

Sopenjärveen pistävä kivikkoinen mäntyä kasvava niemi. Aluskasvillisuus jäkälää, kanervaa, varpuja, sammalta.

Kohteen kuvaus

Männyn tyveen, puun kaakkoispuolelle, on kirveellä veistetty noin 40 cm pitkä pilkka. Puu sijaitsee nuotiopaikan vieressä.

Kohteen rajaus

Pistemäinen.

Tulkinta

Kirveellä puuhun lyöty pilkka.

Lisätietoja

Kohteen koordinaattitietoja korjattu sekä kuvailutietoja ja kuva lisätty 2015.

Toimenpiteet***Tarkastukset***

Tila: 3 Toteutettu Laji: 6 Suojeluarvojen tarkastus Tarkastusvuosi: 2015
Tarkastuspvm: 2.6.2015 Tarkastaja: H. Kelola-Mäkeläinen
Kuvaus: KMO-kulttuuriperintöinventointi

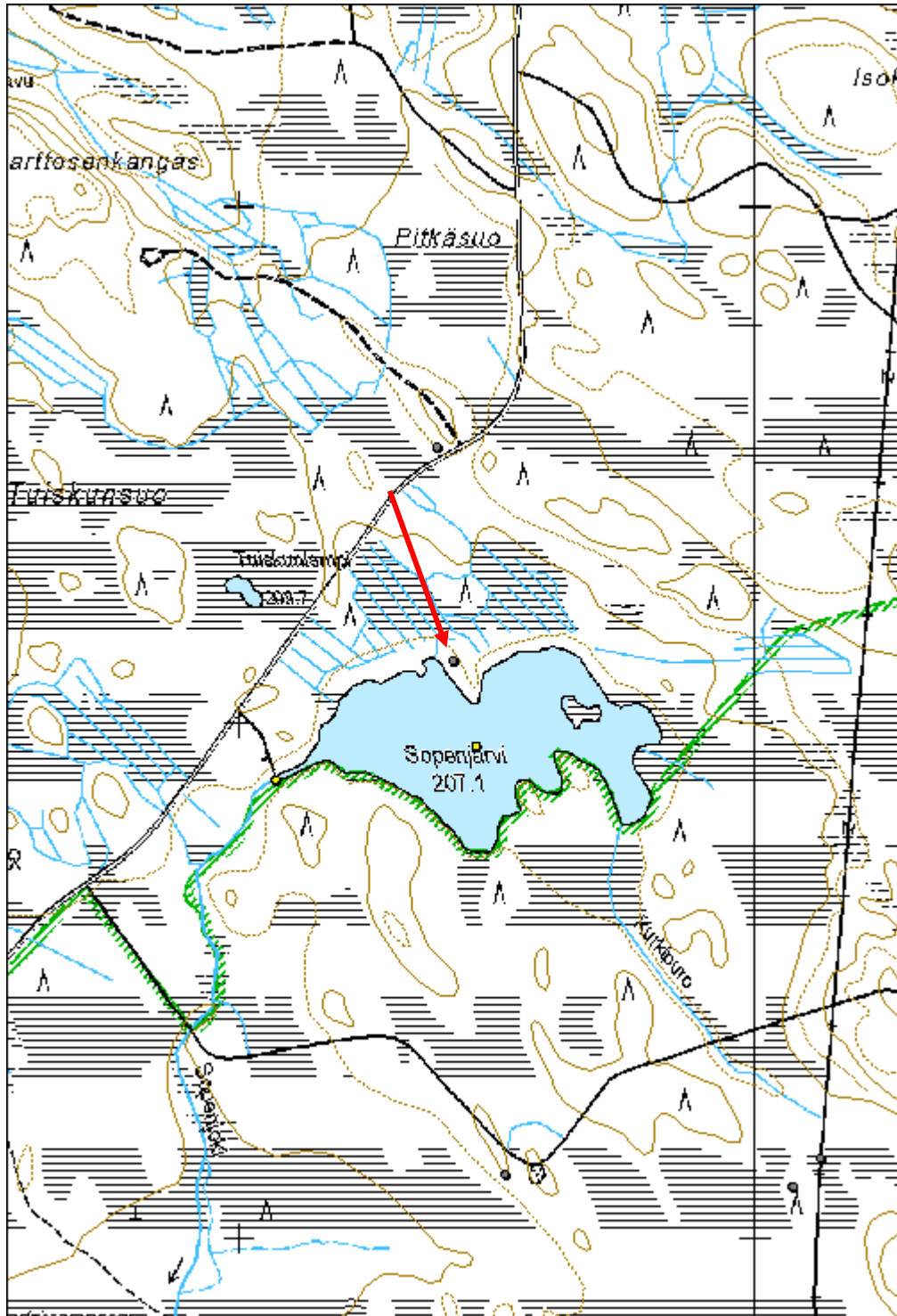
Viranomaisrekisterinro:		Kunto:	1 Hyvä
		Olotila:	2 Ei käytössä
Arvotus:	8 Muu suojeluarvo	Kohteen	9 Muu suojeluarvo

Selitys:	suojelu: Selitys:
Ympäristön suojelu:	0 Ei määritelty
Selitys:	



Yleiskuva pilkkapuusta nuotiopaikan vieressä.

Kohdetyyppi:	99 Muu/määrittelemätön	Copyright:	© Metsähallitus 2008 © Maanmittauslaitos 1/MML/08
Koordinaatit:	X 7103118, Y 3504416	Mittakaava:	1:10000



Naurisahon kämppä huussi jäännös

MH-tunnus: 180869

Kohdetyyppi:	9 Valmistuspaikat/työpaikat	Haltija:	161 Metsätalous Kainuu
Ajoitus:	7116 Uusi aika	Ylläpitäjä:	161 Metsätalous Kainuu
Rakentamivuosi:		Kunta:	205 Kajaani
Lukumäärä:	1		

Koordinaattiselitys:		Geometria tuotettu:	4 Gps-mittaus, korjaamaton
Koordinaatit:	X 7101863, Y 3499110, Z 210	Löydöt:	

Taustatiedot

Kohde on merkitty vuoden 1972 peruskarttaan.

Ympäristön kuvaus

Melko tiheää kuusikkoa kasvava suota kohti viettävä alue. Paikalla kasvaa myös runsaasti koivuja. Aluskasvillisuus varpua ja sammalta.

Kohteen kuvaus

Laudoista rakennetun pohjois-eteläsuuntaisen huussin jäännös, joka on melko pahasti notkahtanut taaksepäin. Katto on tehty lankuista, joiden päällä on moderni kate. Puuripainen ovi sijaitsee rakennuksen eteläpäässä sen etuosassa. Sisällä on koko rakennuksen pituinen penkki, josta puuttuu sekä ylä- että takaosa. Rakennuksen pohjoispäässä on yksi yksittäinen vessa, johon ovi päättyivulla. Huussissa ei ole ikkunoita ja sen koko on noin 4 x 2 m.

Kohteen rajausta

Pistemäinen.

Tulkinta

Metsätyökämpän huussi.

Lisätietoja

Paikalle on merkitty vuoden 1972 peruskarttaan Naurisahon kämppä, jossa on vielä tuolloin ollut 10 rakennusta. Nyt kämpästä on enää jäljellä vain huussi.

Toimenpiteet***Tarkastukset***

Tila: 3 Toteutettu Laji: 6 Suojeluarvojen tarkastus Tarkastusvuosi: 2015
Tarkastuspvm: 19.5.2015 Tarkastaja: H. Kelola-Mäkeläinen
Kuvaus: KMO-kulttuuriperintöinventointi

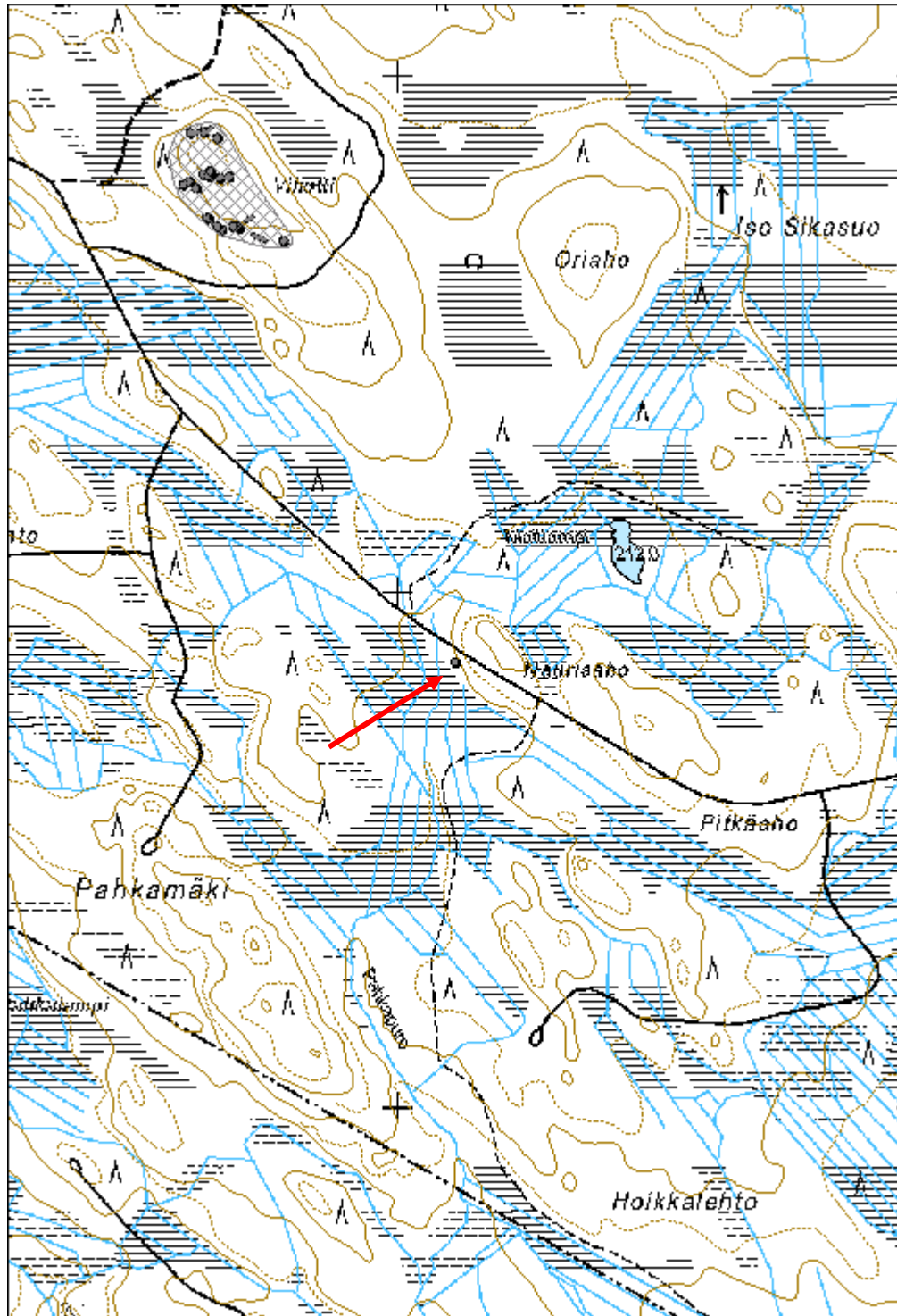
Viranomais-**Kunto:** 1 Hyvä

rekisterinro:		Olotila:	2 Ei käytössä
Arvotus:	8 Muu suojeluarvo	Kohteen suojelu:	9 Muu suojeluarvo
Selitys:		Selitys:	
Ympäristön suojelu:	0 Ei määritelty		
Selitys:			



Yleiskuva huussista.

Kohdetyyppi:	9 Valmistuspaikat/työpaikat	Copyright:	© Metsähallitus 2008 © Maanmittauslaitos 1/MML/08
Koordinaatit:	X 7101863, Y 3499110, Z 210	Mittakaava:	1:10000



Ruunamäki rakennus jäännös

MH-tunnus: 180948

Kohdetyyppi:	1 Asuinpaikat	Haltija:	161 Metsätalous Kainuu
Ajoitus:	7116 Uusi aika	Ylläpitäjä:	161 Metsätalous Kainuu
Rakentamivuosi:		Kunta:	205 Kajaani
Lukumäärä:	1		

Koordinaattiselitys:		Geometria tuotettu:	4 Gps-mittaus, korjaamaton
Koordinaatit:	X 7104787, Y 3500565, Z 210	Löydöt:	

Taustatiedot

Kohde löytyi vanhojen karttojen avulla.

Ympäristön kuvaus

Hiekkatien koillispuolella oleva kuusikko. Kohteen päällä kasvaa leppää.

Kohteen kuvaus

Noin 11 x 15 m kokoinen rakennuksen jäännös, josta on jäljellä noin 1-1,3 m korkea suurista kivenlohkareista tehty perustus. Perustusten paksuus on noin 1 m. Rakennuksen kummassakin päädyssä on oviaukot ja sen luoteiskulmassa on liuskekivistä tehdyn uunin jäännös, jonka koko noin 1,5 x 1 m ja korkeus 0,3-1,2 m. Eteläpäädyssä on noin 9 x 5 m kokoinen kivillä rajattu alue. Rakennuksen itäpäässä on lisäksi melko maatuneita lautoja sekä sammaleen peittämiä betonikalikoita.

Kohteen rajaus

Pistemäinen.

Tulkinta

Rakennuksen jäännös, kenties navetan perustus.

Lisätietoja

Ruunamäelle on merkitty talo sekä pitäjänkarttaan että vielä vuoden 1971 peruskarttaan. Ruunamäen talosta löytyy lisäksi muistitietoa Eljas Jokelaisen vuonna 2005 kokoamasta Perinnetietoa ja muistelmia Saaresmäen, Leppikylän ja Kytökosken kyliltä -vihkosesta. Sen mukaan taloa ovat asuttaneet Karjalaiset ja Pikkaraiset.

Toimenpiteet***Tarkastukset***

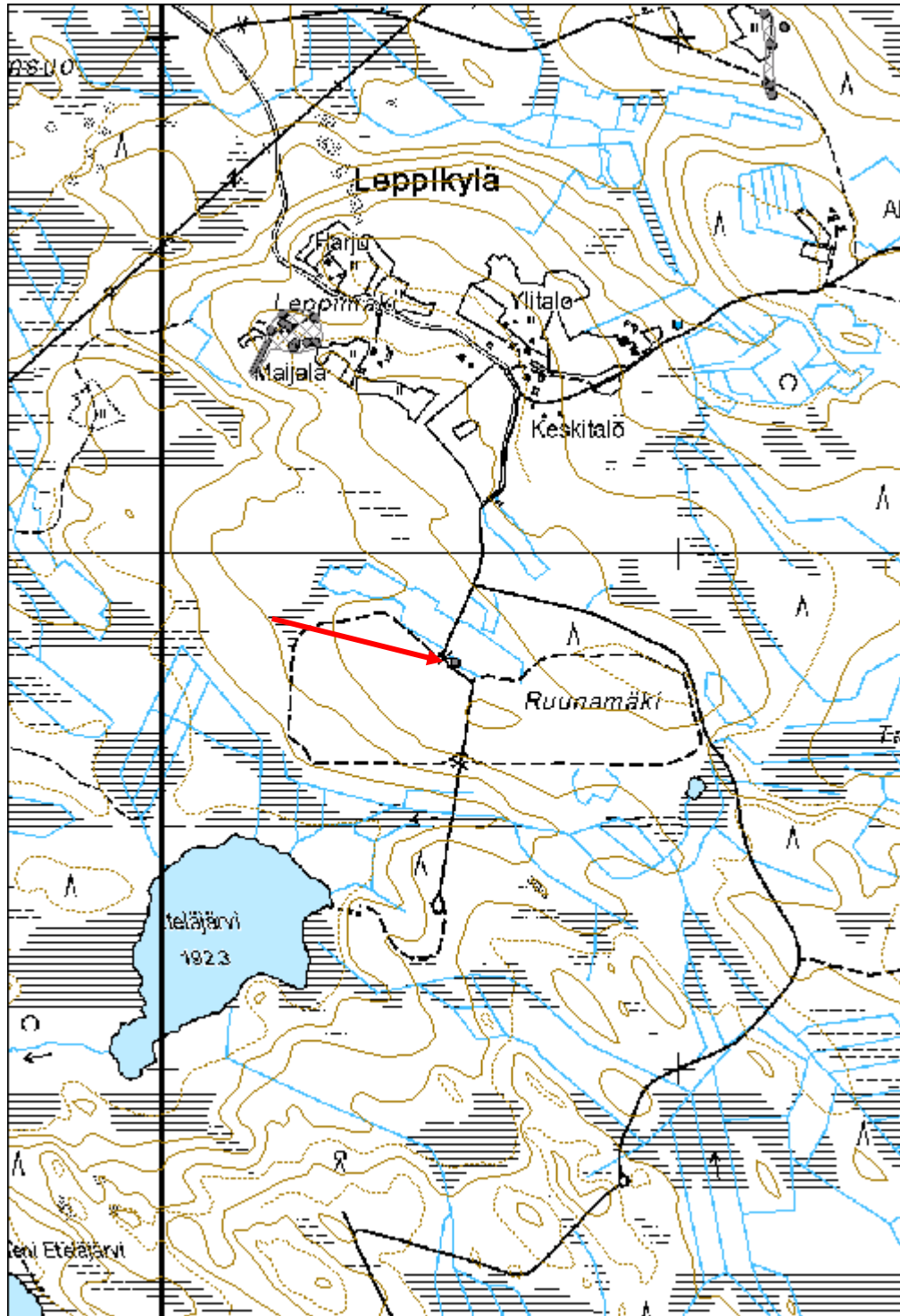
Tila: 3 Toteutettu Laji: 6 Suojeluarvojen tarkastus Tarkastusvuosi: 2015
Tarkastuspvm: 19.5.2015 Tarkastaja: H. Kelola-Mäkeläinen
Kuvaus: KMO-kulttuuriperintöinventointi

Viranomais- rekisterinro:		Kunto:	1 Hyvä
Arvotus:	8 Muu suojeluarvo	Olotila:	2 Ei käytössä
Selitys:		Kohteen suojaus:	9 Muu suojeluarvo
Selitys:		Selitys:	
Ympäristön suojaus:	0 Ei määritelty		
Selitys:			



Yleiskuva rakennuksen jäännöksestä.

Kohdetyyppi:	1 Asuinpaikat	Copyright:	© Metsähallitus 2008 © Maanmittauslaitos 1/MML/08
Koordinaatit:	X 7104787, Y 3500565, Z 210	Mittakaava:	1:10000



Ryynänen 2 rakennus jäännös

MH-tunnus: 180866

Kohdetyyppi:	9 Valmistuspaikat/työpaikat	Haltija:	161 Metsätalous Kainuu
Ajoitus:	7116 Uusi aika	Ylläpitäjä:	161 Metsätalous Kainuu
Rakentamisvuosi:		Kunta:	205 Kajaani
Lukumäärä:	1		

Koordinaattiselitys:		Geometria tuotettu:	8 Digitointi, mittakaava <1:20000
Koordinaatit:	X 7106359, Y 3506503, Z 155	Löydöt:	

Taustatiedot

Kohde löytyi inventoinnissa.

Ympäristön kuvaus

Mäntyjä ja kuusia kasvava kapea maakaistale metsäautotien ja järven välissä. Aluskasvillisuus heinää, varpua ja sammalta.

Kohteen kuvaus

Noin 2,5 x 3,5 m kokoisen laudoista rakennetun rakennuksen jäännös, jossa on oviaukko järvelle päin. Rakennuksessa on harjakatto, joka on osin romahtanut. Ikkunoita on rakennuksen tien puoleisessa päädyssä sekä toisella sivulla. Sisällä on kaksi pöytää, jotka on kiinnitetty seiniin. Seinissä on pinkopahvikerros sekä tavallista pahvia. Rakennuksen lattia on hajonnut ja sisällä on tiiliä sekä metallinen putki, joka lienee peräisin kamiinasta. Rakennuksen oven edestä kulkee polku rantaan.

Kohteen rajausta

Pistemäinen.

Tulkinta

Rakennuksen jäännös, luultavasti kalamaja.

Lisätietoja***Toimenpiteet******Tarkastukset***

Tila: 3 Toteutettu Laji: 6 Suojeluarvojen tarkastus Tarkastusvuosi: 2015
Tarkastuspvm: 18.5.2015 Tarkastaja: H. Kelola-Mäkeläinen
Kuvaus: KMO-kulttuuriperintöinventointi

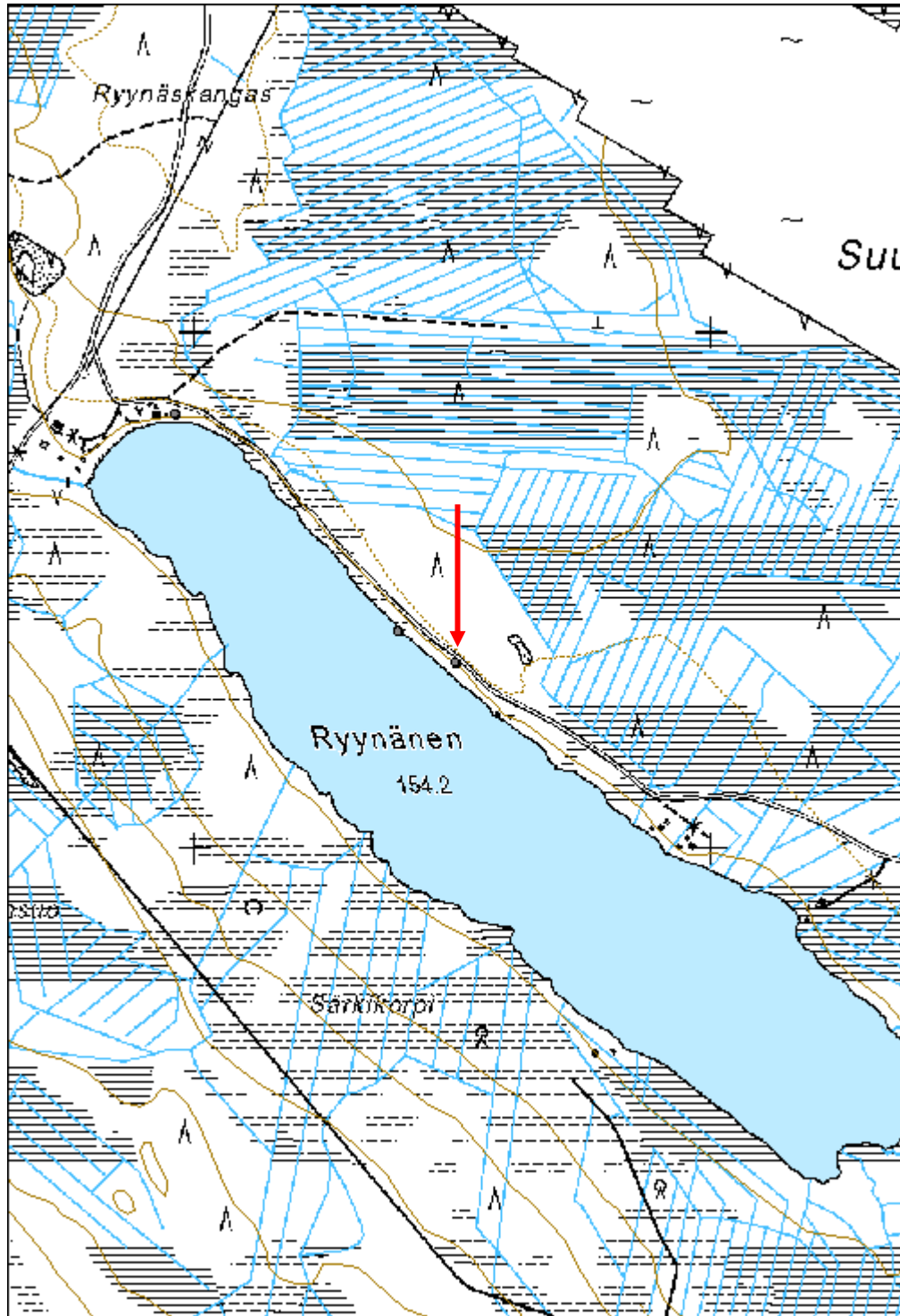
Viranomaisrekisterinro:	Kunto:	1 Hyvä
--------------------------------	---------------	--------

Arvotus:	8 Muu suojeluarvo	Olotila:	2 Ei käytössä
Selitys:		Kohteen suojelu:	9 Muu suojeluarvo
Selitys:		Selitys:	
Ympäristön suojelu:	0 Ei määritelty		
Selitys:			



Yleiskuva rakennuksen jäännöksestä.

Kohdetyyppi:	9 Valmistuspaikat/työpaikat	Copyright:	© Metsähallitus 2008 © Maanmittauslaitos 1/MML/08
Koordinaatit:	X 7106359, Y 3506503, Z 155	Mittakaava:	1:10000



Simakkapuro uittopato jäännös

MH-tunnus: 181208

Kohdetyyppi:	10 Valmistuspaikat/työpaikat?	Haltija:	161 Metsätalous Kainuu
Ajoitus:	7116 Uusi aika	Ylläpitäjä:	161 Metsätalous Kainuu
Rakentamisvuosi:		Kunta:	205 Kajaani
Lukumäärä:	1		

Koordinaattiselitys:		Geometria tuotettu:	8 Digitointi, mittakaava <1:20000
Koordinaatit:	X 7088294, Y 3539710, Z 181	Löydöt:	

Taustatiedot

Kohde on merkitty alueena SutiGisiin.

Ympäristön kuvaus

Märkää maastoa, jossa pystyyn kuolleita kuusia, koivuja. Joen pohjoispuolella kasvaa männikkö. Aluskasvillisuutena paikalla on paksu sammalikko, josta kasvaa heinää. Padon ympäristössä on myös jonkin verran varpua.

Kohteen kuvaus

Uittopato, joka on purettu puron kohdalta, mutta puron eteläpuolella padosta on vielä jäljellä noin 15 m matkalla pystypuita, joita tukemassa on ollut paksu vaakatukki. Rakenne on peittynyt lähes kokonaan sammaleeseen.

Padon eteläpäässä on noin 2 m leveä ja päältä tasainen maavalli, jonka korkeus on noin 30 cm. Maavallin päällä kasvaa täyskasvuisia koivuja ja kuusentaimia.

Kohteen rajaus

Viivamainen.

Tulkinta

Uittopato.

Lisätietoja***Toimenpiteet******Tarkastukset***

Tila: 3 Toteutettu Laji: 6 Suojeluarvojen tarkastus Tarkastusvuosi: 2015
Tarkastuspvm: 10.6.2015 Tarkastaja: H. Kelola-Mäkeläinen
Kuvaus: KMO-kulttuuriperintöinventointi

Viranomais- rekisterinro:		Kunto:	1 Hyvä
Arvotus:	8 Muu suojeluarvo	Olotila:	2 Ei käytössä
Selitys:		Kohteen suojaus:	9 Muu suojeluarvo
		Selitys:	

Ympäristön suojaus:	0 Ei määritelty
Selitys:	



Uittopadon rakenteita.

Kohdetyyppi:	10 Valmistuspaikat/työpaikat?	Copyright:	© Metsähallitus 2008 © Maanmittauslaitos 1/MML/08
Koordinaatit:	X 7088294, Y 3539710, Z 181	Mittakaava:	1:10000

