

Inari kulttuuriperintökohteiden inventointi 2015

Inarin pohjois- ja länsiosan metsätalousalueet



KUVAILEHTI

JULKAISIJA	Metsähallitus	JULKAISUAIKA	
TOIMEKSIANTAJA	Metsähallitus	HYVÄKSYMISPÄIVÄMÄÄRÄ	
LUOTTAMUKSELLISUUS	Julkinen	ASIANUMERO MH 4987/2015	
SUOJELUALUETYYPPI/ SUOJELUOHJELMA			
ALUEEN NIMI			
NATURA 2000 -ALUEEN NIMI JA KOODI			
ALUEYKSIKKÖ	Ylä-Lappi		
TEKIJÄ(T)	Juha-Pekka Joona		
JULKAISUN NIMI	Inari kulttuuriperintökohteiden inventointi 2015, Inarin pohjois- ja länsiosan metsätalousalueet		
TIIVISTELMÄ	<p>Metsähallituksen metsätalous suoritti Inarin kunnan länsi- ja pohjoisosan metsätalousmaiden kulttuuriperintöinventoinnin kesällä 2015. Inventoinnin kohteena olivat esihistorialliset ja historiallisen ajan muinaisjäänneksien ja kulttuurikohteet. Inventoidun alueen suuruus oli noin 70 000 hehtaaria, inventointi-aika oli 12 viikkoa.</p> <p>Inventointi on osa Kansallista metsäohjelmaa 2015, joka edellyttää kulttuuriperintökohteiden inventointia valtion omistamilla mailla varmistaakseen metsien monipuolisen hyödyntämisen kestävä kehityksen periaatteita noudattaen sekä kulttuuriperintökohteiden säilyttämistä, kunnostamista ja retkeilyn kehittämistä.</p> <p>Ennen inventointia alueelta tunnettiin kaksikymmentäkaksi Museoviraston määrittelemää muinaisjäännettä ja yksi mahdollinen muinaisjäänne. Inventoinnissa löydettiin 21 aiemmin tuntematonta muinaisjäännettä, niistä kaksi on esihistoriallista asuinpaikkaa, kaksi historiallista asuinpaikkaa, 14 pyyntikuoppakohdetta sekä yksi kesähauta ja yksi kuoppauuni. Kaikkiaan dokumentoitiin 120 kohdetta, joista kolmekymmentä on muinaisjäänneksiä ja 90 uuden ajan kulttuuriperintökohdetta. Alakohteita on kaikkiaan 538 kappaletta, josta muinaisjäänneksien osuus on 265. Löydetyt kulttuuriperintökohteet ovat pääasiassa toisen maailmansodan aikaisia rakenteita tai niittytalouteen liittyviä. Muutamia kohteita liittyy poronhoitoon, liikenteeseen ja pyyntiin.</p>		
AVAINSANAT	Kulttuuriperintöinventointi, Kansallinen metsäohjelma, Metsähallitus, Inari		
MUUT TIEDOT	Kannen kuva: 180868, Borseguoika 1, pyyntikuoppa 5 itään.		
SARJAN NIMI JA NUMERO			
ISSN		ISBN (NIDOTTU)	
		ISBN (PDF)	
SIVUMÄÄRÄ	430	KIELI	I
KUSTANTAJA		PAINOPAIKKA	
JAKAJA	Metsähallitus, metsätalous	HINTA	

Tiivistelmä

Taulukko 1: Inventoinnin perustiedot

Työn suorittaja	<i>Metsähallitus /Juha-Pekka Joona</i>
Selvityksen ja inventoinnin syy (kaavoitus/rakennushankkeen suunnittelu/tieteellinen kysymys)	<i>Kansallinen metsäohjelma, valtion metsät</i>
Työn rahoittaja/tilaaja	<i>Metsähallitus/ Kmo kulttuuri –hanke</i>
Inventoinnin laji (arkistoinventointi/perusinventoin- ti/teemainventointi/tarkkuusinven- tointi/ennestään tunnetun kohteen tarkastus)	<i>Kansallinen metsäohjelma, valtion metsät</i>
Kenttätyön ajankohta	<i>27.5.-19.8.2015</i>
Dokumentointi- ja löytöaineiston arkistointipaikka	<i>Dokumentointiaineisto: Metsähallituksen arkisto</i> <i>Löytöaineisto: Museovirasto</i>
Inventointialueen laajuus, ha	70000
Inventointialueella olevat natura 2000 -alueet	
Inventointialueella olevat suojelualueet	

Sisällys

TIIVISTELMÄ.....	3
SISÄLLYS	4
LUETTELO KOHTEISTA	5
1 JOHDANTO.....	8
2 INVENTOINTIALUEEN MAISEMA, LUONTO SEKÄ MAA- JA KALLIOPERÄ.....	9
3 ALUEEN TUTKIMUSHISTORIA.....	10
4 TULOSTEN TARKASTELU JA JOHTOPÄÄTÖKSET	13
ALLEKIRJOITUS	18
LÄHTEET	19
5 KOHDETIEDOT.....	21
5.1 MUINAISJÄÄNNÖKSET	21
5.2 KULTTUURIPERINTÖKOHTEET	134

Luettelo kohteista

Taulukko 2. Luettelo tarkastetuista kohteista. Koordinaatit KKJ.

Reiska	Kohteen nimi	Tyyppi	Koordinaatit		
	Aiemmin tunnetut muinaisjäännökset		X	Y	Z
180738	Alajärvenlompola	Pyyntikuopat	7682511	3534228	133
182206	Ampumaradan tausta	Muinaisjäännösryhmä	7646797	3445196	200
180245	Autsivaara	Pyyntikuopat	7587958	3439578	290
176202	Iijärven polku luode	Latomus	7685879	3514885	203
144469	Mustilahti	Muinaisjäännösryhmä	7638649	3491266	145
180396	Piekk-lisatupekiikki	Asuinpaikat	7649985	3487169	145
180397	Poikasenkenttä	Asuinpaikat	7639829	3490833	145
183168	Ruohonvetämäjärvi	Kivikautinen asuinpaikka	7687059	3537877	123
180473	Saukko	Liesilatomus	7653499	3489426	150
	Aiemmin tuntemattomat muinaisjäännökset				
180458	Illestijoki pohjoinen	Liesilatomus	7640522	3488017	145
180455	Uujajärvi 1	Liesilatomus	7640264	3488001	148
180435	Uujajärvi 2	Pyyntikuopat	7640267	3488023	150
180436	Illestijoki länsi	Pyyntikuopat	7639992	3488133	147
182237	Sarekiäddás	Pyyntikuopat	7640601	3487545	149
180478	Leedijaavras	Talonpohja	7653003	3488553	152
180573	Isojärvi lounas 1	Talonpohja	7653800	3489525	150
180476	Isojärvi lounas 2	Kuoppauuni	7653391	3489788	150
180868	Borseguoika 1	Pyyntikuopat	7646802	3463004	165
180865	Borseguoika 2	Pyyntikuopat	7647055	3463168	167
180394	Beatnatnjarga	Kesähauta	7646066	3457928	182
180228	Metsonlauluräme	Pyyntikuopat	7589253	3455629	280
180220	Fattioja	Pyyntikuopat	7589828	3456193	275
180227	Fattiharjut kaakko	Pyyntikuoppa	7590399	3457308	277
180219	Fattiharjut pohjoinen	Pyyntikuopat	7591041	3457094	282
182128	Fattijänkä pohjoinen	Pyyntikuopat	7592126	3457395	282
182162	Hannun Niilan vaara 1	Pyyntikuopat	7592694	3457445	286
182169	Hannun Niilan vaara 2	Pyyntikuopat	7593457	3457414	277
182189	Hannun Niilan vaara 3	Pyyntikuoppa	7593722	3457597	275
182190	Repojoen suu	Pyyntikuopat	7592619	3460285	242
	Sotakohteet				
179728	Alttoniemi	Huoltotukikohta jäännös	7681552	3509378	165
179734	Koppelovaara 1	Huoltolaitos jäännös	7666721	3507846	172
179985	Koppelovaara 2	Puolustusvarustus jäännös	7665972	3507306	165
179732	Tuuruharju 1	Tukikohta jäännös	7672190	3507766	180
179729	Tuuruharju 2	Puolustusrakennelma jäännös	7672708	3508394	155
179731	Tuuruharju 3	Varasto/huoltorakennus jäännös	7672497	3508380	155
180181	Pontikkamäki 1	Varastoalue jäännös	7673164	3505251	185
180213	Pontikkamäki 2	Varastoalue jäännös	7673500	3505544	190
180216	Laanjavääri	Tietyöleiri jäännös	7674729	3503668	195

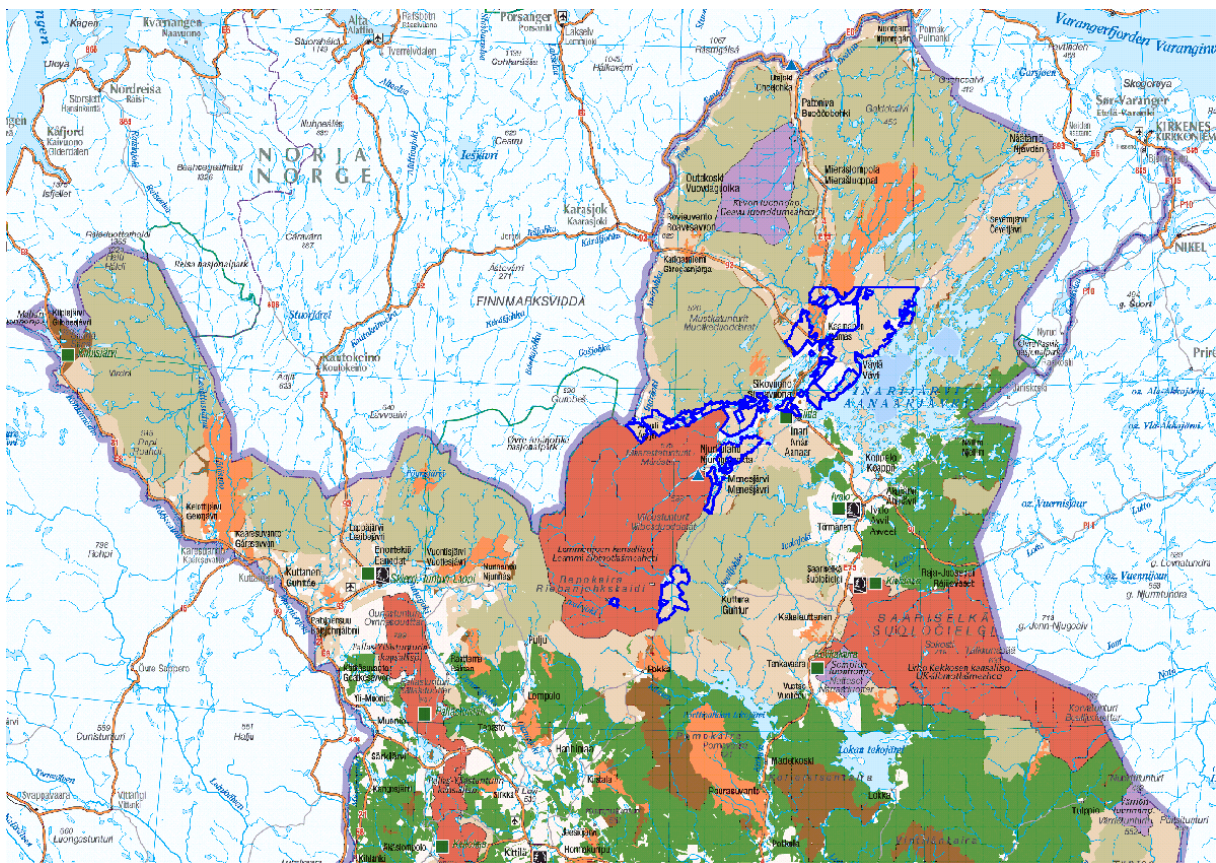
180217	Syväjärvi	Tietyöleiri jäännös	7675676	3502341	195
180218	Savojärvi	Tietyöleiri jäännös	7676181	3501970	205
180001	Tupavaara 1	Puolustusvarustus	7649502	3498542	160
180037	Tupavaara 2	Puolustusvarustus	7648819	3498983	154
180052	Tupavaara 3	Puolustusvarustus	7648602	3498675	170
180764	Taimenoja	Kapulatie jäännös	7633728	3491532	198
182927	Joukhaisvaara	Kämpä jäännös	7635710	3489562	194
180070	Venerepimäjärvet	Huoltotukikohta jäännös	7637759	3487262	160
180348	Kotaoja	Kämpä jäännös	7637194	3485440	175
180335	Konesjärvi	Kämpä jäännös	7638674	3485223	180
180332	Palovaaranjänkä	Kämpä jäännös	7639572	3486428	175
Muut uuden ajan kohteet					
180330	Koirajärvi 1	Asuintila	7636734	3475525	206
180390	Jukkuucielgi	Kämpä jäännös	7646543	3479192	198
180246	Heikinjärvet	Kortesuova jäännös	7634367	3479541	234
180320	Kellolampi luode	Kortesuova jäännös	7633963	3480501	233
180321	Kellolampi kaakko	Kortesuova jäännös	7633893	3480627	233
180248	Haipankotajärvi	Kortesuova jäännös	7634974	3480483	243
180252	Rovajärvi	Kortesuova jäännös	7635751	3481504	223
180323	Päivävaara	Kortesuova jäännös	7638689	3479212	154
180322	Kuusioja	Kortesuova jäännös	7640481	3481980	159
180399	Sarvijänkä 1	Kortesuova jäännös	7640265	3484052	188
180400	Sarvijänkä 2	Kortesuova jäännös	7640667	3484272	178
180401	Sarvijänkä 3	Kortesuova jäännös	7640944	3484433	172
180402	Sarvijänkä 4	Kortesuova jäännös	7641038	3484502	172
180403	Sarvijänkä 5	Kortesuova jäännös	7641230	3484566	168
180404	Kärpänkuisuo 1	Kortesuova jäännös	7640758	3484627	178
180405	Kärpänkuisuo 2	Kortesuova jäännös	7640787	3484739	179
180324	Kortelampi etelä	Kortesuova jäännös	7638300	3486102	164
180334	Kortelampi pohjoinen	Niittylato jäännös	7638457	3486171	164
180368	Päätönjänkä 1	Kortesuova jäännös	7673769	3527555	144
180369	Päätönjänkä 2	Kortesuova jäännös	7673797	3527525	144
182202	Isojänkkä	Kortesuova jäännös	7635839	3532477	174
180327	Lehutniemi	Kammi jäännös	7641155	3482006	147
180331	Koirajärvi 2	Uuttupuu	7636746	3475430	210
180388	Menesjärvi etelä 1	Uuttupuu	7628178	3475954	205
180469	Menesjärvi etelä 2	Uuttupuu	7628154	3475903	205
180470	Menesjärvi etelä 3	Uuttupuu	7628140	3475917	205
180431	Uujajärvi lounas	Uuttupuu	7640076	3487465	148
180432	Uujajärvi länsi	Uuttupuu	7640207	3487536	148
180433	Uujajärvi luode	Uuttupuu	7640376	3487663	147
180411	Illestijoki länsi 5	Uuttupuu	7639817	3488083	146
180410	Illestijoki pohjoinen 2	Uuttupuu	7640550	3488126	144
180367	Laavujärvi	Uuttupuu	7648446	3477694	174
180389	Tsermukkaaja	Uuttupuu	7651048	3485595	152
180391	Unnasavvonas 1	Uuttupuu	7646135	3462353	170
180867	Vaskojängänkuolpuna 1	Uuttupuu	7640139	3449024	205

182236	Vaskojängänkuolpuna 2	Kuoppa jäännös	7640502	3449060	202
183709	Vaskojängänkuolpuna 3	Kuoppa jäännös	7640605	3448994	205
180230	Alakarinvuoma	Niittylato jäännös	7582803	3456566	286
180860	Kiimasijanmaa 1	Pilkkapolku	7594995	3463158	245
180805	Savssajohka	Silta jäännös	7595124	3464095	240
180793	Kiimasijanmaa 2	Kämppä jäännös	7594387	3464070	250
182201	Kiimasijanmaa 3	Uuttupuu	7593948	3461739	240
180325	Korahmurjänkä	Laavu	7638244	3481776	200
180430	Illestijoki länsi 2	Merkkipuu	7639917	3488131	146
180429	Illestijoki länsi 3	Nuotioiveys	763989	3488135	145
180428	Illestijoki länsi 4	Merkkipuu	7639894	3488129	145
180395	Kuáskimjávrráákuolbâ	Merkkipuu	7650148	3488138	147
180398	Vaskojoen silta	Nuotioiveys	7651814	3486745	147
180475	Airamojärvi	Merkkipuu	7653053	3489387	150
180571	Isojärvi lounas 3	Vene jäännös	7653810	3489553	147
180392	Unnasavvonas 2	Kortesuova jäännös	7646166	3462532	167
180393	Unnasavvonas 3	Merkkipuu	7646238	3462542	167
182204	Runkajärvi	Opaste jäännös	7670224	3524638	127
180717	Runkaoja	Silta jäännös	7670909	3524903	129
180685	Päätönoja	Silta jäännös	7671255	3524990	133
180407	Nubejáávrás	Puurakennelma jäännös	7676201	3529058	129
180406	Jolnivaarat	Suksisauva	7659098	3517799	135
180568	Hirvaskaltiojärvi	Vene jäännös	7674822	3530943	140
180408	Lihajärvi	Aita jäännös	7680064	3530712	133
180563	Pohjoinen Pahtavaara	Vene jäännös	7681252	3527025	157
180409	Turvejoki	Parkkuupukki jäännös	7681138	3533025	132
180736	Pekan niittyjärvi	Kämppä jäännös	7683978	3529724	157
180602	Siuttajoen erotusaita 1	Porokämpän pohja	7688064	3526623	177
180608	Siuttajoen erotusaita 2	Kota jäännös	7688121	3526539	180
180625	Siuttajoen erotusaita 3	Turvekammi jäännös	7688577	3526217	184
180639	Siuttajoen erotusaita 4	Kämpän pohja	7688690	3526184	185
180594	Siuttajoen erotusaita 5	Porokämpä jäännös	7689151	3525918	187
180593	Siuttajoen erotusaita 6	Kämppä jäännös	7689043	3526284	187
182203	Sahanniemi	Saha jäännös	7643290	3554377	120

1 Johdanto

Metsähallituksen metsätalous suoritti Inarin kunnassa metsätalousalueiden kulttuuriperintöinventoinnin kesällä 2015. Inventointi on osa Metsähallituksen Kansallista metsäohjelma 2015 -konsernihanketta, jonka tavoitteena on valtion omistamien maiden arkeologisten ja kulttuuriperintökohteiden inventointi vuoteen 2015 mennessä. Inventoinnilla varmistetaan metsien monipuolinen hyödyntäminen kestävän kehityksen periaatteita noudattaen, ja samalla tuetaan kulttuuriperintökohteiden säilyttämistä ja kunnostamista sekä niiden hyödyntämistä retkeilyn kehittämisessä. Inventoinnin tarkoituksena oli saada kattavasti tietoa alueen kaikista kulttuuriarvoista eli ihmisen metsään jättämistä jäljistä aina esihistorialliselta ajalta 1950 - 1960 -lukujen taitteeseen saakka.

Inventointi suoritettiin 27.5. - 19.8.2015 välisenä aikana. Allekirjoittaneen lisäksi inventointiin osallistui harjoittelija Samuli Karppinen. Esiselvityksessä käytettiin Museoviraston ja Metsähallituksen arkistojen aineistoja, Museoviraston rekisteriportaalia, GTK:n kallio- ja maaperäkartoja, lähdekirjallisuutta, Metsähallituksen Reiska- ja Sutigis-tietokantoja, vanhoja karttoja sekä ELY-keskuksen Lapin kulttuuriympäristöt tutuksi – hankkeen aineistoa. Lisäksi haastateltiin Metsähallituksen henkilökuntaa ja paikallisia asukkaita. Alueelta ei ollut käytettävissä laserkeilausaineistoa.



Kartta 1. Inventointialueen sijoittuminen Suomeen, alue on rajattu sinisellä viivalla. © Metsähallitus 2015.

Esiselvityksessä esille tulleet kohteet käytiin tarkastamassa. Kohteiden dokumentoinnissa käytettiin GPS-paikantimella varustettua maastotietokonetta (Panasonic CF-U1), jossa kuitenkin käytettiin ulkoista bluetooth gps paikanninta (GlobalSat BT-338x). Kohteet

dokumentoitiin valokuvaten digitaalikameralla ja mittaamalla. Tarpeen mukaan kohteissa tehtiin kairauksia ja koepistoja. Aluerajaukset tehtiin raportointivaiheessa inventointihavaintojen perusteella. Kohdetiedot tallennettiin Metsähallituksen Reiska-tietokantaan. Kohdetiedoissa on käytetty KKJ- koordinaatistoa.

Inventointialue ulottuu Inarijärven luoteispuolelta, metsätalousalueen pohjoisrajalta, kunnan etelärajalta ja lännessä Angeliin (Kartta 1). Lounaassa alueeseen kuuluu Lisman kylän ympäristö Lemmenjoen kansallispuiston sisällä, ja Ivalon-Matin alue puiston itäpuolella. Niistä pohjoiseen, Inari-Pokka maantien (955) länsipuolinen alue, Uudentuvan Mäntyvaarasta pohjoiseen, aina Angelin-tielle saakka. Josta alue jatkuu Angeliin Vaskojoen, ja Lemmenjoen Kansallispuiston, pohjoispuolella. Välillä on suuria yksityismaa-alueita. Inarin kylän koillispuolella ja Inarijärven luoteispuolella alue jatkuu pohjoisessa Partakon pohjoispuolella olevaan Karsikkoniemeen ja sieltä suoraviivaisesti länteen Tupajärven ja Syysjärven kautta. Luoteessa rajana on erämaa-alue ja Koskelojoki.

Alueen laajuus on noin 70000 ha metsätalousmaata, sisältäen 10 % kitu- ja joutomaista. Alueen kokonaispinta-ala on siten edellä mainittua suurempi, eli noin 100000 hehtaaria. Inventoinnin tavoitteena oli saada otos alueen kulttuuriperinnöstä ja 4 % kattavuus inventointialueesta. Alueesta suuri osa on paliskuntasopimusten perusteella metsätaloustoiminnan ulkopuolella vuoteen 2030 saakka. Vaskojoen pohjoispuoliset alueet, noin 4500 ha, jäivät pääosin inventoimatta, koska alueelle ei ole teitä.

2. Inventointialueen maisema, luonto sekä maa- ja kallioperä

Inventointialue on maastoltaan vaihtelevaa. Inarijärven seutu on alavaa, ruhjelaaksojen pirstomaa vajoama-aluetta. Maata peittävä moreeni on usein hyvin louhikkoista. Alueen poikki kulkevien harjuksojen yhteydessä on melko laajoja hiekkaisia maita. Seudulla on tuhansia pieniä järviä. Yleensä soita on melko vähän. (Pohjois-Lapin maakuntaava, maisemaselvitys) Maasto kohoaa tasaisesti ja korkeuserot häipyvät kymmenien kilometrien etäisyyksiin. Maastosta ei kohoaa suuria vaaroja tai tuntureita. Inarijärven luoteispuolisen inventoidun alueen korkeus on pääosin välillä 120-200 m mpy.

Inarijärven länsi- ja eteläpuolella on tunturiselänteiden muodostama vyöhyke, jossa maaston korkeusvaihtelut ovat erittäin suuret. Suurin osa metsätalousalueesta on kuitenkin jokien varsilla ja korkeimmat tunturiseudut ovat erämaa-alueita. Niinpä inventointialue on huomattavasti matalampaa ja korkeuserot ovat pienemmät. Alueen korkeus vaihtelee 150-300 m välillä, ja alueella on useita 250-300 m mpy korkeudelle ulottuvia vaaroja. Inventoidun alueen korkeimmat kohdat ovat Lättetvärri/Lääddehvääri 370 m mpy ja Kellopää 330 m mpy. Ivalon Matin alue on muita korkeampaa, mutta varsin tasaista. Alueen korkeus vaihtelee välillä 230-330 m mpy.

Inventointialue kuuluu pohjoisboreaaliseen havumetsävyöhykkeeseen ja sen mantereiseen Metsä-Lapin alueeseen. Sekä Juutuan että Kaamasen suunnittelualueilla, joiden alueella inventointialue pääosin sijaitsee, on runsaasti erikoismetsiä. Suurin osa monikäyttömetsistä on kuivaa tai kuivahkoa kangasta, ja pääosin puhtaita männiköitä. (Stolt, Heikkuri ja Seipäjärvä 2001: 12, 25-26 ja Stolt & al. 2001: 11, 23-24)

Inventointialue sijaitsee pääosin Lapin granuliittivyöhykkeellä, jonka kallioperä on graniittigneissisiä ja dioriittia. Se on korkeassa lämpötilassa ja paineessa metamorfoitunutta ja geologisten voimien vuoksi syvältä kallioperästä pintaan noussutta gneissimäistä kiveä. Vyöhykkeellä on myös dioriittia ja gabroa kapeina alueina. Granuliittivyöhykkeen pohjois- ja koillispuolella on Taka-Lapin pohjagneissialue. Niiden välissä on kapea vyöhyke gneissejä ja gabroa. Angelin ympäristössä on Vaskojoen emäksinen syväkivialue. (Manner ja Tervo 1988: 136-140) Ivalon Matti ja Lisma ovat granuliittivyöhykkeen eteläpuolella, ja siellä kallioperä koostuu arkeisista granitoideista ja gneissistä (Maaperäkarta).

Pohjois-Lappi oli viimeisen jäätiköitymisen aikana jääjakajan pohjoispuolella. Alueelle ovat ominaisia aktiivisesti virranneen jään synnyttämät maastonmuodot, drumliinit ja viirut. Jää on vetäytynyt etelälounaaseen padoten lyhytikäisiä jääjärviä. (Manner ja Tervo 1988: 146) Jääjärvet peittivät Pohjois-Lapissa Inarinjärven pohjoisosan ja järven pohjoispuolisia alueita, Inarinjärven länsipuoliset järvet Paatariin ja Menesjärvelle saakka sekä Kaamasjoen ja Aksujärven alueita. (Pohjois-Lapin maakuntakaava, maisemaselvitys) Jäätikön sulaessa Inarinjärvi oli Barentsinmeren vuono, jonka ylin ranta sijaitsi 140-152 metrin korkeudella. Näille korkeustasoille syntyi jäätikköjokien kasaamina deltamuodostumia. Merkittävimmät niistä ovat Kaamasen kylän ympäristön sekä Ivalon kylän kangaskentät.

Inarin kunnassa on useita pitkiä, lounaasta koilliseen kulkevia harjujaksoja, joissa on paksuja hiekka- ja sorakerrostumia. Yksi niistä kulkee Lemmenjoelta Kaamasen kautta Iijärvelle jatkuen sieltä Näätämöön Norjan puolelle. Tämän harjujakson yhteydessä on myös paksuja jokikerrostumia ja suuri deltamainen dyynialue Paatarin ja Mutusjärven välisellä alueella. Toinen pitkä, katkonainen harjujakso, joka alkaa Kittilän Pokan lähistöltä, kulkee Ivalojoen ja Repojoen poikki pohjoiskoilliseen kohti Inaria. Harju myötäilee Inarijärven luoteisrantaan ja kulkee Ukonjärven pohjoispuolitse Partakon, Suprun ja Sevettijärven kautta Kirakkajärvelle. (Pohjois-Lapin maakuntakaava, maisemaselvitys) Näistä ensin mainittu on Kaamasen pohjoispuolella nimeltään Tuuruharju. Mutta se, sekä Inarijärven luoteisrantaan seuraava harjujakso, ovat pääosin yksityismaalla.

Inventointialueella on runsaasti jokia sekä järviä, lampia ja lompoloita. Vesistöt kattavat noin 9 % metsätalousalueesta (Stolt, Heikkuri ja Seipäjärvi 2001: 12 ja Stolt & al. 2001: 11). Inventointialueen vesistöreitit laskevat pääosin Inarijärveen ja edelleen Barentsinmereen. Inventointialue ulottuu Inarijärven rantaan vain parissa kohdassa, koska ranta-alueet ovat pääosin joko virkistymetsää tai yksityismaata. Myös muuten järvien ranta-alueilla on vähän metsätalousmaata. Muita suuria järviä alueella ovat Mutusjärvi, Vuotisjärvi, Paatari, Solojärvi, Menesjärvi, Kuivajärvi sekä Syysjärvi. Alueella on useita suuria jokia, näistä Ivalo- ja Inarijoki virtaavat vain lyhyen matkaa inventointialueella. Ivalojoki, ja sen sivujoki, Repojoki, virtaavat Ivalon-Matin alueen halki. Angelin alueella virtaa Inarijoki, joka on rajajoki Norjaan, ja Tenojoen latvajoki. Vaskojoki virtaa Angelista Paatariin, johon virtaa myös Menesjoki. Inarijärven luoteispuolella virtaa Siuttajoki.

3. Alueen tutkimushistoria

Nyt inventoidulla metsätalousalueella ei ole tehty aiemmin kattavaa arkeologista inventointia. Vanhimmat tutkimukset ovat vuodelta 1909, jolloin Ilmari Itkonen inventoi Inarissa sekä merkitsi muistiin vanhoja tarinoita. Näkkäljärvi ja Nickul ovat kartoittaneet

pyyntikuoppaketjuja 1950-luvulla. Museoviraston arkeologisella osastolla oli toimipiste vuosina 1987 - 1991 Ivalossa, jolloin Aki Arponen teki alueella useita tarkastuksia. Inarin sotahistoriallisia kohteita on inventoitu vuonna 1995. Solojärven ympäristössä on tehty kaavoitukseen liittyvä inventointi 2000-luvulla. Muut tarkastukset ovat liittyneet tielinjojen inventointeihin tms. tai olleet yksittäisten kohteiden tarkastuksia.

Inventointialueelta tunnettiin aiemmin kaksikymmentäkolme kiinteää muinaisjäännettä ja yksi mahdollinen muinaisjäänne. Näistä muinaisjäännesryhmiä on viisi kappaletta, joista useimmissa on sekä kivikautista ja esihistoriallista asutusta että pyyntikuoppia. Niinpä kivi- tai pronssikautisia asuinpaikkoja on kaikkiaan yhdeksän kappaletta. Muita esihistoriallisia asuinpaikkoja tunnetaan seitsemän kappaletta ja historiallisen ajan asuinpaikkoja neljä. Pyyntikuoppia kohteista on kuusi kappaletta. Näistä Autsivaarassa Lisman kylän lähellä olevassa kohteessa on 159 kuopasta koostuva järjestelmä. Lisäksi Repojoen pohjoispuolella on laaja pyyntikuoppajärjestelmä, jossa on yhteensä ainakin 71 pyyntikuoppaa Kittiläntien (955) kaakkoispuolisella metsätalousalueella. Pyyntikuopat jatkuvat myös tien luoteispuolella ja kaikkiaan järjestelmässä on noin 4,5 km matkalla 173 pyyntikuoppaa. (Kotivuori 2009) Repojoen pyyntikuoppia ei ole merkitty Museoviraston kulttuuriympäristön rekisteriportaaliin, eikä myöskään Metsähallituksen karttoihin.

Inarissa on useita valtakunnallisesti merkittäviä rakennettuja kulttuuriympäristöjä, mutta inventointialueella niistä on vain yksi, eli Inarinsaamelaiden vuotuismuuton talvi- ja kesäpaikkoihin kuuluva Kotkajärvi, joka on pääosin yksityismaalla. http://www.rky.fi/read/asp/r_kohde_det.aspx?KOHDE_ID=5216 Siihen kuuluvasta alueesta vain Piekk-Iisatupekiäidin historiallinen asuinpaikka sijaitsee valtion maalla.

Taulukko 3: alueen aiemmin tunnetut muinaisjäännekset. Koordinaatit ETRS-TM35FIN.

Kohdenimi	muinaisjäänne- tyyppi ja -tarkenne	x-, y- ja z- koordinaatit	rajauseruste	tarkastettu	Tietoja täydennetty	Tarkastusta ei ole tehty
Ahkionniemi	Muinaisjäännesryh- mät	P: 7636231 I : 490431 Z: 146				Ei tarkastettu
Alajärvenlompola	Työ- ja valmistuspaikat, pyyntikuopat	P: 7679303 I: 534054 Z: 130	Näkyvä rakenne	27.6.2015	Sijaintia tarkennettu	
Ampumaradan tausta	Muinaisjäännesryh- mät	P: 7643598 I: 445259 Z: 200	Näkyvä rakenne	8.7.2015		
Autsivaara	Työ- ja valmistuspaikat, pyyntikuopat	P: 7584761 I: 439642 Z: 290	Näkyvä rakenne	8.6., 11.6. ja 23.6.2015	Sijaintia tarkennettu	
Einehjärvi	Asuinpaikat, historiallinen	P: 7648341 I: 506205 Z: 135				Ei tarkastettu
Iijärven polku luode	Kivirakenteet, latomus	P: 7682712 I: 514701 Z: 200	Näkyvä rakenne	26.6.2015	Sijaintia tarkennettu	
Korpiojansuu	Muinaisjäännesryh- mät	P: 7675065 I: 536073 Z: 120				Ei tarkastettu
Menesjärvi	Asuinpaikat, kivi- /pronssikautinen	P: 7625015 I: 475787 Z: 203				Ei tarkastettu
Mustilahti	Muinaisjäännesryh- mät	P: 7635451 I: 491111 Z: 146	Näkyvä rakenne	25.7.2015		

Partakkosalmi	Muinaisjäänösryh mät	P: 7675195 I: 535793 Z: 118				Ei tarkastettu
Piekk- lisatupekieddi	Asuinpaikat, historiallinen	P: 7646826 I: 487013 Z: 145	Näkyvä rakenne	20.7.2015	Sijaintia tarkennettu	
Poikasenkenttä	Asuinpaikat, historiallinen	P: 7636710 I: 490631 Z: 145	Mahdollinen sijainti	1.7.2015	Sijaintia tarkennettu	
Retsamo	Asuinpaikat, historiallinen	P: 7651746 I: 505979 Z: 150				Ei tarkastettu
990 Repojoki	Työ- ja valmistuspaikat, pyyntikuopat					Ei tarkastettu
991 Repojoki	Työ- ja valmistuspaikat, pyyntikuopat					Ei tarkastettu
Ruohonvetämäjärvi	Asuinpaikat, kivikautinen	P: 7683852 I: 537672 Z: 120	Alkuperäinen raportin sijainti	27.6.2015	Sijaintia tarkennettu	
Saukko	Mahdollinen muinaijäänös, kivirakenteet	P: 7650325 I: 489212 Z: 150	Näkyvä rakenne	14.7.2015	Sijaintia ja lajia tarkennettu	
Siuttajoki 1	Asuinpaikat, esihistoriallinen	P: 7675265 I: 535939 Z: 117				Ei tarkastettu
Siuttajoki 2	Asuinpaikat, esihistoriallinen	P: 7676050 I: 536368 Z: 116				Ei tarkastettu
Siuttajoki 3	Työ- ja valmistuspaikat, pyyntikuopat	P: 7675726 I: 536334 Z: 120				Ei tarkastettu
Siuttajoki 4	Työ- ja valmistuspaikat, pyyntikuopat	P: 7675652 I: 536242 Z: 120				Ei tarkastettu
Vanha Kirkkovaara	Kaiverrus	P: 7650770 I: 505459 Z: 145				Ei tarkastettu
Vuontisjärvi 1	Asuinpaikat, kivikautinen	P: 7652454 I: 501017 Z: 160				Ei tarkastettu
Vuontisjärvi 2	Asuinpaikat, kivikautinen	P: 7652824 I: 501357 Z: 155				Ei tarkastettu

Mannerjäätikö vetäytyi inventointialueelta noin 10700 - 10400 vuotta sitten, koillisesta lounaaseen päin (Johansson & Kujansuu 2005, 151). Inarin vanhimmat tunnetut asuinpaikat ovat Inarijärven rannalla. Inarin Saamen museon eli nykyisen Saamelaismuseo Siidan paikalla sijainnut asuinpaikka on ajoitettu lähes 8000 vuotta vanhaksi. Inventointialueella on useita kivikautisia asuinpaikkoja, mutta niitä ei ole ajoitettu. Muutamia Inarin alueen pyyntikuoppajärjestelmistä on ajoitettu, ja osa niistä ajoittuu kivikaudelle (3000-1900 eaa.) ja osa varhaismetallikaudelle (vuoden 1000 eaa. molemmin puolin), vaikka aiemmin niiden oletettiin olleen historiallisen ajan saamelaisten tekemiä (Carpelan 2003: 94). Yksi ajoitetuista pyyntikuopista on Ampumaradan tausta muinaijäänösryhmän pyyntikuoppa, josta on saatu ajoitus 2905 ± 75 BP (Halinen 1995, 4).

Varhaismetallikautisia (1900 eaa. – 300 jaa.) ja keskiautakautisia (300 – 800 jaa.) asuinpaikkoja Inarista tunnetaan varsin vähän. Mutta alueen asutus on ilmeisesti jatkunut

kivikaudelta rautakaudelle hyvin samanlaisena. Inarin alueen myöhäisrautakautisessa (800 – 1300 jaa.) esineistössä näkyy selkeä muutos aiempaan, alueelta on ollut yhteyksiä moneen suuntaan. Ja noin 700 – 800 jaa. pohjoiseen ilmaantuu uusi, selvästi saamelaisiin liittyvä muinaisjäännöstyyppi, liesilatamus. Latamus on kodan suorankaiteenmuotoinen tulisija, joka on ladottu maan päälle. Latomuksia esiintyy noin 1600-luvulle saakka (Carpelan 2003: 46, 59, 67-68). Ampumaradan tausta muinaisjäännösryhmän liesilatamus on tutkittu kaivauksella ja se ajoittuu rautakauden lopulle, noin vuoden 1000 tienoille, Hela-2148, 1037 ± 30 BP (Halinen 2009, 6).

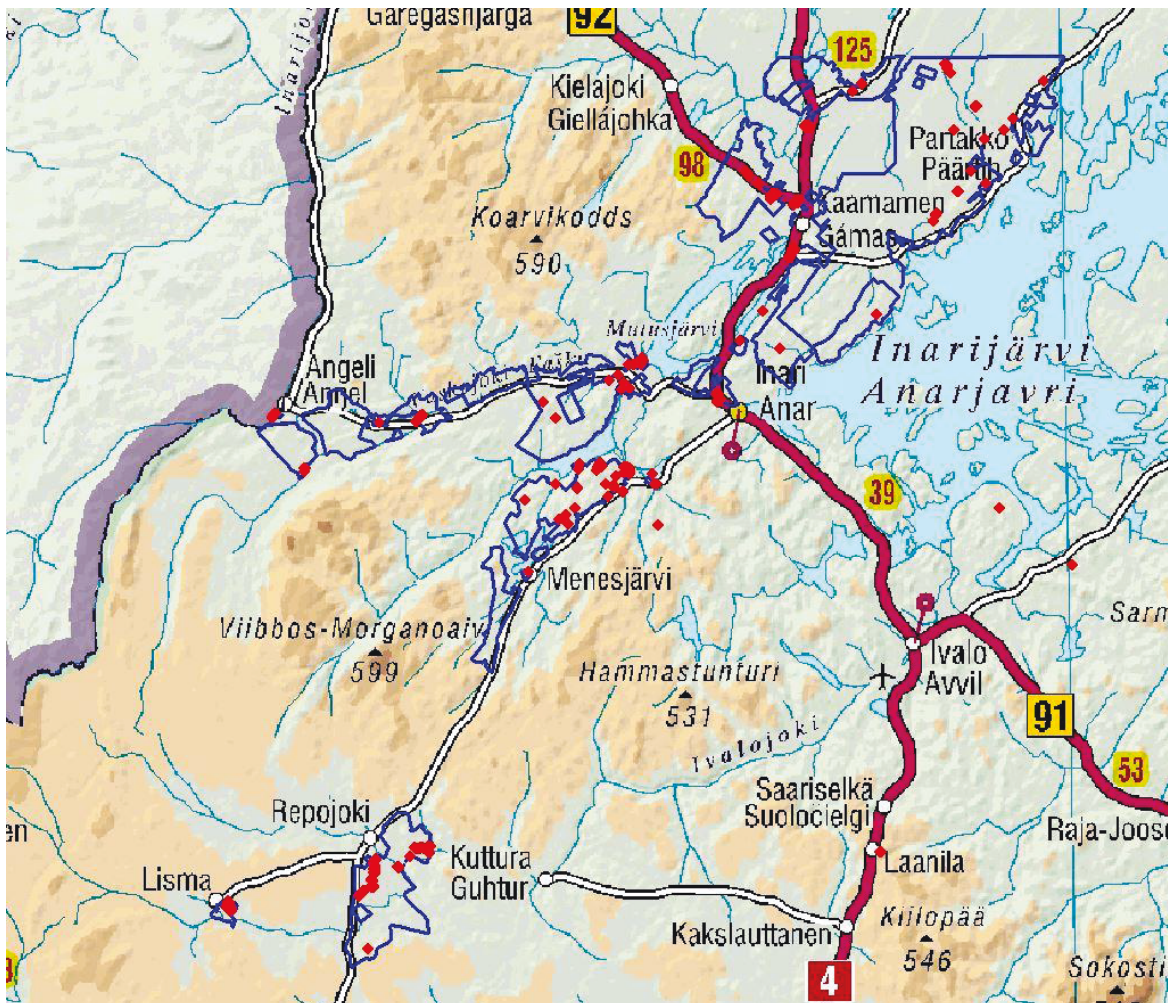
Keskiaika (1300 – 1500) on Inari alueella myös vähälöytöinen, vaikkakin osa liesilatamuksista voidaan ajoittaa tähän ajanjaksoon. Talvikyläaikana (1550 – 1800) saamelaisyhteisöt kokoontuivat talvikyläin, joissa hoidettiin lapinkylien yhteisiä asioita ja jonne saapuivat myös verottajat, papit, kauppiat ja tuomarit. Liesilatamusajan kevyt kota vaihtui kiinteäksi, turvekattaiseksi puukodaksi. Ns. talvitupa-aika (1750 – 1900) merkitsi Inarissa uuden rakennus- ja talousmuodon saapumista ja samalla uuden aikakauden alkua. (Carpelan 2003: 69–71, 83)

Inarijärven ympäristössä on perinteisesti asunut metsäsaamelaisia, jotka ovat eläneet kalastuksella ja peuranpyynnillä (Vahtola 2003: 123). Peuranpyynti oli vielä 1700-luvulla yksi tärkeimmistä elinkeinoista. Suurporonhoito levisi Inarin alueelle vasta noin 1860–1890 välisenä aikana, mikä näkyi poromäärien nopeana lisääntymisenä. Paliskuntajärjestelmään siirtyminen tapahtui 1900-luvun alussa, ja samalla kunta jaettiin viiteen paliskuntaan. (Nahkiaisoja 2003: 176, 231-234)

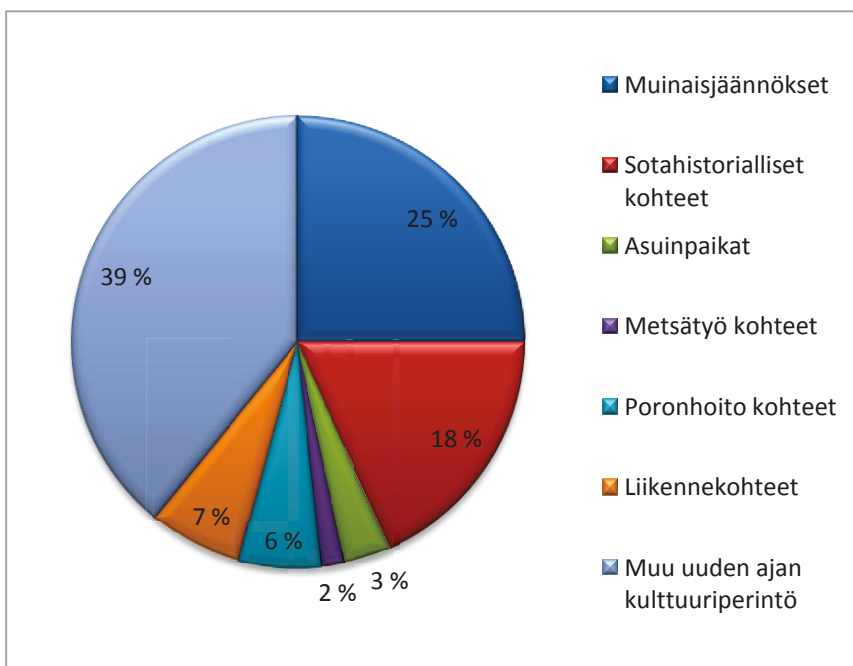
Perinteisesti metsää on käytetty polttopuuksi, yhden talouden on arvioitu käyttäneen 100-150 m³ polttopuuta vuodessa. Siirtyminen hirsitalojen käyttöön 1800-luvulla on lisännyt puun käyttöä, mutta ei ole merkittävästi muuttanut metsien luonnetta. (Luhta 1999, 71) Juutuan alueella on ollut vain vähän kaupallisia hakkuita, ja niistä inventointialueelle ovat sijoittuneet vain toisen maailmansodan aikaiset hakkuit. Saksalaisille on myyty vuosina 1941-1944 pystymyyntinä Solojärvellä 200 000 runkoa. (Stolt, Heikkuri ja Seipäjärvi 2001: 24) Kaamasen alueella on ollut pelkästään kotitarvepuun ottoa ennen sotia. Saksalaiset ovat hakanneet alueelta rakennus- ja polttopuuta noin 20 000 m³ vuodessa vuosina 1943 ja 1944. Sodan jälkeen on tehty poimintahakkuita ja vuosina 1958–1965 liipisavotoita. (Stolt & al. 2001, 22)

4 Tulosten tarkastelu ja johtopäätökset

Inventoinnin tavoitteena oli dokumentoida kohteita eri aikakausilta että saattaisin kuva alueen aiemmasta maankäytöstä. Inventoitaviin kohteisiin sisältyy lakisääteisten suojeltujen muinaisjäännöskohteiden lisäksi myös muita kulttuuriperintökohteita. Metsähallituksen inventointien tavoitteena on saada hyvä käsitys kunkin alueen kulttuuriperinnön yleispiirteistä. Jokaista metsässä piileskelevää muinaisjäännöstä ei ole mahdollista löytää koska inventointialueet ovat laajoja. Tavoitteena oli saavuttaa 4 % kattavuus pinta-alasta.

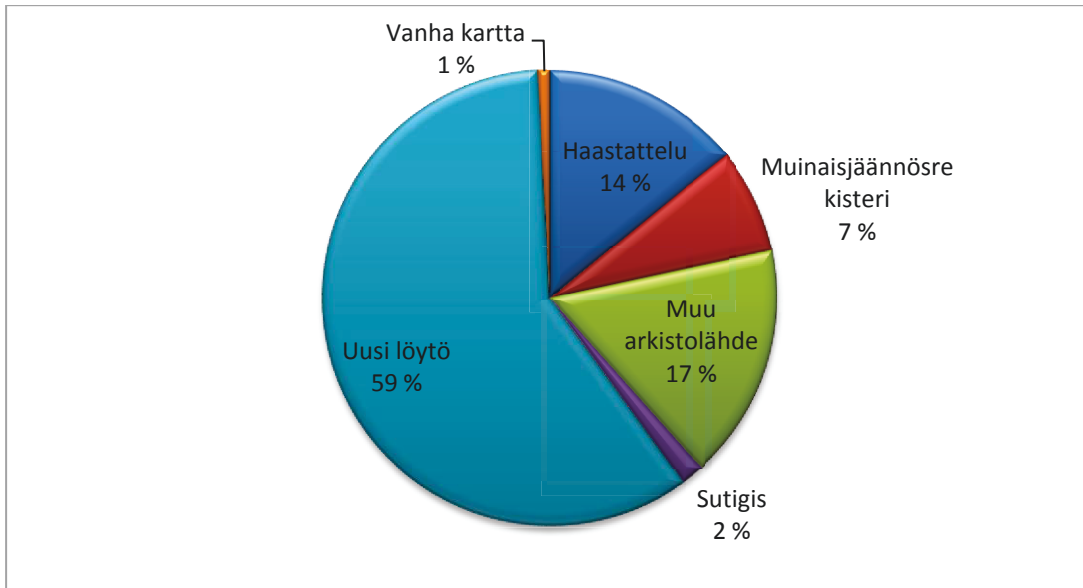


Kartta 2. Inventointialue on rajattu sinisellä ja dokumentoidut kohteet on merkitty punaisilla pisteillä.
©Metsähallitus 2015.



Kaavio 1. Dokumentoitujen kohteiden prosentuaalinen jakauma.

Inventointialueelta oli vain kaksi Sutigis havaintoa. Vanhoista hoitoaluekartoista ei löytynyt yhtään kohdetta. Peruskartat alueelta on piirretty vasta 1960 ja 1970-lukujen vaihteessa. Niistä löytyi muutama kohde, joista useimmista oli kuitenkin tieto jo muista lähteistä. Muinaisjäännösrekisterin perusteella löytyi 7 % dokumentoiduista kohteista. Muiden arkistolähteiden perusteella, joita ovat pääosin Sotahistoriallisten kohteiden inventointi ja Lapin kulttuuriympäristöt tutuksi hanke, löytyi 17 % kohteista. Haastatteluista saatujen tietojen perusteella löytyi 14 % kohteista. Suurin osa kohteista, eli lähes 60 %, oli uusia löytöjä.



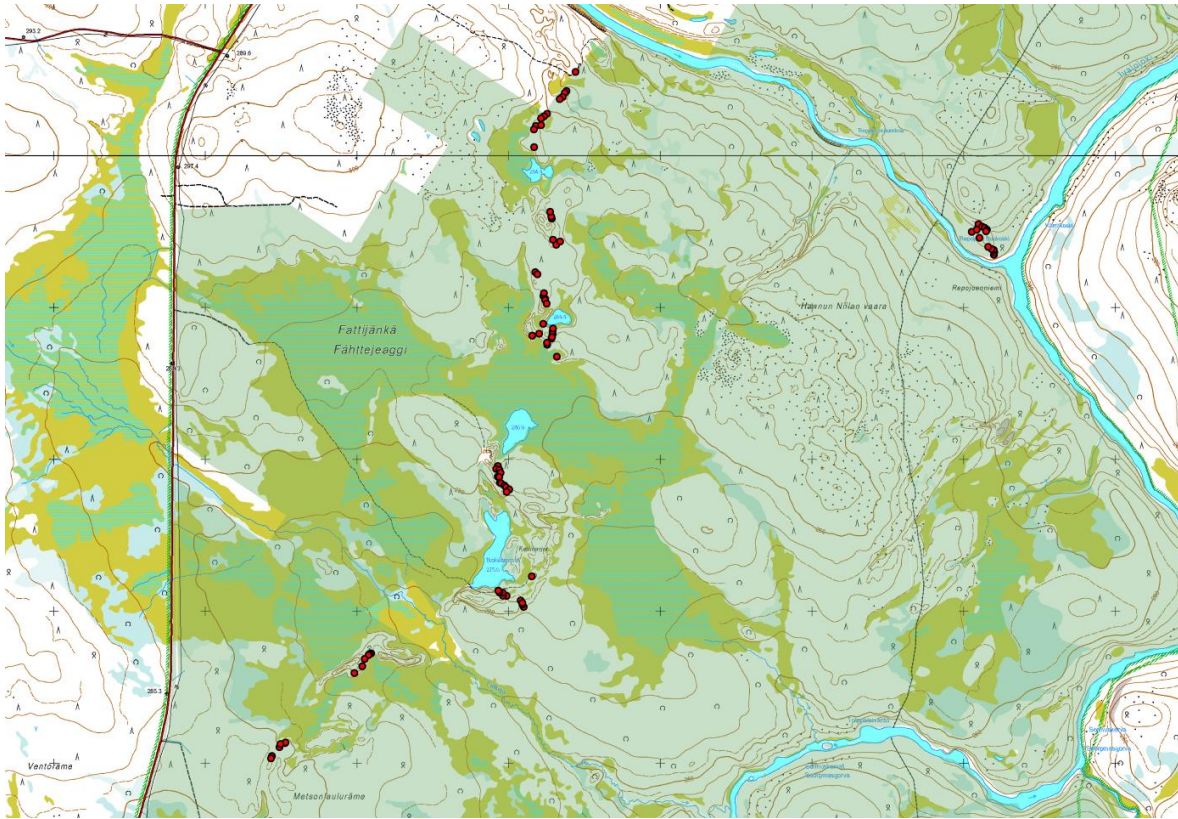
Kaavio 2. Kohteiden löytötapojen prosentuaalinen jakauma.

Inventoinnissa dokumentoitiin 120 kohdetta, joista 30 on esihistoriallisia tai historiallisia muinaisjäännöksiä, muut kohteet ovat uuden ajan kulttuuriperintökohteita. Alakohteita oli yhteensä 538, joista muinaisjäännösten osuus on 265 kappaletta ja toisen maailmansodan kohteiden 247. Muissa uuden ajan kohteissa alakohteita oli vain satunnaisesti. Aiemmin tunnettuja muinaisjäännöksiä tarkastettiin yhdeksän kappaletta. Niistä Autsivaaran pyyntikuoppakohteessa piti olla 159 kuoppaa, mutta kuoppia löydettiin vain 96 kappaletta. Lisäksi kuoppien sijoittuminen poikkesi selvästi aiemmasta rajauksesta. Saukko oli merkitty mahdolliseksi muinaisjäännökseksi ja kivirakenteeksi. Kohteen luokituksiksi ehdotetaan asuinpaikka, liesilatamus. Lähes kaikkien muinaisjäännös kohteiden merkitty sijainti poikkesi hieman havaitusta sijainnista.

Suurin osa aiemmin tuntemattomista muinaisjäännöksistä on pyyntikuoppia. Pyyntikuoppakohteita löydettiin kaikkiaan 15 kappaletta, joissa on yhteensä 99 pyyntikuoppaa. Ivalon Matin alueelta löydettiin noin 5,5 km pituiselta jaksolta 59 pyyntikuoppaa. Lisäksi niiden eteläpuolisessa aiemmin tunnetussa Ivalon Matin muinaisjäännöskohteessa on 16 pyyntikuoppaa ja pohjoispuolella Repojoen kohteissa on kaikkiaan 173 pyyntikuoppaa. Eli noin 14 km vyöhykkeellä on kaikkiaan 248 pyyntikuoppaa.

Kohteista neljä on asuinpaikkoja, niistä kaksi on esihistoriallisen ja kaksi historiallisen ajan kohteita. Esihistorialliset kohteet ovat liesilatamuksia Matkatjoen etelärannalla, Illestijoen ja Uujajärven välisellä alueella. Matkatjoki on lyhyt joki Paatarin ja Solojärven välillä. Illestijoki pohjoinen kohteessa on kymmenen latomusta lounas-koillinen suuntaisena rivinä. Niitä noin 200 m etelään, Uujajärven itäpuolella, on kaksi latomusta. Niiden vieressä on myös

pyyntikuoppia. Lisäksi alueella on kaksi muuta pyyntikuoppakohdetta edellisistä 200 m kaakkoon ja noin 400 m luoteeseen.



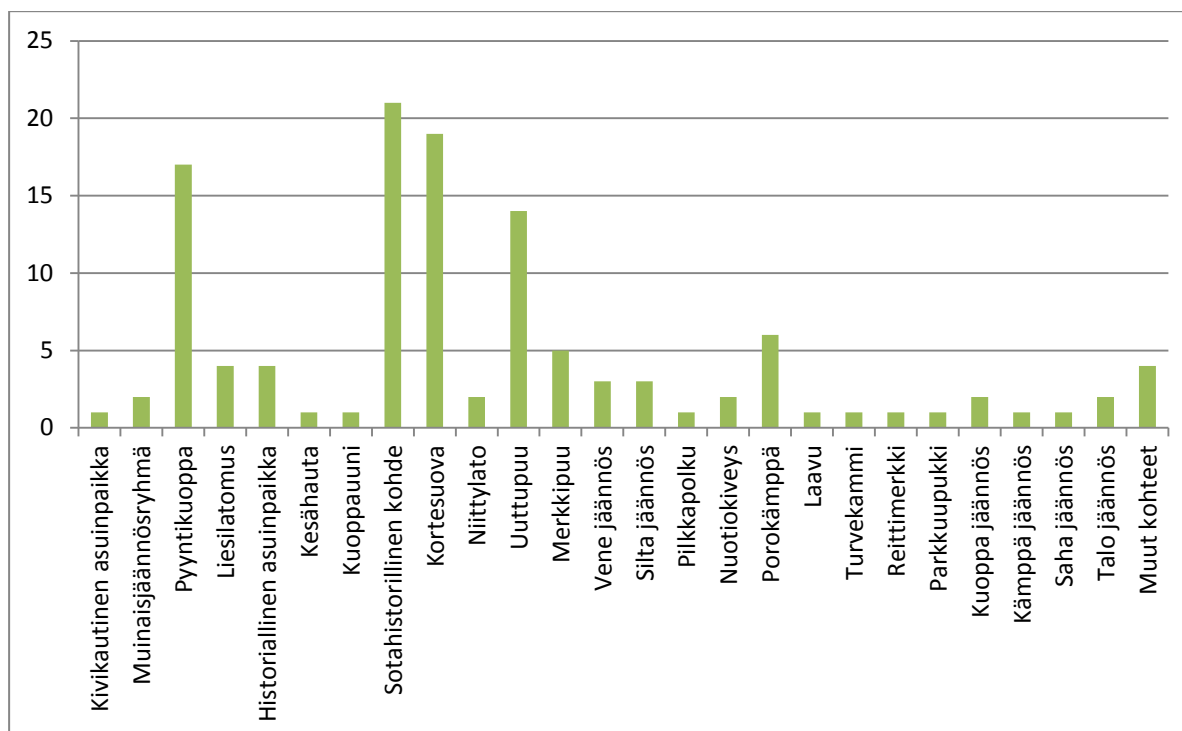
Kartta 3. Ivalon Matin alueen inventoidut pyyntikuoppakohteet.

Historiallisen ajan asuinpaikat sijaitsevat Mutusjärven lounaispäässä olevalla hiekkaharjanteella. Toinen kohteista on aivan rantatörmän päällä ja toinen noin 1,3 km rannasta lounaaseen. Kummassakin on matala maapenkki, jonka keskellä on liesikiveys. Samalla alueella on myös kaksi liesilatomusta sisältävä Saukon asuinpaikka. Mutusjärven rannan läheisyydestä löydettiin myös paksun kerroksen palaneita kiviä sisältävä kuoppa, mahdollinen kuoppauuni.

Inventointialueen sotahistorialliset kohteet liittyvät kaikki toiseen maailmansotaan, eli jatkosotaan ja Lapin sotaan. Kohteet sijoittuvat Solojärven ja Paatarin eteläpuoliselle alueelle, Inarin kirkonkylän pohjoispuolelle ja Kaamasen ympäristöön. Suuri osa 21 kohteesta on saksalaisten laajoja asemapaikkoja, joissa on enimmillään kymmeniä alakohteita. Solojärven seudulla on ollut vankileiri ja vankisavotoita. Alueelta dokumentoitiin viisi savottakämpää? ja yksi kapulatien pätkä. Kaamasen seudulla on ollut saksalaisten varastoalueita ja mahdollisesti sotilassairaala. Karigasniemen tien varressa on tietyöleirien vähäisiä jäänteitä. Asemapaikoilta dokumentoitiin mm. rakennusten ja rakennelmien jäännöksiä, joissa osassa on betonirakenteiden jäänteitä, vaneriteltojen pohjia, korsuja ja poteroita sekä rakennelmia, joiden tarkoitus jäi epäselväksi. Osan rakentamistaan rakennelmista saksalaiset olivat ehtineet polttaa tai räjäyttää lähtiessään. Paikalliset ovat hyödyntäneet jäljelle jäänyttä rakennusmateriaalia sodan jälkeen.

Muita uuden ajan kulttuuriperintökohteita inventoitiin 68 kappaletta. Asuinpaikkoja kohteista on kolme, kaksi vanhaa talonpohjaa ja yksi turvekammin jäännös. Savottakohteita on vain

kaksi, yksi savottakämpä ja yksi parkkuupukki. Molemmat ovat Siuttajoen alueella, Partakon luoteispuolella, jossa on tehty hakkuita vuosina 1964–70. Savottakohteita on enemmänkin mutta ne ovat toisen maailmansodan aikaisia. Eli hakkuiden vähäisyys inventointialueella näkyy selvästi savottakämppien vähälukuisuutena.



Kaavio 3. Inventoidut kohteet tyyteittäin.

Porohoitoon liittyviä kohteita dokumentoitiin seitsemän kappaletta, niistä kuusi on erityyppisten porokämppien jäänteitä Siuttajoen erotusaidalla, sekä yksittäinen lyhyt aidan katkelma Lihajärvellä. Suurin osa uuden ajan kohteista liittyy niittytalouteen. Alueelta löydettiin 19 kortesuovan jäännöstä ja kaksi niitylatoa. Kortesuovista suurin osa on Paatarin eteläpuolisella alueella. Lisäksi dokumentoitiin yksi laavu, joka varmaankin liittyy viereisellä, yksityisomistuksessa olevalla, suolla oleviin kortesuoviin.

Liikennekohteita havaittiin seitsemän kappaletta, niistä kolme on puuveneiden jäänteitä, kolme siltaa ja yksi reittimerkki sekä yksi pilkkapolku. Näistä kaksi siltaa ja reittimerkki (kohteet 182204, 180717 ja 180685) liittyvät vanhaan Partakon talvireittiin, joka ilmeisesti on osa Ruijan polkua. Se on kulkenut Inarijärven luoteispuolella, Väylän kylän koillispuolelta Partakon suuntaan, pitkin jäätyneitä jänkiä ja järviä. Siltojen ja reittimerkkien lisäksi reitistä ei ole selviä merkkejä maastossa, paitsi Runkajärven lounaispuolella on lyhyt pätkä reittiä merkitty talvitienä peruskarttaan. Reitti on ollut näkyvissä vielä 1970-luvun alussa, ja se on merkitty osittain vanhaan topografiseen karttaan (384207 vuodelta 1971). Reittiin mahdollisesti liittyy myös yksi epämääräinen rakennelma, jonka käyttötarkoitusta ei voi varmasti määrittää (180407), mutta joka sijaitsee reitin linjalla. Ivalon Matin alueelta, Ivalojoen pohjoispuolelta, dokumentoitiin pilkkapolkua ja siihen liittyvä silta Karvajoen rannalta. Ne ovat ilmeisesti osa Kutturasta Ivalon Mattiin johtanutta (posti)polkua. Polku-ura on merkitty myös peruskarttaan, mutta se ei täsmälleen noudata karttaan merkittyä linjaa.

Merkkipuita, joissa on tekstiä, löydettiin viisi kappaletta. Niistä vain yhdessä on vuosiluku, joka ajoittaa kohteen 1920-luvulle. Uuttupuita löydettiin 14 kappaletta, niistä yhdessä oli nimikirjaimet lentoaukon alapuolella.

Kaksi dokumentoiduista kohteista sijaitsee kokonaan Luontopalveluiden alueella (kohteet 180052 Tupavaara 3 puolustusvarustus ja 180398 Vaskojoen silta nuotiokiveys) ja yksi osittain (179728 Alttoniemi huoltotukikohta jäännös).

Allekirjoitus



Ranualla 30.11.2015

Juha-Pekka Joona

Lähteet

Painetut lähteet:

Carpelan, C. 2003. Inarilaisten arkeologiset vaiheet. Teoksessa Inari-Aanaar. Inarin historia jääkaudesta nykypäivään. Toim. V.-P. Lehtola.

Johansson, P. ja Kujansuu, R. 2005: Deglasiaatio. *Pohjois-Suomen maaperä – Maaperäkartojen 1:400 000 selitys*. P. Johansson & R. Kujansuu (toim.) – Geologian tutkimuskeskus, Espoo. 236 s.

Luhta, V. 1999: Inarin havumetsävyöhyke, luonnonolot ja käyttö. – Metsähallituksen metsätalouden julkaisuja 21.

Manner, R. ja Tervo, T. 1988: Lapin geologiaa – hiekkarannoista tuntureiksi, tulivuorista tasangoiksi, mannerjäätiköstä maaperäksi. Rovaniemi, 188 s.

Nahkiaisoja, T. 2003. Uudisasuttajien aika 1750-1876. Teoksessa Inari-Aanaar. Inarin historia jääkaudesta nykypäivään. Toim. V.-P. Lehtola.

Stolt, E., Heikkuri, P. ja Seipäjärvi M. 2001: Juutuan alue-ekologinen suunnitelma. Metsähallitus.

Stolt, E., Pennanen, T., Heikkuri, P. ja Seipäjärvi M. 2001: Kaamasen alue-ekologinen suunnitelma. Metsähallitus.

Vahtola, J. 2003. Saamelaiset Inarin kansa 1550 – 1660. Teoksessa Inari-Aanaar. Inarin historia jääkaudesta nykypäivään. Toim. V.-P. Lehtola.

Painamattomat lähteet:

Halinen, P. 1995. Halinen, P. 1995: Forskningsrapport om ett fångstgropprojekt - Enare.

Halinen, P. 2009: Inari 103 Ampumaradan tausta (148010103), kaivaus 18.-21.8.2009.

Kotivuori, H. 2009: Inari 987-991 Repojoki, Pyyntikuoppajärjestelmien tarkastuksia 7.-11. syyskuuta 2009.

Internet-lähteet:

Museovirasto - Rekisteriportaali.

<http://kulttuuriymparisto.nba.fi/netsovellus/rekisteriportaali/portti/default.aspx>

Valtakunnallisesti merkittävät rakennetut kulttuuriympäristöt RKY.

http://www.rky.fi/read/asp/r_default.aspx

Paikkatietoikkuna.

<http://www.paikkatietoikkuna.fi/web/fi/kartta>

Haastattelut ja tiedonannot

Jouni E. Länsman

Tapani Pennanen

Matti Portti

Aki Romakkaniemi

Veikko Sarre

5 Kohdetiedot

5.1 Muinaisjäännökset

Aiemmin tunnetut kiinteät muinaisjäännökset

Alajärvenlompola pyyntikuopat		MH-tunnus: 180738	
Kohdetyyppi:	9 Valmistuspaikat/työpaikat	Haltija:	198 Metsätalous Ylä-Lappi
Ajoitus:	7117 Esihistoriallinen aika	Ylläpitäjä:	198 Metsätalous Ylä-Lappi
Rakentamisvuosi:		Kunta:	148 Inari
Lukumäärä:	2		
Koordinaattiselitys:	Alueen keskikoordinaatit	Geometria tuotettu:	4 Gps-mittaus, korjaamaton
Koordinaatit:	X 7682511, Y 3534228, Z 133	Löydöt:	
Taustatiedot			
Muinaisjäännösrekisteri, A. Arponen 1989.			
Ympäristön kuvaus			
Sijaitsee Mutajärvenlompolan ja Mutajärven välisellä kannaksella, lompolan koillispuolella. Maaperä on hiekkaa, ylärinteen puolella suuria maakiviä. Alemman kuopan kohdalla kasvillisuus on sammalia, jäkäliä ja hieman puolukkaa. Ylemmän kuopan kohdalla aluskasvillisuus on paksumpi, sisältäen myös variksenmarjaa.			
Kohteen kuvaus			
Kohteessa on kaksi pyyntikuoppaa.			
Pyyntikuoppa 1 on halkaisijaltaan 2,3 m ja syvyydeltään 45 cm. Vallia ei ole. Matala ja osin loivareunainen, huuhtoutumiskerros on selkeä, n. 7 cm paksu. X=3534235 Y=7682515			
Pyyntikuoppa 2 sijaitsee edellisestä noin 14 m länsilounaaseen. Se on kooltaan 2,1 m x 1,6 m ja syvyydeltään 30 cm. Vallia ei ole. Erittäin maatunut. Kuopan lounaisreunan yli kulkee ajoura. X=3534222 Y=7682507			
Kohteen rajaus			
Alue rajautuu havaittujen rakenteiden perusteella.			
Tulkinta			
Pyyntikuoppa järjestelmä.			
Lisätietoja			
A.Arponen 1989. Inarin inventointi 1987 - 1991, s. 410 - 414.			
Toimenpiteet			

Tarkastukset

Tila: 3 Toteutettu Laji: 6 Suojeluarvojen tarkastus Tarkastusvuosi: 2015
 Tarkastuspvm: 27.6.2015 Tarkastaja: J.-P.Joona
 Kuvaus: KMO kulttuuriperintöinventointi

Viranomais- rekisterinro:	148010632	Kunto:	2 Keskinertainen
Arvotus:	3 Esitys mj-luokka II	Olotila:	2 Ei käytössä
Selitys:		Kohteen suojelu:	2 Muinaisjäännösrekisteri II
		Selitys:	

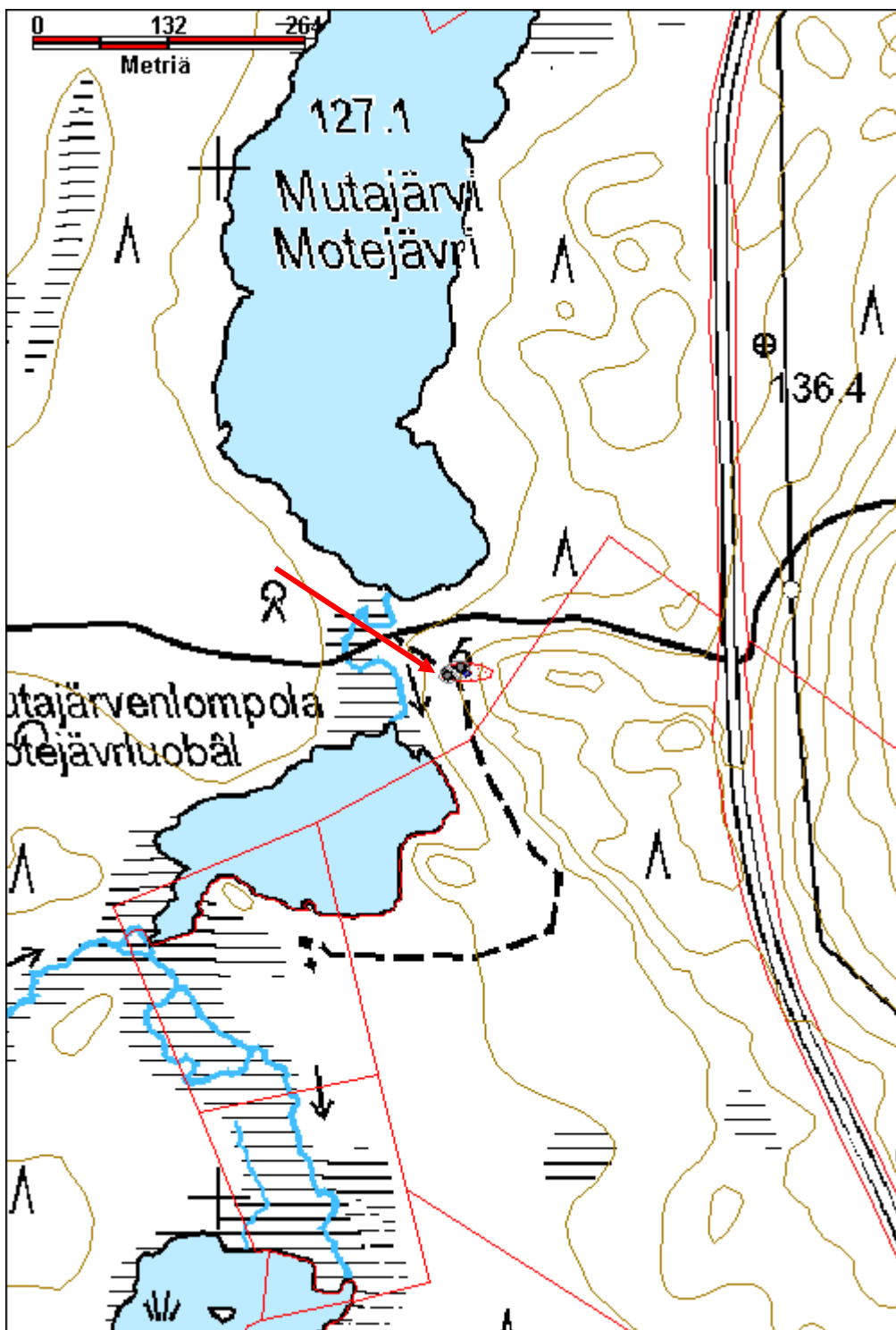
Ympäristön suojelu:	0 Ei määritelty
--------------------------------	-----------------

Selitys:	
-----------------	--



Pyyntikuoppa 1 lounaaseen.

Kohdetyyppi:	9 Valmistuspaikat/työpaikat	Copyright:	© Metsähallitus 2008 © Maanmittauslaitos 1/MML/08
Koordinaatit:	X 7682511, Y 3534228, Z 133	Mittakaava:	1:5000



Ampumaradan tausta muinaisjäännösryhmät		MH-tunnus: 182206	
Kohdetyyppi:	1 Asuinpaikat	Haltija:	198 Metsätalous Ylä-Lappi
Ajoitus:	7114 Varhaismetallikausi	Ylläpitäjä:	198 Metsätalous Ylä-Lappi
Rakentamisvuosi:		Kunta:	148 Inari
Lukumäärä:	3		
Koordinaattiselitys:	Alueen keskikoordinaatit	Geometria tuotettu:	4 Gps-mittaus, korjaamaton
Koordinaatit:	X 7646797, Y 3445196, Z 200	Löydöt:	KM 24967 Asuinpaikkalöytö, KM 28143 Asuinpaikkalöytö
Taustatiedot			
Muinaisjäännösrekisteri. 1961	Oula Näkkäljärvi	kartoitus	
1972 Aarni Erä-Esko ja Liisa Pesonen	inventointi		
1988 Tuija Rankama	tarkastus		
1989 Hilikka Oksala	tarkastus		
1993 Petri Halinen inventointi			
1995 Petri Halinen kaivaus			
2008 Petri Halinen kaivaus			
Ympäristön kuvaus			
Kohde sijaitsee Inarijoen rantatörmällä, Nierisaarten ja Reikäkivenkosken välisellä alueella, Reikäkivenkoskelle vievän tien molemmin puolin.			
Kohteen kuvaus			
Kohteesta vain pieni osa on valtion maalla, eli viisi pohjoisinta pyyntikuoppaa, ja siitä dokumentoitiin pyyntikuopat ja kolme liesilatamusta. Kuoppa 5 on kaivettu ja siitä on saatu radiohiiliajoitus Ua-10446 2905 ± 75 BP (Halinen 1995, 4). Myös liesilatamus 2 on tutkittu kaivauksella ja se ajoittuu rautakauden lopulle, noin vuoden 1000 tienoille, Hela-2148, 1037 ± 30 BP (Halinen 2009, 6).			
Kohteessa on 25 pyyntikuoppaa lounas-koillinen suuntaisena rivinä, jonka pituus on noin 650 m. Kuopat ovat pieniä, matalia ja vallillisia. Niiden keskimääräinen koko on 2,5 m x 2,0 m ja syvyys 25 cm.			
Pyyntikuoppa 1. Sijaitsee tieuran länsipuolella. Kuopan koko on 3 m x 2,5 m ja syvyys 40 cm, 2 m leveä valli. Aluskasvillisuus on vain jäkäliä. X=3445078 Y=7646645			
Pyyntikuoppa 2 sijaitsee edellisestä noin 20 m pohjoiskoilliseen, aivan tien vieressä, sen länsipuolella. Koko 3 m x 2,4 m, syvyys 35 cm, vallillinen. Kuopan pohjalla kasvaa variksenmarjaa, reunoilla jäkäliä. X=3445089 Y=7646667			
Pyyntikuoppa 3 sijaitsee noin 20 m edellisestä koilliseen, tien itäpuolella. Koko on 2,9 m x 2,2 m, syvyys 20 cm, vallillinen. Alueella kasvaa jäkäliä ja nuorta taimikkoa. X=3445110 Y=7646683			
Pyyntikuoppa 4 sijaitsee noin 20 m edellisestä koilliseen. Sen koko on 2,8 m x 2,2 m ja syvyys 25 cm. Noin 2 m leveä valli, jonka eteläreunassa on kanto. Kuopassa oli hakkuujätettä, joka raivattiin pois. Kuopan alueella kasvaa pääosin jäkäliä. X=3445129 Y=7646707			

Pyyntikuoppa 5 sijaitsee noin 20 m edellisestä koilliseen. Koko on 3,1 m x 2,1 m ja syvyys 35 cm, vallillinen. X=3445147 Y=7646719

Pyyntikuoppa 6 sijaitsee noin 35 m pohjoiskoilliseen edellisestä, teiden haarassa, lähempänä itäisempää tieuraa. Koko on 2,5 m x 2,3 m ja syvyys 30 cm, vallillinen. X=3445165 Y=7646755

Pyyntikuoppa 7 sijaitsee noin 35 m koilliseen edellisestä, aivan tien vieressä sen itäpuolella. Valli on osittain jäänyt tielinjan alle ja kuoppa täyttynyt. Kuopan koko on 2,7 m x 2,1 m ja syvyys 35 cm. Paksuhko aluskasvillisuus, sammalia, jäkäliä ja varpukasveja. X=3445185 Y=7646787

Pyyntikuoppa 8 sijaitsee noin 20 m koilliseen edellisestä, aivan tien vieressä, osittain sen alla. Koko 2,7 m x 2,1 m, syvyys 25 cm, noin 2 m leveä valli. Vallissa kasvaa lähinnä jäkäliä, kuopassa myös varpuja. X=3445198 Y=7646809

Pyyntikuoppa 9 sijaitsee noin 20 m pohjoiskoilliseen edellisestä, tien itäpuolella, noin 1 m tiestä. Koko on 2 m x 1,8 m ja syvyys 30-35 cm. Kuopan pohjalla on raivausjätettä. X=3445208 Y=7646835

Pyyntikuoppa 10 sijaitsee noin 20 m pohjoiskoilliseen edellisestä, osittain tien alla. Kuopan halkaisija on 2 m ja syvyys 30 cm. Kuopassa kasvaa varpuja, vallissa vain jäkäliä. Kuopan keskellä on maaton kanto. X=3445219 Y=7646854

Pyyntikuoppa 11 sijaitsee edellisestä noin 30 m koilliseen, muutaman metrin itään tielinjasta. Kuopan koko on 2,7 m x 2,1 m ja syvyys 40 cm. X=3445243 Y=7646876

Pyyntikuoppa 12 sijaitsee noin 18 m pohjoiskoilliseen, aivan tielinjan reunassa. Valli on länsireunasta jäänyt tien alle. Kuopan koko on 2,7 m x 2,3 m ja syvyys 40 cm, valli on noin 2 m leveä. X=3445254 Y=7646901

Pyyntikuoppa 13 sijaitsee noin 10 m koilliseen edellisestä. Se on jäänyt pääosin tien alle ja täyttynyt. Sen halkaisija on alle metrin ja syvyys noin 10 cm. X=3445261 Y=7646910

Pyyntikuoppa 14 sijaitsee edellisestä noin 10 m pohjoiseen, tieuran länsipuolella. Koko 2,4 m x 1,9 m ja syvyys 30 cm, noin 2 m leveä valli. X=3445261 Y=7646924

Pyyntikuoppa 15 sijaitsee noin 18 m koilliseen edellisestä. Sen koko on 2,5 m x 2,3 m ja syvyys 15 cm, vallillinen. X=3445274 Y=7646942

Aivan kuopan vieressä on kolme liesilatomausta.

Pyyntikuoppa 16 sijaitsee noin 35 m koilliseen edellisestä. Sen koko on 2,4 m x 1,8 m ja syvyys 20 cm. Vajaa 2 m leveä valli. X=3445298 Y=7646969

Vieressä on vanha mänty jossa on pilkassa kruunuleima.

Pyyntikuoppa 17 sijaitsee noin 35 m koilliseen edellisestä. Sen koko on 3 m x 2,6 m ja syvyys 30 cm, vallillinen. X=3445321 Y=7646995

Pyyntikuoppa 18 sijaitsee noin 25 m koilliseen edellisestä. Laakea matala kuoppa, jonka koko on 2 m x 1,4 m ja syvyys 10-15 cm, vallillinen. X=3445339 Y=7647013

Pyyntikuoppa 19 sijaitsee noin 20 m pohjoiskoilliseen edellisestä. Kuopan pohjalla kasvaa varpuja, vallissa vain jäkäliä. Sen koko on 2,5 m x 2,1 m ja syvyys 20 cm. X=3445348 Y=7647040

Pyyntikuoppa 20 sijaitsee noin 45 m koilliseen edellisestä. Se on matala ja laakea, koko 2,4 m x 1,6 m ja syvyys 20 cm. Sijaitsee loivassa rinteessä, alarinteen puolella valli. X=3445386 Y=7647067

Pyyntikuoppa 21 sijaitsee noin 15 m koilliseen edellisestä, noin 6 m tielinjan länsipuolella. Pieni ja matala kuoppa, koko 1,4 m x 1,1 m ja syvyys 15 cm. X=3445397 Y=7647081

Pyyntikuoppa 22 sijaitsee noin 15 m pohjoiskoilliseen edellisestä. Sen koko on 2,6 m x 2,2 m ja syvyys 25 cm. Noin 2,5 m leveä valli. X=3445402 Y=7647096

Pyyntikuoppa 23 sijaitsee noin 55 m koilliseen edellisestä. Kuopan koko on 2,6 m x 2,2 m ja syvyys 20 cm. Matala, yli 2 m leveä valli. X=3445453 Y=7647124

Pyyntikuoppa 24 sijaitsee edellisestä noin 35 m koilliseen. Koko on 2,5 m x 2,3 m ja syvyys 35 cm, vallillinen. X=3445483 Y=7647147

Pyyntikuoppa 25 sijaitsee edellisestä noin 35 m luoteeseen. Matala, laakea ja soikea kuoppa, koko 2,9 m x 2,3 m ja syvyys 25 cm, vallillinen. X=3445455 Y=7647171

Kuopparivistön keskiosassa, kuopan 15 länsi ja pohjoispuolella, on kolme liesilatamista. Näistä keskimmäinen on tutkittu kaivauksessa vuonna 2008. Kaivausalue paaluineen erottuu selvästi. Latomuksen päällä on pidetty nuotiota kaivauksen jälkeen, paikalla on hiiliä ja muutamia osittain palaneita oksia. Latomuksien koordinaatit: 1. X=3445281 Y=7646958, 2. X=3445272 Y=7646952, 3. X=3445269 Y=7646940

Kohteen rajaus

Kohde rajautuu pääosin aiemman muinaisjäännösalueen mukaan, mutta sitä on siirretty hieman länteen, koska pohjoisin pyyntikuoppa olisi muuten aivan alueen rajalla.

Tulkinta

Muinaisjäännösryhmä, jossa on 25 pyyntikuoppaa ja useita liesilatomuksia.

Lisätietoja

Halinen, P. 1995: Forskningsrapport om ett fångstgropprojekt - Enare.

Halinen, P. 2009: Inari 103 Ampumaradan tausta (148010103), kaivaus 18.-21.8.2009.

Toimenpiteet

Tarkastukset

Tila: 3 Toteutettu

Laji: 6 Suojeluarvojen tarkastus

Tarkastusvuosi: 2015

Tarkastuspvm: 8.7.2015 Tarkastaja: J.-P. Jooa

Kuvaus: KMO kulttuuriperintöinventointi

**Viranomais-
rekisterinro:**

148010103

Kunto: 1 Hyvä

Olotila: 2 Ei käytössä

Arvotus:

3 Esitys mj-luokka II

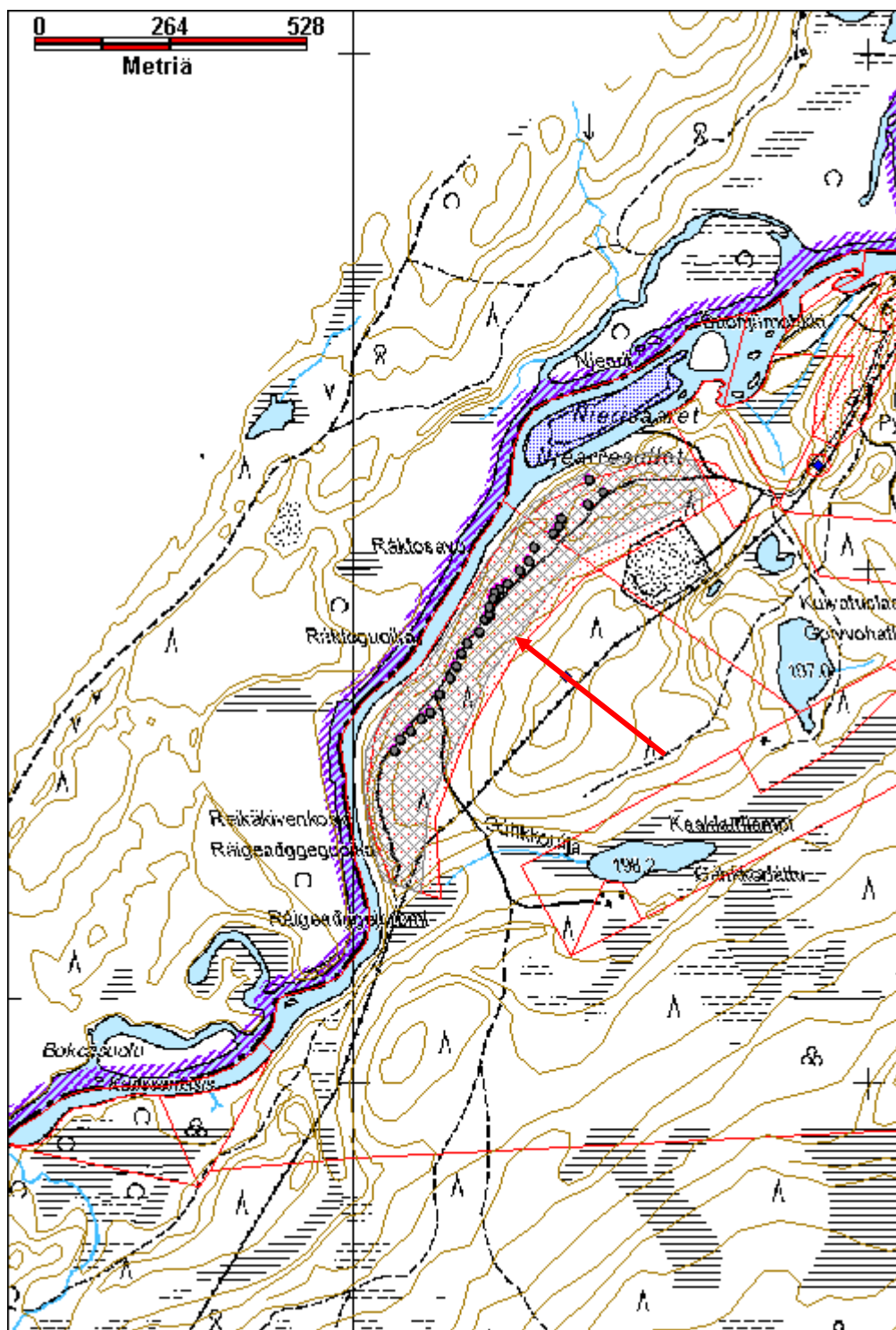
**Kohteen
suojelu:** 2 Muinaisjäännösrekisteri II

Selitys:	Selitys:
Ympäristön suojelu:	0 Ei määritelty
Selitys:	



Pyyntikuoppa 8 länteen.

Kohdetyyppi:	1 Asuinpaikat	Copyright:	© Metsähallitus 2008 © Maanmittauslaitos 1/MML/08
Koordinaatit:	X 7646797, Y 3445196, Z 200	Mittakaava:	1:10000



Autsivaara pyyntikuopat		MH-tunnus: 180245	
Kohdetyyppi:	9 Valmistuspaikat/työpaikat	Haltija:	198 Metsätalous Ylä-Lappi
Ajoitus:	7199 Ajoitus epäselvä	Ylläpitäjä:	198 Metsätalous Ylä-Lappi
Rakentamisvuosi:		Kunta:	148 Inari
Lukumäärä:	96		
Koordinaattiselitys:	Alueen keskikoordinaatit	Geometria tuotettu:	4 Gps-mittaus, korjaamaton
Koordinaatit:	X 7587958, Y 3439578, Z 290	Löydöt:	
<i>Taustatiedot</i>			
Muinaisjäännösrekisteri, kohteessa pitäisi olla 159 pyyntikuoppaa.			
<i>Ympäristön kuvaus</i>			
Autsivaara sijaitsee Lisman kylästä noin 2 km itään, Ivalojoen pohjoispuolella. Pyyntikuoppajärjestelmän eteläpää on joesta noin kilometrin pohjoiseen.			
<i>Kohteen kuvaus</i>			
Kohteessa havaittiin 96 pyyntikuoppaa, joiden koko on keskimäärin 3,3 m x 3,0 m ja syvyys 55 cm. Järjestelmän suurin kuoppa on halkaisijaltaan 4,8 m ja 1,2 m syvä. Pienimmän kuopan halkaisija on 1,8 m ja syvyys 20 cm. Kuopat ovat lähinnä pohjois-etelä suuntaisena linjana, ja siinä on kaksi itä-länsi suuntaista poikkilinjaa. Järjestelmän pituus pohjois-etelä suuntaisesti on 1,3 km ja itä-länsi suuntaisesti noin 700 m. Kuopat ovat osin matalien harjanteiden päällä ja osin varsin tasaisessa maastossa harjanteiden lähistöllä.			
Pyyntikuopat etelästä alkaen.			
Pyyntikuoppa 1, koko 2,7 m x 2,2 m, syvyys 50 cm. Noin 2 m leveä valli. X=3440177 Y=7587348			
Pyyntikuoppa 2, sijaitsee 15 m luoteeseen edellisestä. Koko 3,2 m x 2,6 m, syvyys 40 cm. Matala, yli 2 m leveä valli. Vallissa vain ohut aluskasvillisuus, kuopassa enemmän. X=3440168 Y=7587364			
Pyyntikuoppa 3, 19 m luoteeseen edellisestä. Matala ja laakea, halkaisija 1,8 m ja syvyys 20 cm, ei selkeää vallia. X=3440157 Y=7587379			
Pyyntikuoppa 4, 11 m luoteeseen edellisestä. Matala ja laakea kuoppa, koko 2,8 m x 2,4 m, syvyys 30 cm. X=3440152 Y=7587389			
Pyyntikuoppa 5, 4 m pohjoiseen edellisestä. Pieni ja epämääräisen muotoinen kuopanne, toisessa reunassa on maaton puu. Koko 2,1 m x 1,6 m, syvyys 35 cm. X=3440151 Y=7587393			
Pyyntikuoppa 6 sijaitsee 12 m pohjoisluoteeseen edellisestä. Halkaisija 3,1 m ja syvyys 50 cm, vallillinen. Vallissa kasvaa koivupuska ja kuopan reunassa on maaton kanto. X=3440147 Y=7587405			

Pyyntikuoppa 7, edellisestä 7 m pohjoiseen. Matala ja laakea kuoppa, kooltaan 3 m x 2,5 m ja 35 cm syvä. Valli on 1-1,5 m leveä. X=3440146 Y=7587412

Pyyntikuoppa 8, sijaitsee noin 75 m luoteeseen edellisestä. Suuri kuoppa, jonka lounaisreunalla on tuulenskaadon aiheuttama kumpu. Halkaisija 3,6 m ja syvyys 60 cm, vallillinen. X=3440088 Y=7587462

Pyyntikuoppa 9, 5 m luoteeseen edellisestä. Koko 3 m x 2,3 m, syvyys 60 cm. Muodoltaan soikea, suppilomainen. Noin 1,5 m leveä valli, jossa kasvaa pari koivua. X=3440084 Y=7587463

Pyyntikuoppa 10, sijaitsee noin 135 m luoteeseen kuopasta 9, pienen lammen kohdalla. Koko 2 m x 1,9 m ja syvyys 30 cm. Pieni ja matala kuoppa jossa noin 1m leveät vallit. X=3439972 Y=7587538

Pyyntikuoppa 11, sijaitsee noin 40 m koilliseen kuopasta 8. Koko 3,7 m x 3,3 m, syvyys 50 cm, 2 m leveä valli. X=3440122 Y=7587482

Pyyntikuoppa 12, sijaitsee noin 20 m koilliseen edellisestä. Koko 3,3 m x 2,9 m ja syvyys 50 cm, valli on 2-2,5m leveä. X=3440148 Y=7587494

Pyyntikuoppa 13, noin 4 m koilliseen kuopasta 12. Suuri kuoppa, kooltaan 3,7 m x 3,4 m ja syvyydeltään 55cm. Noin 2 m leveä valli. Kuopan päällä on pieni kuollut mänty. X=3440155 Y=7587503

Pyyntikuoppa 14, sijaitsee noin 26 m pohjoiseen edellisestä. Koko 3,6 m x 3,1 m ja syvyys 50 cm. Soikea ja varsin matala kuoppa. Vallit harjanteen sivuilla, eli kuopan itä- ja länsireunoilla. X=3440149 Y=7587536

Pyyntikuoppa 15, 23 m pohjoiskoilliseen kuopasta 14. Pieni, matala ja laakea, valli ainakin pohjoispuolella. Koko 2 m x 1,8 m ja syvyys 30 cm. X=3440160 Y=7587566

Pyyntikuoppa 16, sijaitsee 19 m pohjoiseen edellisestä. Matala ja laakea kuoppa, jonka koko on 2,8 m x 2,7 m ja syvyys 40 cm. Reunalla kasvaa koivupuska, ohut aluskasvillisuus, sammalia ja jäkäliä. X=3440163 Y=7587580

Pyyntikuoppa 17, 18 m pohjoiseen kuopasta 16. Koko 3,2 m x 2,8 m ja syvyys 50 cm. Kuopan eteläreunassa on mahdollinen tuulenskaadon jälki. X=3440165 Y=7587599

Pyyntikuoppa 18, sijaitsee 7 m pohjoiseen edellisestä. Matala ja laakea kuoppa, valli länsi- ja lounaisreunalla. Koko 3,1 m x 2,8 m ja syvyys 60 cm. X=3440172 Y=7587619

Pyyntikuoppa 19, sijaitsee edellisestä noin 50 m pohjoiskoilliseen. Suuri ja soikea kuoppa, jonka luoteisreunan yli menee polku, mikä on kaventanut kuoppaa. Koko 4,4 m x 3,9 m ja syvyys 70 cm. X=3440187 Y=7587668

Pyyntikuoppa 20, sijaitsee noin 75 m länteen kuopasta 18, pienen lammen itäpuolella. Matala ja laakea kuoppa, jossa on 2,5-3 m leveä valli. Koko 3,4 m x 2,8 m ja syvyys 45 cm. X=3440086 Y=7587634

Pyyntikuoppa 21, noin 40 m länsiluoteeseen edellisestä. Halkaisija 3,9 m ja syvyys 45 cm. Matala ja laakea kuoppa, jossa on 2,5 m leveä valli. Kuopan kohdalla on ohut aluskasvillisuus. X=3440048 Y=7587649

Pyyntikuoppa 22, sijaitsee noin 33 m luoteeseen edellisestä. Koko 3 m x 2,6 m ja syvyys 40 cm. Noin 1 m leveä valli, jossa kasvaa pari mäntyä. X=3440032 Y=7587679

Pyyntikuoppa 23, sijaitsee noin 20 m länteen edellisestä ja 15 m lammen rannasta koilliseen. Koko 3,4 m x 3,2 m ja syvyys 55 cm. Matala ja laakea kuoppa jossa on selkeä valli. Lounaisreunasta aluskasvillisuus on kulunut pois ja kuoppaan ilmeisesti on valunut maata. X=3440013 Y=7587683

Pyyntikuoppa 24, edellisestä noin 25 m luoteeseen. Koko 3,4 m x 3,3 m ja syvyys 45cm. Matala ja laakea. Aluskasvillisuus lähinnä jäkälää ja hieman sammalia. X=3439993 Y=7587695

Pyyntikuoppa 25, noin 20 m länteen edellisestä. Halkaisija 2,4 m ja syvyys 40 cm. X=3439970 Y=7587695

Pyyntikuoppa 26, edellisestä noin 10 m luoteeseen. Koko 3,1 m x 3 m ja syvyys 45 cm. Pohjoisreunalla on kelon kanto, puu on kaatunut kuopan yli. X=3439966 Y=7587697

Pyyntikuoppa 27, noin 15 m länteen edellisestä. Koko 2,7 m x 2,1 m ja syvyys 40 cm. Pieni, matala ja soikea kuoppa jossa on selvä valli. X=3439953 Y=7587704
Kuoppien 26 ja 27 välillä on epämääräinen matala kuoppa jota ei dokumentoitu.

Pyyntikuoppa 28, edellisestä 10 m lounaaseen. Pieni ja matala kuoppa, jossa on kuitenkin selvä valli. Koko 2,2 m x 2,1 m ja syvyys 20 cm. Vallissa kasvaa suuri mänty. X=3439943 Y=7587700

Pyyntikuoppa 29, sijaitsee noin 65 m länteen edellisestä. Halkaisija 3,8 m ja syvyys 65 cm, vallillinen. Kuopan alueella on ohut aluskasvillisuus. X=3439878 Y=7587710

Pyyntikuoppa 30, edellisestä noin 32 m luoteeseen. Suuri ja syvä kuoppa, jonka halkaisija on 3,3 m ja syvyys 75 cm. X=3439852 Y=7587732

Pyyntikuoppa 31, sijaitsee edellisestä noin 32 m koilliseen. Muodoltaan suppilomainen kuoppa, koko 3,2 m x 3 m ja syvyys 70 cm. Noin 2 m leveä valli. X=3439873 Y=7587757

Pyyntikuoppa 32, edellisestä noin 39 m pohjoiseen. Soikea ja syvä kuoppa, koko 3,5 m x 2,9 m ja syvyys 70 cm. 1-1,5 m leveä valli. Vallissa kasvaa pari koivupuskaa ja mänty. X=3439885 Y=7587794

Ympäristössä on varttunutta kasvatusmetsää, mäntyä ja koivuja, aluskasvillisuus on sammalia ja varpuja, maaperä ympäristössä on epätasaista, alueella on runsaasti tykkytuhoja.

Pyyntikuoppa 33, sijaitsee noin 35 m koilliseen edellisestä. Koko 2,9 m x 2,8 m ja syvyys 45 cm. Matala ja laakea kuoppa, selkeä valli eteläreunalla. X=3439915 Y=7587816

Pyyntikuoppa 34, edellisestä 12 m pohjoiseen. Koko 3,8 m x 3,3 m ja syvyys 65 cm. Kuopan pohja on tasainen, maljamainen, 1,5 m leveä valli. X=3439914 Y=7587827

Itä-länsi suuntainen kuoppajono, alkaen idästä.

Pyyntikuoppa 35, koko 3 m x 2,8 m ja syvyys 60 cm. Reunalla on suuri kelokanto. X=3440138 Y=7587787

Pyyntikuoppa 36, sijaitsee noin 32 m länteen edellisestä. Syvä ja suppilomainen kuoppa jonka

päällä on tykyn katkaisema nuori mänty. Koko 3,6 m x 3,4 m ja syvyys 70 cm. X=3440107 Y=7587797

Pyyntikuoppa 37, noin 18 m luoteeseen kuopasta 36. Koko 3 m x 2,8 m ja syvyys 65 cm. X=3440086 Y=7587818

Pyyntikuoppa 38, noin 15 m lounaaseen edellisestä. Koko 3,2 m x 2,6 m ja syvyys 65 cm. Soikea ja suppilomainen, vallillinen. Vallissa kasvaa kaksi mäntyä ja kaksi koivupuskaa. X=3440072 Y=7587810

Pyyntikuoppa 39, sijaitsee noin 20 m luoteeseen edellisestä, harjanteen vieressä tasaisella maalla. Koko 4,4 m x 3,4 m ja syvyys 80 cm. X=3440058 Y=7587827

Pyyntikuoppa 40, sijaitsee noin 40 m länteen edellisestä. Pieni ja matala kuoppa, jonka koko on 2 m x 1,6 m ja syvyys 45 cm. X=3440017 Y=7587825

Pyyntikuoppa 41, edellisestä noin 20 m luoteeseen. Sijaitsee harjanteessa olevassa katkoksessa, ympäröivän maan tasalla. Suuri ja syvä kuoppa, jonka koko on 3,2 m x 3 m ja syvyys 75 cm. X=3440000 Y=7587835

Pyyntikuoppa 42, edellisestä 30 m länteen. Koko 3,2 m x 3 m ja syvyys 60 cm. Muodoltaan suppilomainen, reunalla kasvaa useita pieniä mäntyjä sekä jo katkennut koivupuska. X=3439971 Y=7587834

Pyyntikuoppa 43, noin 25 m länsiluoteeseen edellisestä. Koko 3 m x 2,7 m ja syvyys 50 cm. Matala, pohja on tasainen. Sijaitsee harjanteen päällä, vallit sivuilla. X=3439948 Y=7587846

Pyyntikuoppa 44, sijaitsee edellisestä noin 14 m luoteeseen, itä-länsi suuntaisella harjanteella. Koko 3,3 m x 2,8 m ja syvyys 55 cm. Matala ja maljamainen, reunassa on ketun kolo, eli kuoppa on osin täyttynyt. X=3439933 Y=7587856

Pyyntikuoppa 45, noin 20 m lounaaseen edellisestä ja 17 m pohjoiseen kuopasta 34. Koko 3 m x 2,7 m ja syvyys 70 cm. Lounaisvallissa kasvanut kelo on kaatunut kuopan päälle. X=3439917 Y=7587844

Pyyntikuoppa 46, sijaitsee noin 17 m luoteeseen edellisestä. Koko 4,1 m x 3,7 m ja syvyys 90 cm. Suuri, syvä ja suppilomainen kuoppa. Ohut aluskasvillisuus, reunassa kasvaa muutama pieni mänty ja kelojuurakko toisessa laidassa. X=3439898 Y=7587861

Pyyntikuoppa 47, edellisestä 10 m luoteeseen. Koko 3,4 m x 3,1 m ja syvyys 40 cm. Kuopan pohja on tasainen ja eteläpuolen vallissa on ilmeisesti maatunee puun aiheuttama kolo. Mahdollisesti kuopassa on ollut tuulenkaato tai ketun pesä. X=3439889 Y=7587866

Pyyntikuoppa 48, sijaitsee 14 m luoteeseen edellisestä. Koko 2,6 m x 2,4 m ja syvyys 45 cm, 2 m leveä valli. X=3439879 Y=7587876

Pyyntikuoppa 49, 15 m lounaaseen edellisestä. Halkaisija 3,8 m ja syvyys 80 cm, eli syvä ja suppilomainen. Sijaitsee kapean harjanteen päällä, vallit sivuilla. X=3439868 Y=7587871

Pyyntikuoppa 50, edellisestä noin 23 m länteen. Koko 3,4 m x 3,2 m ja syvyys 60 cm. Muodoltaan suppilomainen, valli pohjoisreunassa. X=3439845 Y=7587873

Pyyntikuoppa 51, noin 11 m lounaaseen edellisestä. Matala ja laakea kuoppa, vallillinen. Halkaisija 2,9 m ja syvyys 35cm. X=3439832 Y=7587866

Pyyntikuoppa 52, noin 30 m länteen edellisestä. Halkaisija 4,2 m, syvyys 75 cm. Sijaitsee kapean harjanteen päällä, valli länsireunalla. X=3439804 Y=7587873

Pyyntikuoppa 53, sijaitsee noin 30 m länsiluoteeseen edellisestä, kapean harjanteen päässä olevassa rinteessä. Soikea ja syvä kuoppa, jossa on valli alarinteen puolella. Koko 3 m x 2,3 m ja 50 cm syvä. X=3439776 Y=7587886

Pyyntikuoppa 54, noin 50 m luoteeseen edellisestä. Koko 3,2 m x 3,1 m ja syvyys 60 cm. Matala valli, syvä ja suppilomainen kuoppa. X=3439750 Y=7587932

Pyyntikuoppa 55, sijaitsee noin 40 m luoteeseen edellisestä. Koko 3,4 m x 3,3 m, syvyys 50 cm. Matala ja laakea kuoppa, selvä valli. Aluskasvillisuus lähinnä sammalia ja jäkäliä. X=3439711 Y=7587951

Pyyntikuoppa 56, sijaitsee noin 29 m länteen edellisestä. Koko 3,1 m x 2,7 m ja syvyys 50 cm, 2 m leveä matala valli. X=3439683 Y=7587960

Pyyntikuoppa 57, sijaitsee noin 33 m luoteeseen edellisestä. Koko 3,3 m x 2,7 m ja syvyys 50cm, 2m leveä valli. X=3439674 Y=7587970

Pyyntikuoppa 58, sijaitsee noin 30 m luoteeseen edellisestä. Halkaisija 2,4 m ja syvyys 40 cm. Epäsymmetrinen, länsireunalla on mahdollisesti ollut kanto. X=3439647 Y=7587989

Pyyntikuoppa 59, sijaitsee noin 30 m lounaaseen edellisestä. Halkaisija 1,9m ja syvyys 30 cm. Pieni ja epämääräinen kuoppa, lounaisreunalla on patti, mahdollinen vanha tuulenskaato. Vallillinen. X=3439619 Y=7587974

Pyyntikuoppa 60, sijaitsee edellisestä noin 10 m lounaaseen. Koko 2,8 m x 2,4 m ja syvyys 35 cm. Matala ja laakea kuoppa, jossa on matala valli. X=3439608 Y=7587968

Pyyntikuoppa 61, sijaitsee noin 70 m lounaaseen edellisestä. Koko 2,6 m x 2,4 m, syvyys 50cm. Noin 2 m leveä valli. Vähäinen aluskasvillisuus, ympäristössä harvaa mäntymetsää, jonkin verran koivuja. X=3439548 Y=7587934

Pyyntikuoppa 62, noin 15 m luoteeseen edellisestä. Linjan läntisin kuoppa, sijaitsee itä-länsi suuntaisella erittäin matalalla harjanteella.. Koko 3,4 m x 3 m ja syvyys 45 cm. Matala ja laakea, alarinteen puolella matala, noin 2 m leveä valli. X=3439535 Y=7587943

Etelä-pohjois suuntainen kuopparivi jatkuu itä-länsi suuntaisen rivin pohjoispuolella.

Pyyntikuoppa 63, Sijaitsee noin 30 m pohjoisluoteeseen kuopasta 44. Koko 3,4 m x 2,6 m ja 45 cm syvä. Soikea kuoppa, jossa on 1,5 m leveä valli. X=3439918 Y=7587883

Pyyntikuoppa 64, sijaitsee aivan edellisen vieressä, noin 2 m itään. Halkaisija 3,7 m ja syvyys 85 cm. Länsireunassa on maatunut tuulenskaato joka on tuhonnut reunan. Vallillinen. X=3439921 Y=7587884

Pyyntikuoppa 65, sijaitsee noin 15 m pohjoiseen edellisestä. Halkaisija 3,7 m ja syvyys 65 cm. Matala ja laakea kuoppa, vallillinen. X=3439923 Y=7587898

Pyyntikuoppa 66, sijaitsee edellisestä 8 m koilliseen. Koko 3,5 m x 3,3 m ja syvyys 55 cm. Matala ja laakea kuoppa, lounaisreunalla on valli. X=3439929 Y=7587904

Pyyntikuoppa 67, sijaitsee noin 45 m pohjoiseen edellisestä. Selkeä valli jossa on kiviä, reunalla on kelo. Kuopan halkaisija on 3 m ja syvyys 70 cm. Myös pohjalla on kiviä. X=3439931 Y=7587952

Pyyntikuoppa 68, sijaitsee noin 80 m koilliseen edellisestä. Halkaisija 3,5 m ja syvyys 60 cm. Korkea valli, jossa kasvaa yksi suuri sekä muutama pienempi mänty. Kuopassa kasvaa koivupuska. X=3439931 Y=7587952

Pyyntikuoppa 69, sijaitsee noin 27 m koilliseen edellisestä. Koko 3,9 m x 3,8 m ja syvyys 70 cm. Laakea kuoppa, jonka valleissa on maatuneita runkoja kaksi kappaletta sekä pari mäntyä. X=3439980 Y=7588014

Pyyntikuoppa 70, sijaitsee noin 34 m pohjoiseen edellisestä, harjanteen päässä. Koko 4,6 m x 4,4 m ja syvyys 75 cm. Vallissa kasvaa halkaisijaltaan 70 cm mänty. X=3439992 Y=7588042

Pyyntikuoppa 71, sijaitsee edellisestä noin 20 m pohjoiskoilliseen, kapean ja korkean harjun päällä, jolloin kuoppa on reunoista hieman matalammat. Koko 3,4 m x 3,2 m ja syvyys 50 cm. X=3439994 Y=7588078

Pyyntikuoppa 72, sijaitsee noin 40 m pohjoiseen edellisestä. Suuri, syvä ja suppilomainen kuoppa, jonka halkaisija on 4,8 m ja syvyys 1,2 m. Sijaitsee rinteessä, alarinteen puolella on 2 m leveä valli. X=3440005 Y=7588098

Pyyntikuoppa 73, sijaitsee noin 30 m pohjoisluoteeseen edellisestä. Kuopan halkaisija on 3,6 m ja syvyys 60 cm. Suppilomainen kuoppa, jossa on noin 2 m leveä valli. X=3439995 Y=7588137

Pyyntikuoppa 74, edellisestä noin 45 m pohjoisluoteeseen. Kuopan päälle on kaatunut puu joka estää sen tarkan mittaamisen. Halkaisija noin 3,5 m ja syvyys ainakin 70 cm. X=3439983 Y=7588166

Pyyntikuoppa 75, edellisestä noin 25 m luoteeseen. Kuopan päälle on kaatunut suuri mänty. Halkaisija on arviolta 3 m. X=3439963 Y=7588209

Pyyntikuoppa 76, edellisestä noin 35 m pohjoisluoteeseen. Koko on 4,4 m x 3,2 m ja syvyys 55 cm. Matala ja laakea kuoppa, jonka pohja on tasainen, 1,5 m leveä valli. Toisessa reunassa on tuulenkaadon aiheuttama patti. X=3439948 Y=7588226

Pyyntikuoppa 77, sijaitsee noin 25 m luoteeseen edellisestä. Koko 3,2 m x 3 m ja syvyys 50 cm. Matala ja laakea, tasainen pohja koska reunassa on ketunkolo. Selvä ja korkea valli alarinteen puolella. X=3439930 Y=7588256

Pyyntikuoppa 78, sijaitsee edellisestä noin 40 m koilliseen. Koko 2,8 m x 2,5 m ja syvyys 55 cm. Kuopan yli on kaatunut kelo joka on kasvanut vallissa, valli on noin metrin levyinen. Kuopassa kasvaa sammalia. X=3439914 Y=7588273

Pyyntikuoppa 79, sijaitsee noin 27 m pohjoisluoteeseen edellisestä. Koko 3,6 m x 3,2 m ja syvyys 60 cm. Kuopassa on vanhoja kantoja ja mänty, myös vallissa kasvaa useita puita. X=3439942 Y=7588297

Pyyntikuoppa 80, sijaitsee edellisestä noin 22 m luoteeseen. Koko 3,4 m x 2,7 m ja syvyys 60 cm, yli 2 m leveä valli. X=3439929 Y=7588330

Pyyntikuoppa 81, sijaitsee edellisestä noin 15 m luoteeseen. Koko 3 m x 2,6 m ja 55 cm syvä. X=3439917 Y=7588339

Pyyntikuoppa 82, sijaitsee muutaman metrin luoteeseen edellisestä. Koko 3,4 m x 3,2 m ja syvyys 85cm. Syvä ja suppilomainen, 1-2 m leveä valli. X=3439913 Y=7588341

Pyyntikuoppa 83, sijaitsee aivan edellisen vieressä vieressä. Koko 3,6 m x 2,7 m, syvyys 50 cm. Laakea ja matala kuoppa. X=3439909 Y=7588345

Pyyntikuoppa 84, sijaitsee edellisestä muutaman metrin luoteeseen. Suuri ja laakea kuoppa, jonka pohja on tasainen, koska vallissa olevan männyn juuristossa olevasta ketun pesästä on kaivettu hiekkaan kuoppaan ainakin 25 cm paksusti. Halkaisija 4 m, syvyys 50 cm. X=3439901 Y=7588350

Pyyntikuoppa 85, sijaitsee noin 5 m länteen edellisestä. Koko 3,4 m x 2,8 m, syvyys 80 cm. Syvä ja suppilomainen kuoppa, jossa on noin 2m leveä valli. X=3439896 Y=7588350

Pyyntikuoppa 86, sijaitsee edellisestä noin 20 m luoteeseen. Halkaisija 3,4 m ja syvyys 70 cm. Syvä ja suppilomainen, selkeä valli joka on 1,5-2,5m leveä. X=3439878 Y=7588366

Pyyntikuoppa 87, sijaitsee noin 18 m luoteeseen edellisestä, matalan harjanteen päässä. Koko 3,6 m x 3,3 m ja syvyys 55 cm. Pohja on tasainen, selvä korkea valli. X=3439867 Y=7588384

Pyyntikuoppa 88, sijaitsee noin 20 m luoteeseen edellisestä. Koko 4,3 m x 3,8 m ja syvyys 90 cm. 2-3 m leveä selvä valli. X=3439853 Y=7588396

Pyyntikuoppa 89, sijaitsee noin 23 m luoteeseen edellisestä. Koko 4,4 m x 3,4 m ja 90 cm syvä. Soikea, syvä ja suppilomainen, 1,5m leveä korkea valli. X=3439835 Y=7588410

Pyyntikuoppa 90, sijaitsee edellisestä noin 20 m pohjoiseen. Koko 3,6 m x 3,4m ja syvyys 80 cm. Syvä ja suppilomainen kuoppa, jossa on 2-2,5 m leveä valli. X=3439827 Y=7588459

Pyyntikuoppa 91, sijaitsee edellisestä noin 60 m koilliseen. Pieni kuoppa, jonka halkaisija on 2,1 m ja syvyys 40 cm. X=3439859 Y=7588506

Pyyntikuoppa 92, sijaitsee aivan kuopan 91 vieressä, sen pohjoispuolella. Koko 3,3 m x 2,6 m ja syvyys 60 cm. Noin 1,5 m leveä valli, jossa kasvaa suuria mäntyjä. X=3439860 Y=7588508

Pyyntikuoppa 93, sijaitsee edellisestä noin 10 m koilliseen. Koko 4,6 m x 4 m ja syvyys 85 cm. Suuri ja suppilomainen kuoppa, jossa on noin 1,5 m leveä valli. X=3439865 Y=7588516

Pyyntikuoppa 94, sijaitsee noin 75 länsiluoteeseen edellisestä. Suuri ja maljamainen kuoppa. Koko 4,7 m x 4,2 m ja syvyys 70 cm. Halkaisija vallin ulkopuolelta mitattuna on 8,5 m. Kuopan pohjalla on pieni syvämpi kuoppa. Vallissa kasvaa kaksi suurta mäntyä. X=3439792 Y=7588541

Pyyntikuoppa 95, sijaitsee edellisestä noin 10 m pohjoiseen. Halkaisija on 2,6 m ja syvyys 60 cm. Noin metrin levyinen valli, jossa on suuri kanto. X=3439786 Y=7588553

Pyyntikuoppa 96, sijaitsee noin 45 m itäkoilliseen edellisestä, pienen hiekkakumpareen päällä. Pieni ja matala kuoppa, mutta paikalla on lähes olematon aluskasvillisuus, joten kuoppa on voinut täyttyä. Koko 2,6 m x 1,7 m. X=3439829 Y=7588574

Kohteen rajaus

kohde rajautuu havaittujen rakenteiden lähiympäristöön.

Tulkinta

Pyyntikuoppajärjestelmä.

Lisätietoja

Toimenpiteet

Tarkastukset

Tila: 3 Toteutettu Laji: 6 Suojeluarvojen tarkastus Tarkastusvuosi: 2015
Tarkastuspvm: 23.6.2015 Tarkastaja: J.-P. Jooa
Kuvaus: KMO kulttuuriperintöinventointi

Viranomais- rekisterinro:	148010715	Kunto:	1 Hyvä
Arvotus:	3 Esitys mj-luokka II	Olotila:	2 Ei käytössä
Selitys:		Kohteen suojelu:	2 Muinaisjäännösrekisteri II
		Selitys:	

Ympäristön suojelu:	0 Ei määritelty
--------------------------------	-----------------

Selitys:	
-----------------	--



Pyyntikuoppa 94 itään.

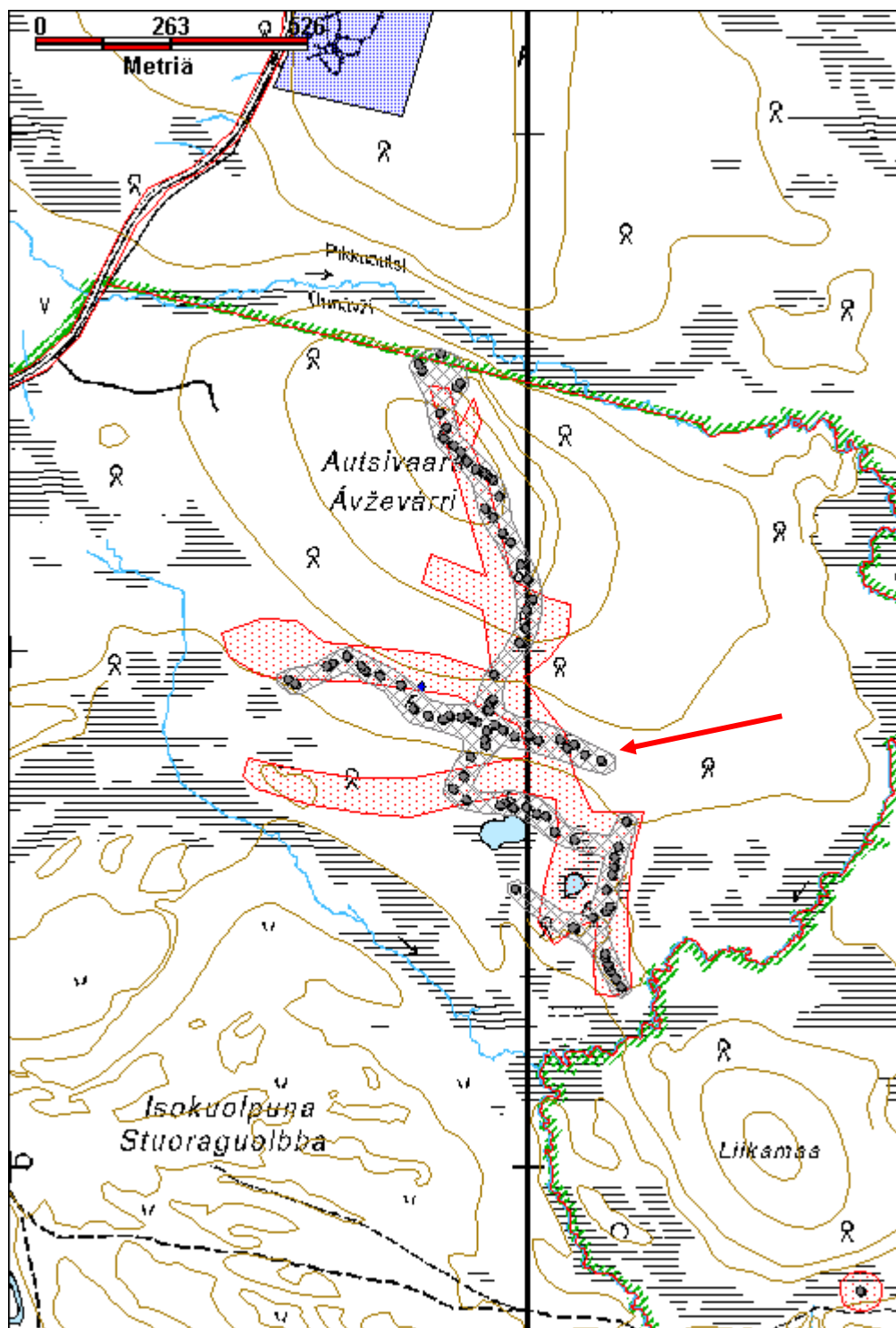


Pyyntikuoppa 74 koilliseen.



Pyyntikuoppa 21 lounaaseen.

Kohdetyyppi:	9 Valmistuspaikat/työpaikat	Copyright:	© Metsähallitus 2008 © Maanmittauslaitos 1/MML/08
Koordinaatit:	X 7587958, Y 3439578, Z 290	Mittakaava:	1:10000



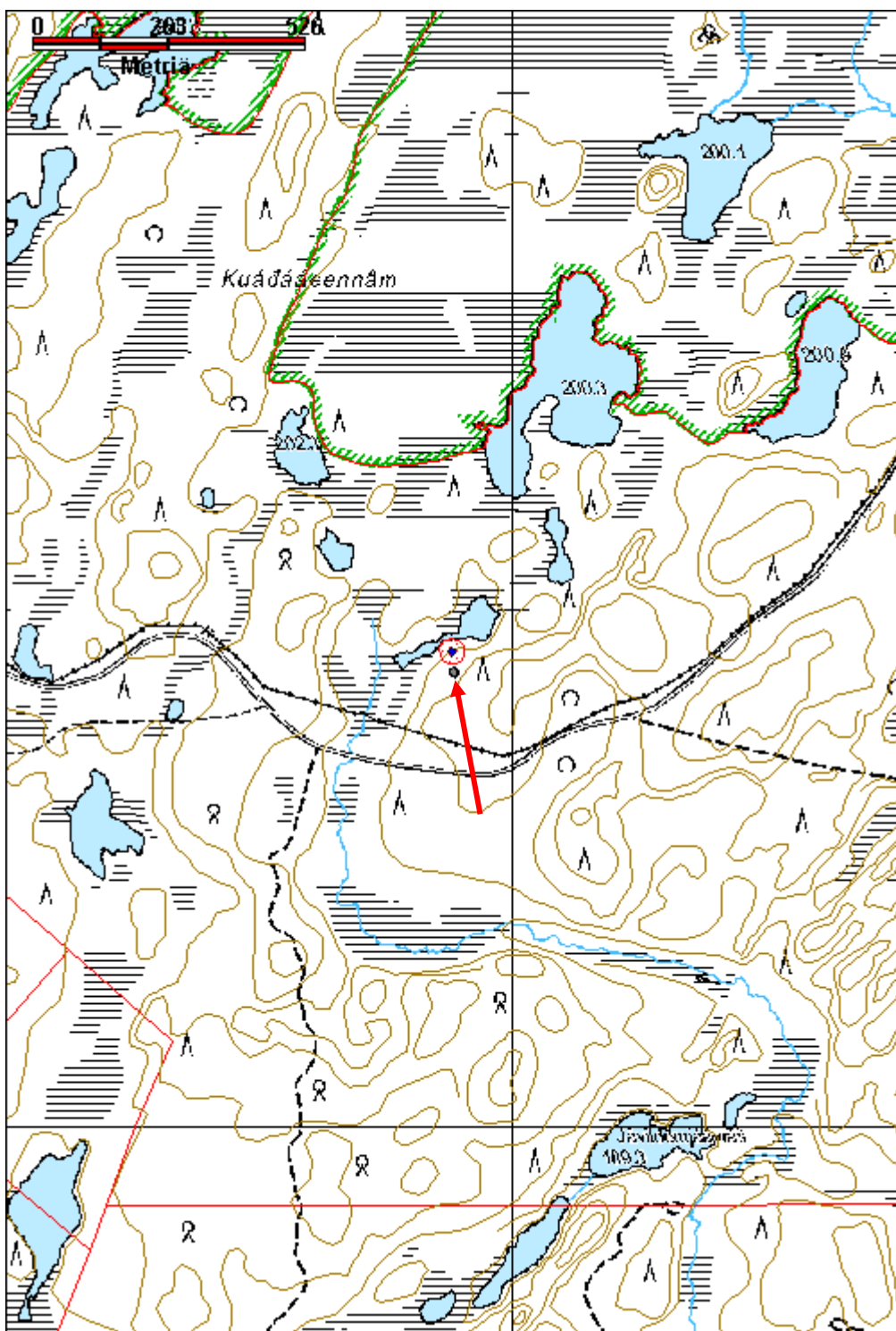
Iijärven polku luode latomus		MH-tunnus: 180746	
Kohdetyyppi:	17 Kivi- ja maarakenteet	Haltija:	198 Metsätalous Ylä-Lappi
Ajoitus:	7113 Rautakausi	Ylläpitäjä:	198 Metsätalous Ylä-Lappi
Rakentamisvuosi:		Kunta:	148 Inari
Lukumäärä:	1		
Koordinaattiselitys:	Keskikoordinaatit	Geometria tuotettu:	4 Gps-mittaus, korjaamaton
Koordinaatit:	X 7685879, Y 3514885, Z 203	Löydöt:	
Taustatiedot			
Muinaisjäännösrekisteri. C. Carpelan 1993.			
Ympäristön kuvaus			
Kohde sijaitsee pienen nimettömän järven eteläpuolella. Maaperä on kivikkoinen. Alueella kasvaa nuorta kasvatusmetsää, mäntyä ja hieman pientä koivua. Kohteen vierestä kulkee polku, lähimmillään 10 m päässä. Polun opasviitta/kilometripylväs sijoittuu kohteesta 20 m länteen. Kohteen etäisyys järvenrantaviivaan on 42 m.			
Kohteen kuvaus			
Kohde on suorakulmainen kivilatomus, kooltaan 1,9 m x 1,1 m, korkeudeltaan n. 20 cm. Kivet erottuvat reunoissa. Latomus on sammalien ja jäkälien peitossa. Latomuksen lähiympäristössä ei näy merkkejä kotarakenteesta tai muista rakennelmista.			
Kohde on muinaisjäännösrekisterissä n. 30 m liian pohjoisessa, lähellä järven rantaa.			
Kohteen rajaus			
Kohde rajautuu havaittujen rakenteiden perusteella.			
Tulkinta			
Kivilatomus.			
Lisätietoja			
Toimenpiteet			
Tarkastukset			
Tila: 3 Toteutettu		Laji: 6 Suojeluarvojen tarkastus	
Tarkastuspvm: 26.6.2015		Tarkastaja: J.-P.Joona	
Tarkastusvuosi: 2015		Kuvaus: KMO kulttuuriperintöinventointi	
Viranomaisrekisterinro:	148010799	Kunto:	1 Hyvä
		Olotila:	2 Ei käytössä

Arvotus:	3 Esitys mj-luokka II	Kohteen suojelu:	2 Muinaisjäännösrekisteri II
Selitys:		Selitys:	
Ympäristön suojelu:	0 Ei määritelty		
Selitys:			



Latomus luoteeseen.

Kohdetyyppi:	17 Kivi- ja maarakenteet	Copyright:	© Metsähallitus 2008 © Maanmittauslaitos 1/MML/08
Koordinaatit:	X 7685879, Y 3514885, Z 203	Mittakaava:	1:10000



Mustilahti Muinaisjäännösryhmä		MH-tunnus: 144469	
Kohdetyyppi:	1 Asuinpaikat	Haltija:	198 Metsätalous Ylä-Lappi
Ajoitus:	7111 Kivikausi	Ylläpitäjä:	198 Metsätalous Ylä-Lappi
Rakentamisvuosi:		Kunta:	148 Inari
Lukumäärä:	2		
Koordinaattiselitys:	Alueen keskikoordinaatit	Geometria tuotettu:	6 Digitointi, mittakaava $\geq 1:10000$
Koordinaatit:	X 7638649, Y 3491266, Z 145	Löydöt:	
Taustatiedot			
Muinaisjäännösrekisteri. Paikalla on kivikautinen asuinpaikka, asumuspainanteita sekä neljä pyyntikuoppaa. Paikalta on löytynyt kvartsia ja palanutta luuta.			
Ympäristön kuvaus			
Kohde sijaitsee Inari-Kittilä -maantien pohjoispuolella, Solojärven Mustilahden kaakkoisrannalla. Alueella kasvaa paikoin tiheää taimikkoa ja nuorta kasvatusmetsää. Aluskasvillisuus on sammalia, jäkäliä, puolukkaa ja variksenmarjaa.			
Kohteen kuvaus			
Vuoden 2015 tarkastuksessa alueella havaittiin yksi pyyntikuoppa ja yksi asuinpainanne.			
Alueen keskiosassa on ainoa muodoltaan ja rakenteelta selkeä pyyntikuoppa. Kuopan koko on 3,3 m x 3,1 m ja syvyys 50 cm. Selvä, korkea ja kapea valli, sijaitsee loivassa rinteessä. Kairauksessa ei havaittu selkeää huuhtoutumiskerrosta. Pohjalla on aluskasvillisuuden päällä pari kiveä, jotka vaikuttavat sinne myöhemmin päätyneiltä. Ilmeisesti Harlinin (2006) raportissa mainittu isokokoinen pyyntikuoppa. X=3491257 Y= 7638632			
Kuopasta noin 35 m itäkoilliseen on asumuspainanne. Se sijaitsee järven rannassa, kuivalla kankaalla, soisen alueen reunassa. Painanne on matala ja laakea, tasapohjainen kuoppa, jota ympäröi leveä ja matala valli. Kuopan koko noin 5,6 m x 3,8 m ja syvyys noin 25 cm. Sijaitsee loivassa rinteessä, joten syvyys vaihtelee. Pituus vallien ulkopuolelta mitattuna on 11,5 m, eli vallien leveys on noin 3 m. Painanteen yli kulkee polku/mönkijäura. Aluskasvillisuus on ohut, jäkäliä, sammalia ja hieman puolukkaa ja variksenmarjaa. Kuopassa ei ole päällepäin näkyvää merkkiä liesikiveyksestä. X=3491294 Y= 7638646 Mahdollisesti Harlinin raportin asumuspainanne 2.			
Pyyntikuopasta noin 20 m lounaaseen on vaneritelanpohja, eli pyöreä tasainen alue. Sen alarinteen puolella on puoliympyrän verran ojaa, ja ylärinteen puolella valli. Halkaisija ojasta ojaan on 7,5 m, ja vallin sisältä noin 6 m. Päällä kasvaa tiheä taimikko. Teltanpohja ulottuu lähes vanhan maantien uraan saakka. X=3491237 Y= 7638618 Teltanpohjan vieressä on matala ja laakea kuoppa, halkaisijaltaan 1,7 m ja 30 cm syvä, ei vallia, ei huuhtoutumiskerrosta. Muut alueella olevat kuopat vaikuttavat olevan toisen maailmansodan aikaisia. Niissä on jyrkät, lähes pystysuorat, reunat.			
Kuoppa Kittiläntien (seututie 955) ja sen pohjoispuolisen, vanhan tielinjan, välissä.			

Teltanpohjasta noin 40 m länsilounaaseen. Kuopan halkaisija on 1,8 m ja syvyys 60 cm. Sen reunat ovat lähes pystysuorat, ja pohjalla on pieni syvämpi kuopanne. Kairauksessa ei havaittu huuhtoutumiskerrosta. Maaperä on hienoa hiekkaa ja kuopan pohjalla on runsaasti kariketta. Kuopan ympärillä kasvaa tiheästi männyn taimia. Ei vaikuta pyyntikuopalta, vaan ilmeisesti toisen maailmansodan aikainen rakenne. X=3491197 Y= 7638609

Edellisestä noin 20 m pohjoiskoilliseen on pieni kuoppa, joka on hieman epämääräisen muotoinen. Sen koko on 1,6 m x 1,4 m ja syvyys noin 30 cm. Kuopan reunat ovat pystysuorat, matala ja kapea valli ympärillä. Kuopassa ja sen ympärillä on paksu aluskasvillisuus ja ympärillä kasvaa tiheästi taimia. Kairauksessa ei havaittu huuhtoutumiskerrosta. Mahdollisesti potero. X=3491208 Y= 7638626

Edellisestä noin 5 m länsiluoteeseen, loivassa rinteessä, uimarannan hiekka-alueen vieressä on pieni rakennelma. Se on muodoltaan pyöreä, tai mahdollisesti kuusikulmainen, hiekkavallin ympäröimä tasanne. Halkaisija on 2 m ja vallin korkeus 35 cm. Vallia peittää sammal ja varvut. Alarinteen puolella on kulkuaukko. Kairauksessa ei huuhtoutumaa. Käyttötarkoitus on epäselvä. X=3491202 Y= 7638630

Teltanpohjasta noin 10 m pohjoiseen on kuoppa, jonka halkaisija on 2,1 m ja syvyys noin 55 cm. Siinä on selvät ja terävät, osittain lähes pystysuorat reunat. Pohjalla on pienempi kuoppa, jossa on myös lähes pystysuorat reunat. Alarinteen puolella on valli, ja ylärinteen puolella on kaareva ja matala ojakaivanto. Kairauksessa ei havaittu huuhtoutumiskerrosta. Kuoppa vaikuttaa varsin modernilta, ilmeisesti sodanaikainen. X=3491233 Y= 7638628

Pyyntikuopasta noin 15 m pohjoiseen, harjanteen pohjoisreunassa, lähes tasaisella, on suorakulmainen kuoppa. Sen koko on 4,4 m x 2,5 m ja syvyys 60 cm. Ylärinteen puoleisessa päässä on ollut kulkuaukko. Pohjalla on paksu aluskasvillisuus ja metalliromua. Vaikuttaa olevan joko potero tai korsu. Vieressä lännenpuolella on uimaranta. X=3491258 Y= 7638648

Muinajäännösalueen länsipuolella on pitkä ja kapea, suorakaiteenmuotoinen kuoppa. Sen koko on 4 m x 1 m. Alarinteen puolella on valli. Näyttää lähinnä riuku- eli käymäläkuopalta. X=3491183 Y= 7638635

Edellisestä lähes 60 m länteen, aivan Kittiläntien vieressä, 5 m tien reunasta, on pieni kuoppa. Sen koko on 80 cm x 50 cm ja 40 cm syvä. Kuopan reunalla on kivikehä. Kuoppa on poteroksi liian pieni, mahdollisesti se on vanhan sähkötolpan tms. kuoppa. X=3491126 Y= 7638624

Muinajäännösalueen itäpuolella, asuinpainanteesta noin 65 m itään, havaittiin suuri kuoppa, joka vaikuttaa luontaiselta. Se on muodoltaan pitkä ja soikea, koko noin 4,1 m x 2,8 m ja syvyys 50 cm. Kairauksessa havaittiin ainakin 5 cm paksu huuhtoutumiskerros, eli kuoppa on vanha, mutta ei välttämättä pyyntikuoppa. X=3491362 Y= 7638636

Kohteen rajaus

Kohde rajautuu muinajäännösmerkinnän mukaisesti.

Tulkinta

Muinajäännösryhmä ja toisen maailmansodan aikaisia rakenteita.

Lisätietoja

Toimenpiteet**Tarkastukset**

Tila: 3 Toteutettu Laji: 6 Suojeluarvojen tarkastus Tarkastusvuosi: 2015
 Tarkastuspvm: 25.7.2015 Tarkastaja: J.-P. Jooa
 Kuvaus: KMO kulttuuriperintöinventointi

**Viranomais-
rekisterinro:****Kunto:** 0 Ei määritelty**Arvotus:** 3 Esitys mj-luokka II**Olotila:** 2 Ei käytössä**Kohteen
suojelu:** 2 Muinaisjäännösrekisteri II**Selitys:****Selitys:****Ympäristön
suojelu:**

0 Ei määritelty

Selitys:

Pyyntikuoppa länteen.

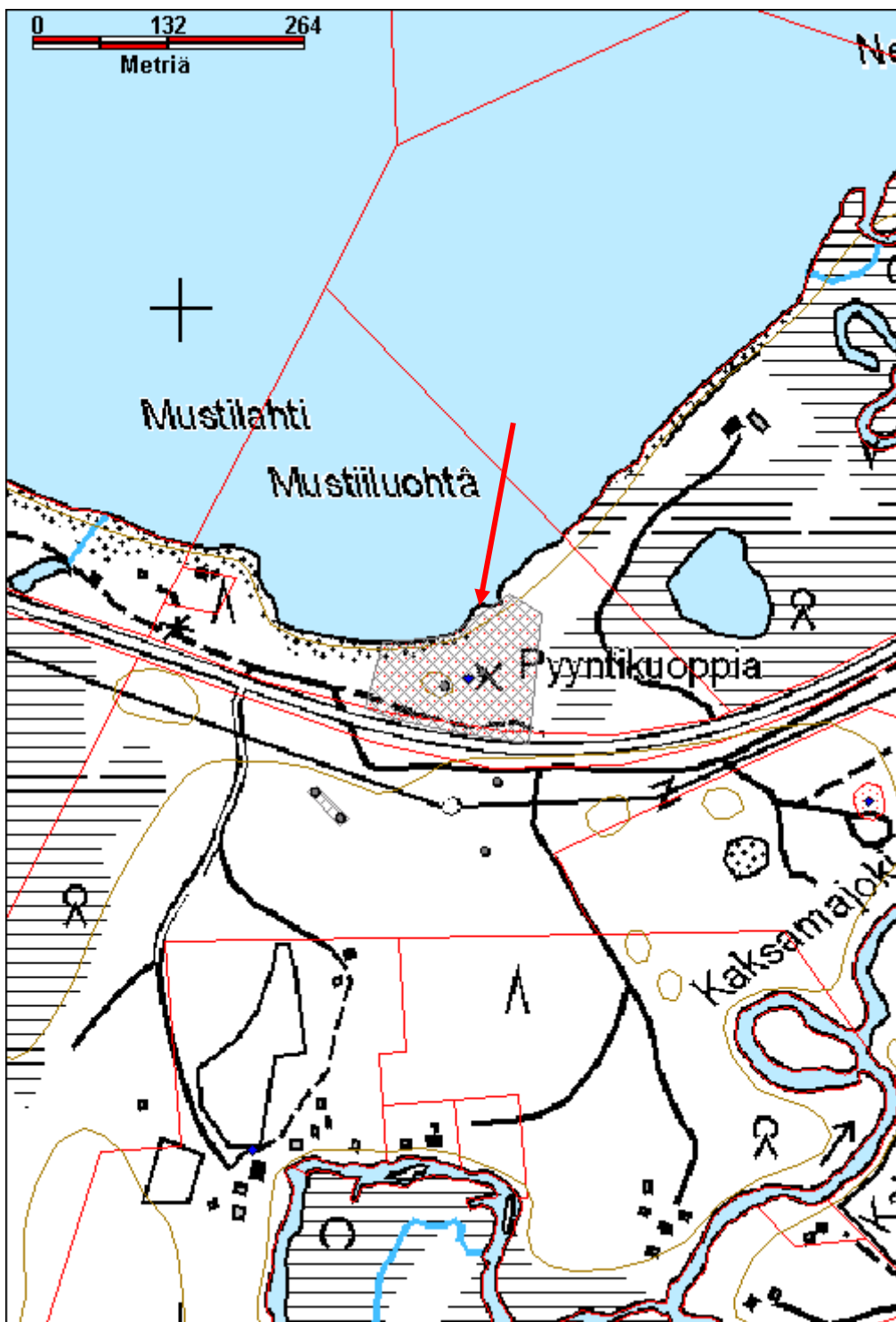


Asumuspainanne länteen.



Teltanpohja länteen.

Kohdetyyppi:	1 Asuinpaikat	Copyright:	© Metsähallitus 2008 © Maanmittauslaitos 1/MML/08
Koordinaatit:	X 7638649, Y 3491266, Z 145	Mittakaava:	1:5000



Piekk-lisatupekiikki asuinpaikat		MH-tunnus: 180396	
Kohdetyyppi:	1 Asuinpaikat	Haltija:	198 Metsätalous Ylä-Lappi
Ajoitus:	7116 Uusi aika	Ylläpitäjä:	198 Metsätalous Ylä-Lappi
Rakentamisvuosi:		Kunta:	148 Inari
Lukumäärä:	2		
Koordinaattiselitys:	Alueen keskikoordinaatit	Geometria tuotettu:	4 Gps-mittaus, korjaamaton
Koordinaatit:	X 7649985, Y 3487169, Z 145	Löydöt:	
Taustatiedot			
Muinaisjäännösrekisteri, A. Arponen 1991.			
Ympäristön kuvaus			
<p>Alue sijaitsee Vaskojoen itärannalla. Paikalla on tiheää mäntymetsää, kehitysluokaltaan nuorta kasvatusmetsää. Rakennelmien kohdalla kasvillisuus on ympäröivää ympäristöä rehevämpää. Paikalla kasvaa sammalia, puolukkaa, juolukkaa ja variksenmarjaa. Kohteiden päällä kasvaa muutamia mäntyjä.</p>			
Kohteen kuvaus			
<p>Alueella on kaksi talonpohjaa. Niistä läntisempi on rantatörmästä noin 11 m päässä. Siitä erottuu vain matala valli joka on aluskasvillisuuden peittämä. Se on kooltaan 5,5 m x 5,5 m. Jäljellä on hiekkaiset maapenkit, leveydeltään noin 1 m. Hirsia maapenkissä ei ole tai ne ovat lahonneet. Rakennelman luoteisnurkassa on piisikiveys, kooltaan n. 1,5 m x 1,5 m. Vallien ulkopuolella on ojat, muilla paitsi pohjoisreunalla.</p> <p>Toinen talonpohja sijaitsee noin 40 m kaakkoon. Se on kooltaan 6,5 m x 6,0 m. Kohteen aluskasvillisuus on ympäröivää ympäristöä rehevämpi, sammalia, juolukkaa, suopursua, puolukkaa ja variksenmarjaa. Ympäristössä vain jäkäliä ja varpuja. Rakennelmasta on jäljellä noin 20 cm korkea maapenkki. Rakennelman luoteisnurkassa pitäisi olla piisiröykkiö. Kairalla kokeiltaessa siinä ei kuitenkaan havaittu kiviä, vaan kohouma on hiekkaa. Mutta kasan vieressä, tasaisella kohdalla, on muutama kivi. Maapenkin ulkopuolella on kuopat muilla paitsi pohjoisreunalla. Ne vaikuttavat enemmän erillisiltä kuopilta kuin ojilta. Lännen- ja idänpuoleisten kuoppien koko on noin 3 m x 1 m ja 0,4 m syviä. Eteläreunan kuopan koko 1,5 m x 1 m.</p> <p>Läntisemästä talosta 17 m etelään, on vanha katkennut kelo, jossa on ollut uuttu.</p>			
Kohteen rajaus			
Alue rajautuu havaittujen rakenteiden lähiympäristöön.			
Tulkinta			
Talonpohjia.			
Lisätietoja			
<p>Kohde sijaitsee muinaisjäännösrekisteriin merkitystä paikasta etelään. Kohde kuuluu rakennetun kulttuuriympäristön alueeseen: Inarinsaamelaisten vuotuismuuton talvi- ja kesäpaikat, Kotkajärvi.</p>			

http://www.rky.fi/read/asp/r_kohde_det.aspx?KOHDE_ID=5216

Toimenpiteet

Tarkastukset

Tila: 3 Toteutettu Laji: 6 Suojeluarvojen tarkastus Tarkastusvuosi: 2015
 Tarkastuspvm: 20.7.2015 Tarkastaja: J.-P.Joona
 Kuvaus: KMO kulttuuriperintöinventointi

Viranomais- rekisterinro:	148010231	Kunto:	3 Huono
Arvotus:	3 Esitys mj-luokka II	Olotila:	2 Ei käytössä
Selitys:		Kohteen suojelu:	2 Muinaisjäännösrekisteri II
		Selitys:	

Ympäristön suojelu:	0 Ei määritelty
--------------------------------	-----------------

Selitys:	
-----------------	--

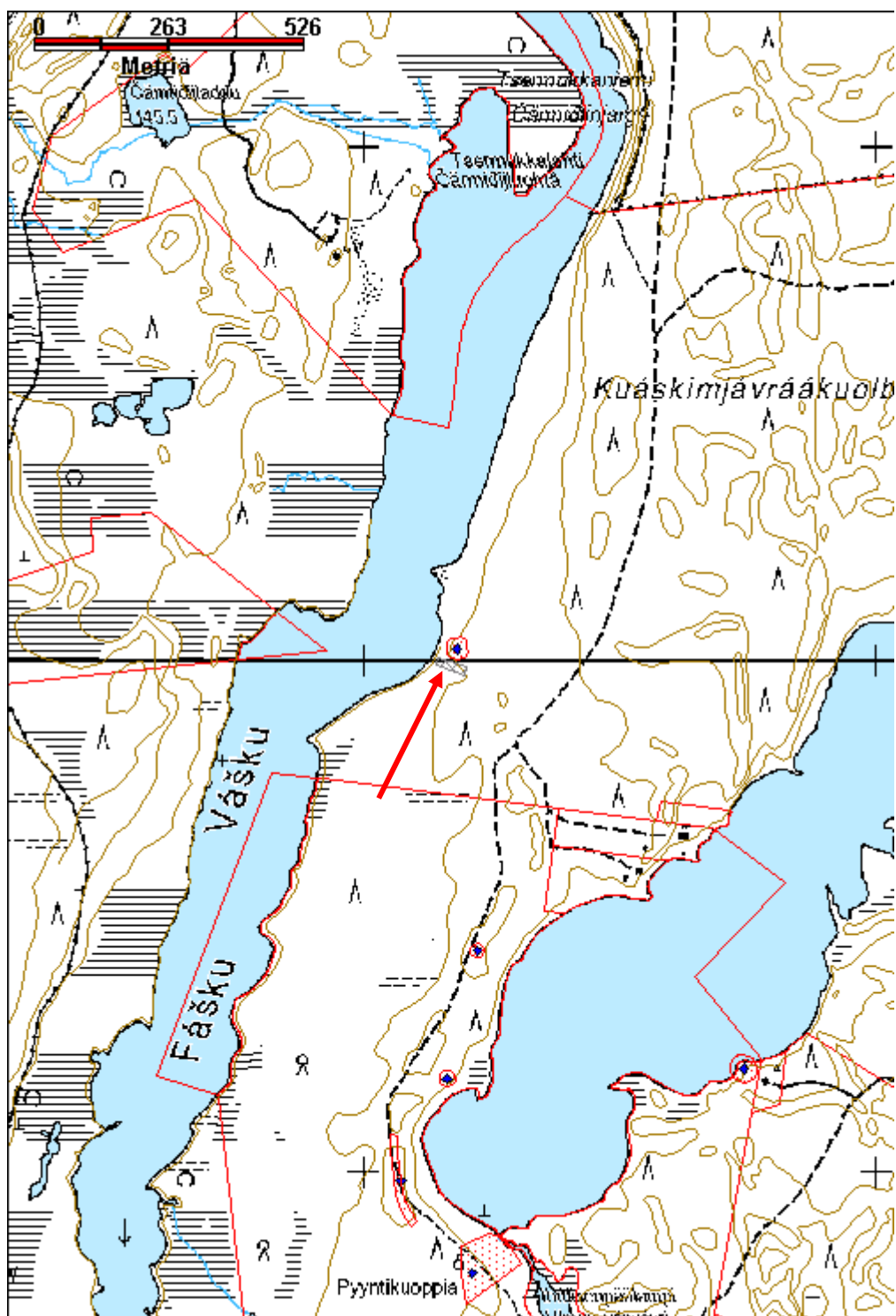


Talonpohja 1 länteen.



Talonpohja 2 kaakkoon.

Kohdetyyppi:	1 Asuinpaikat	Copyright:	© Metsähallitus 2008 © Maanmittauslaitos 1/MML/08
Koordinaatit:	X 7649985, Y 3487169, Z 145	Mittakaava:	1:10000



Poikasenkenttä		MH-tunnus: 180397	
Kohdetyyppi:	1 Asuinpaikat	Haltija:	198 Metsätalous Ylä-Lappi
Ajoitus:	7118 Historiallinen aika	Ylläpitäjä:	198 Metsätalous Ylä-Lappi
Rakentamisvuosi:		Kunta:	148 Inari
Lukumäärä:	1		
Koordinaattiselitys:	Alueen keskikoordinaatit	Geometria tuotettu:	4 Gps-mittaus, korjaamaton
Koordinaatit:	X 7639829, Y 3490833, Z 145	Löydöt:	
<i>Taustatiedot</i>			
<p>Muinaisjäännösrekisteri, kohteesta on kirjoittanut Itkonen 1910. "Saman järven (Solojärven) saarella on tuskin tuntuva Poikasen kenttä, joka kyllä on aika vanha."</p> <p>"Paannaz (=Poikanen) asui Perheineen Solojärven saarella. Kerran oli väki mennyt kaloja pyytämään ja kotiin jäänyt vaan kaksi pikku tyttöä. Silloin näkyi saareen uivan kaksi karkulaista. Toinen tyttö haki isänsä joutsen, pani luovin päähän kaakkurin nokan ja ampui toista karkulaista keskelle otsaa. Toinen läksi pakoon uimaan, nähtyään miten kumppanilleen kävi."</p> <p>Kohdetta ei ole aiemmin tarkastettu arkeologisesti.</p>			
<i>Ympäristön kuvaus</i>			
<p>Poikasenkenttä on pieni saari Solojärven keskivaiheilla. Saari on varsin jyrkkäpiirteinen, ja osittain kalliota, maaperä on varsin kivikkoinen. Saarella kasvaa pääosin mäntyjä ja hieman koivuja.</p>			
<i>Kohteen kuvaus</i>			
<p>Kohde on merkitty muinaisjäännösrekisteriin saaren keskiosaan, joka on kalliota ja varsin jyrkkäpiirteinen, eikä siten sovellu asuinkentäksi.</p> <p>Saaren eteläkärjessä on suorakaiteen muotoinen kuoppa, kooltaan 3 m x 1 m ja noin 70 cm syvä. (x=490661, y=7636657, ETRS-TM35FIN) Kuoppa on lounas-koillinen suuntainen ja sen kaakkoisreunalla on valli. Se vaikuttaa olevan toisen maailmansodan aikainen potero. Saksan armeijalla on ollut asemapaikka Solojärven etelärannalla, Ahkionniemessä.</p> <p>Kuopan ympäristössä on pieni tasanne, ennen rantaan viettävää rinnettä. Tasanne vaikuttaa soveltuvan parhaiten asuinkentäksi. Alueella ei kuitenkaan havaittu merkkejä kodan- tai tuvanpaikasta. Ympäristössä on muutamia vanhoja mäntyjä, joista on otettu peltua, mikä viittaa paikalla asutun. Lisäksi kuopan vieressä on keloja vasten riu'un pätkä joka on katkaistu kirveellä ja jonka pään lähellä on kirveellä veistetty kolo.</p>			
<i>Kohteen rajaus</i>			
<p>Kohde rajautuu topografian ja havaittujen rakenteiden perusteella.</p>			
<i>Tulkinta</i>			
<p>Mahdollinen vanha asuinkenttä.</p>			
<i>Lisätietoja</i>			
<p>Itkonen, I. 1909. Muinaisjäännöksiä ja tarinoita Inarijärven ympäristöltä.</p> <p>Tarkastuksessa mukana saamelaismuseo Siidan arkeologi Eija Ojanlatva.</p>			

Toimenpiteet**Tarkastukset**

Tila: 3 Toteutettu Laji: 6 Suojeluarvojen tarkastus Tarkastusvuosi: 2015
 Tarkastuspvm: 1.7.2015 Tarkastaja: J.-P. Jooa
 Kuvaus: KMO kulttuuriperintöinventointi

Viranomais- rekisterinro:	148010196	Kunto:	3 Huono
Arvotus:	3 Esitys mj-luokka II	Olotila:	2 Ei käytössä
Selitys:		Kohteen suojelu:	2 Muinaisjäännösrekisteri II
		Selitys:	

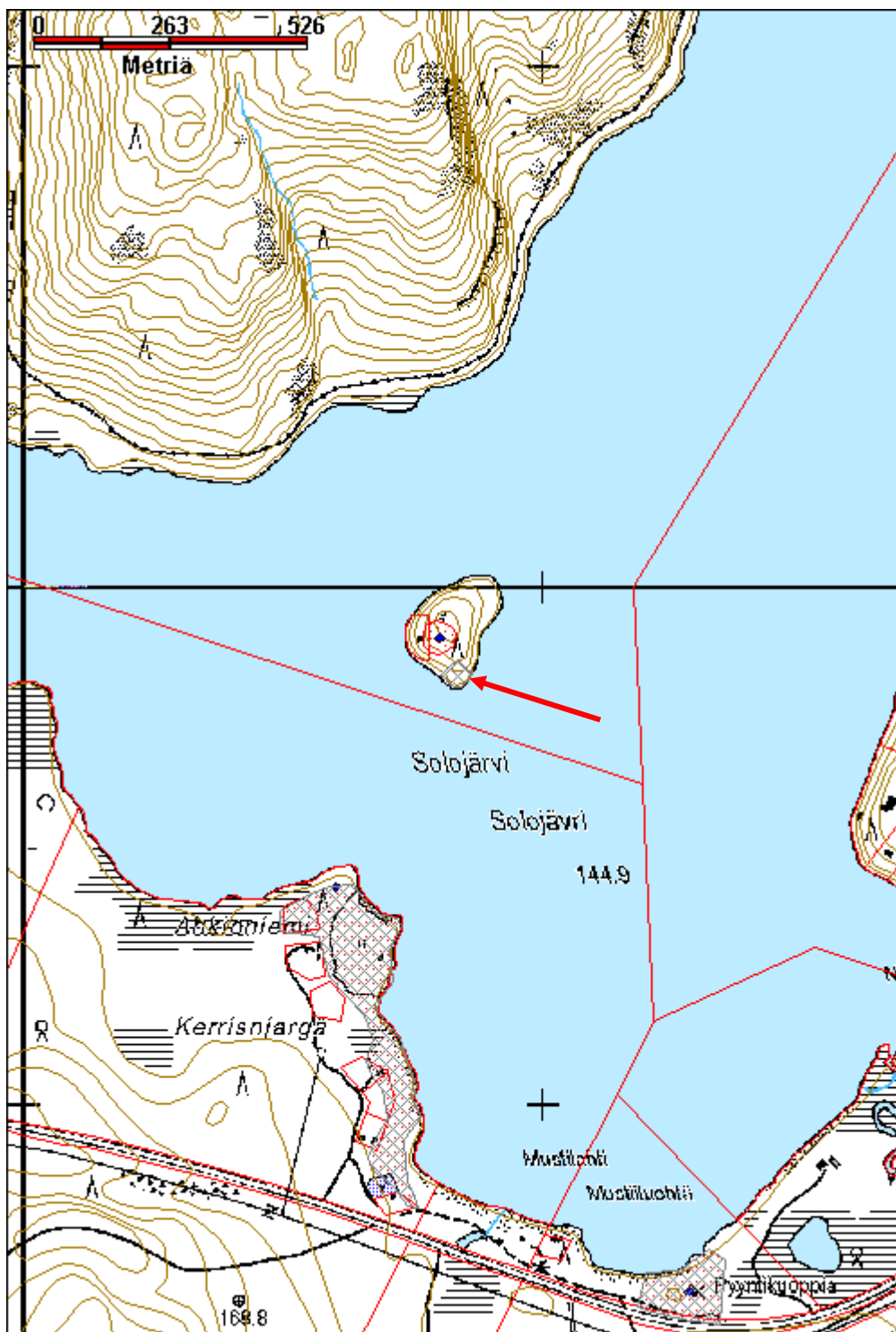
Ympäristön suojelu:	0 Ei määritelty
--------------------------------	-----------------

Selitys:	
-----------------	--



Mahdollinen potero lounaaseen.

Kohdetyyppi:	1 Asuinpaikat	Copyright:	© Metsähallitus 2008 © Maanmittauslaitos 1/MML/08
Koordinaatit:	X 7639829, Y 3490833, Z 145	Mittakaava:	1:10000



Ruohonvetämäjärvi kivikautinen asuinpaikka		MH-tunnus: 183168	
Kohdetyyppi:	1 Asuinpaikat	Haltija:	198 Metsätalous Ylä-Lappi
Ajoitus:	7111 Kivikausi	Ylläpitäjä:	198 Metsätalous Ylä-Lappi
Rakentamisvuosi:		Kunta:	148 Inari
Lukumäärä:	1		
Koordinaattiselitys:	Koordinaatit tien reunasta	Geometria tuotettu:	4 Gps-mittaus, korjaamaton
Koordinaatit:	X 7687059, Y 3537877, Z 123	Löydöt:	KM 22203 Kvartsi-iskos
<i>Taustatiedot</i>			
Muinaisjäännösrekisteri. Tieleikkauksessa on havaittu asuinpaikkaan viittaavia merkkejä: palaneita kiviä, hiiliä ja palanutta hiekkaa.			
<i>Ympäristön kuvaus</i>			
Asuinpaikka sijaitsee Ruohonvetämäjärven lounaisosan kaakkoisrannalla, Kaamanen-Sevettijärven -maantien käytöstä poistetun osan luoteisreunalla, hiekkaisen niemen tyvessä.			
<i>Kohteen kuvaus</i>			
Torvisen mukaan löytöpaikka sijaitsee tieleikkauksen törmässä, kohdassa jossa leikkaus alkaa, noin 20 m järven rannasta. Leikkaus alkaa nykyisin kohdasta jossa on rantaan johtava ajoura. Karttaan kohteen paikka on kuitenkin merkitty hieman kauemmas törmän alkukohdasta, arviolta noin 20 m koilliseen. Tekstissä mainitussa paikassa tai karttaan merkityssä paikassa, jotka eivät siis vaikuta olevan samassa kohdassa, ei havaittu merkkejä tulenpidosta tai kvartseja. Tieleikkauksen reuna on noin puoli metriä korkea. Sen päällä kasvaa osin variksenmarjaa, jäkälää ja sammalia. Törmän reunaa puhdistettiin kevyesti, mutta merkkejä tulenpidosta ei havaittu.			
Muinaisjäännösrekisterin piste on kuvauksen perusteella väärässä paikassa, sillä piste on merkitty aivan järven rantaan. Reiska-piste on merkitty Torvisen antaman kirjallisen kuvauksen mukaiseen kohtaan tien reunaan.			
<i>Kohteen rajaus</i>			
Kohteen rajaus on epäselvä. Kohde on merkitty Torvisen kuvauksen perusteella.			
<i>Tulkinta</i>			
Kivikautinen asuinpaikka.			
<i>Lisätietoja</i>			
Torvinen, M. 1983, Inari, Sevettijärven tie, s.10-11.			
<i>Toimenpiteet</i>			
<i>Tarkastukset</i>			
Tila: 3 Toteutettu		Laji: 6 Suojeluarvojen tarkastus	
Tarkastusvuosi: 2015		Tarkastusvuosi: 2015	
Tarkastuspvm: 27.6.2015		Tarkastaja: J.-P. Joona	
Kuvaus: KMO kulttuuriperintöinventointi			

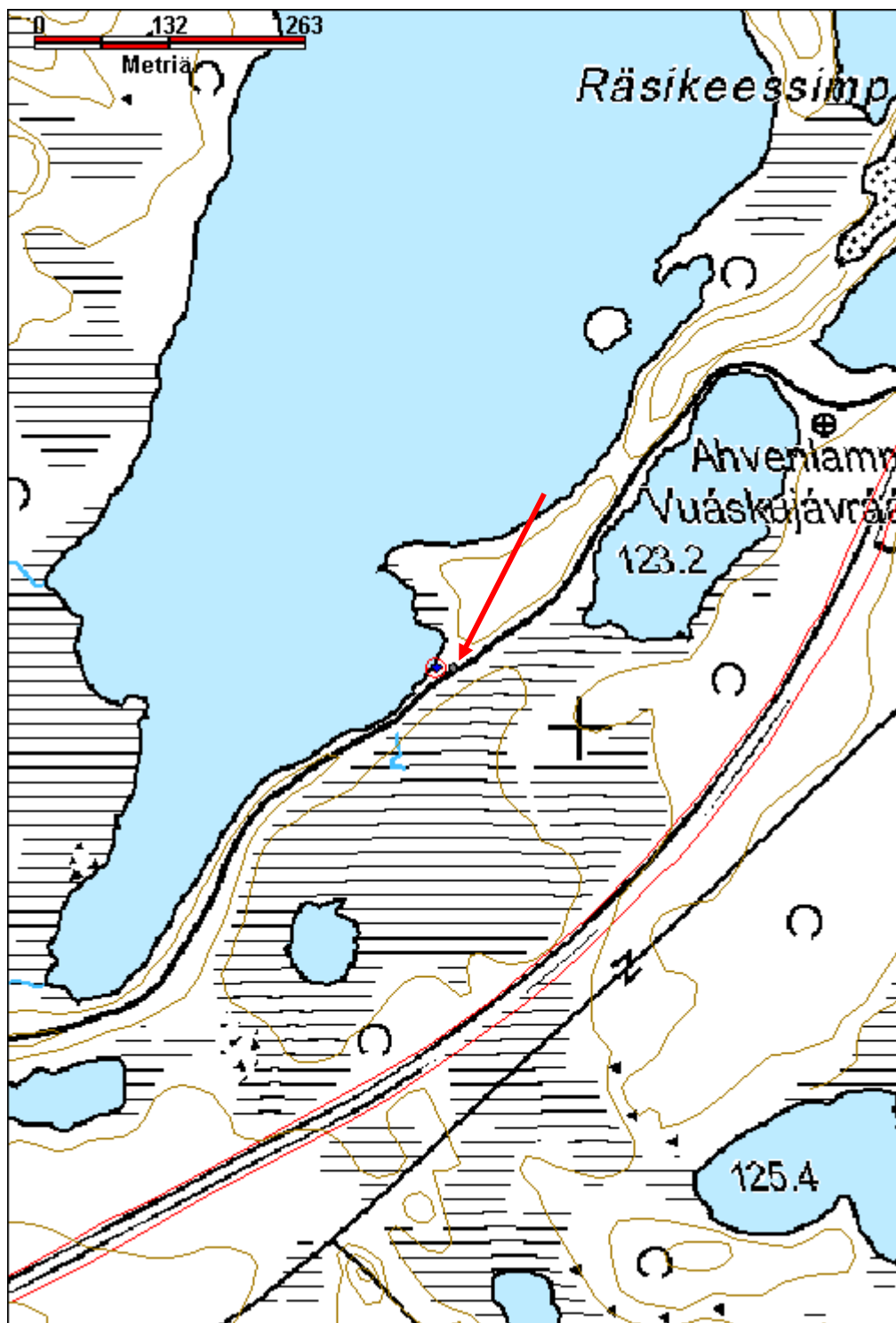
Viranomais- rekisterinro:	148010324	Kunto:	0 Ei määritelty
Arvotus:	3 Esitys mj-luokka II	Olotila:	2 Ei käytössä
Selitys:		Kohteen suojelu:	2 Muinaisjäännösrekisteri II
		Selitys:	

Ympäristön suojelu:	0 Ei määritelty
Selitys:	



Asuinpaikan mahdollinen alue koilliseen.

Kohdetyyppi:	1 Asuinpaikat	Copyright:	© Metsähallitus 2008 © Maanmittauslaitos 1/MML/08
Koordinaatit:	X 7687059, Y 3537877, Z 123	Mittakaava:	1:5000



Saukko liesilatomus		MH-tunnus: 180473	
Kohdetyyppi:	1 Asuinpaikat	Haltija:	198 Metsätalous Ylä-Lappi
Ajoitus:	7117 Esihistoriallinen aika	Ylläpitäjä:	198 Metsätalous Ylä-Lappi
Rakentamisvuosi:		Kunta:	148 Inari
Lukumäärä:	2		
Koordinaattiselitys:	Alueen keskikoordinaatit	Geometria tuotettu:	4 Gps-mittaus, korjaamaton
Koordinaatit:	X 7653499, Y 3489426, Z 150	Löydöt:	
<i>Taustatiedot</i>			
Muinaisjäännösrekisteri, mahdollinen muinaisjäännös. A. Arponen 1988.			
<i>Ympäristön kuvaus</i>			
Kohde sijaitsee Mutusjärven lounaispuolella olevan pienen nimettömän lammen eteläpäässä, matalan hiekkaharjanteen päällä. Etäisyys Mututsjärven rantaan on 260-280 m. Lampi on soistunut ja kasvaa osin heinää. Se on lähes yhteydessä Muddusjärveen. Kuivaa mänty kangasta. Aluskasvillisuus on niukka, koostuen jäkälästä ja sammalista.			
<i>Kohteen kuvaus</i>			
Kohteessa on kaksi liesilatomusta. Ne ovat lounas-koillis -suuntaisia ja muodoltaan suorakaiteenmuotoisia tai soikeita. Latomukset ovat lähes kokonaan aluskasvillisuuden peittämiä.			
Läntisempi liesilatomus on kooltaan 1,2 m x 0,7 m, ja noin 5 cm korkea. Latomuksen vieressä on vanha, osittain kallistunut kelo. X=3489410 Y=7653503			
Toinen latomus sijaitsee edellisestä noin 30 m itään ja on kooltaan 2 m x 0,8 m, korkeudeltaan 5 cm - 10 cm. Latomuksen päissä kivet ovat suurempia kuin keskellä. Kivet erottuvat heikosti aluskasvillisuuden alta. Koeruudussa havaittiin palaneita ja rapautuneita kiviä. X=3489442 Y=7653495			
Läntisemmästä latomuksesta noin 45 m länteen on matala neliömäinen ja tasapohjainen kaivanto. Se on on kaivettu loivaan rinteeseen. Kuopan koko on 1,4 m x 1,2 m, ja syvyys 10 cm - 20 cm. Se sijaitsee sähkölinjan lähellä, lammen päässä olevan harjanteen eteläreunalla. Kuopan lähellä on kaksi pettuuta, toinen harjanteen päällä ja toinen pienempi alarinteessä.			
<i>Kohteen rajaus</i>			
Kohde rajautuu havaittujen rakenteiden lähiympäristöön.			
<i>Tulkinta</i>			
Liesilatomuksia.			
<i>Lisätietoja</i>			
A. Arponen 1991. Inarin inventointi 1987-1991, s. 170-173.			
<i>Toimenpiteet</i>			

Tarkastukset

Tila: 3 Toteutettu Laji: 6 Suojeluarvojen tarkastus Tarkastusvuosi: 2015
 Tarkastuspvm: 14.7.2015 Tarkastaja: J.-P.Joona
 Kuvaus: KMO kulttuuriperintöinventointi

Viranomais- rekisterinro:	1000002818	Kunto:	1 Hyvä
Arvotus:	3 Esitys mj-luokka II	Olotila:	2 Ei käytössä
Selitys:		Kohteen suojelu:	2 Muinaisjäännösrekisteri II
		Selitys:	

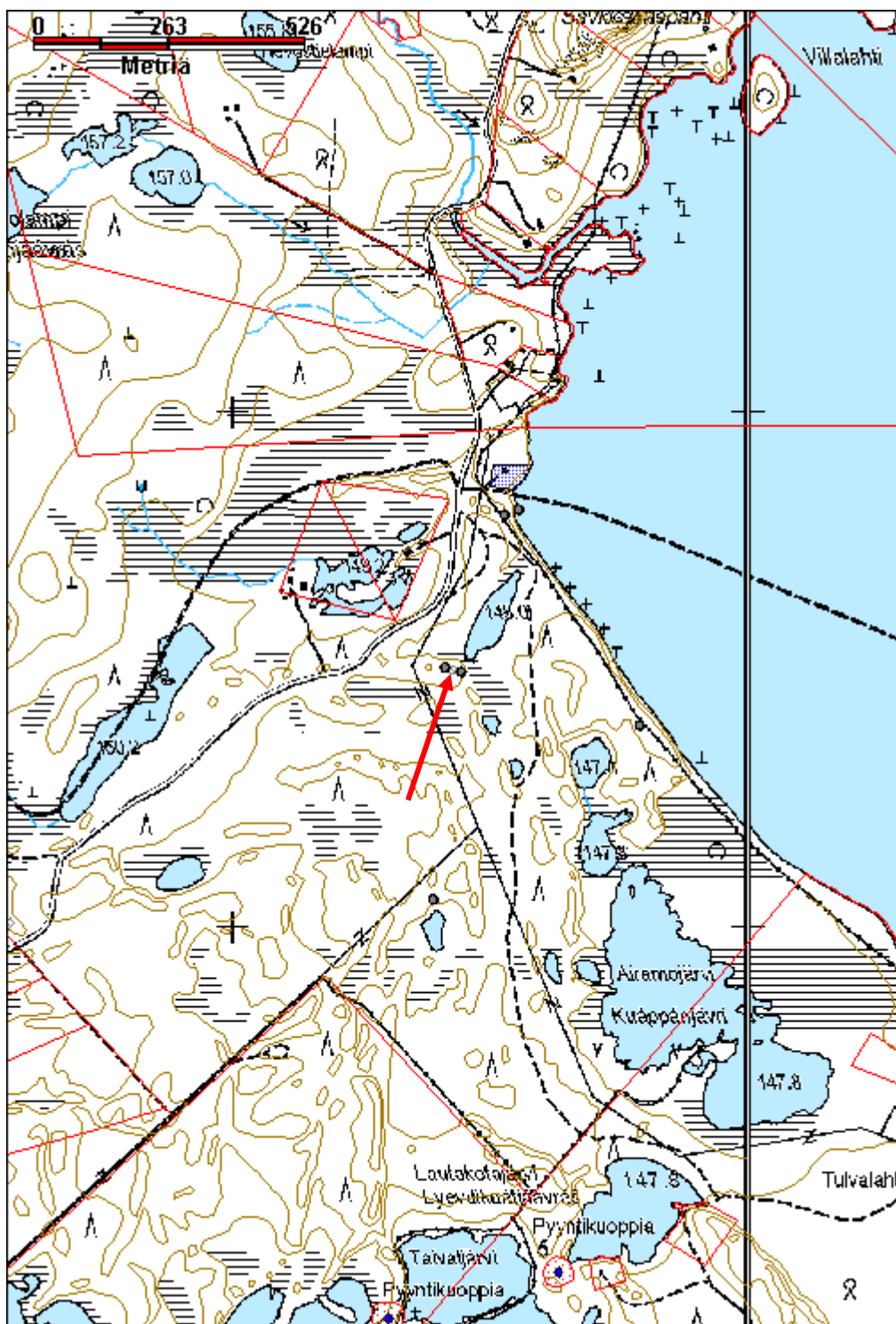
Ympäristön suojelu:	0 Ei määritelty
--------------------------------	-----------------

Selitys:	
-----------------	--



Latomus 1 koilliseen.

Kohdetyyppi:	1 Asuinpaikat	Copyright:	© Metsähallitus 2008 © Maanmittauslaitos 1/MML/08
Koordinaatit:	X 7653499, Y 3489426, Z 150	Mittakaava:	1:10000



Illestijoki pohjoinen liesilatamus		MH-tunnus: 180458	
Kohdetyyppi:	1 Asuinpaikat	Haltija:	198 Metsätalous Ylä-Lappi
Ajoitus:	7117 Esihistoriallinen aika	Ylläpitäjä:	198 Metsätalous Ylä-Lappi
Rakentamisvuosi:		Kunta:	148 Inari
Lukumäärä:	10		
Koordinaattiselitys:	Alueen keskikoordinaatit	Geometria tuotettu:	4 Gps-mittaus, korjaamaton
Koordinaatit:	X 7640522, Y 3488017, Z 145	Löydöt:	
Taustatiedot			
Uusi löytö			
Ympäristön kuvaus			
Alue sijaitsee Illestijoen pohjoisosan länsipuolella. Kuiva kangas, alueen lounaisosa on mäntytaimikkoa sekä muutamia siemenpuita ja koillisosa uudistuskypsää männikköä. Aluskasvillisuus koostuu jäkälistä, variksenmarjasta, puolukasta ja joulukasta.			
Kohteen kuvaus			
Alueella on 10 suorakaiteen muotoista liesilatomusta lounas-koillinen suuntaisessa rivissä, noin seitsemän metrin välein. Kohteen koko pituus on noin 73 m. Latomukset ovat luode-kaakko suuntaisia ja kooltaan keskimäärin 2,0 m x 1,3 m, ja korkeudeltaan 10 cm - 35 cm. Ne ovat pääosin aluskasvillisuuden peittämiä.			
Latomus 1 on kooltaan 1,8 m x 1,3 m, korkeudeltaan 10 cm - 15 cm. Latomus on luode-kaakko suuntainen. Lieden luoteispäässä suurimmat kivet ovat kooltaan 20 cm - 25 cm. Latomuksen keskellä on pieniä kiviä ja se on korkeampi keskeltä kuin laidoilta. Koekuopasta löytyi palaneita kiviä, jotka olivat murentuneet ja punaisia. Hiiltä ei havaittu. X=3487990 Y=7640498			
Latomus 2 sijaitsee 7 m koilliseen edellisestä. Koko on 2,2 m x 1,5 m. Aluskasvillisuuden peittävä, vain pari kiveä erottuu. Koekuopassa havaittavissa palasiksi murentuneita kiviä. Latomuksen päällä kasvaa männyn taimia. X=3487997 Y=7640503			
Latomus 3 sijaitsee 11 m koilliseen edellisestä. Koko on 2 m x 1,55 m, korkeudeltaan 15 cm - 20 cm. Latomuksen päissä on suurempina kiviä. Lieden päällä on paksu kummitkerros. Kivet eivät vaikuta palaneilta ja ovat kooltaan varsin suuria. X=3488005 Y=7640509			
Latomus 4 sijaitsee 6 m edellisestä koilliseen. Koko on 2,1 m x 1,3 m, korkeudeltaan 25 cm - 35 cm. Latomus on täysin aluskasvillisuuden peittävä. X=3488011 Y=7640514			
Latomus 5 sijaitsee 8 m koilliseen edellisestä. Koko on 2,1 m x 1,4 m, korkeudeltaan 15 cm - 25 cm. Latomuksen kaakkoispäässä kivet ovat osittain näkyvissä. Luoteispäässä kasvillisuutta on enemmän, koostuen jäkälistä, puolukasta ja variksenmarjasta. Kivet näyttävät varsin suurilta. X=3488018 Y=7640520			
Latomus 6 sijaitsee 7 m koilliseen edellisestä. Koko on 2,2 m x 1,35 m, korkeudeltaan 20 cm. X=3488022 Y=7640523			

Latomus 7 sijaitsee 8 m edellisestä. Koko on 1,6 m x 1,15 m, korkeudeltaan 20 cm. X=3488026 Y=7640528

Latomus 8 sijaitsee 6 m koilliseen edellisestä. Koko on 1,5 m x 1,1 m, korkeudeltaan 25 cm. X=3488030 Y=7640534

Latomus 9 on 9 m edellisestä. Koko on 2,2 m x 1,4 m, korkeudeltaan 25 cm. X=3488038 Y=7640540

Latomus 10 sijaitsee 7 m edellisestä. Koko on 2 m x 1,2 m, korkeudeltaan 20 cm - 25 cm. X=3488044 Y=7640546

Kohteen rajaus

Kohde rajautuu havaittujen rakenteiden perusteella.

Tulkinta

Liesilatomuksia.

Lisätietoja

Toimenpiteet

Tarkastukset

Tila: 3 Toteutettu Laji: 6 Suojeluarvojen tarkastus Tarkastusvuosi: 2015
Tarkastuspvm: 22.7.2015 Tarkastaja: J.-P.Joona
Kuvaus: KMO kulttuuriperintöinventointi

**Viranomais-
rekisterinro:**

Kunto: 1 Hyvä

Arvotus: 3 Esitys mj-luokka II

Olotila: 2 Ei käytössä

**Kohteen
suojelu:** 9 Muu suojeluarvo

Selitys:

Selitys:

**Ympäristön
suojelu:**

0 Ei määritelty

Selitys:



Liesilatomus 5 lounaseen.

Kohdetyyppi:	1 Asuinpaikat	Copyright:	© Metsähallitus 2008 © Maanmittauslaitos 1/MML/08
Koordinaatit:	X 7640522, Y 3488017, Z 145	Mittakaava:	1:5000



Uujajärvi 1 liesilatamus		MH-tunnus: 180455	
Kohdetyyppi:	1 Asuinpaikat	Haltija:	198 Metsätalous Ylä-Lappi
Ajoitus:	7117 Esihistoriallinen aika	Ylläpitäjä:	198 Metsätalous Ylä-Lappi
Rakentamisvuosi:		Kunta:	148 Inari
Lukumäärä:	2		
Koordinaattiselitys:	Alueen keskikoordinaatit	Geometria tuotettu:	4 Gps-mittaus, korjaamaton
Koordinaatit:	X 7640264, Y 3488001, Z 148	Löydöt:	
Taustatiedot			
Uusi löytö			
Ympäristön kuvaus			
Alue sijaitsee Uujajärven itäpuolella, Uujajärven ja Illestijärven välisellä kannaksella, sähkölinjan kohdalla, Uujajärven rannasta 73 m itään. Alue on varsin tasainen, loivasti järveä kohti laskeutuva rinne, maaperältään hiekkaa. Paikalla on eri-ikäistä mäntytaimikkoa, joka on paikoitellen tiheää.			
Kohteen kuvaus			
Kohteessa on kaksi liesilatomusta. Lounaisempi latomus 1 on kooltaan 1,65 m x 1,3 m ja n. 10 cm korkea. Se on muodoltaan soikea ja keskeltä hieman korkeampi. Koko alue on ladottu kivillä. Kivet erottuvat osittain ohuen, jäkälistä ja variksenmarjasta koostuvan, aluskasvillisuuden alta. Osa näkyvistä kivistä on selkeästi tulella murentuneita. Samoin koeruudussa havaittiin palaneita kiviä. X=3487991 Y=7640256 Edellisestä latomuksesta 24 m lounaaseen sijaitsee liesilatomus 2. Sen koko on 1,5 m x 1,1 m ja n. 10 cm korkea. Se on muodoltaan soikea. Tasona on pieniä kiviä, keskeltä korkeampi. Latomus on kokonaan jäkälistä ja juolukasta koostuvan aluskasvillisuuden peitossa. Koeruudussa havaittiin osin punaisiksi palaneita kiviä, mutta ei juurikaan lohkeilleita kiviä eikä hiiltä. Lieden ympärillä kasvaa jäkälää. X=3488012 Y=7640273 Merkkejä muista rakenteista ei havaittu ympäristössä.			
Kohteen rajaus			
Alue rajautuu havaittujen rakenteiden perusteella.			
Tulkinta			
Liesilatomus.			
Lisätietoja			
Toimenpiteet			

Tarkastukset

Tila: 3 Toteutettu Laji: 6 Suojeluarvojen tarkastus Tarkastusvuosi: 2015
 Tarkastuspvm: 22.7.2015 Tarkastaja: J.-P.Joona
 Kuvaus: KMO kulttuuriperintöinventointi

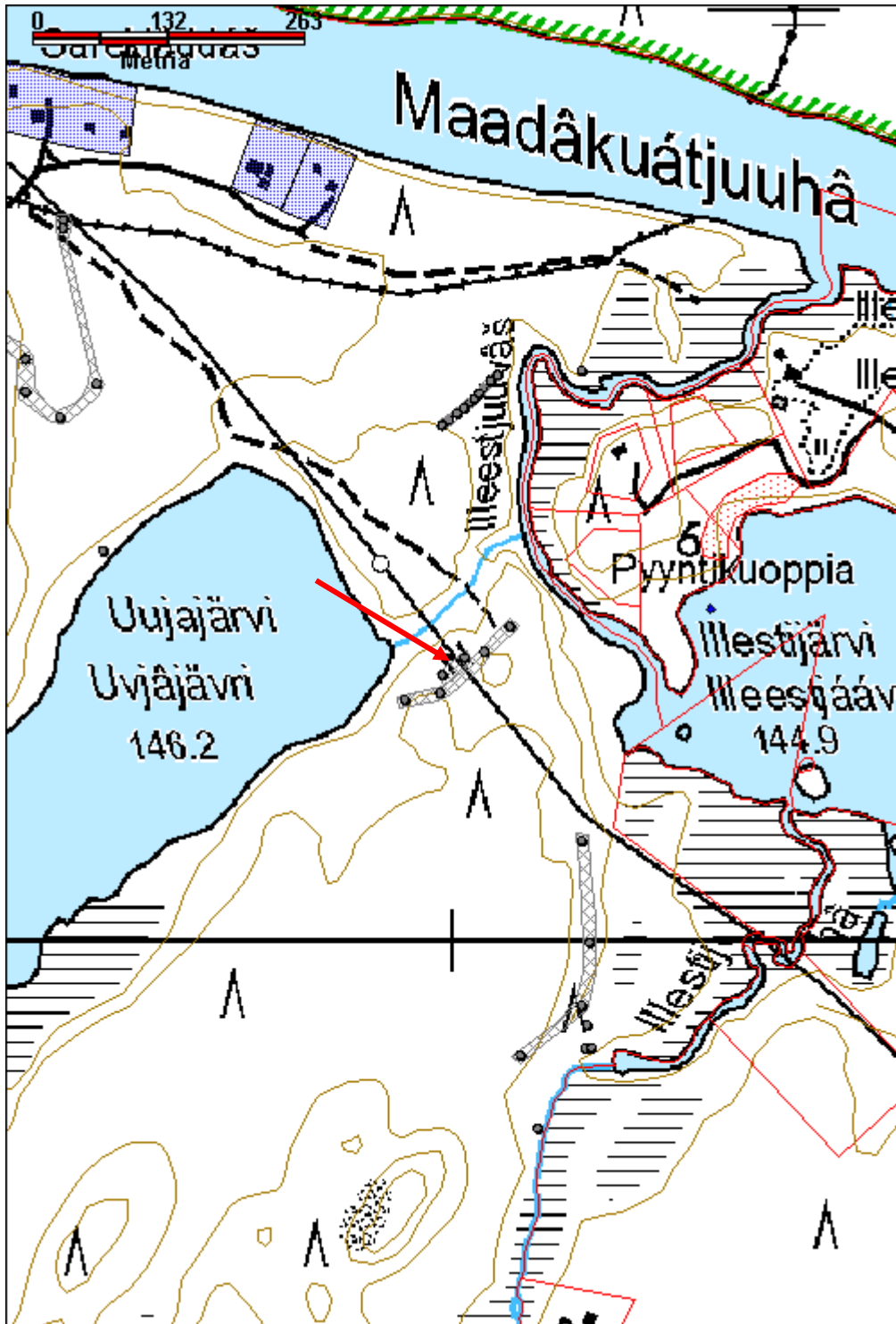
**Viranomais-
rekisterinro:****Kunto:** 1 Hyvä**Olotila:** 2 Ei käytössä**Arvotus:** 3 Esitys mj-luokka II**Kohteen
suojelu:** 9 Muu suojeluarvo**Selitys:****Selitys:****Ympäristön
suojelu:**

0 Ei määritelty

Selitys:

Liesilatamus 1 kaakkoon.

Kohdetyyppi:	1 Asuinpaikat	Copyright:	© Metsähallitus 2008 © Maanmittauslaitos 1/MML/08
Koordinaatit:	X 7640264, Y 3488001, Z 148	Mittakaava:	1:5000



Uujajärvi 2 pyyntikuoppa		MH-tunnus: 180435	
Kohdetyyppi:	9 Valmistuspaikat/työpaikat	Haltija:	198 Metsätalous Ylä-Lappi
Ajoitus:	7117 Esihistoriallinen aika	Ylläpitäjä:	198 Metsätalous Ylä-Lappi
Rakentamisvuosi:		Kunta:	148 Inari
Lukumäärä:	4		
Koordinaattiselitys:	Alueen keskikoordinaatit	Geometria tuotettu:	4 Gps-mittaus, korjaamaton
Koordinaatit:	X 7640267, Y 3488023, Z 150	Löydöt:	
<i>Taustatiedot</i>			
Uusi löytö			
<i>Ympäristön kuvaus</i>			
Alue sijaitsee Uujajärven itäpuolella, Uujajärven ja Illestijärven välisellä kannaksella. Alue on varsin tasainen, loivasti järveä kohti laskeutuva rinne, maaperältään hiekkaa. Paikalla on erikäistä mäntytaimikkoa, joka on paikoitellen tiheää.			
<i>Kohteen kuvaus</i>			
Alueella on neljän pyyntikuopan järjestelmä Uujajärven ja Illestijärven välissä. Kuopat ovat kooltaan keskimäärin 3,5 m x 3,0 m. Syvyydeltään 45 cm. Kaksi lounaisinta kuoppaa ovat osittain täyttyneet, joko eläinten tai ihmisten myöhemmän toiminnan vuoksi.			
Pyyntikuoppa 1 on kooltaan 3,7 m x 3,2 m, ja 0,65 m syvä. Se on muodoltaan soikea ja siinä on selkeä valli, leveydeltään noin 1,5 m ja 0,2 m korkea. Kuopassa ja vallissa kasvaa männyn taimia ja lisäksi pari vanhaa kantoa. Kairauksessa ei havaittu huuhtoutumiskerrosta. X=3488056 Y=7640303			
Pyyntikuoppa 2 sijaitsee edellisestä 30 m lounaaseen. Halkaisija on 2,5 m ja syvyys 0,4 m. Huuhtoutumiskerroksen paksuus on 1 cm - 7 cm. Aluskasvillisuus koostuu lähinnä jäkälästä. Valli on selkeä, n. 1,5 m leveä. X=3488032 Y=7640278 Kuopan välittömässä läheisyydessä on laakea ja matala kuopanne, jota reunustaa valli. Kuoppa on matala pyyntikuopaksi, vaikuttaa enemmän rakennuksen pohjalta. Kuoppa on muodoltaan neliömäinen ja kooltaan vallin sisäpuolelta 2,2 m x 2,2 m. Syvyydeltään 0,25 m. Vallin leveys on enimmillään 2,5 m. Huuhtoutumiskerroksen paksuus on 1 cm - 2 cm.			
Pyyntikuoppa 3 sijaitsee n. 58 m lounaaseen edellisestä. Kuopan koko on 4,1 m x 3,3 m ja syvyys 0,45 m. Vallin leveys on 2 m. Muodoltaan maljamainen, kuopan pohja on tasainen. Mahdollisesti kuopan reunassa on ollut esimerkiksi ketunpesä, jonka johdosta kuoppa on osin täyttynyt. Vallissa ja kuopan reunassa on vanhoja kantoja. Kuopan reunalla, tasaisen pohjan yläpuolella, havaittiin kairauksessa ohut huuhtoutumiskerros. Samoin pohjalta n. 10 cm nykyisen maanpinnan alapuolella. X=3487989 Y=7640238			
Pyyntikuoppa 4 sijaitsee 24 m länsilounaaseen edellisestä. Kuopan koko on 3,6 m x 3,1 m, syvyydeltään 0,4 m. Muodoltaan laakea, maljamainen, pohja on varsin tasainen. Valli on selvä, leveydeltään 2 m. Vallissa kasvaa lähinnä jäkälää, kuopassa myös varpukasveja sekä muutamia männyn taimia. Huuhtoutumiskerrosta ei havaittu kairauksessa, mutta koekuopassa sitä oli n. 1			

cm, mutta vallissa saman verran. Etäisyys Uujajärven rantaan on 30 m. X=3487954 Y=7640232

Kohteen rajaus

Alue rajautuu havaittujen rakenteiden perusteella.

Tulkinta

Pyyntikuoppajärjestelmä.

Lisätietoja

Toimenpiteet

Tarkastukset

Tila: 3 Toteutettu Laji: 6 Suojeluarvojen tarkastus Tarkastusvuosi: 2015
 Tarkastuspvm: 22.7.2015 Tarkastaja: J.-P.Joona
 Kuvaus: KMO kulttuuriperintöinventointi

**Viranomais-
rekisterinro:**

Kunto: 1 Hyvä

Arvotus: 3 Esitys mj-luokka II

Olotila: 2 Ei käytössä

**Kohteen
suojelu:** 9 Muu suojeluarvo

Selitys:

Selitys:

**Ympäristön
suojelu:**

0 Ei määritelty

Selitys:

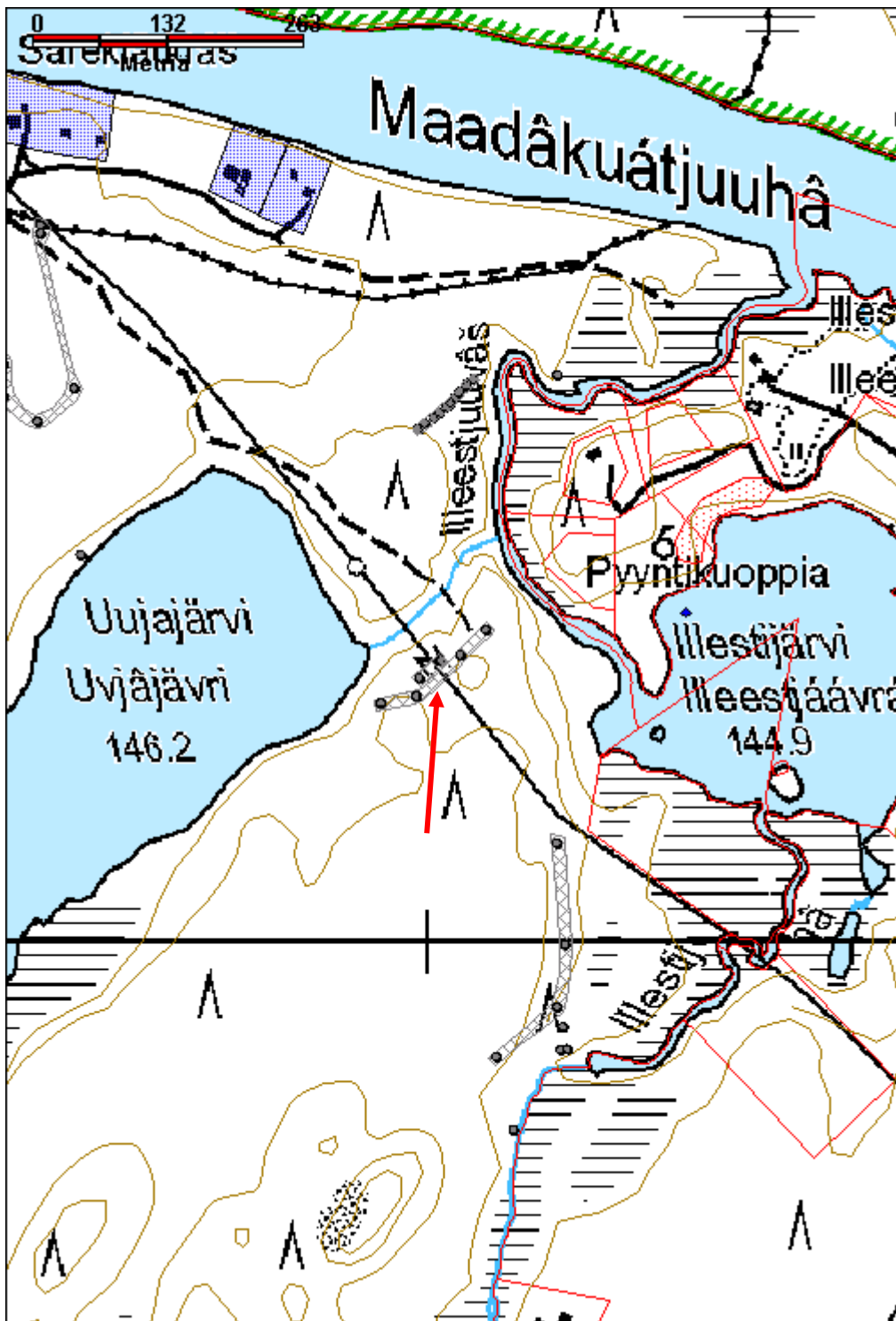


Pyyntikuoppa 1 kaakkoon.



Pyyntikuoppa 4 etelään.

Kohdetyyppi:	9 Valmistuspaikat/työpaikat	Copyright:	© Metsähallitus 2008 © Maanmittauslaitos 1/MML/08
Koordinaatit:	X 7640267, Y 3488023, Z 150	Mittakaava:	1:5000



Illestijoki länsi pyyntikuoppa		MH-tunnus: 180436	
Kohdetyyppi:	9 Valmistuspaikat/työpaikat	Haltija:	198 Metsätalous Ylä-Lappi
Ajoitus:	7117 Esihistoriallinen aika	Ylläpitäjä:	198 Metsätalous Ylä-Lappi
Rakentamisvuosi:		Kunta:	148 Inari
Lukumäärä:	4		
Koordinaattiselitys:	Alueen keskikoordinaatit	Geometria tuotettu:	4 Gps-mittaus, korjaamaton
Koordinaatit:	X 7639992, Y 3488133, Z 147	Löydöt:	
<i>Taustatiedot</i>			
Uusi löytö			
<i>Ympäristön kuvaus</i>			
Alue sijaitsee Illestijoen länsipuolella, joelle laskeutuvan törmän päällä. Maaperä on soraa ja pieniä kiviä. Alueella on tehty taimikonhoito ja siemenpuiden poisto.			
<i>Kohteen kuvaus</i>			
Alueella on neljän pyyntikuopan järjestelmä. Kuopat muodostavat jonon Illestijärven ja Illestijoen mutkan poikki. Kolme pohjoisinta kuoppaa ovat pohjois-etelä suuntaisessa rivissä ja neljäs niistä lounaaseen. Kuopat ovat soikeita, kooltaan noin 3,3 m x 3,0 m ja syvyydeltään 0,6 m.			
Pyyntikuoppa 1 on kooltaan 3,5 m x 2,8 m, syvyydeltään 0,6 m. Valli on n. 1,5 m leveä. Kairauksessa havaittiin 1 - 2 cm paksu huuhtoutumiskerros. Valleissa ja kuopassa kasvaa jäkälää ja varpukasveja. X=3488125 Y=7640095			
Pyyntikuoppa 2 on edellisestä noin 100 m etelään. Sen halkaisija on 3,2 m ja syvyys 0,55 m. Valli on noin 1,5 m leveä. Huuhtoutumiskerroksen paksuus on 1 cm - 2 cm. Maaperä on hiekkaa ja pieniä kiviä. Aluskasvillisuus koostuu lähinnä jäkälästä osin variksenmarjasta. X=3488133 Y=7639997			
Pyyntikuoppa 3 sijaitsee edellisestä noin 60 m etelään. Sen koko on 3,6 m x 2,8 m, syvyys 0,6 m. Valli erottuu selkeästi ja on noin 2 m leveä. Kuopan pohjalla on 20 cm paksu turvekerros ja nyrkin kokoisia kiviä, joiden seassa hiiltä ja paikoin huuhtoutumiskerrosta. Vallissa kasvaa männyn taimia. Kuoppa sijaitsee hieman alempana rinteessä kuin kaksi edellistä. X=3488125 Y=7639936			
Pyyntikuoppa 4 on edellisestä noin 70 m lounaaseen. Se on kooltaan 2,9 m x 2,7 m ja syvyydeltään 0,6 m. Valli on 2 m leveä. Kuopan pohjalla on 20 paksu turvekerros sekä pieniä kiviä. Huuhtoutumiskerroksen paksuus on pari senttiä. Aluskasvillisuus on runsas, lähinnä varpuja. X=3488066 Y=7639888			
<i>Kohteen rajaus</i>			
Alue rajautuu havaittujen rakenteiden perusteella.			

Tulkinta

Pyyntikuoppajärjestelmä

Lisätietoja***Toimenpiteet******Tarkastukset***

Tila: 3 Toteutettu Laji: 6 Suojeluarvojen tarkastus Tarkastusvuosi: 2015
 Tarkastuspvm: 22.7.2015 Tarkastaja: J.-P.Joona
 Kuvaus: KMO kulttuuriperintöinventointi

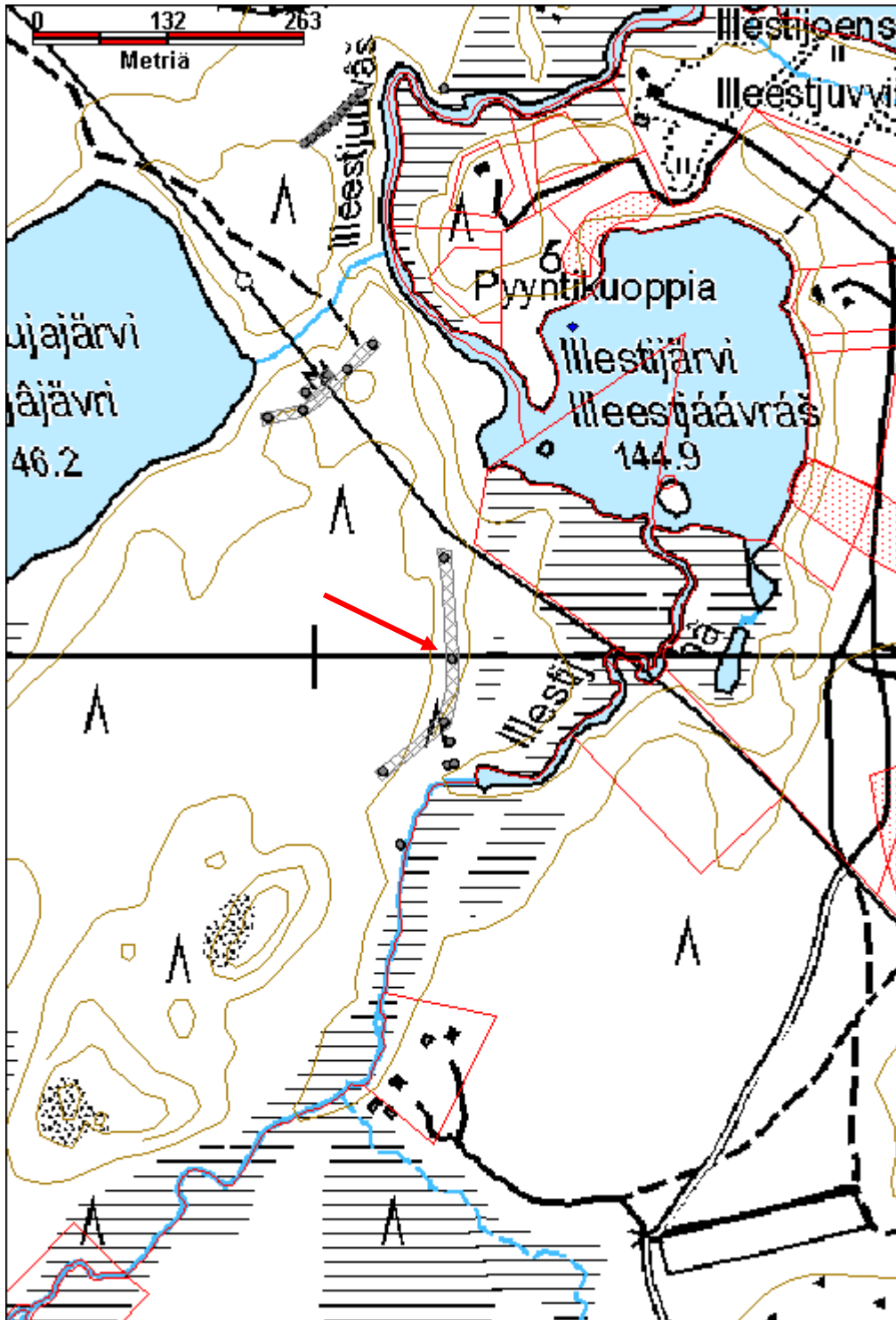
**Viranomais-
rekisterinro:****Kunto:** 1 Hyvä**Arvotus:** 3 Esitys mj-luokka II**Olotila:** 2 Ei käytössä**Kohteen
suojelu:** 9 Muu suojeluarvo**Selitys:****Selitys:****Ympäristön
suojelu:**

0 Ei määritelty

Selitys:

Pyyntikuoppa 2 itään.

Kohdetyyppi:	9 Valmistuspaikat/työpaikat	Copyright:	© Metsähallitus 2008 © Maanmittauslaitos 1/MML/08
Koordinaatit:	X 7639992, Y 3488133, Z 147	Mittakaava:	1:5000



Sarekiäddás pyyntikuoppa		MH-tunnus: 182237	
Kohdetyyppi:	9 Valmistuspaikat/työpaikat	Haltija:	198 Metsätalous Ylä-Lappi
Ajoitus:	7199 Ajoitus epäselvä	Ylläpitäjä:	198 Metsätalous Ylä-Lappi
Rakentamisvuosi:		Kunta:	148 Inari
Lukumäärä:	11		
Koordinaattiselitys:	Alueen keskikoordinaatit	Geometria tuotettu:	4 Gps-mittaus, korjaamaton
Koordinaatit:	X 7640601, Y 3487545, Z 149	Löydöt:	
<i>Taustatiedot</i>			
Uusi löytö.			
<i>Ympäristön kuvaus</i>			
Kohde sijaitsee Matkajoen etelärannalla, joen ja Uujajärven välissä. Alue on tasaista, kuivaa kangasta, jossa kasvaa nuorta kasvatusmetsää ja siemenpuita. Taimikkoa on harvennettu ja kuoppien päällä oli paikoin raivausjätettä. Aluskasvillisuus on ohut, lähinnä jäkäliä ja sammalia.			
<i>Kohteen kuvaus</i>			
Kohteessa on 11 pyyntikuoppaa kolmessa ryhmässä. Lännessä on viisi kuoppaa luode-kaakko suuntaisena rivinä tien molemmin puolin. Niistä 100-200 m kaakkoon on neljän kuopan muodostama kaari jonka leveys on noin 75 m. Edelleen niistä noin 130 m pohjoiseen on kaksi kuoppaa aivan vierekkäin sähkölinjan reunalla. Järjestelmän koko luode-kaakko suuntaisesti on noin 270 m ja pohjois-etelä suuntaisesti noin 200 m. Kuopat ovat keskimäärin kooltaan 3,3 m x 2,6 m ja noin 40 cm syviä.			
Pyyntikuoppa 1, koko 4,2 m x 2,8 m ja syvyys 50 cm. Suuri, soikea ja matala kuoppa, jossa on yli 2 m leveä valli. Kuopan pohjalla ei kairauksessa havaittu huuhtoutumaa, mutta noin 20 cm paksun maakerroksen alla. Kuopat 1 ja 2 sijaitsevat voimalinjan reunalla ja aivan poroaidan vieressä, sen eteläpuolella. X=3487624 Y=7640696			
Pyyntikuoppa 2 sijaitsee aivan edellisen vieressä, noin 2,5 m päässä eteläpuolella. Sen koko on 4,7 m x 3,1 m, syvyys 50 cm. Suuri ja soikea, pohja on varsin laakea, selvä valli. Kuopan reuna on 2,5 m päässä poroaidasta. Kairauksessa ei havaittu huuhtoutumiskerrosta. X=3487624 Y=7640688			
Pyyntikuoppa 3 sijaitsee noin 150 m etelään edellisestä. Sen koko on noin 3,3 m x 2,2 m ja syvyys 30 cm, ei vallia. Kairauksessa havaittiin noin 10-15 cm huuhtoutumiskerros. Ohut aluskasvillisuus, lähinnä jäkäliä, hieman sammalia, puolukkaa ja variksenmarjaa. X=3487656 Y=7640538			
Pyyntikuoppa 4 sijaitsee edellisestä noin 45 m lounaaseen. Koko 3,4 m x 2,6 m ja syvyys 40 cm, 1,5m leveä valli. Muodoltaan soikea ja matala. Paikoin parin sentin huuhtoutumiskerros, lähinnä kuopan keskellä. Päälle oli kaadettu taimikkoa, joka raivattiin pois. X=3487621 Y=7640505			
Pyyntikuoppa 5, sijaitsee edellisestä noin 40 m luoteeseen. Matala ja laakeapohjainen, koko 3,1 m x 2,5 m, syvyys 30 cm. Valli 1-1,5 m leveä. Maaperä on soraa, ei huuhtoutumiskerrosta			

havaittavissa. Kuopan pohjalla on patti, mahdollisesti vanha tuulenskaato tai ketunkolosta kaivettua maata. Vallissa kasvaa taimia. X=3487587 Y=7640530

Pyyntikuoppa 6 sijaitsee edellisestä noin 30 m pohjoiseen. Koko 3,4 m x 3 m, syvyys 35cm. Muodoltaan matala ja laakea, myös valli on matala. Kairauksessa havaittavissa noin 2 cm huuhtoutuma. Mäntyjä kasvaa vallissa. X=3487587 Y=7640561

Kuopasta noin 70 m luoteeseen, on matala ja laakea, suunnilleen suorakaiteenmuotoinen kuoppa, joka näyttää lähinnä asuinpainanteelta. Kairauksessa oli paikoin havaittavissa huuhtoutuma noin 5 cm hiekkakerroksen alla. Lisäksi koeruudussa havaittiin runsaasti hiiltä, mutta ei mitään löytöjä joiden mukaan paikalla olisi pidetty tulta.

Pyyntikuoppa 7 sijaitsee noin 120 m luoteeseen kuopasta 6. Sen koko on 2,3 m x 2,2 m ja syvyys 40 cm. Ei selkeää vallia. Kairauksessa havaittiin 1-5 cm huuhtoutumiskerros, maaperä on karkeaa hiekkaa/soraa. Paikalla on paksuhko aluskasvillisuus variksenmarjaa, puolukkaa, jäkäliä ja sammalia. X=3487491 Y=7640633

Pyyntikuoppa 8, sijaitsee edellisestä 3 m länteen, ja noin 4 m joen rantaan johtavan tien reunasta. Koko on 3,3 m x 3,1 m ja syvyys 40 cm, noin 1,5 m leveä valli. Alkava huuhtoutuma. X=3487484 Y=7640634

Pyyntikuoppa 9 sijaitsee tien länsipuolella, noin 20 m luoteeseen edellisestä. Koko 3 m x 2,9 m ja syvyys 60 cm. Valli alarinteen puolella. Mahdollinen alkava huuhtoutuma. X=3487466 Y=7640648

Pyyntikuoppa 10, sijaitseen edellisestä noin 20 m länteen. Koko 3 m x 2,3 m, syvyys 20 cm. Muodoltaan matala ja laakea, maljamainen, mahdollisesti valli. Ei selvää huuhtoutumiskerrosta. X=3487442 Y=7640655

Pyyntikuoppa 11 sijaitsee 4 m edellisestä. Muodoltaan matala ja tasapohjainen, koko 3 m x 2,4 m ja syvyys 30 cm. Noin 1,5 m leveä valli. X=3487435 Y=7640662

Kohteen rajaus

Kohde rajautuu havaittujen rakenteiden perusteella.

Tulkinta

Pyyntikuoppajärjestelmä.

Lisätietoja

Toimenpiteet

Tarkastukset

Tila: 3 Toteutettu Laji: 6 Suojeluarvojen tarkastus Tarkastusvuosi: 2015
Tarkastuspvm: 10.8.2015 Tarkastaja: J.-P. Joonas
Kuvaus: KMO kulttuuriperintöinventointi

**Viranomais-
rekisterinro:**

Kunto: 1 Hyvä

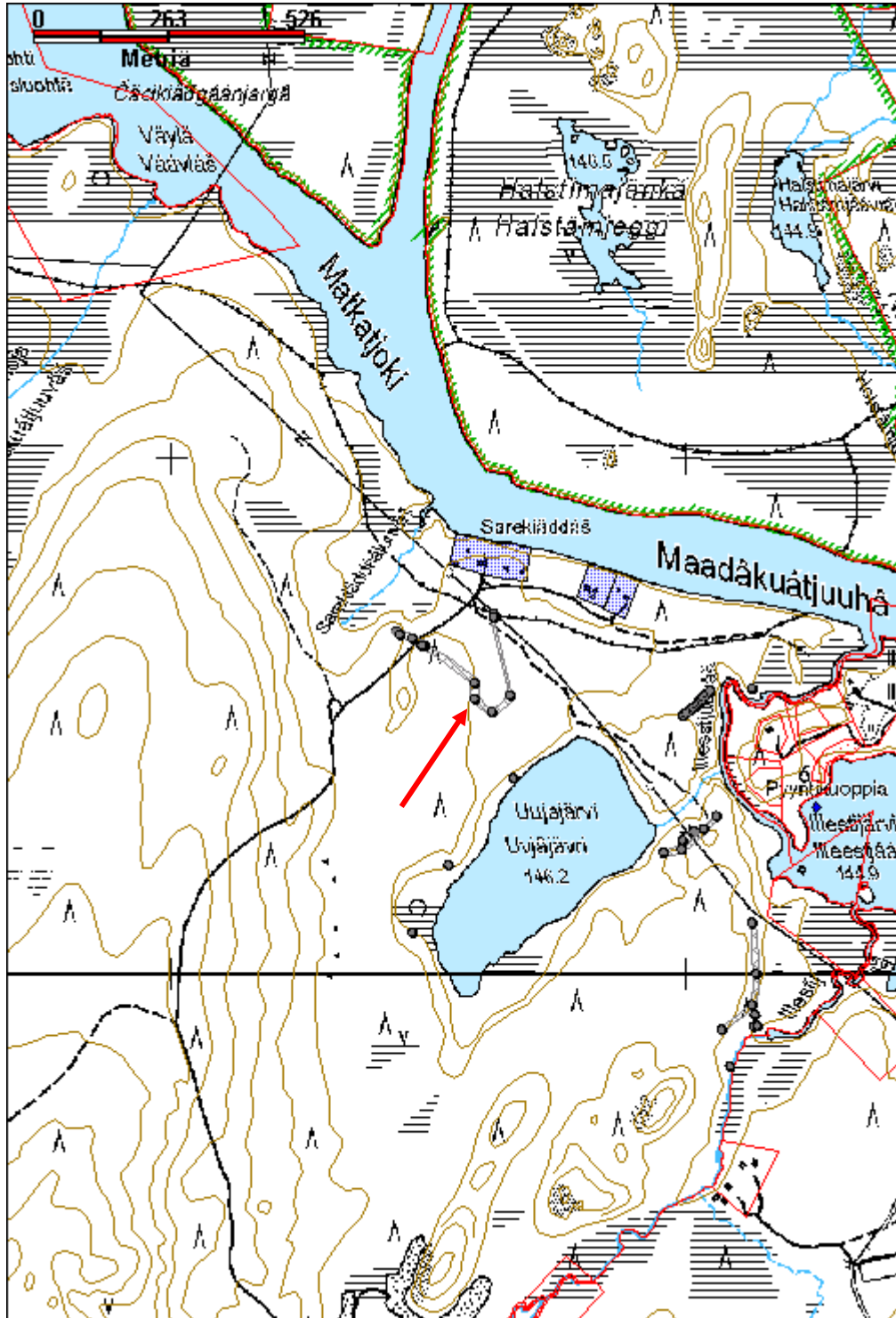
Olotila: 2 Ei käytössä

Arvotus:	3 Esitys mj-luokka II	Kohteen suojelu:	9 Muu suojeluarvo
Selitys:		Selitys:	
Ympäristön suojelu:	0 Ei määritelty		
Selitys:			



Pyyntikuoppa 4 etelään.

Kohdetyyppi:	9 Valmistuspaikat/työpaikat	Copyright:	© Metsähallitus 2008 © Maanmittauslaitos 1/MML/08
Koordinaatit:	X 7640601, Y 3487545, Z 149	Mittakaava:	1:10000



Leedijaavras talonpohja		MH-tunnus: 180478	
Kohdetyyppi:	1 Asuinpaikat	Haltija:	198 Metsätalous Ylä-Lappi
Ajoitus:	7116 Uusi aika	Ylläpitäjä:	198 Metsätalous Ylä-Lappi
Rakentamisvuosi:		Kunta:	148 Inari
Lukumäärä:	3		
Koordinaattiselitys:	Alueen keskikoordinaatit	Geometria tuotettu:	4 Gps-mittaus, korjaamaton
Koordinaatit:	X 7653003, Y 3488553, Z 152	Löydöt:	
Taustatiedot			
Arto Saikkonen kertoi kohteesta.			
Ympäristön kuvaus			
Kohde sijaitsee Tirron koillispuolella, kylästä noin 1,5 km päässä ja noin 1,3 km Mutusjärven rannasta. Alue sijaitsee valtionmaan ja yksityismaan rajalla, n. 50 m Terston metsätiestä luoteeseen. Alue on mäntyä kasvavaa kuivaa kangasta. Aluskasvillisuus on ohut ja koostuu jäkälistä, sammalista ja varpukasveista.			
Kohteen kuvaus			
Alueella on kaksi rakennuksen pohjaa. Rakennelmista eteläisempi on rakenteeltaan selvempi. Se on neliönmuotoinen hiekkapenkki, kooltaan 4,8 m x 4,8 m. Penkit ovat hieman yli metrin levyiset ja n. 20 cm korkeat. Maanpenkkien ulkopuolella on matalat ojat. Oviaukko on eteläpuoleisella sivustalla. Liesikiveys on rakennelman keskellä ja siitä on pari kiveä näkyvillä. Lieden alue erottuu sammalia kasvavana alueena, jonka koko on 1,3 m x 1,3 m. Lieteen tehdystä koeruudusta löytyi pieneksi murentunutta luunsilppua. Kivet ovat palaneita, mutta hiiltä ei juuri ollut. X=3488545 Y=7653003			
Edellisen pohjoispuolella on kaksi neliömäistä tasoitettua aluetta, jotka on tehty loivaan rinteeseen. Molemmat ovat sisämitaltaan noin 1,6 m x 1,6 m. Vallit ovat 4 cm - 15 cm korkeat. X=3488543 Y=7653012			
Ensimmäisestä rakennelmasta 10 m koilliseen sijaitsee mahdollinen toinen rakennuksen pohja. Jäljellä on mahdollisen piisin jäännös. Neliömäinen kivirakenne, kooltaan 1,5 m x 1,3 m, korkeudeltaan 20 cm - 30 cm. Sen keskellä on tyhjä, kivetön kohta. Rakenteen vieressä on myös kiviä. Koeruudusta löytyi palanut kivi ja lisäksi rakenteen vieressä ollut kivi näytti palaneelta. Kasvillisuus kiveyksen päällä koostuu puolukasta ja variksenmarjasta. Kiveyksen kaakkoispuolella on matalaa maavallia, leveydeltään 1 m - 1,5 m. Vallin pituus on 4,5 m ja se on muodoltaan hieman kaareva. Valli ei näytä jatkuvan kiveyksen ympäri. Kasvillisuus on vallin päällä ohutta, koostuen ainoastaan jäkälistä. Jos paikalla on ollut rakennus, pituus kiveyksen taakse olisi n. 5 m. Rakennelma sijaitsee pienen harjanteen korkeimmalla kohdalla. X=3488566 Y=7653010			
Kohteen rajaus			
Alue rajautuu havaittujen rakenteiden lähiympäristöön.			
Tulkinta			

Mahdollisesti turvekammeja tai hirsitupia.

Lisätietoja

Toimenpiteet

Tarkastukset

Tila: 3 Toteutettu Laji: 6 Suojeluarvojen tarkastus Tarkastusvuosi: 2015
 Tarkastuspvm: 13.7.2015 Tarkastaja: J.-P.Joona
 Kuvaus: KMO kulttuuriperintöinventointi

**Viranomais-
rekisterinro:**

Kunto: 3 Huono

Arvotus: 3 Esitys mj-luokka II

Olotila: 2 Ei käytössä

**Kohteen
suojelu:** 9 Muu suojeluarvo

Selitys:

Selitys:

**Ympäristön
suojelu:**

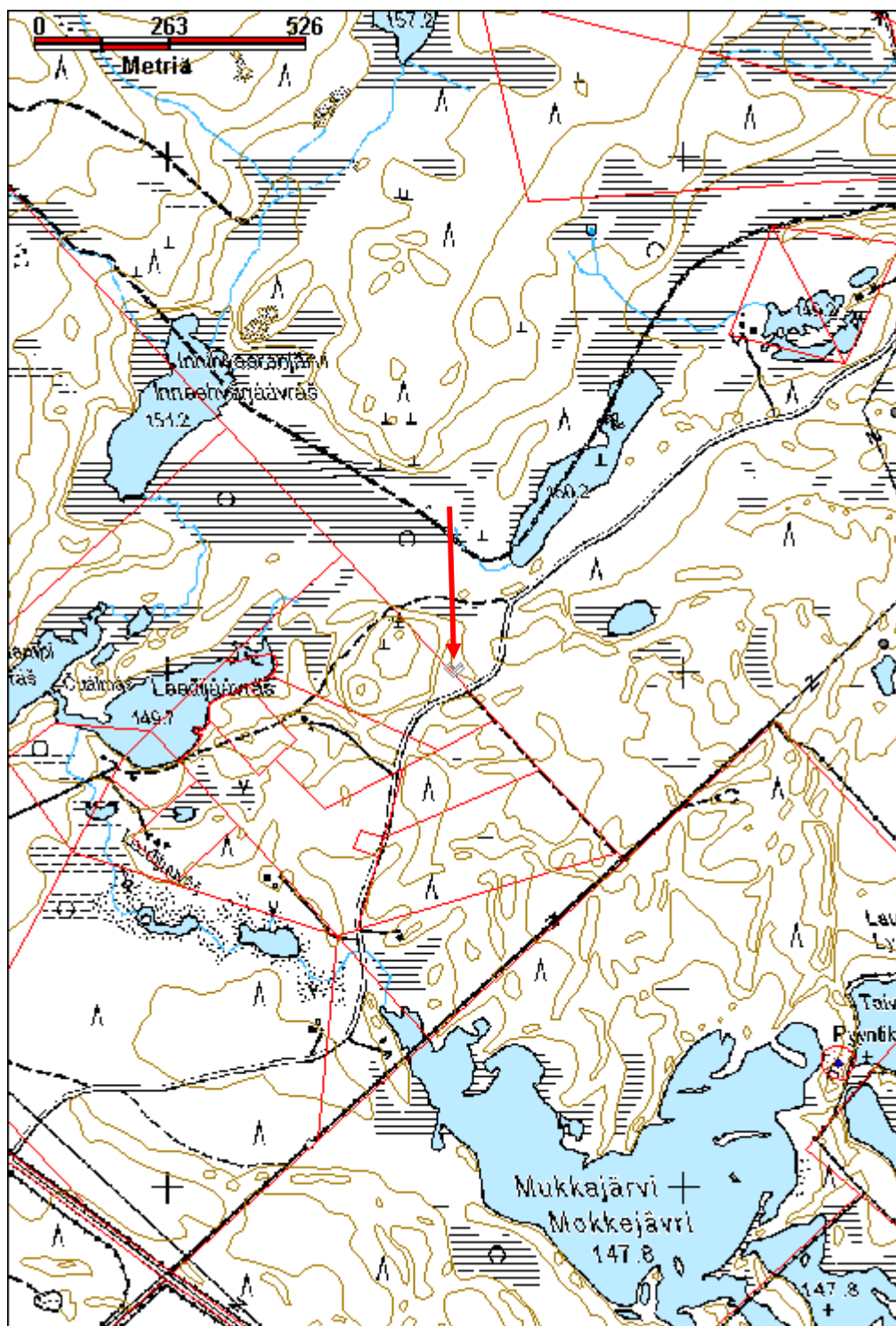
0 Ei määritelty

Selitys:



Talonpohja kaakkoon.

Kohdetyyppi:	1 Asuinpaikat	Copyright:	© Metsähallitus 2008 © Maanmittauslaitos 1/MML/08
Koordinaatit:	X 7653003, Y 3488553, Z 152	Mittakaava:	1:10000



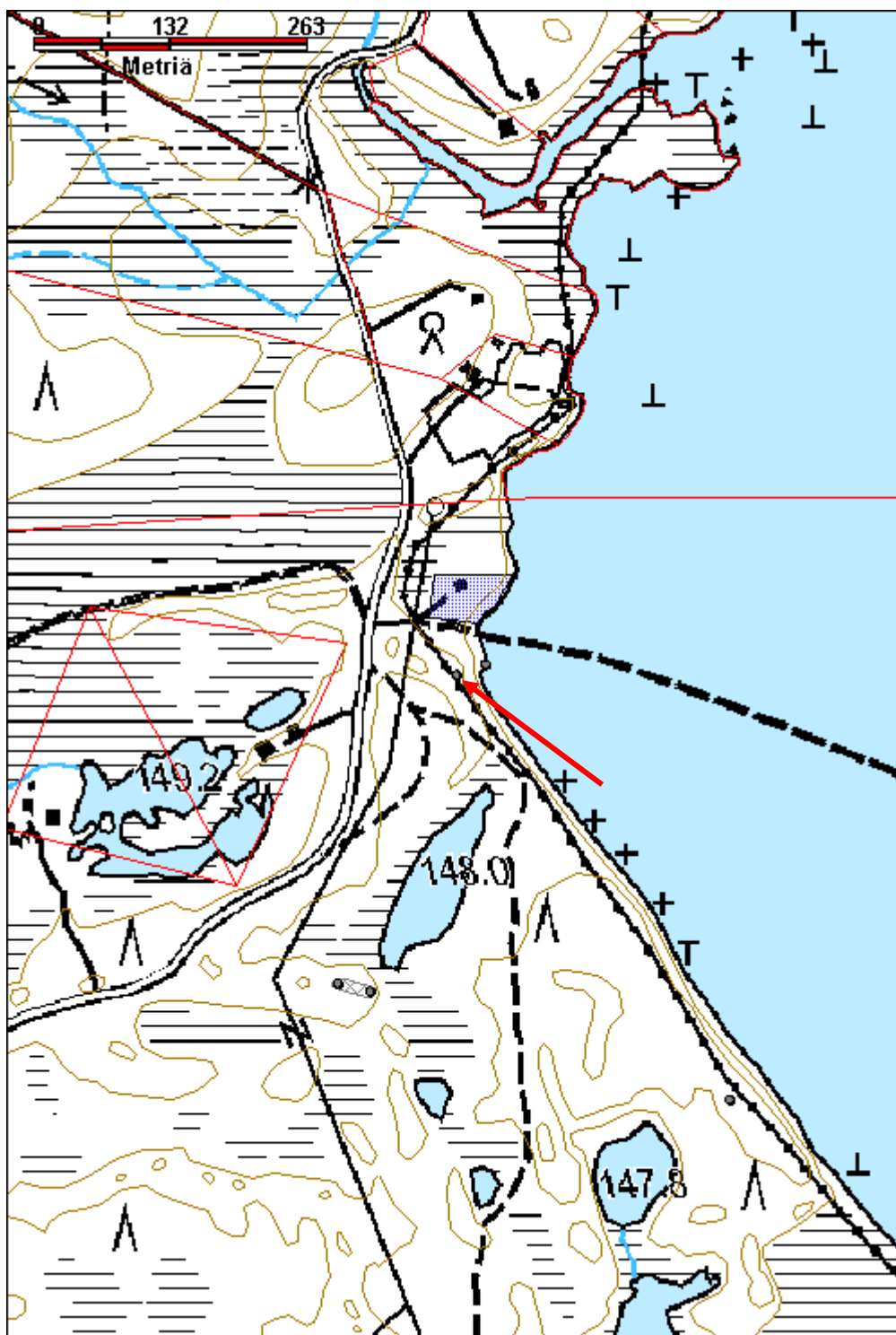
Isojärvi lounas 1 talonpohja		MH-tunnus: 180573	
Kohdetyyppi:	1 Asuinpaikat	Haltija:	198 Metsätalous Ylä-Lappi
Ajoitus:	7116 Uusi aika	Ylläpitäjä:	198 Metsätalous Ylä-Lappi
Rakentamisvuosi:		Kunta:	148 Inari
Lukumäärä:	1		
Koordinaattiselitys:	Keskikoordinaatit	Geometria tuotettu:	4 Gps-mittaus, korjaamaton
Koordinaatit:	X 7653800, Y 3489525, Z 150	Löydöt:	
<i>Taustatiedot</i>			
Uusi löytö.			
<i>Ympäristön kuvaus</i>			
Kohde sijaitsee Mutusjärven lounaispäässä. Kohde on jyrkästi järveen laskevan törmän päällä. Törmän päällä kulkee rannan suuntaisesti poroaita ja kohde sijoittuu poroaidan rannan puoleisella sivulle ja osin aidan alle.			
<i>Kohteen kuvaus</i>			
Kohde on asumuksen pohja, kooltaan 6 m x 4,2 m. Valli on selkeä rannan puolella, missä se on n. 25 cm korkea. Muilla sivuilla valli 5 cm - 10 cm korkea ja lounaisreunalla se lähes katoaa. Valli on n. 1 m levyinen. Rakennelma on lounas-koillinen suuntainen. Keskellä rakennelmaa ja polun reitillä, joka kulkee kohteen poikki, on liesikiveys. Lieden koko on 90 cm x 70 cm, se on matala ja huonosti erottuva. Koekuopassa havaittiin tulesa murentuneita ja punaiseksi palaneita kiviä kehänä. Liesikiveyksen keskellä ei ole kiviä. Kiveyksen ulkopuolella on runsaasti hiiliä, joista otettiin näyte.			
Rakennelman pohjoiskulmassa on hiekkarakenteinen kehä, kooltaan n. 1,5 m x 1,5 m, korkeudeltaan 20 cm. Keskellä kehää on kuoppa, kooltaan 40 cm x 40 cm ja syvyydeltään 20 cm. Rakenteessa ei ole kiviä vaan se on kokonaan sekoittunutta hiekkaa. Valli ei ole nurkissa täysin suorakulmainen vaan kulmat ovat pyöreät.			
<i>Kohteen rajaus</i>			
Kohde rajautuu havaittujen rakenteiden perusteella.			
<i>Tulkinta</i>			
Asumuksen pohja, turvekammi tai hirsitupa.			
<i>Lisätietoja</i>			
<i>Toimenpiteet</i>			
<i>Tarkastukset</i>			
Tila: 3 Toteutettu		Laji: 6 Suojeluarvojen tarkastus	Tarkastusvuosi: 2015
Tarkastuspv: 13.7.2015		Tarkastaja: J.-P.Joona	
Kuvaus: KMO kulttuuriperintöinventointi			

Viranomais- rekisterinro:		Kunto:	3 Huono
Arvotus:	3 Esitys mj-luokka II	Olotila:	2 Ei käytössä
Selitys:		Kohteen suojelu:	9 Muu suojeleuarvo
		Selitys:	
Ympäristön suojelu:	0 Ei määritelty		
Selitys:			



Talonpohja luoteeseen.

Kohdetyyppi:	1 Asuinpaikat	Copyright:	© Metsähallitus 2008 © Maanmittauslaitos 1/MML/08
Koordinaatit:	X 7653800, Y 3489525, Z 150	Mittakaava:	1:5000



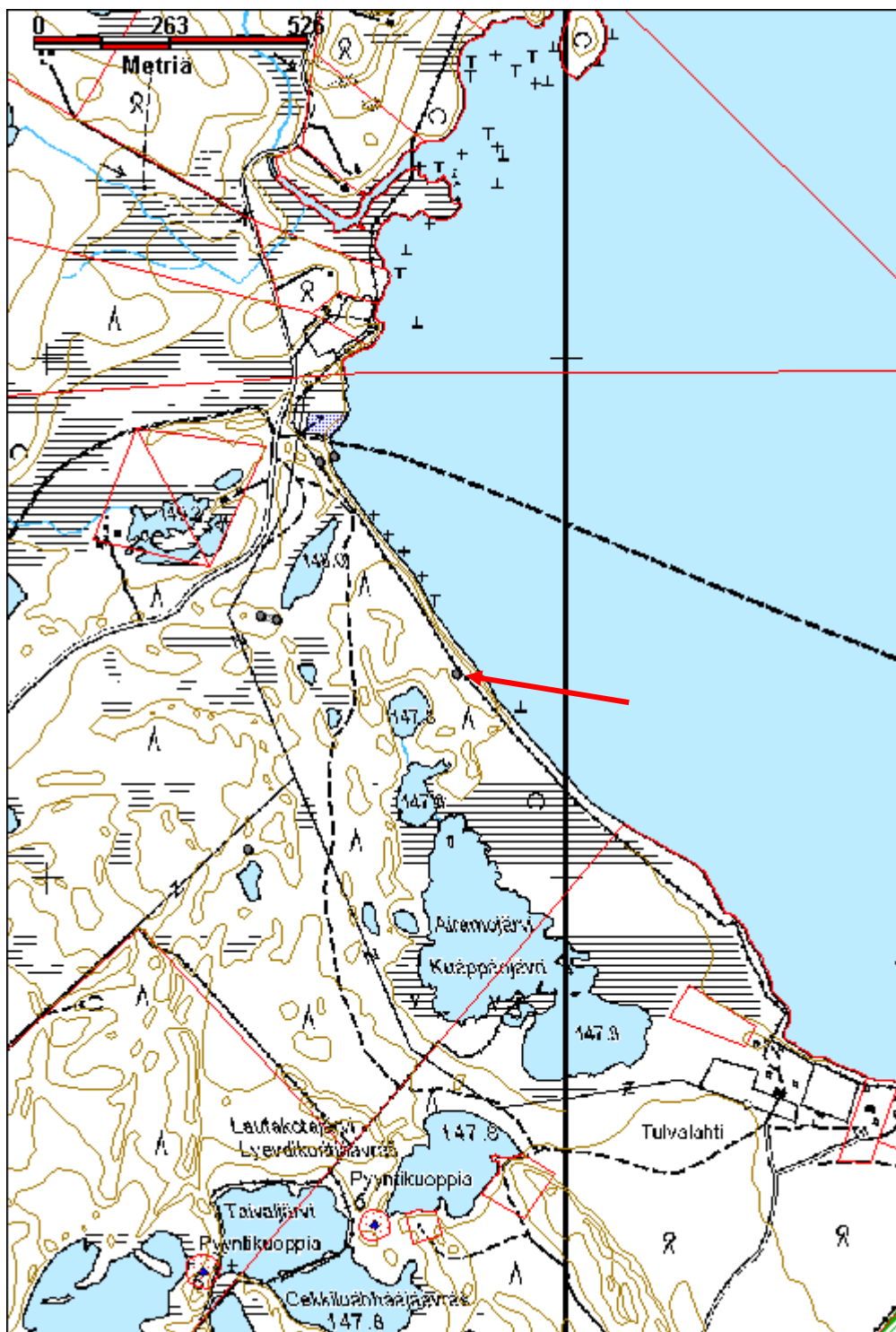
Isojärvi lounas 2 kuoppauuni		MH-tunnus: 180476	
Kohdetyyppi:	17 Kivi- ja maarakenteet	Haltija:	198 Metsätalous Ylä-Lappi
Ajoitus:	7116 Uusi aika	Ylläpitäjä:	198 Metsätalous Ylä-Lappi
Rakentamisvuosi:		Kunta:	148 Inari
Lukumäärä:	1		
Koordinaattiselitys:	Alueen keskikoordinaatti	Geometria tuotettu:	4 Gps-mittaus, korjaamaton
Koordinaatit:	X 7653391, Y 3489788, Z 150	Löydöt:	
<i>Taustatiedot</i>			
Uusi löytö.			
<i>Ympäristön kuvaus</i>			
Kohde sijaitsee Mutusjärven eteläpäässä. Kuivahko kangas, mäntyä ja koivua. Aluskasvillisuus koostuu jäkälästä ja varpukasveista.			
<i>Kohteen kuvaus</i>			
Kohde on kuoppauuni, muodoltaan suorakaiteenmuotoinen, kooltaan 1,5 m x 0,9 m ja syvyydeltään 20 cm. Kuopan reunat ovat lähes pystysuorat. Kuopassa on välittömästi kunnan alla tulella halkeilleita kiviä ainakin 20 cm paksuudelta. Ympäröivä maasto on hiekkakangasta ja vähäkivinen. Aluskasvillisuus on samanlaista kuopassa ja ympäröivässä ympäristössä. Etäisyys järvenrannan törmään on noin 26 m.			
Kuopasta kolmen metrin päässä on kapea soikea kuoppa, kooltaan 3 m x 1 m. Ei selkeitä reunoja, eikä kiviä pohjalla. Mahdollisesti tuulenskaato.			
<i>Kohteen rajaus</i>			
Kohde rajautuu havaittujen rakenteiden perusteella.			
<i>Tulkinta</i>			
Kuoppauuni.			
<i>Lisätietoja</i>			
<i>Toimenpiteet</i>			
<i>Tarkastukset</i>			
Tila: 3 Toteutettu		Laji: 6 Suojeluarvojen tarkastus	Tarkastusvuosi: 2015
Tarkastuspvm: 13.7.2015		Tarkastaja: J.-P.Joona	
Kuvaus: KMO kulttuuriperintöinventointi			
Viranomaisrekisterinro:		Kunto:	2 Keskinertainen

Arvotus:	3 Esitys mj-luokka II	Olotila:	2 Ei käytössä
Selitys:		Kohteen suojele:	9 Muu suojeleuarvo
Selitys:		Selitys:	
Ympäristön suojele:	0 Ei määritelty		
Selitys:			



Kuoppauuni koilliseen.

Kohdetyyppi:	17 Kivi- ja maarakenteet	Copyright:	© Metsähallitus 2008 © Maanmittauslaitos 1/MML/08
Koordinaatit:	X 7653391, Y 3489788, Z 150	Mittakaava:	1:10000



Borseguoika 1 pyyntikuoppa		MH-tunnus: 180868	
Kohdetyyppi:	9 Valmistuspaikat/työpaikat	Haltija:	198 Metsätalous Ylä-Lappi
Ajoitus:	7199 Ajoitus epäselvä	Ylläpitäjä:	198 Metsätalous Ylä-Lappi
Rakentamisvuosi:		Kunta:	148 Inari
Lukumäärä:	10		
Koordinaattiselitys:	Alueen keskikoordinaatit	Geometria tuotettu:	4 Gps-mittaus, korjaamaton
Koordinaatit:	X 7646802, Y 3463004, Z 165	Löydöt:	
Taustatiedot			
Uusi löytö.			
Ympäristön kuvaus			
Alue sijaitsee Vaskojoen ja sen sivujoen Kurtojoen, välisessä niemikkeessä. Niemen koillispää on kuoppien läheisyydessä hiekkainen, mutta muuten kivikkoinen. Kasvupaikkatyypiltään kuivahko kangas. Mänty ja koivu ovat pääpuulajit.			
Kohteen kuvaus			
Alueella on 10 pyyntikuoppaa, jotka ovat luode-kaakkoo suuntaisessa jonossa, mutta keskiosan kuopat 4 ja 5 ovat linjasta koilliseen. Jono ulottuu Vaskojoelta Kurtojoelle, ja jonon pituus on 260 m. Kuoppien koko on keskimäärin 3,0 m x 2,6 m, ja syvyys 45 cm.			
Pyyntikuoppa 1 sijaitsee Vaskojoen rannassa. Se on kooltaan on 3 m x 2,6 m ja syvyydeltään 45 cm. Valli on noin 2 m leveä ja 20 cm korkea. Kairauksessa havaittiin muutaman sentin paksuinen huuhtoutumiskerros. Kuopan toisessa reunassa on vanha kanto ja kuopan vieressä on moderni nuotiopaikka. Etäisyys joen rantaan 25 m. Kasvillisuus vallissa on pääosin jäkälää ja sammalia, kuopassa myös puolukkaa ja variksenmarjaa. X=3463072 Y=7646716			
Pyyntikuoppa 2 on edellisestä noin 45 m luoteeseen. Se on kooltaan 3,2 m x 2,9 m ja syvyydeltään 55 cm. Valli on n. 1,5 m leveä. Huuhtoutumiskerroksen paksuus on n. 5 cm. X=3463028 Y=7646733			
Pyyntikuoppa 3 sijaitsee edellisestä 35 m luoteeseen. Sen koko on 2,8 m x 2,1 m, syvyys 50 cm. Kuopan keskellä kasvaa koivupuska ja varpuja, vallissa jäkälää sekä sammalia. Vallissa on jonkin verran kiviä. Huuhtoutumiskerrosta ei kairauksessa havaittu. X=3463004 Y=7646762			
Pyyntikuoppa 4 sijaitsee edellisestä 50 m pohjoiseen. Sen halkaisija on 2,8 m ja syvyys 25 cm. Kuoppa on muodoltaan laakea. Pohjalla kasvaa variksenmarjaa ja juolukkaa, vallissa jäkälää sekä sammalia. Huuhtoutumiskerroksen paksuus on alle 1 cm. X=X=3462998 Y=7646812			
Pyyntikuoppa 5 sijaitsee 17 m länteen edellisestä. Koko on 2,5 m x 2,4 m, syvyys 40 cm. Valli on selkeä, noin 2 m leveä. Huuhtoutumiskerroksen paksuus muutamia senttejä. Aluskasvillisuus on ohut. X=3462972 Y=7646816			
Pyyntikuoppa 6 sijaitsee 15 m länteen edellisestä. Kuopan koko on 2,4 m x 2,1 m ja syvyys 30 cm. Muodoltaan laakea, vallillinen. Aluskasvillisuus on ohut. Huuhtoutumiskerroksen paksuus			

useita senttejä. Kuopan ympärillä kasvaa tiheä mäntytaimikko. X=3462956 Y=7646810

Pyyntikuoppa 7 sijaitsee on 28 m luoteeseen edellisestä. Sen koko on 2,9 m x 2,4 m ja syvyys 35 cm. Muodoltaan laakea, valli on selvästi erottuva ja siinä kasvaa mäntyjä. Huuhtoutumiskerroksen paksuus 2 cm. X=3462935 Y=7646824

Pyyntikuoppa 8 sijaitsee 24 m edellisestä luoteeseen. Koko on 3,1 m x 2,8 m ja syvyys 35 cm. Selkeästi erottuva valli, jossa kasvaa jäkäliä sekä sammalia, kuopassa myös variksenmarjaa sekä puolukkaa. Huuhtoutumiskerroksen paksuus on 3 - 4 cm.
X=3462922 Y=7646844

Pyyntikuoppa 9 on 32 m edellisestä luoteeseen. Koko on 3,7 m x 3,1 m, syvyys 70 cm. Muodoltaan soikea. Valli selkeästi erottuva, n. 2 m leveä. Huuhtoutumiskerroksen paksuus n. 1 cm. X=3462899 Y=7646866

Kuoppa 10 on 28 m pohjoiseen edellisestä. Se sijaitsee lähes jokitörmällä, jossa on moderni nuotiopaikka. Kuopan koko on 3,6 m x 3 m, syvyys 55 cm. Kuoppa on muodoltaan soikea, valli on noin 1,5 m leveä. Aluskasvillisuus on sammalia ja jäkäliä, kuopassa hieman varpukasveja. Lisäksi vallissa kasvaa järeä mänty. Huuhtoutumiskerroksen paksuus on useita senttejä. X=3462890 Y=7646891

Kohteen rajaus

Kohde rajautuu havaittujen rakenteiden perusteella.

Tulkinta

Pyyntikuoppajärjestelmä.

Lisätietoja

Toimenpiteet

Tarkastukset

Tila: 3 Toteutettu Laji: 6 Suojeluarvojen tarkastus Tarkastusvuosi: 2015
Tarkastuspvm: 28.7.2015 Tarkastaja: J.-P.Joona
Kuvaus: KMO kulttuuriperintöinventointi

Viranomais- rekisterinro:

Kunto: 1 Hyvä

Arvotus: 3 Esitys mj-luokka II

Olotila: 2 Ei käytössä

**Kohteen
suojelu:** 9 Muu suojeluarvo

Selitys:

Selitys:

Ympäristön suojelu:

0 Ei määritelty

Selitys:

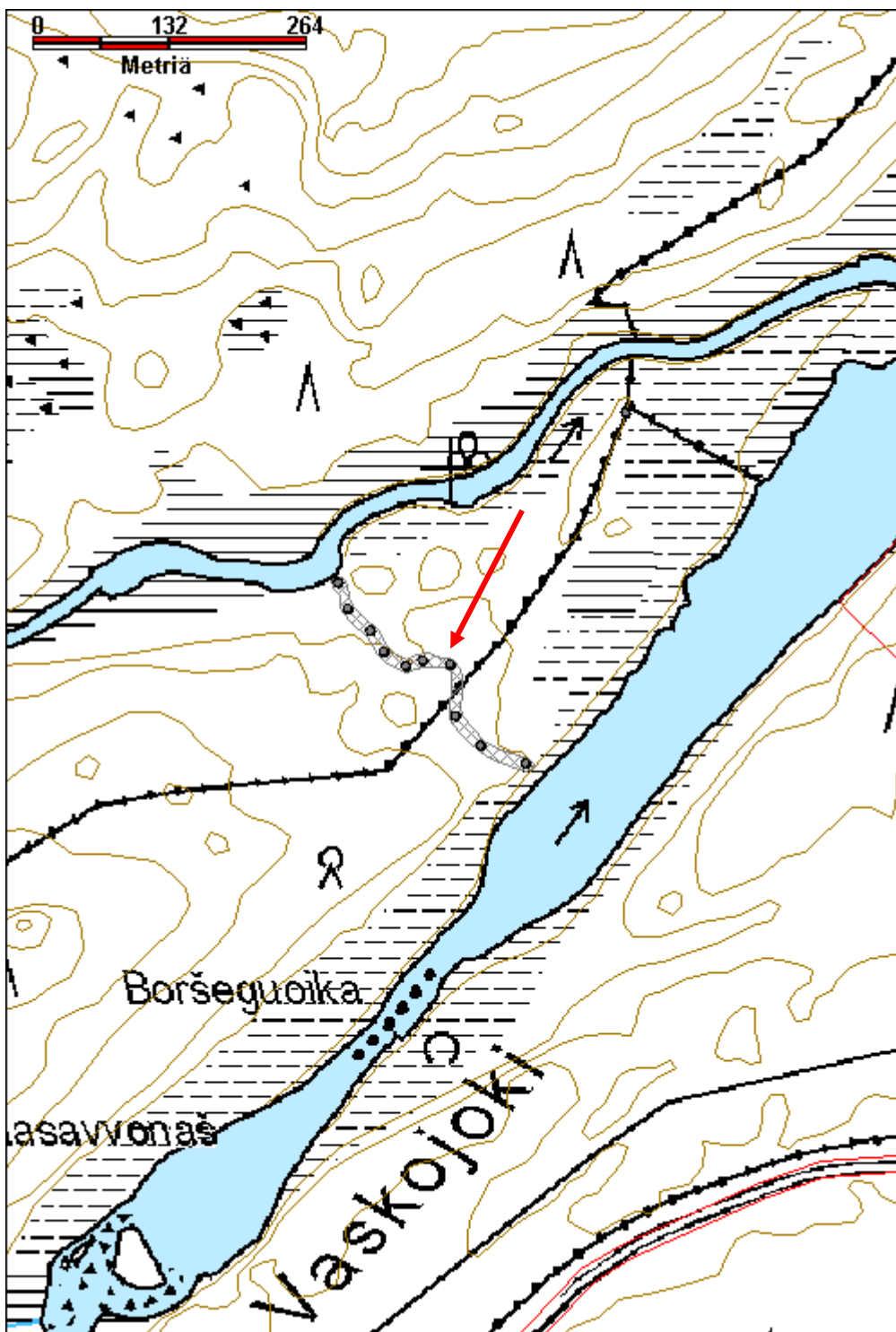


Pyyntikuoppa 1 itään.



Pyyntikuoppa 10 koilliseen.

Kohdetyyppi:	9 Valmistuspaikat/työpaikat	Copyright:	© Metsähallitus 2008 © Maanmittauslaitos 1/MML/08
Koordinaatit:	X 7646802, Y 3463004, Z 165	Mittakaava:	1:5000



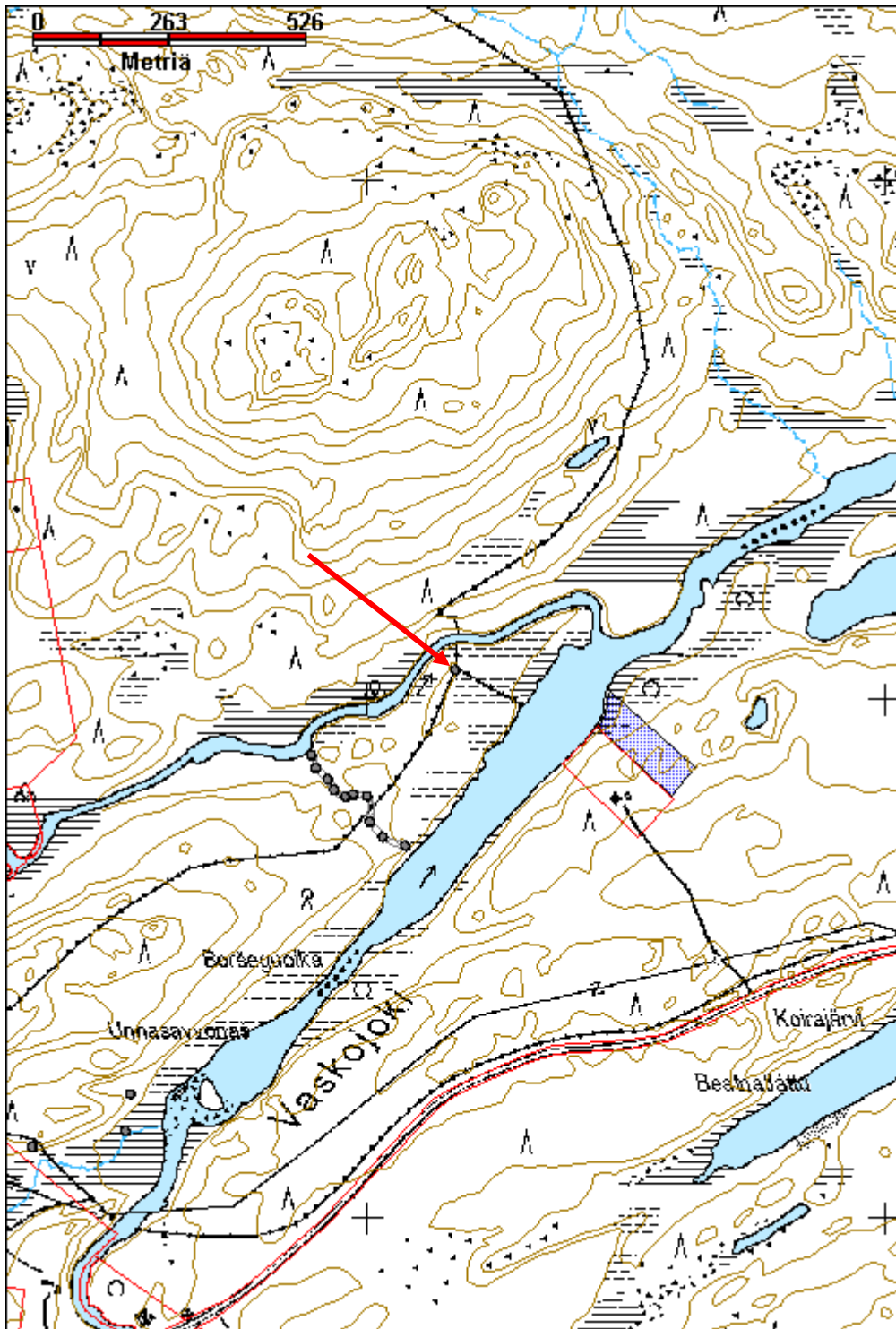
Borseguoika 2 pyyntikuoppa		MH-tunnus: 180865	
Kohdetyyppi:	9 Valmistuspaikat/työpaikat	Haltija:	198 Metsätalous Ylä-Lappi
Ajoitus:	7117 Esihistoriallinen aika	Ylläpitäjä:	198 Metsätalous Ylä-Lappi
Rakentamisvuosi:		Kunta:	148 Inari
Lukumäärä:	1		
Koordinaattiselitys:	Keskikoordinaatti	Geometria tuotettu:	4 Gps-mittaus, korjaamaton
Koordinaatit:	X 7647055, Y 3463168, Z 167	Löydöt:	
<i>Taustatiedot</i>			
Uusi löytö.			
<i>Ympäristön kuvaus</i>			
Kohde sijaitsee Vaskojoen ja sen sivujoen Kurtojoen, välisen niemekkeen kärjessä. lähempänä Kurtojoen rantaa. Niemen koillispää on hiekkainen, mutta muualla kivikkoinen. Kuoppa sijaitsee poroaitojen risteyskohdassa. Kohteen ympäristö on kuivaa kangasta, jossa kasvaa lähinnä mäntyä. Aluskasvillisuus on ohut koostuen jäkälistä, sammalista ja puolukasta.			
<i>Kohteen kuvaus</i>			
Yksittäinen pyyntikuoppa, halkaisija 2,8 m ja syvyys 25 cm. Muodoltaan matala ja laakea, valli on leveydeltään noin 2 m, ja siinä on kiviä. Kairauksessa havaittiin noin 10 cm paksu huuhtoutumiskerros.			
<i>Kohteen rajaus</i>			
Kohde rajautuu havaitun rakenteen lähiympäristöön.			
<i>Tulkinta</i>			
Pyyntikuoppa			
<i>Lisätietoja</i>			
<i>Toimenpiteet</i>			
<i>Tarkastukset</i>			
Tila: 3 Toteutettu		Laji: 6 Suojeluarvojen tarkastus	Tarkastusvuosi: 2015
Tarkastuspvm: 28.7.2015		Tarkastaja: J.-P.Joona	
Kuvaus: KMO kulttuuriperintöinventointi			
Viranomaisrekisterinro:		Kunto:	1 Hyvä
		Olotila:	2 Ei käytössä
Arvotus:	3 Esitys mj-luokka II	Kohteen	9 Muu suojeluarvo

Selitys:	suojelu: Selitys:
Ympäristön suojelu:	0 Ei määritelty
Selitys:	



Pyyntikuoppa pohjoiseen.

Kohdetyyppi:	9 Valmistuspaikat/työpaikat	Copyright:	© Metsähallitus 2008 © Maanmittauslaitos 1/MML/08
Koordinaatit:	X 7647055, Y 3463168, Z 167	Mittakaava:	1:10000



Beatnatnjarga kesähauta		MH-tunnus: 180394	
Kohdetyyppi:	4 Hautapaikat?	Haltija:	198 Metsätalous Ylä-Lappi
Ajoitus:	7116 Uusi aika	Ylläpitäjä:	198 Metsätalous Ylä-Lappi
Rakentamisvuosi:		Kunta:	148 Inari
Lukumäärä:	1		
Koordinaattiselitys:	Alueen keskikoordinaatti	Geometria tuotettu:	4 Gps-mittaus, korjaamaton
Koordinaatit:	X 7646066, Y 3457928, Z 182	Löydöt:	
<i>Taustatiedot</i>			
Jouni E. Länsman kertoi kesähaudasta. Hänen mukaan hauta on ollut Kitty Uulan vaimon tilapäinen hauta, joka ajoittuu joko 1800-luvun lopulle tai 1900-luvun alkuun. Haudan ympärillä on ollut aita.			
<i>Ympäristön kuvaus</i>			
Kohde sijaitsee Pyhäjärven pohjoisrannalla, pienen soisen lammen eteläpuolella. Hauta on kaivettu pieneen hiekkakumpuun. Ympäristö on muuten kivinen tai muuten huonosti kaivamiseen soveltuva. Kohteella kasvaa eri-ikäistä mäntymetsää ja koivua. Kuopan pohjalla kasvaa sammalia, jäkäliä, variksenmarja, juolukkaa ja puolukkaa. Valleissa kasvaa ensisijaisesti jäkäliä. Kasvittuneisuuden perusteella kuoppa on selkeästi vanha.			
<i>Kohteen kuvaus</i>			
Kohde on soikea kuoppa, kooltaan 2,6 m x 1,7 m ja syvyydeltään 0,5 m. Vallit on pohjois- ja itäreunalla. Valleissa on kiviä. Kuopan reunalla on yksi, noin 40 cm pituinen puun pätkä. Puun päässä on kirveen veistojälki. Se on mahdollinen aidan jäännös. Kuopan reunalla on lisäksi suuri maakivi.			
<i>Kohteen rajaus</i>			
Kohde rajautuu havaittujen rakenteiden perusteella.			
<i>Tulkinta</i>			
Kesähauta.			
<i>Lisätietoja</i>			
Mahdollisesti sama henkilö.			
http://www.geni.com/people/Uula-Kitti/6000000031023611881			
<i>Toimenpiteet</i>			
<i>Tarkastukset</i>			
Tila: 3 Toteutettu	Laji: 6 Suojeluarvojen tarkastus	Tarkastusvuosi: 2015	
Tarkastuspv: 8.7.2015	Tarkastaja: J.-P.Joona		

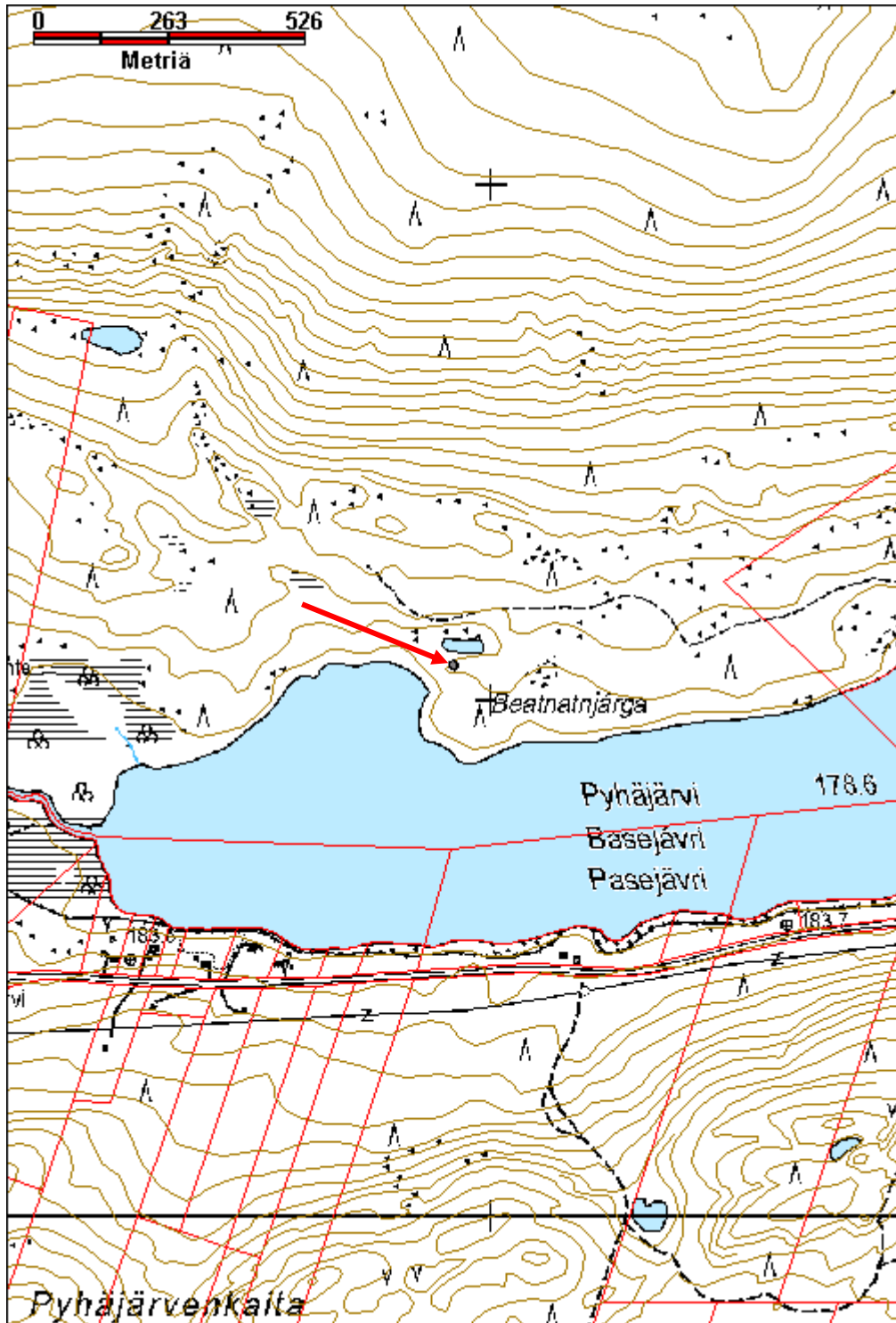
Kuvaus: KMO kulttuuriperintöinventointi

Viranomais- rekisterinro:		Kunto:	1 Hyvä
Arvotus:	3 Esitys mj-luokka II	Olotila:	2 Ei käytössä
Selitys:		Kohteen suojelu:	9 Muu suojeluarvo
Selitys:		Selitys:	
Ympäristön suojelu:	0 Ei määritelty		
Selitys:			



Kesähauta lounaaseen, taustalla Pyhäjärvi.

Kohdetyyppi:	4 Hautapaikat?	Copyright:	© Metsähallitus 2008 © Maanmittauslaitos 1/MML/08
Koordinaatit:	X 7646066, Y 3457928, Z 182	Mittakaava:	1:10000



Metsonlauräme pyyntikuoppa		MH-tunnus: 180228	
Kohdetyyppi:	9 Valmistuspaikat/työpaikat	Haltija:	198 Metsätalous Ylä-Lappi
Ajoitus:	7117 Esihistoriallinen aika	Ylläpitäjä:	198 Metsätalous Ylä-Lappi
Rakentamisvuosi:		Kunta:	148 Inari
Lukumäärä:	5		
Koordinaattiselitys:	Alueen keskikoordinaatit.	Geometria tuotettu:	4 Gps-mittaus, korjaamaton
Koordinaatit:	X 7589253, Y 3455629, Z 280	Löydöt:	
<i>Taustatiedot</i>			
Uusi löytö.			
<i>Ympäristön kuvaus</i>			
Kohde sijaitsee Ivalojoen pohjoispuolisella Metsonlaurämeellä, Inari-Pokka -maantiestä noin 800 m itään. Mäntyä ja koivua kasvavaa sekametsää. Maaperä on hiekkaa ja maasto luontaisesti epätasainen.			
<i>Kohteen kuvaus</i>			
Kohteessa on viisi kuoppaa, jotka ovat kahdessa ryhmässä. Kuopat muodostavat loivasti kaareutuvan, lounas-koillinen suuntaisen linjan. Järjestelmän pituus on noin 140 m. Kuoppien halkaisija on keskimäärin kolme metriä ja syvyys noin 50 cm.			
Pyyntikuoppa 1 on muodoltaan soikea, matala ja laakea. Sen koko on 3,4 m x 2,8 m ja syvyys 50 cm. Kuoppa on epäsäännöllinen, toinen reuna on jyrkkä ja toinen loiva. Loivassa reunassa on mahdollisesti maatuneen puun aiheuttama kolo. Kuopassa on osittainen valli. Kairauksessa oli havaittavissa noin 5 cm huuhtoutumiskerros. X=3455588 Y=7589201			
Pyyntikuoppa 2 on edellisestä noin 7 m pohjoiskoilliseen. Se on syvä ja suppilomainen, hieman soikea. Kooltaan 3,4 m x 3,1 m ja 75 cm syvä. Kuopassa on 2 m leveä valli ja noin 4 cm huuhtoutumiskerros. X=3455594 Y=7589217			
Pyyntikuoppa 3 sijaitsee noin 70 m koilliseen edellisestä. Se on pieni ja matala, kooltaan 2,2 m x 1,9 m ja 40 cm syvä. Maaperä kuopan ympärillä on epätasainen eikä vallia voi havaita. X=3455644 Y=7589275			
Pyyntikuoppa 4 on edellisestä 12 m pohjoiseen. Kuopan halkaisija on noin 3,3 m ja syvyys 55 cm. Kuoppa on matala ja laakea, ja sen keskellä on jyrkkäreunainen kuopanne. Kuopassa ei ole selkeää reunaa, vaan se on reunoiltaan hyvin loiva. Siinä ei myöskään ole selkeää vallia. Kuopassa on paksu aluskasvillisuus ja sen reunassa kasvaa koivupuska. X=3455650 Y=7589296 Kuopasta noin 8 m koilliseen, vanhan männyn juurella, on matala kuoppa joka vaikuttaa lähinnä tuulenskaadolta.			
Pyyntikuoppa 5 on edellisestä noin 35 m itään. Se on muodoltaan soikea, matala ja laakea. Kuopan keskellä on syvämpi kuopanne. Kuopan koko on 3,7 m x 3,1 m ja 45 cm syvä. Kairauksessa havaittiin 4-10 cm huuhtoutumiskerros. Mahdollisesti osittainen valli. X=3455683 Y=7589305			

Kohteen rajaus

kohde rajautuu havaittujen rakenteiden lähiympäristöön.

Tulkinta

Pyyntikuoppajärjestelmä.

Lisätietoja**Toimenpiteet****Tarkastukset**

Tila: 3 Toteutettu Laji: 6 Suojeluarvojen tarkastus Tarkastusvuosi: 2015
 Tarkastuspvm: 8.6.2015 Tarkastaja: J.-P. Joonas
 Kuvaus: KMO kulttuuriperintöinventointi

**Viranomais-
rekisterinro:**

Kunto: 2 Keskinertainen

Arvotus: 3 Esitys mj-luokka II

Olotila: 2 Ei käytössä

Selitys:

**Kohteen
suojelu:** 9 Muu suojeluarvo

Selitys:

**Ympäristön
suojelu:**

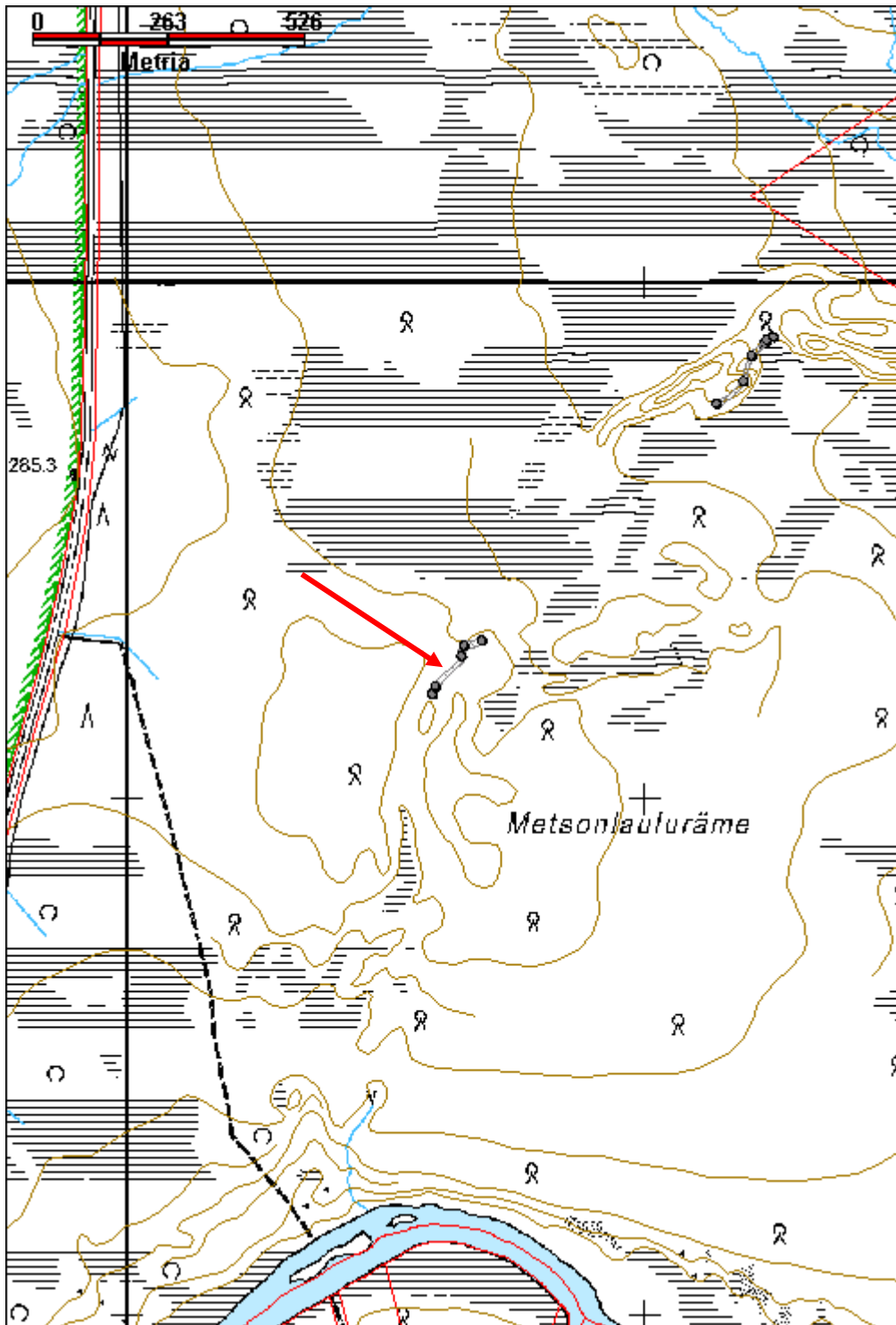
0 Ei määritelty

Selitys:



Pyyntikuoppa 2 kaakkoon.

Kohdetyyppi:	9 Valmistuspaikat/työpaikat	Copyright:	© Metsähallitus 2008 © Maanmittauslaitos 1/MML/08
Koordinaatit:	X 7589253, Y 3455629, Z 280	Mittakaava:	1:10000



Fattioja pyyntikuoppa		MH-tunnus: 180220	
Kohdetyyppi:	9 Valmistuspaikat/työpaikat	Haltija:	198 Metsätalous Ylä-Lappi
Ajoitus:	7117 Esihistoriallinen aika	Ylläpitäjä:	198 Metsätalous Ylä-Lappi
Rakentamisvuosi:		Kunta:	148 Inari
Lukumäärä:	6		
Koordinaattiselitys:	Alueen keskikoordinaatit	Geometria tuotettu:	4 Gps-mittaus, korjaamaton
Koordinaatit:	X 7589828, Y 3456193, Z 275	Löydöt:	
<i>Taustatiedot</i>			
Uusi löytö.			
<i>Ympäristön kuvaus</i>			
Pyyntikuopat sijaitsevat Ivalojokeen laskevan Fattiojan länsipuolella, Fattijängän ympäröimän hiekkaharjun keskiosassa, Inari-Pokka maantiestä noin 1200 m itään. Harjulla kasvaa mäntyä ja koivua.			
<i>Kohteen kuvaus</i>			
Kohteessa on kuusi pyyntikuoppaa lounas-koillinen suuntaisesti, noin 170 metriä pitkänä jonona. Kuoppien halkaisija on noin 3 m ja syvyys 50 cm. Kuopissa on vallit. Lounaisosan kuoppien välit ovat kymmeniä metrejä, mutta koillispään kuoppien välit ovat noin 10 m.			
Pyyntikuoppa 1 on pieni ja soikea. Sen koko on 2,4 m x 2 m ja 50 cm syvä. Kairauksessa havaittiin noin 6 cm huuhtoutumiskerros. X=3456138 Y=7589764			
Pyyntikuoppa 2 sijaitsee noin 65 m koilliseen edellisestä. Se on muodoltaan soikea, ja siinä on kapea ja varsin korkea valli. Se on kooltaan 3 m x 2 m ja 45 cm syvä. Kuopassa on ohut huutoutuma. X=3456190 Y=7589807			
Pyyntikuoppa 3 sijaitsee noin 50 m pohjoiskoilliseen edellisestä. Se on soikea, kooltaan 3 m x 2,5 m ja 50 cm syvä. Kuopassa on noin 2 m leveä valli. Kairauksessa havaittiin noin 8 cm huuhtoutumiskerros. X=3456205 Y=7589856			
Pyyntikuoppa 4 sijaitsee noin 30 m koilliseen edellisestä. Sen koko on 3,5 m x 3 m ja 60 cm syvä. Kuopassa on yli 2 m leveä valli. Siinä ei havaittu huuhtoutumiskerrosta. X=3456231 Y=7589881			
Pyyntikuoppa 5 on edellisestä 5 m koilliseen. Se on kooltaan 2,9 m x 2,6 m ja 55 cm syvä. Kairauksessa havaittiin 1-3 cm huuhtoutumiskerros. X=3456236 Y=7589887			
Pyyntikuoppa 6 sijaitsee edellisestä 12 m koilliseen. Se on muodoltaan syvä ja suppilomainen, vallillinen. Halkaisija on 2,5 m ja syvyys 60 cm. Pohjalla on parin sentin huuhtoutumiskerros. X=3456248 Y=7589893			
<i>Kohteen rajaus</i>			
Kohde rajautuu havaittujen rakenteiden lähiympäristöön.			

Tulkinta

Kuuden kuopan pyyntikuoppajärjestelmä.

Lisätietoja***Toimenpiteet******Tarkastukset***

Tila: 3 Toteutettu Laji: 6 Suojeluarvojen tarkastus Tarkastusvuosi: 2015
 Tarkastuspvm: 6.6.2015 Tarkastaja: J.-P. Joonas
 Kuvaus: KMO kulttuuriperintöinventointi

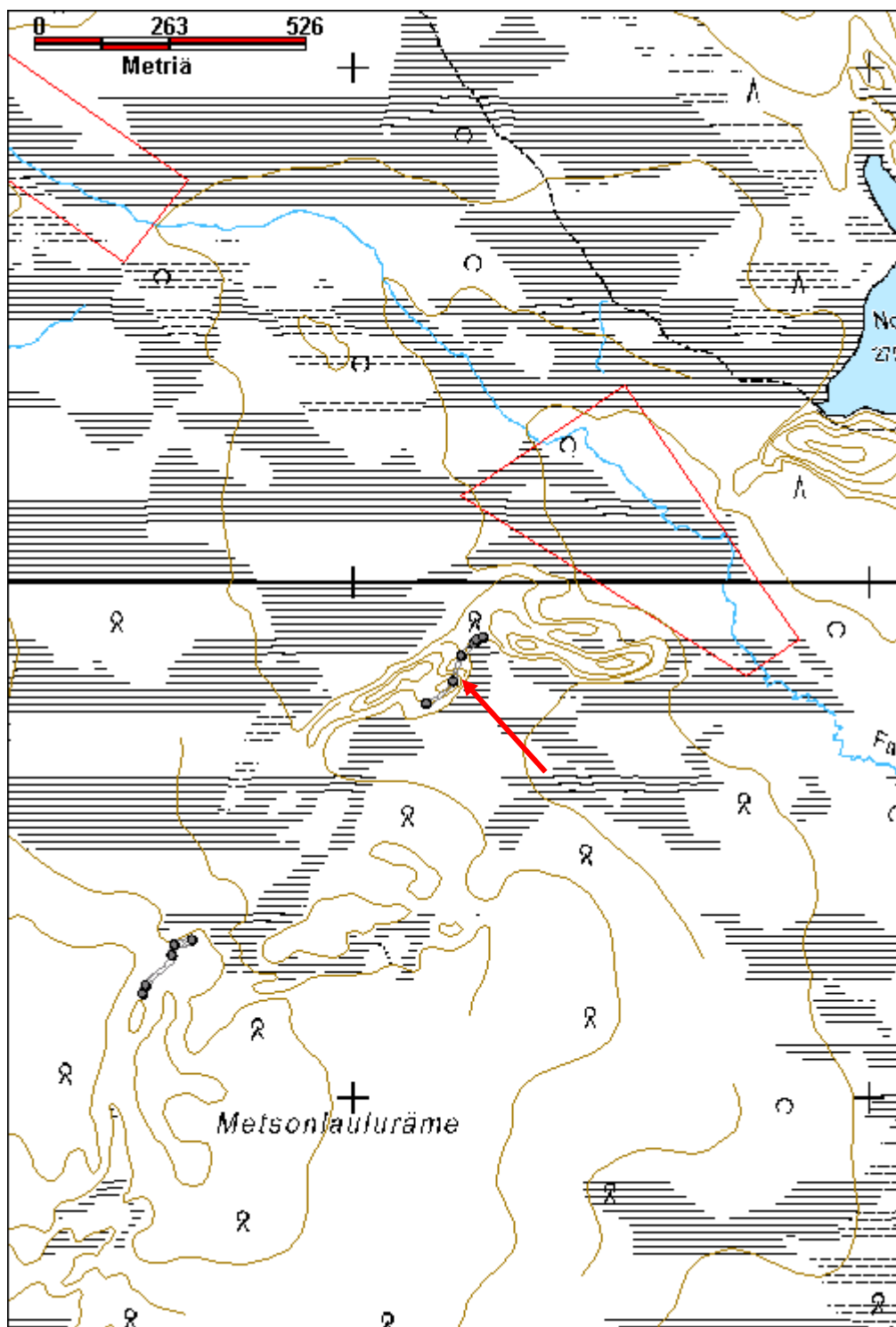
**Viranomais-
rekisterinro:****Kunto:** 1 Hyvä**Arvotus:** 3 Esitys mj-luokka II**Olotila:** 2 Ei käytössä**Kohteen
suojelu:** 9 Muu suojeluarvo**Selitys:****Selitys:****Ympäristön
suojelu:**

0 Ei määritelty

Selitys:

Pyyntikuoppa 1 itään.

Kohdetyyppi:	9 Valmistuspaikat/työpaikat	Copyright:	© Metsähallitus 2008 © Maanmittauslaitos 1/MML/08
Koordinaatit:	X 7589828, Y 3456193, Z 275	Mittakaava:	1:10000



Fattiharjut etelä pyyntikuoppa		MH-tunnus: 180229	
Kohdetyyppi:	9 Valmistuspaikat/työpaikat	Haltija:	198 Metsätalous Ylä-Lappi
Ajoitus:	7117 Esihistoriallinen aika	Ylläpitäjä:	198 Metsätalous Ylä-Lappi
Rakentamisvuosi:		Kunta:	148 Inari
Lukumäärä:	9		
Koordinaattiselitys:	Alueen keskikoordinaatit	Geometria tuotettu:	4 Gps-mittaus, korjaamaton
Koordinaatit:	X 7590251, Y 3457194, Z 280	Löydöt:	
<i>Taustatiedot</i>			
Uusi löytö			
<i>Ympäristön kuvaus</i>			
Alue sijaitsee Inari-Kittilä tien itäpuolella, 2,2 km tieltä, n. 2,7 km Lisman kylän tienhaarasta etelän suuntaan. Kohteet sijaitsevat eteläisimmän Nokilammen etelä-kaakkois päässä. Alueella on kumpuilevia harjuja suuren korkean harjun ympäristössä. Puusto on nuorta kasvatusmetsää, männikköä sekä paikoitellen hieskoivua.			
<i>Kohteen kuvaus</i>			
Alueella on 9 pyyntikuoppaa kahdessa ryhmässä, suunnilleen luode-kaakko suuntaisesti. Kuopat ovat keskimäärin kooltaan 2,6 m x 2,3 m ja syvyydeltään 0,4 m.			
Pyyntikuoppa 1 on jonon kaakkoisin. Sen koko on 2,4 m x 2,2 m, syvyydeltään 0,4 m. Muodoltaan pieni ja matala. Valli on n. 2 m leveä ja selkeä alarinteeseen puolella. Huuhtoutumiskerroksen paksuus on 1 cm. X=3457255 Y=7590199			
Pyyntikuoppa 2 sijaitsee 12 m pohjoisluoteeseen edellisestä. Kuopan koko on 2,7 m x 2,2 m ja syvyys 0,35 m. Muodoltaan pieni ja matala. Vallit ovat yli 1 m levyiset ja selkeät. Huuhtoutumiskerroksen paksuus on useita senttejä. Aluskasvillisuus on niukka kuopan kohdalla. Kuopat yksi ja kaksi sijaitsevat korkeamman harjanteen vieressä. X=3457246 Y=7590214			
Pyyntikuoppa 3 sijaitsee edellisestä pohjoiseen noin 10 m. Kuopan koko on 2,4 m x 2,1 m, syvyys 0,3 m. Muodoltaan matala ja laakea. Ei selvää vallia. Huuhtoutumiskerroksen paksuus on 3 cm - 4 cm. X=3457247 Y=7590225			
Pyyntikuoppa 4 sijaitsee noin 20 m pohjoisluoteeseen edellisestä. Kuopan koko on 2,4 m x 2,1 m, syvyydeltään 0,35 m. Muodoltaan pieni ja matala, selkeä valli, noin 1,5 m leveä. Huuhtoutumiskerroksen paksuus on ainakin 3 cm. Tarkka syvyyden määrittäminen ei onnistunut roudan takia. X=3457235 Y=7590241			
Pyyntikuoppa 5 sijaitsee kuopasta noin 100 m länsiluoteeseen. Kuopan koko on 2,8 m x 2,6 m, syvyydeltään 0,7 m. Huuhtoutumiskerroksen paksuus on useita senttejä. Muodoltaan suppilomainen. Kuoppa sijaitsee jyrkän harjanteen terassin päässä. Alarinteen puoli on matalampi. X=3457141 Y=7590271			
Pyyntikuoppa 6 sijaitsee edellisestä noin 10 m länsiluoteeseen. Kuopan koko on 2,9 m x 2,4 m ja			

syvyys 0,55 m. Muodoltaan soikea ja matalahko, selkeä valli. Huuhtoutumiskerroksen paksuus 2 cm. X=3457123 Y=7590278

Pyyntikuoppa 7 sijaitsee 13 m länteen edellisestä. Kuopan halkaisija on 2,7 m ja syvyys 0,6 m. Huuhtoutumiskerrosta ei kairauksessa havaittu. X=3457116 Y=7590291

Pyyntikuoppa 8 sijaitsee länteen edellisestä. Kuopan koko on 2,7 m x 2 m, syvyys 0,45 m. Huuhtoutumiskerroksen paksuus on useita senttimetrejä. Muodoltaan soikea, valli on 2 m leveä. X=3457095 Y=7590295

Pyyntikuoppa 9 sijaitsee noin 10 m länteen edellisestä. Kuopan halkaisija on 2 m ja syvyys 0,3 m. Muodoltaan laakea. Huuhtoutumiskerroksen paksuus on useita senttimetrejä. Kuopan reunalta ja vallin päältä kulkee polku. X=3457087 Y=7590306

Kuopat 8 ja 9 sijaitsevat lähellä järven rantaa.

Kohteen rajaus

Alue rajautuu havaittujen kohteiden perusteella.

Tulkinta

Pyyntikuoppajärjestelmä

Lisätietoja

Toimenpiteet

Tarkastukset

Tila: 3 Toteutettu Laji: 6 Suojeluarvojen tarkastus Tarkastusvuosi: 2015
Tarkastuspvm: 6.6.2015 Tarkastaja: J.-P.Joona
Kuvaus: KMO kulttuuriperintöinventointi

**Viranomais-
rekisterinro:**

Kunto: 1 Hyvä

Arvotus: 3 Esitys mj-luokka II

Olotila: 2 Ei käytössä

**Kohteen
suojelu:** 9 Muu suojeluarvo

Selitys:

Selitys:

**Ympäristön
suojelu:**

0 Ei määritelty

Selitys:

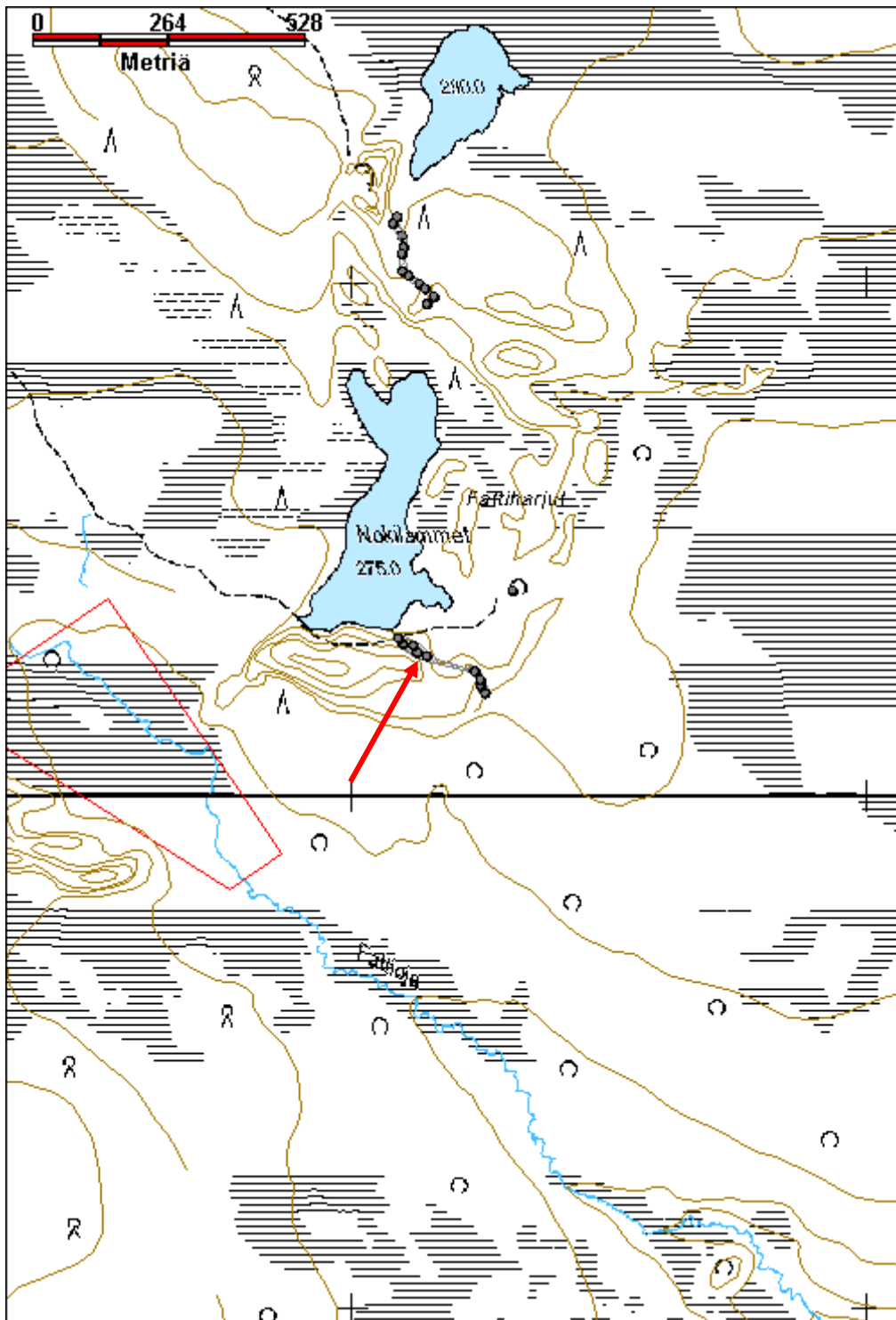


Pyyntikuoppa 7 kaakkoon.



Pyyntikuoppa 10 luoteeseen.

Kohdetyyppi:	9 Valmistuspaikat/työpaikat	Copyright:	© Metsähallitus 2008 © Maanmittauslaitos 1/MML/08
Koordinaatit:	X 7590251, Y 3457194, Z 280	Mittakaava:	1:10000



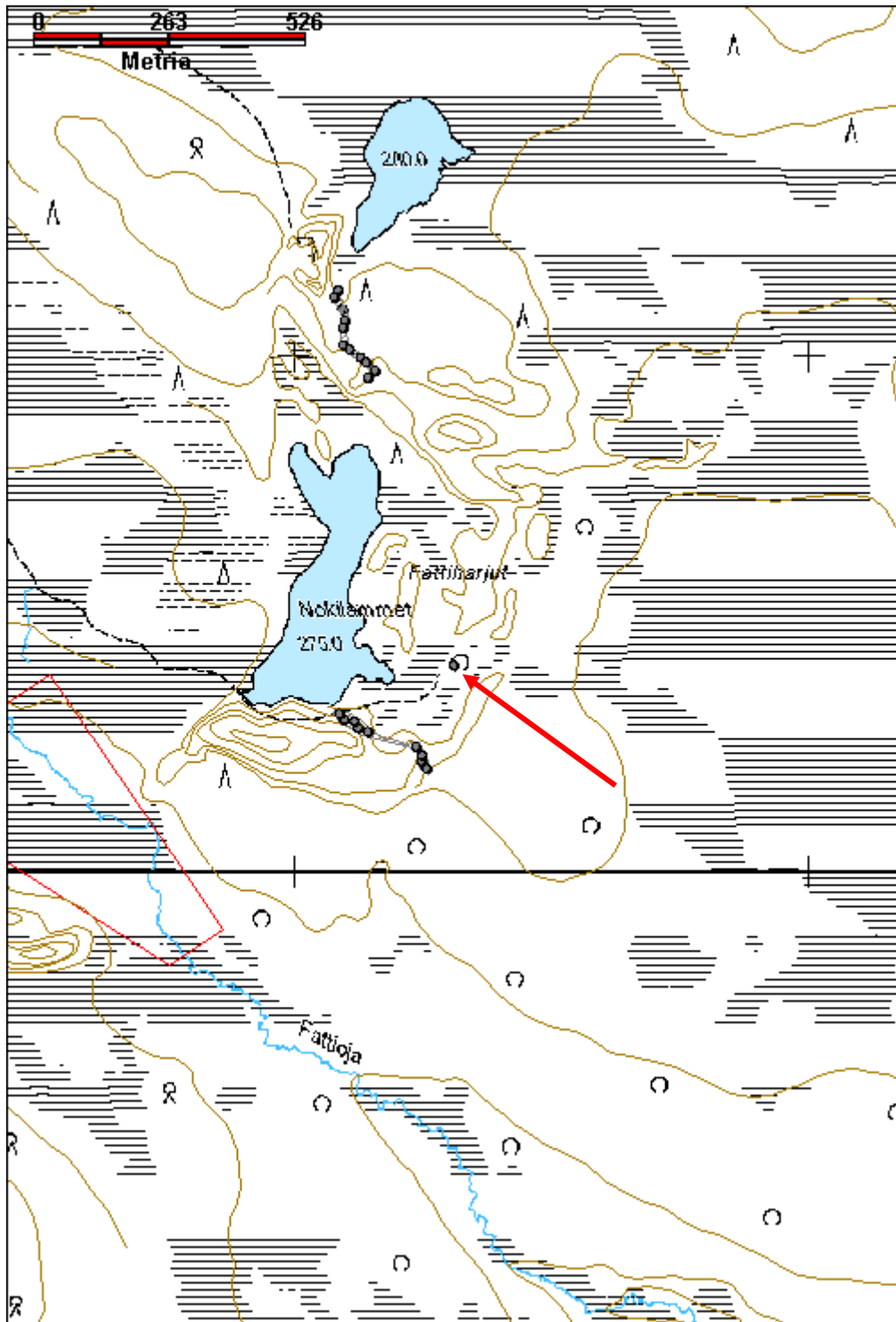
Fattiharjut kaakko pyyntikuoppa		MH-tunnus: 180227	
Kohdetyyppi:	9 Valmistuspaikat/työpaikat	Haltija:	198 Metsätalous Ylä-Lappi
Ajoitus:	7117 Esihistoriallinen aika	Ylläpitäjä:	198 Metsätalous Ylä-Lappi
Rakentamisvuosi:		Kunta:	148 Inari
Lukumäärä:	1		
Koordinaattiselitys:	Keskikoordinaatit	Geometria tuotettu:	4 Gps-mittaus, korjaamaton
Koordinaatit:	X 7590399, Y 3457308, Z 277	Löydöt:	
<i>Taustatiedot</i>			
Uusi löytö			
<i>Ympäristön kuvaus</i>			
Alue sijaitsee Inari-Kittilä tien itäpuolella, 2,2 km tieltä, n. 2,7 km Lisman kylän tienhaarasta etelän suuntaan. Kohde sijaitsee eteläisimmän Nokilammen kaakkoispuolella, matalan hiekkaharjanteen päällä. Puusto on nuorta kasvatusmetsää, männikköä.			
<i>Kohteen kuvaus</i>			
Pyyntikuoppa on kooltaan 2,7 m x 2,6 m ja syvyydeltään 0,45 m. Valli on selvästi erottuva, n. 2 m leveä ja matala. Huuhtoutumiskerrosta ei kairauksessa havaittu.			
<i>Kohteen rajaus</i>			
Kohde rajautuu havaitun rakenteen lähiympäristöön.			
<i>Tulkinta</i>			
Pyyntikuoppa			
<i>Lisätietoja</i>			
<i>Toimenpiteet</i>			
<i>Tarkastukset</i>			
Tila: 3 Toteutettu		Laji: 6 Suojeluarvojen tarkastus	Tarkastusvuosi: 2015
Tarkastuspvm: 6.6.2015		Tarkastaja: J.-P.Joona	
Kuvaus: KMO kulttuuriperintöinventointi			
Viranomaisrekisterinro:		Kunto:	1 Hyvä
Arvotus:	3 Esitys mj-luokka II	Olotila:	2 Ei käytössä
Selitys:		Kohteen suojele:	9 Muu suojeluarvo
		Selitys:	

Ympäristön suojelu:	0 Ei määritelty
Selitys:	



Pyyntikuoppa koilliseen.

Kohdetyyppi:	9 Valmistuspaikat/työpaikat	Copyright:	© Metsähallitus 2008 © Maanmittauslaitos 1/MML/08
Koordinaatit:	X 7590399, Y 3457308, Z 277	Mittakaava:	1:10000



Fattiharjut pohjoinen pyyntikuoppa**MH-tunnus: 180219**

Kohdetyyppi:	9 Valmistuspaikat/työpaikat	Haltija:	198 Metsätalous Ylä-Lappi
Ajoitus:	7117 Esihistoriallinen aika	Ylläpitäjä:	198 Metsätalous Ylä-Lappi
Rakentamisvuosi:		Kunta:	148 Inari
Lukumäärä:	11		

Koordinaattiselitys:	Alueen keskikoordinaatit	Geometria tuotettu:	4 Gps-mittaus, korjaamaton
Koordinaatit:	X 7591041, Y 3457094, Z 282	Löydöt:	

Taustatiedot

Olli Osmonen kertoi kohteesta.

Ympäristön kuvaus

Alue sijaitsee Inari-Kittilä tien itäpuolella, 2,2 km tieltä, n. 2,7 km Lisman kylän tienhaarasta etelän suuntaan. Kohteet sijaitsevat Nokilampien välisellä harjulla. Puusto on uudistuskypsää männikköä. Runsaasti tuulen katkomia runkoja.

Kohteen kuvaus

Alueella on 11 pyyntikuoppaa. Järjestelmän pohjoisosa on pohjoinen-etelä suuntainen ja eteläosa suuntautuu kaakkoon. Kuopat ovat kooltaan keskimäärin 3,0 m x 2,8 m ja syvyydeltään 65 cm. Kuopista osa vaikuttaa tuulenskaadoilta.

Pyyntikuoppa 1 on kooltaan 3,4 m x 3,2 m, syvyys 0,7 m. Muodoltaan suppilomainen. Matala, 1,5 m - 2 m leveä vallit osin havaittavissa. Maaperä on hiekkaa. Huuhtoutumiskerros on 1 cm - 2 cm paksu. X=3457084 Y=7591127

Pyyntikuoppa 2 sijaitsee 9 m etelään. Kuopan halkaisija on 3 m ja syvyys 0,6 m. Muodoltaan laakea ja sijaitsee loivassa rinteessä. Alarinteen puoleisella sivulla n. 1,5 m leveä valli. Huuhtoutumiskerros ainakin 5 cm paksu. Tarkka paksuuden määrittäminen ei onnistunut roudan takia. X=3457077 Y=7591114

Pyyntikuoppa 3 sijaitsee 25 m kaakkoon edellisestä. Kuopan halkaisija on 3 m ja syvyys 0,7 m. Muodoltaan suppilomainen. Valli on n. 1,5 m leveä. Kairauksessa ei havaittu selvää huuhtoutumiskerrosta. X=3457093 Y=7591091

Kuoppien 3 ja 4 välissä on tuulenskaadolta vaikuttava kuoppa. Se on muodoltaan kapea ja soikea, eikä siinä tunnu selviä reunoja tai vallia. Kooltaan noin 3,9 m x 2,6 m, syvyydeltään 0,5 m. Huuhtoutumiskerros on osittain 10 cm paksu, eli kuoppa on vanha. X=3457096 Y=7591080

Pyyntikuoppa 4 sijaitsee kuopasta 3 noin 20 m etelään. Kooltaan kuoppa on 3,5 m x 3 m, ja syvyydeltään 0,8 m. Vallit ovat kapeat ja yli metrin levyiset. Muodoltaan soikea ja suppilomainen. Ei selvää huuhtoutumiskerrosta. X=3457097 Y=7591068

Kuoppa 5 sijaitsee 14 m etelään edellisestä. Kuopan koko on 3 m x 2 m, syvyydeltään 0,6 m. Muodoltaan soikea, valli on havaittavissa kuopan pohjoisreunalla, alarinteen puolella. Huuhtoutumiskerros 1 cm paksu. X=3457093 Y=7591055

Kuoppa 6 sijaitsee 30 m etelään edellisestä. Kuopan koko on 2,2 m x 2 m, syvyys 0,5 m. Ei selvää vallia. Huuhtoutumiskerros ainakin 5 cm paksu. Tarkka paksuuden määrittäminen ei onnistunut roudan takia. X=3457094 Y=7591021

Kuoppa 7 sijaitsee 16 m etelään edellisestä. Kuopan halkaisija on 3,2 m ja syvyys 0,8 m. Muodoltaan pyöreä ja suppilomainen. Matala, 1,5 m levää valli. Kairaus ei onnistunut roudan takia. X=3457106 Y=7591012

Kuoppa 8 sijaitsee 14 m kaakkoon edellisestä. Kuopan koko on 2 m x 1,9 m, syvyys 0,4 m. Alarinteen puolella mahdollinen valli. Huuhtoutumiskerros on selkeä, mutta tarkka paksuuden määrittäminen ei onnistunut roudan takia. X=3457128 Y=7590997

Kuoppa 9 sijaitsee 9 m itäkaakkoon edellisestä. Muodoltaan suppilomainen ja soikea. Kuopan koko on 3,8 m x 3,2 m, syvyydeltään 0,85 m. Huuhtoutumiskerroksen paksuus 1 cm. Valli on n. 1,5 m leveä. X=3457138 Y=7590988

Kuoppa 10 sijaitsee 23 m itä-kaakkoon edellisestä. Kuopan koko on 2,5 m x 2,2 m, syvyydeltään 0,5 m. Vaikuttaa tuulenskaadolta. Huuhtoutumiskerroksen paksuus alle 1 cm. Vallit eivät ole selkeitä. X=3457156 Y=7590972

Kuoppa 11 on 24 m etelään. Muodoltaan laakea. Aluskasvillisuus on ohut. Kuopan halkaisija on 3,7 m ja syvyys 0,75 m. Vallit ovat matalat ja erottuvat huonosti. Huuhtoutumiskerros on 1 cm paksu. X=3457142 Y=7590957

Kuopan vieressä on muodoltaan laakea, matala kuoppa joka vaikuttaa tuulenskaadolta.

Kohteen rajaus

Alue rajautuu havaittujen rakenteiden perusteella.

Tulkinta

Pyyntikuoppajärjestelmä.

Lisätietoja

Toimenpiteet

Tarkastukset

Tila: 3 Toteutettu Laji: 6 Suojeluarvojen tarkastus Tarkastusvuosi: 2015
Tarkastuspvm: 6.6.2015 Tarkastaja: J.-P.Joona
Kuvaus: KMO kulttuuriperintöinventointi

**Viranomais-
rekisterinro:**

Kunto: 1 Hyvä

Arvotus: 3 Esitys mj-luokka II

Olotila: 2 Ei käytössä

Selitys:

**Kohteen
suojelu:** 9 Muu suojeluarvo

Selitys:

Ympäristön

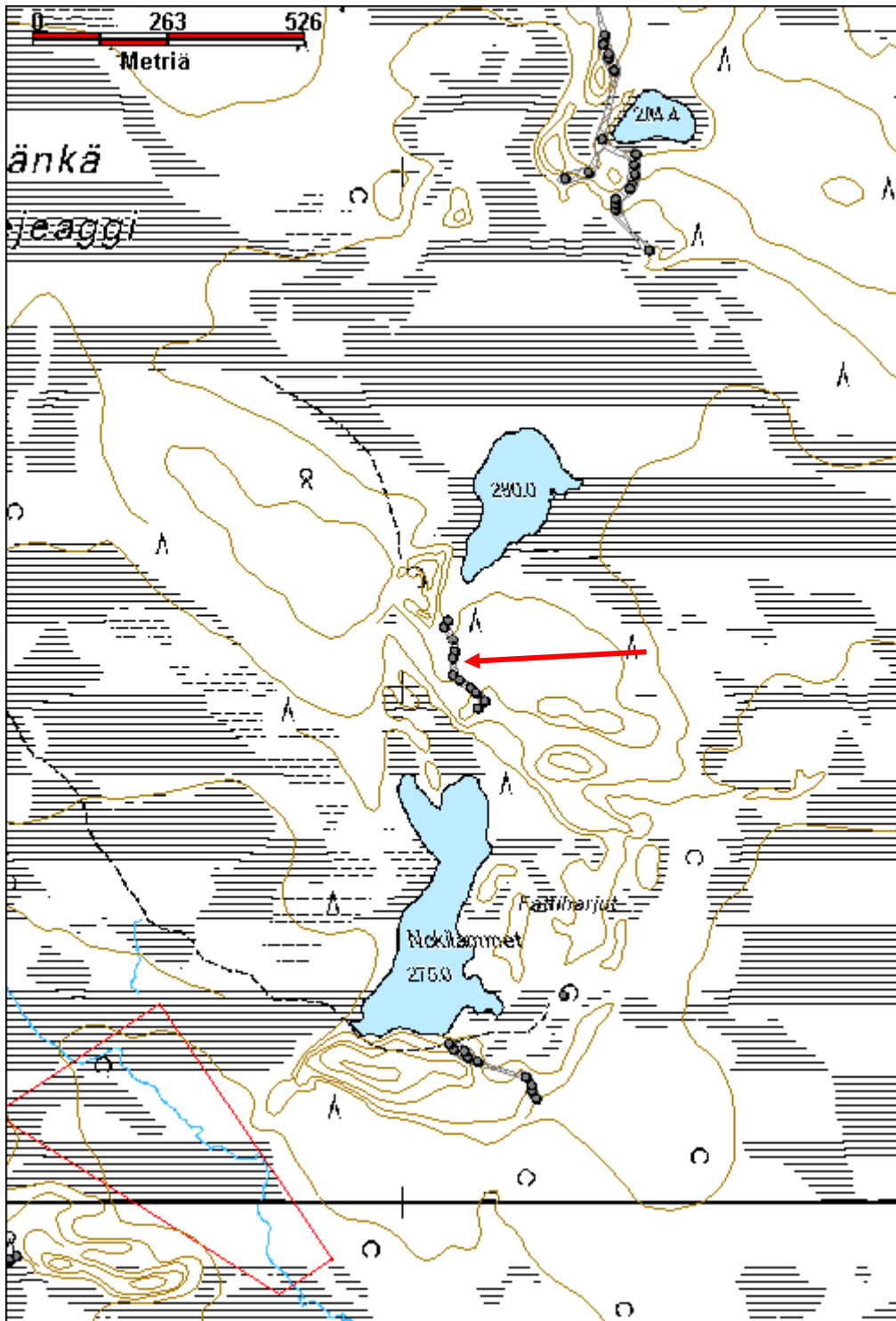
0 Ei määritelty

suojelu:	
Selitys:	



Pyyntikuoppa 2 lounaaseen.

Kohdetyyppi:	9 Valmistuspaikat/työpaikat	Copyright:	© Metsähallitus 2008 © Maanmittauslaitos 1/MML/08
Koordinaatit:	X 7591041, Y 3457094, Z 282	Mittakaava:	1:10000



Fattijänkä pohjoinen pyyntikuoppa**MH-tunnus: 182128**

Kohdetyyppi:	9 Valmistuspaikat/työpaikat	Haltija:	198 Metsätalous Ylä-Lappi
Ajoitus:	7199 Ajoitus epäselvä	Ylläpitäjä:	198 Metsätalous Ylä-Lappi
Rakentamisvuosi:		Kunta:	148 Inari
Lukumäärä:	19		

Koordinaattiselitys:	Alueen keskikoordinaatit	Geometria tuotettu:	4 Gps-mittaus, korjaamaton
Koordinaatit:	X 7592126, Y 3457395, Z 282	Löydöt:	

Taustatiedot

Uusi löytö.

Ympäristön kuvaus

Kohde sijaitsee Fattijängän koillispuolisella hiekkaharjulla, pienen nimettömän lammen länsipuolella, noin 2,5 km Inari-Pokka maantiestä itään. Alueella on pääosin kuivahkoa kangasta, jossa kasvaa lähinnä mäntyä, suon reunalla myös koivuja. Paksu aluskasvillisuus, sammalia, jäkäliä, puolukkaa ja variksenmarjaa.

Kohteen kuvaus

Kohteessa on 19 pyyntikuoppaa, jotka ovat keskimäärin kooltaan 2,7 m x 2,3 m ja 50 cm syviä. Järjestelmä on pohjois-etelä suunnassa noin 600 m pitkä ja itä-länsi suunnassa noin 150 m. Järjestelmä koostuu pääosin pohjois-etelä suuntaisista kuopparyhmistä, joiden välillä on pitkiä katkoksia.

Pyyntikuoppa 1 sijaitsee erillään muista, suohon idästä työntyvän niemekkeen pohjoisreunalla. Vallin päältä menee porojen polku, jonka kohdalta aluskasvillisuus on kulunut pois. Kuoppa on pieni ja tasapohjoinen, sen halkaisija on 2,2 m ja syvyys 45 cm. Vallissa kasvaa jäkäliä ja sammalia, pohjalla myös heinää ja variksenmarjaa. Kairauksessa havaittiin 1 cm huuhtoutumiskerros. X=3457474 Y=7591847

Pyyntikuoppa 2 sijaitsee edellisestä noin 100 m luoteeseen, suoalueen toisella reunalla. Kuoppa on harjanteen reunassa, siinä on valli alarinteen puolella. Kuopan koko on 3 m x 2,9 m ja syvyys 50 cm. Pohja on soikea ja tasainen. Kairauksessa ei havaittu huuhtoutumiskerrosta. Kuopat 2-4 ovat suorassa linjassa. X=3457409 Y=7591925

Pyyntikuoppa 3 on edellisestä muutaman metrin pohjoiseen. Sen koko on 2,4 m x 2,1 m ja syvyys 45 cm, vallillinen. Kuopan keskellä kasvaa koivupuska ja pohjalla on myös vanha männyn kanto. Kairauksessa on hiiltä, mutta ei huuhtoutumaa. X=3457409 Y=7591936

Pyyntikuoppa 4 on edellisestä noin 12 m pohjoiseen, harjanteen reunalla. Sen halkaisija on 2,9 m ja syvyys 65 cm. Muodoltaan suppilomainen, selvä korkea valli. Pohjalla on soraa, jossa ei havaittu huuhtoutumiskerrosta. Pohjalla kasvaa sammalia. X=3457409 Y=7591946

Pyyntikuoppa 5 sijaitsee edellisestä noin 35 m koilliseen. Se on matala ja laakeapohjainen, kooltaan 2,9 m x 2,5 m ja syvyys 30 cm, vallillinen. Kairauksessa ei havaittu huuhtoutumaa. X=3457437 Y=7591966

Pyyntikuoppa 6 on edellisestä muutaman metrin koilliseen. Sen koko on 2,5 m x 2,4 m ja syvyys 40 cm. Alarinteen puolella on 2 m leveä valli. Ei huuhtoutumaa. Pohjalla kasvaa jäkäliä, sammalia, puolukkaa ja variksenmarjaa. Vieressä on tiheähköä männikköä. X=3457441 Y=7591975

Pyyntikuoppa 7 sijaitsee edellisestä 15 m pohjoiseen. Se on muodoltaan epäsäännöllinen, lähinnä kuunsirpin muotoinen. Sen toinen reuna näyttää pyyntikuopalta, mutta toisessa reunassa on patti, joka voisi olla vanha tuulenkaadon jälki. Sijaintinsa puolesta on pyyntikuoppa, sijaitsee samassa rivissä muiden kanssa. Kuopan koko on 2,6 m x 2,4 m ja syvyys 45 cm. Valli on noin 1,5 m leveä. Kairauksessa ei havaittu huuhtoutumaa. X=3457446 Y=7591994

Pyyntikuoppa 8 on edellisestä 15 m pohjoiseen. Pieni ja vallillinen kuoppa, jonka pohjalla on syvempi kuopanne. Halkaisija 2,5 m, syvyys 60 cm. Kairauksessa ei havaittu huuhtoutumiskerrosta. X=3457445 Y=7592013

Pyyntikuoppa 9 sijaitsee 15 m edellisestä pohjoiseen, soisen lammen reunalla. Koko 3 m x 2,4 m ja syvyys 55 cm, valli on yli 2 m leveä. Pohjalla kasvaa sammalia ja se alla on pehmeää maata. Pinnalla ei ole huuhtoutumaa, mutta yhdessä kairauksessa noin 30 cm syvyydellä oli havaittavissa huuhtoutumiskerros. X=3457448 Y=7592033

Pyyntikuoppa 10 sijaitsee lammen länsipuolisella, soiden välisellä kapealla harjanteella, edellisestä kuopasta noin 70 m luoteeseen. Kuopan koko on 2,4 m x 1,7 m ja syvyys 55 cm. Vallillinen, kuopan pohjalla on teräväreunainen pieni kuoppa. Kairauksessa havaittavissa 15 cm huuhtoutumiskerros. X=3457383 Y=7592062

Pyyntikuoppa 11 on edellisestä noin 70 m etelälounaaseen, Fattijängän ja pienen suoalueen välisellä harjanteella. Pieni ja matala kuoppa, jossa on paksu sammalkerros pohjalla. Epäsymmetrinen, toinen reuna on jyrkempi. Koko 2,4 m x 2,0 m ja syvyys 40 cm. Selkeä, 6-7 cm paksu, huuhtoutumiskerros. X=3457357 Y=7591998

Pyyntikuoppa 12 sijaitsee edellisestä noin 45 m länteen. Kuopan koko on 2,5 m x 2,0 m ja syvyys 30 cm, vallillinen. Keskellä kasvaa koivupuska, mikä saa kuopan näyttämään pieneltä ja epäsymmetriseltä. Kairauksessa havaittavissa 4-6 cm huuhtoutumiskerros. X=3457311 Y=7591986

Pyyntikuoppa 13 sijaitsee kuopasta 10 noin 130 m pohjoiseen, suoalueen takana olevan harjanteen itärinteessä. Selvä valli alarinteen puolella. Kuopan koko on 2,5 m x 2,3 m ja syvyys 50 cm. Ohut huuhtoutumiskerros. X=3457406 Y=7592196

Pyyntikuoppa 14 sijaitsee edellisestä noin 20 m pohjoiseen. Pieni ja epämääräinen. Koko noin 2,5 m x 1,7 m ja syvyys 35 cm. Kairauksessa havaittavissa noin 3 cm huuhtoutumiskerros. X=3457395 Y=7592220

Pyyntikuoppa 15 edellisestä muutaman metrin pohjoiseen. Halkaisija noin 2,7 m ja syvyys 55 cm. Kuoppa on muodoltaan epäsymmetrinen ja epämääräinen, myös pohja on epätasainen. Kairauksessa 2 cm huuhtoutumiskerros. X=3457396 Y=7592228

Pyyntikuoppa 16 sijaitsee noin 20 m luoteeseen edellisestä, harjun länsireunalla. Sen koko on 3,4 m x 2,5 m ja syvyys 50 cm. Muodoltaan soikea, vallillinen. X=3457385 Y=7592246

Pyyntikuoppa 17 edellisestä noin 15 m pohjoiseen. Koko 2,5 m x 2,1 m ja 45 cm syvä. Vallissa on kiviä, ei huuhtoutumiskerrosta. X=3457388 Y=7592264

Pyyntikuoppa 18 sijaitsee edellisestä noin 130 m pohjoisluoteeseen. Pieni kuoppa tasaisella maalla, jossa maaperä on soraa. Koko 2,4 m x 1,8 m, syvyys 50 cm. Kairauksessa havaittavissa noin 1 cm huuhtoutumiskerros. X=3457345 Y=7592389

Pyyntikuoppa 19 sijaitsee edellisestä 20 m luoteeseen, matalan harjanteen päällä. Syvä, soikea ja suppilomainen kuoppa, jossa on 2 m leveä valli. Kuopan koko 3,4 m x 2,8 m, syvyys 60 cm. Pohjalla on löysää maata noin 30 cm paksuudelta, jonka alla on kiviä. Kairauksessa ei havaittu huuhtoutumiskerrosta. Ohut aluskasvillisuus; jäkälää ja sammalia sekä hieman puolukkaa ja variksenmarjaa. X=3457331 Y=7592403

Kohteen rajaus

Kohde rajautuu havaittujen rakenteiden lähiympäristöön.

Tulkinta

Pyyntikuoppajärjestelmä.

Lisätietoja

Toimenpiteet

Tarkastukset

Tila: 3 Toteutettu Laji: 6 Suojeluarvojen tarkastus Tarkastusvuosi: 2015
Tarkastuspvm: 8.8.2015 Tarkastaja: J.-P. Joonas
Kuvaus: KMO kulttuuriperintöinventointi

Viranomais- rekisterinro:		Kunto:	1 Hyvä
Arvotus:	3 Esitys mj-luokka II	Olotila:	2 Ei käytössä
Selitys:		Kohteen suojelu:	9 Muu suojeluarvo
		Selitys:	

Ympäristön suojelu:	0 Ei määritelty
Selitys:	

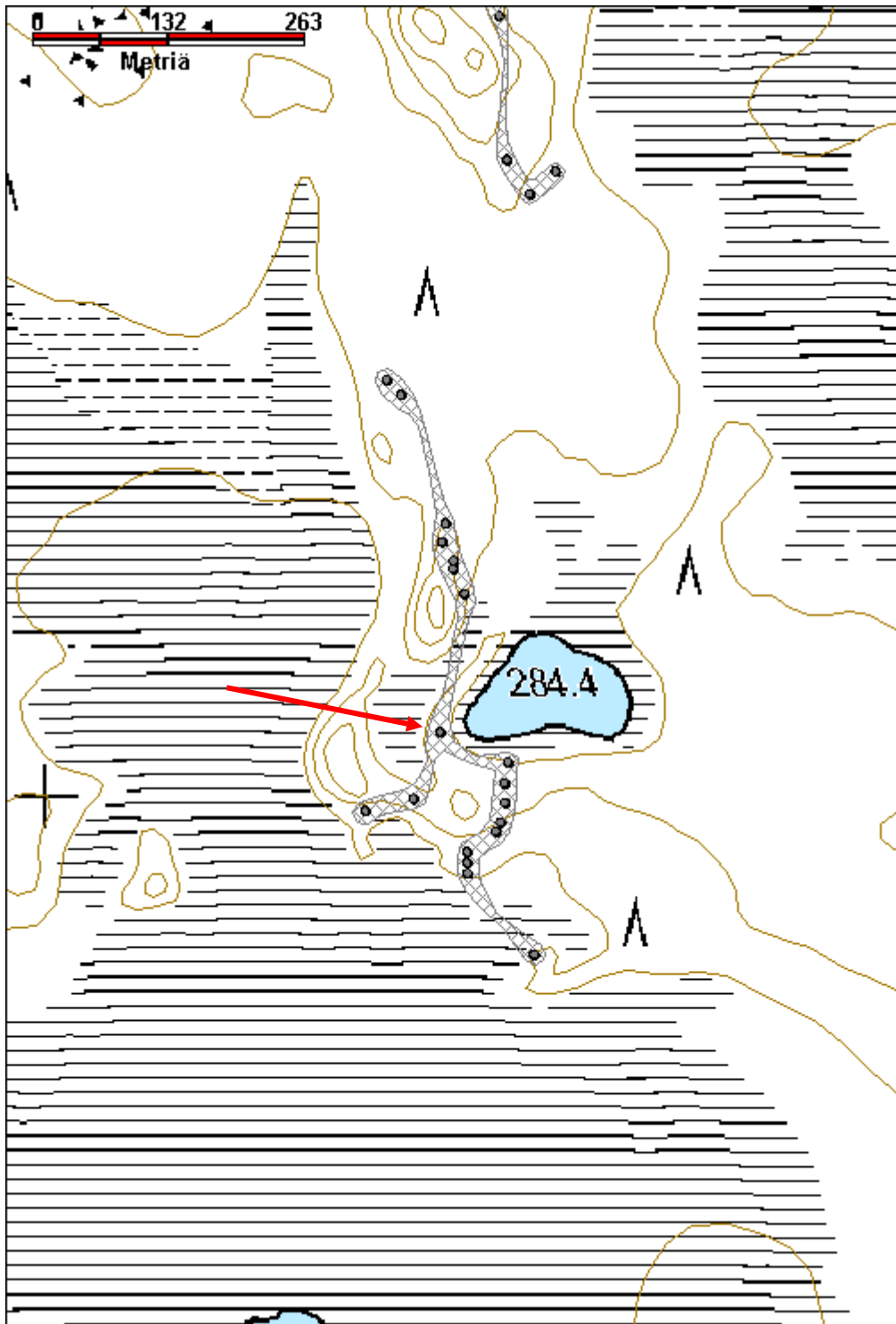


Pyyntikuoppa 3 lounaaseen. Taustalla Fattijänkä.



Pyyntikuoppa 19 pohjoiseen.

Kohdetyyppi:	9 Valmistuspaikat/työpaikat	Copyright:	© Metsähallitus 2008 © Maanmittauslaitos 1/MML/08
Koordinaatit:	X 7592126, Y 3457395, Z 282	Mittakaava:	1:5000



Hannun Niilan vaara 1 pyyntikuoppa**MH-tunnus: 182162**

Kohdetyyppi:	9 Valmistuspaikat/työpaikat	Haltija:	198 Metsätalous Ylä-Lappi
Ajoitus:	7199 Ajoitus epäselvä	Ylläpitäjä:	198 Metsätalous Ylä-Lappi
Rakentamisvuosi:		Kunta:	148 Inari
Lukumäärä:	6		

Koordinaattiselitys:	Alueen keskikoordinaatit	Geometria tuotettu:	4 Gps-mittaus, korjaamaton
Koordinaatit:	X 7592694, Y 3457445, Z 286	Löydöt:	

Taustatiedot

Uusi löytö.

Ympäristön kuvaus

Kohde sijaitsee Repojoen eteläpuolella, kahden pienen nimettömän lammen välisellä moreeniharjulla. Alue on männikköä kasvavaa kuivahkoa kangasta, aluskasvillisuus on sammalia, puolukkaa ja variksenmarjaa.

Kohteen kuvaus

Pyyntikuoppa 1 sijaitsee varsin tasaisella alueella, pohjois-etelä suuntaisen harjanteen itäpuolella. Kuopan koko on 2,5 m x 2,4 m ja syvyys 50 cm. Kairauksessa havaittiin 5-8 cm huuhtoutumiskerros. Kuopassa on hakkuujätettä. X=3457495 Y=7592606

Pyyntikuoppa 2 sijaitsee edellisestä noin 30 m lounaaseen, myös varsin tasaisella kohdalla harjanteen vieressä. Sen koko on 2,5 m x 2,4 m ja syvyys 40 cm, ja siinä on 2-2,5m leveä valli. Kairauksessa ei havaittu huuhtoutumiskerrosta. Kuopan ympäristössä on harvaa, lähes aukeaa, taimikkoa. X=3457470 Y=7592584

Pyyntikuoppa 3 sijaitsee edellisestä noin 35 m luoteeseen, varsin tasaisella kohdalla muutaman metrin korkuisen harjanteen päädyn vieressä. Kuoppa on suuri ja laakea, ja siinä on selvä valli, joka on suurimmillaan noin 2,5 m leveä. Kuopan halkaisija on 3,2 m ja syvyys 60 cm. Kairauksessa ei havaittu huuhtoutumiskerrosta. Kuopan päälle on kaatunut suuri kelo, jonka juurakko on muokannut lounaisreunaa, josta valli on kadonnut. X=3457448 Y=7592617

Pyyntikuoppa 4 sijaitsee noin 130 m pohjoiseen edellisestä, harjanteen itärinteessä. Sen koko on 2,9 m x 2,5 m ja syvyys 50 cm. Alarinteen puolella on valli. Kairauksessa havaittiin alkava huuhtoutumiskerros. X=3457440 Y=7592756

Pyyntikuoppa 5 sijaitsee noin 11 m pohjoiseen edellisestä, myös rinteessä. Sen koko on 2,7 m x 2,4 m ja syvyys 50 cm. Kairauksessa havaittiin noin 5 cm huuhtoutumiskerros. X=3457436 Y=7592770

Pyyntikuoppa 6 sijaitsee noin 30 m pohjoiseen edellisestä, harjanteen alareunassa. Kuopan koko on 3,7 m x 3 m ja syvyys 70 cm. Alarinteen puolella on valli, kuopan pohja on tasainen, ehkä vallissa on ollut vanha ketun pesä tms. Kairauksessa ei havaittu huuhtoutumiskerrosta. X=3457429 Y=7592801

Kohteen rajaus

Kohde rajautuu havaittujen rakenteiden mukaan.

Tulkinta

Pyyntikuoppajärjestelmä.

Lisätietoja**Toimenpiteet****Tarkastukset**

Tila: 3 Toteutettu Laji: 6 Suojeluarvojen tarkastus Tarkastusvuosi: 2015
 Tarkastuspvm: 5.8.2015 Tarkastaja: J.-P. Joonas
 Kuvaus: KMO kulttuuriperintöinventointi

**Viranomais-
rekisterinro:**

Kunto: 1 Hyvä

Arvotus: 3 Esitys mj-luokka II

Olotila: 2 Ei käytössä

**Kohteen
suojelu:** 9 Muu suojeluarvo

Selitys:

Selitys:

**Ympäristön
suojelu:**

0 Ei määritelty

Selitys:

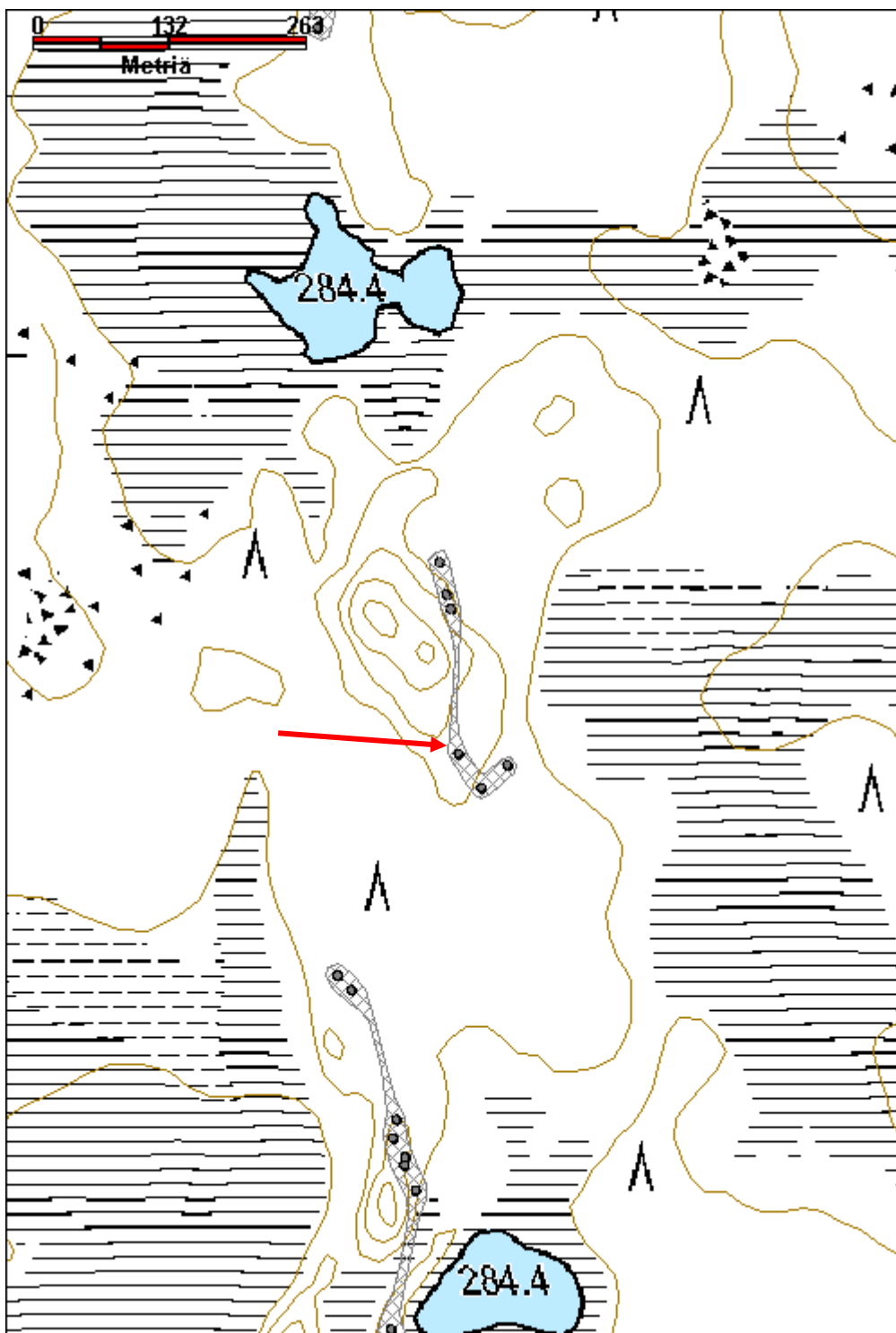


Pyyntikuoppa 2 luoteeseen.



Pyyntikuoppa 6 etelään.

Kohdetyyppi:	9 Valmistuspaikat/työpaikat	Copyright:	© Metsähallitus 2008 © Maanmittauslaitos 1/MML/08
Koordinaatit:	X 7592694, Y 3457445, Z 286	Mittakaava:	1:5000



Hannun Niilan vaara 2 pyyntikuoppa**MH-tunnus: 182169**

Kohdetyyppi:	9 Valmistuspaikat/työpaikat	Haltija:	198 Metsätalous Ylä-Lappi
Ajoitus:	7199 Ajoitus epäselvä	Ylläpitäjä:	198 Metsätalous Ylä-Lappi
Rakentamisvuosi:		Kunta:	148 Inari
Lukumäärä:	10		

Koordinaattiselitys:	Alueen keskikoordinaatit	Geometria tuotettu:	4 Gps-mittaus, korjaamaton
Koordinaatit:	X 7593457, Y 3457414, Z 277	Löydöt:	

Taustatiedot

Uusi löytö.

Ympäristön kuvaus

Kohde sijaitsee Repojoen eteläpuolella, pohjoispää noin 500 m joesta.

Kohteen kuvaus

Kohteessa on kymmenen pyyntikuoppaa, lounas-koillinen suuntaisessa, noin 360 m pitkässä rivissä. Kuopat ovat kooltaan keskimäärin 3,5 m x 3,1 m ja 70 cm syviä.

Pyyntikuoppa 1, koko 3,8 m x 3,5 m, syvyys noin 75 cm. Suuri, syvä ja suppilomainen. Sijaitsee loivassa rinteessä, ja on ylärinteen puolelta syvempi. Alarinteen puolella on selkeä, noin 2 m leveä valli. Kuopan alueella on vain ohut aluskasvillisuus, joka on paikoin kulunut kokonaan pois. Kairauksessa havaittavissa paikoin noin 1 cm huuhtoutumiskerros. X=3457312 Y=7593317

Pyyntikuoppa 2, sijaitsee noin 25 m edellisestä pohjoiskoilliseen. Suuri ja syvä kuoppa, jonka halkaisija on 3,8 m ja syvyys 90 cm, vallillinen. Kairauksessa havaittiin huuhtoutumaa paikoin 5 cm. Aluskasvillisuus on vähäinen toisella reunalla, sammalia ja jäkäliä. Ja toisella reunalla runsaampi, jossa on lisäksi variksenmarjaa ja puolukkaa, sekä heinää. X=3457322 Y=7593343

Pyyntikuoppa 3 sijaitsee edellisestä noin 25 m pohjoiskoilliseen. Kuopan koko on 3,1 m x 2,5 m, syvyys 55 cm. Kuopan reunalla on useita männyn kantoja ja pohjalla koivupuskan kanto. Pohjalla on pehmeää maata, eikä kairauksessa havaittu huuhtoutumiskerrosta. Kuopassa kasvaa sammalia, heinää, puolukkaa ja variksenmarjaa, ympäristössä on hakkuuaukea. X=3457335 Y=7593366

Pyyntikuoppa 4 sijaitsee noin 60 m koilliseen edellisestä, harjanteen päällä. Se on muodoltaan maljamainen, eli pohja on tasainen. Kuopan koko on 3 m x 2,9 m ja syvyys 60 cm. Kairauksessa ei huuhtoutumiskerrosta. Maaperä kuopan ympäristössä on epätasainen ja aluskasvillisuus niin paksu, ettei mahdollinen valli erotu. Maaperä on hienoa hiekkaa. Kuopan vieressä on tuulen kaatama kelo. X=3457369 Y=7593415

Pyyntikuoppa 5, sijaitsee edellisestä noin 25 m koilliseen, harjanteen itäreunalla. Sen koko on 3,2 m x 3,1 m ja syvyys 70 cm. Kuoppa on syvä ja suppilomainen. Toisen reunan yli on kaatunut kelo. Kairauksessa ei havaittu huuhtoutumiskerrosta. Alueella on runsaasti tuulenkaatoja. X=3457389 Y=7593430

Pyyntikuoppa 6 sijaitsee edellisestä noin 25 m koilliseen, harjanteen päässä loivassa rinteessä. Kuoppa on suuri ja syvä, halkaisija on 3,5 m ja syvyys 80 cm. Maaperä on soraa ja pohjalla on myös kiviä, joten kairauksessa ei havaittu huuhtoutumiskerrosta. Valli on noin 1,5 m leveä ja 20-30 cm korkea. Paikalla on paksu aluskasvillisuus sammalia, puolukkaa ja muutama suopursu, ympäristössä on runsaasti koivuja. X=3457408 Y=7593446

Pyyntikuoppa 7 sijaitsee noin 130 m koilliseen edellisestä. Sen koko on 2,8 m x 2,7 m ja syvyys 60 cm, vallillinen. Kairauksessa ei havaittu huuhtoutumiskerrosta. Kuopan yli on kaatunut suuri kelo. Aluskasvillisuus on sammalia ja puolukkaa. X=3457492 Y=7593544

Pyyntikuoppa 8 on noin 20 m koilliseen edellisestä. Se on suuri ja soikea, mutta hieman epämääräinen. Toisessa reunassa on suuri vanha tuulenskaato, joka on sotkenut kuopan muodon. Kuopan koko on 4,5 m x 3,3 m. Noin 2 m leveä valli. Kairauksessa ei huuhtoutumiskerrosta. Kuopassa on hieman oksia, raivausjätettä. Ympäristössä kasvaa mäntyä ja koivua. X=3457511 Y=7593556

Pyyntikuoppa 9 sijaitsee noin 30 m pohjoiskoilliseen edellisestä. Sen koko on 3,3 m x 2,8 m ja syvyys 60 cm. Sijaitsee loivassa rinteessä, valli alarinteen puolella. Kuopassa oli raivausjätettä joka siivottiin pois. Kuopan toisessa reunassa on ilmeisesti vanha pitkälle maatunut kanto, joka sotkee sen muotoa. Kairauksessa havaittiin 2-7 cm huuhtoutumiskerros. Kuopassa on paksu aluskasvillisuus. X=3457526 Y=7593583

Pyyntikuoppa 10 sijaitsee 15 m koilliseen edellisestä, harjanteella suon reunan lähellä. Kuopan koko on 3,9 m x 3,2 m ja syvyys 70 cm. Suuri, vallillinen kuoppa. Kairauksessa ei havaittu huuhtoutumiskerrosta. X=3457536 Y=7593597

Lisäksi näiden kuoppien lisäksi lähistöllä on kaksi epämääräistä kuoppa, jotka eivät välttämättä ole pyyntikuoppia.

Kuopasta 1 noin 85 m etelään on epämääräinen kuoppa, jonka pohjalla on pieni jyrkkäreunainen kuopanne. Sen halkaisija 2,1 m ja syvyys 60 cm. Toisen reunan yli kaatunut kelo. Pohjalla kasvaa heinää sammalia ja puolukkaa.

Kuopasta 2 noin 30 m itään on pieni, matala kuoppa. Se sijaitsee hieman linjan sivussa, alempana rinteessä. Sen halkaisija on noin 2 m ja syvyys 30 cm. Kairauksessa havaittiin kuitenkin 3-5 cm huuhtoutumiskerros.

Kohteen rajaus

Kohde rajautuu havaittujen rakenteiden mukaan.

Tulkinta

Pyyntikuoppajärjestelmä.

Lisätietoja

Toimenpiteet

Tarkastukset

Tila: 3 Toteutettu

Laji: 6 Suojeluarvojen tarkastus

Tarkastusvuosi: 2015

Tarkastuspvm: 10.8.2015 Tarkastaja: J.-P. Joona

Kuvaus: KMO kulttuuriperintöinventointi

**Viranomais-
rekisterinro:**

Kunto: 1 Hyvä

Arvotus: 3 Esitys mj-luokka II

Olotila: 2 Ei käytössä

**Kohteen
suojelu:** 9 Muu suojeluarvo

Selitys:

Selitys:

**Ympäristön
suojelu:**

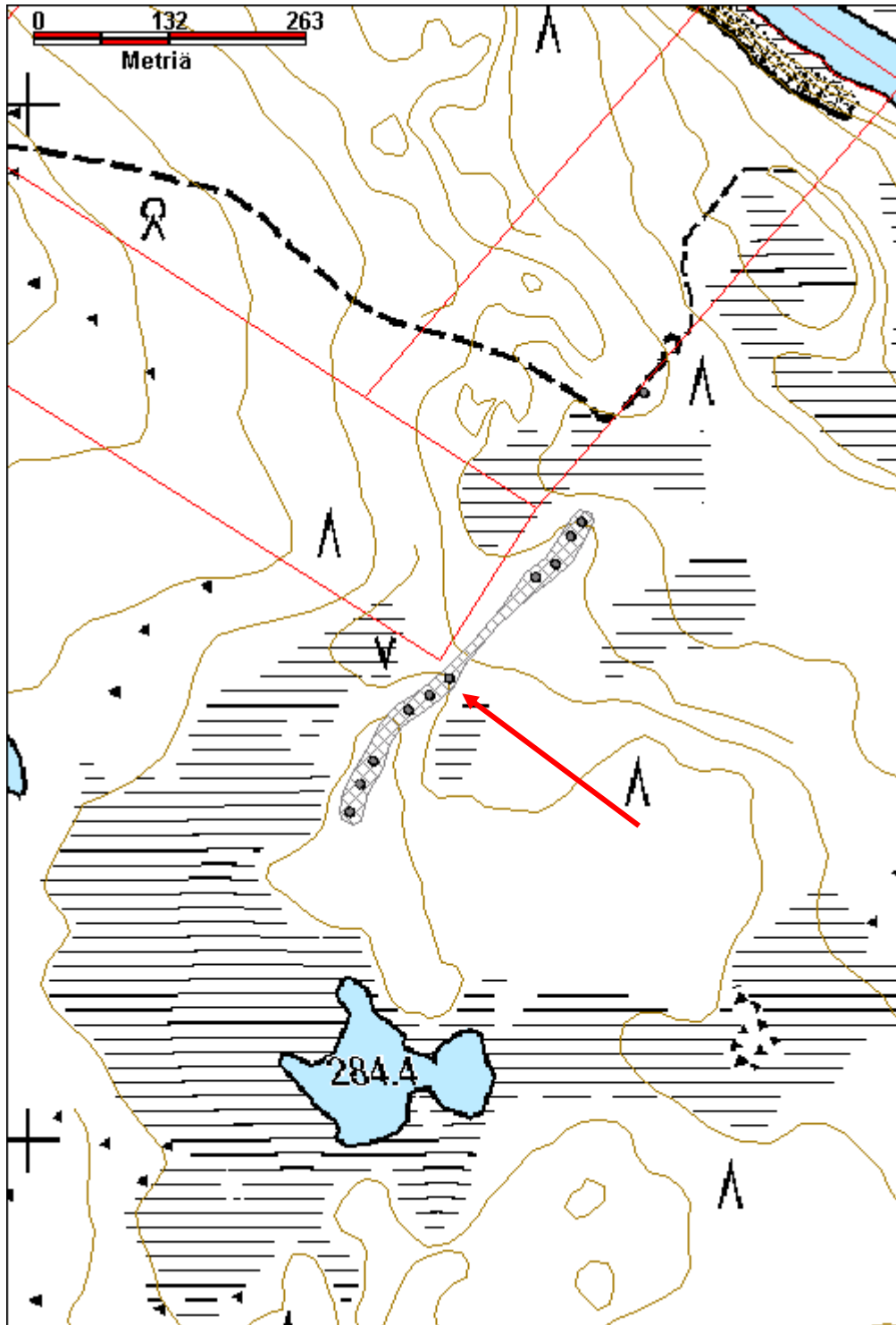
0 Ei määritelty

Selitys:



Pyyntikuoppa 1 kaakkoon.

Kohdetyyppi:	9 Valmistuspaikat/työpaikat	Copyright:	© Metsähallitus 2008 © Maanmittauslaitos 1/MML/08
Koordinaatit:	X 7593457, Y 3457414, Z 277	Mittakaava:	1:5000



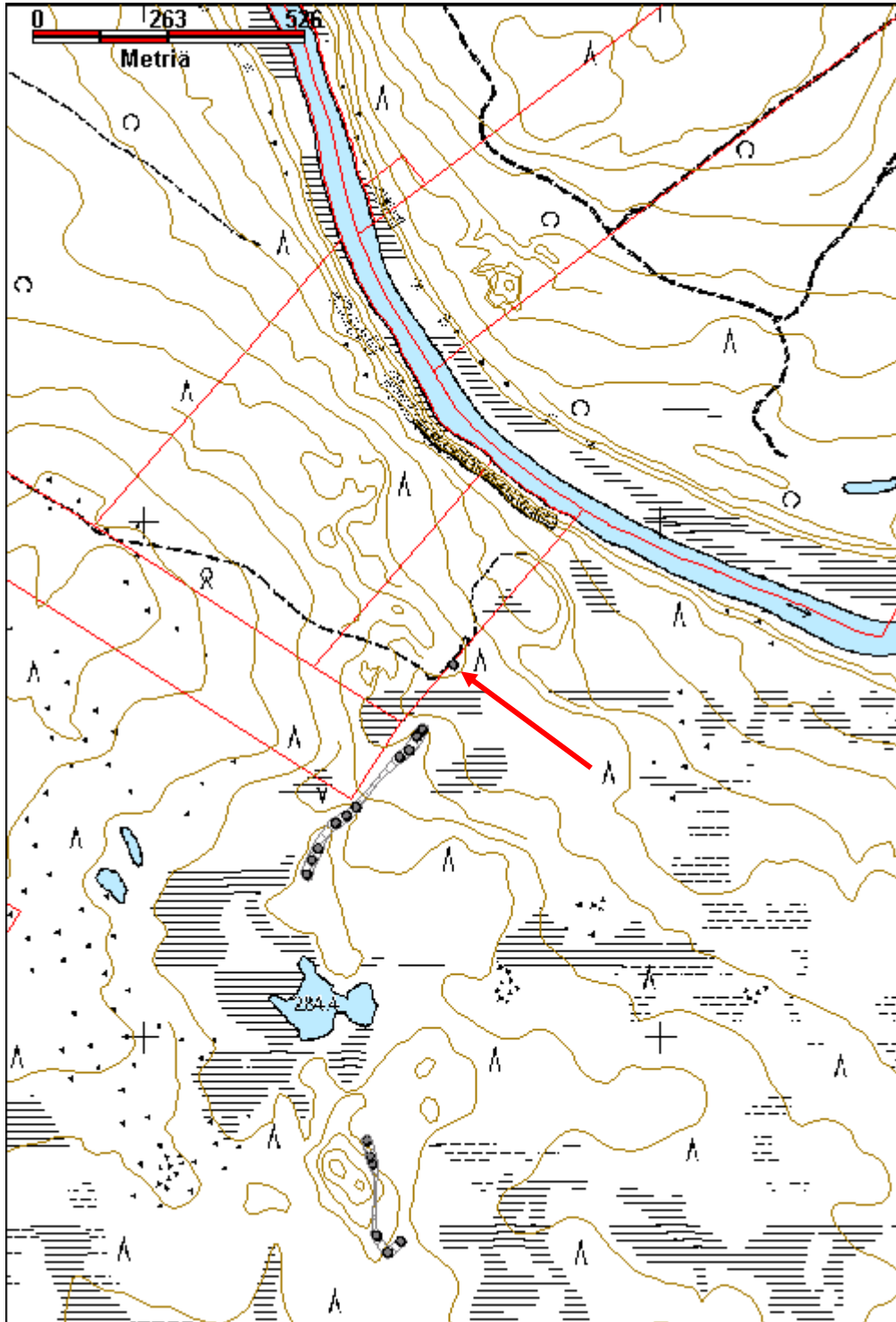
Hannun Niilan vaara 3 pyyntikuoppa		MH-tunnus: 182189	
Kohdetyyppi:	9 Valmistuspaikat/työpaikat	Haltija:	198 Metsätalous Ylä-Lappi
Ajoitus:	7199 Ajoitus epäselvä	Ylläpitäjä:	198 Metsätalous Ylä-Lappi
Rakentamisvuosi:		Kunta:	148 Inari
Lukumäärä:	1		
Koordinaattiselitys:	Keskikoordinaatit	Geometria tuotettu:	4 Gps-mittaus, korjaamaton
Koordinaatit:	X 7593722, Y 3457597, Z 275	Löydöt:	
<i>Taustatiedot</i>			
Uusi löytö.			
<i>Ympäristön kuvaus</i>			
Kohde sijaitsee Repojoen lounaisrannalla, noin 370 m joen rannasta, ja noin 2 km kaakkoon Inari-Pokka maantiestä. Paikalle johtaa metsäautotie. Pyyntikuoppa sijaitsee metsäautotiestä muutaman metrin itään. Alue tien itäpuolella on tasaista kangasta joka laskee etelässä ja idässä suolle. Tien länsipuoli on yksityismaata jossa on tiheää taimikkoa kasvava hiekkaharju.			
<i>Kohteen kuvaus</i>			
Pyyntikuoppa on kooltaan 3,1 m x 3 m ja syvyydeltään 70 cm. Siinä on melkein 3 m leveä, matala valli. Kairauksessa ei havaittu huuhtoutumiskerrosta. Kuopan päälle on kaatunut ristikkäin kolme keloja. Kankaalla on muutenkin runsaasti tuulen kaatamia puita.			
<i>Kohteen rajaus</i>			
Kohde rajautuu havaitun rakenteen lähiympäristöön.			
<i>Tulkinta</i>			
Yksittäinen kuoppa, mutta noin 140 m lounaaseen, suoalueen takana, on kymmenestä kuopasta koostuva järjestelmä.			
<i>Lisätietoja</i>			
<i>Toimenpiteet</i>			
<i>Tarkastukset</i>			
Tila: 3 Toteutettu		Laji: 6 Suojeluarvojen tarkastus	Tarkastusvuosi: 2015
Tarkastuspvm: 5.8.2015		Tarkastaja: J.-P. Joona	
Kuvaus: KMO kulttuuriperintöinventointi			
Viranomaisrekisterinro:		Kunto:	1 Hyvä
		Olotila:	2 Ei käytössä

Arvotus:	3 Esitys mj-luokka II	Kohteen suojelu:	9 Muu suojeluarvo
Selitys:		Selitys:	
Ympäristön suojelu:	0 Ei määritelty		
Selitys:			



Pyyntikuoppa länteen.

Kohdetyyppi:	9 Valmistuspaikat/työpaikat	Copyright:	© Metsähallitus 2008 © Maanmittauslaitos 1/MML/08
Koordinaatit:	X 7593722, Y 3457597, Z 275	Mittakaava:	1:10000



Repojen suu pyyntikuoppa		MH-tunnus: 182190	
Kohdetyyppi:	9 Valmistuspaikat/työpaikat	Haltija:	198 Metsätalous Ylä-Lappi
Ajoitus:	7199 Ajoitus epäselvä	Ylläpitäjä:	198 Metsätalous Ylä-Lappi
Rakentamisvuosi:		Kunta:	148 Inari
Lukumäärä:	10		
Koordinaattiselitys:	Alueen keskikoordinaatit	Geometria tuotettu:	4 Gps-mittaus, korjaamaton
Koordinaatit:	X 7592619, Y 3460285, Z 242	Löydöt:	
<i>Taustatiedot</i>			
Uusi löytö.			
<i>Ympäristön kuvaus</i>			
Kohde sijaitsee Repojen suussa, Repojen pohjois- ja Ivalojoen länsipuolella. Rannassa on lähinnä luode-kaakko suuntainen hiekkaharjanne, jonka keskiosa on reunoja matalampi. Pyyntikuopat sijaitsevat pääosin korkeammilla reunoilla. Harjanteen maaperä on hienoa hiekkaa ja alueella on useita pieniä luontaisia kuoppia. Kuivaa ja kuivahkoa kangasta, jossa kasvaa mäntyä ja koivua.			
<i>Kohteen kuvaus</i>			
Kohteessa on kymmenen pyyntikuoppaa ja neljä pientä epämääräistä kuoppaa, joita ei luettu pyyntikuopiksi.			
Pyyntikuoppa 1. Sijaitsee lähinnä Repojen rantaa, siitä noin 50 m päässä pohjoiseen, kapean ja jyrkästi nousevan hiekkaharjanteen päällä. Suuri ja syvä kuoppa, jossa on noin 1,5 m leveä ja varsin korkea valli. Koko 3,7 m x 3,5 m ja syvyys 90 cm. Kairauksessa havaittiin noin 10 cm huuhtoutumiskerros. Vallissa kasvaa koivupuskia ja katajaa. X=3460356 Y=7592518			
Pyyntikuoppa 2 sijaitsee 3 m pohjoiseen edellisestä. Sen koko on 2,2 m x 1,8 m ja syvyys 40 cm. Pieni ja hieman epämääräinen, noin 6 cm huuhtoutumiskerros. X=3460359 Y=7592534			
Pyyntikuoppa 3 on 13 m edellisestä pohjoiseen. Suuri ja suppilomainen kuoppa, joka ulottuu lähes kapean hiekkaharjun reunoihin. Koko 3,3 m x 3 m, syvyys on 50-70 cm riippuen mistä suunasta katsoo. Kairauksessa havaittiin 3 cm huuhtoutumiskerros. X=3460355 Y=7592549			
Kuopasta 3 luoteeseen 15 m ja 40 m päässä on kaksi pientä kuoppaa, jotka ovat ilmeisesti luontaisia.			
Näistä ensimmäinen sijaitsee rinteän alareunassa. Se on pieni ja erämääräinen kuoppa, jossa ei ole vallia. Sen koko on noin 2,3 m x 1,3 m ja syvyys 40 cm. Kairauksessa ei havaittu huuhtoutumiskerrosta. Mahdollisesti tuulen kaataman puun aiheuttama kuoppa tai suppa. X=3460314 Y=7592556			
Toinen kuoppa on pieni ja epäsymmetrinen. Se sijaitsee harjanteen rinteessä. Kuopalla ei ole selviä reunoja, eikä vallia. Kairauksessa ei havaittu huuhtoutumaa. Koko noin 2,2 m x 1,8 m ja syvyys 35 cm. mahdollisesti luontainen. X=3460318 Y=7592570			

Pyyntikuoppa 4 sijaitsee edellisestä noin 125 m luoteeseen, harjanteen reunalla ja lähellä sen päätä. Suuri ja syvä kuoppa jossa on noin metrin levyinen valli. Sen koko on 3 m x 2,6 m ja syvyys 60 cm. Vallissa kasvaa koivupuska ja katajaa, aluskasvillisuus on sammalia, jäkäliä, puolukkaa ja heinää. Kuopan pohjoispuolella on pieni laakea kuoppa, joka näyttää olevan suppa. Lapionpistossa havaittavissa noin 2 cm huuhtoutumiskerros. X=3460261 Y=7592630

Pyyntikuoppa 5 sijaitsee noin 60 m luoteeseen edellisestä. Matala ja laakea kuoppa, jossa ei havaittu huuhtoutumiskerrosta. Sen koko on 2,5 m x 2,1 m ja syvyys 35 cm. Koillisreunassa on mahdollisesti 3 m leveä ja matala valli. Kuopan toisella reunalla on koivupuska ja runsaasti katajia sekä aluskasvillisuutena sammalia, heinää ja puolukkaa. Toisella reunalla kasvaa vain jäkäliä ja sammalia. X=3460211 Y=7592669

Kuopasta noin 30 m itäkoilliseen, harjanteiden välisellä tasaisella alueella, on pieni ja matala kuoppa. Kuopan halkaisija on noin 2,3 m ja syvyys 30 cm. Mahdollisesti siinä on hyvin matala valli. Ei huuhtoutumiskerrosta. Mahdollisesti kyseessä voi olla hyvin maatunut pyyntikuoppa. X=3460243 Y=7592683

Pyyntikuoppa 6 sijaitsee noin 60 m koilliseen edellisestä, harjanteen koillisreunan päässä. Kuoppa on muodoltaan soikea ja varsin matala, vallillinen. Sen koko on 3,2 m x 2,4 m, syvyys 50 cm. Kairauksessa havaittiin alkava huuhtoutuma. Aluskasvillisuus on lähinnä jäkäliä ja sammalia. X=3460254 Y=7592712

Pyyntikuoppa 7 sijaitsee 10 m pohjoiseen edellisestä, matalan harjanteen vieressä. Kuoppa on matala ja laakea, koko 2,8 m x 2,5 m ja syvyys 45 cm, valli 1,5-2 m leveä. Kairauksessa ei havaittu huuhtoutumiskerrosta. X=3460254 Y=7592720

Pyyntikuoppa 8 sijaitsee noin 25 m kaakkoon kuopasta 6. Sen koko on 2 m x 1,9 m, syvyys 30 cm, noin 2 m leveä valli. Kairauksessa 3-4 cm huuhtoutumiskerros. Vallissa on koivupuskien kantoja. X=3460279 Y=7592703

Pyyntikuoppa 9 sijaitsee noin 15 m kaakkoon edellisestä. Se on soikea, pieni ja matala. Kuoppa sijaitsee kapean harjanteen keskellä, ja alarinteiden suunnassa on noin 2 m leveät vallit. Kuopan koko on 2,3 m x 1,9 m ja syvyys 35 cm. Lapionpistossa havaittiin 2 cm huuhtoutumiskerros ja runsaasti hiiltä. X=3460296 Y=7592695

Pyyntikuoppa 10 sijaitsee noin 19 m kaakkoon edellisestä. Pieni kuoppa jonka vieressä on ketun pesäkolo, josta on kaivettu hiekkaa vallin päälle. Kairauksessa ei havaittu huuhtoutumiskerrosta pinnalla, mutta parin sentin kerros noin 25 cm paksun mustan ja hiilensekaisen hiekkakerroksen alla. Kuopan koko on 2,1 m x 1,9 m ja syvyys 30 cm, noin 2 m leveä valli. Aluskasvillisuus sammalia, jäkäliä ja heinää, koivupuskan kanto vallissa. X=3460311 Y=7592683

Kuopasta noin 10 m lounaaseen, harjanteen rinteessä, on pieni matala kuoppa, joka on ilmeisesti luontainen. Kuopan koko on noin 1,9 m x 1,6 m ja syvyys 20 cm. Alarinteiden puolella on mahdollisesti valli. X=3460304 Y=7592672

Kohteen rajaus

Kohde rajautuu havaittujen rakenteiden perusteella.

Tulkinta

Pyyntikuoppajärjestelmä.

Lisätietoja

Toimenpiteet**Tarkastukset**

Tila: 3 Toteutettu Laji: 6 Suojeluarvojen tarkastus Tarkastusvuosi: 2015
 Tarkastuspvm: 5.8.2015 Tarkastaja: J.-P. Joona
 Kuvaus: KMO kulttuuriperintöinventointi

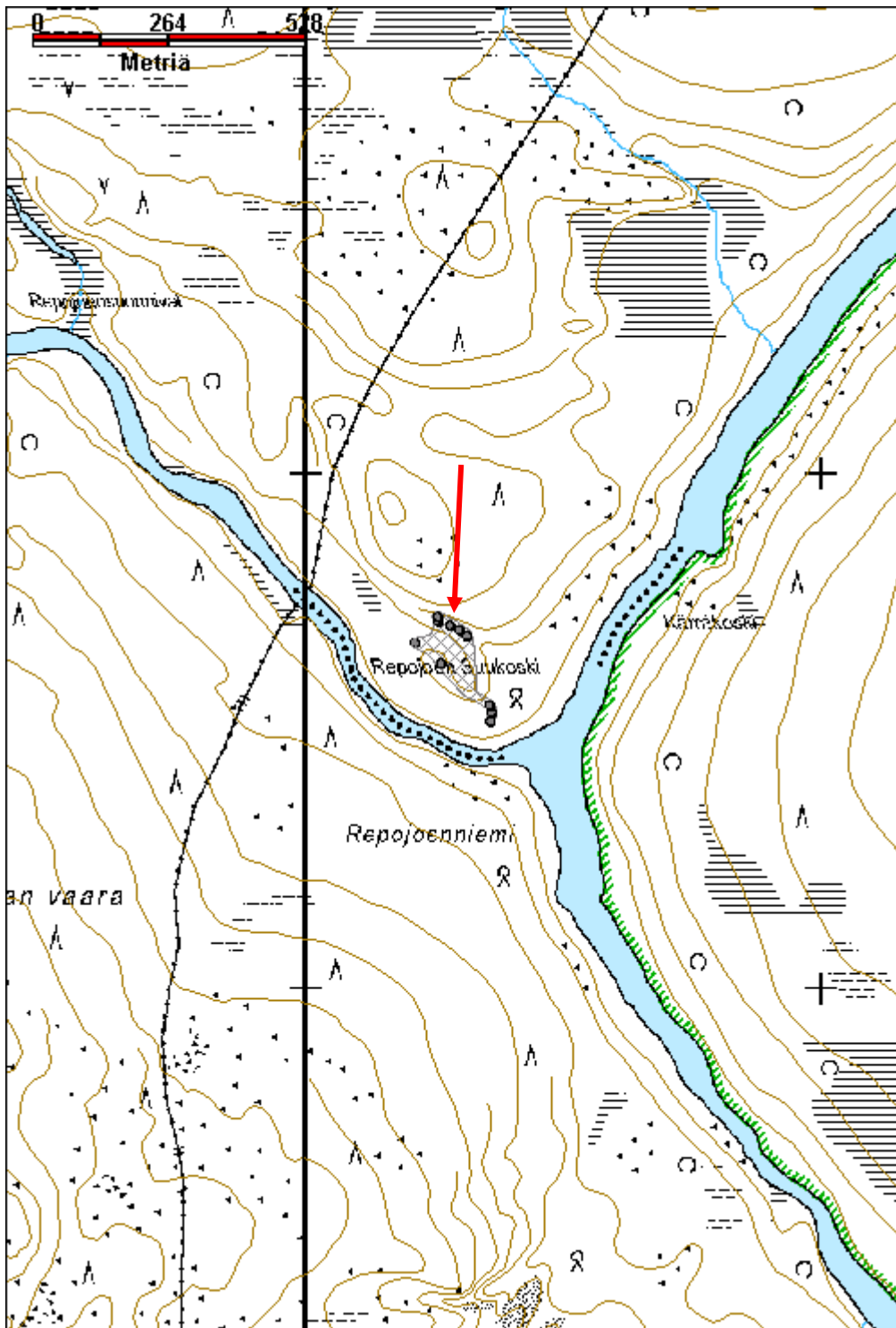
**Viranomais-
rekisterinro:****Kunto:** 0 Ei määritelty**Arvotus:** 3 Esitys mj-luokka II**Olotila:** 2 Ei käytössä**Kohteen
suojelu:** 9 Muu suojeluarvo**Selitys:****Selitys:****Ympäristön
suojelu:**

0 Ei määritelty

Selitys:

Pyyntikuoppa 1 koilliseen.

Kohdetyyppi:	9 Valmistuspaikat/työpaikat	Copyright:	© Metsähallitus 2008 © Maanmittauslaitos 1/MML/08
Koordinaatit:	X 7592619, Y 3460285, Z 242	Mittakaava:	1:10000



5.2 Kulttuuriperintökohteet

Koirajärvi 1 asuintila jäännös		MH-tunnus: 180330	
Kohdetyyppi:	1 Asuinpaikat	Haltija:	198 Metsätalous Ylä-Lappi
Ajoitus:	7116 Uusi aika	Ylläpitäjä:	198 Metsätalous Ylä-Lappi
Rakentamisvuosi:		Kunta:	148 Inari
Lukumäärä:	3		
Koordinaattiselitys:	Alueen keskikoordinaatit	Geometria tuotettu:	4 Gps-mittaus, korjaamaton
Koordinaatit:	X 7636734, Y 3475525, Z 206	Löydöt:	
Taustatiedot			
<p>Lapin kulttuuriympäristöt tutuksi hanke, kohde 148-242.</p> <p>Kertomusten mukaan paikalla on asuinpaikka, jossa on 3 kehikkoa: 1) 3,5 m x 4 m, jäljellä 5 hirsikertaa, lahonnut. 2) 3 m x 3 m, pari hirsikertaa jäljellä. 3) 5 m x 5 m, jäljellä 5 hirsikertaa, pohjoisnurkassa tulisijan kivet.</p> <p>Yrjö Mattus kertoi jo vuosia sitten että paikalla on asunut Morottaja-niminen mies tai joku muu, joka lähti tsuudeja pakoon ja rakensi asunnot. Mies oli lyhytkasvuinen (n.130 cm).</p> <p>Yrjö Mattus lisäsi kertomukseen 22.8.2005: perimätieto kertoo että oli pieni mies ja porot olivat isoja. Mies oli tehnyt katajista tikapuit ja pani ne härkää vasten kun laittoi kantamuksia poron selkään.</p> <p>Lusman Iisakki (=Iisakki Paadar) on kertonut Yrjölle että Koirajärvi oli talviasunto ja kesäpaikka oli Lemmenjoki-Menesjokisuussa siinä paikassa jossa Wirkkalan paikka (kohde nro 148-192) on nyt.</p> <p>Pentti Jomppanen kertoi 6.7.2005 että mökissä asui poromies vaimonsa kanssa. Oli lehmäkin mutta se piti lopettaa koska vaimo nukkui kaksikin vuorokautta miehen ollessa porometsässä.</p> <p>Inga Aikio kertoi 22.7.2005 että paikalla ovat asuneet ne jotka asuvat Paadarilla nykyään. Tsuudit olivat porukoita jotka olivat liittyneet yhteen ryöstelemään. Ovat vainolaisia, tulevat idästä ja puhuvat outoa kieltä, ehkä ryssiä/venäläisiä.</p> <p>Yrjö Mattus kertoi että kun hänen isänsä (s.1874) oli ollut poikanen lapset eivät saaneet pitää meteliä jokivarressa etteivät vainolaiset eli tsuudit eli venäläiset kuule.</p> <p>Heikki Sietiö kertoi 21.11.2005, että tämä rakennus jäi kesken Morottajalta = Menes-Yrjänältä, jonka kertomusten mukaan Kaapin-Jouni ampui lautalle Lemmenjoella 1900-luvun alussa. Menes-Yrjänä oli kuulemma rosvo ja siksi Kaapin-Jouni ampui hänet. Tätä ei voitu kertoa Kaapin-Jounin eläessä mutta nyt kun on kuollut voi kertoa.</p> <p>Sijaitsee Lemmenjoen Koirajärvellä vaaran rinteessä n. 60 m järvestä.</p> <p>Yrjö Mattus 22.8.2005, Pentti Jomppanen 6.7.2005, Heikki Sietiö 21.11.2005, Inga Aikio 22.7.2005</p>			
Ympäristön kuvaus			
<p>Alue sijaitsee Koirajärven pohjoisrannalla loivassa rinteessä. Alueen ympäristössä on kehitysluokaltaan varttunutta ja uudistuskypsää männikköä. Rakennelmien kohdalla on myös hieskoivuja.</p>			
Kohteen kuvaus			

Alueella on kolme rakennuksen jäännöstä.

Rakennelma 1 on kooltaan 4,5 m x 3,6 m. Jäljellä on 2 - 5 hirsikertaa kirveellä veistettyjä pelkkahirsiä. Hirsissä on sahalla tehdyt kaksipuoliset koirankaulasalvokset. Hirret on varattu ja niiden välissä on seinäsammalta eristeenä. Seinän korkeus on suurimmillaan 0,7 m. Rakennuksen itäseinällä on valoaukko, joka ulottuu kahteen hirteen, kooltaan 25 cm x 28 cm. Valoaukon alla ulkoseinässä on pystyviivoilla tehty merkintä III. Länsipäädyn hirret ovat aluskasvillisuuden peitossa.

Rakennelma 2 sijaitsee edellisestä 10 m länteen. Sen koko on 3 m x 2,7 m. Jäljellä on 2 -3 hirsikertaa. Hirret ovat ainakin osittain halkaistuja puolikkaita, koirankaulasalvokset. Rakennelman sisällä kasvaa paksusti suopursua ja puolukkaa. Mahdollisesti aitta.

Ensimmäisestä rakennelmasta 30 m pohjoiseen sijaitsee asuinrakennus. Rakennelman 3 koko on 5,1 m x 5,1 m. Jäljellä on enimmillään seitsemän hirsikertaa kirveellä veistettyjä pelkkahirsiä. Hirret on varattu ja niissä on sahalla tehdyt kaksipuoliset koirankaulasalvokset. Ylimmät hirret ovat maatuneita, mutta muut hyvässä kunnossa. Hirret on kaadettu kirveellä ja katkottu sahalla. Seinämmalta on käytetty eristeenä hirsien välissä. Eteläseinällä salvoksen ulkopuolelle tulevien hirsien päiden väliin on tehty suorakulmaiset kolot, joissa on mahdollisesti ollut hirsi. Jokaisella sivustalla ulkoseinässä on näkyvillä pystyviivoilla tehty numerointi 2 - 7, joista alin on aluskasvillisuuden peitossa. Itäseinällä on ikkuna, joka on 70 cm leveä ja 60 cm korkea. Maatuneen kurkihirren jäännös on näkyvillä. Oviaukko on länsiseinällä, sen reunoissa ei ole karapuita. Rakennelman luoteisnurkassa liuskekivistä muuratun suuren piisin jäännös. Piisi on sortuessaan työntänyt oven viereisen seinän ulospäin.

Asuinrakennuksesta itään päin on aluskasvillisuudeltaan ja puustoltaan muusta ympäristöstä poikkeava aukeahko alue, mahdollinen haka.

Kohteen rajaus

Alue rajautuu havaittujen rakennelmien perusteella.

Tulkinta

Asuinpaikka, joka kertomusten perusteella on 1900-luvun alusta.

Lisätietoja

Toimenpiteet

Tarkastukset

Tila: 3 Toteutettu Laji: 6 Suojeluarvojen tarkastus Tarkastusvuosi: 2015
Tarkastuspvm: 29.6.2015 Tarkastaja: J.-P.Joona
Kuvaus: KMO kulttuuriperintöinventointi

**Viranomais-
rekisterinro:**

Kunto: 2 Keskinertainen

Arvotus: 8 Muu suojeluarvo

Olotila: 2 Ei käytössä

**Kohteen
suojaus:** 9 Muu suojeluarvo

Selitys:

Selitys:

Ympäristön suojelu:	0 Ei määritelty
Selitys:	

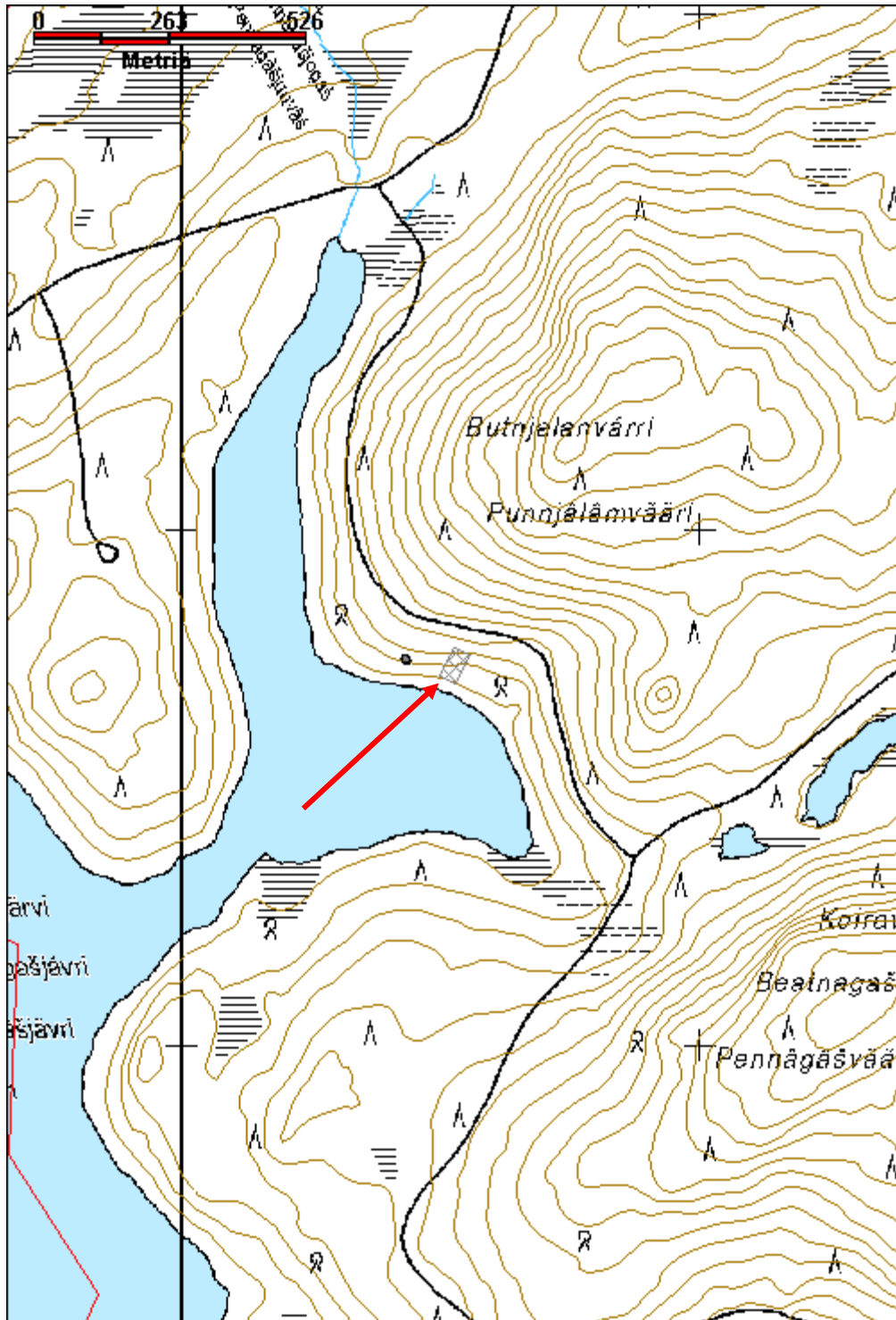


Asuinrakennus pohjoiseen.



Rakennelma 1 kaakkoon.

Kohdetyyppi:	1 Asuinpaikat	Copyright:	© Metsähallitus 2008 © Maanmittauslaitos 1/MML/08
Koordinaatit:	X 7636734, Y 3475525, Z 206	Mittakaava:	1:10000



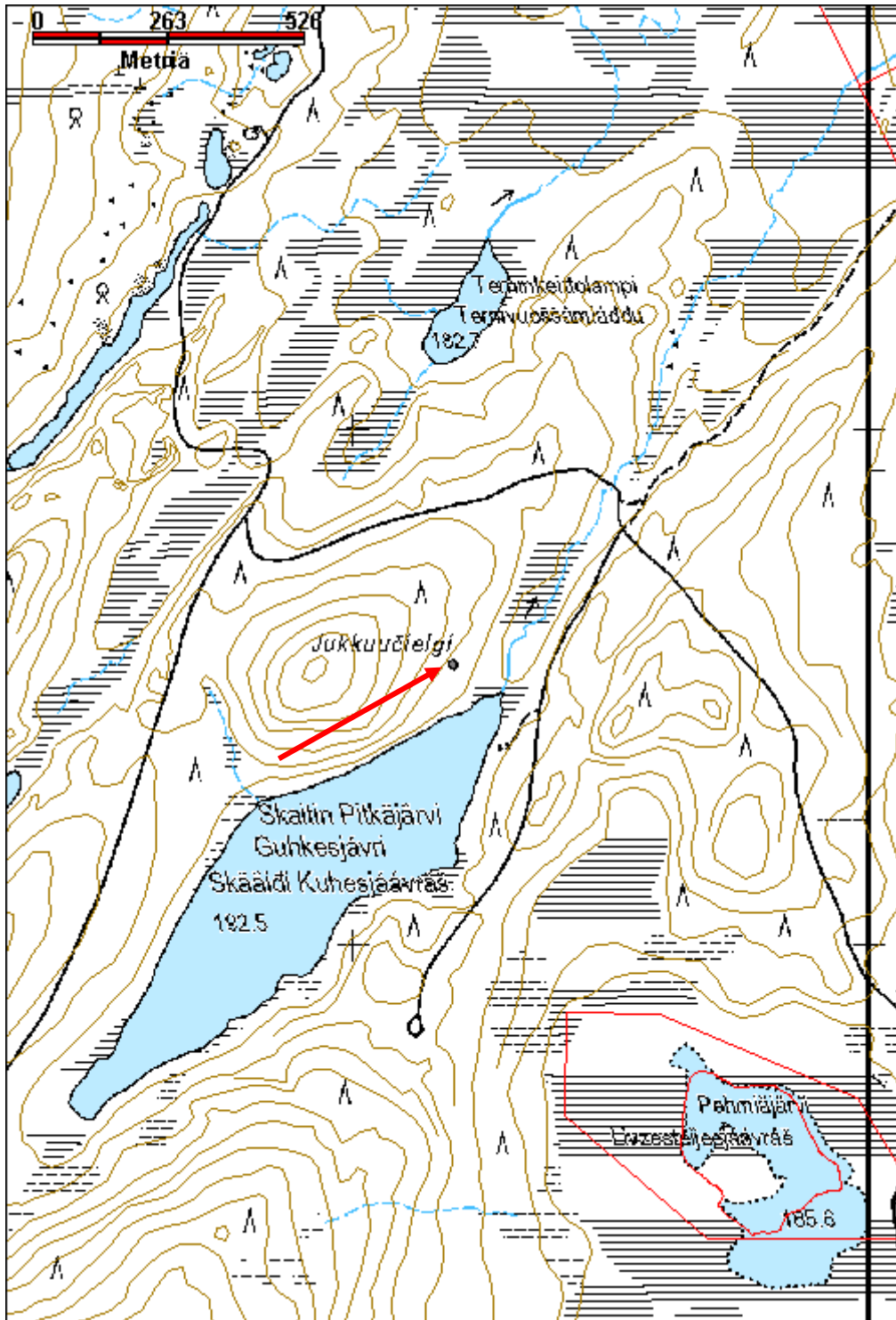
Jukkuucielgi kämppä jäännös		MH-tunnus: 180390	
Kohdetyyppi:	1 Asuinpaikat	Haltija:	198 Metsätalous Ylä-Lappi
Ajoitus:	7116 Uusi aika	Ylläpitäjä:	198 Metsätalous Ylä-Lappi
Rakentamisvuosi:		Kunta:	148 Inari
Lukumäärä:	1		
Koordinaattiselitys:	Keskikoordinaatit	Geometria tuotettu:	4 Gps-mittaus, korjaamaton
Koordinaatit:	X 7646543, Y 3479192, Z 198	Löydöt:	
<i>Taustatiedot</i>			
Metsähallitus, SutiGis-paikkatietojärjestelmä. Veikko Sarre kertoi paikalla olleen talon, jossa on ollut kaivo.			
<i>Ympäristön kuvaus</i>			
Kohde sijaitsee Pitkäjärven pohjoispuolella. Järven suuntaan viettävässä rinteessä. Ympäristössä kasvaa etupäässä koivua sekä hieman mäntyä.			
<i>Kohteen kuvaus</i>			
Kohden on kämpän jäännös, kooltaan 5,2 m x 4,7 m. Jäljellä on pari hirsikertaa ja kurkihirren jäänteet, jotka ovat suurimmaksi osaksi aluskasvillisuuden peittämiä. Rakennelma on lounas-koillinen suuntainen. Sisäseinät on veistetty tasaisiksi. Oviaukko sijaitsee koilliskulmassa. Karapuita ei ole. Piisikiveys on läsinurkassa. Rakennelman vieressä on kaksi kantoa, korkeudeltaan 1,7 m ja 1,9 m. Kantojen päähän on veistetty hahlot ja yläosaa on kavennettu.			
<i>Kohteen rajaus</i>			
Kohde rajautuu havaittujen rakenteiden perusteella.			
<i>Tulkinta</i>			
<i>Lisätietoja</i>			
<i>Toimenpiteet</i>			
<i>Tarkastukset</i>			
Tila: 3 Toteutettu	Laji: 6 Suojeluarvojen tarkastus	Tarkastusvuosi: 2015	
Tarkastuspv: 5.6.2015	Tarkastaja: J.-P.Joona		
Kuvaus: KMO kulttuuriperintöinventointi			
Viranomaisrekisterinro:		Kunto:	3 Huono
		Olotila:	2 Ei käytössä
Arvotus:	8 Muu suojeluarvo	Kohteen	9 Muu suojeluarvo

Selitys:	suojelu: Selitys:
Ympäristön suojelu:	0 Ei määritelty
Selitys:	



Yleiskuva kämpästä koilliseen.

Kohdetyyppi:	1 Asuinpaikat	Copyright:	© Metsähallitus 2008 © Maanmittauslaitos 1/MML/08
Koordinaatit:	X 7646543, Y 3479192, Z 198	Mittakaava:	1:10000



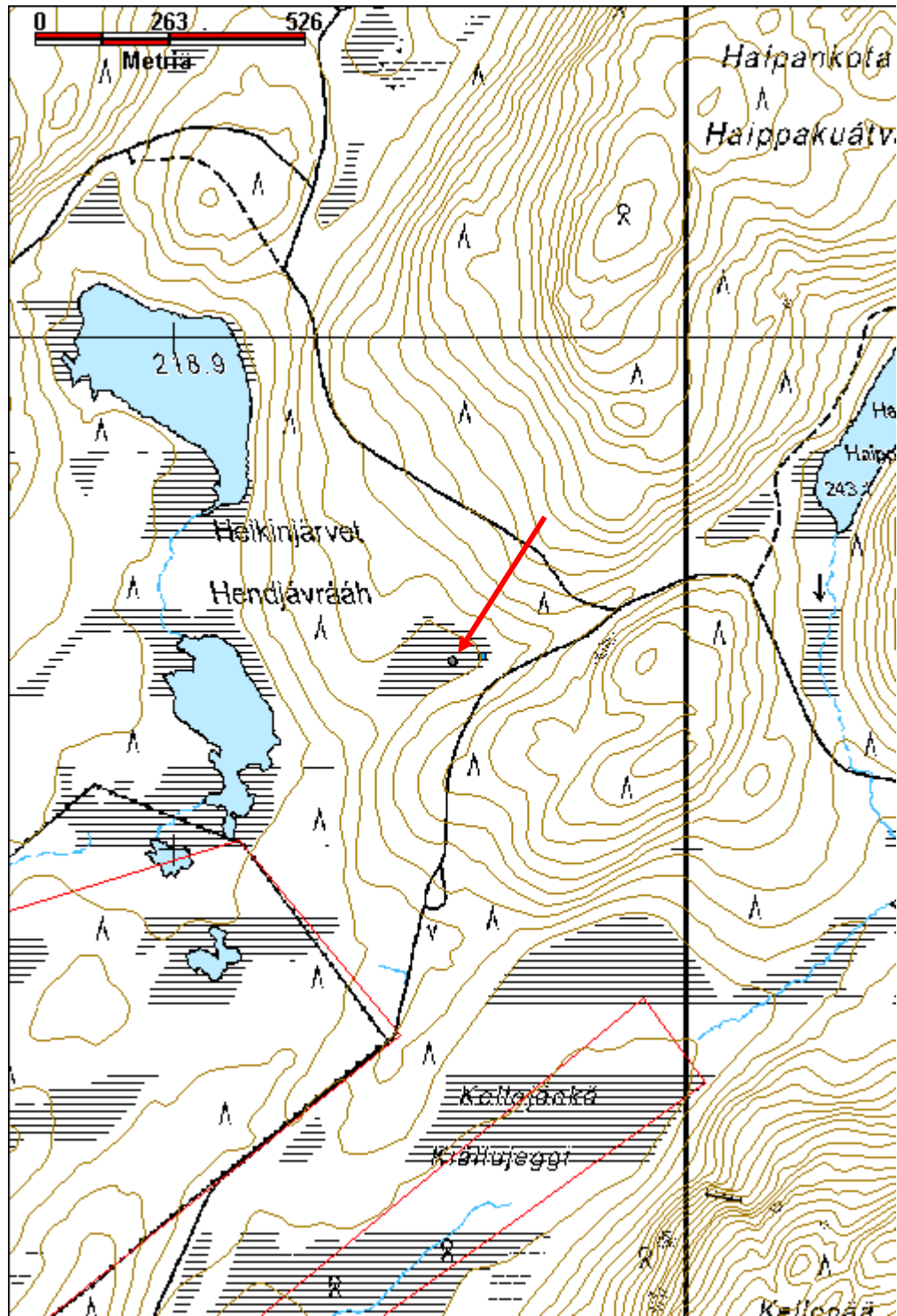
Heikinjärvet kortesuova jäännös		MH-tunnus: 180246	
Kohdetyyppi:	9 Valmistuspaikat/työpaikat	Haltija:	198 Metsätalous Ylä-Lappi
Ajoitus:	7116 Uusi aika	Ylläpitäjä:	198 Metsätalous Ylä-Lappi
Rakentamisvuosi:		Kunta:	148 Inari
Lukumäärä:	1		
Koordinaattiselitys:	Keskikoordinaatit	Geometria tuotettu:	4 Gps-mittaus, korjaamaton
Koordinaatit:	X 7634367, Y 3479541, Z 234	Löydöt:	
<i>Taustatiedot</i>			
Uusi löytö.			
<i>Ympäristön kuvaus</i>			
Kohde sijaitsee pienen nimettömän heinäsuon kaakkoisreunalla, Heikinjärvien itäpuolella. Kohteen vieressä on lähde.			
<i>Kohteen kuvaus</i>			
Huonosti säilynyt kortesuova. Pituus n. 8 m. Jäljellä on pari 0,5 m pituista seipään jäännöstä. Aidan tolppia on heinien alla jäljellä muutamia kappaleita.			
<i>Kohteen rajaus</i>			
Kohde rajautuu havaitun rakenteen perusteella.			
<i>Tulkinta</i>			
Kortesuova.			
<i>Lisätietoja</i>			
<i>Toimenpiteet</i>			
<i>Tarkastukset</i>			
Tila: 3 Toteutettu		Laji: 6 Suojeluarvojen tarkastus	
Tarkastuspvm: 4.6.2015		Tarkastaja: J.-P.Joona	
Kuvaus: KMO kulttuuriperintöinventointi			
Viranomaisrekisterinro:		Kunto:	3 Huono
Arvotus:		Olotila:	2 Ei käytössä
8 Muu suojeluarvo		Kohteen suojelu:	9 Muu suojeluarvo
Selitys:		Selitys:	

Ympäristön suojelu:	0 Ei määritelty
Selitys:	



Kortesuova luoteeseen.

Kohdetyyppi:	9 Valmistuspaikat/työpaikat	Copyright:	© Metsähallitus 2008 © Maanmittauslaitos 1/MML/08
Koordinaatit:	X 7634367, Y 3479541, Z 234	Mittakaava:	1:20000



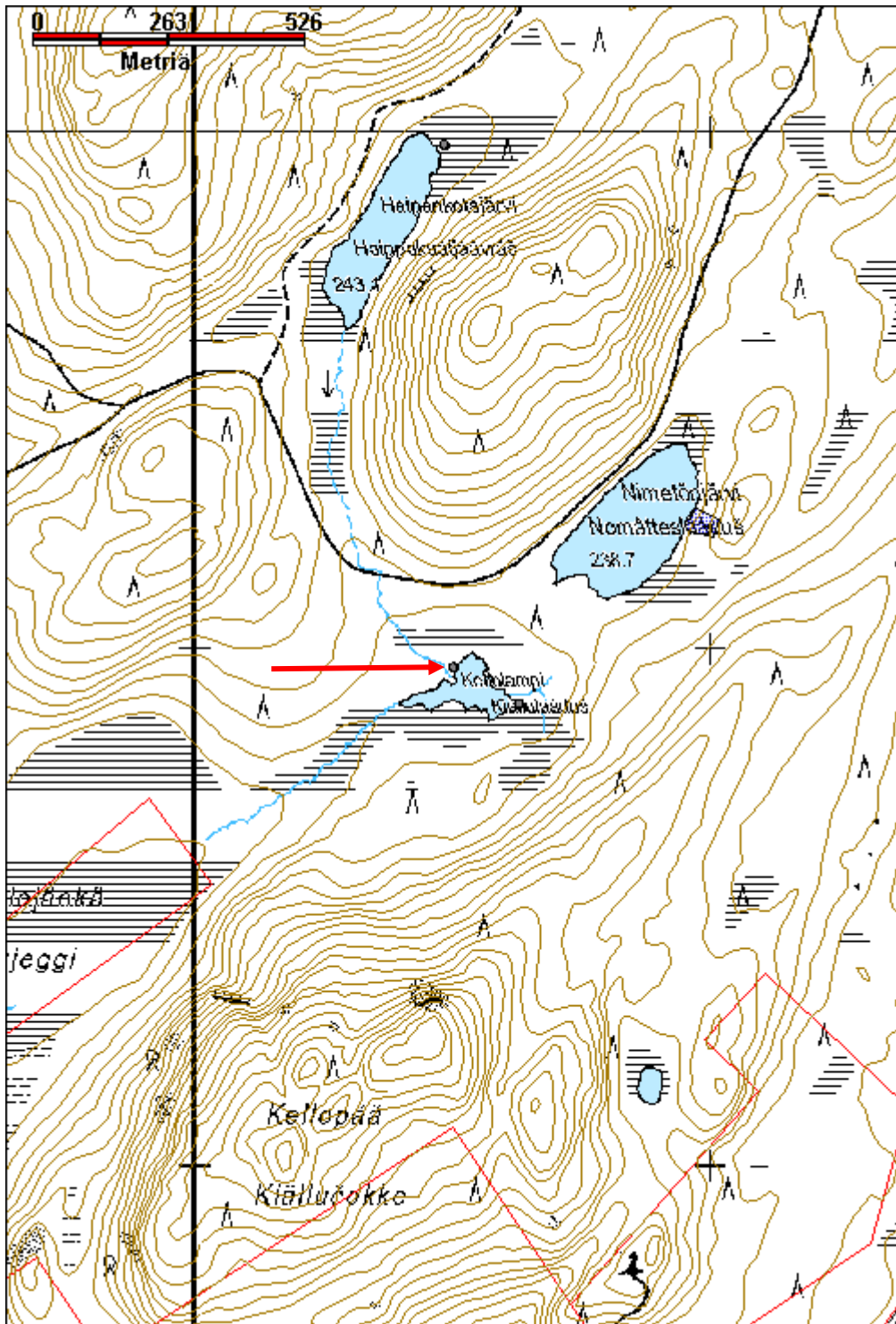
Kellolampi luode kortesuova jäännös		MH-tunnus: 180320	
Kohdetyyppi:	9 Valmistuspaikat/työpaikat	Haltija:	198 Metsätalous Ylä-Lappi
Ajoitus:	7116 Uusi aika	Ylläpitäjä:	198 Metsätalous Ylä-Lappi
Rakentamisvuosi:		Kunta:	148 Inari
Lukumäärä:	1		
Koordinaattiselitys:	Keskikoordinaatit	Geometria tuotettu:	4 Gps-mittaus, korjaamaton
Koordinaatit:	X 7633963, Y 3480501, Z 233	Löydöt:	
<i>Taustatiedot</i>			
Uusi löytö.			
<i>Ympäristön kuvaus</i>			
Sijaitsee Kellolammen luoteisrannalla. Kenttä- ja pohjakerroksessa kasvaa heiniä, sammalia sekä vaivaiskoivua.			
<i>Kohteen kuvaus</i>			
Kortesuova, huonosti säilynyt. Suovasta jäljellä lyhyitä puun pätkiä ja aidasta muutama tolppa. Suovan pituus 8 m. Aidan koko 11 m x 7 m, muodoltaan kuusikulmainen ja säännöllinen.			
<i>Kohteen rajaus</i>			
Kohde rajautuu havaittujen rakenteiden perusteella.			
<i>Tulkinta</i>			
Kortesuova			
<i>Lisätietoja</i>			
<i>Toimenpiteet</i>			
<i>Tarkastukset</i>			
Tila: 3 Toteutettu		Laji: 6 Suojeluarvojen tarkastus	
Tarkastuspvm: 4.6.2015		Tarkastaja: J.-P.Joona	
Kuvaus: KMO kulttuuriperintöinventointi			
Viranomaisrekisterinro:		Kunto:	3 Huono
Arvotus:		Olotila:	2 Ei käytössä
8 Muu suojeluarvo		Kohteen suojelu:	9 Muu suojeluarvo
Selitys:		Selitys:	

Ympäristön suojelu:	0 Ei määritelty
Selitys:	



Kortesuova pohjoiseen.

Kohdetyyppi:	9 Valmistuspaikat/työpaikat	Copyright:	© Metsähallitus 2008 © Maanmittauslaitos 1/MML/08
Koordinaatit:	X 7633963, Y 3480501, Z 233	Mittakaava:	1:10000



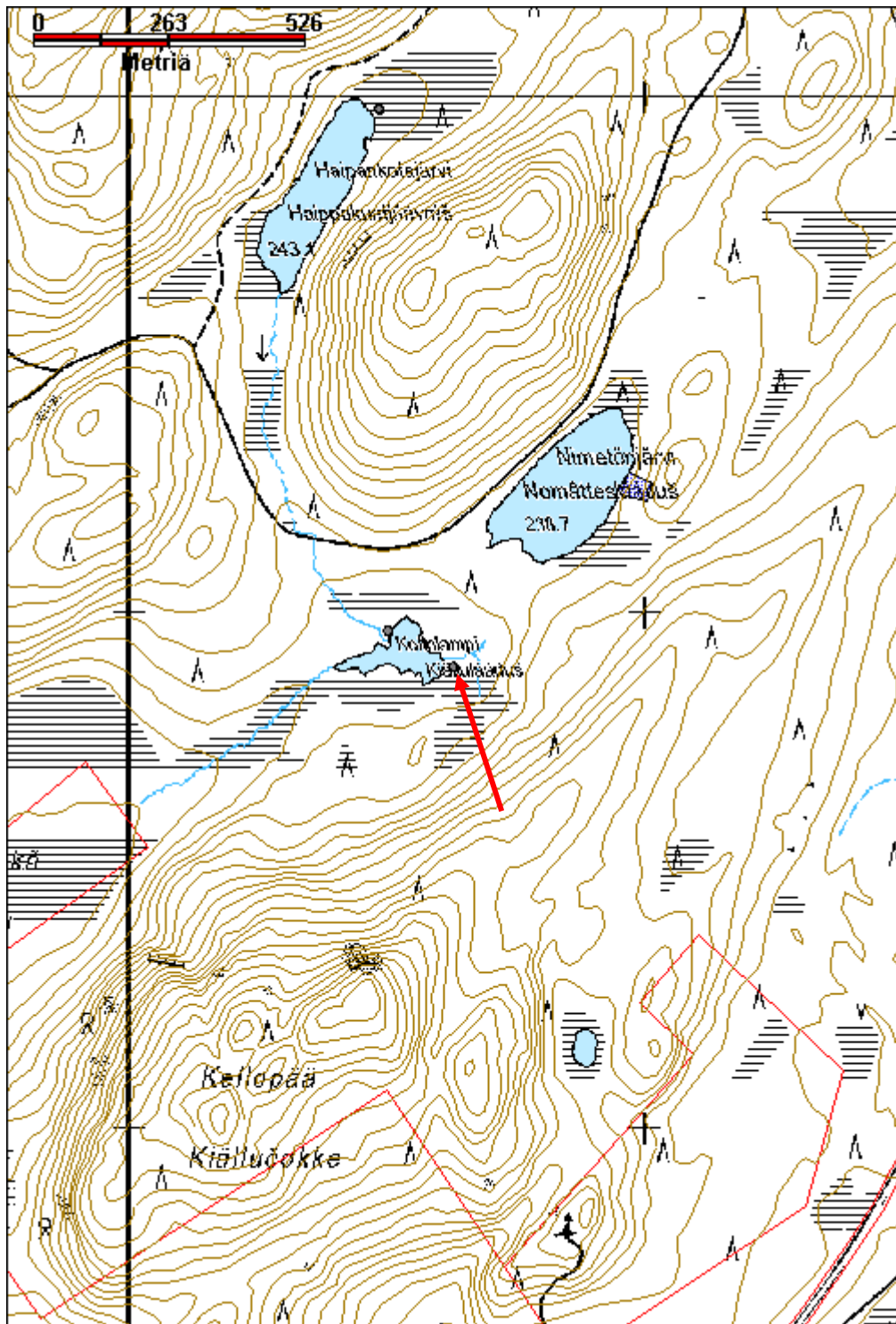
Kellolampi kaakko kortesuova jäännös		MH-tunnus: 180321	
Kohdetyyppi:	9 Valmistuspaikat/työpaikat	Haltija:	198 Metsätalous Ylä-Lappi
Ajoitus:	7116 Uusi aika	Ylläpitäjä:	198 Metsätalous Ylä-Lappi
Rakentamisvuosi:		Kunta:	148 Inari
Lukumäärä:	1		
Koordinaattiselitys:	Keskikoordinaatit	Geometria tuotettu:	4 Gps-mittaus, korjaamaton
Koordinaatit:	X 7633893, Y 3480627, Z 233	Löydöt:	
<i>Taustatiedot</i>			
Uusi löytö.			
<i>Ympäristön kuvaus</i>			
Sijaitsee Kellolammen kaakkoisreunalla, lähellä veden rajaa. Kenttä- ja pohjakerroksessa kasvaa heiniä, sammalia sekä vaivaiskoivua.			
<i>Kohteen kuvaus</i>			
Kortesuova, säilynyt huonosti. Suovasta jäljellä muutamia n. 40 cm seipään katkelmia. Suovan pituus 7 m. Aidasta ei ole säilynyt jäänteitä.			
<i>Kohteen rajaus</i>			
Kohde rajautuu havaittujen rakenteiden perusteella.			
<i>Tulkinta</i>			
Kortesuova.			
<i>Lisätietoja</i>			
<i>Toimenpiteet</i>			
<i>Tarkastukset</i>			
Tila: 3 Toteutettu		Laji: 6 Suojeluarvojen tarkastus	
Tarkastusvuosi: 2015		Tarkastusvuosi: 2015	
Tarkastuspvm: 4.6.2015		Tarkastaja: J.-P.Joona	
Kuvaus: KMO kulttuuriperintöinventointi			
Viranomaisrekisterinro:		Kunto:	3 Huono
Arvotus:	8 Muu suojeluarvo	Olotila:	2 Ei käytössä
Selitys:		Kohteen suojele:	9 Muu suojeluarvo
		Selitys:	

Ympäristön suojelu:	0 Ei määritelty
Selitys:	



Kortesuova länteen.

Kohdetyyppi:	9 Valmistuspaikat/työpaikat	Copyright:	© Metsähallitus 2008 © Maanmittauslaitos 1/MML/08
Koordinaatit:	X 7633893, Y 3480627, Z 233	Mittakaava:	1:10000



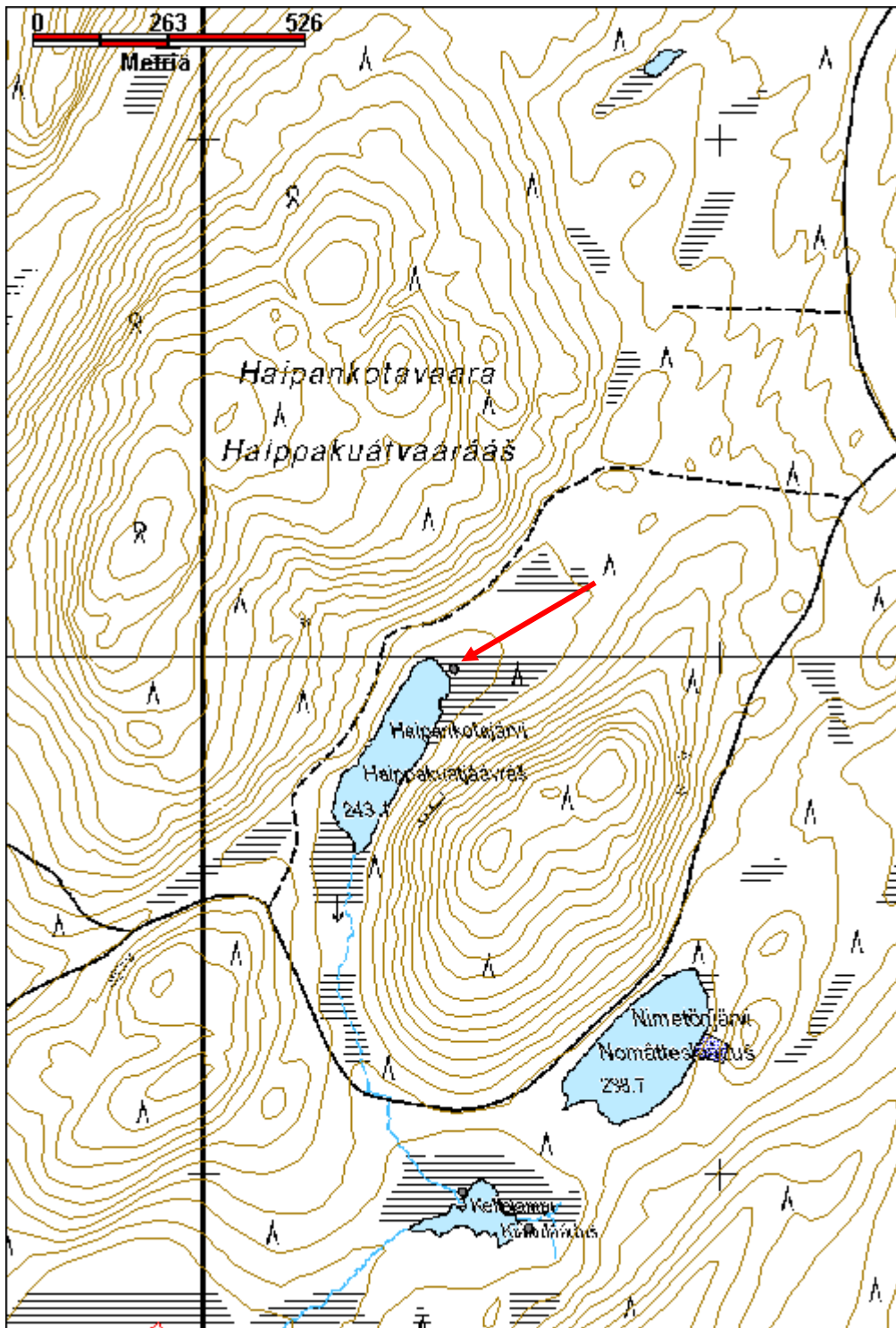
Haipankotajärvi kortesuova jäännös		MH-tunnus: 180248	
Kohdetyyppi:	9 Valmistuspaikat/työpaikat	Haltija:	198 Metsätalous Ylä-Lappi
Ajoitus:	7116 Uusi aika	Ylläpitäjä:	198 Metsätalous Ylä-Lappi
Rakentamisvuosi:		Kunta:	148 Inari
Lukumäärä:	1		
Koordinaattiselitys:	Keskikoordinaatit	Geometria tuotettu:	4 Gps-mittaus, korjaamaton
Koordinaatit:	X 7634974, Y 3480483, Z 243	Löydöt:	
Taustatiedot			
Uusi löytö.			
Ympäristön kuvaus			
Kohde sijaitsee Haipankotajärven pohjoispään suolla, lähellä järven rantaa. Alueen kenttä- ja pohjakerroksessa on rahkasammalia, heinäkasveja sekä vaivaiskoivua.			
Kohteen kuvaus			
Kortesuova, josta on jäljellä lähinnä aitaus. Se on muodoltaan kuusikulmainen ja kooltaan 9 m x 7 m. Jäljellä on lähinnä aidan tolpat, jotka ovat noin 2 m pitkiä. Suova itsessään on lähes täysin maaton.			
Kohteen rajaus			
Kohde rajautuu havaittujen rakenteiden perusteella.			
Tulkinta			
Kortesuova.			
Lisätietoja			
Toimenpiteet			
Tarkastukset			
Tila: 3 Toteutettu		Laji: 6 Suojeluarvojen tarkastus	
Tarkastuspvm: 3.6.2015		Tarkastusvuosi: 2015	
Tarkastaja: J.-P.Joona			
Kuvaus: KMO kulttuuriperintöinventointi			
Viranomaisrekisterinro:		Kunto:	3 Huono
Arvotus:	8 Muu suojeluarvo	Olotila:	2 Ei käytössä
Selitys:		Kohteen suojele:	9 Muu suojeluarvo
		Selitys:	

Ympäristön suojelu:	0 Ei määritelty
Selitys:	



Kortesuova luoteeseen.

Kohdetyyppi:	9 Valmistuspaikat/työpaikat	Copyright:	© Metsähallitus 2008 © Maanmittauslaitos 1/MML/08
Koordinaatit:	X 7634974, Y 3480483, Z 243	Mittakaava:	1:10000



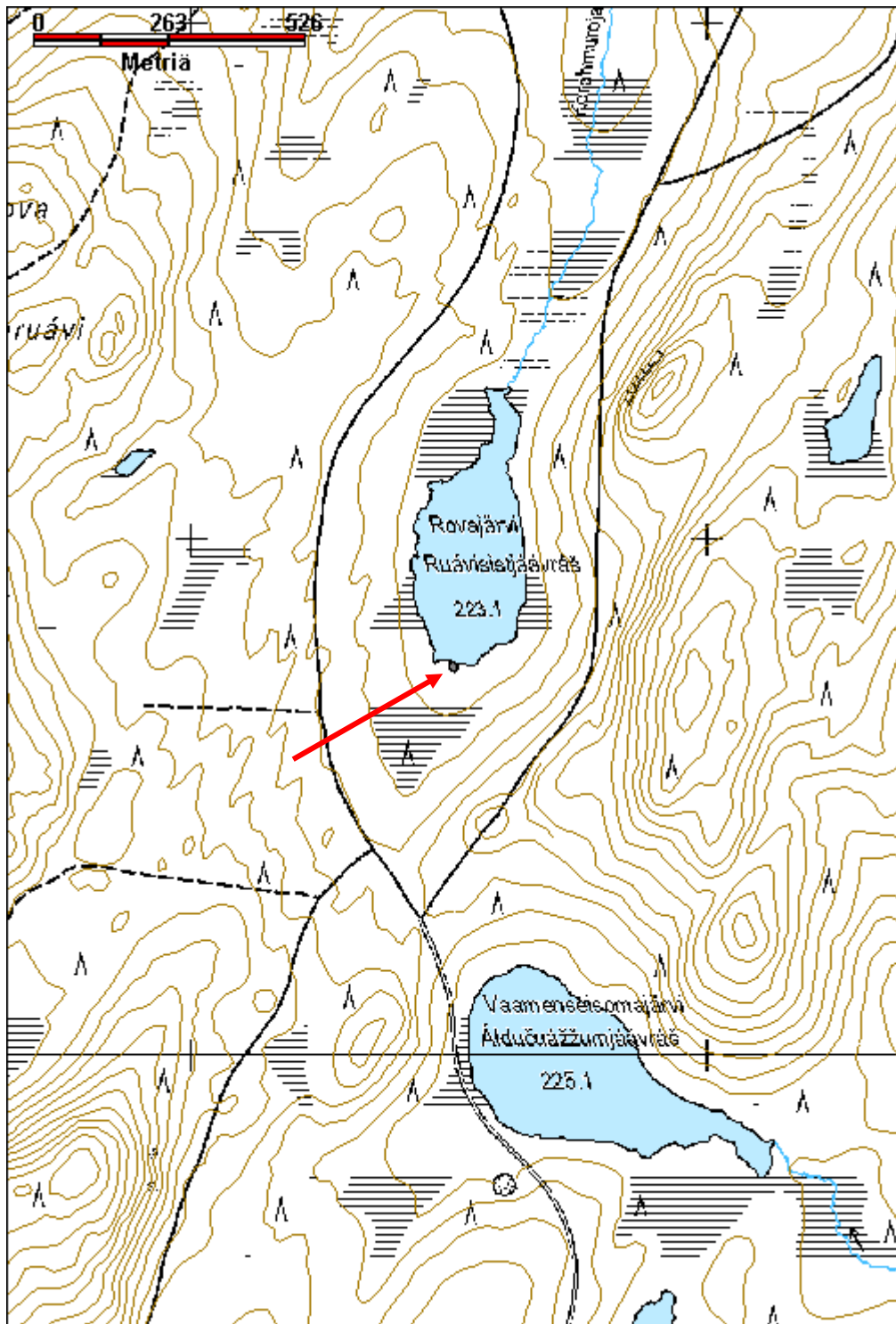
Rovajärvi kortesuova jäännös		MH-tunnus: 180252	
Kohdetyyppi:	9 Valmistuspaikat/työpaikat	Haltija:	198 Metsätalous Ylä-Lappi
Ajoitus:	7116 Uusi aika	Ylläpitäjä:	198 Metsätalous Ylä-Lappi
Rakentamisvuosi:		Kunta:	148 Inari
Lukumäärä:	1		
Koordinaattiselitys:	Keskikoordinaatit	Geometria tuotettu:	4 Gps-mittaus, korjaamaton
Koordinaatit:	X 7635751, Y 3481504, Z 223	Löydöt:	
Taustatiedot			
Uusi löytö.			
Ympäristön kuvaus			
Kohde sijaitsee Rovajärven eteläpäässä, heinäsuolla lähellä järven rantaa. Alueen pohjakerros koostuu heinäkasveista, rahkasammalista, variksenmarjasta sekä vaivaiskoivusta.			
Kohteen kuvaus			
Kortesuova, joka koostuu suovasta sekä ympäröivästä aidasta. Aita on seitsenkulmainen. Tolpat ovat pääosin pystyssä, mutta kaikki riu'ut ovat maassa. Suovasta on jäljellä neljä seivästä, pituudeltaan 1,5 m - 3,5 m. Muut seipäät ovat täysin maatuneet. Suovan tukipuut tuntuvat turpeen alta.			
Kohteen rajaus			
Kohde rajautuu havaittujen rakenteiden perusteella.			
Tulkinta			
Kortesuova.			
Lisätietoja			
Toimenpiteet			
Tarkastukset			
Tila: 3 Toteutettu		Laji: 6 Suojeluarvojen tarkastus	Tarkastusvuosi: 2015
Tarkastuspvm: 3.6.2015		Tarkastaja: J.-P.Joona	
Kuvaus: KMO kulttuuriperintöinventointi			
Viranomaisrekisterinro:		Kunto:	2 Keskinertainen
Arvotus:	8 Muu suojeluarvo	Olotila:	2 Ei käytössä
		Kohteen suojele:	9 Muu suojeluarvo

Selitys:	Selitys:
Ympäristön suojelu:	0 Ei määritelty
Selitys:	



Kortesuova etelään.

Kohdetyyppi:	9 Valmistuspaikat/työpaikat	Copyright:	© Metsähallitus 2008 © Maanmittauslaitos 1/MML/08
Koordinaatit:	X 7635751, Y 3481504, Z 223	Mittakaava:	1:10000



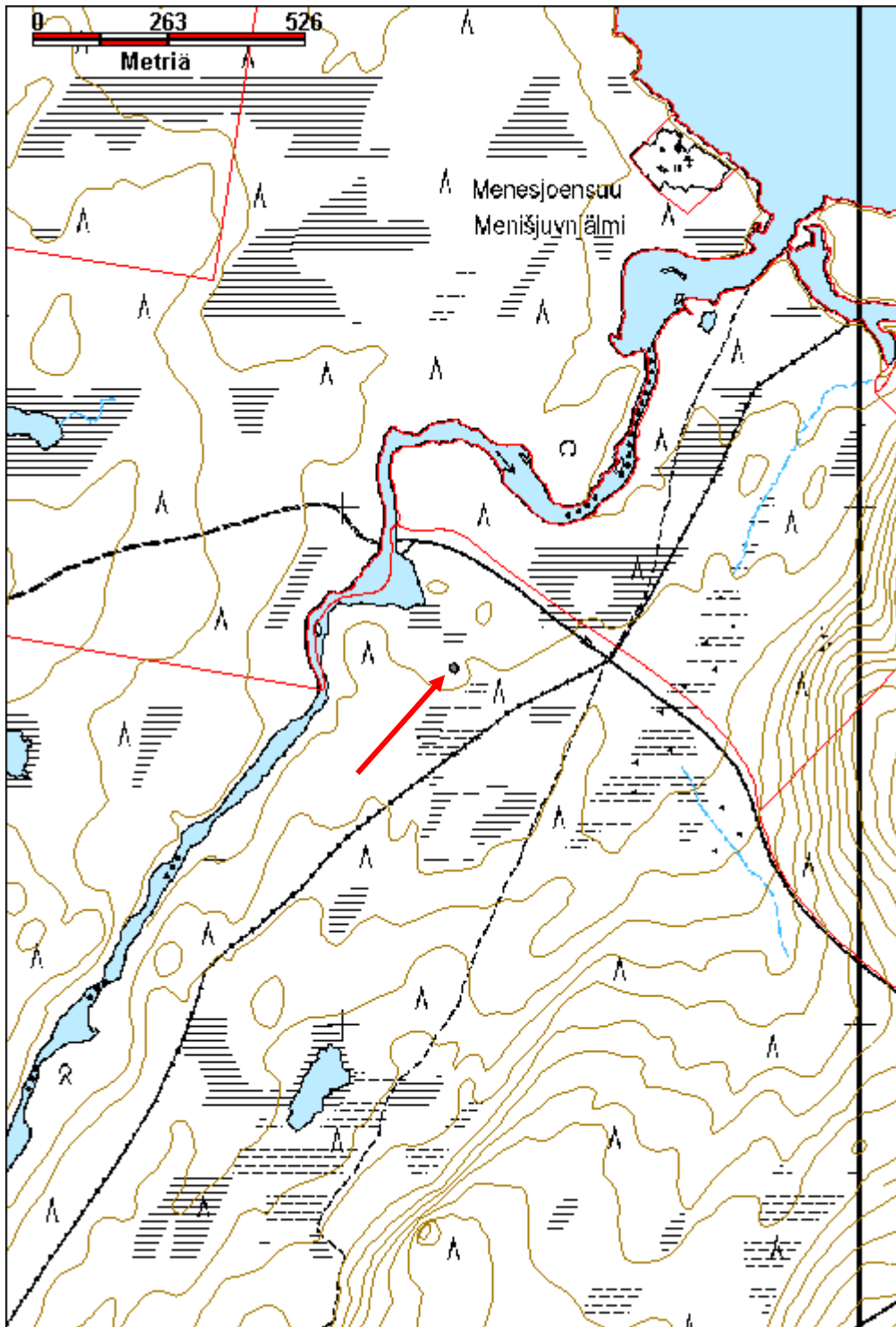
Päivävaara kortesuova jäännös		MH-tunnus: 180323	
Kohdetyyppi:	9 Valmistuspaikat/työpaikat	Haltija:	198 Metsätalous Ylä-Lappi
Ajoitus:	7116 Uusi aika	Ylläpitäjä:	198 Metsätalous Ylä-Lappi
Rakentamisvuosi:		Kunta:	148 Inari
Lukumäärä:	1		
Koordinaattiselitys:	Keskikoordinaatit	Geometria tuotettu:	4 Gps-mittaus, korjaamaton
Koordinaatit:	X 7638689, Y 3479212, Z 154	Löydöt:	
Taustatiedot			
Uusi löytö.			
Ympäristön kuvaus			
Kohde sijaitsee Menesjoen itäpuolella, pienellä suoalueella. Heinäsuo, jossa kasvaa männyn taimia.			
Kohteen kuvaus			
Kortesuovasta on jäljellä pari vinossa olevaa seivästä ja muutama maahan kaatunut aidan tolppa?. Havaittavissa olevan suovan osan pituus on n. 3 m. Suova on huonokuntoinen.			
Kohteen rajaus			
Kohde rajautuu havaittujen rakenteiden perusteella.			
Tulkinta			
Kortesuova.			
Lisätietoja			
Toimenpiteet			
Tarkastukset			
Tila: 3 Toteutettu		Laji: 6 Suojeluarvojen tarkastus	
Tarkastuspvm: 3.6.2015		Tarkastaja: J.-P.Joona	
Tarkastusvuosi: 2015			
Kuvaus: KMO kulttuuriperintöinventointi			
Viranomaisrekisterinro:		Kunto:	3 Huono
Arvotus:	8 Muu suojeluarvo	Olotila:	2 Ei käytössä
Selitys:		Kohteen suojele:	9 Muu suojeluarvo
		Selitys:	

Ympäristön suojelu:	0 Ei määritelty
Selitys:	



Kortesuova pohjoiseen.

Kohdetyyppi:	9 Valmistuspaikat/työpaikat	Copyright:	© Metsähallitus 2008 © Maanmittauslaitos 1/MML/08
Koordinaatit:	X 7638689, Y 3479212, Z 154	Mittakaava:	1:10000



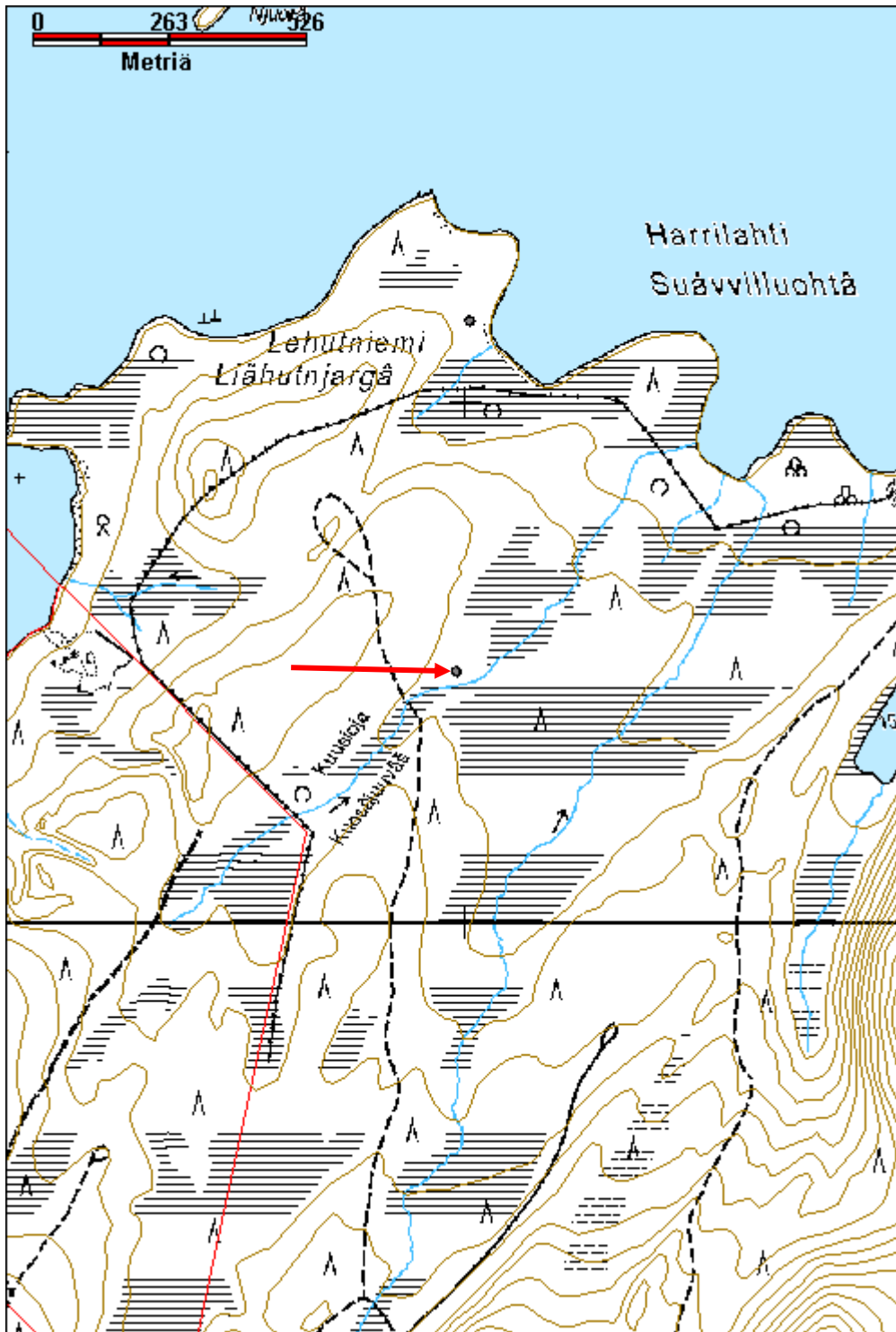
Kuusioja kortesuova jäännös		MH-tunnus: 180322	
Kohdetyyppi:	9 Valmistuspaikat/työpaikat	Haltija:	198 Metsätalous Ylä-Lappi
Ajoitus:	7116 Uusi aika	Ylläpitäjä:	198 Metsätalous Ylä-Lappi
Rakentamisvuosi:		Kunta:	148 Inari
Lukumäärä:	1		
Koordinaattiselitys:	Keskikoordinaatit	Geometria tuotettu:	4 Gps-mittaus, korjaamaton
Koordinaatit:	X 7640481, Y 3481980, Z 159	Löydöt:	
Taustatiedot			
Uusi löytö.			
Ympäristön kuvaus			
Sijaitsee Kuusiojaa ympäröivällä suoalueella, jossa kasvaa heinää ja vaivaiskoivua. Kuusioja on n. 30 cm leveä, ja virtaa kohteen välittömässä läheisyydessä. Suolla on muutamia suuria kiviä.			
Kohteen kuvaus			
Kohde koostuu suovasta ja sitä ympäröivästä aidasta. Suovasta on jäljellä kokonaan yhdeksän seivästä, pituudeltaan 2,5 m - 3 m sekä muutamia katkenneita. Aidan koko on 9 m x 8 m. Aita on muodoltaan epäsäännöllisen kuusikulmainen. Aidantolpista puolet on pystyssä ja loput kaatuneet. Joitakin aidan riukuja on jäljellä kolmen tolpan välissä.			
Kohteen rajaus			
Kohde rajautuu havaittujen rakenteiden perusteella.			
Tulkinta			
Kortesuova.			
Lisätietoja			
Toimenpiteet			
Tarkastukset			
Tila: 3 Toteutettu		Laji: 6 Suojeluarvojen tarkastus	Tarkastusvuosi: 2015
Tarkastuspv: 3.6.2015		Tarkastaja: J.-P.Joona	
Kuvaus: KMO kulttuuriperintöinventointi			
Viranomaisrekisterinro:		Kunto:	2 Keskinertainen
		Olotila:	2 Ei käytössä
Arvotus:	8 Muu suojeluarvo	Kohteen suojele:	9 Muu suojeluarvo

Selitys:	Selitys:
Ympäristön suojele:	0 Ei määritelty
Selitys:	



Kortesuova länteen.

Kohdetyyppi:	9 Valmistuspaikat/työpaikat	Copyright:	© Metsähallitus 2008 © Maanmittauslaitos 1/MML/08
Koordinaatit:	X 7640481, Y 3481980, Z 159	Mittakaava:	1:10000



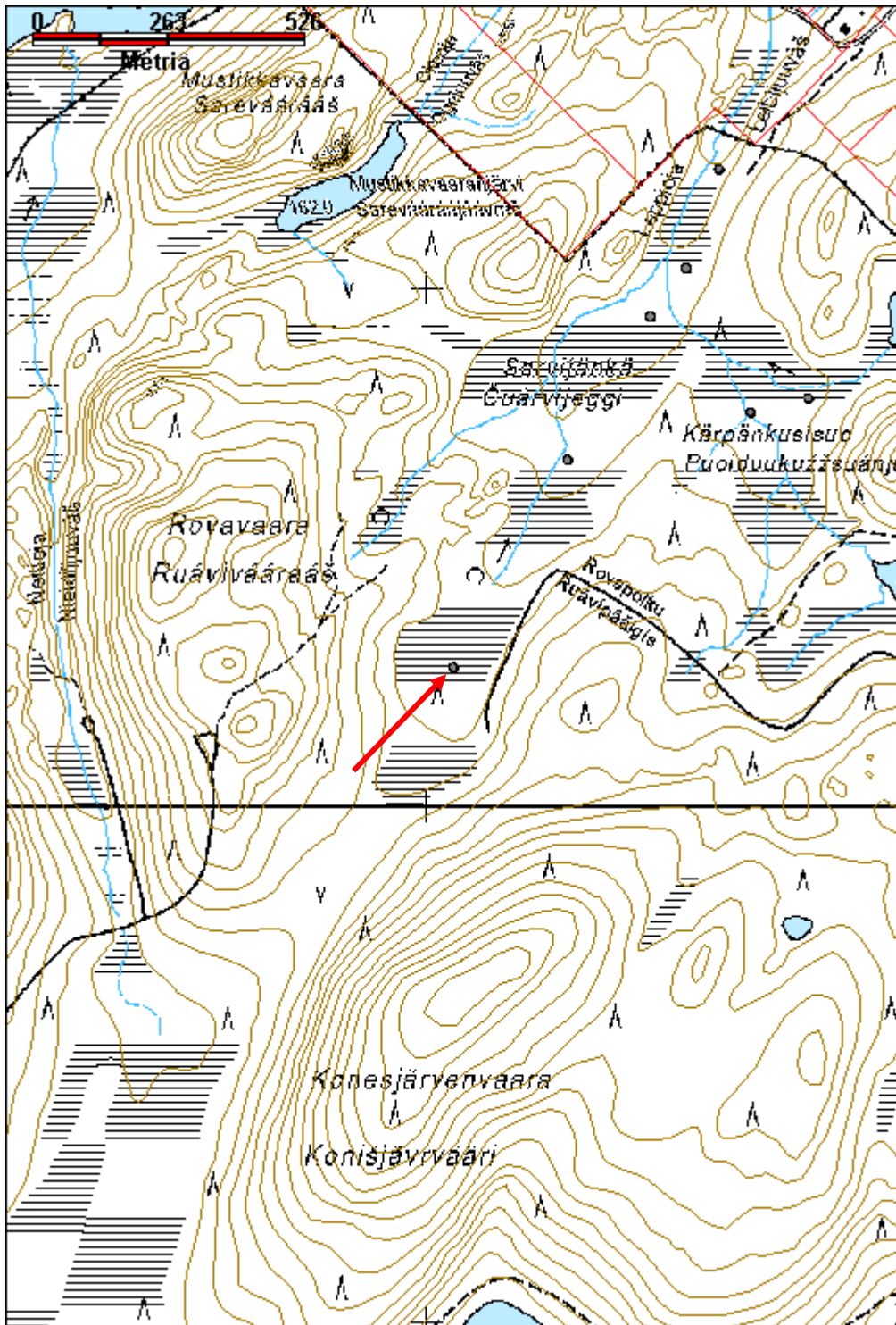
Sarvijänkä 1 kortesuova jäännös		MH-tunnus: 180399	
Kohdetyyppi:	9 Valmistuspaikat/työpaikat	Haltija:	198 Metsätalous Ylä-Lappi
Ajoitus:	7116 Uusi aika	Ylläpitäjä:	198 Metsätalous Ylä-Lappi
Rakentamisvuosi:		Kunta:	148 Inari
Lukumäärä:	1		
Koordinaattiselitys:	Keskikoordinaatit	Geometria tuotettu:	4 Gps-mittaus, korjaamaton
Koordinaatit:	X 7640265, Y 3484052, Z 188	Löydöt:	
<i>Taustatiedot</i>			
Uusi löytö.			
<i>Ympäristön kuvaus</i>			
Kohde sijaitsee Sarvijängän eteläosassa, Rovavaaran itäpuolella. Jänkä on heinäsuu jossa on muutamia pienikokoisia, kangasmaisia, kuivempia kohtia ja rimpiä. Suovan kohdalla kasvaa sammalia, hillaa, vaivaiskoivua, juolukkaa ja variksenmarjaa. Kohde sijaitsee keskellä suota, pienellä kuivemman maan läntillä.			
<i>Kohteen kuvaus</i>			
Huonosti säilynyt heinäsuova, jonka pituus on noin 4 m. Suovaa ympäröivän aidan koko on 8 m x 6 m. Suovasta on jäljellä muutama lähes ehjä seiväs, maahan kaatuneita seipään katkelmia ja noin 10 cm pitkiä maatuneita pätkiä. Aidasta on jäljellä muutama maassa oleva riuku.			
<i>Kohteen rajaus</i>			
Kohde rajautuu havaittujen rakenteiden perusteella.			
<i>Tulkinta</i>			
Heinäsuova.			
<i>Lisätietoja</i>			
<i>Toimenpiteet</i>			
<i>Tarkastukset</i>			
Tila: 3 Toteutettu		Laji: 6 Suojeluarvojen tarkastus	Tarkastusvuosi: 2015
Tarkastuspvm: 21.7.2015		Tarkastaja: J.-P.Joona	
Kuvaus: KMO kulttuuriperintöinventointi			
Viranomaisrekisterinro:		Kunto:	3 Huono
		Olotila:	2 Ei käytössä
Arvotus:	8 Muu suojeluarvo	Kohteen	9 Muu suojeluarvo

Selitys:	suojelu: Selitys:
Ympäristön suojelu:	0 Ei määritelty
Selitys:	



Kortesuova etelään.

Kohdetyyppi:	9 Valmistuspaikat/työpaikat	Copyright:	© Metsähallitus 2008 © Maanmittauslaitos 1/MML/08
Koordinaatit:	X 7640265, Y 3484052, Z 188	Mittakaava:	1:10000



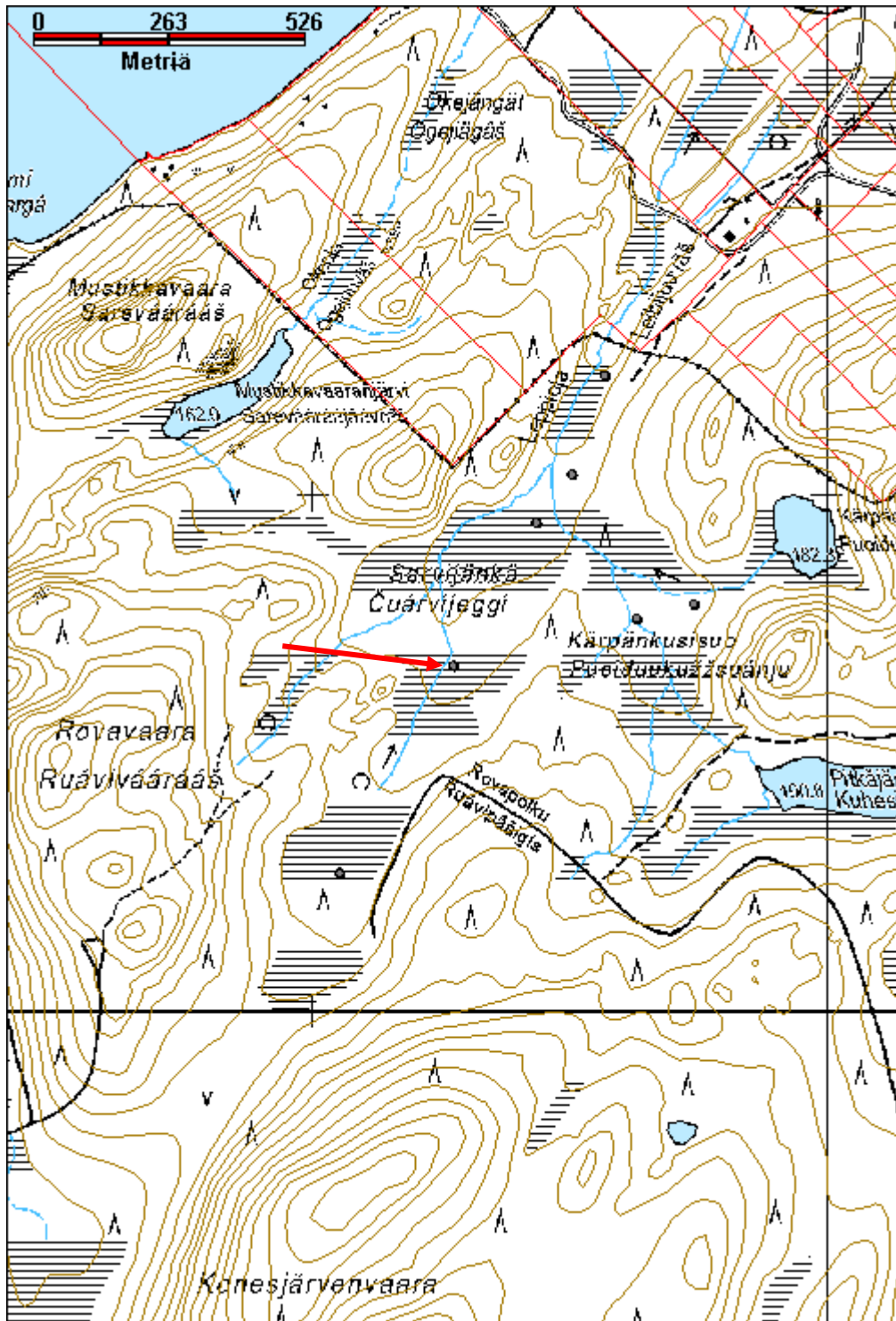
Sarvijänkä 2 kortesuova jäännös		MH-tunnus: 180400	
Kohdetyyppi:	9 Valmistuspaikat/työpaikat	Haltija:	198 Metsätalous Ylä-Lappi
Ajoitus:	7116 Uusi aika	Ylläpitäjä:	198 Metsätalous Ylä-Lappi
Rakentamisvuosi:		Kunta:	148 Inari
Lukumäärä:	1		
Koordinaattiselitys:	Keskikoordinaatit	Geometria tuotettu:	4 Gps-mittaus, korjaamaton
Koordinaatit:	X 7640667, Y 3484272, Z 178	Löydöt:	
Taustatiedot			
Uusi löytö.			
Ympäristön kuvaus			
Kohde sijaitsee Sarvijängän keskiosassa, Leppiojan itäpuolella. Kohteen lähistöllä kasvaa heinää, sammalia ja harvakseltaan pajua.			
Kohteen kuvaus			
Huonosti säilynyt heinäsuova, josta on jäljellä muuta 20 cm pitkä seipään tyvi. Aitauksen koko on 5 m x 3 m. Aita on kokonaan kaatunut maahan.			
Kohteen rajaus			
Kohde rajautuu havaittujen rakenteiden perusteella.			
Tulkinta			
Kortesuova.			
Lisätietoja			
Toimenpiteet			
Tarkastukset			
Tila: 3 Toteutettu		Laji: 6 Suojeluarvojen tarkastus	
Tarkastuspvm: 21.7.2015		Tarkastaja: J.-P.Joona	
Tarkastusvuosi: 2015			
Kuvaus: KMO kulttuuriperintöinventointi			
Viranomaisrekisterinro:		Kunto:	3 Huono
Arvotus:	8 Muu suojeluarvo	Olotila:	2 Ei käytössä
Selitys:		Kohteen suojele:	9 Muu suojeluarvo
		Selitys:	

Ympäristön suojelu:	0 Ei määritelty
Selitys:	



Kortesuova etelään.

Kohdetyyppi:	9 Valmistuspaikat/työpaikat	Copyright:	© Metsähallitus 2008 © Maanmittauslaitos 1/MML/08
Koordinaatit:	X 7640667, Y 3484272, Z 178	Mittakaava:	1:10000



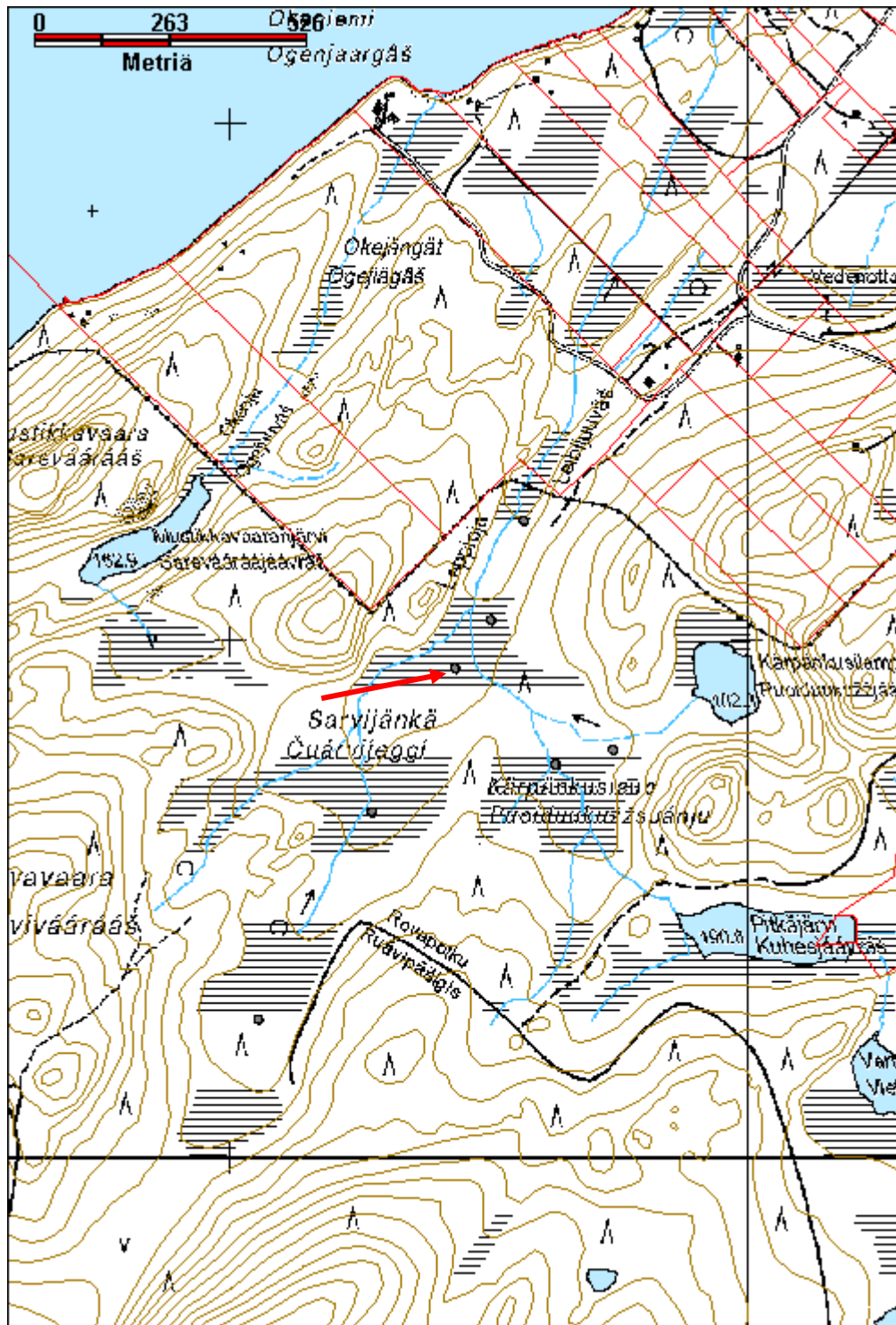
Sarvijänkä 3 kortesuova jäännös		MH-tunnus: 180401	
Kohdetyyppi:	9 Valmistuspaikat/työpaikat	Haltija:	198 Metsätalous Ylä-Lappi
Ajoitus:	7116 Uusi aika	Ylläpitäjä:	198 Metsätalous Ylä-Lappi
Rakentamisvuosi:		Kunta:	148 Inari
Lukumäärä:	1		
Koordinaattiselitys:	Keskikoordinaatit	Geometria tuotettu:	4 Gps-mittaus, korjaamaton
Koordinaatit:	X 7640944, Y 3484433, Z 172	Löydöt:	
<i>Taustatiedot</i>			
Uusi löytö.			
<i>Ympäristön kuvaus</i>			
Sijaitsee Sarvijängän keskiosassa, jossa kasvaa heinää, sammalia ja muutamia vaivaiskoivuja sekä pajua.			
<i>Kohteen kuvaus</i>			
Kohde on huonosti säilynyt kortesuova, jonka pituus on 8 m. Siitä on jäljellä 20 cm pitkiä seipään katkelmia ja tukipuita maassa. Aidasta on jäljellä muutamia riukuja maassa.			
<i>Kohteen rajaus</i>			
Kohde rajautuu havaittujen rakenteiden perusteella.			
<i>Tulkinta</i>			
Kortesuova.			
<i>Lisätietoja</i>			
<i>Toimenpiteet</i>			
<i>Tarkastukset</i>			
Tila: 3 Toteutettu		Laji: 6 Suojeluarvojen tarkastus	Tarkastusvuosi: 2015
Tarkastuspvm: 21.7.2015		Tarkastaja: J.-P.Joona	
Kuvaus: KMO kulttuuriperintöinventointi			
Viranomaisrekisterinro:		Kunto:	3 Huono
Arvotus:	8 Muu suojeluarvo	Olotila:	2 Ei käytössä
Selitys:		Kohteen suojele:	9 Muu suojeluarvo
		Selitys:	

Ympäristön suojelu:	0 Ei määritelty
Selitys:	



Kortesuova pohjoiseen.

Kohdetyyppi:	9 Valmistuspaikat/työpaikat	Copyright:	© Metsähallitus 2008 © Maanmittauslaitos 1/MML/08
Koordinaatit:	X 7640944, Y 3484433, Z 172	Mittakaava:	1:10000



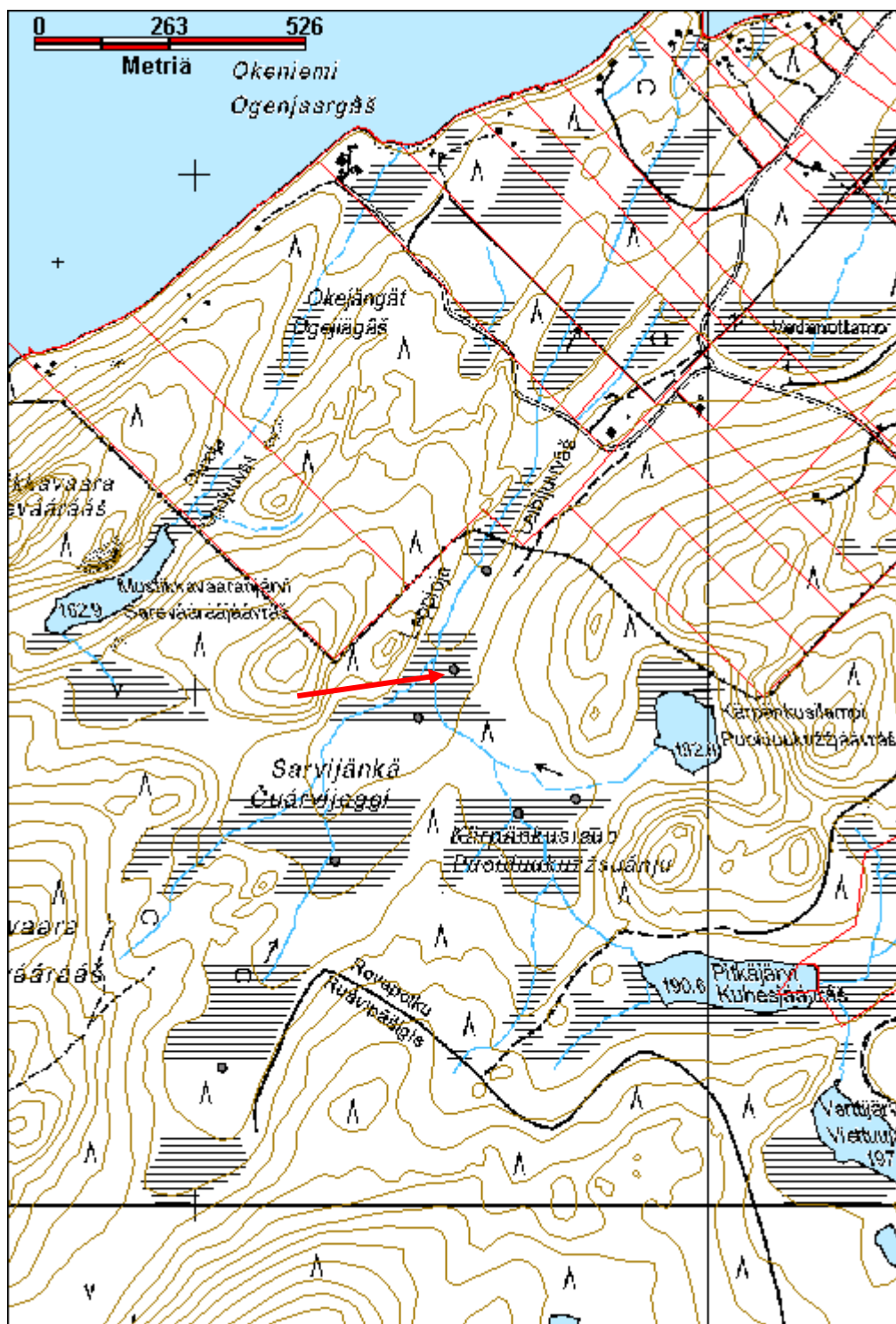
Sarvijänkä 4 kortesuova jäännös		MH-tunnus: 180402	
Kohdetyyppi:	9 Valmistuspaikat/työpaikat	Haltija:	198 Metsätalous Ylä-Lappi
Ajoitus:	7116 Uusi aika	Ylläpitäjä:	198 Metsätalous Ylä-Lappi
Rakentamisvuosi:		Kunta:	148 Inari
Lukumäärä:	1		
Koordinaattiselitys:	Keskikoordinaatit	Geometria tuotettu:	4 Gps-mittaus, korjaamaton
Koordinaatit:	X 7641038, Y 3484502, Z 172	Löydöt:	
Taustatiedot			
Uusi löytö.			
Ympäristön kuvaus			
Kohde sijaitsee Sarvijängän pohjoisosassa, Leppiojan itäpuolella. Paikalla kasvaa heinää, sammalia sekä pajua.			
Kohteen kuvaus			
Heinäsuova, jonka pituus on 6 m. Siitä on jäljellä 10 cm - 20 cm pitkiä seipäiden katkelmia. Aitauksen koko 8 m x 5 m, pystyssä on muutama tolppa ja maassa on riukuja.			
Kohteen rajaus			
Kohde rajautuu havaittujen rakenteiden perusteella.			
Tulkinta			
Heinäsuova			
Lisätietoja			
Toimenpiteet			
Tarkastukset			
Tila: 3 Toteutettu		Laji: 6 Suojeluarvojen tarkastus	Tarkastusvuosi: 2015
Tarkastuspvm: 21.7.2015		Tarkastaja: J.-P.Joona	
Kuvaus: KMO kulttuuriperintöinventointi			
Viranomaisrekisterinro:		Kunto:	3 Huono
Arvotus:	8 Muu suojeluarvo	Olotila:	2 Ei käytössä
Selitys:		Kohteen suojelu:	9 Muu suojeluarvo
		Selitys:	

Ympäristön suojelu:	0 Ei määritelty
Selitys:	



Kortesuova etelään.

Kohdetyyppi:	9 Valmistuspaikat/työpaikat	Copyright:	© Metsähallitus 2008 © Maanmittauslaitos 1/MML/08
Koordinaatit:	X 7641038, Y 3484502, Z 172	Mittakaava:	1:10000



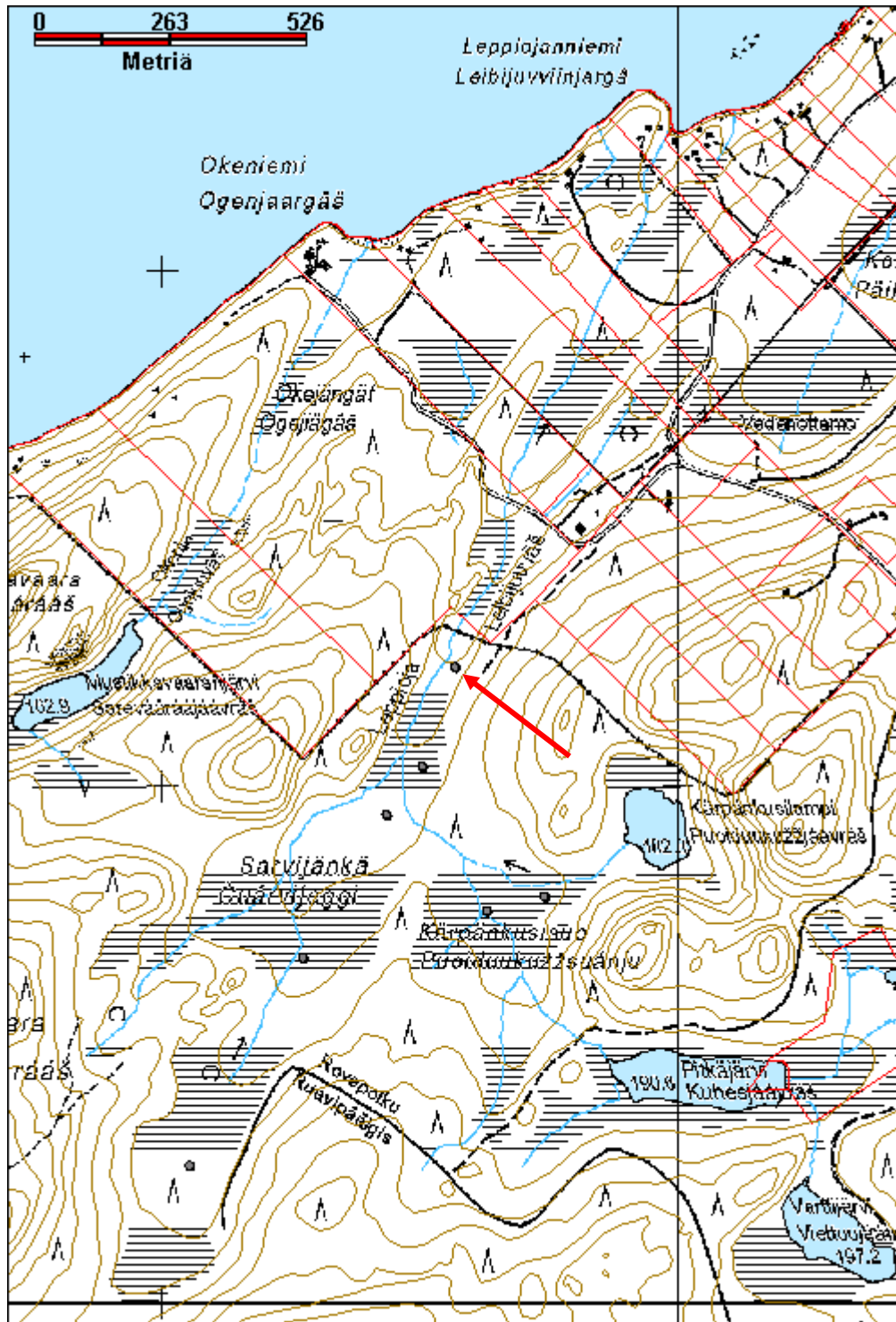
Sarvijänkä 5 kortesuova jäännös		MH-tunnus: 180403	
Kohdetyyppi:	9 Valmistuspaikat/työpaikat	Haltija:	198 Metsätalous Ylä-Lappi
Ajoitus:	7116 Uusi aika	Ylläpitäjä:	198 Metsätalous Ylä-Lappi
Rakentamisvuosi:		Kunta:	148 Inari
Lukumäärä:	1		
Koordinaattiselitys:	Keskikoordinaatit	Geometria tuotettu:	4 Gps-mittaus, korjaamaton
Koordinaatit:	X 7641230, Y 3484566, Z 168	Löydöt:	
Taustatiedot			
Uusi löytö			
Ympäristön kuvaus			
Kohde sijaitsee Sarvijängän pohjoisosassa. Kohteella kasvaa heinää, sammalia, pajua ja vaivaiskoivua.			
Kohteen kuvaus			
Heinäsuova, jonka pituus on 6 m. Jäljellä on muutama 30 cm - 40 cm pitkä seipään katkelma ja yksi 1,5 n korkea seiväs joka on vinossa. Aitauksen koko on 7 m x 5 m, siitä on jäljellä maahan kaatuneita tolppia ja riukuja.			
Kohteen rajaus			
Kohde rajautuu havaittujen rakenteiden perusteella.			
Tulkinta			
Heinäsuova			
Lisätietoja			
Toimenpiteet			
Tarkastukset			
Tila: 3 Toteutettu		Laji: 6 Suojeluarvojen tarkastus	Tarkastusvuosi: 2015
Tarkastuspvm: 21.7.2015		Tarkastaja: J.-P.Joona	
Kuvaus: KMO kulttuuriperintöinventointi			
Viranomaisrekisterinro:		Kunto:	3 Huono
Arvotus:	8 Muu suojeluarvo	Olotila:	2 Ei käytössä
Selitys:		Kohteen suojele:	9 Muu suojeluarvo
		Selitys:	

Ympäristön suojelu:	0 Ei määritelty
Selitys:	



Kortesuova pohjoiseen.

Kohdetyyppi:	9 Valmistuspaikat/työpaikat	Copyright:	© Metsähallitus 2008 © Maanmittauslaitos 1/MML/08
Koordinaatit:	X 7641230, Y 3484566, Z 168	Mittakaava:	1:10000



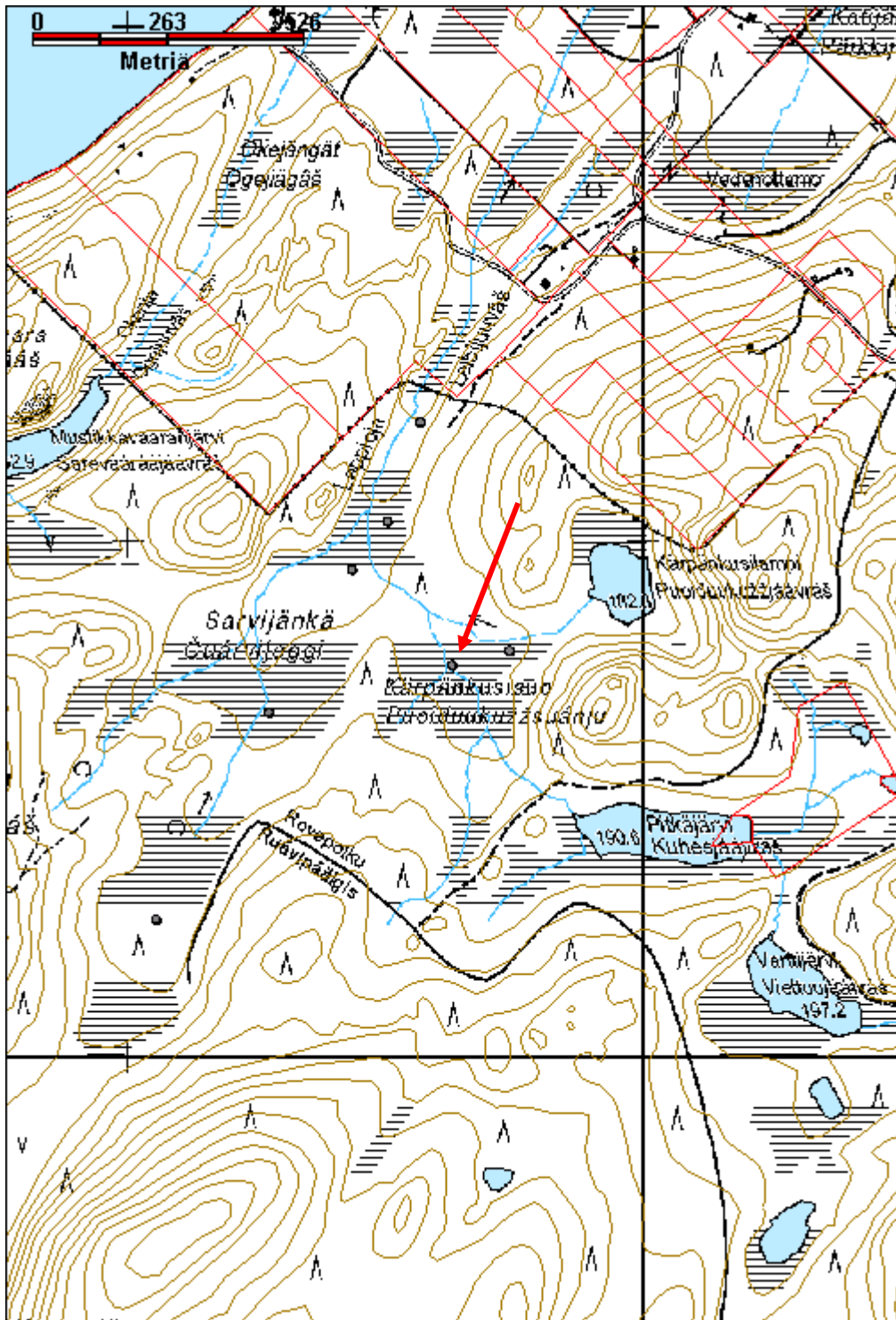
Kärpänkuisuo 1 kortesuova jäännös		MH-tunnus: 180404	
Kohdetyyppi:	9 Valmistuspaikat/työpaikat	Haltija:	198 Metsätalous Ylä-Lappi
Ajoitus:	7116 Uusi aika	Ylläpitäjä:	198 Metsätalous Ylä-Lappi
Rakentamisvuosi:		Kunta:	148 Inari
Lukumäärä:	1		
Koordinaattiselitys:	Keskikoordinaatit	Geometria tuotettu:	4 Gps-mittaus, korjaamaton
Koordinaatit:	X 7640758, Y 3484627, Z 178	Löydöt:	
<i>Taustatiedot</i>			
Uusi löytö.			
<i>Ympäristön kuvaus</i>			
Kohde sijaitsee Kärpänkuisuon keskiosassa. Paikalla kasvaa heinää, sammalia ja vaivaiskoivua.			
<i>Kohteen kuvaus</i>			
Heinäsuovan jäännös, jonka pituus on 6 m. Suovasta on jäljellä muutamia 20 - 40 cm pitkiä seipään katkelmia. Aitauksen koko 8 m x 5,5 m. Jäljellä on pari pystyssä olevaa tolppaa ja kasvillisuuden seassa tuntuvia aidan riukuja.			
<i>Kohteen rajaus</i>			
Kohde rajautuu havaittujen rakenteiden perusteella.			
<i>Tulkinta</i>			
Heinäsuova.			
<i>Lisätietoja</i>			
<i>Toimenpiteet</i>			
<i>Tarkastukset</i>			
Tila: 3 Toteutettu		Laji: 6 Suojeluarvojen tarkastus	Tarkastusvuosi: 2015
Tarkastuspvm: 21.7.2015		Tarkastaja: J.-P.Joona	
Kuvaus: KMO kulttuuriperintöinventointi			
Viranomaisrekisterinro:		Kunto:	3 Huono
Arvotus:	8 Muu suojeluarvo	Olotila:	2 Ei käytössä
Selitys:		Kohteen suojelu:	9 Muu suojeluarvo
		Selitys:	

Ympäristön suojelu:	0 Ei määritelty
Selitys:	



Kortesuova lounaaseen.

Kohdetyyppi:	9 Valmistuspaikat/työpaikat	Copyright:	© Metsähallitus 2008 © Maanmittauslaitos 1/MML/08
Koordinaatit:	X 7640758, Y 3484627, Z 178	Mittakaava:	1:10000



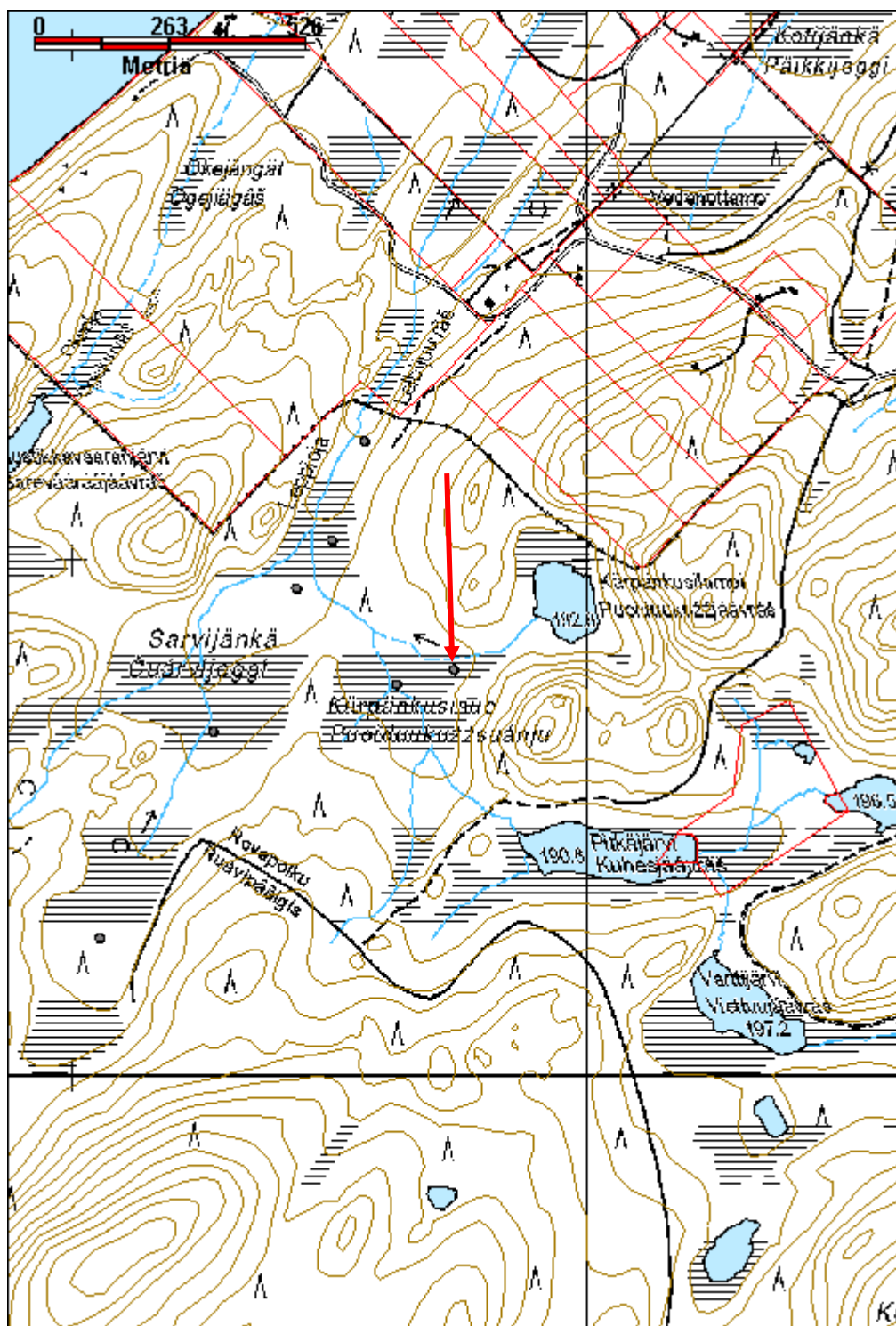
Kärpänkuisuo 2 kortesuova jäännös		MH-tunnus: 180405	
Kohdetyyppi:	9 Valmistuspaikat/työpaikat	Haltija:	198 Metsätalous Ylä-Lappi
Ajoitus:	7116 Uusi aika	Ylläpitäjä:	198 Metsätalous Ylä-Lappi
Rakentamisvuosi:		Kunta:	148 Inari
Lukumäärä:	1		
Koordinaattiselitys:	Keskikoordinaatit	Geometria tuotettu:	4 Gps-mittaus, korjaamaton
Koordinaatit:	X 7640787, Y 3484739, Z 179	Löydöt:	
<i>Taustatiedot</i>			
Uusi löytö.			
<i>Ympäristön kuvaus</i>			
Sijaitsee lähellä Kärpänkuisuon itäreunaa. Kohteella kasvaa heinää ja sammalia.			
<i>Kohteen kuvaus</i>			
Kortesuova, jonka pituus on 6 m. Jäljellä on muutamia 20 cm - 80 cm pitkiä seipään katkelmia sekä lisäksi muutamia pidempiä pätkiä maassa. Aitauksen koko on 8 m x 5 m. Siitä on jäljellä on muutamia tolppia ja riukuja maassa.			
<i>Kohteen rajaus</i>			
Kohde rajautuu havaittujen rakenteiden perusteella.			
<i>Tulkinta</i>			
Kortesuova.			
<i>Lisätietoja</i>			
<i>Toimenpiteet</i>			
<i>Tarkastukset</i>			
Tila: 3 Toteutettu		Laji: 6 Suojeluarvojen tarkastus	Tarkastusvuosi: 2015
Tarkastuspvm: 21.7.2015		Tarkastaja: J.-P.Joona	
Kuvaus: KMO kulttuuriperintöinventointi			
Viranomaisrekisterinro:		Kunto:	3 Huono
Arvotus:	8 Muu suojeluarvo	Olotila:	2 Ei käytössä
Selitys:		Kohteen suojelu:	9 Muu suojeluarvo
		Selitys:	

Ympäristön suojelu:	0 Ei määritelty
Selitys:	



Kortesuova koilliseen.

Kohdetyyppi:	9 Valmistuspaikat/työpaikat	Copyright:	© Metsähallitus 2008 © Maanmittauslaitos 1/MML/08
Koordinaatit:	X 7640787, Y 3484739, Z 179	Mittakaava:	1:10000



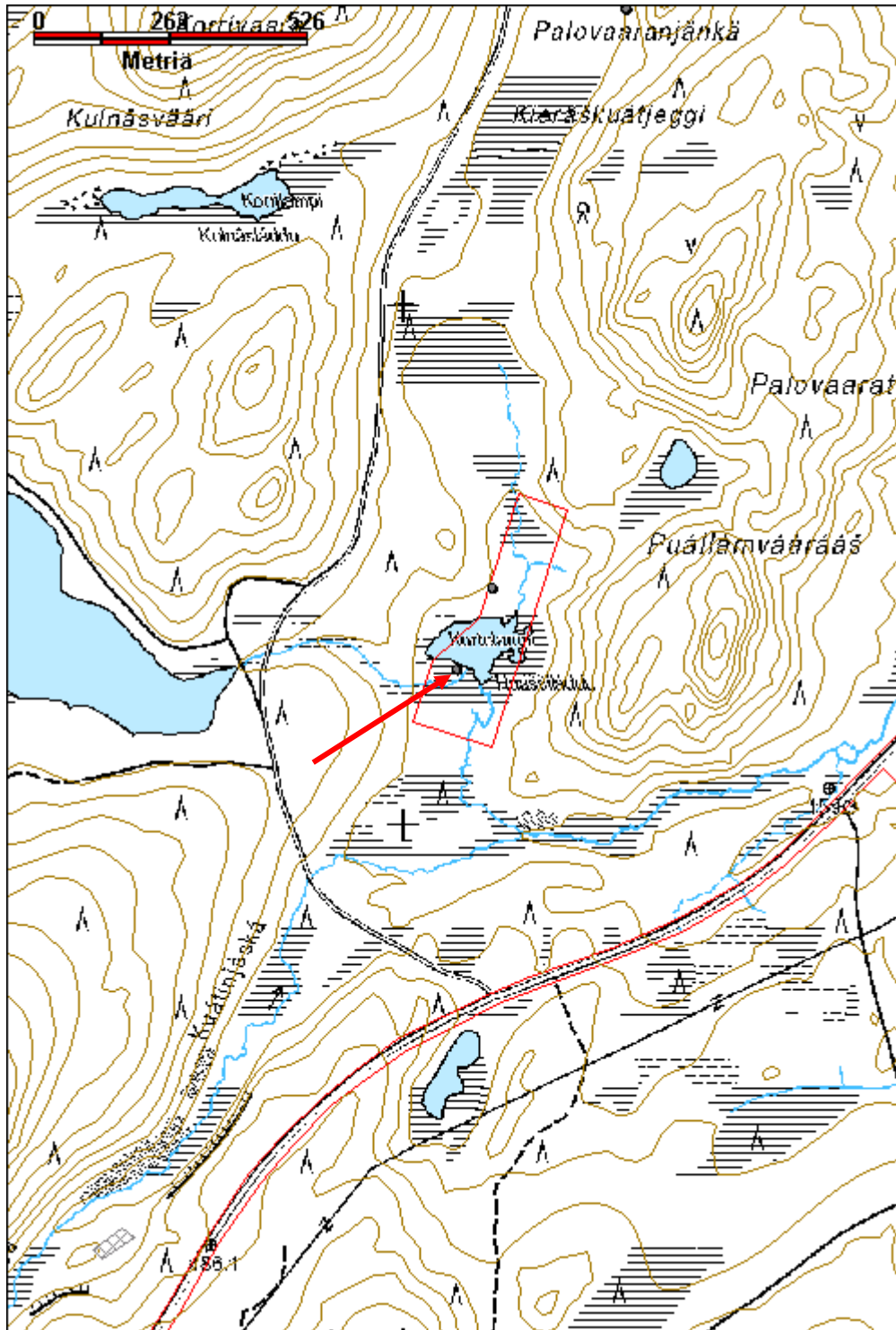
Kortelampi etelä kortesuova jäännös		MH-tunnus: 180324	
Kohdetyyppi:	9 Valmistuspaikat/työpaikat	Haltija:	198 Metsätalous Ylä-Lappi
Ajoitus:	7116 Uusi aika	Ylläpitäjä:	198 Metsätalous Ylä-Lappi
Rakentamisvuosi:		Kunta:	148 Inari
Lukumäärä:	1		
Koordinaattiselitys:	Keskikoordinaattit	Geometria tuotettu:	4 Gps-mittaus, korjaamaton
Koordinaatit:	X 7638300, Y 3486102, Z 164	Löydöt:	
<i>Taustatiedot</i>			
Uusi löytö.			
<i>Ympäristön kuvaus</i>			
Kohde sijaitsee Kortelammen etelärannalla, lähellä veden rajaa. Paikalla kasvaa heinää ja vaivaiskoivua sekä sammalia.			
<i>Kohteen kuvaus</i>			
Kortesuova, jonka ympärillä on aita. Aidatun alueen koko on 8 m x 3,5 m. Aidasta on jäljellä tolppien pätkiä ja riukuja maassa. Suovasta itsessään on jäljellä muutamia, pituudeltaan n. 20 cm pitkiä seipäiden jäänteitä.			
<i>Kohteen rajaus</i>			
Kohde rajautuu havaittujen rakenteiden perusteella.			
<i>Tulkinta</i>			
Kortesuova			
<i>Lisätietoja</i>			
<i>Toimenpiteet</i>			
<i>Tarkastukset</i>			
Tila: 3 Toteutettu		Laji: 6 Suojeluarvojen tarkastus	
Tarkastuspv: 2.6.2015		Tarkastaja: J.-P.Joona	
Kuvaus: KMO kulttuuriperintöinventointi		Tarkastusvuosi: 2015	
Viranomaisrekisterinro:		Kunto:	3 Huono
Arvotus:	8 Muu suojeluarvo	Olotila:	2 Ei käytössä
Selitys:		Kohteen suojelu:	9 Muu suojeluarvo
		Selitys:	

Ympäristön suojelu:	0 Ei määritelty
Selitys:	



Kortesuova pohjoiseen.

Kohdetyyppi:	9 Valmistuspaikat/työpaikat	Copyright:	© Metsähallitus 2008 © Maanmittauslaitos 1/MML/08
Koordinaatit:	X 7638300, Y 3486102, Z 164	Mittakaava:	1:10000



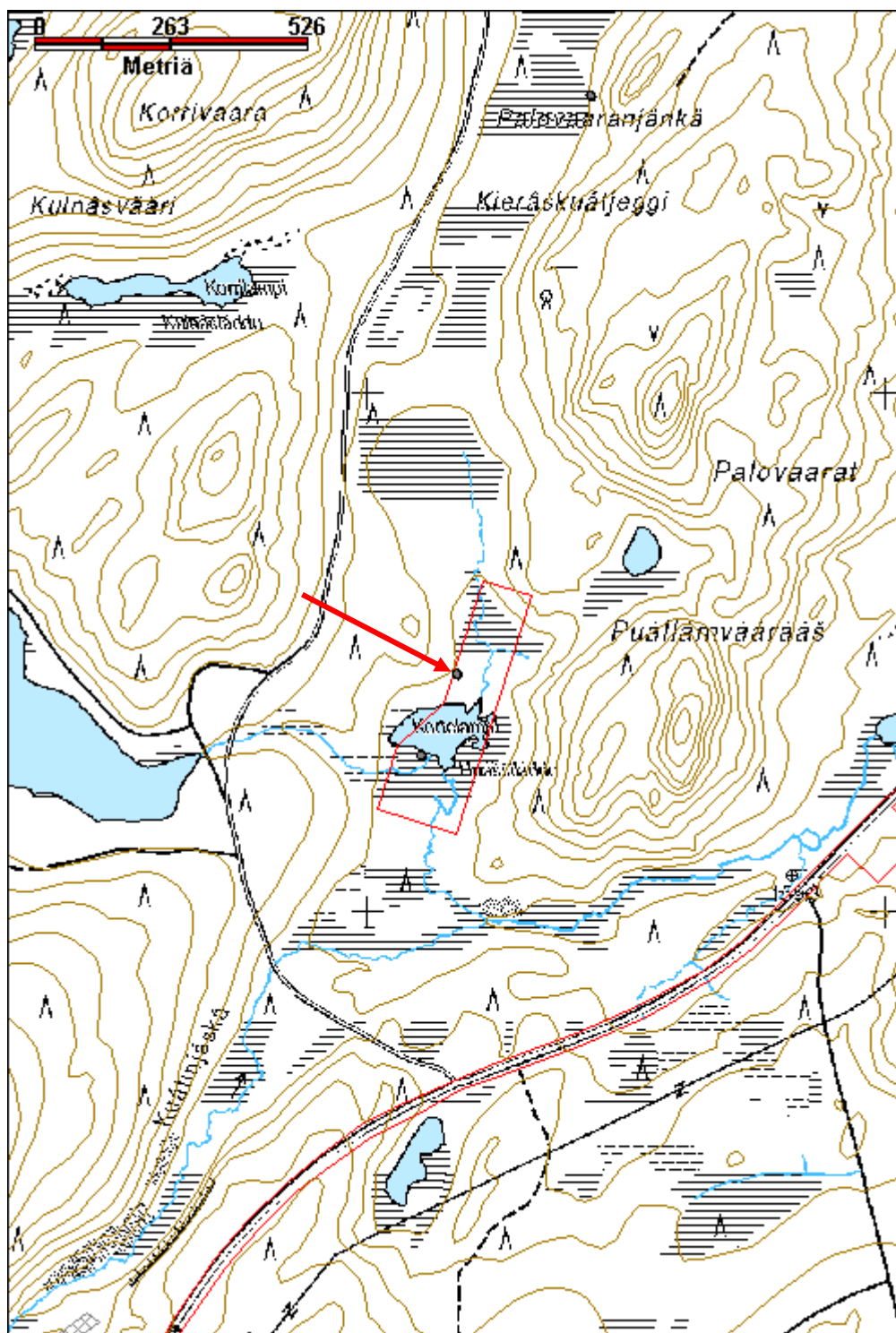
Kortelampi pohjoinen niittylato jäännös		MH-tunnus: 180334	
Kohdetyyppi:	9 Valmistuspaikat/työpaikat	Haltija:	198 Metsätalous Ylä-Lappi
Ajoitus:	7116 Uusi aika	Ylläpitäjä:	198 Metsätalous Ylä-Lappi
Rakentamisvuosi:		Kunta:	148 Inari
Lukumäärä:	1		
Koordinaattiselitys:	Keskikoordinaatit	Geometria tuotettu:	4 Gps-mittaus, korjaamaton
Koordinaatit:	X 7638457, Y 3486171, Z 164	Löydöt:	
<i>Taustatiedot</i>			
Lapin kulttuuriympäristöt tutuksi hanke. Esko Suvanto on kertonut että rakennelma on Ahkioniemen tilan niittysauna ja Olavi Talas on kertonut sen olevan Ahkioniemen tilalle kuuluva lato.			
<i>Ympäristön kuvaus</i>			
Kohde sijaitsee Kortelammen pohjoispuolella tasaisella kankaalla. Kohteen ympäristön puusto on mäntyä ja harvakseltaan hieskoivua, nuorta kasvatusmetsää.			
<i>Kohteen kuvaus</i>			
Paukalla on pienen rakennuksen jäänteet, mahdollinen niittysauna. Rakennelman koko on 2,9 m x 2,6 m, itä-länsi suuntainen. Luoteiskulmassa on pienistä liuskekivistä rakennettu piisi. Hirsikertoja on jäljellä seitsemän, kahdeksas hirsikerta on tipahtanut. Hirret ovat pieniä ja muutama haljispuolikas. Hirsien välissä on raot ja niissä on kuori päällä. Salvokset ovat yksi tai kaksi puoleiset, osa tehty sahalla ja osa kirveellä. Rakennelman oviaukko on neljä hirsikertaa korkea ja sijaitsee itäseinällä. Ovea ei ole. Rakenteen perusteella kohde vaikuttaakin enemmän ladolta kuin saunalta, kiukaasta huolimatta.			
<i>Kohteen rajaus</i>			
Alue rajautuu havaittujen rakenteiden perusteella.			
<i>Tulkinta</i>			
Niittylato.			
<i>Lisätietoja</i>			
<i>Toimenpiteet</i>			
<i>Tarkastukset</i>			
Tila: 3 Toteutettu		Laji: 6 Suojeluarvojen tarkastus	Tarkastusvuosi: 2015
Tarkastuspvm: 2.6.2015		Tarkastaja: J.-P.Joona	
Kuvaus: KMO kulttuuriperintöinventointi			
Viranomais-		Kunto:	2 Keskinertainen

rekisterinro:		Olotila:	2 Ei käytössä
Arvotus:	8 Muu suojeluarvo	Kohteen suojelu:	9 Muu suojeluarvo
Selitys:		Selitys:	
Ympäristön suojelu:	0 Ei määritelty		
Selitys:			



Yleiskuva rakennelmasta koilliseen.

Kohdetyyppi:	9 Valmistuspaikat/työpaikat	Copyright:	© Metsähallitus 2008 © Maanmittauslaitos 1/MML/08
Koordinaatit:	X 7638457, Y 3486171, Z 164	Mittakaava:	1:10000



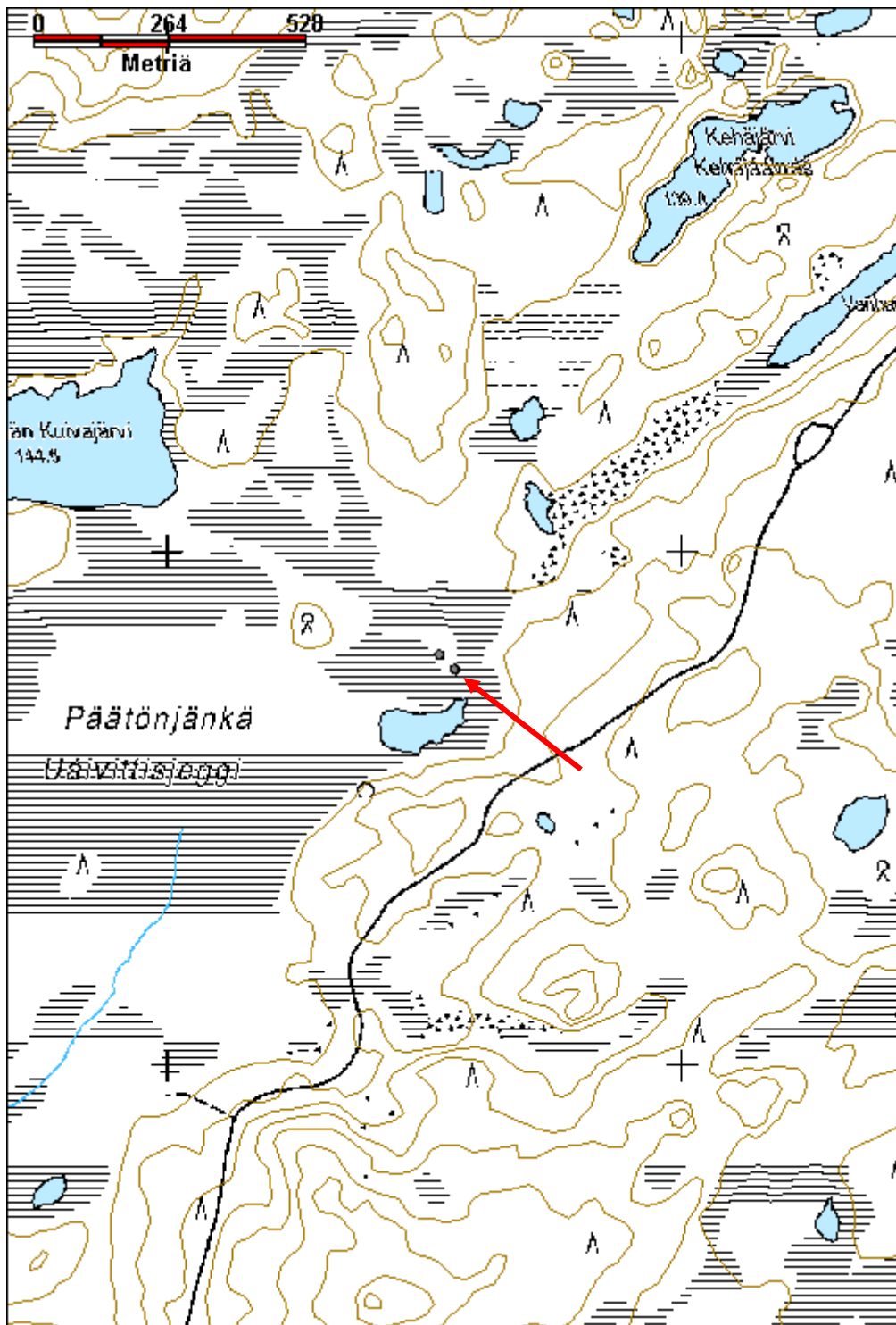
Päättöjänkä 1 kortesuova jäännös		MH-tunnus: 180368	
Kohdetyyppi:	9 Valmistuspaikat/työpaikat	Haltija:	198 Metsätalous Ylä-Lappi
Ajoitus:	7116 Uusi aika	Ylläpitäjä:	198 Metsätalous Ylä-Lappi
Rakentamisvuosi:		Kunta:	148 Inari
Lukumäärä:	1		
Koordinaattiselitys:	Keskikoordinaatit	Geometria tuotettu:	4 Gps-mittaus, korjaamaton
Koordinaatit:	X 7673769, Y 3527555, Z 144	Löydöt:	
<i>Taustatiedot</i>			
Uusi löytö.			
<i>Ympäristön kuvaus</i>			
Kohde sijaitsee Akuvaaran ja Pohjoisen Pahtavaaran välisen Päättömänjängän koillisosassa, pienen lammen pohjoispuolella. Heinäsuu, jossa kasvaa hieman vaivaiskoivua.			
<i>Kohteen kuvaus</i>			
Kohde on huonosti säilynyt kortesuova. Jäljellä on muutama, noin 20 cm - 30 cm pitkää seipään katkelmaa. Suovaa ympäröivästä aidasta on jäljellä ehkä yksi puu, jonka pituus on noin 5 m.			
<i>Kohteen rajaus</i>			
Kohde rajautuu havaittujen rakenteiden perusteella.			
<i>Tulkinta</i>			
Kortesuova.			
<i>Lisätietoja</i>			
<i>Toimenpiteet</i>			
<i>Tarkastukset</i>			
Tila: 3 Toteutettu		Laji: 6 Suojeluarvojen tarkastus	Tarkastusvuosi: 2015
Tarkastuspvm: 11.7.2015		Tarkastaja: J.-P.Joona	
Kuvaus: KMO kulttuuriperintöinventointi			
Viranomaisrekisterinro:		Kunto:	0 Ei määritelty
Arvotus:	8 Muu suojeluarvo	Olotila:	2 Ei käytössä
Selitys:		Kohteen suojelu:	9 Muu suojeluarvo
		Selitys:	

Ympäristön suojelu:	0 Ei määritelty
Selitys:	



Kortesuova lounaaseen.

Kohdetyyppi:	9 Valmistuspaikat/työpaikat	Copyright:	© Metsähallitus 2008 © Maanmittauslaitos 1/MML/08
Koordinaatit:	X 7673769, Y 3527555, Z 144	Mittakaava:	1:10000



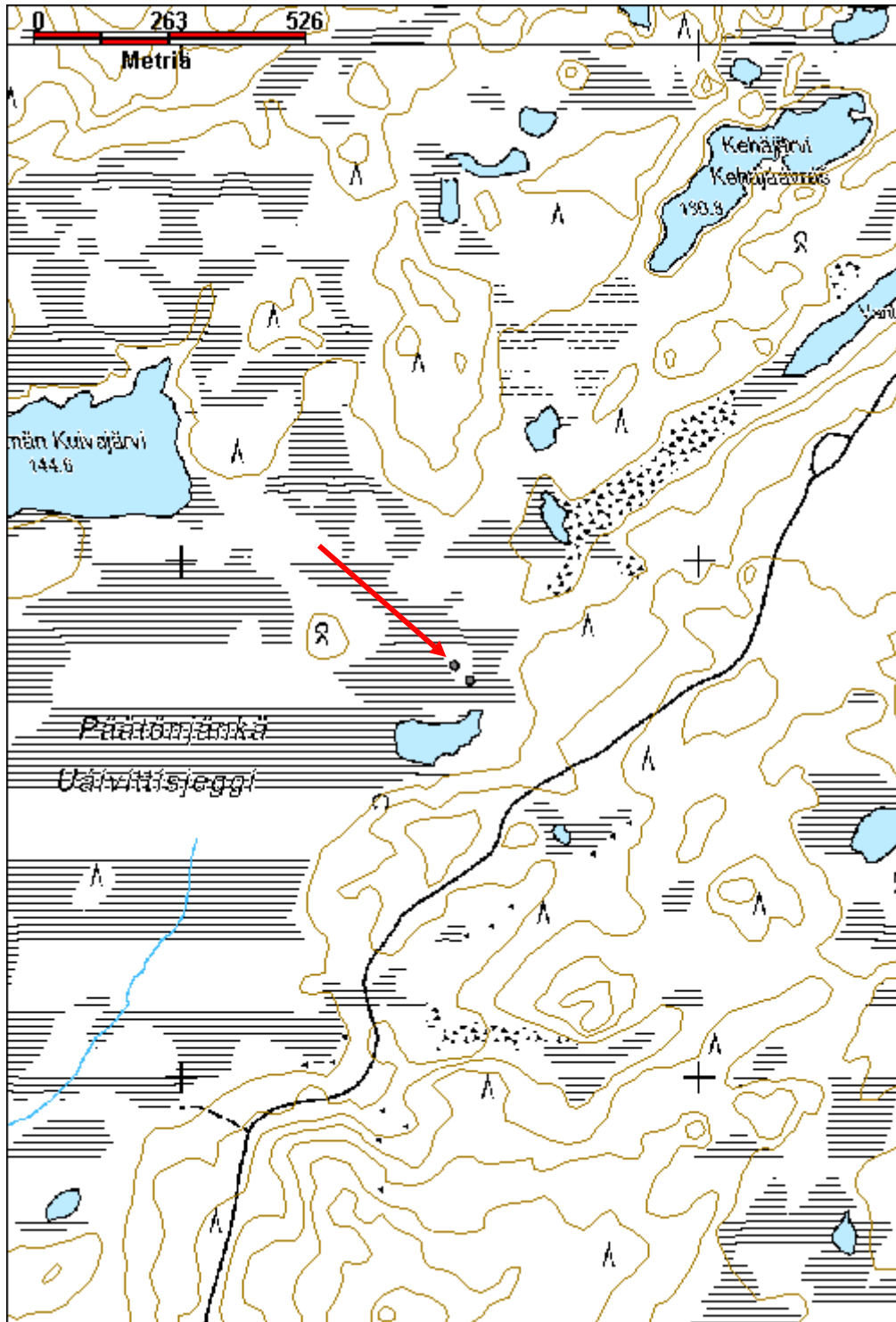
Päätönjänkä 2 kortesuova jäännös		MH-tunnus: 180369	
Kohdetyyppi:	9 Valmistuspaikat/työpaikat	Haltija:	198 Metsätalous Ylä-Lappi
Ajoitus:	7116 Uusi aika	Ylläpitäjä:	198 Metsätalous Ylä-Lappi
Rakentamisvuosi:		Kunta:	148 Inari
Lukumäärä:	1		
Koordinaattiselitys:	Keskikoordinaatit	Geometria tuotettu:	4 Gps-mittaus, korjaamaton
Koordinaatit:	X 7673797, Y 3527525, Z 144	Löydöt:	
<i>Taustatiedot</i>			
Uusi löytö.			
<i>Ympäristön kuvaus</i>			
Kohde sijaitsee Akuvaaran ja Pohjoisen Pahtavaaran välisen Päätömänjängän koillisosassa, pienen lammen pohjoispuolella. Heinäsuu, jossa kasvaa hieman vaivaiskoivua.			
<i>Kohteen kuvaus</i>			
Kortesuovan jäännös, lähes täysin tuhoutunut. Jäljellä on kolme seipään katkelmaa pituudeltaan 10 cm - 20 cm. Havaittavissa olevan osan pituus on noin 2 m.			
<i>Kohteen rajaus</i>			
Kohde rajautuu havaittujen rakenteiden perusteella.			
<i>Tulkinta</i>			
Kortesuova.			
<i>Lisätietoja</i>			
<i>Toimenpiteet</i>			
<i>Tarkastukset</i>			
Tila: 3 Toteutettu		Laji: 6 Suojeluarvojen tarkastus	
Tarkastusvuosi: 2015		Tarkastusvuosi: 2015	
Tarkastuspvm: 11.7.2015		Tarkastaja: J.-P.Joona	
Kuvaus: KMO kulttuuriperintöinventointi			
Viranomaisrekisterinro:		Kunto:	3 Huono
Arvotus:	8 Muu suojeluarvo	Olotila:	2 Ei käytössä
Selitys:		Kohteen suojelu:	9 Muu suojeluarvo
		Selitys:	

Ympäristön suojelu:	0 Ei määritelty
Selitys:	



Kortesuova lounaaseen.

Kohdetyyppi:	9 Valmistuspaikat/työpaikat	Copyright:	© Metsähallitus 2008 © Maanmittauslaitos 1/MML/08
Koordinaatit:	X 7673797, Y 3527525, Z 144	Mittakaava:	1:10000



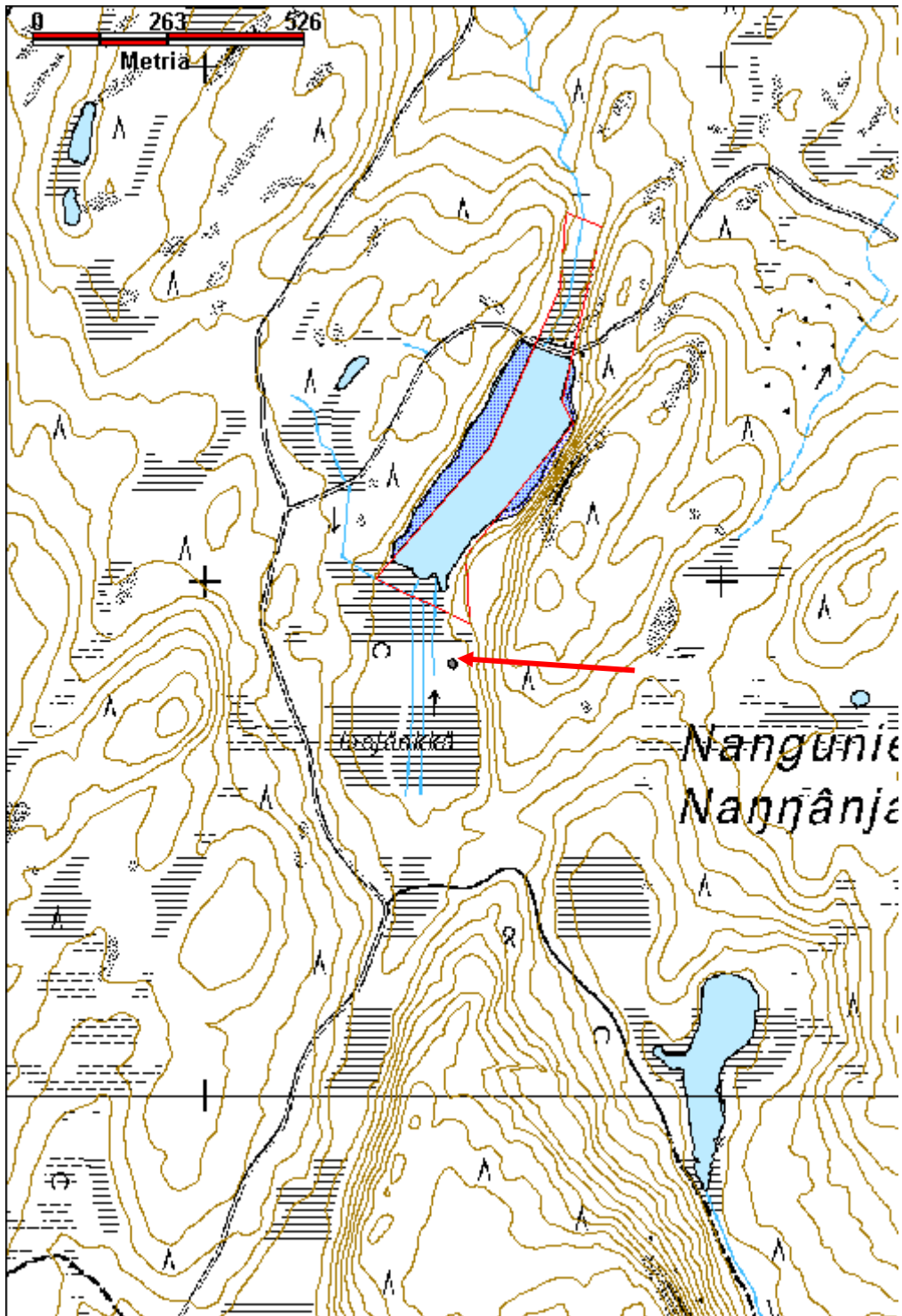
Isojänkkä kortesuova jäännös		MH-tunnus: 182202	
Kohdetyyppi:	9 Valmistuspaikat/työpaikat	Haltija:	198 Metsätalous Ylä-Lappi
Ajoitus:	7116 Uusi aika	Ylläpitäjä:	198 Metsätalous Ylä-Lappi
Rakentamisvuosi:		Kunta:	148 Inari
Lukumäärä:	1		
Koordinaattiselitys:	Keskikoordinaatit	Geometria tuotettu:	4 Gps-mittaus, korjaamaton
Koordinaatit:	X 7635839, Y 3532477, Z 174	Löydöt:	
Taustatiedot			
Uusi löytö.			
Ympäristön kuvaus			
Kohde sijaitsee Nanguniemen Menesvaaran pohjoispuolisen Isojänkkän itäreunalla. Jängällä kasvaa nykyään myös pajua koivua ja vaivaiskoivua. Puurakenteiden päällä kasvaa sammalia.			
Kohteen kuvaus			
Suova on noin 5 m pitkä ja siitä on jäljellä pari 80-100 cm pitkää ja useita noin 20-30 cm pitkää seipään katkelmaa. Aidasta ei havaittu merkkejä.			
Kohteen rajaus			
Kohde rajautuu havaitun rakenteen lähiympäristöön.			
Tulkinta			
Kortesuova.			
Lisätietoja			
Toimenpiteet			
Tarkastukset			
Tila: 3 Toteutettu		Laji: 6 Suojeluarvojen tarkastus	Tarkastusvuosi: 2015
Tarkastuspvm: 18.8.2015		Tarkastaja: J.-P. Joona	
Kuvaus: KMO kulttuuriperintöinventointi			
Viranomaisrekisterinro:		Kunto:	3 Huono
Arvotus:	8 Muu suojeluarvo	Olotila:	2 Ei käytössä
Selitys:		Kohteen suojele:	9 Muu suojeluarvo
		Selitys:	

Ympäristön suojelu:	0 Ei määritelty
Selitys:	



Kortesuova jäännös koilliseen.

Kohdetyyppi:	9 Valmistuspaikat/työpaikat	Copyright:	© Metsähallitus 2008 © Maanmittauslaitos 1/MML/08
Koordinaatit:	X 7635839, Y 3532477, Z 174	Mittakaava:	1:10000



Lehutniemi kammi jäännös		MH-tunnus: 180327	
Kohdetyyppi:	1 Asuinpaikat	Haltija:	198 Metsätalous Ylä-Lappi
Ajoitus:	7116 Uusi aika	Ylläpitäjä:	198 Metsätalous Ylä-Lappi
Rakentamisvuosi:		Kunta:	148 Inari
Lukumäärä:	1		
Koordinaattiselitys:	Keskikoordinaatit	Geometria tuotettu:	4 Gps-mittaus, korjaamaton
Koordinaatit:	X 7641155, Y 3482006, Z 147	Löydöt:	
<i>Taustatiedot</i>			
Uusi löytö.			
<i>Ympäristön kuvaus</i>			
Kohde sijaitsee Paatarin etelärannalla, Lehutniemen kaakkoiskulmassa. Kohteen ympäristössä on tiheää männikköä.			
<i>Kohteen kuvaus</i>			
Osittain romahtaneen turvekammin jäänteet. Kooltaan 5 m x 3 m. Katto on pyöröpuista, jotka ovat varsin maatuneita. Rakennelma on ollut katettuna turpeella. Piisin taustana on suuri pellin palanen. Ovena vanha peilioven katkelma. Osa rakenteista on sahattua lautaa. Rakennelma ei vaikuta kovin vanhalta.			
<i>Kohteen rajaus</i>			
Kohde rajautuu havaitun rakenteen perusteella.			
<i>Tulkinta</i>			
Turvekammi.			
<i>Lisätietoja</i>			
<i>Toimenpiteet</i>			
<i>Tarkastukset</i>			
Tila: 3 Toteutettu		Laji: 6 Suojeluarvojen tarkastus	
Tarkastusvuosi: 2015		Tarkastusvuosi: 2015	
Tarkastuspvm: 3.6.2015		Tarkastaja: J.-P.Joona	
Kuvaus: KMO kulttuuriperintöinventointi			
Viranomaisrekisterinro:		Kunto:	2 Keskinertainen
Arvotus:	8 Muu suojeluarvo	Olutila:	2 Ei käytössä
Selitys:		Kohteen suojele:	9 Muu suojeluarvo
		Selitys:	

Ympäristön suojelu:	0 Ei määritelty
Selitys:	



Kammin jäännös luoteeseen.

Kohdetyyppi:	1 Asuinpaikat	Copyright:	© Metsähallitus 2008 © Maanmittauslaitos 1/MML/08
Koordinaatit:	X 7641155, Y 3482006, Z 147	Mittakaava:	1:10000



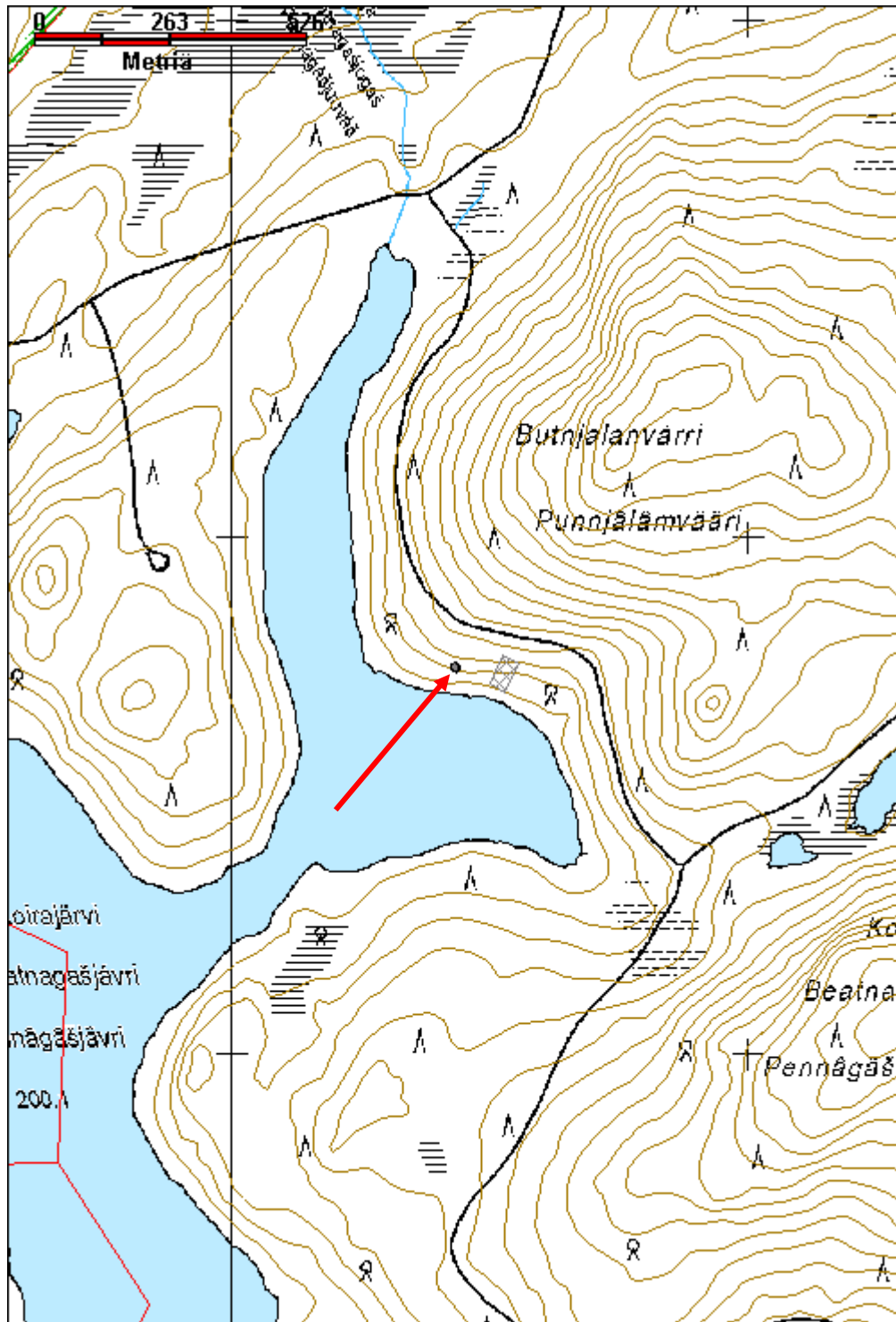
Koirajärvi 2 uuttupuu		MH-tunnus: 180331	
Kohdetyyppi:	99 Muu/määrittelemätön	Haltija:	198 Metsätalous Ylä-Lappi
Ajoitus:	7116 Uusi aika	Ylläpitäjä:	198 Metsätalous Ylä-Lappi
Rakentamisvuosi:		Kunta:	148 Inari
Lukumäärä:	1		
Koordinaattiselitys:	Keskikoordinaatit	Geometria tuotettu:	4 Gps-mittaus, korjaamaton
Koordinaatit:	X 7636746, Y 3475430, Z 210	Löydöt:	
<i>Taustatiedot</i>			
Uusi löytö.			
<i>Ympäristön kuvaus</i>			
Kohde sijaitsee Koirajärven pohjoisrannalla loivassa rinteessä. Kohteen ympäristössä on kehitysluokaltaan varttunutta ja uudistuskypsää männikköä.			
<i>Kohteen kuvaus</i>			
Kohde on keloon kirveellä työstetty uuttu. Lentoaukon korkeus maanpinnasta 1,3 m. Aukon koko on 12 cm x 15 cm. Muodoltaan kolmikulmainen. Kelon halkaisija on n. 30 cm. Sijaitsee rinteessä n. 50 m järvenrannasta.			
<i>Kohteen rajaus</i>			
Kohde rajautuu pistemäisesti.			
<i>Tulkinta</i>			
Uuttupuu.			
<i>Lisätietoja</i>			
<i>Toimenpiteet</i>			
<i>Tarkastukset</i>			
Tila: 3 Toteutettu		Laji: 6 Suojeluarvojen tarkastus	
Tarkastusvuosi: 2015		Tarkastusvuosi: 2015	
Tarkastuspv: 29.6.2015		Tarkastaja: J.-P.Joona	
Kuvaus: KMO kulttuuriperintöinventointi			
Viranomaisrekisterinro:		Kunto:	1 Hyvä
Arvotus:	8 Muu suojeluarvo	Olotila:	2 Ei käytössä
Selitys:		Kohteen suojelu:	9 Muu suojeluarvo
		Selitys:	

Ympäristön suojelu:	0 Ei määritelty
Selitys:	



Uuttupuu pohjoiseen.

Kohdetyyppi:	99 Muu/määrittelemätön	Copyright:	© Metsähallitus 2008 © Maanmittauslaitos 1/MML/08
Koordinaatit:	X 7636746, Y 3475430, Z 210	Mittakaava:	1:10000



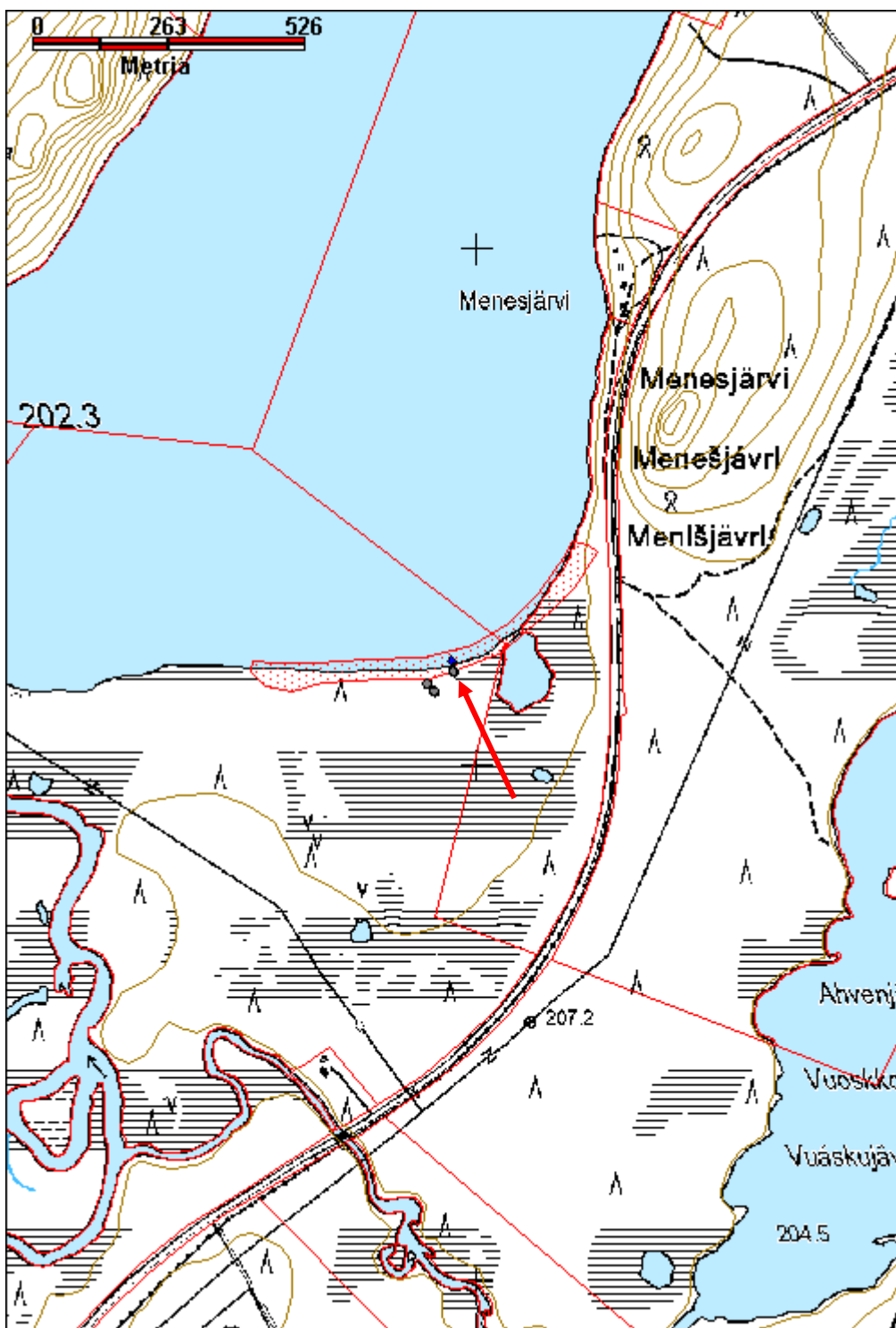
Menesjärvi etelä 1 uuttupuu		MH-tunnus: 180388	
Kohdetyyppi:	99 Muu/määrittelemätön	Haltija:	198 Metsätalous Ylä-Lappi
Ajoitus:	7116 Uusi aika	Ylläpitäjä:	198 Metsätalous Ylä-Lappi
Rakentamisvuosi:		Kunta:	148 Inari
Lukumäärä:	1		
Koordinaattiselitys:	Alueen keskikoordinaatti	Geometria tuotettu:	4 Gps-mittaus, korjaamaton
Koordinaatit:	X 7628178, Y 3475954, Z 205	Löydöt:	
Taustatiedot			
Uusi löytö			
Ympäristön kuvaus			
Kohde sijaitsee Menejärven etelärannalla, n. 5 m rantatörmästä. Nuorta kasvatusmetsää. Maaperä hiekka.			
Kohteen kuvaus			
Kohde on keloon kirveellä työstetty uuttu. Lentoaukon korkeus maanpinnasta 1,4 m. Aukon koko on 15 cm x 20 cm. Muodoltaan lähinnä kolmiomainen. Kelon korkeus 6 m ja halkaisija 35 cm.			
Kohteen rajaus			
Kohde rajautuu pistemäisesti.			
Tulkinta			
Uuttupuu.			
Lisätietoja			
Toimenpiteet			
Tarkastukset			
Tila: 3 Toteutettu		Laji: 6 Suojeluarvojen tarkastus	Tarkastusvuosi: 2015
Tarkastuspvm: 23.6.2015		Tarkastaja: J.-P.Joona	
Kuvaus: KMO kulttuuriperintöinventointi			
Viranomaisrekisterinro:		Kunto:	2 Keskinertainen
Arvotus:	8 Muu suojeluarvo	Olotila:	2 Ei käytössä
Selitys:		Kohteen suojele:	9 Muu suojeluarvo
		Selitys:	
Ympäristön	0 Ei määritelty		

suojelu:	
Selitys:	



Uuttupuu kaakkoon.

Kohdetyyppi:	99 Muu/määrittelemätön	Copyright:	© <i>Metsähallitus</i> 2008 © <i>Maanmittauslaitos 1/MML/08</i>
Koordinaatit:	X 7628178, Y 3475954, Z 205	Mittakaava:	1:10000



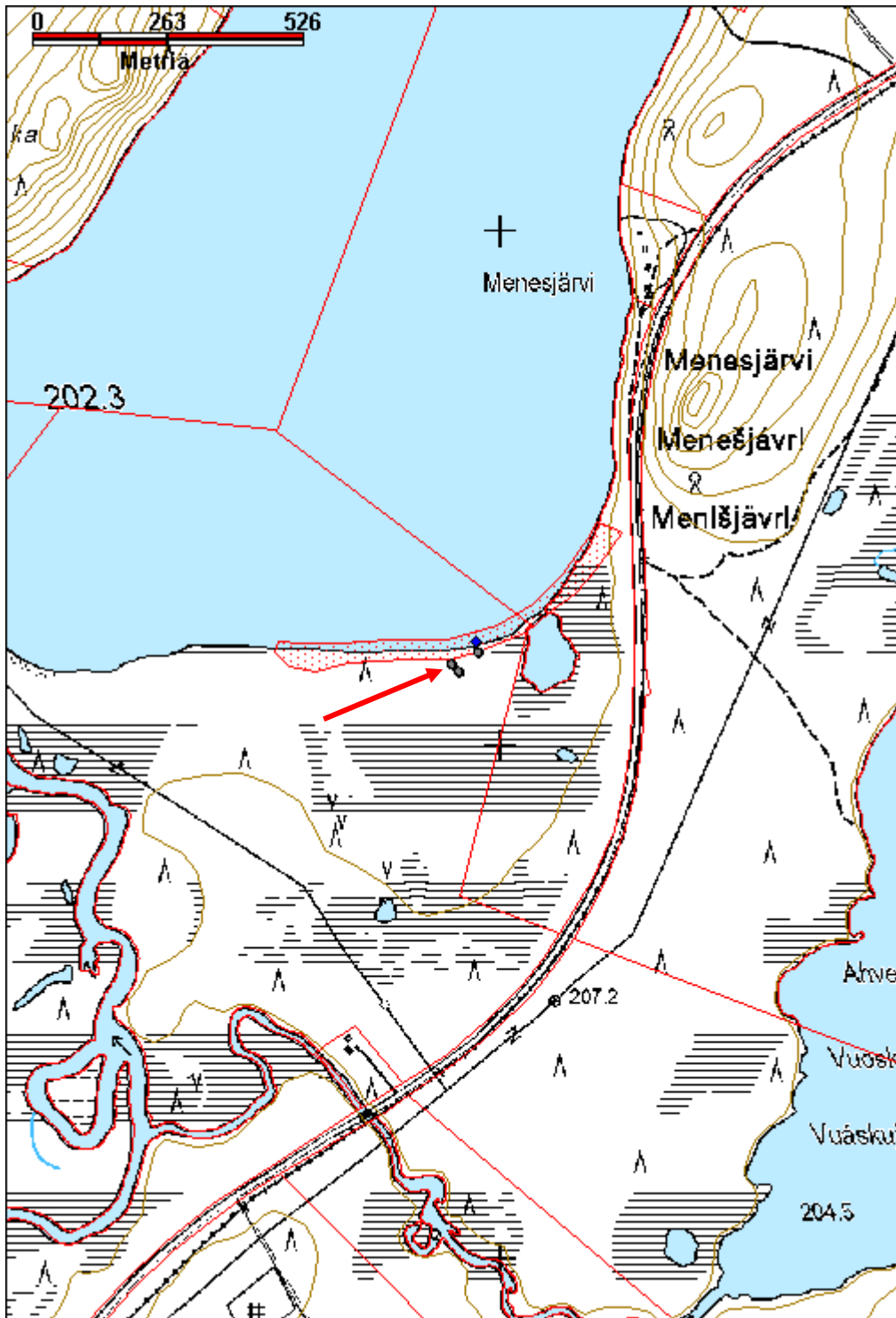
Menesjärvi etelä 2 uuttupuu		MH-tunnus: 180469	
Kohdetyyppi:	99 Muu/määrittelemätön	Haltija:	198 Metsätalous Ylä-Lappi
Ajoitus:	7116 Uusi aika	Ylläpitäjä:	198 Metsätalous Ylä-Lappi
Rakentamisvuosi:		Kunta:	148 Inari
Lukumäärä:	2		
Koordinaattiselitys:	Alueen keskikoordinaatit	Geometria tuotettu:	4 Gps-mittaus, korjaamaton
Koordinaatit:	X 7628154, Y 3475903, Z 205	Löydöt:	
Taustatiedot			
Uusi löytö			
Ympäristön kuvaus			
Sijaitsee Menesjärven etelärannalla.			
Kohteen kuvaus			
<p>Kohde on vanhaan mäntyyn kirveellä työstetty uuttu. Lentoaukon korkeus maanpinnasta 1,3 m. Aukon koko on 15 cm x 10 cm. Pesäkolo on n. 20 cm syvä. Puun halkaisija on n. 35 cm ja n. 6 m korkea.</p> <p>Toinen uuttupuu sijaitsee 7 m lounaaseen edellisestä. Lentoaukon korkeus maanpinnasta 1,4 m. Aukon koko on 15 cm x 15 cm. Muodoltaan kolmiomainen. Lentoaukon yläosa on veistetty kirveellä, alareuna sahattu moottorisahalla. Mahdollisesti suurennettu myöhemmin. Puun halkaisija on 50 cm ja pituus 8 m.</p> <p>Lisäksi ensimmäisen uutun vieressä on puu johon on yritetty tehdä uuttu, mutta puu ei ole ollut ontto. Lisäksi 30 m länteen on mänty, johon on myös yritetty työstää uuttu.</p>			
Kohteen rajaus			
Kohde rajautuu pistemäisesti.			
Tulkinta			
Uuttupuita.			
Lisätietoja			
Toimenpiteet			
Tarkastukset			
Tila: 3 Toteutettu Laji: 6 Suojeluarvojen tarkastus Tarkastusvuosi: 2015			
Tarkastuspv: 23.6.2015 Tarkastaja: J.-P.Joona			
Kuvaus: KMO kulttuuriperintöinventointi			
Viranomais-		Kunto:	1 Hyvä

rekisterinro:		Olotila:	2 Ei käytössä
Arvotus:	8 Muu suojeluarvo	Kohteen suojelu:	9 Muu suojeluarvo
Selitys:		Selitys:	
Ympäristön suojelu:	0 Ei määritelty		
Selitys:			



Yleiskuva kolmesta uuttupuusta kaakkoon.

Kohdetyyppi:	99 Muu/määrittelemätön	Copyright:	© Metsähallitus 2008 © Maanmittauslaitos 1/MML/08
Koordinaatit:	X 7628154, Y 3475903, Z 205	Mittakaava:	1:10000



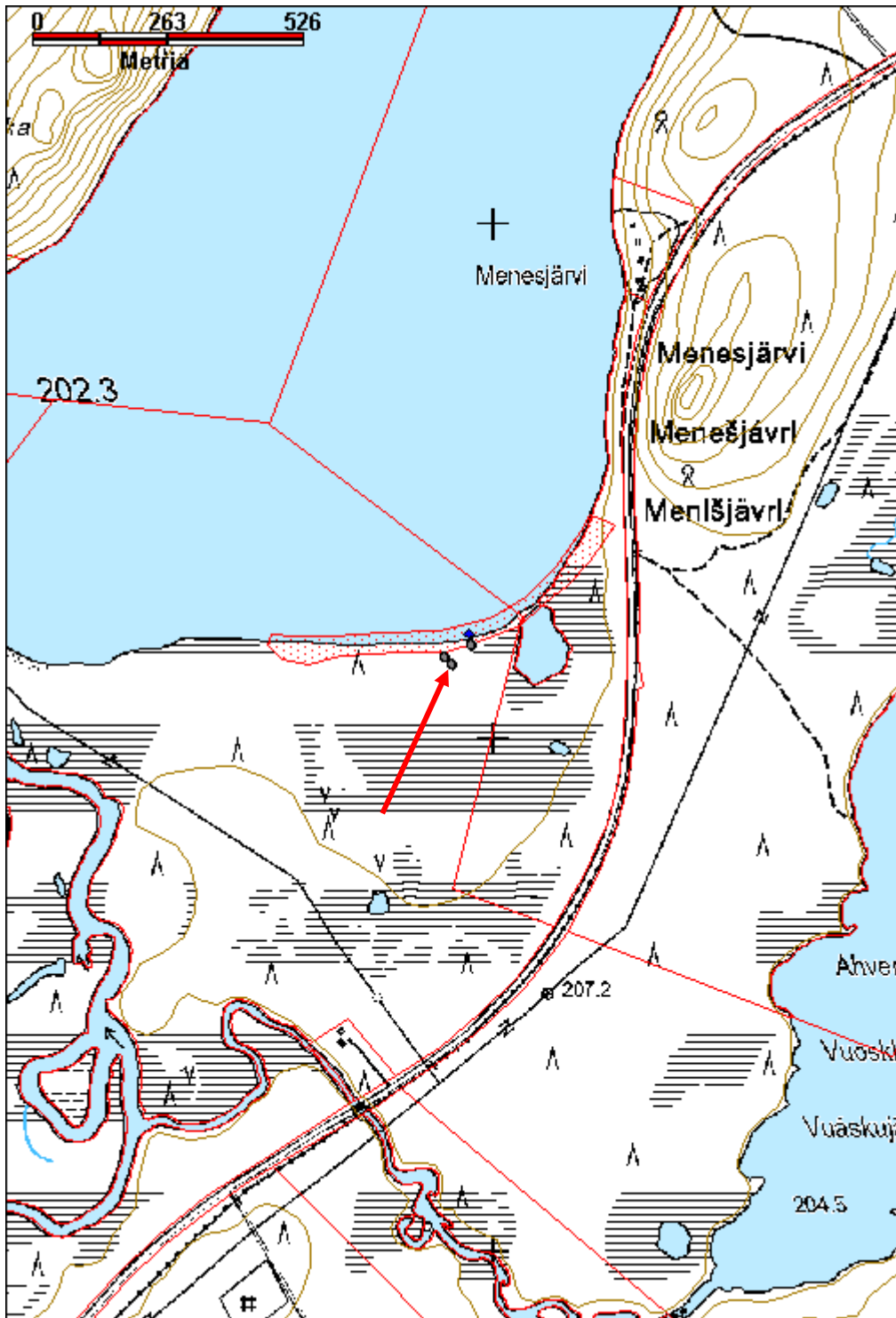
Menesjärvi etelä 3 uuttupuu		MH-tunnus: 180470	
Kohdetyyppi:	99 Muu/määrittelemätön	Haltija:	198 Metsätalous Ylä-Lappi
Ajoitus:	7116 Uusi aika	Ylläpitäjä:	198 Metsätalous Ylä-Lappi
Rakentamisvuosi:		Kunta:	148 Inari
Lukumäärä:	1		
Koordinaattiselitys:	Alueen keskikoordinaatit	Geometria tuotettu:	4 Gps-mittaus, korjaamaton
Koordinaatit:	X 7628140, Y 3475917, Z 205	Löydöt:	
<i>Taustatiedot</i>			
Uusi löytö			
<i>Ympäristön kuvaus</i>			
Sijaitsee Menesjärven etelärannalla.			
<i>Kohteen kuvaus</i>			
Kohde on puuhun kirveellä työstetty uuttu. Rungossa on kaksi reikää. Alempi aukko on 0,9 m korkeudella ja ylempi 1,4 m korkeudella maasta. Ylempi aukko on muodoltaan kolmikulmainen. Aukon koko on 15 cm x 15 cm. Alempi aukko on muodoltaan enemmän neliömäinen ja sitä on sahattu moottorisahalla. Alempaa reikää on mahdollisesti käytetty munien keräämiseen. Pesäkolon syvyys on n. 50 cm. Puun halkaisija on n. 50 cm ja 8 m korkea. Keloutumassa.			
<i>Kohteen rajaus</i>			
Kohde rajautuu pistemäisesti.			
<i>Tulkinta</i>			
Uuttupuu			
<i>Lisätietoja</i>			
<i>Toimenpiteet</i>			
<i>Tarkastukset</i>			
Tila: 3 Toteutettu		Laji: 6 Suojeluarvojen tarkastus	
Tarkastusvuosi: 2015		Tarkastusvuosi: 2015	
Tarkastuspvm: 23.6.2015		Tarkastaja: J.-P.Joona	
Kuvaus: KMO kulttuuriperintöinventointi			
Viranomaisrekisterinro:		Kunto:	1 Hyvä
Arvotus:	8 Muu suojeluarvo	Olotila:	2 Ei käytössä
Selitys:		Kohteen suojele:	9 Muu suojeluarvo
		Selitys:	

Ympäristön suojelu:	0 Ei määritelty
Selitys:	



Uttupuu kaakkoon.

Kohdetyyppi:	99 Muu/määrittelemätön	Copyright:	© Metsähallitus 2008 © Maanmittauslaitos 1/MML/08
Koordinaatit:	X 7628140, Y 3475917, Z 205	Mittakaava:	1:10000



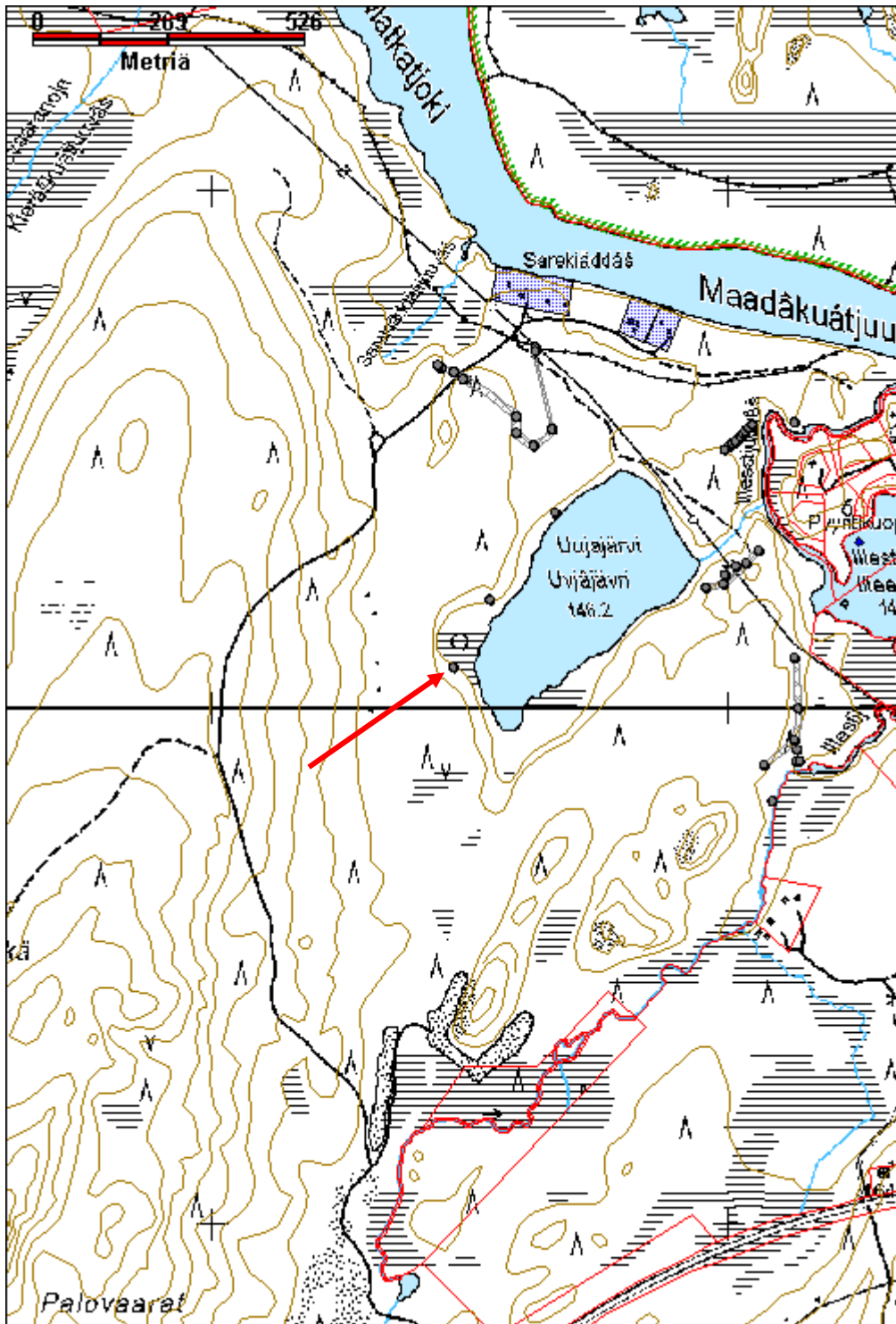
Uujajärvi lounas uuttupuu jäännös		MH-tunnus: 180431	
Kohdetyyppi:	99 Muu/määrittelemätön	Haltija:	198 Metsätalous Ylä-Lappi
Ajoitus:	7116 Uusi aika	Ylläpitäjä:	198 Metsätalous Ylä-Lappi
Rakentamisvuosi:		Kunta:	148 Inari
Lukumäärä:	1		
Koordinaattiselitys:	Keskikoordinaatit	Geometria tuotettu:	4 Gps-mittaus, korjaamaton
Koordinaatit:	X 7640076, Y 3487465, Z 148	Löydöt:	
Taustatiedot			
Uusi löytö			
Ympäristön kuvaus			
Kohde sijaitsee Uujajärven lounaisrannalla. Kohteen ympäristössä kasvaa uudistuskypsää mäntyä ja koivua.			
Kohteen kuvaus			
Kohde on keloon kirveellä työstetty uuttu. Lentoaukon korkeus maanpinnasta 1 m ja muodoltaan vinoneliö. Aukon koko on 25 cm x 14 cm. Kelo on katkennut n. 3 m korkeudelta.			
Kohteen rajaus			
Kohde rajautuu pistemäisesti.			
Tulkinta			
Uuttupuu			
Lisätietoja			
Toimenpiteet			
Tarkastukset			
Tila: 3 Toteutettu		Laji: 6 Suojeluarvojen tarkastus	Tarkastusvuosi: 2015
Tarkastuspvm: 22.7.2015		Tarkastaja: J.-P.Joona	
Kuvaus: KMO kulttuuriperintöinventointi			
Viranomaisrekisterinro:		Kunto:	2 Keskinertainen
Arvotus:	8 Muu suojeluarvo	Olotila:	2 Ei käytössä
Selitys:		Kohteen suojele:	9 Muu suojeluarvo
		Selitys:	
Ympäristön	0 Ei määritelty		

suojelu:	
Selitys:	



Yleiskuva uutusta länteen.

Kohdetyyppi:	99 Muu/määrittelemätön	Copyright:	© <i>Metsähallitus</i> 2008 © <i>Maanmittauslaitos 1/MML/08</i>
Koordinaatit:	X 7640076, Y 3487465, Z 148	Mittakaava:	1:10000



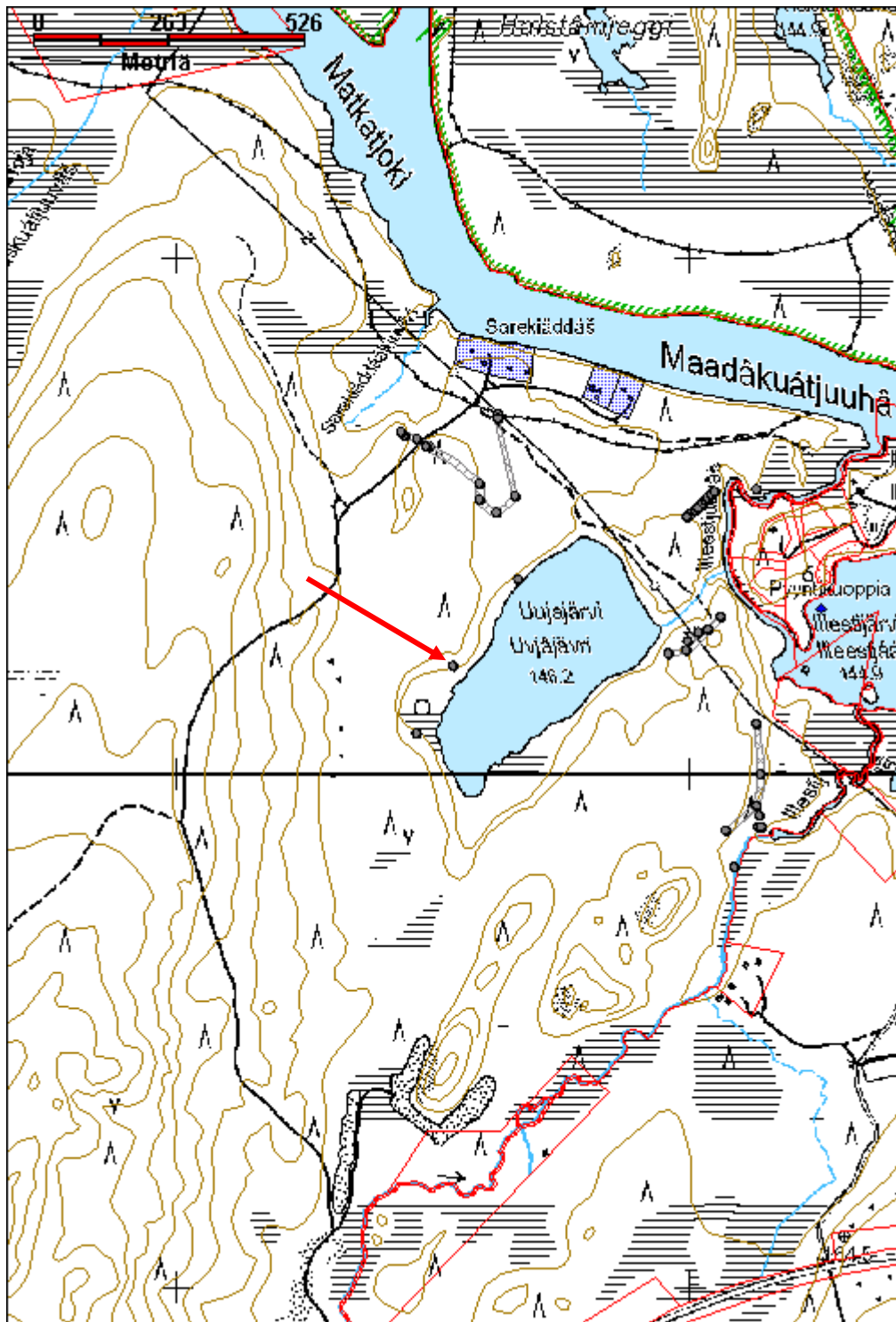
Uujajärvi länsi uuttupuu jäännös		MH-tunnus: 180432	
Kohdetyyppi:	99 Muu/määrittelemätön	Haltija:	198 Metsätalous Ylä-Lappi
Ajoitus:	7116 Uusi aika	Ylläpitäjä:	198 Metsätalous Ylä-Lappi
Rakentamisvuosi:		Kunta:	148 Inari
Lukumäärä:	1		
Koordinaattiselitys:	Keskikoordinaatit	Geometria tuotettu:	4 Gps-mittaus, korjaamaton
Koordinaatit:	X 7640207, Y 3487536, Z 148	Löydöt:	
<i>Taustatiedot</i>			
Uusi löytö			
<i>Ympäristön kuvaus</i>			
Kohde sijaitsee Uujajärven länsipuolella noin 25 m rantaviivasta. Kuiva kangas, erikäs rakenteinen männikkö.			
<i>Kohteen kuvaus</i>			
Kohde on keloon kirveellä työstetty uuttupuu. Lentoaukon korkeus maanpinnasta 1,05 m. Aukon koko on 18 cm x 18 cm. Muodoltaan lähinnä kallellaan oleva D. Kelo on katkennut n. 2,5 m korkeudelta ja on lähes ontto maahan saakka. Kelossa on reikiä. Huonokuntoinen.			
<i>Kohteen rajaus</i>			
Kohde rajautuu pistemäisesti.			
<i>Tulkinta</i>			
Uuttupuu			
<i>Lisätietoja</i>			
<i>Toimenpiteet</i>			
<i>Tarkastukset</i>			
Tila: 3 Toteutettu		Laji: 6 Suojeluarvojen tarkastus	
Tarkastusvuosi: 2015		Tarkastusvuosi: 2015	
Tarkastuspvm: 22.7.2015		Tarkastaja: J.-P.Joona	
Kuvaus: KMO kulttuuriperintöinventointi			
Viranomaisrekisterinro:		Kunto:	3 Huono
Arvotus:	8 Muu suojeluarvo	Olotila:	2 Ei käytössä
Selitys:		Kohteen suojele:	9 Muu suojeluarvo
		Selitys:	

Ympäristön suojelu:	0 Ei määritelty
Selitys:	



Yleiskuva uuttupuusta luoteeseen.

Kohdetyyppi:	99 Muu/määrittelemätön	Copyright:	© Metsähallitus 2008 © Maanmittauslaitos 1/MML/08
Koordinaatit:	X 7640207, Y 3487536, Z 148	Mittakaava:	1:10000



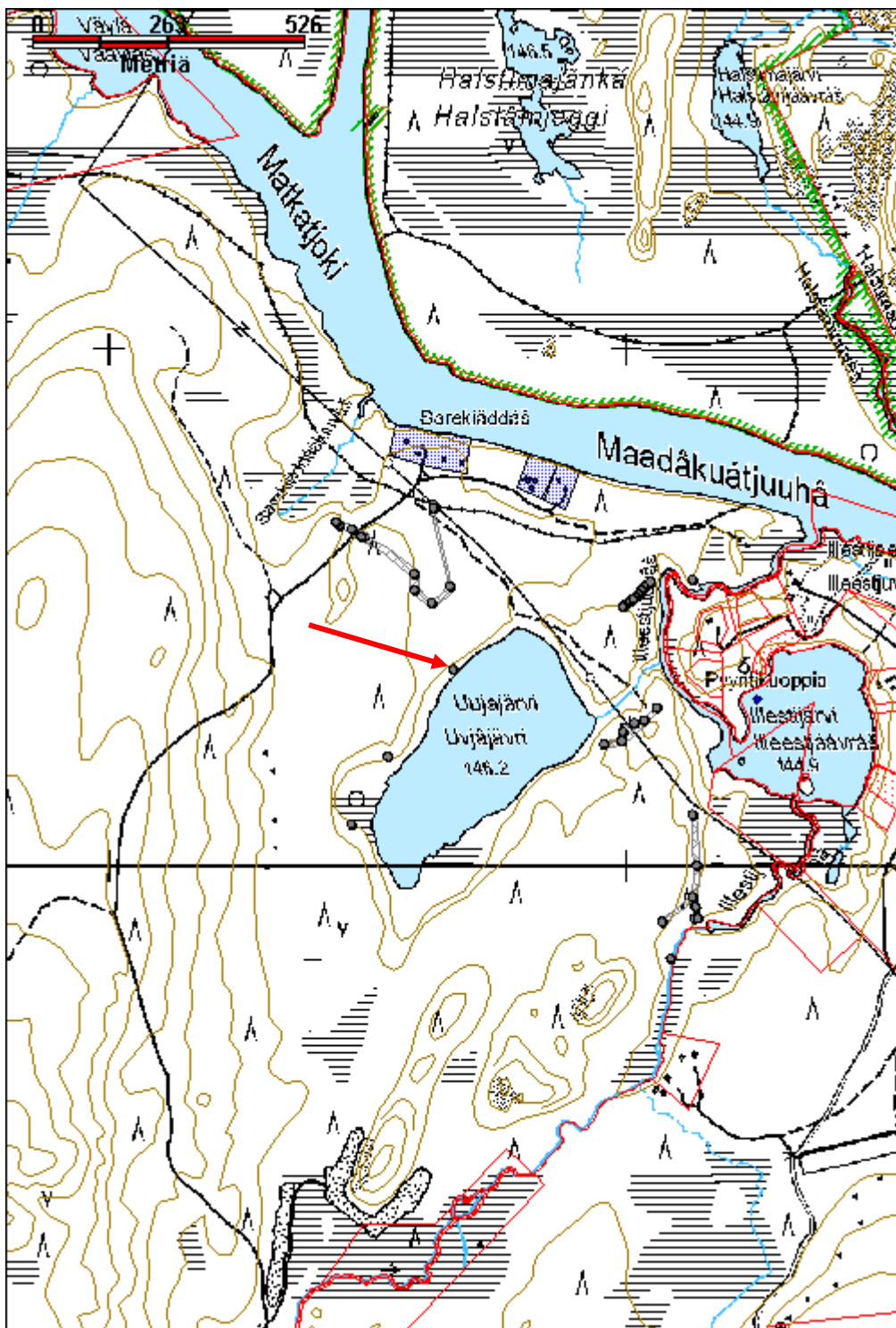
Uujajärvi luode uuttupuu jäännös		MH-tunnus: 180433	
Kohdetyyppi:	99 Muu/määrittelemätön	Haltija:	198 Metsätalous Ylä-Lappi
Ajoitus:	7116 Uusi aika	Ylläpitäjä:	198 Metsätalous Ylä-Lappi
Rakentamisvuosi:		Kunta:	148 Inari
Lukumäärä:	1		
Koordinaattiselitys:	Keskikoordinaatit	Geometria tuotettu:	4 Gps-mittaus, korjaamaton
Koordinaatit:	X 7640376, Y 3487663, Z 147	Löydöt:	
<i>Taustatiedot</i>			
Uusi löytö.			
<i>Ympäristön kuvaus</i>			
Kohde sijaitsee Uujajärven luoteisrannalla n. 10 m rantaviivasta. Kuivahkoa kangasta ja mäntymetsää.			
<i>Kohteen kuvaus</i>			
Kohde on keloon kirveellä työstetyt kaksi uuttua. Alemman lentoaukon korkeus maanpinnasta on 0,7 m ja koko 16 cm x 7 cm. Ylemmän lentoaukon korkeus maanpinnasta on 1,35 m ja koko on 14 cm x 5 cm. Molemmat ovat muodoltaan vinoneliön muotoisia. Uutut on veistetty pilkkaan, joka on kylestynyt, joten molemmat reiät ovat osittain kasvaneet umpeen. Kelon halkaisija on 50 cm.			
<i>Kohteen rajaus</i>			
Kohde rajautuu pistemäisesti.			
<i>Tulkinta</i>			
Uuttupuu.			
<i>Lisätietoja</i>			
<i>Toimenpiteet</i>			
<i>Tarkastukset</i>			
Tila: 3 Toteutettu		Laji: 6 Suojeluarvojen tarkastus	Tarkastusvuosi: 2015
Tarkastuspvm: 22.7.2015		Tarkastaja: J.-P.Joona	
Kuvaus: KMO kulttuuriperintöinventointi			
Viranomaisrekisterinro:		Kunto:	2 Keskinertainen
		Olotila:	2 Ei käytössä
Arvotus:	8 Muu suojeluarvo	Kohteen suojele:	9 Muu suojeluarvo

Selitys:	Selitys:
Ympäristön suojelu:	0 Ei määritelty
Selitys:	



Ylesikuva uuttupuusta luoteeseen.

Kohdetyyppi:	99 Muu/määrittelemätön	Copyright:	© Metsähallitus 2008 © Maanmittauslaitos 1/MML/08
Koordinaatit:	X 7640376, Y 3487663, Z 147	Mittakaava:	1:10000



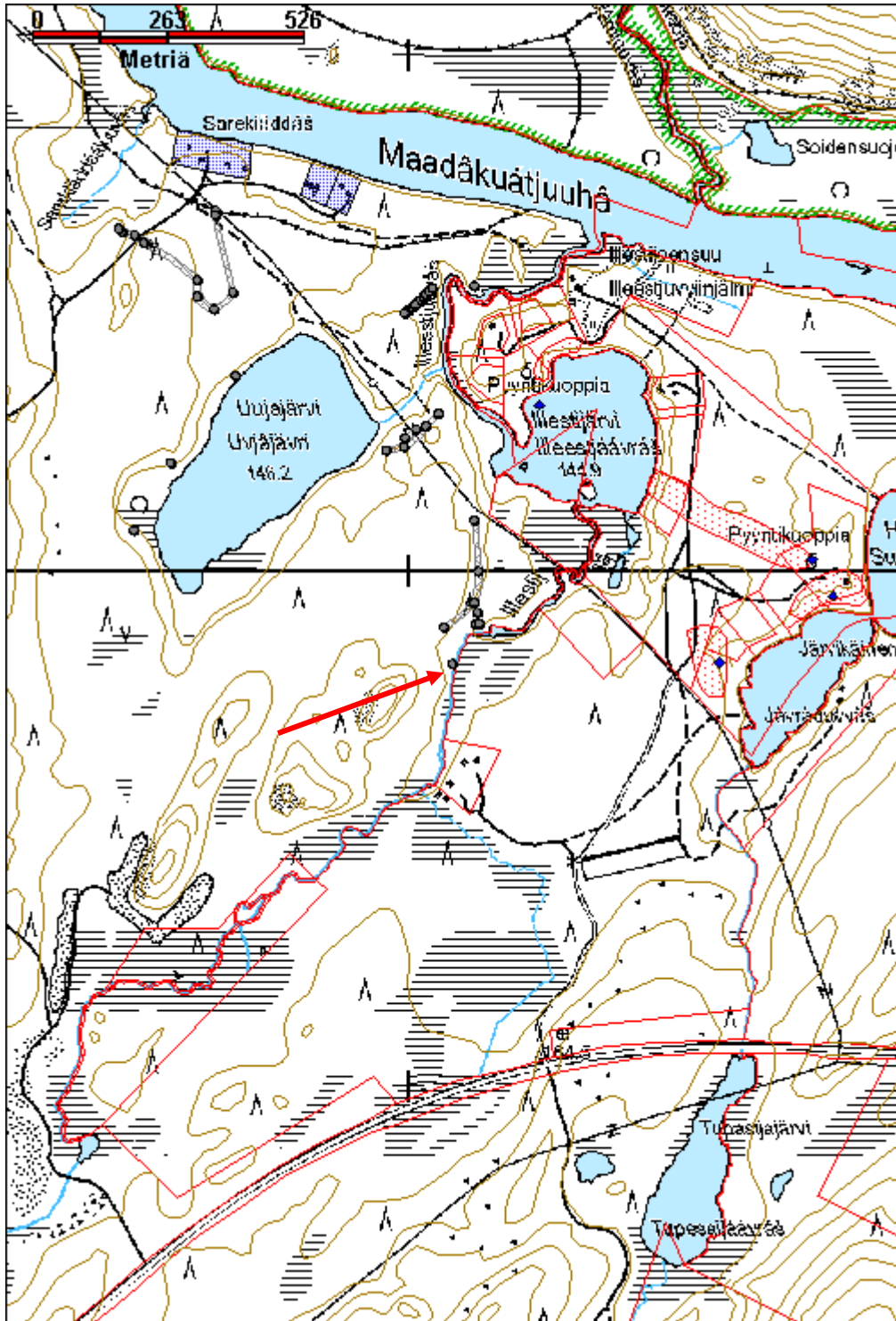
Illestijoki länsi 5 uuttupuu		MH-tunnus: 180411	
Kohdetyyppi:	99 Muu/määrittelemätön	Haltija:	198 Metsätalous Ylä-Lappi
Ajoitus:	7116 Uusi aika	Ylläpitäjä:	198 Metsätalous Ylä-Lappi
Rakentamisvuosi:		Kunta:	148 Inari
Lukumäärä:	1		
Koordinaattiselitys:	Keskikoordinaatit	Geometria tuotettu:	4 Gps-mittaus, korjaamaton
Koordinaatit:	X 7639817, Y 3488083, Z 146	Löydöt:	
<i>Taustatiedot</i>			
Uusi löytö			
<i>Ympäristön kuvaus</i>			
Kohde sijaitsee Illestijoen rannalla, jokitormän reunassa, n. 5 m joesta. Puustoltaan mäntyä ja koivua. Aluskasvillisuus koostuu sammalista, puolukka, variksenmarja ja suopursu.			
<i>Kohteen kuvaus</i>			
Kohde on keloutuneeseen puuhun kirveellä työstetty uuttu. Lentoaukon korkeus maanpinnasta 1,4 m. Aukon koko on 12 cm x 16 cm. Muodoltaan vinoneliö. Puun halkaisija on 30 cm. Puussa on vielä osittain kuori päällä sekä uutun toisella puolella hieman alempana on pilkka.			
<i>Kohteen rajaus</i>			
Kohde rajautuu pistemäisesti.			
<i>Tulkinta</i>			
Uuttupuu			
<i>Lisätietoja</i>			
<i>Toimenpiteet</i>			
<i>Tarkastukset</i>			
Tila: 3 Toteutettu		Laji: 6 Suojeluarvojen tarkastus	
Tarkastusvuosi: 2015		Tarkastusvuosi: 2015	
Tarkastuspvm: 22.7.2015		Tarkastaja: J.-P.Joona	
Kuvaus: KMO kulttuuriperintöinventointi			
Viranomaisrekisterinro:		Kunto:	2 Keskinertainen
Arvotus:	8 Muu suojeluarvo	Olotila:	2 Ei käytössä
Selitys:		Kohteen suojele:	9 Muu suojeluarvo
		Selitys:	

Ympäristön suojelu:	0 Ei määritelty
Selitys:	



Ylesikuva uutusta kaakkoon.

Kohdetyyppi:	99 Muu/määrittelemätön	Copyright:	© <i>Metsähallitus</i> 2008 © <i>Maanmittauslaitos</i> 1/MML/08
Koordinaatit:	X 7639817, Y 3488083, Z 146	Mittakaava:	1:10000



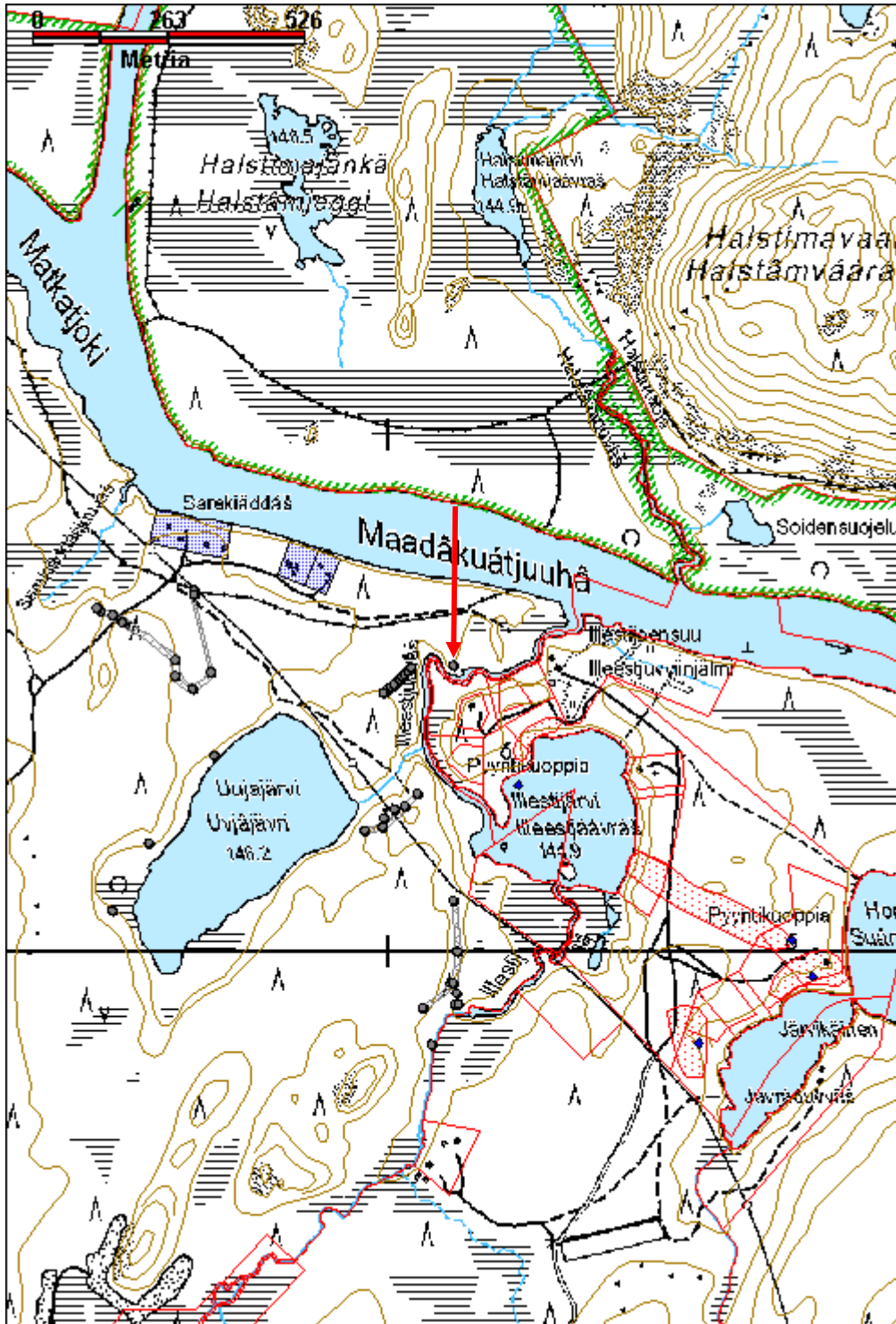
Illestijoki pohjoinen 2 uuttupuu jäännös		MH-tunnus: 180410	
Kohdetyyppi:	99 Muu/määrittelemätön	Haltija:	198 Metsätalous Ylä-Lappi
Ajoitus:	7116 Uusi aika	Ylläpitäjä:	198 Metsätalous Ylä-Lappi
Rakentamisvuosi:		Kunta:	148 Inari
Lukumäärä:	1		
Koordinaattiselitys:	Keskikoordinaatit	Geometria tuotettu:	4 Gps-mittaus, korjaamaton
Koordinaatit:	X 7640550, Y 3488126, Z 144	Löydöt:	
<i>Taustatiedot</i>			
Uusi löytö			
<i>Ympäristön kuvaus</i>			
Kohde sijaitsee Illestijoen pohjoisosan länsirannalla, aivan jokitörmän reunalla. Kuivaa mänty kangasta.			
<i>Kohteen kuvaus</i>			
Kohde on vanhaan mäntyyn kirveellä työstetty uuttu. Muodoltaan neliömäinen. Lentoaukon koko on 17 cm x 17 cm. Aukon korkeus maapinnasta 0,7 m. Lentoaukko veistetty metsään päin, pois joelta.			
<i>Kohteen rajaus</i>			
Kohde rajautuu pistemäisesti.			
<i>Tulkinta</i>			
Uuttupuu			
<i>Lisätietoja</i>			
<i>Toimenpiteet</i>			
<i>Tarkastukset</i>			
Tila: 3 Toteutettu		Laji: 6 Suojeluarvojen tarkastus	
Tarkastuspvm: 22.7.2015		Tarkastaja: J.-P.Joona	
Tarkastusvuosi: 2015			
Kuvaus: KMO kulttuuriperintöinventointi			
Viranomaisrekisterinro:		Kunto:	2 Keskinertainen
Arvotus:	8 Muu suojeluarvo	Olotila:	2 Ei käytössä
Selitys:		Kohteen suojele:	9 Muu suojeluarvo
		Selitys:	

Ympäristön suojelu:	0 Ei määritelty
Selitys:	



Yleiskuva uuttupuusta itään.

Kohdetyyppi:	99 Muu/määrittelemätön	Copyright:	© <i>Metsähallitus 2008</i> © <i>Maanmittauslaitos 1/MML/08</i>
Koordinaatit:	X 7640550, Y 3488126, Z 144	Mittakaava:	1:10000



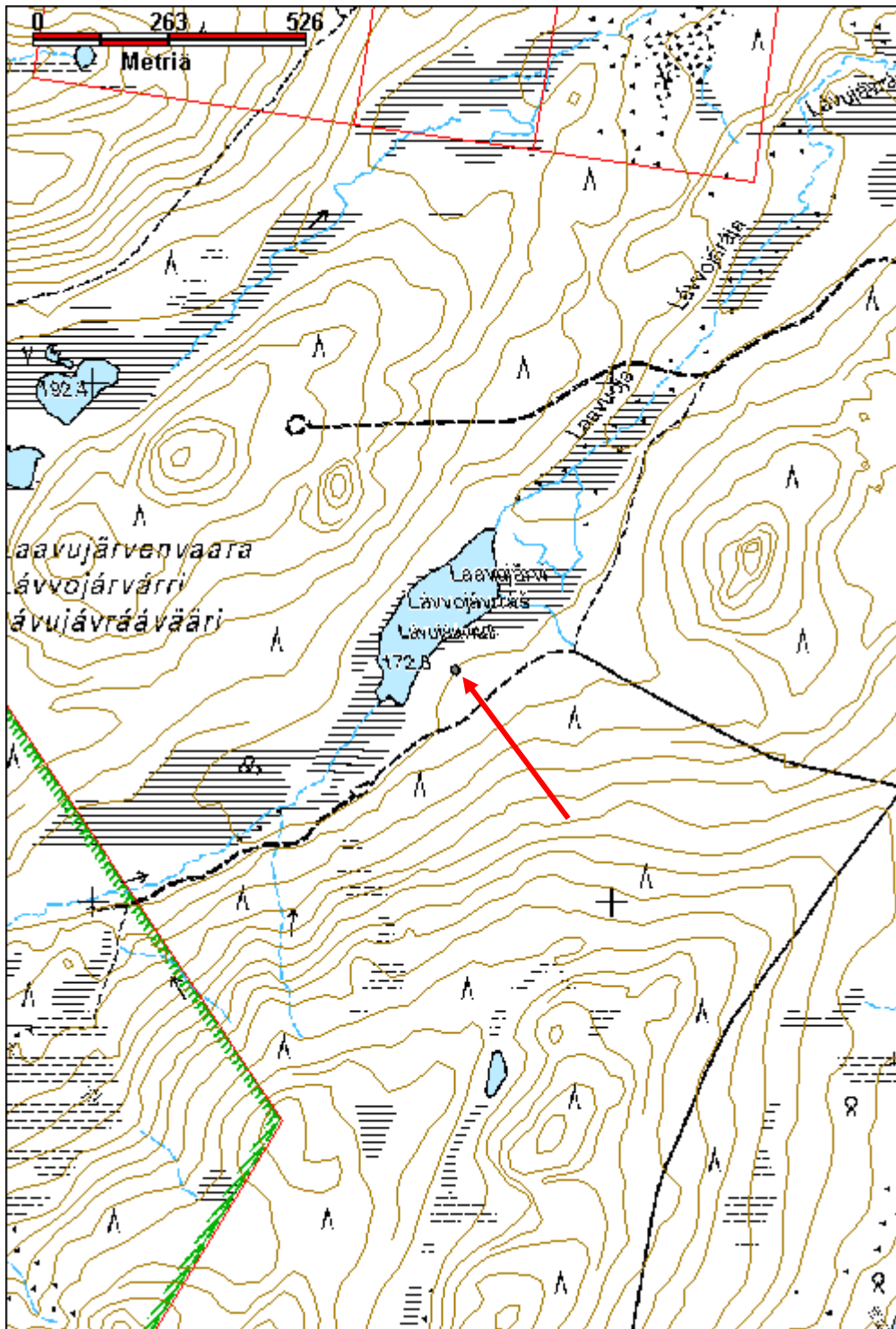
Laavujärvi uuttupuu jäännös		MH-tunnus: 180367	
Kohdetyyppi:	99 Muu/määrittelemätön	Haltija:	198 Metsätalous Ylä-Lappi
Ajoitus:	7116 Uusi aika	Ylläpitäjä:	198 Metsätalous Ylä-Lappi
Rakentamisvuosi:		Kunta:	148 Inari
Lukumäärä:	1		
Koordinaattiselitys:	Keskikoordinaatit	Geometria tuotettu:	4 Gps-mittaus, korjaamaton
Koordinaatit:	X 7648446, Y 3477694, Z 174	Löydöt:	
Taustatiedot			
Uusi löytö.			
Ympäristön kuvaus			
Kohde sijaitsee Laavujärven kaakkoisrannalla n. 40 m vesirajasta. Ympäristö on tasaista kuivahkoa kangasta, jossa on soistumisen piirteitä. Puustoltaan kohteen ympäristö on tiheydeltään harvaa varttunutta männikköä. Hieskoivuja kasvaa muutamia.			
Kohteen kuvaus			
Kohde on keloon kirveellä työstetty uuttu. Lentoaukon sen koko on noin 12 cm x 12 cm. Muodoltaan lähinnä kolmikulmainen, alareuna on vaakasuora. Lentoaukon alapuolella on kaiverretut nimikirjaimet H W. Kelo on pituudeltaan noin 5 m, latva on katkennut ja tyvestä lahonnut lähes kokonaan poikki.			
Kohteen rajaus			
Kohde rajautuu pistemäisesti.			
Tulkinta			
Uuttupuu.			
Lisätietoja			
Toimenpiteet			
Tarkastukset			
Tila: 3 Toteutettu		Laji: 6 Suojeluarvojen tarkastus	Tarkastusvuosi: 2015
Tarkastuspv: 5.6.2015		Tarkastaja: J.-P.Joona	
Kuvaus: KMO kulttuuriperintöinventointi			
Viranomaisrekisterinro:		Kunto:	3 Huono
Arvotus:	8 Muu suojeluarvo	Olotila:	2 Ei käytössä
		Kohteen suojele:	9 Muu suojeluarvo

Selitys:	Selitys:
Ympäristön suojelu:	0 Ei määritelty
Selitys:	



Lentoaukko on veistetty kirveellä. Aukon alla on nimikirjaimet H W.

Kohdetyyppi:	99 Muu/määrittelemätön	Copyright:	© <i>Metsähallitus 2008</i> © <i>Maanmittauslaitos 1/MML/08</i>
Koordinaatit:	X 7648446, Y 3477694, Z 174	Mittakaava:	1:10000



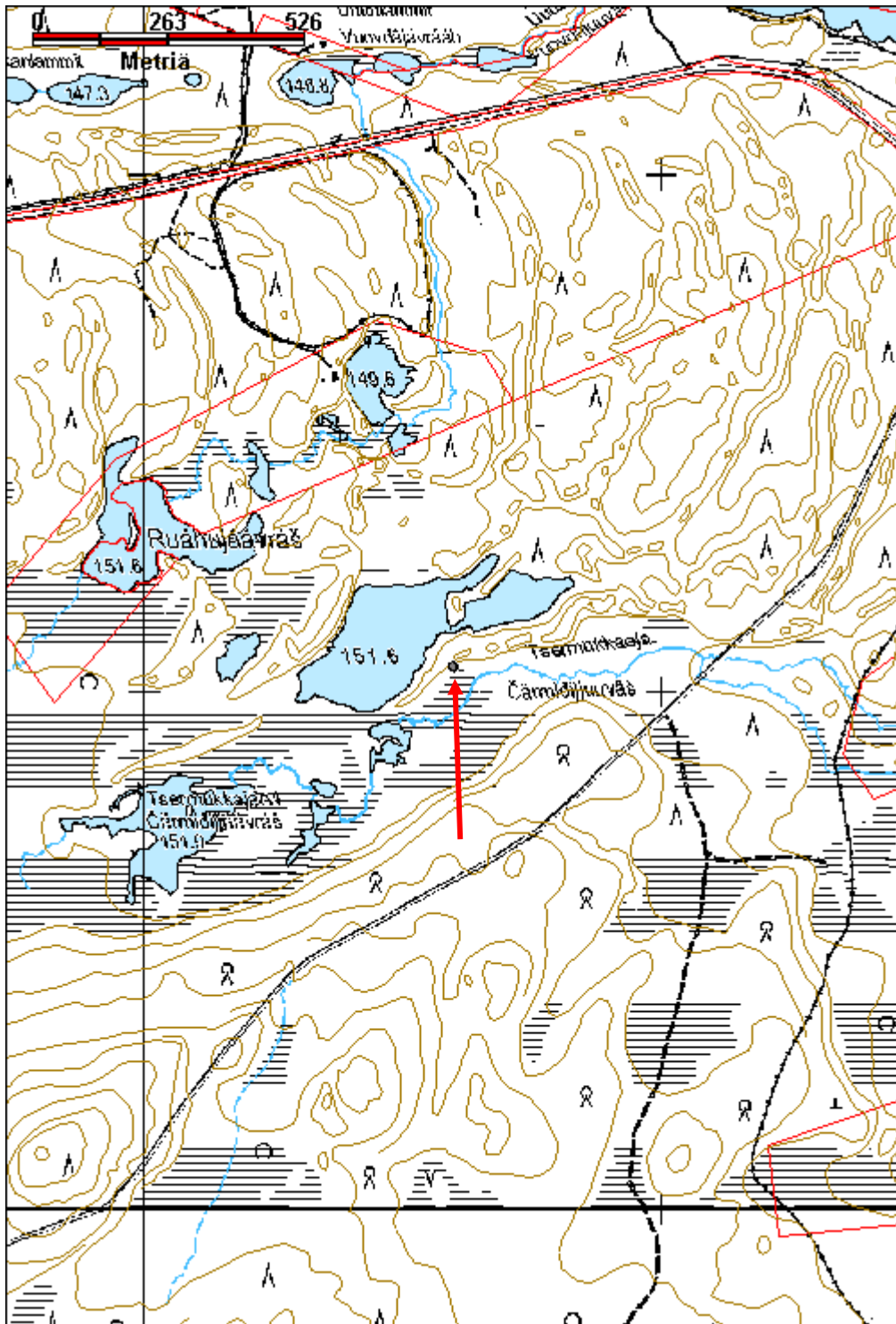
Tsermukkaolja uuttupuu jäännös		MH-tunnus: 180389	
Kohdetyyppi:	99 Muu/määrittelemätön	Haltija:	198 Metsätalous Ylä-Lappi
Ajoitus:	7116 Uusi aika	Ylläpitäjä:	198 Metsätalous Ylä-Lappi
Rakentamisvuosi:		Kunta:	148 Inari
Lukumäärä:	1		
Koordinaattiselitys:	Alueen keskikoordinaatti	Geometria tuotettu:	4 Gps-mittaus, korjaamaton
Koordinaatit:	X 7651048, Y 3485595, Z 152	Löydöt:	
Taustatiedot			
Uusi löytö.			
Ympäristön kuvaus			
Kohde sijaitsee Tsermukkaolan pohjoispuolisen hiekkaharjanteen eteläreunalla. Harjun pohjoispuolella on järvi. Kuivaa kangasta.			
Kohteen kuvaus			
Kohde on puuhun kirveellä työstetty uuttu. Uuttu on epäonnistunut, koska puu ei ole ontto. Täten pesintäkammiota ei ole, vain työstetty lentoaukko. Lentoaukon korkeus maanpinnasta on 1,1 m. Aukon koko on 13 cm x 14 cm ja se on muodoltaan kolmikulmainen. Puun pituus on noin 10 m ja halkaisija 35 cm. Latva on kuollut.			
Kohteen rajaus			
Kohde rajautuu pistemäisesti.			
Tulkinta			
Epäonnistunut uuttupuu.			
Lisätietoja			
Toimenpiteet			
Tarkastukset			
Tila: 3 Toteutettu		Laji: 6 Suojeluarvojen tarkastus	
Tarkastusvuosi: 2015		Tarkastusvuosi: 2015	
Tarkastuspvm: 14.7.2015		Tarkastaja: J.-P.Joona	
Kuvaus: KMO kulttuuriperintöinventointi			
Viranomaisrekisterinro:		Kunto:	3 Huono
Arvotus:	8 Muu suojeluarvo	Olotila:	2 Ei käytössä
Selitys:		Kohteen suojele:	9 Muu suojeluarvo
		Selitys:	

Ympäristön suojelu:	0 Ei määritelty
Selitys:	



Uuttupuu koilliseen.

Kohdetyyppi:	99 Muu/määrittelemätön	Copyright:	© <i>Metsähallitus 2008</i> © <i>Maanmittauslaitos 1/MML/08</i>
Koordinaatit:	X 7651048, Y 3485595, Z 152	Mittakaava:	1:10000



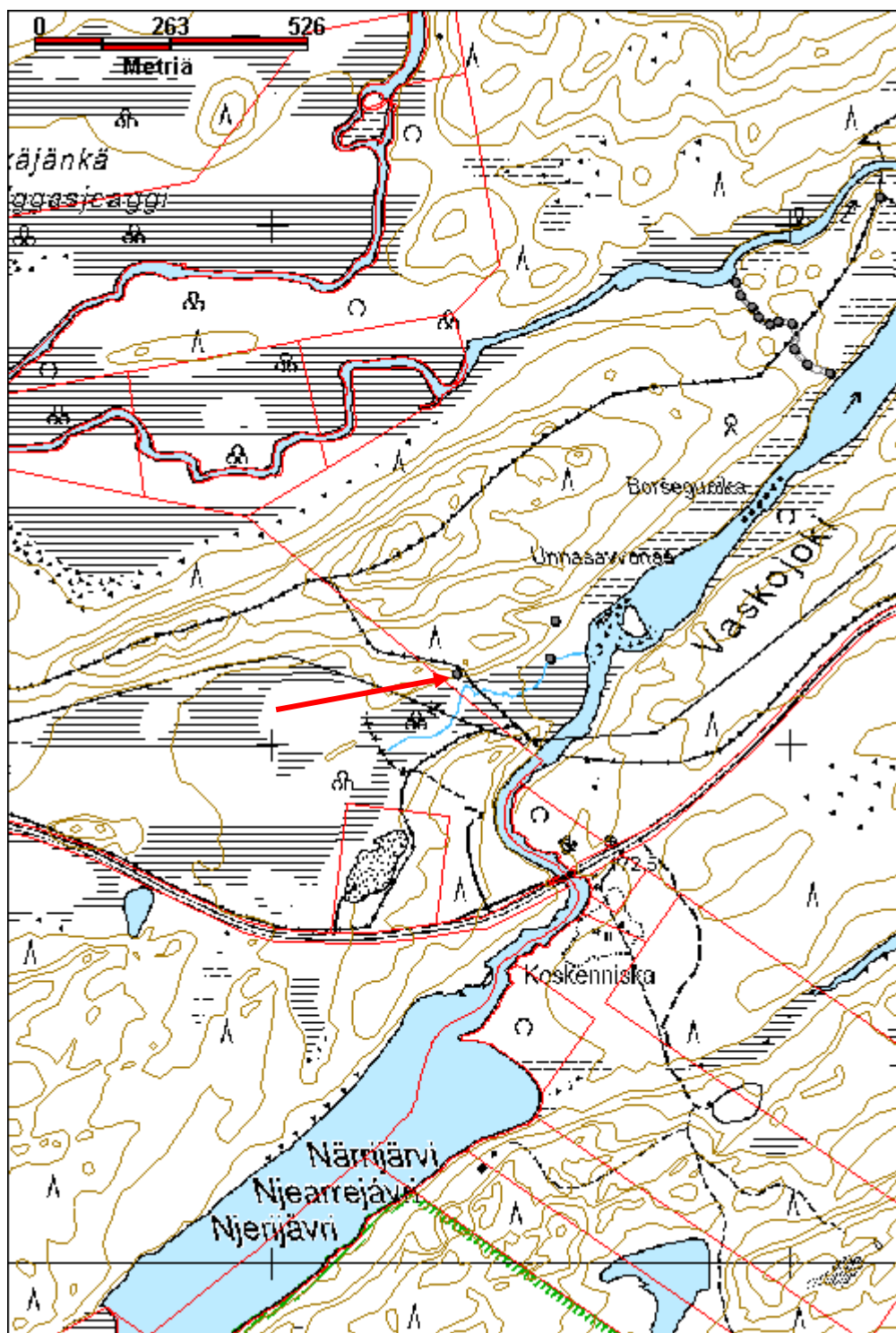
Unnasavvonas 1 uuttupuu jäännös		MH-tunnus: 180391	
Kohdetyyppi:	99 Muu/määrittelemätön	Haltija:	198 Metsätalous Ylä-Lappi
Ajoitus:	7116 Uusi aika	Ylläpitäjä:	198 Metsätalous Ylä-Lappi
Rakentamisvuosi:		Kunta:	148 Inari
Lukumäärä:	1		
Koordinaattiselitys:	Keskikoordinaatit	Geometria tuotettu:	4 Gps-mittaus, korjaamaton
Koordinaatit:	X 7646135, Y 3462353, Z 170	Löydöt:	
<i>Taustatiedot</i>			
Uusi löytö.			
<i>Ympäristön kuvaus</i>			
Kohde sijaitsee Närrijärven kohdalla, Inari-Angeli tien pohjoispuolella ja lähellä Vaskojokeen laskevan nimettömän puron rantatörmän reunassa.			
<i>Kohteen kuvaus</i>			
Kohde on kasvavaan puuhun kirveellä työstetty uuttu, puun halkaisija on 35 cm. Pesintäkammio on matala, n. 5 cm lentoaukon alareunasta. Lentoaukon korkeus maanpinnasta on 1,6 m. Aukko on muodoltaan kolmikulmainen, ja sen koko on 13 cm x 13 cm.			
<i>Kohteen rajaus</i>			
Kohde rajautuu pistemäisesti.			
<i>Tulkinta</i>			
Uuttupuu.			
<i>Lisätietoja</i>			
<i>Toimenpiteet</i>			
<i>Tarkastukset</i>			
Tila: 3 Toteutettu		Laji: 6 Suojeluarvojen tarkastus	
Tarkastusvuosi: 2015		Tarkastusvuosi: 2015	
Tarkastuspvm: 8.7.2015		Tarkastaja: J.-P.Joona	
Kuvaus: KMO kulttuuriperintöinventointi			
Viranomaisrekisterinro:		Kunto:	1 Hyvä
Arvotus:	8 Muu suojeluarvo	Olotila:	2 Ei käytössä
Selitys:		Kohteen suojelu:	9 Muu suojeluarvo
		Selitys:	

Ympäristön suojelu:	0 Ei määritelty
Selitys:	



Uuttupuu luoteeseen.

Kohdetyyppi:	99 Muu/määrittelemätön	Copyright:	© Metsähallitus 2008 © Maanmittauslaitos 1/MML/08
Koordinaatit:	X 7646135, Y 3462353, Z 170	Mittakaava:	1:10000



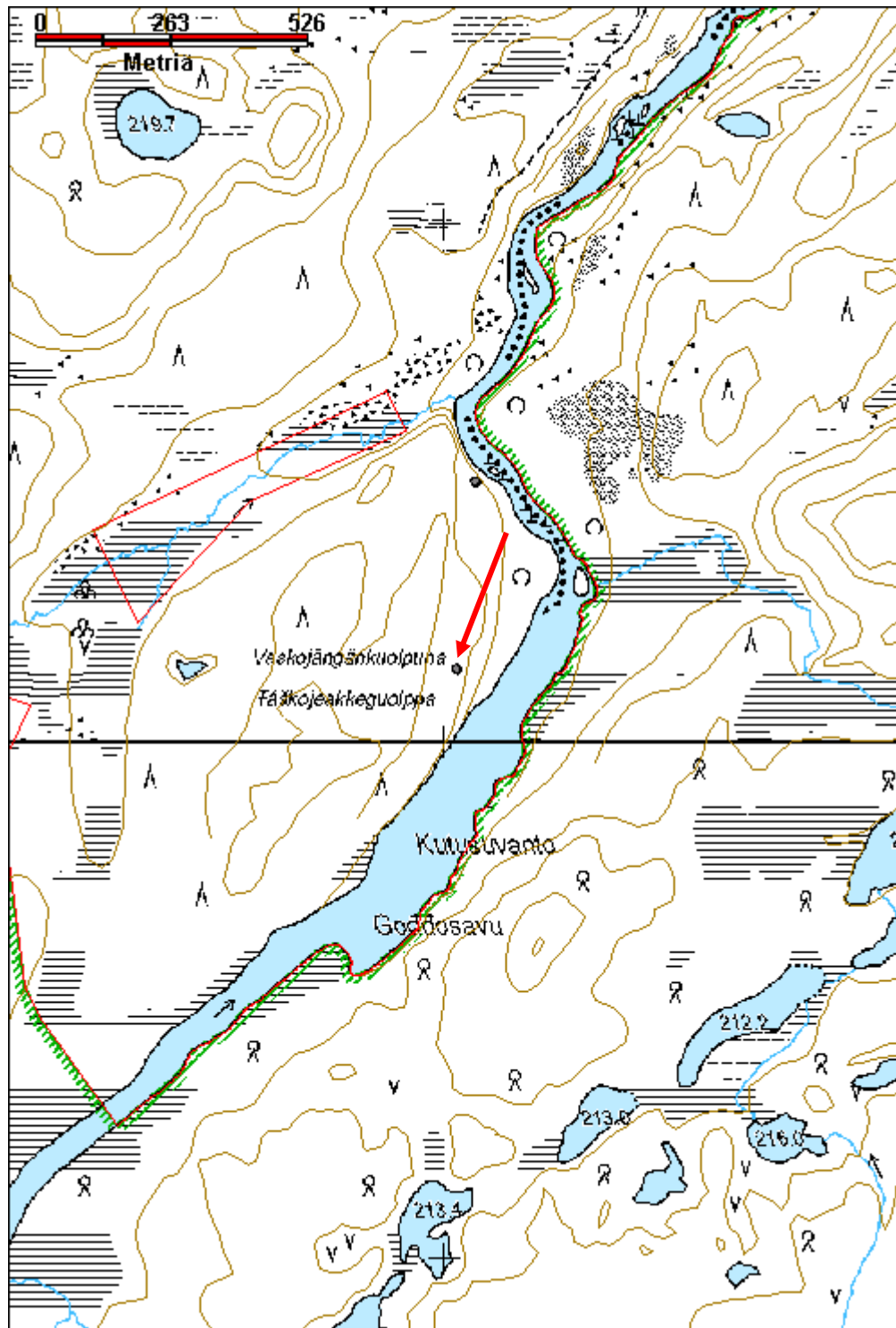
Vaskojängänkuolpuna 1 uuttupuu		MH-tunnus: 180867	
Kohdetyyppi:	99 Muu/määrittelemätön	Haltija:	198 Metsätalous Ylä-Lappi
Ajoitus:	7116 Uusi aika	Ylläpitäjä:	198 Metsätalous Ylä-Lappi
Rakentamisvuosi:		Kunta:	148 Inari
Lukumäärä:	1		
Koordinaattiselitys:	Keskikoordinaatti	Geometria tuotettu:	4 Gps-mittaus, korjaamaton
Koordinaatit:	X 7640139, Y 3449024, Z 205	Löydöt:	
<i>Taustatiedot</i>			
Uusi löytö.			
<i>Ympäristön kuvaus</i>			
Kohde sijaitsee Vaskojängänkuolpunan itäosassa, vajaa 100 m Vaskojoen rannasta. Ympäristön puusto koostuu männyistä ja koivuista. Kasvupaikka tyypiltään kuivahkoa kangasta.			
<i>Kohteen kuvaus</i>			
Kohde on keloon kirveellä työstetty uuttu. Lentoaukon korkeus maanpinnasta 1,1 m. Aukon koko on 14 cm x 12 cm. Veistojäljen koko 20 cm x 20 cm. Muodoltaan kolmikulmainen. Kelon halkaisija on n. 40 cm. Kelo on katkennut.			
<i>Kohteen rajaus</i>			
Kohde rajautuu pistemäisesti.			
<i>Tulkinta</i>			
Uuttupuu.			
<i>Lisätietoja</i>			
<i>Toimenpiteet</i>			
<i>Tarkastukset</i>			
Tila: 3 Toteutettu		Laji: 6 Suojeluarvojen tarkastus	
Tarkastusvuosi: 2015		Tarkastusvuosi: 2015	
Tarkastuspvm: 6.8.2015		Tarkastaja: J.-P.Joona	
Kuvaus: KMO kulttuuriperintöinventointi			
Viranomaisrekisterinro:		Kunto:	1 Hyvä
Arvotus:	8 Muu suojeluarvo	Olotila:	2 Ei käytössä
Selitys:		Kohteen suojelu:	9 Muu suojeluarvo
		Selitys:	

Ympäristön suojelu:	0 Ei määritelty
Selitys:	



Uuttupuu länteen.

Kohdetyyppi:	99 Muu/määrittelemätön	Copyright:	© <i>Metsähallitus 2008</i> © <i>Maanmittauslaitos 1/MML/08</i>
Koordinaatit:	X 7640139, Y 3449024, Z 205	Mittakaava:	1:10000



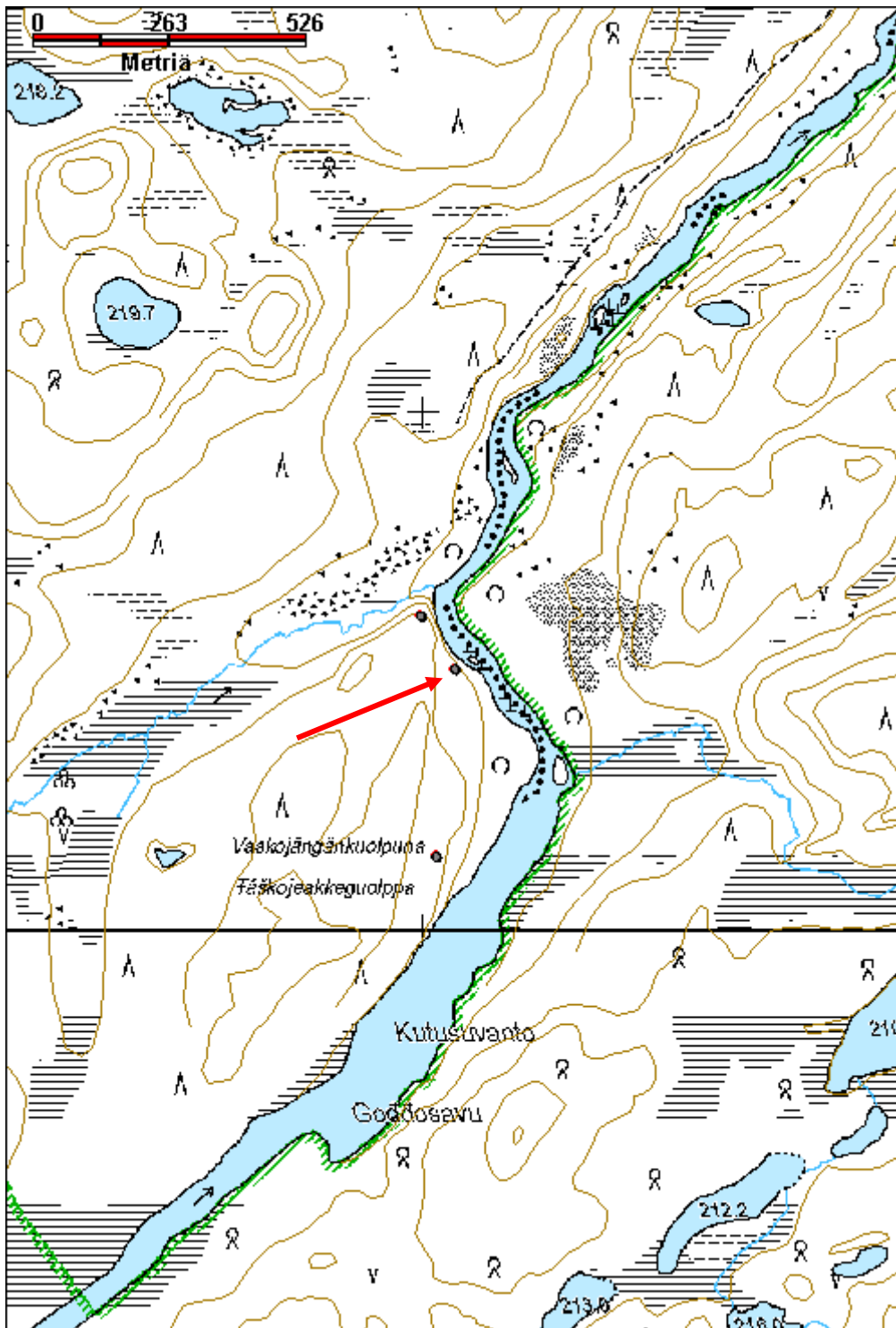
Vaskojängänkuolpuna 2 kuoppa jäännös		MH-tunnus: 182236	
Kohdetyyppi:	17 Kivi- ja maarakenteet	Haltija:	198 Metsätalous Ylä-Lappi
Ajoitus:	7116 Uusi aika	Ylläpitäjä:	198 Metsätalous Ylä-Lappi
Rakentamisvuosi:		Kunta:	148 Inari
Lukumäärä:	1		
Koordinaattiselitys:	Keskikoordinaatit	Geometria tuotettu:	4 Gps-mittaus, korjaamaton
Koordinaatit:	X 7640502, Y 3449060, Z 202	Löydöt:	
Taustatiedot			
Uusi löytö.			
Ympäristön kuvaus			
Sijaitsee Vaskojängänkuolpunan koillispäässä, Vaskojoen rantatörmän takana, sen laskevassa rinteessä. Alue on kuivaa kangasta jossa kasvaa mäntyä, jäkälää, sammalia, puolukkaa ja variksenmarjaa.			
Kohteen kuvaus			
Kuoppa, joka koko on 3,4 m x 3,2 m ja syvyys 80 cm. Kuoppaan ei ole kulkuaukkoa. Maaperä on kivikkoinen ja kuopan reunat ovat selkeät. Alarinteen puolella on 2 m leveä ja 50 cm korkea valli. Kuopassa kasvaa pari nuorta mäntyä ja sen pohjalla on roskia: säilykepurkki, lasia, sahanterän katkelma ja kalanperkausjätettä. Alun perin mahdollisesti kellari. Vähäisen maatumisen perusteella ei ole kovin vanha.			
Kohteen rajaus			
Kohde rajautuu pistemäisesti.			
Tulkinta			
Mahdollisesti kellarikuoppa.			
Lisätietoja			
Toimenpiteet			
Tarkastukset			
Tila: 3 Toteutettu	Laji: 6 Suojeluarvojen tarkastus	Tarkastusvuosi: 2015	
Tarkastuspvm: 6.8.2015	Tarkastaja: J.-P. Joona		
Kuvaus: KMO kulttuuriperintöinventointi			
Viranomaisrekisterinro:		Kunto:	2 Keskinertainen
		Olotila:	2 Ei käytössä
Arvotus:	8 Muu suojeluarvo	Kohteen	9 Muu suojeluarvo

Selitys:	suojelu: Selitys:
Ympäristön suojelu:	0 Ei määritelty
Selitys:	



Kuoppa kaakkoon.

Kohdetyyppi:	17 Kivi- ja maarakenteet	Copyright:	© Metsähallitus 2008 © Maanmittauslaitos 1/MML/08
Koordinaatit:	X 7640502, Y 3449060, Z 202	Mittakaava:	1:10000



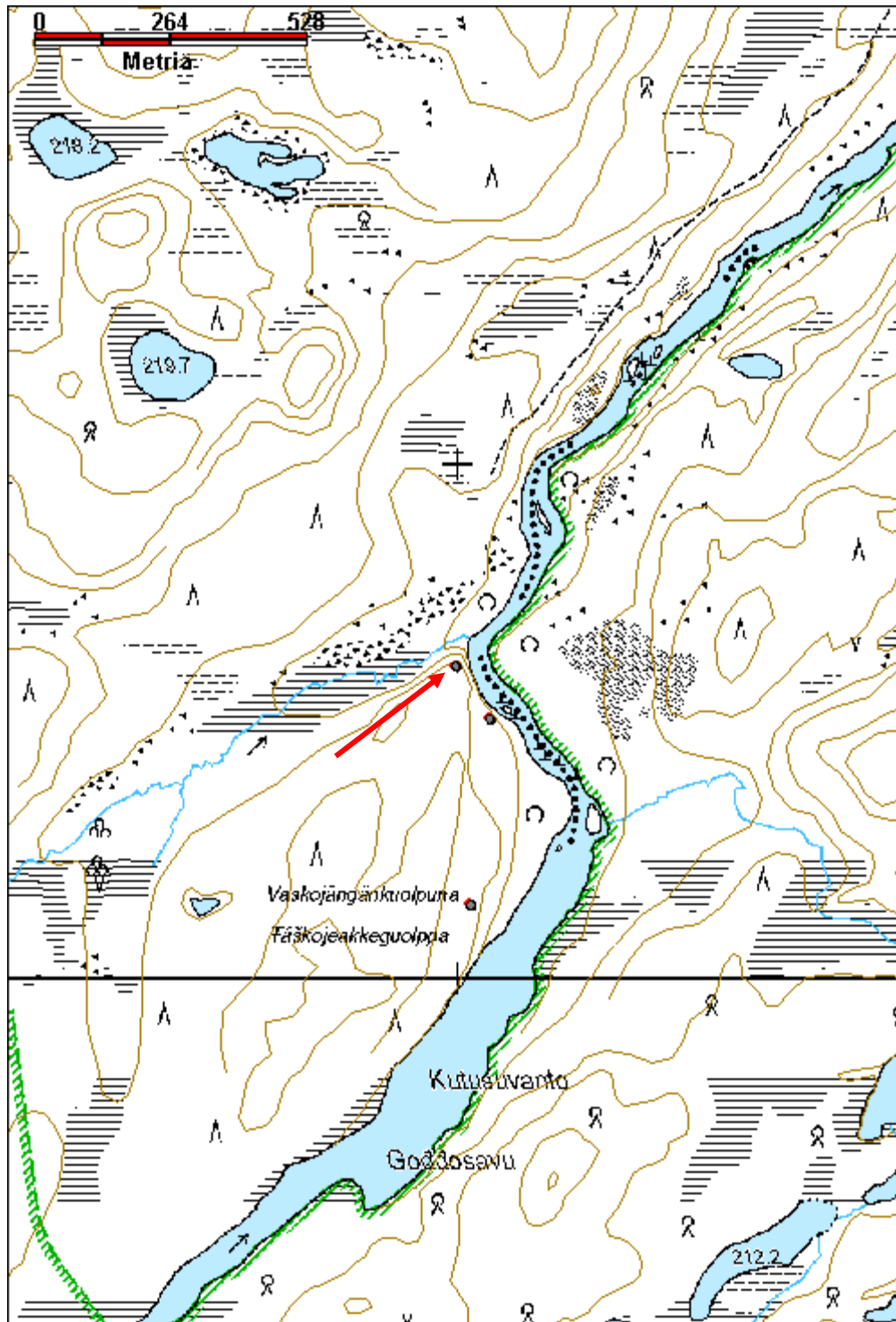
Vaskojängänkuolpuna 3 kuoppa jäännös		MH-tunnus: 183709	
Kohdetyyppi:	17 Kivi- ja maarakenteet	Haltija:	198 Metsätalous Ylä-Lappi
Ajoitus:	7116 Uusi aika	Ylläpitäjä:	198 Metsätalous Ylä-Lappi
Rakentamisvuosi:		Kunta:	148 Inari
Lukumäärä:	1		
Koordinaattiselitys:	Keskikoordinaatit	Geometria tuotettu:	4 Gps-mittaus, korjaamaton
Koordinaatit:	X 7640605, Y 3448994, Z 205	Löydöt:	
Taustatiedot			
Uusi löytö.			
Ympäristön kuvaus			
Sijaitsee Vaskojängänkuolpunan koillispäässä, Vaskojokeen laskevan pienen sivujoen lähellä, loivasti laskevassa rinteessä. Joen törmällä aluskasvillisuus on sammalia, jäkäliä, puolukkaa ja variksenmarjaa.			
Kohteen kuvaus			
Matala neliömäinen kuoppa, jonka koko on noin 2 m x 2 m ja syvyys noin 25 cm. Kuoppa on muodoltaan suunnilleen neliö, mutta ei täysin säännöllisen muotoinen. Alarinteen puolella on noin 2 m leveä valli. Maaperä on kivinen, ja kuopan pohja on epätasainen. Kuopassa ei havaittu merkkejä liesikiveyksestä. Vallissa kasvaa mänty, joka on iältään ainakin 50 vuotta, ehkä 60, eli kuoppa on peräisin ainakin 1900-luvun alkupuolelta.			
Kohteen rajaus			
Kohde rajautuu havaitun rakenteen perusteella.			
Tulkinta			
Mahdollisesti tilapäisen asumuksen pohja.			
Lisätietoja			
Toimenpiteet			
Tarkastukset			
Tila: 3 Toteutettu		Laji: 6 Suojeluarvojen tarkastus	Tarkastusvuosi: 2015
Tarkastuspvm: 6.8.2015		Tarkastaja: J.-P. Joona	
Kuvaus: KMO kulttuuriperintöinventointi			
Viranomaisrekisterinro:		Kunto:	2 Keskinertainen
		Olotila:	2 Ei käytössä
Arvotus:	8 Muu suojeluarvo	Kohteen	9 Muu suojeluarvo

Selitys:	suojelu: Selitys:
Ympäristön suojelu:	0 Ei määritelty
Selitys:	



Kuoppa koillisen.

Kohdetyyppi:	17 Kivi- ja maarakenteet	Copyright:	© Metsähallitus 2008 © Maanmittauslaitos 1/MML/08
Koordinaatit:	X 7640605, Y 3448994, Z 205	Mittakaava:	1:10000



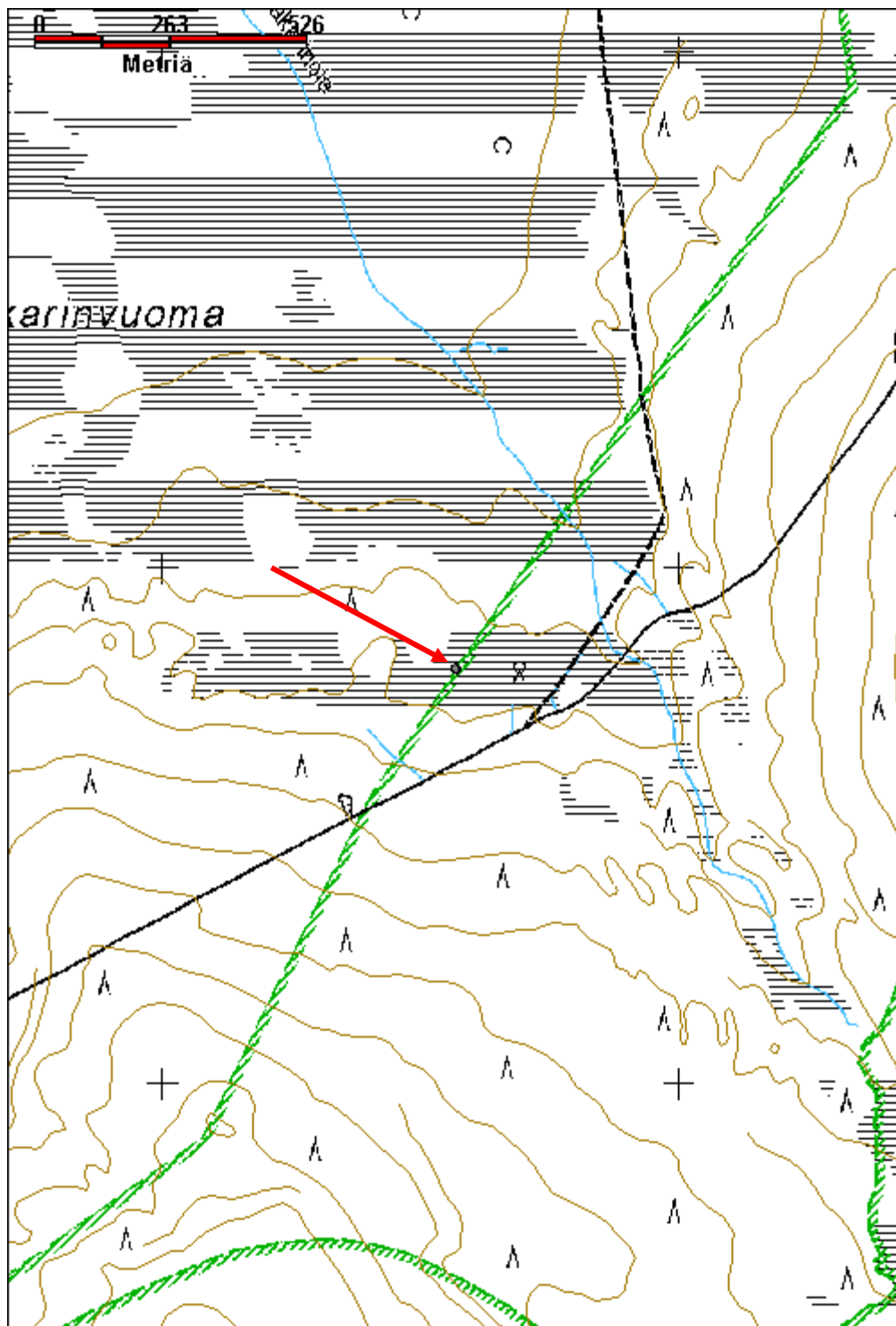
Alakarinvuoma niitty lato jäännös		MH-tunnus: 180230	
Kohdetyyppi:	9 Valmistuspaikat/työpaikat	Haltija:	198 Metsätalous Ylä-Lappi
Ajoitus:	7116 Uusi aika	Ylläpitäjä:	198 Metsätalous Ylä-Lappi
Rakentamisvuosi:		Kunta:	148 Inari
Lukumäärä:	1		
Koordinaattiselitys:	Keskikoordinaatit	Geometria tuotettu:	4 Gps-mittaus, korjaamaton
Koordinaatit:	X 7582803, Y 3456566, Z 286	Löydöt:	
<i>Taustatiedot</i>			
Uusi löytö.			
<i>Ympäristön kuvaus</i>			
Kohde sijaitsee Ivalojoen eteläpuolella olevan Mirhamimaan pohjoispuolella, Alakarinvuoman reunassa. Inari-Kittilä tieltä itään noin 2,5 km, metsäautotien pohjoispuolella, noin 160 m tiestä. Kohde sijaitsee suolla, Alakarinvuoman reunassa. Puuton suo jossa kasvaa muutamia kitukasvuisia mäntyjä. Aluskasvillisuus on rahkasammalia, vaivaiskoivua, hillaa ja variksenmarjalta. Suo ei näytä heinänkorjuu alueelta.			
<i>Kohteen kuvaus</i>			
Kohde on niittyladon jäännös. Rakennelman koko on 5 m x 5 m. Hirsikertoja on jäljellä 5 - 7 kappaletta. Hirret ovat halkaisijaltaan 10 cm - 20 cm ja ovat varsin maatuneita. Puut on katkaistu ja salvokset veistetty kirveellä. Oviaukko sijaitsee lounaisnurkassa. Oviaukon toisen reunan tukena on rehtopuut, jotka on salvottu hirsien väliin. Rehtopuut ulottuvat yli 2 m seinästä.			
<i>Kohteen rajaus</i>			
Alue rajautuu havaitun rakenteen lähiympäristöön.			
<i>Tulkinta</i>			
Niittylato.			
<i>Lisätietoja</i>			
<i>Toimenpiteet</i>			
<i>Tarkastukset</i>			
Tila: 3 Toteutettu		Laji: 6 Suojeluarvojen tarkastus	Tarkastusvuosi: 2015
Tarkastuspvm: 23.6.2015		Tarkastaja: J.-P.Joona	
Kuvaus: KMO kulttuuriperintöinventointi			
Viranomaisrekisterinro:		Kunto:	2 Keskinertainen

Arvotus:	8 Muu suojeluarvo	Olotila:	2 Ei käytössä
Selitys:		Kohteen suojelu:	9 Muu suojeluarvo
Selitys:		Selitys:	
Ympäristön suojelu:	0 Ei määritelty		
Selitys:			



Niittylato luoteeseen.

Kohdetyyppi:	9 Valmistuspaikat/työpaikat	Copyright:	© Metsähallitus 2008 © Maanmittauslaitos 1/MML/08
Koordinaatit:	X 7582803, Y 3456566, Z 286	Mittakaava:	1:10000



Kiimasijanmaa 1 pilkkapolku		MH-tunnus: 180860	
Kohdetyyppi:	13 Liikennekohteet	Haltija:	198 Metsätalous Ylä-Lappi
Ajoitus:	7116 Uusi aika	Ylläpitäjä:	198 Metsätalous Ylä-Lappi
Rakentamisvuosi:		Kunta:	148 Inari
Lukumäärä:	22		
Koordinaattiselitys:	Alueen keskikoordinaatit	Geometria tuotettu:	4 Gps-mittaus, korjaamaton
Koordinaatit:	X 7594995, Y 3463158, Z 245	Löydöt:	
<i>Taustatiedot</i>			
Markku Stylman kertoi kohteesta.			
<i>Ympäristön kuvaus</i>			
Kapea, mutta erottuva polku Ivalojoen pohjoispuolella. Ympäristön puiden kehitysluokat vaihtelevat nuoresta kasvatusmetsästä, varttuneeseen ja uudistuskypsään metsään, pitkin polun vartta. Reitin varrella kasvaa pääsääntöisesti mäntyä ja koivua, mutta myös pienialaisesti kuusta. Maaperä on pääsääntöisesti kivikoinen, mutta on myös soistuneita kohtia.			
<i>Kohteen kuvaus</i>			
Alueella on ainakin 20 pilkkapuuta. Pilkkojen koot vaihtelevat korkeudeltaan 20 cm - 60 cm välillä ja leveydeltään 1 cm - 10 cm välillä. Suurin osa pilkoista on lähes täysin umpeenkasvaneita tai vahvasti kylettyneitä. Pilkkapuiden läpimitat vaihtelevat 15 cm - 45 cm välillä. Pilkkoja on tehty etupäässä mäntyihin, mutta myös kuuseen ja koivuun. Merkkipuiden välinen etäisyys on keskimäärin n. 50 m, mutta puiden väli on myös paikoitellen n. 150 m. Polun itäpäässä tulee vastaan Savssajohka -joen ylittävä sillan jäännös.			
Lisäksi reitin varrella on mänty, johon on naulattu kiinni poikittain riu'un puolikas. Riu'un pituus on 60 cm ja leveys 5 cm, 2 m korkeudella maasta. Puussa ei ole pilkkaa. Mahdollinen opasviitta.			
Polulla on risti, pituudeltaan 2,3 m ja poikkipuu 60 cm. Pystyosaan veistetty kolo, johon poikittainen puu on naulattu. Lisäksi puuta on kavennettu keskeltä. Risti on nojallaan puuta vasten. Mahdollinen opasviitta.			
<i>Kohteen rajaus</i>			
Kohde rajautuu havaittujen rakenteiden perusteella, mutta jatkuu dokumentoitua osaa pidemmälle idän sekä lännen suuntaan.			
<i>Tulkinta</i>			
Pilkkapolku. Postipolku Kutturin kylästä Lisman kylään.			
<i>Lisätietoja</i>			
<i>Toimenpiteet</i>			

Tarkastukset

Tila: 3 Toteutettu Laji: 6 Suojeluarvojen tarkastus Tarkastusvuosi: 2015
 Tarkastuspvm: 24.7.2015 Tarkastaja: J.-P.Joona
 Kuvaus: KMO kulttuuriperintöinventointi

**Viranomais-
rekisterinro:****Kunto:** 1 Hyvä**Olotila:** 2 Ei käytössä**Arvotus:** 8 Muu suojeluarvo**Kohteen
suojelu:** 9 Muu suojeluarvo**Selitys:****Selitys:****Ympäristön
suojelu:**

0 Ei määritelty

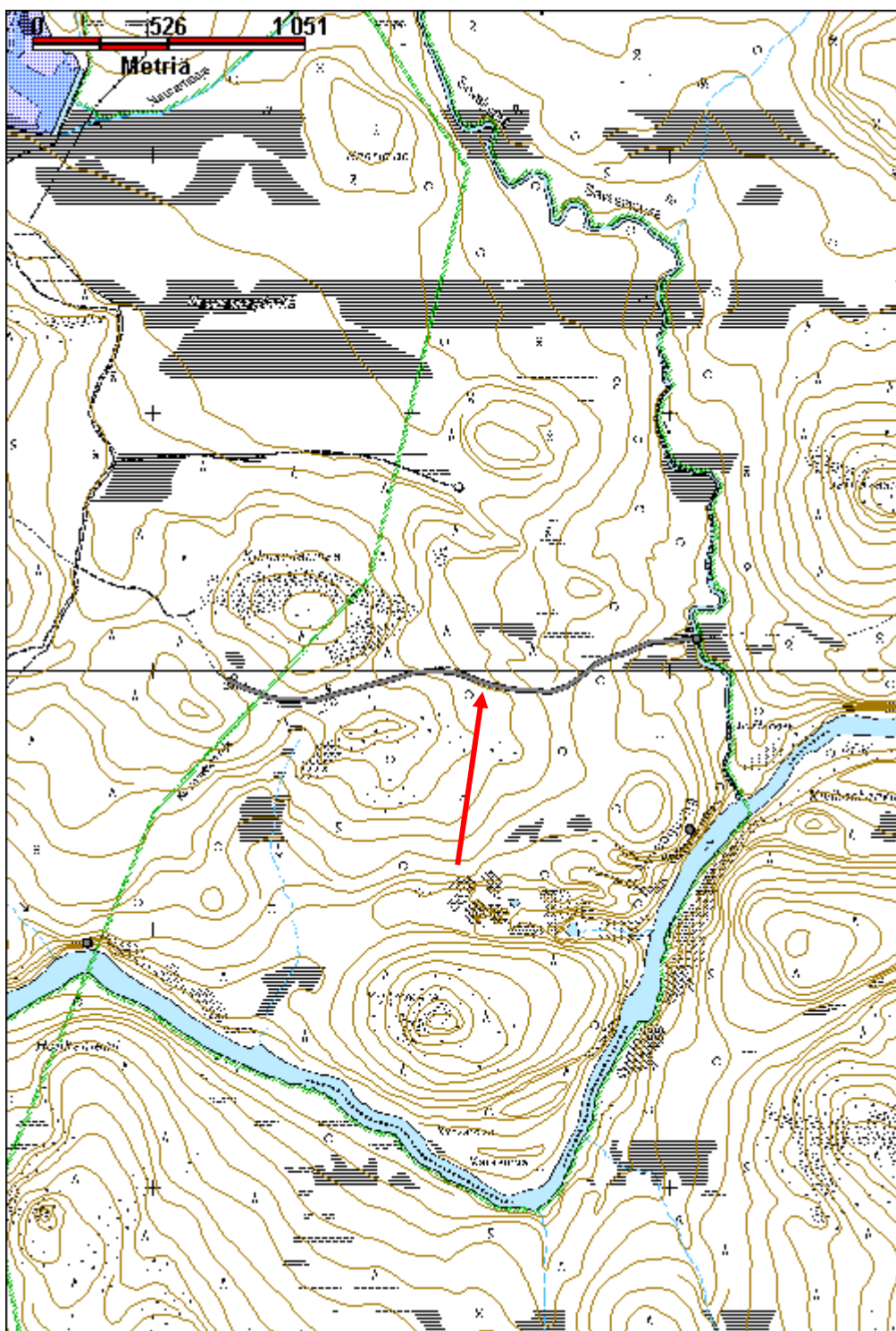
Selitys:

Kolme pilkkapuuta 20 m matkalla, kuvattu länteen.



Ristin muotoinen reittimerkki, kuvattu länteen.

Kohdetyyppi:	13 Liikennekohteet	Copyright:	© Metsähallitus 2008 © Maanmittauslaitos 1/MML/08
Koordinaatit:	X 7594995, Y 3463158, Z 245	Mittakaava:	1:20000



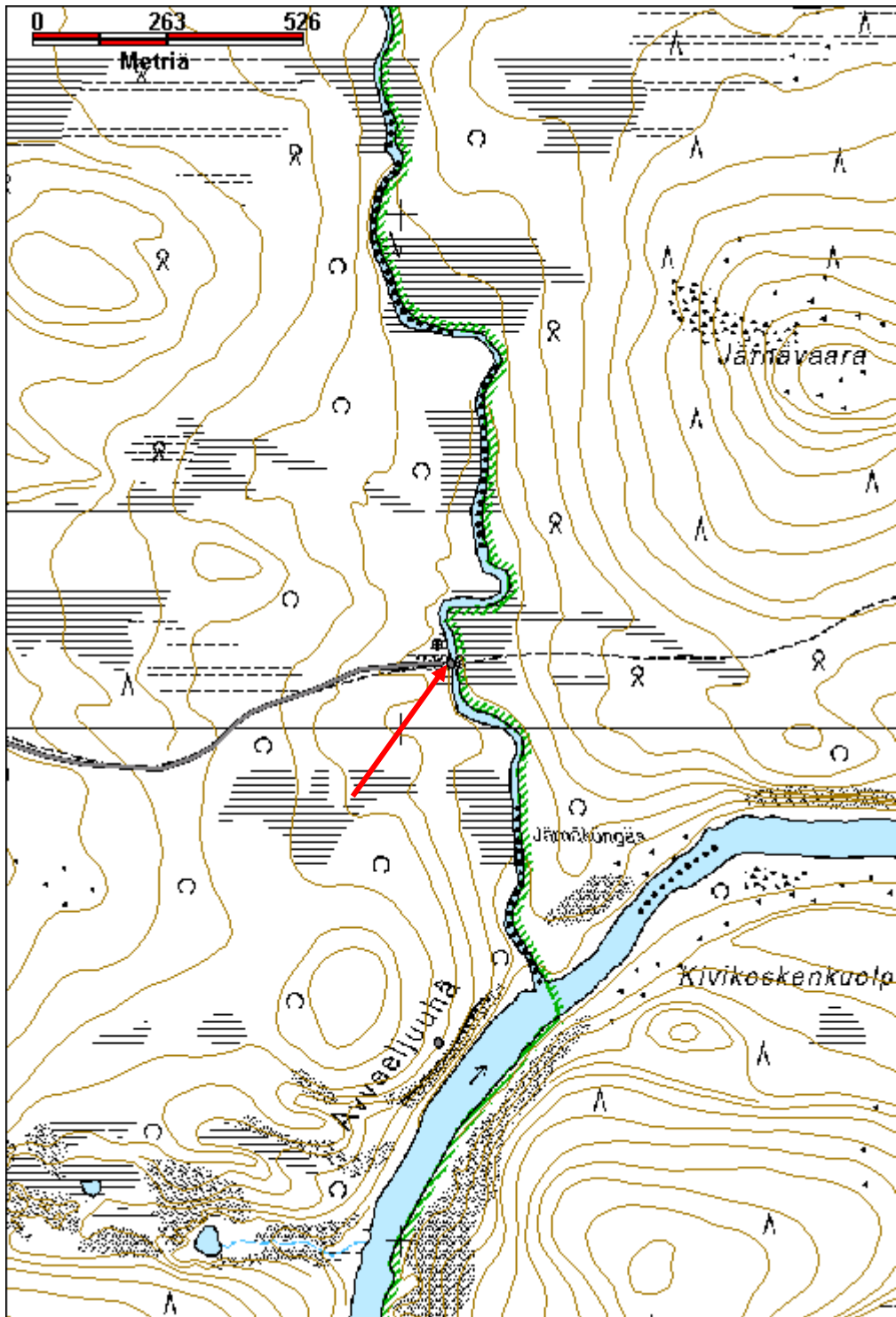
Savssajohka silta jäännös		MH-tunnus: 180805	
Kohdetyyppi:	13 Liikennekohteet	Haltija:	198 Metsätalous Ylä-Lappi
Ajoitus:	7116 Uusi aika	Ylläpitäjä:	198 Metsätalous Ylä-Lappi
Rakentamisvuosi:		Kunta:	148 Inari
Lukumäärä:	1		
Koordinaattiselitys:	Alueen keskikoordinaatti	Geometria tuotettu:	4 Gps-mittaus, korjaamaton
Koordinaatit:	X 7595124, Y 3464095, Z 240	Löydöt:	
Taustatiedot			
Uusi löytö			
Ympäristön kuvaus			
Kohde sijaitsee Savssajohkan eli Karvajoen länsi- ja itärannalla. Joen rannassa kasvaa heinäkasveja, pajua sekä jonkin verran koivuja.			
Kohteen kuvaus			
Kohde on sillan jäännös, pääosin Savssajohkan länsipuolella. Sillan leveys on 3,4 m ja jäljellä oleva pituus 8,4 m. Siltakannen pitkittäisistä alushirsistä ainakin kuudesta on säilynyt katkelmia. Kansipuut ovat kiinnitetty nauloilla. Jokitörmässä on kivien päälle rakennettu silta-arkku, kooltaan 127 cm x 353 cm ja 150 cm korkea. Arkussa on päissä neljä ja pitkillä sivuilla viisi hirsikertaa. Lohenpyrstäsalvokset nurkissa. Arkku on täytetty kivillä. Sillan kansi on tehty poikittaisista halkaistuista hirrenpuolikkaista. Puolikkaat ovat lahonneet pahoin ja maata lähellä lähes kokonaan maatuneet. Arkun pohjoispää on huonommassa kunnossa, kaksi alinta hirttä on lähtenyt virran mukana ja kivet ovat sortumassa ulos arkusta.			
Joen itärannalal sillasta on jäljellä arkun alimmat hirret sekä kiviä ja ylempänä rinteessä purettuja hirssiä.			
Kohteen rajaus			
Kohde rajautuu havaittujen rakenteiden perusteella.			
Tulkinta			
Silta jäännös.			
Lisätietoja			
Toimenpiteet			
Tarkastukset			
Tila: 3 Toteutettu		Laji: 6 Suojeluarvojen tarkastus	Tarkastusvuosi: 2015
Tarkastuspvm: 24.7.2015		Tarkastaja: J.-P.Joona	
Kuvaus: KMO kulttuuriperintöinventointi			

Viranomais- rekisterinro:		Kunto:	3 Huono
Arvotus:	8 Muu suojeluarvo	Olotila:	2 Ei käytössä
Selitys:		Kohteen suojaus:	9 Muu suojeluarvo
		Selitys:	
Ympäristön suojaus:	0 Ei määritelty		
Selitys:			



Sillan jäännös pohjoiseen.

Kohdetyyppi:	13 Liikennekohteet	Copyright:	© Metsähallitus 2008 © Maanmittauslaitos 1/MML/08
Koordinaatit:	X 7595124, Y 3464095, Z 240	Mittakaava:	1:10000



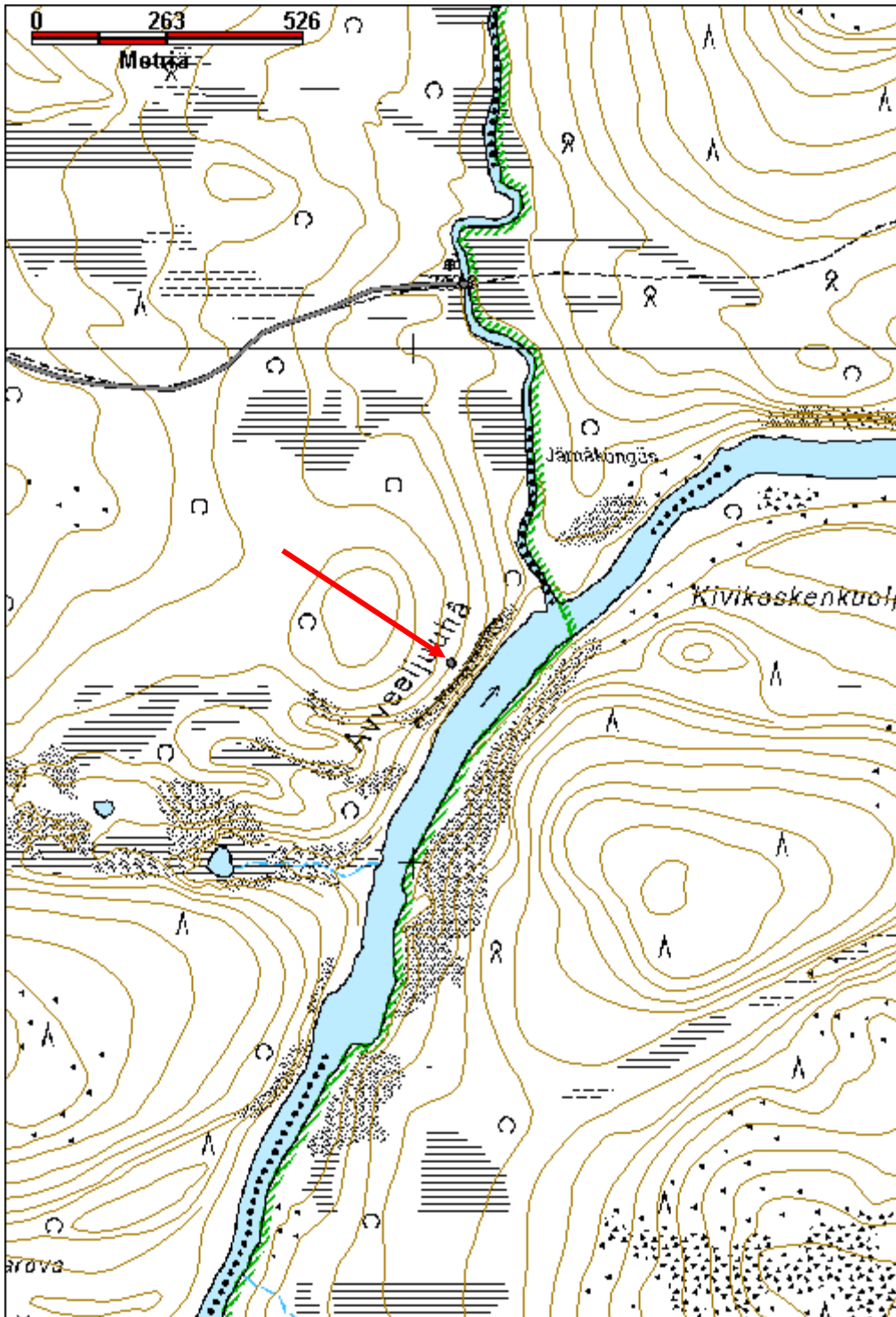
Kiimasijanmaa 2 kämppä jäännös		MH-tunnus: 180793	
Kohdetyyppi:	1 Asuinpaikat	Haltija:	198 Metsätalous Ylä-Lappi
Ajoitus:	7116 Uusi aika	Ylläpitäjä:	198 Metsätalous Ylä-Lappi
Rakentamisvuosi:		Kunta:	148 Inari
Lukumäärä:	1		
Koordinaattiselitys:	Alueen keskikoordinaatti	Geometria tuotettu:	4 Gps-mittaus, korjaamaton
Koordinaatit:	X 7594387, Y 3464070, Z 250	Löydöt:	
<i>Taustatiedot</i>			
Uusi löytö			
<i>Ympäristön kuvaus</i>			
Kohde sijaitsee Ivalojoen törmän päällä, joen luoteisrannalla. Alueella kasvaa pääsääntöisesti koivikkoa, mutta kohteen välittömässä läheisyydessä kasvaa 6 kappaletta iäkstä ja järeää kuusta. Maaperä on lohkarainen.			
<i>Kohteen kuvaus</i>			
Kohde on rakennuksen jäännös, kooltaan 3 m x 3 m. Jäljellä on 1 - 2 pitkälle maatonututta ja pääosin aluskasvillisuuden peittämää hirsikertaa. Koko rakennelma on lähes täysin aluskasvillisuuden peittämä. Mahdollisesti sahalla työstetyt salvokset. Rakennelman luoteiskulmassa on piisikiveys, jossa selvästi palaneita kiviä. Kiveyksen päällä on valurautaisen kaminan yläosa, jossa teksti: Högfors No 1.			
<i>Kohteen rajaus</i>			
Kohde rajautuu havaittujen rakenteiden perusteella.			
<i>Tulkinta</i>			
Kämpä, mahdollisesti kullankaivajan kämppä.			
<i>Lisätietoja</i>			
<i>Toimenpiteet</i>			
<i>Tarkastukset</i>			
Tila: 3 Toteutettu		Laji: 6 Suojeluarvojen tarkastus	Tarkastusvuosi: 2015
Tarkastuspv: 24.7.2015		Tarkastaja: J.-P.Joona	
Kuvaus: KMO kulttuuriperintöinventointi			
Viranomaisrekisterinro:		Kunto:	3 Huono
		Olotila:	2 Ei käytössä
Arvotus:	8 Muu suojeluarvo	Kohteen	9 Muu suojeluarvo

Selitys:	suojelu: Selitys:
Ympäristön suojelu:	0 Ei määritelty
Selitys:	



Kämpän jäännös luoteeseen.

Kohdetyyppi:	1 Asuinpaikat	Copyright:	© Metsähallitus 2008 © Maanmittauslaitos 1/MML/08
Koordinaatit:	X 7594387, Y 3464070, Z 250	Mittakaava:	1:10000



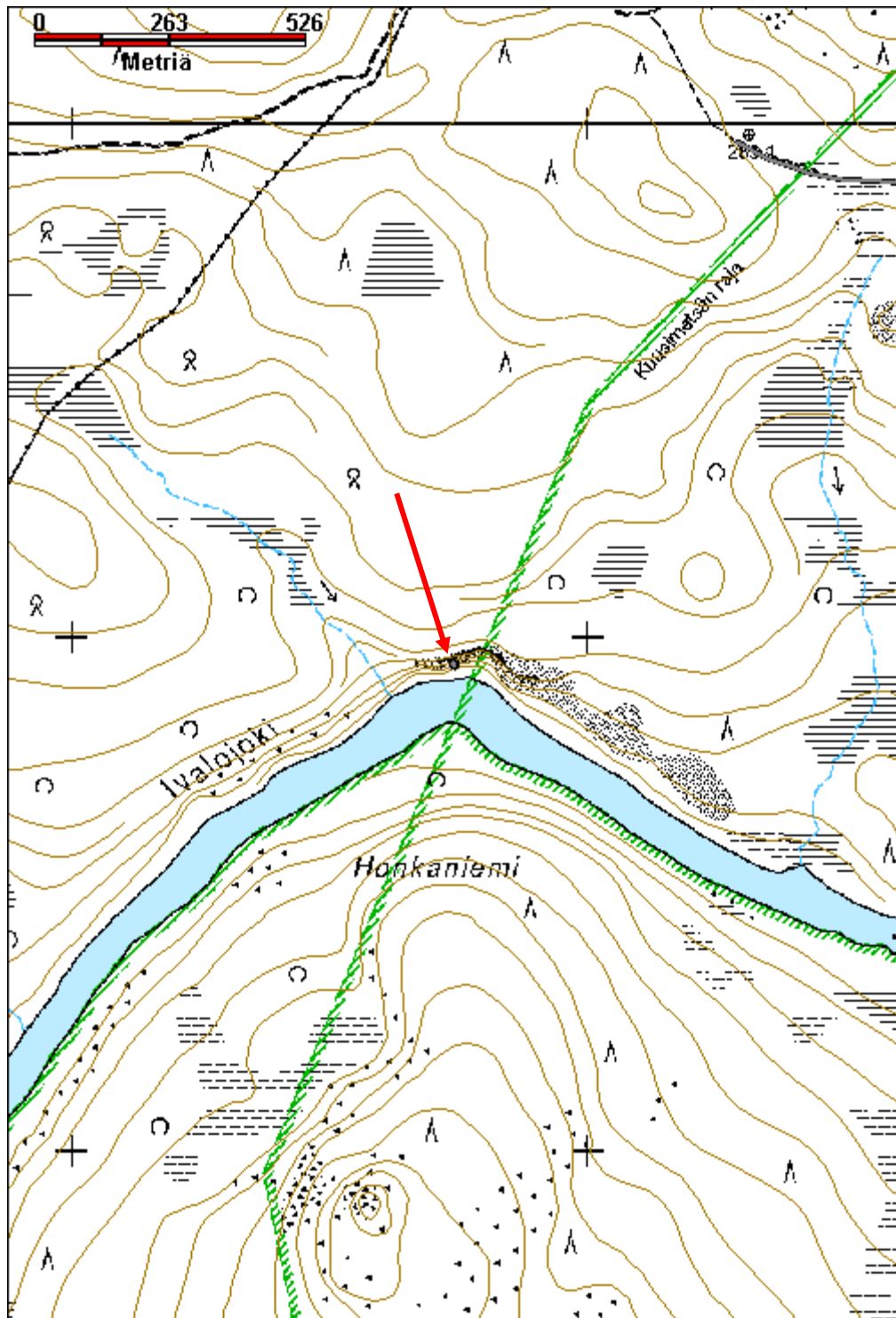
Kiimasijanmaa 3 uuttupuu		MH-tunnus: 182201	
Kohdetyyppi:	99 Muu/määrittelemätön	Haltija:	198 Metsätalous Ylä-Lappi
Ajoitus:	7116 Uusi aika	Ylläpitäjä:	198 Metsätalous Ylä-Lappi
Rakentamisvuosi:		Kunta:	148 Inari
Lukumäärä:	1		
Koordinaattiselitys:		Geometria tuotettu:	4 Gps-mittaus, korjaamaton
Koordinaatit:	X 7593948, Y 3461739, Z 240	Löydöt:	
Taustatiedot			
Uusi löytö.			
Ympäristön kuvaus			
Sijaitsee Ivalojoen pohjoisrannalla, jyrkän kivikkoisen törmän päällä. Paikalla kasvaa vanhoja mäntyjä sekä koivuja ja haapaa.			
Kohteen kuvaus			
Suuri kelomänty, jonka halkaisija on 45 cm. Siinä on kirveellä veistetty, muodoltaan lähinnä pyöreä aukko, joka on 25 cm leveä ja 35 cm korkea. Aukko on 1,4 m korkeudella maasta. Aukko vaikuttaa liian suurelta uuttuksi.			
Kohteen rajaus			
Kohde rajautuu pistemäisesti.			
Tulkinta			
Uuttupuu.			
Lisätietoja			
Toimenpiteet			
Tarkastukset			
Tila: 3 Toteutettu		Laji: 6 Suojeluarvojen tarkastus	
Tarkastusvuosi: 2015		Tarkastusvuosi: 2015	
Tarkastuspvm: 24.7.2015		Tarkastaja: J.-P. Joona	
Kuvaus: KMO kulttuuriperintöinventointi			
Viranomaisrekisterinro:		Kunto:	1 Hyvä
Arvotus:	8 Muu suojeluarvo	Olotila:	2 Ei käytössä
Selitys:		Kohteen suojele:	9 Muu suojeluarvo
		Selitys:	

Ympäristön suojelu:	0 Ei määritelty
Selitys:	



Uuttupuu jyrkässä rinteessä lounaaseen.

Kohdetyyppi:	99 Muu/määrittelemätön	Copyright:	© Metsähallitus 2008 © Maanmittauslaitos 1/MML/08
Koordinaatit:	X 7593948, Y 3461739, Z 240	Mittakaava:	1:10000



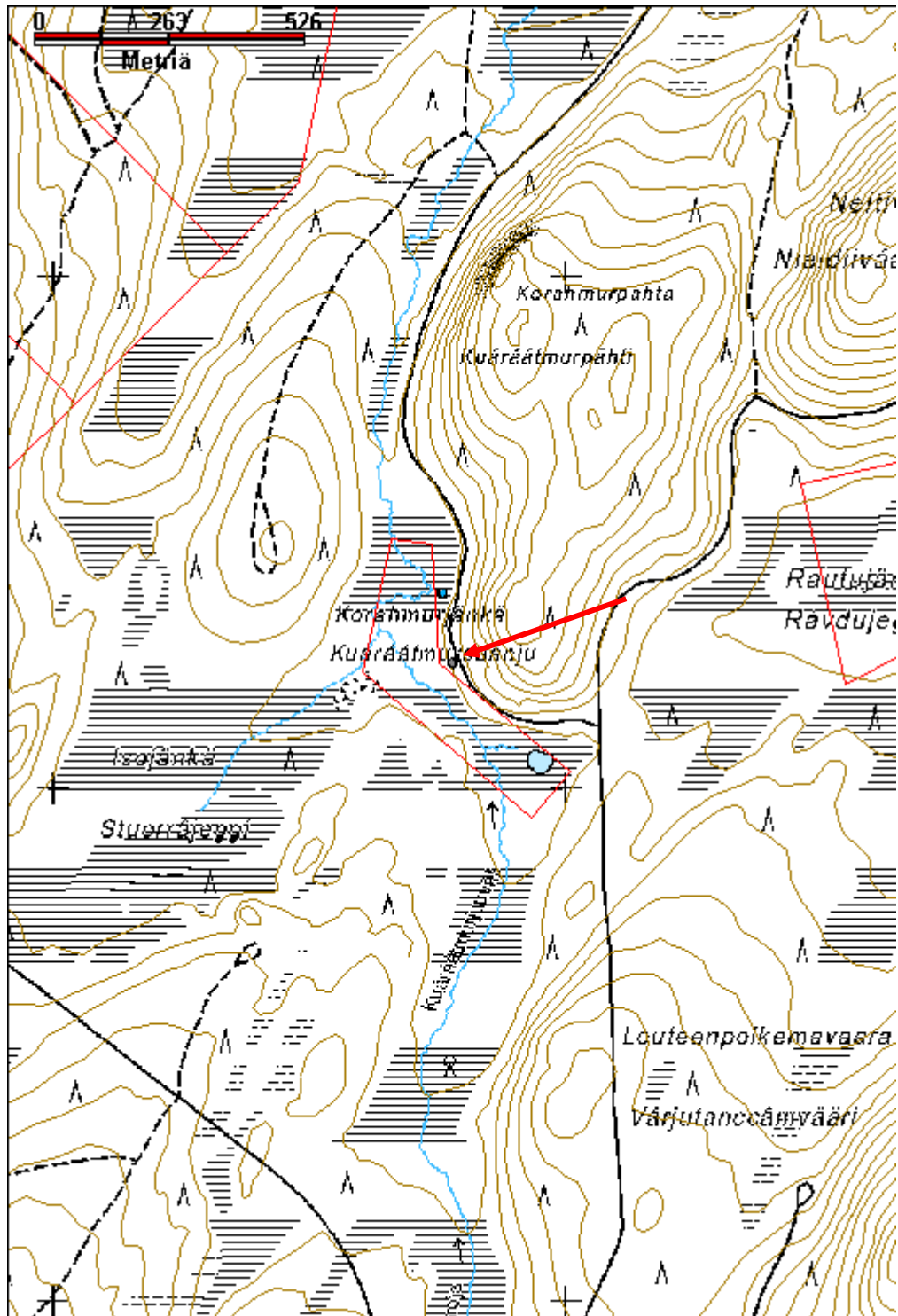
Korahmurjänkä laavu		MH-tunnus: 180325	
Kohdetyyppi:	1 Asuinpaikat	Haltija:	198 Metsätalous Ylä-Lappi
Ajoitus:	7116 Uusi aika	Ylläpitäjä:	198 Metsätalous Ylä-Lappi
Rakentamisvuosi:		Kunta:	148 Inari
Lukumäärä:	1		
Koordinaattiselitys:	Keskikoordinaatit	Geometria tuotettu:	4 Gps-mittaus, korjaamaton
Koordinaatit:	X 7638244, Y 3481776, Z 200	Löydöt:	
<i>Taustatiedot</i>			
Uusi löytö.			
<i>Ympäristön kuvaus</i>			
Kohde sijaitsee Korahmujängän reunalla, suon ja kankaan rajalla, Korahmurpahdan lounaisosassa. Viereinen suo on yksityismaata.			
<i>Kohteen kuvaus</i>			
Laavu, jossa on harjakatto hirsistä ja hirrenpuolikkaista. Laavun levys on 4,2 m ja pituus 3,3 m. Korkeus kattopuiden päälle on n. 1,5 m ja sisäkorkeus n. 1 m. Katto on ollut katettuna sammalella, jota on osittain jäljellä. Kattopuista osa on lahonnut ja muut lahoamassa, mutta rakennelma on yhä varsin tukevan tuntuinen. Tukipuissa on oksanhaarat, joihin kurkihirsi on tuettu. Jäljellä on nahkasidoksia. Laavu liittyy todennäköisesti viereisellä yksityismaalla sijaitseviin kortesuoviin.			
<i>Kohteen rajaus</i>			
Kohde rajautuu havaittun rakenteen perusteella.			
<i>Tulkinta</i>			
Laavu			
<i>Lisätietoja</i>			
<i>Toimenpiteet</i>			
<i>Tarkastukset</i>			
Tila: 3 Toteutettu		Laji: 6 Suojeluarvojen tarkastus	
Tarkastuspvm: 3.6.2015		Tarkastusvuosi: 2015	
Tarkastaja: J.-P.Joona			
Kuvaus: KMO kulttuuriperintöinventointi			
Viranomaisrekisterinro:		Kunto:	2 Keskinertainen
		Olotila:	2 Ei käytössä
Arvotus:	8 Muu suojeluarvo	Kohteen	9 Muu suojeluarvo

Selitys:	suojelu: Selitys:
Ympäristön suojelu:	0 Ei määritelty
Selitys:	



Laavu lounaaseen.

Kohdetyyppi:	1 Asuinpaikat	Copyright:	© Metsähallitus 2008 © Maanmittauslaitos 1/MML/08
Koordinaatit:	X 7638244, Y 3481776, Z 200	Mittakaava:	1:10000



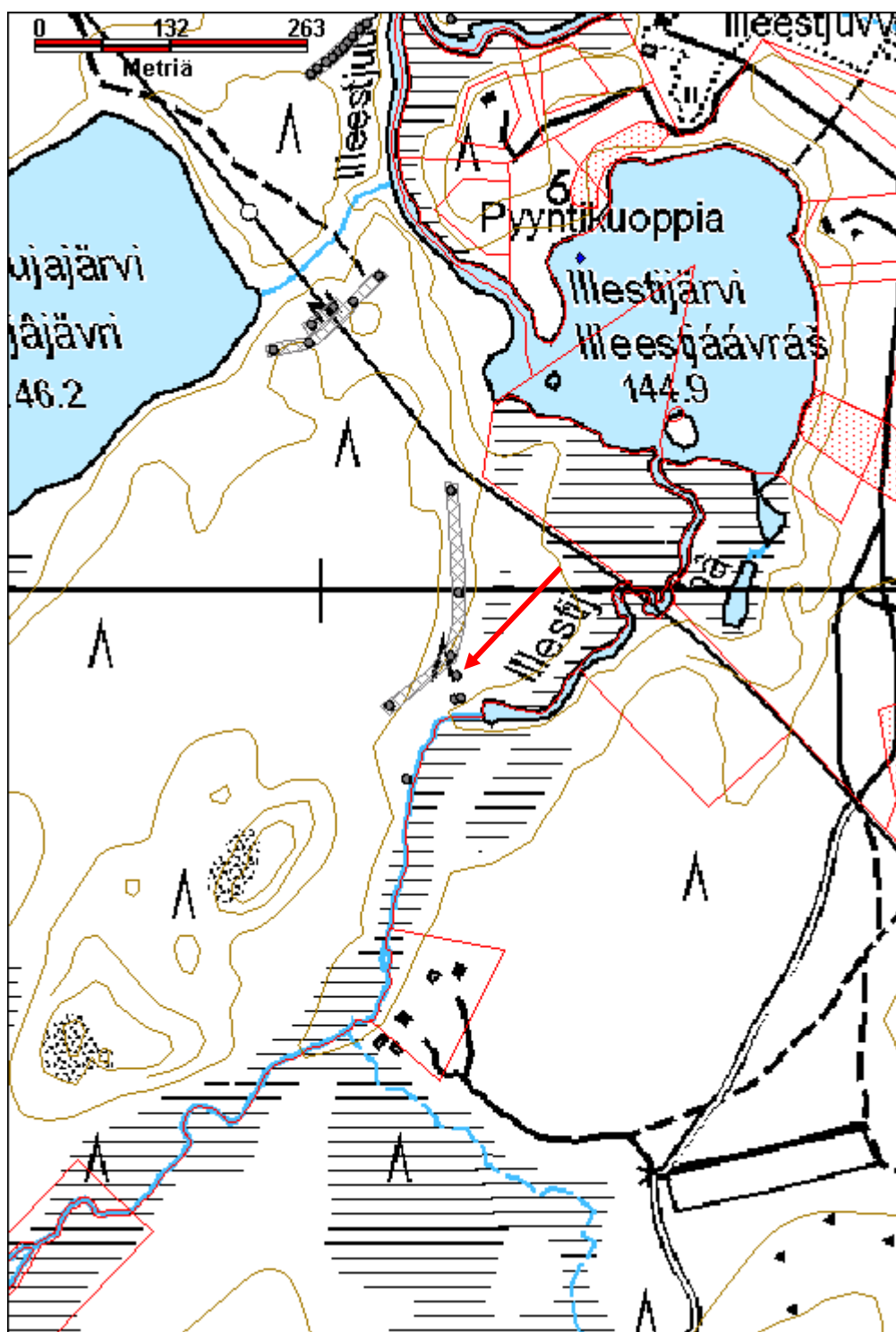
Illestijoki länsi 2 merkkipuu		MH-tunnus: 180430	
Kohdetyyppi:	11 Taide/muistomerkit	Haltija:	198 Metsätalous Ylä-Lappi
Ajoitus:	7116 Uusi aika	Ylläpitäjä:	198 Metsätalous Ylä-Lappi
Rakentamisvuosi:		Kunta:	148 Inari
Lukumäärä:	1		
Koordinaattiselitys:	Keskikoordinaatti	Geometria tuotettu:	4 Gps-mittaus, korjaamaton
Koordinaatit:	X 7639917, Y 3488131, Z 146	Löydöt:	
<i>Taustatiedot</i>			
Uusi löytö			
<i>Ympäristön kuvaus</i>			
Kohde sijaitsee Illestijoen länsipuolella noin 30 m pohjoiseen rannasta. Puustoltaan harvaa varttunutta kasvatusmetsä männikköä.			
<i>Kohteen kuvaus</i>			
Kohde on merkkipuu. Kirveellä työstetty pilkka, halkaisijaltaan 20 cm keloon. Pilkan korkeus maasta 1,1 m ja koko 30 cm x 5 cm. Pilkassa on puukolla veistetty O-kirjain ja sen alla numerot 92 ja näiden jälkeen toinen 2 tai 9. Molempien numeroiden yläosa on samanlainen eli eivät muodosta ympyrää. Numerot muodostavat joko vuosiluvun 1922 tai 1929. Pilkka on kasvanut osin umpeen, peittäen merkinnät osittain.			
<i>Kohteen rajaus</i>			
Kohde rajautuu pistemäisesti.			
<i>Tulkinta</i>			
Merkkipuu.			
<i>Lisätietoja</i>			
<i>Toimenpiteet</i>			
<i>Tarkastukset</i>			
Tila: 3 Toteutettu		Laji: 6 Suojeluarvojen tarkastus	Tarkastusvuosi: 2015
Tarkastuspvm: 22.7.2015		Tarkastaja: J.-P.Joona	
Kuvaus: KMO kulttuuriperintöinventointi			
Viranomaisrekisterinro:		Kunto:	2 Keskinertainen
Arvotus:	8 Muu suojeluarvo	Olotila:	2 Ei käytössä
		Kohteen suojele:	9 Muu suojeluarvo

Selitys:	Selitys:
Ympäristön suojele:	0 Ei määritelty
Selitys:	



Lähikuva kaiveruksesta.

Kohdetyyppi:	11 Taide/muistomerkit	Copyright:	© Metsähallitus 2008 © Maanmittauslaitos 1/MML/08
Koordinaatit:	X 7639917, Y 3488131, Z 146	Mittakaava:	1:5000



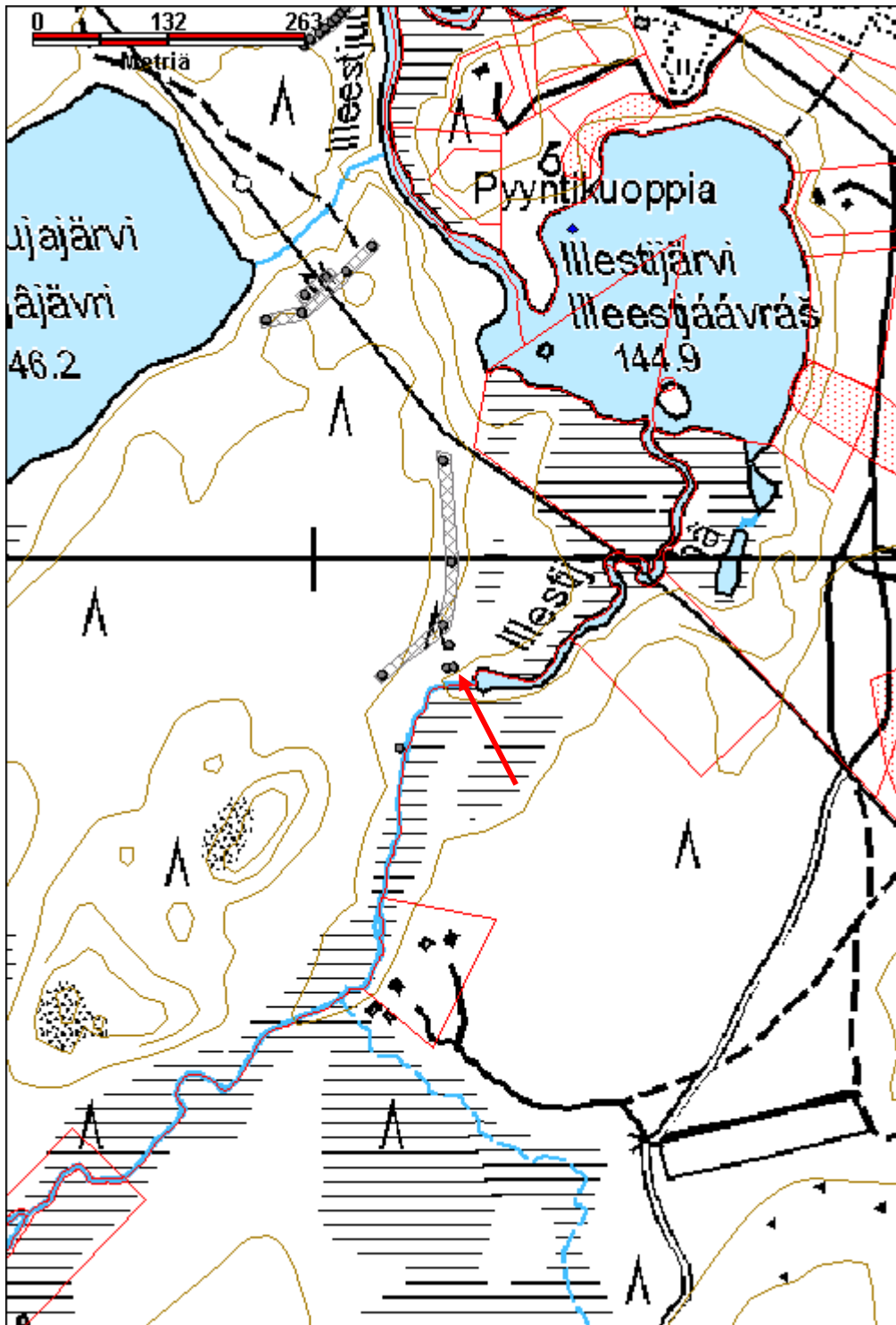
Illestijoki länsi 3 nuotiokiveys		MH-tunnus: 180429	
Kohdetyyppi:	17 Kivi- ja maarakenteet	Haltija:	198 Metsätalous Ylä-Lappi
Ajoitus:	7116 Uusi aika	Ylläpitäjä:	198 Metsätalous Ylä-Lappi
Rakentamisvuosi:		Kunta:	148 Inari
Lukumäärä:	1		
Koordinaattiselitys:	Keskikoordinaatti	Geometria tuotettu:	4 Gps-mittaus, korjaamaton
Koordinaatit:	X 7639895, Y 3488135, Z 145	Löydöt:	
Taustatiedot			
Uusi löytö.			
Ympäristön kuvaus			
Kohde sijaitsee n. 10 m Illestijoen rannasta ja 6 m etelän suunnassa sijaitsevasta merkkipuusta.			
Kohteen kuvaus			
Kohde on nuotiokiveys, muodoltaan lähes pyöreä. Kehän ulkomitta on 1 m x 0,9 m ja keskiosan halkaisija on 0,5 m. Kivet ulottuvat maapinnan yläpuolelle 5 cm - 10 cm. Koekuopassa ohuen kunnan alla on n. 8 cm hiilikerros. Nuotion keskustassa on samanlainen kenttä- ja pohjakerroksen kasvillisuus kuin ympäröivässä ympäristössä. Kasveina on mm. jäkälää, puolukka ja variksenmarja.			
Kohteen rajaus			
Kohde rajautuu pistemäisesti.			
Tulkinta			
Nuotiokiveys.			
Lisätietoja			
Mahdollisesti samanikäinen lähellä pohjoisen suunnassa olevan merkkipuun kanssa eli 1920-luvulta, Reiska numero :180430			
Toimenpiteet			
Tarkastukset			
Tila: 3 Toteutettu		Laji: 6 Suojeluarvojen tarkastus	
Tarkastusvuosi: 2015		Tarkastusvuosi: 2015	
Tarkastuspvm: 22.7.2015 Tarkastaja: J.-P.Joona			
Kuvaus: KMO kulttuuriperintöinventointi			
Viranomaisrekisterinro:		Kunto:	1 Hyvä
Arvotus:	8 Muu suojeluarvo	Olotila:	2 Ei käytössä
		Kohteen suojele:	9 Muu suojeluarvo

Selitys:	Selitys:
Ympäristön suojelu:	0 Ei määritelty
Selitys:	



Nuotikiveys lounaaseen.

Kohdetyyppi:	17 Kivi- ja maarakenteet	Copyright:	© Metsähallitus 2008 © Maanmittauslaitos 1/MML/08
Koordinaatit:	X 7639895, Y 3488135, Z 145	Mittakaava:	1:5000



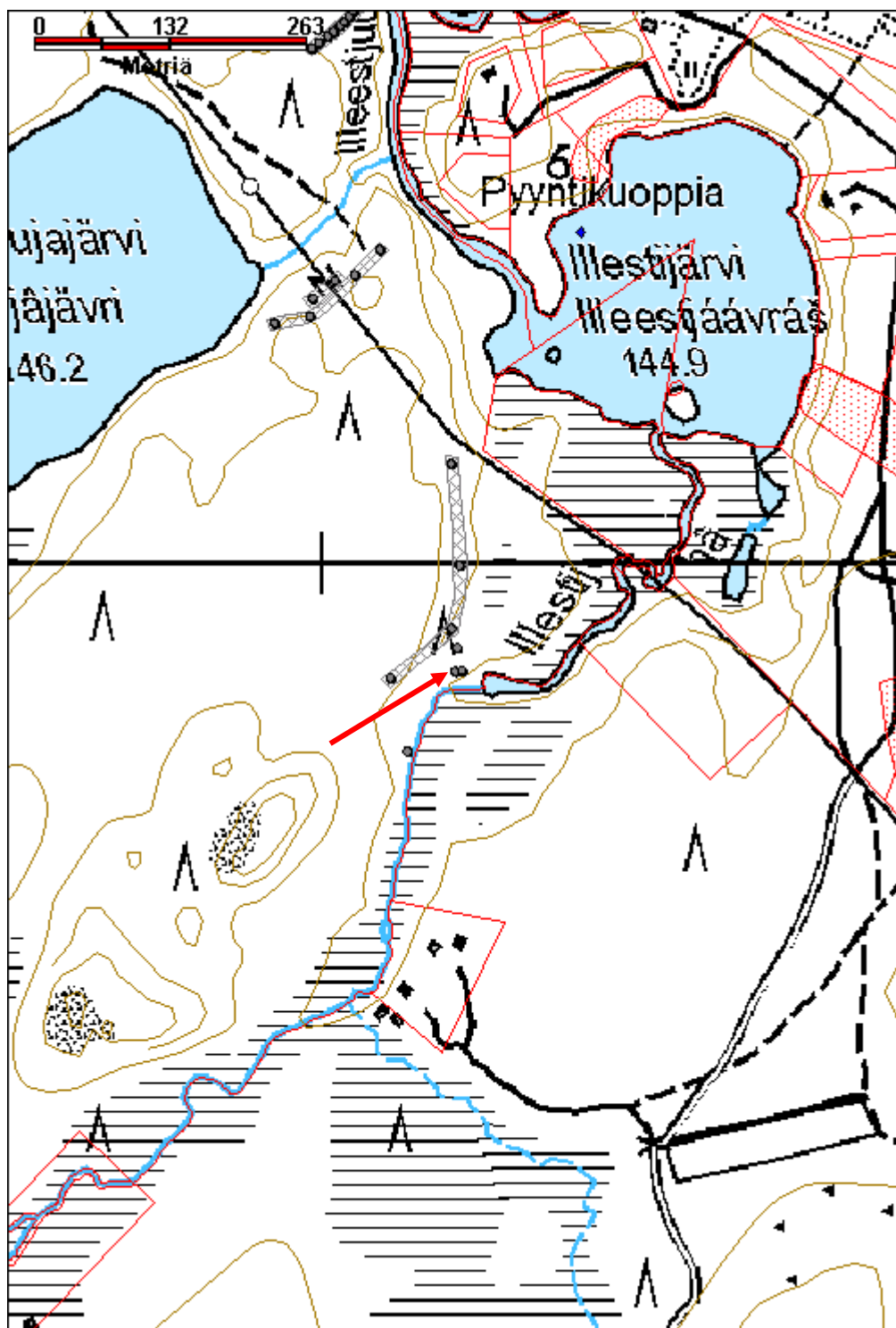
Illestijoki länsi 4 merkkipuu		MH-tunnus: 180428	
Kohdetyyppi:	11 Taide/muistomerkit	Haltija:	198 Metsätalous Ylä-Lappi
Ajoitus:	7116 Uusi aika	Ylläpitäjä:	198 Metsätalous Ylä-Lappi
Rakentamisvuosi:		Kunta:	148 Inari
Lukumäärä:	1		
Koordinaattiselitys:	Puun koordinaatit	Geometria tuotettu:	4 Gps-mittaus, korjaamaton
Koordinaatit:	X 7639894, Y 3488129, Z 145	Löydöt:	
Taustatiedot			
Uusi löytö			
Ympäristön kuvaus			
Sijaitsee n. 15 m Illestijoen rannasta pohjoiseen.			
Kohteen kuvaus			
Halkaisijaltaan 20 cm keloon on kirveellä työstetty pilkka. Sen alareuna on maasta 1,05 m korkeudella ja kooltaan 20 cm x 7 cm. Pilkassa puukolla kaiverretut kirjaimet IX eli mahdollisesti roomalainen 9. Pilkka on kylestynyt eli puu on kasvanut merkkien teon jälkeen. Pilkassa ja numeroiden päällä kasvaa jäkälää ja naavaa.			
Kohteen rajaus			
Kohde rajautuu pistemäisesti.			
Tulkinta			
Merkkipuu			
Lisätietoja			
Toimenpiteet			
Tarkastukset			
Tila: 3 Toteutettu		Laji: 6 Suojeluarvojen tarkastus	
Tarkastusvuosi: 2015		Tarkastusvuosi: 2015	
Tarkastuspvm: 22.7.2015		Tarkastaja: J.-P.Joona	
Kuvaus: KMO kulttuuriperintöinventointi			
Viranomaisrekisterinro:		Kunto:	2 Keskinertainen
Arvotus:	8 Muu suojeluarvo	Olotila:	2 Ei käytössä
Selitys:		Kohteen suojele:	9 Muu suojeluarvo
		Selitys:	

Ympäristön suojelu:	0 Ei määritelty
Selitys:	



Lähikuva kaiveruksesta.

Kohdetyyppi:	11 Taide/muistomerkit	Copyright:	© Metsähallitus 2008 © Maanmittauslaitos 1/MML/08
Koordinaatit:	X 7639894, Y 3488129, Z 145	Mittakaava:	1:5000



Kuáskimjávráákuolbâ merkkipuu		MH-tunnus: 180395	
Kohdetyyppi:	11 Taide/muistomerkit	Haltija:	198 Metsätalous Ylä-Lappi
Ajoitus:	7116 Uusi aika	Ylläpitäjä:	198 Metsätalous Ylä-Lappi
Rakentamisvuosi:		Kunta:	148 Inari
Lukumäärä:	1		
Koordinaattiselitys:	Puun koordinaatit	Geometria tuotettu:	4 Gps-mittaus, korjaamaton
Koordinaatit:	X 7650148, Y 3488138, Z 147	Löydöt:	
<i>Taustatiedot</i>			
Uusi löytö.			
<i>Ympäristön kuvaus</i>			
Kohde sijaitsee Kotkajärven länsirannalla, hiekkaisen rantatörmän päällä, noin 4 m vesirajasta. Iäkäs mänty, joka näyttää lähes kuolleelta, elävää latvusta jäljellä hyvin vähän. Kuivaa kangasta.			
<i>Kohteen kuvaus</i>			
Kohde on vanha pettupuu, jonka pilkkaan on kirveellä veistetty kirjaimia. Puun toisella puolella on kooltaan pienempi pilkka, jossa on myös kirjaimia. Pohjoispuolen pilkan koko on 1,3 m x 0,2 m. Kirjaimet ovat kooltaan 10 cm x 12 cm. Seuraavat kirjaimet ovat näkyvillä:			
Ylimpänä mahdollisesti yhteen kirjoitetut SYV ja näiden alla A I (i jossa piste). Edellisten alla on heikosti erottuva merkintä, joka ei näytä kirjaimelta.			
Puun eteläpuolella olevassa pilkassa on kirjaimet HS. Jatko on peittynyt kaarnan alle. Lisäksi H:n vasemmalla puolella on vaakaviiva ja alapuolella X tai suuri W. Kirjaimet ovat 15 cm - 20 cm korkeita. Molemmat pilkat ovat kylettyneet, joten osa tekstistä on peittynyt.			
<i>Kohteen rajaus</i>			
Kohde rajautuu pistemäisesti.			
<i>Tulkinta</i>			
Merkkipuu			
<i>Lisätietoja</i>			
<i>Toimenpiteet</i>			
<i>Tarkastukset</i>			
Tila: 3 Toteutettu		Laji: 6 Suojeluarvojen tarkastus	Tarkastusvuosi: 2015
Tarkastuspvm: 20.7.2015		Tarkastaja: J.-P.Joona	
Kuvaus: KMO kulttuuriperintöinventointi			
Viranomais-		Kunto:	2 Keskinertainen

rekisterinro:		Olotila:	2 Ei käytössä
Arvotus:	8 Muu suojeluarvo	Kohteen suojelu:	9 Muu suojeluarvo
Selitys:		Selitys:	
Ympäristön suojelu:	0 Ei määritelty		
Selitys:			



Yleiskuva pohjoispuolen pilkasta etelään.



Yleiskuva eteläpuolen pilkasta.

Kohdetyyppi:	11 Taide/muistomerkit	Copyright:	© Metsähallitus 2008 © Maanmittauslaitos 1/MML/08
Koordinaatit:	X 7650148, Y 3488138, Z 147	Mittakaava:	1:10000



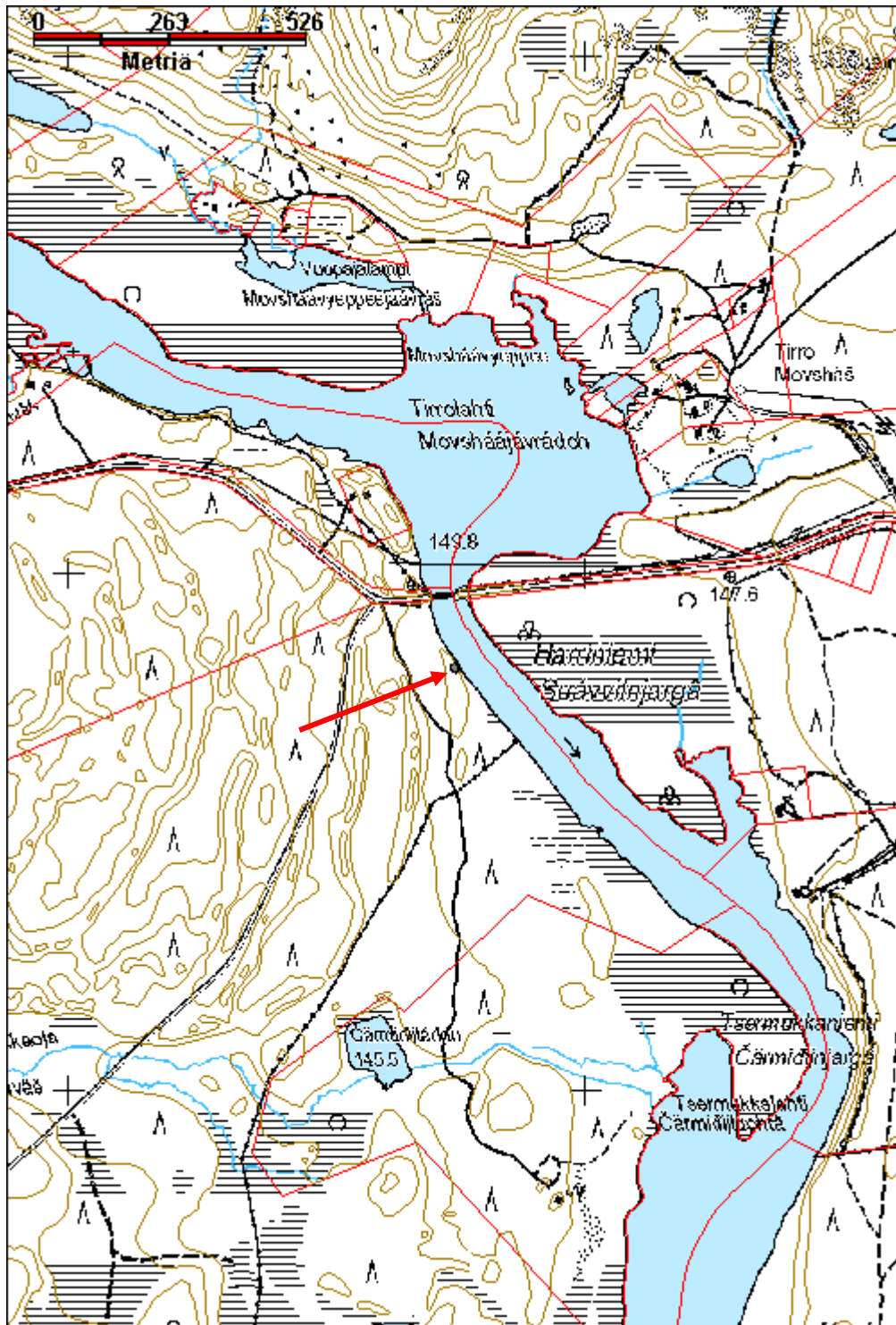
Vaskojoen silta nuotiokiveys		MH-tunnus: 180398	
Kohdetyyppi:	17 Kivi- ja maarakenteet	Haltija:	800 Lapin luontopalvelut
Ajoitus:	7116 Uusi aika	Ylläpitäjä:	800 Lapin luontopalvelut
Rakentamisvuosi:		Kunta:	148 Inari
Lukumäärä:	1		
Koordinaattiselitys:	Keskikoordinaatit	Geometria tuotettu:	4 Gps-mittaus, korjaamaton
Koordinaatit:	X 7651814, Y 3486745, Z 147	Löydöt:	
Taustatiedot			
Uusi löytö.			
Ympäristön kuvaus			
Kohde sijaitsee hiekkaharjulla aivan joen rantatörmällä, Vaskojoen länsirannalla, sillan eteläpuolella. Harriniemi on joen vastakkaisella puolella. Alue on kuivaa kangasta jossa kasvaa mäntymetsää. Aluskasvillisuus koostuu jäkälistä ja varpukasveista.			
Kohteen kuvaus			
Kohde on nuotiokiveys, kooltaan 80 cm x 50 cm ja muodoltaan soikea. Koko alue on ladottu kivillä, jotka ulottuvat pari senttiä maapinnan yläpuolelle. Koeruudessa havaittiin palaneita kiviä ja hiiltä.			
Kohteen rajaus			
Kohde rajautuu pistemäisesti.			
Tulkinta			
Nuotiokiveys.			
Lisätietoja			
Toimenpiteet			
Tarkastukset			
Tila: 3 Toteutettu		Laji: 6 Suojeluarvojen tarkastus	
Tarkastusvuosi: 2015		Tarkastusvuosi: 2015	
Tarkastuspvm: 14.7.2015		Tarkastaja: J.-P.Joona	
Kuvaus: KMO kulttuuriperintöinventointi			
Viranomaisrekisterinro:		Kunto:	1 Hyvä
Arvotus:	8 Muu suojeluarvo	Olotila:	2 Ei käytössä
Selitys:		Kohteen suojele:	9 Muu suojeluarvo
		Selitys:	

Ympäristön suojelu:	0 Ei määritelty
Selitys:	



Nuotiokiveys koilliseen.

Kohdetyyppi:	17 Kivi- ja maarakenteet	Copyright:	© Metsähallitus 2008 © Maanmittauslaitos 1/MML/08
Koordinaatit:	X 7651814, Y 3486745, Z 147	Mittakaava:	1:10000



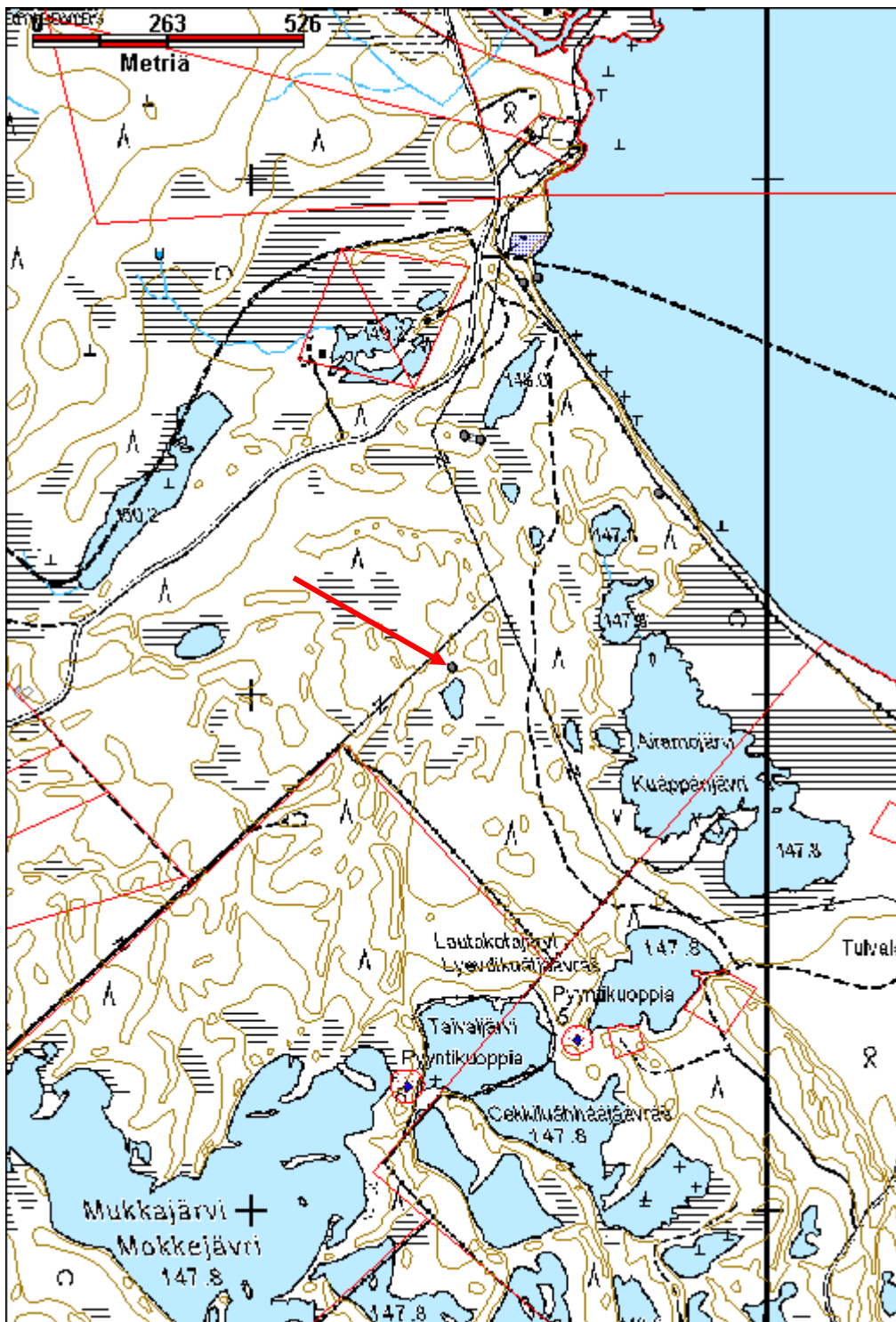
Airamojärvi merkkipuu		MH-tunnus: 180475	
Kohdetyyppi:	11 Taide/muistomerkit	Haltija:	198 Metsätalous Ylä-Lappi
Ajoitus:	7116 Uusi aika	Ylläpitäjä:	198 Metsätalous Ylä-Lappi
Rakentamisvuosi:		Kunta:	148 Inari
Lukumäärä:	1		
Koordinaattiselitys:	Alueen keskikoordinaatti	Geometria tuotettu:	4 Gps-mittaus, korjaamaton
Koordinaatit:	X 7653053, Y 3489387, Z 150	Löydöt:	
Taustatiedot			
Uusi löytö.			
Ympäristön kuvaus			
Kohde sijaitsee Airamojärven länsipuolella olevan pienen nimettömän lammen pohjoispuolella. Kuivaa kangasta, jossa uudistuskypsää männikköä.			
Kohteen kuvaus			
Kohde on keloutunut mänty, jossa on ilmeisesti luontaisesti lähtenyt kuori. Pilkassa kirjoitus: TAMAIKAM. Tekstin alla on suorakaiteen muotoinen kolo. Tekstin päällä kasvaa jäkälää ja naavaa. Tekstin kirjoitustyyli vaikuttaa modernilta, joten ei mahdollisesti kovin vanha. Puun halkaisija on n. 20 cm ja pituus 6 m - 7 m. Kuori on osittain vielä päällä, joten keloutuminen on tapahtunut äskettäin.			
Kohteen rajaus			
Kohde rajautuu pistemäisesti.			
Tulkinta			
Merkkipuu.			
Lisätietoja			
Toimenpiteet			
Tarkastukset			
Tila: 3 Toteutettu		Laji: 6 Suojeluarvojen tarkastus	Tarkastusvuosi: 2015
Tarkastuspvm: 13.7.2015		Tarkastaja: J.-P.Joona	
Kuvaus: KMO kulttuuriperintöinventointi			
Viranomaisrekisterinro:		Kunto:	2 Keskinertainen
		Olotila:	2 Ei käytössä
Arvotus:	8 Muu suojeluarvo	Kohteen suojele:	9 Muu suojeluarvo

Selitys:	Selitys:
Ympäristön suojelu:	0 Ei määritelty
Selitys:	



Lähikuva tekstistä.

Kohdetyyppi:	11 Taide/muistomerkit	Copyright:	© <i>Metsähallitus 2008</i> © <i>Maanmittauslaitos 1/MML/08</i>
Koordinaatit:	X 7653053, Y 3489387, Z 150	Mittakaava:	1:10000



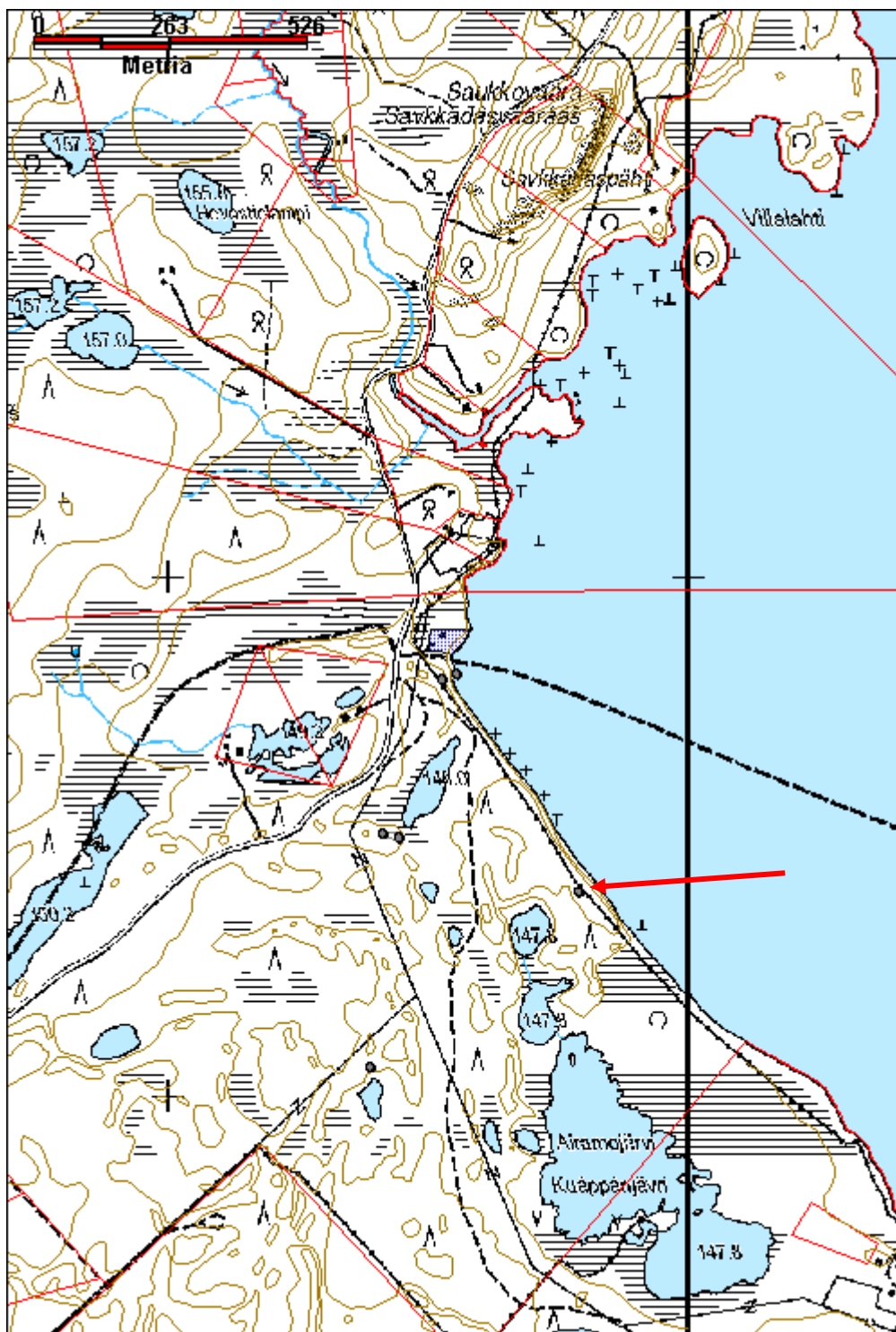
Isojärvi lounas 3 vene jäännös		MH-tunnus: 180571	
Kohdetyyppi:	13 Liikennekohteet	Haltija:	198 Metsätalous Ylä-Lappi
Ajoitus:	7116 Uusi aika	Ylläpitäjä:	198 Metsätalous Ylä-Lappi
Rakentamisvuosi:		Kunta:	148 Inari
Lukumäärä:	1		
Koordinaattiselitys:	Alueen keskikoordinaatti	Geometria tuotettu:	4 Gps-mittaus, korjaamaton
Koordinaatit:	X 7653810, Y 3489553, Z 147	Löydöt:	
Taustatiedot			
Uusi löytö.			
Ympäristön kuvaus			
Kohde sijaitsee Mutusjärven rannassa, matalan terassin päällä. Kohteen ympäristössä kasvaa koivua sekä mäntyä.			
Kohteen kuvaus			
Kohde on puuveneen jäännös, pituudeltaan 5 m ja leveydeltään 1,1 m. Pahoin lahonnut. Reunalautoja on neljä, kapeita. Veneen pohjaa on paikkailtu runsaasti ohuilla ja kapeilla rautalevyillä, jotka on naulattu tiheästi kiinni pienillä nauloilla. Pohja on keskiosasta täysin lahonnut.			
Kohteen rajaus			
Kohde rajautuu pistemäisesti.			
Tulkinta			
Puuvene jäännös.			
Lisätietoja			
Toimenpiteet			
Tarkastukset			
Tila: 3 Toteutettu		Laji: 6 Suojeluarvojen tarkastus	
Tarkastuspvm: 13.7.2015		Tarkastusvuosi: 2015	
Tarkastaja: J.-P.Joona			
Kuvaus: KMO kulttuuriperintöinventointi			
Viranomaisrekisterinro:		Kunto:	3 Huono
Arvotus:	8 Muu suojeluarvo	Olotila:	2 Ei käytössä
Selitys:		Kohteen suojele:	9 Muu suojeluarvo
		Selitys:	

Ympäristön suojelu:	0 Ei määritelty
Selitys:	



Vene jäännös itään.

Kohdetyyppi:	13 Liikennekohteet	Copyright:	© Metsähallitus 2008 © Maanmittauslaitos 1/MML/08
Koordinaatit:	X 7653810, Y 3489553, Z 147	Mittakaava:	1:10000



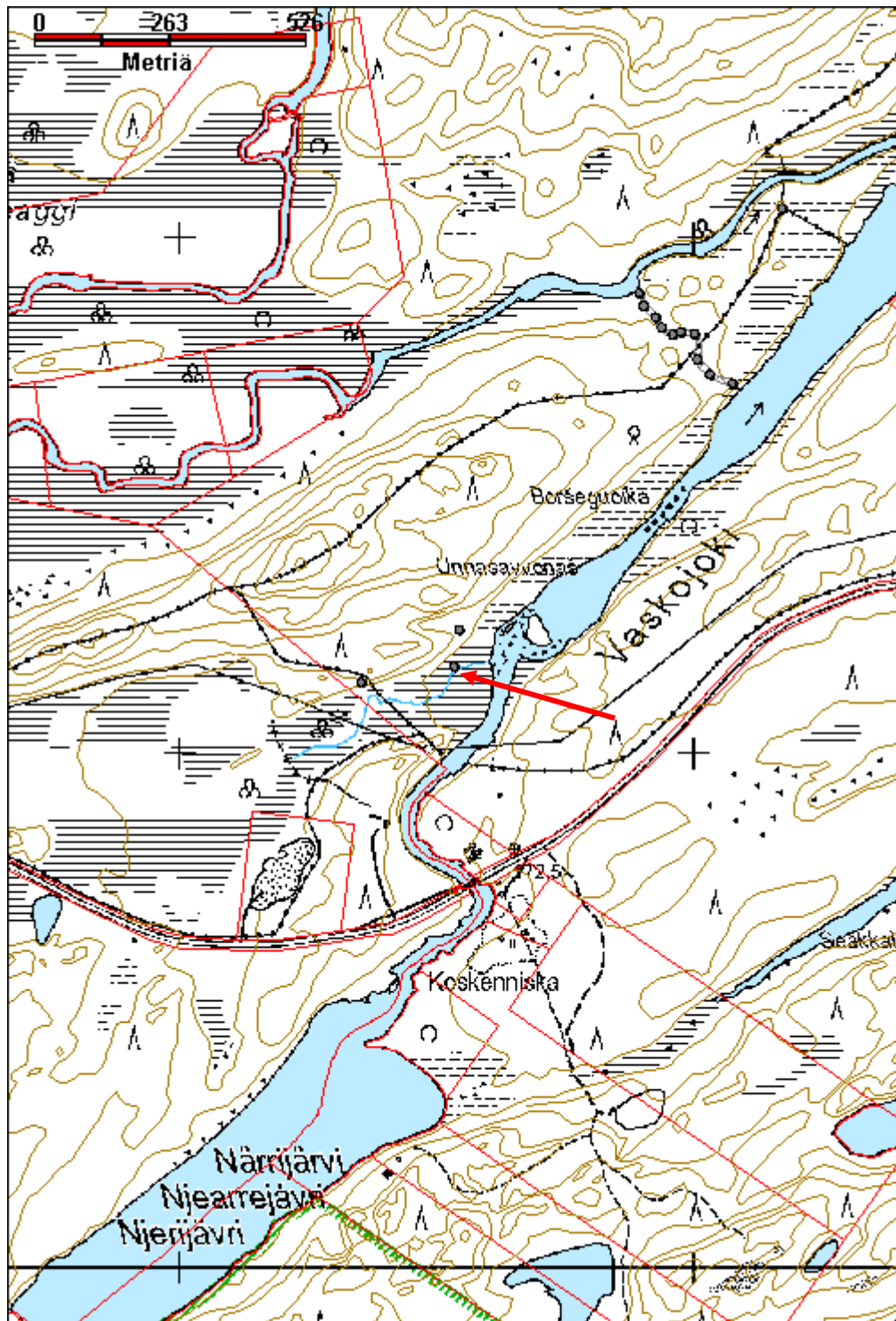
Unnasavvonas 2 kortesuova jäännös		MH-tunnus: 180392	
Kohdetyyppi:	9 Valmistuspaikat/työpaikat	Haltija:	198 Metsätalous Ylä-Lappi
Ajoitus:	7116 Uusi aika	Ylläpitäjä:	198 Metsätalous Ylä-Lappi
Rakentamisvuosi:		Kunta:	148 Inari
Lukumäärä:	1		
Koordinaattiselitys:	Keskikoordinaatit	Geometria tuotettu:	4 Gps-mittaus, korjaamaton
Koordinaatit:	X 7646166, Y 3462532, Z 167	Löydöt:	
Taustatiedot			
Uusi löytö.			
Ympäristön kuvaus			
Kohde sijaitsee Närrijärven kohdalla, Inari-Angeli tien pohjoispuolella, Vaskojokeen laskevaa nimettöntä puroa reunustavalla heinäsuolla.			
Kohteen kuvaus			
Kohde on kortesuovan jäännös. Suovan pituus on noin 4 m. Jäljellä on seitsemän seipään katkelmaa, jotka ovat pituudeltaan 20 cm - 50 cm. Ympäriellä ei ole jäänteitä aidasta.			
Kohteen rajaus			
Kohde rajautuu havaittujen rakenteiden perusteella.			
Tulkinta			
Kortesuova.			
Lisätietoja			
Toimenpiteet			
Tarkastukset			
Tila: 3 Toteutettu		Laji: 6 Suojeluarvojen tarkastus	
Tarkastuspvm: 8.7.2015		Tarkastaja: J.-P.Joona	
Kuvaus: KMO kulttuuriperintöinventointi			
Viranomaisrekisterinro:		Kunto:	3 Huono
Arvotus:	8 Muu suojeluarvo	Olotila:	2 Ei käytössä
Selitys:		Kohteen suojele:	9 Muu suojeluarvo
		Selitys:	

Ympäristön suojelu:	0 Ei määritelty
Selitys:	



Kortesuova kaakkoon.

Kohdetyyppi:	9 Valmistuspaikat/työpaikat	Copyright:	© Metsähallitus 2008 © Maanmittauslaitos 1/MML/08
Koordinaatit:	X 7646166, Y 3462532, Z 167	Mittakaava:	1:10000



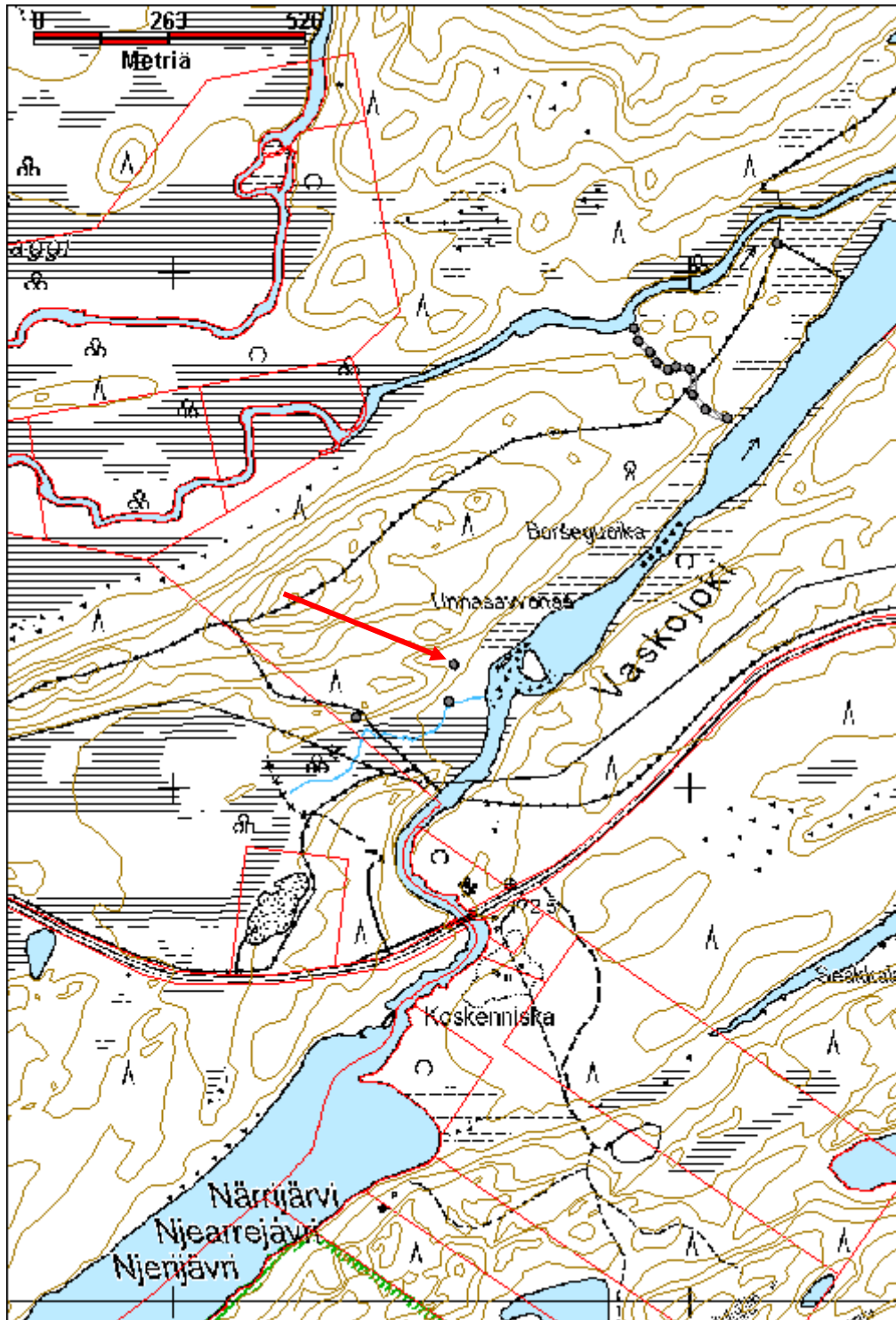
Unnasavvonas 3 merkkipuu		MH-tunnus: 180393	
Kohdetyyppi:	11 Taide/muistomerkit	Haltija:	198 Metsätalous Ylä-Lappi
Ajoitus:	7116 Uusi aika	Ylläpitäjä:	198 Metsätalous Ylä-Lappi
Rakentamisvuosi:		Kunta:	148 Inari
Lukumäärä:	1		
Koordinaattiselitys:	Puun koordinaatit.	Geometria tuotettu:	4 Gps-mittaus, korjaamaton
Koordinaatit:	X 7646238, Y 3462542, Z 167	Löydöt:	
Taustatiedot			
Uusi löytö.			
Ympäristön kuvaus			
Kohde sijaitsee Närrijärven kohdalla, Inari-Angeli tien ja Vaskojoen pohjoispuolella.			
Kohteen kuvaus			
Halkaisijaltaan n. 40 cm männystä on otettu pettua. Kuorettomaan alueeseen on kaiverrettu nimikirjaimia. Osa kirjaimista on jäänyt kasvavan kaarnan alle. Mahdollisesti kirjaimet on veistetty petun ottamista myöhemmin. Seuraavat kirjaimet ovat näkyvillä:			
Vasemmalla ylhäällä D D M (ensimmäinen D väärin päin). Edellisten alapuolella X M M. Näiden alapuolella mahdollisesti i, jossa piste.			
Oikeassa yläreunassa P ja L yhdistelmä D S (S väärinpäin) Näiden alla pystyssä DW. Edellisten alapuolella WA.			
Pilkkan alaosassa on käsisahalla sahattu poikkijälki.			
Kohteen rajaus			
Kohde rajautuu pistemäisesti.			
Tulkinta			
Merkkipuu.			
Lisätietoja			
Toimenpiteet			
Tarkastukset			
Tila: 3 Toteutettu	Laji: 6 Suojeluarvojen tarkastus	Tarkastusvuosi: 2015	
Tarkastuspvm: 8.7.2015		Tarkastaja: J.-P.Joona	
Kuvaus: KMO kulttuuriperintöinventointi			

Viranomais- rekisterinro:		Kunto:	1 Hyvä
Arvotus:	8 Muu suojeluarvo	Olotila:	2 Ei käytössä
Selitys:		Kohteen suojaus:	9 Muu suojeluarvo
Selitys:		Selitys:	
Ympäristön suojaus:	0 Ei määritelty		
Selitys:			



Lähikuva kirjaimista.

Kohdetyyppi:	11 Taide/muistomerkit	Copyright:	© Metsähallitus 2008 © Maanmittauslaitos 1/MML/08
Koordinaatit:	X 7646238, Y 3462542, Z 167	Mittakaava:	1:10000



Runkajärvi opaste jäännös		MH-tunnus: 182204	
Kohdetyyppi:	13 Liikennekohteet	Haltija:	198 Metsätalous Ylä-Lappi
Ajoitus:	7116 Uusi aika	Ylläpitäjä:	198 Metsätalous Ylä-Lappi
Rakentamisvuosi:		Kunta:	148 Inari
Lukumäärä:	1		
Koordinaattiselitys:	Keskikoordinaatit	Geometria tuotettu:	4 Gps-mittaus, korjaamaton
Koordinaatit:	X 7670224, Y 3524638, Z 127	Löydöt:	
<i>Taustatiedot</i>			
<p>Lapin kulttuuriympäristöt tutuksi, kohde 148-238.</p> <p>Matti Lehtola kertoi että tämä on vanha kulkureitti, jota pitkin kuljettiin Kittilästä ja Sodankylästä Inariin ja edelleen Sevettijärven kautta Norjaan Reisivuonoon.</p> <p>Tätä reittiä kuljettiin 1800-luvulla ja vielä 1900-luvulla ja tämä oli talvireitti, joka meni jäätyneitä jänkiä ja järviä pitkin. Reitti oli merkitty puihin naulatuilla poikkipuilla ja se oli paljon käytetty jopa niin että kevättalvella sanottiin, että kun yksi raito meni, niin toinen jo alkoi näkymään.</p> <p>Pysähdyspaikkoja olivat mm. Kokkarinen (kohde nro 148-197), Karsikkoniemi, Rökkijärvellä Jankkila.</p> <p>Reitti kulki Partakko-Nitsijärvi-Sevettijärvi-Reisivuono ja Reisivuonossa oli kauppias Gunnari. Hänelle kaikki poromiehet myivät omien porojen lihoja, olivat nylkeneet omilla erotuspaikoillaan ja kauppias osti myös poron karvojakin.</p> <p>Poromiehet laittoivat 5-10 kuormaporoa peräkkäin, myivät lihat ja toivat tullessaan Norjasta jauhoja ym. turvaten näin itselleen vuoden ajaksi ruokatarvikkeet. Pitkänä raitona kulkivat poromiehet Norjaan ja takaisin.</p> <p>Jäkälää oli aina mukana että se viimeinen matka Rökkijärvi-Reisivuono-Rökkijärvi onnistuisi päivämatkana ja poroille syötettiin vain jäkälää Norjassa.</p> <p>Näitä kauppamatkoja Norjaan tehtiin ennen sotia, joku teki vielä matkan sodan jälkeenkin mutta Karasjoki kasvoi kauppapaikaksi ja Reisivuonoon ei enää tarvinnut lähteä.</p> <p>Reiska-karttaan on merkitty lyhyt talvitien pätkä Runkajärvestä länsilounaaseen, ja vuoden 1971 topografiseen karttaan (384207) on merkitty raidon linja talvitienä.</p>			
<i>Ympäristön kuvaus</i>			
<p>Sijaitsee Runkajärven lounaispuolella, kahden suon välissä olevalla maakaistaleella. Tuore kangas jossa kasvaa mäntyä ja koivua, aluskasvillisuus sammalia, vaivaiskoivua, suopursua, variksenmarjaa, puolukkaa, mustikkaa.</p>			
<i>Kohteen kuvaus</i>			
<p>Väylästä Sevettijärvelle johtavan keinon reittimerkki, ristin muotoinen. 2,5 m pitkä puu, johon on sahattuun koloon naulattu poikkipuun 1,9 m korkeudelle. Poikkipuun pituus on noin 1 m, se on halkaistu riuku, mahdollisesti runkopuun latva. Puun halkaisija tyvessä on noin 12 cm. Puu on kelottunut, ja on jo hieman vinossa, kasvaa jäkäliä. Noin 5 m päässä on pilkkapuu, suuri mänty, jossa on pilkka kolmella sivulla, ne ovat lähes kasvaneet umpeen.</p>			
<i>Kohteen rajaus</i>			
<p>Kohde rajautuu pistemäisesti.</p>			

Tulkinta

Keinon reittimerkki.

Lisätietoja

Lapin kulttuuriympäristöt tutuksi tietokanta, kohde 148-238.

Toimenpiteet***Tarkastukset***

Tila: 3 Toteutettu Laji: 6 Suojeluarvojen tarkastus Tarkastusvuosi: 2015
 Tarkastuspvm: 11.8.2015 Tarkastaja: J.-P. Joona
 Kuvaus: KMO kulttuuriperintöinventointi

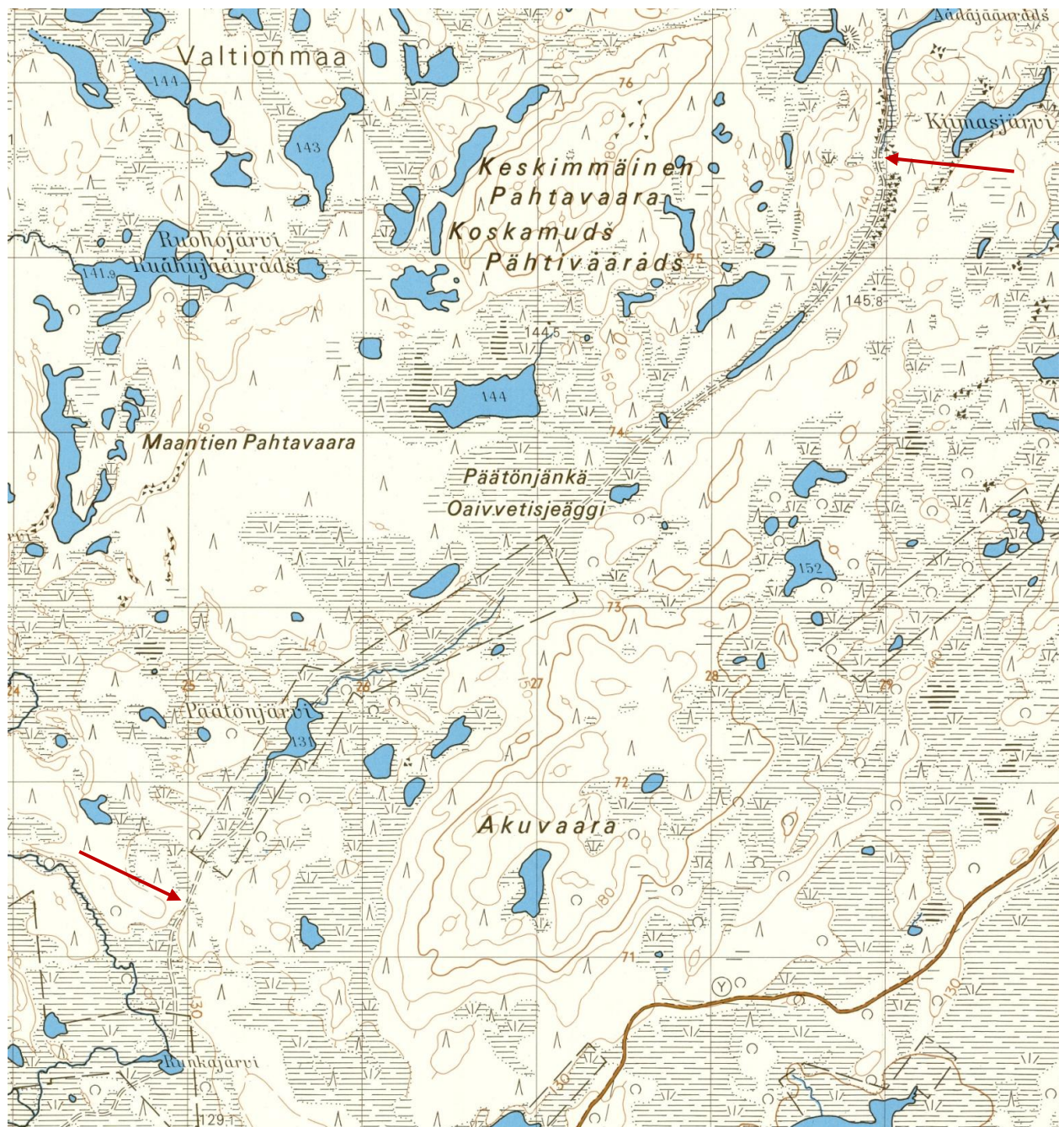
**Viranomais-
rekisterinro:****Kunto:** 2 Kesinkertainen**Arvotus:** 8 Muu suojeluarvo**Olotila:** 2 Ei käytössä**Kohteen
suojaus:** 9 Muu suojeluarvo**Selitys:****Selitys:****Ympäristön
suojaus:**

0 Ei määritelty

Selitys:

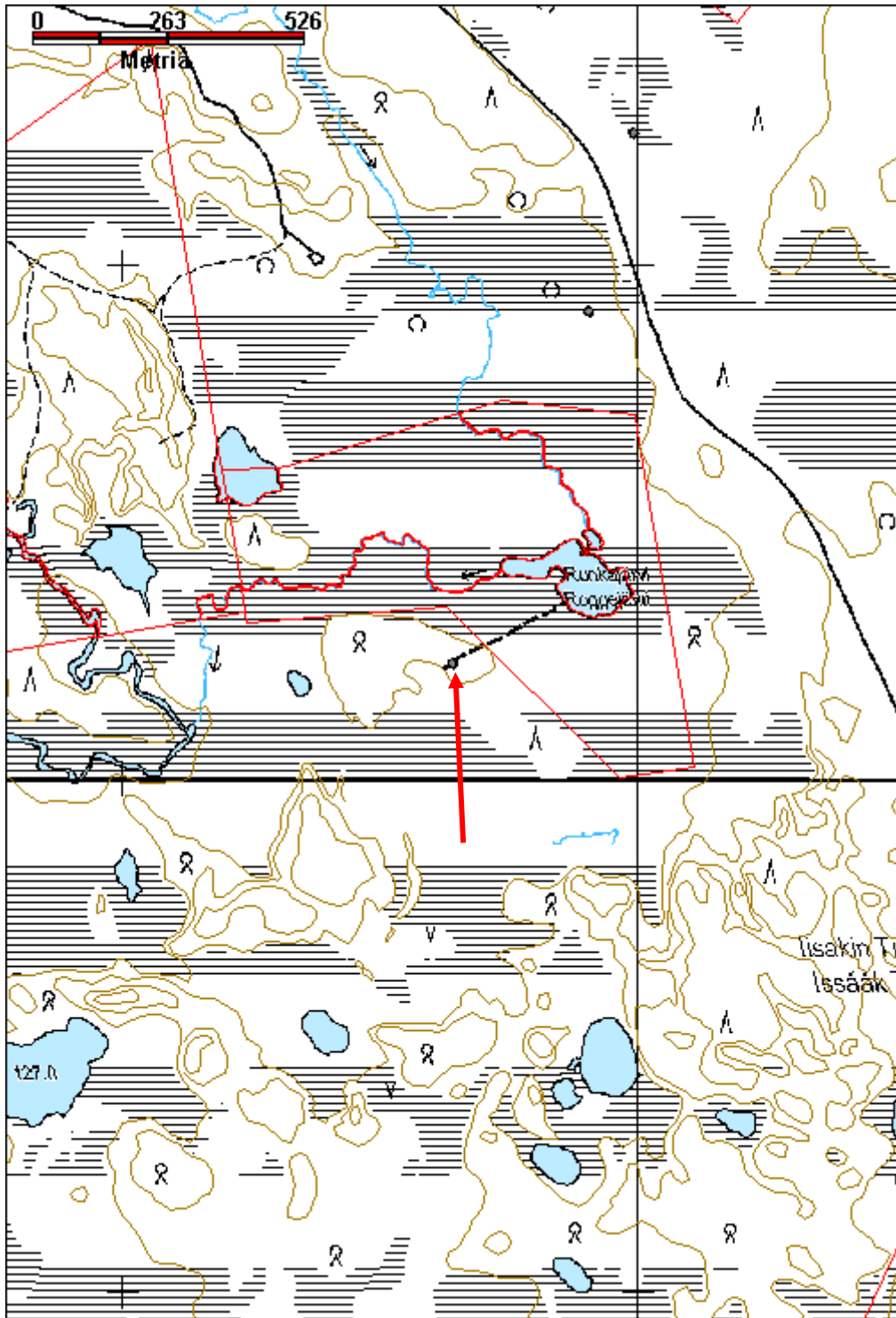


Reittimerkki risti länteen.



Ote topografisesta kartasta 384207 vuodelta 1971 johon reitti on merkitty.

Kohdetyyppi:	13 Liikennekohteet	Copyright:	© Metsähallitus 2008 © Maanmittauslaitos 1/MML/08
Koordinaatit:	X 7670224, Y 3524638, Z 127	Mittakaava:	1:10000



Runkaoja silta jäännös		MH-tunnus: 180717	
Kohdetyyppi:	13 Liikennekohteet	Haltija:	198 Metsätalous Ylä-Lappi
Ajoitus:	7116 Uusi aika	Ylläpitäjä:	198 Metsätalous Ylä-Lappi
Rakentamisvuosi:		Kunta:	148 Inari
Lukumäärä:	1		
Koordinaattiselitys:	Keskikoordinaatit	Geometria tuotettu:	4 Gps-mittaus, korjaamaton
Koordinaatit:	X 7670909, Y 3524903, Z 129	Löydöt:	
<i>Taustatiedot</i>			
Haastattelu 25.6.2015, Matti Portti kertoi kohteesta. Keino, joka kulkee Väylästä pohjoiseen.			
Lapin kulttuuriympäristöt tutuksi, kohde 148-238.			
"Matti Lehtola kertoi että tämä on vanha kulkureitti, jota pitkin kuljettiin Kittilästä ja Sodankylästä Inariin ja edelleen Sevetijärven kautta Norjaan Reisivuonoon.			
Tätä reittiä kuljettiin 1800-luvulla ja vielä 1900-luvulla ja tämä oli talvireitti, joka meni jäätyneitä järviä ja järviä pitkin. Reitti oli merkitty puihin naulatuilla poikkipuilla."			
<i>Ympäristön kuvaus</i>			
Kohde sijaitsee Akuvaarasta länteen, Kuoppaojantien eteläpuolella, Runkaojaan virtaavan ojan verrella, jota ei ole merkitty karttaan. Ojan rannoilla kasvaa koivua sekä heinää ja ruohokasvillisuutta.			
<i>Kohteen kuvaus</i>			
Sillan jäännös, jossa on n. 8 m pitkiä hirsistä 6 kappaletta ojan yli. Niiden päällä on noin 3 m pitkät poikittaiset hirret. Poikittaisia puita on jäljellä vain rannan päällä, ojan kohdalla niitä ei ole. Oja on pääsääntöisesti alle 1 m leveä, mutta sillan kohdalla n. 3 m. Ojan reunassa alimmaisena on poikittaiset tukipuut, joissa on salvotut kolot. Puut ovat kiinnitetty suurilla nauloilla. Hirsien päällä kasvaa sammalia.			
Sillan pohjoispuolella on huonosti erottuva polku pohjoisen suunnassa olevan sillan jäännöksen suuntaan.			
N. 160 m sillasta pohjoiseen, lähes puuttomalla suolla on pienen männyn oksille nostettu n. 1 m mittainen riuku. Riussa on naula. Mahdollinen reitin opasviitta.			
<i>Kohteen rajaus</i>			
Kohde rajautuu havaittujen rakenteiden perusteella.			
<i>Tulkinta</i>			
Silta jäännös.			
<i>Lisätietoja</i>			
Lapin kulttuuriympäristöt tutuksi tietokanta, kohde 148-238.			
<i>Toimenpiteet</i>			

Tarkastukset

Tila: 3 Toteutettu

Laji: 6 Suojeluarvojen tarkastus

Tarkastusvuosi: 2015

Tarkastuspvm: 30.6.2015 Tarkastaja: J.-P.Joona

Kuvaus: KMO kulttuuriperintöinventointi

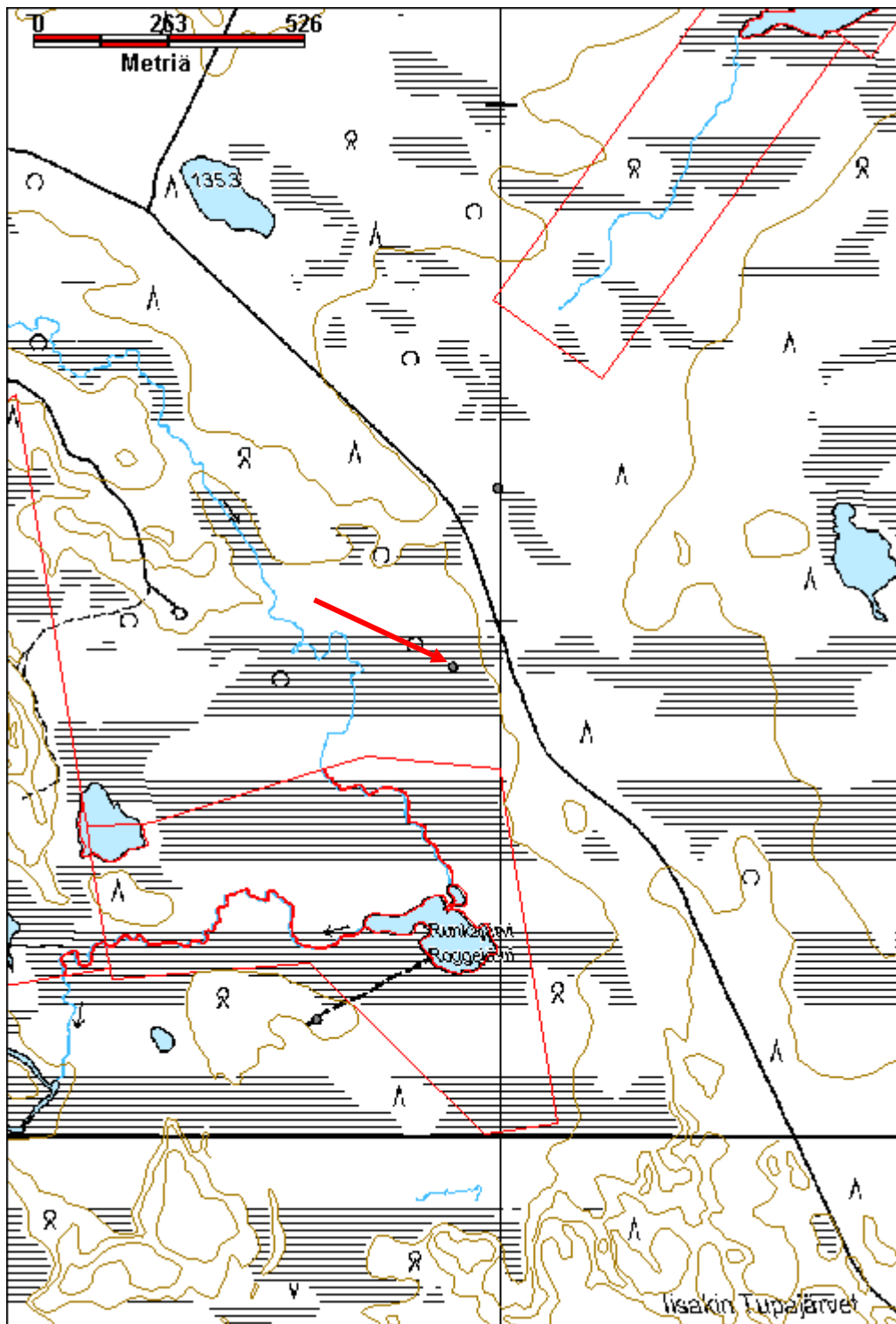
**Viranomais-
rekisterinro:****Kunto:** 3 Huono**Arvotus:** 8 Muu suojeluarvo**Olotila:** 2 Ei käytössä**Kohteen
suojelu:** 9 Muu suojeluarvo**Selitys:****Selitys:****Ympäristön
suojelu:**

0 Ei määriteltä

Selitys:

Sillan jäännös luoteeseen.

Kohdetyyppi:	13 Liikennekohteet	Copyright:	© Metsähallitus 2008 © Maanmittauslaitos 1/MML/08
Koordinaatit:	X 7670909, Y 3524903, Z 129	Mittakaava:	1:10000



Päättönoja silta jäännös		MH-tunnus: 180685	
Kohdetyyppi:	13 Liikennekohteet	Haltija:	198 Metsätalous Ylä-Lappi
Ajoitus:	7116 Uusi aika	Ylläpitäjä:	198 Metsätalous Ylä-Lappi
Rakentamisvuosi:		Kunta:	148 Inari
Lukumäärä:	1		
Koordinaattiselitys:	Keskikoordinaatit	Geometria tuotettu:	4 Gps-mittaus, korjaamaton
Koordinaatit:	X 7671255, Y 3524990, Z 133	Löydöt:	
<i>Taustatiedot</i>			
Haastattelu 25.6.2015, Matti Portti kertoi kohteesta. Keino, joka kulkee Väylästä pohjoiseen.			
Lapin kulttuuriympäristöt tutuksi, kohde 148-238.			
Matti Lehtola kertoi että tämä on vanha kulkureitti, jota pitkin kuljettiin Kittilästä ja Sodankylästä Inariin ja edelleen Sevetijärven kautta Norjaan Reisivuonoon.			
Tätä reittiä kuljettiin 1800-luvulla ja vielä 1900-luvulla ja tämä oli talvireitti, joka meni jäätyneitä jänkiä ja järviä pitkin. Reitti oli merkitty puihin naulatuilla poikkipuilla.			
<i>Ympäristön kuvaus</i>			
Kohde sijaitsee Akuvaaran länsipuolella, Kuoppaojantien pohjoispuolella, Päättöjärveltä Runkaojaan virtaavan pienen ojan yli, jota ei ole merkitty karttaan. Sen rannoilla kasvaa koivua, pajua, heinää ja hillaa.			
<i>Kohteen kuvaus</i>			
Sillan jäännös, jossa on n. 6 m pitkiä hirsistä kaksitoista kappaletta ojan yli vierekkäin. Hirret ovat varsin maatuneita ja niiden päällä kasvaa sammalia, heinää, varpuja sekä pajua. Sillan pohjoispuolella on poikittainen hirsi puiden päässä. Oja on pääsääntöisesti 1 m - 2 m leveä, mutta sillan kohdalla n. 3 m.			
Noin 15 m ojasta etelään on koivua vasten pystyssä maatunut kelon pätkä, pituudeltaan 1,7 m. Kelon puoleen väliin on veistetty kolo, johon on naulattu kiinni n. 80 cm pitkä poikittainen riuku.			
<i>Kohteen rajaus</i>			
Kohde rajautuu pistemäisesti.			
<i>Tulkinta</i>			
Silta jäännös.			
<i>Lisätietoja</i>			
Lapin kulttuuriympäristöt tutuksi tietokanta, kohde 148-238.			
<i>Toimenpiteet</i>			
<i>Tarkastukset</i>			
Tila: 3 Toteutettu	Laji: 6 Suojeluarvojen tarkastus	Tarkastusvuosi: 2015	

Tarkastuspvm: 30.6.2015 Tarkastaja: J.-P.Joona
 Kuvaus: KMO kulttuuriperintöinventointi

**Viranomais-
rekisterinro:**

Kunto: 3 Huono

Arvotus: 8 Muu suojeluarvo

Olotila: 2 Ei käytössä

**Kohteen
suojaus:** 9 Muu suojeluarvo

Selitys:

Selitys:

**Ympäristön
suojaus:**

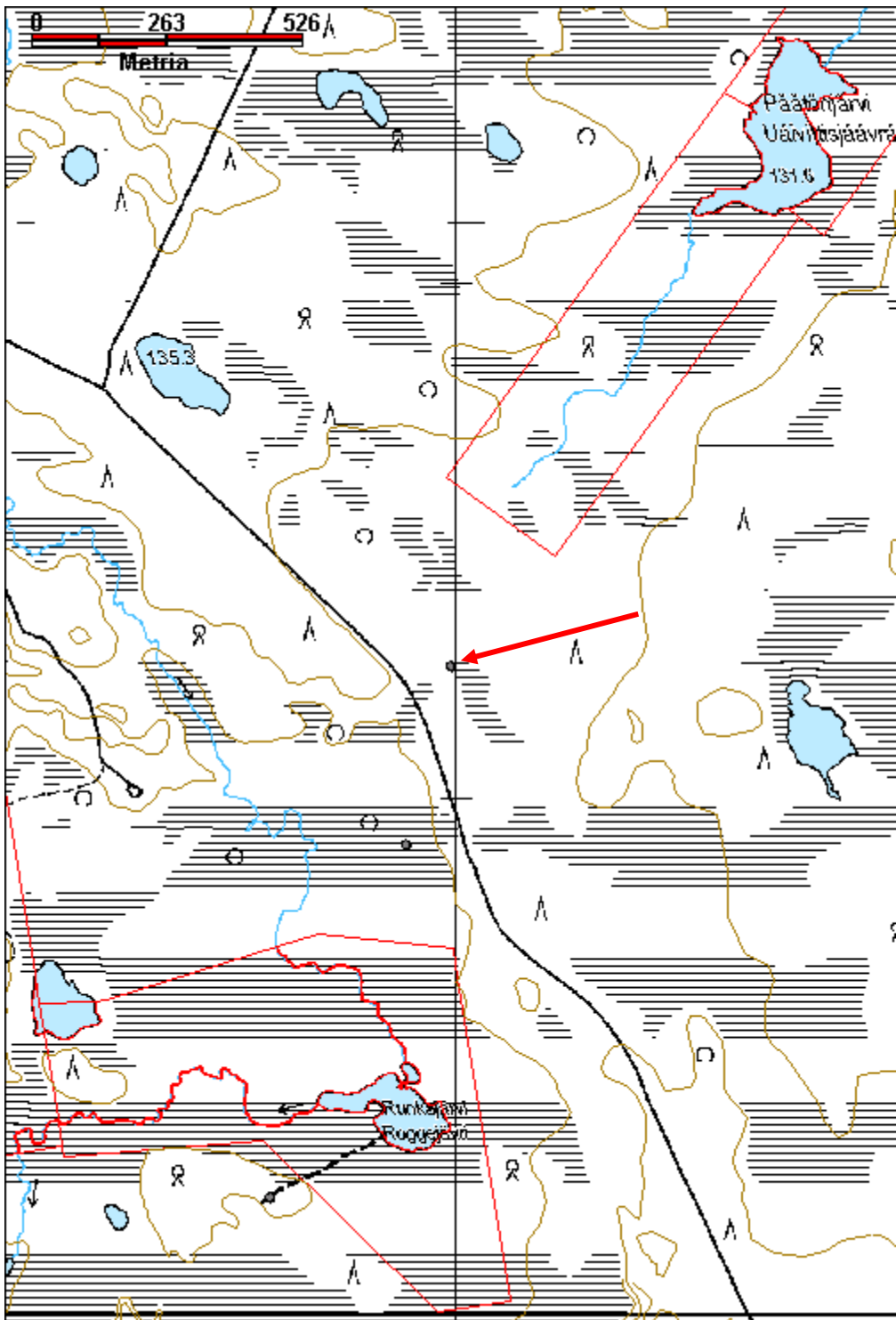
0 Ei määritelty

Selitys:



Sillan jäännös länteen.

Kohdetyyppi:	13 Liikennekohteet	Copyright:	© Metsähallitus 2008 © Maanmittauslaitos 1/MML/08
Koordinaatit:	X 7671255, Y 3524990, Z 133	Mittakaava:	1:10000



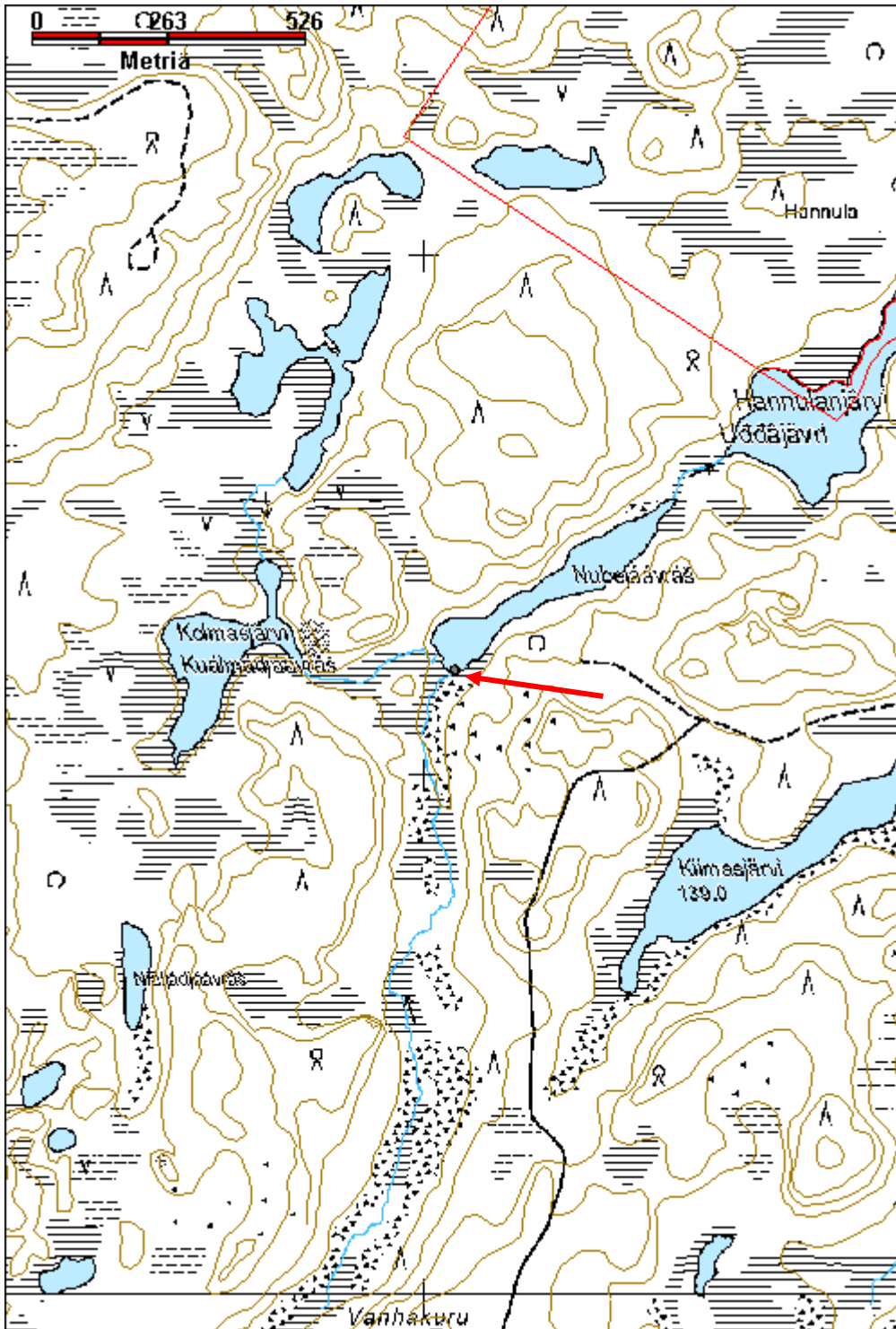
Nubejáávrás puurakennelma jäännös		MH-tunnus: 180407	
Kohdetyyppi:	99 Muu/määrittelemätön	Haltija:	198 Metsätalous Ylä-Lappi
Ajoitus:	7116 Uusi aika	Ylläpitäjä:	198 Metsätalous Ylä-Lappi
Rakentamisvuosi:		Kunta:	148 Inari
Lukumäärä:	1		
Koordinaattiselitys:	Keskikoordinaatit	Geometria tuotettu:	4 Gps-mittaus, korjaamaton
Koordinaatit:	X 7676201, Y 3529058, Z 129	Löydöt:	
<i>Taustatiedot</i>			
Uusi löytö.			
<i>Ympäristön kuvaus</i>			
Sijaitsee Nubejáávráš järven lounaispäässä, joen uomassa/luusuassa. Järvenranta on soinen, rannassa on myös rakkaa. Järvessä ei näytä kasvavan heinää tai kortetta.			
<i>Kohteen kuvaus</i>			
Kohteella on joen uomassa ja sen reunamilla muutamia veistettyjä puita. Keskelle uomaa on pystytetty kaksi pientä riukua ja niiden välissä on pitkiä riukuja, jotka ulottuvat rannalta tolppien väliin. Näistä parin metrin päässä joen pohjassa on kaksi muuta tolppaa, jotka eivät ulotu pintaan. Joen kaakkoisreunalla on kaksi kirveellä katkaistua puuta, joissa on kirveellä veistetyt urat lähellä päätä. Näistä puista 4 m päässä järvestä, jokeen johtavan kostean painanteen reunassa on puurakenteita. Pari pystypuuta ja niiden välissä vaakariut. Rakennelma muistuttaa osittain suovaa, mutta paikka ei näytä sopivan suovalle.			
<i>Kohteen rajaus</i>			
Kohde rajautuu havaittujen rakenteiden perusteella.			
<i>Tulkinta</i>			
Epämääräinen puurakennelma, jonka käyttötarkoitus on epäselvä.			
<i>Lisätietoja</i>			
<i>Toimenpiteet</i>			
<i>Tarkastukset</i>			
Tila: 3 Toteutettu		Laji: 6 Suojeluarvojen tarkastus	Tarkastusvuosi: 2015
Tarkastuspvm: 11.7.2015		Tarkastaja: J.-P.Joona	
Kuvaus: KMO kulttuuriperintöinventointi			
Viranomaisrekisterinro:		Kunto:	3 Huono
		Olotila:	2 Ei käytössä

Arvotus:	8 Muu suojeluarvo	Kohteen suojelu:	9 Muu suojeluarvo
Selitys:		Selitys:	
Ympäristön suojelu:	0 Ei määritelty		
Selitys:			



Rakennelmaa pohjoiseen.

Kohdetyyppi:	99 Muu/määrittelemätön	Copyright:	© <i>Metsähallitus</i> 2008 © <i>Maanmittauslaitos</i> 1/MML/08
Koordinaatit:	X 7676201, Y 3529058, Z 129	Mittakaava:	1:10000



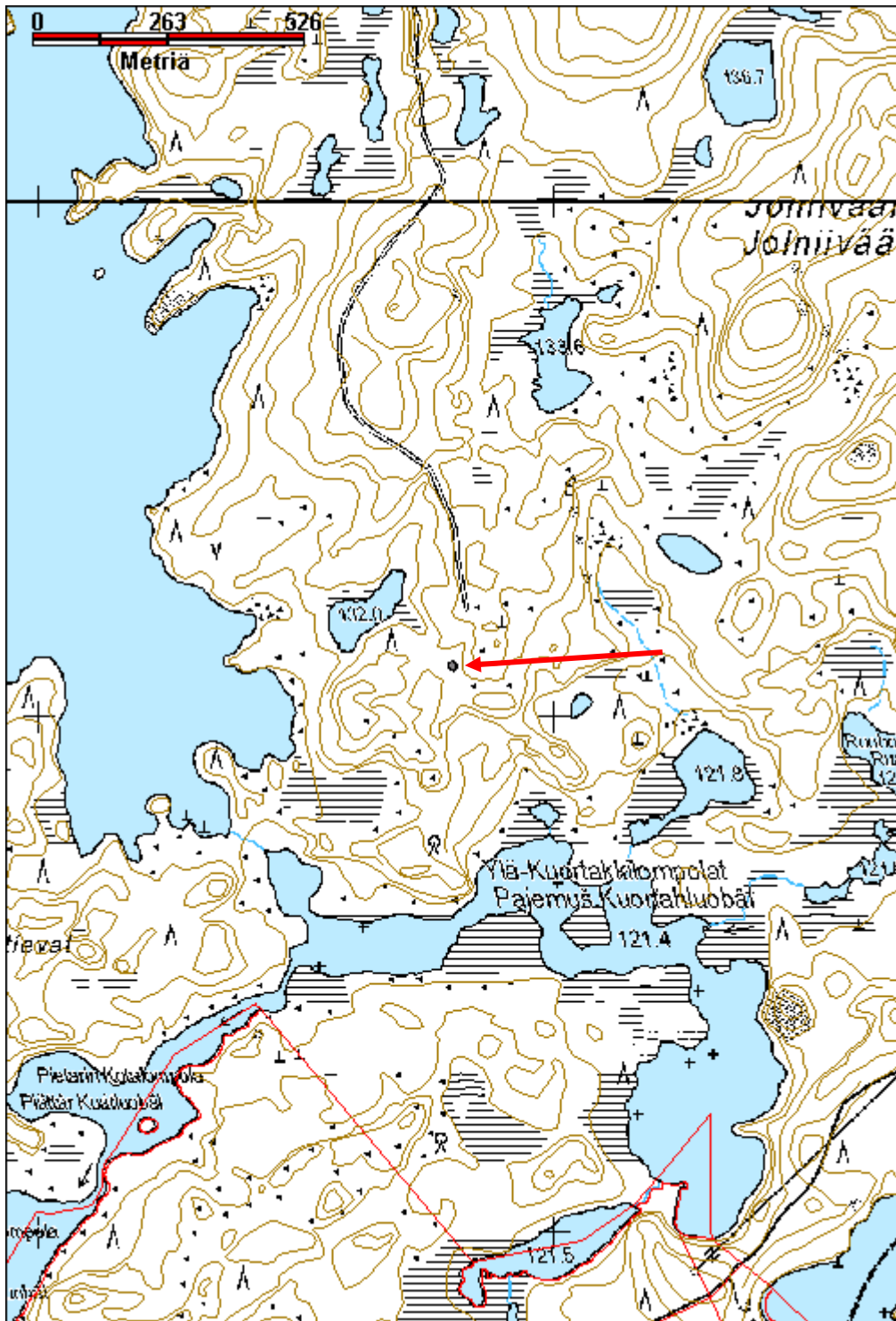
Jolnivaarat suksisauva		MH-tunnus: 180406	
Kohdetyyppi:	99 Muu/määrittelemätön	Haltija:	198 Metsätalous Ylä-Lappi
Ajoitus:	7116 Uusi aika	Ylläpitäjä:	198 Metsätalous Ylä-Lappi
Rakentamisvuosi:		Kunta:	148 Inari
Lukumäärä:	1		
Koordinaattiselitys:	Puun koordinaatit	Geometria tuotettu:	4 Gps-mittaus, korjaamaton
Koordinaatit:	X 7659098, Y 3517799, Z 135	Löydöt:	
<i>Taustatiedot</i>			
Tapani Pennanen kertoi kohteesta.			
<i>Ympäristön kuvaus</i>			
Sijaitsee metsäautotien päässä, leimikon rajapuussa, Ylä-Kuortakkilompolat järven pohjoispuolella. Alue on kivistä maastoa, puustoltaan mäntyä ja koivua.			
<i>Kohteen kuvaus</i>			
Kohde on puun oksalle ripustettu sauva. Sompia on kasvanut kiinni pienen oksan alle eli sauva on ollut puussa jo pidemmän aikaa. Sauva on koivuvartinen, pituudeltaan 116 cm, halkaisija suurimmillaan 2 cm. Varsi näyttää itse tehdyttä, sompia ehkä teollista valmistetta. Somman päät on liitetty metallihelalla. Nahkaosia on osittain säilynyt ja nahka on niitattu. Mahdollisesti 1950-luvulta.			
<i>Kohteen rajaus</i>			
Kohde rajautuu pistemäisesti.			
<i>Tulkinta</i>			
Suksisauva.			
<i>Lisätietoja</i>			
<i>Toimenpiteet</i>			
<i>Tarkastukset</i>			
Tila: 3 Toteutettu		Laji: 6 Suojeluarvojen tarkastus	
Tarkastusvuosi: 2015		Tarkastusvuosi: 2015	
Tarkastuspvm: 6.7.2015		Tarkastaja: J.-P.Joona	
Kuvaus: KMO kulttuuriperintöinventointi			
Viranomaisrekisterinro:		Kunto:	1 Hyvä
Arvotus:	8 Muu suojeluarvo	Olotila:	2 Ei käytössä
		Kohteen suojele:	9 Muu suojeluarvo

Selitys:	Selitys:
Ympäristön suojelu:	0 Ei määritelty
Selitys:	



Puussa roikkuva sauva länteen.

Kohdetyyppi:	99 Muu/määrittelemätön	Copyright:	© Metsähallitus 2008 © Maanmittauslaitos 1/MML/08
Koordinaatit:	X 7659098, Y 3517799, Z 135	Mittakaava:	1:10000



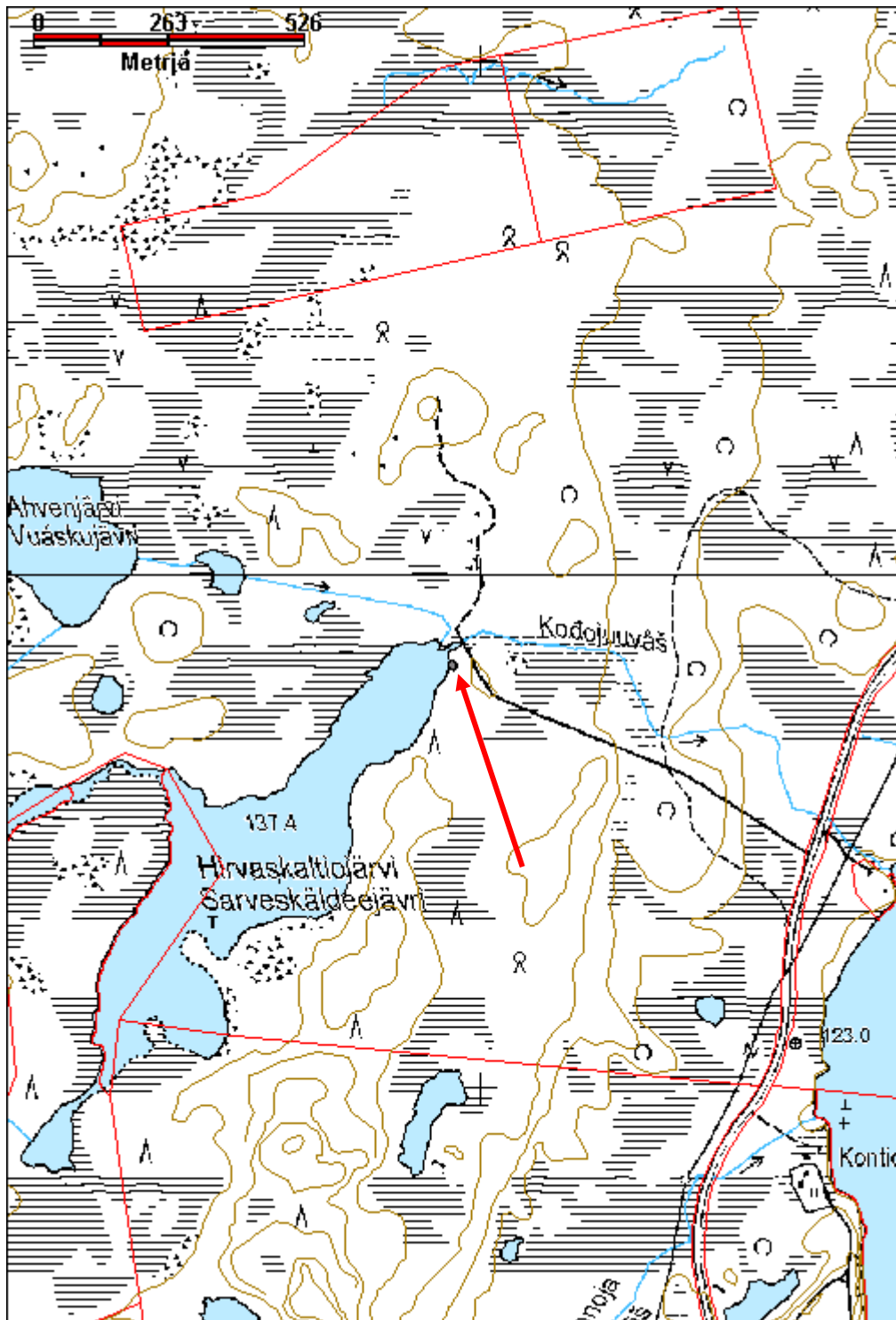
Hirvaskaltiojärvi vene jäännös		MH-tunnus: 180568	
Kohdetyyppi:	13 Liikennekohteet	Haltija:	198 Metsätalous Ylä-Lappi
Ajoitus:	7116 Uusi aika	Ylläpitäjä:	198 Metsätalous Ylä-Lappi
Rakentamisvuosi:		Kunta:	148 Inari
Lukumäärä:	1		
Koordinaattiselitys:	Keskikoordinaatit	Geometria tuotettu:	4 Gps-mittaus, korjaamaton
Koordinaatit:	X 7674822, Y 3530943, Z 140	Löydöt:	
Taustatiedot			
Uusi löytö.			
Ympäristön kuvaus			
Kohde sijaitsee Hirvaskaltiojärven koillisrannalla. Ranta on soinen. Kasvillisuus koostuu erilaisista sammalista, suopursusta, hillasta ja vaivaiskoivusta. Alueen puuston pääpuulaji on mänty ja lisäksi harvakseltaan koivua.			
Kohteen kuvaus			
Kohde on puuveneen jäännös, pituudeltaan 4,6 m ja leveydeltään 1,15 m. Reunalautoja on kuusi kappaletta. Kuusi veistettyä kaarta ja kapeita painokaaria, joista osaa on jatkettu. Keula on suhteellisen suora eikä nouse paljoa. Veneen perässä on paikka moottorille. Hankaimet ovat metalliset. Veneen pohja on rikki ja maalattu punaiseksi ja yläosa keltaiseksi. Maalia on vain vähän jäljellä.			
Kohteen rajaus			
Kohde rajautuu pistemäisesti.			
Tulkinta			
Puuvenen jäännös.			
Lisätietoja			
Toimenpiteet			
Tarkastukset			
Tila: 3 Toteutettu		Laji: 6 Suojeluarvojen tarkastus	Tarkastusvuosi: 2015
Tarkastuspvm: 10.7.2015		Tarkastaja: J.-P.Joona	
Kuvaus: KMO kulttuuriperintöinventointi			
Viranomaisrekisterinro:		Kunto:	2 Keskinertainen
		Olotila:	2 Ei käytössä
Arvotus:	8 Muu suojeluarvo	Kohteen	9 Muu suojeluarvo

Selitys:	suojelu: Selitys:
Ympäristön suojelu:	0 Ei määritelty
Selitys:	



Vene länteen.

Kohdetyyppi:	13 Liikennekohteet	Copyright:	© Metsähallitus 2008 © Maanmittauslaitos 1/MML/08
Koordinaatit:	X 7674822, Y 3530943, Z 140	Mittakaava:	1:10000



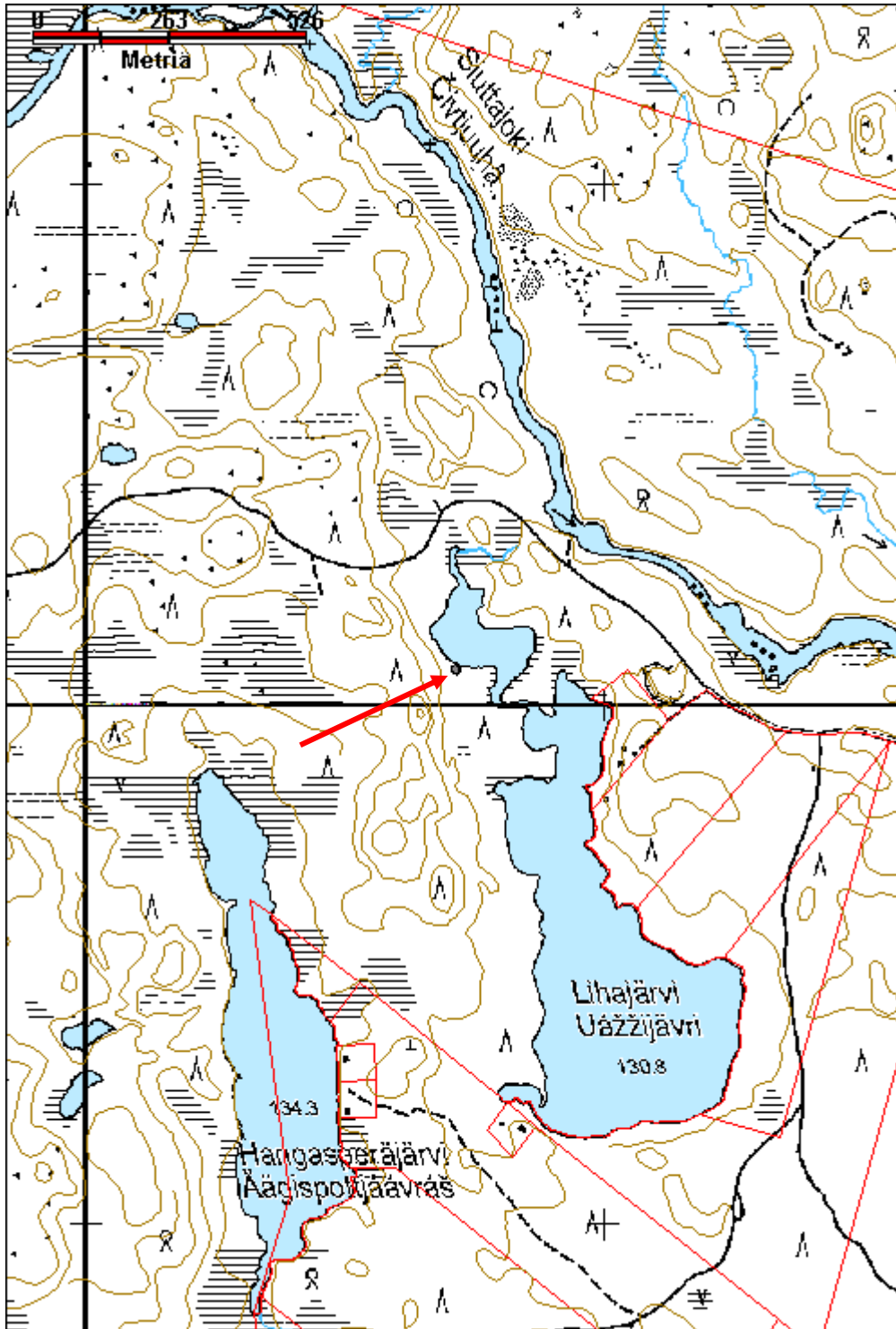
Lihajärvi aita jäännös		MH-tunnus: 180408	
Kohdetyyppi:	99 Muu/määrittelemätön	Haltija:	198 Metsätalous Ylä-Lappi
Ajoitus:	7116 Uusi aika	Ylläpitäjä:	198 Metsätalous Ylä-Lappi
Rakentamisvuosi:		Kunta:	148 Inari
Lukumäärä:	1		
Koordinaattiselitys:	Keskikoordinaatit	Geometria tuotettu:	4 Gps-mittaus, korjaamaton
Koordinaatit:	X 7680064, Y 3530712, Z 133	Löydöt:	
<i>Taustatiedot</i>			
Uusi löytö.			
<i>Ympäristön kuvaus</i>			
Kohde sijaitsee Partakon länsipuolella olevan Lihajärven pohjoisosan länsirannalla, n. 5 m vesirajasta.			
<i>Kohteen kuvaus</i>			
Paikalla on lyhyt pätkä aitaa, joka on naulattu kolmeen puuhun ja yhteen kaatuneeseen keloon. Pituudeltaan aita on 12 m. Riut ovat pyöreitä, 3, 5 ja 6 riukua jäljellä. Riukujen päitä on ohennettu kirveellä. Tolppina toimivat puut ovat pieniä ja kitukasvuisia. Lähistöllä ei näy muita aidan rakenteita.			
<i>Kohteen rajaus</i>			
Kohde rajautuu havaittujen rakenteiden perusteella.			
<i>Tulkinta</i>			
Mahdollisesti osa poroaitaa.			
<i>Lisätietoja</i>			
<i>Toimenpiteet</i>			
<i>Tarkastukset</i>			
Tila: 3 Toteutettu		Laji: 6 Suojeluarvojen tarkastus	
Tarkastusvuosi: 2015		Tarkastusvuosi: 2015	
Tarkastuspvm: 6.7.2015		Tarkastaja: J.-P.Joona	
Kuvaus: KMO kulttuuriperintöinventointi			
Viranomaisrekisterinro:		Kunto:	1 Hyvä
Arvotus:	8 Muu suojeluarvo	Olotila:	2 Ei käytössä
Selitys:		Kohteen suojele:	9 Muu suojeluarvo
		Selitys:	

Ympäristön suojelu:	0 Ei määritelty
Selitys:	



Aitaa luoteeseen.

Kohdetyyppi:	99 Muu/määrittelemätön	Copyright:	© <i>Metsähallitus</i> 2008 © <i>Maanmittauslaitos 1/MML/08</i>
Koordinaatit:	X 7680064, Y 3530712, Z 133	Mittakaava:	1:10000



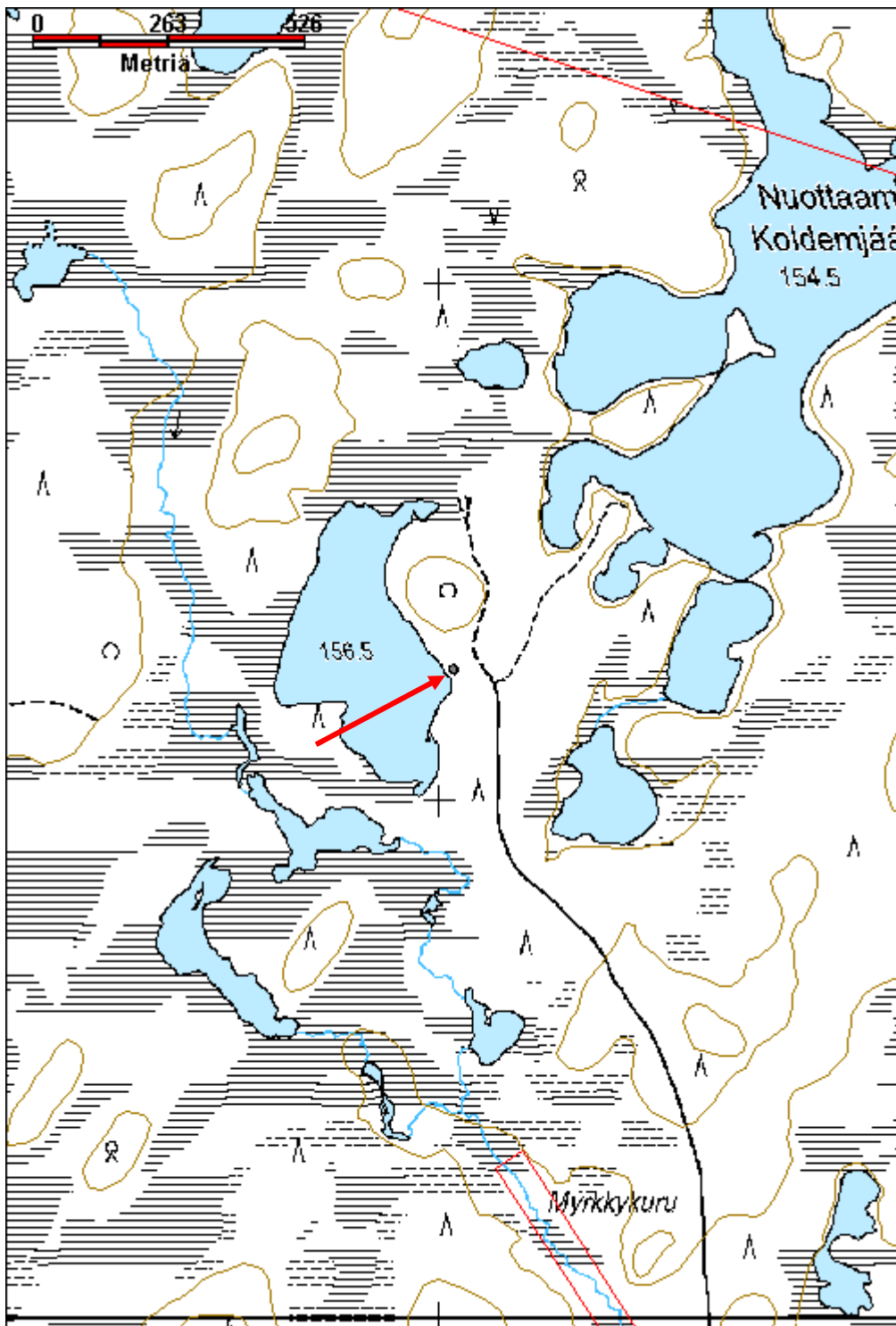
Pohjoinen Pahtavaara vene jäännös		MH-tunnus: 180563	
Kohdetyyppi:	13 Liikennekohteet	Haltija:	198 Metsätalous Ylä-Lappi
Ajoitus:	7116 Uusi aika	Ylläpitäjä:	198 Metsätalous Ylä-Lappi
Rakentamisvuosi:		Kunta:	148 Inari
Lukumäärä:	1		
Koordinaattiselitys:	Keskikoordinaatit	Geometria tuotettu:	4 Gps-mittaus, korjaamaton
Koordinaatit:	X 7681252, Y 3527025, Z 157	Löydöt:	
Taustatiedot			
Uusi löytö.			
Ympäristön kuvaus			
Kohde sijaitsee Pohjoisen Pahtavaaran pohjoispuolella ja Nuottaamajärven lounaispuolella olevan pienialaisen nimettömän järven itärannalla, n. 7 m rantaviivasta. Puustoltaan alue on harvaa mäntymetsää, rämettä. Kohteen kohdalla kasvaa suopursua, vaivaiskoivua, sammalia sekä varpukasveja.			
Kohteen kuvaus			
Puuveneen jäännös, pituudeltaan 5,1 m ja leveydeltään 1,3 m. Ajan saatossa osin levennyt. Kuusi kylkilautaa. Kaaret ovat kolmioisaiset, veistetyt ja koottu nauilloilla. Veneen perässä paikka perämoottorille. Aivot ovat jäljellä, mutta puoliksi kuluneet poikki. Veneen keulalautojen reunoissa on uria, jotka ovat mahdollisesti verkon kuluttamia. Ollut maalattu punaiseksi.			
Kohteen rajaus			
Kohde rajautuu pistemäisesti.			
Tulkinta			
Puuveneen jäännös.			
Lisätietoja			
Toimenpiteet			
Tarkastukset			
Tila: 3 Toteutettu		Laji: 6 Suojeluarvojen tarkastus	
Tarkastusvuosi: 2015		Tarkastusvuosi: 2015	
Tarkastuspvm: 6.7.2015		Tarkastaja: J.-P.Joona	
Kuvaus: KMO kulttuuriperintöinventointi			
Viranomaisrekisterinro:		Kunto:	1 Hyvä
		Olotila:	2 Ei käytössä
Arvotus:	8 Muu suojeluarvo	Kohteen	9 Muu suojeluarvo

Selitys:	suojelu: Selitys:
Ympäristön suojelu:	0 Ei määritelty
Selitys:	



Vene luoteeseen.

Kohdetyyppi:	13 Liikennekohteet	Copyright:	© Metsähallitus 2008 © Maanmittauslaitos 1/MML/08
Koordinaatit:	X 7681252, Y 3527025, Z 157	Mittakaava:	1:10000



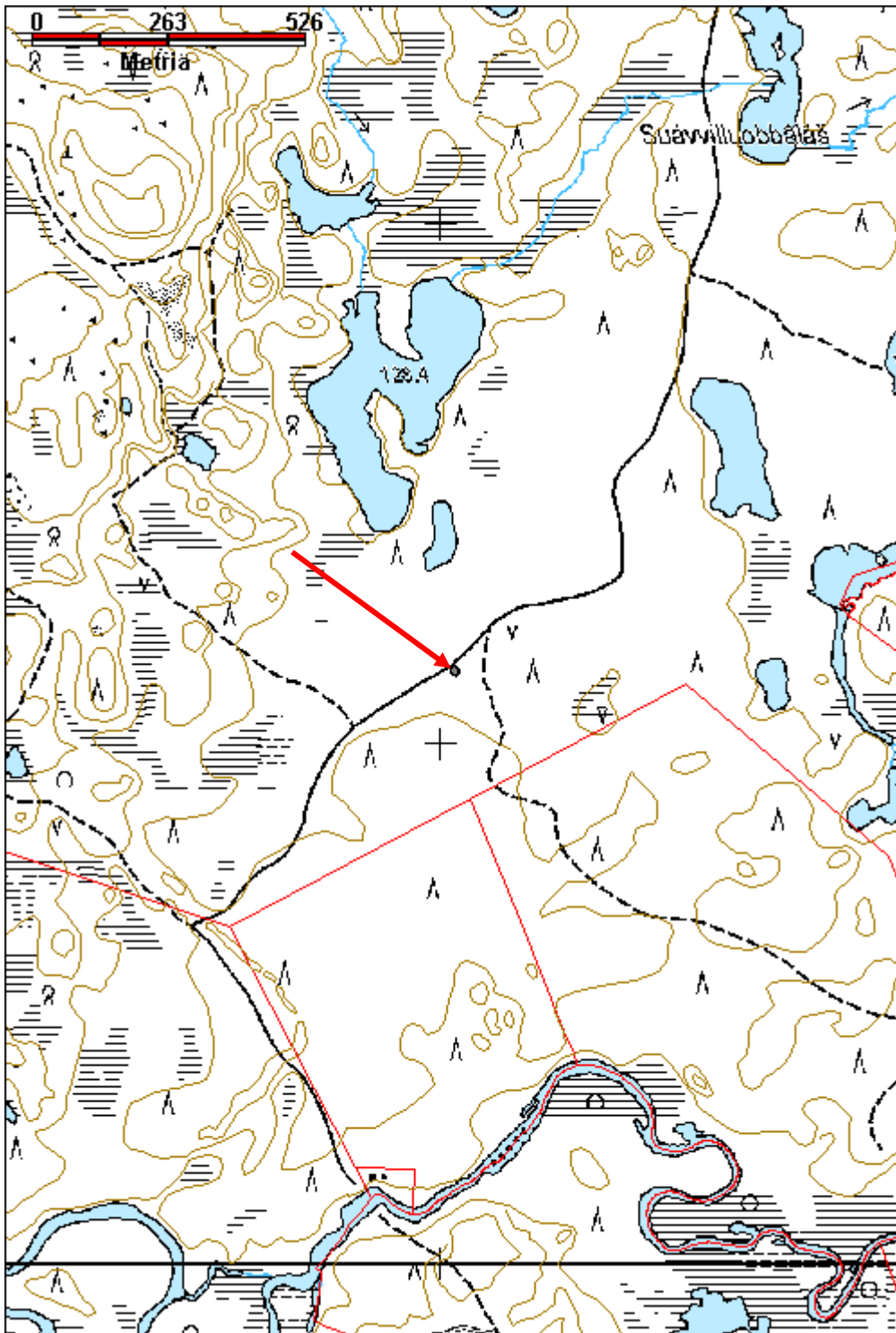
Turvejoki parkkuupukki jäännös		MH-tunnus: 180409	
Kohdetyyppi:	9 Valmistuspaikat/työpaikat	Haltija:	198 Metsätalous Ylä-Lappi
Ajoitus:	7116 Uusi aika	Ylläpitäjä:	198 Metsätalous Ylä-Lappi
Rakentamisvuosi:		Kunta:	148 Inari
Lukumäärä:	1		
Koordinaattiselitys:	Keskikoordinaatit	Geometria tuotettu:	4 Gps-mittaus, korjaamaton
Koordinaatit:	X 7681138, Y 3533025, Z 132	Löydöt:	
<i>Taustatiedot</i>			
Uusi löytö.			
<i>Ympäristön kuvaus</i>			
Sijaitsee Partakon luoteispuolella, Turvejoen pohjoispuolella, metsäautotien vieressä, 3 m tieurasta. Kohde on kuivahkolla mäntykankaalla, harvakseltaan koivua. Tasaista seutua.			
<i>Kohteen kuvaus</i>			
Kohde on parkkuupukki, hyvin tehty ja tukeva. Runko tehty suhteellisen järeästä puusta, halkaisijaltaan yli 15 cm. Rungon pituus 1,95 m ja pukin korkeus jalkojen päähän 1,05 m. Jalat on kiinnitetty lohenpyrstöliitoksien ilman nauvoja. Rungon tyvessä on selvä kolo, mutta runkopuu on jo varsin maatonut. Pukki näyttää olevan rakennettu kaksi metriä pitkille pölleille.			
<i>Kohteen rajausta</i>			
Kohde rajautuu pistemäisesti.			
<i>Tulkinta</i>			
Parkkuupukki, mahdollisesti 1950-luvulta.			
<i>Lisätietoja</i>			
<i>Toimenpiteet</i>			
<i>Tarkastukset</i>			
Tila: 3 Toteutettu		Laji: 6 Suojeluarvojen tarkastus	Tarkastusvuosi: 2015
Tarkastuspvm: 10.7.2015		Tarkastaja: J.-P.Joona	
Kuvaus: KMO kulttuuriperintöinventointi			
Viranomaisrekisterinro:		Kunto:	1 Hyvä
		Olotila:	2 Ei käytössä
Arvotus:	8 Muu suojeluarvo	Kohteen suojele:	9 Muu suojeluarvo

Selitys:	Selitys:
Ympäristön suojelu:	0 Ei määritelty
Selitys:	



Parkkuupukki lounaaseen.

Kohdetyyppi:	9 Valmistuspaikat/työpaikat	Copyright:	© Metsähallitus 2008 © Maanmittauslaitos 1/MML/08
Koordinaatit:	X 7681138, Y 3533025, Z 132	Mittakaava:	1:10000



Pekan niittyjärvi kämppä jäännös		MH-tunnus: 180736	
Kohdetyyppi:	1 Asuinpaikat	Haltija:	198 Metsätalous Ylä-Lappi
Ajoitus:	7116 Uusi aika	Ylläpitäjä:	198 Metsätalous Ylä-Lappi
Rakentamisvuosi:		Kunta:	148 Inari
Lukumäärä:	1		
Koordinaattiselitys:	Alueen keskikoordinaatit	Geometria tuotettu:	4 Gps-mittaus, korjaamaton
Koordinaatit:	X 7683978, Y 3529724, Z 157	Löydöt:	
<i>Taustatiedot</i>			
Vanha kartta, merkitty vuoden 1971 topografiseen karttaan metsätyökämpänä.			
<i>Ympäristön kuvaus</i>			
Alue sijaitsee Pekan niittyjärven itärannalla, kaakkoiskulmassa. Rakennelmat ovat lähellä järven rantaa. Alue on kasvupaikkatyypiltään kuivahkoa kangasta ja mänty pääpuulaji. Puusto on harvaa, mutta järeää. Aihki mäntyjä.			
<i>Kohteen kuvaus</i>			
Alueen kaakkoiskulmassa on korsumainen rakennelma, kuoppa jota ympäröi kiviset vallit. Koko on 6 m x 6 m. Vallien korkeus 70 cm - 80 cm. Rakennelman sisällä on pellin kappaleita, pari palanutta hirren katkelmaa ja ulkopuolella pari palanutta kantoa. Rakennelma on ehkä poltettu. Kohteen päällä ja sisällä kasvaa muutamia männyn ja koivun taimia sekä sammalia ja jäkäliä. Kämpän kivijalaksi rakennelma on liian massiivinen, eikä se myöskään vaikuta kellarilta.			
Edellisestä n. 20 m luoteeseen on jalasmökin pohjan jäännökset, kooltaan 4 m x 3 m. Ympäristössä on peltiromua, hetekan pohjia, vaijeria, öljylampun osia sekä kiuas ja kamina.			
Jalasmökin jäännöksistä n. 40 m luoteeseen järven rannassa on laiturin jäännös. Kaksi hirttä ja laudat päällä poikittain. Laiturin pituus n. 10 m ja leveys 80 cm.			
Laiturista n. 50 itään ja rakennuksen pohjasta n. 50 koilliseen on kaivo. Kaivon koko on 1 m x 1 m, syvyydeltään 3 m - 4 m. Moottorisahalla sahatut laudat. Kaivon vieressä mahdollisesti sen ylärakenteet, lautaa sekä peltiromua.			
<i>Kohteen rajaus</i>			
Alue rajautuu havaittujen rakenteiden perusteella.			
<i>Tulkinta</i>			
Savottakämppä.			
<i>Lisätietoja</i>			
<i>Toimenpiteet</i>			

Tarkastukset

Tila: 3 Toteutettu Laji: 6 Suojeluarvojen tarkastus Tarkastusvuosi: 2015
 Tarkastuspvm: 27.6.2015 Tarkastaja: J.-P.Joona
 Kuvaus: KMO kulttuuriperintöinventointi

**Viranomais-
rekisterinro:****Kunto:** 3 Huono**Arvotus:** 8 Muu suojeluarvo**Olotila:** 2 Ei käytössä**Kohteen
suojelu:** 9 Muu suojeluarvo**Selitys:****Selitys:****Ympäristön
suojelu:**

0 Ei määritelty

Selitys:

Korsumainen rakennelma luoteeseen.

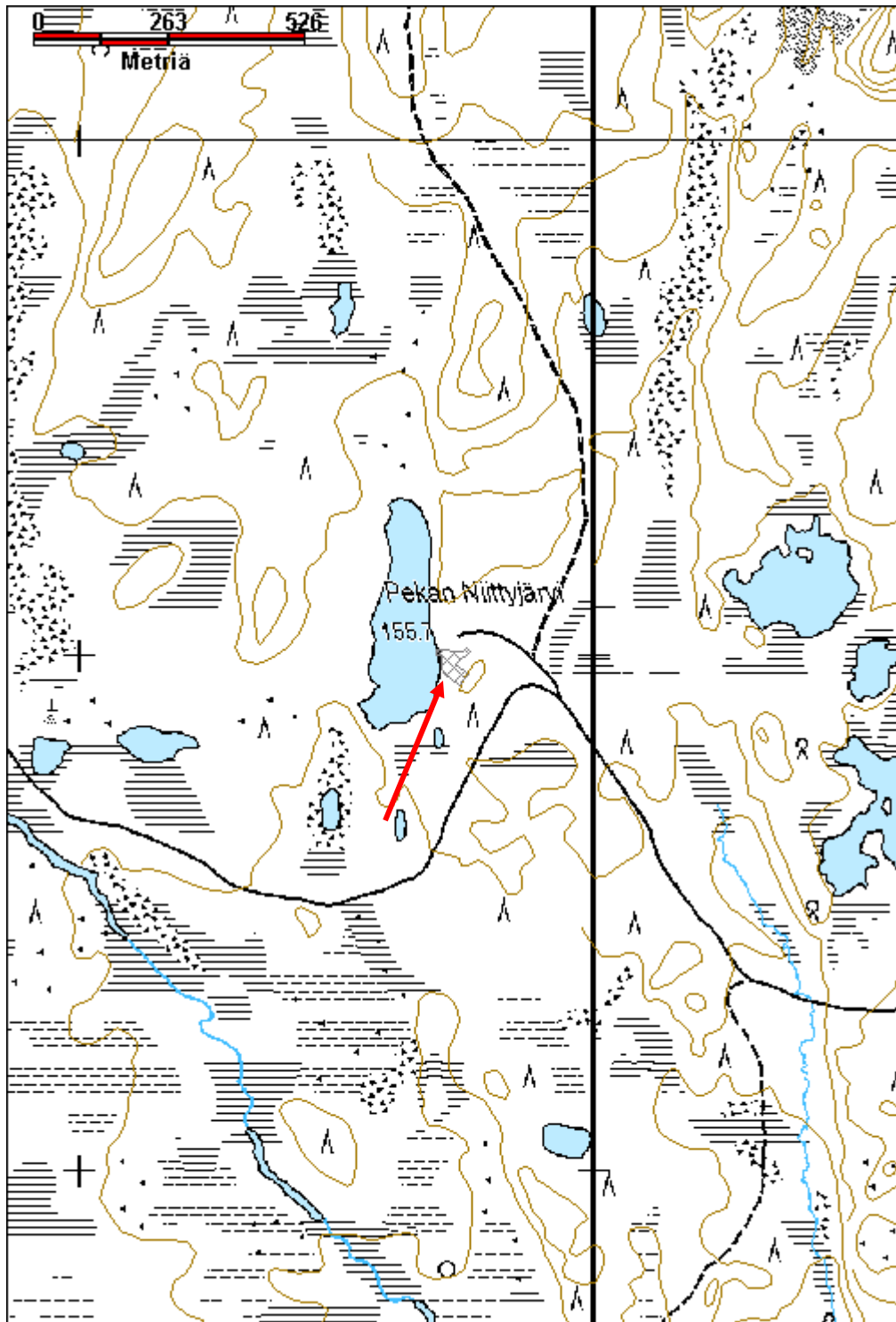


Jalasmökin pohja luoteeseen.



Kaivo etelään.

Kohdetyyppi:	1 Asuinpaikat	Copyright:	© Metsähallitus 2008 © Maanmittauslaitos 1/MML/08
Koordinaatit:	X 7683978, Y 3529724, Z 157	Mittakaava:	1:10000



Siuttajoen erotusaita 1 porokämpän pohja		MH-tunnus: 180602	
Kohdetyyppi:	1 Asuinpaikat	Haltija:	198 Metsätalous Ylä-Lappi
Ajoitus:	7116 Uusi aika	Ylläpitäjä:	198 Metsätalous Ylä-Lappi
Rakentamisvuosi:		Kunta:	148 Inari
Lukumäärä:	1		
Koordinaattiselitys:	Keskikoordinaatit	Geometria tuotettu:	4 Gps-mittaus, korjaamaton
Koordinaatit:	X 7688064, Y 3526623, Z 177	Löydöt:	
Taustatiedot			
<p>Lapin kulttuuriympäristöt tutuksi -hanke, kohde 148-248. "Aita on rakennettu luultavasti 1900-luvun alussa. Sitä on korjailtu ja tehty tarvittaessa lisää eri vuosikymmeninä. Siellä eroteltiin parhaimmillaan jopa 15 000 poroa yhdessä erotuksessa, muutaman tuhannen erissä ja erotukset kestivät yhtäjaksoisesti useita kuukausia tammikuusta maaliskuulle. Se oli Muddusjärven paliskunnan keskeinen erotuspaikka ja erotuksissa oli Kaldoaivin, Paistunturin ja Vätsärin paliskuntien ja myös Norjan puolen poromiehiä. Vanhaa siulaa on vielä jäljellä ja eri vuosikymmeninä siuloja on tehty samaan paikkaan, vanhan lahonneen viereen tehtiin uusi. Vanha aita on ollut käytössä 1960-70-luvulle asti ja uusi aita tehtiin 1970-80-luvulla. Vanhan aidan käyttöaikana oli iso heittelyaita siinä missä nyt on muutama porokämpä kirkon lounaispuolella. Vielä on jäljellä yksi vanha konttuuri, joka on tehty neljään osaan halkaistuista puista. Tämä oli myöhemmin JuhanMatin Jouni eli Jouni Paadarin kirnu. Nykyisin siihen vedetään pailakoita.</p> <p>Aidalla oli 8 kahvilaa ja pankki toiminnassa. Pankkikämpää piti pankinjohtaja, siellä työskenteli Eero Avaskari. Siellä oli myös SYP:n pankinjohtaja Alanne.</p> <p>Alueelle johti keinot (=kulkutiet) Kaamasesta, Partakosta ja Kutulahdesta. Autoaikana aidalle ajettiin Syysjärven kautta: Syysjärvelle pääsi autolla ja siitä eteenpäin traktorilla.</p> <p>Aidan lähiympäristössä on 15 porokämpää, joista yksi on entinen aidalla toiminut pankki (vanhat kämpät on inventoitu erillisenä kohteena nro 148-202) . Kauempana Tsiuttajokivarressa sekä aidasta etelään on myös vanhoja kämppiä tai kämpän raunioita, joita ei ole inventoitu.</p> <p>Metsähallitus on tehnyt tien savottaa varten.</p> <p>MH määräsi 1970 - 80 luvun vaihteessa kämpät purettaviksi, ja kymmenkunta kämpää kerittiinkin purkaa ja/tai polttaa.</p> <p>Lehtolan mukaan aita on rakennettu 1920-luvulla. T. Lehtola 1998, 308.</p> <p>Merkitty vuoden 1968 topografiseen karttaan.</p>			
Ympäristön kuvaus			
Kohde sijaitsee lähellä kankaan ja suon reunaa, matalan törmän päällä. Pohjoispuolella suo, lähdeä ei havaittu. Kohteella kasvaa mänty taimikko, seassa hieman koivua.			
Kohteen kuvaus			
Kohde on puretun kämpän pohja, kooltaan 2,2 m x 2,2 m. Jäljellä on maatuneet pohjahirret, neljä hirttä. Paikalla on naisten kenkien jäänteitä, alumiininen pesuvati, viinapulloja sekä kattohuovan palasia.			
Kohteen rajaus			

Kohde rajautuu havaittujen rakenteiden perusteella.

Tulkinta

Porokämpä, mahdollisesti rakennettu 1920-luvulla ja purettu 1980-luvun alussa.

Lisätietoja

T. Lehtola 1998, Kolmen kuninkaan maa - Inarin historia 1500-luvulta jälleenrakennusaikaan.

Toimenpiteet

Tarkastukset

Tila: 3 Toteutettu Laji: 6 Suojeluarvojen tarkastus Tarkastusvuosi: 2015
 Tarkastuspvm: 27.6.2015 Tarkastaja: J.-P.Joona
 Kuvaus: KMO kulttuuriperintöinventointi

**Viranomais-
rekisterinro:**

Kunto: 3 Huono

Arvotus: 8 Muu suojeluarvo

Olotila: 2 Ei käytössä

**Kohteen
suojelu:** 9 Muu suojeluarvo

Selitys:

Selitys:

**Ympäristön
suojelu:**

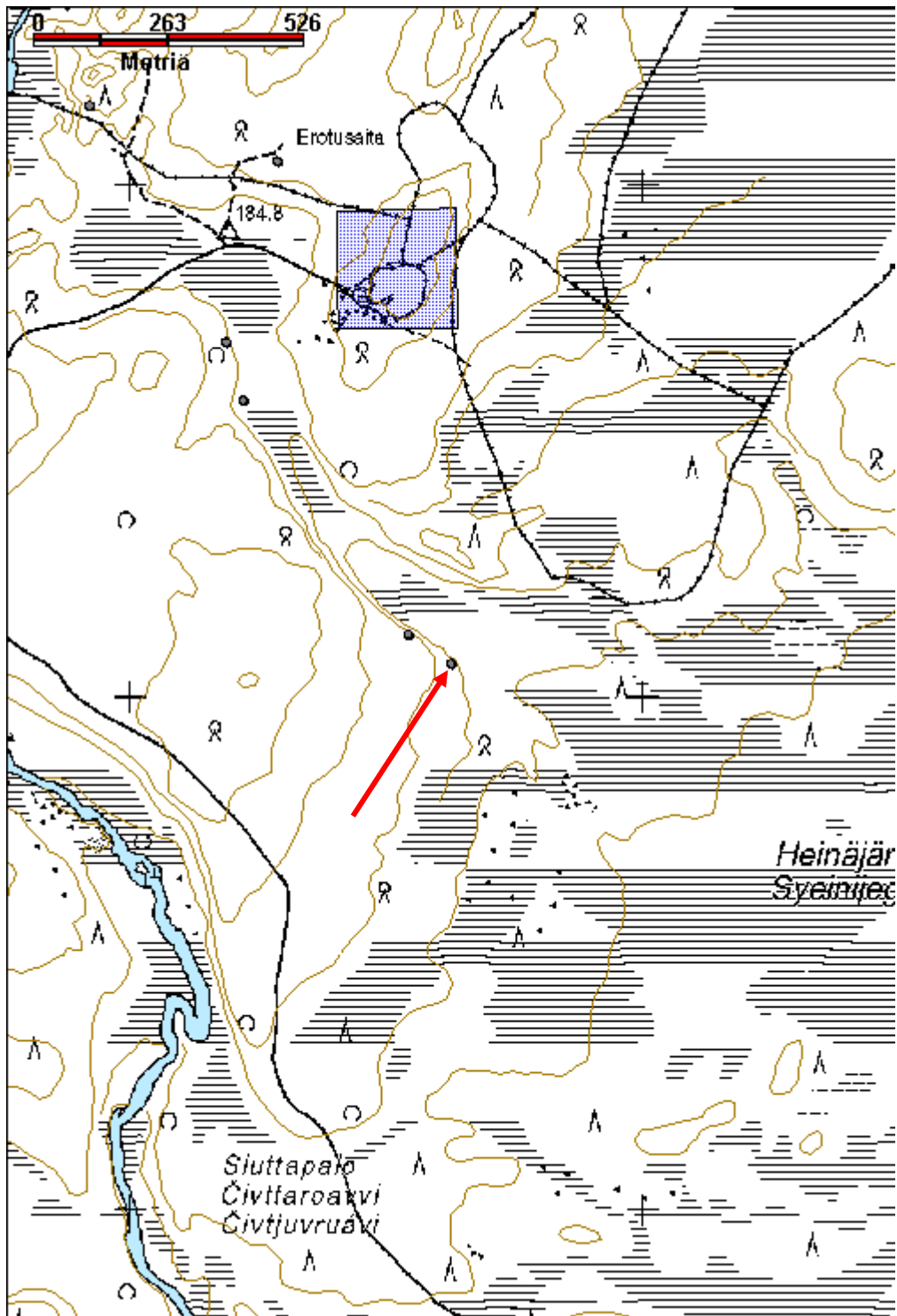
0 Ei määritelty

Selitys:



Kämpän pohja pohjoiseen.

Kohdetyyppi:	1 Asuinpaikat	Copyright:	© Metsähallitus 2008 © Maanmittauslaitos 1/MML/08
Koordinaatit:	X 7688064, Y 3526623, Z 177	Mittakaava:	1:10000



Siuttajoen erotusaita 2 kota jäännös**MH-tunnus: 180608**

Kohdetyyppi:	1 Asuinpaikat	Haltija:	198 Metsätalous Ylä-Lappi
Ajoitus:	7116 Uusi aika	Ylläpitäjä:	198 Metsätalous Ylä-Lappi
Rakentamisvuosi:		Kunta:	148 Inari
Lukumäärä:	1		

Koordinaattiselitys:	Keskikoordinaatit	Geometria tuotettu:	4 Gps-mittaus, korjaamaton
Koordinaatit:	X 7688121, Y 3526539, Z 180	Löydöt:	

Taustatiedot

Lapin kulttuuriympäristöt tutuksi -hanke, kohde 148-248. "Aita on rakennettu luultavasti 1900-luvun alussa. Sitä on korjailtu ja tehty tarvittaessa lisää eri vuosikymmeninä. Siellä eroteltiin parhaimmillaan jopa 15 000 poroa yhdessä erotuksessa, muutaman tuhannen erissä ja erotukset kestivät yhtäjaksoisesti useita kuukausia tammikuusta maaliskuulle. Se oli Muddusjärven paliskunnan keskeinen erotuspaikka ja erotuksissa oli Kaldoaivin, Paistunturin ja Vätsärin paliskuntien ja myös Norjan puolen poromiehiä. Vanhaa siulaa on vielä jäljellä ja eri vuosikymmeninä siuloja on tehty samaan paikkaan, vanhan lahonneen viereen tehtiin uusi. Vanha aita on ollut käytössä 1960-70-luvulle asti ja uusi aita tehtiin 1970-80-luvulla. Vanhan aidan käyttöaikana oli iso heittelyaita siinä missä nyt on muutama porokämpä kirkun lounaispuolella. Vielä on jäljellä yksi vanha konttuuri, joka on tehty neljään osaan halkaistuista puista. Tämä oli myöhemmin JuhanMatin Jouni eli Jouni Paadarin kirnu. Nykyisin siihen vedetään pailakoita.

Aidalla oli 8 kahvilaa ja pankki toiminnassa. Pankkikämpää piti pankinjohtaja, siellä työskenteli Eero Avaskari. Siellä oli myös SYP:n pankinjohtaja Alanne.

Alueelle johti keinot (=kulkutiet) Kaamasesta, Partakosta ja Kutulahdesta. Autoaikana aidalle ajettiin Syysjärven kautta: Syysjärvelle pääsi autolla ja siitä eteenpäin traktorilla.

Aidan lähiympäristössä on 15 porokämpää, joista yksi on entinen aidalla toiminut pankki (vanhat kämpät on inventoitu erillisenä kohteena nro 148-202) . Kauempana Tsiuttajokivarressa sekä aidasta etelään on myös vanhoja kämppiä tai kämpän raunioita, joita ei ole inventoitu.

Metsähallitus on tehnyt tien savottaa varten.

MH määräsi 1970 - 80 luvun vaihteessa kämpät purettaviksi, ja kymmenkunta kämpää kerittiinkin purkaa ja/tai polttaa.

Lehtolan mukaan aita on rakennettu 1920-luvulla. T. Lehtola 1998, 308.

Ympäristön kuvaus

Sijaitsee n. 5 m korkean törmän päällä. Pohjoispuolella suo. Kohteella kasvaa mänty taimikkoa, seassa hieman koivua.

Kohteen kuvaus

Kohde on kota, halkaisijaltaan 3,6 m ja korkeudeltaan 3 m. Jäljellä ovat jo varsin maatuneet kotapuut, pääosin pyöröpuuta, osa halkaistuja. Rakenteissa ei näy moottorisahan jälkiä. .

Kohteen rajaus

Kohde rajautuu havaittujen rakenteiden perusteella.

Tulkinta

Porokota.

Lisätietoja

T. Lehtola 1998, Kolmen kuninkaan maa - Inarin historia 1500-luvulta jälleenrakennusaikaan.

Toimenpiteet

Tarkastukset

Tila: 3 Toteutettu Laji: 6 Suojeluarvojen tarkastus Tarkastusvuosi: 2015
 Tarkastuspvm: 27.7.2015 Tarkastaja: J.-P.Joona
 Kuvaus: KMO kulttuuriperintöinventointi

**Viranomais-
rekisterinro:**

Kunto: 3 Huono

Arvotus: 8 Muu suojeluarvo

Olotila: 2 Ei käytössä

**Kohteen
suojelu:** 9 Muu suojeluarvo

Selitys:

Selitys:

**Ympäristön
suojelu:**

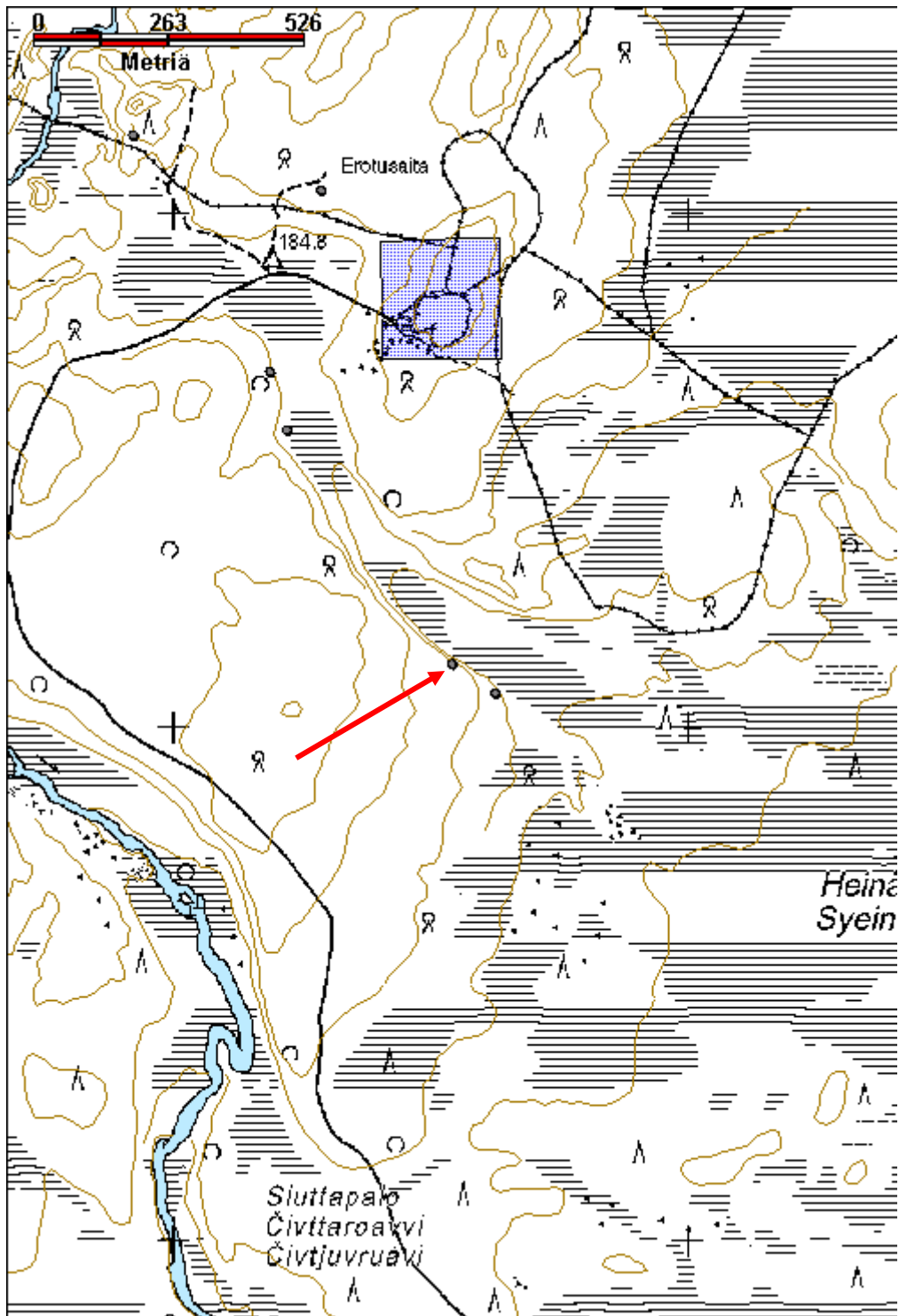
0 Ei määritelty

Selitys:



Kota länteen.

Kohdetyyppi:	1 Asuinpaikat	Copyright:	© Metsähallitus 2008 © Maanmittauslaitos 1/MML/08
Koordinaatit:	X 7688121, Y 3526539, Z 180	Mittakaava:	1:10000



Siuttajoen erotusaita 3 turvekammi jäännös		MH-tunnus: 180625	
Kohdetyyppi:	1 Asuinpaikat	Haltija:	198 Metsätalous Ylä-Lappi
Ajoitus:	7116 Uusi aika	Ylläpitäjä:	198 Metsätalous Ylä-Lappi
Rakentamisvuosi:		Kunta:	148 Inari
Lukumäärä:	1		
Koordinaattiselitys:	Keskikoordinaatit	Geometria tuotettu:	4 Gps-mittaus, korjaamaton
Koordinaatit:	X 7688577, Y 3526217, Z 184	Löydöt:	
<i>Taustatiedot</i>			
<p>Lapin kulttuuriympäristöt tutuksi -hanke, kohde 148-248. "Aita on rakennettu luultavasti 1900-luvun alussa. Sitä on korjailtu ja tehty tarvittaessa lisää eri vuosikymmeninä. Siellä eroteltiin parhaimmillaan jopa 15 000 poroa yhdessä erotuksessa, muutaman tuhannen erissä ja erotukset kestivät yhtäjaksoisesti useita kuukausia tammikuusta maaliskuulle. Se oli Muddusjärven paliskunnan keskeinen erotuspaikka ja erotuksissa oli Kaldoaivin, Paistunturin ja Vätsärin paliskuntien ja myös Norjan puolen poromiehiä. Vanhaa siulaa on vielä jäljellä ja eri vuosikymmeninä siuloja on tehty samaan paikkaan, vanhan lahonneen viereen tehtiin uusi. Vanha aita on ollut käytössä 1960-70-luvulle asti ja uusi aita tehtiin 1970-80-luvulla. Vanhan aidan käyttöaikana oli iso heittelyaita siinä missä nyt on muutama porokämpä kirkon lounaispuolella. Vielä on jäljellä yksi vanha konttuuri, joka on tehty neljään osaan halkaistuista puista. Tämä oli myöhemmin JuhanMatin Jouni eli Jouni Paadarin kirnu. Nykyisin siihen vedetään pailakoita.</p> <p>Aidalla oli 8 kahvilaa ja pankki toiminnassa. Pankkikämpää piti pankinjohtaja, siellä työskenteli Eero Avaskari. Siellä oli myös SYP:n pankinjohtaja Alanne.</p> <p>Alueelle johti keinot (=kulkutiet) Kaamasesta, Partakosta ja Kutulahdesta. Autoaikana aidalle ajettiin Syysjärven kautta: Syysjärvelle pääsi autolla ja siitä eteenpäin traktorilla.</p> <p>Aidan lähiympäristössä on 15 porokämpää, joista yksi on entinen aidalla toiminut pankki (vanhat kämpät on inventoitu erillisenä kohteena nro 148-202) . Kauempana Tsiuttajokivarressa sekä aidasta etelään on myös vanhoja kämppejä tai kämpän raunioita, joita ei ole inventoitu.</p> <p>Metsähallitus on tehnyt tien savottaa varten.</p> <p>MH määräsi 1970 - 80 luvun vaihteessa kämpät purettaviksi, ja kymmenkunta kämppeä kerittiinkin purkaa ja/tai polttaa.</p> <p>Lehtolan mukaan aita on rakennettu 1920-luvulla. T. Lehtola 1998, 308.</p> <p>Merkitty vuoden 1968 topografiseen karttaan.</p>			
<i>Ympäristön kuvaus</i>			
<p>Kohde sijaitsee kankaalla, lähellä suon rajaa. Ympäriillä kasvaa tiheästi koivua puskipissa. Aluskasvillisuus koostuu heinistä, puolukka, mustikka, variksenmarja ja sammalia.</p>			
<i>Kohteen kuvaus</i>			
<p>Kohde on turvekammin jäännös. Jäljellä on puurakenteita ja turvevallit. Kammin koko vallien ulkopuolelta on n. 4 m x 4 m ja sisältä 3 m x 2 m. Puurakenteet ovat pyöröpuita ja lautoja. Puut on katettu kattohuovalla. Rakennelman oviaukko on lounaseen. Kammin vieressä on valurautapadan jäännös.</p>			

Kohteen rajaus

Kohde rajautuu havaittujen rakenteiden perusteella.

Tulkinta

Turvekammi.

Lisätietoja

T. Lehtola 1998, Kolmen kuninkaan maa - Inarin historia 1500-luvulta jälleenrakennusaikaan.

Toimenpiteet**Tarkastukset**

Tila: 3 Toteutettu Laji: 6 Suojeluarvojen tarkastus Tarkastusvuosi: 2015
 Tarkastuspvm: 27.6.2015 Tarkastaja: J.-P.Joona
 Kuvaus: KMO kulttuuriperintöinventointi

**Viranomais-
rekisterinro:**

Kunto: 3 Huono

Arvotus: 8 Muu suojeluarvo

Olotila: 2 Ei käytössä

**Kohteen
suojelu:** 9 Muu suojeluarvo

Selitys:

Selitys:

**Ympäristön
suojelu:**

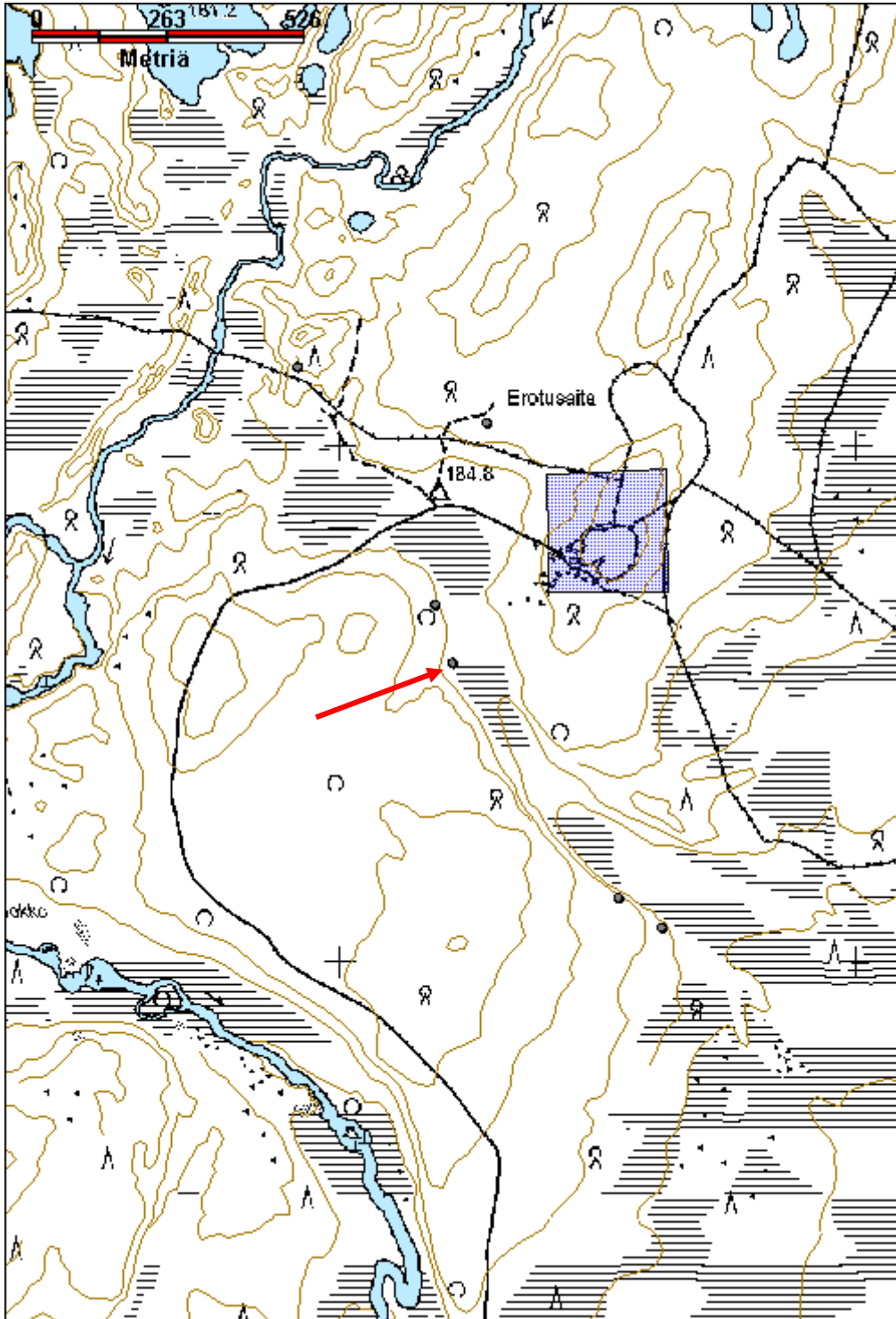
0 Ei määritelty

Selitys:



Turvekammi koilliseen.

Kohdetyyppi:	1 Asuinpaikat	Copyright:	© Metsähallitus 2008 © Maanmittauslaitos 1/MML/08
Koordinaatit:	X 7688577, Y 3526217, Z 184	Mittakaava:	1:10000



Siuttajoen erotusaita 4 kämpän pohja**MH-tunnus: 180639**

Kohdetyyppi:	1 Asuinpaikat	Haltija:	198 Metsätalous Ylä-Lappi
Ajoitus:	7116 Uusi aika	Ylläpitäjä:	198 Metsätalous Ylä-Lappi
Rakentamisvuosi:		Kunta:	148 Inari
Lukumäärä:	1		

Koordinaattiselitys:	Keskikoordinaatit	Geometria tuotettu:	4 Gps-mittaus, korjaamaton
Koordinaatit:	X 7688690, Y 3526184, Z 185	Löydöt:	

Taustatiedot

Lapin kulttuuriympäristöt tutuksi -hanke, kohde 148-248. "Aita on rakennettu luultavasti 1900-luvun alussa. Sitä on korjailtu ja tehty tarvittaessa lisää eri vuosikymmeninä. Siellä eroteltiin parhaimmillaan jopa 15 000 poroa yhdessä erotuksessa, muutaman tuhannen erissä ja erotukset kestivät yhtäjaksoisesti useita kuukausia tammikuusta maaliskuulle. Se oli Muddusjärven paliskunnan keskeinen erotuspaikka ja erotuksissa oli Kaldoaivin, Paistunturin ja Vätsärin paliskuntien ja myös Norjan puolen poromiehiä. Vanhaa siulaa on vielä jäljellä ja eri vuosikymmeninä siuloja on tehty samaan paikkaan, vanhan lahonneen viereen tehtiin uusi. Vanha aita on ollut käytössä 1960-70-luvulle asti ja uusi aita tehtiin 1970-80-luvulla. Vanhan aidan käyttöaikana oli iso heittelyaita siinä missä nyt on muutama porokämpä kirkon lounaispuolella. Vielä on jäljellä yksi vanha konttuuri, joka on tehty neljään osaan halkaistuista puista. Tämä oli myöhemmin JuhanMatin Jouni eli Jouni Paadarin kirnu. Nykyisin siihen vedetään pailakoita.

Aidalla oli 8 kahvilaa ja pankki toiminnassa. Pankkikämpää piti pankinjohtaja, siellä työskenteli Eero Avaskari. Siellä oli myös SYP:n pankinjohtaja Alanne.

Alueelle johti keinot (=kulkutiet) Kaamasesta, Partakosta ja Kutulahdesta. Autoaikana aidalle ajettiin Syysjärven kautta: Syysjärvelle pääsi autolla ja siitä eteenpäin traktorilla.

Aidan lähiympäristössä on 15 porokämpää, joista yksi on entinen aidalla toiminut pankki (vanhat kämpät on inventoitu erillisenä kohteena nro 148-202) . Kauempana Tsiuttajokivarressa sekä aidasta etelään on myös vanhoja kämppiä tai kämpän raunioita, joita ei ole inventoitu.

Metsähallitus on tehnyt tien savottaa varten.

MH määräsi 1970 - 80 luvun vaihteessa kämpät purettaviksi, ja kymmenkunta kämpää kerittiinkin purkaa ja/tai polttaa.

Lehtolan mukaan aita on rakennettu 1920-luvulla. T. Lehtola 1998, 308.

Merkitty vuoden 1968 topografiseen karttaan.

Ympäristön kuvaus

Sijaitsee nykyisen aidan lounaispuolella, Heinäjängästä luoteeseen suuntautuvan suojuotteen reunalla.

Kohteen kuvaus

Kohde on kämpän pohja, kooltaan n. 6 m x 5 m. Jäljellä on piisin kivet ja maassa urat, jotka todennäköisesti hirsien painaumat. Uuni on ollut muurattu, laastia hieman jäljellä.

Rakennuksen pohjan vieressä roikkuu puussa pieni, lähes ehjä öljylamppu. Lampussa teksti: Diezt Comet Made in United States of America.

Kohteen rajaus

Kohde rajautuu havaittujen rakenteiden perusteella.

Tulkinta

Porokämpä.

Lisätietoja

T. Lehtola 1998, Kolmen kuninkaan maa - Inarin historia 1500-luvulta jälleenrakennusaikaan.

Toimenpiteet**Tarkastukset**

Tila: 3 Toteutettu Laji: 6 Suojeluarvojen tarkastus Tarkastusvuosi: 2015
 Tarkastuspvm: 27.6.2015 Tarkastaja: J.-P.Joona
 Kuvaus: KMO kulttuuriperintöinventointi

**Viranomais-
rekisterinro:**

Kunto: 3 Huono

Arvotus: 8 Muu suojeluarvo

Olotila: 2 Ei käytössä

**Kohteen
suojelu:** 9 Muu suojeluarvo

Selitys:

Selitys:

**Ympäristön
suojelu:**

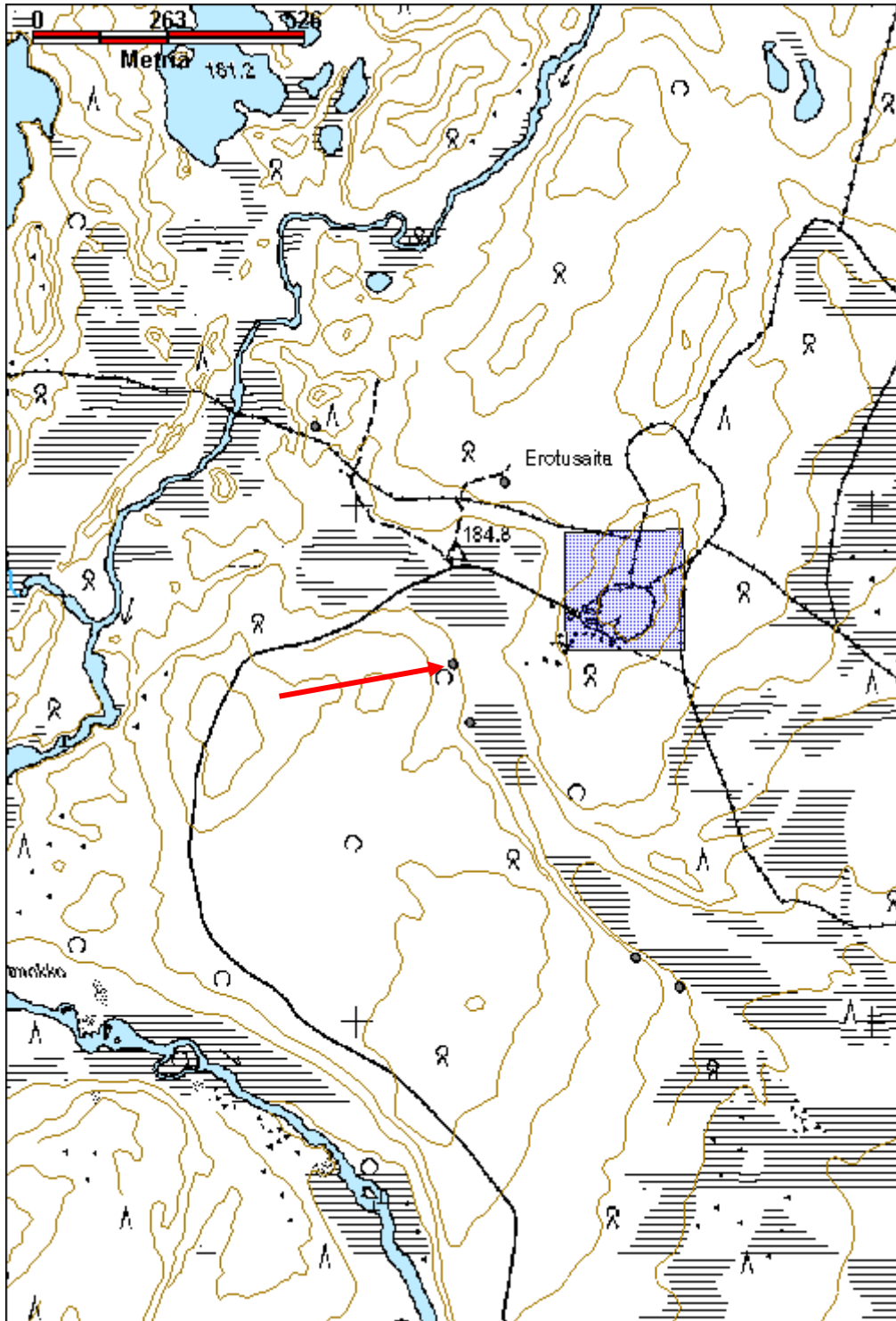
0 Ei määritelty

Selitys:



Kämpän kohta koilliseen.

Kohdetyyppi:	1 Asuinpaikat	Copyright:	© <i>Metsähallitus 2008</i> © <i>Maanmittauslaitos 1/MML/08</i>
Koordinaatit:	X 7688690, Y 3526184, Z 185	Mittakaava:	1:10000



Siuttajoen erotusaita 5 porokämpä jäännös		MH-tunnus: 180594	
Kohdetyyppi:	1 Asuinpaikat	Haltija:	198 Metsätalous Ylä-Lappi
Ajoitus:	7116 Uusi aika	Ylläpitäjä:	198 Metsätalous Ylä-Lappi
Rakentamisvuosi:		Kunta:	148 Inari
Lukumäärä:	1		
Koordinaattiselitys:	Keskikoordinaatit	Geometria tuotettu:	4 Gps-mittaus, korjaamaton
Koordinaatit:	X 7689151, Y 3525918, Z 187	Löydöt:	
Taustatiedot			
<p>Lapin kulttuuriympäristöt tutuksi -hanke, kohde 148-248. "Aita on rakennettu luultavasti 1900-luvun alussa. Sitä on korjailtu ja tehty tarvittaessa lisää eri vuosikymmeninä. Siellä eroteltiin parhaimmillaan jopa 15 000 poroa yhdessä erotuksessa, muutaman tuhannen erissä ja erotukset kestivät yhtäjaksoisesti useita kuukausia tammikuusta maaliskuulle. Se oli Muddusjärven paliskunnan keskeinen erotuspaikka ja erotuksissa oli Kaldoaivin, Paistunturin ja Vätsärin paliskuntien ja myös Norjan puolen poromiehiä. Vanhaa siulaa on vielä jäljellä ja eri vuosikymmeninä siuloja on tehty samaan paikkaan, vanhan lahonneen viereen tehtiin uusi. Vanha aita on ollut käytössä 1960-70-luvulle asti ja uusi aita tehtiin 1970-80-luvulla. Vanhan aidan käyttöaikana oli iso heittelyaita siinä missä nyt on muutama porokämpä kirkon lounaispuolella. Vielä on jäljellä yksi vanha konttuuri, joka on tehty neljään osaan halkaistuista puista. Tämä oli myöhemmin JuhanMatin Jouni eli Jouni Paadarin kirnu. Nykyisin siihen vedetään pailakoita.</p> <p>Aidalla oli 8 kahvilaa ja pankki toiminnassa. Pankkikämpää piti pankinjohtaja, siellä työskenteli Eero Avaskari. Siellä oli myös SYP:n pankinjohtaja Alanne.</p> <p>Alueelle johti keinot (=kulkutiet) Kaamasesta, Partakosta ja Kutulahdesta. Autoaikana aidalle ajettiin Syysjärven kautta: Syysjärvelle pääsi autolla ja siitä eteenpäin traktorilla.</p> <p>Aidan lähiympäristössä on 15 porokämpää, joista yksi on entinen aidalla toiminut pankki (vanhat kämpät on inventoitu erillisenä kohteena nro 148-202) . Kauempana Tsiuttajokivarressa sekä aidasta etelään on myös vanhoja kämppiä tai kämpän raunioita, joita ei ole inventoitu.</p> <p>Metsähallitus on tehnyt tien savottaa varten.</p> <p>MH määräsi 1970 - 80 luvun vaihteessa kämpät purettaviksi, ja kymmenkunta kämpää kerittiinkin purkaa ja/tai polttaa.</p> <p>Lehtolan mukaan aita on rakennettu 1920-luvulla. T. Lehtola 1998, 308.</p> <p>Merkitty vuoden 1968 topografiseen karttaan.</p>			
Ympäristön kuvaus			
Sijaitsee nykyisestä aidasta länsiluoteeseen, johdinaidan pohjoispuolella ja lähellä Siuttajokea. Kuivaa kangasta, aukkoista mäntymetsää.			
Kohteen kuvaus			
Kohde on kämpän jäännös, kooltaan 3 m x 3 m. Seinähirret ovat pieniä ja kirveellä veistettyjä. Seinäkorkeus on 1,6 m ja hirsikerroksia on 11. Salvokset ovat sahalla tehdyt, kaksipuoliset koirankaulasalvokset. Rakennelma on päälmansuuntien mukainen, oviaukko sijoittuu länsiseinälle ja ikkuna itäseinälle. Ovi on seinää vasten eikä karapuita ole. Samoin ikkunaruuudut ovat pois paikoiltaan seinää vasten. Makuulaverien jäänneet sivuseinillä. Rakennelman			

lounaiskulmassa on yhä pystyssä oleva uuni, jonka piippu näyttää olevan Saksan armeijan käyttämää betonihormia.

Kohteen rajaus

Kohde rajautuu havaittujen rakenteiden perusteella.

Tulkinta

Porokämppä.

Lisätietoja

T. Lehtola 1998, Kolmen kuninkaan maa - Inarin historia 1500-luvulta jälleenrakennusaikaan.

Toimenpiteet

Tarkastukset

Tila: 3 Toteutettu Laji: 6 Suojeluarvojen tarkastus Tarkastusvuosi: 2015
Tarkastuspm: 27.6.2015 Tarkastaja: J.-P.Joona
Kuvaus: KMO kulttuuriperintöinventointi

**Viranomais-
rekisterinro:**

Kunto: 3 Huono

Arvotus: 8 Muu suojeluarvo

Olotila: 2 Ei käytössä

**Kohteen
suojaus:** 9 Muu suojeluarvo

Selitys:

Selitys:

**Ympäristön
suojaus:**

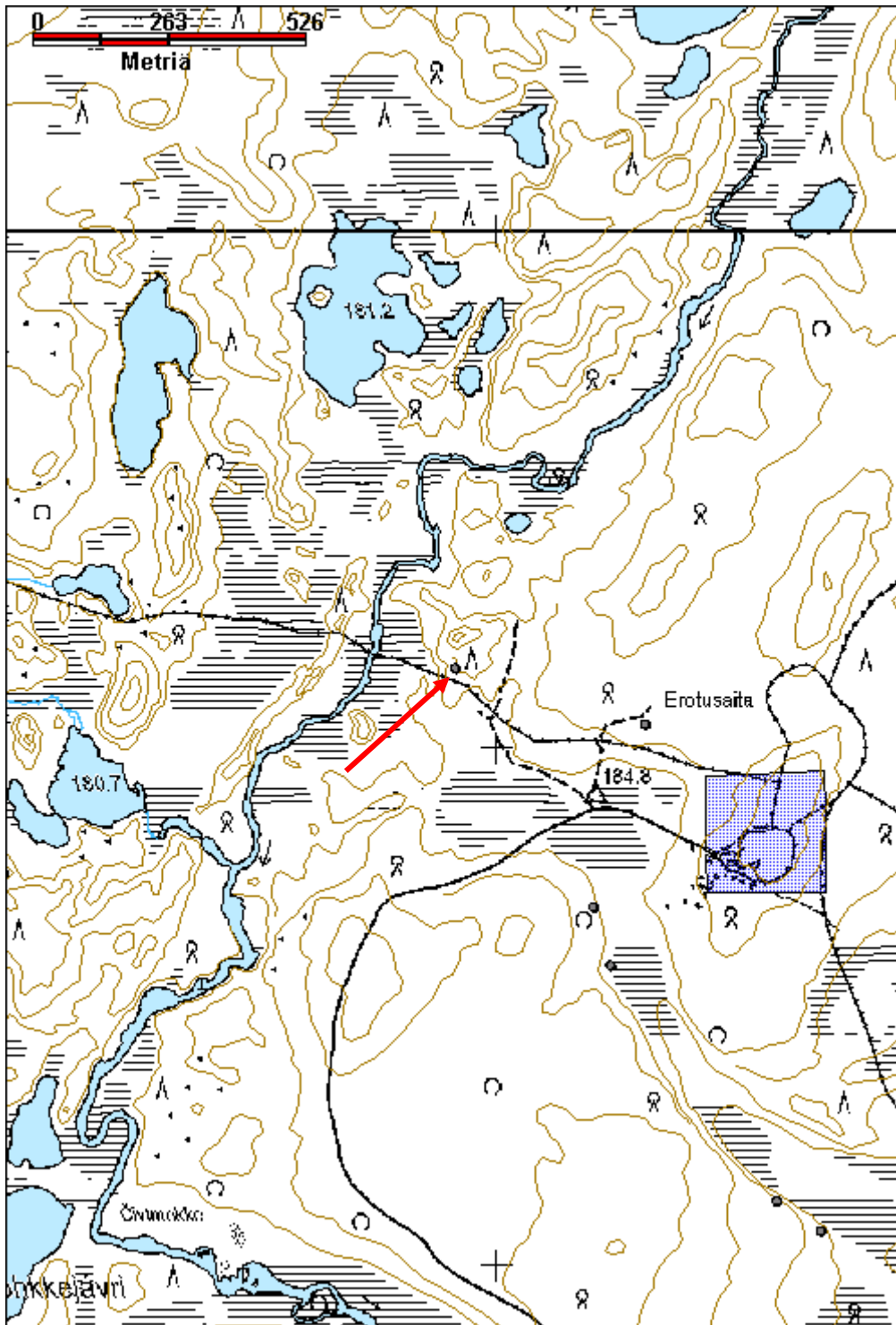
0 Ei määritelty

Selitys:



Kämppä etelään.

Kohdetyyppi:	1 Asuinpaikat	Copyright:	© Metsähallitus 2008 © Maanmittauslaitos 1/MML/08
Koordinaatit:	X 7689151, Y 3525918, Z 187	Mittakaava:	1:10000



Siuttajoen erotusaita 6 kämppää jäännös**MH-tunnus: 180593**

Kohdetyyppi:	1 Asuinpaikat	Haltija:	198 Metsätalous Ylä-Lappi
Ajoitus:	7116 Uusi aika	Ylläpitäjä:	198 Metsätalous Ylä-Lappi
Rakentamisvuosi:		Kunta:	148 Inari
Lukumäärä:	1		

Koordinaattiselitys:	Keskikoordinaatit	Geometria tuotettu:	4 Gps-mittaus, korjaamaton
Koordinaatit:	X 7689043, Y 3526284, Z 187	Löydöt:	

Taustatiedot

Lapin kulttuuriympäristöt tutuksi -hanke, kohde 148-248. "Aita on rakennettu luultavasti 1900-luvun alussa. Sitä on korjailtu ja tehty tarvittaessa lisää eri vuosikymmeninä. Siellä eroteltiin parhaimmillaan jopa 15 000 poroa yhdessä erotuksessa, muutaman tuhannen erissä ja erotukset kestivät yhtäjaksoisesti useita kuukausia tammikuusta maaliskuulle. Se oli Muddusjärven paliskunnan keskeinen erotuspaikka ja erotuksissa oli Kaldoaivin, Paistunturin ja Vätsärin paliskuntien ja myös Norjan puolen poromiehiä. Vanhaa siulaa on vielä jäljellä ja eri vuosikymmeninä siuloja on tehty samaan paikkaan, vanhan lahonneen viereen tehtiin uusi. Vanha aita on ollut käytössä 1960-70-luvulle asti ja uusi aita tehtiin 1970-80-luvulla. Vanhan aidan käyttöaikana oli iso heittelyaita siinä missä nyt on muutama porokämpä kirkon lounaispuolella. Vielä on jäljellä yksi vanha konttuuri, joka on tehty neljään osaan halkaistuista puista. Tämä oli myöhemmin JuhanMatin Jouni eli Jouni Paadarin kirnu. Nykyisin siihen vedetään pailakoita.

Aidalla oli 8 kahvilaa ja pankki toiminnassa. Pankkikämppää piti pankinjohtaja, siellä työskenteli Eero Avaskari. Siellä oli myös SYP:n pankinjohtaja Alanne.

Alueelle johti keinot (=kulkutiet) Kaamasesta, Partakosta ja Kutulahdesta. Autoaikana aidalle ajettiin Syysjärven kautta: Syysjärvelle pääsi autolla ja siitä eteenpäin traktorilla.

Aidan lähiympäristössä on 15 porokämppää, joista yksi on entinen aidalla toiminut pankki (vanhat kämpät on inventoitu erillisenä kohteena nro 148-202) . Kauempana Tsiuttajokivarressa sekä aidasta etelään on myös vanhoja kämppiä tai kämpän raunioita, joita ei ole inventoitu.

Metsähallitus on tehnyt tien savottaa varten.

MH määräsi 1970 - 80 luvun vaihteessa kämpät purettaviksi, ja kymmenkunta kämppää kerittiinkin purkaa ja/tai polttaa.

Lehtolan mukaan aita on rakennettu 1920-luvulla. T. Lehtola 1998, 308.

Merkitty vuoden 1968 topografiseen karttaan.

Ympäristön kuvaus

Kohteen ympäristössä on pääosin koivua kasvava kuivahko kangas, muutamia aihkimäntyjä.

Kohteen kuvaus

Kohde on kämpän pohja, kooltaan 3,6 m x 3,5 m. Jäljellä ovat yksittäiset hirret, jotka ovat pääosin aluskasvillisuuden peittämät. Lisäksi jäljellä on muutamia lautoja, kattohuopaa sekä hormiputki ja matala valurautainen kamina. Rakennus on ilmeisesti purettu.

Kohteen rajaus

Kohde rajautuu havaittujen rakenteiden perusteella.

Tulkinta

Porokämpä.

Lisätietoja

T. Lehtola 1998, Kolmen kuninkaan maa - Inarin historia 1500-luvulta jälleenrakennusaikaan.

Toimenpiteet***Tarkastukset***

Tila: 3 Toteutettu Laji: 6 Suojeluarvojen tarkastus Tarkastusvuosi: 2015
 Tarkastuspvm: 10.7.2015 Tarkastaja: J.-P.Joona
 Kuvaus: KMO kulttuuriperintöinventointi

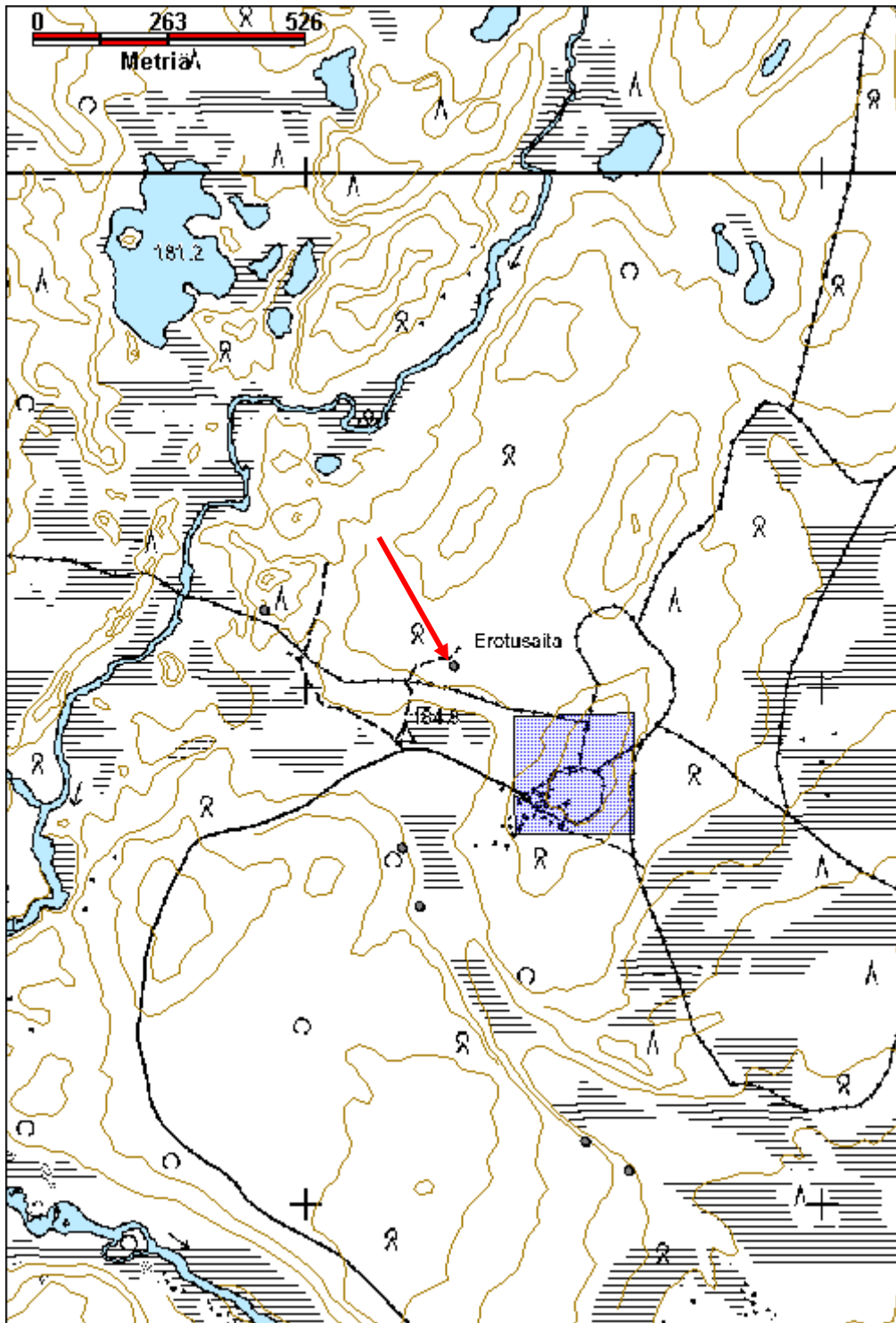
**Viranomais-
rekisterinro:****Kunto:** 3 Huono**Arvotus:** 8 Muu suojeluarvo**Olotila:** 2 Ei käytössä**Kohteen
suojelu:** 9 Muu suojeluarvo**Selitys:****Selitys:****Ympäristön
suojelu:**

0 Ei määritelty

Selitys:

Porokämpän pohja etelään.

Kohdetyyppi:	1 Asuinpaikat	Copyright:	© <i>Metsähallitus 2008</i> © <i>Maanmittauslaitos 1/MML/08</i>
Koordinaatit:	X 7689043, Y 3526284, Z 187	Mittakaava:	1:10000



Sahanniemi saha jäännös		MH-tunnus: 182203	
Kohdetyyppi:	9 Valmistuspaikat/työpaikat	Haltija:	198 Metsätalous Ylä-Lappi
Ajoitus:	7116 Uusi aika	Ylläpitäjä:	198 Metsätalous Ylä-Lappi
Rakentamisvuosi:		Kunta:	148 Inari
Lukumäärä:	2		
Koordinaattiselitys:	Alueen keskikoordinaatit	Geometria tuotettu:	4 Gps-mittaus, korjaamaton
Koordinaatit:	X 7643290, Y 3554377, Z 120	Löydöt:	
<i>Taustatiedot</i>			
Sutigis. Kauppias Carl Fedlundin rakennuttama saha, rakennettu 1930-luvun alkupuolella.			
<i>Ympäristön kuvaus</i>			
Sijaitsee Inarijärven Paksuvuonon etelärannalla, Sahanniemessä, Nellimistä koilliseen. Paikalla kasvaa tiheähköä mäntymetsää. aluskasvillisuus on sammalia, jäkäliä, puolukkaa ja variksenmarjaa. Paikalla on ollut harjanne joka on kaivettu poikki luoteispäästään sahan rakentamisen vuoksi. Rakennuksen pohja on noin 2 m harjanteen lakea alempana.			
<i>Kohteen kuvaus</i>			
Paikalla on kahden jykevän betonirakennuksen jäänteitä.			
Rakennus 1 on aivan niemen päähän johtavan tien pohjoispuolella. Se on ulottunut tieltä järven rantaan saakka. Rakennuksen eteläisen pään alue on tasoitettu, ja noin 2 m korkea harjanne on kaivettu poikki sen rakennuksen tieltä. Rakennus on ollut etelälounas - pohjoiskoillinen suuntainen, kooltaan noin 70 m x 10 m. Eteläpäässä rakennus on ollut lyhyiden betonitolppien päällä. Tolppia on noin 3,4 metrin välein sekä pituus- että leveysuuntaan ja neljä riviä rinnakkain. Tolppien koko on 40 cm x 40 cm ja korkeus noin 50 cm. Rantaa lähestyttäessä tolpat ovat pitempiä ja levenevät alaspäin. Tolppien keskellä on terästäpit. Osa tolpista on murtunut. Rakennelman reunoilla on matalat kivijalat/seinät, itäreunalla betonitiiliä ja länsipuolella suurempia betonin kappaleita. Etelän puoleisessa päässä on myös kaksi betonialustaa, joiden koko on 1,2 m x 0,8 m ja korkeudet 50 cm ja 90 cm. Alustoissa on koneiden kiinnittämiseen kierteelliset pultit.			
Rakennuksen pohjoispäässä on sahalaitteiden ja höyrykoneen alustat, eli kolme suurta betoniperustaa. Ne ovat kooltaan etelästä pohjoiseen lueteltuna noin 6 m x 5 m, 6 m x 2 m ja 6 m x 5 m. Niiden välissä on parin metrin välit. Pohjoisimman ja eteläisimmän alustan keskiosassa on kooltaan noin 3,5 m x 2,5 m oleva, ylöspäin kapeneva, ja yli 2 m korkea betonirakenne. Niiden päällä on terästankoja. Rakenteiden reunoissa on koloja lattianiskoille. Eteläisemmän osan reunassa kiinni on pienempi betonijalka, kooltaan noin 3 m x 3 m. Keskimmaisessä osassa on kaksi betonitolppaa, jotka ulottuvat noin 3,5 m korkeuteen. Betonin pinnassa on palaneiden puurakenteiden jäänteitä. Betonialustojen vieressä molemmin puolin on 6 kappaletta betonitolppia. Rannalla olevat ovat kaatuneet.			
Rannassa rakennusten 1 ja 2 välissä on vanhoja auton romuja.			

Rakennelma 2 on edellistä länteen, lähes rannalla. Siinä on betoninen kivijalka ja betonitiiliset seinät. Lisäksi tukevia betonirakenteita, mahdollisesti koneen jalustoja. Osittainen betonilattia, jonka alla on syviä monttuja, joista osa on katettu ja osa ei. Pohjoisreunassa on suuren pyöreän betonitiilisen savupiipun jäänteet. Piipun halkaisija on noin 3 m. Rakennuksen koko on noin 16 m x 14 m, ilman piippua. Saksan armeija on räjäyttänyt ja polttanut sahan vetäytyessään. Paikalliset ovat hyödyntäneet tiiliä rakentamisessa.

Kohteen rajaus

Kohde rajautuu havaittujen rakenteiden lähiympäristöön.

Tulkinta

1930-luvulla rakennettu ja saksan armeijan räjäyttämä saha.

Lisätietoja

Sarah Hemgård, 2008: Nellimövuonon kauppias -Fredri Fredlundin tarina.

<http://www.tarinoideninari.fi/tarina/1765>

Nellimin saha tuotti sähköä yhtiön omiin tarpeisiin jo 1930- luvulla. Höyrykoneiden kapasiteetin ja tekniikan lisäämisen avulla voitiin vastata tuotannon kysyntään ja laajentaa sähköjakelua myös lähitaloihin. Erityistä linjaverkostoa ei kuitenkaan rakennettu. Saha kävi kahdella tuurilla, joten sähkön saantiin ei tullu isoja keskeytyksiä. 1940-luvulla saksalaiset hyödynsivät sahan tuottamaa sähköä mm. rakentamassaan elokuvateatterissa, johon kyläläisetkin pääsivät.

Sahaustoimintaa laajenneettin rakentamalla kuivaamo ja puusepänverstas. Inari-yhtiö tuotti lautatavaran lisäksi rakennus- ja sisustustarvikkeita. Tuotanto meni lähinnä omalle paikkakunnalle, mutta yhtiöllä oli kuljetuksia varten kaksi omaa autoa ja 2-3 vierasta kuorma-autoa. Sota-aikana sahan pilli varoitti ilmapommituksista ja joinain päivinä pilli soi jatkuvasti. Saha paloi osittain talvisodan aikana, mutta se saatiin tuotantoon rauhan palattua. Kertonut: Hilli, Karl Daniel

Toimenpiteet

Tarkastukset

Tila: 3 Toteutettu Laji: 6 Suojeluarvojen tarkastus Tarkastusvuosi: 2015
Tarkastuspvm: 19.8.2015 Tarkastaja: J.-P. Joonas
Kuvaus: KMO kulttuuriperintöinventointi

Viranomais- rekisterinro:

Kunto: 3 Huono

Arvotus: 8 Muu suojeluarvo

Olotila: 2 Ei käytössä

**Kohteen
suojaus:** 9 Muu suojeluarvo

Selitys:

Selitys:

Ympäristön suojaus:

0 Ei määritelty

Selitys:



Betonirakenteita rakennuksen 1 eteläpäässä pohjoiseen.



Pohjoispään keskimäinen rakenne kaakkoon.

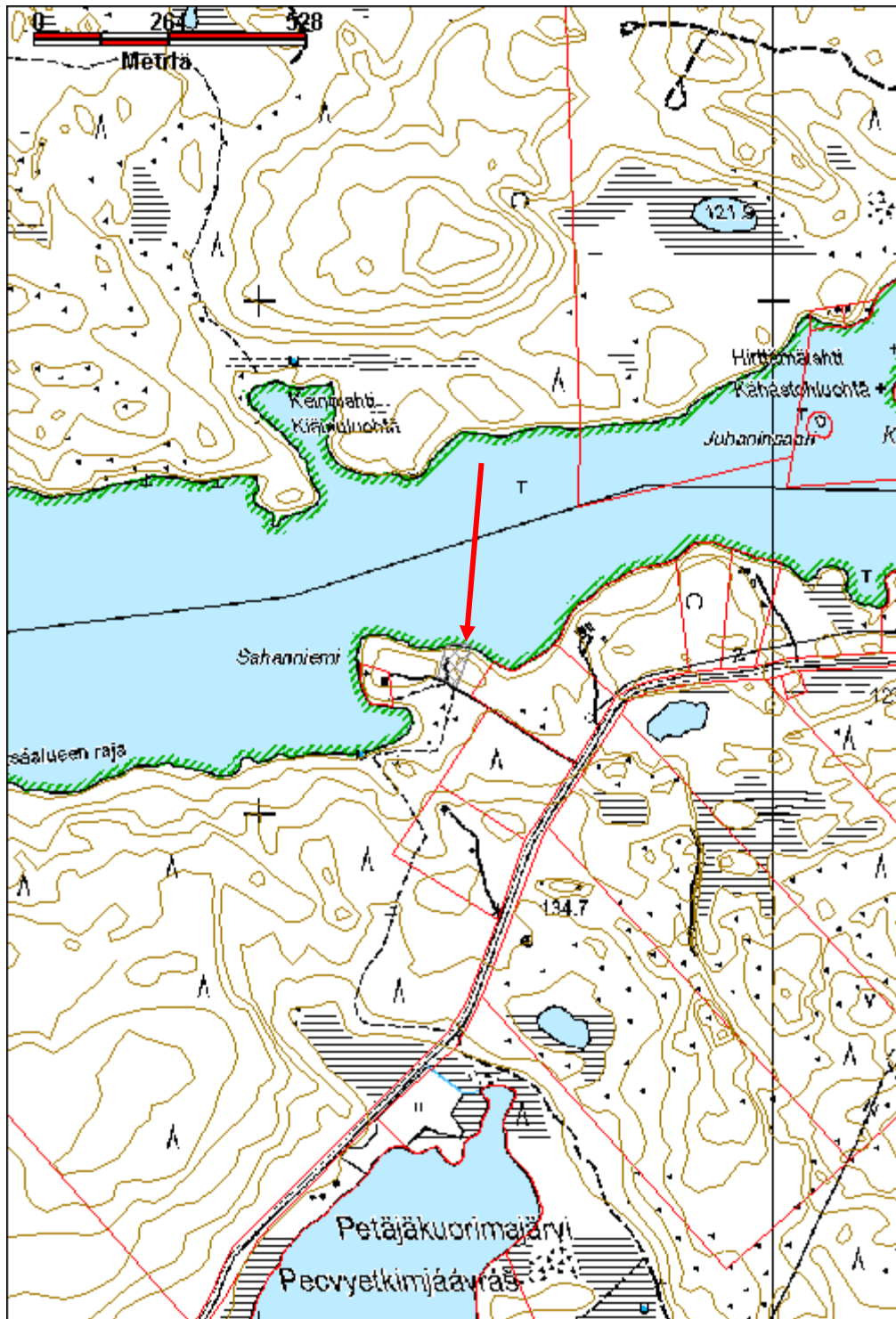


Piipun osia koilliseen.



Rakennelma 2 koilliseen.

Kohdetyyppi:	9 Valmistuspaikat/työpaikat	Copyright:	© Metsähallitus 2008 © Maanmittauslaitos 1/MML/08
Koordinaatit:	X 7643290, Y 3554377, Z 120	Mittakaava:	1:10000



Alttoniemi huoltotukikohta jäännös	MH-tunnus: 179728
---	--------------------------

Kohdetyyppi:	5 Puolustusvarustukset	Haltija:	198 Metsätalous Ylä-Lappi
Ajoitus:	7119 Toinen maailmansota	Ylläpitäjä:	198 Metsätalous Ylä-Lappi
Rakentamisvuosi:		Kunta:	148 Inari
Lukumäärä:	51		

Koordinaattiselitys:	Alueen keskikoordinaatit	Geometria tuotettu:	4 Gps-mittaus, korjaamaton
Koordinaatit:	X 7681552, Y 3509378, Z 165	Löydöt:	

Taustatiedot

Pertti Huttunen, sotahistoriallisten kohteiden inventointi 1995. Huttusen mukaan alueella on: 13 teltan ja 11 varaston pohjaa, kaivetun varaston (?) pohja, rinnekorsu, ajoneuvopotero, pyöreän hallin (?) pohja, autouria, romua (säilykepurkkeja, öljylamppuja, lasia, sänkyjä, kamiinoita, posliineja jne.)

Haastattelu 1.6.2015, Lapin Sotahistoriallisen Seuran varapuheenjohtaja Aki Romakkaniemi kertoi kohteesta.

Ympäristön kuvaus

Sijaitsee Inarista-Utsjoki tien (4 / E75) länsipuolella, n. 9 km Karigasniemen tienhaarasta Utsjoen suuntaan, vanhan sodanaikaisen tielinjan varrella. Kuivahkoa kangasta.

Kohteen kuvaus

Alueelta löydettiin 37 teltanpohjaa, eli pyöreää tasoitettua aluetta, joissa on matala valli ulkoreunassa. Niiden halkaisija on 4, 5 tai 6 m, mitattuna vallin sisäreunasta. Yksi teltanpohja on halkaisijaltaan 7 m, sen valli on 2-3 m leveä ja suurimmillaan 80 cm korkea. Ainakin seitsemän pohjan alueella on hetekan jäänteitä. Lisäksi niissä on kamiinoita ja muuta peltiromua. Yhdessä on posliiniastian kappale jossa on leima: Porsgrund Norge ja keskellä ankkuri jonka molemmin puolin P-kirjaimet. Teltanpohjia on koko alueella. Osaa niistä on kaiveltu.

Teltanpohjien koordinaatit lännestä itään:

1	X=3509117	Y=7681649
2	X=3509121	Y=7681623
3	X=3509147	Y=7681628
4	X=3509226	Y=7681595
5	X=3509232	Y=7681570
6	X=3509268	Y=7681549
7	X=3509301	Y=7681527
8	X=3509303	Y=7681567
9	X=3509312	Y=7681467
10	X=3509330	Y=7681415
11	X=3509351	Y=7681406
12	X=3509360	Y=7681560
13	X=3509376	Y=7681369
14	X=3509396	Y=7681341

15	X=3509400	Y=7681374
16	X=3509432	Y=7681606
17	X=3509449	Y=7681647
18	X=3509468	Y=7681438
19	X=3509481	Y=7681668
20	X=3509498	Y=7681645
21	X=3509502	Y=7681714
22	X=3509525	Y=7681660
23	X=3509535	Y=7681690
24	X=3509537	Y=7681720
25	X=3509540	Y=7681501
26	X=3509548	Y=7681476
27	X=3509560	Y=7681537
28	X=3509565	Y=7681691
29	X=3509571	Y=7681500
30	X=3509582	Y=7681554
31	X=3509592	Y=7681679
32	X=3509597	Y=7681479
33	X=3509606	Y=7681508
34	X=3509611	Y=7681544
35	X=3509641	Y=7681545
36	X=3509647	Y=7681496
37	X=3509654	Y=7681766

Muita rakenteita alueella oli seuraavasti:

Alueen keskiosassa on rinnekorsu, jonka kuopan koko on noin 10 m x 6 m, lounas-koillinen suuntainen. Kuoppa on kaivettu rinteeseen lounaispäästä, koillispäässä on noin 1,5 m korkeat vallit. Kuopassa on hiiltynyt tukipaalu ja oviaukon rakenteita, eli kohde on poltettu. Kuopassa kasvaa muutama mänty ja koivuja. X=3509457 Y=7681556

Korsusta kaakkoon, alueen halki menevän tieuran vieressä on mahdollinen ajoneuvopotero. Kuopan koko on noin 10 m x 5 m. Se sijaitsee rinteessä siten, että kuopan pohjoispää on maan tasalla ja sivuilla on vallit. Kuoppa suurimmillaan 1,5 m syvä. Kuoppaan on karrätty sahausjätettä. X=3509500 Y=7681514

Alueella on kolme mahdollista varaston pohjaa, joista kaksi on alueen kaakkoiskulmassa ja yksi länsiosassa.

Varaston pohja, koko 12 m x 6 m, maahan kaivettu matala kuoppa, vallit noin metrin levyiset, ylärinteen puolella vähän yli metrin korkea reuna. Hetekan jäänteet ja posliiniastioiden kappaleita. X=3509642 Y=7681444

Neliömäinen varastonpohja, koko 6 m x 6 m, matalat vallit, ei rakenteita. Päällä kasvaa muutama mänty ja koivun taimia. X=3509444 Y=7681519

Varastonpohja, suorakulmainen maahan kaivettu, koko 7 m x 4 m, lounas-koillinen suuntainen, oviaukko lounaisseinällä. Kuopassa on kamiina ja posliiniastian kappaleita. X=3509084 Y=7681640

Mahdollinen rakennuksen paikka, eli tasainen alue, jossa ei kuitenkaan ole vallia ympärillä. Alueen koko noin 12 m x 8 m. Alueella on kaksi samansuuntaista matalaa uraa. Paikalla on myös peltiromua ja ikkunalasia. X=3509255 Y=7681580

Kaakossa 10 m päässä on myös tasainen alue, jossa on ikkunalasin kappaleita, mutta ei mitään

selvää rakennetta.

Alueella on myös viisi mahdollista poteroa. Kaksi niistä on alueen kaakkoisreunalla, kaksi luoteisreunalla, ja yksi länsiosassa.

Suuri kuoppa, mahdollisesti potero. Koko 3,5 m x 2 m ja vajaan metrin syvä, valli on kaakon puolella. X=3509446 Y=7681386

Potero, kuoppa kooltaan 4 m x 2 m, valli tien suuntaan. X=3509613 Y=7681426

Suorakulmainen matala kuoppa, koko 5 m x 2 m. X=3509404 Y=7681608

Suorakulmainen kuoppa suon reunassa, koko 3 m x 3 m, puolisen metriä syvä, pohjalla kasvaa paksusti sammalia. X=3509360 Y=7681584

Suuri potero, koko 3 m x 1,5 m, valli pohjoisreunalla. Vieressä on ruostunut kuorma-auton lokasuoja. X=3509136 Y=7681672

Lisäksi alueella on peltiromua.

Suuri lieriönmuotoinen peltikamiina, halkaisija 116 cm. Vieressä on jonkinlainen tasoitettu alue, mutta siinä ei ole rakenteita. X=3509327 Y=7681566

Alueen pohjoisosassa on kuorma-auton ohjaamo, yksi lokasuoja ja maski jäljellä, vieressä toinen takalokasuoja. Maskin perusteella kyseessä on Büssing-NAG -merkkinen kuorma-auto, mutta ohjaamo näyttää kuuluvan eri autoon. Ohjaamossa on kaksiosainen etuikkuna ja ovien etu-alakulma kaartuu ylöspäin. X=3509486 Y=7681703

Alueen lounaisreunassa, LP:n puolella, on pienen ojan varrella on noin 25 kamiinan jäänteet. Vieressä on myös kasa palaneita kattuhuoparullia. X=3509246 Y=7681473

Kohteen rajaus

Kohde rajautuu havaittujen rakenteiden perusteella.

Tulkinta

Toisen maailmansodan aikainen Saksan armeijan huoltolaitos/ majoitusalue.

Lisätietoja

Huttunen, Pertti 1995. Sotahistoriallisten kohteiden inventointi.

Toimenpiteet

Tarkastukset

Tila: 3 Toteutettu Laji: 6 Suojeluarvojen tarkastus Tarkastusvuosi: 2015
Tarkastuspm: 22.6.2015 Tarkastaja: J.-P.Joona
Kuvaus: KMO kulttuuriperintöinventointi

**Viranomais-
rekisterinro:**

Kunto: 3 Huono

Olotila: 2 Ei käytössä

Arvotus:	8 Muu suojeluarvo	Kohteen suojelu:	9 Muu suojeluarvo
Selitys:		Selitys:	
Ympäristön suojelu:	0 Ei määritelty		
Selitys:			



Rinneorsu etelään.

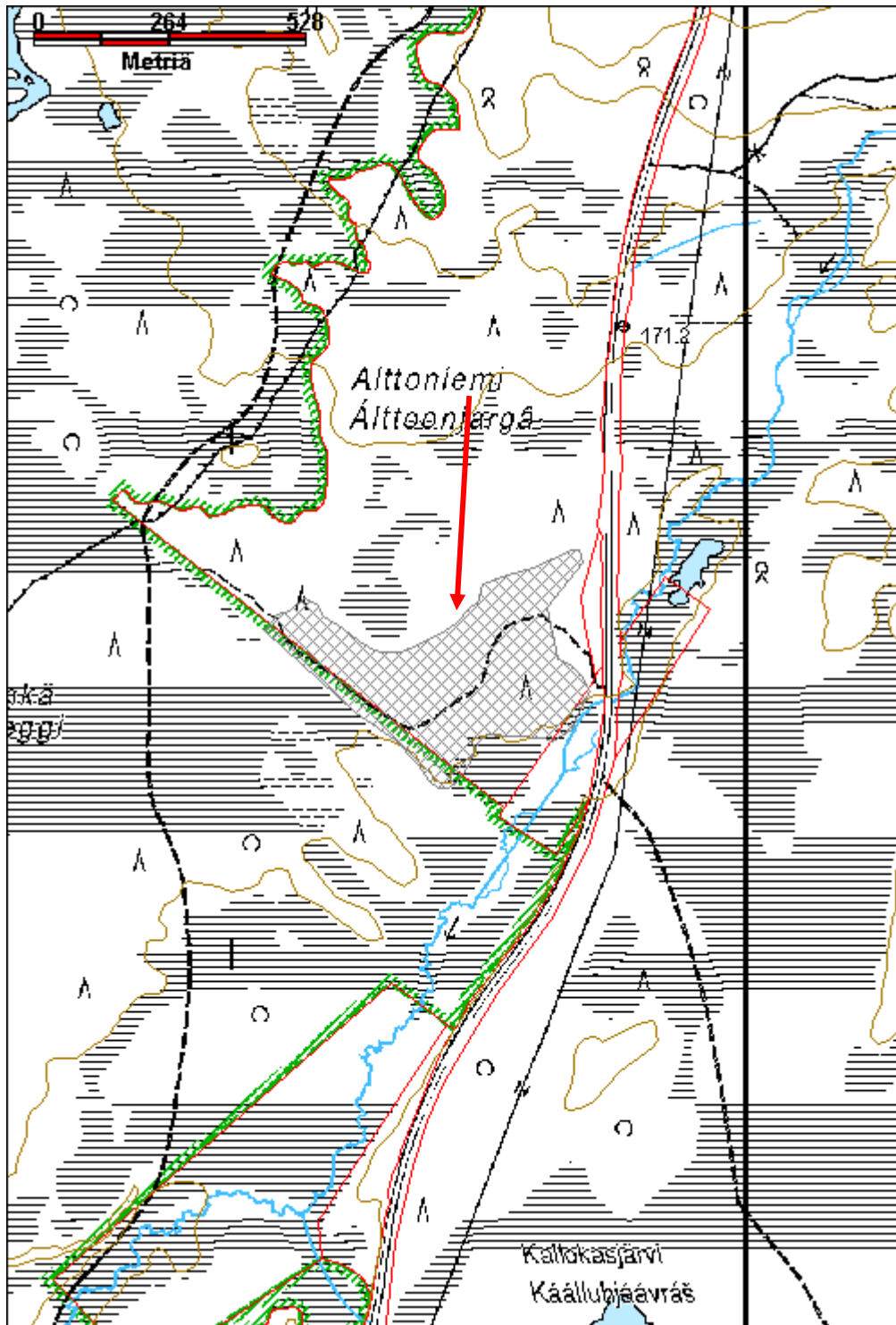


Teltanpohja 29 etelään.



Suuri varaston pohja länteen.

Kohdetyyppi:	5 Puolustusvarustukset	Copyright:	© <i>Metsähallitus 2008</i> © <i>Maanmittauslaitos 1/MML/08</i>
Koordinaatit:	X 7681552, Y 3509378, Z 165	Mittakaava:	1:10000



Koppelovaara 1 huoltolaitos jäännös		MH-tunnus: 179734	
Kohdetyyppi:	5 Puolustusvarustukset	Haltija:	198 Metsätalous Ylä-Lappi
Ajoitus:	7119 Toinen maailmansota	Ylläpitäjä:	198 Metsätalous Ylä-Lappi
Rakentamisvuosi:		Kunta:	148 Inari
Lukumäärä:	17		
Koordinaattiselitys:	Alueen keskikoordinaatit	Geometria tuotettu:	4 Gps-mittaus, korjaamaton
Koordinaatit:	X 7666721, Y 3507846, Z 172	Löydöt:	
<i>Taustatiedot</i>			
<p>Lapin kulttuuriympäristöt tutuksi -hanke, kohde 148-225. Saksalaisten sairaala oli sodan aikana Kaamasessa ja siitä on vieläkin näkyvissä piippu. Ympäriellä on näkyvillä muidenkin rakennusten jäännöksiä sekä rautaromua. Lapset leikkivät sodan jälkeen piipuissa (niitä oli silloin pystyssä useampia, nyt vain yksi) ja paikalliset purkivat kaiken käyttökelpoisen omaan käyttöönsä sodan jälkeen. Sotasairaala luoteeseen n. 50 metrin päässä on maahan kaivetun rakennuksen pohja kooltaan 5 x 14 m, syvyys 1 m ja siinä on ollut kaksiosainen rakennelma, joissa molemmissa on tulisijat ja uloskäynnit. Nyt niissä on romahtaneet hormitiilet jäljellä.</p> <p>Huttusen mukaan paikalla on ollut huoltolaitos ja majoitusalue. Mahdollisesti alue on ollut organisaatio Todt:n -käytössä.</p>			
<i>Ympäristön kuvaus</i>			
<p>Sijaitsee Koppelovaarassa, Kaamasen tien itäpuolella, 900 metriä Sevettijärvelle menevän tien haarasta Utsjoen suuntaan. Kohteelle kulku entisen Inari-Utsjoki maantieuran kautta. Kuivahkoa kangasta, varttunutta männikköä.</p>			
<i>Kohteen kuvaus</i>			
<p>Rakennelma 1. Alueen luoteisosassa, lähes itä-länsi suuntaisen tieuran vieressä on betonitiilistä muurattu uuni ja piippu. Piipun korkeus on noin 4 m, osa rakenteesta on sortunut. Piipun koillis- ja itäpuolella on hieman jäänteitä kivijalasta, jonka perusteella rakennus on ollut 12 m leveä. Kivijälkä ei jatku uunia pidemmälle, mutta maassa olevan syvennyksen perusteella rakennus on mahdollisesti ollut 16 m pitkä. Paikalliset asukkaat ovat käyttäneet rakennusmateriaalia hyödykseen. X=3507713 Y=7666836</p> <p>Tien pohjoispuolella, yksityismaalla, on pyöreä kaivanto jossa vallit ympärillä.</p> <p>Rakennelma 2. Rakennuksen pohjan vieressä on korsun kuoppa. Sen koko on 3,1 m x 2,5 m ja syvyys 60 cm. Oviaukko on lounaisnurkassa, puurakenteita ei ole jäljellä. X=3507734 Y=7666831</p> <p>Rakennelma 3. Edellisestä noin 35 m itään, voimalinjan vieressä, on teltanpohja. Kuopan koko on 2,9 m x 2 5 m ja 30 cm syvä, valli on noin 70 cm korkea.</p> <p>Rakennelma 4. Edellisestä noin 80 m itäkoilliseen. Pyöreä kuoppa jossa korkeat vallit, reunassa on kaksi hiiltynttä tolppaa. Kuoppaan on puskettu maata jolloin osa vallista on tuhoutunut,</p>			

lisäksi kuoppaan on heitetty roskia. X=3507842 Y=7666874

Rakennelma 5. Teltanpohjasta noin 90 m etelään, sähkölinjan alla, on matala suorakulmainen kuoppa. Sen koko on 3 m x 3,5 m ja syvyys vallin päälle 70 cm. Kuoppa on maanpinnasta noin 20 cm syvä. Koko vallien ulkopuolelta on noin 5 m x 5 m. Kuopan pohja on aivan tasainen. Mahdollisesti pienen rakennuksen tai teltan pohja. X=3507791 Y=7666754

Rakennelma 6. Noin 15 m etelään on toinen samantapainen rakennelma. Kuopan koko 4,5 m x 2,8 m. Kuopan pohja on epätasainen eikä kulkuaukko ole selkeä. X=3507788 Y=7666739

Rakennelma 7. Viitisen metriä itään on pienen käymälän jäänteet, jäljellä on hieman seinälautoja ja istuintaso. X=3507795 Y=7666738

Rakennelma 8. Edellisestä 25 m kaakkoon on suuren kuoppatalon pohja. Kuopan koko 15,5 m x 5 m, koillinen-lounas suuntainen. Keskellä on vähän yli metrin levyiset betoniset tasot ja betonisten tielten jäänteitä. Oviaukot päissä ja luoteisseinällä. Vallit ovat noin 1 m korkeat ja maanpinnasta noin 80 cm. Betonitasojen päällä on nelikulmaista betonihormia, joissa on pyöreä reikä. X=3507808 Y=7666717

Huussin ja talonpohjan välissä on useita pieniä neliömäisiä kuoppia, jotka voivat olla sotaromun etsijöiden kaivamia.

Rakennelma 9. Noin 50 m etelään edellisestä on samanlainen rakennuksen pohja. Se on itä-länsi suuntainen, koko 15 m x 5 m. Kolme oviaukkoa, päissä ja pohjoisseinällä, keskellä on kaksi betonitasoa ja betonisia hormiputkia. Rakennelman alueella on runsaasti metalliromua, kamiinoita ja hormiputkia, lapio ja mahdollisen paineastian kansi. Pohjalla kasvaa mäntyjä ja koivun taimia. X=3507807 Y=7666667

Itäpuolella on neliömäinen kuoppa jossa on vallit kolmella sivulla, se ei vaikuta poterolta.

Rakennelma 10. Edellisestä noin 60 m lounaaseen on suuri tasapohjainen kuoppa, rakennuksen pohja. Se koko on 11 m x 6,2 m. Lisäksi molemmissa päissä noin 1 m x 1 m laajennukset, mahdollisesti oviaukkojen paikat. Rakennelma on kaakko-luode suuntainen. Kuopan syvyys on noin 50 cm, vallit varsin matalat, 20-30 cm korkeat. X=3507752 Y=7666636

Rakennelma 11. Edellisestä noin 60 m kaakkoon, sähkölinjan kohdalla on samanlainen rakennelma, jossa on 1-1,5 m korkeat vallit. Koko 11 m x 6,2 m. Lähes pohjois-etelä suuntainen. Pohjoispäässä on pieni laajennus, noin 1,5 m leveä ja 1 m pitkä. Kuopassa kasvaa koivun taimia. X=3507788 Y=7666587

Rakennelma 12. Edellisestä noin 70 m kaakkoon on kuoppatalo, pohjois-etelä suuntainen, koko 10 m x 5 m. Vallit ovat hieman yli metrin korkuiset. Oviaukko on pohjoispäässä. Pohjalla on yksi betonilaatta ja pari kamiinan jäännöstä. Pohjalla kasvaa mäntyjä. X=3507831 Y=7666532

Rakennelma 13. Voimalinjalla olevasta teltanpohjasta itään päin on toinen suuri talonpohja. Vallit ovat kuopan pohjalta mitattuna 1-1,2 m korkeat. Koko 15 m x 5 m. Sisällä on fajanssiastioiden jäänteitä, lähinnä lautasia, valkoisia. X=3507843 Y=7666762

Ympäristössä on runsaasti pieniä kuoppia epämääräisessä järjestyksessä. Kooltaan lähinnä poteroita, mutta mahdollisesti sotaromun etsijöiden kaivamia kuoppia. Muodoltaan neliömäisiä ja vallit kolmella sivulla.

Rakennelma 14. Edellisestä noin 45 m etelään on pienempi talonpohja. Koko 10 m x 5 m, itä-länsi suuntainen. Pohjalla on yksi betonilevy, sen päällä kamiinan jäännös ja betonisia savupiipun pätkiä. Kulkuaukot päissä. Vallit ovat noin metrin korkeat pohjalta mitattuna. Sisällä kasvaa

männyn taimia. X=3507859 Y=7666716

Rakennelma 15. Edellisestä suuresta talonpohjasta noin 50 m itään on edellisen kaltainen rakennelma. Koko 10 m x 5 m, yksi betonitaso pohjalla. Itä-länsi suuntainen, oviaukot päissä. Vallin päällä fajanssikulhon kappaleita joissa leima: Bohemia. Kuopassa kasvaa runsaasti mäntyjä. X=3507896 Y=7666765

Rakennelma 16. Edellisestä noin 70 m koilliseen on samanlainen rakennuksen pohja, koko 10 m x 5 m, oviaukot päissä, yksi betonitaso keskellä. Runsaasti astioiden kappaleita, mm. pari Arabian fajanssilautasta joissa on leimat, sekä yksi saksalainen posliiniastia jossa vuosiluku 1941. Myös vihreä Cointreau pullon katkelma jossa on kohokirjaimet. Kuopassa kasvaa muutamia mäntyjä. Vieressä on rautaromua, mm. polkupyörän satulan raudat ja jouset. X=3507945 Y=7666817

Rakennelma 17. Edellisestä noin 90 m pohjoiskoilliseen on suuri tasoitettu alue, jossa matalat vallit ympärillä. Luode-kaakko suuntainen, koko 26 m x 14 m. Alueella ei ole mitään rakenteita, mahdollisesti tehty jotain peliä varten. Vastaa kooltaan suunnilleen tenniskenttää. Alueella kasvaa muutamia mäntyjä. Luoteispäässä on laudan pätkiä, erilaisten laatikoiden yms. osia. X=3507975 Y=7666901

Kohteen rajaus

Kohde rajautuu havaittujen rakenteiden perusteella.

Tulkinta

Toisen maailmansodan aikainen Saksan armeijan sotilassairaala-alue.

Lisätietoja

Huttunen Pertti 1995, sotahistoriallisten kohteiden inventointi.

Kohde jatkuu pohjoisessa yksityismaan puolella.

Toimenpiteet

Tarkastukset

Tila: 3 Toteutettu Laji: 6 Suojeluarvojen tarkastus Tarkastusvuosi: 2015
Tarkastuspv: 9.6.2015 Tarkastaja: J.-P.Joona
Kuvaus: KMO kulttuuriperintöinventointi

**Viranomais-
rekisterinro:**

Kunto: 3 Huono

Arvotus: 8 Muu suojeluarvo

Olotila: 2 Ei käytössä

**Kohteen
suojaus:** 9 Muu suojeluarvo

Selitys:

Selitys:

**Ympäristön
suojaus:**

0 Ei määritelty

Selitys:



Rakennelma 1, betonitiilistä muurattu piippu koilliseen.



Rakennelma 8, talonpohja koilliseen.

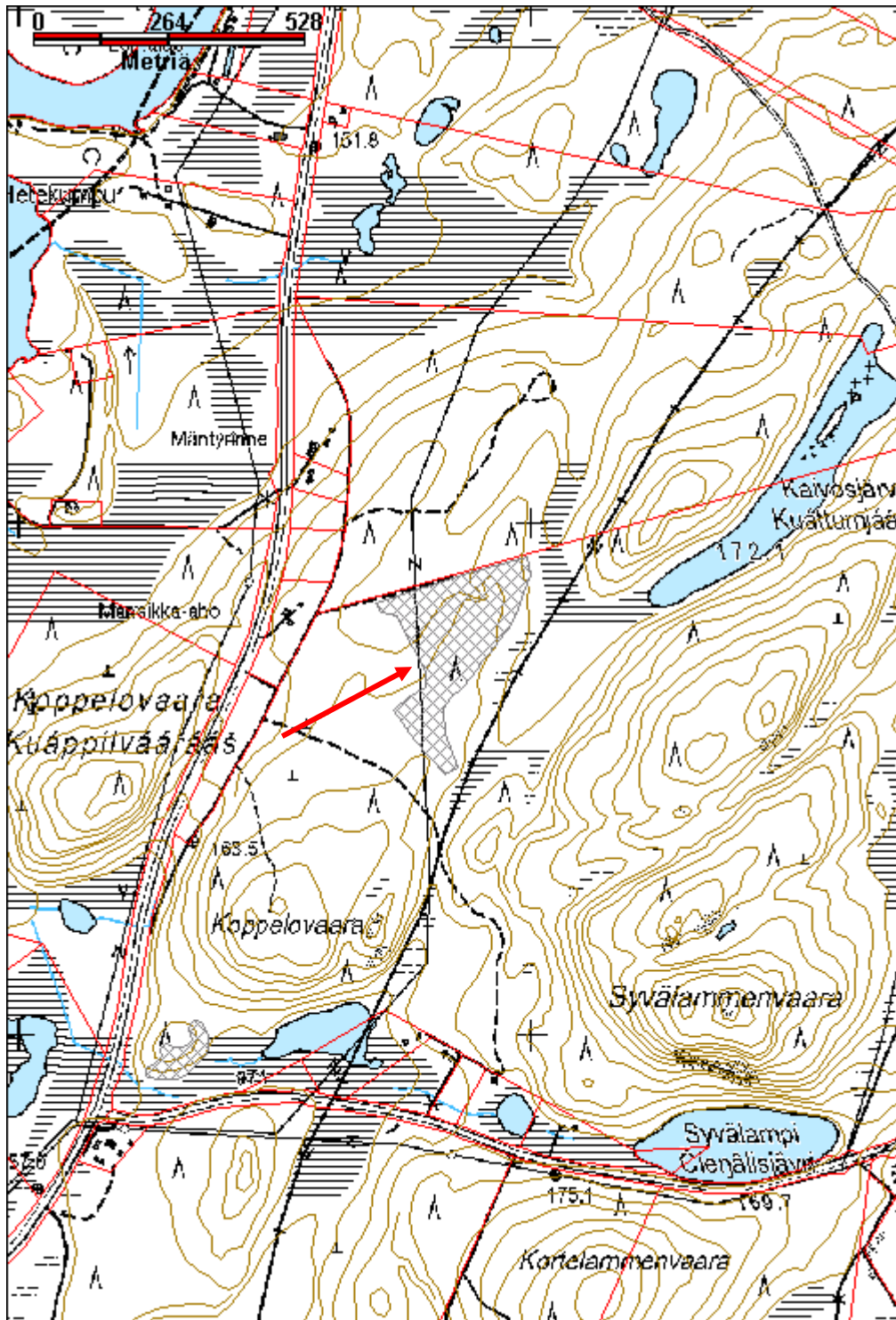


Rakennelma 10 luoteeseen.



Rakennelma 17, tasoitettu kenttä kaakkoon.

Kohdetyyppi:	5 Puolustusvarustukset	Copyright:	© <i>Metsähallitus</i> 2008 © <i>Maanmittauslaitos</i> 1/MML/08
Koordinaatit:	X 7666721, Y 3507846, Z 172	Mittakaava:	1:10000



Koppelovaara 2 puolustusvarustus jäännös		MH-tunnus: 179985	
Kohdetyyppi:	5 Puolustusvarustukset	Haltija:	198 Metsätalous Ylä-Lappi
Ajoitus:	7119 Toinen maailmansota	Ylläpitäjä:	198 Metsätalous Ylä-Lappi
Rakentamisvuosi:		Kunta:	148 Inari
Lukumäärä:	10		
Koordinaattiselitys:	Alueen keskikoordinaatit	Geometria tuotettu:	4 Gps-mittaus, korjaamaton
Koordinaatit:	X 7665972, Y 3507306, Z 165	Löydöt:	
<i>Taustatiedot</i>			
Haastattelu 25.6.2015, Matti Portti kertoi kohteesta, paikalla on ollut Saksan armeijan muulitalleja.			
<i>Ympäristön kuvaus</i>			
Sijaitsee Koppelovaaran lounaiskulmassa, Kaamasen tien itäpuolella, 150 metriä koilliseen Sevettijärvi-Utsjoki tien haarasta. Kuivahkoa kangasta, varttunutta männikköä. Kaakkoiskulmassa pieni kuvio tuoretta kangasta, puustoltaan koivuvaltainen.			
<i>Kohteen kuvaus</i>			
Alueella on neljä rakennuksen pohjaa, kaksi teltanpohjaa ja neljä muuta rakennelmaa.			
Rakennelma 1. Alueen lounaisosassa on rinteessä kuoppa, mahdollisesti pieni ajoneuvosuoja. Se on ulkoreunoista mitattuna kooltaan 6 m x 4 m, sisäosa on pienempi. Kuoppa on ylärinteen puolella noin 90cm syvä. Alarinteen puolella on tieura joka seuraa rinteiden reunaa itään päin. X=3507253 Y=7665928			
Rakennelma 2. Edellisestä noin 15 m itään on betoninen rakennuksen pohja. Se on kooltaan 6 m x 6 m, kaivettu osin rinteeseen. Alarinteen puolella rinteessä on kaivanto rakenteen reunaan.. Vieressä on betonihormin pätkiä ja pari kamiinan jäännöstä. X=3507271 Y=7665925 Rakennelman alarinteen puolella on laaja tasainen alue, jossa ei kuitenkaan ole rakenteita. Alueella kasvaa tiheästi pientä koivua. Tasanne loppuu ojaan, jonka etelärannalla on mahdollisen vanhan sillan jäänteet.			
Rakennelma 3. Edellisestä noin 30 m itään on rakennuksen pohja ruohikkoisella aukealla. Siitä on jäljellä yksittäiset hirret kolmella sivulla, koko 8 m x 8 m. Ympäriällä kasvaa puita. X=3507312 Y=7665925			
Rakennelma 4. Edellisestä noin 10 m pohjoiseen on rinteessä rakennuksen pohja. Se on ylärinteen puolelta kaivettu maahan. Koko on 16 m x 5 m. Pohjalla on kaksi betonitasannetta ja nelikulmaisia betonisia hormiputkia, joissa on pyöreä reikä. Päällä kasvaa tiheästi puuta. Vieressä pari on peltikamiinaa ja betonihormin kappaleita. X=3507314 Y=7665938			
Rakennelma 5. Edellisestä noin 15 m pohjoiseen on kaksi poteroa. Niistä toinen on kooltaan 1,5 m x 1,5 m ja 90 cm syvä, valli alarinteen puolella. X=3507308 Y=7665957 Sen ylärinteen puolella on suorakaiteenmuotoinen kuoppa, kooltaan noin 2 m x 0,5 m. Valli myös alarinteen puolella.			

Rakennelma 6. Aivan poteron vieressä pohjoisessa on teltanpohja, halkaisija 6 m. Se on kaivettu yläreunastaan rinteeseen, missä on oja ja valli. Päällä kasvaa koivun taimia.
X=3507310 Y=7665963

Rakennelma 7. Edellisestä noin 20 m luoteeseen, harjanteen päällä on maahan osittain kaivettu rakennuksen pohja. Se on itä-länsi suuntainen, koko 11 m x 5 m. Pohjalla on kaksi betonitasoa - uuninpohjia, ja betonisia hormiputkia. Oviaukko koillisnurkassa.

Rakennelma 8. Edellisestä teltanpohjasta noin 20 m itäkoilliseen on pieni tasoitettu alue, mahdollisesti rakennuksen pohja. Se on kooltaan 6 m x 4 m, ja sen vieressä on suuri maakivi. Alarinteen puolella on syvä kuoppa, mahdollisesti riukukuoppa. Se on kooltaan 2,5 m x 1 m, ja ainakin 90 cm syvä. X=3507333 Y=7665971

Rakennelma 9. Noin 25 m itään on pieni neliskulmainen kuoppa, koko noin 80 cm x 80 cm, ja 40 cm syvä. Ja siitä noin 6 m päässä hieman alempana rinteessä on suorakaiteenmuotoinen kuoppa kooltaan 1,5 m x 1 m. X=3507359 Y=7665974

Rakennelma 10. Alueen pohjoisosassa, noin 45 m edellisestä on teltanpohja, jonka halkaisija on 6 m. Siinä on kamiinan jäänteet. Teltan pohjoispuolella on potero, joka on kooltaan noin 2 m x 1,1 m ja 80 cm syvä. Sen reunalla on pari litistynyttä kaasunaamarikoteloja ja kaasunaamarin suodattimia. X=3507346 Y=7666018

Kohteen rajaus

Kohde rajautuu havaittujen rakenteiden perusteella.

Tulkinta

Toisen maailmansodan aikainen Saksan armeijan majoitus/huoltoalue.

Lisätietoja

Toimenpiteet

Tarkastukset

Tila: 3 Toteutettu Laji: 6 Suojeluarvojen tarkastus Tarkastusvuosi: 2015
Tarkastuspvm: 26.6.2015 Tarkastaja: J.-P.Joona
Kuvaus: KMO kulttuuriperintöinventointi

Viranomais- rekisterinro:		Kunto:	3 Huono
Arvotus:	8 Muu suojeluarvo	Olotila:	2 Ei käytössä
Selitys:		Kohteen suojelu:	9 Muu suojeluarvo
		Selitys:	

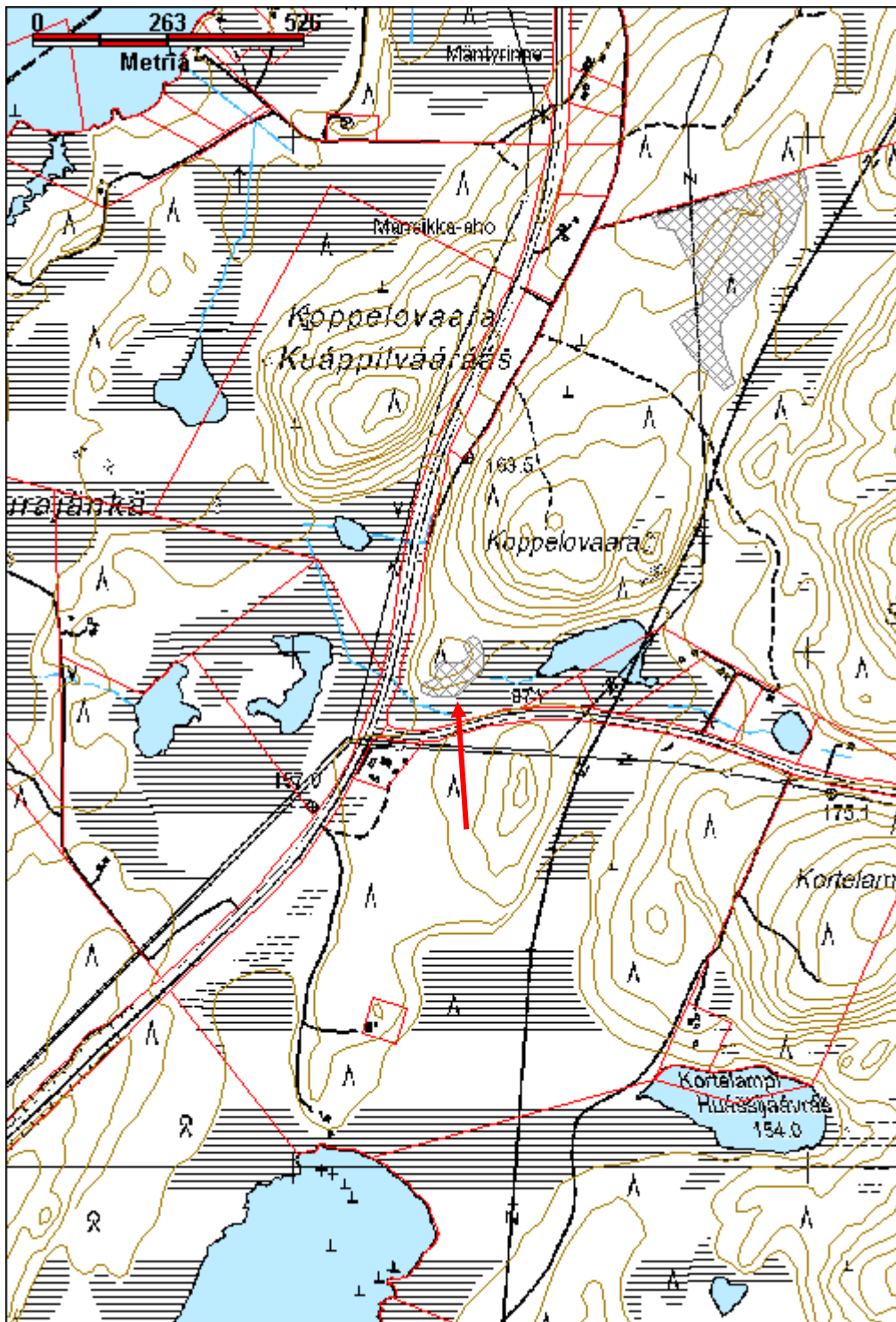
Ympäristön suojelu:	0 Ei määritelty
--------------------------------	-----------------

Selitys:	
----------	--



Rakennelma 4, rakennuksen pohja koilliseen.

Kohdetyyppi:	5 Puolustusvarustukset	Copyright:	© <i>Metsähallitus 2008</i> © <i>Maanmittauslaitos 1/MML/08</i>
Koordinaatit:	X 7665972, Y 3507306, Z 165	Mittakaava:	1:10000



Tuuruharju 1 tukikohta jäännös**MH-tunnus: 179732**

Kohdetyyppi:	5 Puolustusvarustukset	Haltija:	198 Metsätalous Ylä-Lappi
Ajoitus:	7119 Toinen maailmansota	Ylläpitäjä:	198 Metsätalous Ylä-Lappi
Rakentamisvuosi:		Kunta:	148 Inari
Lukumäärä:	6		

Koordinaattiselitys:	Alueen keskikoordinaatit	Geometria tuotettu:	4 Gps-mittaus, korjaamaton
Koordinaatit:	X 7672190, Y 3507766, Z 180	Löydöt:	

Taustatiedot

Haastattelu 1.6.2015, Lapin Sotahistoriallisen Seuran varapuheenjohtaja Aki Romakkaniemi kertoi kohteesta.

Haastattelu 25.6.2015, Matti Portti kertoi kohteesta. Alueella on ollut enemmän rakenteita, mutta ne ovat tuhoutuneet maa-aineksen oton vuoksi.

Ympäristön kuvaus

Sijaitsee Tuuruharjulla, Karigasniementien eteläpuolella, n. 650 metriä tiestä. Alueella on suuri soraomonttu, jonka keskeltä kulkee tieura. Kohde sijaitsee tieuran molemmin puolin, sorakuoppien välissä säilyneellä alueella. Kuivahkoa kangasta jossa kasvaa tiheästi nuorta mäntyä. Maaperä kivistä moreenia.

Kohteen kuvaus

Paikalla on viisi tasoitettua aluetta, joista neljä on kaivettu maahan ja yksi maanpinnan tasalla. Tasanteet ovat suunnilleen lounas-koillinen suuntaisia.

Rakennelma 1. Maahan kaivettu tasanne, jossa on vallit sivuilla. Vallit ovat kiviset ja noin metrin korkeat, vallin alaosa on hirsi. Tasanteen koko on 6 m x 5 m. Leveys vallien ulkopuolelta 11,5 m. Lähes pohjois-etelä suuntainen. Eteläpäässä ei ole vallia, pohja on noin 50 cm maanpinnan alapuolella. Pohjoispäässä on luiska.

Rakennelma 2, 10 m lounaaseen on toinen samanlainen rakennelma, mutta sen että molemmissa päissä on kulkuaukko. Hieman yli metrin korkeat vallit, joissa kasvaa mäntyjä. Vallien reunoissa on hirret joita on tuettu rautalangalla.

Rakennelma 3. Kolmas tasanne on edellisestä länsilounaaseen. Siinä on pienemmät vallit, joissa ei näy hirsiiä. Tasanteen koko on 6 m x 7,5 m ja sen pohja on noin 20 cm maanpinnan alapuolella. Länsipuolella on jyrkkä rinne alaspäin.

Rakennelma 4. Neljäs tasanne on edellisen eteläpuolella. Sen koko on noin 8 m x 7 m. Pohjoispäästä kaivettu maahan puolisen metriä, etelässä maan tasalla. Pohjoispäässä on lyhyet vallin pätkät.

Rakennelma 5. Tasanne viisi on muutaman metrin koilliseen. Se on kooltaan 8 m x 8 m. Länsireuna on osin kaivettu maahan ja itäreunalle on kasattu maata ja kiviä, koska maasto laskee.

Rakennelma 6. Hiekkamontun poikki kulkevan tien itäpuolella, loivassa rinteessä, on pyöreä vallin ympäröimä tasanne. Näyttää teltanpohjalta, mutta on sellaiseksi varsin syvä. Sen pohjan halkaisija noin 5 m ja vallien ulkopuolelta noin 10 m. Valli on itäpuolella noin 1,2 m korkea ja lännessä 60 cm. Vallien korkeus maanpinnasta on noin 50 cm. Pohjalla vallin vieressä on maatumutta puuta, mahdollisten tukipuiden jäänteitä. Kulkuaukko on etelässä, loivasti ylärinteeseen päin.

Kohteen rajaus

Kohde rajautuu havaittujen rakenteiden perusteella.

Tulkinta

Toisen maailmansodan aikainen Saksan armeijan mahdollinen ilmatorjuntatukikohta.

Lisätietoja

Toimenpiteet

Tarkastukset

Tila: 3 Toteutettu Laji: 6 Suojeluarvojen tarkastus Tarkastusvuosi: 2015
Tarkastuspvm: 10.6.2015 Tarkastaja: J.-P.Joona
Kuvaus: KMO kulttuuriperintöinventointi

**Viranomais-
rekisterinro:**

Kunto: 3 Huono

Arvotus: 8 Muu suojeluarvo

Olotila: 2 Ei käytössä

**Kohteen
suojaus:** 9 Muu suojeluarvo

Selitys:

Selitys:

**Ympäristön
suojaus:**

0 Ei määritelty

Selitys:

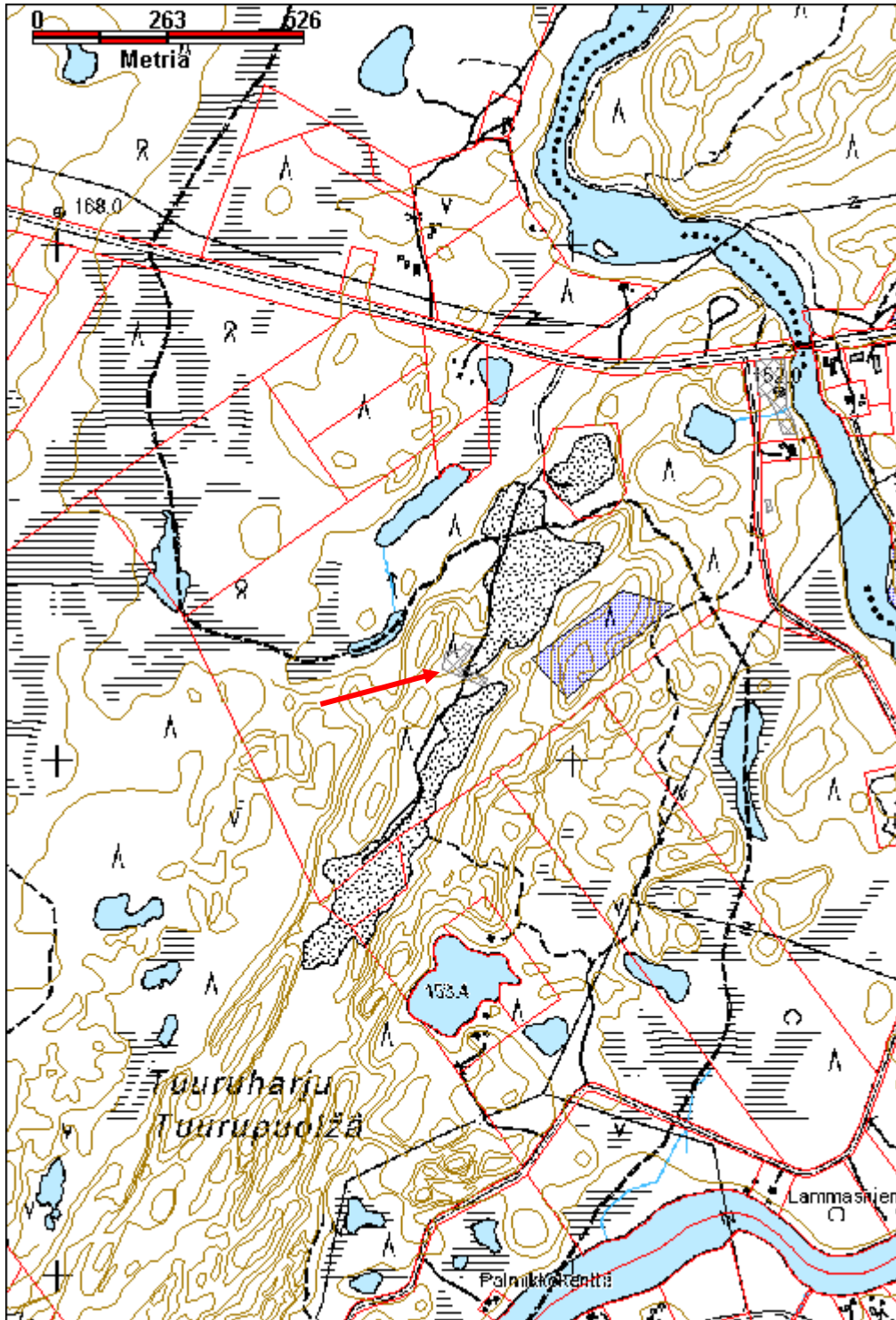


Rakennelma 1 etelään.



Rakennelma 6 lounaaseen.

Kohdetyyppi:	5 Puolustusvarustukset	Copyright:	© <i>Metsähallitus</i> 2008 © <i>Maanmittauslaitos 1/MML/08</i>
Koordinaatit:	X 7672190, Y 3507766, Z 180	Mittakaava:	1:10000



Tuuruharju 2 puolustusrakennelma jäännös		MH-tunnus: 179729	
Kohdetyyppi:	5 Puolustusvarustukset	Haltija:	198 Metsätalous Ylä-Lappi
Ajoitus:	7119 Toinen maailmansota	Ylläpitäjä:	198 Metsätalous Ylä-Lappi
Rakentamisvuosi:		Kunta:	148 Inari
Lukumäärä:	8		
Koordinaattiselitys:	Alueen keskikoordinaatit	Geometria tuotettu:	4 Gps-mittaus, korjaamaton
Koordinaatit:	X 7672708, Y 3508394, Z 155	Löydöt:	
<i>Taustatiedot</i>			
Haastattelu 1.6.2015, Lapin Sotahistoriallisen Seuran varapuheenjohtaja Aki Rommakkaniemi kertoi kohteesta.			
<i>Ympäristön kuvaus</i>			
Sijaitsee Kaamasjoen itäpuolisella harjulla, n.800 metriä Karigasniemen suuntaan menevää tietä. Inari-Utsjoki tieltä. Kuivahkoa kangasta, kasvaa tiheästi nuorta mäntyä.			
<i>Kohteen kuvaus</i>			
Alueen länsiosassa, törmän päällä, aivan tien vieressä, on teltanpohja. Sen reunalla on matala valli ja sitä ympäröi oja. Sisäosan halkaisija on 6 m, ja halkaisija ojan ulkopuolelta mitattuna noin 9 m. Pohjalla on posliinikulhon kappaleita sekä peltiromua. Päällä kasvaa tiheä taimikkoa/nuorta kasvatusmetsää. X=3508362 Y=7672723 Teltan pohjoispuolella kulkee kapea, itä-länsi suuntainen, tielinjan jäännös.			
Teltanpohjasta noin 30 m koilliseen on betonibunkkeri, joka erottuu noin metrin korkuisena maakumpuna. Se on kooltaan 8 m x 6 m itä-länsi suuntaisesti. Se sijaitsee loivassa rinteessä, alarinteen puolella ovi ja hieman yli 2 m korkea seinä. Sisällä on kaksi peräkkäistä huonetta, molemmat kooltaan noin 2 m x 1,5 m. Taemman huoneen katossa on puinen ilmanvaihto putki, joka näkyy myös kummun päällä. X=3508374 Y=7672750			
Bunkkerin itäpuolella on talon betoninen kivijalka. Se on kooltaan noin 11 m x 7 m. Lisäksi siinä on eteläseinän kaakkoisnurkassa noin 2 m x 3 m kokoinen laajennus, jossa on oviaukko. Kivijalka on 40-70 cm korkea ja 15-20 cm leveä. Kivijalassa on useita reikiä joista kaksi on vahvistettu. Sisällä on kolme kamiinan jäännöstä. Sisällä ja ympäristössä kasvaa tiheästi nuorta kasvatusmetsää. Kivijalan sisäreunoissa on kolot lattianiskoille, niissä on jäljellä hiiltä, eli rakennus on poltettu. X=3508393 Y=7672746			
Bunkkerin pohjoispuolella on neljä poteroa muutaman metrin välein. Kuoppien koko on noin 1,5 m x 1 m, valli kolmella sivulla. X=3508372 Y=7672768			
Bunkkerin eteläpuolella on mahdollisesti rakennuksen pohja, se on tuhottu, eikä kokoa pysty määrittämään. Jäljellä on eteläreunalla hirsien reunustamaa maapenkkiä, betonirakenteiden kappaleita ja useiden metallisänkyjen jäänteitä ja runsaasti säilyketölkkejä. X=3508385 Y=7672713			
Itäpäässä on pari kuoppaa, sekä kaakkoispuolella parin metrin päässä on neliömäinen kuoppa kooltaan noin 1 m x 1 m. Päällä kasvaa tiheästi mäntyä ja koivua.			

Edellisestä kaakkoon on mahdollinen potero. Neliömäinen kuoppa, kooltaan hieman yli 1 m x 1 m ja 70 cm syvä, valli alarinteen puolella. X=3508407 Y=7672709

Mahdollisesta talonpohjasta etelään on mahdollinen potero tai roskakuoppa, muodoltaan soikea. X=3508390 Y=7672699

Sen eteläpuolella on tasainen kenttä, kooltaan noin 10 m x 10 m, jossa ei kuitenkaan ole rakenteita.

Edellisestä noin 50 m etelään on rakennuksen pohja joka on osittain kaivettu maahan. Koko 11 m x 7 m, luode-kaakko suuntainen, oviaukko on lounaisseinällä. Keskellä on betonitiilinen uuninpohja ja muuri, jonka alusta on kooltaan 2 m x 1,5 m ja pystyosa noin 2 m korkea. Rakenteen pinta on tasoitettu betonilaastilla. Sen vieressä on betonisia nelikulmaisia hormiputken kappaleita. Talonpohjan halki ja idänpuoleisen seinälinjan päällä kulkevat polut. Paikkaa on käytetty puutarhajätteen kaatopaikkana. X=3508411 Y=7672657

Kohteen rajaus

Kohde rajautuu havaittujen rakenteiden perusteella.

Tulkinta

Toisen maailmansodan aikainen Saksan armeijan tukikohta.

Lisätietoja

Toimenpiteet

Tarkastukset

Tila: 3 Toteutettu Laji: 6 Suojeluarvojen tarkastus Tarkastusvuosi: 2015
Tarkastuspvm: 22.6.2015 Tarkastaja: J.-P.Joona
Kuvaus: KMO kulttuuriperintöinventointi

**Viranomais-
rekisterinro:**

Kunto: 3 Huono

Arvotus: 8 Muu suojeluarvo

Olotila: 2 Ei käytössä

**Kohteen
suojaus:** 9 Muu suojeluarvo

Selitys:

Selitys:

**Ympäristön
suojaus:**

0 Ei määritelty

Selitys:

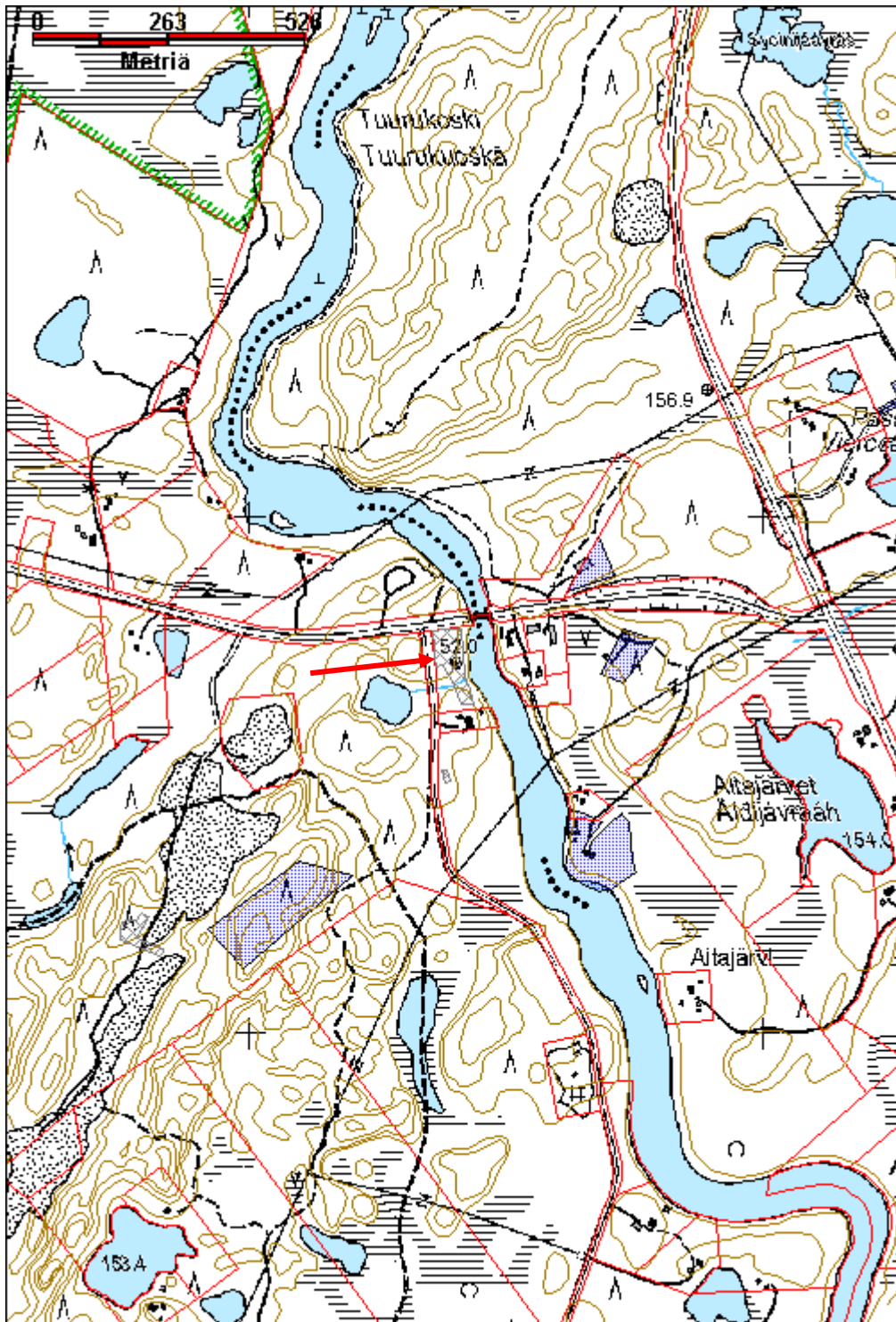


Bunkkerin oviaukko länteen.



Betoninen kivijalka etelään.

Kohdetyyppi:	5 Puolustusvarustukset	Copyright:	© <i>Metsähallitus</i> 2008 © <i>Maanmittauslaitos 1/MML/08</i>
Koordinaatit:	X 7672708, Y 3508394, Z 155	Mittakaava:	1:10000



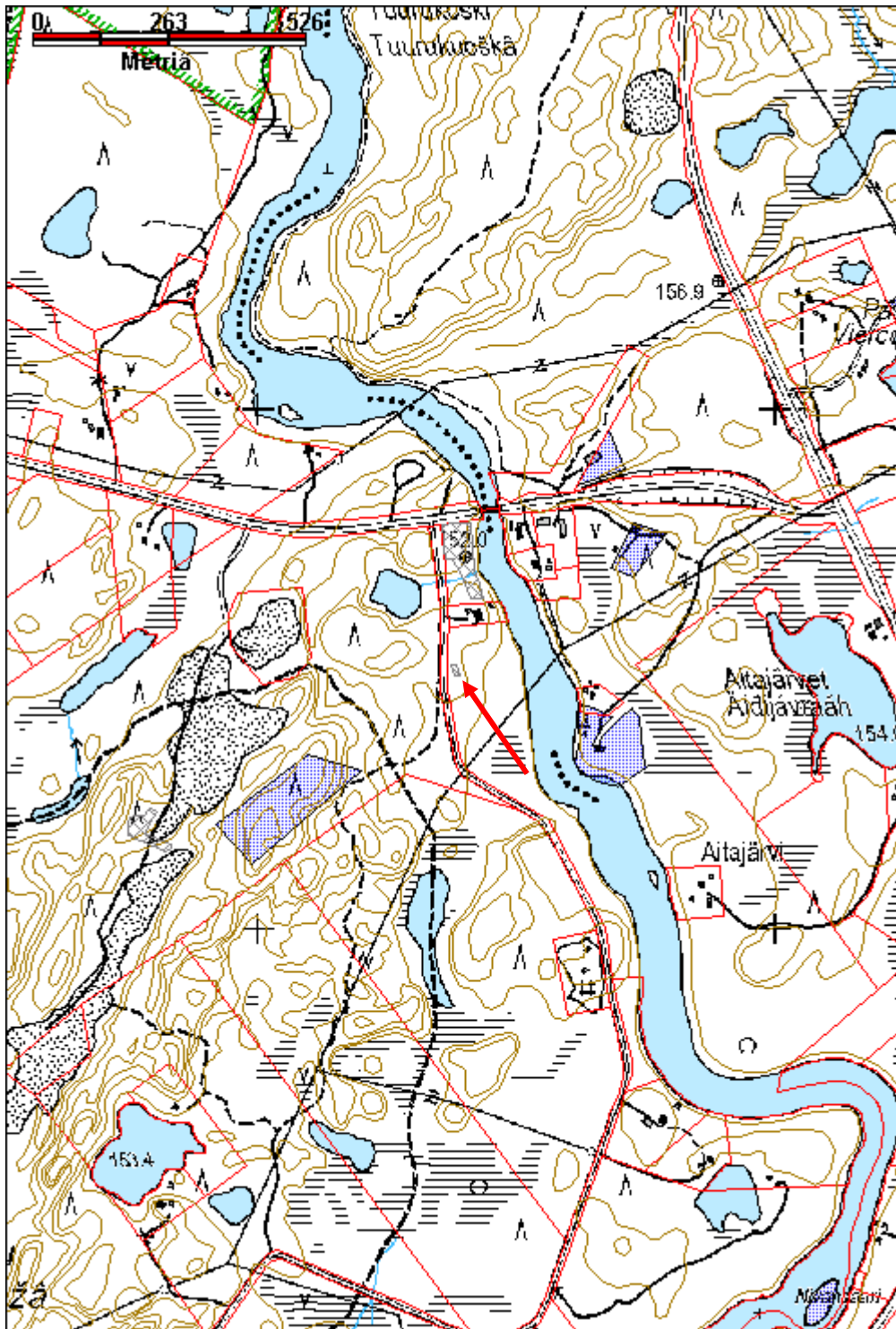
Tuuruharju 3 varasto/huoltorakennus jäännös		MH-tunnus: 179731	
Kohdetyyppi:	5 Puolustusvarustukset	Haltija:	198 Metsätalous Ylä-Lappi
Ajoitus:	7119 Toinen maailmansota	Ylläpitäjä:	198 Metsätalous Ylä-Lappi
Rakentamisvuosi:		Kunta:	148 Inari
Lukumäärä:	1		
Koordinaattiselitys:	Keskikoordinaatit	Geometria tuotettu:	4 Gps-mittaus, korjaamaton
Koordinaatit:	X 7672497, Y 3508380, Z 155	Löydöt:	
<i>Taustatiedot</i>			
Haastattelu 1.6.2015, Lapin Sotahistoriallisen Seuran varapuheenjohtaja Aki Romakkaniemi kertoi kohteesta			
<i>Ympäristön kuvaus</i>			
Sijaitsee Kaamasjoen itäpuolisella harjulla, n.800 metriä Karigasniemen suuntaan menevää tietä, Inari-Utsjoki tieltä. Kuivahkoa kangasta, kasvaa tiheästi nuorta mäntyä.			
<i>Kohteen kuvaus</i>			
Kohde on suuri kuoppatalo, kooltaan 17 m x 5 m, leveys vallien ulkopuolelta 11 m. Vallit ulottuvat ympäröivää maata 50 cm - 100 cm ylemmäs. Vallit ovat sisältä mitattuna enimmillään 1,5 metriä korkeat. Rakennelma on luode-kaakko suuntainen. Lounaanpuoleisessa vallissa on jäljellä n. metrin mittainen, laudoista rakennettu tuuletusputki. Samanlaisia lautoja myös rakennelman kaakkoisnurkassa. Lisäksi valleissa on kuoppia, joissa on voinut olla samanlaiset putket. Kaikkiaan niitä on kuusi kappaletta. Oviaukko sijaitsee luoteispäässä. Kuopan pohjalla kasvaa mäntyjä ja koivuja.			
<i>Kohteen rajaus</i>			
Kohde rajautuu havaitun rakenteen perusteella.			
<i>Tulkinta</i>			
Toisen maailmansodan aikainen Saksan armeijan huolto/varastorakennus.			
<i>Lisätietoja</i>			
<i>Toimenpiteet</i>			
<i>Tarkastukset</i>			
Tila: 3 Toteutettu	Laji: 6 Suojeluarvojen tarkastus	Tarkastusvuosi: 2015	
Tarkastuspvm: 10.6.2015		Tarkastaja: J.-P.Joona	
Kuvaus: KMO kulttuuriperintöinventointi			
Viranomaisrekisterinro:		Kunto:	0 Ei määritelty

Arvotus:	8 Muu suojeluarvo	Olotila:	2 Ei käytössä
Selitys:		Kohteen suojelu:	9 Muu suojeluarvo
Ympäristön suojelu:	0 Ei määritelty	Selitys:	
Selitys:			



Yleiskuva rakennuksenpohjasta kaakkoon.

Kohdetyyppi:	5 Puolustusvarustukset	Copyright:	© <i>Metsähallitus</i> 2008 © <i>Maanmittauslaitos 1/MML/08</i>
Koordinaatit:	X 7672497, Y 3508380, Z 155	Mittakaava:	1:10000



Pontikkamäki 1 varastoalue jäännös		MH-tunnus: 180181	
Kohdetyyppi:	5 Puolustusvarustukset	Haltija:	198 Metsätalous Ylä-Lappi
Ajoitus:	7119 Toinen maailmansota	Ylläpitäjä:	198 Metsätalous Ylä-Lappi
Rakentamisvuosi:		Kunta:	148 Inari
Lukumäärä:	33		
Koordinaattiselitys:	Alueen keskikoordinaatit.	Geometria tuotettu:	4 Gps-mittaus, korjaamaton
Koordinaatit:	X 7673164, Y 3505251, Z 185	Löydöt:	
<i>Taustatiedot</i>			
Pertti Huttunen, sotahistoriallisten kohteiden inventointi 1995, Pontikkalampi/varastoalue. Huttusen mukaan alueella on: pesäke, kolme teltanpohjaa, vihreän ruohon alue (talli?), kamina, kaasupulloja, sankoruiskuja, lämmittimiä, posliiniesineiden sirpaleita ym.			
<i>Ympäristön kuvaus</i>			
Sijaitsee n. 3,7 km Karigasniemen suuntaan menevää tietä, Inari-Utsjoki tieltä. Alue sijaitsee Pontikkamäellä, sen luoteisreunalla, Pontikkalammen kiertävän tien molemmin puolin. Tie on saksalaisten rakentama. Alueen koillisosassa on tiheää mänty- ja koivutaimikkoa ja lounaisosassa nuorta kasvatusmetsää.			
<i>Kohteen kuvaus</i>			
Alueen koillispäässä, Karigasniemen tien vieressä on 11 rakennetta. Seuraavat kohteet ovat Pontikkalammen tien luoteispuolella. Katettu pesäke, jonka katto on romahtanut. Pesäkkeen koko 3 m x 3 m. Ampumasuunta koilliseen, tietä kohti. Takareunassa on lyhyt poistumistie joka haarautuu pesäkkeen viereen, tielle päin. Paikalle on tuotu roskia. X=3505448 Y=7673406			
Edellisestä lounaaseen on rakennuksen pohja. Sen koko on 15 m x 5 m. Reunoilla on maavalli, joka on noin 50 cm korkea ja metrin leveä. Koko vallin ulkopuolelta 17 m x 7 m. Kaakkoisnurkassa ja keskellä on uunien jäänteet, betonia ja luonnonkiveä, betonit ovat murtuneet osiin, mahdollisesti räjäytetty. Päällä kasvaa tiheästi mäntyä, koivua ja raitaa. X=3505431 Y=7673389			
Korsu, kuopan koko 6 m x 4 m ja syvyys noin 1,5 m. Kulkuaukko koilliseen, alarinteen puolella on valli. Pohjalla on kamiina, ja kuoppaan on heitetty myös roskia. Kuopassa kasvaa nuoria puita. Poteron luoteispuolella on kolme poteroa vierekkäin rivissä. Ne ovat 1,5-2 m pitkiä. Niissä on kaivujälkiä. X=3505426 Y=7673381			
Rakennuksen pohja, jossa on osittain vallit reunoilla, koko 13 m x 6 m. Pohjoisnurkassa uunin pohja, eli betonitaso luonnonkivien päällä. Rakennelman keskellä on suurempi betonitaso, jossa punatiilirakenteinen uunin jäännös. Rakennuksen luoteispuolella on betonisia hormikuutioita. Päällä kasvaa tiheästi koivua ja raitaa. X=3505410 Y=7673360			
Rakennelman vieressä puuta vasten on ilmeisesti kuorma-auton lavan luukku. Saranoidut metallituet ja lautoja.			

Rakennuksen pohja, joka on osittain maahan kaivettu, valli ympärillä muuten paitsi itäpäässä. Kuopan koko on 12,5 m x 9 m, lähes itä-länsi suuntainen. Sijaitsee loivassa rinteessä. Pohja on tasainen, ei mitään muita rakenteita. Päällä kasvaa nuoria mäntyjä. Vieressä on hirsi jossa piikkilankaa. X=3505372 Y=7673338

Seuraavat kohteet sijaitsevat rivissä tien luoteispuolella.

Kuoppa, kooltaan 3 m x 1 m, sijaitsee Karigasniementien varressa, Pontikkalammentien itäpuolella. Mahdollisesti riuku kuoppa. Vieressä on pienempi kuoppa. X=3505478 Y=7673386

Kuoppa, koko 3 m x 2 m, suorakulmainen, valli alarinteen puolella, noin 80 cm syvä, ei korsu koska ei kulkuaukkoa. X=3505460 Y=7673359

Kuopasta noin 8 m alarinteeseen on toinen epämääräinen kuoppa, pyöreähkö, pohjalta on kaiveltu myöhemmin. Koko noin 3,5 m x 2,5 m.

Rakennuksen pohja, osittain maahan kaivettu ja tasoitettu alue. Koko 30 m x 7 m, lounas-koillinen suuntainen. Sijaitsee aivan Pontikkalammen kiertävän tien vieressä. Lounaispäässä on suuren uunin perustukset, jossa on punatiilien kappaleita. Päällä kasvaa tiheästi puita. X=3505444 Y=7673374

Korsu, kaivettu rinteeseen. Koko 6 m x 4 m ja syvyys 1,2-2 m. Pohjalla romunetsijöiden tekemä kuoppa. Vieressä on kaasunaamarikotelon jäänteet. Kuopan reunalla kasvaa mäntyjä. X=3505443 Y=7673346

Matala kuoppa, koko 2,5 m x 2 m ja 40 cm syvä. X=3505442 Y=7673325

Juoksuhaudaus, jossa viisi taitosta, pituuksiltaan 3-9-5-5-5 m. Kokonaispituus noin 19 m, noin 80-100 cm syvä. Valli molemmilla sivuilla. X=3505454 Y=7673320 - X=3505472 Y=7673325

Sijaitsee noin 100 m lounaaseen. Teltanpohja, sisäosan halkaisija 5 m, ympärillä valli ja oja, joiden ulkopuolelta halkaisija 7 m. Vallin päällä on posliinikulhon ja kahvikupin kappaleita. X=3505380 Y=7673246

Edellisestä muutaman metrin kaakkoon on pieni korsu. Kuopan koko 3 m x 2 m ja syvyys noin 1,2 m. Kulkuaukko länsipäässä, vallit aukon vieressä. X=3505382 Y=7673239

Teltanpohja, edellisestä noin 20 m lounaaseen. Halkaisija 6 m, teräväreunainen valli, ei ojaa. Pohjalla on posliiniastian kappaleita. Päällä kasvaa tiheästi mäntyä. X=3505362 Y=7673232

Eteläpuolella on potero. Kuopan koko 3 m x 1 m, syvyys 80 cm. Vallit pitkällä sivuilla. X=3505361 Y=7673224

Noin 10 m länteen on samanlainen potero. X=3505348 Y=7673226

Mahdollinen rakennuksen pohja, ei perustuksia, mutta tasainen alue jossa kaksi valetusta betonista tehtyä monttua. Ne ovat keskeltä katettuja, kuopat kooltaan hieman alle metrin leveät ja 3,5 pitkät. Kuopat ovat noin 90 cm syvät, mutta pohjalla on betonimurskaa ja maata noin 50 cm paksuudelta. Rakenteiden vieressä on betonitiiliä. Niiden välissä on maahan kaivettu kuoppa, koko 5 m x 2 m. Alue on kooltaan noin 15 m x 10 m. Päällä kasvaa mäntyjä ja koivuja. X=3505279 Y=7673173

Rakennelman koillispuolella on puurakenteisen kuorma-auton lavan katkelma.

Rakennuksen pohjasta noin 50 m itäkaakkoon on potero, koko 3,5 m x 1 m ja syvyys noin 1 m. X=3505325 Y=7673151

Rakennuksen pohjasta noin 60 m pohjoiseen tieuran länsipuolella on pitkä, kapea ja matala kaivanto. Koko 18 m x 2 m, ainakin 80 cm korkeat ja 1,5 m leveät vallit sivuilla. Valleissa kasvaa mäntyjä. X=3505269 Y=7673237

Edellisestä noin 30 m lounaaseen on samantyyppinen pitkä kaivanto. Koko 19 m x 2 m. Kuopassa on raivausjätettä. Itäpuolella on kuoppa jonka pohjalla metalliromua, mahdollisesti metallinetsimen kanssa kaiveltu. X=3505252 Y=7673208

Edellisten kuoppien välissä on palaneen henkilöauton jäänteet, jäljellä on korin takaosa, ovet ja penkkien jouset. Neliovinen, takana kaappariovet, puurakenteet peltien alla.

Edellisestä noin 50 m lounaaseen on myös kapea kuopanne, mutta hieman erilainen kuin aiemmat. Kaksiosainen kuoppa, eli kuoppien välissä on pieni tasanne. Kuopat kooltaan 6 m x 2 m ja, 2 m x 2 m, välissä on 1,5 m pitkä tasanne. Kuoppien reunoilla on vallit. Itä-länsi suuntainen. X=3505223 Y=7673164

Pontikkamäen länsirinteellä on lisäksi 12 kappaletta samanlaisia kaivantoja. Kolme kuopista on tieuran itäpuolella ja yhdeksän sen länsipuolella. Kuoppien leveys on noin 2 m ja pituus 11-12 m. Kuoppien pitkillä sivuilla on vallit.

Kuoppien koordinaatit:

X=3505173 Y=7673090

X=3505135 Y=7673071

X=3505134 Y=7673039

X=3505100 Y=7673047

X=3505097 Y=7672993

X=3505077 Y=7672979

X=3505049 Y=7672997

X=3505038 Y=7672935

X=3505018 Y=7672949

X=3505033 Y=7672916

X=3505057 Y=7672914

X=3505079 Y=7672949

Kohteen rajaus

Kohde rajautuu havaittujen rakenteiden perusteella.

Tulkinta

Toisen maailmansodan aikainen Saksan armeijan varastoalue.

Lisätietoja

Huttunen, P. 1995: Sotahistoriallisten kohteiden inventointi.

Toimenpiteet

Tarkastukset

Tila: 3 Toteutettu	Laji: 6 Suojeluarvojen tarkastus	Tarkastusvuosi: 2015
Tarkastuspvm: 9.7.2015	Tarkastaja: J.-P.Joona	
Kuvaus: KMO kulttuuriperintöinventointi		

Viranomais- rekisterinro:		Kunto:	3 Huono
Arvotus:	8 Muu suojeluarvo	Olotila:	2 Ei käytössä
Selitys:		Kohteen suojaus:	9 Muu suojeluarvo
		Selitys:	

Ympäristön suojaus:	0 Ei määritelty
Selitys:	



Rakennelma 2, yleiskuva lounaaseen.

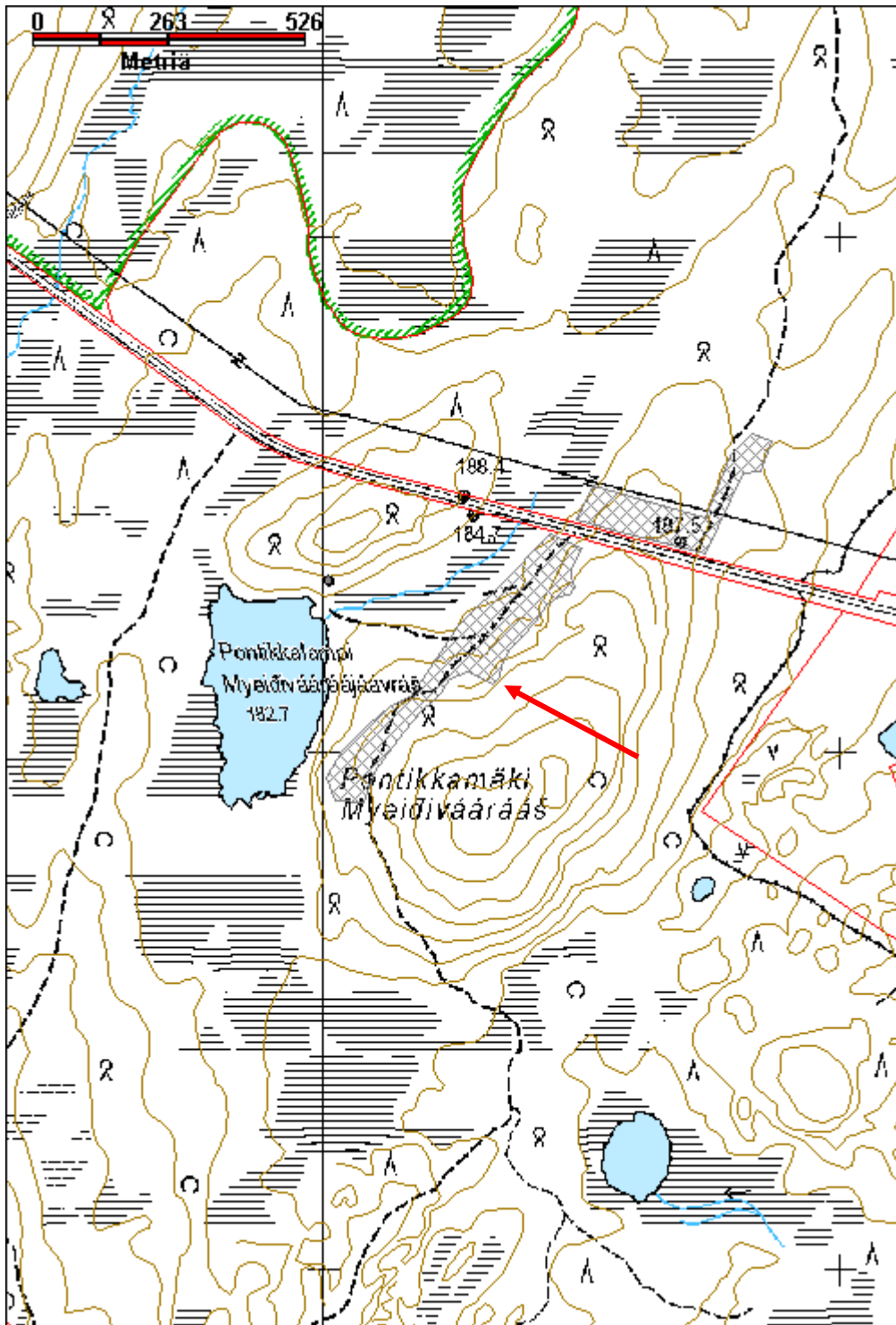


Rakennelma 19, kaksi aukkoa betonirakenteessa, kuvattu itään.



Rakennelma 27 kaakkoon.

Kohdetyyppi:	5 Puolustusvarustukset	Copyright:	© <i>Metsähallitus</i> 2008 © <i>Maanmittauslaitos 1/MML/08</i>
Koordinaatit:	X 7673164, Y 3505251, Z 185	Mittakaava:	1:10000



Pontikkamäki 2 varastoalue jäännös**MH-tunnus: 180213**

Kohdetyyppi:	5 Puolustusvarustukset	Haltija:	198 Metsätalous Ylä-Lappi
Ajoitus:	7119 Toinen maailmansota	Ylläpitäjä:	198 Metsätalous Ylä-Lappi
Rakentamisvuosi:		Kunta:	148 Inari
Lukumäärä:	6		

Koordinaattiselitys:	Alueen keskikoordinaatit	Geometria tuotettu:	4 Gps-mittaus, korjaamaton
Koordinaatit:	X 7673500, Y 3505544, Z 190	Löydöt:	

Taustatiedot

Pertti Huttunen, sotahistoriallisten kohteiden inventointi 1995. Huttusen mukaan alueella on: pesäke, kolme teltanpohjaa, vihreän ruohon alue (talli?), kamina, kaasupulloja, sankoruiskuja, lämmittimiä, posliiniesineiden sirpaleita ym.

Ympäristön kuvaus

Sijaitsee n. 3,7 km Karigasniemen suuntaan menevää tietä, Inari-Utsjoki tieltä. Alue sijaitsee Karigasniemen tien pohjoispuolella. Pontikkamäen pohjoispuolella. Puustoltaan nuorta kasvatusmetsää, mänty ja hieskoivua. Ei ole harvennettu.

Kohteen kuvaus

Teltanpohja, sijaitsee aivan Karigasniemen tien vieressä, noin 10 m sen pohjoispuolella. Halkaisija 5 m, korkea valli länsireunalla. Pohjalla on suuri kivi, kooltaan noin 1,2 m x 1 m x 0,8 m. X=3505612 Y=7673422

Edellisestä noin 40 m pohjoiskoilliseen on toinen teltanpohja. Halkaisija on 5 m, ympärillä on valli mutta ei ojaa. Vieressä vanhassa männynssä on rautalangalla puuhun keskeltä sidottu riu"un pätkä, joka on noin 1,5 m pitkä, ja noin 1,8 m korkeudella maasta. Kymmenen metrin päässä maassa on kasa piikkilankaa, ja länteen päin on posliinilautasen kappale jossa arabian leima ja numero 1. X=3505638 Y=7673463

Ensimmäisestä teltanpohjasta noin 110 m itään on mahdollinen rakennuksenpohja. Sen itäpuolella on pohjoiseen päin johtava tielinja. Lähes suorakaiteen muotoinen matala kaivanto, jota reunustaa matala valli sekä oja. Ojan pohjalla on kiviä, aluskasvillisuutta ei ole ehtinyt kasvaa. Rakennelman sisäosa on kooltaan noin 5 m x 5 m. Oviaukon vieressä vallien päät eivät ole samassa linjassa, vaan toinen reuna on ulompana.

Rakennelman vieressä on suuri puoliympyrän muotoinen kuoppa, koko 5 m x 2,5 m. Se on mahdollisesti kaivettu myöhemmin. X=3505729 Y=7673427

Aivan edellisen vieressä on potero, koko 2 m x 1 m, valli Karigasniemen tielle päin. Maaperä on kivinen. X=3505733 Y=7673419

Pohjoiseen johtavan tieuran itäpuolella, edellisestä noin 200 m pohjoiseen, on suuri kasa poltettua tavaraa: valkoista hapettunutta ainetta ja kranaatinheittimen ammuksia peltirasioissa. X=3505835 Y=7673593

Alueen länsiosassa, ensimmäiseltä teltanpohjalta noin 120 m luoteeseen ja Karigasniemen teiltä

noin 70 m pohjoiseen, on maahan pystyyn upotettuna kaksi hirttä. Toinen niistä on sahattu pelkkahirsi ja toinen pyöröhirsi. Maanpäällinen osuus on noin 1,7 m. X=3505524 Y=7673499

Kohteen rajaus

Kohde rajautuu havaittujen rakenteiden perusteella.

Tulkinta

Toisen maailmansodan aikainen Saksan armeijan huolto- ja varastotukikohta.

Lisätietoja

Huttunen Pertti 1995. Sotahistoriallisten kohteiden inventointi.

Toimenpiteet

Tarkastukset

Tila: 3 Toteutettu Laji: 6 Suojeluarvojen tarkastus Tarkastusvuosi: 2015
Tarkastuspvm: 9.7.2015 Tarkastaja: J.-P.Joona
Kuvaus: KMO kulttuuriperintöinventointi

**Viranomais-
rekisterinro:**

Kunto: 3 Huono

Arvotus: 8 Muu suojeluarvo

Olotila: 2 Ei käytössä

**Kohteen
suojaus:** 9 Muu suojeluarvo

Selitys:

Selitys:

**Ympäristön
suojaus:**

0 Ei määritelty

Selitys:

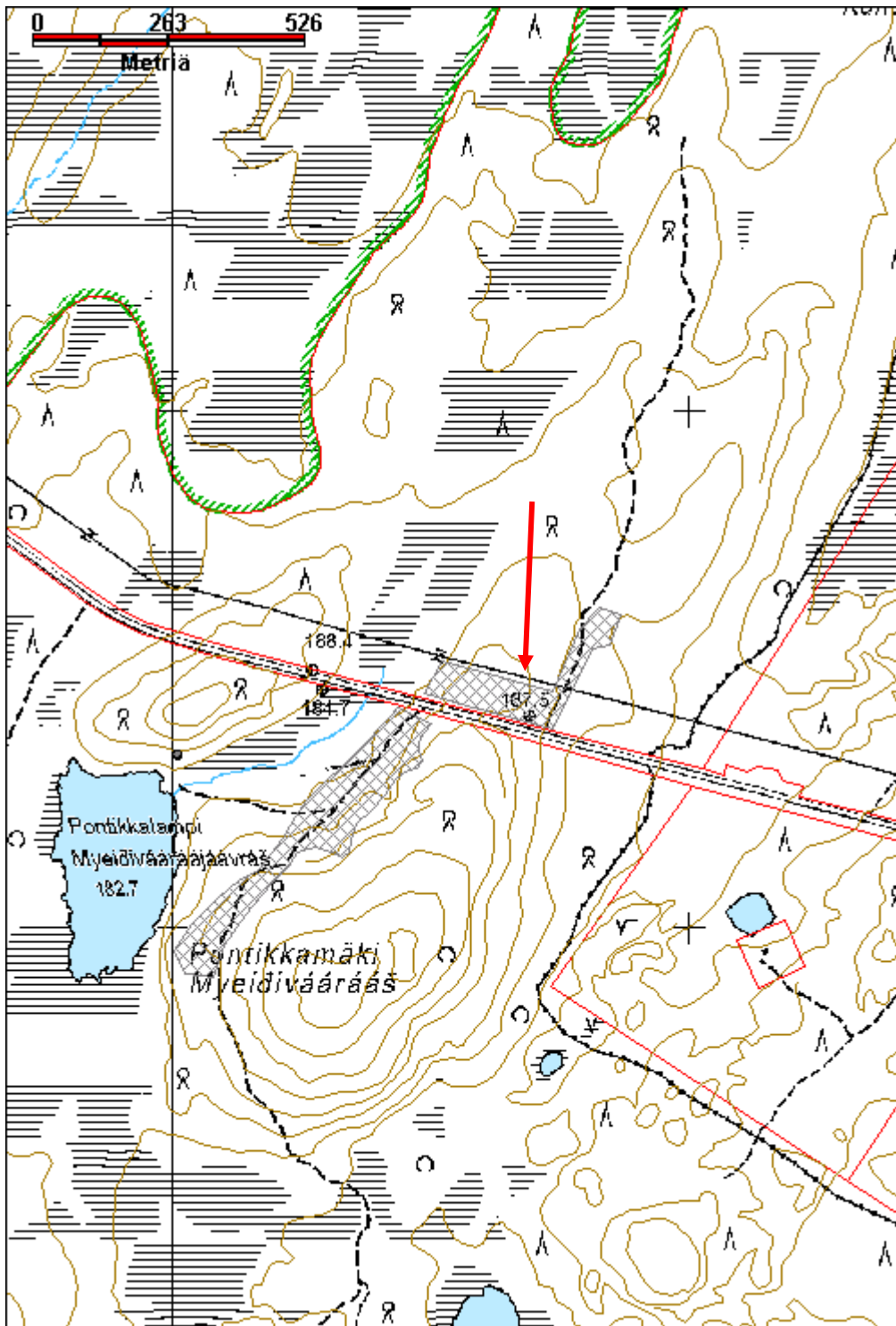


Teltanpohja 1 länteen.



Poltettuja ammuksia peltilaatikoissa, kuvattu itään.

Kohdetyyppi:	5 Puolustusvarustukset	Copyright:	© <i>Metsähallitus</i> 2008 © <i>Maanmittauslaitos 1/MML/08</i>
Koordinaatit:	X 7673500, Y 3505544, Z 190	Mittakaava:	1:10000



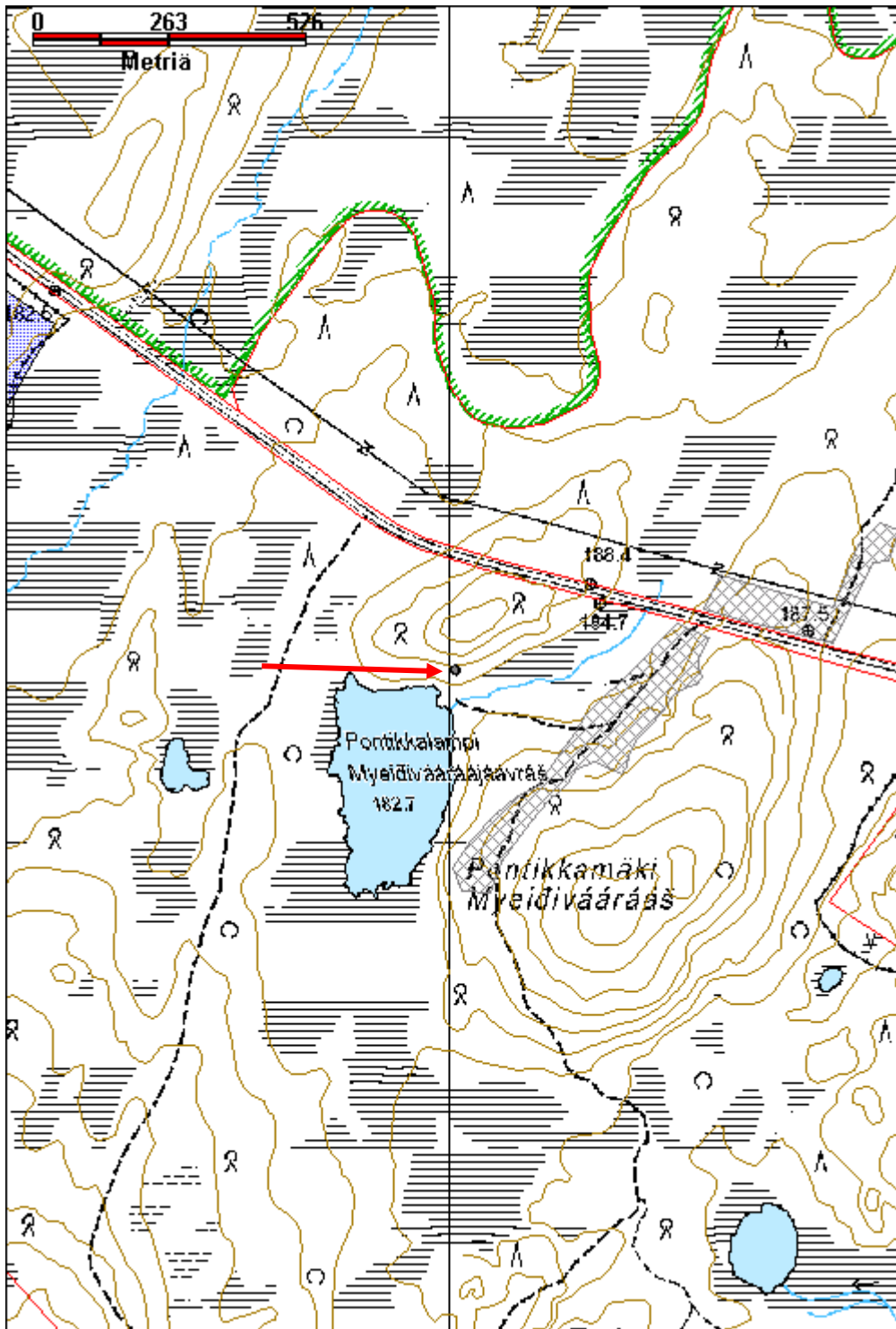
Pontikkalampi korsu jäännös		MH-tunnus: 180179	
Kohdetyyppi:	5 Puolustusvarustukset	Haltija:	198 Metsätalous Ylä-Lappi
Ajoitus:	7119 Toinen maailmansota	Ylläpitäjä:	198 Metsätalous Ylä-Lappi
Rakentamisvuosi:		Kunta:	148 Inari
Lukumäärä:	1		
Koordinaattiselitys:	Alueen keskikoordinaatti	Geometria tuotettu:	4 Gps-mittaus, korjaamaton
Koordinaatit:	X 7673333, Y 3505009, Z 190	Löydöt:	
Taustatiedot			
Pertti Huttunen, sotahistoriallisten kohteiden inventointi 1995. Huttusen mukaan kohteella on rinnekorsu.			
Haastattelu 25.6.2015, Matti Portti kertoi kohteesta.			
Ympäristön kuvaus			
Sijaitsee Pontikkalammen koillispuolella, n. 4,1 km Karigasniemen suuntaan menevää tietä, Inari-Utsjoki tieltä. Karigasniemen tieltä n. 220 metriä etelää. Sijaitsee jyrkässä rinteessä, .			
Kohteen kuvaus			
Korsun jäännökset, kooltaan 6 m x 5 m. Sijaitsee jyrkässä rinteessä, oviaukko on alarinteen puolella. Vallissa kiviä, puurakenteita ei ole jäljellä. Kuopassa on hakkuujätettä.			
Kohteen rajaus			
Kohde rajautuu havaitun rakenteen perusteella.			
Tulkinta			
Toisen maailmansodan aikainen Saksan armeijan korsu.			
Lisätietoja			
Toimenpiteet			
Tarkastukset			
Tila: 3 Toteutettu	Laji: 6 Suojeluarvojen tarkastus	Tarkastusvuosi: 2015	
Tarkastuspvm: 22.6.2015		Tarkastaja: J.-P.Joona	
Kuvaus: KMO kulttuuriperintöinventointi			
Viranomaisrekisterinro:		Kunto:	3 Huono
		Olotila:	2 Ei käytössä
Arvotus:	8 Muu suojeluarvo	Kohteen	9 Muu suojeluarvo

Selitys:	suojelu: Selitys:
Ympäristön suojelu:	0 Ei määritelty
Selitys:	



Korsun kuoppa koilliseen.

Kohdetyyppi:	5 Puolustusvarustukset	Copyright:	© <i>Metsähallitus</i> 2008 © <i>Maanmittauslaitos 1/MML/08</i>
Koordinaatit:	X 7673333, Y 3505009, Z 190	Mittakaava:	1:10000



Laanjavääri tietyöleiri jäännös		MH-tunnus: 180216	
Kohdetyyppi:	5 Puolustusvarustukset	Haltija:	198 Metsätalous Ylä-Lappi
Ajoitus:	7119 Toinen maailmansota	Ylläpitäjä:	198 Metsätalous Ylä-Lappi
Rakentamisvuosi:		Kunta:	148 Inari
Lukumäärä:	5		
Koordinaattiselitys:	Alueen keskikoordinaatit	Geometria tuotettu:	4 Gps-mittaus, korjaamaton
Koordinaatit:	X 7674729, Y 3503668, Z 195	Löydöt:	
Taustatiedot			
<p>Pertti Huttunen, sotahistoriallisten kohteiden inventointi 1995. Huttusen mukaan alue on vankitietyöleiri.</p> <p>Haastattelu 1.6.2015, Lapin Sotahistoriallisen Seuran varapuheenjohtaja Aki Romakkaniemi kertoi kohteesta.</p>			
Ympäristön kuvaus			
<p>Sijaitsee Karigasniemen tien (kantatie 92) koillispuolella, noin 6,7 km Inari-Utsjoki tieltä (valtatie 4 / E75) Karigasniemen suuntaan. Puustoltaan nuorta kasvatusmetsää, hieskoivu valtainen, myös mäntyä.</p>			
Kohteen kuvaus			
<p>Paikalle johtavan tieuran varrella on puuhun kiinnitetty kulunut lappu, jossa alueen esineet mainitaan Keski-suomen ilmailumuseon omaisuudeksi.</p> <p>Tielinjasta luoteeseen, hieman voimalinjan pohjoispuolella on runsaasti metalliromua: erimallisia kamiinoita, maitotonkkia, jonkinlaisia polttimia sekä kaksi hetekaa. Paikalla on myös jälkiä polttamisesta, jäljellä on ainakin poltettuja kattohuoparullia. X=3503576 Y=7674709</p> <p>2, Vajaa 50 m koilliseen on teltanpohja, jossa on korkeat vallit. Pohjan halkaisija noin 4 m, ympärillä on valli, mutta ei ojaa. Kuoppa on noin 50 cm syvä, pohjalla kasvaa paksusti sammalia ja männyn taimia. X=3503622 Y=7674711</p> <p>3, Noin 15 m kaakkoon on toinen teltanpohja. Pohjan halkaisija on noin 4 m ja kuoppa on noin 80 cm syvä. Lounaan puoleisen vallin korkeus pohjalta mitattuna on noin 1,5 m. X=3503635 Y=7674702</p> <p>4, Edellisestä kaakkoon, karttaan merkityn tielinjan läheisyydessä on kolme mahdollista poteroa. Niiden välit ovat 3 ja 5 m. Kuopat ovat pieniä, noin 1,3 m x 1 m ja 40 cm syviä, valli reunoilla. X=3503622 Y=7674622</p> <p>5 Noin 270 m koilliseen Karigasniemen tieltä, tieuran vieressä on runsaasti erilaisia kamiinoita. Joissakin on valmistajan merkki, esimerkiksi pyöreä kamiina, jossa kirjaimet B St W. X=3503703 Y=7674802</p>			

Kohteen rajaus

Kohde rajautuu havaittujen rakenteiden perusteella.

Tulkinta

Mahdollinen Saksan armeijan tietyöleiri.

Lisätietoja

Huttunen Pertti, sotahistoriallisten kohteiden inventointi 1995.

Toimenpiteet**Tarkastukset**

Tila: 3 Toteutettu Laji: 6 Suojeluarvojen tarkastus Tarkastusvuosi: 2015
 Tarkastuspvm: 9.7.2015 Tarkastaja: J.-P.Joona
 Kuvaus: KMO kulttuuriperintöinventointi

**Viranomais-
rekisterinro:**

Kunto: 3 Huono

Arvotus: 8 Muu suojeluarvo

Olotila: 2 Ei käytössä

**Kohteen
suojaus:** 9 Muu suojeluarvo

Selitys:

Selitys:

**Ympäristön
suojaus:**

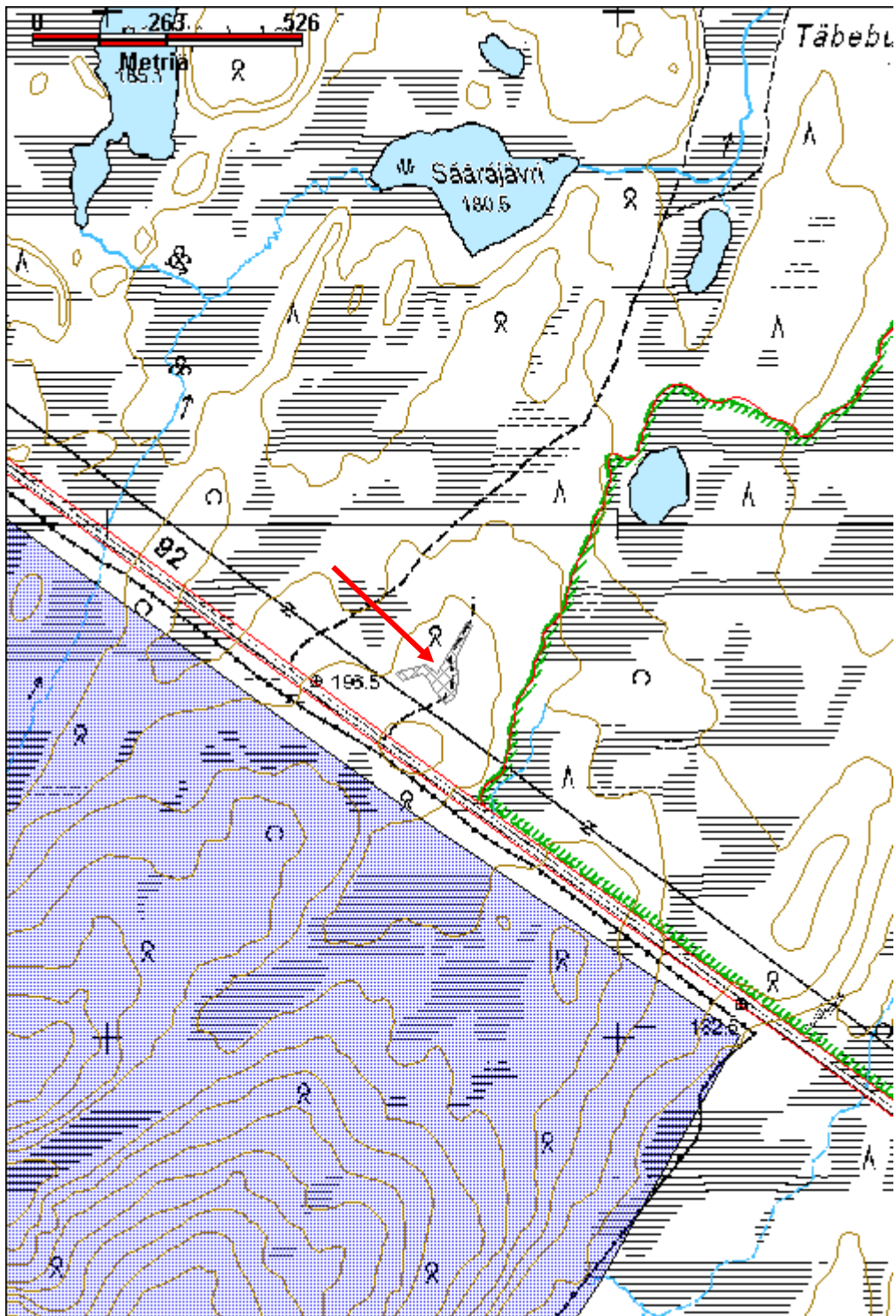
0 Ei määritelty

Selitys:



Peltiromua luoteeseen.

Kohdetyyppi:	5 Puolustusvarustukset	Copyright:	© Metsähallitus 2008 © Maanmittauslaitos 1/MML/08
Koordinaatit:	X 7674729, Y 3503668, Z 195	Mittakaava:	1:10000



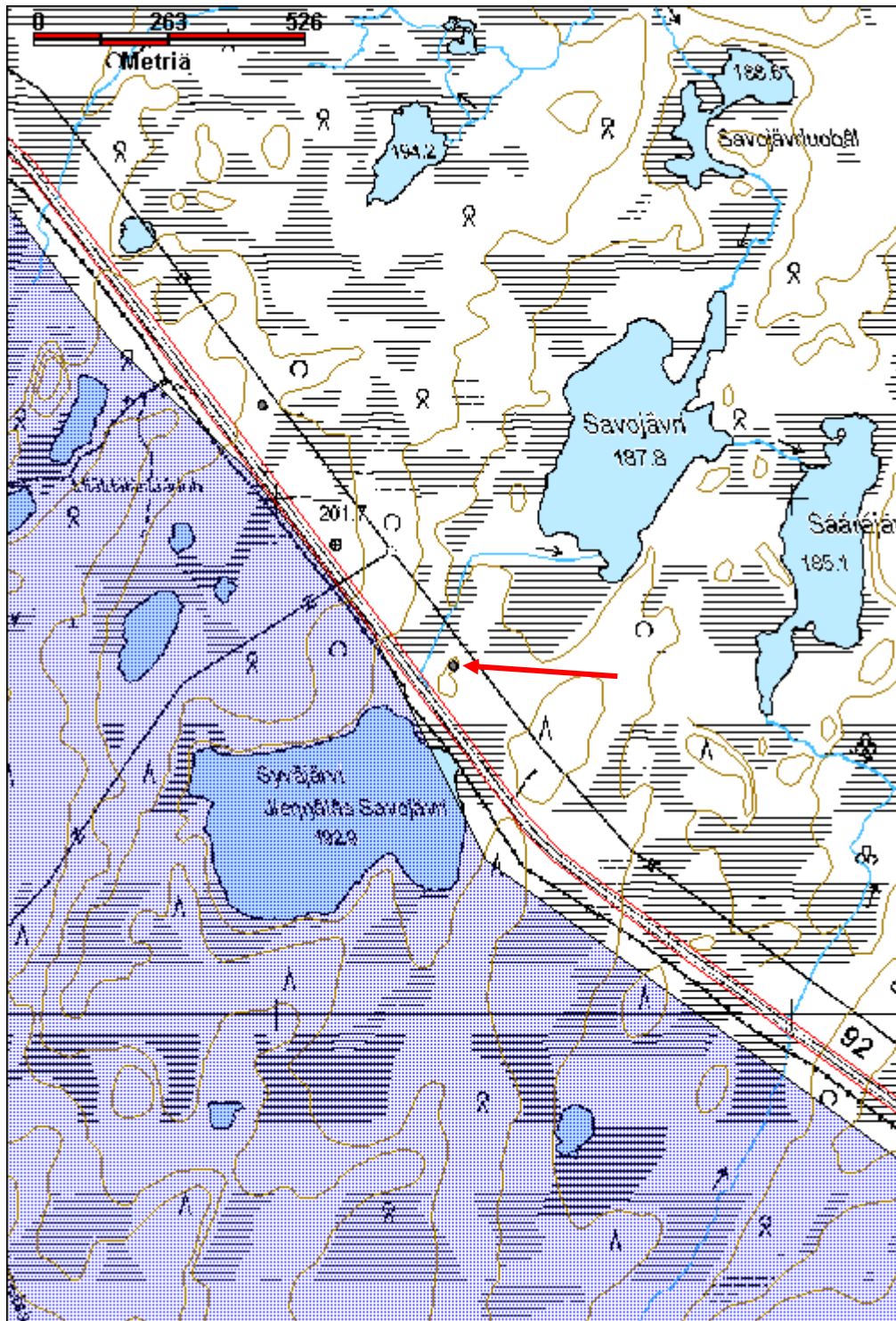
Syväjärvi tietyöleiri jäännös		MH-tunnus: 180217	
Kohdetyyppi:	5 Puolustusvarustukset	Haltija:	198 Metsätalous Ylä-Lappi
Ajoitus:	7119 Toinen maailmansota	Ylläpitäjä:	198 Metsätalous Ylä-Lappi
Rakentamisvuosi:		Kunta:	148 Inari
Lukumäärä:	1		
Koordinaattiselitys:	Alueen keskikoordinaatti	Geometria tuotettu:	4 Gps-mittaus, korjaamaton
Koordinaatit:	X 7675676, Y 3502341, Z 195	Löydöt:	
Taustatiedot			
Pertti Huttunen, sotahistoriallisten kohteiden inventointi 1995. Huttusen mukaan kohde on mahdollisesti saksalaisten tietyöleiri, jossa on käytetty vankityövoimaa.			
Ympäristön kuvaus			
Sijaitsee Karigasniemen tien (kantatie 92) koillispuolella, noin 8,3 km Inari-Utsjoki tieltä (valtatie 4 / E75) Karigasniemen suuntaan, Syväjärven itäpään kohdalla. Kapea, soiden reunustama, harjanne. Alueella kasvaa eri-ikäistä koivua.			
Kohteen kuvaus			
Kohteella on mahdollinen rakennuksen pohja, hieman maahan kaivettu ja tasainen alue joka on kooltaan n. 5 m x 5 m. Kaksi reunaa on näkyvissä, niissä on hirret. Paikalla on useita kymmeniä metallipönttöjä, joista mahdollisesti osa on sammuttimia. Osassa pönttöjä on sisällä spriaaliputki. Lisäksi on muuta metalliromua sekä posliiniastioiden kappaleita ja lasia. Lähempänä tietä metalliromua on lisää pienempiä määriä.			
Kohteen rajaus			
Alue rajautuu havaitun rakenteen perusteella.			
Tulkinta			
Saksan armeijan vanki tietyöleiri Kaamanen-Karigasniemi -tietä varten.			
Lisätietoja			
Huttunen Pertti, sotahistoriallisten kohteiden inventointi 1995.			
Toimenpiteet			
Tarkastukset			
Tila: 3 Toteutettu	Laji: 6 Suojeluarvojen tarkastus	Tarkastusvuosi: 2015	
Tarkastuspvm: 9.7.2015	Tarkastaja: J.-P.Joona		
Kuvaus: KMO kulttuuriperintöinventoin			
Viranomaisrekisterinro:		Kunto:	3 Huono

Arvotus:	8 Muu suojeluarvo	Olotila:	2 Ei käytössä
Selitys:		Kohteen suojaus:	9 Muu suojeluarvo
Ympäristön suojaus:	0 Ei määritelty	Selitys:	
Selitys:			



Yleiskuva alueesta lounaaseen.

Kohdetyyppi:	5 Puolustusvarustukset	Copyright:	© <i>Metsähallitus</i> 2008 © <i>Maanmittauslaitos 1/MML/08</i>
Koordinaatit:	X 7675676, Y 3502341, Z 195	Mittakaava:	1:10000



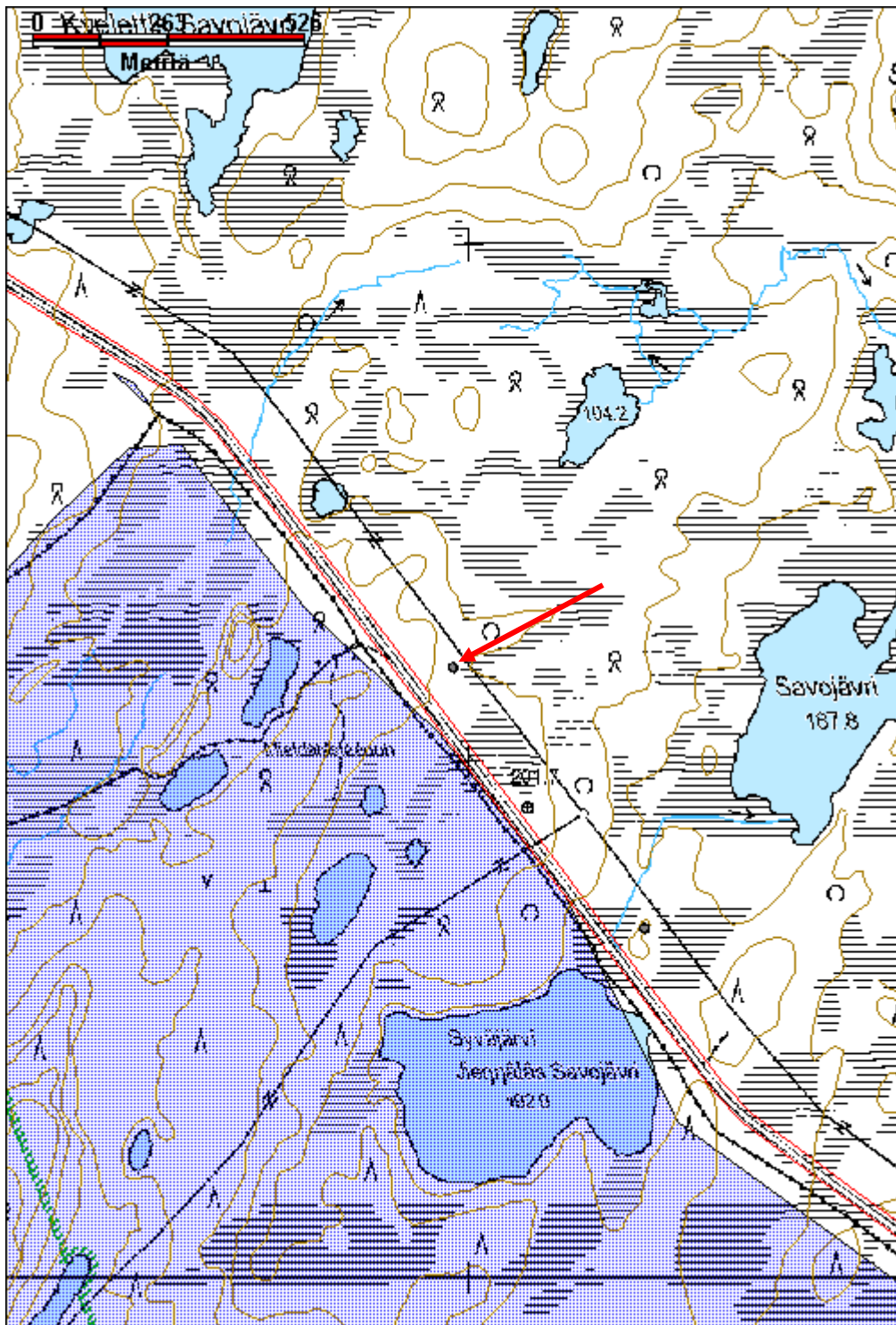
Savojärvi tietyöleiri jäännös		MH-tunnus: 180218	
Kohdetyyppi:	99 Muu/määrittelemätön	Haltija:	198 Metsätalous Ylä-Lappi
Ajoitus:	7119 Toinen maailmansota	Ylläpitäjä:	198 Metsätalous Ylä-Lappi
Rakentamisvuosi:		Kunta:	148 Inari
Lukumäärä:	1		
Koordinaattiselitys:	Alueen keskikoordinaatti.	Geometria tuotettu:	4 Gps-mittaus, korjaamaton
Koordinaatit:	X 7676181, Y 3501970, Z 205	Löydöt:	
Taustatiedot			
<p>Pertti Huttunen, sotahistoriallisten kohteiden inventointi 1995. "Saksan Wehrmacht ryhtyi 1941 rakentamaan yhdessä suomalsiten kanssa huoltotietä Kaamasesta Karigasniemeen. Tietyömaan varteen perustettiin useita leirejä, jotka käyttivät vankityövoimaa. Muistitiedon mukaan suomalaisillakin oli tietyöleiri, jossa kuitenkin käytettiin vain suomalaisia työvelvollisia. Syväjärveltä n. 1 km Karigasniemen suuntaan on tien koillispuolella jäänteitä, jotka voisivat olla peräisin suomalaisten leiristä.</p>			
Ympäristön kuvaus			
<p>Sijaitsee Karigasniemen tien (kantatie 92) koillispuolella, noin 8,9 km Inari-Utsjoki tieltä (valtatie 4 / E75) Karigasniemen suuntaan, Savojärven länsipuolella. Puustoltaan nuorta kasvatusmetsää, mäntyä.</p>			
Kohteen kuvaus			
<p>Paikalta ei löydetty mitään rakennuksien jäänteitä. Vain kuorma-auton ohjaamon katkelma sekä mahdollisesti kuorma-auton lavalla kuljetettu metallikehikko. Kehikossa on ollut puut reunoissa ja todennäköisesti se on ollut kankaalla katettu. Paikalla on myös jonkinlaisen kojelaudan jäänteet.</p>			
Kohteen rajaus			
<p>Alue rajautuu havaittujen rakenteiden perusteella.</p>			
Tulkinta			
<p>Mahdollisesti tietyökoneiden jäännöksiä.</p>			
Lisätietoja			
<p>Huttunen Pertti, sotahistoriallisten kohteiden inventointi 1995.</p>			
Toimenpiteet			
Tarkastukset			
Tila: 3 Toteutettu	Laji: 6 Suojeluarvojen tarkastus	Tarkastusvuosi: 2015	
Tarkastuspvm: 9.7.2015		Tarkastaja: J.-P.Joona	
Kuvaus: KMO kulttuuriperintöinventointi			

Viranomais- rekisterinro:		Kunto:	3 Huono
Arvotus:	99 Ei suojeluarvoa	Olotila:	2 Ei käytössä
Selitys:		Kohteen suojelu:	99 Ei suojeluarvoa
		Selitys:	
Ympäristön suojelu:	0 Ei määritelty		
Selitys:			



Metallikehikko koilliseen.

Kohdetyyppi:	99 Muu/määrittelemätön	Copyright:	© <i>Metsähallitus 2008</i> © <i>Maanmittauslaitos 1/MML/08</i>
Koordinaatit:	X 7676181, Y 3501970, Z 205	Mittakaava:	1:10000



Tupavaara 1 puolustusvarustus		MH-tunnus: 180001	
Kohdetyyppi:	5 Puolustusvarustukset	Haltija:	198 Metsätalous Ylä-Lappi
Ajoitus:	7119 Toinen maailmansota	Ylläpitäjä:	198 Metsätalous Ylä-Lappi
Rakentamisvuosi:		Kunta:	148 Inari
Lukumäärä:	9		
Koordinaattiselitys:	Alueen keskikoordinaatit	Geometria tuotettu:	4 Gps-mittaus, korjaamaton
Koordinaatit:	X 7649502, Y 3498542, Z 160	Löydöt:	
<i>Taustatiedot</i>			
Haastattelu 1.6.2015, Lapin Sotahistoriallisen seuran varapuheenjohtaja Aki Romakkaniemi kertoi kohteesta.			
<i>Ympäristön kuvaus</i>			
Sijaitsee 7 km Inarin kylältä Utsjoelle menevänä tien suuntaan. Angeli-Utsjoki tienhaarasta 150 m koilliseen. Kuivahkoa kangasta. Alueen länsi ja lounaispuolella mäntytaimikkoa. Kohteella uudistuskypsää männikköä. Kohteet sijaitsevat jyrkän törmän reunalla.			
<i>Kohteen kuvaus</i>			
Kohteessa on kahdeksan poteroa, niistä seitsemän on rivissä keskimäärin 20 m välein (etäisyydet vaihtelevat 14 m - 21 m välillä), eli ne muodostavat noin 120 m pitkän linjan. Lisäksi niistä noin 110 m kaakkoon on yksittäinen potero. Poterot ovat muodoltaan loivan V-muotoisia, sakaroiden pituudet ovat noin 1,5-2 m. Kuopan leveydet ovat 60-100 cm ja syvyys noin 50 cm. Sakaroiden kärjet ovat suuntautuneet törmän suuntaan, eli koilliseen. Törmän puolella on myös valli. Kuitenkin kaakkoisin potero on suuntautunut kaakkoon.			
Poteroiden koordinaatit luoteesta kaakkoon:			
Potero 1 X=3498495 Y=7649540			
Potero 2 X=3498509 Y=7649525			
Potero 3 X=3498529 Y=7649515			
Potero 4 X=3498541 Y=7649502			
Potero 5 X=3498560 Y=7649486			
Potero 6 X=3498576 Y=7649480			
Potero 7 X=3498589 Y=7649467			
Potero 8 X=3498688 Y=7649417			
Poteron 6 vieressä on mäntyyn suurella naulalla kiinnitetty pystyriuku. Männyn toisella puolella ja siitä 3 m päässä olevassa männyssä on naulat noin 2 m korkeudella.			
Poteroista luoteeseen noin 70 m päässä on jonkinlaisen sähkökaapin jäännös. Peltilaatikko jonka päädyt ja pohja ovat metalliverkkoa. Kannessa on useita reikiä, joissa on säilynyt posliinieristeen jäänteitä. Eristeessä lukee teksti STOTZ. Sisällä on poikittaisia rautatankoja joissa on kiinni nelikulmaisia levyjä. Päissä on kantokahvat. X=3498446 Y=7649594			
<i>Kohteen rajaus</i>			

Kohde rajautuu havaittujen rakenteiden perusteella.

Tulkinta

Toisen maailmansodan aikainen Saksan armeijan puolustuslinja.

Lisätietoja

Toimenpiteet

Tarkastukset

Tila: 3 Toteutettu Laji: 6 Suojeluarvojen tarkastus Tarkastusvuosi: 2015
 Tarkastuspvm: 9.6.2015 Tarkastaja: J.-P.Joona
 Kuvaus: KMO kulttuuriperintöinventointi

**Viranomais-
rekisterinro:**

Kunto: 3 Huono

Arvotus: 8 Muu suojeluarvo

Olotila: 2 Ei käytössä

**Kohteen
suojaus:** 9 Muu suojeluarvo

Selitys:

Selitys:

**Ympäristön
suojaus:**

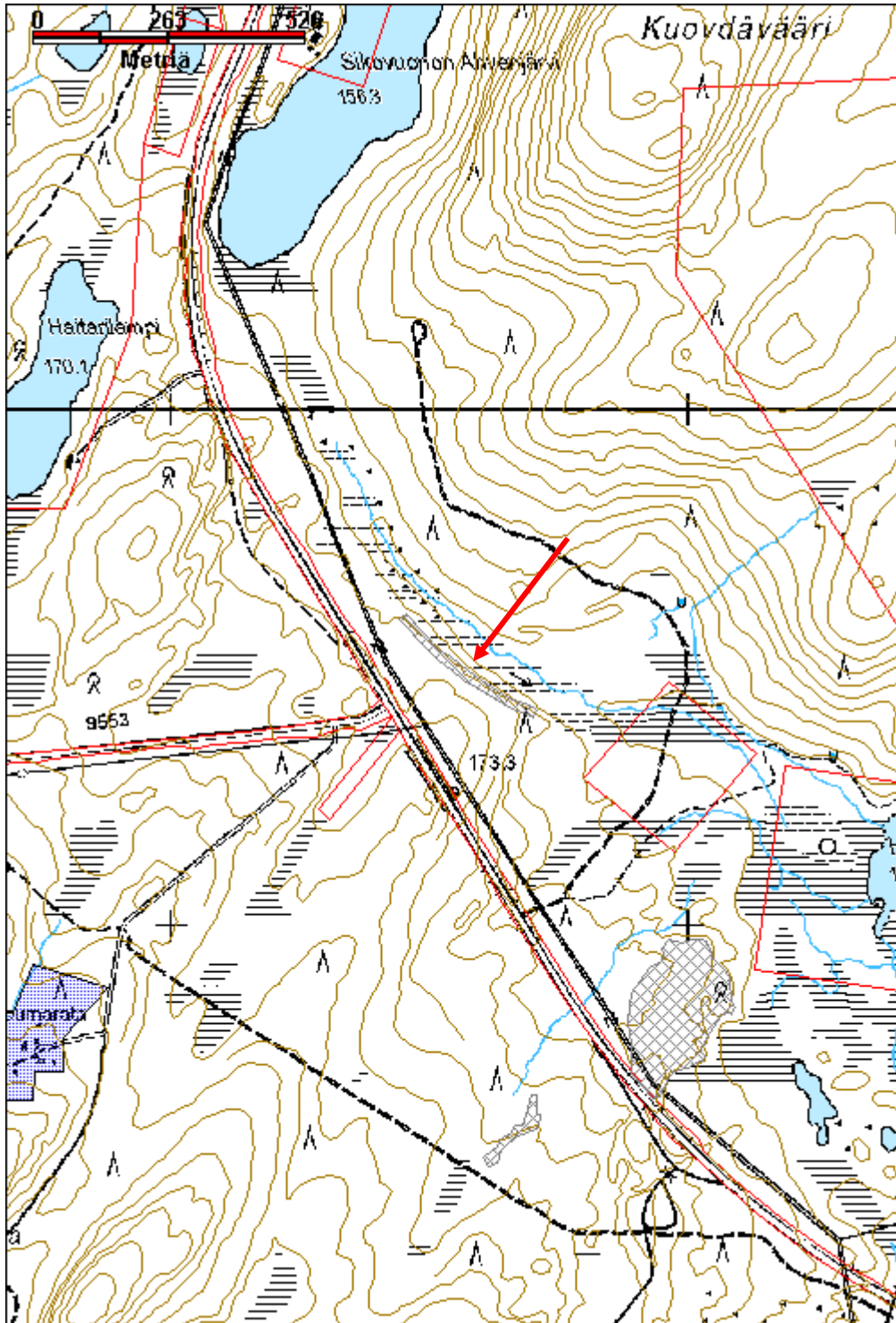
0 Ei määritelty

Selitys:



Potero 7 luoteeseen.

Kohdetyyppi:	5 Puolustusvarustukset	Copyright:	© <i>Metsähallitus</i> 2008 © <i>Maanmittauslaitos 1/MML/08</i>
Koordinaatit:	X 7649502, Y 3498542, Z 160	Mittakaava:	1:10000



Tupavaara 2 puolustusvarustus		MH-tunnus: 180037	
Kohdetyyppi:	5 Puolustusvarustukset	Haltija:	198 Metsätalous Ylä-Lappi
Ajoitus:	7119 Toinen maailmansota	Ylläpitäjä:	198 Metsätalous Ylä-Lappi
Rakentamisvuosi:		Kunta:	148 Inari
Lukumäärä:	53		
Koordinaattiselitys:	Alueen keskikoordinaatit	Geometria tuotettu:	4 Gps-mittaus, korjaamaton
Koordinaatit:	X 7648819, Y 3498983, Z 154	Löydöt:	
<i>Taustatiedot</i>			
Haastattelu 1.6.2015, Lapin Sotahistoriallisen seuran varapuheenjohtaja Aki Romakkaniemi kertoi kohteesta.			
<i>Ympäristön kuvaus</i>			
Sijaitsee 6 km Inarin kylältä Utsjoelle menevänä tien suuntaan. Kohde alkaa maantien varresta ja jatkuu koillisen sekä idän -suuntaan. Kuivahkoa kangasta, mäntyvaltaista nuorta kasvatusmetsää ja paikoitellen mäntytaimikkoa. Poterot sijaitsevat pääsääntöisesti rajatun alueen reunoilla.			
<i>Kohteen kuvaus</i>			
Alueella sijaitsee 52 erillistä poterokohdetta. Suorakaiteenmuotoisia poteroita on 42 kappaletta, kooltaan 1-2 m x 0,7-1 m ja syvyydeltään 30-80 cm. Osa poteroista on sortunut ja täyttynyt. Selkeä valli on havaittavissa osissa poteroista. Suorakaiteenmuotoisia poteroita on alueen reunoilla, eniten lounais- ja itäreunoilla.			
Poteroitten koordinaatit:			
X=3499011 Y=7648769			
X=3499011 Y=7648758			
X=3499004 Y=7648751			
X=3499002 Y=7648750			
X=3499016 Y=7648743			
X=3499022 Y=7648746			
X=3498995 Y=7648742			
X=3498996 Y=7648738			
X=3498993 Y=7648730			
X=3498987 Y=7648730			
X=3498983 Y=7648730			
X=3498977 Y=7648728			
X=3498948 Y=7648712			
X=3498950 Y=7648707			
X=3498944 Y=7648694			
X=3498940 Y=7648694			
X=3498934 Y=7648686			
X=3498932 Y=7648673			
X=3498909 Y=7648698			
X=3498898 Y=7648698			
X=3498894 Y=7648712			
X=3499023 Y=7648780			

X=3499029 Y=7648789
 X=3499050 Y=7648822
 X=3499057 Y=7648830
 X=3499079 Y=7648835
 X=3499081 Y=7648840
 X=3499072 Y=7648896
 X=3499064 Y=7648907
 X=3499034 Y=7648950
 X=3499020 Y=7648956
 X=3499004 Y=7648966
 X=3498948 Y=7648924
 X=3498891 Y=7648865, 6 poteroa

Loivan V-kirjaimen muotoisia, kahden miehen poteroita on 12 kappaletta, sakaroiden pituudet ovat 1 m - 2,5 m pitkiä ja kaivannot 1 m - 2 m leveitä. Osa poteroista on sortunut ja täyttynyt. Ne sijoittuvat pääosin alueen koillis- ja pohjoisosiin.

Poteroiden koordinaatit:

X=3499063 Y=7648833
 X=3499073 Y=7648878
 X=3499071 Y=7648887
 X=3499040 Y=7648929
 X=3499034 Y=7648944
 X=3499031 Y=7648956
 X=3499022 Y=7648963
 X=3499013 Y=7648965
 X=3498980 Y=7648960
 X=3498962 Y=7648966
 X=3498952 Y=7648954
 X=3498953 Y=7648944

Alueen länsi- ja luoteisosassa on neljä mahdollista korsun jäännöstä.

Mahdollinen korsu, vallien reunustama kuoppa jonka koko on 3,4 x 3 m ja syvyys 80 cm.

Sijaitsee voimalinjalla, kapealla pari metriä korkealla harjulla. Korsun vieressä kaakon ja koillisen puolella on poterot. Sähkölínjan reunasta löytyi pieni peltinen öljykannu. X=3498909 Y=7648725

Edellisestä noin 40 m pohjoiseen on hirsillä reunustettu matala neliömäinen kuoppa, jonka koko on 2,3 m x 2,4 m ja noin 50 cm syvä. Hirsiä on vain yksi kerta. Sijaitsee voimalinjan reunassa.

X=3498896 Y=7648768

Seuraava korsu on noin 50 m pohjoiseen. Sen kuoppa on kooltaan 2,5 m x 2,5 m ja matala.

X=3498884 Y=7648821

Neljäs korsu sijaitsee noin 100 m pohjoiskoilliseen edellisestä. Sen kuoppa on kooltaan 3 m x 2,6 m. Koko vallien ulkopuolelta on 6,8 m. Kuopassa on kamiina ja peltipurkkeja ja sitä on kaiveltu.

X=3498925 Y=7648914

Alueen kaakkoisreunalla, poterolinjan takana on mahdollinen roskakuoppa. Sisällä on rikkoutuneita pulloja, säilykepurkkeja sekä akun osia, sekä osin palanut kattohuoparulla.

Lisäksi alueella on peltiromua ja posliinieristeitä kiinnitysrautoineen.

Kohteen rajaus

Kohde rajautuu havaittujen rakenteiden perusteella.

Tulkinta

Toisen maailmansodan aikainen Saksan armeijan puolustuslinja.

Lisätietoja**Toimenpiteet****Tarkastukset**

Tila: 3 Toteutettu Laji: 6 Suojeluarvojen tarkastus Tarkastusvuosi: 2015
 Tarkastuspvm: 9.6.2015 Tarkastaja: J.-P.Joona
 Kuvaus: KMO kulttuuriperintöinventointi

**Viranomais-
rekisterinro:**

Kunto: 3 Huono

Arvotus: 8 Muu suojeluarvo

Olotila: 2 Ei käytössä

**Kohteen
suojelu:** 9 Muu suojeluarvo

Selitys:

Selitys:

**Ympäristön
suojelu:**

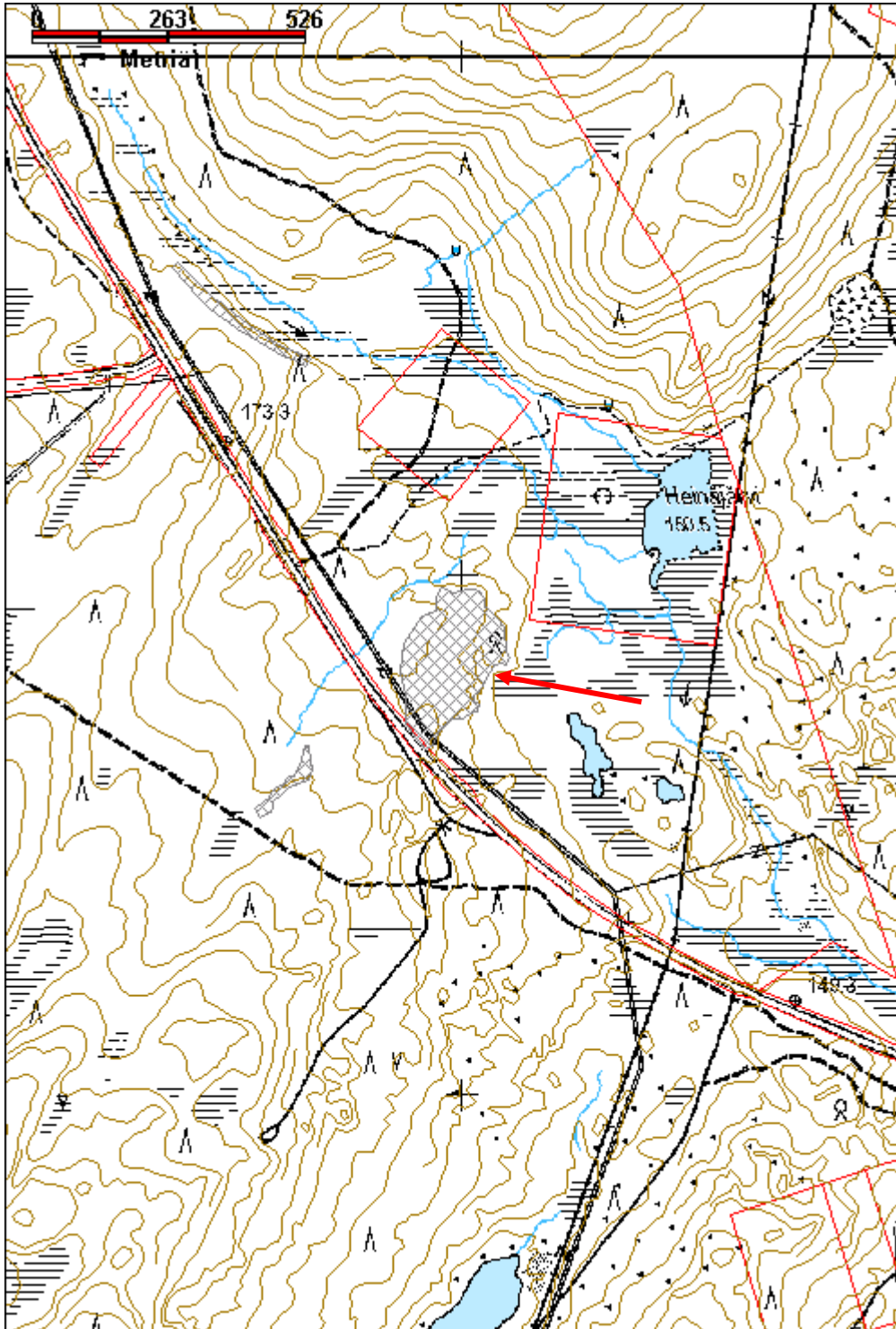
0 Ei määritelty

Selitys:



Kahden miehen potero koilliseen.

Kohdetyyppi:	5 Puolustusvarustukset	Copyright:	© <i>Metsähallitus</i> 2008 © <i>Maanmittauslaitos 1/MML/08</i>
Koordinaatit:	X 7648819, Y 3498983, Z 154	Mittakaava:	1:10000



Tupavaara 3 puolustusvarustus		MH-tunnus: 180052	
Kohdetyyppi:	5 Puolustusvarustukset	Haltija:	800 Lapin luontopalvelut
Ajoitus:	7119 Toinen maailmansota	Ylläpitäjä:	800 Lapin luontopalvelut
Rakentamisvuosi:		Kunta:	148 Inari
Lukumäärä:	31		
Koordinaattiselitys:	Alueen keskikoordinaatit	Geometria tuotettu:	4 Gps-mittaus, korjaamaton
Koordinaatit:	X 7648602, Y 3498675, Z 170	Löydöt:	
<i>Taustatiedot</i>			
Haastattelu 1.6.2015, Lapin Sotahistoriallisen seuran varapuheenjohtaja Aki Romakkaniemi kertoi kohteesta.			
Haastattelu 25.6.2015, Matti Portti kertoi kohteesta.			
<i>Ympäristön kuvaus</i>			
Sijaitsee 6 km Inarin kylältä Utsjoelle menevänä tien suuntaan. Maantieltä 160 m - 200 m lounaaseen. Kuivahkoa mäntyvaltaista kangasta, pääosin nuorta kasvatusmetsää, paikoitellen pientä mäntytaimikkoa.			
<i>Kohteen kuvaus</i>			
Alueella on 30 poteroa, joista 28 on suorakaiteenmuotoisia. Poterot ovat pieniä, pituudeltaan noin metrin tai hieman yli ja leveydeltään alle metrin ja pääsääntöisesti matalia. Poteroitten koordinaatit: X=3498609 Y=7648539 X=3498606 Y=7648544 X=3498603 Y=7648548 X=3498624 Y=7648544, 2 poteroa 4 m välein X=3498629 Y=7648567 X=3498641 Y=7648577 X=3498635 Y=7648581 X=3498656 Y=7648596 X=3498666 Y=7648600 X=3498661 Y=7648606 X=3498671 Y=7648607 X=3498699 Y=7648608, 4 poteroa X=3498696 Y=7648627 X=3498704 Y=7648628, 2 poteroa X=3498688 Y=7648640, 3 poteroa X=3498697 Y=7648642, 3 poteroa X=3498698 Y=7648656, 3 poteroa Muutamien poteroitten vieressä sekä lähiympäristössä on useita kymmeniä rautaisia mörssärin hylsyjä, halkaisijaltaan 15 cm. Suurin osa hylsyistä on valmistettu spiraalimaisesti kiertyvästä levystä, hitsausauma on ruostunut osin auki. Yksi tarkastelluista hylsyistä oli saumaton. Hylsyjen pohjassa lukee: RhS490, keskellä 1940 ja 734 sekä C/26Ast. Toisella puolella nallia			

ovat merkinnät aaK ja 42. Yhden hylsyn pohjassa lukee 6350/718. Hylsyt ovat ruostuneita ja merkinnät erottuvat huonosti. Yksittäisten poteroiden sisällä ja vieressä on lisäksi sähköjohdon eristeitä, mahdollisesti matka-arkun metalliosia (nurkkarautoja, lukko ja saranoita) sekä akun jäänteitä.

Alueella on yksi pieni loivan V-muotoinen potero. X=3498667 Y=7648601

Alueen pohjoisosassa on yksi katettu potero, jonka toinen pää on katettu poikittaisilla puilla.

Potero on yli 2 m pitkä. Sen vieressä on akun jäänteet. X=3498698 Y=7648666

Sen eteläpuolella, suorakaiteenmuotoisen poteron vieressä on suorakulmainen kuoppa, kooltaan 2,5 m x 2 m ja syvyydeltään n. 20 cm. Mahdollisesti se on teltan paikka. X=3498698 Y=7648656

Kohteen rajaus

Kohde rajautuu havaittujen rakenteiden perusteella.

Tulkinta

Toisen maailmansodan aikainen Saksan armeijan puolustuslinja.

Lisätietoja

Alueella olevat hylsyt ovat Matti Portin mukaan "mörssäriin" eli kenttätykin hylsyjä.

Toimenpiteet

Tarkastukset

Tila: 3 Toteutettu

Laji: 6 Suojeluarvojen tarkastus

Tarkastusvuosi: 2015

Tarkastuspvm: 9.6.2015 Tarkastaja: J.-P.Joona

Kuvaus: KMO kulttuuriperintöinventointi

**Viranomais-
rekisterinro:**

Kunto: 3 Huono

Arvotus: 8 Muu suojeluarvo

Olotila: 2 Ei käytössä

**Kohteen
suojelu:** 9 Muu suojeluarvo

Selitys:

Selitys:

**Ympäristön
suojelu:**

0 Ei määritelty

Selitys:

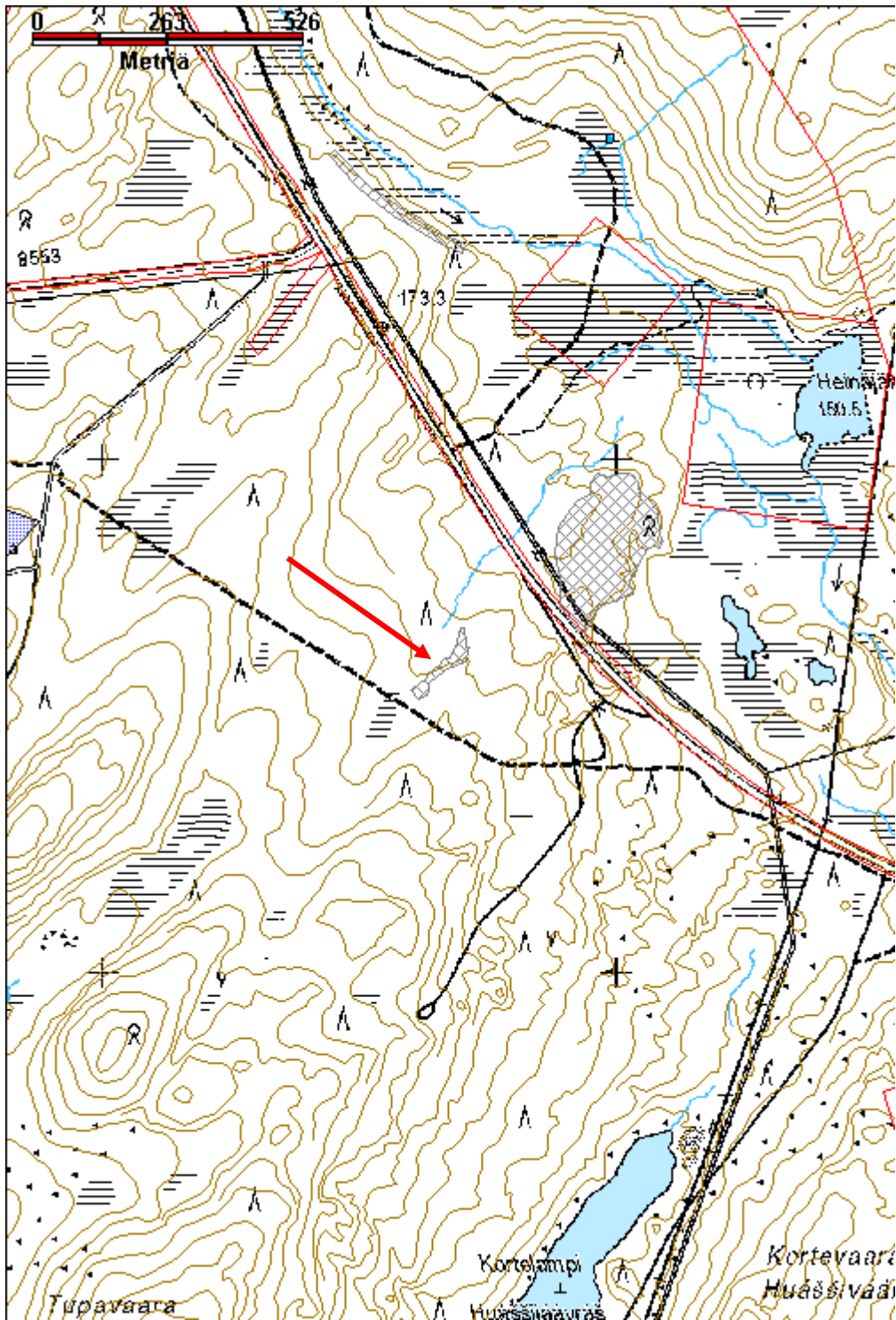


Mörssärin hitsattuja hylsyjä.



Katettu potero kaakkoon.

Kohdetyyppi:	5 Puolustusvarustukset	Copyright:	© <i>Metsähallitus</i> 2008 © <i>Maanmittauslaitos 1/MML/08</i>
Koordinaatit:	X 7648602, Y 3498675, Z 170	Mittakaava:	1:10000



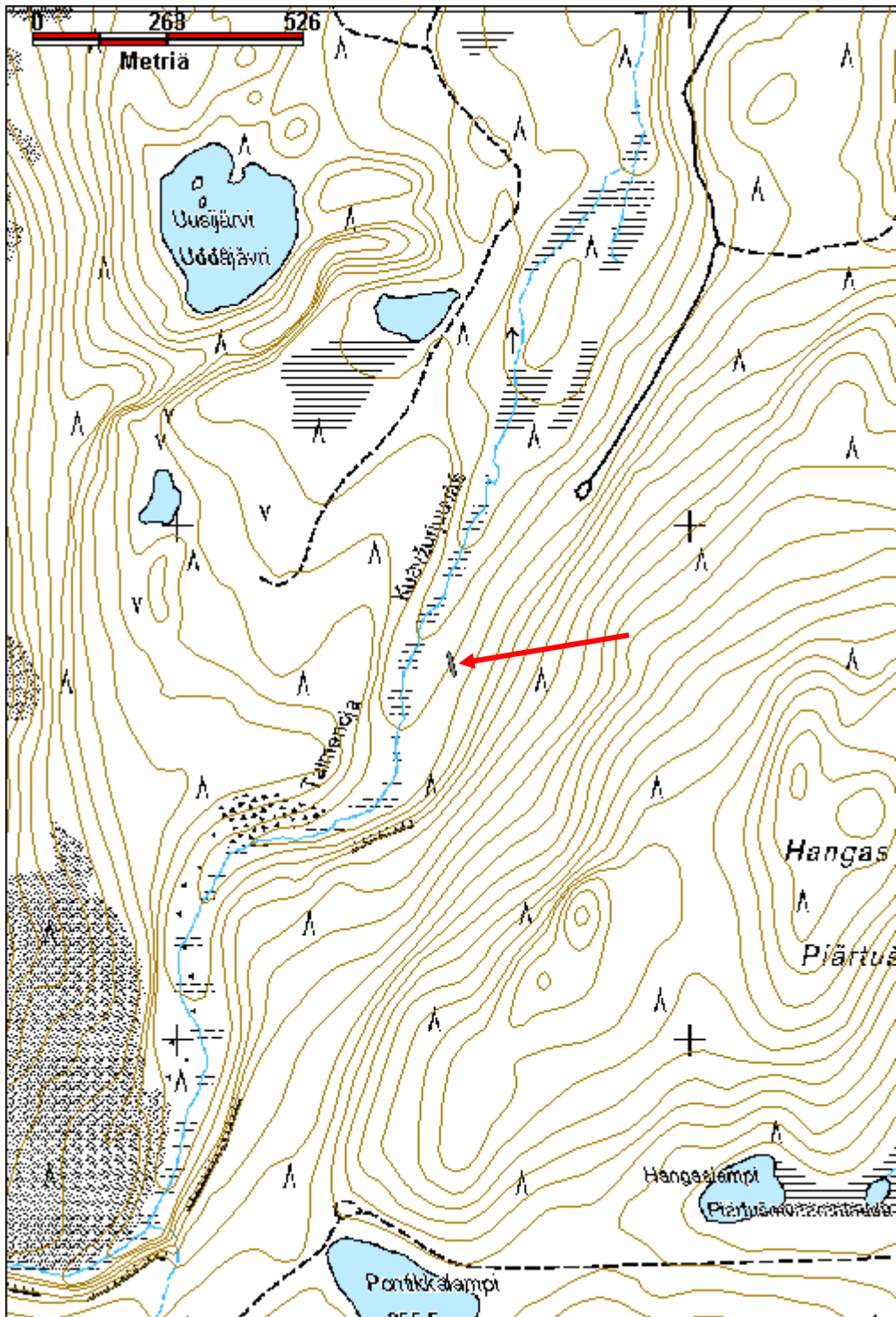
Taimenoja kapulatie jäännös		MH-tunnus: 180764	
Kohdetyyppi:	13 Liikennekohteet	Haltija:	198 Metsätalous Ylä-Lappi
Ajoitus:	7119 Toinen maailmansota	Ylläpitäjä:	198 Metsätalous Ylä-Lappi
Rakentamisvuosi:		Kunta:	148 Inari
Lukumäärä:	1		
Koordinaattiselitys:	Keskikoordinaatit	Geometria tuotettu:	4 Gps-mittaus, korjaamaton
Koordinaatit:	X 7633728, Y 3491532, Z 198	Löydöt:	
<i>Taustatiedot</i>			
Haastattelu 25.6.2015, Matti Portti kertoi kohteesta.			
<i>Ympäristön kuvaus</i>			
Sijaitsee Taimenojan lohkareisessa rinteessä. Alueella kasvaa kitukasvuisia mäntyjä. Paikoin myös nuorta kasvatusmetsää sekä uudistuskypsää männikköä. Erittäin kivinen ja lohkareinen.			
<i>Kohteen kuvaus</i>			
Kohde on kapulatie, eteläkaakko-pohjoisluode suuntainen. Tie on 34 m pitkä ja 2,5 m leveä. Alimmaisena on muutamia poikittaisia hirsii, joiden päällä on pitkittäisiä hirsii ainakin kolme rinnakkain, ja paikoin mahdollisesti viisi. Kantena on halkaistuja hirrenpuolikkaita ja niiden päällä pienet puut reunoina. Puut ovat pitkälle lahonneet. Rakennelma on viistosti rinteeseen.			
<i>Kohteen rajaus</i>			
Kohde rajautuu havaittujen rakenteiden perusteella.			
<i>Tulkinta</i>			
Matti Portin mukaan toisen maailmansodan aikainen Saksan armeijan kapulatie, rakennettu Taimenojan uittoa varten.			
<i>Lisätietoja</i>			
Haastattelu 25.6.2015, Matti Portti kertoi kohteesta.			
<i>Toimenpiteet</i>			
<i>Tarkastukset</i>			
Tila: 3 Toteutettu		Laji: 6 Suojeluarvojen tarkastus	Tarkastusvuosi: 2015
Tarkastuspv: 25.7.2015		Tarkastaja: J.-P. Joona	
Kuvaus: KMO kulttuuriperintöinventointi			
Viranomaisrekisterinro:		Kunto:	2 Keskinertainen
		Olotila:	2 Ei käytössä
Arvotus:	8 Muu suojeluarvo	Kohteen	9 Muu suojeluarvo

Selitys:	suojelu: Selitys:
Ympäristön suojelu:	0 Ei määritelty
Selitys:	



Kapulatie pohjoiseen.

Kohdetyyppi:	13 Liikennekohteet	Copyright:	© Metsähallitus 2008 © Maanmittauslaitos 1/MML/08
Koordinaatit:	X 7633728, Y 3491532, Z 198	Mittakaava:	1:10000



Joukhaisvaara kämppä jäännös**MH-tunnus: 182927**

Kohdetyyppi:	1 Asuinpaikat	Haltija:	198 Metsätalous Ylä-Lappi
Ajoitus:	7119 Toinen maailmansota	Ylläpitäjä:	198 Metsätalous Ylä-Lappi
Rakentamisvuosi:		Kunta:	148 Inari
Lukumäärä:	3		

Koordinaattiselitys:	Alueen keskikoordinaatit	Geometria tuotettu:	4 Gps-mittaus, korjaamaton
Koordinaatit:	X 7635710, Y 3489562, Z 194	Löydöt:	

Taustatiedot

Lapin kulttuuriympäristöt tutuksi -hanke, kohde 148-232.

Joukhaisjärven länsirannalla rinteeseen juurella on talopohja kooltaan 14 x 5 m, korkeudeltaan 0,5 m ja siinä on ollut 2-osianen rakennus.

Ihan vieressä on kellari 3 x 3 m, syvyydeltään 1,5 m ja muutaman kymmenen metrin päässä avoin kenttä jolla on palaneita puita -ei saa aivan selvää olisiko siinäkin ollut joku rakennus.

Tästä Yrjö Mattus kertoo että luultavasti on ollut savottakämpä suomalaisilla ja siinä on ollut monta kämppää (ainakin 2).

Muulien suojatkin olivat siellä ja muuleilla ajoivat tukkeja tien varteen -venäläiset sotavangit (5-6 vankia) kantoivat puita olalla ja rekeen kantoivat.

Kun lähtee kävelemään Haukkapesäojan herrojen asunnosta (kohde nro 148-229) polkua, näkyy polulla siellä täällä jälkiä muulitiestä sekä kapulatiestä.

Muulitiet tehtiin laittamalla kiviä riviin tien vierelle ja kapulatie siten että 2,5 metrisiä puita laitettiin tiepohjaksi.

Sijaitsee Solojärvellä, Joukhaisjärven länsirannalla rinteeseen juurella, rinteeseen kaivettu kellari.

Rakennuksen länsipuolella avoin kenttä n. 40 m päässä rinteeseen tasanteella.

Kohteen historiaa kertoi Yrjö Mattus 22.8.2005.

Ympäristön kuvaus

Kohde sijaitsee Joukhaisvaaran kaakkoisosassa olevan pienen nimettömän järven itäpuolella.

Kohteen kuvaus

Kämpän pohja koostuu muutamasta pinnalta palaneesta ja aluskasvillisuuden peittämästä hirrestä. Ylärinteen puoleinen seinälinja erottuu korkeana ja leveänä vallina, jonka reunassa on hirret. Keskellä on poikittainen hirsi, mahdollisesti väliseinän paikka. Kämpä on luode-kaakko suuntainen, kaakkoispäässä on muutamia hiiltyneitä hirsistä sekä peltiromua. Kämpän koko on 18,5 m x 9 m, väliseinä on 10 m kaakkoispäästä. Etelänurkassa on nurkkasalvos jäljellä, muissa nurkissa ei. Ympäristössä on muutamia säilyketölkkien jäänteitä. Tieuran rannan puolella on sinkkiämpäri jossa on kaavaimella maalattua kirjoitusta, tekstistä ei kuitenkaan saa selvää. Tieuralla on myös säilykepurkki, jonka pohjassa on kirjoitusta, josta ei saa selvää.

Kämpän kohdalla, törmän reunassa, noin 3 m etäisyydellä kämpän pohjasta on kellarikuoppa. Se on kooltaan noin 3,5 m x 3,5 m ja noin 1 m syvä törmän reunasta mitattuna. Sen reunoilla on muutamia suurehkoja kiviä ja kattuhuovan kappaleita.

Kämpästä noin 35 m itäkoilliseen on ruohikkoinen ja tasainen alue, jonka reunoilla on pinnasta hiiltyneitä hirsistä. Paikalla on ollut rakennus joka on todennäköisesti poltettu. Jäljellä olevien

hirsien perusteella rakennuksen koko on ollut noin 12 m x 11 m. Rakennelman vieressä on reenjalaksien pohjaraudat sekä laudoista tehty puulaatikko.

Alueelta johtaa selvä polku Haukkapesäojan vartta vankileirille päin (Reiska 163954), joka on noin 1,2 km koilliseen.

Kohteen rajaus

Kohde rajautuu havaittujen rakenteiden perusteella.

Tulkinta

Toisen maailmansodan aikainen savottaleiri.

Lisätietoja

Toimenpiteet

Tarkastukset

Tila: 3 Toteutettu Laji: 6 Suojeluarvojen tarkastus Tarkastusvuosi: 2015
Tarkastuspvm: 27.5.2015 Tarkastaja: J.-P. Joona
Kuvaus: KMO kulttuuriperintöinventointi

Viranomais- rekisterinro:		Kunto:	3 Huono
Arvotus:	8 Muu suojeluarvo	Olotila:	2 Ei käytössä
Selitys:		Kohteen suojelu:	9 Muu suojeluarvo
		Selitys:	

Ympäristön suojelu:	0 Ei määritelty
--------------------------------	-----------------

Selitys:	
-----------------	--

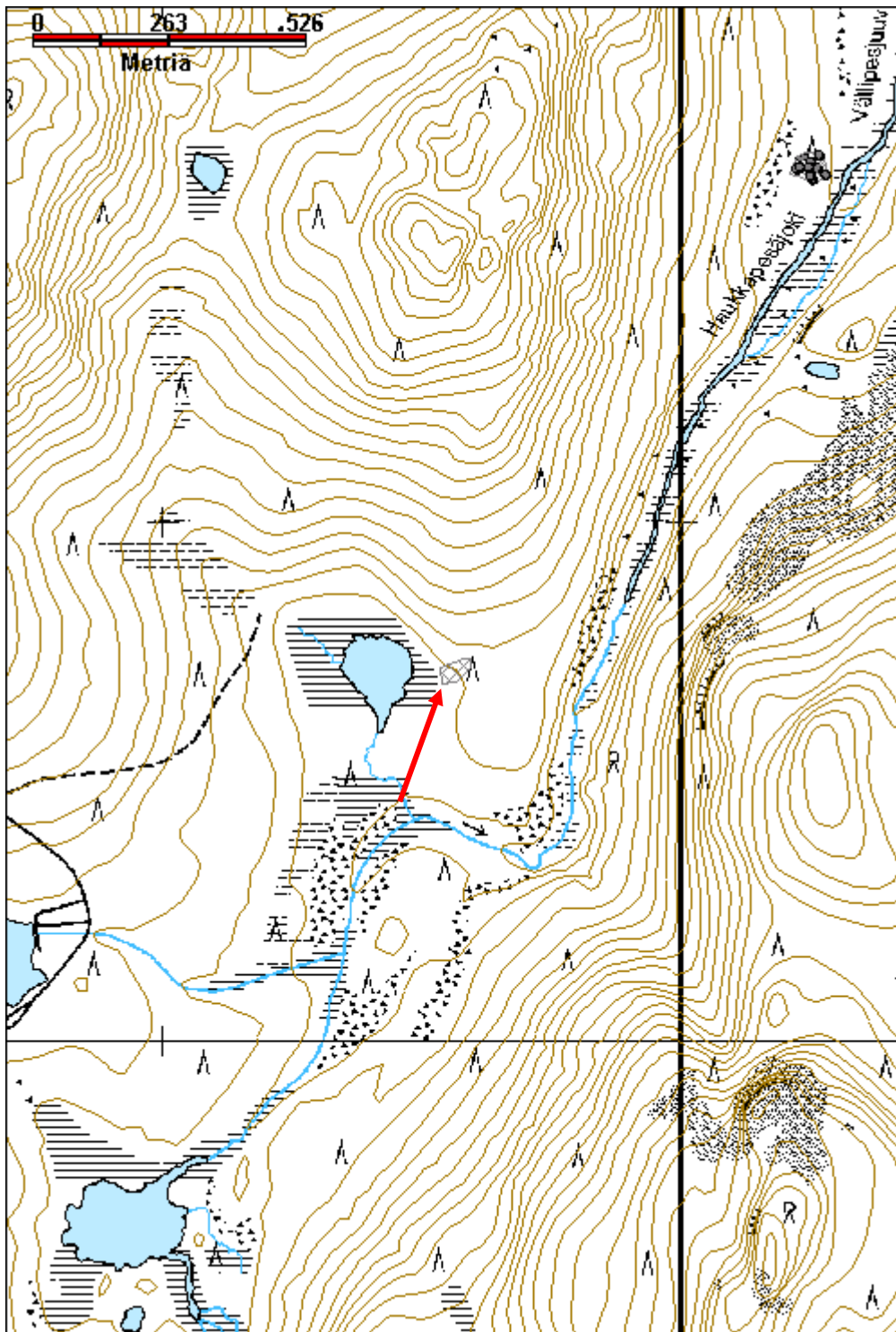


Kämpänpohja kaakkoon.



Palaneen rakennuksen paikka erottuu ruohikkoisena alueena, kuvattu pohjoiseen.

Kohdetyyppi:	1 Asuinpaikat	Copyright:	© Metsähallitus 2008 © Maanmittauslaitos 1/MML/08
Koordinaatit:	X 7635710, Y 3489562, Z 194	Mittakaava:	1:10000



Venerepimäjärvet huoltotukikohta jäännös		MH-tunnus: 180070	
Kohdetyyppi:	5 Puolustusvarustukset	Haltija:	198 Metsätalous Ylä-Lappi
Ajoitus:	7119 Toinen maailmansota	Ylläpitäjä:	198 Metsätalous Ylä-Lappi
Rakentamisvuosi:		Kunta:	148 Inari
Lukumäärä:	13		
Koordinaattiselitys:	Alueen keskikoordinaatit	Geometria tuotettu:	4 Gps-mittaus, korjaamaton
Koordinaatit:	X 7637759, Y 3487262, Z 160	Löydöt:	
Taustatiedot			
Lapin kulttuuriympäristöt tutuksi hanke. P. Huttusen sotahistoriallisten kohteiden inventoinnissa mainitaan: "Lehtiartikkelin mukaan Teodor Autin johtaman Konesjärven leirin pääpirtti ja traktorikorjaamo ovat olleet Venheenrepimäjärven eteläpäässä.			
Ympäristön kuvaus			
Sijaitsee Inari-Pokka maantien eteläpuolella, Solojärvestä lounaaseen. Tukikohta on eteläisemmän Venerepimäjärven kaakkois- ja eteläpuolella, järven ja Illestijoen välissä. Alue on puustoltaan mäntyä kasvavaa nuorta kasvatusmetsää ja osittain kitumaata. Maaperä on kivistä moreenia.			
Kohteen kuvaus			
Kohteessa on kahdeksan hirsirakennuksen ja yhden lautarakennuksen ja yhden kodan jäännökset, sekä kaksi riukua. Kämpä 1. Kämpän jäännös, jonka hirret on myöhemmin sahattu moottorisahalla pätiksi, ja osa on halkaistu kirveellä. Hirsien pätikissä on sahalla tehtyjen salvoksia ja porattuja karapuun paikkoja. Ne ovat olleet kuorimattomia, mutta mahdollisesti sisäseinät on veistetty tasaisiksi. Nurkassa on kivikasa, mahdollinen uunin jäännös. Myös mahdollisia kattopuiden jäänteitä on jäljellä. Rakennus on kooltaan noin 7 m x 4 m, lounas-koillinen suuntainen. rakennelman koillispuolella on öljytynnyrin kansi, jossa lukee: KRAFTSTOFF ...00L FUER- GEFÄHRLICH HEER tekstin yläpuolella on jokin leima, josta ei saa selvää.			
Kämpä 2. Edellisestä noin 15 m itään on toisen pienen kämpän jäänteet, josta on jäljellä muutama hirren pätikä, lautoja ja riukuja. Vieressä on öljytynnyristä tehty kamiina jossa on saranoitu luukku, ja muutamia säilyketölkkejä. Myös tämän rakenteen hirsistä on pätikitty. Rakennelman epämääräisyyden vuoksi sen kokoa on vaikea määrittää, mutta on arviolta 6 m x 6 m.			
Kämpä 3. Edellisestä vajaa 20 m pohjoiseen on edellisiä suuremman rakennuksen jäänteet. Se on lähes lounas-koillinen suuntainen, kooltaan 8,7 m x 8,6 m. Nurkissa on näkyvissä yksittäiset salvokset. Rakennelman kattaa lounas-koillinen suuntaisista hirsistä tehty taso, joka on selkeämpi koillispuolella. Hirret ovat pääosin aluskasvillisuuden ja taimien peittämiä. Tason päällä on myös			

lautoja ja sahattuja parruja. Rakennelman koillispuolella on puun oksalle nostettu kiinnitysrauta, joita on lisää kauempana juurakossa. Lounaispuolella on öljytynnyrikamiina ja hormiputken pätkä.

Kämpä 4. Edellisestä 18 m pohjoiseen on mahdollisen rakennuksen jäänteet. Siitä on jäljellä vain katkelmia, mutta ei selvää rakennusta. Mittoja ei voi määrittää.

Käymälä 1. Rakennelmasta 1 20 m luoteeseen on käymälän jäännös. Se koostuu kuopasta jonka päissä on puut, joiden väliin on kiinnitetty riuku ja jonkinlainen lautarakenne. Kuoppa on kooltaan noin 3,5 m x 1,5 m. Kuopan pohja on kivikkoinen.

Kämpä 5. Rakennelmasta 4 noin 60 m koilliseen on kämpän pohja, kooltaan 7,7 m x 7,3 m. Jäljellä on yksittäiset aluskasvillisuuden peittämät seinähirret. Kämpän vieressä on oven kamanat sekä vesipasan ja sen reen jäänteet.

Kämpä 6. Edellisestä noin 6 m pohjoiseen on pienen rakennuksen jäänteet, 6 m x 5,3 m. Kämpästä on jäljellä yksittäiset seinähirret ja jonkin verran sahattuja rakennepuita, mahdollisesti lattiapuita.

Kämpä 7. Suuren kämpän pohja noin 20 m pohjoiseen edellisestä. Koko on 9,7 m x 8 m, pohjois-etelä suuntainen. Jäljellä on 1-2 hirsikertaa ja mahdollisesti katon rakenteita. Eteläpäässä on poikkisahattuja hirren pätkiä ja kattohuovan paloja.

Lähellä eteläisemmän järven rantaa on epämääräisen muotoinen matala kuoppa, jossa on Högforsin kamiina ja lautatason jäänteitä. Kamiina on mahdollisesti siirretty paikalle myöhemmin.

Kämpä 8. Kämpästä 7 noin 20 m koilliseen on pienen hirsirakennuksen pohja, josta on jäljellä yksittäiset aluskasvillisuuden peittämät seinähirret ja suuri piisikiveys lounaiskulmassa. Koko 6,3 m x 6,1 m, kämpä on lähes pohjois-etelä suuntainen. Hirret ovat palaneita. Piisissä on kiviä ja muutamia tiiliä. Sen päällä on rautaromia, mm. lämpöpatterin jäänteitä. Kämpän vieressä on suorakulmainen kuoppa, kooltaan noin 2 m x 1,5 m ja 70 cm syvä.

Aivan kämpän vieressä on halkaistuista puista tehty, puolittain romahtanut kota. Sen halkaisija on noin 3 m ja korkeus 2,5 m. Sisällä on suuria tulesa haljenneita kiviä. Kodan eteläpuolella on puun pätkiä ja ainakin yksi pieni, metallivantein vahvistettu, puulaatikko.

Kämpä 9. Kämpästä 7 noin 30 m etelään ja kämpästä 6 noin 20 m itään on suuren kämpän pohja, kooltaan noin 18 m x 10 m, luode-kaakko suuntainen. Jäljellä 1-2 kertaa seinähirsiä ja ilmeisesti katon rakenteita. Itänurkassa on suuren luonnonkivistä tehdyn piisin jäännös, piipussa on käytetty betoniä. Siitä muutaman metrin päässä on toinen pienempi piisi jossa on hirsikehys. Kämpän luoteispäässä on suuri kuoppa, kooltaan noin 4 m x 4 m ja ainakin 1,5 m syvä. Mahdollisesti kellari tai suojatila. Kaakkoispäässä on jonkinlaisen terassin pohja.

Kämpän vieressä on suuri puinen vesipasa. Se on kooltaan 4,1 m x 2,2 m ja korkeus 80 cm. Reunalaudat ovat tuuman paksuiset, ilmeisesti ponttilaudat. Kansi on kokonaan lahonnut. Toisessa päässä on kolme reikää, joiden alla on peltilevyt. Mahdollisesti pasa on ollut tervattu päältä ja kansi ollut katettu kattohuovalla.

Kämpän eteläpuolella on muutamia rakennuspuita ja betoninen savupiipun hormi. Paikalla ei näytä olevan rakennetta.

Kämpästä 2 noin 40 m koilliseen on kevytrakenteisen rakennelman jäännös. Sen koko on 4,9 m x 4,6 m. Jäljellä on vain pohjaristikko, eli muutamia sahattuja parruja ja lattialautojen jäänteitä. Alue erottuu vähäisen kasvillisuuden perusteella ympäristöstä.

Käymälä 2. Edellisestä noin 20 m lounaaseen on riuku kahden männyn välissä. Kuopan koko on 4 m x 1,5 m ja se on metrin syvyinen. Riuku on naulattu puihin kiinni. Paikalla on myös muutamia lautoja.

Kohteen rajaus

Kohde rajautuu havaittujen rakenteiden perusteella.

Tulkinta

Toisen maailmansodan aikainen Saksan armeijan majoitusalue/huoltotukikohta.

Lisätietoja

Toimenpiteet

Tarkastukset

Tila: 3 Toteutettu Laji: 6 Suojeluarvojen tarkastus Tarkastusvuosi: 2015
Tarkastuspvm: 2.6.2015 Tarkastaja: J.-P.Joona
Kuvaus: KMO kulttuuriperintöinventointi

Viranomais- rekisterinro:

Kunto: 3 Huono

Arvotus: 8 Muu suojeluarvo

Olotila: 2 Ei käytössä

**Kohteen
suojaus:** 9 Muu suojeluarvo

Selitys:

Selitys:

Ympäristön suojaus:

0 Ei määritelty

Selitys:

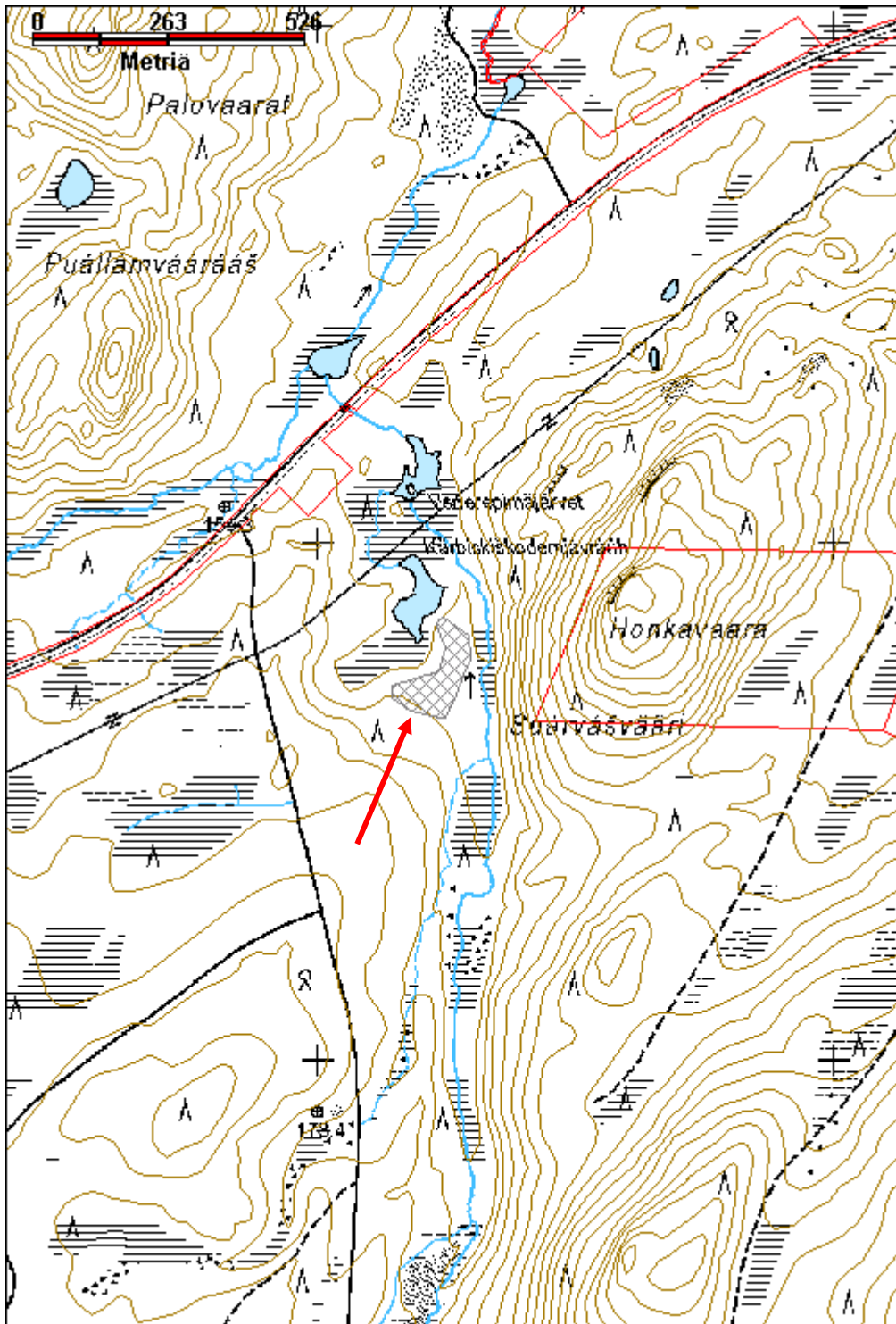


Suuri vesipasa lounaaseen.



Kämpän jäännös lounaaseen.

Kohdetyyppi:	5 Puolustusvarustukset	Copyright:	© <i>Metsähallitus</i> 2008 © <i>Maanmittauslaitos 1/MML/08</i>
Koordinaatit:	X 7637759, Y 3487262, Z 160	Mittakaava:	1:10000



Kotaoja kämppä jäännös		MH-tunnus: 180348	
Kohdetyyppi:	1 Asuinpaikat	Haltija:	198 Metsätalous Ylä-Lappi
Ajoitus:	7119 Toinen maailmansota	Ylläpitäjä:	198 Metsätalous Ylä-Lappi
Rakentamisvuosi:		Kunta:	148 Inari
Lukumäärä:	2		
Koordinaattiselitys:	Alueen keskikoordinaatit	Geometria tuotettu:	4 Gps-mittaus, korjaamaton
Koordinaatit:	X 7637194, Y 3485440, Z 175	Löydöt:	
<i>Taustatiedot</i>			
<p>Lapin kulttuuriympäristöt tutuksi -hanke. "Yrjö Mattus kertoi että tämä on suomalaisten käytössä v.1942 ollut metsäkämpä. Matti Lehtola taas kertoi saksalaisten olleen jo v.1942 Inarissa ja he sahattivat suomalaisilla Inarin kirkonkylällä tukkeja Siidan paikalla ollutta vankileiriä varten. Koska Solojärvellä oli 2 vankileiriä, toinen Karipääjärvellä ja toinen Haukkapesäojalla, voisi ajatella että tässä sahattettiin niihin tukit."</p>			
<i>Ympäristön kuvaus</i>			
<p>Kohde sijaitsee Kotaojan kaakkoispuolella. Maaperä on kivikkoinen. Pääpuulaji on mänty ja jonkin verran hieskoivua, nuorta kasvatusmetsää, mutta paikoitellen järeitä aihki mäntyjä. Kämpän sisällä kasvaa muutamia koivuja.</p>			
<i>Kohteen kuvaus</i>			
<p>Alueella on kaksi hirsirakennuksen jäännöstä. Niistä lounaanpuoleinen on mahdollinen talli. Kaksihuoneisen rakennelman koko on 15 m x 11,2 m. Jäljellä on pääosin vain yksi hirsikerta seinähirsiä, väliseinän kohdalla kolme. Hirret ovat pyöröhirsiä. Pääosin sammalen peittämiä kattorakenteita on jonkin verran jäljellä. Rakennelma on lounas-koillinen suuntainen. Koillispäässä on puulaatikoiden jäänteitä sekä yksinkertaisen kelkan jäänteet.</p> <p>Edellisestä noin 30 m koilliseen on kämpän jäännös, kooltaan 17 m x 9,2 m. Rakennelma on pohjois-etelä suuntainen. Pohjoispäädyn rakenteet ovat säilyneet hyvin. Jäljellä on 7 - 8 hirsikertaa, joista ylimmät ovat varsin maatuneita. Seinän korkeus on yli 2 m. Rakennelman eteläpääty on säilynyt heikommin, jäljellä on kolme hirsikertaa.</p> <p>Rakennelman oviaukko on eteläseinällä ja ikkunat itä- ja länsiseinillä. Aukot ovat neljän hirsikerran korkuiset ja seinät ovat säilyneet aukkojen pohjoispuolella korkeampina. Pohjoispään ovesa on rautasaranat. Karapuut ja kamanat ovat jäljellä. Sisäseinät on veistetty tasaisiksi. Tilkkeenä on käytetty kummaa ja lavereiden kohdalla on lautoja rakojen kohdalla. Salvokset ovat yläpuoliset ja sahalla työstetyt. Hirsien päät on kavennettu salvoksien kohdalla sekä ikkunoiden ja oviaukkojen reunassa. Rakennelman pohjoispäädystä on haljispuolikkaista rakennettu varastorakennus. Jäljellä on jonkin verran kuorimattomista pyöröhirsistä työstettyjä kattopuita.</p>			
<i>Kohteen rajaus</i>			
<p>Alue rajautuu havaittujen rakenteiden perusteella.</p>			
<i>Tulkinta</i>			

Toisen maailmansodan aikaiset savottakämpä ja talli.

Lisätietoja

Toimenpiteet

Tarkastukset

Tila: 3 Toteutettu Laji: 6 Suojeluarvojen tarkastus Tarkastusvuosi: 2015
 Tarkastuspvm: 2.6.2015 Tarkastaja: J.-P.Joona
 Kuvaus: KMO kulttuuriperintöinventointi

Viranomais-
rekisterinro: **Kunto:** 2 Keskinertainen

Arvotus: 8 Muu suojeluarvo **Olotila:** 2 Ei käytössä
Kohteen 9 Muu suojeluarvo
suojelu:

Selitys: **Selitys:**

Ympäristön
suojelu: 0 Ei määritelty

Selitys:



Kämpän länsiseinä kaakkoon.



Tallin jäännös koilliseen.

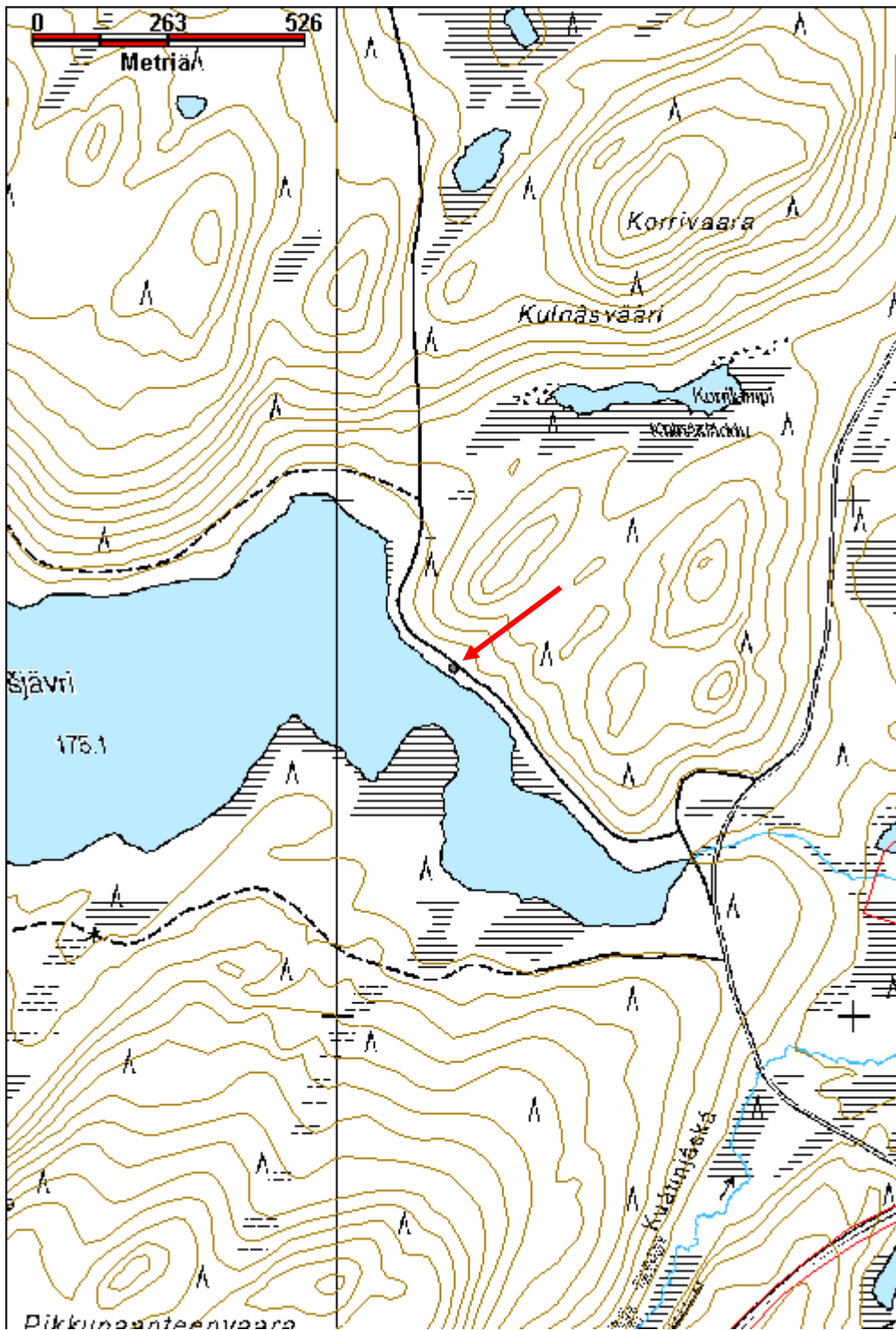
Konesjärvi kämppä jäännös		MH-tunnus: 180335	
Kohdetyyppi:	2 Asuinpaikat?	Haltija:	198 Metsätalous Ylä-Lappi
Ajoitus:	7119 Toinen maailmansota	Ylläpitäjä:	198 Metsätalous Ylä-Lappi
Rakentamisvuosi:		Kunta:	148 Inari
Lukumäärä:	1		
Koordinaattiselitys:	Alueen keskikoordinaatti	Geometria tuotettu:	4 Gps-mittaus, korjaamaton
Koordinaatit:	X 7638674, Y 3485223, Z 180	Löydöt:	
<i>Taustatiedot</i>			
<p>Pertti Huttunen, Sotahistoriallisten kohteiden inventointi 1995. Huttusen mukaan paikalla on ollut toisen maailmansodan aikainen Saksan armeijan savottaleiri ja traktorikorjaamo.</p> <p>Paikalle on merkitty vuoden 1968 topografiseen karttaan kaksi rakennusta katkoviivalla.</p> <p>Matti Portti kertoi että Konesjärven kämppä on sahattu polttopuiksi paikan päällä Lapin sodan jälkeen.</p>			
<i>Ympäristön kuvaus</i>			
<p>Kohde sijaitsee Konesjärven koillisrannalla muutaman metrin päässä veden rajasta ja rannan myöteisesti rakennetun metsäautotien välissä. Kohteen päällä kasvaa hieskoivuja.</p>			
<i>Kohteen kuvaus</i>			
<p>Paikalla on kämpän pohja, kooltaan 15,5 m x 7,6 m. Jäljellä on vain heinien peittämät yksittäiset hirret ja muutamia kattopuiden jäänteitä. Kämpässä on mahdollisesti ollut kaksi huonetta.</p>			
<i>Kohteen rajaus</i>			
<p>Kohde rajautuu havaittujen rakenteiden perusteella.</p>			
<i>Tulkinta</i>			
<p>Savottakämppä/ toisen maailmansodan aikainen Saksan armeijan huoltorakennus.</p>			
<i>Lisätietoja</i>			
<p>Huttunen Pertti, Sotahistoriallisten kohteiden inventointi 1995.</p>			
<i>Toimenpiteet</i>			
<i>Tarkastukset</i>			
Tila: 3 Toteutettu		Laji: 6 Suojeluarvojen tarkastus	
Tarkastusvpm: 2.6.2015		Tarkastaja: J.-P.Joona	
Kuvaus: KMO kulttuuriperintöinventointi			
Viranomaisrekisterinro:		Kunto: 3 Huono	

Arvotus:	8 Muu suojeluarvo	Olotila:	2 Ei käytössä
Selitys:		Kohteen suojelu:	9 Muu suojeluarvo
Selitys:		Selitys:	
Ympäristön suojelu:	0 Ei määritelty		
Selitys:			



Kämpän paikka itään.

Kohdetyyppi:	2 Asuinpaikat?	Copyright:	© Metsähallitus 2008 © Maanmittauslaitos 1/MML/08
Koordinaatit:	X 7638674, Y 3485223, Z 180	Mittakaava:	1:10000



Palovaaranjätkä kääppä jäännös		MH-tunnus: 180332	
Kohdetyyppi:	1 Asuinpaikat	Haltija:	198 Metsätalous Ylä-Lappi
Ajoitus:	7119 Toinen maailmansota	Ylläpitäjä:	198 Metsätalous Ylä-Lappi
Rakentamisvuosi:		Kunta:	148 Inari
Lukumäärä:	1		
Koordinaattiselitys:	Keskikoordinaatit	Geometria tuotettu:	4 Gps-mittaus, korjaamaton
Koordinaatit:	X 7639572, Y 3486428, Z 175	Löydöt:	
<i>Taustatiedot</i>			
Sotahistoriallisten kohteiden inventointi. Puallamvaaraas, savottapirtti. Wehrmachtin hakkuutyömaan kääppä, jota lienee käytetty vain tilapäisesti, eikä lainkaan sotavankien majoitukseen.			
<i>Ympäristön kuvaus</i>			
Kohde sijaitsee Palovaaran länsireunalla, jyrkän rinteiden alla olevalla kapealla terassilla, aivan Palovaaranjätkän reunassa. Paikalla kasvaa taimikkoa/nuorta kasvatusmetsää. Maaperä on kivinen.			
<i>Kohteen kuvaus</i>			
Kohde on kääppän pohja, kooltaan 15,7 m x 8 m. Jäljellä on yksittäiset seinähirret ja muutamia kattopuita. Rakenteet ovat aluskasvillisuuden peittämiä. Päällä kasvaa männyn taimia ja koivuja. Rakennelman suon puoleisella seinustalla on puolikkaaksi halkaistuja puita, eli paikalla on mahdollinen varastorakennus.			
Kääppän pohjasta n. 50 m etelään suolle päin on mahdollisen lautakannellisen, pienen sillan jäänteet. Suon rimpisyys esti dokumentoinnin suorittamisen.			
Kääppän pohjoispuolella on muutamissa puissa kaarnan sisään uponneita rautalangan pätkiä, mahdollista aittaa.			
<i>Kohteen raja</i>			
Alue rajautuu havaittujen rakenteiden perusteella.			
<i>Tulkinta</i>			
Savottakääppä.			
<i>Lisätietoja</i>			
Huttunen, P. 1995: Sotahistoriallisten kohteiden inventointi.			
<i>Toimenpiteet</i>			
<i>Tarkastukset</i>			
Tila: 3 Toteutettu	Laji: 6 Suojeluarvojen tarkastus	Tarkastusvuosi: 2015	
Tarkastuspvm: 2.6.2015	Tarkastaja: J.-P.Joona		

Kuvaus: KMO kulttuuriperintöinventointi

**Viranomais-
rekisterinro:**

Kunto: 3 Huono

Arvotus: 8 Muu suojeluarvo

Olotila: 2 Ei käytössä

**Kohteen
suojaus:** 9 Muu suojeluarvo

Selitys:

Selitys:

**Ympäristön
suojaus:**

0 Ei määritelty

Selitys:



Kämpän jäännös etelään.

Kohdetyyppi:	1 Asuinpaikat	Copyright:	© Metsähallitus 2008 © Maanmittauslaitos 1/MML/08
Koordinaatit:	X 7639572, Y 3486428, Z 175	Mittakaava:	1:10000

