

II

Kohteen nimi:	Illinsaari 7 (Kiviharju W)
MJ-rekisteritunnus:	1000027754
Määrittely:	Rautakautinen löytöpaikka
Peruskartta:	2533 09 Ii
Tila	139-401-150-168

Löydöille mitatut keskikoordinaatit (gps ±4 metriä)

ETRS-TM35FIN –tasokoordinaatit N 7245675, E 425672

Koordinaatit (YKJ): p = 7248708, i = 3425815, z = n. 15-17,5

Huom. löytäjän ilmoittamat: N 7245683, E 4256666

Kohde sijaitsee Iin nykyisestä kirkosta noin 1,73 km itään Illinsaaren eteläosassa Kiviharjun laelta vajaat 450 metriä länsilounaaseen. Alue on länteen loivasti laskevaa aaltoilevaa mäntyvaltaista kuivaa hiekkakangasta. Löytöpaikka sijaitsee Pääskynkujan itäpäässä olevasta mutkasta (Pääskynkuja 11) noin 70-75 metriä pohjoiseen. Löytöalueen eteläpuoli on omakotialuetta, itse löytökohta ja sen pohjoispuoli on rakentamatonta kangasmaata. Ehjänä säilyneen löytökohdan pohjoispuolinen palsta (139-401-27-18) on vastikään hakattu ja äestetty, länsipuolinen tila (139-401-9903-1) on hakattu ja äestetty arviolta 28-30 vuotta sitten, löytökohdan eteläpuolinen alue on hakattu, alueelta on poistettu kannot ja alueen pinta on muokattu.

Tila, jolta löydöt ovat on 139-401-150-168 (vrt. löytökaavakkeessa ilmoitettu). Omistaja on Iin kunta. Asemakaavassa löytökohta on merkitty VL-alueeksi (Lähivirkistysalue), jota ei tulla rakentamaan. Sen sijaan löytöpaikan eteläpuolinen muokattu alue on kaavassa merkinnällä AR (Rivitalojen ja muiden kytkettyjen asuinrakennusten korttelialue). Tämän länsipuolelle löytökohdan lounaispuoliselle tilalle (139-401-4-80) on kaavoitettu omakotiasumiseen tarkoitettuja kortteleita (AO).

Iiläinen metallinetsinharrastaja Vesa Ruotsalainen (yhteystiedot, ks. löytökaavake) ilmoitti sähköpostitse allekirjoittaneelle maanantaina 14.9.2015 Illinsaaresta 13.9.2015 tekemistään löydöistä: hevosenkenkäsolki, hihnahela, veitsi, kupariastian paloja/pronssipeltiä ja rautapaloja. Kohde tarkastettiin löytäjän opastuksella 16.9.2015. Samalla kertaa allekirjoittanut sai paikalta tehdyt löydöt mukaansa Kansallismuseon kokoelmiin toimitettavaksi. Löydöt toimitettiin Museovirastoon syksyllä 2015.

Löydöt ovat kolmesta eri löytökohdasta. Kohtien sijainti mitattiin kolmiomittauksella kahdesta rajamerkistä, jotka ovat löytökohdan länsipuolisen tilan (4-80) koilliskulmalla oleva oranssi metallipyykki (nro 42) ja tästä pohjoiseen sijaitsevan, tilan (27-18) etelärajalla olevan kivipyykin keskuskiven itäkulmasta. Kohdat ovat:

1. Soljen löytökohta pyykistä 42 noin 630 cm NNE ja kivipyykistä noin 1050 cm.
2. Veitsen, helan ja raudan löytökohta pyykistä 42 noin 780-790 cm NNE ja kivipyykistä noin 930 cm.
3. Pronssipellin löytökohta pyykistä 42 noin 690-700 cm NNE ja kivipyykistä noin 1010-1035 cm.

Löytökohtien myöhemmäksi paikantamiseksi löytökohtiin laitettiin kolikot (1 kohtaan 50 snt, 2 kohtaan 20 snt ja 3 kohtaan 5 snt).

Nyt tehdyn tarkastuksen yhteydessä ei paikalla havaittu mitään kiinteään muinaisjäännökseen viittaavaa. Sellaiseksi tuskin on katsottava mainitun muokatun alueen kulmalta pohjoiseen lähtevää polkua, jolta ja jonka vierestä löydöt on tehty. Siinä suhteessa kohde muistuttaa muutamia muita viime vuosina metallinetsinnässä Pohjois-Pohjanmaalta tavattuja rautakauden lopulle ja/tai keskiaikaan ajoittuvia kohteita. Kohde on nähdäkseni luonteeltaan sellainen, että alueen maankäyttöä on seurattava. Kohteen luonteen tarkempi selvittäminen tuskin on mahdollista ilman paikalla järjestettäviä koekaivauksia.

Kohde tarkastettu 16.9.2015

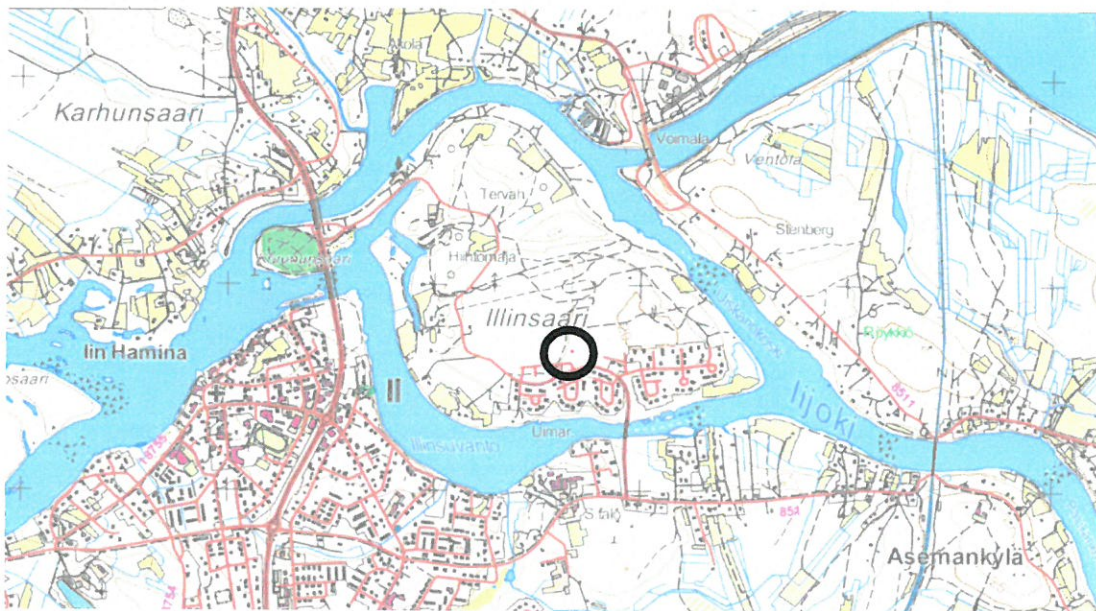
Löydöt: KM 40717:1-9 (diar. 11.2.2016)

Diat: PPM DG VH 10:2015:02:01-

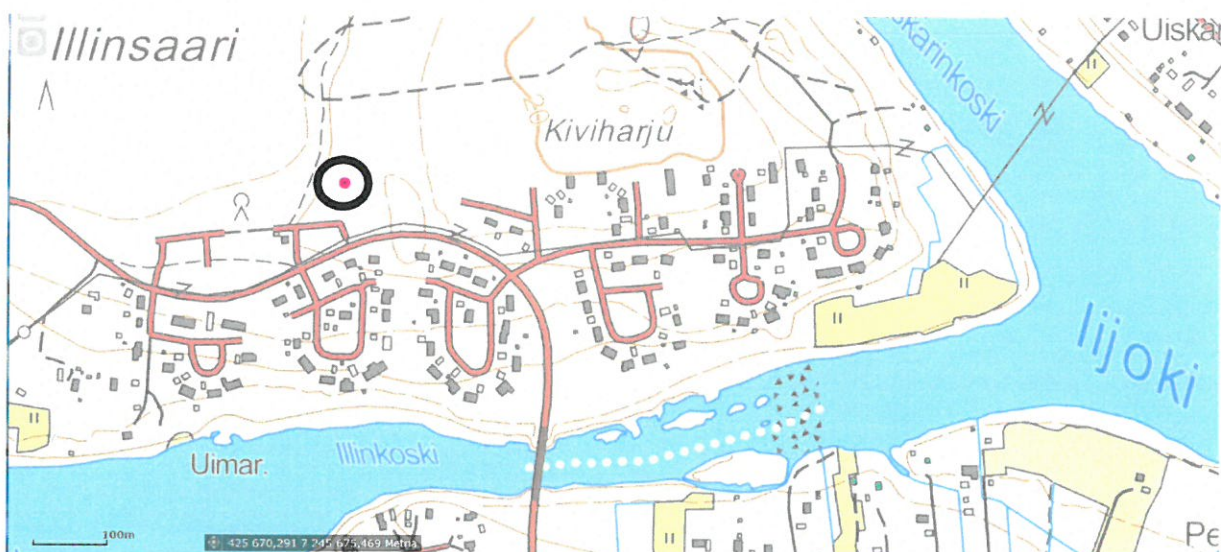
Oulussa 15.2.2016

Mika Sarkkinen

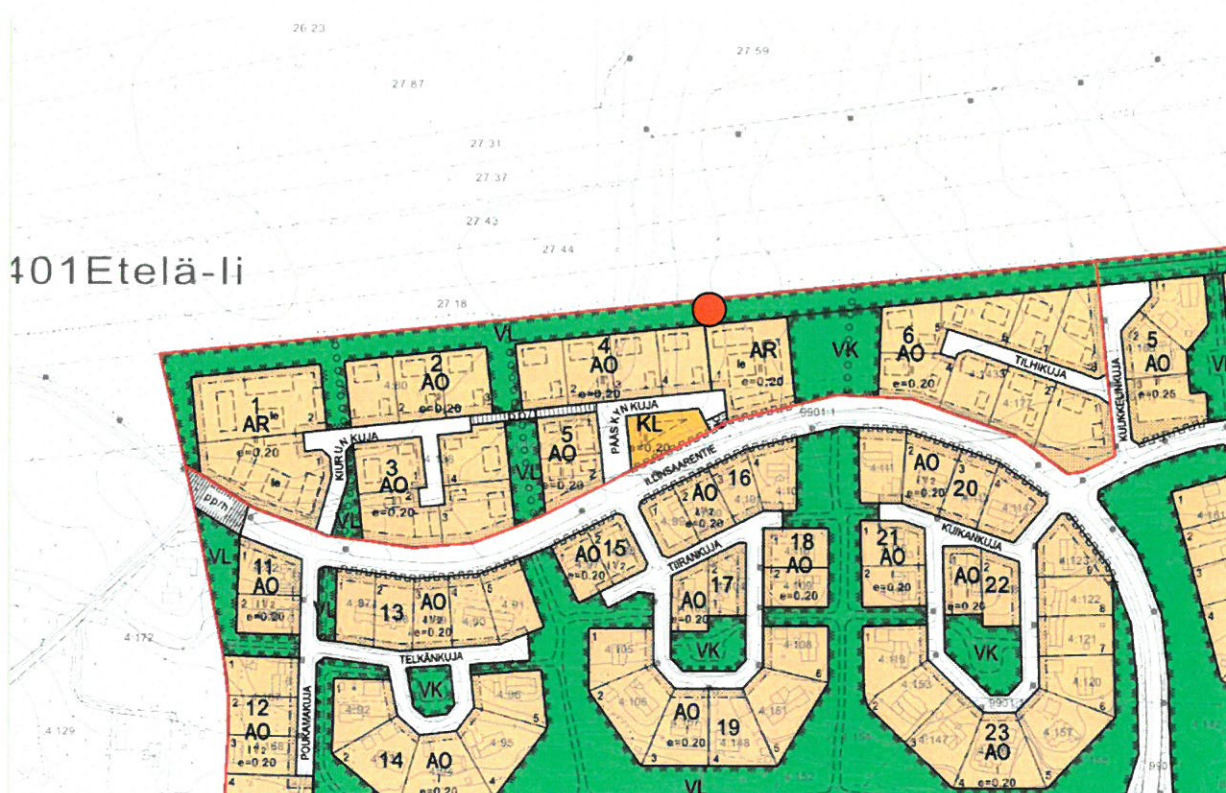
Mika Sarkkinen
Arkeologi
Pohjois-Pohjanmaan museo



Kohteen yleissijainti (ote museokartasta)



Ote museokartasta



Ote asemakaavasta



Löytökohdat merkitty: 1. laukku, 2 mitta ja 3 vihko, mitan 0-kohta pyykillä 42, pohjoisesta



Löytökohdat merkitty: 1. laukku, 2 mitta ja 3 vihko, mitan 0-kohta kivipyykillä, etelästä.