

**Kokkola  
Kantakaupungin kyläasutuksen  
vaiheleiskaavan  
alueiden  
muinaisjäännösinventointi  
2015**



**Timo Jussila  
Teemu Tiainen  
Timo Sepänmaa**



**Tilaja: Kokkolan kaupunki**

**Sisältö**

<b>Perustiedot</b> .....	<b>4</b>
<b>Inventointi</b> .....	<b>6</b>
<b>Kohdeluettelo</b> .....	<b>8</b>
<b>Yleiskartat</b> .....	<b>12</b>
<b>Muinaisjännökset</b> .....	<b>24</b>
1 KOKKOLA SAARI 1.....	24
2 KOKKOLA SAARI 2.....	26
15 KOKKOLA TJÄRU 1.....	27
19 KOKKOLA SIGFRIDS.....	29
23 KOKKOLA KROKVIKEN.....	32
36 KOKKOLA KULLA.....	35
47 KOKKOLA ÄIVOBÄCK 2.....	37
57 KOKKOLA KUPILA 1.....	39
101 KOKKOLA STORRÄNSBERGET.....	41
103 KOKKOLA BRÄNNBACKA 1-2.....	43
104 KOKKOLA DALASKOGEN.....	44
105 KOKKOLA JUCKUSBERGEN.....	45
106 KOKKOLA KROCKOBÄCKEN.....	47
108 KOKKOLA KÅLA.....	48
110 KOKKOLA MINNGRUNDET.....	50
111 KOKKOLA NÄCKSUND.....	50
113 KOKKOLA RASMUSBACKA.....	52
114 KOKKOLA REIPSAAR.....	54
116 KOKKOLA STRANDHAGEN.....	55
117 KOKKOLA STRÖMMES.....	56
118 KOKKOLA TALLMOSSEN/TEPPO.....	57
119 KOKKOLA TVÄRÖBERGEN.....	58
122 KOKKOLA NORRMOSSEN.....	60
123 KOKKOLA RUNTUJÄRVI.....	62
124 KOKKOLA STORÅSEN.....	63
125 KOKKOLA STAVURBÄCKEN.....	64
<b>Muut kohteet, talotontit</b> .....	<b>65</b>
3 KOKKOLA SAARI 3.....	65
4 KOKKOLA KORSÖREN 1.....	65
5 KOKKOLA KORSÖREN 2.....	66
6 KOKKOLA KORSÖREN 3.....	67
7 KOKKOLA BACKA.....	68
8 KOKKOLA SKÄHL 1.....	69
9 KOKKOLA SKÄHL 2.....	70
10 KOKKOLA KNIV.....	71
11 KOKKOLA BODBACKA.....	71
12 KOKKOLA NYSTRÖM 1.....	72
13 KOKKOLA NYSTRÖM 2.....	74
14 KOKKOLA ÅKÖ.....	74
16 KOKKOLA TJÄRU 2.....	75
17 KOKKOLA NYBERG 1.....	75
18 KOKKOLA NYBERG 2.....	76



20 KOKKOLA SANDUDD 1 .....	77
21 KOKKOLA SANDUDD 2 .....	78
22 KOKKOLA KORT .....	78
24 KOKKOLA LILLKROKVIK 2 .....	80
25 KOKKOLA LILLKROKVIK 3 .....	80
26 KOKKOLA BODÖ 1 .....	81
27 KOKKOLA BODÖ 2 .....	81
28 KOKKOLA GAMMELGÅRD 1 .....	82
29 KOKKOLA KVIKANT 1 .....	84
30 KOKKOLA GAMMELGÅRD 2 .....	84
31 KOKKOLA GAMMELGÅRD 3 .....	84
32 KOKKOLA KVIKANT 2 .....	85
33 KOKKOLA RASMUS .....	85
34 KOKKOLA HUKTA .....	87
35 KOKKOLA VESTMAN .....	88
37 KOKKOLA GÅSSTRÖM .....	90
38 KOKKOLA LUND .....	91
39 KOKKOLA KULLA 2 .....	92
40 KOKKOLA HÄLLIS .....	93
41 KOKKOLA PORKO .....	95
42 KOKKOLA BJÖRKBACKA .....	96
43 KOKKOLA ASPLUND .....	97
44 KOKKOLA TALLÅSEN .....	98
45 KOKKOLA ÅIVOBACK 1 .....	99
46 KOKKOLA ÅIVOBACKEN .....	100
48 KOKKOLA FURUBACKA .....	101
49 KOKKOLA NORRBACKA .....	103
50 KOKKOLA HAALS 1 .....	104
51 KOKKOLA HAALS 2 .....	105
52 KOKKOLA ÅIVO 1 .....	105
53 KOKKOLA ÅIVO 2 .....	106
54 KOKKOLA FRIIS .....	106
55 KOKKOLA AALTO .....	107
56 KOKKOLA RÄIHÄ .....	108
58 KOKKOLA KUPILA 2 .....	109
59 KOKKOLA VITICK 1 .....	110
60 KOKKOLA VITICK 2 .....	111
61 KOKKOLA ROIKO .....	112
62 KOKKOLA PREST 1 .....	113
63 KOKKOLA PREST 2 .....	114
64 KOKKOLA PREST 3 .....	115
65 KOKKOLA SKANSKAS .....	115
66 KOKKOLA KÅLABACKEN 1 .....	116
67 KOKKOLA KÅLABACKEN 2 .....	118
68 KOKKOLA REIPSAR .....	119
69 KOKKOLA GAMMALGÅRD .....	119
70 KOKKOLA HÄRMÄLÄ 1 .....	120
71 KOKKOLA HÄRMÄLÄ 2 .....	121

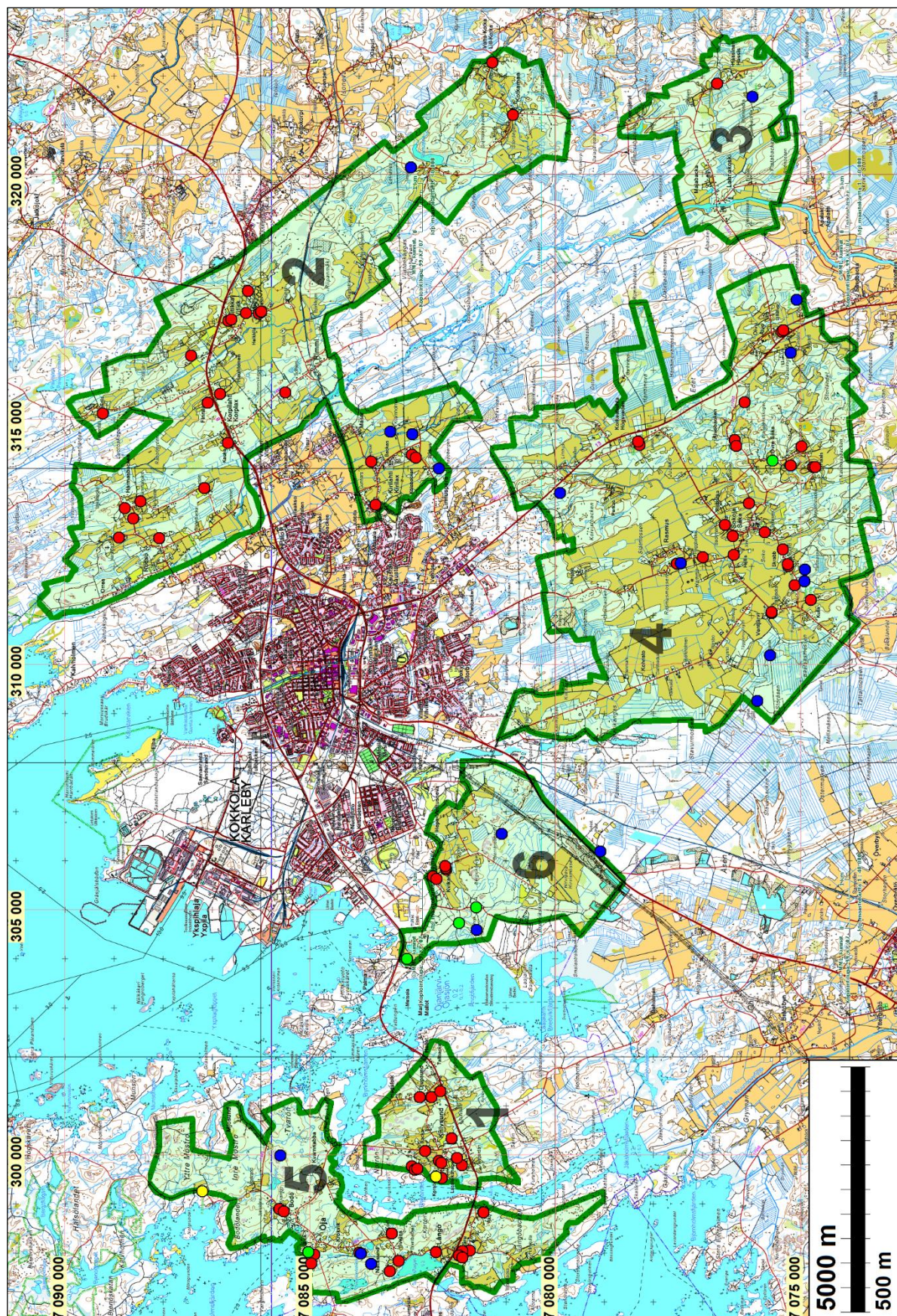
72 KOKKOLA HARAS .....	122
73 KOKKOLA LIDSLE .....	123
74 KOKKOLA RÖDSÖ .....	124
75 KOKKOLA RÄBB.....	125
76 KOKKOLA KAUKO .....	127
77 KOKKOLA KÖYKÄRINMÄKI .....	128
78 KOKKOLA RIMMI.....	130
79 KOKKOLA KOTKAMAA.....	130
80 KOKKOLA VÄHÄ-KOTKA.....	131
81 KOKKOLA HASSINEN .....	133
<b>Muut kohteet .....</b>	<b>133</b>
102 KOKKOLA BERGHÄLL .....	133
109 KOKKOLA LILLKROKVIK.....	134
112 KOKKOLA PÄRTKVARNSBACKEN .....	136
115 KOKKOLA SOKOJA.....	137
120 KOKKOLA VITICKBERGET .....	139
126 KOKKOLA KORSÖREN 4 .....	139
127 KOKKOLA GULLAMORS GROTTAN .....	140
<b>Pohjanmaan rantatie .....</b>	<b>142</b>
<b>Erillinen liite: Isojakokartat .....</b>	<b>143</b>

*Kansikuva:* Furubackan talotontille (kohde 48) johtava, kahden kiviaidan väliin jäävä polku. Kiviaitoja Kokkolan seudulla on runsaasti ja tämä on tyypillinen esimerkki niistä. Pohjoiseen.

### Perustiedot

- Alue:* Kantakaupungin kyläasutuksen vaiheyleiskaavan alueet: **1.** Knivsund, **2.** Rödsö, Friis, Kirilahti, Korpilahti, Vitikka, Kotkamaa, Runtujärvi, **3.** Lahnakoski, Hassinen, Kourujärvi, **4.** Sokoja, Koivisto, Perkas, Korkeahuhta, Oivu, **5.** Öja, Bodö, Långö, Tjåru **6.** Kvikant, Hirvineva. Alueet on rajattu yleiskartalla s. 5.
- Tarkoitus:* Inventoinnin pääpaino oli historiallisen ajan kohteissa. Selvittää alueella sijaitsevat historiallisen ajan muinaisjäännökset tutkimalla vanhan karttamateriaalin perusteella potentiaaliset paikat, lähinnä vanhat tonttimaat.
- Työaika:* Maastotyö huhtikuussa 2015.
- Kustantaja:* Kokkolan kaupunki
- Tekijät:* Mikrolahti Oy, Timo Jussila (esiselvitykset ja raportti), Teemu Tiainen (esiselvitykset ja maastotyö) sekä Timo Sepänmaa (maastotyö).
- Aiemmat tutkimukset:* Marcus Riska 2004, inventointi. Jaana Itäpalo 2007, inventointi. Jussila & Sepänmaa 2013 voimajohtolinjan inventointi. Lisäksi tarkastuksia eri aikoina.
- Tulokset:* Inventoinnissa käytiin läpi aluetta kuvaava vanha karttamateriaali, Isojaon toimituskartoilta v. 1753 - 1804 paikannettiin vanhat tonttimaat, torpat sekä joitain myllynpaikkoja, sekä päätiestöä. Kaikkiaan alueille paikannettiin neljä myllynpaikkaa ja 77 tonttia (joista muutamat torppia). Näistä muinaisjäännökseksi todettiin kahdeksan kokonaan ennen 1950 lukua osin tai kokonaan autoitunutta tonttimaata. Alueen ennestään tunnetut 20 muinaisjäännöskohdetta (joista osa ”mahdollisia muinaisjäännöksiä”) tarkastettiin. Näistä viisi todettiin sellaisiksi, että ne eivät ole muinaisjäännöksiä eivätkä ”mahdollisia muinaisjäännöksiä” – niitä ei ole tai ne selkeästi eivät täytä muinaisjäännökseen kriteereitä (kohteet 102, 109, 112, 115 ja 120). Kahdeksan muinaisjäännökseksi todetun vanhan tonttimaan lisäksi havaittiin neljä tervahautaa ja salpietariladon jäänteet jotka todettiin muinaisjäännökseksi. Kaikkiaan alueilla on nyt yhteensä 26 kiinteää muinaisjäännöstä.





Tutkimusalueet vihreällä. Aluenumerot ks. luku Perustiedot.

Punaiset pallot = vanhat 1700-luvun tonttimaat.

Siniset pallot = muut kiinteät muinaisjäännökset kuin tonttimaat.

Vihreät pallot = muita kohteita, jotka muinaisjäännösrekisterissä (ei muinaisj).

Keltaiset pallot = nyt havaittuja muita kohteita (ei muinaisj).



## Inventointi

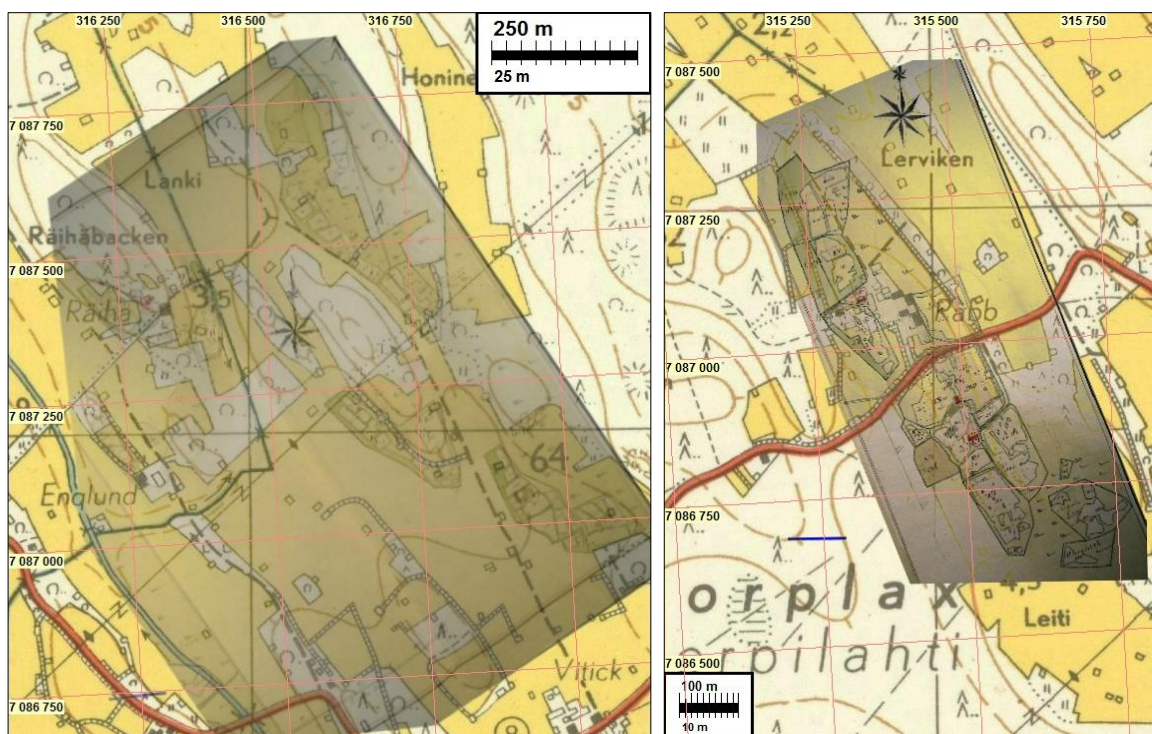
Kokkolan kaupunki on yleiskaavoittamassa kantakaupungin kylä-asutuksen alueita. Historiallisen ajan muinaisjäännökset – lähinnä vanhaan asutukseen liittyvät talotontit – olivat alueilta selvittämättä. Kokkolan kaupunki tilasi historiallisen ajan muinaisjäännösten selvitystyön Mikroliitti Oy:ltä. Selvityksen arkistot- ja esityö tehtiin talvella 2015 ja maastotyö huhtikuussa 2015 viiden päivän aikana, tämän tutkimuksen kannalta kelvollisissa olosuhteissa. Maassa oli paikoin lumipäiviä, mutta pääosin maaperä oli lumeton eikä routaa tavattu, joten koekuoppia voitiin tehdä normaalisti.

Arkistotyössä kerättiin aluetta kuvaava vanha karttamateriaali. Isojakokartat käytiin kuvaamassa Kansallisarkistossa. Netistä saatiin pitäjänkartta vuodelta 1847. Teoksen ”CHARTOGRAPHIA OSTROBOTHNICA Pohjanmaa vanhoissa kartoissa/Österbotten på gamla kartor” CD-liitteestä saatiin erittäin hyödylliseksi osoittautunut pitäjänkartta vuodelta 1763 (kuva sivulla ). Sen avulla pystyttiin ”esipaikantamaan” monia hankalasti paikannettavissa olevia, pientä aluetta kuvaavia isojakokarttoja. 1950-1970 luvun peruskartat haettiin netistä, maanmittauslaitoksen ” vanhat painetut kartat” –sivustolta.

Isojakokartat asemoitiin ETRS-TM35FIN koordinaatistoon. Laajempia alueita kuvaavat isojakokartat asemoitiin affiiniaseointi menetelmällä niin että kartasta tehtiin usea aseointi, joka kohdistettiin eli optimoitiin kartan eri osiin. Näin siksi, että olemme jo aiemmin todenneet, että kartoissa on johdonmukaisesti kiertymää – ilmeisesti jo kartoituksessa syntyneitä – niin että kartan vastakkaisissa kulmissa saattaa olla useiden kymmenien metrin erot todellisuuteen. Jos kartan asemoi affiininimenetelmällä eri kulmista etsityin vastin pistein, ei kartta ole missään täysin tarkasti asemoitu mutta jos aseoinnin (vastin pisteet) tekee suppeammalta alueelta voi aseointi olla muutaman metrin tarkkuudella, mutta kauempana epätarkkuus kasvaa. Jotkut isojakokartat kuvasivat niin suppeaa aluetta, että vastin pisteiden avulla karttaa ei voinut asemoida luotettavasti. Silloin käytettiin vanhaa ja koeteltua, mutta varsin työlästä silmämääräistä, nykyisen kartan päälle asettelua. Siinä vanha kartta käännettiin osoittamaan nykyisen kartan pohjoista vanhan kartan pohjoisnuolen avulla, ottaen huomioon eranto 1700-luvun neulapohjoisen ja nykykartan karttapohjoisen välillä. Hienosäätö tehtiin sitten silmänvaraisesti. Karttakuva muutettiin samaan mittakaavaan aluetta kuvaavan, mml:n kiinteistö tietopalvelusta otetun maastokartan kanssa (yleensä maastokartta mittakaavatasolla 1:4000 tai joskus 1:8000). Muutos tehtiin isojakokartan mittajanan avulla, laskemalla siitä (svenska alnar, 100 aln = 59,4 m) sopiva mittajana joka piirrettiin kartan päälle (yleensä 100 tai 200 m) ja muuttamalla kuvakokoa kuvankäsittelyohjelmassa niin että mittajana oli saman pituinen maastokartan vastaavan mittajanan kanssa. Sen jälkeen vanha kartta asetettiin layerina uuden päälle ja silmänvaraisesti aseteltiin oikeaan kohtaan (kokoa ja kallistusta siinä vielä hienosäätäen), niin että maastot, kuten kalliot, peltokuviot, tiet jne asettuivat mahdollisimman hyvin kohdalleen. Tämä sama tehtiin usein myös vanhan peruskartan päälle, jossa saattoi vielä vanhat peltokuviot olla paremmin näkyvissä.

Edellä kuvatusti saatiin lopulta jokainen isojakokartta asemoitua nykyiseen koordinaatistoon, niin että niiltä voitiin digitoida vanhat tonttimaat, keskeinen tiestö ja muut mielenkiintoiset kohdat hyvällä tarkkuudella. Tonttimaiden nykyiseen koordinaatistoon aseointien tarkkuudeksi arvioin 5-15 m. Digitoidut tontit ym. voitiin sitten tulostaa eri kartta- ja ilmakuva pohjille. Myös vanhat peruskartat asemoitiin nykyiseen koordinaatistoon, niin että digitoitu aineisto voitiin tulostaa niille. Samoin 1840-luvun pitäjänkartta asemoitiin nykyiseen koordinaatistoon, mutta suhteellisen epätarkasti, viitteellisesti. Vanhat tonttimaat tulostettiin näille kartoille, jolloin voitiin tutkia, onko 1700-luvun tonttimaat ja talonpaikat olleet edelleen samat 1840-luvulla ja 1950-70 luvuilla.

Joistain alueista oli toimituskartat sekä 1700-luvulta (mm. 1768) ja vuodelta 1804. Kartat olivat talojen osalta täysin identtiset ja niistä asemoitiin se kumpi katsottiin helpommaksi.



Esimerkit käsivaraisesta vanhan kartan asemoinnista. Vanhat kartat on asetettu 1950-luvun peruskartan päälle, joka on asemoitu euref-koordinaatistoon. Siitä voidaan vanha kartta asemoida edelleen eureffiin. Vasemmalla kohde 56 ja oikealla kohteet 55 ja 75 Korpilahdella.

Vanhojen tonttimaiden mahdollista muinaisjäännöskelpoisuutta voitiin arvioida tulostamalla sen rajat ilmakuville (1:2000 tasolla) sekä vertaamalla niiden maankäyttöä ilmakuvassa ja erityisesti vanhoilla peruskartoilla. Monissa tapauksissa 1950-luvulla tonteilla oli enemmän rakennuksia ja intensiivisempää maankäyttöä kuin nykyään. Silloin voitiin todeta, että vaikka nyt osa vanhasta tonttimaasta on rakentamatonta pihamaata, on se ollut raskaasti rakennettuna vielä joitain kymmeniä vuosia sitten. Sellaista yksittäistalon, näennäisesti osin autiota osaa ei kannata muinaisjäännökseksi esittää. Kahdeksan tonttimaata todettiin osin tai kokonaan autioituneiksi jo ennen 1950-lukua ja maastotarkastuksessa ne luokiteltiin osin tai kokonaan kiinteiksi muinaisjäännöksiksi.

Paikannetut tonttimaat sekä ennestään tunnetut muinaisjäännökset tarkastettiin maastossa huhtikuun alussa v. 2015. Kolme ennestään tunnettua kohdetta, jotka on merkitty muinaisjäännösrekisteriin kiinteiksi muinaisjäännöksiksi, todettiin muiksi kohteiksi. Niillä joko ei ole muinaisjäännöstä tai jäännökset eivät täytä muinaisjäännöksen kriteereitä (kohteet 109, 115, 120). Kaksi ennestään tunnettua, muinaisjäännösrekisterissä mahdollisiksi muinaisjäännöksiksi luokiteltua kohdetta todettiin nyt sellaisiksi että ne eivät ole edes mahdollisesti muinaisjäännöksiä (kohteet 102, 112).

Raportissa kohteet on esitetty kolmessa ryhmässä: *muinaisjäännökset*, *talotontit* ja *muut kohteet*. Muinaisjäännöksissä on kaikki alueen kiinteät muinaisjäännökset, mukaan lukien muinaisjäännöksiksi luokitellut vanhat talotontit. Talotonteissa on kaikki paikannetut 1700-luvun lopun tonttimaat pois lukien muinaisjäännöksiksi luokitellut tontit. Muissa kohteissa on em. muinaisjäännösstatuksesta poistettavat, aiemmin tunnetut kohteet sekä pari inventoinnissa havaittua kohdetta jotka katsottiin hyväksi raportoida mutta joita ei katsottu muinaisjäännöksiksi.

26.4.2015

Timo Jussila

## Kohdeluettelo

Kohdeluettelossa **kohteet 1 - 81** ovat isojakokartoilta paikannettuja tonttimaita (myös torppia), sekä muutama myllynpaikka.

1. sarake "nro" on raportin kohdenumero (kartoilla ja kohdekuvaukset).
2. ja 3. sarakkeet "N" ja "E" ovat kohteen keskipisteen koordinaatit, ETRS-TM35FIN.
4. sarake "kylä" on isojakokartassa ja pitäjänkartassa v. 1847 kylä mihin talo kuuluu
5. sarake "talo" on talon numero isojakokartalla
6. sarake "v" in isojakokartan kartoitusvuosi miltä talo on paikannettu (monista paikoista on myös varhaisempi kartta kuin v. 1804, mutta paikannus on tehty nuoremmasta, jolloin on tarkastettu, että karttojen tieto on tonttimaiden osalta yhtenevä).
7. sarake "isojako kartta nro" on viite isojakokarttaan mistä talo paikannettu. Raportin isojakokartat on numeroitu ja tarkemmat tiedot kartasta on karttakuvan yhteydessä luvussa Isojakokartat.
8. sarake "1847" onko talo samalla paikalla v. 1847 kartalla kuin isojakokartalla: X = kyllä, 0 = ei ole.
9. sarake "1950" onko talo samalla paikalla v. 1850-luvun peruskartalla kuin isojakokartalla: X = kyllä, 0 = ei ole.
10. sarake "MJ" onko kohde muinaisjäännös: X = kyllä on, tyhjä tai "-" on ei ole.

**Kohteet 101 - 120** ovat ennestään tunnettuja ja muinaisjäännösrekisteriin merkittyjä. Sarakkeissa on kohdenumero, nimi ja muinaisjäännöstunnus sekä viimeisessä sarakkeessa onko kohde kiinteä muinaisjäännös (suojelukohde) vaiko ei.

**Kohteet 122 – 127** ovat uusia, tässä inventoinnissa esiin tulleita.

						isojako	X=on	0=ei	<b>on</b>
<b>nro</b>	<b>N</b>	<b>E</b>	<b>kylä</b>	<b>talo</b>	<b>v</b>	<b>kartta nro</b>	<b>1847</b>	<b>1950</b>	<b>MJ</b>
<b>1700-luvun talotontit</b>									
<b>1</b>	7082924	299772	Knifsund	27	1804	1	x	o	<b>X</b>
<b>2</b>	7082866	299702	Knifsund	27a	1804	1	x	o	<b>X</b>
<b>3</b>	7082818	299724	Knifsund	26	1804	1	x	o	
<b>4</b>	7082377	299880	Knifsund	19	1804	1	x	x	
<b>5</b>	7082327	299837	Knifsund	20	1804	1	x	o	
<b>6</b>	7082313	299534	Knifsund	21	1804	1	x	o	
<b>7</b>	7082656	300084	Knifsund	22	1804	1	x	x	
<b>8</b>	7081910	299795	Knifsund	25a	1804	1	x	x	
<b>9</b>	7082005	299945	Knifsund	24	1804	1	x	x	
<b>10</b>	7082118	300343	Knifsund	18a	1804	1	x	x/o	
<b>11</b>	7082768	301186	Knifsund	14-15	1804	1	x	x	
<b>12</b>	7082522	301184	Knifsund	16	1804	1	x	x	
<b>13</b>	7082350	301299	Knifsund	17	1804	1	x	x	
<b>14</b>	7081469	298830	Långö	1	1804	22	x	x	

15	7081746	298048	Långö	2n	1804	22	o	x/o	X
16	7081894	298039	Långö	2	1804	22	x	x	
17	7081965	297951	Långö	3	1804	22	x	x	
18	7081898	297910	Långö	3?	1804	22	x	x	
19	7082435	298025	Långö	4	1804	22	x	x/o	X
20	7083195	297840	Långö	8, 5?	1804	23	x	x/o	
21	7083379	297631	Långö	7	1804	23	x	x	
22	7083333	298396	Långö	8	1804	23	x	x	
23	7083998	298015	Långö (107)	10	1804	23	x	o	X
24	7084911	297967	Långö	11	1804	24	x	x	
25	7084974	297793	Långö	11	1804	24	x	x	
26	7085623	298904	Långö	12, 13a	1804	24	x	x	
27	7085531	298852	Långö	12, 13a	1804	24	x	x	
28	7082224	305818	Qvikant	186	1804	2	x	x	
29	7082493	305678	Qvikant	186a	1804	2	x	x	
30	7082232	305849	Qvikant	187?	1804	2	x	x	
31	7082249	305888	Qvikant	188	1804	2	o	x	
32	7082420	305628	Qvikant	torp	1804	2	o	x	
33	7077529	312063	Såka	132a?	1752	3	x	x	
34	7076992	312191	Såka	135?	1752	3	x	x	
35	7075597	311047	Såka	133a	1804	26 ja 16	x	x	
35	7075592	311075	Såka	133b	1804	26 ja 16	x	x	
36	7074792	311320	Såka	139a	1804	26 ja 16	0	0	X
37	7075257	312008	Såka	138b	1804	26 ja 17	x	x	
37	7075268	312048	Såka	138c	1804	26 ja 17	x	x	
38	7075366	312354	Såka	138a	1804	26 ja 17	x	x	
39	7075126	311621	Såka	vm	1804	26 ja 16	x	x	
40	7076370	312236	Såka	136	1804	26 ja 16	x	x	
41	7076380	312626	Såka	142	1804	27 ja 17	x	x	
42	7076544	312850	Såka	141	1804	27 ja 17	x	x	
43	7076052	313295	Såka	134	1804	27 ja 17	x	x	



44	7075736	312703	Såka	torp	1804	27 ja 17	x	x	
45	7076349	314585	Såka		1804	28	x	x	
46	7076143	315349	Såka	vm	1804	28	o	o	
47	7076316	314464	Såka	vm	1804	28	o	o	X
48	7074986	314455	Såka		1804	29	x	x	
49	7075210	314064	Såka	137	1804	29	x	x	
50	7074746	314029	Såka	140	1804	29	x	x	
51	7074708	314031	Såka	140a	1804	29	x	x	
52	7075389	316795	Åjvu	192	1804	4	x	x	
53	7075357	316820	Åjvu	193	1804	4	x	x	
54	7089230	315118	Korpilahti	116	1756	14 ja 5	X	X	
55	7086837	315516	Korpilahti	107	1756	11 ja 30	X	X	
56	7087421	316305	Korpilahti	111	1756	12 ja 30	X	X/0	
57	7078283	314483	Åjvu	154a	1757	31	X	0	X
58	7078312	314553	Åjvu	Tm	1757	31	x	x	
59	7086665	317007	Korpilahti	112	1757	6	X	X	
60	7086603	317044	Korpilahti	102	1757	6	X	X	
61	7086300	317175	Korpilahti	109	1757	6	X	X	
62	7086042	317159	Korpilahti	110	1757	6	X	X	
63	7085997	317189	Korpilahti	113	1757	6	X	X	
64	7085999	317199	Korpilahti	103	1757	6	X	X	
65	7086264	317624	Korpilahti	torp	1757	6	0	0	
66	7082927	314279	Kirilax	174	1757	15 ja 32	X	X	
67	7082849	314221	Kirilax	torp	1757	15	0	0	
68	7083758	314140	Kirilax	173	1757	15	X	X	
69	7088458	313328	Rödsö	97	1756	7	X	X	
70	7088604	312982	Rödsö	100	1756	7	X	X	
71	7088774	313190	Rödsö	95	1756	7	0	0	
72	7088898	312588	Rödsö	99	1756	8	0	0	
73	7087156	313597	Rödsö	98	1756	9	X	X	
74	7088074	312578	Rödsö	96	1756	10	X	X	
75	7087083	315339	Korpilahti	108	1756	11	X	X	
76	7086675	314523	Korpilahti	101	1756	13	X	X	
77	7083666	313256	Kirilax	?	1756	y	X	X	
78	7085507	315555	Wittsarby	?	1756	33	X	X	
79	7080865	321211	Korpilahti	114	1756	18	X	X	
80	7081283	322284	Korpilahti	105	1756	19	X	0	
81	7076707	321848	Korpilahti	106	1756	21	X	X	
<b>Ennestään tunnetut</b>			<b>Nimi</b>			<b>mjrek</b>			

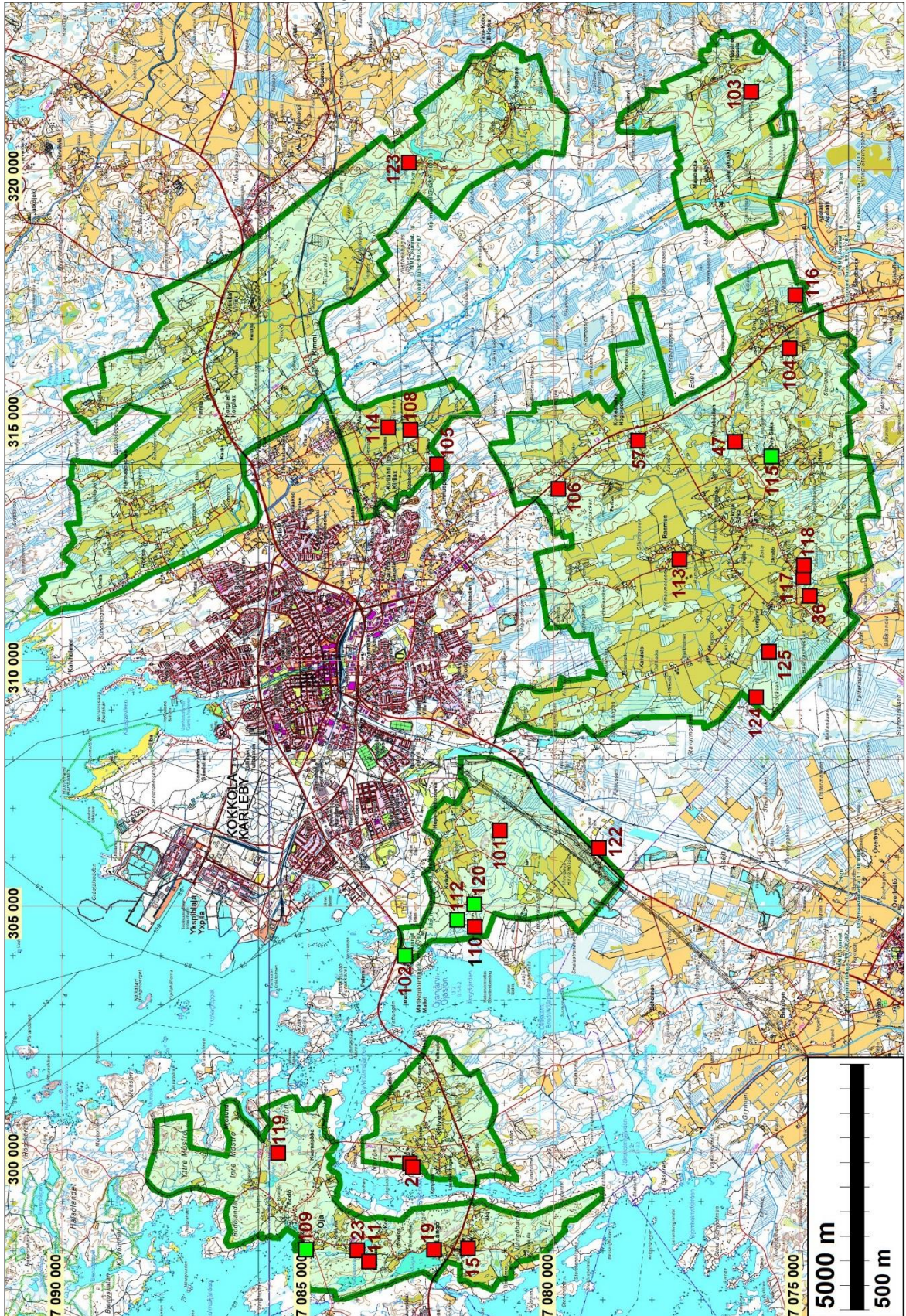
101	7081095	306548	STORRÅNSBERGET			1000010031			X
102	7083021	304003	BERGHÄLL			1000010124			-
103	7075984	321584	BRÄNNBACKA 1-2			272010001			X
104	7075209	316362	DALASKOGEN			272010002			X
105	7082374	314003	JUCKUSBERGEN			1000010000			X
106	7079901	313496	KROCKOBACKEN			1000010977			X
107	7083962	297992	KROKVIKEN	kohde	23	272010016			X
108	7082912	314706	KÅLA			1000009999			X
109	7085039	298018	LILLKROKVIK			1000009137			-
110	7081607	304595	MINNGRUNDET			1000010033			X
111	7083756	297778	NÄCKSUND			1000011383			X
112	7081964	304728	PÄRTKVARNSBACKEN			1000010034			-
113	7077448	312068	RASMUSBACKA			1000010984			X
114	7083363	314748	REIPSAAR			1000009997			X
115	7075576	314166	SOKOJA			1000012146			-
116	7075088	317437	STRANDHAGEN			272010006			X
117	7074927	311703	STRÖMMES			272010005			X
118	7074916	311942	TALLMOS- SEN/TEPPO			272010004			X
119	7085607	299991	TVÄRÖBERGEN			272010015			X
120	7081615	305054	VITICKBERGET			1000010032			-
<b>Uudet kohteet</b>									
122	7079080	306191	NORRMOSSEN						X
123	7082950	320144	RUNTUJÄRVI						X
124	7075888	309261	STORÅSEN						X
125	7075625	310190	STAVURBACKEN						X
126	7082436	299557	KORSÖREN 4						-
127	7087198	299260	GULLAMORS GROTTAN						-

Kohde 23 ja 107 on yhdistetty. Nro 107 on ennestään tunnettu kivirakennekohde joka sijoittuu vanhan, autoituneen tonttimaan kupeeseen. Kohde on yhdistetty muinaisjännökseksi katsottuun tonttimahan, joka siis kohde 23.



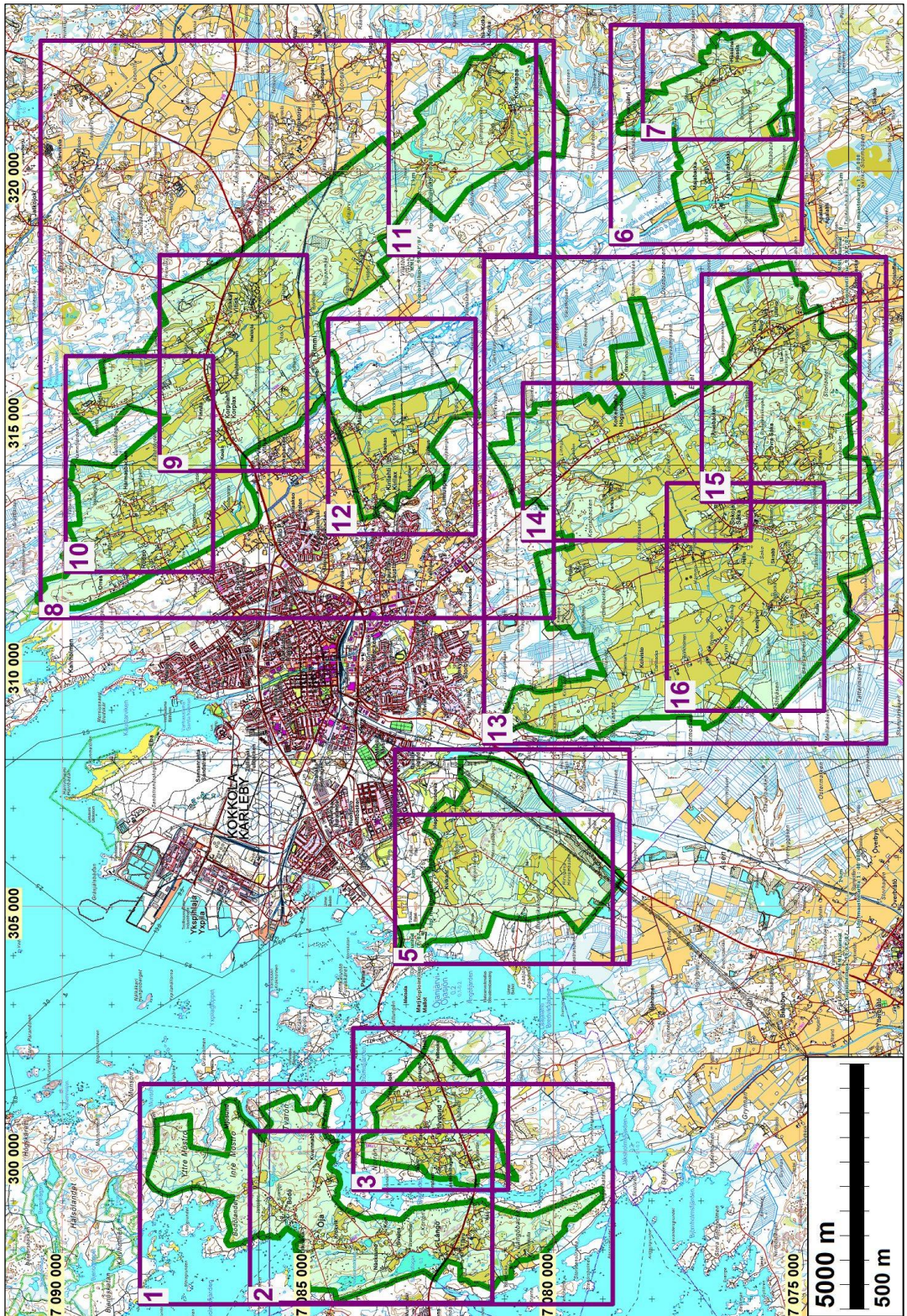
Yleiskartat

**Muinaisjännökset**  
vihreällä muinaisjännösstatukselta poistettavat kohteet



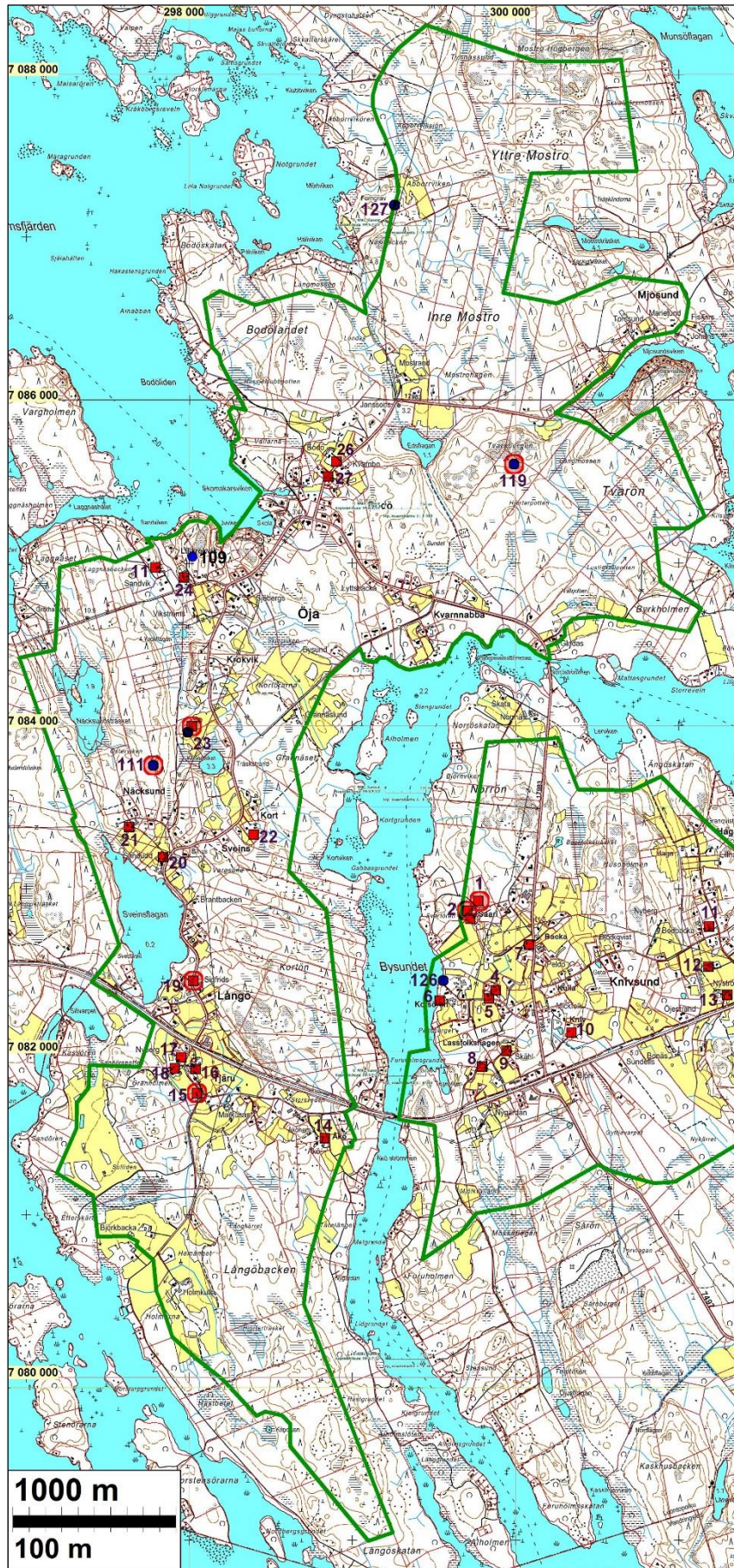


Tarkempien yleiskarttojen lehtijako



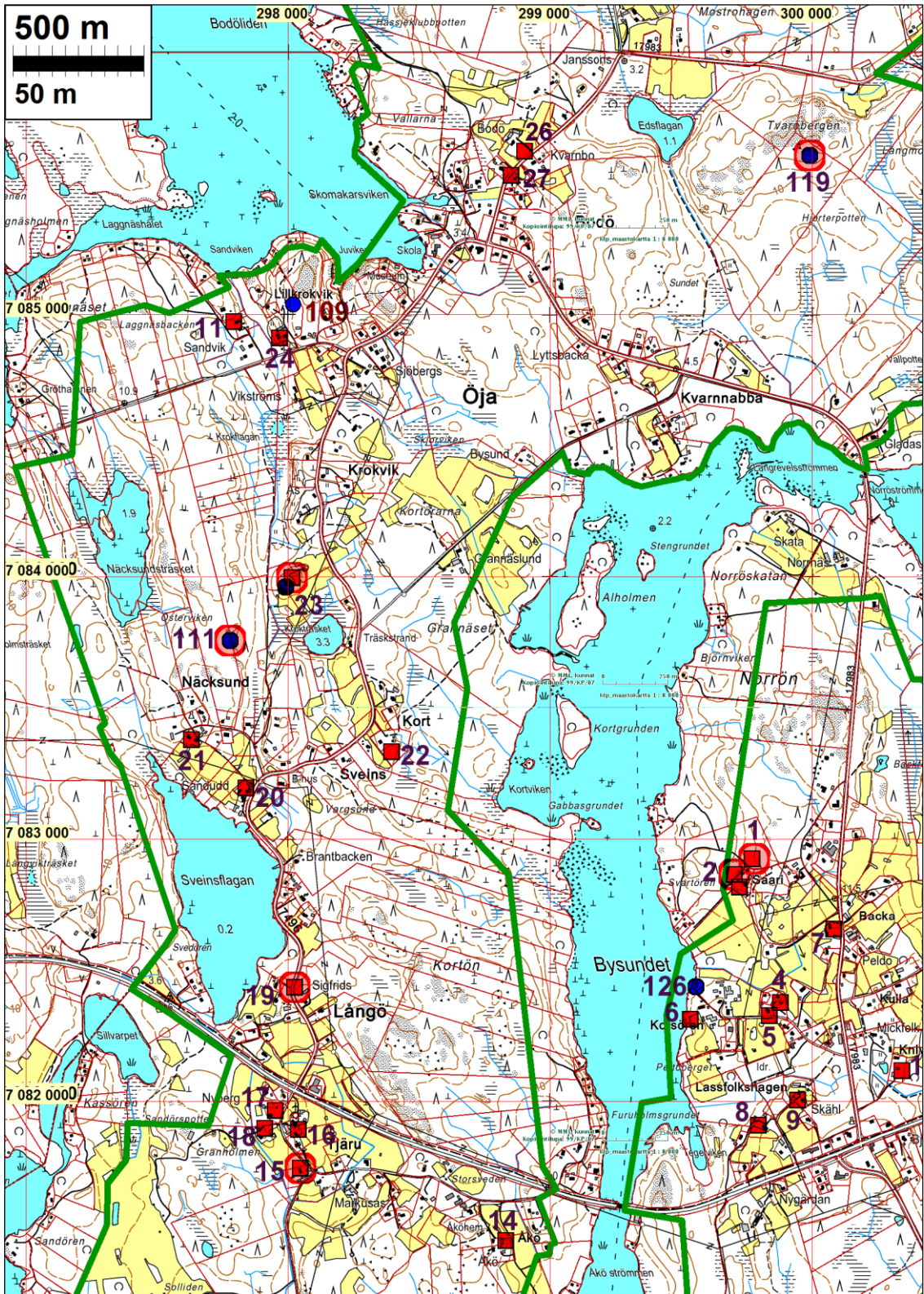


# 1 Öja - Långö



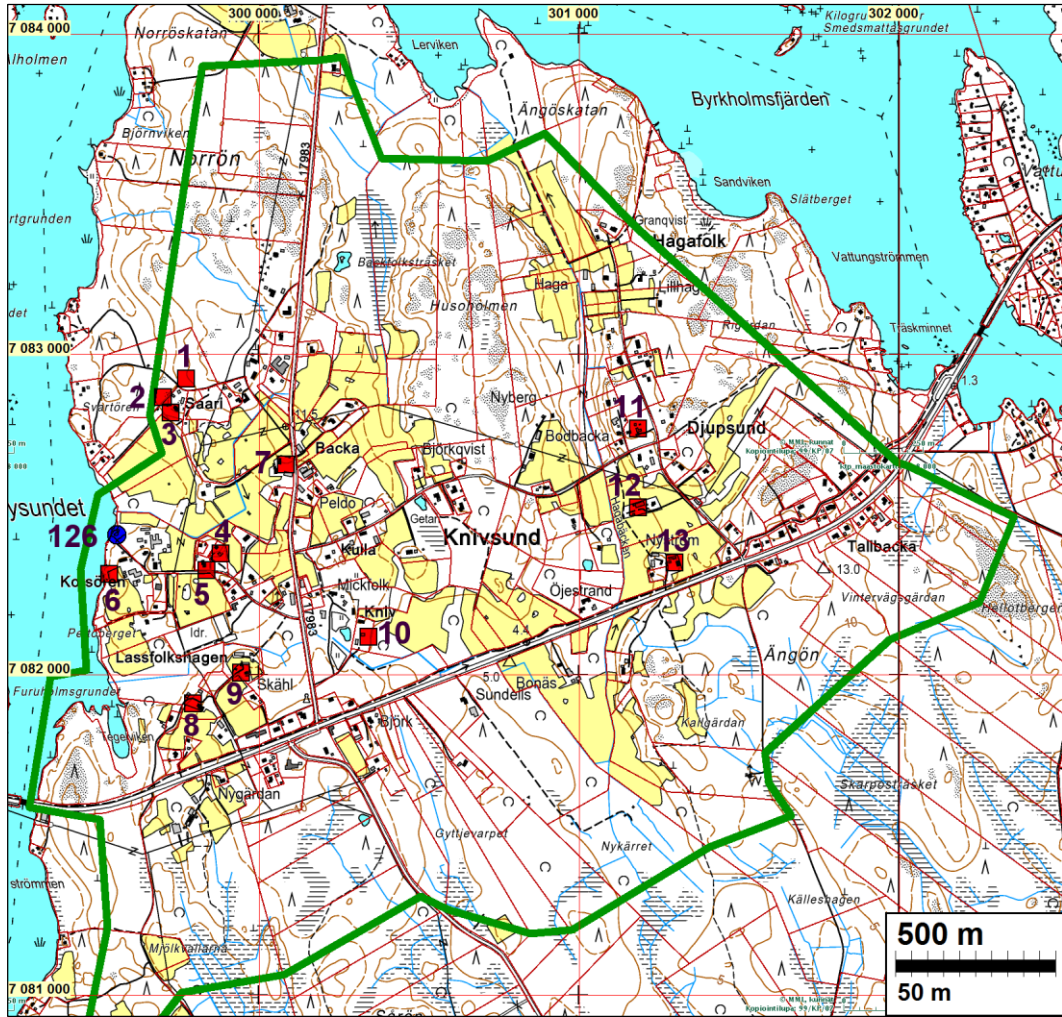


## 2 Öja- Långö osa

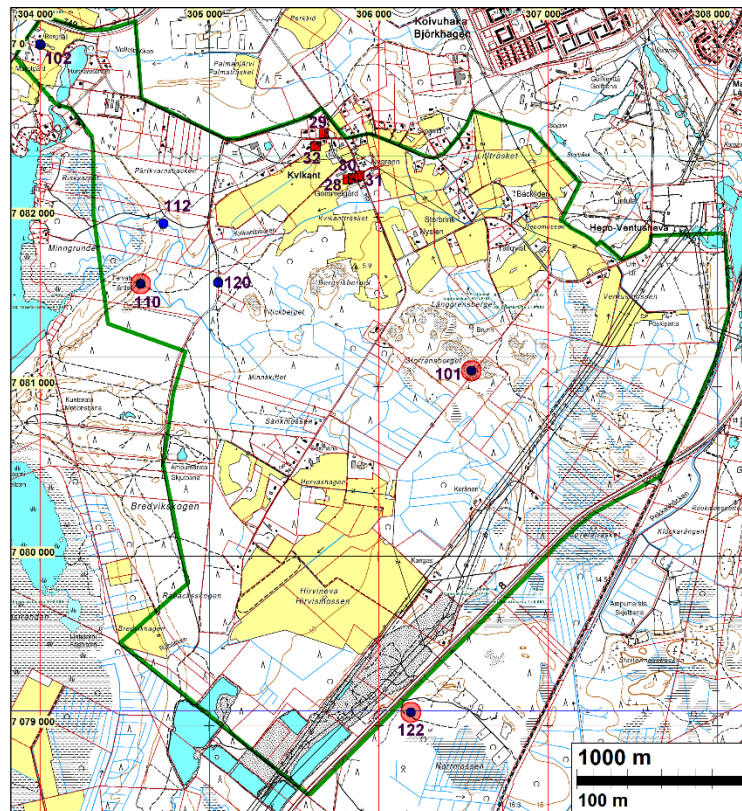




### 3 Knivsund

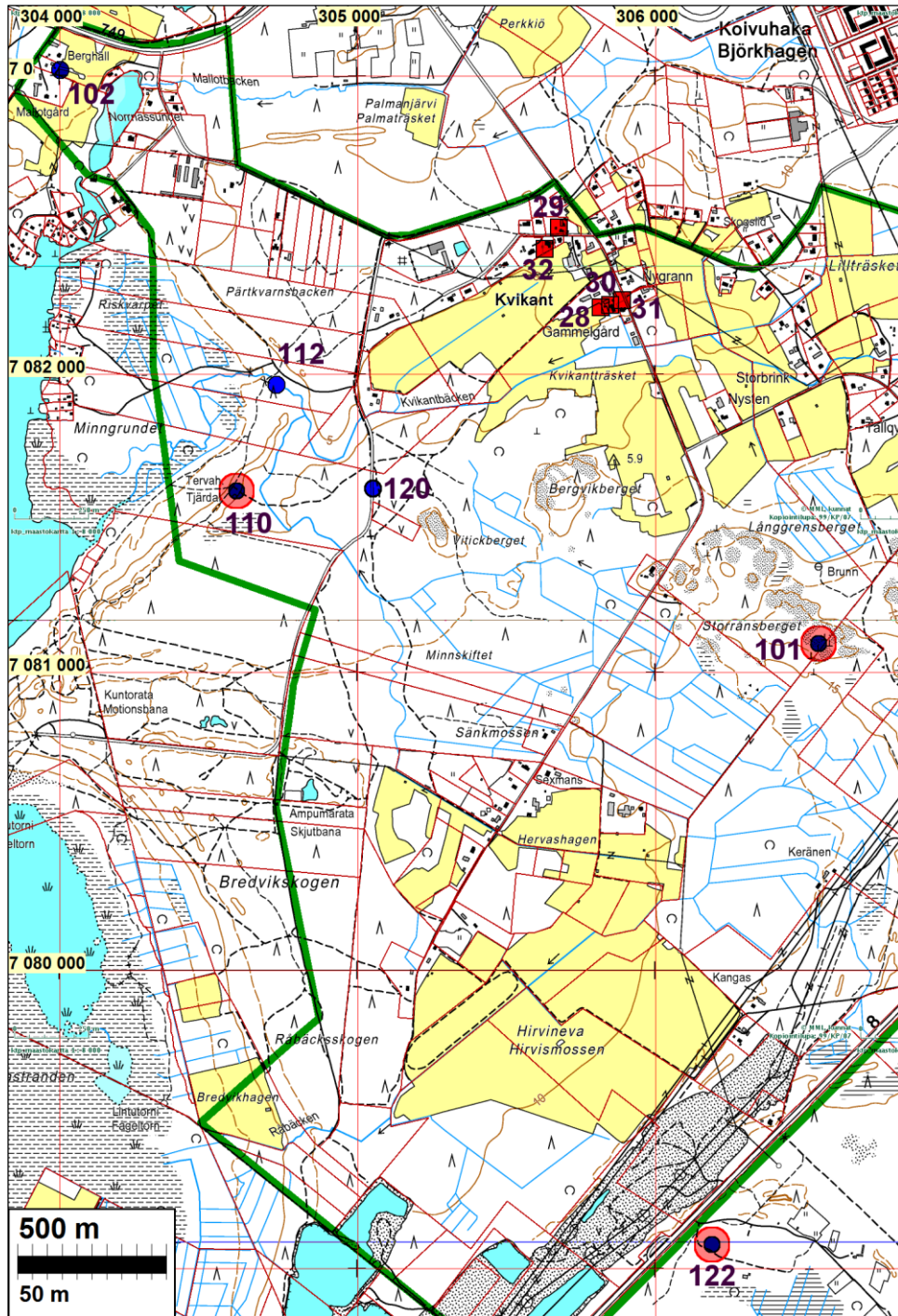


### 4 Kvikant

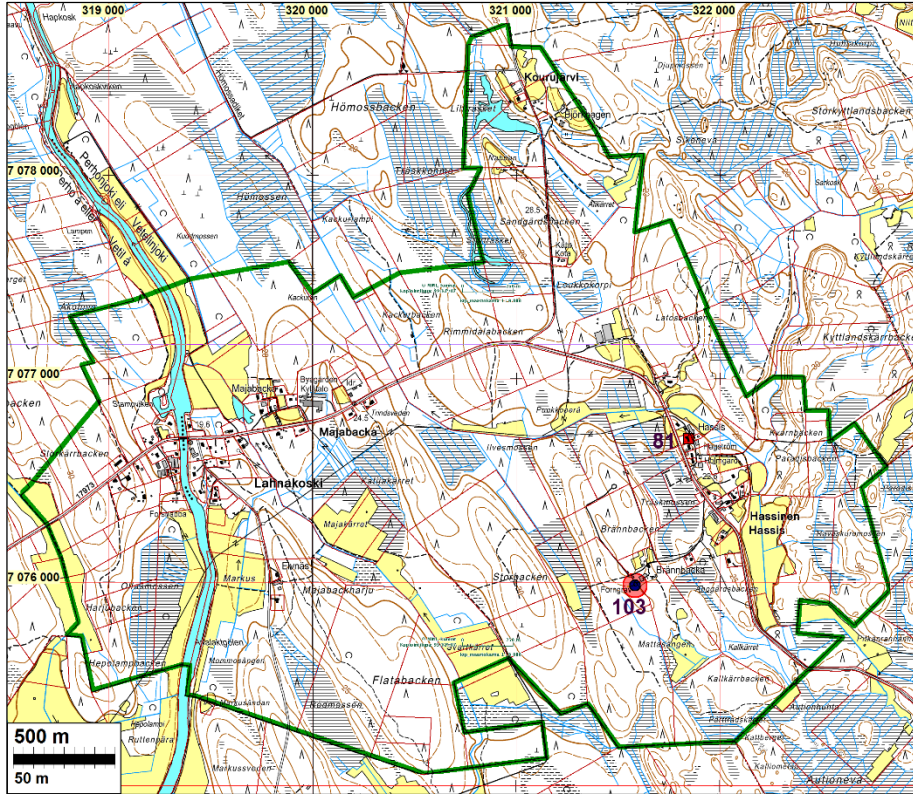




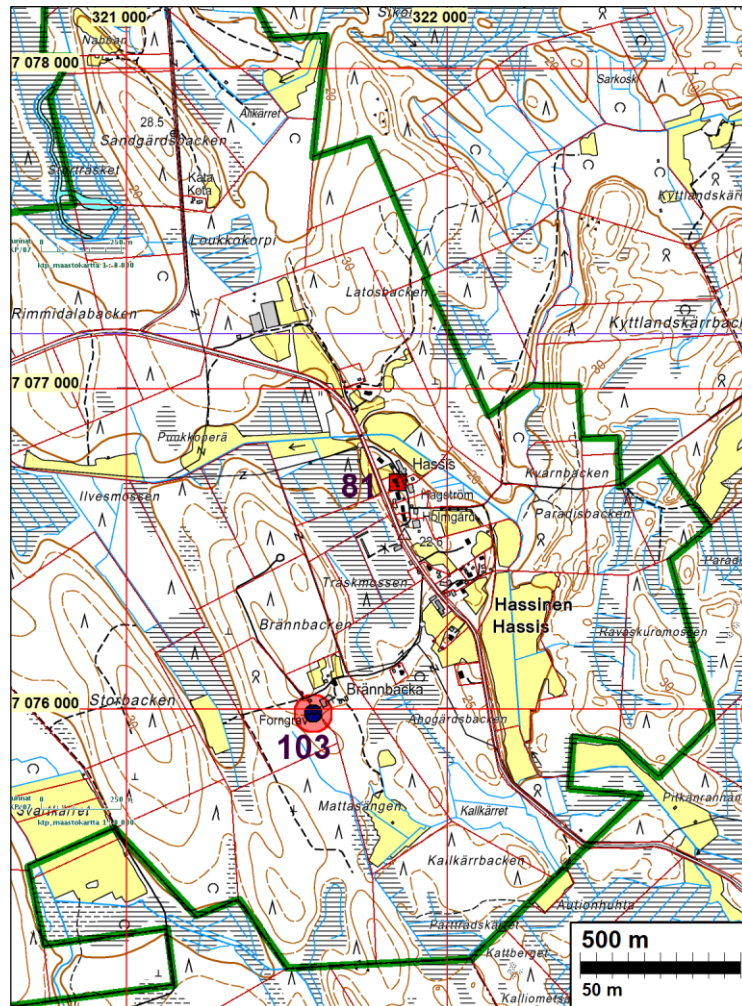
### 5 Kvikant osa



### 6 Lahnakoski



### 7 Lahnakoski osa

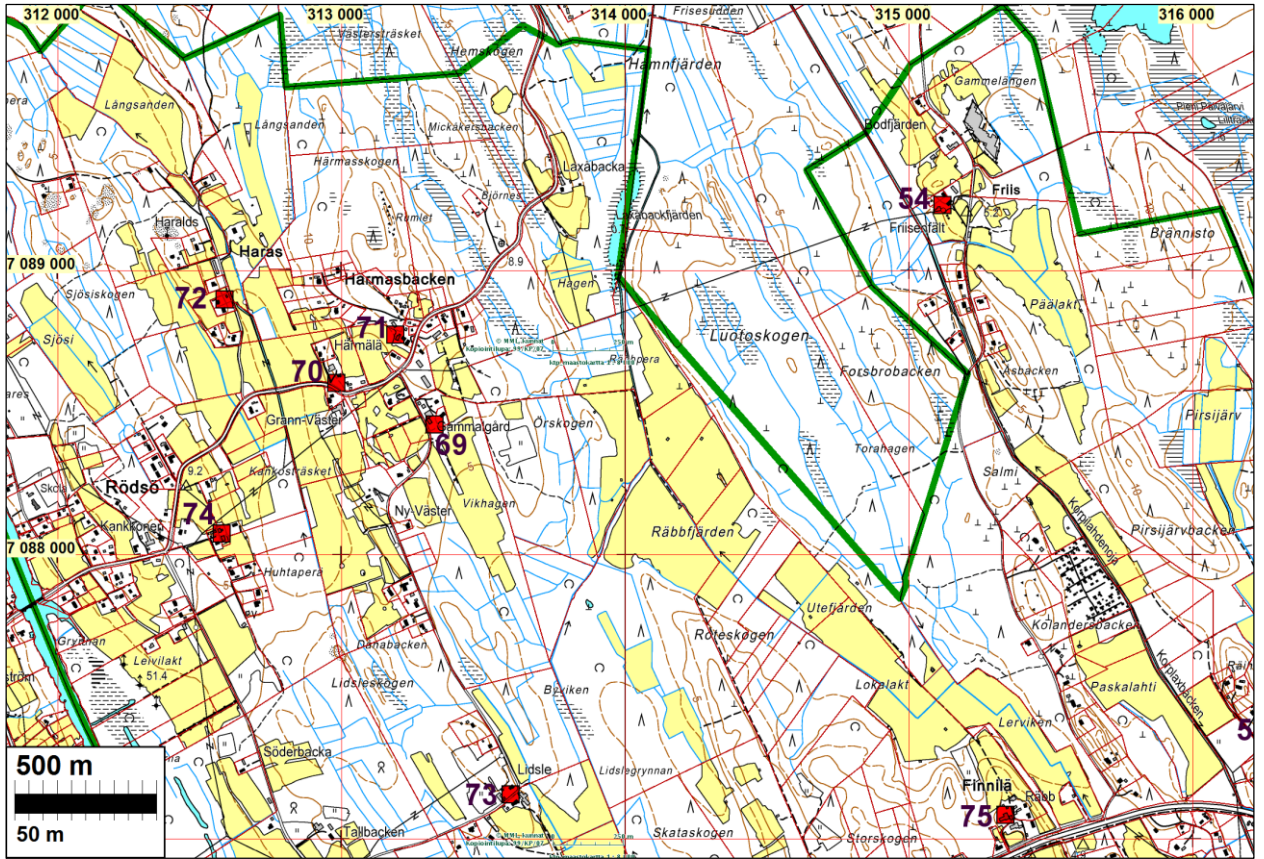




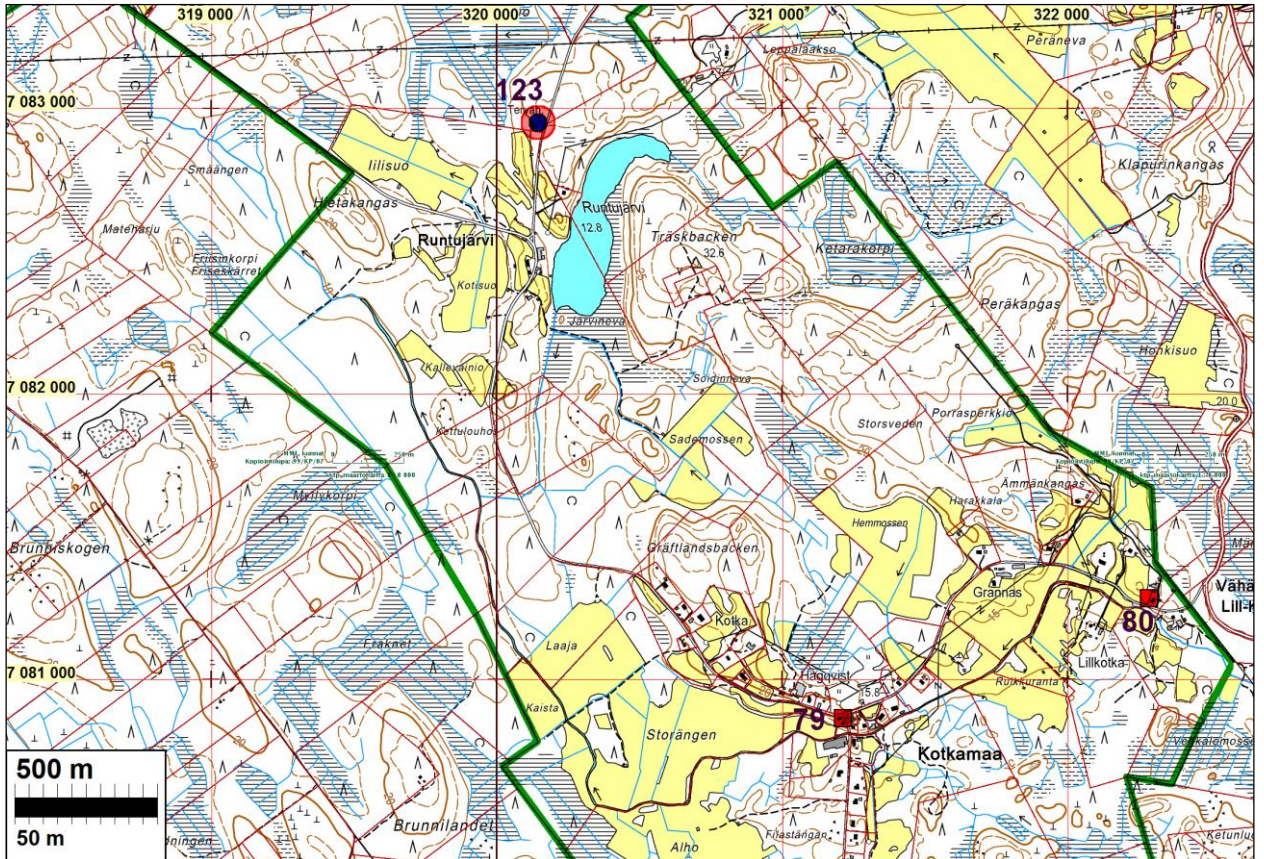




### 10 Rödsö NW osa

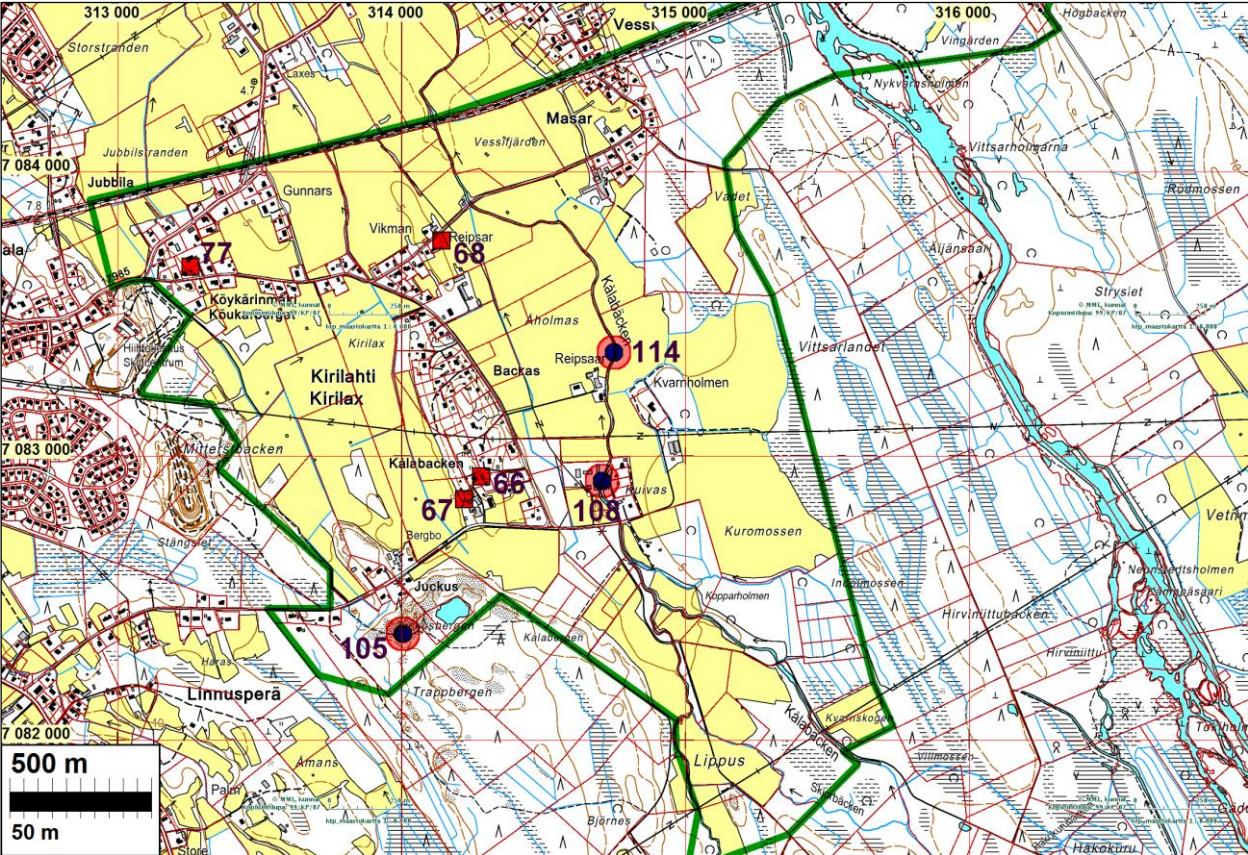


### 11 Rödsö S-osa

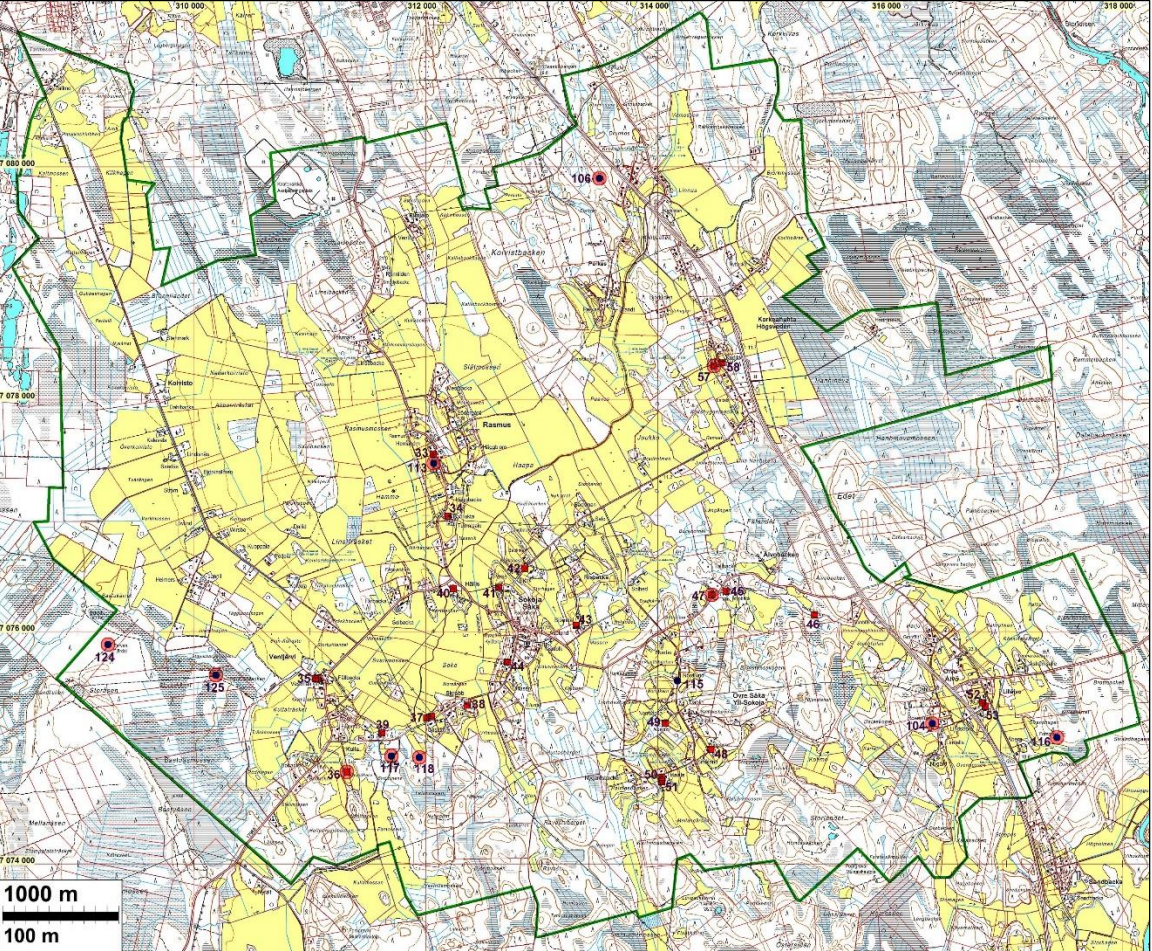




### 12 Rödsö W osa



### 13 Sokoja

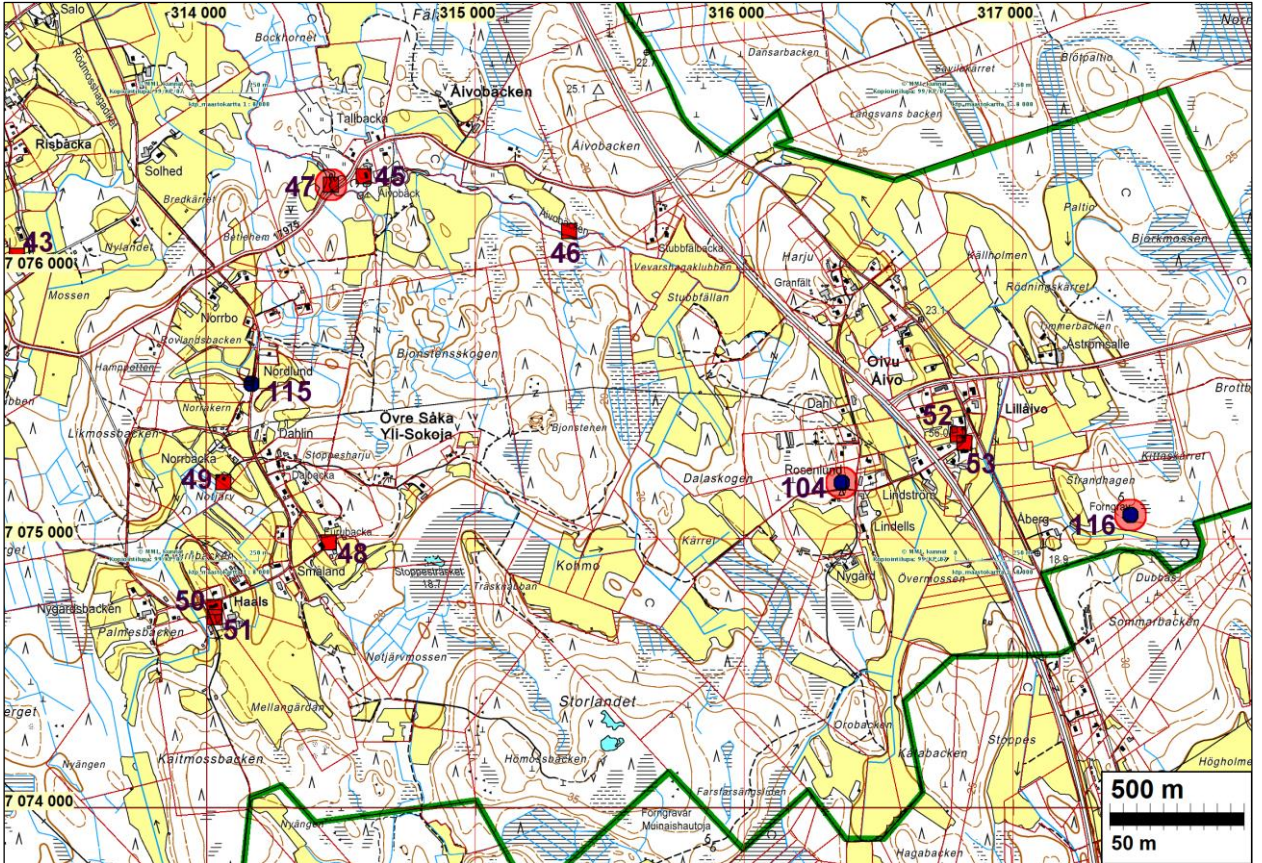




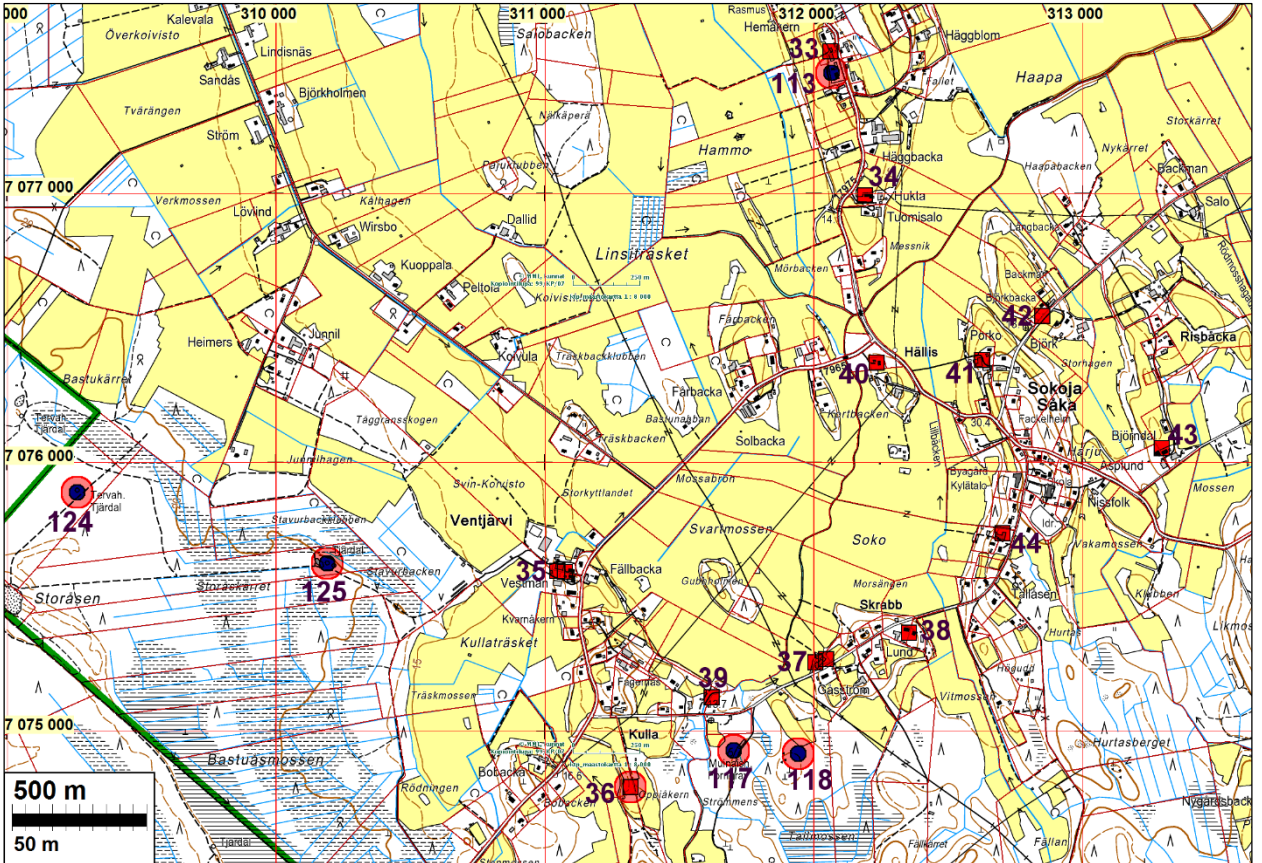




### 15 Sokoja SE-osa



### 16 Sokoja SW-osa





## Muinaisjäännökset

Talotonttien isojakokartat löytyvät Kohdeluettelon avulla, jossa mainittu isojakokartan numero jolta talo paikannettu – isojakokartat ovat numeroituna luvussa Isojakokartat.

### 1 KOKKOLA SAARI 1

Mjtunnus:

Rauh.lk: kiinteä muinaisjäännös

Ajoitus: historiallinen

Laji: asuinpaikka: talotontti

Koordin: N: 7082 925 E: 299 778  
P: 7085 893 I: 3299 869

Tutkijat: Tiainen & Sepänmaa 2015 inventointi

Sijainti: Paikka sijaitsee Kokkolan asemasta 10,1 km länteen. Långön kylää.

Huomiot: Tiainen & Sepänmaa 2015:

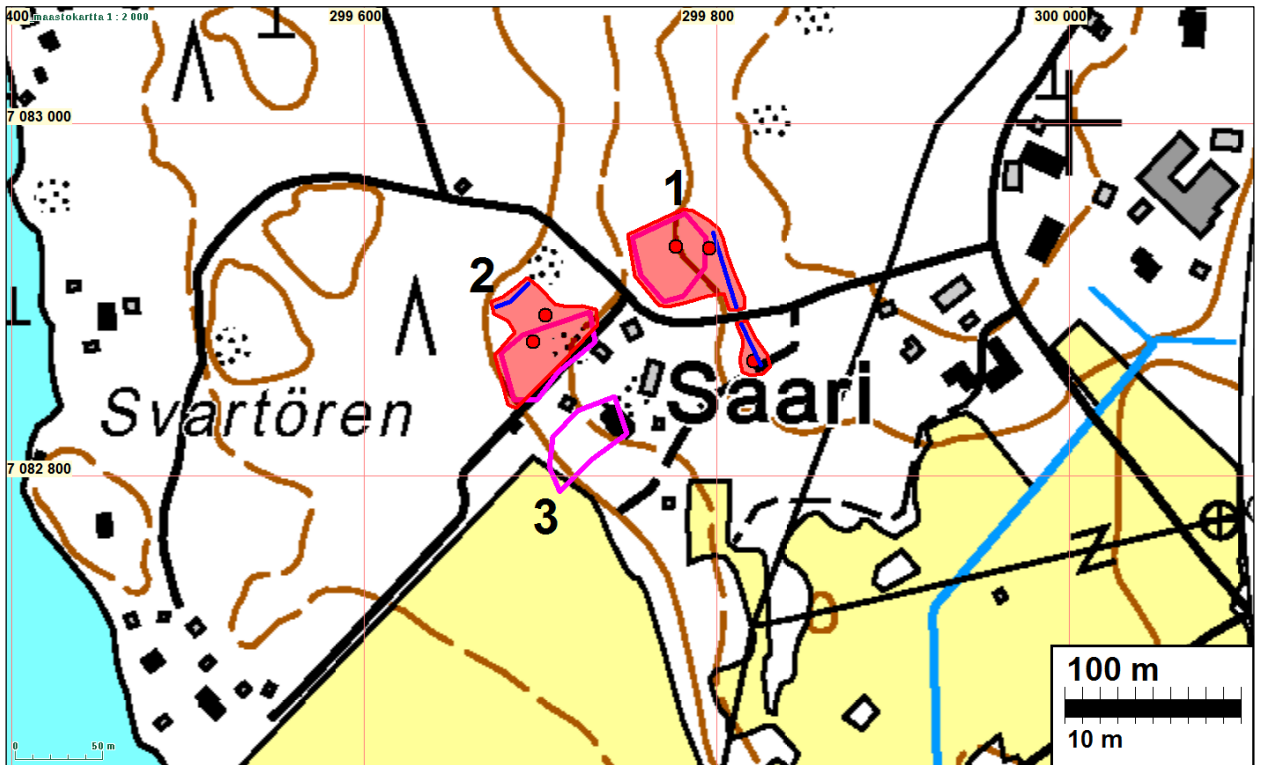
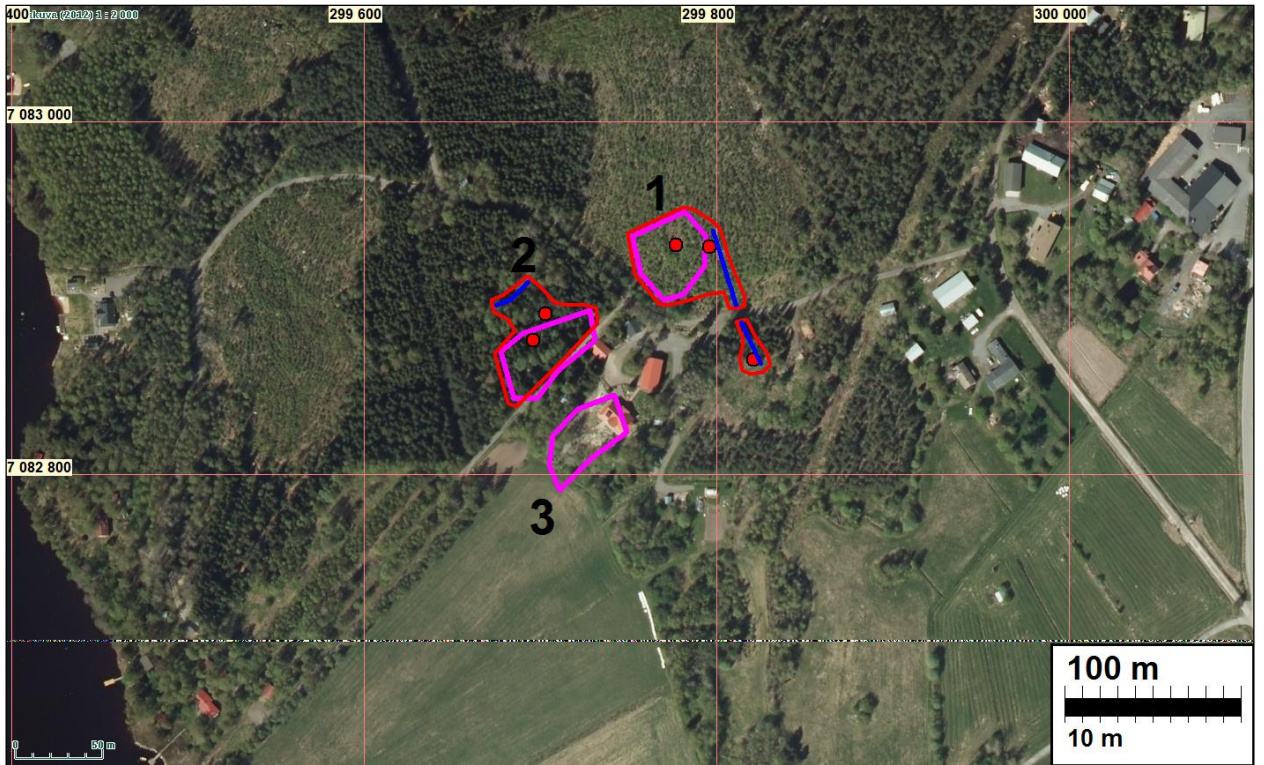
Vuoden 1804 isojakokartan perusteella paikannettu talotontti (tontti 27). Täysin hylätty talotontti sijaitsee Knvivsundissa, Saariskatantien pohjoispuolisessa metsässä. Inventoinnin aikana paikalla kasvoi vesakkoa.

Vanhan tonttimaan koillislaidalla havaittiin kahden pienen rakennuksen kivijalat. Pienemmän kivijalan mitat ovat 2,5 x 4 metriä ja toisen 4 x 4 metriä. Talotontin itäpuolella sijaitsee kylmämuurattu, paikoitellen romahtanut kiviaita. Kiviaita on N-S suuntainen, noin 45 metrin mittainen ja katkeaa eteläpäädytään Saariskanssintiehen. Kiviaidan leveys on metri ja korkeus 70 cm. Kiviaita jatkuu Saariskatantien eteläpuolella samansuuntaisesti 20 metrin pituisena. Kiviaidan eteläpäädyn länsipuolella on noin n. 4x4 metrin kokoinen alue, jonka reunoilla on kiveystä: kyseessä on mahdollisen rakennuksen kivijalka. Tämän rakennusjäännöksen tulkintaa haittasi sulavesien kohdalle nostattaman pienen kevättulvan vuoksi. Talo on 1700-luvun paikalla v. 1847 pitäjänkartalla. V. 1972 kartalla alue on metsää.

7082929	299796	KIVIJALKA 2,5 X 4 M
7082930	299777	KIVIJALKA 4 X 4 M
7082865	299821	KIVIJALKA 4 X 4 M
7082938	299798	Itäinen kiviaita pohjoispää
7082863	299825	Itäinen kiviaita, eteläpää (tie katkaisee aidan välillä)



Tontti nro 27:n koillislaidalla havaittu kivijalka. Itään.



Muinaisjännösjraus punaisella. Talotontit 1763 sinipunaisella viivalla. Havaitut rakenteet punainen pallo, kiviaidat sininen viiva.





Vasemmalla: Tontti nro 27 koillislaidalla havaittu, kooltaan noin 4 x 4 metrin rakennuksen kivi-jalka. Lounaaseen. Oikealla: Tontti nro 27 itäpuolella sijaitseva kiviaita. Etelään.

## **2 KOKKOLA SAARI 2**

Mjtunnus:

Rauh.lk: kiinteä muinaisjäännös

Ajoitus: historiallinen

Laji: asuinpaikka: talotontti

Koordin: N: 7082 866 E: 299 702  
P: 7085 834 I: 3299 793

Tutkijat: Tiainen & Sepänmaa 2015 inventointi

Sijainti: Paikka sijaitsee Kokkolan asemasta 10,2 km länteen. Långön kylää.

Huomiot: Tiainen & Sepänmaa 2015:

Vuoden 1804 kartan mukainen asemoitu tontti nro 27a. Koko talotontti on täysin autoitunut ja metsittynyt (pääasiassa kuusimetsää). Autoitumisen ajankohta ei ole tiedossa. Vaikuttaa siltä, että tontilla ei ole asuttu ainakaan 50 vuoteen - todennäköisesti pidempäänkään aikaan. Nykyisin tontti on tiheää kuusi- ja sekametsää, maaperä moreenia.

Talo on 1700-luvun paikalla v. 1847 pitäjänkartalla. V. 1972 kartalla alue on metsää.

Alueella havaittiin 2 rakennuksenperustusta sekä kiviaitaa / -vallia. Kohteiden koordinaatit:

N 7082891 E 299703, rakennuksenperusta 4 x 4 m

N 7082876 E 299696, rakennuksenperusta 6 x 14 m, uuni luoteiskulmassa

N 7082909 E 299693, kivivallin itäpää

N 7082899 E 299683, kivivallin kulma

N 7082896 E 299675, kivivallin länsipää

Kartta ja ilmakuva s. 25.



Rakennuksen pohja. Luoteeseen.

### **15 KOKKOLA TJÄRU 1**

Mjtunnus:

Rauh.lk: kiinteä muinaisjäänös

Ajoitus: historiallinen

Laji: asuinpaikka: talotontti

Koordin: N: 7081 746 E: 298 048  
P: 7084 713 I: 3298 138

Tutkijat: Tiainen & Sepänmaa 2015 inventointi

Sijainti: Paikka sijaitsee Kokkolan asemasta 12,0 km länteen. Knivsundin kylää.

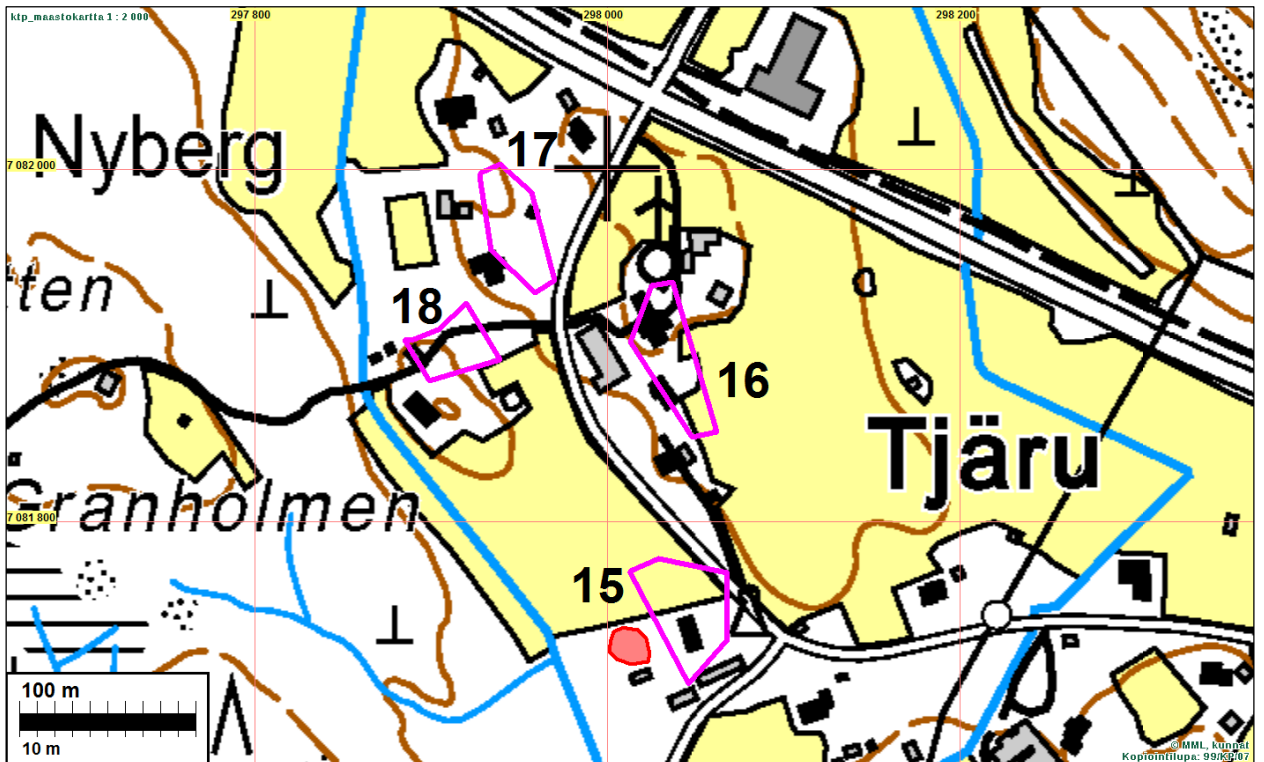
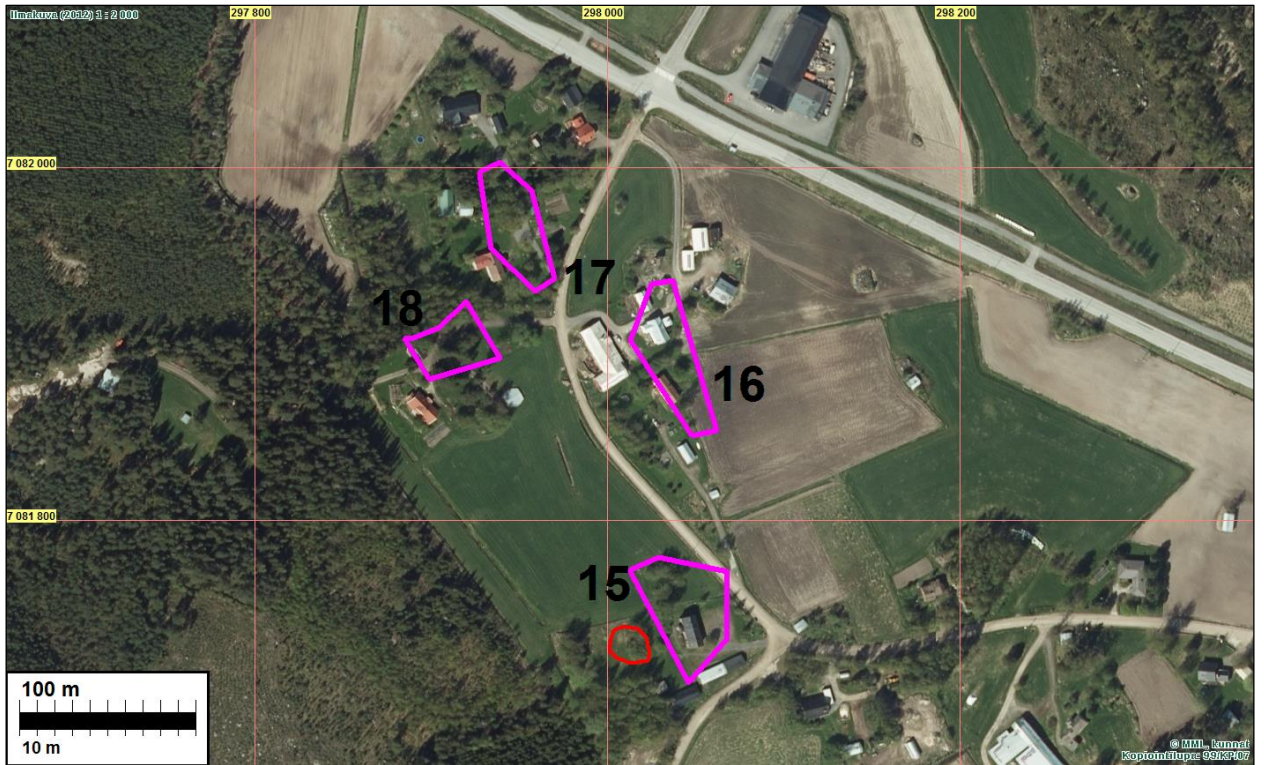
Huomiot: Tiainen & Sepänmaa 2015:

Vuoden 1804 isojakokartan mukaan tontti nro 2N on nykyisen tilakeskuksen piha-  
piirissä ja sen pohjoispuolisella pellolla. Pellossa ei havaittu mitään merkkejä van-  
hasta talotontista.

Asemoinnin länsipuolella, noin 15 metriä asemoidun talotontin länsilaidasta län-  
teen sijaitsee rakennuksen kivijalka. Kivijalan koko on noin 7 x 9 metriä ja sen si-  
säpuoli on pusikoitunut - metsittynyt. Kivijalan itäpuolelta alkaa tilakeskuksen hoi-  
dettu piha-alue. Kyseisen rakennuksen jäänteet voivat liittyä vanhaan talotonttiin.

Pitäjänskartalta v. 1847 tehty talon paikannus on epäselvä Tjärun kohdalla - vaikut-  
taa kuitenkin siltä, että eteläisimmät talot voisivat olla samalla paikalla mitä isoja-  
kokartalla. V. 1972 kartalla alue teiden risteyksen länsipuolella on metsää jossa  
joitain ulkorakennuksia - ne eivät kuitenkaan asetu aivan havaitun perustuksen  
kohdalle. Nykyisin paikalla oleva talo on tehty v. 1972 jälkeen.





Muinaisjäännös, kohde nro 15 punaisella (alareunassa), 1768 (1804) talotontit sinipunaisella.



Vuoden 1804 kartan mukaan asemoitu talotontti sijaitsee kuvassa näkyvän rakennuksen kohdalla ja siitä oikealle. Lounaaseen.



Vanhan talotontin länsipuolella sijaitseva kivijalka. Koilliseen.

### **19 KOKKOLA SIGFRIDS**

Mjtunnus:

Rauh.lk: kiinteä muinaisjännös

Ajoitus: historiallinen

Laji: asuinpaikka: talotontti

Koordin: N: 7082 486 E: 298 092  
P: 7085 453 I: 3298 182

Tutkijat: Tiainen & Sepänmaa 2015 inventointi

Sijainti: Paikka sijaitsee Kokkolan asemasta 11,9 km länteen. Långön kylää.

Huomiot: Tiainen & Sepänmaa 2015:



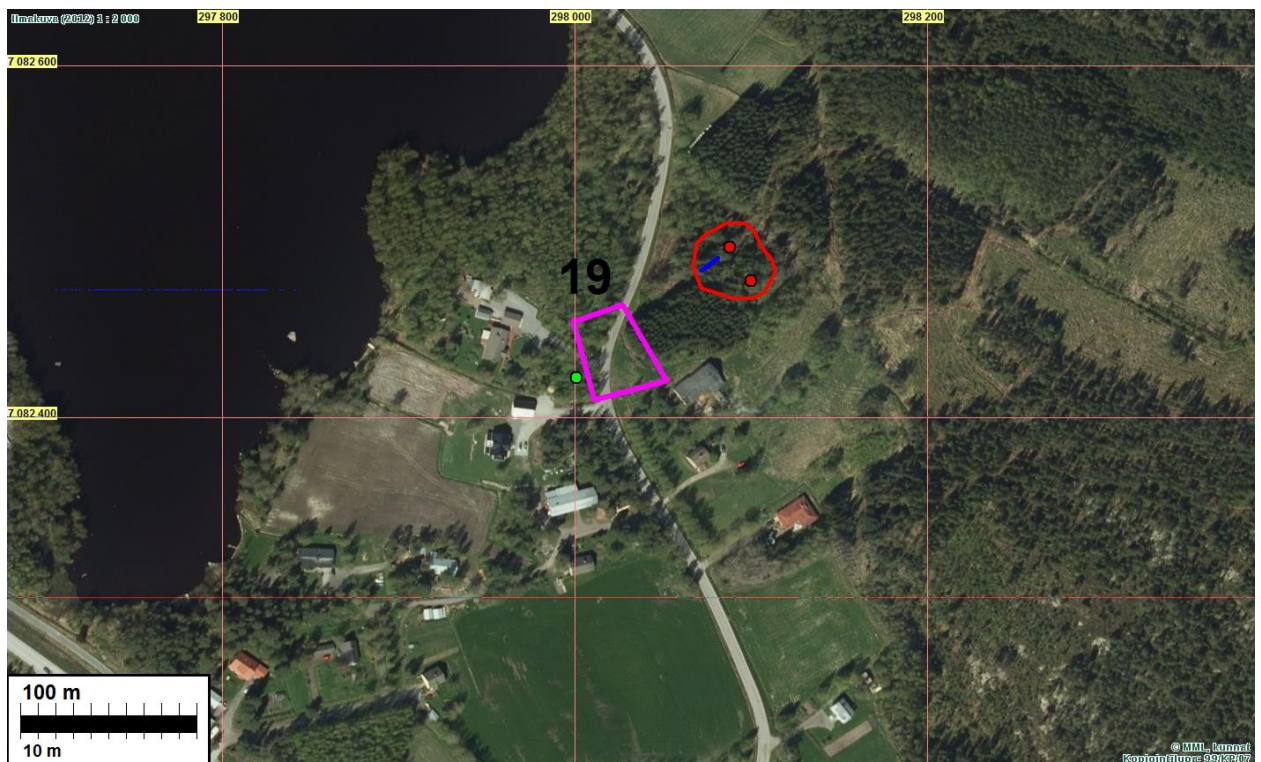
Isojakokartan (v. 1804) mukainen talotontti nro 4 sijaitsee pääosin nykyisen tien kohdalla. Tien rakentaminen ja siihen liittyvien ojien kaivaminen ovat tuhonneet kohtaa laajalti. Talotontin eteläpuolella sijaitsee pieni rakennuksen kivijalka (4 x 6 metriä). Kivijalassa oli betonisia rakenteita, eikä se todennäköisesti liityy vanhaan talotonttiin.

Välittömästi vanhan talotontin länsipuolella sijaitsee 5 x 7 metrin kokoinen rakennuksen pohja (N 7082423 E 298001), jonka luoteislaidalla on uunin jäännökset. Kyseinen rakennuksen jäännös voi liittyä vanhaan talotonttiin.

Vanhan talotontin koillispuolen metsässä on reunoiltaan kivetty kaivo (n 1 x 1 m) ja todennäköisen riihen kiukaan jäännös n 6 x 6 m, sekä lyhyen, noin 11 metrin mittaisen kiviaidan jäännökset. Lisäksi niiden eteläpuoliselta kesantopellolta tavattiin todennäköinen pellon raivauksesta syntynyt rökkiö. Yleisesti riisiä on rakennettu hieman etäämmäs asuinrakennuksista, joten noin 70 metriä asemoidusta talotontista koilliseen sijaitsevat jäännökset kuuluvat todennäköisesti juuri isojakokarttoituksen (1760-l) aikaiseen asutukseen. Nämä rakenteet v. 1847 kartan tien länsipuolella, tien vieressä, pellon kulman tuntumassa. Talo on v. 1847 kartalla samassa paikassa kuin isojakokartalla. V. 1972 kartalla rakenteiden alue on peltojen ympäröimä metsäsaareke.

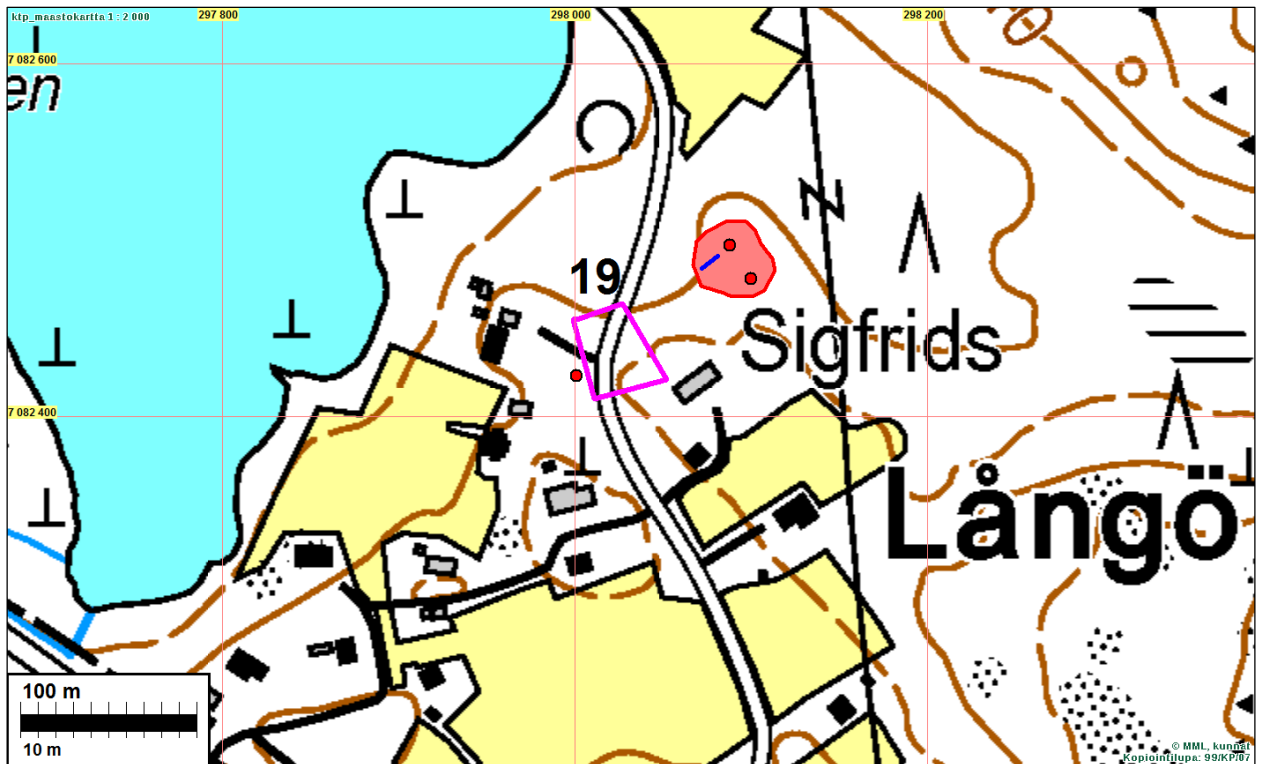
Kiuas N 7082497 E 298088

Kaivo N 7082478 E 298100




Isojakokartalta paikannettu tonttimaa sinipunaisella. Muinaisjäännösrajaus punaisella ja sen sisällä havaitut kiukaanraunio ja kaivo punaisella pallolla ja kiviaita sinisellä.





kylätontin länsipuolella sijaitseva rakennuksen perusta. Koilliseen.

Riihen jäännökset. Koilliseen.



**23 KOKKOLA KROKVIKEN**

Mjtunnus: 272010016  
 Rauh.lk: kiinteä muinaisjäännös  
 Ajoitus: historiallinen  
 Laji: asuinpaikka: talotontti

Koordin: N: 7083 980 E: 297 986  
 P: 7086 948 I: 3298 076

Tutkijat: Tiainen & Sepänmaa 2015 inventointi

Sijainti: Paikka sijaitsee Kokkolan asemasta 11,8 km länteen.

Huomiot: Muinaisjäännösrekisteri:

Öjan Krokvikenessä olevista, Långö byagilletin ilmoittamista useista muodostelmista osa tarkastettu vuonna 1996. A) ainakin kaksi selkeästi erottuvaa rakennuksen pohjaa, parituvan perustus, jossa uuninperustukset (tiiltä ym.) sekä kellari-kuopat molemmissa päissä, ja pienemmän rakennuksen, ehkä talousrakennuksen perustus, jossa samoin uunin pohja ja kellarikuoppa. Ruohoturpeen ja kasvillisuuden peittämät; vanhan pihapiirin kasveja (sireeni, ruusupensaita). Rakennuksen mäellä, alapuolella kosteikon (entinen merenlahti) reunalla kivipengertä ja kivilaiturin pohjaksi oletettua rakennelmaa. B) kaksi pitkänomaista, lähinnä suorakulmaista röykkiötä, mitat noin 6 x 10 m. Ilmeisesti viljelyksistä raivattuja kiviä; ympärillä kattajikkoja ja umpeutuvaa vanhaa viljelystä (ketokasvillisuutta), ehkä 100-200 vuoden takaa.

Tiainen & Sepänmaa 2015:

Vanha talotontti on paikannettu vuoden 1804 kartalta (tontti nro 10). Alueelta havaittiin useita rakenteiden perustuksia. Havainnot painottuvat vanhan talotontin länsiosaan, metsäsaarekkeeseen, jonka etelä- ja itäpuolella on peltoa. On mahdollista, että myöhemmät pellonraivaustyöt ovat osaltaan tuhonneet vanhan talotontin itäpäätyä.

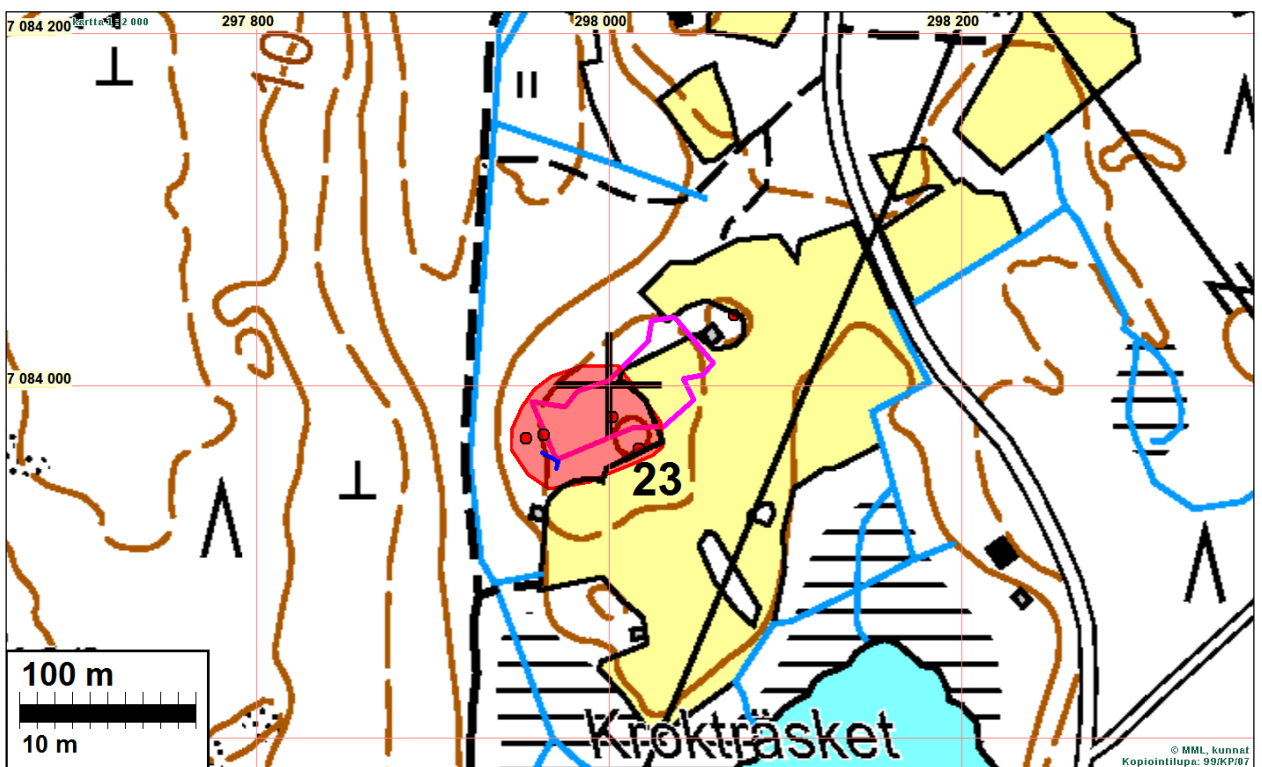
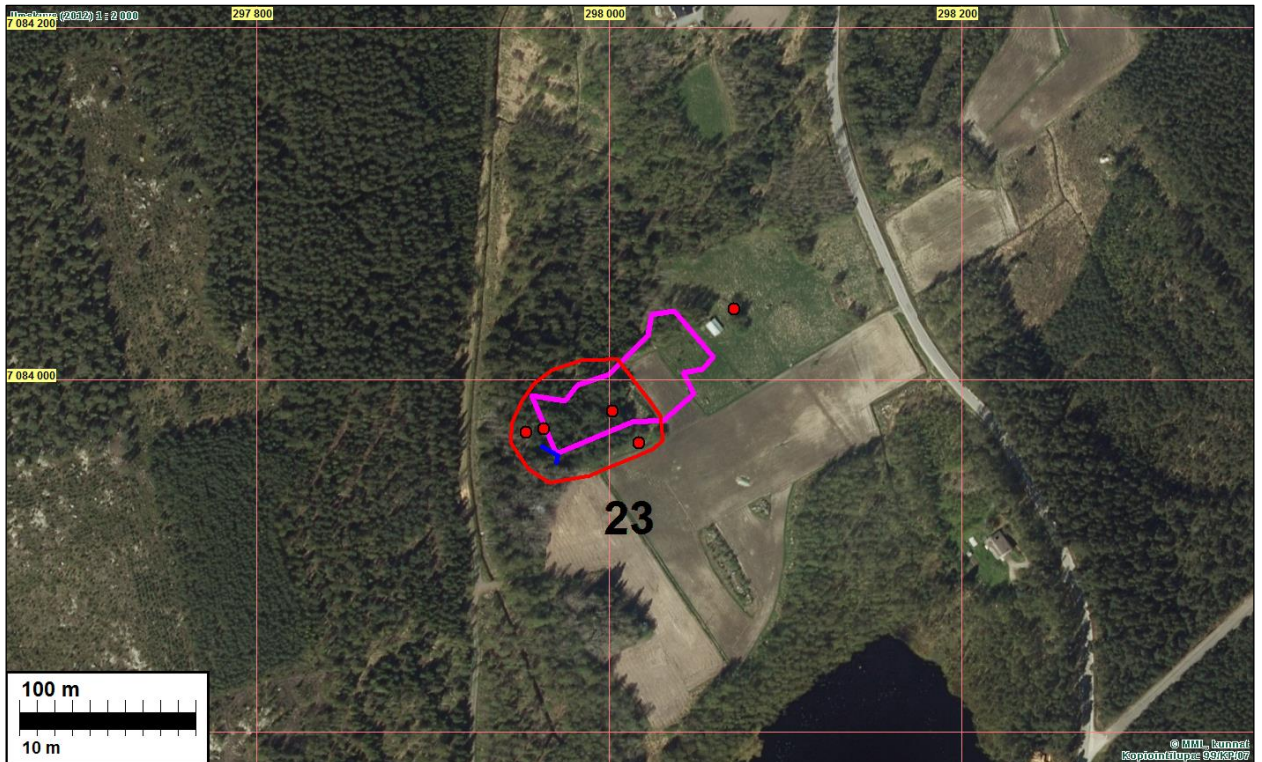
Talotontin länsilaidalla sijaitsee kaksi noin 6 x 5 metrin kokoista rakennuksen perustaa vierekkäin. Kyseessä todennäköisesti muinaisjäännösrekisterissä mainittu paritupa. Parituvan eteläpuolella on L-kirjaimen muotoinen kiviaita, jonka leveys on yksi metri ja korkeus n. 70 cm. Kiviaidan pohjoisempi osa on vajaa kymmenen metriä pitkä ja eteläisempi noin 6 metriä. Metsäsaarekkeen kaakkoiskulmassa on kivien ja maan sekainen röykkiö, jossa on muistolaatta vanhan paikan vanhan asutuksen muistoksi. Muistolaatan päiväys on vuodelta 1985. Muistolaatasta noin 25 metriä luoteeseen on kellarin jäänteet (n. 5 x 5 m).

Havaittujen rakenteiden itä- ja koillispuolen pellon ja metsän rajalla on paljon kiviä. Osa kivistä lienee peräisin pellonraivaustöitä, mutta osa on todennäköisesti vanhan talotontin rakennuskiviä. Alueen koillispuolella on muutamia peltoröykkiöitä, joista osa on vahvan heinäkerroksen peittämiä.

7083970	297953	KIVIJALKA 4 X 6M
7083972	297963	KIVIJALKA 6 X 5M
7083982	298002	KIVIJALKA (KELLARI?) 6 X 5M



V. 1847 kartalla tämä talotontti vaikuttaa olevan samalla paikalla kuin isojakokartalla. V. 1972 kartalla paikka on metsittynyt, osin peltoa.



Muinaisjäännösrajaus punaisella. Vanha tonttimaa sinipunaisella. havaitut rakenteet punainen pallo.





Autoituneen talontontin länsilaidalla sijaitsevan parituvan läntisempi osa. Luoteeseen.



L-kirjaimen muotoisen matalan kiviainan kulma. Lounaaseen.



Vanhan talontontin länsipuolella sijaitseva kivijalka. Koilliseen.





Autioitunut talotontti ladon takana näkyvien havupuiden kohdalla. Ladon edessä vanha pelto-  
röykkiö. Länteen.

### **36 KOKKOLA KULLA**

Mjtunnus:

Rauh.lk: kiinteä muinaisjäänös

Ajoitus: historiallinen

Laji: asuinpaikka: talotontti

Koordin: N: 7074 764 E: 311 290  
P: 7077 728 I: 3311 385

Tutkijat: Tiainen & Sepänmaa 2015 inventointi

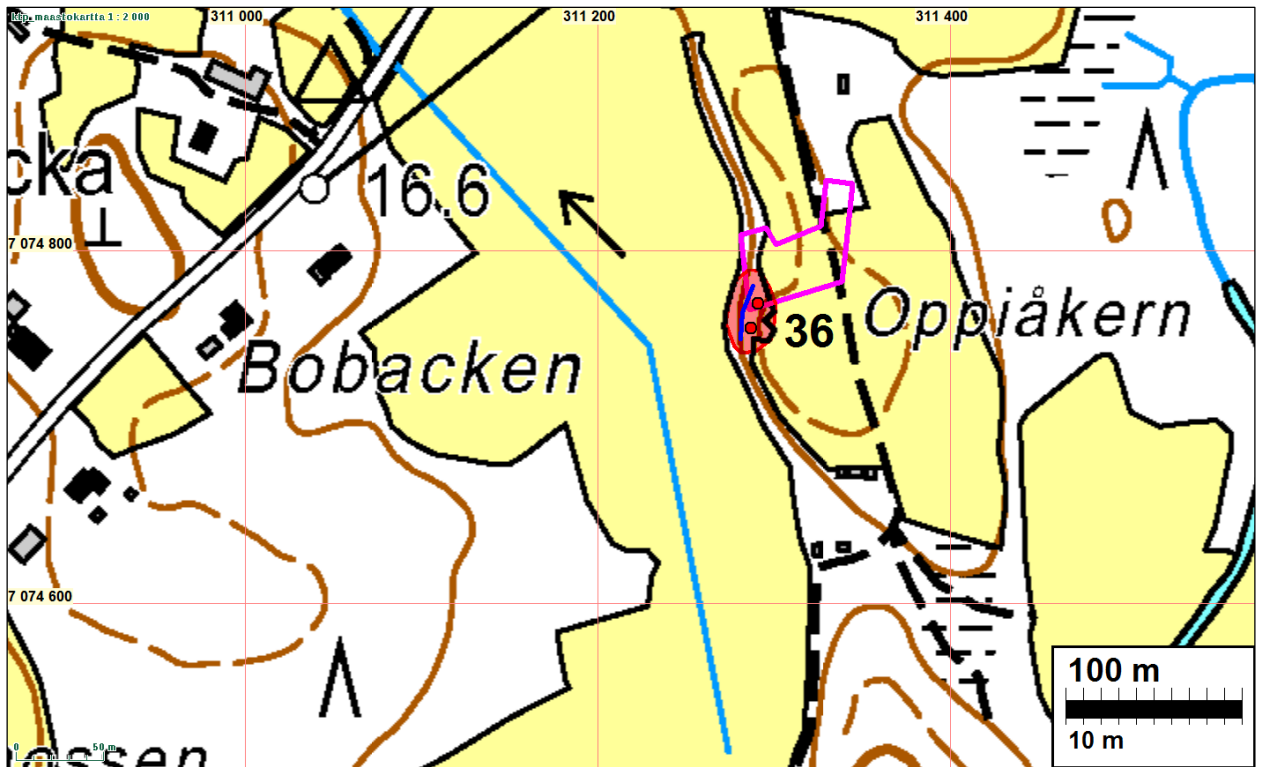
Sijainti: Paikka sijaitsee Kokkolan asemasta 9,7 km etelään. Rödsön kylää.

Huomiot: Tiainen & Sepänmaa 2015:

Isojakokartan mukaan talotontti nro 139a sijaitsee nykyisin viljelyksellä olevalla pellolla. Vanhan talotontin lounaislaidalta ja aivan sen ulkopuolella sijaitsee kaksi rakennuksen perustusta (4 x 4 m ja 6 x 6 m) sekä noin 35 metrin mittainen kivipenger rinteessä rakennusjäänösten länsipuolella. Kivipenger on leveimmillään kahden metrin levyinen ja korkeimmillaan vajaan metrin korkuinen. Pääsääntöisesti penger on kuitenkin näitä kapeampi ja matalampi. Pohjoisemman rakennuksen kivijalan päälle on kasattu maata ja kiviä, ilmeisesti pellon parannustöissä

Paikka on autiona jo v. 1837 pitäjänkartalla ja edelleen 1952 peruskartalla.

N 7074770 E 311291 Kivijalka 4x 4 m  
N 7074756 E 311287 Kivijalka 6 x 6 m



Rakennuksen kivijalat erottuvat pellostä hieman korkeampana kohtana. Länteen.



Kivipenger vanhan talotontin länsipuolella. Pohjoiseen.





Eteläisempi kahdesta rakennuksen kivijalasta. Lounaaseen.

#### **47 KOKKOLA ÄIVOBACK 2**

Mjtunnus:

Rauh.lk: kiinteä muinaisjäänös

Ajoitus: historiallinen

Laji: valmistus: mylly

Koordin: N: 7076 316,17 E: 3144 64,2  
P: 7079 281 I: 3314 561

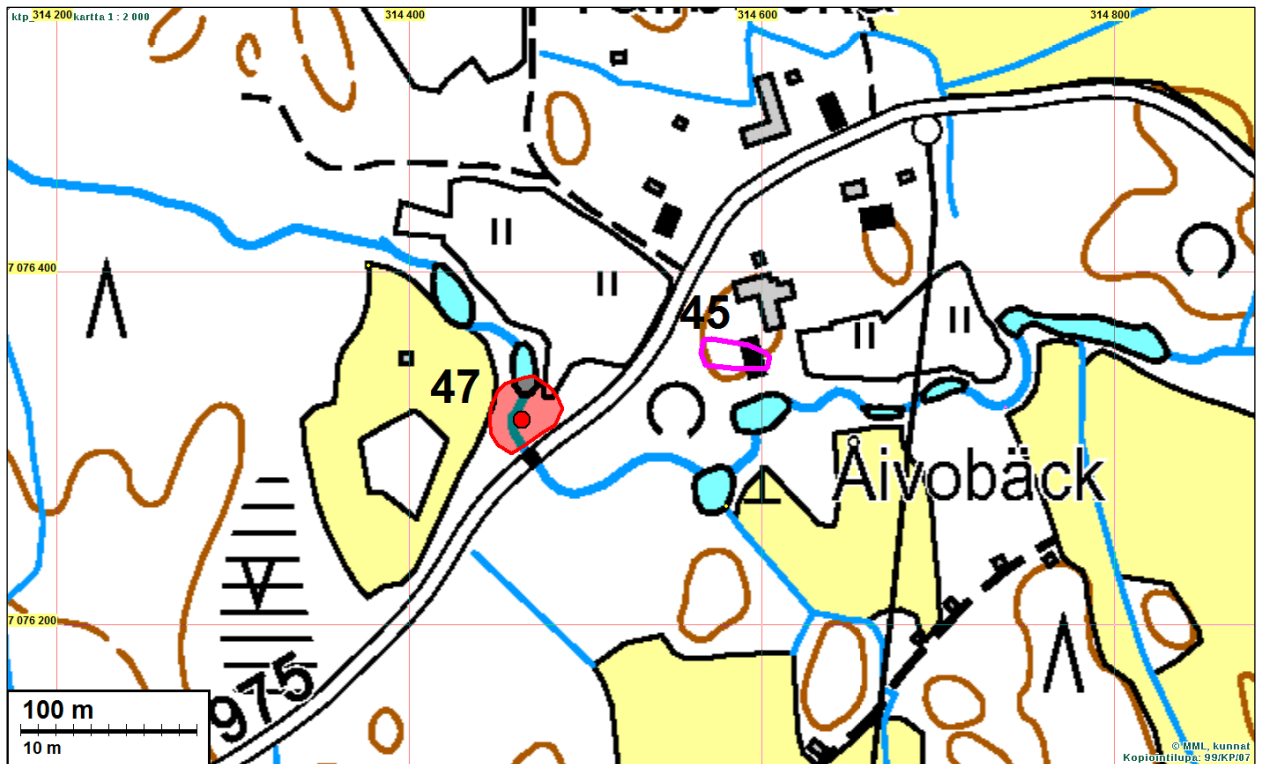
Tutkijat: Tiainen & Sepänmaa 2015 inventointi

Sijainti: Paikka sijaitsee Kokkolan asemasta 9,3 km kaakkoon.

Huomiot: Tiainen & Sepänmaa 2015:

Vesimylly Äivobackin asuintontista lounaaseen on paikannettu vuoden 1752 kartalta.

Nykyisin paikalla on vanhan sillan raunio, jota pitkin jalkamies pääsee purouoman ylitse. Käytössä oleva maantiesilta kulkee kohteen etelä-kaakkoispuolella. Purouoma kulkee vanhan sillan ali noin metrin levyisenä kivin vahvistettuna uomana. Vanhan sillan alittavan uoman koillispuolella on kapea juoksutusuoja, joka liittyy paikan myllytoimintaan.



Muinaisjännös punaisella. Vanha 1768 (1804) talotontti sinipunaisella (muu kohde 47)



Vesimyllyn kohdalla on lisäksi vanhan kivisillan rauniot. Koilliseen.





Vesimyllyyn liittyvä juoksutusoja. Etelään.



Vanha kivililta (myös myllyn paikka) näkyy puiden takana uoman ylittävän rakenteena. Kuvattu nykyiseltä maantieltä pohjoiseen.

### **57 KOKKOLA KUPILA 1**

Mjtunnus:

Rauh.lk: kiinteä muinaisjäännös

Ajoitus: historiallinen

Laji: asuinpaikka: talotontti

Koordin: N: 7078 283 E: 314 497  
P: 7081 249 I: 3314 594

Tutkijat: Tiainen & Sepänmaa 2015 inventointi

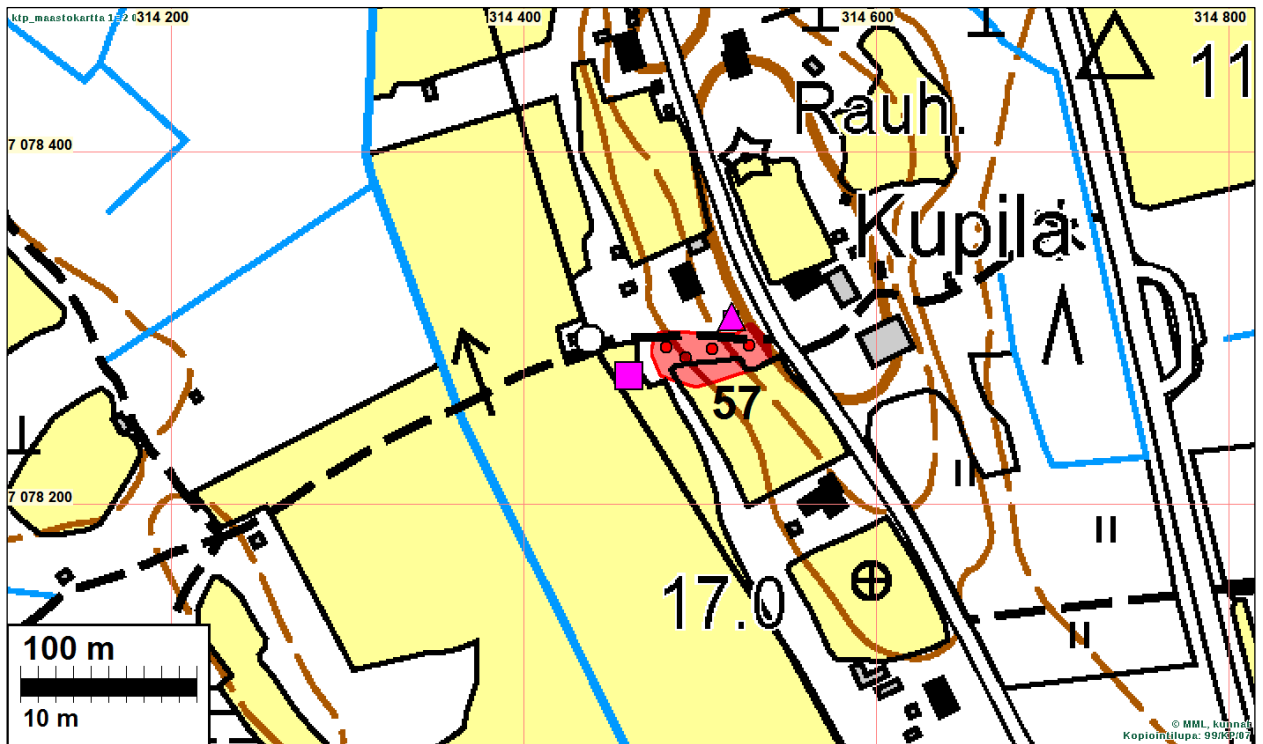
Sijainti: Paikka sijaitsee Kokkolan asemasta 7,7 km kaakkoon.

Huomiot: Tiainen & Sepänmaa 2015:

Talotontti 154 a on paikannettu vuoden 1752 kartalta. Vanhan talotontin kohdalla ja sen itäpuolelta havaittiin kellarin kivetty suuaukko (N 7078290 E 314528), mikä

aukeaa länteen. Kellarin länsipuolella on todennäköisesti romahtaneen kiukaan (N 7078288 E 314507) jäännökset. Lisäksi vanhalla talotontilla on näkyvissä kahden rakennuksen kivijalat (5 x 6 m ja 6 x 9 m).

Talotontti on näillä kohden v. 1847 pitäjänkartalla. V. 1952 peruskartalla paikka on peltoa, mutta tilustien laidalla, eteläpuolella on kapea vyöhyke joka ei peltoa eikä rakennettua. Tontti on ilmeisesti osin peltoviljelyn tuhoama. Jos jäänteet ovat vanhasta tonttimaasta niin niitä eheänä jäljellä vain tien laitamilla - missä havaitut rakenteetkin.



Vanhan talotontin itälaidalla sijaitsevan länteen avautuvan kellarin kivetty suuaukko. Kohde nro 58 tuulimylly on sijainnut kuvan ylälaidan olevalla mäelle, joka on nykyistä pihapiiriä. Itään.





Kuvan etualalla rakennuksen kivijalka ja takana olevan koivun kohdalla on romahtanut uuni tai liesi. Koilliseen.

### **101 KOKKOLA STORRÄNSBERGET**

Mjtunnus: 1000010031  
 Rauh.lk: kiinteä muinaisjäänös  
 Ajoitus: ajoittamaton (historiallinen)  
 Laji: kivirakenne, "tomtning"

Koordin: N: 7081 095 E: 306 548 Z: 17,5  
 P: 7084 062 I: 3306 642

Tutkijat: Jaana Itäpalo 2007 inventointi, Tiainen & Sepänmaa 2015 inventointi

Sijainti: Paikka sijaitsee Kokkolan asemasta 4,6 km lounaaseen.

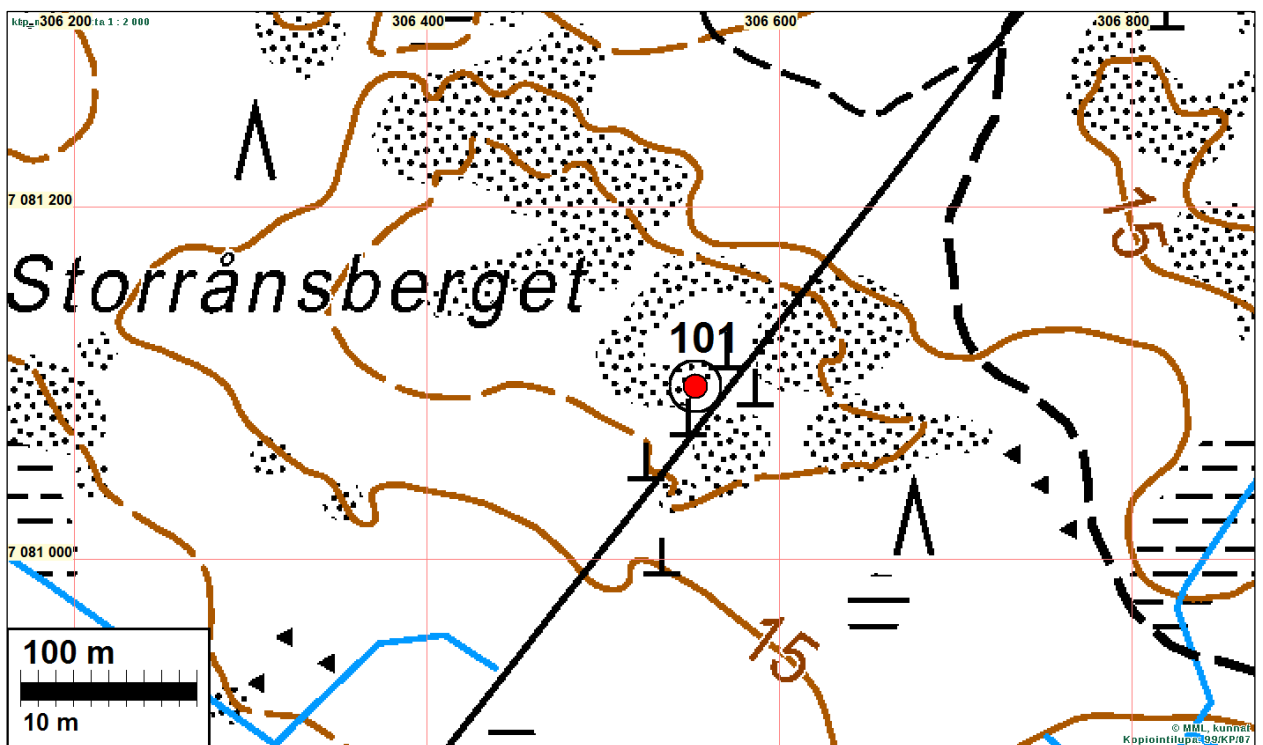
Huomiot: Muinaisjäänösrekisteri:

Kohde sijaitsee noin 4,8 km Kokkolan keskustasta lounaaseen. Rakenne sijaitsee Stårrånsbergetin halki kulkevan voimalinjan länsipuolella, matalan kallioleikkkeen itäpuolella. Mäen laella on avokallioita ja runsaasti siirtolohkareita. Puusto on lähinnä nuorta mäntyä. 1. Röykkiö. Noin 2,5 x 2 m ja 0,5 m korkea, soikeahkon muotoinen ja pohjois-eteläsuuntainen. Koostuu lähinnä isoista n. 0,4-0,5 m halkaisijoiltaan olevista kivistä, keskellä on myös pienempiä kiviä. Eteläpäädyssä on iso, n. 0,8 m halkaisijaltaan oleva kivi. Jäkäläkasvillisuuden perusteella rakenteella on ikää yli 100 vuotta. 2. Kivikehä (asumuspainanne). Välittömästi röykkiön luoteispuolella on kivikehäksi luonnehdittava rakenne. Rakenne on n. 3 m halkaisijaltaan, pohja-alan muoto on lähinnä neliö. Reunoilla kivet ovat keskimäärin 0,5 m halkaisijoiltaan. Eteläisivulla on kohta, josta kivet puuttuvat. Rakenteen säännöllinen muoto voisi viitata tilapäissuojaan (tomtning). Historiallinen tausta: Sijaintikorkeuden perusteella kyse voisi olla jopa vanhemmalle rautakaudelle ajoittuvasta kohteesta.

Sepänmaa 2015:

Kohde on Itäpalon 2007 kuvauksen mukainen. Röykkiön koordinaatiksi mitattiin N 7081096 E 306552 - siis noin 6 m idempi kuin Itäpalolla 2007 (2015 mitattu koordinaatti ei välttämättä ole tarkempi kuin Itäpalolla 2007).

Kohteen luonteesta ei saatu uutta tietoa. Mainittakoon, että mahdollisessa tomtningissa ei olisi tilaa kuin yhdelle pienelle ihmiselle tiukassa kyyryasennossa. Vaikuttaa siltä, että "tomtning" saattaa olla syntynyt otettaessa kiviä viereiseen röykkiöön. Röykkiöstä noin 15 m kaakkoon on kahden kylän rajalinja, jonka kohdalla kulkee sähkölinja. On mahdollista, että kyseinen röykkiö on kylien välinen vanha rajapiste (luoteessa kylä n:o 408 Kvikant ja kaakossa kylä n:o 401).



Kuvan keskellä mahdollinen "tomtning", tämän takana kivistä röykkiö. Kuvattu itään.



**103 KOKKOLA BRÄNNBACKA 1-2**

Mjtunnus: 272010001  
 Rauh.lk: kiinteä muinaisjäännös  
 Ajoitus: historiallinen  
 Laji: viljelyröykkiö

Koordin: N: 7075 984 E: 321 584 Z: 25  
 P: 7078 949 I: 3321 684

Tutkijat: L. H. Sandelin 1894 inventointi, C. F. Meinander 1945 kaivaus, Anja Torvinen 1975 inventointi, Tiainen & Sepänmaa 2015 inventointi

Sijainti: Paikka sijaitsee Kokkolan asemasta 14,5 km kaakkoon.

Huomiot: Muinaisjäännösrekisteri:

Kohde sijaitsee Perhonjoen itäpuolella, Kaarlelan/Kokkolan ja Kruunupyynrajalla, Hassisen taloista noin 650 m lounaaseen. Vuonna 1894 Sandelin mainitsee Rönbackan torpasta noin 100 m lounaaseen röykkiöitä. Meinander tutki niistä pari, jotka olivat löydöttömiä. Hän ei pidä röykkiöitä hautoina, vaan pikemmin viljelys-/kaskiröykkiöinä. Vuoden 1975 inventoinnissa mainitaan kaksi ryhmää noin 100 metrin päässä toisistaan: Ryhmässä Brännbacka 1 on 7 röykkiötä, metsäisellä harjanteella. Röykkiöt ovat pieniä, läpimitaltaan 1,5-3 metriä. Ne ovat sammaloituneita ja useassa on keskellä kuoppa. Ryhmässä Brännbacka 2 on 5 röykkiötä, joiden läpimitta on noin 3-6 metriä. Näistä yksi on oletettu tutkituksi vuonna 1945.

Tiainen & Sepänmaa 2015:

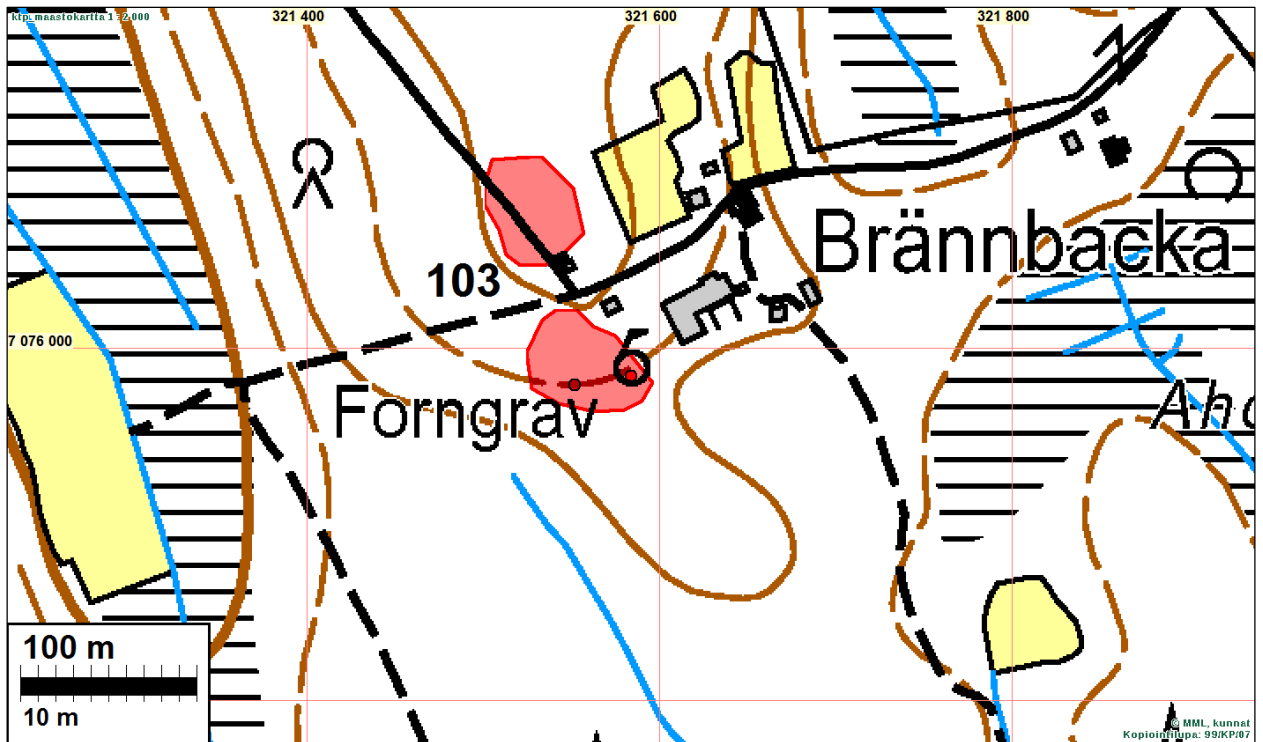
Kohteella todettiin muinaisjäännösrekisterin mukainen tilanne: röykkiöt sijaitsevat kahdessa ryhmässä, eteläisessä ja pohjoisessa. Eteläisen ryhmän alueella oli suoritettu aukkohakkuu. Maastossa eteläisestä ryhmästä havaittiin kaksi röykkiötä sekä muutamia hyvin epäselviä röykkiöitä, joita ei mitattu paikoilleen. Toinen eteläisen ryhmän röykkiöistä on mj-rekisterin osoittamassa koordinaatissa (röykkiö 1). Toisen koordinaatit ovat N 7075979 E 321552 (röykkiö 2). Pohjoisemmalla alueella on kaksi selvästi pellonraivausröykkiöltä (ja ehkä myös tienraivaukseen liittyviltä) vaikuttavaa röykkiötä: Ne eivät ole muinaisjäännöksiä mutta nro 4 on muinaisjäännösalueella.

Röykkiö 3: N 7076066 E 321536, vallimainen, koko 12 x 2 m, korkeus n. 1 m

Röykkiö 4: N 7076091 E 321516, koko noin 3,5 m, korkeus n. 1 m, pohjoisosastaan hieman peltotien runtelema.



Noin 2 x 2 metrin kokoinen röykkiö Brännbacka 1-2 kohteen eteläisemmällä alueella. Kaakkoon.



Muinaisjäännösrajaus muinaisjäännösrekisterin mukaan punaisella.

#### **104 KOKKOLA DALASKOGEN**

Mjtunnus: 272010002  
 Rauh.lk: kiinteä muinaisjäännös  
 Ajoitus: varhaismetallikautinen  
 Laji: hautapaikat: hautaröykkiöt

Koordin: N: 7075 209 E: 316 362 Z: 30  
 P: 7078 173 I: 3316 459

Tutkijat: C. F. Meinander 1945 kaivaus, Anja Torvinen 1975 inventointi, Tiainen & Sepänmaa 2015 inventointi

Sijainti: Paikka sijaitsee Kokkolan asemasta 11,3 km kaakkoon.

Huomiot: Muinaisjäännösrekisteri:

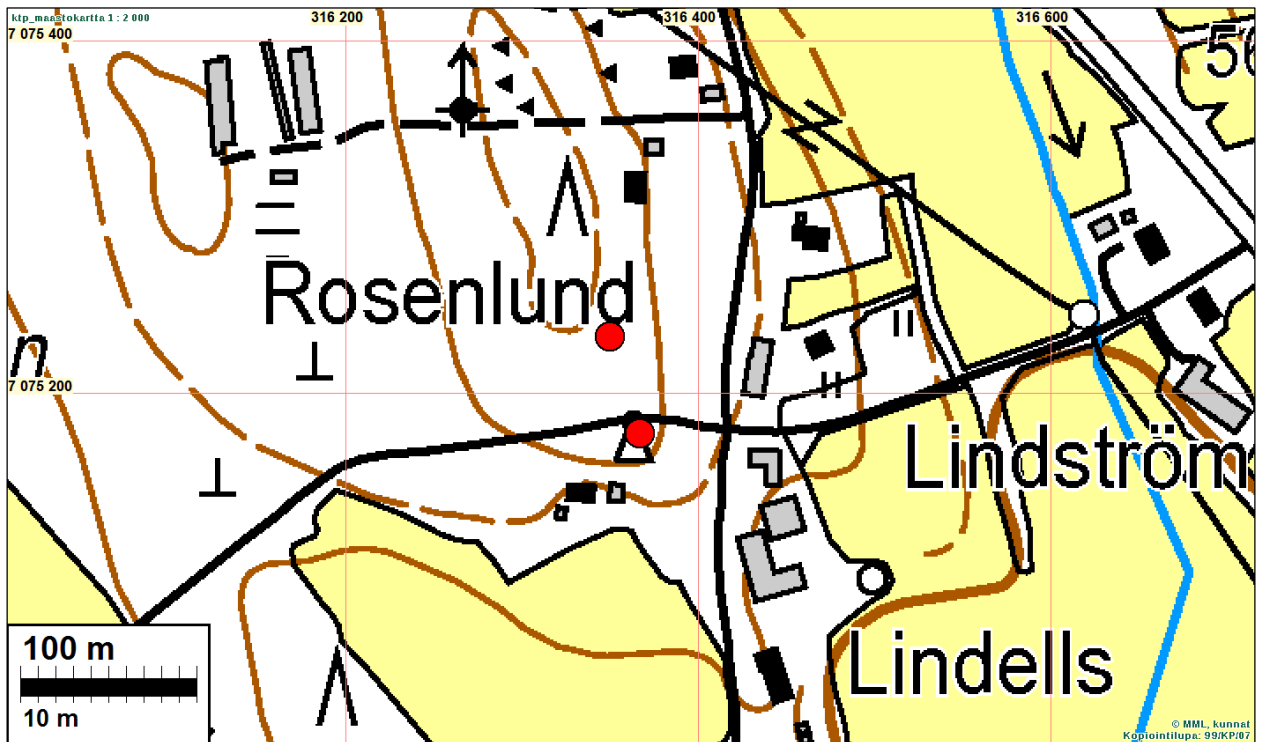
Kohde sijaitsee Perhonjoen länsipuolella, Kokkola-Jyväskylä valtatieltä noin 150 m länteen, Oivun koululta noin 300 m länteen. Mäenkumpareella on kolme röykkiötä, joista yksi on tutkittu 1945 ja sen keskelle on pystytetty muistokivi (kartalla muistomerkin kohdalla). Tutkitun röykkiön läpimitta on noin 8 metriä; löytönä yksinkertainen pronssirengas (mahdollisesti varhaiselta rautakaudelta), ei palanutta luuta. Muita röykkiöitä ei ole tutkittu. Röykkiöistä toinen on läpimitaltaan noin 5 metriä; se on hajotettu ja vain pohjakivet ovat jäljellä. Toinen on laakea, pienistä kivistä tehty röykkiö, joka on tietä tehtäessä tuhoutunut lähes kokonaan.

Tiainen & Sepänmaa 2015:

Kohteella havaittiin kaksi röykkiötä. Toinen on v. 1945 kaivettu ja muistolaatalla varustettu röykkiö (röykkiö 1, koordinaattien osoittamalla kohdalla, kartalla muistomerkin symboli). Toinen havaittu röykkiö sijaitsee (N 7075232 E 316350) edelli-



sestä noin 65 metriä pohjoiseen (Röykkiö 2). Kyseessä lienee mj-rekisterissä mainittu hajonnut röykkiö, josta on jäljellä vain pohjakivet. Kolmas mahdollinen, hyvin epävarma röykkiö sijaitsee välittömästi muistolaatallisen röykkiön pohjoispuolisen tien leikkauksessa ja on tienleikkauksen suurimmaksi osaksi tuhoama (röykkiö 3).



Röykkiöt punaisella pallolla



Dalaskogenin pohjoisempi röykkiö. Kaakkoon.

### **105 KOKKOLA JUCKUSBERGEN**

Mjtunnus: 1000010000  
 Rauh.lk: kiinteä muinaisjäännös  
 Ajoitus: historiallinen  
 Laji: kivirakenteet: kiviaidat

Koordin: N: 7082 374 E: 314 003 Z: 15  
P: 7085 341 I: 3314 100

Tutkijat: Jaana Itäpalo 2007 inventointi, Tiainen & Sepänmaa 2015 inventointi

Sijainti: Paikka sijaitsee Kokkolan asemasta 4,7 km itään.

Huomiot: Muinaisjäännösrekisteri:

Kohde sijaitsee noin 5 km Kokkolan keskustasta kaakkoon, Linnusperältä Kirilahteen johtavan Karsobackavägenin eteläpuolella. Paikka on laajahko, paikoin jyrkkärinteinen kallioalue, korkeimmalla kohdalla on myös avokallioita. Kohde sijaitsee melkein Juckusbergenin korkeimmalla kohdalla, avokallion reunalla. Muodostelman eteläpuolella kulkee luontopolku. Alueen puusto on lähinnä nuorta mäntyä. Paikalla on noin 25 m pitkä kiviäita, jonka keskivaiheilla on rökkiö. Rakenne sijaitsee luoteeseen päin laskevalla kalliolla. 1. Kiviäita. Noin 25 m pitkä. Aita on rakennettu 0,2-0,8 m halkaisijaltaan olevista kivistä, leveys on n. 0,5-1 m ja korkeus enimmillään n. 0,4 m. Rakenne on luoteis-kaakkosuuntainen ja kaakkoispää sijaitsee kalliolla korkeammalla. 2. Rökkiö. Sijaitsee kiviäidan keskivaiheilla. Rakenne on n. 2 m halkaisijaltaan ja koostuu keskimäärin 0,2-0,3 m halkaisijoiltaan olevista kivistä. Korkeus on n. 0,3-0,4 m. Pintakasvillisuudesta päätellen kohteen muodostelmia ei ole rakennettu ainakaan lähihistoriassa. Sijaintikorkeuden perusteella kohde voisi ajoittua jopa vanhemmalle rautakaudelle. Rakenteiden perusteella on myös mahdollista, että kiviäidassa sijaitseva rökkiö on tehty myöhemmin.

Tiainen & Sepänmaa 2015:

Kiviäita, jota tulisi pikemmin kutsua kivivalliksi, on muinaisjäännösrekisterin kuvauksen mukainen. Selvän kivivallin ääripäiden koordinaatit ovat:

N 7082379 E 313991, kivivallin luoteispää

N 7082370 E 314011, kivivallin kaakkoispää

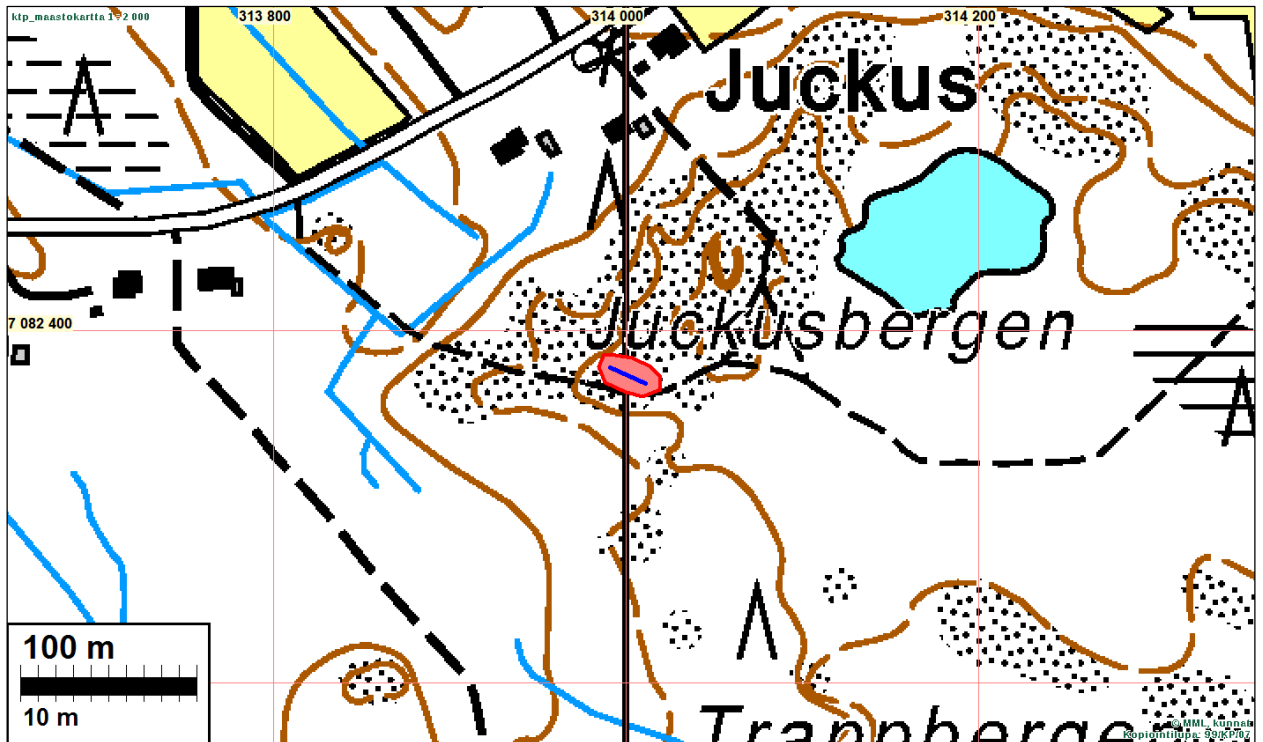
Kivivallin luoteispäästä parinkymmenen metrin päähän luoteeseen on harvakseltaan vallin suunnassa asetettuja, noin 0,5 m:n kokoisia kiviä, suunnilleen koordinaattipisteeseen N 7082388 E 313982 asti. Kivivallin tarkoitus tai ikä ei selvinnyt. Todennäköinen selitys on vanha rajalinja, mutta tarkastelluilla vanhoilla kartoilla ei sellaista ole kohdalle merkitty (pitäjänkartta 1840I, 1950-I maastokartta).

Kiviäidasta parisataa metriä itään sijaitsee Kålan monttuna tunnettu vanha louhos. Louhos näkyy peruskartalla pienenä lampena (N 7082454 E 314178). Kivilouhoksen ikää ei tämän inventoinnin yhteydessä kyetty selvittämään. Paikalle johtava pusikoitunut tie on ollut pikipäällysteinen. Louhoksen reunakivissä on poran jälkiä.



Kivivalli. Kuvattu kaakkoon.





Muinaisjäännösrajaus punaisella, kivirivi sinisellä.

### **106 KOKKOLA KROCKOBACKEN**

Mjtunnus: 1000010977  
 Rauh.lk: kiinteä muinaisjäännös  
 Ajoitus: ajoittamaton  
 Laji: kivirakenteet: röykkiöt

Koordin: N: 7079 901 E: 313 496 Z: 27,5  
 P: 7082 867 I: 3313 592

Tutkijat: Marcus Riska & Lauri Skantsi 2004 inventointi, Tiainen & Sepänmaa 2015 inventointi

Sijainti: Paikka sijaitsee Kokkolan asemasta 5,8 km kaakkoon.

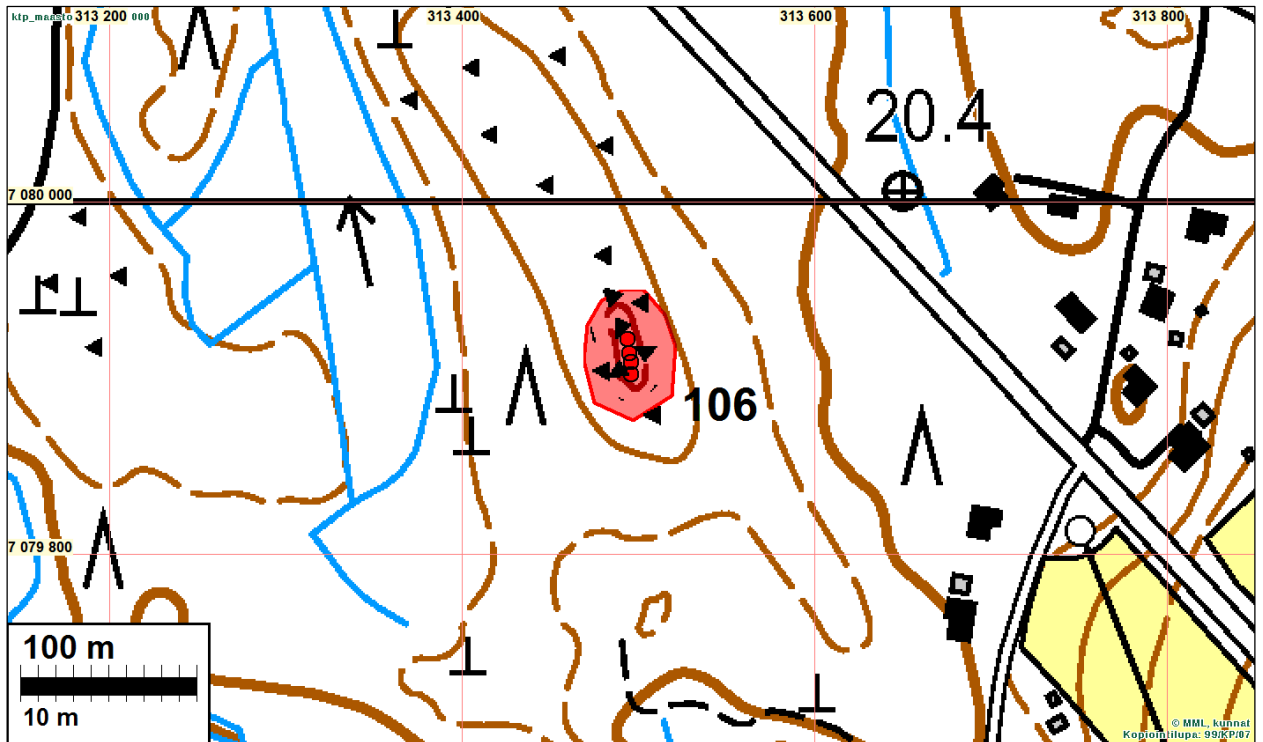
Huomiot: Muinaisjäännösrekisteri:

Noin 40-50 metriä pitkä ja 25 leveä pirunpelto mäen korkeimmalla kohdalla. Paikalla on läpimitaltaan noin 3,5 metrin suuruinen, muodoltaan pyöreä röykkiö, jonka eteläosassa on vallimaista kivirakennelmaa. Lisäksi pirunpellossa on kaksi kuoppaa, jotka vaikuttavat nykyaikaisilta.

Tiainen & Sepänmaa 2015:

Pirunpellon korkeimmalta kohdalla todettiin rakkakivikkoon tehty röykkiö, jonka koko on noin 4 x 6 metriä. Välittömästi tästä pohjoiseen on kolme rakkakuoppaa suoralla linjalla. Kohteiden koordinaatit:

N 7079902 E 313496, rakkaröykkiö  
 N 7079909 E 313496, rakkakuoppa  
 N 7079914 E 313495, rakkakuoppa  
 N 7079922 E 313494, rakkakuoppa



Etualalla, puun alla rakkaröykkiö. Koilliseen

### **108 KOKKOLA KÄLA**

Mjtunnus: 1000009999  
 Rauh.lk: kiinteä muinaisjäänös  
 Ajoitus: historiallinen  
 Laji: työ- ja valmistuspaikat: vesimyllyt

Koordin: N: 7082 912 E: 314 706 Z: 2  
 P: 7085 880 I: 3314 803

Tutkijat: Jaana Itäpalo 2007 inventointi, Tiainen & Sepänmaa 2015 inventointi  
 Sijainti: Paikka sijaitsee Kokkolan asemasta 5,2 km itään.

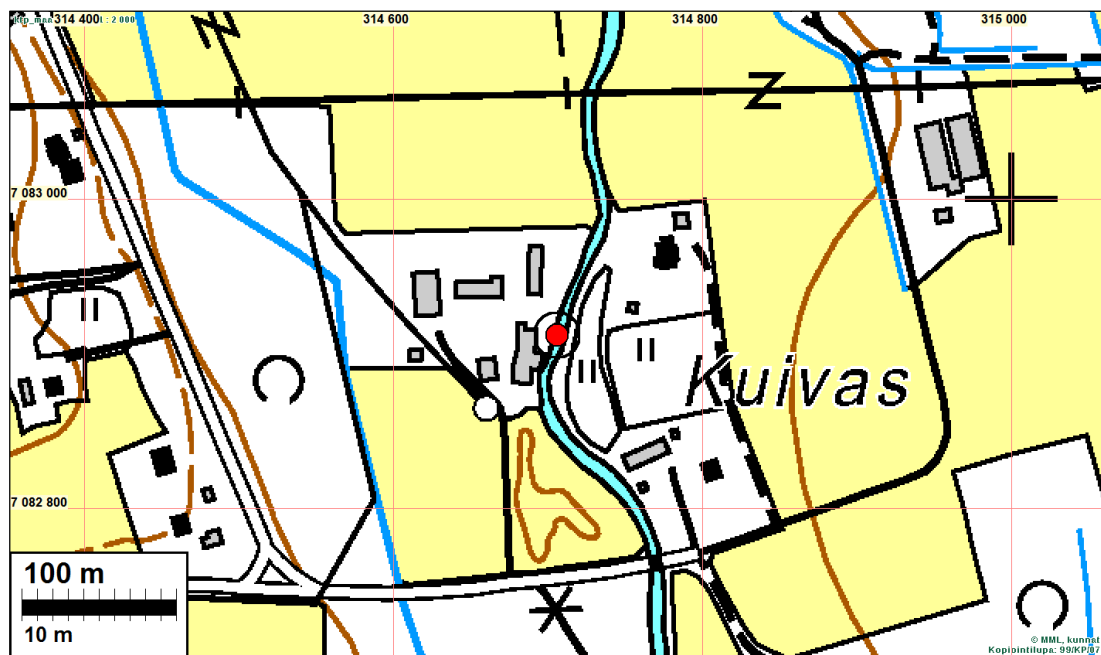


Huomiot: Muinaisjäännösrekisteri:

Kohde sijaitsee noin 5 km Kokkolan keskustasta kaakkoon Kålabäckenissä, joen länsipuolella sijaitsevan Kålan sahan ja joen mutkan kohdalla. Paikalla on myllyrännejä, patoja ja johdinaita joessa. Rakenteet sijoittuvat n. 50 metrin matkalle. Selvin rakenne on n. 25 m pitkä johdinaita. Virtauksen suuntaa on ohjattu joen itä-laidalle. Virtaus selvästi heikkenee rakenteista sekä ylä- että alavirtaan päin mentäessä. Kålabäcken on entinen Perhonjoen sivuhaara ja aiemmin se oli vuolaampi virta. 1875 maakirjan mukaan Kålan kotitarvemyllyn verollepanovuosi oli 1786 ja mylly on toiminut Kålapuron koskessa. Kotitarvemylly toimi paikalla koko 1800-luvun. 1900-luvun alussa Kålan ikivanhalle myllypaikalla perustettiin suurehko saha ja myllyliike, jossa ajoittain höylättiin myös päreitä. Kålan kohteesta n. 800 m kaakkoon on Kålabäckenin vanhassa uomassa myllyrännejä ja johdinaitoja. Paikalla on myös 1949 palaneen sahan sementtiperustuksen jäänteet sekä osa vanhempaa (ilmeisesti myllyn tai sahan) perustusta, joka koostuu isoista lohkarakivista.

Tiainen & Sepänmaa 2015:

Kohteen tarkastushetkellä paikalle sattunut paikallinen henkilö kertoi samaa kuin J. Itäpalo yllä. Hän kertoi myös vuonna 1949 tapahtuneesta sahan siirtymisestä nykyiselle paikalleen.



Vanhan myllyn paikalla toimii 1940-luvun lopulla paikalle siirtynyt saha. Kaakkoon.

**110 KOKKOLA MINNGRUNDET**

Mjtunnus: 1000010033  
 Rauh.lk: kiinteä muinaisjäännös  
 Ajoitus: historiallinen  
 Laji: valmistus: tervahauta

Koordin: N: 7081 607 E: 304 595 Z: 5  
 P: 7084 574 I: 3304 688

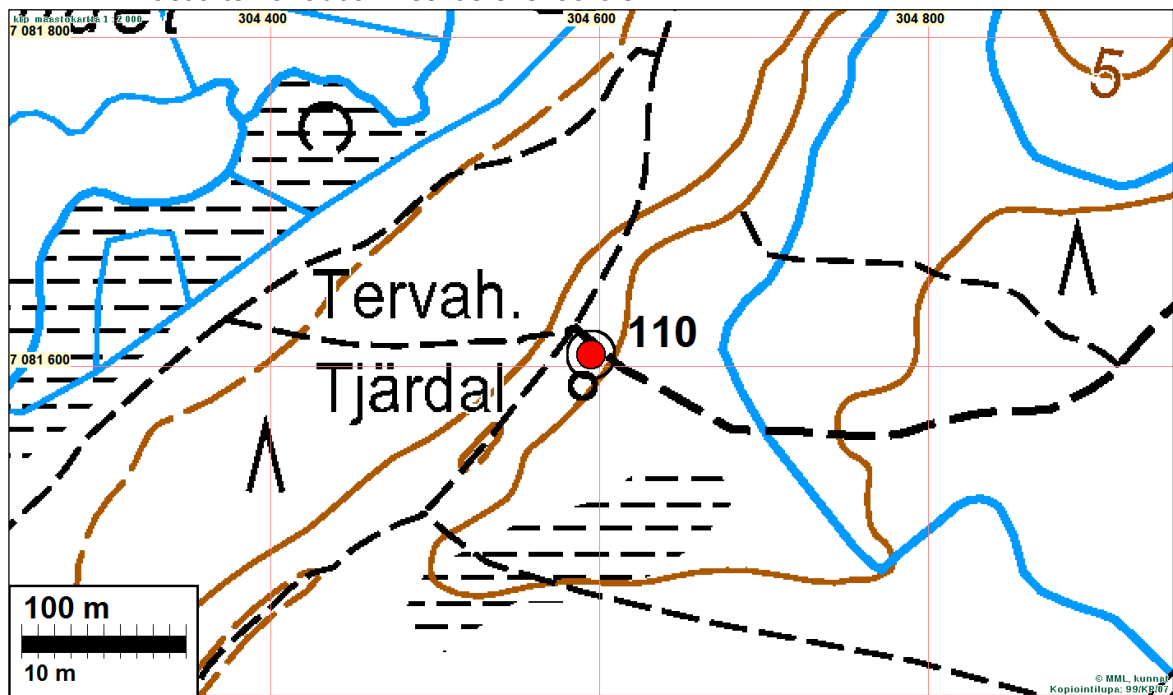
Tutkijat: Jaana Itäpalo 2007 inventointi, Tiainen & Sepänmaa 2015 inventointi

Sijainti: Paikka sijaitsee Kokkolan asemasta 5,9 km lounaaseen.

Huomiot: Muinaisjäännösrekisteri:

Kohde sijaitsee noin 6 km Kokkolan keskustasta lounaaseen, Öijanjärveen laskevasta Kvikantbäckenin suusta n. 350 m itään. Kohde sijaitsee kapealla hiekkaharjulla. Alueen maasto on kuivaa mäntyhiekkakangasta. Tervahauta on noin 14 m halkaisijaltaan, kynän pituus on n. 9 m ja leveys enimmillään n. 2 metriä. Pinnalla kasvaa mustikkaa. Haudan keskustassa on suunnistusrastipaikka, minne on muodostunut polku.

Tiainen & Sepänmaa 2015: Muinaisjäännösrekisterin tiedot ennallaan, suunnistusrastia tervahaudan keskus ei enää ole.

**111 KOKKOLA NÄCKSUND**

Mjtunnus: 1000011383  
 Rauh.lk: kiinteä muinaisjäännös  
 Ajoitus: ajoittamaton  
 Laji: kivirakenteet: röykkiöt  
 Koordin: N: 7083 756 E: 297 778 Z: 10  
 P: 7086 724 I: 3297 868



Tutkijat: Marcus Riska & Lauri Skantsi 2004 inventointi, Tiainen & Sepänmaa 2015 inventointi

Sijainti: Paikka sijaitsee Kokkolan asemasta 12,0 km länteen.

Huomiot: Muinaisjäännösrekisteri:

Kohde sijaitsee Öjan koululta noin 1,6 km lounaaseen. Paikalla on röykkiö, jonka koko on 8,5 x 5,5 metriä; muodoltaan se on pitkä ja matala, pohjois-eteläsuuntainen. Se sijaitsee kahden kallion välissä "satulamaisesti". Edellä mainitusta röykkiöstä noin 15 metriä pohjoiseen on toinen, pienempi röykkiö, jonka koko on noin 3,5 x 2 metriä. Se on hajotettu maanmuokkauksessa.

Tiainen & Sepänmaa 2015:

Koordinaattien osoittamassa kohdassa (N 7083756 E 297778) on muinaisjäännösrekisterin kuvauksen mukainen, suorakaiteen muotoinen röykkiö, jonka päälle on pystytetty muinaisjäännöskyltti. Tämä röykkiö muistuttaa hautaröykkiöitä ja sitä on syytä pitää mahdollisena muinaisjäännöksenä.

Alueella on runsaasti kivivalleja ja röykkiöitä kallioharjanteella noin 100 x 30 m alalla (N-S x E-W). Jotkut näissä olevista kivistä vaikuttavat lohkotuilta. Heti alueen itäpuolella on vanhaa, nykyisin kuusimetsää kasvavaa peltoa, jolla myös on joitakin raivausröykkiöitä. Tällä pellolla olleesta tuulenskaadosta löytyi tiilensiru ja pieni pala astialasia, jälkimmäinen varhaisintaan 1800-luvun lopusta.

Ensiksi mainittua, suorakaiteen muotoista röykkiötä lukuun ottamatta alueen muita röykkiöitä ja kivivalleja ei ole syytä pitää muinaisjäännöksinä.





Suorakaiteen muotoinen röykkiö. Kuvattu lounaaseen.

### **113 KOKKOLA RASMUSBACKA**

Mjtunnus: 1000010984  
 Rauh.lk: kiinteä muinaisjäänös  
 Ajoitus: ajoittamaton  
 Laji: kultti- ja tarinapai: kuppikivet

Koordin: N: 7077 448 E: 312 068 Z: 20  
 P: 7080 413 I: 3312 164

Tutkijat: Marcus Riska & Lauri Skan 2004 inventointi, Tiainen & Sepänmaa 2015 inventointi

Sijainti: Paikka sijaitsee Kokkolan asemasta 7,3 km etelään.

Huomiot: Muinaisjäänösrekisteri:

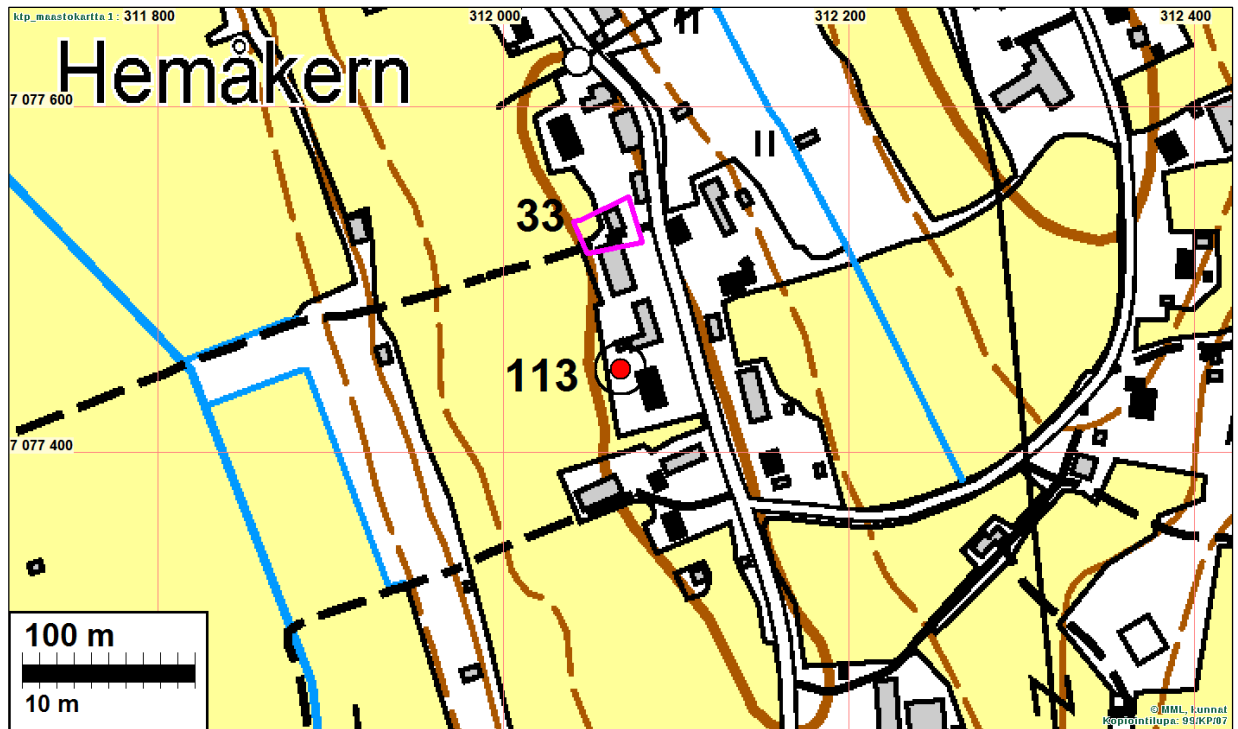
Sokojan kylästä vajaa 2 km luoteeseen sijaitseva mahdollinen uhrikivi (?), joka on kooltaan noin 5 x 5 metriä ja korkeudeltaan 1,2 metriä. Kivessä on yhteensä 4 kuopannetta.

Tiainen & Sepänmaa 2015:

Pihan länsilaidalla on kooltaan noin 4 x 5 m laajuinen ja runsaan metrin korkuinen tasalakinen kivi. Kiven laella on useita porausjälkiä. Kiven kaakkoiskulmauksessa, hieman kiven lakea alempana olevalla tasolla olevalla laakapinnalla on viisi kuppia noin 35 x 35 cm alalla. Kupit ovat pyöreitä, suppilomaisia ja pyöreäpohjaisia, kooltaan 3 - 6 cm ja syvyydeltään 1 - 3 cm. Nämä kupit eroavat muodoltaan täysin kiven laella olevista porausjäljistä ja muistuttavat kaikin puolin rautakautisten tai keskiaikaisten kuppikivien kuppeja. Kohde on inventoijan mukaan aito kuppikivi.

Kiven korkeuden perusteella se voi olla peräisin rautakaudelta. Heti kiven pohjoispuolella on Rasmus-niminen 1700-luvun talotontti.





Kuppikivi punaisella pallolla, 1768 talotontti sinipunaisella.



Kuppikivi. Kupit kiven oikeassa laidassa talon puoleisella reunalla. Kuvattu itään.  
Kupit kiven kaakkoiskulmauksessa. Mitan yläpuolella olevat matalat kupit eivät kuvasta erotu.



**114 KOKKOLA REIPSAAR**

Mjtunnus: 1000009997  
 Rauh.lk: kiinteä muinaisjäännös  
 Ajoitus: historiallinen  
 Laji: vesimylly

Koordin: N: 7083 363 E: 314 748 Z: 2  
 P: 7086 331 I: 3314 845

Tutkijat: Jaana Itäpalo 2007 inventointi, Tiainen & Sepänmaa 2015 inventointi

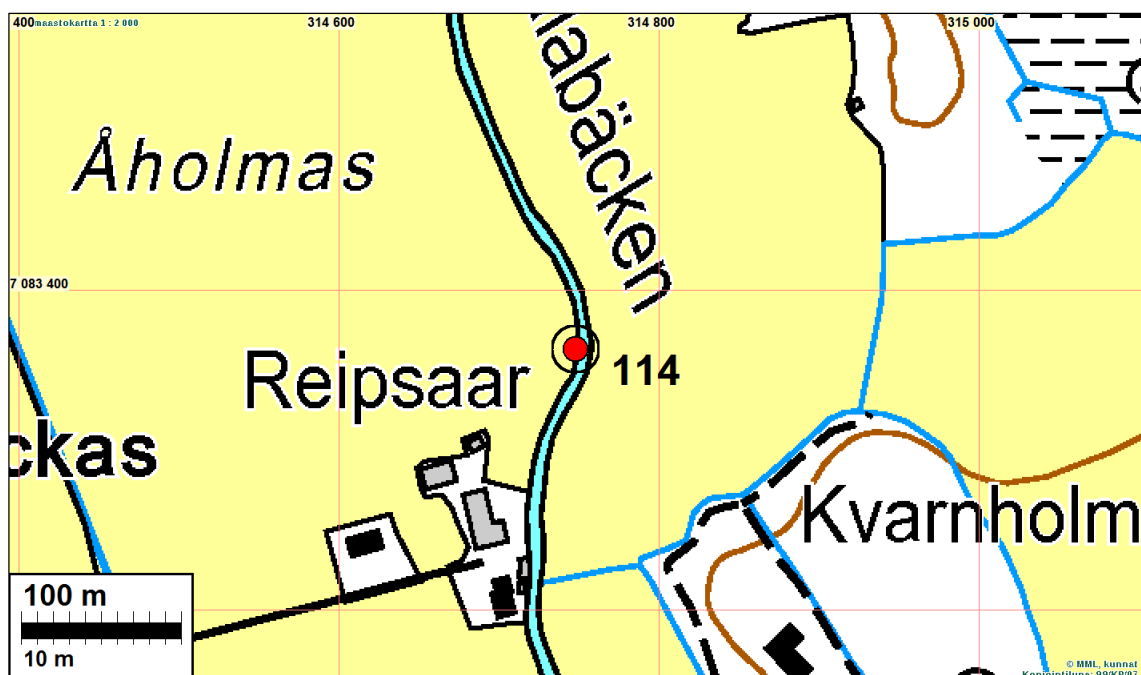
Sijainti: Paikka sijaitsee Kokkolan asemasta 5,1 km itään.

Huomiot: Muinaisjäännösrekisteri:

Kohde sijaitsee noin 5 km Kokkolan keskustasta kaakkoon ja n. 150-200 m Kålabäckenin varrella sijaitsevasta Reipsarin talosta virtaa alaspäin joen mutkan kohdalla. Joki on tällä kohtaa enimmillään lähes 10 m leveä ja joen rinteet laskevat paikoin jyrkästi jokiuomaan. Alueella on myllyrännettä ja patoja n. 50 metrin matkalla joessa. Virtauksen suuntaa on ohjattu joen itä laidalle. Kahdessa kohtaa pudotuskorkeutta on lisätty padoilla, jotka ovat lähes joen levyisiä. Padot erottuvat vedessä matalina kiveyksinä. Joen virtaus on selvästi heikompaa myllyrännien ja patojen ylä- ja alapuolella. Lisäksi joen penkereellä on kaksi tasanteeksi luonnehdittavaa aluetta. Tasanne 1 on kooltaan n. 5 x 2,5 m ja eteläisempi tasanne 2 n. 6 x 4 m. Kålabäcken on entinen Perhonjoen sivuhaara ja se on ollut nykyistä vuo-laampi virta. Reipsarin talossa on ollut toiminnassa useita myllyjä eri vuosisatojen aikana. Vuoden 1875 maakirjan mukaan Kokkolassa oli 23 verotettua kotitarmymyllyä. Reipsarin talon myllyn verollepanovuodeksi mainitaan 1786. Myllyn mainitaan toimineen Åholmin koskessa ja siinä on ollut yksi pari jauhinkiviä.

Tiainen & Sepänmaa 2015:

Kohdetta ei pystytty tarkastamaan kevättulvan vuoksi. Kohdalla ei näytä tapahtuneen muutoksia edellisen tarkastuksen (2007) jälkeen.





**116 KOKKOLA STRANDHAGEN**

Mj-tunnus: 272010006  
 Rauh.lk: kiinteä muinaisjäännös  
 Ajoitus: ajoittamaton  
 Laji: hautapaikat: hautaröykkiöt

Koordin: N: 7075 088 E: 317 437 Z: 22  
 P: 7078 052 I: 3317 535

Tutkijat: Anja Torvinen 1975 inventointi, Tiainen & Sepänmaa 2015 inventointi

Sijainti: Paikka sijaitsee Kokkolan asemasta 12,1 km kaakkoon.

Huomiot: Muinaisjäännösrekisteri:

Kohde sijaitsee Kokkola-Jyväskylä tien koillispuolella, Kokkolan/Kaarlelan ja Kronoby-Alavetelin rajan lähellä, Oivun asutuksesta vajaa kilometri itäkaakkoon. Harjanteen eteläosassa, metsässä on kuusi röykkiötä. Ne ovat pieniä ja pienehköjä, läpimitaltaan noin 3-4 m. Röykkiöistä yksi on pitkänomainen, kooltaan noin 7 x 3 m. Muutamissa on maakivi reunassa; kasvillisuuden peittämiä. Ei tutkittuja.

Tiainen & Sepänmaa 2015:

Paikan tarkastuksen yhteydessä havaittiin viisi röykkiötä, jotka keskittyvät Strandhagenin harjun eteläosaan. Paikalla löydettiin viisi röykkiötä. Eteläisin niistä on mj-rekisterissäkin mainittu suurin röykkiöistä (noin 6 x 2,5 m). Muuta havaitut röykkiöt ovat kooltaan tätä pienempiä. Röykkiöiden koordinaatit:

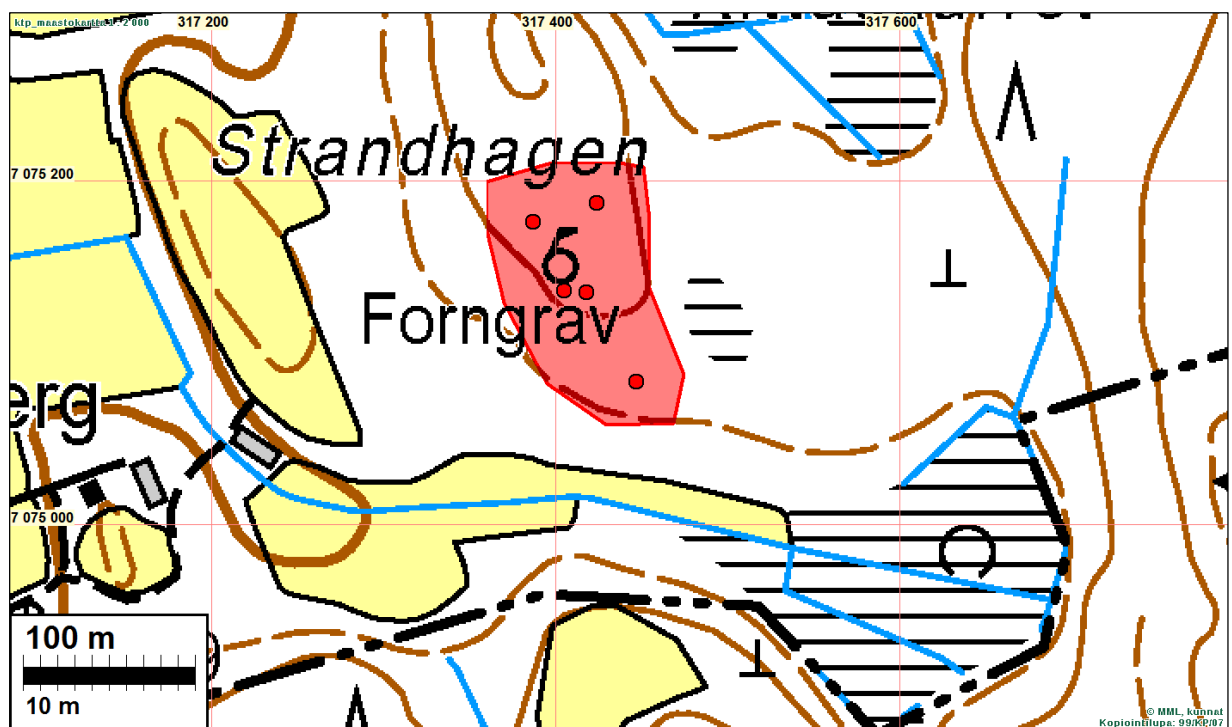
N 7075083 E 317447, röykkiö 1 2,5 x 6 M

N 7075187 E 317424, röykkiö 2 3 X 4 M

N 7075135 E 317418, röykkiö 3 4 X 4 M

N 7075136 E 317405, röykkiö 4 4 X 4 M

N 7075176 E 317387, röykkiö 5 3 X 3,5 M



Muinaisjäännösrajaus punaisella, röykkiöt punainen pallo.



Suurin (noin 6 x 2,5 m) alueelta havaituista rökkiöistä koneuran alla. Kaakkoon.



Läntisin Strandhagenin viidestä rökkiöstä. Lounaaseen.

### **117 KOKKOLA STRÖMMES**

Mjtunnus: 272010005  
 Rauh.lk: kiinteä muinaisjäännös  
 Ajoitus: rautakautinen  
 Laji: hautapaikat: hautarökkiöt

Koordin: N: 7074 927 E: 311 703 Z: 20  
 P: 7077 891 I: 3311 799

Tutkijat: C. F. Meinander 1945 kaivaus, Anja Torvinen 1975 inventointi, Marcus Riska & Lauri Skantsi 2004 inventointi, Tiainen & Sepänmaa 2015 inventointi

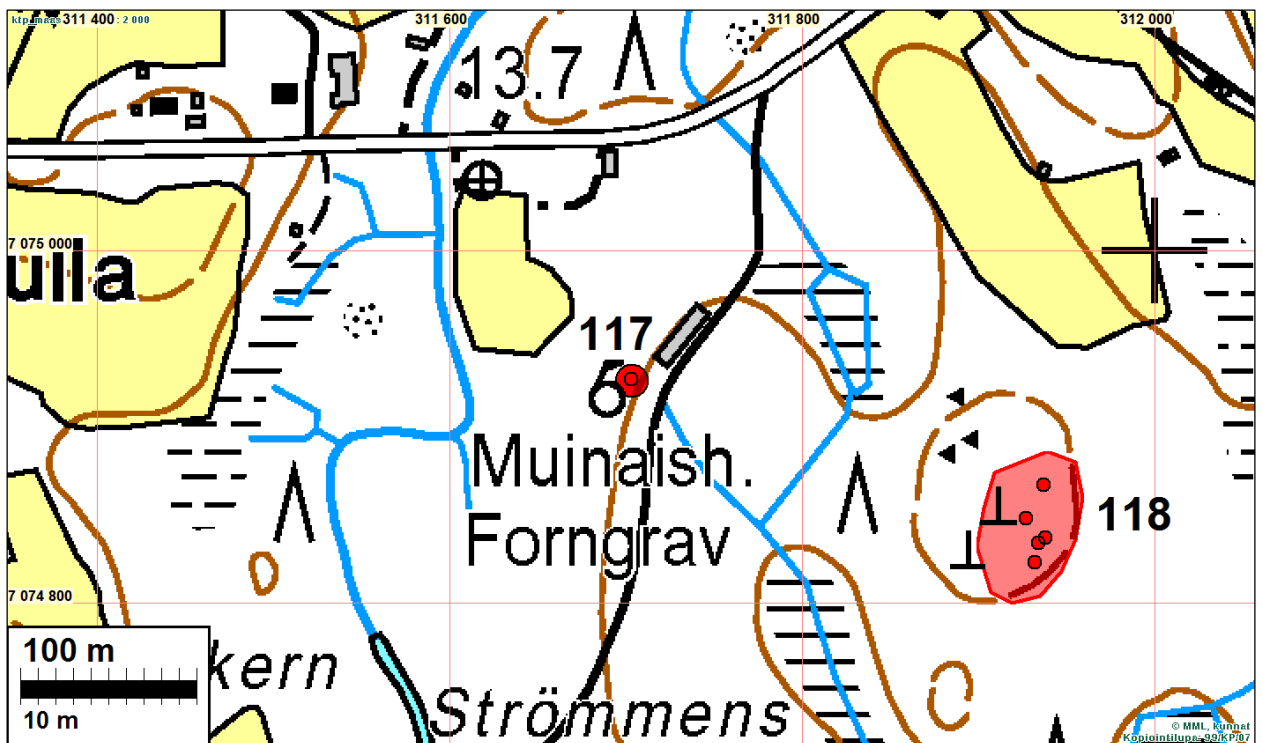
Sijainti: Paikka sijaitsee Kokkolan asemasta 9,7 km etelään.  
 Huomiot: Muinaisjäännösrekisteri:



Kohde sijaitsee Kokkolan ja Kruunupyyn rajan lähellä, noin 1400 m rajasta koilliseen ja noin 1 km Ventjärven taloista kaakkoon, mäellä. Paikalla on kolme rökkiötä, joista kaksi on tutkittu vuonna 1945. Näistä toisessa oli pohjalla, kallion koloissa palanutta luuta (KM 11607). Rökkiöt ovat: 1) erikokoisista kivistä ja lohka-reista kasattu, koko noin 6x5 m 2) sammaloitunut, kallion kupeessa, läpimitta noin 5 m 3) laakea, pitkänomainen, osaksi maakivistä Tutkittuja rökkiöitä ovat ilmeisesti numerot 1 ja 2 (?). Rökkiöt sijaitsevat vuoden 1945 raportin mukaan Ventjärven, Skrabbins ja Kullan maiden rajalla.

Tiainen & Sepänmaa 2015:

Rökkiöt sijaitsevat kuusimetsässä, jossa aluskasvillisuutena on muhkea sammal. Rökkiöistä onnistuttiin paikantamaan varmuudella vain yksi (mj-rekisterin koordinaattien osoittamassa paikassa sekä peruskartalla osoitettu paikka).



### **118 KOKKOLA TALLMOSSEN/TEPPO**

Mjtunnus: 272010004  
 Rauh.lk: kiinteä muinaisjäänös  
 Ajoitus: varhaismetallikautinen  
 Laji: hautapaikat: hautarökkiöt

Koordin: N: 7074 916 E: 311 942 Z: 25  
 P: 7077 880 I: 3312 038

Tutkijat: C. F. Meinander 1945 tarkastus, Anja Torvinen 1975 inventointi, Tiainen & Sepänmaa 2015 inventointi

Sijainti: Paikka sijaitsee Kokkolan asemasta 9,7 km etelään.

Huomiot: Muinaisjäänösrekisteri:

Kohde sijaitsee Perhonjoen ja Jyväskylä-Kokkola valtatieen länsipuolella, Sokoja-

Kruunupyy maantien kaakkoispuolella, Sokojan koulusta noin 1420 m lounaaseen. Mäen kaakkoisrinteessä, metsässä on 4 röykkiötä. Näistä kolme on pienehköä, läpimitaltaan noin 2-4 m. Röykkiöistä yksi on isompi, kooltaan noin 6 x 4 m. Röykkiöt ovat sammaloituneita. Röykkiöistä suurin on merkitty peruskartalle.

Tiainen & Sepänmaa 2015:

Alueella on suoritettu joitain vuosia sitten avohakkuu. Selvästi muusta maastosta erottuvia röykkiötä havaittiin viisi kappaletta ja ne kaikki keskittyvät suppealle alueella mäen itä- ja koillisosaan. Röykkiöiden halkaisija vaihteli kahden ja viiden metrin välillä, korkeuden ollessa maksimissaan hieman alle metri. Röykkiöiden koordinaatit:

N 7074867 E 311937, röykkiö 1 3X5 M

N 7074848 E 311927, röykkiö 2 3X3M

N 7074834 E 311934, röykkiö 3 2X2 M

N 7074837 E 311938, röykkiö 4 3X2M

N 7074823 E 311932, röykkiö 5 2X2M

Kartta s. 57.



Röykkiöt erottuivat selvästi muutamia vuosia sitten avohakatulla mäellä. Kaakkoon.

### **119 KOKKOLA TVÄRÖBERGEN**

Mjtunnus: 272010015  
 Rauh.lk: kiinteä muinaisjäänös  
 Ajoitus: ajoittamaton  
 Laji: kivirakenteet: röykkiöt

Koordin: N: 7085 607 E: 299 991 Z: 17  
 P: 7088 576 I: 3300 082

Tutkijat: Mirja Miettinen 1996 tarkastus, Tiainen & Sepänmaa 2015 inventointi

Sijainti: Paikka sijaitsee Kokkolan asemasta 9,9 km länteen.  
 Huomiot: Muinaisjäänösrekisteri:



Öjan itäosassa, Mjosundiin vievän tien eteläpuolella, laajan kallioalueen eteläreunassa, luontaisen kivipellon vieressä on kymmenkunta selvästi kasattua rökkiötä. Osa niistä on lähes 1 m korkuisia, pitkänomaisia ja pyöreitä, verrattain suurista kivistä tehtyjä. Ulkonäöltään ne eivät muistuta esihistoriallisia hautarökkiöitä. Rökkiöt tunnetaan paikkakunnalla nimellä "skärgårdsgravar" jo vuosisadan alusta. Rökkiöalueen vierellä pari "tomtning"-tyyppistä kivikehää/asumuksen pohjaa.

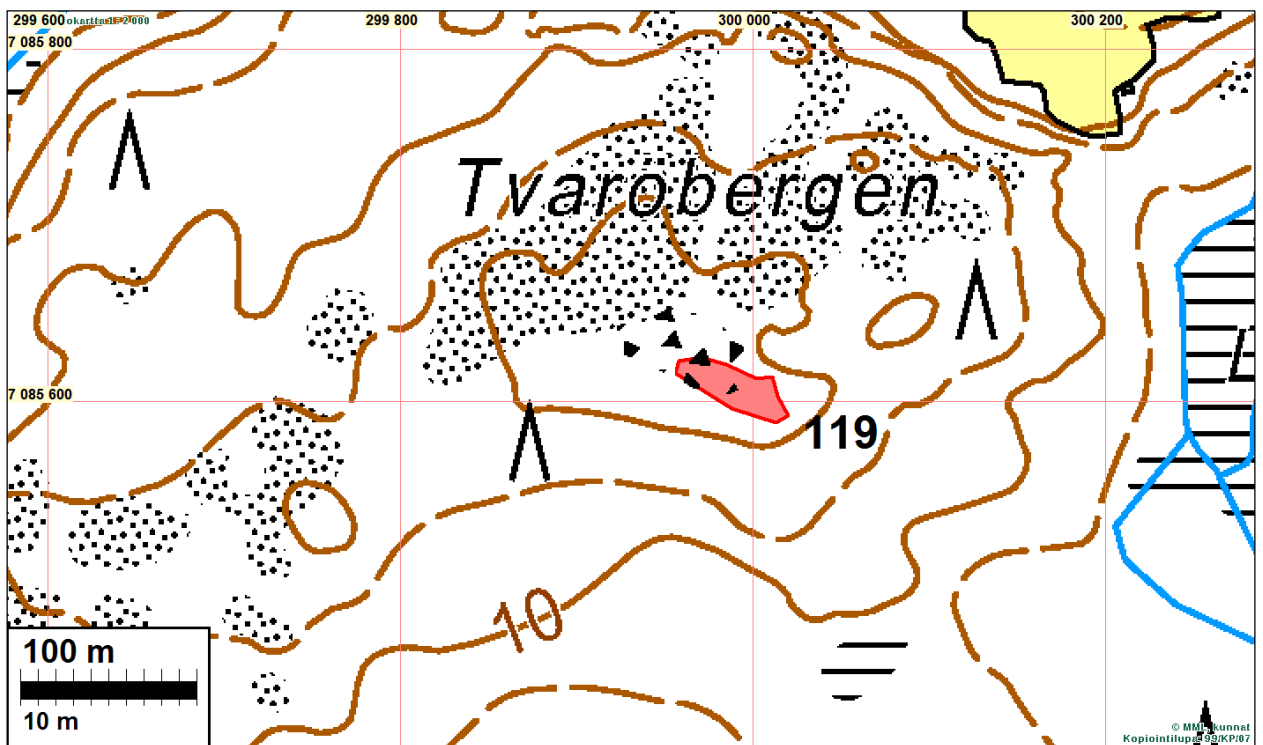
Tiainen & Sepänmaa 2015:

Tväröbergen-nimisen kallioharjanteen etelälaidalla, harjanteen laella, on rakkakivikkoa, johon on tehty ainakin yksi kuoppa sekä lisäksi vallimaisia latomuksia. Harjanteen itälaidalla, hieman alemmalla tasolla, on ainakin 3 rökkiötä, jotka on tehty noin 20 - 40 cm halkaisijaltaan olevista kivistä. Kooltaan todetut rökkiöt ovat halkaisijaltaan 1,5 metristä 2 x 2,5 m:n suuruisiin ja korkeudeltaan hieman alle metrin korkuisiin.

Alue on pääasiassa pienehköä mäntyä kasvavaa kalliota. Kalliosyvennyksissä, joissa todetut rökkiöt ovat, on kasvillisuus kuitenkin tiheää mäntytaimikkoa ja sekametsää.

Mirja Miettinen (1996) mainitsee, että rökkiöitä olisi kymmenkunta sekä lisäksi pari tomtning-tyyppistä kivikehää. Kolmen selvän rökkiön ja osin muokatun rakkakivivallin lisäksi emme havainneet muita rakenteita. Tiedossa ei ole, kuinka laajalta alueelta Miettisen havainnot ovat - ainakaan noin 50 metrin säteellä koordinaattipisteestä ei rakenteita löytynyt.

Ehdotamme, että koordinaatit korjataan: N 7085607 E 299991 (= muinaisjäännösalueen keskipiste 2015 havaintojen mukaan).





Tväröbergen. Röykkiö, koko noin 2,5 x 2 x 0,7 m. Koilliseen.



Rakkaan ladottua kivivallia. Koilliseen.

## **122 KOKKOLA NORRMOSSEN**

Mjtunnus:

Rauh.lk: kiinteä muinaisjäännös

Ajoitus: historiallinen

Laji: valmistus: salpietarilato

Koordin: N: 7079 080 E: 306 191  
P: 7082 046 I: 3306 284

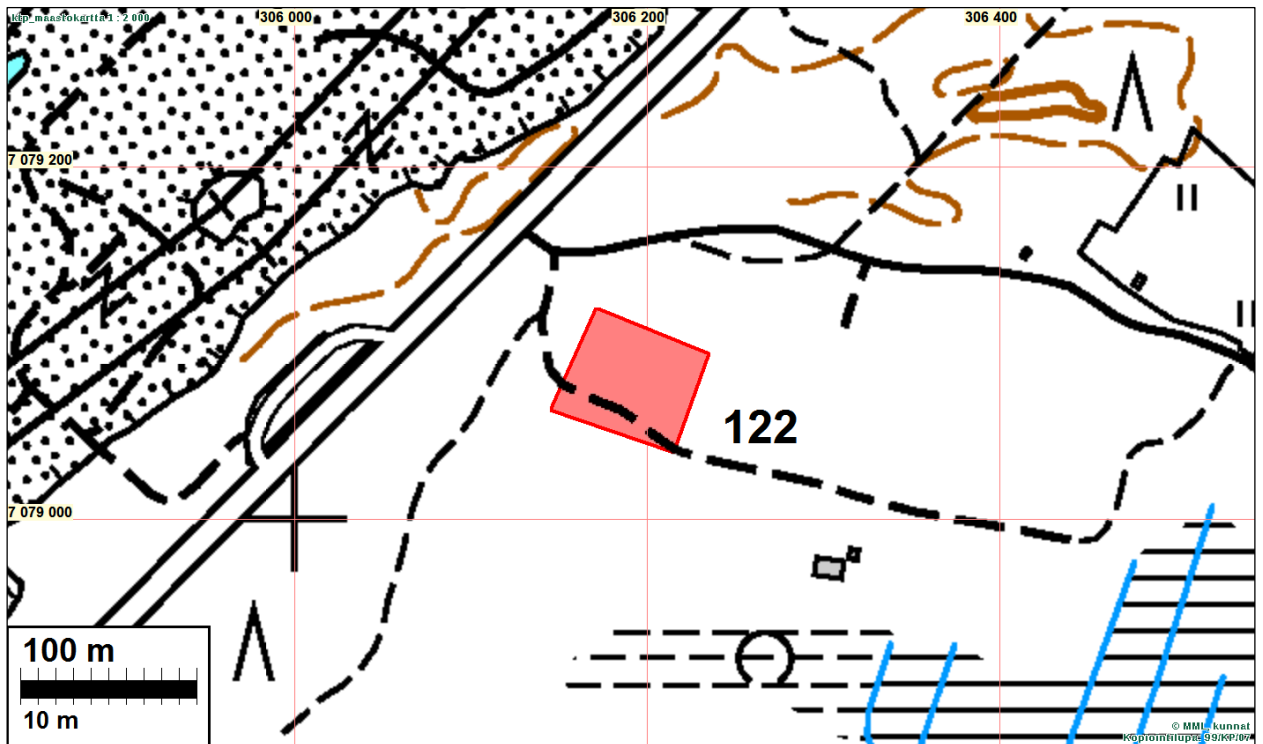
Tutkijat: Tiainen & Sepänmaa 2015 inventointi

Sijainti: Paikka sijaitsee Kokkolan asemasta 6,4 km lounaaseen.

Huomiot: Tiainen & Sepänmaa 2015:



Kohde on v. 1767 isojakokartan avulla paikannettu salpietarilato, "Saltpetter lador". Isojakokartassa paikalle on merkattu vierekkäin kuusi suorakaiteen muotoista rakennusta. Maastossa paikalla havaittiin neljä matalan ojapainanteen rajaamaa suorakaiteen kohtaa nuoressa mäntymetsässä. Ojapainanteiden leveys on noin 60 cm ja syvyys noin 20 cm. Ojapainanteet rajasivat suorakaiteen muotoisen maan kahdessa kahden suorakaiteen ryhmässä ja niiden väliin jäi kohta, jossa ojapainanteita ei ollut. Kokonaisuudessaan ojien rajaama ala oli noin 28 x 35 metriä. Ojapainanteisiin ja niiden keskelle tehdystä kolmesta koekuopasta ei havaittu mitään rakenteita tai maan värjäytymiä.



Muinaisjännösrajaus punaisella.



Salpietariladosta jäljelle jäänyt matala ojapainanne kuvassa keskellä, toinen ojapainanne kuvan oikeassa laidassa. Lounaaseen.

**123 KOKKOLA RUNTUJÄRVI**

Mjtnnus:

Rauh.lk: kiinteä muinaisjäännös

Ajoitus: historiallinen

Laji: valmistus: tervahauta

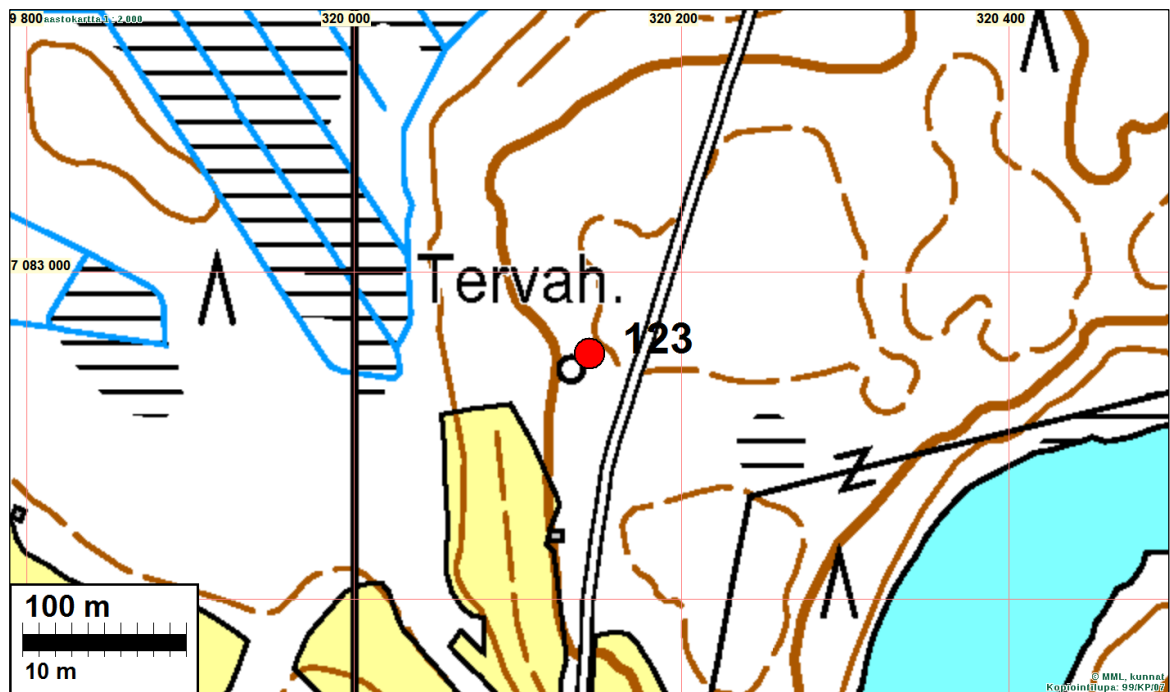
Koordin: N: 7082 950 E: 320 144  
P: 7085 917 I: 3320 243

Tutkijat: Tiainen &amp; Sepänmaa 2015 inventointi

Sijainti: Paikka sijaitsee Kokkolan asemasta 10,5 km itään.

Huomiot: Tiainen &amp; Sepänmaa 2015:

Tervahauta, halkaisija 18 m, halssi lounaaseen. Lounaissivulla, halssin ympärillä on kivistä ladottua reunavallia.



Tervahaudan kivistä ladottua reunavallia. Kaakkoon.



## 124 KOKKOLA STORÅSEN

Mjtunnus:

Rauh.lk: kiinteä muinaisjäännös

Ajoitus: historiallinen

Laji: valmistus: tervahauta

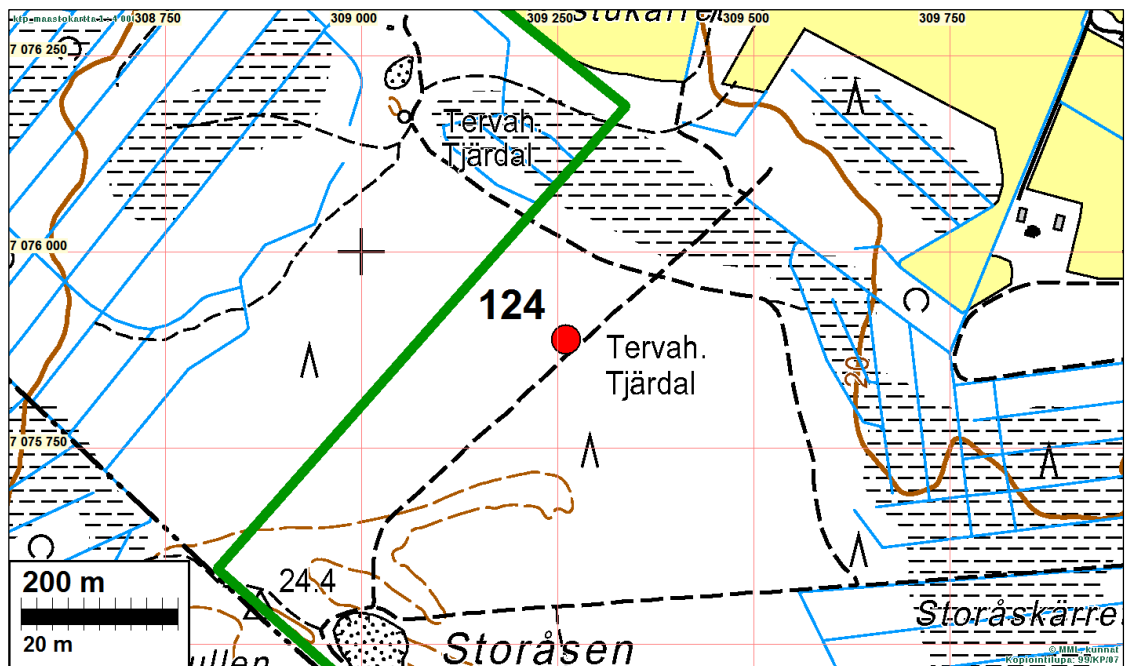
Koordin: N: 7075 888 E: 309 261  
P: 7078 853 I: 3309 356

Tutkijat: Tiainen & Sepänmaa 2015 inventointi

Sijainti: Paikka sijaitsee Kokkolan asemasta 8,5 km etelään.

Huomiot: Tiainen & Sepänmaa 2015:

Sokojassa, inventointialueen lounaisosassa sijaitsee peruskartallekin merkitty tervahauta. Tervahauta oli inventointihetkellä selkeästi näkyvillä muutamia vuosia sitten aukkohakatun alueen itälaidalla. Hiekkaiseen maaperään tehdyn tervahaudan halkaisija on noin 15 metriä. Tervahaudassa ei ole halssia ja tervapirtin jäännöistä ei alueella havaittu.



Selkeästi ympäröivästä maastosta erottuva tervahauta, joka sijaitsee aukkohakatun alueen laidalla. Luoteeseen.

**125 KOKKOLA STAVURBACKEN**

Mjtunnus:

Rauh.lk: kiinteä muinaisjäännös

Ajoitus: historiallinen

Laji: valmistus: tervahauta

Koordin: N: 7075 625 E: 310 190  
P: 7078 590 I: 3310 285

Tutkijat: Tiainen &amp; Sepänmaa 2015 inventointi

Sijainti: Paikka sijaitsee Kokkolan asemasta 8,8 km etelään. Koordinaattien selitys: luoteisempi tervahauta

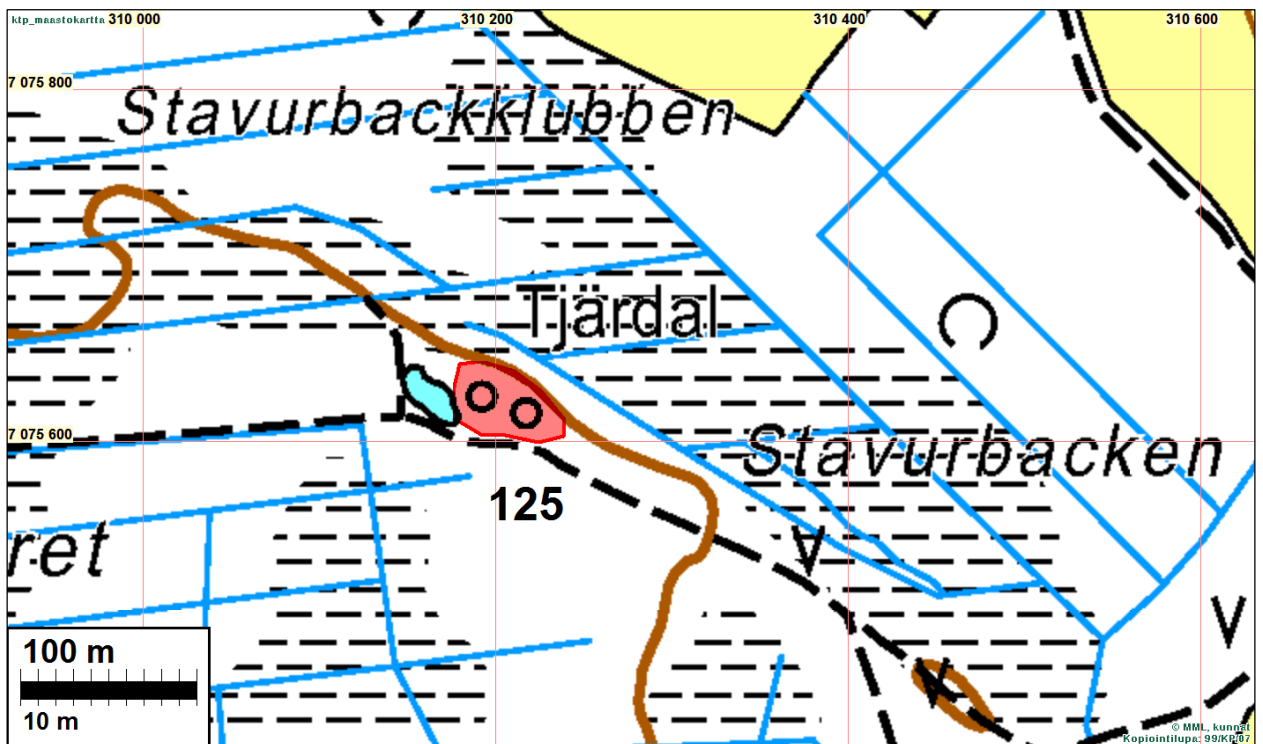
Huomiot: Tiainen & Sepänmaa 2015:  
Kartalle oli merkitty kaksi tervahautaa, joita ei ollut muinaisjäännösrekisterissä.

Paikka tarkastettiin huhtikuussa 2015. Paikka on hiekkainen harjanne eli kaara, jonka luoteisosa on suureksi osaksi poistettu hiekanotossa.

Muutama metri hiekkakuopan laidalta itään on hiekkaharjanteen laella tervahauta, jonka halkaisija on noin 15 m (vallin ulkolaidalta toiselle ulkolaidalle) (N 7075625 N 310190). Halssi on koilliseen.

Edellisestä noin 20 m itäkaakkoon, saman harjanteen laella on toinen tervahauta (N 7075613 E 310213), jonka halssi on lounaaseen.

Etsinnöistä huolimatta merkkejä tervapirtistä ei havaittu.





### **Muut kohteet, talotontit**

Kohteet 3-81 ovat isojakokartoilta paikannettuja vanhoja tonttimaita, jotka eivät ole muinaisjään-  
nöksiä – ovat ns. tuhoutuneita kohteita, joita Museoviraston ohjeiden mukaan voidaan pitää  
”muina kulttuurihistoriallisina kohteina” ja jotka eivät ole suojelukohteita.

Talotonttien isojakokartat löytyvät Kohdeluettelon avulla, jossa mainittu isojakokartan numero  
jolta talo paikannettu – isojakokartat ovat numeroituna luvussa Isojakokartat.

Kohteet numerosta 81 eteenpäin ovat sellaisia jäännöksiä joita ai ole katsottu muinaisjään-  
nöksi. Joukossa on aiemmin muinaisjäännökseksi tai mahdolliseksi muinaisjäännökseksi luoki-  
teltuja kohteita, joiden nyt todettiin olevan sellaisia jotka eivät nykyisten ohjeiden mukaan ole  
kiinteitä muinaisjäännöksiä.

### **3 KOKKOLA SAARI 3**

Mjtunnus:

Rauh.lk: muu kultt.hist. kohde (ei suojelukohde)

Ajoitus: historiallinen

Laji: asuinpaikka: talotontti

Koordin: N: 7082 818 E: 299 724  
P: 7085 786 I: 3299 815

Tutkijat: Tiainen & Sepänmaa 2015 inventointi

Sijainti: Paikka sijaitsee Kokkolan asemasta 10,2 km länteen.

Huomiot: Tiainen & Sepänmaa 2015:

Vuoden 1804 kartalta paikannettu tontti nro 26. Tontille on parin viime vuoden ai-  
kana rakennettu talo ja talon pihapiirin maat on kuorittu kalliota pintaan asti. Mui-  
naisjäännöstä tuskin on sekoittumattomana säilyneenä.

Kartta s. 25



1700 l. talotontti on taus-  
talla, nykyisen talon koh-  
dalla ja pihamaalla. Nykyi-  
nen talo on 1 - 2 vuotta  
vanha ja pihamaa on hii-  
littain kuorittu kalliota  
myöten. Kuvattu koilli-  
seen.

### **4 KOKKOLA KORSÖREN 1**

Mjtunnus:

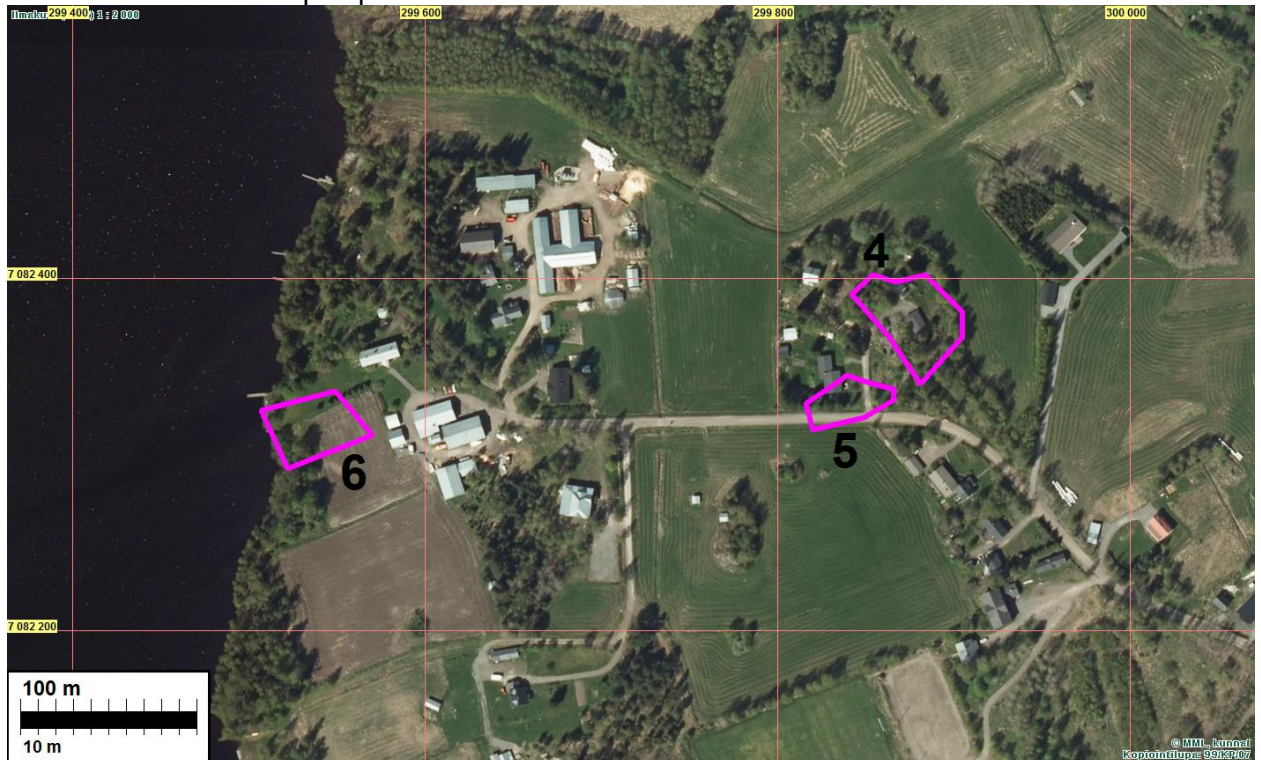
Rauh.lk: muu kultt.hist. kohde (ei suojelukohde)

Ajoitus: historiallinen

Laji: asuinpaikka: talotontti

Koordin: N: 7082 377 E: 299 880  
P: 7085 344 I: 3299 971

Tutkijat: Tiainen & Sepänmaa 2015 inventointi  
 Sijainti: Paikka sijaitsee Kokkolan asemasta 10,1 km länteen.  
 Huomiot: Tiainen & Sepänmaa 2015: Vuoden 1804 kartan tontti nro 19 sijoittuu nykyisin asuttuun pihapiiriin.



Talotonttikohteet 4, 5 ja 6 sinipunaisella.

## 5 KOKKOLA KORSÖREN 2

Mjtunnus:  
 Rauh.lk: muu kultt.hist. kohde (ei suojelukohde)



Ajoitus: historiallinen  
 Laji: asuinpaikka: talotontti  
 Koordin: N: 7082 327 E: 299 837  
 P: 7085 294 I: 3299 928  
 Tutkijat: Tiainen & Sepänmaa 2015 inventointi  
 Sijainti: Paikka sijaitsee Kokkolan asemasta 10,1 km länteen.  
 Huomiot: Tiainen & Sepänmaa 2015:  
 Vuoden 1804 kartan tontti nro 20.  
 Talotontin läntinen osa, jossa nykyistä pihapiiriä lienee muinaisjäännösten osalta tuhoutunut. Pihapiiristä länteen olevalla osalla saattaa peltokerrosten alla olla muinaisjäännöksiä.

Kartta s. 66

### **6 KOKKOLA KORSÖREN 3**

Mjtunnus:  
 Rauh.lk: muu kultt.hist. kohde (ei suojelukohde)  
 Ajoitus: historiallinen  
 Laji: asuinpaikka: talotontti  
 Koordin: N: 7082 313 E: 299 534  
 P: 7085 280 I: 3299 625  
 Tutkijat: Tiainen & Sepänmaa 2015 inventointi  
 Sijainti: Paikka sijaitsee Kokkolan asemasta 10,4 km länteen.  
 Huomiot: Tiainen & Sepänmaa 2015:  
 Vuoden 1804 kartan tontti nro 21 kartta-asemoinnin pohjoispuolella sijaitsee noin 5 x 11 metrin kokoinen rakennuksen kivijalka. Kivijalan pidempi sivu on rannan suuntainen. Maastotarkastuksen yhteydessä kivijalan tarkka ikä ei tarkentunut, mutta kohteesta sai sellaisen vaikutelman, että kivijalka on varsin nuori.

Varsinaisen vanhan talotontin kohdalla ei maastossa havaittu mitään.

Kivijalasta noin 70 metriä pohjoiskoilliseen havaittiin historialliseen aikaan ajoittuva kalliohakkaus, katso kohde nro 126, Korsören 4.

Kartta s. 66



Vanhan talotontin pohjoispuolella sijaitseva kivijalka, jonka päällä T. Tiainen tekee havaintoja. Koilliseen

## 7 KOKKOLA BACKA

Mjtunnus:

Rauh.lk: muu kultt.hist. kohde (ei suojelukohde)

Ajoitus: historiallinen

Laji: asuinpaikka: talotontti

Koordin: N: 7082 656 E: 300 084

P: 7085 623 I: 3300 175

Tutkijat: Tiainen & Sepänmaa 2015 inventointi

Sijainti: Paikka sijaitsee Kokkolan asemasta 9,8 km länteen.

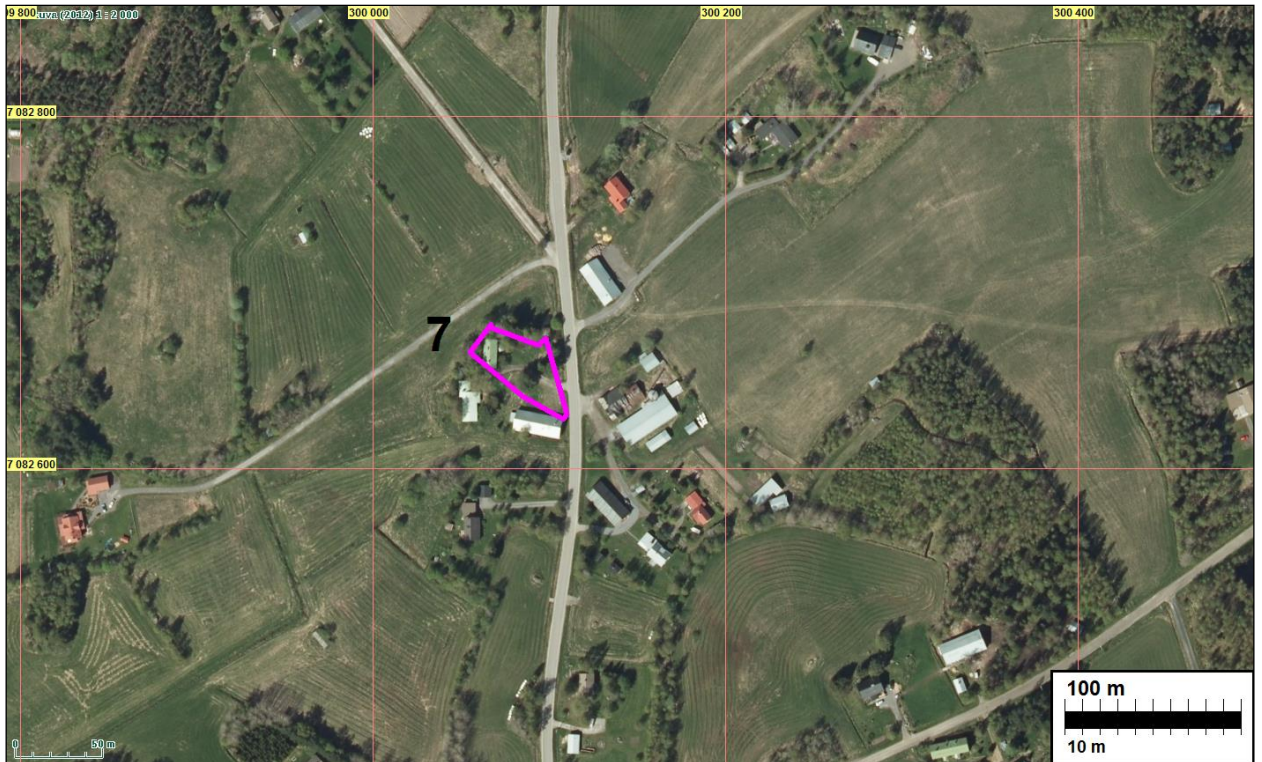
Huomiot: Tiainen & Sepänmaa 2015:

Backan talo on nykyisin autio, mutta vaikuttaa olleen asuttu vielä arviolta parikymmentä vuotta sitten. Vanha, isojakokartan talotontti sijaitsee nykyisen talon kohdalla ja siitä tiehen ulottuvalla alueella, joka on muokattua maata. Maanpinnalle ulottuvia ja näkyviä vanhoja rakenteita ei ole säilynyt.



Vanhaa talotonttia kuvan etualalta talon kohdalle asti. Länteen.





1700-l tonttimaa sinipunaisella.

## **8 KOKKOLA SKÄHL 1**

Mjtunnus:

Rauh.lk: muu kultt.hist. kohde (ei suojelukohde)

Ajoitus: historiallinen

Laji: asuinpaikka: talotontti

Koordin: N: 7081 910 E: 299 795

P: 7084 877 I: 3299 886

Tutkijat: Tiainen & Sepänmaa 2015 inventointi

Sijainti: Paikka sijaitsee Kokkolan asemasta 10,3 km länteen.

Huomiot: Tiainen & Sepänmaa 2015:

Vuoden 1804 isojakokartan mukainen vanha talotontti nro 25a sijaitsee pääosin asuintalon pihassa. Pieniltä osin vanha talotontti asemoituu Lassfolkintien alle sekä sen pohjoispuolella olevan vanhan tilakeskuksen pihalle. Asuintalon pihamaalla ja vanhan tilakeskuksen pihalla ei havaittu merkkejä isojakokartan mukaisesta talotontista.

Lassfolkin- ja Skählinteiden risteuksen pohjoispuolella sijaitsee rakennuksen kivi-jalka (11 x 7 m N 299795 E 299849). Kivijalka vaikuttaa isojaon kartoitusta huomattavasti nuoremmalta suuren kokonsa ja säilymisasteensa perusteella.

Kartta s. 70



Olk: vanhan tonttimaan koillispuolella sijaitseva rakennuksen kivijalka. Itään.  
 Vas: Vanha tonttimaa sijaitsee osittain tien alla sekä tien oikealla puolella. Pääosa talontontista sijaitsee kuvan oikeassa laidassa olevan omakotitalon pihamaalla. Itään.

## 9 KOKKOLA SKÄHL 2

Mjtunnus:

Rauh.lk: muu kultt.hist. kohde (ei suojelukohde)

Ajoitus: historiallinen

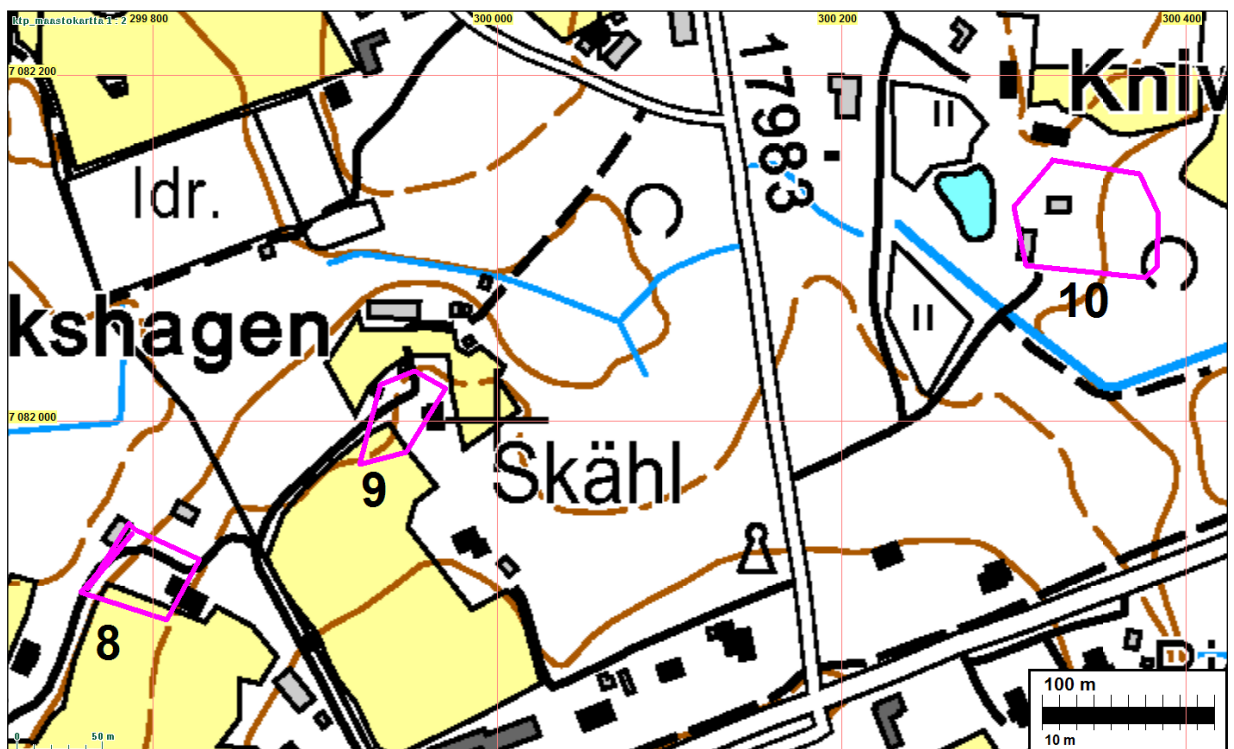
Laji: asuinpaikka: talontontti

Koordin: N: 7082 005 E: 299 945  
 P: 7084 972 I: 3300 036

Tutkijat: Tiainen & Sepänmaa 2015 inventointi

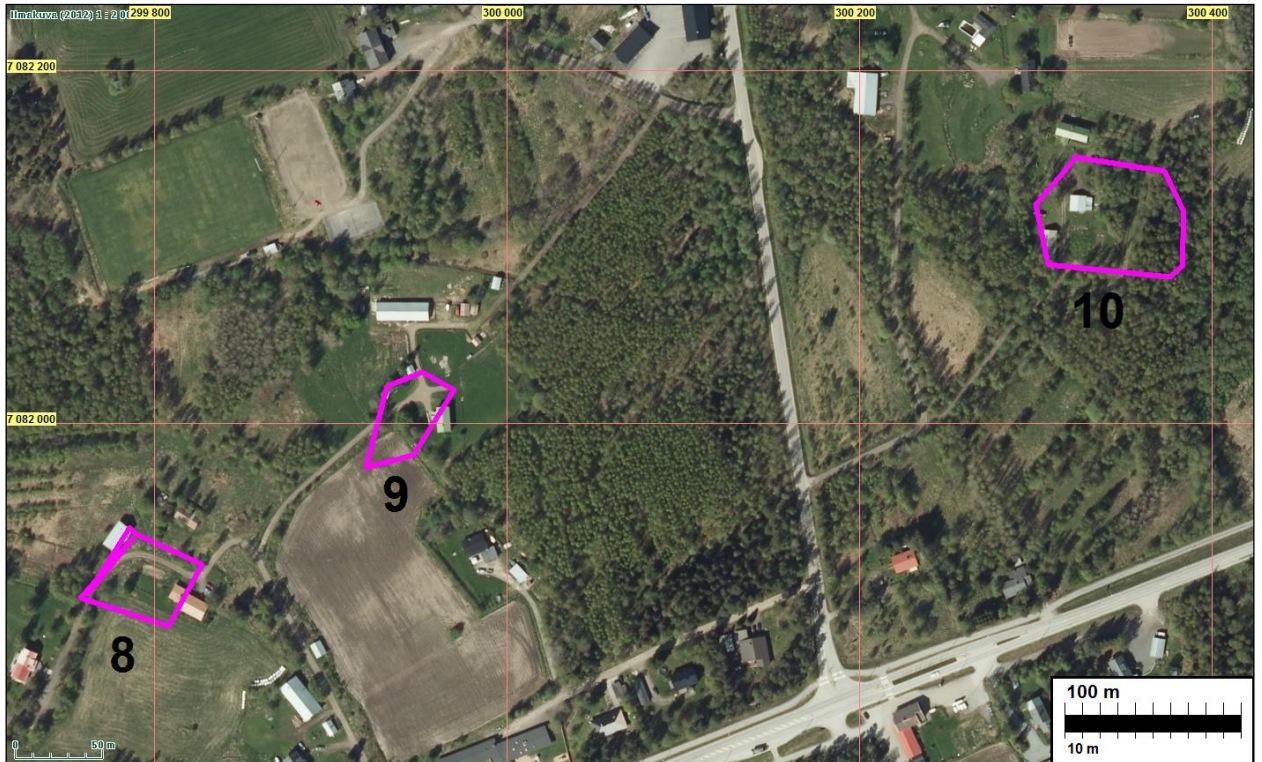
Sijainti: Paikka sijaitsee Kokkolan asemasta 10,1 km länteen.

Huomiot: Tiainen & Sepänmaa 2015:  
 Vuoden 1804 isojakokartan tontti nro 24. Suurimmaksi osaksi rakennettua, edelleen käytössä, pihamaata.



Vanhat tonttimaat, kohteet 8-10, sinipunaisella.





### **10 KOKKOLA KNIV**

Mjtunnus:

Rauh.lk: muu kultt.hist. kohde (ei suojelukohde)

Ajoitus: historiallinen

Laji: asuinpaikka: talotontti

Koordin: N: 7082 118 E: 300 343

P: 7085 085 I: 3300 434

Tutkijat: Tiainen & Sepänmaa 2015 inventointi

Sijainti: Paikka sijaitsee Kokkolan asemasta 9,7 km länteen.

Huomiot: Tiainen & Sepänmaa 2015:

Vuoden 1804 isojakokartan tontti nro 18a. Edelleen käytössä, rakennettua ja pihamaata.

### **11 KOKKOLA BODBACKA**

Mjtunnus:

Rauh.lk: muu kultt.hist. kohde (ei suojelukohde)

Ajoitus: historiallinen

Laji: asuinpaikka: talotontti

Koordin: N: 7082 768 E: 301 186

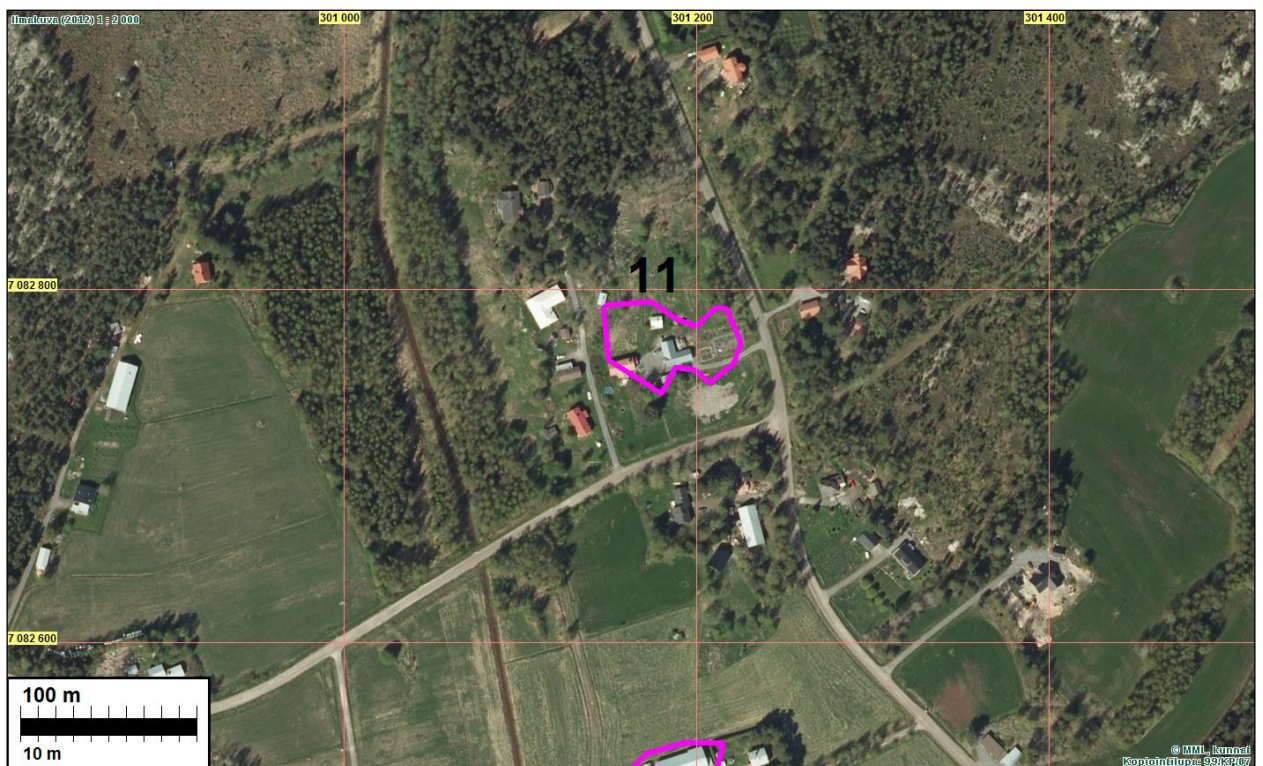
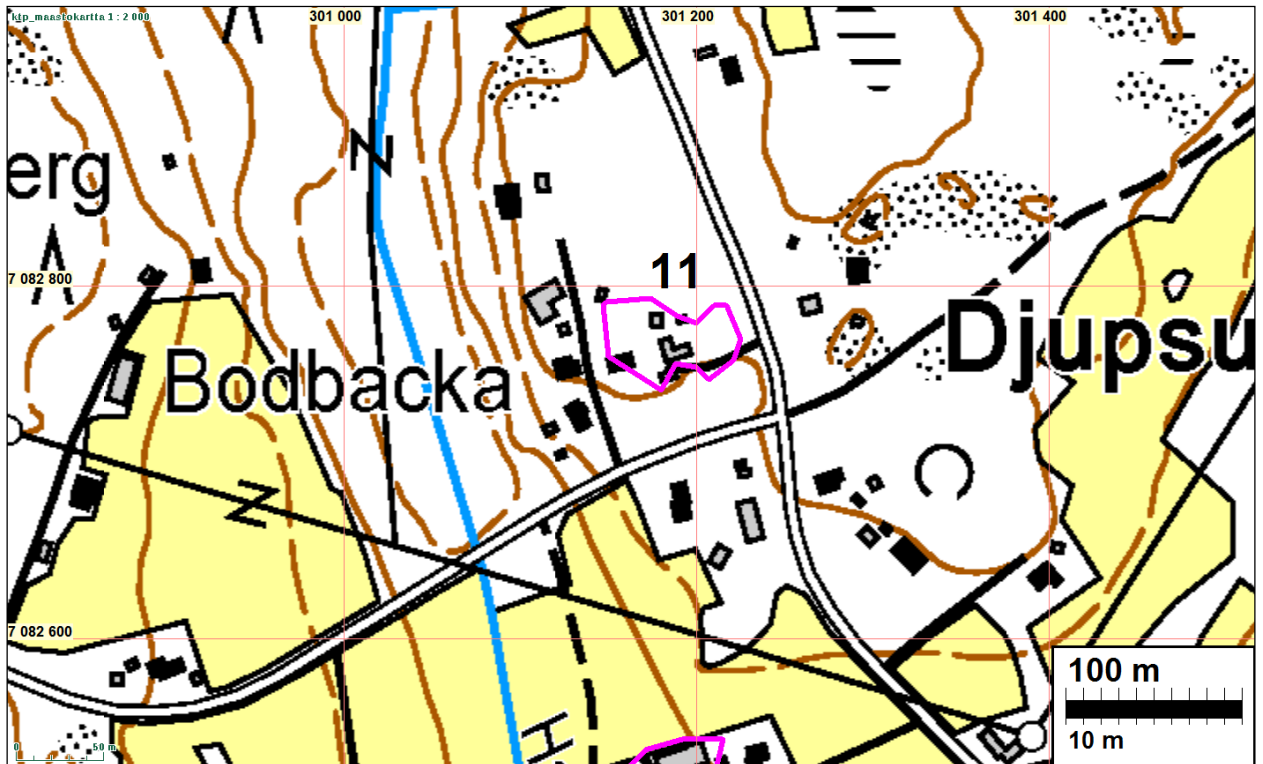
P: 7085 736 I: 3301 277

Tutkijat: Tiainen & Sepänmaa 2015 inventointi

Sijainti: Paikka sijaitsee Kokkolan asemasta 8,7 km länteen.

Huomiot: Tiainen & Sepänmaa 2015:

Vuoden 1804 isojakokartan tontit nro 14-15, kartalla tontteja ei ole eroteltu. Edelleen käytössä, rakennettua ja pihamaata.



## 12 KOKKOLA NYSTRÖM 1

Mjtnnus:

Rauh.lk: muu kultt.hist. kohde (ei suojelukohde)

Ajoitus: historiallinen

Laji: asuinpaikka: talotontti

Koordin: N: 7082 522 E: 301 184



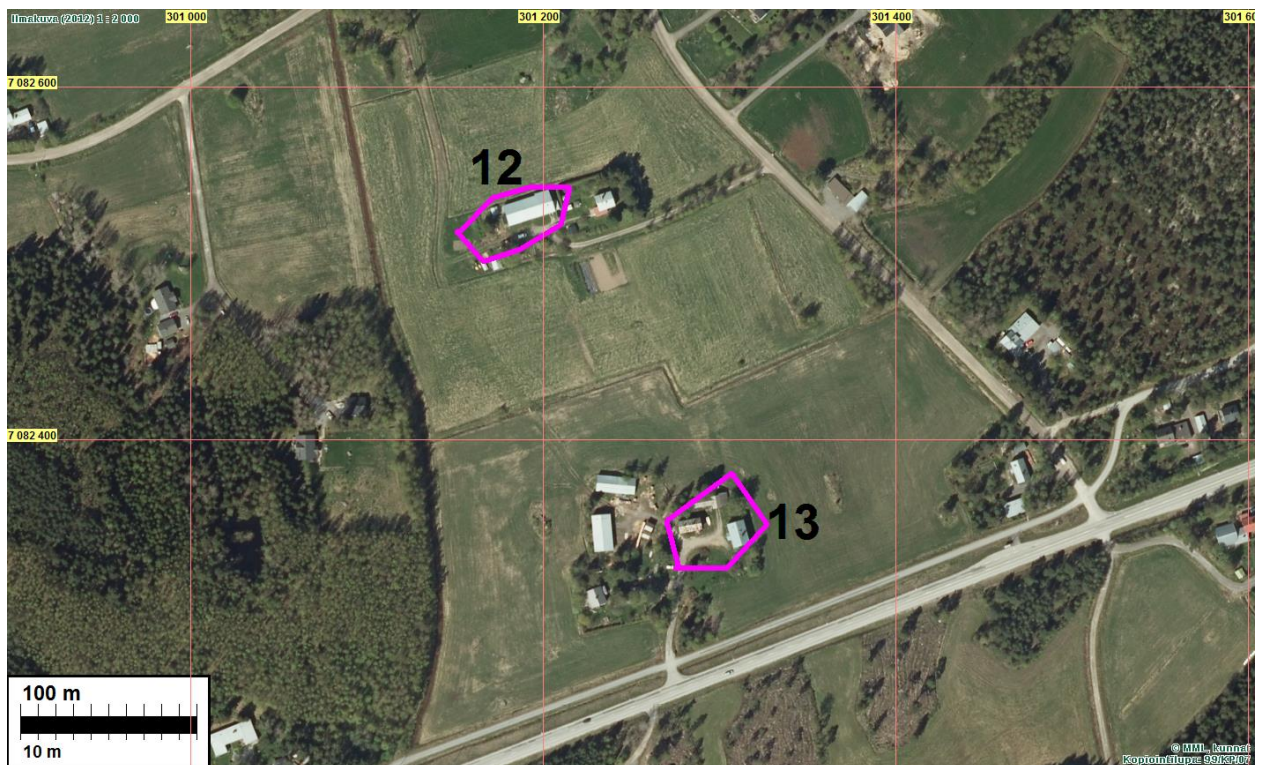
P: 7085 489 I: 3301 275

Tutkijat: Tiainen & Sepänmaa 2015 inventointi  
Sijainti: Paikka sijaitsee Kokkolan asemasta 8,8 km länteen.  
Huomiot: Tiainen & Sepänmaa 2015:

Vuoden 1804 isojakokartan tontti nro 16 (kohde nro 12). Edelleen käytössä, rakennettua ja pihamaata.



1700-luvun talotontit sinipunaisella.



### 13 KOKKOLA NYSTRÖM 2

Mjtunnus:

Rauh.lk: muu kultt.hist. kohde (ei suojelukohde)

Ajoitus: historiallinen

Laji: asuinpaikka: talotontti

Koordin: N: 7082 350 E: 301 299  
P: 7085 317 I: 3301 390

Tutkijat: Tiainen & Sepänmaa 2015 inventointi

Sijainti: Paikka sijaitsee Kokkolan asemasta 8,7 km länteen.

Huomiot: Tiainen & Sepänmaa 2015:

Vuoden 1804 isojakokartan tontti nro 17 (kohde nro 13). Edelleen käytössä, rakennettua ja pihamaata.

Kartta edellisellä sivulla.

### 14 KOKKOLA ÄKÖ

Mjtunnus:

Rauh.lk: muu kultt.hist. kohde (ei suojelukohde)

Ajoitus: historiallinen

Laji: asuinpaikka: talotontti

Koordin: N: 7081 469 E: 298 830  
P: 7084 436 I: 3298 920

Tutkijat: Tiainen & Sepänmaa 2015 inventointi

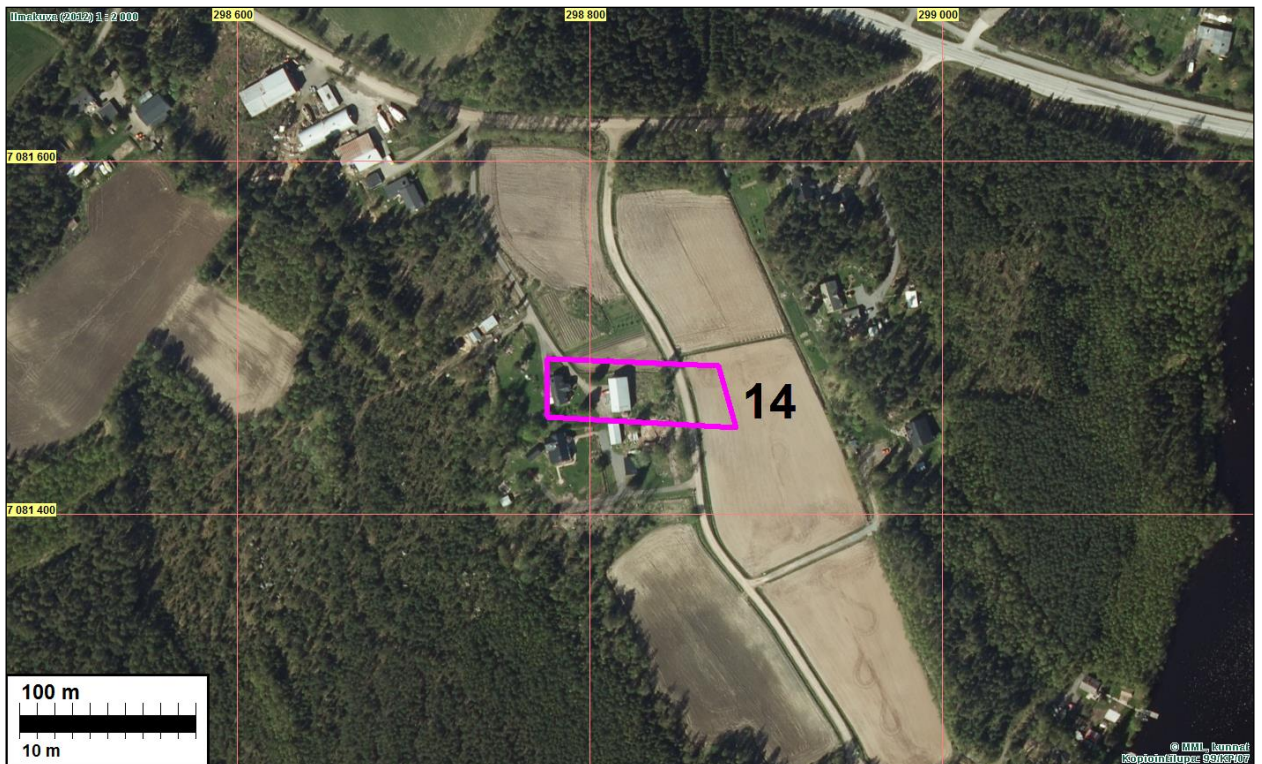
Sijainti: Paikka sijaitsee Kokkolan asemasta 11,3 km länteen.

Huomiot: Tiainen & Sepänmaa 2015:

Vuoden 1804 isojakokartan tontti nro 1 (kohde nro 14). Edelleen käytössä, rakennettua ja pihamaata. Osin peltoa, jossa ei merkkejä rakennuksesta







## **16 KOKKOLA TJÄRU 2**

Mjtunnus:

Rauh.lk: muu kultt.hist. kohde (ei suojelukohde)

Ajoitus: historiallinen

Laji: asuinpaikka: talotontti

Koordin: N: 7081 894 E: 298 039  
P: 7084 861 I: 3298 129

Tutkijat: Tiainen & Sepänmaa 2015 inventointi

Sijainti: Paikka sijaitsee Kokkolan asemasta 12,0 km länteen.

Huomiot: Tiainen & Sepänmaa 2015:

Vuoden 1804 kartan tontti nro 2. Edelleen käytössä, rakennettua ja pihamaata.

Kartta s. 76

## **17 KOKKOLA NYBERG 1**

Mjtunnus:

Rauh.lk: muu kultt.hist. kohde (ei suojelukohde)

Ajoitus: historiallinen

Laji: asuinpaikka: talotontti

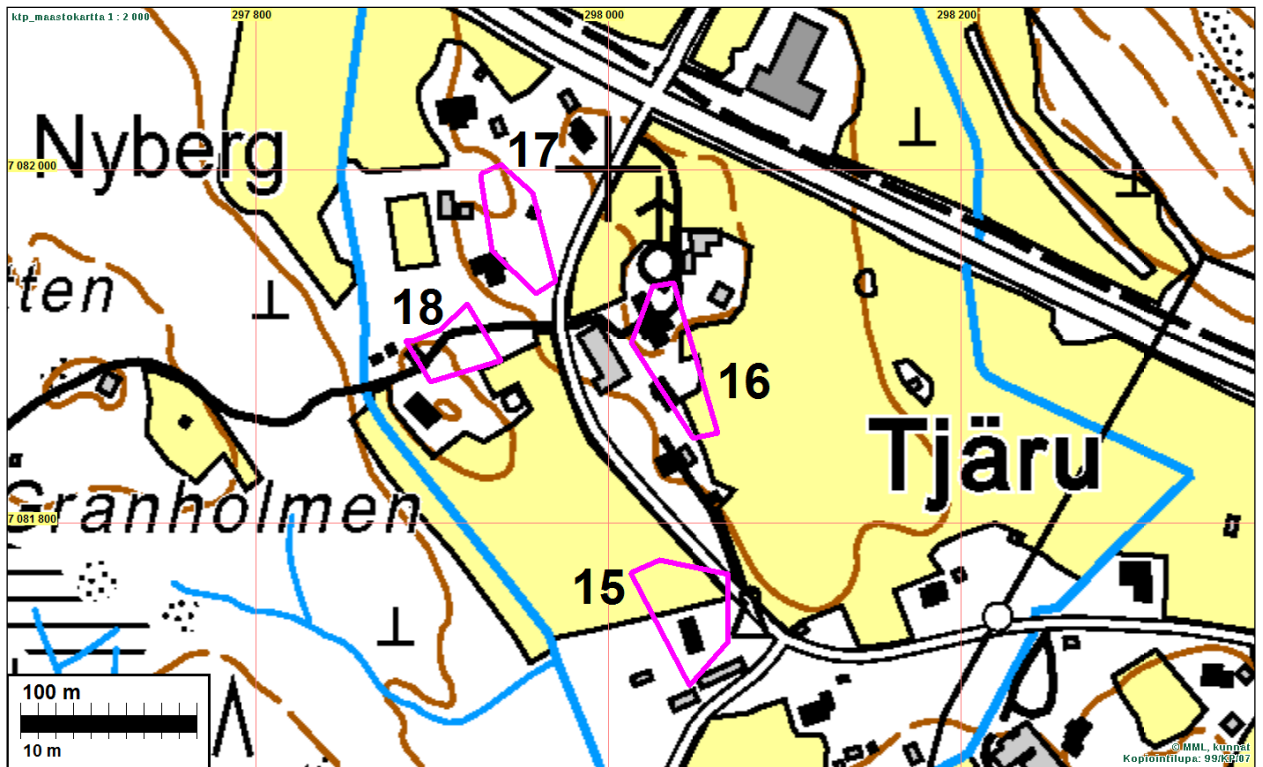
Koordin: N: 7081 965 E: 297 951  
P: 7084 932 I: 3298 041

Tutkijat: Tiainen & Sepänmaa 2015 inventointi

Sijainti: Paikka sijaitsee Kokkolan asemasta 12,1 km länteen.

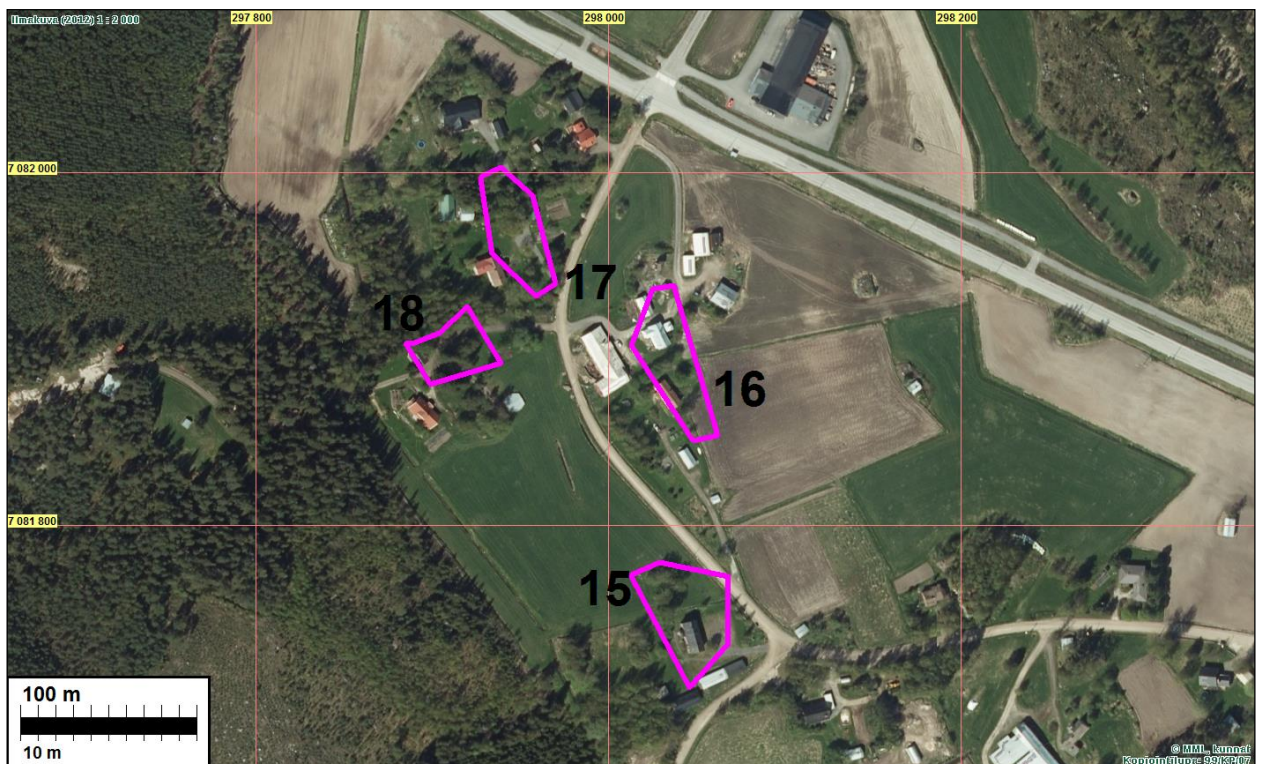
Huomiot: Tiainen & Sepänmaa 2015:

Vuoden 1804 kartan tontti nro 3 (pohjoisempi kahdesta nro 3:sta). Edelleen käytössä, rakennettua ja pihamaata. jossa ei havaittu mitään merkkejä vanhasta rakennuksesta tai 1700-l asutuksesta.



### 15 KOKKOLA TJÄRÖ 1

1700-l talontontit sinipunaisella. Kohde 15 (muinaisjäännökseenä) sivulla 27.



### 18 KOKKOLA NYBERG 2

Mjtunnus:

Rauh.lk: muu kultt.hist. kohde (ei suojelukohde)

Ajoitus: historiallinen

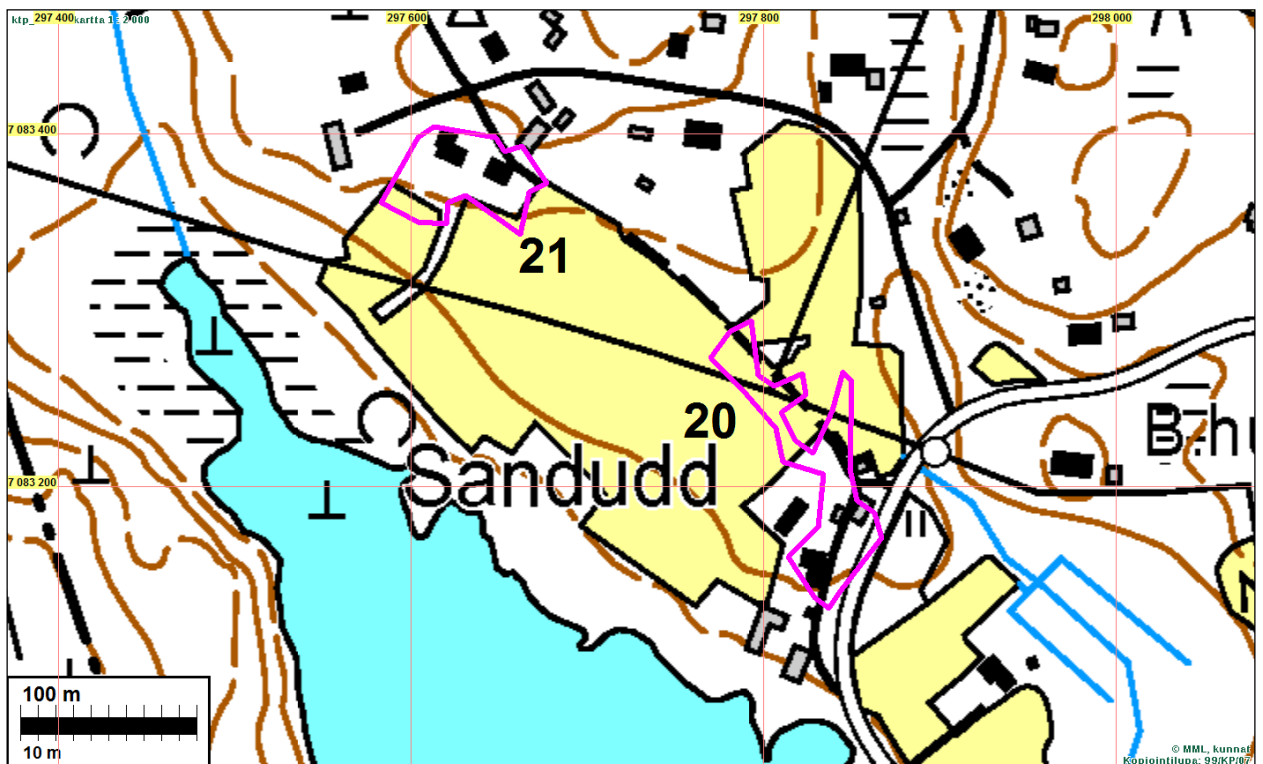


Laji: asuinpaikka: talotontti  
 Koordin: N: 7081 898 E: 297 910  
 P: 7084 865 I: 3298 000  
 Tutkijat: Tiainen & Sepänmaa 2015 inventointi  
 Sijainti: Paikka sijaitsee Kokkolan asemasta 12,1 km länteen.  
 Huomiot: Tiainen & Sepänmaa 2015:  
 Vuoden 1804 tontti nro 3 (eteläisempi kahdesta nro 3:sta). Edelleen käytössä, rakennettua ja pihamaata. jossa ei havaittu mitään merkkejä vanhasta rakennuksesta tai 1700-l asutuksesta.

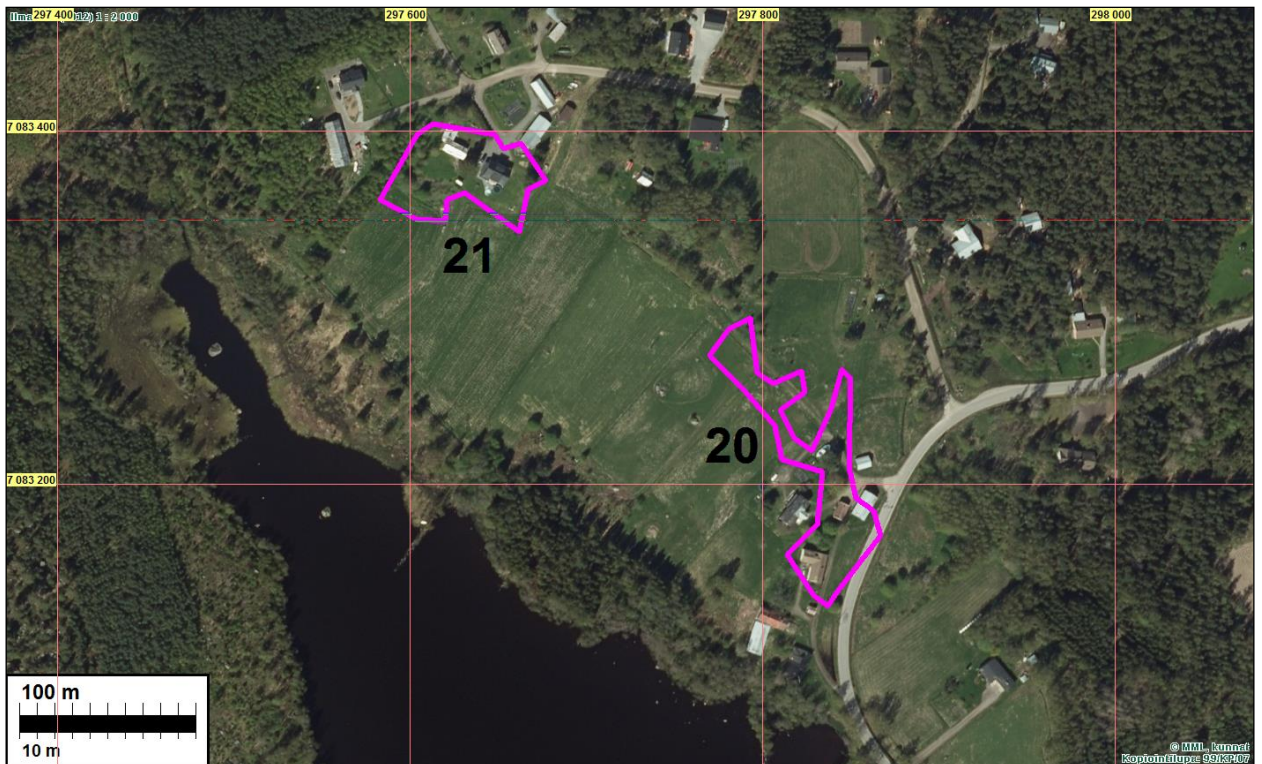
Kartta s. 76

## 20 KOKKOLA SANDUDD 1

Mjtunnus:  
 Rauh.lk: muu kultt.hist. kohde (ei suojelukohde)  
 Ajoitus: historiallinen  
 Laji: asuinpaikka: talotontti  
 Koordin: N: 7083 195 E: 297 840  
 P: 7086 163 I: 3297 930  
 Tutkijat: Tiainen & Sepänmaa 2015 inventointi  
 Sijainti: Paikka sijaitsee Kokkolan asemasta 12,0 km länteen.  
 Huomiot: Tiainen & Sepänmaa 2015:  
 Vanha tonttimaa suurimmaksi osaksi rakennettua ja pihamaata ja osin peltoa talonpaikan pohjoispuolella. Pellossa ei havaittu mitään merkkejä vanhasta asutuksesta.



Vanhat tonttimaat sinipunaisella.



## **21 KOKKOLA SANDUDD 2**

Mjtunnus:

Rauh.lk: muu kultt.hist. kohde (ei suojelukohde)

Ajoitus: historiallinen

Laji: asuinpaikka: talotontti

Koordin: N: 7083 379 E: 297 631

P: 7086 347 I: 3297 721

Tutkijat: Tiainen & Sepänmaa 2015 inventointi

Sijainti: Paikka sijaitsee Kokkolan asemasta 12,2 km länteen.

Huomiot: Tiainen & Sepänmaa 2015:

Vanha tonttimaa suurimmaksi osaksi rakennettua ja pihamaata.

## **22 KOKKOLA KORT**

Mjtunnus:

Rauh.lk: muu kultt.hist. kohde (ei suojelukohde)

Ajoitus: historiallinen

Laji: asuinpaikka: talotontti

Koordin: N: 7083 333 E: 298 396

P: 7086 301 I: 3298 486

Tutkijat: Tiainen & Sepänmaa 2015 inventointi

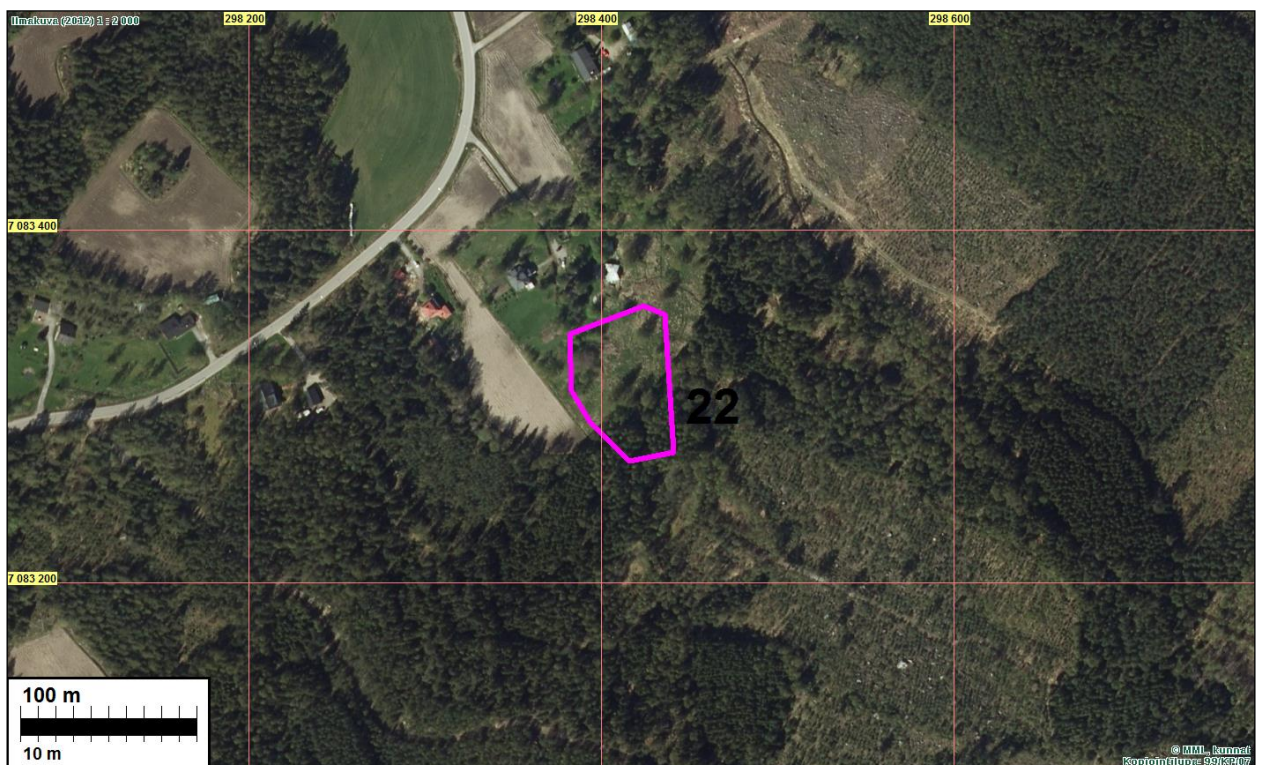
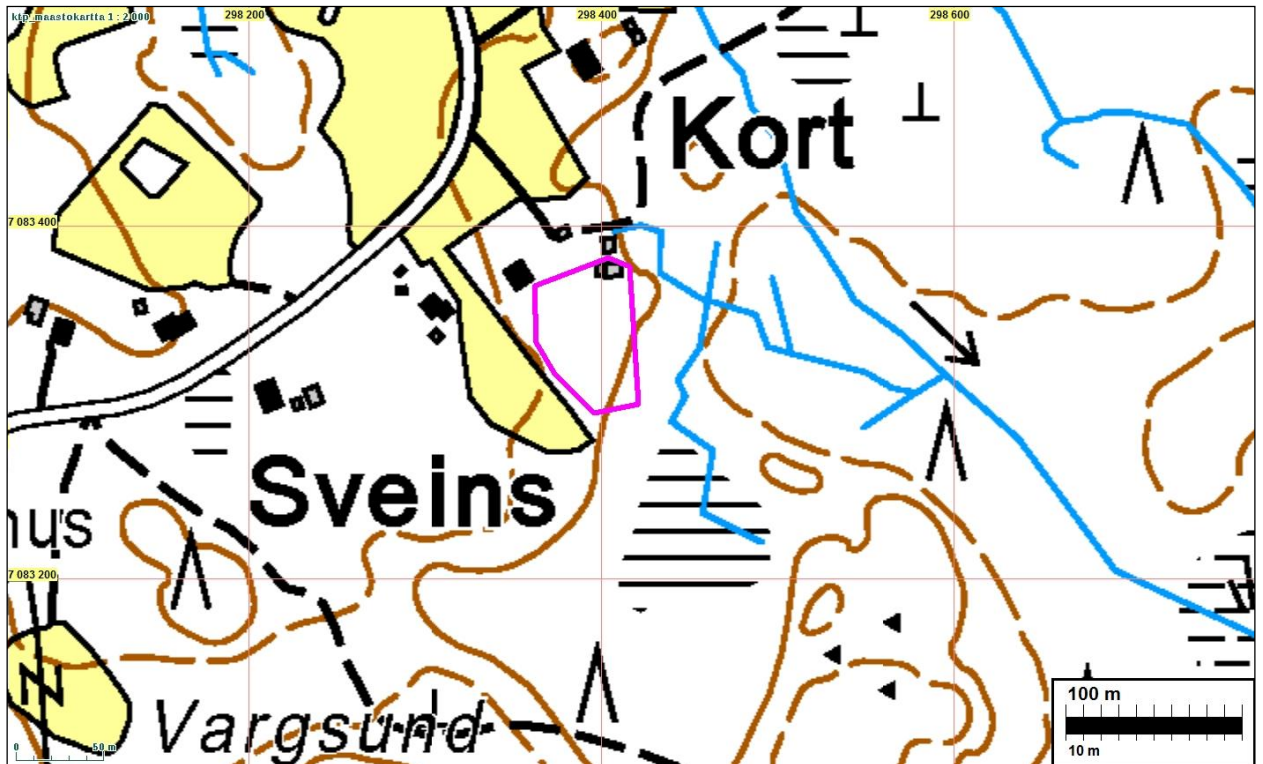
Sijainti: Paikka sijaitsee Kokkolan asemasta 11,4 km länteen.

Huomiot: Tiainen & Sepänmaa 2015:

Isojakokartan (v. 1804) mukainen talotontti sijaitsee asutussa pihapiirissä ja sen etelä - kaakkoislaidalla. Vanhan talotontin asemointi voi todellisuudessa olla hie-  
man enemmän luoteessa. Jos näin, niin myöhäisempi rakentaminen osuu suurim-  
malle osalle vanhaa tonttimaata.



Nykyisin asutun pihapiirin kaakkois- ja etelälaita on kesantopeltoa. Paikalla on useita betonisia rakennuksen kivijalkoja. Vanhan talotontin etelälaita oli inventoinnin aikana vetistä, ja maastohavaintojen perusteella (miltei tasaista maata peruskartalla näkyvään purouomaan saakka) alueen vetisyys ei juurikaan muutu vuodenaikojen muuttuessa. On mahdollista että vanha tonttimaa on nykyisen rakennuksen ja pihamaan kohdalla tai sen eteläpuolella (mihin isojakokartta vaikuttaisi viittaavan). Kummassakin tapauksessa paikalla ei ole säilyneenä arkeologisesti ehjää vanhaa tonttimaata.



## 24 KOKKOLA LILLKROKVIK 2

Mjtunnus:

Rauh.lk: muu kultt.hist. kohde (ei suojelukohde)

Ajoitus: historiallinen

Laji: asuinpaikka: talotontti

Koordin: N: 7084 910 E: 297 966

P: 7087 879 I: 3298 057

Tutkijat: Tiainen & Sepänmaa 2015 inventointi

Sijainti: Paikka sijaitsee Kokkolan asemasta 11,8 km länteen.

Huomiot: Tiainen & Sepänmaa 2015:

Talotontti (nro 11, itäisempi) on asemoitu vuoden 1804 kartan mukaan vanhan tilakeskuksen kohdalle, joka ei inventointihetken havaintojen perusteella vaikuta aktiivisesti asutulta. Paikka on kuitenkin rakennettua ja pihamaata, sekä (pusikoituvaa) peltoa.

Kartta alla kohteen 25 yhteydessä alla.

## 25 KOKKOLA LILLKROKVIK 3

Mjtunnus:

Rauh.lk: muu kultt.hist. kohde (ei suojelukohde)

Ajoitus: historiallinen

Laji: asuinpaikka: talotontti

Koordin: N: 7084 974 E: 297 792

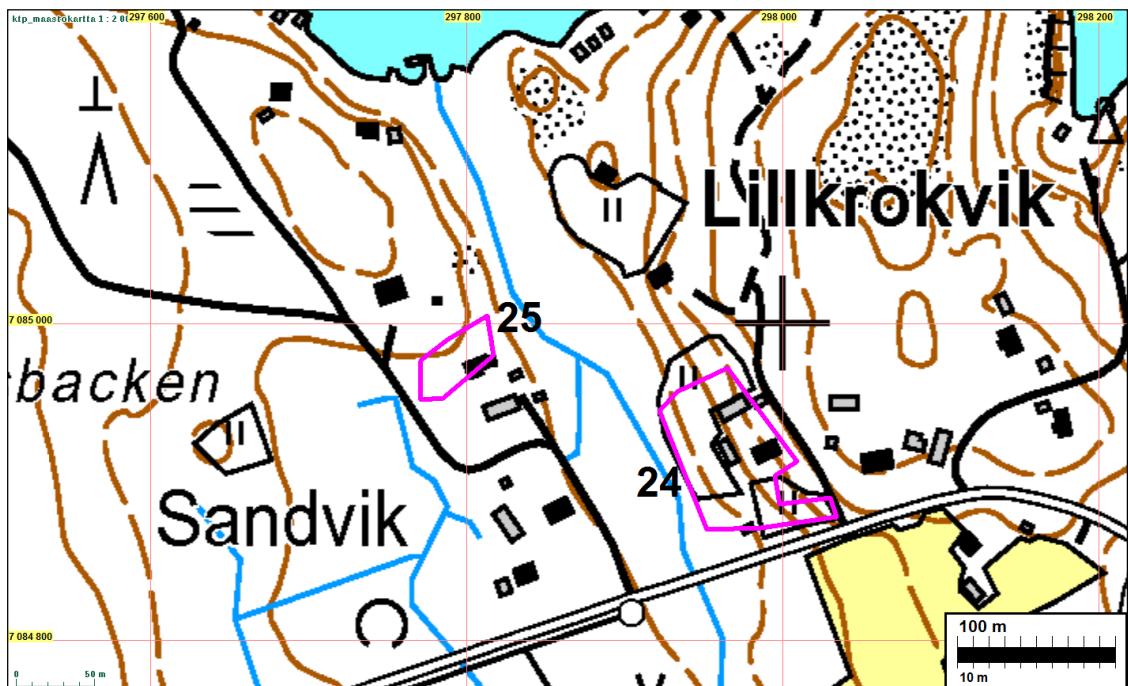
P: 7087 942 I: 3297 883

Tutkijat: Tiainen & Sepänmaa 2015 inventointi

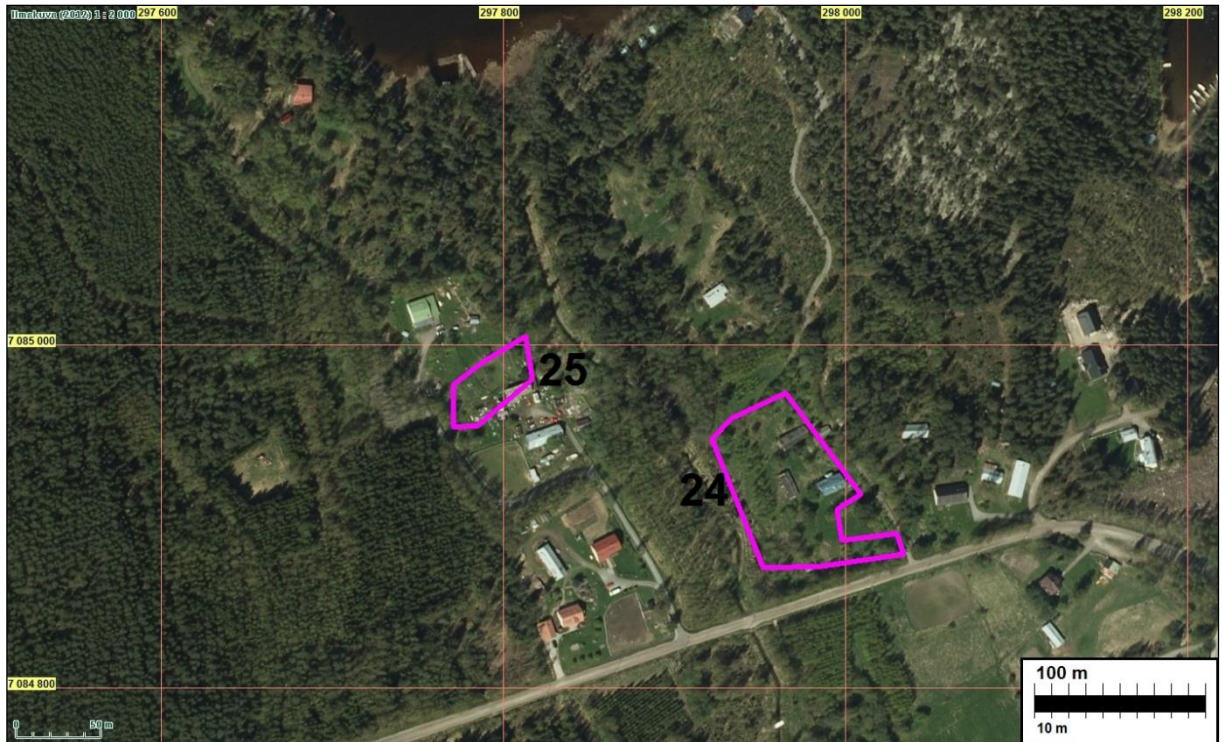
Sijainti: Paikka sijaitsee Kokkolan asemasta 12,0 km länteen.

Huomiot: Tiainen & Sepänmaa 2015:

Vuoden 1804 kartan mukainen talotontti (tontti nro 11, läntisempi) sijaitsee nykyisen omakotitalon kohdalla, pihapiirissä ja puutarhassa. Vanha tonttimaa suurimaksi osaksi rakennettua ja pihamaata.







## **26 KOKKOLA BODÖ 1**

Mjtunnus:

Rauh.lk: muu kultt.hist. kohde (ei suojelukohde)

Ajoitus: historiallinen

Laji: asuinpaikka: talotontti

Koordin: N: 7085 623 E: 298 904

P: 7088 592 I: 3298 994

Tutkijat: Tiainen & Sepänmaa 2015 inventointi

Sijainti: Paikka sijaitsee Kokkolan asemasta 10,9 km länteen.

Huomiot: Tiainen & Sepänmaa 2015:

Vuoden 1804 kartan mukaan talotontti nro 12,13a (pohjoisempi, kohde nro 26).

Vanha tonttimaa suurimmaksi osaksi rakennettua ja pihamaata

Kartta seur sivulla.

## **27 KOKKOLA BODÖ 2**

Mjtunnus:

Rauh.lk: muu kultt.hist. kohde (ei suojelukohde)

Ajoitus: historiallinen

Laji: asuinpaikka: talotontti

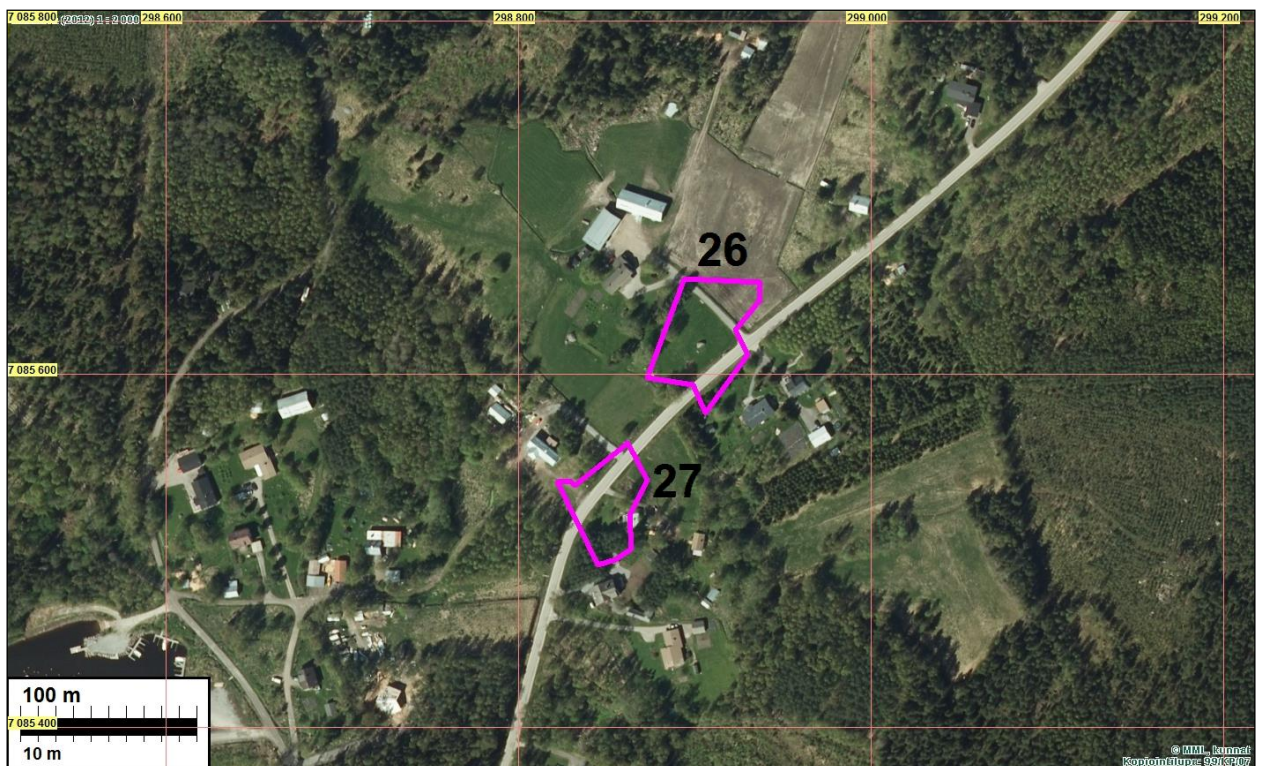
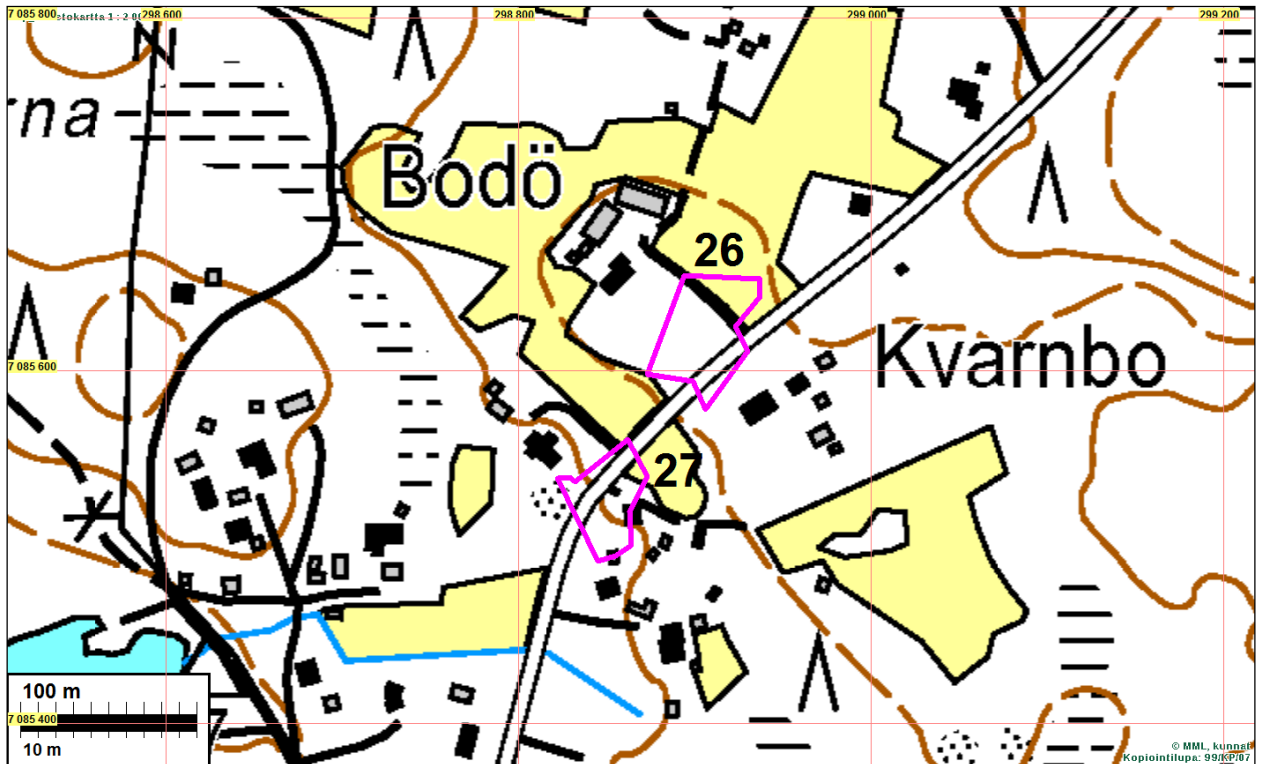
Koordin: N: 7085 531 E: 298 852

P: 7088 500 I: 3298 942

Tutkijat: Tiainen & Sepänmaa 2015 inventointi

Sijainti: Paikka sijaitsee Kokkolan asemasta 11,0 km länteen.

Huomiot: Tiainen & Sepänmaa 2015: Vuoden 1804 kartan mukaan tontti nro 12, 13a (läntisempi). Tonttimaa sijaitsee nykyisen tien kohdalla ja asutun talon pihamaalla, joka vaikuttaa perusteellisesti muokatulta – tuskin merkittävää ja häiriintymätöntä muinaisjäännöstä on jäljellä.



### 28 KOKKOLA GAMMELGÅRD 1

Mjtnunnus:  
 Rauh.lk: muu kultt.hist. kohde (ei suojelukohde)  
 Ajoitus: historiallinen  
 Laji: asuinpaikka: talotontti



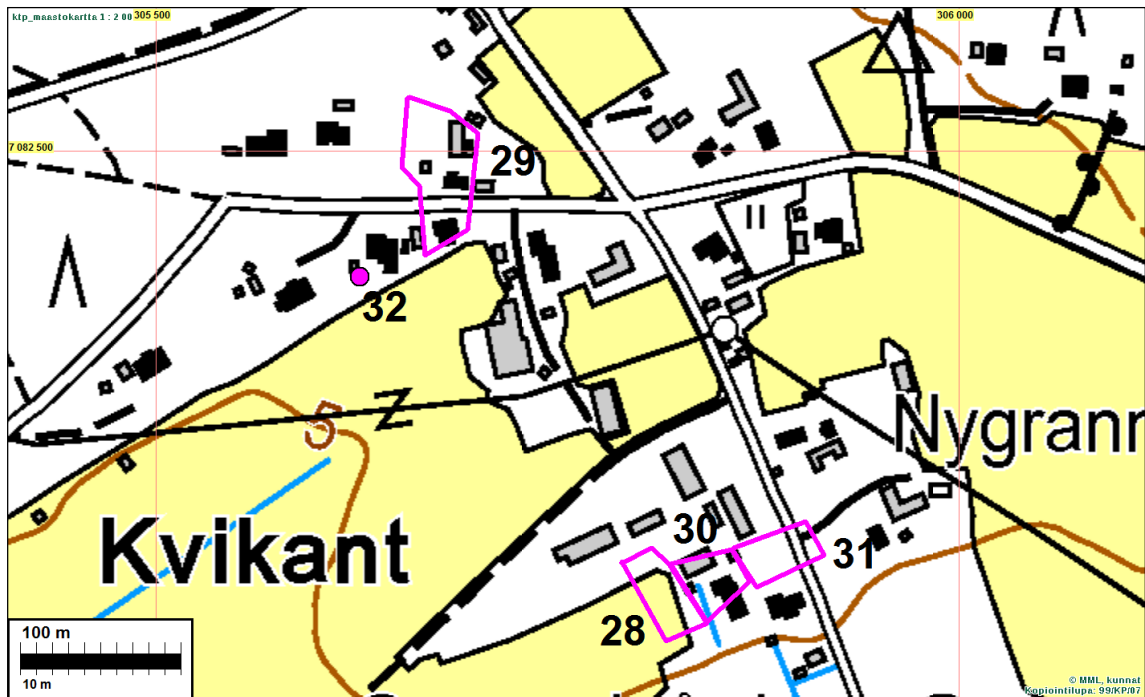
Koordin: N: 7082 224 E: 305 818  
P: 7085 192 I: 3305 912

Tutkijat: Tiainen & Sepänmaa 2015 inventointi

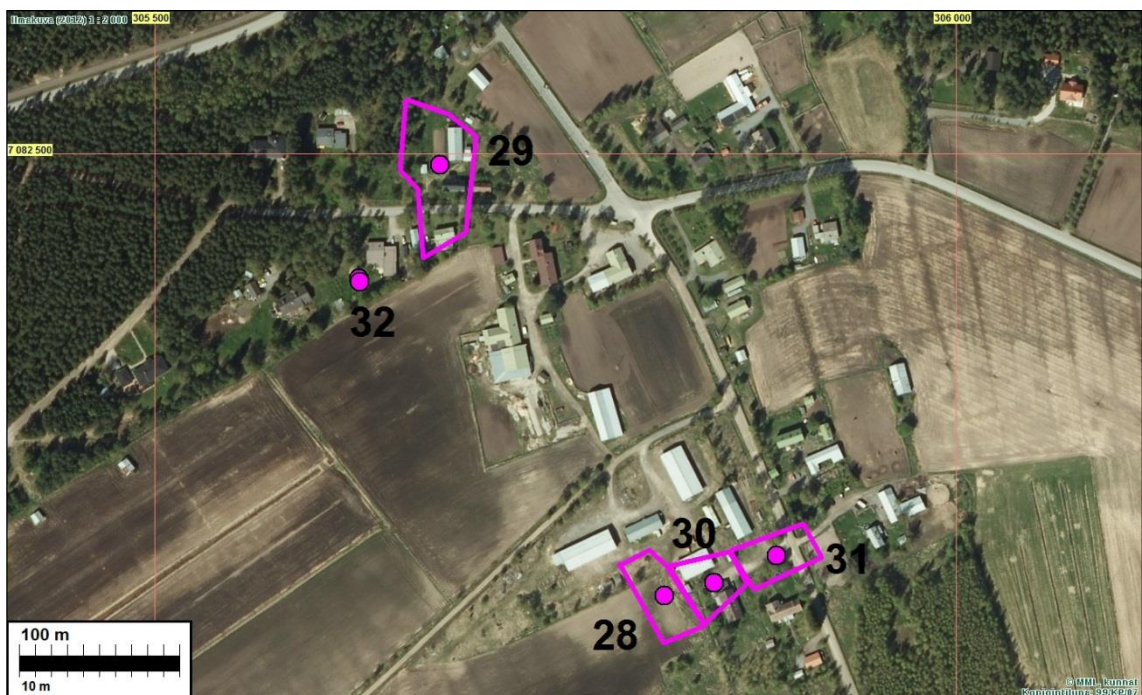
Sijainti: Paikka sijaitsee Kokkolan asemasta 4,5 km lounaaseen.

Huomiot: Tiainen & Sepänmaa 2015:

Isojakokartan mukainen kolmen talotontin ryhmän läntisin tontti (nro 186). Suurin osa vanhasta tontista sijaitsee pellolla jossa ei havaittu merkkejä muinaisjäännöksestä, itäinen osa kuitenkin nykyisin asutussa pihapiirissä. On ilmeistä että mahdolliset vanhan asutuksen kerrostumat ovat tuhoutuneet.



1700-l talotontit sinipunaisella. Nro 32 on vanha sotilastorpan paikka.



**29 KOKKOLA KVIKANT 1**

Mjtunnus:

Rauh.lk: muu kultt.hist. kohde (ei suojelukohde)

Ajoitus: historiallinen

Laji: asuinpaikka: talotontti

Koordi: N: 7082 493 E: 3056 781

P: 7085 461 I: 3305 771


Tutkijat: Tiainen &amp; Sepänmaa 2015 inventointi

Sijainti: Paikka sijaitsee Kokkolan asemasta 4,5 km länteen.

Huomiot: Tiainen &amp; Sepänmaa 2015:

Kvikantin isojakokartan talotontti (nro 186a). Sijaitsee kokonaisuudessaan nykyisin asutulla tontilla.

Kartta s. 83



Vanhaa tonttimaata nykyisen talon kohdalla. Kaakkoon.

**30 KOKKOLA GAMMELGÅRD 2**

Mjtunnus:

Rauh.lk: muu kultt.hist. kohde (ei suojelukohde)

Ajoitus: historiallinen

Laji: asuinpaikka: talotontti

Koordi: N: 7082 231 E: 305 849

P: 7085 199 I: 3305 943

Tutkijat: Tiainen &amp; Sepänmaa 2015 inventointi

Sijainti: Paikka sijaitsee Kokkolan asemasta 4,5 km lounaaseen.

Huomiot: Tiainen &amp; Sepänmaa 2015:

Isojakokartan mukaisen kolmen talon ryhmän keskimäinen tontti (nro 187?). Sijaitsee nykyisin asutussa pihapiirissä.

Kartta s. 83

**31 KOKKOLA GAMMELGÅRD 3**

Mjtunnus:

Rauh.lk: muu kultt.hist. kohde (ei suojelukohde)

Ajoitus: historiallinen

Laji: asuinpaikka: talotontti



Koordin: N: 7082 248 E: 305 888  
P: 7085 216 I: 3305 982  
Tutkijat: Tiainen & Sepänmaa 2015 inventointi  
Sijainti: Paikka sijaitsee Kokkolan asemasta 4,4 km lounaaseen.  
Huomiot: Tiainen & Sepänmaa 2015:  
Isojakokartan mukaisen kolmen talon ryhmän itäisin tontti (nro 188). Sijaitsee nykyisen asutuksen pihapiirissä sekä pieneltä osalta itälaidastaan tien kohdalla.

Kartta s. 83



Vanhaa tonttimaata, länteen.

### **32 KOKKOLA KVIKANT 2**

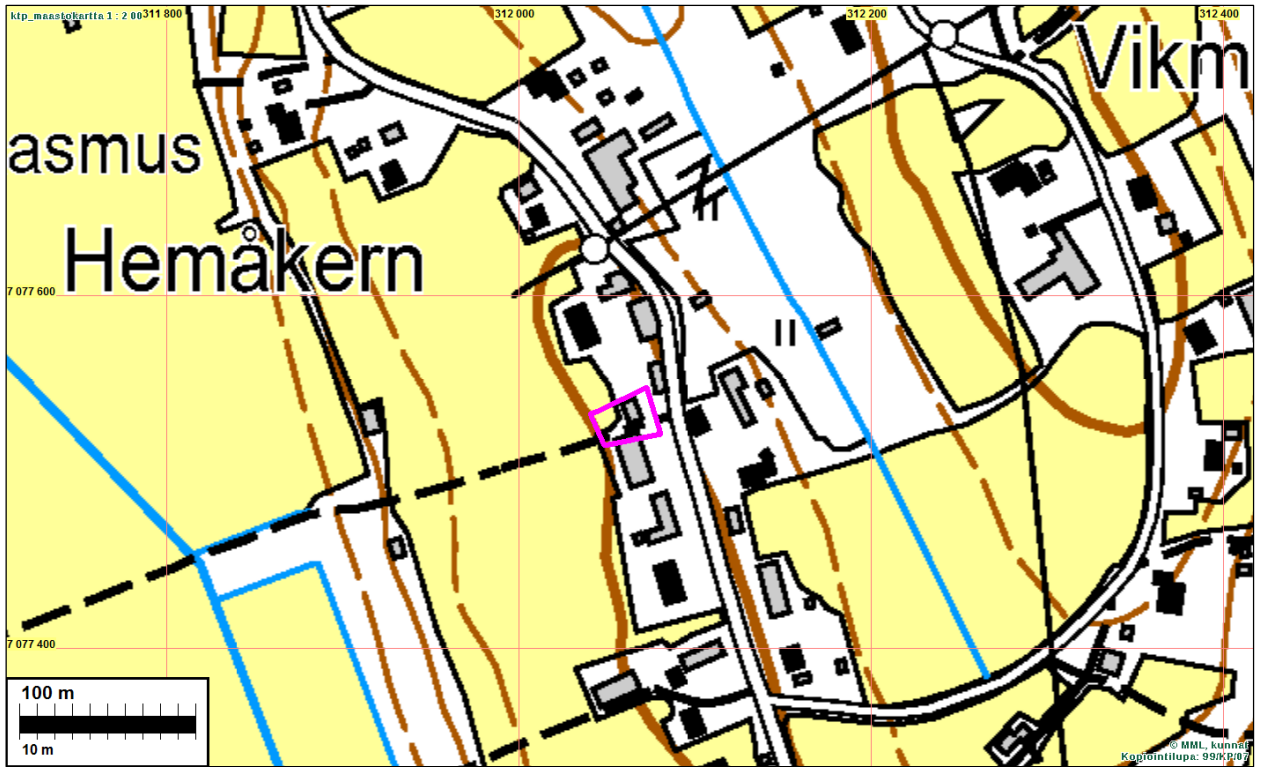
Mjtunnus:  
Rauh.lk: muu kultt.hist. kohde (ei suojelukohde)  
Ajoitus: historiallinen  
Laji: asuinpaikka: torppa  
Koordin: N: 7082 420 E: 305 627  
P: 7085 388 I: 3305 721  
Tutkijat: Tiainen & Sepänmaa 2015 inventointi  
Sijainti: Paikka sijaitsee Kokkolan asemasta 4,6 km länteen.  
Huomiot: Tiainen & Sepänmaa 2015:  
Isojakokartan mukainen sotilastorppa sijaitsee nykyisen omakotitalon kohdalla - pihapiirissä.

Kartta s. 83

### **33 KOKKOLA RASMUS**

Mjtunnus:  
Rauh.lk: muu kultt.hist. kohde (ei suojelukohde)  
Ajoitus: historiallinen  
Laji: asuinpaikka: talotontti  
Koordin: N: 7077 529 E: 312 063  
P: 7080 494 I: 3312 159  
Tutkijat: Tiainen & Sepänmaa 2015 inventointi  
Sijainti: Paikka sijaitsee Kokkolan asemasta 7,2 km etelään.  
Huomiot: Tiainen & Sepänmaa 2015:

Vuoden 1752 kartan mukaan asemoitu talotontti sijoittuu kivinavetan kohdalle ja sen takapihalle sekä osittain pellolle.







Vanha tonttimaa sijoittuu kuvan vasemmassa laidassa olevan ki-  
vinavetan kohdalle ja sen takapi-  
halle Itään.

### **34 KOKKOLA HUKTA**

Mjtnnus:

Rauh.lk: muu kultt.hist. kohde (ei suojelukohde)

Ajoitus: historiallinen

Laji: asuinpaikka: talotontti

Koordin: N: 7076 992 E: 312 191

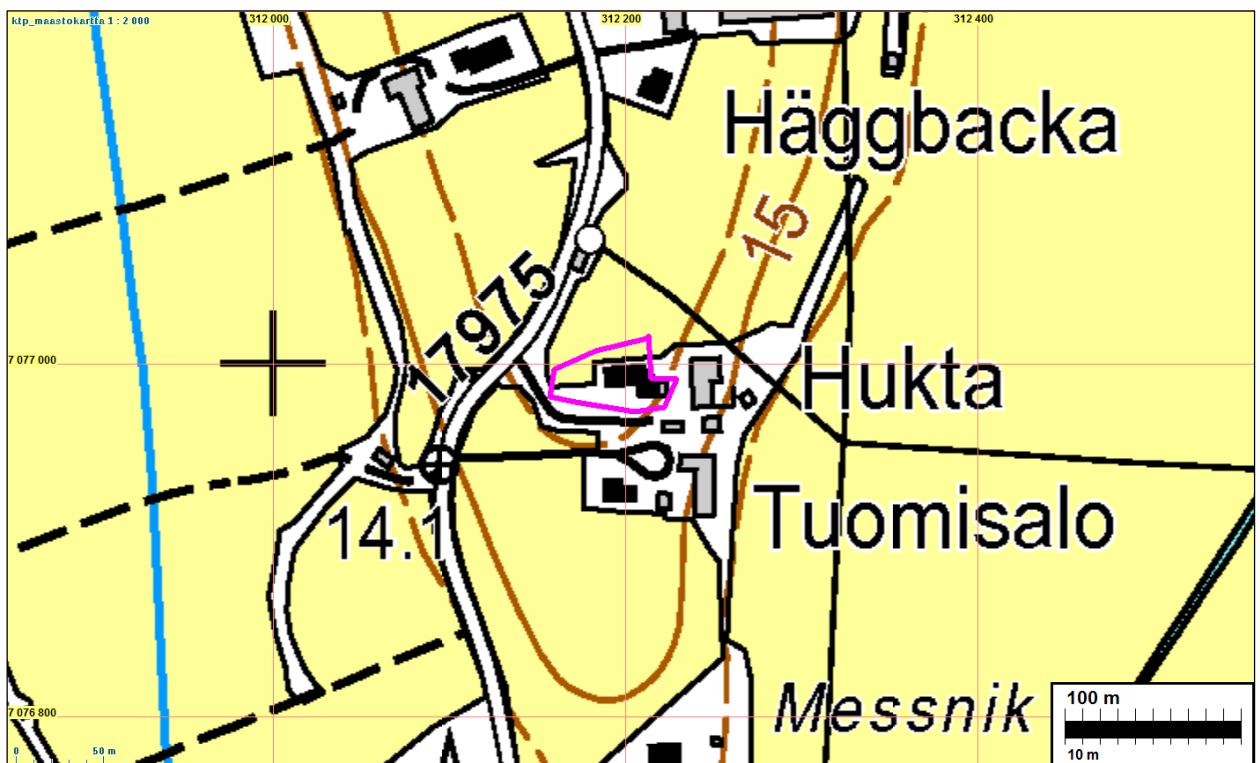
P: 7079 957 I: 3312 287

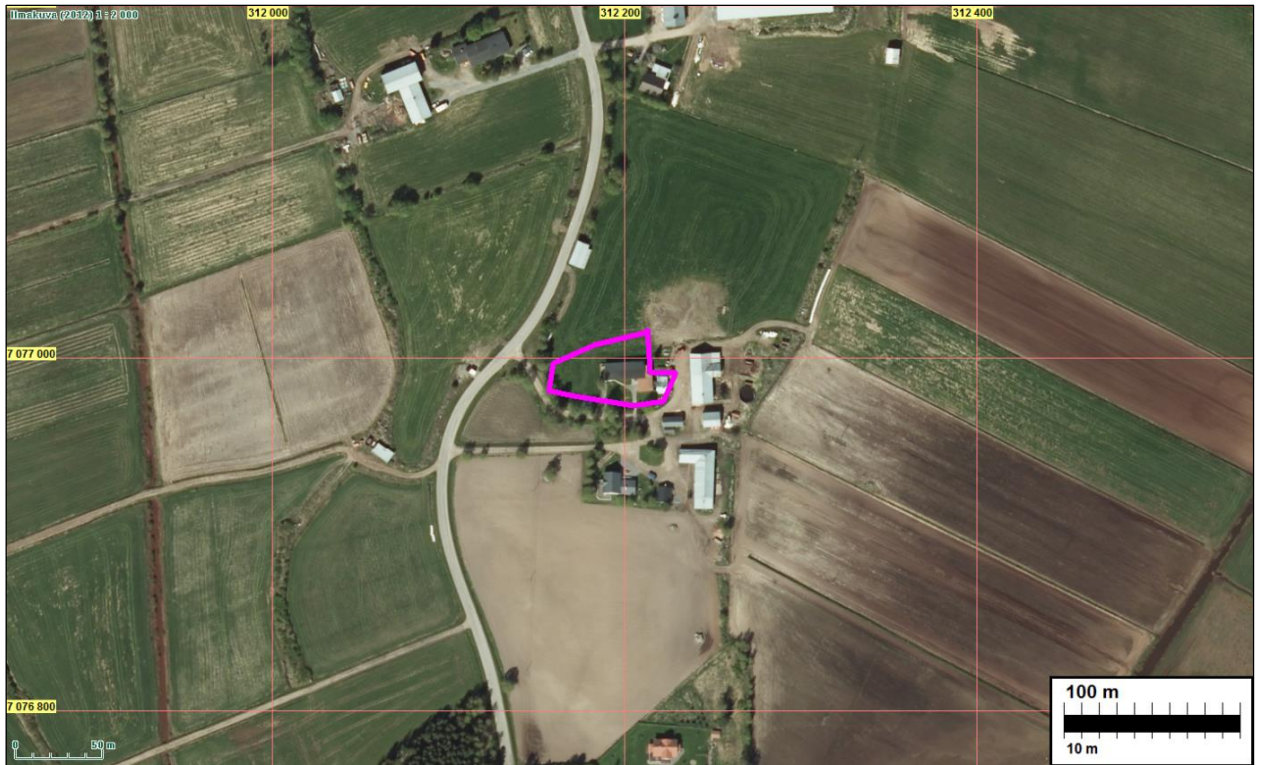
Tutkijat: Tiainen & Sepänmaa 2015 inventointi

Sijainti: Paikka sijaitsee Kokkolan asemasta 7,8 km etelään.

Huomiot: Tiainen & Sepänmaa 2015:

Vuoden 1752 kartan mukainen talotontti (nro 135) sijoittuu nykyisen tilakeskuksen kohdalle.





Vuoden 1752 kartan mukaan paikannettu talotontti sijoittuu nykyisen tilakeskuksen kohdalle. Kaakkoon.

### **35 KOKKOLA VESTMAN**

Mjtunnus:

Rauh.lk: muu kultt.hist. kohde (ei suojelukohde)

Ajoitus: historiallinen

Laji: asuinpaikka: talotontti

Koordin: N: 7075 596 E: 311 04

P: 7078 561 I: 3311 143

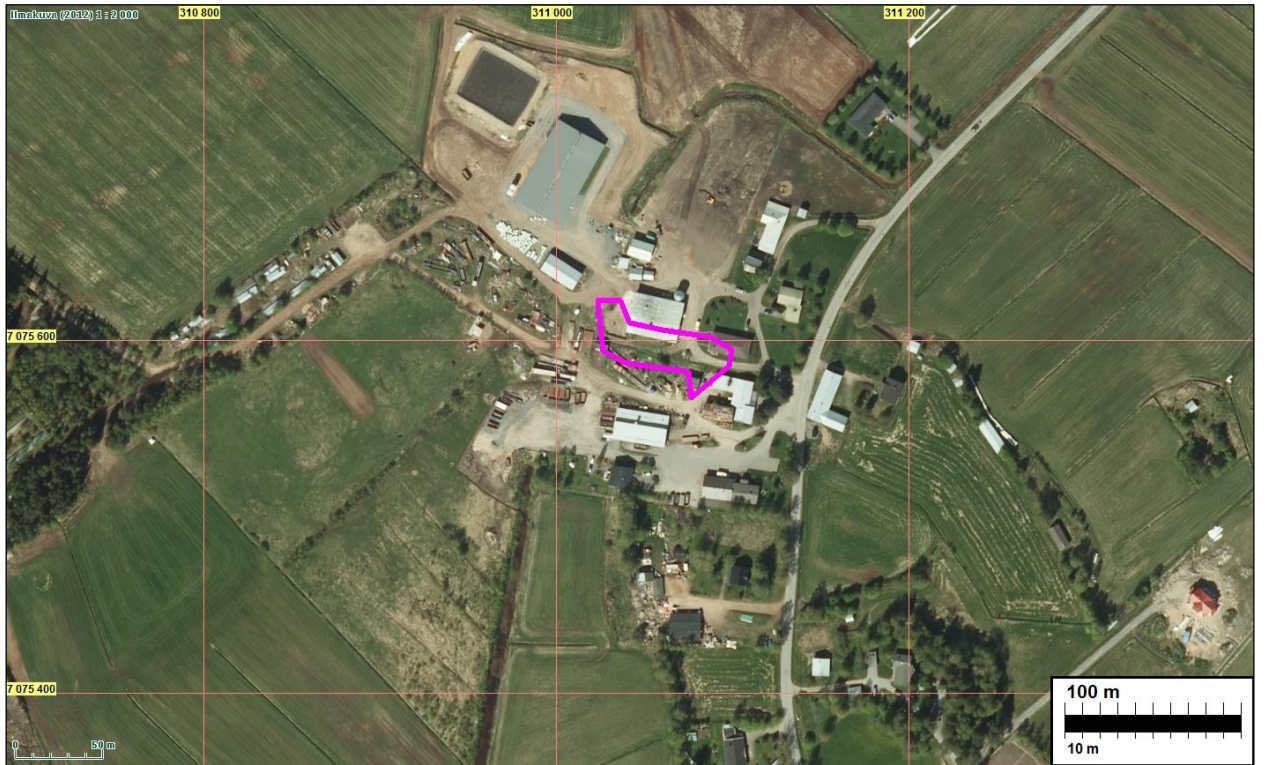
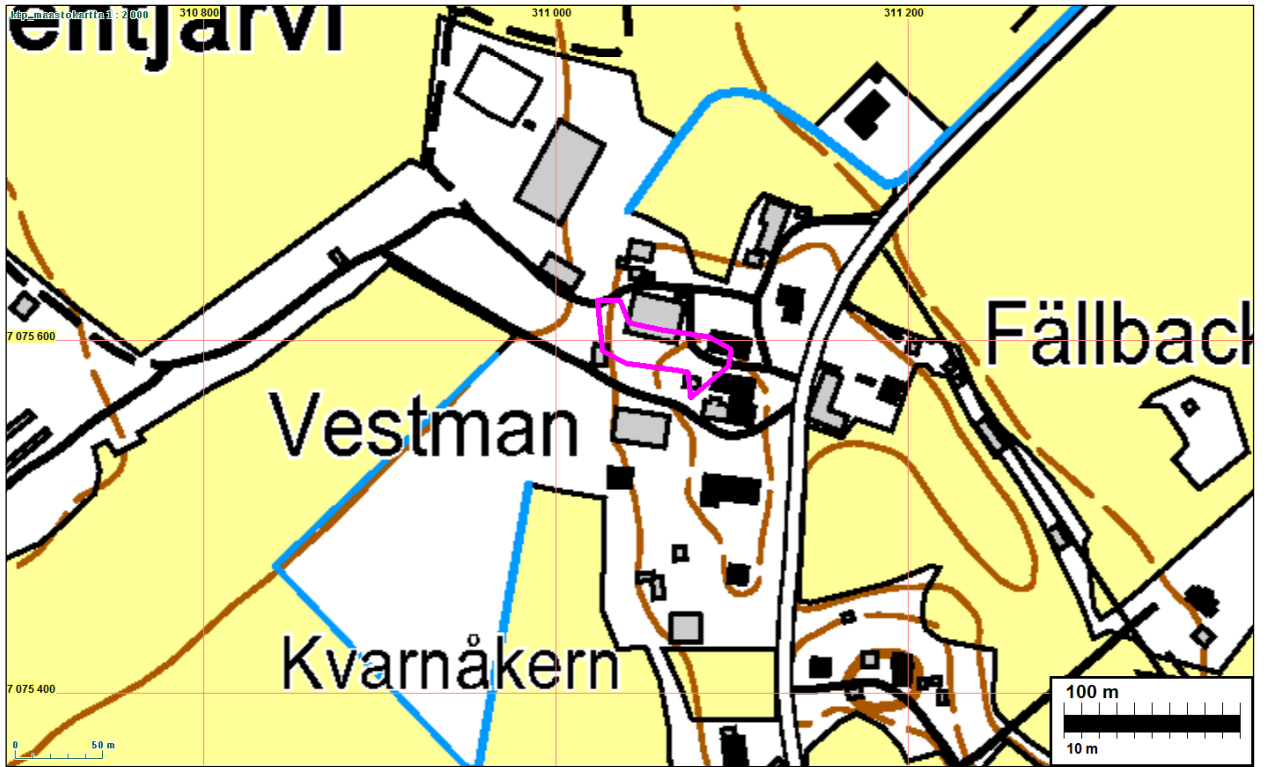
Tutkijat: Tiainen & Sepänmaa 2015 inventointi

Sijainti: Paikka sijaitsee Kokkolan asemasta 8,9 km etelään.

Huomiot: Tiainen & Sepänmaa 2015:

Isojakokartan mukaiset talot nro 133a ja b sijaitsevat nykyisen tilakeskuksen kohdalla.







Isojakokartan mukaan paikannetut kaksi talotonttia sijaitsevat nykyisen tilakeskuksen ja kohdalla. Luoteeseen.

### **37 KOKKOLA GÄSSTRÖM**

Mjtnnus:

Rauh.lk: muu kultt.hist. kohde (ei suojelukohde)

Ajoitus: historiallinen

Laji: asuinpaikka: talotontti

Koordin: N: 7075 256 E: 312 008

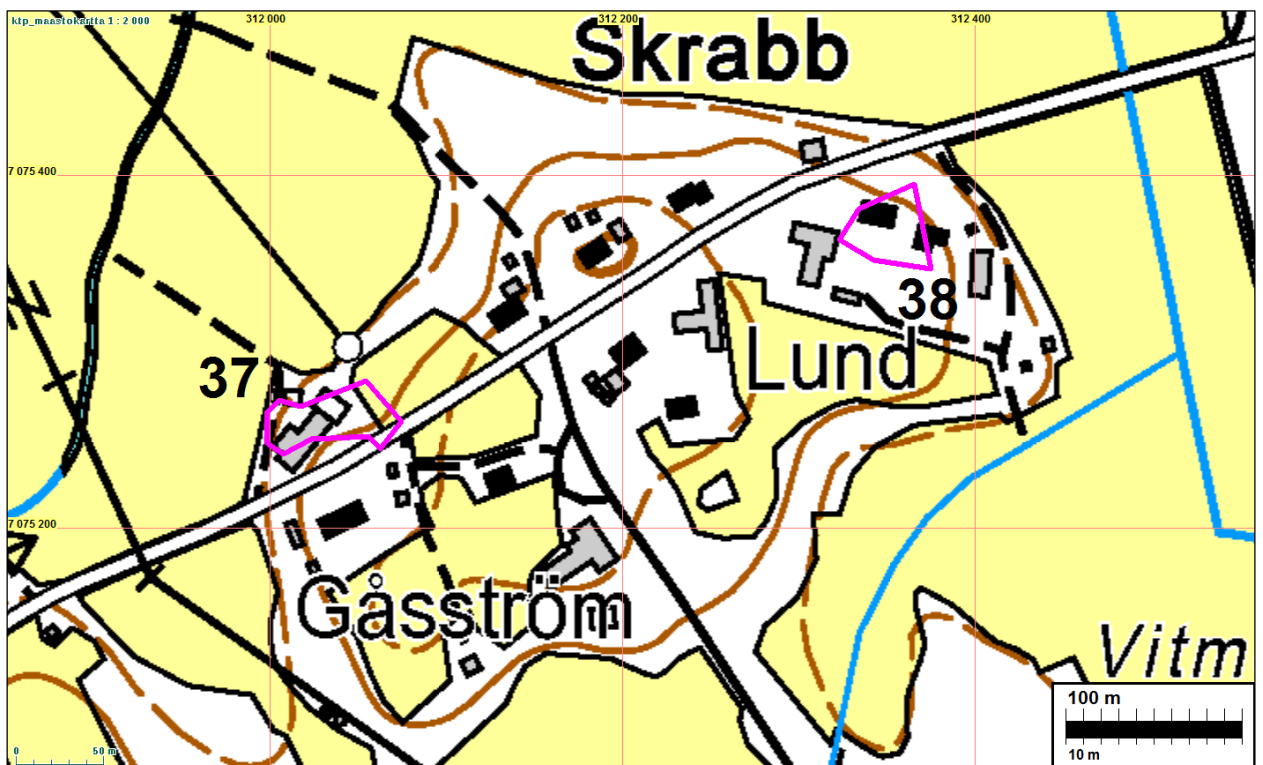
P: 7078 221 I: 3312 104

Tutkijat: Tiainen & Sepänmaa 2015 inventointi

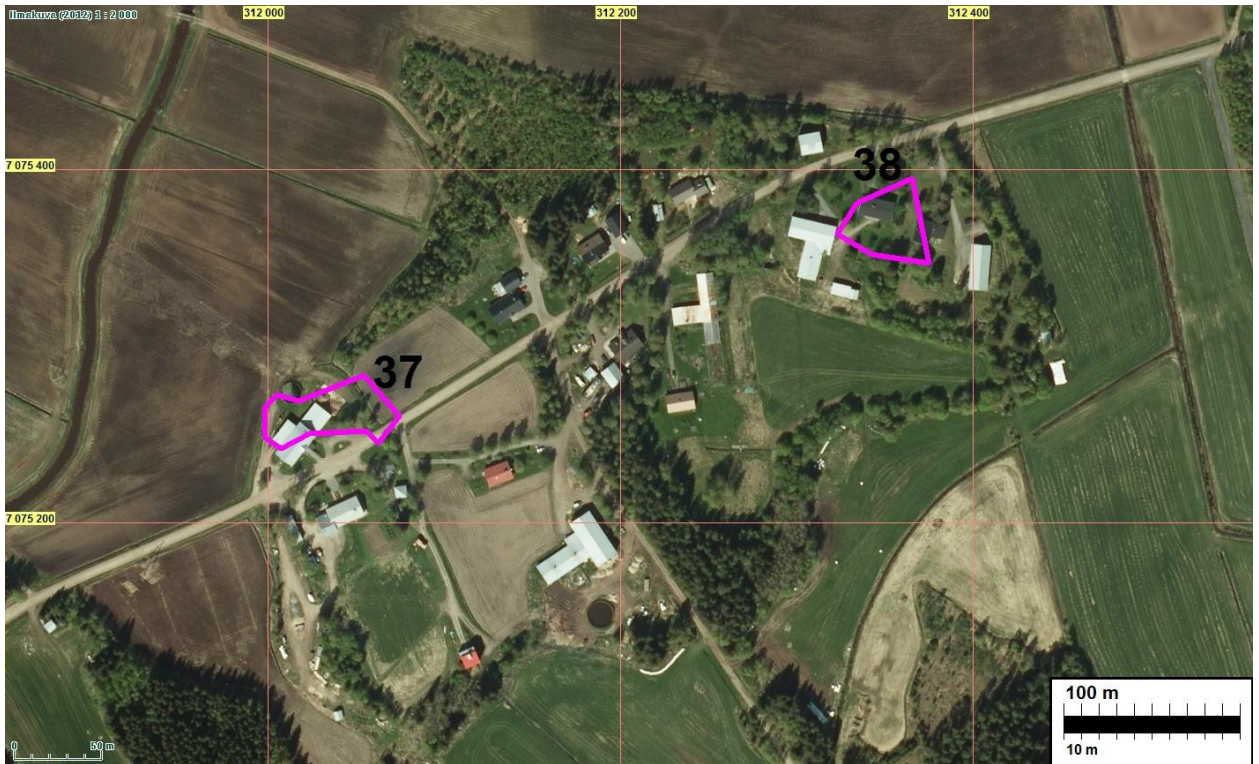
Sijainti: Paikka sijaitsee Kokkolan asemasta 9,4 km etelään.

Huomiot: Tiainen & Sepänmaa 2015:

Isojakokartan mukaiset, toisissaan kiinni olevat, talotontit (nrot 138 b ja c) sijaitsevat nykyisen tilakeskuksen talousrakennuksen kohdalla ja pihamaalla.







Kivipenger vanhan talotontin länsipuolella. Pohjoiseen.

### **38 KOKKOLA LUND**

Mjtnnus:

Rauh.lk: muu kultt.hist. kohde (ei suojelukohde)

Ajoitus: historiallinen

Laji: asuinpaikka: talotontti

Koordin: N: 7075 366 E: 312 353

P: 7078 331 I: 3312 450

Tutkijat: Tiainen & Sepänmaa 2015 inventointi

Sijainti: Paikka sijaitsee Kokkolan asemasta 9,4 km etelään.

Huomiot: Tiainen & Sepänmaa 2015:

Vuoden 1804 kartan mukaan asemoitu talotontti nro 138a sijaitsee nykyisen omakotitalon kohdalla ja pihapiirissä.



Kartta ja ilmakuva s. 90- 91.

### **39 KOKKOLA KULLA 2**

Mjtunnus:

Rauh.lk: muu kultt.hist. kohde (ei suojelukohde)

Ajoitus: historiallinen

Laji: valmistus: mylly

Koordin: N: 7075 126 E: 311 621

P: 7078 090 I: 3311 717

Tutkijat: Tiainen & Sepänmaa 2015 inventointi

Sijainti: Paikka sijaitsee Kokkolan asemasta 9,5 km etelään.

Huomiot: Tiainen & Sepänmaa 2015:

Vuoden 1804 (ja 1788) isojakokartalta paikannetun vesimyllyn paikalta ei maastossa havaittu mitään jokuoman molempien rantojen inventoinnista huolimatta. Jokuoma on pahoin pusikoitunut ja kevään vuoksi veden pinta oli korkealla.

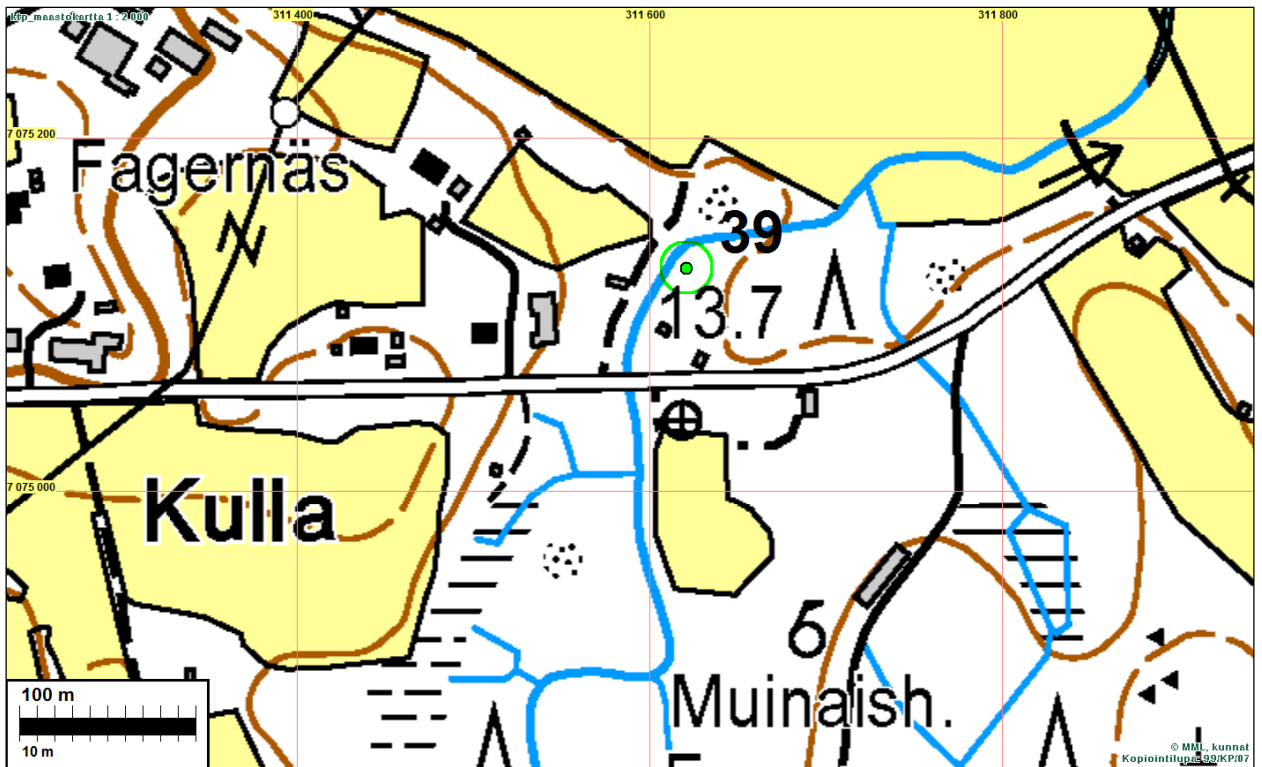


Vesimyllyn itäpuolella, noin 75 metrin päässä, metsässä havaittua kiviaitaa. Länteen.



Vesimylly on sijainnut vuoden 1804 kartan mukaan kuvassa näkyvän uoman vastarannalla.





#### **40 KOKKOLA HÄLLIS**

Mjtunnus:

Rauh.lk: muu kultt.hist. kohde (ei suojelukohde)

Ajoitus: historiallinen

Laji: asuinpaikka: talotontti

Koordin: N: 7076 370 E: 312 235

P: 7079 335 I: 3312 332

Tutkijat: Tiainen & Sepänmaa 2015 inventointi  
Sijainti: Paikka sijaitsee Kokkolan asemasta 8,4 km etelään.  
Huomiot: Tiainen & Sepänmaa 2015:  
Vuoden 1804 kartan mukainen talotontti nro 136 sijaitsee omakotitalon kohdalla ja sen pihapiirissä.







Vanha talotontti sijaitsee omakotitalon kohdalla ja sen pihalla. Etelään.

#### **41 KOKKOLA PORKO**

Mjtunnus:

Rauh.lk: muu kultt.hist. kohde (ei suojelukohde)

Ajoitus: historiallinen

Laji: asuinpaikka: talotontti

Koordin: N: 7076 380 E: 312 626

P: 7079 345 I: 3312 722

Tutkijat: Tiainen & Sepänmaa 2015 inventointi

Sijainti: Paikka sijaitsee Kokkolan asemasta 8,5 km etelään.

Huomiot: Tiainen & Sepänmaa 2015:

Vuoden 1804 kartan mukainen talotontti (nro 142) sijaitsee nykyisen tilakeskuksen kohdalla.





Vanha talontontti sijaitsee nykyisin asutussa pihapiirissä - talouspihalla. Luoteeseen.

## **42 KOKKOLA BJÖRKBACKA**

Mjtunnus:

Rauh.lk: muu kultt.hist. kohde (ei suojelukohde)

Ajoitus: historiallinen

Laji: asuinpaikka: talontontti

Koordin: N: 7076 543 E: 312 850

P: 7079 509 I: 3312 947

Tutkijat: Tiainen & Sepänmaa 2015 inventointi

Sijainti: Paikka sijaitsee Kokkolan asemasta 8,4 km etelään.

Huomiot: Tiainen & Sepänmaa 2015:

Vuoden 1804 kartan mukainen tontti nro 141 sijaitsee tien kohdalla ja pellolla.

Kohdalla on maan ja kivien sekainen pieni kumpu, johon on istutettu kolme sähköpylvästä. Samassa kummussa on kivi, jossa teksti Hans Björk 1789–1844.

Kartta ja ilmakeku s. 95- 96





Vanhan talotontin paikalla sijaitsee kiven ja maan sekainen kumpu, jota on kaiveltu sähköpylväiden asennustöiden yhteydessä. Samassa kummussa on myös muistokivi.

### 43 KOKKOLA ASPLUND

Mjtunnus:

Rauh.lk: muu kultt.hist. kohde (ei suojelukohde)

Ajoitus: historiallinen

Laji: asuinpaikka: talotontti

Koordin: N: 7076 051 E: 313 295

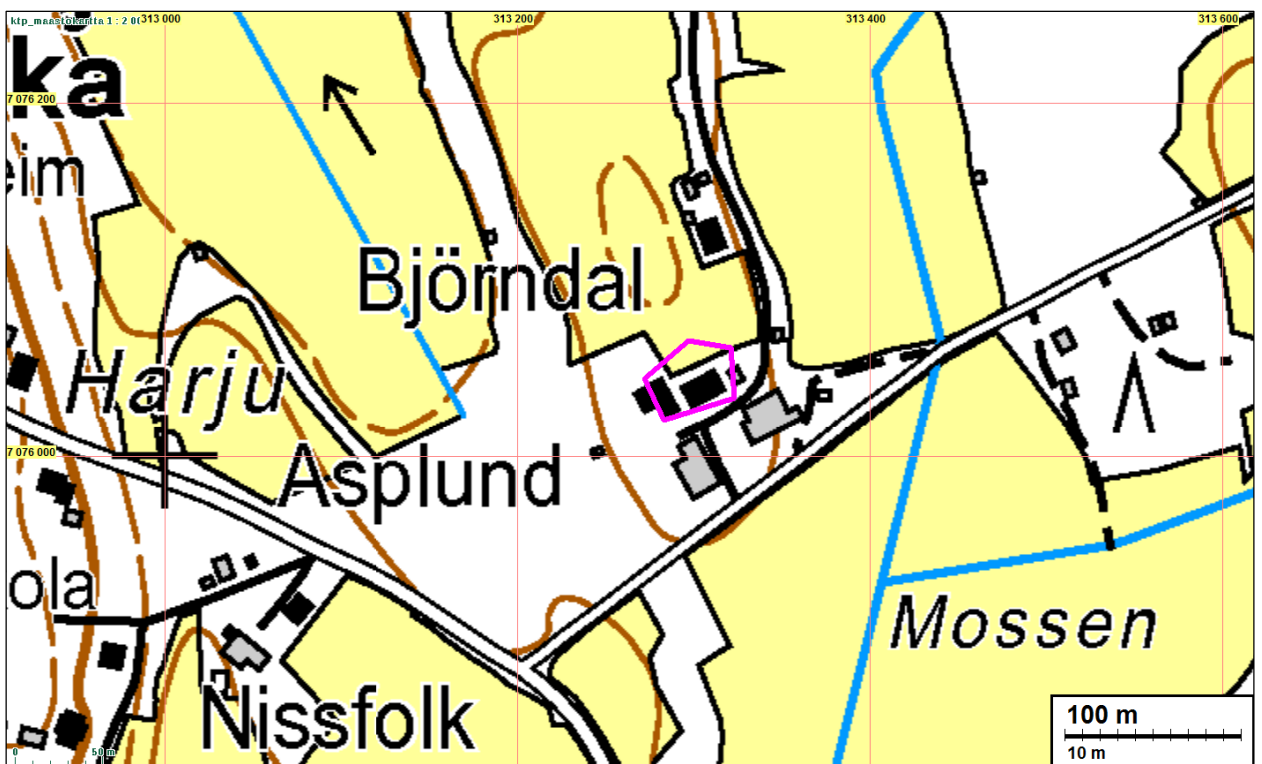
P: 7079 017 I: 3313 391

Tutkijat: Tiainen & Sepänmaa 2015 inventointi

Sijainti: Paikka sijaitsee Kokkolan asemasta 9,1 km etelään.

Huomiot: Tiainen & Sepänmaa 2015:

Vuoden 1804 kartan mukainen tontti nro 134 sijaitsee omakotitalon kohdalla, pihassa ja tien kohdalla.





Vuoden 1804 kartan mukaan ase-  
moitu talotontti sijaitsee omakotita-  
lon kohdalla. Pohjoiseen.

#### **44 KOKKOLA TALLÄSEN**

Mjtunnus:

Rauh.lk: muu kultt.hist. kohde (ei suojelukohde)

Ajoitus: historiallinen

Laji: asuinpaikka: torppa

Koordin: N: 7075 735 E: 312 702

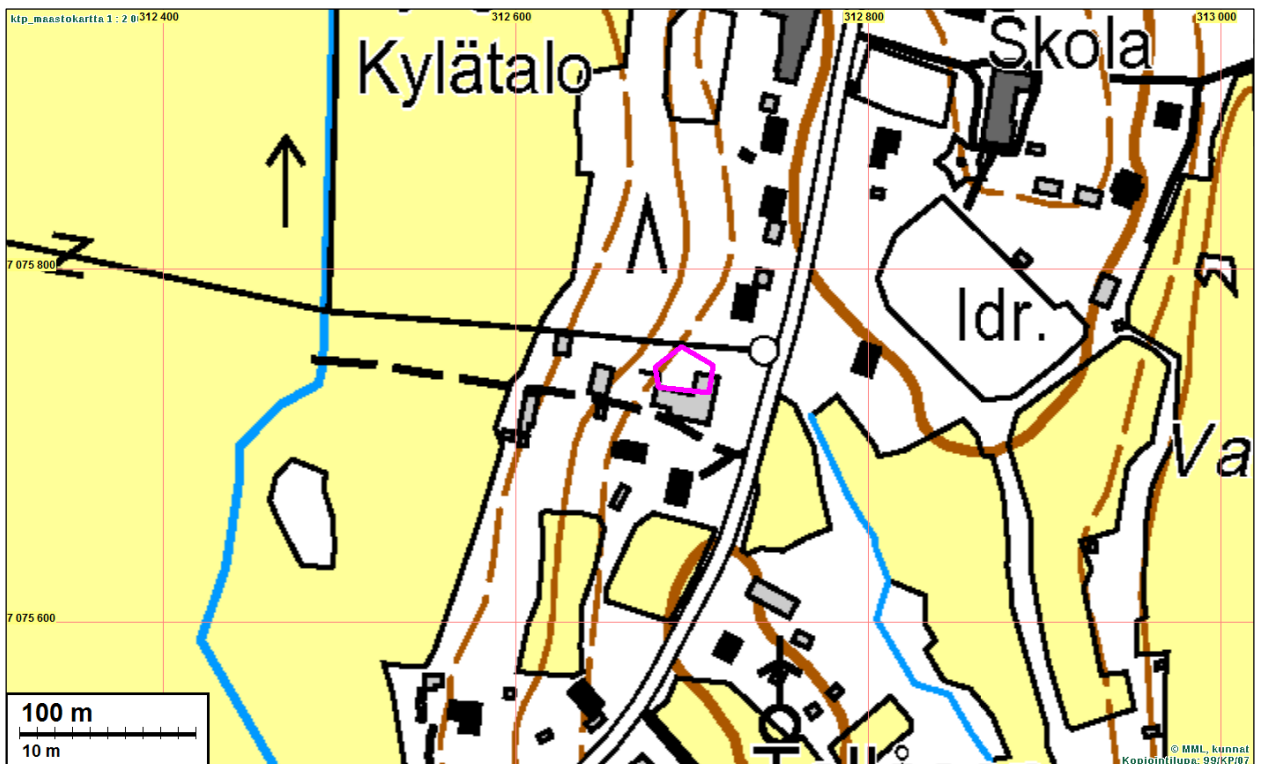
P: 7078 700 I: 3312 799

Tutkijat: Tiainen & Sepänmaa 2015 inventointi

Sijainti: Paikka sijaitsee Kokkolan asemasta 9,1 km etelään.

Huomiot: Tiainen & Sepänmaa 2015:

Vuoden 1804 kartalla oleva sotilastorppa sijoittuu nykyisen tilakeskuksen talousra-  
kennuksen kohdalle ja sen pihamaalle.







Paikalla sijainnut sotilastorppa on sijainnut kuvan vasemmassa laidassa näkyvän talusrakennuksen kohdalla ja sen oikeanpuoleiselle pihamaalla. Länteen.

#### **45 KOKKOLA ÄIVOBÄCK 1**

Mjtnnus:

Rauh.lk: muu kultt.hist. kohde (ei suojelukohde)

Ajoitus: historiallinen

Laji: asuinpaikka: talotontti

Koordin: N: 7076 348,96 E: 3145 85,21

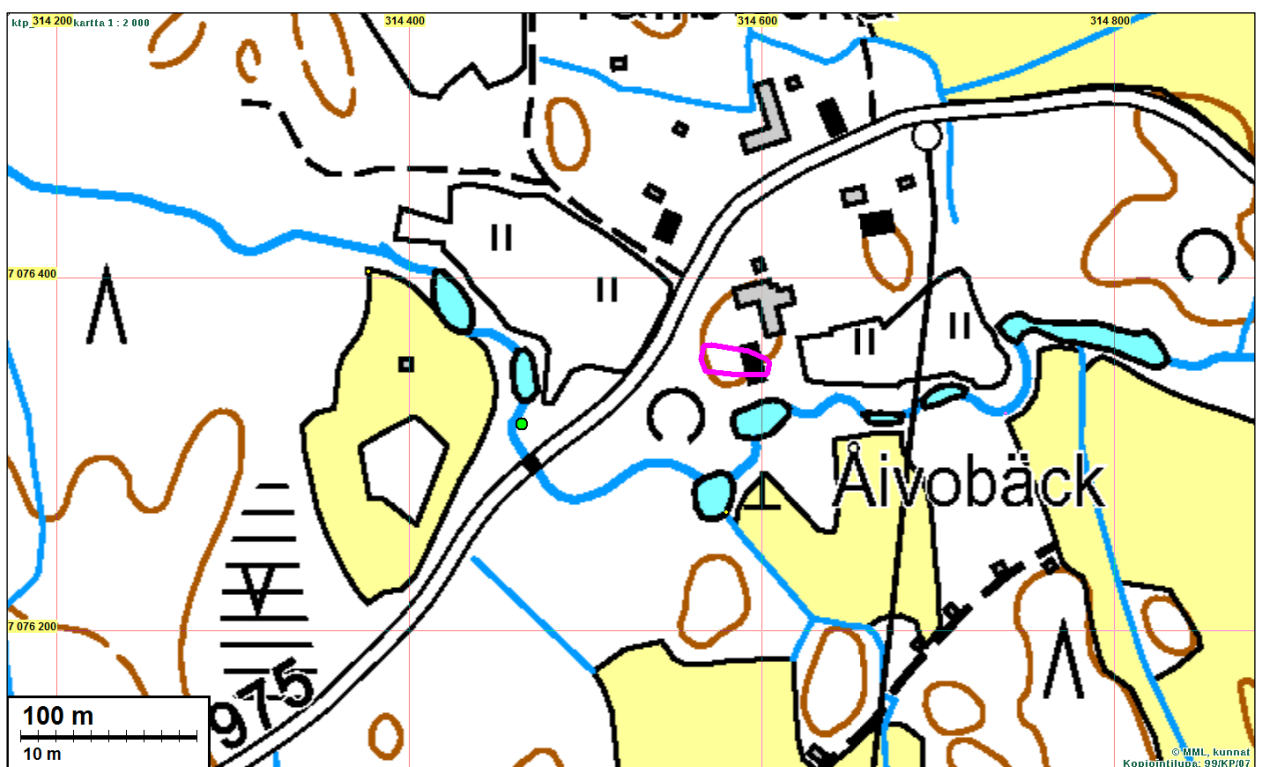
P: 7079 314 I: 3314 682

Tutkijat: Tiainen & Sepänmaa 2015 inventointi

Sijainti: Paikka sijaitsee Kokkolan asemasta 9,4 km kaakkoon.

Huomiot: Tiainen & Sepänmaa 2015:

Vuoden 1804 kartan mukainen tontti, joka sijaitsee asutun talon kohdalla ja pihassa.





Åivobackin talotontti sijaitsee nykyisen talon kohdalla ja pihassa. Kaakkoon.

#### **46 KOKKOLA ÅIVOBACKEN**

Mjtunnus:

Rauh.lk: muu kultt.hist. kohde (ei suojelukohde)

Ajoitus: historiallinen

Laji: valmistus: mylly

Koordin: N: 7076 143 E: 315 349

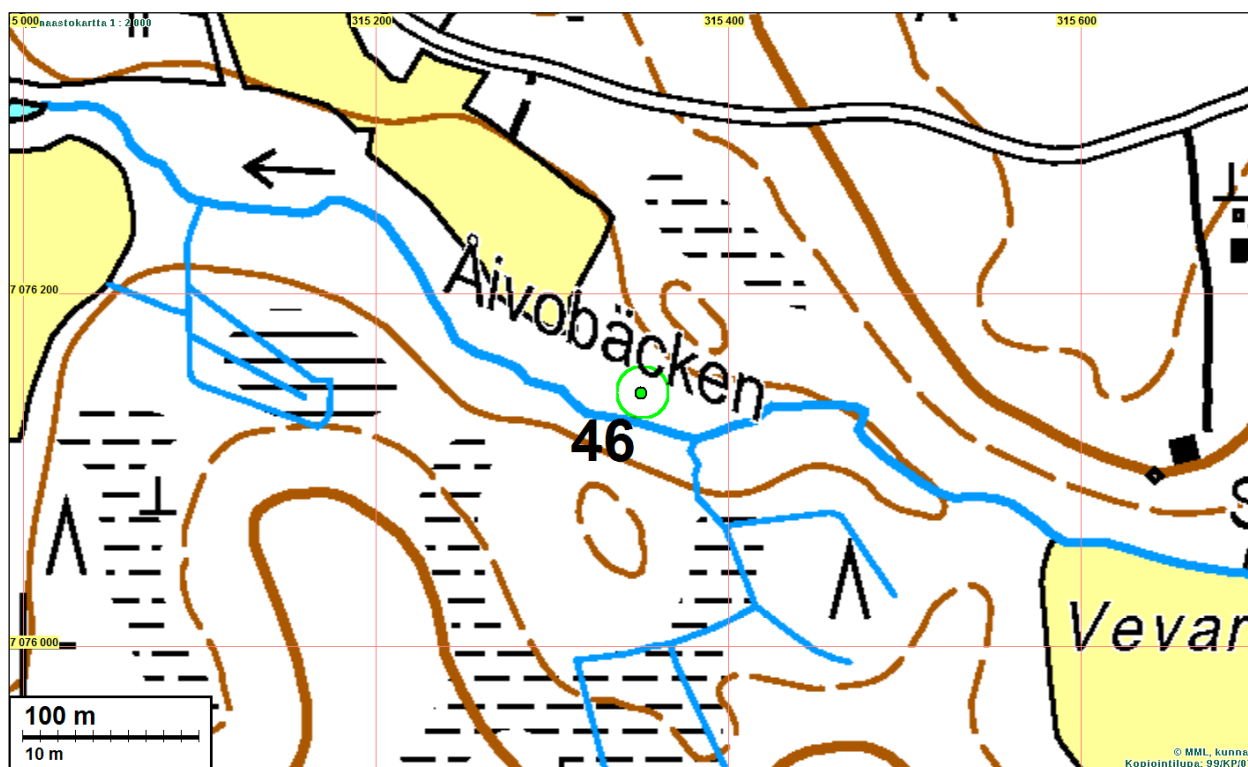
P: 7079 108 I: 3315 447

Tutkijat: Tiainen & Sepänmaa 2015 inventointi

Sijainti: Paikka sijaitsee Kokkolan asemasta 10,0 km kaakkoon.

Huomiot: Tiainen & Sepänmaa 2015:

Åivobäckissa on vanhojen karttojen (v. 1752 ja 1804) mukaan sijainnut kaksi vesimyllyä. Näistä itäisempi (Åivobacken) on sijainnut hieman syrjässä asutuksesta. Maastotarkastuksessa ei paikalta ja lähialueelta havaittu mitään vesimyllyyn viittaavia jäänteitä.







1700-luvun kartan mukainen vesimyllyn kohta. Maastossa myllystä ei havaittu merkkejä. Län-  
teen.

#### **48 KOKKOLA FURUBACKA**

Mjtunnus:

Rauh.lk: muu kultt.hist. kohde (ei suojelukohde)

Ajoitus: historiallinen

Laji: asuinpaikka: talotontti

Koordin: N: 7074 986 E: 314 455  
P: 7077 950 I: 3314 552

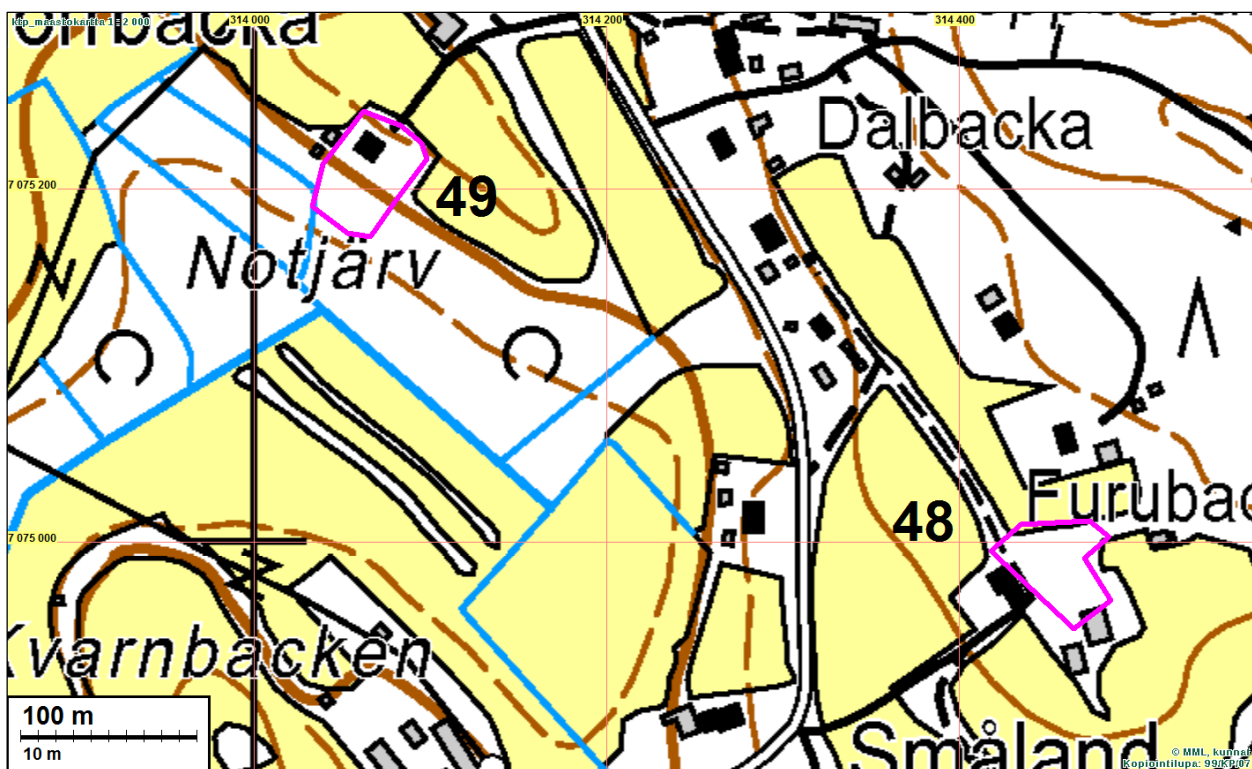
Tutkijat: Tiainen & Sepänmaa 2015 inventointi

Sijainti: Paikka sijaitsee Kokkolan asemasta 10,5 km kaakkoon.

Huomiot: Tiainen & Sepänmaa 2015:

Furubackan talotontti sijoittuu vuoden 1804 kartan mukaan nykyisen omakotitalon pihapiiriin. Tontin koilliskulmassa on käytöstä pois jäänyt kiviseinäinen navetta. Vanhan talotontin pohjois- ja luoteispuolella on näyttäviä kiviaitoja peltojen ja teiden reunoilla. Näyttävimmät kiviaidat sijaitsevat Furubackan talotontista luoteeseen, jossa kahden kiviaidan välissä on talolle johtava kapea käytöstä pois jäänyt polku.

Omakotitalon pihan lounaispuolella on pieni kumpu, jonka talon asukas tiesi kertoa vanhimmaksi säilyneeksi osaksi vanhaa talotonttia. Kumpu on noin 4 x 4 metrin kokoinen maan ja kivien sekainen röykkiö. Röykkiön reunalla oli näkyvissä tiilen muruja. Kyseessä on todennäköisesti romahtanut liesi.



Furubackan talotontin koillislaidalla sijaitseva osittain romahtanut kivinaivetta. Koilliseen.



Omakotitalon pihapiirissä sijaitsevan vanhan liedan paikka. Pohjoiseen.





Furubackan talotontille johtava, kahden kiviaidan väliin jäävä polku. Pohjoiseen.

#### **49 KOKKOLA NORRBACKA**

Mjtunnus:

Rauh.lk: muu kultt.hist. kohde (ei suojelukohde)

Ajoitus: historiallinen

Laji: asuinpaikka: talotontti

Koordin: N: 7075 210 E: 314 064

P: 7078 174 I: 3314 161

Tutkijat: Tiainen & Sepänmaa 2015 inventointi

Sijainti: Paikka sijaitsee Kokkolan asemasta 10,1 km etelään.

Huomiot: Tiainen & Sepänmaa 2015:

Vuoden 1804 kartan mukainen talotontti nro 137 sijoittuu nykyisen talon kohdalle ja sen hoidetulle pihamaalle.

Kartta s.



Vuoden 1804 mukaan asemoitu talotontti nro 137 sijoittuu kuvassa näkyvän talon kohdalle ja sen pihapiiriin. Länteen.

**50 KOKKOLA HAALS 1**

Mjtnnus:

Rauh.lk: muu kultt.hist. kohde (ei suojelukohde)

Ajoitus: historiallinen

Laji: asuinpaikka: talotontti

Kordin: N: 7074 746 E: 314 029

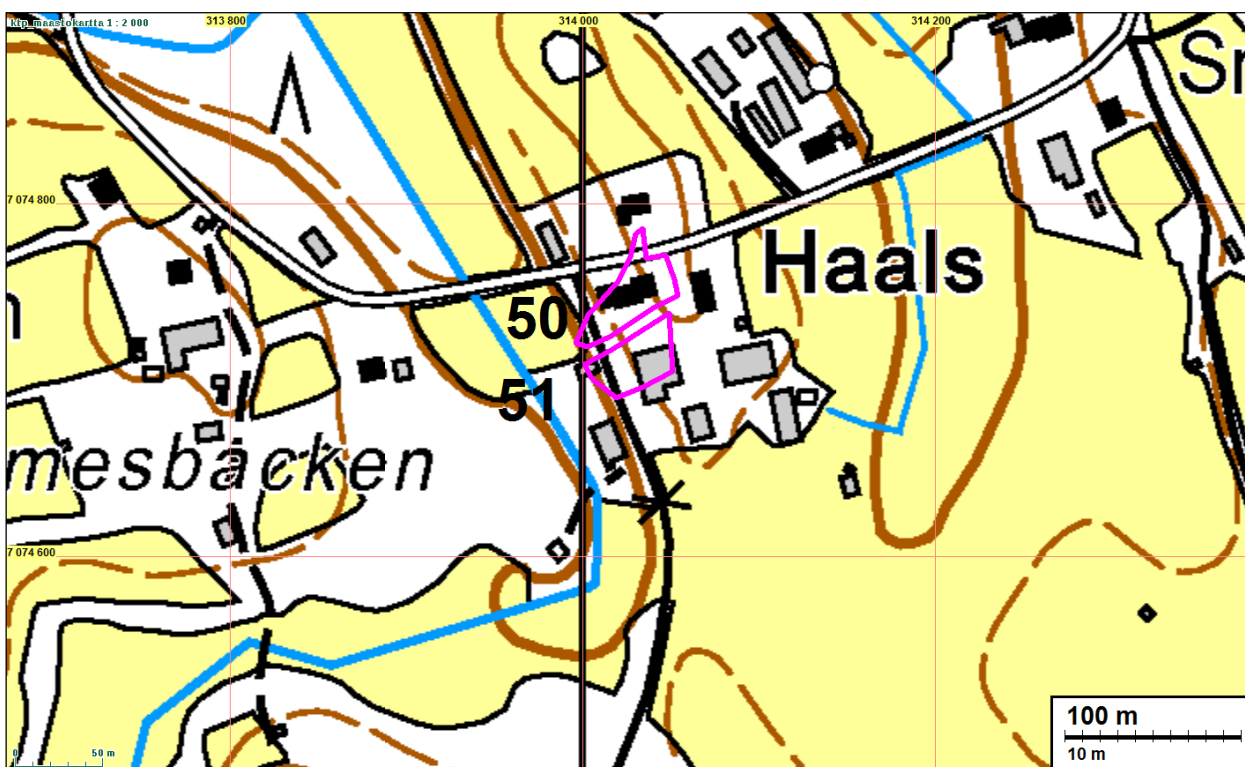
P: 7077 710 I: 3314 126

Tutkijat: Tiainen &amp; Sepänmaa 2015 inventointi

Sijainti: Paikka sijaitsee Kokkolan asemasta 10,5 km etelään.

Huomiot: Tiainen &amp; Sepänmaa 2015:

Vuoden 1804 kartan mukainen tontti nro 140 sijoittuu nykyisen tilakeskuksen kohdalle. Vanhan kartan tarkassa asemoinnissa on hieman epävarmuutta ja vanha talotontti voi sijaita noin 20 metriä pohjoiskoilliseen kartalle merkitystä. Tässäkin tapauksessa vanha talotontti sijoittuu nykyisen tilakeskuksen rakennuksien ja tien kohdalle.



Vanhat talotontit sijaitsevat nykyisen tilakeskuksen rakennusten kohdalla ja pihapiirissä. Etelään.



**51 KOKKOLA HAALS 2**

Mjtunnus:

Rauh.lk: muu kultt.hist. kohde (ei suojelukohde)

Ajoitus: historiallinen

Laji: asuinpaikka: talotontti

Koordi: N: 7074 708 E: 314 031  
P: 7077 672 I: 3314 128

Tutkijat: Tiainen &amp; Sepänmaa 2015 inventointi

Sijainti: Paikka sijaitsee Kokkolan asemasta 10,6 km etelään.

Huomiot: Tiainen &amp; Sepänmaa 2015:

Vuoden 1804 kartan mukainen tontti nro 140 a sijoittuu nykyisen tilakeskuksen kohdalle.

Kartta s. 104

**52 KOKKOLA AIVO 1**

Mjtunnus:

Rauh.lk: muu kultt.hist. kohde (ei suojelukohde)

Ajoitus: historiallinen

Laji: asuinpaikka: talotontti

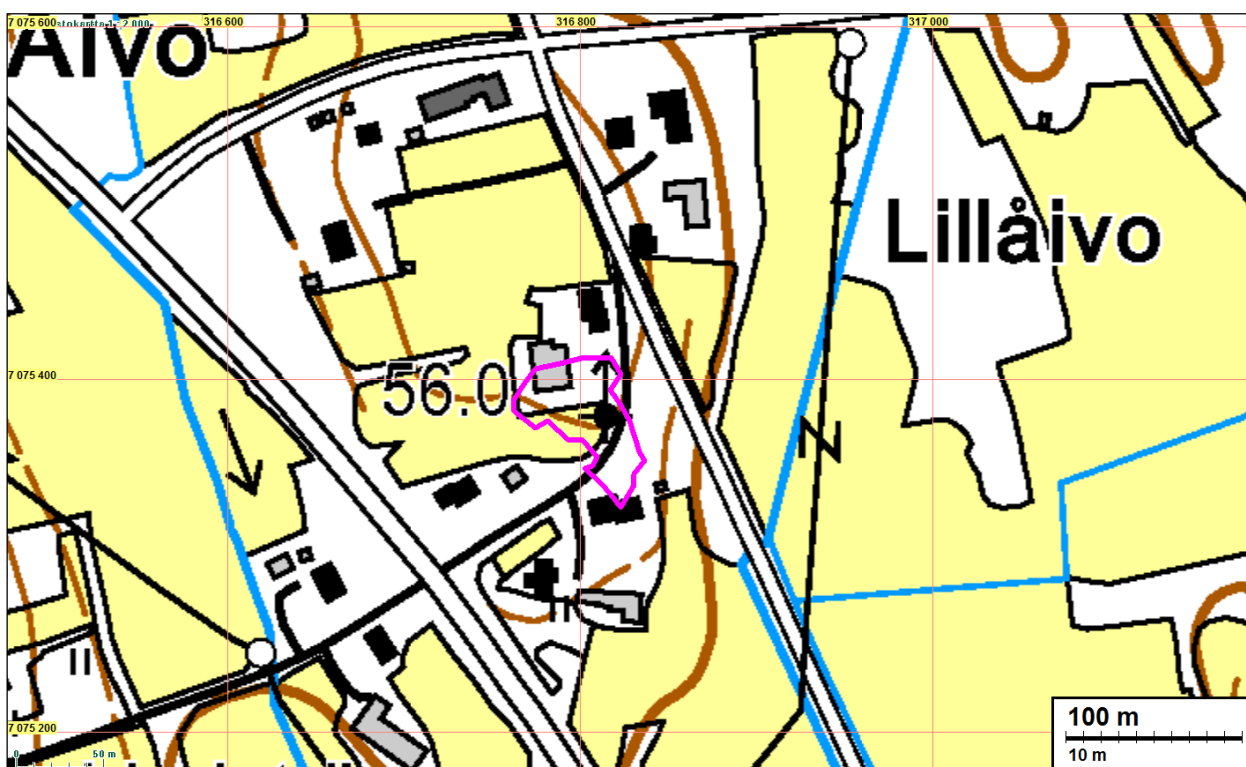
Koordi: N: 7075 389 E: 316 794  
P: 7078 354 I: 3316 892

Tutkijat: Tiainen &amp; Sepänmaa 2015 inventointi

Sijainti: Paikka sijaitsee Kokkolan asemasta 11,4 km kaakkoon.

Huomiot: Tiainen &amp; Sepänmaa 2015:

Vuoden 1804 kartan mukainen tontti 192 (pohjoisempi kahdesta toisissaan kiinni olevasta tontista).



**53 KOKKOLA AIVO 2**

Mjtunnus:

Rauh.lk: muu kultt.hist. kohde (ei suojelukohde)

Ajoitus: historiallinen

Laji: asuinpaikka: talotontti

Kordin: N: 7075 357 E: 316 820

P: 7078 322 I: 3316 918

Tutkijat: Tiainen &amp; Sepänmaa 2015 inventointi

Sijainti: Paikka sijaitsee Kokkolan asemasta 11,5 km kaakkoon.

Huomiot: Tiainen &amp; Sepänmaa 2015:

Vuoden 1804 kartan mukainen tontti 193 (eteläisempi kahdesta toisissaan kiinni olevasta tontista).

Kartta s.105

**54 KOKKOLA FRIIS**

Mjtunnus:

Rauh.lk: muu kultt.hist. kohde (ei suojelukohde)

Ajoitus: historiallinen

Laji: asuinpaikka: talotontti

Kordin: N: 7089 230 E: 315 118

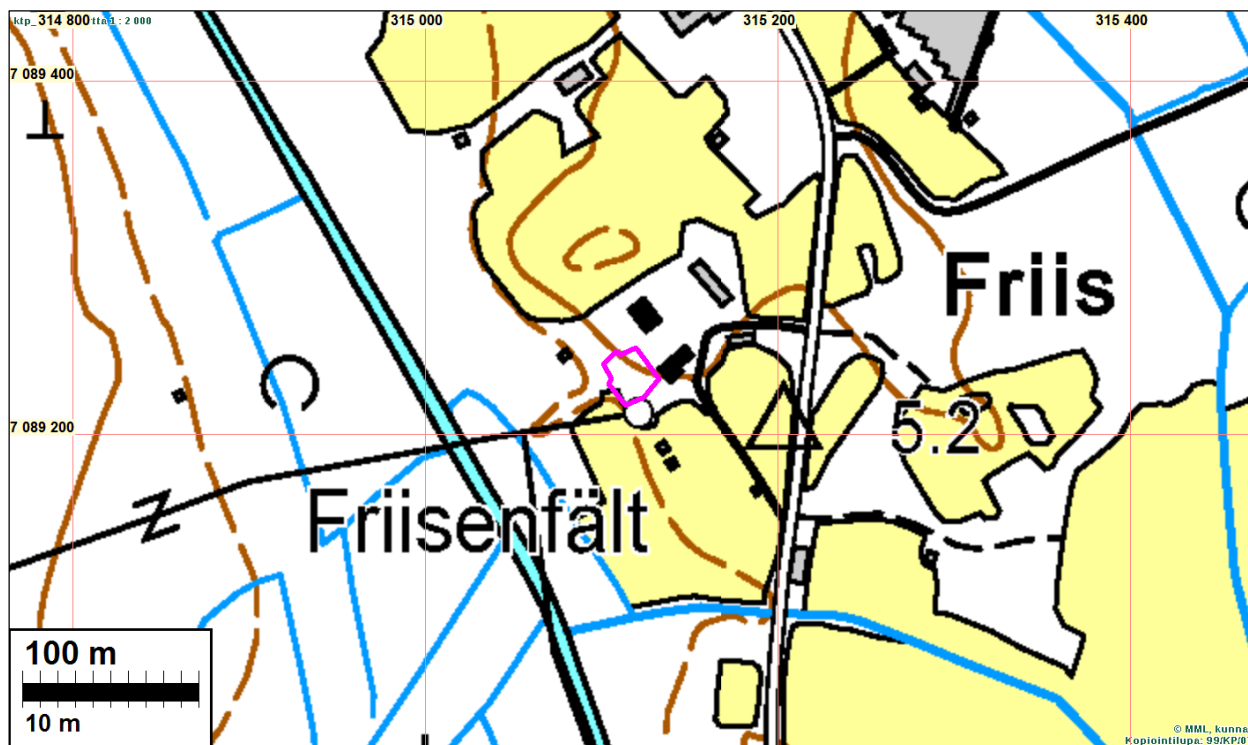
P: 7092 200 I: 3315 215

Tutkijat: Tiainen &amp; Sepänmaa 2015 inventointi

Sijainti: Paikka sijaitsee Kokkolan asemasta 7,2 km koilliseen.

Huomiot: Tiainen &amp; Sepänmaa 2015:

Tontti nro 116 sijaitsee rakennetulla alueella ja pihamaalla.







## 55 KOKKOLA AALTO

Mjtnnus:

Rauh.lk: muu kultt.hist. kohde (ei suojelukohde)

Ajoitus: historiallinen

Laji: asuinpaikka: talotontti

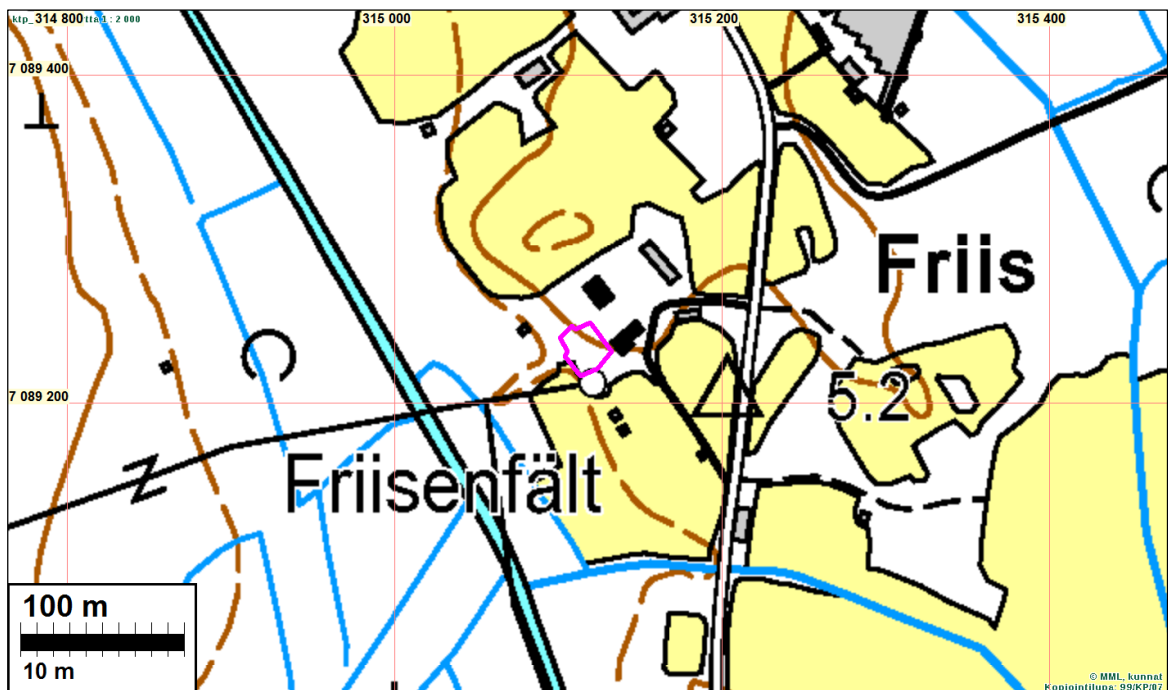
Koordin: N: 7086 836 E: 315 515  
P: 7089 806 I: 3315 613

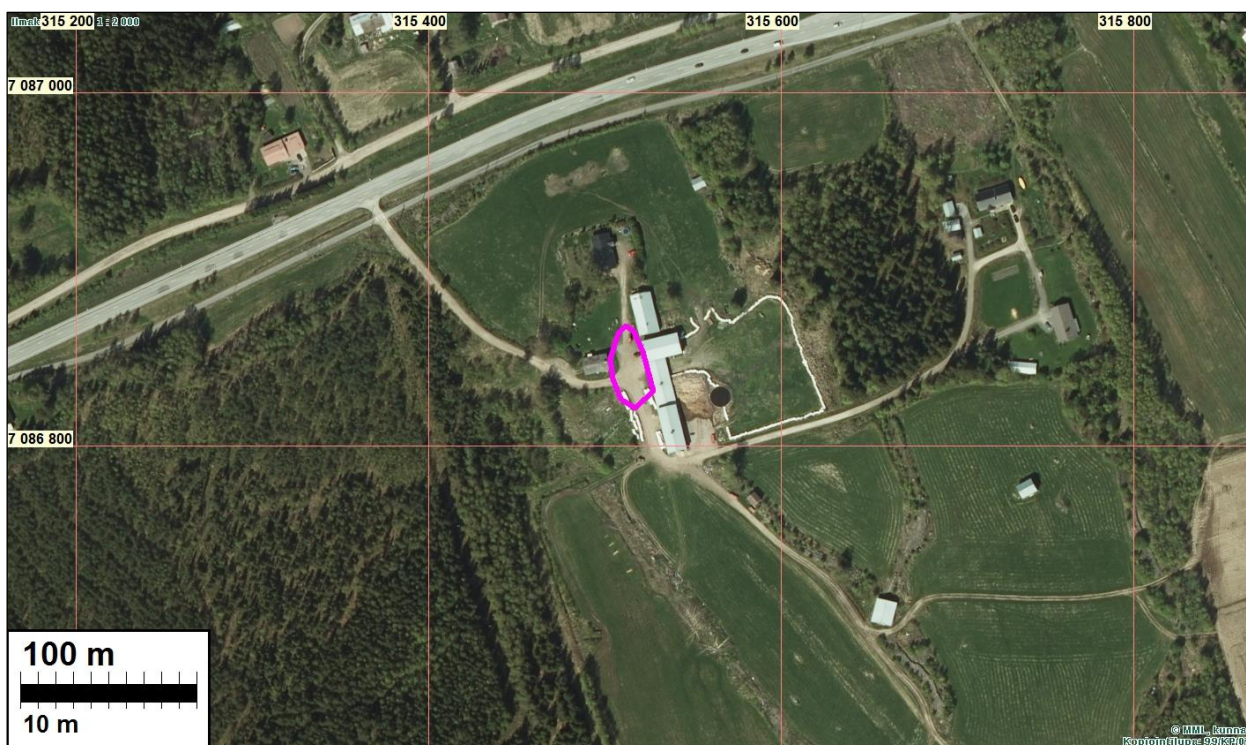
Tutkijat: Tiainen & Sepänmaa 2015 inventointi

Sijainti: Paikka sijaitsee Kokkolan asemasta 6,3 km itään.

Huomiot: Tiainen & Sepänmaa 2015:

Vuoden 1757 kartan mukainen tontti nro 107 sijaitsee nykyisen tilakeskuksen kohdalla ja sen pihapiirissä.





Vuoden 1757 kartan mukaan paikannettu talotontti sijaitsee nykyisen tilakeskuksen kohdalla. Kaakkoon.

## **56 KOKKOLA RÄIHÄ**

Mjtunnus:

Rauh.lk: muu kultt.hist. kohde (ei suojelukohde)

Ajoitus: historiallinen

Laji: asuinpaikka: talotontti

Koordin: N: 7087 420 E: 316 305

P: 7090 390 I: 3316 403

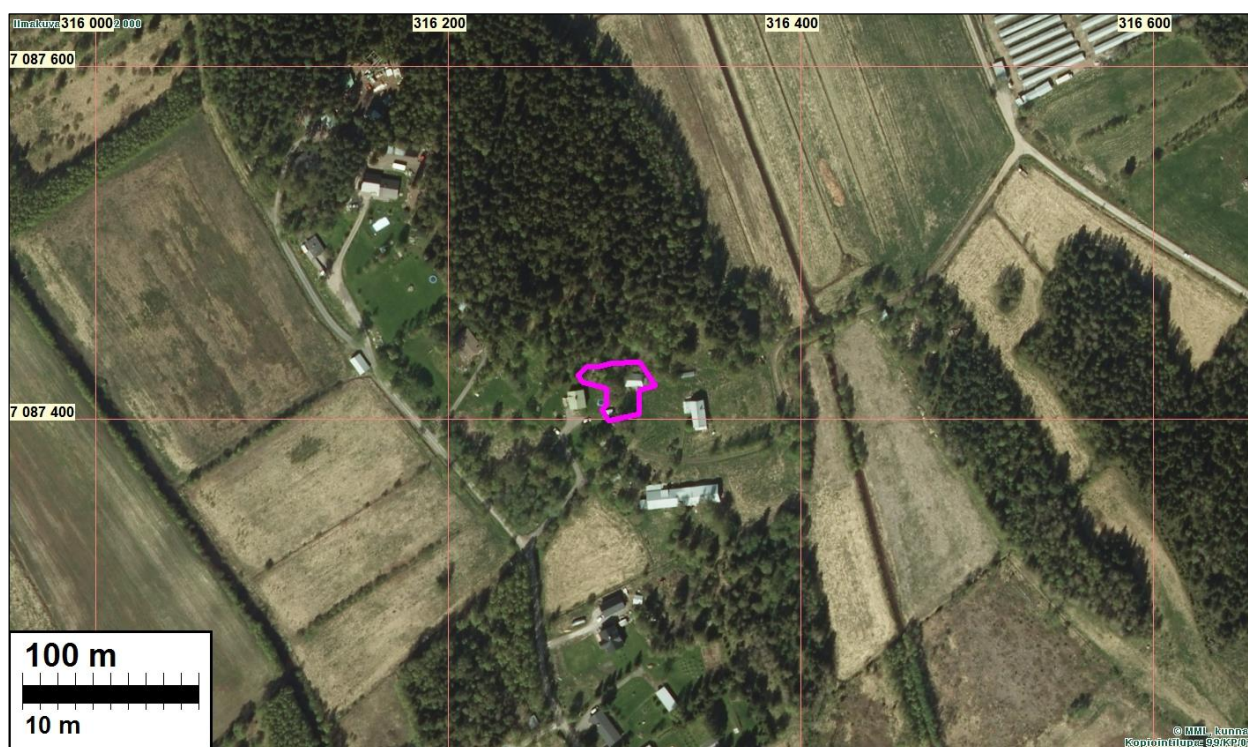
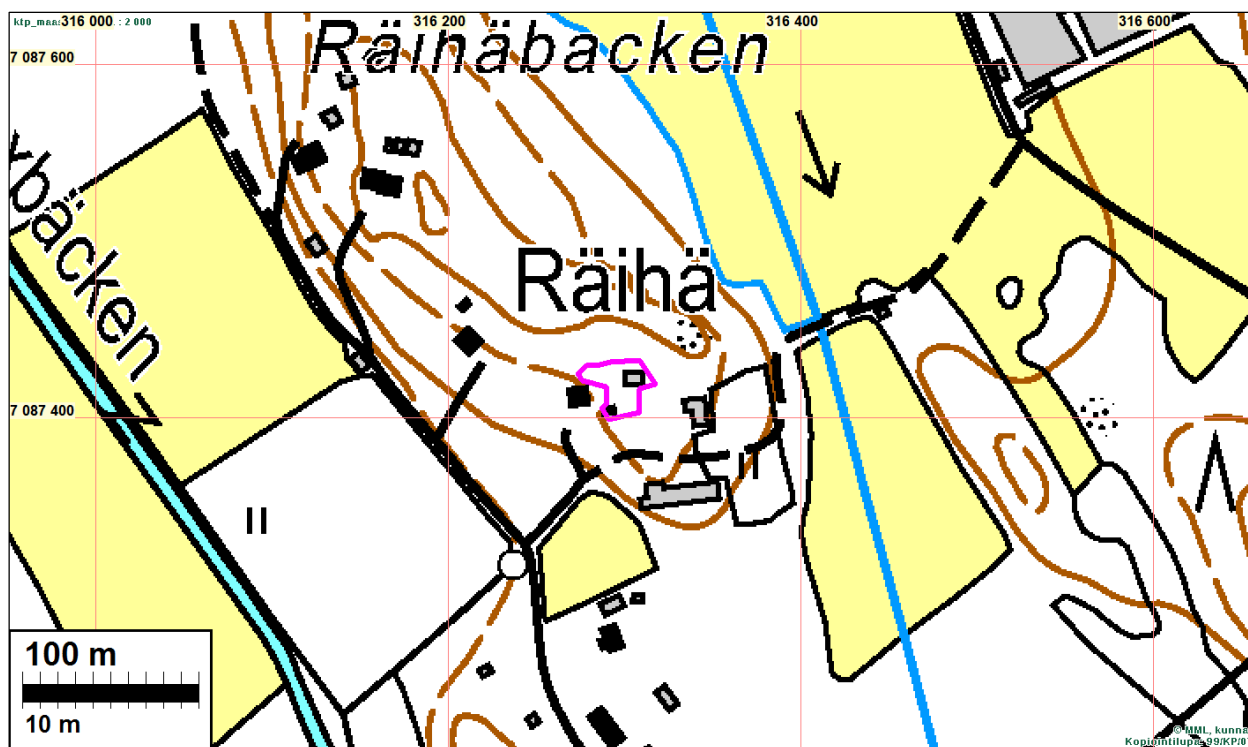
Tutkijat: Tiainen & Sepänmaa 2015 inventointi

Sijainti: Paikka sijaitsee Kokkolan asemasta 7,2 km itään.

Huomiot: Tiainen & Sepänmaa 2015:

Vuoden 1757 kartan mukainen tontti nro 111 sijaitsee nykyään rakennetulla alueella ja pihamaalla.





## **58 KOKKOLA KUPILA 2**

Mjtunnus:

Rauh.lk: muu kultt.hist. kohde (ei suojelukohde)

Ajoitus: historiallinen

Laji: valmistus: mylly

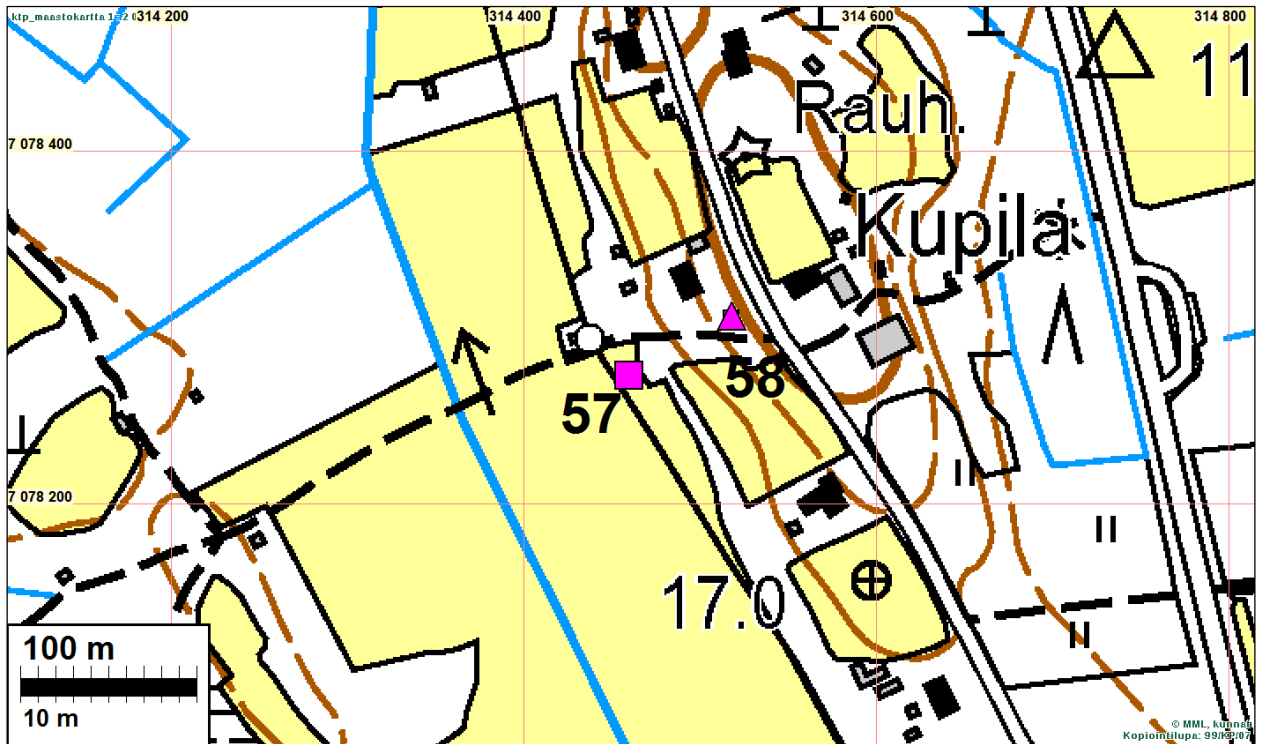
Koordin: N: 7078 311 E: 314 553

P: 7081 277 I: 3314 650

Tutkijat: Tiainen & Sepänmaa 2015 inventointi

Sijainti: Paikka sijaitsee Kokkolan asemasta 7,7 km kaakkoon.

Huomiot: Tiainen & Sepänmaa 2015:  
Vuoden 1752 kartan mukainen tuulimyllyn paikka on nykyisin rakennetulla pihamaalla.



Kohteen 57 sivulla 39

### **59 KOKKOLA VITICK 1**

Mjtunnus:

Rauh.lk: muu kultt.hist. kohde (ei suojelukohde)

Ajoitus: historiallinen

Laji: asuinpaikka: talotontti

Koordin: N: 7086 664 E: 317 006

P: 7089 634 I: 3317 104

Tutkijat: Tiainen & Sepänmaa 2015 inventointi

Sijainti: Paikka sijaitsee Kokkolan asemasta 7,6 km itään.

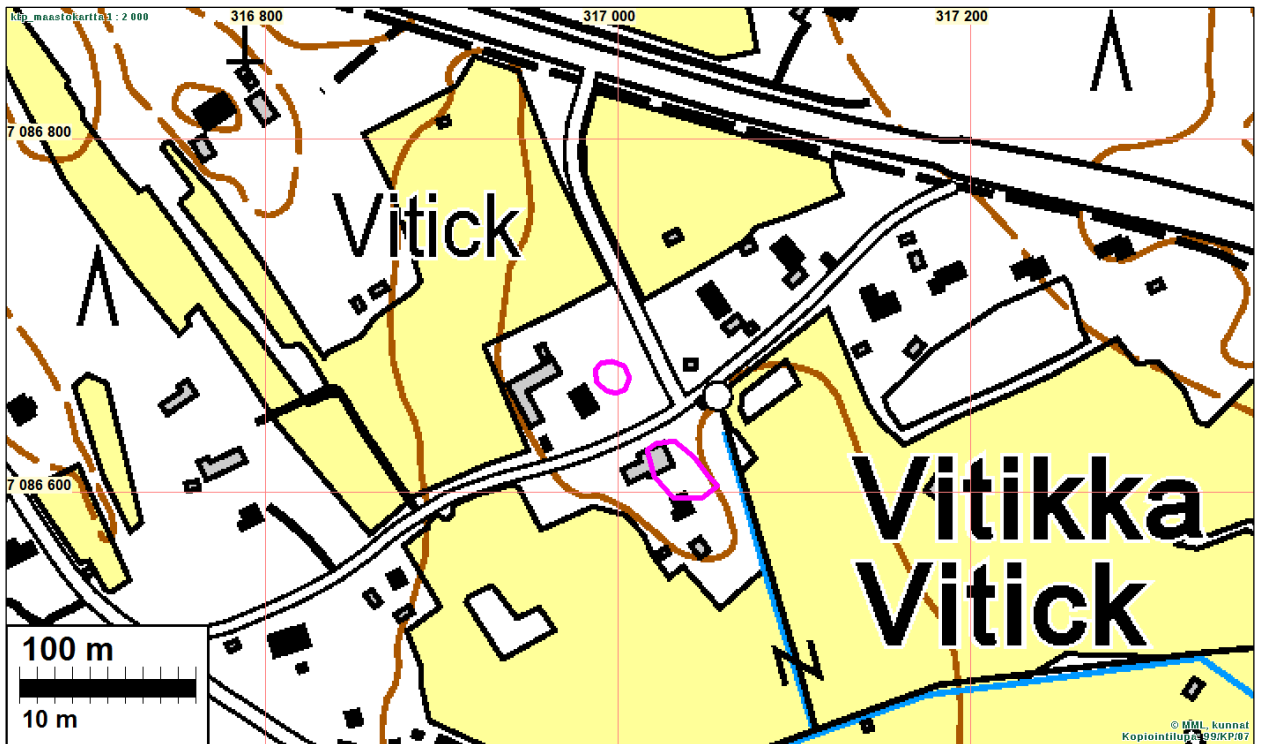
Huomiot: Tiainen & Sepänmaa 2015:

Vuoden 1752 kartan mukainen talotontti nro 112 sijoittuu omakotitalon pihapiiriin.

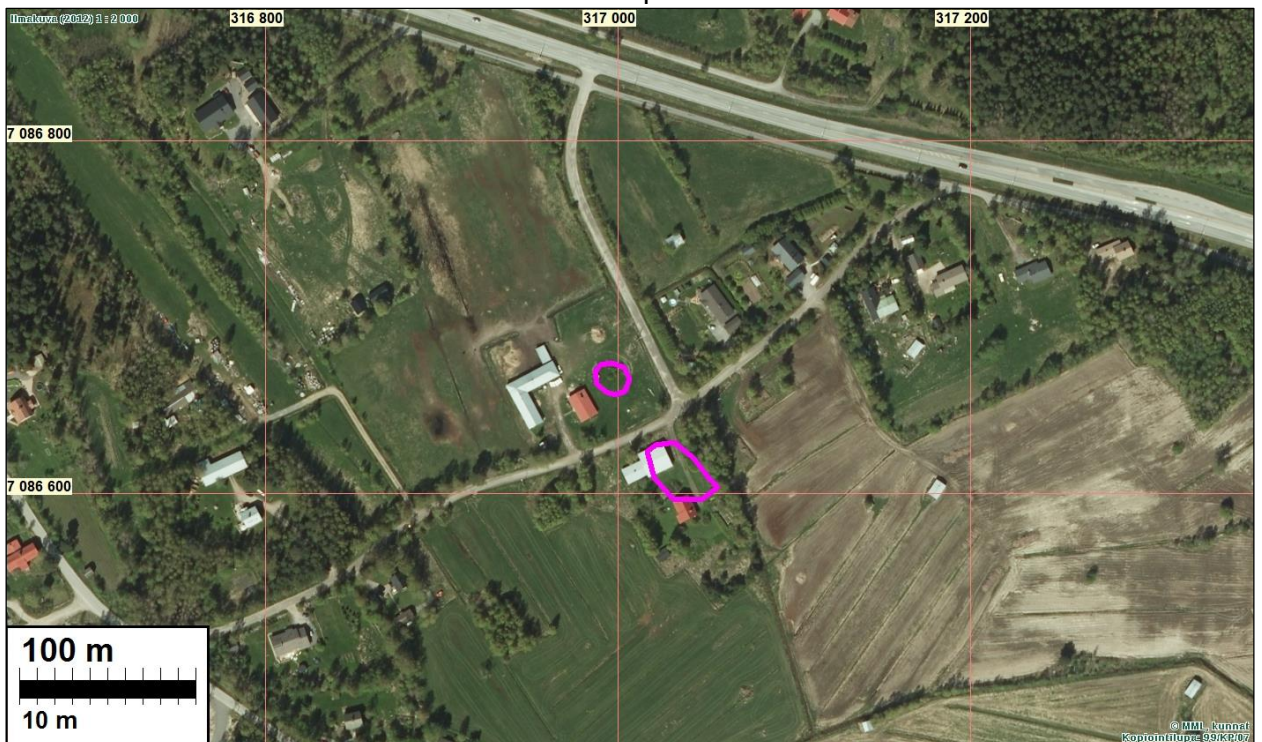


Vanha talotontti sijoittuu omakotitalon takapihalle. Länteen.





Ylempi sinipunaisella merkitty 1700-luvun tontti Vitick 1 on pohjoisempi ja Vitick 2 on eteläisempi



## 60 KOKKOLA VITICK 2

Mjtnnus:

Rauh.lk: muu kultt.hist. kohde (ei suojelukohde)

Ajoitus: historiallinen

Laji: asuinpaikka: talotontti

Koordin: N: 7086 603 E: 317 044

P: 7089 572 I: 3317 142

Tutkijat: Tiainen & Sepänmaa 2015 inventointi  
 Sijainti: Paikka sijaitsee Kokkolan asemasta 7,6 km itään.  
 Huomiot: Tiainen & Sepänmaa 2015:  
 Vuoden 1752 kartan mukainen talontontti nro 109 sijoittuu nykyisen asuintalon ja talousrakennuksen kohdalle.

Kartta ja ilmakekuva edellisellä sivulla.

## **61 KOKKOLA ROIKO**

Mjtunnus:

Rauh.lk: muu kultt.hist. kohde (ei suojelukohde)

Ajoitus: historiallinen

Laji: asuinpaikka: talontontti

Koordin: N: 7086 300 E: 317 175

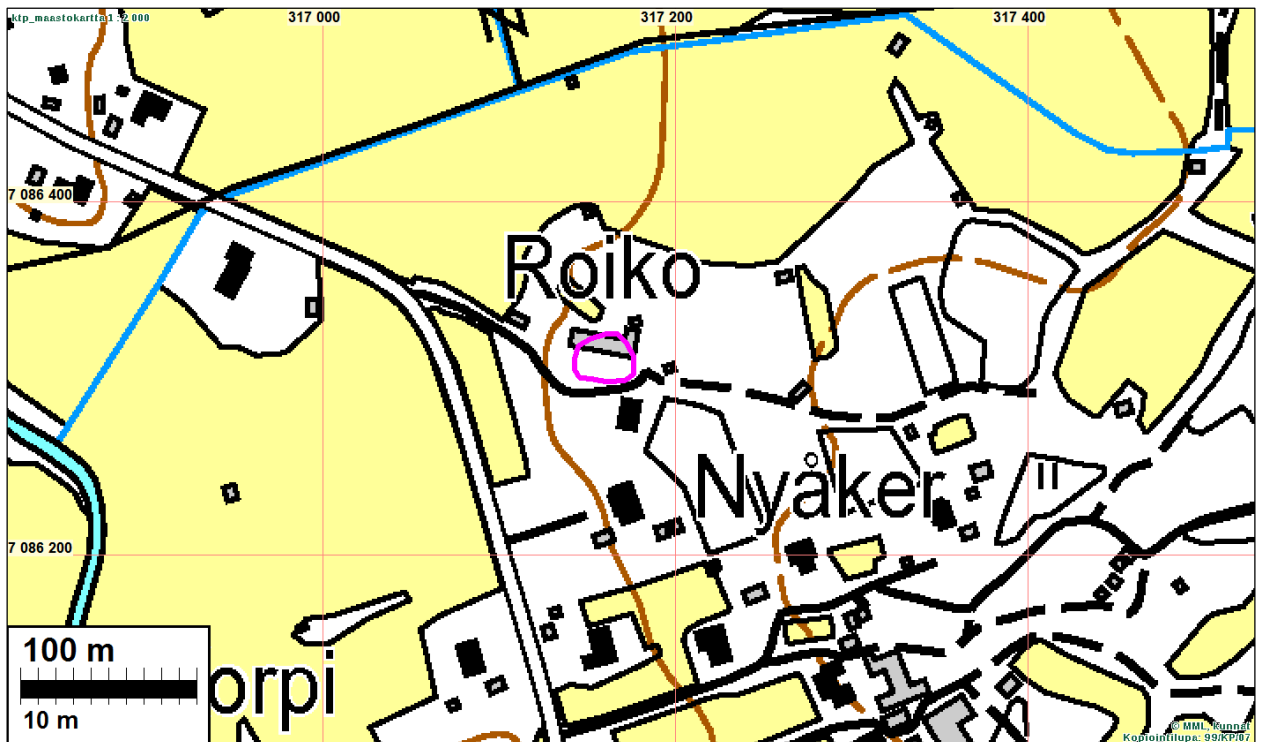
P: 7089 269 I: 3317 273

Tutkijat: Tiainen & Sepänmaa 2015 inventointi

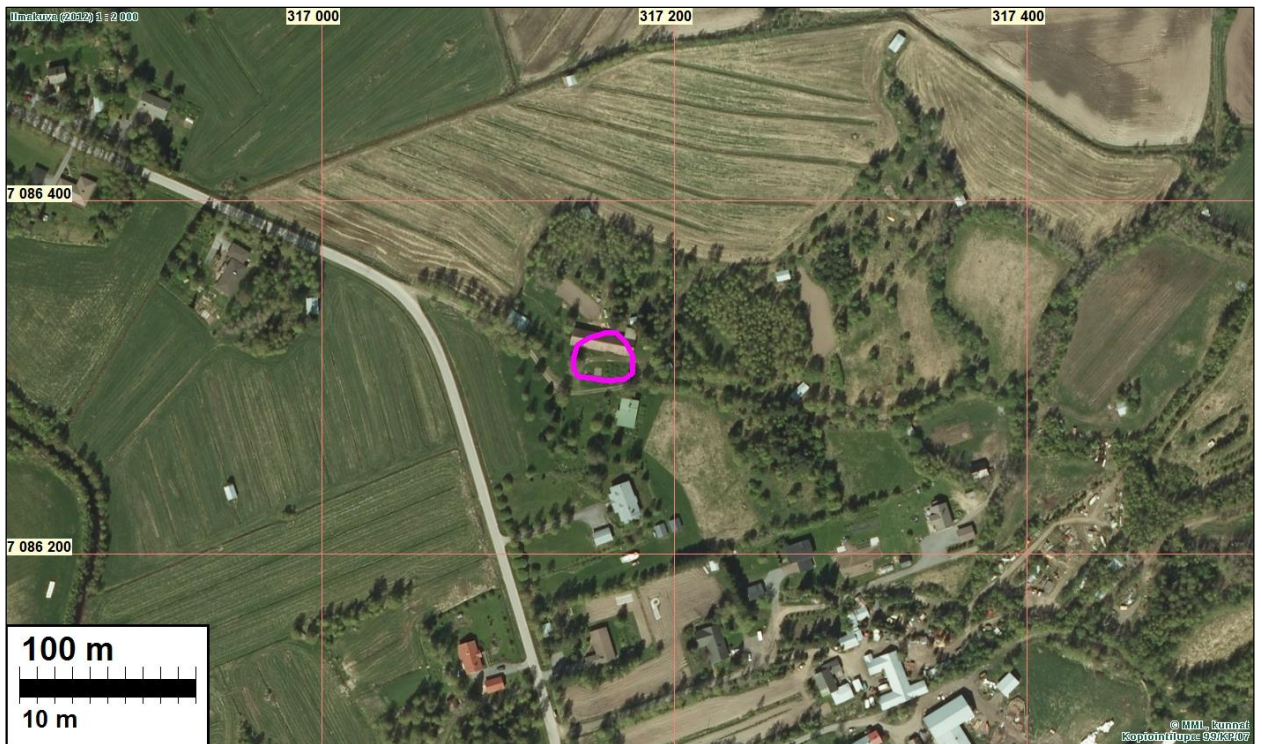
Sijainti: Paikka sijaitsee Kokkolan asemasta 7,7 km itään.

Huomiot: Tiainen & Sepänmaa 2015:

Vuoden 1752 mukainen talontontti nro 109 sijoittuu nykyisen talousrakennuksen ja sen etupihan kohdalle.







### 62 KOKKOLA PREST 1

Mjtunnus:

Rauh.lk: muu kultt.hist. kohde (ei suojelukohde)

Ajoitus: historiallinen

Laji: asuinpaikka: talotontti

Koordin: N: 7086 042 E: 317 159

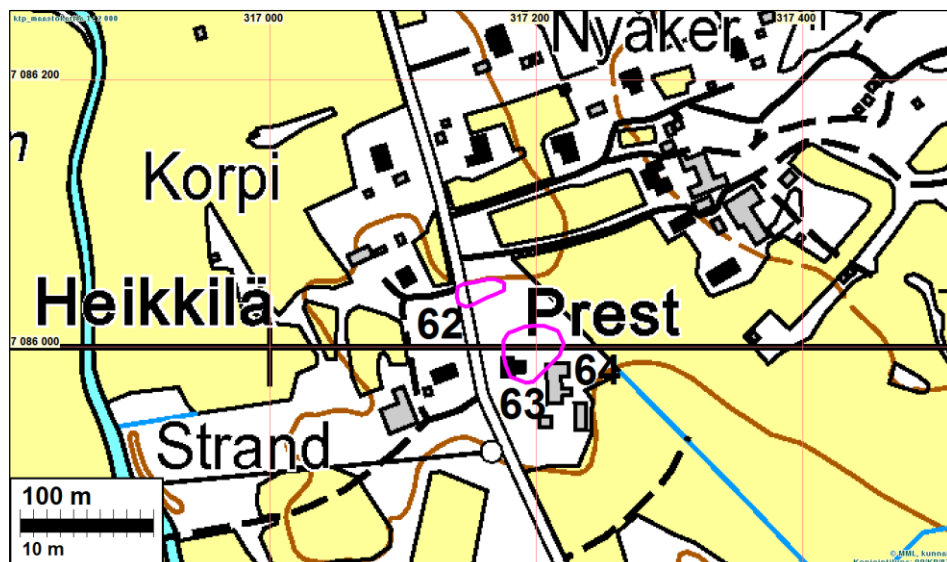
P: 7089 011 I: 3317 257

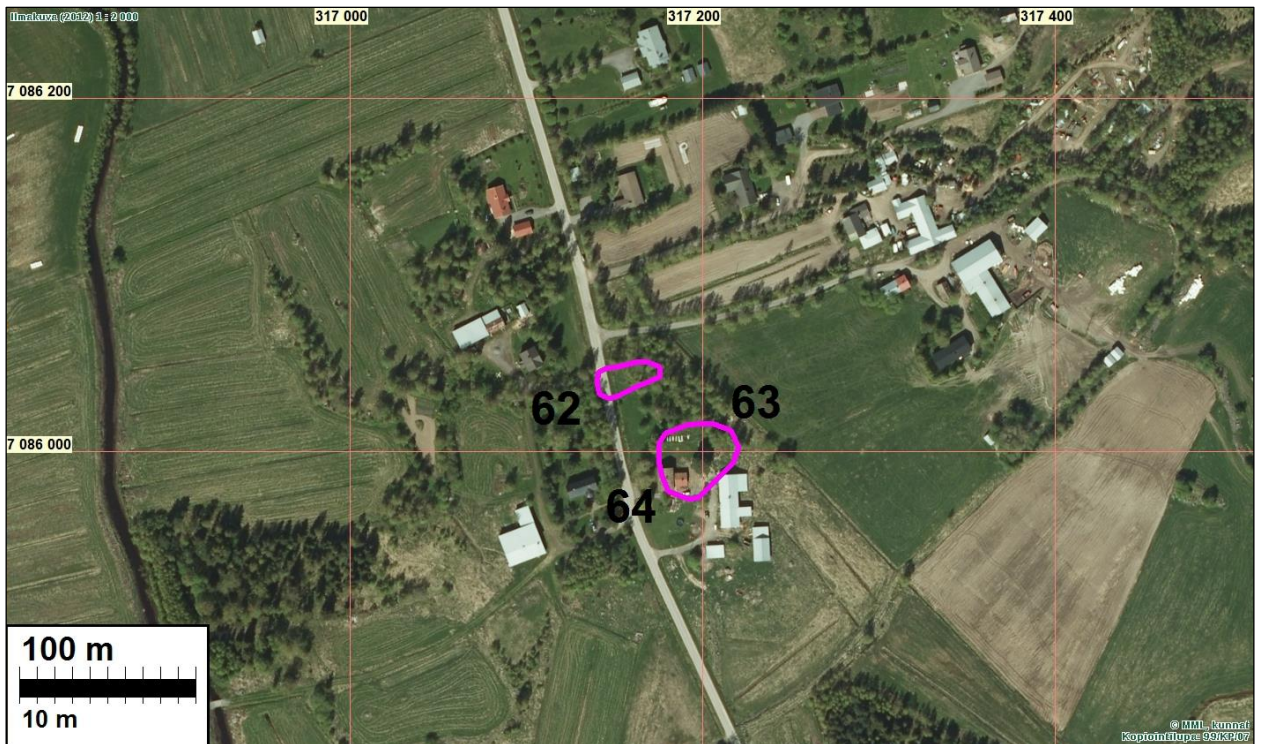
Tutkijat: Tiainen & Sepänmaa 2015 inventointi

Sijainti: Paikka sijaitsee Kokkolan asemasta 7,6 km itään.

Huomiot: Tiainen & Sepänmaa 2015:

Vuoden 1752 kartan mukainen talotontti nro 110 sijoittuu nykyisen tien kohdalle ja sen itäpuolelle. Nykyisin kohdalla on kännykkämasto, joutomaata - kesantopeltoa, missä ei havaittu merkkejä vanhasta talotontista ja asutuksesta.





Vanha talotontti sijaitsee joutomaalla - kesantopellolla. Itään.

### **63 KOKKOLA PREST 2**

Mjtunnus:

Rauh.lk: muu kultt.hist. kohde (ei suojelukohde)

Ajoitus: historiallinen

Laji: asuinpaikka: talotontti

Koordin: N: 7085 996 E: 317 188

P: 7088 965 I: 3317 287

Tutkijat: Tiainen & Sepänmaa 2015 inventointi

Sijainti: Paikka sijaitsee Kokkolan asemasta 7,6 km itään.

Huomiot: Tiainen & Sepänmaa 2015:

Vuoden 1752 kartan mukainen talotontti nro 113 muodostaa tontin nro 103 kanssa yhtenäisen alueen. Alue sijaitsee omakotitalon kohdalla ja sen pihapiirissä.

Kartta s. 113 (edell sivu) ja ilmakekuva yllä



**64 KOKKOLA PREST 3**

Mjtunnus:

Rauh.lk: muu kultt.hist. kohde (ei suojelukohde)

Ajoitus: historiallinen

Laji: asuinpaikka: talotontti

Koordi: N: 7085 998 E: 317 198

P: 7088 968 I: 3317 296

Tutkijat: Tiainen &amp; Sepänmaa 2015 inventointi

Sijainti: Paikka sijaitsee Kokkolan asemasta 7,6 km itään.

Huomiot: Tiainen &amp; Sepänmaa 2015:

Vuoden 1752 kartan mukainen talotontti nro 113 muodostaa tontin nro 103 kanssa yhtenäisen alueen. Alue sijaitsee omakotitalon kohdalla ja sen pihapiirissä..

Kartta ja ilmakekuva s. 113



Kahden talon tontti Prest 2 ja 3 sijoittuu isojakokartan mukaan nykyisen talon kohdalle ja sen pihamaalle. Kaakkoon.

**65 KOKKOLA SKANSKAS**

Mjtunnus:

Rauh.lk: muu kultt.hist. kohde (ei suojelukohde)

Ajoitus: historiallinen

Laji: asuinpaikka: torppa

Koordi: N: 7086 263 E: 317 624

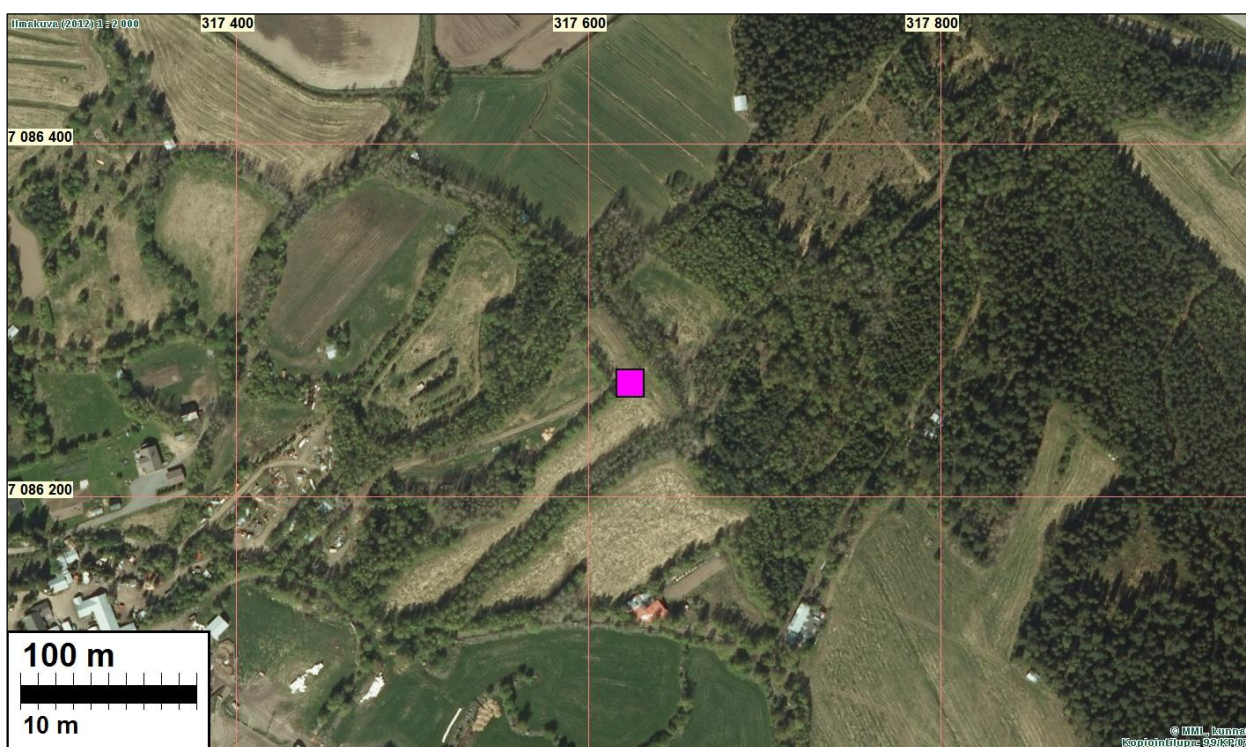
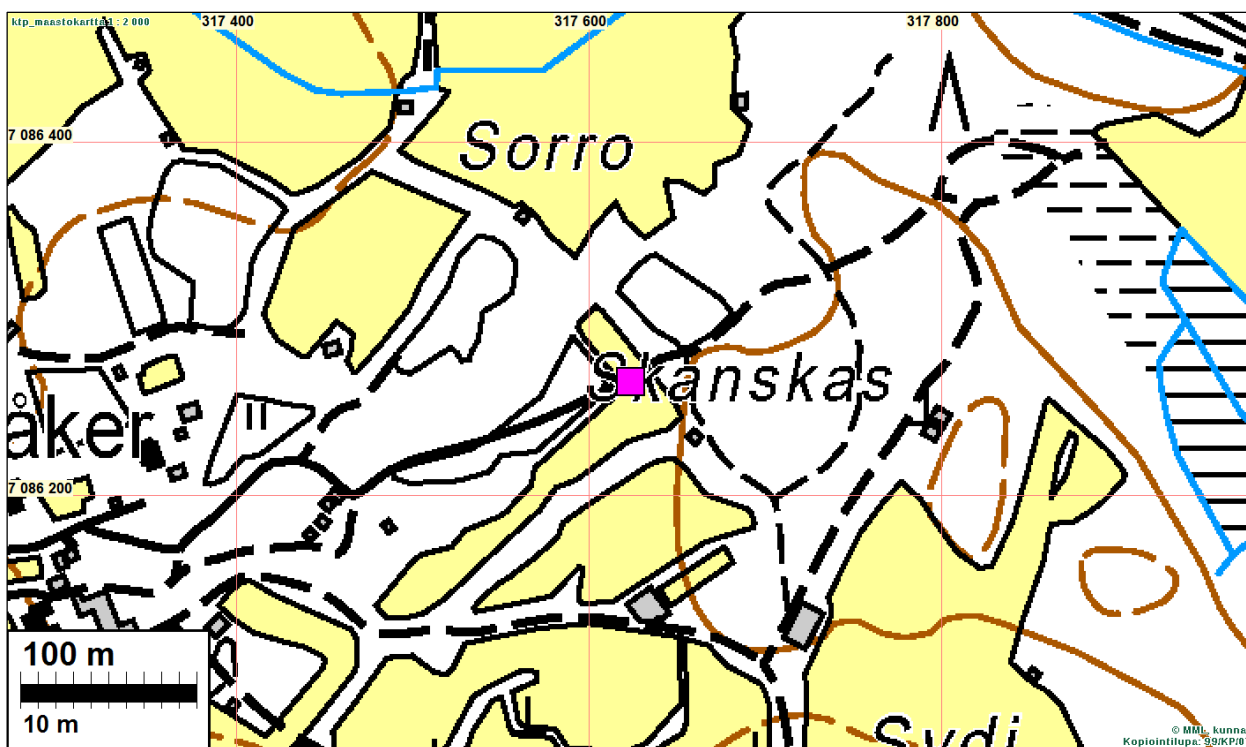
P: 7089 233 I: 3317 722

Tutkijat: Tiainen &amp; Sepänmaa 2015 inventointi

Sijainti: Paikka sijaitsee Kokkolan asemasta 8,1 km itään.

Huomiot: Tiainen &amp; Sepänmaa 2015:

Vuoden 1752 kartan mukainen Nihdin torppa (kohde nro 65). Paikalla nyt peltoa. Siinä ja lähiympäristössä ei havaittu mitään merkkejä vanhasta torpasta.



### **66 KOKKOLA KÄLABACKEN 1**

Mjtnnus:

Rauh.lk: muu kultt.hist. kohde (ei suojelukohde)

Ajoitus: historiallinen

Laji: asuinpaikka: talotontti

Koordin: N: 7082 927 E: 314 278



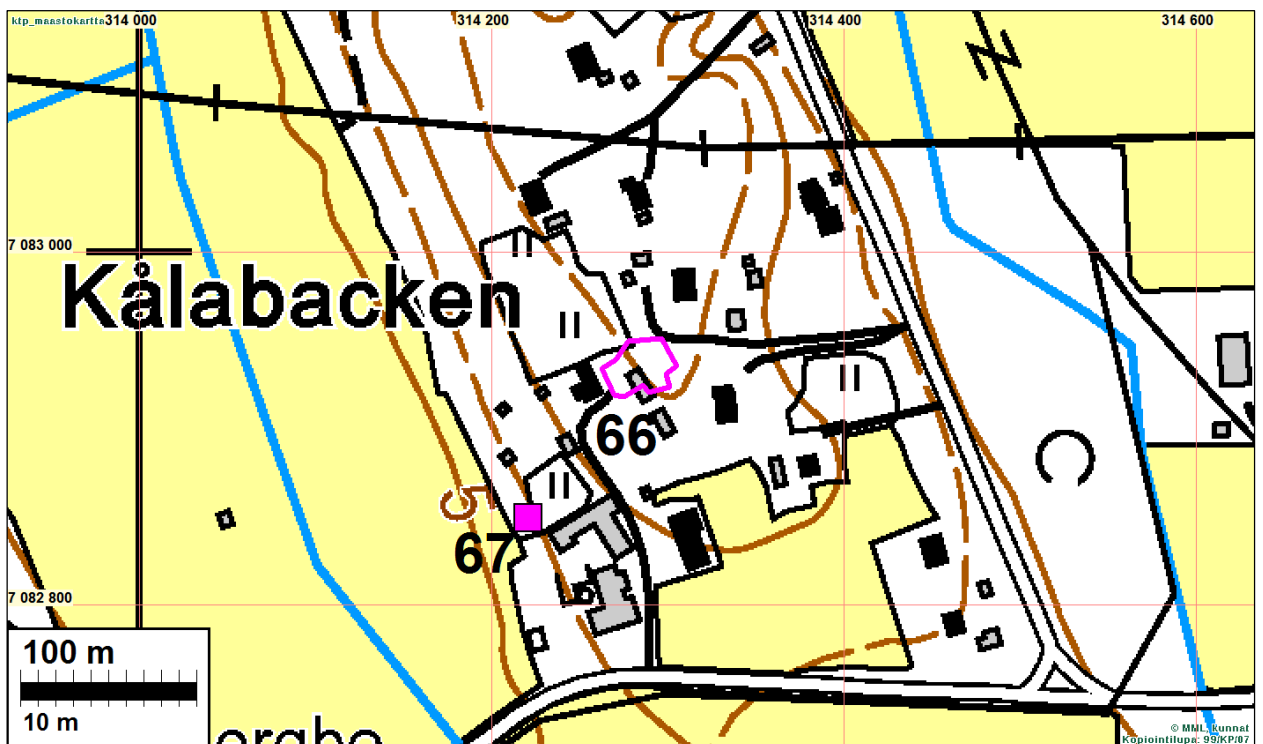
P: 7085 895 I: 3314 375

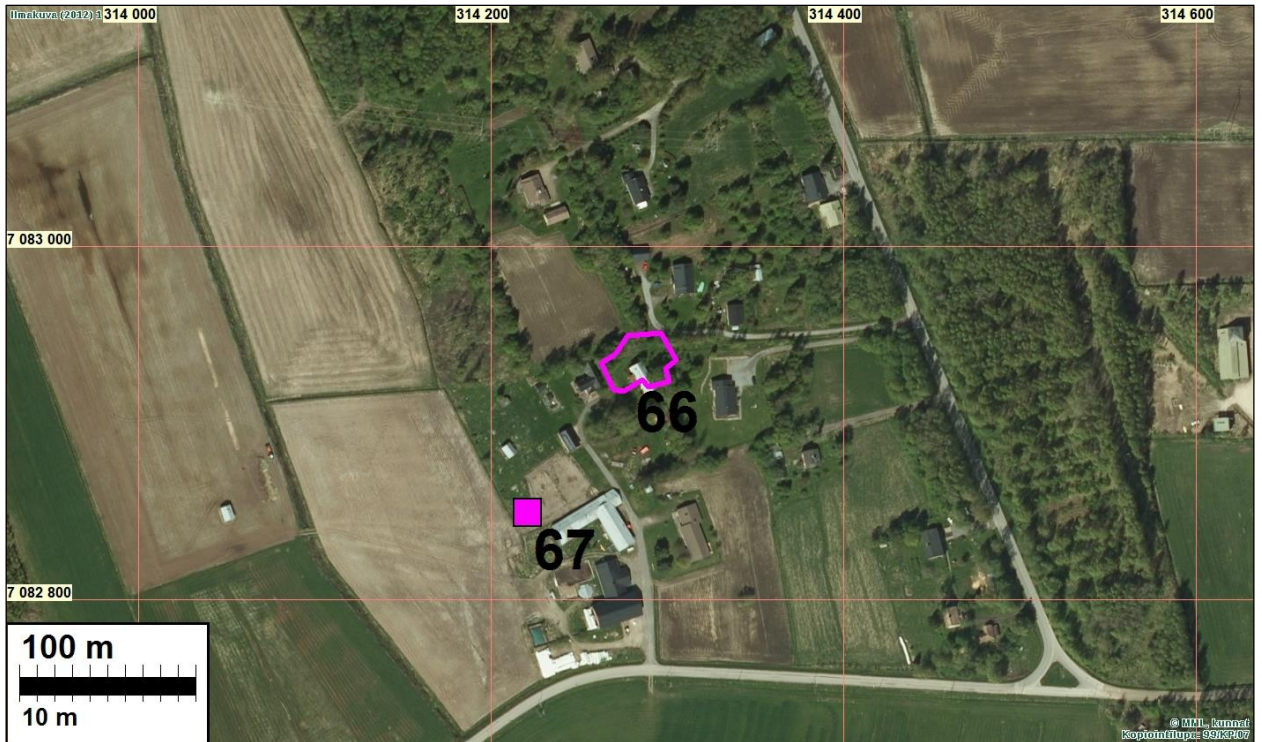
Tutkijat: Tiainen & Sepänmaa 2015 inventointi  
 Sijainti: Paikka sijaitsee Kokkolan asemasta 4,8 km itään.  
 Huomiot: Tiainen & Sepänmaa 2015:

Isojakokartan mukainen talotontti nro 174 sijoittuu asutun talon pihapiiriin sekä osittain vanhan päärakennuksen kohdalle.



Vanha talotontti sijaitsee asutussa pihapiirissä sekä rakennusten kohdalla. Lounaaseen.





## 67 KOKKOLA KÅLABACKEN 2

Mjtunnus:

Rauh.lk: muu kultt.hist. kohde (ei suojelukohde)

Ajoitus: historiallinen

Laji: asuinpaikka: torppa

Koordin: N: 7082 848 E: 314 221

P: 7085 816 I: 3314 318

Tutkijat: Tiainen & Sepänmaa 2015 inventointi

Sijainti: Paikka sijaitsee Kokkolan asemasta 4,7 km itään.

Huomiot: Tiainen & Sepänmaa 2015:

Isojakokartan mukainen torpan paikka sijaitsee nykyisellä kesantopellolla. Paikalla ei havaittu merkkejä torpasta. On mahdollista että myöhempi peltoviljely on hävittänyt jäljet siitä.

Kartta s. 118 (edell. sivulla) ja ilmakuva yllä.



Isojakokartalta paikannettu torpan paikka sijaitsee nykyisellä kesantopellolla. Lounaaseen.



**68 KOKKOLA REIPSAR**

Mjtnnus:

Rauh.lk: muu kultt.hist. kohde (ei suojelukohde)

Ajoitus: historiallinen

Laji: asuinpaikka: talotontti

Kordin: N: 7083 758 E: 314 139

P: 7086 726 I: 3314 236

Tutkijat: Tiainen &amp; Sepänmaa 2015 inventointi

Sijainti: Paikka sijaitsee Kokkolan asemasta 4,4 km itään.

Huomiot: Tiainen &amp; Sepänmaa 2015:

Isojakokartan mukainen talotontti nro 173 sijaitsee omakotitalon pihapiirissä.

**69 KOKKOLA GAMMALGÅRD**

Mjtnnus:

Rauh.lk: muu kultt.hist. kohde (ei suojelukohde)

Ajoitus: historiallinen

Laji: asuinpaikka: talotontti

Kordin: N: 7088 458 E: 313 328

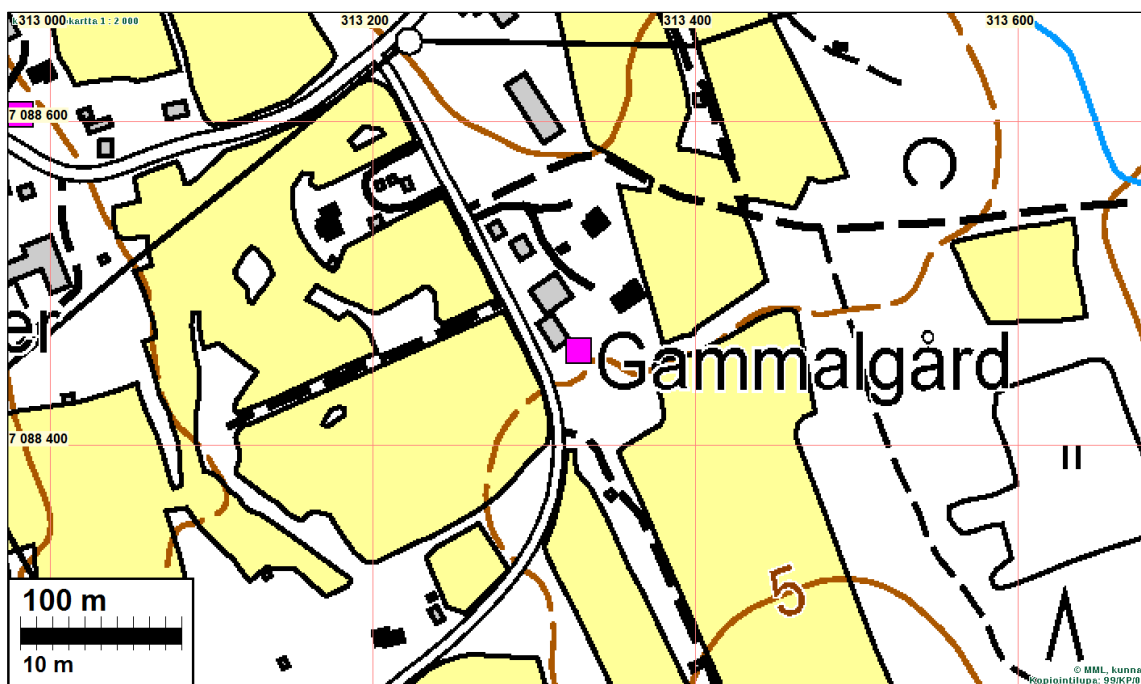
P: 7091 428 I: 3313 424

Tutkijat: Tiainen &amp; Sepänmaa 2015 inventointi

Sijainti: Paikka sijaitsee Kokkolan asemasta 5,4 km koilliseen.

Huomiot: Tiainen &amp; Sepänmaa 2015:

Isojakokartan mukainen talotontti nro 97 sijoittuu nykyisen tilakeskuksen alueelle.



### 70 KOKKOLA HÄRMÄLÄ 1

Mjtunnus:

Rauh.lk: muu kultt.hist. kohde (ei suojelukohde)

Ajoitus: historiallinen

Laji: asuinpaikka: talotontti

Koordin: N: 7088 604 E: 312 982

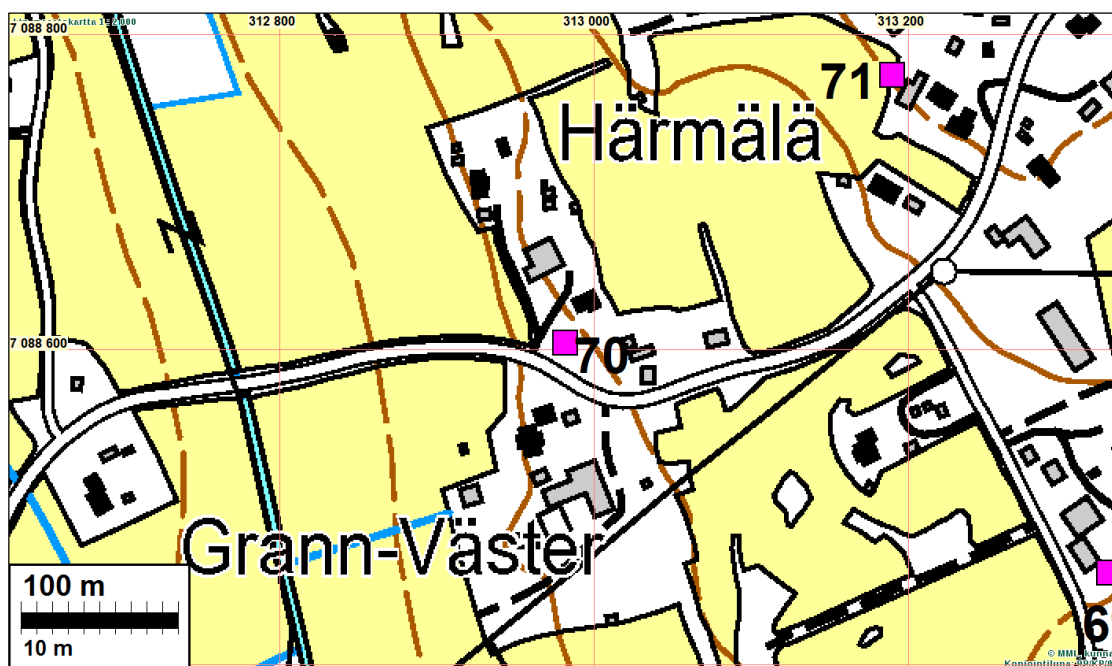
P: 7091 574 I: 3313 078

Tutkijat: Tiainen & Sepänmaa 2015 inventointi

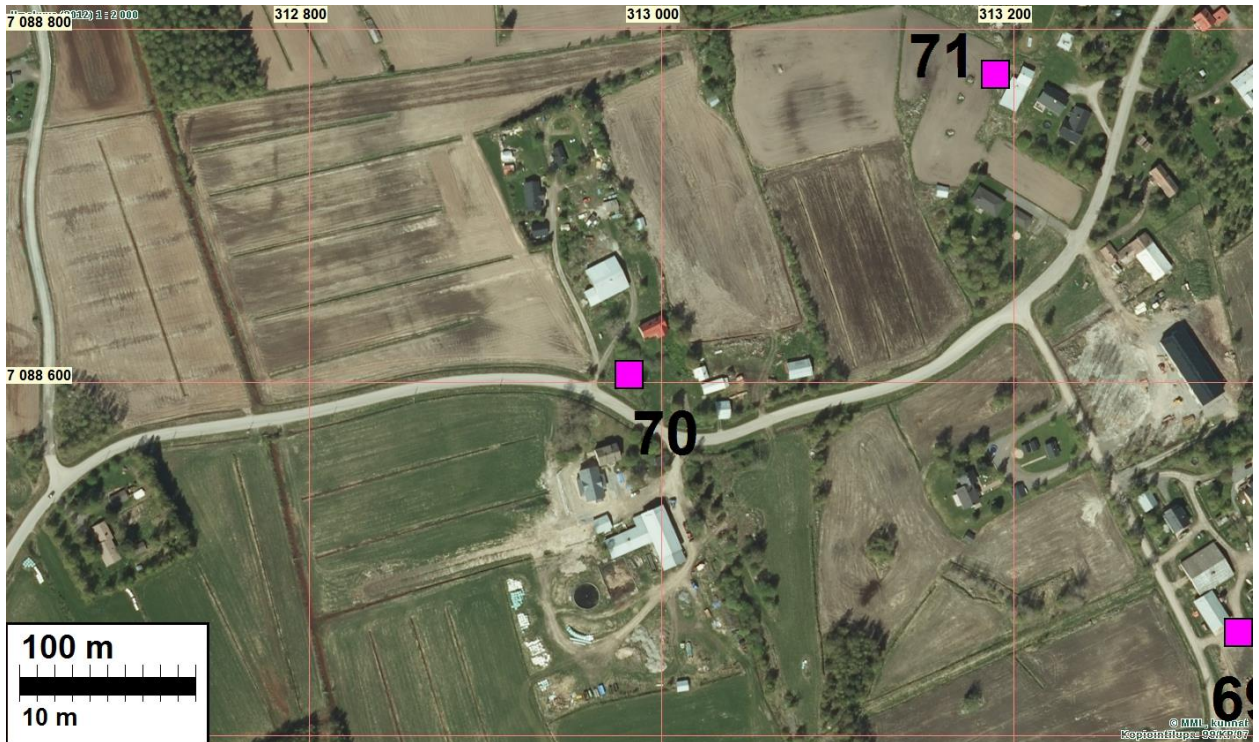
Sijainti: Paikka sijaitsee Kokkolan asemasta 5,3 km koilliseen.

Huomiot: Tiainen & Sepänmaa 2015:

Isjakokartan mukainen talotontti nro 100 sijoittuu nykyisin asutun talon pihaan, talon ja tien väliin.







Vanha talotontti asemoituu talon pihamaalle, asuinrakennuksen ja tien väliin. Luoteeseen.

## **71 KOKKOLA HÄRMÄLÄ 2**

Mjtunnus:

Rauh.lk: muu kultt.hist. kohde (ei suojelukohde)

Ajoitus: historiallinen

Laji: asuinpaikka: talotontti

Koordin: N: 7088 774 E: 313 190  
P: 7091 744 I: 3313 286

Tutkijat: Tiainen & Sepänmaa 2015 inventointi

Sijainti: Paikka sijaitsee Kokkolan asemasta 5,6 km koilliseen.

Huomiot: Tiainen & Sepänmaa 2015:

Isojakokartan mukainen tontti nro 95 sijoittuu tilakeskuksen pihaluonnon länsilaitaan, talousrakennuksen länsipuolelle.

Kartta s. 120 (edellisellä sivulla) ja ilmakuva yllä.

## 72 KOKKOLA HARAS

Mjtunnus:

Rauh.lk: muu kultt.hist. kohde (ei suojelukohde)

Ajoitus: historiallinen

Laji: asuinpaikka: talotontti

Koordin: N: 7088 898 E: 312 588

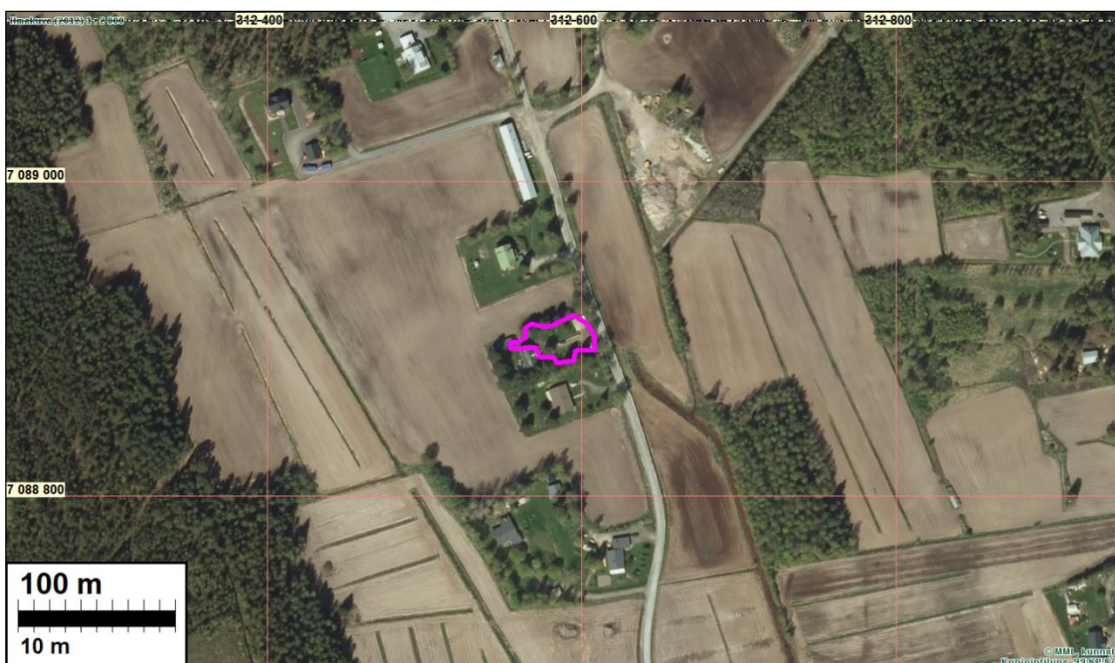
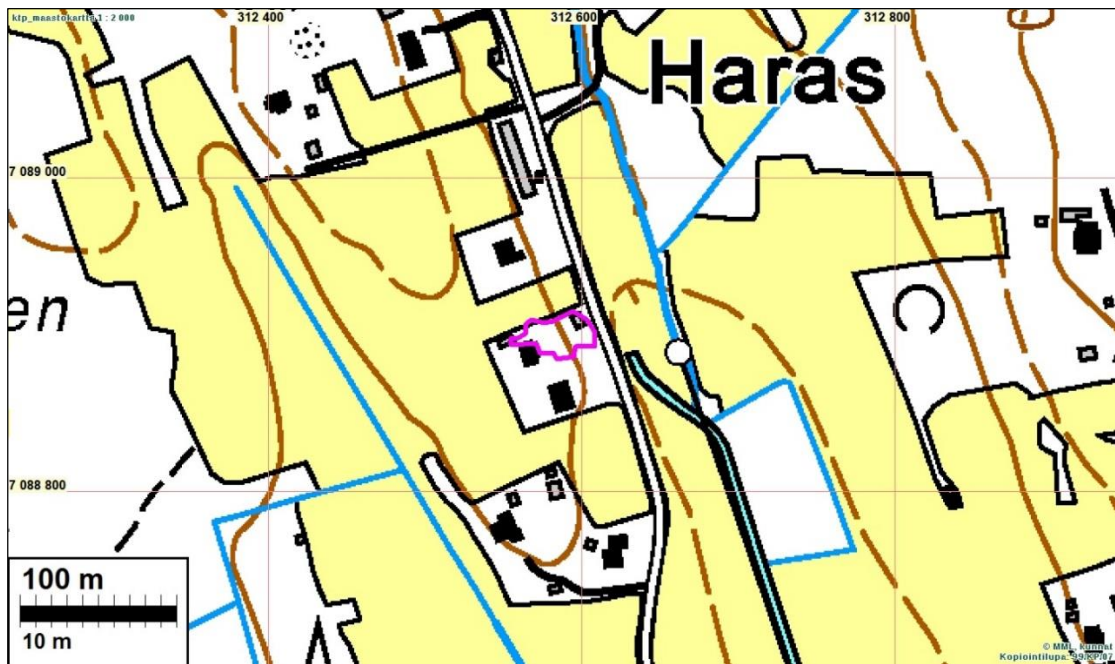
P: 7091 868 I: 3312 684

Tutkijat: Tiainen & Sepänmaa 2015 inventointi

Sijainti: Paikka sijaitsee Kokkolan asemasta 5,3 km koilliseen.

Huomiot: Tiainen & Sepänmaa 2015:

Vanha talotontti nro 99 sijoittuu omakotitalon pihapiiriin pohjoisosaan, rakennusten ja hoidetun pihan kohdalle.







Vanha talotontti sijoittuu kynnetyn pellon taakse, talon pihamaalle. Lounaaseen.

### **73 KOKKOLA LIDSLE**

Mjtunnus:

Rauh.lk: muu kultt.hist. kohde (ei suojelukohde)

Ajoitus: historiallinen

Laji: asuinpaikka: talotontti

Koordin: N: 7087 156 E: 313 597

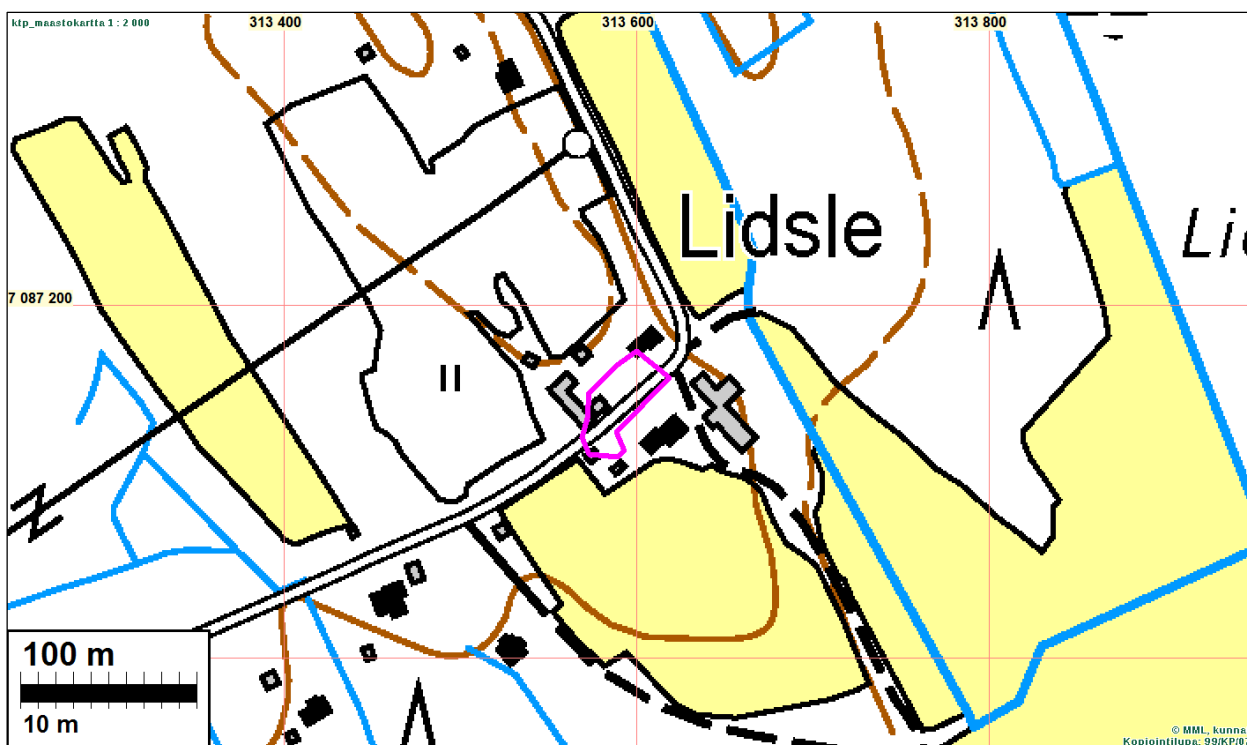
P: 7090 125 I: 3313 694

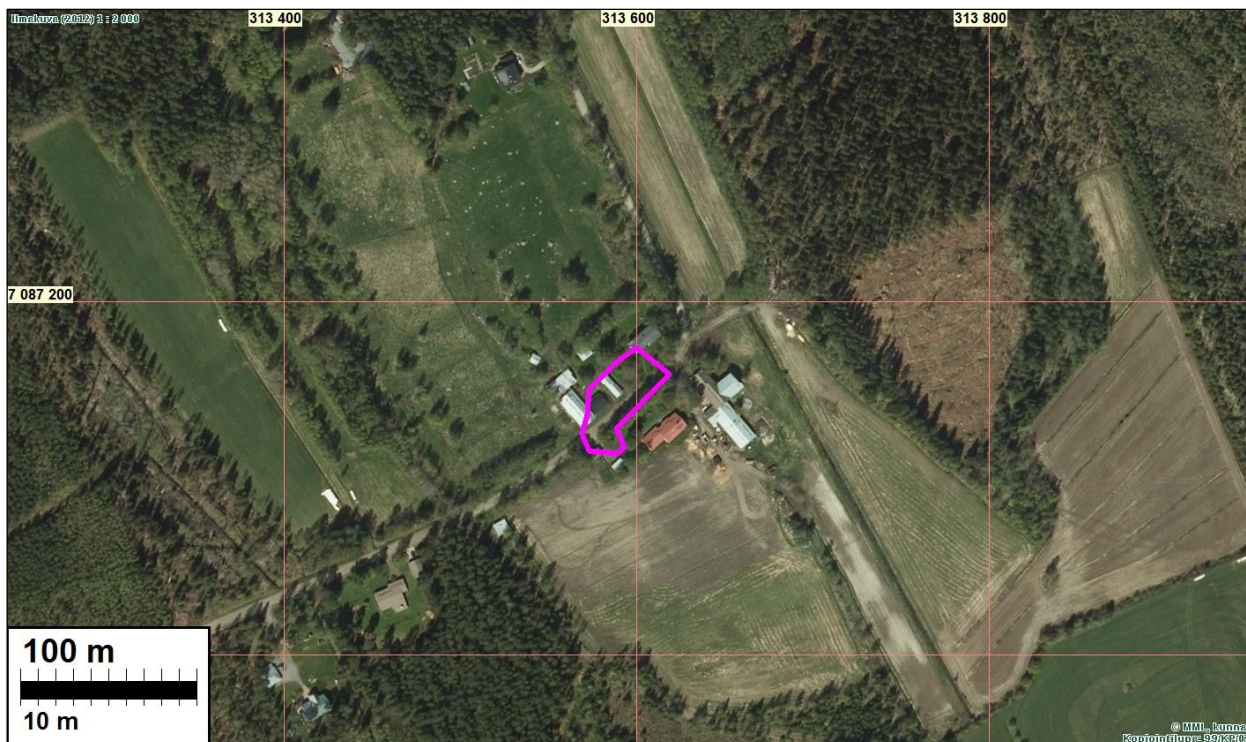
Tutkijat: Tiainen & Sepänmaa 2015 inventointi

Sijainti: Paikka sijaitsee Kokkolan asemasta 4,7 km koilliseen.

Huomiot: Tiainen & Sepänmaa 2015:

Vanha talotontti nro 98 sijoittuu tilakeskuksen kohdalle, osittain tielle ja rakennusten kohdalle, osittain pihamaalle.





Vanha talotontti nro 98 sijoittuu tilakeskuksen alueelle, jota halkoo nykyinen tie. Koilliseen.

### **74 KOKKOLA RÖDSÖ**

Mjtunnus:

Rauh.lk: muu kultt.hist. kohde (ei suojelukohde)

Ajoitus: historiallinen

Laji: asuinpaikka: talotontti

Koordin: N: 7088 074 E: 312 578

P: 7091 044 I: 3312 674

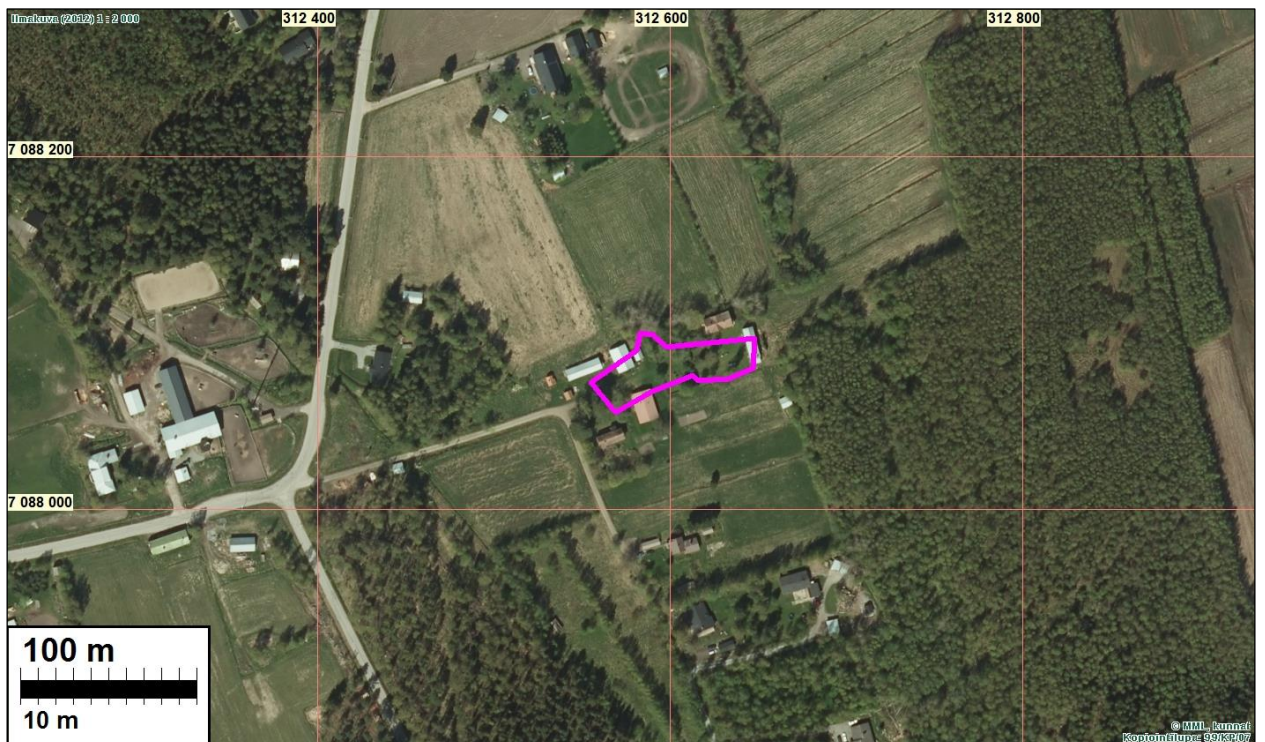
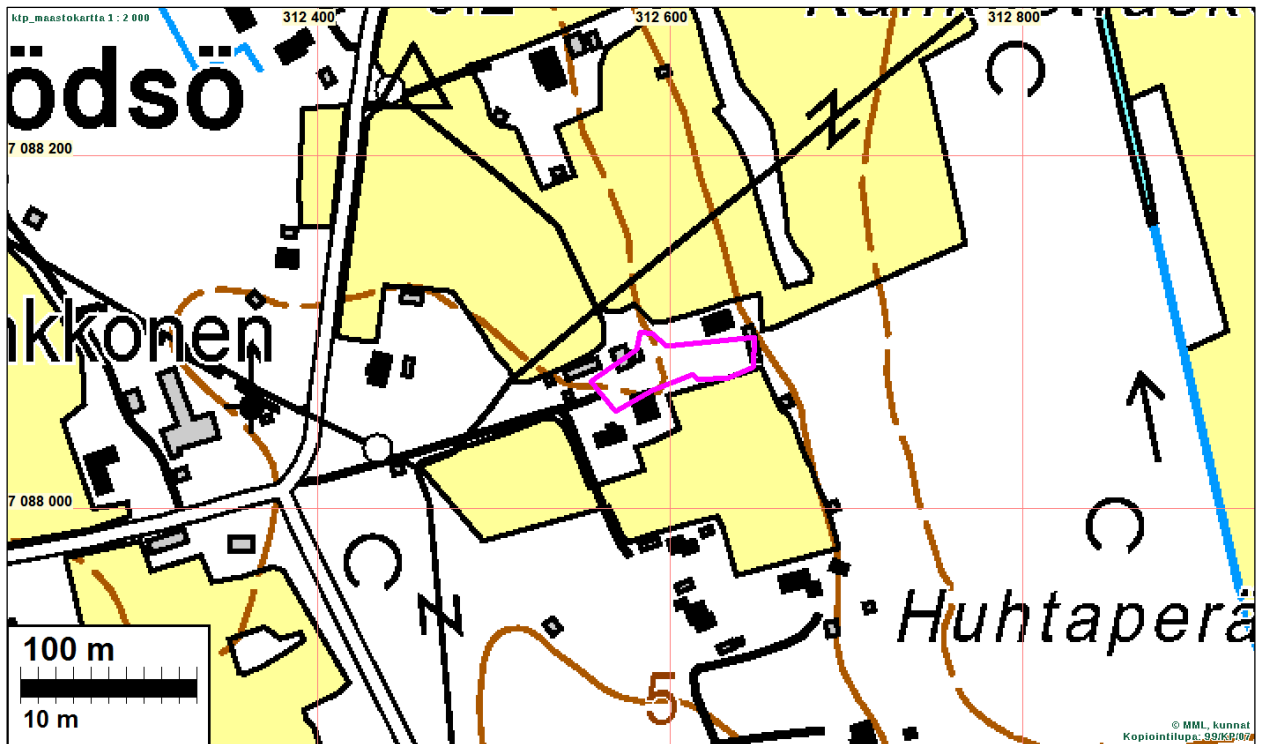
Tutkijat: Tiainen & Sepänmaa 2015 inventointi

Sijainti: Paikka sijaitsee Kokkolan asemasta 4,6 km koilliseen.

Huomiot: Tiainen & Sepänmaa 2015:



Isojakokartan talotontti nro 96 sijoittuu nykyisten asuin talojen kohdalle ja pihapiiriin.



### **75 KOKKOLA RÄBB**

Mjtunnus:

Rauh.lk: muu kultt.hist. kohde (ei suojelukohde)

Ajoitus: historiallinen

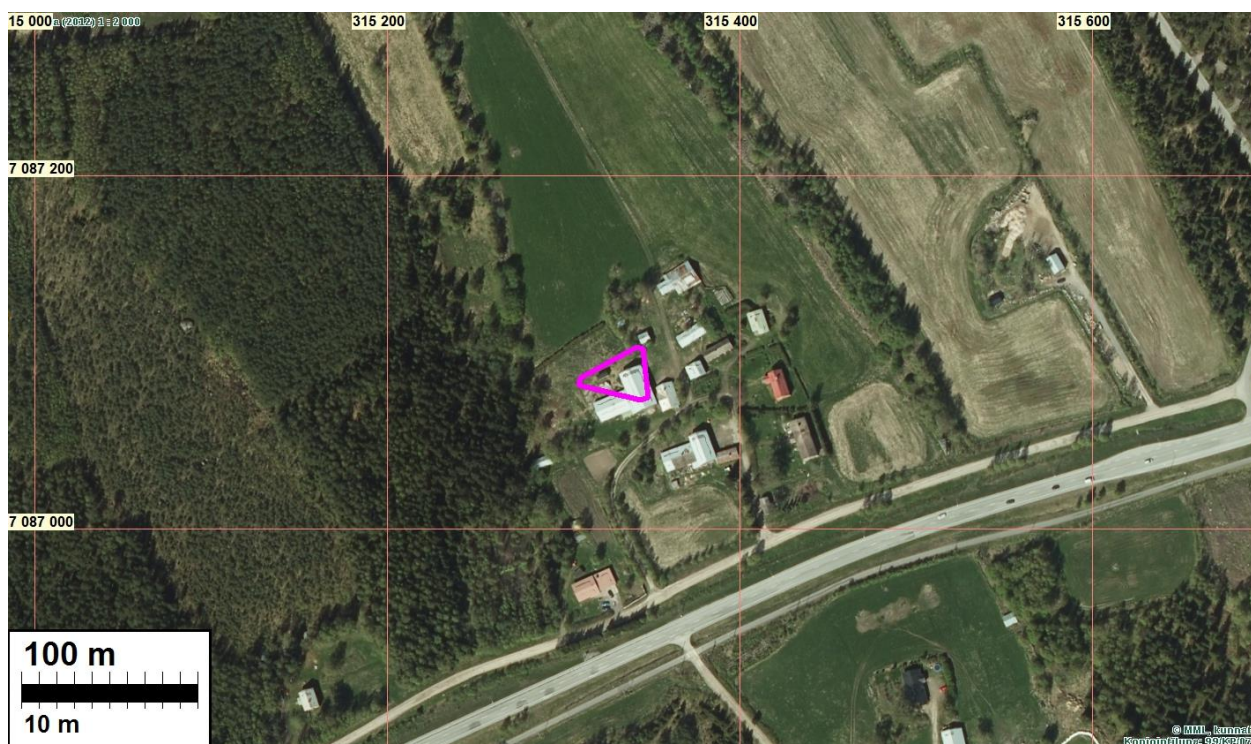
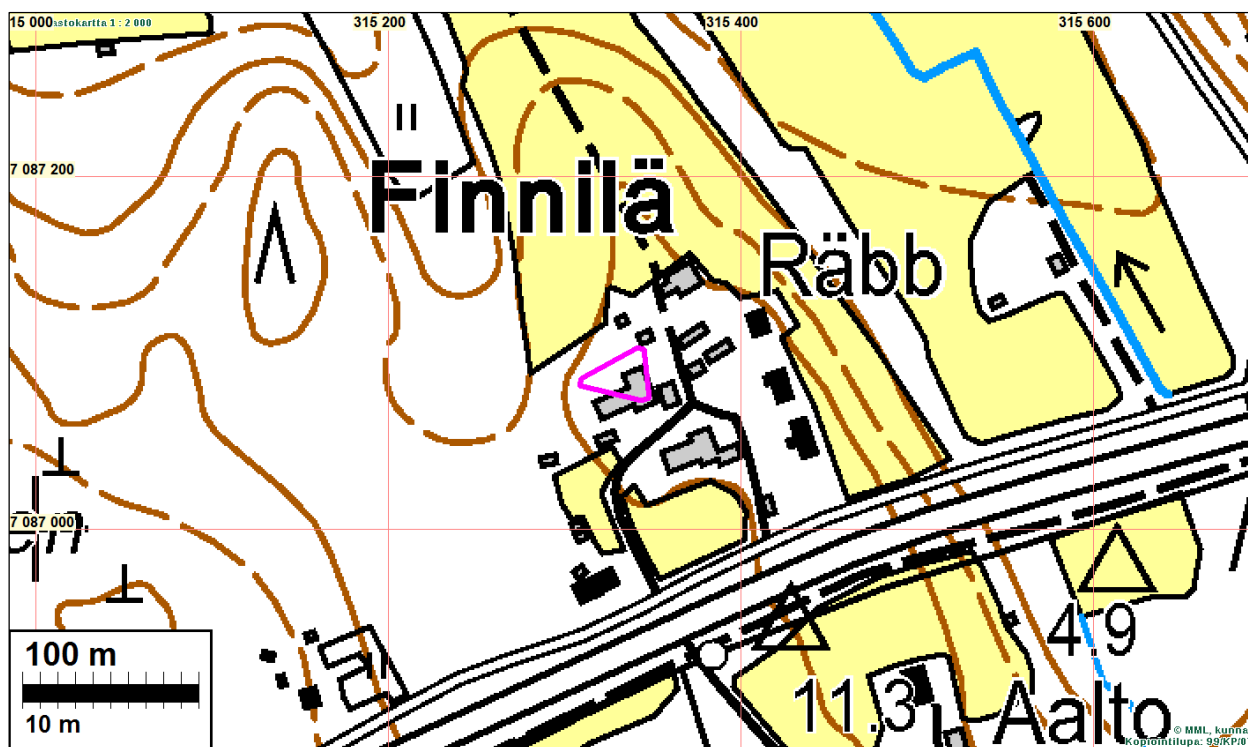
Laji: asuinpaikka: talotontti

Koordin: N: 7087 083 E: 315 338

P: 7090 052 I: 3315 436

Tutkijat: Tiainen & Sepänmaa 2015 inventointi  
Sijainti: Paikka sijaitsee Kokkolan asemasta 6,2 km itään.  
Huomiot: Tiainen & Sepänmaa 2015:

Vanha talotontti nro 108 sijoittuu tilakeskuksen talousrakennuksen kohdalle ja sen pohjoispuolelle.







Vanha talotontti sijoittuu asuin talojen rakennusten kohdalle ja pihapiiriin. Itään.

## 76 KOKKOLA KAUKO

Mjtunnus:

Rauh.lk: muu kultt.hist. kohde (ei suojelukohde)

Ajoitus: historiallinen

Laji: asuinpaikka: talotontti

Koordin: N: 7086 674 E: 314 523

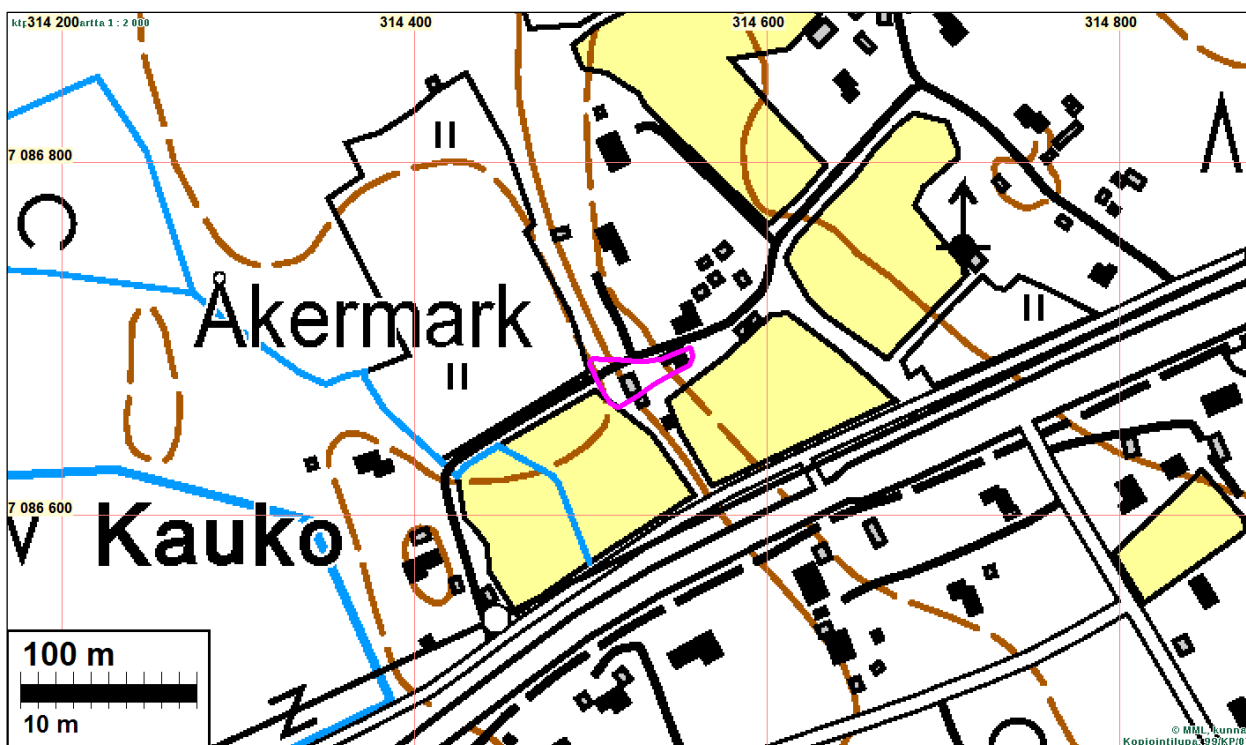
P: 7089 644 I: 3314 620

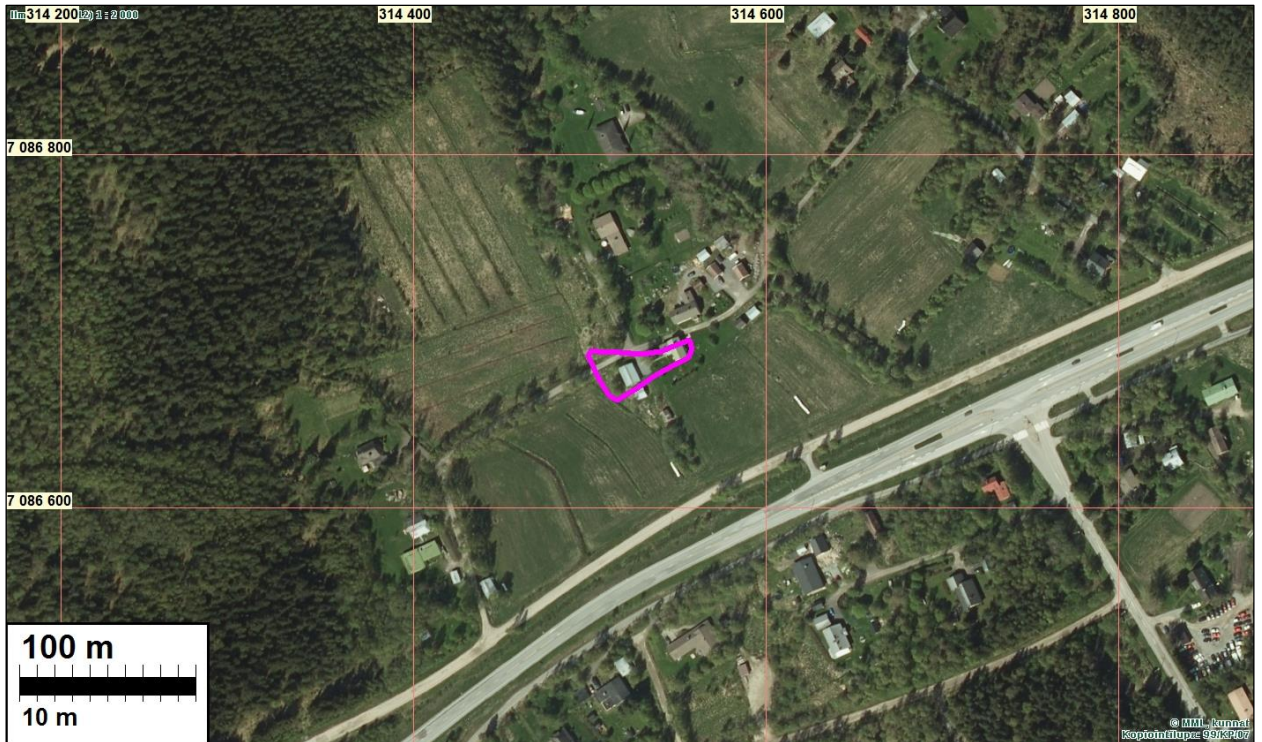
Tutkijat: Tiainen & Sepänmaa 2015 inventointi

Sijainti: Paikka sijaitsee Kokkolan asemasta 5,3 km itään.

Huomiot: Tiainen & Sepänmaa 2015:

Vanha talotontti nro 101 sijoittuu nykyisen asuin- ja talusrakennuksen kohdalle sekä niiden pihapiiriin.





Vanha talotontti on sijainnut nykyisinkin asutulla paikalla. Luoteeseen.

## **77 KOKKOLA KÖYKÄRINMÄKI**

Mjtunnus:

Rauh.lk: muu kultt.hist. kohde (ei suojelukohde)

Ajoitus: historiallinen

Laji: asuinpaikka: talotontti

Koordin: N: 7083 666 E: 313 256

P: 7086 634 I: 3313 352

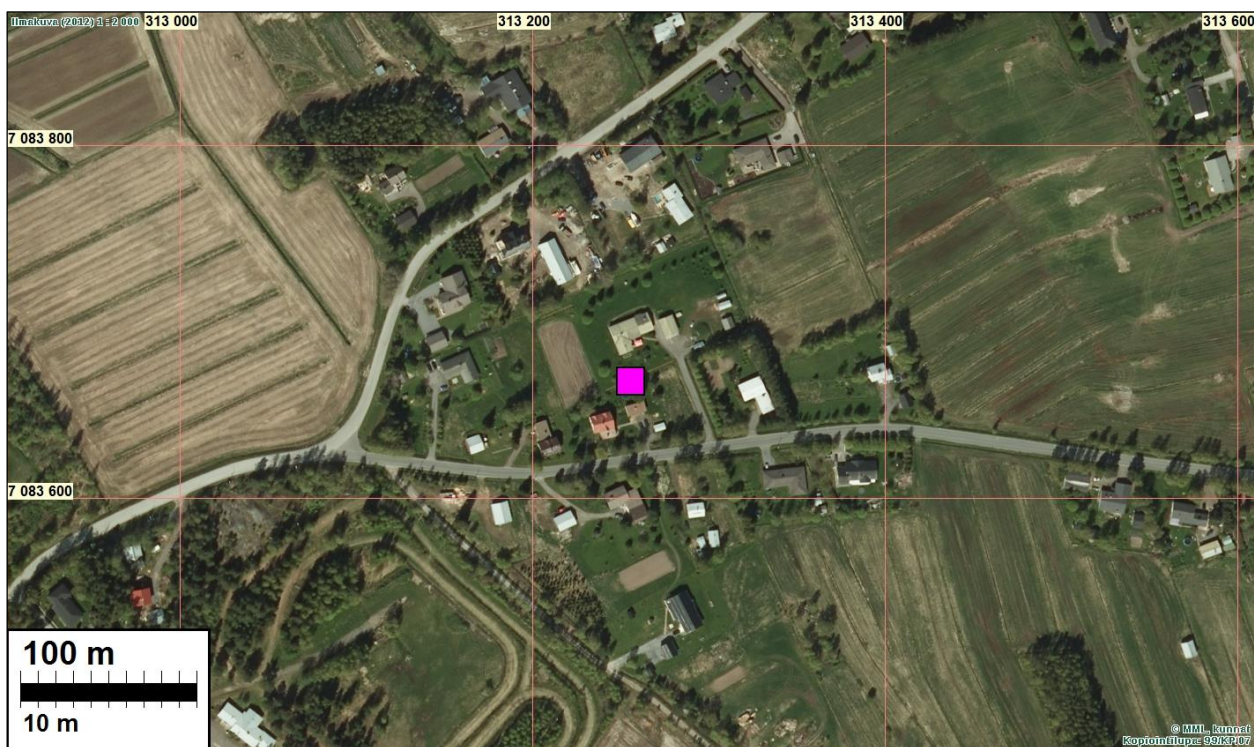
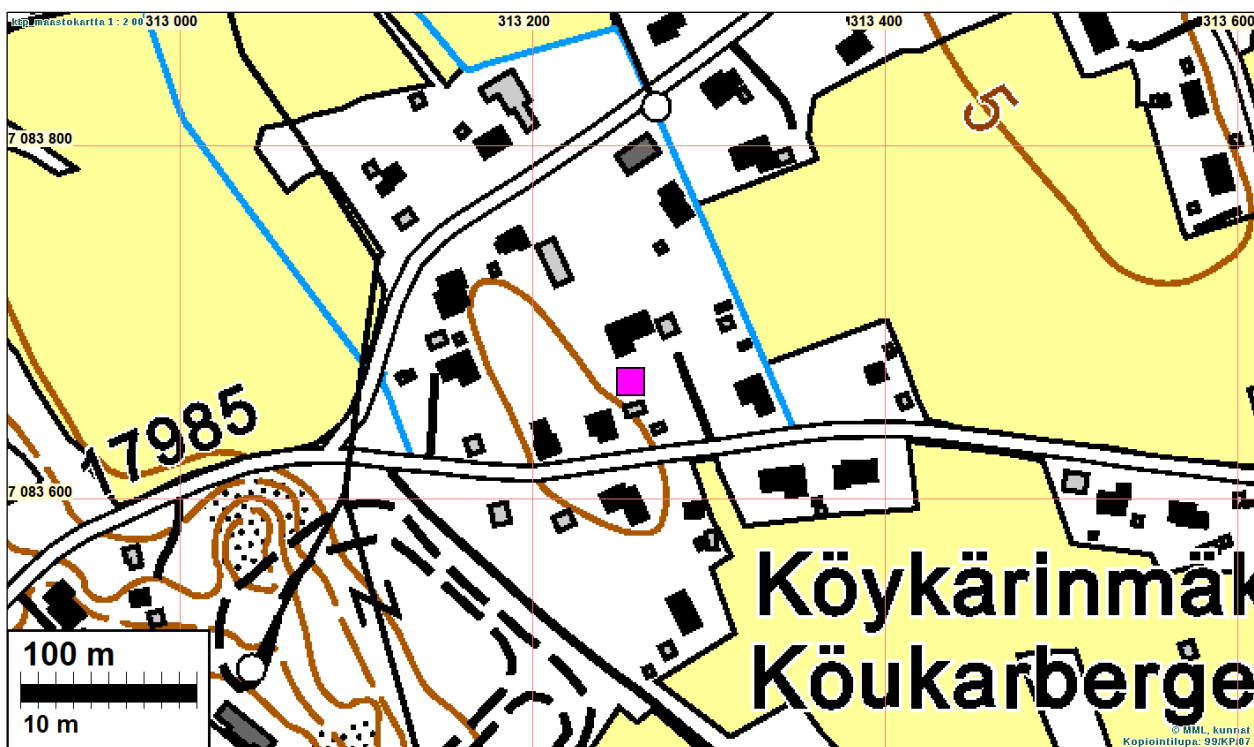
Tutkijat: Tiainen & Sepänmaa 2015 inventointi

Sijainti: Paikka sijaitsee Kokkolan asemasta 3,6 km itään.

Huomiot: Tiainen & Sepänmaa 2015:

Kirilahden Köykärinmäen koillispuolella sijaitseva vanha tonttima sijoittuu nykyiseen pihapiiriin.





Vanha 1700-luvun talontontti sijoittuu asuttuun pihapiiriin, autotallin takaiselle alueelle. Koilliseseen.

**78 KOKKOLA RIMMI**

Mjtunnus:

Rauh.lk: muu kultt.hist. kohde (ei suojelukohde)

Ajoitus: historiallinen

Laji: asuinpaikka: talotontti

Koordi: N: 7085 383 E: 315 459  
P: 7088 351 I: 3315 556

Tutkijat: Tiainen &amp; Sepänmaa 2015 inventointi

Sijainti: Paikka sijaitsee Kokkolan asemasta 5,8 km itään.

Huomiot: Tiainen &amp; Sepänmaa 2015:

**79 KOKKOLA KOTKAMAA**

Mjtunnus:

Rauh.lk: muu kultt.hist. kohde (ei suojelukohde)

Ajoitus: historiallinen

Laji: asuinpaikka: talotontti

Koordi: N: 7080 864 E: 321 211  
P: 7083 831 I: 3321 311

Tutkijat: Tiainen &amp; Sepänmaa 2015 inventointi

Sijainti: Paikka sijaitsee Kokkolan asemasta 12,0 km itään.

Huomiot: Tiainen &amp; Sepänmaa 2015:

Vanha talotontti nro 114 a sijoittuu Kotkamaan- ja Kourujärventeiden risteyskseen ja sen eteläpuolella olevien rakennusten kohdalle.







Vanha talotontti sijaitsee teiden risteysalueella sekä sen ympärillä olevien rakennusten kohdalla. Länteen.

## **80 KOKKOLA VÄHÄ-KOTKA**

Mjtunnus:

Rauh.lk: muu kultt.hist. kohde (ei suojelukohde)

Ajoitus: historiallinen

Laji: asuinpaikka: talotontti

Koordin: N: 7081 283 E: 322 283

P: 7084 250 I: 3322 384

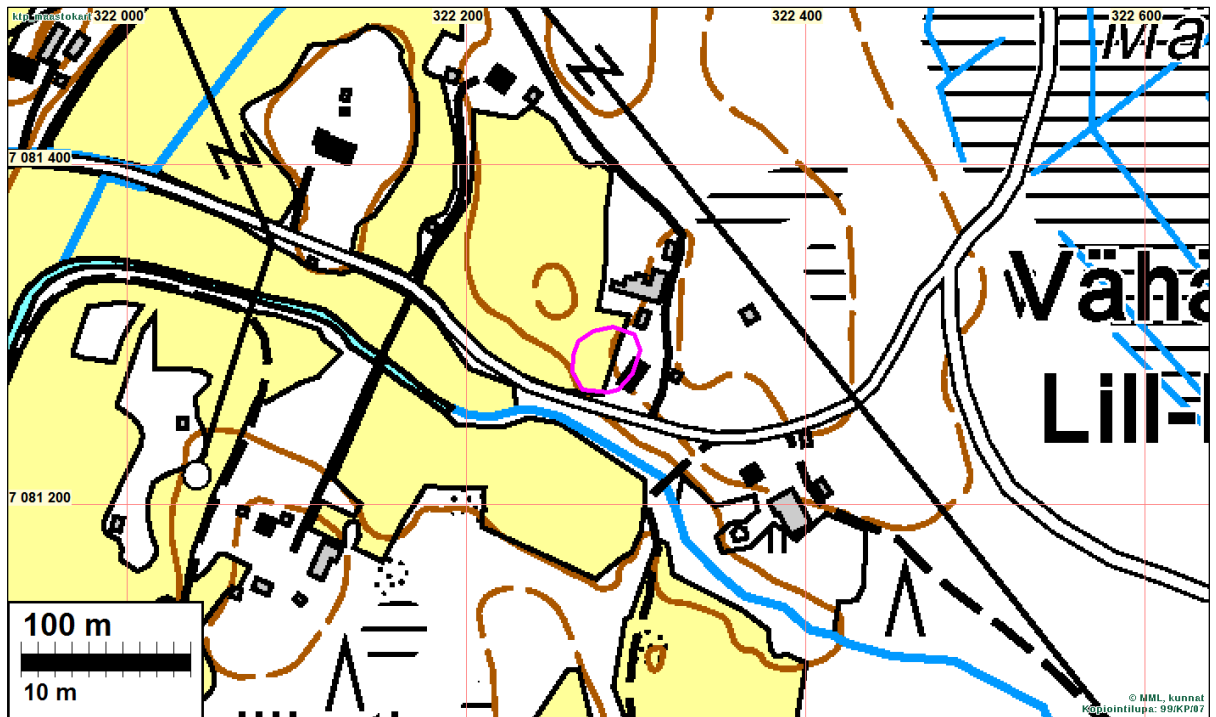
Tutkijat: Tiainen & Sepänmaa 2015 inventointi

Sijainti: Paikka sijaitsee Kokkolan asemasta 12,9 km itään.

Huomiot: Tiainen & Sepänmaa 2015:

Vanha talotontti nro 105 sijoittuu osittain nykyisen asuinrakennuksen kohdalle ja sen pihaan sekä osittain viereiselle pellolle, missä ei havaittu merkkejä vanhasta rakennuksesta tms.





Vanha 1700-luvun talontontti sijoittuu kuvan keskellä olevan talon kohdalle, sen pihalle sekä osittain talon edessä olevalle pellolle. Itään.



**81 KOKKOLA HASSINEN**

Mjtunnus:

Rauh.lk: muu kultt.hist. kohde (ei suojelukohde)

Ajoitus: historiallinen

Laji: asuinpaikka: talotontti

Koordin: N: E:

Tutkijat: Tiainen &amp; Sepänmaa 2015 inventointi

Huomiot: Tiainen &amp; Sepänmaa 2015:

Vanha talotontti sijaitsee pienen pellon ja metsäsaarekkeen kohdalla. Alueella on tehty maansiirtotöitä ja kohtaa halkoo omakotitalolle johtava tie.



Vanha 1700-l talotontti sijoittuu pienen pellon ja metsäsaarekkeen väliin. Kaakkoon.

**Muut kohteet****102 KOKKOLA BERGHÄLL**

Mjtunnus: 1000010124

Rauh.lk: muu kohde (ei ole muinaisjäännös eikä suojelukohde)

Ajoitus: historiallinen

Laji: muu

Koordin: N: 7083 021 E: 304 003

P: 7085 989 I: 3304 096

Tutkijat: Jaana Itäpalo 2007 inventointi, Tiainen &amp; Sepänmaa 2015 inventointi


Sijainti: Paikka sijaitsee Kokkolan asemasta 5,9 km länteen.

Huomiot: Muinaisjäännösrekisteri: ”mahdollinen muinaisjäännös”

Paikka sijaitsee noin 6 km Kokkolan keskustasta lounaaseen kantatie no. 749 varrella. Kohde sijaitsee Norrnässundetin länsi-luoteispuolisella peltoalueella, pellon korkeimman kohdan tuntumassa. Perimätiedon mukaan paikalla on ollut venäläisten 1917 rakentamia ampumavalleja. Alueen tarkastuksessa 2007 näistä ei kuitenkaan löydetty merkkejä.

Tiainen & Sepänmaa 2015:

Itäpalon ilmoittamalla kohdalla ei ole mitään jäänteitä rakenteista tai sellaisiksi tulkittavia muodostumia. Ei muinaisjäännös.



Vihreällä pisteellä muinaisjäännösrekisterissä annettu paikan koordinaatti.

### **109 KOKKOLA LILLKROKVIK**

Mjtunnus: 1000009137

Rauh.lk: muu kultt.hist. kohde (ei ole muinaisjäännös eikä suojelukohde)

Ajoitus: historiallinen

Laji: maatalous: kiviaita

Koordin: N: 7085 039 E: 298 018 Z: 12  
P: 7088 007 I: 3298 108

Tutkijat: Kaisa Lehtonen 2008 tarkastus, Tiainen & Sepänmaa 2015 inventointi

Sijainti: Paikka sijaitsee Kokkolan asemasta 11,8 km länteen.

Huomiot: Muinaisjäännösrekisteri:

Kohde on aiemmin merkitty rekisteriin kiinteänä muinaisjäännöksenä.

Kohde sijaitsee Öjan kotiseutumuseosta noin 400 metriä lounaaseen, rantaan on matkaa reilut 200 metriä. Paikalla on L-muotoinen rakennelma, "kivitie". Rakennelma alkaa 45 metriä pitkänä ikään kuin kivettynä tienä ja taittuu sitten 90 astetta etelään jatkuen epämääräisempänä, 46 metriä pitkänä kiviaitana. Rakennelman funktio ja tarkoitus ovat tuntemattomat. Nykyisin kivitie on ulkoilureitin ja ladun pohjana. Lähistöllä, kohteesta koilliseen on pienehkö pirunpelto. Lisäksi kohteesta vajaa 100 metriä luoteeseen on näkyvissä matalaa ja varsin huonokuntoista kiviaitaa.

Tiainen & Sepänmaa 2015: Lillkrokvikin "kivitie" on leveimmillään kolme metriä leveä ja korkeimmillaan noin 1,2 metrinen kiviaita. "Kivitien" pohjoisempi, kaakko-luode suuntainen, osuus on käytössä polkuna. Polku jatkuu "kivitien" suuntaisena sen molempien päiden jälkeen. Koilliskulmasta "kivitie" jatkuu hieman yli 90 asteen kulman jälkeen etelään. Eteläisempi "kivitien" haara on osittain romahtanut osittain ja epäselvempi, mikä johtuu ainakin osittain paikalla kasvavasta kasvillisuudesta,



joka puuttuu pohjoisemman haaran alueelta. Pohjoisempi "kivitien" pätkä on noin 45 metriä pitkä ja eteläisempi haara noin 46 metriä pitkä.

"Kivitie" muistuttaa kiviaitoja, joita on Kokkolan seudulla runsaasti mm. Sokojan kylässä. Kiviaidat liittyvät alueen peltojen raivaukseen ja osa niistä voi olla peräisin 1700-luvulta. Vuoden 1972 peruskartalla tämä kivrakenne kiertää peltolohkon laitaa ja aita on merkittykin kartalle. Pelto on merkitty vielä v. 1986 ja 1992 kartalle. Isojakokartalla 1847 pitäjänkartalla kyseistä peltoa ei ole. Kyseessä on siis seudulle tyypillinen kiviaita, joskin matala sellainen, joka lienee rakennettu 1800-l lopulla tai 1900-luvulla. Satakunta metriä kaakkoon on vanha tonttima (edelleen asuttu), kohde nro 24. Kiviaidan muinaisjäännösstatuksen voisi poistaa, vaikkakin kiviaita ei ole "alkuperäisessä käytössä" pellon laidalla - pelto on hylätty joskus v. 1992 jälkeen. Rakenne on ilmeisesti melko nuori ja seudulla tavanomainen. Koska muitakaan Kokkolan seudun peltojen reunamien kiviaitoja ei ole systemaattisesti rauhoitettu ei tätäkään olisi syytä rauhoittaa muinaisjäännöksenä. Tarvittaessa sitä voi suojella kaavoituksen muin keinoin.



Kiviaita on merkitty v. 1972 (ote yllä) ja vielä v. 1992 peruskartoille. Krokvikin K:n alla on pieni peltolohko ja sen pohjois- ja itälaidalle on merkitty kiviaita



Lillkrovikenin kivitaidan pohjoisempi haara, jonka päälle tehty polku. Luoteeseen.



Kiviaidan eteläisempi haara, joka on osin romahtanut. Etelään.

## **112 KOKKOLA PÄRTKVARNSBACKEN**

Mjtnnus: 1000010034

Rauh.lk: muu kohde (ei ole muinaisjäänös eikä suojelukohde)

Ajoitus: historiallinen

Laji: työ- ja valmistuspai: vesimyllyt

Koordin: N: 7081 964 E: 304 728 Z: 2

P: 7084 931 I: 3304 821

Tutkijat: Jaana Itäpalo 2007 inventointi, Tiainen & Sepänmaa 2015 inventointi

Sijainti: Paikka sijaitsee Kokkolan asemasta 5,5 km länteen.

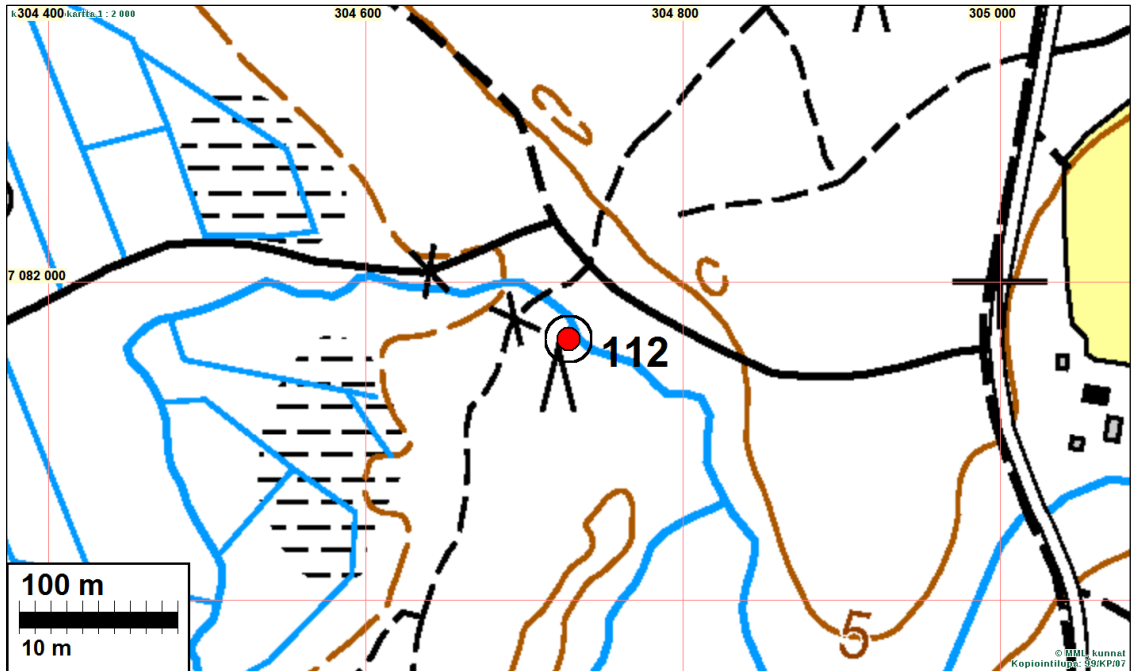
Huomiot: Muinaisjäänösrekisteri: "Mahdollinen muinaisjäänös".

Kohde sijaitsee Kokkolan keskustasta n. 6 km lounaaseen, Öijanjärvestä n.700 m länteen Kvikantbäckenin varrella, virran ylittävältä sillalta n. 10–20 m etelään. Virran leveys on nykyisin vain parisen metriä. Kuivuneen uoman perusteella se on ollut n. 10 m leveä. Puron varrella, myllynpaikasta virtaa ylöspäin, on entisiä suvantopaikkoja, joiden leveys on ollut yli kymmenen metriä. Puron reunamilla maasto on rehevää, mutta heti uoman yläpuolella alkaa kuiva hiekkakangasmaasto. Myllyn paikka rajautuu itäpuolella Kvikantbäckeniin ja länsipuolella vanhan jokiuoman jyrkkään reunaan. Myllyn perustan alue on hieman yli 10 m halkaisijaltaan. Aluskasvillisuus on lähinnä karhunsammalta. Keskellä erottuu suorakaiteen muotoinen n. 2,5 x 2 metrin kokoinen kasvillisuuskuvio. Mylly on toiminut Kvikantbäckenin varrella vielä 1900-luvulla. Myllyssä on ollut toiminnassa myös pärehöylä.

Tiainen & Sepänmaa 2015:

Ei uusia havaintoja. Itäpalon ilmoittamaa suorakaiteen muotoista kasvillisuuskuviota ei havaittu. Muinaisjäänösrekisterissä on koordinaattivirhe N-koordinaation kohdalla. Tässä korjattu koordinaatti Itäpalon karttaotteen mukaiseksi. Paikalla ei ole rakenteita eikä muitakaan muinaisjäänökseksi tulkittavia jäänteitä. Ei muinaisjäänös.





### **115 KOKKOLA SOKOJA**

Mjtunnus: 1000012146

Rauh.lk: muu kultt.hist. kohde (ei ole muinaisjäänös eikä suojelukohde)

Ajoitus: historiallinen

Laji: kivirakenteet: kiviaidat

Koordin: N: 7075 576 E: 314 166

P: 7078 541 I: 3314 263

Tutkijat: Kaisa Lehtonen 2008 inventointi, Tiainen & Sepänmaa 2015 inventointi

Sijainti: Paikka sijaitsee Kokkolan asemasta 9,9 km kaakkoon.

Huomiot: Muinaisjäänösrekisteri:

Kiviaidat sijaitsevat Yli-Sokojan Norrbossa ja mukailevat metsittyneitä soiroja, peltoalueilla, peruskartassa näkyvän ojan eteläpuolella. Erittäin näyttävät kiviaidat, leveimmillään jopa 8 metriä. Kohde on ollut muinaisjäänösrekisterissä kiinteänä muinaisjäänöksenä.

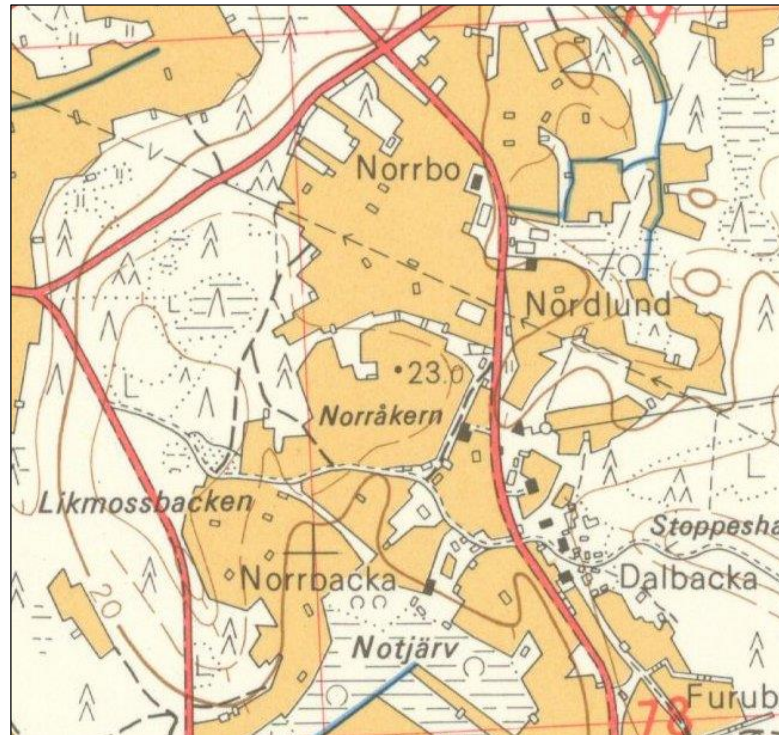
Tiainen & Sepänmaa 2015:

Ei lisättävää muinaisjäänösrekisterin tietoihin. Kiviaitoja on Kokkolanseudulla runsaasti. Niitä on mm. merkitty vanhoihin peruskarttoihin - niitä on peltojen reunoilla ja keskellä. 1700-luvun isojakokarttoja ja 1950-luvun peruskarttoja vertailemalla vaikuttaa siltä, että huomattava osa kivikaidoista, elleivät useimmat, olisi tehty vasta isojaon jälkeen. Useat kiviaidat voi katsoa olevan edelleen käytössä, peltojen laidoilla pellonraivauksessa syntyneinä.

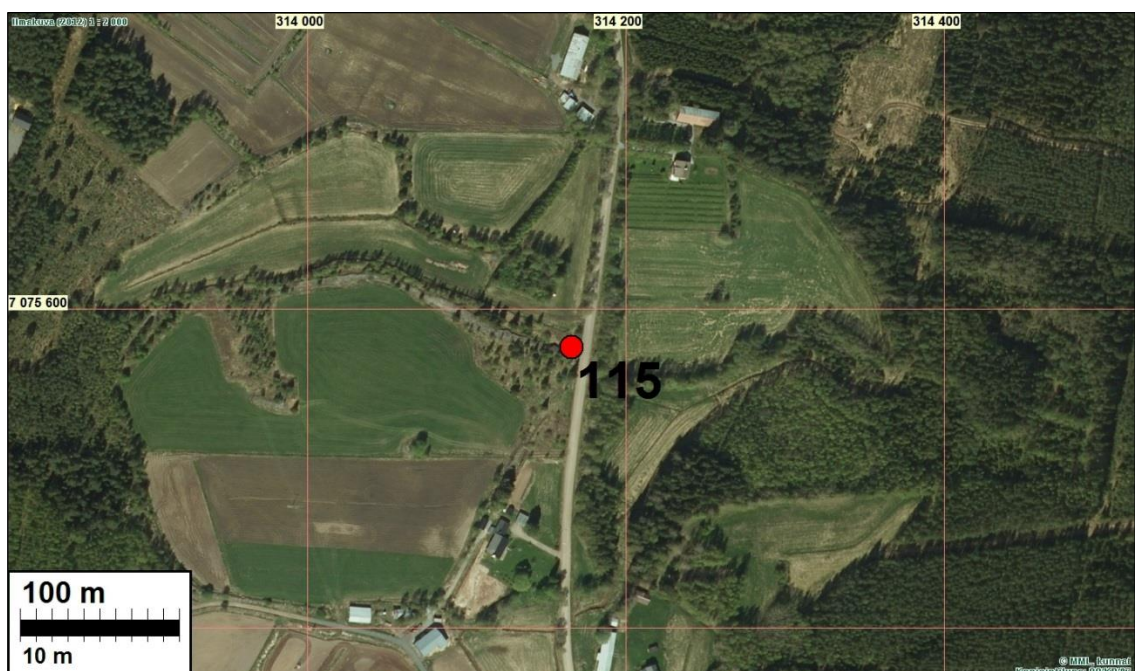
On epäselvää, miksi nämä Sokojan kiviaidat ovat muinaisjäänöksiä ja miltä osin ne olisivat muinaisjäänöksiä. Periaatteessa ajoittamattomat (tai todennäköisesti 50–150 v vanhat) ja edelleen käytössä olevat kiviaidat eivät olisi viimeksi julkaistujen (2009) ohjeiden mukaan muinaisjäänöksiä. "Hylättyjä" eli metsittyneiden peltojen reunoilla olevia voi harkita - jos ikä on selvillä - muinaisjäänöksiksi. Tässä inventoinnissa ei nyt Sokojan (ja Kokkolan ylipäätään) kiviaitoja lähdetty systemaattisesti inventoimaan ja kartoittamaan (ne on merkitty 1950-luvun peruskarttoille). Miltä osin siis Sokojan lukuisat kiviaidat olisivat muinaisjäänöksiä? Osa on

ollut 1950-luvulla "käytössä" osa on edelleenkin. Mielestämme näitä Sokojan kiviaitoja ei tulisi pitää muinaismuistolain mukaisina suojelukohteina. Jos niitä halutaan suojella, se voidaan tehdä esim. kaavoituksen keinoin.

Tälle "muinaisjäännökselle" ei voi esittää rajausta. Esitämme muinaisjäännösstatuksen poistamista - tai muussa tapauksessa on syytä tasapuolisuuden vuoksi rauhoittaa kaikki muutkin seudun sadat, ellei tuhannet kiviaidat.



Ote v. 1952 peruskartasta. Muinaisjäännösrekisterin koordinaatti on merkitty Nördlundin ja Norråkernin välille tien laitaan (ilmakuvassa punainen piste)  
Kiviaitoja alueella ja seudulla on runsaasti. Nämä olisivat edelleen "käytössä".





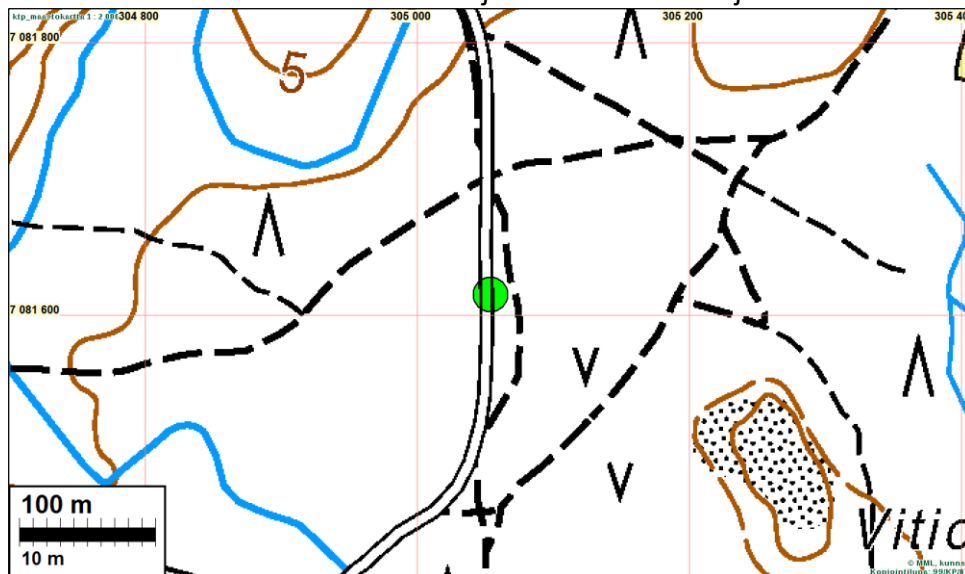
**120 KOKKOLA VITICKBERGET**

Mjtunnus: 1000010032  
 Rauh.lk: muu kultt.hist. kohde (ei ole muinaisjäännös eikä suojelukohde)  
 Ajoitus: historiallinen  
 Laji: varustus: maavallit  
 Koordin: N: 7081 615 E: 305 054 Z: 5  
 P: 7084 582 I: 3305 147  
 Tutkijat: Jaana Itäpalo 2007 inventointi, Tiainen & Sepänmaa 2015 inventointi  
 Sijainti: Paikka sijaitsee Kokkolan asemasta 5,5 km lounaaseen.  
 Huomiot: Muinaisjäännösrekisteri:  
 Kohde on muinaisjäännösrekisterissä ollut kiinteänä muinaisjäännöksenä. Kohde sijaitsee noin 5,5 km Kokkolan keskustasta lounaaseen ja Öijanjärvestän kilometri itään. Puolustusvarustusten jäänteet sijaitsevat Sandskatavägenin varrella, välittömästi tien itäpuolella. Epäyhtenäinen noin 50 m pitkä ja enimmillään 0,35 m korkea hiekkavalli. Rakenteen päällä on ollut tukkipinoja ja tämän seurauksena muodostelma on lähes kokonaan tuhoutunut. Ampumavallit ovat perimätiedon mukaan venäläisten vuonna 1917 rakentamia.

Tiainen & Sepänmaa 2015:

Paikkaa tarkastettaessa ei alueella havaittu mitään merkkejä maavalleista, maarakenteista tai muista mahdollisista muinaisjäännöksistä. Ehdotamme suojelustatukseen poistamista. Alueella ei ole muinaisjäännöstä.

Karttaote kohdasta mihin mahdollinen muinaisjäännös on muinaisjäännösrekisterissä merkitty

**126 KOKKOLA KORSÖREN 4**

Mjtunnus:  
 Rauh.lk: muu kultt.hist. kohde  
 Ajoitus: historiallinen  
 Laji: kuva: uurros/hakkaus  
 Koordin: N: 7082 436 E: 299 557  
 P: 7085 403 I: 3299 648  
 Tutkijat: Tiainen & Sepänmaa 2015 inventointi  
 Sijainti: Paikka sijaitsee Kokkolan asemasta 10,4 km länteen.

Huomiot: Tiainen & Sepänmaa 2015:  
Rantakalliolla, laiturille johtavan polun lounaislaidalla on kalliohakkaus. Noin 25 x 15 cm alalla on kallioon kaivettu yläosassa risti, tämän alapuolella JH (?) ja tämän alla vielä joitakin merkkejä, mahdollisesti numeroita. Hakkauksista ei saanut tarkemmin selvää. Tyyliiltään kirjaimet ja merkit muistuttivat 1800- ja 1900-lukujen mm. nimikirjainhakkauksia.



Kalliohakkaus. Mittakaavana olevan sytyttimen korkeus 6 cm.



### 127 KOKKOLA GULLAMORS GROTTAN

Mjtunnus:

Rauh.lk: muu kultt.hist. kohde

Ajoitus: historiallinen

Laji: tarinapaikka: aseätkö

Koordin: N: 7087 200 E: 299 257

P: 7090 167 I: 3299 351



Tutkijat: Tiainen & Sepänmaa 2015 inventointi  
 Sijainti: Paikka sijaitsee Kokkolan asemasta 10,9 km länteen.  
 Huomiot: Tiainen & Sepänmaa 2015:  
 Kohde sijaitsee kymmenisen metriä kaava-alueen ulkopuolella. Se käytiin kuitenkin tarkastamassa, koska karttapohjalla kohdalla on muinaisjäännössymboli ja selitys "Forngrav". Muinaisjäännösrekisterissä ei tällaisesta ollut tietoa.

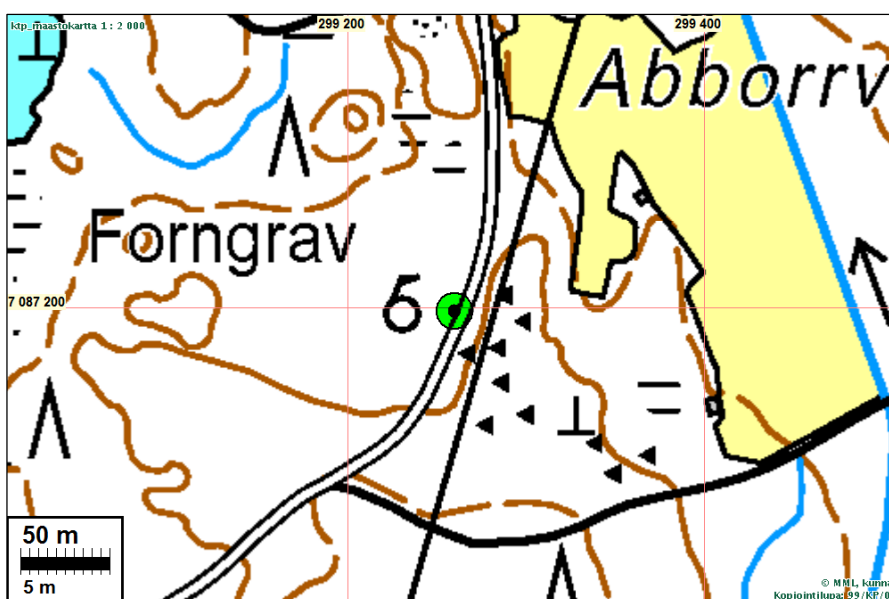
Tässä tapauksessa kyseessä ei ole muinaishauta, vaan pieni kalliokehous, jonka itälaidalla on pieni luola. Luola on suuosan leveydeltään noin 2 metriä ja korkeudeltaan vajaan metrin. Luolan syvyys jäi selvittämättä, sillä sen suuosalle pääsy on hyvin hankalaa. Luolan suun yläpuolella on lahoava, vaaka-asentoon sijoitettu kaareva puunrunko, jonka kylkeen on kaiverrettu "Gullamors grottan vapengömma 1917 1c".

Alueelta on tietoja jääkärien reiteistä ja piilopaikosta matkalla Saksaan. Kohde liittyy selvästikin näihin, mutta tähän kohteeseen liittyviä tietoja ei saatu selvitettyä.

Kohteen suojelustatus: ei muinaisjäännös vaan "muu kulttuurihistoriallinen kohde".



Gullamors grottan. Asekätkö vuodelta 1917. Kuvan keskellä, kallion päällä on vaaka-asennossa kaareva puu, johon on kaiverrettu "Gullamors grottan vapengömma 1917 1c". Tämän alapuolella on pieni luola. Lounaaseen

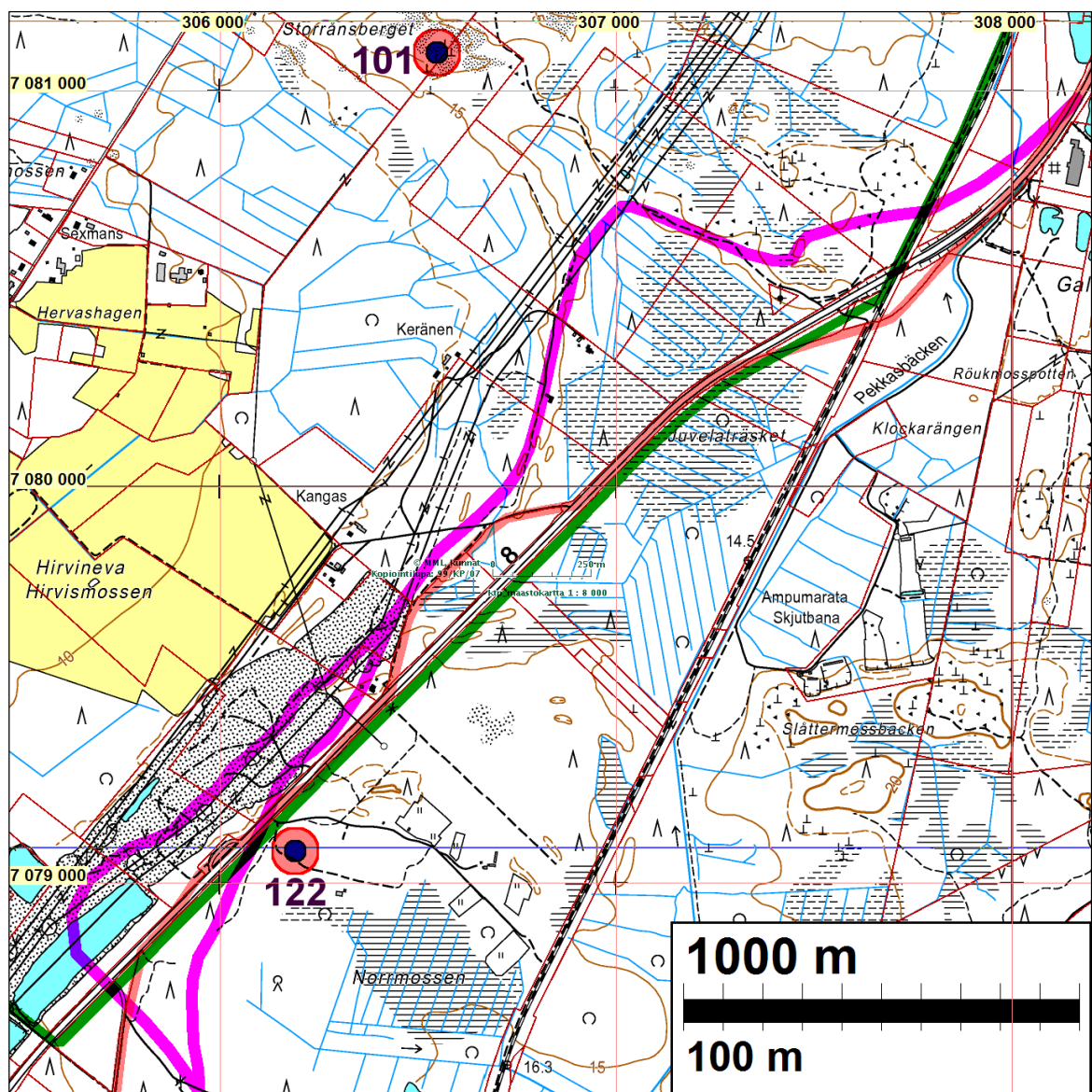


Maastokartalle on merkitty "Forngrav". Sellaista ei paikalla kuitenkaan ole

## Pohjanmaan rantatie

Kvikantin eteläosan ja Rödsön (Korpilahti – Vitikka) alueiden halki kulkee vanha ns. Pohjanmaan rantatien linjaus. Tielinjan kulkua 1700-luvun lopulla tarkasteltiin osin isojakokartoilta mutta pääosin pitäjänkartalta v. 1847 ja karkeammin myös v. 1763 pitäjänkartalta (ks. erillinen liite). Tielinja digitoitiin kohtalaisella tarkkuudella – kaikilta osin ei päästy isojakokarttojen mahdollistamaan tarkkuuteen.

Kvikantissa on vanhassa tielinjassa merkittävä poikkeama nykyisestä ja 1950-luvun tien linjauksesta. Vanha tielinja on kahtalaisen tarkasti projisoitu v. 1757 kartalta (ks. liite, isojakokartta nro 20). Vanha tielinja on lounaassa hävinnyt hiekanotossa. Juvelatrasket –suon länsipuolella tielinja noudattaa siellä olevaa hiekkatien pohjaa ja ylittää soisen metsän voimajohtolinjan kohdalla ja kaartuu kaakkoon, noudattaen nykyistä metsätielinjaa ja sitten kaartuu Juvelatrasket-suon pohjoispuolella länteen matalan pienen kukkulan yli, alueella jossa nyt on metsää.



V. 1757 kartalta projisoitu Pohjanmaan rantatie Kvikantin eteläosassa sinipunaisella ja v. 1952 tielinjaus punaisella.

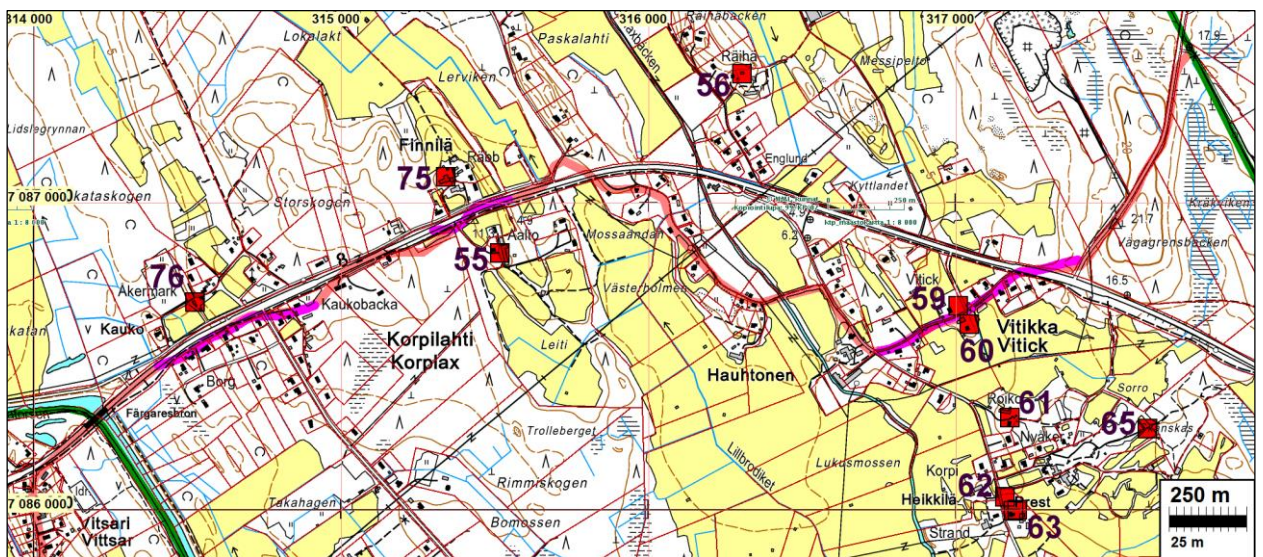
Alue ja alueen tiet ja polut ovat hyvin ”sekoittuneita” ja maasto monin tavoin muokattua, metsä hakattua ja maapohja runneltua. Missään ei havaittu sellaisia merkkejä joista voisi arvella pai-



kalla kulkeneen vanhan "valtatie". Juvelatrasket suon pohjoispuolella, missä isojakokartan mukainen vanhat tielinjat kaartuisi pienen kumpareen yli koilliseen ja alavan metsän läpi itä-koilliseen nykyiselle tielinjalle, ei havaittu mitään sellaista joka viittaisi vanhaan tiehen. Ti on joko merkitty siltä osin väärin isojakokartalle tai sitten tie on myöhemmässä maankäytössä perusteellisesti hävinnyt. Vuoden 1847 pitäjänkartalla tie noudattaa jo 1952 linjausta, joten mutka suon pohjoispuolitse on oikaistu ennen sitä.

Tässä tapauksessa vanhaa ja "hylättyä" tielinjaa Juvelatrasket suon itä-pohjoispuolella ei voi katsoa muinaisjäännekseksi, koska siitä ei havaittu mitään täysin hylättyjä ja käytöstä poistettuja osuuksia ja metsäteistä ei saa mitään käsitystä eikä varmuutta että ne olisivat vanhaa valtatieä. "Periaattellisen" muinaisjäänneksen, vanhan käytöstä poistetun päätien, voi katsoa kuvaltalta osin tuhoutuneeksi.

Korpilahdessa ja Vitikassa 1700-luvun lopun – 1800 luvun alun Pohjanmaan rantatien linjaus on noudattanut lähes täsmällisesti 1950 luvun tielinjausta. Tie on edelleen käytössä mutta paikoin jäänyt nykyisen leveän valtatie 8:n ja isompien paikallisteiden alle. Paikoin tielinjaus on edelleen lähes alkuperäisenä jäljellä. Mitään selvästi havaittavia poikkeamia nykyisistä teistä ei havaittu. Joitain mutkia on oiottu, mutta vanha tien linjaus on edelleen nykyisten, aiempaa huomattavasti leveämpien teialueiden alla.



Vanha 1700, 1800 ja vielä 1950 -luvun Pohjanmaan rantatien linjaus vaalean punaisella. Sinipunaisella isojakokartoilta projisoidut osat

### **Erillinen liite: Isojakokartat**