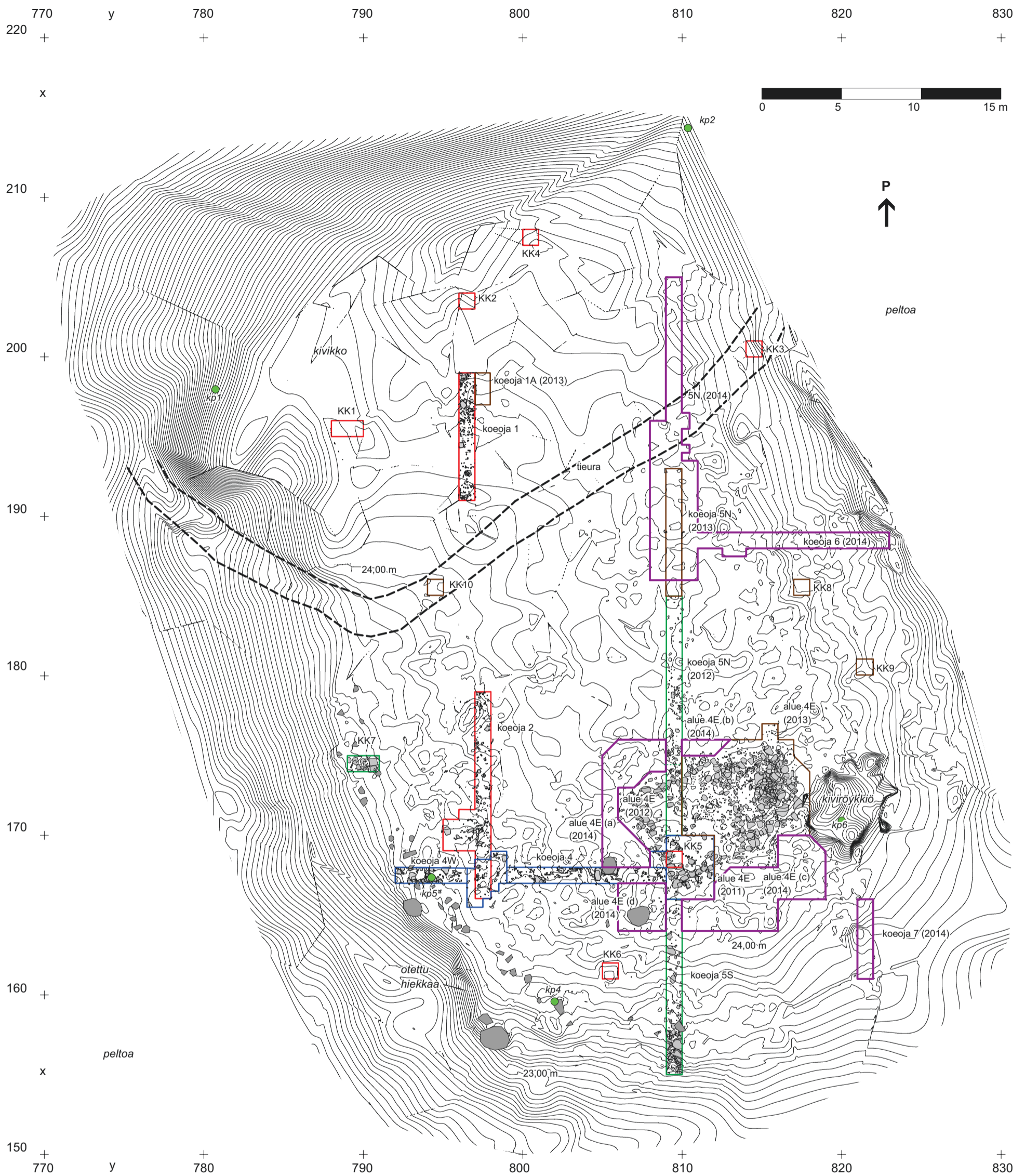


KAARINA RAVATTULA RISTIMÄKI 2014

KARTTALUETTELO

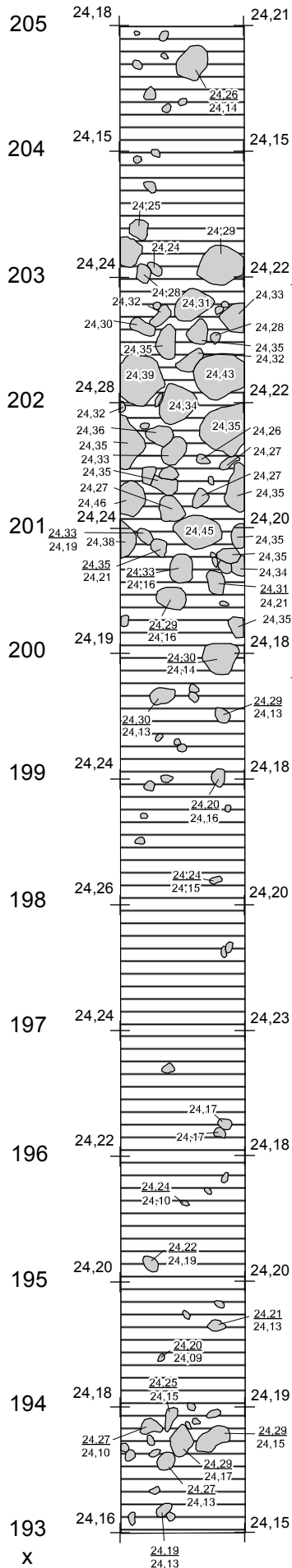
Nro	Otsikko	Koko	Mk
	Kartta 1. Yleiskartta	A3	-
	Kartta 2. Koeoja 5N, taso 1 (x=193-204, y=809)	A4	1:50
	Kartta 3. Koeoja 5N, taso 2 (x=200-204, y=809, aitarakenne)	A4	1:25
	Kartta 4. Koeoja 5N, taso 3 (x=193-200, y=809)	A3	1:25
	Kartta 5. Koeoja 5N, taso 3 (x=186-193, y=808-810)	A3	1:25
	Kartta 6. Koeoja 5N , taso 3 (laajennus x=189-192, y=808)	A4	1:25
	Kartta 7. Koeoja 5N , taso 3 (laajennus x=193-195, y=808)	A4	1:25
	Kartta 8. Koeoja 5N , taso 3 (laajennus x=191-193, y=809)	A4	1:25
	Kartta 9. Koeoja 5N , taso 3,5 (x=201-202, y=809, aitarakenne)	A4	1:25
	Kartta 10. Koeoja 5N, taso 4 (x=202, y=809, muinaispelto)	A4	1:25
	Kartta 11. Koeoja 5N, taso 4 (x=193-200, y=808-809)	A4	1:25
	Kartta 12. Koeoja 5N, pinta- ja tasovaaituslukemat	A4	-
	Kartta 13. Koeoja 6 (x=188, y=810-817), taso 2	A3	1:25
	Kartta 14. Koeoja 6 (x=188, y=817-822), taso 3	A4	1:25
	Kartta 15. Koeoja 6 (x=188, y=810-816), taso 4	A3	1:25
	Kartta 16. Koeoja 6 (x=188, y=817-822), taso 4	A4	1:25
	Kartta 17. Koeoja 6 (x=188, y=810-822), taso 5 (+188/821-822 pohjaluvut)	A4	1:50
	Kartta 18. Koeoja 6, pinta- ja tasovaaituslukemat	A4	-
	Kartta 19. Koeoja 7, taso 1 (x=161-165, y=821)	A4	1:25
	Kartta 21. Koeoja 7, taso 2 (x=161-165, y=821)	A4	1:25
	Kartta 21. Koeoja 7, taso 4 (x=161-165, y=821)	A4	1:25
	Kartta 22. Koeoja 7, pinta- ja tasovaaituslukemat	A4	-

Kartta 23. Alue 4E (laajennusalue A), taso 2	A3	1:25
Kartta 24. Alue 4E (laajennusalue B), taso 2	A4	1:25
Kartta 25. Alue 4E (laajennusalue C), taso 2	A3	1:25
Kartta 26. Alue 4E (laajennusalue C), taso 3	A3	1:25
Kartta 27. Alue 4E (laajennusalue D), taso 2	A4	1:25
Kartta 28. Alue 4E (laajennusalue D), taso 3	A4	1:25
Kartta 29. Alue 4E (itäpuoli), taso 2	A3	1:25
Kartta 30a. Alue 4E (länsipuoli), taso 3	A3	1:25
Kartta 30b. Alue 4E (itäpuoli), taso 3	A3	1:25
Kartta 31. Alue 4E, pohjaan kaivetut yksiköt	A3	1:50
Kartta 32. Kirkkosalin eteläseinä	A4	1:25
Kartta 33. Kirkkosalin länsiseinä	A4	1:25
Kartta 34. Kirkkosalin pohjoisseinä	A4	1:25
Kartta 35. Kuorin ja kirkkosalin väliseinä	A4	1:25
Kartta 36. Kuori, pohjoisseinä	A4	1:25
Kartta 37. Kuori, itäseinä	A4	1:25
Kartta 38. Kuori, eteläseinä	A4	1:25
Kartta 39. Alttari, länsisivu	A4	1:25
Kartta 40. Alttari, pohjoissivu	A4	1:25
Kartta 41. Alttari, leikkaus keskeltä	A4	1:25
Kartta 42. Alue 4E (+ laajennusalueet A, B, C ja D), pinta- ja tasovaaituslukemat	A4	-
Kartta 43. Röykkiö, pintavaaitus ja reunat	A4	1:50
Kartta 44. Röykkiö, pintakerros	A4	1:50
Kartta 45. Röykkiö, taso 1	A4	1:50
Kartta 46. Yleiskartta, esiin kaivetut aitarakenteet	A3	-
Kartta 47. Hauta 5, hautaustaso	A3	1:2



Kaarina Ravattula Ristimäki 2013	
Ravattula Ristimäki	Kartta 1
Yleiskartta	
Korkeusluvut m mpy (ks. raportti)	
Korkeuskäyrät 5 cm välein	-
Kartalla x kasvaa pohjoiseen ja y itään	
J. Ruohonen / Turun yliopisto, Arkeologia	

y 809 810

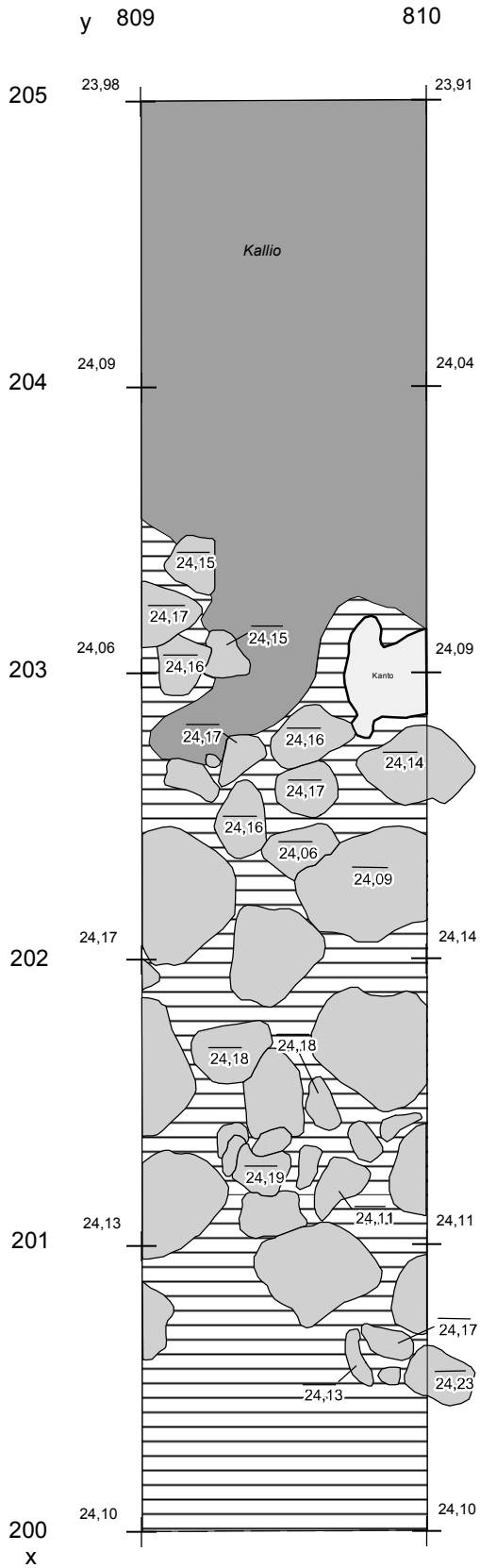



Aitarakenne

N

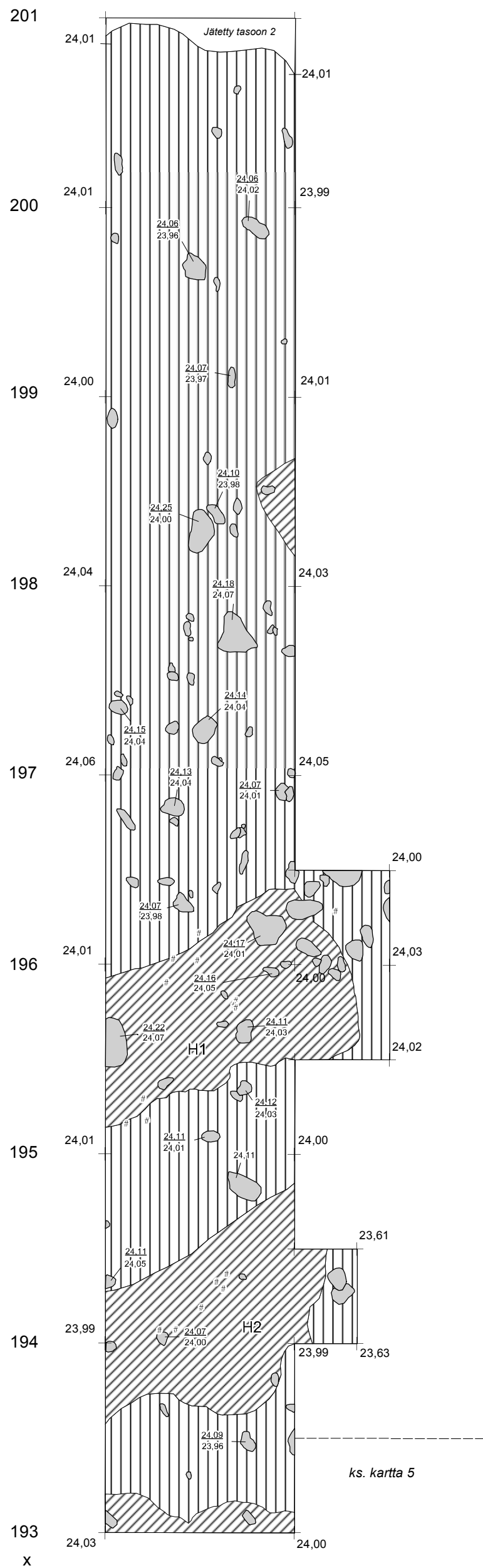


Kaarina Ravattula Ristimäki 2014	
Koeoja 5N (x=193-204, y=809)	Kartta 2
Taso 1	
Korkeusluvut m mpy	
Puht.piirt. S. Kärkkäinen	MK 1:50
Piirt. L. Tuomisalo	
J. Ruohonen / Turun yliopisto, arkeologia	





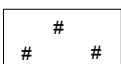
-  Kallio
-  Kivi
-  Ruskea sekoittunut hiekka

Kaarina Ravattula Ristimäki 2014	
Koeoja 5N (x=200-204, y=809)	Kartta 3
Taso 2, aitarakenne	
Korkeusluvut m mpy	
Puht.piirt. S. Kärkkäinen	MK 1:25
Piirt. J. Kinnunen	
J. Ruohonen / Turun yliopisto, arkeologia	



N

0 1 m

-  Kivi
-  Vaaleanuskea (puhdas) hiekka
-  Tummanruskea sekoittunut hiekka
-  Hiili

Kaarina Ravattula Ristimäki 2014

Koeoja 5N (x=193-200, y=809) | Kartta 4

Taso 3

Korkeusluvut m mpy

Puht.piirt. S. Kärkkäinen

MK 1:25

Piirt. J. Nylund

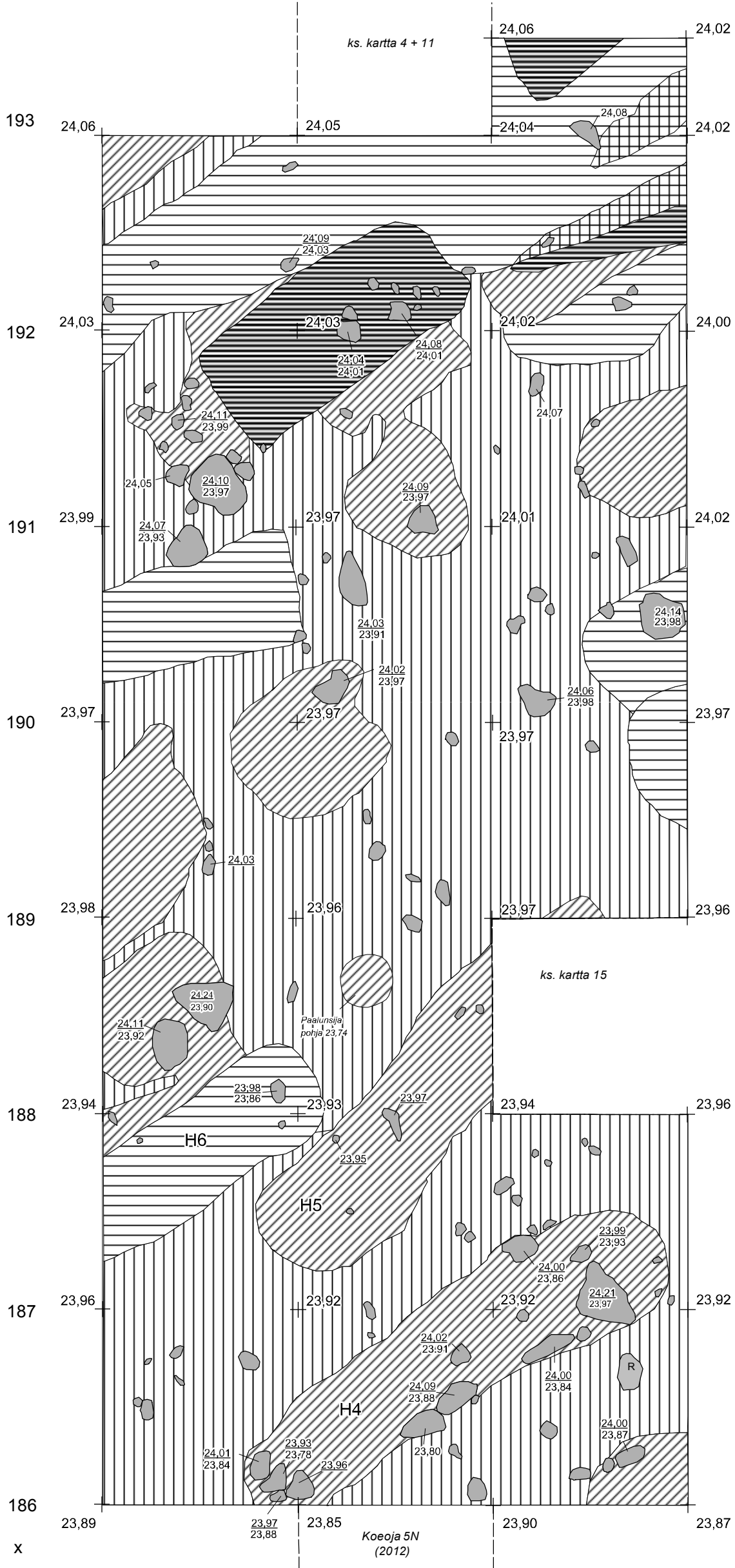
J. Ruohonen / Turun yliopisto, arkeologia

y 808

809

810

811



- Kivi
- Vaaleanuskea (puhdas) hiekka
- Vaaleanuskea/ ruskea sekoittunut vaiheittuva hiekka
- Ruskea sekoittunut hiekka
- Tummanruskea sekoittunut hiekka (haudan täyttömaa)
- Tummanruskea noen- ja hiilensekainen hiekka (haudan täyttömaa)
- Hiili

Kaarina Ravattula Ristimäki 2014

5N kalmisto (x=186-193, y=808-810)

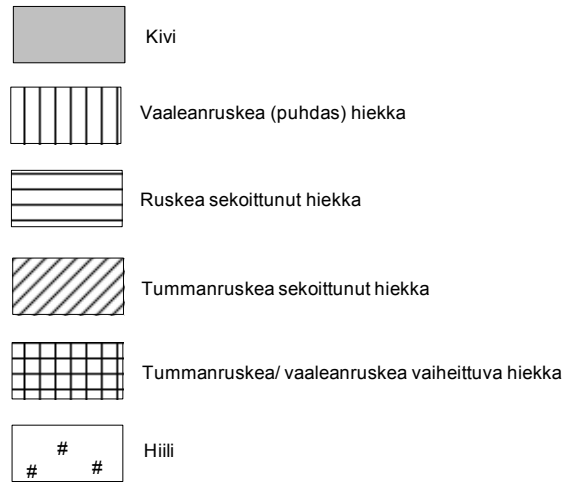
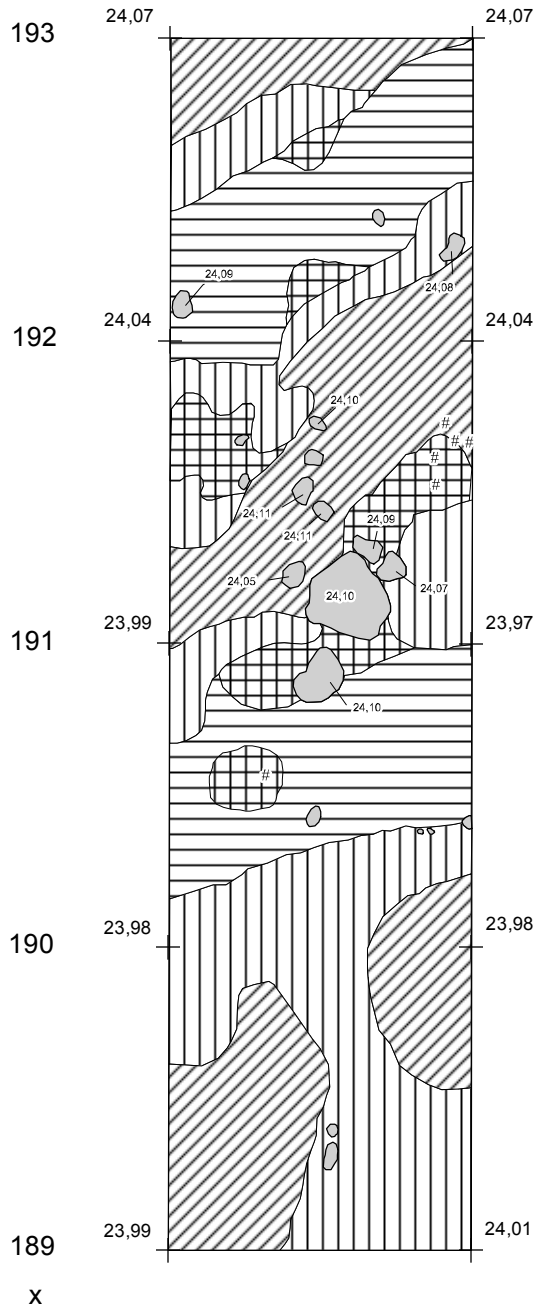
Taso 3	Kartta 5
--------	----------

Korkeusluvut m mpy

Puht.piirt. S. Kärkkäinen	MK 1:25
---------------------------	---------

Piirt. J. Kinnunen

J. Ruohonen / Turun yliopisto, arkeologia


Kaarina Ravattula Ristimäki 2014

Koeoja 5N, laajennus (x=189-192, y=808)

Taso 3, ennen viimeistelyä

Kartta 6

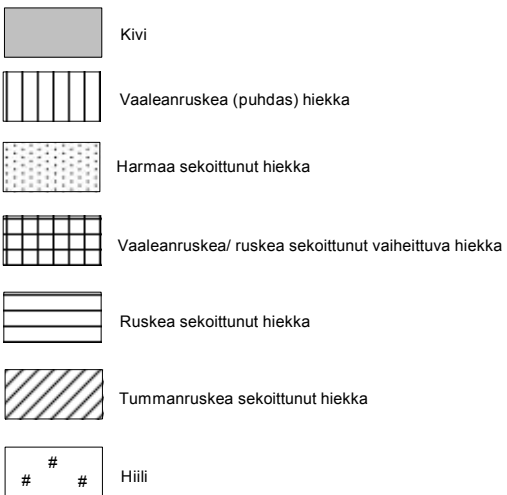
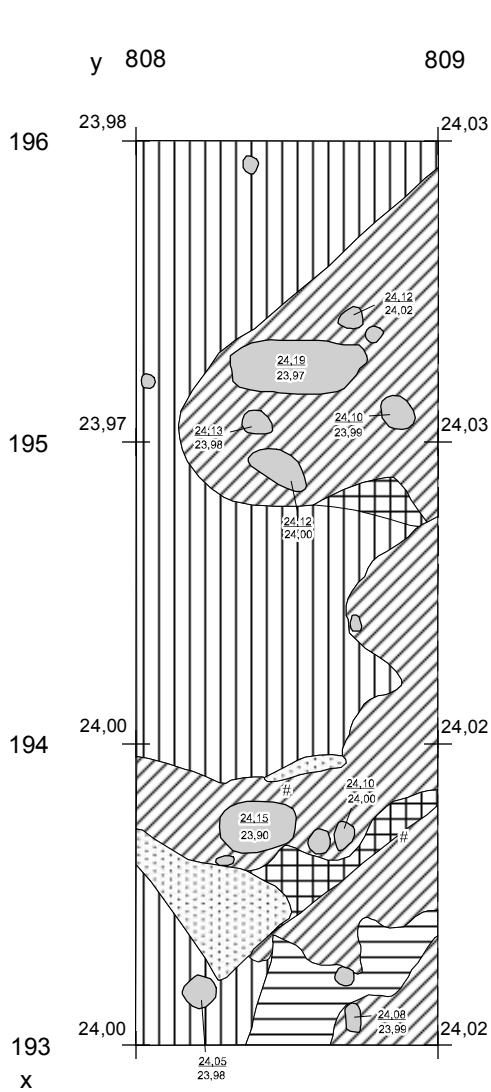
Korkeusluvut m mpy

Puht.piirt. S. Kärkkäinen

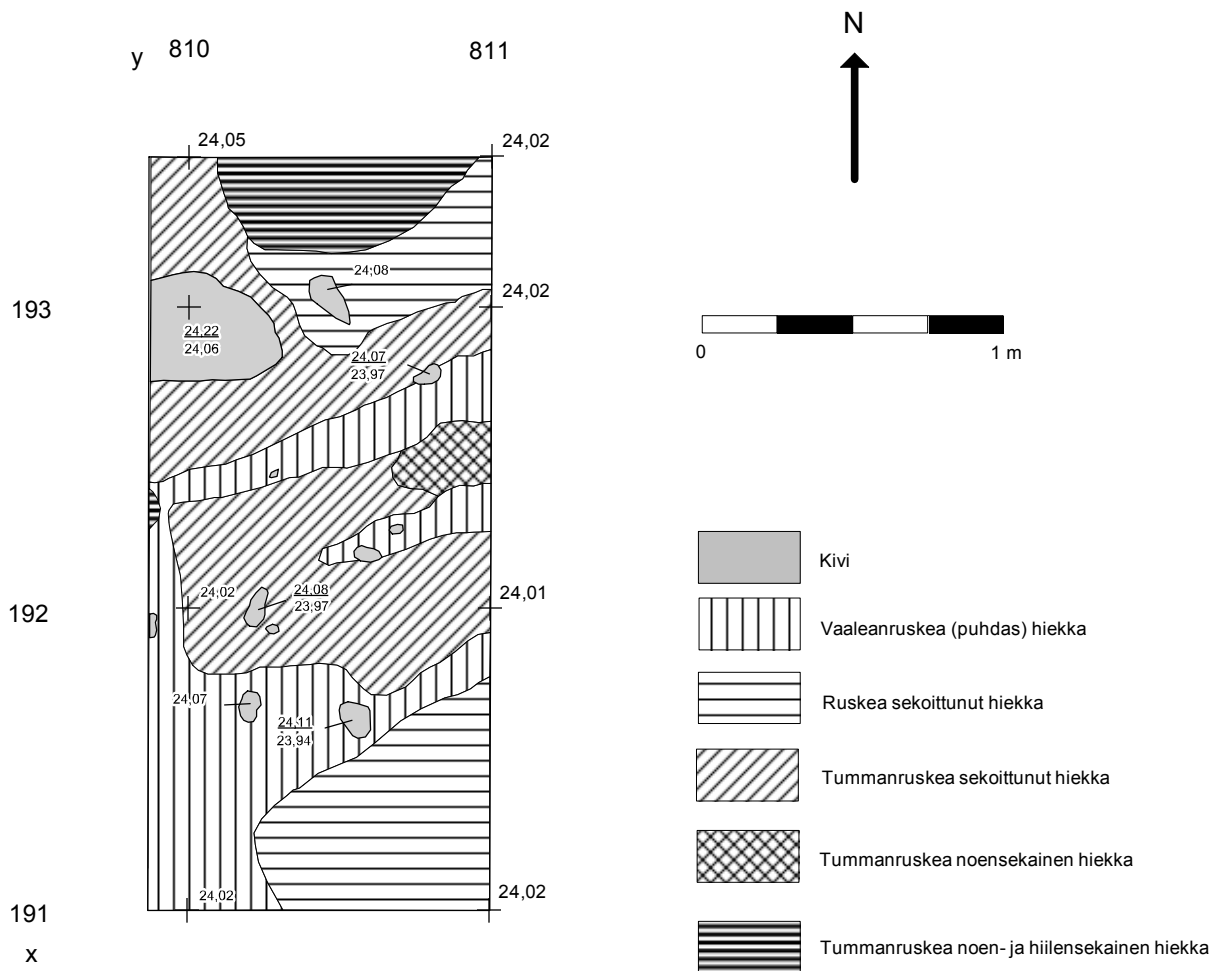
MK 1:25

Piirt. J.Kinnunen

J. Ruohonen / Turun yliopisto, arkeologia



Kaarina Ravattula Ristimäki 2014	
Koejoja 5N, laajennus (x=193-195, y=808)	
Taso 3	Kartta 7
Korkeusluvut m mpy	
Puht.piirt. S. Kärkkäinen	MK 1:25
Piirt. L.Tuomisalo, O. Jalonen	
J. Ruohonen / Turun yliopisto, arkeologia	



Kaarina Ravattula Ristimäki 2014

Koeoja 5N laajennus (x=191-193, y=809,90-810,99)

Taso 3, ennen viimeistelyä

Kartta 8

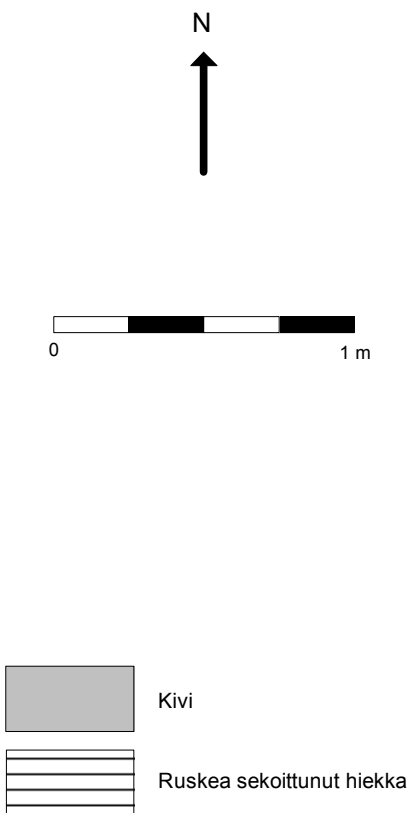
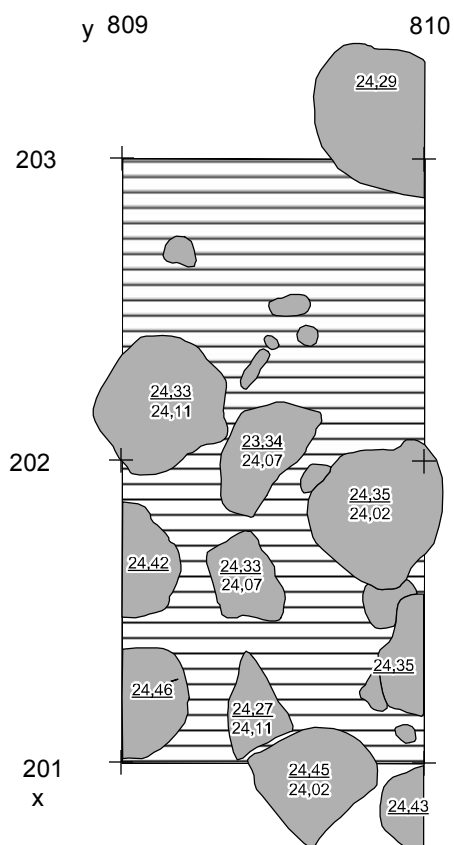
Korkeusluvut m mpy

Puht.piirt. S. Kärkkäinen

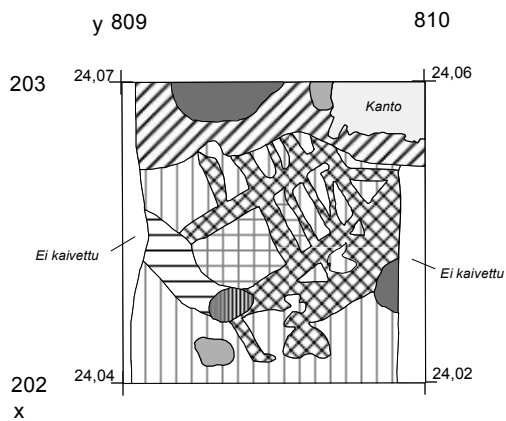
MK 1:25








Piirt. J. Kinnunen

J. Ruohonen / Turun yliopisto, arkeologia



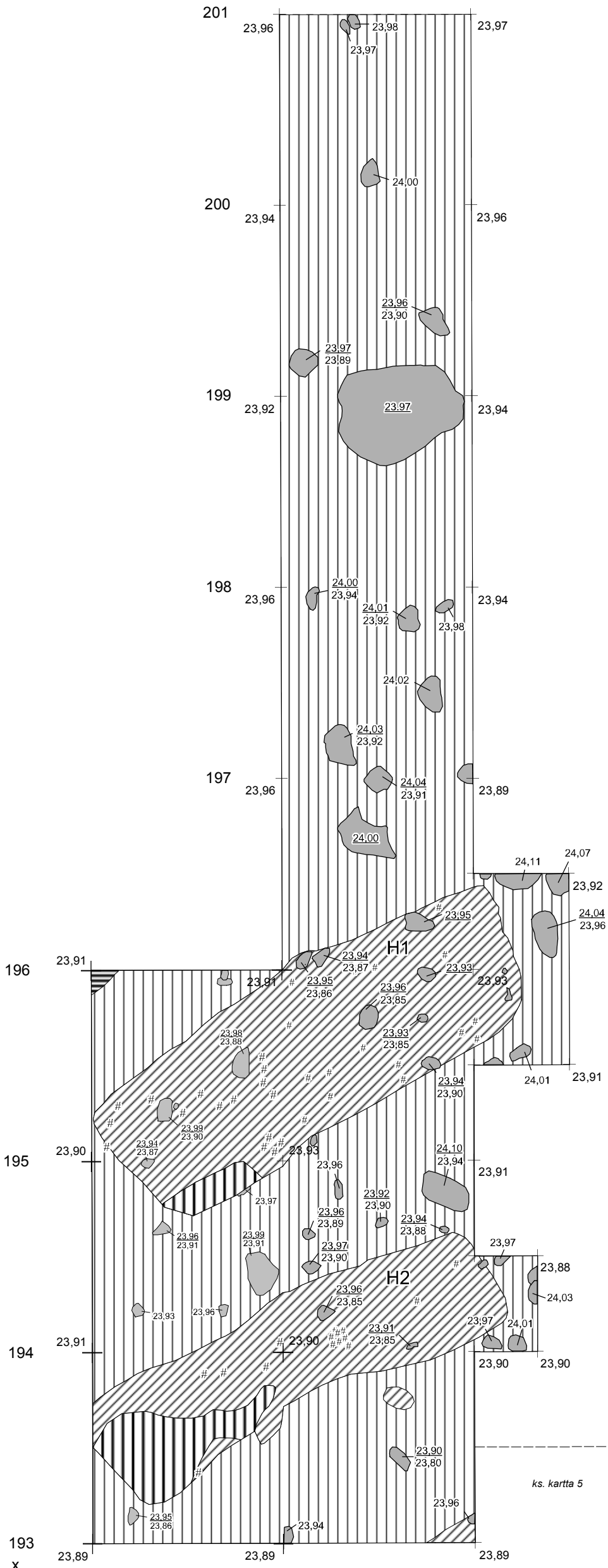
Kaarina Ravattula Ristimäki 2014	
Koeoja 5N (x= 201-202, y=809)	Kartta 9
Taso 3,5, aitarakenne	
Korkeusluvut m mpy	
Puht.piirt. S. Kärkkäinen	MK 1:25
Piirt. O. Jalonen	
J. Ruohonen / Turun yliopisto, arkeologia	









-  Kivi
-  Kallio
-  Vaaleanuskea (puhdas) hiekka
-  Vaalea/tummanruskea sekoittunut hiekka
-  Ruskea sekoittunut hiekka
-  Tummanruskea sekoittunut hiekka (kyntöjälki)
-  Erittäin tummanruskea hiekka
-  Tummanruskea soransekainen hiekka


Kaarina Ravattula Ristimäki 2014	
Koeoja 5N, (x=202, y=809)	Kartta 10
Taso 4, muinaispelto	
Korkeusluvut m mpy	
Puht.piirt. S. Kärkkäinen	MK 1:25
Piirt. J. Kinnunen	
J. Ruohonen / Turun yliopisto, arkeologia	

y 809 810

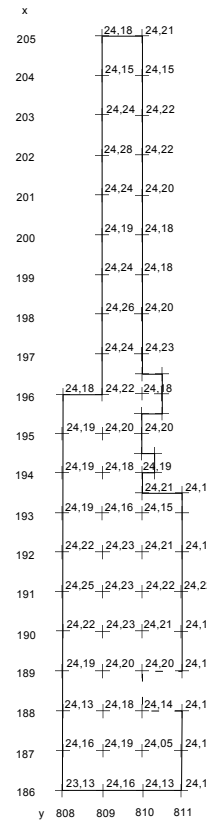


-  Kivi
-  Vaaleanuskea (puhdas) hiekka
-  Vaaleanuskea sekoittunut hiekka
-  Tummanruskea sekoittunut hiekka
-  Tummanruskea noen- ja hiilensekainen hiekka
-  Hiili

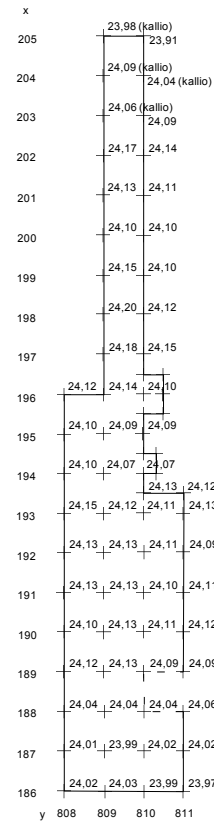
Kaarina Ravattula Ristimäki 2014	
Koeoja 5N (x=193-200, y=808-809)	
Taso 4	Kartta 11
Korkeusluvut m mpy	
Puht.piirt. S. Kärkkäinen	MK 1:25
Piirt. L. Tuomisalo, O. Jalonen	
J. Ruohonen / Turun yliopisto, arkeologia	



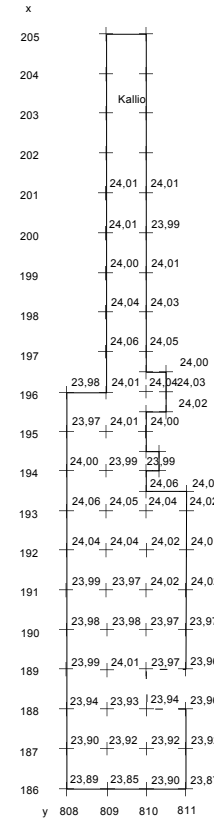
Pinta



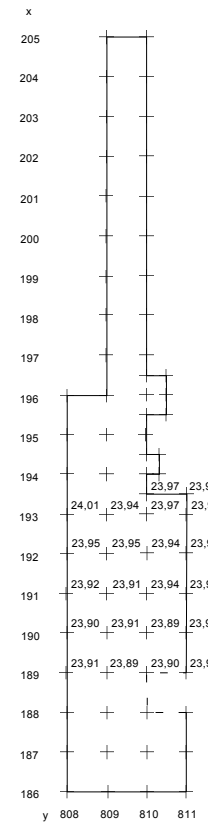
Taso 1




Taso 2



Taso 3



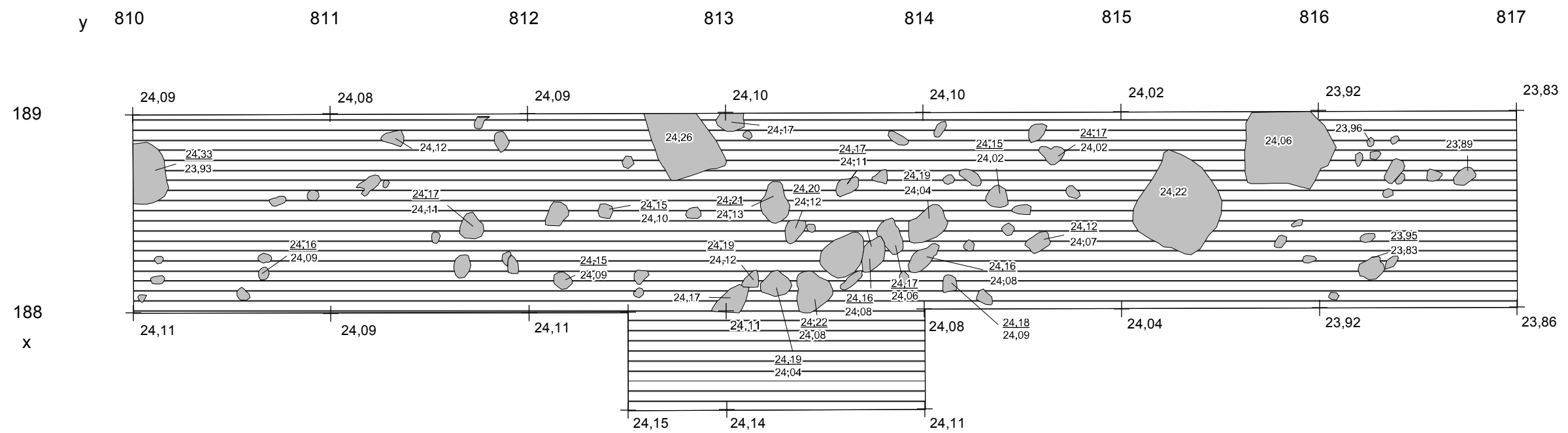
Taso 3,5



Taso 4

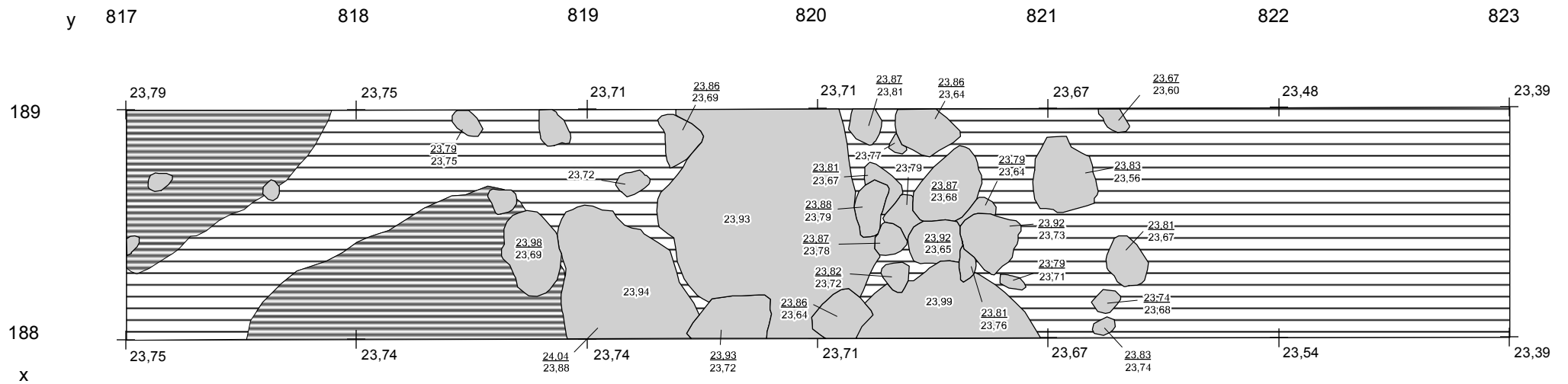





Kaarina Ravattula Ristimäki 2014	
Pinta- ja tasovaaitukset	Kartta 12
Alue 5N	
Korkeusluvut m mpy	
Puht.piirt. S. Kärkkäinen	
J. Ruohonen / Turun yliopisto, arkeologia	



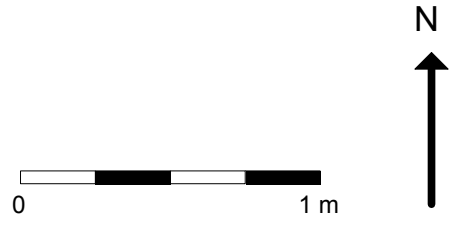
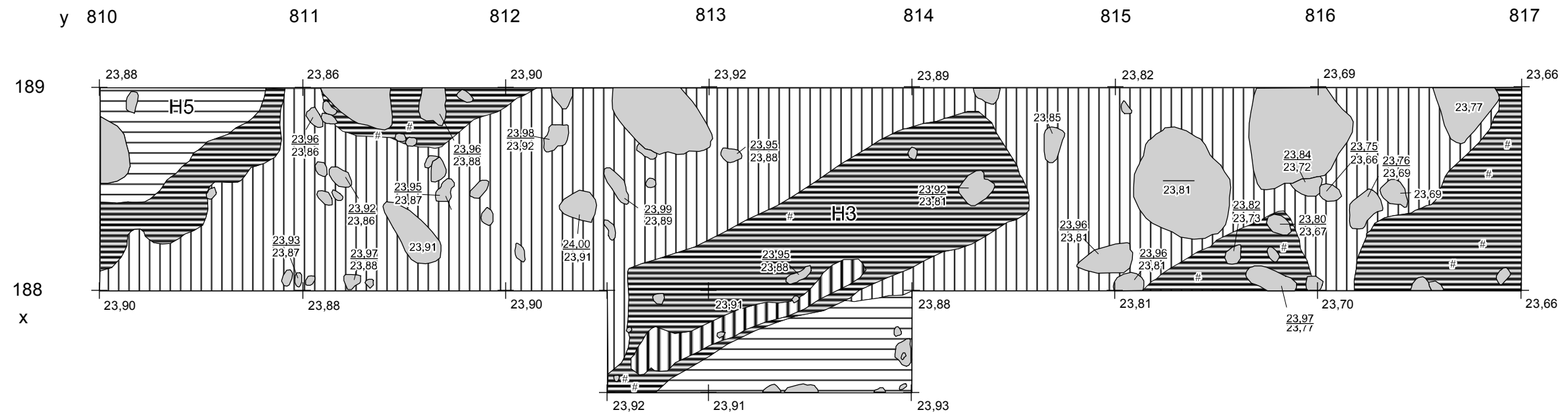
-  Kivi
-  Ruskea sekoittunut hiekka

Kaarina Ravattula Ristimäki 2014	
Koeoja 6, länsiosa (x=188, y=810-817)	
Taso 2	Kartta 13
Korkeusluvut m mpy	
Puht.piirt. S. Kärkkäinen	MK 1:25
Piirt. O. Jalonen	
J. Ruohonen / Turun yliopisto, arkeologia	



-  Kivi
-  Ruskea sekoittunut hiekka
-  Tummanruskea noen- ja hiilensekainen hiekka (haudan täyttömaa)

Kaarina Ravattula Ristimäki 2014	
Koeoja 6, itäosa (x=188, y=817-822)	
Taso 3	Kartta 14
Korkeusluvut m mpy	
Puht.piirt. S. Kärkkäinen	MK 1:25
Piirt. A. Tokoi	
J. Ruohonen / Turun yliopisto, arkeologia	



- Kivi
- Vaaleanuskea (puhdas) hiekka
- Vaaleanuskea sekoittunut hiekka
- Ruskea sekoittunut hiekka
- Tummanruskea noen- ja hiilisekainen hiekka (haudan täyttömaa)
- # # Hiili

Kaarina Ravattula Ristimäki 2014	
Koeoja 6, länsiosa (x=188, y=810-816)	
Taso 4	Kartta 15
Korkeusluvut m mpy	
Puht.piirt. S. Kärkkäinen	MK 1:25
Piirt. S. Kärkkäinen	
J. Ruohonen / Turun yliopisto, arkeologia	

y 817

818

819

820

821

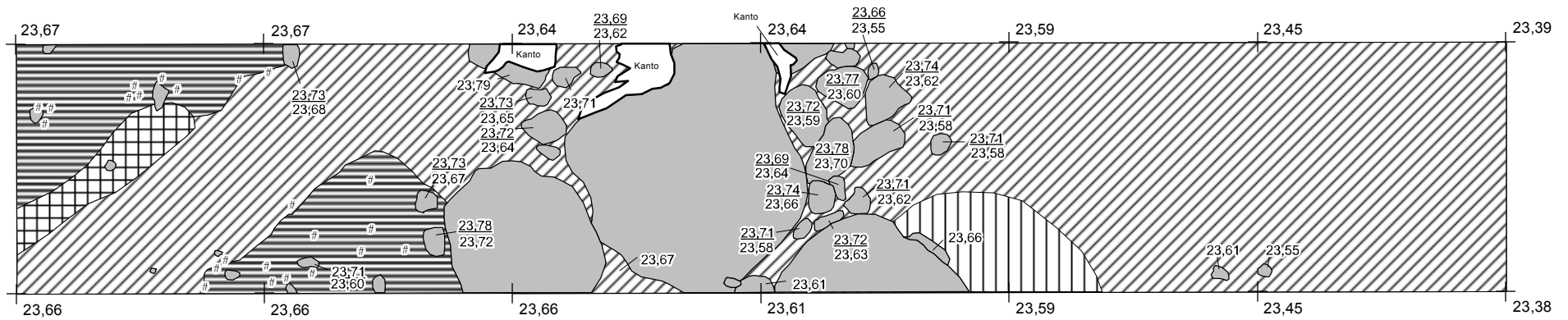
822

823

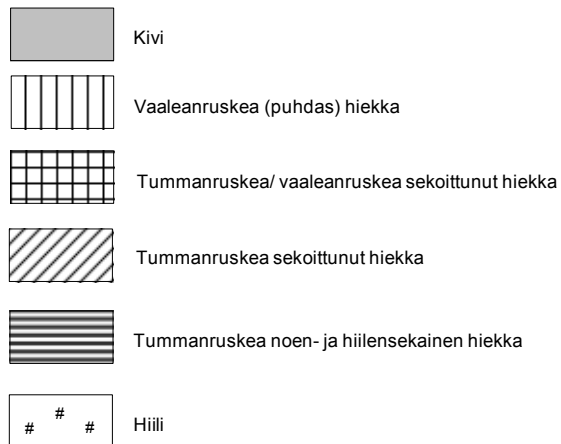
189

188

x



N



Kaarina Ravattula Ristimäki 2014

Koeoja 6, itäosa (x=188, y=817-822) Kartta 16

Taso 4

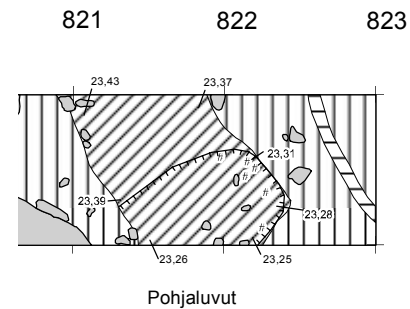
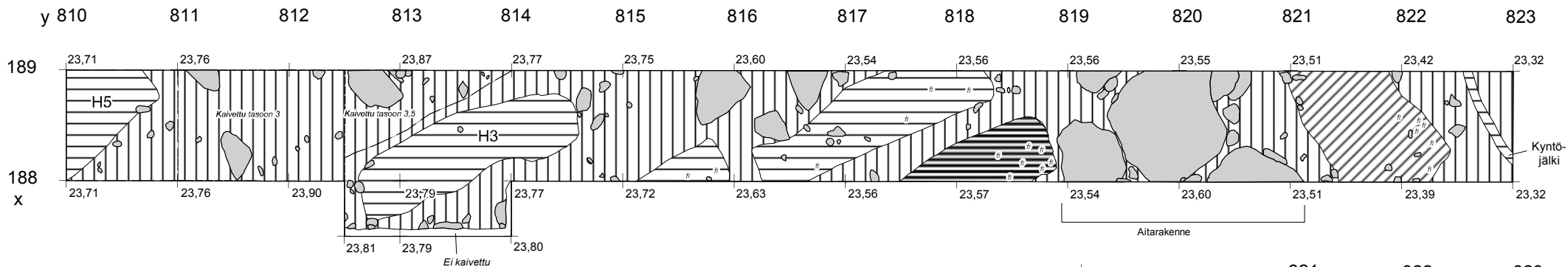
Korkeusluvut m mpy







Puht.piirt. S. Kärkkäinen

MK 1:25


Piirt. L. Järvenpää, J. Kinnunen

J. Ruohonen / Turun yliopisto, arkeologia




-  Kivi
-  Vaaleanruskea (puhdas) hiekka
-  Ruskea sekoittunut hiekka
-  Tummanruskea sekoittunut hiekka
-  Tummanruskea noen- ja hiilensekainen hiekka (haudan täyttömaa)
-  Hiili

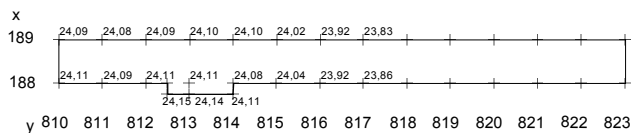
Kaarina Ravattula Ristimäki 2014	
Koeoja 6 (x=188, y=810-822)	Kartta 17
Taso 5 + 188/821-822 pohja	
Korkeusluvut m mpy	
Puht.piirt. S. Kärkkäinen	MK 1:50
Piirt. S. Kärkkäinen	
J. Ruohonen / Turun yliopisto, arkeologia	




Pinta




Taso 1



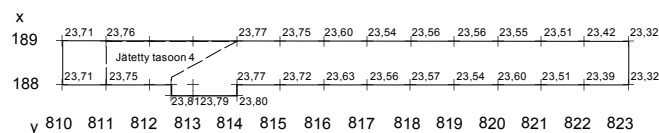
Taso 2



Taso 3



Taso 4




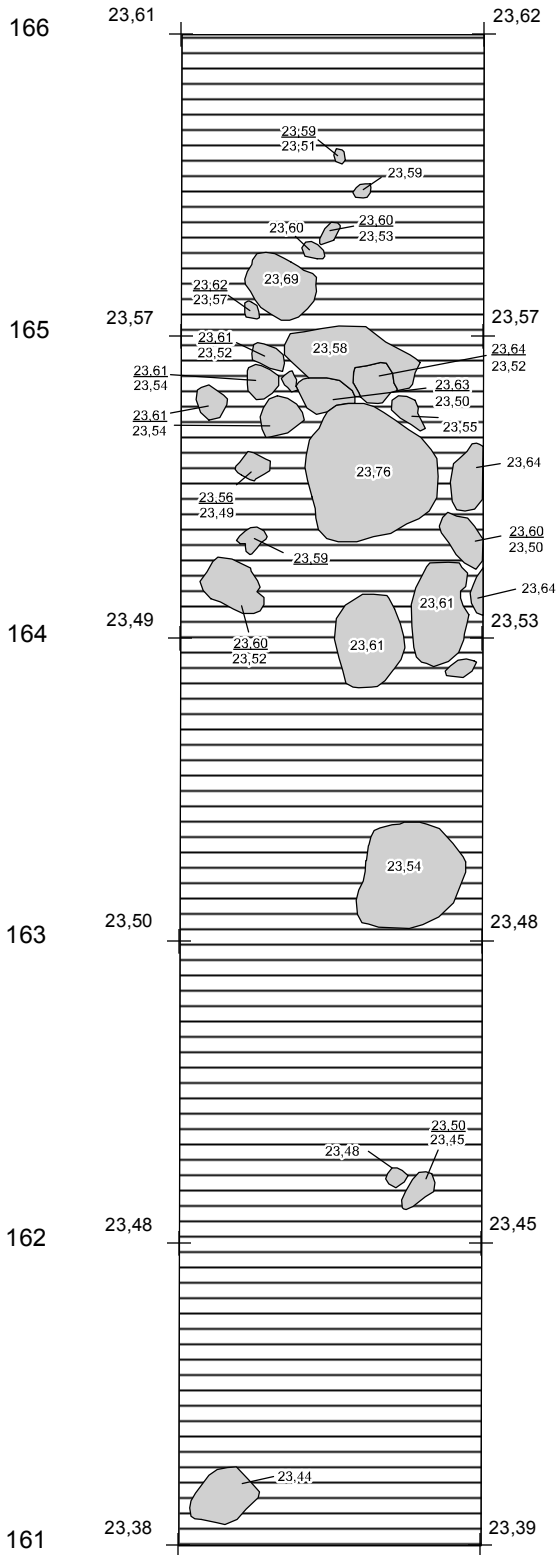
Taso 5



Kaarina Ravattula Ristimäki 2014	
Pinta- ja tasovaaitukset	Kartta 18
Koeoja 6	
Korkeusluvut m mpy	
Puht.piirt. S. Kärkkäinen	-
J. Ruohonen / Turun yliopisto, arkeologia	

y 821

822

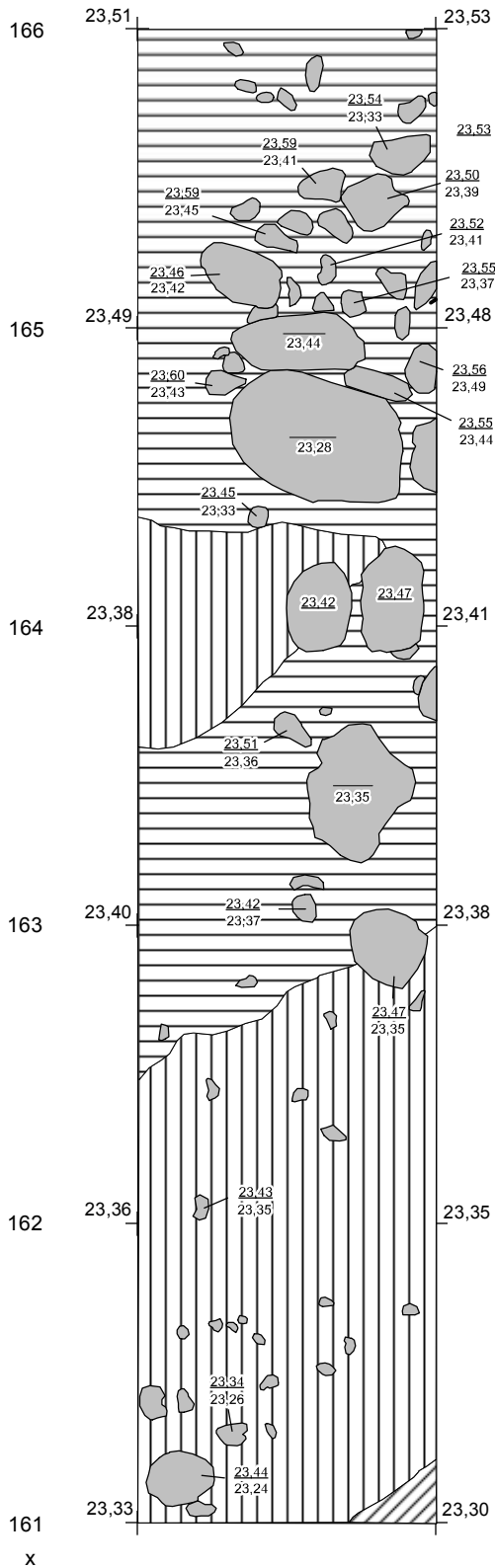






Kaarina Ravattula Ristimäki 2014	
Koeoja 7 (x=161-165, y=821)	Kartta 19
Taso 1	
Korkeusluvut m mpy	
Puht.piirt. S. Kärkkäinen	MK 1:25
Piirt. S. Salomaa	
J. Ruuhonen / Turun yliopisto, arkeologia	

x

y 821

822

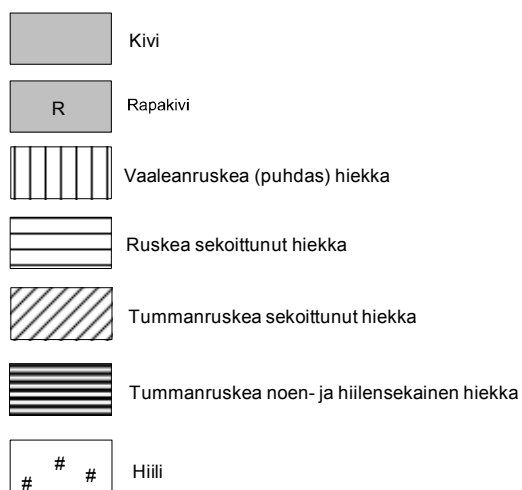
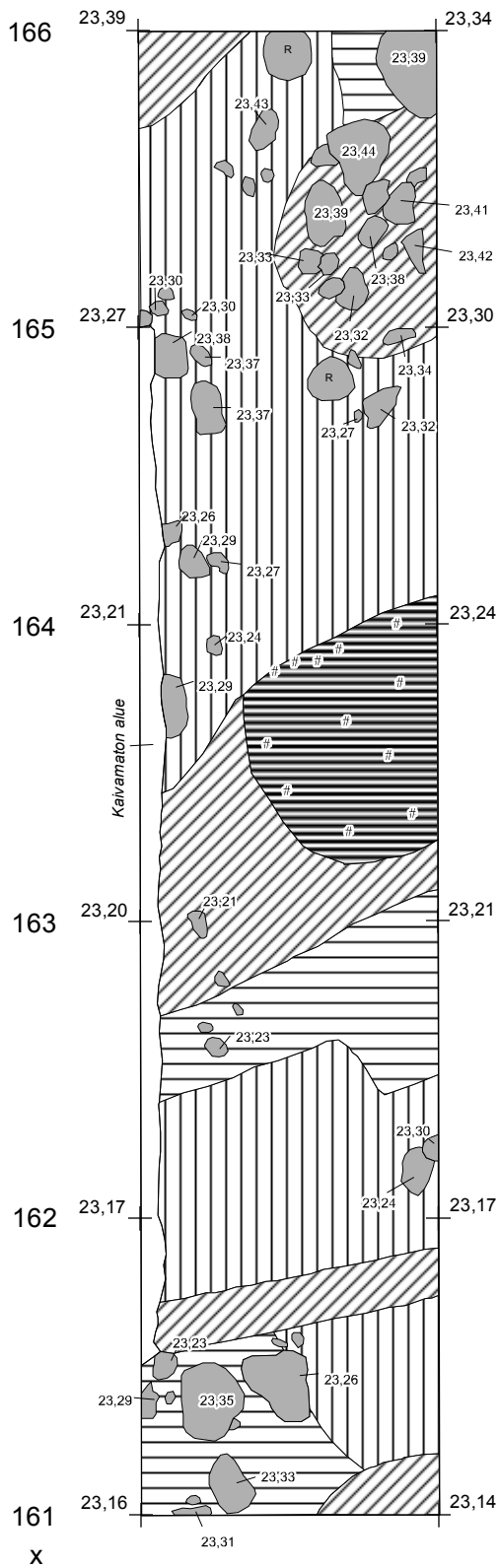


-  Kivi
-  Vaaleanruskea hiekka
-  Ruskea sekoittunut hiekka
-  Tummanruskea sekoittunut hiekka

Kaarina Ravattula Ristimäki 2014	
Koeoja 7 (x=161-165, y=821)	Kartta 20
Taso 2	
Korkeusluvut m mpy	
Puht.piirt. S. Kärkkäinen	MK 1:25
Piirt. E. Mattila, J. Nylund	
J. Ruohonen / Turun yliopisto, arkeologia	

y 821

822



Kaarina Ravattula Ristimäki 2014

Koeoja 7 (x=161-165, y=821)

Kartta 21

Taso 4


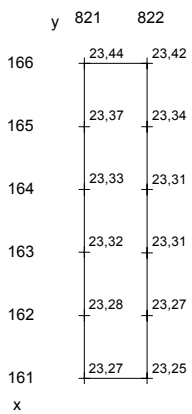


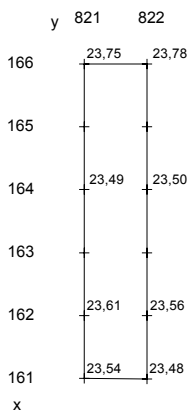
Korkeusluvut m mpy

Puht.piirt. S. Kärkkäinen

MK 1:25

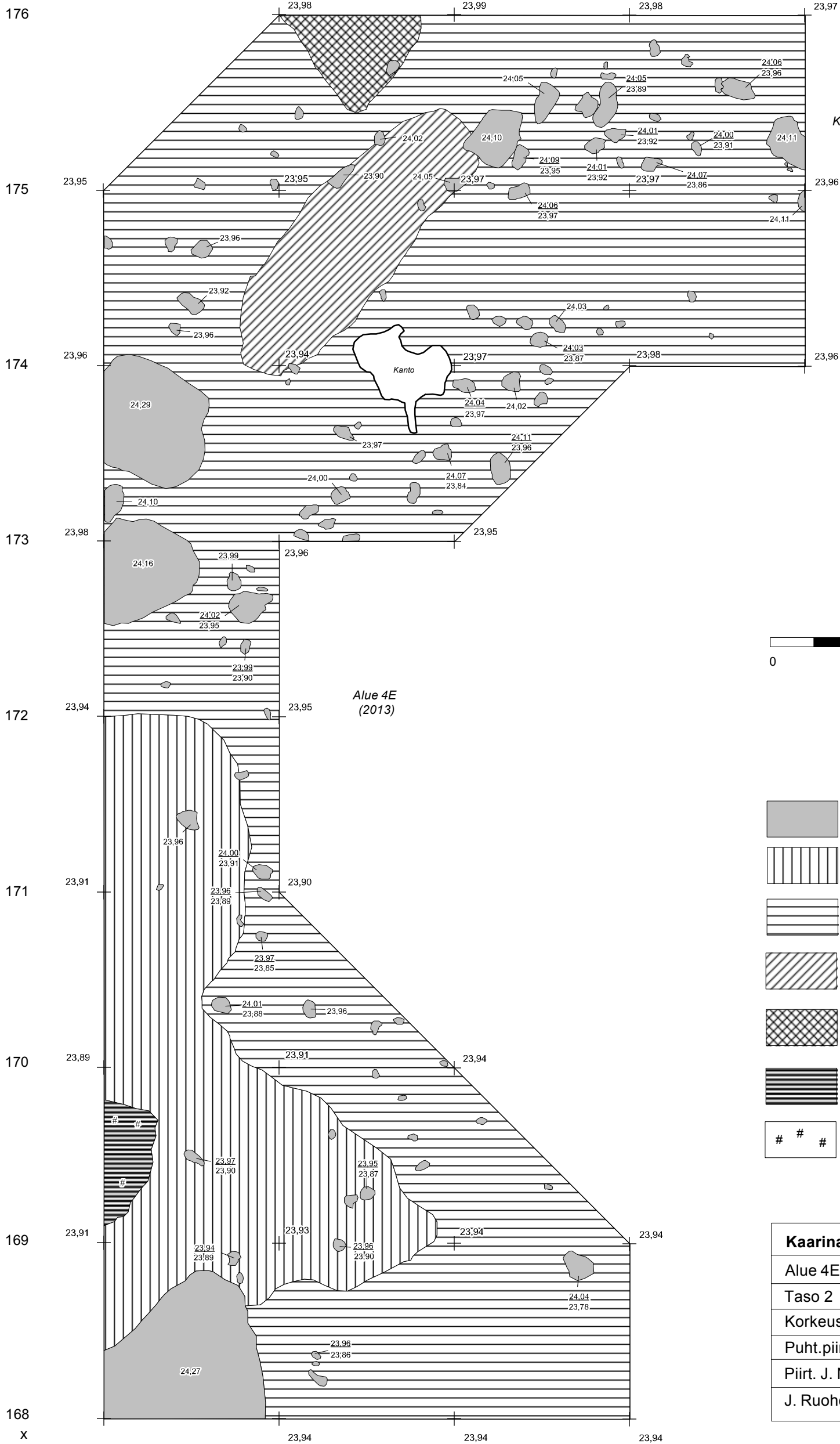
Piirt. J. Kinnunen

J. Ruohonen / Turun yliopisto, arkeologia

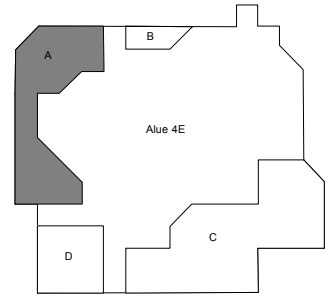









Kaarina Ravattula Ristimäki 2014	
Pinta- ja tasovaaitukset	Kartta 22
Koeoja 7	
Korkeusluvut m mpy	
Puht.piirt. S. Kärkkäinen	-
J. Ruuhonen / Turun yliopisto, arkeologia	

y 805 806 807 808 809

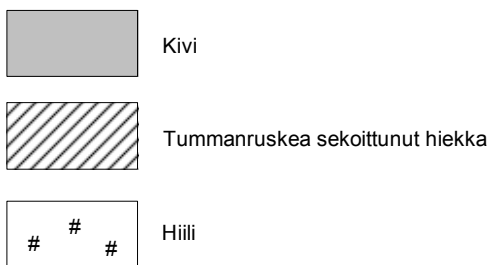
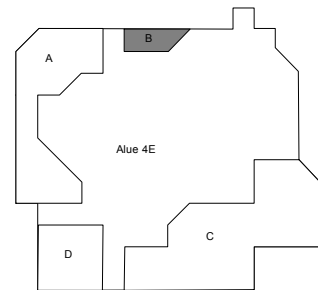
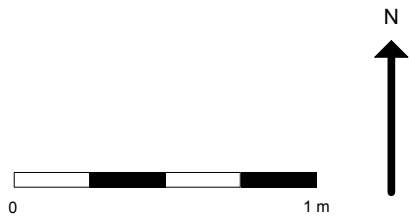
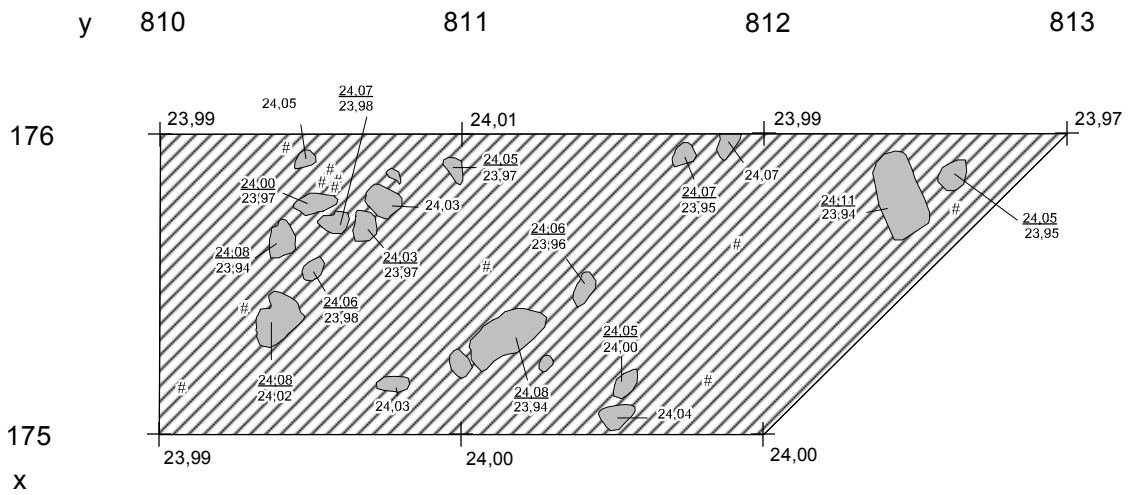


Koeja 5N
(2012)



-  Kivi
-  Vaaleanuskea (puhdas) hiekka
-  Ruskea sekoittunut hiekka
-  Tummanruskea sekoittunut hiekka
-  Tummanruskea noensekainen hiekka
-  Tummanruskea noen- ja hiilensekainen hiekka
-  Hiili

Kaarina Ravattula Ristimäki 2014	
Alue 4E (laajennusalue A)	Kartta 23
Taso 2	
Korkeusluvut m mpy	
Puht.piirt. S. Kärkkäinen	MK 1:25
Piirt. J. Nylund	
J. Ruohonen / Turun yliopisto, arkeologia	



Kaarina Ravattula Ristimäki 2014	
Alue 4E (laajennusalue B)	Kartta 24
Taso 2	
Korkeusluvut m mpy	
Puht.piirt. S. Kärkkäinen	MK 1:25
Piirt. S. Salomaa	
J. Ruohonen / Turun yliopisto, arkeologia	

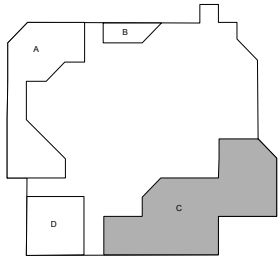
170

Kaarina Ravattula Ristimäki 2014	
Alue 4E (laaj. alue C) + osa alueesta 4E (2013)	
Taso 2	Kartta 25
Korkeusluvut m mpy	
Puht. piirt. S. Kärkkäinen	MK 1:25
Piirt. K. Tikkanen, J. Nylund, J. Kinnunen	
J. Ruohonen / Turun yliopisto, arkeologia	

169



168



167

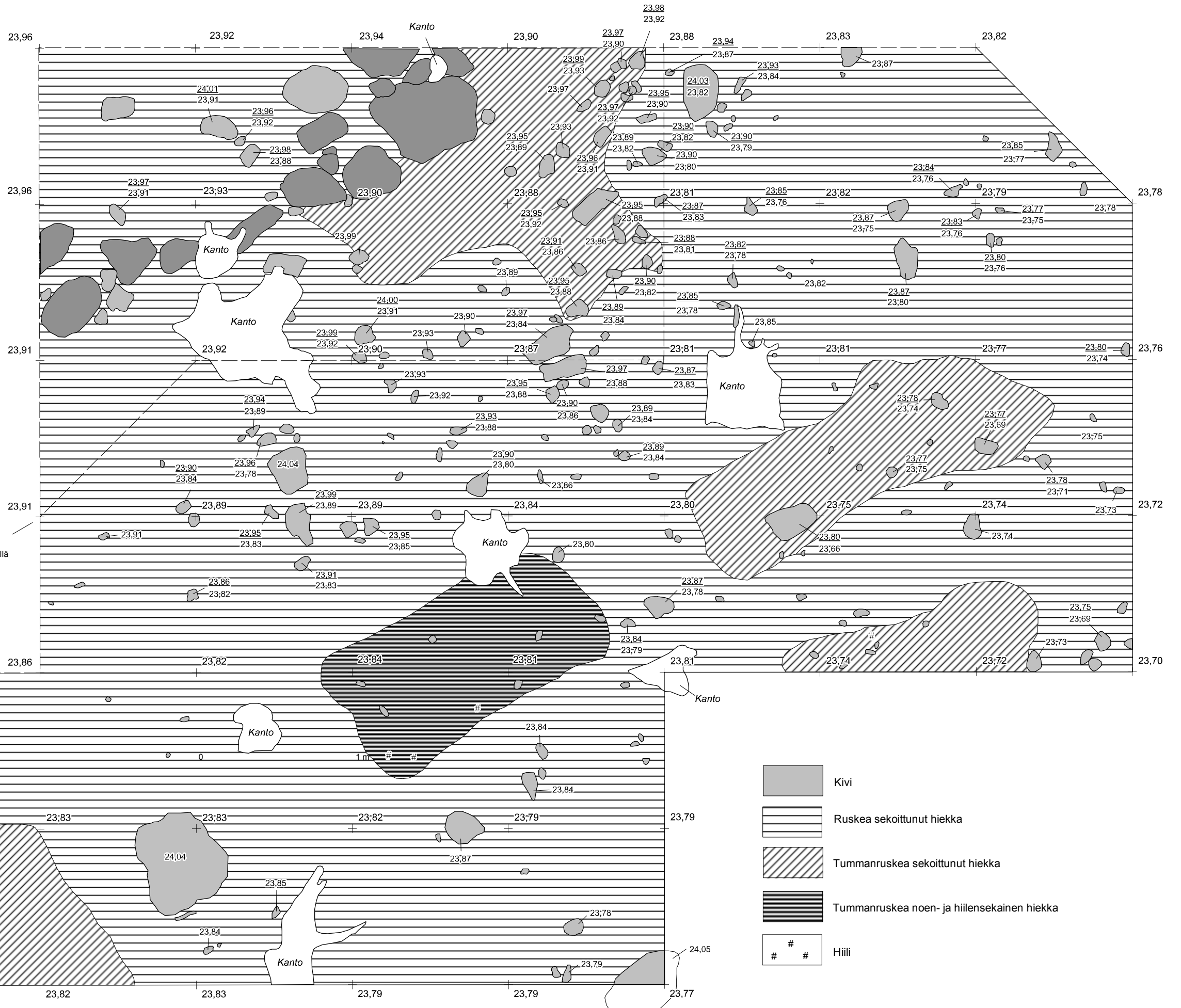
Raja alueen 4E (2013) ja laajennusalue C:n välillä

166

165

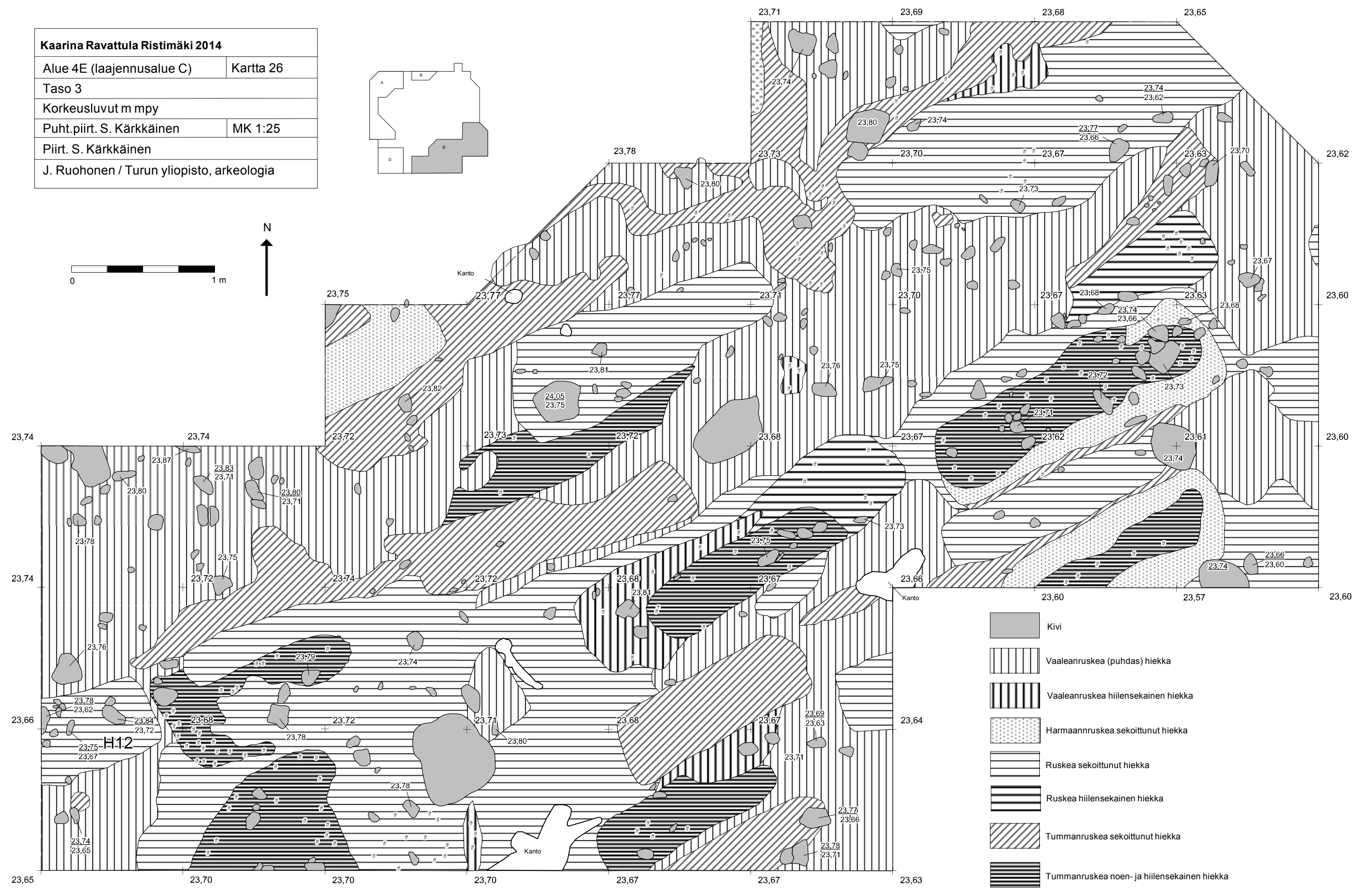

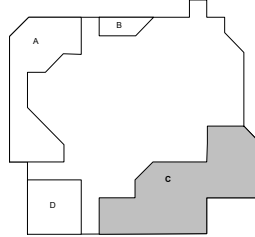
164

x

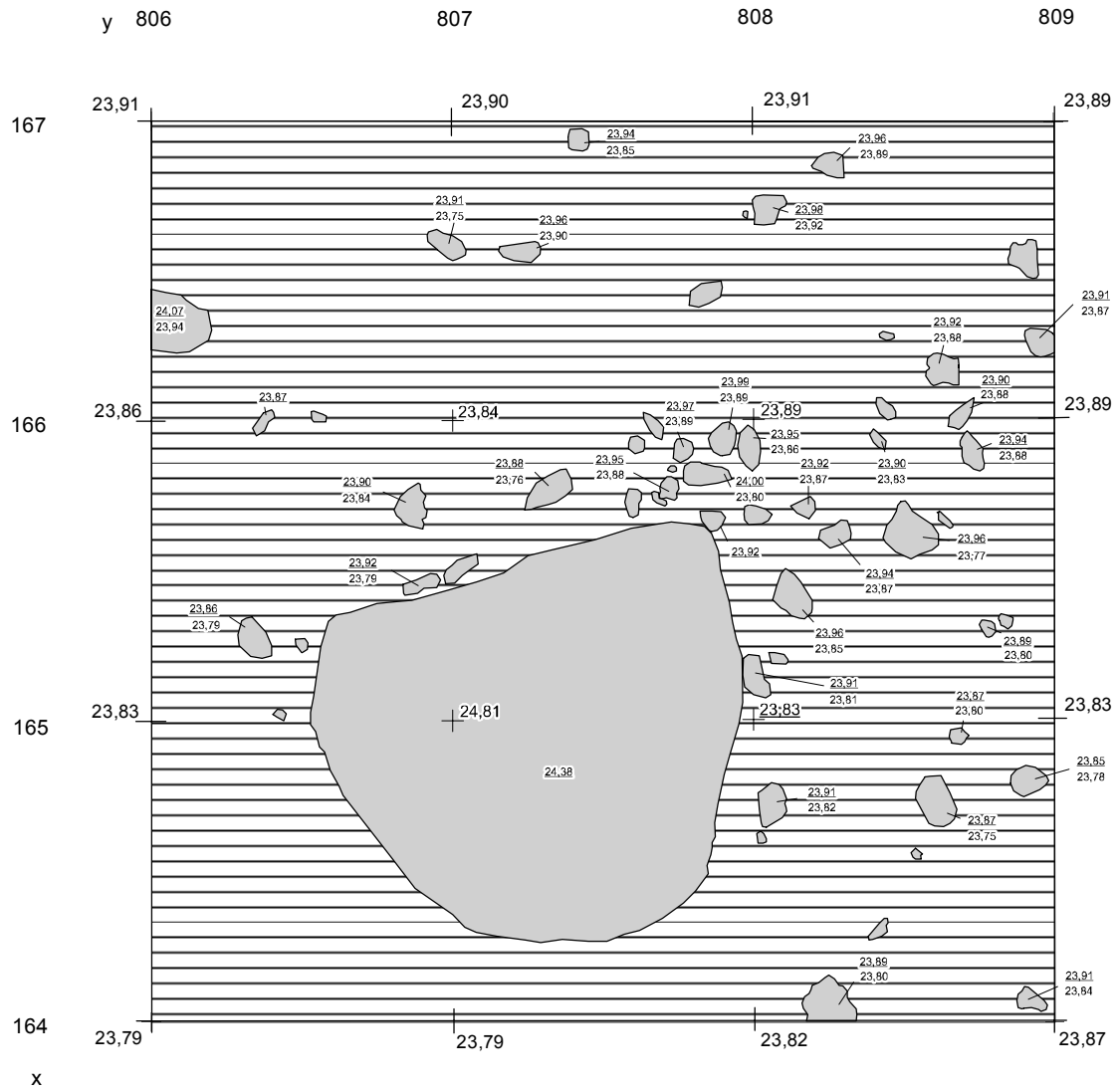
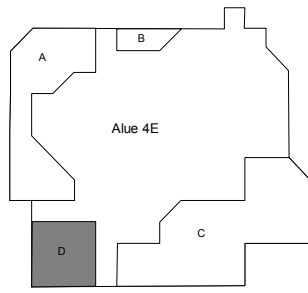


- Kivi
- Ruskea sekoittunut hiekka
- Tummanruskea sekoittunut hiekka
- Tummanruskea noen- ja hiilensekainen hiekka
- Hiili

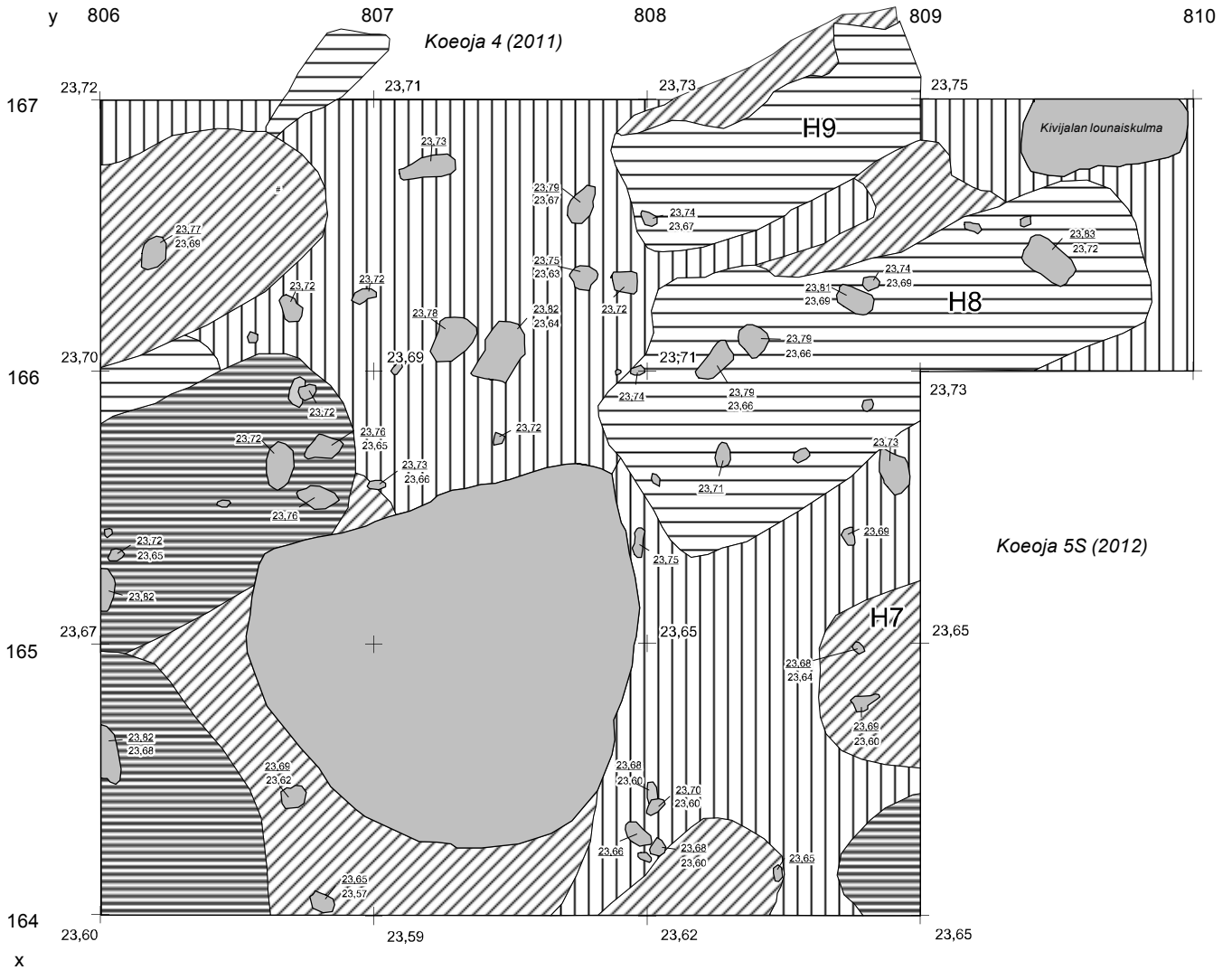
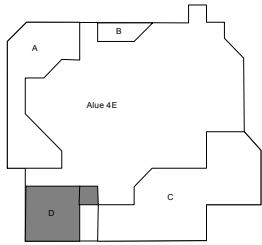
Kaarina Ravattula Ristimäki 2014	
Alue 4E (laajennusalue C)	Kartta 26
Taso 3	
Korkeusluvut m mpy	
Puht.piirt. S. Kärkkäinen	MK 1:25
Piirt. S. Kärkkäinen	
J. Ruohonen / Turun yliopisto, arkeologia	










- Kivi
- Vaaleanuskea (puhdas) hiekka
- Vaaleanuskea hiilensekainen hiekka
- Harmaanuskea sekoittunut hiekka
- Ruskea sekoittunut hiekka
- Ruskea hiilensekainen hiekka
- Tummanruskea sekoittunut hiekka
- Tummanruskea noen- ja hiilensekainen hiekka
- Punertava savimaa
- Hiili




Kaarina Ravattula Ristimäki 2014	
Alue 4E (laajennusalue D)	Kartta 27
Taso 2	
Korkeusluvut m mpy	
Puht.piirt. S. Kärkkäinen	MK 1:25
Piirt. S. Kärkkäinen	
J. Ruuhonen / Turun yliopisto, arkeologia	



-  Kivi
-  Vaaleanruskea (puhdas) hiekka
-  Vaaleanruskea/ ruskea sekoittunut vaihteittava hiekka
-  Ruskea sekoittunut hiekka
-  Tummanruskea sekoittunut hiekka (haudan täyttömaa)
-  Tummanruskea noen- ja hiilisekainen hiekka (haudan täyttömaa)
-  Hiili

Kaarina Ravattula Ristimäki 2014	
Alue 4E (laajennusalue D + 166/809)	
Taso 3	Kartta 28
Korkeusluvut m mpy	
Puht.piirt. S. Kärkkäinen	MK 1:25
Piirt. J. Kinnunen	
J. Ruohonen / Turun yliopisto, arkeologia	

Kaarina Ravattula Ristimäki 2014	
Alue 4E, itäpuoli	Kartta 29
Taso 2	
Korkeusluvut m mpy	
Puht.piirt. S. Kärkkäinen	MK 1:25
Piirt. J. Kinnunen	
J. Ruohonen / Turun yliopisto, arkeologia	



176

175

174


173

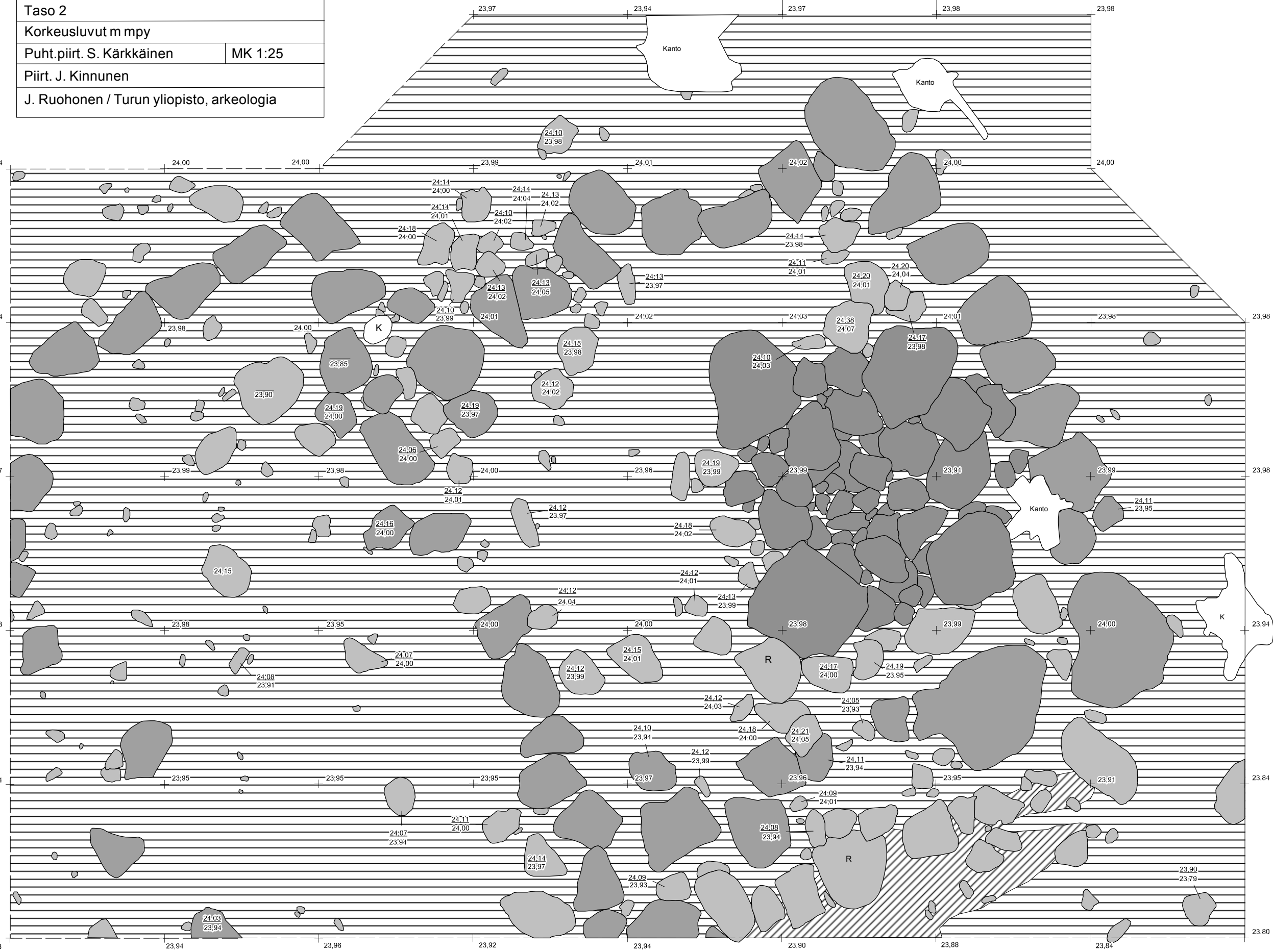
172

171

170

X

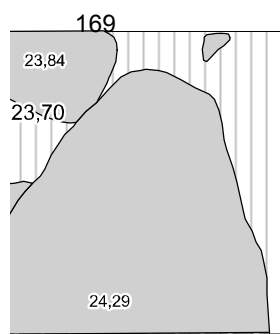
-  Kivi
-  Rapakivi
-  Ruskea sekoittunut hiekka
-  Tummanruskea sekoittunut hiekka



Kaarina Ravattula Ristimäki 2014	
Alue 4E	Kartta 30a
Taso 3	
Korkeusluvut m mpy	
Puht.piirt. S. Kärkkäinen	MK 1:25
Piirt. J. Kinnunen	
J. Ruohonen / Turun yliopisto, arkeologia	



Alue 4E (laajennusalue A)
Jätetty tasoon 2-2,5
(ks.kartta 23)













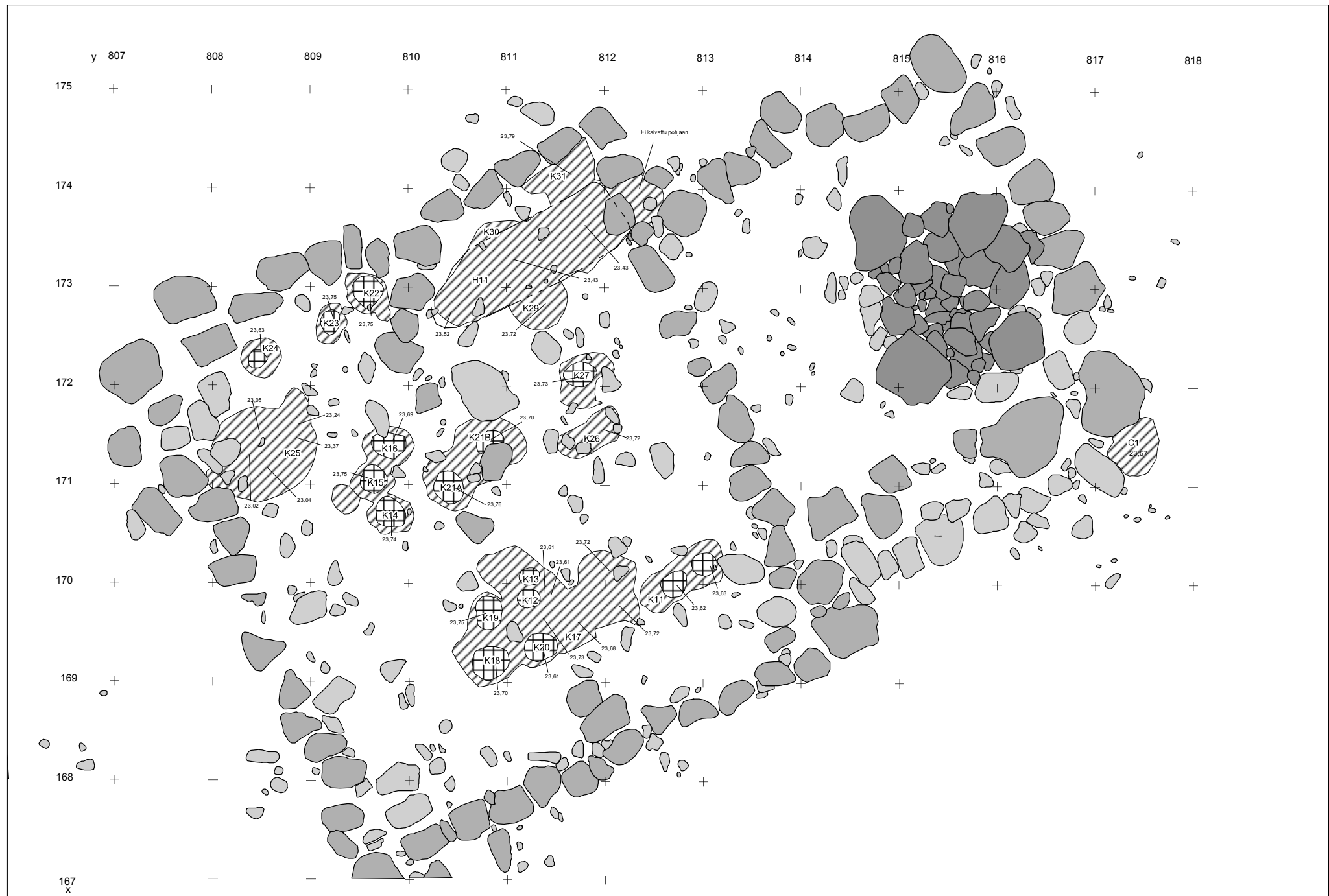
Koeja 4
(2011)









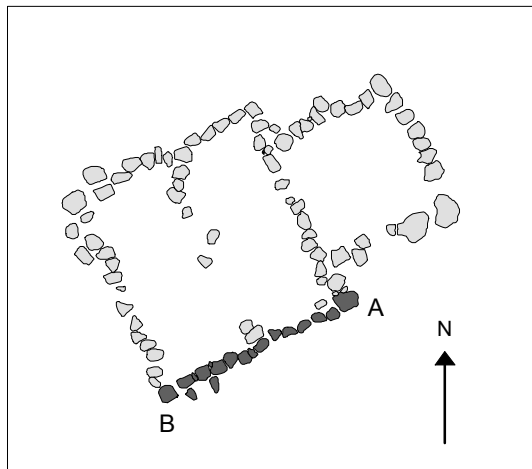
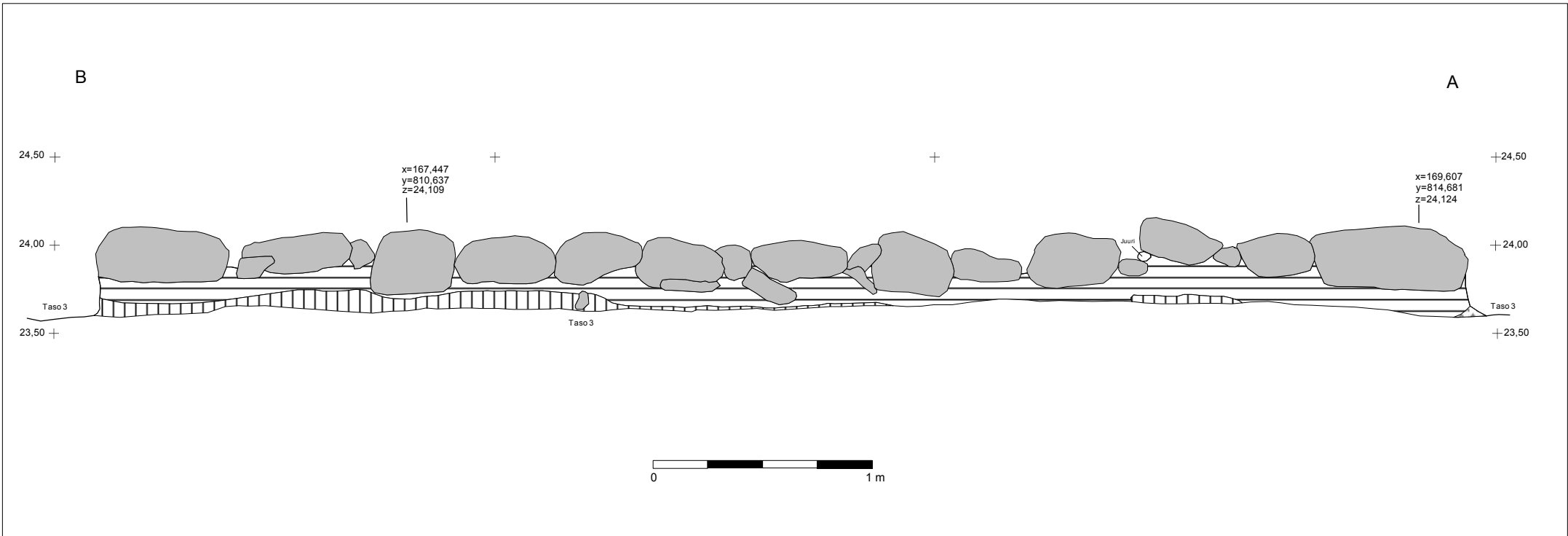
Kaarina Ravattula Ristimäki 2014	
Alue 4E	Kartta 30b
Taso 3	
Korkeusluvut m mpy	
Puht.piirt. S. Kärkkäinen	MK 1:25
Piirt. J. Kinnunen	
J. Ruohonen / Turun yliopisto, arkeologia	

-  Kivi
-  Rapakivi
-  Vaaleanuskea (puhdas) hiekka
-  Vaaleanuskea sekoittunut hiekka
-  Harmaanruskea sekoittunut hiekka
-  Punertava savimaa
-  Ruskea sekoittunut hiekka
-  Tummanruskea sekoittunut hiekka
-  Hopeanharmaa sekoittunut hiekka
-  Tummanruskea/vaaleanuskea hiekka
-  Keltainen sekoittunut hiekka
-  Punamulta
-  Yksikkötunnus
-  Harmaa savimaa



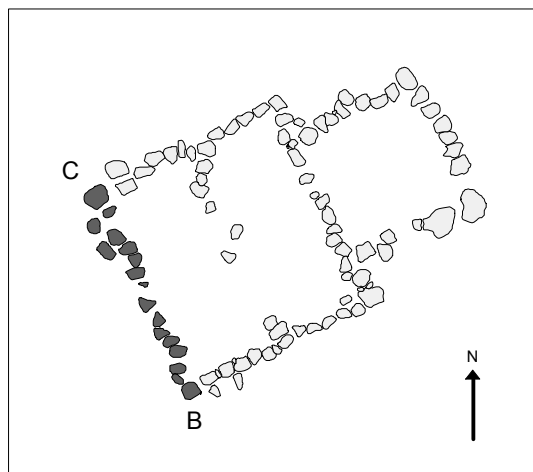
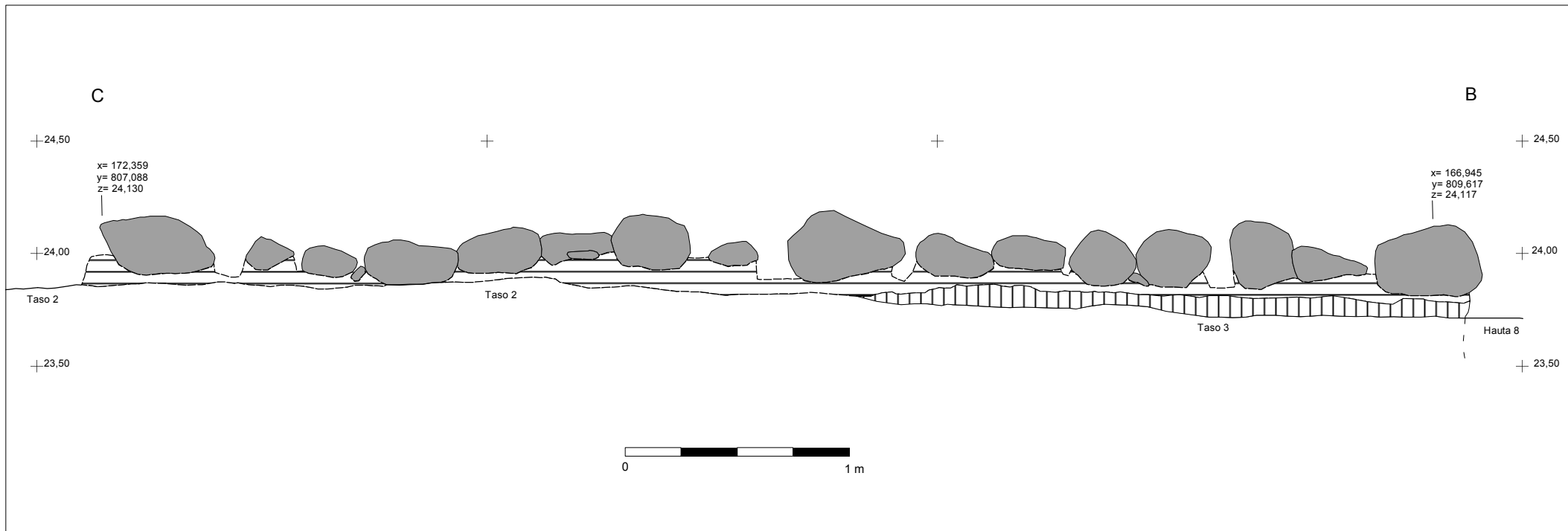
-  Kivi
-  Tummanruskea sekoittunut hiekka
-  Paalunsija
-  Yksikkötunnus

Kaarina Ravattula Ristimäki 2014	
Kirkko	Kartta 31
Pohjaan kaivetut yksiköt ja paalunsijat	
Korkeusluvut m mpy	
Puht.piirt. S. Kärkkäinen	MK 1:50
Piirt. J. Kinnunen, J. Ruohonen	
J. Ruohonen / Turun yliopisto, arkeologia	



-  Kivi
-  Vaaleanruskea (puhdas) hiekka
-  Ruskea sekoittunut hiekka
-  Punertava savimaa

Kaarina Ravattula Ristimäki 2014	
Kivijalka, kirkkosalin eteläseinä	Kartta 32
Näkymä pohjoiseen, suunta (B-A) 270-70 goonia	
Korkeusluvut m mpy	
Puht.piirt. S. Kärkkäinen	MK 1:25
Piirt. J. Ruohonen, S. Kärkkäinen, A. M. Liira	
J. Ruohonen / Turun yliopisto, arkeologia	



-  Kivi
-  Vaaleanruskea hiekka
-  Ruskea sekoittunut hiekka

Kaarina Ravattula Ristimäki 2014

Kivijalka, kirkkosalin länsiseinä | Kartta 33

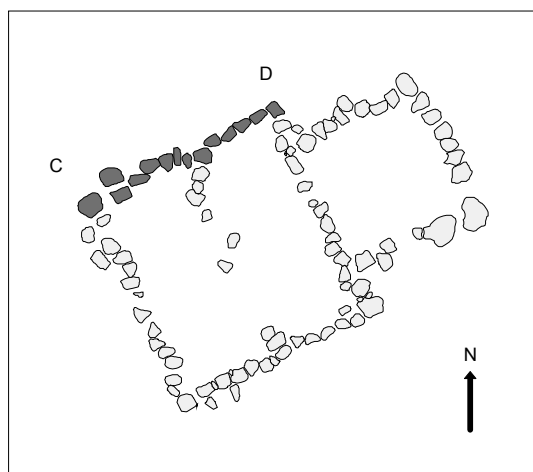
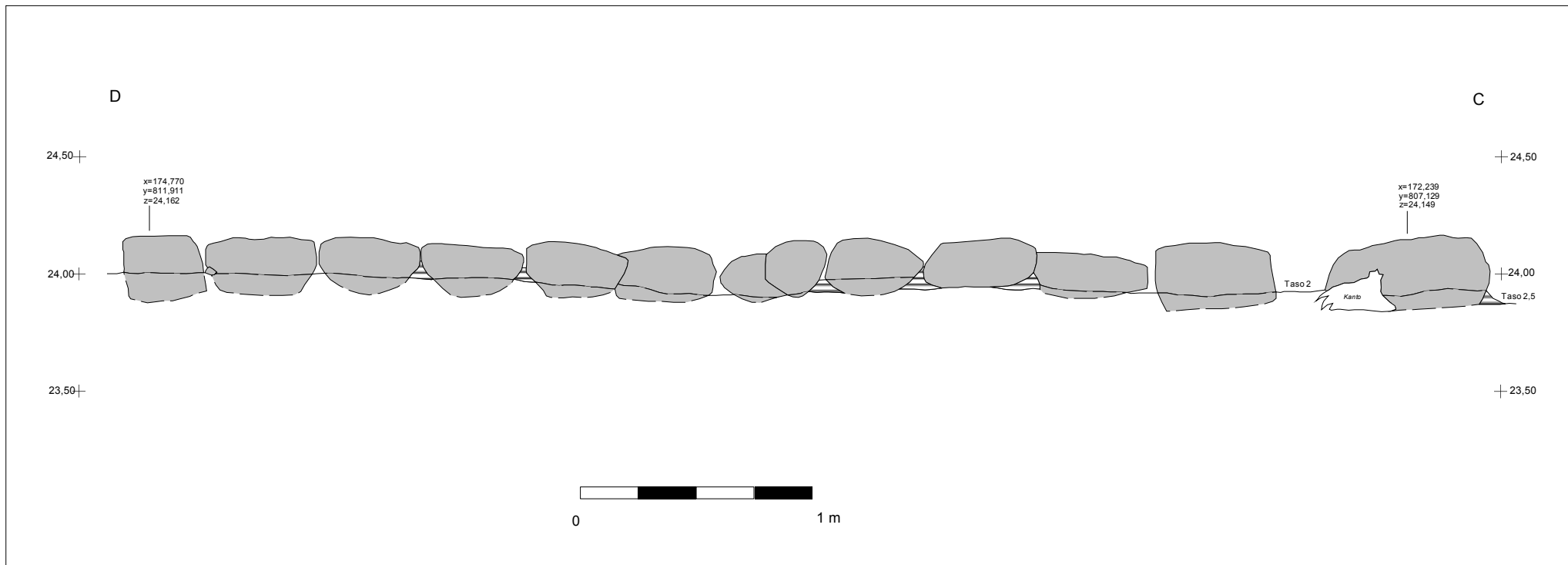
Näkymä itään, suunta (C-B) 370-170 goonia

Korkeusluvut m mpy


Puht.piirt. S. Kärkkäinen | MK 1:25

Piirt. J. Ruohonen, S. Kärkkäinen, S. Tuomenoja

J. Ruohonen / Turun yliopisto, arkeologia



Kivi



Ruskea sekoittunut hiekka

Kaarina Ravattula Ristimäki 2014

Kivijalka, kirkkosalin pohjoisseinä | Kartta 34

Näkymä etelään, suunta (D-C) 70-270 goonia

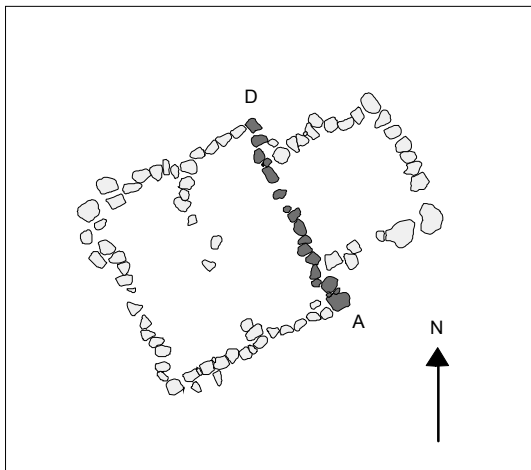
Korkeusluvut m mpy




Puht.piirt. S. Kärkkäinen

MK 1:25

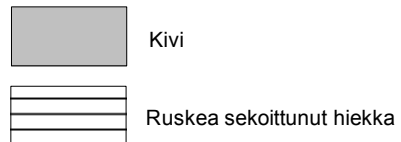
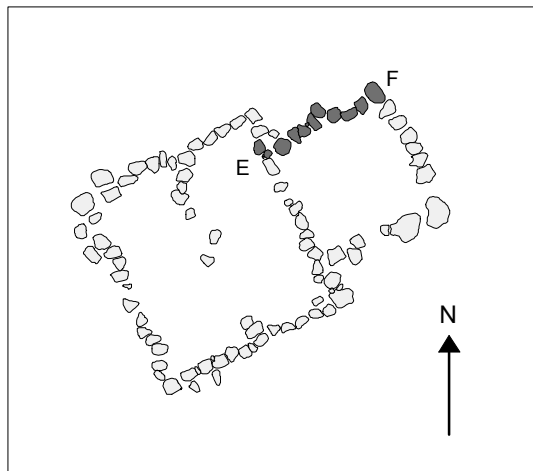
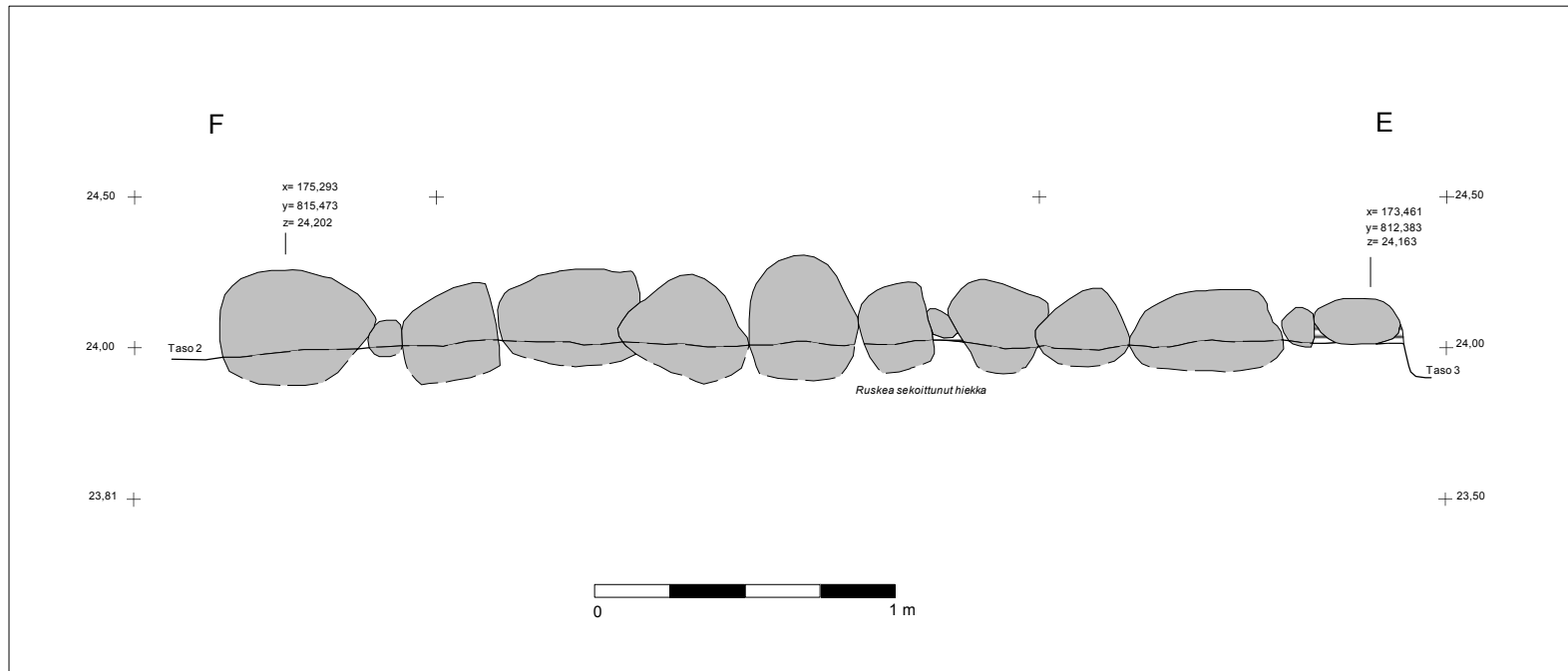
Piirt. J. Ruohonen, S. Kärkkäinen, L. Tuomisalo

J. Ruohonen / Turun yliopisto, arkeologia

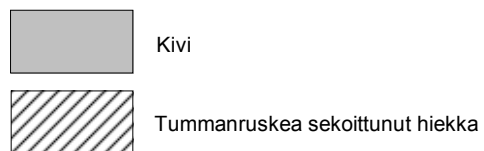
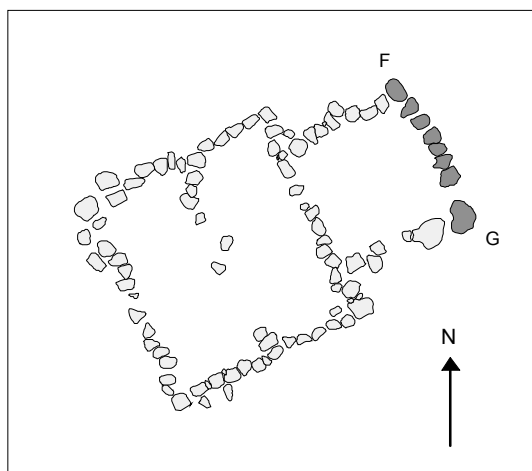
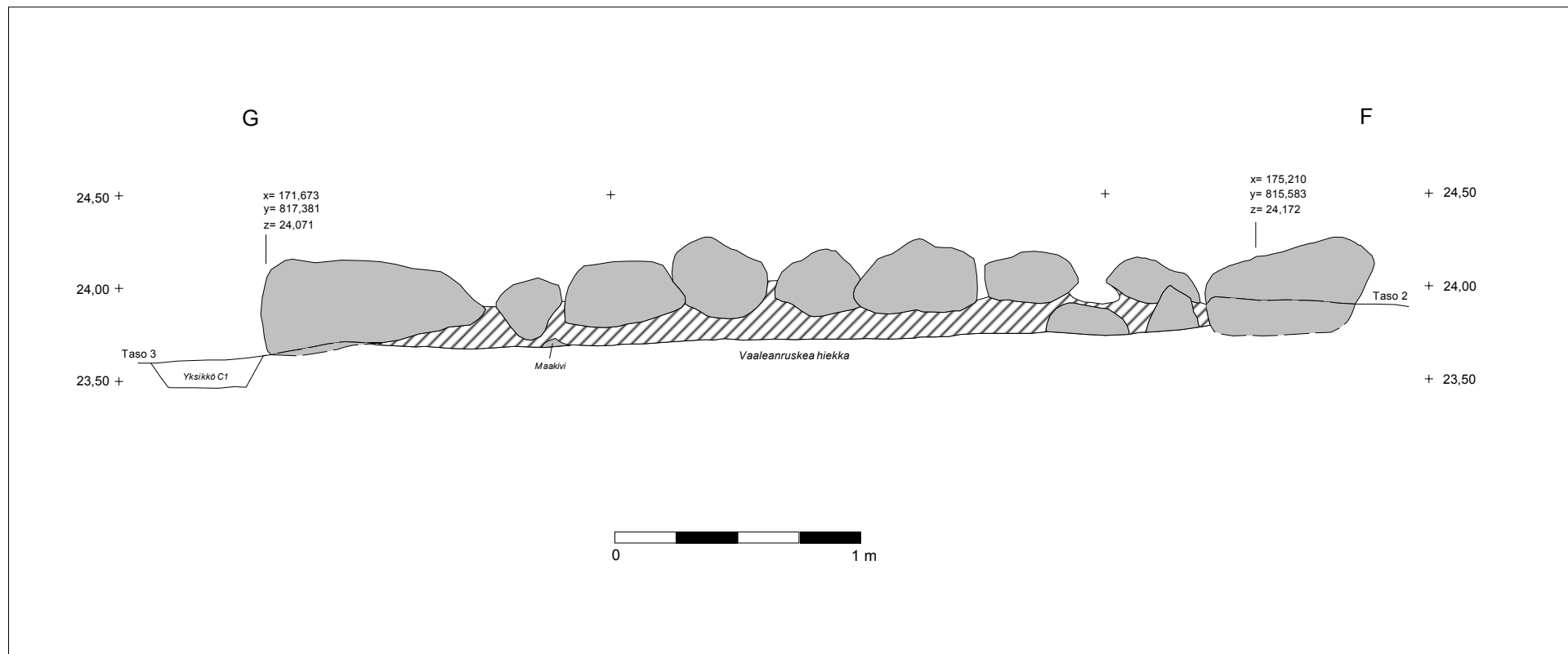


-  Kivi
-  Ruskea sekoittunut hiekka
-  Punertava savimaa

Kaarina Ravattula Ristimäki 2014	
Kivijalka, kuorin ja kirkkosalin väliseinä	Kartta 35
Näkymä länteen, suunta (A-D) 170-370 goonia	
Korkeusluvut m mpy	
Puht. piirt. S. Kärkkäinen	MK 1:25
Piirt. J. Ruohonen, S. Kärkkäinen, J. Kinnunen	
J. Ruohonen / Turun yliopisto, arkeologia	



Kaarina Ravattula Ristimäki 2014	
Kivijalka, kuorin pohjoisseinä	Kartta 36
Näkymä etelään, suunta (F-E) 70-270 goonia	
Korkeusluvut m mpy	
Puht.piirt. S. Kärkkäinen	MK 1:25
Piirt. J. Ruohonen, L. Tuomisalo, S. Kärkkäinen	
J. Ruohonen / Turun yliopisto, arkeologia	



Kaarina Ravattula Ristimäki 2014

Kivijalka, kuorin itäseinä | Kartta 37

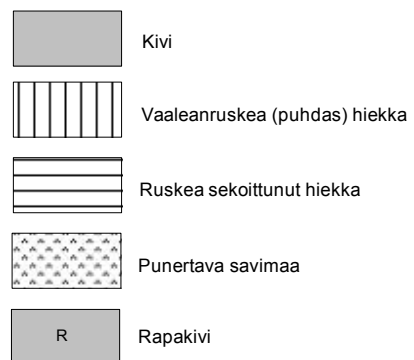
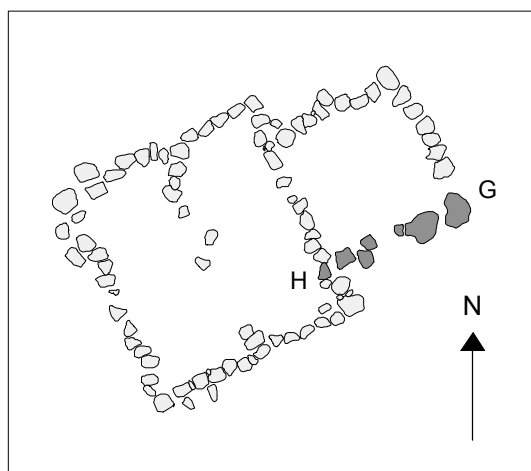
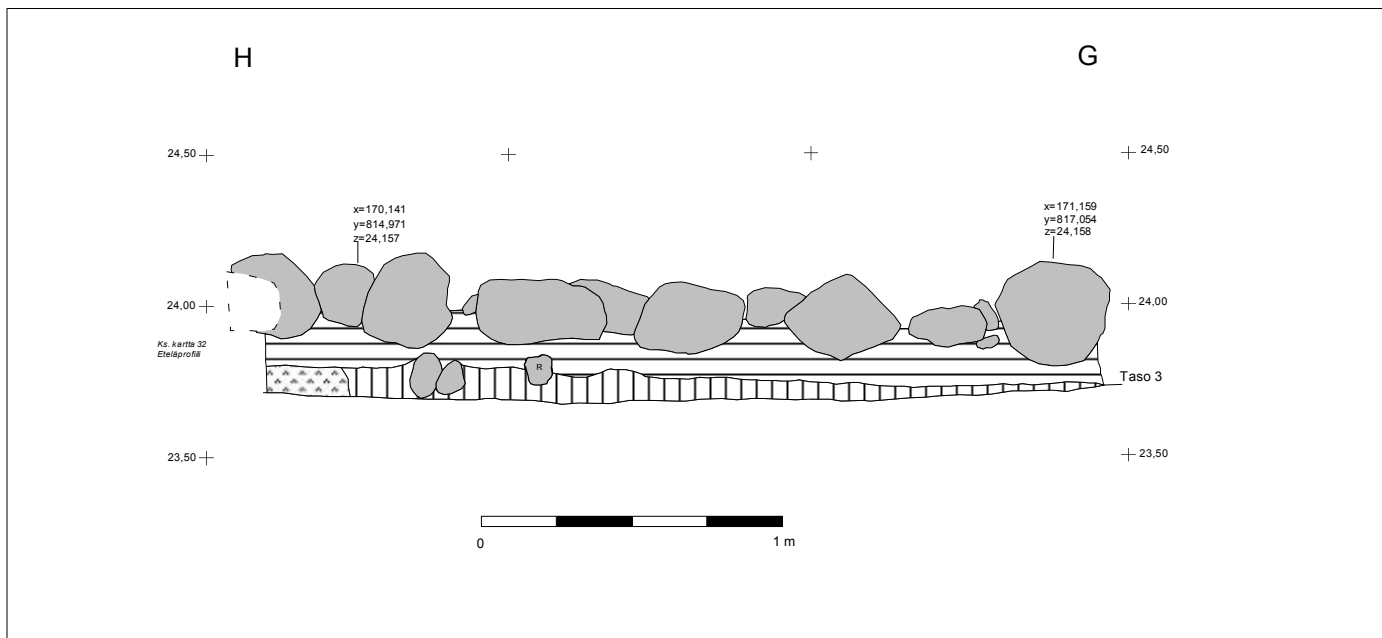
Näkymä länteen, suunta (F-G) 370-170 goonia

Korkeusluvut m mpy

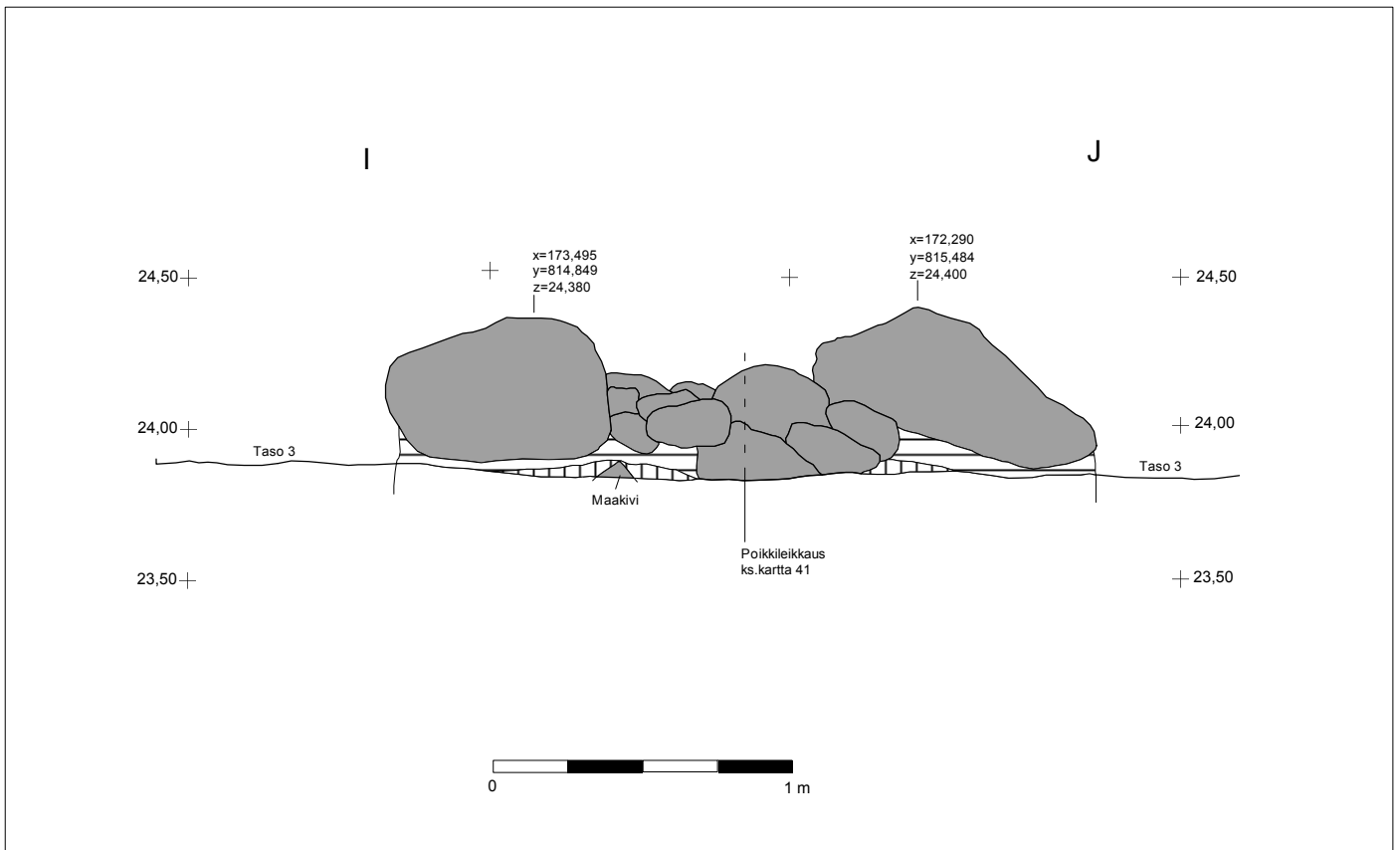
Puht.piirt. S. Kärkkäinen | MK 1:25

Piirt. J. Ruohonen, S. Kärkkäinen, K. Haapala

J. Ruohonen / Turun yliopisto, arkeologia



Kaarina Ravattula Ristimäki 2014	
Kivijalka, kuorin eteläseinä	Kartta 38
Näkymä pohjoiseen, suunta (H-G) 270-70 goonia	
Korkeusluvut m mpy	
Puht.piirt. S. Kärkkäinen	MK 1:25
Piirt. J. Ruohonen, S. Kärkkäinen, L. Tuomisalo	
J. Ruohonen / Turun yliopisto, arkeologia	



Kaarina Ravattula Ristimäki 2014

Kivijalka, alttarin länsisivu, leikkaus | Kartta 39

Näkymä itään, suunta (I-J) 385-15 goonia

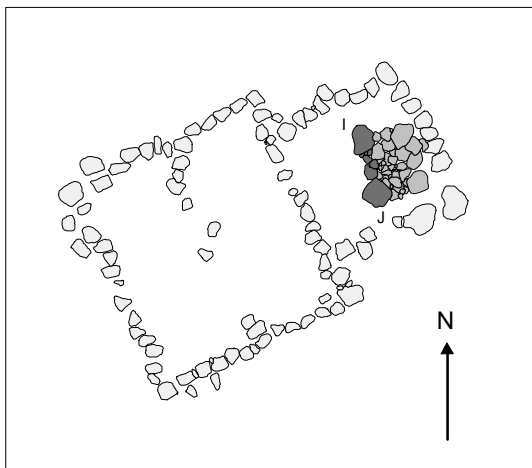
Korkeusluvut m mpy

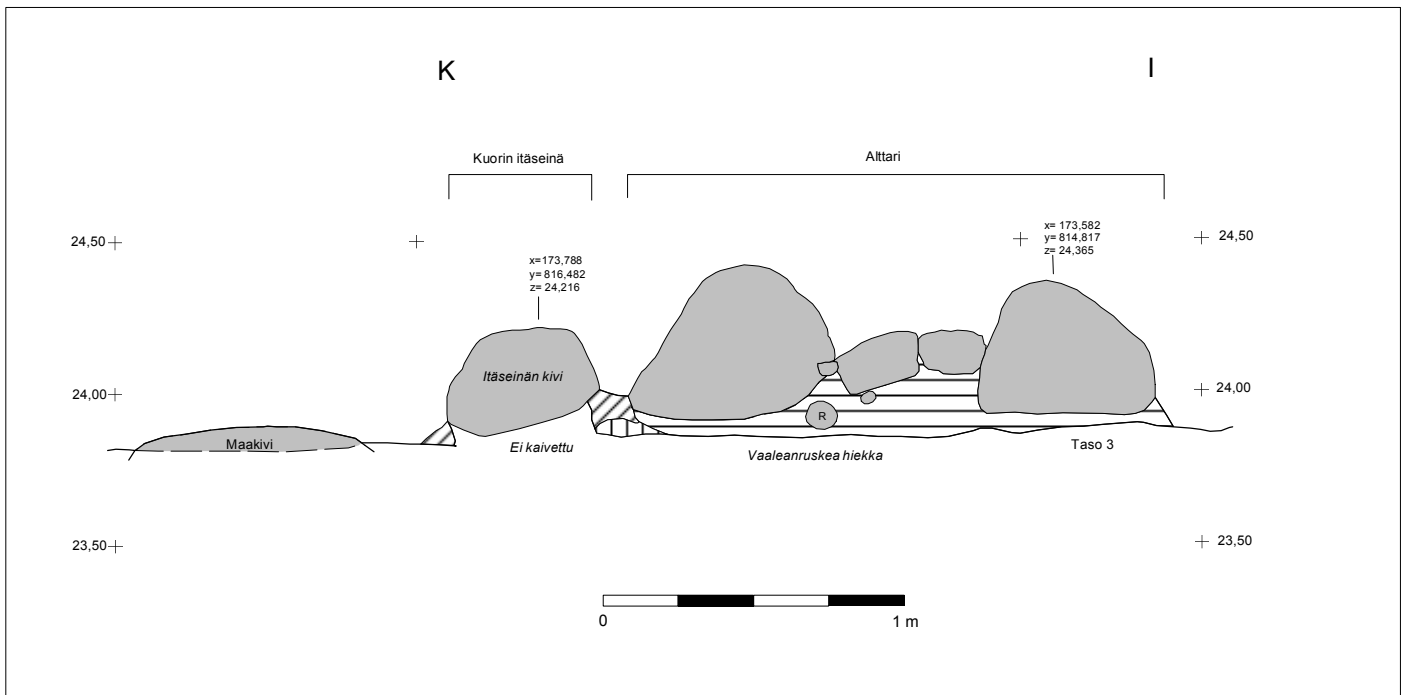
Puht.piirt. S. Kärkkäinen

MK 1:25

Piirt. J. Ruohonen, S. Kärkkäinen, O. Jalonen

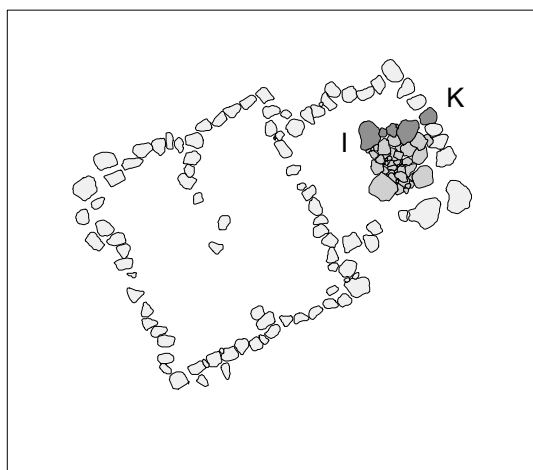
J. Ruohonen / Turun yliopisto, arkeologia






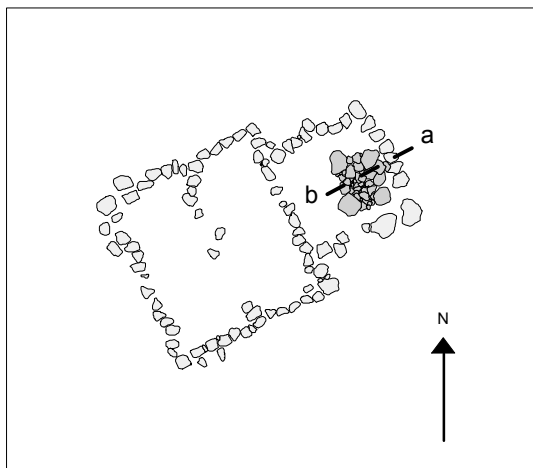
-  Kivi
-  Rapakivi
-  Vaaleanruskea (puhdas) hiekka
-  Ruskea sekoittunut hiekka

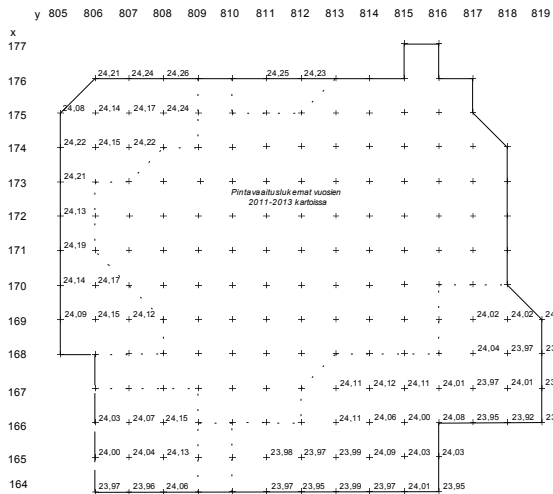
Kaarina Ravattula Ristimäki 2014	
Kivijalka, alttarin pohjoissivu	Kartta 40
Näkymä etelään, suunta (K-I) 85-285 goonia	
Korkeusluvut m mpy	
Puht.piirt. S. Kärkkäinen	MK 1:25
Piirt. J. Ruohonen, S. Kärkkäinen, O. Jalonen	
J. Ruohonen / Turun yliopisto, arkeologia	






Kaarina Ravattula Ristimäki 2014	
Leikkaus alttarin keskeltä	Kartta 41
Näkymä etelään, suunta (a-b) 85-285 goonia	
Korkeusluvut m mpy	
Puht.piirt. S. Kärkkäinen	MK 1:25
Piirt. J. Ruohonen, S. Tuomenoja, S. Kärkkäinen	
J. Ruohonen / Turun yliopisto, arkeologia	






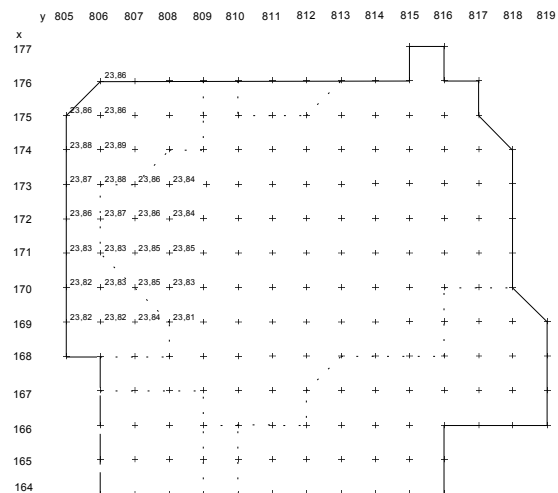
Pinta



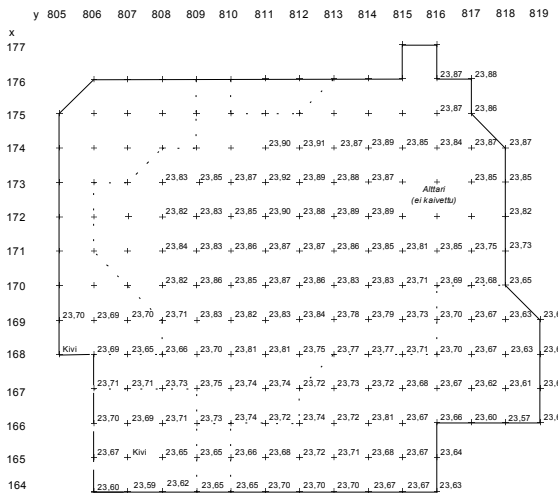
Taso 1



Taso 2



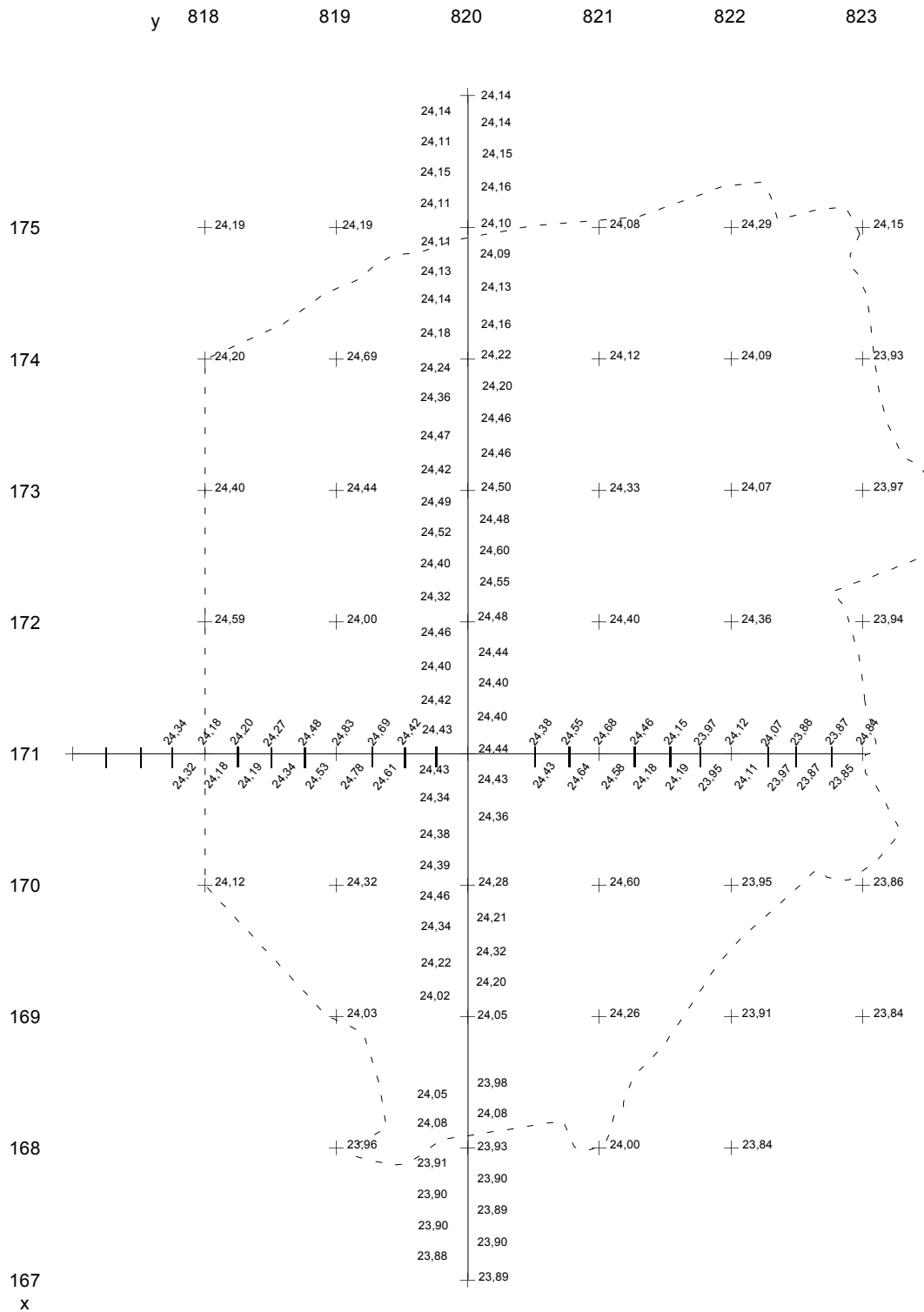
Taso 2,5



Taso 3



Kaarina Ravattula Ristimäki 2014	
Pinta- ja tasovaaitukset	Kartta 42
Alueet 4E + laajennusalueet A,B,C ja D	
Korkeusluvut m mpy	
Puht.piirt. S. Kärkkäinen	-
J. Ruohonen / Turun yliopisto, arkeologia	



Kaarina Ravattula Ristimäki 2014

Röykkiö

Kartta 43

Pintavaaitus, kaivetun alueen raja katkoviivalla

Korkeusluvut m mpy

Puht.piirt. S. Kärkkäinen

MK 1:50

H-M. Pellinen

J. Ruohonen / Turun yliopisto, arkeologia

x 167

168

169

170

171

172

173

174

175

818

819


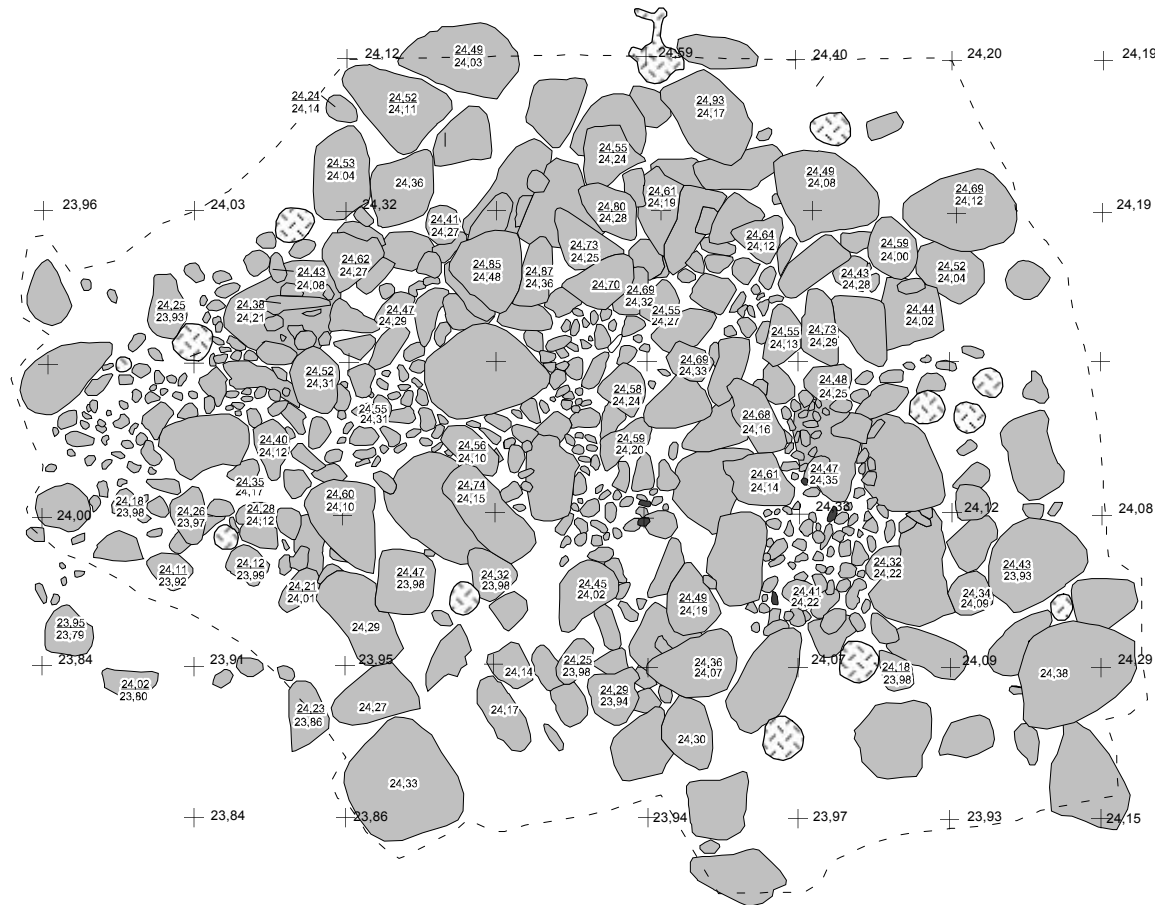
820




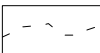
821

822

823

y



-  Kivi
-  Kanto/ puu
-  Tiili
-  Kaivetun alueen raja

Kaarina Ravattula Ristimäki 2014

Röykkiö Kartta 44

Pintakerros

Korkeusluvut m mpy

Puht.piirt. S. Kärkkäinen MK 1:50

Piirt. H-M. Pellinen

J. Ruohonen / Turun yliopisto, arkeologia

x 168 169 170 171 172 173 174 175

818

819

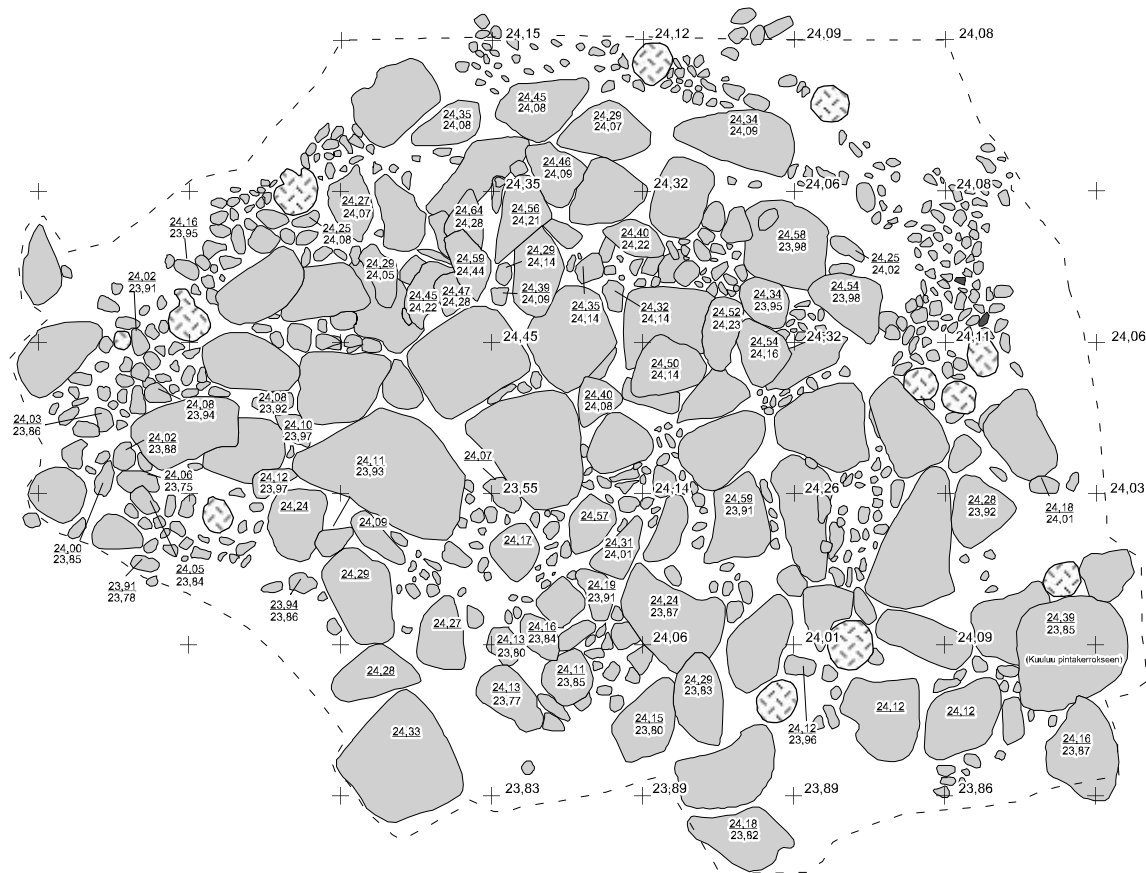
820

821

822


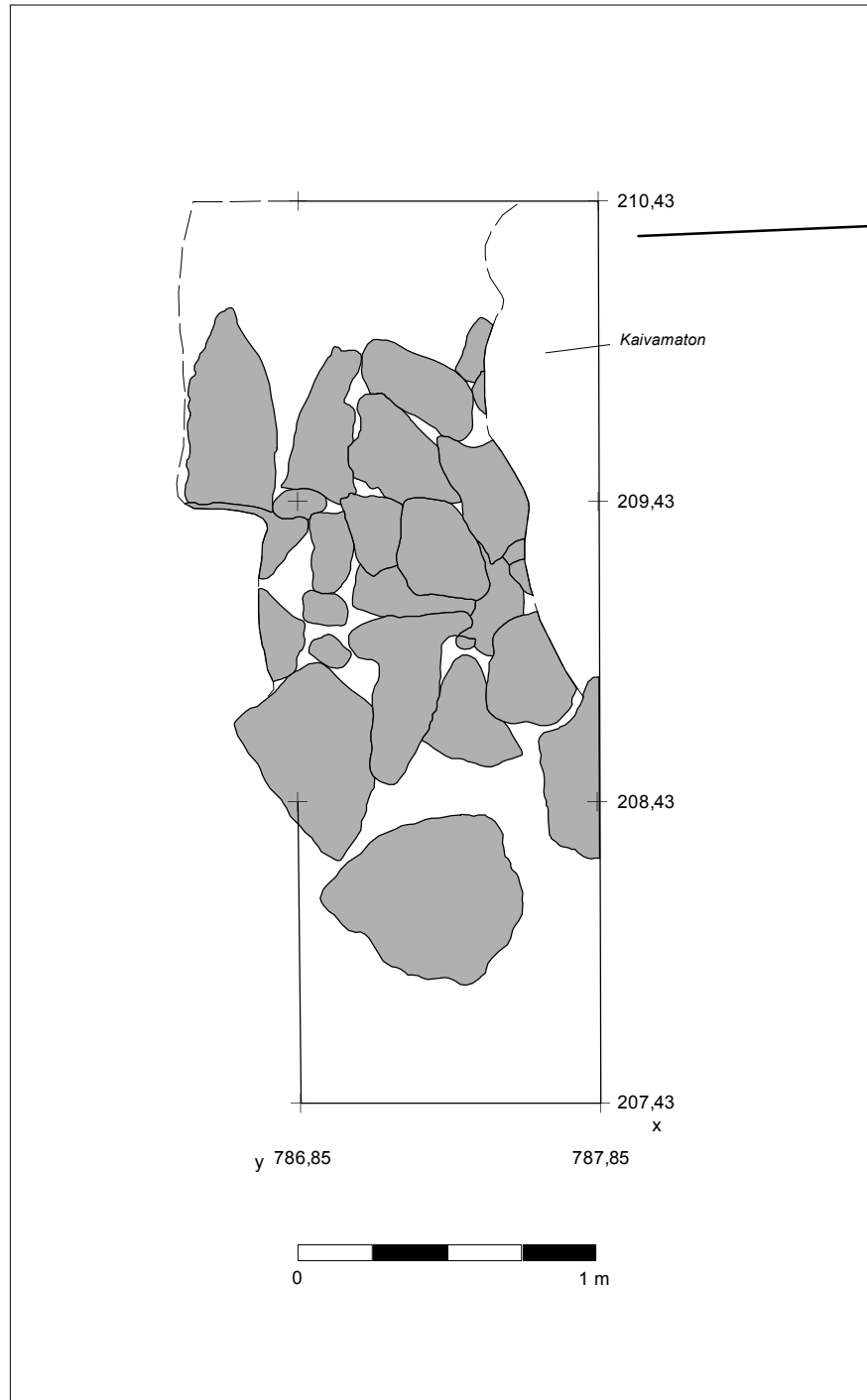
823

y

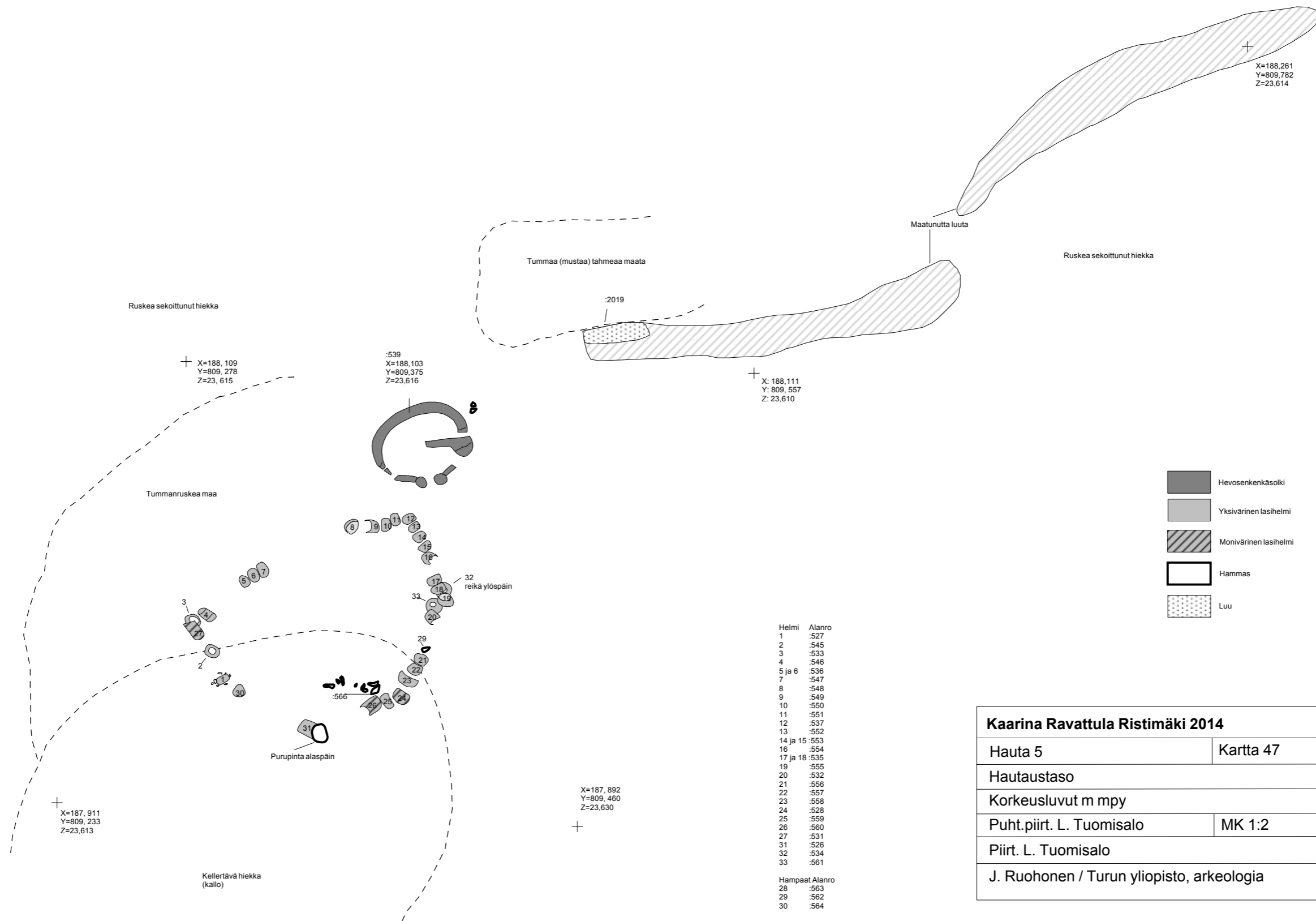


- Kivi
- Kanto/ puu
- Tiili
- Kaivetun alueen raja

Kaarina Ravattula Ristimäki 2014	
Röykkiö	Kartta 45
Taso 1	
Korkeusluvut m mpy	
Puht.piirt. S. Kärkkäinen	MK 1:50
Piirt. H-M. Pellinen	
J. Ruohonen / Turun yliopisto, arkeologia	



Kaarina Ravattula Ristimäki 2014	
Aitarakenteet	Kartta 46
Esiin avattujen alueiden kivirakenteet	
Korkeusluvut m mpy	
Puht.piirt. S. Kärkkäinen	
Piirt. J. Kinnunen, S. Kärkkäinen	
J. Ruohonen / Turun yliopisto, arkeologia	



Ruskea sekoittunut hiekka

+ X=188, 109
Y=809, 278
Z=23, 615

:539
X=188, 103
Y=809, 375
Z=23, 616

+ X: 188, 111
Y: 809, 557
Z: 23, 610

+ X=188, 261
Y=809, 782
Z=23, 614

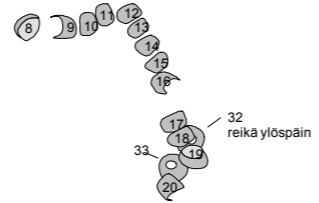
Tummanruskea maa

Tummaa (mustaa) tahmeaa maata

Maatunutta luuta

Ruskea sekoittunut hiekka

- Hevoskenkäsolki
- Yksivärinen lasihelmi
- Monivärinen lasihelmi
- Hammas
- Luu



32 reikä ylöspäin

Purupinta alaspäin

+ X=187, 911
Y=809, 233
Z=23, 613

+ X=187, 892
Y=809, 460
Z=23, 630

Kellertävä hiekka (kallio)

Helmi	Alanro
1	:527
2	:545
3	:533
4	:546
5 ja 6	:536
7	:547
8	:548
9	:549
10	:550
11	:551
12	:537
13	:552
14 ja 15	:553
16	:554
17 ja 18	:535
19	:555
20	:532
21	:556
22	:557
23	:558
24	:528
25	:559
26	:560
27	:531
31	:526
32	:534
33	:561
Hampaat Alanro	
28	:563
29	:562
30	:564

Kaarina Ravattula Ristimäki 2014	
Hauta 5	Kartta 47
Hautaustaso	
Korkeusluvut m mpy	
Puht.piirt. L. Tuomisalo	MK 1:2
Piirt. L. Tuomisalo	
J. Ruohonen / Turun yliopisto, arkeologia	