

M  
D

Kertomus rautikautisen polttohaudan  
tarkastuksesta ja kaivauksesta Kan-  
gaan Vääkyn kylän Torkkelin  
maalla, jonka Hämeen Museon  
hoitaja maisteri Eero Sarasmo  
suoritti 18.6.55.

Paikka on kirkosta 4,5 km kaakonpuoleiseen  
itään (Yleistieteen mukaan), 350 m lou-  
naasen piirestä Nuorsanjärvestä ja  
120 m Längelmäveden rannasta.

Liitteinä: 2 karttaa 5 valokuvaa (20542-6)  
löydöksiä!

Vääkyn kirkon maista muolaa-  
kaiselle joos. Torkkelille erotetun, nyt  
perikunnan hallussa olevan tilan ran-  
nolle syntyneelle huoma-alueelle Joki-  
väät rakennustyönmiehet Jorma Uusi-  
karkano ja Sulo ja Kaarlo Uusitalo  
yöllä 16.6. ajettiin. Matalakkoa gaa teh-  
dessaan oduren kiven juurella he tapa-  
sivat klo 2.30 surpean alta n. 20 cm  
syvästä jätän mukaan (1) se näytti heistä  
pitkän kuin se olisi ollut pystyosa ja sil-  
ten kaatunut. Oikean alla oli ollut kerran  
pöytäkoja - 10-25 cm läpimittaisia - kiviä  
laidelman tajaan. Oikean alta löytyi  
pöytäkojaan karkki (2), klarinainen karkki (3), ja  
alimpana, 50 cm syvältä maanpinnasta oi-  
ango (4). Lisäksi toimivat he talteen kou-  
pallisen poltetun lumen sija.

Gras tien osaltaista, johtaja W. B.  
 Kauniisto ilmoitti työnsä Jämsän  
 museoon ja seuraavana arkipäivänä  
 museonhoitaja lähti paikalle. Kokoista  
 ukon todettiin työnsäalue pienentöksi  
 ja kun oli väära tyyliä etä hän ja  
 ojan kovankesissa pita 'lisää' tulouksia,  
 päätettiin saman tien tulla paikka  
 selväksi.

Lojtopaikka oli loivasti länteen  
 näyttävällä pintalla pellon syrjässä  
 - kartassa nimellä Kurjennearpello - ole-  
 van 4x5 metrin laajuinen ja n. 2 metrin  
 korkean yläosan siistilohkareen kaak-  
 koiskulmalla seinän alla.

Maaperä oli kiveästä pehmeästä hiesua ja  
 vohkosta, mutta joku tuulen ja poltetun leun  
 oin oli aina korjattu tai puolen etäisyydessä  
 toisistaan. Luvulta jatkui tämän est-  
 työnsäalueen eli ojanpuolen kahtapuolta.

Inten leunaväjä, pönnä pesäkkeinä  
 kin oli D:1:100 aivan kiven alla. D:2:100  
 mitat oli 150 cm syrjässäkin ja maetkin ~~to~~ pönn-  
 öä kiven reunasta keskustaan pain. 10-  
 20 cm puolelta F-G -reunoissa leunaväjä  
 oli vain muutama.

Varsinaisen notkian oli siinäkin  
 pönnöillä B-G -reunoissa, 8:2-3:100, vaan  
 oli puurastaan muutama 30 cm syvälle  
 kiveen alla mitattuna. Notkian jatkui  
 kiven reunalla siitä pohjoiseenkin, siinäkin  
 ohuempina kerruksina, 10-20 cm kiveen alla.

Kiven länsipuolen luona oli myös kiviä <sup>sa</sup> maanpinnan alla kuin ojan paikallakin. Pari kiveä oli isompaa 30x<sup>40</sup>cm leijumista, 4-5 pie-  
nompiä oli turpeen alla eri tasoissa.

Isilöydöalueen itäpuolelta F.2:sta to-  
vattiin kairauksessa rautaisen atulan leuka (5)  
ja läheltä pieni rautamukura (6) Ne olivat  
35 cm kiven reunan alla julkassa pari-  
maassa turpeen alapuolella. G.2:sta löytyi  
välipunkon latti (7) maa oli siinä jidettyä ja  
joku luum ja hielen siun oli lähispöytä.

Myös ojalöydöjen länsipuolelta kaivettiin esi-  
muita. D.2:sta rautainen neula (8) (katselijoiden  
hukkaama) 35-40 cm pyvästä parimaasta, viiso-  
sa jala rautavarrasta (9) ja 15 cm päässä punkon  
hela (10) Sen läheltä oli kuusi-siuna 10 cm edel-  
tisestä oli rautainen polki (11) parimaaisessa maassa  
ekin, mutta kuusi-siuna oli suorastaan josa-  
leena. G.3:sta hiilipitoisista kulttuurinnoista,  
jotka värvuus oli 25 cm löytyi 30 cm pyväy-  
destä maan pinnasta välipunkon muotopuo-  
lisko (12) samaa esinettä kuin G.2:ssa tavattu.

Löydöt kestivät hyvin tarkastaneensa  
ojanpaikalta ja löydökohdalla sin reunasta-  
kin kaivamansa, mutta jonka olivat levit-  
täneet juttu. Sen vuoksi sitä ei enää  
tutkittu. Tuskinpa sitä mainittavaa olisi vi-  
mit löytyäkään, sillä talven saatu esineis-  
töhen vastannee melko täydellistä oturin  
varustusta.

Ilmeistä ainakin on, että paikalle on  
suoritettu vain yksi kaivaus. Löydöt olivat  
osuneet juuri sen keskuokan, Lammassa

ollut nokina-alue, kuului samaan paasta-  
ukseen ja nähtävästi myös välittömästi  
sen jälkeen kiven pohjoispuolelle ulottuva  
noki-alue.

Ei välttämättä todeta oliko paikalla alkuaan  
ollut enemmän kiiraa roikkiona, vai oliko  
porojätteet polttokontin tapaan vain jätetty  
teivasalle ja kiiraa tuoti paalle vain jarrun  
kohdalla itäänkin näon ruoksi.

Vaikea ~~on~~<sup>on</sup> myös selittää hautauslöydös-  
ten esiintymisen hautaus kiven alla ja  
lunastus 1/2 m syvässä parissa. Syynä  
on ehkä liusunsaan houtiminen, se on  
teräsin liikkunut ja vallonut löydöksiä.

Ulkomaan luultavasti hautauskesen ai-  
kanakin, paikka on ollut Längelmäveden  
rantaa. N. 7 m päässä rinte laskee  
jyrkästi 2-3 m ja viettää sitten loivasti  
venrajaa asti, joka nykyisin on arviolta 7-8 m  
löytöpaikkaa alempana.

Mainittakoon, että 800 m lännempää  
n.s. Lepistöntyngyltä oli v. 1926 löytynyt 3 m  
korkean kiven ympäriltä polttokautta, jonka  
esineistöstä vain keuhkiankasta ja väkijuurikko  
saatiin talteen (Hämälän muusio no. 1221:1-2).

Käiväntöiden osallistui Hämälän Museon  
palkkaamina löytäjät Jorma Uusikartano ja  
Kaarlo Uusitalo sekä tulkokkoina opettajat  
Petro Aro ja Torstelin veljeksiä.

Tampereella 15.7.56.

Peter Sarasmo.


Kangasala.  
 Vääsyrn hl.  
 Torkkeli, Kuvijemaa



f. 20542. Löytäjät J. Uusi-  
 hartano ja K. Uusi-  
 Salo löytöpaikalla.



f. 20543. Polttohaudan  
 ennen kaiva-  
 usta (löytökruoppa)  
 itästä



f. 20544. Polttohaudan  
 kaivauksen län-  
 nestä D:2:ssa.



f. 20545. Kaivauksen  
 lännestä



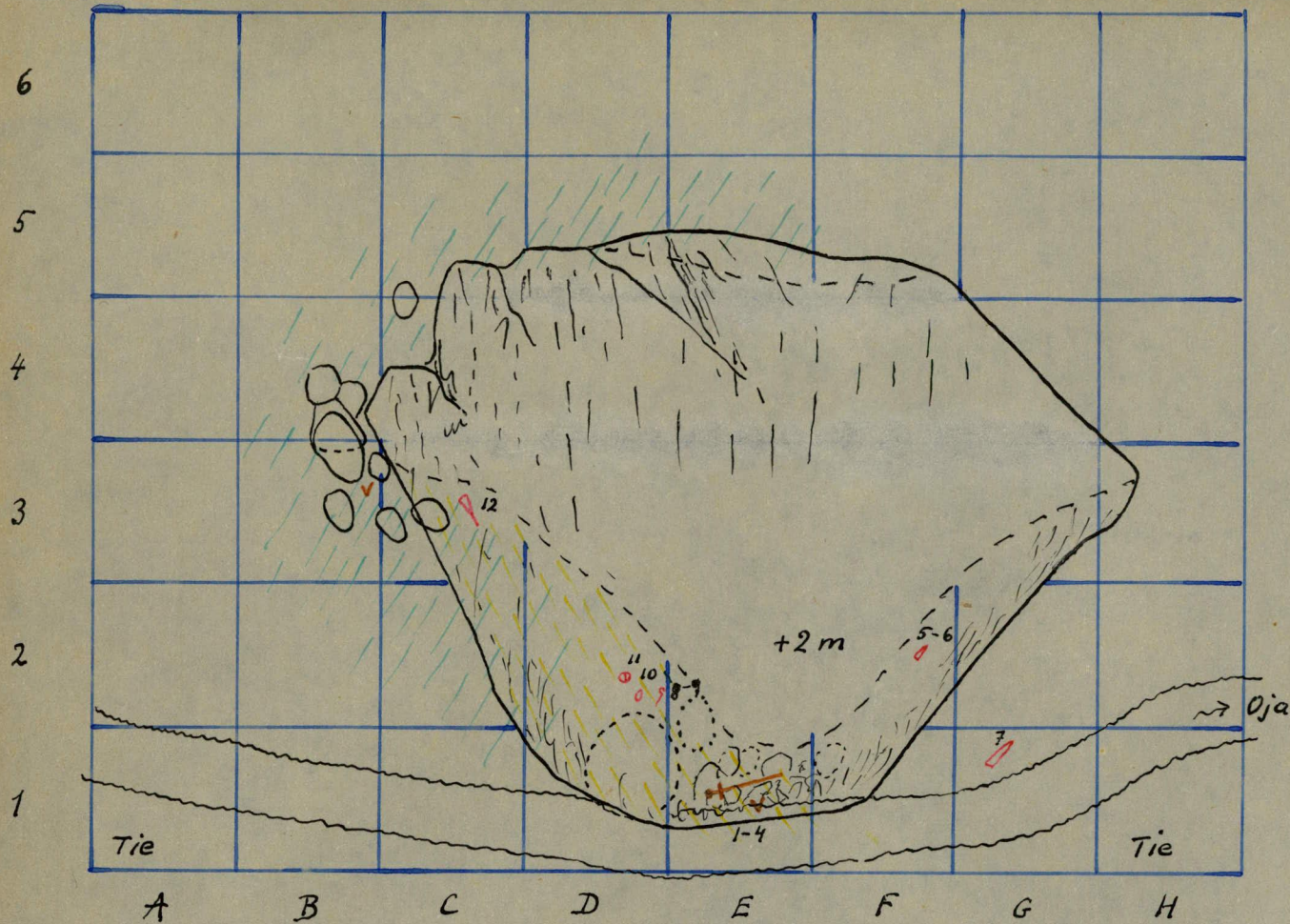
f. 20546. Kaivauksen paikka  
 pohjoisesta samalta tasolta.  
 Vas. ent. järven pohja.

# Kangasala, Vääksey kl.,

## Torkkelin talo


Kurjenmaa

E. Sarasmo 18.6.1956.

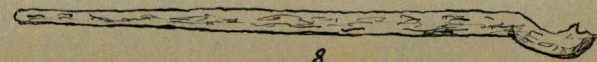


- /// hiiltä
- /// polt. luuta
- ▼ kuonaa

- 1-4 miekka, 3 keihäänkärkeä
- 5-6 otula, rautapala
- 7 väkipuukon kärki
- 8-9 rautainen neula, rautavarras
- 10 puukon hela
- 11 vyön solki
- 12 väkipuukon ruotupuoli




1:50




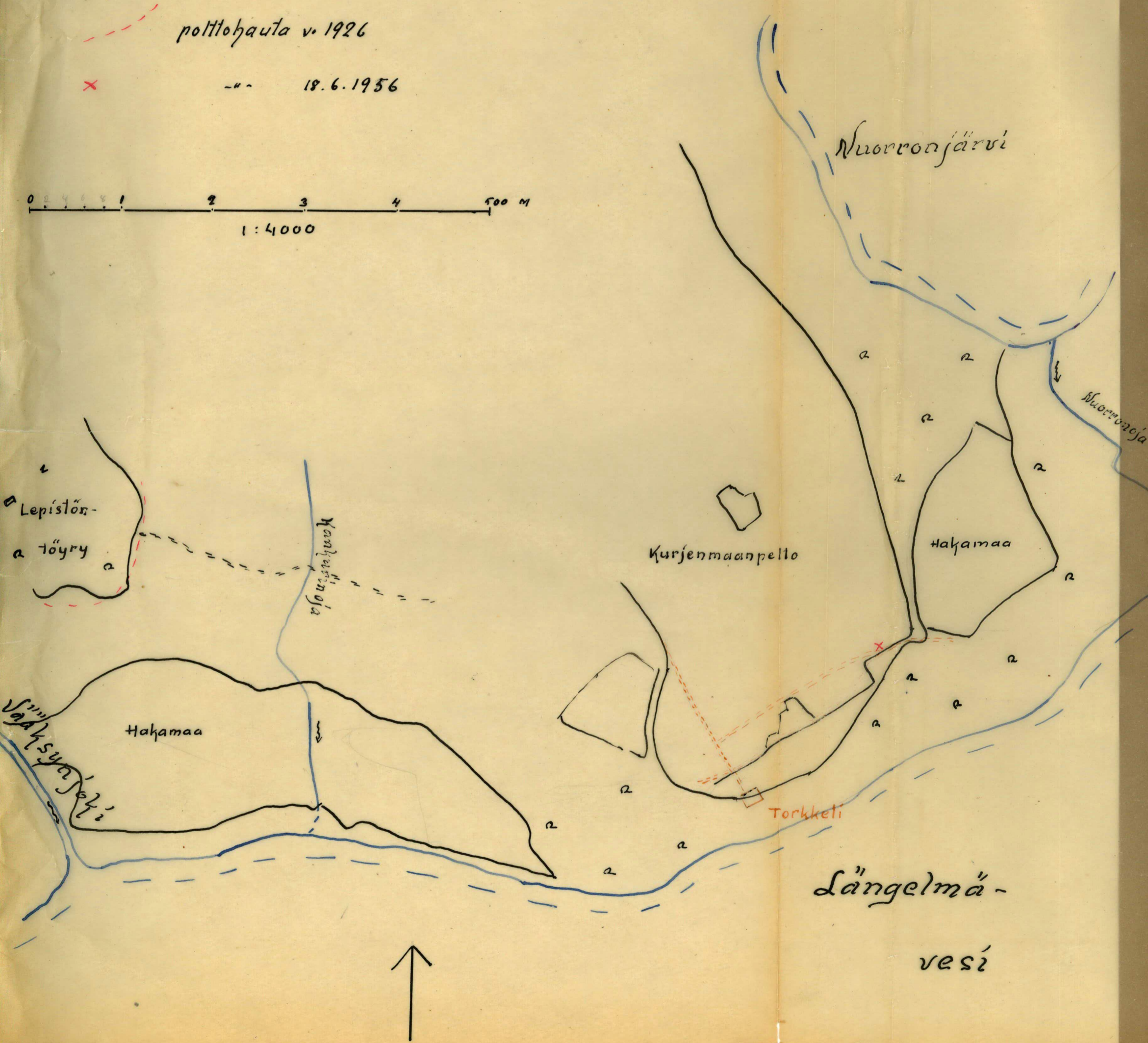
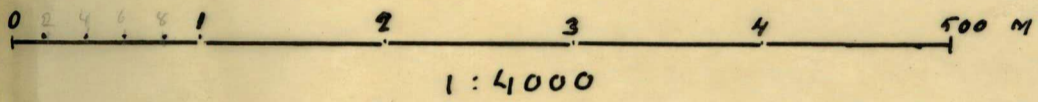
Ote

# Kangasalan Vääksyn kartanon

tiluskartasta

 polttohauta v. 1926


 " " 18.6.1956




Ote

Kangasalan Vääksyn kartanon

tiluskartasta

 polttohauta v. 1926.

 " 18.6.1956.

0 1 2 3 4 500 M.  
1:4000

