


Koordinaattipisteet

KP 20001	N= 7063593,402	E= 23485282,937	Z= 4,568
KP 20002	N= 7063542,763	E= 23485312,672	Z= 5,940
KP 20003	N= 7063575,488	E= 23485338,075	Z= 6,700
KP 20004	N= 7063603,066	E= 23485297,529	Z= 5,307
KP 20005	N= 7063589,295	E= 23485324,128	Z= 6,535
KP 20006	N= 7063578,304	E= 23485324,638	Z= 6,622
KP 20007	N= 7063568,914	E= 23485305,057	Z= 5,608
KP 20008	N= 7063557,865	E= 23485283,008	Z= 4,234
KP 20009	N= 7063559,249	E= 23485323,513	Z= 6,733
KP 20010	N= 7063555,242	E= 23485323,698	Z= 6,753

Pohjoinen



PIETARSAAREN TORI (länsi)
Vanha asemakaava-alue
 1000007479
 Esa Mikkola 2015

Yleiskartta

MITTAUSDOKUMENTOINTI
 Pohjakartta Pietarsaaren kaupunki/ Mäenpää Rakennus Oy

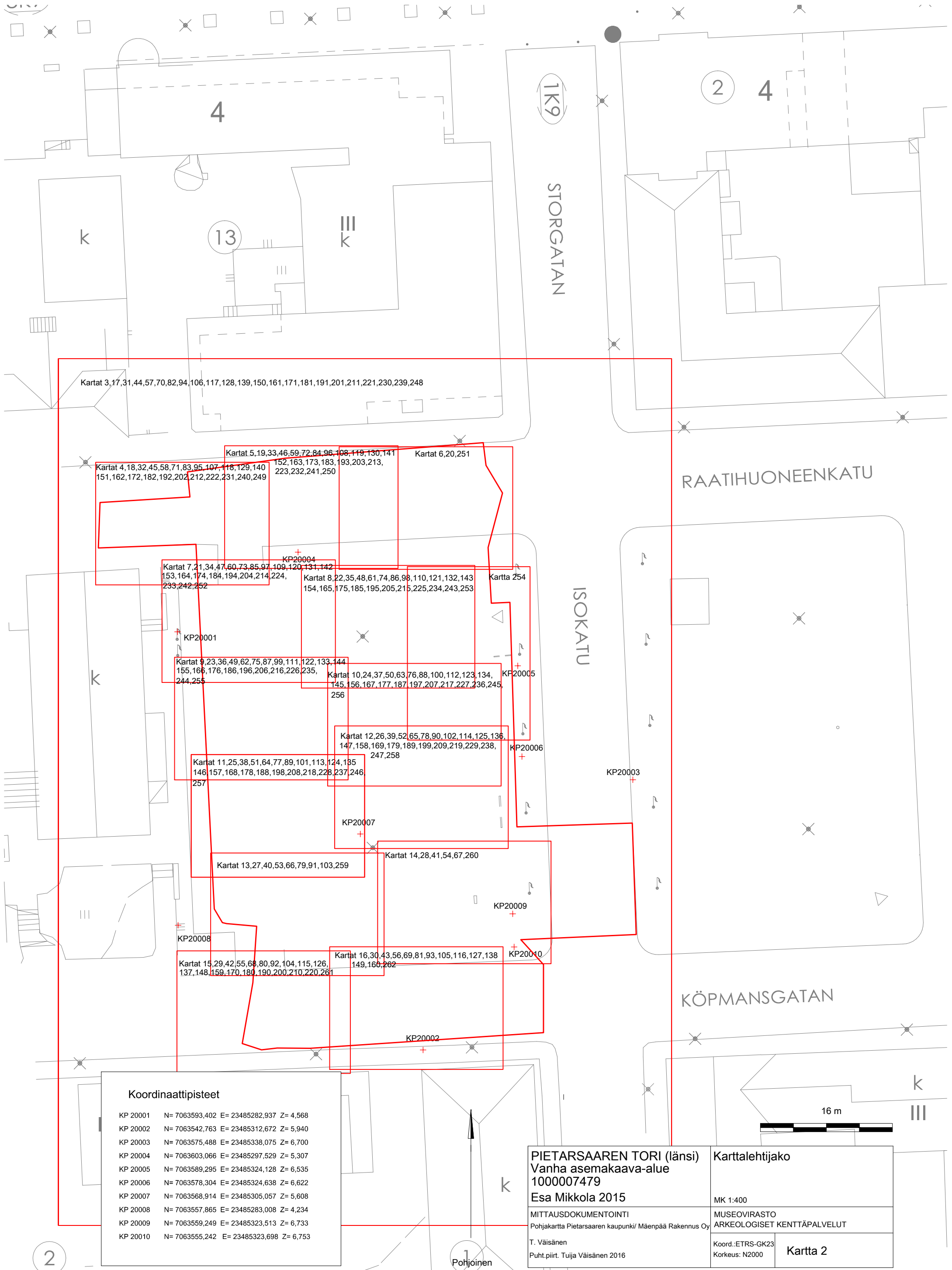
MK 1:400

T. Väisänen
 Puht.piirt. Tuuja Väisänen 2016

MUSEOVIIRASTO
 ARKEOLOGISET KENTTÄPALVELUT

Koord.: ETRS-GK23
 Korkeus: N2000

Kartta 1



Kartat 3,17,31,44,57,70,82,94,106,117,128,139,150,161,171,181,191,201,211,221,230,239,248

Kartat 4,18,32,45,58,71,83,95,107,118,129,140,151,162,172,182,192,202,212,222,231,240,249

Kartat 5,19,33,46,59,72,84,96,108,119,130,141,152,163,173,183,193,203,213,223,232,241,250

Kartat 6,20,251

Kartat 7,21,34,47,60,73,85,97,109,120,131,142,153,164,174,184,194,204,214,224,233,242,252

Kartat 8,22,35,48,61,74,86,98,110,121,132,143,154,165,175,185,195,205,215,225,234,243,253

Kartta 254

Kartat 9,23,36,49,62,75,87,99,111,122,133,144,155,166,176,186,196,206,216,226,235,244,255

Kartat 10,24,37,50,63,76,88,100,112,123,134,145,156,167,177,187,197,207,217,227,236,245,256

Kartat 12,26,39,52,65,78,90,102,114,125,136,147,158,169,179,189,199,209,219,229,238,247,258

Kartat 11,25,38,51,64,77,89,101,113,124,135,146,157,168,178,188,198,208,218,228,237,246,257

Kartat 13,27,40,53,66,79,91,103,259

Kartat 14,28,41,54,67,260

Kartat 15,29,42,55,68,80,92,104,115,126,137,148,159,170,180,190,200,210,220,261

Kartat 16,30,43,56,69,81,93,105,116,127,138,149,160,262

Koordinaattipisteet

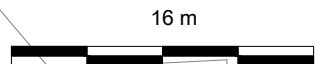
KP 20001	N= 7063593,402	E= 23485282,937	Z= 4,568
KP 20002	N= 7063542,763	E= 23485312,672	Z= 5,940
KP 20003	N= 7063575,488	E= 23485338,075	Z= 6,700
KP 20004	N= 7063603,066	E= 23485297,529	Z= 5,307
KP 20005	N= 7063589,295	E= 23485324,128	Z= 6,535
KP 20006	N= 7063578,304	E= 23485324,638	Z= 6,622
KP 20007	N= 7063568,914	E= 23485305,057	Z= 5,608
KP 20008	N= 7063557,865	E= 23485283,008	Z= 4,234
KP 20009	N= 7063559,249	E= 23485323,513	Z= 6,733
KP 20010	N= 7063555,242	E= 23485323,698	Z= 6,753

PIETARSAAREN TORI (länsi)
Vanha asemakaava-alue
1000007479
Esa Mikkola 2015

Karttalehtijako
 MK 1:400

MITTAUSDOKUMENTOINTI
 Pohjakartta Pietarsaaren kaupunki/ Mäenpää Rakennus Oy
 T. Väisänen
 Puht.piirt. Tuija Väisänen 2016

MUSEOVIRASTO
 ARKEOLOGISET KENTTÄPALVELUT
 Koord.:ETRS-GK23
 Korkeus: N2000
Kartta 2



Pohjoinen

Koordinaattipisteet

KP 20001	N= 7063593,402	E= 23485282,937	Z= 4,568
KP 20002	N= 7063542,763	E= 23485312,672	Z= 5,940
KP 20003	N= 7063575,488	E= 23485338,075	Z= 6,700
KP 20004	N= 7063603,066	E= 23485297,529	Z= 5,307
KP 20005	N= 7063589,295	E= 23485324,128	Z= 6,535
KP 20006	N= 7063578,304	E= 23485324,638	Z= 6,622
KP 20007	N= 7063568,914	E= 23485305,057	Z= 5,608
KP 20008	N= 7063557,865	E= 23485283,008	Z= 4,234
KP 20009	N= 7063559,249	E= 23485323,513	Z= 6,733
KP 20010	N= 7063555,242	E= 23485323,698	Z= 6,753

ISOKATU

rakennus

KP20001

KP20005

KP20006

KP20003

KP20008

KP20009

KP20010

KP20002

Karttamerkit

	Kivi rakenteessa		Tiilirakenne
	Kivi maayksikössä		Tiilenpaloja
	Puu		Valopylväs
	Tiili		Lipputanko
	Kivirakenne		Yksikön raja toisen yksikön alla
	Koordinaattipiste		Epäselvä yksikön raja

rakennus

Pohjoinen

10 m

PIETARSAAREN TORI (länsi)
Vanha asemakaava-alue
1000007479
Esa Mikkola 2015

Dokumentointitaso 1

MK 1:250

MITTAUSDOKUMENTOINTI
Pohjakartta Pietarsaaren kaupunki/ Mäenpää Rakennus Oy


MUSEOVIRASTO
ARKEOLOGISET KENTTÄPALVELUT

T. Väisänen
Puh.t. piirt. Tuija Väisänen 2016

Koord.: ETRS-GK23
Korkeus: N2000

Kartta 3

4,60



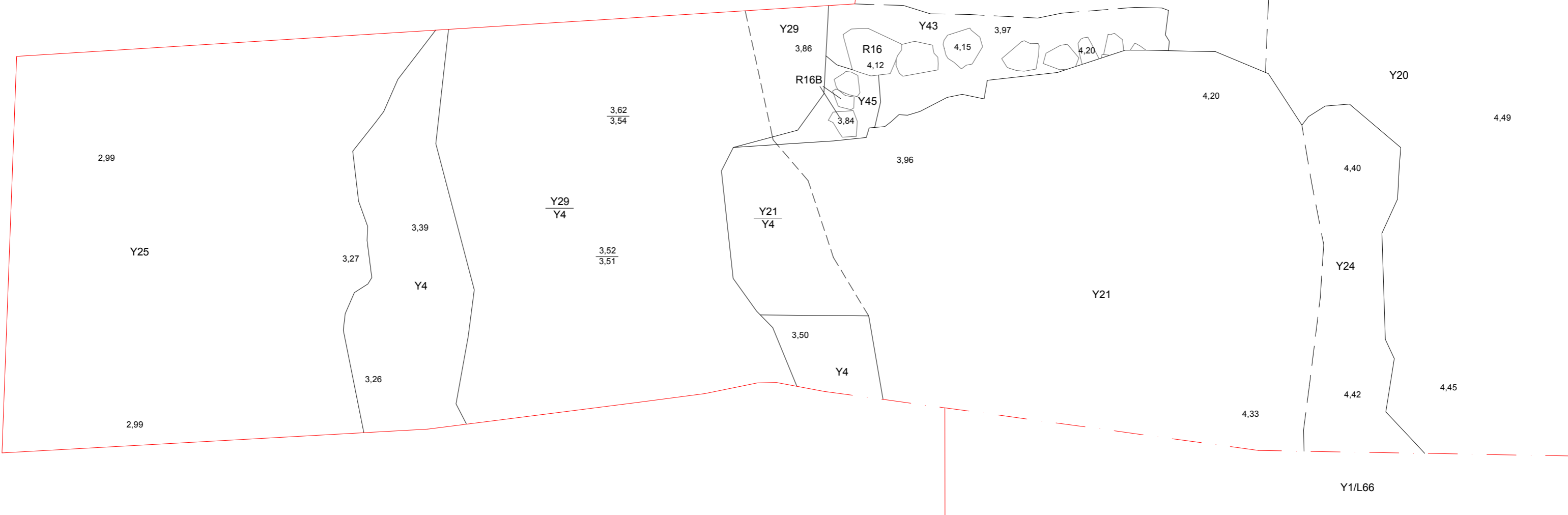
Pohjoinen

x= 7063611
y= 23485280



Y1000

x= 7063611
y= 23485288



2,99

Y25

3,27

3,39

Y4

3,26

2,99

3,62

3,54

Y29

Y4

3,52

3,51

Y21

Y4

3,50

Y4

Y29

3,86

R16B

3,84

R16

4,12

Y45

Y43

3,96

3,97

4,15

4,20

4,20

4,20

Y20

4,40

Y24

4,42

4,45

4,49

Y1/L66

2 m

Y93

4,65

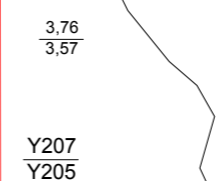
Karttamerkit

- 3,27 Korkeusluku m mpy
- Kivi rakenteessa
- Kivi maayksikössä
- Puu
- Tiili
- Kivirakenne
- Koordinaattipiste
- Tiilirakenne
- Tiilenpaloja
- Valopylväs
- Lipputanko
- Yksikön raja toisen yksikön alla
- Epäselvä yksikön raja

x= 7063602
y= 23485280



PIETARSAAREN TORI (länsi) Vanha asemakaava-alue 1000007479 Esa Mikkola 2015		Dokumentointitaso 1, osa 1	
MITTAUSDOKUMENTOINTI Pohjakartta Pietarsaaren kaupunki/ Mäenpää Rakennus Oy		MK 1:50 MUSEOVIRASTO ARKEOLOGISET KENTTÄPALVELUT	
T. Väisänen Puht.piirt. Tuija Väisänen 2016		Koord.: ETRS-GK23 Korkeus: N2000	Kartta 4



Y207
Y205

x= 7063614
y= 23485291

x= 7063614
y= 23485307

Y1000

4.60

4.43

4.67

Y1000/ ei arkeologisia havaintoja

L19

4.35

4.72

Y12
L13

5.07
4.86

4.40

Y24

4.54

4.70

4.65

4.80

4.77

R15

4.86

4.66

4.87

4.83

4.52

R17

4.72

4.92

4.69

4.85

Y18

4.99

4.80

x= 7063605
y= 23485291

R14

4.62

4.85

4.69

4.61

4.81

4.90

4.54

4.90

4.54

4.66

4.76

4.78

4.75

5.00

R17

4.72

5.02

4.74

4.75

R6B

5.18

4.88

Y10

L9

5.03

4.74

Y4

5.40

R6A

5.31

5.09

R8

5.55

5.27

Y4

5.46

5.29

Pohjoinen



Karttamerkit

- 3,27 Korkeusluku m mpy
- Kivi rakenteessa
- Kivi maayksikössä
- Puu
- Tiili
- Kivirakenne
- Koordinaattipiste
- Tiilirakenne
- Tiilenpaloja
- Valopylväs
- Lipputanko
- Yksikön raja toisen yksikön alla
- Epäselvä yksikön raja

PIETARSAAREN TORI (länsi) Vanha asemakaava-alue 1000007479 Esa Mikkola 2015		Dokumentointitaso 1, osa 2	
MITTAUSDOKUMENTOINTI Pohjakartta Pietarsaaren kaupunki/ Maenpää Rakennus Oy		MK 1:50 MUSEOVIRASTO ARKEOLOGISET KENTTÄPALVELUT	
T. Väisänen Puht.piirt. Tuija Väisänen 2016		Koord.: ETRS-GK23 Korkeus: N2000	Kartta 5

Karttamerkit			
3,27	Korkeusluku m mpy		Tiilirakenne
	Kivi rakenteessa		Tiilenpaloja
	Kivi maayksikössä		Valopylväs
	Puu		Lipputanko
	Tiili		Yksikön raja toisen yksikön alla
	Kivirakenne		Epäselvä yksikön raja
	Koordinaattipiste		

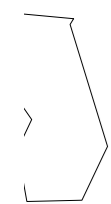
x= 7063614
y= 23485310



x= 7063614
y= 23485322



Y1000/ ei arkeologisia havaintoja



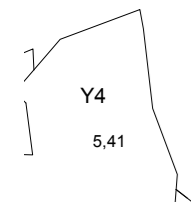
2 m

x= 7063603
y= 23485310



Pohjoinen

PIETARSAAREN TORI (länsi) Vanha asemakaava-alue 1000007479 Esa Mikkola 2015	Dokumentotintitaso 1, osa 3	
MITTAUSDOKUMENTOINTI Pohjakartta Pietarsaaren kaupunki/ Mäenpää Rakennus Oy	MUSEOVIRASTO ARKEOLOGISET KENTTÄPALVELUT	
T. Väisänen Puht.piirt. Tuija Väisänen 2016	Koord.: ETRS-GK23 Korkeus: N2000	Kartta 6

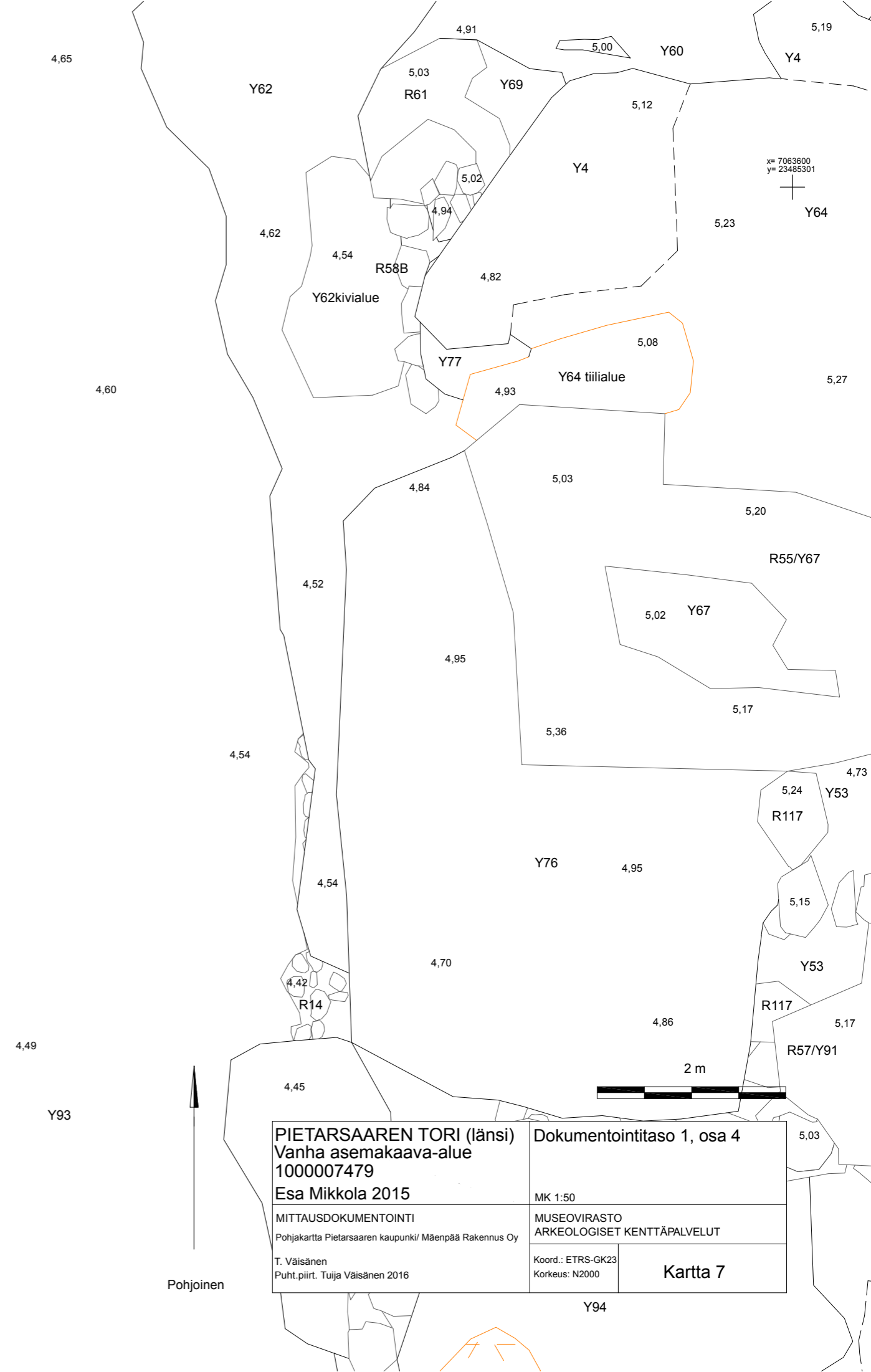
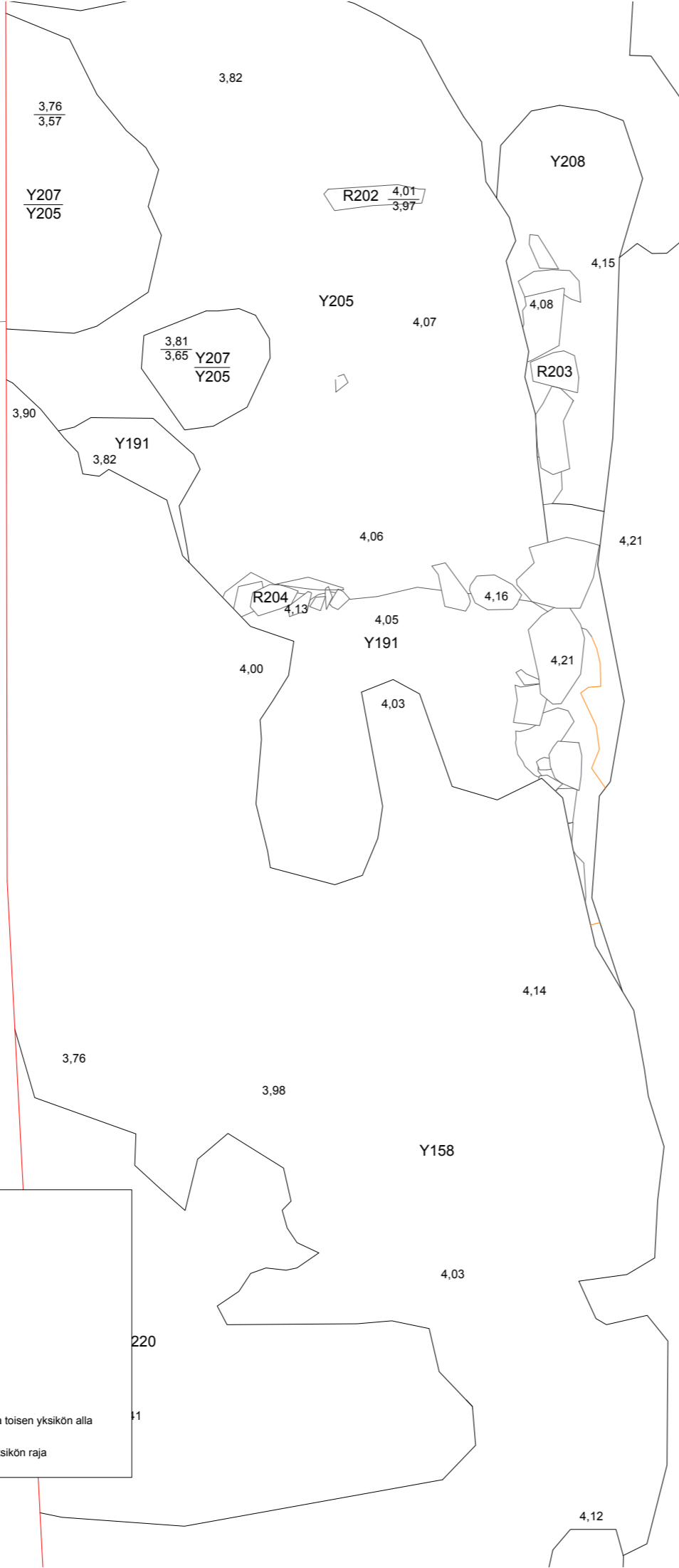


KP20001

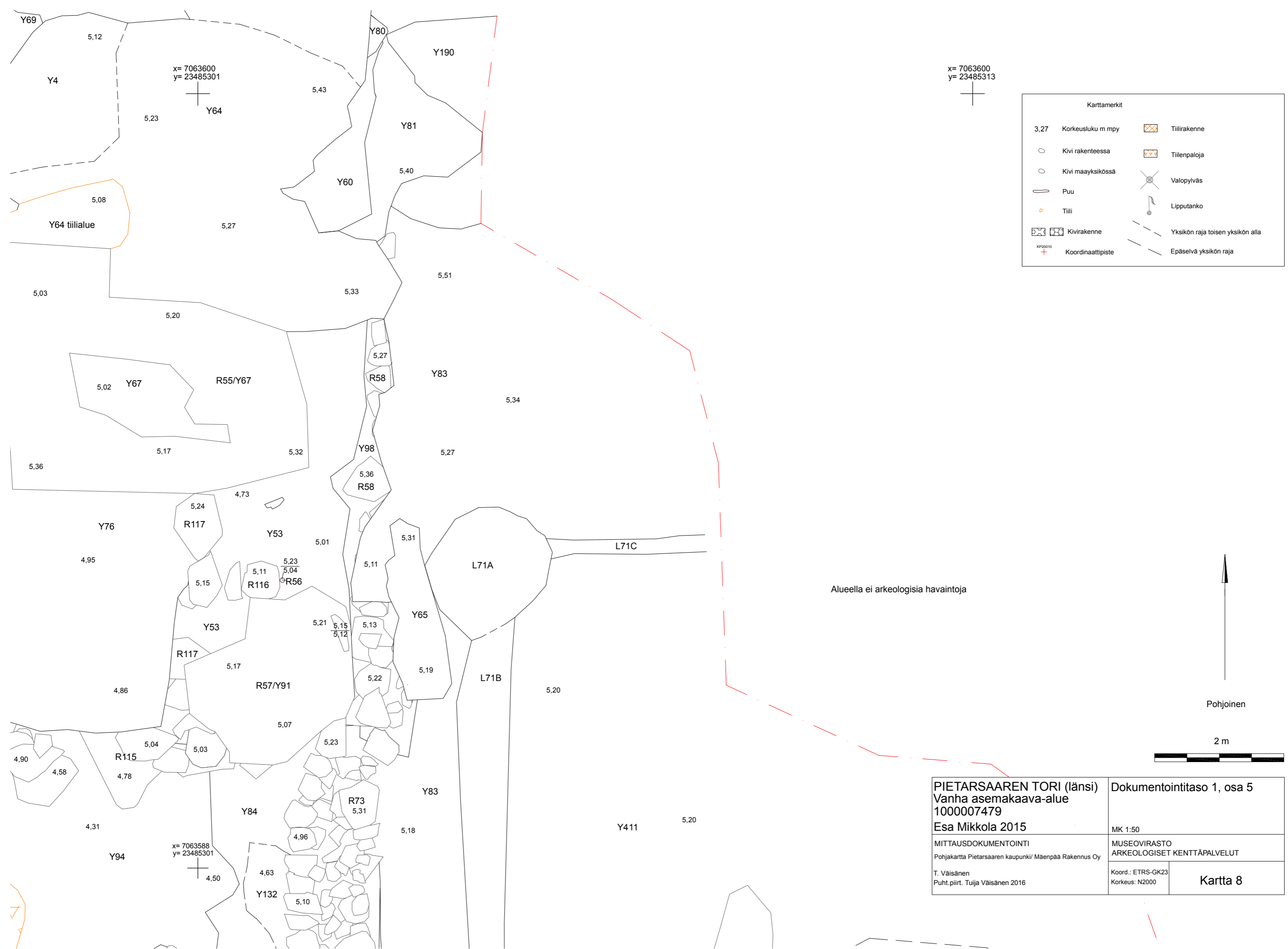
x= 7063600
y= 23485284

x= 7063592
y= 23485284

Karttamerkit			
3.27	Korkeusluku m mpy		Tiilirakenne
	Kivi rakenteessa		Tiilenpaloja
	Kivi maayksikössä		Valopylväs
	Puu		Lipputanko
	Tiili		Yksikön raja toisen yksikön alla
	Kivirakenne		Epäselvä yksikön raja
	Koordinaattipiste		



PIETARSAAREN TORI (länsi) Vanha asemakaava-alue 1000007479 Esa Mikkola 2015		Dokumentointitaso 1, osa 4	
MITTAUSDOKUMENTOINTI Pohjakartta Pietarsaaren kaupunki/ Mäenpää Rakennus Oy		MK 1:50 MUSEOVIRASTO ARKEOLOGISET KENTTÄPALVELUT	
T. Väisänen Puht.piirt. Tuija Väisänen 2016		Koord.: ETRS-GK23 Korkeus: N2000	Kartta 7



x= 7063600
y= 23485301

x= 7063600
y= 23485313

Karttamerkit			
3,27	Korkeusluku m mpy		Tiilirakenne
	Kivi rakenteessa		Tiilenpaloja
	Kivi maayksikössä		Valopylväs
	Puu		Lipputanko
	Tiili		Yksikön raja toisen yksikön alla
	Kivirakenne		Epäselvä yksikön raja
	Koordinaattipiste		

Alueella ei arkeologisia havaintoja

Pohjoinen

2 m

PIETARSAAREN TORI (länsi) Vanha asemakaava-alue 1000007479 Esa Mikkola 2015		Dokumentointitaso 1, osa 5	
MITTAUSDOKUMENTOINTI Pohjakartta Pietarsaaren kaupunki/ Maenpää Rakennus Oy		MUSEOVIRASTO ARKEOLOGISET KENTTÄPALVELUT	
T. Väisänen Puht.piirt. Tuija Väisänen 2016		Koord.: ETRS-GK23 Korkeus: N2000	Kartta 8

x= 7063588
y= 23485284



3,41

Y220

3,62

3,53

3,59

4,12

4,14

Y184/R201

4,12

4,13

Y93

x= 7063580
y= 23485284



Pohjoinen

Y158

Karttamerkit

3,27 Korkeusluku m mpy

Tiilirakenne

Kivi rakenteessa

Tiilenpaloja

Kivi maayksikössä

Valopylväs

Puu

Lipputanko

Tiili

Yksikön raja toisen yksikön alla

Kivirakenne

Epäselvä yksikön raja

KP20010 Koordinaattipiste

4,03

4,26

4,29

4,42

4,22

Y62

4,25

R177

4,31

Y176

3,93

4,37

R177

4,34

4,20

Y213

4,16

4,56

4,17

4,21

4,15

Y133

R14

x= 7063580
y= 23485297



PIETARSAAREN TORI (länsi)
Vanha asemakaava-alue
1000007479

Esa Mikkola 2015

MITTAUSDOKUMENTOINTI
Pohjakartta Pietarsaaren kaupunki/ Mäenpää Rakennus Oy

T. Väisänen
Puht.piirt. Tuija Väisänen 2016

Dokumentointitaso 1, osa 6

MK 1:50

MUSEOVIRASTO
ARKEOLOGISET KENTTÄPALVELUT

Koord.: ETRS-GK23
Korkeus: N2000

Kartta 9



x= 7063587
y= 23485299



Y95

3,79

4,15

4,08

Y212

4,35

Y74

4,59

4,67

4,42

4,22

4,15

4,13

4,13

4,13

3,81

Y195

3,91

4,78

R115

5,04

5,03

4,31

4,50

4,63

Y132

5,10

4,42

4,40

4,15

4,20

4,16

4,15

4,08

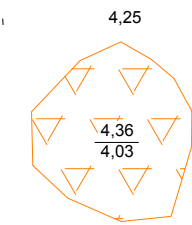
4,13

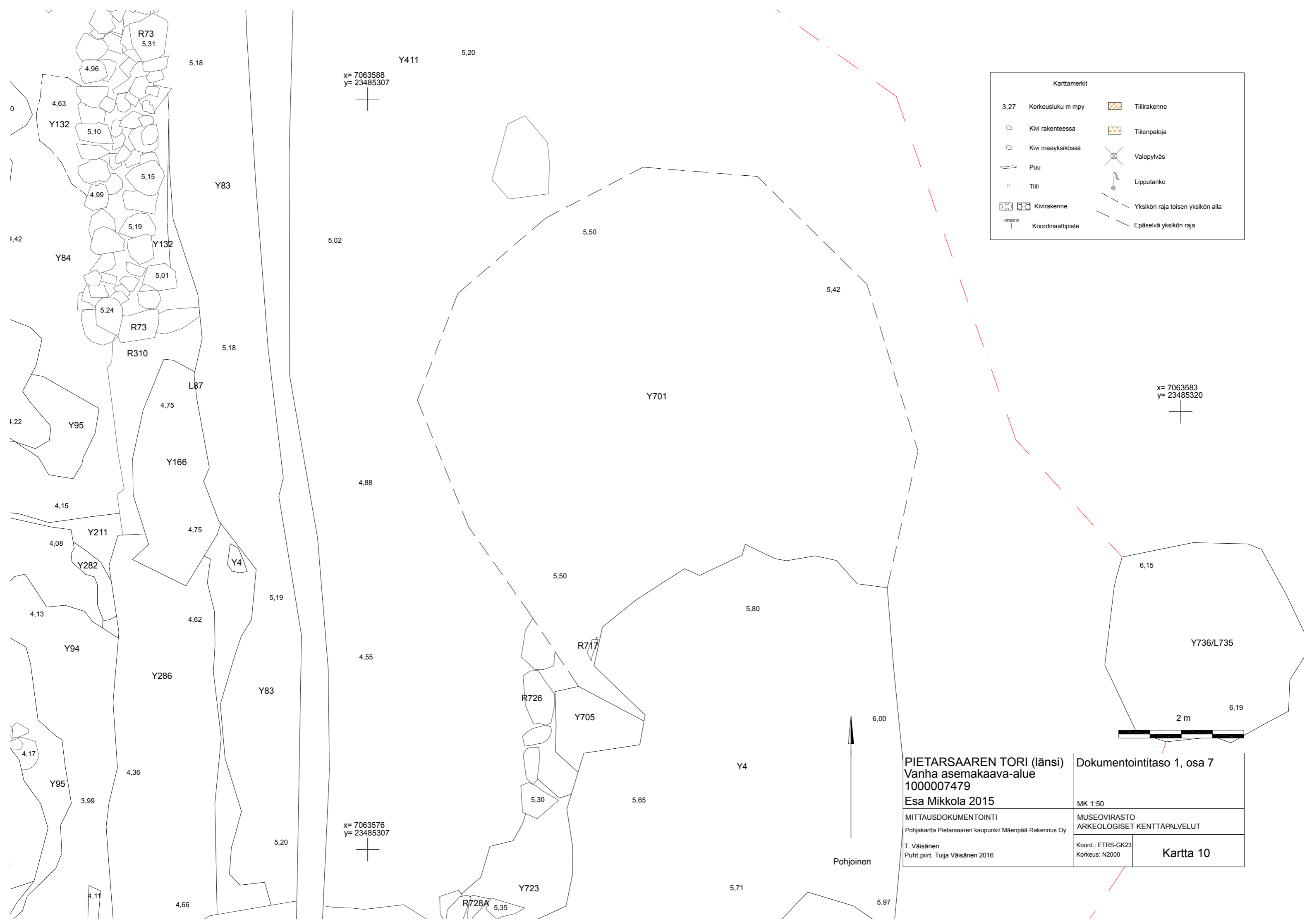
4,13

4,13

4,13

3,91





x= 7063588
y= 23485307



x= 7063583
y= 23485320



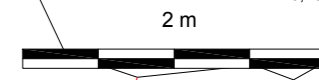
Karttamerkit			
3,27	Korkeusluku m mpy		Tiilirakenne
	Kivi rakenteessa		Tiilenpaloja
	Kivi maayksikössä		Valopylväs
	Puu		Lipputanko
	Tiili		Yksikön raja toisen yksikön alla
	Kivirakenne		Epäselvä yksikön raja
	Koordinaattipiste		

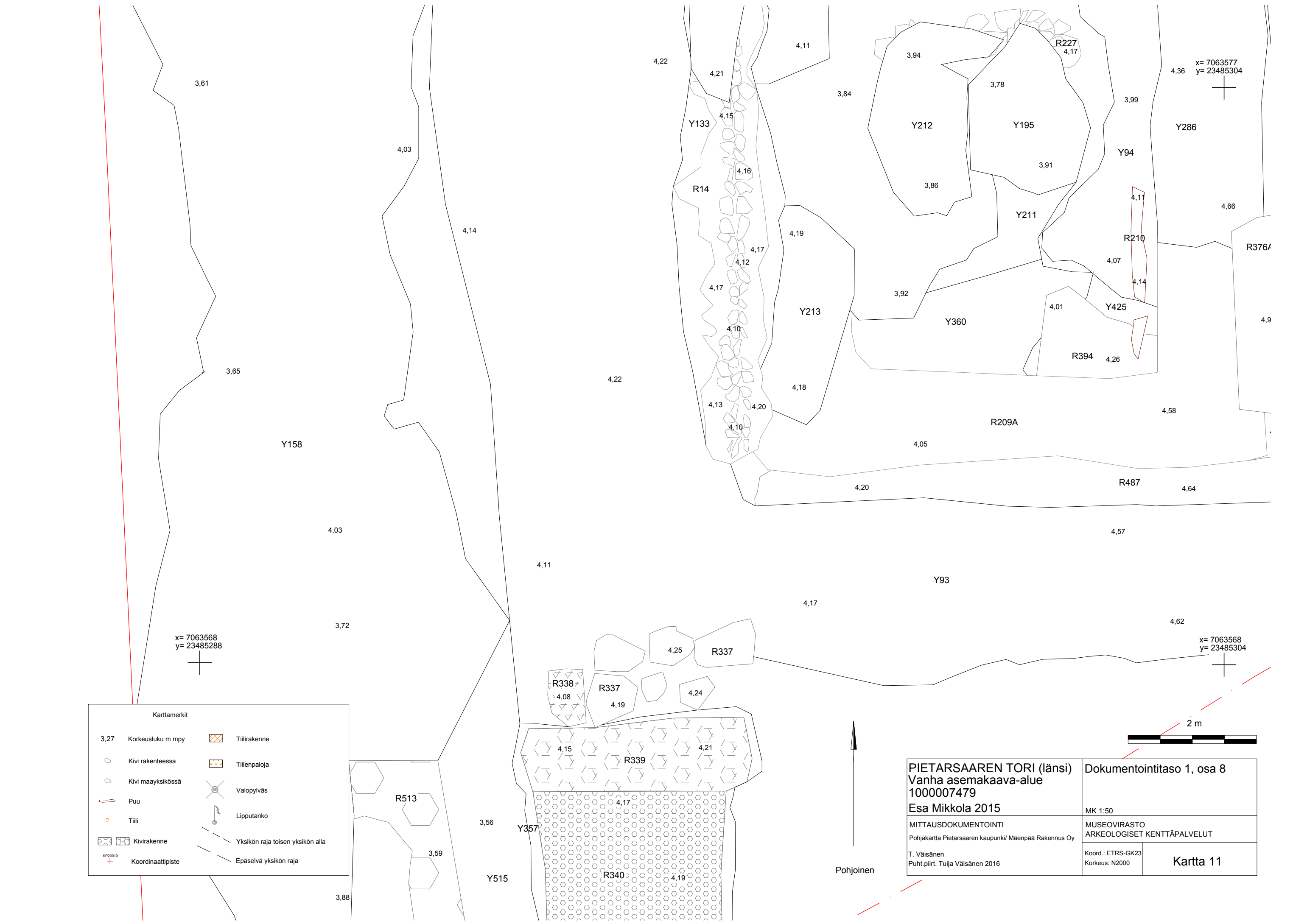
PIETARSAAREN TORI (länsi)
Vanha asemakaava-alue
1000007479
Esa Mikkola 2015

Dokumentointitaso 1, osa 7
 MK 1:50

MITTAUSDOKUMENTOINTI
 Pohjakartta Pietarsaaren kaupunki/ Mäenpää Rakennus Oy
 T. Väisänen
 Puht.piirt. Tuija Väisänen 2016

MUSEOVIRASTO
 ARKEOLOGISET KENTTÄPALVELUT
 Koord.: ETRS-GK23
 Korkeus: N2000
Kartta 10





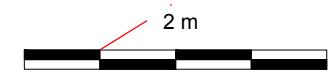

x= 7063568
y= 23485288

x= 7063577
y= 23485304

x= 7063568
y= 23485304

Karttamerkit			
3,27	Korkeusluku m mpy		Tiilirakenne
	Kivi rakenteessa		Tiilenpaloja
	Kivi maayksikössä		Valopylväs
	Puu		Lipputanko
	Tiili		Yksikön raja toisen yksikön alla
	Kivirakenne		Epäselvä yksikön raja
	Koordinaattipiste		

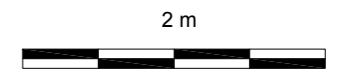
PIETARSAAREN TORI (länsi) Vanha asemakaava-alue 1000007479 Esa Mikkola 2015		Dokumentointitaso 1, osa 8	
MITTAUSDOKUMENTOINTI Pohjakartta Pietarsaaren kaupunki/ Mäenpää Rakennus Oy		MK 1:50 MUSEOVIRASTO ARKEOLOGISET KENTTÄPALVELUT	
T. Väisänen Puht.piirt. Tuija Väisänen 2016		Koord.: ETRS-GK23 Korkeus: N2000	Kartta 11



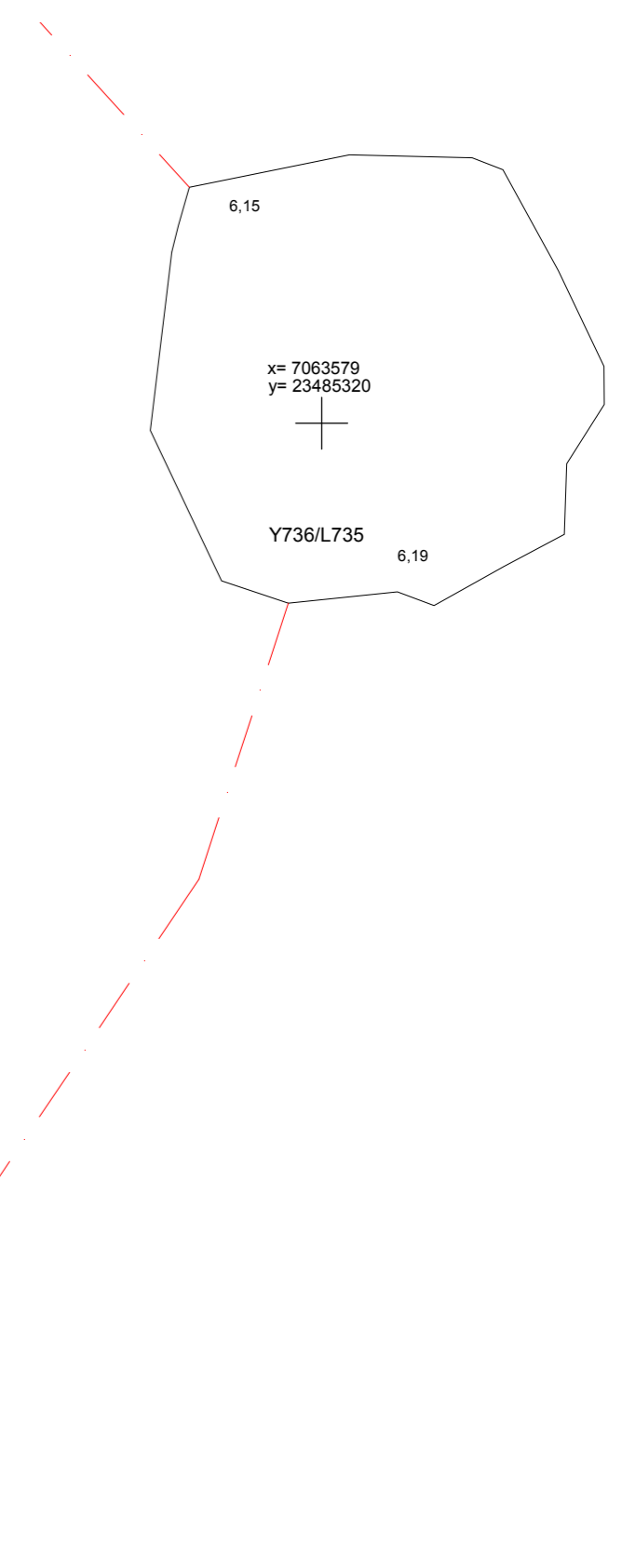


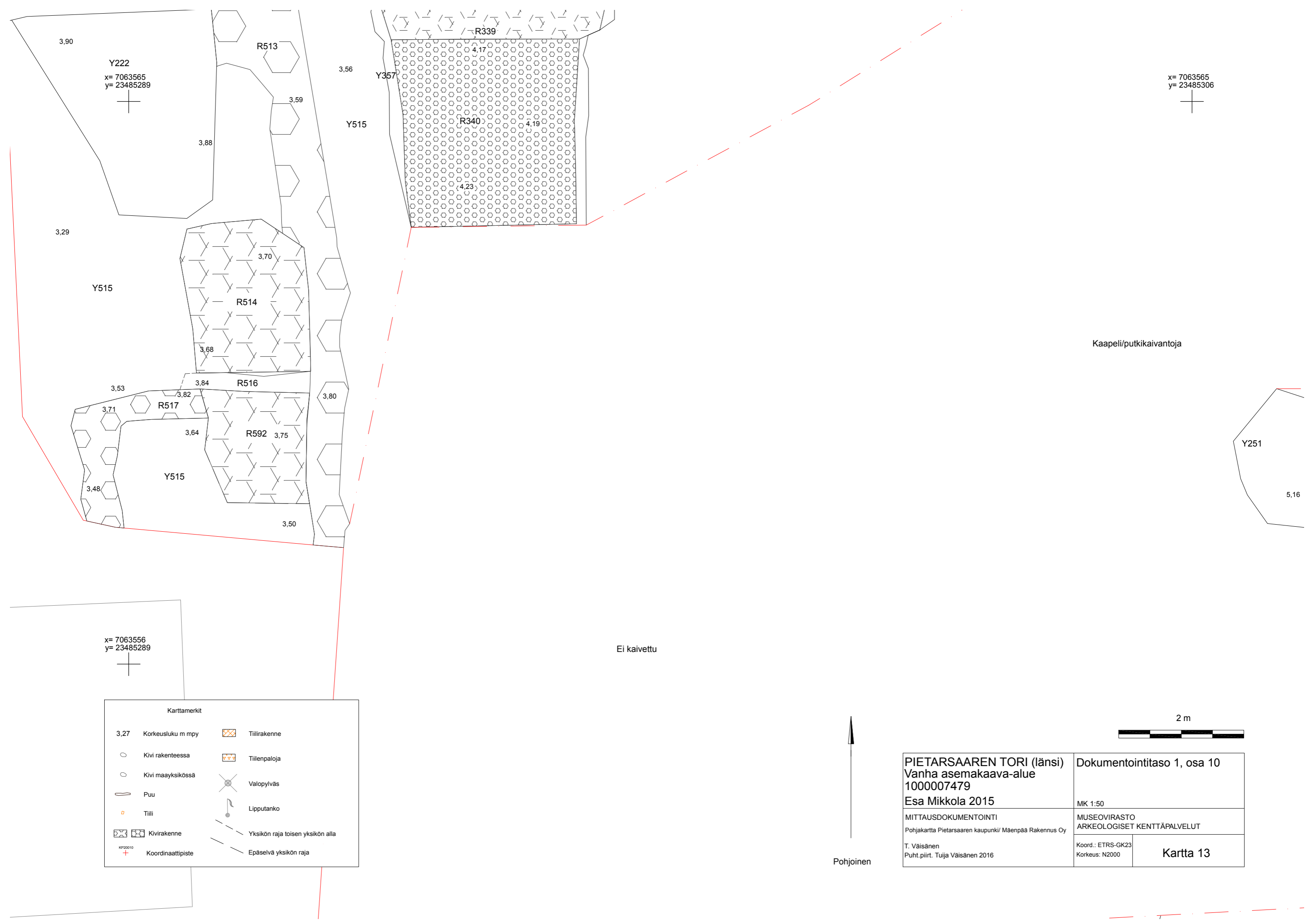
Karttamerkit		
3,27	Korkeusluku m mpy	Tiilirakenne
	Kivi rakenteessa	Tiilenpaloja
	Kivi maayksikössä	Valopylväs
	Puu	Lipputanko
	Tiili	Yksikön raja toisen yksikön alla
	Kivirakenne	Epäselvä yksikön raja
	Koordinaattipiste	

x= 7063569
y= 23485309



PIETARSAAREN TORI (länsi) Vanha asemakaava-alue 1000007479 Esa Mikkola 2015		Dokumentointitaso 1, osa 9 MK 1:50	
MITTAUSDOKUMENTOINTI Pohjakartta Pietarsaaren kaupunki/ Mäenpää Rakennus Oy		MUSEOVIRASTO ARKEOLOGISET KENTTÄPALVELUT	
T. Väisänen Puht.piirt. Tuija Väisänen 2016		Koord.: ETRS-GK23 Korkeus: N2000	Kartta 12





Y222
 x= 7063565
 y= 23485289

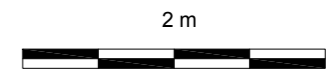
x= 7063565
 y= 23485306

x= 7063556
 y= 23485289

Kaapeli/putkikaivantoja

Ei kaivettu

Karttamerkit			
3,27	Korkeusluku m mpy		Tiilirakenne
	Kivi rakenteessa		Tiilenpaloja
	Kivi maayksikössä		Valopylväs
	Puu		Lipputanko
	Tiili		Yksikön raja toisen yksikön alla
	Kivirakenne		Epäselvä yksikön raja
	Koordinaattipiste		



PIETARSAAREN TORI (länsi) Vanha asemakaava-alue 1000007479 Esa Mikkola 2015	Dokumentointitaso 1, osa 10 MK 1:50
MITTAUSDOKUMENTOINTI Pohjakartta Pietarsaaren kaupunki/ Mäenpää Rakennus Oy	MUSEOVIRASTO ARKEOLOGISET KENTTÄPALVELUT
T. Väisänen Puht.piirt. Tuija Väisänen 2016	Koord.: ETRS-GK23 Korkeus: N2000 Kartta 13

x= 7063566
y= 23485310



x= 7063566
y= 23485325



Kaapeli/putkikaivantoja



5,44

5,62

6,16

Y251

Y250

6,16

5,16

x= 7063558
y= 23485310



KP20009



Karttamerkit

- 3,27 Korkeusluku m mpy Tiilirakenne
- Kivi rakenteessa Tiilenpaloja
- Kivi maayksikössä Valopylväs
- Puu Lipputanko
- Tiili Yksikön raja toisen yksikön alla
- Kivirakenne Epäselvä yksikön raja
- Koordinaattipiste

Kaapelikaivannot



2 m



PIETARSAAREN TORI (länsi) Vanha asemakaava-alue 1000007479 Esa Mikkola 2015	Dokumentointitaso 1, osa 11 MK 1:50
MITTAUSDOKUMENTOINTI <small>Pohjakartta Pietarsaaren kaupunki/ Mäenpää Rakennus Oy</small>	MUSEOVIRASTO ARKEOLOGISET KENTTÄPALVELUT
<small>T. Väisänen Puht.piirt. Tuija Väisänen 2016</small>	<small>Koord.: ETRS-GK23 Korkeus: N2000</small>
Kartta 14	

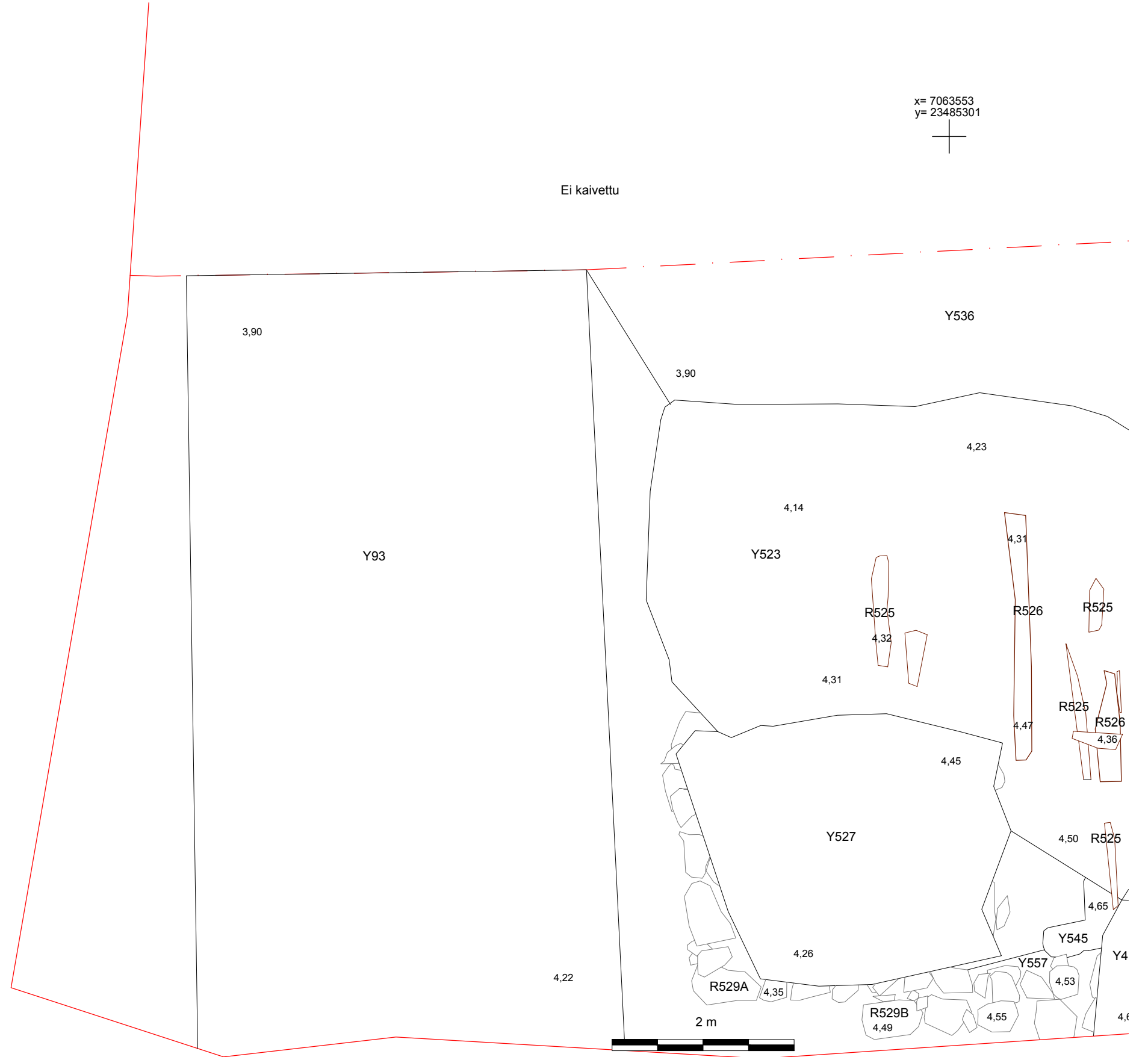
x= 7063553
y= 23485287



x= 7063553
y= 23485301



Ei kaivettu



Pohjoinen

x= 7063544
y= 23485287



Karttamerkit

- 3,27 Korkeusluku m mpy Tiilirakenne
- Kivi rakenteessa Tiilenpaloja
- Kivi maayksikössä Valopylväs
- Puu Lipputanko
- Tiili Yksikön raja toisen yksikön alla
- Kivirakenne Epäselvä yksikön raja
- Koordinaattipiste

PIETARSAAREN TORI (länsi) Vanha asemakaava-alue 1000007479 Esa Mikkola 2015		Dokumentointitaso 1, osa 12	
MITTAUSDOKUMENTOINTI Pohjakartta Pietarsaaren kaupunki/ Mäenpää Rakennus Oy		MUSEOVIRASTO ARKEOLOGISET KENTTÄPALVELUT	
T. Väisänen Puht.piirt. Tuija Väisänen 2016		MK 1:50 Koord.: ETRS-GK23 Korkeus: N2000	
		Kartta 15	

Kaapelikaivannot

x= 7063553
y= 23485303

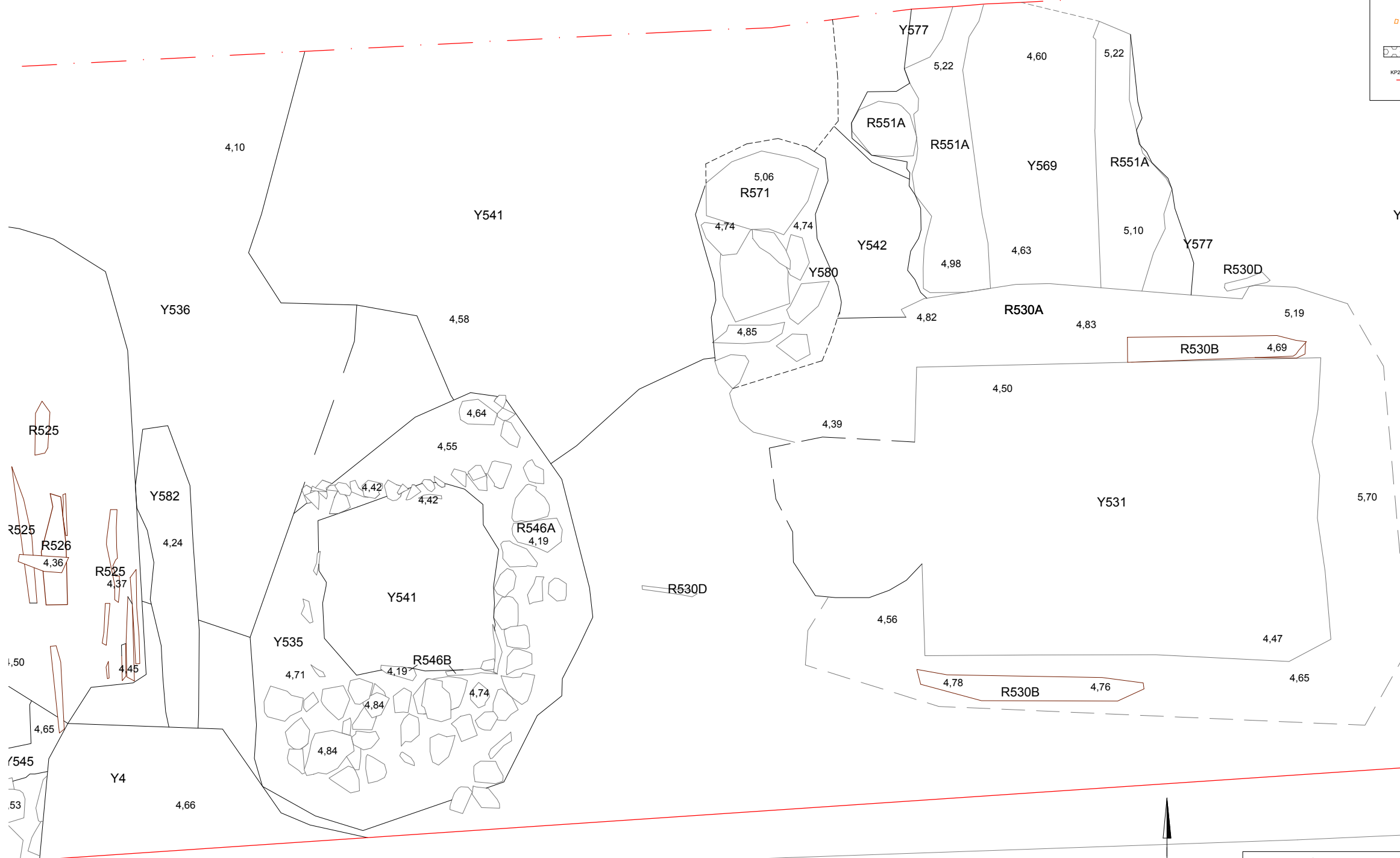


x= 7063553
y= 23485316



Karttamerkit			
3,27	Korkeusluku m mpy		Tiilirakenne
	Kivi rakenteessa		Tiilenpaloja
	Kivi maayksikössä		Valopylväs
	Puu		Lipputanko
	Tiili		Yksikön raja toisen yksikön alla
	Kivirakenne		Epäselvä yksikön raja
	Koordinaattipiste		

Y1000/ei arkeologisia havaintoja



x= 7063542
y= 23485303



+

KP20002

Pohjoinen

2 m



PIETARSAAREN TORI (länsi) Vanha asemakaava-alue 1000007479 Esa Mikkola 2015	Dokumentointitaso 1, osa 13 MK 1:50
MITTAUSDOKUMENTOINTI Pohjakartta Pietarsaaren kaupunki/ Mäenpää Rakennus Oy	MUSEOVIRASTO ARKEOLOGISET KENTTÄPALVELUT
T. Väisänen Puht.piirt. Tuuja Väisänen 2016	Koord.: ETRS-GK23 Korkeus: N2000
Kartta 16	

Koordinaattipisteet

KP 20001	N= 7063593,402 E= 23485282,937 Z= 4,568
KP 20002	N= 7063542,763 E= 23485312,672 Z= 5,940
KP 20003	N= 7063575,488 E= 23485338,075 Z= 6,700
KP 20004	N= 7063603,066 E= 23485297,529 Z= 5,307
KP 20005	N= 7063589,295 E= 23485324,128 Z= 6,535
KP 20006	N= 7063578,304 E= 23485324,638 Z= 6,622
KP 20007	N= 7063568,914 E= 23485305,057 Z= 5,608
KP 20008	N= 7063557,865 E= 23485283,008 Z= 4,234
KP 20009	N= 7063559,249 E= 23485323,513 Z= 6,733
KP 20010	N= 7063555,242 E= 23485323,698 Z= 6,753

ISOKATU

KP20001

KP20005

KP20006

KP20003

KP20008

KP20009


KP20010

KP20002

Karttamerkit

	Kivi rakenteessa		Tiilirakenne
	Kivi maayksikössä		Tiilenpaloja
	Puu		Valopylväs
	Tiili		Lipputanko
	Kivirakenne		Yksikön raja toisen yksikön alla
	Koordinaattipiste		Epäselvä yksikön raja

Pohjoinen



PIETARSAAREN TORI (länsi)
Vanha asemakaava-alue
1000007479

Esa Mikkola 2015

MITTAUSDOKUMENTOINTI
Pohjakartta Pietarsaaren kaupunki/ Mäenpää Rakennus Oy

T. Väisänen
Puht.piirt. Tuija Väisänen 2016

Dokumentointitaso 2

MK 1:250

MUSEOVIRASTO
ARKEOLOGISET KENTTÄPALVELUT

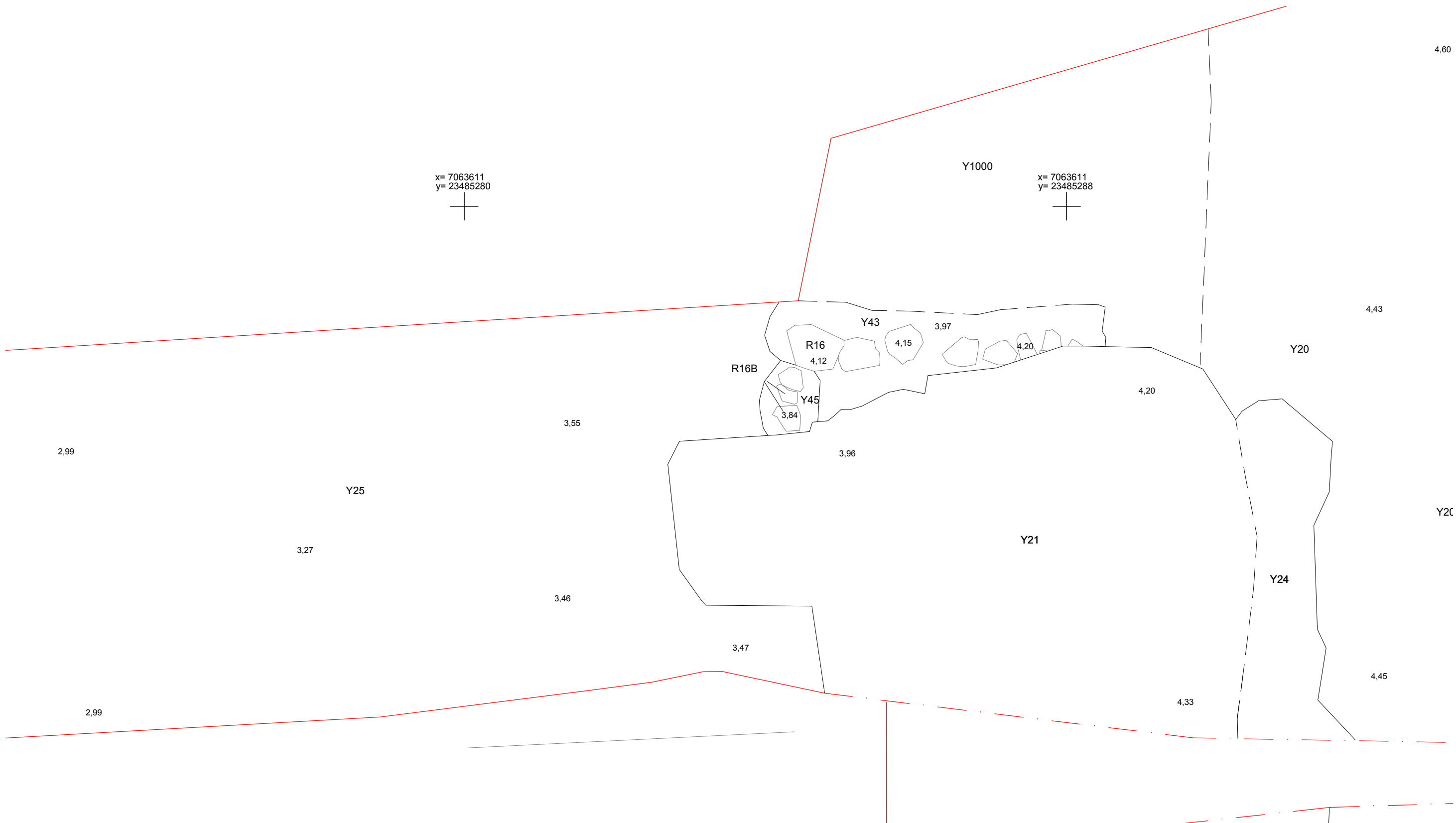
Koord.:ETRS-GK23
Korkeus: N2000

Kartta 17

x= 7063611
y= 23485280

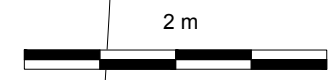
x= 7063611
y= 23485288

x= 7063602
y= 23485280



Karttamerkit

3,27	Korkeusluuku m mpy		Tiilirakenne
	Kivi rakenteessa		Tiilenpaloja
	Kivi maayksikössä		Valopylväs
	Puu		Lipputanko
	Tiili		Yksikön raja toisen yksikön alla
	Kivirakenne		Epäselvä yksikön raja
	Koordinaattipiste		



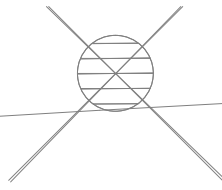
PIETARSAAREN TORI (länsi) Vanha asemakaava-alue 1000007479 Esa Mikkola 2015		Dokumentointitaso 2, osa 1	
MITTAUSDOKUMENTOINTI Pohjakartta Pietarsaaren kaupunki/ Mäenpää Rakennus Oy		MK 1:50 MUSEOVIRASTO ARKEOLOGISET KENTTÄPALVELUT	
T. Väisänen Puht.piirt. Tuija Väisänen 2016		Koord.: ETRS-GK23 Korkeus: N2000	Kartta 18

Pohjoinen

Y248

Y247

Y249



x= 7063614
y= 23485291

x= 7063614
y= 23485307

4,60

4,43

4,67

Y1000/ ei arkeologisia havaintoja

L19

4,35

4,72

L13

4,54

Y20

4,70

4,65

4,80

4,77

R15

R14

4,83

R27

4,72

Y1000

4,85

Y18

Y24

x= 7063605
y= 23485291

4,62

4,69

4,61

4,76

4,81

4,66

L9

4,74

L11B

5,20

L11A

5,11

2 m

Pohjoinen

0

.33

Karttamerkit

- 3,27 Korkeusluku m mpy Tiilirakenne
- Kivi rakenteessa Tiilenpaloja
- Kivi maayksikössä Valopylväs
- Puu Lipputanko
- Tiili Yksikön raja toisen yksikön alla
- Kivirakenne Epäselvä yksikön raja
- Koordinaattipiste

Y1/L66

4,61

4,72

R15

4,62

4,58

4,67

4,91

5,00

5,05

Y60

5,20

PIETARSAAREN TORI (länsi)
Vanha asemakaava-alue
1000007479
Esa Mikkola 2015

Dokumentointitaso 2, osa 2

MITTAUSDOKUMENTOINTI
Pohjakartta Pietarsaaren kaupunki/ Mäenpää Rakennus Oy

MUSEOVIRASTO
ARKEOLOGISET KENTTÄPALVELUT

T. Väisänen
Puht.piirt. Tuija Väisänen 2016

Koord.: ETRS-GK23
Korkeus: N2000

Kartta 19

x= 7063614
y= 23485310

x= 7063614
y= 23485322


Y1000/ ei arkeologisia havaintoja

L11A

Karttamerkit			
3,27	Korkeusluku m mpy		Tiilirakenne
	Kivi rakenteessa		Tiilenpaloja
	Kivi maayksikössä		Valopylväs
	Puu		Lipputanko
	Tiili		Yksikön raja toisen yksikön alla
	Kivirakenne		Epäselvä yksikön raja
	Koordinaattipiste		

x= 7063603
y= 23485310

2 m



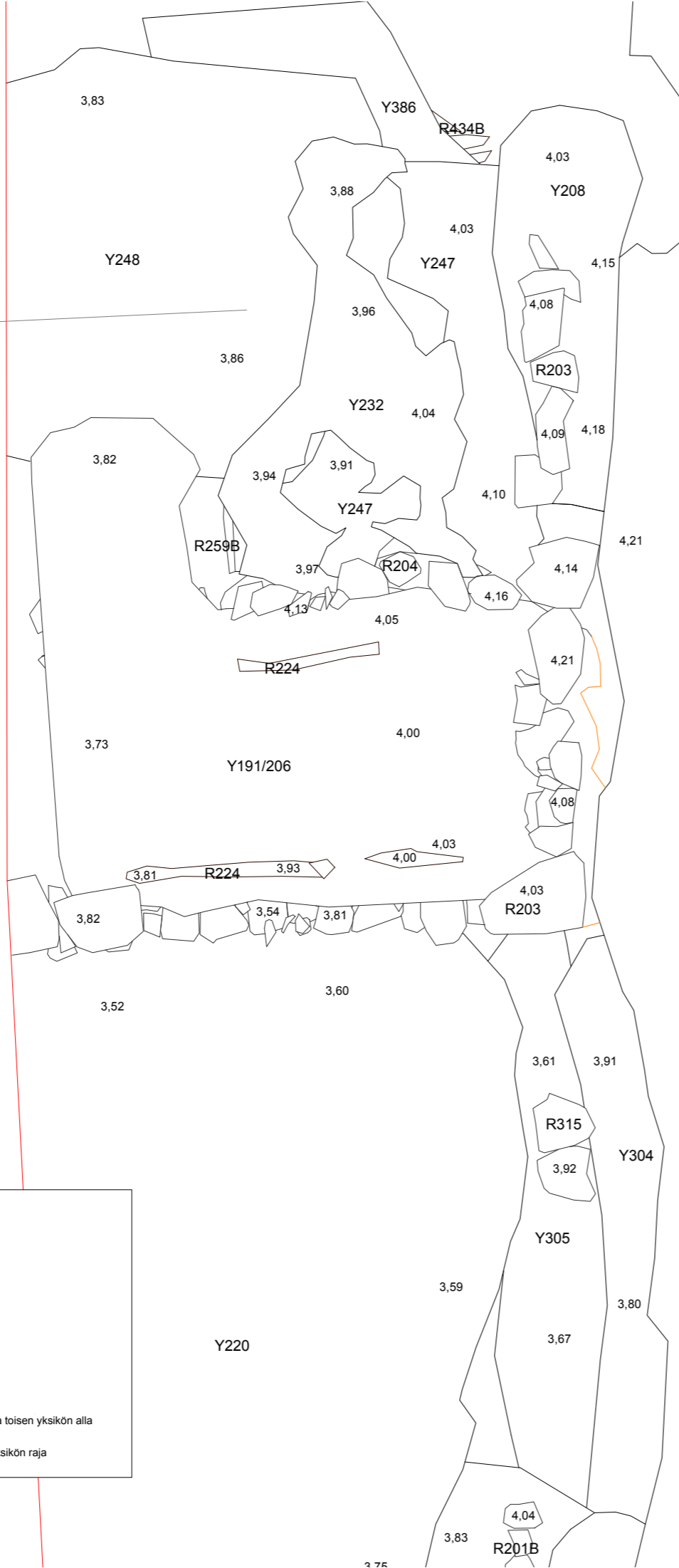
PIETARSAAREN TORI (länsi) Vanha asemakaava-alue 1000007479 Esa Mikkola 2015	Dokumentointitaso 2, osa 3 MK 1:50
MITTAUSDOKUMENTOINTI Pohjakartta Pietarsaaren kaupunki/ Mäenpää Rakennus Oy	MUSEOVIRASTO ARKEOLOGISET KENTTÄPALVELUT
T. Väisänen Puht.piirt. Tuija Väisänen 2016	Koord.: ETRS-GK23 Korkeus: N2000
	Kartta 20

KP20001

x= 7063600
y= 23485284

x= 7063592
y= 23485284

Karttamerkit			
3.27	Korkeusluku m mpy		Tiilirakenne
	Kivi rakenteessa		Tiilenpaloja
	Kivi maayksikössä		Valopylväs
	Puu		Lipputanko
	Tiili		Yksikön raja toisen yksikön alla
	Kivirakenne		Epäselvä yksikön raja
	Koordinaattipiste		



PIETARSAAREN TORI (länsi) Vanha asemakaava-alue 1000007479 Esa Mikkola 2015		Dokumentointitaso 2, osa 4	
MITTAUSDOKUMENTOINTI Pohjakartta Pietarsaaren kaupunki/ Mäenpää Rakennus Oy		MK 1:50 MUSEOVIKASTO ARKEOLOGISET KENTTÄPALVELUT	
T. Väisänen Puht.piirt. Tuija Väisänen 2016		Koord.: ETRS-GK23 Korkeus: N2000	
		Kartta 21	


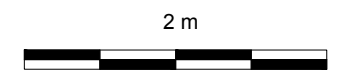


x= 7063600
y= 23485313

x= 7063591
y= 23485313

Alueella ei arkeologisia havaintoja

Karttamerkit			
3,27	Korkeusluku m mpy		Tiilirakenne
	Kivi rakenteessa		Tiilenpaloja
	Kivi maayksikössä		Valopylväs
	Puu		Lipputanko
	Tiili		Yksikön raja toisen yksikön alla
	Kivirakenne		Epäselvä yksikön raja
	Koordinaattipiste		



PIETARSAAREN TORI (länsi) Vanha asemakaava-alue 1000007479 Esa Mikkola 2015	Dokumentointitaso 2, osa 5 MK 1:50
MITTAUSDOKUMENTOINTI Pohjakartta Pietarsaaren kaupunki/ Mäenpää Rakennus Oy	MUSEOVIRASTO ARKEOLOGISET KENTTÄPALVELUT
T. Väisänen Puht.piirt. Tuuja Väisänen 2016	Koord.: ETRS-GK23 Korkeus: N2000
Kartta 22	

x= 7063588
y= 23485284



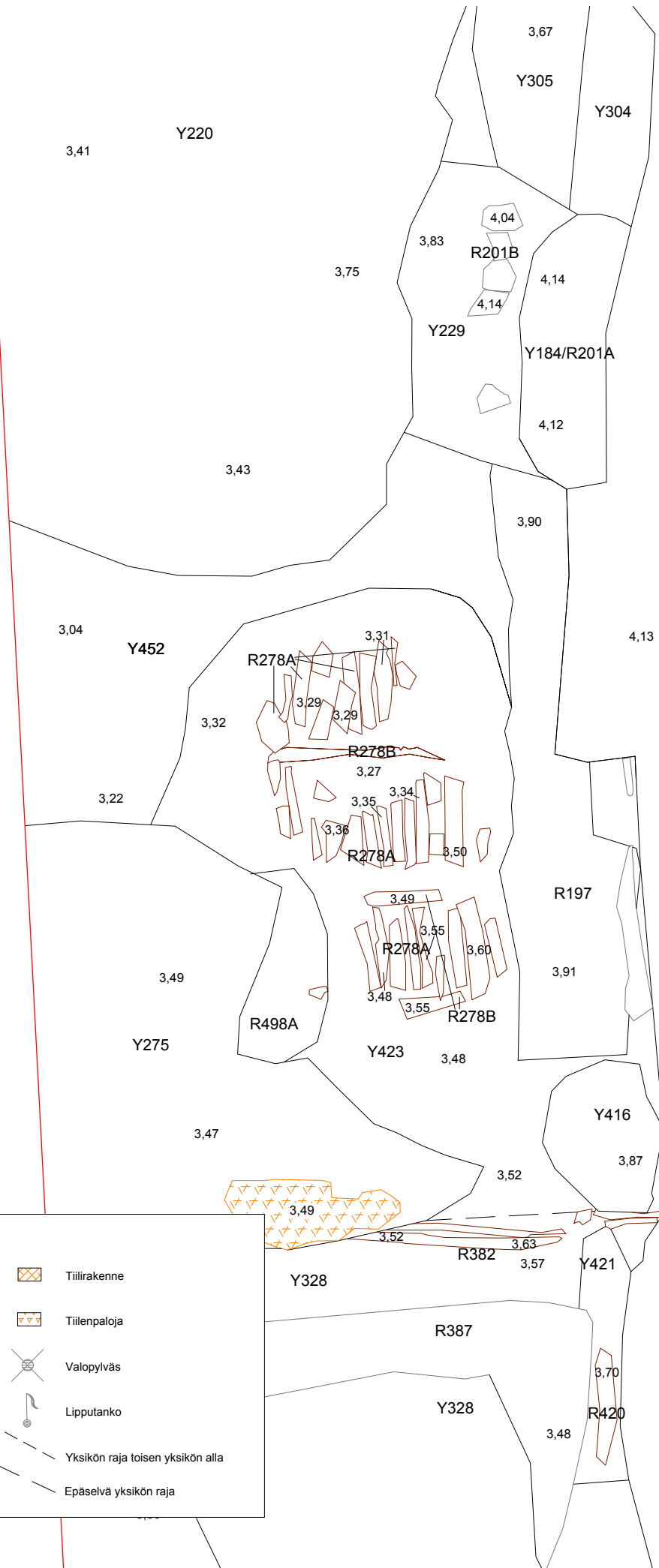
x= 7063580
y= 23485284



Pohjoinen



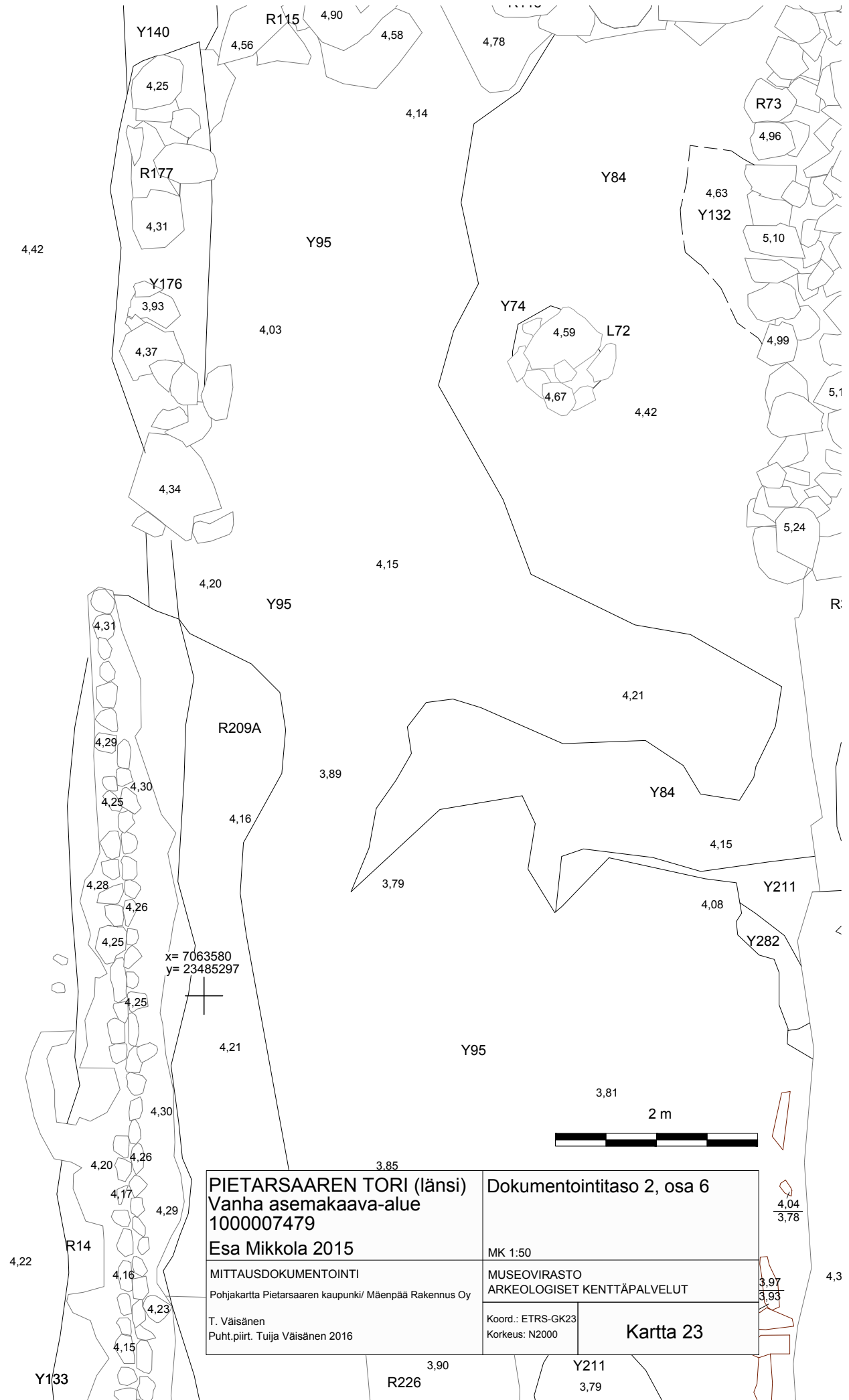
Karttamerkit			
3,27	Korkeusluku m mpy		Tiilirakenne
	Kivi rakenteessa		Tiilenpaloja
	Kivi maayksikössä		Valopylväs
	Puu		Lipputanko
	Tiili		Yksikön raja toisen yksikön alla
	Kivirakenne		Epäselvä yksikön raja
	Koordinaattipiste		



Y93

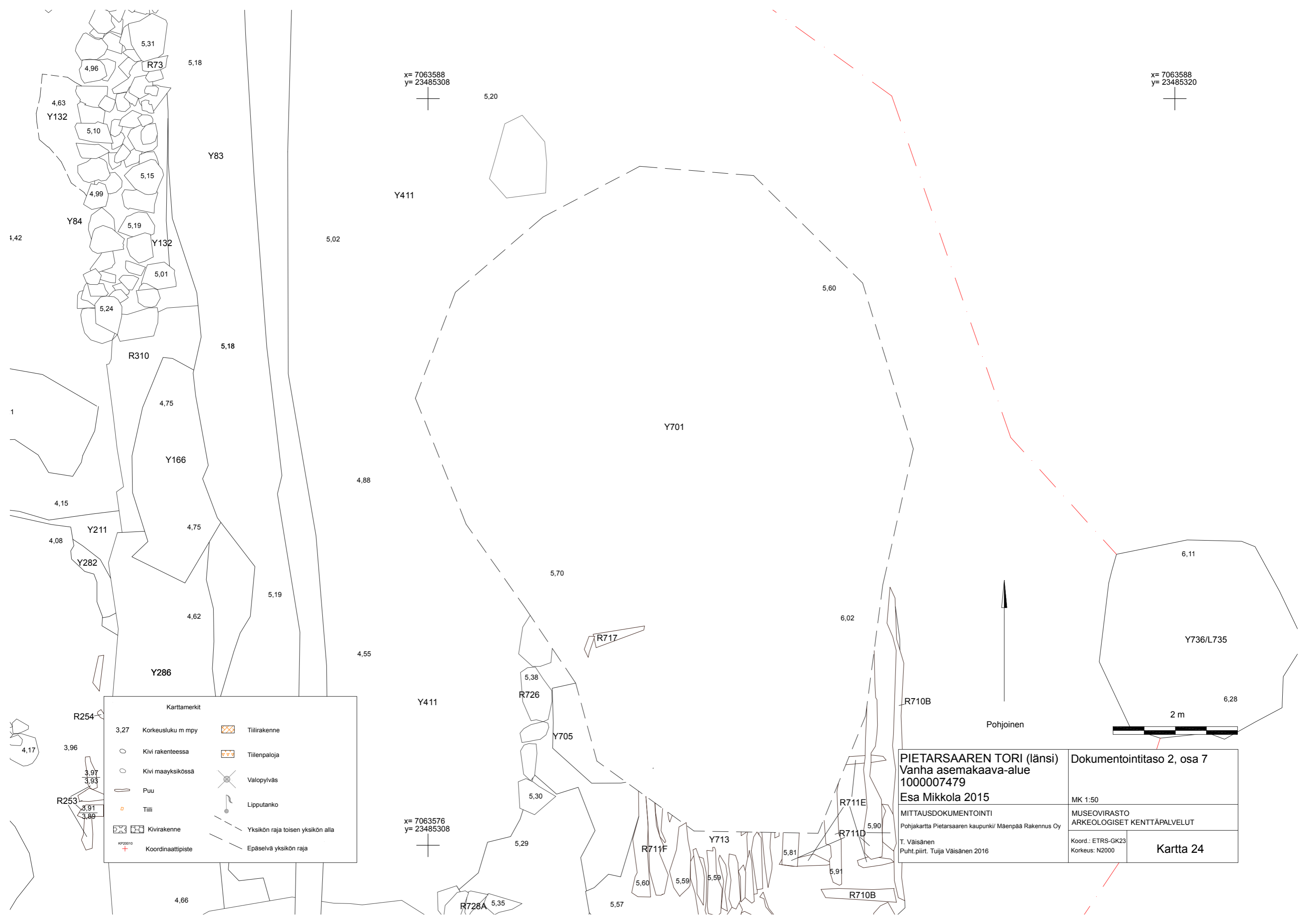
4,29

4,26



x= 7063580
y= 23485297

PIETARSAAREN TORI (länsi) Vanha asemakaava-alue 1000007479 Esa Mikkola 2015		Dokumentointitaso 2, osa 6	
MITTAUSDOKUMENTOINTI Pohjakartta Pietarsaaren kaupunki/ Mäenpää Rakennus Oy		MK 1:50 MUSEOVIIRASTO ARKEOLOGISET KENTTÄPALVELUT	
T. Väisänen Puht.piirt. Tuija Väisänen 2016		Koord.: ETRS-GK23 Korkeus: N2000	Kartta 23



x= 7063588
y= 23485308

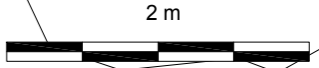
x= 7063588
y= 23485320

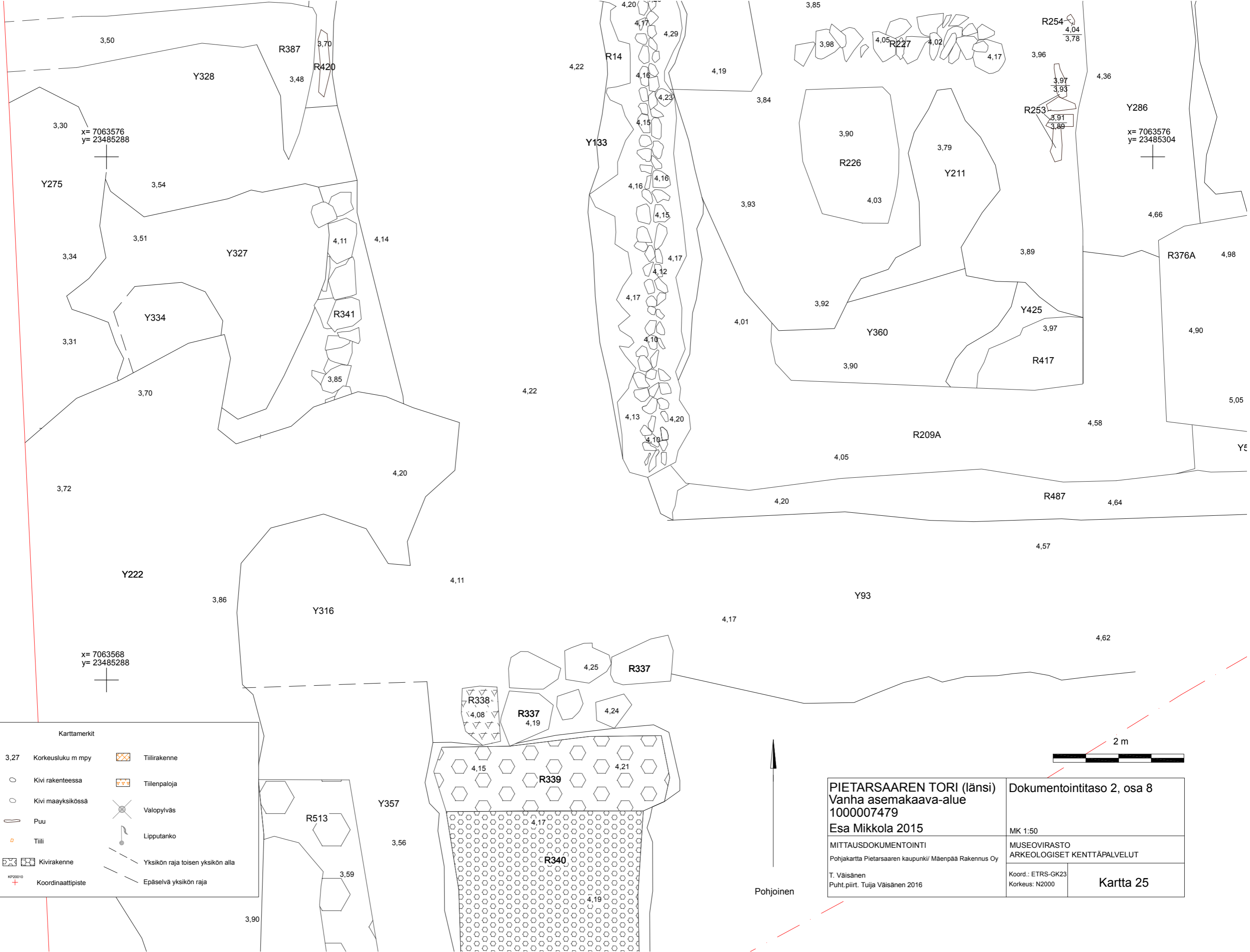
x= 7063576
y= 23485308

Karttamerkit			
3.27	Korkeusluku m mpy		Tiilirakenne
	Kivi rakenteessa		Tiilenpaloja
	Kivi maayksikössä		Valopylväs
	Puu		Lipputanko
	Tiili		Yksikön raja toisen yksikön alla
	Kivirakenne		Epäselvä yksikön raja
	Koordinaattipiste		

PIETARSAAREN TORI (läntä) Vanha asemakaava-alue 1000007479 Esa Mikkola 2015		Dokumentointitaso 2, osa 7	
MITTAUSDOKUMENTOINTI Pohjakartta Pietarsaaren kaupunki/ Mäenpää Rakennus Oy		MK 1:50 MUSEOVIIRASTO ARKEOLOGISET KENTTÄPALVELUT	
T. Väisänen Puht.piirt. Tuija Väisänen 2016		Koord.: ETRS-GK23 Korkeus: N2000	Kartta 24

Pohjoinen





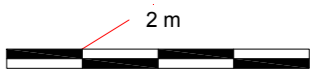
x= 7063576
y= 23485288

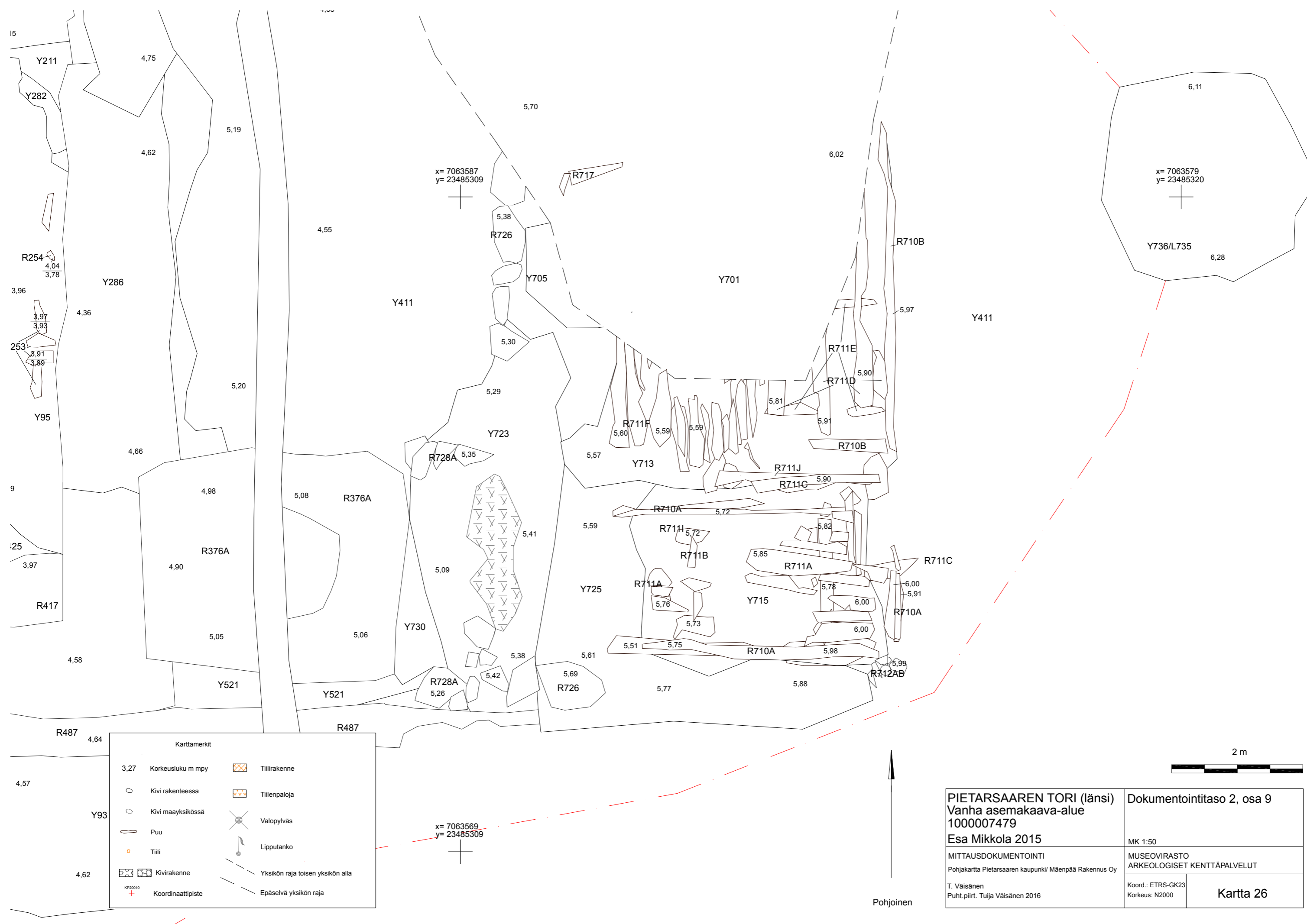
x= 7063568
y= 23485288

Karttamerkit

- 3.27 Korkeusluku m mpy Tiilirakenne
- Kivi rakenteessa Tiilenpaloja
- Kivi maayksikössä Valopylväs
- Puu Lipputanko
- Tiili Yksikön raja toisen yksikön alla
- Kivirakenne Epäselvä yksikön raja
- Koordinaattipiste

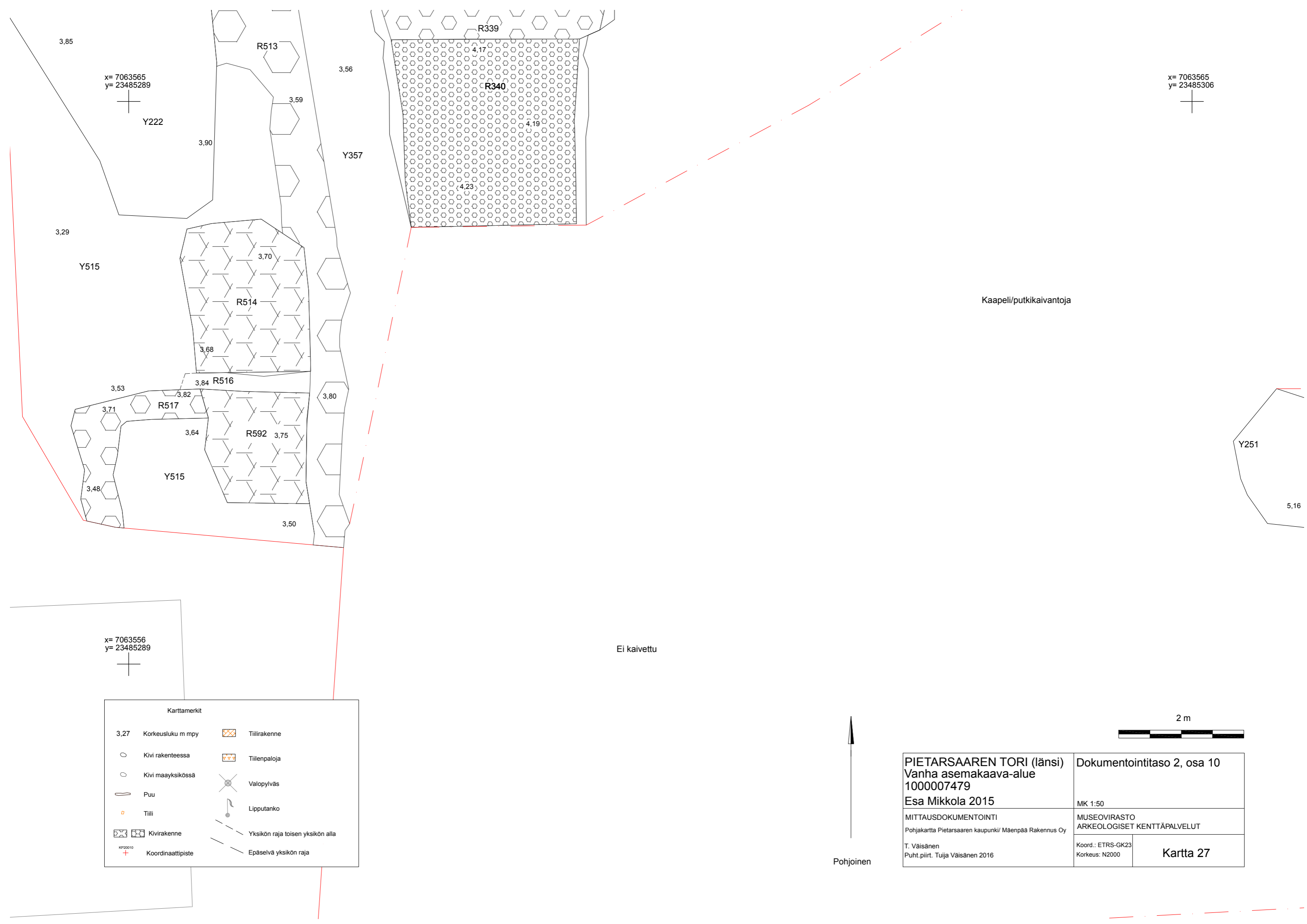
PIETARSAAREN TORI (länsi) Vanha asemakaava-alue 1000007479 Esa Mikkola 2015		Dokumentointitaso 2, osa 8 MK 1:50	
MITTAUSDOKUMENTOINTI Pohjakartta Pietarsaaren kaupunki/ Mäenpää Rakennus Oy		MUSEOVIRASTO ARKEOLOGISET KENTTÄPALVELUT	
T. Väisänen Puh.t. piirt. Tuija Väisänen 2016		Koord.: ETRS-GK23 Korkeus: N2000	Kartta 25





Karttamerkit		
3,27	Korkeusluku m mpy	Tiilirakenne
	Kivi rakenteessa	Tiilenpaloja
	Kivi maayksikössä	Valopylväs
	Puu	Lipputanko
	Tiili	Yksikön raja toisen yksikön alla
	Kivirakenne	Epäselvä yksikön raja
	Koordinaattipiste	

PIETARSAAREN TORI (länsi) Vanha asemakaava-alue 1000007479 Esa Mikkola 2015		Dokumentointitaso 2, osa 9 MK 1:50	
MITTAUSDOKUMENTOINTI Pohjakartta Pietarsaaren kaupunki/ Maenpää Rakennus Oy		MUSEOVIRASTO ARKEOLOGISET KENTTÄPALVELUT	
T. Väisänen Puht.piirt. Tuija Väisänen 2016		Koord.: ETRS-GK23 Korkeus: N2000	Kartta 26



x= 7063565
y= 23485289

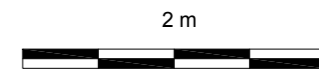
x= 7063565
y= 23485306

x= 7063556
y= 23485289

Karttamerkit			
3,27	Korkeusluku m mpy		Tiilirakenne
	Kivi rakenteessa		Tiilenpaloja
	Kivi maayksikössä		Valopylväs
	Puu		Lipputanko
	Tiili		Yksikön raja toisen yksikön alla
	Kivirakenne		Epäselvä yksikön raja
	Koordinaattipiste		

Kaapeli/putkikaivantoja

Ei kaivettu



PIETARSAAREN TORI (länsi) Vanha asemakaava-alue 1000007479 Esa Mikkola 2015	Dokumentointitaso 2, osa 10 MK 1:50
MITTAUSDOKUMENTOINTI Pohjakartta Pietarsaaren kaupunki/ Mäenpää Rakennus Oy	MUSEOVIRASTO ARKEOLOGISET KENTTÄPALVELUT
T. Väisänen Puht.piirt. Tuija Väisänen 2016	Koord.: ETRS-GK23 Korkeus: N2000 Kartta 27

x= 7063566
y= 23485310



x= 7063566
y= 23485325



Kaapeli/putkikaivantoja



Y251

5,30

5,54

5,16

x= 7063558
y= 23485310



KP20009



Karttamerkit

- | | | | |
|------|-------------------|--|----------------------------------|
| 3,27 | Korkeusluku m mpy | | Tiilirakenne |
| | Kivi rakenteessa | | Tiilenpaloja |
| | Kivi maayksikössä | | Valopylväs |
| | Puu | | Lipputanko |
| | Tiili | | Yksikön raja toisen yksikön alla |
| | Kivirakenne | | Epäselvä yksikön raja |
| | Koordinaattipiste | | |

Kaapelikaivannot



2 m



PIETARSAAREN TORI (länsi) Vanha asemakaava-alue 1000007479 Esa Mikkola 2015	Dokumentointitaso 2, osa 11 MK 1:50
MITTAUSDOKUMENTOINTI Pohjakartta Pietarsaaren kaupunki/ Mäenpää Rakennus Oy	MUSEOVIRASTO ARKEOLOGISET KENTTÄPALVELUT
T. Väisänen Puht.piirt. Tuija Väisänen 2016	Koord.: ETRS-GK23 Korkeus: N2000
Kartta 28	

x= 7063553
y= 23485287



x= 7063553
y= 23485301



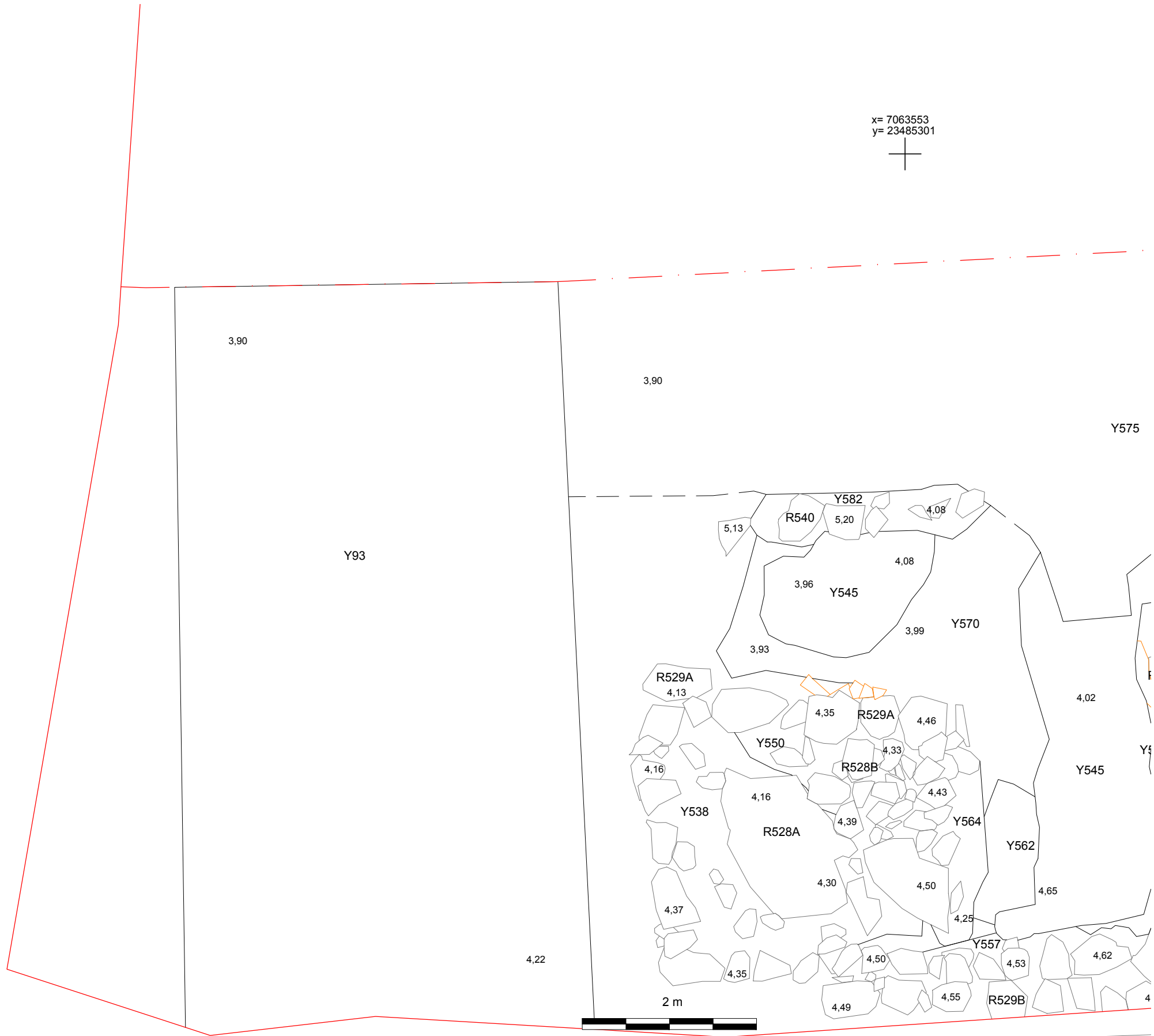
Pohjoinen

x= 7063544
y= 23485287



Karttamerkit

- 3,27 Korkeusluku m mpy Tiilirakenne
- Kivi rakenteessa Tiilenpaloja
- Kivi maayksikössä Valopylväs
- Puu Lipputanko
- Tiili Yksikön raja toisen yksikön alla
- Kivirakenne Epäselvä yksikön raja
- Koordinaattipiste



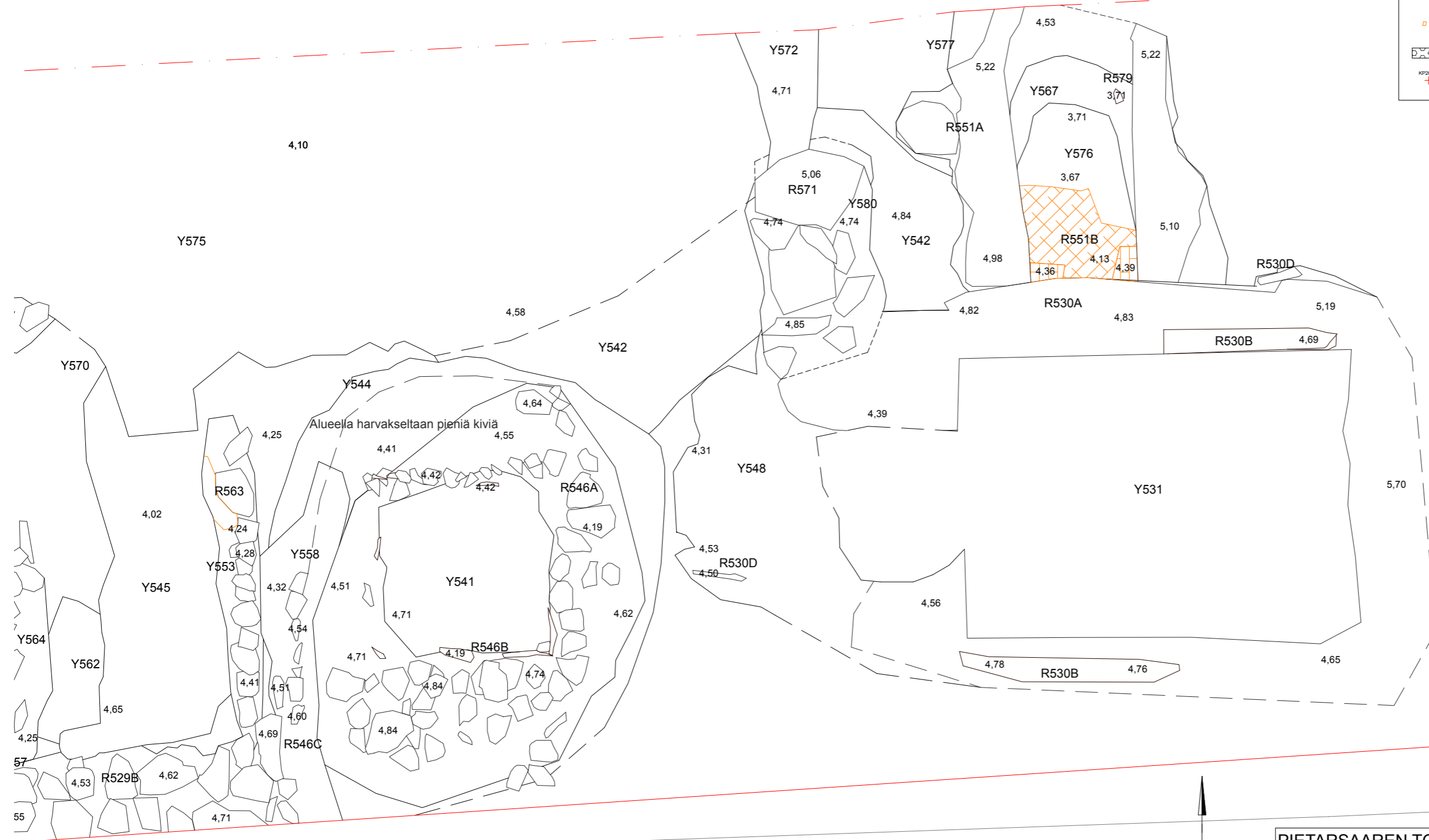
PIETARSAAREN TORI (länsi) Vanha asemakaava-alue 1000007479 Esa Mikkola 2015		Dokumentointitaso 2, osa 12	
MITTAUSDOKUMENTOINTI Pohjakartta Pietarsaaren kaupunki/ Mäenpää Rakennus Oy		MK 1:50 MUSEOVIRASTO ARKEOLOGISET KENTTÄPALVELUT	
T. Väisänen Puht.piirt. Tuija Väisänen 2016		Koord.: ETRS-GK23 Korkeus: N2000	Kartta 29

Kaapelikaivannot

x= 7063553
y= 23485303

x= 7063553
y= 23485316

Karttamerkit			
3,27	Korkeusluku m mpy		Tiilirakenne
	Kivi rakenteessa		Tiilenpaloja
	Kivi maayksikössä		Valopylväs
	Puu		Lipputanko
	Tiili		Yksikön raja toisen yksikön alla
	Kivirakenne		Epäselvä yksikön raja
	Koordinaattipiste		

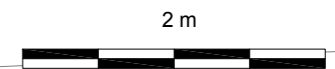


Alueella harvakseltaan pieniä kiviä

x= 7063542
y= 23485303

+

KP20002



PIETARSAAREN TORI (länsi) Vanha asemakaava-alue 1000007479 Esa Mikkola 2015		Dokumentointitaso 2, osa 13	
MITTAUSDOKUMENTOINTI Pohjakartta Pietarsaaren kaupunki/ Mäenpää Rakennus Oy		MK 1:50 MUSEOVIKASTO ARKEOLOGISET KENTTÄPALVELUT	
T. Väisänen Puht.piirt. Tuija Väisänen 2016		Koord.: ETRS-GK23 Korkeus: N2000	Kartta 30

Koordinaattipisteet

KP 20001	N= 7063593,402 E= 23485282,937 Z= 4,568
KP 20002	N= 7063542,763 E= 23485312,672 Z= 5,940
KP 20003	N= 7063575,488 E= 23485338,075 Z= 6,700
KP 20004	N= 7063603,066 E= 23485297,529 Z= 5,307
KP 20005	N= 7063589,295 E= 23485324,128 Z= 6,535
KP 20006	N= 7063578,304 E= 23485324,638 Z= 6,622
KP 20007	N= 7063568,914 E= 23485305,057 Z= 5,608
KP 20008	N= 7063557,865 E= 23485283,008 Z= 4,234
KP 20009	N= 7063559,249 E= 23485323,513 Z= 6,733
KP 20010	N= 7063555,242 E= 23485323,698 Z= 6,753

ISOKATU

KP20001

KP20005

KP20006

KP20003

KP20008

KP20009


KP20010

KP20002

Karttamerkit

	Kivi rakenteessa		Tiilirakenne
	Kivi maayksikössä		Tiilenpaloja
	Puu		Valopylväs
	Tiili		Lipputanko
	Kivirakenne		Yksikön raja toisen yksikön alla
	Koordinaattipiste		Epäselvä yksikön raja

Pohjoinen



PIETARSAAREN TORI (länsi)
Vanha asemakaava-alue
1000007479

Esa Mikkola 2015

MITTAUSDOKUMENTOINTI
Pohjakartta Pietarsaaren kaupunki/ Mäenpää Rakennus Oy

T. Väisänen
Puht.pirt. Tuija Väisänen 2016

Dokumentointitaso 3

MK 1:250

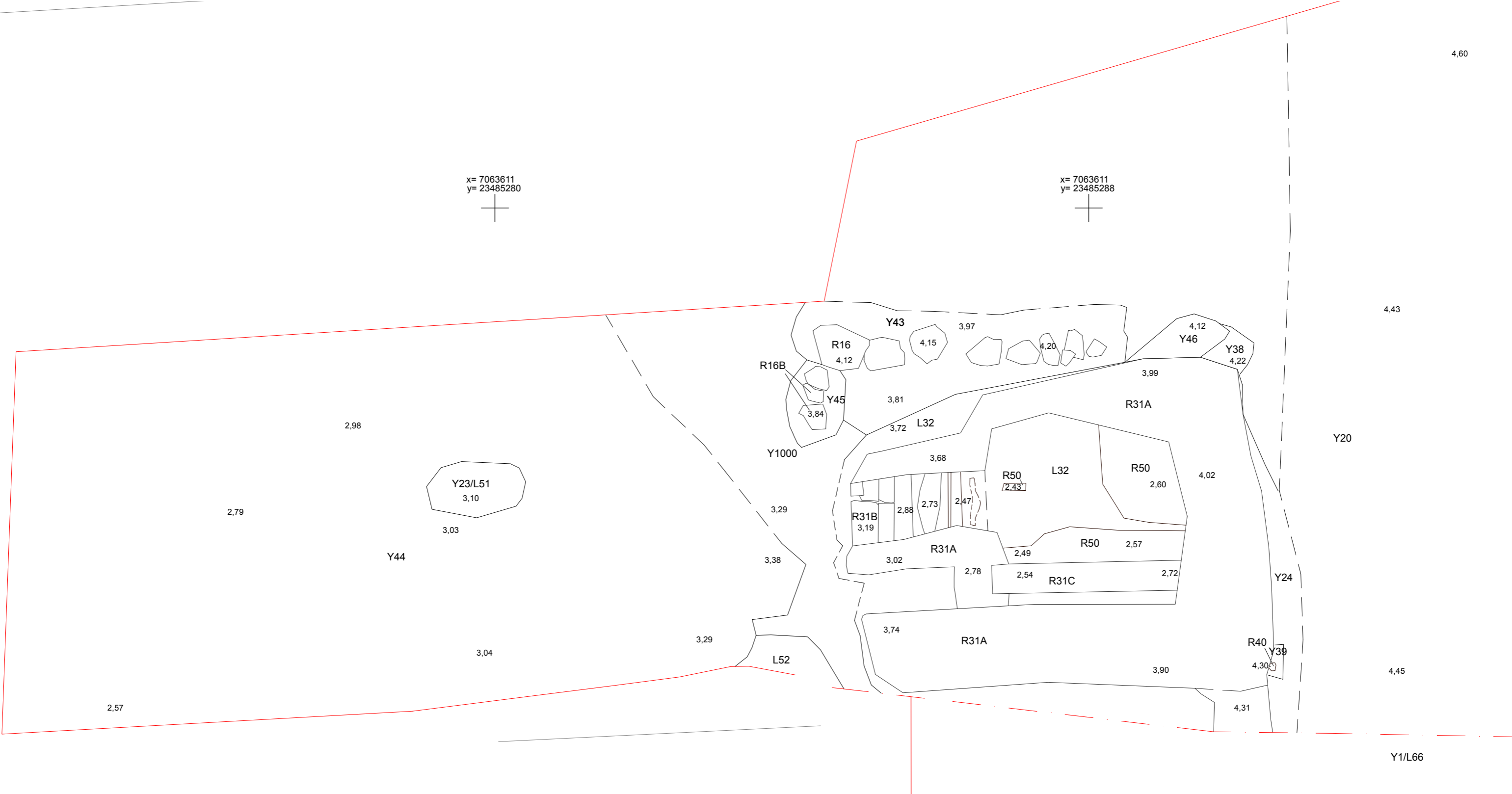
MUSEOVIRASTO
ARKEOLOGISET KENTTÄPALVELUT

Koord.:ETRS-GK23
Korkeus: N2000

Kartta 31

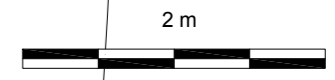

x= 7063611
y= 23485280

x= 7063611
y= 23485288

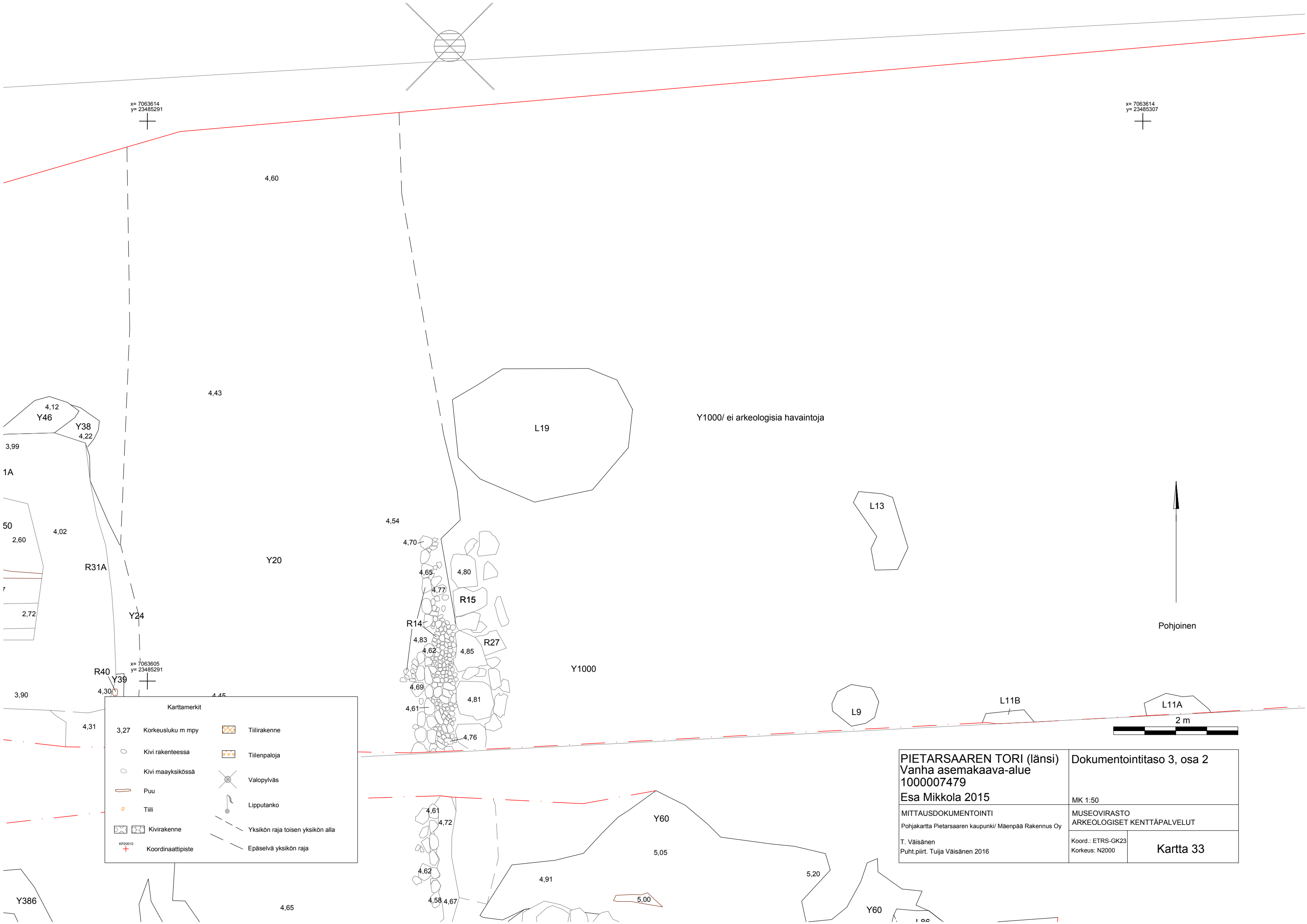


x= 7063602
y= 23485280

Karttamerkit			
3.27	Korkeusluku m mpy		Tiilirakenne
	Kivi rakenteessa		Tiilenpaloja
	Kivi maayksikössä		Valopylväs
	Puu		Lipputanko
	Tiili		Yksikön raja toisen yksikön alla
	Kivirakenne		Epäselvä yksikön raja
	Koordinaattipiste		



PIETARSAAREN TORI (länsi) Vanha asemakaava-alue 1000007479 Esa Mikkola 2015		Dokumentointitaso 3, osa 1	
MITTAUSDOKUMENTOINTI Pohjakartta Pietarsaaren kaupunki/ Mäenpää Rakennus Oy		MK 1:50 MUSEOVIRASTO ARKEOLOGISET KENTTÄPALVELUT	
T. Väisänen Puht.piirt. Tuija Väisänen 2016		Koord.: ETRS-GK23 Korkeus: N2000	
		Kartta 32	



x= 7063614
y= 23485291

x= 7063614
y= 23485307

x= 7063605
y= 23485291

Karttamerkit			
3,27	Korkeusluku m mpy		Tiilirakenne
	Kivi rakenteessa		Tiilenpaloja
	Kivi maayksikössä		Valopylväs
	Puu		Lipputanko
	Tiili		Yksikön raja toisen yksikön alla
	Kivirakenne		Epäselvä yksikön raja
	Koordinaattipiste		

PIETARSAAREN TORI (länsi) Vanha asemakaava-alue 1000007479 Esa Mikkola 2015		Dokumentointitaso 3, osa 2	
MITTAUSDOKUMENTOINTI Pohjakartta Pietarsaaren kaupunki/ Mäenpää Rakennus Oy		MK 1:50 MUSEOVIRASTO ARKEOLOGISET KENTTÄPALVELUT	
T. Väisänen Puht.piiirt. Tuija Väisänen 2016		Koord.: ETRS-GK23 Korkeus: N2000	Kartta 33

Pohjoinen

2 m

Y1000/ ei arkeologisia havaintoja

Y1000

L19

L13

L9

L11B

L11A

Y60

Y60

Y386

4,60

4,43

Y20

4,54

4,70

4,65

4,80

4,77

R15

R14

4,83

4,85

R27

4,62

4,85

4,69

4,81

4,61

4,81

4,76

3,99

4,12

Y46

Y38

4,22

1A

50

2,60

4,02

R31A

Y24

3,90

R40

Y39

4,30

4,31

4,45

4,65

4,61

4,72

4,62

4,58

4,67

4,91

5,00

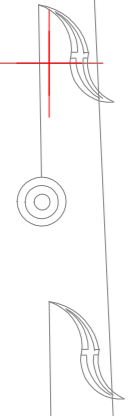
5,05

5,20

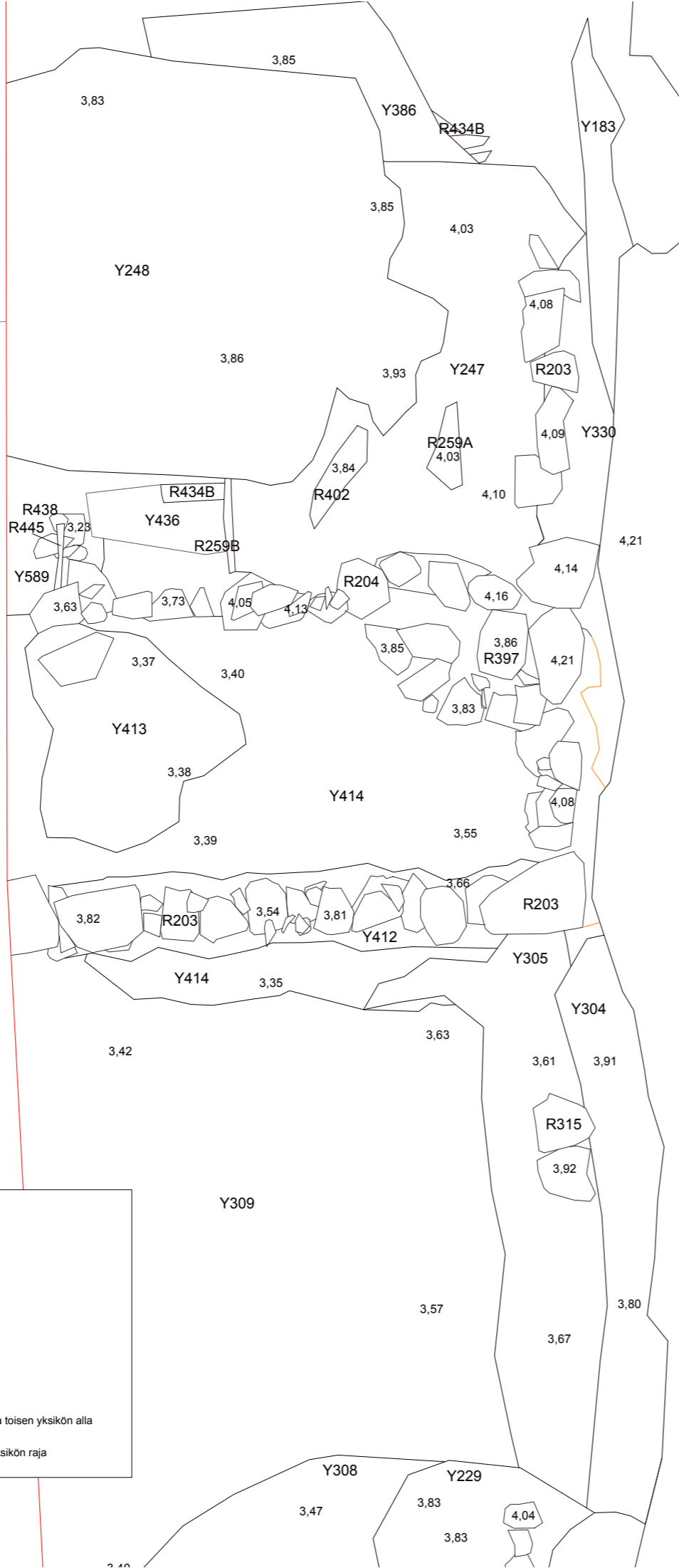
x= 7063600
y= 23485284

x= 7063592
y= 23485284

KP20001



Karttamerkit	
3.27	Korkeusluku m mpy
	Kivi rakenteessa
	Kivi maayksikössä
	Puu
	Tiili
	Kivirakenne
	Koordinaattipiste
	Tiilirakenne
	Tiilenpaloja
	Valopylväs
	Lipputanko
	Yksikön raja toisen yksikön alla
	Epäselvä yksikön raja

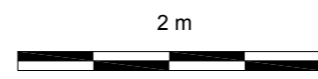


4.65

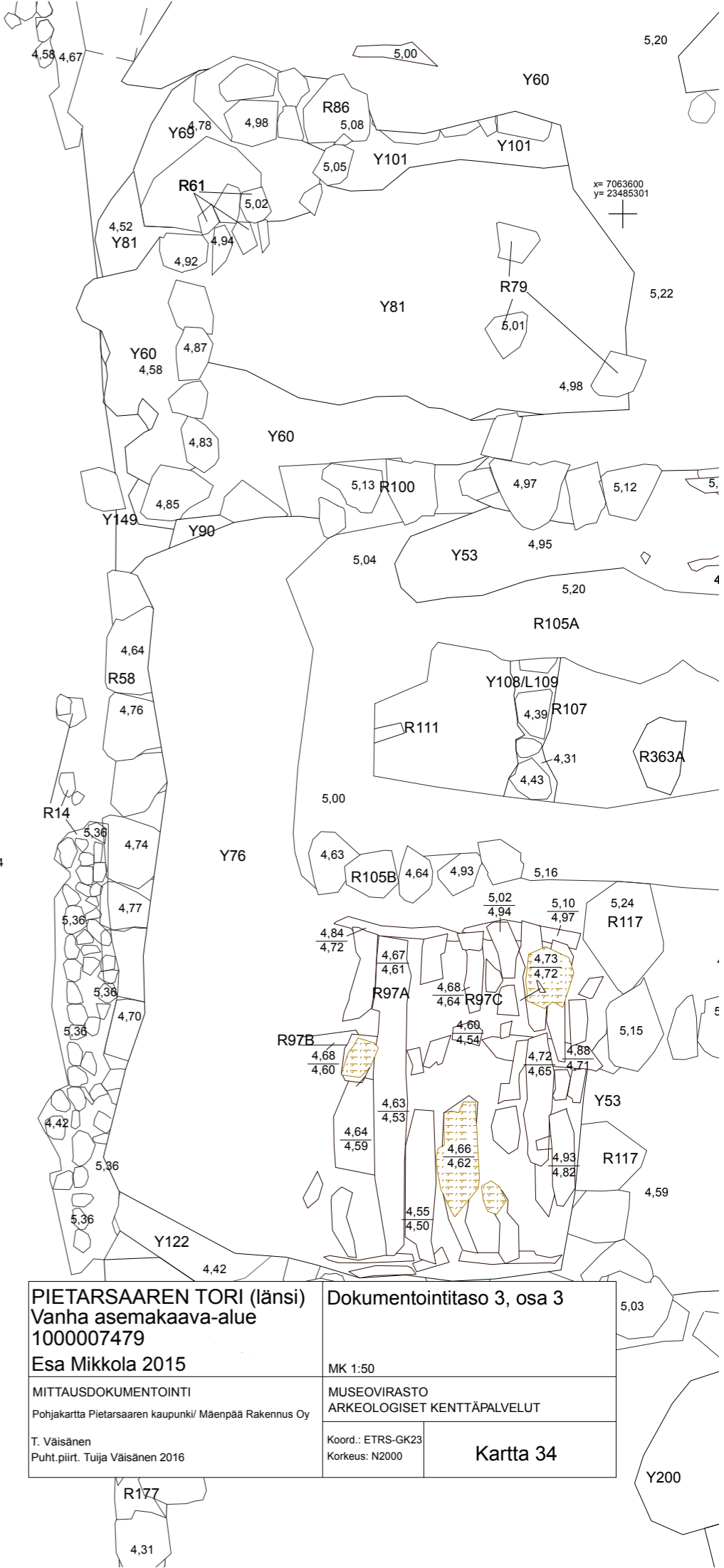
4.60

Y93

4.49



Pohjoinen



4.58 4.67

x= 7063600
y= 23485301

PIETARSAAREN TORI (länsi)
Vanha asemakaava-alue
1000007479
Esa Mikkola 2015

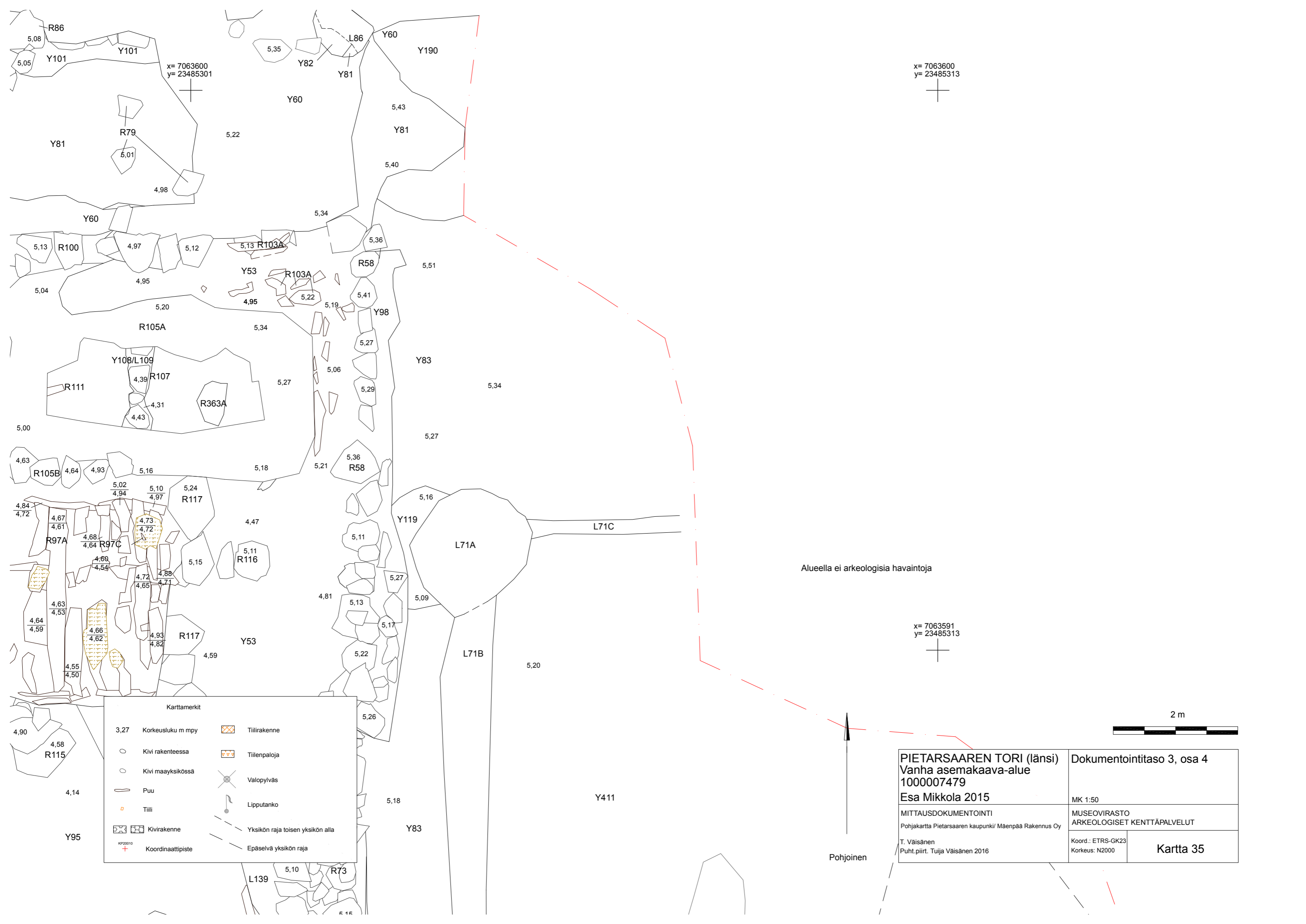
Dokumentointitaso 3, osa 3

MITTAUSDOKUMENTOINTI
Pohjakartta Pietarsaaren kaupunki/ Mäenpää Rakennus Oy
T. Väisänen
Puht.piirt. Tuija Väisänen 2016

MUSEOVIARASTO
ARKEOLOGISET KENTTÄPALVELUT
Koord.: ETRS-GK23
Korkeus: N2000

Kartta 34

Y200



x= 7063600
y= 23485301

x= 7063600
y= 23485313

x= 7063591
y= 23485313

Alueella ei arkeologisia havaintoja

2 m

Pohjoinen

Karttamerkit			
3,27	Korkeusluku m mpy		Tiilirakenne
	Kivi rakenteessa		Tiilenpaloja
	Kivi maayksikössä		Valopylväs
	Puu		Lipputanko
	Tiili		Yksikön raja toisen yksikön alla
	Kivirakenne		Epäselvä yksikön raja
	Koordinaattipiste		

PIETARSAAREN TORI (länsi) Vanha asemakaava-alue 1000007479 Esa Mikkola 2015		Dokumentointitaso 3, osa 4	
MITTAUSDOKUMENTOINTI Pohjakartta Pietarsaaren kaupunki/ Mäenpää Rakennus Oy		MUSEOVIRASTO ARKEOLOGISET KENTTÄPALVELUT	
T. Väisänen Puht.piirt. Tuija Väisänen 2016		Koord.: ETRS-GK23 Korkeus: N2000	Kartta 35

x= 7063588
y= 23485284



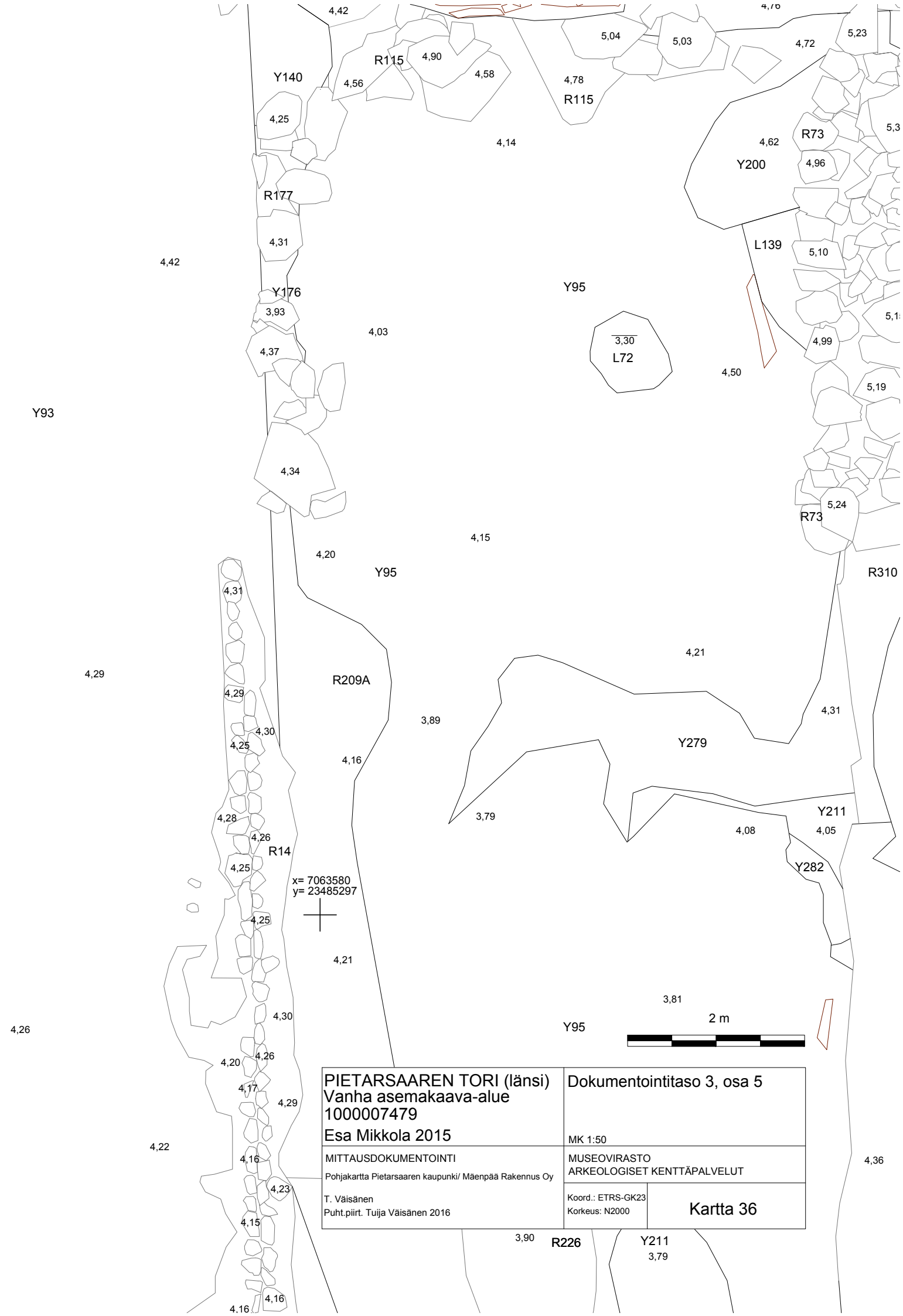
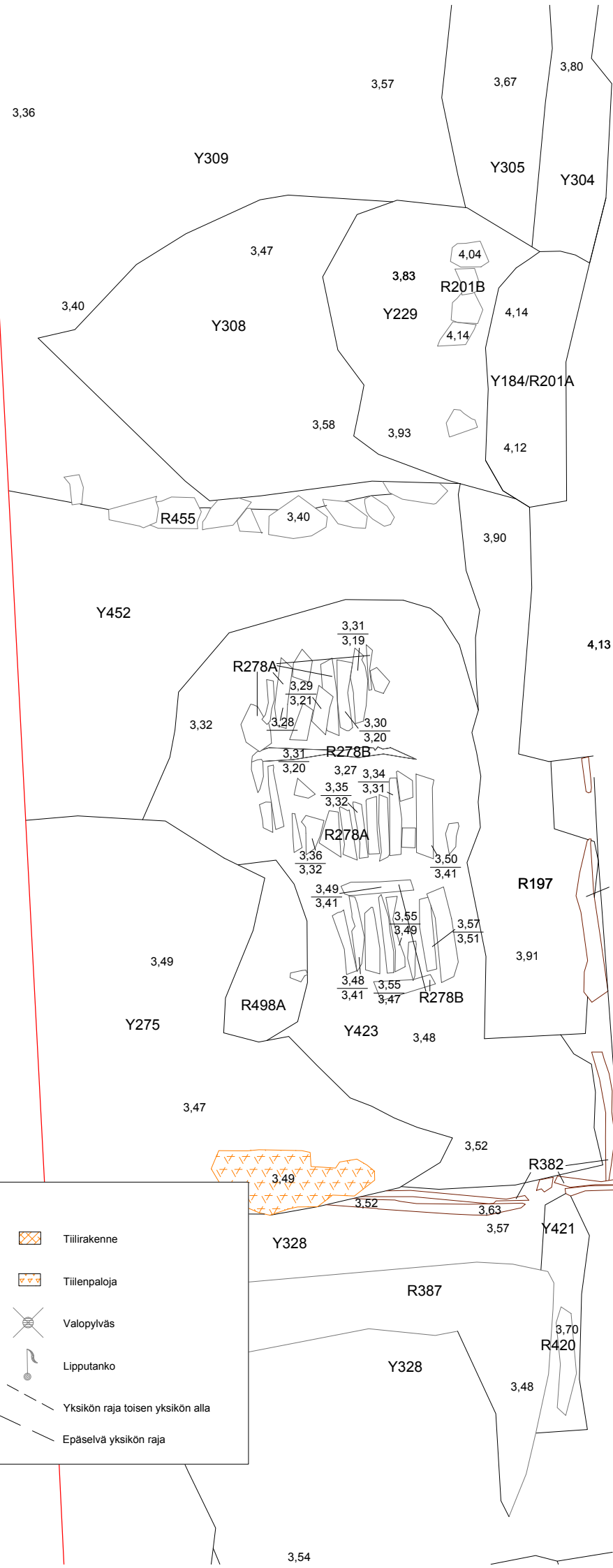
x= 7063580
y= 23485284



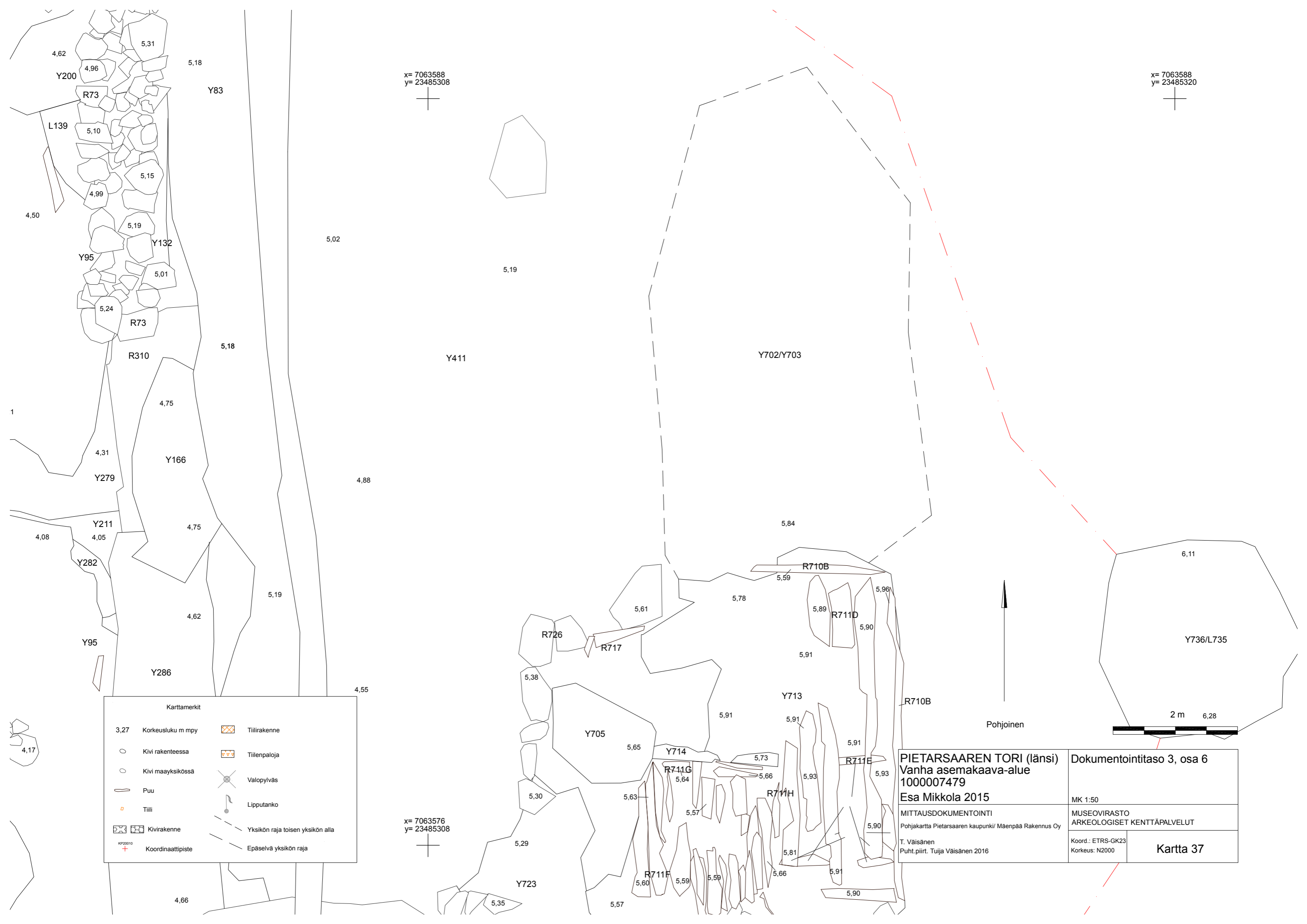
Pohjoinen



Karttamerkit			
3,27	Korkeusluku m mpy		Tiilirakenne
	Kivi rakenteessa		Tiilenpaloja
	Kivi maayksikössä		Valopylväs
	Puu		Lipputanko
	Tiili		Yksikön raja toisen yksikön alla
	Kivirakenne		Epäselvä yksikön raja
	Koordinaattipiste		



PIETARSAAREN TORI (länsi) Vanha asemakaava-alue 1000007479		Dokumentointitaso 3, osa 5	
Esa Mikkola 2015		MK 1:50	
MITTAUSDOKUMENTOINTI Pohjakartta Pietarsaaren kaupunki/ Mäenpää Rakennus Oy		MUSEOVIRASTO ARKEOLOGISET KENTTÄPALVELUT	
T. Väisänen Puht.piirt. Tuija Väisänen 2016		Koord.: ETRS-GK23 Korkeus: N2000	Kartta 36



x= 7063588
y= 23485308

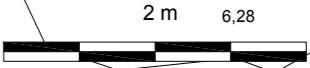
x= 7063588
y= 23485320

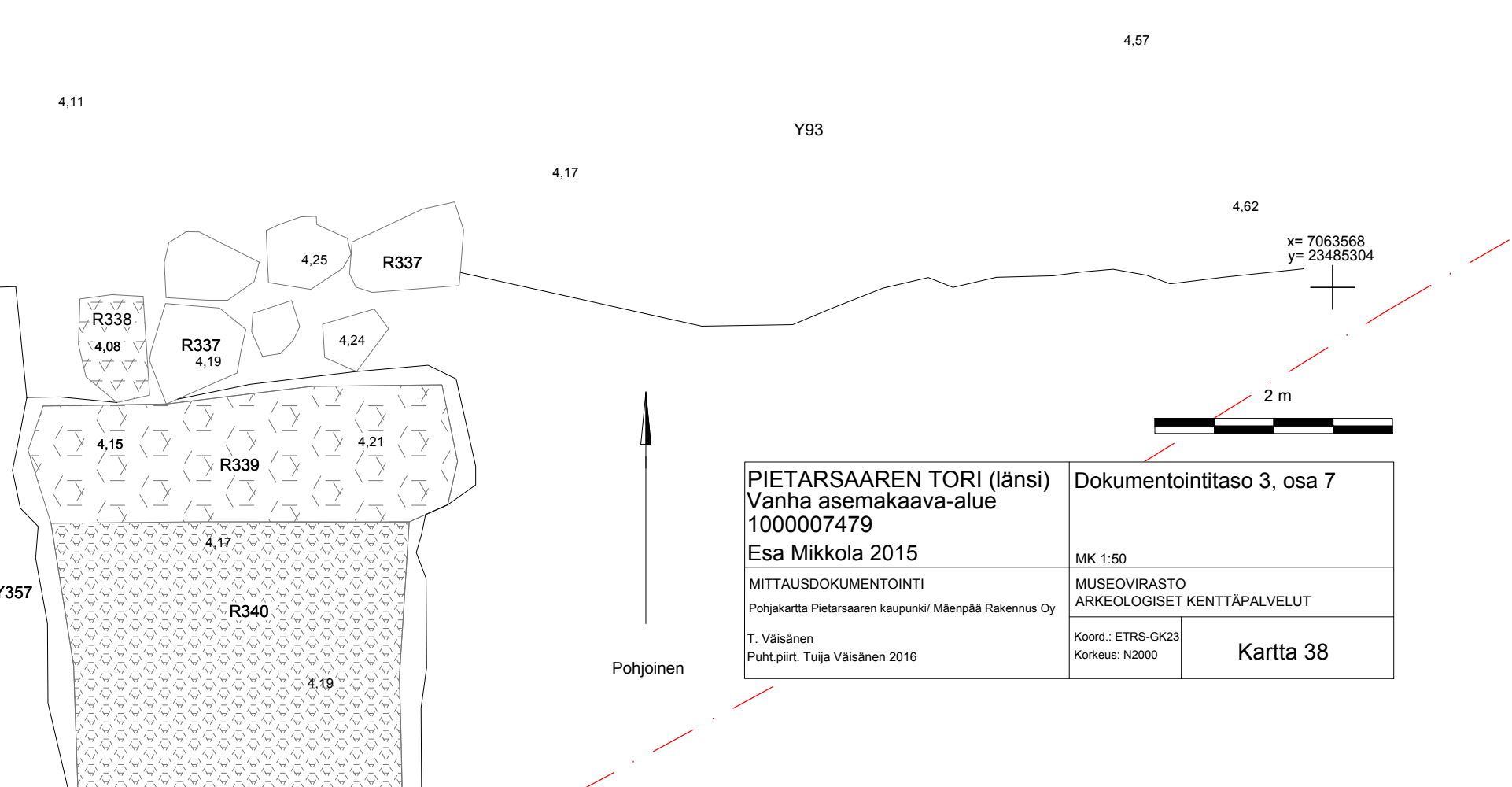
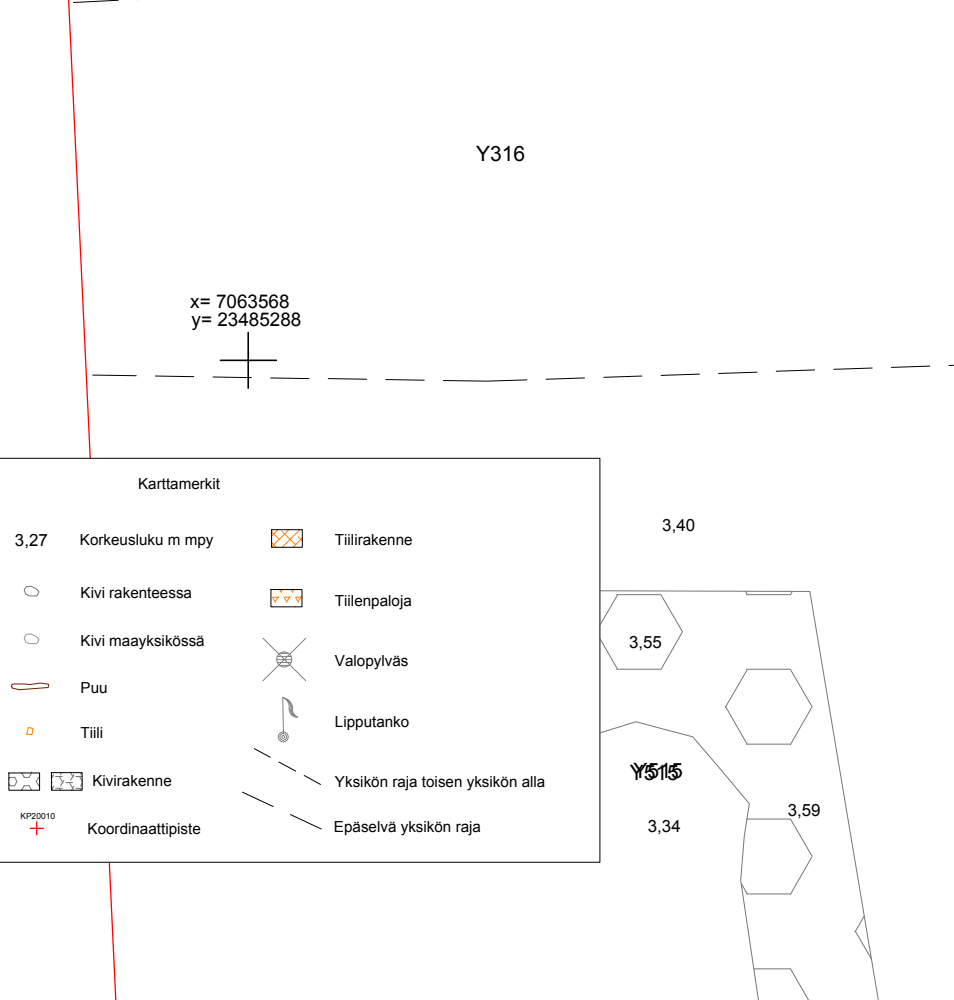
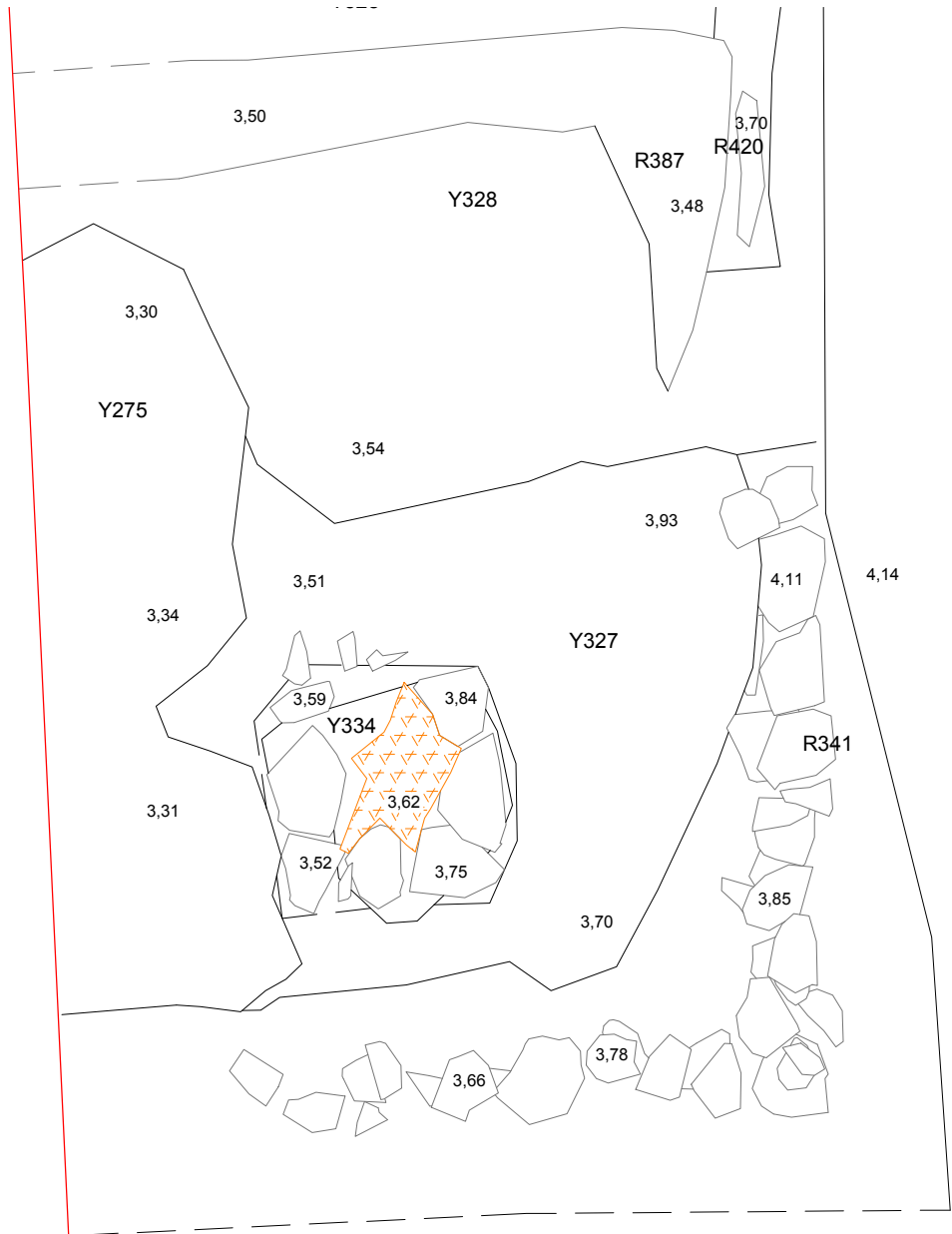
x= 7063576
y= 23485308

Karttamerkit			
3,27	Korkeusluku m mpy		Tiilirakenne
	Kivi rakenteessa		Tiilenpaloja
	Kivi maayksikössä		Valopylväs
	Puu		Lipputanko
	Tiili		Yksikön raja toisen yksikön alla
	Kivirakenne		Epäselvä yksikön raja
	Koordinaattipiste		

PIETARSAAREN TORI (länsi) Vanha asemakaava-alue 1000007479 Esa Mikkola 2015		Dokumentointitaso 3, osa 6	
MITTAUSDOKUMENTOINTI Pohjakartta Pietarsaaren kaupunki/ Maenpää Rakennus Oy		MK 1:50 MUSEOVIKASTO ARKEOLOGISET KENTTÄPALVELUT	
T. Väisänen Puht.piirt. Tuija Väisänen 2016		Koord.: ETRS-GK23 Korkeus: N2000	Kartta 37

Pohjoinen




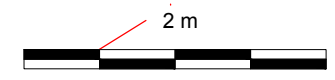


x= 7063568
y= 23485288

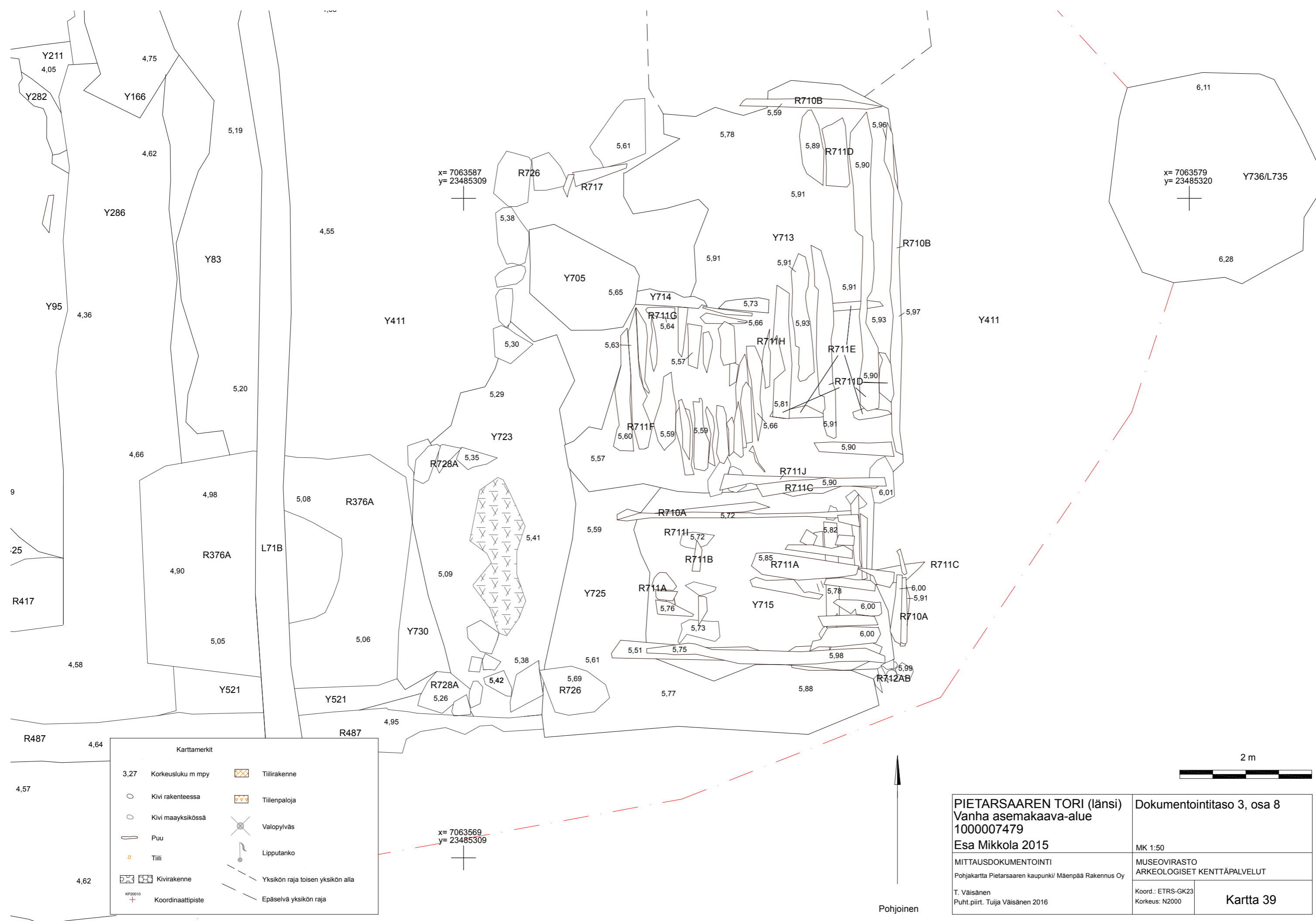
x= 7063577
y= 23485304

Karttamerkit

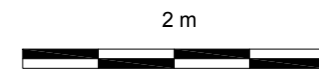
3,27	Korkeusluku m mpy		Tiilirakenne
	Kivi rakenteessa		Tiilenpaloja
	Kivi maayksikössä		Valopylväs
	Puu		Lipputanko
	Tiili		Yksikön raja toisen yksikön alla
	Kivirakenne		Epäselvä yksikön raja
	Koordinaattipiste		



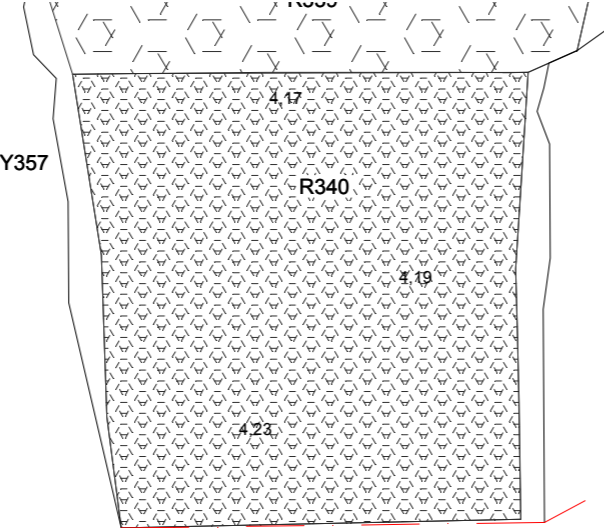
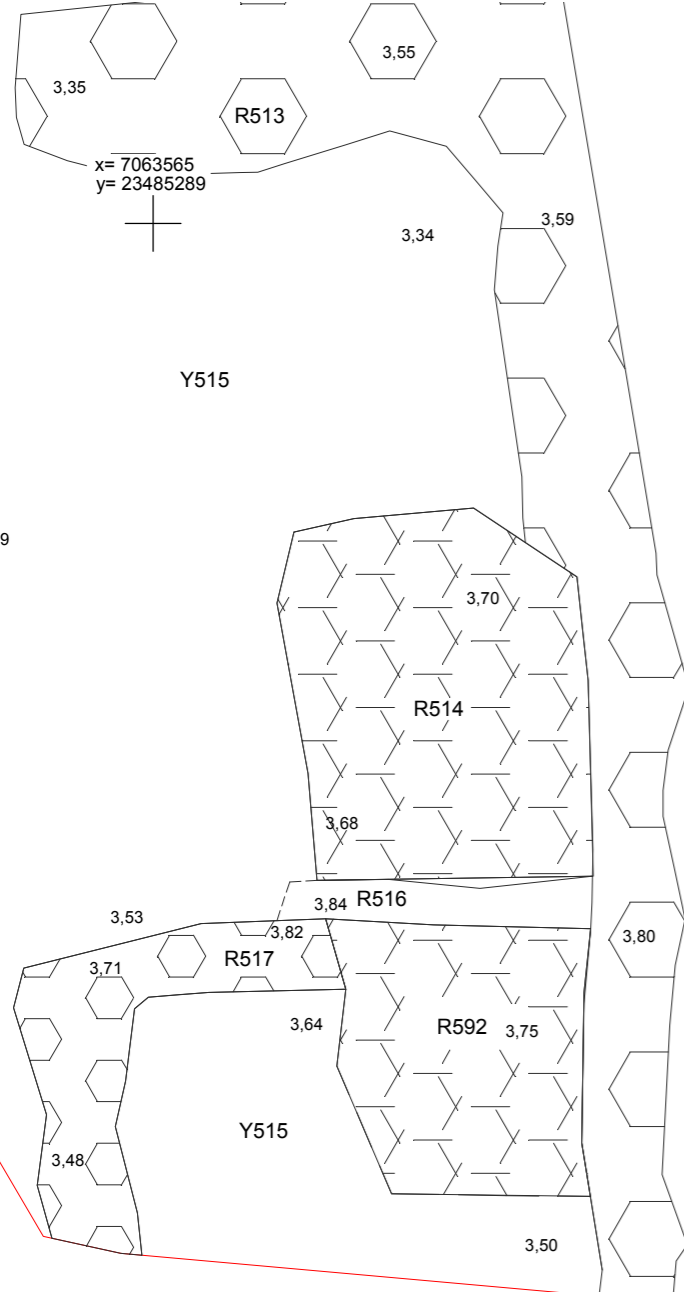
PIETARSAAREN TORI (länsi) Vanha asemakaava-alue 1000007479 Esa Mikkola 2015	Dokumentointitaso 3, osa 7 MK 1:50
MITTAUSDOKUMENTOINTI Pohjakartta Pietarsaaren kaupunki/ Mäenpää Rakennus Oy	MUSEOVIRASTO ARKEOLOGISET KENTTÄPALVELUT
T. Väisänen Puht.piirt. Tuija Väisänen 2016	Koord.: ETRS-GK23 Korkeus: N2000 Kartta 38



Karttamerkit			
3,27	Korkeusluku m mpy		Tiilirakenne
	Kivi rakenteessa		Tiilenpaloja
	Kivi maayksikössä		Valopylväs
	Puu		Lipputanko
	Tiili		Yksikön raja toisen yksikön alla
	Kivirakenne		Epäselvä yksikön raja
	Koordinaattipiste		



PIETARSAAREN TORI (länsi) Vanha asemakaava-alue 1000007479 Esa Mikkola 2015		Dokumentointitaso 3, osa 8 MK 1:50	
MITTAUSDOKUMENTOINTI Pohjakartta Pietarsaaren kaupunki/ Maenpää Rakennus Oy		MUSEOVIRASTO ARKEOLOGISET KENTTÄPALVELUT	
T. Väisänen Puht.piirt. Tuija Väisänen 2016		Koord.: ETRS-GK23 Korkeus: N2000	Kartta 39

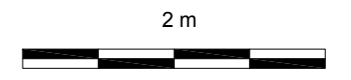


Kaapeli/putkikaivantoja

Ei kaivettu

x= 7063556
y= 23485289

Karttamerkit			
3,27	Korkeusluku m mpy		Tiilirakenne
	Kivi rakenteessa		Tiilenpaloja
	Kivi maayksikössä		Valopylväs
	Puu		Lipputanko
	Tiili		Yksikön raja toisen yksikön alla
	Kivirakenne		Epäselvä yksikön raja
	Koordinaattipiste		



PIETARSAAREN TORI (länsi) Vanha asemakaava-alue 1000007479 Esa Mikkola 2015	Dokumentointitaso 3, osa 9 MK 1:50
MITTAUSDOKUMENTOINTI Pohjakartta Pietarsaaren kaupunki/ Mäenpää Rakennus Oy	MUSEOVIRASTO ARKEOLOGISET KENTTÄPALVELUT
T. Väisänen Puht.piirt. Tuija Väisänen 2016	Koord.: ETRS-GK23 Korkeus: N2000 Kartta 40

x= 7063566
y= 23485310



x= 7063566
y= 23485325

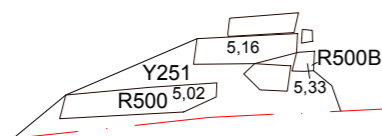


Kaapeli/putkikaivantoja



Y1000

x= 7063558
y= 23485310



KP20009



Karttamerkit

- 3,27 Korkeusluku m mpy Tiilirakenne
- Kivi rakenteessa Tiilenpaloja
- Kivi maayksikössä Valopylväs
- Puu Lipputanko
- Tiili Yksikön raja toisen yksikön alla
- Kivirakenne Epäselvä yksikön raja
- Koordinaattipiste

Kaapelikaivannot



2 m



PIETARSAAREN TORI (länsi) Vanha asemakaava-alue 1000007479 Esa Mikkola 2015	Dokumentointitaso 3, osa 10 MK 1:50
MITTAUSDOKUMENTOINTI Pohjakartta Pietarsaaren kaupunki/ Mäenpää Rakennus Oy	MUSEOVIRASTO ARKEOLOGISET KENTTÄPALVELUT
T. Väisänen Puht.piirt. Tuija Väisänen 2016	Koord.: ETRS-GK23 Korkeus: N2000
Kartta 41	

x= 7063553
y= 23485287



x= 7063553
y= 23485301



x= 7063544
y= 23485287



Karttamerkit			
3,27	Korkeusluku m mpy		Tiilirakenne
	Kivi rakenteessa		Tiilenpaloja
	Kivi maayksikössä		Valopylväs
	Puu		Lipputanko
	Tiili		Yksikön raja toisen yksikön alla
	Kivirakenne		Epäselvä yksikön raja
	Koordinaattipiste		



PIETARSAAREN TORI (länsi) Vanha asemakaava-alue 1000007479 Esa Mikkola 2015		Dokumentointitaso 3, osa 11	
MITTAUSDOKUMENTOINTI Pohjakartta Pietarsaaren kaupunki/ Mäenpää Rakennus Oy		MK 1:50 MUSEOVIRASTO ARKEOLOGISET KENTTÄPALVELUT	
T. Väisänen Puht.piirt. Tuija Väisänen 2016		Koord.: ETRS-GK23 Korkeus: N2000	Kartta 42

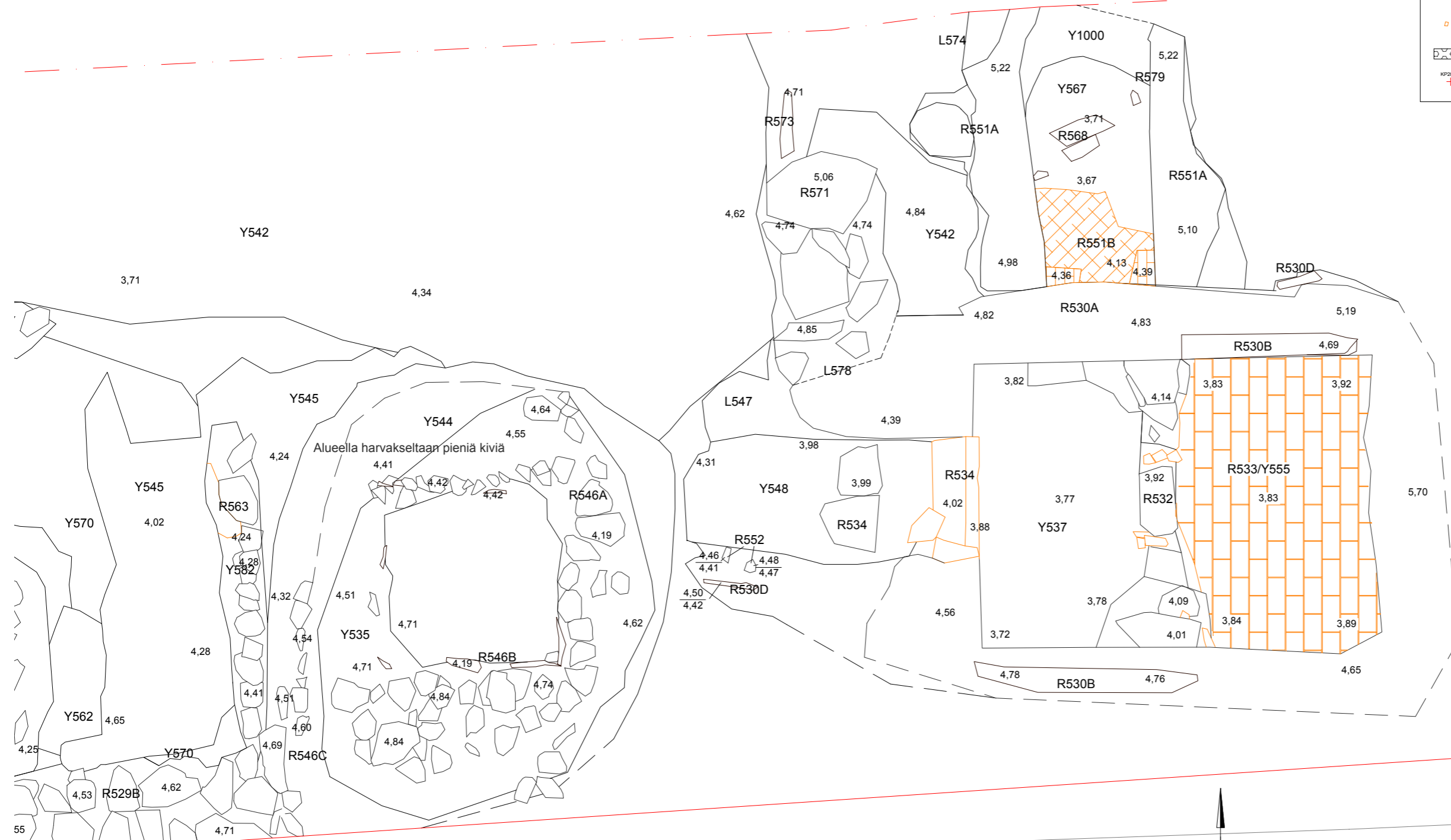
Pohjoinen

Kaapelikaivannot

x= 7063553
y= 23485303

x= 7063553
y= 23485316

Karttamerkit			
3.27	Korkeusluku m mpy		Tiilirakenne
	Kivi rakenteessa		Tiilenpaloja
	Kivi maayksikössä		Valopylväs
	Puu		Lipputanko
	Tiili		Yksikön raja toisen yksikön alla
	Kivirakenne		Epäselvä yksikön raja
	Koordinaattipiste		

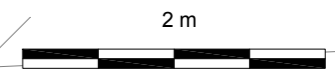


Alueella harvakseltaan pieniä kiviä

x= 7063542
y= 23485303

+

KP20002



PIETARSAAREN TORI (länsi) Vanha asemakaava-alue 1000007479 Esa Mikkola 2015		Dokumentointitaso 3, osa 12	
MITTAUSDOKUMENTOINTI Pohjakartta Pietarsaaren kaupunki/ Mäenpää Rakennus Oy		MK 1:50 MUSEOVIRASTO ARKEOLOGISET KENTTÄPALVELUT	
T. Väisänen Puht.piirt. Tuija Väisänen 2016		Koord.: ETRS-GK23 Korkeus: N2000	Kartta 43

Koordinaattipisteet

KP 20001	N= 7063593,402 E= 23485282,937 Z= 4,568
KP 20002	N= 7063542,763 E= 23485312,672 Z= 5,940
KP 20003	N= 7063575,488 E= 23485338,075 Z= 6,700
KP 20004	N= 7063603,066 E= 23485297,529 Z= 5,307
KP 20005	N= 7063589,295 E= 23485324,128 Z= 6,535
KP 20006	N= 7063578,304 E= 23485324,638 Z= 6,622
KP 20007	N= 7063568,914 E= 23485305,057 Z= 5,608
KP 20008	N= 7063557,865 E= 23485283,008 Z= 4,234
KP 20009	N= 7063559,249 E= 23485323,513 Z= 6,733
KP 20010	N= 7063555,242 E= 23485323,698 Z= 6,753

ISOKATU

KP20001

KP20005

KP20006

KP20003

KP20008

KP20009


KP20010

KP20002

Karttamerkit

	Kivi rakenteessa		Tiilirakenne
	Kivi maayksikössä		Tiilenpaloja
	Puu		Valopylväs
	Tiili		Lipputanko
	Kivirakenne		Yksikön raja toisen yksikön alla
	Koordinaattipiste		Epäselvä yksikön raja

Pohjoinen



PIETARSAAREN TORI (länsi)
Vanha asemakaava-alue
1000007479

Esa Mikkola 2015

MITTAUSDOKUMENTOINTI
Pohjakartta Pietarsaaren kaupunki/ Mäenpää Rakennus Oy

T. Väisänen
Puht.piirt. Tuija Väisänen 2016

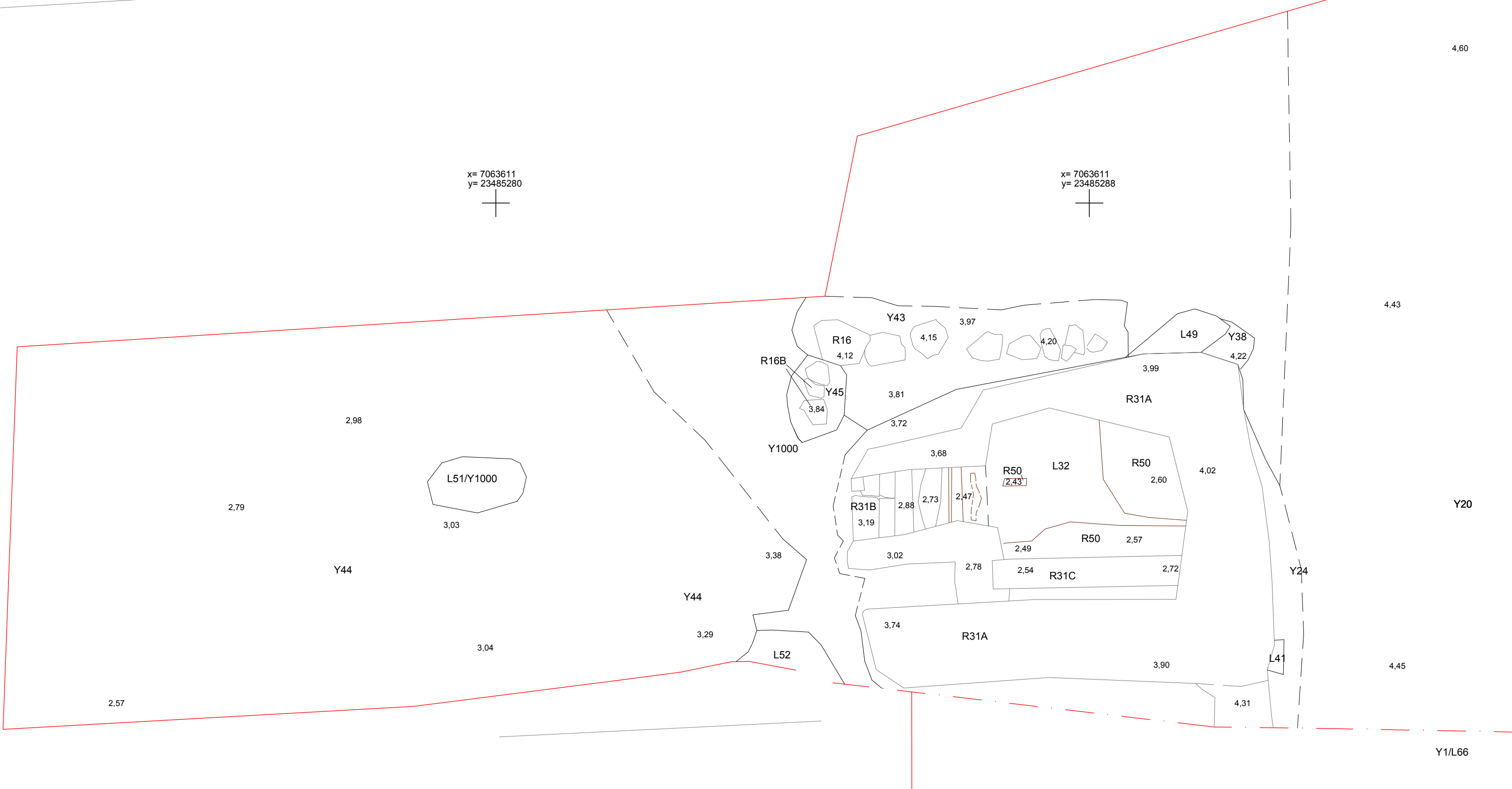
Dokumentointitaso 4

MK 1:250

MUSEOVIRASTO
ARKEOLOGISET KENTTÄPALVELUT

Koord.:ETRS-GK23
Korkeus: N2000

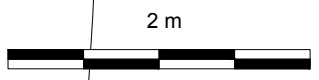

Kartta 44



Karttamerkki

3,27	Korkeusluku m mpy		Tiilirakenne
	Kivi rakenteessa		Tiilenpaloja
	Kivi maayksikössä		Valopylväs
	Puu		Lipputanko
	Tiili		Yksikön raja toisen yksikön alla
	Kivirakenne		Epäselvä yksikön raja
	Koordinaattipiste		

x= 7063602
y= 23485280



PIETARSAAREN TORI (länsi) Vanha asemakaava-alue 1000007479 Esa Mikkola 2015 MITTAUSDOKUMENTOINTI Pohjakartta Pietarsaaren kaupunki/ Mäenpää Rakennus Oy T. Väisänen Puht.piiirt. Tuija Väisänen 2016	Dokumentointitaso 4, osa 1 MK 1:50 MUSEOVIRASTO ARKEOLOGISET KENTTÄPALVELUT Koord.: ETRS-GK23 Korkeus: N2000
Kartta 45	

4,60

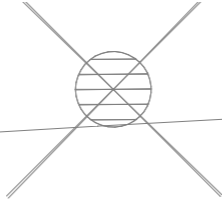
4,43

Y20

4,45

Y1/L66

4,65



x= 7063614
y= 23485291

x= 7063614
y= 23485307

4,60

4,43

Y38
4,22

Y1000

Y1000

Y20

4,54

4,70

4,65

4,77

4,80

R15

R14

4,83

R27

4,85

4,62

4,69

4,61

4,81

4,78

Y1000

Y1000

Y1000

Pohjoinen

2 m

Karttamerkit			
3,27	Korkeusluku m mpy		Tiilirakenne
	Kivi rakenteessa		Tiilenpaloja
	Kivi maayksikössä		Valopylväs
	Puu		Lipputanko
	Tiili		Yksikön raja toisen yksikön alla
	Kivirakenne		Epäselvä yksikön raja
	Koordinaattipiste		

PIETARSAAREN TORI (länsi) Vanha asemakaava-alue 1000007479 Esa Mikkola 2015		Dokumentointitaso 4, osa 2	
MITTAUSDOKUMENTOINTI Pohjakartta Pietarsaaren kaupunki/ Mäenpää Rakennus Oy		MK 1:50 MUSEOVIKASTO ARKEOLOGISET KENTTÄPALVELUT	
T. Väisänen Puht.piirt. Tuija Väisänen 2016		Koord.: ETRS-GK23 Korkeus: N2000	Kartta 46

4,61

4,62

4,58

4,72

4,67

R14

R15

4,91

5,05

Y60

5,20

R31A

Y24

L41

x= 7063605
y= 23485291

4,45

3,90

4,31

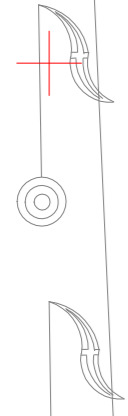
4,02

99

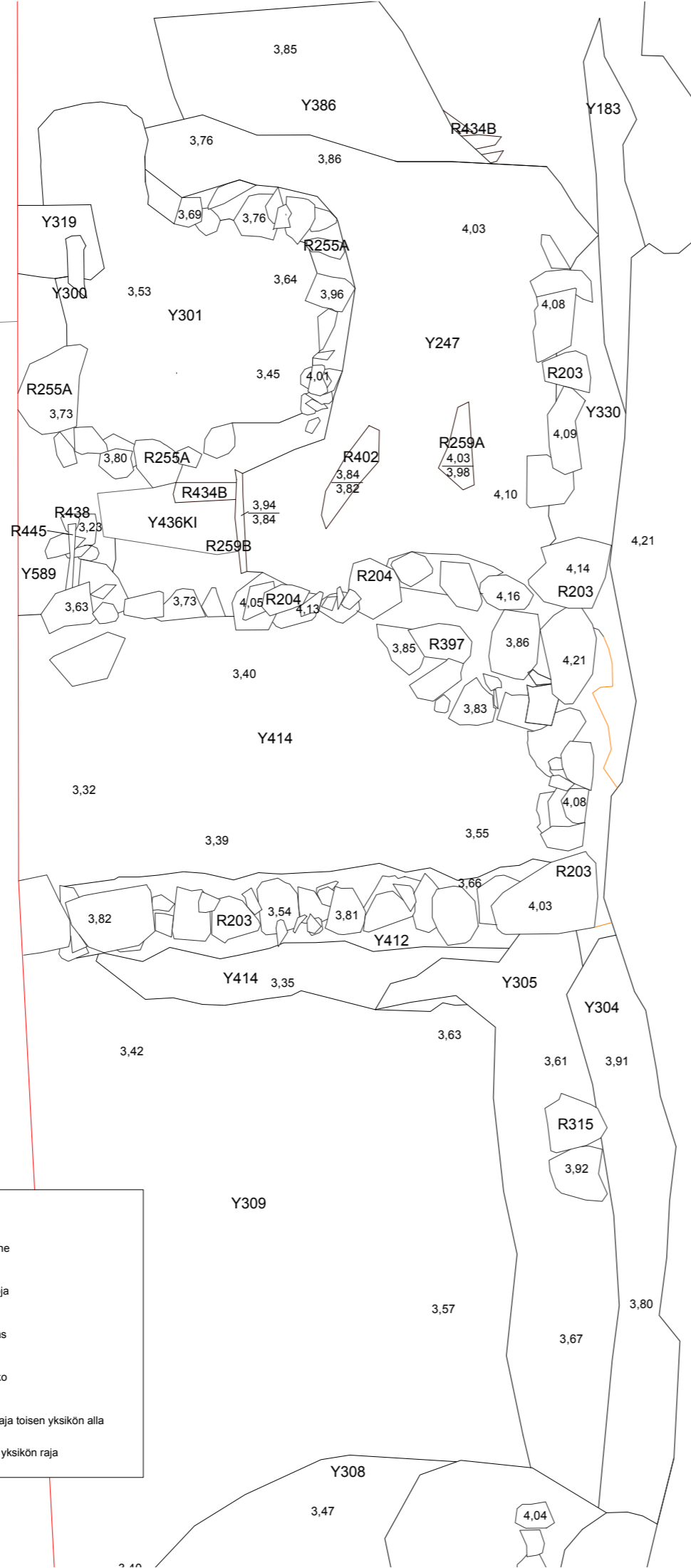
x= 7063600
y= 23485284

x= 7063592
y= 23485284

KP20001



Karttamerkit	
3.27	Korkeusluku m mpy
	Kivi rakenteessa
	Kivi maayksikössä
	Puu
	Tiili
	Kivirakenne
	Koordinaattipiste
	Tiilirakenne
	Tiilenpaloja
	Valopylväs
	Lipputanko
	Yksikön raja toisen yksikön alla
	Epäselvä yksikön raja

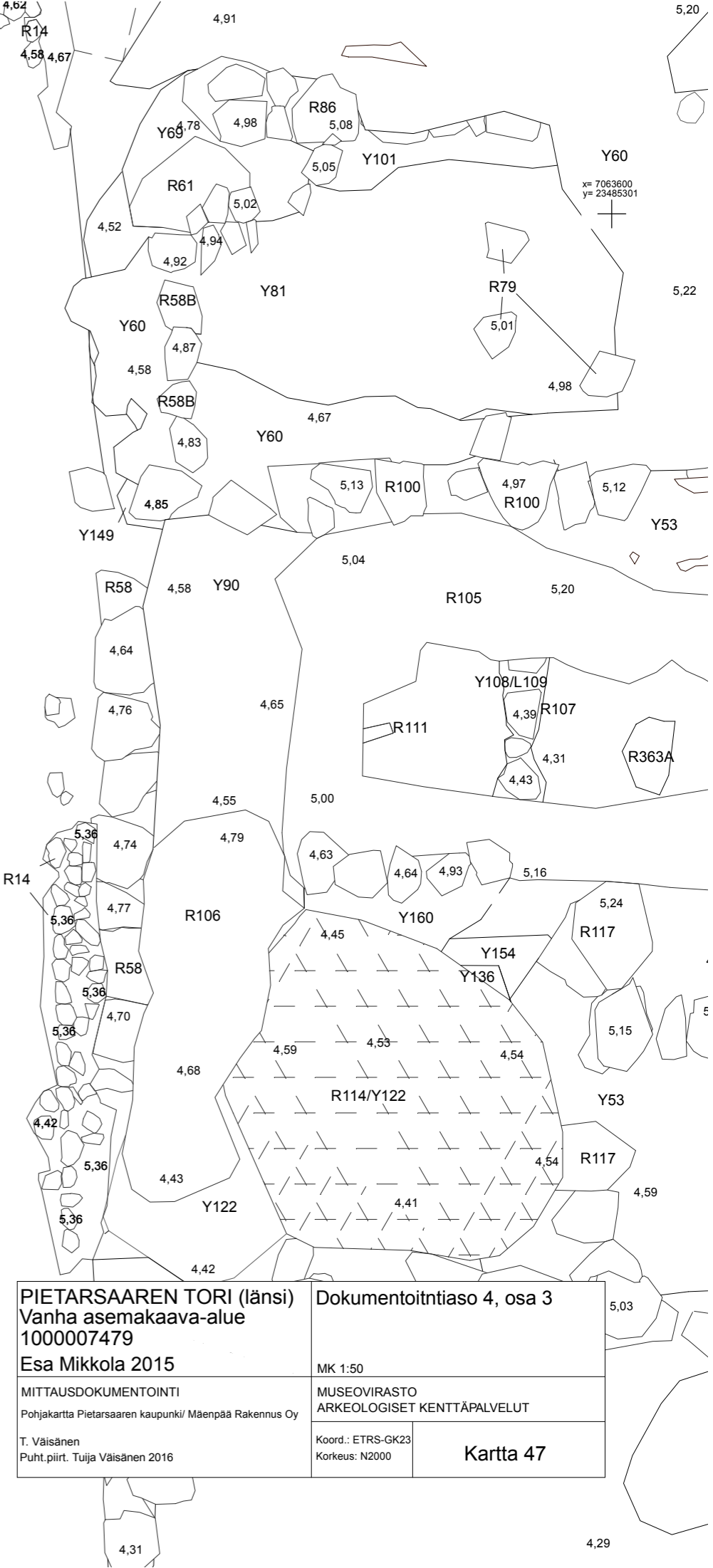
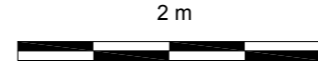


4,65

Y93

4,60

4,49



PIETARSAAREN TORI (länsi)
Vanha asemakaava-alue
1000007479
Esa Mikkola 2015

Dokumentointiasio 4, osa 3

MITTAUSDOKUMENTOINTI
Pohjakartta Pietarsaaren kaupunki/ Mäenpää Rakennus Oy
T. Väisänen
Puht.piirt. Tuija Väisänen 2016

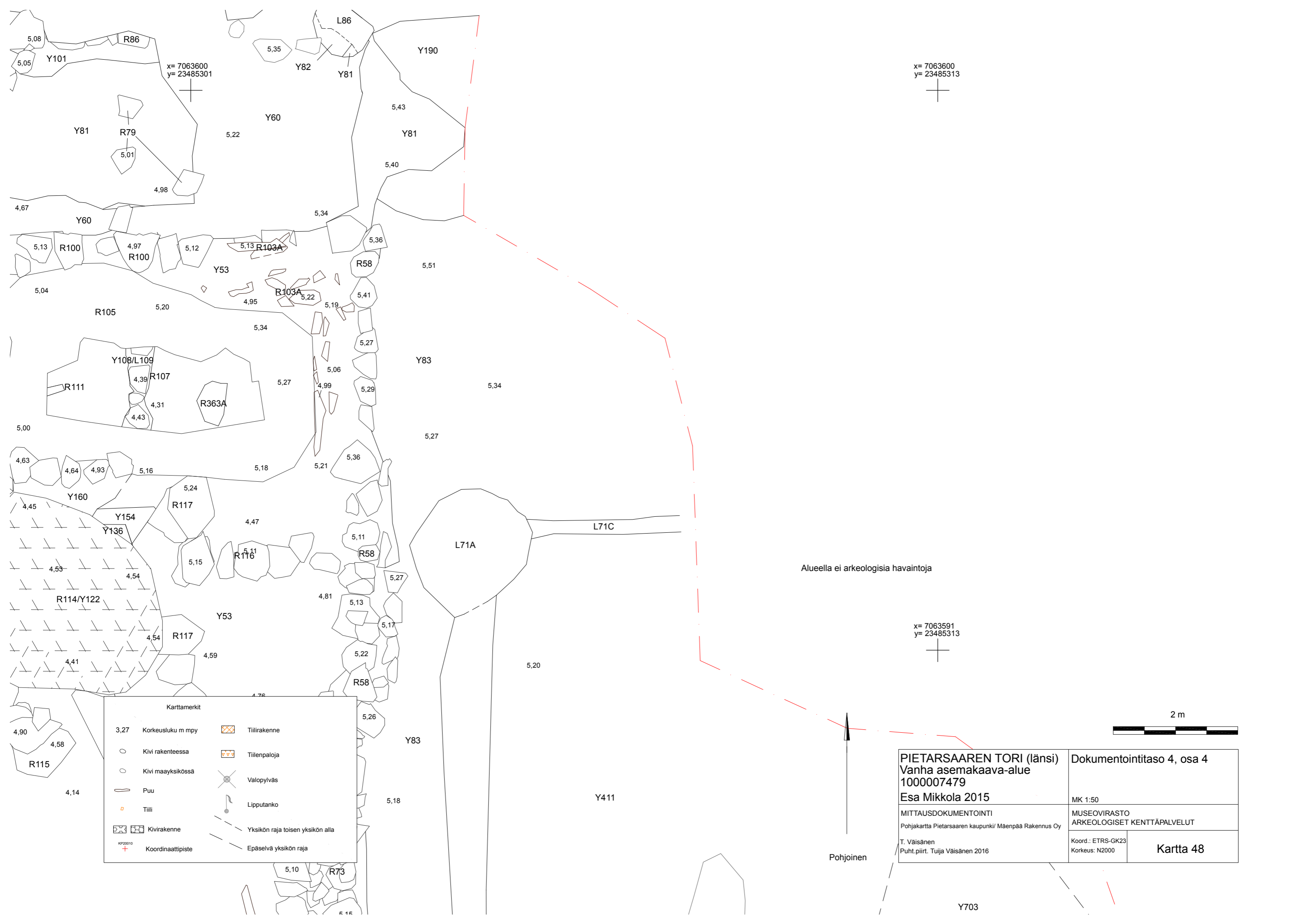
MUSEOVIKASTO
ARKEOLOGISET KENTTÄPALVELUT

Koord.: ETRS-GK23
Korkeus: N2000

Kartta 47

x= 7063600
y= 23485301

4,29



x= 7063600
y= 23485301

x= 7063600
y= 23485313

x= 7063591
y= 23485313

Alueella ei arkeologisia havaintoja

2 m



Pohjoinen

PIETARSAAREN TORI (länsi) Vanha asemakaava-alue 1000007479 Esa Mikkola 2015	Dokumentointitaso 4, osa 4 MK 1:50
MITTAUSDOKUMENTOINTI Pohjakartta Pietarsaaren kaupunki/ Maenpää Rakennus Oy	MUSEOVIRASTO ARKEOLOGISET KENTTÄPALVELUT
T. Väisänen Puht.piirt. Tuija Väisänen 2016	Koord.: ETRS-GK23 Korkeus: N2000
Kartta 48	

Karttamerkit

- 3,27 Korkeusluku m mpy
- Kivi rakenteessa
- Kivi maayksikössä
- Puu
- Tiili
- Kivirakenne
- Koordinaattipiste
- Tiilirakenne
- Tiilenpaloja
- Valopylväs
- Lipputanko
- Yksikön raja toisen yksikön alla
- Epäselvä yksikön raja

x= 7063588
y= 23485284



x= 7063580
y= 23485284

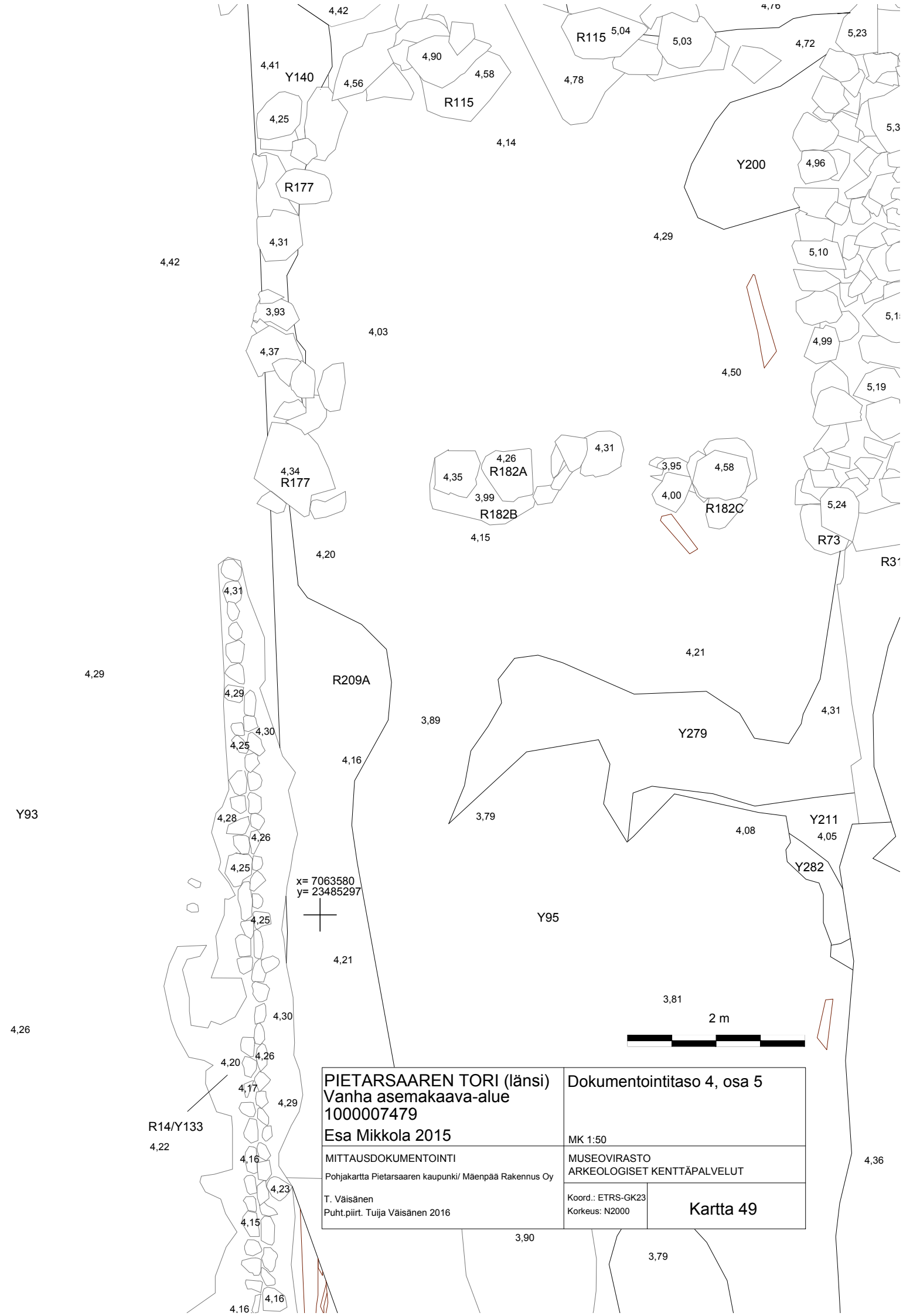
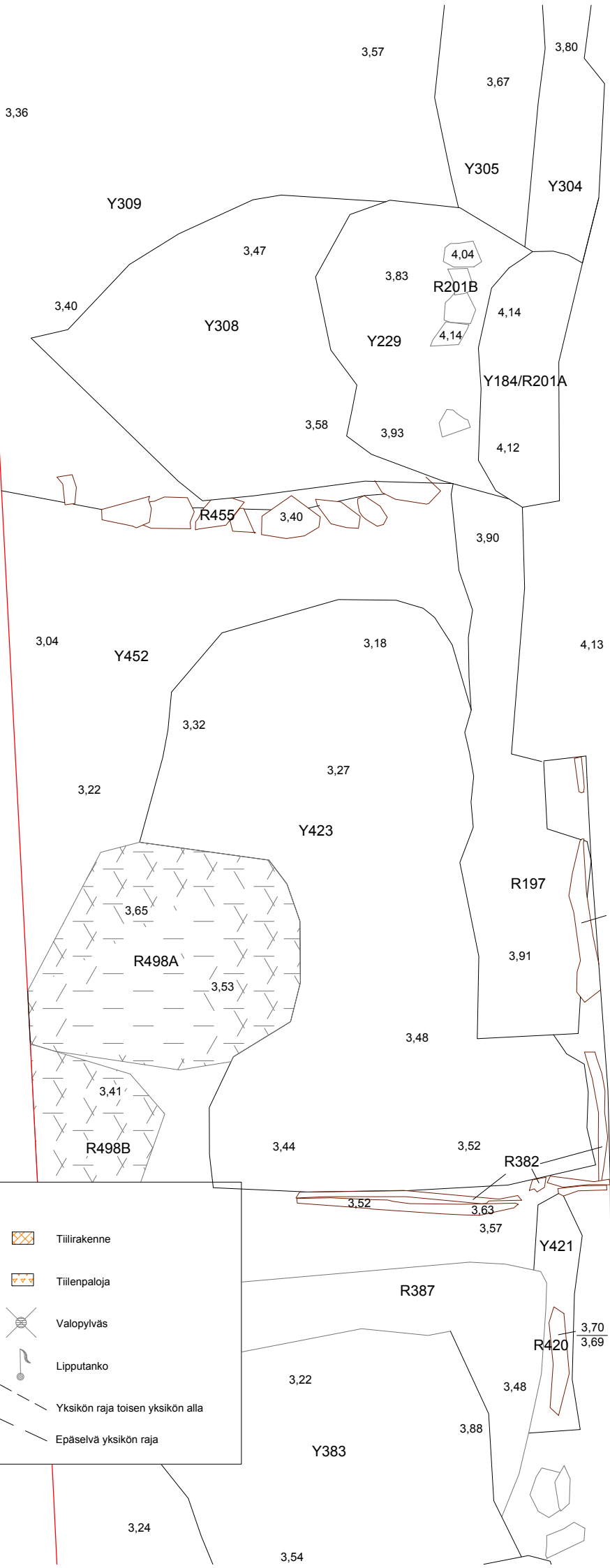


Pohjoinen

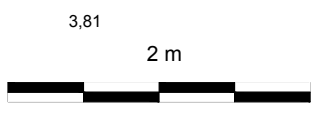


Karttamerkit

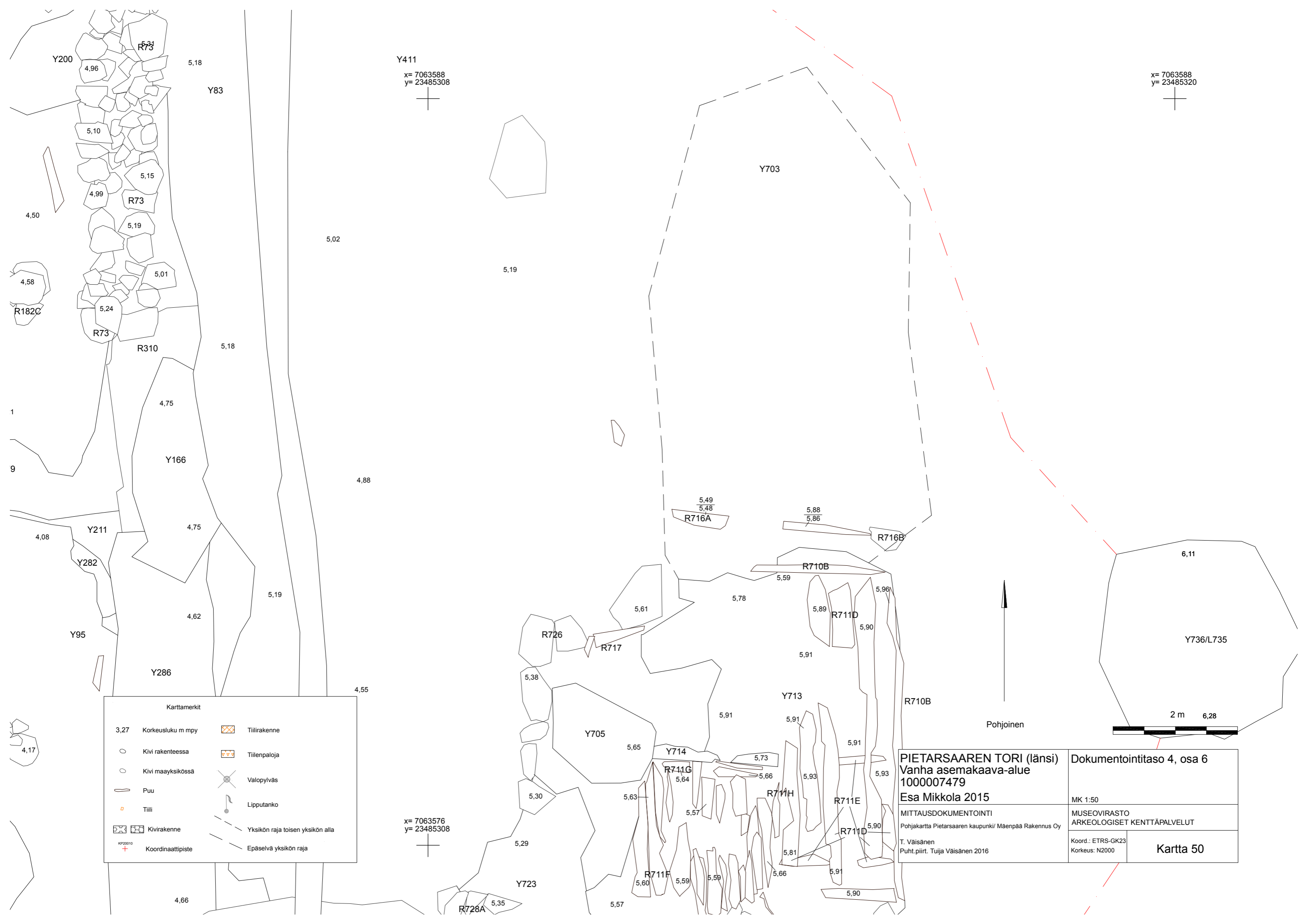
- 3,27 Korkeusluku m mpy Tiilirakenne
- Kivi rakenteessa Tiilenpaloja
- Kivi maayksikössä Valopylväs
- Puu Lipputanko
- Tiili Yksikön raja toisen yksikön alla
- Kivirakenne Epäselvä yksikön raja
- Koordinaattipiste



x= 7063580
y= 23485297



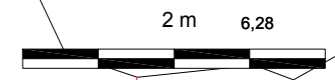

PIETARSAAREN TORI (länsi) Vanha asemakaava-alue 1000007479 Esa Mikkola 2015		Dokumentointitaso 4, osa 5	
MITTAUSDOKUMENTOINTI Pohjakartta Pietarsaaren kaupunki/ Mäenpää Rakennus Oy		MK 1:50 MUSEOVIRASTO ARKEOLOGISET KENTTÄPALVELUT	
T. Väisänen Puh.t.piiirt. Tuija Väisänen 2016		Koord.: ETRS-GK23 Korkeus: N2000	Kartta 49



Y411
 x= 7063588
 y= 23485308

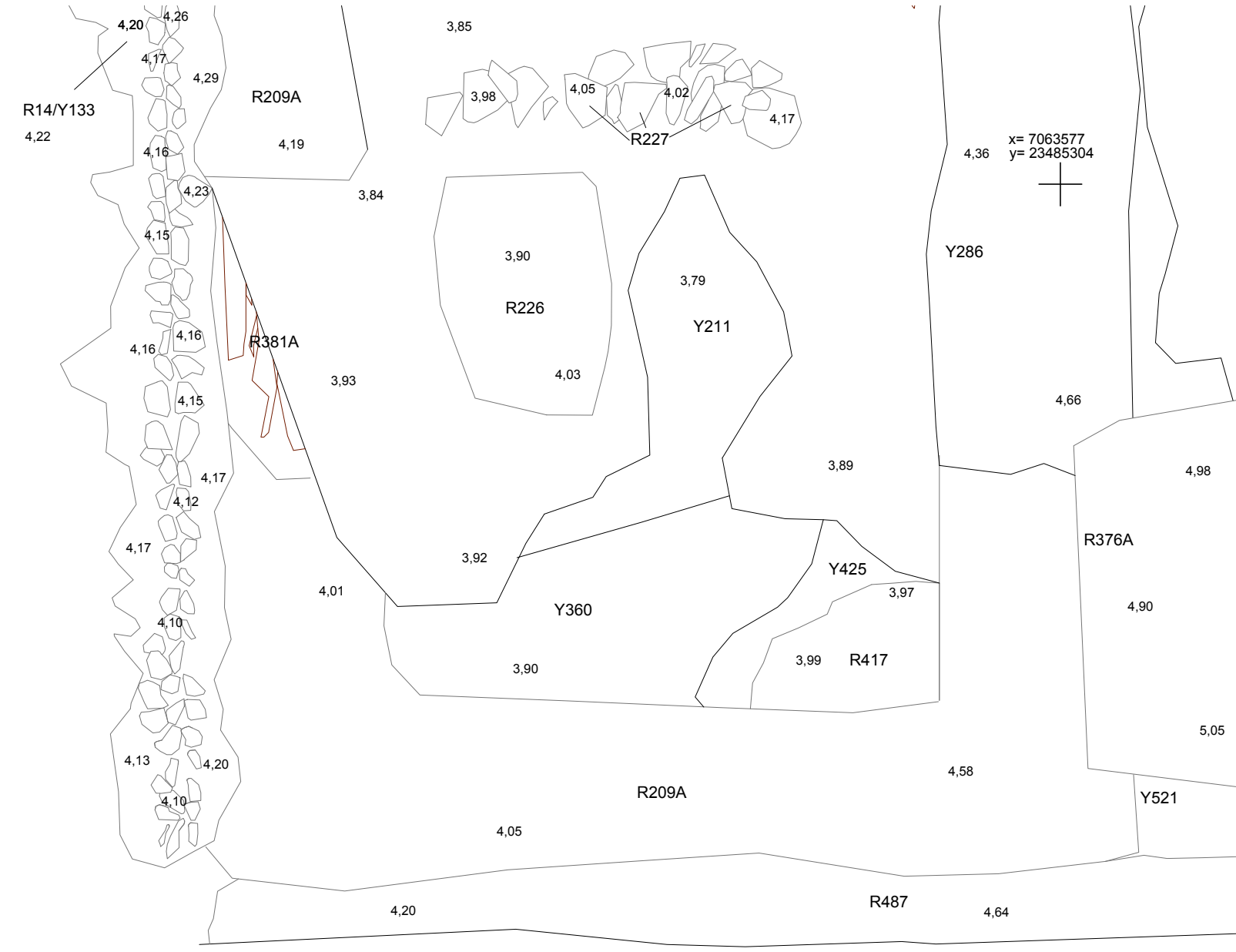
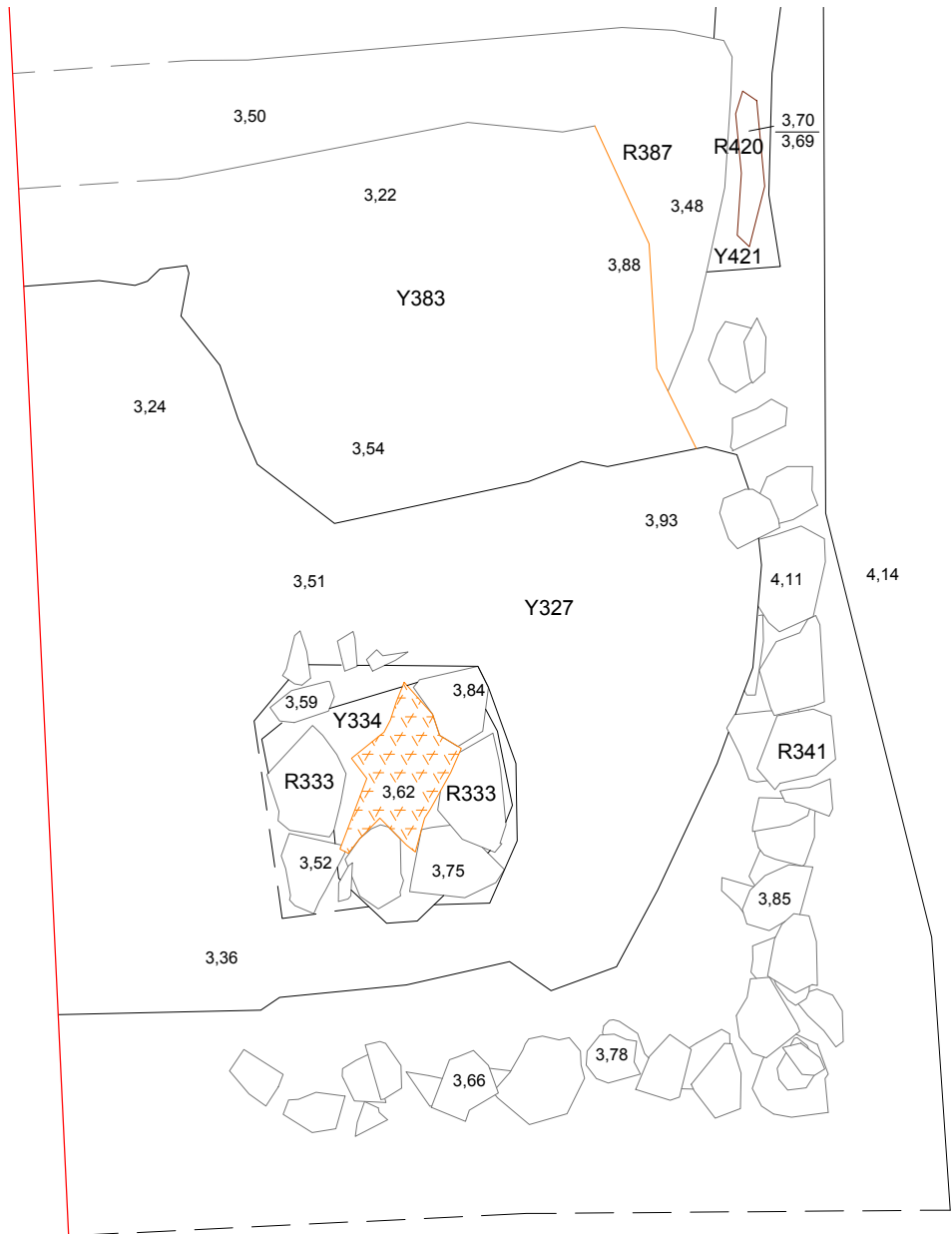
x= 7063588
 y= 23485320

x= 7063576
 y= 23485308



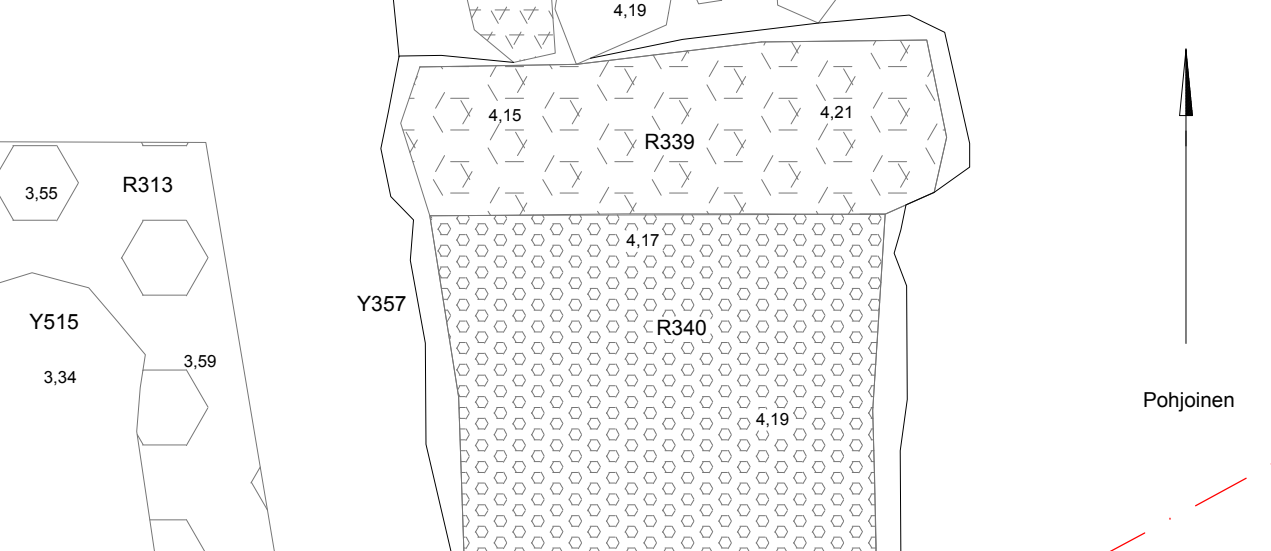
Karttamerkit			
3,27	Korkeusluku m mpy		Tiilirakenne
	Kivi rakenteessa		Tiilenpaloja
	Kivi maayksikössä		Valopylväs
	Puu		Lipputanko
	Tiili		Yksikön raja toisen yksikön alla
	Kivirakenne		Epäselvä yksikön raja
	Koordinaattipiste		

PIETARSAAREN TORI (länsi) Vanha asemakaava-alue 1000007479 Esa Mikkola 2015		Dokumentointitaso 4, osa 6	
MITTAUSDOKUMENTOINTI Pohjakartta Pietarsaaren kaupunki/ Maenpää Rakennus Oy		MK 1:50 MUSEOVIKASTO ARKEOLOGISET KENTTÄPALVELUT	
T. Väisänen Puht.piirt. Tuija Väisänen 2016		Koord.: ETRS-GK23 Korkeus: N2000	Kartta 50

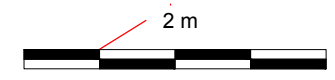


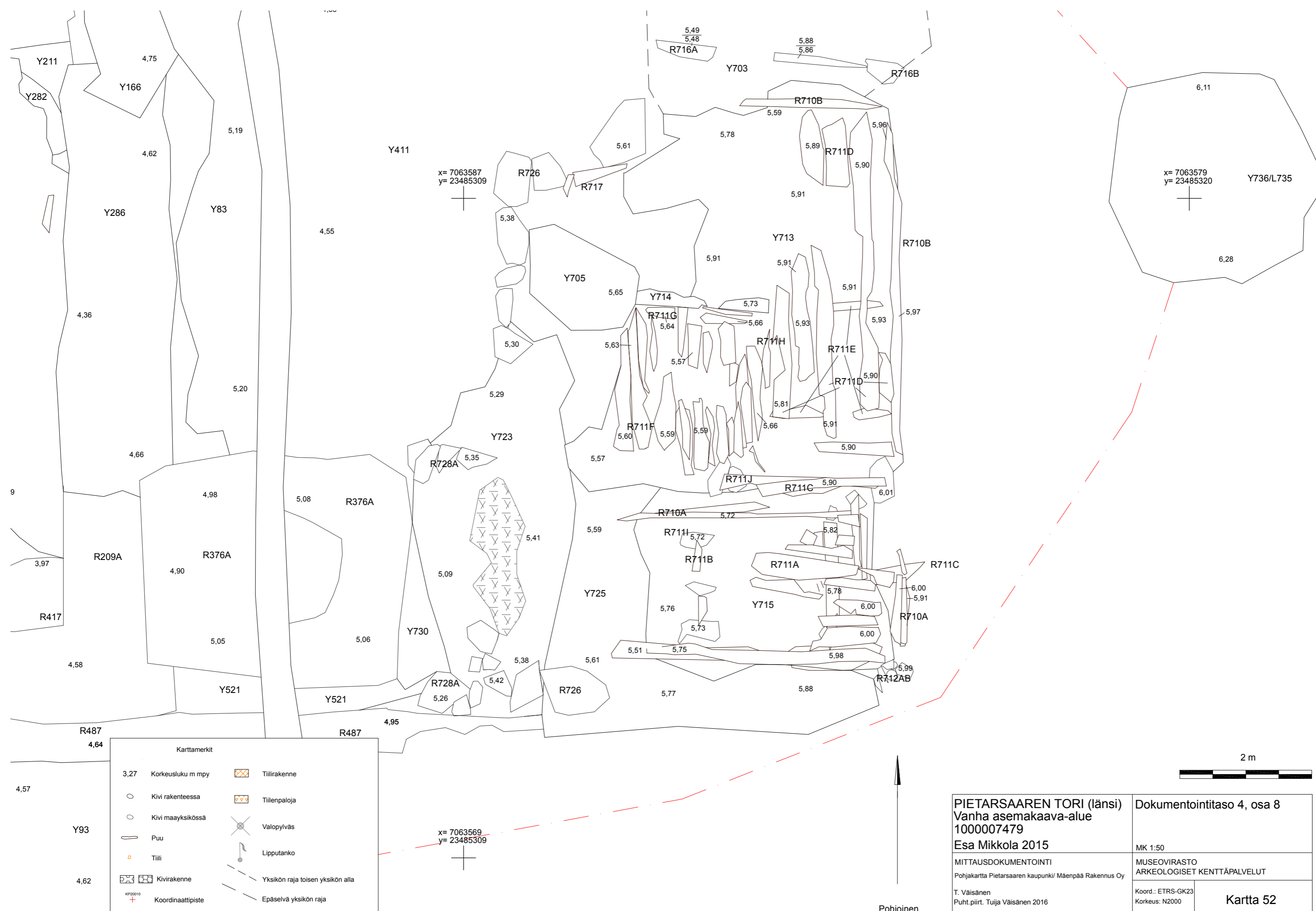
Karttamerkit

3,27	Korkeusluku m mpy		Tiilirakenne
	Kivi rakenteessa		Tiilenpaloja
	Kivi maayksikössä		Valopylväs
	Puu		Lipputanko
	Tiili		Yksikön raja toisen yksikön alla
	Kivirakenne		Epäselvä yksikön raja
	Koordinaattipiste		



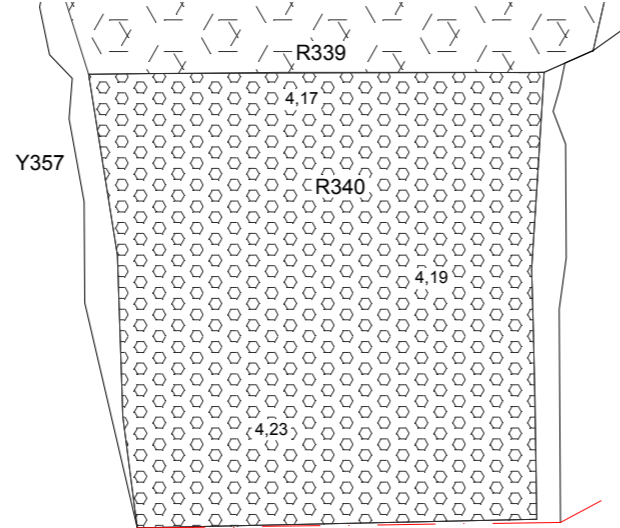
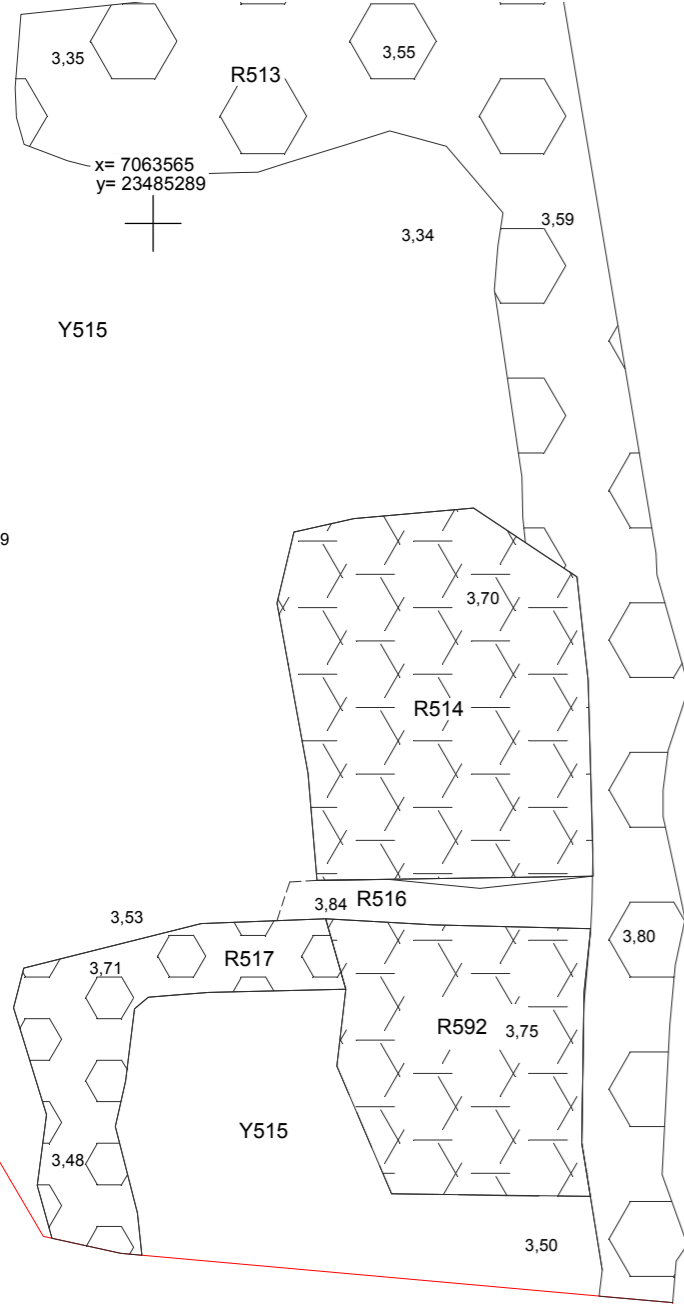
PIETARSAAREN TORI (länsi) Vanha asemakaava-alue 1000007479		Dokumentointitaso 4, osa 7	
Esa Mikkola 2015		MK 1:50	
MITTAUSDOKUMENTOINTI Pohjakartta Pietarsaaren kaupunki/ Mäenpää Rakennus Oy		MUSEOVIRASTO ARKEOLOGISET KENTTÄPALVELUT	
T. Väisänen Puht.piirt. Tuija Väisänen 2016		Koord.: ETRS-GK23 Korkeus: N2000	Kartta 51





Karttamerkit			
3,27	Korkeusluku m mpy		Tiilirakenne
	Kivi rakenteessa		Tiilenpaloja
	Kivi maayksikössä		Valopylväs
	Puu		Lipputanko
	Tiili		Yksikön raja toisen yksikön alla
	Kivirakenne		Epäselvä yksikön raja
	Koordinaattipiste		

PIETARSAAREN TORI (länsi) Vanha asemakaava-alue 1000007479 Esa Mikkola 2015		Dokumentointitaso 4, osa 8 MK 1:50	
MITTAUSDOKUMENTOINTI Pohjakartta Pietarsaaren kaupunki/ Mäenpää Rakennus Oy		MUSEOVIRASTO ARKEOLOGISET KENTTÄPALVELUT	
T. Väisänen Puht.piirt. Tuija Väisänen 2016		Koord.: ETRS-GK23 Korkeus: N2000	Kartta 52



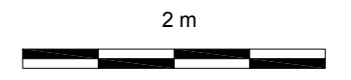
x= 7063565
y= 23485306

Kaapeli/putkikaivantoja

Ei kaivettu

x= 7063556
y= 23485289

Karttamerkit			
3,27	Korkeusluku m mpy		Tilirakenne
	Kivi rakenteessa		Tiilenpaloja
	Kivi maayksikössä		Valopylväs
	Puu		Lipputanko
	Tiili		Yksikön raja toisen yksikön alla
	Kivirakenne		Epäselvä yksikön raja
	Koordinaattipiste		



PIETARSAAREN TORI (länsi) Vanha asemakaava-alue 1000007479 Esa Mikkola 2015	Dokumentointitaso 4, osa 9 MK 1:50
MITTAUSDOKUMENTOINTI Pohjakartta Pietarsaaren kaupunki/ Mäenpää Rakennus Oy	MUSEOVIRASTO ARKEOLOGISET KENTTÄPALVELUT
T. Väisänen Puht.piirt. Tuija Väisänen 2016	Koord.: ETRS-GK23 Korkeus: N2000 Kartta 53

x= 7063566
y= 23485310



x= 7063566
y= 23485325

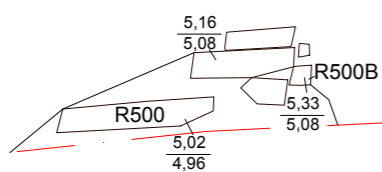


Kaapeli/putkikaivantoja



Y1000

x= 7063558
y= 23485310



KP20009



2 m



Karttamerkit			
3,27	Korkeusluku m mpy		Tiilirakenne
	Kivi rakenteessa		Tiilenpaloja
	Kivi maayksikössä		Valopylväs
	Puu		Lipputanko
	Tiili		Yksikön raja toisen yksikön alla
	Kivirakenne		Epäselvä yksikön raja
	Koordinaattipiste		

Kaapelikaivannot



PIETARSAAREN TORI (länsi) Vanha asemakaava-alue 1000007479 Esa Mikkola 2015	Dokumentointitaso 4, osa 10 MK 1:50
MITTAUSDOKUMENTOINTI Pohjakartta Pietarsaaren kaupunki/ Mäenpää Rakennus Oy	MUSEOVIRASTO ARKEOLOGISET KENTTÄPALVELUT
T. Väisänen Puht.piiirt. Tuija Väisänen 2016	Koord.: ETRS-GK23 Korkeus: N2000
Kartta 54	

x= 7063553
y= 23485287



x= 7063553
y= 23485301

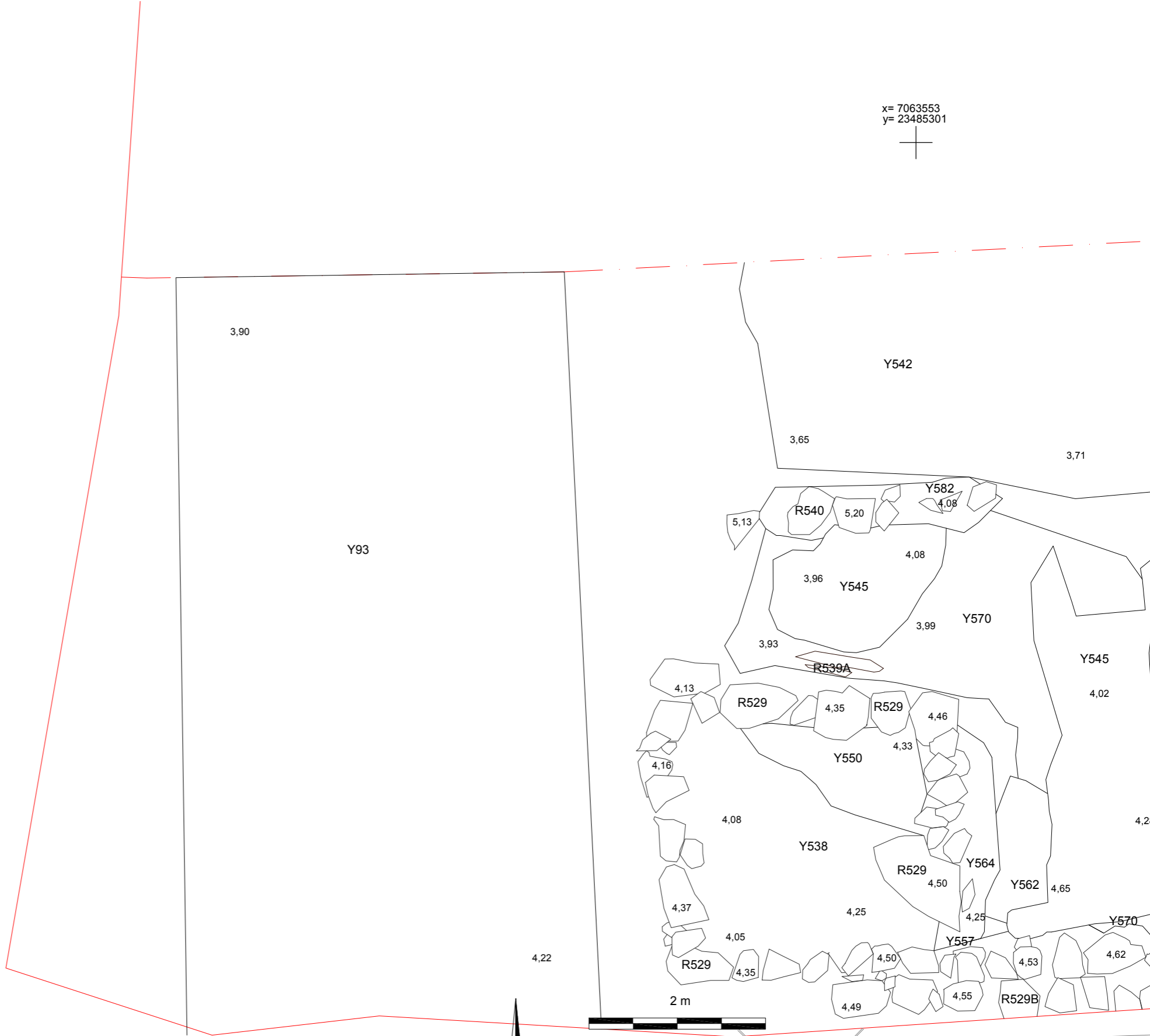


x= 7063544
y= 23485287



Karttamerkit

- 3.27 Korkeusluku m mpy Tiilirakenne
- Kivi rakenteessa Tiilenpaloja
- Kivi maayksikössä Valopylväs
- Puu Lipputanko
- Tiili Yksikön raja toisen yksikön alla
- Kivirakenne Epäselvä yksikön raja
- Koordinaattipiste



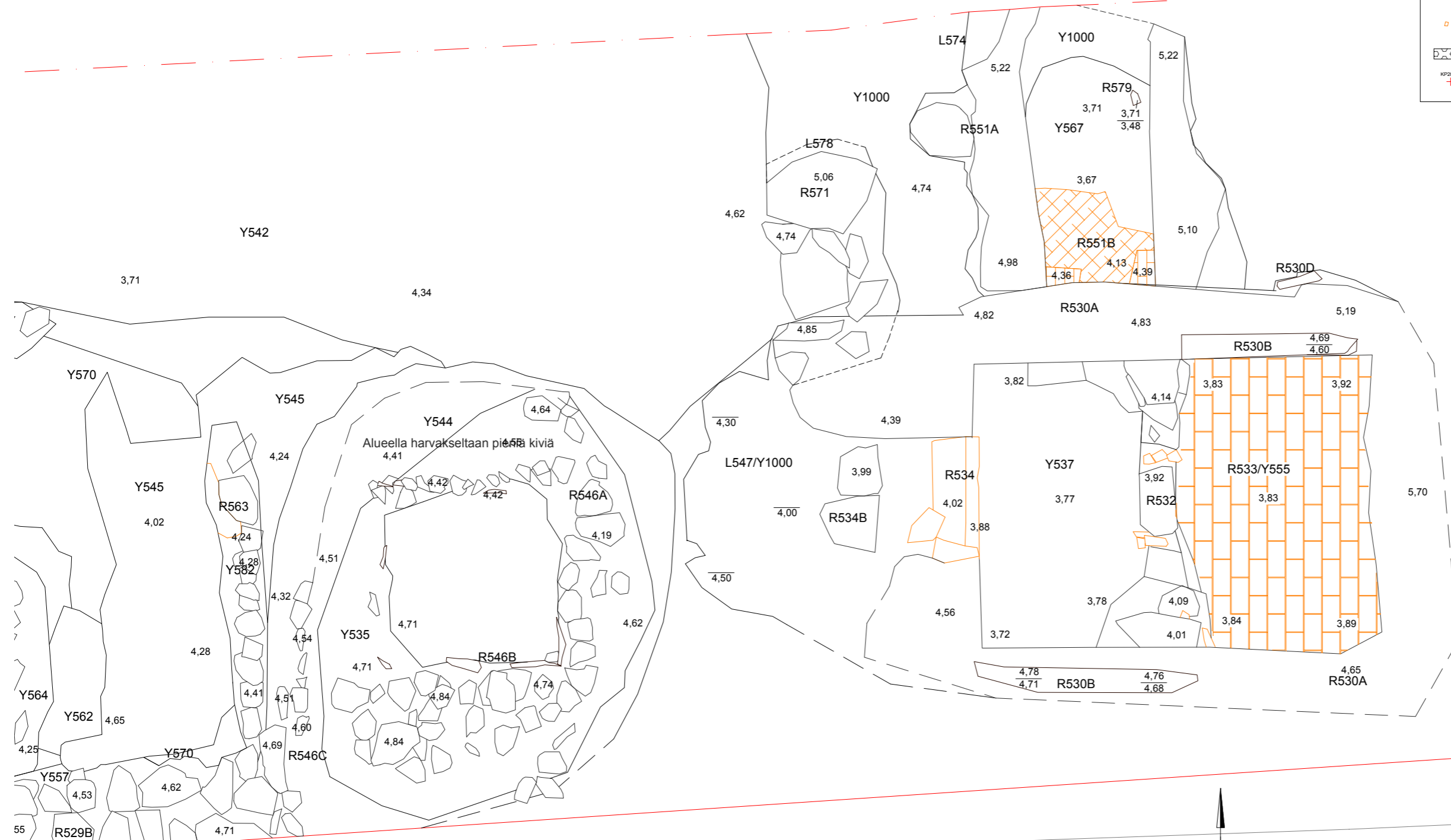
PIETARSAAREN TORI (länsi) Vanha asemakaava-alue 1000007479 Esa Mikkola 2015		Dokumentointitaso 4, osa 11	
MITTAUSDOKUMENTOINTI Pohjakartta Pietarsaaren kaupunki/ Mäenpää Rakennus Oy		MK 1:50 MUSEOVIRASTO ARKEOLOGISET KENTTÄPALVELUT	
T. Väisänen Puht.piiirt. Tuija Väisänen 2016		Koord.: ETRS-GK23 Korkeus: N2000	Kartta 55

Kaapelikaivannot

x= 7063553
y= 23485303

x= 7063553
y= 23485316

Karttamerkit			
3.27	Korkeusluku m mpy		Tiilirakenne
	Kivi rakenteessa		Tiilenpaloja
	Kivi maayksikössä		Valopylväs
	Puu		Lipputanko
	Tiili		Yksikön raja toisen yksikön alla
	Kivirakenne		Epäselvä yksikön raja
	Koordinaattipiste		



Alueella harvakseltaan pieniä kiviä

x= 7063542
y= 23485303

KP20002

Pohjoinen

2 m

PIETARSAAREN TORI (länsi) Vanha asemakaava-alue 1000007479 Esa Mikkola 2015	Dokumentointitaso 4, osa 12 MK 1:50
MITTAUSDOKUMENTOINTI Pohjakartta Pietarsaaren kaupunki/ Mäenpää Rakennus Oy	MUSEOVIKASTO ARKEOLOGISET KENTTÄPALVELUT
T. Väisänen Puht.piiirt. Tuija Väisänen 2016	Koord.: ETRS-GK23 Korkeus: N2000 Kartta 56

Koordinaattipisteet

KP 20001	N= 7063593,402	E= 23485282,937	Z= 4,568
KP 20002	N= 7063542,763	E= 23485312,672	Z= 5,940
KP 20003	N= 7063575,488	E= 23485338,075	Z= 6,700
KP 20004	N= 7063603,066	E= 23485297,529	Z= 5,307
KP 20005	N= 7063589,295	E= 23485324,128	Z= 6,535
KP 20006	N= 7063578,304	E= 23485324,638	Z= 6,622
KP 20007	N= 7063568,914	E= 23485305,057	Z= 5,608
KP 20008	N= 7063557,865	E= 23485283,008	Z= 4,234
KP 20009	N= 7063559,249	E= 23485323,513	Z= 6,733
KP 20010	N= 7063555,242	E= 23485323,698	Z= 6,753

ISOKATU

KP20001

KP20005

KP20006

KP20003

KP20008

KP20009


KP20010

KP20002

Karttamerkit

	Kivi rakenteessa		Tiilirakenne
	Kivi maayksikössä		Tiilenpaloja
	Puu		Valopylväs
	Tiili		Lipputanko
	Kivirakenne		Yksikön raja toisen yksikön alla
	Koordinaattipiste		Epäselvä yksikön raja

Pohjoinen



PIETARSAAREN TORI (länsi)
Vanha asemakaava-alue
1000007479

Esa Mikkola 2015

MITTAUSDOKUMENTOINTI
Pohjakartta Pietarsaaren kaupunki/ Mäenpää Rakennus Oy

T. Väisänen
Puht.piirt. Tuija Väisänen 2016

Dokumentointitaso 5

MK 1:250

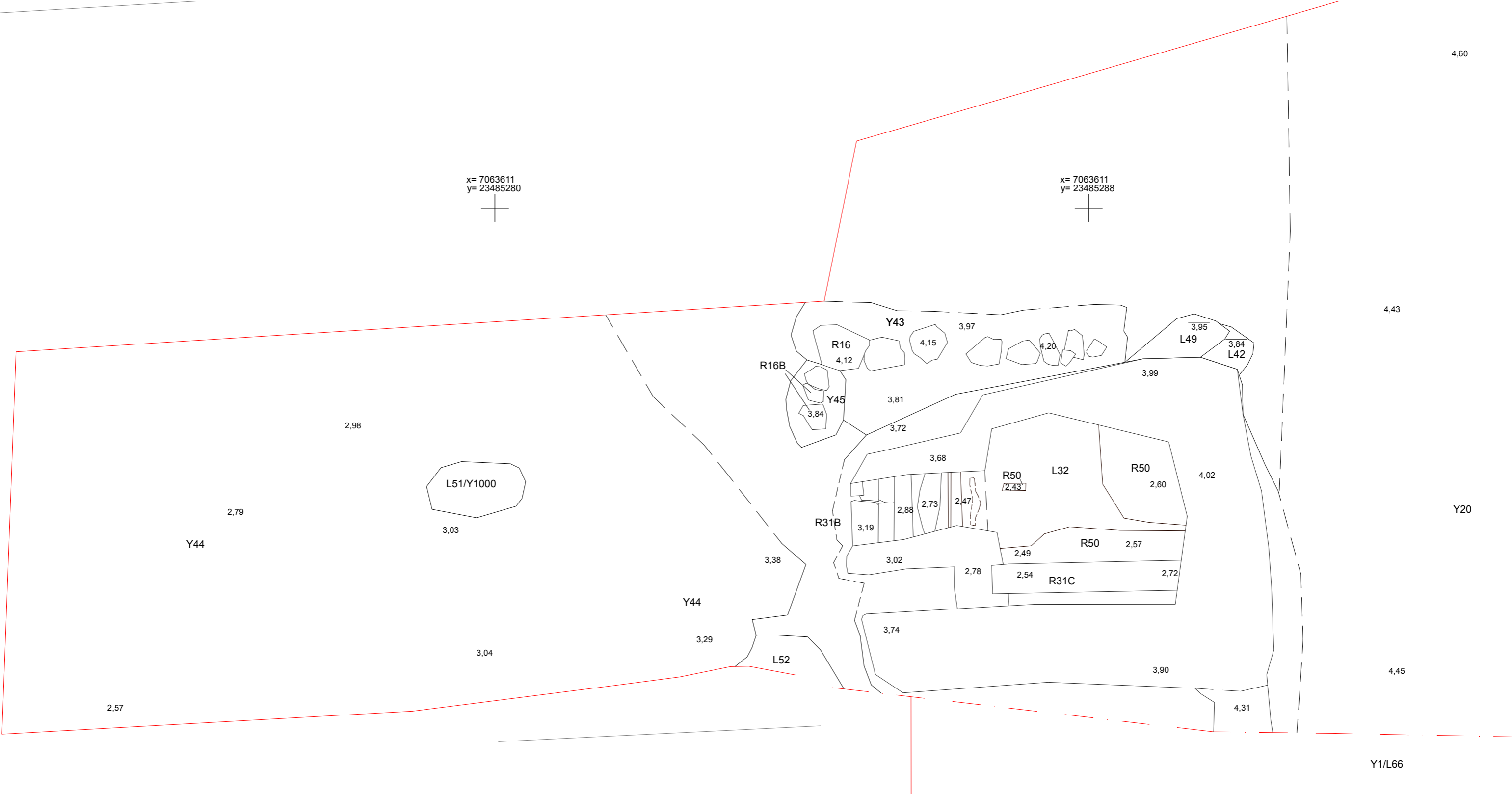
MUSEOVIRASTO
ARKEOLOGISET KENTTÄPALVELUT

Koord.:ETRS-GK23
Korkeus: N2000

Kartta 57

x= 7063611
y= 23485280

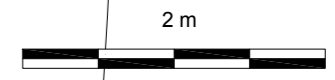
x= 7063611
y= 23485288



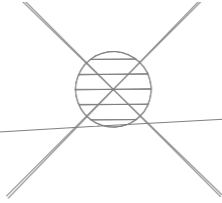
Karttamerkit

3.27	Korkeusluku m mpy		Tiilirakenne
	Kivi rakenteessa		Tiilenpaloja
	Kivi maayksikössä		Valopylväs
	Puu		Lipputanko
	Tiili		Yksikön raja toisen yksikön alla
	Kivirakenne		Epäselvä yksikön raja
	Koordinaattipiste		

x= 7063602
y= 23485280

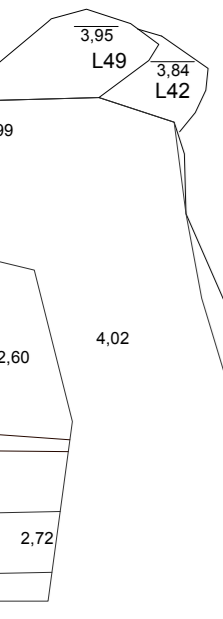
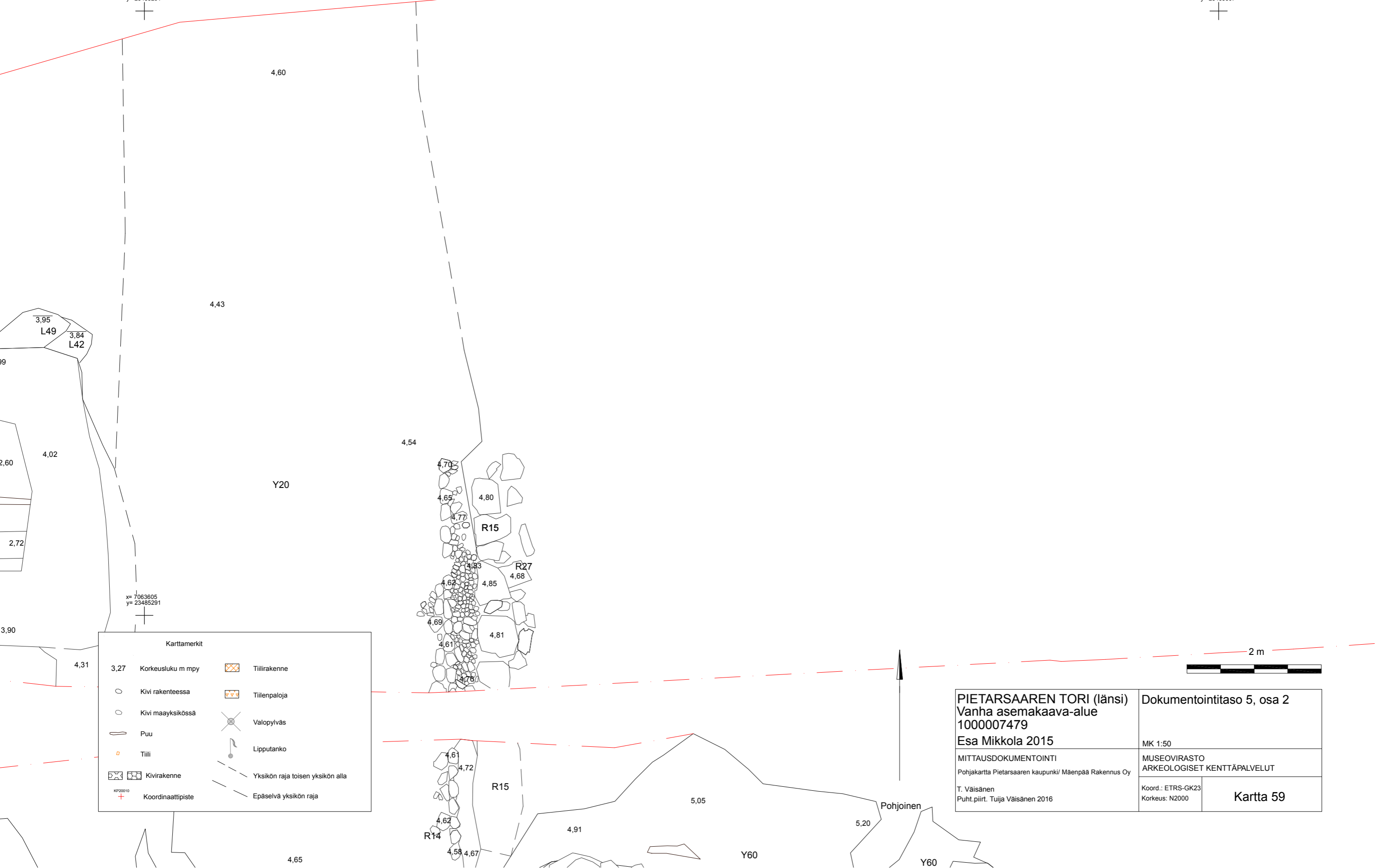


PIETARSAAREN TORI (länsi) Vanha asemakaava-alue 1000007479 Esa Mikkola 2015		Dokumentointitaso 5, osa 1	
MITTAUSDOKUMENTOINTI Pohjakartta Pietarsaaren kaupunki/ Mäenpää Rakennus Oy		MK 1:50	
T. Väisänen Puht.piirt. Tuija Väisänen 2016		MUSEOVIRASTO ARKEOLOGISET KENTTÄPALVELUT	
Koord.: ETRS-GK23 Korkeus: N2000		Kartta 58	

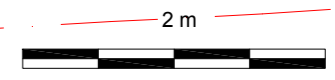


x= 7063614
y= 23485291

x= 7063614
y= 23485307



Karttamerkit			
3,27	Korkeusluku m mpy		Tiilirakenne
	Kivi rakenteessa		Tiilenpaloja
	Kivi maayksikössä		Valopylväs
	Puu		Lipputanko
	Tiili		Yksikön raja toisen yksikön alla
	Kivirakenne		Epäselvä yksikön raja
	Koordinaattipiste		



PIETARSAAREN TORI (länsi) Vanha asemakaava-alue 1000007479 Esa Mikkola 2015		Dokumentointitaso 5, osa 2	
MITTAUSDOKUMENTOINTI Pohjakartta Pietarsaaren kaupunki/ Mäenpää Rakennus Oy		MUSEOVIRASTO ARKEOLOGISET KENTTÄPALVELUT	
T. Väisänen Puht.piirt. Tuija Väisänen 2016		Koord.: ETRS-GK23 Korkeus: N2000	Kartta 59

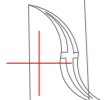
x= 7063600
y= 23485284



x= 7063592
y= 23485284

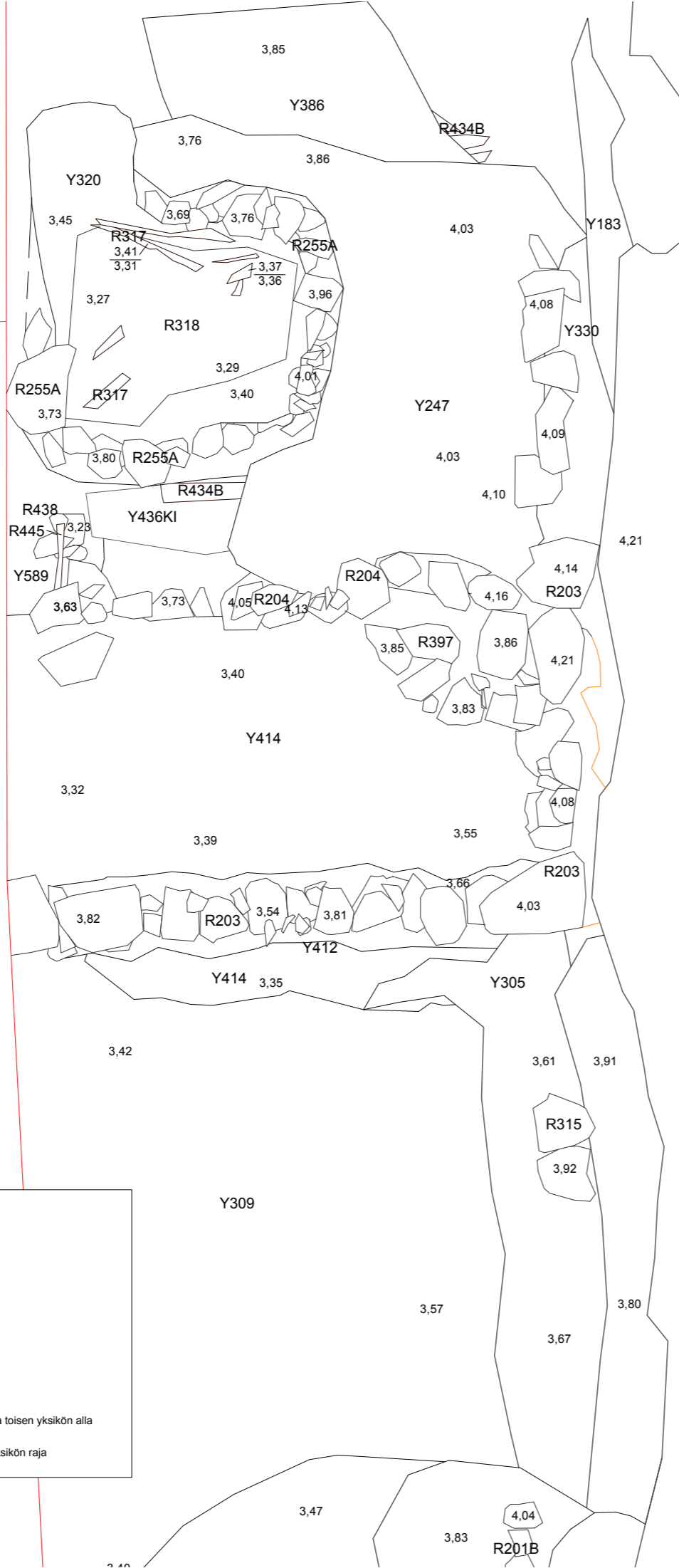


KP20001



Karttamerkit

- 3.27 Korkeusluku m mpy
- Kivi rakenteessa
- Kivi maayksikössä
- Puu
- Tiili
- Kivirakenne
- Koordinaattipiste
- Tiilirakenne
- Tiilenpaloja
- Valopylväs
- Lipputanko
- Yksikön raja toisen yksikön alla
- Epäselvä yksikön raja

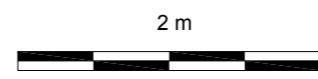


4.65

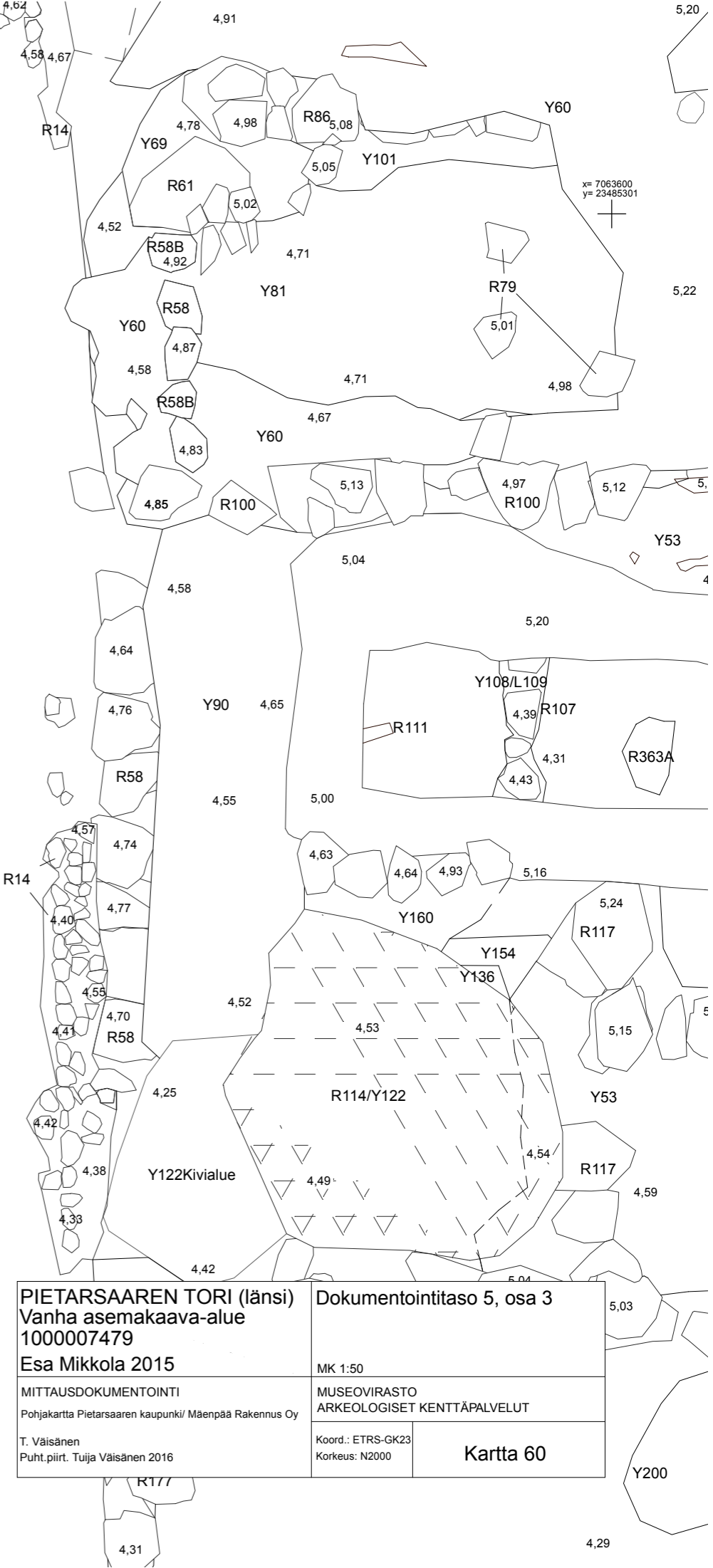
Y93

4.60

4.49



Pohjoinen



PIETARSAAREN TORI (länsi)
Vanha asemakaava-alue
1000007479
Esa Mikkola 2015

Dokumentointitaso 5, osa 3

MK 1:50

MITTAUSDOKUMENTOINTI
 Pohjakartta Pietarsaaren kaupunki/ Mäenpää Rakennus Oy

MUSEOVIKASTO
 ARKEOLOGISET KENTTÄPALVELUT

T. Väisänen
 Puht.piirt. Tuija Väisänen 2016

Koord.: ETRS-GK23
 Korkeus: N2000

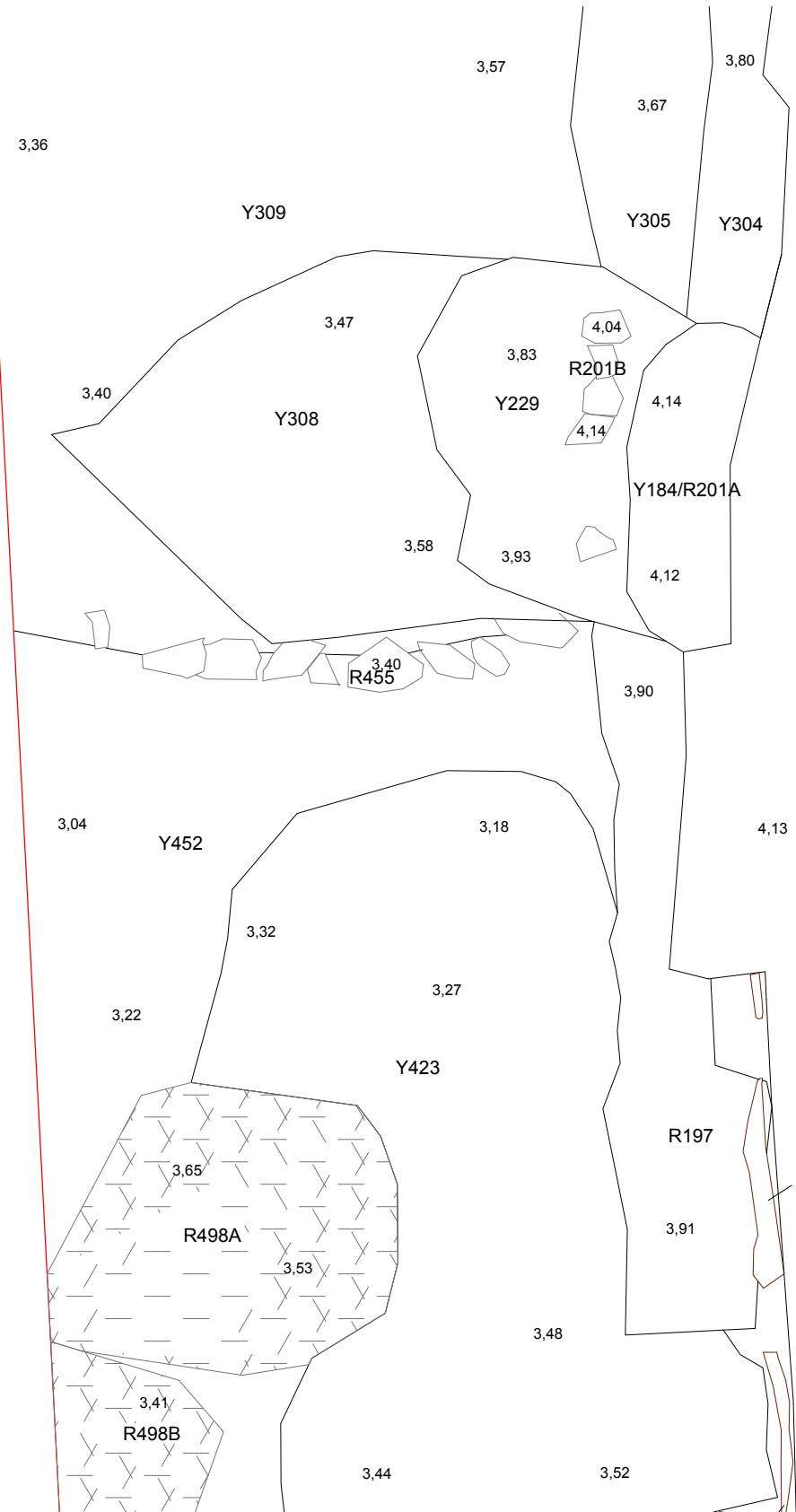
Kartta 60

x= 7063600
y= 23485301



4.29

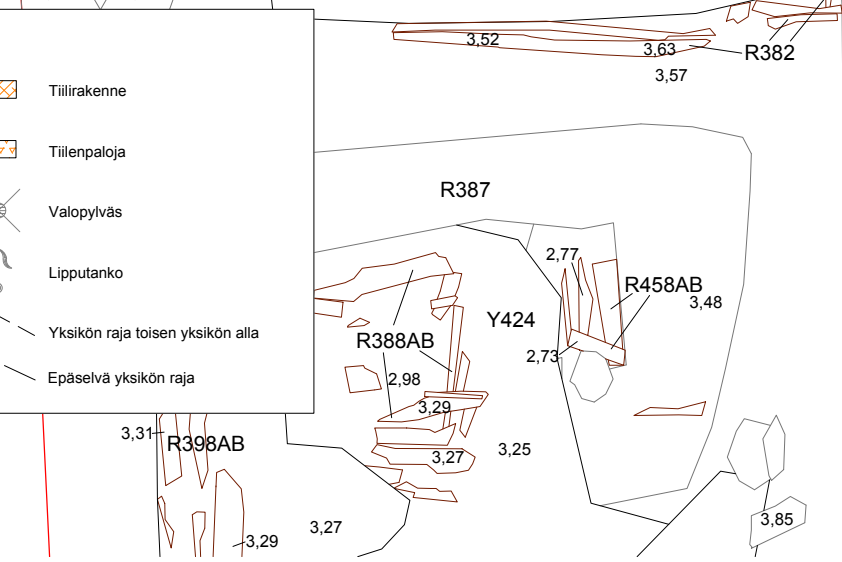
x= 7063588
y= 23485284



x= 7063580
y= 23485284



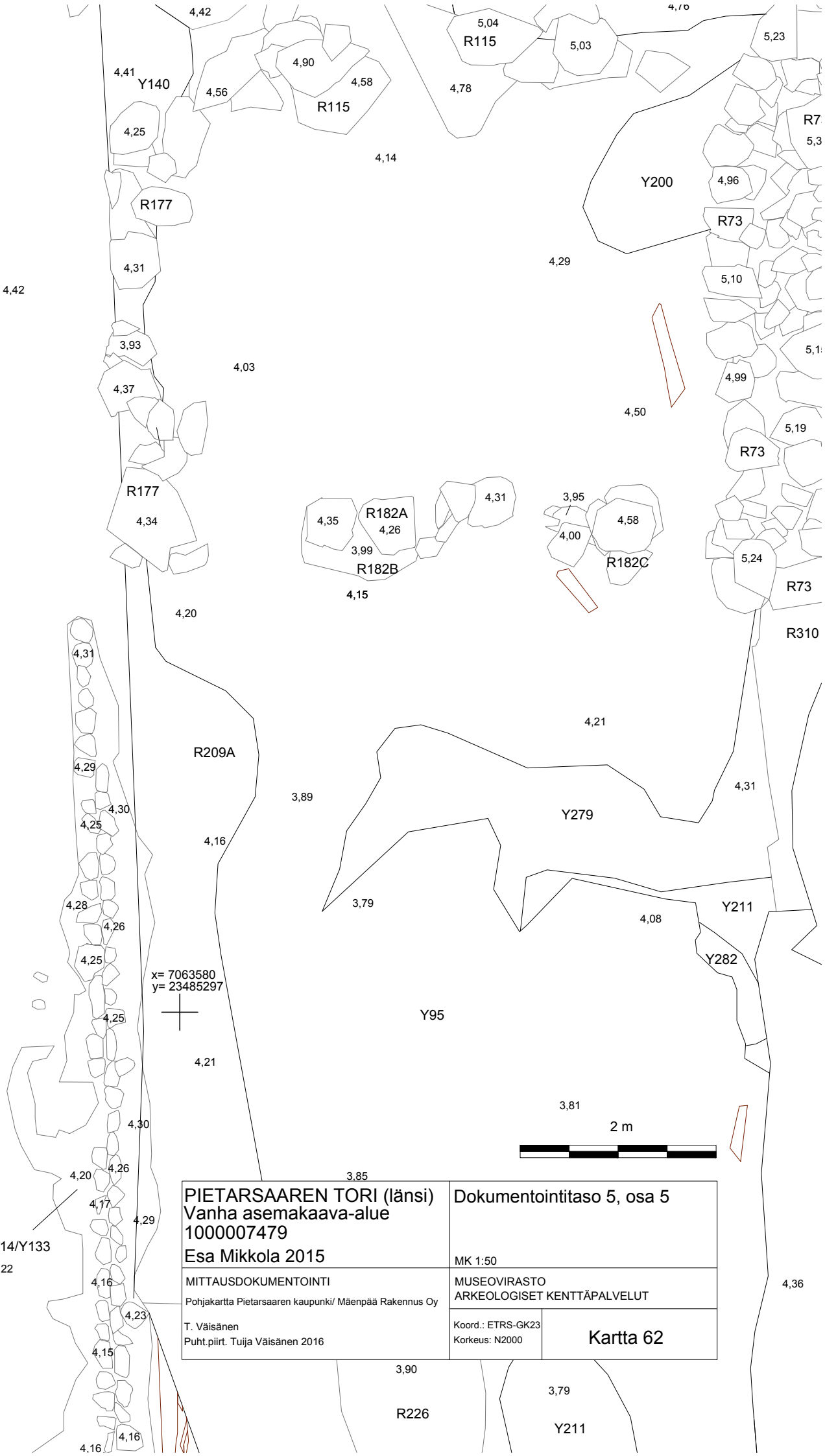
Pohjoinen



Y93

4,26

x= 7063580
y= 23485297

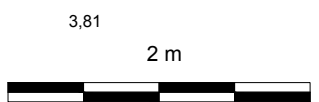


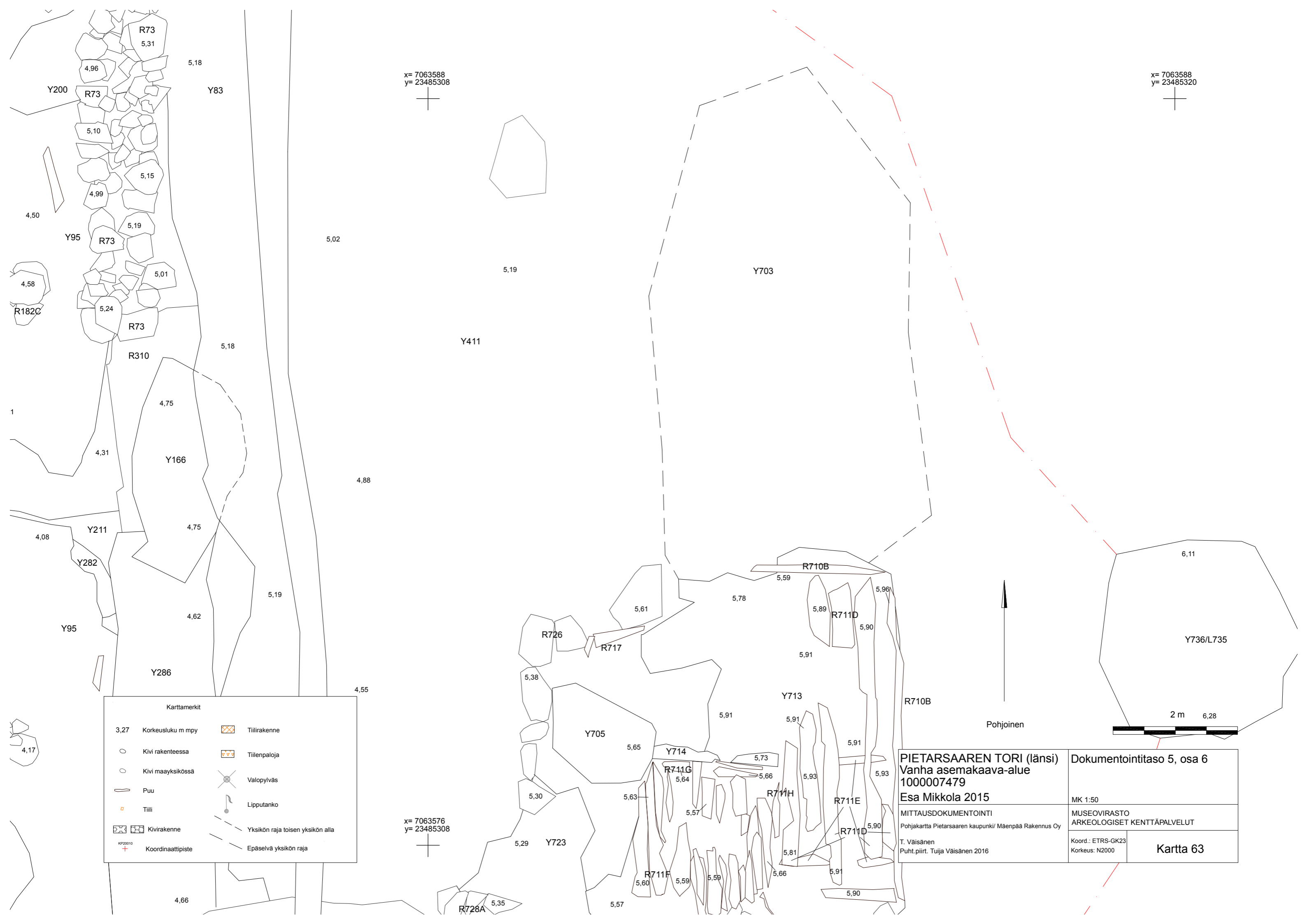
Karttamerkit			
3,27	Korkeusluku m mpy		Tiilirakenne
	Kivi rakenteessa		Tiilenpaloja
	Kivi maayksikössä		Valopylväs
	Puu		Lipputanko
	Tiili		Yksikön raja toisen yksikön alla
	Kivirakenne		Epäselvä yksikön raja
	Koordinaattipiste		

PIETARSAAREN TORI (länsi)
Vanha asemakaava-alue
1000007479
Esa Mikkola 2015

MITTAUSDOKUMENTOINTI
Pohjakartta Pietarsaaren kaupunki/ Mäenpää Rakennus Oy
T. Väisänen
Puht.piirt. Tuija Väisänen 2016

Dokumentointitaso 5, osa 5
MK 1:50
MUSEOVIRASTO
ARKEOLOGISET KENTTÄPALVELUT
Koord.: ETRS-GK23
Korkeus: N2000
Kartta 62





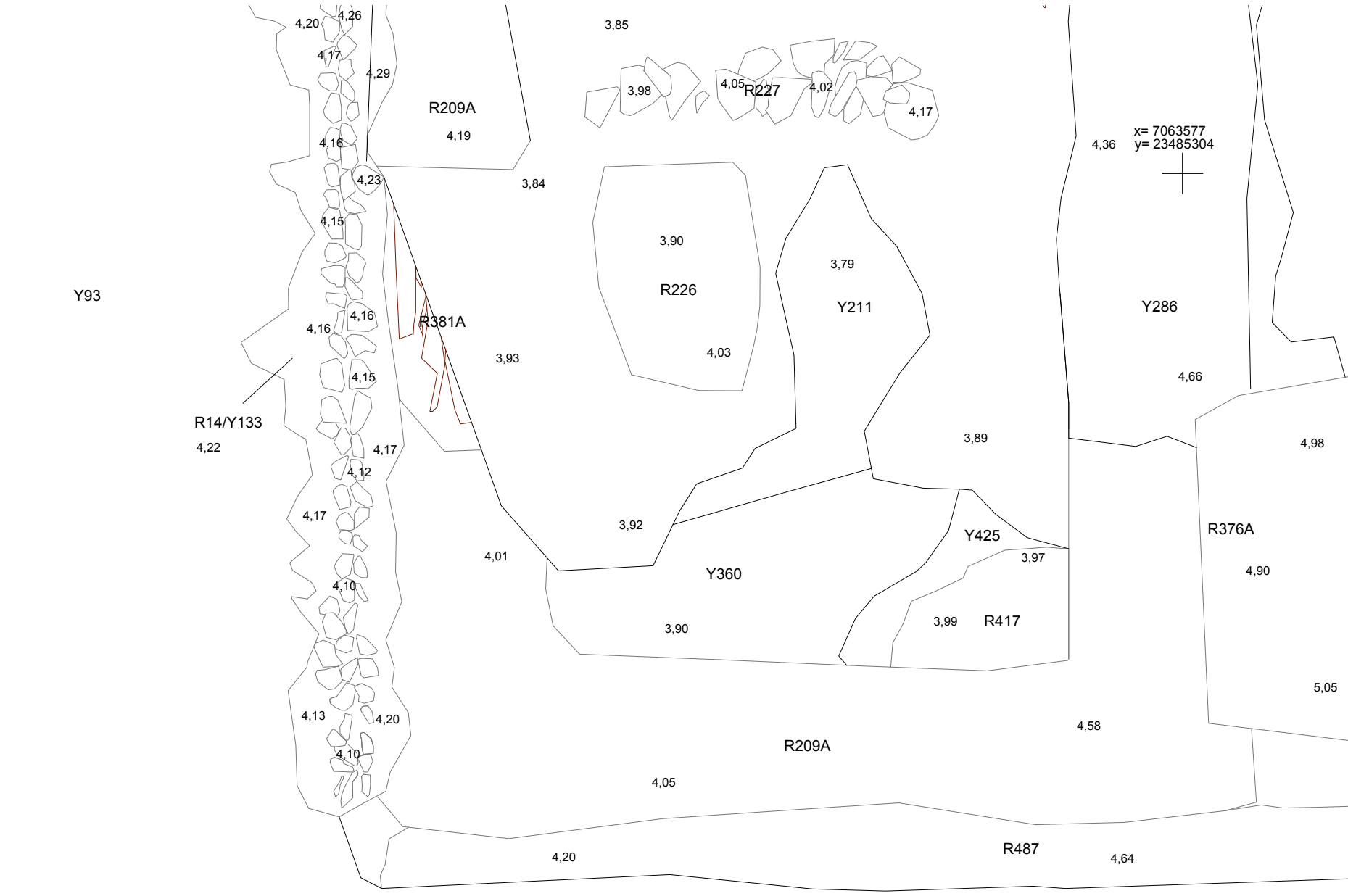
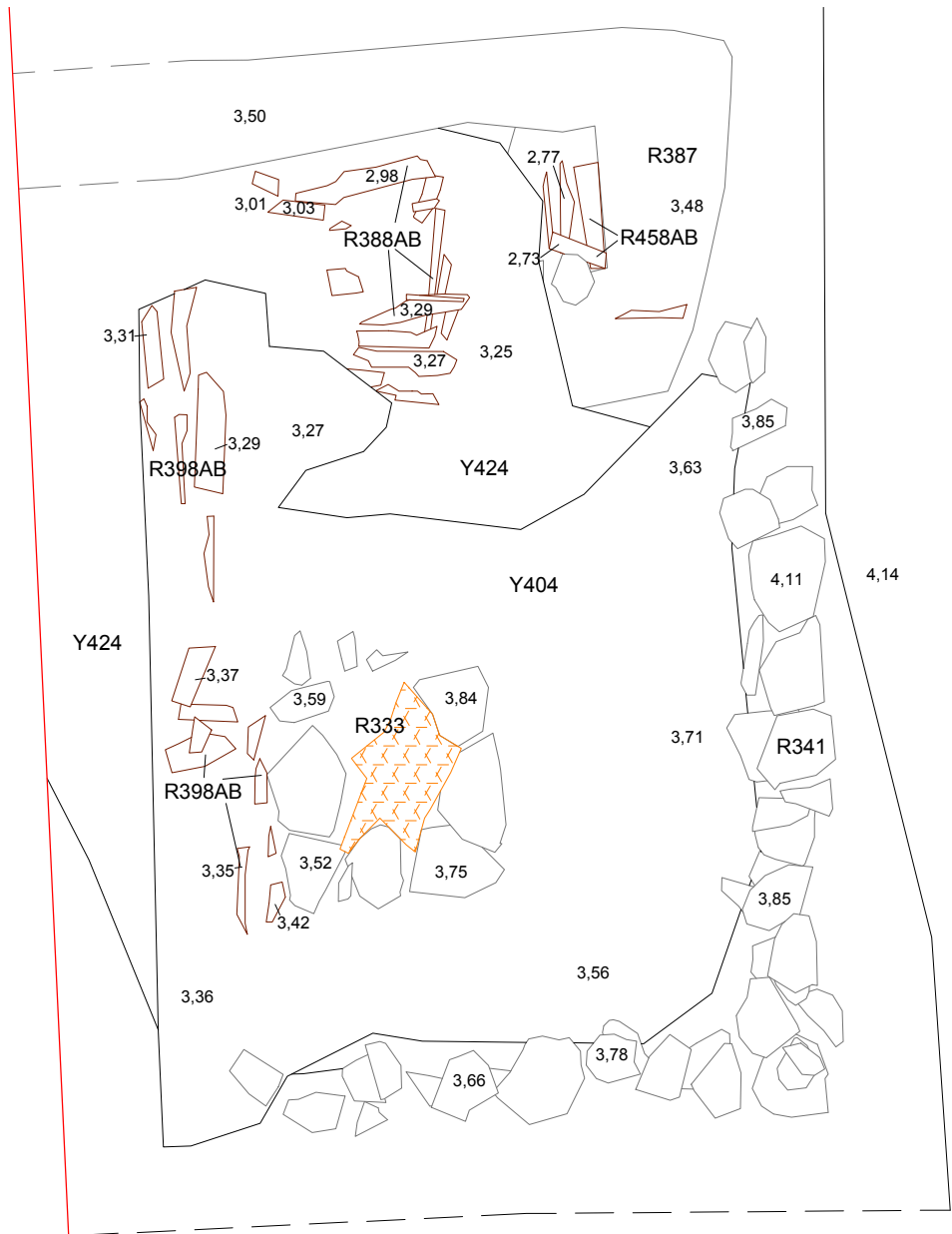
x= 7063588
y= 23485308

x= 7063588
y= 23485320

x= 7063576
y= 23485308

Karttamerkit			
3,27	Korkeusluku m mpy		Tiilirakenne
	Kivi rakenteessa		Tiilenpaloja
	Kivi maayksikössä		Valopylväs
	Puu		Lipputanko
	Tiili		Yksikön raja toisen yksikön alla
	Kivirakenne		Epäselvä yksikön raja
	Koordinaattipiste		


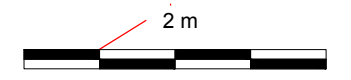
PIETARSAAREN TORI (länsi) Vanha asemakaava-alue 1000007479 Esa Mikkola 2015		Dokumentointitaso 5, osa 6	
MITTAUSDOKUMENTOINTI Pohjakartta Pietarsaaren kaupunki/ Mäenpää Rakennus Oy		MK 1:50 MUSEOVIKASTO ARKEOLOGISET KENTTÄPALVELUT	
T. Väisänen Puht.piirt. Tuija Väisänen 2016		Koord.: ETRS-GK23 Korkeus: N2000	Kartta 63



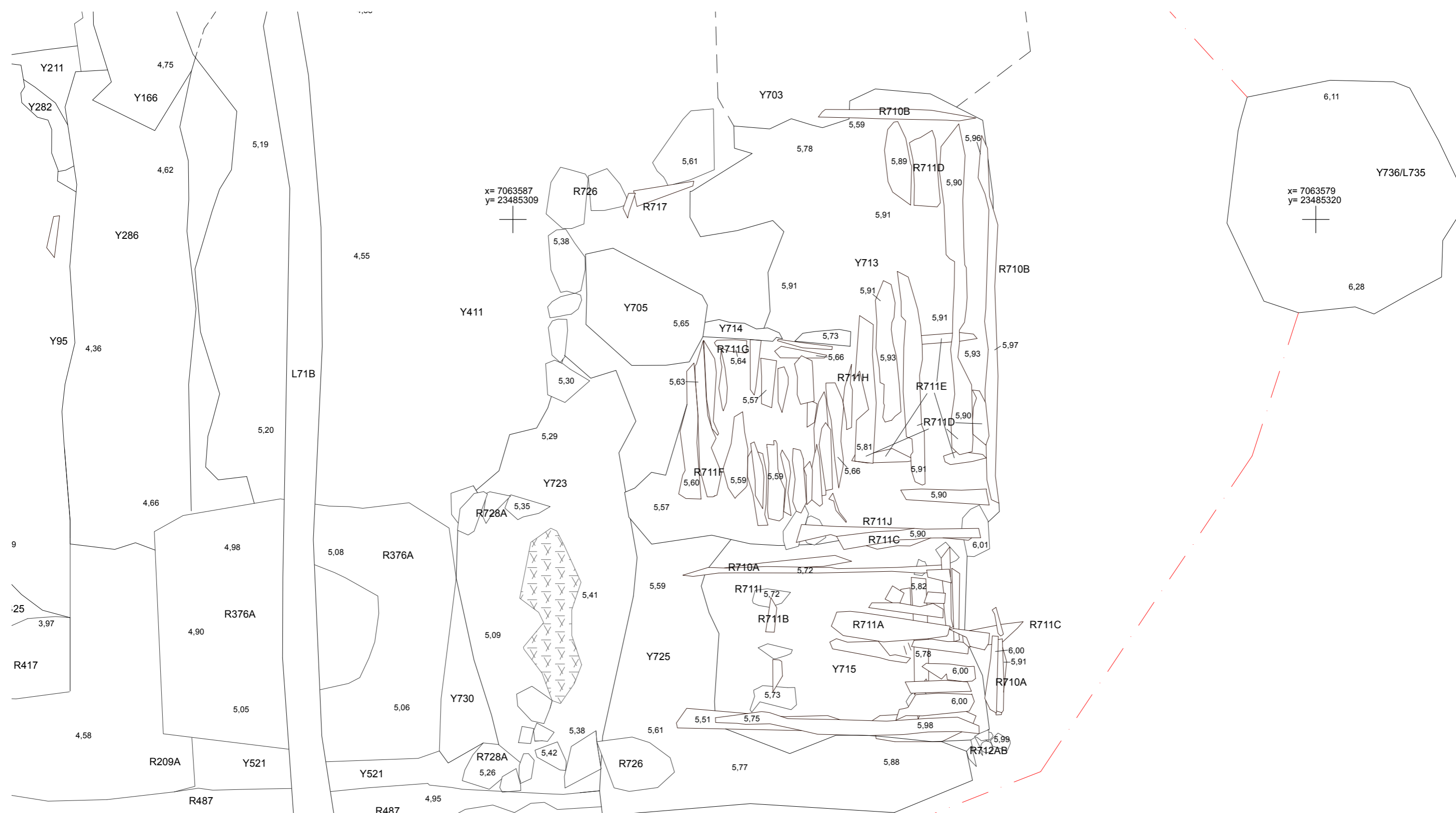
x= 7063568
y= 23485288

x= 7063568
y= 23485304

Karttamerkit			
3,27	Korkeusluku m mpy		Tiilirakenne
	Kivi rakenteessa		Tiilenpaloja
	Kivi maayksikössä		Valopylväs
	Puu		Lipputanko
	Tiili		Yksikön raja toisen yksikön alla
	Kivirakenne		Epäselvä yksikön raja
	Koordinaattipiste		



PIETARSAAREN TORI (länsi) Vanha asemakaava-alue 1000007479 Esa Mikkola 2015	Dokumentointitaso 5, osa 7
MITTAUSDOKUMENTOINTI Pohjakartta Pietarsaaren kaupunki/ Mäenpää Rakennus Oy	MK 1:50 MUSEOVIRASTO ARKEOLOGISET KENTTÄPALVELUT
T. Väisänen Puht.piirt. Tuija Väisänen 2016	Koord.: ETRS-GK23 Korkeus: N2000 Kartta 64

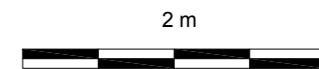


x= 7063587
y= 23485309

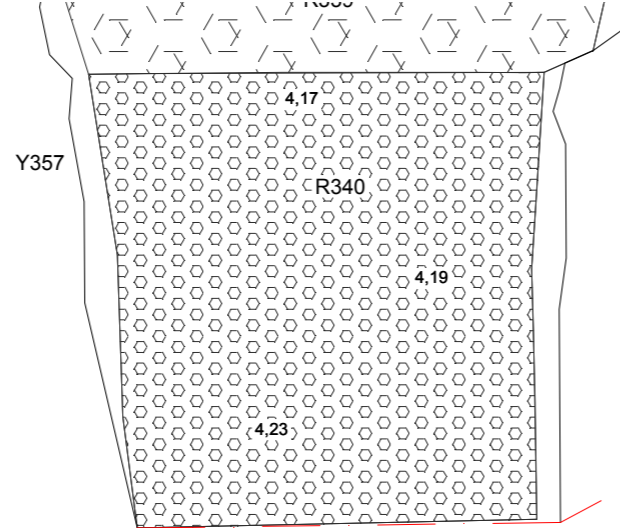
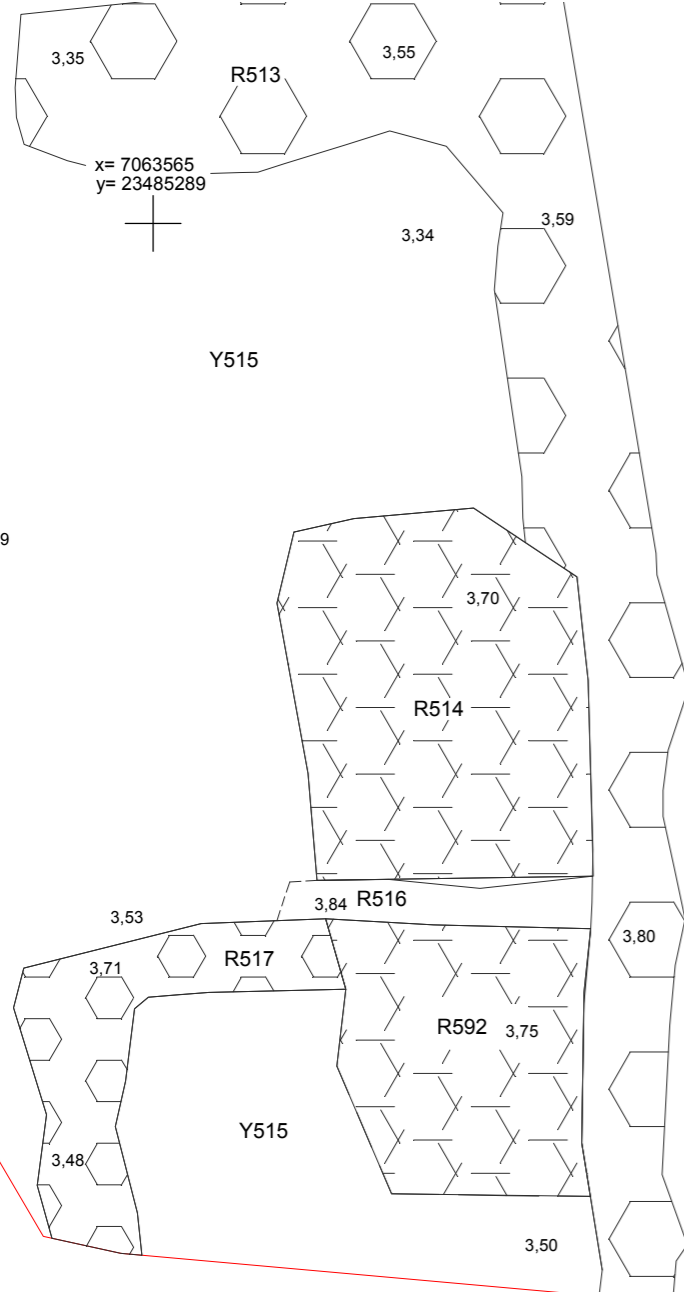
x= 7063579
y= 23485320

x= 7063569
y= 23485309

Karttamerkit			
3,27	Korkeusluku m mpy		Tiilirakenne
	Kivi rakenteessa		Tiilenpaloja
	Kivi maayksikössä		Valopylväs
	Puu		Lipputanko
	Tiili		Yksikön raja toisen yksikön alla
	Kivirakenne		Epäselvä yksikön raja
	Koordinaattipiste		



PIETARSAAREN TORI (länsi) Vanha asemakaava-alue 1000007479 Esa Mikkola 2015		Dokumentointitaso 5, osa 8 MK 1:50	
MITTAUSDOKUMENTOINTI Pohjakartta Pietarsaaren kaupunki/ Mäenpää Rakennus Oy		MUSEOVIRASTO ARKEOLOGISET KENTTÄPALVELUT	
T. Väisänen Puht.piirt. Tuija Väisänen 2016		Koord.: ETRS-GK23 Korkeus: N2000	Kartta 65

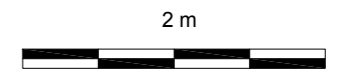


Kaapeli/putkikaivantoja

Ei kaivettu

x= 7063556
y= 23485289

Karttamerkit			
3,27	Korkeusluku m mpy		Tiilirakenne
	Kivi rakenteessa		Tiilenpaloja
	Kivi maayksikössä		Valopylväs
	Puu		Lipputanko
	Tiili		Yksikön raja toisen yksikön alla
	Kivirakenne		Epäselvä yksikön raja
	Koordinaattipiste		



PIETARSAAREN TORI (länsi) Vanha asemakaava-alue 1000007479 Esa Mikkola 2015	Dokumentointitaso 5, osa 9 MK 1:50
MITTAUSDOKUMENTOINTI Pohjakartta Pietarsaaren kaupunki/ Mäenpää Rakennus Oy	MUSEOVIRASTO ARKEOLOGISET KENTTÄPALVELUT
T. Väisänen Puht.piirt. Tuija Väisänen 2016	Koord.: ETRS-GK23 Korkeus: N2000 Kartta 66

x= 7063566
y= 23485310



x= 7063566
y= 23485325



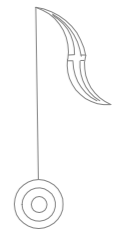
Kaapeli/putkikaivantoja

Y1000

x= 7063558
y= 23485310



KP20009



Karttamerkit			
3,27	Korkeusluku m mpy		Tiilirakenne
	Kivi rakenteessa		Tiilenpaloja
	Kivi maayksikössä		Valopylväs
	Puu		Lipputanko
	Tiili		Yksikön raja toisen yksikön alla
	Kivirakenne		Epäselvä yksikön raja
	Koordinaattipiste		



2 m



PIETARSAAREN TORI (länsi) Vanha asemakaava-alue 1000007479 Esa Mikkola 2015	Dokumentointitaso 5, osa 10 MK 1:50
MITTAUSDOKUMENTOINTI Pohjakartta Pietarsaaren kaupunki/ Mäenpää Rakennus Oy	MUSEOVIRASTO ARKEOLOGISET KENTTÄPALVELUT
T. Väisänen Puht.piiirt. Tuija Väisänen 2016	Koord.: ETRS-GK23 Korkeus: N2000
Kartta 67	

x= 7063553
y= 23485287



x= 7063553
y= 23485301

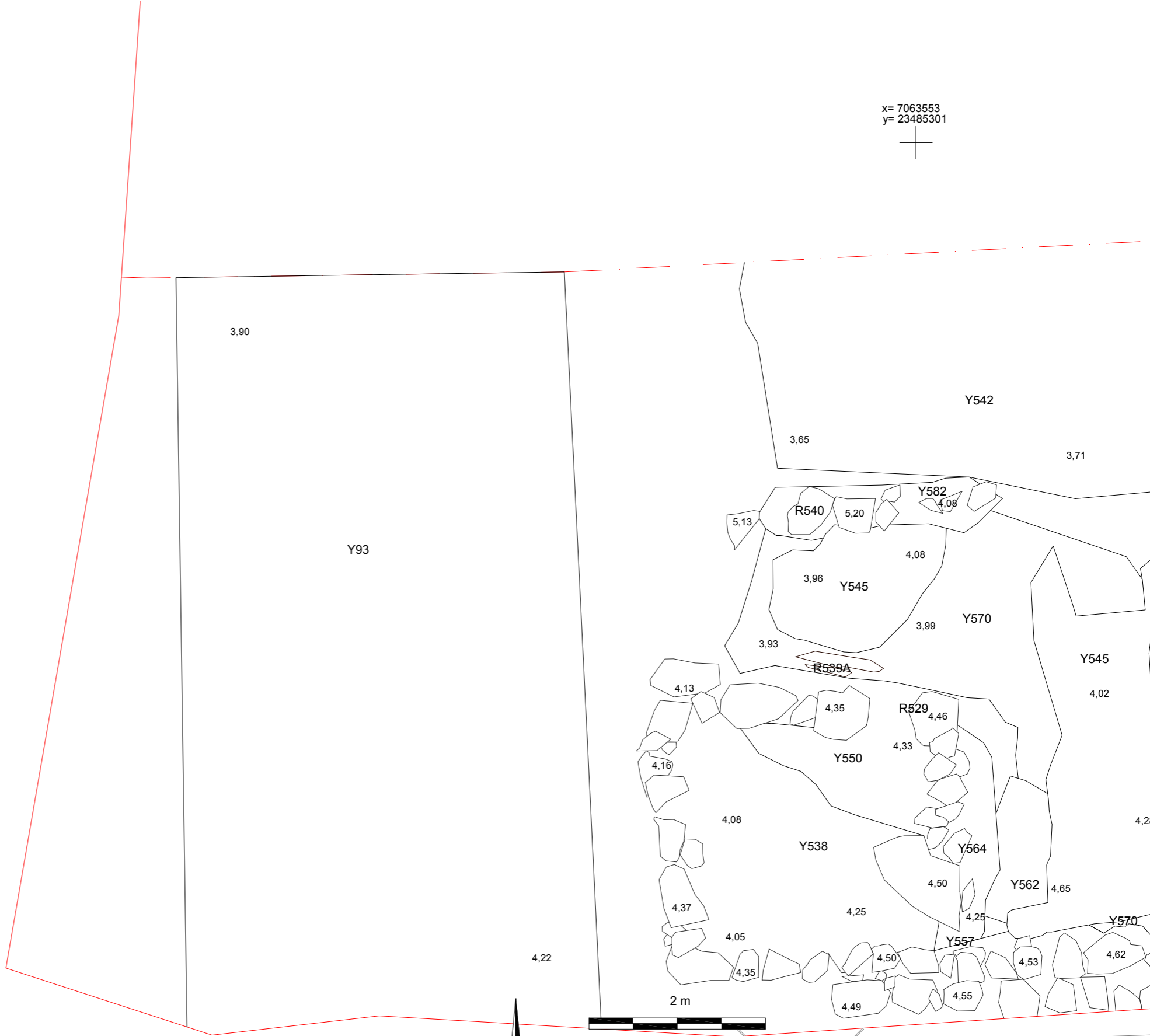


x= 7063544
y= 23485287



Karttamerkit

- 3,27 Korkeusluku m mpy Tiilirakenne
- Kivi rakenteessa Tiilenpaloja
- Kivi maayksikössä Valopylväs
- Puu Lipputanko
- Tiili Yksikön raja toisen yksikön alla
- Kvirakenne Epäselvä yksikön raja
- Koordinaattipiste



PIETARSAAREN TORI (länsi) Vanha asemakaava-alue 1000007479 Esa Mikkola 2015		Dokumentointitaso 5, osa 11	
MITTAUSDOKUMENTOINTI Pohjakartta Pietarsaaren kaupunki/ Mäenpää Rakennus Oy		MK 1:50 MUSEOVIRASTO ARKEOLOGISET KENTTÄPALVELUT	
T. Väisänen Puht.piirt. Tuija Väisänen 2016		Koord.: ETRS-GK23 Korkeus: N2000	Kartta 68

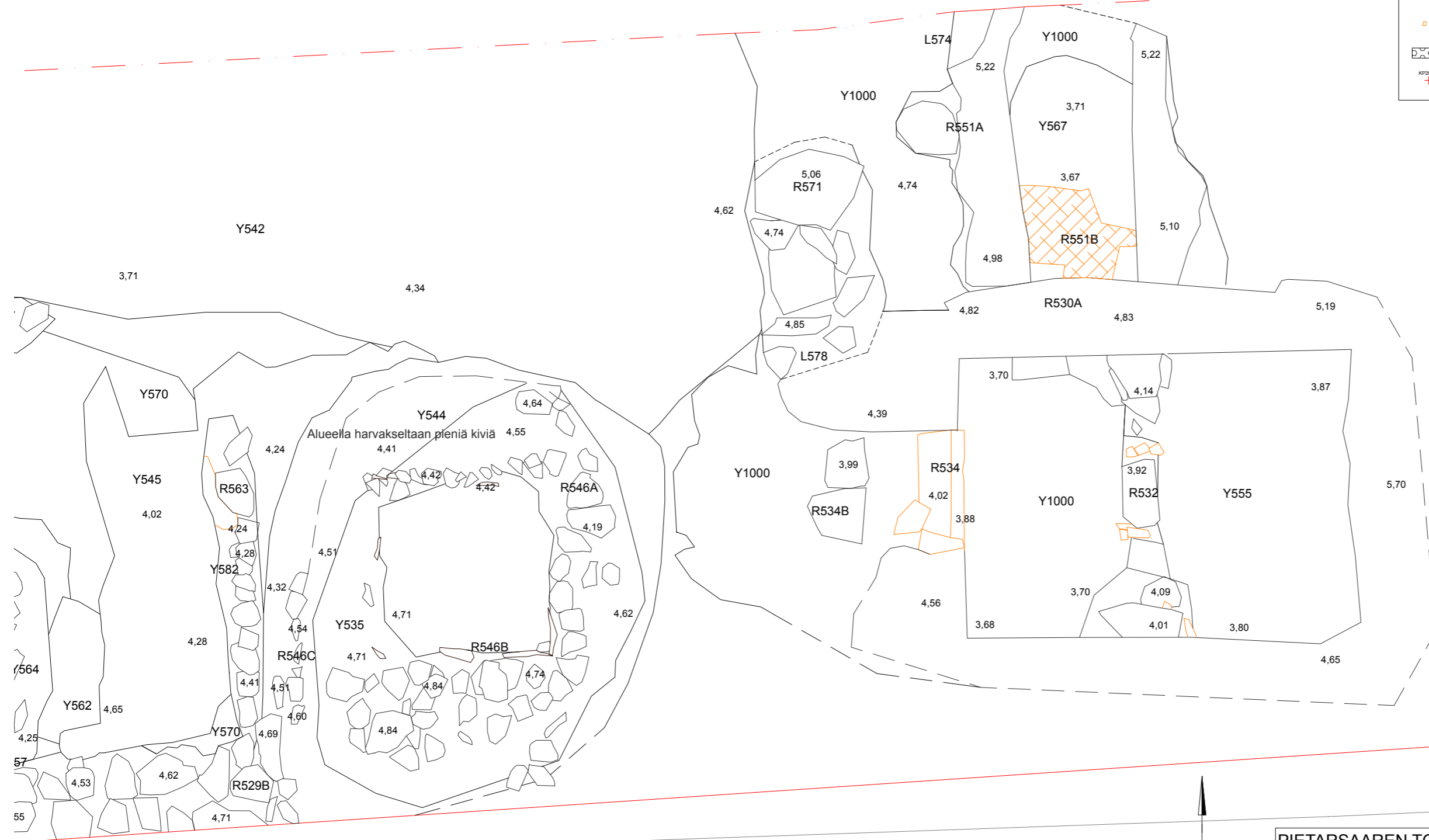
Pohjoinen

Kaapelikaivannot

x= 7063553
y= 23485303

x= 7063553
y= 23485316

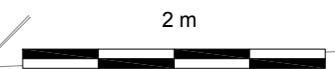
Karttamerkit			
3.27	Korkeusluku m mpy		Tiilirakenne
	Kivi rakenteessa		Tiilenpaloja
	Kivi maayksikössä		Valopylväs
	Puu		Lipputanko
	Tiili		Yksikön raja toisen yksikön alla
	Kivirakenne		Epäselvä yksikön raja
	Koordinaattipiste		



x= 7063542
y= 23485303

+

KP20002



PIETARSAAREN TORI (länsi) Vanha asemakaava-alue 1000007479 Esa Mikkola 2015		Dokumentointitaso 5, osa 12	
MITTAUSDOKUMENTOINTI Pohjakartta Pietarsaaren kaupunki/ Mäenpää Rakennus Oy		MK 1:50 MUSEOVIRASTO ARKEOLOGISET KENTTÄPALVELUT	
T. Väisänen Puht.piirt. Tuija Väisänen 2016		Koord.: ETRS-GK23 Korkeus: N2000	Kartta 69

Koordinaattipisteet

KP 20001	N= 7063593,402	E= 23485282,937	Z= 4,568
KP 20002	N= 7063542,763	E= 23485312,672	Z= 5,940
KP 20003	N= 7063575,488	E= 23485338,075	Z= 6,700
KP 20004	N= 7063603,066	E= 23485297,529	Z= 5,307
KP 20005	N= 7063589,295	E= 23485324,128	Z= 6,535
KP 20006	N= 7063578,304	E= 23485324,638	Z= 6,622
KP 20007	N= 7063568,914	E= 23485305,057	Z= 5,608
KP 20008	N= 7063557,865	E= 23485283,008	Z= 4,234
KP 20009	N= 7063559,249	E= 23485323,513	Z= 6,733
KP 20010	N= 7063555,242	E= 23485323,698	Z= 6,753

ISOKATU

KP20001

KP20005

KP20006

KP20003

KP20008

KP20009


KP20010

KP20002

Karttamerkit

	Kivi rakenteessa		Tiilirakenne
	Kivi maayksikössä		Tiilenpaloja
	Puu		Valopylväs
	Tiili		Lipputanko
	Kivirakenne		Yksikön raja toisen yksikön alla
	Koordinaattipiste		Epäselvä yksikön raja

Pohjoinen



PIETARSAAREN TORI (länsi)
Vanha asemakaava-alue
1000007479
Esa Mikkola 2015

Dokumentointitaso 6

MK 1:250

MITTAUSDOKUMENTOINTI
Pohjakartta Pietarsaaren kaupunki/ Mäenpää Rakennus Oy

MUSEOVIRASTO
ARKEOLOGISET KENTTÄPALVELUT

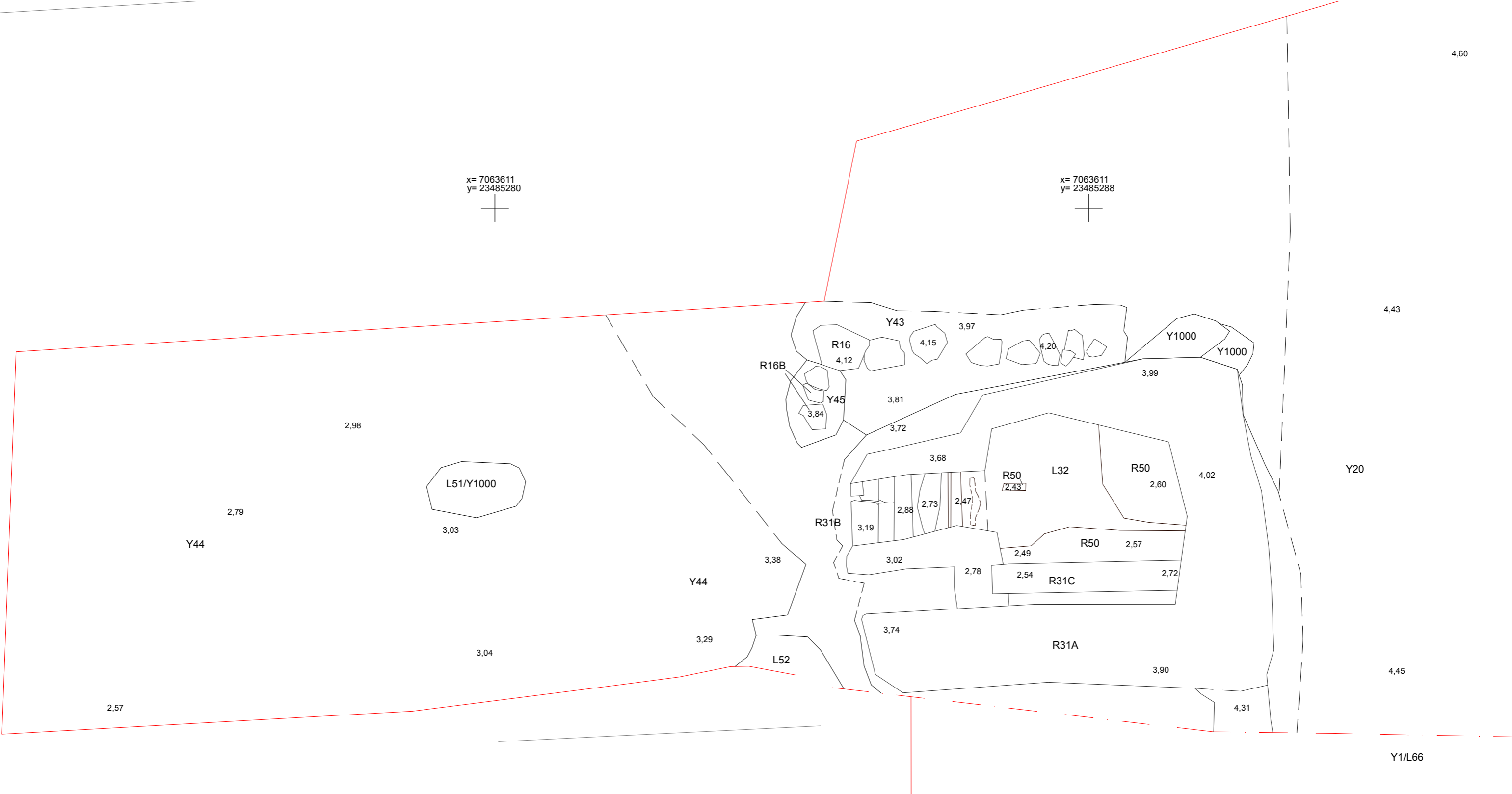
T. Väisänen
Puht.piirt. Tuija Väisänen 2016

Koord.:ETRS-GK23
Korkeus: N2000

Kartta 70

x= 7063611
y= 23485280

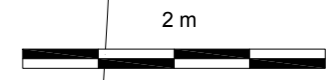

x= 7063611
y= 23485288



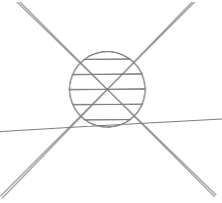
Karttamerkit

3.27	Korkeusluku m mpy		Tiilirakenne
	Kivi rakenteessa		Tiilenpaloja
	Kivi maayksikössä		Valopylväs
	Puu		Lipputanko
	Tiili		Yksikön raja toisen yksikön alla
	Kivirakenne		Epäselvä yksikön raja
	Koordinaattipiste		

x= 7063602
y= 23485280

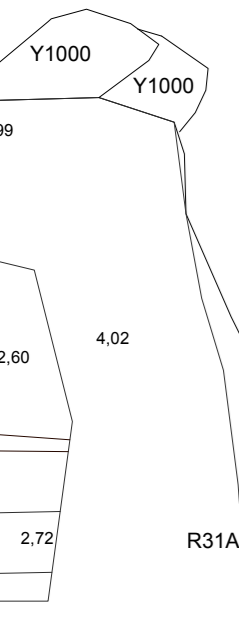
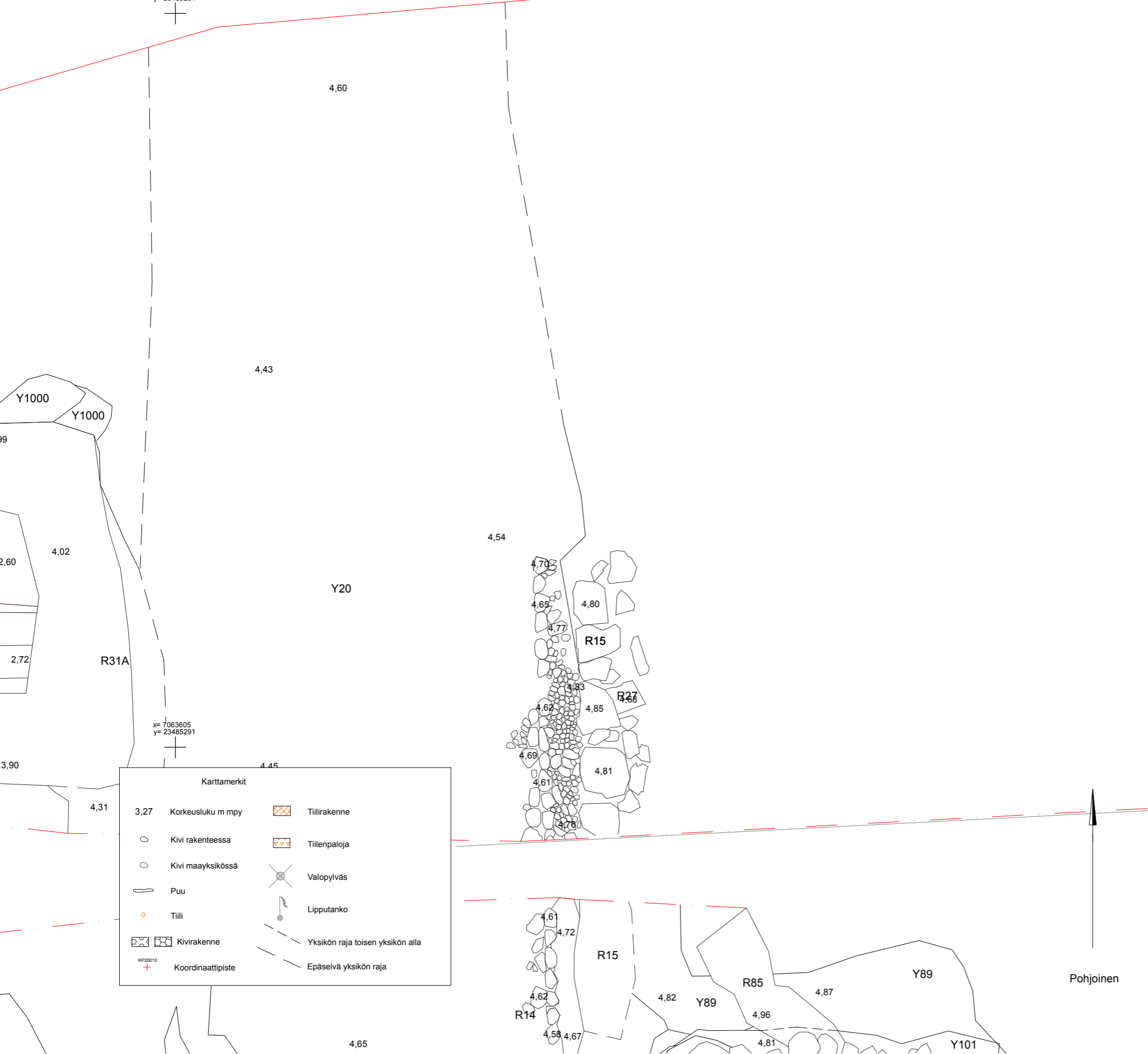


PIETARSAAREN TORI (länsi) Vanha asemakaava-alue 1000007479 Esa Mikkola 2015 MITTAUSDOKUMENTOINTI Pohjakartta Pietarsaaren kaupunki/ Mäenpää Rakennus Oy T. Väisänen Puht.piirt. Tuija Väisänen 2016	Dokumentointitaso 6, osa 1 MK 1:50 MUSEOVIRASTO ARKEOLOGISET KENTTÄPALVELUT Koord.: ETRS-GK23 Korkeus: N2000
Kartta 71	

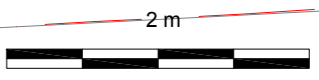


x= 7063614
y= 23485291

x= 7063614
y= 23485307



Karttamerkit			
3.27	Korkeusluku m mpy		Tiilirakenne
	Kivi rakenteessa		Tiilenpaloja
	Kivi maayksikössä		Valopylväs
	Puu		Lipputanko
	Tiili		Yksikön raja toisen yksikön alla
	Kivirakenne		Epäselvä yksikön raja
	Koordinaattipiste		



PIETARSAAREN TORI (länsi)
Vanha asemakaava-alue
1000007479
Esa Mikkola 2015

Dokumentointitaso 6, osa 2
MK 1:50

MITTAUSDOKUMENTOINTI
Pohjakartta Pietarsaaren kaupunki/ Mäenpää Rakennus Oy
T. Väisänen
Puht.piirt. Tuija Väisänen 2016

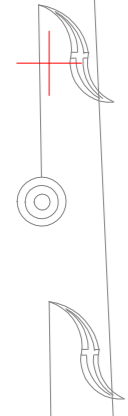
MUSEOVIRASTO
ARKEOLOGISET KENTTÄPALVELUT
Koord.: ETRS-GK23
Korkeus: N2000
Kartta 72

Pohjoinen

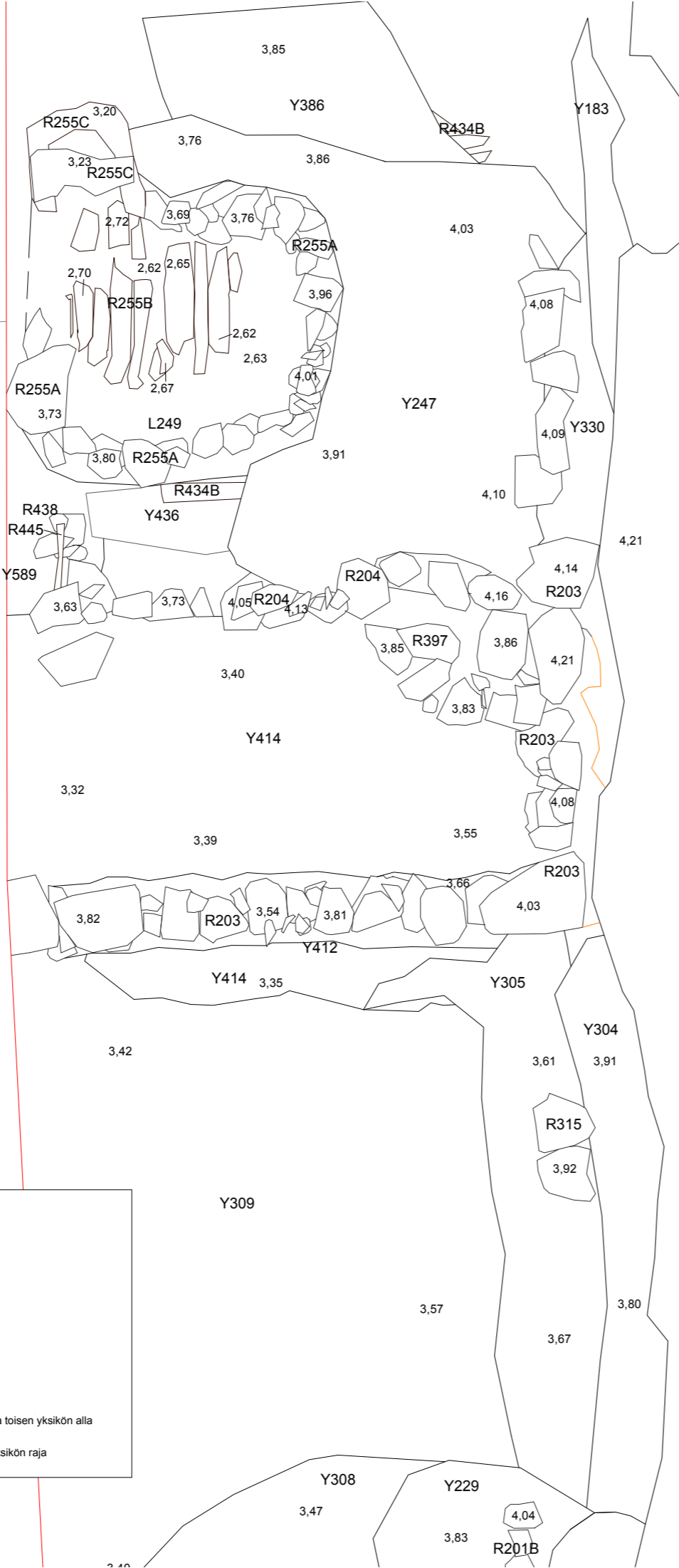
x= 7063600
y= 23485284

x= 7063592
y= 23485284

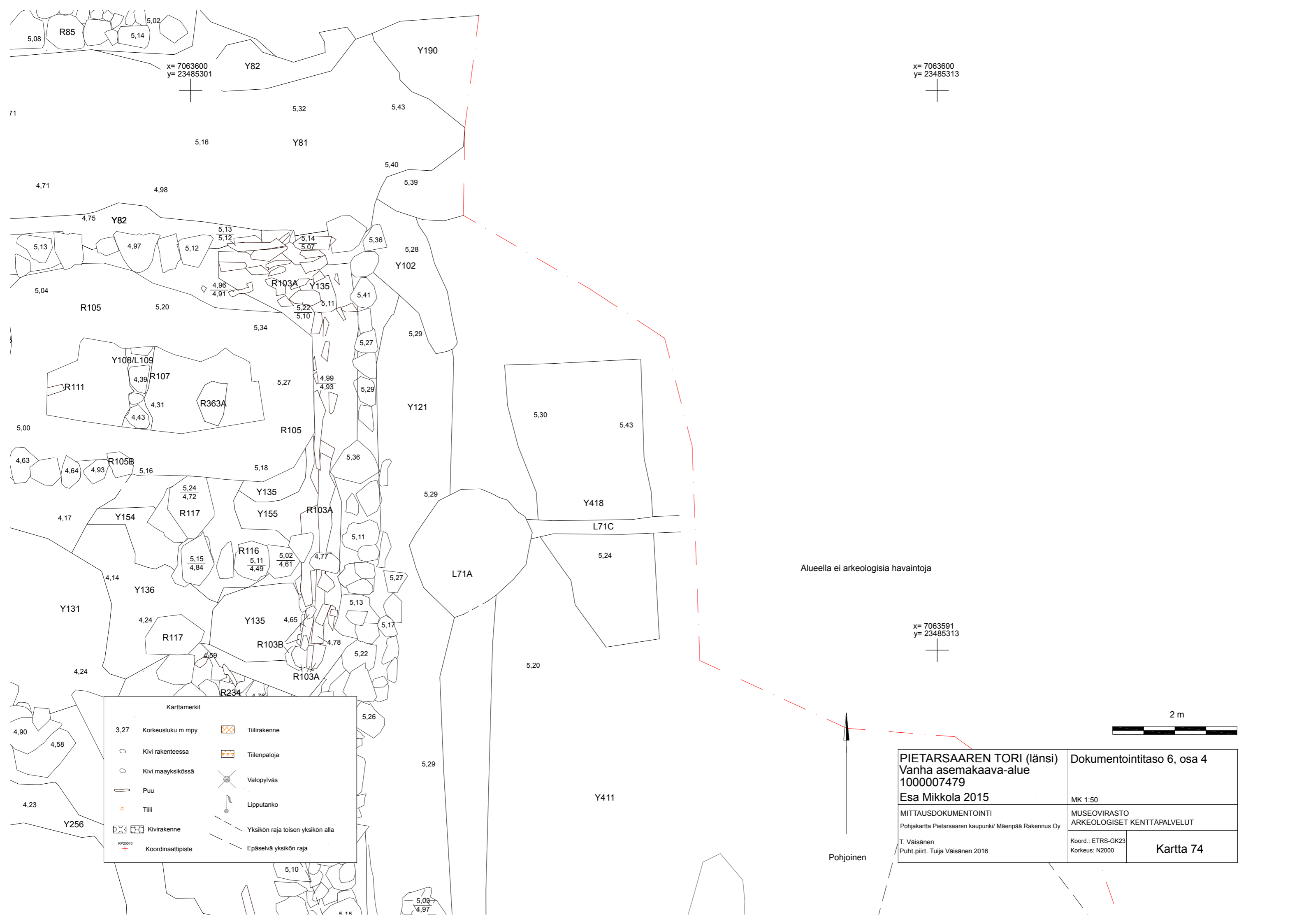
KP20001



Karttamerkit	
3.27	Korkeusluku m mpy
	Kivi rakenteessa
	Kivi maayksikössä
	Puu
	Tiili
	Kivirakenne
	Koordinaattipiste
	Tiilirakenne
	Tiilenpaloja
	Valopylväs
	Lipputanko
	Yksikön raja toisen yksikön alla
	Epäselvä yksikön raja



PIETARSAAREN TORI (länsi) Vanha asemakaava-alue 1000007479 Esa Mikkola 2015	Dokumentointitaso 6, osa 3 MK 1:50
MITTAUSDOKUMENTOINTI Pohjakartta Pietarsaaren kaupunki/ Mäenpää Rakennus Oy	MUSEOVIRASTO ARKEOLOGISET KENTTÄPALVELUT
T. Väisänen Puh.t.piiirt. Tuija Väisänen 2016	Koord.: ETRS-GK23 Korkeus: N2000
Kartta 73	



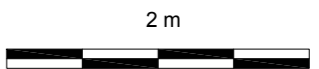
x= 7063600
y= 23485301

x= 7063600
y= 23485313

x= 7063591
y= 23485313

Alueella ei arkeologisia havaintoja

x= 7063591
y= 23485313



Karttamerkit			
3,27	Korkeusluku m mpy		Tiilirakenne
	Kivi rakenteessa		Tiilenpaloja
	Kivi maayksikössä		Valopylväs
	Puu		Lipputanko
	Tiili		Yksikön raja toisen yksikön alla
	Kivirakenne		Epäselvä yksikön raja
	Koordinaattipiste		

PIETARSAAREN TORI (länsi) Vanha asemakaava-alue 1000007479 Esa Mikkola 2015		Dokumentointitaso 6, osa 4	
MITTAUSDOKUMENTOINTI Pohjakartta Pietarsaaren kaupunki/ Mäenpää Rakennus Oy		MK 1:50 MUSEOVIRASTO ARKEOLOGISET KENTTÄPALVELUT	
T. Väisänen Puht.piirt. Tuija Väisänen 2016		Koord.: ETRS-GK23 Korkeus: N2000	Kartta 74

x= 7063588
y= 23485284



x= 7063580
y= 23485284



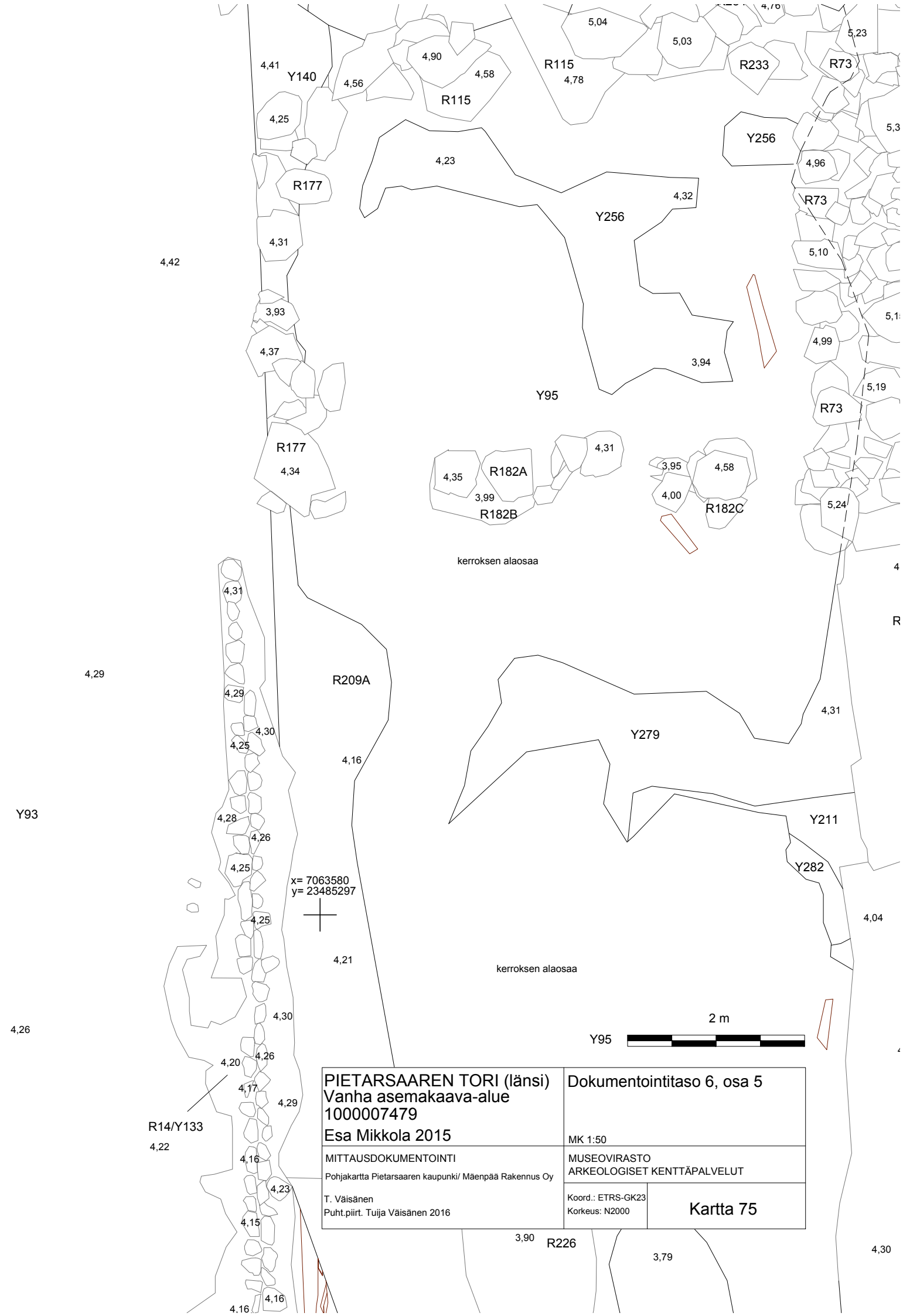
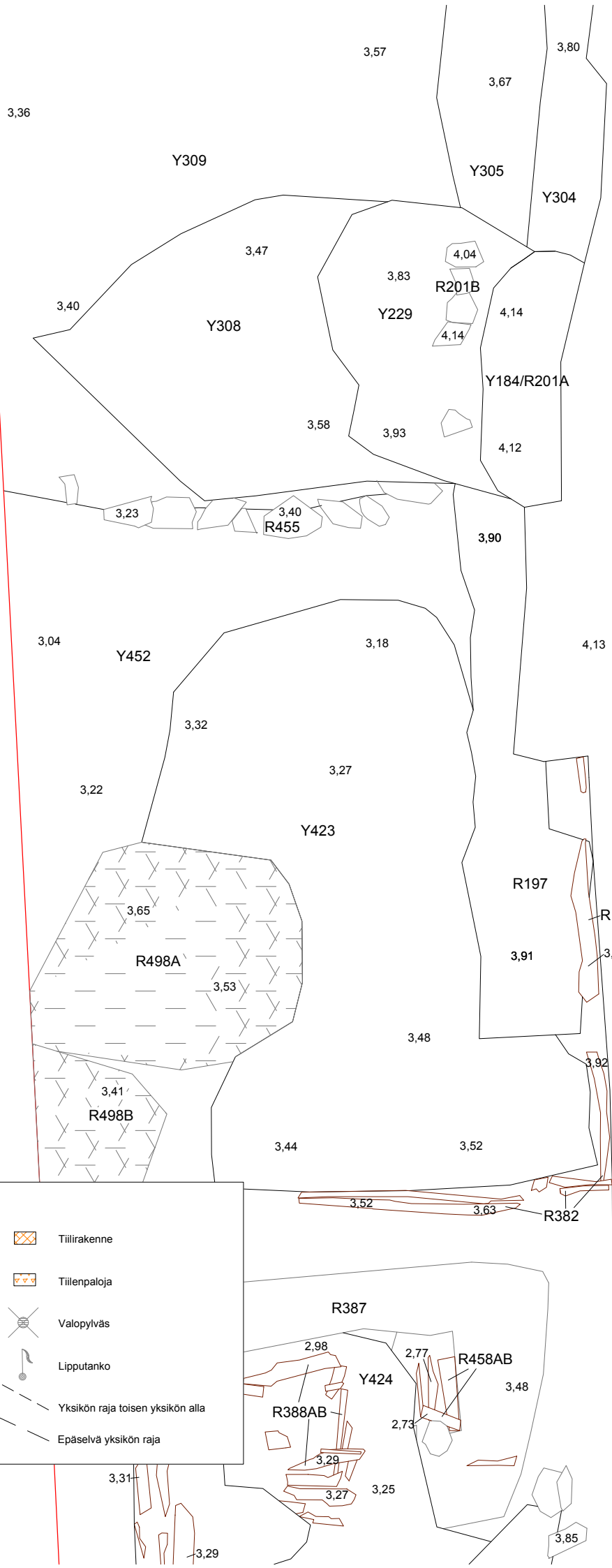
Pohjoinen



Pohjoinen

Karttamerkit

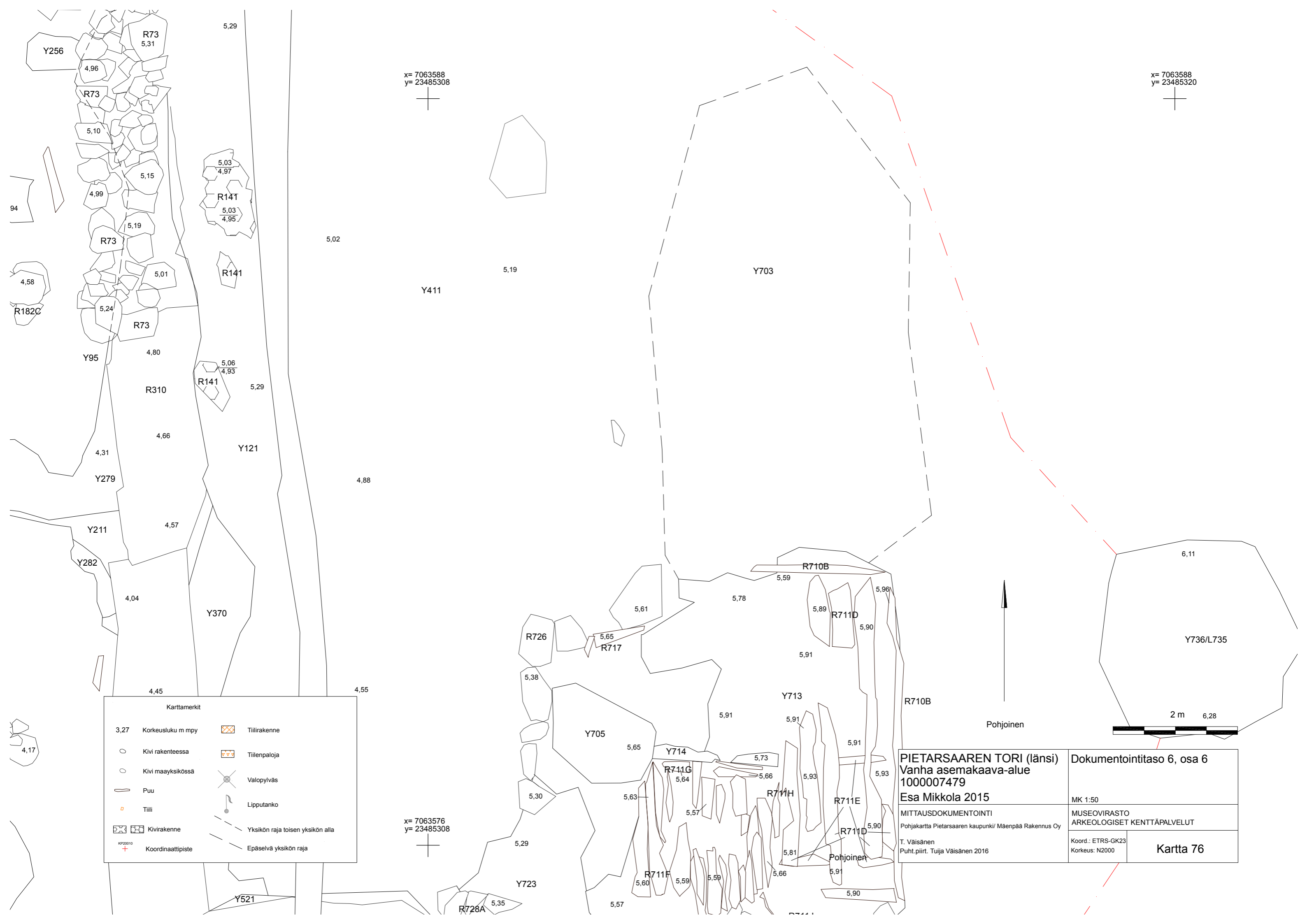
- 3,27 Korkeusluku m mpy Tiilirakenne
- Kivi rakenteessa Tiilenpaloja
- Kivi maayksikössä Valopylväs
- Puu Lipputanko
- Tiili
- Yksikön raja toisen yksikön alla
- Kivirakenne Epäselvä yksikön raja
- Koordinaattipiste



x= 7063580
y= 23485297



PIETARSAAREN TORI (länsi) Vanha asemakaava-alue 1000007479 Esa Mikkola 2015		Dokumentointitaso 6, osa 5	
MITTAUSDOKUMENTOINTI Pohjakartta Pietarsaaren kaupunki/ Mäenpää Rakennus Oy		MK 1:50 MUSEOVIRASTO ARKEOLOGISET KENTTÄPALVELUT	
T. Väisänen Puh.t.piiirt. Tuija Väisänen 2016		Koord.: ETRS-GK23 Korkeus: N2000	
		Kartta 75	



x= 7063588
y= 23485308

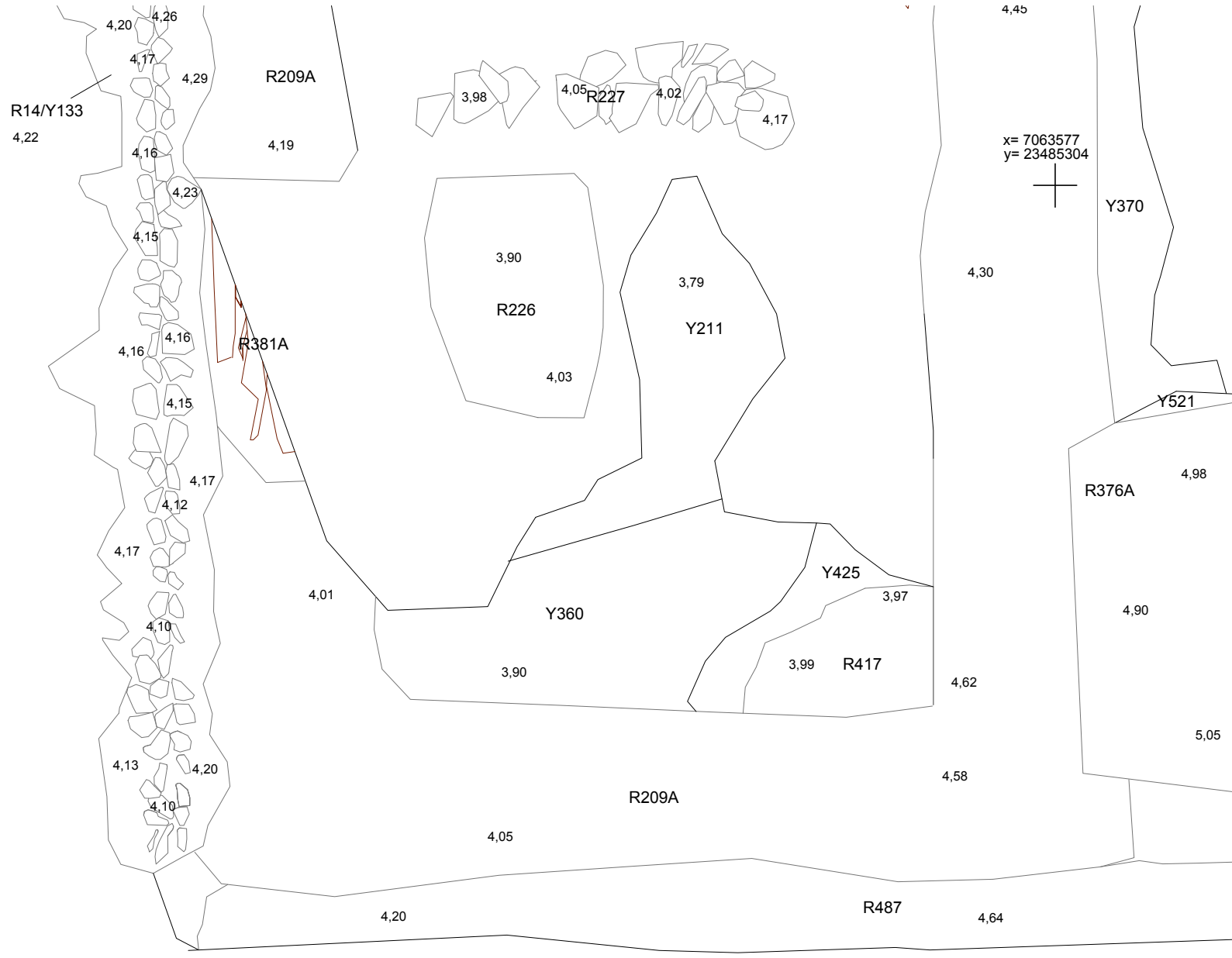
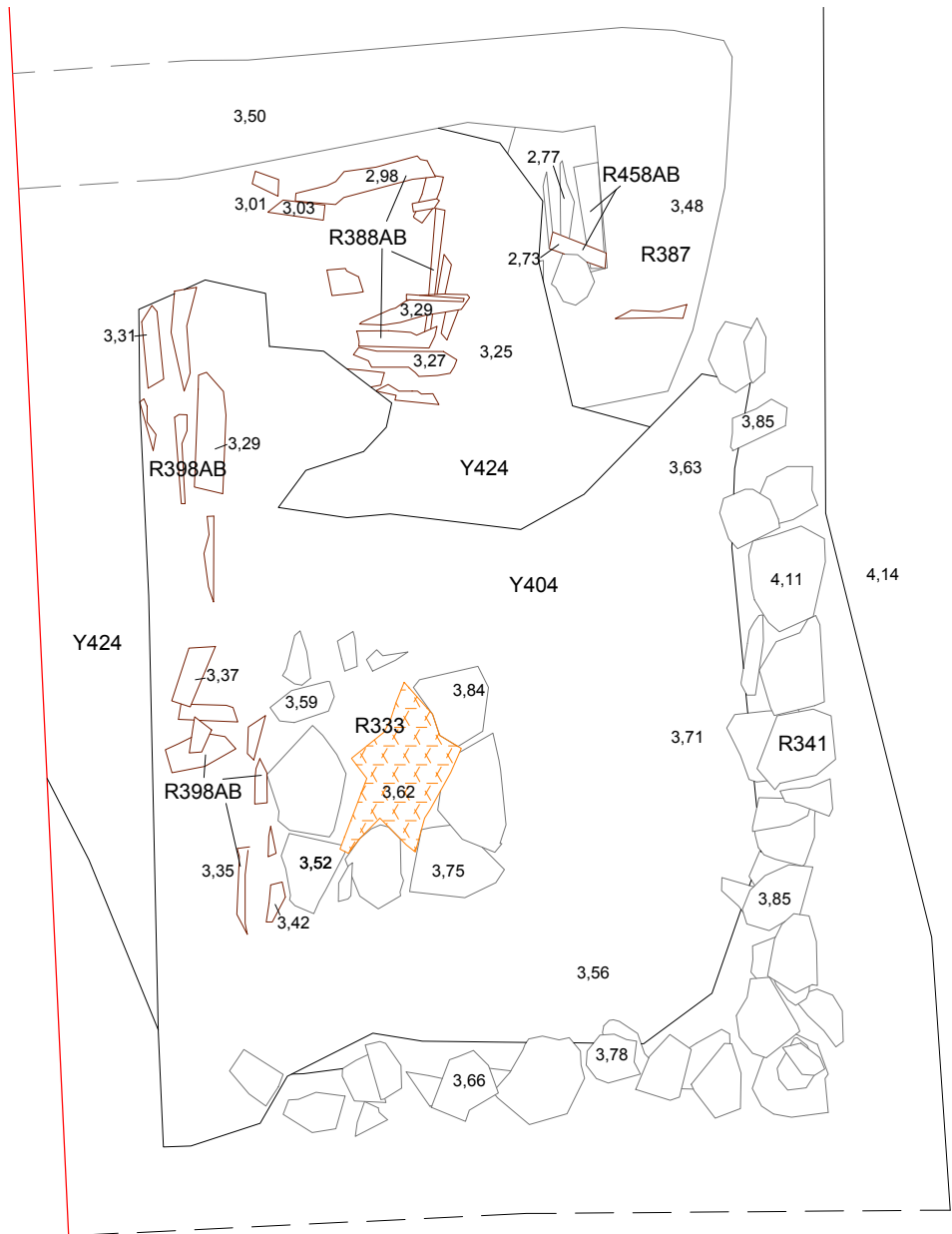
x= 7063588
y= 23485320

x= 7063576
y= 23485308

Karttamerkit

- 3,27 Korkeusluku m mpy Tiilirakenne
- Kivi rakenteessa Tiilenpaloja
- Kivi maayksikössä Valopylväs
- Puu Lipputanko
- Tiili Yksikön raja toisen yksikön alla
- Kivirakenne Epäselvä yksikön raja
- Koordinaattipiste


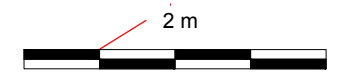
PIETARSAAREN TORI (länsi) Vanha asemakaava-alue 1000007479 Esa Mikkola 2015		Dokumentointitaso 6, osa 6	
MITTAUSDOKUMENTOINTI Pohjakartta Pietarsaaren kaupunki/ Maenpää Rakennus Oy		MK 1:50 MUSEOVIKASTO ARKEOLOGISET KENTTÄPALVELUT	
T. Väisänen Puht.piirt. Tuija Väisänen 2016		Koord.: ETRS-GK23 Korkeus: N2000	
		Kartta 76	



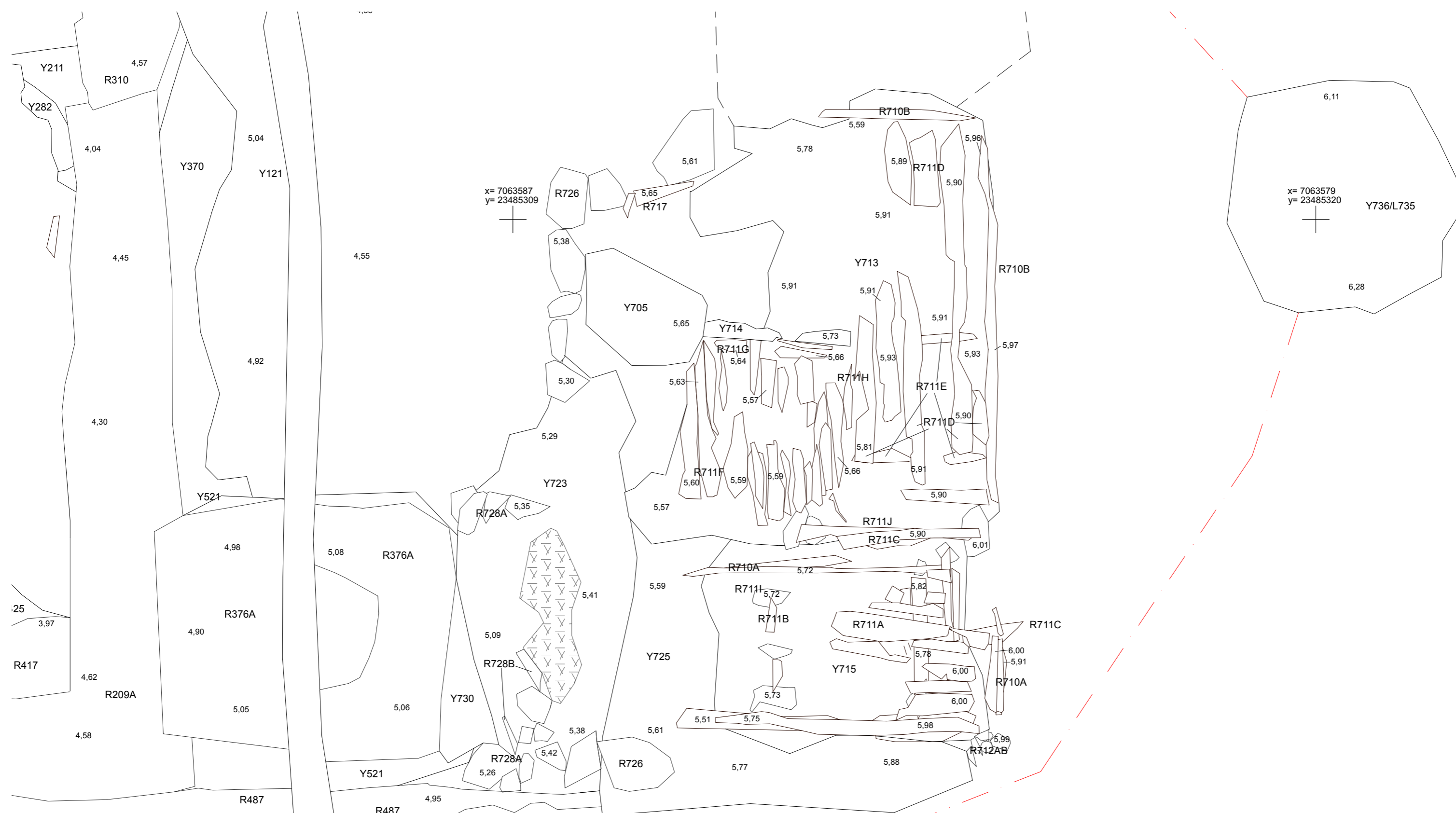
x= 7063568
y= 23485288

x= 7063568
y= 23485304

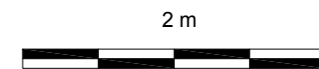
Karttamerkit			
3,27	Korkeusluku m mpy		Tiilirakenne
	Kivi rakenteessa		Tiilenpaloja
	Kivi maayksikössä		Valopylväs
	Puu		Lipputanko
	Tiili		Yksikön raja toisen yksikön alla
	Kivirakenne		Epäselvä yksikön raja
	Koordinaattipiste		



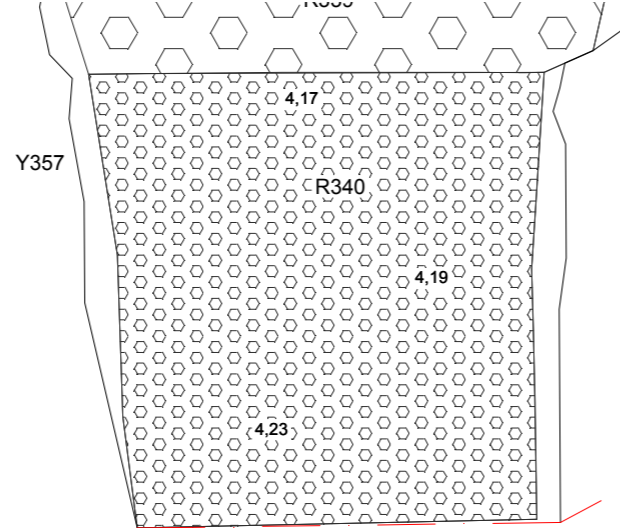
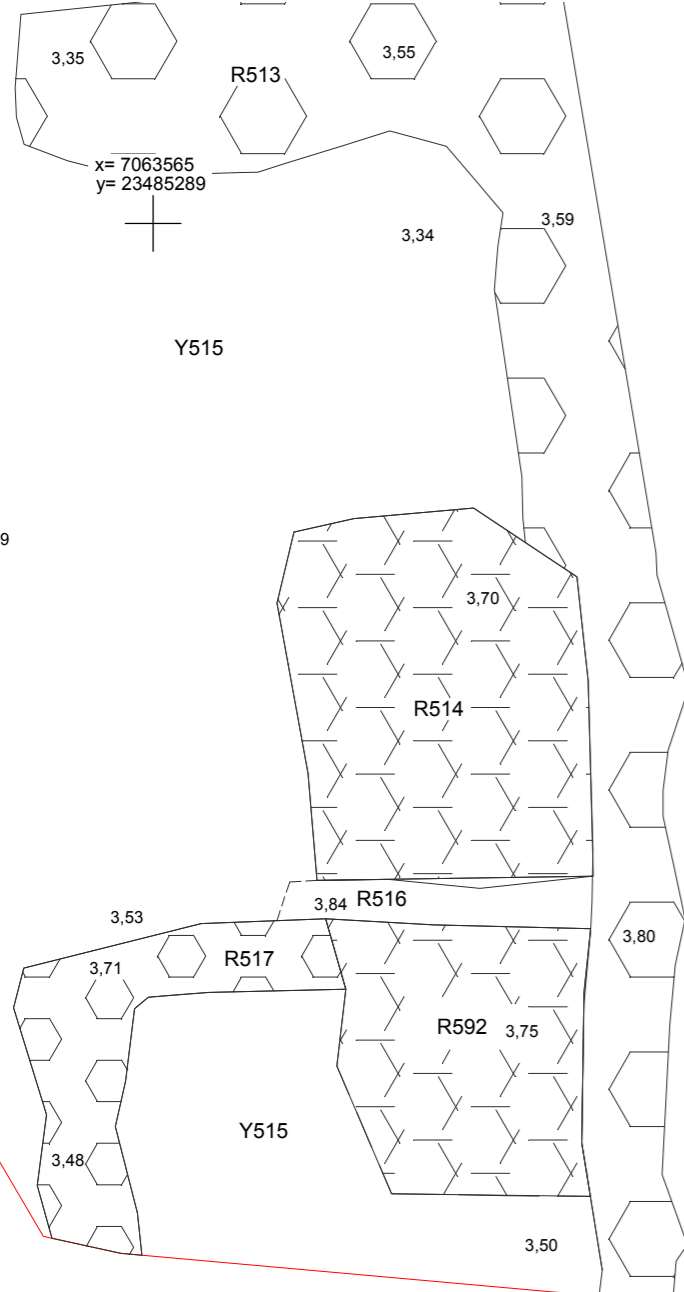
PIETARSAAREN TORI (länsi) Vanha asemakaava-alue 1000007479 Esa Mikkola 2015	Dokumentointitaso 6, osa 7 MK 1:50
MITTAUSDOKUMENTOINTI Pohjakartta Pietarsaaren kaupunki/ Mäenpää Rakennus Oy	MUSEOVIRASTO ARKEOLOGISET KENTTÄPALVELUT
T. Väisänen Puht.piirt. Tuija Väisänen 2016	Koord.: ETRS-GK23 Korkeus: N2000 Kartta 77



Karttamerkit			
3,27	Korkeusluku m mpy		Tiilirakenne
	Kivi rakenteessa		Tiilenpaloja
	Kivi maayksikössä		Valopylväs
	Puu		Lipputanko
	Tiili		Yksikön raja toisen yksikön alla
	Kivirakenne		Epäselvä yksikön raja
	Koordinaattipiste		



PIETARSAAREN TORI (länsi) Vanha asemakaava-alue 1000007479 Esa Mikkola 2015		Dokumentointitaso 6, osa 8	
MITTAUSDOKUMENTOINTI Pohjakartta Pietarsaaren kaupunki/ Mäenpää Rakennus Oy		MK 1:50 MUSEOVIRASTO ARKEOLOGISET KENTTÄPALVELUT	
T. Väisänen Puht.piirt. Tuija Väisänen 2016		Koord.: ETRS-GK23 Korkeus: N2000	Kartta 78



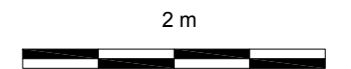
x= 7063565
y= 23485306

Kaapeli/putkikaivantoja

Ei kaivettu

x= 7063556
y= 23485289

Karttamerkit			
3,27	Korkeusluku m mpy		Tiilirakenne
	Kivi rakenteessa		Tiilenpaloja
	Kivi maayksikössä		Valopylväs
	Puu		Lipputanko
	Tiili		Yksikön raja toisen yksikön alla
	Kivirakenne		Epäselvä yksikön raja
	Koordinaattipiste		



PIETARSAAREN TORI (länsi) Vanha asemakaava-alue 1000007479 Esa Mikkola 2015	Dokumentointitaso 6, osa 9 MK 1:50
MITTAUSDOKUMENTOINTI Pohjakartta Pietarsaaren kaupunki/ Mäenpää Rakennus Oy	MUSEOVIRASTO ARKEOLOGISET KENTTÄPALVELUT
T. Väisänen Puht.piirt. Tuija Väisänen 2016	Koord.: ETRS-GK23 Korkeus: N2000 Kartta 79

x= 7063553
y= 23485287



x= 7063553
y= 23485301

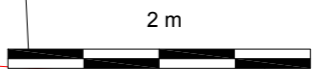
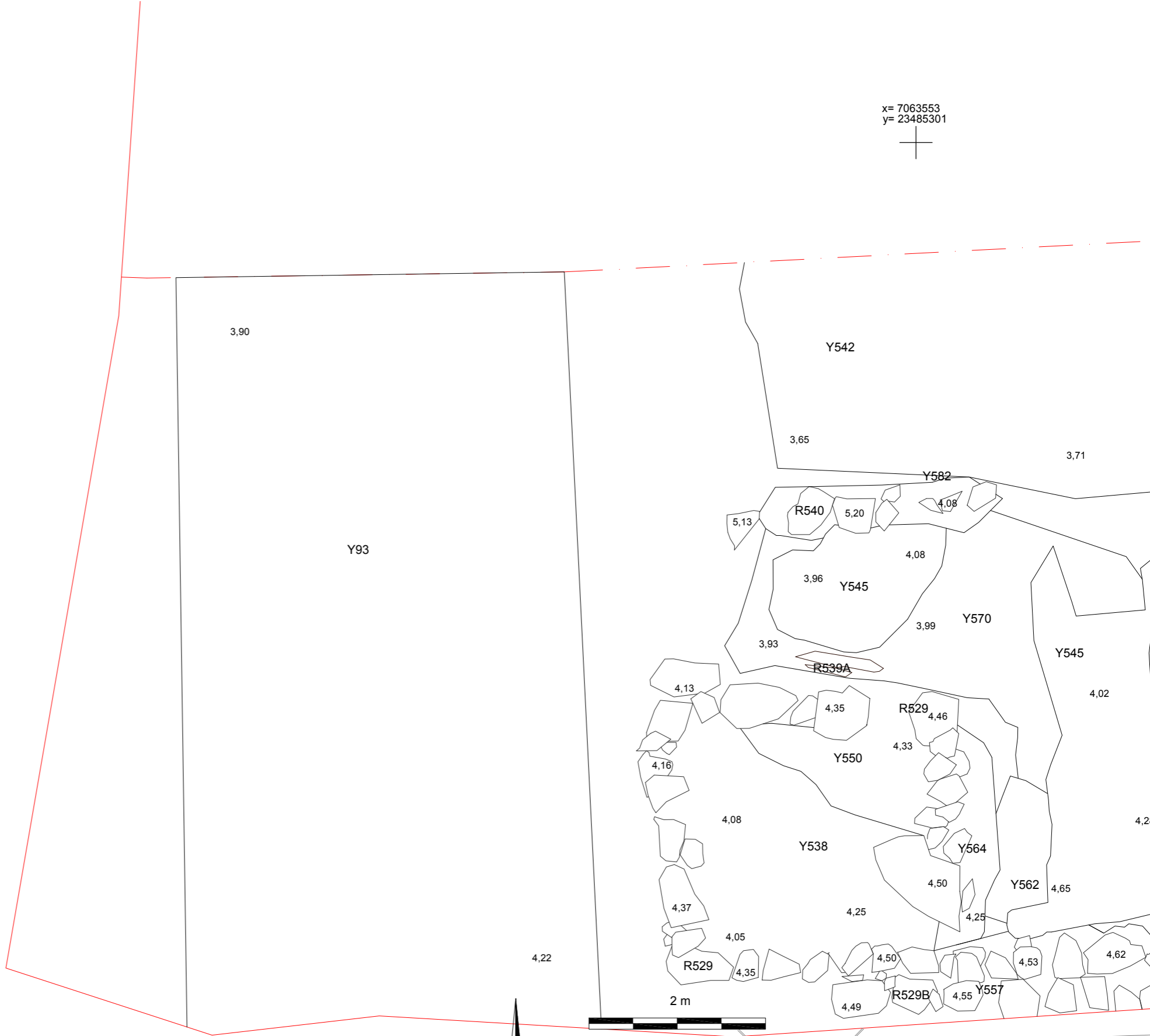


x= 7063544
y= 23485287



Karttamerkit

- 3,27 Korkeusluku m mpy Tiilirakenne
- Kivi rakenteessa Tiilenpaloja
- Kivi maayksikössä Valopylväs
- Puu Lipputanko
- Tiili Yksikön raja toisen yksikön alla
- Kivirakenne Epäselvä yksikön raja
- Koordinaattipiste



Pohjoinen

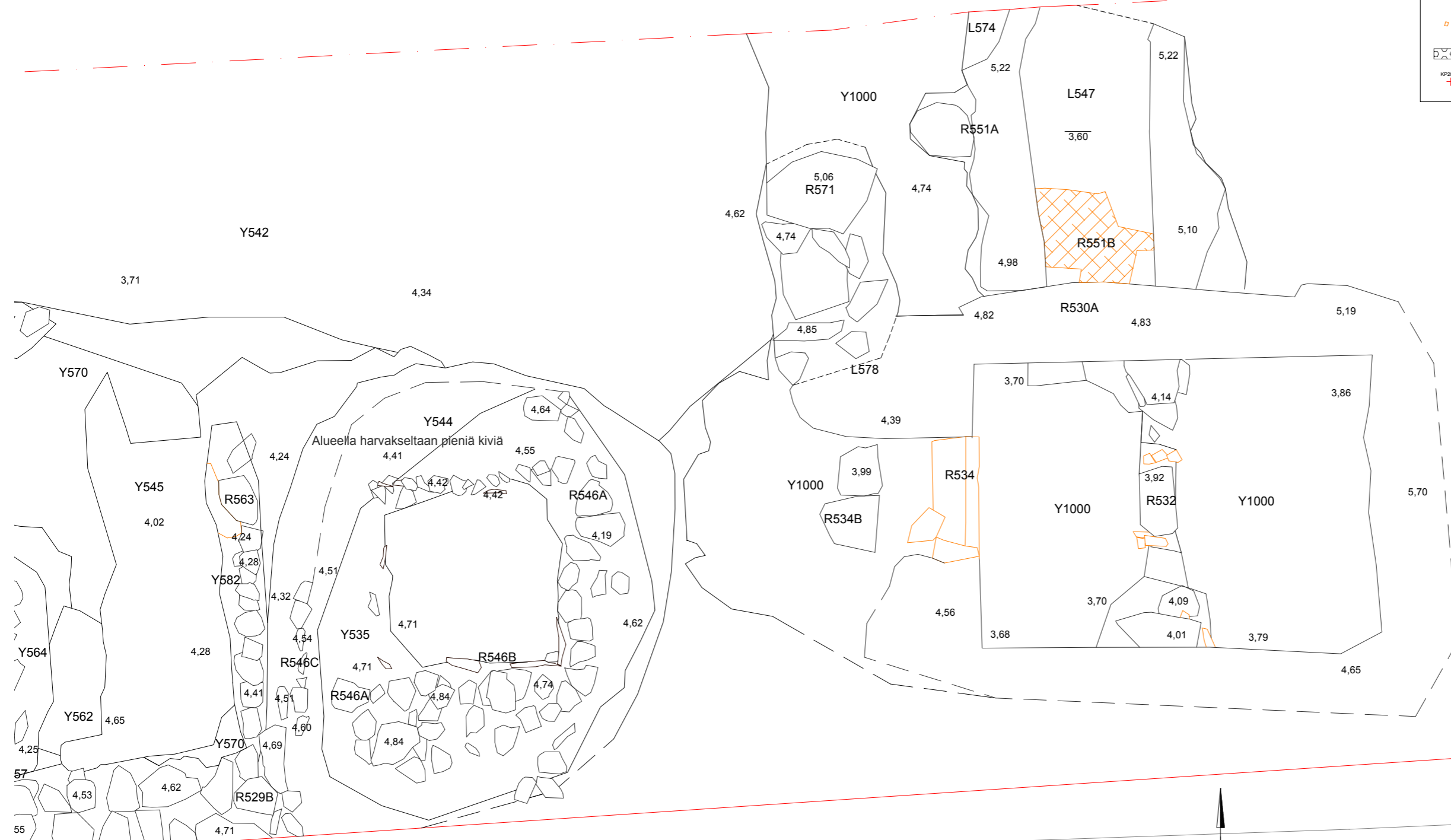
PIETARSAAREN TORI (länsi) Vanha asemakaava-alue 1000007479 Esa Mikkola 2015		Dokumentointitaso 6, osa 10	
MITTAUSDOKUMENTOINTI Pohjakartta Pietarsaaren kaupunki/ Mäenpää Rakennus Oy		MK 1:50 MUSEOVIRASTO ARKEOLOGISET KENTTÄPALVELUT	
T. Väisänen Puht.piirt. Tuija Väisänen 2016		Koord.: ETRS-GK23 Korkeus: N2000	Kartta 80

Kaapelikaivannot

x= 7063553
y= 23485303

x= 7063553
y= 23485316

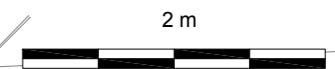
Karttamerkit			
3.27	Korkeusluku m mpy		Tiilirakenne
	Kivi rakenteessa		Tiilenpaloja
	Kivi maayksikössä		Valopylväs
	Puu		Lipputanko
	Tiili		Yksikön raja toisen yksikön alla
	Kivirakenne		Epäselvä yksikön raja
	Koordinaattipiste		



x= 7063542
y= 23485303

+

KP20002



PIETARSAAREN TORI (länsi) Vanha asemakaava-alue 1000007479 Esa Mikkola 2015		Dokumentointitaso 6, osa 11	
MITTAUSDOKUMENTOINTI Pohjakartta Pietarsaaren kaupunki/ Mäenpää Rakennus Oy		MK 1:50 MUSEOVIRASTO ARKEOLOGISET KENTTÄPALVELUT	
T. Väisänen Puht.piirt. Tuija Väisänen 2016		Koord.: ETRS-GK23 Korkeus: N2000	Kartta 81

Koordinaattipisteet

KP 20001	N= 7063593,402	E= 23485282,937	Z= 4,568
KP 20002	N= 7063542,763	E= 23485312,672	Z= 5,940
KP 20003	N= 7063575,488	E= 23485338,075	Z= 6,700
KP 20004	N= 7063603,066	E= 23485297,529	Z= 5,307
KP 20005	N= 7063589,295	E= 23485324,128	Z= 6,535
KP 20006	N= 7063578,304	E= 23485324,638	Z= 6,622
KP 20007	N= 7063568,914	E= 23485305,057	Z= 5,608
KP 20008	N= 7063557,865	E= 23485283,008	Z= 4,234
KP 20009	N= 7063559,249	E= 23485323,513	Z= 6,733
KP 20010	N= 7063555,242	E= 23485323,698	Z= 6,753

ISOKATU

KP20001

KP20005

KP20006

KP20003

KP20008

KP20009


KP20010

KP20002

Karttamerkit

	Kivi rakenteessa		Tiilirakenne
	Kivi maayksikössä		Tiilenpaloja
	Puu		Valopylväs
	Tiili		Lipputanko
	Kivirakenne		Yksikön raja toisen yksikön alla
	Koordinaattipiste		Epäselvä yksikön raja

Pohjoinen



PIETARSAAREN TORI (länsi)
Vanha asemakaava-alue
1000007479

Esa Mikkola 2015

MITTAUSDOKUMENTOINTI
Pohjakartta Pietarsaaren kaupunki/ Mäenpää Rakennus Oy

T. Väisänen
Puht.piirt. Tuija Väisänen 2016

Dokumentointitaso 7

MK 1:250

MUSEOVIRASTO
ARKEOLOGISET KENTTÄPALVELUT

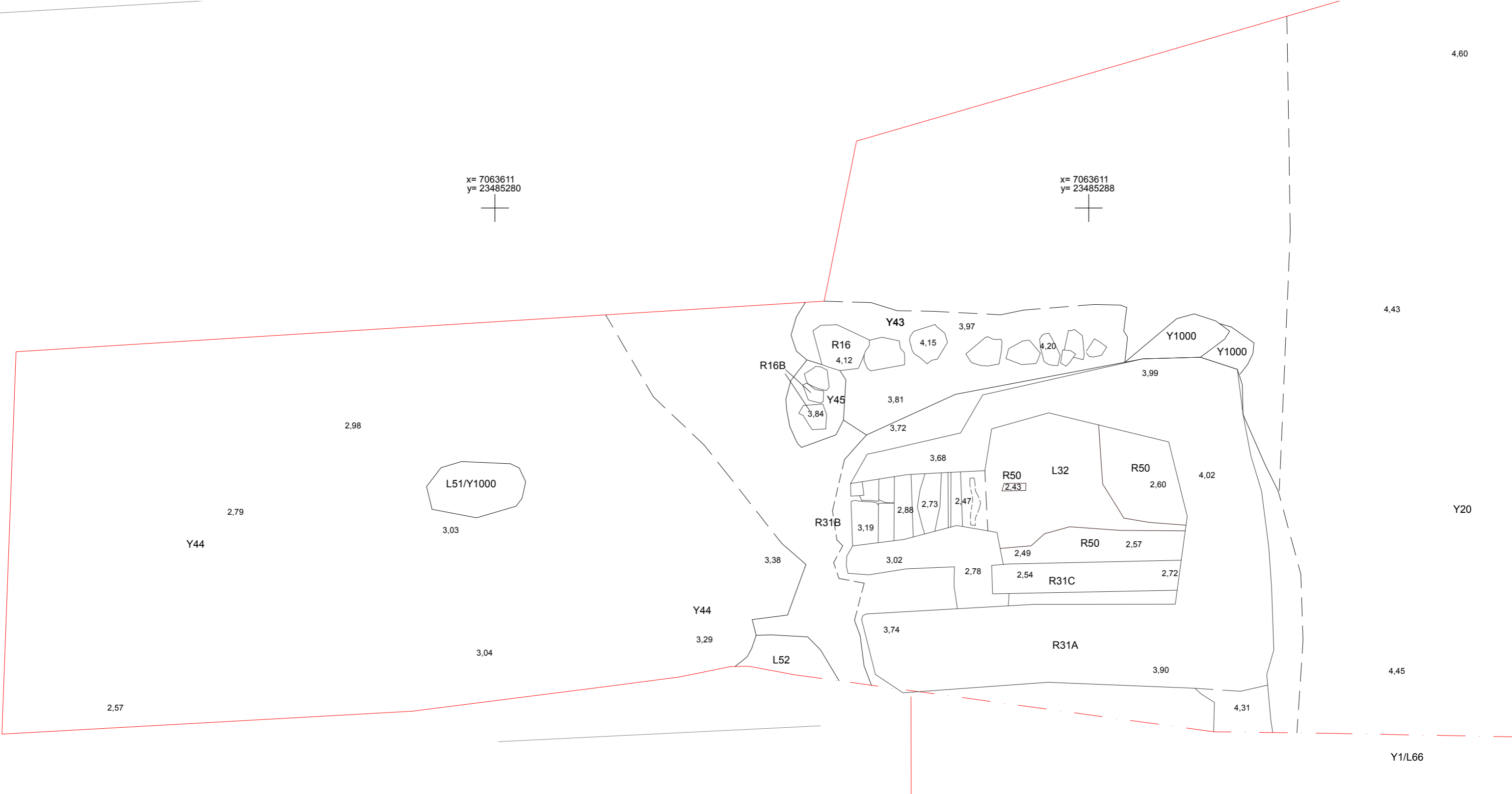
Koord.:ETRS-GK23
Korkeus: N2000

Kartta 82

4.60

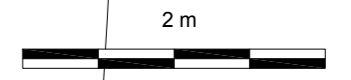

x= 7063611
y= 23485280

x= 7063611
y= 23485288



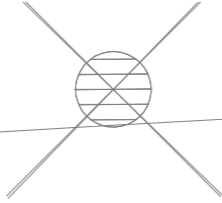
Karttamerkit			
3.27	Korkeusluku m mpy		Tiilirakenne
	Kivi rakenteessa		Tiilenpaloja
	Kivi maayksikössä		Valopylväs
	Puu		Lipputanko
	Tiili		Yksikön raja toisen yksikön alla
	Kivirakenne		Epäselvä yksikön raja
	Koordinaattipiste		

x= 7063602
y= 23485280



PIETARSAAREN TORI (länsi) Vanha asemakaava-alue 1000007479 Esa Mikkola 2015		Dokumentointitaso 7, osa 1	
MITTAUSDOKUMENTOINTI Pohjakartta Pietarsaaren kaupunki/ Mäenpää Rakennus Oy		MK 1:50 MUSEOVIRASTO ARKEOLOGISET KENTTÄPALVELUT	
T. Väisänen Puht.piirt. Tuija Väisänen 2016		Koord.: ETRS-GK23 Korkeus: N2000	
		Kartta 83	

4.65



x= 7063614
y= 23485291

x= 7063614
y= 23485307

4,60

4,43

Y20

4,54

4,70
4,52
4,65
4,55
4,77
4,59
4,83
4,74
4,62
4,58
4,69
4,52
4,61
4,53

4,80

4,85

4,81

4,76
4,68

4,61
4,51
4,61

4,72
4,60

R15

Y89

R85

Y89

4,82

4,96

4,87

4,81

Y101

4,65

Y1000
Y1000

99

4,02

2,60

2,72

R31A

x= 7063605
y= 23485291

4,45

4,31

3,90

Karttamerkit

3,27	Korkeusluku m mpy		Tiilirakenne
	Kivi rakenteessa		Tiilenpaloja
	Kivi maayksikössä		Valopylväs
	Puu		Lipputanko
	Tiili		Yksikön raja toisen yksikön alla
	Kivirakenne		Epäselvä yksikön raja
	Koordinaattipiste		

2 m



Pohjoinen

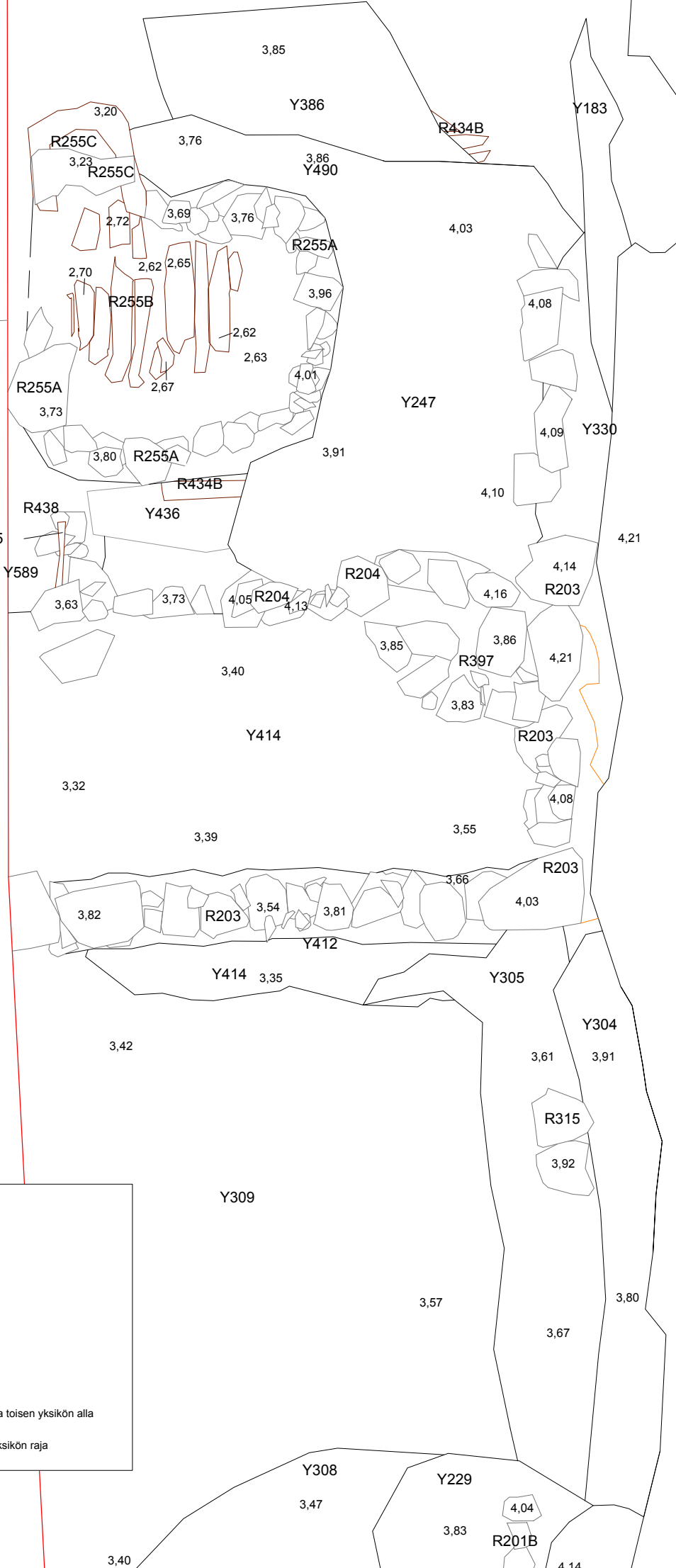
PIETARSAAREN TORI (länsi) Vanha asemakaava-alue 1000007479 Esa Mikkola 2015		Dokumentointitaso 7, osa 2	
MITTAUSDOKUMENTOINTI Pohjakartta Pietarsaaren kaupunki/ Mäenpää Rakennus Oy		MK 1:50 MUSEOVIRASTO ARKEOLOGISET KENTTÄPALVELUT	
T. Väisänen Puht.piirt. Tuija Väisänen 2016		Koord.: ETRS-GK23 Korkeus: N2000	Kartta 84

x= 7063600
y= 23485284

x= 7063592
y= 23485284

KP20001

Karttamerkit	
3,27	Korkeusluku m mpy
	Kivi rakenteessa
	Kivi maayksikössä
	Puu
	Tiili
	Tiilirakenne
	Tiilenpaloja
	Valopylväs
	Lipputanko
	Yksikön raja toisen yksikön alla
	Epäselvä yksikön raja
	Koordinaattipiste

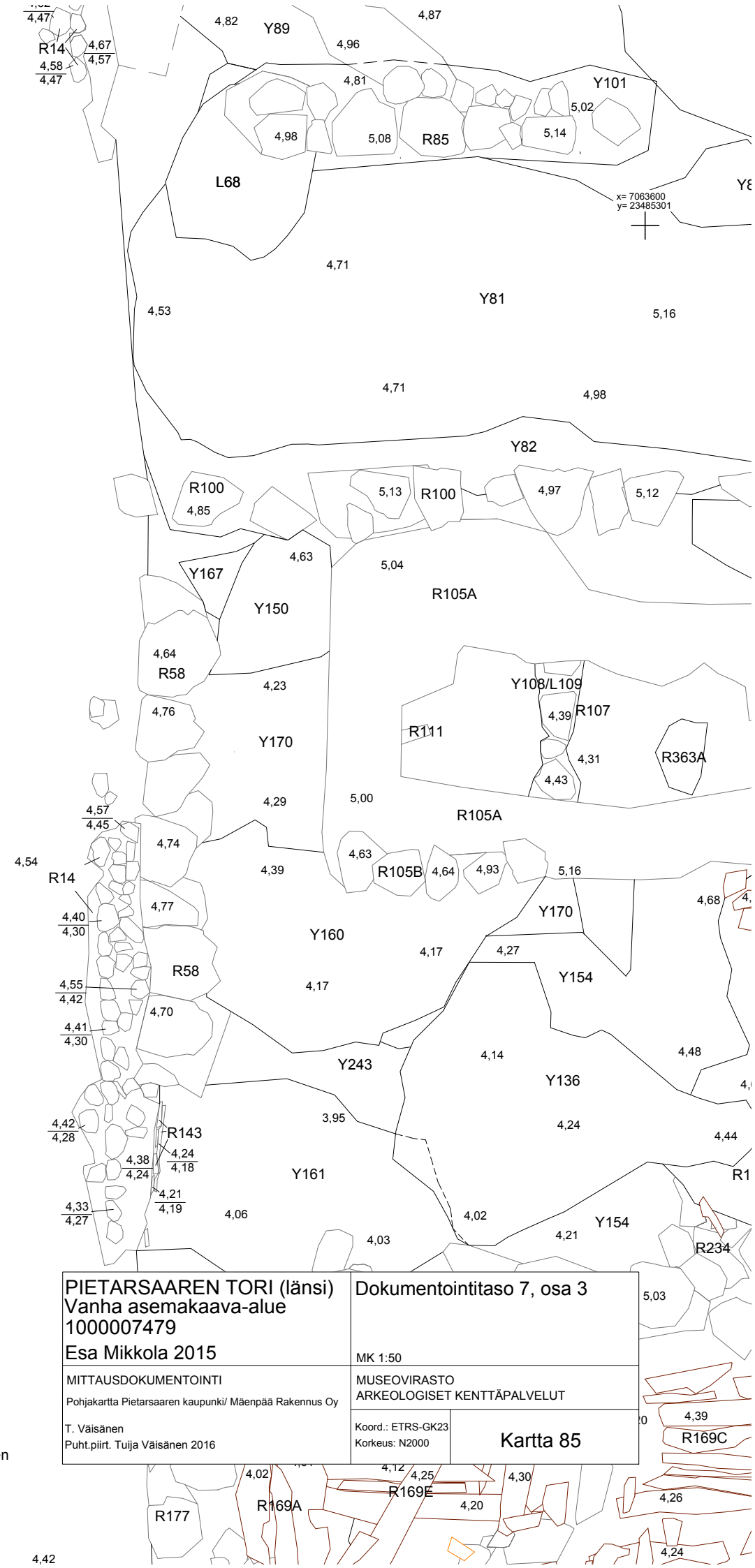

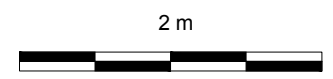


4,65

Y93

4,60

4,49



4,47
4,47
4,58
4,47

4,54

4,42
4,28

4,33
4,27

PIETARSAAREN TORI (länsi)
Vanha asemakaava-alue
1000007479
Esa Mikkola 2015

MITTAUSDOKUMENTOINTI
Pohjakartta Pietarsaaren kaupunki/ Mäenpää Rakennus Oy
T. Väisänen
Puh.t.piiirt. Tuija Väisänen 2016

Dokumentointitaso 7, osa 3

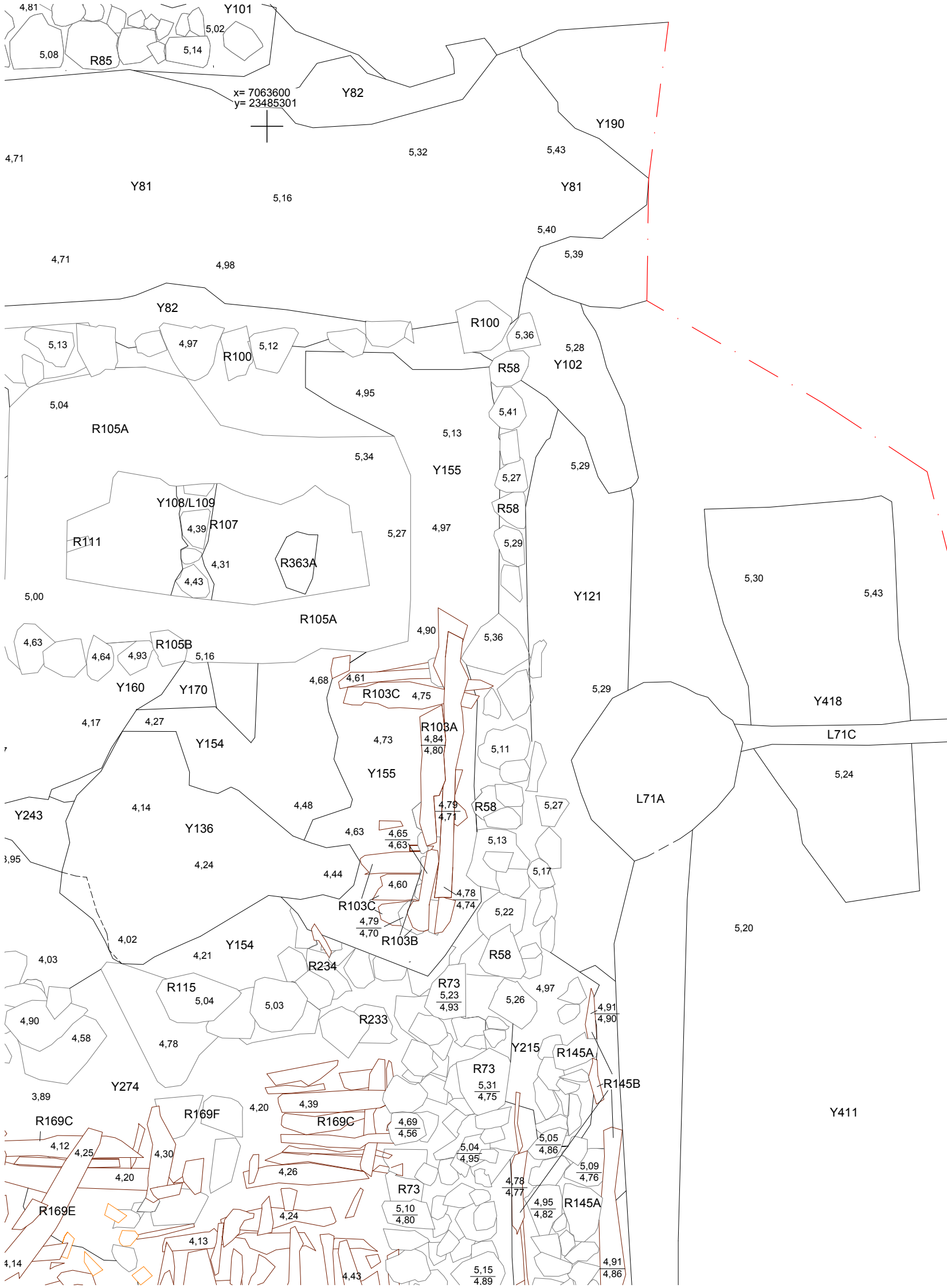
MUSEOVIRASTO
ARKEOLOGISET KENTTÄPALVELUT

Koord.: ETRS-GK23
Korkeus: N2000

Kartta 85

x= 7063600
y= 23485301

R169C



x= 7063600
y= 23485301

x= 7063600
y= 23485313

Karttamerkit			
3,27	Korkeusluku m mpy		Tiilirakenne
	Kivi rakenteessa		Tiilenpaloja
	Kivi maayksikössä		Valopylväs
	Puu		Lipputanko
	Tiili		Yksikön raja toisen yksikön alla
	Kivirakenne		Epäselvä yksikön raja
KP20010	Koordinaattipiste		

Alueella ei arkeologisia havaintoja

x= 7063591
y= 23485313

2 m

PIETARSAAREN TORI (länsi) Vanha asemakaava-alue 1000007479 Esa Mikkola 2015		Dokumentointitaso 7, osa 4 MK 1:50	
MITTAUSDOKUMENTOINTI Pohjakartta Pietarsaaren kaupunki/ Mäenpää Rakennus Oy		MUSEOVIRASTO ARKEOLOGISET KENTTÄPALVELUT	
T. Väisänen Puht.piirt. Tuija Väisänen 2016		Koord.: ETRS-GK23 Korkeus: N2000	Kartta 86

Pohjoinen

x= 7063588
y= 23485284



x= 7063580
y= 23485284

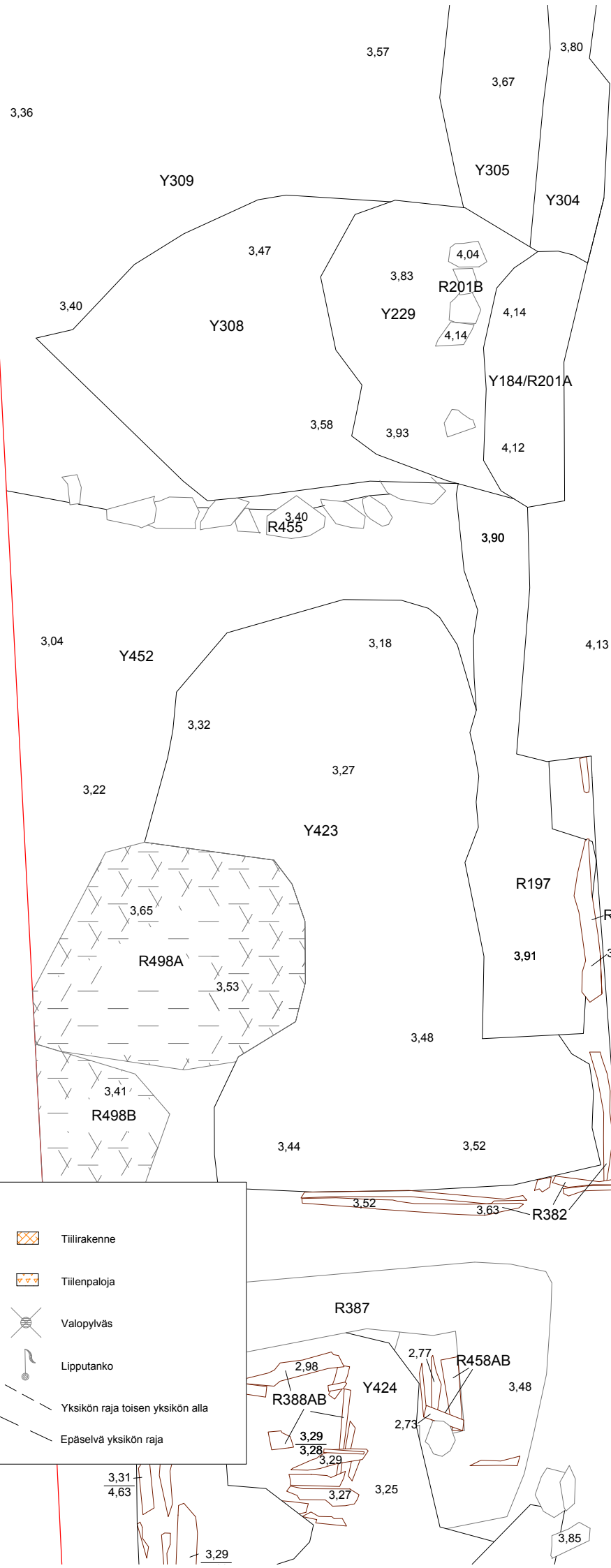


Pohjoinen



Karttamerkit

- 3,27 Korkeusluku m mpy
- Kivi rakenteessa
- Kivi maayksikössä
- ▭ Puu
- ▭ Tiili
- ▭ Kivirakenne
- KP20010 Koordinaattipiste
- ▨ Tiilirakenne
- ▨ Tiilenpaloja
- ✕ Valopylväs
- ┌ Lipputanko
- - - Yksikön raja toisen yksikön alla
- - - Epäselvä yksikön raja



Y93

4,26

R14/Y133

4,22

4,16

4,01

4,23

4,03

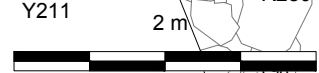
4,15

4,86

4,16

3,98

x= 7063580
y= 23485297



PIETARSAAREN TORI (länsi)
Vanha asemakaava-alue
1000007479
Esa Mikkola 2015

MITTAUSDOKUMENTOINTI
Pohjakartta Pietarsaaren kaupunki/ Mäenpää Rakennus Oy

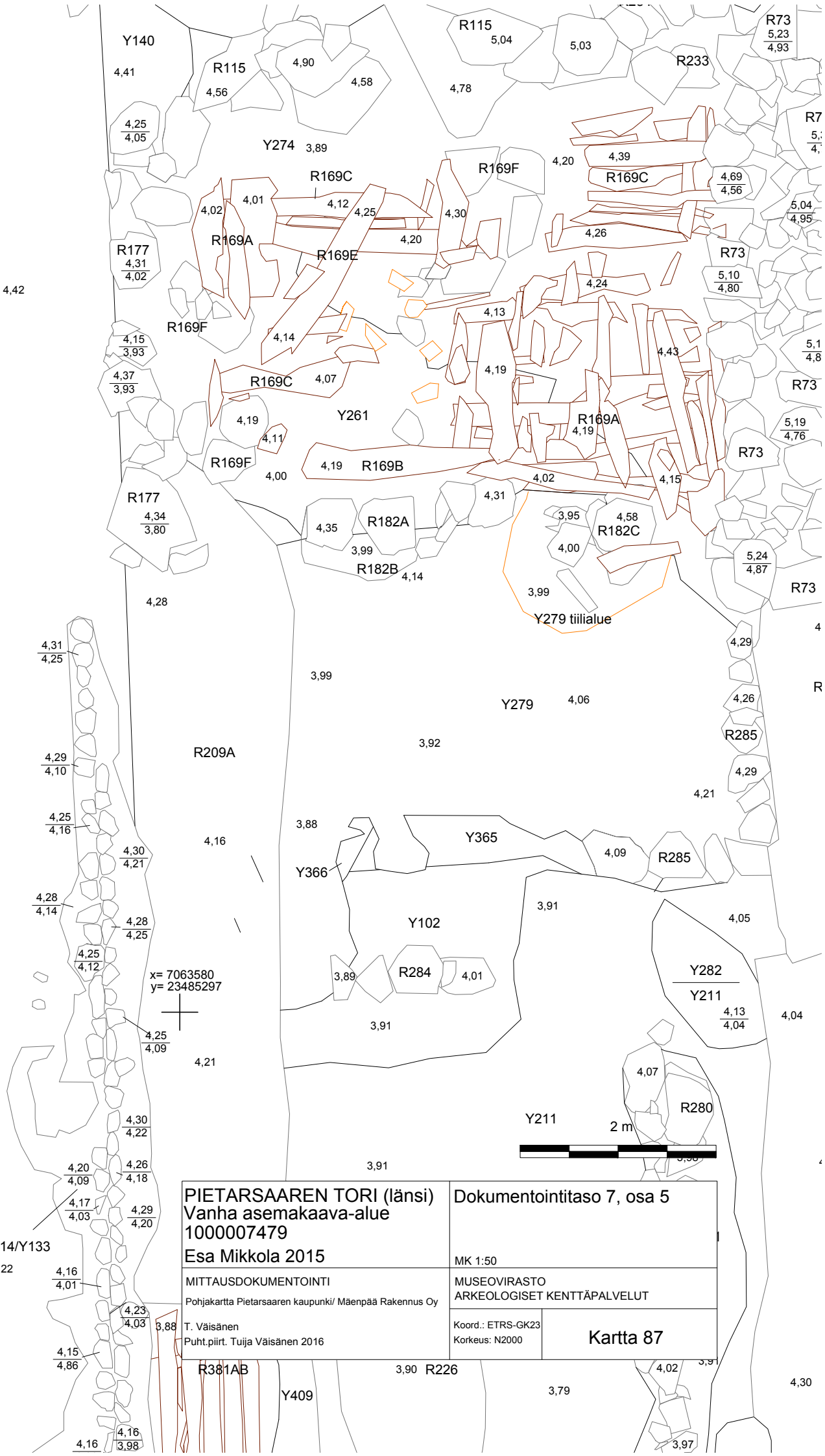
T. Väisänen
Puht.piirt. Tuija Väisänen 2016

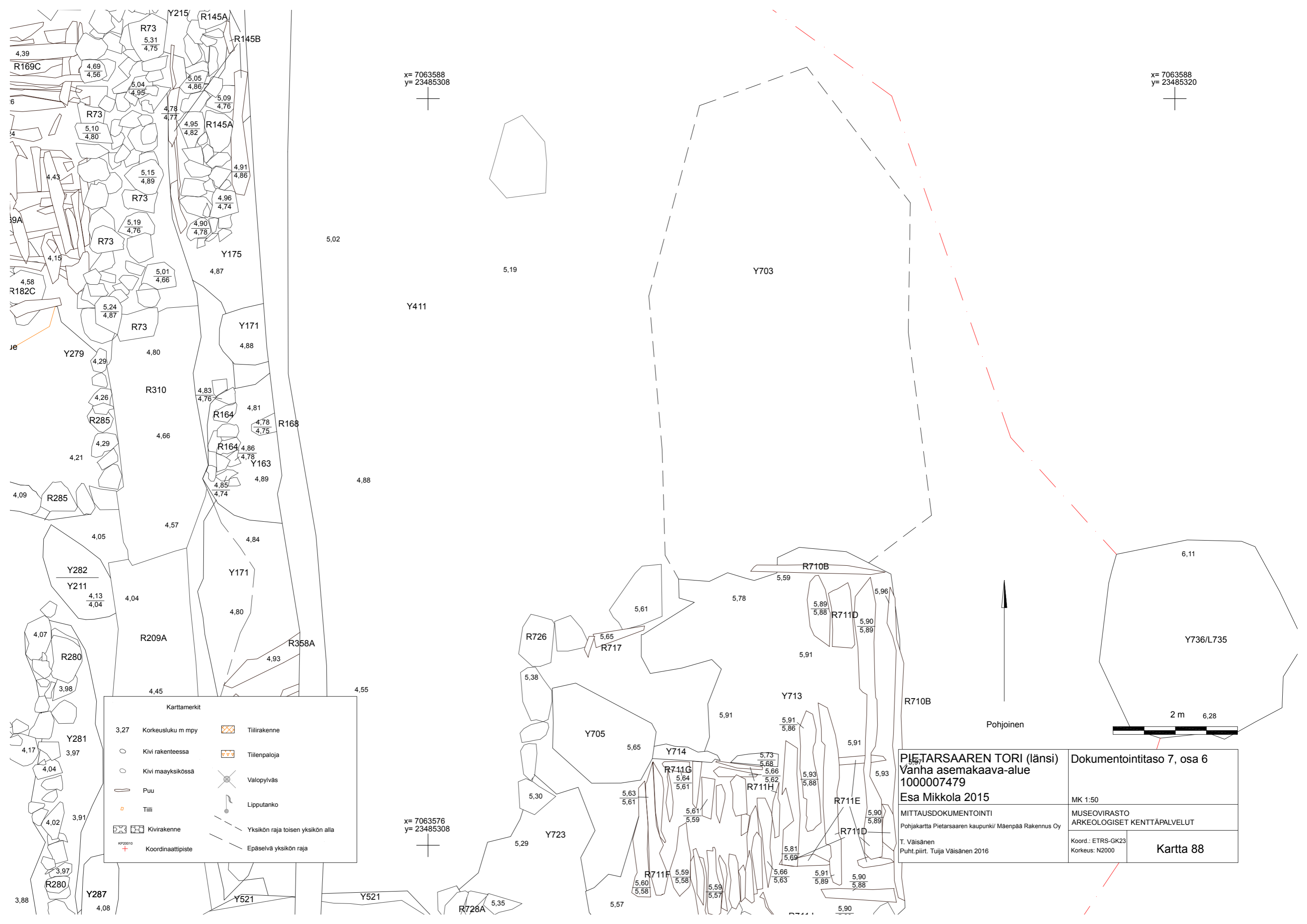
Dokumentointitaso 7, osa 5
MK 1:50

MUSEOVIKASTO
ARKEOLOGISET KENTTÄPALVELUT

Koord.: ETRS-GK23
Korkeus: N2000

Kartta 87





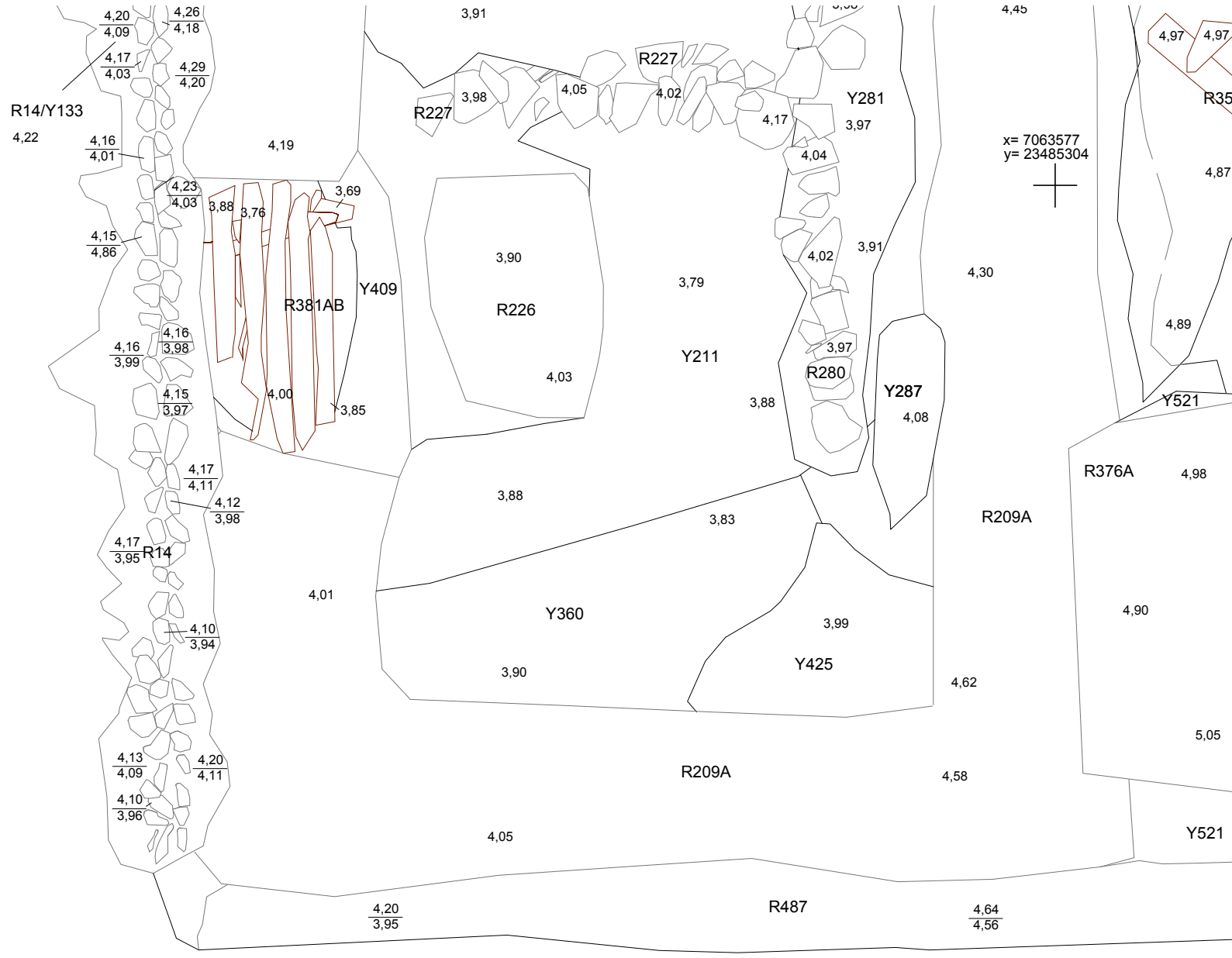
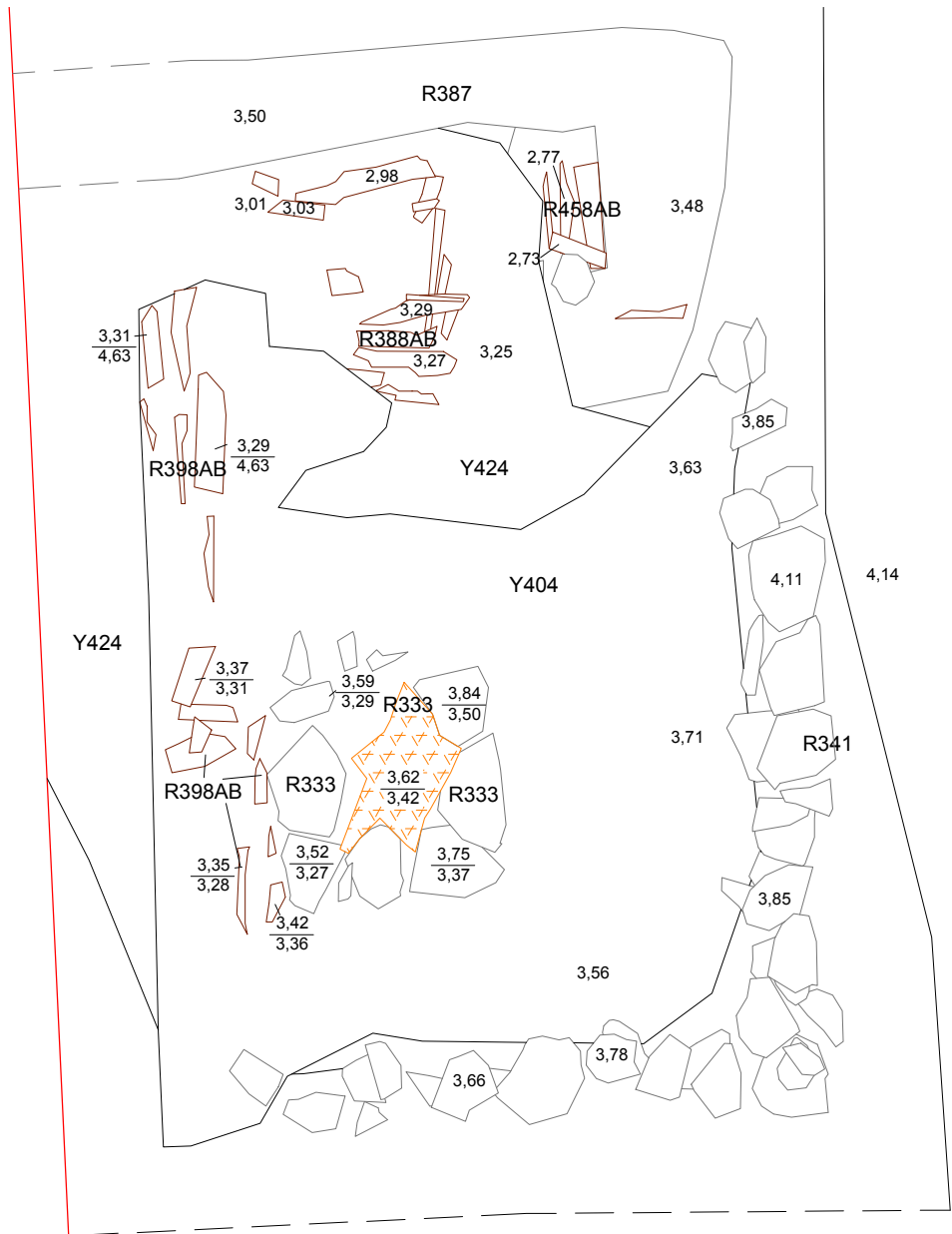
x= 7063588
y= 23485308

x= 7063588
y= 23485320

x= 7063576
y= 23485308

Karttamerkit			
3,27	Korkeusluku m mpy		Tiilirakenne
	Kivi rakenteessa		Tiilenpaloja
	Kivi maayksikössä		Valopylväs
	Puu		Lipputanko
	Tiili		Yksikön raja toisen yksikön alla
	Kivirakenne		Epäselvä yksikön raja
	Koordinaattipiste		


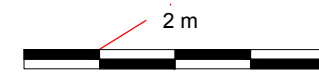
PIETARSAAREN TORI (länsi) Vanha asemakaava-alue 1000007479 Esa Mikkola 2015		Dokumentointitaso 7, osa 6	
MITTAUSDOKUMENTOINTI Pohjakartta Pietarsaaren kaupunki/ Maenpää Rakennus Oy		MK 1:50 MUSEOVIKASTO ARKEOLOGISET KENTTÄPALVELUT	
T. Väisänen Puht.piirt. Tuija Väisänen 2016		Koord.: ETRS-GK23 Korkeus: N2000	
		Kartta 88	

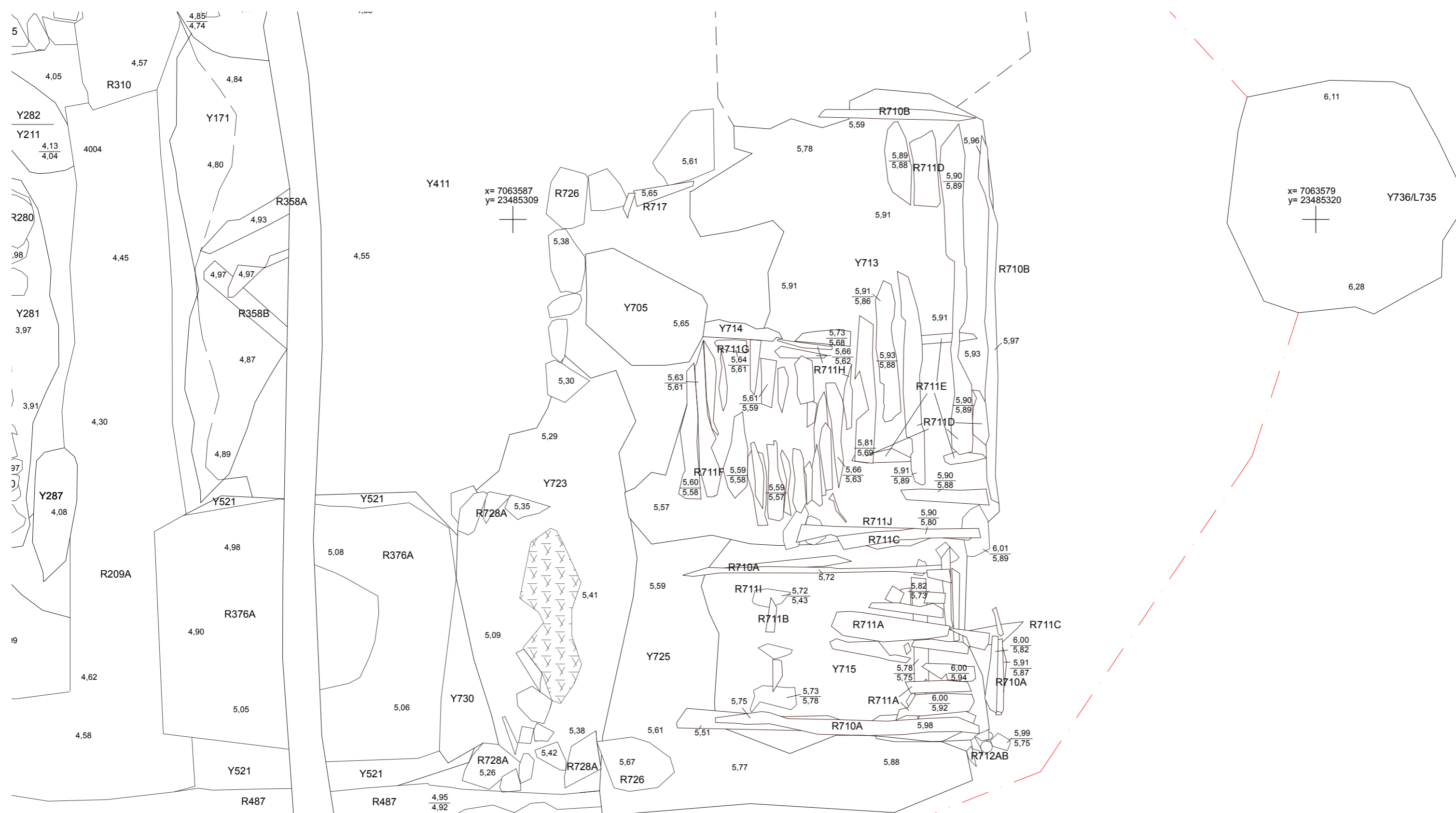


Karttamerkit

3,27	Korkeusluku m mpy		Tiilirakenne
	Kivi rakenteessa		Tiilenpaloja
	Kivi maayksikössä		Valopylväs
	Puu		Lipputanko
	Tiili		Yksikön raja toisen yksikön alla
	Kivirakenne		Epäselvä yksikön raja
	Koordinaattipiste		

PIETARSAAREN TORI (länsi) Vanha asemakaava-alue 1000007479 Esa Mikkola 2015		Dokumentointitaso 7, osa 7	
MITTAUSDOKUMENTOINTI Pohjakartta Pietarsaaren kaupunki/ Mäenpää Rakennus Oy		MK 1:50 MUSEOVIRASTO ARKEOLOGISET KENTTÄPALVELUT	
T. Väisänen Puht.piirt. Tuija Väisänen 2016		Koord.: ETRS-GK23 Korkeus: N2000	Kartta 89





x= 7063587
y= 23485309

x= 7063579
y= 23485320

x= 7063569
y= 23485309

Karttamerkit

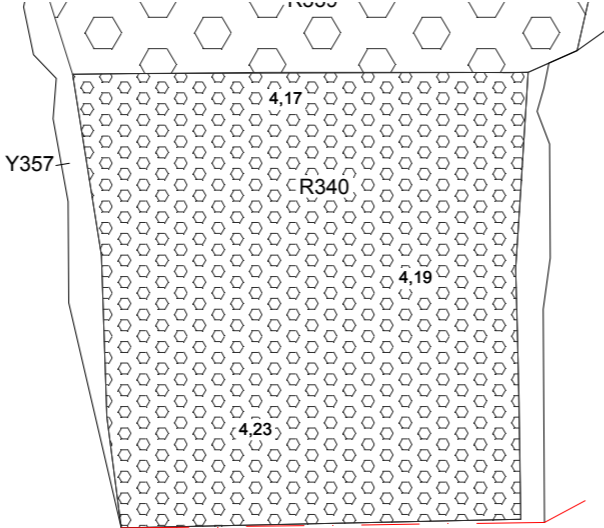
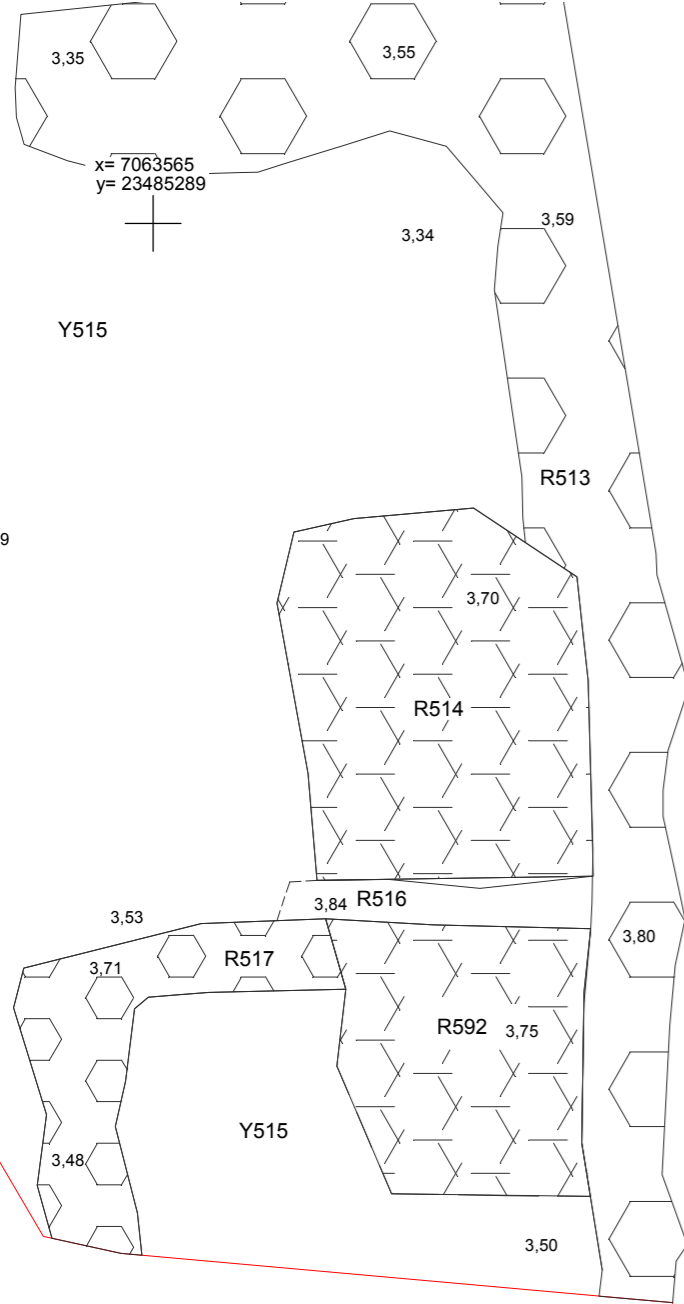
- 3.27 Korkeusluku m mpy
- Kivi rakenteessa
- Kivi maayksikössä
- Puu
- Tiili
- Kivirakenne
- Koordinaattipiste

- Tiilirakenne
- Tiilenpaloja
- Valopylväs
- Lipputanko
- Yksikön raja toisen yksikön alla
- Epäselvä yksikön raja

2 m

Pohjoinen

PIETARSAAREN TORI (länsi) Vanha asemakaava-alue 1000007479 Esa Mikkola 2015		Dokumentointitaso 7, osa 8	
MITTAUSDOKUMENTOINTI Pohjakartta Pietarsaaren kaupunki/ Mäenpää Rakennus Oy		MK 1:50 MUSEOVIRASTO ARKEOLOGISET KENTTÄPALVELUT	
T. Väisänen Puht.piirt. Tuija Väisänen 2016		Koord.: ETRS-GK23 Korkeus: N2000	Kartta 90

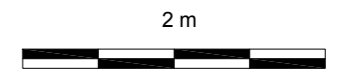


Kaapeli/putkikaivantoja

Ei kaivettu

x= 7063556
y= 23485289

Karttamerkit			
3,27	Korkeusluku m mpy		Tiilirakenne
	Kivi rakenteessa		Tiilenpaloja
	Kivi maayksikössä		Valopylväs
	Puu		Lipputanko
	Tiili		Yksikön raja toisen yksikön alla
	Kivirakenne		Epäselvä yksikön raja
	Koordinaattipiste		



PIETARSAAREN TORI (länsi) Vanha asemakaava-alue 1000007479 Esa Mikkola 2015	Dokumentointitaso 7, osa 9 MK 1:50
MITTAUSDOKUMENTOINTI Pohjakartta Pietarsaaren kaupunki/ Mäenpää Rakennus Oy	MUSEOVIRASTO ARKEOLOGISET KENTTÄPALVELUT
T. Väisänen Puht.piirt. Tuija Väisänen 2016	Koord.: ETRS-GK23 Korkeus: N2000 Kartta 91

x= 7063553
y= 23485287



x= 7063553
y= 23485301



3.90

Y93

3.65

3.71

Y582

5.13

R540

5.20

4.08

3.96

Y545

4.08

3.99

Y570

3.93

R539A

4.13

3.80

4.35

4.06

R529

4.46

4.09

Y550

4.33

4.16

3.98

4.08

Y538

4.50

4.10

Y564

Y562

4.65

4.37

4.04

4.25

4.25

Y570

4.22

2 m



PIETARSAAREN TORI (länsi)
Vanha asemakaava-alue
1000007479
Esa Mikkola 2015

Dokumenotintiaso 7, osa 10

MK 1:50

MITTAUSDOKUMENTOINTI
Pohjakartta Pietarsaaren kaupunki/ Mäenpää Rakennus Oy

MUSEOVIRASTO
ARKEOLOGISET KENTTÄPALVELUT

T. Väisänen
Puht.piirt. Tuija Väisänen 2016

Koord.: ETRS-GK23
Korkeus: N2000

Kartta 92

Pohjoinen

x= 7063544
y= 23485287



Karttamerkit

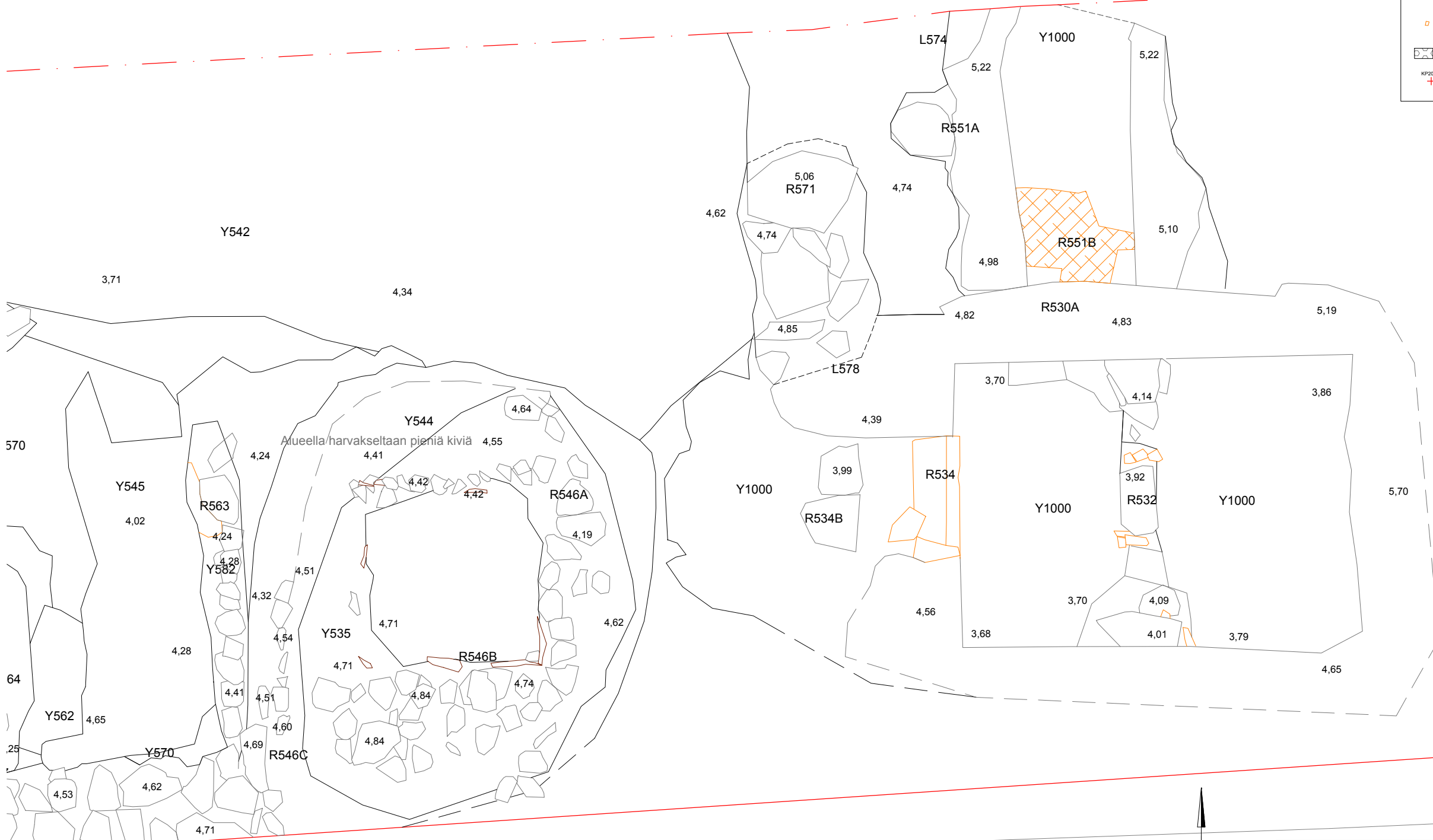
- 3.27 Korkeusluku m mpy Tiilirakenne
- Kivi rakenteessa Tiilenpaloja
- Kivi maayksikössä Valopylväs
- Puu Lipputanko
- Tiili Yksikön raja toisen yksikön alla
- Kvirakenne Epäselvä yksikön raja
- Koordinaattipiste

Kaapelikaivannot

x= 7063553
y= 23485303

x= 7063553
y= 23485316

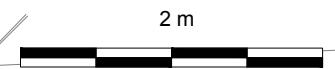
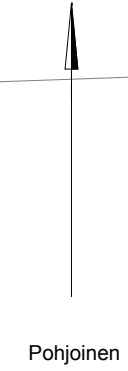
Karttamerkit			
3,27	Korkeusluku m mpy		Tiilirakenne
	Kivi rakenteessa		Tiilenpaloja
	Kivi maayksikössä		Valopylväs
	Puu		Lipputanko
	Tiili		Yksikön raja toisen yksikön alla
	Kivirakenne		Epäselvä yksikön raja
	Koordinaattipiste		



Alueella harvakseltaan pieniä kiviä

x= 7063542
y= 23485303

KP20002

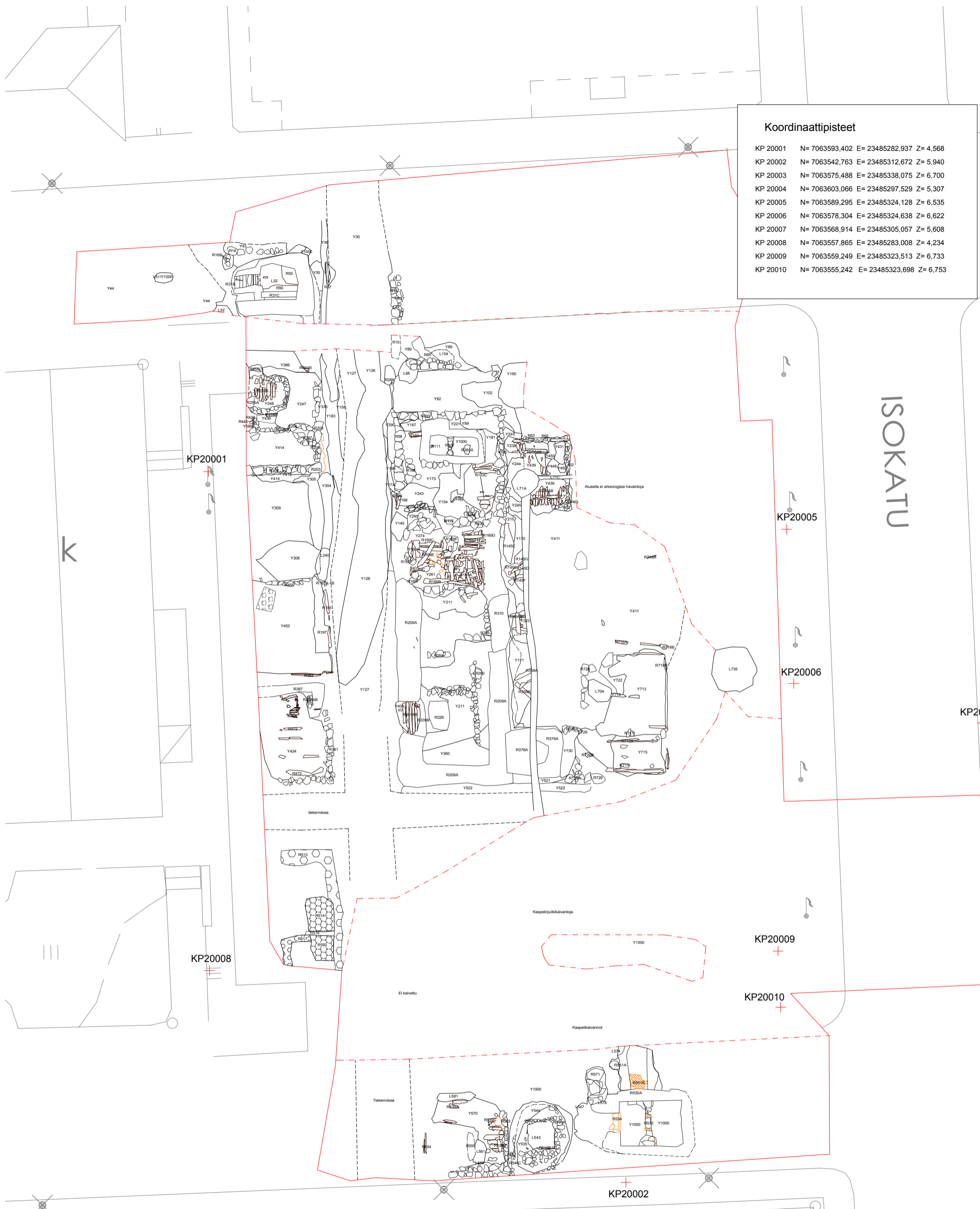


PIETARSAAREN TORI (länsi) Vanha asemakaava-alue 1000007479 Esa Mikkola 2015		Dokumentointitaso 7, osa 11	
MITTAUSDOKUMENTOINTI Pohjakartta Pietarsaaren kaupunki/ Mäenpää Rakennus Oy		MK 1:50 MUSEOVIKASTO ARKEOLOGISET KENTTÄPALVELUT	
T. Väisänen Puht.piirt. Tuija Väisänen 2016		Koord.: ETRS-GK23 Korkeus: N2000	Kartta 93

Koordinaattipisteet

KP 20001	N= 7063593,402	E= 23485282,937	Z= 4,568
KP 20002	N= 7063542,763	E= 23485312,672	Z= 5,940
KP 20003	N= 7063575,488	E= 23485338,075	Z= 6,700
KP 20004	N= 7063603,066	E= 23485297,529	Z= 5,307
KP 20005	N= 7063589,295	E= 23485324,128	Z= 6,535
KP 20006	N= 7063578,304	E= 23485324,638	Z= 6,622
KP 20007	N= 7063568,914	E= 23485305,057	Z= 5,608
KP 20008	N= 7063557,865	E= 23485283,008	Z= 4,234
KP 20009	N= 7063559,249	E= 23485323,513	Z= 6,733
KP 20010	N= 7063555,242	E= 23485323,698	Z= 6,753

ISOKATU



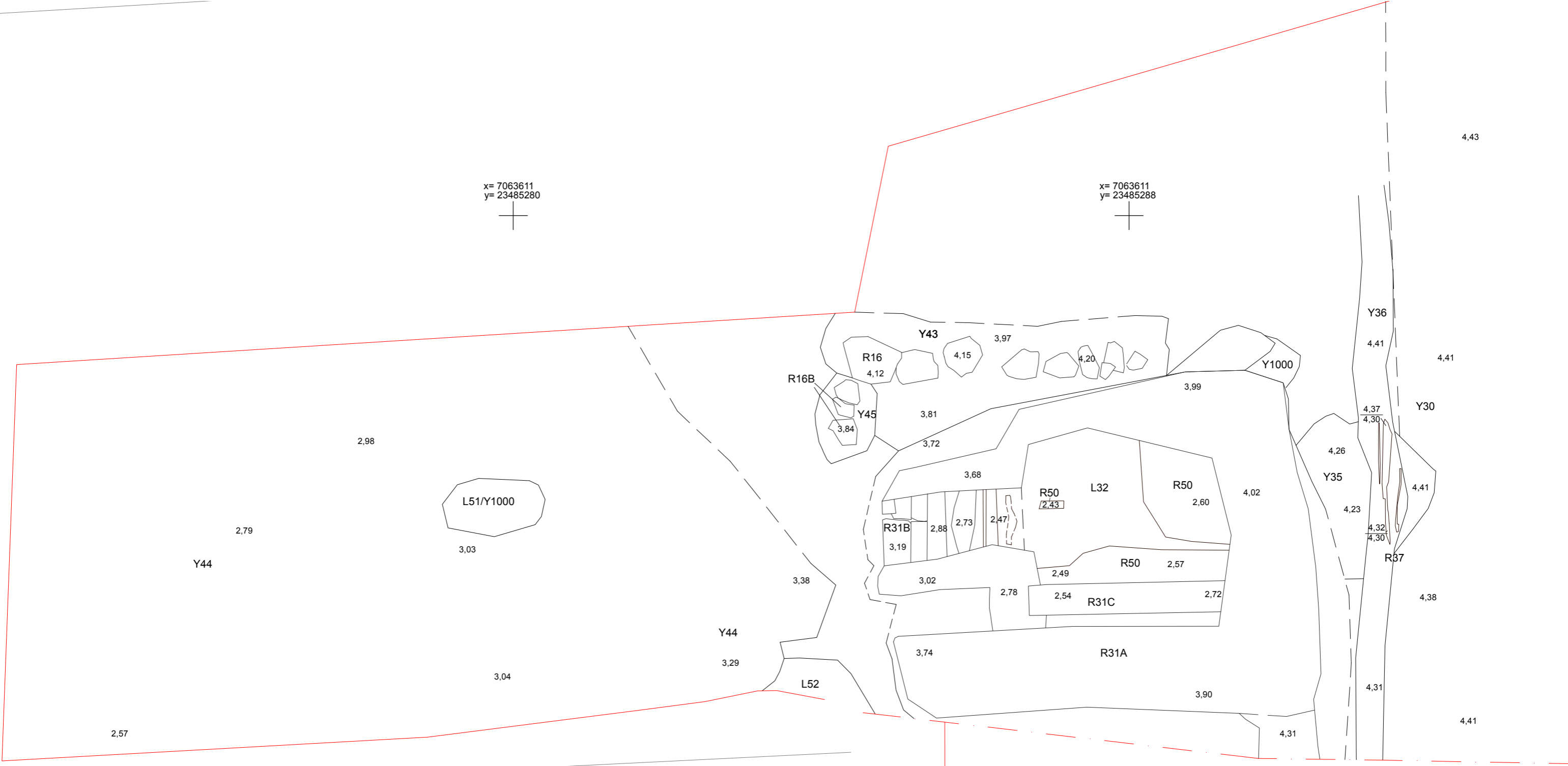
Karttamerkit	
	Kivi rakenteessa
	Tiilirakenne
	Kivi maayksikössä
	Tiilenpalaja
	Puu
	Valopylväs
	Tiili
	Lipputanko
	Kivirakenne
	Yksikön raja toisen yksikön alla
	Koordinaattipiste
	Epäselvä yksikön raja

10 m



PIETARSAAREN TORI (länsi) Vanha asemakaava-alue 1000007479 Esa Mikkola 2015		Dokumentointitaso 8 MK 1:250	
MITTAUSDOKUMENTOINTI Pohjakartta Pietarsaaren kaupunki/ Mäenpää Rakennus Oy		MUSEOVIRASTO ARKEOLOGISET KENTTÄPALVELUT	
T. Väisänen Puht.piirt. Tuija Väisänen 2016		Koord.:ETRS-GK23 Korkeus: N2000	
		Kartta 94	

Pohjoinen




x= 7063611
y= 23485280

x= 7063611
y= 23485288

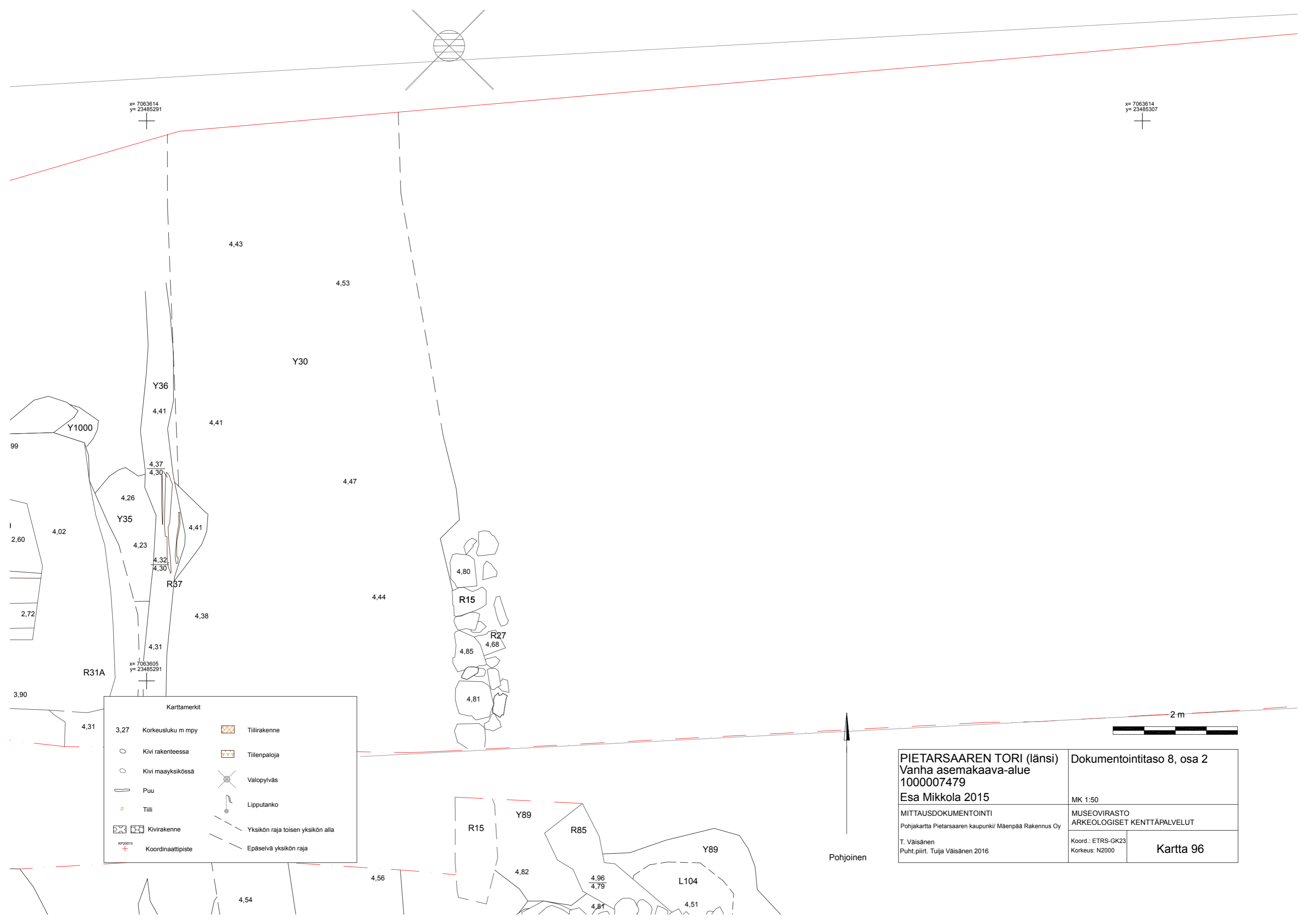
x= 7063602
y= 23485280

Karttamerkit			
3.27	Korkeusluku m mpy		Tiilirakenne
	Kivi rakenteessa		Tiilenpaloja
	Kivi maayksikössä		Valopylväs
	Puu		Lipputanko
	Tiili		Yksikön raja toisen yksikön alla
	Kivirakenne		Epäselvä yksikön raja
	Koordinaattipiste		



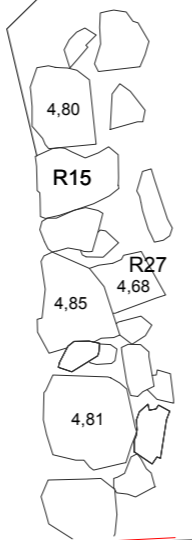
PIETARSAAREN TORI (länsi) Vanha asemakaava-alue 1000007479 Esa Mikkola 2015		Dokumentointitaso 8, osa 1	
MITTAUSDOKUMENTOINTI Pohjakartta Pietarsaaren kaupunki/ Mäenpää Rakennus Oy		MK 1:50 MUSEOVIRASTO ARKEOLOGISET KENTTÄPALVELUT	
T. Väisänen Puht.piiirt. Tuija Väisänen 2016		Koord.: ETRS-GK23 Korkeus: N2000	Kartta 95

Y127
4,48

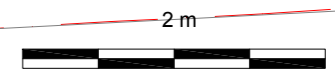


x= 7063614
y= 23485291

x= 7063614
y= 23485307



Karttamerkit			
3,27	Korkeusluku m mpy		Tiilirakenne
	Kivi rakenteessa		Tiilenpaloja
	Kivi maayksikössä		Valopylväs
	Puu		Lipputanko
	Tiili		Yksikön raja toisen yksikön alla
	Kivirakenne		Epäselvä yksikön raja
	Koordinaattipiste		



Pohjoinen

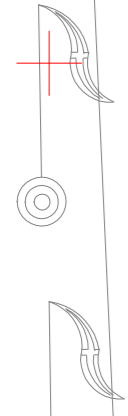
PIETARSAAREN TORI (länsi) Vanha asemakaava-alue 1000007479 Esa Mikkola 2015		Dokumentointitaso 8, osa 2	
MITTAUSDOKUMENTOINTI Pohjakartta Pietarsaaren kaupunki/ Mäenpää Rakennus Oy		MUSEOVIRASTO ARKEOLOGISET KENTTÄPALVELUT	
T. Väisänen Puht.piirt. Tuija Väisänen 2016		Koord.: ETRS-GK23 Korkeus: N2000	Kartta 96

x= 7063600
y= 23485284

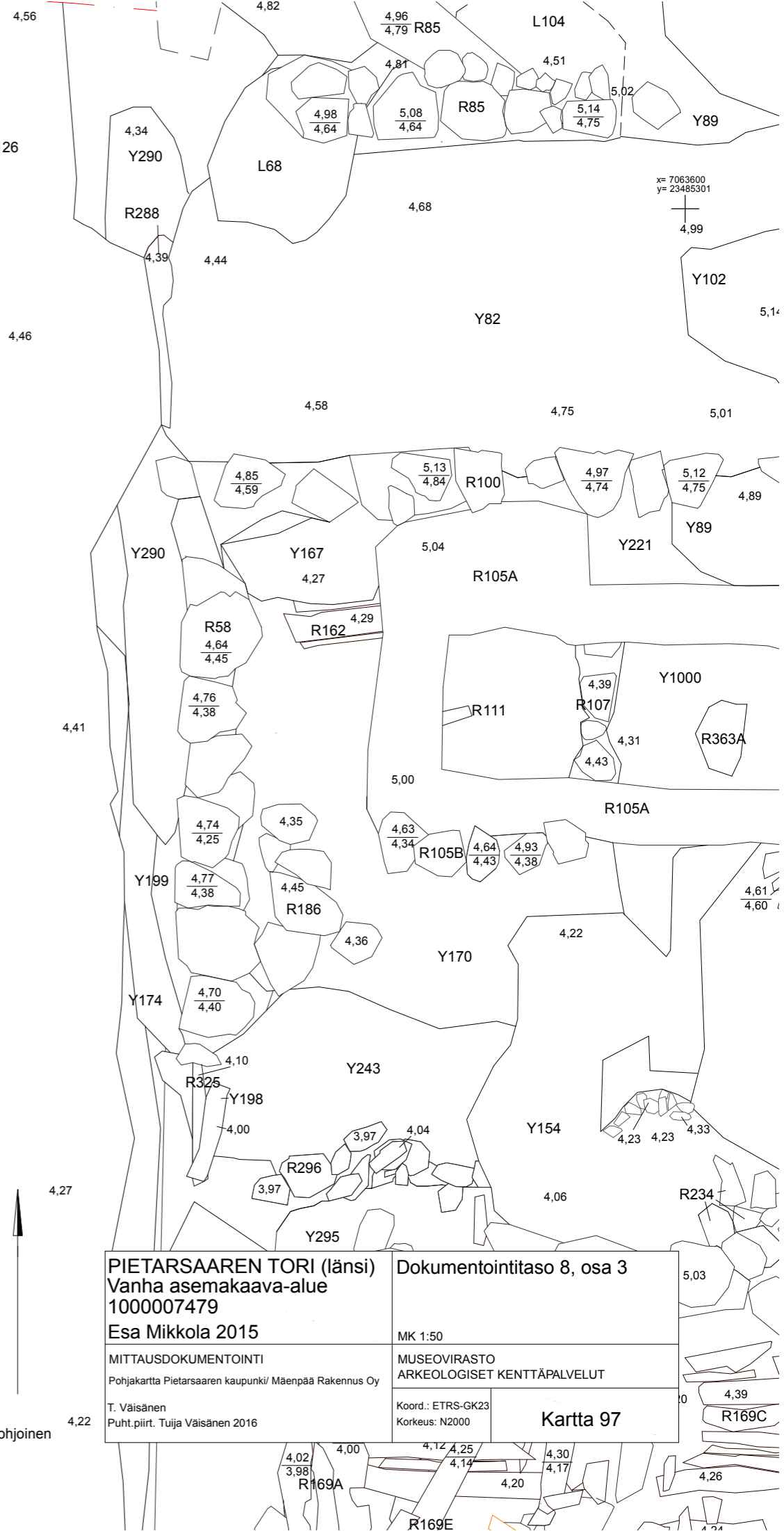
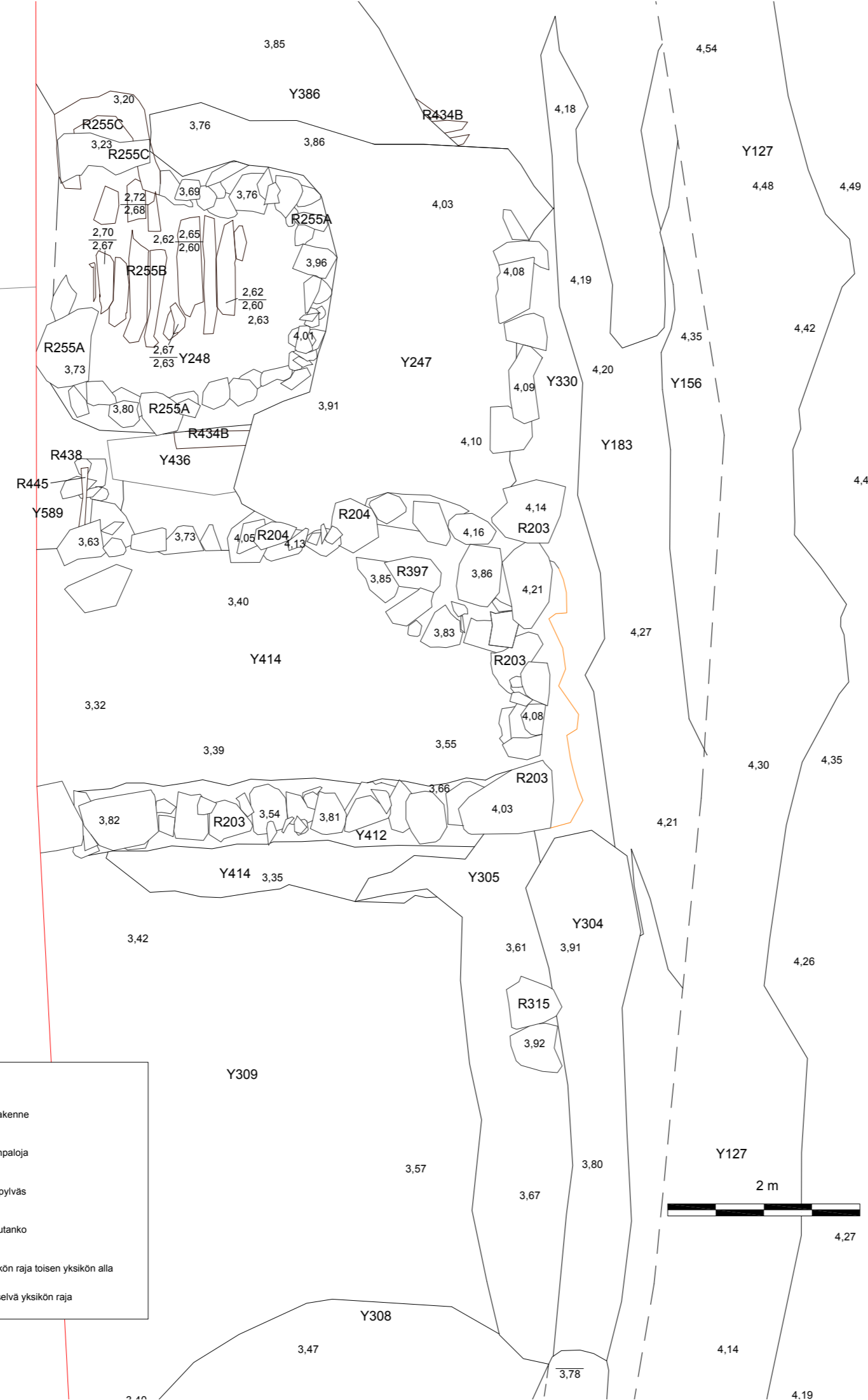
x= 7063600
y= 23485301

x= 7063592
y= 23485284

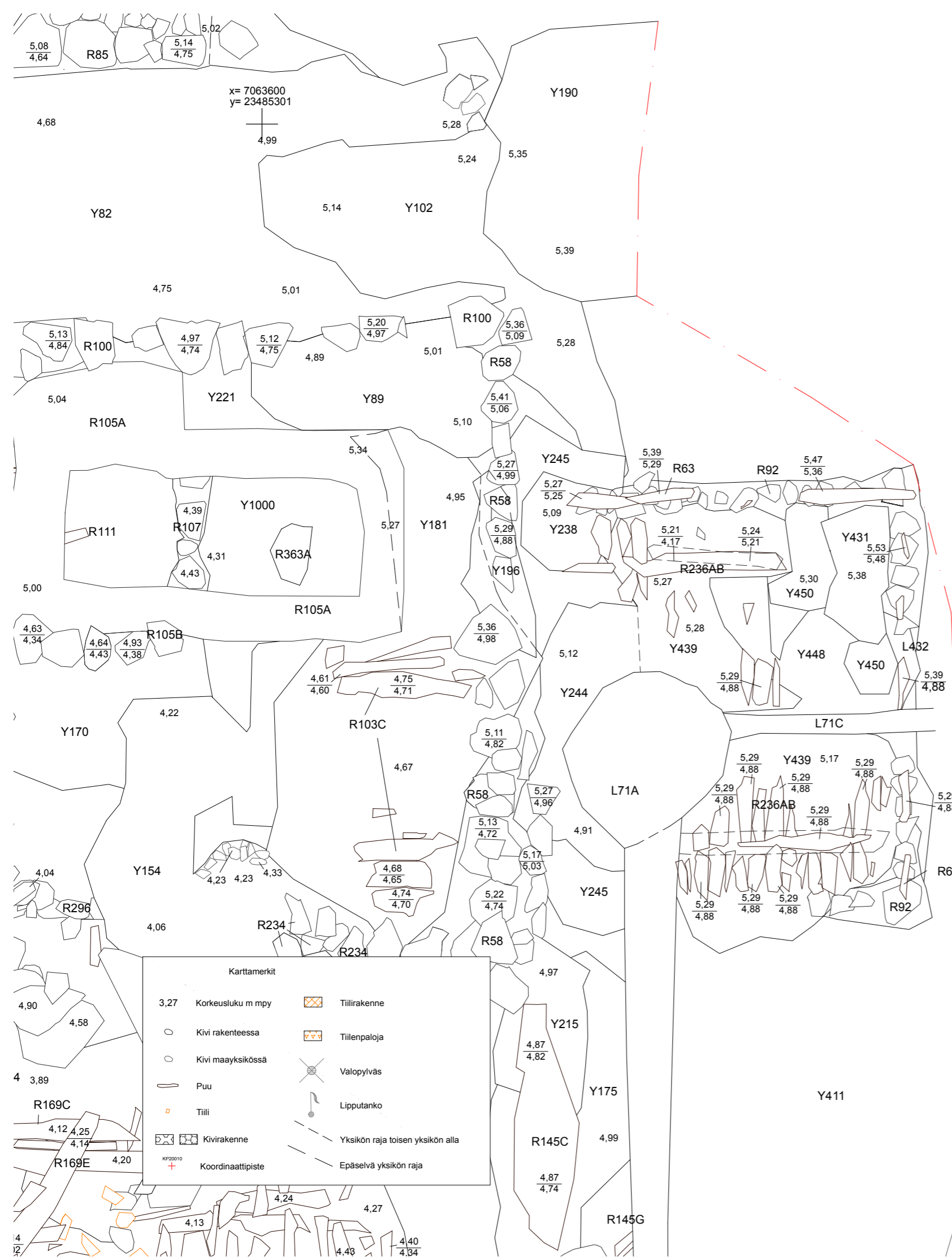
KP20001



Karttamerkit	
3,27	Korkeusluku m mpy
	Koordinaatipiste
	Kivi rakenteessa
	Kivi maayksikössä
	Puu
	Tiili
	Kivirakenne
	Tiilirakenne
	Tiilenpaloja
	Valopylväs
	Lipputanko
	Yksikön raja toisen yksikön alla
	Epäselvä yksikön raja



PIETARSAAREN TORI (länsi) Vanha asemakaava-alue 1000007479 Esa Mikkola 2015	Dokumentointitaso 8, osa 3 MK 1:50
MITTAUSDOKUMENTOINTI Pohjakartta Pietarsaaren kaupunki/ Mäenpää Rakennus Oy	MUSEOVIKASTO ARKEOLOGISET KENTTÄPALVELUT
T. Väisänen Puht.piirt. Tuija Väisänen 2016	Koord.: ETRS-GK23 Korkeus: N2000
	Kartta 97



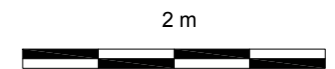
x= 7063600
y= 23485301

x= 7063600
y= 23485313

x= 7063591
y= 23485313

Alueella ei arkeologisia havaintoja

Karttamerkit			
3,27	Korkeusluku m mpy		Tiilirakenne
	Kivi rakenteessa		Tiilenpaloja
	Kivi maayksikössä		Valopylväs
	Puu		Lipputanko
	Tiili		Yksikön raja toisen yksikön alla
	Kivirakenne		Epäselvä yksikön raja
	Koordinaattipiste		



PIETARSAAREN TORI (länsi) Vanha asemakaava-alue 1000007479 Esa Mikkola 2015	Dokumentointitaso 8, osa 4 MK 1:50
MITTAUSDOKUMENTOINTI Pohjakartta Pietarsaaren kaupunki/ Maenpää Rakennus Oy	MUSEOVIRASTO ARKEOLOGISET KENTTÄPALVELUT
T. Väisänen Puhnt.piirt. Tuija Väisänen 2016	Koord.: ETRS-GK23 Korkeus: N2000 Kartta 98

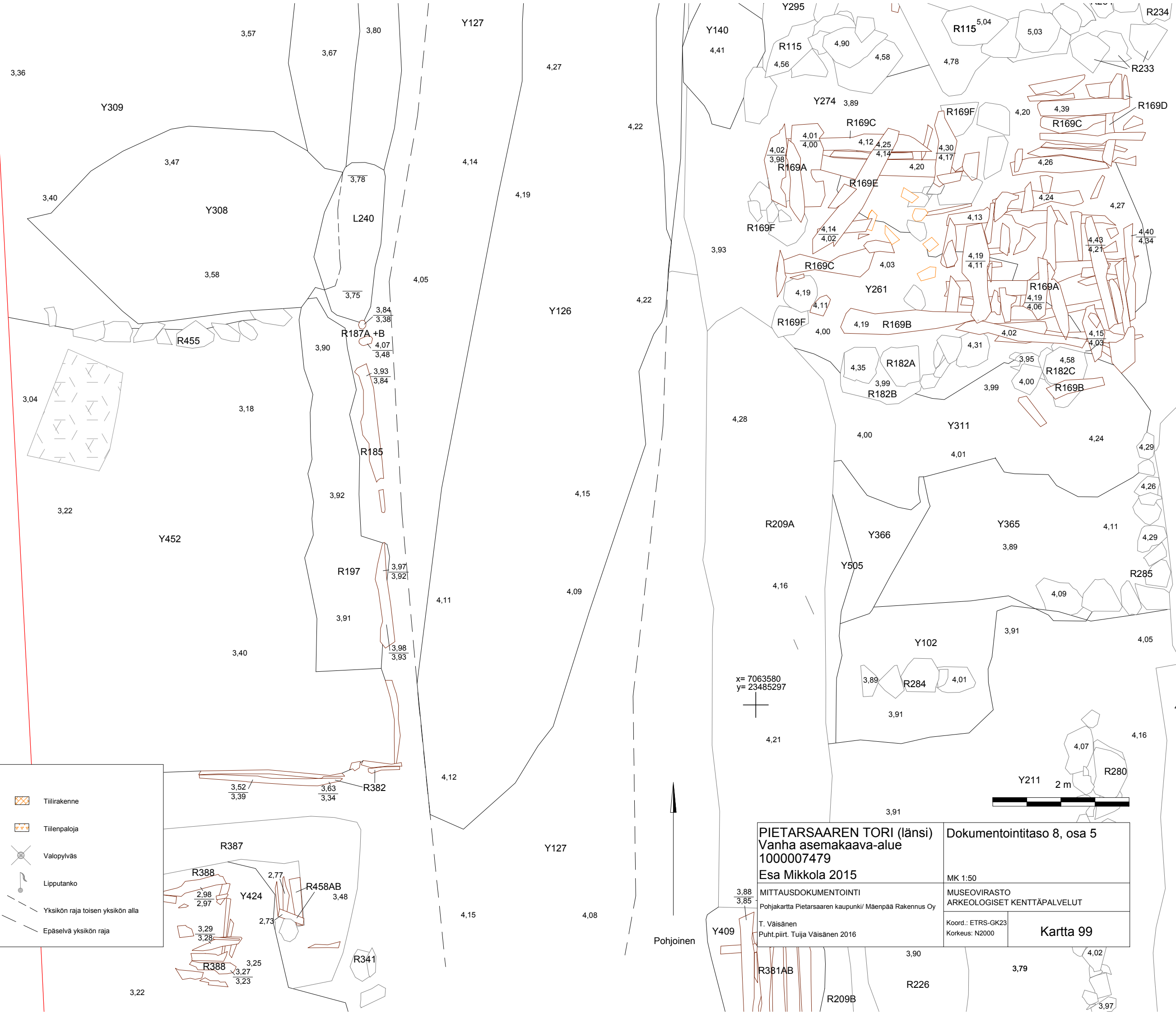
x= 7063588
y= 23485284



x= 7063580
y= 23485284



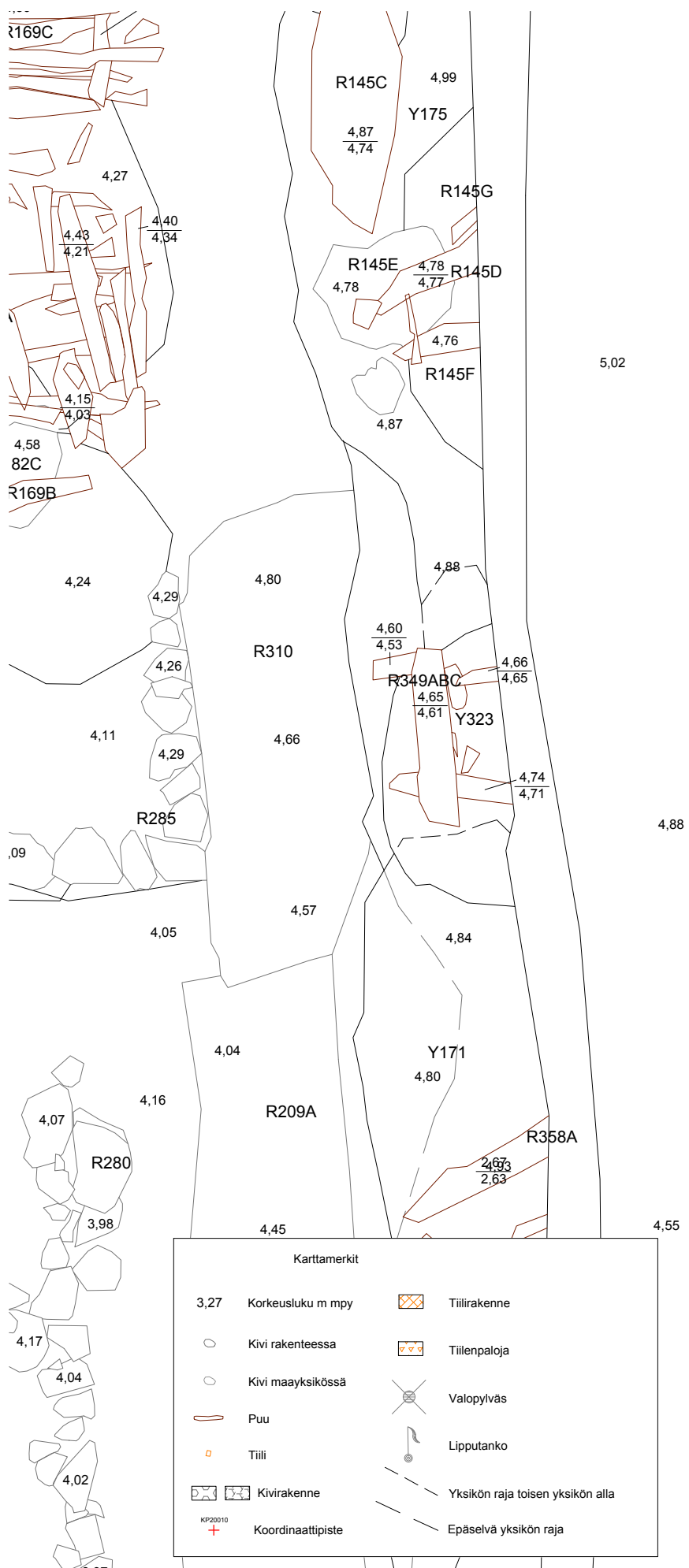
Karttamerkit	
3,27	Korkeusluku m mpy
	Kivi rakenteessa
	Kivi maayksikössä
	Puu
	Tiili
	Kivirakenne
	Koordinaattipiste
	Tiilirakenne
	Tiilenpaloja
	Valopylväs
	Lipputanko
	Yksikön raja toisen yksikön alla
	Epäselvä yksikön raja



x= 7063580
y= 23485297



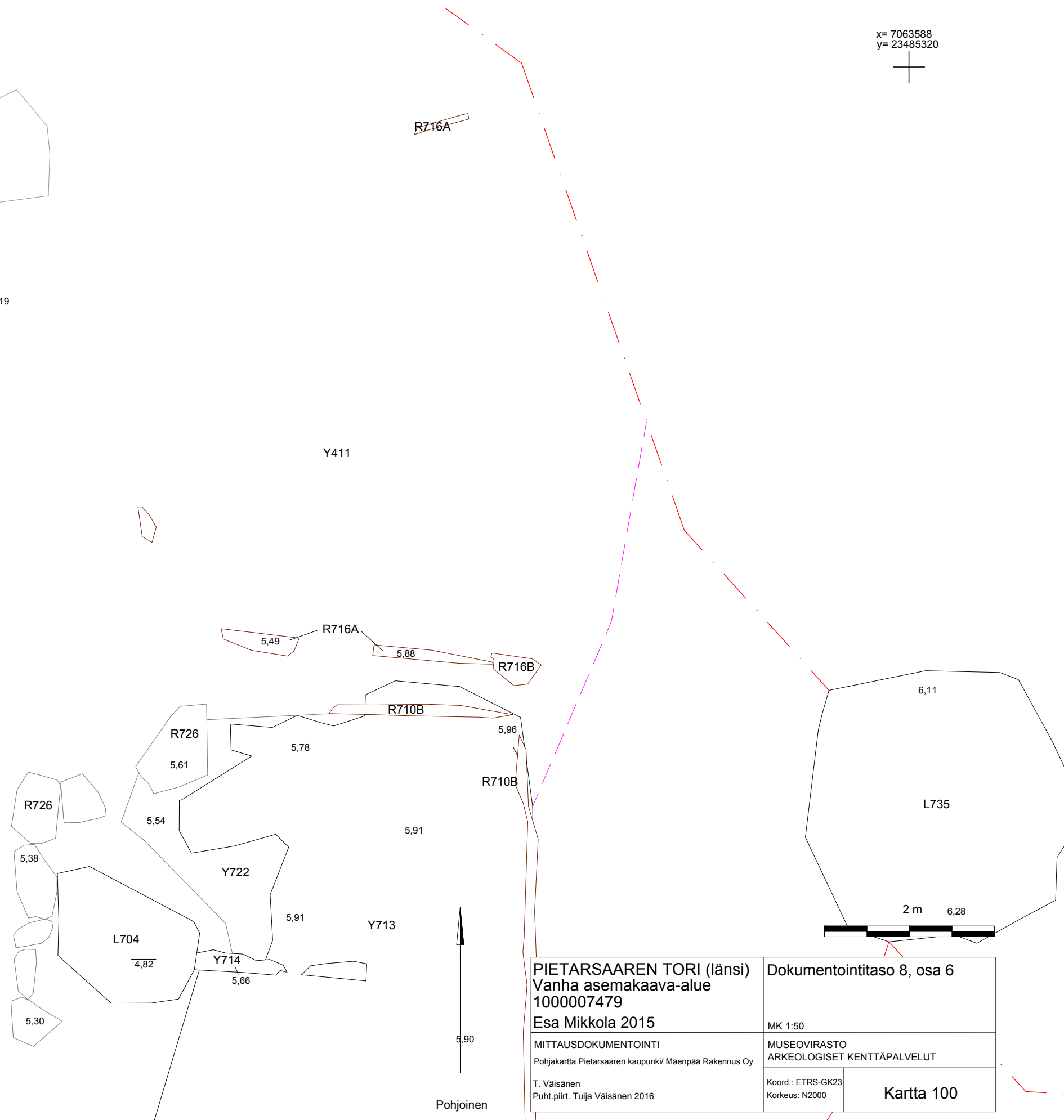
PIETARSAAREN TORI (länsi) Vanha asemakaava-alue 1000007479 Esa Mikkola 2015	Dokumentointitaso 8, osa 5
MITTAUSDOKUMENTOINTI Pohjakartta Pietarsaaren kaupunki/ Mäenpää Rakennus Oy	MK 1:50
T. Väisänen Puht.piiirt. Tuija Väisänen 2016	MUSEOVIKASTO ARKEOLOGISET KENTTÄPALVELUT
Koord.: ETRS-GK23 Korkeus: N2000	Kartta 99



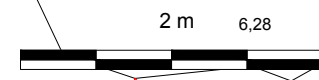
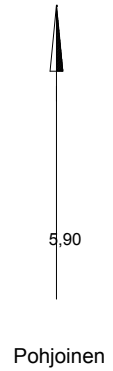
x= 7063588
y= 23485308



x= 7063588
y= 23485320

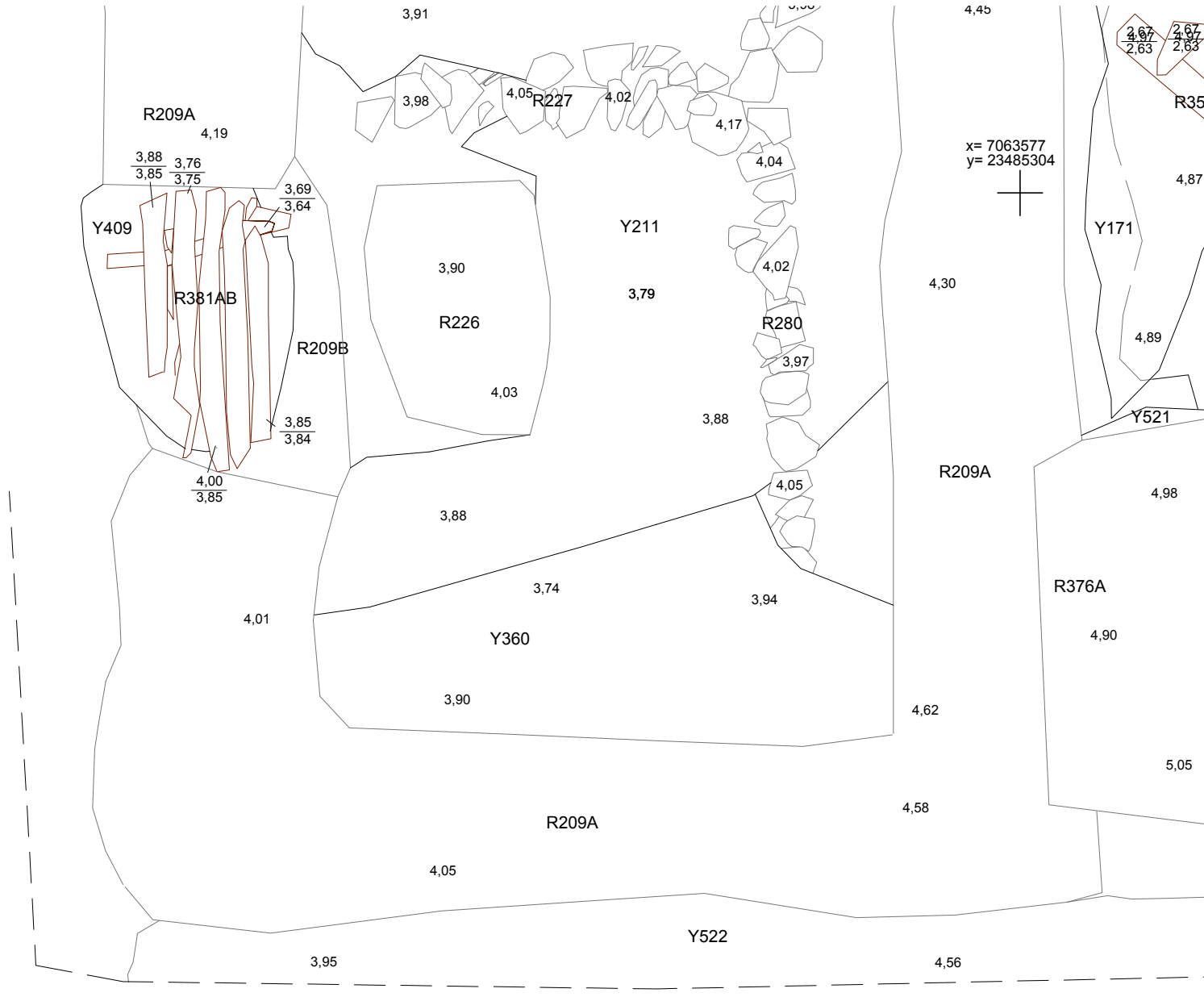
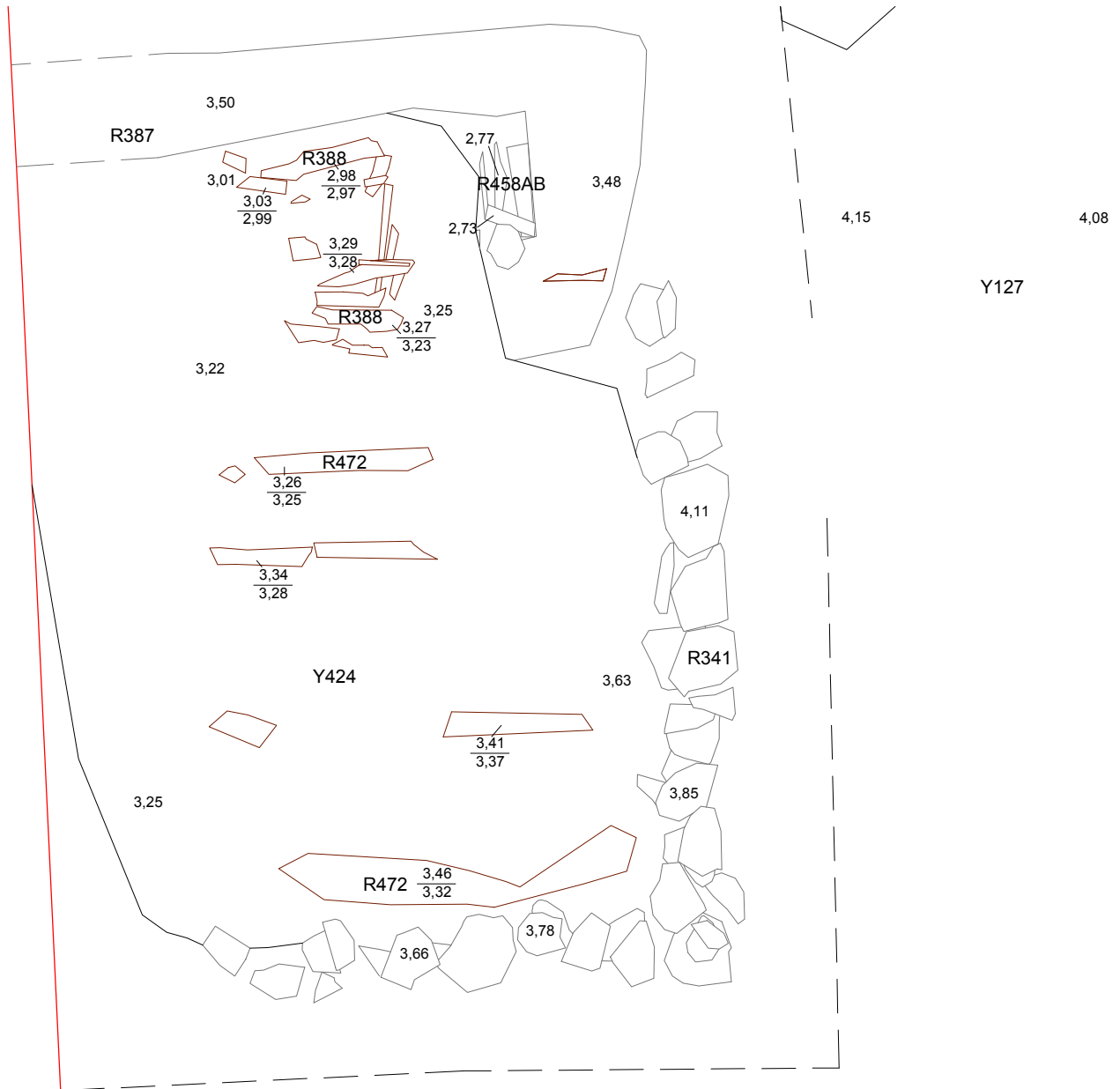


x= 7063576
y= 23485308



Karttamerkit			
3,27	Korkeusluku m mpy		Tiilirakenne
	Kivi rakenteessa		Tiilenpaloja
	Kivi maayksikössä		Valopylväs
	Puu		Lipputanko
	Tiili		Yksikön raja toisen yksikön alla
	Kivirakenne		Epäselvä yksikön raja
	Koordinaattipiste		

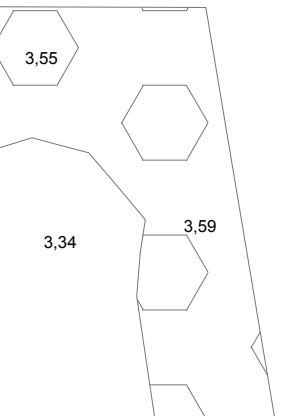
PIETARSAAREN TORI (länsi) Vanha asemakaava-alue 1000007479 Esa Mikkola 2015		Dokumentointitaso 8, osa 6 MK 1:50	
MITTAUSDOKUMENTOINTI Pohjakartta Pietarsaaren kaupunki/ Mäenpää Rakennus Oy		MUSEOVIKASTO ARKEOLOGISET KENTTÄPALVELUT	
T. Väisänen Puht.piirt. Tuija Väisänen 2016		Koord.: ETRS-GK23 Korkeus: N2000	Kartta 100



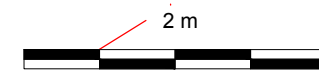

x= 7063568
y= 23485288

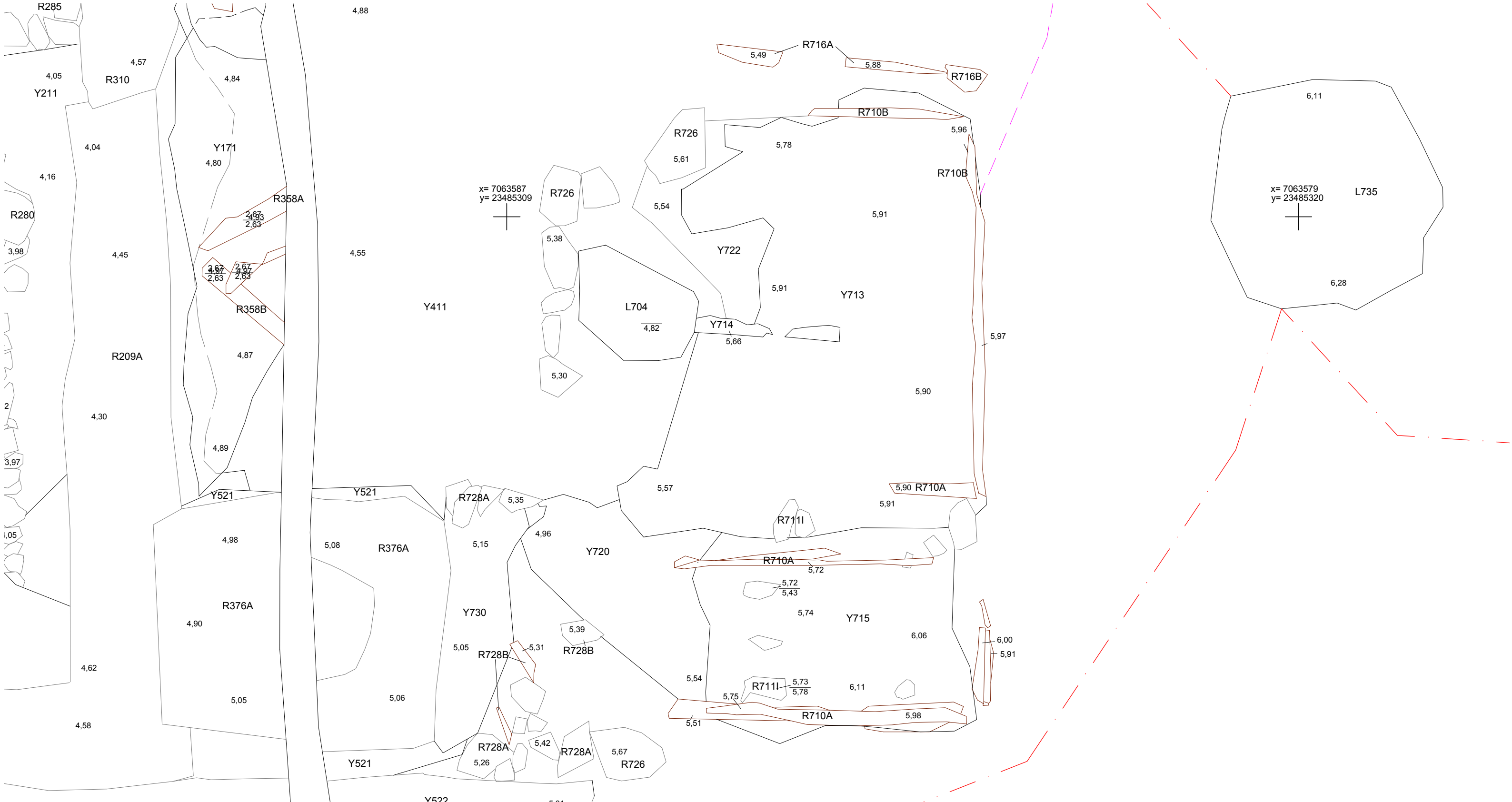
x= 7063568
y= 23485304

Karttamerkit			
3,27	Korkeusluku m mpy		Tiilirakenne
	Kivi rakenteessa		Tiilenpaloja
	Kivi maayksikössä		Valopylväs
	Puu		Lipputanko
	Tiili		Yksikön raja toisen yksikön alla
	Kivirakenne		Epäselvä yksikön raja
	Koordinaattipiste		



PIETARSAAREN TORI (länsi) Vanha asemakaava-alue 1000007479 Esa Mikkola 2015	Dokumentointitaso 8, osa 7
MITTAUSDOKUMENTOINTI Pohjakartta Pietarsaaren kaupunki/ Mäenpää Rakennus Oy	MK 1:50 MUSEOVIRASTO ARKEOLOGISET KENTTÄPALVELUT
T. Väisänen Puh.t.piiirt. Tuija Väisänen 2016	Koord.: ETRS-GK23 Korkeus: N2000 Kartta 101




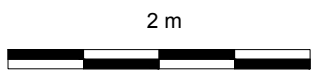


x= 7063587
y= 23485309

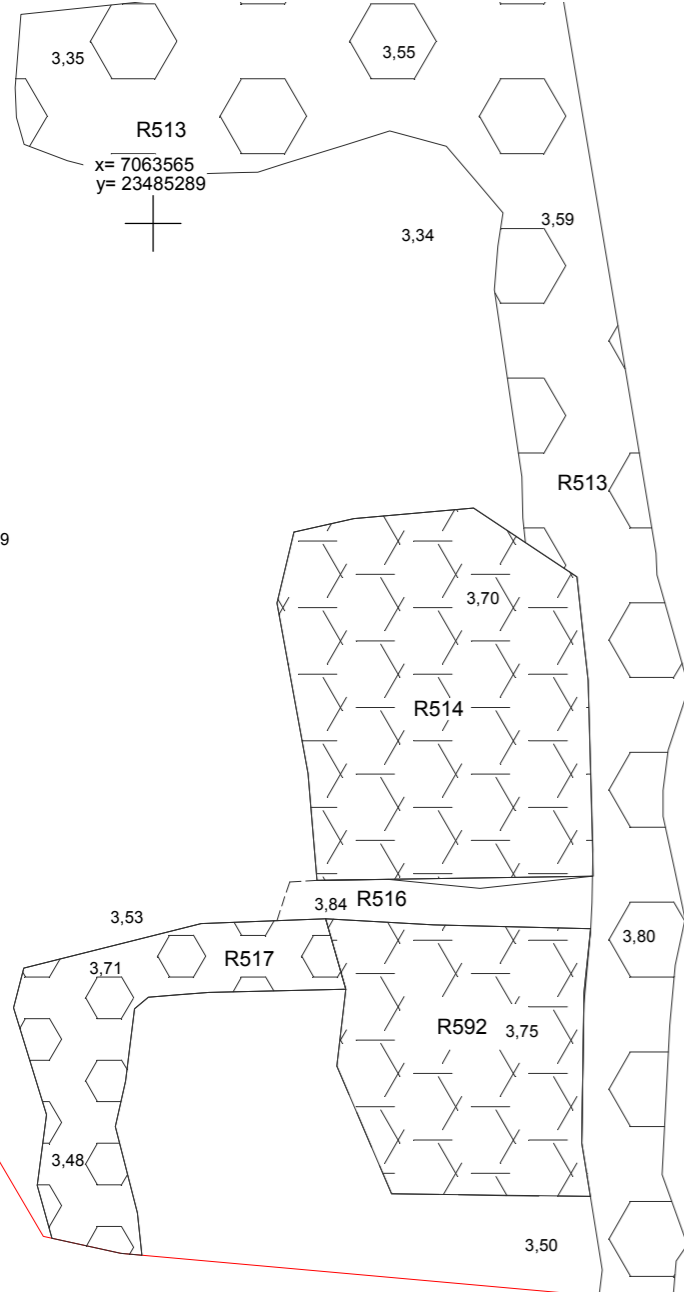
x= 7063579
y= 23485320

x= 7063569
y= 23485309

Karttamerkit			
3,27	Korkeusluku m mpy		Tiilirakenne
	Kivi rakenteessa		Tiilenpaloja
	Kivi maayksikössä		Valopylväs
	Puu		Lipputanko
	Tiili		Yksikön raja toisen yksikön alla
	Kivirakenne		Epäselvä yksikön raja
	Koordinaattipiste		



PIETARSAAREN TORI (länsi) Vanha asemakaava-alue 1000007479 Esa Mikkola 2015		Dokumentointiasio 8, osa 8	
MITTAUSDOKUMENTOINTI Pohjakartta Pietarsaaren kaupunki/ Mäenpää Rakennus Oy		MUSEOVIRASTO ARKEOLOGISET KENTTÄPALVELUT	
T. Väisänen Puht.piirt. Tuija Väisänen 2016		Koord.: ETRS-GK23 Korkeus: N2000	Kartta 102



tiekerroksia

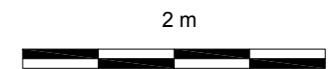
x= 7063565
y= 23485306

Kaapeli/putkikaivantoja

Ei kaivettu

x= 7063556
y= 23485289

Karttamerkit			
3,27	Korkeusluku m mpy		Tiilirakenne
	Kivi rakenteessa		Tiilenpaloja
	Kivi maayksikössä		Valopylväs
	Puu		Lipputanko
	Tiili		Yksikön raja toisen yksikön alla
	Kivirakenne		Epäselvä yksikön raja
	Koordinaattipiste		



PIETARSAAREN TORI (länsi) Vanha asemakaava-alue 1000007479 Esa Mikkola 2015	Dokumentointitaso 8, osa 9 MK 1:50
MITTAUSDOKUMENTOINTI Pohjakartta Pietarsaaren kaupunki/ Mäenpää Rakennus Oy	MUSEOVIRASTO ARKEOLOGISET KENTTÄPALVELUT
T. Väisänen Puht.piirt. Tuija Väisänen 2016	Koord.: ETRS-GK23 Korkeus: N2000
Kartta 103	

x= 7063553
y= 23485287



x= 7063553
y= 23485301

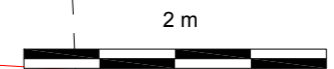


x= 7063544
y= 23485287



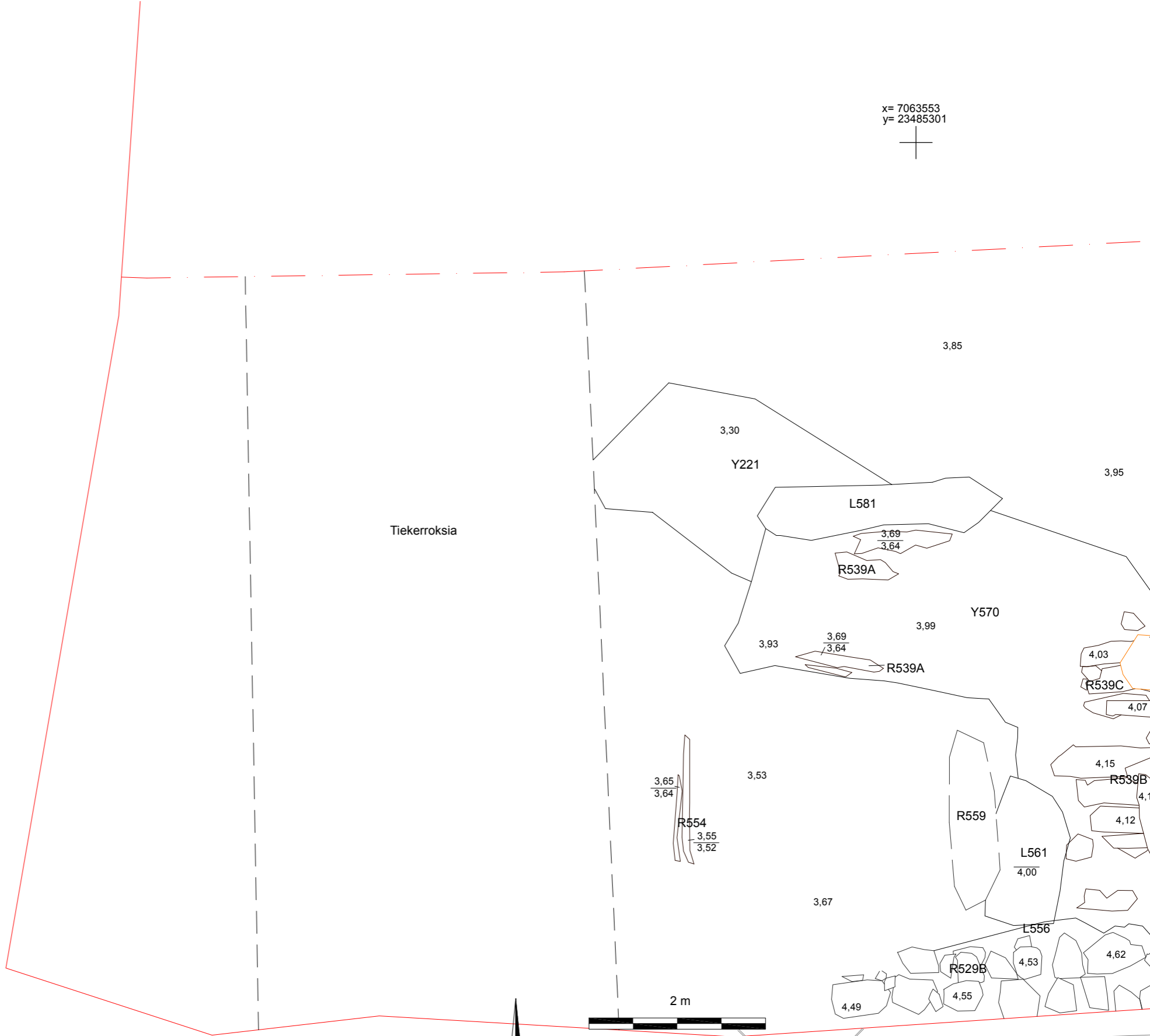
Tiekerroksia

Karttamerkit			
3.27	Korkeusluku m mpy		Tiilirakenne
	Kivi rakenteessa		Tiilenpaloja
	Kivi maayksikössä		Valopylväs
	Puu		Lipputanko
	Tiili		Yksikön raja toisen yksikön alla
	Kivirakenne		Epäselvä yksikön raja
	Koordinaattipiste		



Pohjoinen

PIETARSAAREN TORI (länsi) Vanha asemakaava-alue 1000007479 Esa Mikkola 2015		Dokumentointitaso 8, osa 10	
MITTAUSDOKUMENTOINTI Pohjakartta Pietarsaaren kaupunki/ Mäenpää Rakennus Oy		MK 1:50 MUSEOVIRASTO ARKEOLOGISET KENTTÄPALVELUT	
T. Väisänen Puht.piiirt. Tuija Väisänen 2016		Koord.: ETRS-GK23 Korkeus: N2000	Kartta 104

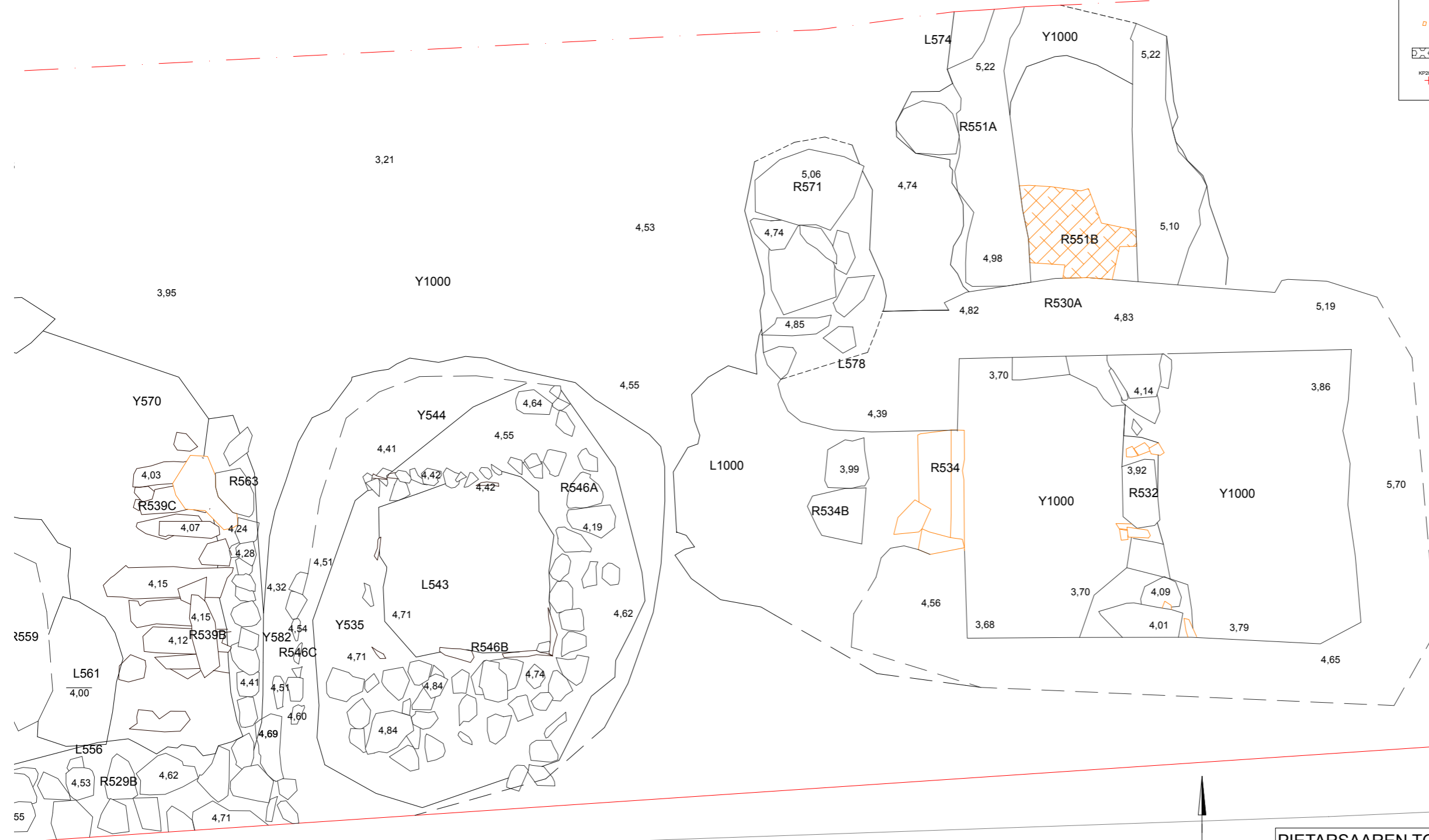


Kaapelikaivannot

x= 7063553
y= 23485303

x= 7063553
y= 23485316

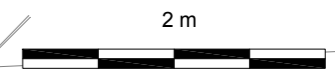
Karttamerkit			
3.27	Korkeusluku m mpy		Tiilirakenne
	Kivi rakenteessa		Tiilenpalaja
	Kivi maayksikössä		Valopylväs
	Puu		Lipputanko
	Tiili		Yksikön raja toisen yksikön alla
	Kivirakenne		Epäselvä yksikön raja
	Koordinaattipiste		



x= 7063542
y= 23485303

KP20002

Pohjoinen



PIETARSAAREN TORI (länsi) Vanha asemakaava-alue 1000007479 Esa Mikkola 2015		Dokumentointitaso 8, osa 11 MK 1:50	
MITTAUSDOKUMENTOINTI Pohjakartta Pietarsaaren kaupunki/ Mäenpää Rakennus Oy		MUSEOVIRASTO ARKEOLOGISET KENTTÄPALVELUT	
T. Väisänen Puht.piirt. Tuija Väisänen 2016		Koord.: ETRS-GK23 Korkeus: N2000	Kartta 105

Koordinaattipisteet

KP 20001	N= 7063593,402 E= 23485282,937 Z= 4,568
KP 20002	N= 7063542,763 E= 23485312,672 Z= 5,940
KP 20003	N= 7063575,488 E= 23485338,075 Z= 6,700
KP 20004	N= 7063603,066 E= 23485297,529 Z= 5,307
KP 20005	N= 7063589,295 E= 23485324,128 Z= 6,535
KP 20006	N= 7063578,304 E= 23485324,638 Z= 6,622
KP 20007	N= 7063568,914 E= 23485305,057 Z= 5,608
KP 20008	N= 7063557,865 E= 23485283,008 Z= 4,234
KP 20009	N= 7063559,249 E= 23485323,513 Z= 6,733
KP 20010	N= 7063555,242 E= 23485323,698 Z= 6,753

ISOKATU

KP20001

KP20005

KP20006

KP20003

KP20008

KP20009

KP20010

KP20002

Karttamerkit

	Kivi rakenteessa		Tiilirakenne
	Kivi maayksikössä		Tiilenpaloja
	Puu		Valopylväs
	Tiili		Lipputanko
	Kivirakenne		Yksikön raja toisen yksikön alla
	Koordinaattipiste		Epäselvä yksikön raja

Pohjoinen

10 m

PIETARSAAREN TORI (länsi)
Vanha asemakaava-alue
1000007479

Esa Mikkola 2015

MITTAUSDOKUMENTOINTI
Pohjakartta Pietarsaaren kaupunki/ Mäenpää Rakennus Oy

T. Väisänen
Puht.piirt. Tuija Väisänen 2016

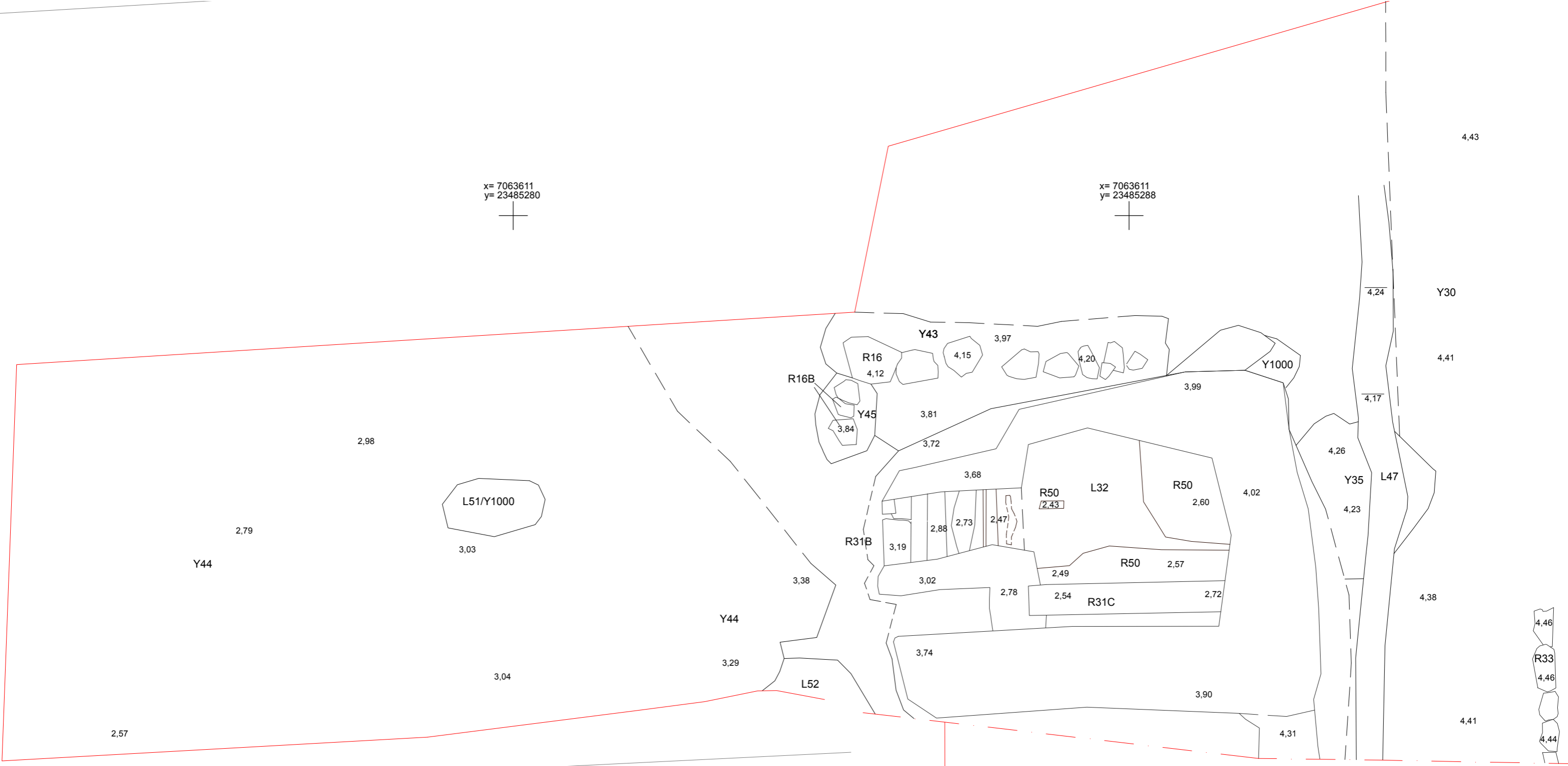
Dokumentointitaso 9

MK 1:250

MUSEOVIRASTO
ARKEOLOGISET KENTTÄPALVELUT

Koord.:ETRS-GK23
Korkeus: N2000

Kartta 106



x= 7063611
y= 23485280

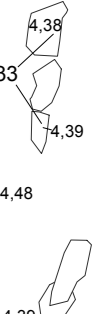
x= 7063611
y= 23485288

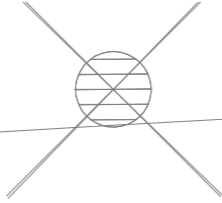
x= 7063602
y= 23485280

Karttamerkit			
3,27	Korkeusluku m mpy		Tiilirakenne
	Kivi rakenteessa		Tiilenpaloja
	Kivi maayksikössä		Valopylväs
	Puu		Lipputanko
	Tiili		Yksikön raja toisen yksikön alla
	Kivirakenne		Epäselvä yksikön raja
	Koordinaattipiste		



PIETARSAAREN TORI (länsi) Vanha asemakaava-alue 1000007479 Esa Mikkola 2015		Dokumentointitaso 9, osa 1	
MITTAUSDOKUMENTOINTI Pohjakartta Pietarsaaren kaupunki/ Mäenpää Rakennus Oy		MK 1:50 MUSEOVIRASTO ARKEOLOGISET KENTTÄPALVELUT	
T. Väisänen Puht.piiirt. Tuija Väisänen 2016		Koord.: ETRS-GK23 Korkeus: N2000	
		Kartta 107	





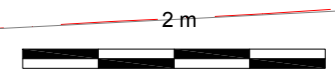
x= 7063614
y= 23485291

x= 7063614
y= 23485307



Karttamerkit

- 3,27 Korkeusluku m mpy
- Kivi rakenteessa
- Kivi maayksikössä
- Puu
- Tiili
- Kivirakenne
- Koordinaattipiste
- Tiilirakenne
- Tiilenpaloja
- Valopylväs
- Lipputanko
- Yksikön raja toisen yksikön alla
- Epäselvä yksikön raja



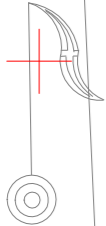
PIETARSAAREN TORI (länsi) Vanha asemakaava-alue 1000007479 Esa Mikkola 2015		MK 1:50	
MITTAUSDOKUMENTOINTI Pohjakartta Pietarsaaren kaupunki/ Mäenpää Rakennus Oy		MUSEOVIRASTO ARKEOLOGISET KENTTÄPALVELUT	
T. Väisänen Puht.piirt. Tuija Väisänen 2016		Koord.: ETRS-GK23 Korkeus: N2000	Kartta 108

x= 7063600
y= 23485284

x= 7063600
y= 23485301

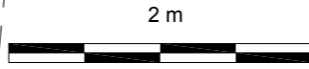
x= 7063592
y= 23485284

KP20001



Karttamerkit			
3.27	Korkeusluku m mpy		Tiilirakenne
	Kivi rakenteessa		Tiilenpaloja
	Kivi maayksikössä		Valopylväs
	Puu		Lipputanko
	Tiili		Yksikön raja toisen yksikön alla
	Kivirakenne		Epäselvä yksikön raja
	Koordinaattipiste		

tiekkerrosia



Pohjoinen

PIETARSAAREN TORI (länsi)
Vanha asemakaava-alue
1000007479

Esa Mikkola 2015

MITTAUSDOKUMENTOINTI
Pohjakartta Pietarsaaren kaupunki/ Mäenpää Rakennus Oy

T. Väisänen
Puht.piirt. Tuija Väisänen 2016

Dokumentointiasio 9, osa 3

MK 1:50

MUSEOVIRASTO
ARKEOLOGISET KENTTÄPALVELUT

Koord.: ETRS-GK23
Korkeus: N2000

Kartta 109

R169C

4.39
4.34

4.42

4.41

4.26
4.17

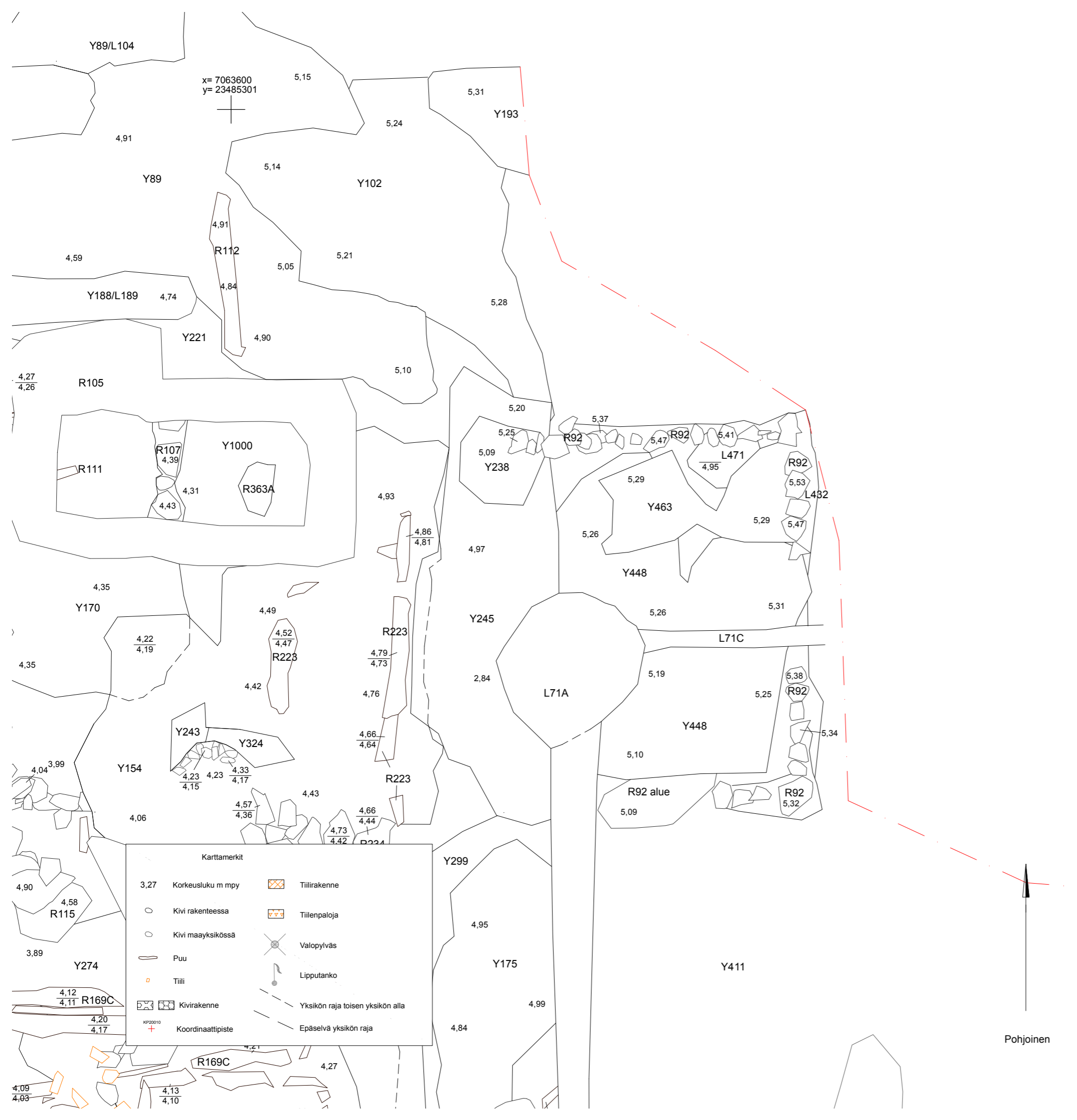
4.24
4.21

4.38
4.39
4.42
4.37
4.35

4.35
4.28
4.26
4.29
4.27

4.43
4.31
4.43
4.39
4.39
4.48
4.74
4.59
4.54
4.52
4.91
4.91
5.14
5.05
4.90
4.91
4.84

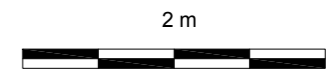
5



x= 7063600
y= 23485313

x= 7063591
y= 23485313

Karttamerkit	
3,27	Korkeusluku m mpy
	Kivi rakenteessa
	Kivi maayksikössä
	Puu
	Tiili
	Kivirakenne
	Koordinaattipiste
	Tiilirakenne
	Tiilenpaloja
	Valopylväs
	Lipputanko
	Yksikön raja toisen yksikön alla
	Epäselvä yksikön raja



PIETARSAAREN TORI (länsi) Vanha asemakaava-alue 1000007479 Esa Mikkola 2015		Dokumentointitaso 9, osa 4	
MITTAUSDOKUMENTOINTI Pohjakartta Pietarsaaren kaupunki/ Mäenpää Rakennus Oy		MK 1:50 MUSEOVIRASTO ARKEOLOGISET KENTTÄPALVELUT	
T. Väisänen Puht.piirt. Tuija Väisänen 2016		Koord.: ETRS-GK23 Korkeus: N2000	Kartta 110













5,91
R716A

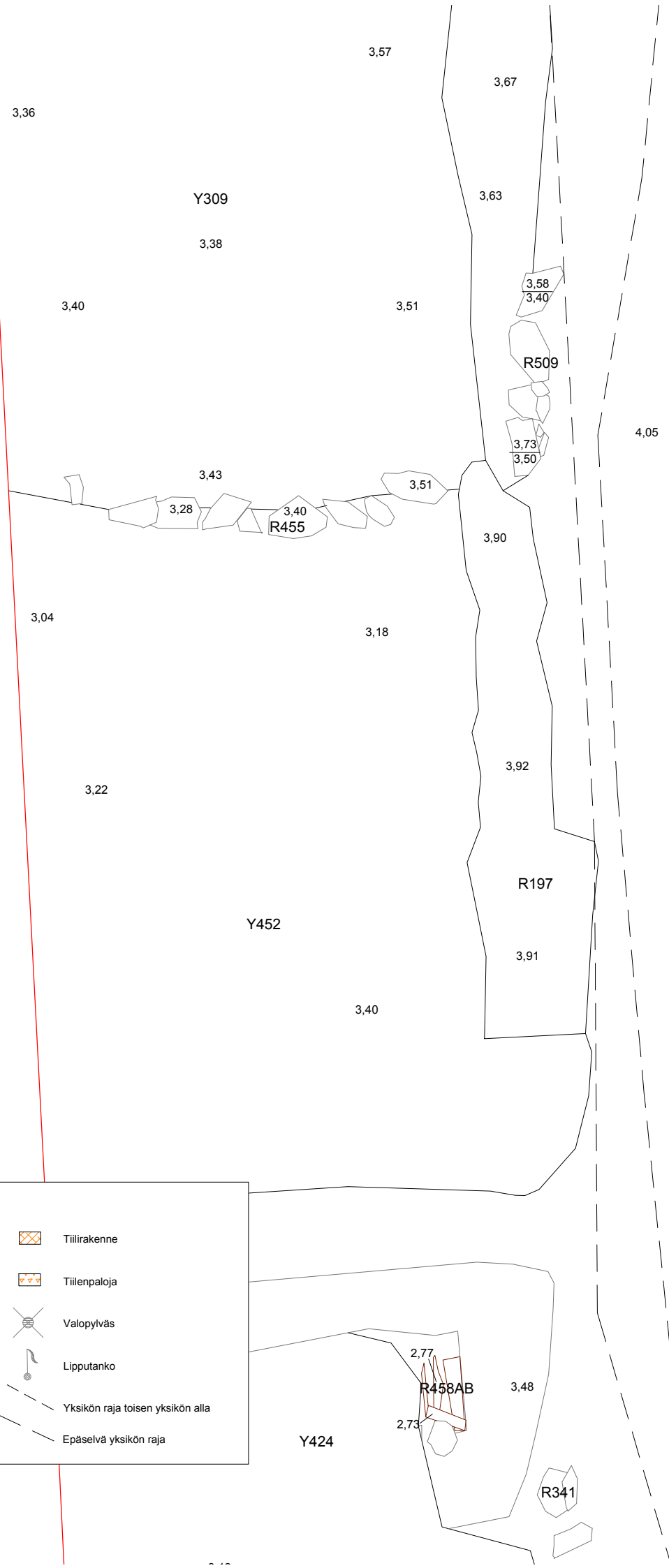
x= 7063588
y= 23485284



x= 7063580
y= 23485284



Karttamerkit			
3,27	Korkeusluku m mpy		Tiilirakenne
	Kivi rakenteessa		Tiilenpaloja
	Kivi maayksikössä		Valopylväs
	Puu		Lipputanko
	Tiili		Yksikön raja toisen yksikön alla
	Kivirakenne		Epäselvä yksikön raja
	Koordinaattipiste		



Y127

4,14

4,05

Y192

4,12

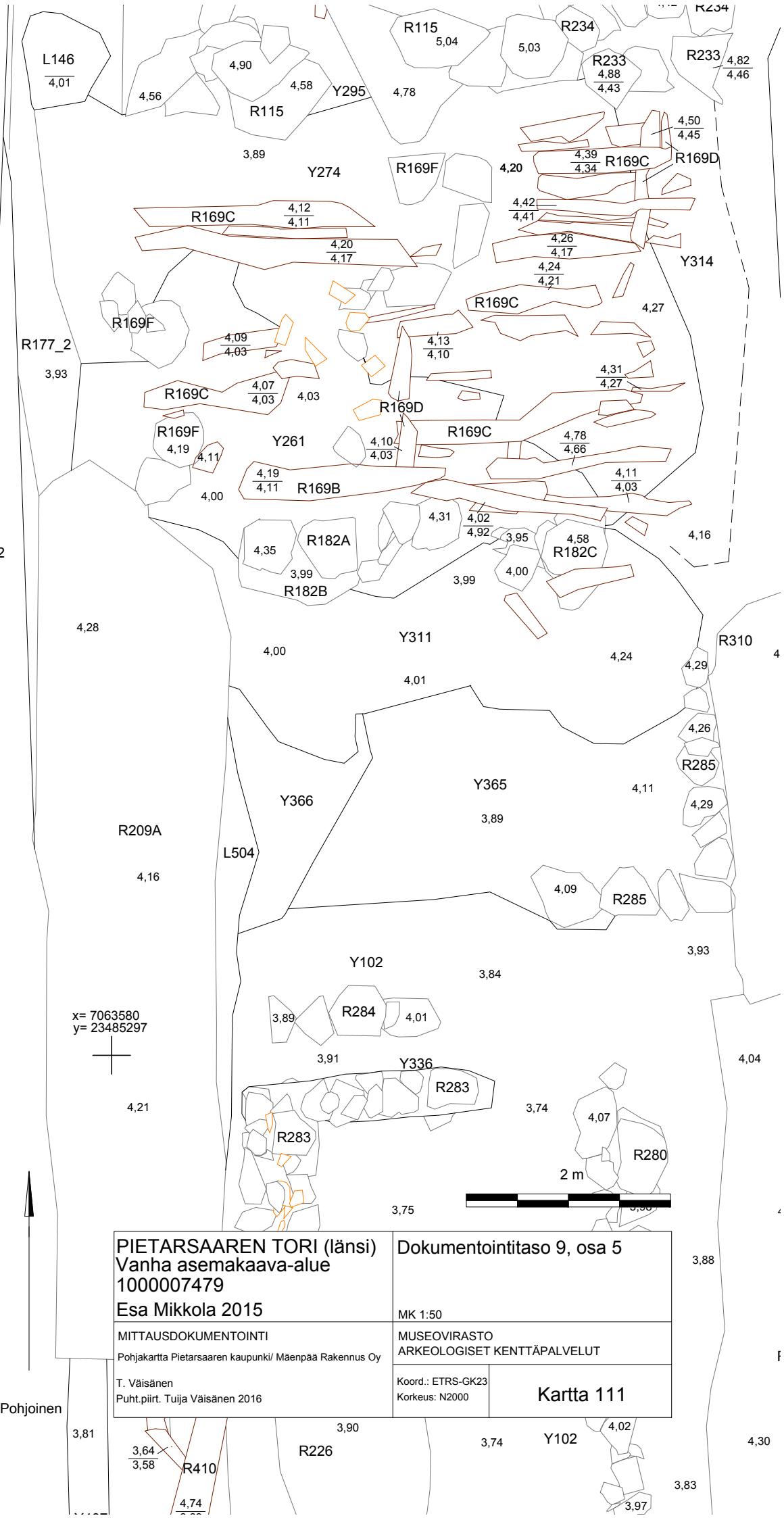
4,13

4,12

4,15

4,08

4,22
4,20



x= 7063580
y= 23485297



Pohjoinen



PIETARSAAREN TORI (länsi) Vanha asemakaava-alue 1000007479 Esa Mikkola 2015		Dokumentointitaso 9, osa 5	
MITTAUSDOKUMENTOINTI <small>Pohjakartta Pietarsaaren kaupunki/ Mäenpää Rakennus Oy</small>		MK 1:50 MUSEOVIRASTO ARKEOLOGISET KENTTÄPALVELUT	
T. Väisänen <small>Puht.piiirt. Tuija Väisänen 2016</small>		Koord.: ETRS-GK23 Korkeus: N2000	Kartta 111

3,81

3,64
3,58

3,90

3,74

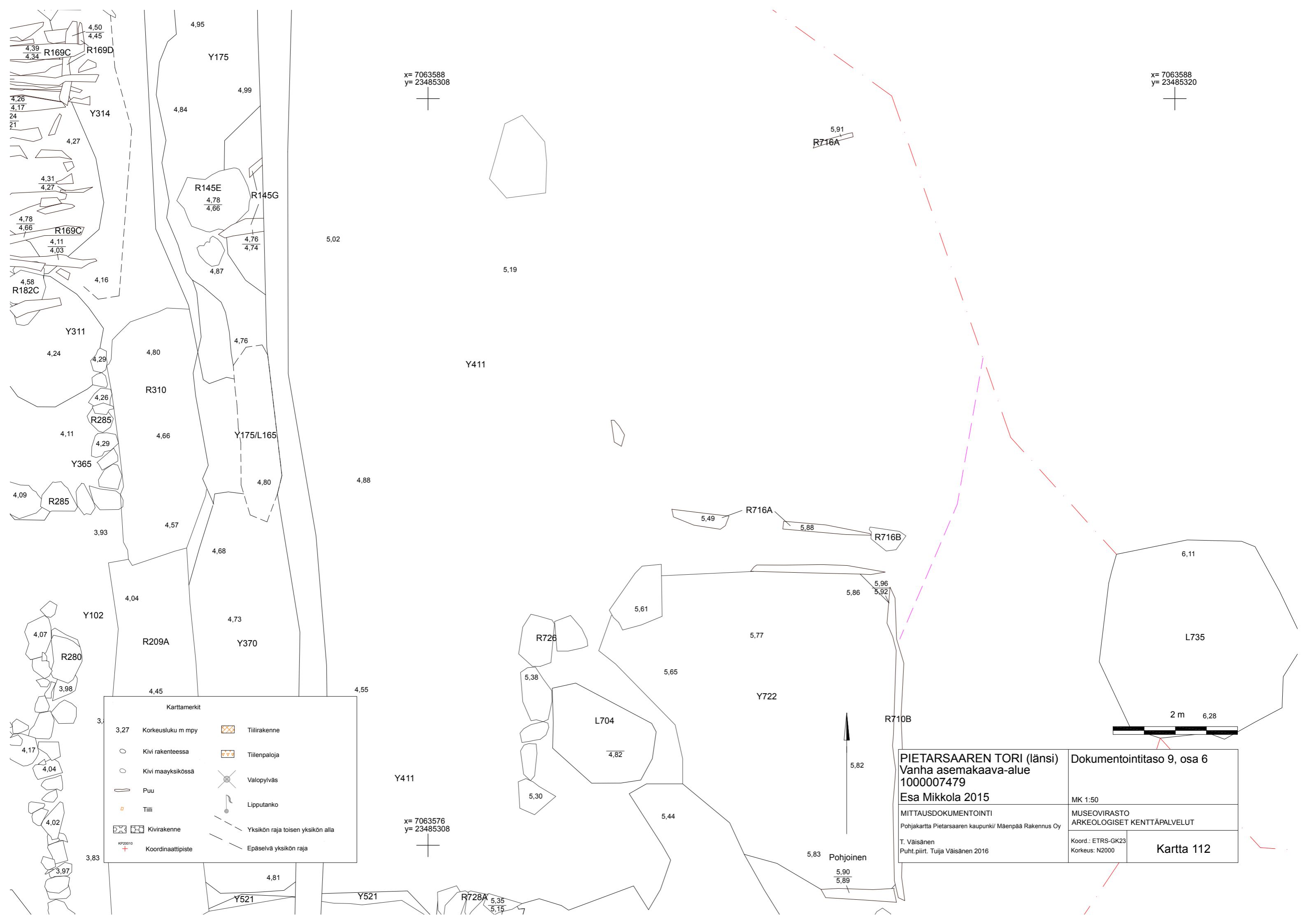
Y102

4,02

4,30

3,83

3,97



x= 7063588
y= 23485308


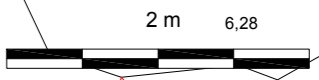
x= 7063588
y= 23485320

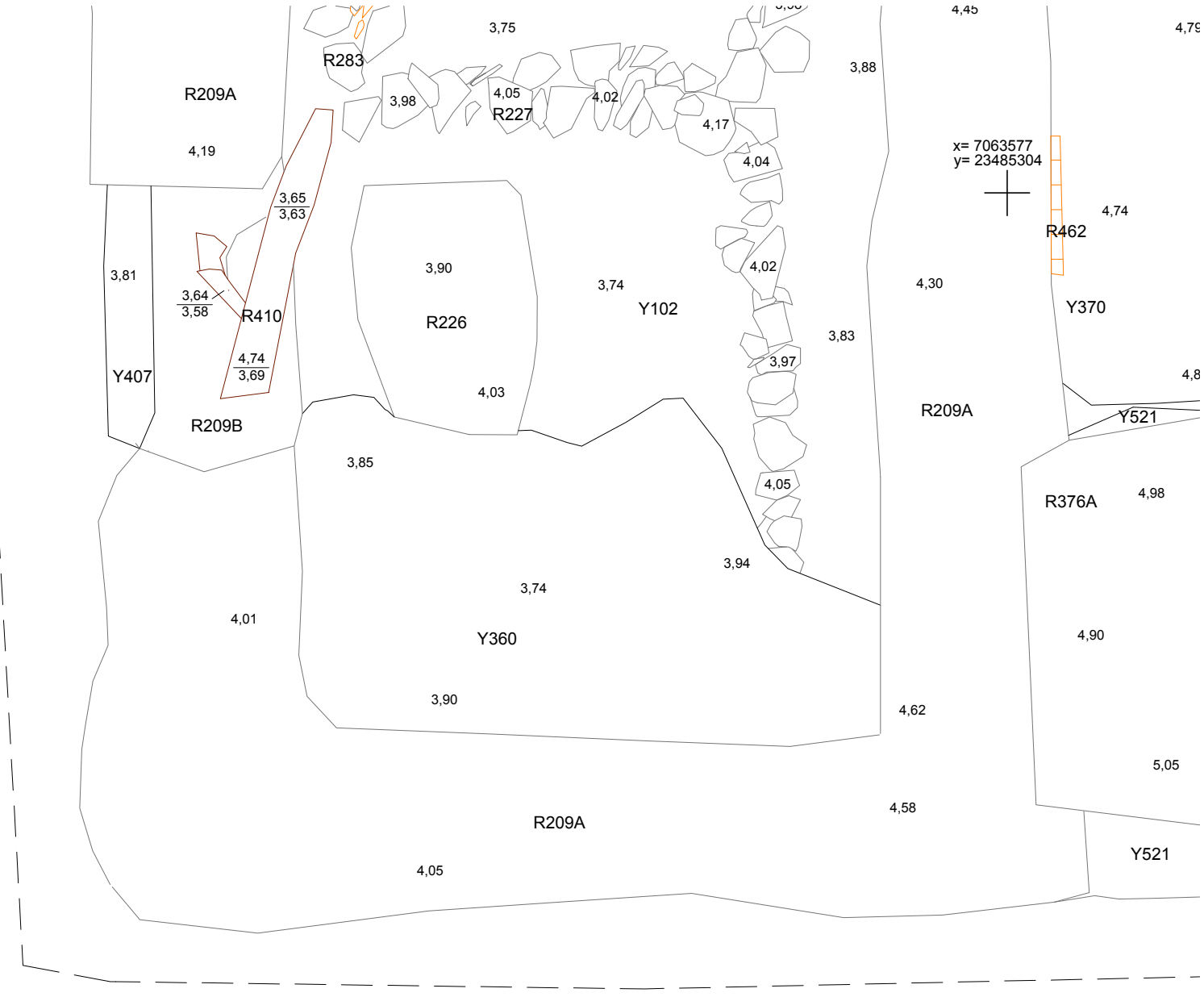
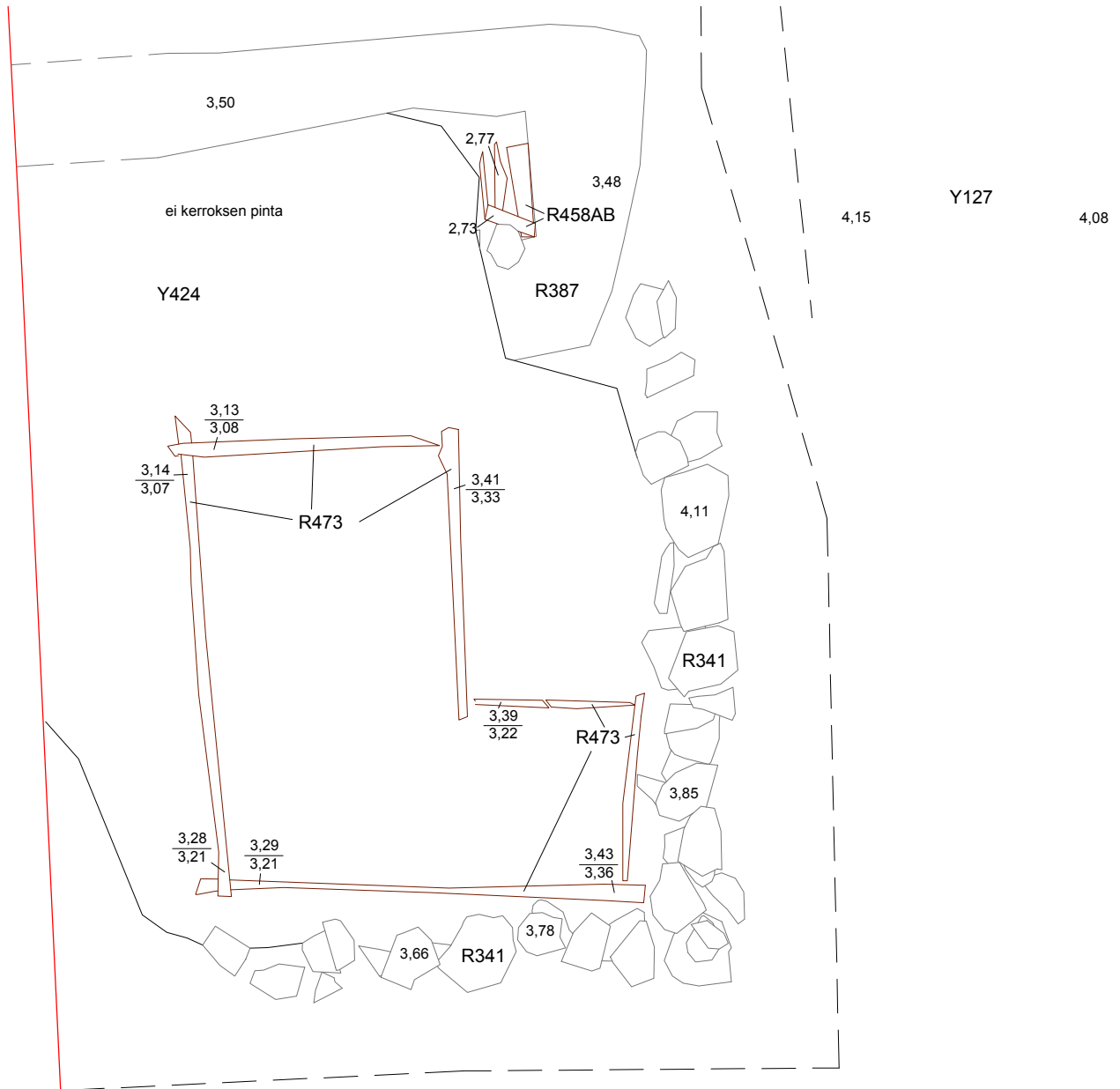
x= 7063576
y= 23485308

Karttamerkit

- | | | | |
|------|-------------------|--|----------------------------------|
| 3,27 | Korkeusluku m mpy | | Tiilirakenne |
| | Kivi rakenteessa | | Tiilenpaloja |
| | Kivi maayksikössä | | Valopylväs |
| | Puu | | Lipputanko |
| | Tiili | | Yksikön raja toisen yksikön alla |
| | Kivirakenne | | Epäselvä yksikön raja |
| | Koordinaattipiste | | |

PIETARSAAREN TORI (läntä) Vanha asemakaava-alue 1000007479 Esa Mikkola 2015		Dokumentointitaso 9, osa 6	
MITTAUSDOKUMENTOINTI Pohjakartta Pietarsaaren kaupunki/ Mäenpää Rakennus Oy		MK 1:50 MUSEOVIKASTO ARKEOLOGISET KENTTÄPALVELUT	
T. Väisänen Puht.piirt. Tuija Väisänen 2016		Koord.: ETRS-GK23 Korkeus: N2000	Kartta 112



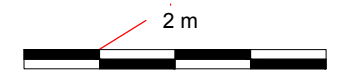

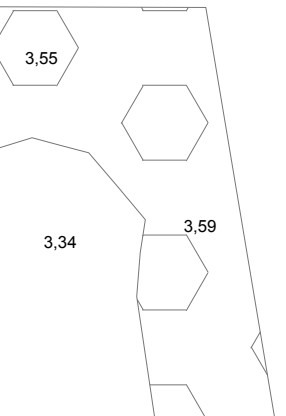


tiekerroksia

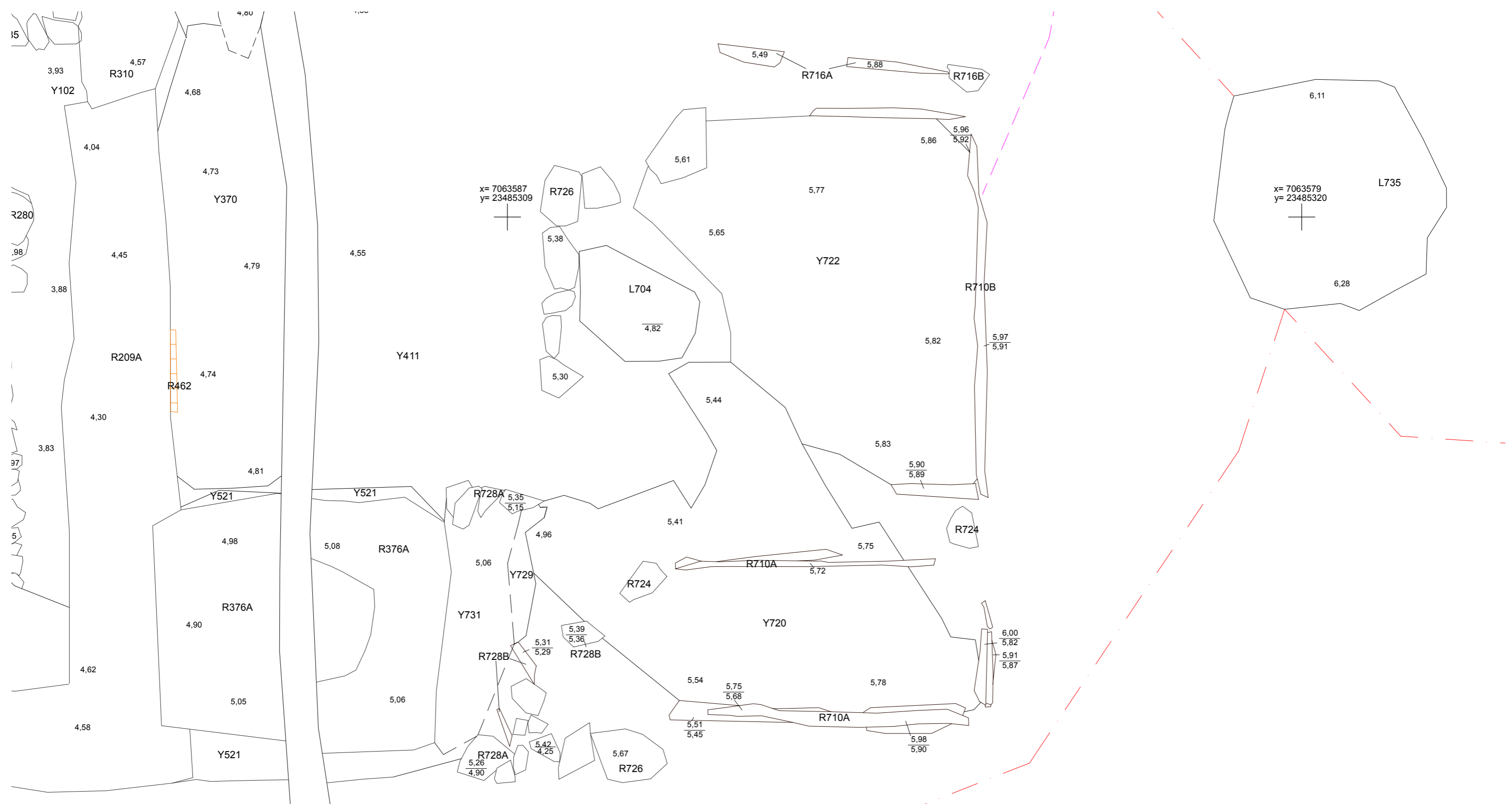
x= 7063568
y= 23485288

x= 7063568
y= 23485304

Karttamerkit			
3,27	Korkeusluku m mpy		Tiilirakenne
	Kivi rakenteessa		Tiilenpaloja
	Kivi maayksikössä		Valopylväs
	Puu		Lipputanko
	Tiili		Yksikön raja toisen yksikön alla
	Kivirakenne		Epäselvä yksikön raja
	Koordinaattipiste		



PIETARSAAREN TORI (länsi) Vanha asemakaava-alue 1000007479 Esa Mikkola 2015	Dokumentointitaso 9, osa 7 MK 1:50
MITTAUSDOKUMENTOINTI Pohjakartta Pietarsaaren kaupunki/ Mäenpää Rakennus Oy	MUSEOVIRASTO ARKEOLOGISET KENTTÄPALVELUT
T. Väisänen Puh.t.piiirt. Tuija Väisänen 2016	Koord.: ETRS-GK23 Korkeus: N2000 Kartta 113

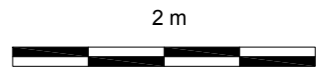


Karttamerkit			
3,27	Korkeusluku m mpy		Tiilirakenne
	Kivi rakenteessa		Tiilenpaloja
	Kivi maayksikössä		Valopylväs
	Puu		Lipputanko
	Tiili		Yksikön raja toisen yksikön alla
	Kivirakenne		Epäselvä yksikön raja
	Koordinaattipiste		

x= 7063569
y= 23485309



Pohjoinen



2 m

PIETARSAAREN TORI (länsi) Vanha asemakaava-alue 1000007479 Esa Mikkola 2015		Dokumentointitaso 9, osa 8	
MITTAUSDOKUMENTOINTI Pohjakartta Pietarsaaren kaupunki/ Mäenpää Rakennus Oy		MK 1:50 MUSEOVIKASTO ARKEOLOGISET KENTTÄPALVELUT	
T. Väisänen Puht.piirt. Tuija Väisänen 2016		Koord.: ETRS-GK23 Korkeus: N2000	Kartta 114

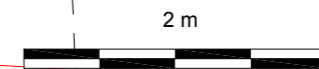
x= 7063553
y= 23485287

x= 7063553
y= 23485301

x= 7063544
y= 23485287

Karttamerkit	
3,27	Korkeusluku m mpy
	Kivi rakenteessa
	Kivi maayksikössä
	Puu
	Tiili
	Kivirakenne
	Koordinaattipiste
	Tiilirakenne
	Tiilenpaloja
	Valopylväs
	Lipputanko
	Yksikön raja toisen yksikön alla
	Epäselvä yksikön raja

Tiekerroksia



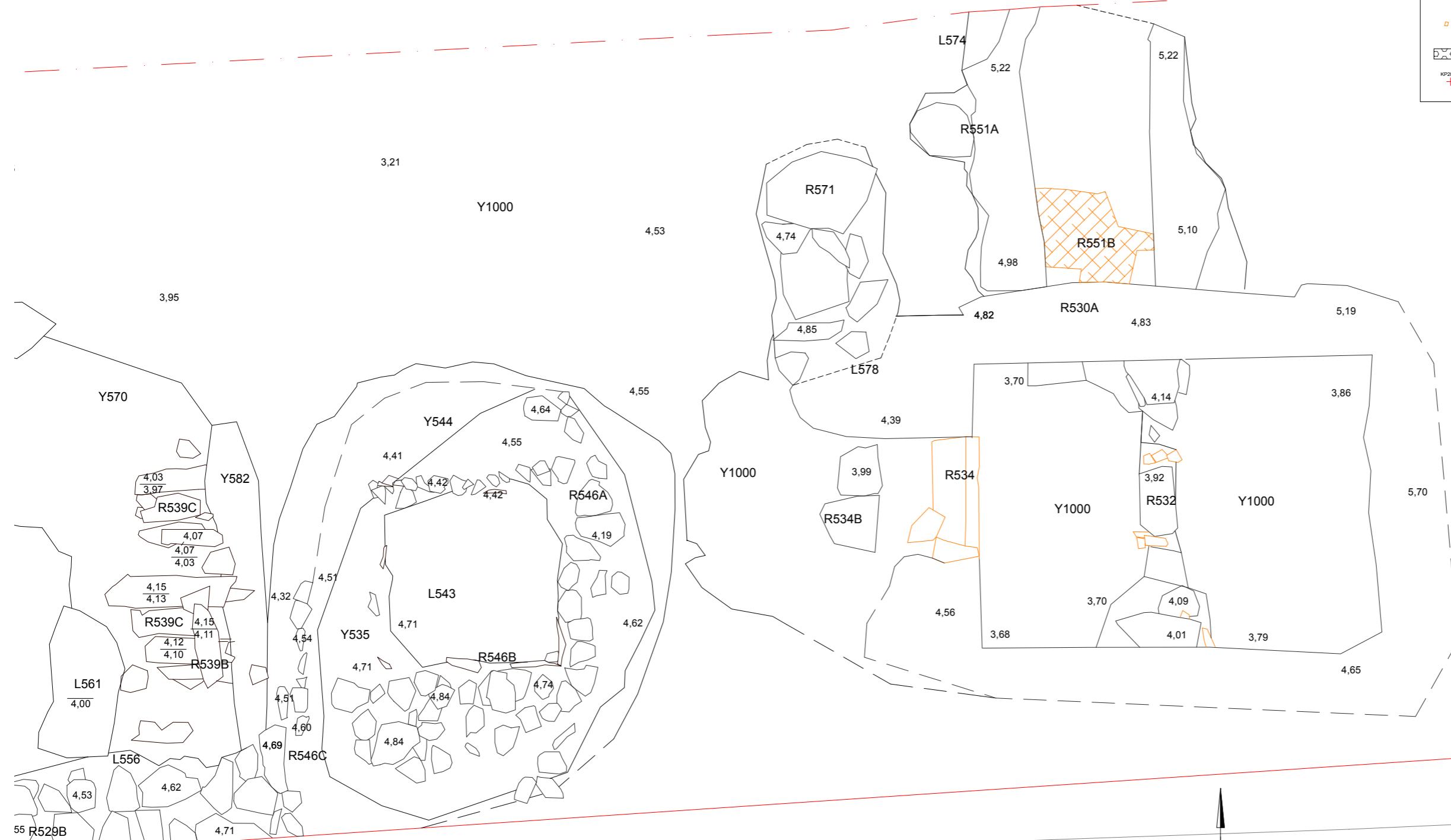
PIETARSAAREN TORI (länsi) Vanha asemakaava-alue 1000007479 Esa Mikkola 2015		Dokumentointitaso 9, osa 9	
MITTAUSDOKUMENTOINTI Pohjakartta Pietarsaaren kaupunki/ Mäenpää Rakennus Oy		MK 1:50 MUSEOVIRASTO ARKEOLOGISET KENTTÄPALVELUT	
T. Väisänen Puht.piirt. Tuija Väisänen 2016		Koord.: ETRS-GK23 Korkeus: N2000	Kartta 115

Kaapelikaivannot

x= 7063553
y= 23485303

x= 7063553
y= 23485316

Karttamerkit			
3,27	Korkeusluku m mpy		Tiilirakenne
	Kivi rakenteessa		Tiilenpaloja
	Kivi maayksikössä		Valopylväs
	Puu		Lipputanko
	Tiili		Yksikön raja toisen yksikön alla
	Kivirakenne		Epäselvä yksikön raja
	Koordinaattipiste		



x= 7063542
y= 23485303

KP20002

Pohjoinen

2 m

PIETARSAAREN TORI (länsi) Vanha asemakaava-alue 1000007479 Esa Mikkola 2015	Dokumentointitaso 9, osa 10 MK 1:50
MITTAUSDOKUMENTOINTI Pohjakartta Pietarsaaren kaupunki/ Mäenpää Rakennus Oy	MUSEOVIKASTO ARKEOLOGISET KENTTÄPALVELUT
T. Väisänen Puht.piirt. Tuija Väisänen 2016	Koord.: ETRS-GK23 Korkeus: N2000 Kartta 116

Koordinaattipisteet

KP 20001	N= 7063593,402 E= 23485282,937 Z= 4,568
KP 20002	N= 7063542,763 E= 23485312,672 Z= 5,940
KP 20003	N= 7063575,488 E= 23485338,075 Z= 6,700
KP 20004	N= 7063603,066 E= 23485297,529 Z= 5,307
KP 20005	N= 7063589,295 E= 23485324,128 Z= 6,535
KP 20006	N= 7063578,304 E= 23485324,638 Z= 6,622
KP 20007	N= 7063568,914 E= 23485305,057 Z= 5,608
KP 20008	N= 7063557,865 E= 23485283,008 Z= 4,234
KP 20009	N= 7063559,249 E= 23485323,513 Z= 6,733
KP 20010	N= 7063555,242 E= 23485323,698 Z= 6,753

ISOKATU

KP20001

KP20005

KP20006

KP20003

KP20008

KP20009


KP20010

KP20002

Karttamerkit

	Kivi rakenteessa		Tiilirakenne
	Kivi maayksikössä		Tiilenpaloja
	Puu		Valopylväs
	Tiili		Lipputanko
	Kivirakenne		Yksikön raja toisen yksikön alla
	Koordinaattipiste		Epäselvä yksikön raja

Pohjoinen



PIETARSAAREN TORI (länsi)
Vanha asemakaava-alue
1000007479

Esa Mikkola 2015

MITTAUSDOKUMENTOINTI
Pohjakartta Pietarsaaren kaupunki/ Mäenpää Rakennus Oy

T. Väisänen
Puht.piirt. Tuija Väisänen 2016

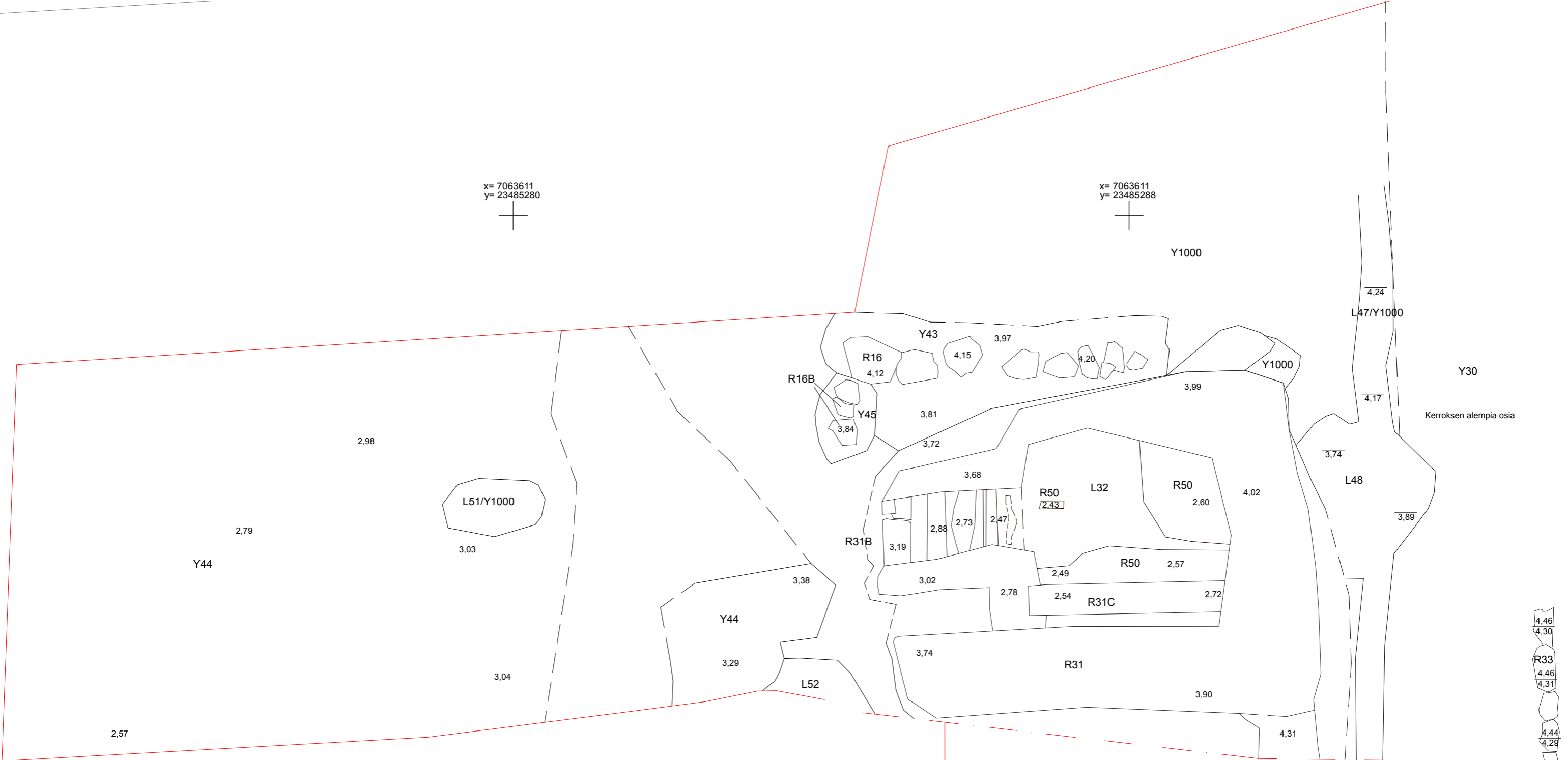
Dokumentointitaso 10

MK 1:250

MUSEOVIRASTO
ARKEOLOGISET KENTTÄPALVELUT

Koord.:ETRS-GK23
Korkeus: N2000

Kartta 117

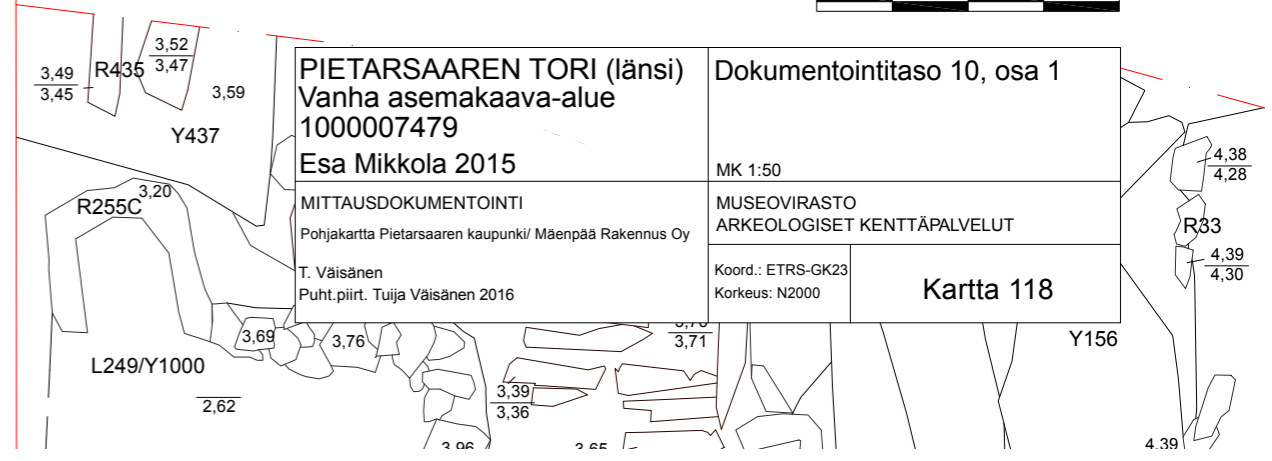
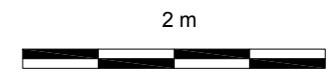


x= 7063611
y= 23485280

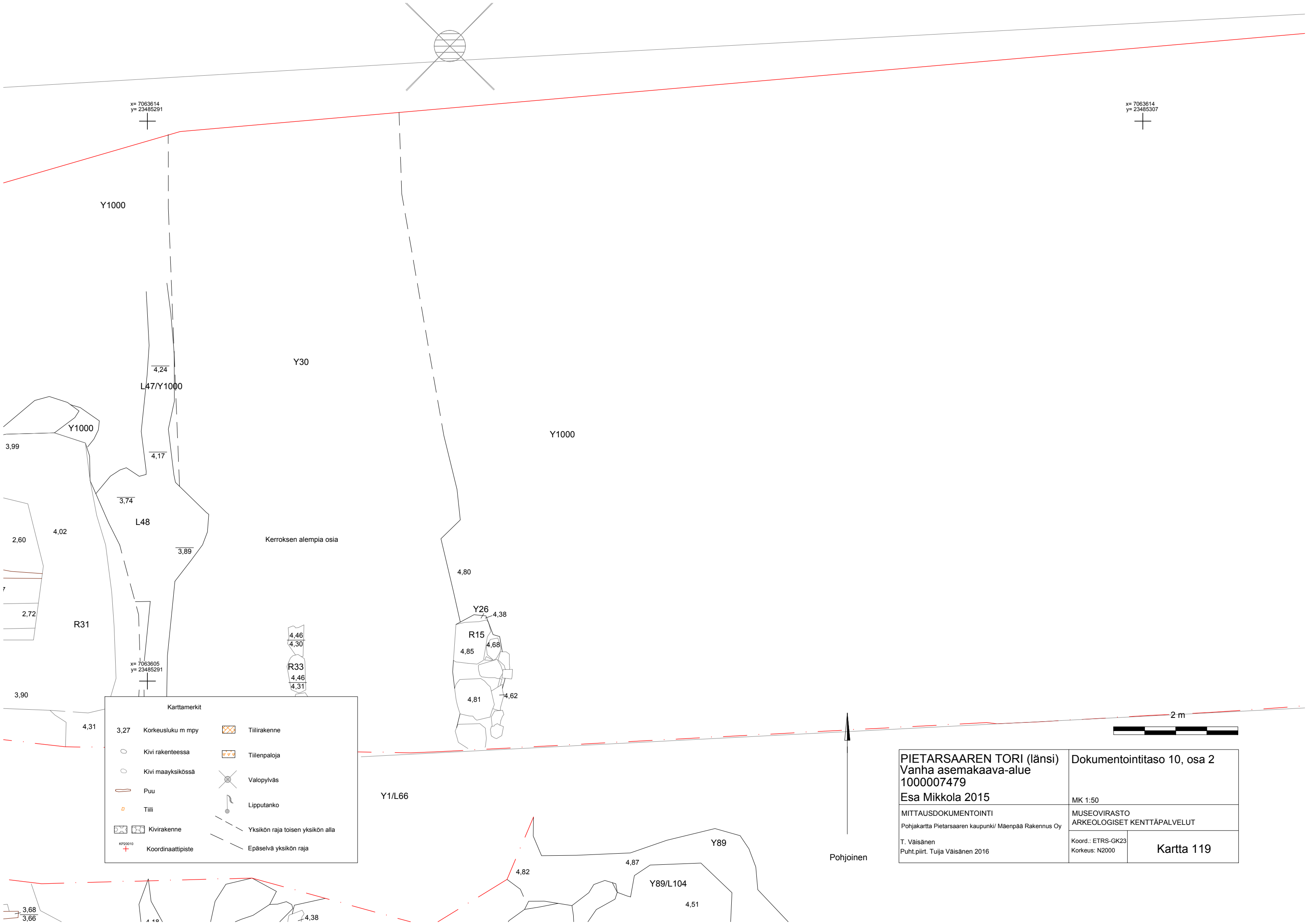
x= 7063611
y= 23485288

x= 7063602
y= 23485280

Karttamerkit		
3.27	Korkeusluku m mpy	Tiilirakenne
	Kivi rakenteessa	Tiilenpaloja
	Kivi maayksikössä	Valopylväs
	Puu	Lipputanko
	Tiili	Yksikön raja toisen yksikön alla
	Kivirakenne	Epäselvä yksikön raja
	Koordinaattipiste	



PIETARSAAREN TORI (länsi) Vanha asemakaava-alue 1000007479 Esa Mikkola 2015	Dokumentointitaso 10, osa 1 MK 1:50
MITTAUSDOKUMENTOINTI Pohjakartta Pietarsaaren kaupunki/ Mäenpää Rakennus Oy	MUSEOVIRASTO ARKEOLOGISET KENTTÄPALVELUT
T. Väisänen Puht.piirt. Tuija Väisänen 2016	Koord.: ETRS-GK23 Korkeus: N2000
Kartta 118	



Karttamerkit

3,27	Korkeusluku m mpy		Tiilirakenne
	Kivi rakenteessa		Tiilenpaloja
	Kivi maayksikössä		Valopylväs
	Puu		Lipputanko
	Tiili		Yksikön raja toisen yksikön alla
	Kivirakenne		Epäselvä yksikön raja
	Koordinaattipiste		

PIETARSAAREN TORI (länsi) Vanha asemakaava-alue 1000007479 Esa Mikkola 2015	Dokumentointitaso 10, osa 2
MITTAUSDOKUMENTOINTI Pohjakartta Pietarsaaren kaupunki/ Mäenpää Rakennus Oy	MK 1:50 MUSEOVIRASTO ARKEOLOGISET KENTTÄPALVELUT
T. Väisänen Puht.piirt. Tuija Väisänen 2016	Koord.: ETRS-GK23 Korkeus: N2000
	Kartta 119

x= 7063600
y= 23485284

x= 7063600
y= 23485301

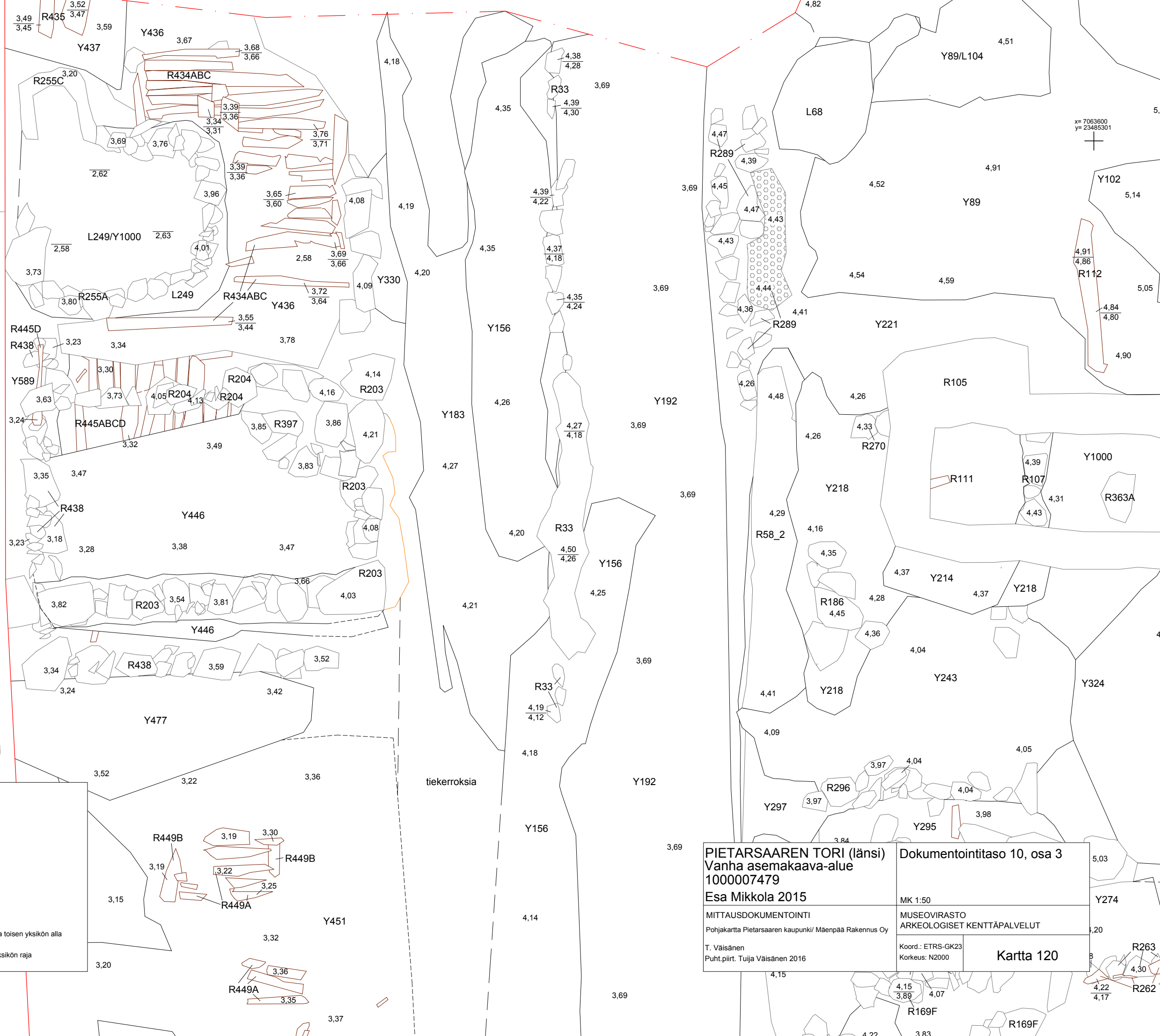
KP20001

x= 7063592
y= 23485284
Pohjoinen

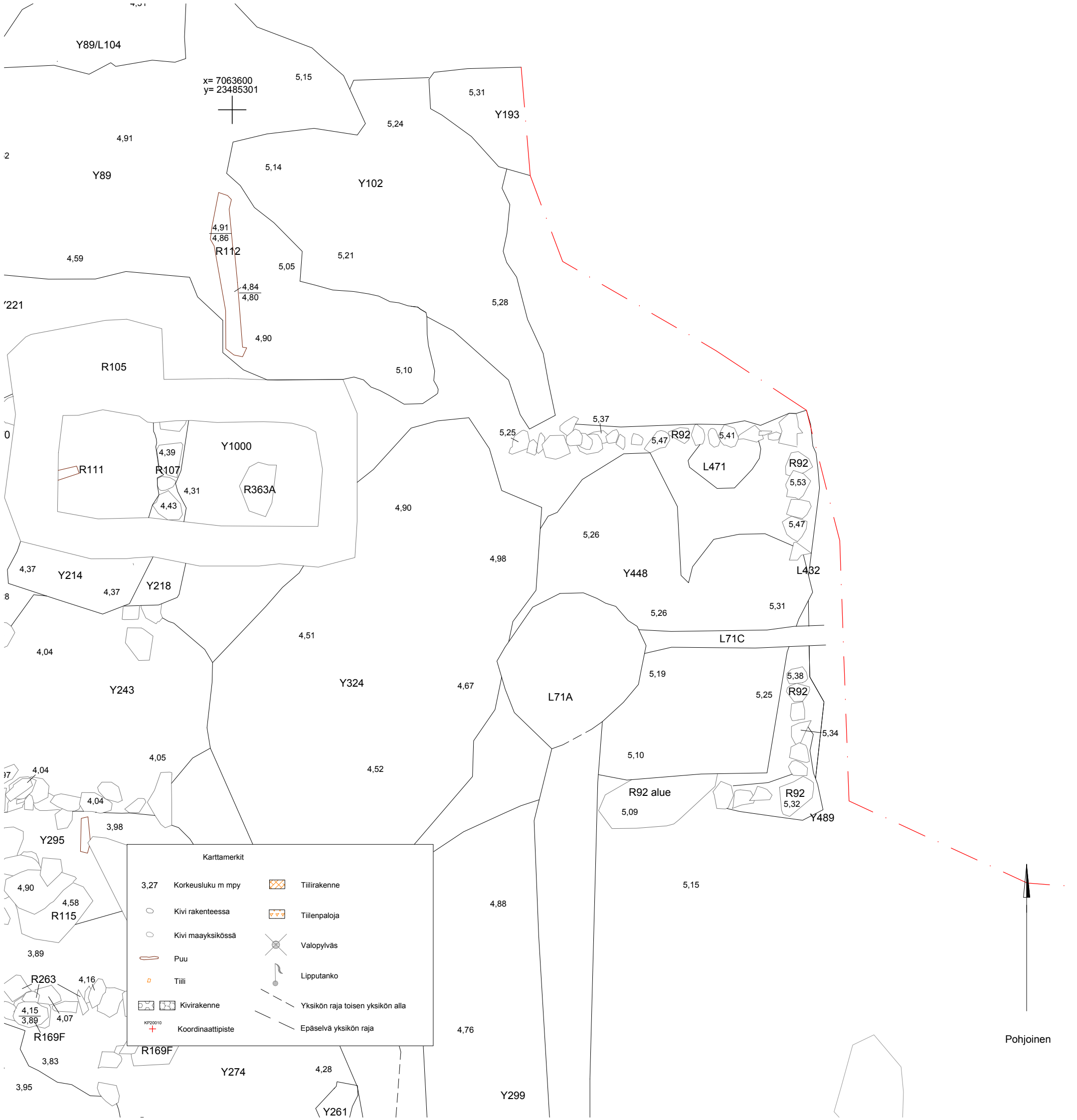
2 m

Karttamerkki

- | | |
|------------------------|----------------------------------|
| 3,27 Korkeusluku m mpy | Tiilirakenne |
| Kivi rakenteessa | Tiilenpaloja |
| Kivi maayksikössä | Valopylväs |
| Puu | Lipputanko |
| Tiili | Yksikön raja toisen yksikön alla |
| Kivirakenne | Epäselvä yksikön raja |
| Koordinaattipiste | |



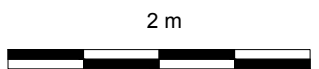

PIETARSAAREN TORI (länsi) Vanha asema-alue 1000007479 Esa Mikkola 2015		Dokumentointitaso 10, osa 3	
MITTAUSDOKUMENTOINTI Pohjakartta Pietarsaaren kaupunki/ Mäenpää Rakennus Oy		MK 1:50 MUSEOVIRASTO ARKEOLOGISET KENTTÄPALVELUT	
T. Väisänen Puht.piirt. Tuija Väisänen 2016		Koord.: ETRS-GK23 Korkeus: N2000	
		Kartta 120	



x= 7063600
y= 23485313

x= 7063591
y= 23485313

Karttamerkit			
3,27	Korkeusluku m mpy		Tiilirakenne
	Kivi rakenteessa		Tiilenpaloja
	Kivi maayksikössä		Valopylväs
	Puu		Lipputanko
	Tiili		Yksikön raja toisen yksikön alla
	Kivirakenne		Epäselvä yksikön raja
	Koordinaattipiste		



PIETARSAAREN TORI (länsi) Vanha asemakaava-alue 1000007479 Esa Mikkola 2015		Dokumentointitaso 10, osa 4	
MITTAUSDOKUMENTOINTI Pohjakartta Pietarsaaren kaupunki/ Mäenpää Rakennus Oy		MUSEOVIRASTO ARKEOLOGISET KENTTÄPALVELUT	
T. Väisänen Puht.piiirt. Tuuja Väisänen 2016		Koord.: ETRS-GK23 Korkeus: N2000	Kartta 121

5,91
~~R716A~~

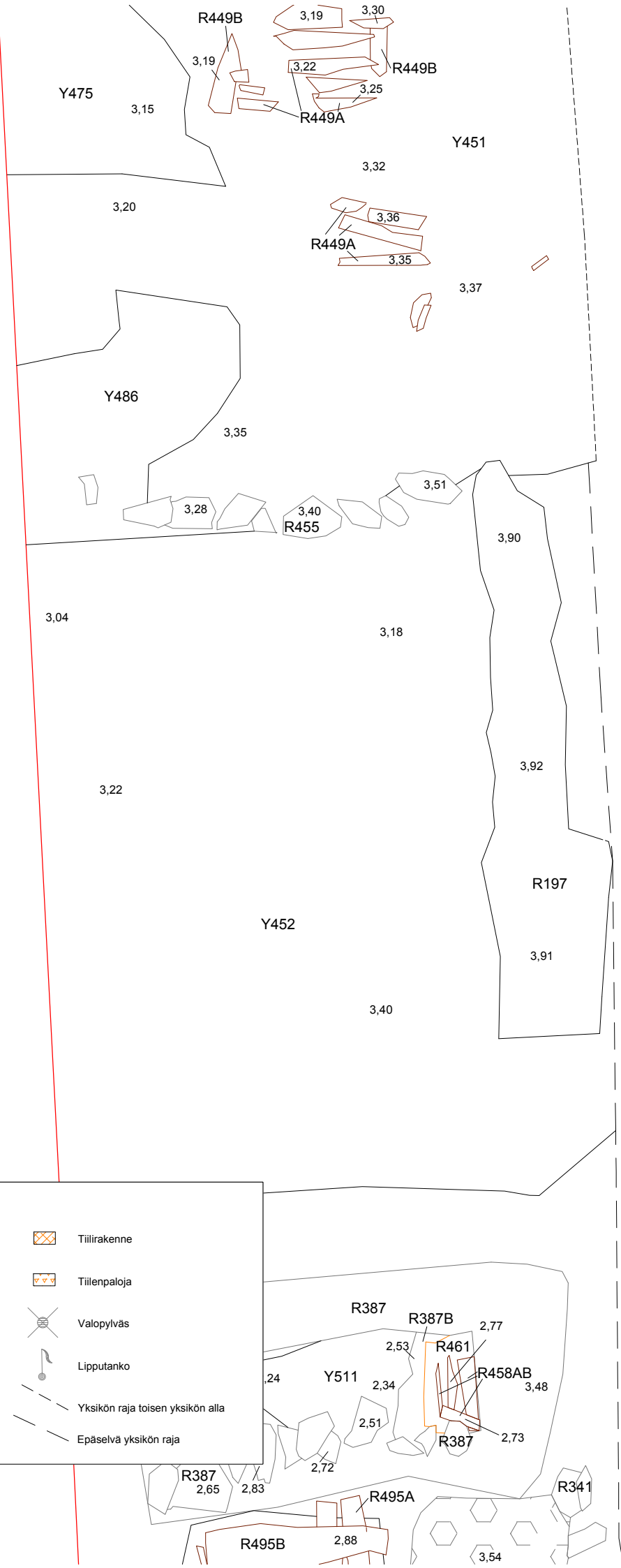
x= 7063588
y= 23485284



x= 7063580
y= 23485284



Karttamerkit			
3,27	Korkeusluku m mpy		Tiilirakenne
	Kivi rakenteessa		Tiilenpaloja
	Kivi maayksikössä		Valopylväs
	Puu		Lipputanko
	Tiili		Yksikön raja toisen yksikön alla
	Kivirakenne		Epäselvä yksikön raja
	Koordinaattipiste		

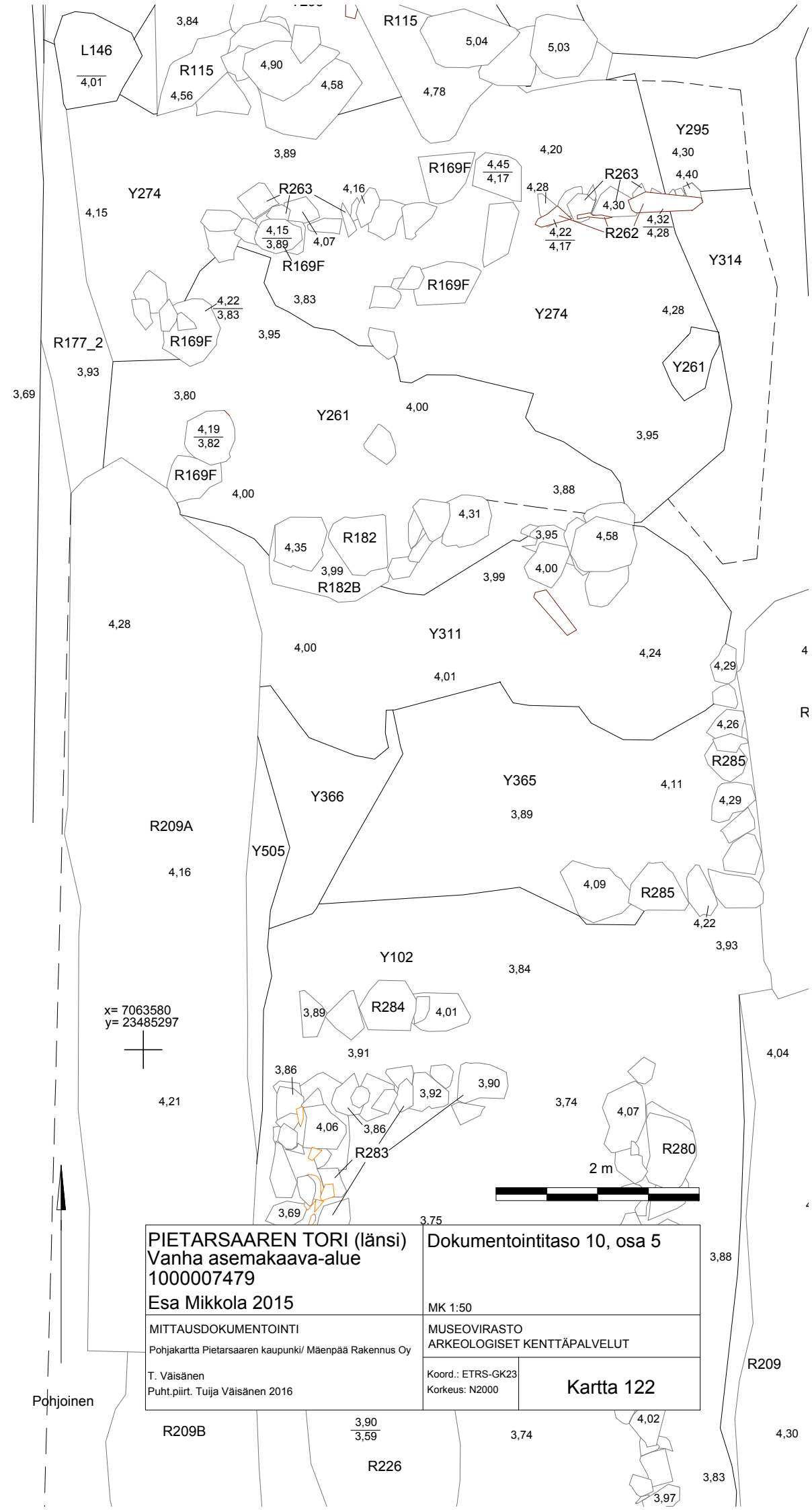


4,14
Y156
4,06

tiekierros

3,69
Y192
3,69

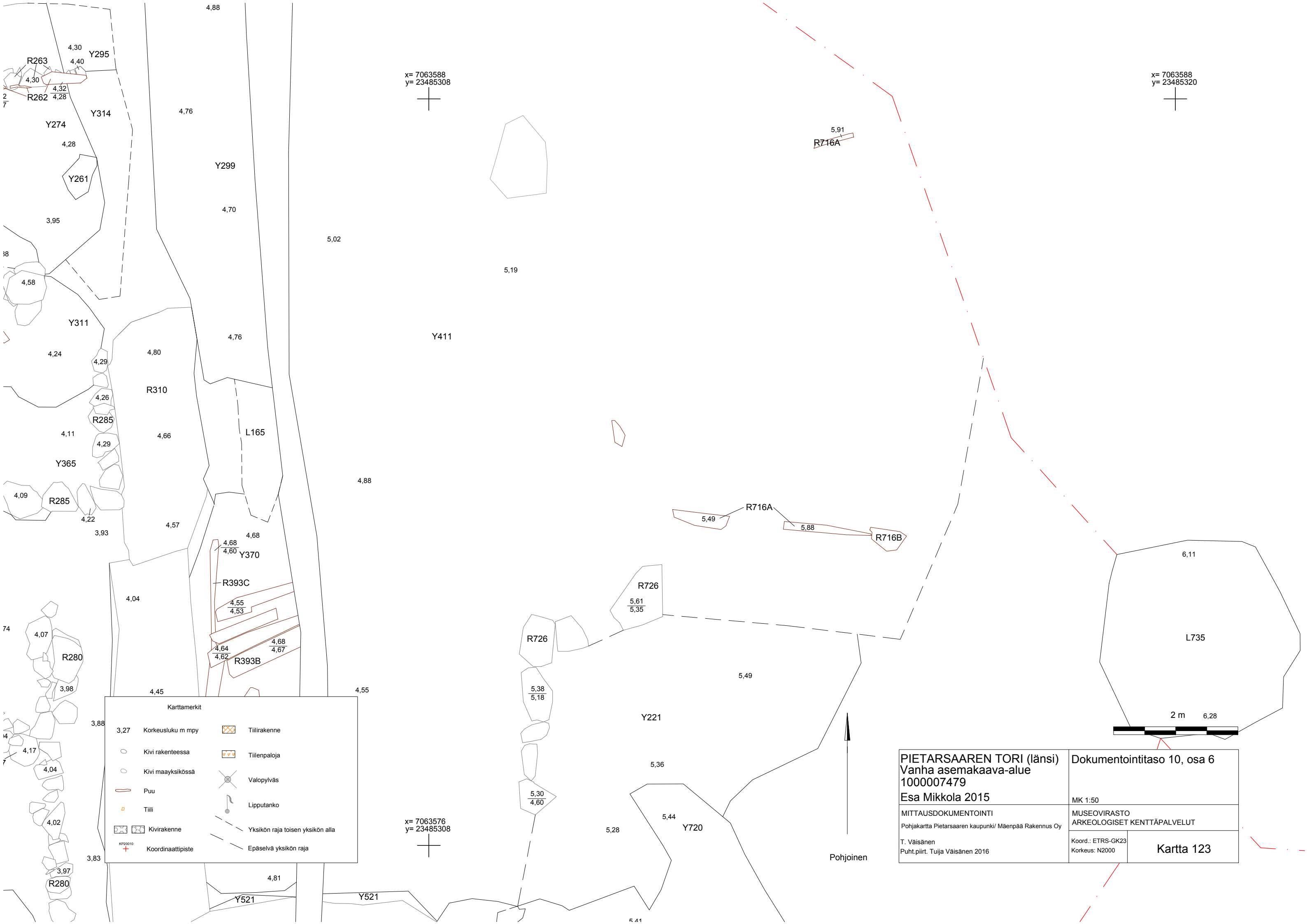
x= 7063580
y= 23485297



Pohjoinen



PIETARSAAREN TORI (länsi) Vanha asemakaava-alue 1000007479 Esa Mikkola 2015		Dokumentointitaso 10, osa 5 MK 1:50	
MITTAUSDOKUMENTOINTI Pohjakartta Pietarsaaren kaupunki/ Mäenpää Rakennus Oy		MUSEOVIKASTO ARKEOLOGISET KENTTÄPALVELUT	
T. Väisänen Puht.piiirt. Tuija Väisänen 2016		Koord.: ETRS-GK23 Korkeus: N2000	Kartta 122



x= 7063588
y= 23485308

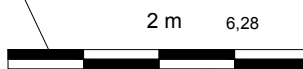
x= 7063588
y= 23485320

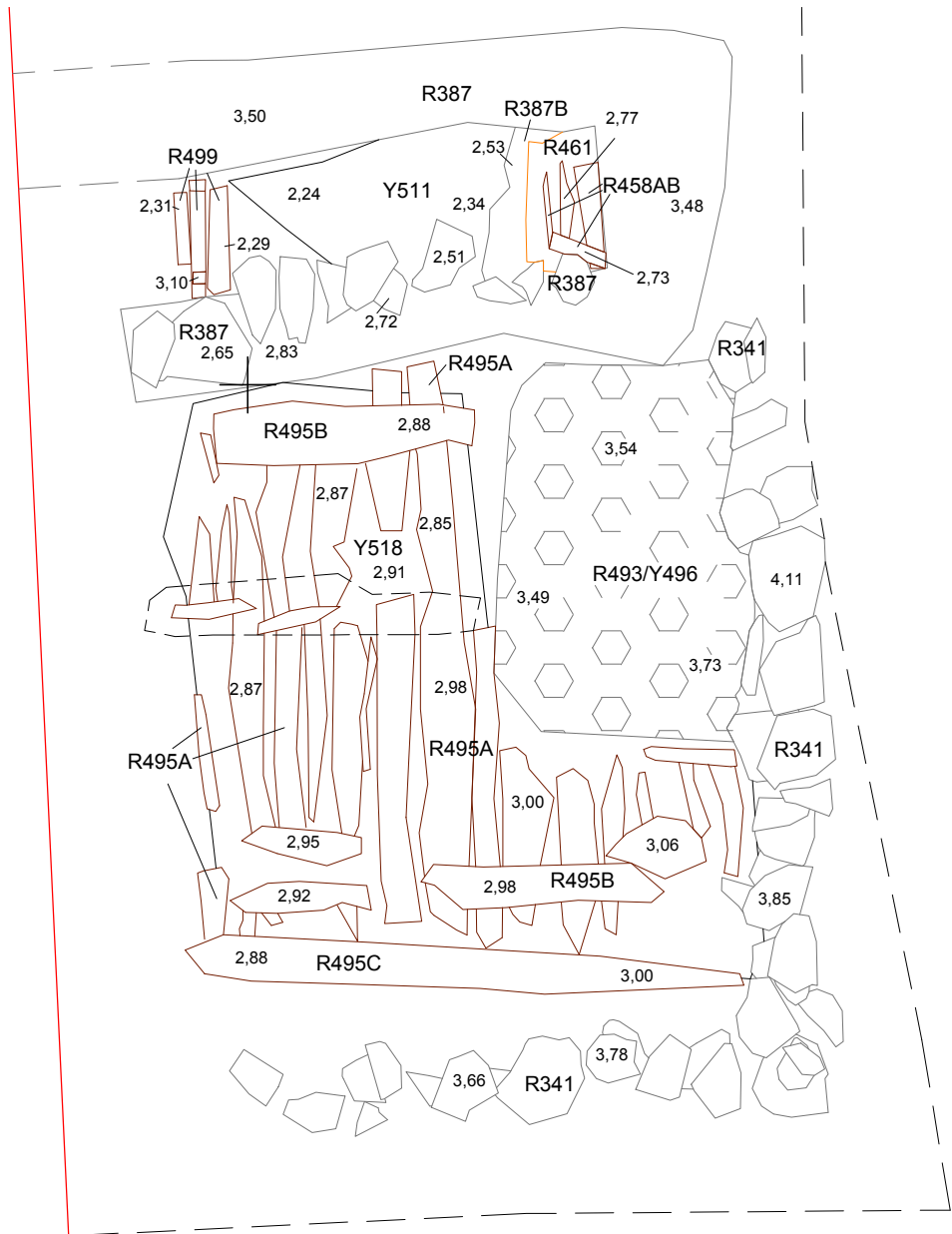
x= 7063576
y= 23485308

Karttamerkit			
3,27	Korkeusluku m mpy		Tiilirakenne
	Kivi rakenteessa		Tiilenpaloja
	Kivi maayksikössä		Valopylväs
	Puu		Lipputanko
	Tiili		Yksikön raja toisen yksikön alla
	Kivirakenne		Epäselvä yksikön raja
	Koordinaattipiste		

PIETARSAAREN TORI (länsi) Vanha asemakaava-alue 1000007479 Esa Mikkola 2015		Dokumentointitaso 10, osa 6	
MITTAUSDOKUMENTOINTI Pohjakartta Pietarsaaren kaupunki/ Mäenpää Rakennus Oy		MUSEOVIRASTO ARKEOLOGISET KENTTÄPALVELUT	
T. Väisänen Puht.piiirt. Tuija Väisänen 2016		Koord.: ETRS-GK23 Korkeus: N2000	Kartta 123

Pohjoinen

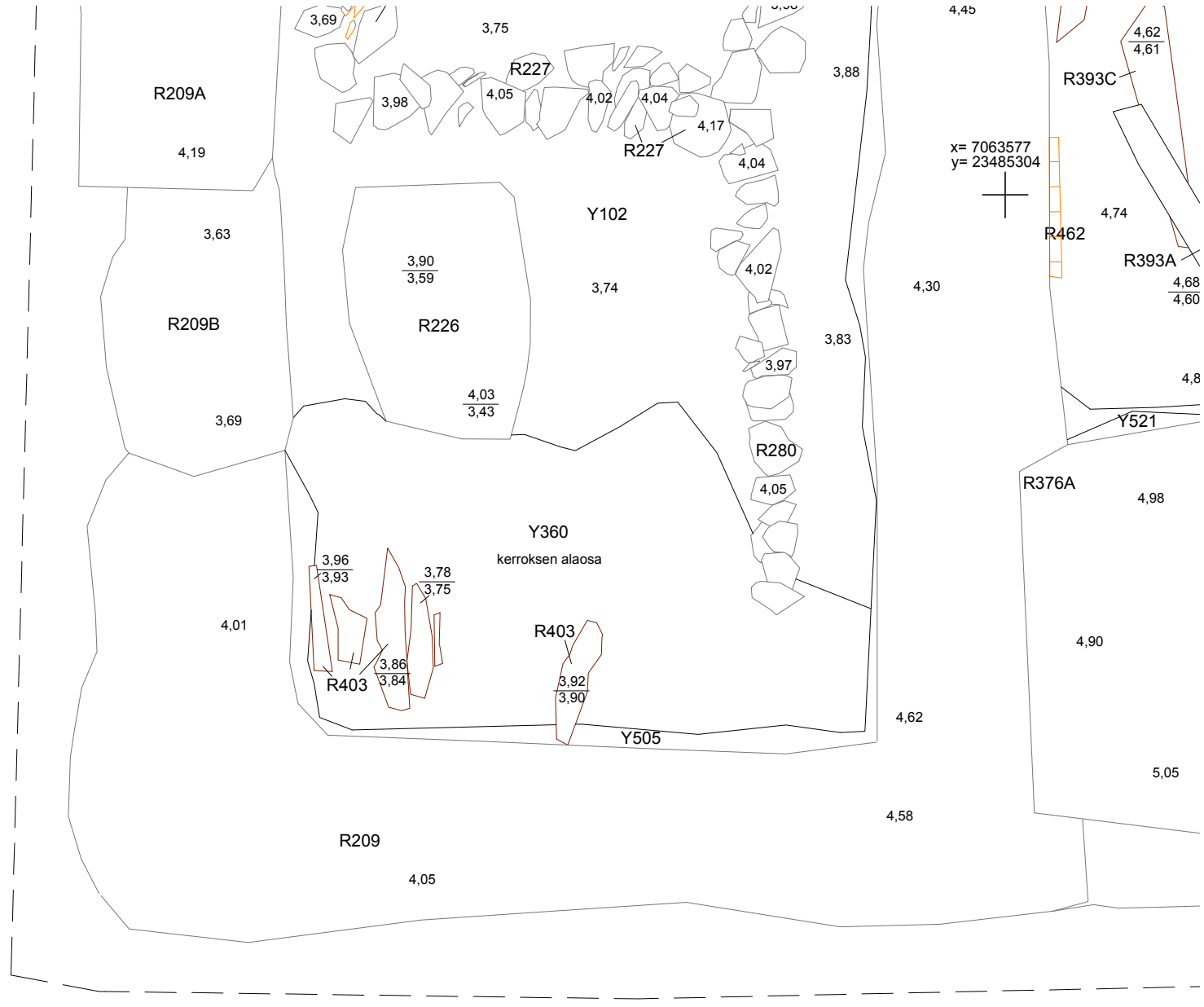




tiekkerroksia

x= 7063568
y= 23485288

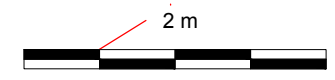

Karttamerkit			
3,27	Korkeusluku m mpy		Tiilirakenne
	Kivi rakenteessa		Tiilenpaloja
	Kivi maayksikössä		Valopylväs
	Puu		Lipputanko
	Tiili		Yksikön raja toisen yksikön alla
	Kivirakenne		Epäselvä yksikön raja
	Koordinaattipiste		

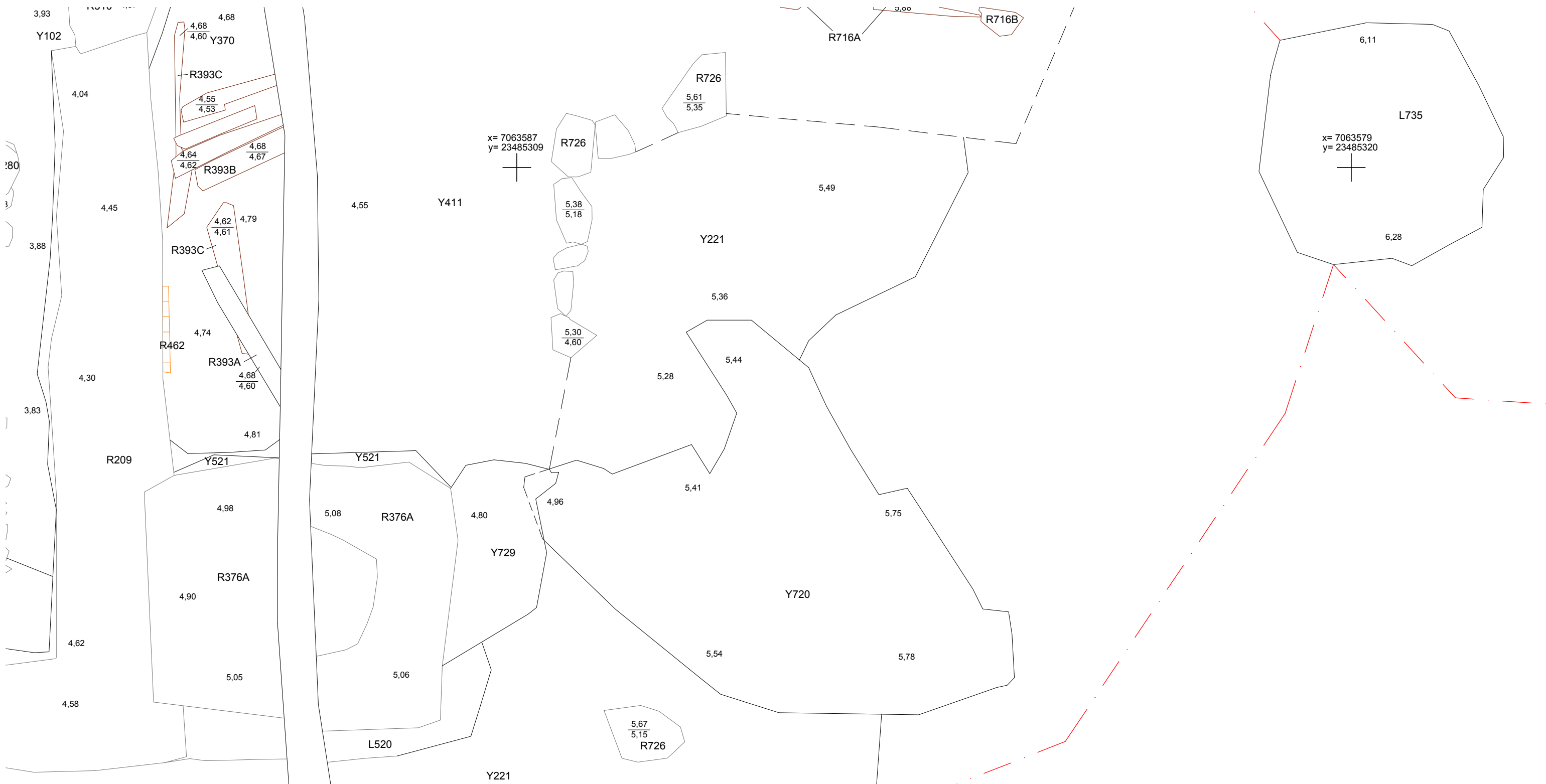


tiekkerroksia

x= 7063568
y= 23485304

PIETARSAAREN TORI (länsi) Vanha asemakaava-alue 1000007479 Esa Mikkola 2015	Dokumentointitaso 10, osa 7 MK 1:50
MITTAUSDOKUMENTOINTI Pohjakartta Pietarsaaren kaupunki/ Mäenpää Rakennus Oy	MUSEOVIRASTO ARKEOLOGISET KENTTÄPALVELUT
T. Väisänen Puht.piirt. Tuuja Väisänen 2016	Koord.: ETRS-GK23 Korkeus: N2000 Kartta 124





Karttamerkit			
3,27	Korkeusluku m mpy		Tiilirakenne
	Kivi rakenteessa		Tiilenpaloja
	Kivi maayksikössä		Valopylväs
	Puu		Lipputanko
	Tiili		Yksikön raja toisen yksikön alla
	Kivirakenne		Epäselvä yksikön raja
	Koordinaattipiste		

PIETARSAAREN TORI (länsi) Vanha asemakaava-alue 1000007479 Esa Mikkola 2015		Dokumentointitaso 10, osa 8 MK 1:50	
MITTAUSDOKUMENTOINTI Pohjakartta Pietarsaaren kaupunki/ Mäenpää Rakennus Oy		MUSEOVIKASTO ARKEOLOGISET KENTTÄPALVELUT	
T. Väisänen Puht.piirt. Tuija Väisänen 2016		Koord.: ETRS-GK23 Korkeus: N2000	Kartta 125

x= 7063553
y= 23485287

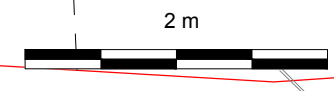
x= 7063553
y= 23485301

x= 7063544
y= 23485287

Ei kaivettu

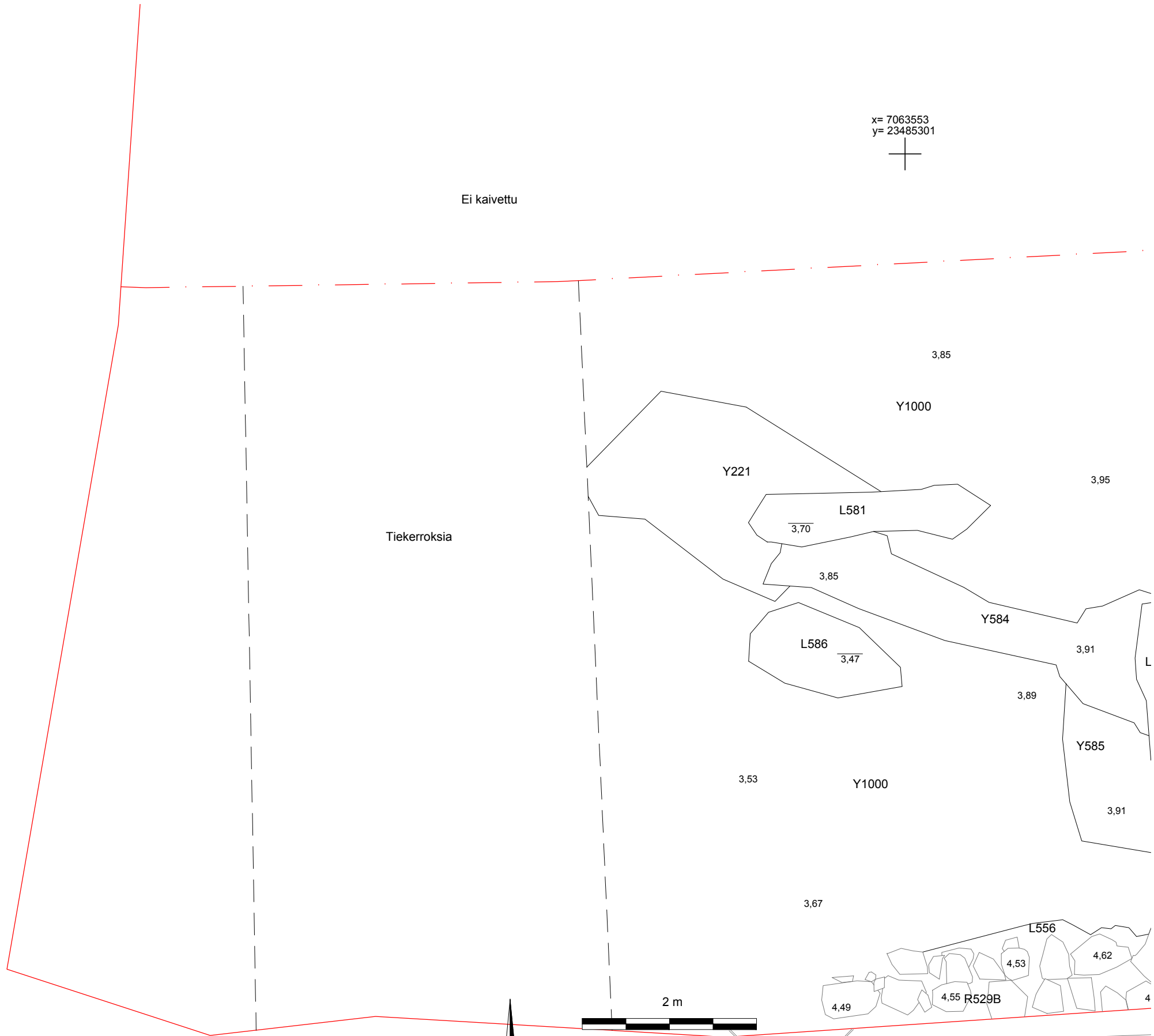
Tiekerroksia

Karttamerkit			
3,27	Korkeusluku m mpy		Tiilirakenne
	Kivi rakenteessa		Tiilenpaloja
	Kivi maayksikössä		Valopylväs
	Puu		Lipputanko
	Tiili		Yksikön raja toisen yksikön alla
	Kivirakenne		Epäselvä yksikön raja
	Koordinaattipiste		



Pohjoinen

PIETARSAAREN TORI (länsi) Vanha asemakaava-alue 1000007479 Esa Mikkola 2015		Dokumentointitaso 10, osa 9	
MITTAUSDOKUMENTOINTI Pohjakartta Pietarsaaren kaupunki/ Mäenpää Rakennus Oy		MK 1:50 MUSEOVIRASTO ARKEOLOGISET KENTTÄPALVELUT	
T. Väisänen Puht.piirt. Tuija Väisänen 2016		Koord.: ETRS-GK23 Korkeus: N2000	Kartta 126



x= 7063553
y= 23485303

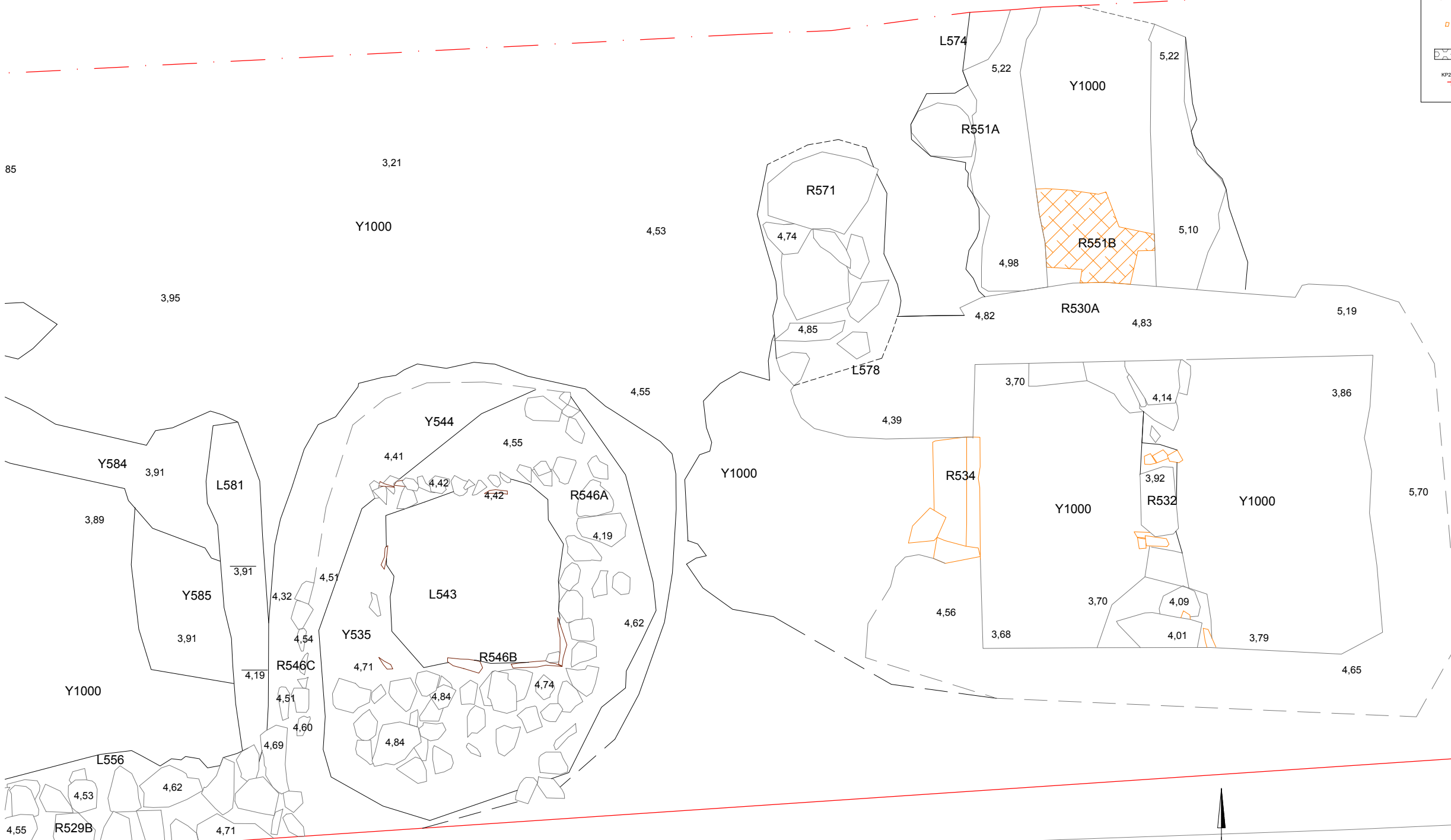


Kaapelikaivannot

x= 7063553
y= 23485316



Karttamerkit			
3,27	Korkeusluku m mpy		Tiilirakenne
	Kivi rakenteessa		Tiilenpaloja
	Kivi maayksikössä		Valopylväs
	Puu		Lipputanko
	Tiili		Yksikön raja toisen yksikön alla
	Kivirakenne		Epäselvä yksikön raja
	Koordinaattipiste		



x= 7063542
y= 23485303



+

KP20002

Pohjoinen

2 m



PIETARSAAREN TORI (länsi) Vanha asemakaava-alue 1000007479 Esa Mikkola 2015	Dokumentointitaso 10, osa 10 MK 1:50
MITTAUSDOKUMENTOINTI Pohjakartta Pietarsaaren kaupunki/ Mäenpää Rakennus Oy	MUSEOVIRASTO ARKEOLOGISET KENTTÄPALVELUT
T. Väisänen Puht.piirt. Tuuja Väisänen 2016	Koord.: ETRS-GK23 Korkeus: N2000 Kartta 127

Koordinaattipisteet

KP 20001	N= 7063593,402 E= 23485282,937 Z= 4,568
KP 20002	N= 7063542,763 E= 23485312,672 Z= 5,940
KP 20003	N= 7063575,488 E= 23485338,075 Z= 6,700
KP 20004	N= 7063603,066 E= 23485297,529 Z= 5,307
KP 20005	N= 7063589,295 E= 23485324,128 Z= 6,535
KP 20006	N= 7063578,304 E= 23485324,638 Z= 6,622
KP 20007	N= 7063568,914 E= 23485305,057 Z= 5,608
KP 20008	N= 7063557,865 E= 23485283,008 Z= 4,234
KP 20009	N= 7063559,249 E= 23485323,513 Z= 6,733
KP 20010	N= 7063555,242 E= 23485323,698 Z= 6,753

ISOKATU

KP20001

KP20005

KP20006

KP20003

KP20008

KP20009

KP20010

KP20002

Karttamerkit

	Kivi rakenteessa		Tiilirakenne
	Kivi maayksikössä		Tiilenpaloja
	Puu		Valopylväs
	Tiili		Lipputanko
	Kivirakenne		Yksikön raja toisen yksikön alla
	Koordinaattipiste		Epäselvä yksikön raja

Pohjoinen

10 m

PIETARSAAREN TORI (länsi)
Vanha asemakaava-alue
1000007479
Esa Mikkola 2015

Dokumentointitaso 11

MK 1:250

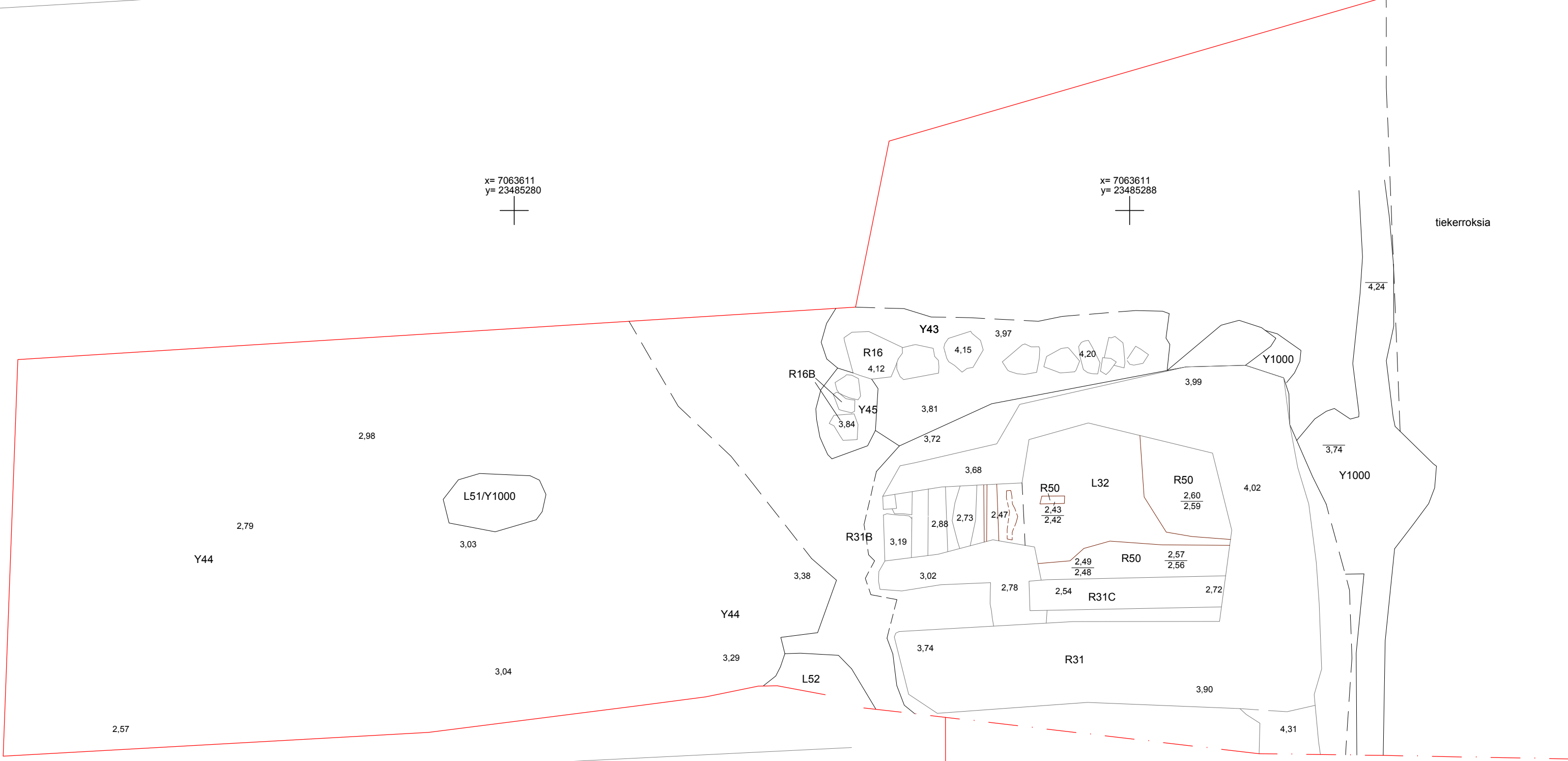
MITTAUSDOKUMENTOINTI
Pohjakartta Pietarsaaren kaupunki/ Mäenpää Rakennus Oy

MUSEOVIRASTO
ARKEOLOGISET KENTTÄPALVELUT

T. Väisänen
Puht.piirt. Tuija Väisänen 2016

Koord.:ETRS-GK23
Korkeus: N2000

Kartta 128




x= 7063611
y= 23485280

x= 7063611
y= 23485288

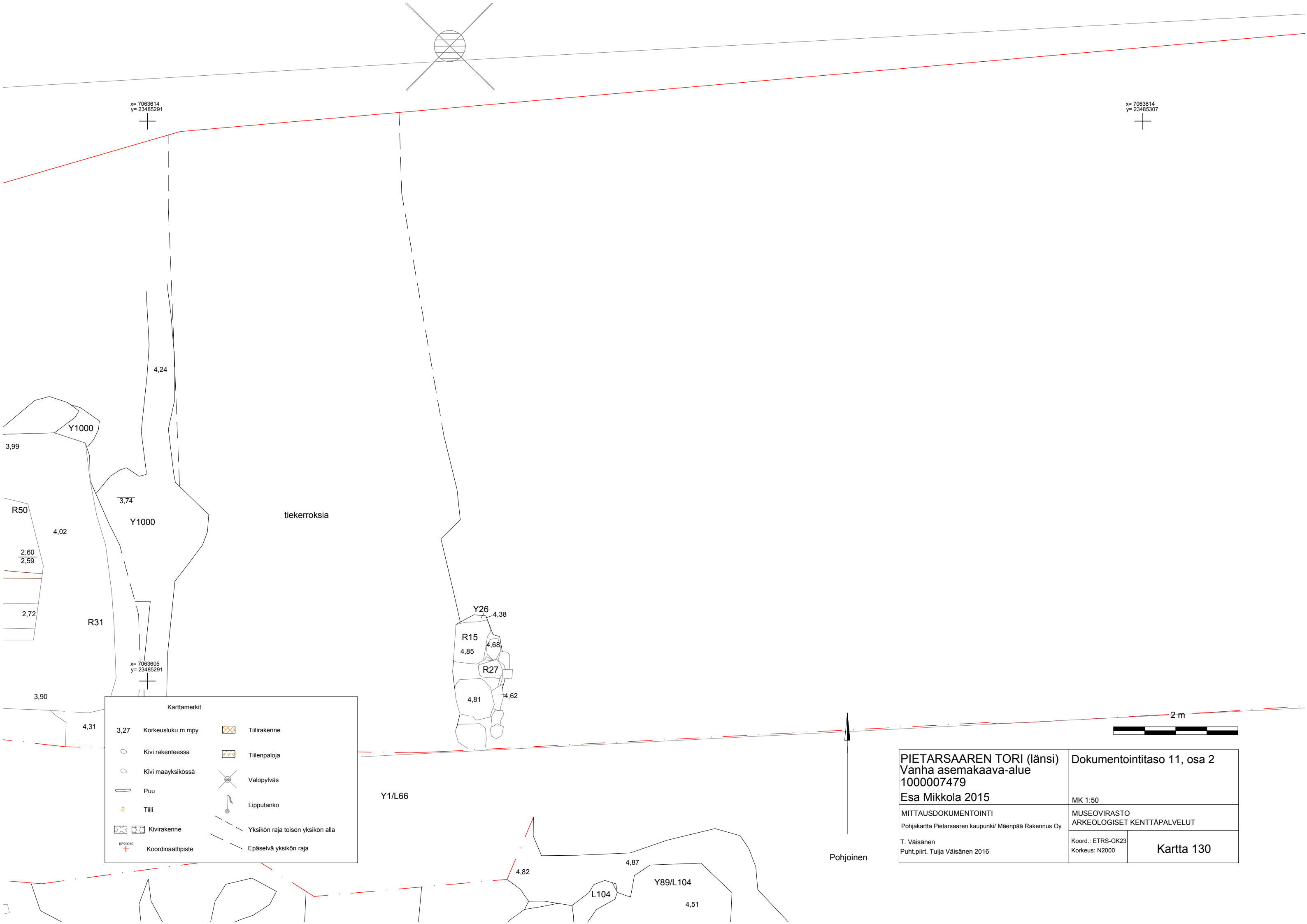
tiekerroksia

Karttamerkit			
3,27	Korkeusluku m mpy		Tiilirakenne
	Kivi rakenteessa		Tiilenpaloja
	Kivi maayksikössä		Valopylväs
	Puu		Lipputanko
	Tiili		Yksikön raja toisen yksikön alla
	Kivirakenne		Epäselvä yksikön raja
	Koordinaattipiste		

x= 7063602
y= 23485280



Y435	PIETARSAAREN TORI (länsi) Vanha asemakaava-alue 1000007479 Esa Mikkola 2015	Dokumentointitaso 11, osa 1
R255C	MITTAUSDOKUMENTOINTI Pohjakartta Pietarsaaren kaupunki/ Mäenpää Rakennus Oy	MK 1:50
3,69	T. Väisänen Puht.piiirt. Tuija Väisänen 2016	MUSEOVIRASTO ARKEOLOGISET KENTTÄPALVELUT
2,62		Koord.: ETRS-GK23 Korkeus: N2000
3,76		Kartta 129



x= 7063614
y= 23485291

x= 7063614
y= 23485307

4,24

Y1000

3,99

3,74

Y1000

tiekerroksia

R50

4,02

2,60
2,59

2,72

R31

x= 7063605
y= 23485291

3,90

4,31

Y26

4,38

R15

4,85

4,68

R27

4,81

4,62

Y1/L66

4,82

L104

4,87

Y89/L104

4,51

2 m

Karttamerkit

- 3,27 Korkeusluku m mpy
- Kivi rakenteessa
- Kivi maayksikössä
- Puu
- Tiili
- Kivirakenne
- Koordinaattipiste
- Tiilirakenne
- Tiilenpaloja
- Valopylväs
- Lipputanko
- Yksikön raja toisen yksikön alla
- Epäselvä yksikön raja

PIETARSAAREN TORI (länsi)
Vanha asemakaava-alue
1000007479
Esa Mikkola 2015

Dokumentointitaso 11, osa 2
MK 1:50

MITTAUSDOKUMENTOINTI
Pohjakartta Pietarsaaren kaupunki/ Mäenpää Rakennus Oy
T. Väisänen
Puht.piirt. Tuija Väisänen 2016

MUSEOVIRASTO
ARKEOLOGISET KENTTÄPALVELUT
Koord.: ETRS-GK23
Korkeus: N2000
Kartta 130

Pohjoinen

x= 7063600
y= 23485284



x= 7063592
y= 23485284

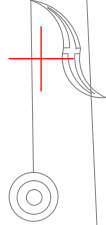


Pohjoinen

2 m

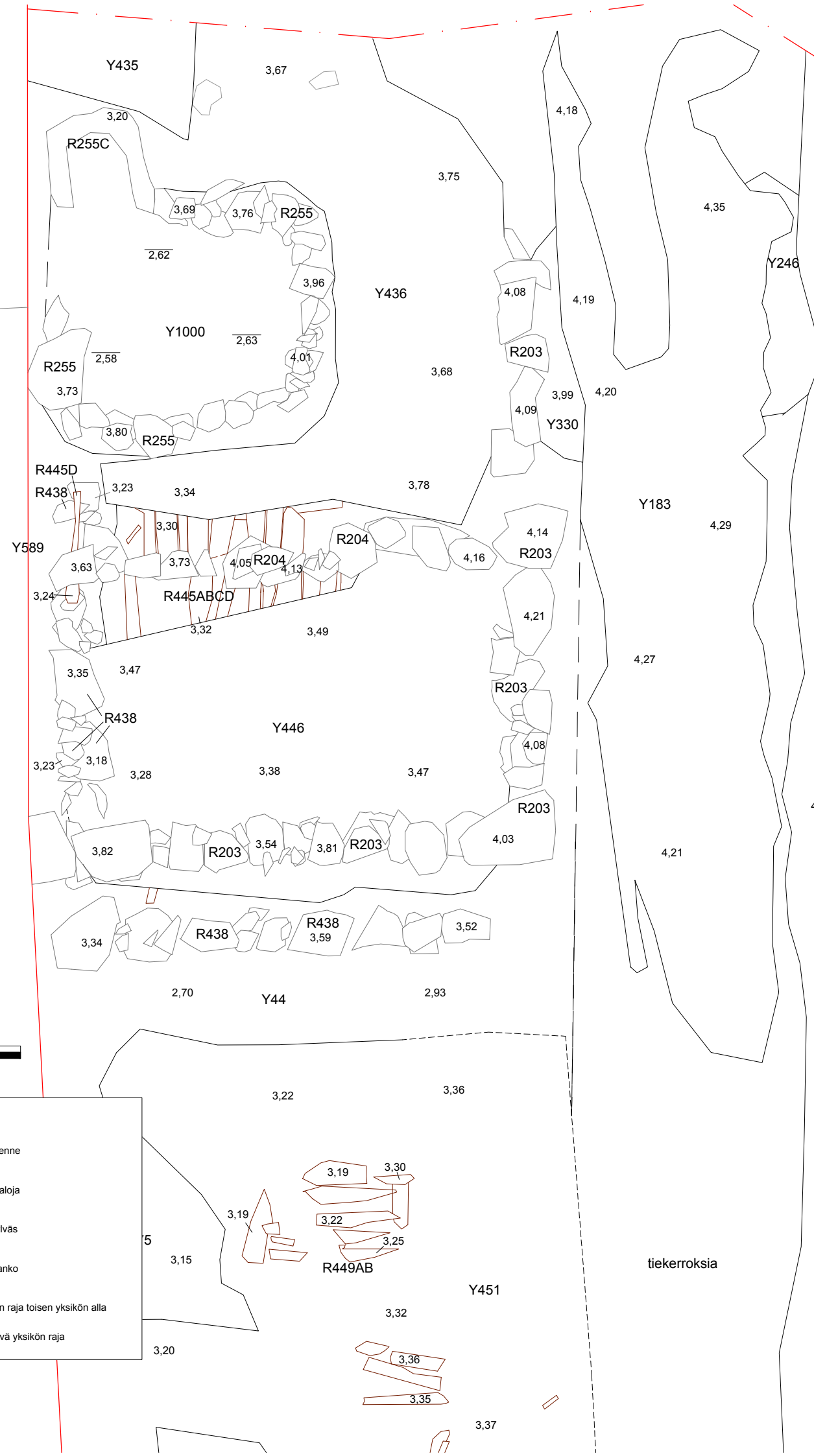


KP20001

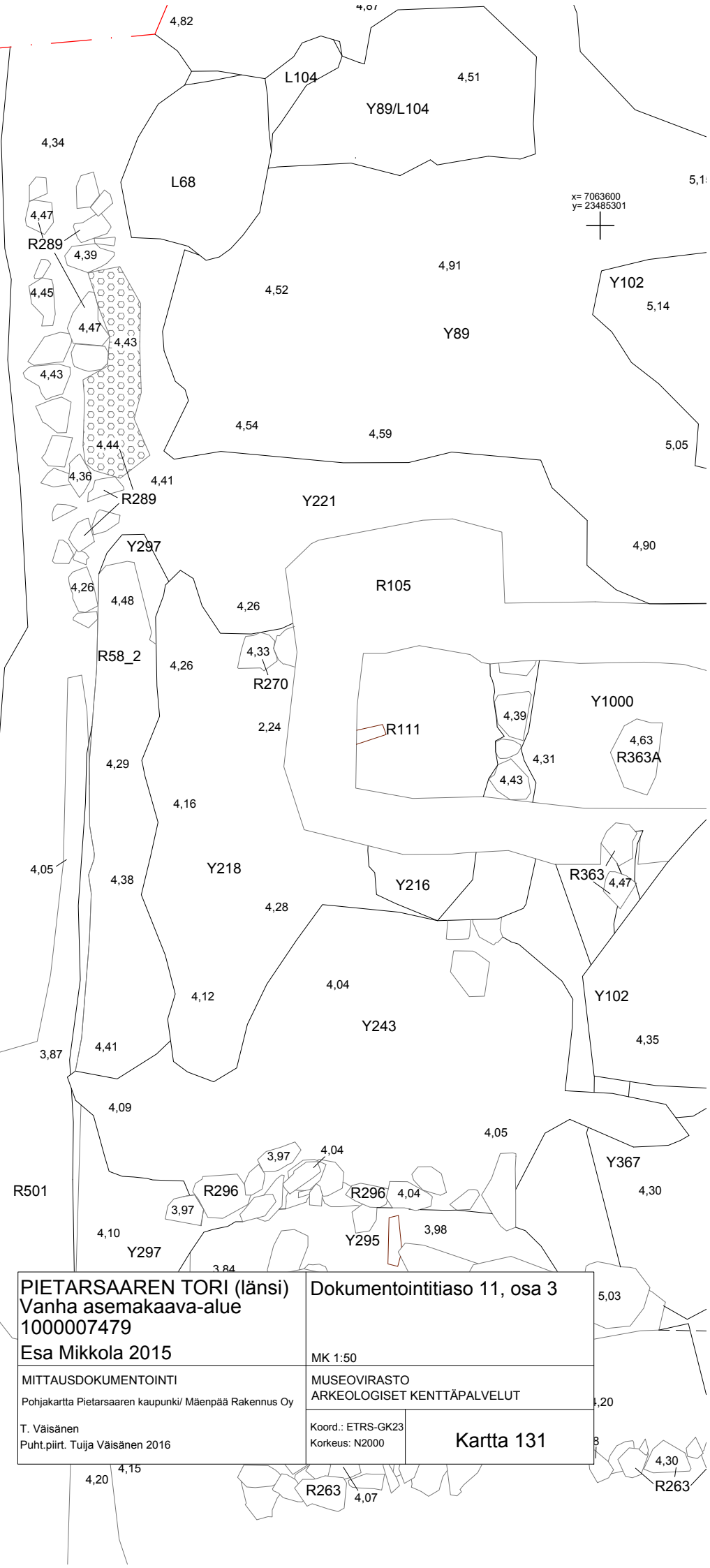


Karttamerkki

- 3,27 Korkeusluku m mpy
- Kivi rakenteessa
- Kivi maayksikössä
- Puu
- Tiili
- Kivirakenne
- Koordinaattipiste
- Tiilirakenne
- Tiilenpaloja
- Valopylväs
- Lipputanko
- Yksikön raja toisen yksikön alla
- Epäselvä yksikön raja



x= 7063600
y= 23485301



PIETARSAAREN TORI (länsi)
Vanha asemakaava-alue
1000007479
Esa Mikkola 2015

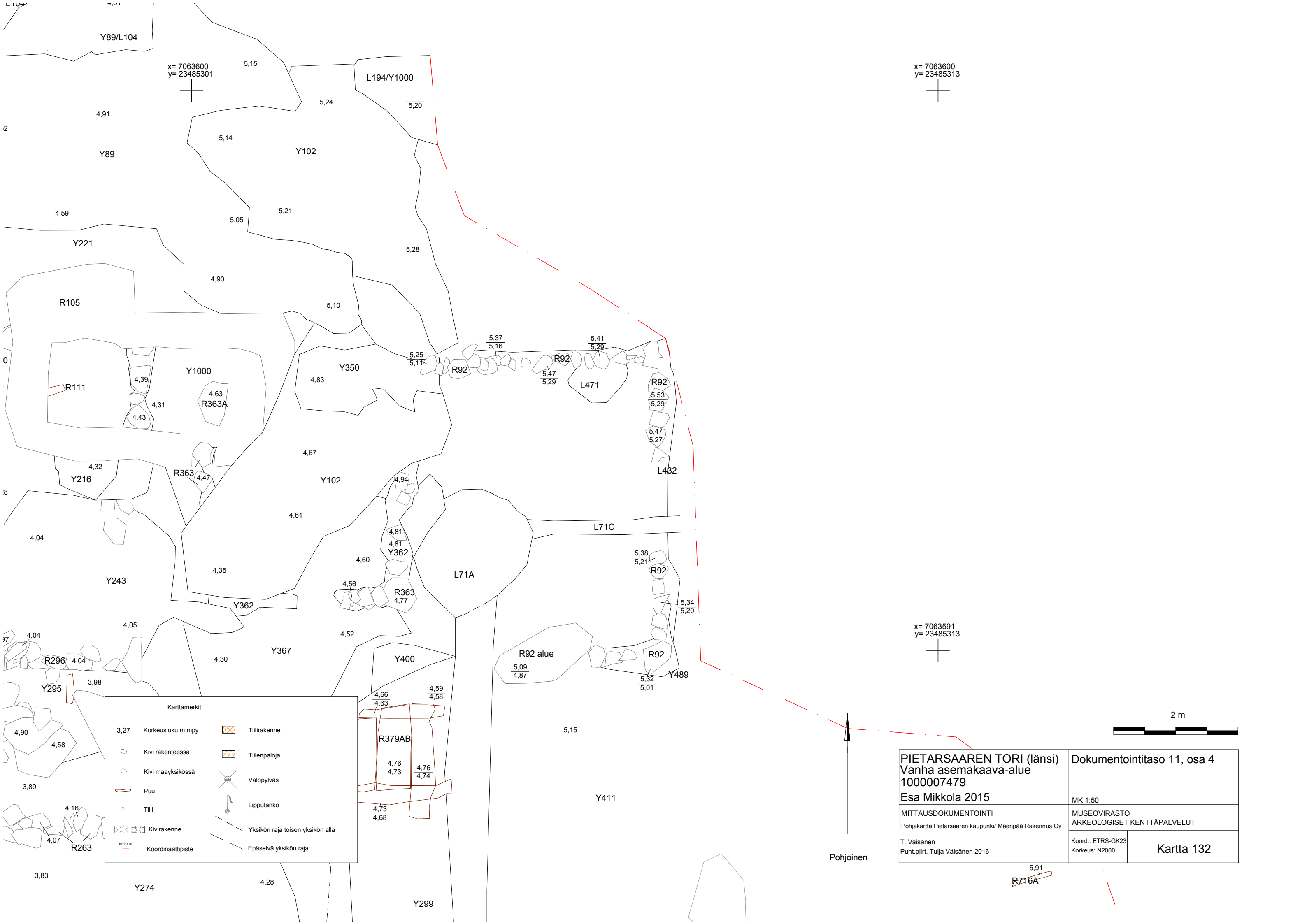
Dokumentointitiaso 11, osa 3
MK 1:50

MITTAUSDOKUMENTOINTI
Pohjakartta Pietarsaaren kaupunki/ Mäenpää Rakennus Oy

MUSEOVIRASTO
ARKEOLOGISET KENTTÄPALVELUT
Koord.: ETRS-GK23
Korkeus: N2000

Kartta 131

tiekkerroksia


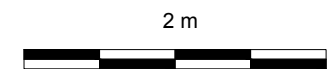


x= 7063600
y= 23485301

x= 7063600
y= 23485313

x= 7063591
y= 23485313

Karttamerkit			
3,27	Korkeusluku m mpy		Tiilirakenne
	Kivi rakenteessa		Tiilenpaloja
	Kivi maayksikössä		Valopylväs
	Puu		Lipputanko
	Tiili		Yksikön raja toisen yksikön alla
	Kivirakenne		Epäselvä yksikön raja
	Koordinaattipiste		



PIETARSAAREN TORI (länsi) Vanha asemakaava-alue 1000007479 Esa Mikkola 2015		Dokumentointitaso 11, osa 4	
MITTAUSDOKUMENTOINTI Pohjakartta Pietarsaaren kaupunki/ Mäenpää Rakennus Oy		MK 1:50 MUSEOVIRASTO ARKEOLOGiset KENTTÄPALVELUT	
T. Väisänen Puht.piirt. Tuuja Väisänen 2016		Koord.: ETRS-GK23 Korkeus: N2000	Kartta 132

5,91
R716A

x= 7063588
y= 23485284



x= 7063580
y= 23485284



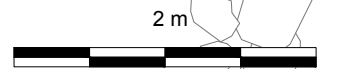
Karttamerkit

- 3,27 Korkeusluku m mpy Tiilirakenne
- Kivi rakenteessa Tiilenpaloja
- Kivi maayksikössä Valopylväs
- Puu Lipputanko
- Tiili Yksikön raja toisen yksikön alla
- Kivirakenne Epäselvä yksikön raja
- Koordinaattipiste

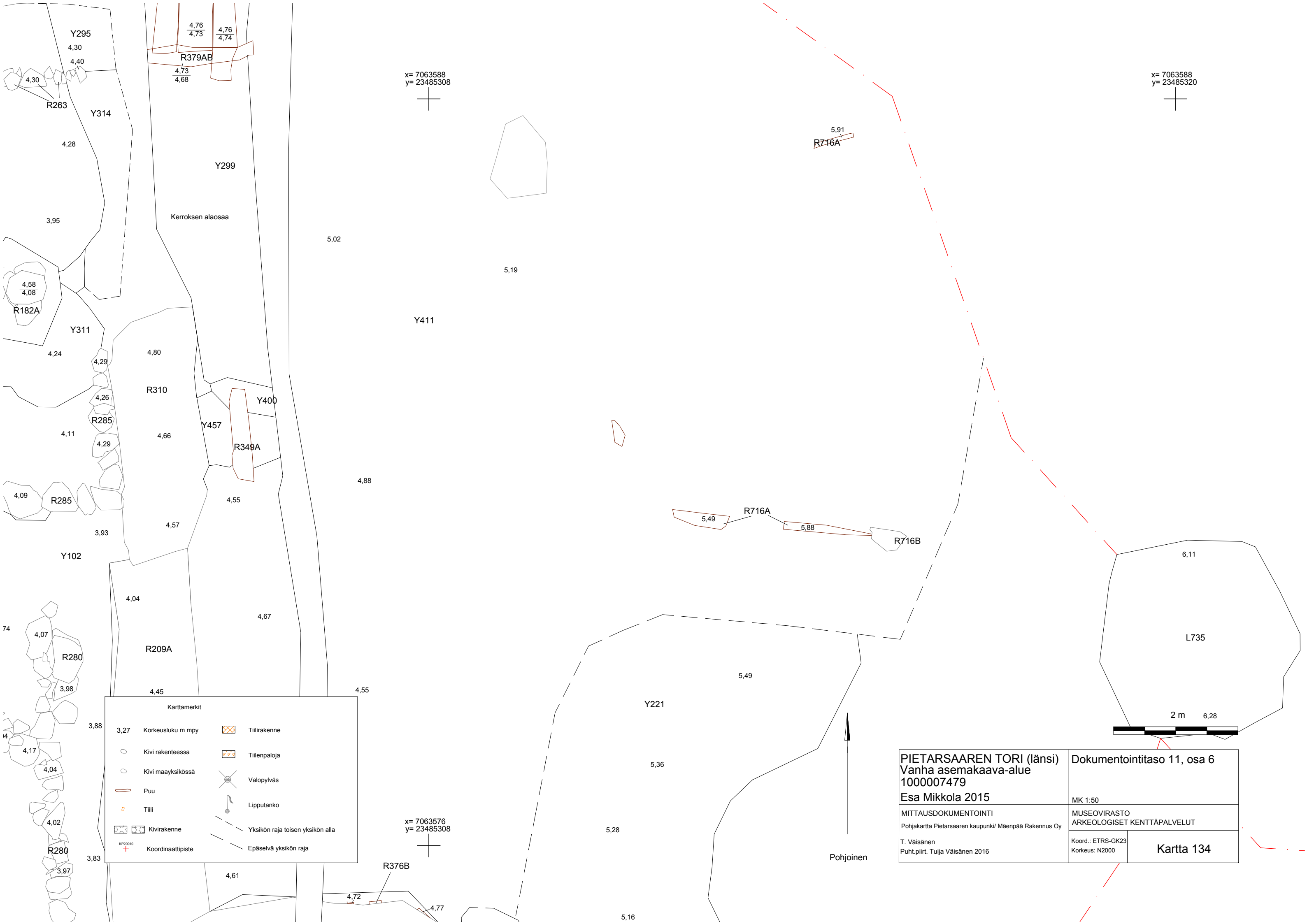
tiekerroksia

Pohjoinen

x= 7063580
y= 23485297



PIETARSAAREN TORI (länsi) Vanha asemakaava-alue 1000007479 Esa Mikkola 2015		Dokumentointitaso 11, osa 5 MK 1:50	
MITTAUSDOKUMENTOINTI Pohjakartta Pietarsaaren kaupunki/ Mäenpää Rakennus Oy		MUSEOVIKASTO ARKEOLOGISET KENTTÄPALVELUT	
T. Väisänen Puh.t. Tuuja Väisänen 2016		Koord.: ETRS-GK23 Korkeus: N2000	
		Kartta 133	



x= 7063588
y= 23485308

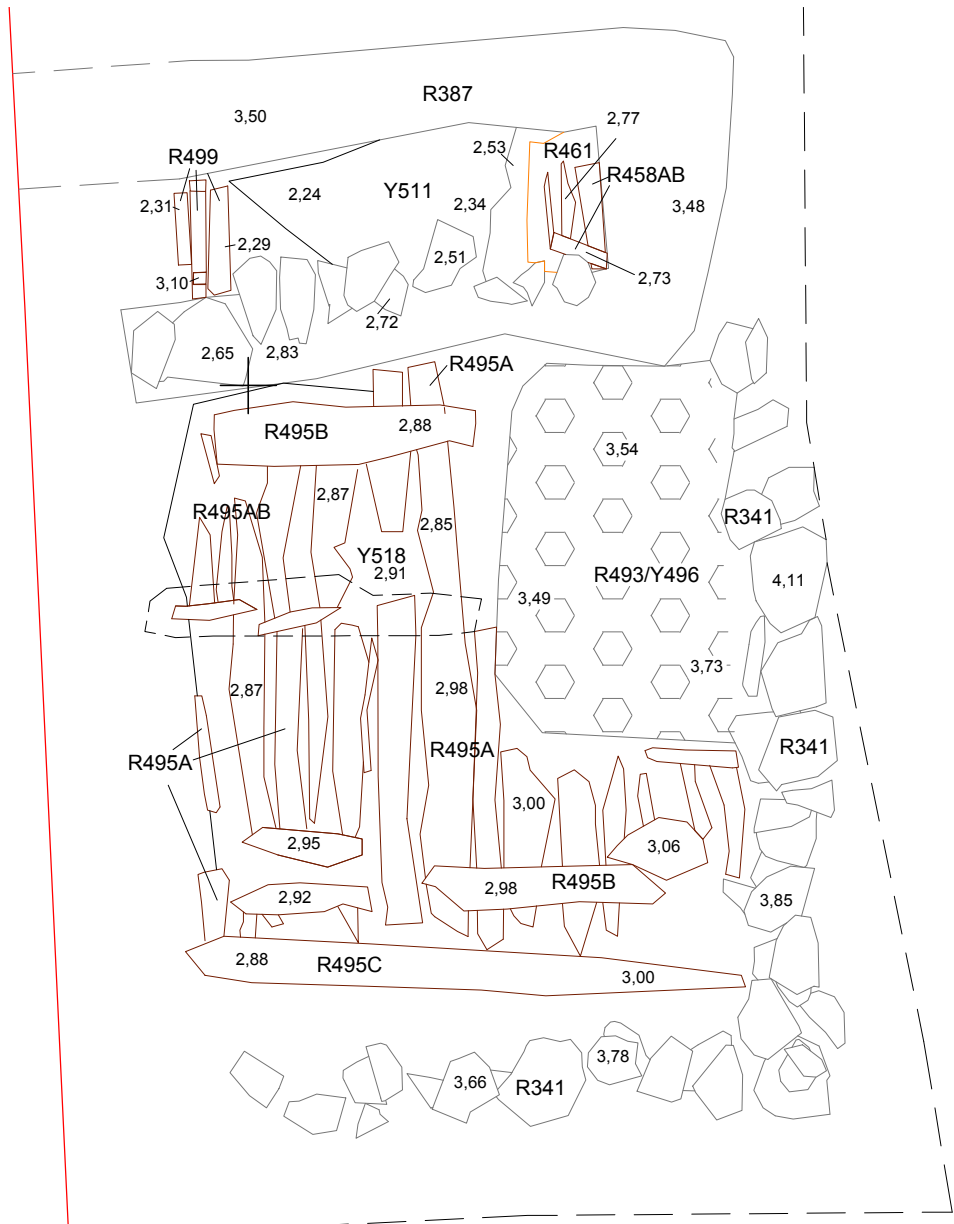
x= 7063588
y= 23485320

x= 7063576
y= 23485308

Karttamerkit			
3,27	Korkeusluku m mpy		Tiilirakenne
	Kivi rakenteessa		Tiilenpaloja
	Kivi maayksikössä		Valopylväs
	Puu		Lipputanko
	Tiili		Yksikön raja toisen yksikön alla
	Kivirakenne		Epäselvä yksikön raja
	Koordinaattipiste		

PIETARSAAREN TORI (länsi) Vanha asemakaava-alue 1000007479 Esa Mikkola 2015		Dokumentointitaso 11, osa 6	
MITTAUSDOKUMENTOINTI Pohjakartta Pietarsaaren kaupunki/ Mäenpää Rakennus Oy		MUSEOVIRASTO ARKEOLOGISET KENTTÄPALVELUT	
T. Väisänen Puht.piiirt. Tuija Väisänen 2016		Koord.: ETRS-GK23 Korkeus: N2000	Kartta 134

Pohjoinen

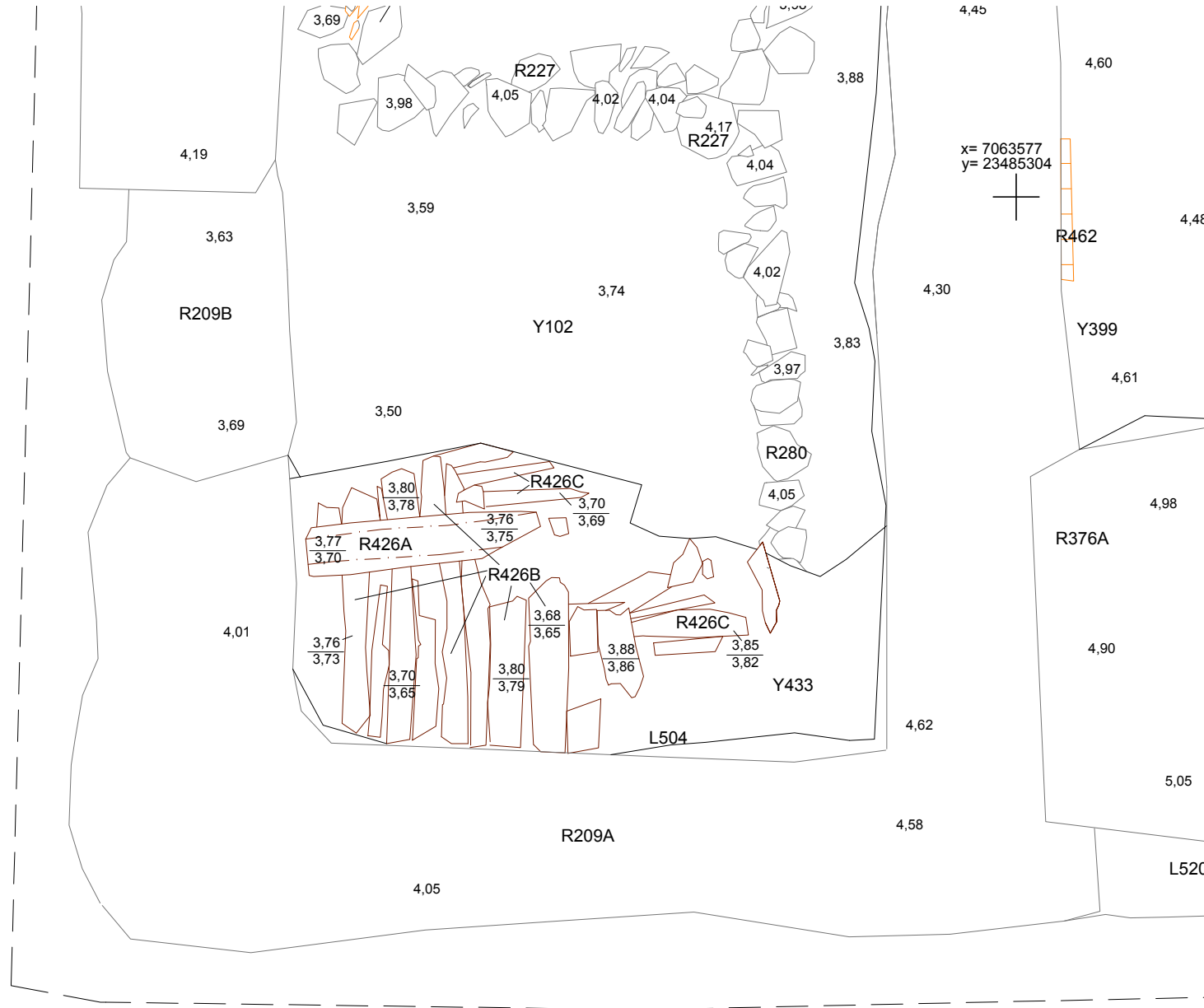


tiekerroksia

x= 7063568
y= 23485288



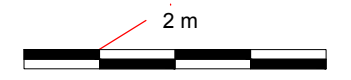

Karttamerkit			
3,27	Korkeusluku m mpy		Tiilirakenne
	Kivi rakenteessa		Tiilenpaloja
	Kivi maayksikössä		Valopylväs
	Puu		Lipputanko
	Tiili		Yksikön raja toisen yksikön alla
	Kivirakenne		Epäselvä yksikön raja
	Koordinaattipiste		



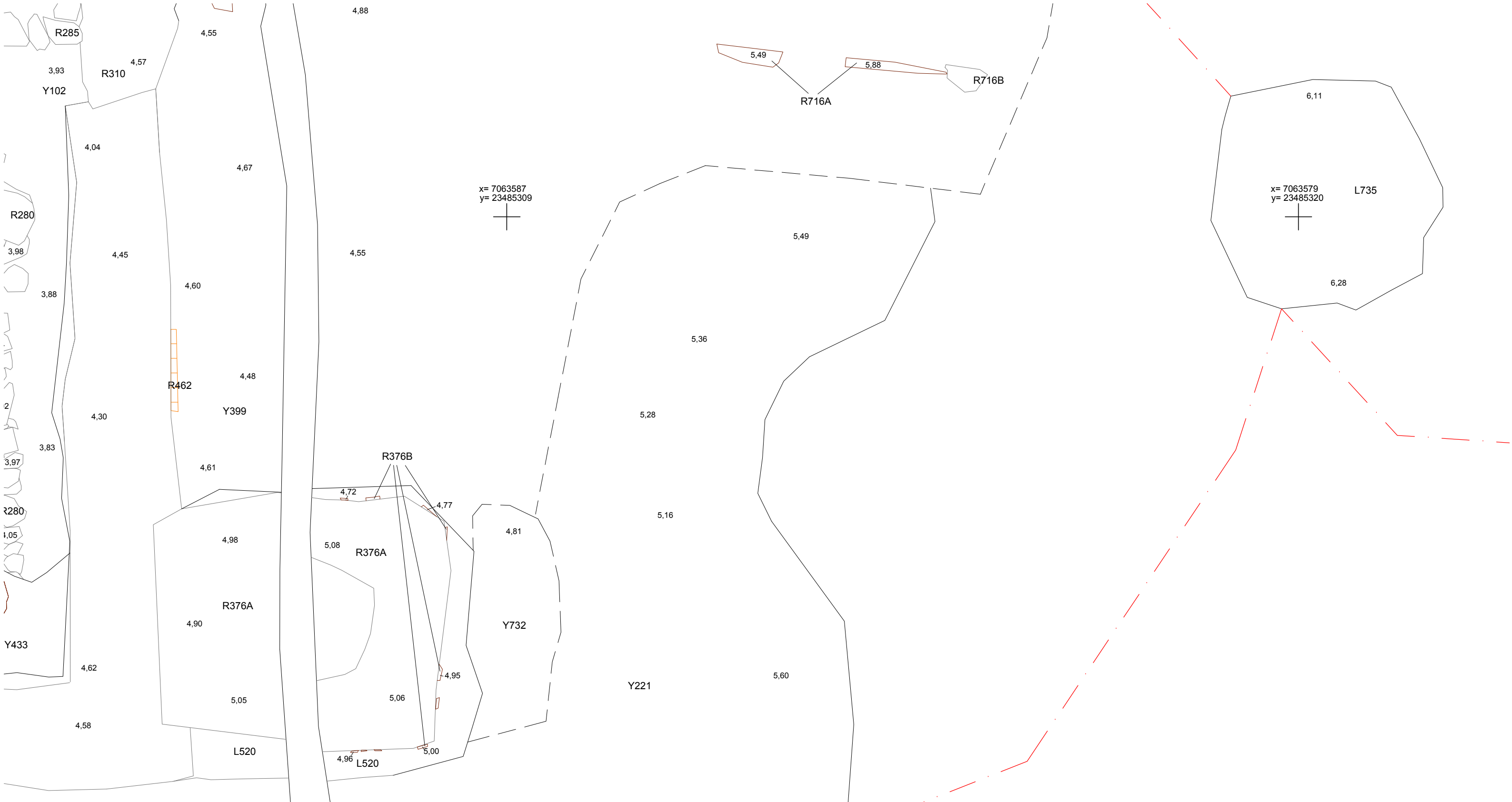
x= 7063577
y= 23485304




x= 7063568
y= 23485304



PIETARSAAREN TORI (länsi) Vanha asemakaava-alue 1000007479 Esa Mikkola 2015		Dokumentointitaso 11, osa 7	
MITTAUSDOKUMENTOINTI Pohjakartta Pietarsaaren kaupunki/ Mäenpää Rakennus Oy		MK 1:50 MUSEOVIRASTO ARKEOLOGISET KENTTÄPALVELUT	
T. Väisänen Puht.piirt. Tuija Väisänen 2016		Koord.: ETRS-GK23 Korkeus: N2000	Kartta 135



Karttamerkit			
3,27	Korkeusluku m mpy		Tiilirakenne
	Kivi rakenteessa		Tiilenpaloja
	Kivi maayksikössä		Valopylväs
	Puu		Lipputanko
	Tiili		Yksikön raja toisen yksikön alla
	Kivirakenne		Epäselvä yksikön raja
	Koordinaattipiste		



PIETARSAAREN TORI (länsi) Vanha asemakaava-alue 1000007479 Esa Mikkola 2015		Dokumentointitaso 11, osa 8	
MITTAUSDOKUMENTOINTI Pohjakartta Pietarsaaren kaupunki/ Mäenpää Rakennus Oy		MUSEOVIRASTO ARKEOLOGISET KENTTÄPALVELUT	
T. Väisänen Puh.t.pirt. Tuija Väisänen 2016		Koord.: ETRS-GK23 Korkeus: N2000	Kartta 136

x= 7063553
y= 23485287



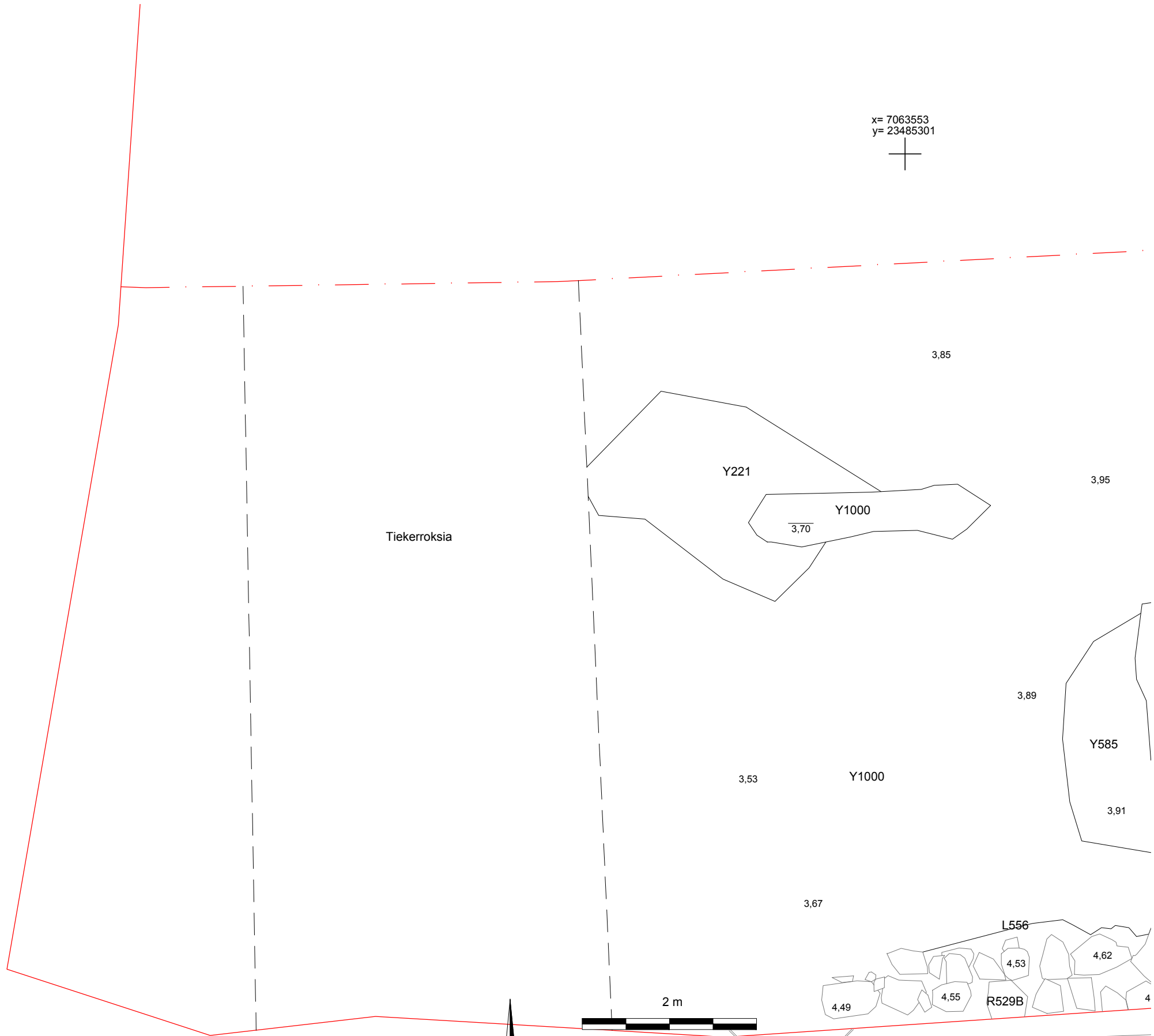
x= 7063553
y= 23485301



x= 7063544
y= 23485287



Karttamerkit			
3,27	Korkeusluku m mpy		Tiilirakenne
	Kivi rakenteessa		Tiilenpaloja
	Kivi maayksikössä		Valopylväs
	Puu		Lipputanko
	Tiili		Yksikön raja toisen yksikön alla
	Kivirakenne		Epäselvä yksikön raja
	Koordinaattipiste		



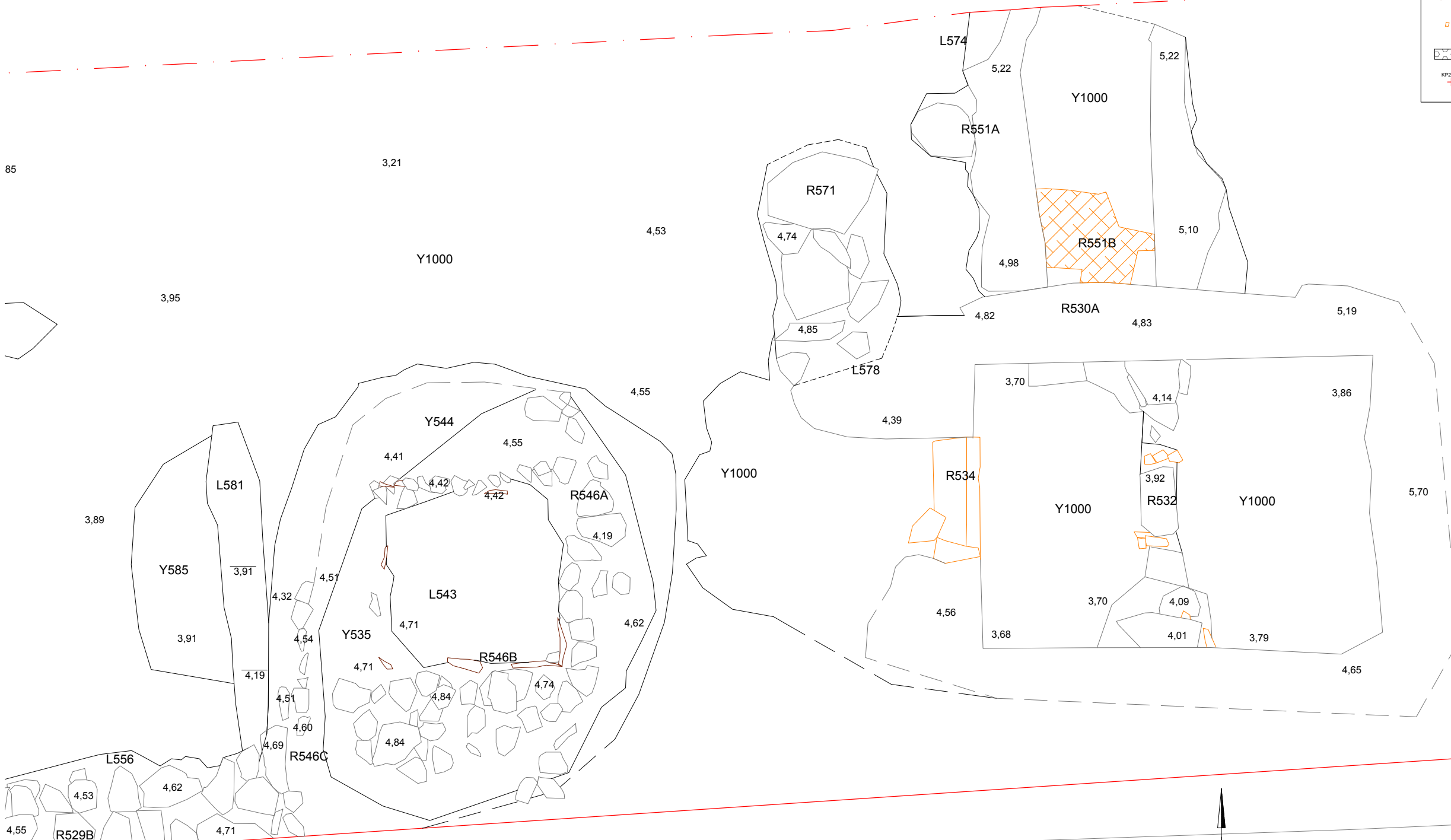
PIETARSAAREN TORI (länsi) Vanha asemakaava-alue 1000007479 Esa Mikkola 2015	Dokumentointitaso 11, osa 9 MK 1:50
MITTAUSDOKUMENTOINTI Pohjakartta Pietarsaaren kaupunki/ Mäenpää Rakennus Oy	MUSEOVIRASTO ARKEOLOGISET KENTTÄPALVELUT
T. Väisänen Puht.piiirt. Tuija Väisänen 2016	Koord.: ETRS-GK23 Korkeus: N2000 Kartta 137

Kaapelikaivannot

x= 7063553
y= 23485303

x= 7063553
y= 23485316

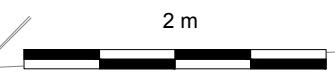

Karttamerkit			
3,27	Korkeusluku m mpy		Tiilirakenne
	Kivi rakenteessa		Tiilenpaloja
	Kivi maayksikössä		Valopylväs
	Puu		Lipputanko
	Tiili		Yksikön raja toisen yksikön alla
	Kivirakenne		Epäselvä yksikön raja
	Koordinaattipiste		



x= 7063542
y= 23485303

+

KP20002



PIETARSAAREN TORI (länsi) Vanha asemakaava-alue 1000007479 Esa Mikkola 2015	Dokumentointitaso 11, osa 10 MK 1:50
MITTAUSDOKUMENTOINTI Pohjakartta Pietarsaaren kaupunki/ Mäenpää Rakennus Oy	MUSEOVIRASTO ARKEOLOGISET KENTTÄPALVELUT
T. Väisänen Puh.t.piiirt. Tuuja Väisänen 2016	Koord.: ETRS-GK23 Korkeus: N2000 Kartta 138

Koordinaattipisteet

KP 20001	N= 7063593,402 E= 23485282,937 Z= 4,568
KP 20002	N= 7063542,763 E= 23485312,672 Z= 5,940
KP 20003	N= 7063575,488 E= 23485338,075 Z= 6,700
KP 20004	N= 7063603,066 E= 23485297,529 Z= 5,307
KP 20005	N= 7063589,295 E= 23485324,128 Z= 6,535
KP 20006	N= 7063578,304 E= 23485324,638 Z= 6,622
KP 20007	N= 7063568,914 E= 23485305,057 Z= 5,608
KP 20008	N= 7063557,865 E= 23485283,008 Z= 4,234
KP 20009	N= 7063559,249 E= 23485323,513 Z= 6,733
KP 20010	N= 7063555,242 E= 23485323,698 Z= 6,753

ISOKATU

KP20001

KP20005

KP20006

KP20003

KP20008

KP20009

KP20010

KP20002

Karttamerkit

	Kivi rakenteessa		Tiilirakenne
	Kivi maayksikössä		Tiilenpaloja
	Puu		Valopylväs
	Tiili		Lipputanko
	Kivirakenne		Yksikön raja toisen yksikön alla
	Koordinaattipiste		Epäselvä yksikön raja

Pohjoinen

10 m

PIETARSAAREN TORI (länsi)
Vanha asemakaava-alue
1000007479
Esa Mikkola 2015

Dokumentointitaso 12

MK 1:250

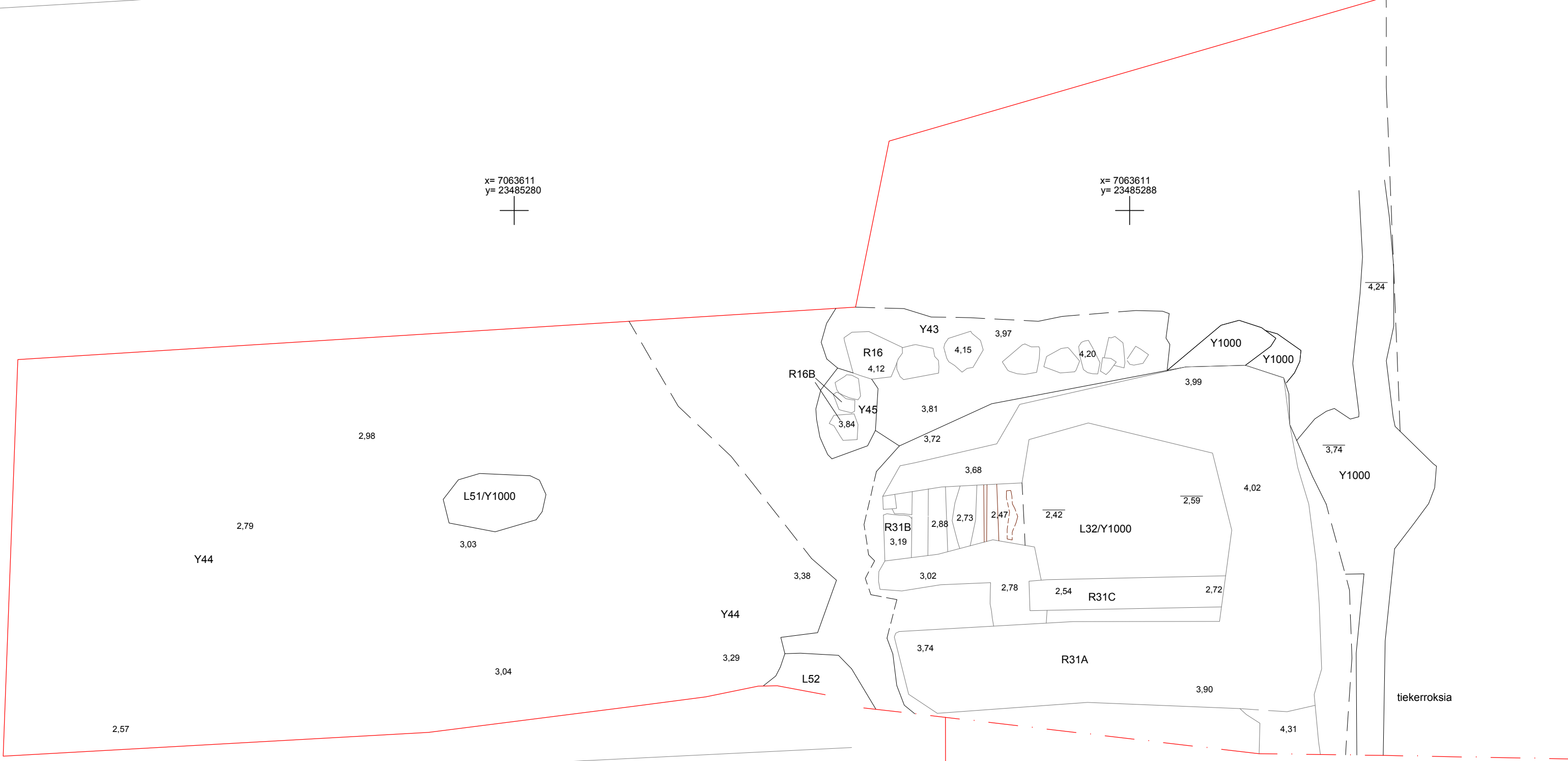
MITTAUSDOKUMENTOINTI
Pohjakartta Pietarsaaren kaupunki/ Mäenpää Rakennus Oy

MUSEOVIRASTO
ARKEOLOGISET KENTTÄPALVELUT

T. Väisänen
Puht.piirt. Tuija Väisänen 2016

Koord.:ETRS-GK23
Korkeus: N2000

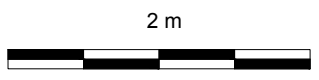
Kartta 139




x= 7063611
y= 23485280

x= 7063611
y= 23485288

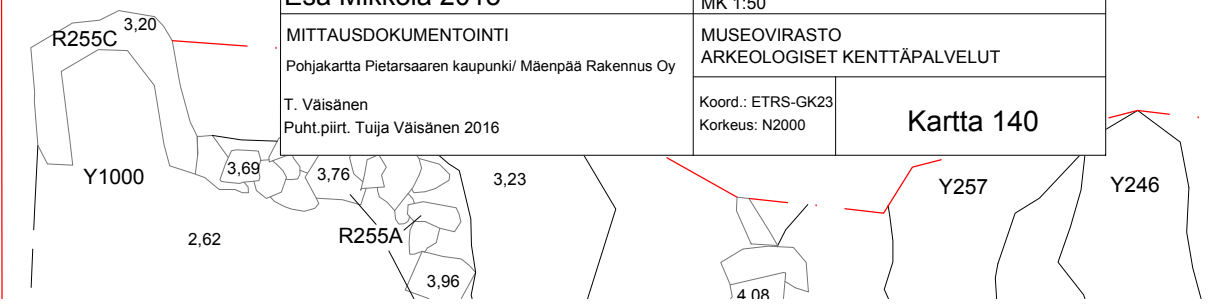
x= 7063602
y= 23485280



Karttamerkit			
3,27	Korkeusluku m mpy		Tiilirakenne
	Kivi rakenteessa		Tiilenpaloja
	Kivi maayksikössä		Valopylväs
	Puu		Lipputanko
	Tiili		Yksikön raja toisen yksikön alla
	Kivirakenne		Epäselvä yksikön raja
	Koordinaattipiste		

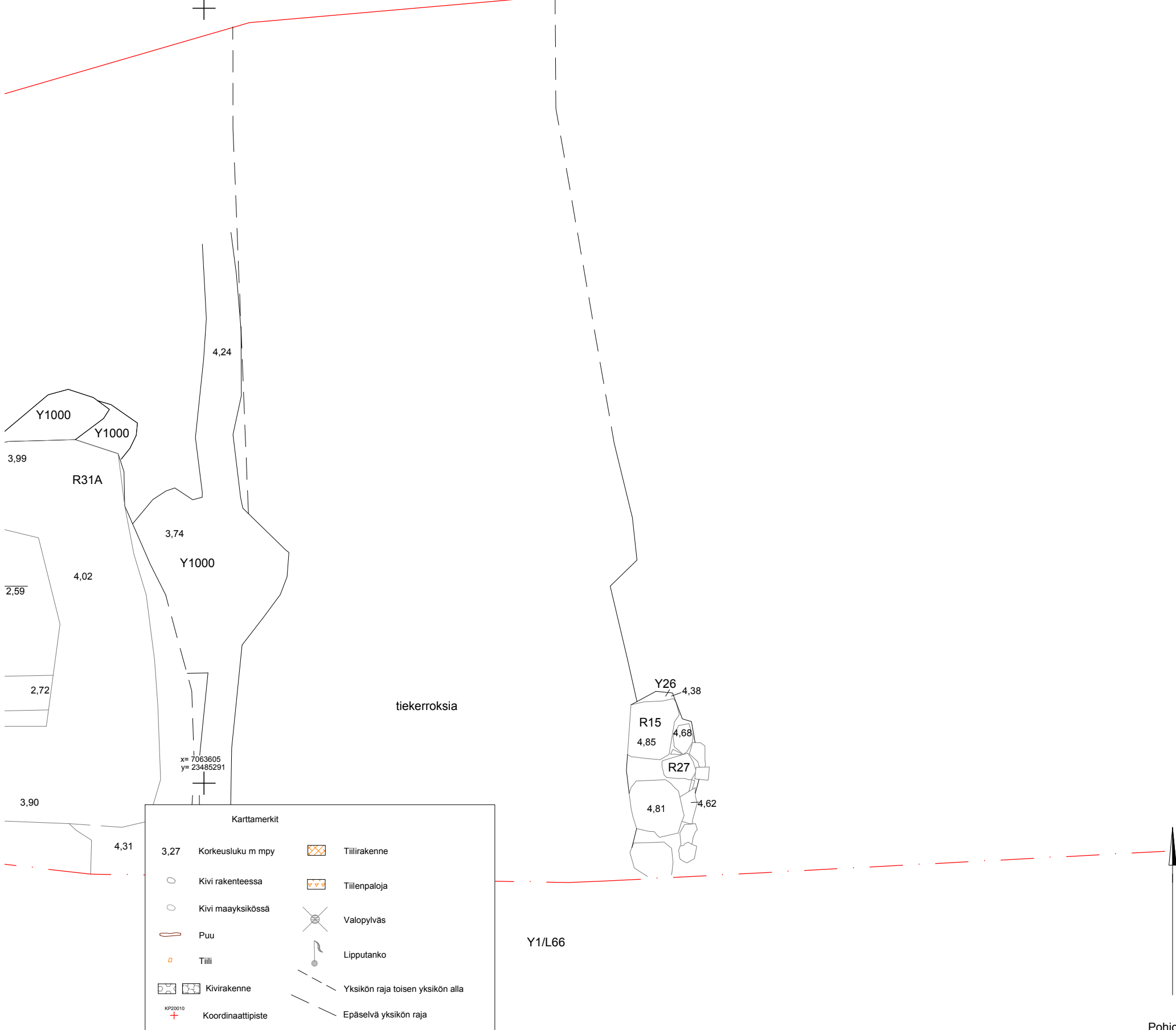


PIETARSAAREN TORI (länsi) Vanha asemakaava-alue 1000007479 Esa Mikkola 2015	Dokumentointitaso 12, osa 1 MK 1:50
MITTAUSDOKUMENTOINTI Pohjakartta Pietarsaaren kaupunki/ Mäenpää Rakennus Oy	MUSEOVIRASTO ARKEOLOGISET KENTTÄPALVELUT
T. Väisänen Puht.piiirt. Tuija Väisänen 2016	Koord.: ETRS-GK23 Korkeus: N2000
Kartta 140	



x= 7063614
y= 23485291

x= 7063614
y= 23485307



tiekerroksia

Y1/L66

L104/Y1000

2 m



Pohjoinen

Karttamerkit

- 3,27 Korkeusluku m mpy
- Kivi rakenteessa
- Kivi maayksikössä
- Puu
- Tiili
- Kivirakenne
- Koordinaattipiste
- Tiilirakenne
- Tiilenpaloja
- Valopylväs
- Lipputanko
- Yksikön raja toisen yksikön alla
- Epäselvä yksikön raja

PIETARSAAREN TORI (länsi) Vanha asemakaava-alue 1000007479 Esa Mikkola 2015		Dokumentointitaso 12, osa 2	
MITTAUSDOKUMENTOINTI Pohjakartta Pietarsaaren kaupunki/ Mäenpää Rakennus Oy		MUSEOVIRASTO ARKEOLOGISET KENTTÄPALVELUT	
T. Väisänen Puht.piirt. Tuija Väisänen 2016		Koord.: ETRS-GK23 Korkeus: N2000	Kartta 141

x= 7063600
y= 23485284

x= 7063600
y= 23485301

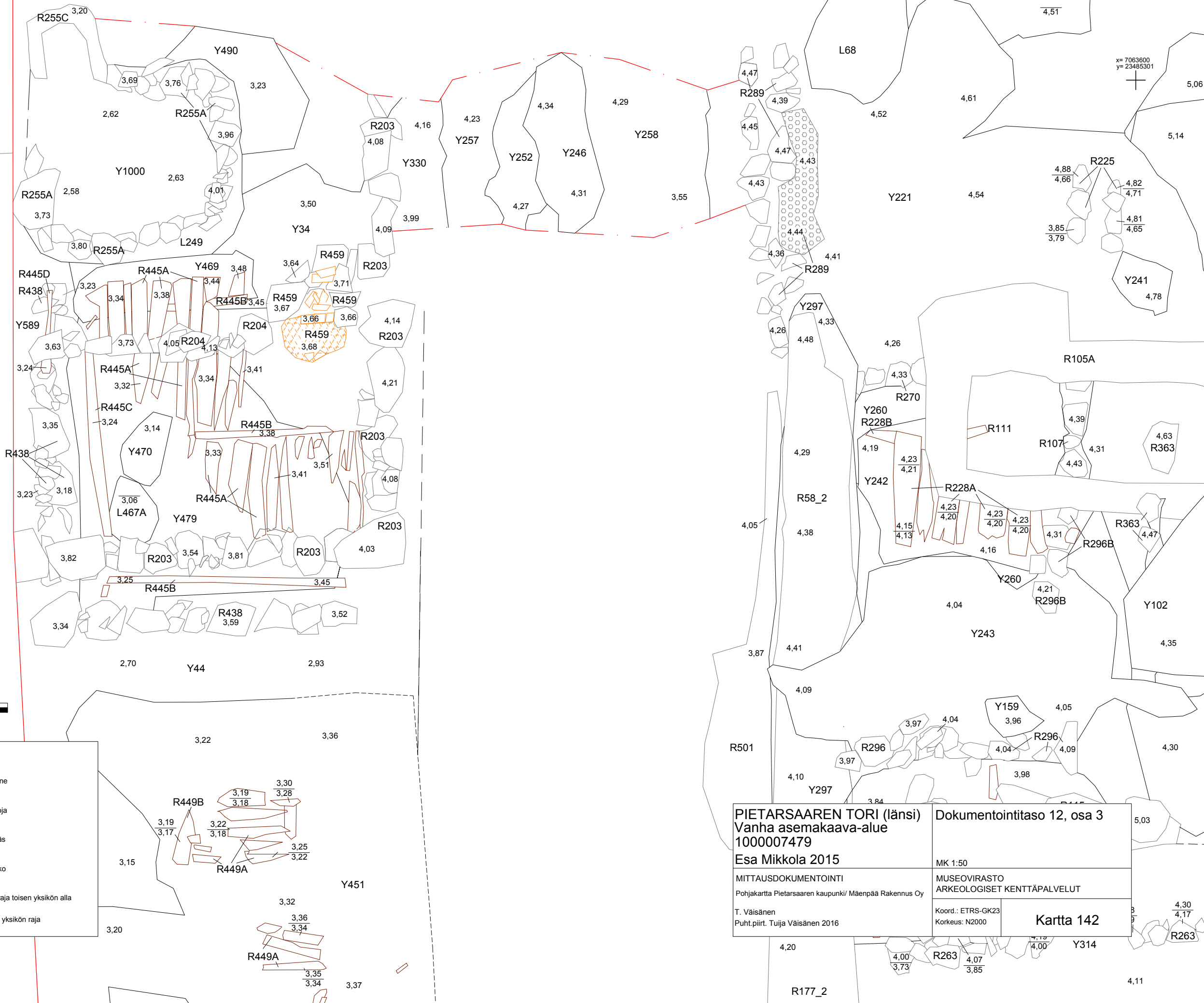
KP20001

x= 7063592
y= 23485284
Pohjoinen

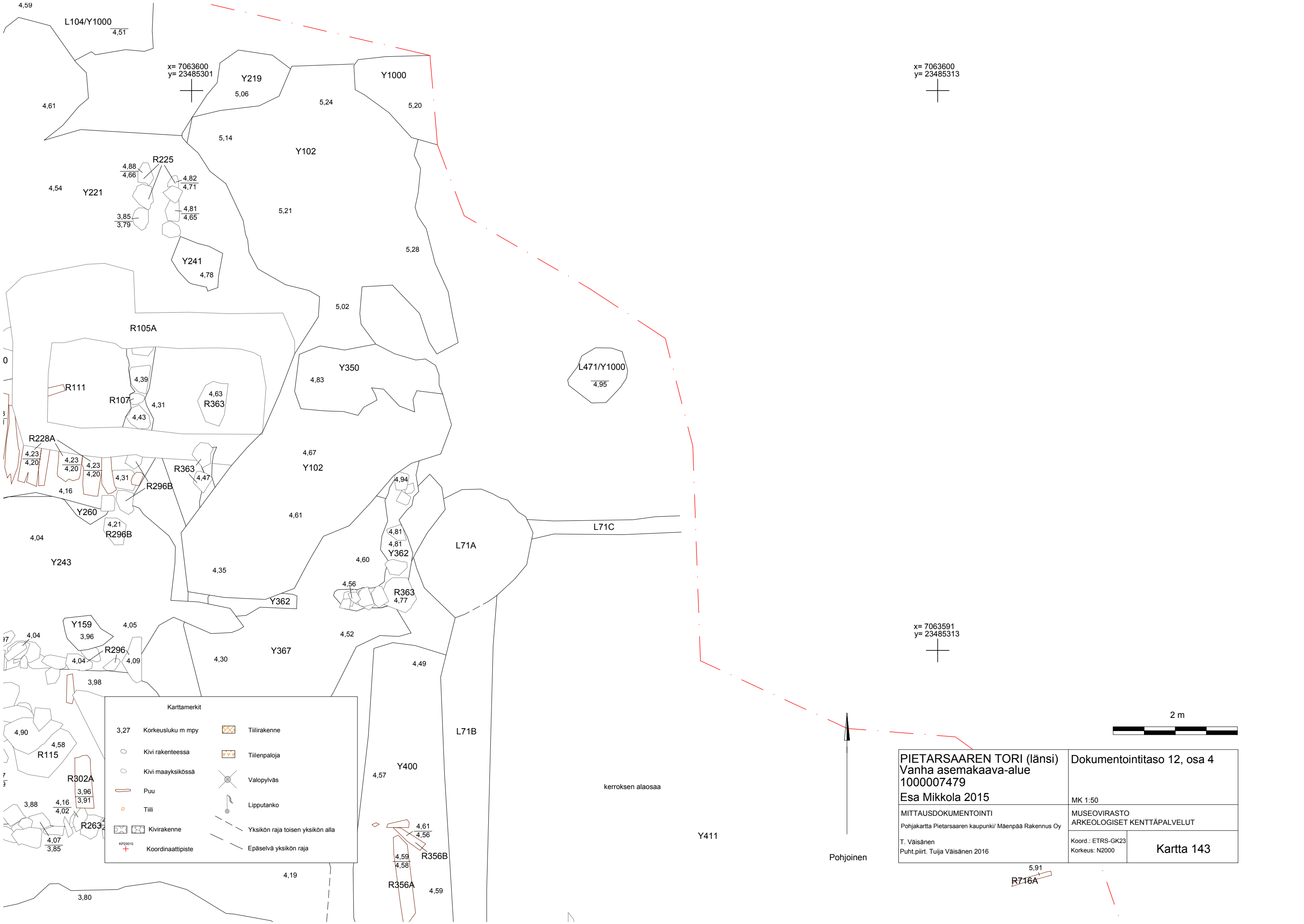
2 m



Karttamerkki	
	Korkeusluku m mpy
	Kivi rakenteessa
	Kivi maayksikössä
	Puu
	Tiili
	Kivirakenne
	Koordinaattipiste
	Tiilirakenne
	Tiilenpaloja
	Valopylväs
	Lipputanko
	Yksikön raja toisen yksikön alla
	Epäselvä yksikön raja



PIETARSAAREN TORI (länsi) Vanha asemakaava-alue 1000007479 Esa Mikkola 2015	Dokumentointitaso 12, osa 3 MK 1:50 MUSEOVIRASTO ARKEOLOGISET KENTTÄPALVELUT
MITTAUSDOKUMENTOINTI Pohjakartta Pietarsaaren kaupunki/ Mäenpää Rakennus Oy	Koord.: ETRS-GK23 Korkeus: N2000
T. Väisänen Puht.piiirt. Tuija Väisänen 2016	Kartta 142



x= 7063600
y= 23485301

x= 7063600
y= 23485313

x= 7063591
y= 23485313

2 m

Pohjoinen

Karttamerkit	
3,27 Korkeusluku m mpy	Tiilirakenne
Kivi rakenteessa	Tiilenpaloja
Kivi maayksikössä	Valopylväs
Puu	Lipputanko
Tiili	Yksikön raja toisen yksikön alla
Kivirakenne	Epäselvä yksikön raja
KP20010 Koordinaattipiste	

PIETARSAAREN TORI (länsi) Vanha asemakaava-alue 1000007479 Esa Mikkola 2015	Dokumentointitaso 12, osa 4 MK 1:50
MITTAUSDOKUMENTOINTI Pohjakartta Pietarsaaren kaupunki/ Mäenpää Rakennus Oy	MUSEOVIRASTO ARKEOLOGISET KENTTÄPALVELUT
T. Väisänen Puht.piirt. Tuuja Väisänen 2016	Koord.: ETRS-GK23 Korkeus: N2000
Kartta 143	

5,91
R716A

x= 7063588
y= 23485284

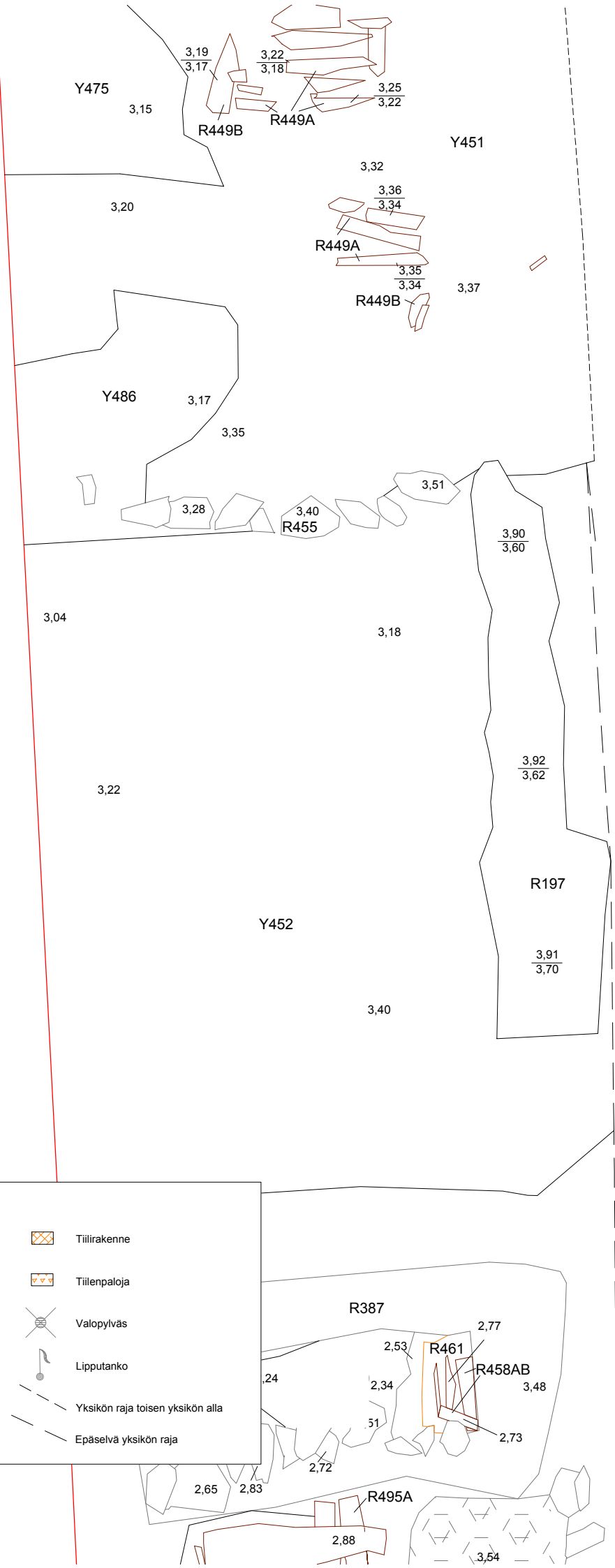
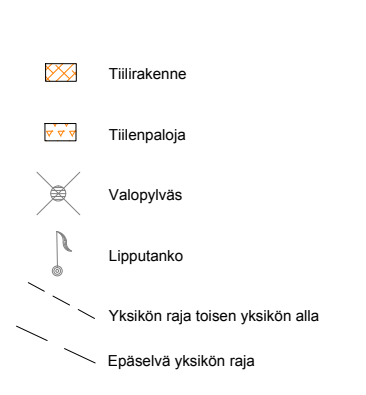


x= 7063580
y= 23485284



Karttamerkit

- | | | | |
|------|-------------------|--|----------------------------------|
| 3,27 | Korkeusluku m mpy | | Tiilirakenne |
| | Kivi rakenteessa | | Tiilenpaloja |
| | Kivi maayksikössä | | Valopylväs |
| | Puu | | Lipputanko |
| | Tiili | | Yksikön raja toisen yksikön alla |
| | Kivirakenne | | Epäselvä yksikön raja |
| | Koordinaattipiste | | |



Pohjoinen

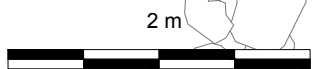
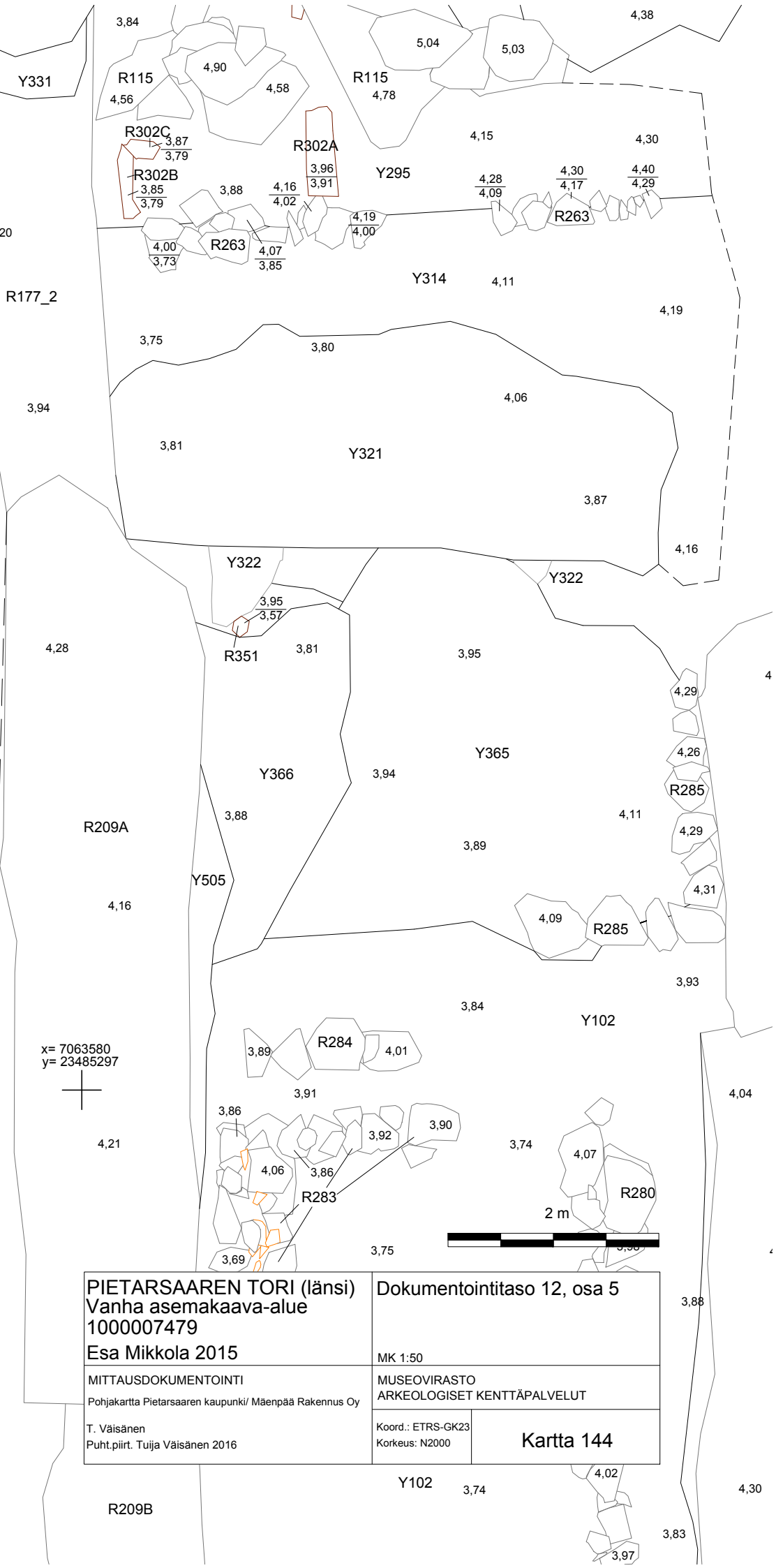
x= 7063580
y= 23485297

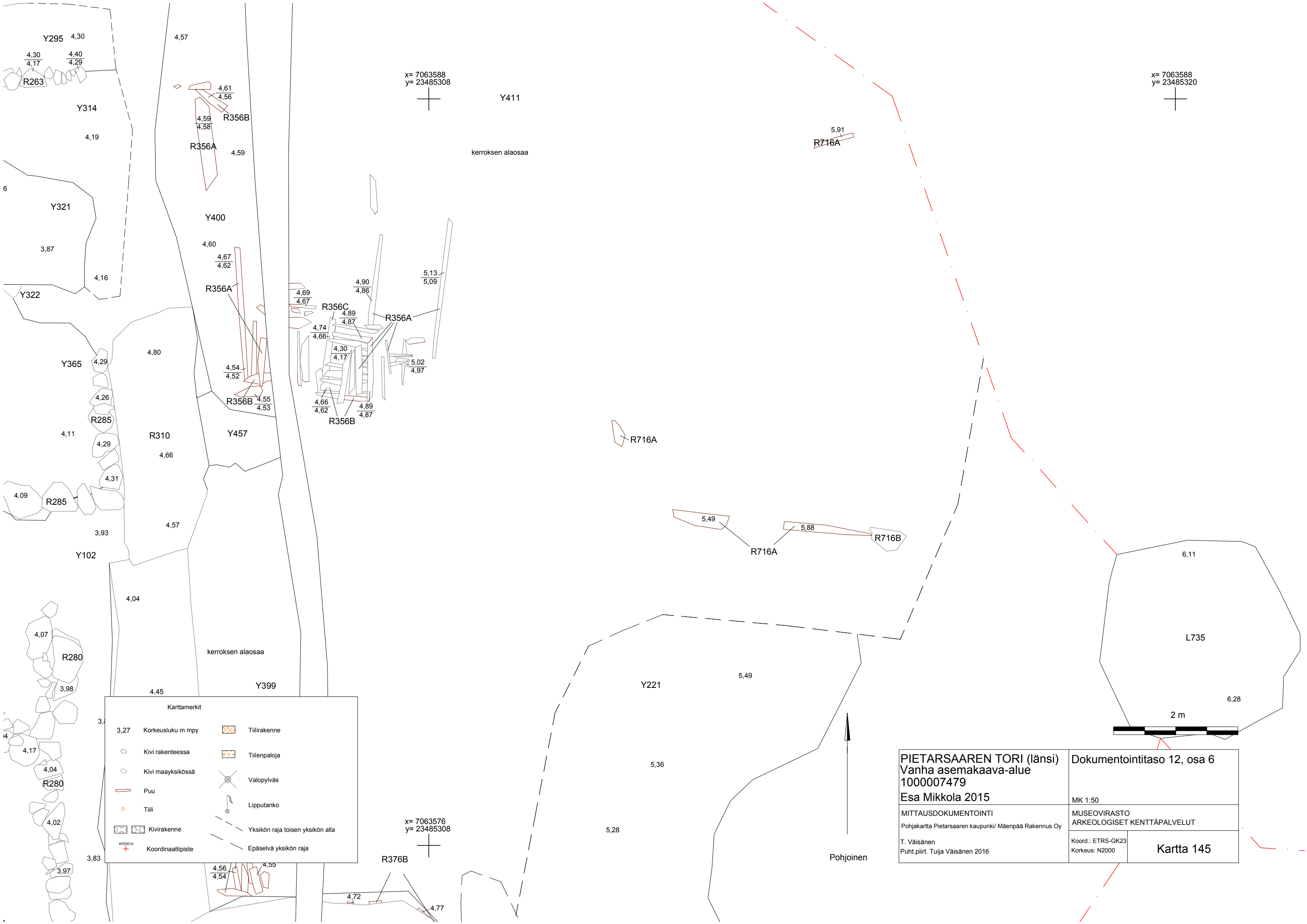


PIETARSAAREN TORI (länsi)
Vanha asemakaava-alue
1000007479
Esa Mikkola 2015

Dokumentointitaso 12, osa 5
MK 1:50
MUSEOVIKASTO
ARKEOLOGISET KENTTÄPALVELUT
Koord.: ETRS-GK23
Korkeus: N2000
Kartta 144

MITTAUSDOKUMENTOINTI
Pohjakartta Pietarsaaren kaupunki/ Mäenpää Rakennus Oy
T. Väisänen
Puh.t.piiirt. Tuija Väisänen 2016





x= 7063588
y= 23485308

x= 7063588
y= 23485320

x= 7063576
y= 23485308

Y411

kerroksen alaosaa

kerroksen alaosaa

Pohjoinen

2 m

Karttamerkit			
3,27	Korkeusluku m mpy		Tiilirakenne
	Kivi rakenteessa		Tiilenpaloja
	Kivi maayksikössä		Valopylväs
	Puu		Lipputanko
	Tiili		Yksikön raja toisen yksikön alla
	Kivirakenne		Epäselvä yksikön raja
	Koordinaattipiste		

PIETARSAAREN TORI (länsi) Vanha asemakaava-alue 1000007479 Esa Mikkola 2015		Dokumentointitaso 12, osa 6	
MITTAUSDOKUMENTOINTI Pohjakartta Pietarsaaren kaupunki/ Mäenpää Rakennus Oy		MUSEOVIRASTO ARKEOLOGISET KENTTÄPALVELUT	
T. Väisänen Puht.piirt. Tuija Väisänen 2016		Koord.: ETRS-GK23 Korkeus: N2000	Kartta 145

Y295 4,30
 R263
 Y314
 4,19
 Y321
 3,87
 Y322
 4,16
 Y365
 4,29
 4,26
 R285
 4,11
 4,29
 4,31
 4,09
 R285
 3,93
 Y102
 4,04
 4,07
 R280
 3,98
 4,17
 4,04
 R280
 4,02
 3,97
 3,83

4,57
 4,61
 4,56
 4,59
 4,58
 R356B
 R356A
 4,59
 Y400
 4,60
 4,67
 4,62
 R356A
 4,69
 4,67
 R356C
 4,89
 4,87
 4,74
 4,66
 4,30
 4,17
 4,54
 4,52
 R356B
 4,55
 4,53
 4,66
 4,62
 R356B
 4,89
 4,87
 4,80
 R310
 4,66
 Y457
 4,57
 4,04
 Y399
 4,45

4,90
 4,86
 5,13
 5,09
 4,69
 4,67
 4,89
 4,87
 4,74
 4,66
 4,30
 4,17
 4,54
 4,52
 R356B
 4,55
 4,53
 4,66
 4,62
 R356B
 4,89
 4,87
 5,02
 4,97
 R716A
 5,49
 5,88
 R716B
 6,11
 L735
 6,28
 Y221
 5,49
 5,36
 5,28
 R376B
 4,56
 4,55
 4,54
 4,72
 4,77

5,91
 R716A

R716A

R716A

R716B

6,11

L735

6,28

Y221

5,36

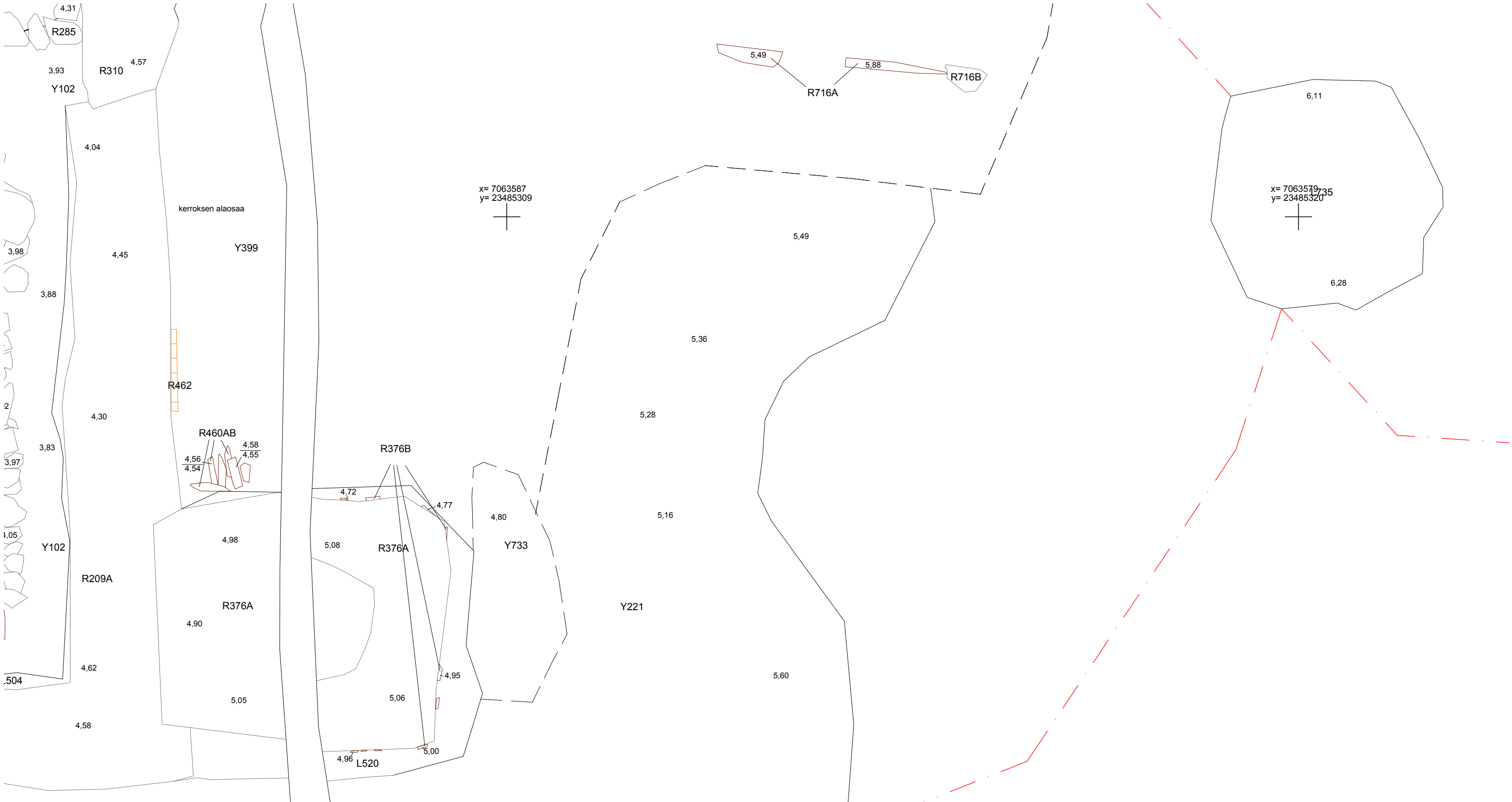
5,28

R376B

4,56
 4,55
 4,54

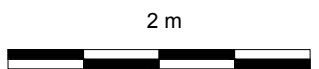
4,72

4,77



Karttamerkit			
3,27	Korkeusluku m mpy		Tiilirakenne
	Kivi rakenteessa		Tiilenpaloja
	Kivi maayksikössä		Valopylväs
	Puu		Lipputanko
	Tiili		Yksikön raja toisen yksikön alla
	Kivirakenne		Epäselvä yksikön raja
	Koordinaattipiste		

Pohjoinen



PIETARSAAREN TORI (länsi) Vanha asemakaava-alue 1000007479 Esa Mikkola 2015		Dokumentointitaso 12, osa 8	
MITTAUSDOKUMENTOINTI Pohjakartta Pietarsaaren kaupunki/ Mäenpää Rakennus Oy		MUSEOVIRASTO ARKEOLOGISET KENTTÄPALVELUT	
T. Väisänen Puht.piiirt. Tuija Väisänen 2016		Koord.: ETRS-GK23 Korkeus: N2000	Kartta 147

x= 7063553
y= 23485287



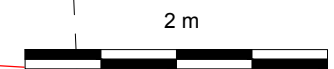

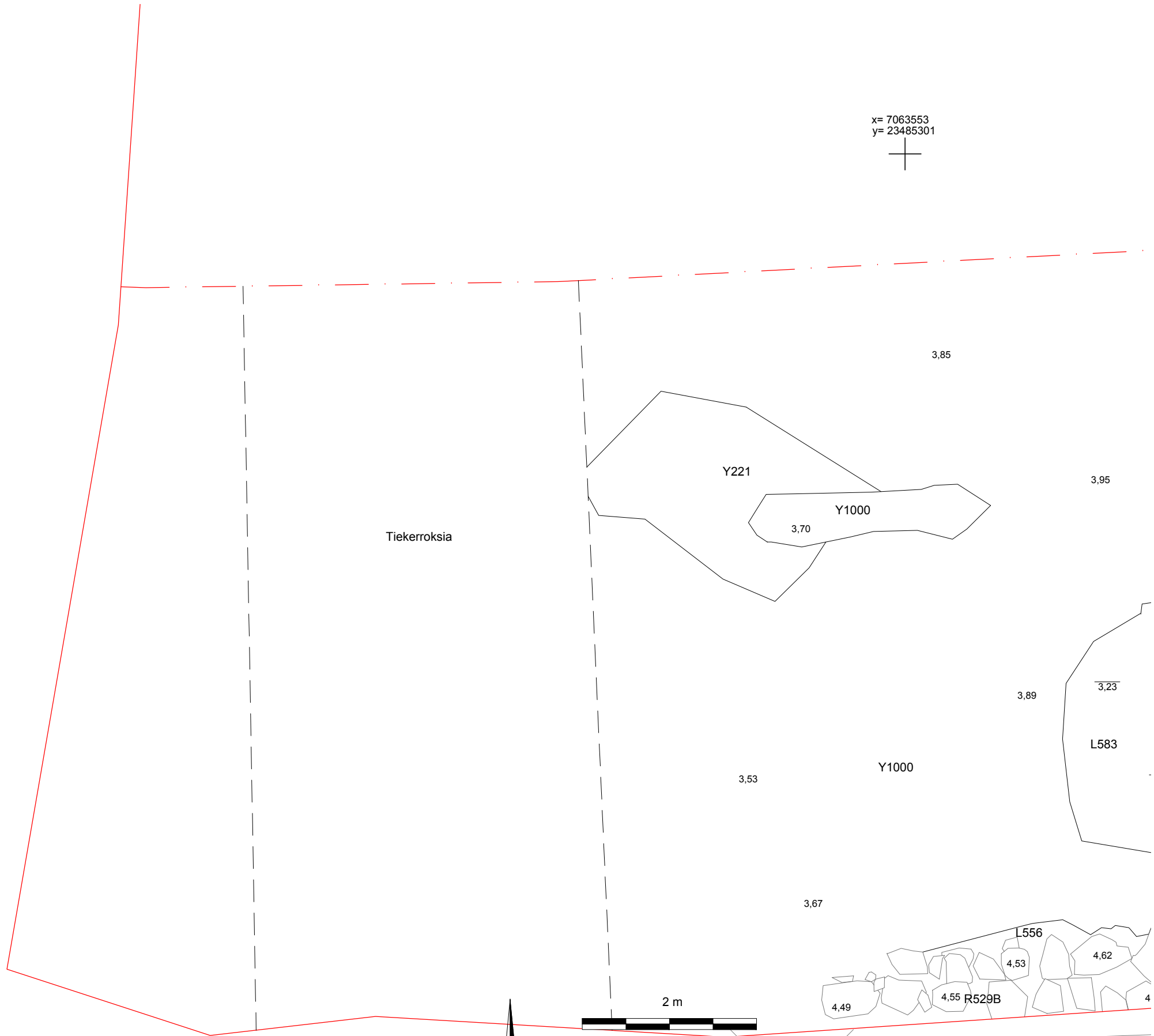
x= 7063553
y= 23485301



x= 7063544
y= 23485287



Karttamerkit			
3,27	Korkeusluku m mpy		Tiilirakenne
	Kivi rakenteessa		Tiilenpaloja
	Kivi maayksikössä		Valopylväs
	Puu		Lipputanko
	Tiili		Yksikön raja toisen yksikön alla
	Kivirakenne		Epäselvä yksikön raja
	Koordinaattipiste		



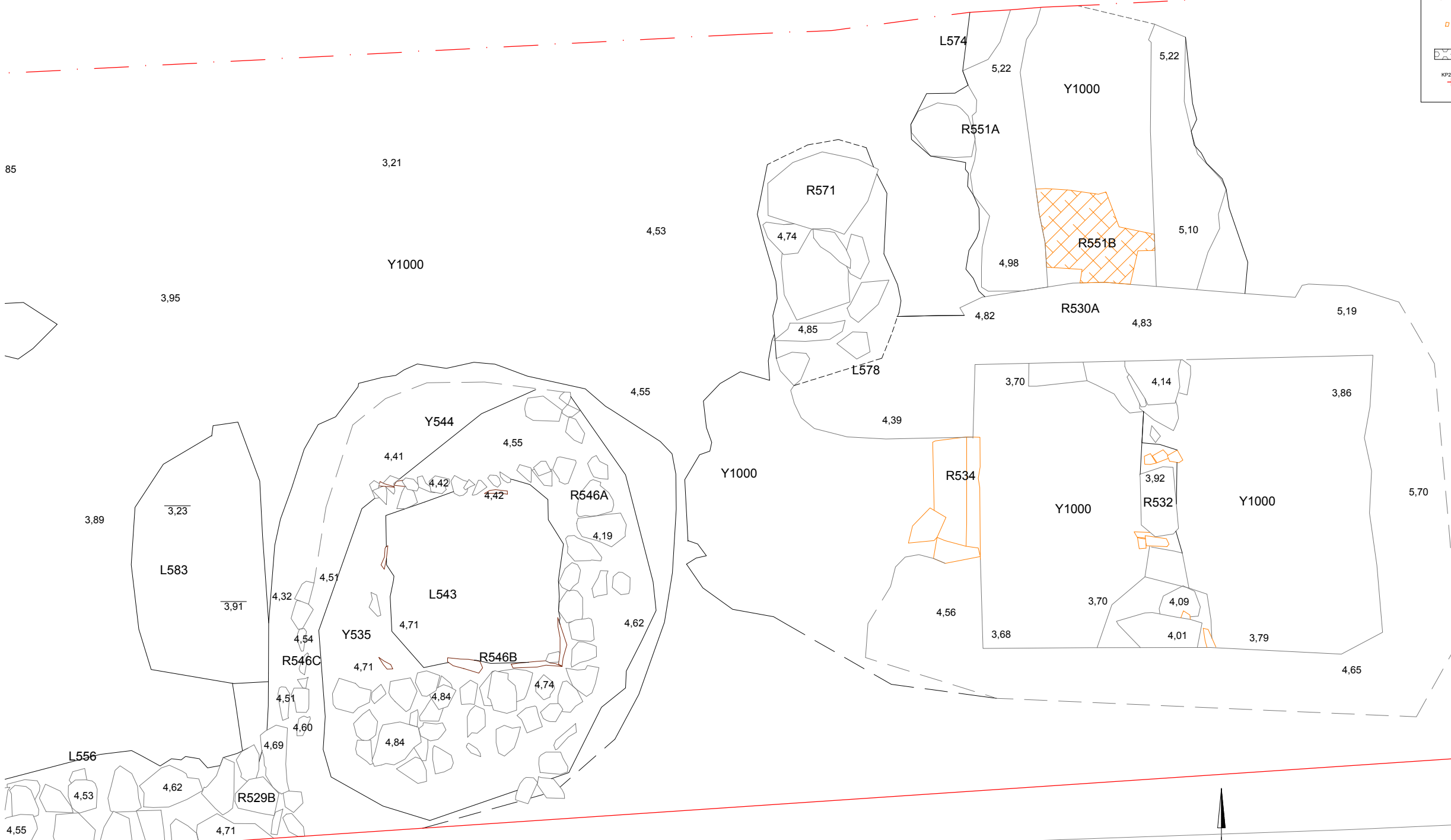
PIETARSAAREN TORI (länsi) Vanha asemakaava-alue 1000007479 Esa Mikkola 2015		Dokumentointitaso 12, osa 9	
MITTAUSDOKUMENTOINTI Pohjakartta Pietarsaaren kaupunki/ Mäenpää Rakennus Oy		MUSEOVIRASTO ARKEOLOGISET KENTTÄPALVELUT	
T. Väisänen Puht.piirt. Tuija Väisänen 2016		Koord.: ETRS-GK23 Korkeus: N2000	Kartta 148

Kaapelikaivannot

x= 7063553
y= 23485303

x= 7063553
y= 23485316

Karttamerkit			
3,27	Korkeusluku m mpy		Tiilirakenne
	Kivi rakenteessa		Tiilenpaloja
	Kivi maayksikössä		Valopylväs
	Puu		Lipputanko
	Tiili		Yksikön raja toisen yksikön alla
	Kivirakenne		Epäselvä yksikön raja
	Koordinaattipiste		

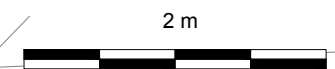


x= 7063542
y= 23485303

+

KP20002

Pohjoinen



PIETARSAAREN TORI (länsi) Vanha asemakaava-alue 1000007479 Esa Mikkola 2015	Dokumentointitaso 12, osa 10 MK 1:50
MITTAUSDOKUMENTOINTI Pohjakartta Pietarsaaren kaupunki/ Mäenpää Rakennus Oy	MUSEOVIRASTO ARKEOLOGISET KENTTÄPALVELUT
T. Väisänen Puht.piirt. Tuija Väisänen 2016	Koord.: ETRS-GK23 Korkeus: N2000 Kartta 149

Koordinaattipisteet

KP 20001	N= 7063593,402 E= 23485282,937 Z= 4,568
KP 20002	N= 7063542,763 E= 23485312,672 Z= 5,940
KP 20003	N= 7063575,488 E= 23485338,075 Z= 6,700
KP 20004	N= 7063603,066 E= 23485297,529 Z= 5,307
KP 20005	N= 7063589,295 E= 23485324,128 Z= 6,535
KP 20006	N= 7063578,304 E= 23485324,638 Z= 6,622
KP 20007	N= 7063568,914 E= 23485305,057 Z= 5,608
KP 20008	N= 7063557,865 E= 23485283,008 Z= 4,234
KP 20009	N= 7063559,249 E= 23485323,513 Z= 6,733
KP 20010	N= 7063555,242 E= 23485323,698 Z= 6,753

ISOKATU

KP20001

KP20005

KP20006

KP20003

KP20008

KP20009

KP20010

KP20002

Karttamerkit

	Kivi rakenteessa		Tiilirakenne
	Kivi maayksikössä		Tiilenpaloja
	Puu		Valopylväs
	Tiili		Lipputanko
	Kivirakenne		Yksikön raja toisen yksikön alla
	Koordinaattipiste		Epäselvä yksikön raja

Pohjoinen

10 m

PIETARSAAREN TORI (länsi)
Vanha asemakaava-alue
1000007479

Esa Mikkola 2015

MITTAUSDOKUMENTOINTI
Pohjakartta Pietarsaaren kaupunki/ Mäenpää Rakennus Oy

T. Väisänen
Puht.piirt. Tuija Väisänen 2016

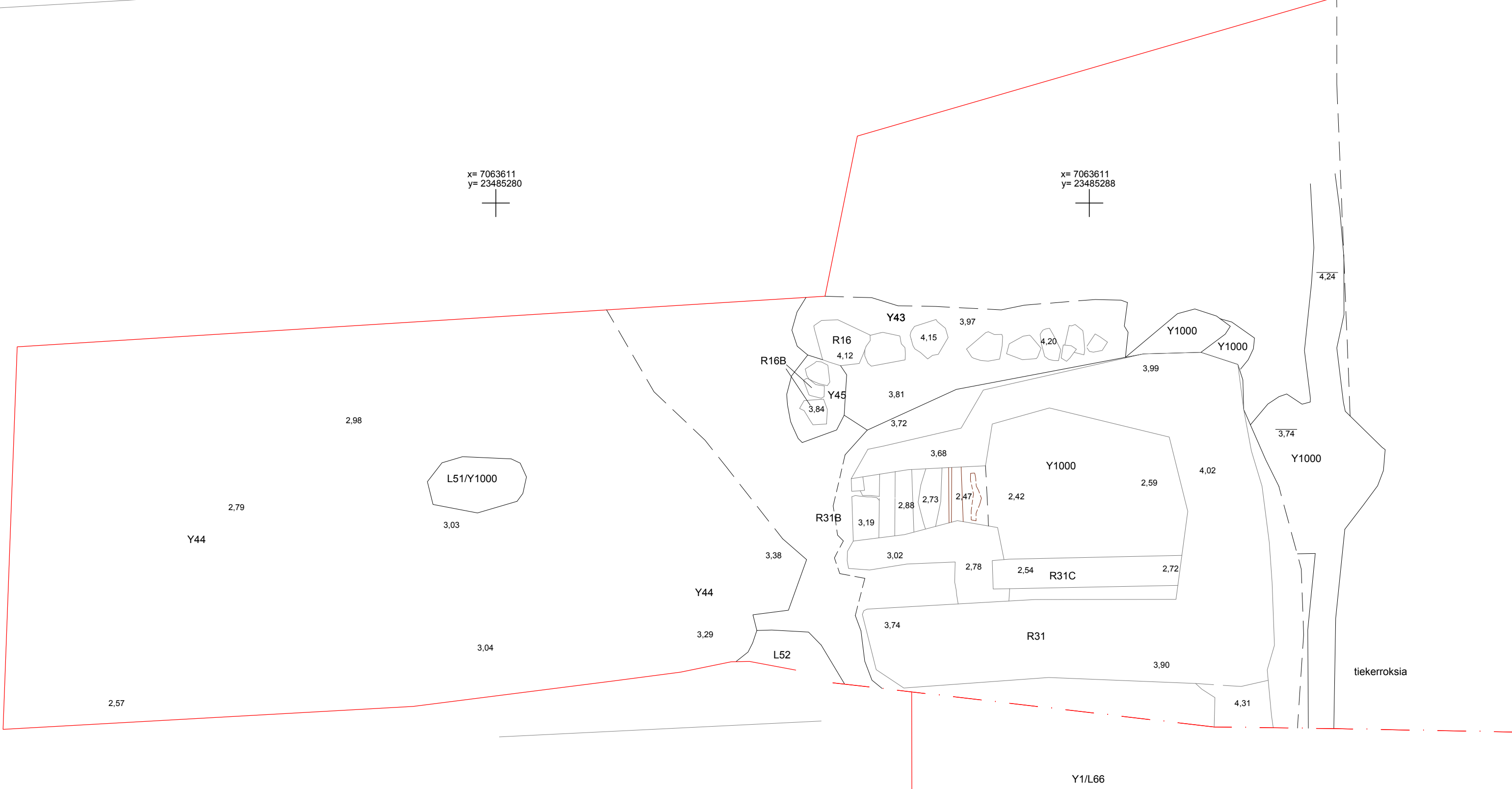
Dokumentointitaso 13

MK 1:250

MUSEOVIRASTO
ARKEOLOGISET KENTTÄPALVELUT

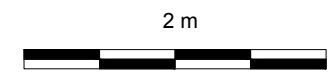

Koord.:ETRS-GK23
Korkeus: N2000

Kartta 150

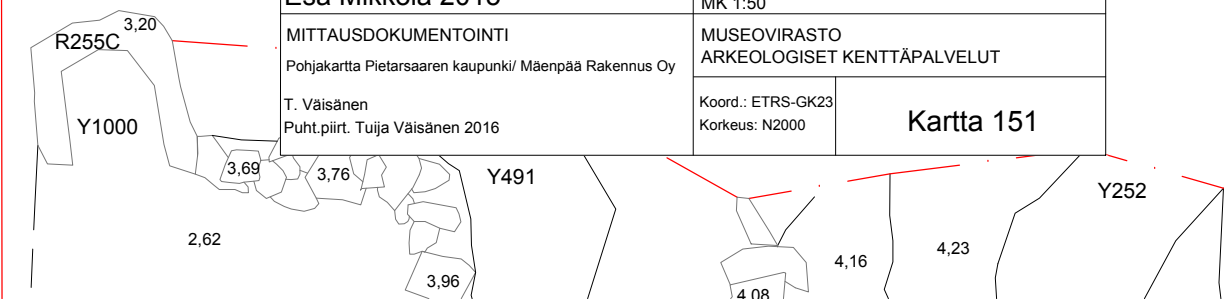


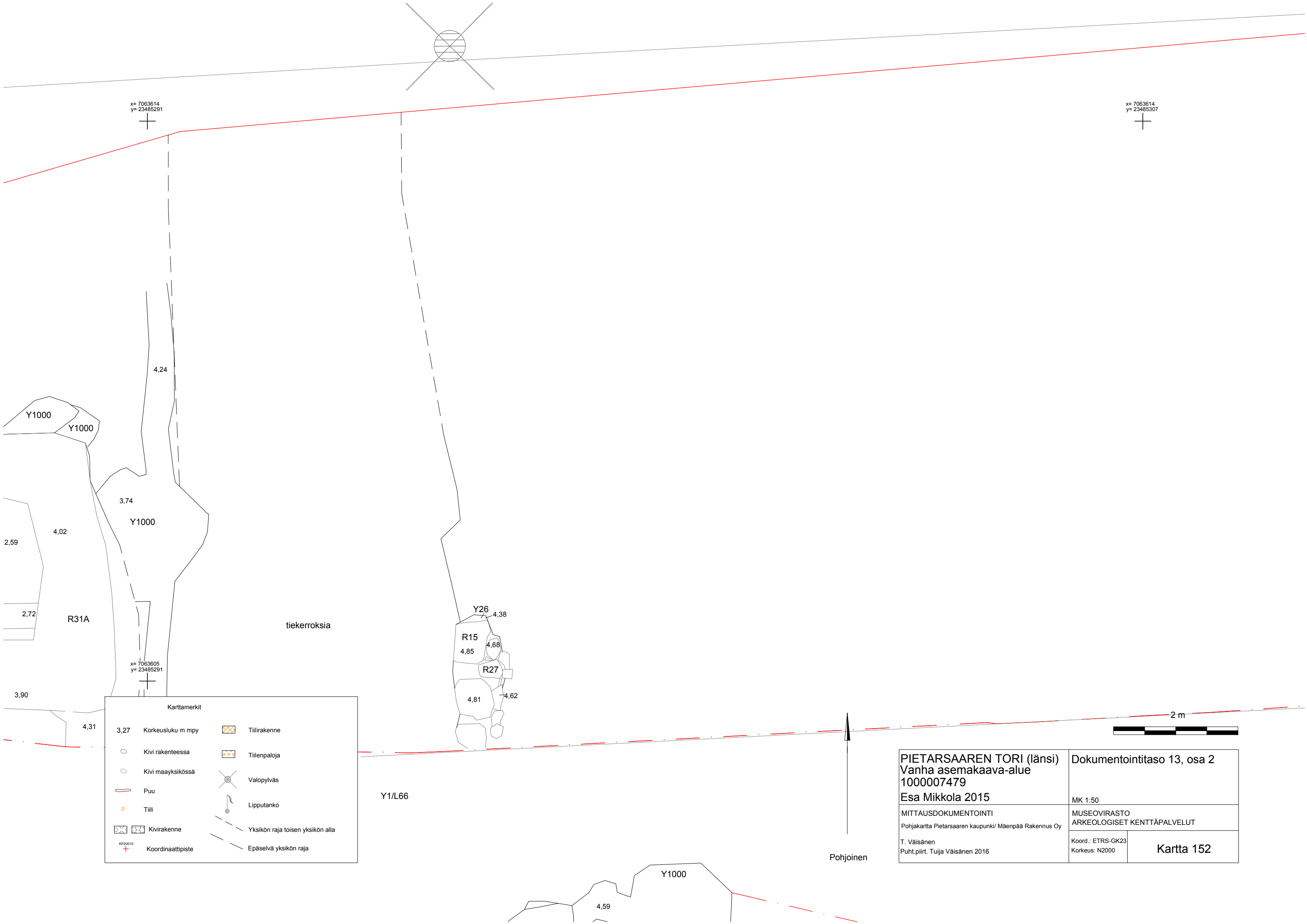
Karttamerkit			
3,27	Korkeusluku m mpy		Tiilirakenne
	Kivi rakenteessa		Tiilenpaloja
	Kivi maayksikössä		Valopylväs
	Puu		Lipputanko
	Tiili		Yksikön raja toisen yksikön alla
	Kivirakenne		Epäselvä yksikön raja
	Koordinaattipiste		

x= 7063602
y= 23485280



PIETARSAAREN TORI (länsi) Vanha asemakaava-alue 1000007479 Esa Mikkola 2015	Dokumentointitaso 13, osa 1 MK 1:50
MITTAUSDOKUMENTOINTI Pohjakartta Pietarsaaren kaupunki/ Mäenpää Rakennus Oy T. Väisänen Puht.piiirt. Tuija Väisänen 2016	MUSEOVIRASTO ARKEOLOGISET KENTTÄPALVELUT Koord.: ETRS-GK23 Korkeus: N2000
Kartta 151	





x= 7063614
y= 23485291

x= 7063614
y= 23485307

4,24

Y1000

Y1000

3,74

Y1000

4,02

2,59

2,72

R31A

tiekerroksia

x= 7063605
y= 23485291

Y26

4,38

R15

4,85

4,68

R27

4,81

4,62

2 m

Karttamerkit

- 3,27 Korkeusluku m mpy
- Kivi rakenteessa
- Kivi maayksikössä
- Puu
- Tiili
- Kivirakenne
- KP20010 Koordinaattipiste
- Tiilirakenne
- Tiilenpaloja
- Valopylväs
- Lipputanko
- Yksikön raja toisen yksikön alla
- Epäselvä yksikön raja

Y1/L66

Pohjoinen

PIETARSAAREN TORI (länsi) Vanha asemakaava-alue 1000007479 Esa Mikkola 2015		Dokumentointitaso 13, osa 2	
MITTAUSDOKUMENTOINTI Pohjakartta Pietarsaaren kaupunki/ Mäenpää Rakennus Oy		MUSEOVIRASTO ARKEOLOGISET KENTTÄPALVELUT	
T. Väisänen Puht.piirt. Tuija Väisänen 2016		Koord.: ETRS-GK23 Korkeus: N2000	Kartta 152

Y1000

4,59

x= 7063600
y= 23485284

x= 7063600
y= 23485301

x= 7063592
y= 23485284

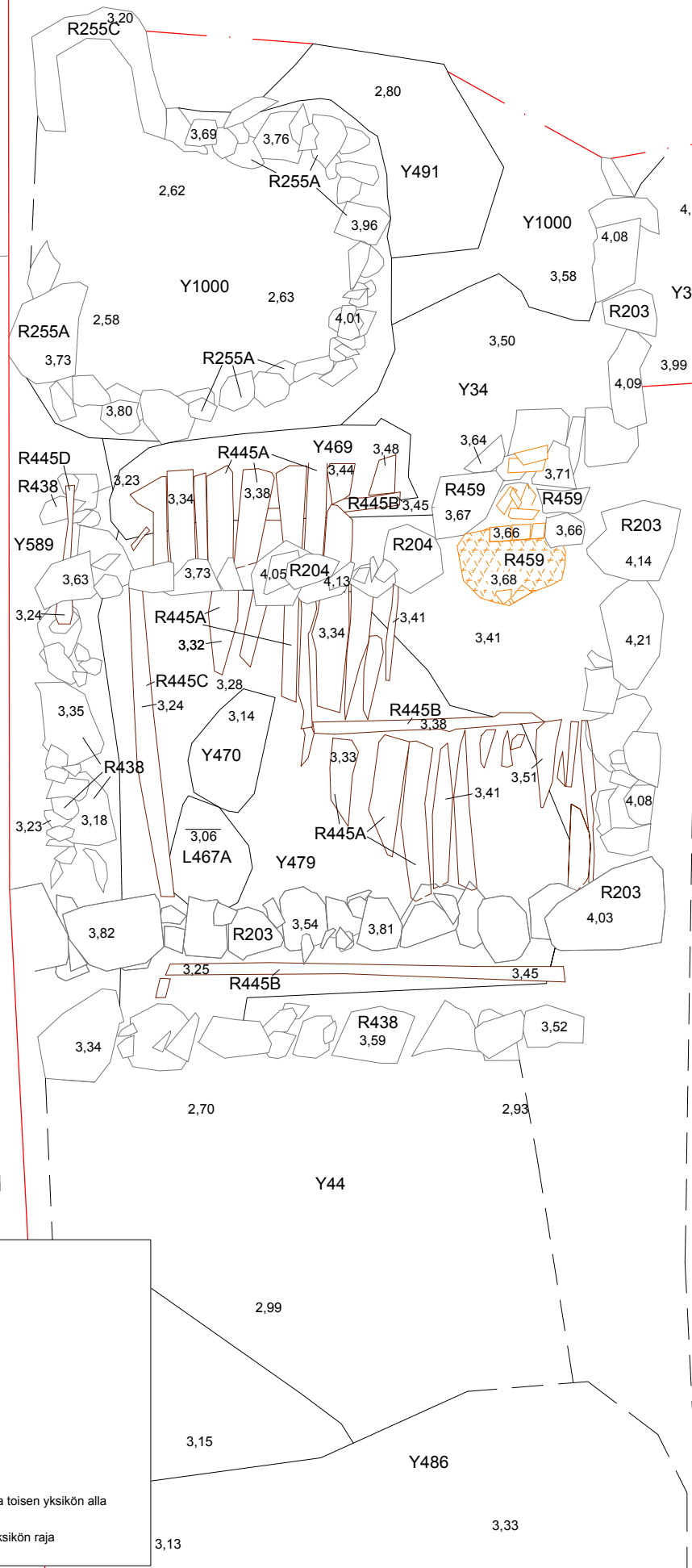
Pohjoinen

2 m

KP20001

Karttamerkit

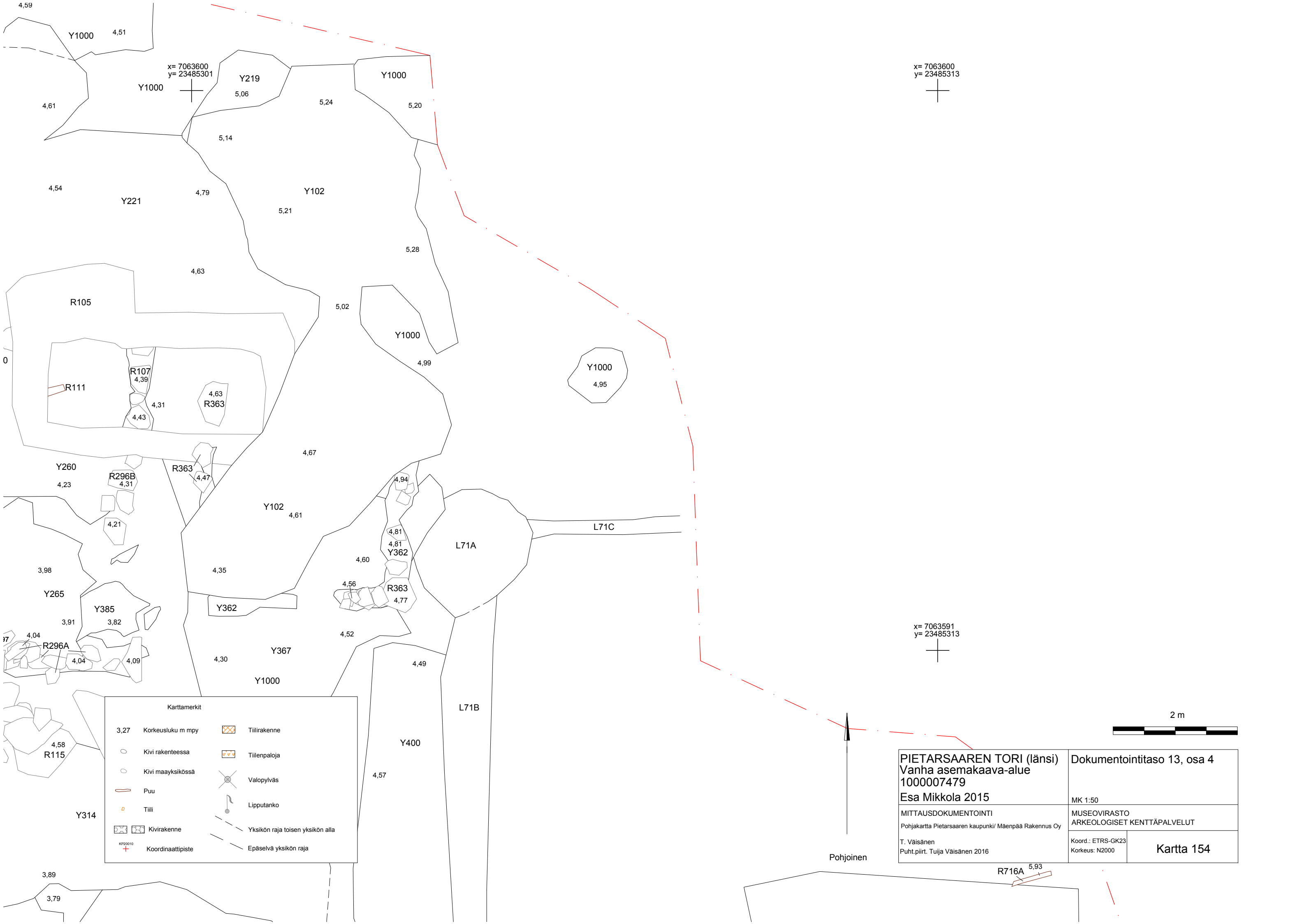
- 3,27 Korkeusluku m mpy
- Kivi rakenteessa
- Kivi maayksikössä
- Puu
- Tiili
- Kivirakenne
- Koordinaattipiste
- Tiilirakenne
- Tiilenpaloja
- Valopylväs
- Lipputanko
- Yksikön raja toisen yksikön alla
- Epäselvä yksikön raja



tiekerroksia

PIETARSAAREN TORI (länsi) Vanha asemakaava-alue 1000007479 Esa Mikkola 2015		Dokumentointitaso 13, osa 3	
MITTAUSDOKUMENTOINTI Pohjakartta Pietarsaaren kaupunki/ Mäenpää Rakennus Oy		MK 1:50 MUSEOVIRASTO ARKEOLOGISET KENTTÄPALVELUT	
T. Väisänen Puht.piirt. Tuija Väisänen 2016		Koord.: ETRS-GK23 Korkeus: N2000	
		Kartta 153	

4,20


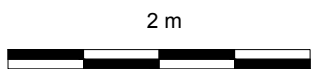


x= 7063600
y= 23485301

x= 7063600
y= 23485313

x= 7063591
y= 23485313

Karttamerkit			
3,27	Korkeusluku m mpy		Tiilirakenne
	Kivi rakenteessa		Tiilenpaloja
	Kivi maayksikössä		Valopylväs
	Puu		Lipputanko
	Tiili		Yksikön raja toisen yksikön alla
	Kivirakenne		Epäselvä yksikön raja
	Koordinaattipiste		



PIETARSAAREN TORI (länsi) Vanha asemakaava-alue 1000007479 Esa Mikkola 2015		Dokumentointitaso 13, osa 4	
MITTAUSDOKUMENTOINTI Pohjakartta Pietarsaaren kaupunki/ Mäenpää Rakennus Oy		MUSEOVIRASTO ARKEOLOGISET KENTTÄPALVELUT	
T. Väisänen Puht.piiirt. Tuija Väisänen 2016		Koord.: ETRS-GK23 Korkeus: N2000	Kartta 154

R716A 5,93

x= 7063588
y= 23485284



x= 7063580
y= 23485284

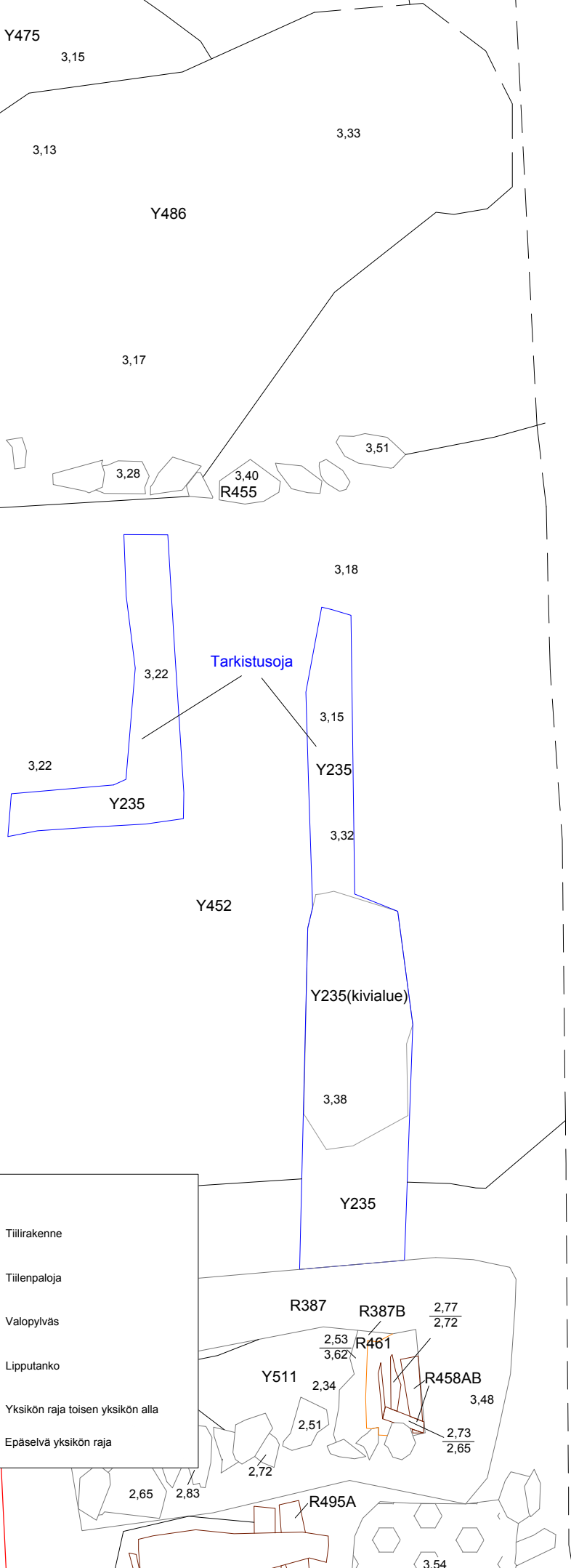


Karttamerkit

- | | | | |
|------|-------------------|--|----------------------------------|
| 3,27 | Korkeusluku m mpy | | Tiilirakenne |
| | Kivi rakenteessa | | Tiilenpaloja |
| | Kivi maayksikössä | | Valopylväs |
| | Puu | | Lipputanko |
| | Tiili | | Yksikön raja toisen yksikön alla |
| | Kivirakenne | | Epäselvä yksikön raja |
| | Koordinaattipiste | | |

- | | |
|--|----------------------------------|
| | Tiilirakenne |
| | Tiilenpaloja |
| | Valopylväs |
| | Lipputanko |
| | Yksikön raja toisen yksikön alla |
| | Epäselvä yksikön raja |

- | | |
|--|----------------------------------|
| | Yksikön raja toisen yksikön alla |
| | Epäselvä yksikön raja |



tiekierroksia

Pohjoinen

PIETARSAAREN TORI (länsi)
Vanha asemakaava-alue
1000007479

Esa Mikkola 2015

MITTAUSDOKUMENTOINTI
Pohjakartta Pietarsaaren kaupunki/ Mäenpää Rakennus Oy

T. Väisänen
Puht.piirt. Tuija Väisänen 2016

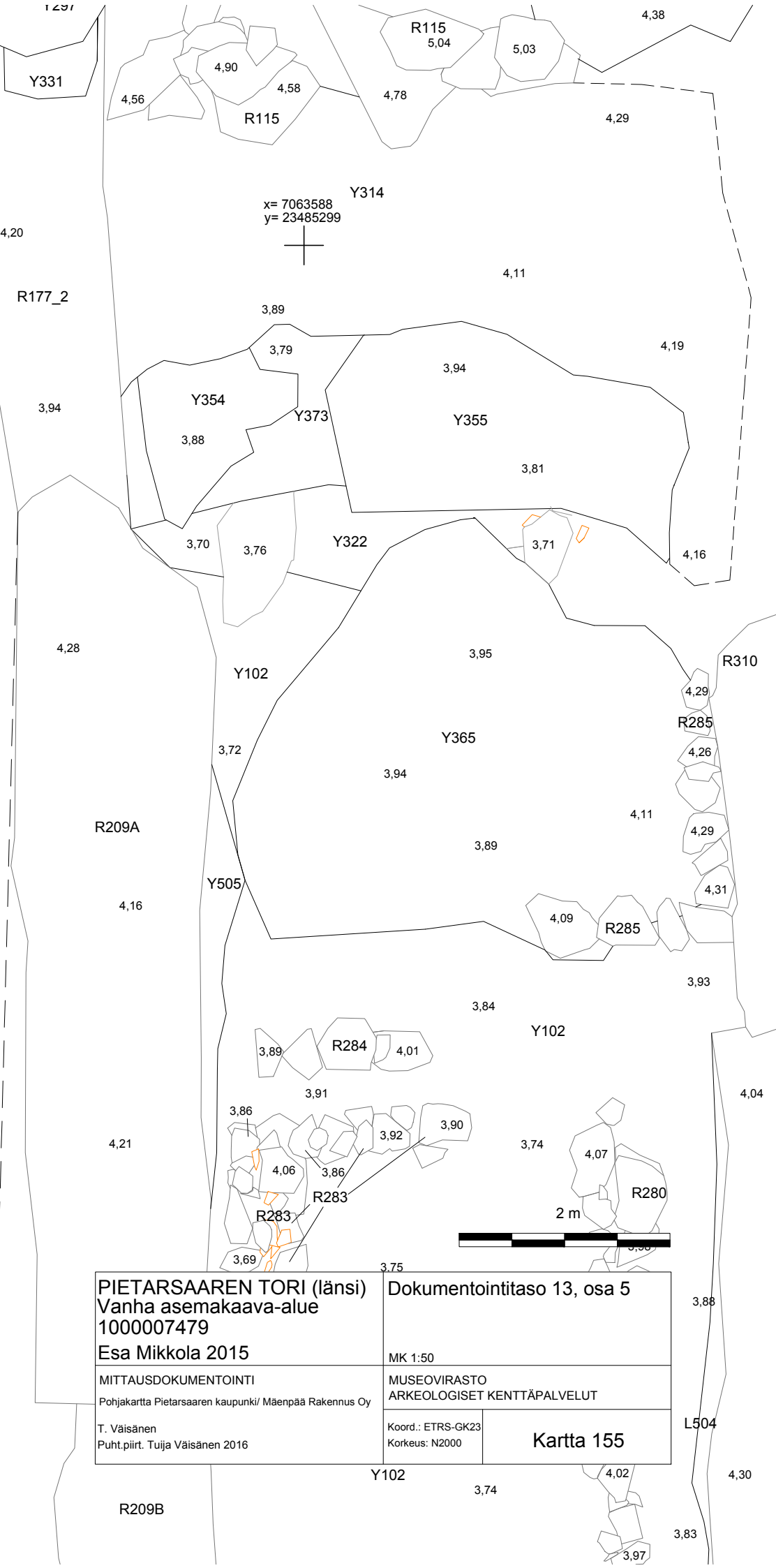
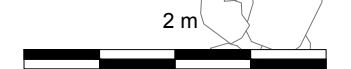
Dokumentointitaso 13, osa 5

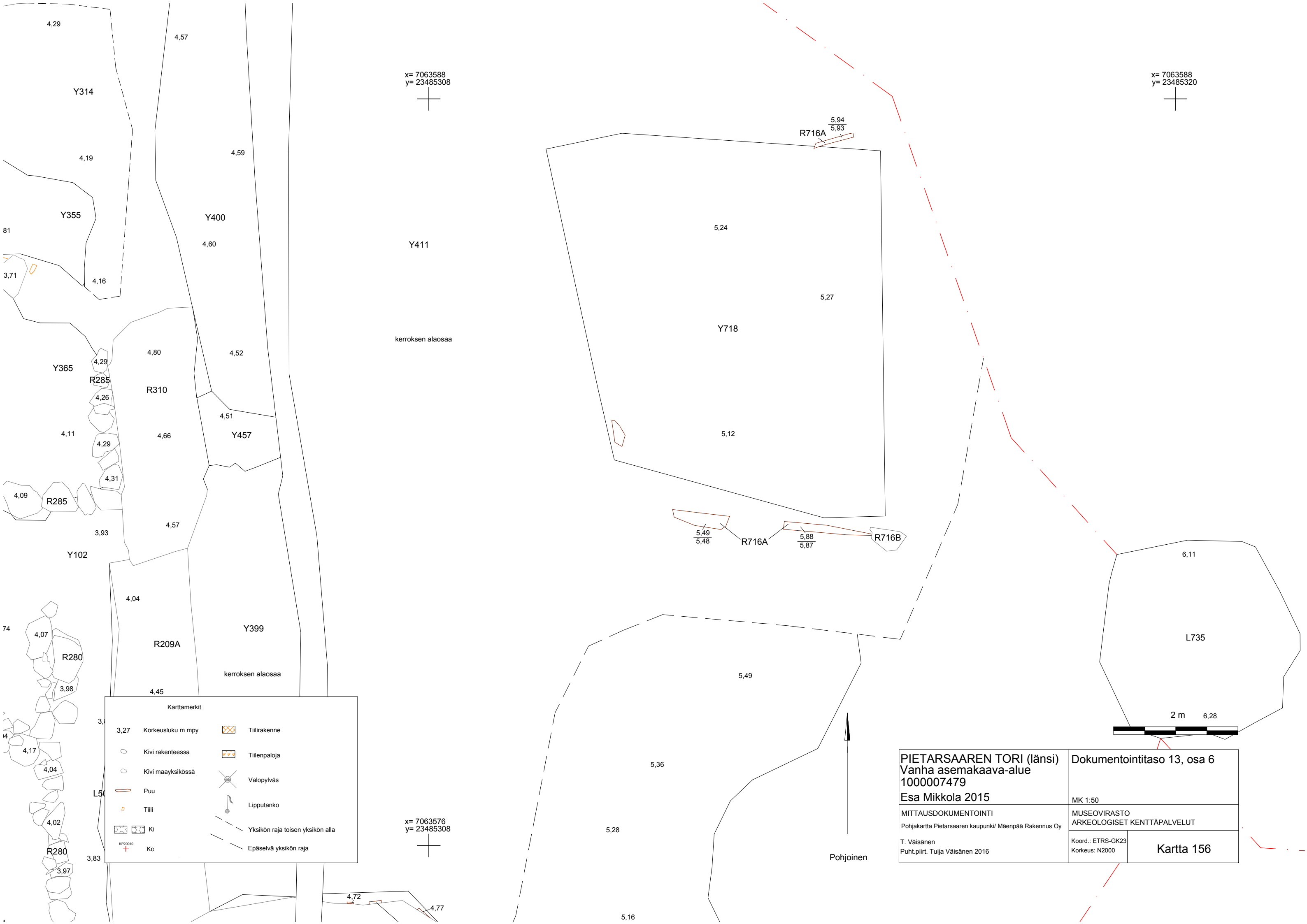
MK 1:50

MUSEOVIKASTO
ARKEOLOGISET KENTTÄPALVELUT

Koord.: ETRS-GK23
Korkeus: N2000

Kartta 155





x= 7063588
y= 23485308

x= 7063588
y= 23485320

kerroksen alaosa

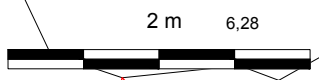
kerroksen alaosa

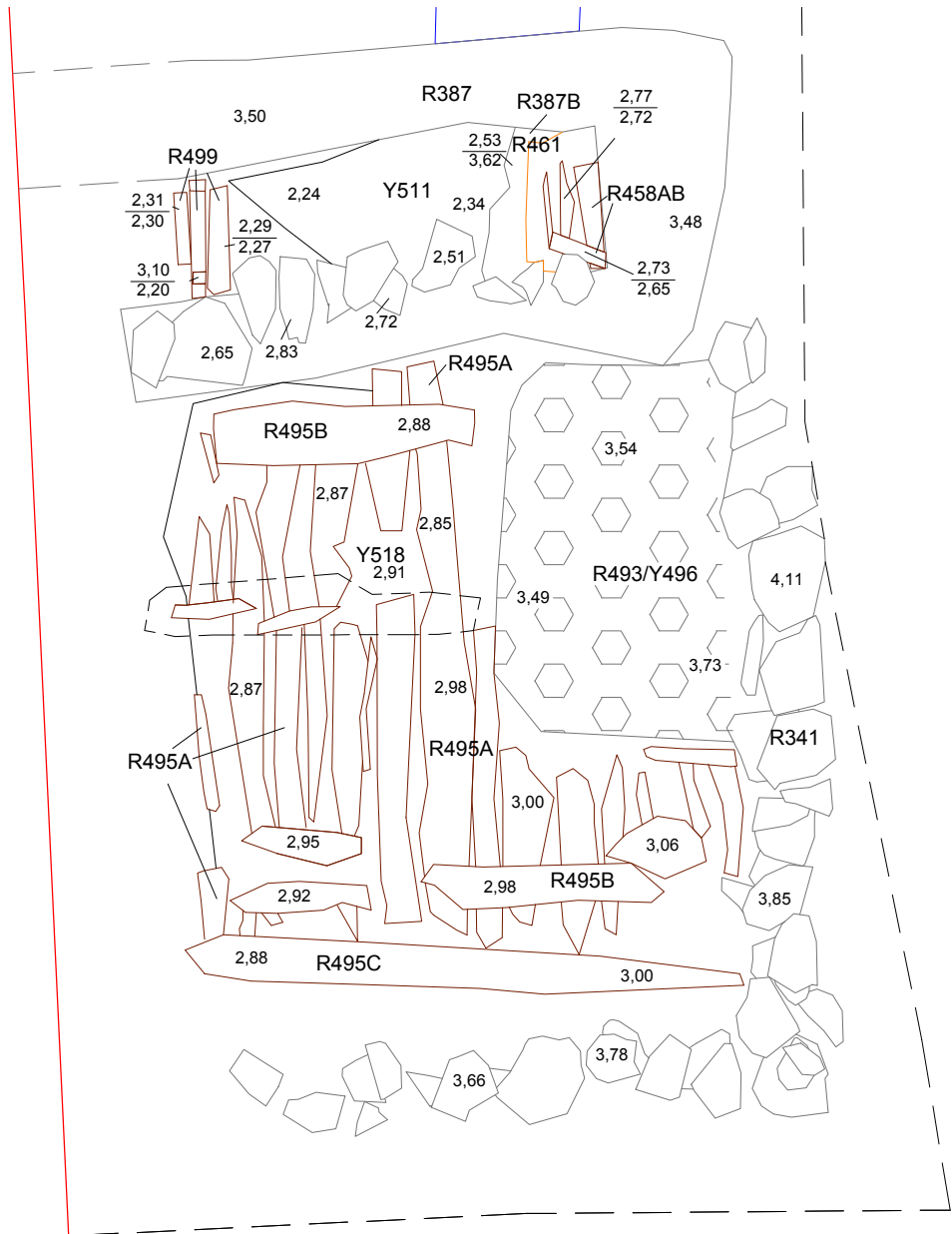
Pohjoinen

x= 7063576
y= 23485308

Karttamerkit			
3,27	Korkeusluku m mpy		Tiilirakenne
	Kivi rakenteessa		Tiilenpaloja
	Kivi maayksikössä		Valopylväs
	Puu		Lipputanko
	Tiili		Yksikön raja toisen yksikön alla
	Ki		Epäselvä yksikön raja
	Kc		

PIETARSAAREN TORI (länsi) Vanha asemakaava-alue 1000007479 Esa Mikkola 2015		Dokumentointitaso 13, osa 6	
MITTAUSDOKUMENTOINTI Pohjakartta Pietarsaaren kaupunki/ Mäenpää Rakennus Oy		MUSEOVIRASTO ARKEOLOGISET KENTTÄPALVELUT	
T. Väisänen Puht.piirt. Tuija Väisänen 2016		Koord.: ETRS-GK23 Korkeus: N2000	Kartta 156

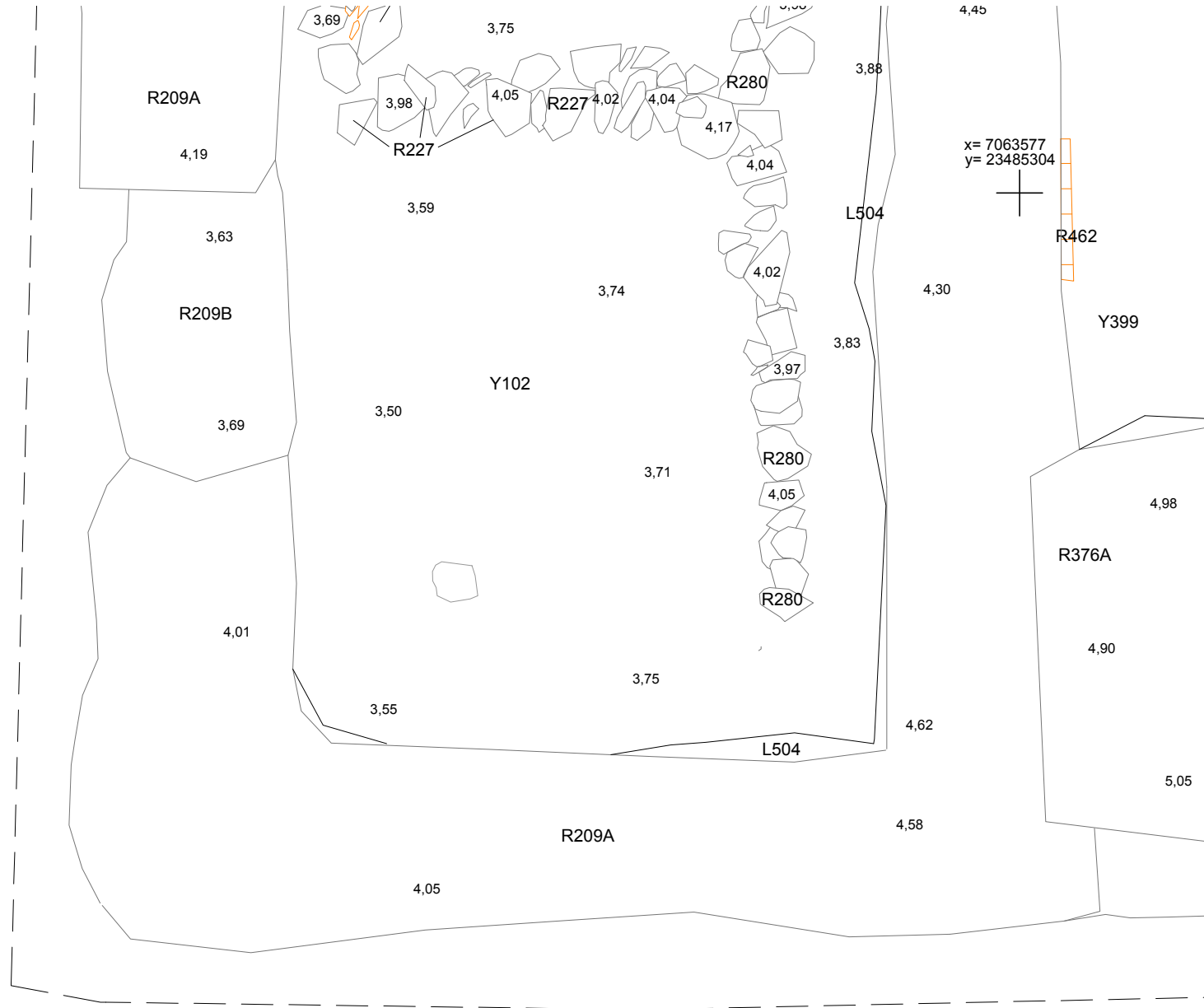
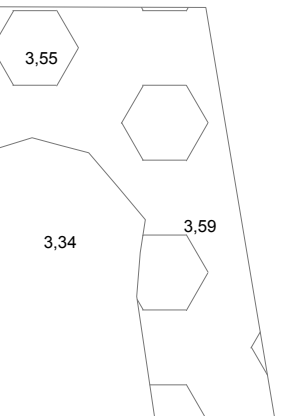




tiekerroksia


x= 7063568
y= 23485288

Karttamerkit			
3,27	Korkeusluku m mpy		Tiilirakenne
	Kivi rakenteessa		Tiilenpaloja
	Kivi maayksikössä		Valopylväs
	Puu		Lipputanko
	Tiili		Yksikön raja toisen yksikön alla
	Kivirakenne		Epäselvä yksikön raja
	Koordinaattipiste		

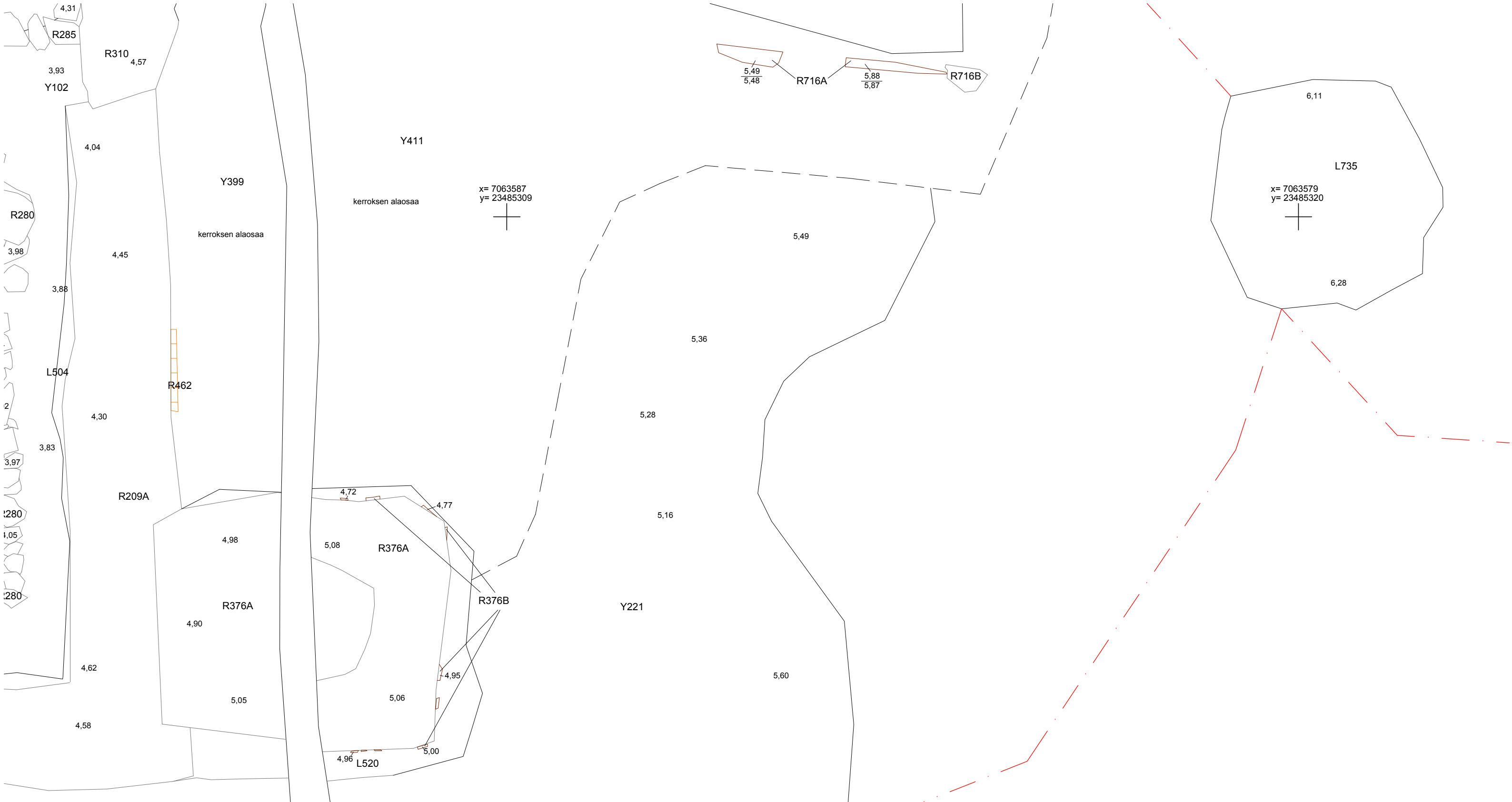


x= 7063577
y= 23485304

2 m



PIETARSAAREN TORI (länsi) Vanha asemakaava-alue 1000007479 Esa Mikkola 2015	Dokumentointitaso 13, osa 7 MK 1:50
MITTAUSDOKUMENTOINTI Pohjakartta Pietarsaaren kaupunki/ Mäenpää Rakennus Oy	MUSEOVIRASTO ARKEOLOGISET KENTTÄPALVELUT
T. Väisänen Puh.t.piert. Tuija Väisänen 2016	Koord.: ETRS-GK23 Korkeus: N2000 Kartta 157

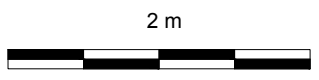



x= 7063587
y= 23485309

x= 7063579
y= 23485320

x= 7063569
y= 23485309

Karttamerkit			
3,27	Korkeusluku m mpy		Tiilirakenne
	Kivi rakenteessa		Tiilenpaloja
	Kivi maayksikössä		Valopylväs
	Puu		Lipputanko
	Tiili		Yksikön raja toisen yksikön alla
	Kivirakenne		Epäselvä yksikön raja
	Koordinaattipiste		



PIETARSAAREN TORI (länsi) Vanha asemakaava-alue 1000007479 Esa Mikkola 2015		Dokumentointitaso 13, osa 8	
MITTAUSDOKUMENTOINTI Pohjakartta Pietarsaaren kaupunki/ Mäenpää Rakennus Oy		MUSEOVIRASTO ARKEOLOGISET KENTTÄPALVELUT	
T. Väisänen Puh.t.piiirt. Tuija Väisänen 2016		Koord.: ETRS-GK23 Korkeus: N2000	Kartta 158

x= 7063553
y= 23485287



x= 7063553
y= 23485301



x= 7063544
y= 23485287



Karttamerkit			
3,27	Korkeusluku m mpy		Tiilirakenne
	Kivi rakenteessa		Tiilenpaloja
	Kivi maayksikössä		Valopylväs
	Puu		Lipputanko
	Tiili		Yksikön raja toisen yksikön alla
	Kivirakenne		Epäselvä yksikön raja
	Koordinaattipiste		

Tiekerroksia

Y221

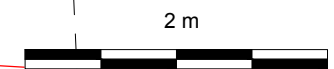
Y1000

Y1000

L581/Y1000

L556

R529B



Pohjoinen

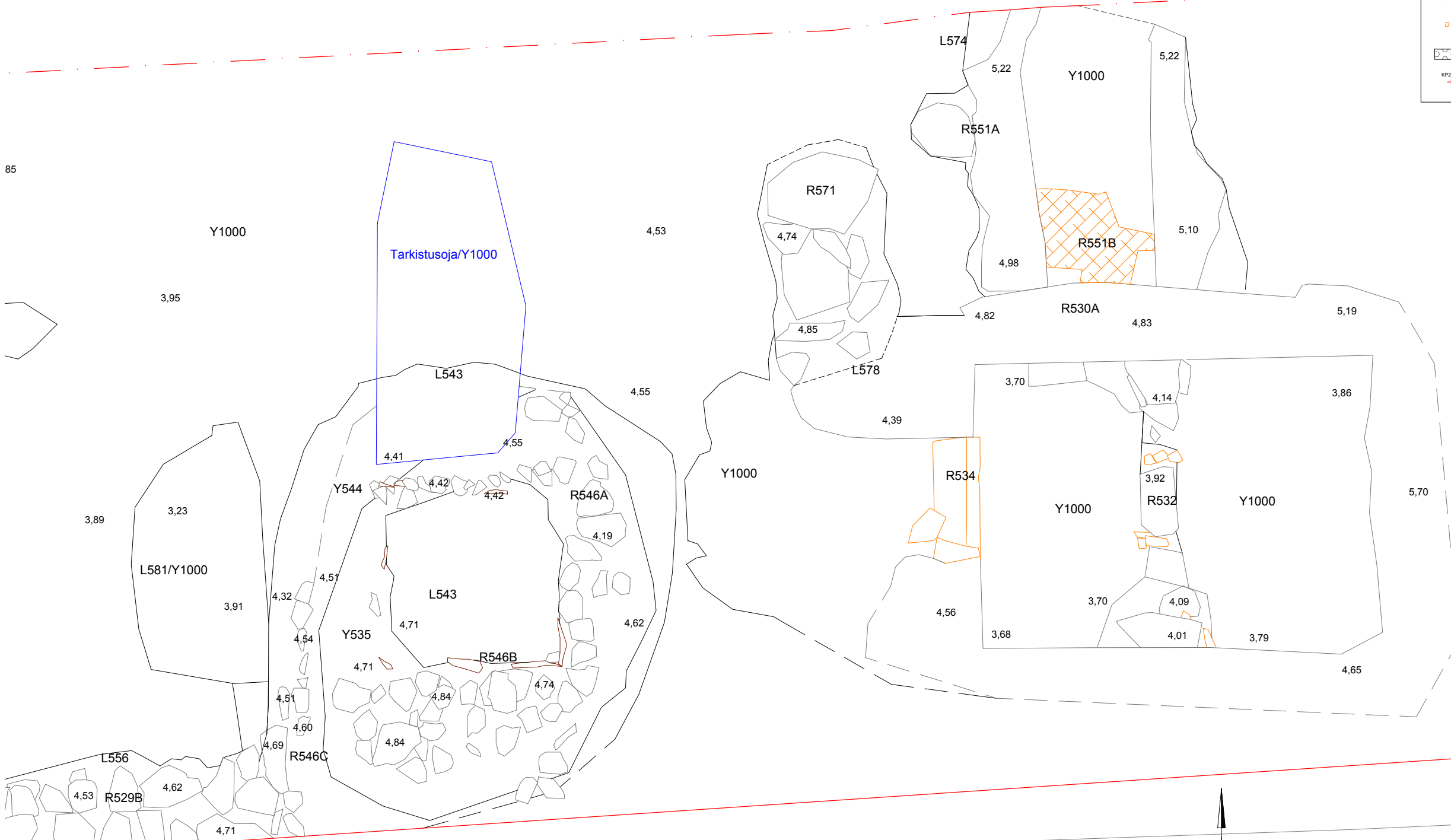
PIETARSAAREN TORI (länsi) Vanha asemakaava-alue 1000007479 Esa Mikkola 2015		Dokumentointitaso 13, osa 9	
MITTAUSDOKUMENTOINTI Pohjakartta Pietarsaaren kaupunki/ Mäenpää Rakennus Oy		MK 1:50 MUSEOVIRASTO ARKEOLOGISET KENTTÄPALVELUT	
T. Väisänen Puht.piirt. Tuija Väisänen 2016		Koord.: ETRS-GK23 Korkeus: N2000	Kartta 159

Kaapelikaivannot

x= 7063553
y= 23485303

x= 7063553
y= 23485316

Karttamerkit			
3,27	Korkeusluku m mpy		Tiilirakenne
	Kivi rakenteessa		Tiilenpaloja
	Kivi maayksikössä		Valopylväs
	Puu		Lipputanko
	Tiili		Yksikön raja toisen yksikön alla
	Kivirakenne		Epäselvä yksikön raja
	Koordinaattipiste		



x= 7063542
y= 23485303

KP20002

Pohjoinen

2 m

PIETARSAAREN TORI (länsi) Vanha asemakaava-alue 1000007479 Esa Mikkola 2015	Dokumentointitaso 13, osa 10 MK 1:50
MITTAUSDOKUMENTOINTI Pohjakartta Pietarsaaren kaupunki/ Mäenpää Rakennus Oy	MUSEOVIRASTO ARKEOLOGISET KENTTÄPALVELUT
T. Väisänen Puht.piiirt. Tuija Väisänen 2016	Koord.: ETRS-GK23 Korkeus: N2000 Kartta 160

Koordinaattipisteet

KP 20001	N= 7063593,402 E= 23485282,937 Z= 4,568
KP 20002	N= 7063542,763 E= 23485312,672 Z= 5,940
KP 20003	N= 7063575,488 E= 23485338,075 Z= 6,700
KP 20004	N= 7063603,066 E= 23485297,529 Z= 5,307
KP 20005	N= 7063589,295 E= 23485324,128 Z= 6,535
KP 20006	N= 7063578,304 E= 23485324,638 Z= 6,622
KP 20007	N= 7063568,914 E= 23485305,057 Z= 5,608
KP 20008	N= 7063557,865 E= 23485283,008 Z= 4,234
KP 20009	N= 7063559,249 E= 23485323,513 Z= 6,733
KP 20010	N= 7063555,242 E= 23485323,698 Z= 6,753

ISOKATU

KP20001

KP20005

KP20006

KP20003

KP20008

KP20009

KP20010

KP20002

Karttamerkit

	Kivi rakenteessa		Tiilirakenne
	Kivi maayksikössä		Tiilenpaloja
	Puu		Valopylväs
	Tiili		Lipputanko
	Kivirakenne		Yksikön raja toisen yksikön alla
	Koordinaattipiste		Epäselvä yksikön raja

Pohjoinen

10 m

PIETARSAAREN TORI (länsi)
Vanha asemakaava-alue
1000007479

Esa Mikkola 2015

MITTAUSDOKUMENTOINTI
Pohjakartta Pietarsaaren kaupunki/ Mäenpää Rakennus Oy

T. Väisänen
Puht.piirt. Tuija Väisänen 2016

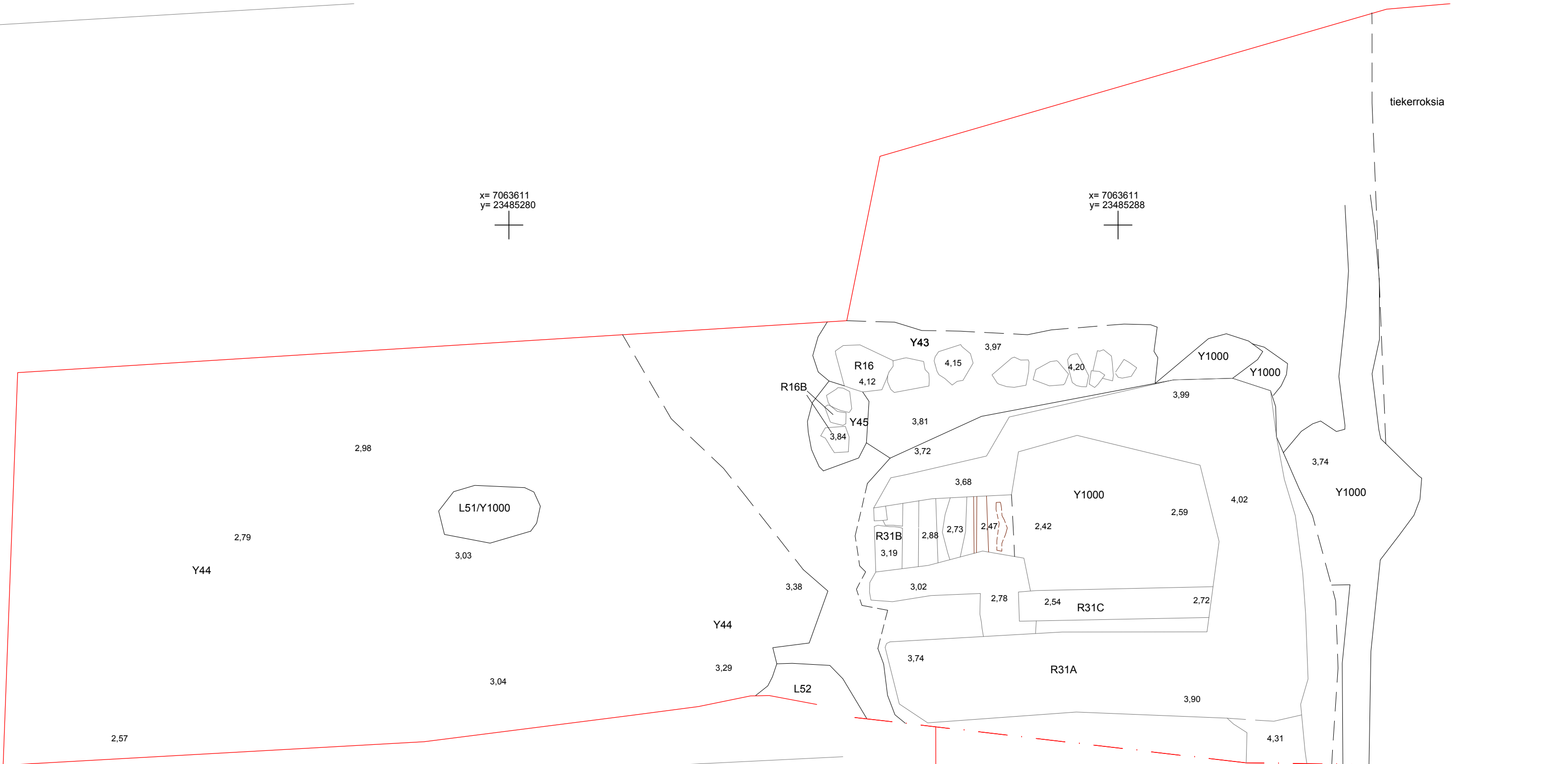
Dokumentointitaso 14

MK 1:250

MUSEOVIRASTO
ARKEOLOGISET KENTTÄPALVELUT

Koord.:ETRS-GK23
Korkeus: N2000

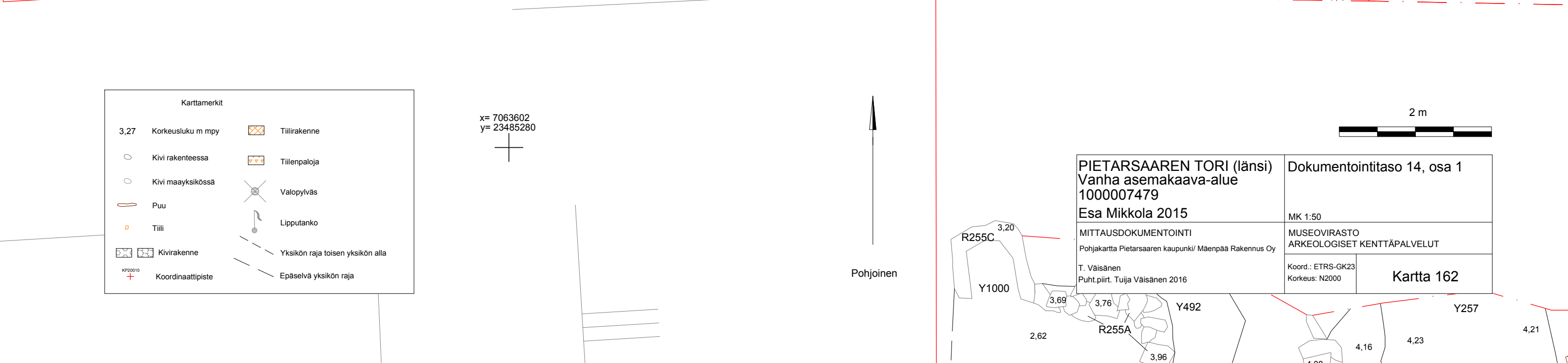
Kartta 161



tiekerroksia


x= 7063611
y= 23485280

x= 7063611
y= 23485288



x= 7063602
y= 23485280

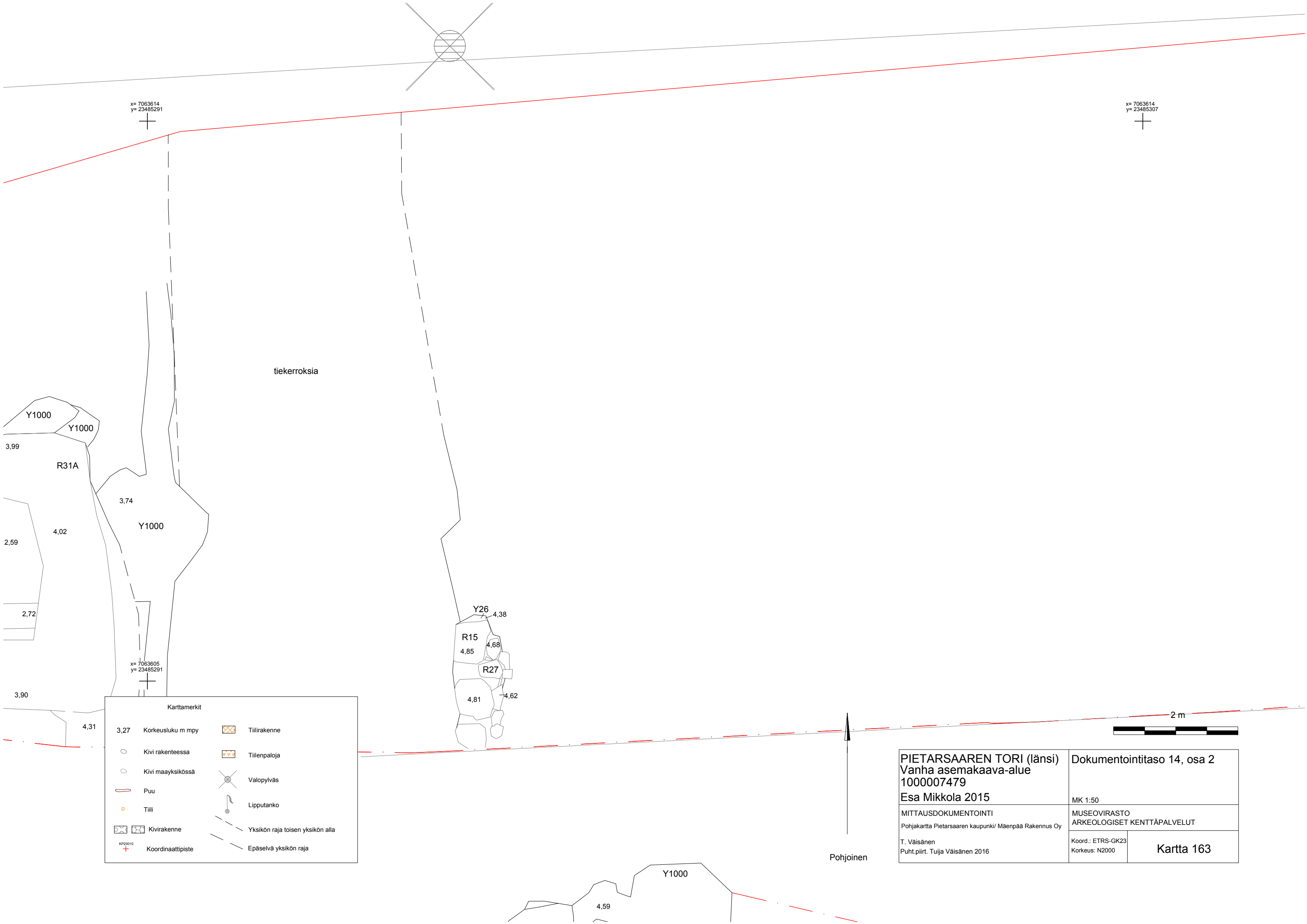
2 m



Pohjoinen

Karttamerkit			
3,27	Korkeusluku m mpy		Tiilirakenne
	Kivi rakenteessa		Tiilenpaloja
	Kivi maayksikössä		Valopylväs
	Puu		Lipputanko
	Tiili		Yksikön raja toisen yksikön alla
	Kivirakenne		Epäselvä yksikön raja
	Koordinaattipiste		

PIETARSAAREN TORI (länsi) Vanha asemakaava-alue 1000007479 Esa Mikkola 2015	Dokumentointitaso 14, osa 1 MK 1:50
MITTAUSDOKUMENTOINTI Pohjakartta Pietarsaaren kaupunki/ Mäenpää Rakennus Oy	MUSEOVIRASTO ARKEOLOGISET KENTTÄPALVELUT
T. Väisänen Puht.piiirt. Tuija Väisänen 2016	Koord.: ETRS-GK23 Korkeus: N2000
Kartta 162	



x= 7063614
y= 23485291

x= 7063614
y= 23485307

tiekerroksia

Y1000

Y1000

R31A

3,74

Y1000

4,02

2,72

3,90

4,31

Y26

R15

4,85

R27

4,81

4,38

4,68

4,62

Y1000

4,59

Karttamerkit

- 3,27 Korkeusluku m mpy
- Kivi rakenteessa
- Kivi maayksikössä
- Puu
- Tiili
- Kivirakenne
- Koordinaattipiste
- Tiilirakenne
- Tiilenpaloja
- Valopylväs
- Lipputanko
- Yksikön raja toisen yksikön alla
- Epäselvä yksikön raja

2 m

PIETARSAAREN TORI (länsi)
Vanha asemakaava-alue
1000007479
Esa Mikkola 2015

Dokumentointitaso 14, osa 2
MK 1:50

MITTAUSDOKUMENTOINTI
Pohjakartta Pietarsaaren kaupunki/ Mäenpää Rakennus Oy
T. Väisänen
Puht.piirt. Tuija Väisänen 2016

MUSEOVIRASTO
ARKEOLOGISET KENTTÄPALVELUT
Koord.: ETRS-GK23
Korkeus: N2000
Kartta 163

Pohjoinen

x= 7063600
y= 23485284

x= 7063600
y= 23485301

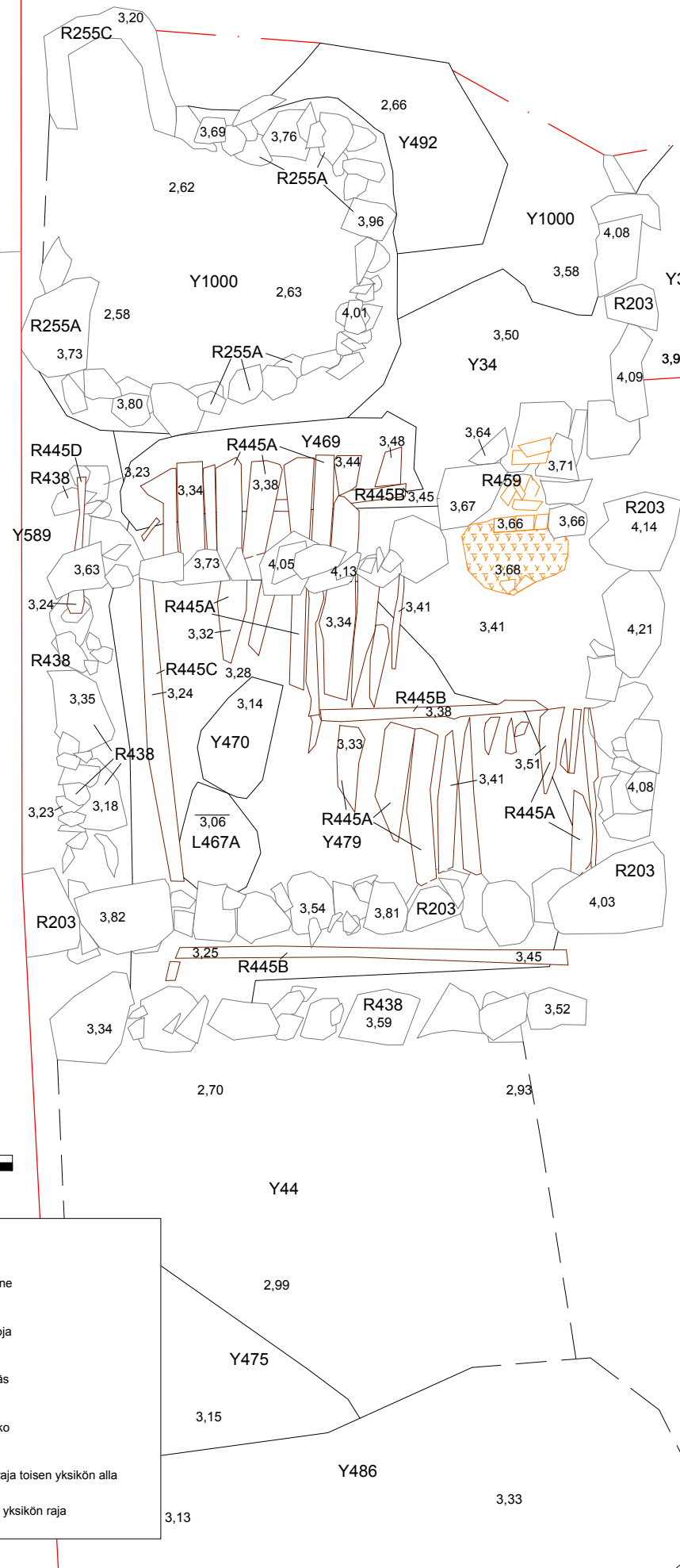
KP20001

x= 7063592
y= 23485284
Pohjoinen

2 m

Karttamerkit

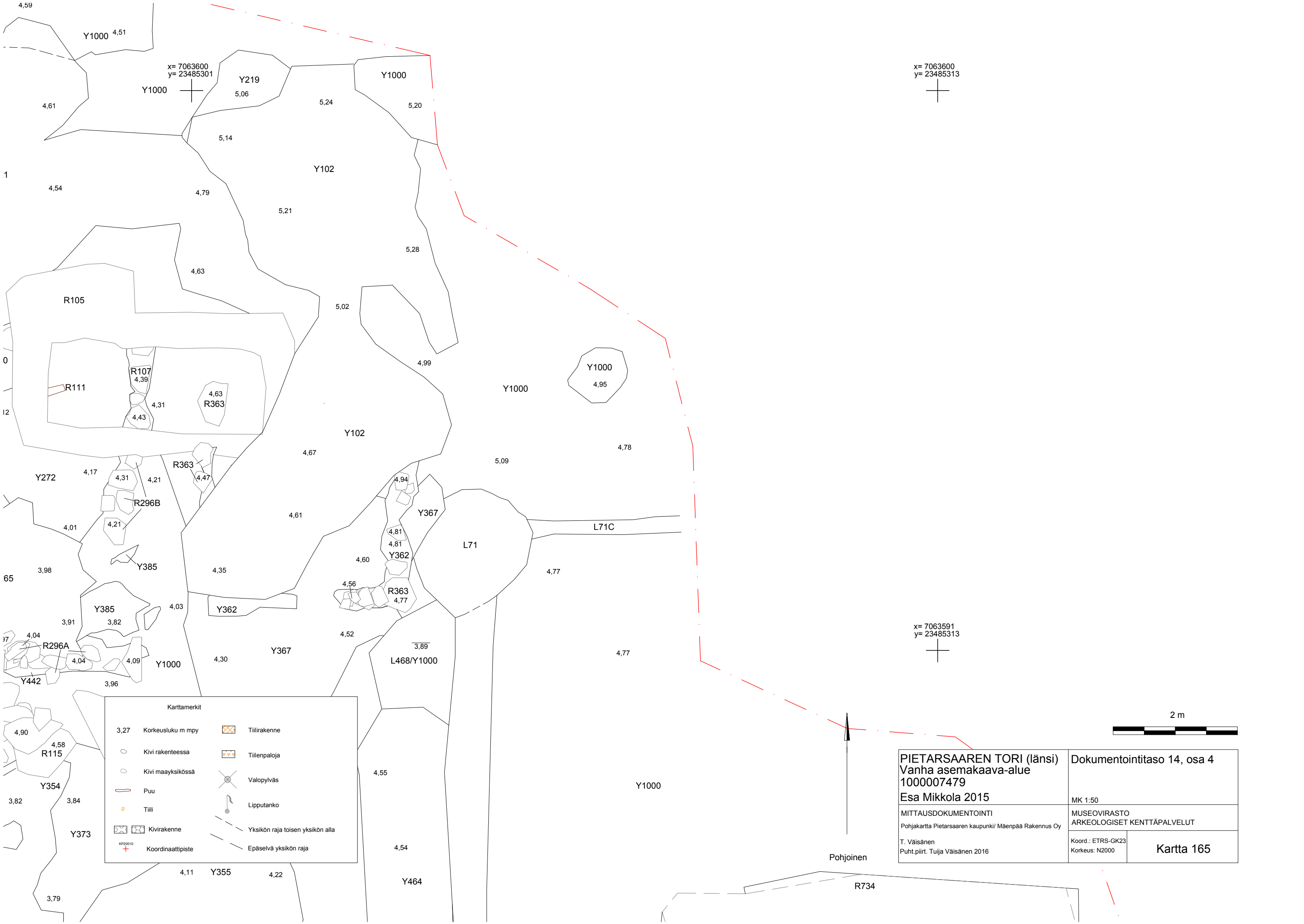
- | | | | |
|------|-------------------|--|----------------------------------|
| 3,27 | Korkeusluku m mpy | | Tiilirakenne |
| | Kivi rakenteessa | | Tiilenpaloja |
| | Kivi maayksikössä | | Valopylväs |
| | Puu | | Lipputanko |
| | Tiili | | Yksikön raja toisen yksikön alla |
| | Kivirakenne | | Epäselvä yksikön raja |
| | Koordinaattipiste | | |



tiekeroksia

3,84	PIETARSAAREN TORI (länsi) Vanha asema-alue 1000007479 Esa Mikkola 2015	Dokumentointitaso 14, osa 3	5,03
	MITTAUSDOKUMENTOINTI Pohjakartta Pietarsaaren kaupunki/ Mäenpää Rakennus Oy	MK 1:50	Y1000
	MUSEOVIRASTO ARKEOLOGISET KENTTÄPALVELUT		4,11
	T. Väisänen Puh.t.piiirt. Tuuja Väisänen 2016	Koord.: ETRS-GK23 Korkeus: N2000	Kartta 164
			4,05

4,11



x= 7063600
y= 23485301

x= 7063600
y= 23485313

x= 7063591
y= 23485313

Karttamerkit

3,27	Korkeusluku m mpy		Tiilirakenne
	Kivi rakenteessa		Tiilenpaloja
	Kivi maayksikössä		Valopylväs
	Puu		Lipputanko
	Tiili		Yksikön raja toisen yksikön alla
	Kivirakenne		Epäselvä yksikön raja
	Koordinaattipiste		

2 m

PIETARSAAREN TORI (länsi) Vanha asemakaava-alue 1000007479 Esa Mikkola 2015		Dokumentointitaso 14, osa 4	
MITTAUSDOKUMENTOINTI Pohjakartta Pietarsaaren kaupunki/ Mäenpää Rakennus Oy		MK 1:50 MUSEOVIRASTO ARKEOLOGISET KENTTÄPALVELUT	
T. Väisänen Puht.piirt. Tuija Väisänen 2016		Koord.: ETRS-GK23 Korkeus: N2000	Kartta 165

Pohjoinen

x= 7063588
y= 23485284



x= 7063580
y= 23485284



Karttamerkit

- 3,27 Korkeusluku m mpy
- Kivi rakenteessa
- Kivi maayksikössä
- Puu
- Tiili
- Kivirakenne
- KP20010 Koordinaattipiste
- Tiilirakenne
- Tiilenpaloja
- Valopylväs
- Lipputanko
- Yksikön raja toisen yksikön alla
- Epäselvä yksikön raja

Yksikön raja toisen yksikön alla

Epäselvä yksikön raja

Tarkistusuoja

R387

Y1000

R495A

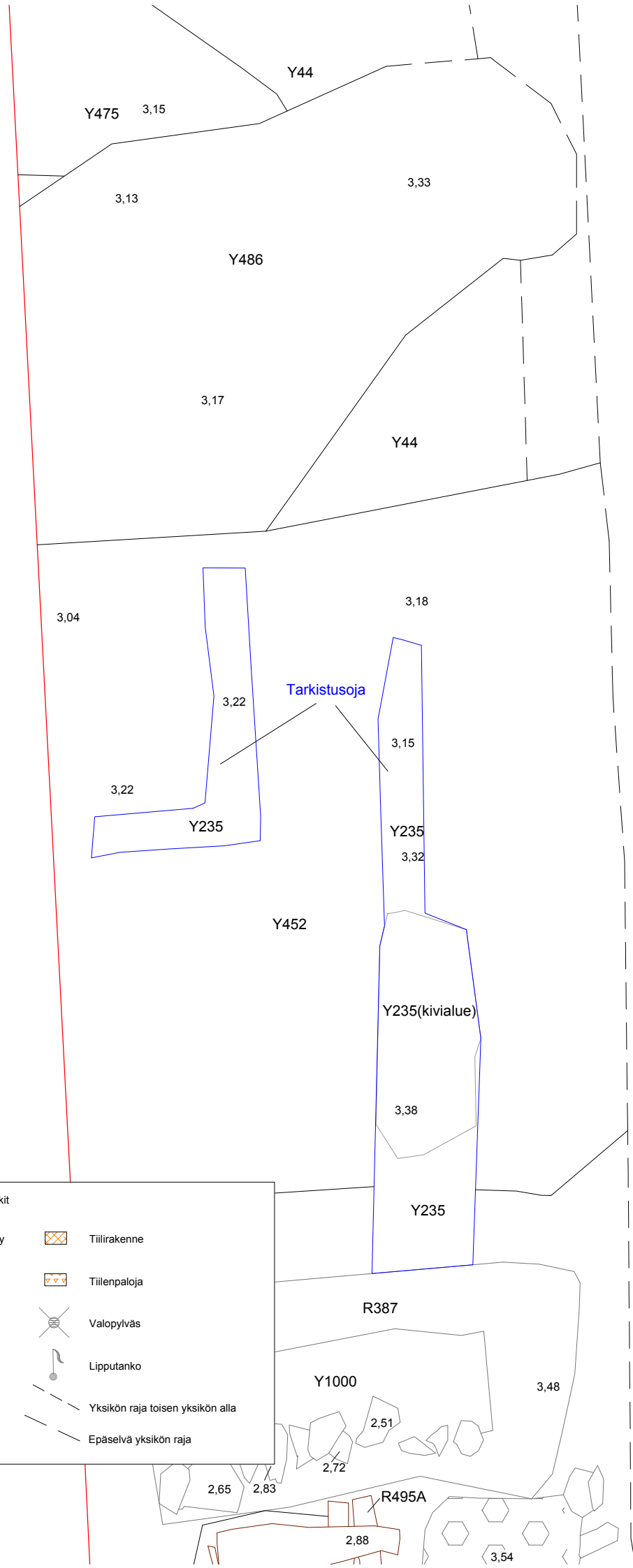
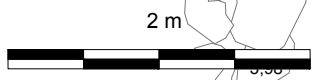
PIETARSAAREN TORI (länsi)
Vanha asemakaava-alue
1000007479
Esa Mikkola 2015

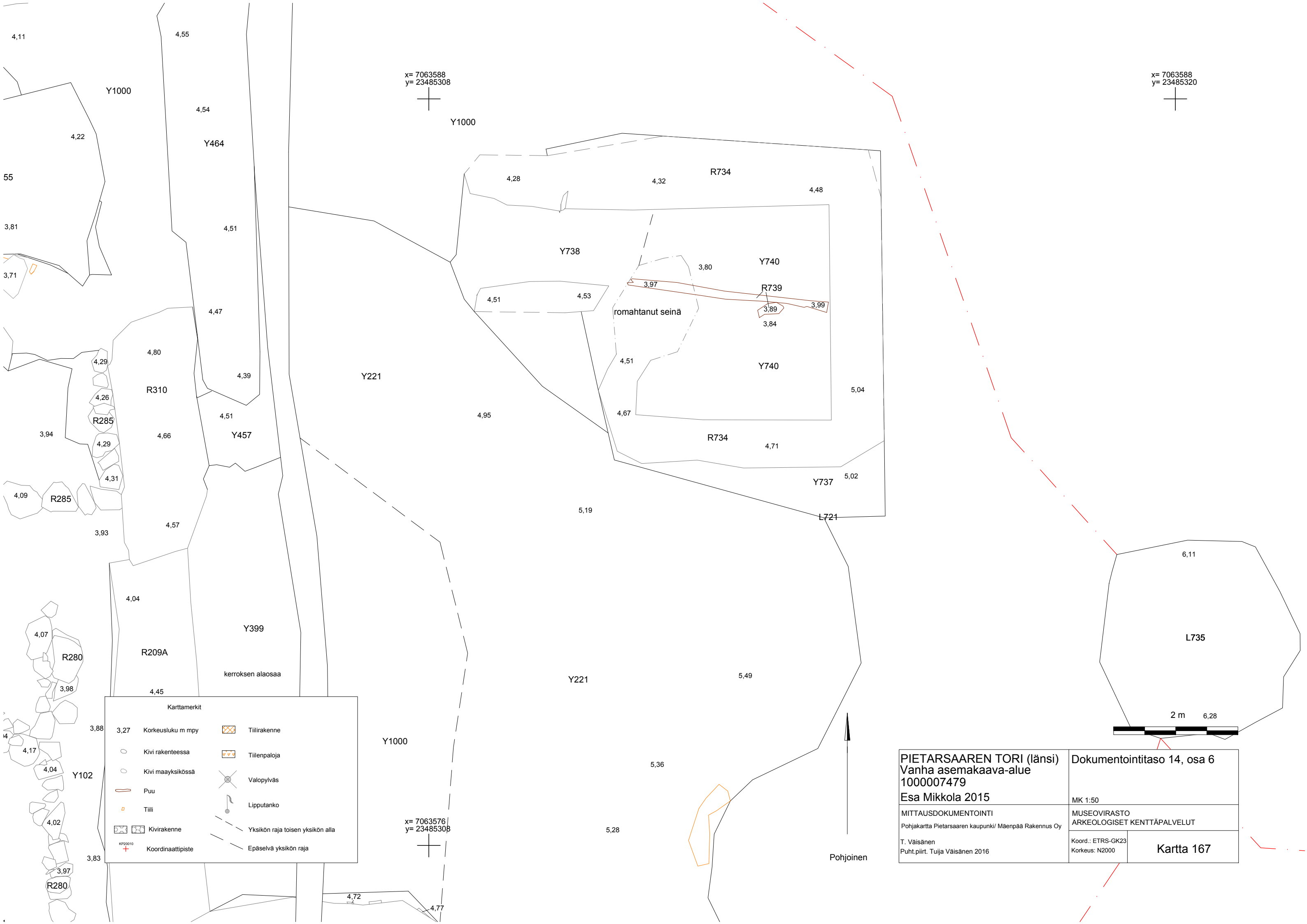
Dokumentointitaso 14, osa 5
MK 1:50

MITTAUSDOKUMENTOINTI
Pohjakartta Pietarsaaren kaupunki/ Mäenpää Rakennus Oy
T. Väisänen
Puht.piirt. Tuija Väisänen 2016

MUSEOVIRASTO
ARKEOLOGISET KENTTÄPALVELUT
Koord.: ETRS-GK23
Korkeus: N2000
Kartta 166

Pohjoinen





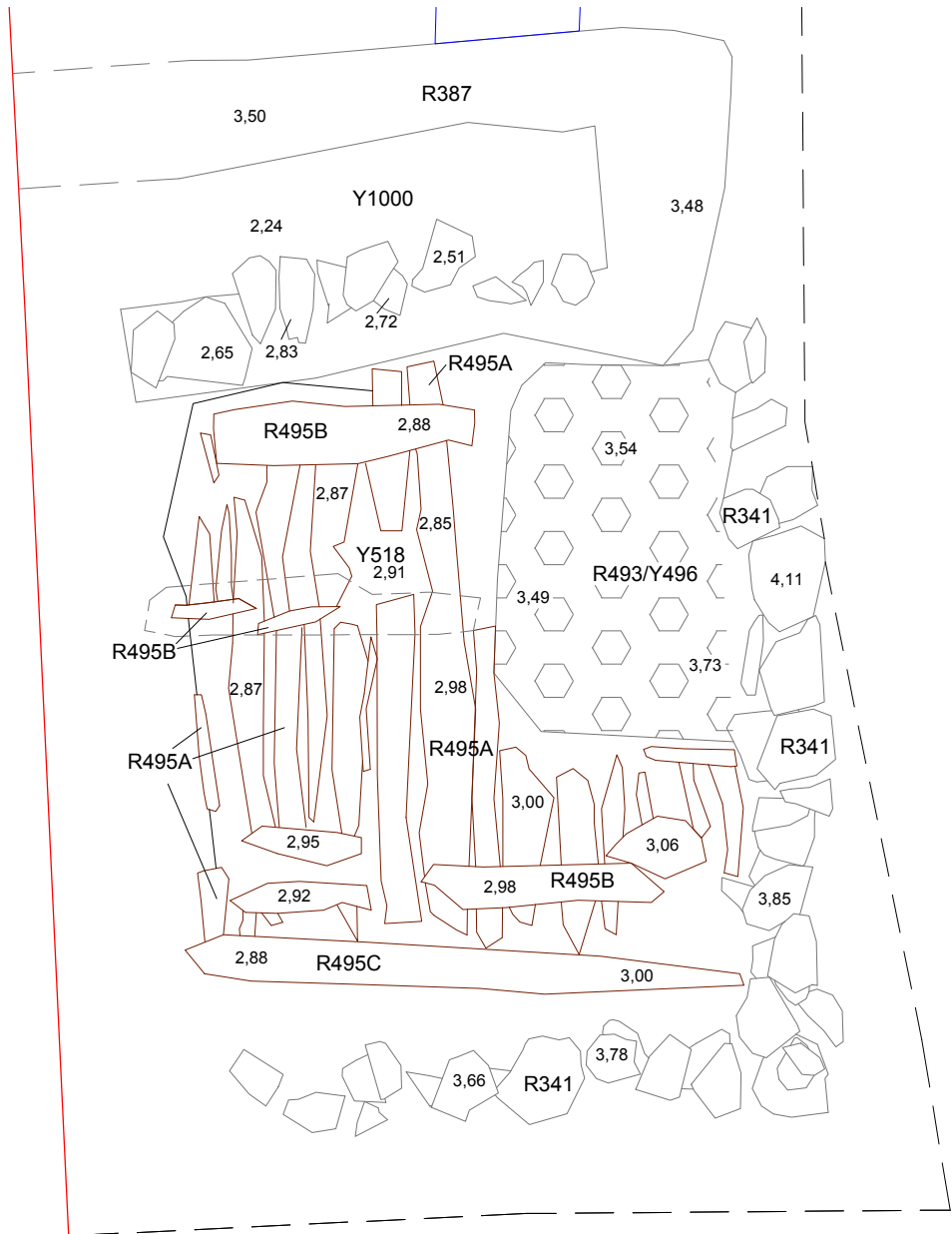
x= 7063588
y= 23485308

x= 7063588
y= 23485320

x= 7063576
y= 23485308

Karttamerkit			
3,27	Korkeusluku m mpy		Tiilirakenne
	Kivi rakenteessa		Tiilenpaloja
	Kivi maayksikössä		Valopylväs
	Puu		Lipputanko
	Tiili		Yksikön raja toisen yksikön alla
	Kivirakenne		Epäselvä yksikön raja
	Koordinaattipiste		

PIETARSAAREN TORI (länsi) Vanha asemakaava-alue 1000007479 Esa Mikkola 2015		Dokumentointitaso 14, osa 6	
MITTAUSDOKUMENTOINTI Pohjakartta Pietarsaaren kaupunki/ Mäenpää Rakennus Oy		MUSEOVIRASTO ARKEOLOGISET KENTTÄPALVELUT	
T. Väisänen Puht.piiirt. Tuija Väisänen 2016		Koord.: ETRS-GK23 Korkeus: N2000	Kartta 167



tiekerroksia

x= 7063568
y= 23485288




Karttamerkit			
3,27	Korkeusluku m mpy		Tiilirakenne
	Kivi rakenteessa		Tiilenpaloja
	Kivi maayksikössä		Valopylväs
	Puu		Lipputanko
	Tiili		Yksikön raja toisen yksikön alla
	Kivirakenne		Epäselvä yksikön raja
	Koordinaattipiste		



x= 7063577
y= 23485304

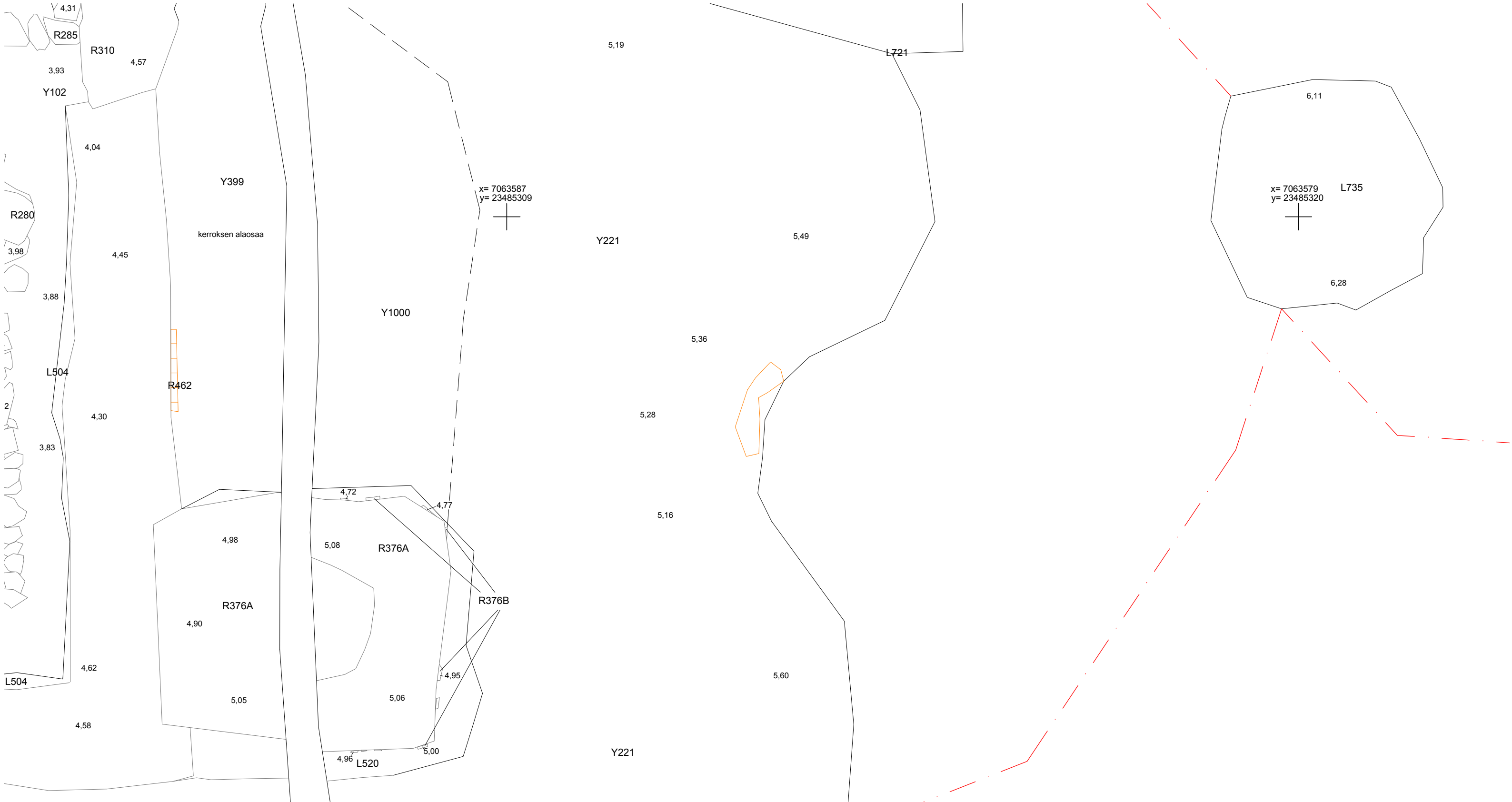


2 m

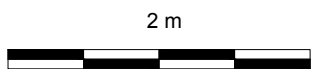



Pohjoinen

PIETARSAAREN TORI (länsi) Vanha asemakaava-alue 1000007479 Esa Mikkola 2015	Dokumentointitaso 14, osa 7 MK 1:50
MITTAUSDOKUMENTOINTI Pohjakartta Pietarsaaren kaupunki/ Mäenpää Rakennus Oy	MUSEOVIRASTO ARKEOLOGISET KENTTÄPALVELUT
T. Väisänen Puh.t.pirt. Tuija Väisänen 2016	Koord.: ETRS-GK23 Korkeus: N2000
Kartta 168	



Karttamerkit			
3,27	Korkeusluku m mpy		Tiilirakenne
	Kivi rakenteessa		Tiilenpaloja
	Kivi maayksikössä		Valopylväs
	Puu		Lipputanko
	Tiili		Yksikön raja toisen yksikön alla
	Kivirakenne		Epäselvä yksikön raja
	Koordinaattipiste		




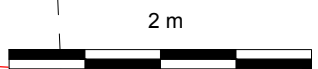
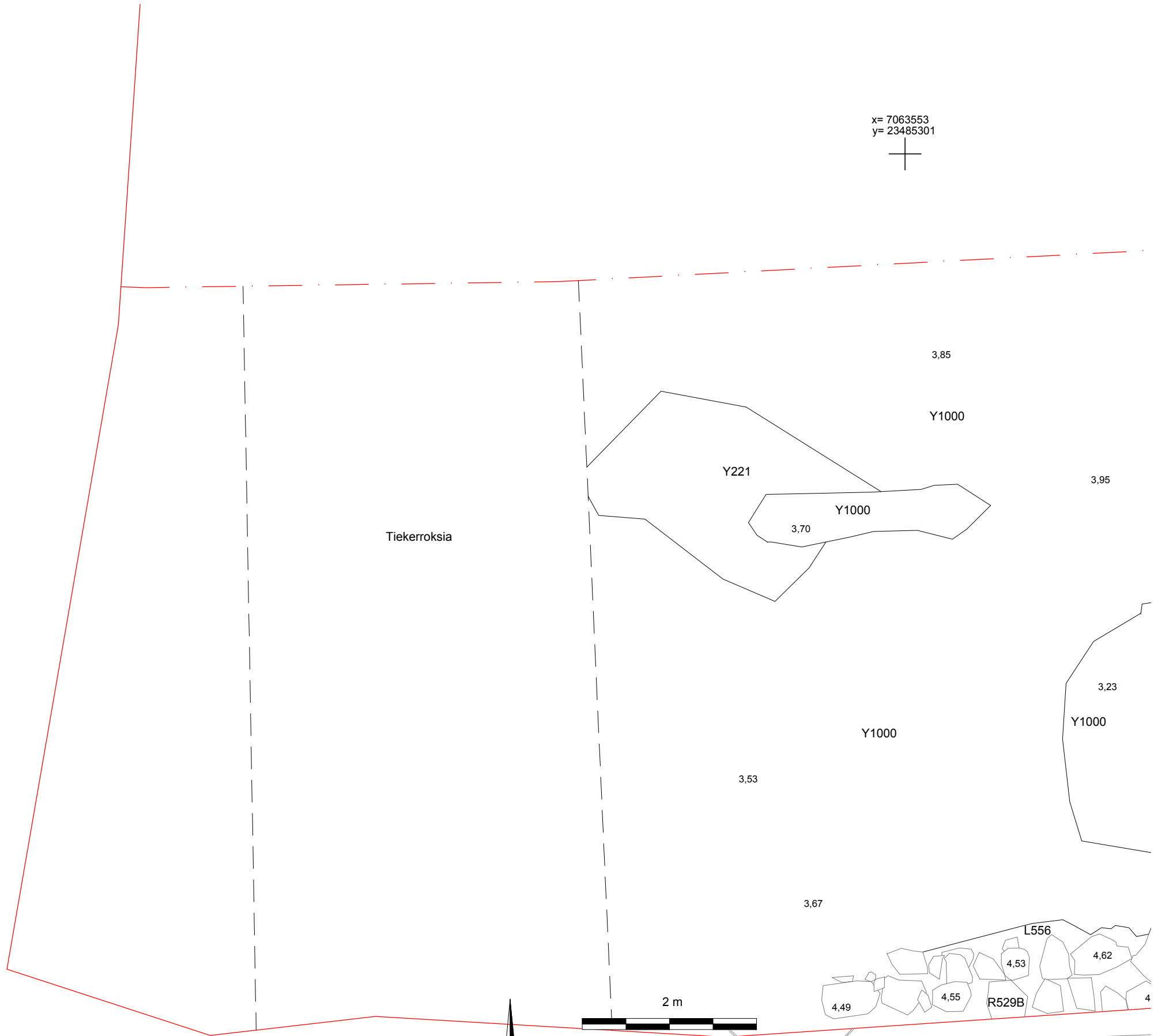
PIETARSAAREN TORI (länsi) Vanha asemakaava-alue 1000007479 Esa Mikkola 2015		Dokumentointitaso 14, osa 8	
MITTAUSDOKUMENTOINTI Pohjakartta Pietarsaaren kaupunki/ Mäenpää Rakennus Oy		MUSEOVIRASTO ARKEOLOGISET KENTTÄPALVELUT	
T. Väisänen Puh.t.piiirt. Tuija Väisänen 2016		Koord.: ETRS-GK23 Korkeus: N2000	Kartta 169

x= 7063553
y= 23485287

x= 7063553
y= 23485301

x= 7063544
y= 23485287

Karttamerkit			
3,27	Korkeusluku m mpy		Tiilirakenne
	Kivi rakenteessa		Tiilenpaloja
	Kivi maayksikössä		Valopylväs
	Puu		Lipputanko
	Tiili		Yksikön raja toisen yksikön alla
	Kivirakenne		Epäselvä yksikön raja
	Koordinaattipiste		



PIETARSAAREN TORI (länsi) Vanha asemakaava-alue 1000007479 Esa Mikkola 2015		Dokumentointitaso 14, osa 9	
MITTAUSDOKUMENTOINTI Pohjakartta Pietarsaaren kaupunki/ Mäenpää Rakennus Oy		MUSEOVIRASTO ARKEOLOGISET KENTTÄPALVELUT	
T. Väisänen Puht.piirt. Tuija Väisänen 2016		Koord.: ETRS-GK23 Korkeus: N2000	Kartta 170

Koordinaattipisteet

KP 20001	N= 7063593,402 E= 23485282,937 Z= 4,568
KP 20002	N= 7063542,763 E= 23485312,672 Z= 5,940
KP 20003	N= 7063575,488 E= 23485338,075 Z= 6,700
KP 20004	N= 7063603,066 E= 23485297,529 Z= 5,307
KP 20005	N= 7063589,295 E= 23485324,128 Z= 6,535
KP 20006	N= 7063578,304 E= 23485324,638 Z= 6,622
KP 20007	N= 7063568,914 E= 23485305,057 Z= 5,608
KP 20008	N= 7063557,865 E= 23485283,008 Z= 4,234
KP 20009	N= 7063559,249 E= 23485323,513 Z= 6,733
KP 20010	N= 7063555,242 E= 23485323,698 Z= 6,753

ISOKATU

KP20001

KP20005

KP20006

KP20003

KP20008

KP20009

KP20010

KP20002

Karttamerkit

	Kivi rakenteessa		Tiilirakenne
	Kivi maayksikössä		Tiilenpaloja
	Puu		Valopylväs
	Tiili		Lipputanko
	Kivirakenne		Yksikön raja toisen yksikön alla
	Koordinaattipiste		Epäselvä yksikön raja

Pohjoinen

10 m

PIETARSAAREN TORI (länsi)
Vanha asemakaava-alue
1000007479
Esa Mikkola 2015

Dokumentointitaso 15

MK 1:250

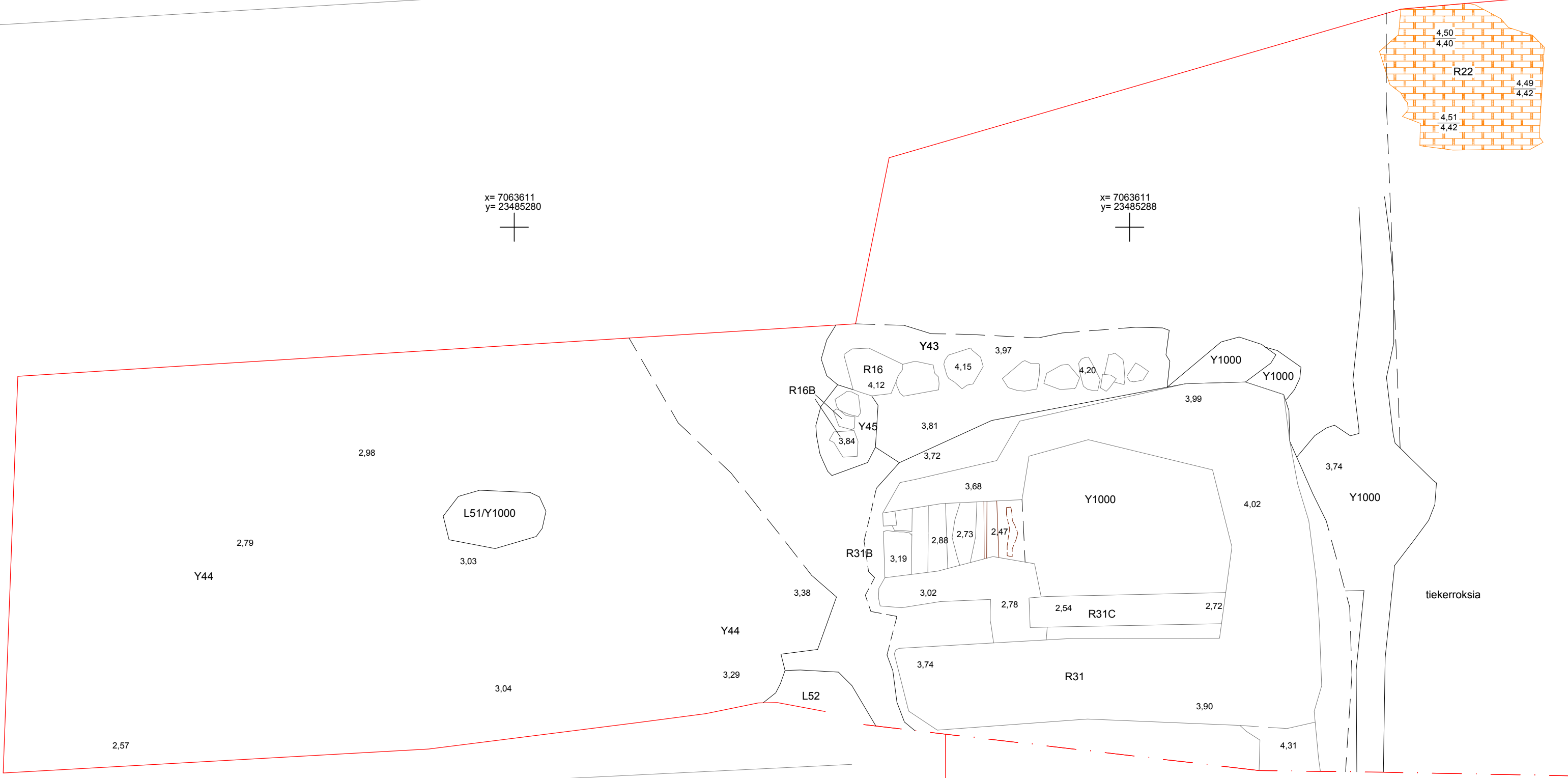
MITTAUSDOKUMENTOINTI
Pohjakartta Pietarsaaren kaupunki/ Mäenpää Rakennus Oy

MUSEOVIRASTO
ARKEOLOGISET KENTTÄPALVELUT

T. Väisänen
Puht.piirt. Tuija Väisänen 2016

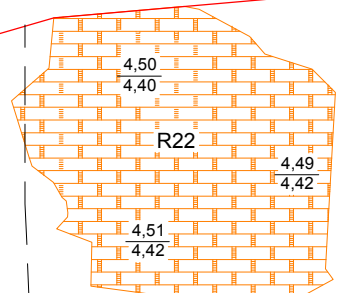
Koord.:ETRS-GK23
Korkeus: N2000

Kartta 171



x= 7063611
y= 23485280


x= 7063611
y= 23485288



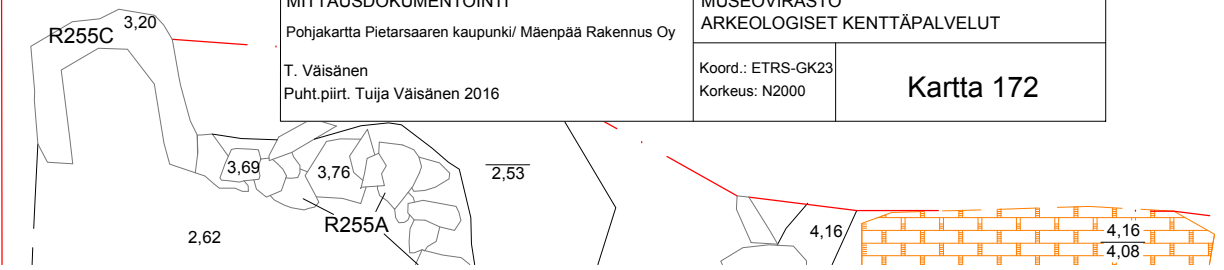
tiekerroksia

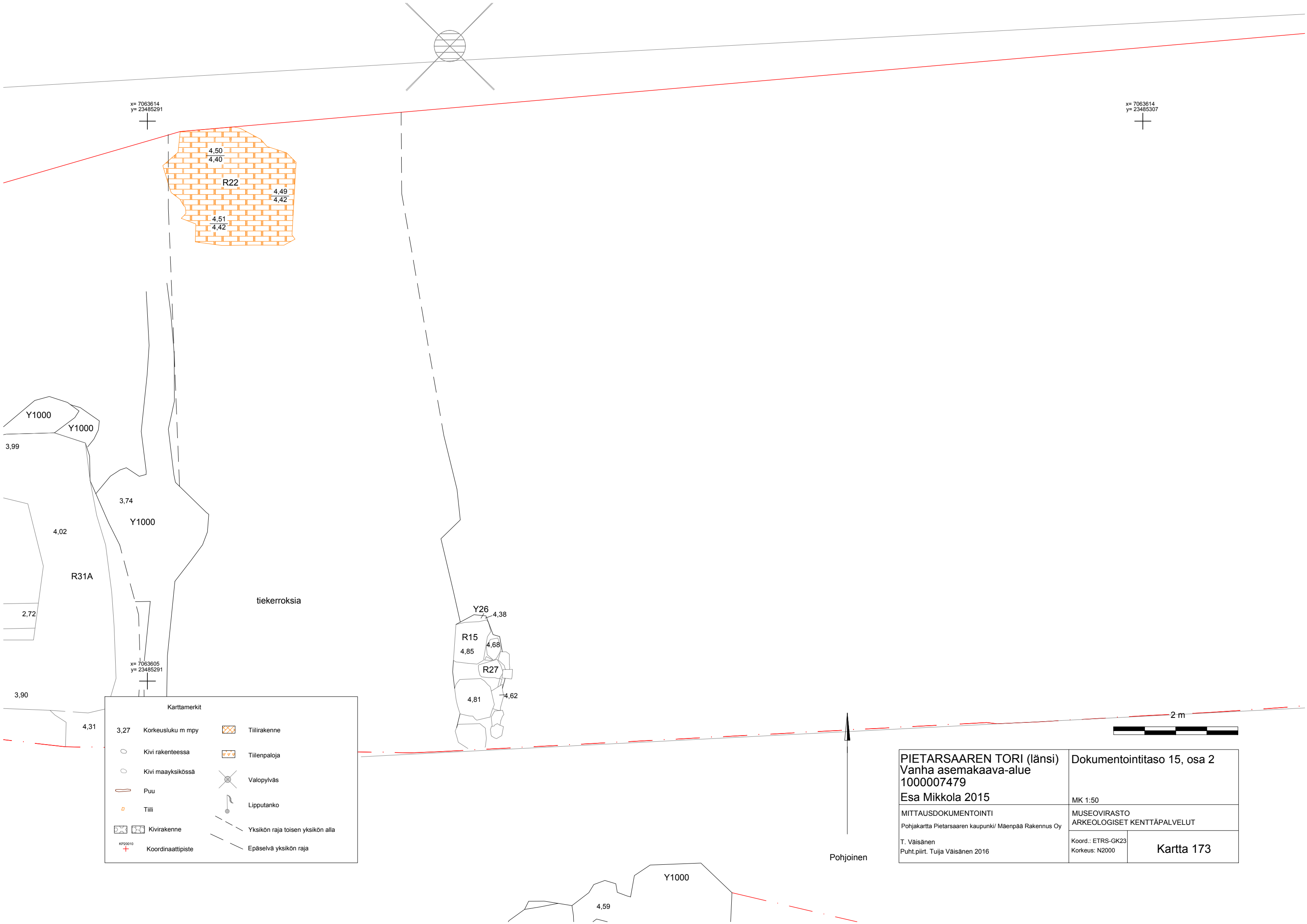
Karttamerkit			
3,27	Korkeusluku m mpy		Tiilirakenne
	Kivi rakenteessa		Tiilenpaloja
	Kivi maayksikössä		Valopylväs
	Puu		Lipputanko
	Tiili		Yksikön raja toisen yksikön alla
	Kivirakenne		Epäselvä yksikön raja
	Koordinaattipiste		

x= 7063602
y= 23485280



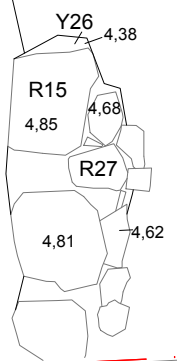
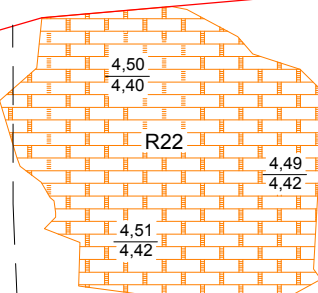
PIETARSAAREN TORI (länsi) Vanha asemakaava-alue 1000007479 Esa Mikkola 2015	Dokumentointitaso 15, osa 1 MK 1:50
MITTAUSDOKUMENTOINTI Pohjakartta Pietarsaaren kaupunki/ Mäenpää Rakennus Oy	MUSEOVIRASTO ARKEOLOGISET KENTTÄPALVELUT
T. Väisänen Puht.piirt. Tuija Väisänen 2016	Koord.: ETRS-GK23 Korkeus: N2000
Kartta 172	






x= 7063614
y= 23485291

x= 7063614
y= 23485307



tiekerroksia

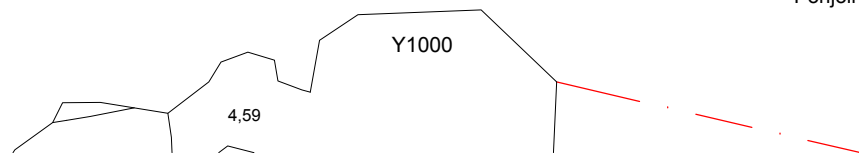
2 m



Pohjoinen

Karttamerkit			
3,27	Korkeusluku m mpy		Tiilirakenne
	Kivi rakenteessa		Tiilenpaloja
	Kivi maayksikössä		Valopylväs
	Puu		Lipputanko
	Tiili		Yksikön raja toisen yksikön alla
	Kivirakenne		Epäselvä yksikön raja
	Koordinaattipiste		

PIETARSAAREN TORI (länsi) Vanha asemakaava-alue 1000007479 Esa Mikkola 2015		Dokumentointitaso 15, osa 2	
MITTAUSDOKUMENTOINTI Pohjakartta Pietarsaaren kaupunki/ Mäenpää Rakennus Oy		MUSEOVIRASTO ARKEOLOGISET KENTTÄPALVELUT	
T. Väisänen Puht.piirt. Tuija Väisänen 2016		Koord.: ETRS-GK23 Korkeus: N2000	Kartta 173



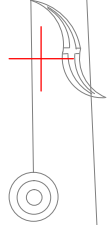
x= 7063600
y= 23485284



x= 7063600
y= 23485301



KP20001



x= 7063592
y= 23485284

Pohjoinen

2 m



Karttamerkit

- 3,27 Korkeusluku m mpy
- Kivi rakenteessa
- Kivi maayksikössä
- Puu
- Tiili
- Kivirakenne
- Koordinaattipiste
- Tiilirakenne
- Tiilenpaloja
- Valopylväs
- Lipputanko
- Yksikön raja toisen yksikön alla
- Epäselvä yksikön raja

tiekorroksia

**PIETARSAAREN TORI (länsi)
Vanha asemakaava-alue
1000007479
Esa Mikkola 2015**

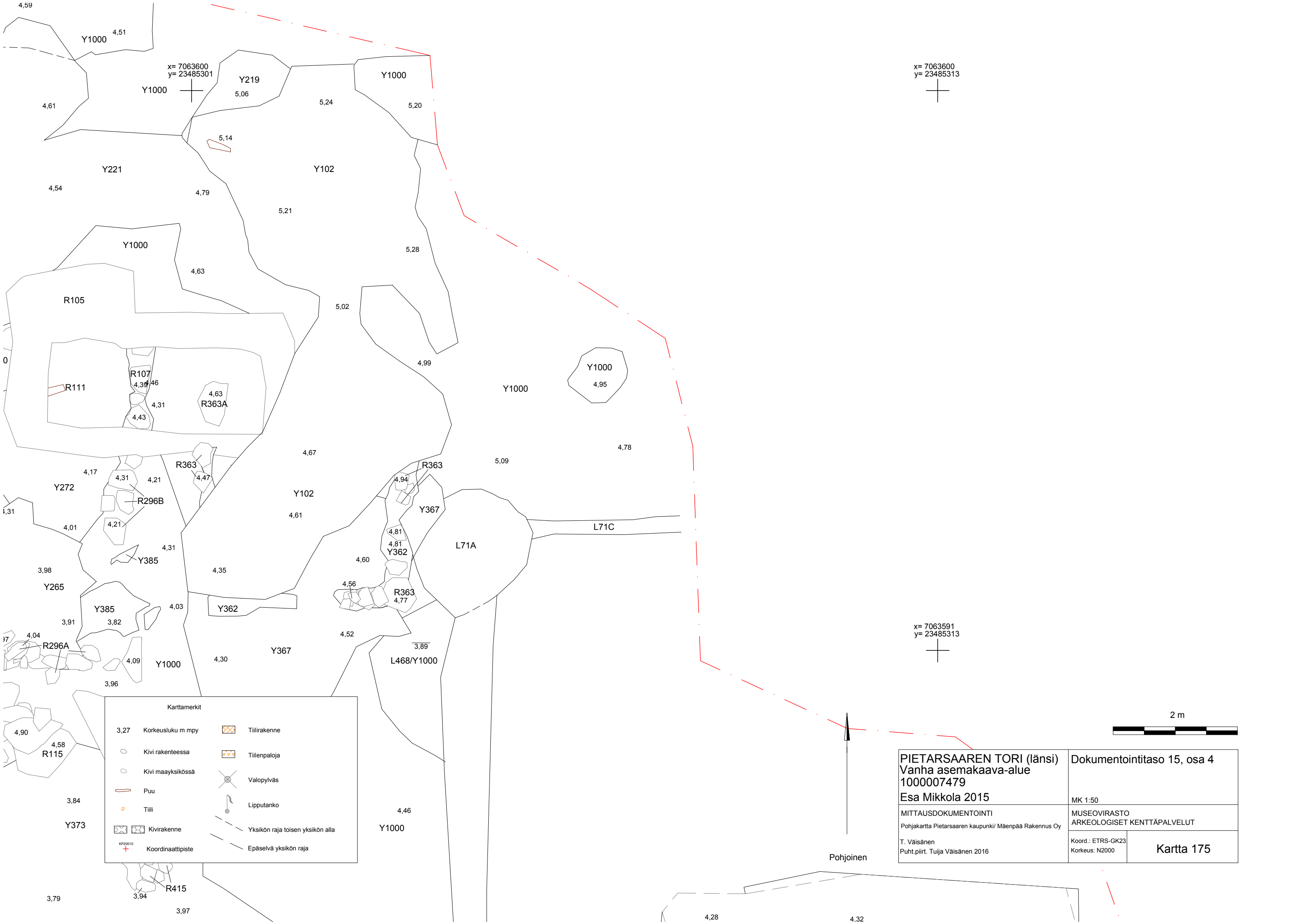
Dokumentointitaso 15, osa 3

MITTAUSDOKUMENTOINTI
Pohjakartta Pietarsaaren kaupunki/ Mäenpää Rakennus Oy
T. Väisänen
Puht.piirt. Tuija Väisänen 2016

MK 1:50
MUSEOVIRASTO
ARKEOLOGISET KENTTÄPALVELUT

Koord.: ETRS-GK23
Korkeus: N2000


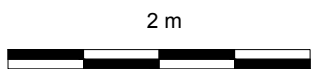
Kartta 174



x= 7063600
y= 23485301

x= 7063600
y= 23485313

x= 7063591
y= 23485313



Karttamerkit			
3,27	Korkeusluku m mpy		Tiilirakenne
	Kivi rakenteessa		Tiilenpaloja
	Kivi maayksikössä		Valopylväs
	Puu		Lipputanko
	Tiili		Yksikön raja toisen yksikön alla
	Kivirakenne		Epäselvä yksikön raja
	Koordinaattipiste		

PIETARSAAREN TORI (länsi) Vanha asemakaava-alue 1000007479 Esa Mikkola 2015	Dokumentointitaso 15, osa 4 MK 1:50
MITTAUSDOKUMENTOINTI Pohjakartta Pietarsaaren kaupunki/ Mäenpää Rakennus Oy	MUSEOVIRASTO ARKEOLOGISET KENTTÄPALVELUT
T. Väisänen Puht.piirt. Tuija Väisänen 2016	Koord.: ETRS-GK23 Korkeus: N2000
Kartta 175	

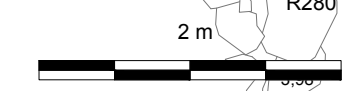
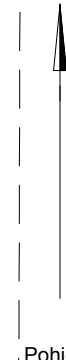
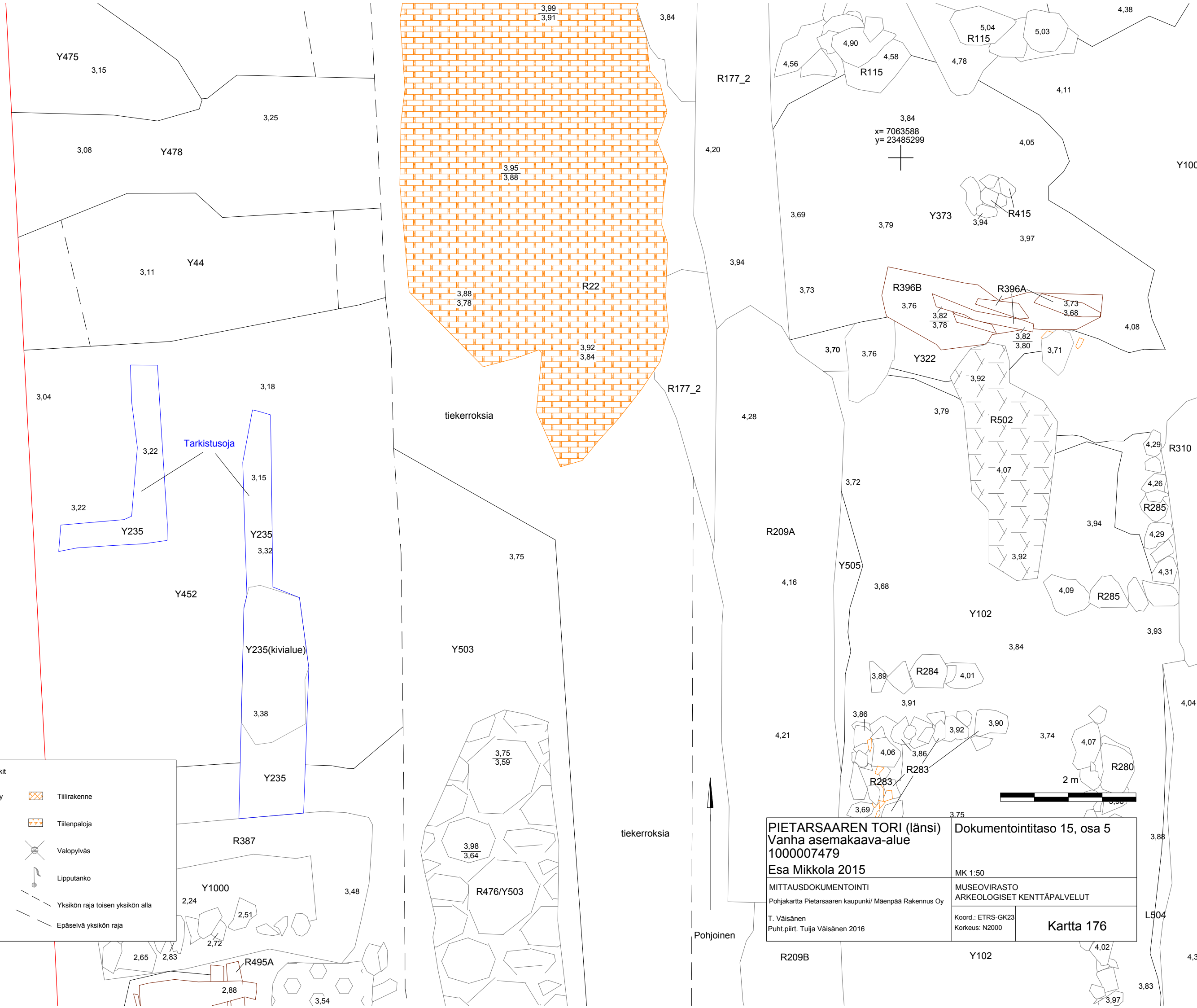
x= 7063588
y= 23485284



x= 7063580
y= 23485284



Karttamerkit	
3,27	Korkeusluku m mpy
	Kivi rakenteessa
	Kivi maayksikössä
	Puu
	Tiili
	Kivirakenne
	Koordinaattipiste
	Tiilirakenne
	Tiilenpaloja
	Valopylväs
	Lipputanko
	Yksikön raja toisen yksikön alla
	Epäselvä yksikön raja



PIETARSAAREN TORI (länsi) Vanha asemakaava-alue 1000007479 Esa Mikkola 2015	Dokumentointitaso 15, osa 5 MK 1:50
MITTAUSDOKUMENTOINTI Pohjakartta Pietarsaaren kaupunki/ Mäenpää Rakennus Oy	MUSEOVIKASTO ARKEOLOGISET KENTTÄPALVELUT
T. Väisänen Puht.piirt. Tuija Väisänen 2016	Koord.: ETRS-GK23 Korkeus: N2000
R209B	Y102

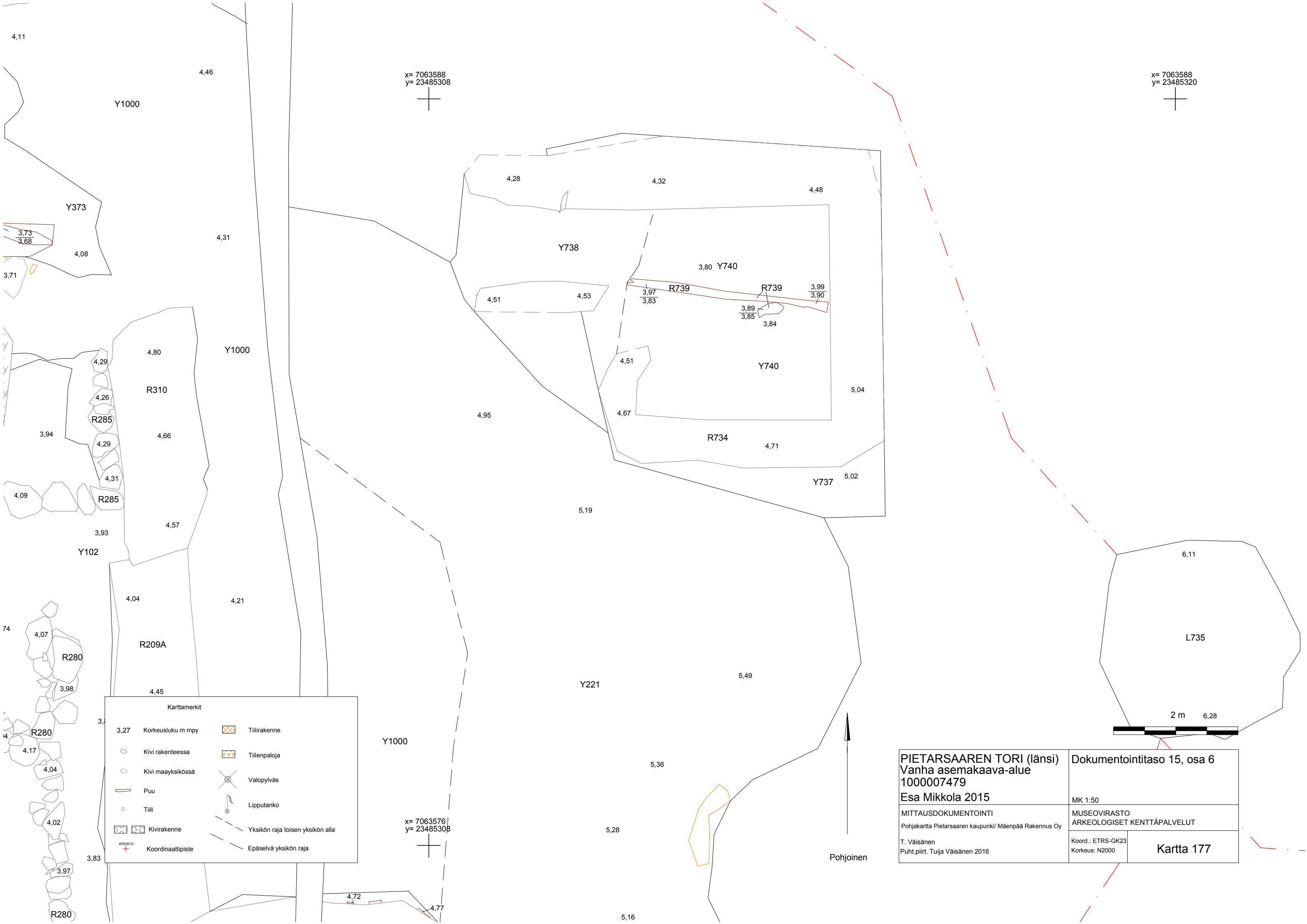
L504

4,30

3,83

4,02

3,97

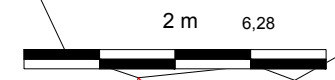



x= 7063588
y= 23485308

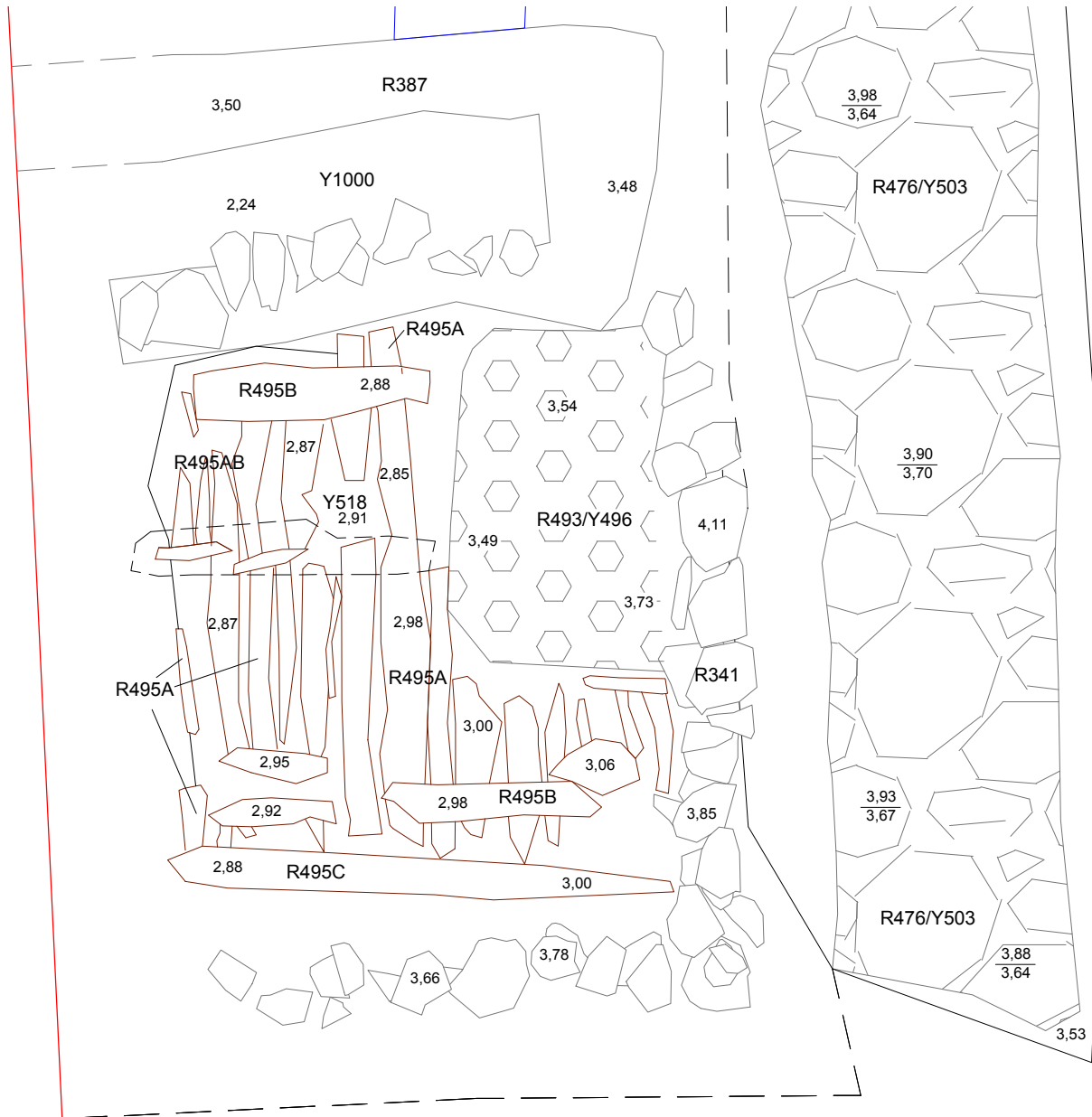
x= 7063588
y= 23485320

x= 7063576
y= 23485308

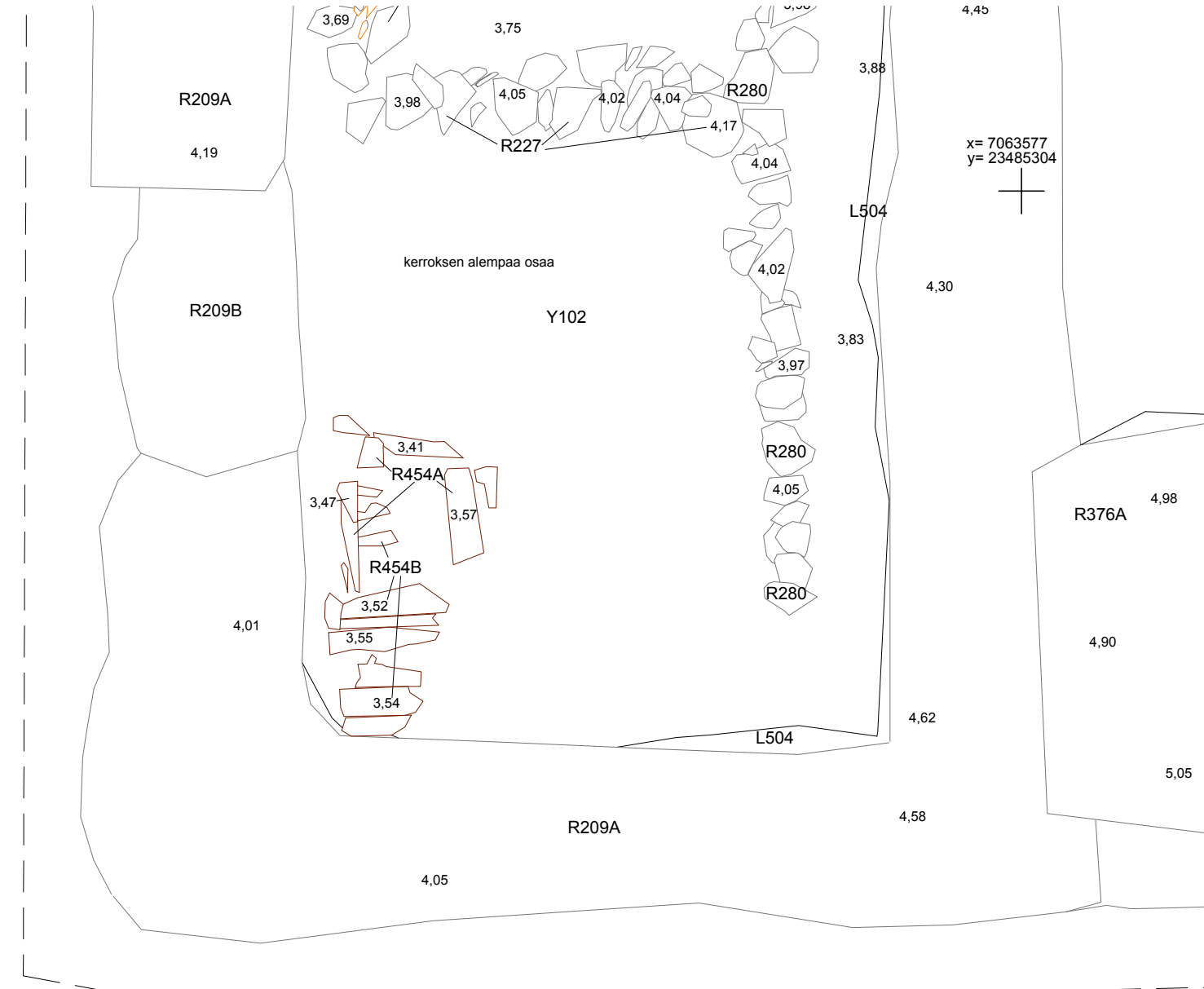
Karttamerkit			
3,27	Korkeusluku m mpy		Tiilirakenne
	Kivi rakenteessa		Tiilenpaloja
	Kivi maayksikössä		Valopylväs
	Puu		Lipputanko
	Tiili		Yksikön raja toisen yksikön alla
	Kivirakenne		Epäselvä yksikön raja
	Koordinaattipiste		



PIETARSAAREN TORI (länsi) Vanha asemakaava-alue 1000007479 Esa Mikkola 2015		Dokumentointitaso 15, osa 6	
MITTAUSDOKUMENTOINTI Pohjakartta Pietarsaaren kaupunki/ Mäenpää Rakennus Oy		MUSEOVIRASTO ARKEOLOGISET KENTTÄPALVELUT	
T. Väisänen Puht.piirt. Tuuja Väisänen 2016		Koord.: ETRS-GK23 Korkeus: N2000	Kartta 177



tiekerroksia



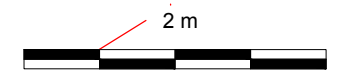

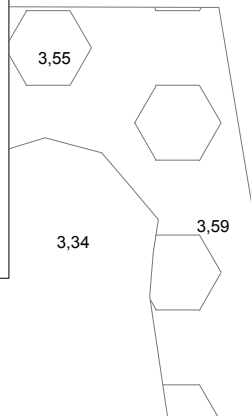
x= 7063577
y= 23485304

tiekerroksia

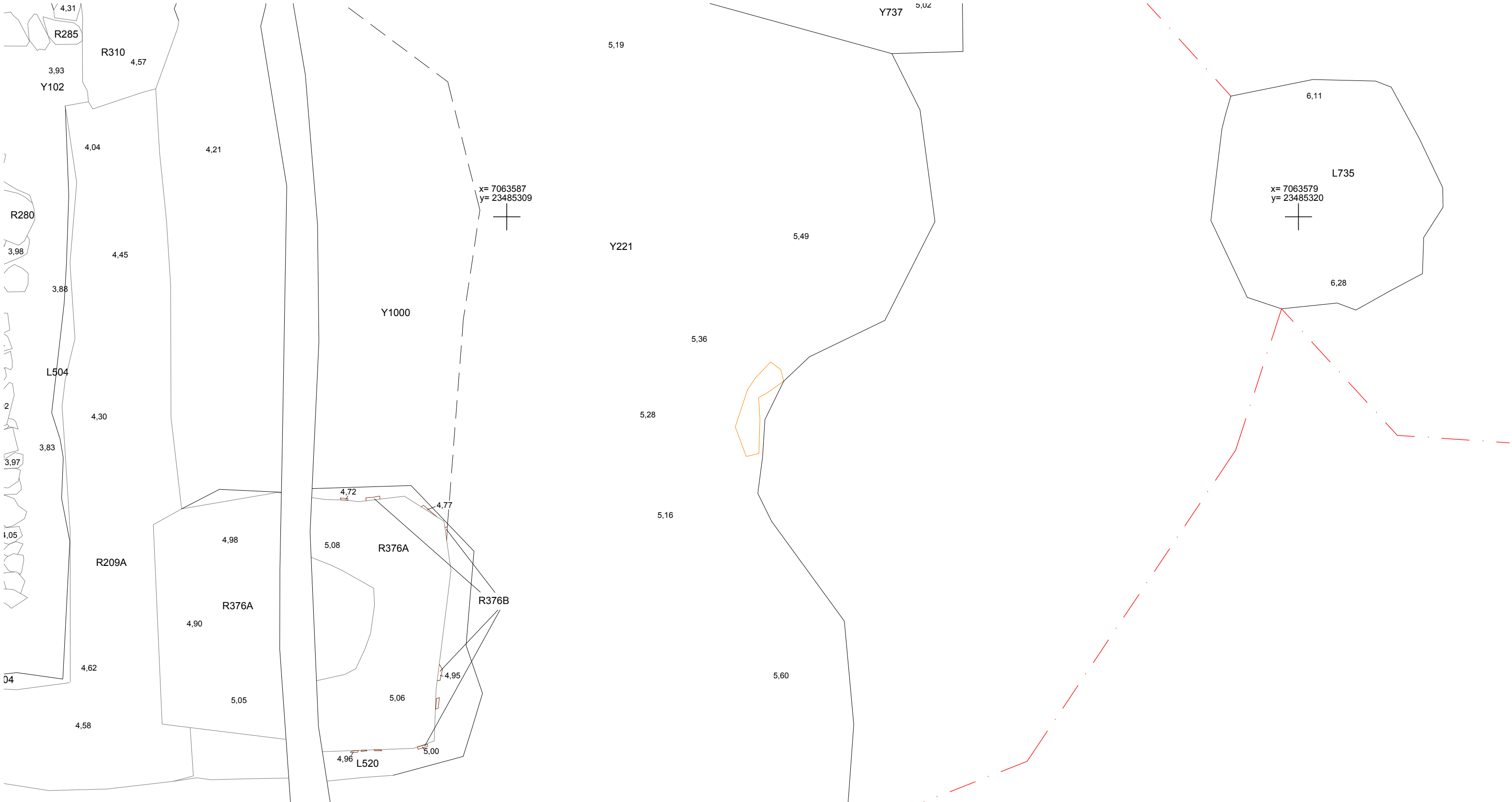
x= 7063568
y= 23485288

x= 7063568
y= 23485304

Karttamerkit			
3,27	Korkeusluku m mpy		Tiilirakenne
	Kivi rakenteessa		Tiilenpaloja
	Kivi maayksikössä		Valopylväs
	Puu		Lipputanko
	Tiili		Yksikön raja toisen yksikön alla
	Kivirakenne		Epäselvä yksikön raja
	Koordinaattipiste		



PIETARSAAREN TORI (länsi) Vanha asemakaava-alue 1000007479 Esa Mikkola 2015	Dokumentointitaso 15, osa 7 MK 1:50
MITTAUSDOKUMENTOINTI Pohjakartta Pietarsaaren kaupunki/ Mäenpää Rakennus Oy	MUSEOVIRASTO ARKEOLOGISET KENTTÄPALVELUT
T. Väisänen Puh.t.pirt. Tuija Väisänen 2016	Koord.: ETRS-GK23 Korkeus: N2000
Kartta 178	



Karttamerkit			
3,27	Korkeusluku m mpy		Tiilirakenne
	Kivi rakenteessa		Tiilenpaloja
	Kivi maayksikössä		Valopylväs
	Puu		Lipputanko
	Tiili		Yksikön raja toisen yksikön alla
	Kivirakenne		Epäselvä yksikön raja
	Koordinaattipiste		

PIETARSAAREN TORI (länsi) Vanha asemakaava-alue 1000007479 Esa Mikkola 2015		Dokumentointitaso 15, osa 8 MK 1:50	
MITTAUSDOKUMENTOINTI Pohjakartta Pietarsaaren kaupunki/ Mäenpää Rakennus Oy		MUSEOVIRASTO ARKEOLOGISET KENTTÄPALVELUT	
T. Väisänen Puh.t.piiirt. Tuija Väisänen 2016		Koord.: ETRS-GK23 Korkeus: N2000	Kartta 179

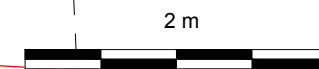
x= 7063553
y= 23485287

x= 7063553
y= 23485301

x= 7063544
y= 23485287

Karttamerkit			
3,27	Korkeusluku m mpy		Tiilirakenne
	Kivi rakenteessa		Tiilenpaloja
	Kivi maayksikössä		Valopylväs
	Puu		Lipputanko
	Tiili		Yksikön raja toisen yksikön alla
	Kivirakenne		Epäselvä yksikön raja
	Koordinaattipiste		

Tiekerroksia



PIETARSAAREN TORI (länsi) Vanha asemakaava-alue 1000007479 Esa Mikkola 2015		Dokumentointitaso 15, osa 9	
MITTAUSDOKUMENTOINTI Pohjakartta Pietarsaaren kaupunki/ Mäenpää Rakennus Oy		MK 1:50 MUSEOVIRASTO ARKEOLOGISET KENTTÄPALVELUT	
T. Väisänen Puht.piirt. Tuija Väisänen 2016		Koord.: ETRS-GK23 Korkeus: N2000	Kartta 180

Y221

Y1000

Y1000

Y1000

L556

4,49

4,55

4,53

4,62

4

3,70

3,53

3,67

3,85

Y1000

3,95

3,23

Y1000

4

Koordinaattipisteet

KP 20001	N= 7063593,402	E= 23485282,937	Z= 4,568
KP 20002	N= 7063542,763	E= 23485312,672	Z= 5,940
KP 20003	N= 7063575,488	E= 23485338,075	Z= 6,700
KP 20004	N= 7063603,066	E= 23485297,529	Z= 5,307
KP 20005	N= 7063589,295	E= 23485324,128	Z= 6,535
KP 20006	N= 7063578,304	E= 23485324,638	Z= 6,622
KP 20007	N= 7063568,914	E= 23485305,057	Z= 5,608
KP 20008	N= 7063557,865	E= 23485283,008	Z= 4,234
KP 20009	N= 7063559,249	E= 23485323,513	Z= 6,733
KP 20010	N= 7063555,242	E= 23485323,698	Z= 6,753

ISOKATU

KP20001

KP20005

KP20006

KP20007

KP20008

KP20009

KP20010

KP20002

Karttamerkki

Pohjoinen

10 m

PIETARSAAREN TORI (länsi)
Vanha asemakaava-alue
1000007479
Esa Mikkola 2015

Dokumentointitaso 16

MK 1:250

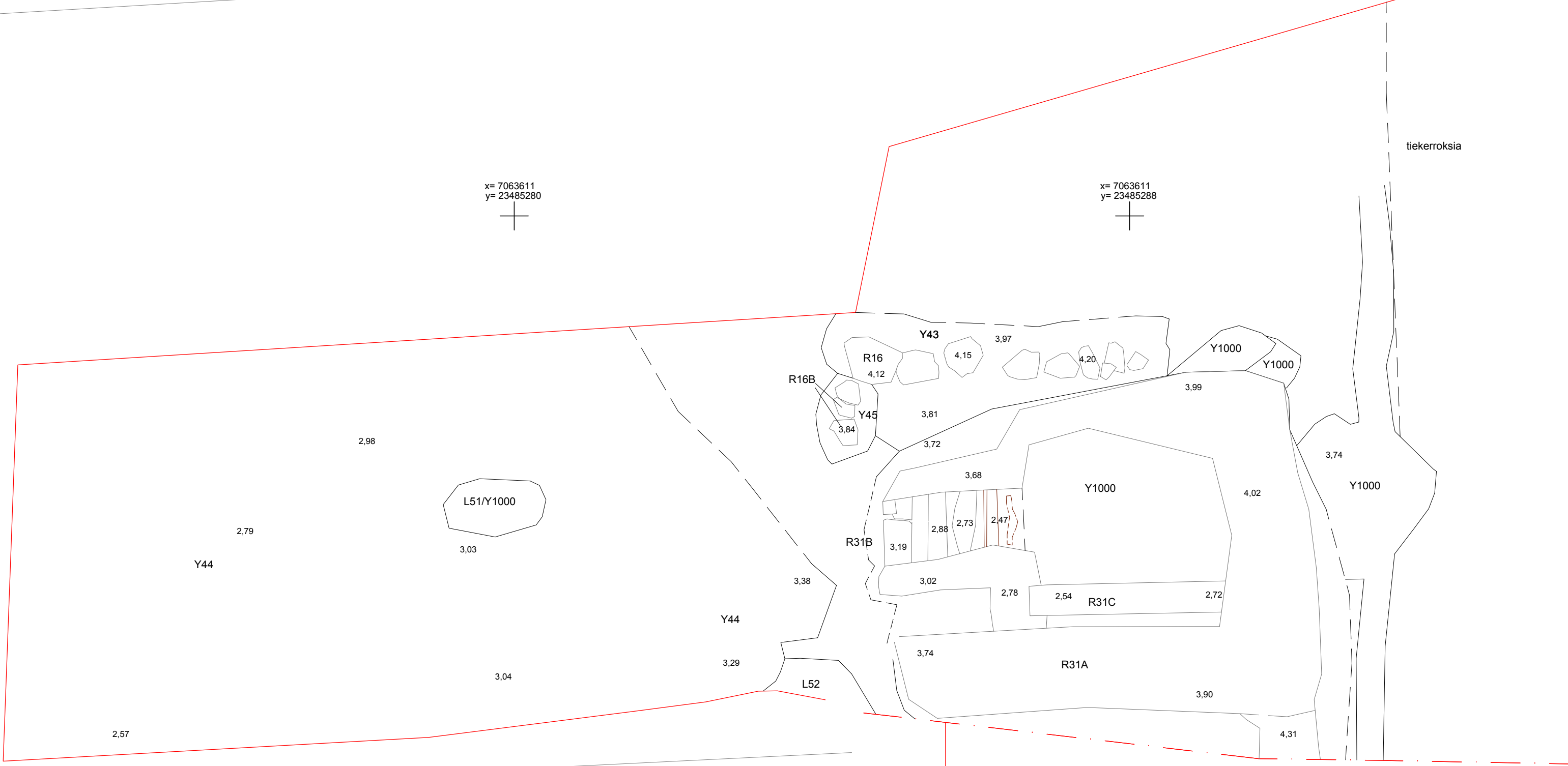
MITTAUSDOKUMENTOINTI
Pohjakartta Pietarsaaren kaupunki/ Mäenpää Rakennus Oy

MUSEOVIRASTO
ARKEOLOGISET KENTTÄPALVELUT

T. Väisänen
Puht.piirt. Tuuja Väisänen 2016

Koord.:ETRS-GK23
Korkeus: N2000

Kartta 181




x= 7063611
y= 23485280

x= 7063611
y= 23485288

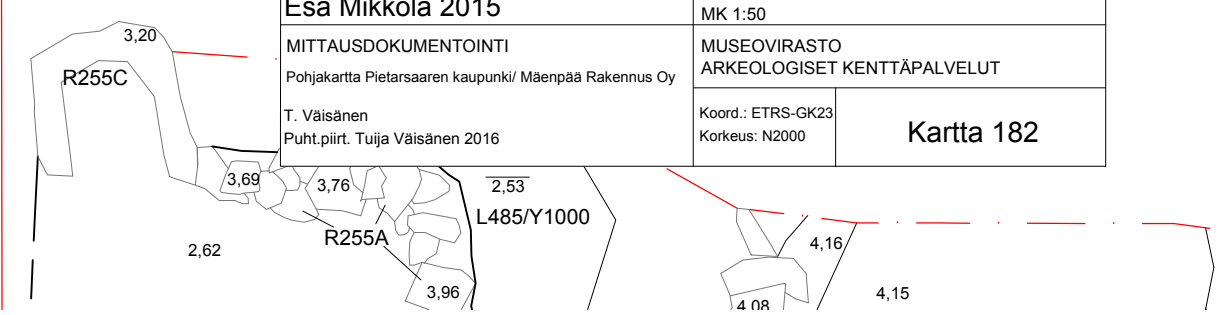
tiekerroksia

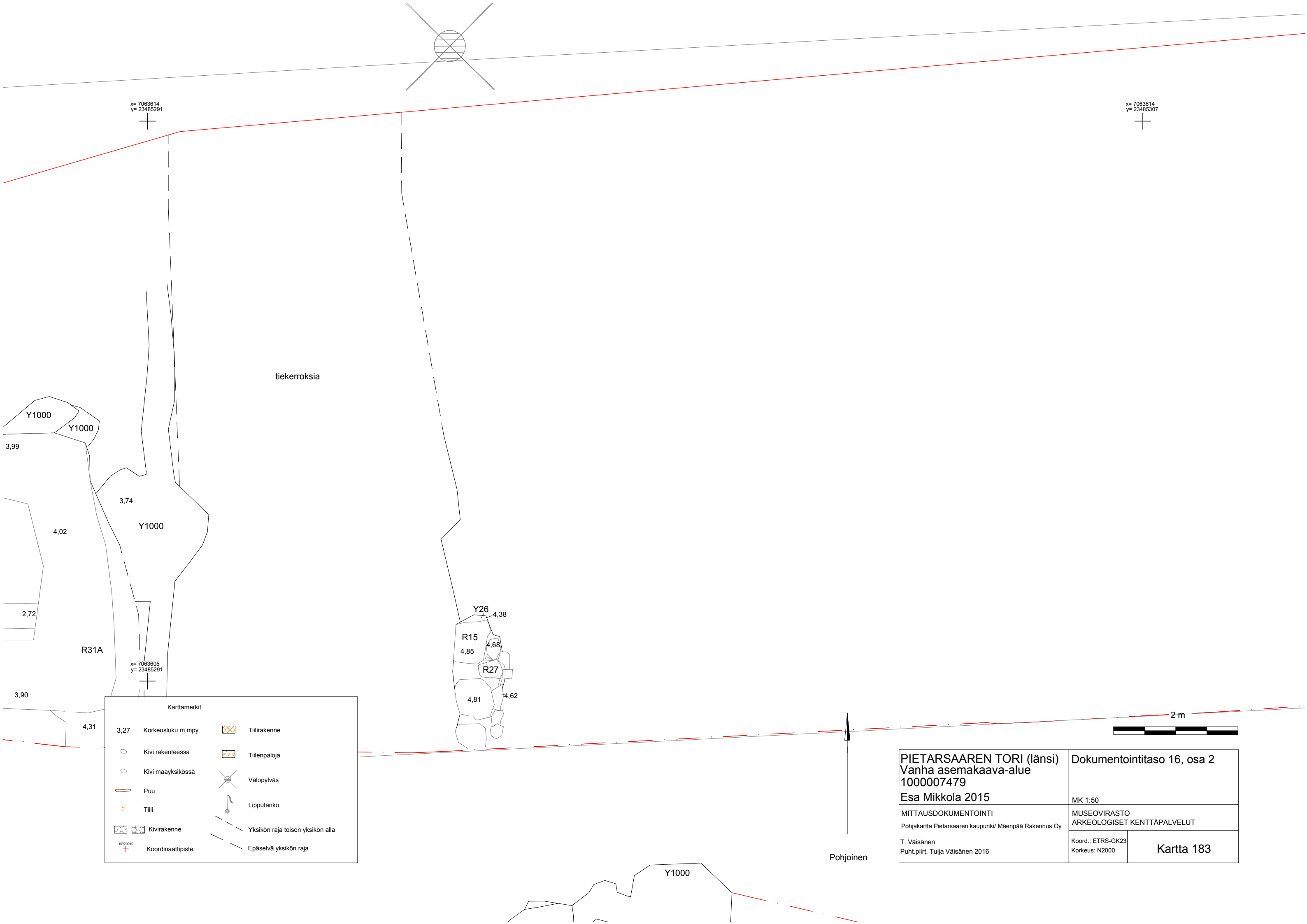
Karttamerkit			
3,27	Korkeusluku m mpy		Tiilirakenne
	Kivi rakenteessa		Tiilenpaloja
	Kivi maayksikössä		Valopylväs
	Puu		Lipputanko
	Tiili		Yksikön raja toisen yksikön alla
	Kivirakenne		Epäselvä yksikön raja
	Koordinaattipiste		

x= 7063602
y= 23485280



PIETARSAAREN TORI (länsi) Vanha asemakaava-alue 1000007479 Esa Mikkola 2015	Dokumentointitaso 16, osa 1 MK 1:50
MITTAUSDOKUMENTOINTI Pohjakartta Pietarsaaren kaupunki/ Mäenpää Rakennus Oy T. Väisänen Puht.piiirt. Tuija Väisänen 2016	MUSEOVIRASTO ARKEOLOGISET KENTTÄPALVELUT Koord.: ETRS-GK23 Korkeus: N2000
Kartta 182	





x= 7063614
y= 23485291

x= 7063614
y= 23485307

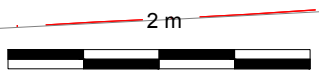
tiekkerroksia

Y1000
3,99
4,02
3,74
Y1000
R31A
3,90
4,31

Y26 4,38
R15 4,85
R27 4,68
4,81 4,62

Karttamerkit			
3,27	Korkeusluku m mpy		Tiilirakenne
	Kivi rakenteessa		Tiilenpaloja
	Kivi maayksikössä		Valopylväs
	Puu		Lipputanko
	Tiili		Yksikön raja toisen yksikön alla
	Kivirakenne		Epäselvä yksikön raja
	Koordinaattipiste		

Pohjoinen




PIETARSAAREN TORI (länsi) Vanha asemakaava-alue 1000007479 Esa Mikkola 2015	Dokumentointitaso 16, osa 2 MK 1:50
MITTAUSDOKUMENTOINTI Pohjakartta Pietarsaaren kaupunki/ Mäenpää Rakennus Oy	MUSEOVIRASTO ARKEOLOGISET KENTTÄPALVELUT
T. Väisänen Puht.piirt. Tuija Väisänen 2016	Koord.: ETRS-GK23 Korkeus: N2000 Kartta 183

x= 7063600
y= 23485284

x= 7063600
y= 23485301

x= 7063592
y= 23485284

KP20001

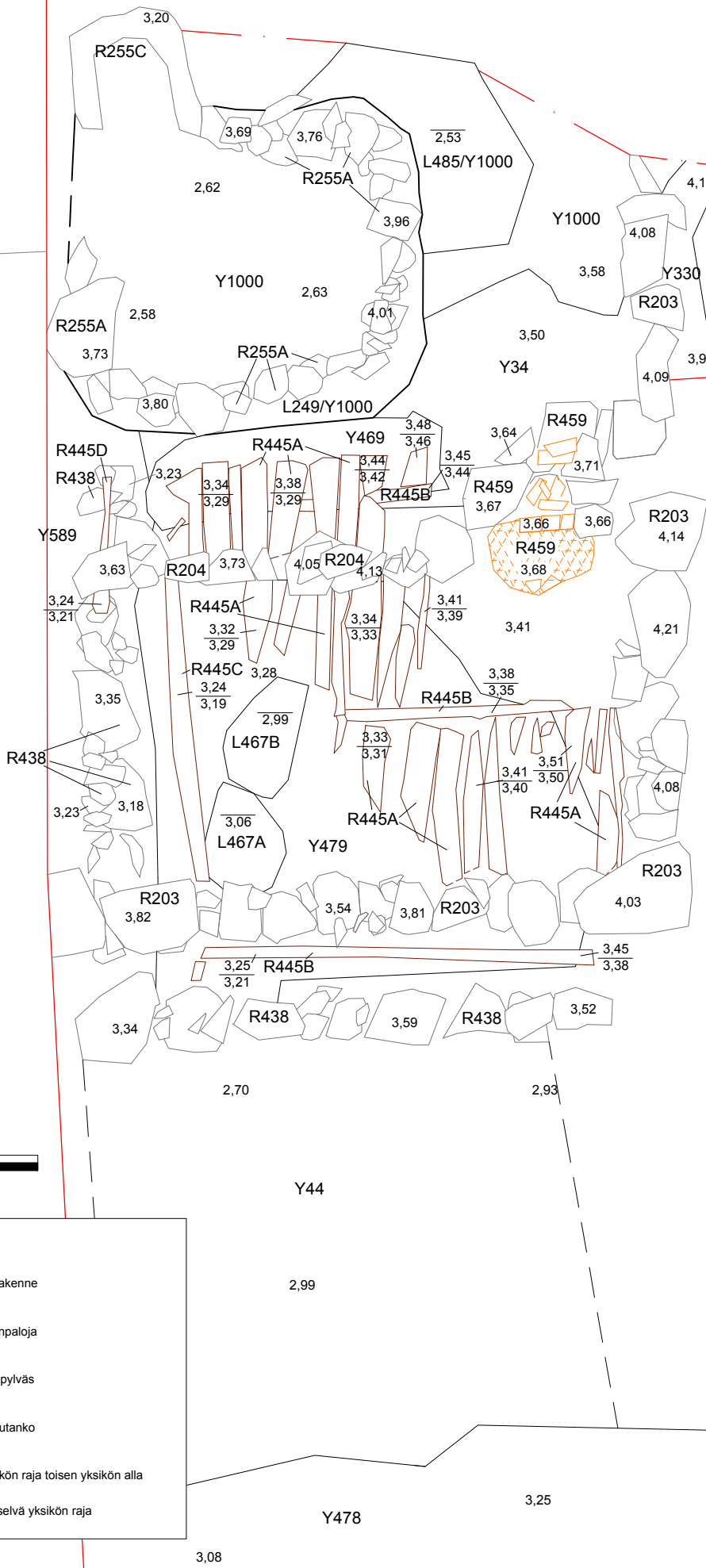


Pohjoinen

2 m



Karttamerkki	
3,27	Korkeusluku m mpy
	Kivi rakenteessa
	Kivi maayksikössä
	Puu
	Tiili
	Kivirakenne
	Koordinaattipiste
	Tiilirakenne
	Tiilenpaloja
	Valopylväs
	Lipputanko
	Yksikön raja toisen yksikön alla
	Epäselvä yksikön raja



tiekerroksia

PIETARSAAREN TORI (länsi)
Vanha asemakaava-alue
1000007479
Esa Mikkola 2015

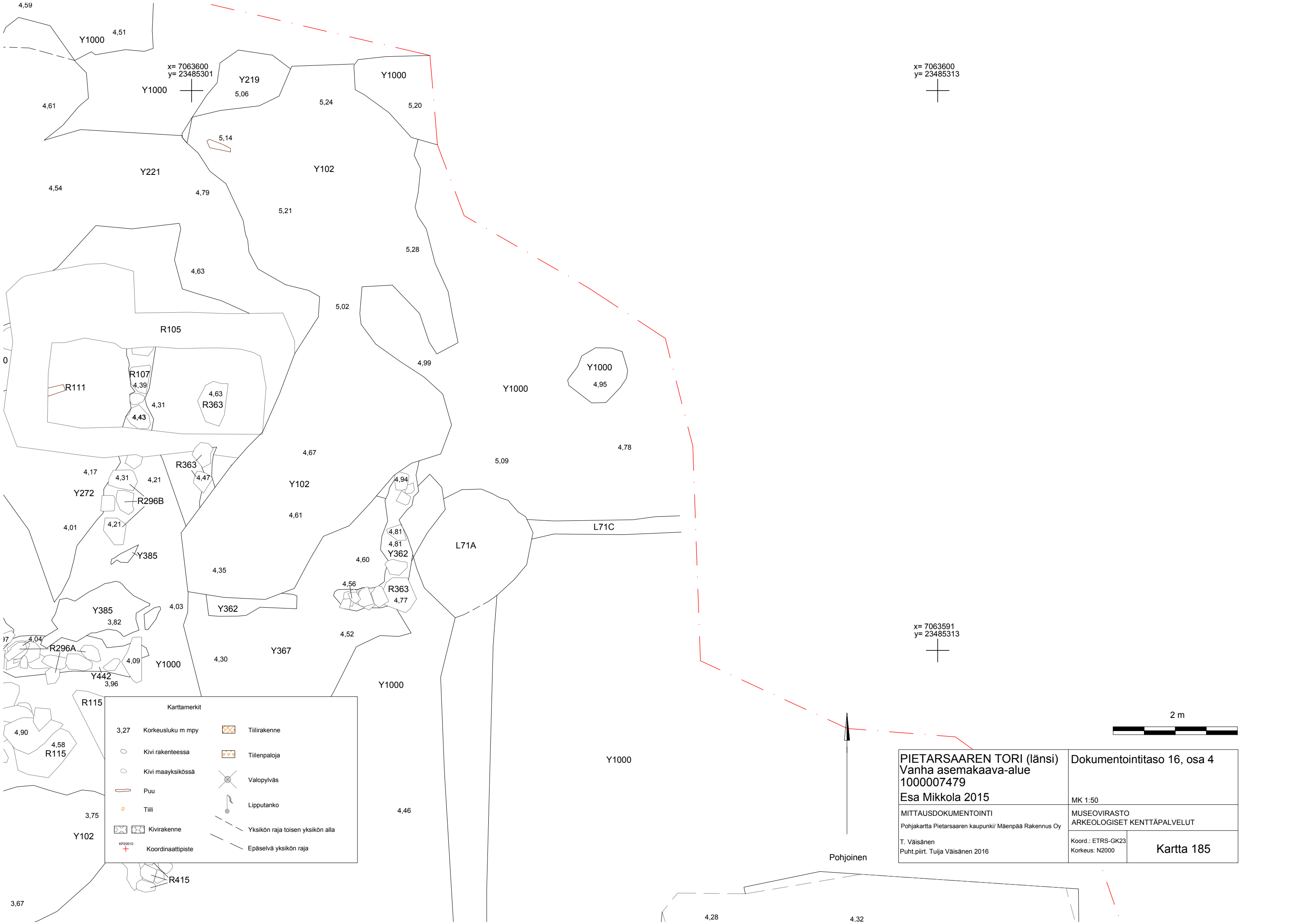
Dokumentointitaso 16, osa 3

MITTAUSDOKUMENTOINTI
Pohjakartta Pietarsaaren kaupunki/ Mäenpää Rakennus Oy
T. Väisänen
Puht.piirt. Tuija Väisänen 2016

MUSEOVIRASTO
ARKEOLOGISET KENTTÄPALVELUT

Koord.: ETRS-GK23
Korkeus: N2000
Kartta 184

R501 3,77 Y384 3,87 R296A 3,97 Y385 3,82 R296A 4,04 Y442 3,96 Y1000 4,09 R177_2 4,20 Y102 5,03 4,11

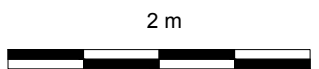


x= 7063600
y= 23485301

x= 7063600
y= 23485313

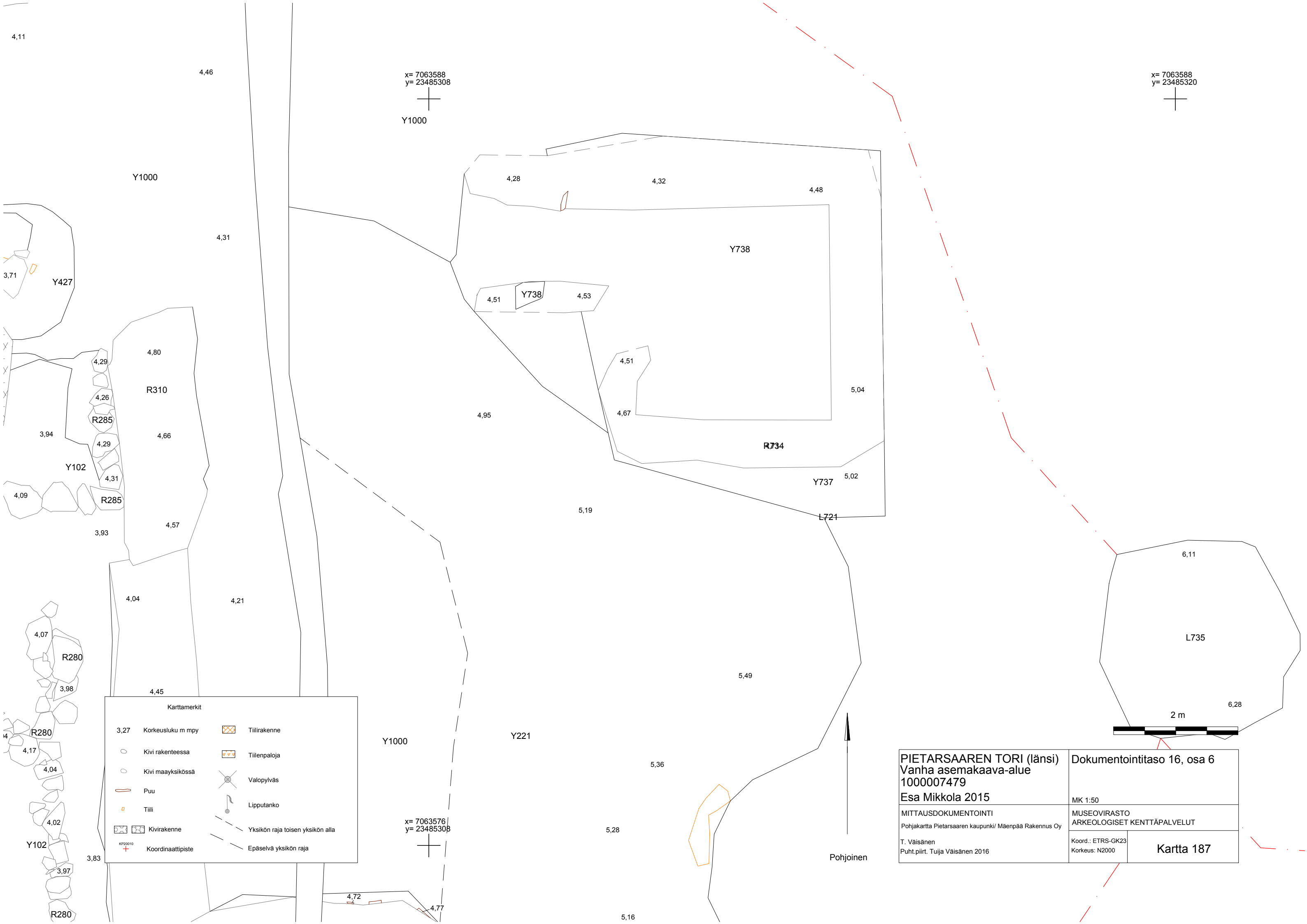
x= 7063591
y= 23485313

Karttamerkit			
3,27	Korkeusluku m mpy		Tiilirakenne
	Kivi rakenteessa		Tiilenpaloja
	Kivi maayksikössä		Valopylväs
	Puu		Lipputanko
	Tiili		Yksikön raja toisen yksikön alla
	Kivirakenne		Epäselvä yksikön raja
	Koordinaattipiste		



PIETARSAAREN TORI (länsi) Vanha asemakaava-alue 1000007479 Esa Mikkola 2015	Dokumentointitaso 16, osa 4 MK 1:50
MITTAUSDOKUMENTOINTI Pohjakartta Pietarsaaren kaupunki/ Mäenpää Rakennus Oy	MUSEOVIRASTO ARKEOLOGISET KENTTÄPALVELUT
T. Väisänen Puht.piirt. Tuija Väisänen 2016	Koord.: ETRS-GK23 Korkeus: N2000
Kartta 185	

Pohjoinen



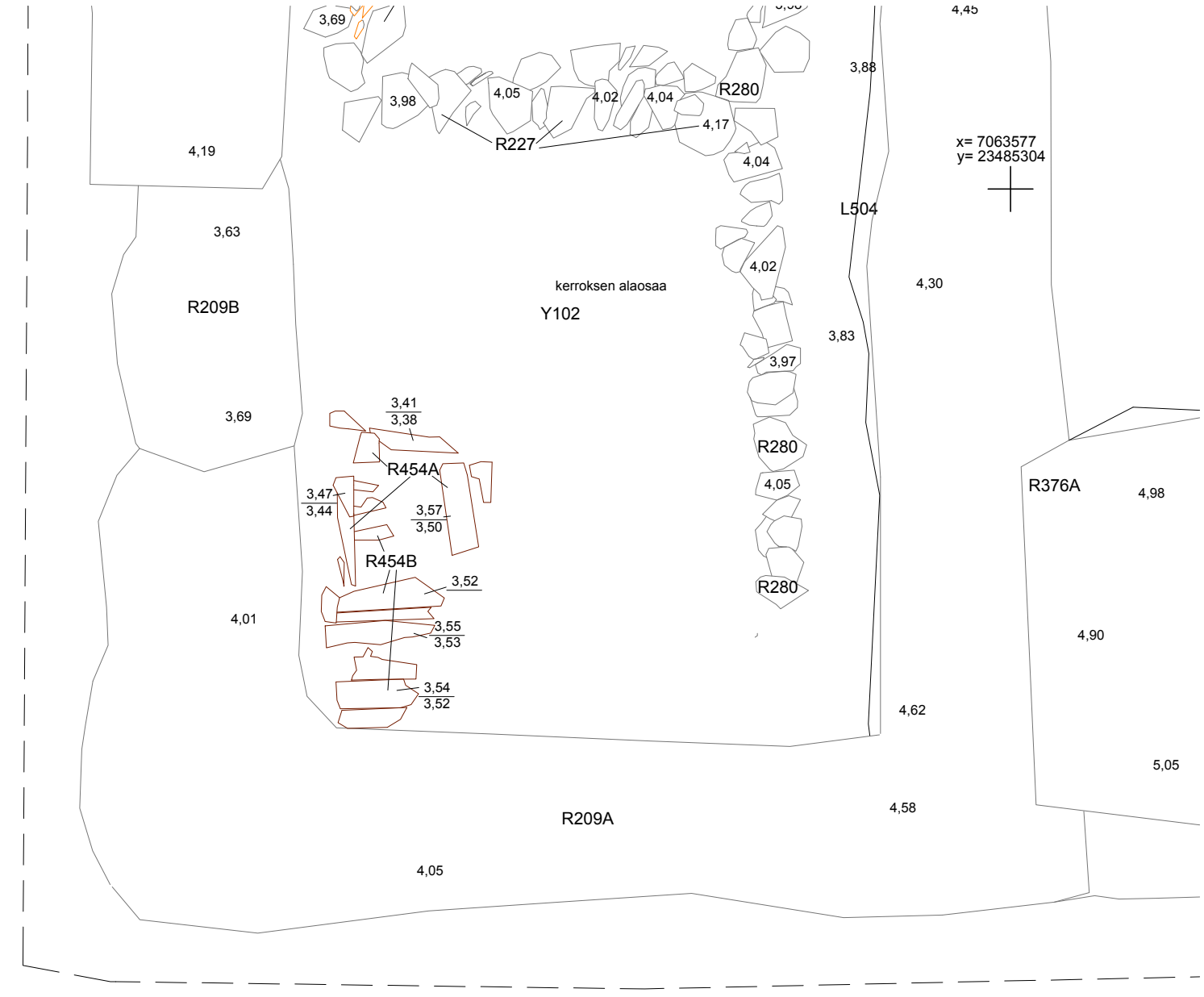
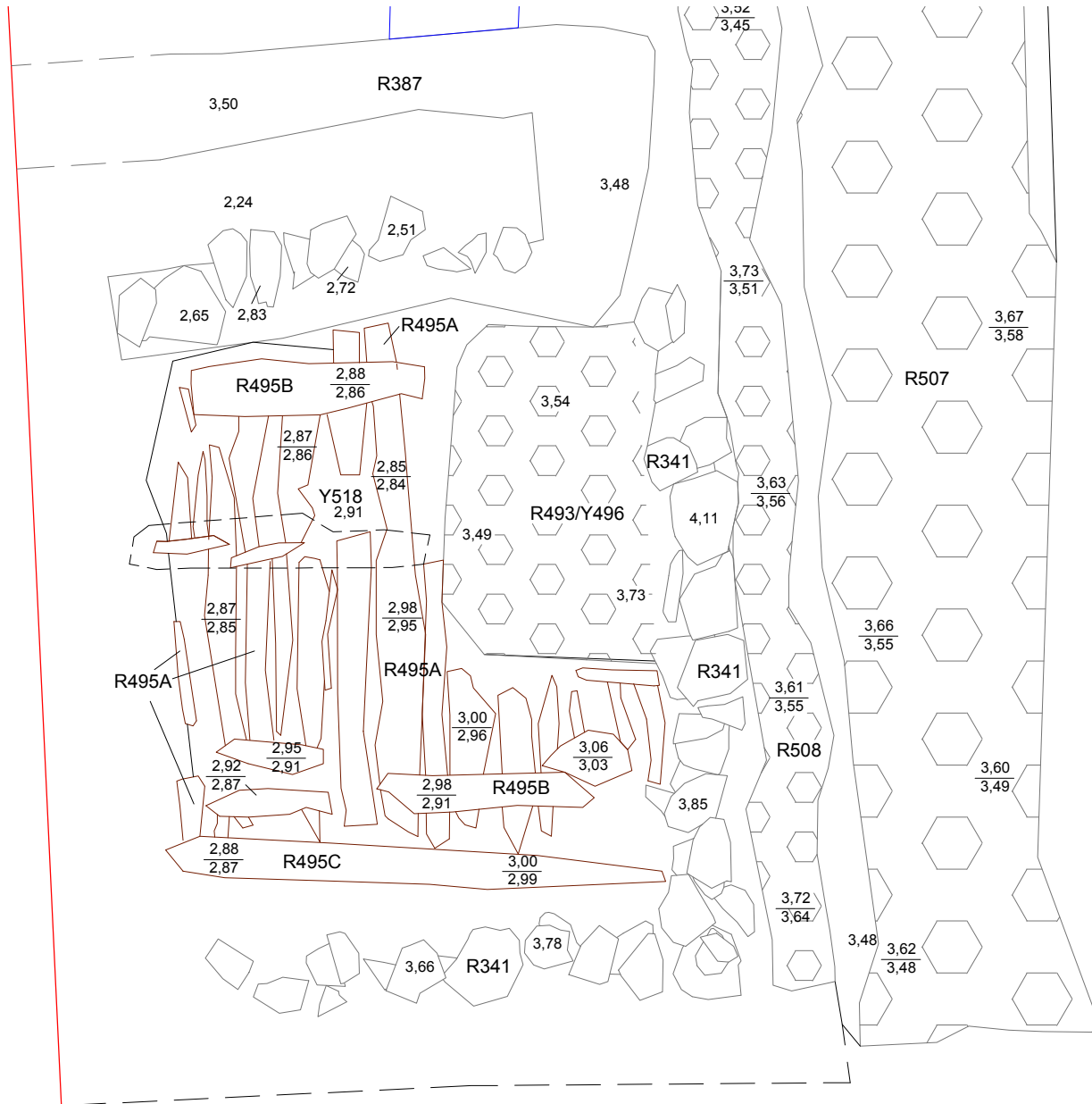
x= 7063588
y= 23485308
Y1000

x= 7063588
y= 23485320

x= 7063576
y= 23485308

Karttamerkit			
3,27	Korkeusluku m mpy		Tiilirakenne
	Kivi rakenteessa		Tiilenpaloja
	Kivi maayksikössä		Valopylväs
	Puu		Lipputanko
	Tiili		Yksikön raja toisen yksikön alla
	Kivirakenne		Epäselvä yksikön raja
	Koordinaattipiste		

PIETARSAAREN TORI (länsi) Vanha asemakaava-alue 1000007479 Esa Mikkola 2015		Dokumentointitaso 16, osa 6	
MITTAUSDOKUMENTOINTI Pohjakartta Pietarsaaren kaupunki/ Mäenpää Rakennus Oy		MUSEOVIRASTO ARKEOLOGISET KENTTÄPALVELUT	
T. Väisänen Puht.piiirt. Tuija Väisänen 2016		Koord.: ETRS-GK23 Korkeus: N2000	Kartta 187

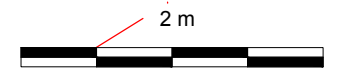


tiekerroksia

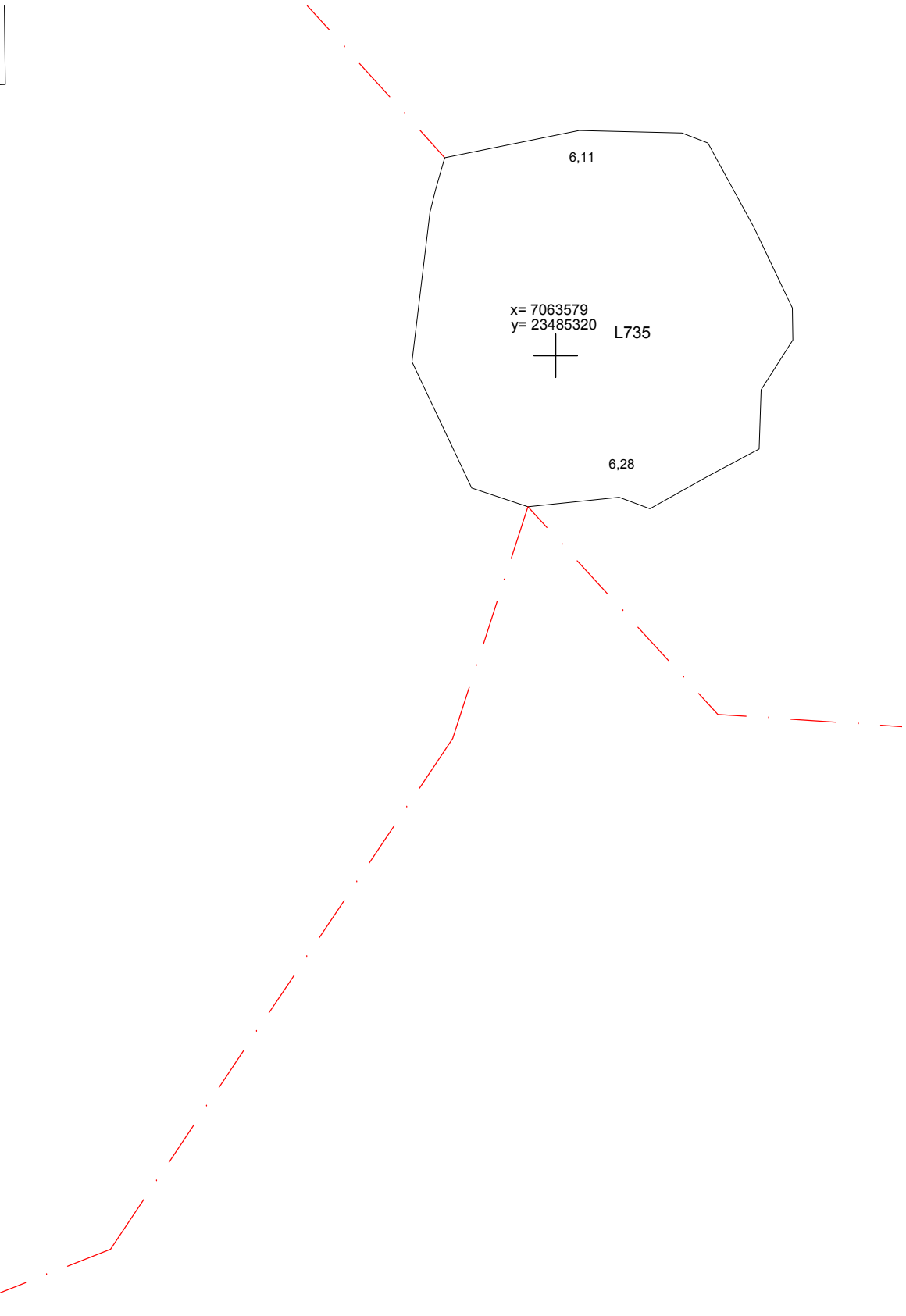
x= 7063568
y= 23485288

x= 7063577
y= 23485304

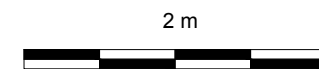

Karttamerkit			
3,27	Korkeusluku m mpy		Tiilirakenne
	Kivi rakenteessa		Tiilenpaloja
	Kivi maayksikössä		Valopylväs
	Puu		Lipputanko
	Tiili		Yksikön raja toisen yksikön alla
	Kivirakenne		Epäselvä yksikön raja
	Koordinaattipiste		



PIETARSAAREN TORI (länsi) Vanha asemakaava-alue 1000007479 Esa Mikkola 2015	Dokumentointitaso 16, osa 7 MK 1:50
MITTAUSDOKUMENTOINTI Pohjakartta Pietarsaaren kaupunki/ Mäenpää Rakennus Oy	MUSEOVIRASTO ARKEOLOGISET KENTTÄPALVELUT
T. Väisänen Puh.t.pirt. Tuija Väisänen 2016	Koord.: ETRS-GK23 Korkeus: N2000 Kartta 188



Karttamerkit			
3,27	Korkeusluku m mpy		Tiilirakenne
	Kivi rakenteessa		Tiilenpaloja
	Kivi maayksikössä		Valopylväs
	Puu		Lipputanko
	Tiili		Yksikön raja toisen yksikön alla
	Kivirakenne		Epäselvä yksikön raja
	Koordinaattipiste		



PIETARSAAREN TORI (länsi) Vanha asemakaava-alue 1000007479 Esa Mikkola 2015		Dokumentointitaso 16, osa 8 MK 1:50	
MITTAUSDOKUMENTOINTI Pohjakartta Pietarsaaren kaupunki/ Mäenpää Rakennus Oy		MUSEOVIRASTO ARKEOLOGISET KENTTÄPALVELUT	
T. Väisänen Puht.piiirt. Tuuja Väisänen 2016		Koord.: ETRS-GK23 Korkeus: N2000	Kartta 189

x= 7063553
y= 23485287




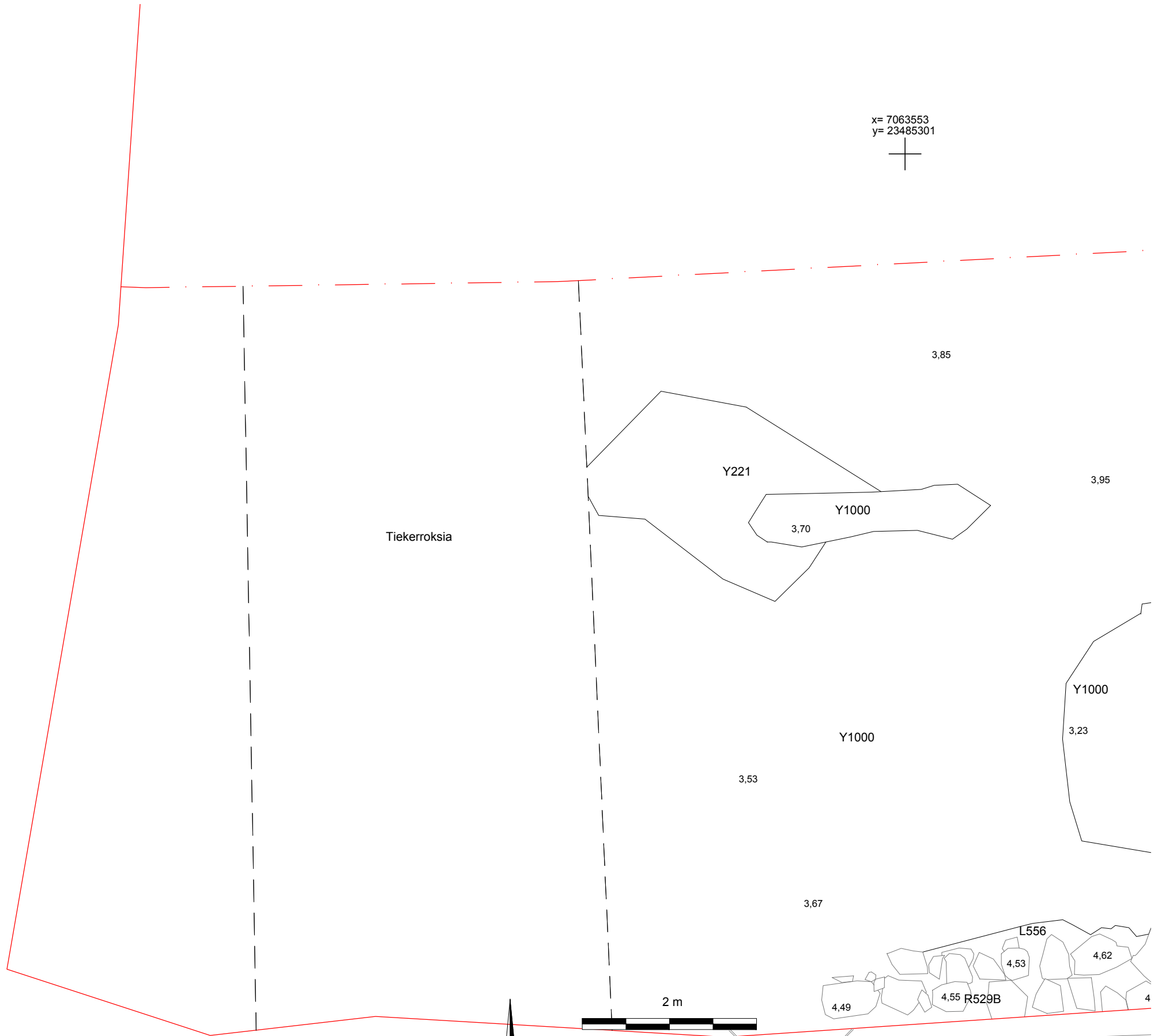
x= 7063553
y= 23485301



x= 7063544
y= 23485287



Karttamerkit			
3,27	Korkeusluku m mpy		Tiilirakenne
	Kivi rakenteessa		Tiilenpaloja
	Kivi maayksikössä		Valopylväs
	Puu		Lipputanko
	Tiili		Yksikön raja toisen yksikön alla
	Kivirakenne		Epäselvä yksikön raja
	Koordinaattipiste		



PIETARSAAREN TORI (länsi) Vanha asemakaava-alue 1000007479 Esa Mikkola 2015		Dokumentointitaso 16, osa 9	
MITTAUSDOKUMENTOINTI Pohjakartta Pietarsaaren kaupunki/ Mäenpää Rakennus Oy		MUSEOVIRASTO ARKEOLOGISET KENTTÄPALVELUT	
T. Väisänen Puht.piirt. Tuija Väisänen 2016		Koord.: ETRS-GK23 Korkeus: N2000	Kartta 190

Koordinaattipisteet

KP 20001	N= 7063593,402 E= 23485282,937 Z= 4,568
KP 20002	N= 7063542,763 E= 23485312,672 Z= 5,940
KP 20003	N= 7063575,488 E= 23485338,075 Z= 6,700
KP 20004	N= 7063603,066 E= 23485297,529 Z= 5,307
KP 20005	N= 7063589,295 E= 23485324,128 Z= 6,535
KP 20006	N= 7063578,304 E= 23485324,638 Z= 6,622
KP 20007	N= 7063568,914 E= 23485305,057 Z= 5,608
KP 20008	N= 7063557,865 E= 23485283,008 Z= 4,234
KP 20009	N= 7063559,249 E= 23485323,513 Z= 6,733
KP 20010	N= 7063555,242 E= 23485323,698 Z= 6,753

ISOKATU

KP20001

KP20005

KP20006

KP20003

KP20008

KP20009

KP20010

KP20002

Karttamerkit

	Kivi rakenteessa		Tiilirakenne
	Kivi maayksikössä		Tiilenpaloja
	Puu		Valopylväs
	Tiili		Lipputanko
	Kivirakenne		Yksikön raja toisen yksikön alla
	Koordinaattipiste		Epäselvä yksikön raja

Pohjoinen

10 m

PIETARSAAREN TORI (länsi)
Vanha asemakaava-alue
1000007479

Esa Mikkola 2015

MITTAUSDOKUMENTOINTI
Pohjakartta Pietarsaaren kaupunki/ Mäenpää Rakennus Oy

T. Väisänen
Puht.piirt. Tuija Väisänen 2016

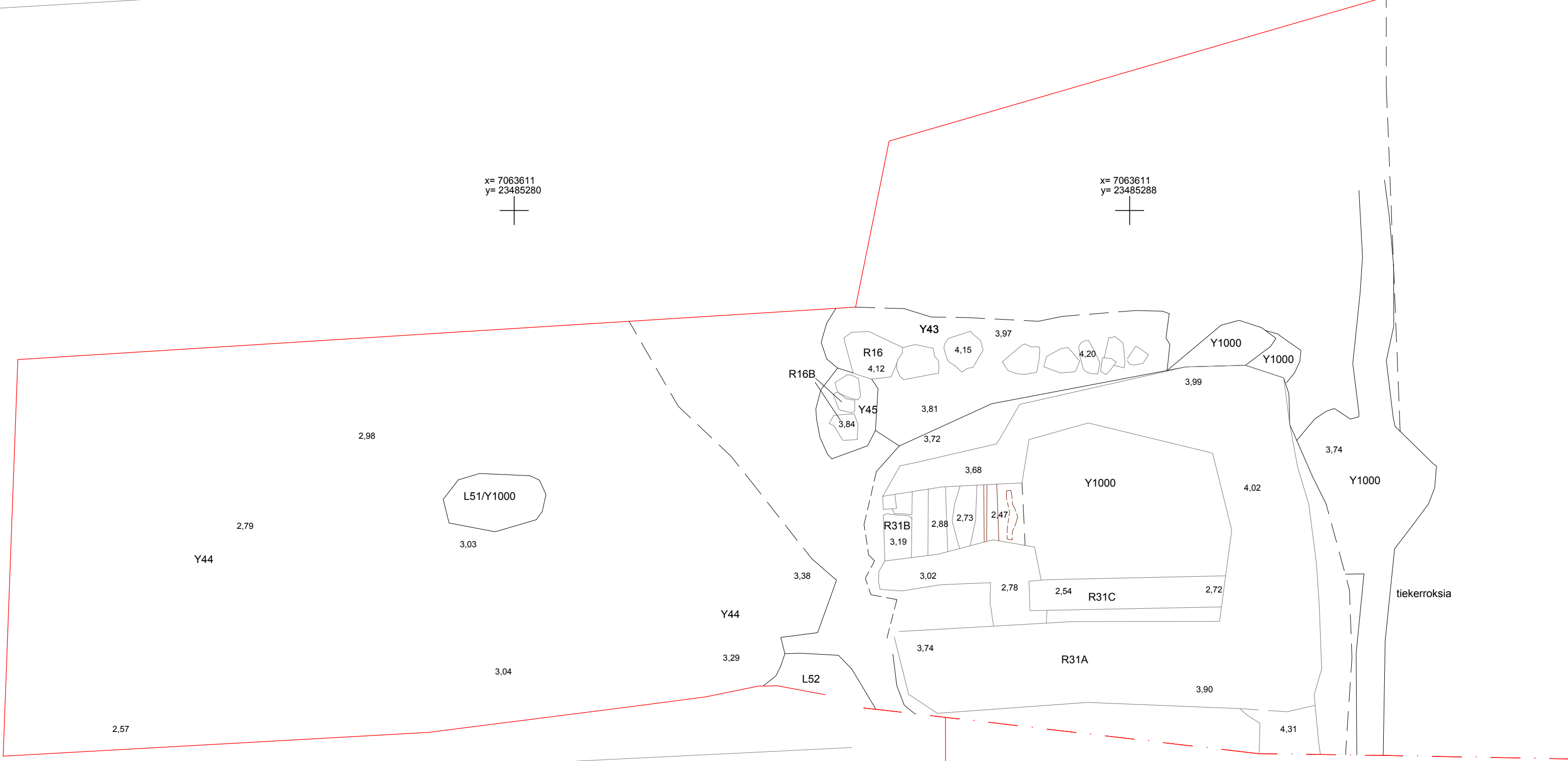
Dokumentointitaso 17

MK 1:250

MUSEOVIRASTO
ARKEOLOGISET KENTTÄPALVELUT

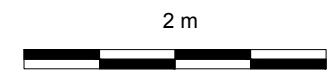

Koord.:ETRS-GK23
Korkeus: N2000

Kartta 191

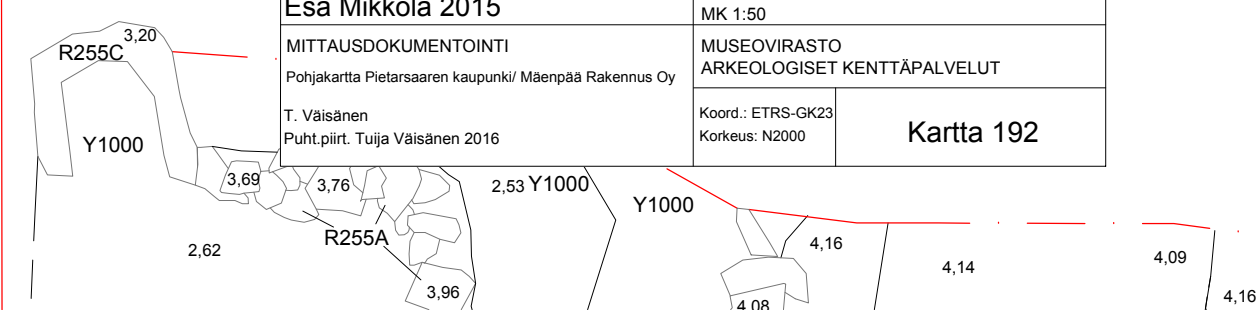


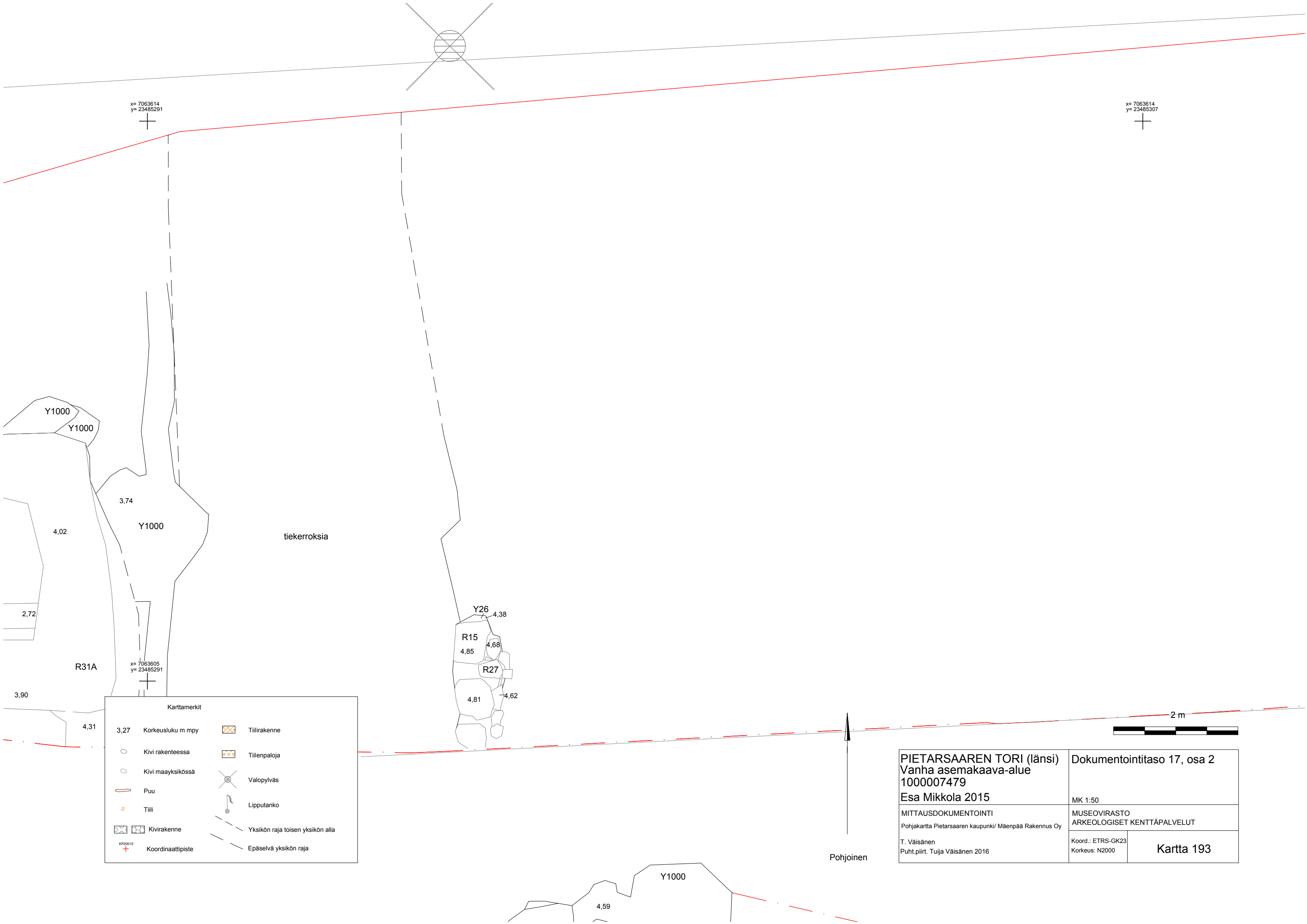
Karttamerkit			
3,27	Korkeusluku m mpy		Tiilirakenne
	Kivi rakenteessa		Tiilenpaloja
	Kivi maayksikössä		Valopylväs
	Puu		Lipputanko
	Tiili		Yksikön raja toisen yksikön alla
	Kivirakenne		Epäselvä yksikön raja
	Koordinaattipiste		

x= 7063602
y= 23485280



PIETARSAAREN TORI (länsi) Vanha asemakaava-alue 1000007479 Esa Mikkola 2015	Dokumentointitaso 17, osa 1 MK 1:50
MITTAUSDOKUMENTOINTI Pohjakartta Pietarsaaren kaupunki/ Mäenpää Rakennus Oy	MUSEOVIRASTO ARKEOLOGISET KENTTÄPALVELUT
T. Väisänen Puht.piiirt. Tuija Väisänen 2016	Koord.: ETRS-GK23 Korkeus: N2000
Kartta 192	





x= 7063614
y= 23485291

x= 7063614
y= 23485307

x= 7063605
y= 23485291

Karttamerkit

- | | | | |
|------|-------------------|--|----------------------------------|
| 3,27 | Korkeusluku m mpy | | Tiilirakenne |
| | Kivi rakenteessa | | Tiilenpaloja |
| | Kivi maayksikössä | | Valopylväs |
| | Puu | | Lipputanko |
| | Tiili | | Yksikön raja toisen yksikön alla |
| | Kivirakenne | | Epäselvä yksikön raja |
| | Koordinaattipiste | | |

tiekerroksia

Pohjoinen

2 m

PIETARSAAREN TORI (länsi) Vanha asemakaava-alue 1000007479 Esa Mikkola 2015		Dokumentointitaso 17, osa 2	
MITTAUSDOKUMENTOINTI Pohjakartta Pietarsaaren kaupunki/ Mäenpää Rakennus Oy		MUSEOVIRASTO ARKEOLOGISET KENTTÄPALVELUT	
T. Väisänen Puht.piirt. Tuija Väisänen 2016		Koord.: ETRS-GK23 Korkeus: N2000	Kartta 193

Y1000

4,59

Y1000

Y1000

3,74

Y1000

4,02

2,72

R31A

3,90

4,31

Y26

4,38

R15

4,85

4,68

R27

4,81

4,62

x= 7063600
y= 23485284

x= 7063600
y= 23485301

KP20001

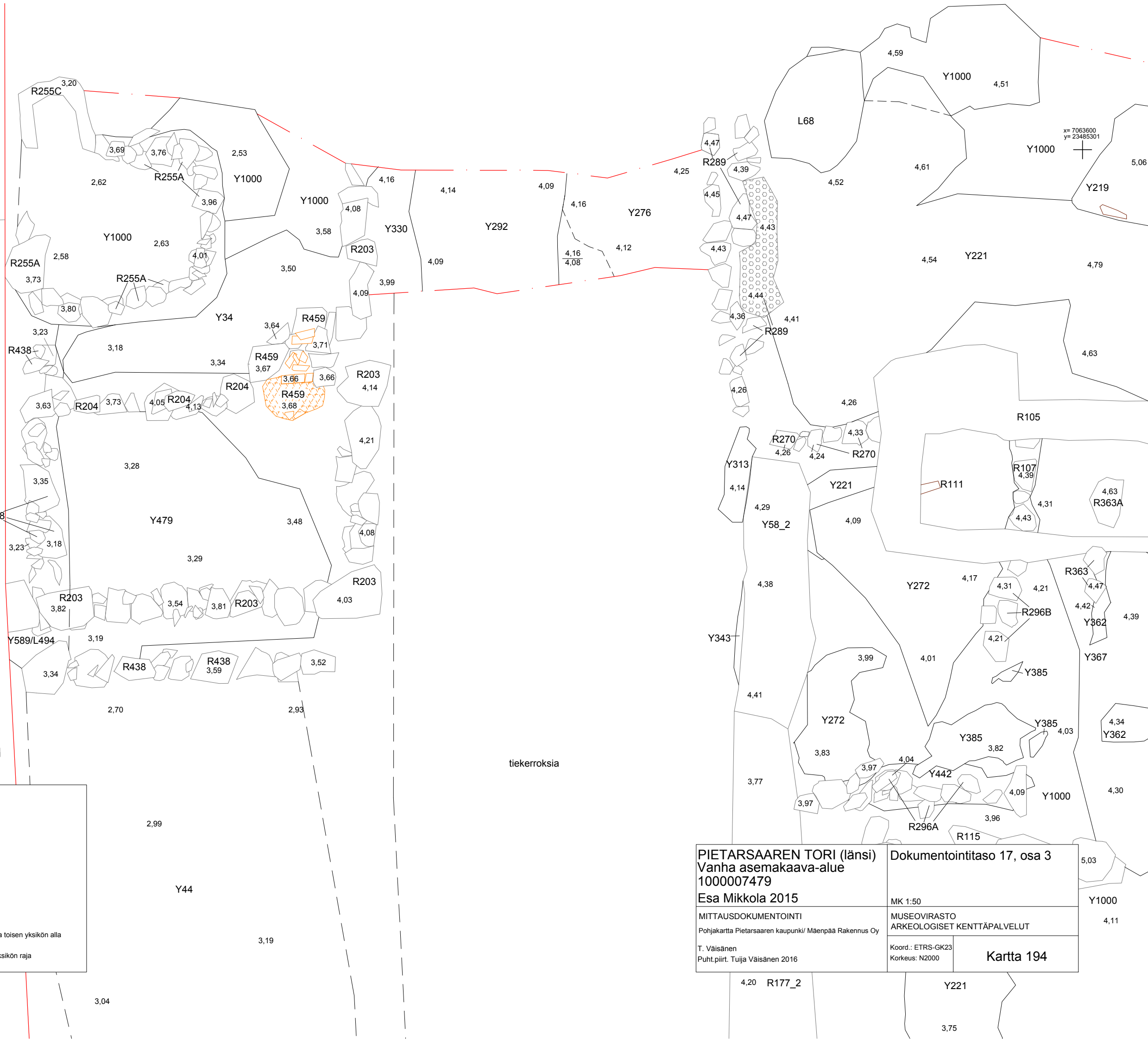
x= 7063592
y= 23485284

Pohjoinen

2 m

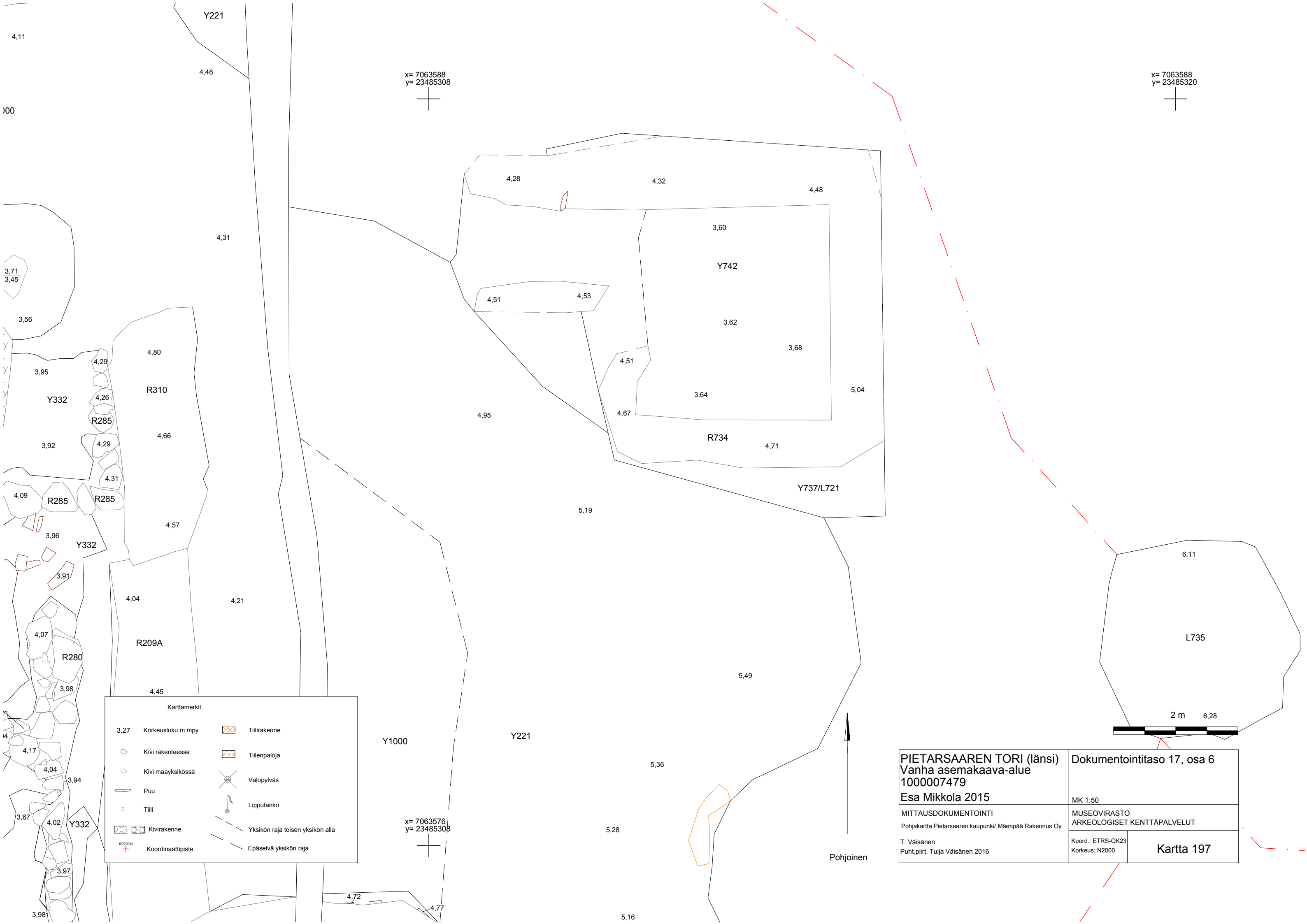


Karttamerkit			
3,27	Korkeusluku m mpy		Tiilirakenne
	Kivi rakenteessa		Tiilenpaloja
	Kivi maayksikössä		Valopylväs
	Puu		Lipputanko
	Tiili		Yksikön raja toisen yksikön alla
	Kivirakenne		Epäselvä yksikön raja
	Koordinaattipiste		



tiekerroksia

PIETARSAAREN TORI (länsi) Vanha asemakaava-alue 1000007479 Esa Mikkola 2015		Dokumentointitaso 17, osa 3	
MITTAUSDOKUMENTOINTI Pohjakartta Pietarsaaren kaupunki/ Mäenpää Rakennus Oy		MUSEOVIRASTO ARKEOLOGISET KENTTÄPALVELUT	
T. Väisänen Puh.t.piiirt. Tuija Väisänen 2016		Koord.: ETRS-GK23 Korkeus: N2000	Kartta 194

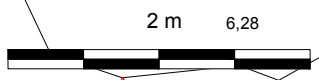



x= 7063588
y= 23485308

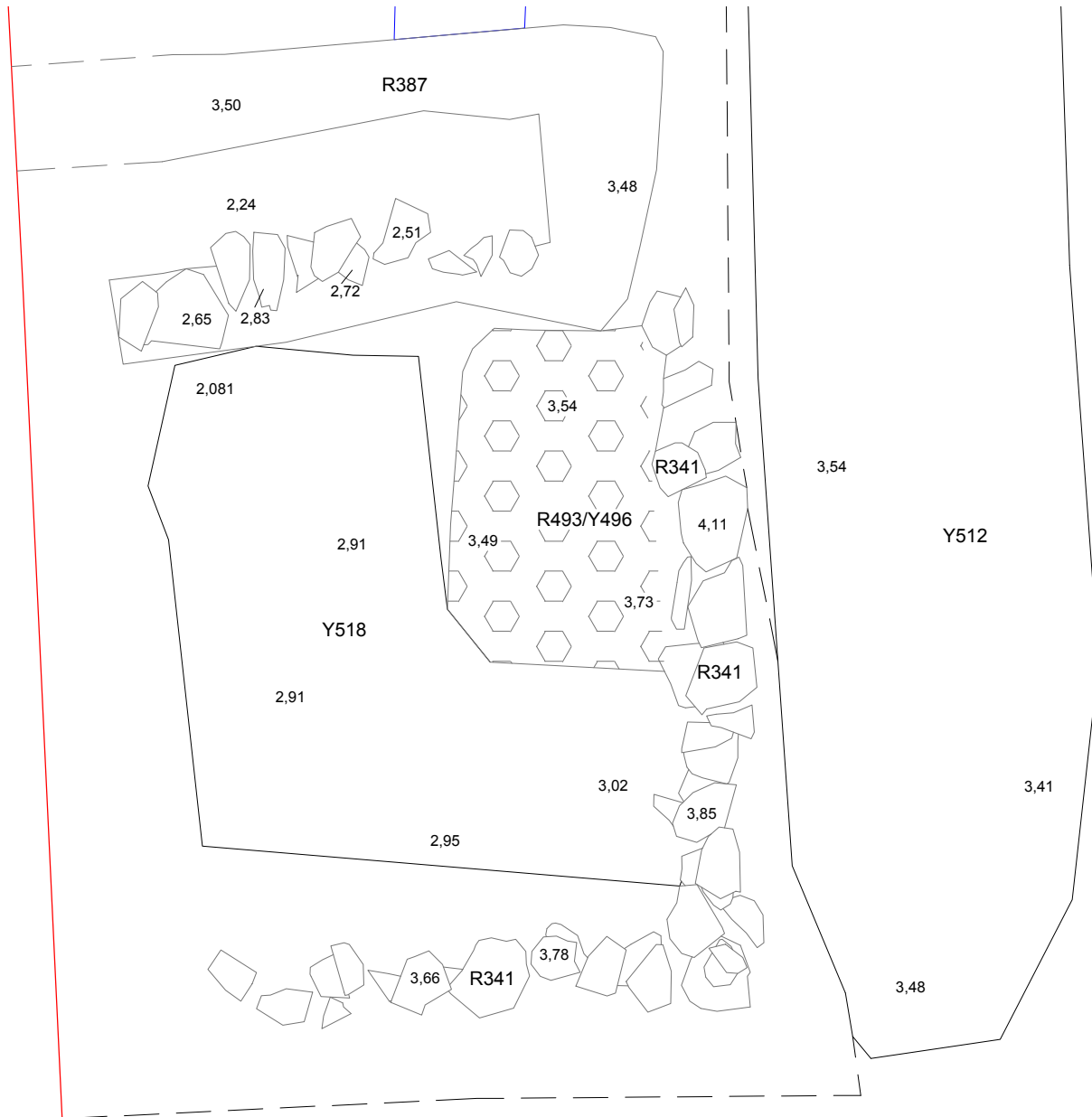
x= 7063588
y= 23485320

x= 7063576
y= 23485308

Karttamerkit			
3,27	Korkeusluku m mpy		Tiilirakenne
	Kivi rakenteessa		Tiilenpaloja
	Kivi maayksikössä		Valopylväs
	Puu		Lipputanko
	Tiili		Yksikön raja toisen yksikön alla
	Kivirakenne		Epäselvä yksikön raja
	Koordinaattipiste		



PIETARSAAREN TORI (länsi) Vanha asemakaava-alue 1000007479 Esa Mikkola 2015		Dokumentointitaso 17, osa 6 MK 1:50	
MITTAUSDOKUMENTOINTI Pohjakartta Pietarsaaren kaupunki/ Mäenpää Rakennus Oy		MUSEOVIRASTO ARKEOLOGISET KENTTÄPALVELUT	
T. Väisänen Puht.piirt. Tuija Väisänen 2016		Koord.: ETRS-GK23 Korkeus: N2000	Kartta 197

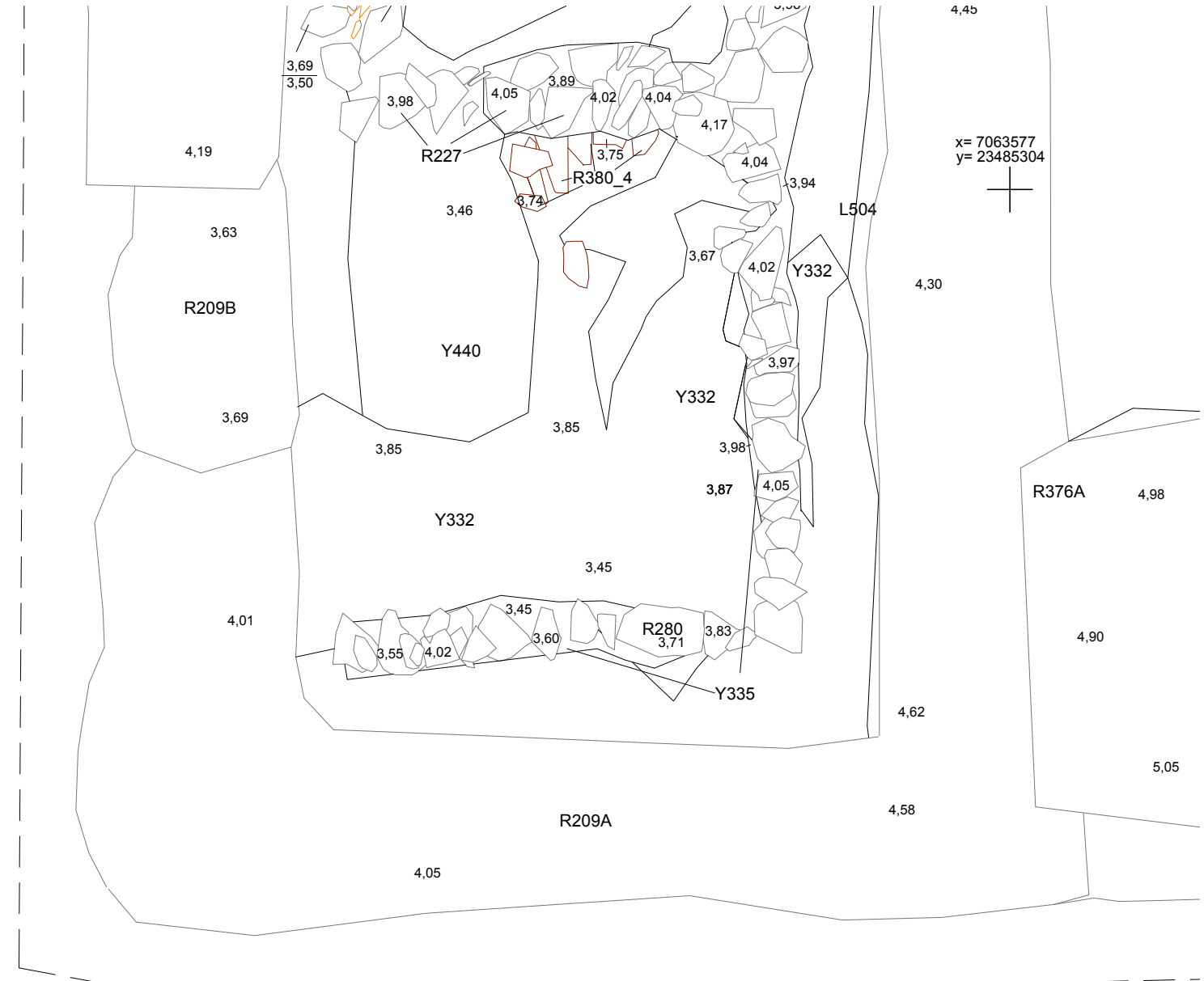


tiekerroksia

x= 7063568
y= 23485288



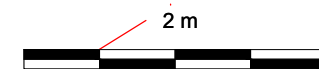
Karttamerkit			
3,27	Korkeusluku m mpy		Tiilirakenne
	Kivi rakenteessa		Tiilenpaloja
	Kivi maayksikössä		Valopylväs
	Puu		Lipputanko
	Tiili		Yksikön raja toisen yksikön alla
	Kivirakenne		Epäselvä yksikön raja
	Koordinaattipiste		



x= 7063577
y= 23485304

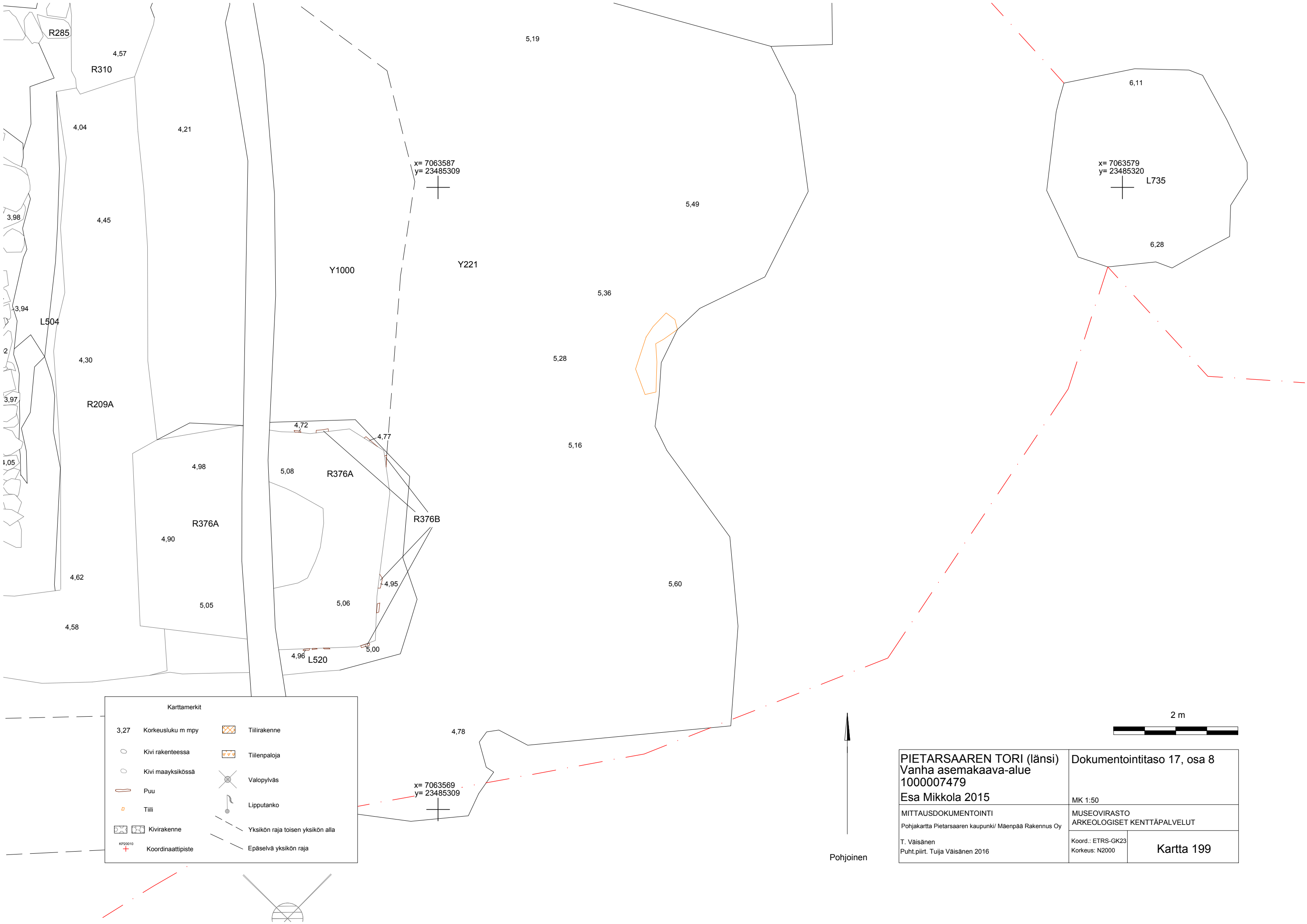


x= 7063568
y= 23485304



Pohjoinen

PIETARSAAREN TORI (länsi) Vanha asemakaava-alue 1000007479 Esa Mikkola 2015	Dokumentointitaso 17, osa 7 MK 1:50
MITTAUSDOKUMENTOINTI Pohjakartta Pietarsaaren kaupunki/ Mäenpää Rakennus Oy	MUSEOVIRASTO ARKEOLOGISET KENTTÄPALVELUT
T. Väisänen Puh.t.piiirt. Tuija Väisänen 2016	Koord.: ETRS-GK23 Korkeus: N2000 Kartta 198




x= 7063587
y= 23485309

x= 7063579
y= 23485320

x= 7063569
y= 23485309

Karttamerkit			
3,27	Korkeusluku m mpy		Tiilirakenne
	Kivi rakenteessa		Tiilenpaloja
	Kivi maayksikössä		Valopylväs
	Puu		Lipputanko
	Tiili		Yksikön raja toisen yksikön alla
	Kivirakenne		Epäselvä yksikön raja
	Koordinaattipiste		

PIETARSAAREN TORI (länsi) Vanha asemakaava-alue 1000007479 Esa Mikkola 2015		Dokumentointitaso 17, osa 8	
MITTAUSDOKUMENTOINTI Pohjakartta Pietarsaaren kaupunki/ Mäenpää Rakennus Oy		MUSEOVIKASTO ARKEOLOGISET KENTTÄPALVELUT	
T. Väisänen Puh.t.piiirt. Tuuja Väisänen 2016		Koord.: ETRS-GK23 Korkeus: N2000	Kartta 199


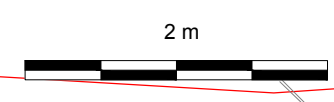
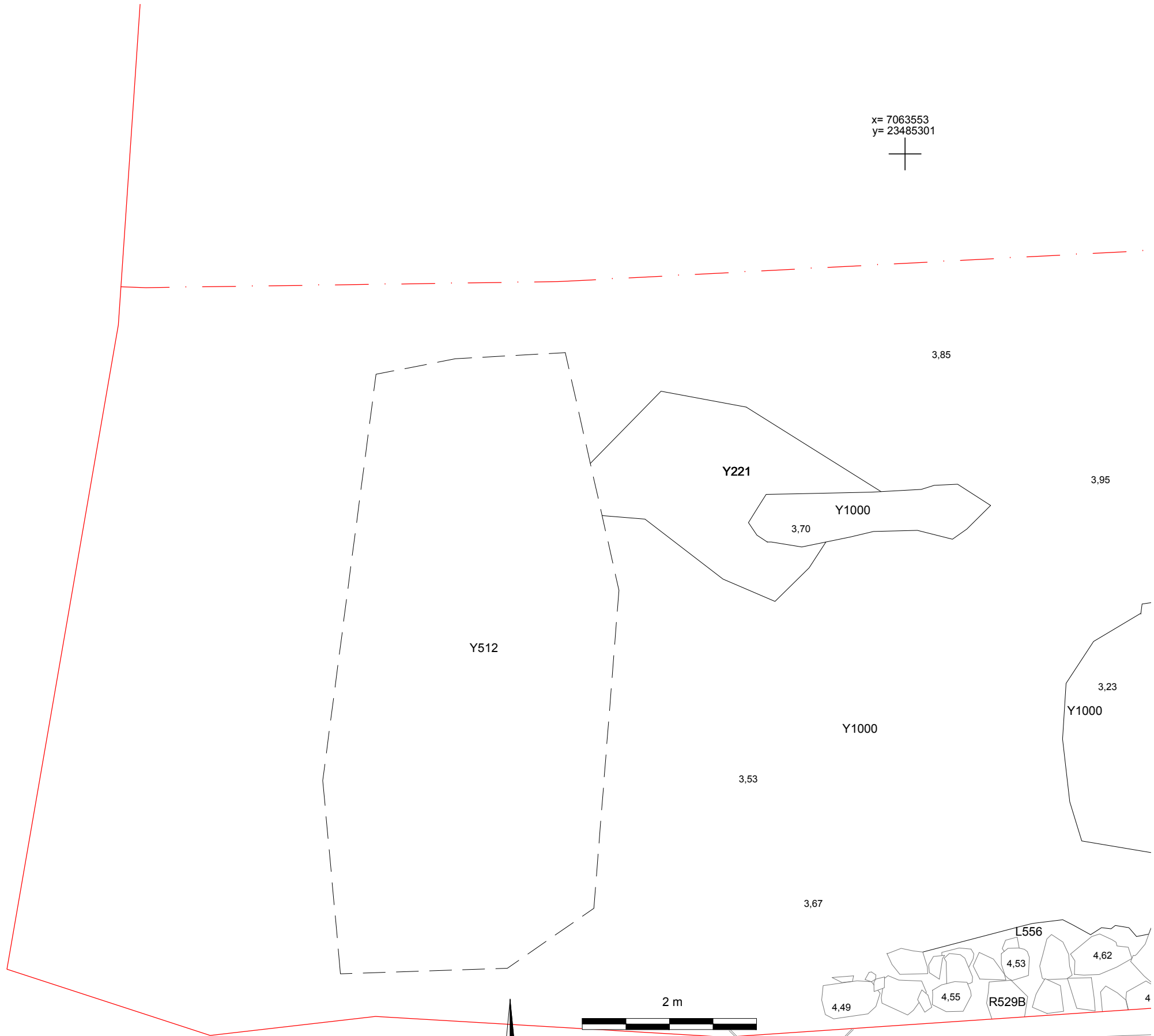


x= 7063553
y= 23485287

x= 7063553
y= 23485301

x= 7063544
y= 23485287

Karttamerkit	
3,27	Korkeusluku m mpy
	Kivi rakenteessa
	Kivi maayksikössä
	Puu
	Tiili
	Kivirakenne
	Koordinaattipiste
	Tiilirakenne
	Tiilenpaloja
	Valopylväs
	Lipputanko
	Yksikön raja toisen yksikön alla
	Epäselvä yksikön raja



PIETARSAAREN TORI (länsi) Vanha asemakaava-alue 1000007479 Esa Mikkola 2015	Dokumentointitaso 17, osa 9
MITTAUSDOKUMENTOINTI Pohjakartta Pietarsaaren kaupunki/ Mäenpää Rakennus Oy	MK 1:50 MUSEOVIRASTO ARKEOLOGISET KENTTÄPALVELUT
T. Väisänen Puht.piirt. Tuija Väisänen 2016	Koord.: ETRS-GK23 Korkeus: N2000
	Kartta 200

Koordinaattipisteet

KP 20001	N= 7063593,402	E= 23485282,937	Z= 4,568
KP 20002	N= 7063542,763	E= 23485312,672	Z= 5,940
KP 20003	N= 7063575,488	E= 23485338,075	Z= 6,700
KP 20004	N= 7063603,066	E= 23485297,529	Z= 5,307
KP 20005	N= 7063589,295	E= 23485324,128	Z= 6,535
KP 20006	N= 7063578,304	E= 23485324,638	Z= 6,622
KP 20007	N= 7063568,914	E= 23485305,057	Z= 5,608
KP 20008	N= 7063557,865	E= 23485283,008	Z= 4,234
KP 20009	N= 7063559,249	E= 23485323,513	Z= 6,733
KP 20010	N= 7063555,242	E= 23485323,698	Z= 6,753

ISOKATU

KP20001

KP20005

KP20006

KP20003

KP20008

KP20009

KP20010

KP20002

Karttamerkit

	Kivi rakenteessa		Tiilirakenne
	Kivi maayksikössä		Tiilenpaloja
	Puu		Valopylväs
	Tiili		Lipputanko
	Kivirakenne		Yksikön raja toisen yksikön alla
	Koordinaattipiste		Epäselvä yksikön raja

Pohjoinen

10 m

PIETARSAAREN TORI (länsi)
Vanha asemakaava-alue
1000007479
Esa Mikkola 2015

Dokumentointitaso 18

MK 1:250

MITTAUSDOKUMENTOINTI
Pohjakartta Pietarsaaren kaupunki/ Mäenpää Rakennus Oy

MUSEOVIRASTO
ARKEOLOGISET KENTTÄPALVELUT

T. Väisänen
Puht.piirt. Tuija Väisänen 2016

Koord.:ETRS-GK23
Korkeus: N2000

Kartta 201

x= 7063611
y= 23485280



x= 7063611
y= 23485288



x= 7063602
y= 23485280



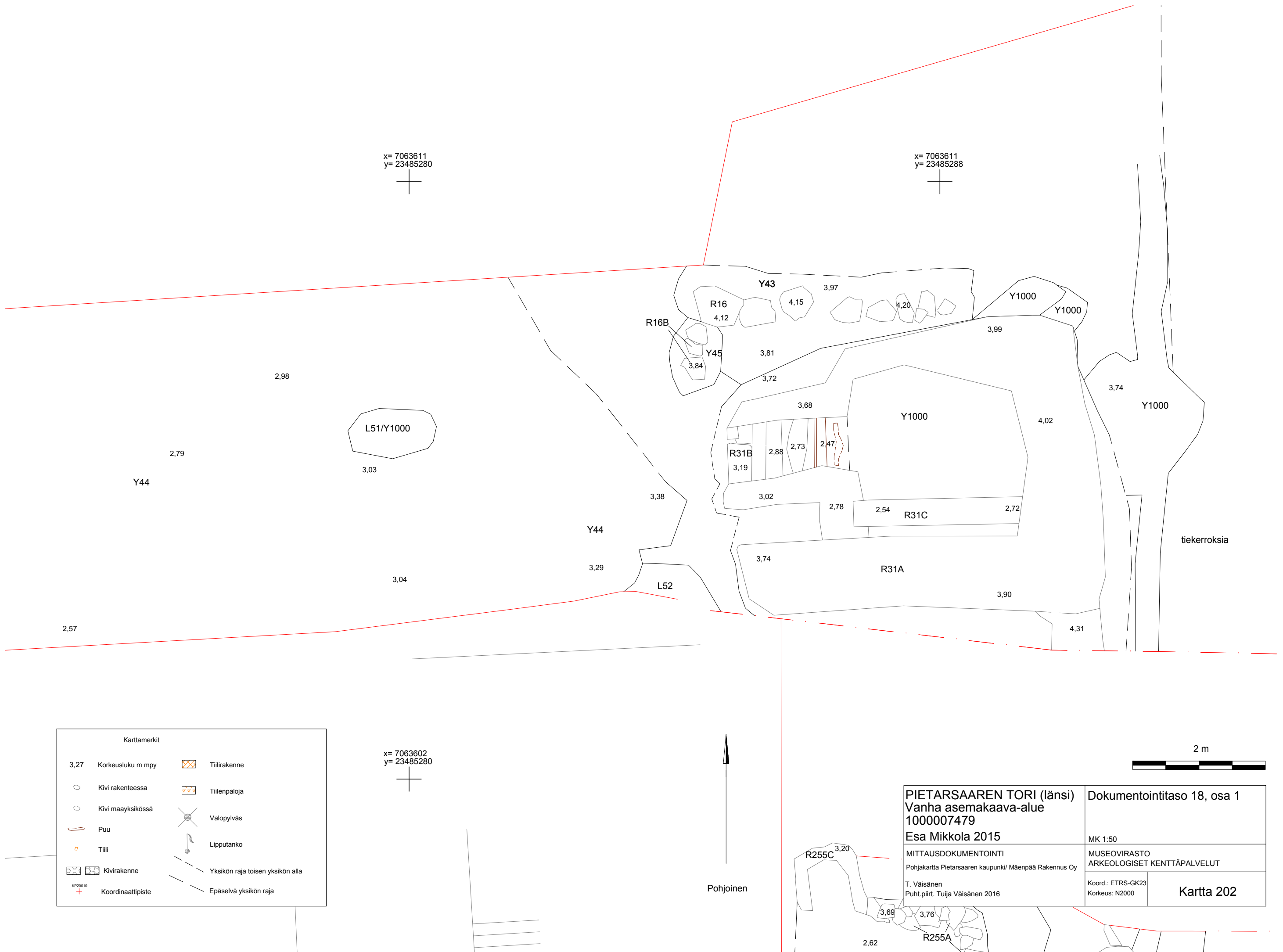
2 m

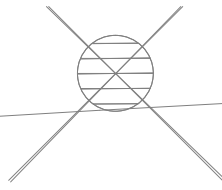


Karttamerkit			
3,27	Korkeusluku m mpy		Tiilirakenne
	Kivi rakenteessa		Tiilenpaloja
	Kivi maayksikössä		Valopylväs
	Puu		Lipputanko
	Tiili		Yksikön raja toisen yksikön alla
	Kivirakenne		Epäselvä yksikön raja
	Koordinaattipiste		

Pohjoinen

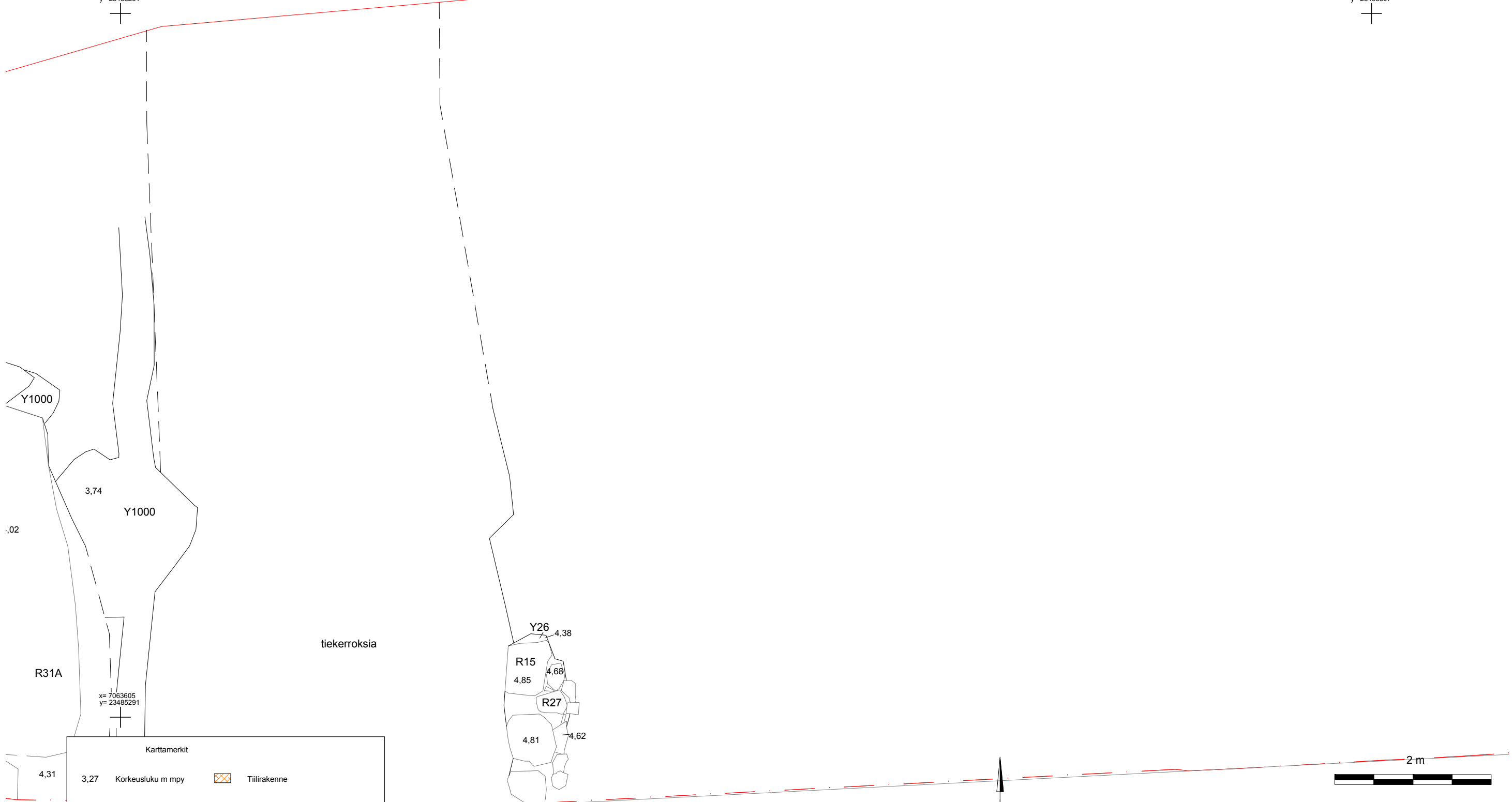
PIETARSAAREN TORI (länsi) Vanha asemakaava-alue 1000007479 Esa Mikkola 2015	Dokumentointitaso 18, osa 1 MK 1:50
MITTAUSDOKUMENTOINTI Pohjakartta Pietarsaaren kaupunki/ Mäenpää Rakennus Oy T. Väisänen Puht.piiirt. Tuija Väisänen 2016	MUSEOVIRASTO ARKEOLOGISET KENTTÄPALVELUT Koord.: ETRS-GK23 Korkeus: N2000
Kartta 202	





x= 7063614
y= 23485291

x= 7063614
y= 23485307



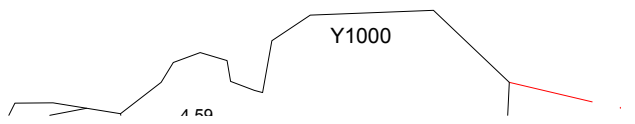
tiekerroksia

2 m

Pohjoinen

Karttamerkit			
3,27	Korkeusluoku m mpy		Tiilirakenne
	Kivi rakenteessa		Tiilenpaloja
	Kivi maayksikössä		Valopylväs
	Puu		Lipputanko
	Tiili		Yksikön raja toisen yksikön alla
	Kivirakenne		Epäselvä yksikön raja
	Koordinaattipiste		

PIETARSAAREN TORI (länsi) Vanha asemakaava-alue 1000007479 Esa Mikkola 2015		Dokumentointitaso 18, osa 2	
MITTAUSDOKUMENTOINTI Pohjakartta Pietarsaaren kaupunki/ Mäenpää Rakennus Oy		MUSEOVIRASTO ARKEOLOGISET KENTTÄPALVELUT	
T. Väisänen Puht.piirt. Tuija Väisänen 2016		Koord.: ETRS-GK23 Korkeus: N2000	Kartta 203



x= 7063600
y= 23485284

x= 7063600
y= 23485301

KP20001

x= 7063592
y= 23485284

Pohjoinen

2 m

Karttamerkit			
3,27	Korkeusluku m mpy		Tiilirakenne
	Kivi rakenteessa		Tiilenpalaja
	Kivi maayksikössä		Valopylväs
	Puu		Lipputanko
	Tiili		Yksikön raja toisen yksikön alla
	Kivirakenne		Epäselvä yksikön raja
	Koordinaattipiste		

tiekerroksia

PIETARSAAREN TORI (länsi)
Vanha asemakaava-alue
1000007479
Esa Mikkola 2015

Dokumentointitaso 18, osa 3

MITTAUSDOKUMENTOINTI
Pohjakartta Pietarsaaren kaupunki/ Mäenpää Rakennus Oy

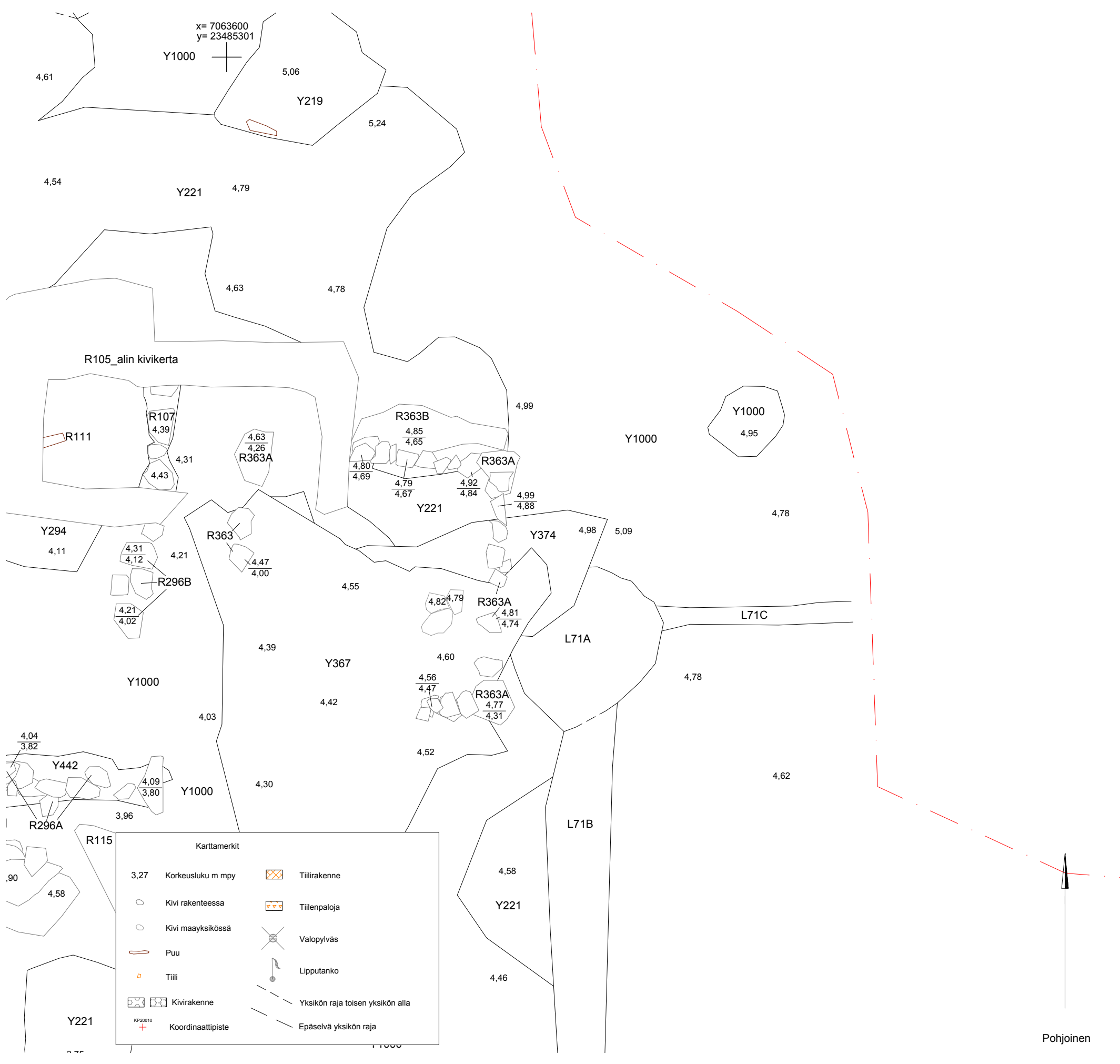
MUSEOVIRASTO
ARKEOLOGISET KENTTÄPALVELUT

T. Väisänen
Puht.piirt. Tuija Väisänen 2016

Koord.: ETRS-GK23
Korkeus: N2000

Kartta 204

Y221

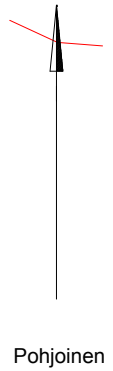
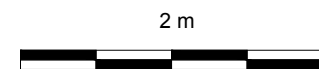


x= 7063600
y= 23485301

x= 7063600
y= 23485313

x= 7063591
y= 23485313

Karttamerkit			
3,27	Korkeusluku m mpy		Tiilirakenne
	Kivi rakenteessa		Tiilenpaloja
	Kivi maayksikössä		Valopylväs
	Puu		Lipputanko
	Tiili		Yksikön raja toisen yksikön alla
	Kivirakenne		Epäselvä yksikön raja
	Koordinaattipiste		

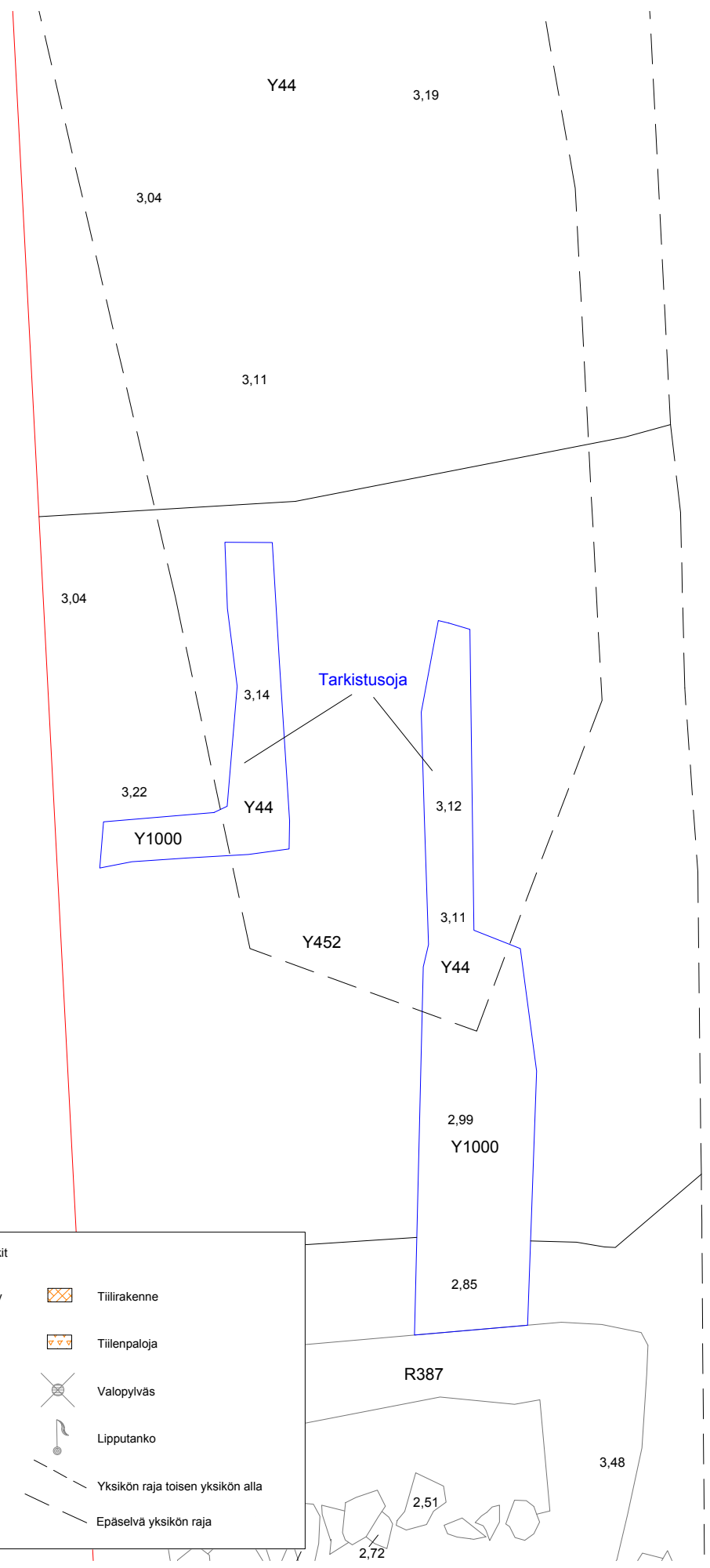


PIETARSAAREN TORI (länsi) Vanha asemakaava-alue 1000007479 Esa Mikkola 2015		Dokumentointitaso 18, osa 4 MK 1:50	
MITTAUSDOKUMENTOINTI Pohjakartta Pietarsaaren kaupunki/ Mäenpää Rakennus Oy		MUSEOVIRASTO ARKEOLOGISET KENTTÄPALVELUT	
T. Väisänen Puht.piirt. Tuija Väisänen 2016		Koord.: ETRS-GK23 Korkeus: N2000	Kartta 205

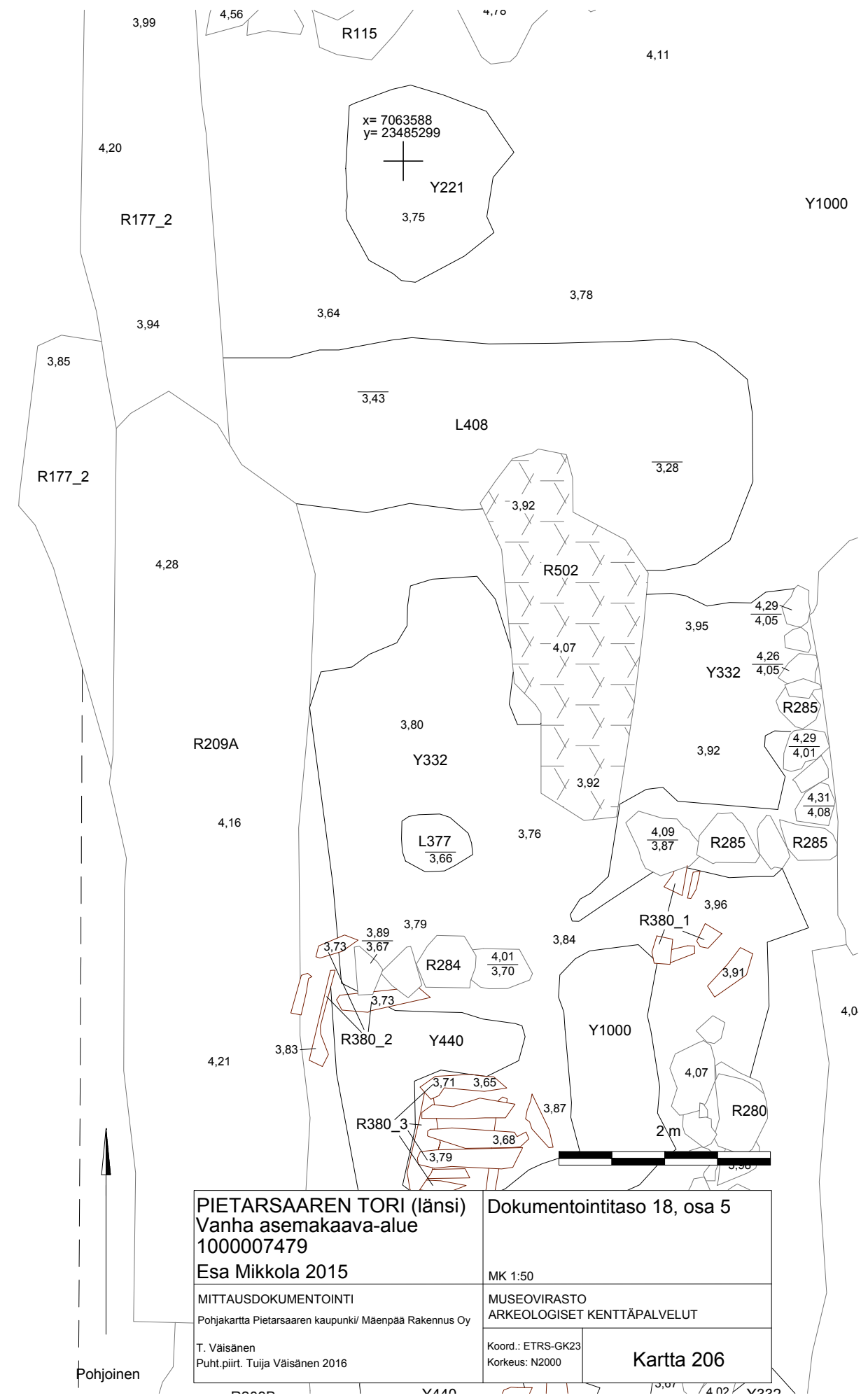
x= 7063588
y= 23485284



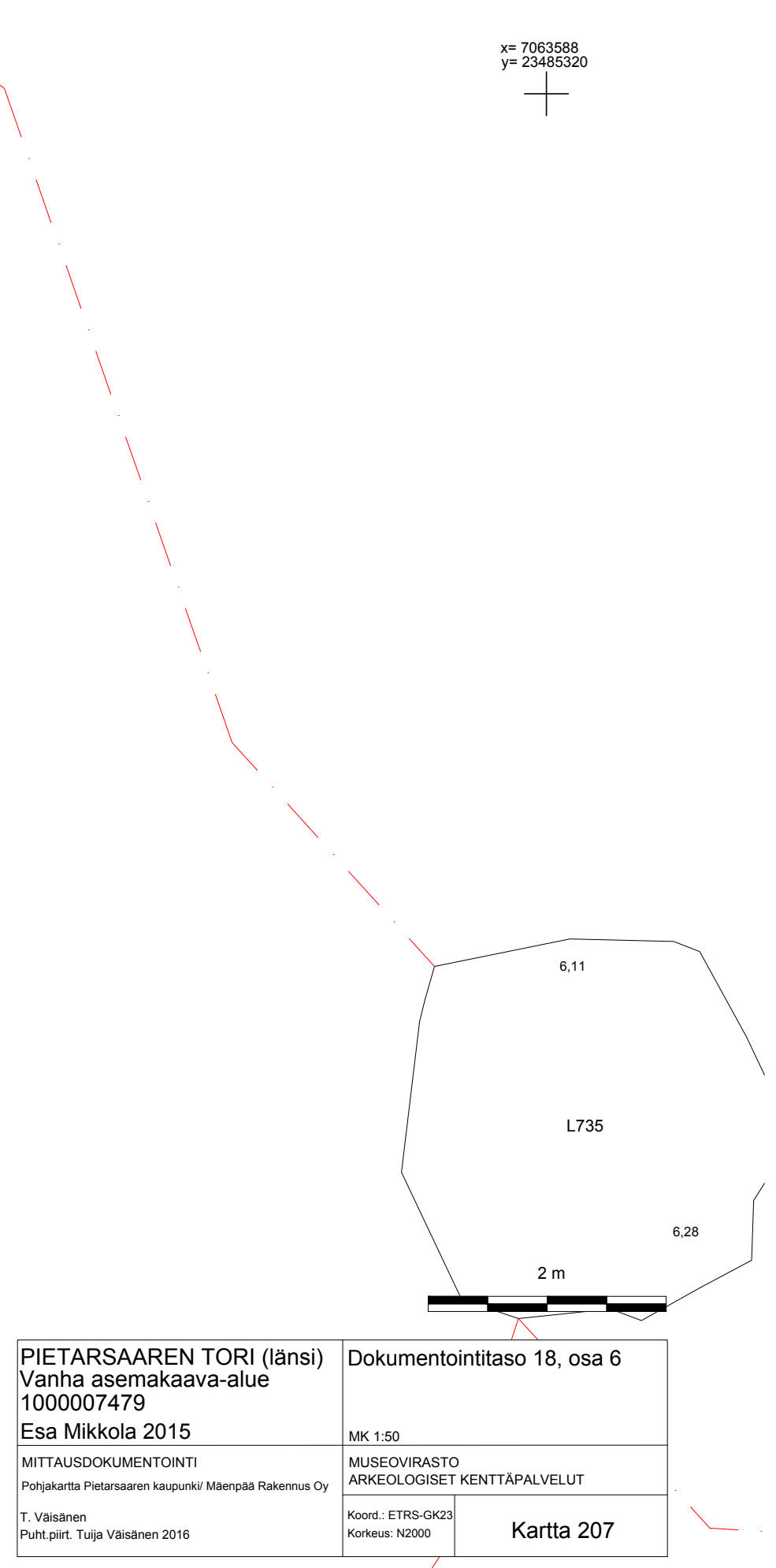
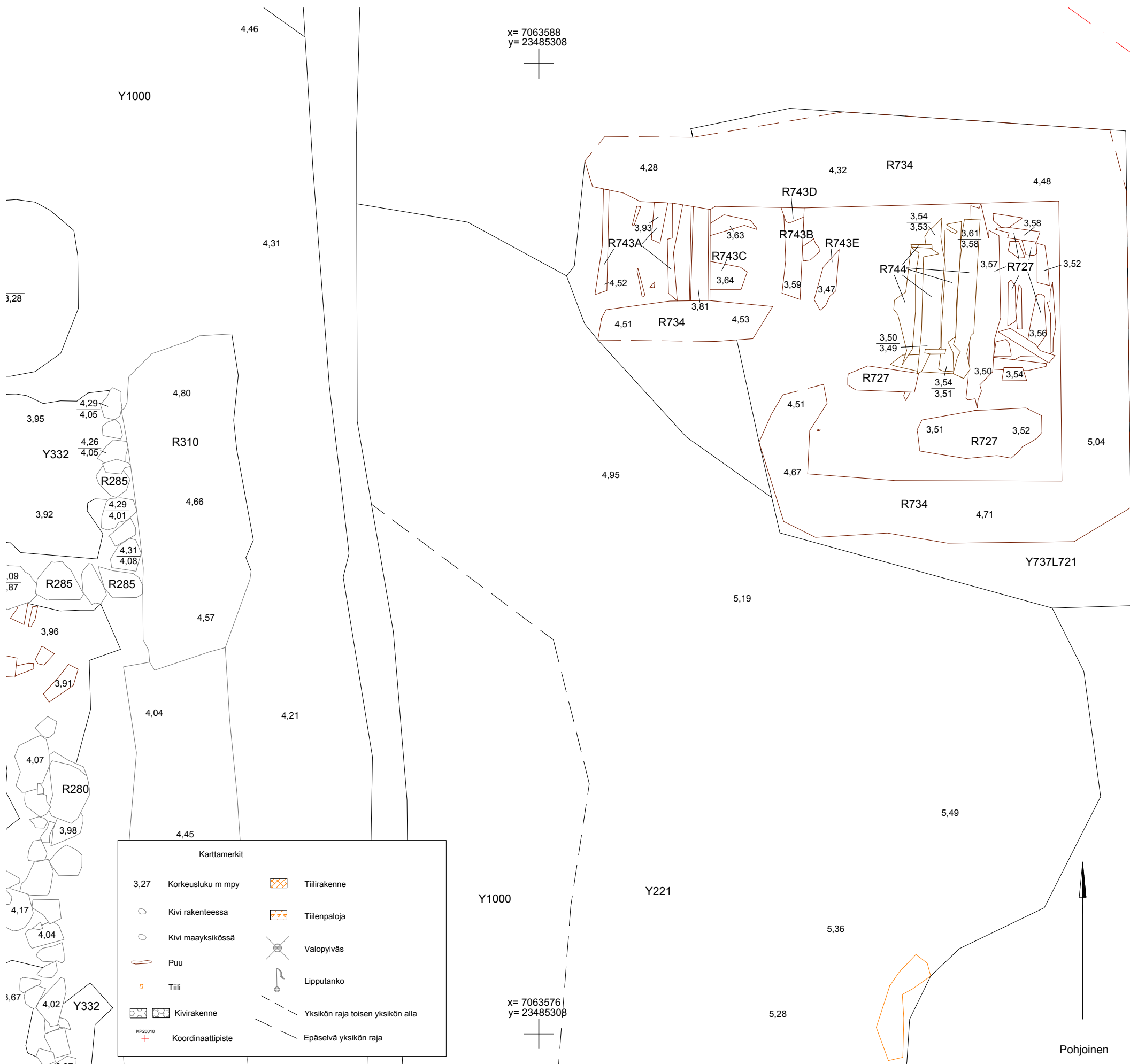
x= 7063580
y= 23485284



Karttamerkit			
3.27	Korkeusluku m mpy		Tiilirakenne
	Kivi rakenteessa		Tiilenpaloja
	Kivi maayksikössä		Valopylväs
	Puu		Lipputanko
	Tiili		Yksikön raja toisen yksikön alla
	Kivirakenne		Epäselvä yksikön raja
	Koordinaattipiste		

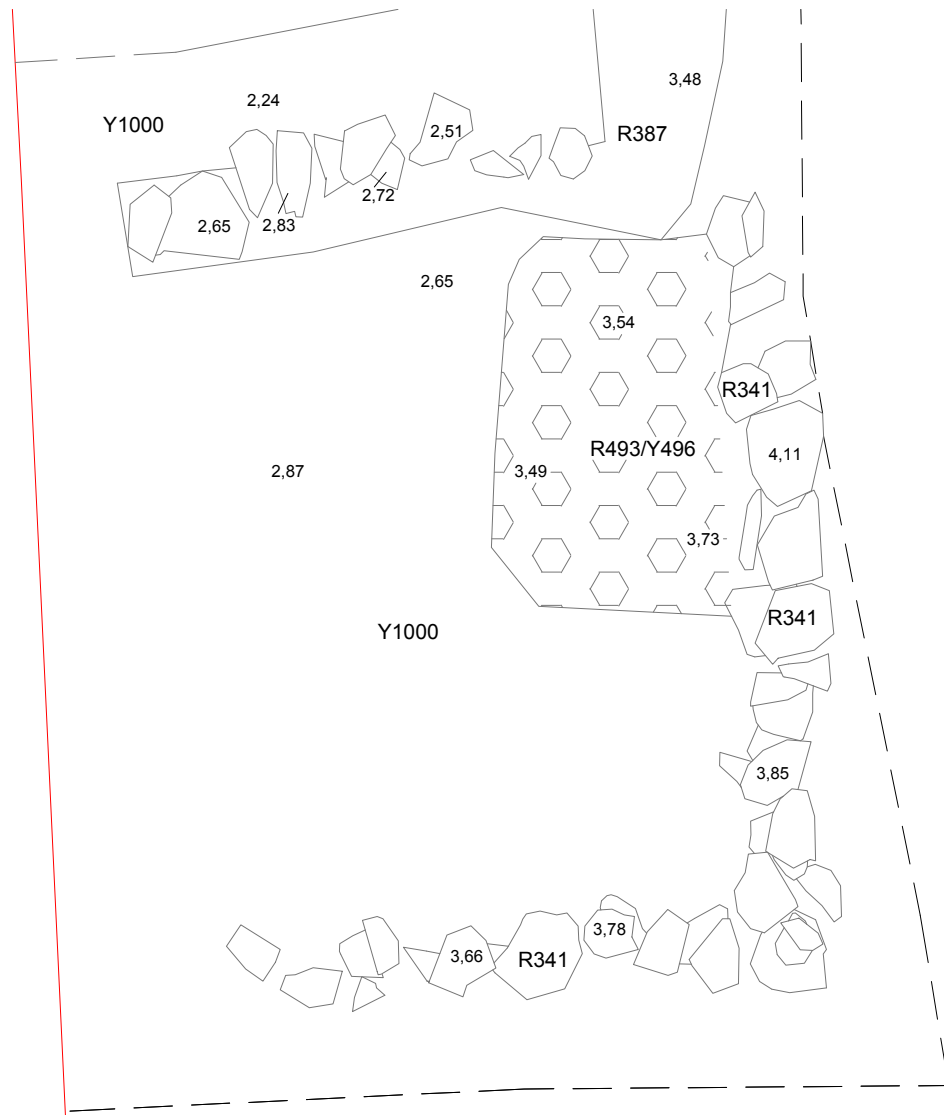


PIETARSAAREN TORI (äansi) Vanha asemakaava-alue 1000007479 Esa Mikkola 2015		Dokumentointitaso 18, osa 5	
MITTAUSDOKUMENTOINTI Pohjakartta Pietarsaaren kaupunki/ Mäenpää Rakennus Oy		MK 1:50 MUSEOVIRASTO ARKEOLOGISET KENTTÄPALVELUT	
T. Väisänen Puht.piirt. Tuija Väisänen 2016		Koord.: ETRS-GK23 Korkeus: N2000	Kartta 206



Karttamerkit			
3,27	Korkeusluku m mpy		Tiilirakenne
	Kivi rakenteessa		Tiilenpaloja
	Kivi maayksikössä		Valopylväs
	Puu		Lipputanko
	Tiili		Yksikön raja toisen yksikön alla
	Kivirakenne		Epäselvä yksikön raja
	Koordinaattipiste		

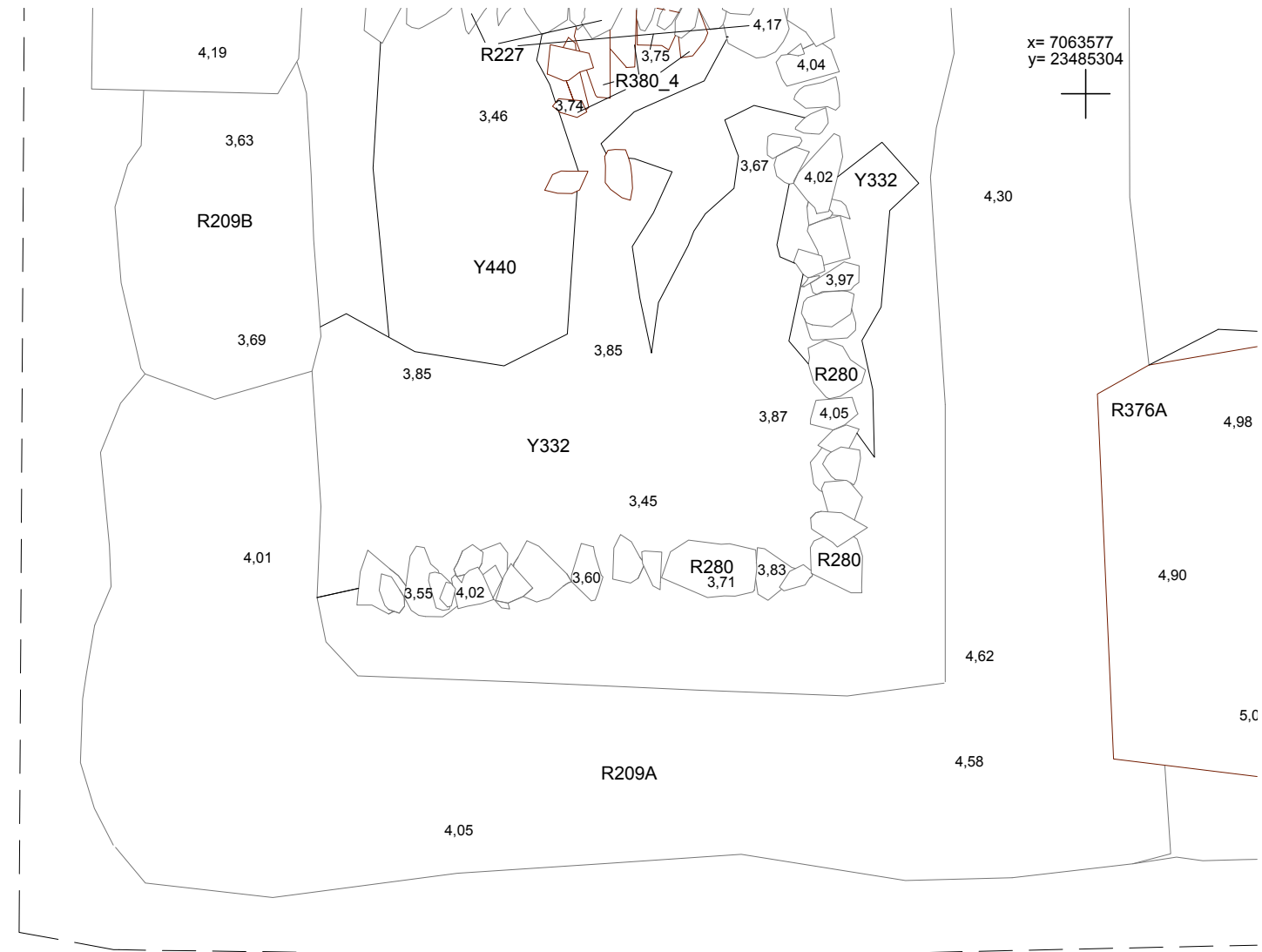
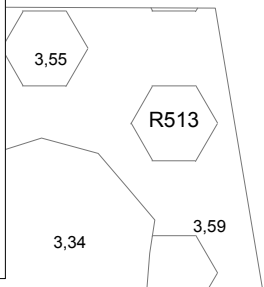
PIETARSAAREN TORI (länsi) Vanha asemakaava-alue 1000007479 Esa Mikkola 2015	Dokumentointitaso 18, osa 6 MK 1:50
MITTAUSDOKUMENTOINTI Pohjakartta Pietarsaaren kaupunki/ Mäenpää Rakennus Oy	MUSEOVIRASTO ARKEOLOGISET KENTTÄPALVELUT
T. Väisänen Puht.piirt. Tuija Väisänen 2016	Koord.: ETRS-GK23 Korkeus: N2000
Kartta 207	



tiekkerroksia

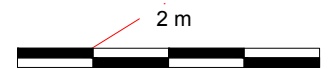

x= 7063568
y= 23485288

Karttamerkit	
3,27	Korkeusluku m mpy
	Kivi rakenteessa
	Kivi maayksikössä
	Puu
	Tiili
	Kivirakenne
	Koordinaattipiste
	Tiilirakenne
	Tiilenpalaja
	Valopylväs
	Lipputanko
	Yksikön raja toisen yksikön alla
	Epäselvä yksikön raja

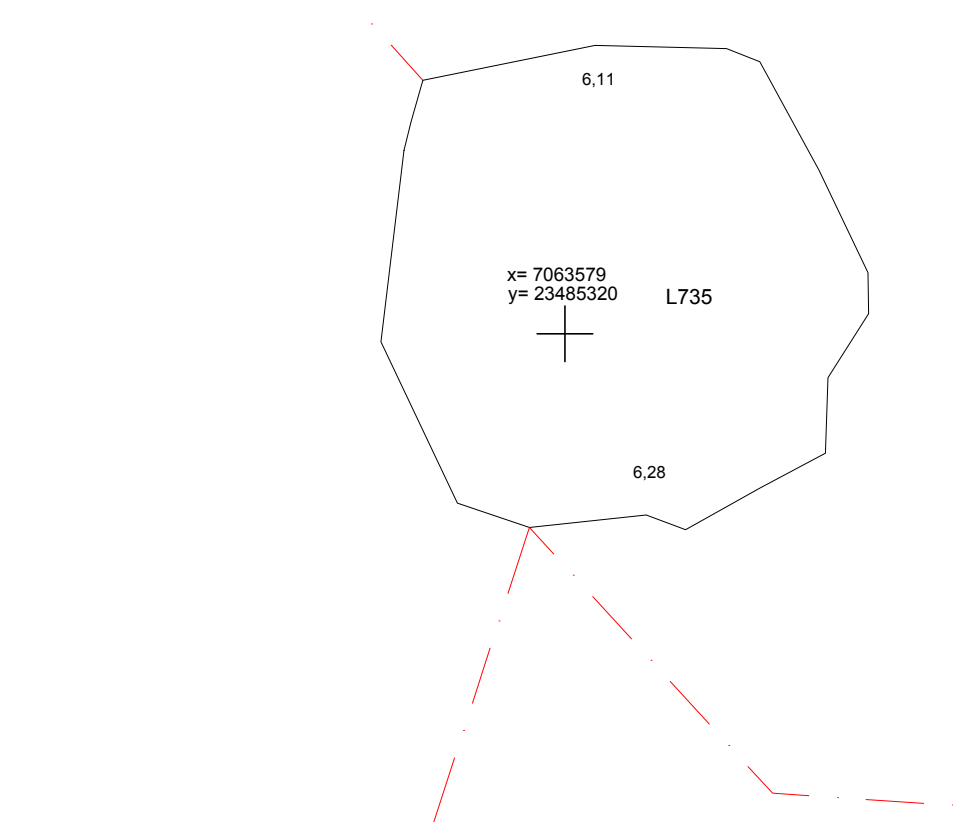


x= 7063577
y= 23485304

x= 7063568
y= 23485304

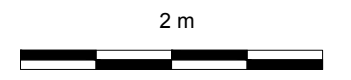
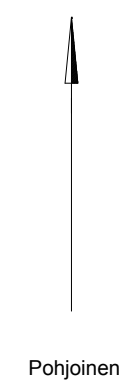
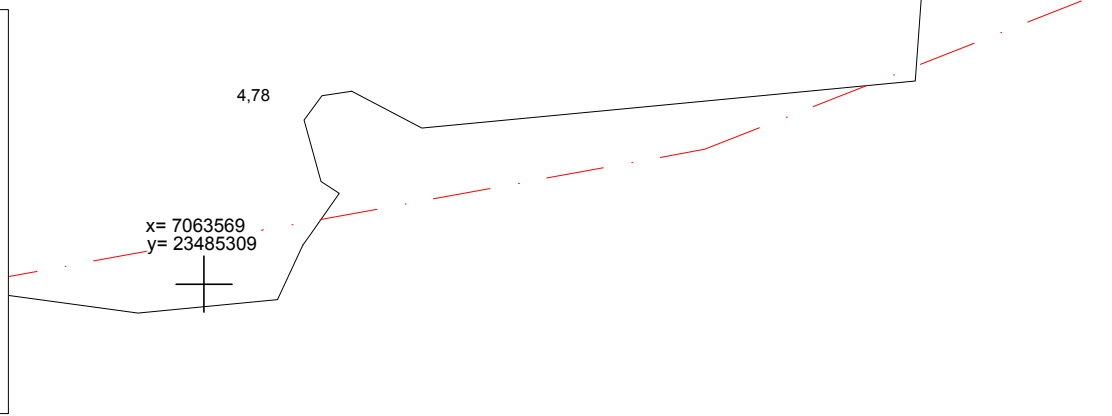


PIETARSAAREN TORI (länsi) Vanha asemakaava-alue 1000007479 Esa Mikkola 2015	Dokumentointitaso 18, osa 7 MK 1:50
MITTAUSDOKUMENTOINTI Pohjakartta Pietarsaaren kaupunki/ Mäenpää Rakennus Oy	MUSEOVIRASTO ARKEOLOGISET KENTTÄPALVELUT
T. Väisänen Puht.piirt. Tuija Väisänen 2016	Koord.: ETRS-GK23 Korkeus: N2000
Kartta 208	



Karttamerkit

3,27	Korkeusluku m mpy		Tiilirakenne
	Kivi rakenteessa		Tiilenpaloja
	Kivi maayksikössä		Valopylväs
	Puu		Lipputanko
	Tiili		Yksikön raja toisen yksikön alla
	Kivirakenne		Epäselvä yksikön raja
	Koordinaattipiste		



PIETARSAAREN TORI (länsi) Vanha asemakaava-alue 1000007479 Esa Mikkola 2015		Dokumentointitaso 18, osa 8	
MITTAUSDOKUMENTOINTI Pohjakartta Pietarsaaren kaupunki/ Mäenpää Rakennus Oy		MK 1:50 MUSEOVIKASTO ARKEOLOGISET KENTTÄPALVELUT	
T. Väisänen Puht.piirt. Tuija Väisänen 2016		Koord.: ETRS-GK23 Korkeus: N2000	Kartta 209

x= 7063553
y= 23485287



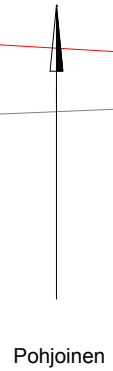
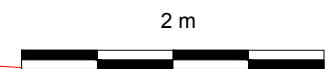
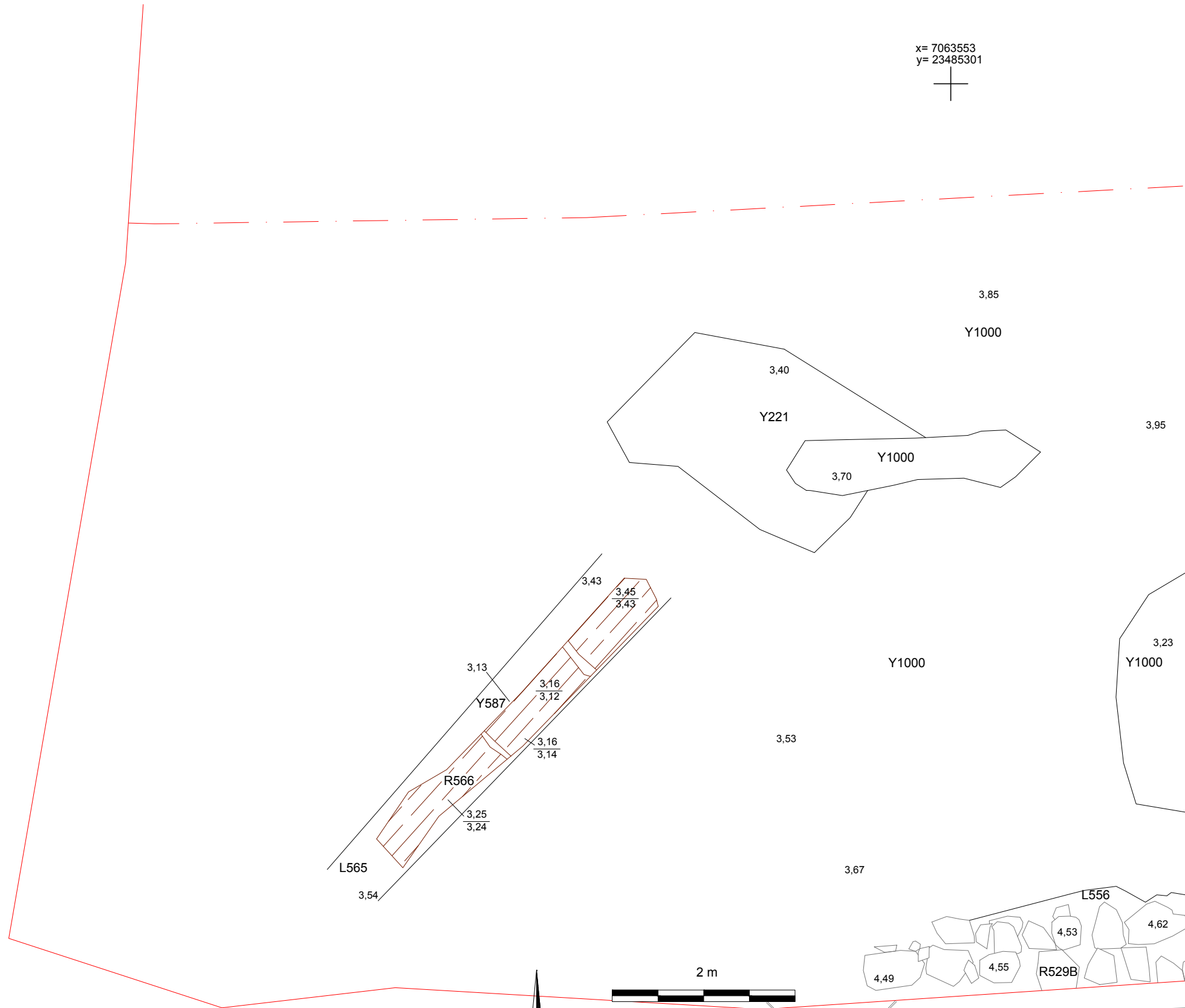
x= 7063553
y= 23485301



x= 7063544
y= 23485287



Karttamerkit			
3,27	Korkeusluku m mpy		Tiilirakenne
	Kivi rakenteessa		Tiilenpaloja
	Kivi maayksikössä		Valopylväs
	Puu		Lipputanko
	Tiili		Yksikön raja toisen yksikön alla
	Kivirakenne		Epäselvä yksikön raja
	Koordinaattipiste		



PIETARSAAREN TORI (länsi) Vanha asemakaava-alue 1000007479 Esa Mikkola 2015		Dokumentointitaso 18, osa 9	
MITTAUSDOKUMENTOINTI Pohjakartta Pietarsaaren kaupunki/ Mäenpää Rakennus Oy		MK 1:50 MUSEOVIKASTO ARKEOLOGISET KENTTÄPALVELUT	
T. Väisänen Puht.piirt. Tuija Väisänen 2016		Koord.: ETRS-GK23 Korkeus: N2000	Kartta 210

Koordinaattipisteet

KP 20001	N= 7063593,402	E= 23485282,937	Z= 4,568
KP 20002	N= 7063542,763	E= 23485312,672	Z= 5,940
KP 20003	N= 7063575,488	E= 23485338,075	Z= 6,700
KP 20004	N= 7063603,066	E= 23485297,529	Z= 5,307
KP 20005	N= 7063589,295	E= 23485324,128	Z= 6,535
KP 20006	N= 7063578,304	E= 23485324,638	Z= 6,622
KP 20007	N= 7063568,914	E= 23485305,057	Z= 5,608
KP 20008	N= 7063557,865	E= 23485283,008	Z= 4,234
KP 20009	N= 7063559,249	E= 23485323,513	Z= 6,733
KP 20010	N= 7063555,242	E= 23485323,698	Z= 6,753

ISOKATU

KP20001

KP20005

KP20006

KP200

KP20008

KP20009

KP20010

KP20002

Karttamerkit

Pohjoinen

10 m

PIETARSAAREN TORI (länsi)
Vanha asemakaava-alue
1000007479
Esa Mikkola 2015

Dokumentointitaso 19

MK 1:250

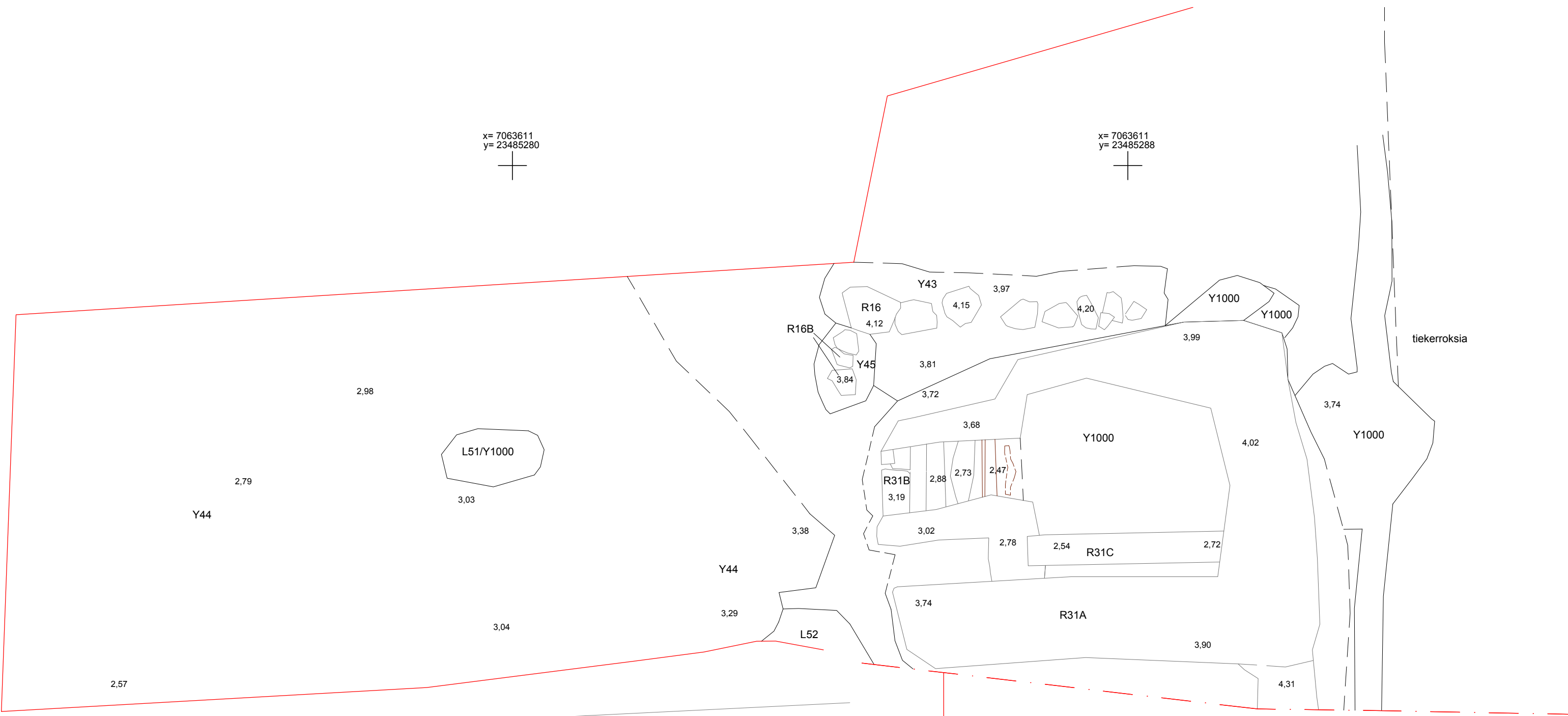
MITTAUSDOKUMENTOINTI
Pohjakartta Pietarsaaren kaupunki/ Mäenpää Rakennus Oy

MUSEOVIRASTO
ARKEOLOGISET KENTTÄPALVELUT

T. Väisänen
Puht.piirt. Tuija Väisänen 2016

Koord.:ETRS-GK23
Korkeus: N2000

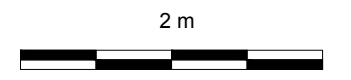
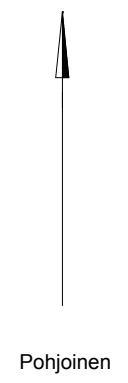
Kartta 211



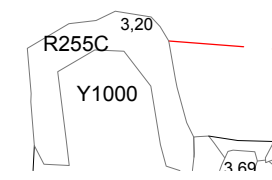
tiekerroksia

Karttamerkit			
3,27	Korkeusluku m mpy		Tiilirakenne
	Kivi rakenteessa		Tiilenpaloja
	Kivi maayksikössä		Valopylväs
	Puu		Lipputanko
	Tiili		Yksikön raja toisen yksikön alla
	Kivirakenne		Epäselvä yksikön raja
	Koordinaattipiste		

x= 7063602
y= 23485280



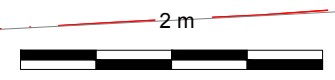
PIETARSAAREN TORI (länsi) Vanha asemakaava-alue 1000007479 Esa Mikkola 2015	Dokumentointitaso 19, osa 1 MK 1:50
MITTAUSDOKUMENTOINTI Pohjakartta Pietarsaaren kaupunki/ Mäenpää Rakennus Oy T. Väisänen Puht.piirt. Tuija Väisänen 2016	MUSEOVIRASTO ARKEOLOGISET KENTTÄPALVELUT Koord.: ETRS-GK23 Korkeus: N2000
Kartta 212	





Karttamerkit			
3,27	Korkeusluku m mpy		Tiilirakenne
	Kivi rakenteessa		Tiilenpaloja
	Kivi maayksikössä		Valopylväs
	Puu		Lipputanko
	Tiili		Yksikön raja toisen yksikön alla
	Kivirakenne		Epäselvä yksikön raja
	Koordinaattipiste		

Pohjoinen



PIETARSAAREN TORI (länsi) Vanha asemakaava-alue 1000007479 Esa Mikkola 2015		Dokumentointitaso 19, osa 2	
MITTAUSDOKUMENTOINTI Pohjakartta Pietarsaaren kaupunki/ Mäenpää Rakennus Oy		MK 1:50 MUSEOVIRASTO ARKEOLOGISET KENTTÄPALVELUT	
T. Väisänen Puht.piirt. Tuija Väisänen 2016		Koord.: ETRS-GK23 Korkeus: N2000	Kartta 213

x= 7063600
y= 23485284

x= 7063600
y= 23485301

KP20001

x= 7063592
y= 23485284

Pohjoinen

2 m

Karttamerkit			
3,27	Korkeusluku m mpy		Tiilirakenne
	Kivi rakenteessa		Tiilenpalaja
	Kivi maayksikössä		Valopylväs
	Puu		Lipputanko
	Tiili		Yksikön raja toisen yksikön alla
	Kivirakenne		Epäselvä yksikön raja
	Koordinaattipiste		

tiekerroksia

Pohjoinen

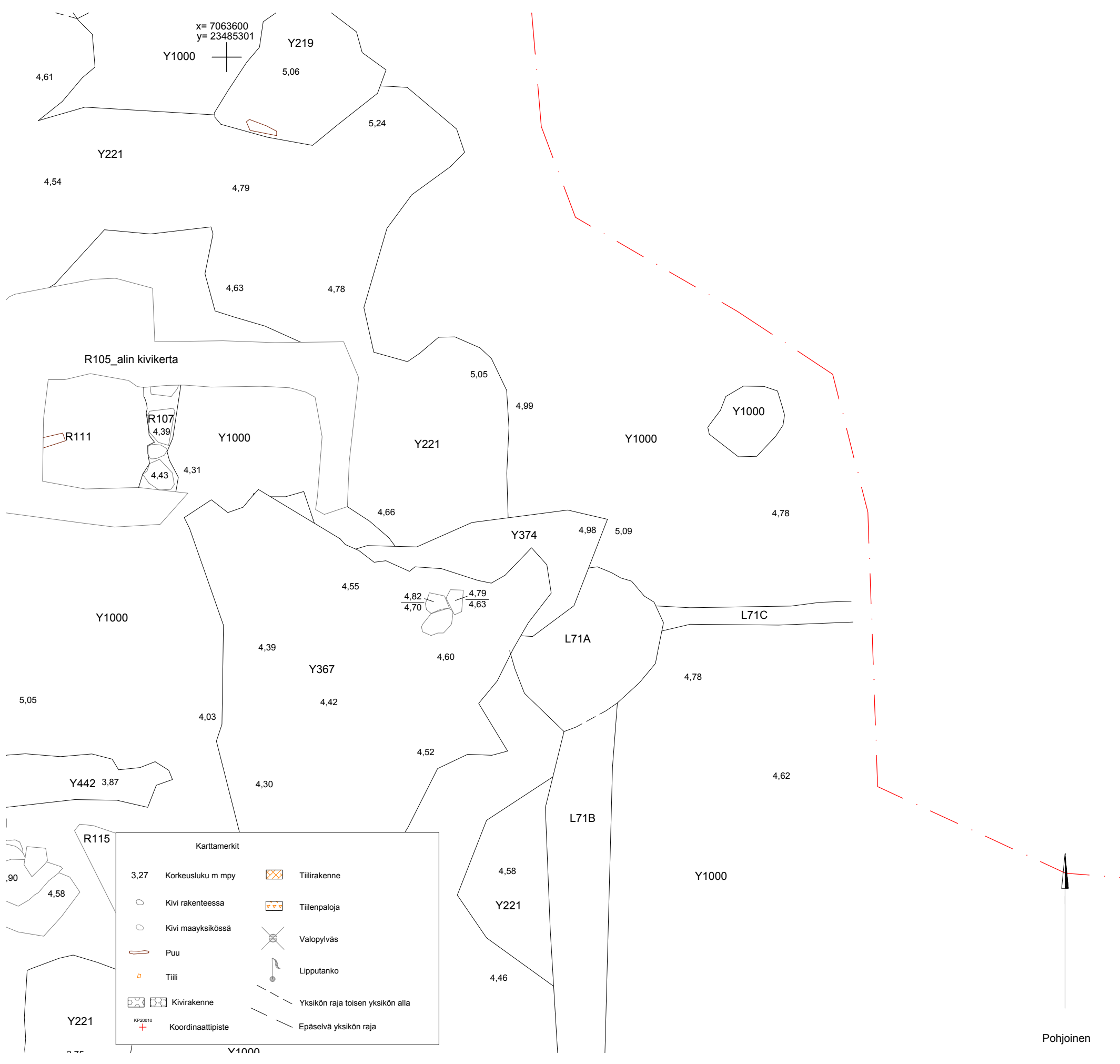
PIETARSAAREN TORI (länsi)
Vanha asemakaava-alue
1000007479
Esa Mikkola 2015

Dokumentointitaso 19, osa 3
MK 1:50
MUSEOVIRASTO
ARKEOLOGISET KENTTÄPALVELUT

MITTAUSDOKUMENTOINTI
Pohjakartta Pietarsaaren kaupunki/ Mäenpää Rakennus Oy
T. Väisänen
Puht.piirt. Tuija Väisänen 2016

Koord.: ETRS-GK23
Korkeus: N2000
Kartta 214


2 m



x= 7063600
y= 23485301

x= 7063600
y= 23485313

x= 7063591
y= 23485313



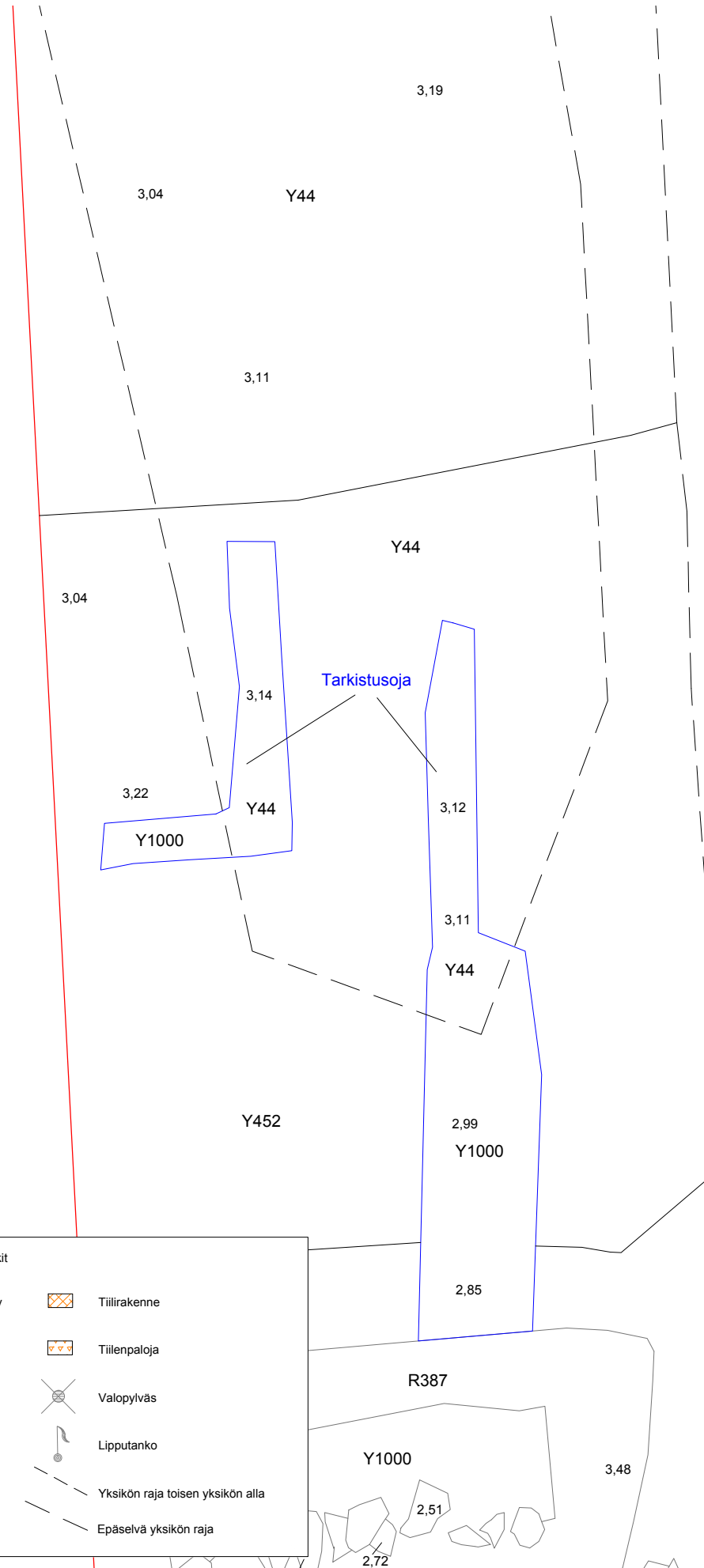
Karttamerkit			
3,27	Korkeusluku m mpy		Tiilirakenne
	Kivi rakenteessa		Tiilenpaloja
	Kivi maayksikössä		Valopylväs
	Puu		Lipputanko
	Tiili		Yksikön raja toisen yksikön alla
	Kivirakenne		Epäselvä yksikön raja
	Koordinaattipiste		

PIETARSAAREN TORI (länsi) Vanha asemakaava-alue 1000007479 Esa Mikkola 2015		Dokumentointitaso 19, osa 4 MK 1:50	
MITTAUSDOKUMENTOINTI Pohjakartta Pietarsaaren kaupunki/ Mäenpää Rakennus Oy		MUSEOVIRASTO ARKEOLOGISET KENTTÄPALVELUT	
T. Väisänen Puht.piirt. Tuija Väisänen 2016		Koord.: ETRS-GK23 Korkeus: N2000	Kartta 215

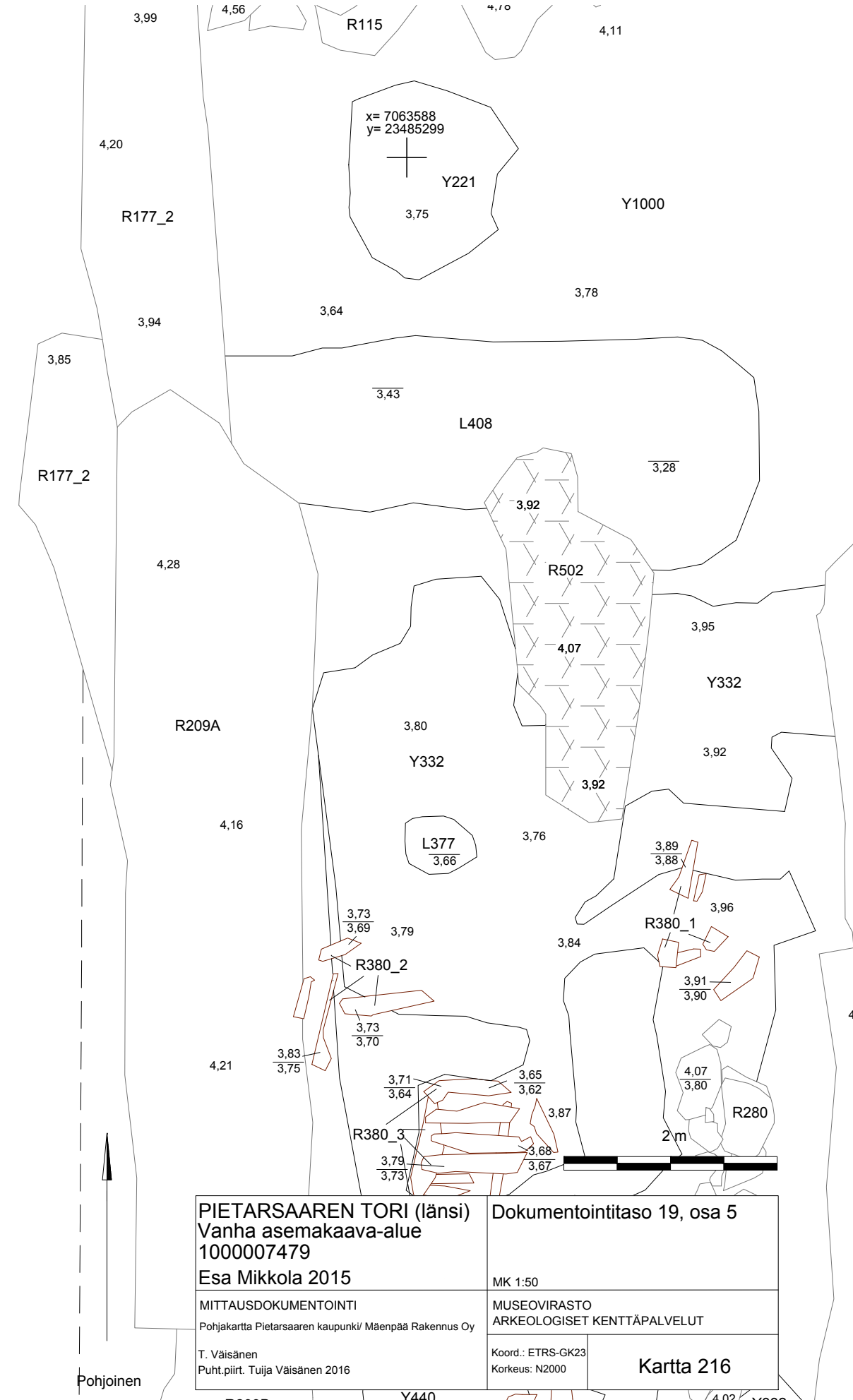
x= 7063588
y= 23485284



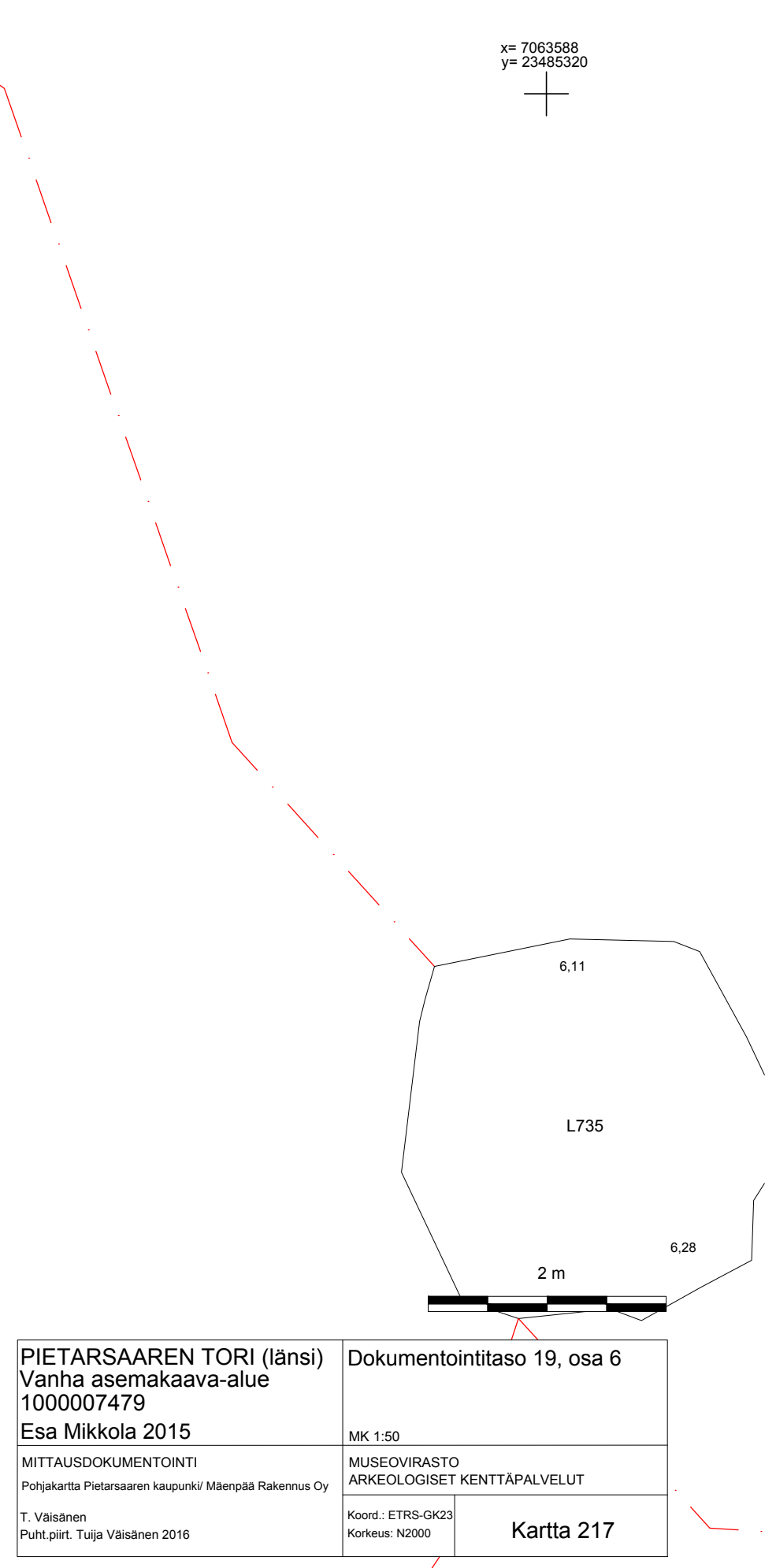
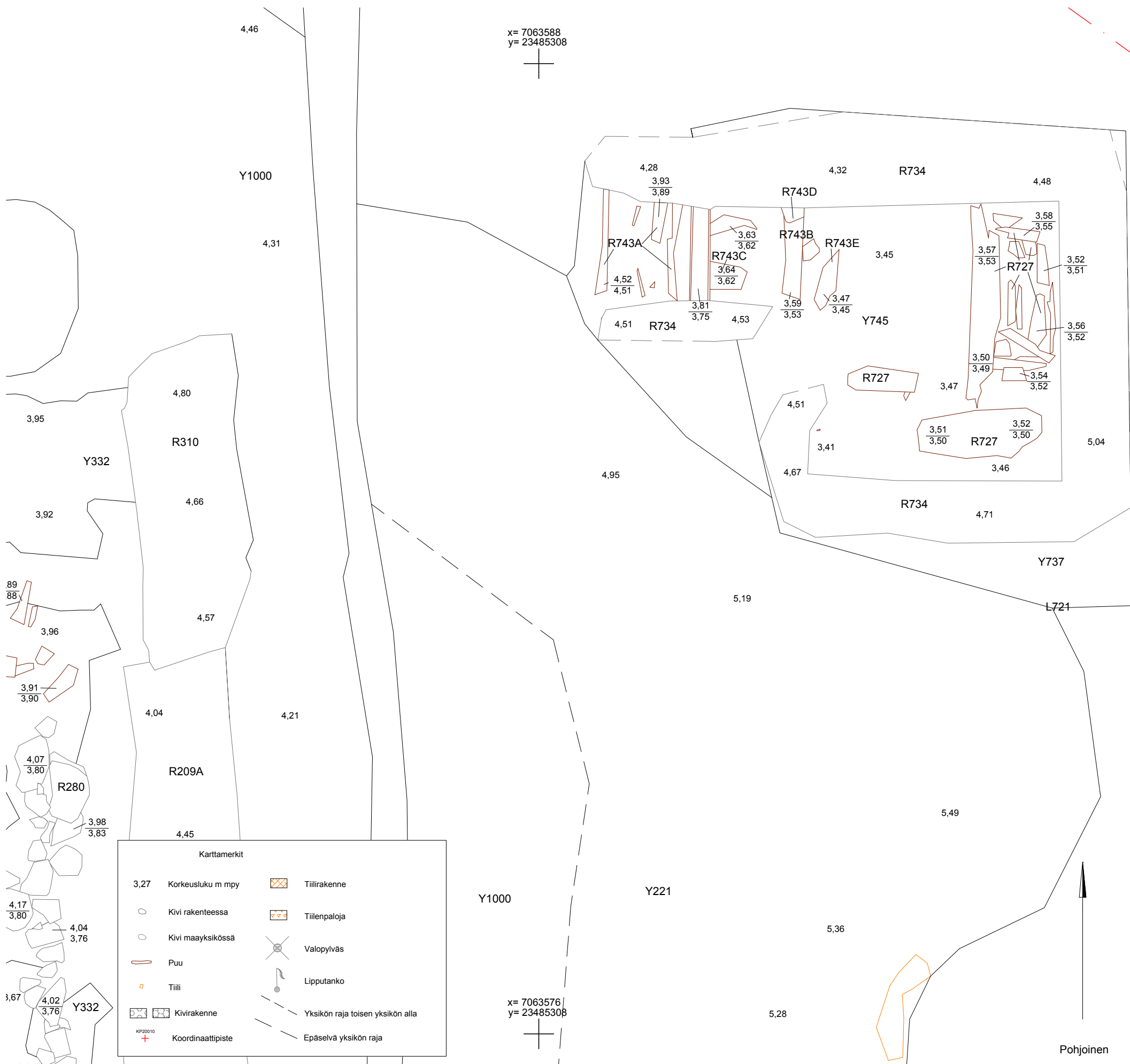
x= 7063580
y= 23485284



Karttamerkit	
3.27	Korkeusluku m mpy
	Kivi rakenteessa
	Kivi maayksikössä
	Puu
	Tiili
	Kivirakenne
	Koordinaattipiste
	Tiilirakenne
	Tiilenpalaja
	Valopylväs
	Lipputanko
	Yksikön raja toisen yksikön alla
	Epäselvä yksikön raja

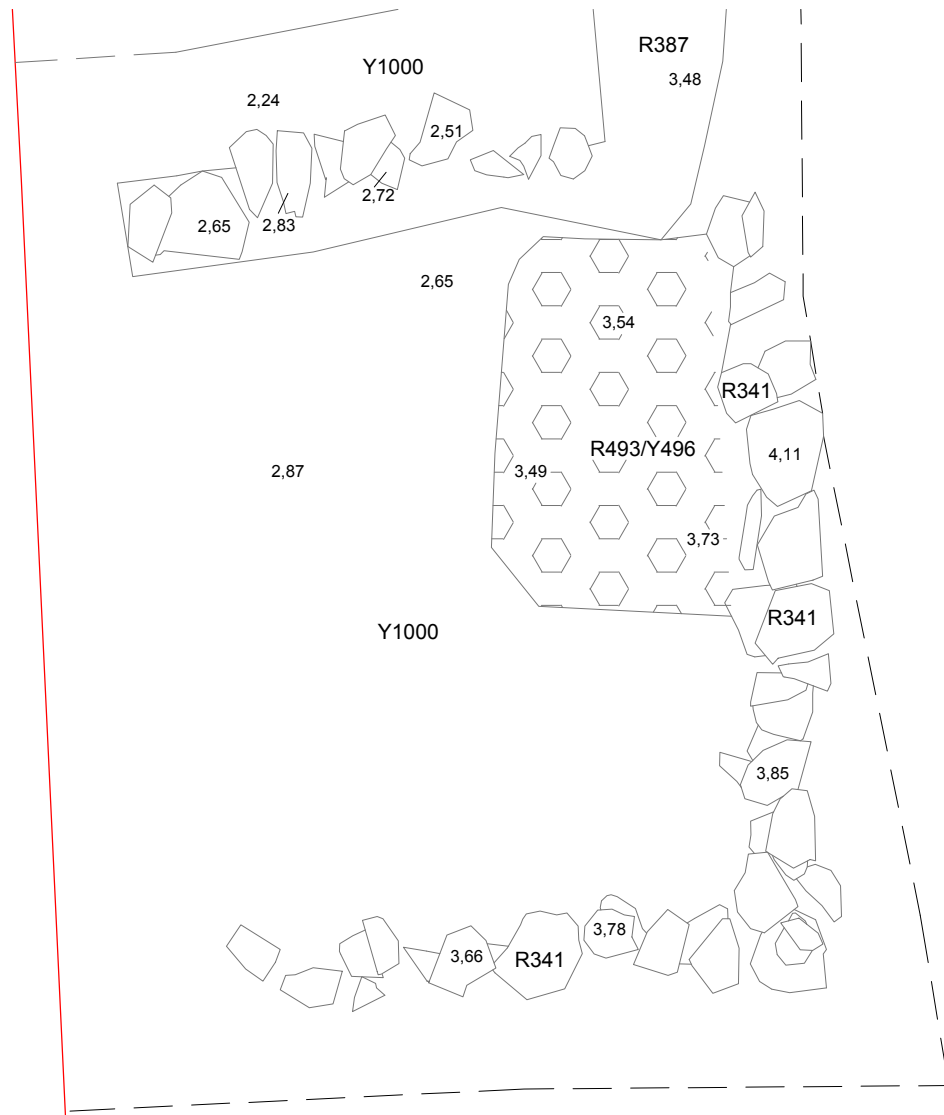


PIETARSAAREN TORI (länsi) Vanha asemakaava-alue 1000007479 Esa Mikkola 2015		Dokumentointitaso 19, osa 5	
MITTAUSDOKUMENTOINTI Pohjakartta Pietarsaaren kaupunki/ Mäenpää Rakennus Oy		MK 1:50 MUSEOVIRASTO ARKEOLOGISET KENTTÄPALVELUT	
T. Väisänen Puht.piirt. Tuija Väisänen 2016		Koord.: ETRS-GK23 Korkeus: N2000	Kartta 216



Karttamerkit			
3,27	Korkeusluku m mpy		Tiilirakenne
	Kivi rakenteessa		Tiilenpaloja
	Kivi maayksikössä		Valopylväs
	Puu		Lipputanko
	Tiili		Yksikön raja toisen yksikön alla
	Kivirakenne		Epäselvä yksikön raja
	Koordinaattipiste		

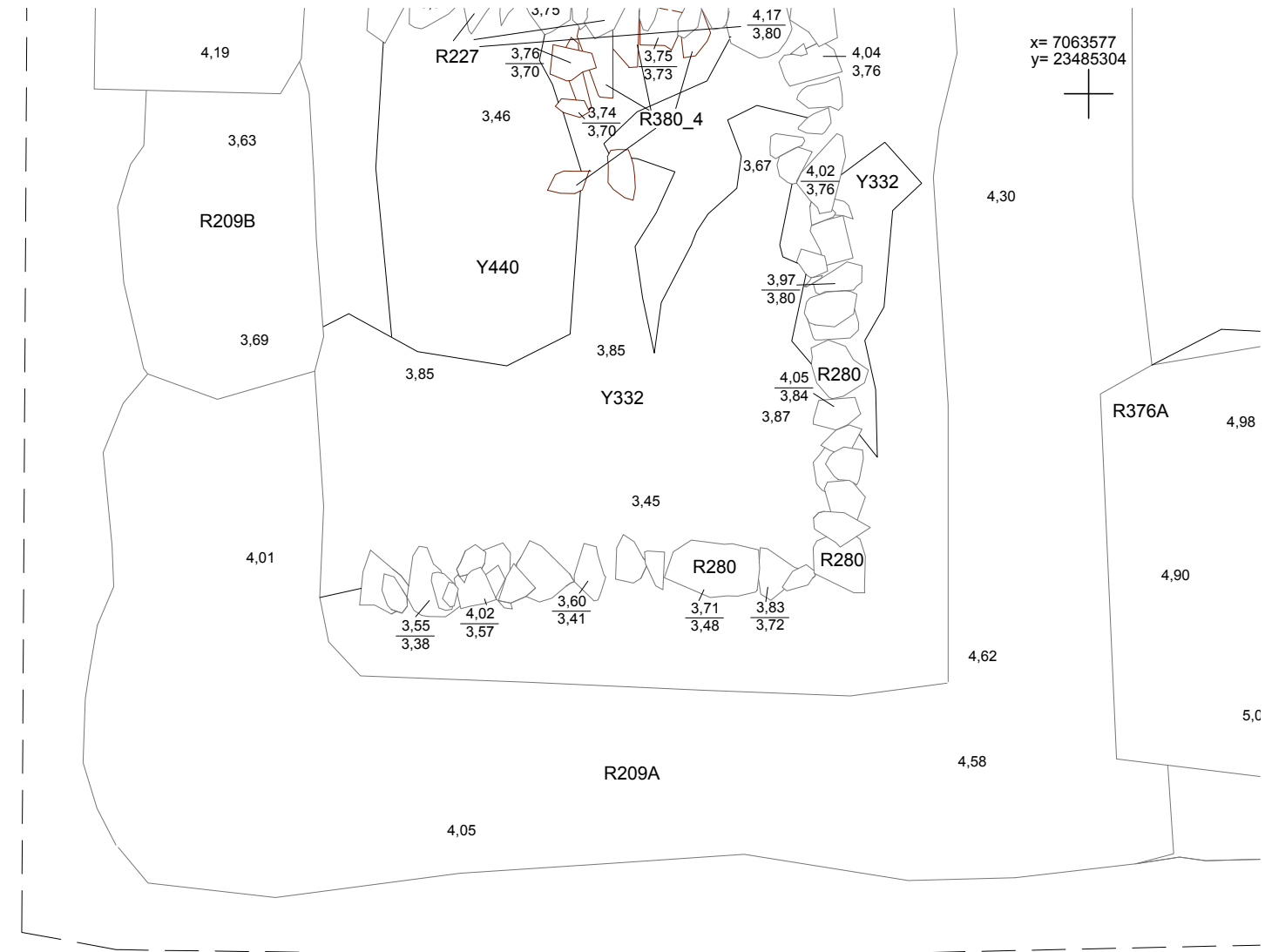
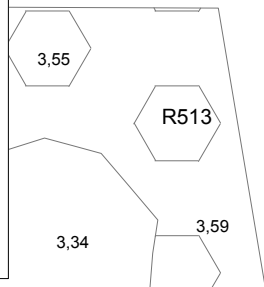
PIETARSAAREN TORI (länsi) Vanha asemakaava-alue 1000007479 Esa Mikkola 2015	Dokumentointitaso 19, osa 6 MK 1:50
MITTAUSDOKUMENTOINTI Pohjakartta Pietarsaaren kaupunki/ Mäenpää Rakennus Oy	MUSEOVIRASTO ARKEOLOGISET KENTTÄPALVELUT
T. Väisänen Puht.piirt. Tuija Väisänen 2016	Koord.: ETRS-GK23 Korkeus: N2000
Kartta 217	



tiekeroksia

x= 7063568
y= 23485288

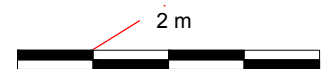
Karttamerkit			
3,27	Korkeusluku m mpy		Tiilirakenne
	Kivi rakenteessa		Tiilenpalaja
	Kivi maayksikössä		Valopylväs
	Puu		Lipputanko
	Tiili		Yksikön raja toisen yksikön alla
	Kivirakenne		Epäselvä yksikön raja
	Koordinaattipiste		



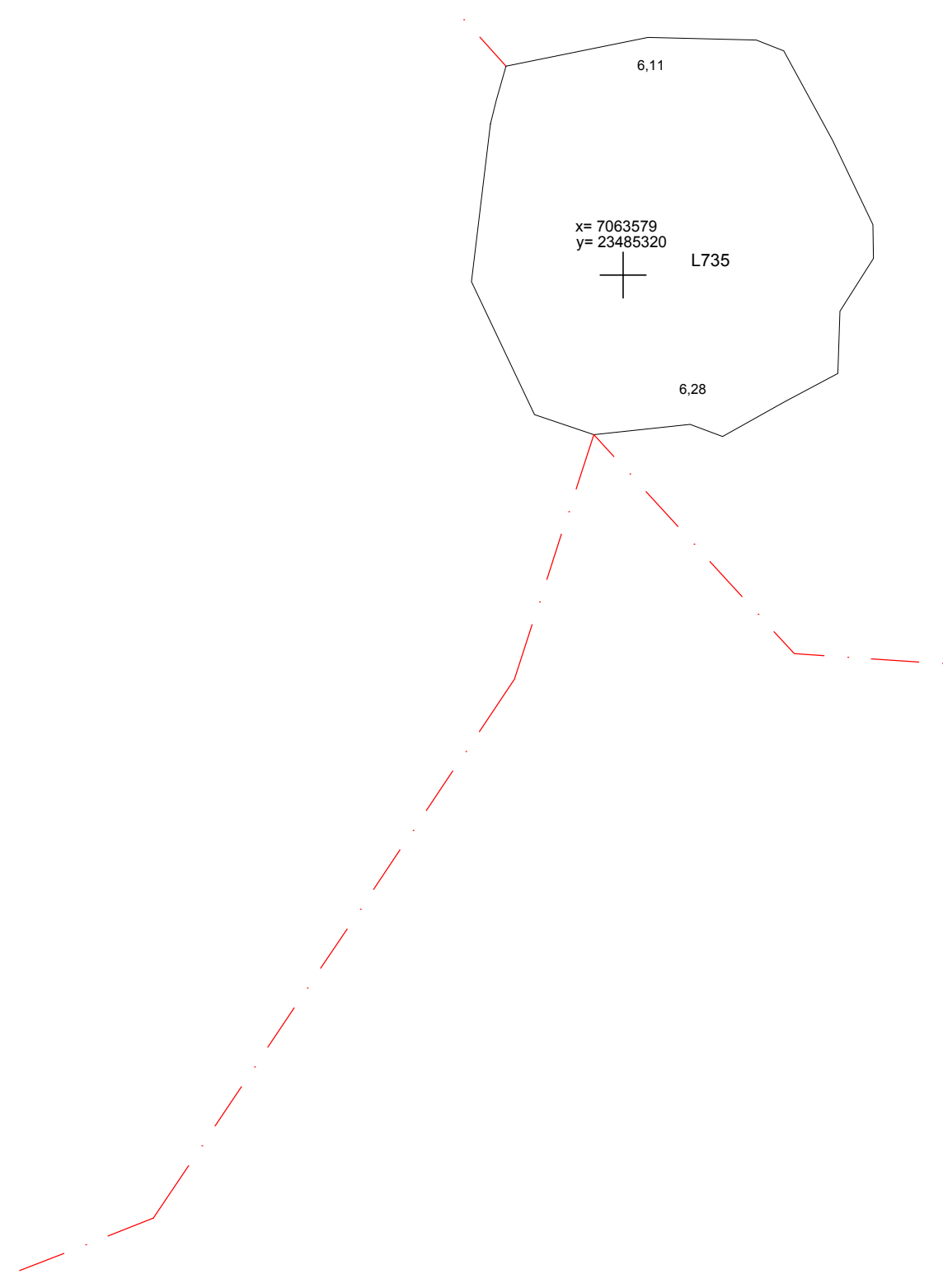
x= 7063577
y= 23485304

x= 7063568
y= 23485304

Pohjoinen



PIETARSAAREN TORI (länsi) Vanha asemakaava-alue 1000007479 Esa Mikkola 2015	Dokumentointitaso 19, osa 7 MK 1:50
MITTAUSDOKUMENTOINTI Pohjakartta Pietarsaaren kaupunki/ Mäenpää Rakennus Oy	MUSEOVIRASTO ARKEOLOGISET KENTTÄPALVELUT
T. Väisänen Puht.piirt. Tuija Väisänen 2016	Koord.: ETRS-GK23 Korkeus: N2000
Kartta 218	



Karttamerkit

3,27	Korkeusluku m mpy		Tiilirakenne
	Kivi rakenteessa		Tiilenpaloja
	Kivi maayksikössä		Valopylväs
	Puu		Lipputanko
	Tiili		Yksikön raja toisen yksikön alla
	Kivirakenne		Epäselvä yksikön raja
	Koordinaattipiste		

Pohjoinen



PIETARSAAREN TORI (länsi) Vanha asemakaava-alue 1000007479 Esa Mikkola 2015	Dokumentointitaso 19, osa 8 MK 1:50
MITTAUSDOKUMENTOINTI Pohjakartta Pietarsaaren kaupunki/ Mäenpää Rakennus Oy	MUSEOVIKASTO ARKEOLOGISET KENTTÄPALVELUT
T. Väisänen Puht.piirt. Tuija Väisänen 2016	Koord.: ETRS-GK23 Korkeus: N2000
Kartta 219	

x= 7063553
y= 23485287



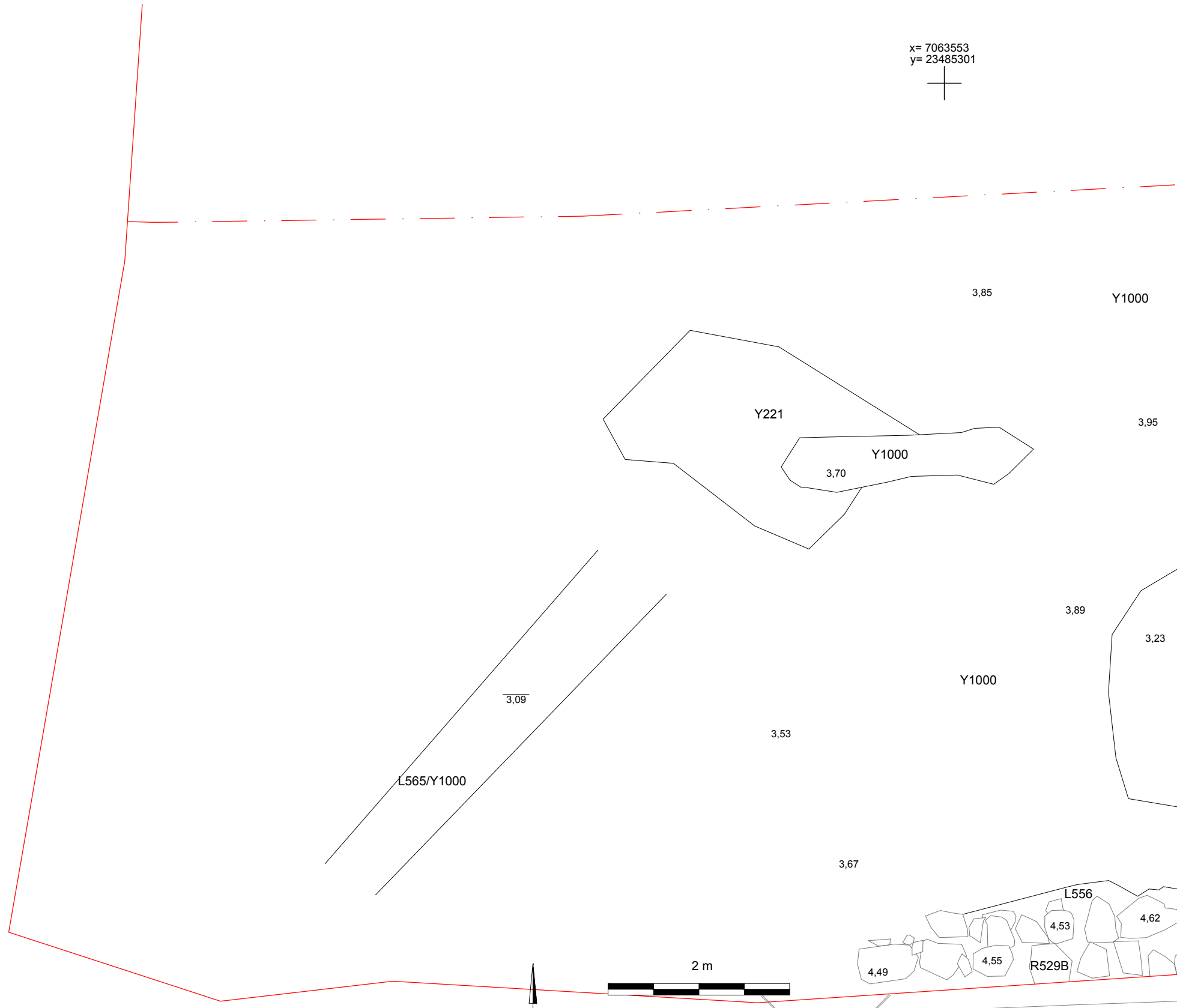
x= 7063553
y= 23485301



x= 7063544
y= 23485287



Karttamerkit			
3,27	Korkeusluku m mpy		Tiilirakenne
	Kivi rakenteessa		Tiilenpaloja
	Kivi maayksikössä		Valopylväs
	Puu		Lipputanko
	Tiili		Yksikön raja toisen yksikön alla
	Kivirakenne		Epäselvä yksikön raja
	Koordinaattipiste		



PIETARSAAREN TORI (länsi) Vanha asemakaava-alue 1000007479 Esa Mikkola 2015		Dokumentointitaso 19, osa 9	
MITTAUSDOKUMENTOINTI Pohjakartta Pietarsaaren kaupunki/ Mäenpää Rakennus Oy		MK 1:50 MUSEOVIRASTO ARKEOLOGISET KENTTÄPALVELUT	
T. Väisänen Puht.piirt. Tuija Väisänen 2016		Koord.: ETRS-GK23 Korkeus: N2000	Kartta 220

Pohjoinen

Koordinaattipisteet

KP 20001	N= 7063593,402	E= 23485282,937	Z= 4,568
KP 20002	N= 7063542,763	E= 23485312,672	Z= 5,940
KP 20003	N= 7063575,488	E= 23485338,075	Z= 6,700
KP 20004	N= 7063603,066	E= 23485297,529	Z= 5,307
KP 20005	N= 7063589,295	E= 23485324,128	Z= 6,535
KP 20006	N= 7063578,304	E= 23485324,638	Z= 6,622
KP 20007	N= 7063568,914	E= 23485305,057	Z= 5,608
KP 20008	N= 7063557,865	E= 23485283,008	Z= 4,234
KP 20009	N= 7063559,249	E= 23485323,513	Z= 6,733
KP 20010	N= 7063555,242	E= 23485323,698	Z= 6,753

ISOKATU

KP20001

KP20005

KP20006

KP20007

KP20008

KP20009

KP20010

KP20002

Karttamerkit

Pohjoinen

10 m

PIETARSAAREN TORI (länsi)
Vanha asemakaava-alue
1000007479

Esa Mikkola 2015

MITTAUSDOKUMENTOINTI
Pohjakartta Pietarsaaren kaupunki/ Mäenpää Rakennus Oy

T. Väisänen
Puht.piirt. Tuija Väisänen 2016

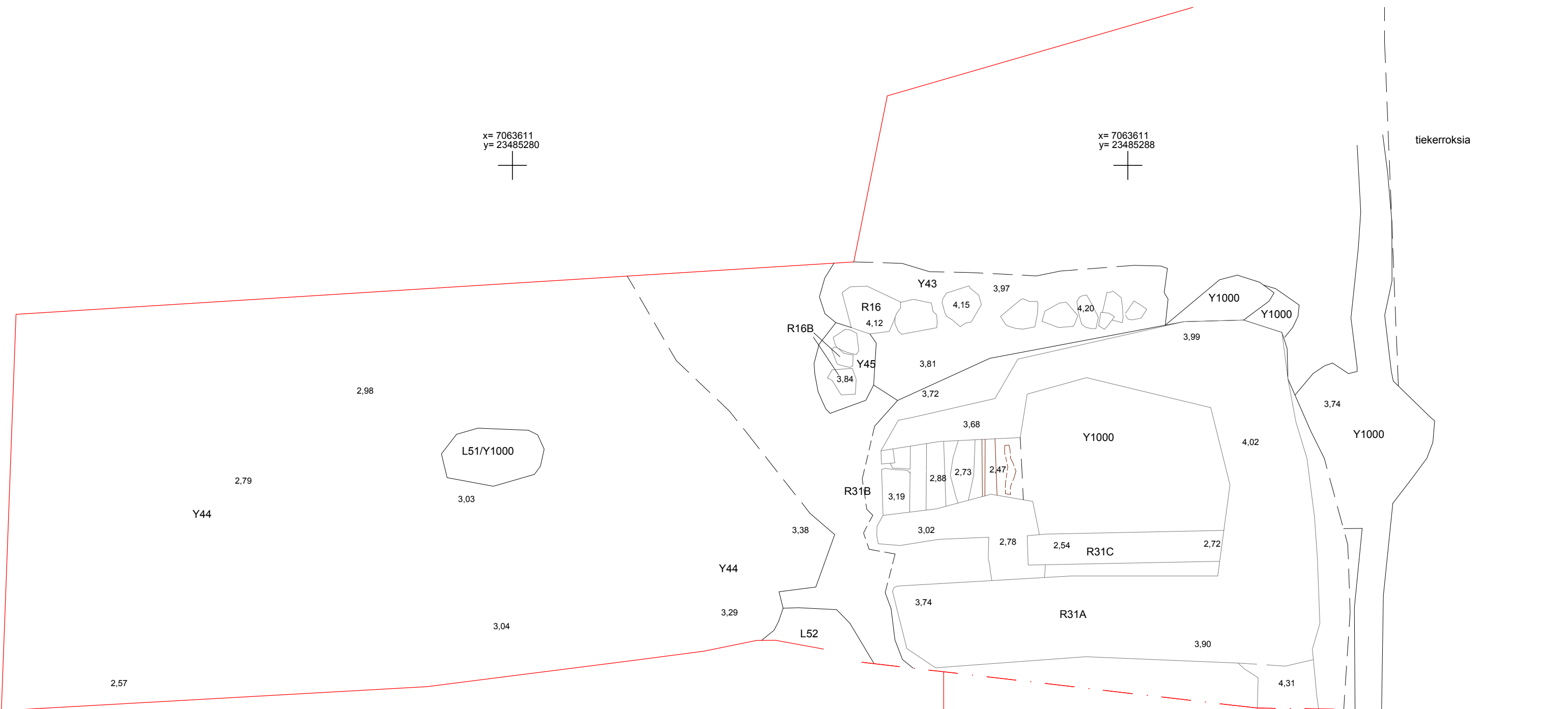
Dokumentointitaso 20

MK 1:250

MUSEOVIRASTO
ARKEOLOGISET KENTTÄPALVELUT

Koord.:ETRS-GK23
Korkeus: N2000

Kartta 221



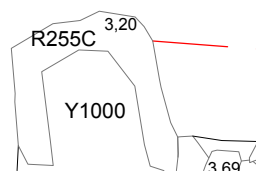
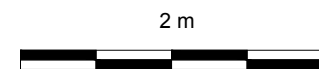

tiekerroksia

x= 7063611
y= 23485280

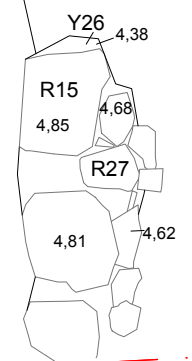
x= 7063611
y= 23485288

x= 7063602
y= 23485280

Karttamerkit			
3,27	Korkeusluku m mpy		Tiilirakenne
	Kivi rakenteessa		Tiilenpaloja
	Kivi maayksikössä		Valopylväs
	Puu		Lipputanko
	Tiili		Yksikön raja toisen yksikön alla
	Kivirakenne		Epäselvä yksikön raja
	Koordinaattipiste		

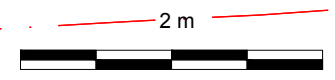
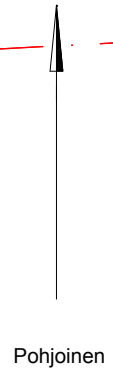


PIETARSAAREN TORI (länsi) Vanha asemakaava-alue 1000007479 Esa Mikkola 2015	Dokumentointitaso 20, osa 1 MK 1:50
MITTAUSDOKUMENTOINTI Pohjakartta Pietarsaaren kaupunki/ Mäenpää Rakennus Oy T. Väisänen Puht.piirt. Tuija Väisänen 2016	MUSEOVIRASTO ARKEOLOGISET KENTTÄPALVELUT Koord.: ETRS-GK23 Korkeus: N2000
Kartta 222	



Karttamerkit			
3,27	Korkeusluku m mpy		Tiilirakenne
	Kivi rakenteessa		Tiilenpaloja
	Kivi maayksikössä		Valopylväs
	Puu		Lipputanko
	Tiili		Yksikön raja toisen yksikön alla
	Kivirakenne		Epäselvä yksikön raja
	Koordinaattipiste		

PIETARSAAREN TORI (länsi) Vanha asemakaava-alue 1000007479 Esa Mikkola 2015		Dokumentointitaso 20, osa 2 MK 1:50	
MITTAUSDOKUMENTOINTI Pohjakartta Pietarsaaren kaupunki/ Mäenpää Rakennus Oy		MUSEOVIRASTO ARKEOLOGISET KENTTÄPALVELUT	
T. Väisänen Puht.piirt. Tuija Väisänen 2016		Koord.: ETRS-GK23 Korkeus: N2000	Kartta 223



x= 7063600
y= 23485284

x= 7063600
y= 23485301

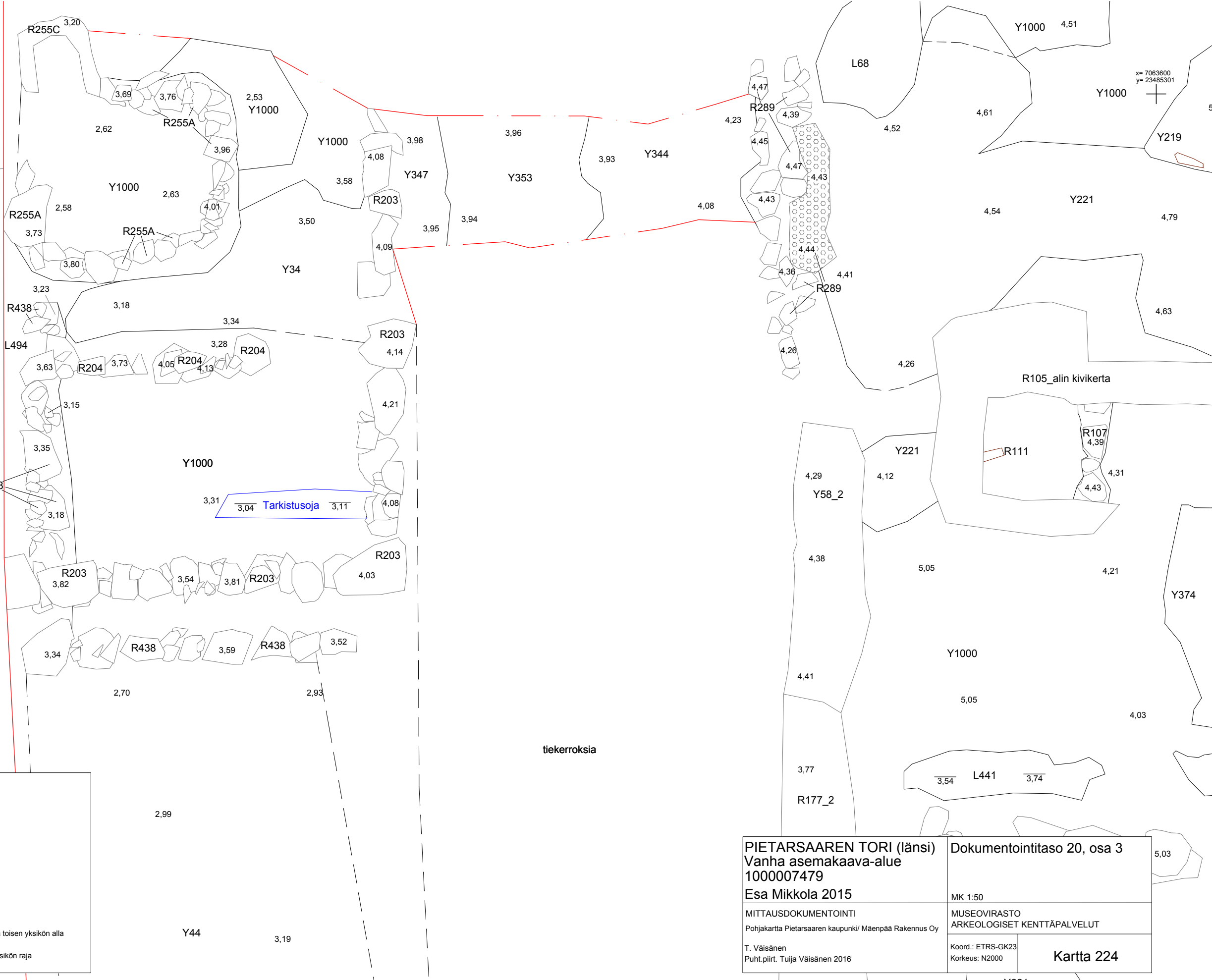
KP20001

x= 7063592
y= 23485284

Pohjoinen

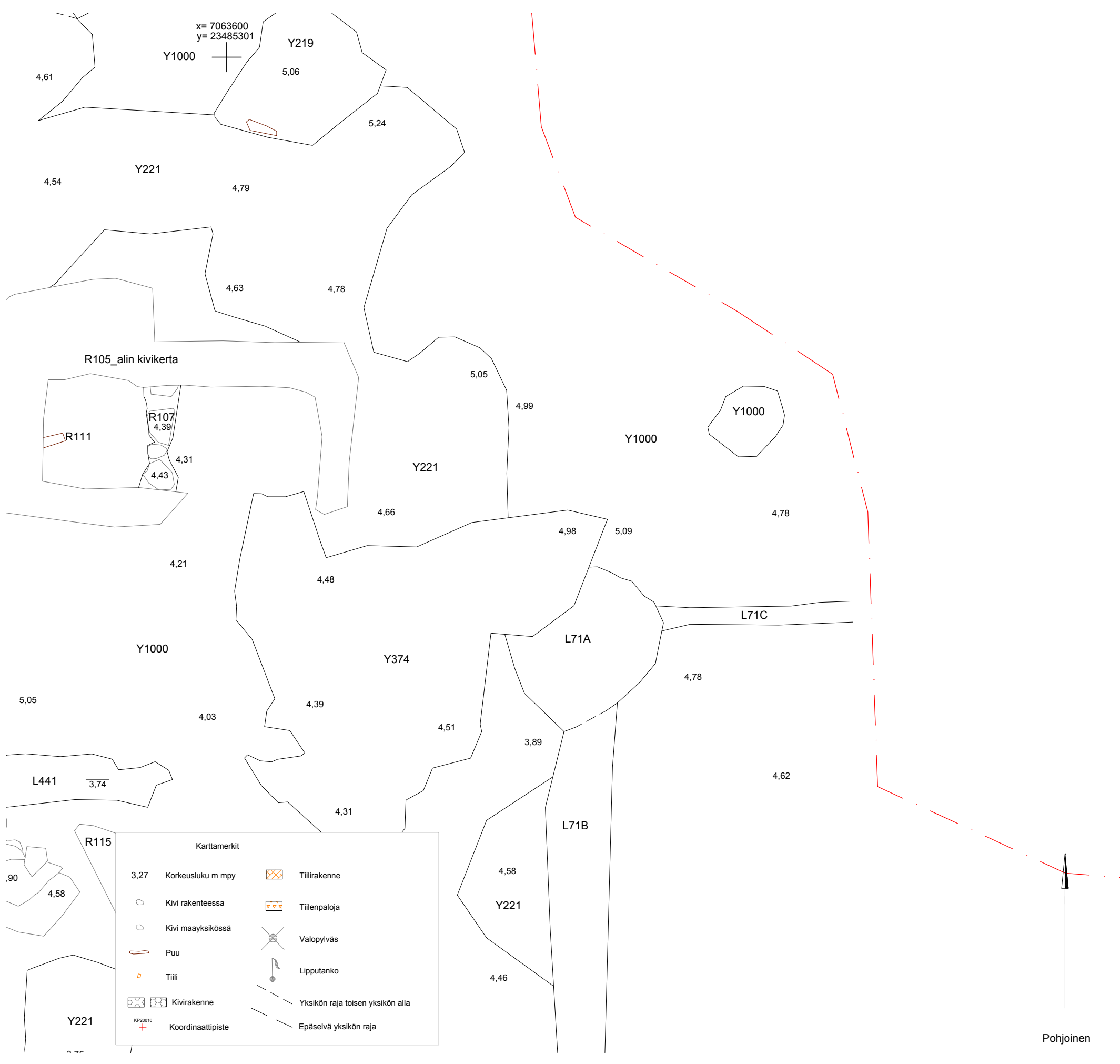
2 m

Karttamerkit			
3,27	Korkeusluku m mpy		Tiilirakenne
	Kivi rakenteessa		Tiilenpaloja
	Kivi maayksikössä		Valopylväs
	Puu		Lipputanko
	Tiili		Yksikön raja toisen yksikön alla
	Kivirakenne		Epäselvä yksikön raja
	Koordinaattipiste		



tiekeroksia

PIETARSAAREN TORI (länsi) Vanha asemakaava-alue 1000007479 Esa Mikkola 2015		Dokumentointitaso 20, osa 3 MK 1:50	
MITTAUSDOKUMENTOINTI Pohjakartta Pietarsaaren kaupunki/ Mäenpää Rakennus Oy		MUSEOVIIRASTO ARKEOLOGISET KENTTÄPALVELUT	
T. Väisänen Puht.piirt. Tuija Väisänen 2016		Koord.: ETRS-GK23 Korkeus: N2000	Kartta 224



x= 7063600
y= 23485301

x= 7063600
y= 23485313

x= 7063591
y= 23485313

Karttamerkit			
3,27	Korkeusluku m mpy		Tiilirakenne
	Kivi rakenteessa		Tiilenpalaja
	Kivi maayksikössä		Valopylväs
	Puu		Lipputanko
	Tiili		Yksikön raja toisen yksikön alla
	Kivirakenne		Epäselvä yksikön raja
	Koordinaattipiste		

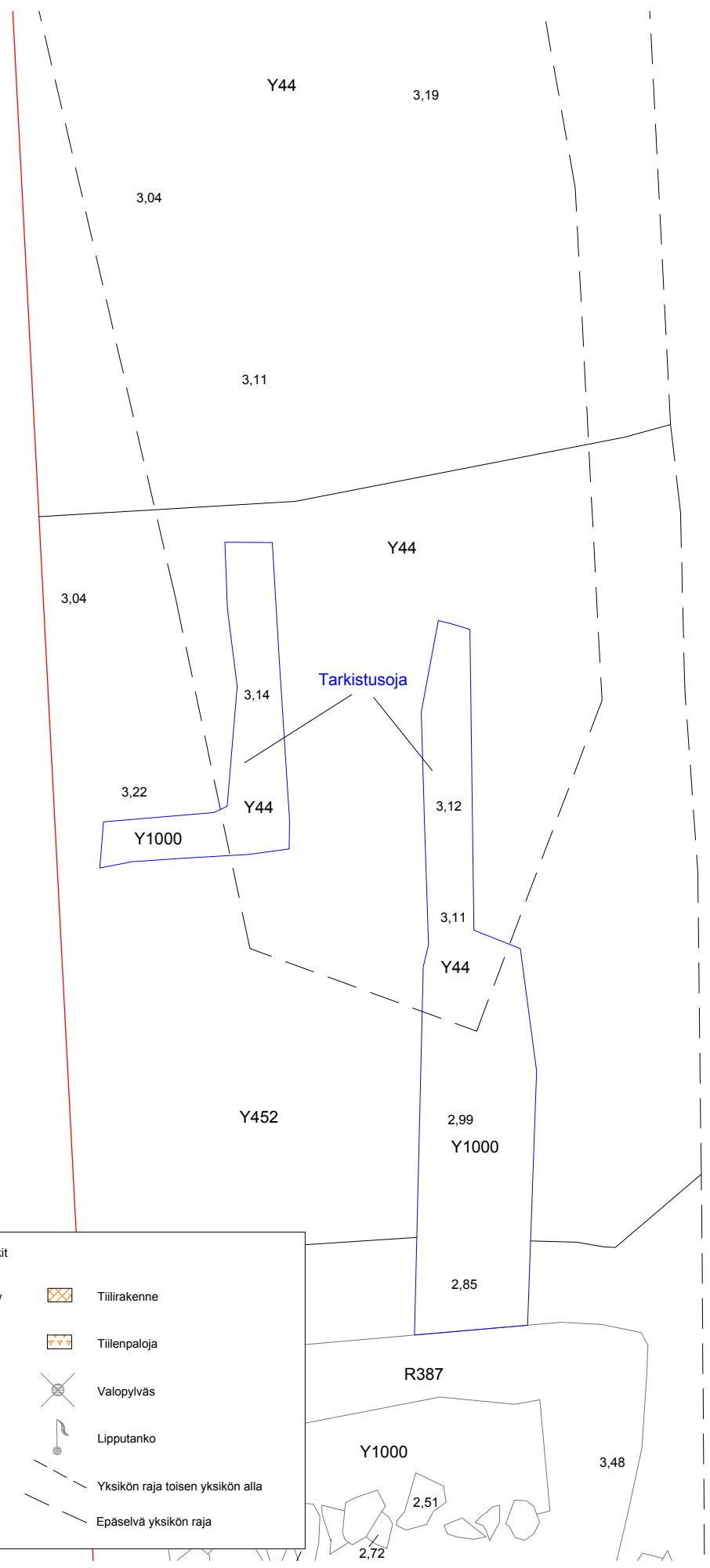


PIETARSAAREN TORI (länsi) Vanha asemakaava-alue 1000007479 Esa Mikkola 2015		Dokumentointitaso 20, osa 4	
MITTAUSDOKUMENTOINTI Pohjakartta Pietarsaaren kaupunki/ Mäenpää Rakennus Oy		MK 1:50 MUSEOVIRASTO ARKEOLOGISET KENTTÄPALVELUT	
T. Väisänen Puht.piirt. Tuija Väisänen 2016		Koord.: ETRS-GK23 Korkeus: N2000	Kartta 225

x= 7063588
y= 23485284

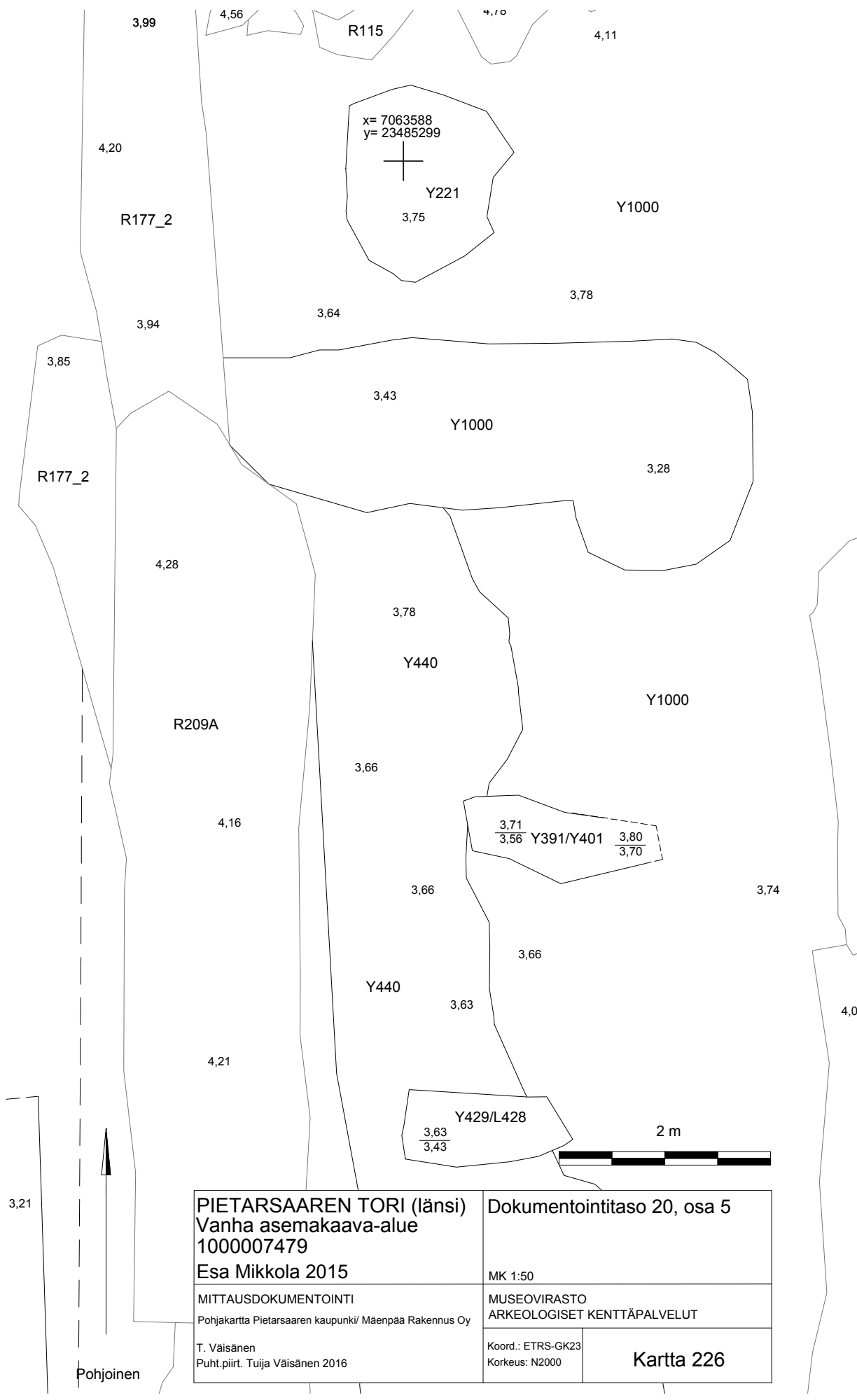


x= 7063580
y= 23485284



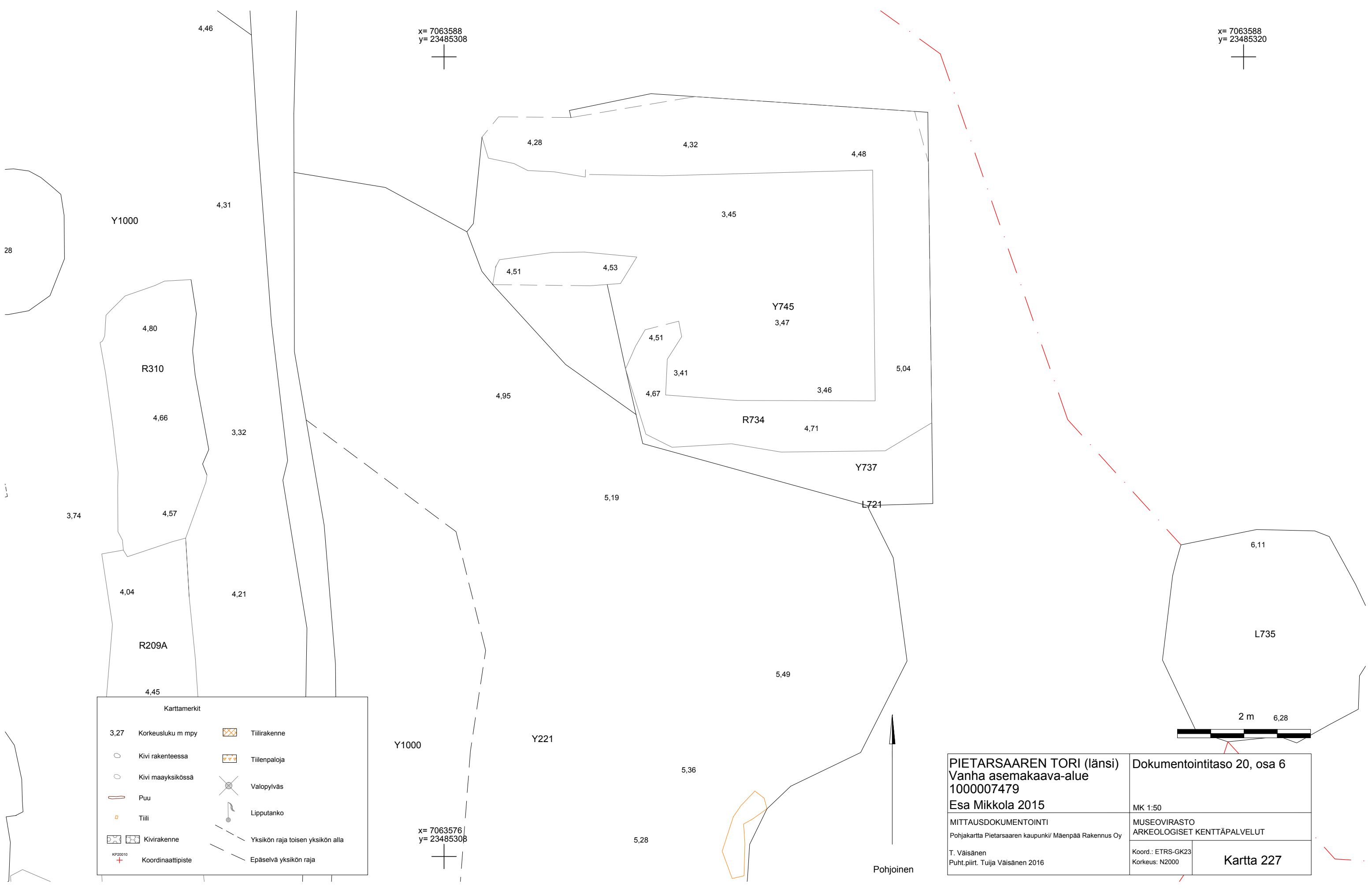
Karttamerkit			
3,27	Korkeusluku m mpy		Tiilirakenne
	Kivi rakenteessa		Tiilenpaloja
	Kivi maayksikössä		Valopylväs
	Puu		Lipputanko
	Tiili		Yksikön raja toisen yksikön alla
	Kivirakenne		Epäselvä yksikön raja
	Koordinaattipiste		

tiekerroksia



PIETARSAAREN TORI (länsi) Vanha asemakaava-alue 1000007479 Esa Mikkola 2015	Dokumentointitaso 20, osa 5 MK 1:50
MITTAUSDOKUMENTOINTI Pohjakartta Pietarsaaren kaupunki/ Mäenpää Rakennus Oy	MUSEOVIRASTO ARKEOLOGISET KENTTÄPALVELUT
T. Väisänen Puht.piirt. Tuija Väisänen 2016	Koord.: ETRS-GK23 Korkeus: N2000 Kartta 226

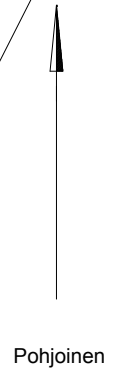
Pohjoinen



x= 7063588
y= 23485308

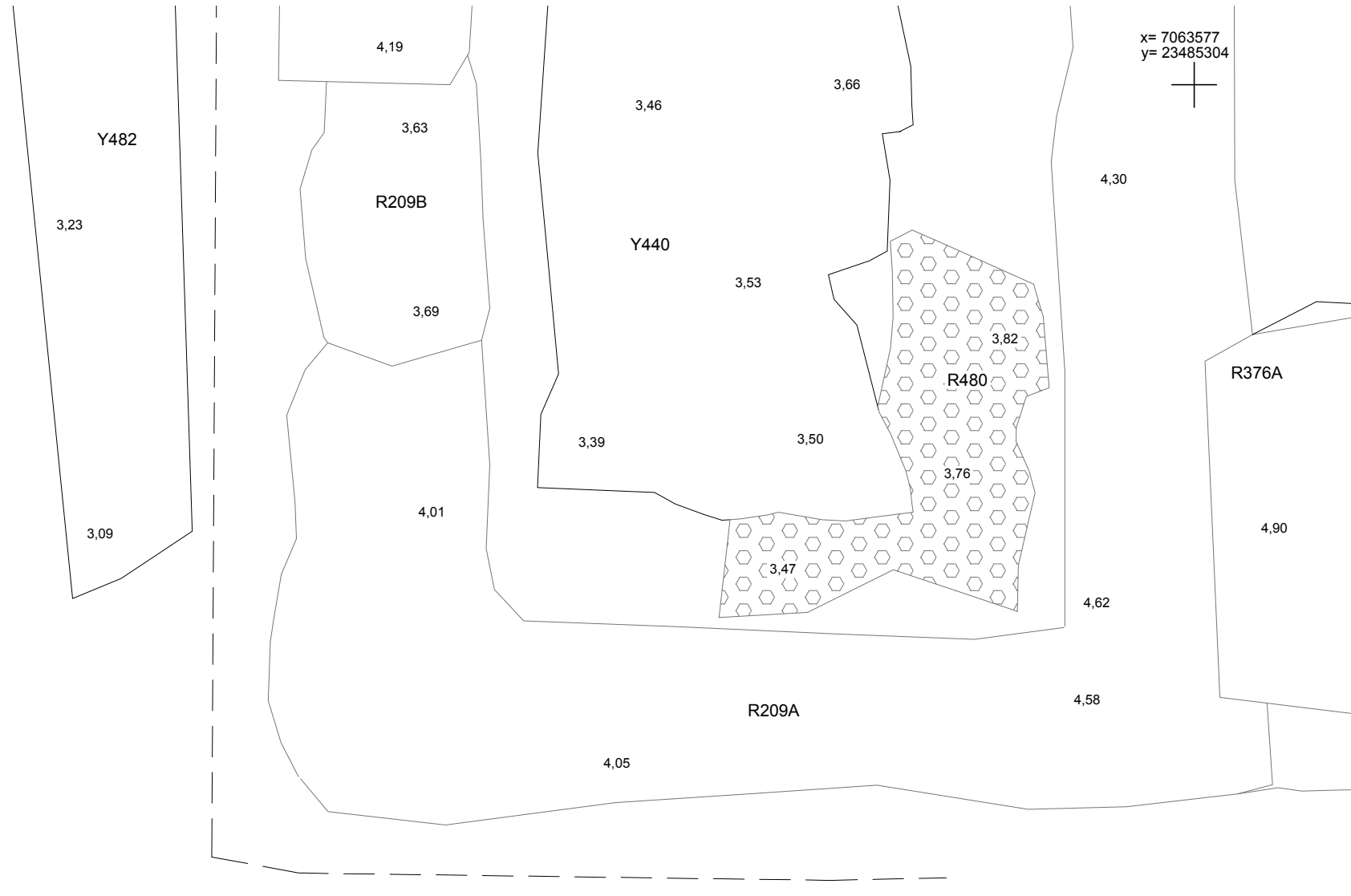
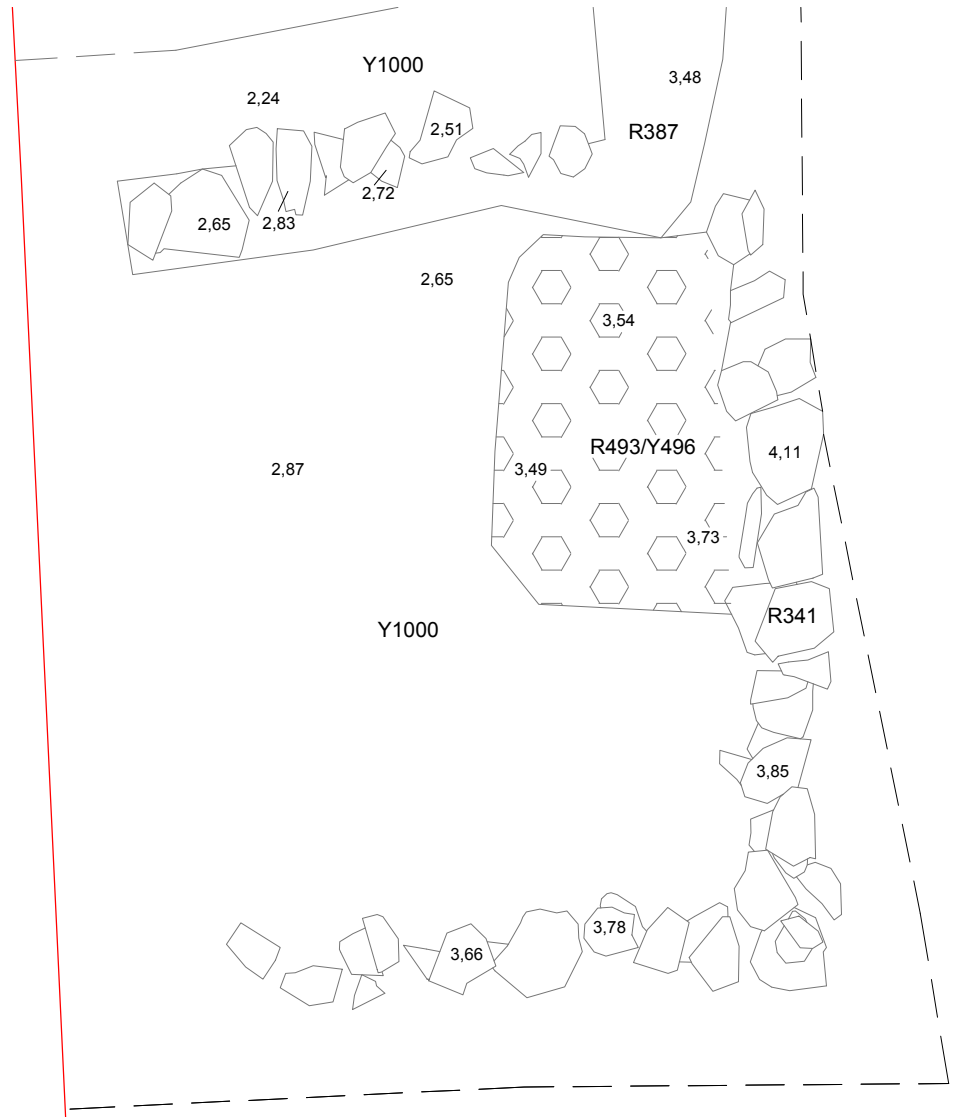
x= 7063588
y= 23485320

x= 7063576
y= 23485308



Karttamerkit			
3,27	Korkeusluku m mpy		Tiilirakenne
	Kivi rakenteessa		Tiilenpalaja
	Kivi maayksikössä		Valopylväs
	Puu		Lipputanko
	Tiili		Yksikön raja toisen yksikön alla
	Kivirakenne		Epäselvä yksikön raja
	Koordinaattipiste		

PIETARSAAREN TORI (länsi) Vanha asemakaava-alue 1000007479 Esa Mikkola 2015		Dokumentointitaso 20, osa 6	
MITTAUSDOKUMENTOINTI Pohjakartta Pietarsaaren kaupunki/ Mäenpää Rakennus Oy		MK 1:50 MUSEOVIRASTO ARKEOLOGISET KENTTÄPALVELUT	
T. Väisänen Puht.piirt. Tuija Väisänen 2016		Koord.: ETRS-GK23 Korkeus: N2000	Kartta 227

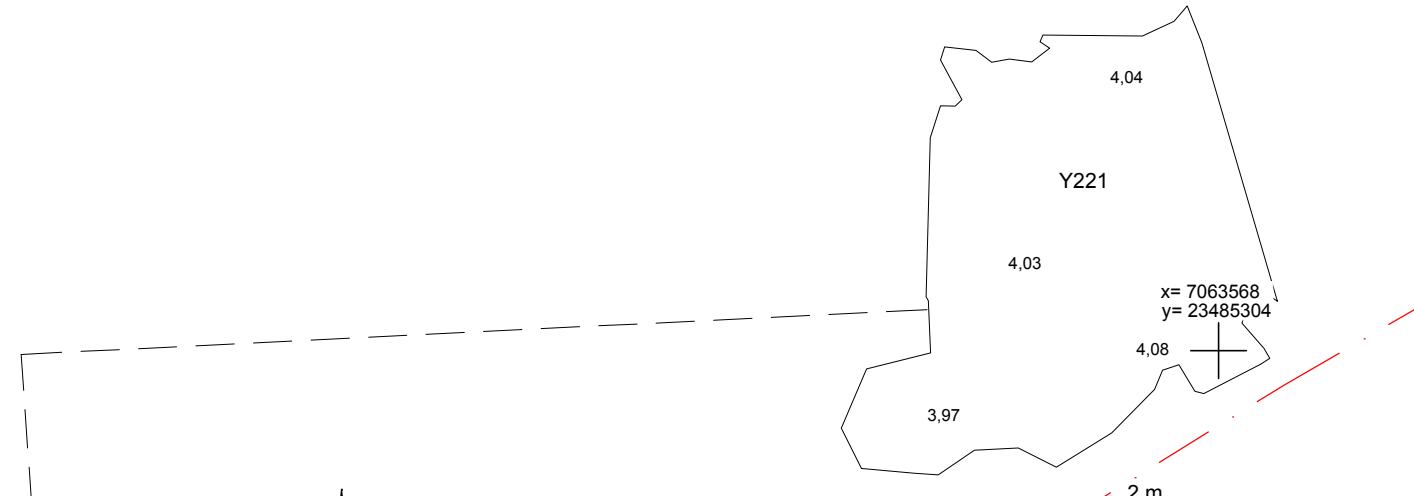
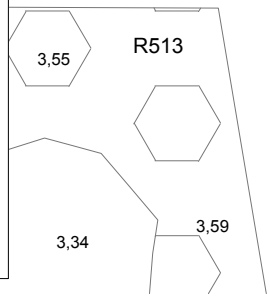


tiekerroksia

x= 7063568
y= 23485288

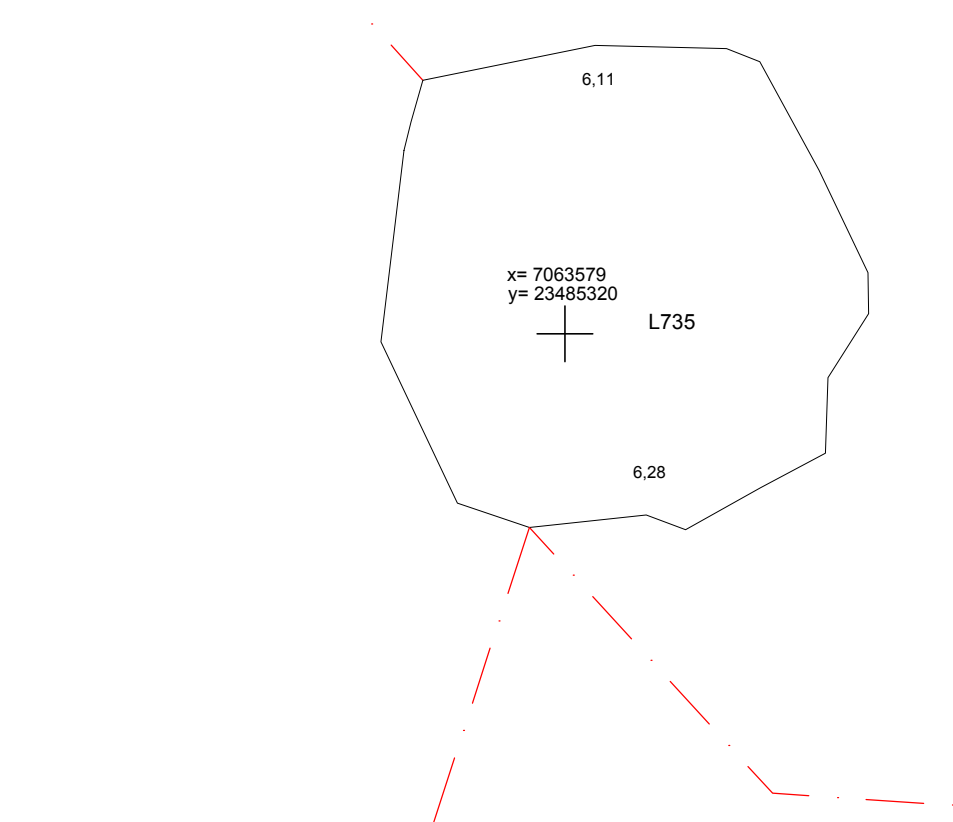
x= 7063568
y= 23485304

Karttamerkit	
3,27	Korkeusluku m mpy
	Kivi rakenteessa
	Kivi maayksikössä
	Puu
	Tiili
	Kivirakenne
	Koordinaattipiste
	Tiilirakenne
	Tiilenpaloja
	Valopylväs
	Lipputanko
	Yksikön raja toisen yksikön alla
	Epäselvä yksikön raja



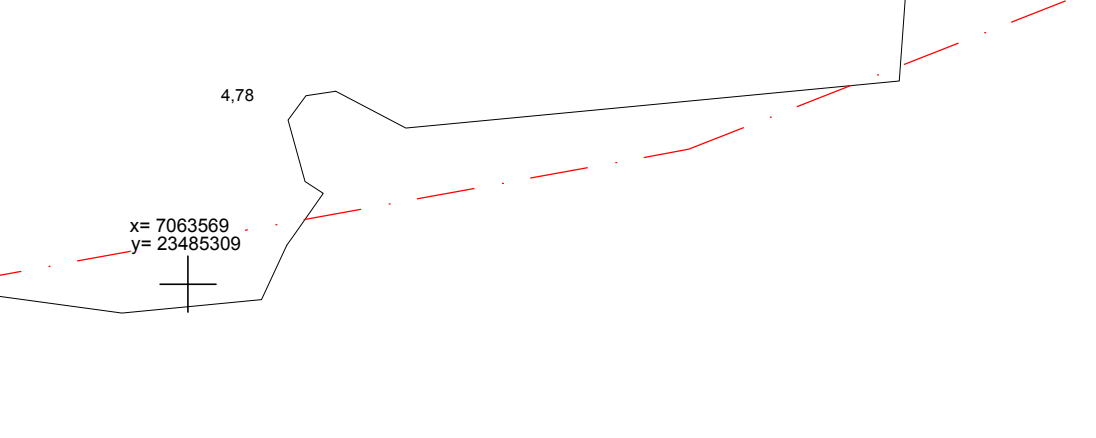
Pohjoinen

PIETARSAAREN TORI (länsi) Vanha asemakaava-alue 1000007479 Esa Mikkola 2015	Dokumentointitaso 20, osa 7 MK 1:50
MITTAUSDOKUMENTOINTI Pohjakartta Pietarsaaren kaupunki/ Mäenpää Rakennus Oy	MUSEOVIRASTO ARKEOLOGISET KENTTÄPALVELUT
T. Väisänen Puht.piirt. Tuija Väisänen 2016	Koord.: ETRS-GK23 Korkeus: N2000 Kartta 228



Karttamerkit

3,27	Korkeusluku m mpy		Tiilirakenne
	Kivi rakenteessa		Tiilenpalaja
	Kivi maayksikössä		Valopylväs
	Puu		Lipputanko
	Tiili		Yksikön raja toisen yksikön alla
	Kivirakenne		Epäselvä yksikön raja
	Koordinaattipiste		



Pohjoinen

PIETARSAAREN TORI (länsi)
Vanha asemakaava-alue
 1000007479
 Esa Mikkola 2015

Dokumentointitaso 20, osa 8

MK 1:50

MUSEOVIKASTO
 ARKEOLOGISET KENTTÄPALVELUT

Koord.: ETRS-GK23
 Korkeus: N2000

Kartta 229

Koordinaattipisteet

KP 20001	N= 7063593,402	E= 23485282,937	Z= 4,568
KP 20002	N= 7063542,763	E= 23485312,672	Z= 5,940
KP 20003	N= 7063575,488	E= 23485338,075	Z= 6,700
KP 20004	N= 7063603,066	E= 23485297,529	Z= 5,307
KP 20005	N= 7063589,295	E= 23485324,128	Z= 6,535
KP 20006	N= 7063578,304	E= 23485324,638	Z= 6,622
KP 20007	N= 7063568,914	E= 23485305,057	Z= 5,608
KP 20008	N= 7063557,865	E= 23485283,008	Z= 4,234
KP 20009	N= 7063559,249	E= 23485323,513	Z= 6,733
KP 20010	N= 7063555,242	E= 23485323,698	Z= 6,753

ISOKATU

KP20001

KP20005

KP20006

KP20007

KP20008

KP20009

KP20010

KP20002

Karttamerkit

Pohjoinen

10 m

PIETARSAAREN TORI (länsi)
Vanha asemakaava-alue
1000007479
Esa Mikkola 2015

Dokumentointitaso 21

MK 1:250

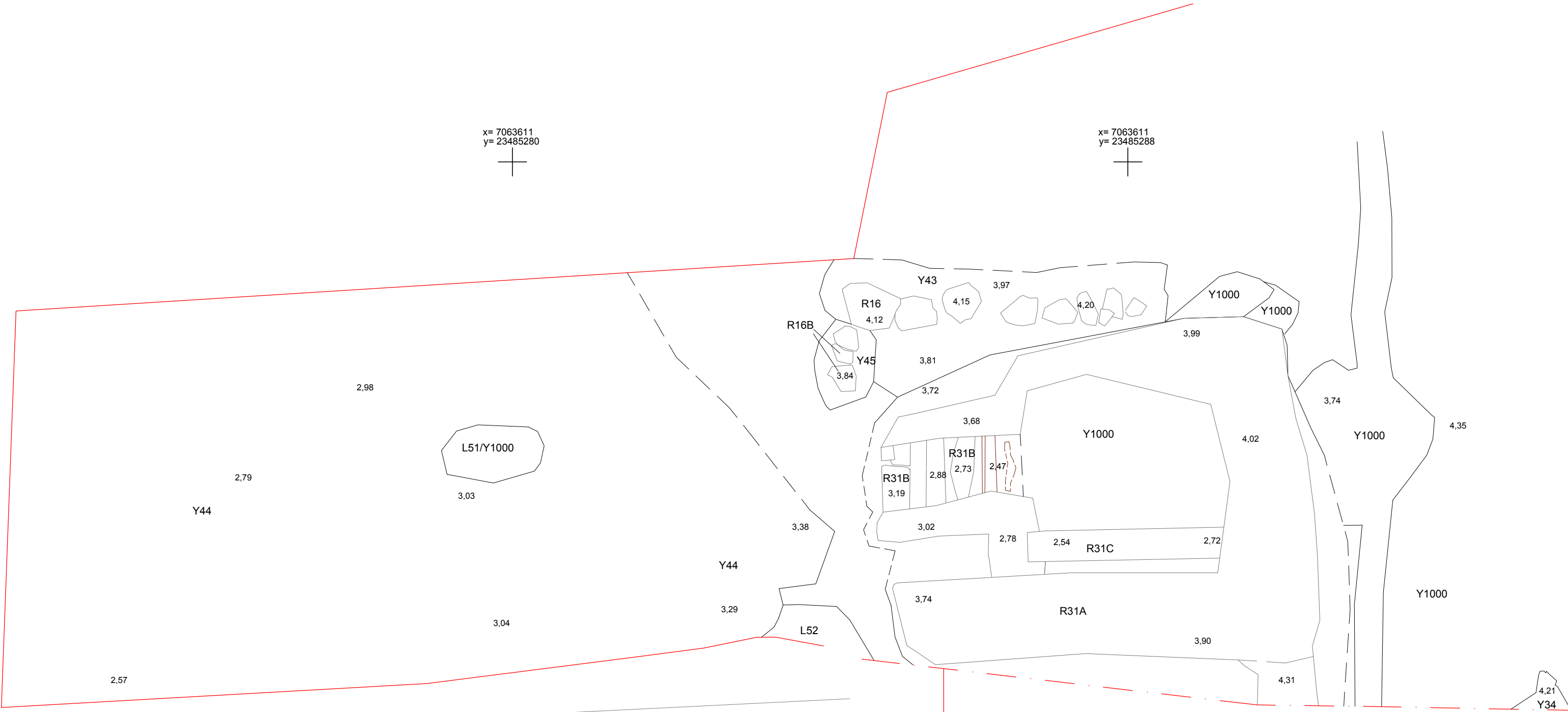
MITTAUSDOKUMENTOINTI
Pohjakartta Pietarsaaren kaupunki/ Mäenpää Rakennus Oy

MUSEOVIRASTO
ARKEOLOGISET KENTTÄPALVELUT

T. Väisänen
Puht.piirt. Tuija Väisänen 2016

Koord.:ETRS-GK23
Korkeus: N2000

Kartta 230

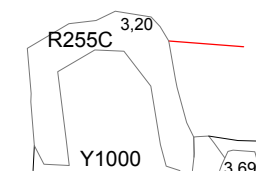
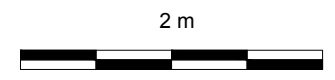



x= 7063611
y= 23485280

x= 7063611
y= 23485288

x= 7063602
y= 23485280

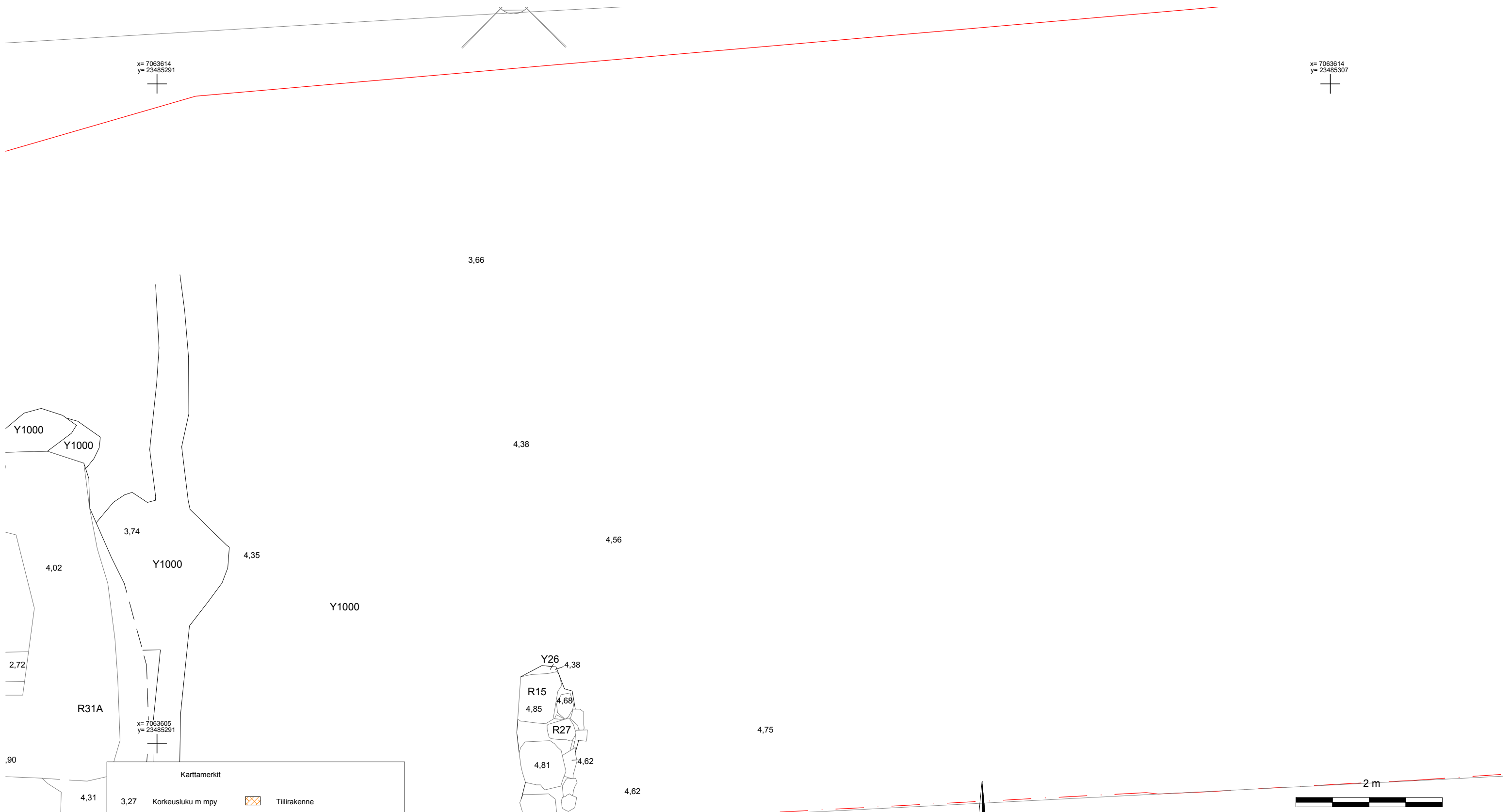
Karttamerkit			
3,27	Korkeusluku m mpy		Tiilirakenne
	Kivi rakenteessa		Tiilenpaloja
	Kivi maayksikössä		Valopylväs
	Puu		Lipputanko
	Tiili		Yksikön raja toisen yksikön alla
	Kivirakenne		Epäselvä yksikön raja
	Koordinaattipiste		



PIETARSAAREN TORI (länsi) Vanha asemakaava-alue 1000007479 Esa Mikkola 2015	Dokumentointitaso 21, osa 1 MK 1:50
MITTAUSDOKUMENTOINTI Pohjakartta Pietarsaaren kaupunki/ Mäenpää Rakennus Oy T. Väisänen Puht.piirt. Tuija Väisänen 2016	MUSEOVIRASTO ARKEOLOGISET KENTTÄPALVELUT Koord.: ETRS-GK23 Korkeus: N2000
Kartta 231	

x= 7063614
y= 23485291

x= 7063614
y= 23485307



Karttamerkit

- 3,27 Korkeusluku m mpy
- Kivi rakenteessa
- Kivi maayksikössä
- Puu
- Tiili
- Kivirakenne
- KP20010 Koordinaattipiste
- Tiilirakenne
- Tiilenpaloja
- Valopylväs
- Lipputanko
- Yksikön raja toisen yksikön alla
- Epäselvä yksikön raja

PIETARSAAREN TORI (länsi) Vanha asemakaava-alue 1000007479 Esa Mikkola 2015		Dokumentointitaso 21, osa 2 MK 1:50	
MITTAUSDOKUMENTOINTI Pohjakartta Pietarsaaren kaupunki/ Mäenpää Rakennus Oy		MUSEOVIRASTO ARKEOLOGISET KENTTÄPALVELUT	
T. Väisänen Puht.piirt. Tuija Väisänen 2016		Koord.: ETRS-GK23 Korkeus: N2000	Kartta 232

Pohjoinen

x= 7063600
y= 23485284

x= 7063600
y= 23485301

KP20001

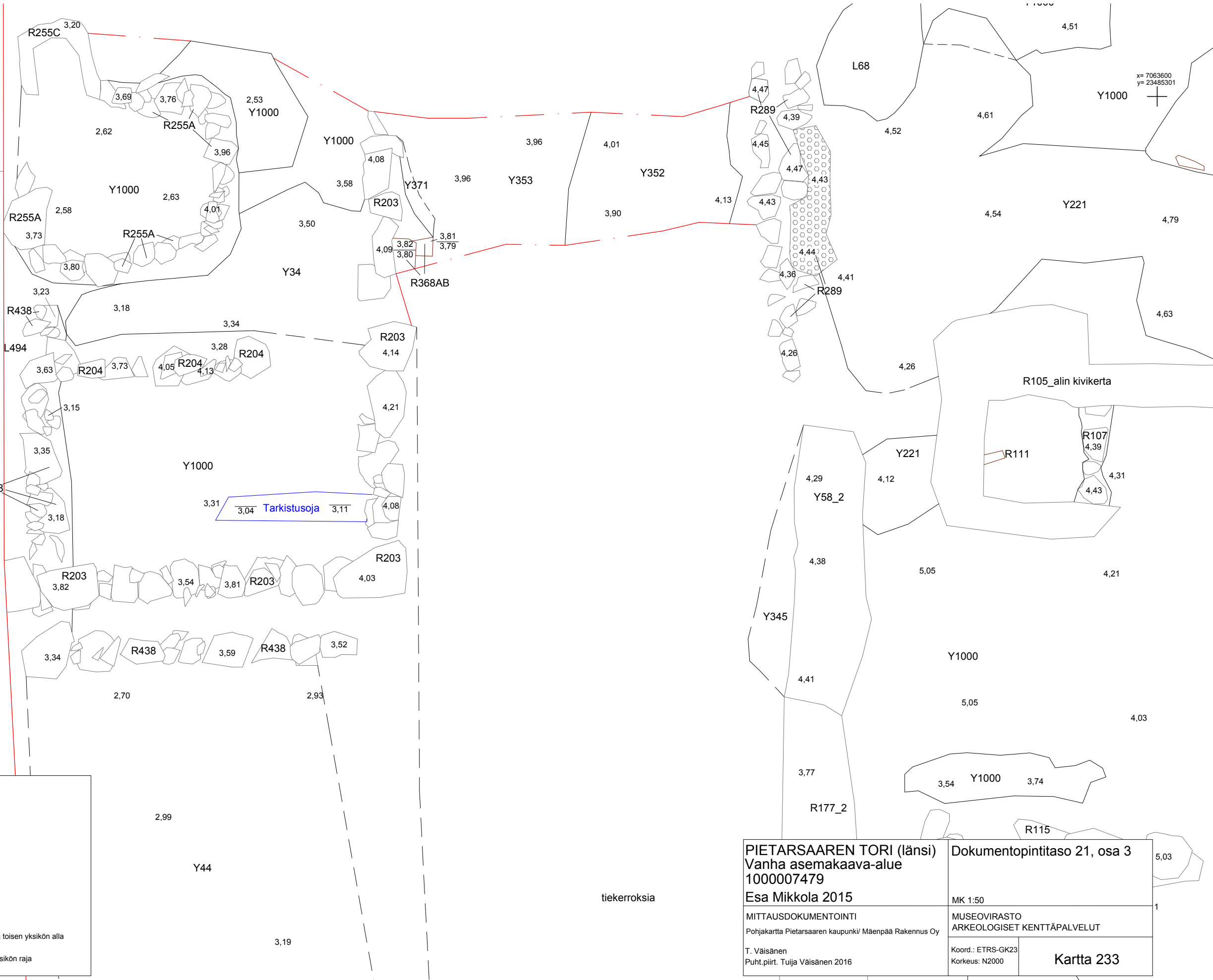
x= 7063592
y= 23485284

Pohjoinen

2 m

Karttamerkit

- 3,27 Korkeusluku m mpy
- Kivi rakenteessa
- Kivi maayksikössä
- Puu
- Tiili
- Kivirakenne
- Koordinaattipiste
- Tiilirakenne
- Tiilenpalaja
- Valopylväs
- Lipputanko
- Yksikön raja toisen yksikön alla
- Epäselvä yksikön raja



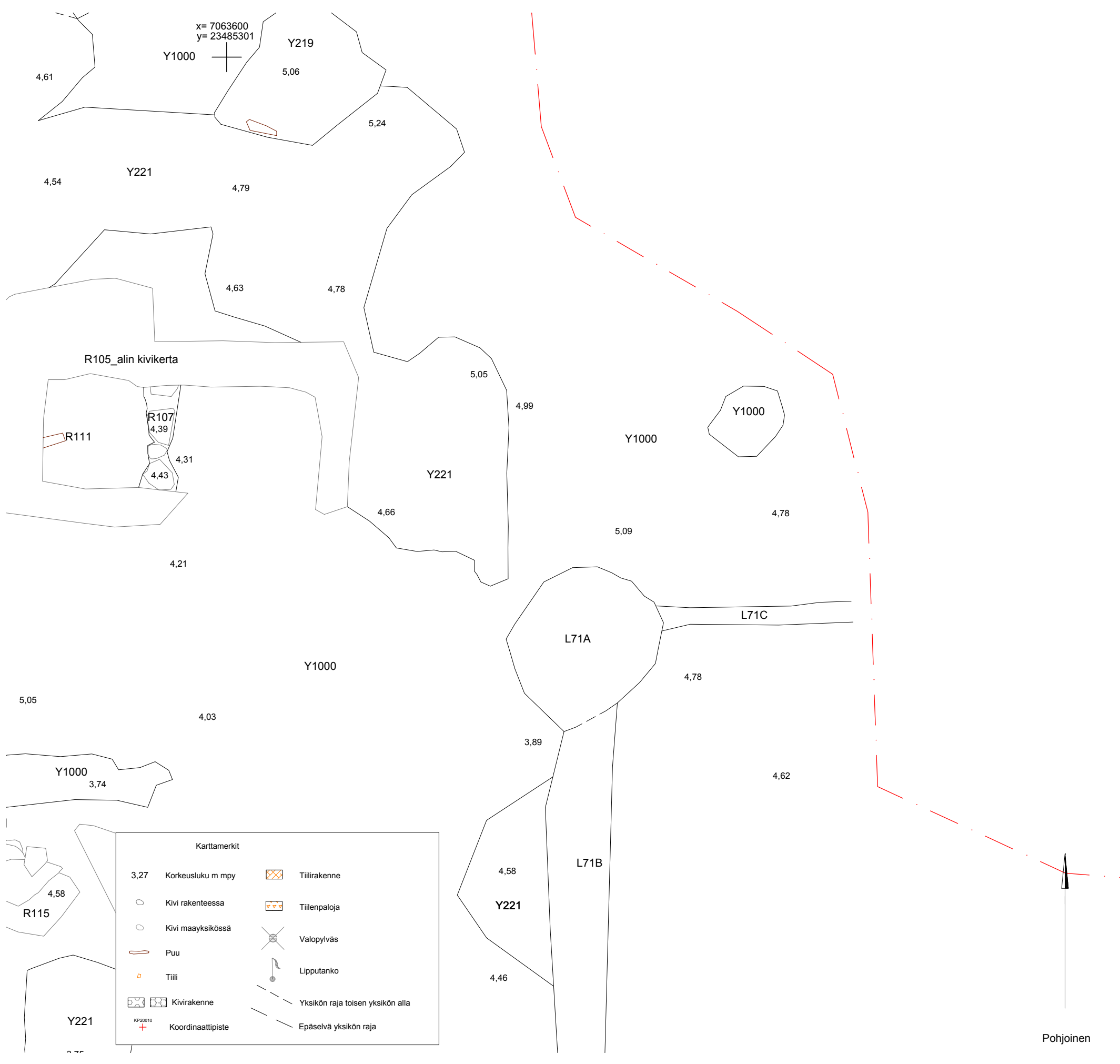
tiekeroksia

PIETARSAAREN TORI (länsi)
Vanha asemakaava-alue
1000007479
Esa Mikkola 2015

Dokumentopintitaso 21, osa 3
MK 1:50

MITTAUSDOKUMENTOINTI
Pohjakartta Pietarsaaren kaupunki/ Mäenpää Rakennus Oy
T. Väisänen
Puht.piirt. Tuija Väisänen 2016

MUSEOVIRASTO
ARKEOLOGISET KENTTÄPALVELUT
Koord.: ETRS-GK23
Korkeus: N2000
Kartta 233



x= 7063600
y= 23485301

x= 7063600
y= 23485313

x= 7063591
y= 23485313

Karttamerkit

3,27	Korkeusluku m mpy		Tiilirakenne
	Kivi rakenteessa		Tiilenpalaja
	Kivi maayksikössä		Valopylväs
	Puu		Lipputanko
	Tiili		Yksikön raja toisen yksikön alla
	Kivirakenne		Epäselvä yksikön raja
	Koordinaattipiste		

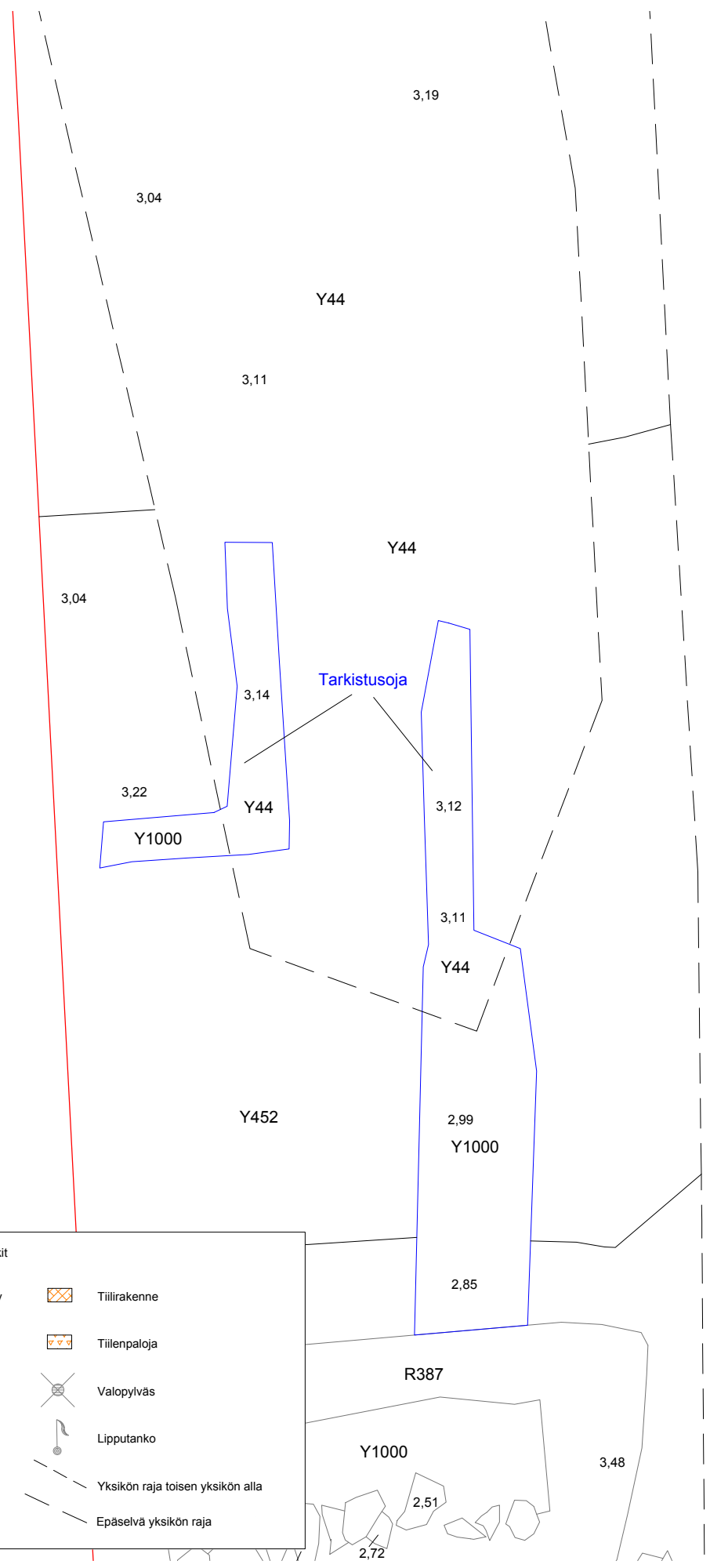


PIETARSAAREN TORI (länsi) Vanha asemakaava-alue 1000007479 Esa Mikkola 2015		Dokumentointitaso 21, osa 4	
MITTAUSDOKUMENTOINTI Pohjakartta Pietarsaaren kaupunki/ Mäenpää Rakennus Oy		MK 1:50 MUSEOVIRASTO ARKEOLOGISET KENTTÄPALVELUT	
T. Väisänen Puht.piirt. Tuija Väisänen 2016		Koord.: ETRS-GK23 Korkeus: N2000	Kartta 234

x= 7063588
y= 23485284



x= 7063580
y= 23485284

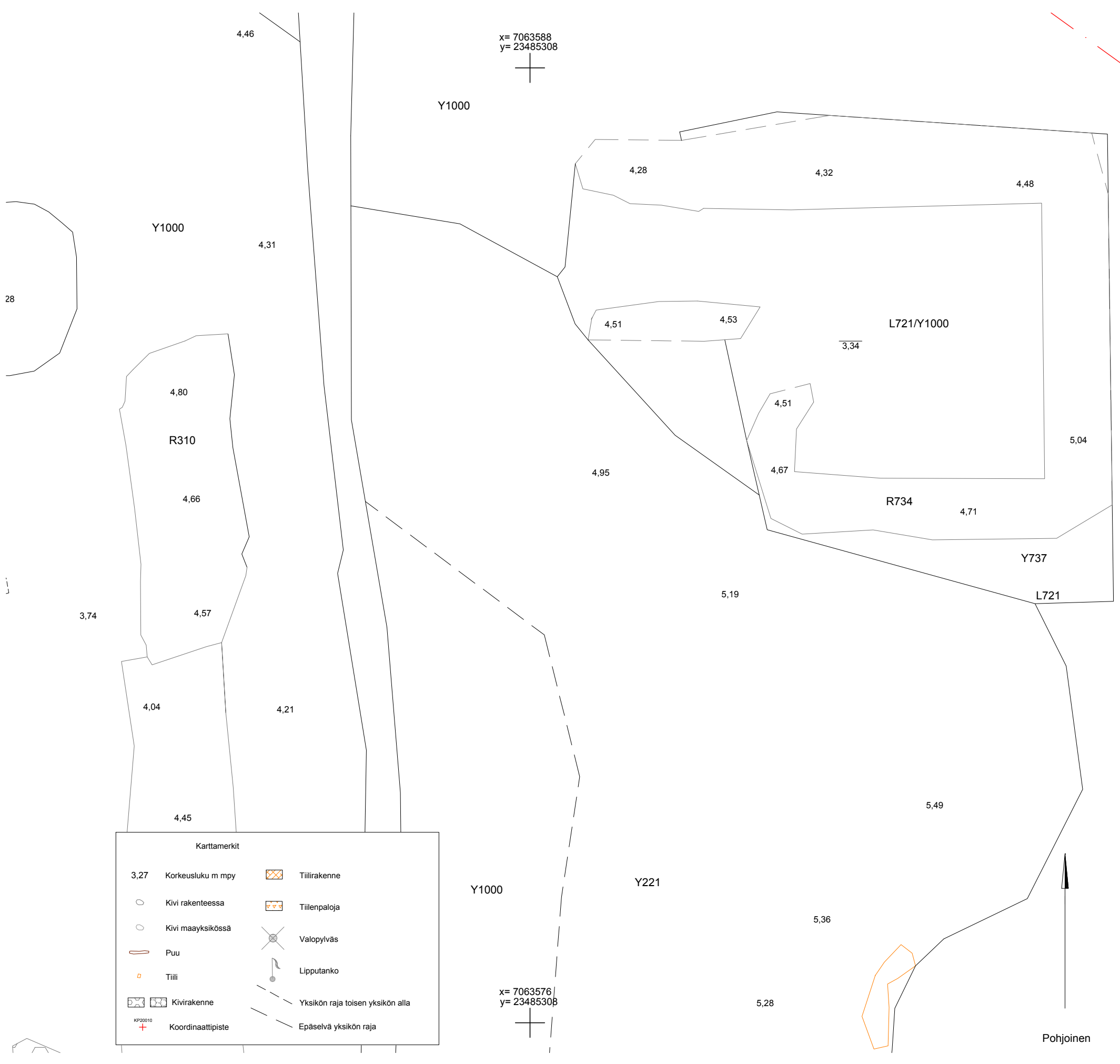


Karttamerkit	
3,27	Korkeusluku m mpy
	Kivi rakenteessa
	Kivi maayksikössä
	Puu
	Tiili
	Kivirakenne
	Koordinaattipiste
	Tiilirakenne
	Tiilenpaloja
	Valopylväs
	Lipputanko
	Yksikön raja toisen yksikön alla
	Epäselvä yksikön raja

tiekerroksia



PIETARSAAREN TORI (länsi) Vanha asemakaava-alue 1000007479 Esa Mikkola 2015	Dokumentointitaso 21, osa 5 MK 1:50
MITTAUSDOKUMENTOINTI Pohjakartta Pietarsaaren kaupunki/ Mäenpää Rakennus Oy	MUSEOVIRASTO ARKEOLOGISET KENTTÄPALVELUT
T. Väisänen Puht.piirt. Tuija Väisänen 2016	Koord.: ETRS-GK23 Korkeus: N2000 Kartta 235



x= 7063588
y= 23485308

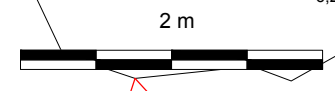
x= 7063588
y= 23485320

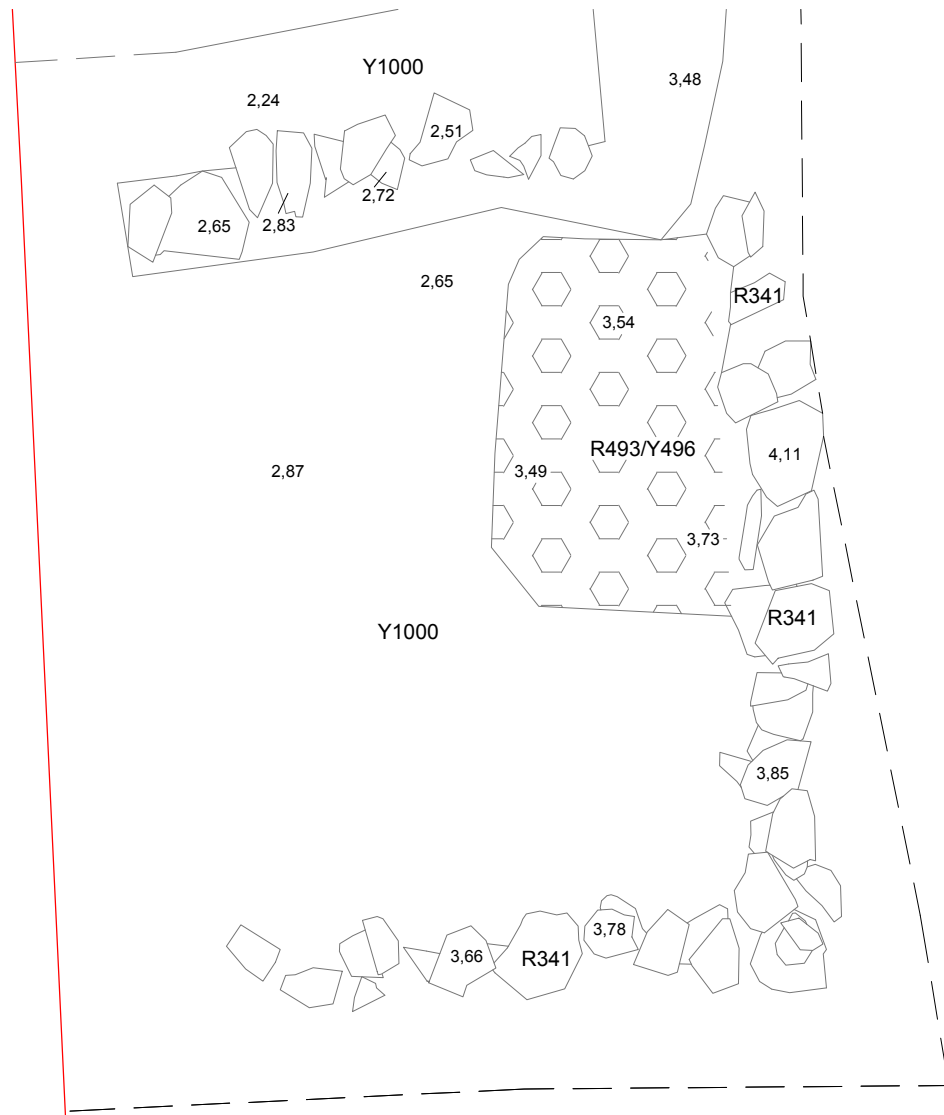
x= 7063576
y= 23485308

Pohjoinen

Karttamerkit			
3,27	Korkeusluku m mpy		Tiilirakenne
	Kivi rakenteessa		Tiilenpaloja
	Kivi maayksikössä		Valopylväs
	Puu		Lipputanko
	Tiili		Yksikön raja toisen yksikön alla
	Kivirakenne		Epäselvä yksikön raja
	Koordinaattipiste		

PIETARSAAREN TORI (länsi) Vanha asemakaava-alue 1000007479 Esa Mikkola 2015		Dokumentointitaso 21, osa 6	
MITTAUSDOKUMENTOINTI Pohjakartta Pietarsaaren kaupunki/ Mäenpää Rakennus Oy		MK 1:50 MUSEOVIRASTO ARKEOLOGISET KENTTÄPALVELUT	
T. Väisänen Puht.piirt. Tuija Väisänen 2016		Koord.: ETRS-GK23 Korkeus: N2000	Kartta 236

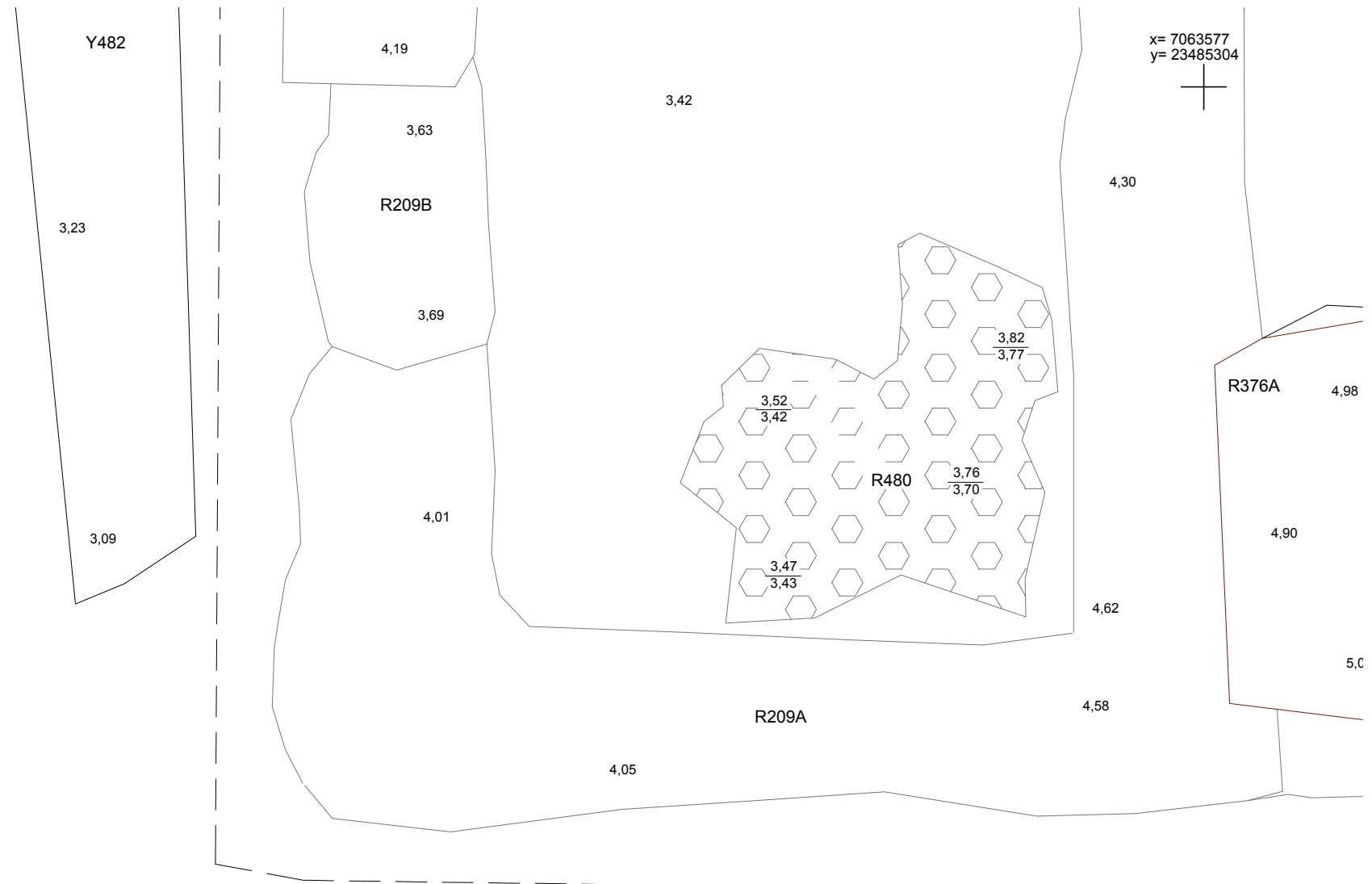
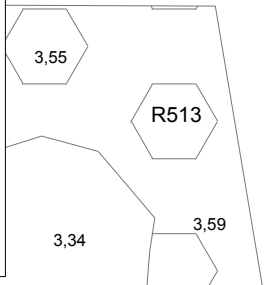




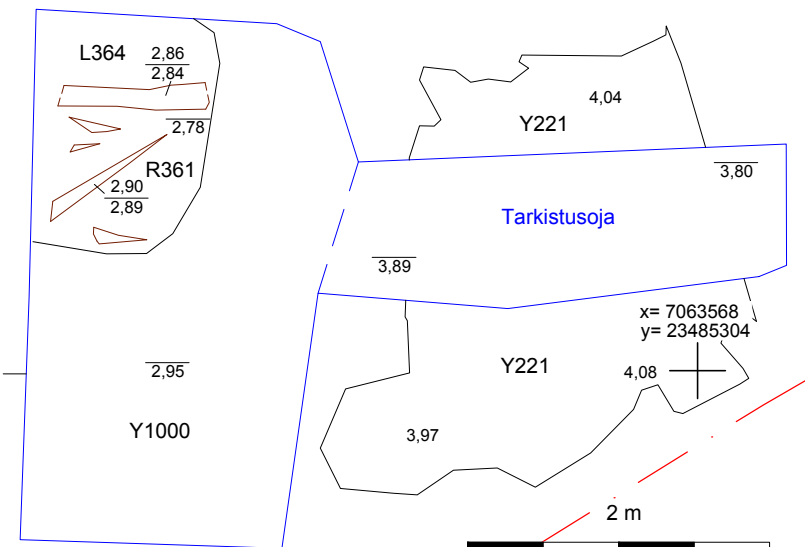
x= 7063568
y= 23485288

tiekerroksia

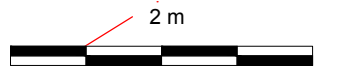
Karttamerkit	
3,27	Korkeusluku m mpy
	Kivi rakenteessa
	Kivi maayksikössä
	Puu
	Tiili
	Kivirakenne
	Koordinaattipiste
	Tiilirakenne
	Tiilenpaloja
	Valopylväs
	Lipputanko
	Yksikön raja toisen yksikön alla
	Epäselvä yksikön raja



x= 7063577
y= 23485304

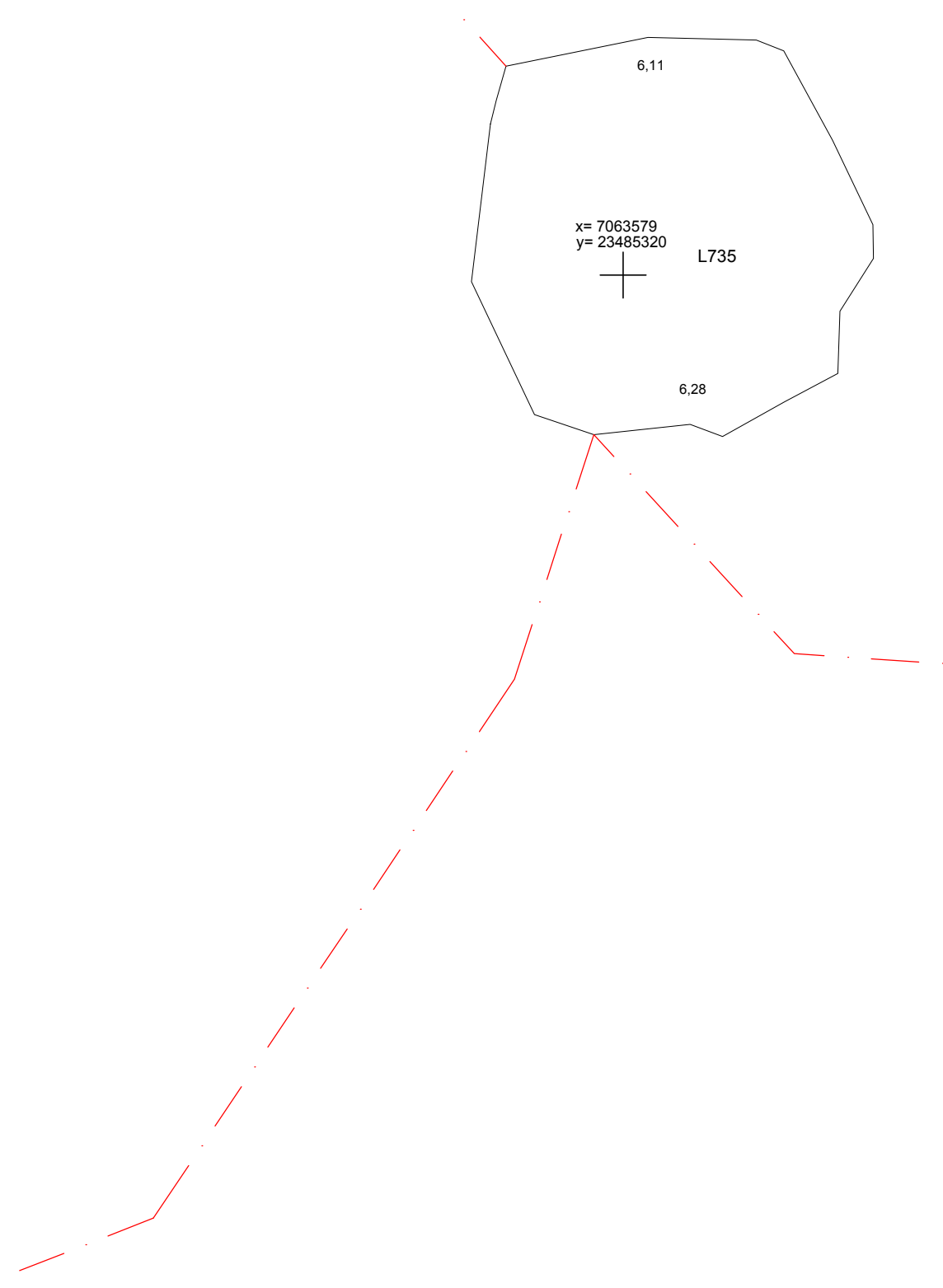


x= 7063568
y= 23485304



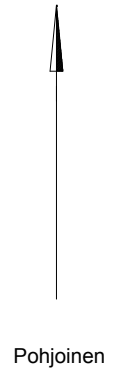
Pohjoinen

PIETARSAAREN TORI (länsi) Vanha asemakaava-alue 1000007479 Esa Mikkola 2015	Dokumentointitaso 21, osa 7 MK 1:50
MITTAUSDOKUMENTOINTI Pohjakartta Pietarsaaren kaupunki/ Mäenpää Rakennus Oy	MUSEOVIRASTO ARKEOLOGISET KENTTÄPALVELUT
T. Väisänen Puht.piirt. Tuija Väisänen 2016	Koord.: ETRS-GK23 Korkeus: N2000
Kartta 237	



Karttamerkit

3,27	Korkeusluku m mpy		Tiilirakenne
	Kivi rakenteessa		Tiilenpalaja
	Kivi maayksikössä		Valopylväs
	Puu		Lipputanko
	Tiili		Yksikön raja toisen yksikön alla
	Kivirakenne		Epäselvä yksikön raja
	Koordinaattipiste		



PIETARSAAREN TORI (länsi) Vanha asemakaava-alue 1000007479 Esa Mikkola 2015		Dokumentointitaso 21, osa 8 MK 1:50	
MITTAUSDOKUMENTOINTI Pohjakartta Pietarsaaren kaupunki/ Mäenpää Rakennus Oy		MUSEOVIKASTO ARKEOLOGISET KENTTÄPALVELUT	
T. Väisänen Puht.piirt. Tuija Väisänen 2016		Koord.: ETRS-GK23 Korkeus: N2000	Kartta 238

Koordinaattipisteet

KP 20001	N= 7063593,402 E= 23485282,937 Z= 4,568
KP 20002	N= 7063542,763 E= 23485312,672 Z= 5,940
KP 20003	N= 7063575,488 E= 23485338,075 Z= 6,700
KP 20004	N= 7063603,066 E= 23485297,529 Z= 5,307
KP 20005	N= 7063589,295 E= 23485324,128 Z= 6,535
KP 20006	N= 7063578,304 E= 23485324,638 Z= 6,622
KP 20007	N= 7063568,914 E= 23485305,057 Z= 5,608
KP 20008	N= 7063557,865 E= 23485283,008 Z= 4,234
KP 20009	N= 7063559,249 E= 23485323,513 Z= 6,733
KP 20010	N= 7063555,242 E= 23485323,698 Z= 6,753

ISOKATU

KP20001

KP20005

KP20006

KP20007

KP20008

KP20009

KP20010

KP20002

Karttamerkit

Pohjoinen

10 m

Vanha asemakaava-alue
1000007479
Esa Mikkola 2015

MITTAUSDOKUMENTOINTI
Pohjakartta Pietarsaaren kaupunki/ Mäenpää Rakennus Oy
T. Väisänen
Puht.piirt. Tuuja Väisänen 2016

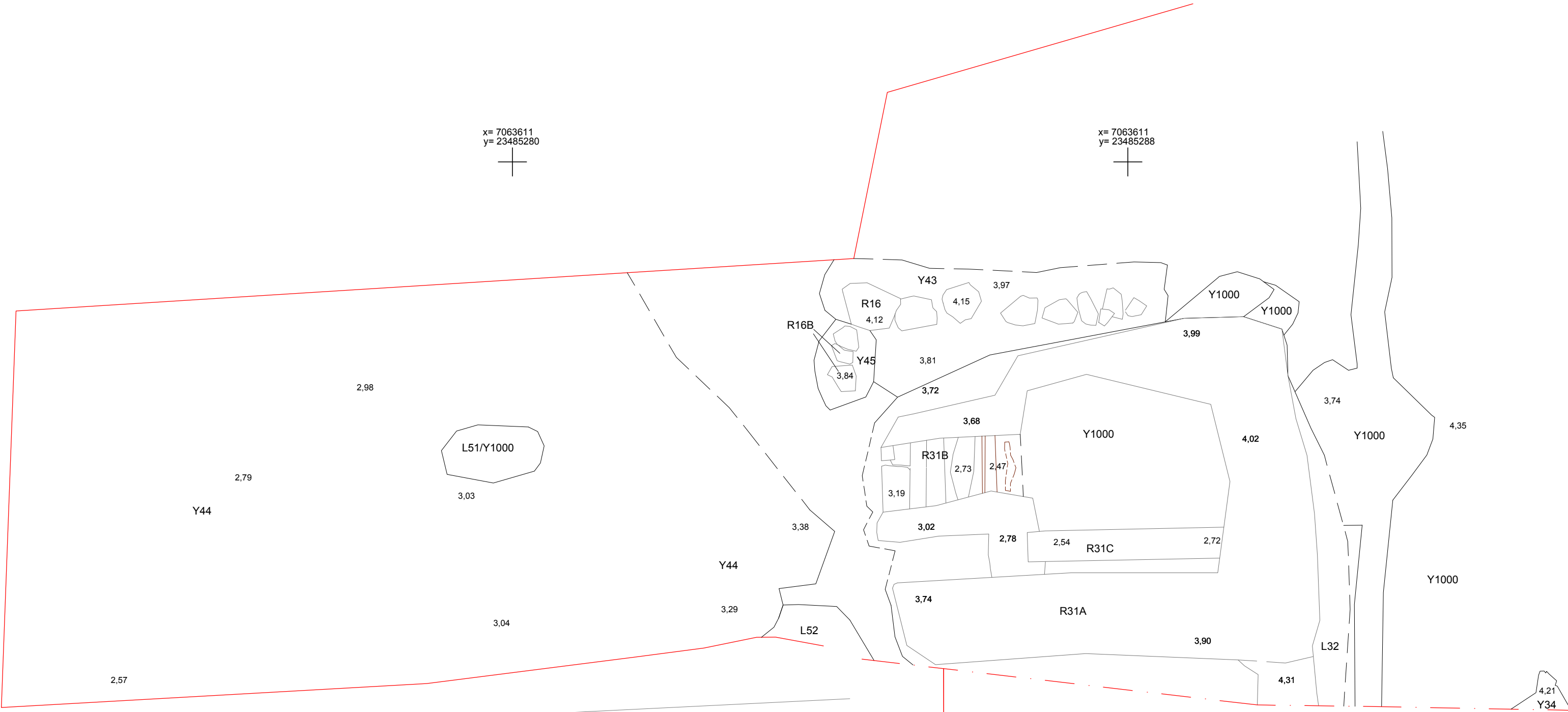
Dokumentointitaso 22

MK 1:250

MUSEOVIRASTO
ARKEOLOGISET KENTTÄPALVELUT

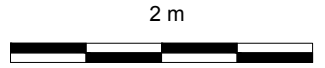

Koord.:ETRS-GK23
Korkeus: N2000

Kartta 239

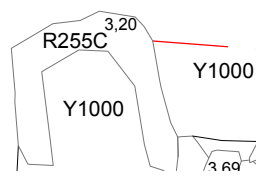


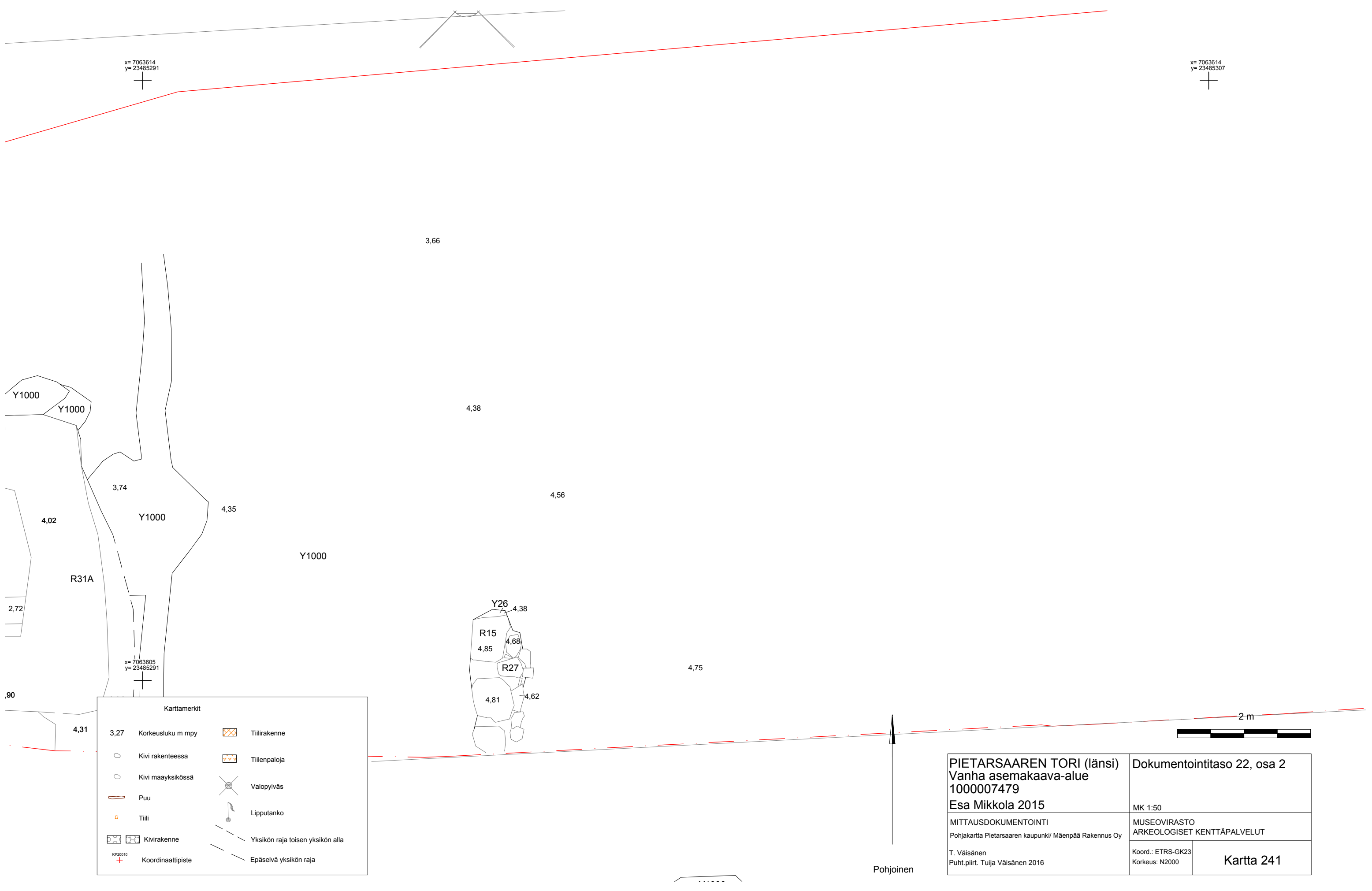
Karttamerkit			
3,27	Korkeusluku m mpy		Tiilirakenne
	Kivi rakenteessa		Tiilenpaloja
	Kivi maayksikössä		Valopylväs
	Puu		Lipputanko
	Tiili		Yksikön raja toisen yksikön alla
	Kivirakenne		Epäselvä yksikön raja
	Koordinaattipiste		

x= 7063602
y= 23485280



PIETARSAAREN TORI (länsi) Vanha asemakaava-alue 1000007479 Esa Mikkola 2015		Dokumentointitaso 22, osa 1	
MITTAUSDOKUMENTOINTI Pohjakartta Pietarsaaren kaupunki/ Mäenpää Rakennus Oy		MK 1:50	
T. Väisänen Puht.piirt. Tuija Väisänen 2016		MUSEOVIRASTO ARKEOLOGISET KENTTÄPALVELUT	
Koord.: ETRS-GK23 Korkeus: N2000		Kartta 240	





x= 7063614
y= 23485291

x= 7063614
y= 23485307

x= 7063605
y= 23485291

Karttamerkit			
3,27	Korkeusluku m mpy		Tiilirakenne
	Kivi rakenteessa		Tiilenpaloja
	Kivi maayksikössä		Valopylväs
	Puu		Lipputanko
	Tiili		Yksikön raja toisen yksikön alla
	Kivirakenne		Epäselvä yksikön raja
	Koordinaattipiste		

PIETARSAAREN TORI (länsi) Vanha asemakaava-alue 1000007479 Esa Mikkola 2015		Dokumentointitaso 22, osa 2 MK 1:50	
MITTAUSDOKUMENTOINTI Pohjakartta Pietarsaaren kaupunki/ Mäenpää Rakennus Oy		MUSEOVIRASTO ARKEOLOGISET KENTTÄPALVELUT	
T. Väisänen Puht.piirt. Tuija Väisänen 2016		Koord.: ETRS-GK23 Korkeus: N2000	Kartta 241

Pohjoinen

2 m

x= 7063600
y= 23485284



x= 7063600
y= 23485301



KP20001



x= 7063592
y= 23485284

Pohjoinen

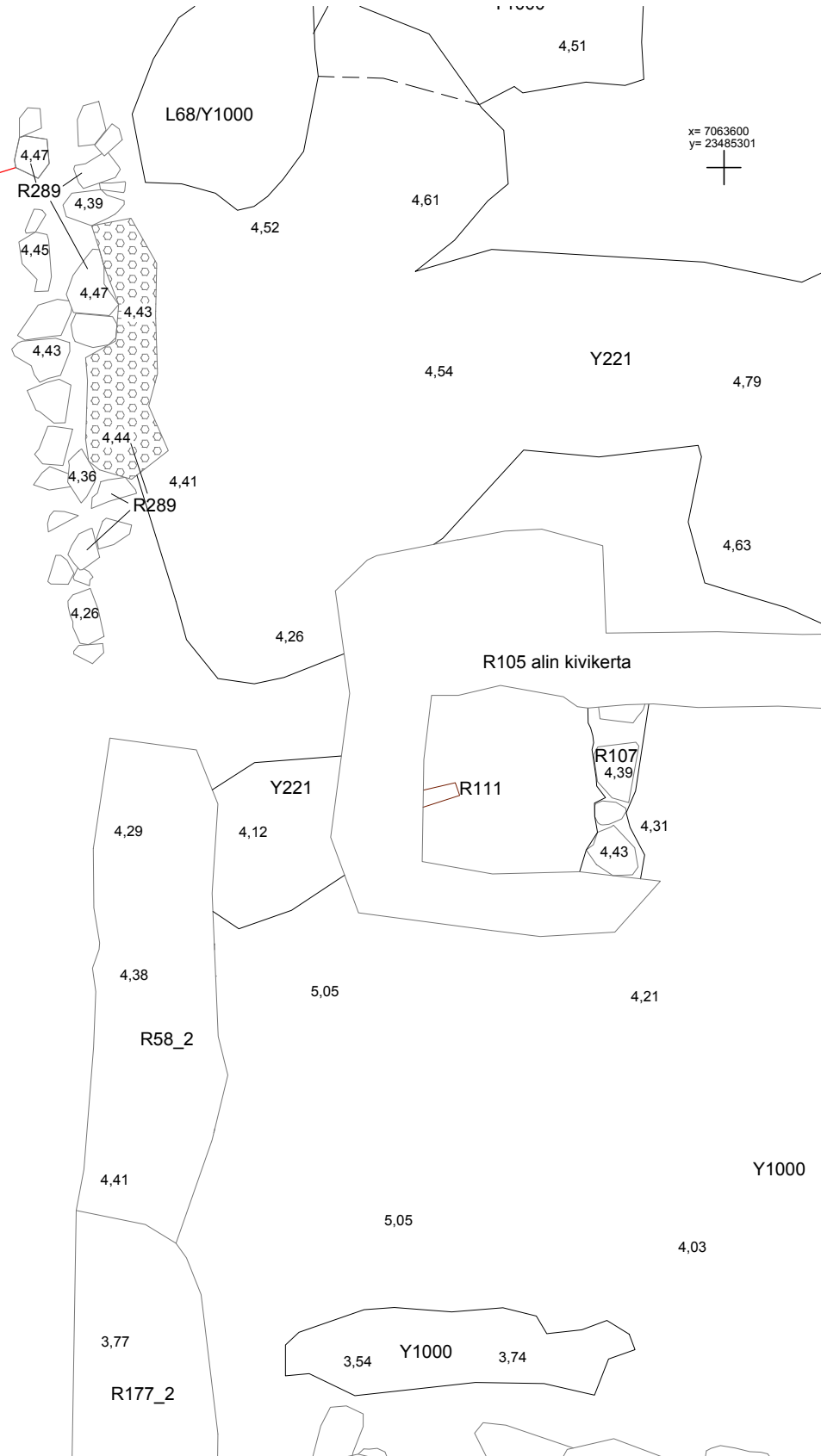
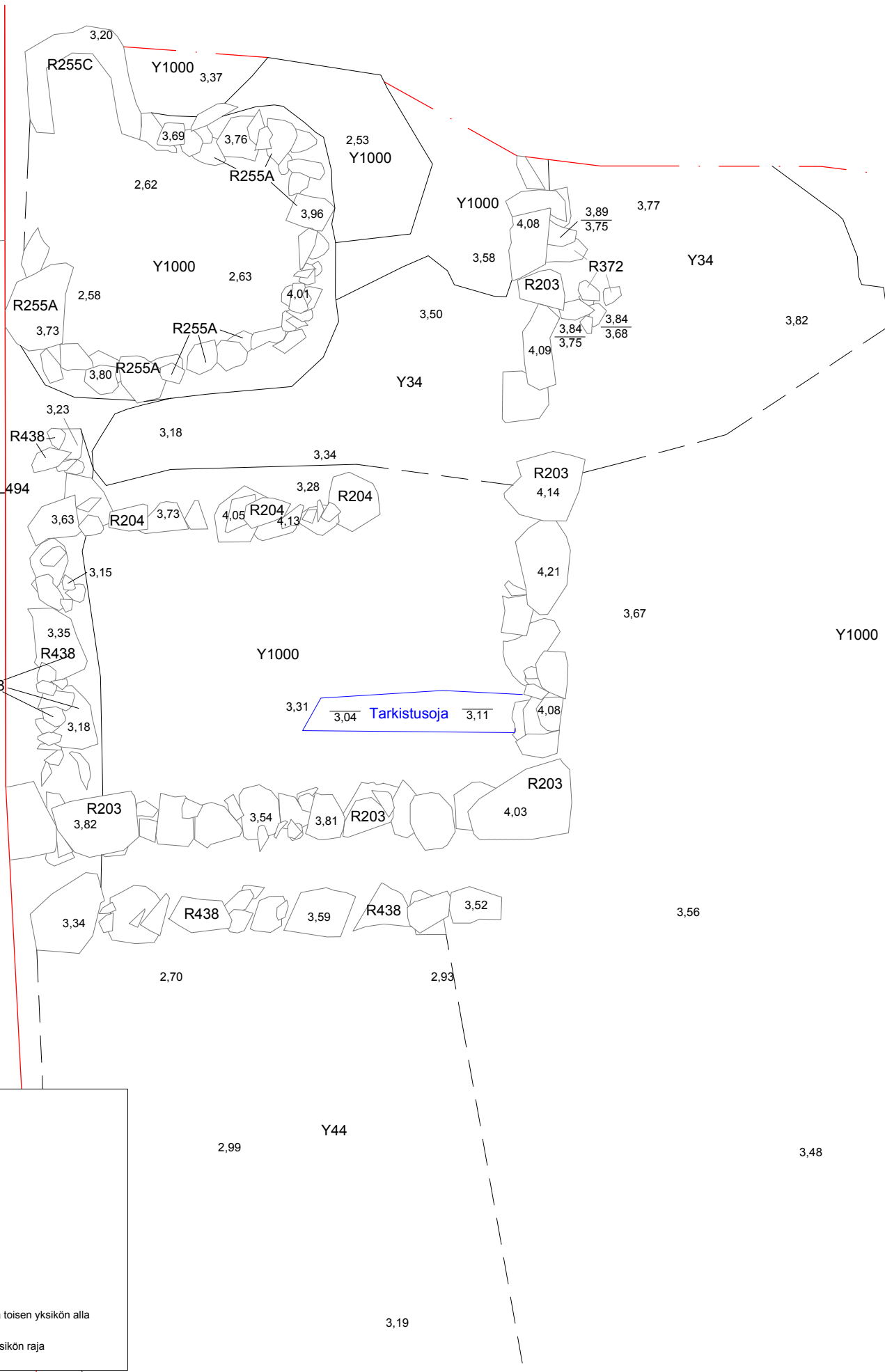


2 m



Karttamerkit

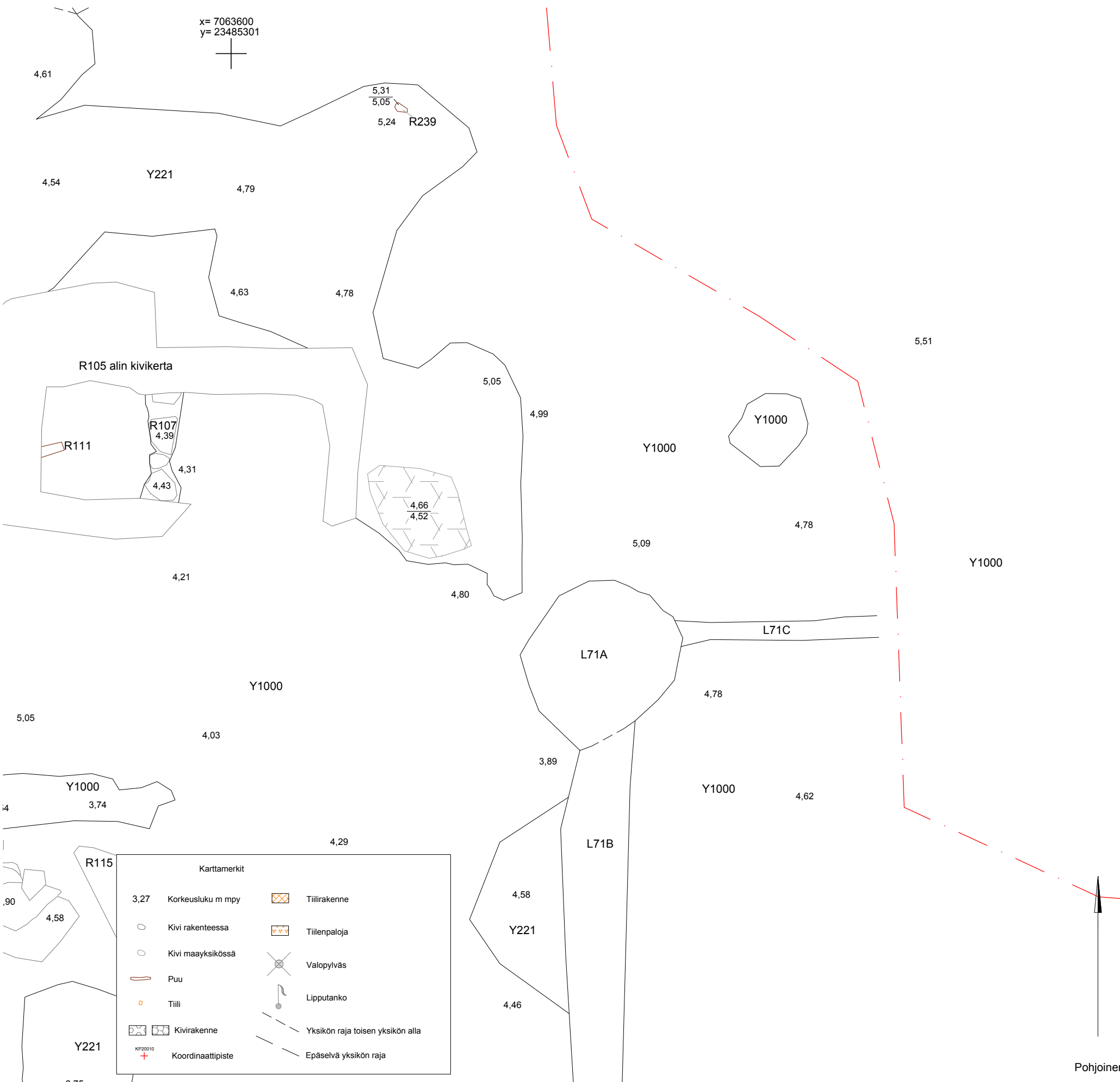
- 3,27 Korkeusluku m mpy
- Kivi rakenteessa
- Kivi maayksikössä
- Puu
- Tiili
- Kivirakenne
- Koordinaattipiste
- Tiilirakenne
- Tiilenpaloja
- Valopylväs
- Lipputanko
- Yksikön raja toisen yksikön alla
- Epäselvä yksikön raja



PIETARSAAREN TORI (länsi) Vanha asemakaava-alue 1000007479 Esa Mikkola 2015		Dokumentointitaso 22, osa 3 MK 1:50	
MITTAUSDOKUMENTOINTI Pohjakartta Pietarsaaren kaupunki/ Mäenpää Rakennus Oy		MUSEOVIRASTO ARKEOLOGISET KENTTÄPALVELUT	
T. Väisänen Puht.piirt. Tuija Väisänen 2016		Koord.: ETRS-GK23 Korkeus: N2000 <div style="text-align: right; font-weight: bold; font-size: 1.2em;">Kartta 242</div>	

x= 7063600
y= 23485301

x= 7063600
y= 23485313



x= 7063591
y= 23485313

2 m



Pohjoinen

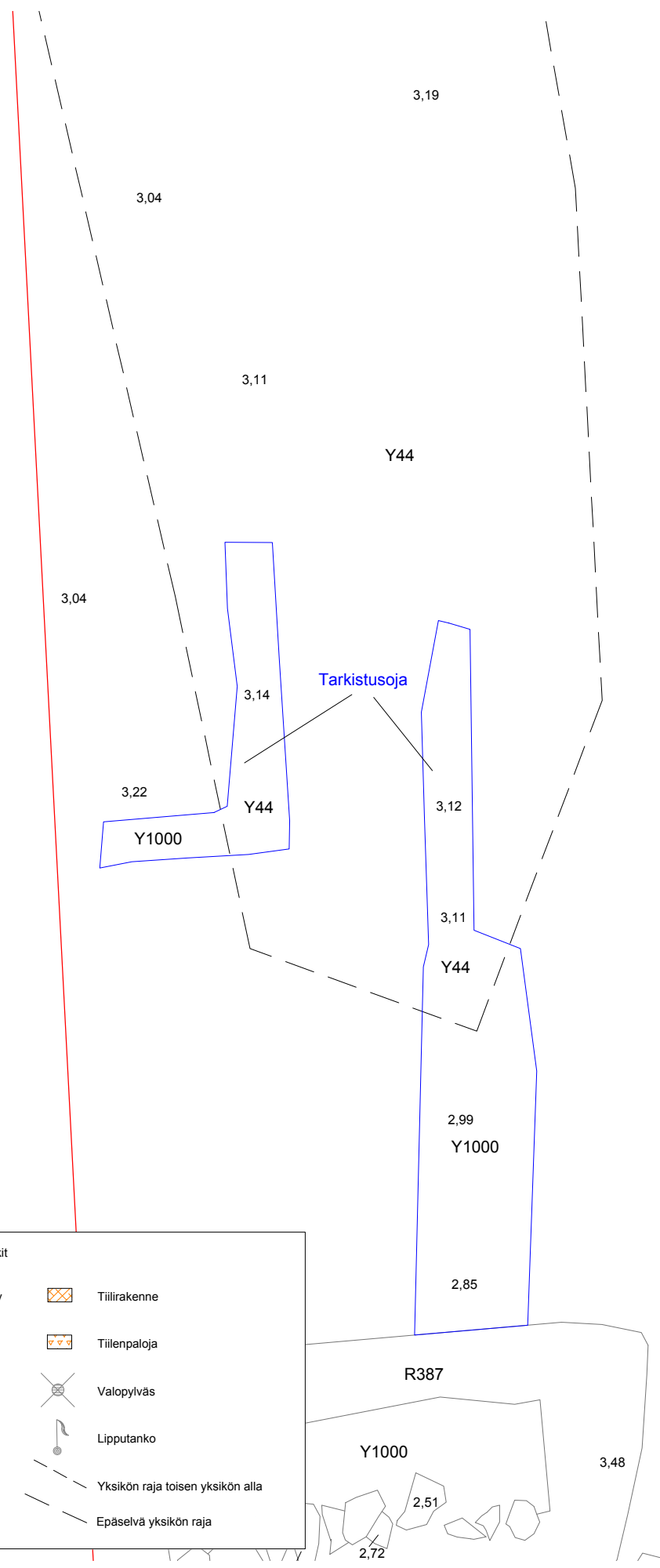
PIETARSAAREN TORI (länsi) Vanha asemakaava-alue 1000007479 Esa Mikkola 2015		Dokumentointitaso 22, osa 4	
MITTAUSDOKUMENTOINTI Pohjakartta Pietarsaaren kaupunki/ Mäenpää Rakennus Oy		MUSEOVIKASTO ARKEOLOGISET KENTTÄPALVELUT	
T. Väisänen Puht.piirt. Tuija Väisänen 2016		Koord.: ETRS-GK23 Korkeus: N2000	Kartta 243

Karttamerkit			
3,27	Korkeusluku m mpy		Tiilirakenne
	Kivi rakenteessa		Tiilenpaloja
	Kivi maayksikössä		Valopylväs
	Puu		Lipputanko
	Tiili		Yksikön raja toisen yksikön alla
	Kivirakenne		Epäselvä yksikön raja
	Koordinaattipiste		

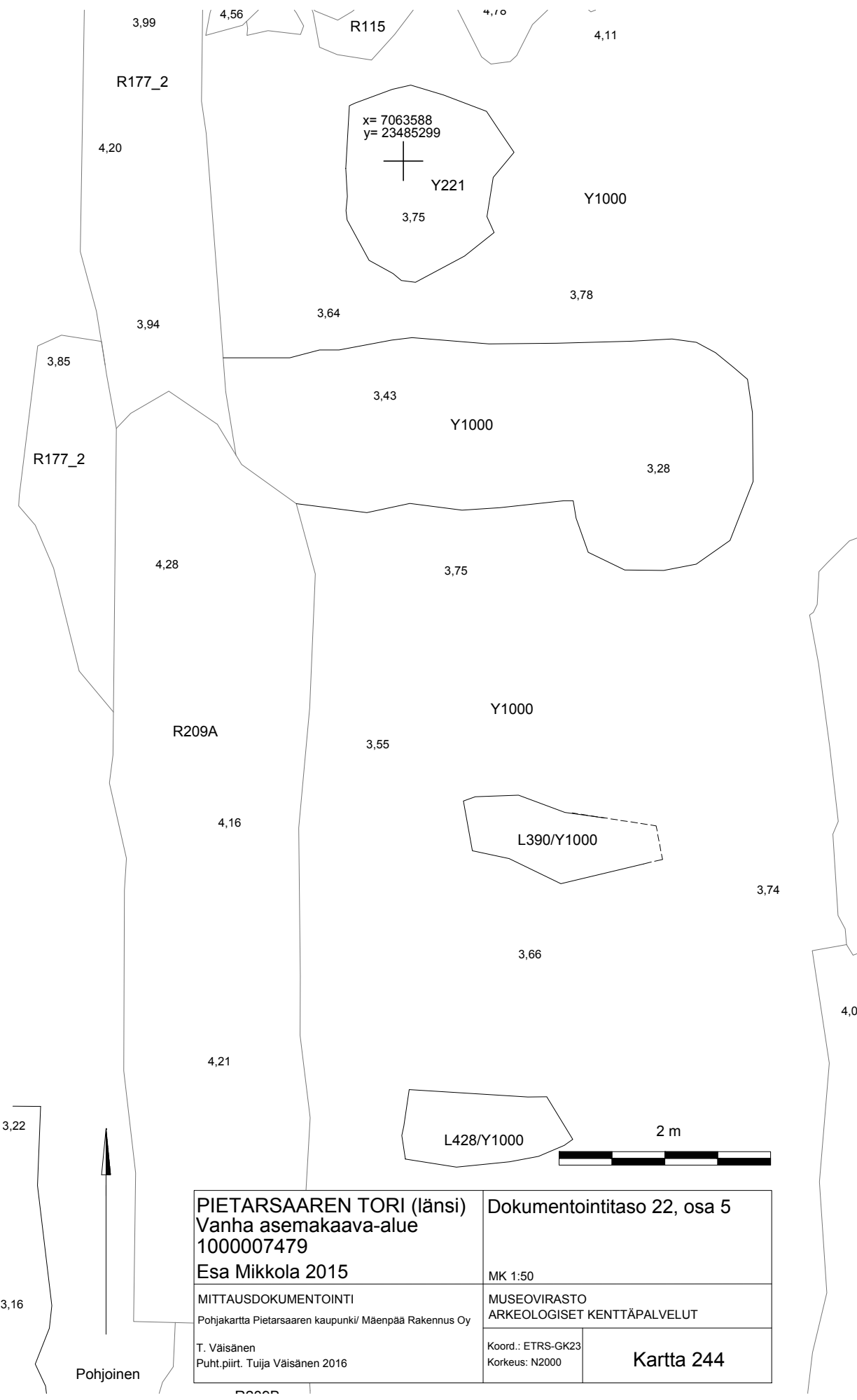
x= 7063588
y= 23485284



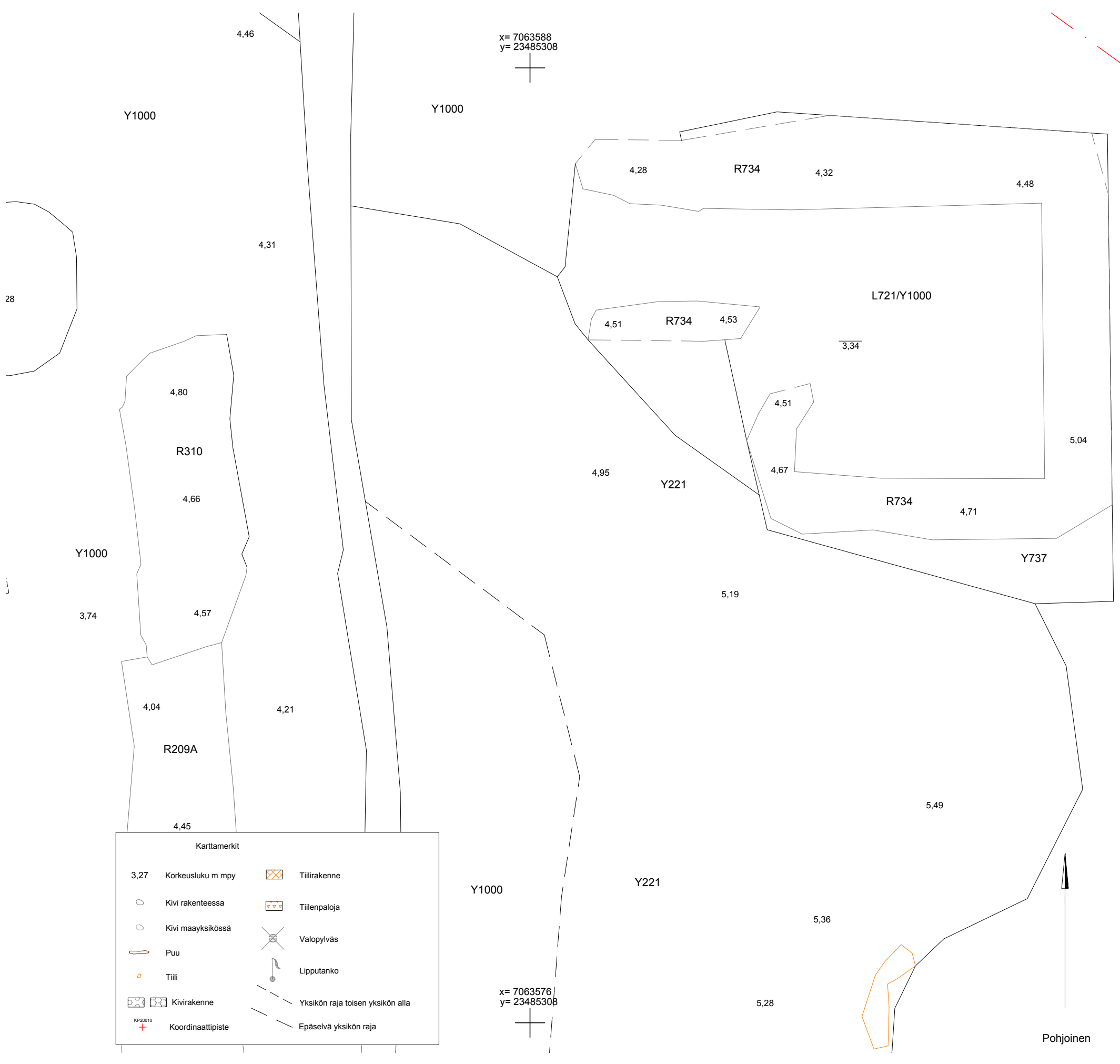
x= 7063580
y= 23485284



Karttamerkit			
3,27	Korkeusluku m mpy		Tiilirakenne
	Kivi rakenteessa		Tiilenpaloja
	Kivi maayksikössä		Valopylväs
	Puu		Lipputanko
	Tiili		Yksikön raja toisen yksikön alla
	Kivirakenne		Epäselvä yksikön raja
	Koordinaattipiste		



PIETARSAAREN TORI (länsi) Vanha asemakaava-alue 1000007479 Esa Mikkola 2015	Dokumentointitaso 22, osa 5 MK 1:50
MITTAUSDOKUMENTOINTI Pohjakartta Pietarsaaren kaupunki/ Mäenpää Rakennus Oy	MUSEOVIRASTO ARKEOLOGISET KENTTÄPALVELUT
T. Väisänen Puht.piirt. Tuija Väisänen 2016	Koord.: ETRS-GK23 Korkeus: N2000 Kartta 244



x= 7063588
y= 23485308

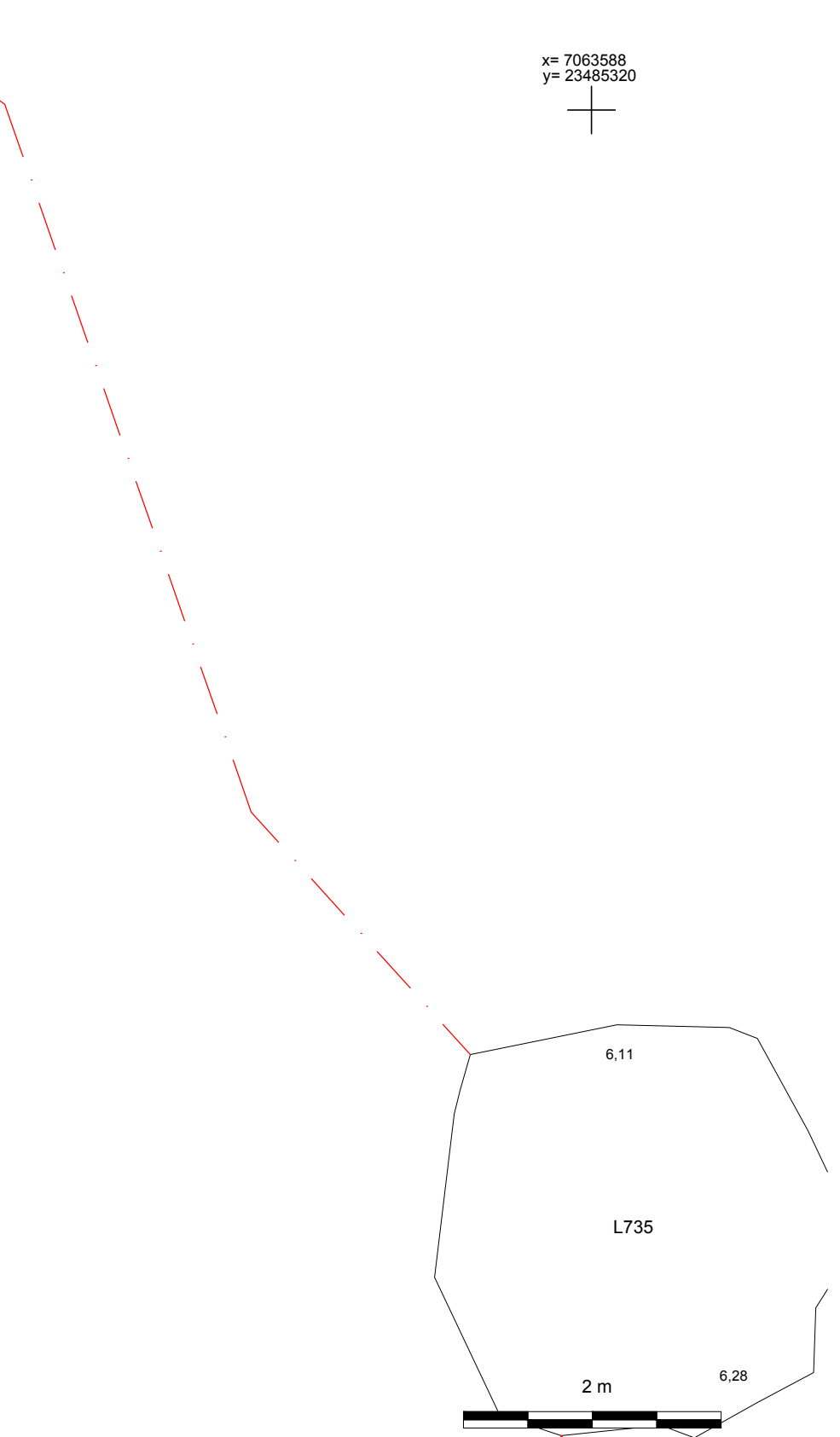
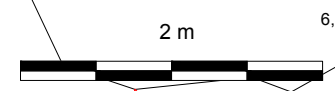
x= 7063588
y= 23485320

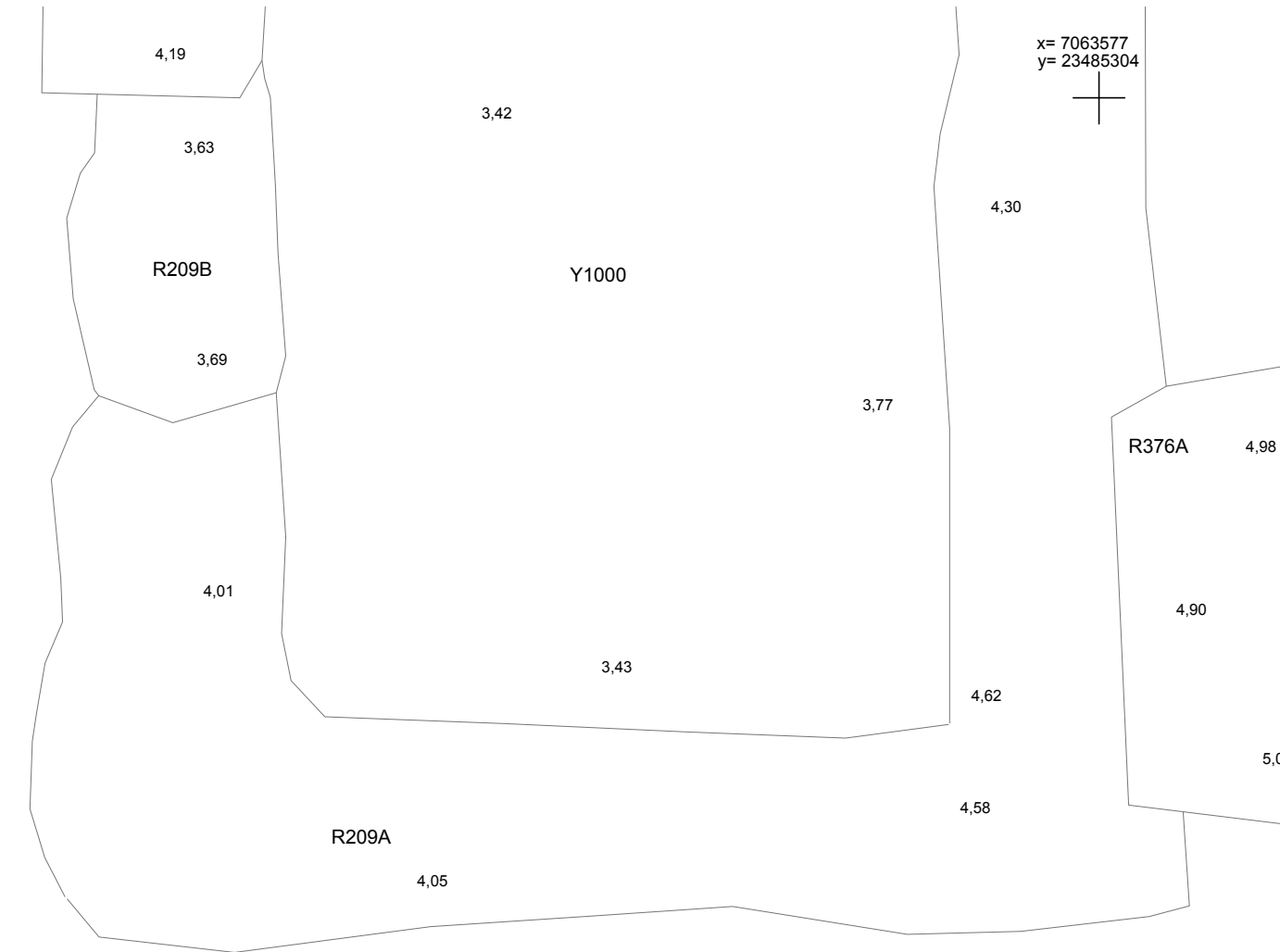
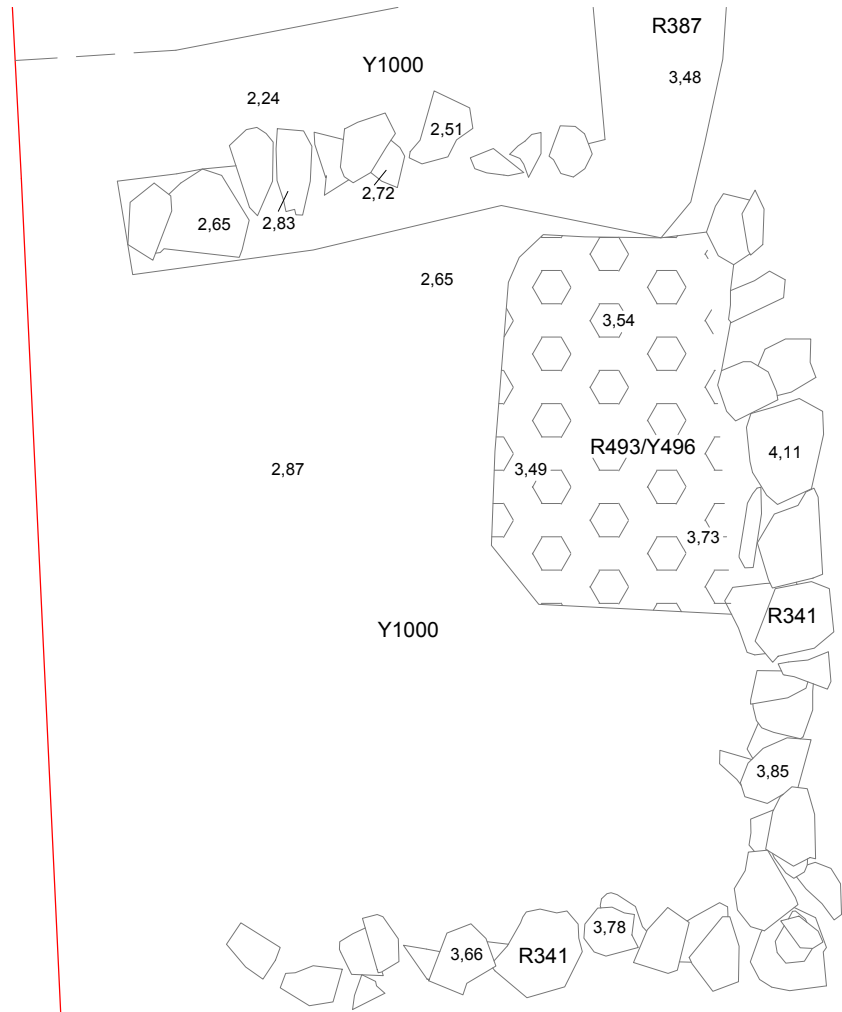
x= 7063576
y= 23485308

Pohjoinen

Karttamerkit			
3,27	Korkeusluku m mpy		Tiilirakenne
	Kivi rakenteessa		Tiilenpaloja
	Kivi maayksikössä		Valopylväs
	Puu		Lipputanko
	Tiili		Yksikön raja toisen yksikön alla
	Kivirakenne		Epäselvä yksikön raja
	Koordinaattipiste		

PIETARSAAREN TORI (länsi) Vanha asemakaava-alue 1000007479 Esa Mikkola 2015		Dokumentointitaso 22, osa 6	
MITTAUSDOKUMENTOINTI Pohjakartta Pietarsaaren kaupunki/ Mäenpää Rakennus Oy		MK 1:50 MUSEOVIRASTO ARKEOLOGISET KENTTÄPALVELUT	
T. Väisänen Puht.piirt. Tuija Väisänen 2016		Koord.: ETRS-GK23 Korkeus: N2000	Kartta 245

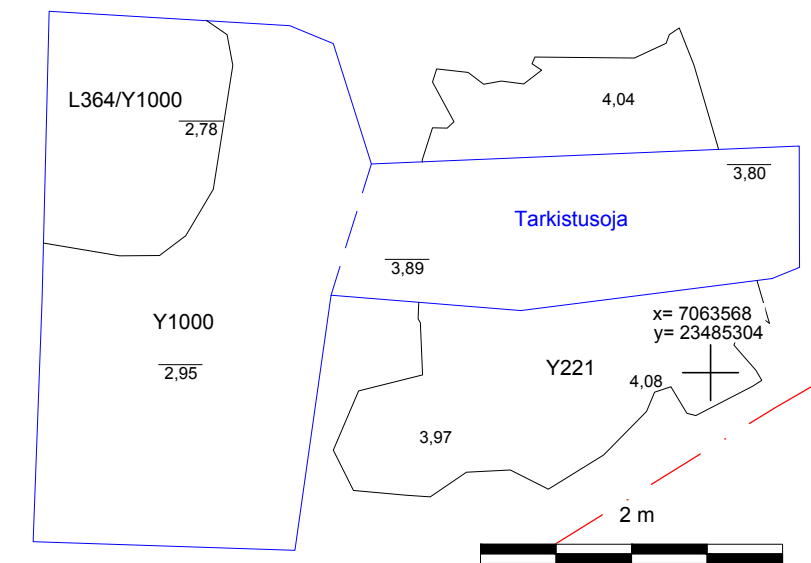




x= 7063568
y= 23485288

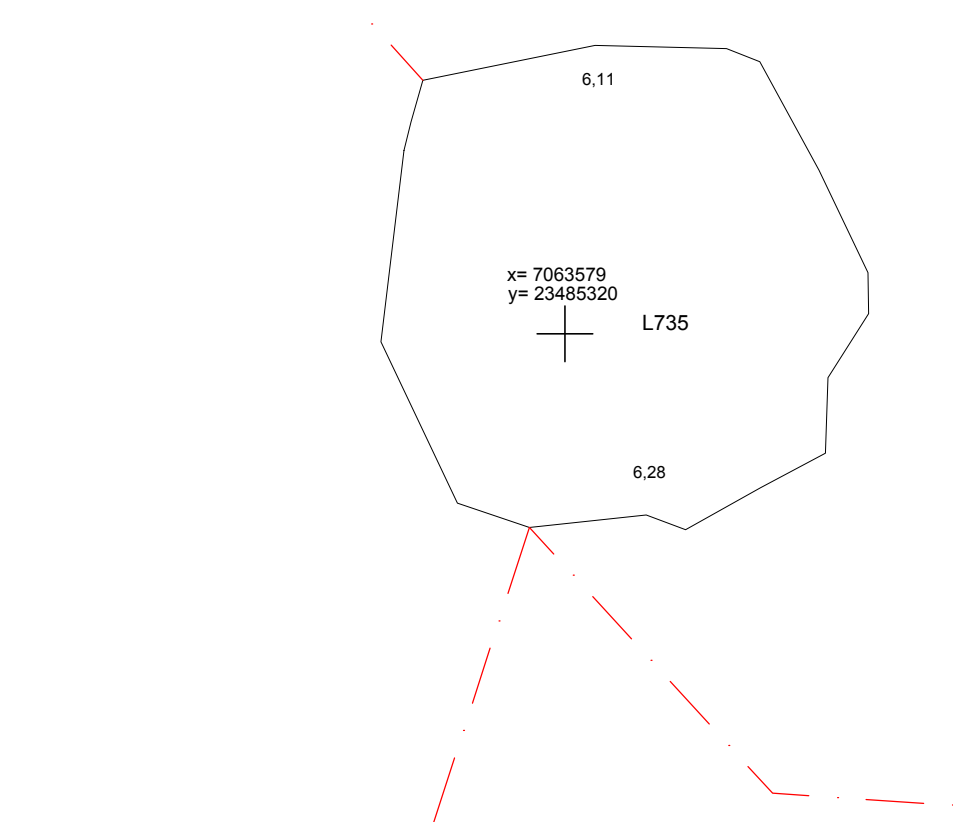


Karttamerkit			
3,27	Korkeusluku m mpy		Tiilirakenne
	Kivi rakenteessa		Tiilenpalaja
	Kivi maayksikössä		Valopylväs
	Puu		Lipputanko
	Tiili		Yksikön raja toisen yksikön alla
	Kivirakenne		Epäselvä yksikön raja
	Koordinaattipiste		



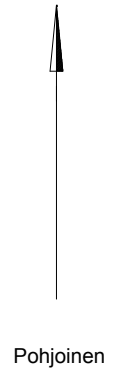
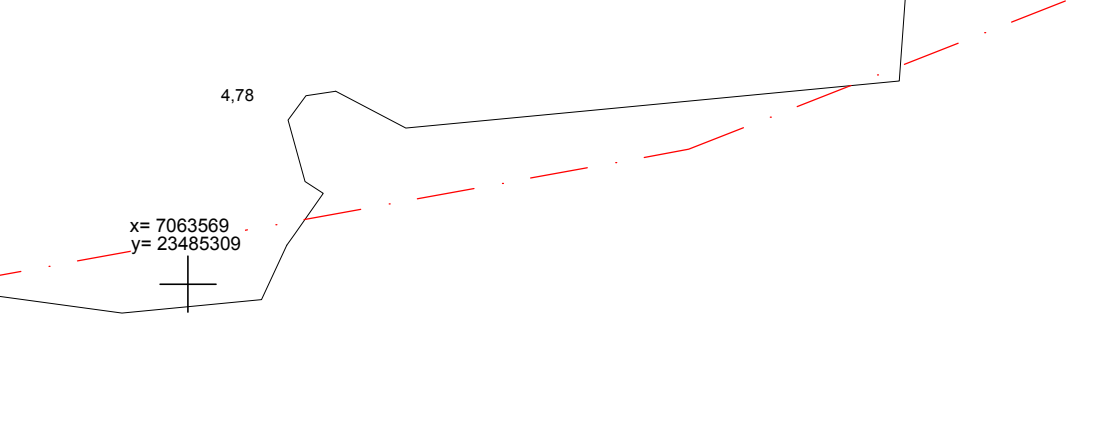
Pohjoinen

PIETARSAAREN TORI (länsi) Vanha asemakaava-alue 1000007479 Esa Mikkola 2015	Dokumentointitaso 22, osa 7 MK 1:50
MITTAUSDOKUMENTOINTI Pohjakartta Pietarsaaren kaupunki/ Mäenpää Rakennus Oy	MUSEOVIRASTO ARKEOLOGISET KENTTÄPALVELUT
T. Väisänen Puht.piirt. Tuija Väisänen 2016	Koord.: ETRS-GK23 Korkeus: N2000
Kartta 246	



Karttamerkit

3,27	Korkeusluku m mpy		Tiilirakenne
	Kivi rakenteessa		Tiilenpaloja
	Kivi maayksikössä		Valopylväs
	Puu		Lipputanko
	Tiili		Yksikön raja toisen yksikön alla
	Kivirakenne		Epäselvä yksikön raja
	Koordinaattipiste		

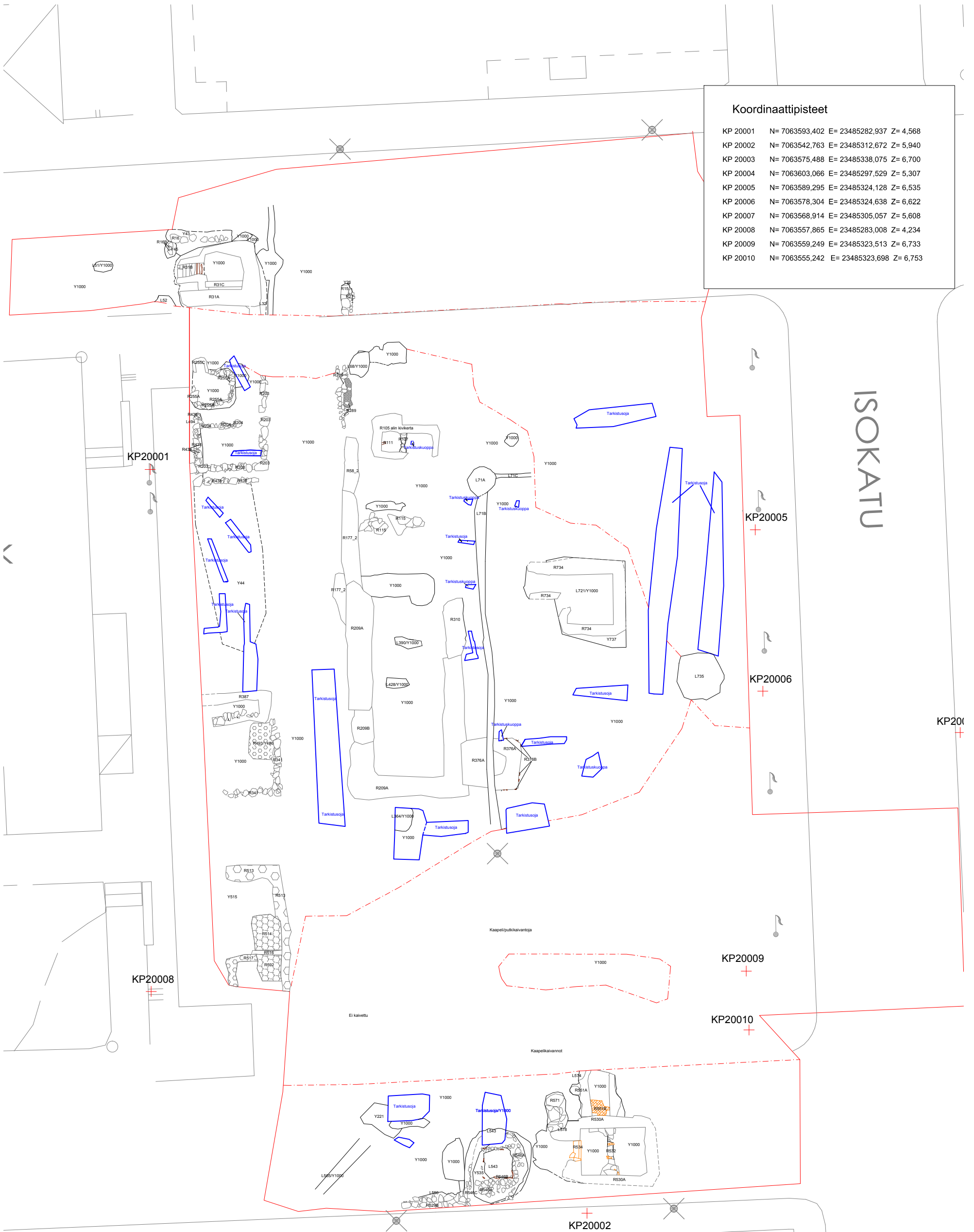


PIETARSAAREN TORI (länsi) Vanha asemakaava-alue 1000007479 Esa Mikkola 2015	Dokumentointitaso 22, osa 8 MK 1:50
MITTAUSDOKUMENTOINTI Pohjakartta Pietarsaaren kaupunki/ Mäenpää Rakennus Oy	MUSEOVIKASTO ARKEOLOGISET KENTTÄPALVELUT
T. Väisänen Puht.piirt. Tuija Väisänen 2016	Koord.: ETRS-GK23 Korkeus: N2000
Kartta 247	

Koordinaattipisteet

KP 20001	N= 7063593,402	E= 23485282,937	Z= 4,568
KP 20002	N= 7063542,763	E= 23485312,672	Z= 5,940
KP 20003	N= 7063575,488	E= 23485338,075	Z= 6,700
KP 20004	N= 7063603,066	E= 23485297,529	Z= 5,307
KP 20005	N= 7063589,295	E= 23485324,128	Z= 6,535
KP 20006	N= 7063578,304	E= 23485324,638	Z= 6,622
KP 20007	N= 7063568,914	E= 23485305,057	Z= 5,608
KP 20008	N= 7063557,865	E= 23485283,008	Z= 4,234
KP 20009	N= 7063559,249	E= 23485323,513	Z= 6,733
KP 20010	N= 7063555,242	E= 23485323,698	Z= 6,753

ISOKATU



KP20001

KP20005

KP20006

KP20007

KP20008

KP20009

KP20010

KP20002

10 m

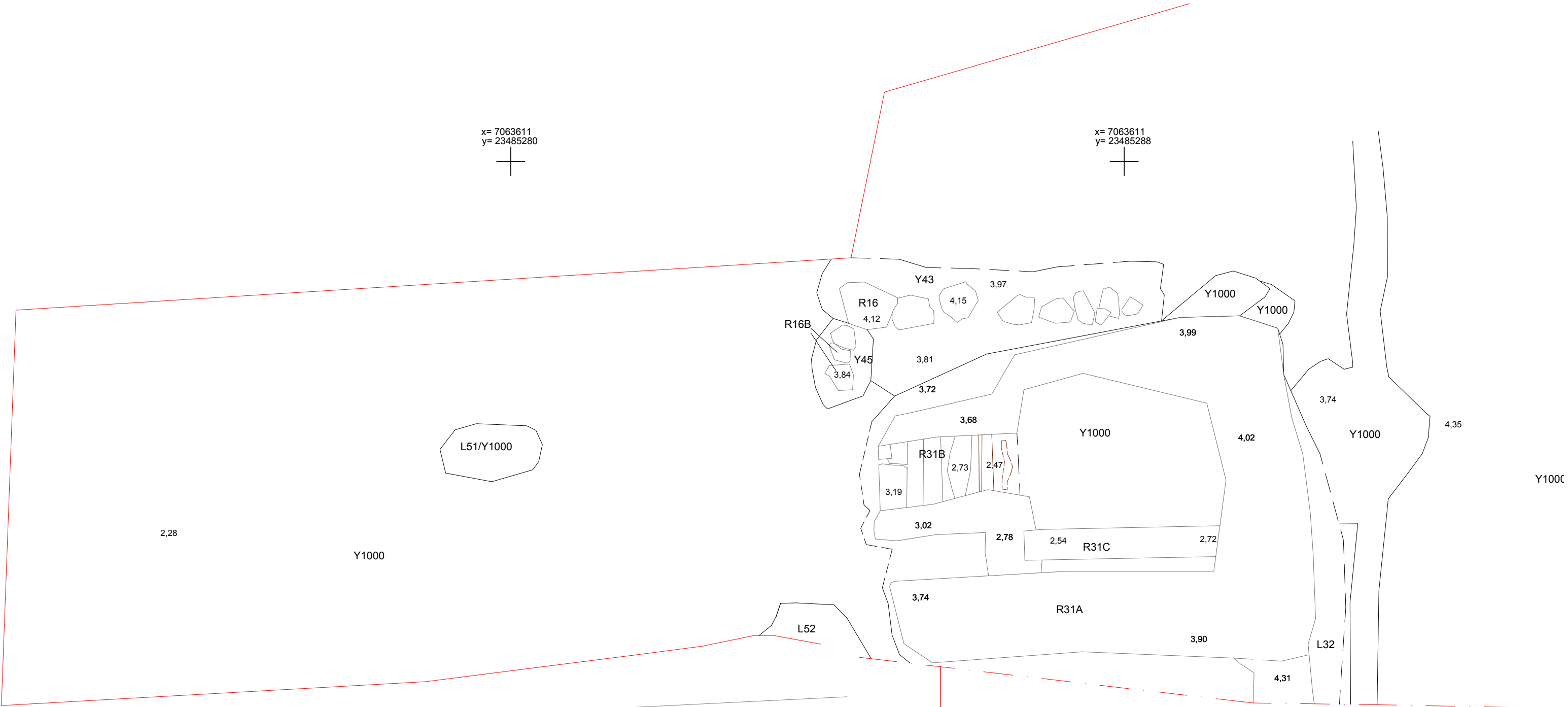
Karttamerkit

	Kivi rakenteessa		Tiilirakenne
	Kivi maayksikössä		Tiilenpaloja
	Puu		Valopylväs
	Tiili		Lipputanko
	Kivirakenne		Yksikön raja toisen yksikön alla
	Koordinaattipiste		Epäselvä yksikön raja

Pohjoinen

PIETARSAAREN TORI (länsi)
Vanha asemakaava-alue
1000007479
Esa Mikkola 2015
MITTAUSDOKUMENTOINTI
Pohjakartta Pietarsaaren kaupunki/ Mäenpää Rakennus Oy
T. Väisänen
Puht.piirt. Tuuja Väisänen 2016

Dokumentointitaso 23, pohja
MK 1:250
MUSEOVIKASTO
ARKEOLOGISET KENTTÄPALVELUT
Koord.:ETRS-GK23
Korkeus: N2000
Kartta 248

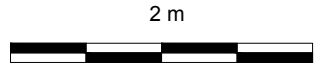



x= 7063611
y= 23485280

x= 7063611
y= 23485288

x= 7063602
y= 23485280

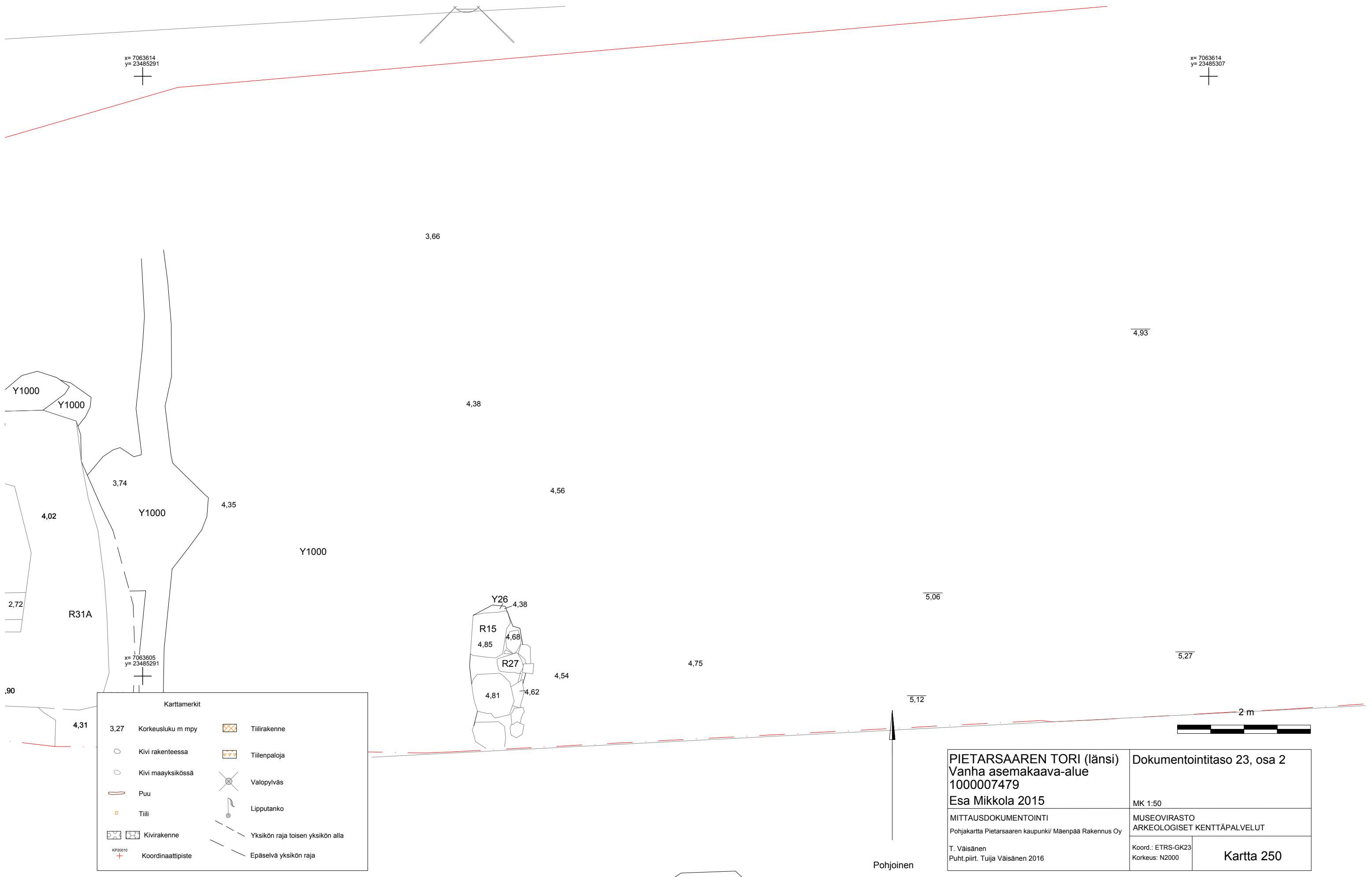
Karttamerkit			
3,27	Korkeusluku m mpy		Tiilirakenne
	Kivi rakenteessa		Tiilenpaloja
	Kivi maayksikössä		Valopylväs
	Puu		Lipputanko
	Tiili		Yksikön raja toisen yksikön alla
	Kivirakenne		Epäselvä yksikön raja
	Koordinaattipiste		



3,45 R255C Y1000 3,20 3,60	PIETARSAAREN TORI (länsi) Vanha asemakaava-alue 1000007479 Esa Mikkola 2015 MITTAUSDOKUMENTOINTI Pohjakartta Pietarsaaren kaupunki/ Mäenpää Rakennus Oy T. Väisänen Puht.piirt. Tuija Väisänen 2016	Dokumentointitaso 23, osa 1 MK 1:50 MUSEOVIIRASTO ARKEOLOGISET KENTTÄPALVELUT Koord.: ETRS-GK23 Korkeus: N2000 Kartta 249
--	--	---

x= 7063614
y= 23485291

x= 7063614
y= 23485307




Karttamerkit

- 3,27 Korkeusluku m mpy
- Kivi rakenteessa
- Kivi maayksikössä
- Puu
- Tiili
- Kivirakenne
- KP20010 Koordinaattipiste
- Tiilirakenne
- Tiilenpaloja
- Valopylväs
- Lipputanko
- Yksikön raja toisen yksikön alla
- Epäselvä yksikön raja

PIETARSAAREN TORI (länsi) Vanha asemakaava-alue 1000007479 Esa Mikkola 2015		Dokumentointitaso 23, osa 2 MK 1:50	
MITTAUSDOKUMENTOINTI Pohjakartta Pietarsaaren kaupunki/ Mäenpää Rakennus Oy		MUSEOVIRASTO ARKEOLOGISET KENTTÄPALVELUT	
T. Väisänen Puht.piirt. Tuija Väisänen 2016		Koord.: ETRS-GK23 Korkeus: N2000	Kartta 250

Pohjoinen



kaivetun alueen pohja

4,93

x= 7063614
y= 23485310

x= 7063614
y= 23485322

5,20

4,25

5,25

5,41

4,22

5,39

5,27

2 m

Karttamerkit			
3,27	Korkeusluku m mpy		Tiilirakenne
	Kivi rakenteessa		Tiilenpaloja
	Kivi maayksikössä		Valopylväs
	Puu		Lipputanko
	Tiili		Yksikön raja toisen yksikön alla
	Kivirakenne		Epäselvä yksikön raja
	Koordinaattipiste		

x= 7063603
y= 23485310

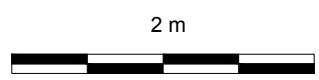
Pohjoinen

PIETARSAAREN TORI (länsi) Vanha asemakaava-alue 1000007479 Esa Mikkola 2015	Dokumentointitaso 23, osa 3 MK 1:50
MITTAUSDOKUMENTOINTI Pohjakartta Pietarsaaren kaupunki/ Mäenpää Rakennus Oy	MUSEOVIRASTO ARKEOLOGISET KENTTÄPALVELUT
T. Väisänen Puht.piirt. Tuija Väisänen 2016	Koord.: ETRS-GK23 Korkeus: N2000
Kartta 251	

x= 7063600
y= 23485284

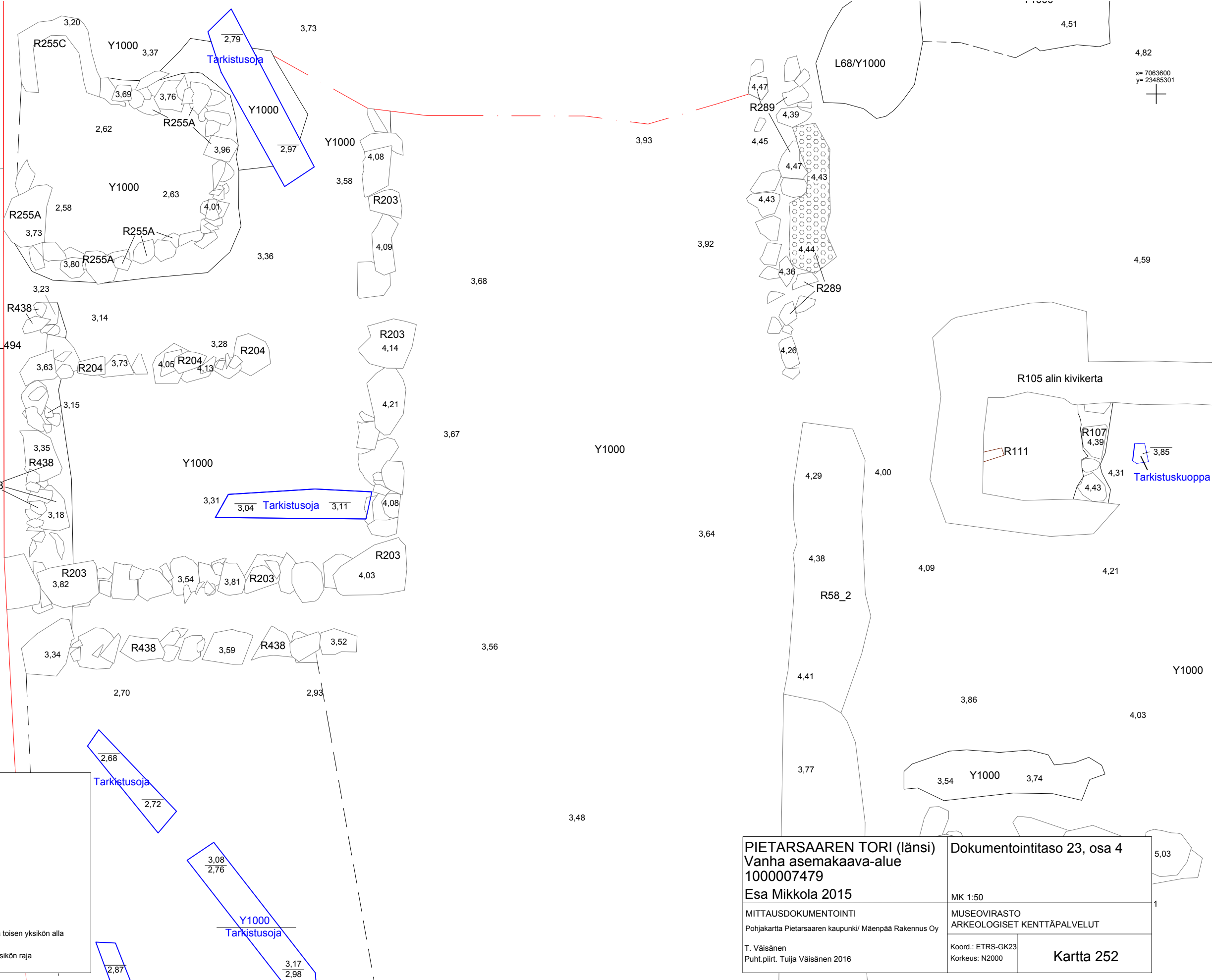
x= 7063600
y= 23485301

x= 7063592
y= 23485284
Pohjoinen



KP20001

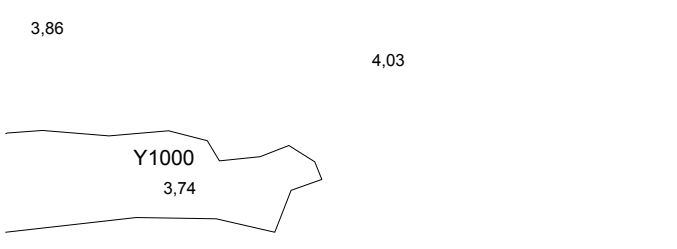
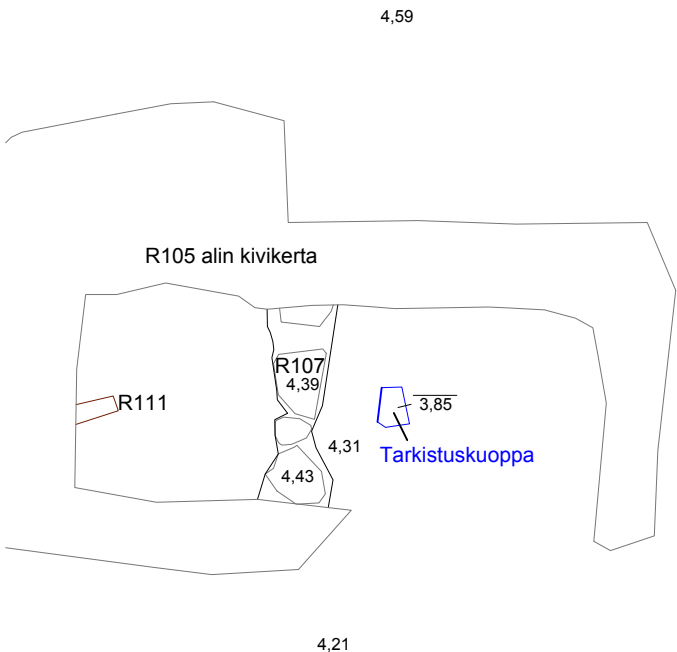
Karttamerkit			
3,27	Korkeusluku m mpy		Tiilirakenne
	Kivi rakenteessa		Tiilenpaloja
	Kivi maayksikössä		Valopylväs
	Puu		Lipputanko
	Tiili		Yksikön raja toisen yksikön alla
	Kivirakenne		Epäselvä yksikön raja
	Koordinaattipiste		



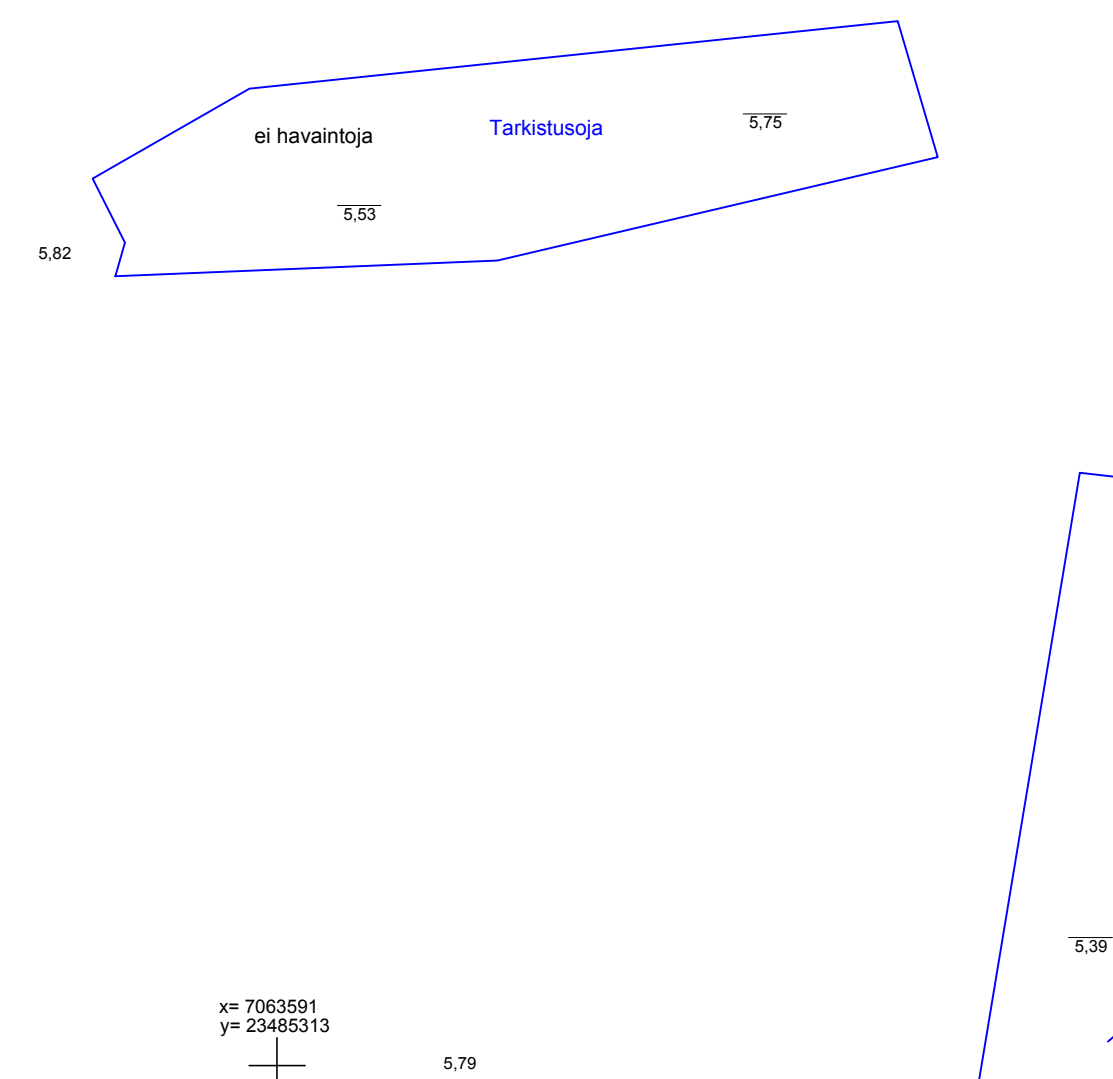
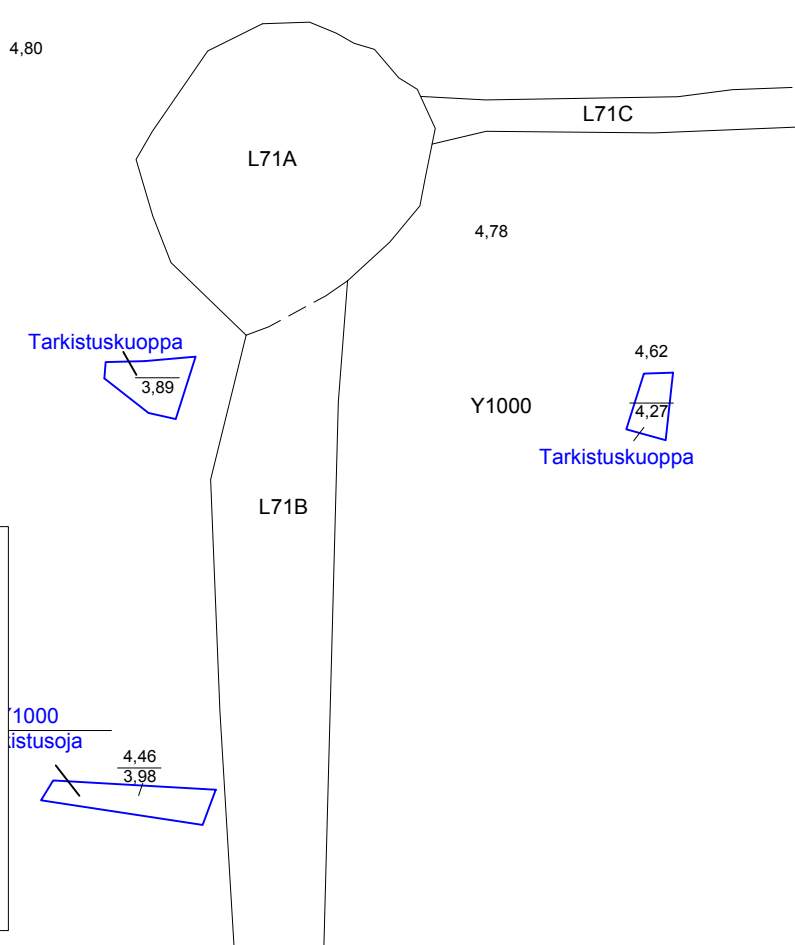
PIETARSAAREN TORI (länsi) Vanha asemakaava-alue 1000007479 Esa Mikkola 2015		Dokumentointitaso 23, osa 4 MK 1:50	
MITTAUSDOKUMENTOINTI Pohjakartta Pietarsaaren kaupunki/ Mäenpää Rakennus Oy		MUSEOVIRASTO ARKEOLOGISET KENTTÄPALVELUT	
T. Väisänen Puht.piirt. Tuija Väisänen 2016		Koord.: ETRS-GK23 Korkeus: N2000	Kartta 252

x= 7063600
y= 23485301

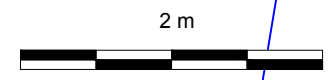
x= 7063600
y= 23485313



Karttamerkit			
3,27	Korkeusluku m mpy		Tiilirakenne
	Kivi rakenteessa		Tiilenpaloja
	Kivi maayksikössä		Valopylväs
	Puu		Lipputanko
	Tiili		Yksikön raja toisen yksikön alla
	Kivirakenne		Epäselvä yksikön raja
	Koordinaattipiste		



x= 7063591
y= 23485313

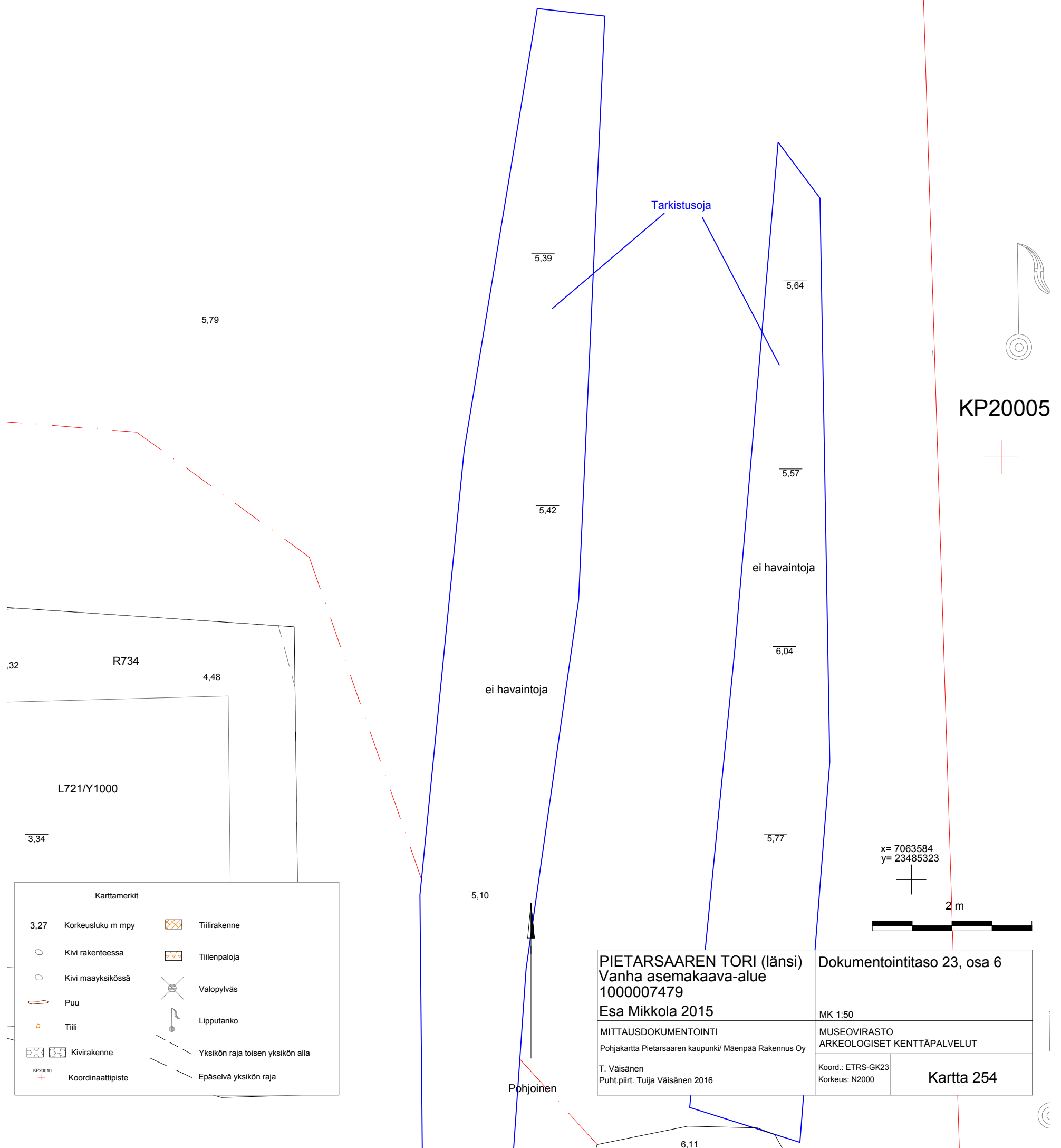
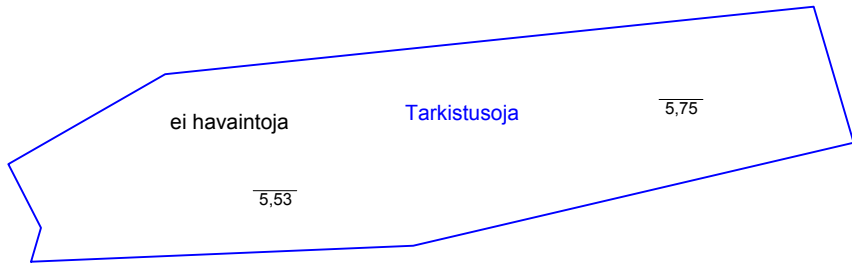
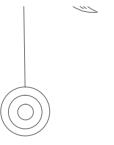


PIETARSAAREN TORI (länsi) Vanha asemakaava-alue 1000007479 Esa Mikkola 2015	Dokumentointitaso 23, osa 5 MK 1:50
MITTAUSDOKUMENTOINTI Pohjakartta Pietarsaaren kaupunki/ Mäenpää Rakennus Oy	MUSEOVIKASTO ARKEOLOGISET KENTTÄPALVELUT
T. Väisänen Puht.piirt. Tuija Väisänen 2016	Koord.: ETRS-GK23 Korkeus: N2000
Kartta 253	

x= 7063599
y= 23485313



x= 7063599
y= 23485323



x= 7063584
y= 23485323



2 m



Karttamerkit			
3.27	Korkeusluku m mpy		Tiilirakenne
	Kivi rakenteessa		Tiilenpaloja
	Kivi maayksikössä		Valopylväs
	Puu		Lipputanko
	Tiili		Yksikön raja toisen yksikön alla
	Kivirakenne		Epäselvä yksikön raja
	Koordinaattipiste		

PIETARSAAREN TORI (länsi) Vanha asemakaava-alue 1000007479 Esa Mikkola 2015	Dokumentointitaso 23, osa 6 MK 1:50
MITTAUSDOKUMENTOINTI Pohjakartta Pietarsaaren kaupunki/ Mäenpää Rakennus Oy T. Väisänen Puht.piirt. Tuija Väisänen 2016	MUSEOVIRASTO ARKEOLOGISET KENTTÄPALVELUT Koord.: ETRS-GK23 Korkeus: N2000
Kartta 254	


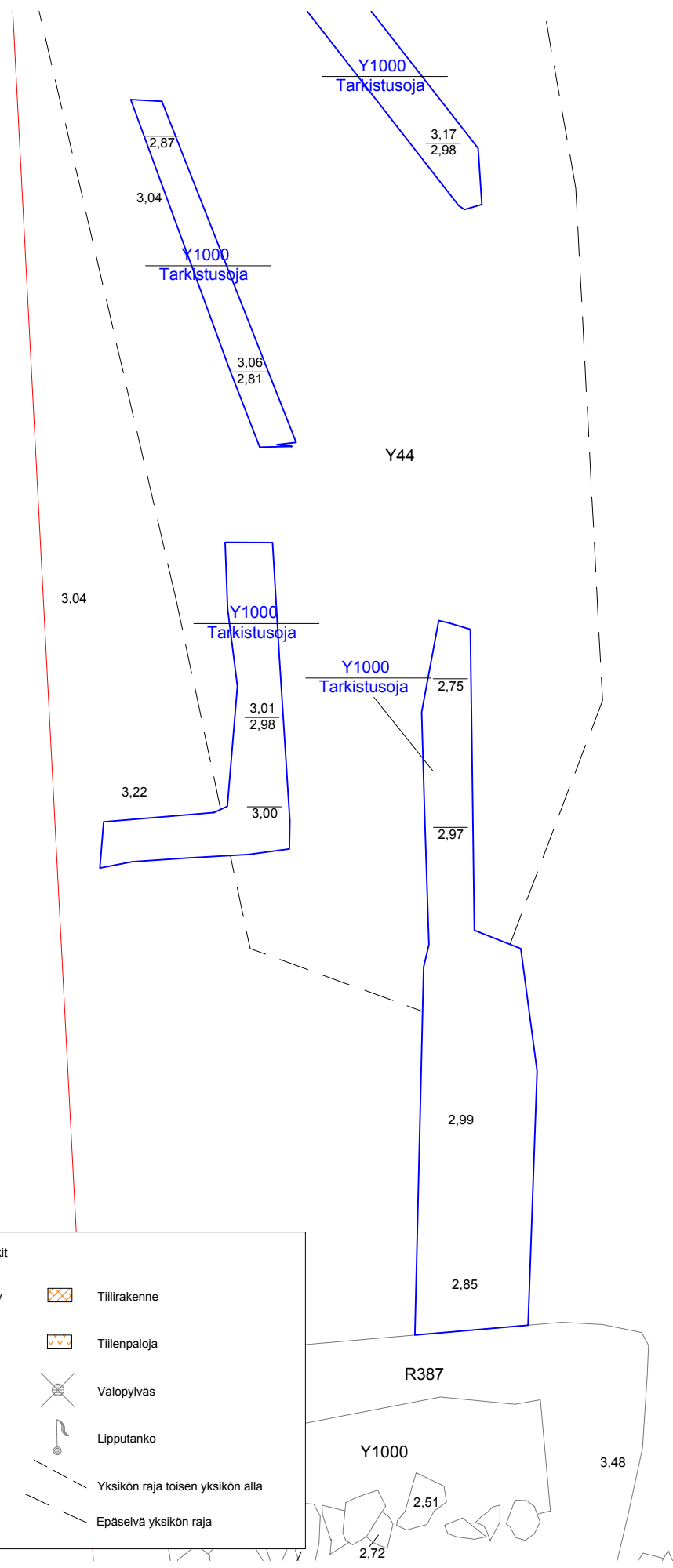
x= 7063588
y= 23485284



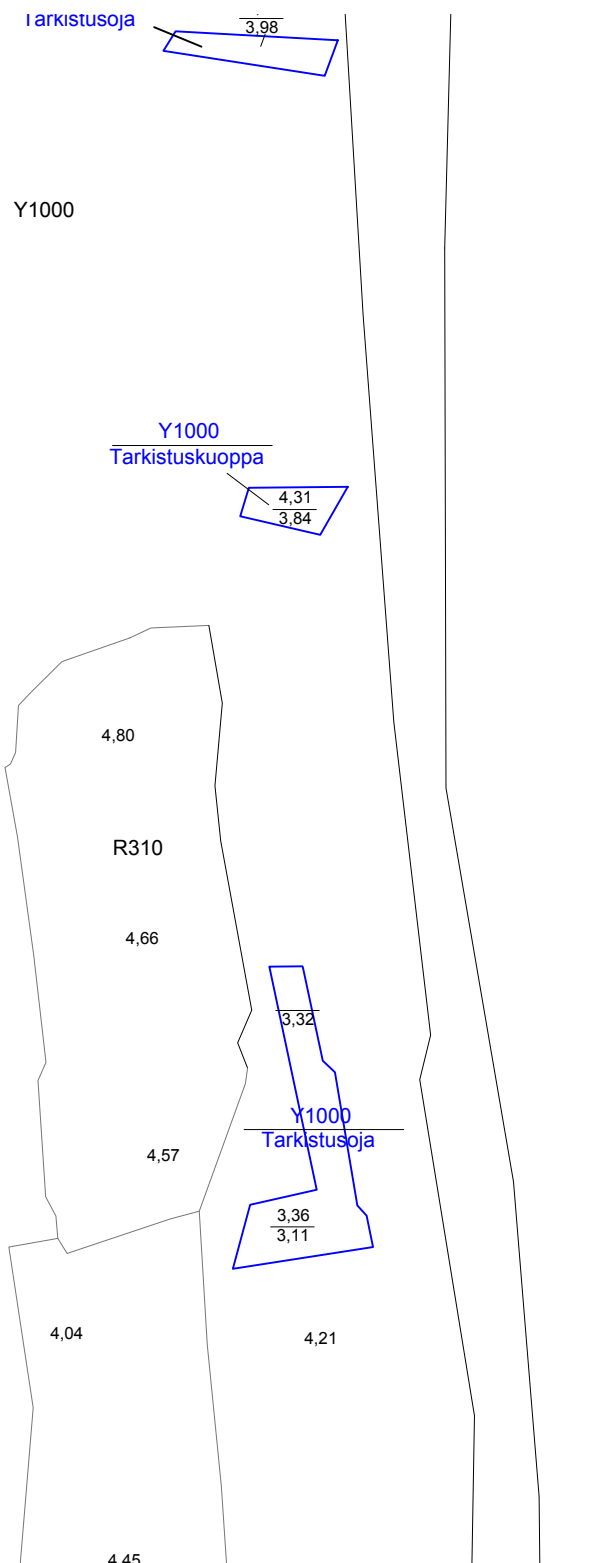
x= 7063580
y= 23485284



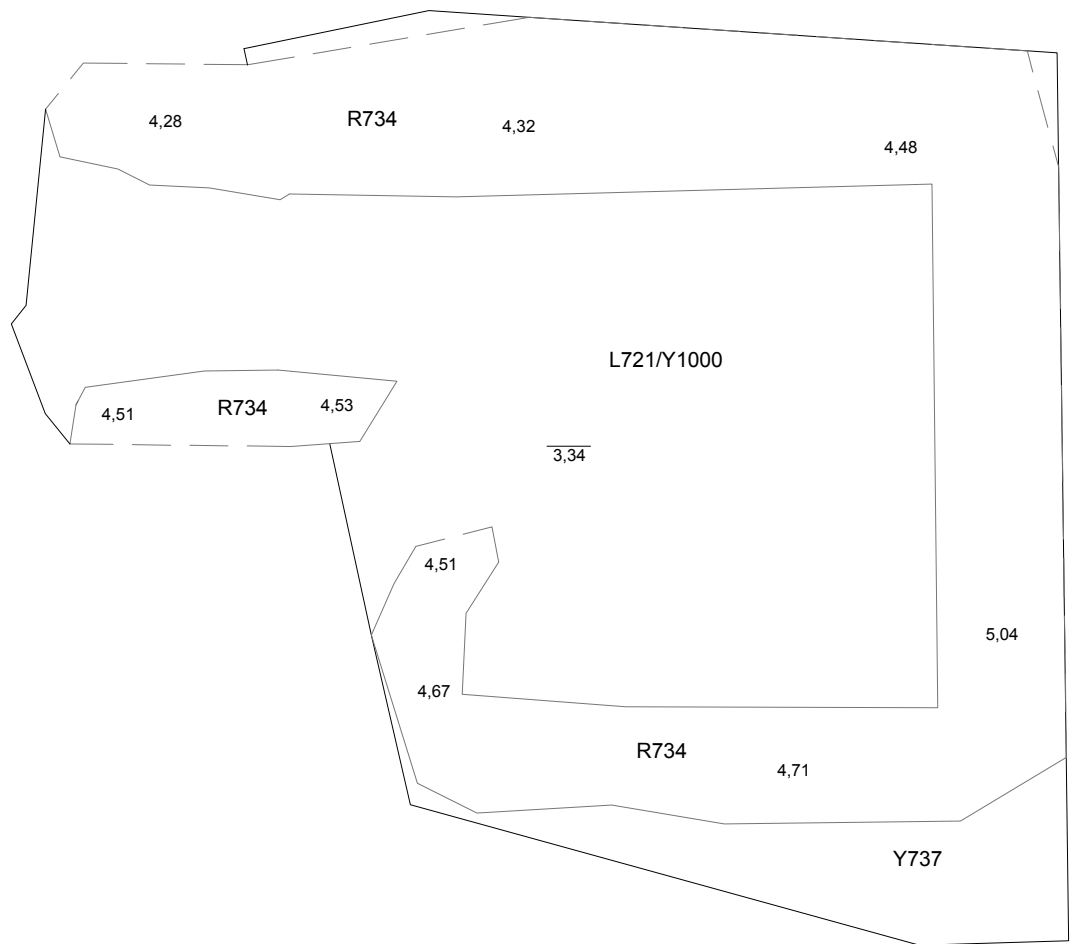
Karttamerkit			
3.27	Korkeusluku m mpy		Tiilirakenne
	Kivi rakenteessa		Tiilenpaloja
	Kivi maayksikössä		Valopylväs
	Puu		Lipputanko
	Tiili		Yksikön raja toisen yksikön alla
	Kivirakenne		Epäselvä yksikön raja
	Koordinaattipiste		



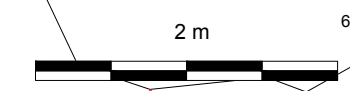

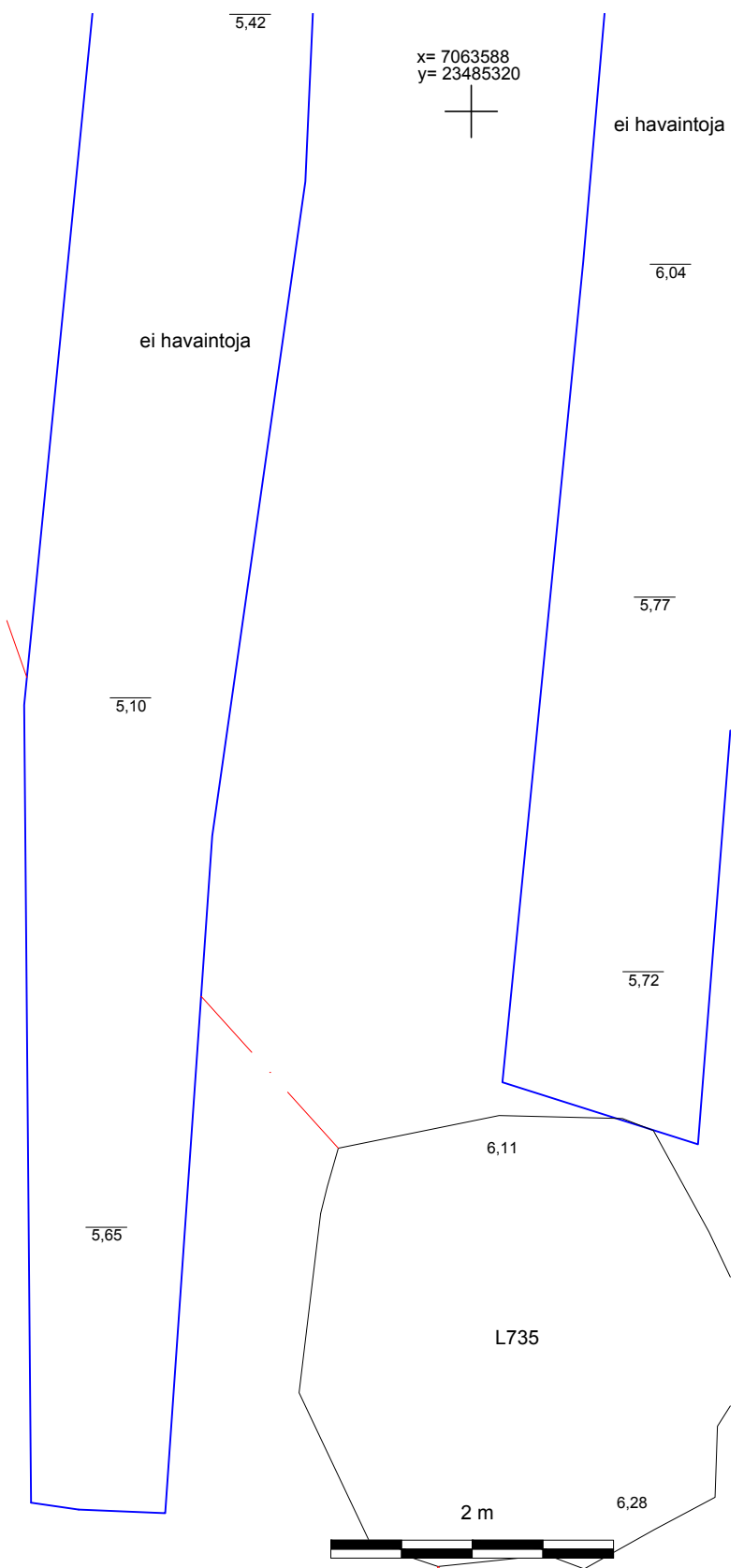
PIETARSAAREN TORI (länsi) Vanha asemakaava-alue 1000007479 Esa Mikkola 2015	Dokumentointitaso 23, osa 7 MK 1:50
MITTAUSDOKUMENTOINTI Pohjakartta Pietarsaaren kaupunki/ Mäenpää Rakennus Oy	MUSEOVIRASTO ARKEOLOGISET KENTTÄPALVELUT
T. Väisänen Puht.piirt. Tuija Väisänen 2016	Koord.: ETRS-GK23 Korkeus: N2000
Kartta 255	



x= 7063588
y= 23485308



x= 7063588
y= 23485320



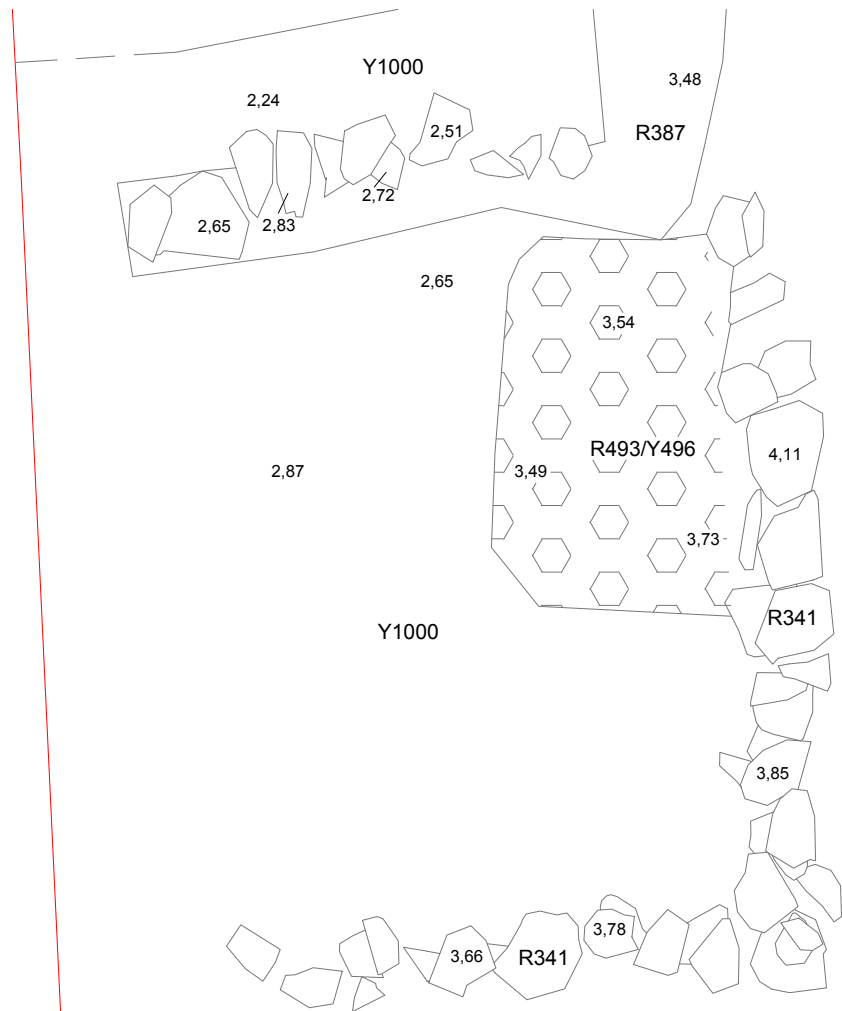
Karttamerkit			
3,27	Korkeusluku m mpy		Tiilirakenne
	Kivi rakenteessa		Tiilenpalaja
	Kivi maayksikössä		Valopylväs
	Puu		Lipputanko
	Tiili		Yksikön raja toisen yksikön alla
	Kivirakenne		Epäselvä yksikön raja
	Koordinaattipiste		

Y1000

x= 7063576
y= 23485308

Tarkistuskuoppa

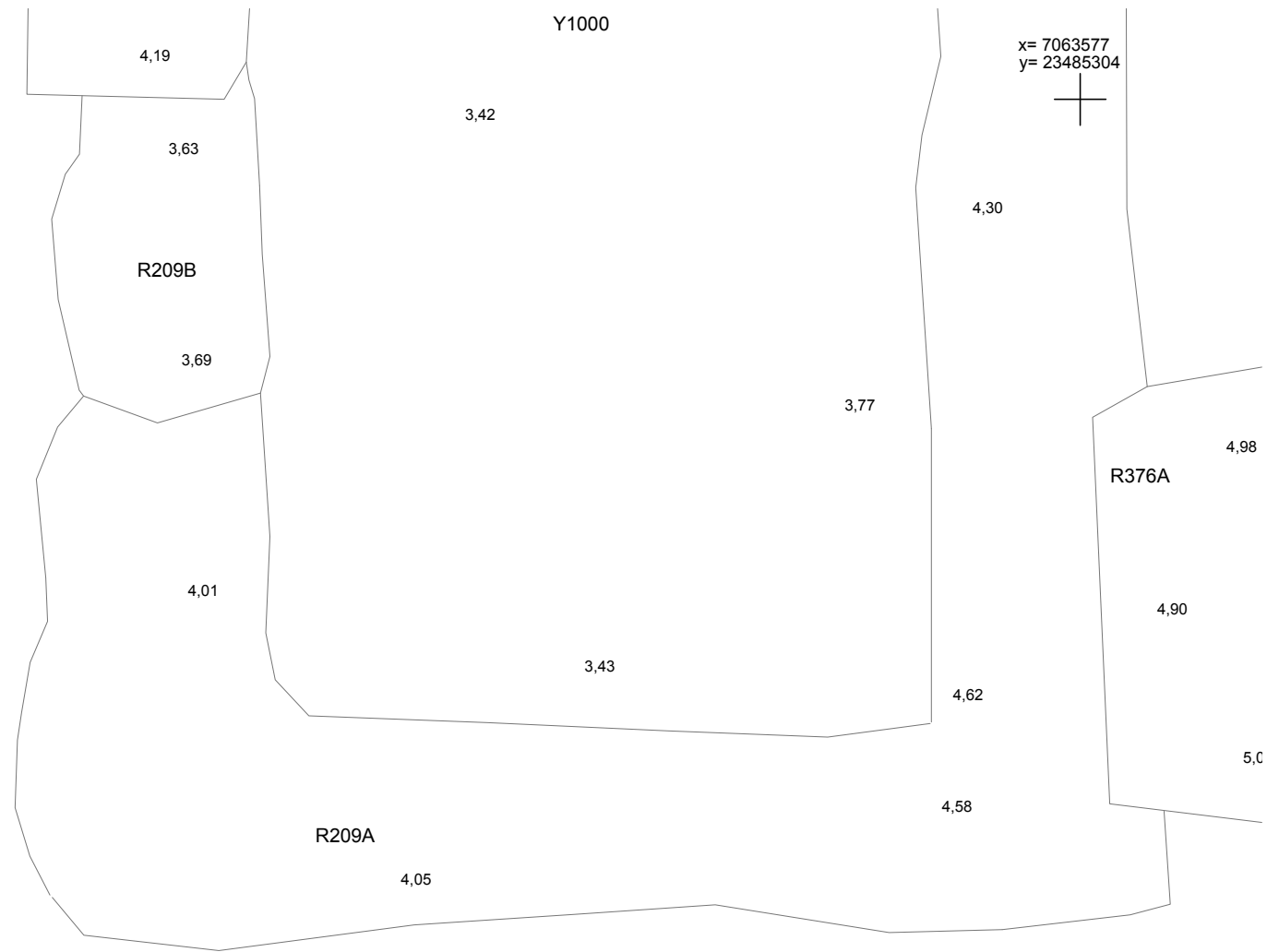
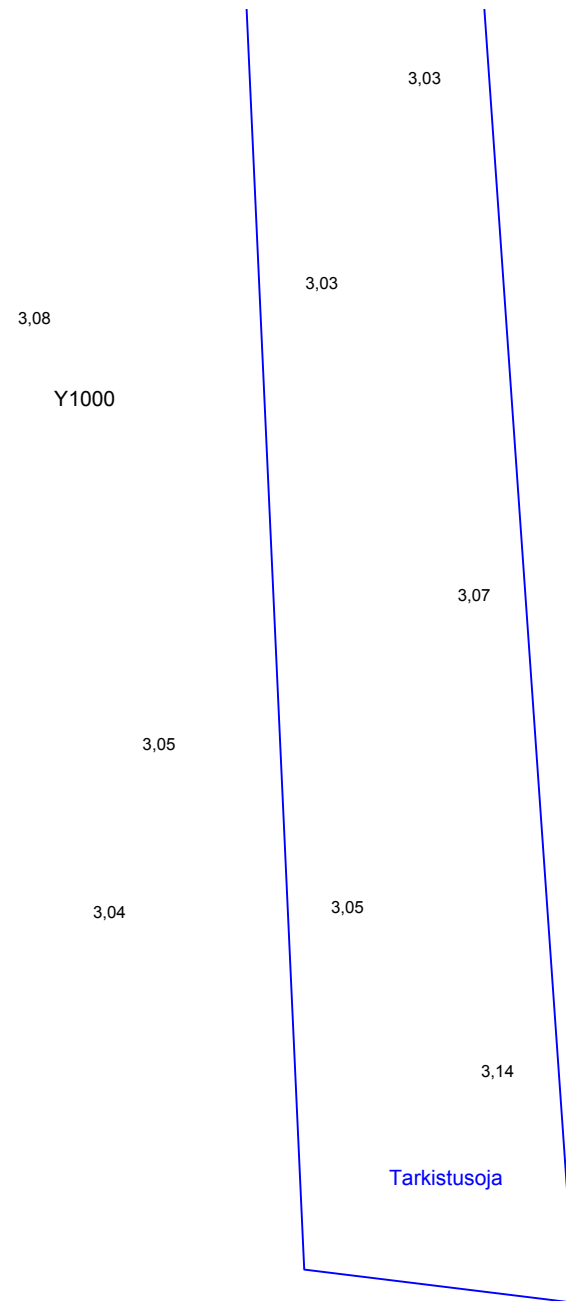
PIETARSAAREN TORI (länsi) Vanha asemakaava-alue 1000007479 Esa Mikkola 2015	Dokumentointitaso 23, osa 8 MK 1:50
MITTAUSDOKUMENTOINTI Pohjakartta Pietarsaaren kaupunki/ Mäenpää Rakennus Oy	MUSEOVIKASTO ARKEOLOGISET KENTTÄPALVELUT
T. Väisänen Puht.piirt. Tuija Väisänen 2016	Koord.: ETRS-GK23 Korkeus: N2000 Kartta 256



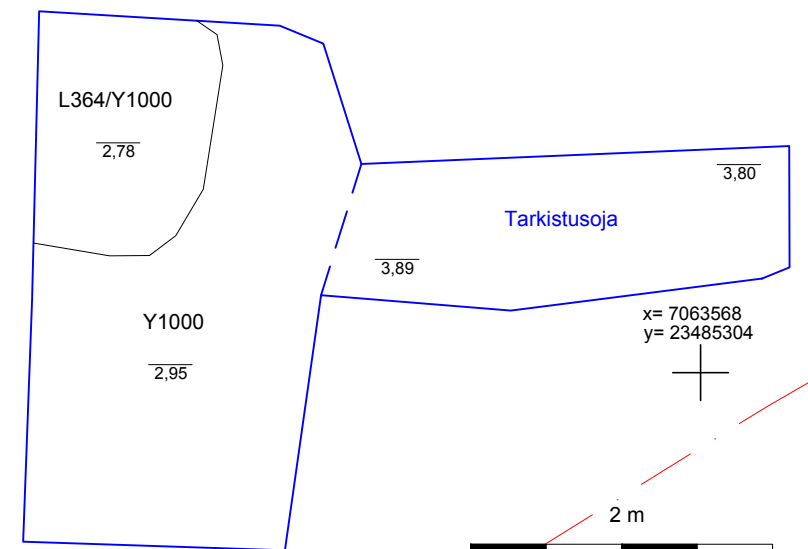
x= 7063568
y= 23485288



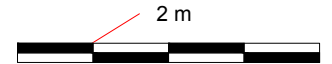
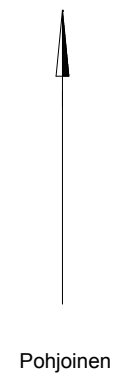
Karttamerkit	
3,27	Korkeusluku m mpy
	Kivi rakenteessa
	Kivi maayksikössä
	Puu
	Tiili
	Kivirakenne
	Koordinaattipiste
	Tiilirakenne
	Tiilenpalaja
	Valopylväs
	Lipputanko
	Yksikön raja toisen yksikön alla
	Epäselvä yksikön raja



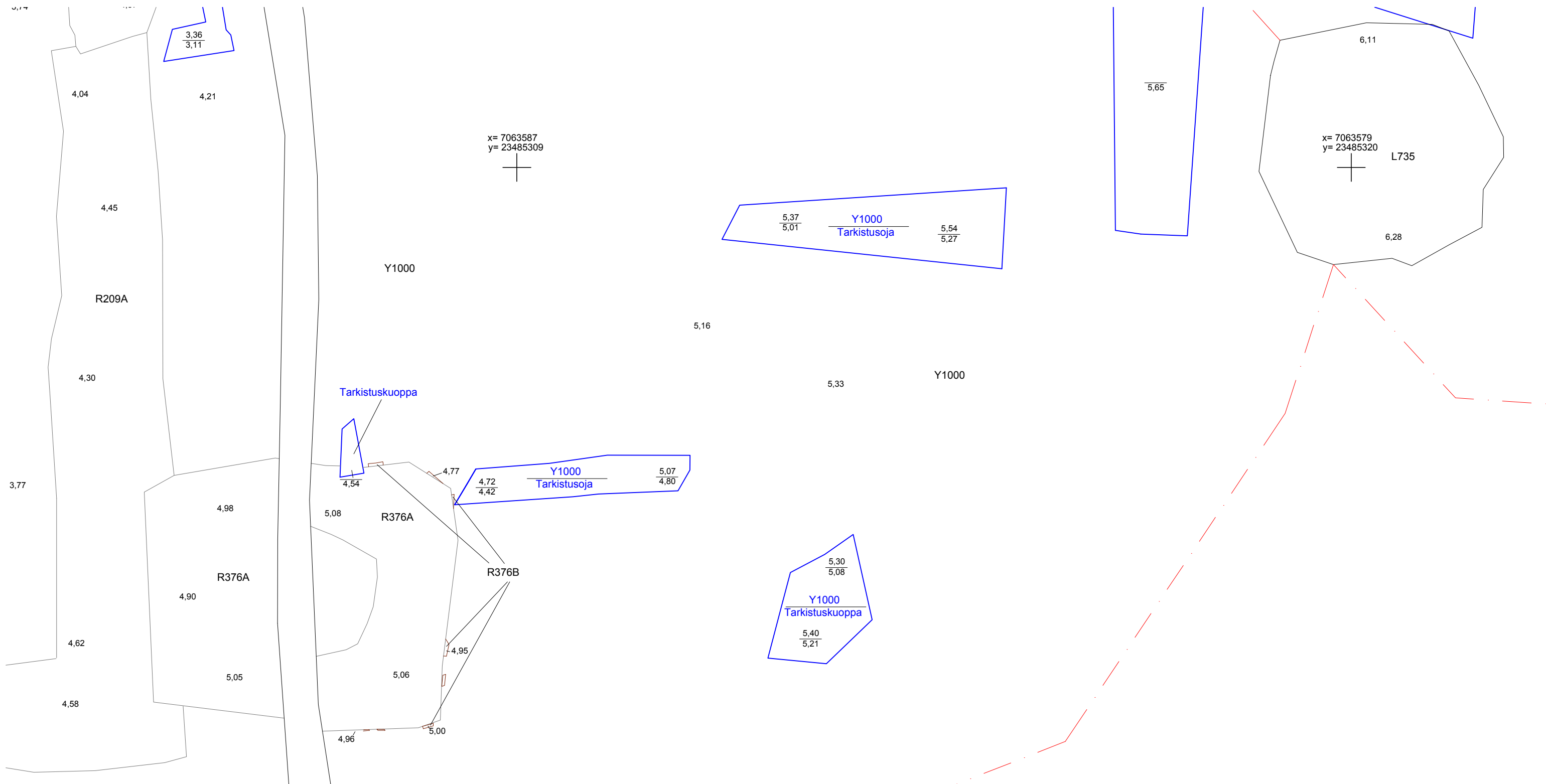
x= 7063577
y= 23485304




x= 7063568
y= 23485304



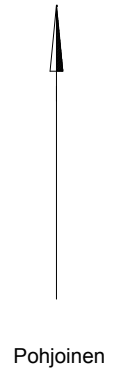
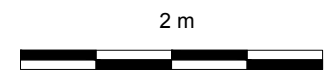
PIETARSAAREN TORI (länsi) Vanha asemakaava-alue 1000007479 Esa Mikkola 2015	Dokumentointitaso 23, osa 9 MK 1:50
MITTAUSDOKUMENTOINTI Pohjakartta Pietarsaaren kaupunki/ Mäenpää Rakennus Oy	MUSEOVIRASTO ARKEOLOGISET KENTTÄPALVELUT
T. Väisänen Puht.piirt. Tuija Väisänen 2016	Koord.: ETRS-GK23 Korkeus: N2000 Kartta 257

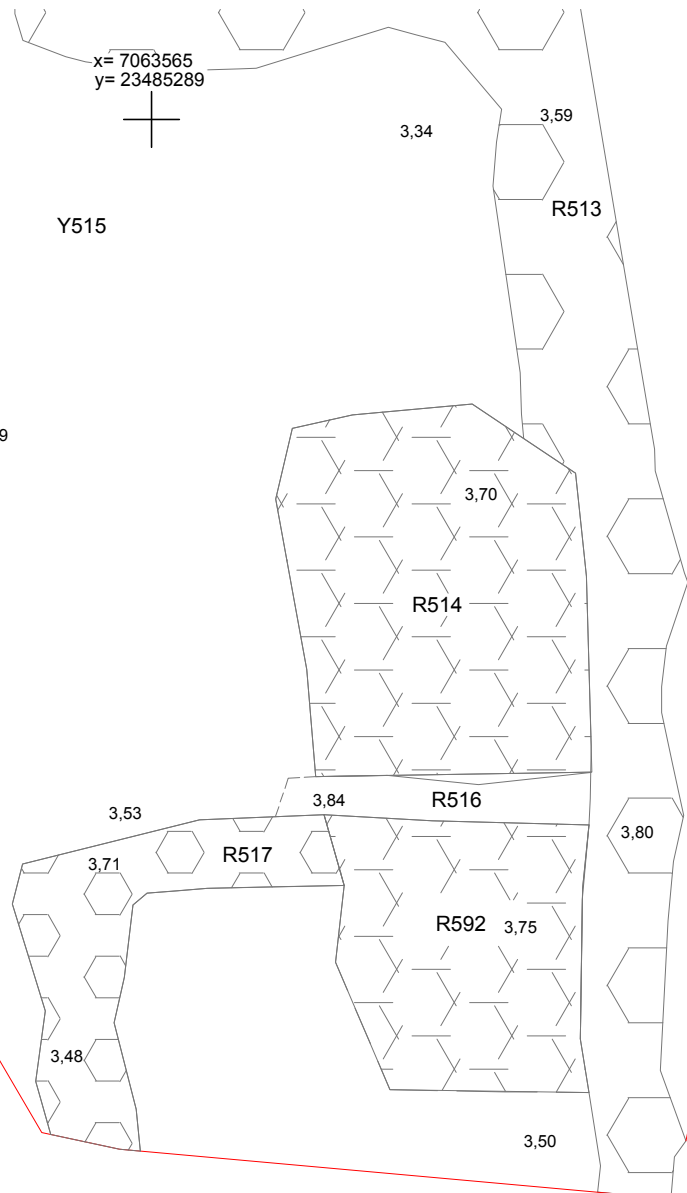


Karttamerkit			
3,27	Korkeusluku m mpy		Tiilirakenne
	Kivi rakenteessa		Tiilenpaloja
	Kivi maayksikössä		Valopylväs
	Puu		Lipputanko
	Tiili		Yksikön raja toisen yksikön alla
	Kivirakenne		Epäselvä yksikön raja
	Koordinaattipiste		



PIETARSAAREN TORI (länsi) Vanha asemakaava-alue 1000007479 Esa Mikkola 2015		Dokumentointitaso 23, osa 10 MK 1:50	
MITTAUSDOKUMENTOINTI Pohjakartta Pietarsaaren kaupunki/ Mäenpää Rakennus Oy		MUSEOVIKASTO ARKEOLOGISET KENTTÄPALVELUT	
T. Väisänen Puht.piirt. Tuija Väisänen 2016		Koord.: ETRS-GK23 Korkeus: N2000	Kartta 258





Kaapeli/putkikaivantoja

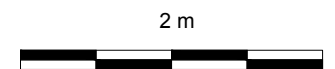
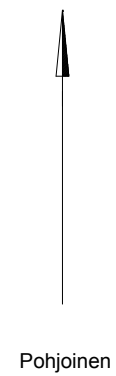
Ei kaivettu

x= 7063565
y= 23485289

x= 7063565
y= 23485306

x= 7063556
y= 23485289

Karttamerkit			
3,27	Korkeusluku m mpy		Tiilirakenne
	Kivi rakenteessa		Tiilenpalaja
	Kivi maayksikössä		Valopylväs
	Puu		Lipputanko
	Tiili		Yksikön raja toisen yksikön alla
	Kivirakenne		Epäselvä yksikön raja
	Koordinaattipiste		



PIETARSAAREN TORI (länsi) Vanha asemakaava-alue 1000007479 Esa Mikkola 2015	Dokumentointitaso 23, osa 11 MK 1:50
MITTAUSDOKUMENTOINTI Pohjakartta Pietarsaaren kaupunki/ Mäenpää Rakennus Oy	MUSEOVIRASTO ARKEOLOGISET KENTTÄPALVELUT
T. Väisänen Puht.piirt. Tuija Väisänen 2016	Koord.: ETRS-GK23 Korkeus: N2000
Kartta 259	

x= 7063566
y= 23485310



x= 7063566
y= 23485325



Kaapeli/putkikaivantoja

Y1000

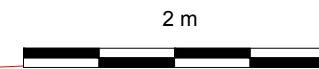
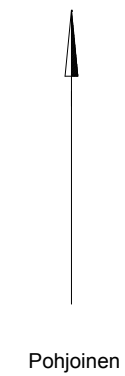
x= 7063558
y= 23485310



KP20009



Karttamerkit			
3,27	Korkeusluku m mpy		Tiilirakenne
	Kivi rakenteessa		Tiilenpaloja
	Kivi maayksikössä		Valopylväs
	Puu		Lipputanko
	Tiili		Yksikön raja toisen yksikön alla
	Kivirakenne		Epäselvä yksikön raja
	Koordinaattipiste		



PIETARSAAREN TORI (länsi) Vanha asemakaava-alue 1000007479 Esa Mikkola 2015	Dokumentointitaso 23, osa 12 MK 1:50
MITTAUSDOKUMENTOINTI Pohjakartta Pietarsaaren kaupunki/ Mäenpää Rakennus Oy	MUSEOVIRASTO ARKEOLOGISET KENTTÄPALVELUT
T. Väisänen Puht.piirt. Tuija Väisänen 2016	Koord.: ETRS-GK23 Korkeus: N2000
Kartta 260	

x= 7063553
y= 23485287



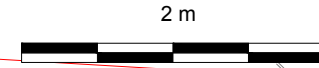
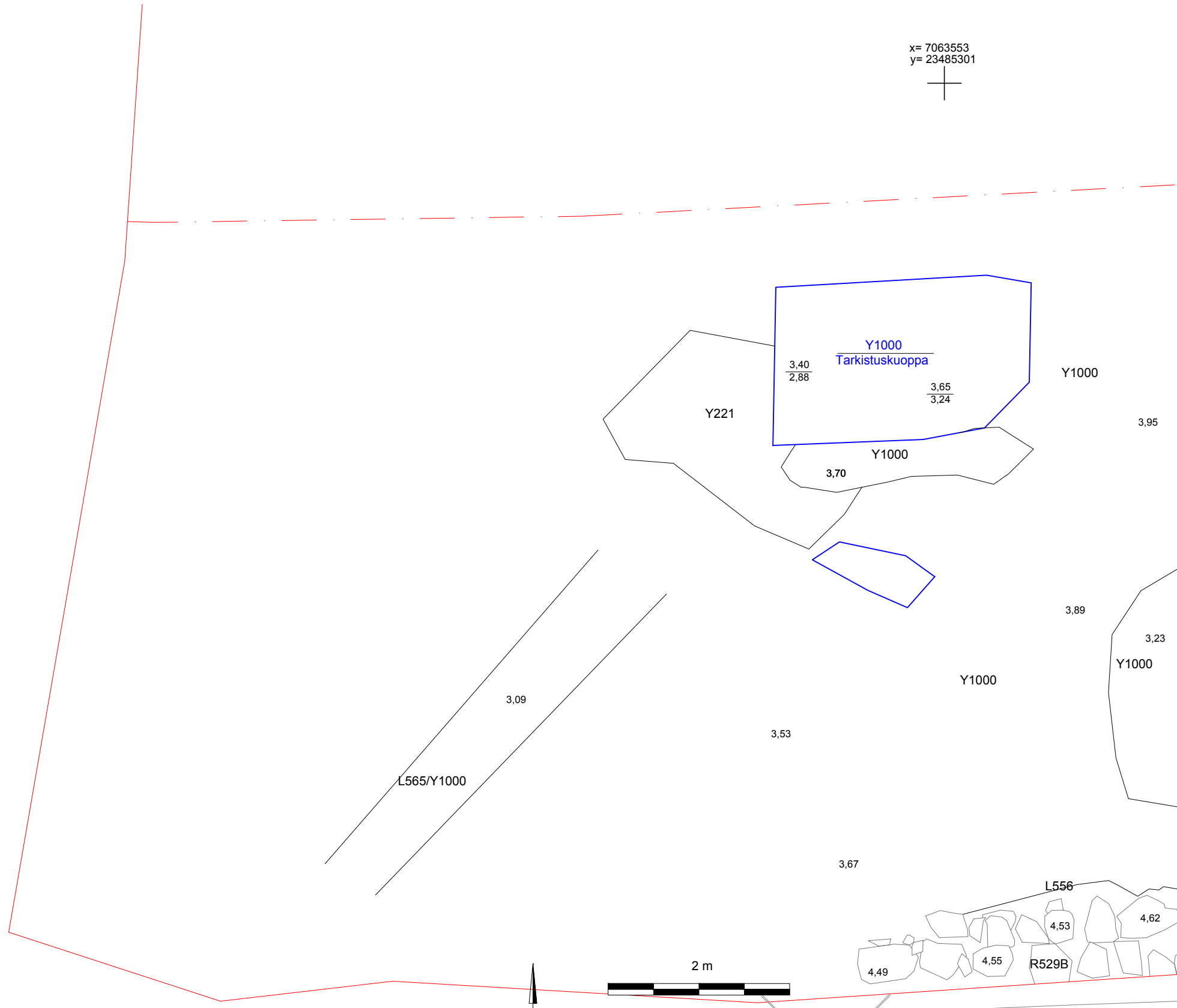
x= 7063553
y= 23485301



x= 7063544
y= 23485287



Karttamerkit			
3,27	Korkeusluku m mpy		Tiilirakenne
	Kivi rakenteessa		Tiilenpaloja
	Kivi maayksikössä		Valopylväs
	Puu		Lipputanko
	Tiili		Yksikön raja toisen yksikön alla
	Kivirakenne		Epäselvä yksikön raja
	Koordinaattipiste		



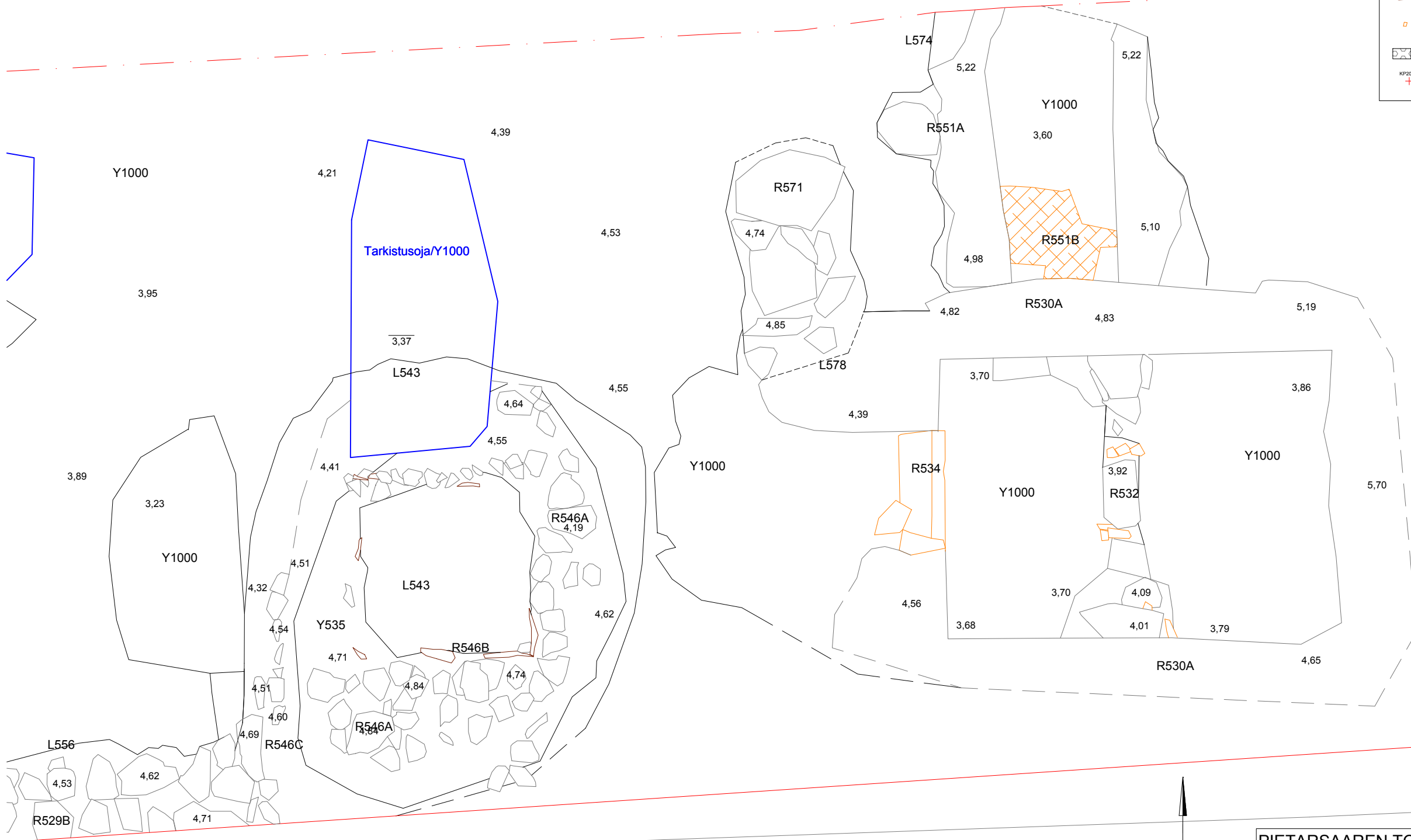
PIETARSAAREN TORI (länsi) Vanha asemakaava-alue 1000007479 Esa Mikkola 2015		Dokumentointitaso 23, osa 13 MK 1:50	
MITTAUSDOKUMENTOINTI Pohjakartta Pietarsaaren kaupunki/ Mäenpää Rakennus Oy		MUSEOVIRASTO ARKEOLOGISET KENTTÄPALVELUT	
T. Väisänen Puht.piirt. Tuija Väisänen 2016		Koord.: ETRS-GK23 Korkeus: N2000	Kartta 261

x= 7063553
y= 23485303

x= 7063553
y= 23485316

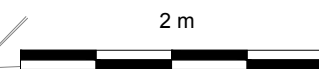
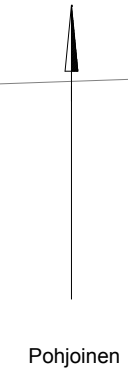
Kaapelikaivannot

Karttamerkit			
3,27	Korkeusluku m mpy		Tiilirakenne
	Kivi rakenteessa		Tiilenpaloja
	Kivi maayksikössä		Valopylväs
	Puu		Lipputanko
	Tiili		Yksikön raja toisen yksikön alla
	Kivirakenne		Epäselvä yksikön raja
	Koordinaattipiste		




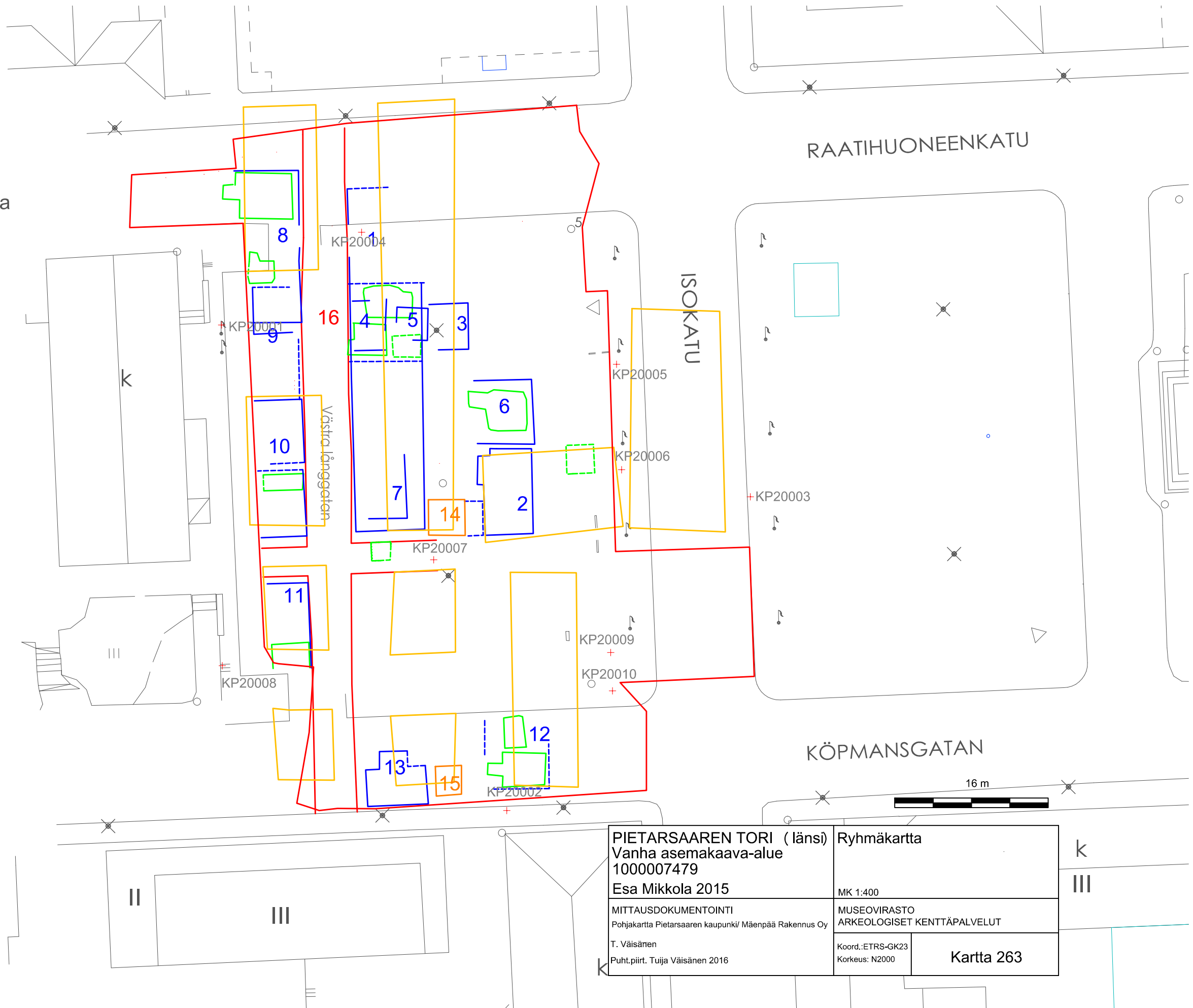
x= 7063542
y= 23485303

KP20002



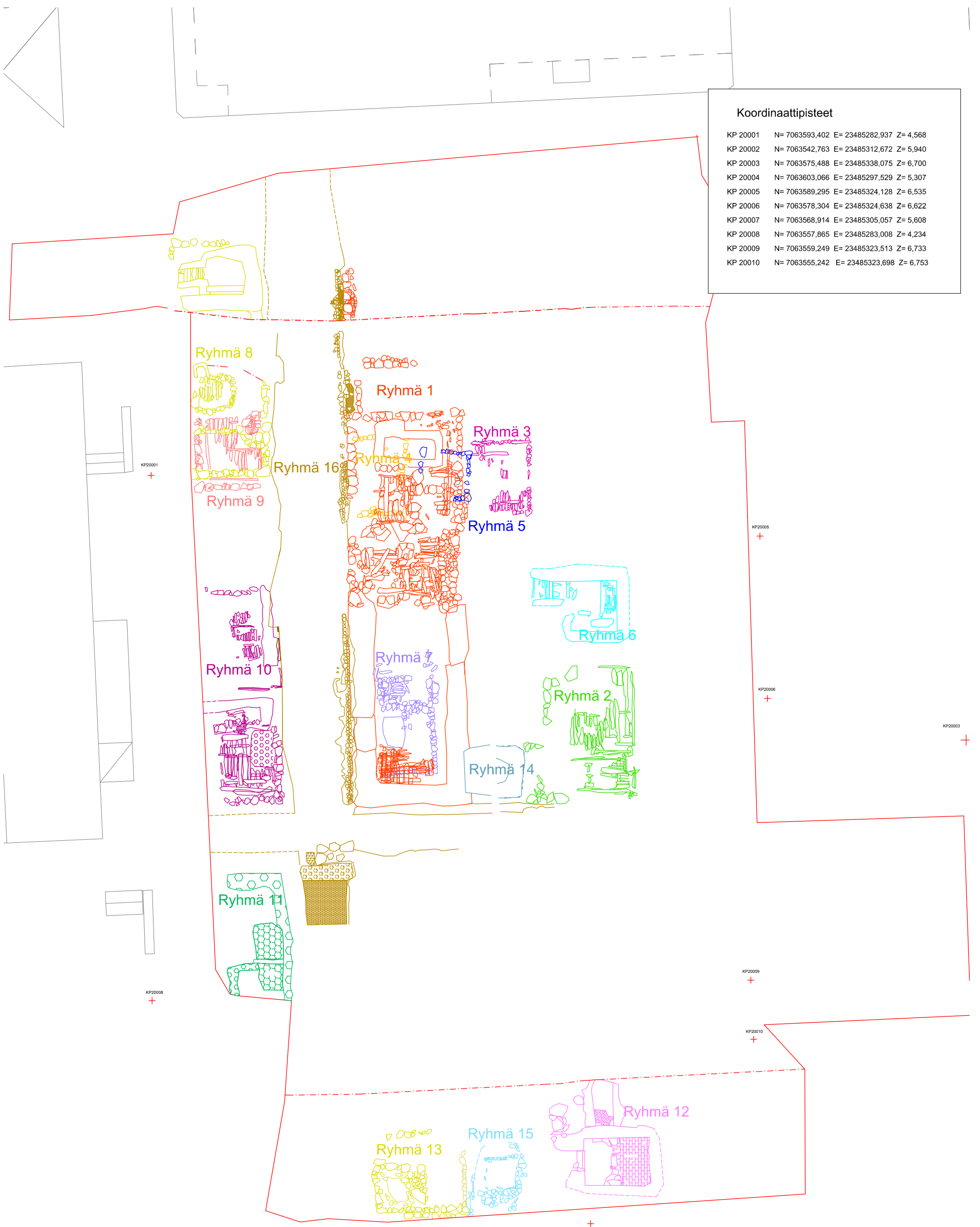
PIETARSAAREN TORI (länsi) Vanha asemakaava-alue 1000007479 Esa Mikkola 2015		Dokumentointitaso 23, osa 14 MK 1:50	
MITTAUSDOKUMENTOINTI Pohjakartta Pietarsaaren kaupunki/ Mäenpää Rakennus Oy		MUSEOVIIRASTO ARKEOLOGISET KENTTÄPALVELUT	
T. Väisänen Puht.piirt. Tuija Väisänen 2016		Koord.: ETRS-GK23 Korkeus: N2000	Kartta 262

- Alueen raja
- Rakennus
- - - Epävarma seinälinja
- Kellarin paikka
- - - Epävarma kellari
- Kaivo
- Rakennus vanhan asemapiirroksen mukaan



Koordinaattipisteet

KP 20001	N= 7063593,402	E= 23485282,937	Z= 4,568
KP 20002	N= 7063542,763	E= 23485312,672	Z= 5,940
KP 20003	N= 7063575,488	E= 23485338,075	Z= 6,700
KP 20004	N= 7063603,066	E= 23485297,529	Z= 5,307
KP 20005	N= 7063589,295	E= 23485324,128	Z= 6,535
KP 20006	N= 7063578,304	E= 23485324,638	Z= 6,622
KP 20007	N= 7063568,914	E= 23485305,057	Z= 5,608
KP 20008	N= 7063557,865	E= 23485283,008	Z= 4,234
KP 20009	N= 7063559,249	E= 23485323,513	Z= 6,733
KP 20010	N= 7063555,242	E= 23485323,698	Z= 6,753



Karttamerkit

	Kivi rakenteessa		Tiilirakenne
	Kivi maayksikössä		Tiilenpaloja
	Puu		Valopylväs
	Tiili		Lipputanko
	Kivirakenne		Yksikön raja toisen yksikön alla
	Koordinaattipiste		Epäselvä yksikön raja

Pohjoinen

10 m



PIETARSAAREN TORI (länssi) Vanha asemakaava-alue 1000007479 Esa Mikkola 2015		Rakenteita ryhmiteltynä MK 1:250	
MITTAUSDOKUMENTOINTI Pohjakartta Pietarsaaren kaupunki/ Mäenpää Rakennus Oy		MUSEOVIRASTO ARKEOLOGISET KENTTÄPALVELUT	
T. Väisänen Puht.piirt. Tuuja Väisänen 2016		Koord.:ETRS-GK23 Korkeus: N2000	Kartta 264