

LIITE

ÄHTÄVÄN MUINAISJÄÄNNÖSINVENTOINTI V. 2016

KARTTALIITTEET, KOHDELUETTELOT JA KOHDEKUVAUKSET

Sisällys

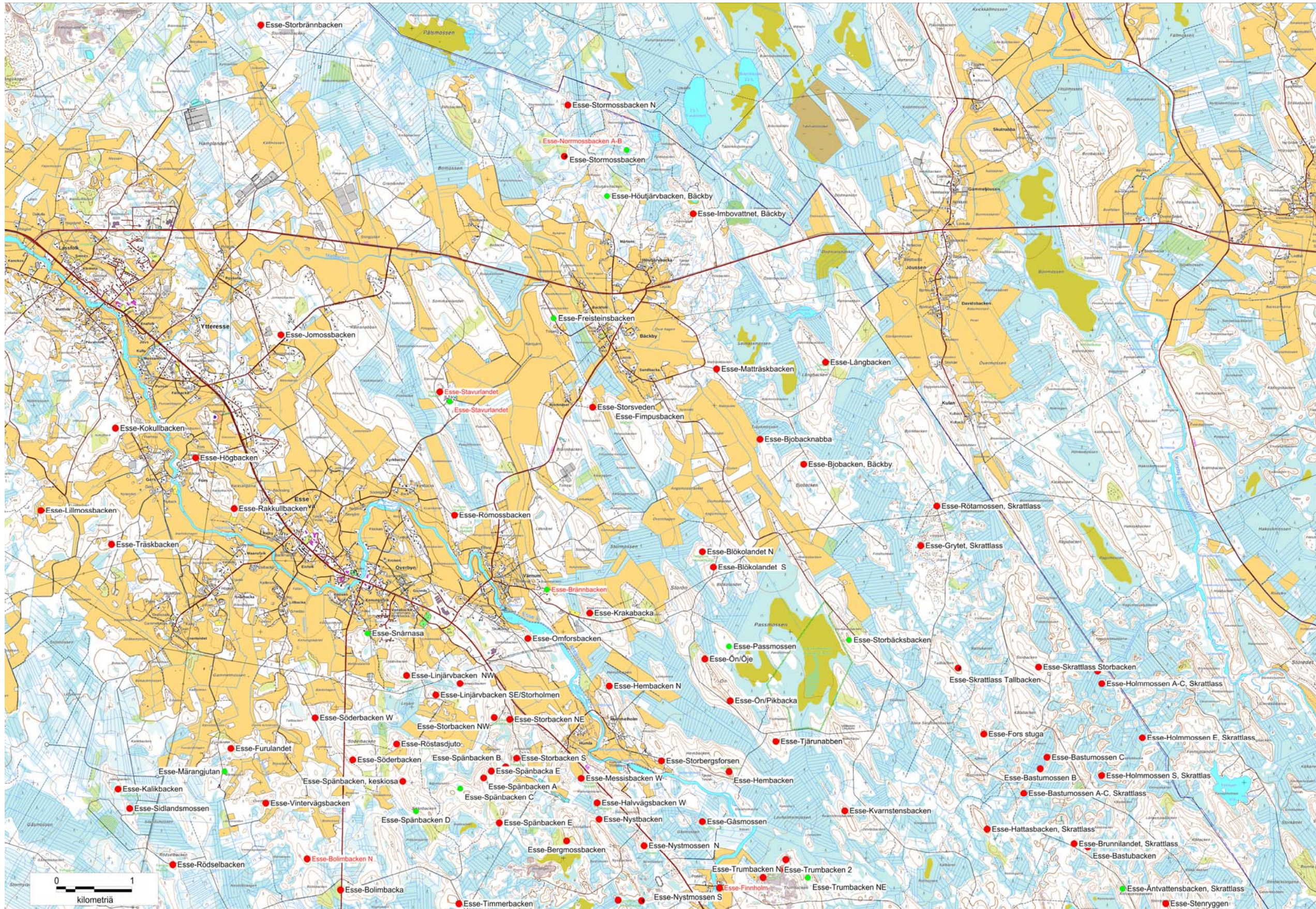
Kartta: Ähtävän pohjoisosan kohteet

Kartta: Ähtävän eteläosan kohteet

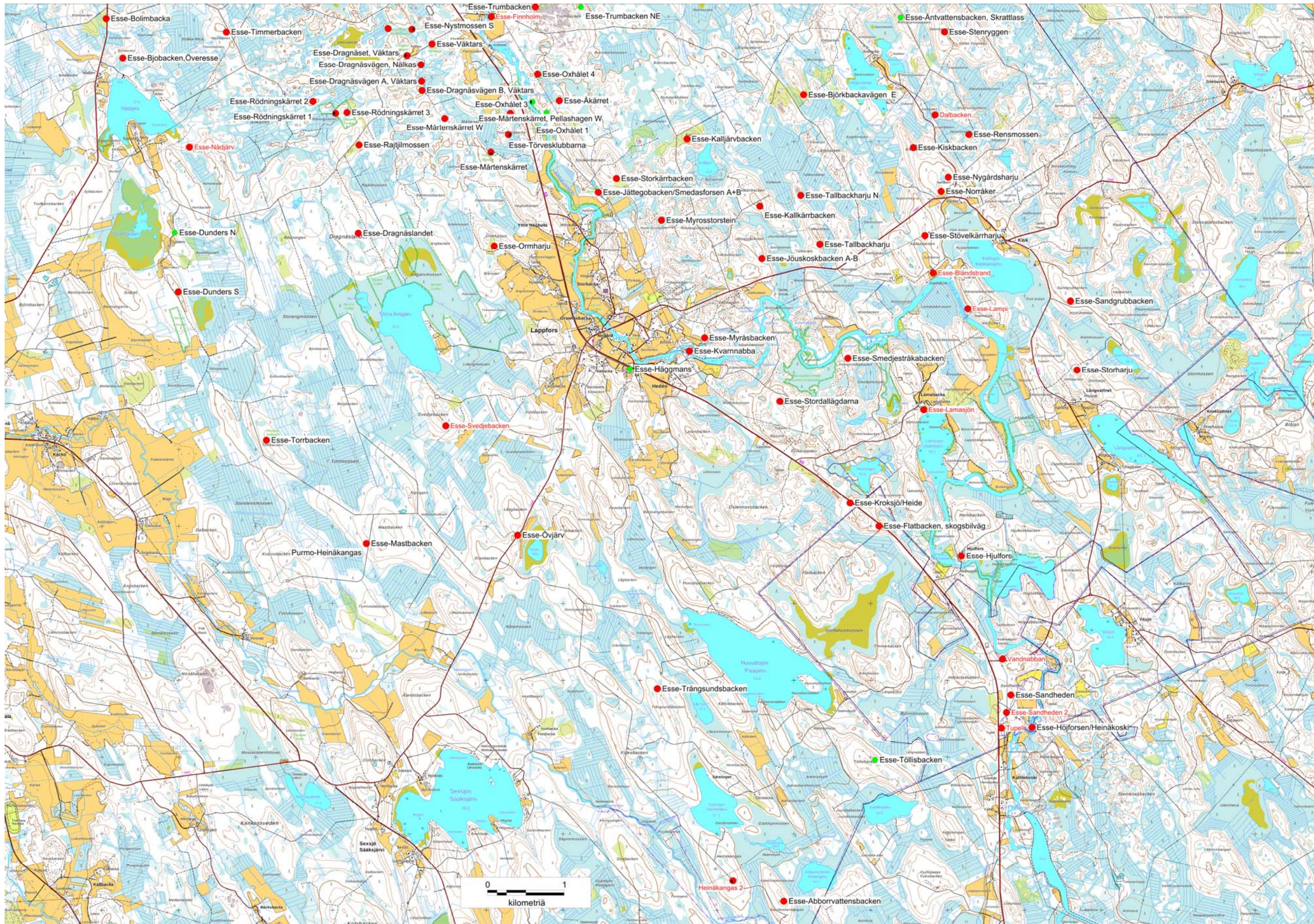
Luettelo kohteista muinaisjäännöstyypeittäin

Kohteet aakkosjärjestyksessä (viittaus sivunumeroon)

Kohdekuvaukset (359 sivua)



Ähtävän pohjoisosan kohteet. Kohteet joita EI inventoitu ovat punaisella tekstillä. Vihreä pallo = mahdollinen muinaisjännös, punainen pallo = kiinteä muinaisjännös.



Ähtävän eteläosan kohteet. Kohteet joita EI inventoitu ovat punaisella tekstillä. Vihreä pallo = mahdollinen muinaisjännös, punainen pallo = kiinteä muinaisjännös.

Muinaisjäännökset tyypeittäin

Esse-Björkbackavägen E	asuinpaikat	asumuspainanteet	kivikautinen
Esse-Dragnäslandet	asuinpaikat	asumuspainanteet	kivikautinen
Esse-Hjulfors	asuinpaikat	ei määritelty	kivikautinen
Esse-Höjforsen/Heinäkoski	asuinpaikat	ei määritelty	kivikautinen
Esse-Jättegobacken/ Smedasforsen A+B	asuinpaikat	ei määritelty	kivikautinen
Esse-Kroksjö/Heide	asuinpaikat	ei määritelty	kivikautinen
Esse-Kvarnabba	asuinpaikat	ei määritelty	kivikautinen
Esse-Mastbacken	asuinpaikat	ei määritelty	kivikautinen
Esse-Nygårdsharju	asuinpaikat	asumuspainanteet	kivikautinen
Esse-Omforsbacken	asuinpaikat	ei määritelty	varhaismetallikautinen
Esse-Sandheden	asuinpaikat	asumuspainanteet	kivikautinen
Esse-Spänbacken E	asuinpaikat	kodanpohjat	ajoittamaton
Esse-Övjärv	asuinpaikat	ei määritelty	kivikautinen
Esse-Stenryggen	asuinpaikat kivirakenteet	asumuspainanteet rakkakuopat	kivikautinen
Esse-Torrbacken	asuinpaikat kivirakenteet	ei määritelty röykkiöt	ajoittamaton kivikautinen
Esse-Bergmossbacken	hautapaikat	hautaröykkiöt	pronssikautinen
Esse-Bergmossen	hautapaikat	hautaröykkiöt	pronssikautinen
Esse-Bjobackabba	hautapaikat	hautaröykkiöt	varhaismetallikautinen
Esse-Blökolandet S	hautapaikat	hautaröykkiöt	pronssikautinen
Esse-Blökolandet N	hautapaikat	hautaröykkiöt	pronssikautinen
Esse-Bolimbacka	hautapaikat	hautaröykkiöt	pronssikautinen
Esse-Dragnäset Väktars	hautapaikat	hautaröykkiöt	pronssikautinen
Esse-Dragnäsvägen B Väktars	hautapaikat	hautaröykkiöt	pronssikautinen
Esse-Flatbacken skogsbilväg	hautapaikat	hautaröykkiöt	pronssikautinen
Esse-Furulandet	hautapaikat	hautaröykkiöt	pronssikautinen rautakautinen
Esse-Grytet Skratlass	hautapaikat	hautaröykkiöt	pronssikautinen
Esse-Gåsmossen	hautapaikat	hautaröykkiöt	pronssikautinen
Esse-Halvvägsbacken	hautapaikat	hautaröykkiöt	pronssikautinen
Esse-Halvvägsbacken W	hautapaikat	hautaröykkiöt	pronssikautinen
Esse-Hembacken	hautapaikat	hautaröykkiöt	esihistoriallinen
Esse-Hembacken N	hautapaikat	hautaröykkiöt	pronssikautinen
Esse-Holmmossen A-C Skratlass	hautapaikat	hautaröykkiöt	pronssikautinen
Esse-Holmmossen E Skratlass	hautapaikat	hautaröykkiöt	pronssikautinen
Esse-Holmmossen S Skratlas	hautapaikat	hautaröykkiöt	pronssikautinen
Esse-Kalickbacken	hautapaikat	hautaröykkiöt	pronssikautinen rautakautinen
Esse-Krakabacka	hautapaikat	hautaröykkiöt	pronssikautinen
Esse-Lillmossbacken	hautapaikat	hautaröykkiöt	rautakautinen
Esse-Linjärvbacken NW	hautapaikat	hautaröykkiöt	pronssikautinen rautakautinen
Esse-Linjärvbacken	hautapaikat	hautaröykkiöt	rautakautinen

SE/Storholmen			
Esse-Mårtensgårret	hautapaikat	hautaröykkiöt	pronssikautinen
Esse-Mårtensgårret W	hautapaikat	hautaröykkiöt	pronssikautinen
Esse-Mårtensgårret Pellashagen E	hautapaikat	hautaröykkiöt	pronssikautinen
Esse-Mårtensgårret Pellashagen W	hautapaikat	hautaröykkiöt	pronssikautinen
Esse-Nystmossen N	hautapaikat	hautaröykkiöt	pronssikautinen
Esse-Nystmossen S	hautapaikat	hautaröykkiöt	pronssikautinen
Esse-Rakkullbacken	hautapaikat	hautaröykkiöt	ajoittamaton
Esse-Rödningsgårret 2	hautapaikat	hautaröykkiöt	pronssikautinen
Esse-Römosbacken	hautapaikat	hautaröykkiöt	pronssikautinen
Esse-Röstasdjuto	hautapaikat	hautaröykkiöt	pronssikautinen
Esse-Sidlandsmossen	hautapaikat	hautaröykkiöt	pronssikautinen
Esse-Skrattlass Tallbacken	hautapaikat	hautaröykkiöt	pronssikautinen
Esse-Spänbacka E	hautapaikat	hautaröykkiöt	pronssikautinen
Esse-Spänbacken NW	hautapaikat	hautaröykkiöt	pronssikautinen
Esse-Storbacken NE	hautapaikat	hautaröykkiöt	pronssikautinen
Esse-Storbacken NW	hautapaikat	hautaröykkiöt	pronssikautinen
Esse-Storbacken S	hautapaikat	hautaröykkiöt	pronssikautinen
Esse-Storbergforsen	hautapaikat	hautaröykkiöt	pronssikautinen
Esse-Stormosbacken	hautapaikat	hautaröykkiöt	varhaismetallikautinen
Esse-Timmerbacken	hautapaikat	hautaröykkiöt	pronssikautinen
Esse-Trumbacken	hautapaikat	hautaröykkiöt	pronssikautinen
Esse-Trumbacken N	hautapaikat	hautaröykkiöt	pronssikautinen
Esse-Trångsundsbacken	hautapaikat	hautaröykkiöt	pronssikautinen
Esse-Väktars	hautapaikat	hautaröykkiöt	pronssikautinen
Esse-Ön/Pikbacka	hautapaikat	hautaröykkiöt	pronssikautinen
Esse-Träskbacken	kivirakenteet	rakkakuopat röykkiöt	ajoittamaton
Esse-Abborrvattensbacken	kivirakenteet	röykkiöt	ajoittamaton
Esse-Bastumossen A-C Skrattlass	kivirakenteet	röykkiöt	ajoittamaton
Esse-Bastumossen B	kivirakenteet	röykkiöt	ajoittamaton
Esse-Bastumossen C	kivirakenteet	röykkiöt	ajoittamaton
Esse-Brunnilandet Skrattlass	kivirakenteet	röykkiöt	ajoittamaton
Esse-Dragnäsvägen A Väktars	kivirakenteet	röykkiöt	ajoittamaton
Esse-Dragnäsvägen Nälkas	kivirakenteet	röykkiöt	ajoittamaton
Esse-Dunders S	kivirakenteet	röykkiöt	ajoittamaton
Esse-Fors stuga	kivirakenteet	röykkiöt	ajoittamaton
Esse-Hattasbacken Skrattlass	kivirakenteet	röykkiöt	ajoittamaton
Esse-Holmmossen C	kivirakenteet	röykkiöt	ajoittamaton
Esse-Jomossbacken	kivirakenteet	röykkiöt	ajoittamaton
Esse-Jöuskosbacken A-B	kivirakenteet	rakkakuopat	ajoittamaton
Esse-Kalljärvbacken	kivirakenteet	rakkakuopat	ajoittamaton
Esse-Kallkärrbacken	kivirakenteet	rakkakuopat	ajoittamaton

Esse-Kvarnstensbacken	kivirakenteet	röykkiöt	pronssikautinen
Esse-Långbacken	kivirakenteet	röykkiöt	ajoittamaton
Esse-Matträskbacken	kivirakenteet	röykkiöt	varhaismetallikautinen
Esse-Myrosstorstein	kivirakenteet	röykkiöt	ajoittamaton
Esse-Myråsbacken	kivirakenteet	röykkiöt	ajoittamaton
Esse-Norråker	kivirakenteet	rakkakuopat	kivikautinen
Esse-Ormharju	kivirakenteet	rakkakuopat	ajoittamaton
Esse-Oxhålet 1	kivirakenteet	röykkiöt	ajoittamaton
Esse-Oxhålet 4	kivirakenteet	röykkiöt	ajoittamaton
Esse-Rajtjilmossen	kivirakenteet	röykkiöt	pronssikautinen
Esse-Rensmossen	kivirakenteet	röykkiöt	ajoittamaton
Esse-Rödningskärret 1	kivirakenteet	röykkiöt	ajoittamaton
Esse-Rödselbacken	kivirakenteet	röykkiöt	esihistoriallinen
Esse-Rötamossen Skratlass	kivirakenteet	röykkiöt	ajoittamaton
Esse-Sandgrubbacken	kivirakenteet	röykkiöt	ajoittamaton
Esse-Skratlass Storbacken	kivirakenteet	röykkiöt	ajoittamaton
Esse-Spänbacken keskiosa	kivirakenteet	röykkiöt	pronssikautinen
Esse-Stordallägdarna	kivirakenteet	röykkiöt	ajoittamaton
Esse-Storharju	kivirakenteet	röykkiöt	ajoittamaton
Esse-Storkärrbacken	kivirakenteet	röykkiöt	ajoittamaton
Esse-Storsveden	kivirakenteet	röykkiöt	ajoittamaton
Esse-Stövelkärrharju	kivirakenteet	rakkakuopat	ajoittamaton
Esse-Tallbackharju	kivirakenteet	jätinkirkot	kivikautinen pronssikautinen
Esse-Tallbackharju N	kivirakenteet	jätinkirkot	ajoittamaton
Esse-Tjärunabben	kivirakenteet	röykkiöt	ajoittamaton
Esse-Trumbacken 2	kivirakenteet	röykkiöt	ajoittamaton
Esse-Törvesklubbarna	kivirakenteet	röykkiöt	ajoittamaton
Esse-Vintervägsbacken	kivirakenteet	röykkiöt	ajoittamaton
Esse-Ön/Öje	kivirakenteet	röykkiöt	pronssikautinen
Esse-Imbovattnet Bäckby	maarakenteet	kuopat	ajoittamaton
Esse-Stormossbacken N	maarakenteet	kuopat	ajoittamaton
Esse-Söderbacken	maarakenteet	kuopat	ajoittamaton
Esse-Fimpusbacken	muinaisjäännösrhyvät	ei määritelty	ajoittamaton
Esse-Kiskbacken	muinaisjäännösrhyvät	ei määritelty	kivikautinen
Esse-Bastubacken	työ- ja valmistuspaikat	tervahaudat	ajoittamaton
Esse-Bjobacken Bäckby	työ- ja valmistuspaikat	keittokuopat	ajoittamaton
Esse-Bjobacken Överesse	työ- ja valmistuspaikat	tervahaudat	historiallinen
Esse-Häranmossbacken	työ- ja valmistuspaikat	tervahaudat	historiallinen
Esse-Kokullbacken	työ- ja valmistuspaikat	tervahaudat	historiallinen
Esse-Messisbacken W	työ- ja valmistuspaikat	tervahaudat	historiallinen
Esse-Nystbacken	työ- ja valmistuspaikat	tervahaudat	ajoittamaton
Esse-Rödningskärret 3	työ- ja valmistuspaikat	tervahaudat	ajoittamaton
Esse-Smedjestråkabacken	työ- ja valmistuspaikat	tervahaudat	historiallinen
Esse-Spänbacken A	työ- ja valmistuspaikat	tervahaudat	historiallinen
Esse-Spänbacken B	työ- ja valmistuspaikat	tervahaudat	ajoittamaton
Esse-Storbrännbacken	työ- ja valmistuspaikat	tervahaudat	historiallinen

Esse-Söderbacken W	työ- ja valmistuspaikat	tervahaudat	historiallinen
Esse-Åkärret	työ- ja valmistuspaikat	tervahaudat	historiallinen

Mahdolliset muinaisjännökset

Esse-Brännbacken	ajoittamaton	työ- ja valmistuspaikat	keittokuopat
Esse-Dunders N	pronssikautinen	hautapaikat	hautaröykkiöt
Esse-Freisteinsbacken	ajoittamaton	työ- ja valmistuspaikat	keittokuopat
Esse-Häggmans	historiallinen	työ- ja valmistuspaikat	raudanvalmistuspaikat
Esse-Höutjärvbacken Bäckby	ajoittamaton	maarakenteet	kuopat
Esse-Märangjutan	ajoittamaton	maarakenteet	kuopat
Esse-Oxhålet 2	ajoittamaton	kivirakenteet	röykkiöt
Esse-Oxhålet 3	ajoittamaton	kivirakenteet	röykkiöt
Esse-Passmossen	pronssikautinen	kivirakenteet	röykkiöt
Esse-Snårnasa	ajoittamaton	työ- ja valmistuspaikat	keittokuopat
Esse-Spänbacken C	ajoittamaton	työ- ja valmistuspaikat	tervahaudat
Esse-Spänbacken D	historiallinen	työ- ja valmistuspaikat	tervahaudat
Esse-Storbäcksbacken	kivikautinen pronssikautinen	hautapaikat	hautaröykkiöt
Esse-Trumbacken NE	ajoittamaton	kivirakenteet	röykkiöt
Esse-Töllisbacken	ajoittamaton	kivirakenteet	röykkiöt
Esse-Äntvattensbacken Skratlass	ajoittamaton	asuinpaikat	kodanpohjat

Kohteet aakkosjärjestyksessä

Esse-Abborrvattensbacken, 990000001.....	1
Esse-Bastubacken, 599000003	3
Esse-Bastumossen A-C, 990010112	6
Esse-Bastumossen B, 1000029796.....	8
Esse-Bastumossen C, 1000029797	10
Esse-Bergmossbacken, 990010053	12
Esse-Bergmossen, 990010025	14
Esse-Bjobacken, Bäckby, 599000042	17
Esse-Bjobacken, Överesse, 599000041.....	19
Esse-Bjobacknabba, 990010054	21
Esse-Björkbackavägen E, 990010049	26
Esse-Blökolandet N, 990010011	31
Esse-Blökolandet S, 990010012.....	34
Esse-Bolimbacka, 990010046	37
Esse-Brunnilandet, Skratlass, 990010113	40
Esse-Dragnäset, Väktars, 990010055.....	42
Esse-Dragnäslandet, 599000016.....	44
Esse-Dragnäsvägen A, Väktars, 990010057.....	46
Esse-Dragnäsvägen B, Väktars, 990010058.....	48
Esse-Dragnäsvägen, Nälkas, 990010056	50
Esse-Dunders N, 599000040.....	52
Esse-Dunders S, 599000014	54
Esse-Fimpusbacken, 990010047	56
Esse-Flatbacken, skogsbilväg, 990010122.....	58
Esse-Fors stuga, 990010114 (.....	61
Esse-Freisteinsbacken, 599000024	63
Esse-Furulandet, 990010029	65
Esse-Grytet, Skratlass, 990010115	68
Esse-Gåsmossen, 990010021.....	71
Esse-Halvvägsbacken, 990010019	75
Esse-Halvvägsbacken W, 990010018	77
Esse-Hattasbacken, Skratlass, 990010116	80
Esse-Hembacken, 990010022.....	82
Esse-Hembacken, 990010039 (poistettu).....	86
Esse-Hembacken N, 990010059.....	87
Esse-Hjulfors, 990010003.....	89
Esse-Holmmossen A-C, Skratlass, 990010117	91
Esse-Holmmossen C, 1000029759	94
Esse-Holmmossen E, Skratlass, 599000036.....	96
Esse-Holmmossen S, Skratlas, 599000037	99
Esse-Häranmossbacken, 599000023.....	101
Esse-Höjforsen/Heinäkoski, 990010005	103
Esse-Höutjärvbacken, Bäckby, 599000007	105
Esse-Imbovattnet, Bäckby, 599000029.....	107
Esse-Jomossbacken, 990010061.....	109
Esse-Jättegobacken/Smedasforsen A+B, 990010035	112
Esse-Jöuskoskbacken A-B, 990010124	115
Esse-Kalikbacken, 990010030.....	117
Esse-Kalljärvbacken, 990010125	120
Esse-Kalkkärrbacken, 599000047	122

Esse-Kiskbacken, 990010041	125
Esse-Kokullbacken, 599000006	128
Esse-Krakabacka, 990010013	130
Esse-Kroksjö/Heide, 990010002	132
Esse-Kvarnnabba, 990010004	134
Esse-Kvarnstensbacken, 990010088	136
Esse-Lappstråkabacken, 990010001	138
Esse-Lillmossbacken, 599000005	140
Esse-Linjärvbacken NW, 990010026	143
Esse-Linjärvbacken SE/Storholmen, 990010027	146
Esse-Långbacken, 990010032	149
Esse-Mastbacken, 990010151	151
Esse-Matträskbacken, 990010050	153
Esse-Messisbacken W, 599000045	156
Esse-Myrosstorstein, 599000039	158
Esse-Myråsbacken, 990010128	160
Esse-Mårtenskarret, 990010033	162
Esse-Mårtenskarret W, 990010063	165
Esse-Mårtenskarret, Pellashagen E, 990010065	168
Esse-Mårtenskarret, Pellashagen W, 990010062	170
Esse-Märangjutan, 599000027	172
Esse-Norråker, 599000038	174
Esse-Nygårdsharju, 990010043	176
Esse-Nystbacken, 599000026	179
Esse-Nystmossen N, 990010020	181
Esse-Nystmossen S, 990010036	183
Esse-Omforsbacken, 990010042	185
Esse-Ormharju, 599000013	187
Esse-Oxhålet 1, 990010103	190
Esse-Oxhålet 2, 990010104	192
Esse-Oxhålet 3, 990010105	194
Esse-Oxhålet 4, 599000012	196
Esse-Passmossen, 990010066	199
Esse-Rajtjilmossen, 990010107	201
Esse-Rakkullbacken, 990010067	204
Esse-Rensmossen, 990010131	207
Esse-Rödningskarret 1, 990010108	209
Esse-Rödningskarret 2, 990010109	212
Esse-Rödningskarret 3, 599000011	214
Esse-Rödselbacken, 990010068	216
Esse-Römosbacken, 990010069	219
Esse-Röstasdjuto, 990010072	222
Esse-Rötamossen, Skrattlass, 990010120	225
Esse-Sandgrubbacken, 990010146	228
Esse-Sandheden, 990010010	231
Esse-Sidlandsmossen, 990010031	234
Esse-Skrattlass Storbacken, 990010052	237
Esse-Skrattlass Tallbacken, 990010051	240
Esse-Smedjestråkabacken, 599000032	242
Esse-Snårnasa, 599000025	244
Esse-Spänbacka E, 990010017	246
Esse-Spänbacken A, 599000017	250
Esse-Spänbacken B, 599000018	252
Esse-Spänbacken C, 599000019	254

Esse-Spänbacken D, 599000020	257
Esse-Spänbacken E, 599000021	259
Esse-Spänbacken NW, 990010028	261
Esse-Spänbacken, keskiosa, 599000022	263
Esse-Stenryggen, 599000030	265
Esse-Storbacken NE, 990010015	268
Esse-Storbacken NW, 990010014	270
Esse-Storbacken S, 990010016	273
Esse-Storbergforsen, 990010060	277
Esse-Storbrännbacken, 599000034	279
Esse-Storbäcksbacken, 990010074	281
Esse-Stordallägdarna, 990010132	283
Esse-Storharju, 990010123	285
Esse-Storkärrbacken, 599000015	287
Esse-Stormossbacken, 990010141	289
Esse-Stormossbacken N, 599000033	292
Esse-Storsveden, 990010048	294
Esse-Stövelkärrharju, 990010139	296
Esse-Söderbacken, 990010070	299
Esse-Söderbacken W, 599000049	302
Esse-Tallbackharju, 990010009	304
Esse-Tallbackharju N, 990010134	308
Esse-Timmerbacken, 599000044	313
Esse-Tjärunabben, 990010075	316
Esse-Torrbacken, 990010034	318
Esse-Trumbacken, 990010023	320
Esse-Trumbacken N, 990010076	324
Esse-Trumbacken NE, 990000002	327
Esse-Trumbacken 2, 1000029795 (uusi kohde)	329
Esse-Trångsundsbacken, 990010133	332
Esse-Träskbacken, 990010147	336
Esse-Töllisbacken, 599000035	338
Esse-Törvesklubbarna, 990010064	340
Esse-Vintervägsbacken, 990010044	342
Esse-Väktars, 990010024	345
Esse-Åkärret, 990000043	348
Esse-Äntvattensbacken, Skrattlass, 599000010	350
Esse-Ön/Pikbacka, 990010045	352
Esse-Ön/Öje, 990010079	356
Esse-Övjärv, 990010038	358

Kohdekuvaukset

Esse-Abborrvattensbacken, 990000001

Muinaisjäännöstyyppi: kivirakenteet **Alatyyppi:** röykkiöt
Lukumäärä: 2 **Ajoitus:** esihistoriallinen
Laji: kiinteä muinaijäännöös
ETRS-TM35FIN: P: 7042116 I: 312868 Z: 70
TM35-lehtijako: ei saatavilla
Peruskartta: Kerttuanjärvi **PKNumero:** 231403
Etäisyystieto: Ähtävän kirkosta 18 km eteläkaakkoon
Koordinaattiselite: Röykkiön gps-koordinaatit

Kohdekuvaus:

Kohde sijaitsee Pedersören Ähtävän eteläosassa, Evijärven rajasta noin 400 metriä luoteeseen. Röykkiö on Ahvenjärven ja Purmonjoen välisen Abborrvattensbackenin eteläosassa. Alue on kuivahkoa kangasta ja kasvaa kuusi/mäntymetsää, maaperä on moreenia. Röykkiö on matala, muistuttaa enemmänkin rakkakuoppaa, jota ympäröi matala kivivalli, halkaisija on noin viisi metriä. Vuoden 2016 inventoinnissa ei havaittu toista noin 1,5 metriä halkaisijaltaan olevaa röykkiötä, ellei sillä ole tarkoitettu pientä kuoppaa, joka sijaitsee noin 20 metriä edellä mainitun röykkiön kaakkoispuolella. Abborrvattensbackenin pohjoisosasta on löytynyt rautainen nuolenkärki (KM22569).

Digikuvat: - AKDG4998:1

Tutkimukset:

John Finnäs, Bertel Mård 1984 kartoitus

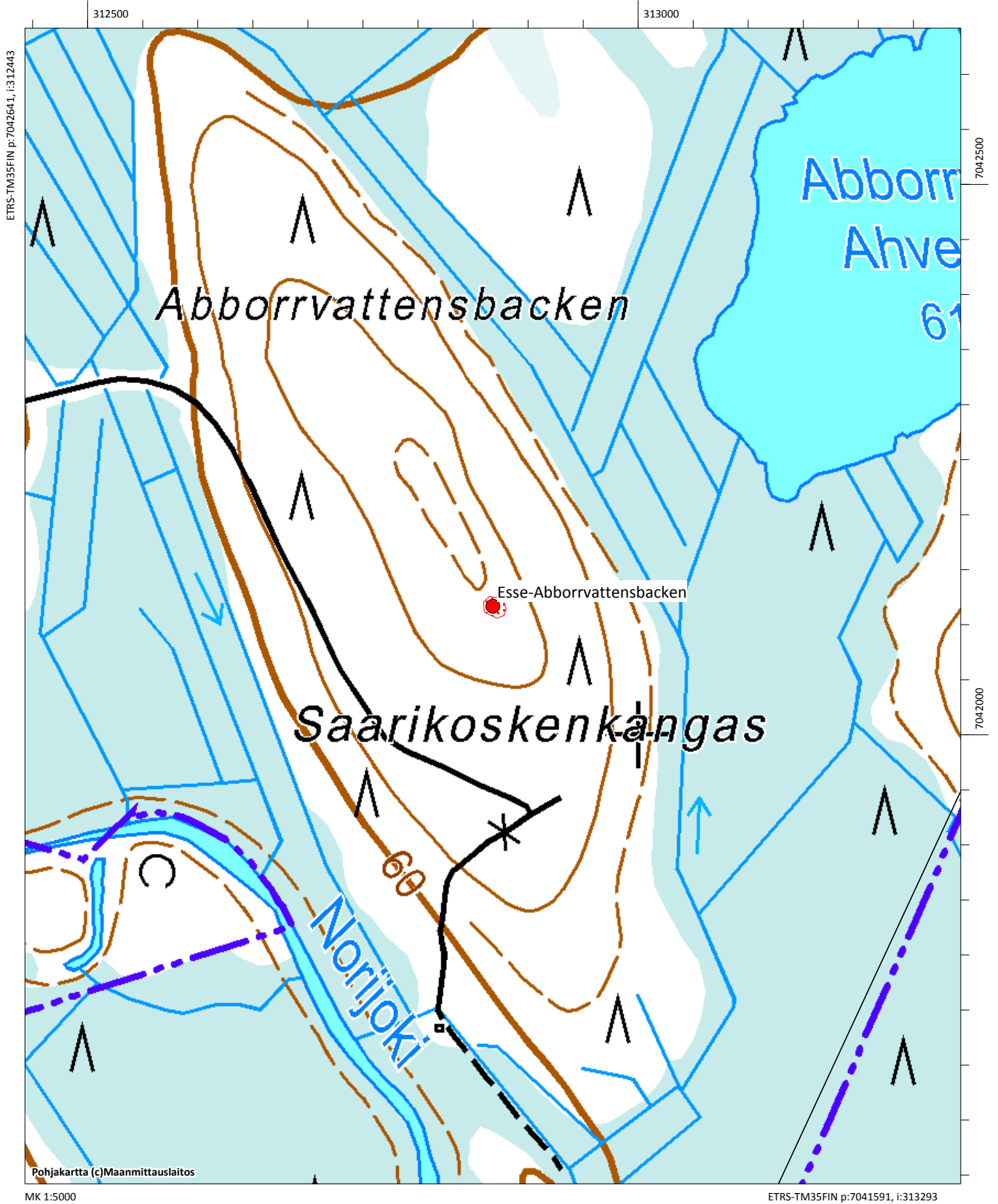
Myös Förhistoriska fornlämningar i Esse, s. 1.

KM 22569 (Rautainen nuolenkärki)



Esse-Abborrvattensbacken. Röykkiö kuvattuna kaakosta. AKDG4998:1

Esse-Abborrvattensbacken, 990000001, kivirakenteet, rökkiöt, ajoittamaton



Esse-Bastubacken, 59900003

Muinaisjäänöstyyppi: työ- ja valmistuspaikat **Alatyyppi:** tervahaudat
Lukumäärä: 1 **Ajoitus:** historiallinen
Laji: kiinteä muinajäänös
ETRS-TM35FIN: P: 7054145 I: 313933 Z: 45
TM35-lehtijako: Q4111 Terjärv
Peruskartta: Esse **PKNumero:** 232111
Etäisyystieto: Ähtävän kirkosta 10,5 km itäkaakkoon
Koordinaattiselite: Eteläisemmän tervahaudan gps-koordinaatit
Kohdekuvaus:

Kohde sijaitsee Brunnilandetin itäpuolella Bastubackenin eteläosassa. Kohde tarkastettiin vuoden 2016 inventoinnissa, jolloin havaittiin, että muinajäänösrekisterin koordinaattipiste oli 300 metriä liian pohjoisessa, koordinaatit on nyt korjattu. Kohteeseen kuuluu kaksi tervahautaa, jotka ovat noin 40 metrin etäisyydellä toisistaan. Haudat ovat melko isoja, halkaisija vallin päältä mitattuna on noin 15 metriä. Pohjoisemmassa on viisi metriä pitkä halssi etelään. Halssin kohta on vahvistettu kivimuurilla. Alue kasvoi vuonna 2016 tiheää taimikkoa ja havaintomahdollisuudet olivat huonot. Aiempien tietojen mukaan (Finnäs 2000), kohteeseen kuuluu myös tervanpolttajien sauna ja mahdollisesti hautaröykkiöitä. Tiheän puuston takia näitä ei löydetty, mutta todennäköisesti kyse ei ole hautaröykkiöistä vaan tervanpolttoon liittyvistä kivikasoista. Tervahaudan vahvistamiseen on käytetty kiveä ja paikka millä haudat sijaitsevat on melko kivetön. Haudan vieressä olleet kivikasat ovat todennäköisesti tervahaudan rakentamiseen liittyviä.

Digikuvat: - AKDG5017:1-3

Tutkimukset:

John Finnäs 2000 kartoitus. Förhistoriska fornlämningar i Esse, s. 3.

Alakohde:

Pohjoisempi tervahauta P: 7054186, I: 313928



Esse-Bastubacken. Eteläinen tervahauta. Kuva lännestä, kuvassa Vesa Laulumaa. AKDG5017:1

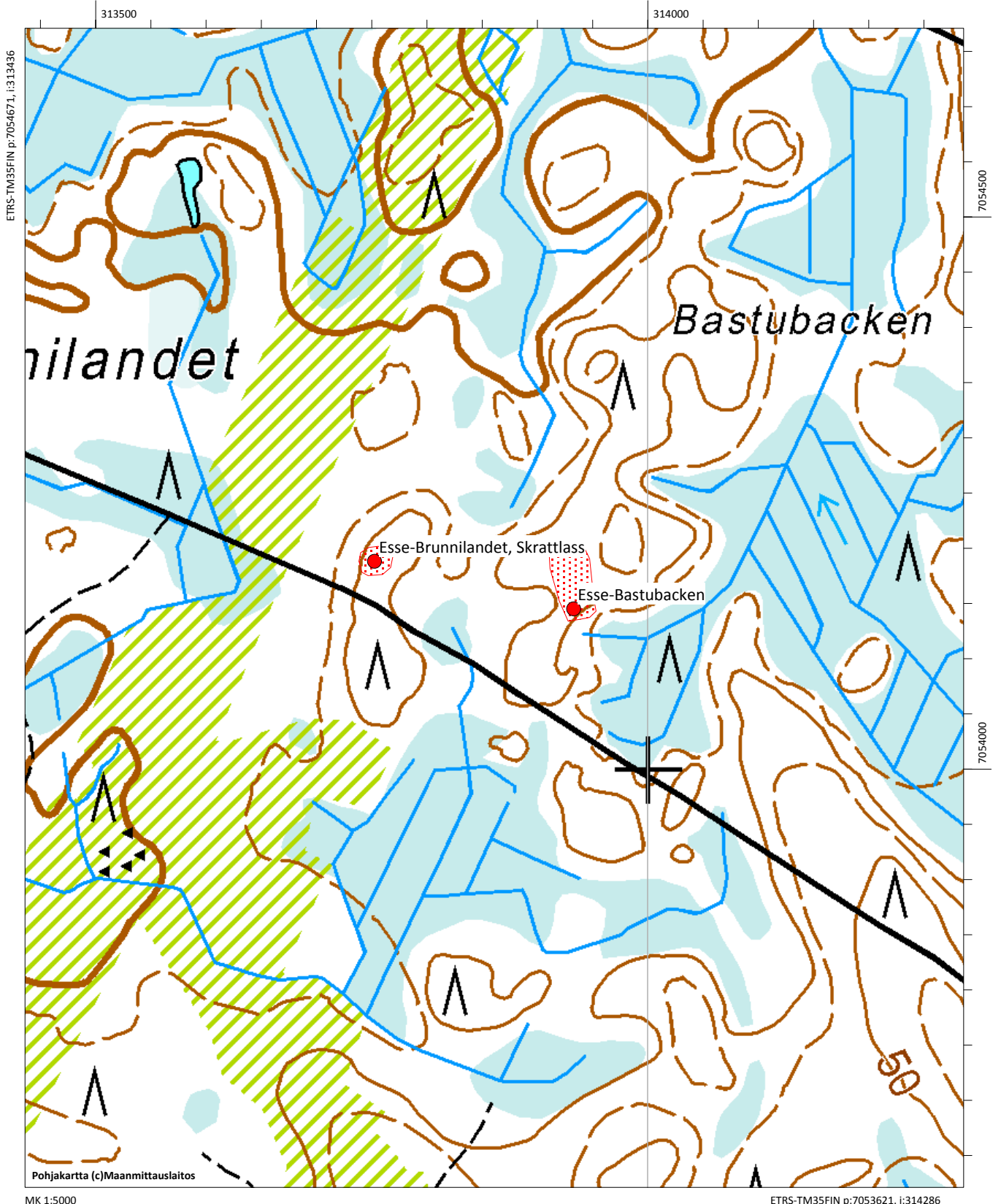


Esse-Bastubacken. Pohjoisempi tervahauta. Kuva koillisesta, kuvassa Vesa Laulumaa. AKDG5017:2



Esse-Bastubacken. Pohjoisemman tervahaudan kivistä rakennettu halssi. Kuva lounaasta. AKDG5017:3

Esse-Bastubacken, 599000003, työ- ja valmistuspaikat, tervahaudat, ajoittamaton
Esse-Brunnilandet Skratlass, 990010113, kivirakenteet, rökkiöt, ajoittamaton



Esse-Bastumossen A-C, 990010112

Muinaisjäännöstyyppi: kivirakenteet **Alatyyppi:** röykkiöt
Lukumäärä: 1 **Ajoitus:** ajoittamaton
Laji: kiinteä muinaisjäännös
ETRS-TM35FIN: P: 7054854 I: 313087 Z: 42
TM35-lehtijako: Q4111 Terjärv
Peruskartta: Kolam **PKNumero:** 232302
Etäisyystieto: Ähtävän kirkosta 9,5 km itäkaakkoon
Koordinaattiselite: Röykkiön gps-koordinaatit
Kohdekuvaus:

Kohde sijaitsee Bastubackenin itäpuolella olevilla suosaarekkeilla. Vuoden 2000 tietojen (Finnäs) mukaan alueella on kolme röykkiötä lounas-koillinen –suuntaisessa linjassa suosaarekkeilla parin sadan metrin välein. Haudoista kaksi on pitkä röykkiötä. Bastumossen A-C tarkastettiin vuoden 2016 inventoinnissa. Mainitut röykkiöt löytyivät. Samalla kohde jaettiin kolmeen eri muinaisjäännösosakkeeseen, Bastumossen A-C, Bastumossen B ja Bastumossen C muinaisjäännösrekisterissä.

Bastumossen A-C röykkiö on lounaisin näistä ja sijaitsee varttunutta männikköä kasvavalla moreeniharjanteella. Röykkiö on kooltaan noin 15,5 x 1,5 x 0,35 m, molemmista päistä "laajentunut" noin 3,5 metrin läpimittaisiksi. Röykkiö on sammaleen peittämä.

Digikuvat: - AKDG5003:1

Tutkimukset:

John Finnäs 2000 kartoitus. Förhistoriska fornlämningar i Esse, s. 3.

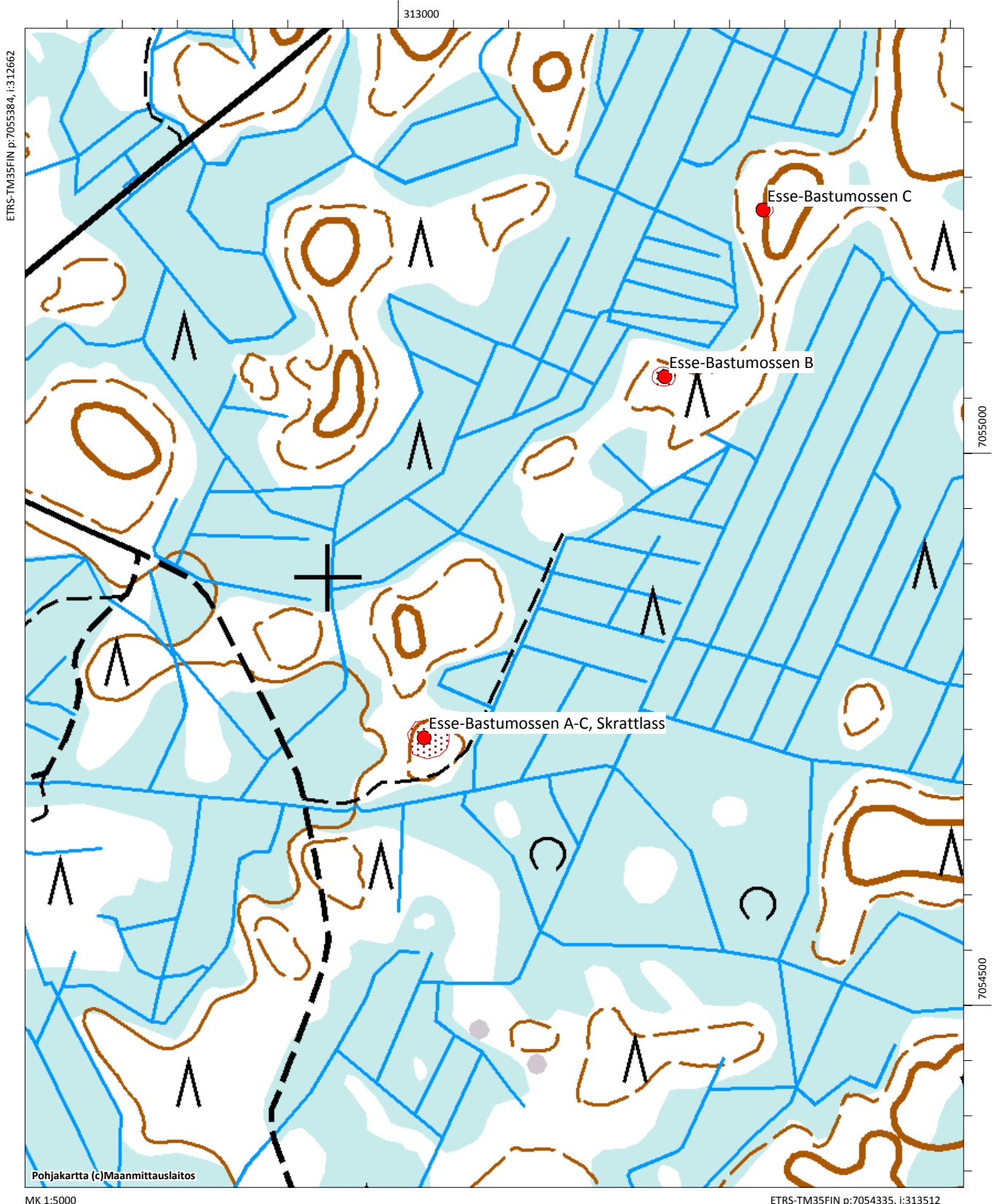


Esse-Bastumossen A-C. Kohde A. Pitkä ja matala sammaleen peittämä röykkiö. Kuva luoteesta. AKDG5003:1

Esse-Bastumossen A-C Skrattlass, 990010112, kivirakenteet, rökkiöt, ajoittamaton

Esse-Bastumossen B, 1000029796, kivirakenteet, rökkiöt, ajoittamaton

Esse-Bastumossen C, 1000029797, kivirakenteet, rökkiöt, ajoittamaton



Esse-Bastumossen B, 1000029796

Muinaisjäännöstyyppi: kivirakenteet **Alatyyppi:** rökkiöt
Lukumäärä: 1 **Ajoitus:** ajoittamaton
Laji: kiinteä muinaisjäännös
ETRS-TM35FIN: P: 7055181 I: 313305 Z: 38
TM35-lehtijako: Q4111 Terjärv
Peruskartta: Kolam **PKNumero:** 232302
Etäisyystieto: Ähtävän kirkosta 9,4 km itäkaakkoon
Koordinaattiselite: Rökkiön gps-koordinaatit
Kohdekuvaus:

Kohde sijaitsee Bastubackenin itäpuolella olevilla suosaarekkeilla. Vuoden 2000 tietojen (Finnäs) mukaan alueella on kolme rökkiötä lounas-koillinen –suuntaisessa linjassa suosaarekkeilla parin sadan metrin välein. Haudoista kaksi on pitkä rökkiötä. Bastumossen A-C tarkastettiin vuoden 2016 inventoinnissa. Mainitut rökkiöt löytyivät. Samalla kohde jaettiin kolmeen eri muinaisjäännöskohteeseen Bastumossen A-C, Bastumossen B ja Bastumossen C muinaisjäännösrekisterissä.

Bastumossen B rökkiö on keskimäinen näistä ja sijaitsee nuorta mäntytaimikkoa kasvavalla moreeniharjanteella. Rökkiö on kooltaan noin 16 x 1,5 x 0,4m. Rökkiö on sammaleen peittämä.

Digikuvat: - AKDG5006:1

Tutkimukset:

John Finnäs 2000 kartoitus. Förhistoriska fornlämningar i Esse, s. 3.

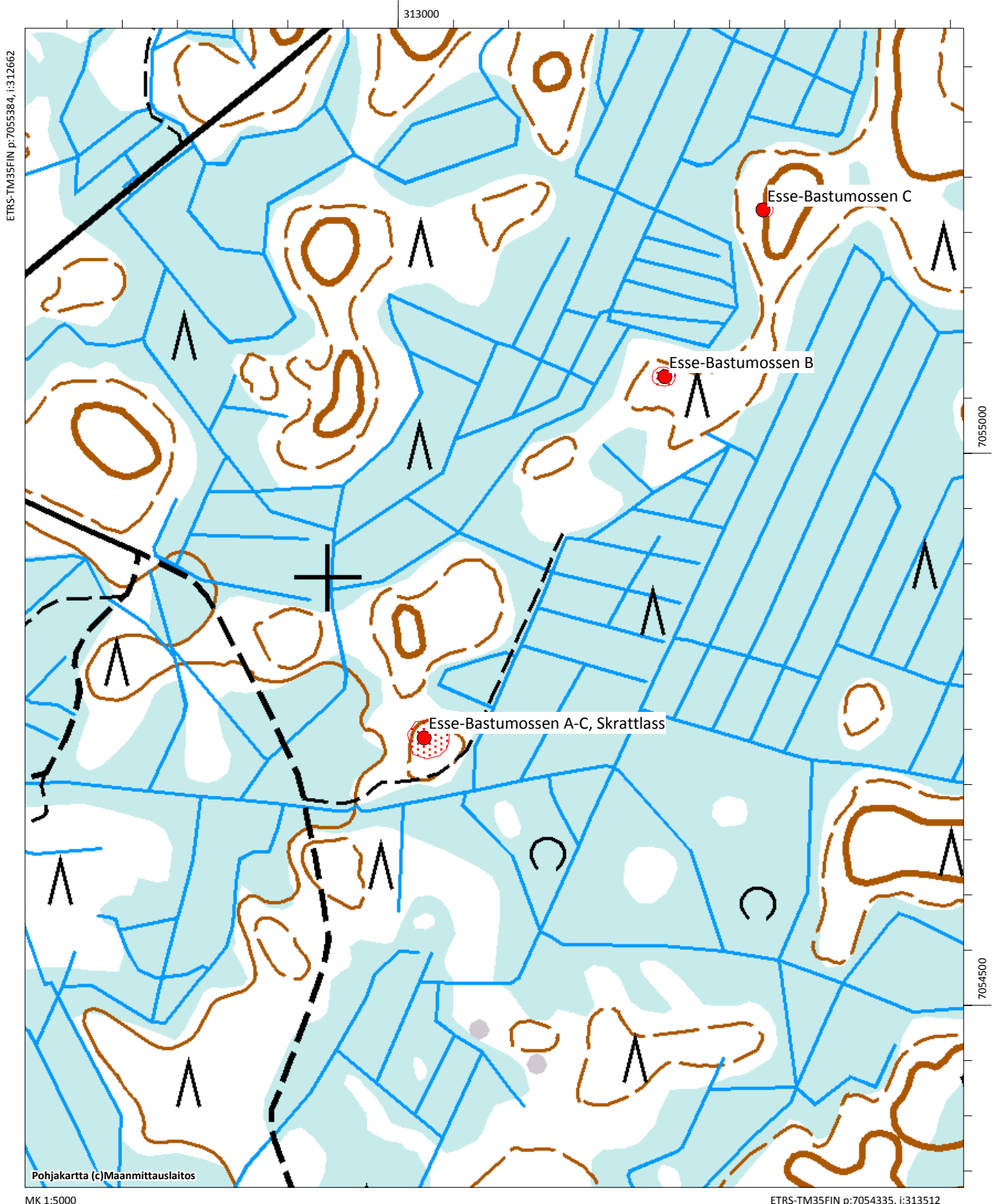


Esse-Bastumossen B. Pitkä, kapea ja matala rökkiö/latomus. Kuva etelästä. AKDG5006:1

Esse-Bastumossen A-C Skratlass, 990010112, kivirakenteet, rökkiöt, ajoittamaton

Esse-Bastumossen B, 1000029796, kivirakenteet, rökkiöt, ajoittamaton

Esse-Bastumossen C, 1000029797, kivirakenteet, rökkiöt, ajoittamaton



Esse-Bastumossen C, 1000029797

Muinaisjäänöstyyppi: kivirakenteet **Alatyyppi:** röykkiöt
Lukumäärä: 1 **Ajoitus:** ajoittamaton
Laji: kiinteä muinaijäänös
ETRS-TM35FIN: P: 7055332 I: 313394 Z: 40
TM35-lehtijako: Q4111 Terjärv
Peruskartta: Kolam **PKNumero:** 232302
Etäisyystieto: Ähtävän kirkosta 9,5 km itäkaakkoon
Koordinaattiselite: Röykkiön gps-koordinaatit

Kohdekuvaus:

Kohde sijaitsee Bastubackenin itäpuolella olevilla suosaarekkeilla. Vuoden 2000 tietojen (Finnäs) mukaan alueella on kolme röykkiötä lounas-koillinen –suuntaisessa linjassa suosaarekkeilla parin sadan metrin välein. Haudoista kaksi on pitkää röykkiötä. Bastumossen A-C tarkastettiin vuoden 2016 inventoinnissa. Mainitut röykkiöt löytyivät. Samalla kohde jaettiin kolmeen eri muinaijäänöskohteeseen Bastumossen A-C, Bastumossen B ja Bastumossen C muinaijäänösrekisterissä.

Bastumossen C on koillisin näistä ja sijaitsee noin 30-40 –vuotiasta, tiheähköä männikköä kasvavan moreeniharjanteen länsireunassa. Röykkiö on kooltaan 5 x 4 x 0,5 m, keskellä läpimitaltaan 1 m ja 0,5 m kokoinen kuoppa. Aiempien tietojen mukaan reunalla on kaatunut pystykivi ns. bautakivi, mutta tätä ei vuoden 2016 inventoinnissa voitu erottaa kivien joukosta.

Digikuvat: - AKDG5005:1

Tutkimukset:

John Finnäs 2000 kartoitus. Förhistoriska fornlämningar i Esse, s. 3.

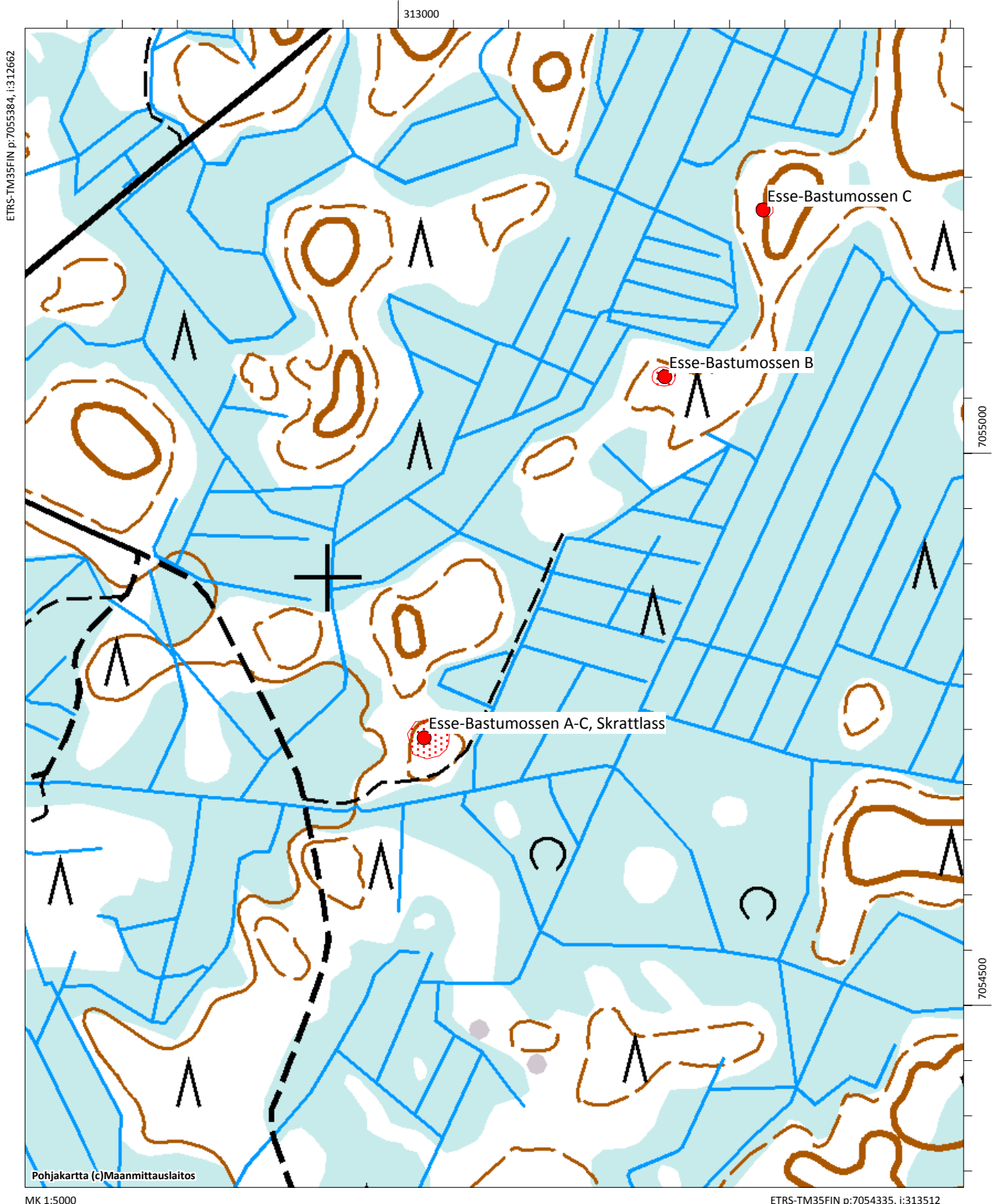


Esse-Bastumossen C. Pieni röykkiö, jossa kuoppa keskellä. Kuva lännestä. AKDG5005:1

Esse-Bastumossen A-C Skratlass, 990010112, kivirakenteet, rökkiöt, ajoittamaton

Esse-Bastumossen B, 1000029796, kivirakenteet, rökkiöt, ajoittamaton

Esse-Bastumossen C, 1000029797, kivirakenteet, rökkiöt, ajoittamaton



Esse-Bergmossbacken, 990010053

Muinaisjäännöstyyppi: hautapaikat **Alatyyppi:** hautaröykkiöt
Lukumäärä: 1 **Ajoitus:** pronssikautinen
Laji: kiinteä muinaijäännös
ETRS-TM35FIN: P: 7054226 I: 307044 Z: 42
TM35-lehtijako: Q3333 Pedersöre
Peruskartta: Esse **PKNumero:** 232111
Etäisyystieto: Ähtävän kirkosta 4,5 km eteläkaakkoon
Koordinaattiselite: Röykkiön gps-koordinaatit

Kohdekuvaus:

Kohde sijaitsee noin 800 metriä Evijärven tiestä itään, Bergmossbackenin etelälaidalla. Vuoden 2016 inventoinnissa havaittiin, että röykkiön sijainti poikkesi lähes 100 metriä muinaijäännösrekisterin pisteestä. Röykkiön ympäristö oli avohakattu ja alue äestetty. Röykkiö oli kuitenkin säästynyt paikalla olleen puisen "Forngrav" -kyltin ansiosta. Röykkiö on pitkä ja matala, arviolta 11,5 x 2 x 0,35 metrin kokoinen ja jonkin verran kapeampi eteläosastaan. Aiempien tietojen (Finnäs 2000) mukaan röykkiöstä 150 metriä kaakkoon sijaitsee kymmenkunta kuoppaa. Näitä ei vuoden 2016 inventoinnissa ajan puutteen vuoksi tarkastettu, koska ne sijaitsevat keskellä tiheää nuorta mäntytaimikkoa viereisen tilan puolella.

Digikuvat: - AKDG4934:1

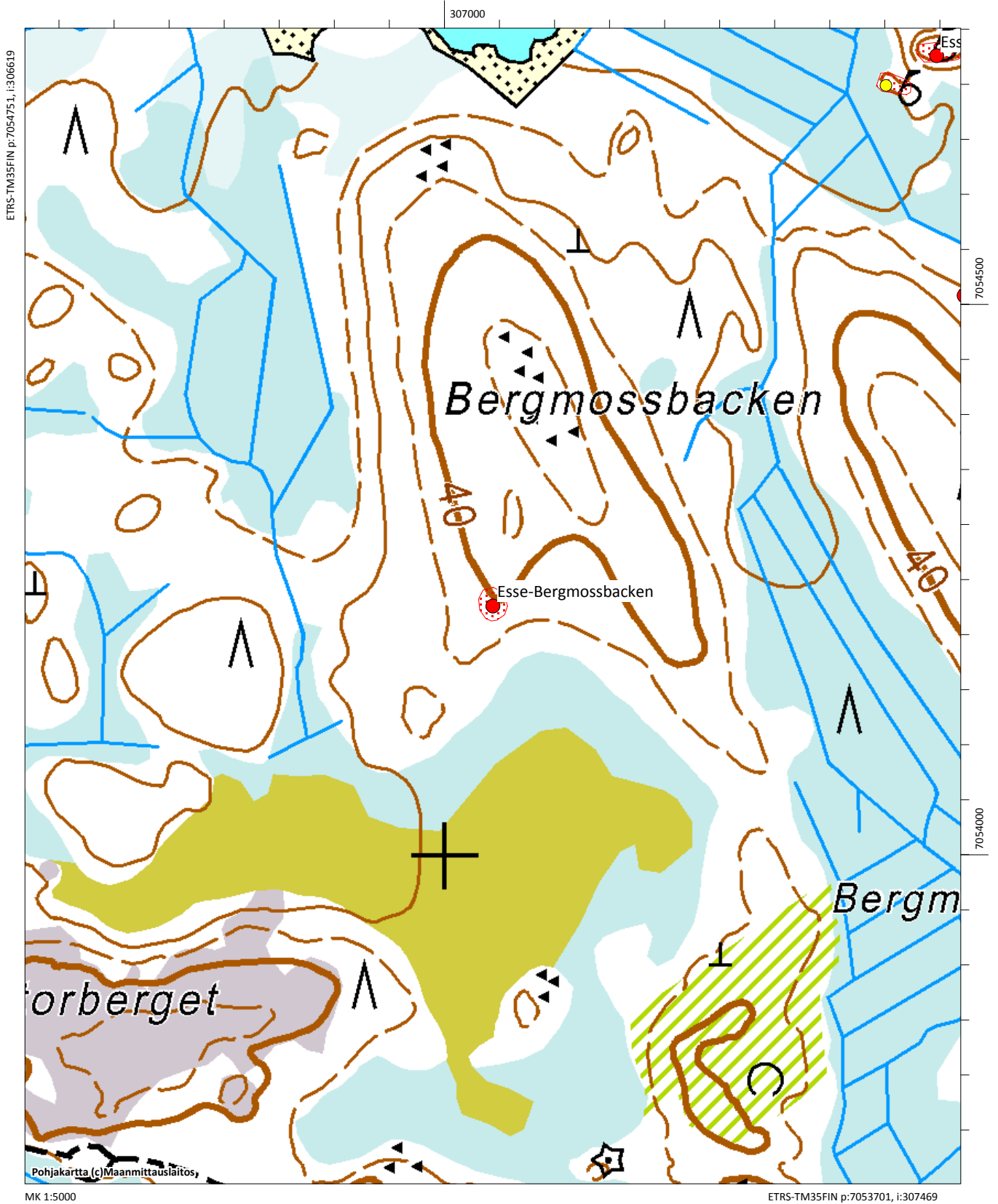
Tutkimukset:

John Finnäs 2000 kartoitus. Förhistoriska fornlämningar i Esse, s. 3.



Esse-Bergmossbacken, matala pitkä röykkiö on koivujen keskellä, sen pää on vasemmalla olevan ison kiven kohdalla. Alue on avohakattu ja äestetty. Kuva etelästä. AKDG4934:1

Esse-Bergmossbacken, 990010053, hautapaikat, hautaröykkiöt, pronssikautinen



Esse-Bergmossen, 990010025

Muinaisjäännöstyyppi: hautapaikat **Alatyyppi:** hautaröykkiöt
Lukumäärä: 1 **Ajoitus:** pronssikautinen
Laji: kiinteä muinaisjäännös
ETRS-TM35FIN: P: 7053473 I: 307721 Z: 40
TM35-lehtijako: Q3333 Pedersöre
Peruskartta: Esse **PKNumero:** 232111
Etäisyystieto: Ähtävän kirkosta 5,5 km eteläkaakkoon
Koordinaattiselite: Röykkiön gps-koordinaatit
Kohdekuvaus:

Kohde sijaitsee 870 metriä Evijärventien länsipuolella, ojitettujen kosteiden metsäalueiden keskellä olevalla pienellä harjanteella. Ympäröivä alue kasvoi mäntytaimikkoa vuoden 2016 inventoinnin aikaan, harjanteella on säilynyt vanhempaa puustoa. Röykkiö on pitkä ja kapea, hieman kiviaitamainen. Se on merkitty peruskartalle. Finnäs (2000) mukaan pitkän röykkiön koko on 23 x 2,5 x 0,6 metriä.

Digikuvat: - AKDG4939:1-2

Tutkimukset:

John Finnäs 2000 tarkastus. Förhistoriska fornlämningar i Esse, s. 3.

Ei tiedossa 1982 tarkastus

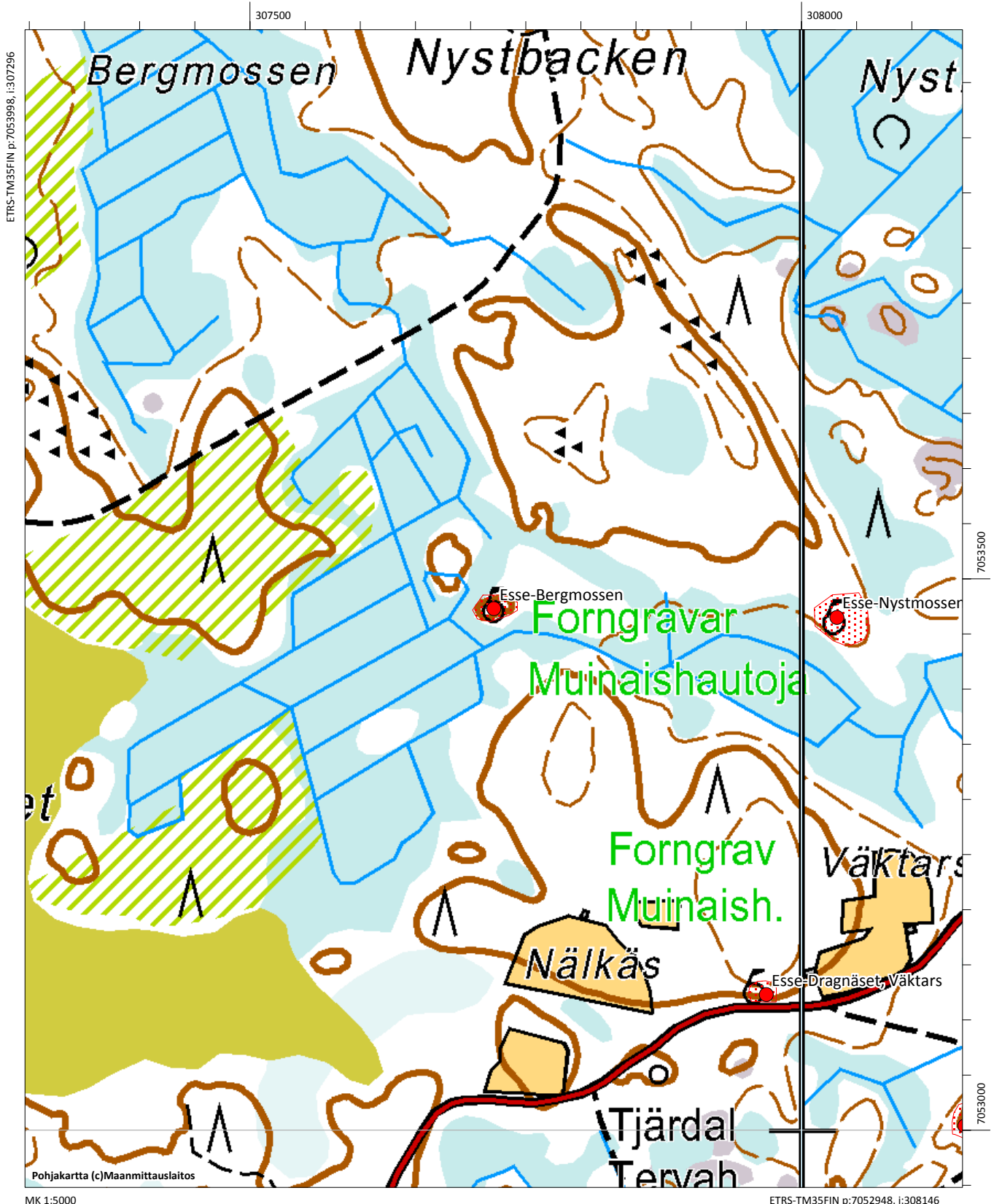


Esse-Bergmossen, pitkä kapea röykkiö. Kuva idästä. AKDG4939:1



Esse-Bergmossen, pitkä kapea röykkiö. Kuva lännestä. AKDG4939:2

Esse-Bergmossen, 990010025, hautapaikat, hautaröykkiöt, pronssikautinen



Esse-Bjbacken, Bäckby, 59900042

Muinaisjäänöstyyppi: työ- ja valmistuspaikat **Alatyyppi:** keittokuopat
Lukumäärä: 7 **Ajoitus:** ajoittamaton
Laji: kiinteä muinaijäänös
ETRS-TM35FIN: P: 7059221 I: 310178 Z: 35
TM35-lehtijako: Q411 Terjärv
Peruskartta: Esse **PKNumero:** 232111
Etäisyystieto: Ähtävän kirkosta 6 km itäkoilliseen
Koordinaattiselite: Kuoppien koordinaatit
Kohdekuvaus:

Kohde sijaitsee Perkanbäckenin itäpuolella olevan Bjbackenin korkeimmalla kohdalla. Aiempien tietojen mukaan paikalla on seitsemän kuoppaa, jotka luultavasti ovat kodanpohjia. Kuoppien pohjalla on hiiltä ja palaneita kiviä. Kuopat voivat olla myös keittokuoppia. Kuoppien läpimitta on 2-3 m ja syvyys 0,4-0,7 m. Suurimpien kuoppien etäisyys toisistaan on 3 metriä. Kohde on merkitty kyltillä. Vuoden 2016 inventoinnissa löydettiin kaksi vierekkäistä kuoppaa. Alue kasvoi mäntytaimikkoa, joka oli äskettäin harvennettu ja havaintojen teko oli erittäin hankalaa. Kyseessä eivät kuitenkaan ole kodanpohjat, mutta on mahdollista että kuopat ovat keittokuoppia. Kuoppaan tehdystä koepistosta paljastui palanutta kiveä ja hieman hiiltä, kuten aiemminkin oli todettu.

Digikuvat: - AKDG4969:1

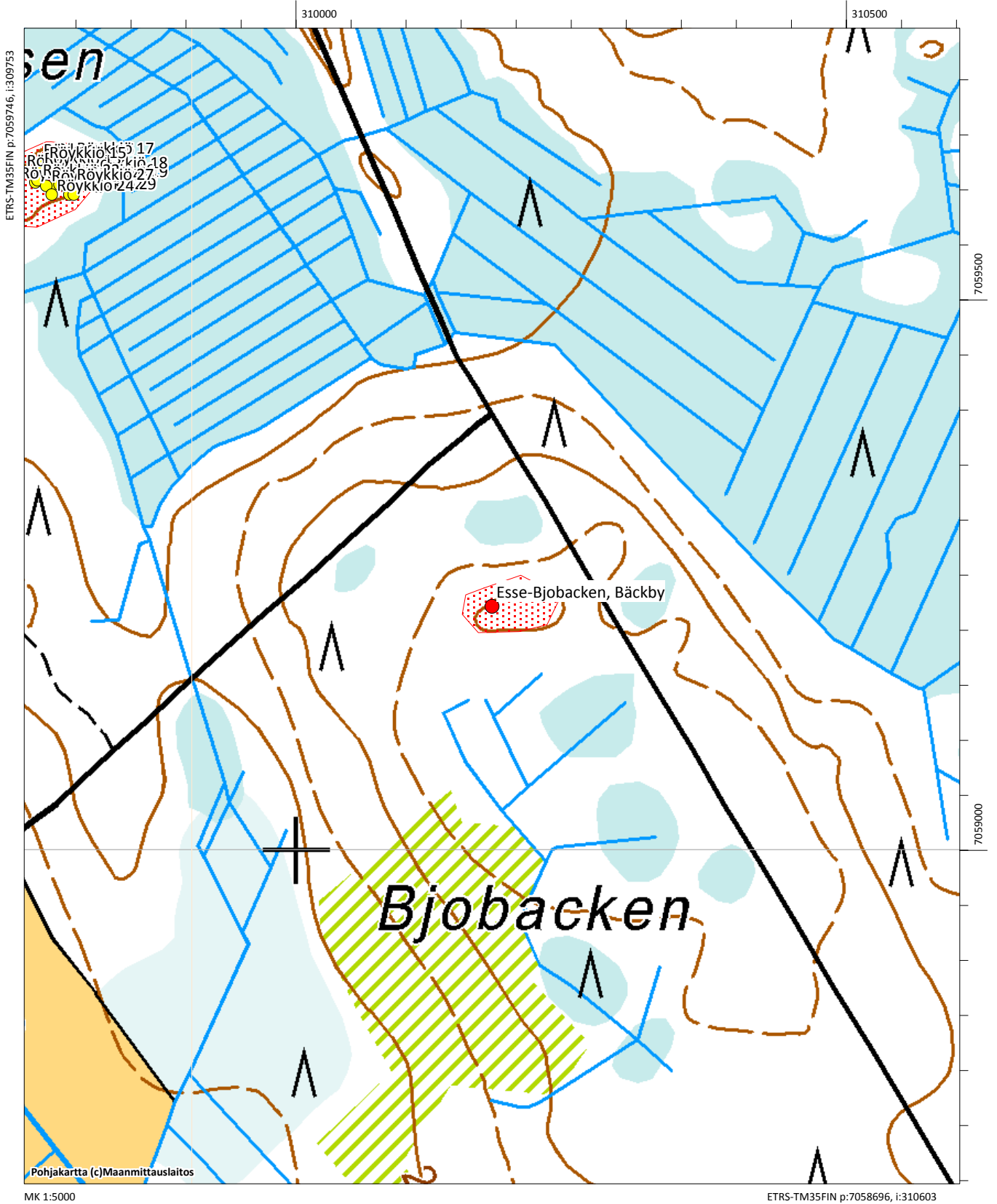
Tutkimukset:

John Finnäs 2000 tarkastus. Förhistoriska fornlämningar i Esse, s. 4.



Esse-Bjbacken, Bäckby. Kuoppa kuvattuna koillisesta, kuopasta pilkistää kenttälapion kahva. AKDG4969:1

Esse-Bjbacken Bäckby, 599000042, työ- ja valmistuspaikat, keittokuopat, ajoittamaton



Esse-Bjbacken, Överesse, 599000041

Muinaisjäännöstyyppi: työ- ja valmistuspaikat **Alatyyppi:** tervahaudat
Lukumäärä: 1 **Ajoitus:** historiallinen
Laji: mahdollinen muinaisjäännös
ETRS-TM35FIN: P: 7053092 I: 304271 Z: 37,5
TM35-lehtijako: Q3333 Pedersöre
Peruskartta: Esse **PKNumero:** 232111
Etäisyystieto: Ähtävän kirkosta 4,7 km etelään

Koordinaattiselite: Koordinaattipisteen kohdalla ei muinaisjäännöstä

Kohdekuvaus:

Kohde tarkastettiin vuoden 2016 inventoinnissa. Koordinaattipisteen tuntumassa ei havaittu merkkejä alla mainituista rakenteista. Aluetta käytiin läpi myös noin 50-70 metrin säteellä pisteestä, mutta mitään muinaisjäännökseen viittaavaa ei havaittu. Alueen läpi kulkee vanha tie, jonka vieressä oli jonkin verran kaivantoja, ne eivät kuitenkaan muistuta alla olevaa harrastaja-arkeologi John Finnäsin kuvailemia kuoppia. Finnäsin kodanpohjana pitämä rakenne on todennäköisimmin pieni tervahauta, joiksi useimmat vastaavat kodanpohjina pidetyt rakenteet todettiin vuoden 2016 inventoinnissa.

Muinaisjäännösrekisterin kuvaus: Nådjärvin järven pohjoispuolella Bjbackenilla, Purmon tien itäpuolella mäen korkeimmalla kohdalla on kodanpohja ja linjassa kodanpohjasta poispäin on seitsemän kuoppaa. Kodanpohjasta noin 100 m pohjoiseen on Finnäsin mukaan neljä pientä, nelikulmaista hautaa. Kuopat ovat vahingoittuneet metsätöissä, kodanpohjajaei. Kodanpohjan läpimitta on 3,5 m, syvyys 0,6 m, sen vallin leveys on 1 m. Sisäänkäynti on itään ja se on 1,5 m pitkä.

Vuonna 1992 Finnäs löysi kodanpohjasta noin 100 m kaakkoon myös tulisijan.

Digikuvat: - AKDG

Tutkimukset:

John Finnäs 1992 tarkastus. Förhistoriska fornlämningar i Esse, s. 5.

Esse-Bjobjacken Överesse, 599000041, työ- ja valmistuspaikat, tervahaudat, historiallinen



Esse-Bjobacknabba, 990010054

Muinaisjäännöstyyppi: hautapaikat **Alatyyppi:** hautaröykkiöt
Lukumäärä: 36 **Ajoitus:** varhaismetallikautinen
Laji: kiinteä muinajäännös
ETRS-TM35FIN: P: 7059556 I: 309600 Z: 25
TM35-lehtijako: Q4111 Terjärv
Peruskartta: Esse **PKNumero:** 232111
Etäisyystieto: Ähtävän kirkosta 5,6 km itäkoilliseen
Koordinaattiselite: Itäisen ryhmän suurimman röykkiön (nro 9) koordinaatit mäen pohjoispäässä
Kohdekuvaus:

Kohde sijaitsee Perkanbäckenin itäpuolella, Träskmossenista etelään, Bjobackenin luoteispuolella. Kohteessa on kaksi röykkiökeskittymää vierekkäisillä mäen kumpareilla noin 100 metrin päässä toisistaan. Bjobacknabban pääkoordinaatit osoittavat läntiselle kumpareelle, jolla röykkiöitä on vähemmän. Molemmat kumpareet ovat kuivahkoa mäntykangasta, maaperä on moreenia.

Vuoden 2016 inventoinnissa läntisellä kumpareella havaittiin kahdeksan röykkiötä. Niistä kolme on kohtalaisen helposti havaittavia, mutta ei kovin isoja, suurin on kumpareen pohjoiskärjessä, halkaisijaltaan noin viisi metriä ja keskeltä kaiveltu. Muut röykkiöt ovat pienempiä ja epämääräisempiä. Kumpareen itäreunalla on kaiveltu maa-ainesta jo pitemmän aikaa sitten, alue on jo sammaloitunut. Kaivelusta peräisin olevia kiviläjiä on jäljellä mäen kupeessa. Alueelta on vuonna 1993 löytynyt pronssiesineen kappale (KM 27904), jonka esinemuotoa ei ole voitu tunnistaa.

Noin 100 m itään edellisistä on toinen kumpare, jolta paikannettiin 27 röykkiötä vuoden 2016 inventoinnissa. Kumpareen päällä on n. 15 metriä pitkä ja pari metriä leveä aitamainen röykkiö. Useimmat röykkiöt erottuvat selvästi, joukossa on noin 4-5 metriä halkaisijaltaan olevia rinkelimäisiä röykkiöitä, jotka ovat puolisen metriä korkeita ja pienempiä kekomaisia sekä hieman epämääräisiä röykkiöitä. Röykkiöt ovat sammaleen ja varvikon peitossa. Kahden röykkiön vieressä on noin puoli metriä korkea pystykivi, jotka voivat mahdollisesti olla ns. bautakiviä. Tältä alueelta on löytynyt jalkajousen nuolenkärki, joka lienee keskiaikainen. Röykkiöitä pidetään varhaismetallikautisina, mutta tutkimuksia niiden ajoituksen varmistamiseksi ei ole tehty.

Digikuvat: - AKDG4970:1-4

Tutkimukset:

Sirelius 1900 tarkastus.Luettelo arkeologian osaston arkistossa, nr. XVII-XXI. Sireliuksen luettelossa mainittiin 5 röykkiötä

Sandelin 1880 inventointi.Sandelin: Pedersöre härad, svenskspråkiga delen, nr. 39, SMYA XIV

Sandelinin mukaan paikalla oli 7 röykkiötä

John Finnäs 1993 kartoitus Förhistoriska fornlämningar i Esse (2000), s. 4

Löydöt: KM 27904 (pronssiesineen kappale)

Alakohteet

Itäisen ryhmän röykkiöiden koordinaatit:

	P:	I:
Röykkiö 1	7059556	309600
Röykkiö 2	7059544	309593
Röykkiö 3	7059534	309615
Röykkiö 4	7059533	309638
Röykkiö 5	7059519	309650
Röykkiö 6	7059546	309599
Röykkiö 7	7059552	309601
Röykkiö 8	7059542	309613

Läntisen ryhmän röykkiöiden koordinaatit

	P:	I:
Röykkiö 10	7059602	309744
Röykkiö 11	7059605	309738

Röykkiö 12	7059615	309750
Röykkiö 13	7059618	309766
Röykkiö 14	7059624	309765
Röykkiö 15	7059625	309771
Röykkiö 16	7059624	309777
Röykkiö 17	7059628	309796
Röykkiö 18	7059613	309808
Röykkiö 19	7059604	309808
Röykkiö 20	7059601	309794
Röykkiö 21	7059605	309798
Röykkiö 22	7059608	309765
Röykkiö 23	7059606	309763
Röykkiö 24	7059595	309778
Röykkiö 25	7059595	309794
Röykkiö 26	7059606	309796
Röykkiö 27	7059605	309796
Röykkiö 28	7059600	309798
Röykkiö 29	7059595	309798
Röykkiö 30	7059600	309795
Röykkiö 31	7059602	309792
Röykkiö 32	7059602	309792
Röykkiö 33	7059603	309790
Röykkiö 34	7059604	309785
Röykkiö 35	7059603	309782
Röykkiö 36	7059603	309773



Esse-Bjbacknabba. Röykkiö harjanteen pohjoiskärjessä. Kuva kaakosta. AKDG4970:1



Esse-Bjobacknabba. Itäisemmällä mäellä on matala röykkiö, jossa mahdollisesti pystyssä ns. bautakivi. Kuva idästä. AKDG4970:2

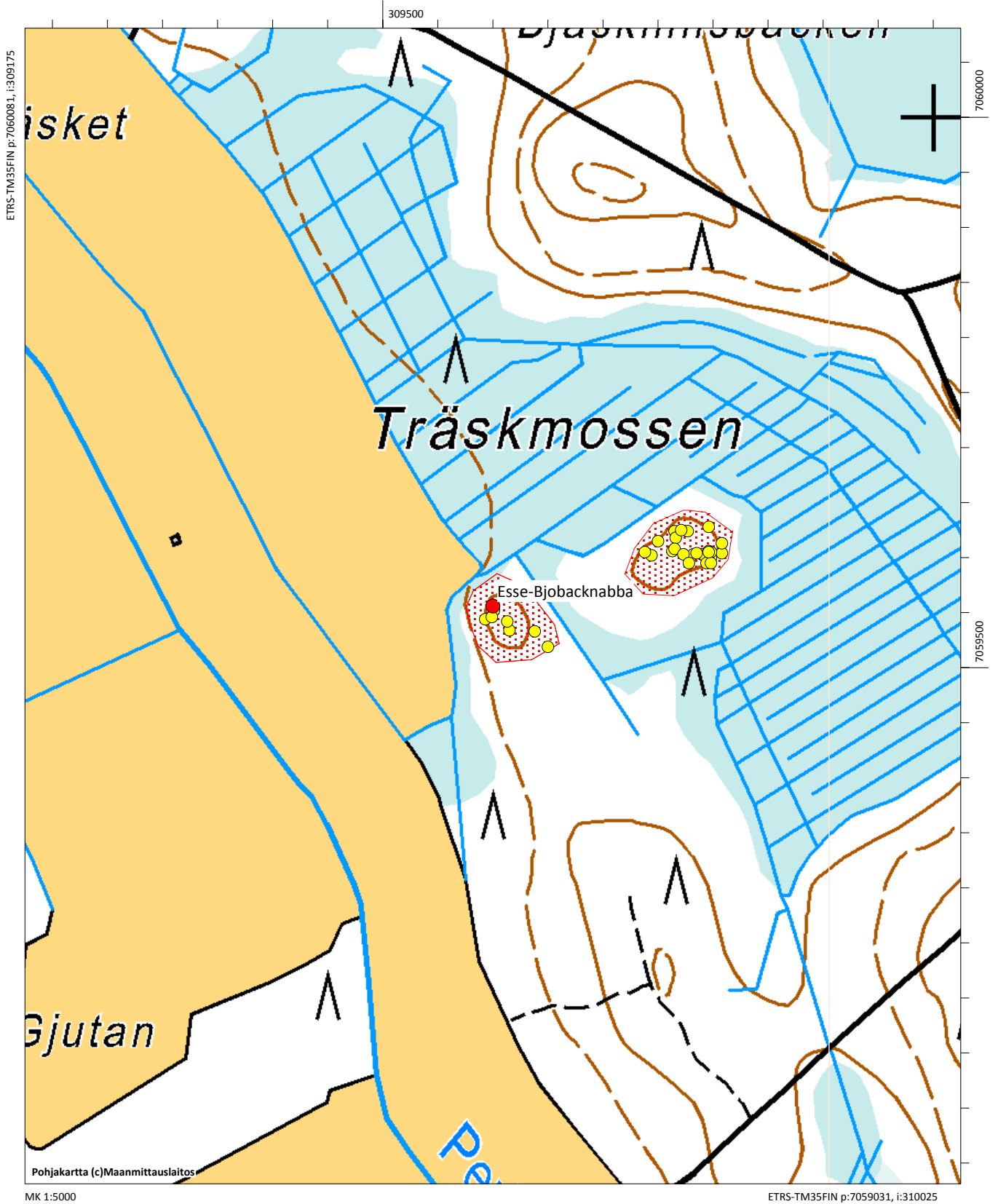


Esse-Bjobacknabba. Pitkä röykkiö itäisen mäen päällä. Kuva etelästä. AKDG4970:3



Esse-Bjobacknabba. Yksi itäisen mäen röykkiöistä. Kuva etelästä. AKDG4970:4

Esse-Bjbacknabba, 990010054, hautapaikat, hautaröykkiöt, varhaismetallikautinen



Esse-Björkbackavägen E, 990010049

Muinaisjäännöstyyppi: asuinpaikat **Alatyyppi:** -
Lukumäärä: 1 **Ajoitus:** kivikautinen
Laji: kiinteä muinaijäännös
ETRS-TM35FIN: P: 7052612 I: 313125 Z: 47-50
TM35-lehtijako: Q4111 Terjärv
Peruskartta: Esse **PKNumero:** 232111
Etäisyystieto: Ähtävän kirkosta 10,3 km itäkaakkoon
Koordinaattiselite: Painanteen gps-koordinaatit

Kohdekuvaus: Kohde sijaitsee noin 600 metriä Hepovattnetista länteen Björkbackenin eteläpuolella olevalla kaakko-luode –suuntaisella moreeniharjanteella, jonka kaakkoisosan rinne on hiekkaa. Aiempien tietojen (Finnäs 2000) mukaan kohteessa on parikymmentä pronssikaudelle ajoittuvaa hautaröykkiötä, mutta vuoden 2016 inventoinnissa todettiin kyseessä olevan kivikautisen asuinpaikan. Harjanteen yläosa on kivinen ja noin 15 metriä leveä ja sinne on raivattu ala, mahdollisesti asumuspainanne tai muu ilmeisesti kivikautiseen toimintaan liittyvä rakenne. Painanne on hieman suorakaiteen muotoinen kooltaan noin 8x5 metriä, kaakkoispäästään hieman leveämpi, syvyys on noin puoli metriä. Painanteen ympärillä on kiviröykkiöitä ainakin kolme kappaletta halkaisijaltaan noin 2.5 metriä, korkeus puolisen metriä. Röykkiöitä on usein myös kivikautteen liittyvien erikokoisten jätinkirkojen yhteydessä.

Noin 40 metriä etelään löydettiin vuoden 2016 inventoinnissa kivikautisen asuinpaikan merkkejä äskettäin äestetyltä alueelta. Kvartsi-iskoksia kerättiin jonkin verran äestysvaosta. Tällä alueella maaperä on hiekkaa, harjanteen kaakkoispäässä on myös pieni hiekkakuoppa. Alueelta oli jätetty pieni metsätilkku hakkaamatta jostain syystä. Löytöjä tuli lähinnä tämän metsätilkun pohjoispuolelta. Äestäminen on tuhonnut asuinpaikkaa, mutta säilynyttä osaa on luultavasti vielä metsän kohdalla. Muinaijäännöksen rajaus on tehty havaittujen rakenteiden, löytöjen ja topografian/maaperän perusteella.

Digikuvat: - AKDG5013:1-7

Tutkimukset:

John Finnäs 1994 tarkastus.

John Finnäs 2000 tarkastus. Förhistoriska fornlämningar i Esse, s. 6.

Löydöt: KM

Alakohteet

Löytökeskittymä noin 20 metrin säteellä P: 7052571, I: 313147



Esse-Björkbackvägen E. Asuinpaikan alaosa, painanne on mäen päällä. Kuva etelästä. AKDG5013:2



Esse-Björkbackvägen E. Kvaritseja löytyi erityisesti kuvan oikeassa laidassa olevan metsikön ympäristöstä. Kuva koillisesta. AKDG5013:3



Esse-Björkbackvägen E. Harjanteella oleva painanne, jonka ympärillä on matalia kiviröykkiöitä. Kuva kaakosta. AKDG5013:4



Esse-Björkbackvägen E. Harjanteella olevia matalia kiviröykkiöitä, kaksi peräkkäin etualalla, takana kyltti painanteen vieressä. Kuva luoteesta. AKDG5013:5

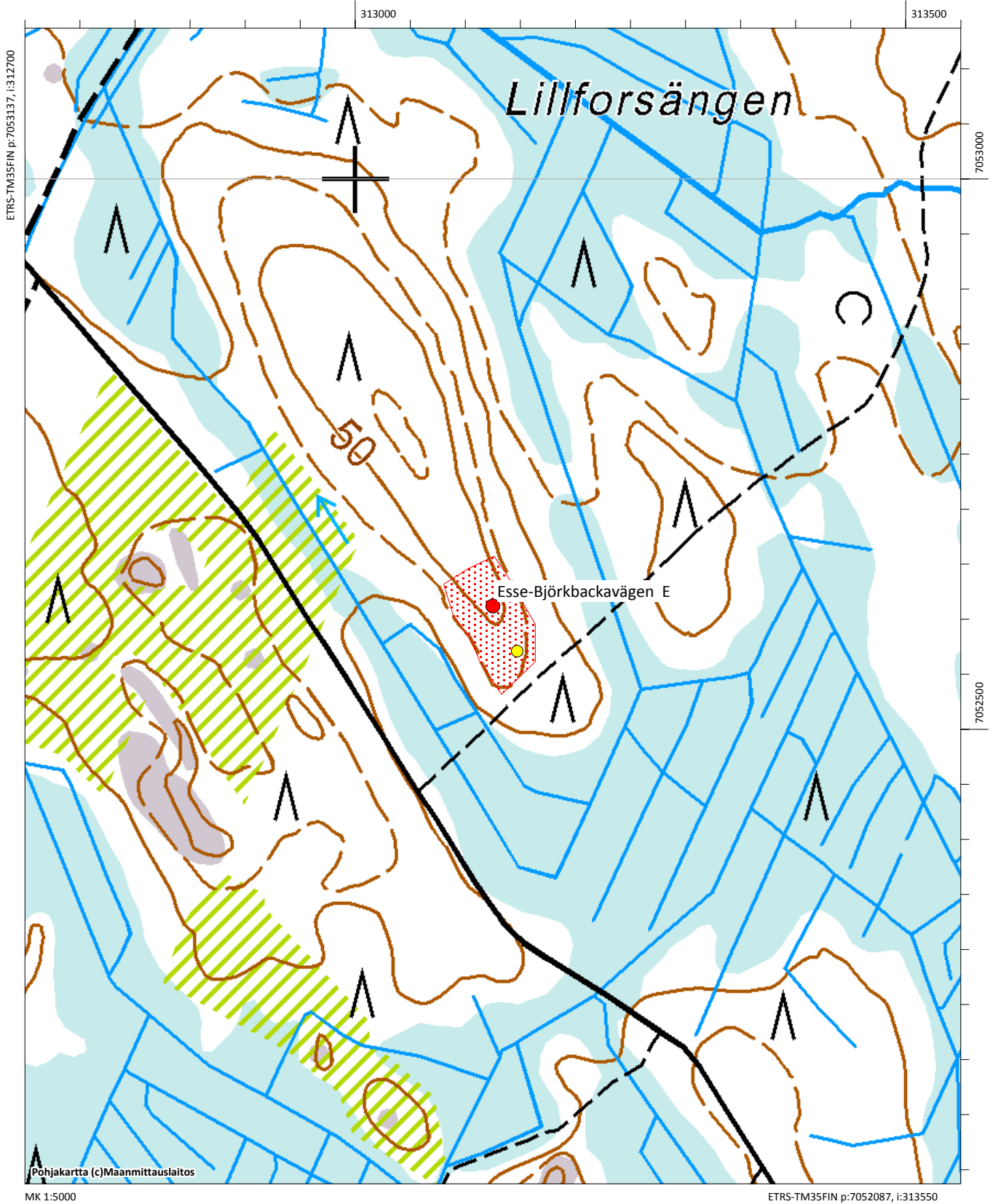


Esse-Björkbackvägen E. Harjanteella oleva painanne, jonka ympärillä on matalia kiviröykkiöitä. Kuva kaakosta. AKDG5013:6



Esse-Björkbackvägen E. Kohde tieltä kuvattuna. Asuinpaikka on kuvan keskellä olevan männikön ympäristössä ja sen vasemmalla puolella olevalla harjanteella. Kuva lännestä. AKDG5013:7

Esse-Björkbackavägen E, 990010049, asuinpaikat, asumuspainanteet, kivikautinen



Esse-Blökolandet N, 990010011

Muinaisjäänöstyyppi: hautapaikat **Alatyyppi:** hautaröykkiöt
Lukumäärä: 3 **Ajoitus:** pronssikautinen
Laji: kiinteä muinaijäänös
ETRS-TM35FIN: P: 7058055 I: 308860 Z: 30
TM35-lehtijako: Q4111 Terjärv
Peruskartta: Esse **PKNumero:** 232111
Etäisyystieto: Ähtävän kirkosta 4,6 km länteen
Koordinaattiselite: Pohjoisimman röykkiön gps-koordinaatit
Kohdekuvaus:

Blökolandetin pohjoisosa pistää niemenä Angsmosseniin. Niemekkeen lounaisosassa sijaitsee kolme hautaröykkiötä, joista yksi on huomattavasti pienempi kuin muut. Röykkiöt sijaitsevat lähekkäin, ne on kasattu kallion päälle. Alue on kuivahkoa mäntykangasta. Pohjoisin röykkiö on halkaisijaltaan 5,5 m ja 0,3-0,5 m korkea. Metrin etelämpänä sijaitseva röykkiö on halkaisijaltaan 5 m ja saman korkuinen kuin edellinen. Kaksi metriä lounaaseen viimeksi mainitusta röykkiöstä on lisäksi vielä lähes nelikulmainen 2,5 x 3 metrin kokoinen matala röykkiö. Alue on kallioista kuivahkoa kangasta, joka kasvaa sekametsää. Kohde tarkastettiin vuoden 2016 inventoinnissa.

Digikuvat: - AKDG4979:1-2

Tutkimukset:

John Finnäs 2000 tarkastus. Förhistoriska fornlämningar i Esse, s. 6.

Ari Siiriäinen 1968 tarkastus. Täydennyskarttoitus?, kohteet merkitty peruskartalle

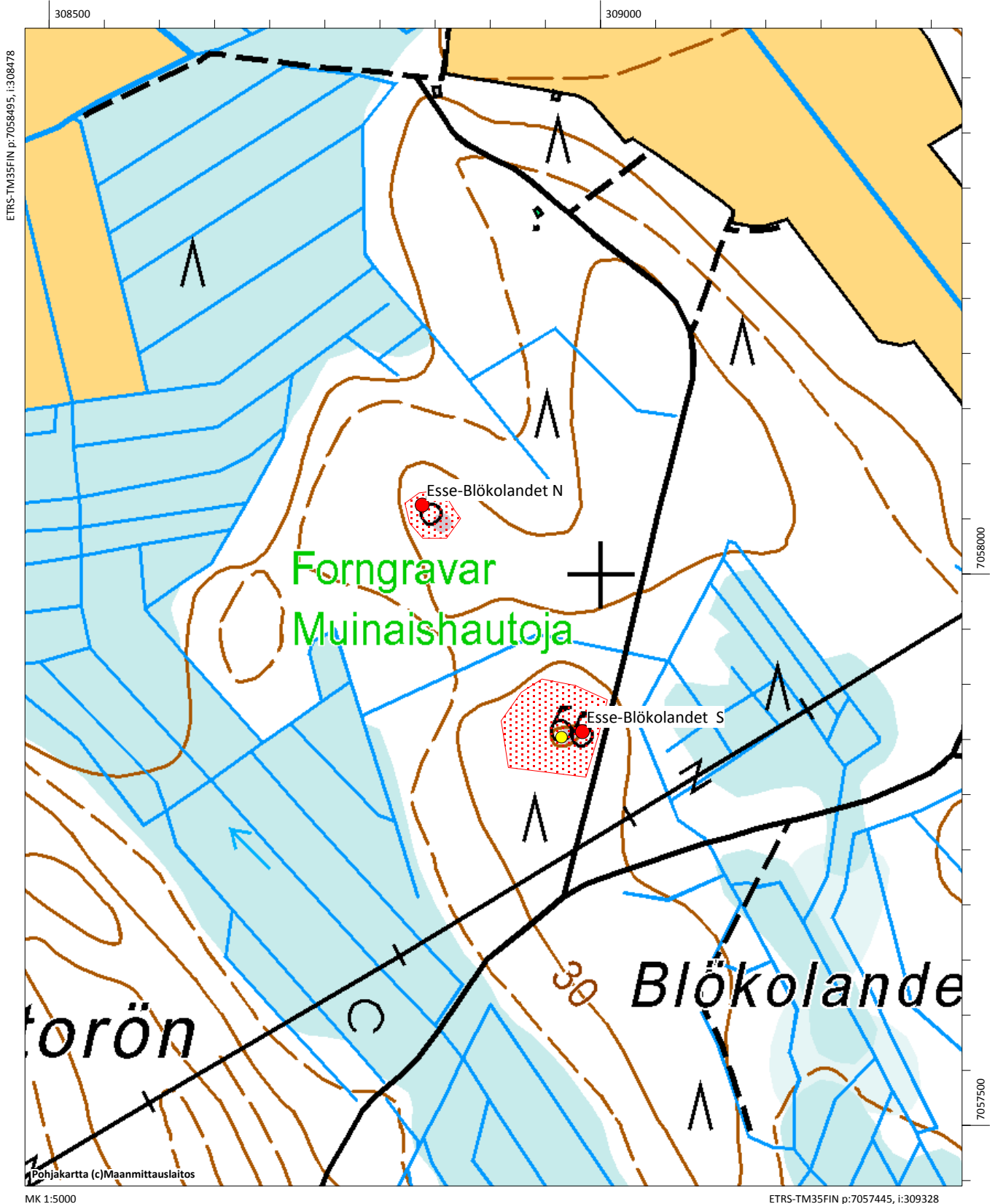


Esse-Blökolandet N. Röykkiö kuvattuna lounaasta. AKDG4979:1



Esse-Blökolandet N. Röykkiö kuvattuna kaakosta. AKDG4979:2

Esse-Blökolandet S, 990010012, hautapaikat, hautaröykkiöt, pronssikautinen
Esse-Blökolandet N, 990010011, hautapaikat, hautaröykkiöt, pronssikautinen



Esse-Blökolandet S, 990010012

Muinaisjäännöstyyppi: hautapaikat **Alatyyppi:** hautaröykkiöt
Lukumäärä: 4 **Ajoitus:** pronssikautinen
Laji: kiinteä muinaisjäännös
ETRS-TM35FIN: P: 7057857 I: 308984 Z: 32,5
TM35-lehtijako: Q4111 Terjärv
Peruskartta: Esse **PKNumero:** 232111
Etäisyystieto: Ähtävän kirkosta 4,7 km länteen
Koordinaattiselite: Itäisemmän, tietä lähellä olevan, röykkiön gps-koordinaatit

Kohdekuvaus:

Kohde sijaitsee Ähtävänjoesta 2,3 km itään Blökolandet nimisellä alueella, röykkiöiden itä puolella kulkee metsäautotie. Alueen maaperä on moreenia ja metsätyyppi on kuivahko kangas, röykkiöiden ympäristö kasvaa parikymmenvuotiasta mäntytaimikkoa.

Kohteessa on kaksi suurta röykkiötä, Ähtävän suurimpia. Tietä lähempänä oleva röykkiö on halkaisijaltaan noin 12 metriä ja se on noin 1,5 metriä korkea. Röykkiötä on kaiveltu muutamasta kohdasta. Heti sen länsipuolella on toinen, muodoltaan soikea röykkiö, koko noin 13x7 metriä. Röykkiön sisäosa on kauttaaltaan kuopalla ja röykkiön reunat muodostavat hieman vallimaisen rakenteen. Isojen röykkiöiden tuntumassa on kaksi pienempää halkaisijaltaan noin viisi metristä röykkiötä.

Digikuvat: - AKDG4974:1

Tutkimukset:

John Finnäs 2000 tarkastus, Förhistoriska fornlämningar i Esse, s.7.

Ari Siiriäinen 1968 tarkastus, uusintakartoitus, ei raporttia

Mirja Miettinen 1994 tarkastus, kertomus Ao 286/30.11.1994

Pentti Rislä, Pohjanmaan museo 2003 tarkastus

U.T.Sirelius 1901 tarkastus, raportti, kohteet n:o XXII-XXIV.

Lars H.Sandelin 1894 inventointi, kihlakuntainventointi, kohde n:o 40, raportti julkaistu "Arkeologisk och historisk beskrifning öfver den svenskspråkiga delen af Pedersöre härad. SMYA XIV : 1-145 ". Helsinki.

Alakohteet:

Läntisen röykkiön koordinaatit P:7057852, I:308965

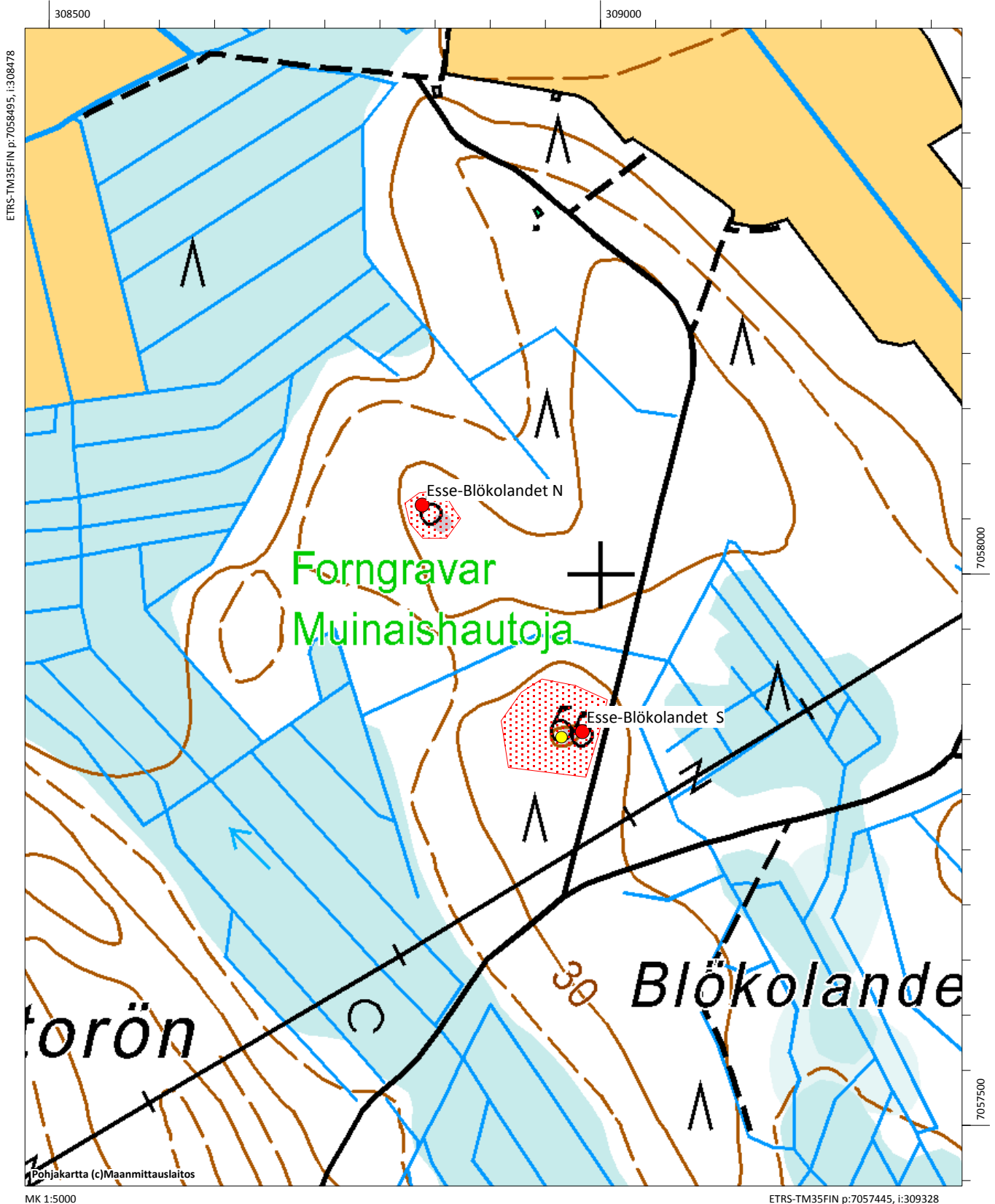


Esse-Blökolandet S. Kaksi suurta hautaröykkiötä, kuva lännestä. AKDG4974:1



Esse-Blökolandet S. Kaksi suurta hautaröykkiötä, kuva idästä. AKDG4974:2

Esse-Blökolandet S, 990010012, hautapaikat, hautaröykkiöt, pronssikautinen
Esse-Blökolandet N, 990010011, hautapaikat, hautaröykkiöt, pronssikautinen



Esse-Bolimbacka, 990010046

Muinaisjäännöstyyppi: hautapaikat **Alatyyppi:** hautaröykkiöt
Lukumäärä: 1 **Ajoitus:** pronssikautinen
Laji: kiinteä muinaisjäännös
ETRS-TM35FIN: P: 7053602 I: 304054 Z: 35
TM35-lehtijako: Q3333 Pedersöre
Peruskartta: Esse **PKNumero:** 232111
Etäisyystieto: Ähtävän kirkosta 4,1 km etelään
Koordinaattiselite: röykkiön koordinaatti

Kohdekuvaus:

Kohde sijaitsee välittömästi Purmoon vievän maantien länsipuolella, Nådjarvestä 700 metriä pohjoiseen. Alue on kuivahkoa kangasta, röykkiön ympäristö oli avohakkuualueita inventointiajankohtana v. 2016. Röykkiön kohdalla ja vieressä olleet puut oli jätetty pystyyn. Röykkiön läpimitta on noin 5 metriä, sen keskellä on kuoppa, jonka ympärille kivet muodostavat vallimaisen kehän. Itäreunalla on ollut pystykivi, joka on hieman keikahtanut paikaltaan. Kiveä on pidetty mahdollisena bautakivenä, vastaavanlaisia kiviä on muutamilla rautakautisilla röykkiökohteilla. Bolimbacka on tosin ilmeisesti korkeutensa perusteella ajoitettu pronssikauteen, mutta on mahdollista, että röykkiö on kuitenkin rautakautinen. Röykkiön vieressä on puinen ”forngrav” –kyltti.

Röykkiöstä noin 200 metriä lounaaseen on pieni tervahauta ja muutamia kuoppia kaakkoon suuntautuvalla harjanteella, sen itälaidalla. Kuopat todennäköisesti liittyvät tervanpoltoon ja sen aikaiseen toimintaan paikalla.

Digikuvat: - AKDG4911:1-4

Tutkimukset:

John Finnäs 1993 tarkastus

Finnäsin ilmoitus 1993

Maanmittauslaitoksen kartoittajien ilmoitus 1992

John Finnäs 2000 tarkastus. Förhistoriska fornlämningar i Esse, s. 8.

Alakohde:

Tervahauta P: 7053462, I: 303930



Bolimbacka. Röykkiö, kuva luoteesta. AKDG4911:1

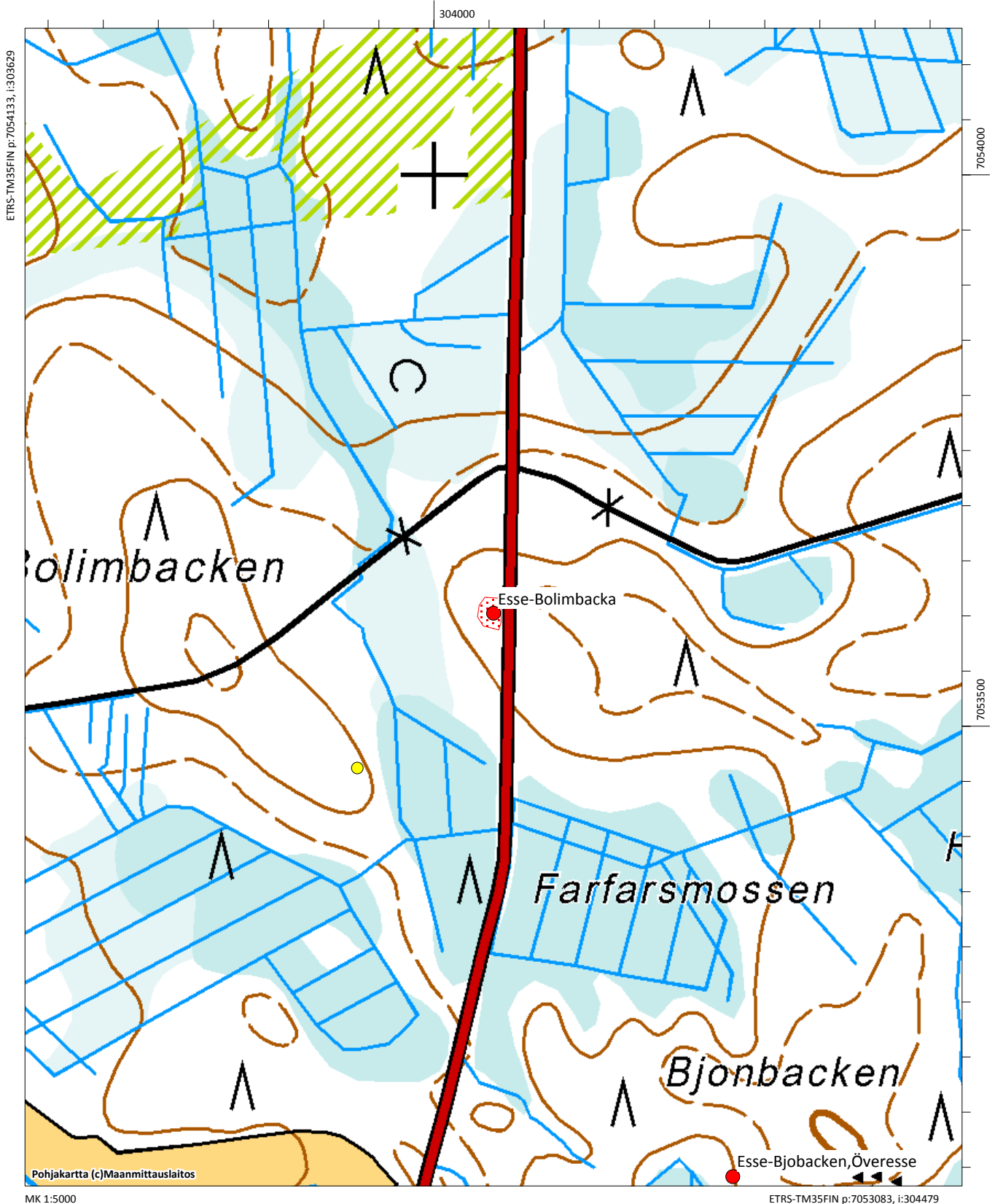


Bolimbacka. Röykkiö, kuva idästä. AKDG4911:1



Esse-Bolimbacka. Pieni tervahauta. Kuva idästä. AKDG4911:1

Esse-Bolimbacka, 990010046, hautapaikat, hautaröykkiöt, pronssikautinen



Esse-Brunnilandet, Skratlass, 990010113

Muinaisjäänöstyyppi: kivrakenteet **Alatyyppi:** rökkiöt
Lukumäärä: 1 **Ajoitus:** ajoittamaton
Laji: kiinteä muinajäännös
ETRS-TM35FIN: P: 7054188 I: 313753 Z: 45
TM35-lehtijako: Q4111 Terjärv
Peruskartta: Kolam **PKNumero:** 232302
Etäisyystieto: Ähtävän kirkosta 10 km itäkaakkoon
Koordinaattiselite: Röykkiön gps-koordinaatit

Kohdekuvaus:

Röykkiö sijaitsee Brunnilandetin itäosassa Hepovattnet -nimisen järven pohjoispäästä noin 780 m pohjoiseen, soiden keskellä mäellä. Röykkiön koko on 6,5 x 2 x 0,4 m ja se on luoteis-kaakkoissuuntainen. Röykkiön eteläpäässä sen kummallakin puolella on suuri kivi. Alue on kuivahkoä mäntykangasta. Metsäautotie kulkee noin 30 metriä röykkiön eteläpuolella.

Digikuvat: - AKDG4985:1

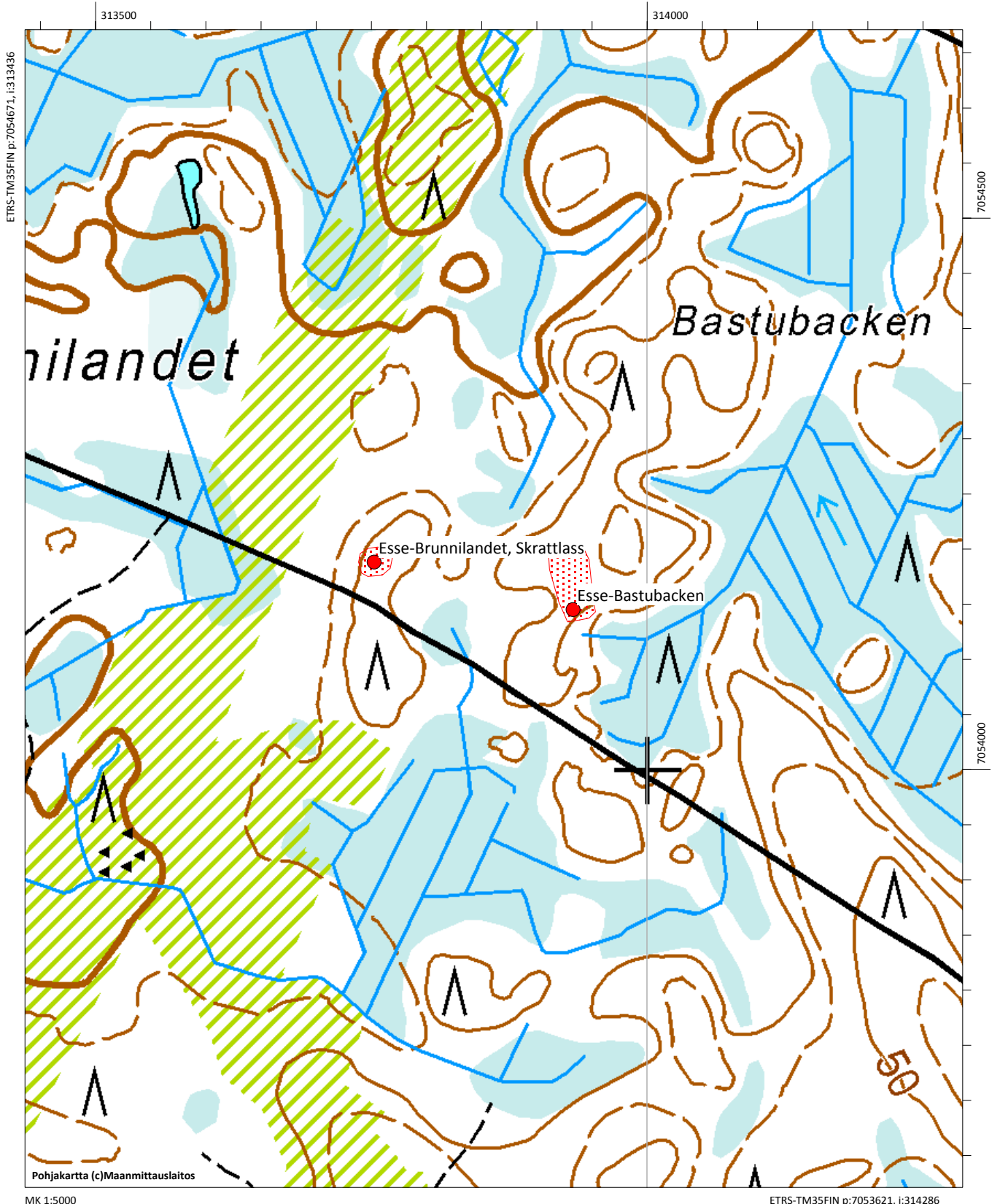
Tutkimukset:

John Finnäs 2000 tarkastus. Förhistoriska fornlämningar i Esse, s. 10.



Esse-Brunnilandet, Skratlass. Röykkiö kuvattuna idästä. AKDG4985:1

Esse-Bastubacken, 599000003, työ- ja valmistuspaikat, tervahaudat, ajoittamaton
Esse-Brunnilandet Skratlass, 990010113, kivirakenteet, rökkiöt, ajoittamaton



Esse-Dragnäset, Väktars, 990010055

Muinaisjäännöstyyppi: hautapaikat **Alatyyppi:** hautaröykkiöt
Lukumäärä: 1 **Ajoitus:** pronssikautinen
Laji: kiinteä muinaisjäännös
ETRS-TM35FIN: P: 7053123 I: 307968 Z: 40
TM35-lehtijako: Q3333 Pedersöre
Peruskartta: Esse **PKNumero:** 232111
Etäisyystieto: Ähtävän kirkosta 5,9 km eteläkaakkoon
Koordinaattiselite: Röykkiön gps-koordinaatit
Kohdekuvaus:

Röykkiö sijaitsee 840 metriä Evijärventiestä länteen, kyseistä maantiestä eroavan Dragnäsintien pohjoispuolella, aivan tien vieressä. Röykkiön koko on 6 x 3,5 x 0,5 metriä. Se on vahingoittunut tien levennyksessä. Sandelinin mukaan (1880) keskellä olisi ollut syvennys, jota oli kaivettu, mutta mitään ei ollut löytynyt. Röykkiössä olisi ollut nähtävissä myös noin 3 x 1 metrin kokoinen kiviarkku, jonka kummassakin päässä oli maakivi. Näistä ei havaittu merkkejä vuoden 2016 inventoinnissa.

Digikuvat: - AKDG4940:1

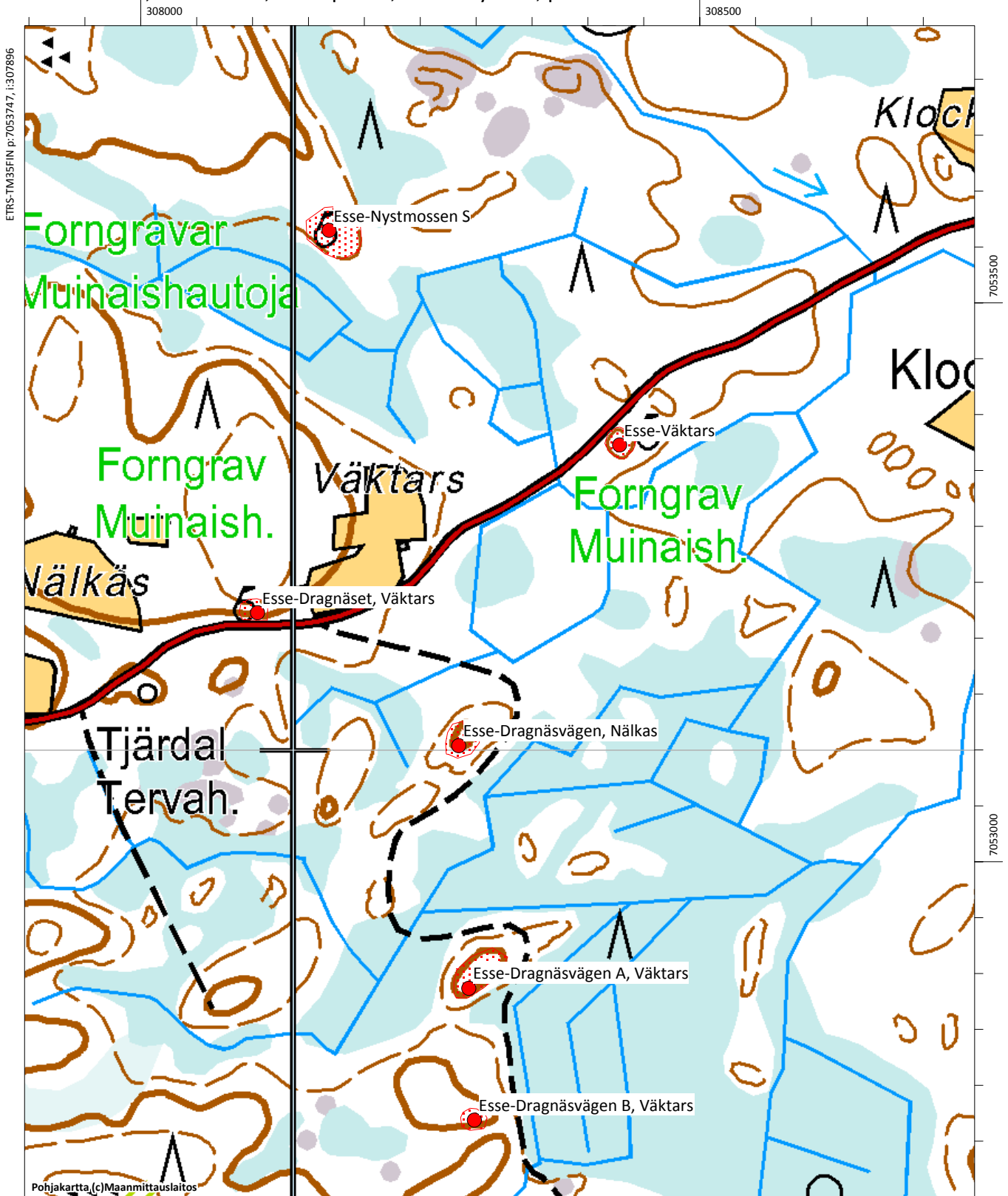
Tutkimukset:

John Finnäs 2000 kartoitus. Förhistoriska forn lämningar i Esse, s. 11.
 Sandelin 1880 inventointi. Pedersöre härad, svenskspråkiga delen, nr. 6. SMYA XIV.
 A. O. Heikel 1901 tarkastus, luettelo arkeologian osaston arkistossa, n:o CXXVI



Esse-Dragnäset, Väktars. Röykkiö aivan tien vieressä, kuva koillisesta. AKDG4940:1

Esse-Bergmossen, 990010025, hautapaikat, hautaröykkiöt, pronssikautinen
 Esse-Dragnäset Väktars, 990010055, hautapaikat, hautaröykkiöt, pronssikautinen
 Esse-Dragnäsvägen A Väktars, 990010057, kivirakenteet, röykkiöt, ajoittamaton
 Esse-Dragnäsvägen B Väktars, 990010058, hautapaikat, hautaröykkiöt, pronssikautinen
 Esse-Dragnäsvägen Nälkas, 990010056, kivirakenteet, röykkiöt, ajoittamaton
 Esse-Nystmossen S, 990010036, hautapaikat, hautaröykkiöt, pronssikautinen
 Esse-Väktars, 990010024, hautapaikat, hautaröykkiöt, pronssikautinen



Esse-Dragnäslandet, 599000016

Muinaisjäännöstyyppi: asuinpaikat **Alatyyppi:** asumuspainanteet
Lukumäärä: 1 **Ajoitus:** kivikautinen
Laji: kiinteä muinaijäännös
ETRS-TM35FIN: P: 7050810 I: 307334 Z: 55
TM35-lehtijako: Q3333 Pedersöre
Peruskartta: Lappfors **PKNumero:** 232110
Etäisyystieto: Ähtävän kirkosta 7,7 km eteläkaakkoon
Koordinaattiselite: Gps-koordinaatit painanteen keskeltä.

Kohdekuvaus:

Stora Angjärvi -nimisen järven luoteispuolella harjulla, sen korkeimmalla kohdalla, on soikea painanne. Sen pituus on noin 17 metriä ja leveys noin 7 metriä. Sitä ympäröi valli, joka erottuu selvästi erityisesti eteläpuolella. Painanteen päät ovat matalammat ja erityisesti luoteispäässä vaikuttaisi olevan kulkuaukko. Vuoden 2016 inventoinnissa painanteeseen tehtiin kaksi koepistoa, mutta löytöjä ei tullut. Kyseessä on mahdollisesti iso, hieman pientä jätinkirkkoa muistuttava, asumus. Kohde sijaitsee kuivahkolla mäntykankaalla, maaperä on moreenia. Kohteen on alun perin löytänyt harrastaja-arkeologi John Finnäs vuonna 2000, hän mainitsee myös, että alueella on myös rivi pieniä kuoppia harjanteen eteläpäässä noin 300 metriä painanteesta eteläkaakkoon. Näitä pieniä kuoppia ei tarkastettu vuoden 2016 inventoinnissa.

Digikuvat: - AKDG4946:1

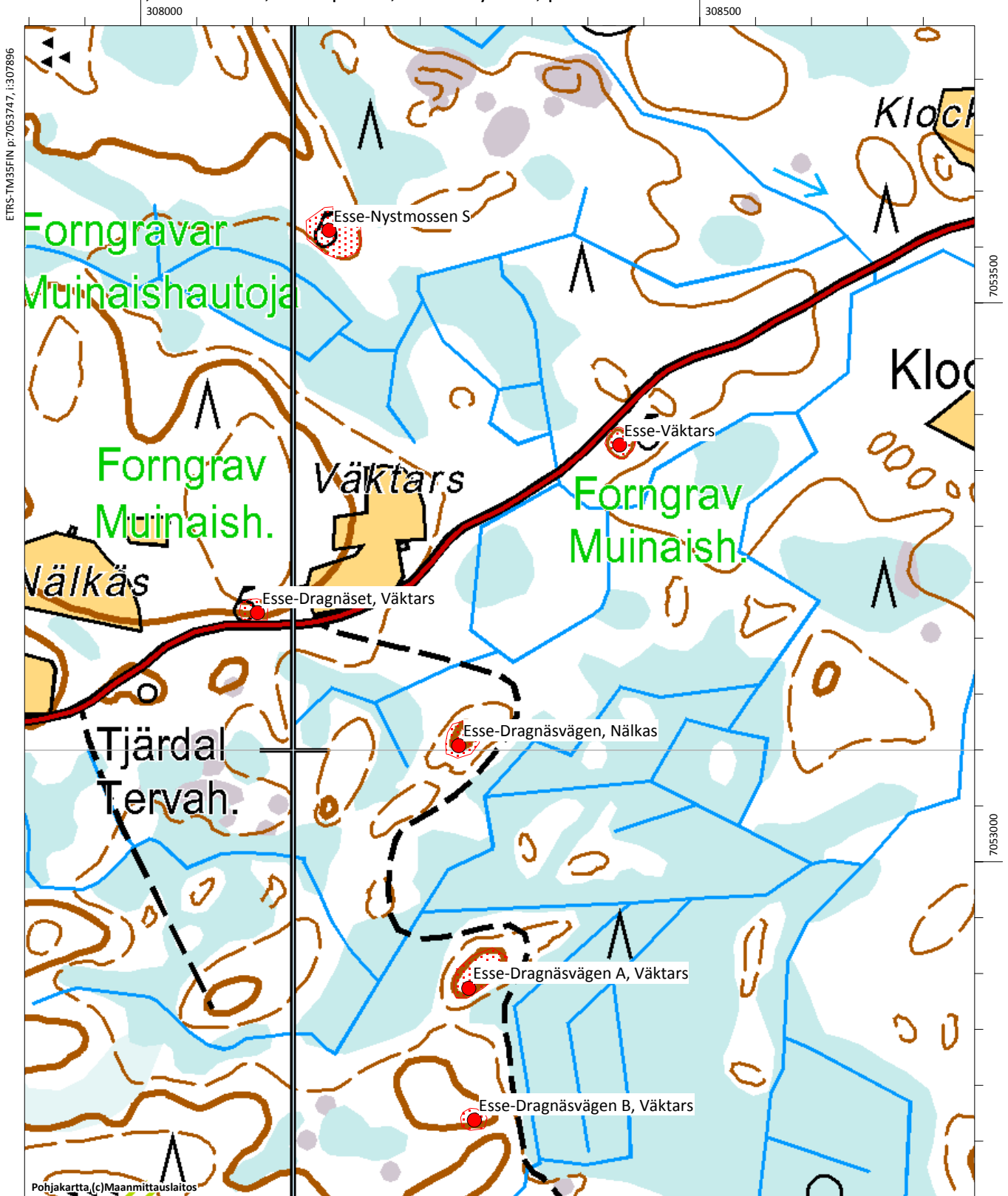
Tutkimukset:

John Finnäs 2000 tarkastus. Förhistoriska fornlämningar i Esse, s. 11.



Esse-Dragnäslandet. Asumuspainanne tai pieni jätinkirkkomainen rakenne. Kuva luoteesta. AKDG4946:1

Esse-Bergmossen, 990010025, hautapaikat, hautaröykkiöt, pronssikautinen
 Esse-Dragnäset Väktars, 990010055, hautapaikat, hautaröykkiöt, pronssikautinen
 Esse-Dragnäsvägen A Väktars, 990010057, kivirakenteet, röykkiöt, ajoittamaton
 Esse-Dragnäsvägen B Väktars, 990010058, hautapaikat, hautaröykkiöt, pronssikautinen
 Esse-Dragnäsvägen Nälkas, 990010056, kivirakenteet, röykkiöt, ajoittamaton
 Esse-Nystmossen S, 990010036, hautapaikat, hautaröykkiöt, pronssikautinen
 Esse-Väktars, 990010024, hautapaikat, hautaröykkiöt, pronssikautinen



ETRS-TM35FIN p:7053747, i:307896

7053500

7053000

Pohjakartta (c) Maanmittauslaitos

Esse-Dragnäsvägen A, Väktars, 990010057

Muinaisjäännöstyyppi: kivirakenteet **Alatyyppi:** röykkiöt
Lukumäärä: 1 **Ajoitus:** ajoittamaton
Laji: kiinteä muinaisjäännös
ETRS-TM35FIN: P: 7052787 I: 308157 Z: 40
TM35-lehtijako: Q3333 Pedersöre
Peruskartta: Esse **PKNumero:** 232111
Etäisyystieto: Ähtävän kirkosta noin 6,3 km eteläkaakkoon
Koordinaattiselite: Röykkiön gps-koordinaatit
Kohdekuvaus:

Kohde sijaitsee 900 metriä Evijärventiestä länteen, Dragnäsintieltä etelään erkanevan metsäautotien tuntumassa. Pitkä röykkiö tai latomus sijaitsee soiden ympäröimällä moreenimäellä, se on samansuuntainen mäen kanssa. Mäki on kuivahkoa mäntykangasta. Röykkiön koko on 13,5 x 2 x 0,5 metriä, ja se on hieman kapeampi keskeltä. Muodostelman luonnetta ei ole selvitetty, vastaavia rakenteita on Ähtävässä useita.

Digikuvat: - AKDG4942:1

Tutkimukset:

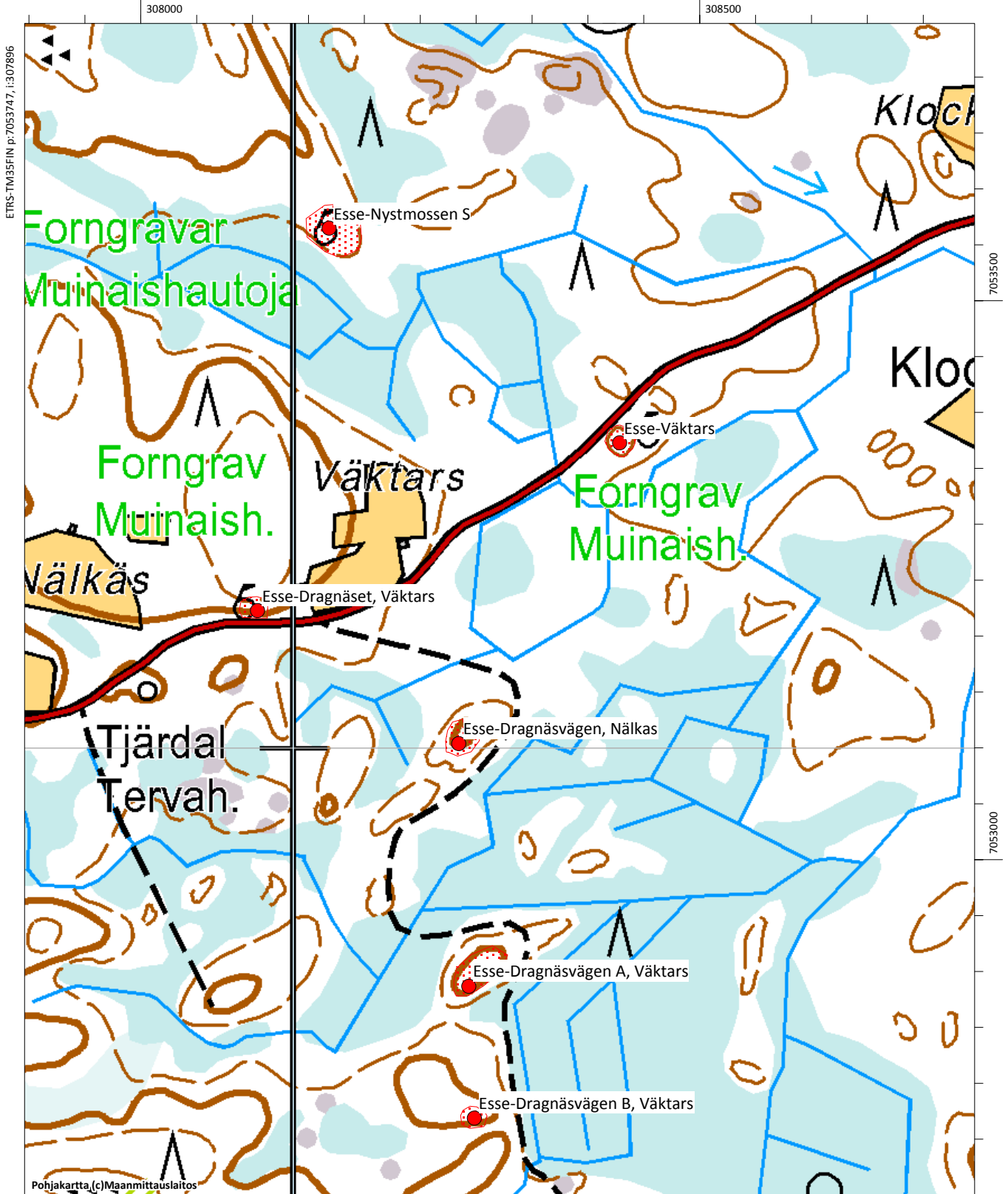
John Finnäs 2000 tarkastus

Förhistoriska fornlämningar i Esse, s. 12.



Esse-Dragnäsvägen A, Väktars. Pitkä röykkiö, kuva lounaasta. AKDG4942:1

Esse-Bergmossen, 990010025, hautapaikat, hautaröykkiöt, pronssikautinen
 Esse-Dragnäset Väktars, 990010055, hautapaikat, hautaröykkiöt, pronssikautinen
 Esse-Dragnäsvägen A Väktars, 990010057, kivirakenteet, röykkiöt, ajoittamaton
 Esse-Dragnäsvägen B Väktars, 990010058, hautapaikat, hautaröykkiöt, pronssikautinen
 Esse-Dragnäsvägen Nälkas, 990010056, kivirakenteet, röykkiöt, ajoittamaton
 Esse-Nystmossen S, 990010036, hautapaikat, hautaröykkiöt, pronssikautinen
 Esse-Väktars, 990010024, hautapaikat, hautaröykkiöt, pronssikautinen



Esse-Dragnäsvägen B, Väktars, 990010058

Muinaisjäännostyyppi: hautapaikat **Alatyyppi:** hautaröykkiöt
Lukumäärä: 1 **Ajoitus:** pronssikautinen
Laji: kiinteä muinaisjäänös
ETRS-TM35FIN: P: 7052669 I: 308162 Z: 40
TM35-lehtijako: Q3333 Pedersöre
Peruskartta: Esse **PKNumero:** 232111
Etäisyystieto: Ähtävän kirkosta 6,4 km eteläkaakkoon
Koordinaattiselite: Röykkiön gps-koordinaatit
Kohdekuvaus:

Kohde sijaitsee noin kilometrin Evijärventiestä länteen, Dragnäsintieltä etelään erkanevan metsäautotien tuntumassa. Röykkiö sijaitsee moreenimäellä kuivahkolla mäntykankaalla. Röykkiön on sammaleen ja varvuston peittämä, sen koko on noin 4,5 x 3,5 x 0,5 metriä ja sen keskellä on 0,3 m syvä kuoppa.

Digikuvat: - AKDG4943:1

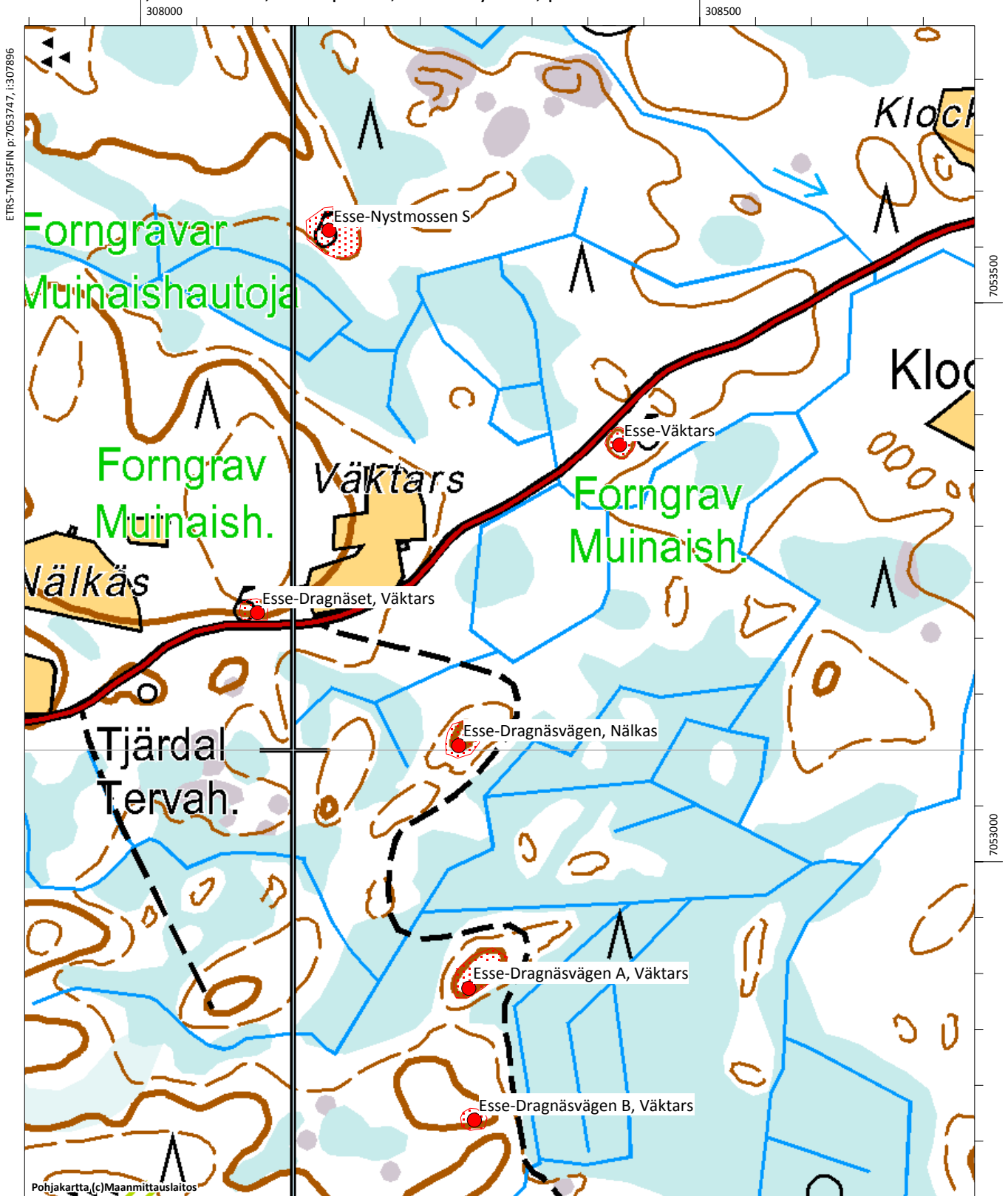
Tutkimukset:

John Finnäs 2000 tarkastus. Förhistoriska fornlämningar i Esse, s. 13.



Esse-Dragnäsvägen B, Väktars. Röykkiö kuvattuna luoteesta. AKDG4943:1

Esse-Bergmossen, 990010025, hautapaikat, hautaröykkiöt, pronssikautinen
 Esse-Dragnäset Väktars, 990010055, hautapaikat, hautaröykkiöt, pronssikautinen
 Esse-Dragnäsvägen A Väktars, 990010057, kivirakenteet, röykkiöt, ajoittamaton
 Esse-Dragnäsvägen B Väktars, 990010058, hautapaikat, hautaröykkiöt, pronssikautinen
 Esse-Dragnäsvägen Nälkas, 990010056, kivirakenteet, röykkiöt, ajoittamaton
 Esse-Nystmossen S, 990010036, hautapaikat, hautaröykkiöt, pronssikautinen
 Esse-Väktars, 990010024, hautapaikat, hautaröykkiöt, pronssikautinen



Esse-Dragnäsvägen, Nälkas, 990010056

Muinaisjäännöstyyppi: kivrakenteet **Alatyyppi:** röykkiöt
Lukumäärä: 1 **Ajoitus:** ajoittamaton
Laji: kiinteä muinaisjäännös
ETRS-TM35FIN: P: 7053004 I: 308148 Z: 40
TM35-lehtijako: Q3333 Pedersöre
Peruskartta: Esse **PKNumero:** 232111
Etäisyystieto: Ähtävän kirkosta 6,1 km eteläkaakkoon
Koordinaattiselite: Röykkiön gps-koordinaatit
Kohdekuvaus:

Kohde sijaitsee noin kilometrin Evijärventiestä länteen, Dragnäsintieltä etelään erkanevan metsäautotien tuntumassa. Kivilatomus sijaitsee soiden ympäröimän mäen korkeimmalla kohdalla. Mäki on kuivahkoa mäntykangasta. Kyseessä on pitkä röykkiötä muistuttava kaksiosainen latomus. Läntisemmän osan koko on 12 x 2,5 x 0,4 metriä. Itäinen osa on edellisestä metrin päässä, kooltaan se on 6,5 x 2 metriä. Vastaavia pitkiä röykkiöitä/latomuksia on Ähtävällä useita.

Digikuvat: - AKDG4941:1

Tutkimukset:

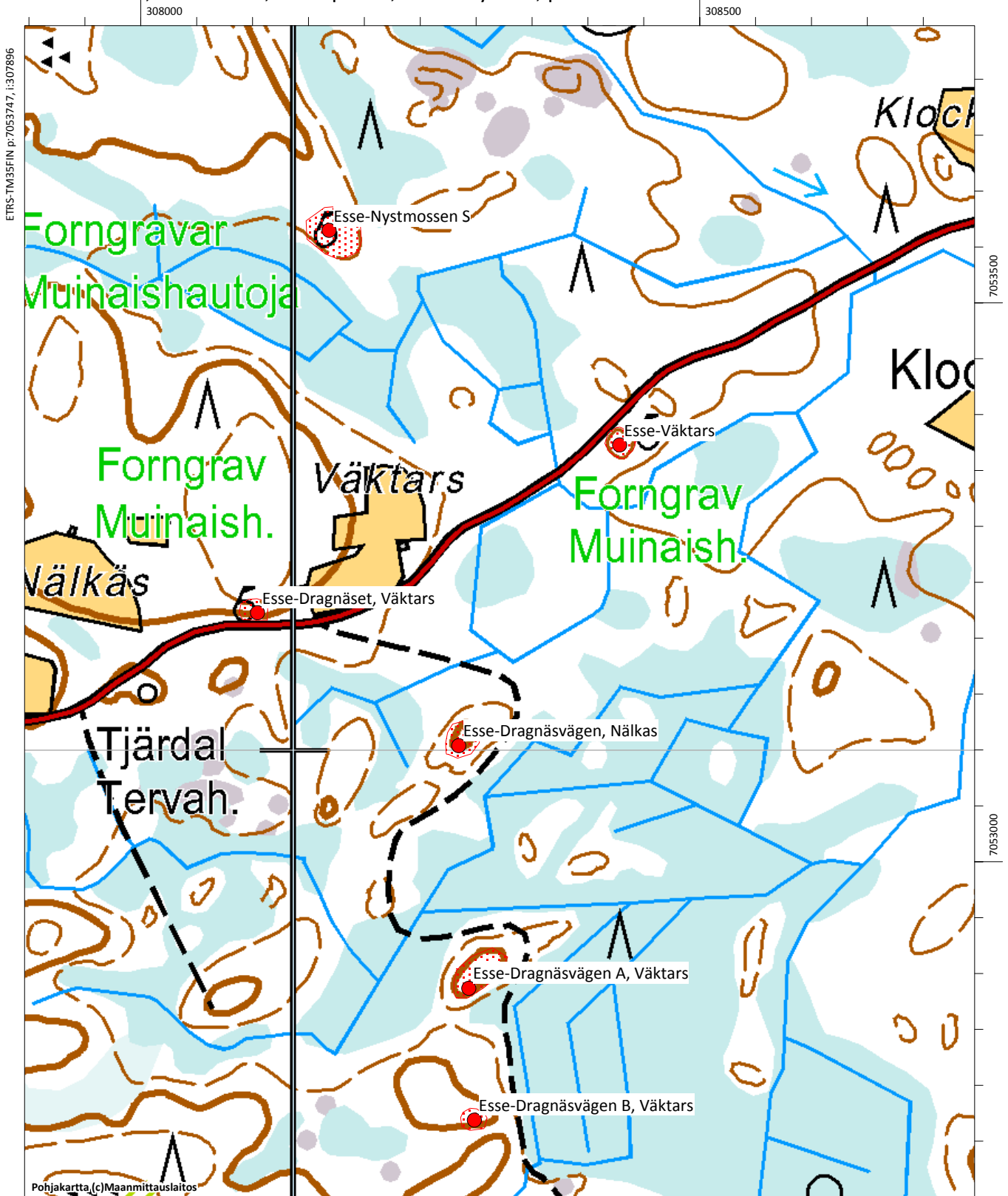
John Finnäs 2000 tarkastus

Förhistoriska fornlämningar i Esse, s. 12.



Esse-Dragnäsvägen, Nälkas. Kuva pohjoisesta. AKDG4941:1

Esse-Bergmossen, 990010025, hautapaikat, hautaröykkiöt, pronssikautinen
 Esse-Dragnäset Väktars, 990010055, hautapaikat, hautaröykkiöt, pronssikautinen
 Esse-Dragnäsvägen A Väktars, 990010057, kivirakenteet, röykkiöt, ajoittamaton
 Esse-Dragnäsvägen B Väktars, 990010058, hautapaikat, hautaröykkiöt, pronssikautinen
 Esse-Dragnäsvägen Nälkas, 990010056, kivirakenteet, röykkiöt, ajoittamaton
 Esse-Nystmossen S, 990010036, hautapaikat, hautaröykkiöt, pronssikautinen
 Esse-Väktars, 990010024, hautapaikat, hautaröykkiöt, pronssikautinen



Esse-Dunders N, 59900040

Muinaisjäänöstyyppi: hautapaikat **Alatyyppi:** hautaröykkiöt
Lukumäärä: 1 **Ajoitus:** pronssikautinen
Laji: mahdollinen muinajäännös
ETRS-TM35FIN: P: 7050817 I: 304944 Z: 35
TM35-lehtijako: Q3333 Pedersöre
Peruskartta: Lappfors **PKNumero:** 232110
Etäisyystieto: Ähtävän kirkosta 7 km etelään
Koordinaattiselite: Oletettu sijainti
Kohdekuvaus:

Kohde sijaitsee Nådjärven eteläpuolella Dundersintien vieressä. Kertomuksessaan Ähtävän röykkiöistä Sirelius mainitsee Dundersin talon länsipuolella olevan hautaröykkiön. Alue on viljeltyä ja röykkiön tarkkaa paikkaa on hankala määrittää. Aiemmin on arveltu, että tilasta 200 m pohjoiseen tilustien länsipuolella on kiviröykkiö, joka näyttää kasatun hautaröykkiön päälle. Sireliuksen luettelossa hautaröykkiön läpimitta on 5 m.

Kohde tarkastettiin vuoden 2016 inventoinnissa. Paikalla todettiin noin 30 metriä pitkä ja 2-3 metriä leveä kiviaita, joka kasattu viereiseltä pellolta ja piha-alueelta raivatuista kivistä. Tien vieressä on iso kivi, jonka ympärillä on hieman kumpumaista kiveystä, mutta on hyvin epävarmaa sijaitseeko siinä kyseinen röykkiö. Valtavan kivimäärän vuoksi röykkiön erottaminen ympäristöstä on melko mahdotonta. Alue kasvaa tiheähköä kuusivaltaista sekametsää.

Digikuvat: - AKDG4947:1

Tutkimukset:

John Finnäs 2000 tarkastus. Förhistoriska fornlämningar i Esse, s. 13.

L. H. Sandelin 1880 inventointi. Pedersöre härad, svenskspråkiga delen, nr 19. SMYA XIV.

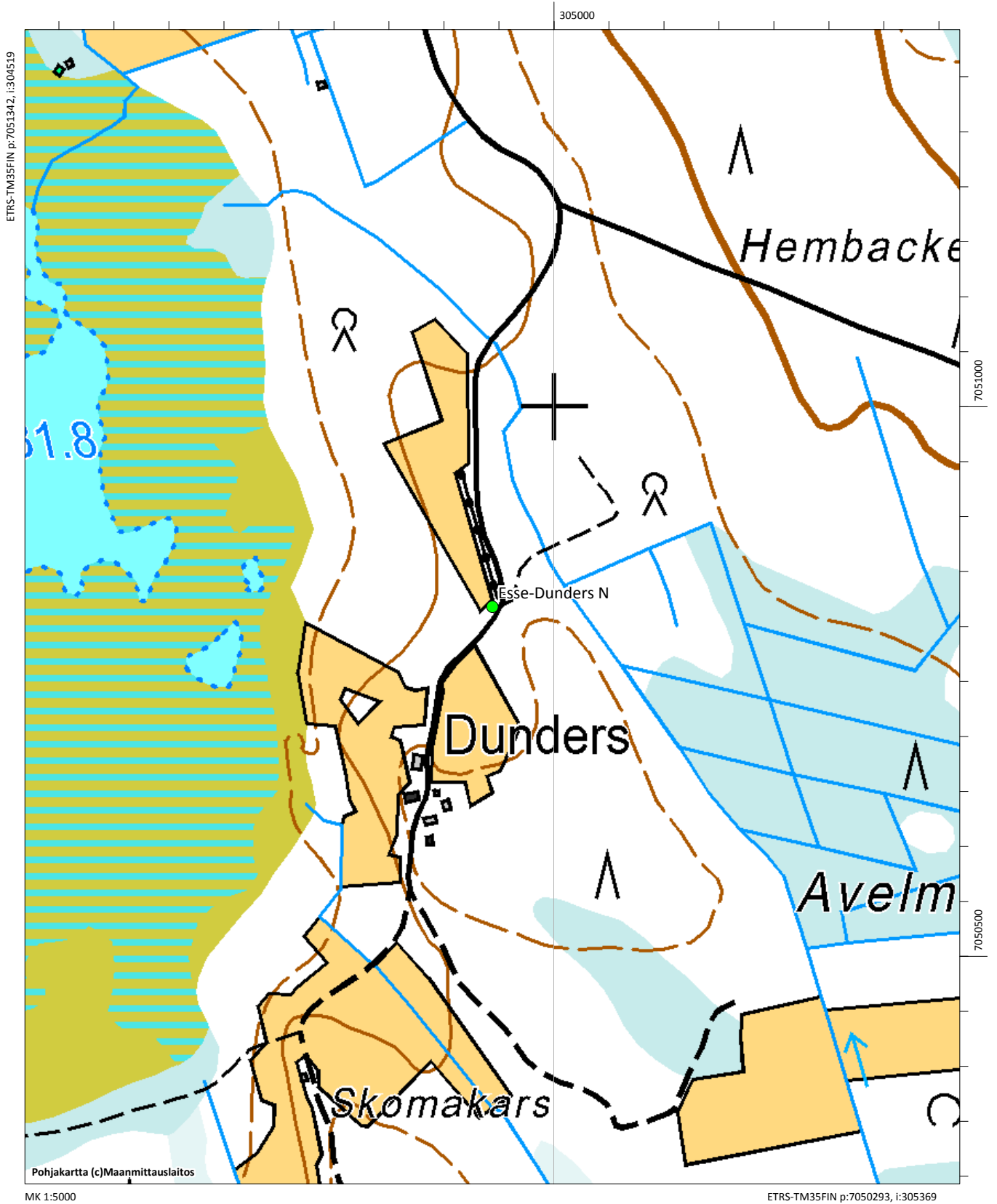
U. T. Sirelius 1901 tarkastus, luettelo arkeologian osaston arkistossa, uusi sarja, nr XXX

John Finnäs 2000 tarkastus. Förhistoriska fornlämningar i Esse, s. 44.



Esse-Dunders N. Leveä kiviaita, jonka päässä on mahdollisesti ollut hautaröykkiö. Kuva luoteesta. AKDG4947:1

Esse-Dunders N, 599000040, hautapaikat, hautaröykkiöt, pronssikautinen (mahdollinen mj)



Esse-Dunders S, 599000014

Muinaisjäännöstyyppi: kivirakenteet **Alatyyppi:** röykkiöt
Lukumäärä: 1 **Ajoitus:** ajoittamaton
Laji: kiinteä muinaisjäännös
ETRS-TM35FIN: P: 7050051 I: 304992 Z: 40
TM35-lehtijako: Q3333 Pedersöre
Peruskartta: Lappfors **PKNumero:** 232110
Etäisyystieto: Ähtävän kirkosta 7,7 km etelään
Koordinaattiselite: Röykkiön gps-koordinaatit
Kohdekuvaus:

Kohde sijaitsee Nådjärven eteläpuolella Dundersintiestä jatkuvan tieuran itäpuolella noin 40 metrin päässä tiestä. Dundersin tila sijaitsee noin 600 metriä pohjoiseen. Röykkiön läpimitta on 5 m ja korkeus 0,3 m. Röykkiön keskellä on halkaisijaltaan 2 m oleva ja 0,5 m syvä kuoppa. Alue kasvaa parikymmenvuotiaista mäntytaimikkoa ja aiemmin on mainittu (Finnäs 2000), että röykkiö on vaurioitunut maanmuokkauksen yhteydessä. Vuoden 2016 inventoinnissa röykkiö oli sammalen ja varvuston peitossa eikä vauriota enää havainnut. Röykkiön vieressä on puinen "forngrav"-kyltti.

Digikuvat: - AKDG

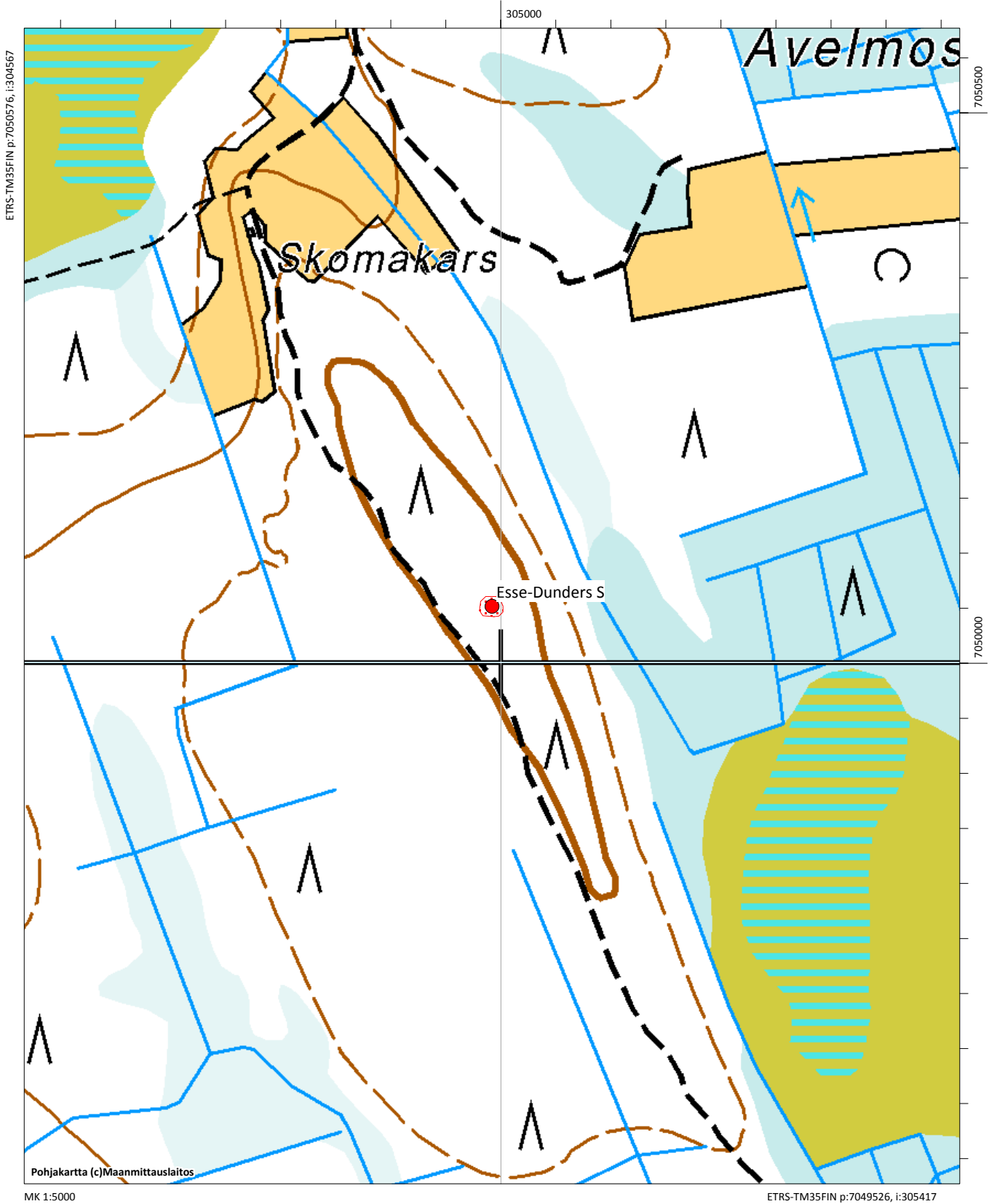
Tutkimukset:

John Finnäs 2000 tarkastus. Förhistoriska forn lämningar i Esse, s. 13.



Esse-Dunders S. Röykkiö kuvattuna etelästä. AKDG4948:1

Esse-Dunders S, 599000014, kivirakenteet, röykkiöt, ajoittamaton



Esse-Fimpusbacken, 990010047

Muinaisjäännöstyyppi: muinaisjäännösryhmät **Alatyyppi:** ei määritelty
Lukumäärä: 12 **Ajoitus:** ajoittamaton
Laji: kiinteä muinaisjäännös
ETRS-TM35FIN: P: 7059972 I: 307630 Z: 30
TM35-lehtijako: Q3333 Pedersöre
Peruskartta: Esse **PKNumero:** 232111
Etäisyystieto: Ähtävän kirkosta 4 km koilliseen
Koordinaattiselite: Röykkiön gps-koordinaatit
Kohdekuvaus:

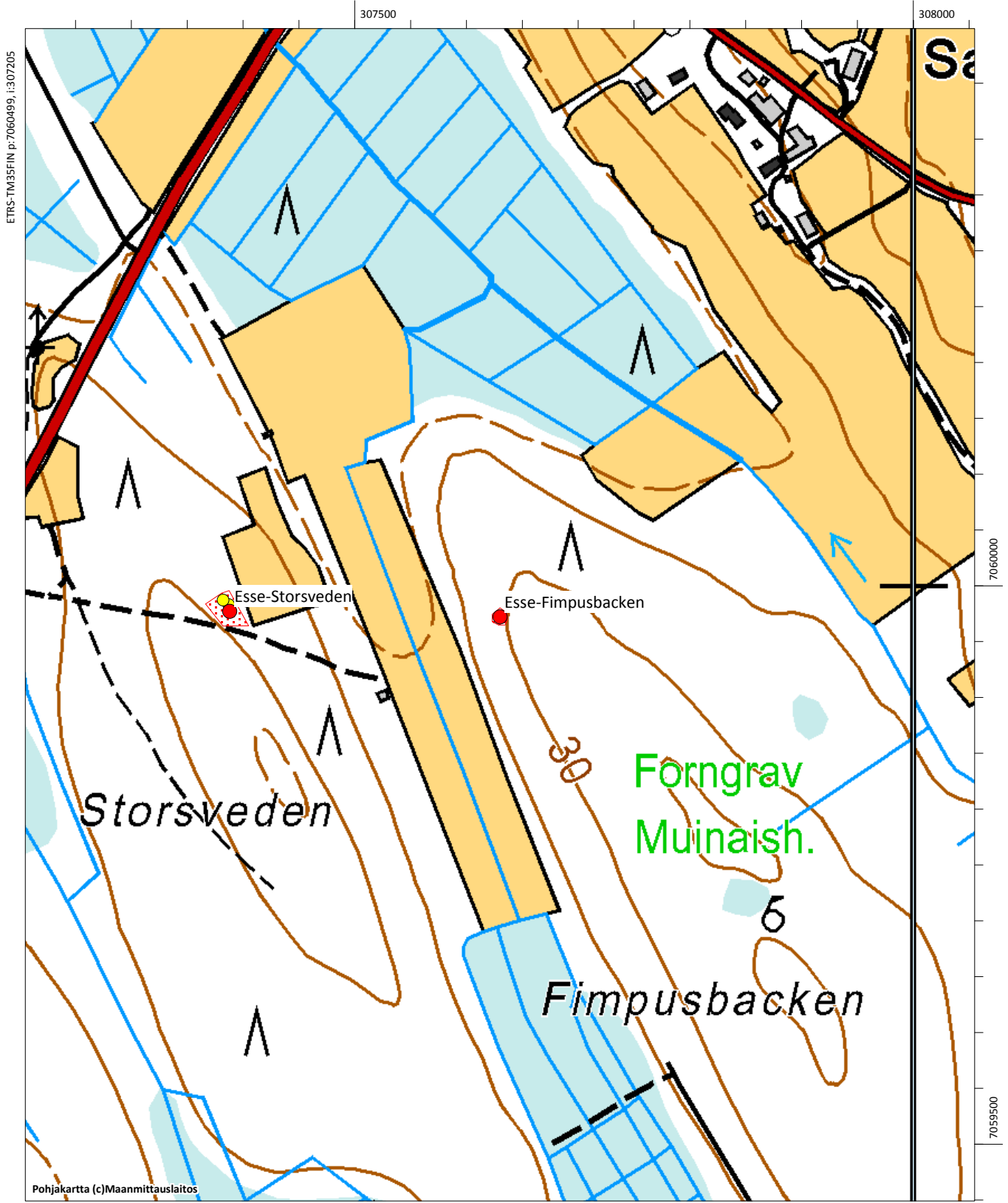
Kohde sijaitsee Bäckbyn eteläpuolella Fimpusbackenin pohjoisosassa. Kohde tarkastettiin vuoden 2016 inventoinnissa, jolloin löydettiin yksi pieni halkaisijaltaan noin kolme metriä oleva röykkiö. Alue kasvoi erittäin tiheää vesakkoa ja havaintomahdollisuudet olivat huonot. Aiempien tietojen mukaan (Finnäs 2000) mäellä on matalia kiviröykkiöitä ja muutama kuoppa. Alue on metsänuudistuksen yhteydessä myös äestetty, joten röykkiöt ja kuopat ovat todennäköisesti vaurioituneet ja vaikeasti enää havaittavissa.

Digikuvat: - -

Tutkimukset:

John Finnäs 2000 kartoitus, Förhistoriska fornlämningar i Esse, s. 13.
 ei tiedossa 1993 tarkastus
 Sandelin nr 37, Sirelius V-VII, Finnäsin ilmoitus 1993

Esse-Fimpusbacken, 990010047, muinaisjäännösryhmät, ajoittamaton
Esse-Storsveden, 990010048, kivirakenteet, röykkiöt, ajoittamaton



Esse-Flatbacken, skogsbilväg, 990010122

Muinaisjäänöstyyppi: kivrakenteet **Alatyyppi:** röykkiöt
Lukumäärä: 2 **Ajoitus:** ajoittamaton
Laji: kiinteä muinaisjäänös
ETRS-TM35FIN: P: 7047003 I: 314106 Z: 60
TM35-lehtijako: ei saatavilla
Peruskartta: Kisksjön **PKNumero:** 232301
Etäisyystieto: Ähtävän kirkosta 14,5 km kaakkoon
Koordinaattiselite: Pohjoisemman röykkiön gps-koordinaatit

Kohdekuvaus:

Aivan Evijärventien ja Flatbackenille vievän metsäautotien risteyksessä, metsäautotien kummallakin puolella on röykkiö. Suot ympäröivät mäkeä. Paikka on hiekkamaata ja luonnonkaunis. Pohjoisemman röykkiön läpimitta on 5 metriä ja se on 0,7 m korkea (tämä on mahdollisesti Heikelin tarkoittama röykkiö). Sen keskellä on kuoppa, 1,5 x 1 m, syvyys 0,3 m. Edellisestä 50 m etelään metsäautotien eteläpuolella oleva röykkiö on läpimitaltaan 5 m, korkeus on 0,3 m. Alueella on lisäksi muutamia kuoppia, joiden ikä ja luonne ovat epäselviä. Röykkiöt ovat selvästi kivikautisella rannan korkeudella, joten niiden ajoittaminen ja luokittelu pronssikautisiksi hautaröykkiöiksi ei ole perusteltua, vaikka ne on aiemmin luokiteltu sellaisiksi. Vuoden 2016 inventoinnin perusteella kyseisten röykkiöiden ajoitus ja funktio ovat epäselviä.

Digikuvat: - AKDG4988:1-2

Tutkimukset:

A. O. Heikel 1901 tarkastus, luettelo arkeologian osaston arkistossa, nr CXXVIII (pohjoisempi röykkiö)
 John Finnäs 2000 tarkastus,
 Förhistoriska fornlämningar i Esse, s. 14.

Alakohteet:

Eteläisempi röykkiö P: 7046972, I: 314136

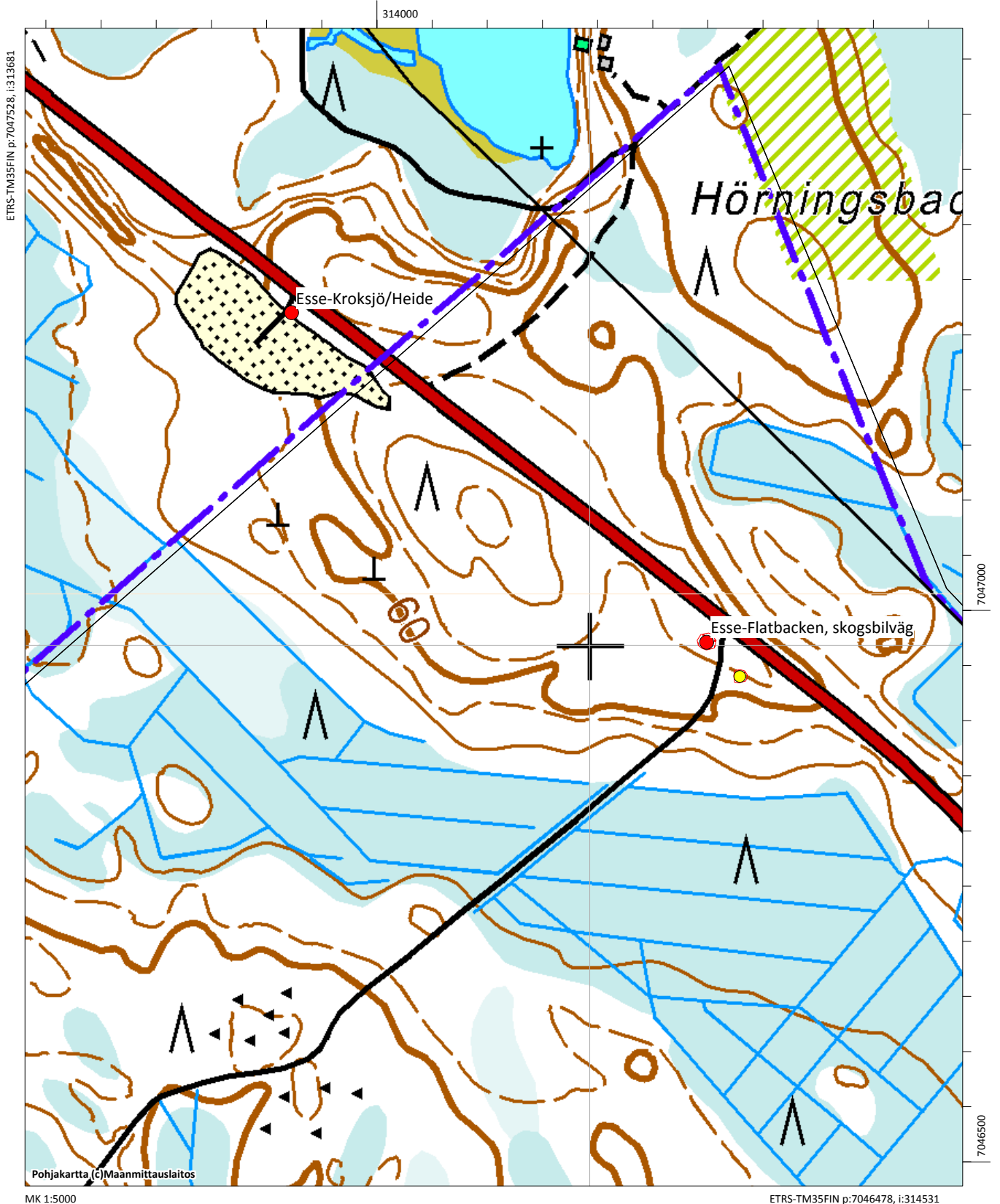


Esse-Flatbacken, skogsbilväg. Pohjoisempi röykkiö. Kuva lännestä. AKDG4988:1



Esse-Flatbacken, skogsbilväg. Eteläisempi röykkiö, kuva etelästä. AKDG4988:1

Esse-Flatbacken skogsbilväg, 990010122, hautapaikat, hautaröykkiöt, pronssikautinen
Esse-Kroksjö/Heide, 990010002, asuinpaikat, ei määritelty, kivikautinen



Esse-Fors stuga, 990010114 (

Muinaisjäännöstyyppi: kivirakenteet **Alatyyppi:** röykkiöt
Lukumäärä: 2 **Ajoitus:** ajoittamaton
Laji: kiinteä muinaisjäännös
ETRS-TM35FIN: P: 7055646 I: 312559 Z: 40
TM35-lehtijako:
Peruskartta: Kolam **PKNumero:** 232302

Etäisyystieto:**Koordinaattiselite:****Kohdekuvaus:**

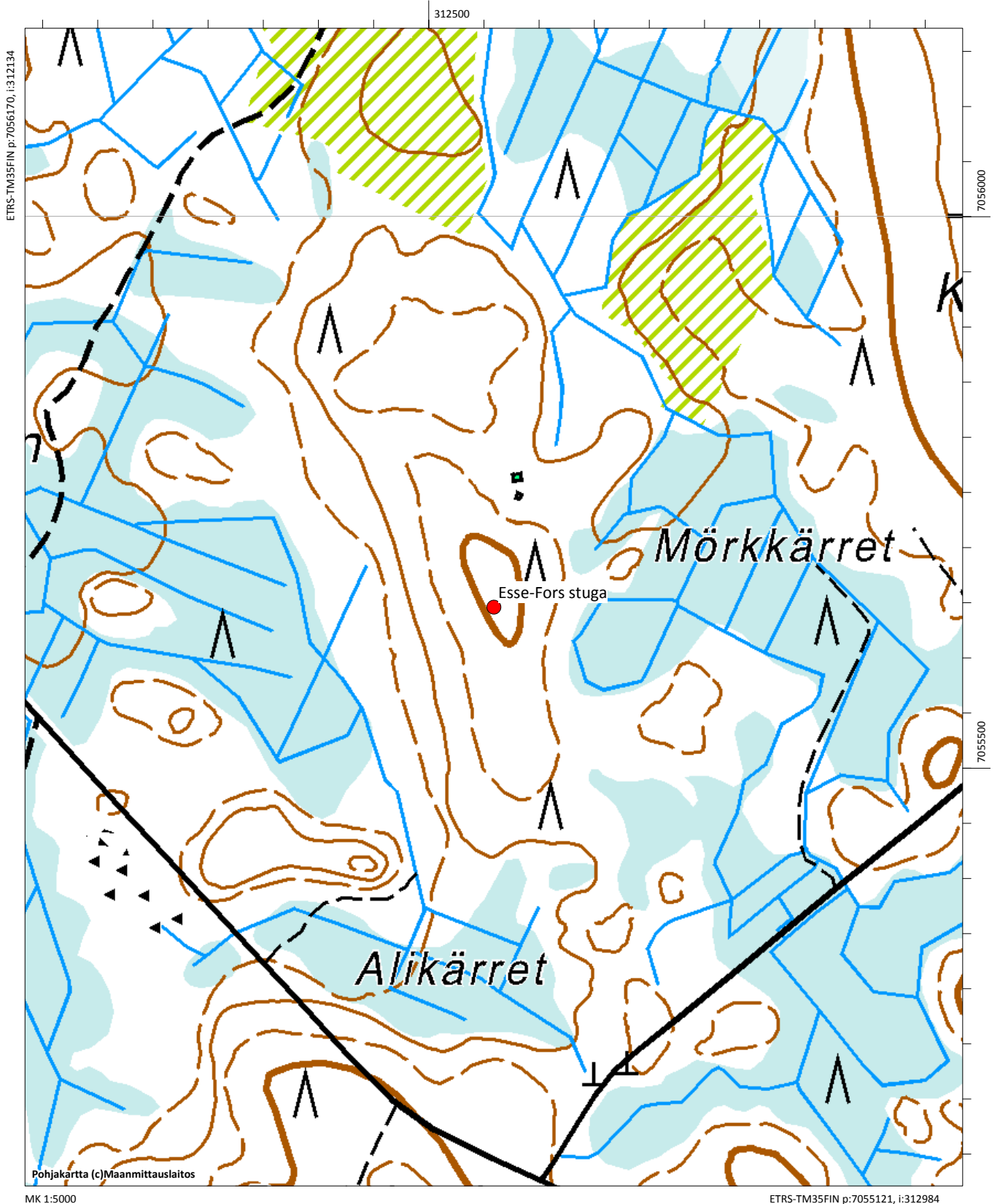
Kohde tarkastettiin vuoden 2016 inventoinnissa, mutta röykkiöitä ei löytynyt. Mäki, jolla röykkiöiden pitäisi sijaita käytiin läpi. Mäki kasvoi noin 10-vuotiasta tiheää mäntytaimikkoa, mutta röykkiöt on ilmoitettu olevan lähes metrin korkeita, joten ne olisivat kyllä näkyneet mikäli ne mäellä vielä olisivat ehjinä. Mahdollinen paikkatietovirhe? Aiempien tietojen mukaan (Finnäs 2000) röykkiö sijaitsee Tallbackenin eteläpäässä Mörkkärretin länsipuolella mäen korkeimman kohdan kaakkoispäässä. Itäinen röykkiö on läpimitaltaan 5,5 m ja sen korkeus on 0,9 m. Läntinen röykkiö on läpimitaltaan 5 m, sen korkeus on 0,85 m ja sen eteläpuolella on suuri kivi. Aartenetsijät näyttävät vaurioittaneet kumpaakin röykkiötä.

Digikuvat: - AKDG

Tutkimukset:

John Finnäs 2000 tarkastus. Förhistoriska fornlämningar i Esse, s. 15.

Esse-Fors stuga, 990010114, kivirakenteet, röykkiöt, ajoittamaton



Esse-Freisteinsbacken, 599000024

Muinaisjäännöstyyppi: työ- ja valmistuspaikat **Alatyyppi:** keittokuopat
Lukumäärä: 10 **Ajoitus:** ajoittamaton
Laji: mahdollinen muinaisjäännös
ETRS-TM35FIN: P: 7061158 I: 306871 Z: 25
TM35-lehtijako: Q3333 Pedersöre
Peruskartta: Esse **PKNumero:** 232111
Etäisyystieto: Ähtävän kirkosta noin 4,1 km pohjoiskoilliseen

Koordinaattiselite:

Kohdekuvaus:

Kohde sijaitsee Freinsteinsbackvägenin tuntumassa. Suurin piirtein Freisteinsbackenin korkeimmalla keskikohdalla on ollut noin 20 kuoppaa, joista kymmenkunta on tuhoutunut tienrakennuksen yhteydessä. Tuhoutuneissa kuopissa, mahdollisissa keittokuopissa, on ollut pohjalla palaneita kiviä ja hiiltä. Huomion tehnyt tietä rakentamassa ollut kaivinkoneen kuljettaja. Paikallisen arkeologian harrastaja John Finnäsien mukaan jäljellä olevien kuoppien läpimitta on keskimäärin 1,5 m ja syvyys 0,3-0,4 m. Kohde tarkastettiin vuoden 2016 inventoinnissa ja alueella ei havaittu kuopiksi tunnistettavia rakenteita. Freinsteinsbackenvägenin länsipuolinen osa on hakattu ja äestetty ja kasvoi tarkastuksen aikaan noin 15-vuotiasta taimikkoa. Maanmuokkaus ja taimikko ovat aiheuttaneet ilmeisesti sen, ettei kuoppia enää voi havaita.

Digikuvat: - Ei kuvia

Tutkimukset:

John Finnäs 2000 tarkastus, Förhistoriska fornlämningar i Esse, s. 15.

Esse-Freisteinsbacken, 599000024, työ- ja valmistuspaikat, keittokuopat, ajoittamaton (mahdollinen mj)



Esse-Furulandet, 990010029

Muinaisjäännöstyyppi: hautapaikat **Alatyyppi:** hautaröykkiöt
Lukumäärä: 5 **Ajoitus:** pronssi- ja/tai rautakautinen
Laji: kiinteä muinaisjäännös
ETRS-TM35FIN: P: 7055451 I: 302607 Z: 27,5
TM35-lehtijako:
Peruskartta: Esse **PKNumero:** 232111
Etäisyystieto: Ähtävän kirkosta 2,6 km lounaaseen
Koordinaattiselite: Isomman röykkiön gps-koordinaatit
Kohdekuvaus:

Kohde sijaitsee Furulandet-nimisellä metsäalueella. Vuoden 2016 inventoinnissa muinajäännöksen alue kasvoi tiheähköä 15-20-vuotiasta mäntytaimikkoa. Jotakuinkin mäen korkeimmalla on vierekkäin kohdalla on kaksi isoa röykkiötä, ne on myös merkitty peruskarttaan. Isomman röykkiön halkaisija on noin 10 metriä ja korkeus noin metri, siitä noin 10 luoteeseen on hieman pienempi röykkiö, halkaisija noin 8 metriä. Röykkiöt ovat muodoltaan pyöreitä ja molempien röykkiöiden keskellä on kuoppa. Ensin mainitusta röykkiöstä noin 25 metriä kaakkoon on kuoppa, jonka halkaisija noin 2,5 metriä ja syvyys puoli metriä.

Paikallisen harrastaja arkeologin John Finnäsin mukaan röykkiöiden välissä on myös kuoppia, mutta niitä ei havaittu vuoden 2016 inventoinnissa. Tiheä taimikko teki havainnoinnista vaikeaa. Finnäs mainitsee myös, että Furulandetin läpi kulkevan metsäautotien toisella puolella, ilmeisesti länsipuolella kolme pienempää hautaröykkiötä, joiden koot ovat 2,5 x 3 x 0,3 metriä, 2 x 1,5 metriä ja 1,7 x 1,7 metriä, lisäksi mäen eteläreunalla olisi säännöllisen muotoisia ja kokoisia kuoppia 12 kpl. Alue käytiin läpi vuoden 2016 inventoinnissa, mutta röykkiöitä eikä kuoppia havaittu. Mäen länsiosasta noin 40-50 metriä tiestä paikalliset harrastajat löysivät metallinilmaisimella rautakautisen pronssisoljen katkelman KM23097:1 (merovingiaikainen), mikä viittaa rautakautiseen asuinpaikkaan tai hautauksiin, mutta mitään siihen viittaavaa ei ainakaan vuoden 1993 tehdystä tarkastuksesta havaittu.

Digikuvat: - AKDG4916:1-2

Tutkimukset:

John Finnäs 2000 tarkastus, Förhistoriska fornlämningar i Esse, s. 16.

Ari Siiriäinen 1968 tarkastus, uusintakartoitus, ei raporttia

Mirja Miettinen 1993 tarkastus, raportti arkistossa, Ao 295/1.11.1993; raporttiin liittyy Finnäsin karttaluonnos alueesta.

Paikalle tehty tarkastukset 1991 (erillinen kertomus arkistossa Ao 191/8.5.1992) ja 1993, jolloin rautakautisen soljen KM 23097:1 löytöpaikan ympäristöön tehtiin myös koepistoja. Ks raportti v.lta 1993.

Alakohteet:

Pienempi röykkiö P: 7055460 I: 302599 Z: 27,5
 Kuoppa P: 7055433 I: 302629 Z: 27,5

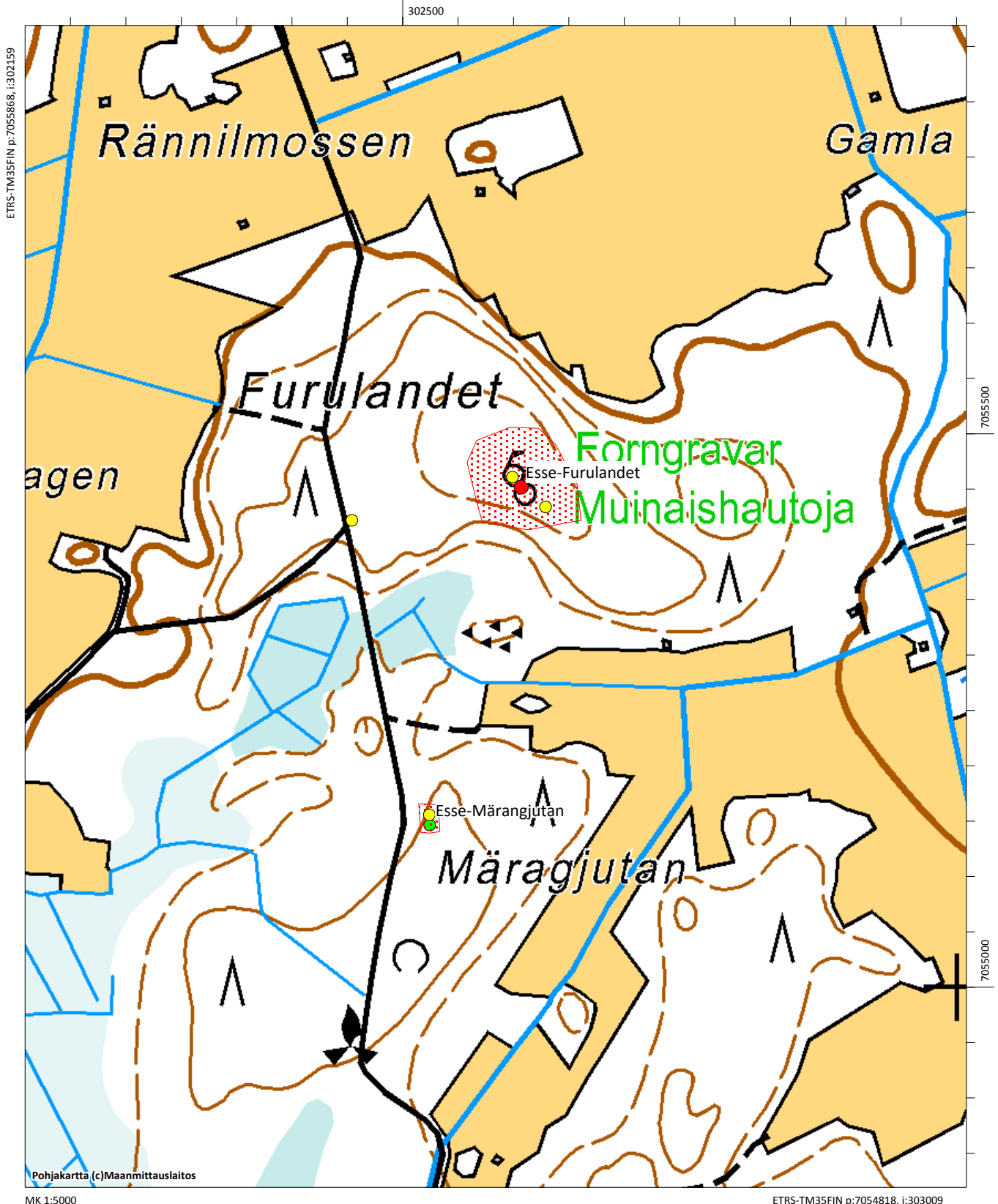


Furulandet. Pienempi röykkiö, kuva lännestä. AKDG4916:1



Furulandet. Isompi röykkiö, kuva idästä. AKDG4916:2

Esse-Furulandet, 990010029, hautapaikat, hautaröykkiöt, pronssikautinen/rautakautinen
Esse-Märangjutan, 599000027, maarakenteet, kuopat, ajoittamaton (mahdollinen mj)



Esse-Grytet, Skratlass, 990010115

Muinaisjäännöstyyppi: hautapaikat **Alatyyppi:** hautaröykkiöt
Lukumäärä: 2 **Ajoitus:** pronssikautinen
Laji: kiinteä muinajäännös
ETRS-TM35FIN: P: 7058142 I: 311726 Z: 35
TM35-lehtijako: Q4111 Terjärv
Peruskartta: Kolam **PKNumero:** 232302
Etäisyystieto: Ähtävän kirkosta 7,4 km itään
Koordinaattiselite: Gps-koordinaatit pitkän röykkiön keskeltä
Kohdekuvaus:

Kohde tarkastettiin vuoden 2016 inventoinnissa. Se sijaitsee Grytetin alueella, noin 300 metriä metsäautotieltä länteen. Alue on hyvin louhikkoista, paljon myös suuria irtolohkareita. Tältä louhikkoiselta alueelta pistää länteen päin suohon kallioniemeke, jonka laitaan on kasattu pitkä röykkiö tai kaksi yhteen sulautunutta röykkiötä. Kallio laskee jyrkästi pari metriä alapuolella olevalle suolle. Röykkiöt sijaitsevat lähekkäin ja niitä yhdistää kapea kaula. Röykkiöt voivat olla myös yksi hauta. Tämän röykkiön pituus on 15 m, pohjoispään läpimitta on 5 m ja röykkiön korkeus on 1 m. Eteläisimmän röykkiön läpimitta on 7 m ja korkeus 0,8-0,9 m. Röykkiö on kokonsa ja korkeussijaintinsa perusteella pronssikautinen hautaröykkiö. Noin 15 metriä itään pitkästä röykkiöstä on korkeudeltaan 0,4 m oleva pieni epämääräisen muotoinen röykkiö.

Digikuvat: - AKDG4972:1-3

Tutkimukset:

John Finnäs 2000 tarkastus, Förhistoriska forn lämningar i Esse, s. 17.

Alakohde:

Röykkiö 2, pieni röykkiö P: 7058154 I: 311734, Z: 35



Esse-Grytet Skratlass. Kaksi yhteen nivoutunutta röykkiötä muodostavat pitkän kiveyksen. Kuva idästä. AKDG4972:1

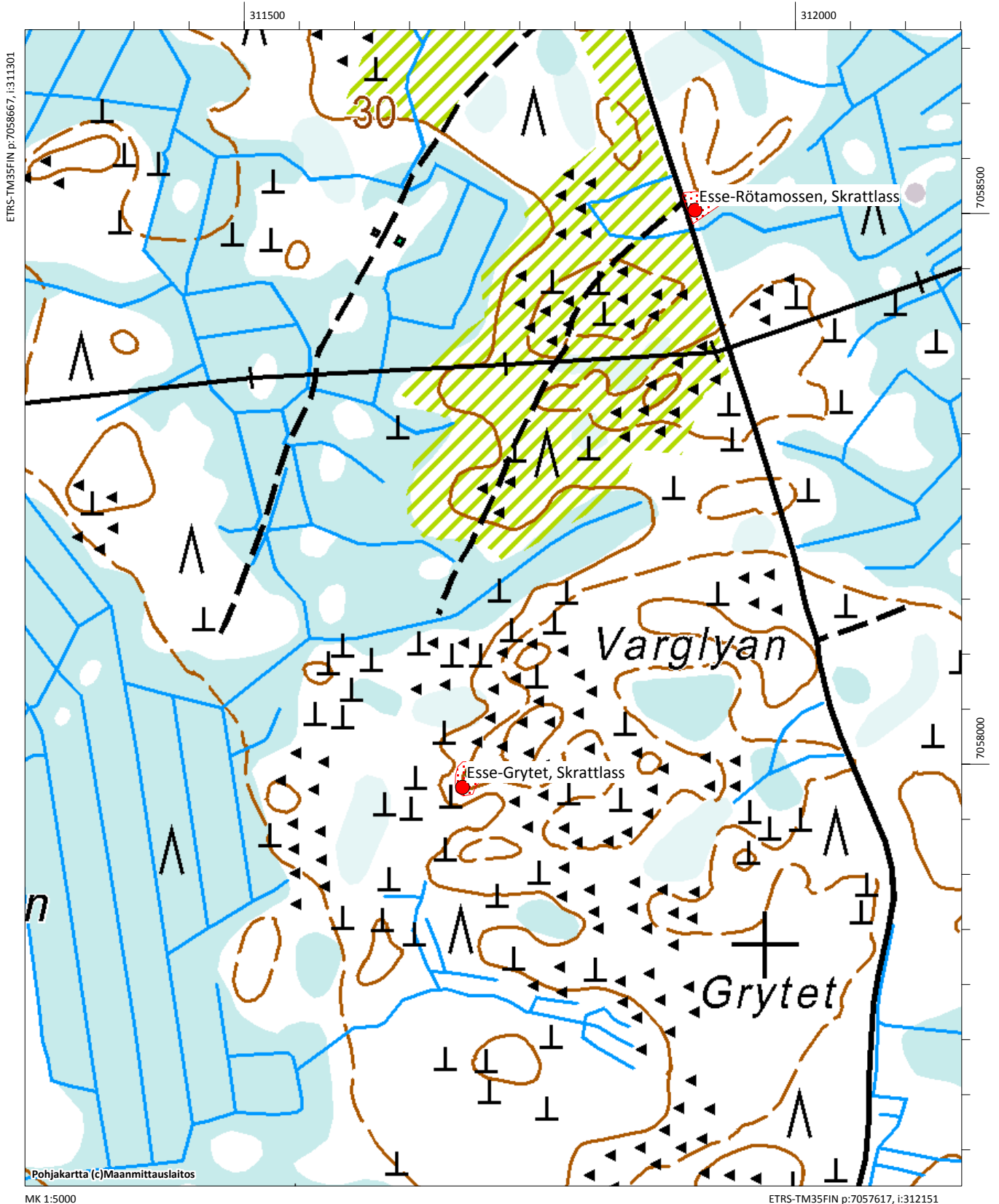


Esse-Grytet Skratlass. Rökkiökiveykset kaartuvat kallion reunan myötäisesti. Kuva luoteesta. AKDG4972:2



Esse-Grytet Skratlass. Rökkiöryhmä kuvattuna kauempaa koillisesta. Etualalla epämääräisempää rökkiö kiveystä. AKDG4972:1

Esse-Grytet Skratlass, 990010115, hautapaikat, hautaröykkiöt, pronssikautinen
Esse-Rötamossen Skratlass, 990010120, kivirakenteet, röykkiöt, ajoittamaton



Esse-Gåsmossen, 990010021

Muinaisjäänöstyyppi: hautapaikat **Alatyypit:** hautaröykkiöt
Lukumäärä: 1 **Ajoitus:** pronssikautinen
Laji: kiinteä muinaijäänös
ETRS-TM35FIN: P: 7054477 I: 308839 Z: 32,5
TM35-lehtijako: Q4111 Terjärv
Peruskartta: Esse **PKNumero:** 232111
Etäisyystieto: Ähtävän kirkosta 5,7 km itäkaakkoon
Koordinaattiselite: Röykkiön 1 gps-koordinaatit

Kohdekuvaus:

Kohde sijaitsee Gåsmossenilla olevalla suosaarekkeella Evijärventien ja Ähtävänjoen välissä. Kallio ja moreenipohjainen saareke on mäntykangasta. Suurin, peruskarttaan merkitty röykkiö, on halkaisijaltaan noin 7 metriä, korkeus reilut puoli metriä, keskellä on kuoppa. Tästä noin 15 metriä itään on matala, epämääräinen sammalen peittämä röykkiö ja tästä edelleen noin 15 metriä kaakkoon on saman kokoinen röykkiö kuin nro 1. Röykkiö 4 on röykkiöstä 1 noin 40 metriä luoteeseen, särmikkäistä kivistä kasattu, pituutta noin 5 metriä ja leveys 2,5 metriä. Mahdollisesti osittain täytetty kallion koloon. Röykkiö 5 on röykkiöstä 1 länteen noin 60 metriä. Se on kasattu kallion päälle, se on matala, halkaisija on noin kolme metriä.

Digikuvat: - AKDG5007:1

Tutkimukset:

John Finnäs 2000 tarkastus, Förhistoriska fornlämningar i Esse, s. 17.
 Ari Siiriäinen tarkastus 1968; peruskartalla

Alakohteet:

Röykkiö 2	P: 7054475	I: 308855	Z: 32,5
Röykkiö 3	P: 7054464	I: 308866	Z: 32,5
Röykkiö 4	P: 7054504	I: 308809	Z: 32,5
Röykkiö 5	P: 7054476	I: 308779	Z: 32,5



Esse-Gåsmossen. Röykkiö 1. Kuva idästä. AKDG5007:1



Esse-Gåsmossen. Röykkiö 1. Kuva pohjoisesta. AKDG5007:2



Esse-Gåsmossen. Röykkiö 3. Kuva lounaasta. AKDG5007:3

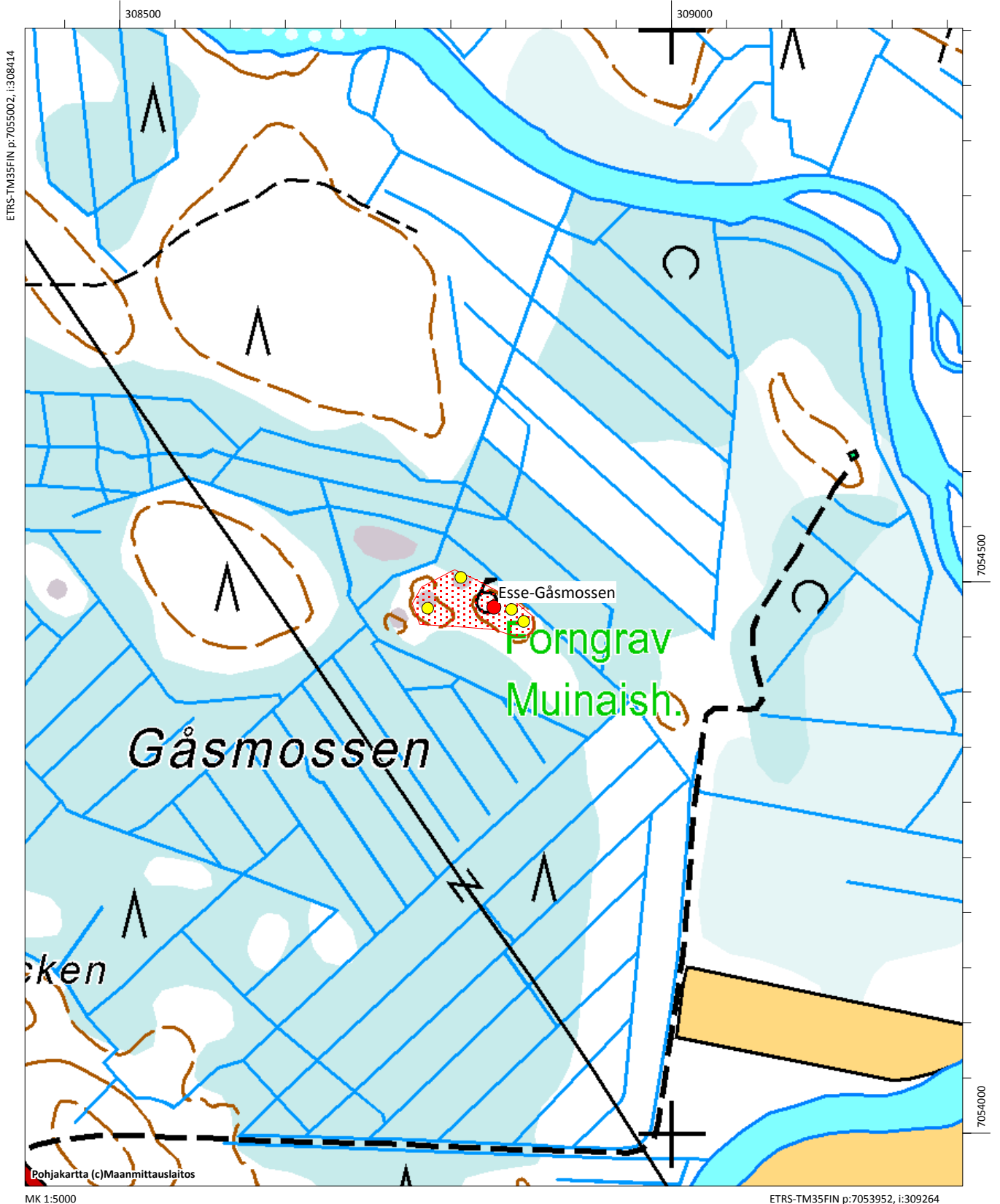


Esse-Gåsmossen. Röykkiö 4. Kuva etelästä. AKDG5007:4



Esse-Gåsmossen. Röykkiö 5. Kuva idästä. AKDG5007:5

Esse-Gåsmossen, 990010021, hautapaikat, hautaröykkiöt, pronssikautinen



Esse-Halvvägsbacken, 990010019

Muinaisjäänöstyyppi: hautapaikat **Alatyyppi:** hautaröykkiöt
Lukumäärä: 2 **Ajoitus:** pronssikautinen
Laji: kiinteä muinajäänös
ETRS-TM35FIN: P: 7054513 I: 307959 Z: 40
TM35-lehtijako: Q4111 Terjärv
Peruskartta: Esse **PKNumero:** 232111
Etäisyystieto: Ähtävän kirkosta 4,9 km kaakkoon
Koordinaattiselite: Gps-koordinaatit vierekkäin olevien röykkiöiden keskeltä

Kohdekuvaus:

Röykkiöt sijaitsevat noin 40 metriä Evijärvi-Pietarsaari maantien koillispuolella, moreeniharjanteen kaakkoispäässä. Alue on mäntykangasta. Kaksi röykkiötä ovat rinnakkain. Ne ovat halkaisijaltaan noin 5 metriä ja korkeudeltaan puolisen metriä. Röykkiöitä on kaiveltu keskeltä. Alempana rinteessä on asuinpaikaksi sopivaa terassia. Kohde tarkastettiin vuoden 2016 inventoinnissa.

Digikuvat: - AKDG4936:1

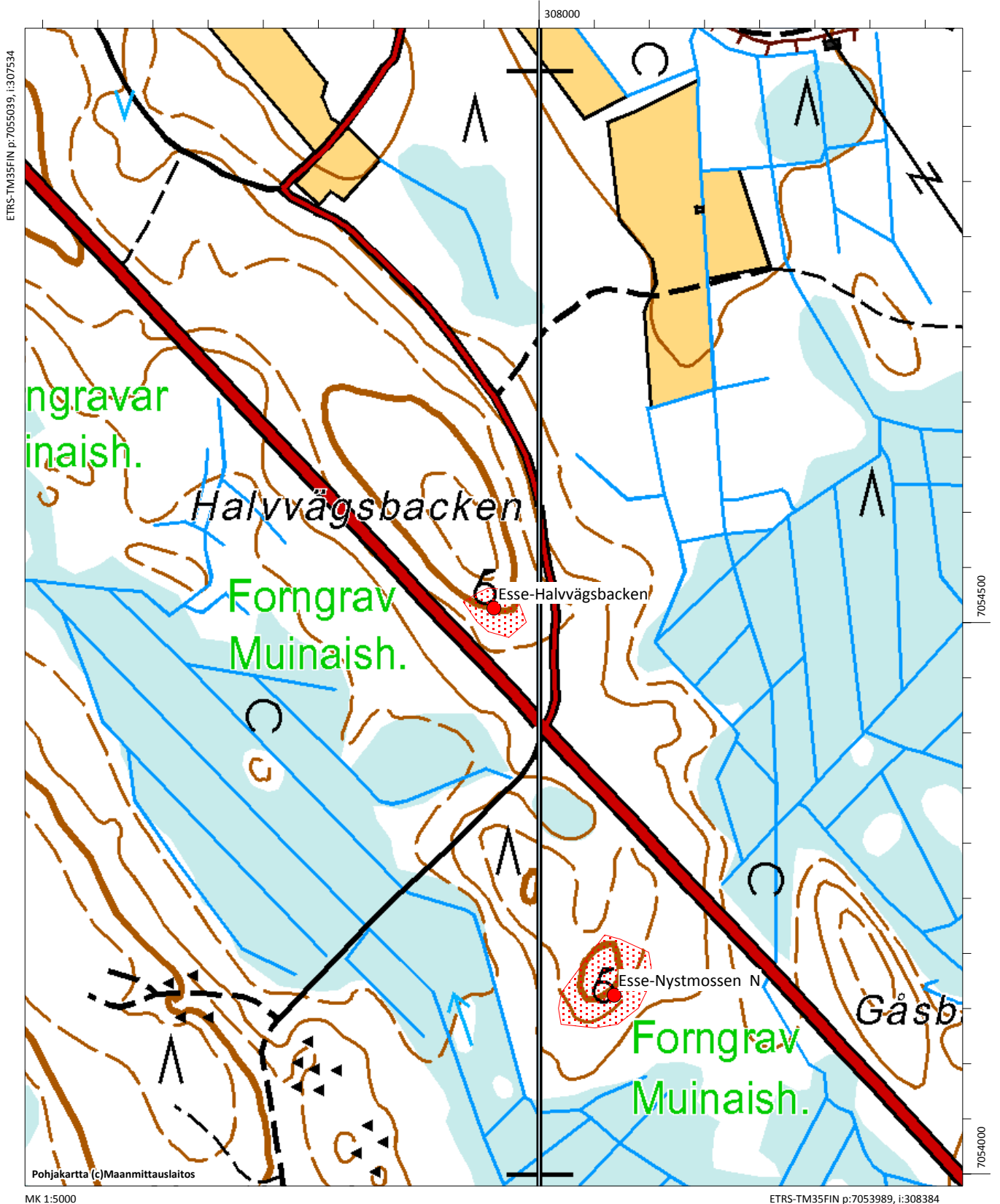
Tutkimukset:

John Finnäs 2000 tarkastus, Förhistoriska fornlämningar i Esse, s. 19.
 Ari Siiriäinen, tarkastus 1968; peruskartalla



Esse-Halvvägsbacken. Röykkiöt kuvattuna koillisesta. AKDG4936:1

Esse-Halvvägsbacken, 990010019, hautapaikat, hautaröykkiöt, pronssikautinen
Esse-Nystmossen N, 990010020, hautapaikat, hautaröykkiöt, pronssikautinen



Esse-Halvvägsbacken W, 990010018

Muinaisjäännöstyyppi: hautapaikat **Alatyyppi:** hautaröykkiöt
Lukumäärä: 2 **Ajoitus:** pronssikautinen
Laji: kiinteä muinaisjäännös
ETRS-TM35FIN: P: 7054726 I: 307447 Z: 35
TM35-lehtijako: Q4111 Terjärv
Peruskartta: Esse **PKNumero:** 232111
Etäisyystieto: Ähtävän kirkosta 4,4 km kaakkoon
Koordinaattiselite: Röykkiön 1, itäisempi röykkiö, gps-koordinaatit
Kohdekuvaus:

Kohde sijaitsee noin 200 metriä Evijärventiestä länteen. Röykkiöt sijaitsevat kumpikin omalla louhikkoisella moreenikumpareellaan. Röykkiöt ovat keskeltä kaiveltuja. Röykkiö 1 sijaitsee kapealla harjanteella, se on halkaisijaltaan noin 6 -7 metriä ja leveydeltään noin 4 metriä, korkeus on noin puoli metriä. Röykkiössä on isoja kiviä ja sen muotoa on hieman vaikea hahmottaa kivisellä harjanteella.

Röykkiö 2 on edellisestä noin 50 metriä lounaaseen, noin 5 metriä alempana. Röykkiö halkaisija on noin 4 metriä ja korkeus noin puoli metriä. Molemmissa röykkiöissä on "Forngrav"-kyltti. Röykkiön 2 kyltin nimiosa on irronnut paalusta.

Digikuvat: - AKDG4932:1-3

Tutkimukset:

John Finnäs 2000 tarkastus, Förhistoriska fornlämningar i Esse, s. 37.

Alakohde:

Röykkiö 2 P: 7054699 I: 307401 Z: 35



Esse-Halvvägsbacken W. Itäisempi röykkiö, kuva idästä. AKDG4932:1



Esse-Halvvägsbacken W.Läntisempi röykkiö, kuva kaakosta. AKDG4932:2

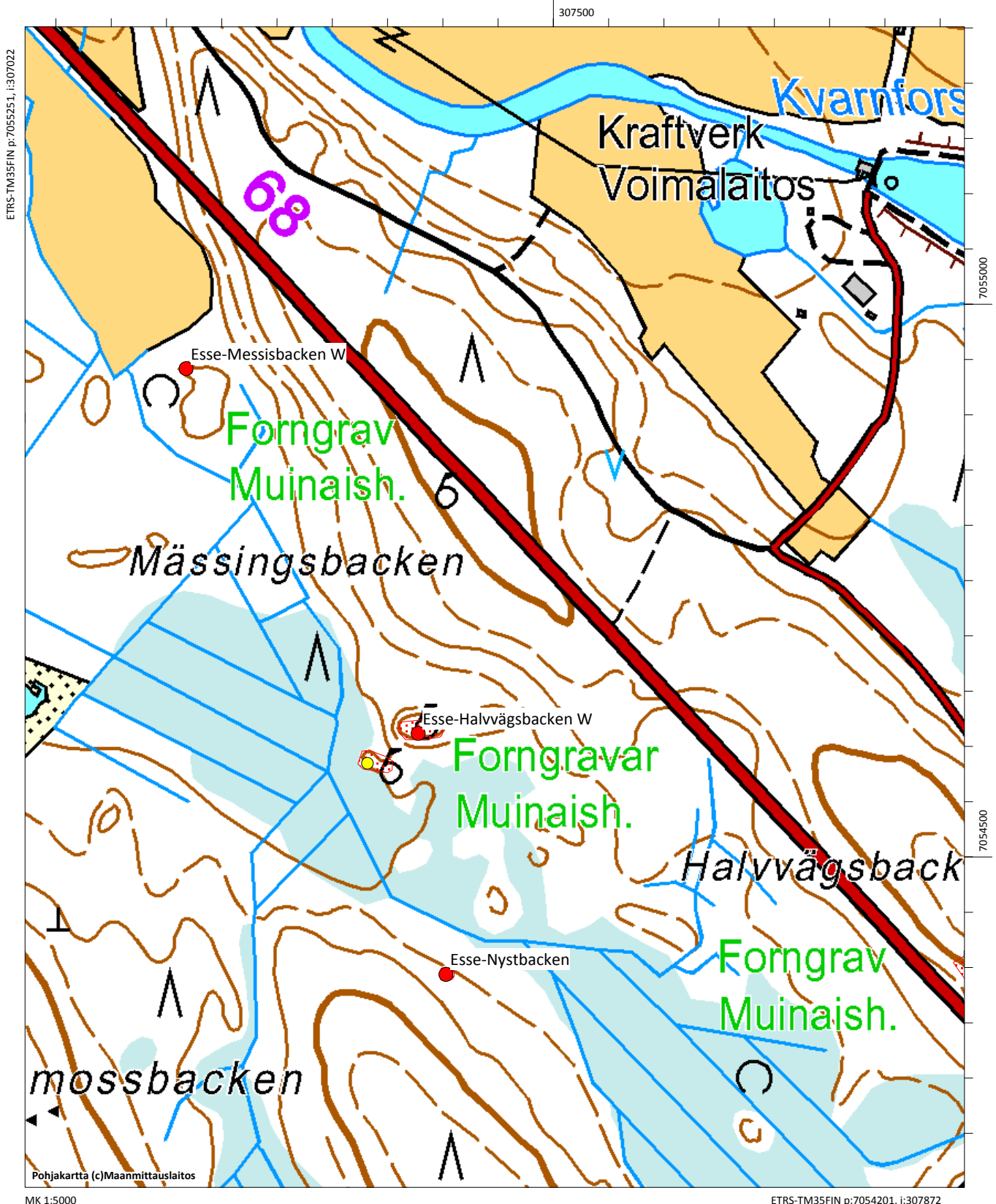


Esse-Halvvägsbacken W.Läntisempi röykkiö, kuva kaakosta. AKDG4932:3

Esse-Halvvägsbacken W, 990010018, hautapaikat, hautaröykkiöt, pronssikautinen

Esse-Messisbacken W, 599000045, työ- ja valmistuspaikat, tervahaudat, historiallinen

Esse-Nystbacken, 599000026, työ- ja valmistuspaikat, tervahaudat, historiallinen



Esse-Hattasbacken, Skrattlass, 990010116

Muinaisjäänöstyyppi: kivirakenteet **Alatyyppi:** röykkiöt
Lukumäärä: 2 **Ajoitus:** ajoittamaton
Laji: kiinteä muinaijäänös
ETRS-TM35FIN: P: 7054381 I: 312603 Z: 45
TM35-lehtijako: Q4111 Terjärv
Peruskartta: Kolam **PKNumero:** 232302
Etäisyystieto: Ähtävän kirkosta noin 9,3 km itäkaakkoon
Koordinaattiselite: Eteläisimmän röykkiön gps-koordinaatit
Kohdekuvaus:

Kohde tarkastettiin vuoden 2016 inventoinnissa. Hattasbacken sijaitsee Perkambäckenin ja Bastumossenin välissä, luode-kaakko -suuntaisen mäen korkeimman osan kaakkoispäässä. Alue on moreenipohjaista mäntykangasta, joka kasvaa noin 25-vuotiasta metsää. Eteläisin röykkiö on läpimitaltaan 4,5 m ja korkeudeltaan 0,4 m. Edellisestä 4,5 m luoteeseen on toinen, läpimitaltaan 4,5 m ja korkeudeltaan 0,3 m oleva röykkiö. Aiempien tietojen mukaan (Finnäs 2000) kahden röykkiön läheisyydessä on vielä kolmas, pieni röykkiö, mutta sitä ei havaittu vuoden 2016 inventoinnissa. Röykkiöt vaikuttavat ehjiltä. Ne sijaitsevat kivikauteen ajoittuvalla rannankorkeudella. Röykkiöiden luonne ei ole selvä.

Digikuvat: - AKDG5004:1

Tutkimukset:

John Finnäs 2000 tarkastus, Förhistoriska fornlämningar i Esse, s. 18.

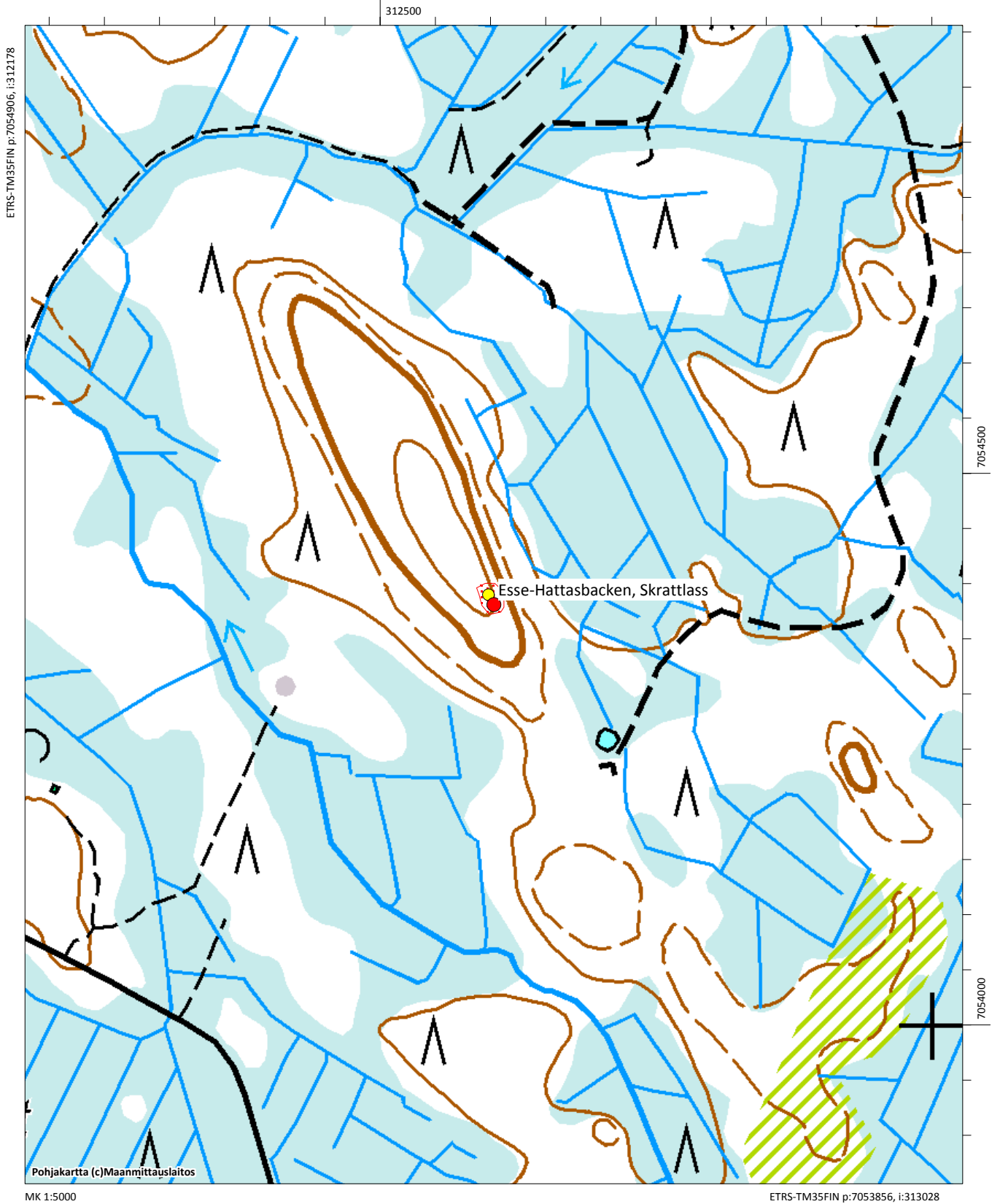
Alakohde:

Röykkiö 2 P: 7054390 I: 312598




Esse-Hattasbacken, Skrattlass. Pieni röykkiö etualalla ja toinen noin viisi metriä sen takana. Röykkiö on merkitty puisella kyltillä, jonka nimiosa on irronnut paalusta ja teksti on kulunut pois. Kuva kaakosta. AKDG5004:1

Esse-Hattasbacken Skratlass, 990010116, kivirakenteet, röykkiöt, ajoittamaton





Esse-Hembacken. Jätinkirkon länsipää, kuva koillisesta. AKDG4978:1



Esse-Hembacken. Jätinkirkon länsipää, kuva koillisesta. AKDG4978:2

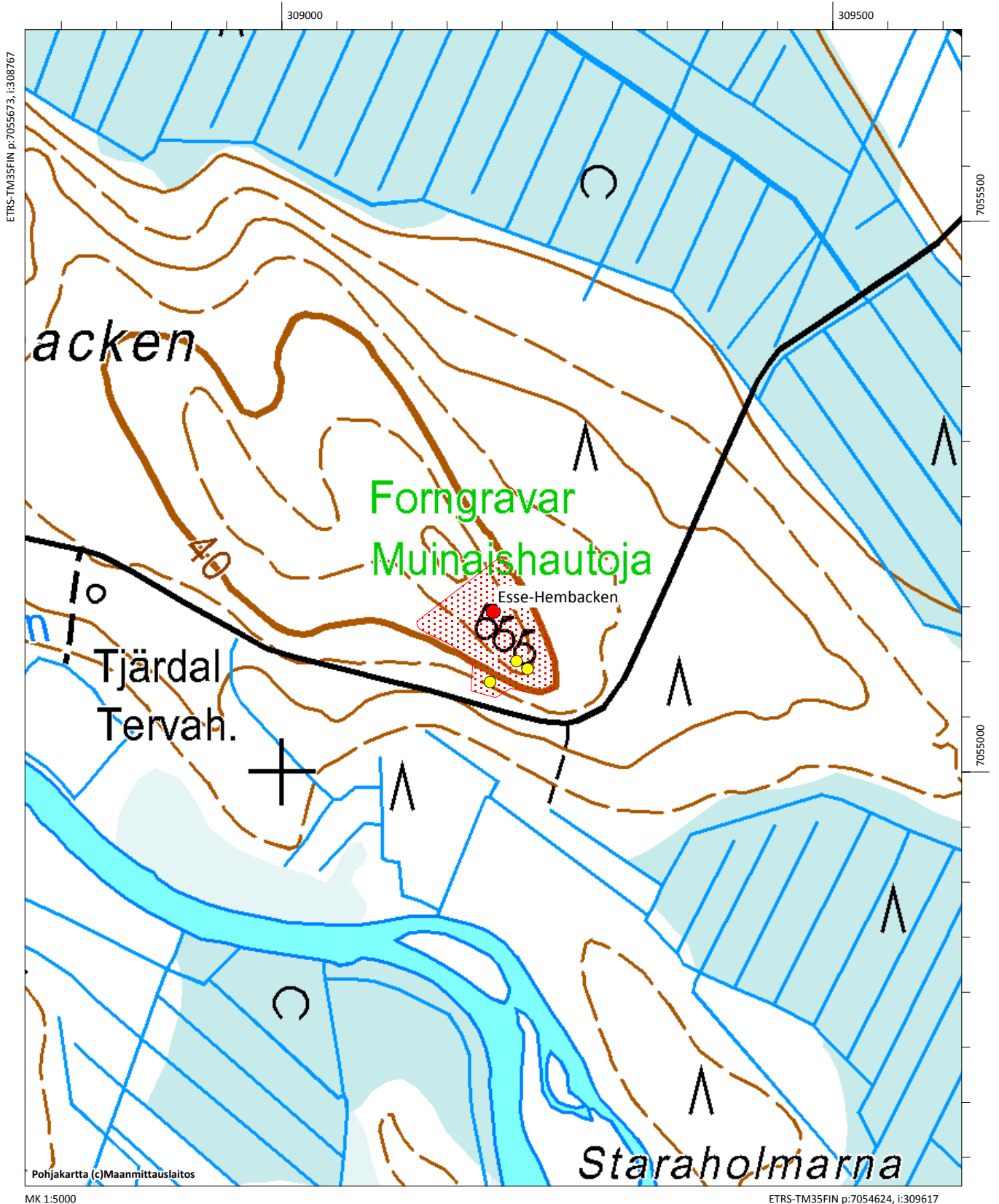


Esse-Hembacken. Jätinkirkon eteläosan valliä, jossa on röykkiömäinen rakenne. Kuva kaakosta. AKDG4978:3



Esse-Hembacken. Tervahauta jätinkirkon eteläpuoleisessa rinteessä. Kuva etelästä. AKDG4978:1

Esse-Hembacken, 990010022, hautapaikat, hautaröykkiöt, esihistoriallinen



Esse-Hembacken, 990010039 (poistettu)

Muinaisjäännöstyyppi: kivirakenteet **Alatyyppi:** jätinkirkot
Lukumäärä: 2 **Ajoitus:** kivikautinen
Laji: kiinteä muinaisjäännös
ETRS-TM35FIN: P: 7047112 I: 315202 Z: 62,5
TM35-lehtijako: Ei saatavissa
Peruskartta: Kisksjön **PKNumero:** 232301

Etäisyystieto:**Koordinaattiselite:****Kohdekuvaus:**

Kohde tarkastettiin vuoden 2016 inventoinnissa. Paikalla ei havaittu muinaisjäännöstä. Koordinaattipiste osoittaa Hembacken-nimiselle mäelle Hjulforsin pohjoispuolella. Ilmeisesti kohteella kuitenkin tarkoitetaan Hembacken-nimistä kohdetta Hummelholmenin itäpuolella, josta tunnetaan jätinkirkko. Muinaisjäännösrekisterissä on kuvaus :”Aukeaksi hakatulla mäellä on kaksi vallien ympäröimää raivannetta, joista toisen vallin päällä on kaksi röykkiötä.”. Kuvaus sopii toiseen Hembacken-nimiseen kohteeseen.

Digikuvat: -

Tutkimukset:

ei tiedossa 1989 tarkastus

Esse-Hembacken N, 990010059

Muinaisjäännöstyyppi: hautapaikat **Alatyyppi:** hautaröykkiöt
Lukumäärä: 1 **Ajoitus:** pronssikautinen
Laji: kiinteä muinaijäännös
ETRS-TM35FIN: P: 7056277 I: 307608 Z: 30
TM35-lehtijako: Q4111 Terjärv
Peruskartta: Esse **PKNumero:** 232111
Etäisyystieto: Ähtävän kirkosta 3,7 km itäkaakkoon
Koordinaattiselite: Röykkiön gps-koordinaatit
Kohdekuvaus:

Kohde tarkastettiin vuoden 2016 inventoinnissa. Se sijaitsee Ähtävänjoesta 350 metriä itään, Hummelholmin pohjoispuolella olevan moreeniharjanteen pohjoisosassa. Alue on mäntykangasta. Röykkiö on sammalen peittämä kooltaan noin 9 x 5 x 0,5 metriä. Röykkiö on merkitty puisella "Forngrav"-kyltillä. Aiempien tietojen (Finnäs 2000) röykkiön länsipuolella on myös kolme kuoppaa, mutta vuoden 2016 inventoinnissa havaittiin kaksi kuoppaa, toinen röykkiön vieressä, heti sen luoteispuolella. Kuopan halkaisija on noin 3 metriä ja syvyys alle puoli metriä. Tästä noin 25 metriä lounaaseen on toinen kuoppa, halkaisija noin 3,5 metriä ja syvyys noin puoli metriä.

Digikuvat: - AKDG4930:1

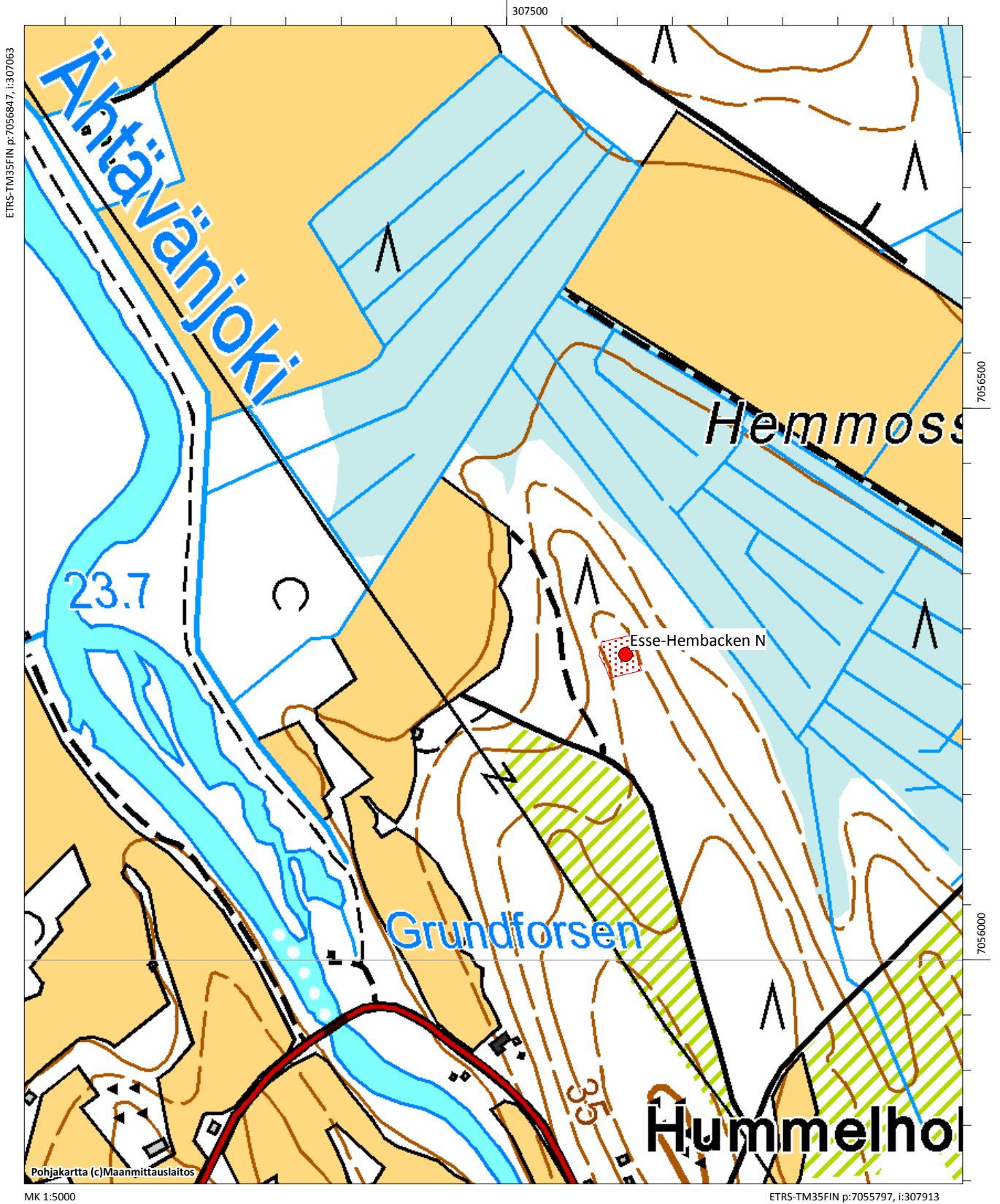
Tutkimukset:

Sirelius 1900 tarkastus, luettelo Museoviraston arkistossa, nr. XI (numeron edessä kolmio)
 A. O. Heikel 1901 tarkastus, luettelo Museoviraston arkistossa, nr. XL
 John Finnäs 2000 tarkastus, Förhistoriska fornlämningar i Esse, s. 20.



Esse-Hembacken N. Röykkiö kuvattuna luoteesta. AKDG4930:1

Esse-Hembacken N, 990010059, hautapaikat, hautaröykkiöt, pronssikautinen



Esse-Hjulfors, 990010003

Muinaisjäännöstyyppi: asuinpaikat **Alatyyppi:** ei määritelty
Lukumäärä: 1 **Ajoitus:** kivikautinen
Laji: kiinteä muinaisjäännös
ETRS-TM35FIN: P: 7046613 I: 315179 Z: 52,5
TM35-lehtijako:

Peruskartta: Kisksjön **PKNumero:** 232301

Etäisyystieto:

Koordinaattiselite:

Kohdekuvaus:

Kohde tarkastettiin vuoden 2016 inventoinnissa. Paikalta on löytynyt kaksi tasatalttaa KM 9780:1-2. Löytöpaikat ovat aivan Hjulkosken partaalta ja itse koskesta, molemmin puolin hiekkaista harjua. Nykyisin löytöpaikka on rakennettua piha-aluetta. Asuinpaikkaa tuskin on jäljellä.

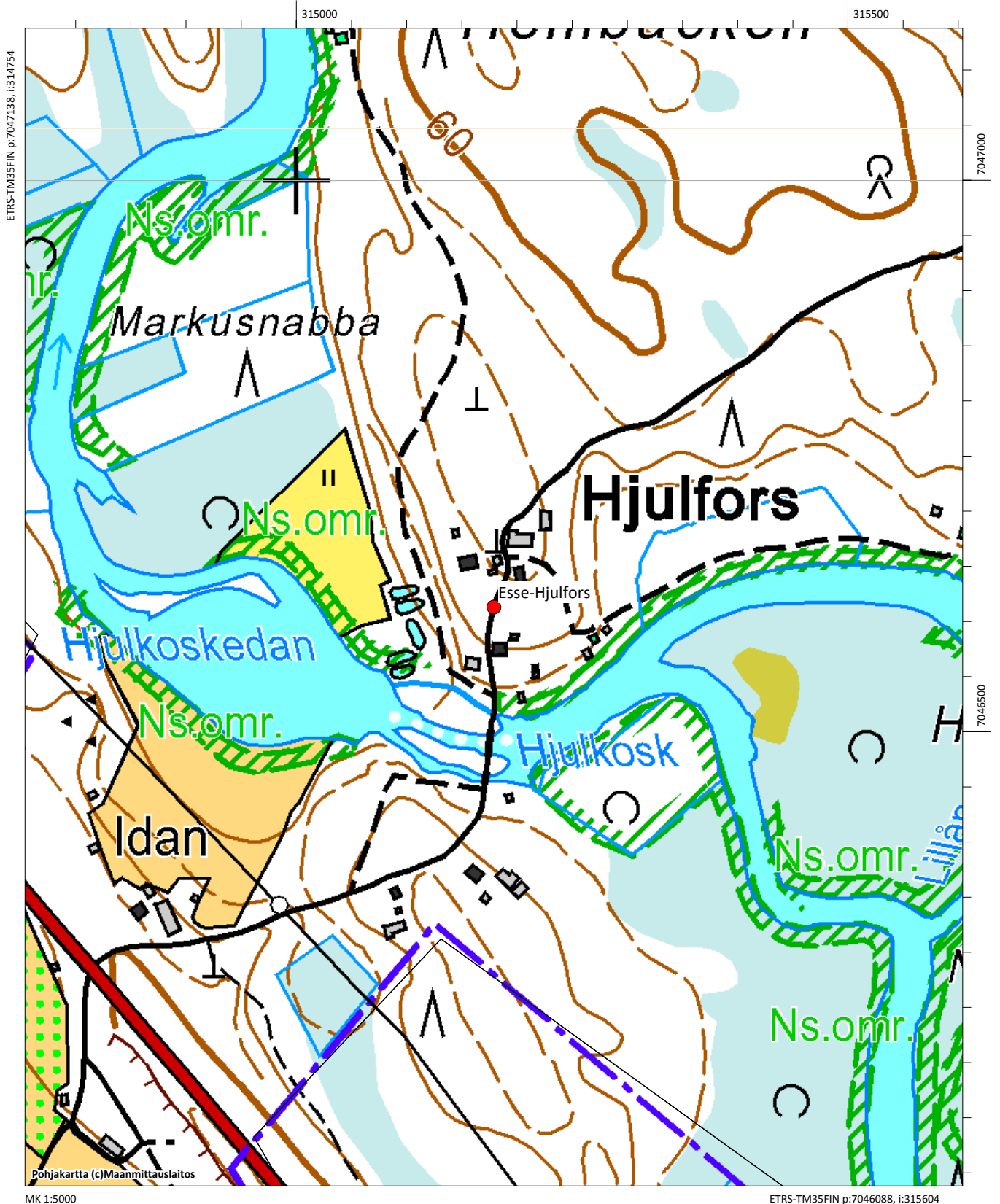
Digikuvat: - -

Tutkimukset:

John Finnäs 2000 tarkastus, Förhistoriska fornlämningar i Esse, s. 21.

Mikko Ahvenlampi 1971 inventointi

Esse-Hjulfors, 990010003, asuinpaikat, ei määritelty, kivikautinen



Esse-Holmossen A-C, Skratlass, 990010117

Muinaisjäännöstyyppi: kivirakenteet **Alatyyppi:** rökkiöt
Lukumäärä: 1 **Ajoitus:** pronssikautinen
Laji: kiinteä muinaisjäännös
ETRS-TM35FIN: P: 7056310 I: 314119 Z: 40
TM35-lehtijako: Q4111 Terjärv
Peruskartta: Kolam **PKNumero:** 232302
Etäisyystieto: Ähtävän kirkosta noin 10 km itään
Koordinaattiselite: Röykkiön gps-koordinaatit
Kohdekuvaus:

Kohde tarkastettiin vuoden 2016 inventoinnissa. Holmossen on suoalue entisten Ähtävän ja Teerijärven kuntien, nykyisin Pedersören ja Kruunupyyn, rajalla. Laajaa suoaluetta täplittävät kymmenet suoasaarekkeet. Korkeus on noin 37-40 eli merenrantavaihe ajoittuu pronssikauden alkuun. Ähtäväläinen arkeologian harrastaja John Finnäs on löytänyt saarekkeilta rökkiöitä, jotka tarkastettiin vuonna 2016. Röykkiö B ja C Finnäsin mainitsemista löytyivät, mutta rökkiötä A, joka oli näistä pienin, ei havaittu. Tämän kohteen koordinaatit osoittavat rökkiöön B. Röykkiöstä C muodostettiin vuoden 2016 inventoinnissa oma muinaisjäännöskohteensa Holmossen C, koska se sijaitsee 175 metriä B:stä pohjoiseen eri saarekkeella.

Röykkiö sijaitsee louhikkoisen harjanteen länsipäässä, joka laskee jyrkästi suolle useita metrejä alaspäin. Röykkiö on kasattu kahden kallionpyypylän väliin se on kooltaan noin 5x9 metriä ja lähes metrin korkea. Röykkiö erottuu selvästi. Alue on kuivahkoa kuusi/mäntykangasta.

Digikuvat: - AKDG5000:1-5

Tutkimukset:

John Finnäs 2000 tarkastus, Förhistoriska fornlämningar i Esse, s. 22.



Esse-Holmossen A-C Skratlass. Röykkiö kuvattuna etelästä. AKDG5000:1

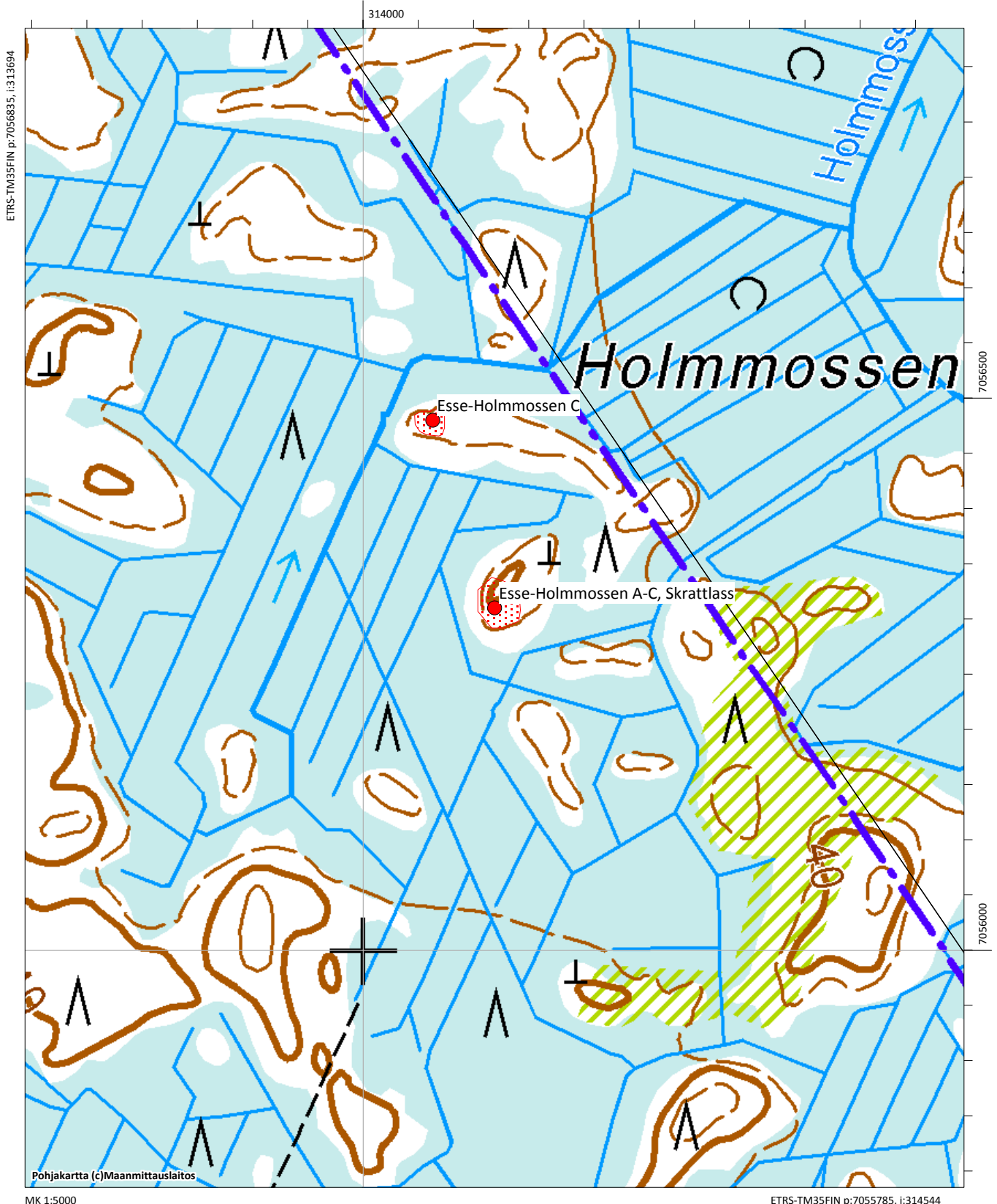


Esse-Holmmossen A-C Skratlass. Röykiö kuvattuna lännestä. AKDG5000:2



Esse-Holmmossen A-C Skratlass. Röykiö kuvattuna etelästä. AKDG5000:5

Esse-Holmmossen A-C Skratklass, 990010117, hautapaikat, hautaröykkiöt, pronssikautinen
Esse-Holmmossen C, 1000029759, kivirakenteet, röykkiöt, ajoittamaton



Esse-Holmossen C, 1000029759

Muinaisjäänöstyyppi: kivirakenteet **Alatyyppi:** rökkiöt
Lukumäärä: 1 **Ajoitus:** ajoittamaton
Laji: kiinteä muinaisjäänös
ETRS-TM35FIN: P: 7056480 I: 314063 Z: 40
TM35-lehtijako: Q4111 Terjärv
Peruskartta: Kolam **PKNumero:** 232302
Etäisyystieto: Ähtävän kirkosta noin 10 km itään
Koordinaattiselite: Rökkiön gps-koordinaatit
Kohdekuvaus:

Kohde tarkastettiin vuoden 2016 inventoinnissa. Holmossen on suoalue entisten Ähtävän ja Teerijärven kuntien, nykyisin Pedersören ja Kruunupyyn, rajalla. Laajaa suoaluetta täplittävät kymmenet suosaarekkeet. Korkeus on noin 37-40 eli merenrantavaihe ajoittuu pronssikauden alkuun. Ähtäväläinen arkeologian harrastaja John Finnäs on löytänyt saarekkeilta rökkiöitä, jotka tarkastettiin vuonna 2016. Kolme rökkiötä oli sisällytetty kohteeseen Esse-Holmossen A-C Skratlass. Rökkiö B ja C Finnäsin mainitsemista löytyivät, mutta rökkiötä A, joka oli näistä pienin ei havaittu.

Tämän kohteen koordinaatit osoittavat rökkiöön C. Rökkiö B on edelleen nimellä Esse-Holmossen A-C Skratlass. Rökkiöt ovat 175 metrin päässä toisistaan eri saarekkeilla, joten niistä muodostettiin omat muinaisjäänöskohteensa vuoden 2016 inventoinnissa.

Rökkiö sijaitsee noin 50 metriä pitkällä ja noin 30 metriä leveällä lohkareisella moreenikumpareella. Alue on kuivahkoa kangasta, joka kasvaa kuusta ja mäntyä. Rökkiö on kasattu ison kiven viereen, rökkiö on halkaisijaltaan noin 4 metriä ja sen on melko matala, sammalen peittämä ja koostuu melko isoistakin kivistä. Kyseessä ei ehkä ole pronssikautinen hautarökkiö.

Digikuvat: - AKDG4999:1

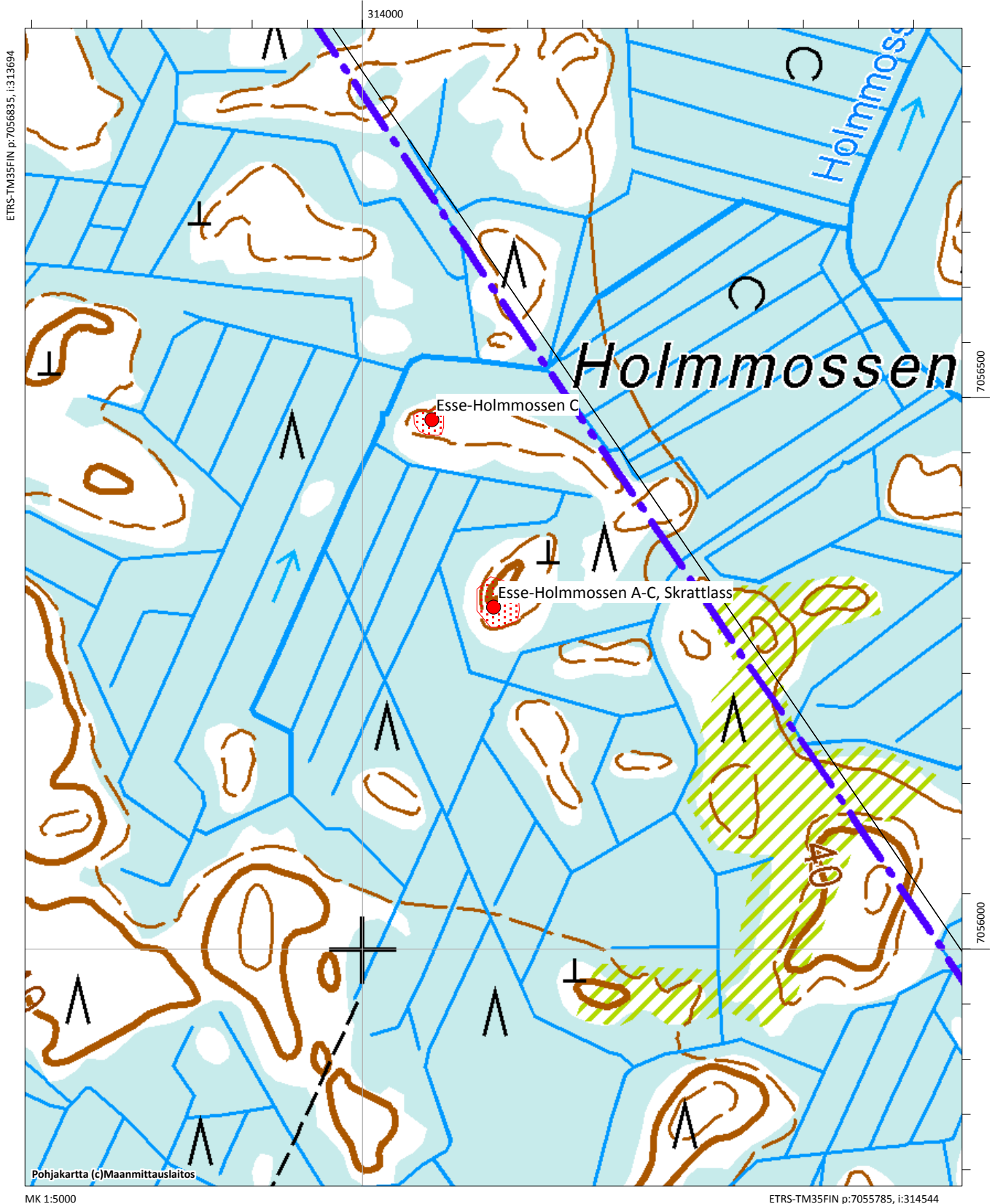
Tutkimukset:

John Finnäs 2000 tarkastus, Förhistoriska fornlämningar i Esse, s. 22.



Esse-Holmossen A-C Skratlass. Kohde C, ison kiven pohjoispuolelle kasattu rökkiö. Kuva pohjoisesta. AKDG4999:1

Esse-Holmmossen A-C Skratklass, 990010117, hautapaikat, hautaröykkiöt, pronssikautinen
Esse-Holmmossen C, 1000029759, kivirakenteet, röykkiöt, ajoittamaton



Esse-Holmossen E, Skratlass, 59900036

Muinaisjäännöstyyppi: hautapaikat **Alatyyppi:** hautaröykkiöt
Lukumäärä: 1 **Ajoitus:** pronssikautinen
Laji: kiinteä muinaisjäännös
ETRS-TM35FIN: P: 7055595 I: 314655 Z: 40
TM35-lehtijako: Q4111 Terjärv
Peruskartta: Kolam **PKNumero:** 232302
Etäisyystieto: Ähtävän kirkosta noin 10,5 km itään
Koordinaattiselite: Röykkiön gps-koordinaatit
Kohdekuvaus:

Kohde tarkastettiin vuoden 2016 inventoinnissa. Röykkiö sijaitsee 120 metriä Kruunupyyn rajasta, Holmosklubbarnan koillispuolella olevalla suosaarekkeella. Lähimmälle metsäautotielle on matkaa noin 900 metriä. Röykkiö on moreenikumpareen korkeimmalla kohdalla. Kumpare on mäntykangasta, joukossa myös kuusia ja koivuja. Röykkiö on pitkulainen, 7 x 2 x 0,4 metrin kokoinen ja se on sammaleen peittämä. Röykkiön eteläpäässä on iso kivi. Röykkiön leveys vaihtelee paikoin ja se on itä-länsi -suuntainen. Ähtävältä tunnetaan useita pitkiä ja kapeita röykkiöitä, joista yhtään ei ole vielä tutkittu niiden luonteen selvittämiseksi. Kyseessä voi siis olla hautaröykkiökin.

Digikuvat: - AKDG5001:1-4

Tutkimukset:

John Finnäs 2000 tarkastus, Förhistoriska fornlämningar i Esse, s. 23.

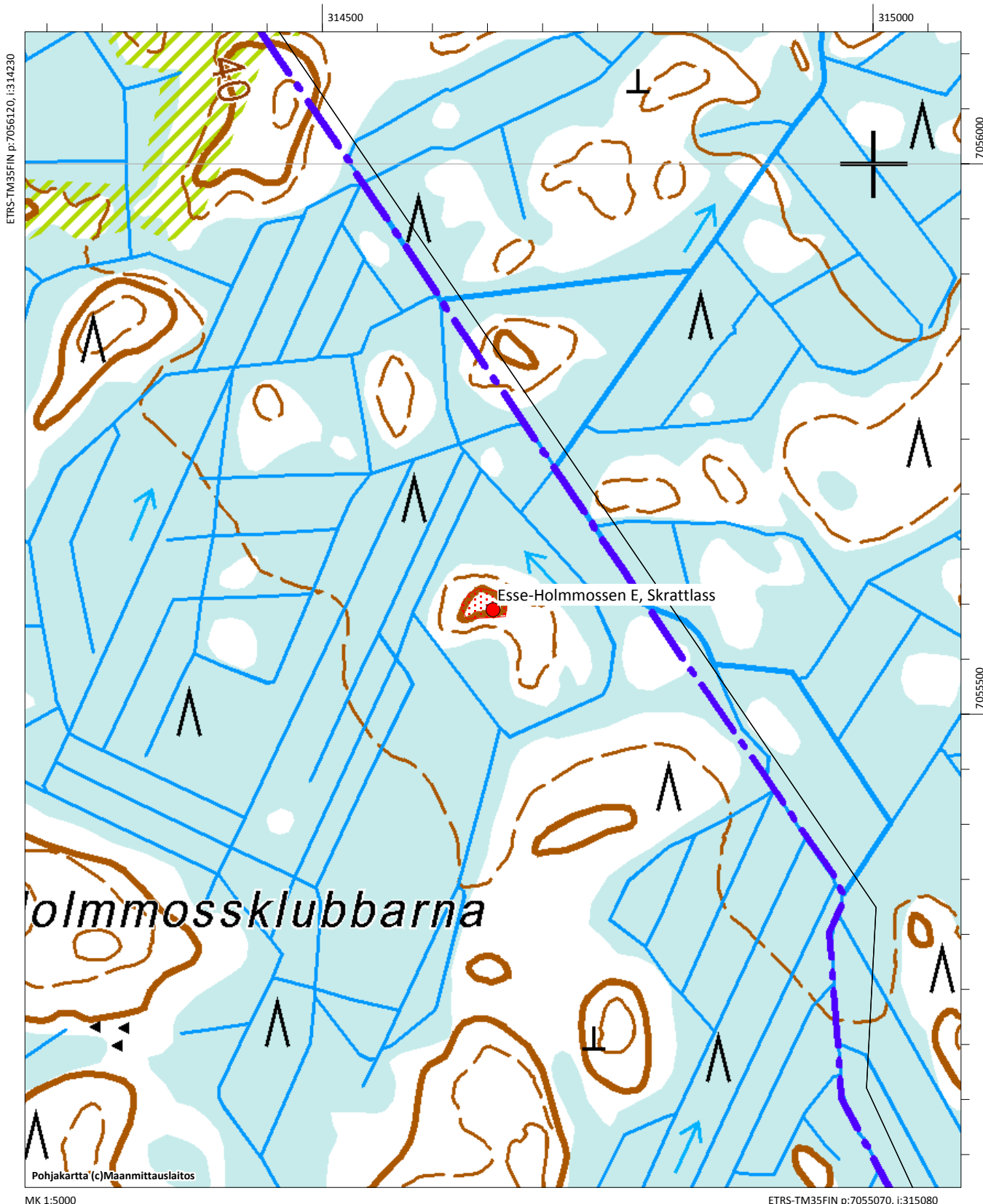


Esse-Holmossen E Skratlass. Pitkä sammaleen peittämä röykkiö. Kuva pohjoisesta. AKDG5001:1



Esse-Holmmossen E Skrattlass. Pitkä sammaleen peittämä röykkiö. Kuva etelästä. AKDG5001:2

Esse-Holmossen E Skratlass, 599000036, hautapaikat, hautaröykkiöt, pronssikautinen



Esse-Holmossen S, Skratlas, 59900037

Muinaisjäänöstyyppi: hautapaikat **Alatyyppi:** hautaröykkiöt
Lukumäärä: 1 **Ajoitus:** pronssikautinen
Laji: kiinteä muinaisjäänös
ETRS-TM35FIN: P: 7055092 I: 314116 Z: 45
TM35-lehtijako: Q4111 Terjärv
Peruskartta: Kolam **PKNumero:** 232302
Etäisyystieto: Ähtävän kirkosta noin 10,5 km itään
Koordinaattiselite: Röykkiön gps-koordinaatit
Kohdekuvaus:

Kohde tarkastettiin vuoden 2016 inventoinnissa. Holmossenin eteläosassa, Kåtabackenista pohjoiseen suon keskellä olevalla mäellä on mahdollinen hautaröykkiö. Röykkiö on kooltaan noin 5x5 metriä, hieman neliskanttinen ja kivijalkamainen. Kaakkoiskulmassa on isompi kivi muut kivet ovat noin 0,5-0,7 metriä halkaisijaltaan, siis kivet ovat hautakiviksi melko isoja. Finnäs (2000) mainitsee, että röykkiön kulmalla on noin metrin korkuinen bautakivi. Tätä havaintoa ei kuitenkaan voitu vahvistaa vuoden 2016 inventoinnissa.

Digikuvat: - AKDG5001:1-4

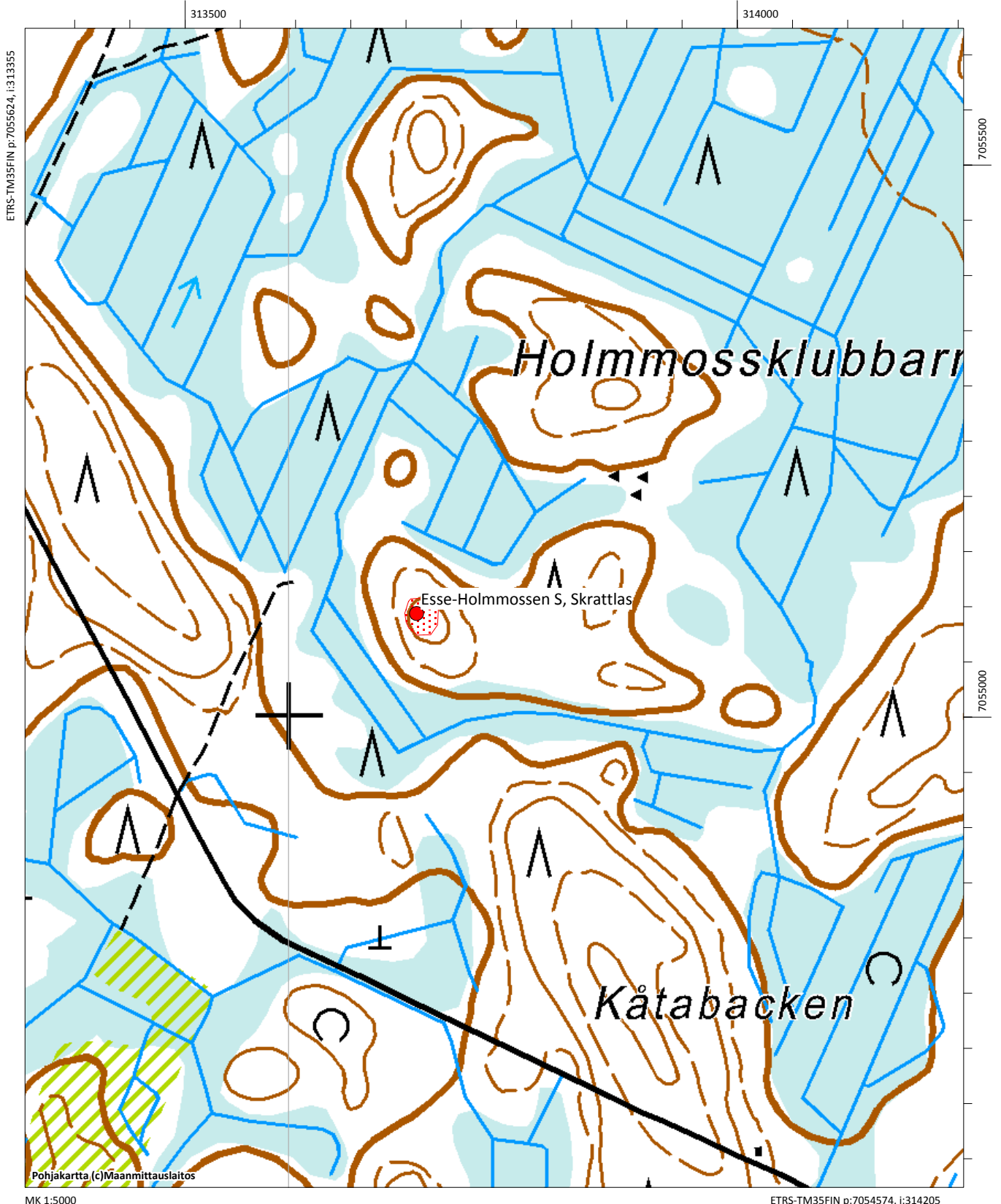
Tutkimukset:

John Finnäs 2000 tarkastus, Förhistoriska fornlämningar i Esse, s. 23.



Esse-Holmossen S Skratlas. Röykkiö kuvattuna idästä. AKDG5001:3

Esse-Holmmossen S Skrattlas, 599000037, hautapaikat, hautaröykkiöt, pronssikautinen



Esse-Häranmossbacken, 599000023

Muinaisjäännöstyyppi: työ- ja valmistuspaikat **Alatyyppi:** tervahaudat
Lukumäärä: 1 **Ajoitus:** historiallinen
Laji: kiinteä muinaijäännös
ETRS-TM35FIN: P: 7056312 I: 305635 Z: 27,5
TM35-lehtijako: Q4111 Terjärv
Peruskartta: Esse **PKNumero:** 232111
Etäisyystieto: Ähtävän kirkosta 2 km kaakkoon
Koordinaattiselite: Tervahaudan gps-koordinaatit
Kohdekuvaus:

Kohde tarkastettiin vuoden 2016 inventoinnissa. Se sijaitsee 450 metriä Evijärventiestä länteen Häramossbackenin länsiosassa. Pienen tervahaudan halkaisija on noin 4,5 metriä. Halssi on etelään, alas rinteeseen. Alue on moreenipohjaista mäntykangasta, mutta tällä kohtaa hiekkaisempaa. Aiempien tietojen (Finnäs 2000) 12 metriä lounaaseen olisi toinen, mutta vahingoittunut tervahauta, mutta kyseisessä kohdassa havaittiin vuoden 2016 inventoinnissa vain jotakuinkin edellisen tervahaudan kokoinen muutama vuosi sitten kaivettu kuoppa. Ähtävän muinaijäännöskohteissa on useita vastaavia pieniä tervahautoja, joita on aiemmin pidetty kodanpohjina. Tervahauta on merkitty puisella kyltillä, josta on kulunut teksti pois.

Digikuvat: - AKDG5026:1

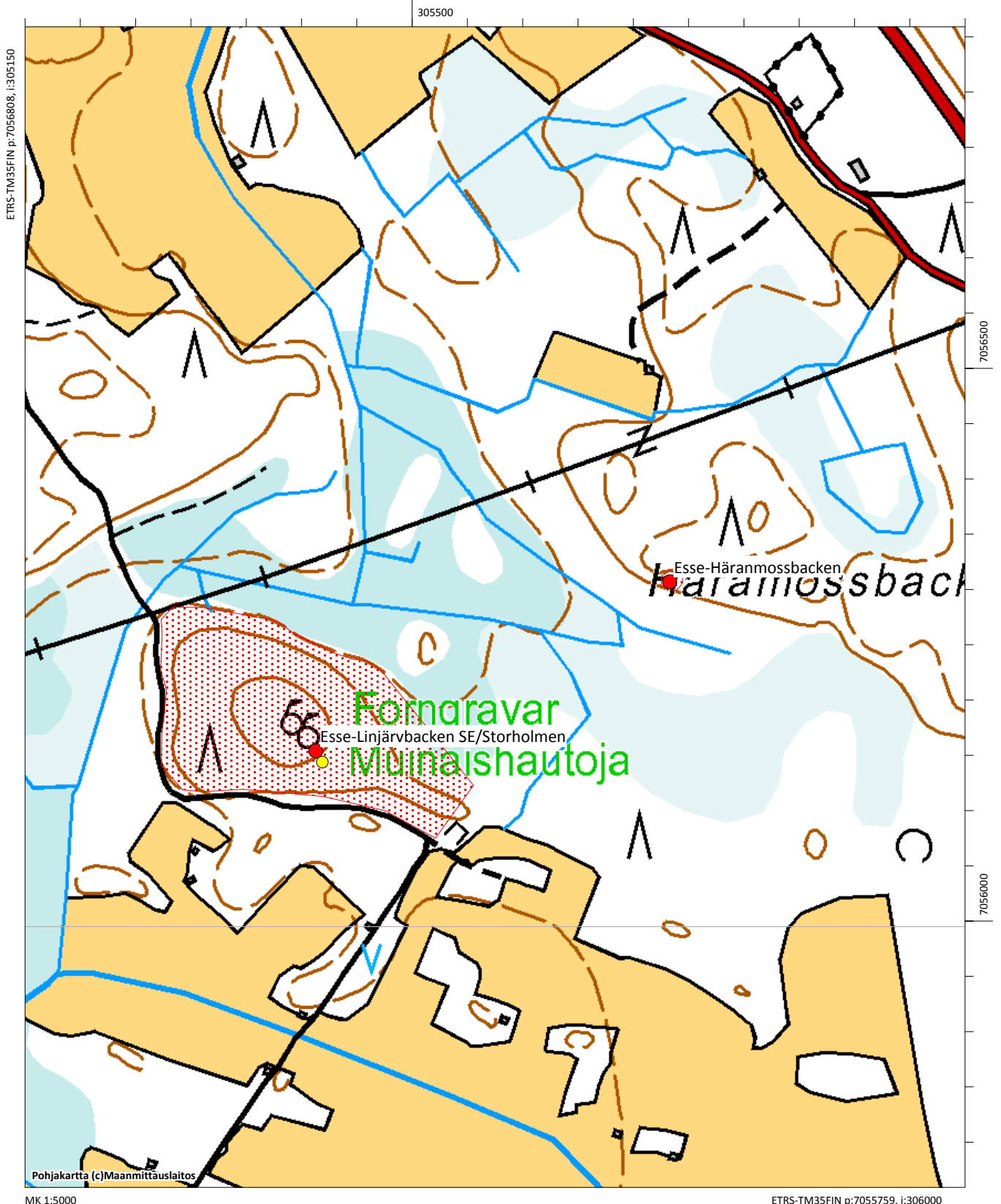
Tutkimukset:

John Finnäs 2000 tarkastus, Förhistoriska forn lämningar i Esse, s. 23.



Esse-Häranmossbacken. Pieni tervahauta. Kuva pohjoisesta. AKDG5026:1

Esse-Häranmossbacken, 599000023, työ- ja valmistuspaikat, tervahaudat, historiallinen
Esse-Linjärvbacken SE/Storholmen, 990010027, hautapaikat, hautaröykkiöt, rautakautinen



Esse-Höjforsen/Heinäkoski, 990010005

Muinaisjäänöstyyppi: asuinpaikat
Alatyyppi: ei määritelty
Lukumäärä: 1
Ajoitus: kivikautinen
Laji: kiinteä muinajäänös
ETRS-TM35FIN: P: 7044387 I: 316096 Z: 55
Laji: ei saatavilla
Peruskartta: Kisksjön **PKNumero:** 323201
Etäisyystieto: Ähtävän ja Evijärven rajan tuntumassa
Koordinaattiselite: Vuoden 1961 löytöpaikan karttakoordinaatit
Kohdekuvaus:

Kohde tarkastettiin vuoden 2016 inventoinnissa. Se sijaitsee noin 400 metriä Evijärventiestä itään Höforsenin länsipuolella. Evijärven ja Pedersören raja kulkee joen kohdalla. Löytöalue on niemellä ja vanhalla viljelysmaalla sen pohjoispuolella, niemi kasvaa nykyisin metsää. Löytöalueen koko on noin 100 x 100 metriä. Maaperä on hienoa hiekkaa. Löytöalueen länsipuolella on nykyisin kesämökki. Asuinpaikan säilyneisyyden ja laajuuden selvittämiseen tarvitaan koekaivaus.

Digikuvat: - AKDG4990:1

Tutkimukset:

Mikko Ahvenlampi 1971 inventointi

Löydöt: KM 13055:1-15 (asuinpaikkalöytöjä), Ähtävä, inventointi 1971, kohde 5

Ks. myös Evijärven inventointi 1971, kohde 20. KM 13055:1-15 linkitetty ilmeisesti Evijärven tietoihin KM 17874:1-13 ??

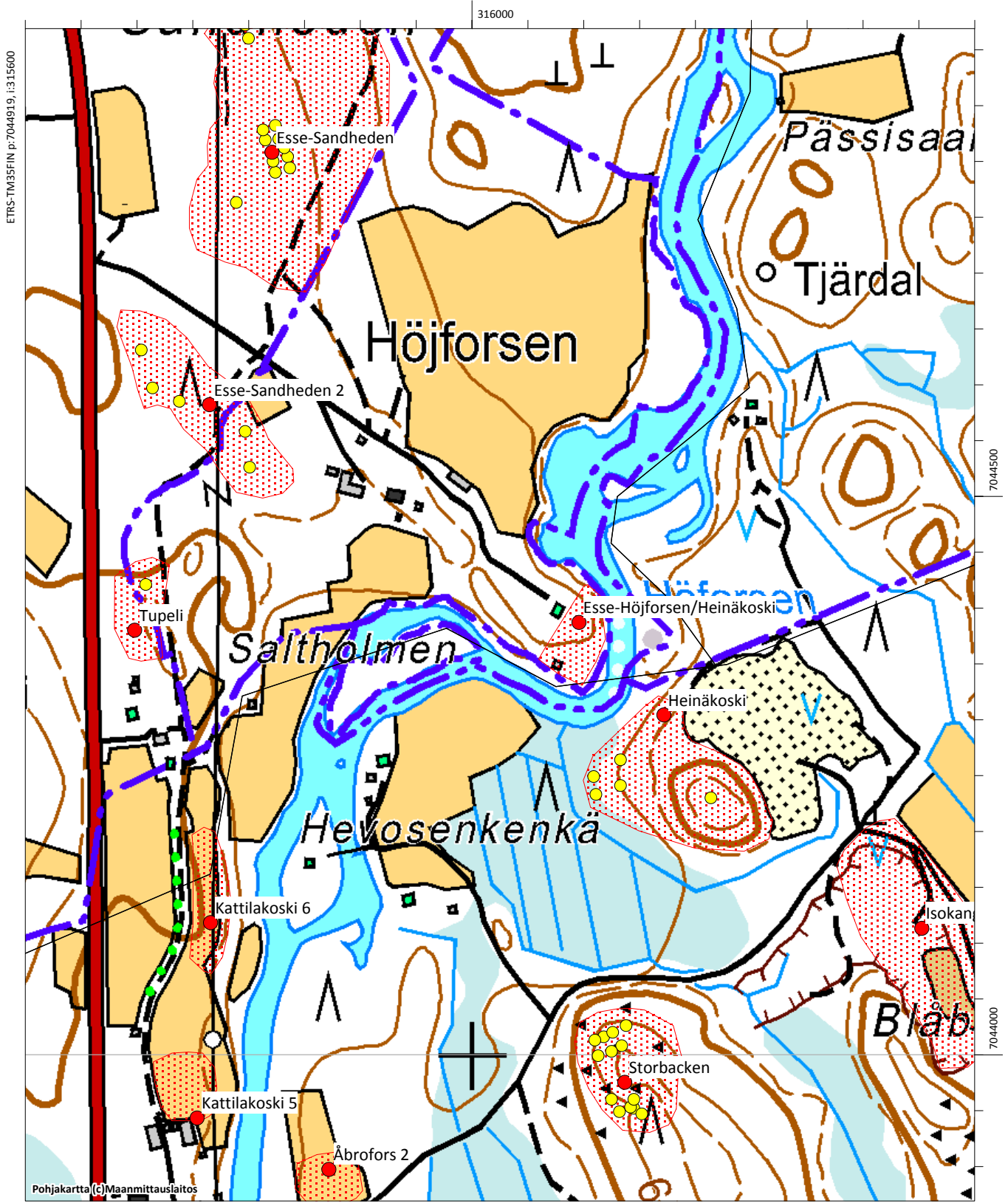
KM 12666:1 (Pieni taltta)

Mirja Miettinen 1991 tarkastus, KM 18751:1-9 (Asuinpaikkalöytö)- Ei kertomusta?



Esse-Höjforsen/Heinäkoski. Kosken partaalla on mahdollisesti kivikautinen asuinpaikka mökin piha-alueella. Kuva lännestä. AKDG4990:1

Esse-Höjforsen/Heinäkoski, 990010005, asuinpaikat, ei määritelty, kivikautinen



Esse-Höutjärvbacken, Bäckby, 59900007

Muinaisjäännöstyyppi: maarakenteet **Alatyyppi:** kuopat
Lukumäärä: 14 **Ajoitus:** ajoittamaton
Laji: mahdollinen muinaisjäännös
ETRS-TM35FIN: P: 7062778 I: 307578 Z: 27,5 - 30
TM35-lehtijako: Q4112 Nedervetil
Peruskartta: Kronoby **PKNumero:** 232112
Etäisyystieto: Ähtävän kirkosta noin 5,8 km pohjoiskoilliseen
Koordinaattiselite: Keskikoordinaatti
Kohdekuvaus:

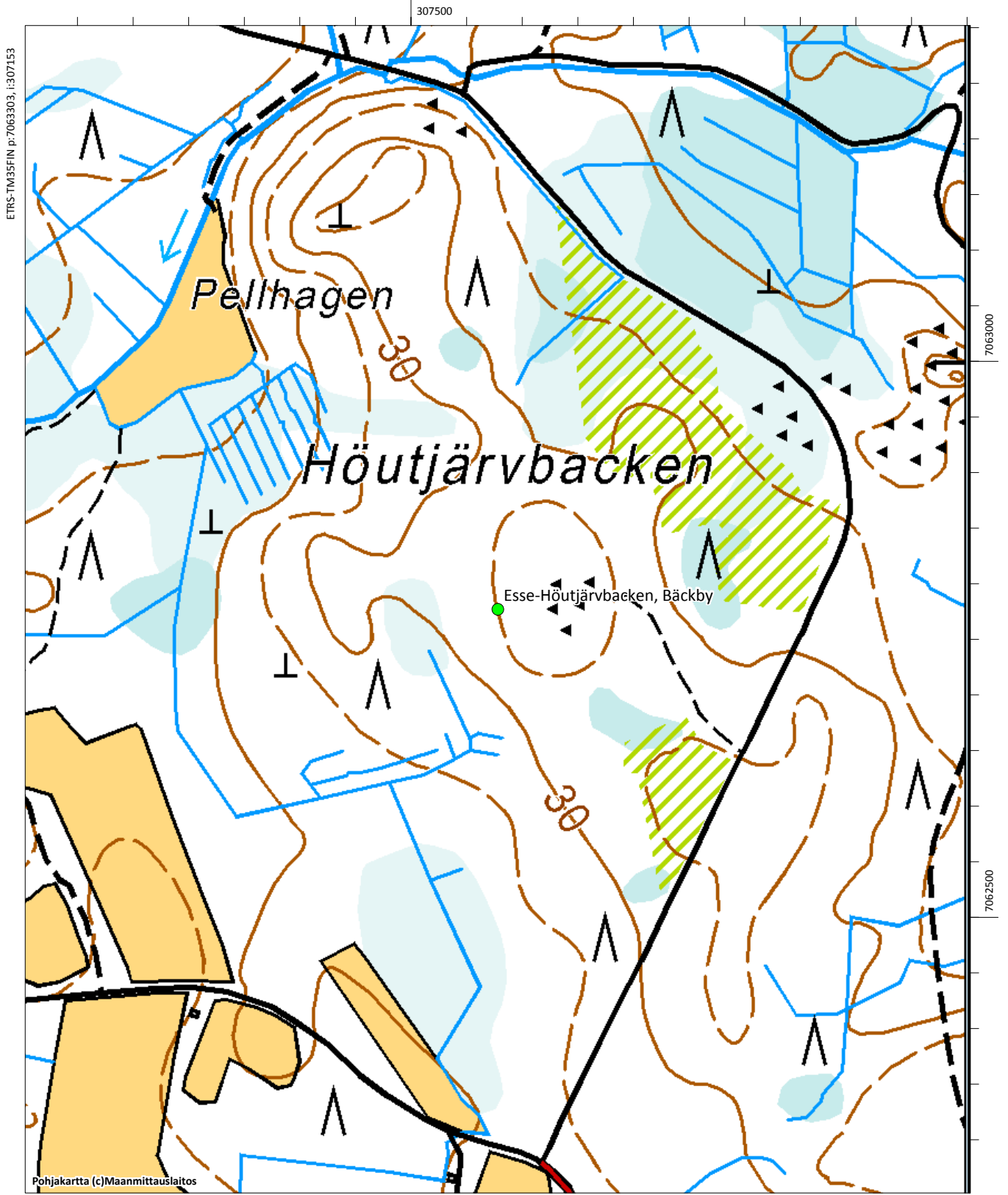
Kohde tarkastettiin vuoden 2016 inventoinnissa, jolloin havaittiin, että alue kasvaa noin 10-vuotiaista tiheää mäntytaimikkoa ja alue on äestetty metsän uudistuksen yhteydessä. Havaintojen teko oli huonon näkyvyyden takia mahdotonta. Kuoppien näkyvyyteen vaikuttaa myös alueen äestäminen. Aiempien tietojen mukaan (Finnäs 2000). Houtjärvbacken sijaitsee pohjoiseen Pietarsaari-Kaustinen maantiestä ja noin 1,2 km länteen pienestä, Inbovattnet -nimisestä lammesta. John Finnäsin havaintojen mukaan mäen pohjoisosassa on kolme kuoppariviä. Mäen lounaisosassa sijaitseva rivi koostuu kuudesta kuopasta, joiden läpimitta on noin 3 metriä ja syvyys vaihtelee 0,3-0,5 metrin välillä. Kuoppien pohjalla on hiiltä. Edellisistä pohjoiseen on toinen kuopparivi, jossa on viisi kuoppaa, kuoppien koot ovat kuten ensin mainitussa kuopparivissä. Mäen itäreunalla on vielä kolme kuoppaa rivissä. Kuopparivit ovat luode-kaakko -suuntaisia.

Digikuvat: -

Tutkimukset:

John Finnäs 2000 tarkastus, Förhistoriska fornlämningar i Esse, s. 24-25.

Esse-HöutjärvbackenBäckby, 599000007, maarakenteet, kuopat, ajoittamaton (mahdollinen mj)



Esse-Imbovattnet, Bäckby, 59900029

Muinaisjäänöstyyppi: maarakenteet **Alatyyppi:** kuopat
Lukumäärä: 4 **Ajoitus:** ajoittamaton
Laji: mahdollinen muinaijäänös
ETRS-TM35FIN: P: 7062546 I: 308717 Z: 32,5
TM35-lehtijako: Q4112 Nedervetil
Peruskartta: Kronoby **PKNumero:** 232112
Etäisyystieto: Ähtävän kirkosta noin 6,4 km pohjoiskoilliseen
Koordinaattiselite: Läntisimmän kuopan, nro 1, koordinaatti
Kohdekuvaus:

Kohde tarkastettiin vuoden 2016 inventoinnissa. Inbovattnet -niminen lampi sijaitsee Pietarsaari-Kaustinen maantiestä noin 0,9 km pohjoiseen. Lammen eteläpuolella, melko kivisellä mäellä sijaitsee lähekkäin, noin 20 metrin matkalla neljä kuoppaa. Kuoppien läpimitta on noin 3 m ja syvyys 0,5 m. Ne ovat harrastaj-arkeologi John Finnäsin löytämiä (2000). Näistä noin 40 metriä pohjoiseen alempana rinnettä löytyi vuoden 2016 inventoinnissa vielä yksi kuoppa. Kivisen maan takia kuoppia ei voitu kairata vuoden 2016 inventoinnissa.

Digikuvat: - AKDG4964:1

Tutkimukset:

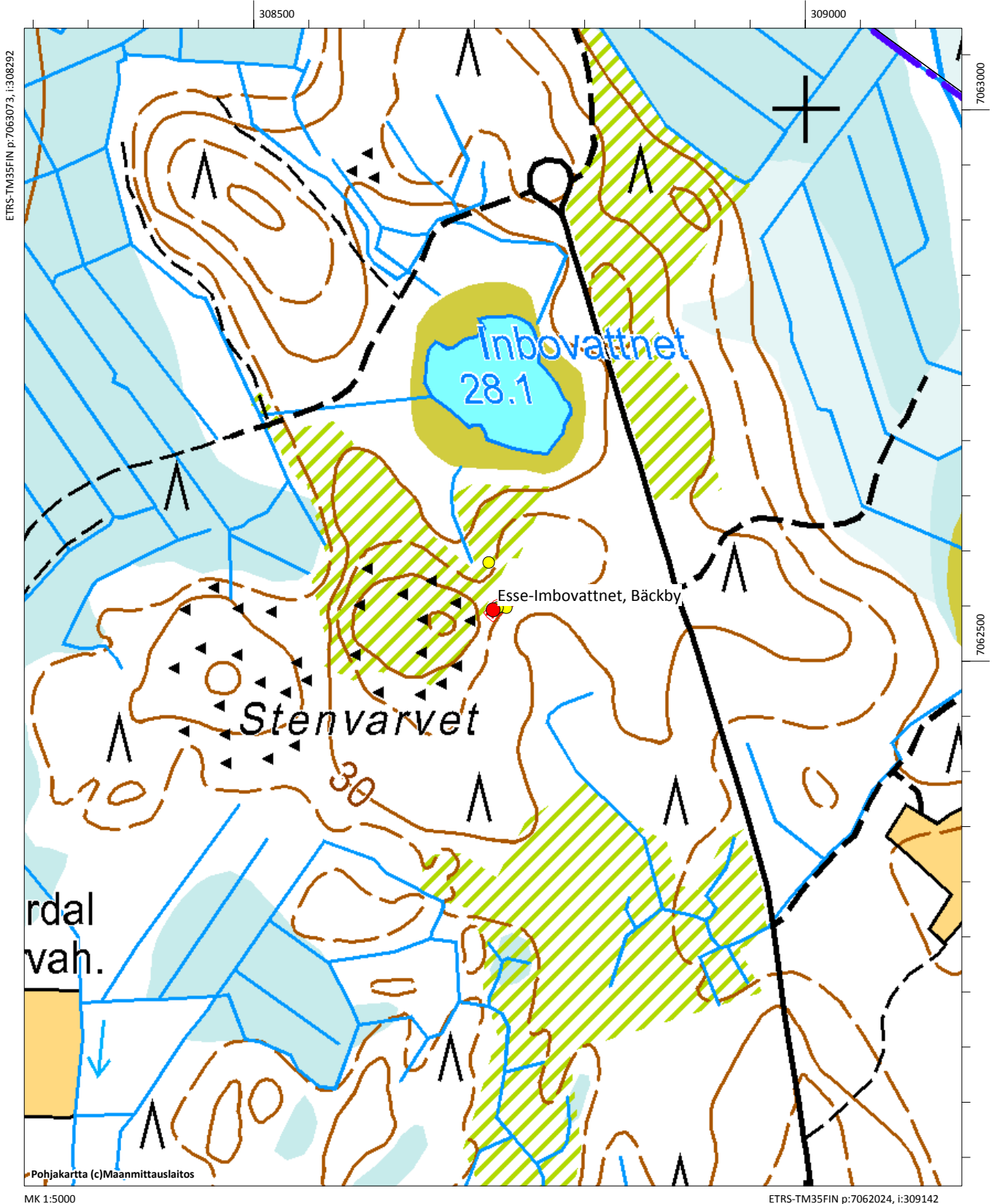
John Finnäs 2000 tarkastus, Förhistoriska fornlämningar i Esse, s. 25.
 Kuopat ovat löytyneet kahdessa eri tarkastuksessa.

Kuoppa 2 P: 7062548	I: 308721	Z: 32,5
Kuoppa 3 P: 7062549	I: 308725	Z: 32,5
Kuoppa 4 P: 7062548	I: 308729	Z: 32,5
Kuoppa 5 P: 7062589	I: 308713	Z: 32,5



Esse-Imbovattnet, Bäckby. Suurin kuopista, kuva kaakosta. AKDG4964:1

Esse-Imbovattnet Bäckby, 599000029, maarakenteet, kuopat, ajoittamaton



Esse-Jomossbacken, 990010061

Muinaisjäännöstyyppi: kivrakenteet **Alatyyppi:** röykkiöt
Lukumäärä: 1 **Ajoitus:** ajoittamaton
Laji: kiinteä muinajäännös
ETRS-TM35FIN: P: 7060937 I: 303268 Z: 30
TM35-lehtijako: Q3333 Pedersöre
Peruskartta: Esse **PKNumero:** 232111
Etäisyystieto: Ähtävän kirkosta 3,3 km pohjoisluoteeseen
Koordinaattiselite: Röykkiön gps-koordinaatit
Kohdekuvaus:

Kohde sijaitsee noin 70 metriä Strogjutontien pohjoispuolella, Jomossbackenin etelälaidalla. Alue on moreenipohjaista mäntykangasta. Röykkiö on 5 x 4 x 0,4 metrin kokoinen ja siinä on keskellä syvä kuoppa. Röykkiö on merkitty puisella kyltillä. Aiempien tietojen mukaan (Finnäs 2000) röykkiöstä etelään olisi mahdollinen kodanpohja. Vuoden 2016 inventoinnissa ainoa rakenne mikä alueelta löytyi oli kellarin pohjakuoppa, kooltaan noin 2x3 metriä ja syvyys 1 metri. Luultavasti sitä on erehdytty luulemaan kodanpohjaksi.

Digikuvat: - AKDG4961:1-2

Tutkimukset:

John Finnäs, Bertel Mård 2000 tarkastus, Förhistoriska fornlämningar i Esse, s. 27.

U. T. Sirelius 1900 kartoituis, luettelo Museoviraston arkistossa, nr XXVI (numeron edessä kolmio). Vain röykkiö. Sireliuksen mukaan paikalla olisi pitänyt olla kolme röykkiötä.

Alakohde:

Kellarin pohja P: 7060914, I: 303279

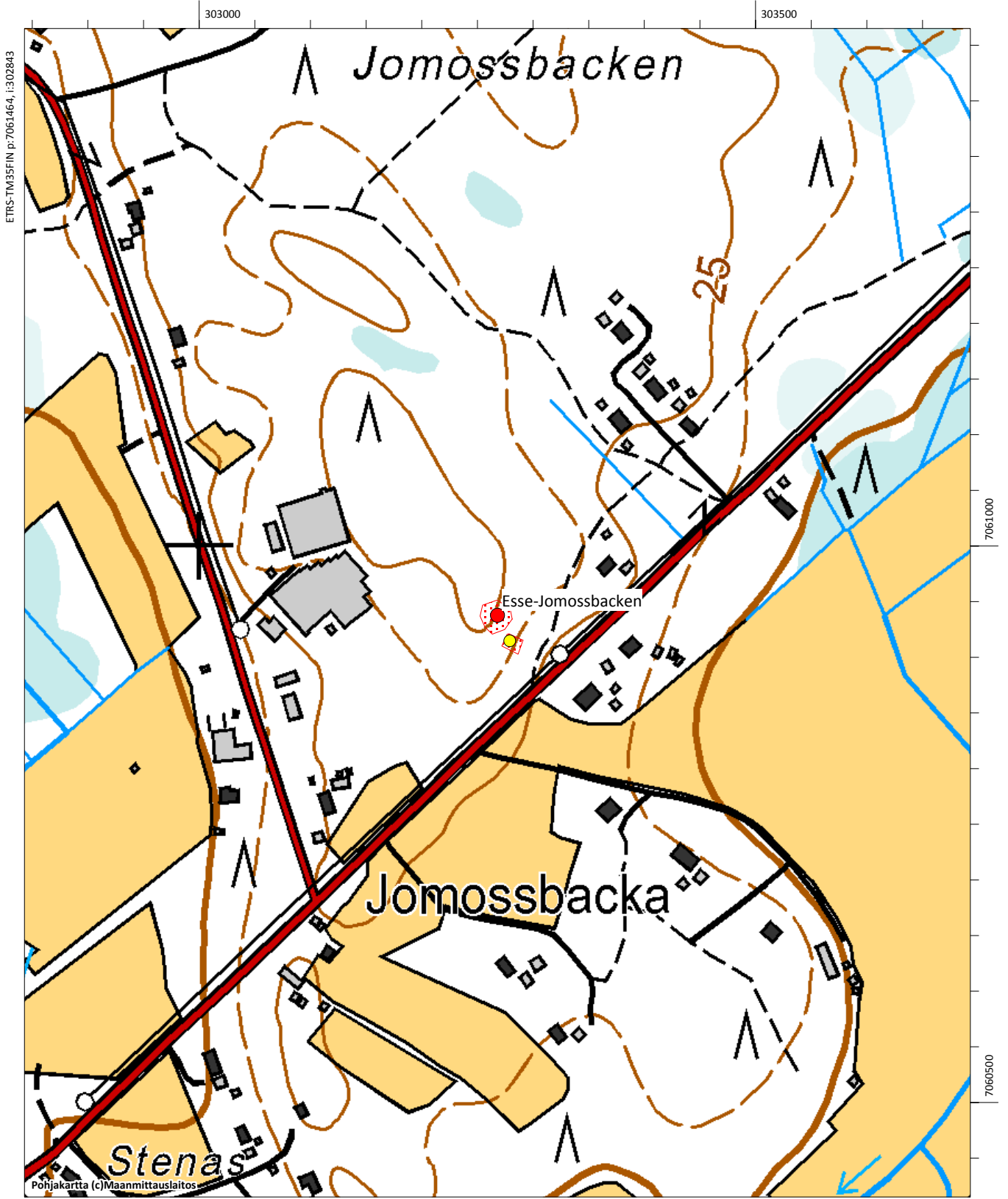


Esse-Jomossbacken. Varvikon peitossa oleva röykkiö, kuva etelästä. AKDG4961:1



Esse-Jomossbacken. Kodanpohjana pidetty kuoppa on todennäköisimmin kellarikuoppa. Kuva lännestä. AKDG4961:2

Esse-Jomossbacken, 990010061, kivirakenteet, rökkiöt, ajoittamaton



Esse-Jättegobacken/Smedasforsen A+B, 990010035

Muinaisjäännöstyyppi: asuinpaikat **Alatyyppi:** ei määritelty
Lukumäärä: 2 **Ajoitus:** kivikautinen
Laji: kiinteä muinajäännös
ETRS-TM35FIN: P: 7051339 I: 310455 Z: 40
TM35-lehtijako: Ei saatavilla
Peruskartta: Lappfors **PKNumero:** 232110
Etäisyystieto: Ähtävän kirkosta 9 km kaakkoon
Koordinaattiselite: Asuinpaikan koordinaatit
Kohdekuvaus:

Kohde tarkastettiin vuoden 2016 inventoinnissa. Asuinpaikka Storkärrbackenin eteläpuolella, parisataa metriä Ähtävänjoesta itään. Alueen läpi johtaa kaakko-luode suunnassa tie, jonka itäpuolella on hiekkakuoppa ja länsipuolella ehjää hiekkapohjaista mäntykangasta, tällä alueella on kivikautisen asuinpaikan säilyneitä osia. Asuinpaikan tarkka laajuus ei ole tiedossa. Asuinpaikasta noin 150 metriä länteen on röykkiö, joka sijaitsee etelään pistävän niemekkeen korkeimmalla kohdalla. Röykkiö on merkitty peruskartalle, sen halkaisija on noin 5 metriä ja korkeus reilu puoli metriä.

Digikuvat: - AKDG4981:1-2

Tutkimukset:

John Finnäs 2000 tarkastus, Förhistoriska fornlämningar i Esse, s. 58 ja s. 28.

Mirja Miettinen 1978 tarkastus, ei erillistä kertomusta, tiedot rekisterissä

Päivi Kankkunen 1984 koekaivaus

Löydöt: KM 22760

Anja Sarvas 1983 koekaivaus

Anja Sarvas 1982 koekaivaus

Alakohde:

Röykkiö P: 7051383, P: 310265

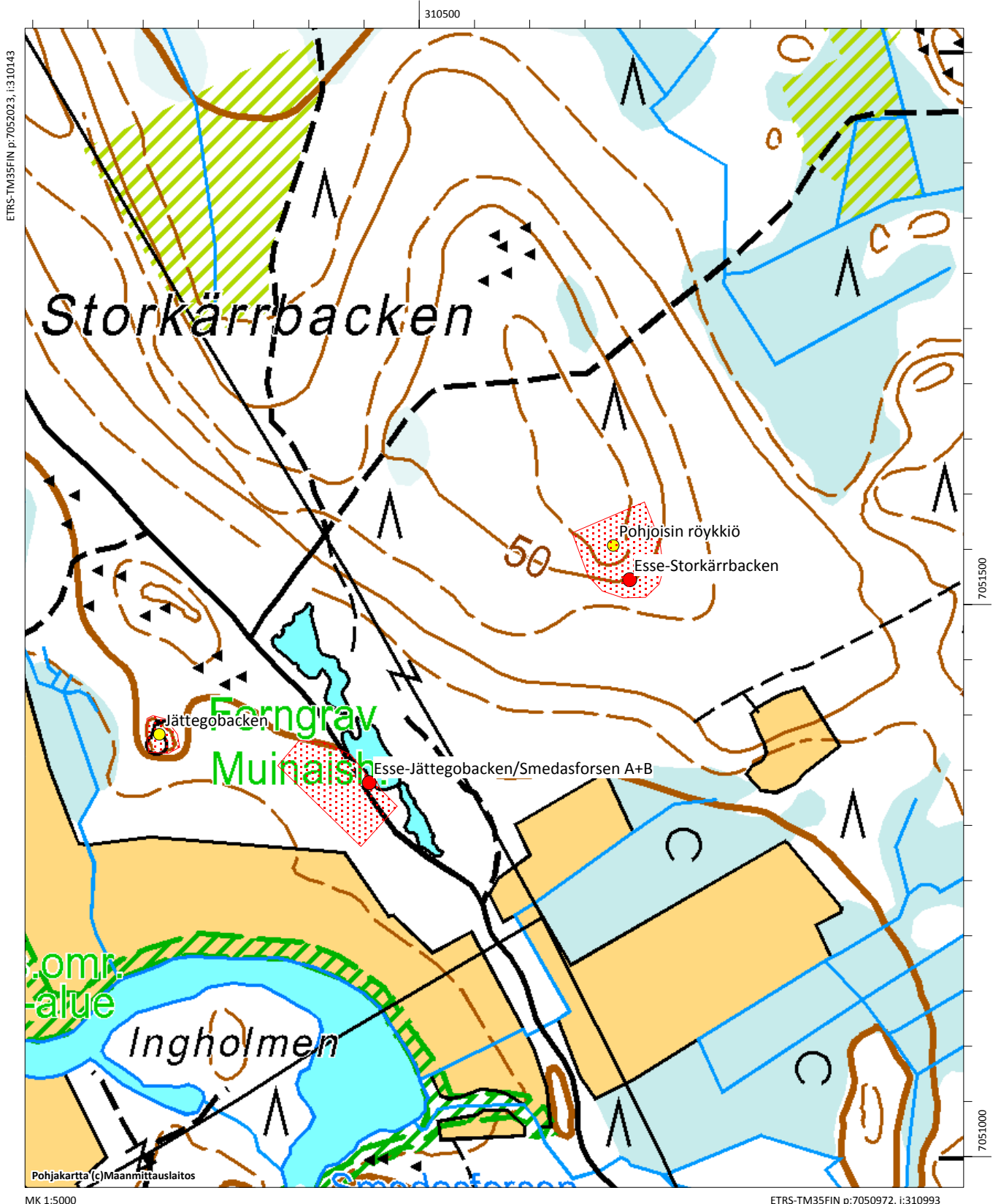


Esse-Jättegobacken/Smedasforsen A+B. Kivikautinen asuinpaikka on hiekanoton tuhoamaa, asuinpaikkaa voi olla jäljellä vasemmassa laidassa olevalla metsäalueella. Kuva idästä. AKDG4981:1



Esse-Jättegobacken/Smedasforsen A+B. Röykiö kuvattuna kaakosta. AKDG4981:2

Esse-Jättegobacken/Smedasforsen A+B, 990010035, asuinpaikat, ei määritelty, kivikautinen
Esse-Storkärrbacken, 599000015, kivrakenteet, rökkiöt, ajoittamaton



Esse-Jöuskoskbacken A-B, 990010124

Muinaisjäännöstyyppi: kivirakenteet **Alatyyppi:** rakkakuopat
Lukumäärä: 1 **Ajoitus:** ajoittamaton
Laji: kiinteä muinaisjäännös
ETRS-TM35FIN: P: 7050479 I: 312583 Z: 55 - 60
TM35-lehtijako: Q4111 TERJÄRV
Peruskartta: Kisksjön **PKNumero:** 232301
Etäisyystieto: Ähtävän kirkosta 11 km kaakkoon
Koordinaattiselite: Rakkakuopan gps-koordinaatit
Kohdekuvaus:

Jöusakoskbacken sijaitsee Ähtävänjoen itäpuolella Teerijärventiestä 160 metriä pohjoiseen. Alue on moreenipohjaista mäntykangasta, lakiosassa on lohkareikkoa ja rakkamaista kivikkoa, joka on kylläkin sammalen ja puuston peittämää. Aiempien tietojen mukaan (Finnäs 2000) kohteessa on kaksi rökkiötä 250 metrin etäisyydellä toisistaan. Vuoden 2016 inventoinnissa muinaisjäännösrekisterin osoittamassa koordinaattipisteessä ja sen tuntumassa ei havaittu rökkiötä. Tästä noin 80 metriä pohjoiseen on kuitenkin sammalen peittämä rakkakuoppa, joka on ilmeisesti tulkittu rökkiöksi. Kuopan halkaisija on noin 3 metriä ja syvyys 0,5 metriä. Toista aiemmin havaittua rökkiötä ei vuonna 2016 löydetty. Kuvauksen perusteella sekin voi olla rakkakuoppa ja alue, jolla sen pitäisi sijaita, kasvaa nuorta mäntytaimikkoa, jolla näkyvyys oli huono. Aluetta käytiin läpi, mutta rökkiötä/rakkakuoppaa ei havaittu.

Digikuvat: - AKDG5014:1

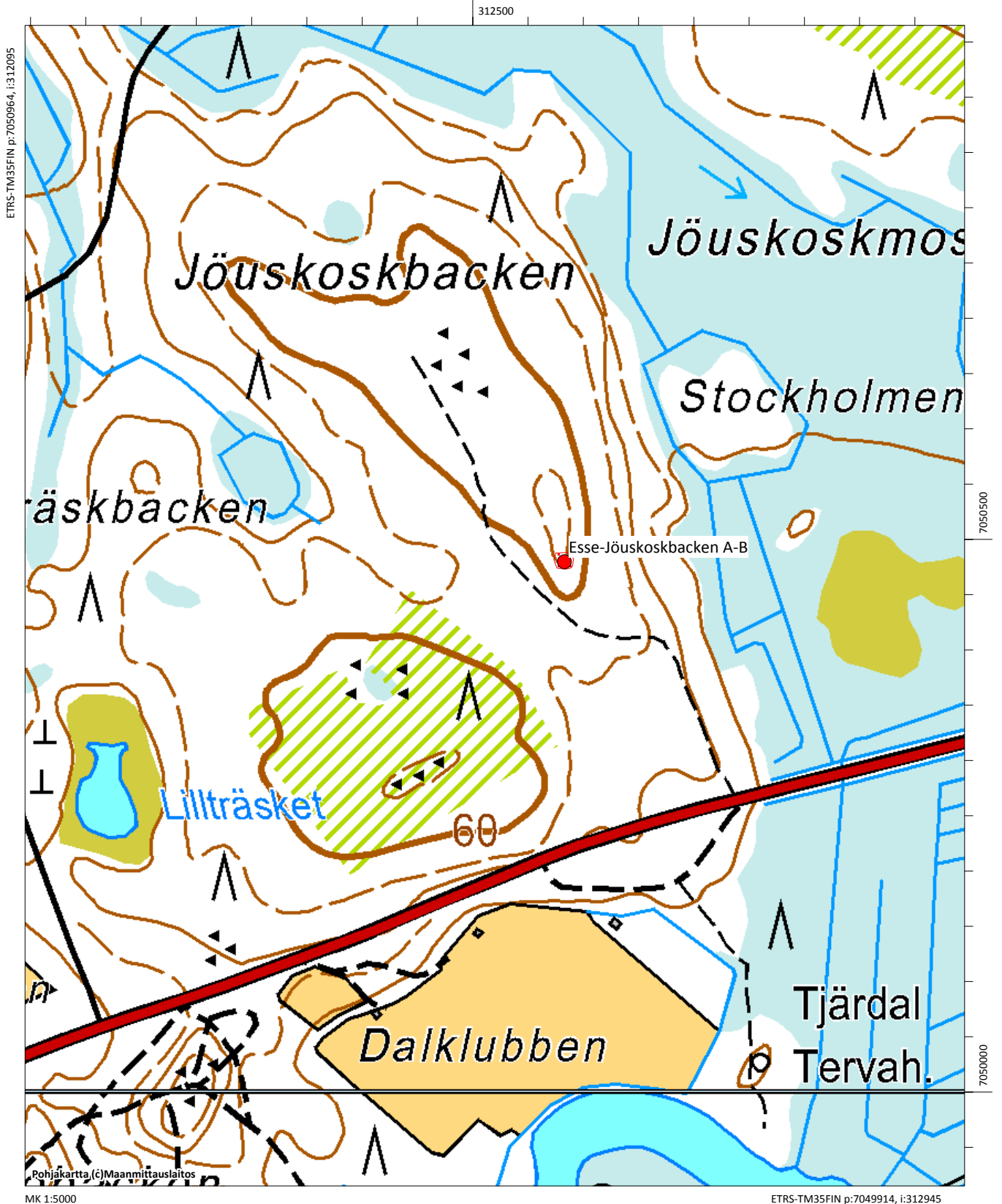
Tutkimukset:

John Finnäs 2000 tarkastus, ks : Förhistoriska fornlämningar i Esse



Esse-Jöuskosbacken A-B. Harjanteella oleva rakkakuoppa. Kuva luoteesta. AKDG5014:1

Esse-Jöuskoskbacken A-B, 990010124, kivirakenteet, rakkakuopat, ajoittamaton



Esse-Kalikbacken, 990010030

Muinaisjäännöstyyppi: hautapaikat **Alatyyppi:** hautaröykkiöt
Lukumäärä: 3 **Ajoitus:** pronssi- ja/tai rautakautinen
Laji: kiinteä muinaisjäännös
ETRS-TM35FIN: P: 7054912 I: 301114 Z: 27,5 - 30
TM35-lehtijako: Q3333 Pedersöre
Peruskartta: Esse **PKNumero:** 232111
Etäisyystieto: Ähtävän kirkosta 4,1 km länsilounaaseen
Koordinaattiselite: Vierekkäisistä röykkiöistä itäisemmän gps-koordinaatit
Kohdekuvaus:

Kohde sijaitsee soiden keskellä olevan Jäknobackenin moreenikumpareen etelälaidalla ja on merkitty peruskarttaan., mutta röykkiöt sijaitsevat peruskartan muinaisjäännösmerkinnästä noin 50 metriä länteen. Alue on mäntykangasta ja kohteen kohdalla puuston varttunutta (v. 2016 inventointi), joten röykkiöt ja lähiympäristö erottuvat hyvin. Kohteeseen kuuluu kolme röykkiötä. Kaksi röykkiötä on vierekkäin noin metrin etäisyydellä toisistaan, ne ovat halkaisijaltaan noin 6 ja 8 metriä, korkeus noin metri. Röykkiöissä on kaivelun merkkejä keskellä. Näistä 9 metriä pohjoiseen on kolmas röykkiö, sen halkaisija on noin 6 metriä ja se on sammalen peittämä.

Digikuvat: - AKDG4913:1

Tutkimukset:

John Finnäs 2000 tarkastus, Förhistoriska fornlämningar i Esse, s. 26.

Alakohteet:

Läntisempi röykkiöistä	P: 7054912	I: 301103	Z: 27,5 - 30
Pohjoisin röykkiö	P: 7054925	I: 301107	Z: 27,5 - 30



Kalikbacken. Itäisempi vierekkäisistä röykkiöstä edessä, taustalla toinen röykkiö. Kuva koillisesta. AKDG4913:1

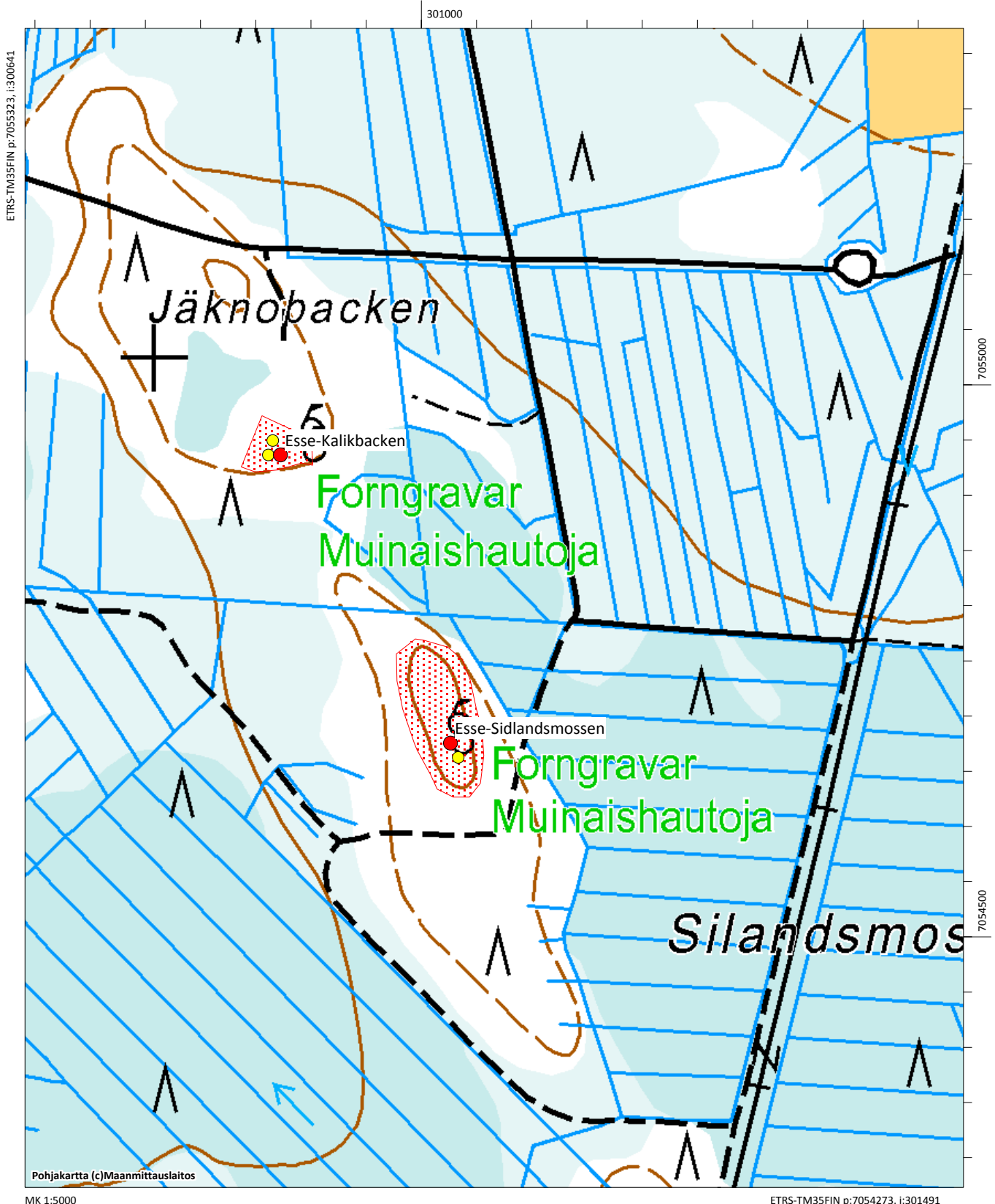


Kalikbacken. Röykkiöt 1 ja 2, kuva etelästä. AKDG4913:2



Kalikbacken. Sammaloitunut röykkiö 3, kuva pohjoisesta. AKDG4913:3

Esse-Kalikbacken, 990010030, hautapaikat, hautaröykkiöt, pronssikautinen rautakautinen
Esse-Sidlandsmossen, 990010031, hautapaikat, hautaröykkiöt, pronssikautinen



Esse-Kalljärvbacken, 990010125


Muinaisjäännöstyyppi: kivrakenteet **Alatyyppi:** rakkakuopat
Lukumäärä: 1 **Ajoitus:** ajoittamaton
Laji: kiinteä muinaisjäännös
ETRS-TM35FIN: P: 7052036 I: 311609 Z: 50
TM35-lehtijako: Q4111 Terjärv
Peruskartta: Kisksjön **PKNumero:** 232301
Etäisyystieto: Ähtävän kirkosta 9,5 km kaakkoon
Koordinaattiselite: Rakkakuopan gps-koordinaatit
Kohdekuvaus:

Kohde sijaitsee Kalljärvbackenilla, noin 250 metriä Kaljäverven luoteispuolella. Moreenipohjaisen mäen laki on hieman lohkareista ja sammalen peittämää, paikoin rakkamaista, kivikkoa. Vuoden 2016 inventoinnin aikaan palsta, jolla kohde sijaitsee oli hakattu. Röykkiö, jona kohde aiemmin tunnettiin, oli merkitty noin metrin pituisilla ns. kulttuurikannoilla sen vaurioitumisen estämiseksi. Röykkiön koko on 4 x 3,5 x 0,3 m, sen keskellä on 0,6 m syvä kuoppa. Kuopan läpimitta on 1,7 m. Röykkiö on matala ja se on ennemminkin tulkittavissa rakkakuopaksi, josta poistetut kivet vallin sen laidalla. Sijainti 50 m mpy ajoittaa rantavaiheen kivikauteen ja vastaavia rakkakuoppia tunnetaan kivikautisilta korkeuksilta muualtakin Ähtävältä.

Digikuvat: - AKDG4984:1

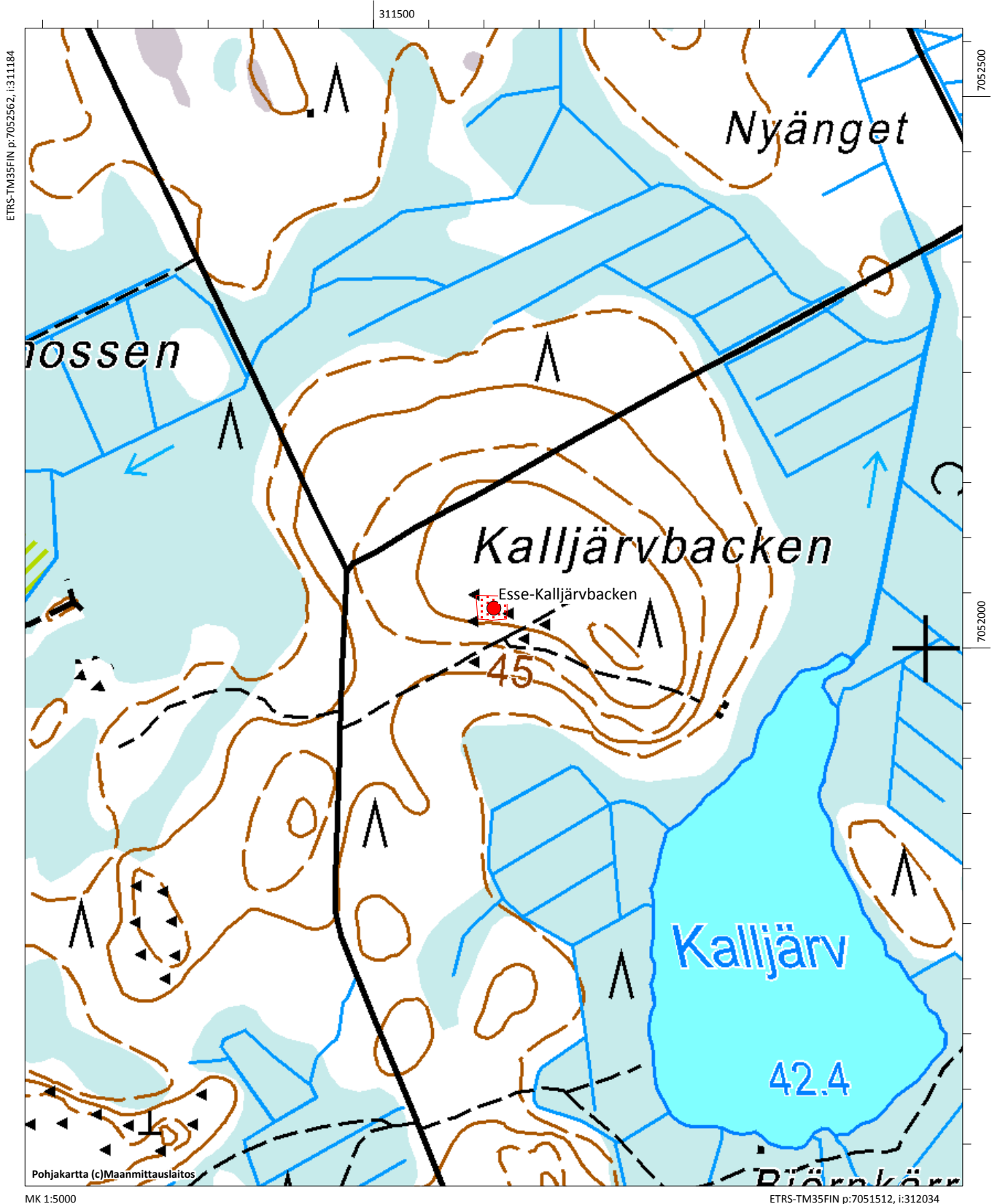
Tutkimukset:

John Finnäs 2000 tarkastus, Förhistoriska fornlämningar i Esse, s. 29.



Esse-Kalljärvbacken. Röykkiö hakkuuaukealla on merkitty ns. kulttuurikannoilla. Kuva koillisesta. AKDG4984:1

Esse-Kalljärvbacken, 990010125, kivirakenteet, rakkakuopat, ajoittamaton



Esse-Kallkärrbacken, 59900047

Muinaisjäännöstyyppi: kivirakenteet **Alatyyppi:** rakkakuopat
Lukumäärä: 5 **Ajoitus:** ajoittamaton
Laji: mahdollinen muinaisjäännös
ETRS-TM35FIN: P: 7051160 I: 312557 Z: 62,5
TM35-lehtijako: Q4111 Terjärv
Peruskartta: Kisksjön **PKNúmero:** 232301
Etäisyystieto: Ähtävän kirkosta 10,5 km kaakkoon
Koordinaattiselite: Eteläisimmän rökkiön gps-koordinaatit
Kohdekuvaus:

Kohde sijaitsee Kallkärrbackenin korkeimmalla kohdalla, Kalljärv -nimisen järven kaakkoispuolella. Kohde tarkastettiin vuoden 2016 inventoinnissa. Mäki on luoteis-kaakkois –suuntainen moreeniharjanne. Aiempien tietojen (Finnäs 2000) mukaan mäen korkeimman kohdan yli menevän tien etelä- ja pohjoispuolella on pieniä rökkiöitä, jotka ovat sammalen peittämiä ja vaikeasti havaittavissa. Rökkiöitten läpimitta on 2-4 m ja korkeus 0,3-0,5 m. Eteläisimmän ja pohjoisimman rökkiön välimatka olisi noin 60 metriä.

Vuoden 2016 inventoinnissa alueella havaittiin 4 rökkiötä tai pikemminkin vaikuttaisi, että kyse on rakkakuopista, joista tulleet kivet muodostavat rökkiön. Näitä löytyi tien molemmin puolin, tien pohjoispuolella oli myös modernilta kaivelulta vaikuttavia kohtia.

Eteläpuolella on myös noin 5 metriä halkaisijaltaan olevan painanne, joka voi olla mahdollisesti myös asumuksen pohja. Rökkiöt/rakkakuopat ovat selvästi kivikautisella korkeudella, joten rökkiöt/rakkakuopat ja painanne voivat liittyä kivikautiseen asutukseen ja toimintaan. Usein tämän tyyppisissä kohteissa asuinpaikka on löytynyt alemmaa rinteestä. Kohteessa olisi syytä tehdä koekaivaus sen luonteen ja laajuuden selvittämiseksi.

Digikuvat: - AKDG4983:1

Tutkimukset:

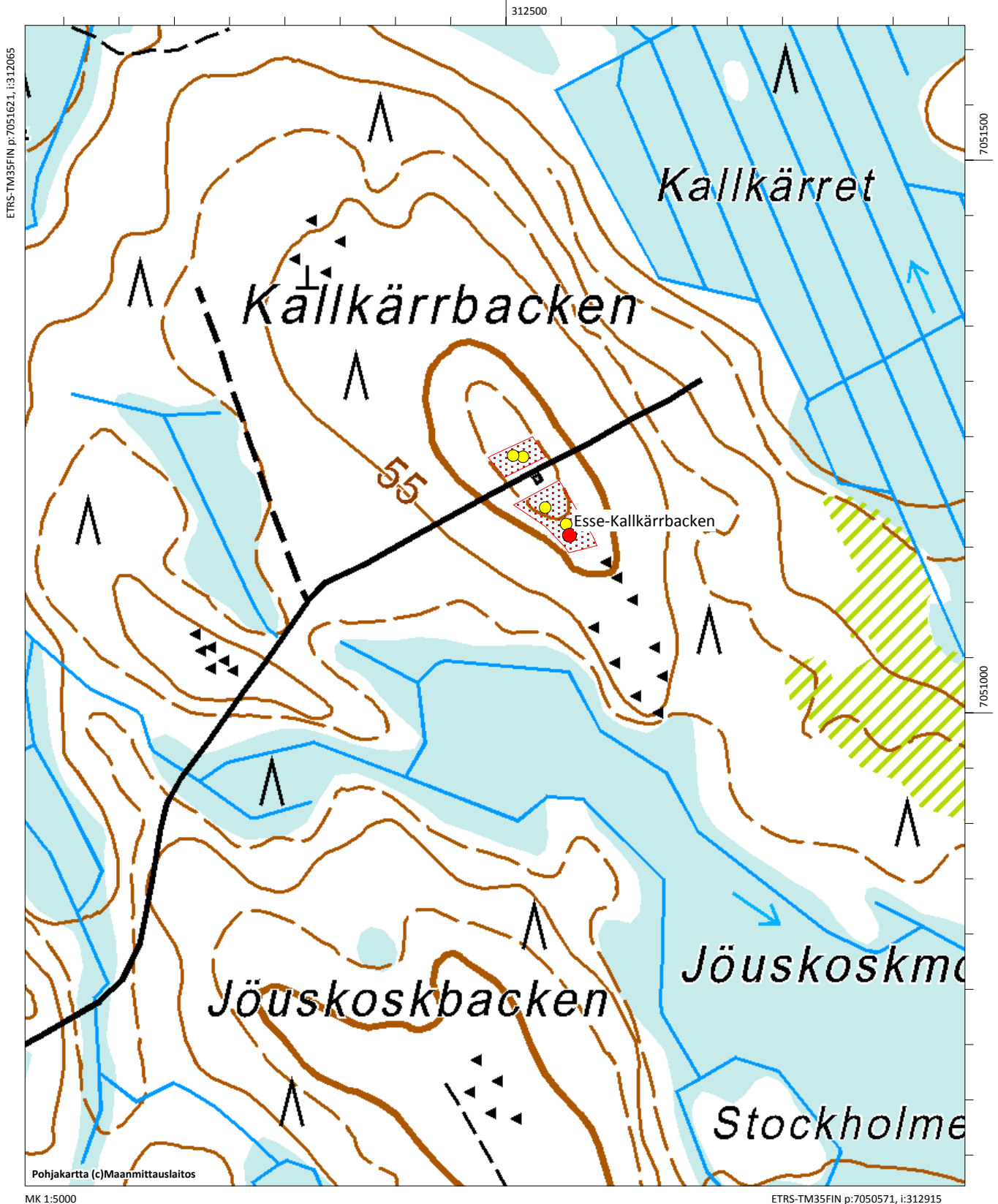
John Finnäs 2000 tarkastus, Förhistoriska fornlämningar i Esse, s. 29.

Rakkakuoppa 2	P: 7051185	I: 312535	Z: 62,5
Rakkakuoppa 3	P: 7051231	I: 312515	Z: 62,5
Rakkakuoppa 4	P: 7051232	I: 312506	Z: 62,5
Painanne	P: 7051170	I: 312554	Z: 62,5



Esse-Kalkkärrbacken. Eteläisin kohteen røykkiöistä. Kuva kaakosta. AKDG4983:1

Esse-Kalkkärrbacken, 599000047, kivirakenteet, rakkakuopat, ajoittamaton



Esse-Kiskbacken, 990010041

Muinaisjäännöstyyppi: muinaisjäännösryhmät **Alatyyppi:** ei määritelty
Lukumäärä: 6 **Ajoitus:** kivikautinen
Laji: kiinteä muinaisjäännös
ETRS-TM35FIN: P: 7051924 I: 314553 Z: 55
TM35-lehtijako: Q4111 Terjärv
Peruskartta: Kisksjön **PKNumero:** 232301
Etäisyystieto: Ähtävän kirkosta 10.5 km kaakkoon
Koordinaattiselite: Eteläisemmän pitkän röykkiön gps-koordinaatit

Kohdekuvaus:

Kohde sijaitsee Ähtävänjoen pohjoispuolella, Teerijärventiestä 750 metriä pohjoiseen, Endtbackantiestä 300 m länteen, Kiskbacken moreeniharjanteen laella ja itärinteessä. Harjanteen metsä on 1990-luvun alussa hakattu ja äestetty ja löydöt on kerätty äestysvaosta n. 40 x 15 m alueelta itärinteeseen yläosasta, jossa olevalta laakeammalta tasanteelta pääosa löydöistä on peräisin. Asuinpaikan tarkka laajuus ei ole tiedossa. Harjanteella on lisäksi ainakin viisi kiviröykkiötä. Niistä kolme on pyöreitä, läpimitta on arviolta 4-6 m, verrattain selvärajaisia ja koottu tasakokoisista kivistä. Äestys oli vaurioittanut niitä jonkin verran. Lisäksi mäellä on kaksi pitkänomaista röykkiötä tai kiveystä. Niiden pituudet ovat n 5-7 m ja leveys n 2-3 m. Kohde tarkastettiin vuoden 2016 inventoinnissa. Röykkiöt ovat kuvauksen mukaisia, äestetty alue kasvoi tiheähköä mäntytaimikkoa. Kivikautisen asuinpaikan laajuus oli tutkittava koekaivauksilla

Digikuvat: - AKDG4994:1

Tutkimukset:

John Finnäs 2000 tarkastus, Förhistoriska fornlämningar i Esse, s. 31.

Mirja Miettinen 1993 tarkastus, kertomus Ao 296/1.11.1993

Aiemmat löydöt:

KM 27846 (Asuinpaikkalöytö)

Alakohteet:

Toinen pitkä röykkiö P: 7051958, I: 314542, Z: 52,5

Röykkiö 1 P: 7051916, I: 314541, Z: 55

Röykkiö 2 P: 7051939, I: 314546, Z: 55

Röykkiö 3 P: 7051960, I: 314513, Z: 55

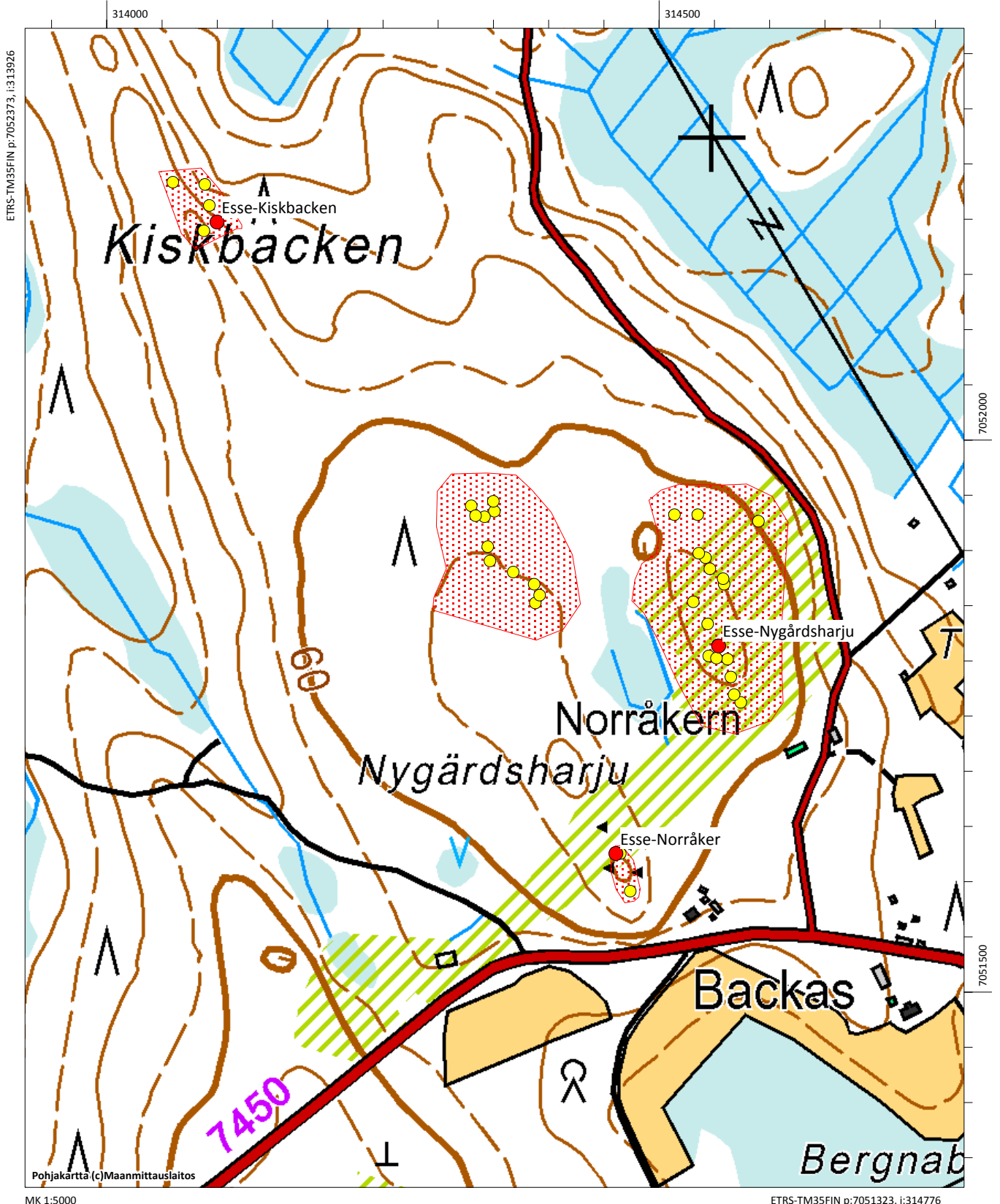


Esse-Kiskbacken. Pitkä röykkiö kuvattuna pohjoisesta. AKDG4994:1

Esse-Kiskbacken, 990010041, muinaisjäännösryhmät, ei määritelty, kivikautinen

Esse-Norråker, 599000038, kivirakenteet, rakkakuopat, kivikautinen

Esse-Nygårdsharju, 990010043, asuinpaikat, asumuspainanteet, kivikautinen



Esse-Kokullbacken, 599000006

Muinaisjäännöstyyppi: työ- valmistuspaikat **Alatyyppi:** tervahaudat
Lukumäärä: 1 **Ajoitus:** historiallinen
Laji: kiinteä muinaisjäännös
ETRS-TM35FIN: P: 7059700 I: 301081 Z: 35 - 37,5
TM35-lehtijako: Q3333 Pedersöre
Peruskartta: Pedersöre **PKNumero:** 232108
Etäisyystieto: Ähtävän kirkosta 3,7 km länsiluoteeseen
Koordinaattiselite: Tervahaudan gps-koordinaatit
Kohdekuvaus:

Kohde sijaitsee noin 500 metriä Ähtävänjoen länsipuolella, Osmossintien ja Fors Gersintien välissä olevalla Kokullback-nimisellä mäellä. Alue on moreenipohjaista mäntykangasta.

Aiempien tietojen mukaan (Finnäs 2000) mäen korkeimmalla kohdalla on röykkiö ja sen pohjoispuolella kodanpohja. Vuoden 2016 inventoinnissa todettiin, että röykkiöksi tulkittu rakenne on halkaisijaltaan noin 1,5 m kuoppa, syvyys alle puoli metriä. Kuoppa ei vaikuta muinaisjäännökseltä. Tästä noin 20 metriä pohjoiseen on kodanpohjaksi aiemmin tulkittu kuoppa, mutta kyseessä on pieni tervahauta läpimitta on 4,5 m ja syvyys 0,8 m, pari metrinen halssi on pohjoiseen.

Digikuvat: - AKDG4960:1

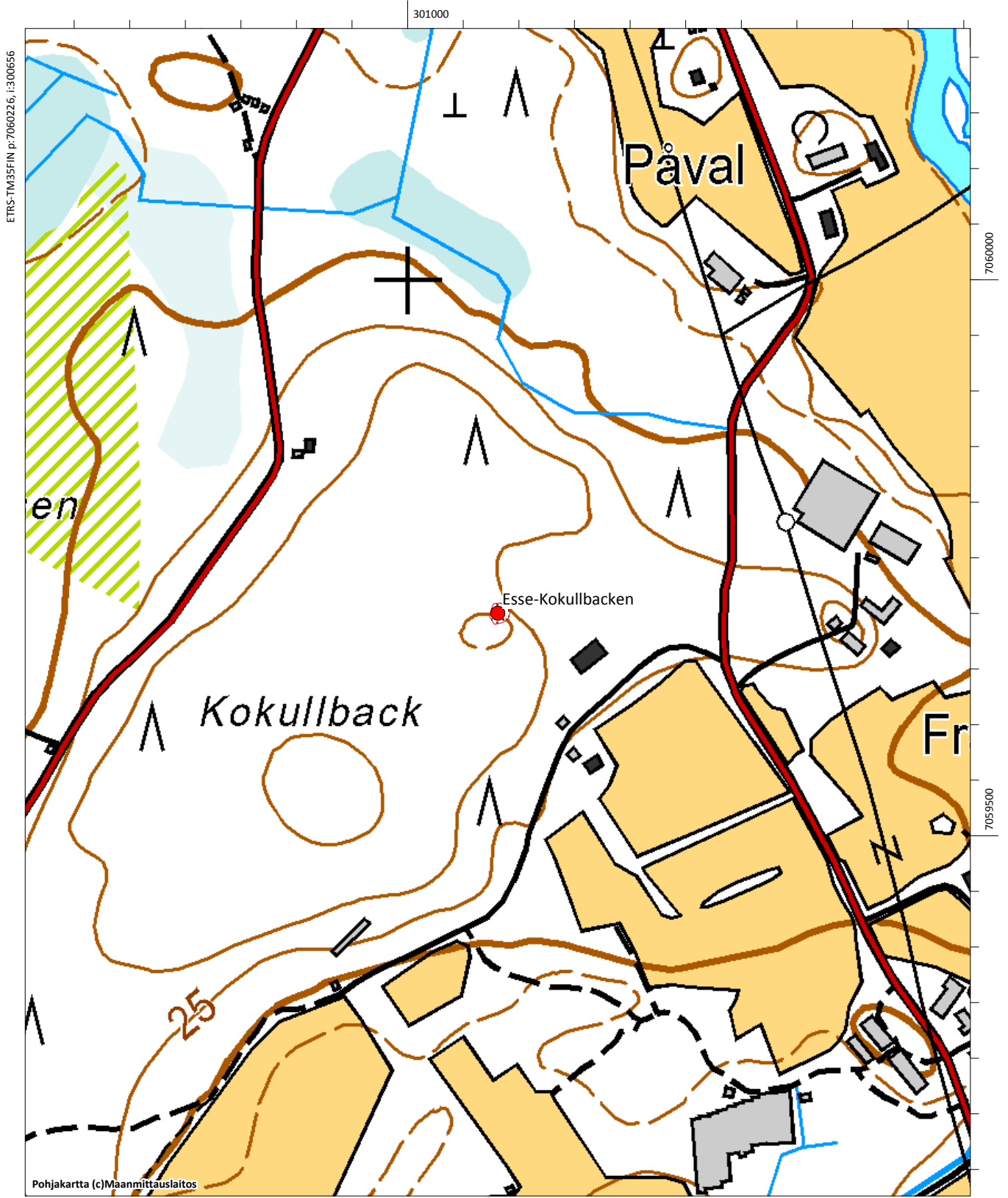
Tutkimukset:

John Finnäs 2000 tarkastus, Förhistoriska fornlämningar i Esse, s. 31.



Esse-Kokullbacken. Pieni tervahauta, kuva lännestä. AKDG4960:1

Esse-Kokullbacken, 599000006, työ- ja valmistuspaikat, tervahaudat, historiallinen



Esse-Krakabacka, 990010013

Muinaisjäännöstyyppi: hautapaikat **Alatyyppi:** hautaröykkiöt
Lukumäärä: 1 **Ajoitus:** pronssikautinen
Laji: kiinteä muinaisjäännös
ETRS-TM35FIN: P: 7057252 I: 307349 Z: 32,5
TM35-lehtijako: Q3333 Pedersöre
Peruskartta: Esse **PKNumero:** 232111
Etäisyystieto: Ähtävän kirkosta noin 3,1 km länteen
Koordinaattiselite: Röykkiö gps-koordinaatit
Kohdekuvaus:

Kohde sijaitsee noin 500 metriä Ähtävänjoesta pohjoiseen Värnumistä länteen lähtevän metsäautotien pohjoispuolella noin 70 metriä. Röykkiö sijaitsee moreenipohjaisen mäeh korkeimmalla kohdalla, alue on mäntykangasta. Röykkiö on keskeltä kuopalla, sammaloitunut. Sen halkaisija on 12 metriä ja korkeus lähes 1 metri. Röykkiön vieressä on puinen "Forngrav"-kyltti. Kohde tarkastettiin vuoden 2016 inventoinnissa.

Digikuvat: - AKDG4975:1

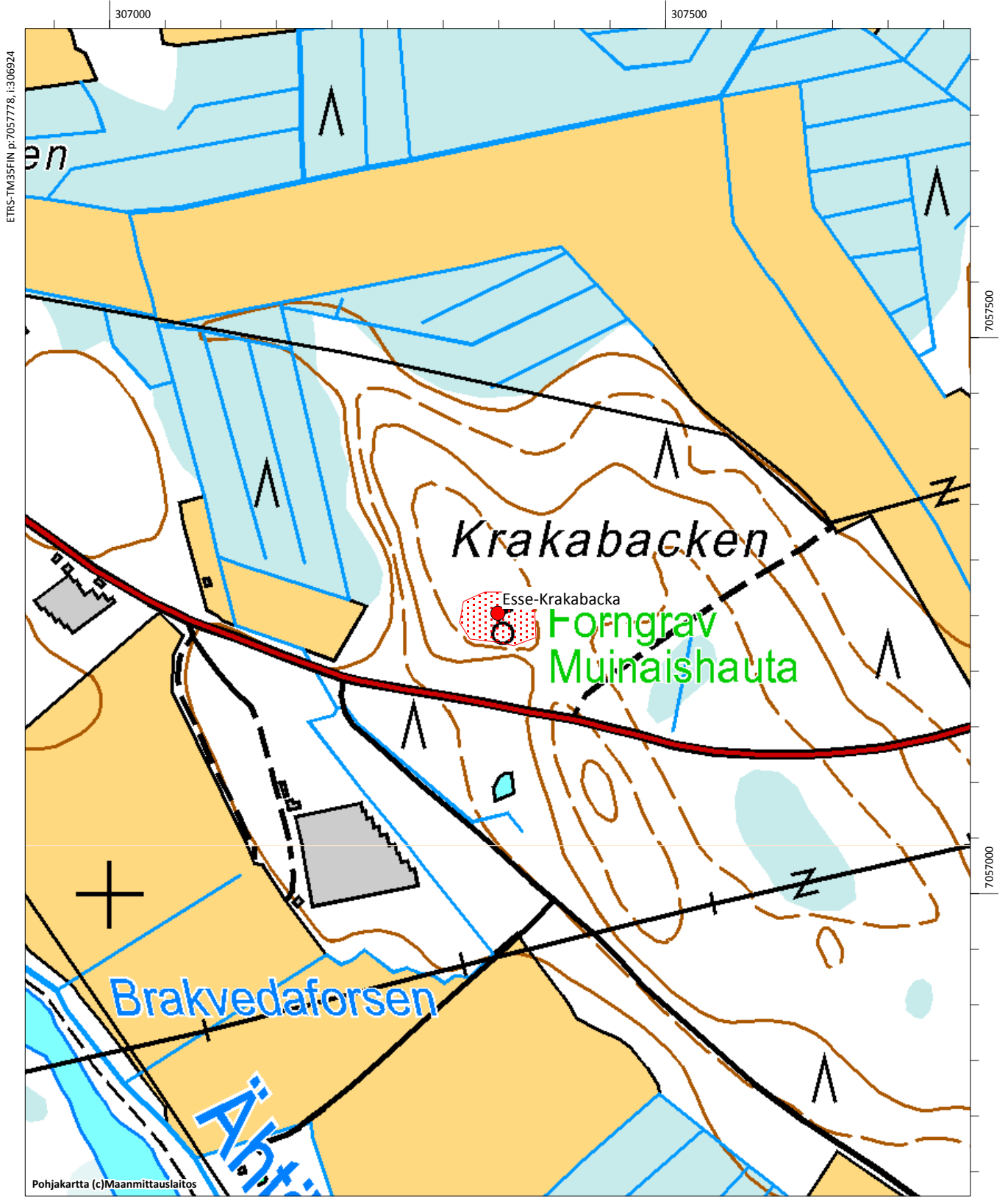
Tutkimukset:

John Finnäs 2000 tarkastus, Förhistoriska fornlämningar i Esse, s. 32.
 Mirja Miettinen 1994 tarkastus, kertomus Ao 281/30.11-1994
 Ari Siiriäinen 1968 tarkastus, uusintakartoitus, ei raporttia
 Pentti Rislä, Pohjanmaan museo 2003 tarkastus
 U.T.Sirelius 1901 kohde XXVI, Museoviraston arkisto



Esse-Krakabacka. Röykkiö on merkitty puisella kyltillä. Kuva etelästä. AKDG4975:1

Esse-Krakabacka, 990010013, hautapaikat, hautaröykkiöt, pronssikautinen



Esse-Kroksjö/Heide, 990010002

Muinaisjäännöstyyppi: löytöpaikka **Alatyyppi:** ei määritelty
Lukumäärä: 1 **Ajoitus:** kivikautinen
Laji: löytöpaikka
ETRS-TM35FIN: P: 7047302 I: 313730 Z: 57,5 - 60
TM35-lehtijako: Ei saatavilla
Peruskartta: Kisksjön **PKNumero:** 232301
Etäisyystieto: Ähtävän kirkosta noin 14 km kaakkoon
Koordinaattiselite: Aiemman löytöpaikan karttakoordinaatti
Kohdekuvaus:

Kohde sijaitsee heti Evijärventien länsipuolella. Kohde tarkastettiin vuonna 2016. Paikalla on laaja sorakuoppa. Sorakuopan laidoilla ja sen välittömässä tuntumassa ei havaittu merkkejä muinaisjäännöksestä. Asuinpaikka on todennäköisesti tuhoutunut soranotossa. Paikalta löytynyt kiviesine on kadonnut.

Digikuvat: - AKDG4987:1

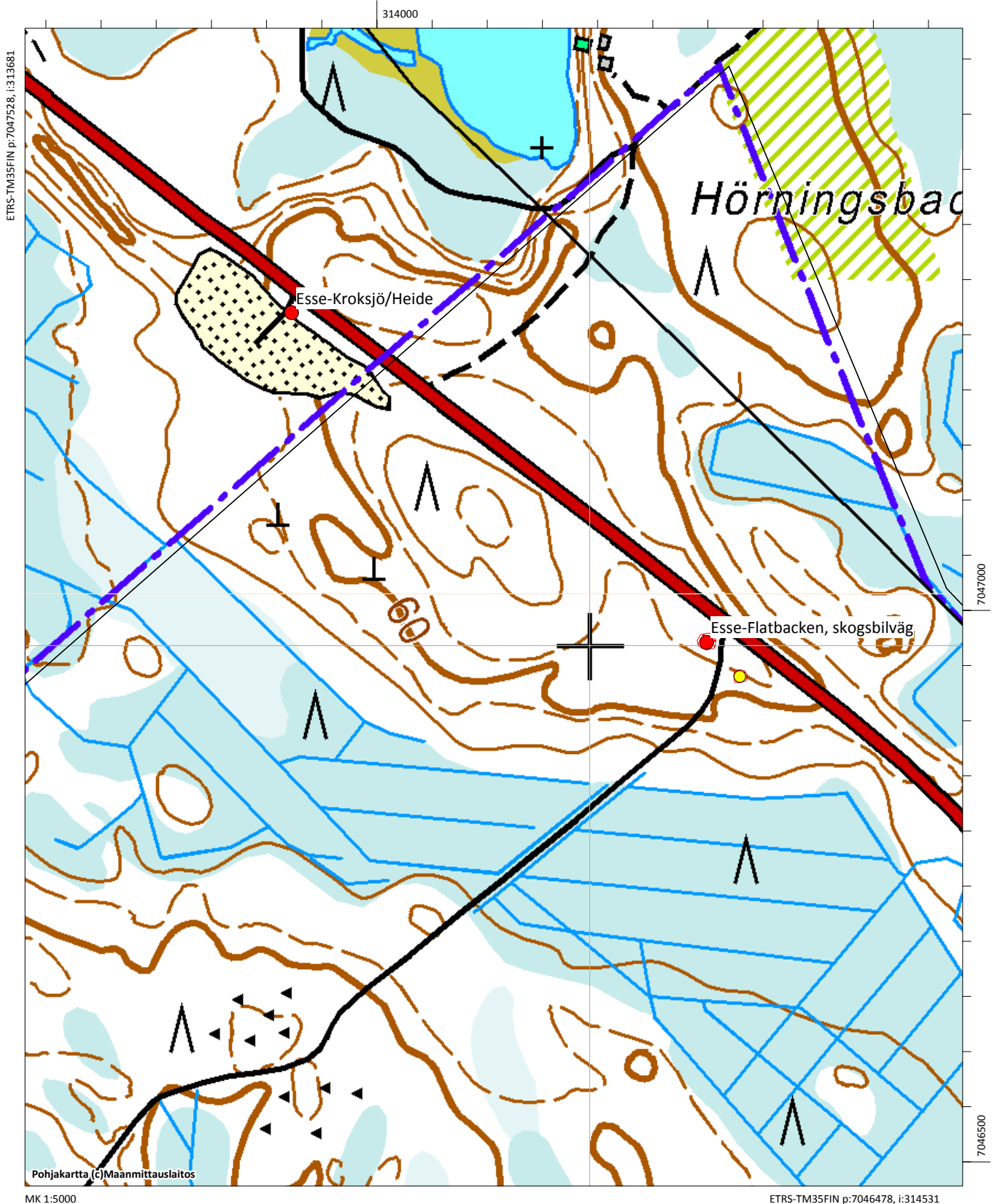
Tutkimukset:

Mikko Ahvenlampi 1971 inventointi
 Ähtävä, inventointi 1971, kohde 2



Esse-Kroksjö/Heide. Kivikautinen asuinpaikka on suurimmaksi osaksi hiekanoton tuhoama. Kuva koillisesta. AKDG4987:1

Esse-Flatbacken skogsbilväg, 990010122, hautapaikat, hautaröykkiöt, pronssikautinen
Esse-Kroksjö/Heide, 990010002, asuinpaikat, ei määritelty, kivikautinen



Esse-Kvarnabba, 990010004

Muinaisjäännöstyyppi: asuinpaikat **Alatyyppi:** ei määritelty
Lukumäärä: 1 **Ajoitus:** kivikautinen
Laji: kiinteä muinaisjäännös
ETRS-TM35FIN: P: 7049282 I: 311640 Z: 42 - 46
TM35-lehtijako: Ei saatavilla
Peruskartta: Kisksjön **PKNumero:** 232301
Etäisyystieto: Ähtävän kirkosta noin 11 km kaakkoon
Koordinaattiselite: laskettu keskikoordinaatti
Kohdekuvaus:

Kangasmaa niemekkeellä Björkforsin kosken etelärannalla, Björkforsin voimala-alueella. Paikka on aikoinaan pahoin tuhoutunut kankaan hiekanotossa ja voimalan rakentamisessa. Osaksi tutkittu; kokonaislaajuus ja säilymisaste tuntematon. Kohde tarkastettiin vuoden 2016 inventoinnissa, alue vaikuttaa muokatulta, kohde on luultavasti tuhoutunut, kuten aiemminkin on oletettu. Asia oli syytä varmistaa koekaivauksen avulla.

Digikuvat: -

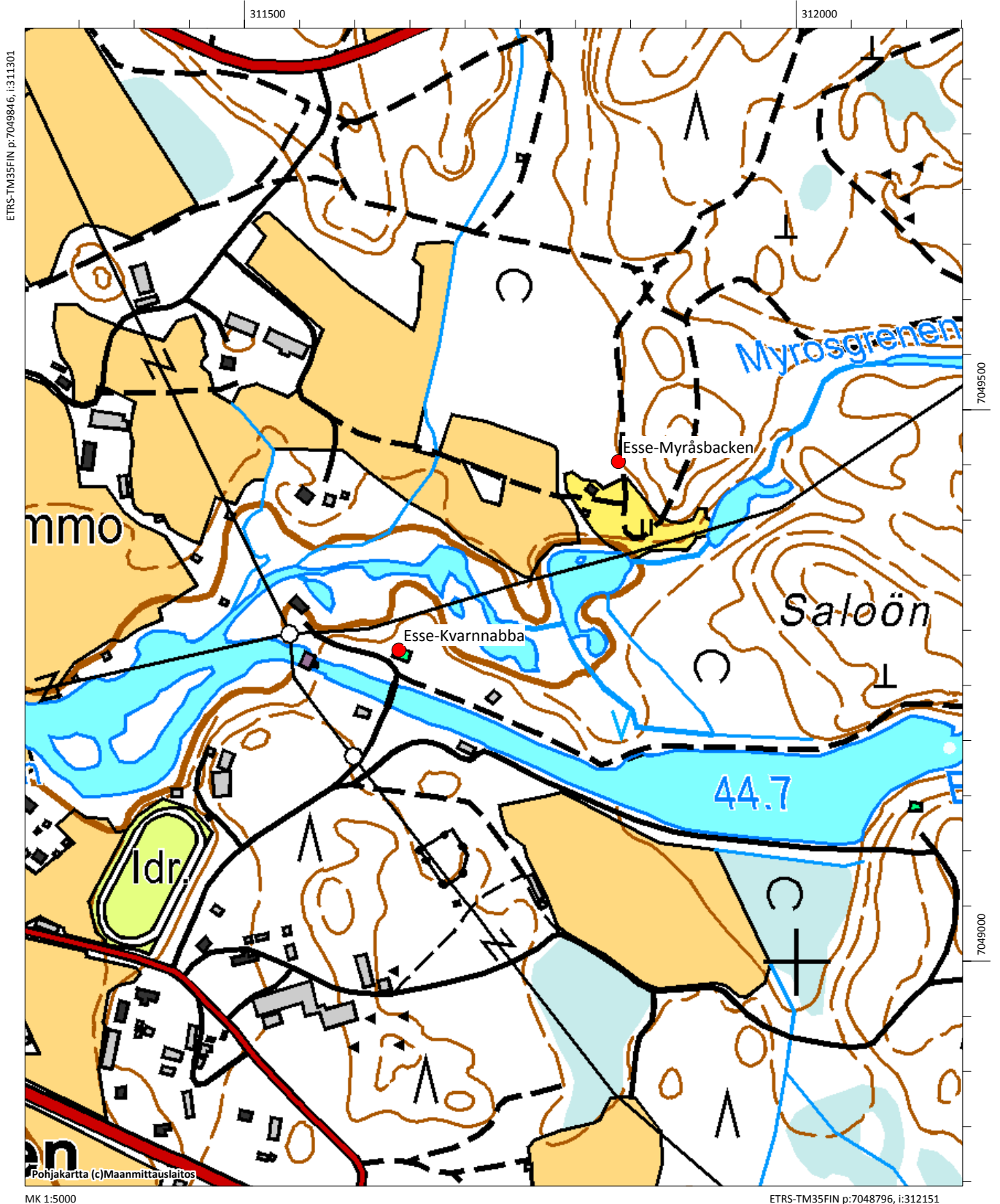
Tutkimukset:

Aarne Äyräpää 1936 kaivaus.
Mikko Ahvenlampi 1971 inventointi, kohde 4
Mirja Miettinen 1991 tarkastus

Aiemmat löydöt:

KM 9950:1-3, 10173:1-206

Esse-Kvarnabba, 990010004, asuinpaikat, ei määritelty, kivikautinen
Esse-Myråsbacken, 990010128, kivirakenteet, rökkiöt, ajoittamaton



Esse-Kvarnstensbacken, 990010088

Muinaisjäännöstyyppi: kivirakenteet **Alatyyppi:** röykkiöt
Lukumäärä: 1 **Ajoitus:** pronssikautinen
Laji: kiinteä muinaisjäännös
ETRS-TM35FIN: P: 7054620 I: 310722 Z: 40
TM35-lehtijako: Q4111 Terjärv
Peruskartta: Esse **PKNumero:** 232111
Etäisyystieto: Ähtävän kirkosta 7,3 km itäkaakkoon
Koordinaattiselite: Röykkiön gps-koordinaatit
Kohdekuvaus:

Kohde sijaitsee Ähtävänjoesta 1,2 km itään, Kvarnstensbackenin luoteispäässä. Alue on moreenipohjaista mäntykangasta. Palsta jolla röykkiö sijaitsee kasvoi nuorta tiheää mäntytaimikkoa, kun se tarkastettiin vuoden 2016 inventoinnissa. Röykkiö on läpimitaltaan 5 metriä ja korkeudeltaan noin 0,4 m. Röykkiö on osittain sammalen peittämä. Röykkiö vaikutti vahingoittumattomalta huolimatta muutama vuosi sitten tapahtuneesta metsä uudistamisesta. Röykkiön kohdalla oli muutama pieni männyn taimi, mutta muuten se oli ilmeisesti huomioitu metsänhoidossa, koska varsinaista taimikkoa siinä ei kasvanut. Aiemmat muinaisjäännösrekisterin koordinaatit olivat noin 30 metriä virheelliset.

Digikuvat: - AKDG5016:1

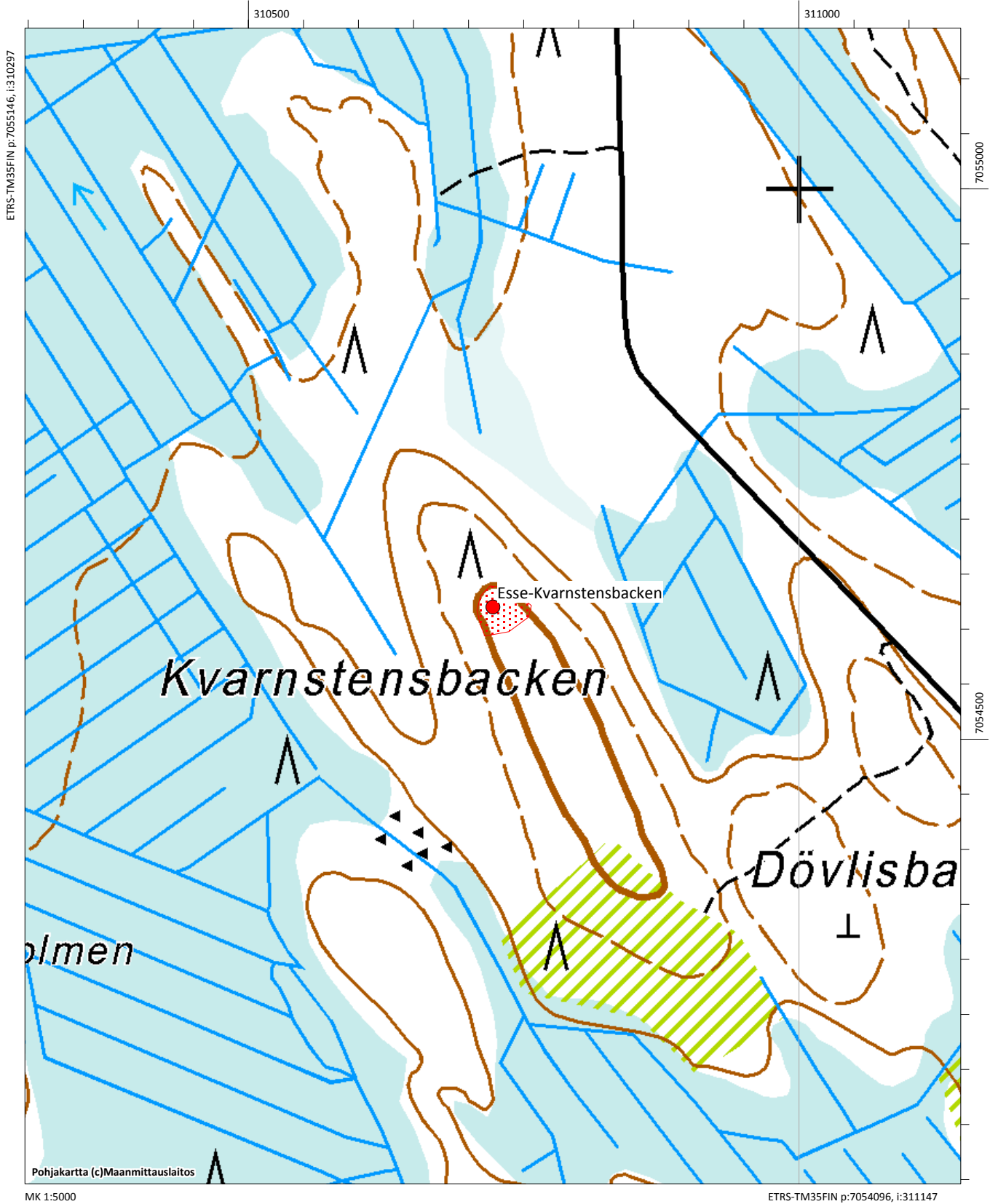
Tutkimukset:

John Finnäs 2000 tarkastus, Förhistoriska fornlämningar i Esse, s. 31-32.



Esse-Kvarnstensbacken. Röykkiö tiheän mäntytaimikon keskellä. Kuva lounaasta. AKDG5016:1

Esse-Kvarnstensbacken, 990010088, kivirakenteet, rökkiöt, pronssikautinen



Esse-Lappstråkabacken, 990010001

Muinaisjäännöstyyppi: löytöpaikka
Lukumäärä: 1
Laji: löytöpaikat
ETRS-TM35FIN: P: 7047643 I: 316269 Z: 52,5 - 55
TM35-lehtijako: Ei saatavilla
Peruskartta: Kisksjön **PKNumero:** 232301
Etäisyystieto: Ähtävän kirkosta 14,5 km kaakkoon
Koordinaattiselite: Löytöpaikan karttakoordinaatit
Kohdekuvaus:

Kohde sijaitsee noin 300 metriä Ähtävänjoesta itään, Lappstråkabackenin länsireunalla. Paikalta on löytynyt kaksi tasatalttaa, jotka on luetteloitu kokoelmiin vuonna 1926. Löydöt ovat ilmeisesti tulleet pellon reunasta aivan metsänrajasta. Kohde tarkastettiin vuoden 2016 inventoinnissa, mutta pellot olivat ruoholla ja pintapöimintää ei voitu tehdä. Löytöpaikka on kivikautisella rannan korkeudella Ähtävänjoen laaksossa. Mahdollisen asuinpaikan olemassaolo ja laajuus olisi selvitettävä koekaivauksella.

Alueelta löytynyt kaksi tasatalttaa

Digikuvat: - AKDG4992:1

Tutkimukset:

John Finnäs 2000 tarkastus, Förhistoriska fornlämningar i Esse, s. 34.

Mikko Ahvenlampi 1971 inventointi, kohde 1

Aiemmat löydöt:

KM 8688:1-2 (tasataltoja)



Esse-Lappstråkabacken. Pellolta on löytynyt kaksi tasatalttaa. Kuva etelästä. AKDG4992:1

Esse-Lillmossbacken, 599000005

Muinaisjäännöstyyppi: hautapaikat **Alatyyppi:** hautaröykkiöt
Lukumäärä: 2 **Ajoitus:** rautakautinen
Laji: kiinteä muinaisjäännös
ETRS-TM35FIN: P: 7058606 I: 300095 Z: 19
TM35-lehtijako: Q3333 Pedersöre
Peruskartta: Pedersöre **PKNumero:** 232108
Etäisyystieto: Ähtävän kirkosta noin 4,2 km länteen
Koordinaattiselite: Röykkiön gps-koordinaatit
Kohdekuvaus:

Lillmossbacken sijaitsee Ähtävänjoen länsipuolella, noin 2,5 km etelään kohdasta, jossa Mattbäcken ja Ähtävänjoki yhtyvät. Röykkiö sijaitsee mäen pohjoispäässä. Se on rakennettu suuren kiven ympärille, sen läpimitta on 8 metriä ja se on matala. Röykkiö on osittain tutkittu vuonna 1935, ja siitä on löytynyt palanutta luuta ja raudanpala, jonka otaksutaan olevan keihäänkärjestä. Hieman etelään ensin mainitusta röykkiöstä on toinen, lähes täysin tuhoutunut röykkiö. Mahdollisesti tuhoutuneesta röykkiöstä ovat A. O. Heikelin vuonna 1901 talteen ottamat palaneet luunpalat.

Kohde tarkastettiin vuoden 2016 inventoinnissa. Röykkiö on kasvillisuuden peitossa ja erottuu huonosti lukuun ottamatta keskuskiveään. Etelään tästä olevaa lähes tuhoutuneeksi mainittua röykkiötä ei onnistuttu tunnistamaan tiheään kasvillisuuden takia.

Digikuvat: - AKDG4959:1

Tutkimukset:

ei tiedossa 1900 irtolöytö

Löydöt:

muutama palanut luunkappale

John Finnäs 2000 tarkastus, Förhistoriska fornlämningar i Esse, s. 36.

Jacob Tegengren 1935 kaivaus, pohjoisempi röykkiö

L. H. Sandelin 1880 inventointi. Pedersöre härad, svenskspråkiga delen, nr 1, SMYA XIV.

A. O. Heikel 1901 tarkastus. Luettelo arkeologian osaston arkistossa, numerot CXVII-CXVIII

Aiemmat löydöt:

KM 3975:44; 10105:10-12

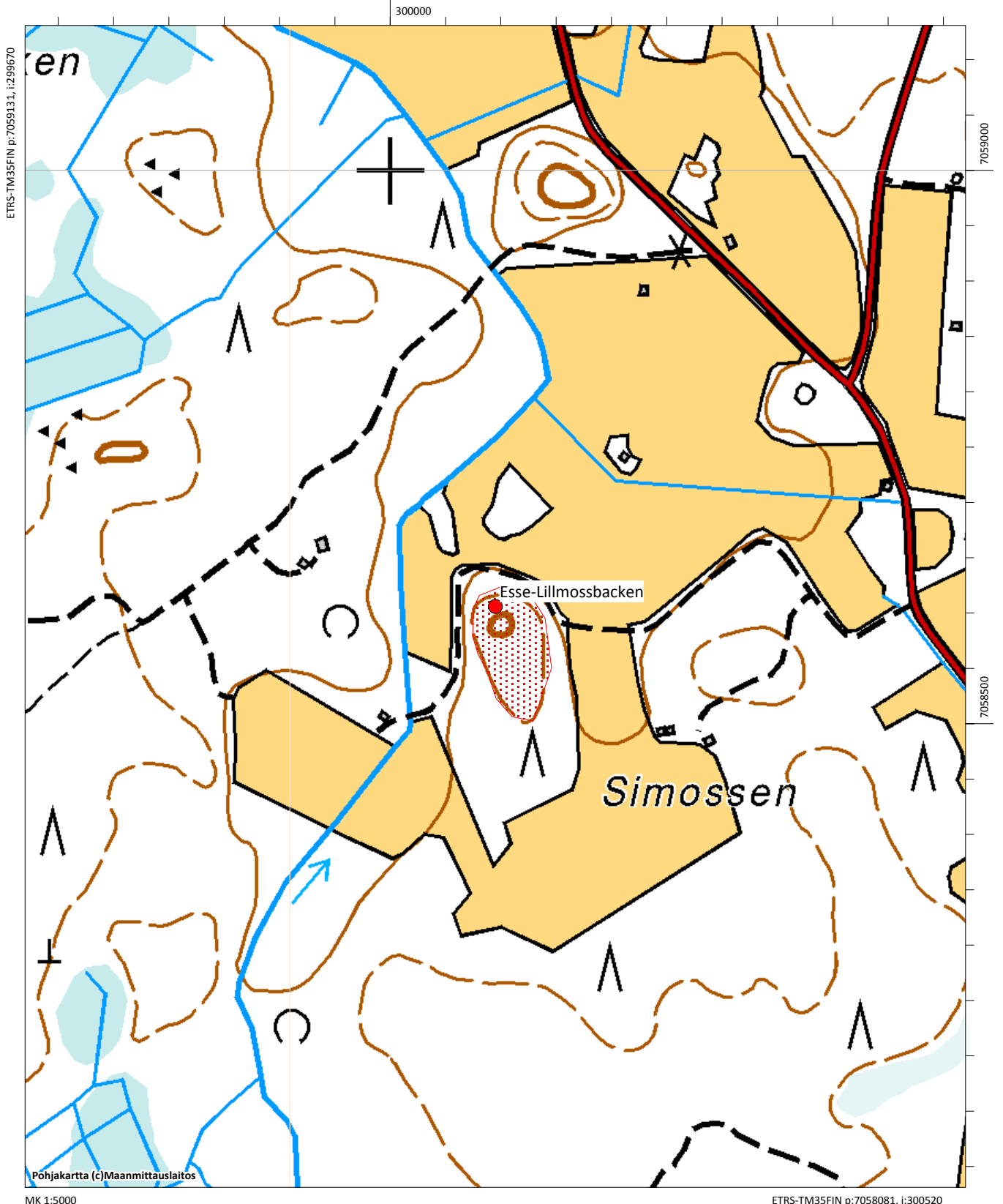


Esse-Lillmossbacken. Röykkiön keskuskivi, kuva etelästä. AKDG4959:1



Esse-Lillmossbacken. Röykkiö on tiheässä vesakossa eikä juuri erotu maastossa. Kuva etelästä. AKDG4959:2

Esse-Lillmossbacken, 599000005, hautapaikat, hautaröykkiöt, rautakautinen



Esse-Linjärvbacken NW, 990010026

Muinaisjäännöstyyppi: hautapaikat **Alatyyppi:** hautaröykkiöt
Lukumäärä: 1 **Ajoitus:** pronssi- ja/tai rautakautinen
Laji: kiinteä muinaisjäännös
ETRS-TM35FIN: P: 7056420 I: 304929 Z: 35
TM35-lehtijako: Q3333 Pedersöre
Peruskartta: Esse **PKNumero:** 232111
Etäisyystieto: Ähtävän kirkosta 1,5 km eteläkaakkoon
Koordinaattiselite: Röykkiön gps-koordinaatit
Kohdekuvaus:

Kohde sijaitsee 1,3 km Ähtävänjoesta etelään Linjärvbackenin kaakkoisosassa. Alue on moreenipohjaista mäntykangasta. Röykkiön on varttuneen männikön keskellä ja erottuu hyvin. Röykkiön halkaisija on noin 148metriä ja korkeus 1,5 metriä, se on keskeltä kuopalla. Aiempien tietojen mukaan (Finnäs 2000) röykkiöstä pohjoiseen on linjassa kuoppia. Vuoden 2016 inventoinnissa ei havaittu selkeitä kuoppia kuin yksi heti röykkiön pohjoispuolella. Röykkiö on melko lohkareisella ja kivisellä harjanteella, mutta sen alapuoleinen terassi vaikuttaisi olevan hienompaa sedimenttiä ja sovelias asuinpaikaksi. Asuinpaikkaa ei ehditty etsiä koekuopittamalla vuoden 2016 inventoinnissa.

Digikuvat: - AKDG4918:1-3

Tutkimukset:

John Finnäs 2000 tarkastus, Förhistoriska fornlämningar i Esse, s. 34-35.

Ari Siiriäinen 1968 tarkastus. Täydennyskartoitus; kohde merkitty peruskartalle

Pentti Rislä Pohjanmaan museo 2003 tarkastus



Linjärvbacken NW. Kuva lounaasta. AKDG4918:1

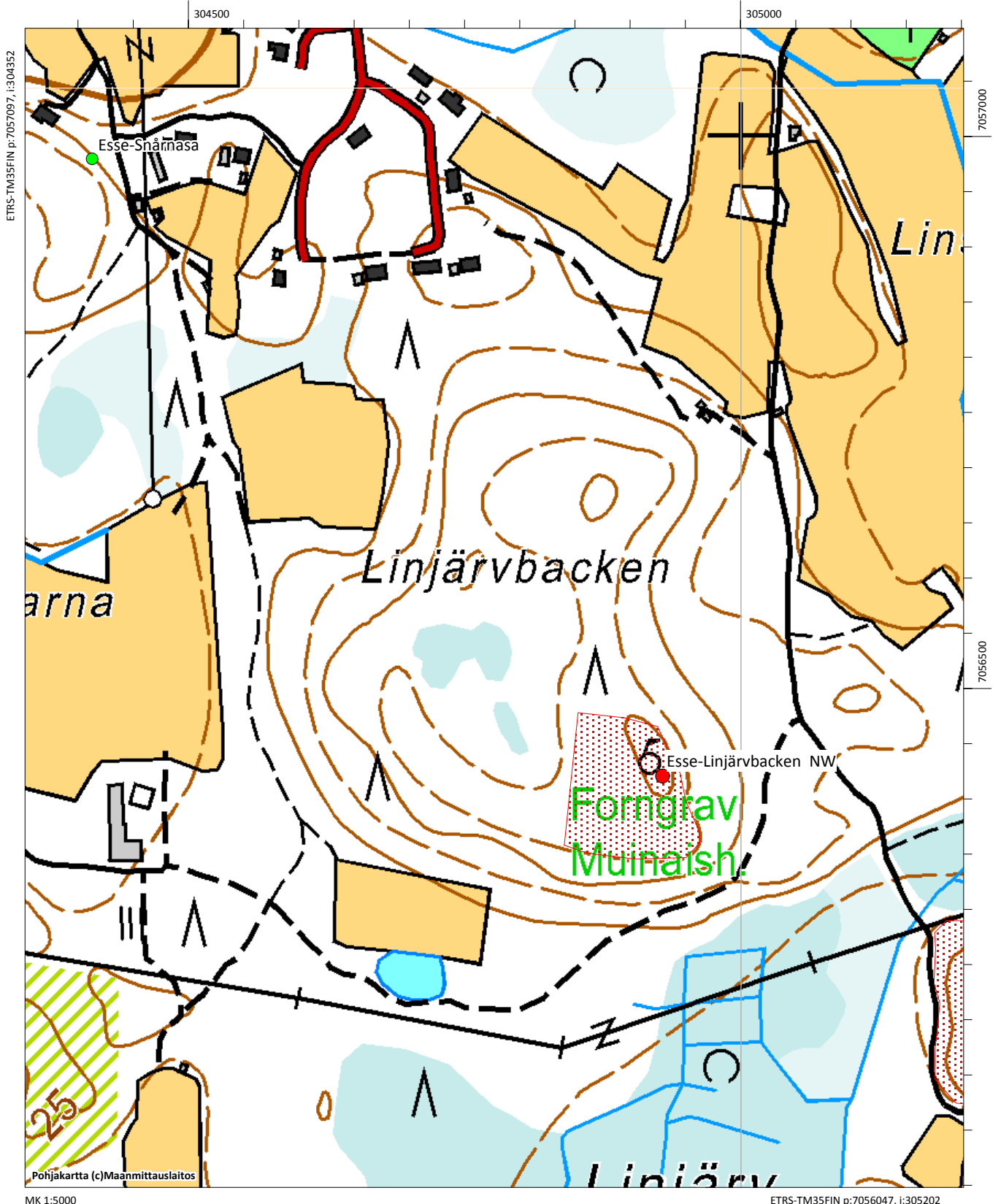


Linjärbacken NW. Kuva luoteesta. AKDG4918:2



Linjärbacken NW. Röykkiön kiveys päältä. Kuva pohjoisesta. AKDG4918:3

Esse-Linjärvbacken NW, 990010026, hautapaikat, hautaröykkiöt, pronssikautinen/ rautakautinen Esse-Snårnasa, 599000025, työ- ja valmistuspaikat, keittokuopat, ajoittamaton (mahdollinen mj)



Esse-Linjärvbacken SE/Storholmen, 990010027

Muinaisjäännöstyyppi: hautapaikat **Alatyyppi:** hautaröykkiöt
Lukumäärä: 2 **Ajoitus:** rautakautinen
Laji: kiinteä muinaisjäännös
ETRS-TM35FIN: P: 7056159 I: 305315 Z: 30
TM35-lehtijako: Q3333 Pedersöre
Peruskartta: Esse **PKNumero:** 232111
Etäisyystieto: Ähtävän kirkosta noin 2 km eteläkaakkoon
Koordinaattiselite: Pohjoisemman röykkiön gps-koordinaatit
Kohdekuvaus:

Ähtävänjoen eteläpuolella, metsäisen Storholmenin mäen laella on kaksi suurehkoa, hyvin erottuvaa, sammaloitunutta röykkiötä. Alue on moreenipohjaista mäntykangasta. Vuoden 2016 inventoinnissa havaittiin, että alueella on tehty muutama vuosi sitten hakkuut ja toisen röykkiön alue kasvaa mäntytaimikkoa, toinen on varttuneen metsän puolella. Toisesta röykkiöstä on 1800-luvun lopulla omin luvun kaiveltaessa löytynyt pronssinen kello (KM 1896:1). Paikalle on pystytetty rauhoituskyltti. Röykkiöiden halkaisija on noin 8 metriä ja ne ovat keskeltä kaiveltuja. Muinaisjäännösalueen rajaus käsittää koko mäen.

Digikuvat: - AKDG4919:1

Tutkimukset:

John Finnäs 2000 tarkastus, Förhistoriska fornlämningar i Esse, s. 57.
 Mirja Miettinen 1994 tarkastus. Kertomus AO 283/30.11.1994
 A. O. Heikel 1904 tarkastus. Luettelo arkistossa, numerot 2 ja 3.
 Sandelin 1880 inventointi. Sandelin, Pedersöre härad, svenskspråkiga delen, nr 6
 Pentti Rislä 2003 tarkastus. Pohjanmaan museo

Aiemmat löydöt:

Km1896:1a-b (kelloriipus, pronssisormus)

Alakohde:

Eteläisempi röykkiö P: 7056149, I: 305321, Z: 30

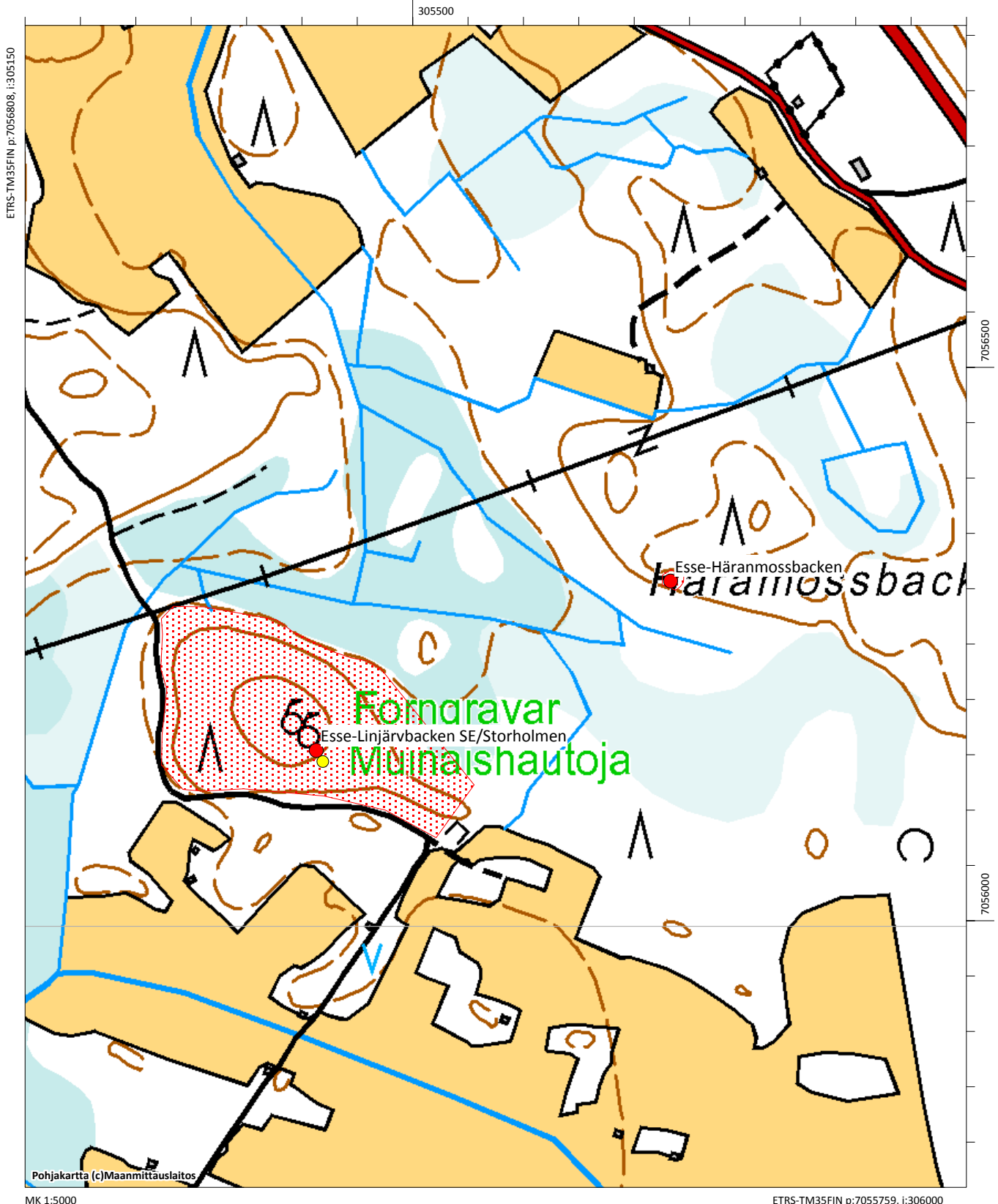


Linjärbacken SE/Storholmen. Isompi röykyöistä, taustalla toinen röykyö. Kuva kaakosta. AKDG4919:1



Linjärbacken SE/Storholmen. Röykyöt kuvattuna luoteesta. AKDG4919:2

Esse-Häranmossbacken, 599000023, työ- ja valmistuspaikat, tervahaudat, historiallinen
Esse-Linjärvbacken SE/Storholmen, 990010027, hautapaikat, hautaröykkiöt, rautakautinen



Esse-Långbacken, 990010032

Muinaisjäännöstyyppi: kivrakenteet **Alatyyppi:** röykkiöt
Lukumäärä: 1 **Ajoitus:** ajoittamaton
Laji: kiinteä muinaisjäännös
ETRS-TM35FIN: P: 7060570 I: 310468 Z: 35
TM35-lehtijako: Q4111 Terjärv
Peruskartta: Esse **PKNumero:** 232111
Etäisyystieto: Ähtävän kirkosta 6,8 km itäkoilliseen
Koordinaattiselite: Röykkiöksi oletetun rakenteen gps-koordinaatit
Kohdekuvaus:

Kohde sijaitsee Långbackenin eteläpäässä. Sen itäpuolella 120 metrin päässä kulkee metsäautotie, jonka vieressä on soranottoalue. Alue on moreenipohjaista sekametsää. Röykkiö on merkitty peruskarttaan. Vuoden 2016 inventoinnissa kohde tarkastettiin. Röykkiö ei vaikuttanut hautaröykkiöltä eikä muinaisjäännökseltä. Reilu puoli metriä korkea röykkiömäinen kivikasa on syntynyt paikalle kaivetusta halkaisijaltaan 3 metrisestä ja yli metrin syvästä kuopasta. Muuta röykkiöksi tulkittavaa ei muutaman kymmenen metrin säteellä havaittu.

Digikuvat: - AKDG4968:1

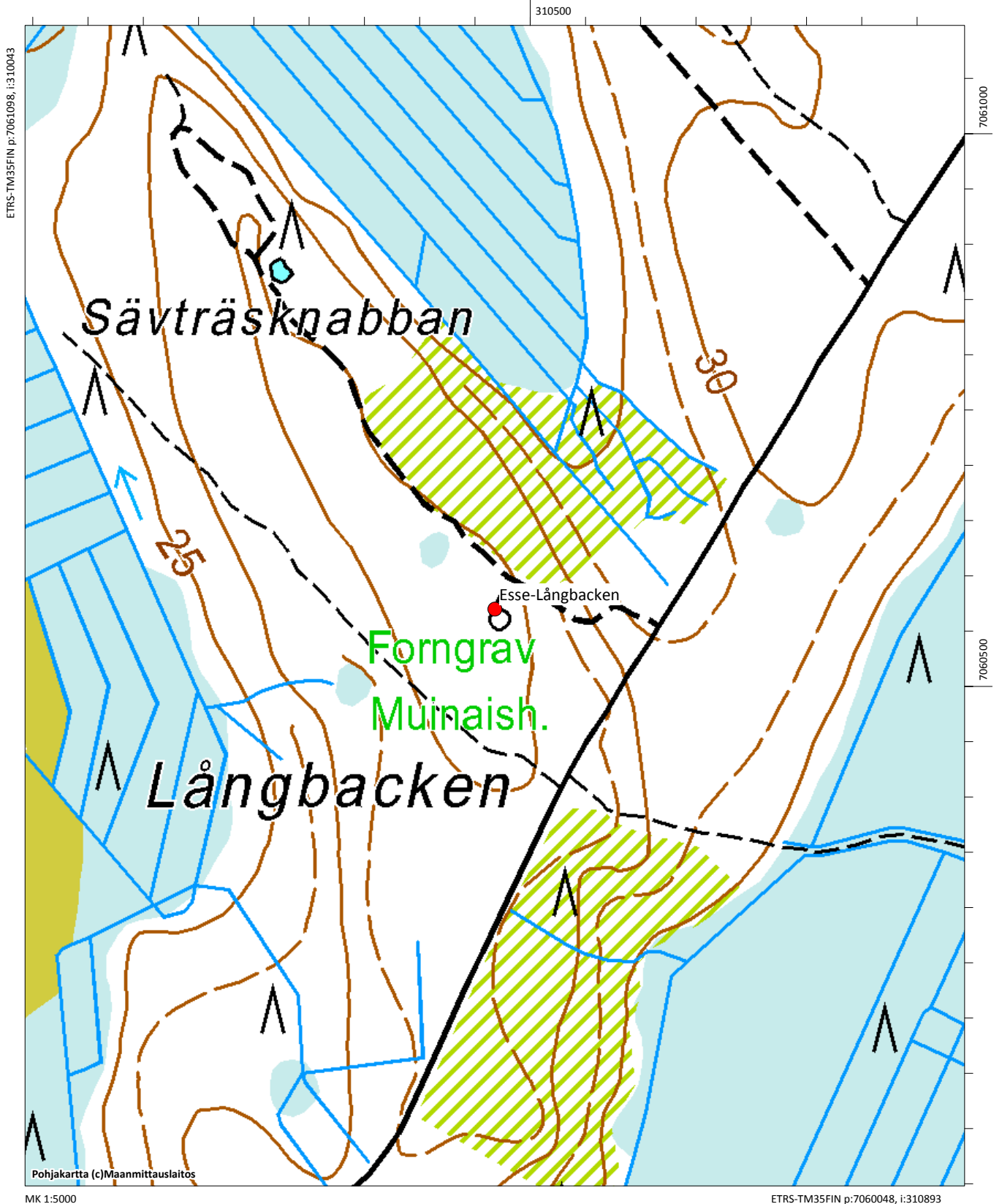
Tutkimukset:

John Finnäs 2000 tarkastus,
 Förhistoriska fornlämningar i Esse, s. 36.
 Ari Siiriäinen 1968 tarkastus. Täydennyskarttoitus



Esse-Långbacken. Röykkiö kuvattuna kaakosta. Röykkiön vasemmalla puolella syvä kuoppa, josta kivet ovat ilmeisesti peräisin.
 AKDG4968:1

Esse-Långbacken, 990010032, kivirakenteet, rökkiöt, ajoittamaton



Esse-Mastbacken, 990010151

Muinaisjäännöstyyppi: asuinpaikat **Alatyyppi:** ei määritelty
Lukumäärä: 1 **Ajoitus:** kivikautinen
Laji: kiinteä muinaisjäännös
ETRS-TM35FIN: P: 7046776 I: 307438 Z: 50
TM35-lehtijako: Ei saatavissa
Peruskartta: Lappfors **PKNumero:** 232110
Etäisyystieto: Ähtävän kirkosta noin 12 km eteläkaakkoon
Koordinaattiselite: Löytöpaikan karttakoordinaatit
Kohdekuvaus:

Kohde sijaitsee Ähtävän ja Purmon rajan lähellä, Angjärvestä etelään noin 2,5 km ja Svedjebackenin jätinkirkosta lounaaseen lähes 1,9 km. Asuinpaikkaa osoittavat löydöt (kvartsia) on kerätty vuonna 1996 metsätien länsipuolelta metsämaalta äestysvaioista. Asuinpaikan tarkempi laajuus on tuntematon. Kohde tarkastettiin vuoden 2016 inventoinnissa, mutta alue kasvoi tiheää mäntytaimikkoa, joten havaintojen teko oli vaikeaa. Asuinpaikan laajuuden selvittämiseen tarvitaan koekaivaus. Jostain syystä sama kohde on muinaisjäännösrekisterissä myös nimellä Purmo-Heinäkangas, 621010031.

Digikuvat: - -

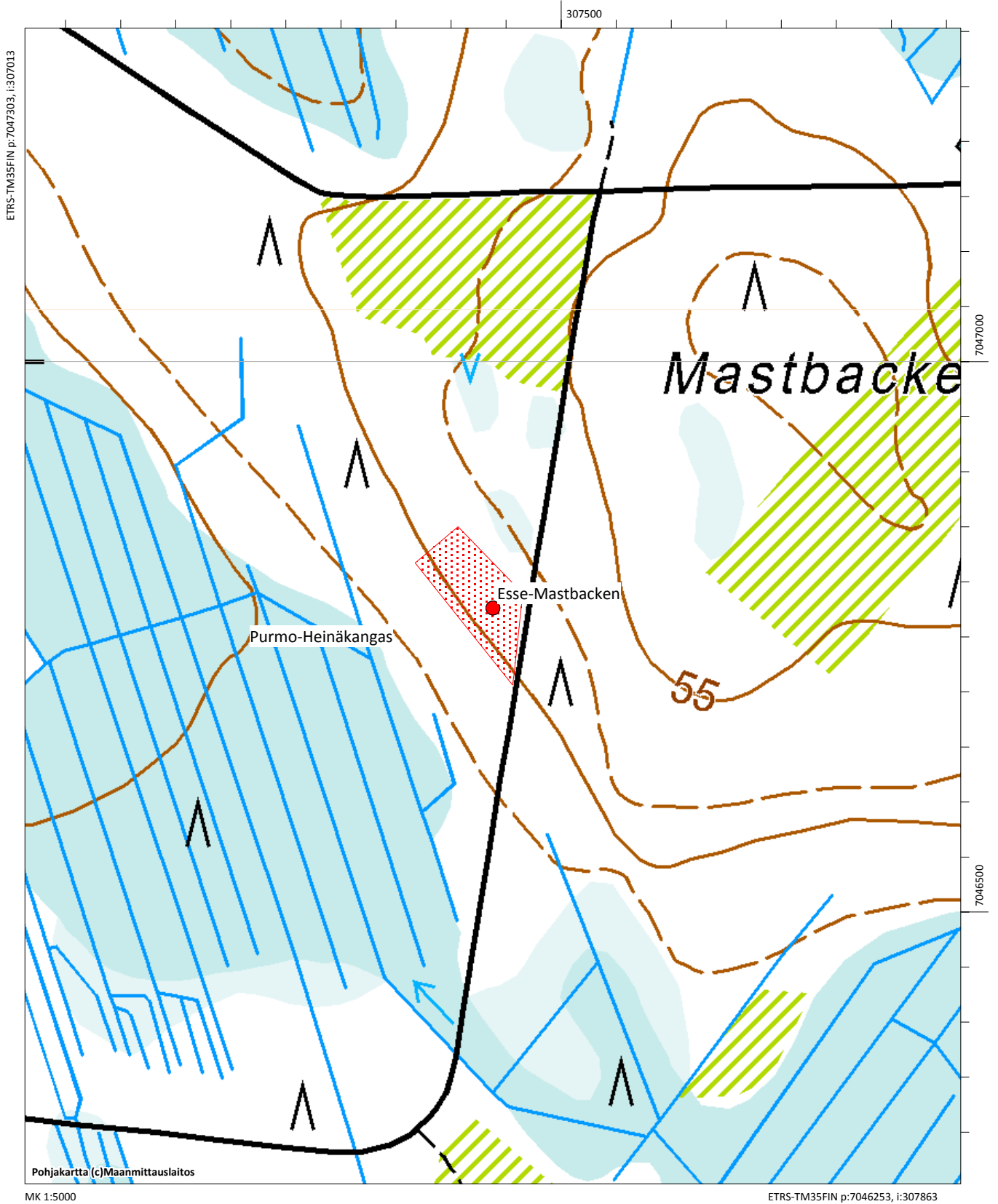
Tutkimukset:

Hans Myhrman 1996 tarkastus. Ilmoitus ja kartta, löydöt

Aiemmat löydöt:

KM 29701 (asuinpaikkalöytöjä)

Esse-Mastbacken, 990010151, asuinpaikat, ei määritelty, kivikautinen



Esse-Matträskbacken, 990010050

Muinaisjäännöstyyppi: kivistykenteet **Alatyyppi:** röykkiöt
Lukumäärä: 4 **Ajoitus:** varhaismetallikautinen
Laji: kiinteä muinajäännös
ETRS-TM35FIN: P: 7060481 I: 309027 Z: 25 - 30
TM35-lehtijako: Q4111 Terjärv
Peruskartta: Esse **PKNúmero:** 232111
Etäisyystieto: Ähtävän kirkosta 5,4 km koilliseen
Koordinaattiselite: Röykkiön gps-koordinaatit
Kohdekuvaus:

Kohde sijaitsee Bäckby itäpuolella Matträskbackenilla, alue on moreenipohjaista mäntykangasta. Aiempien tietojen (Finnäs 1994 ja 2000) mäenrinteessä, noin 100 x 300 metrin matkalla, on 17 matalaa kiviröykkiötä, joiden halkaisija on 5-6 metriä. Röykkiöistä 11 sijaitsee metsätien pohjoispuolella ja 6 eteläpuolella. Röykkiöistä noin 170 m pohjoiseen sijaitsee neljä kuopannetta, mahdollisia asumuspainanteita?

Kohde tarkastettiin vuoden 2016 inventoinnissa. Tien pohjoispuolelta löytyi vain yksi röykkiö, joka sijaitsee parikymmentä metriä tiestä pohjoiseen. Röykkiön on halkaisijaltaan noin 6 metriä ja noin 0,7 metriä korkea, se erottuu selvästi maastossa. Tien eteläpuolella kasvaa varttunut männikkö. Tien eteläpuolelta ei sen sijaan tarkastettu, koska se kasvoi erittäin tiheää nuorta mäntytaimikkoa ja tien pohjoispuolen havainnot eivät rohkaisseet taimikkoalueen läpikäymiseen, koska se vie aikaa ja havaintoja on vaikea tehdä. Matträskbackenin pohjoisosasta, noin 200 metriä röykkiöstä pohjoiseen, löytyi kuitenkin kolme painannetta. On vaikea sanoa onko kyseessä asumuspainanteet, kivikautisia ne eivät ainakaan ole, vai onko kyseessä jokin muu ilmiö. Suurin painanteista on halkaisijaltaan noin 5 metriä ja siinä on matalat vallit. Koepistosta ei siihen ei tullut esiin likamaata tai löytöjä, mutta kuopassa oli 2-3 cm paksu huuhtoutumiskerros, joten painanne ei ole ainakaan aivan viime vuosikymmenien kaivelun tuote, mutta voi liittyä historialliseen maankäyttöön. Painanteiden luonteen ja iän selvittäminen vaatii koekaivauksen.

Digikuvat: - AKDG4967:1-2

Tutkimukset:

John Finnäs 2000 tarkastus. Förhistoriska fornlämningar i Esse, s. 37.
 Ilmoitus 1994 John Finnäs

Alakohteet:

Painanne 1 P: 7060694, I: 309059, Z: 30
 Painanne 2 P: 7060685, I: 309081, Z: 30
 Painanne 3 P: 7060675, I: 309039, Z: 30

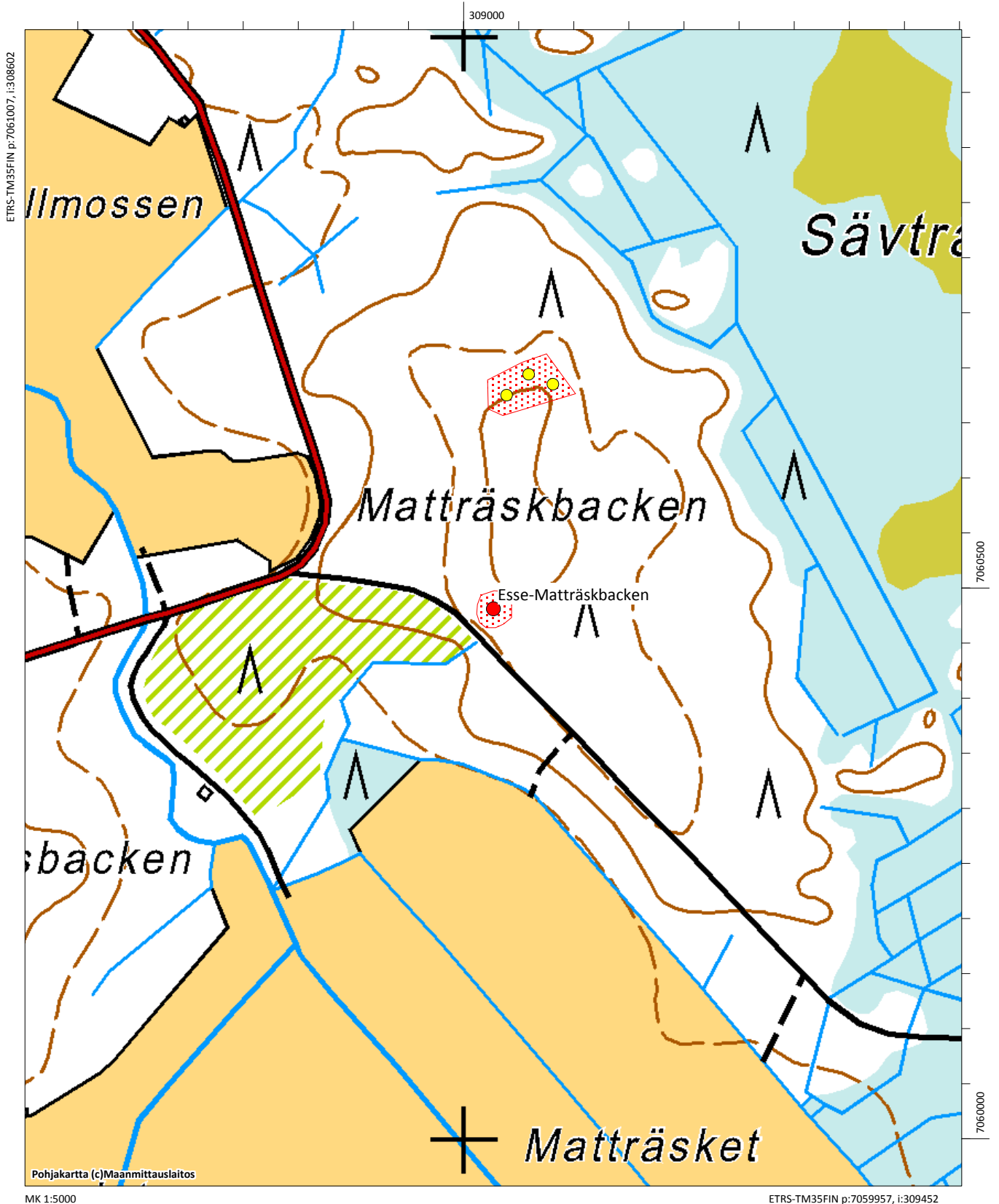


Esse-Matträskbacken. Mahdollinen asumuspainanne, kuva lounaasta. AKDG4967:1



Esse-Matträskbacken. Röykkiö kuvattuna lounaasta. AKDG4967:2

Esse-Matträskbacken, 990010050, kivirakenteet, röykkiöt, varhaismetallikautinen



Esse-Messisbacken W, 599000045

Muinaisjäännöstyyppi: työ- ja valmistuspaikat **Alatyyppi:** tervahaudat
Lukumäärä: 1 **Ajoitus:** historiallinen
Laji: kiinteä muinaisjäännös
ETRS-TM35FIN: P: 7055056 I: 307237 Z: 25
TM35-lehtijako: Q3333 Pedersöre
Peruskartta: Esse **PKNumero:** 232111
Etäisyystieto: Ähtävän kirkosta 4 km kaakkoon
Koordinaattiselite: Tervahaudan gps-koordinaatit
Kohdekuvaus:

Tervahauta sijaitsee Messisbackenin luoteisosassa kosteikon keskellä olevalla moreenimäellä, sen luoteiskärjessä. Alue kasvaa mäntytaimikkoa. Tervahauta on läpimitaltaan 3 m ja 0,6 m syvä. Halssi on pohjoisessa ja se on noin 1,8 m pitkä. Valli on 0,5 m leveä. Kohde tarkastettiin vuoden 2016 inventoinnissa, sitä oli siihen asti pidetty kivikautisena kodanpohjana, kuten useita pieniä tervahautoja Ähtävällä. Tervahaudasta noin 60 metriä itään on noin 30 metriä pitkä ja reilu puoli metriä korkea kiviaita länteen laskevan mäen rinteessä.

Digikuvat: - AKDG4935:1

Tutkimukset:

John Finnäs 2000 tarkastus. Förhistoriska fornlämningar i Esse, s. 39.

Alakohde:

Kiviaidan eteläpää P: 7055067 I: 307302

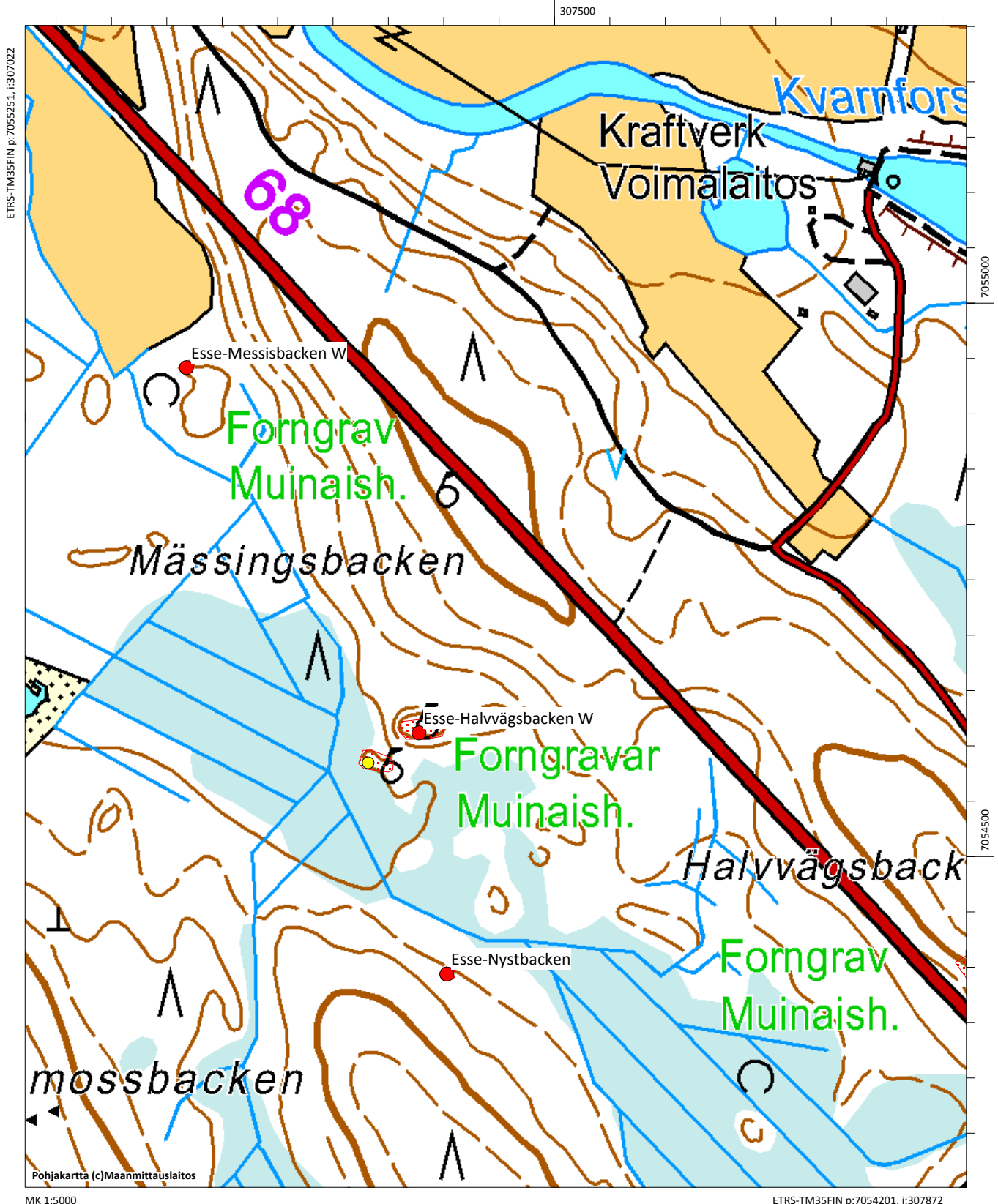


Esse-Messisbacken W. Pieni tervahauta, kuva koillisesta. AKDG4935:1

Esse-Halvvägsbacken W, 990010018, hautapaikat, hautaröykkiöt, pronssikautinen

Esse-Messisbacken W, 599000045, työ- ja valmistuspaikat, tervahaudat, historiallinen

Esse-Nystbacken, 599000026, työ- ja valmistuspaikat, tervahaudat, historiallinen



Esse-Myrosstorstein, 599000039

Muinaisjäänöstyyppi: kivirakenteet **Alatyyppi:** rökkiöt
Lukumäärä: 1 **Ajoitus:** ajoittamaton
Laji: mahdollinen muinaisjäänös
ETRS-TM35FIN: P: 7050978 I: 311277 Z: 45
TM35-lehtijako: Q4111 Terjärv
Peruskartta: Kisksjön **PKNumero:** 232301
Etäisyystieto: Ähtävän kirkosta 9,7 km kaakkoon
Koordinaattiselite: Röykkiön gps-koordinaatit
Kohdekuvaus:

Kohde sijaitsee Heiden kylän kohdalla, Ähtävänjoen ja pienen Kalljärvi -nimisen järven puolivälissä olevan mäen päällä. Paikka on nykyisessä peruskartassa nimellä Myros Storstenen, mäki on erittäin kivinen. Mäen eteläisivulla sijaitsee 5 x 6 x 0,4 metrin kokoinen rökkiö. Röykkiön molemmilla lyhyillä sivuilla on suuri kivi. Kohde tarkastettiin vuoden 2016 inventoinnissa.

Digikuvat: - AKDG5015:1

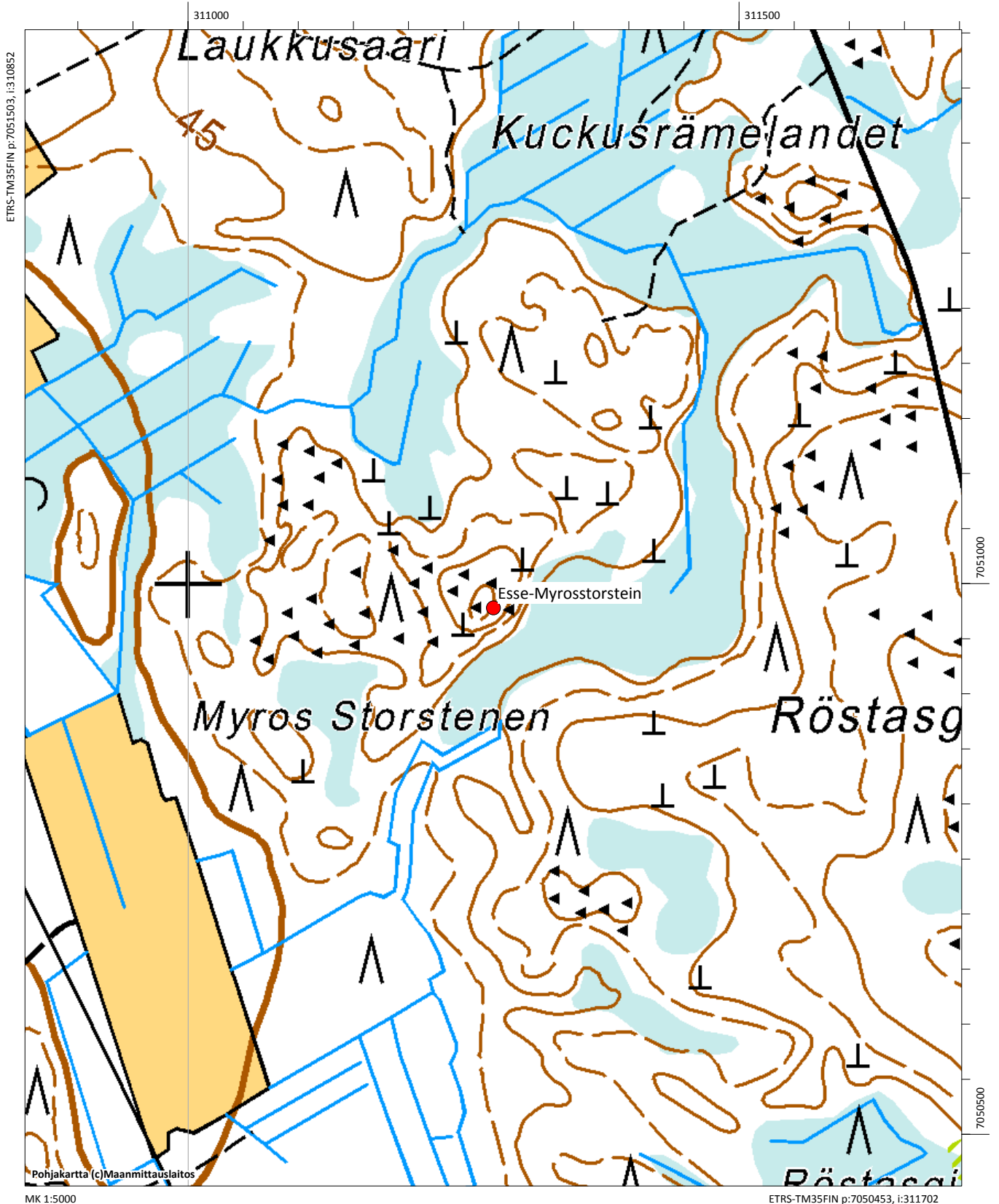
Tutkimukset:

John Finnäs 2000 tarkastus. Förhistoriska fornlämningar i Esse, s. 39.



Esse-Myrorstorstein. Röykkiö erittäin kivisellä mäellä. Kuva pohjoisesta. AKDG5015:1

Esse-Myrosstorstein, 599000039, kivirakenteet, röykkiöt, ajoittamaton



Esse-Myråsbacken, 990010128

Muinaisjäännöstyyppi: kivrakenteet **Alatyyppi:** rökkiöt
Lukumäärä: 11 **Ajoitus:** ajoittamaton
Laji: kiinteä muinaisjäännös
ETRS-TM35FIN: P: 7049453 I: 311839 Z: 52,5
TM35-lehtijako: Ei saatavilla
Peruskartta: Kisksjön **PKNumero:** 232301

Etäisyystieto:

Koordinaattiselite: lähimpänä tietä sijaitsevan rökkiön koordinaatti

Kohdekuvaus:

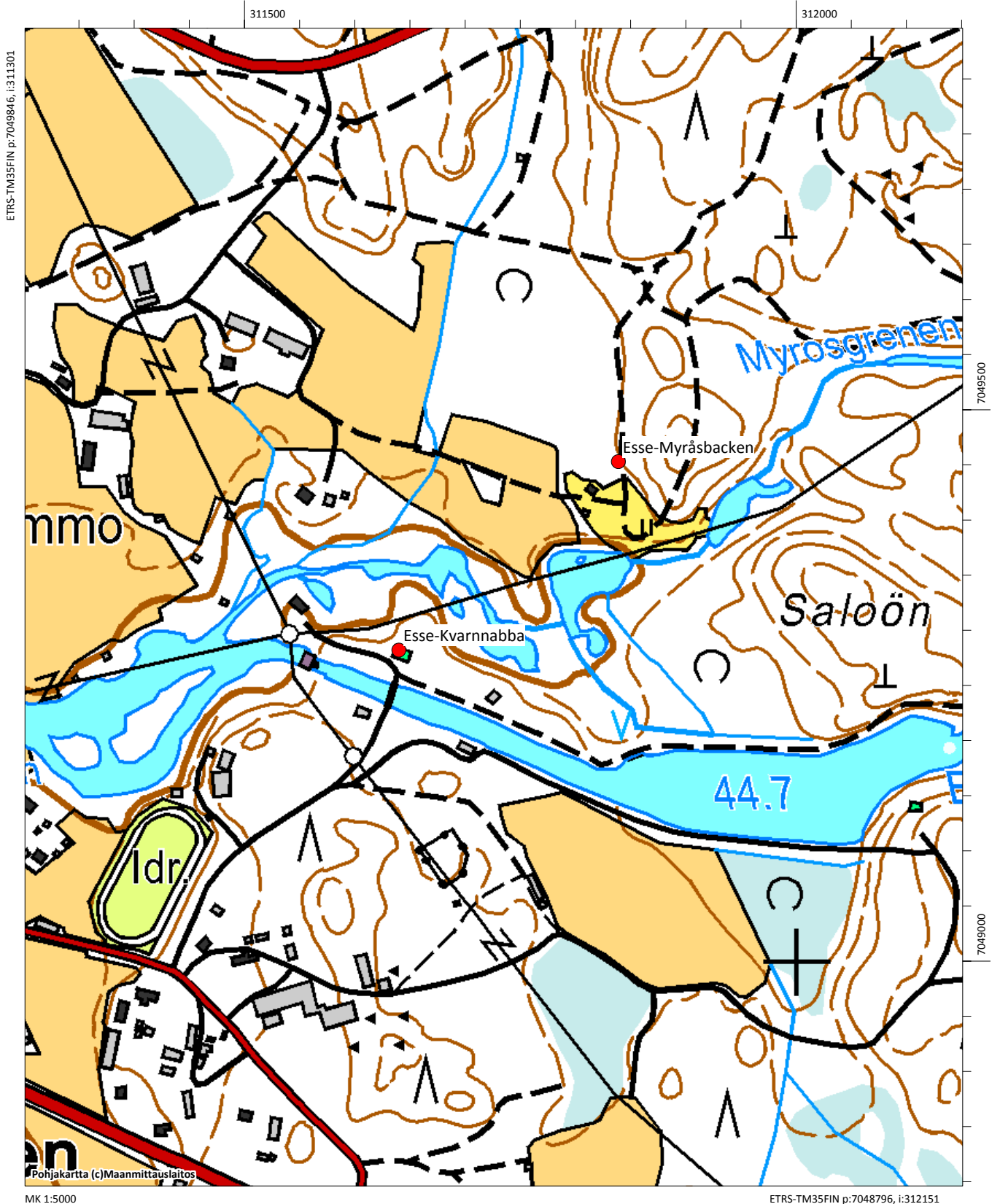
Kohde tarkastettiin vuoden 2016 inventoinnissa. Koordinaattien osoittamalla paikalla ja noin 50-70 metriä säteellä siitä ei havaittu rökkiöitä. Alueella on ilmeisesti sijainnut aikoinaan talo, jonka kellarin raunio on mäen kupeessa ja piha-aluetta ja peltoa sen vieressä. Mäen yläosassa havaittiin raivattua aluetta, joka sekin liittyyneen historiallisen ajan toimintaan. Muinaisjäännösrekisterin aiempi kuvaus: *”Rökkiöt sijaitsevat Ähtävänjoen pohjoispuolella, Salöö -nimisen saaren kohdalla, alle 100 metriä joesta. Rökkiöt sijaitsevat lähekkäin, eivätkä mahdollisesti ole viljelysrökkiöitä, koska ne on rakennettu huolellisesti (?). Tegengren on tutkinut vuonna 1930 kaksi rökkiötä, mutta ei löytänyt niiden pohjalta muuta kuin hiiltä. Yksi rökkiö on 20 m pitkä, muiden mittoja ei mainita.”*

Digikuvat: - AKDG

Tutkimukset:

Jacob Tegengren 1930 kaivaus. Tegengren tutki kaksi rökkiötä
 John Finnäs 1990 tarkastus. Förhistoriska fornlämningar i Esse, s. 39.

Esse-Kvarnabba, 990010004, asuinpaikat, ei määritelty, kivikautinen
Esse-Myråsbacken, 990010128, kivirakenteet, rökkiöt, ajoittamaton



Esse-Mårtenskärret, 990010033

Muinaisjäännöstyyppi: hautapaikat **Alatyyppi:** hautaröykkiöt
Lukumäärä: 3 **Ajoitus:** pronssikautinen
Laji: kiinteä muinaijäännös
ETRS-TM35FIN: P: 7051859 I: 309067 Z: 40
TM35-lehtijako: Q3333 Pedersöre
Peruskartta: Lappfors **PKNumero:** 232110
Etäisyystieto: Ähtävän kirkosta noin 6,5 km eteläkaakkoon
Koordinaattiselite: Läntisimmän röykkiön, nro 1, gps-koordinaatit
Kohdekuvaus:

Kohde sijaitsee 400-500 metriä Evijärventiestä länteen. Hautaröykkiöt sijaitsevat Mårtenskärretin eteläpäässä, lounaiseen kohoavan mäen koillisreunalla. John Finnäsin mukaan röykkiöitä on kolme, joista läntisin on 15 x 2-2,5 x 0,4 metrin kokoinen pitkä hauta. Keskimäinen on pyöreä, halkaisijaltaan 5 m ja korkeudeltaan 0,5 m. Tämä röykkiö on täysin sammaleen peittämä. Itäisin on kooltaan 4,5 x 2 x 0,4 m. Keskimäinen ja itäisin röykkiö ovat koskemattomia. Kohde tarkastettiin vuoden 2016 inventoinnissa ja sen todettiin olevan kuvauksen mukainen. Alue on moreenipohjaista mäntykangasta, röykkiöiden pohjoispuolitse kulkee ajoura. Röykkiöt ovat pienillä kumpareilla tasaisin välein, noin 70-80 metrin päässä toisistaan 150 metrin matkalla.

Digikuvat: - AKDG4952:1-3

Tutkimukset:

Ari Siiriäinen 1968 tarkastus. Täydennyskartoitus
 John Finnäs 2000 tarkastus. Förhistoriska fornlämningar i Esse, s. 38.

Alakohteet:

Röykkiö 2 P: 7051818 I: 309139 Z: 40

Röykkiö 3 P: 7051787 I: 309188 Z: 40



Esse-Mårtenskärret. Kaakkoinen röykkiö, kuva kaakosta. AKDG4952:1

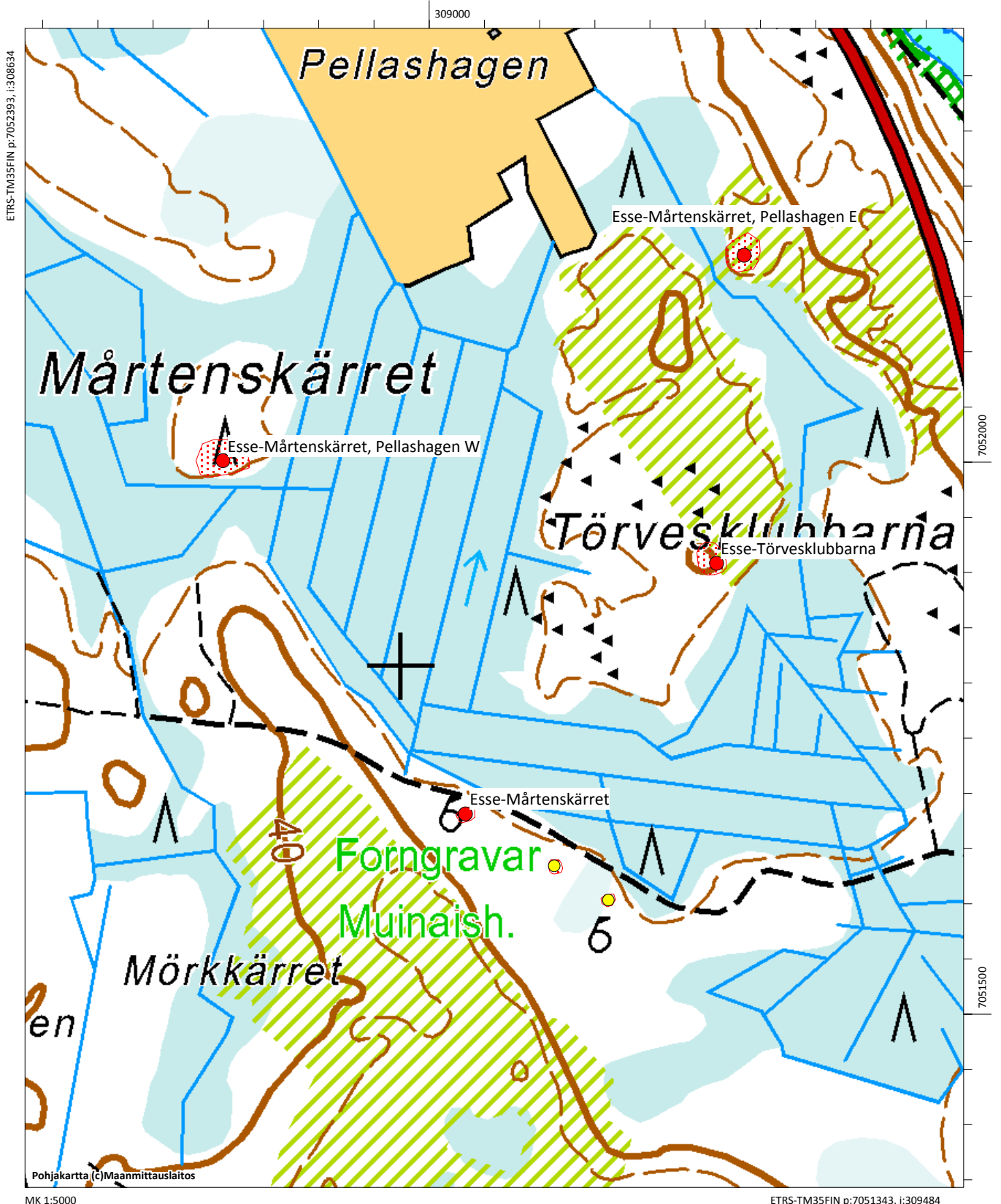


Esse-Mårtensjärret. Keskimäinen kolmesta röykkiöstä, kuva kaakosta. AKDG4952:2



Esse-Mårtensjärret. Luoteisin röykkiö, pääkoordinaattien osoittama, kuva luoteesta. AKDG4952:3

Esse-Mårtenskärrer, 990010033, hautapaikat, hautaröykkiöt, pronssikautinen
 Esse-Mårtenskärrer Pellashagen E, 990010065, hautapaikat, hautaröykkiöt, pronssikautinen
 Esse-Mårtenskärrer Pellashagen W, 990010062, hautapaikat, hautaröykkiöt, pronssikautinen
 Esse-Törvesklubbarna, 990010064, kivirakenteet, röykkiöt, ajoittamaton



Esse-Mårtenskarret W, 990010063

Muinaisjäännöstyyppi: kivirakenteet **Alatyyppi:** röykkiöt
Lukumäärä: 3 **Ajoitus:** ajoittamaton
Laji: kiinteä muinajäännös
ETRS-TM35FIN: P: 7052295 I: 308424 Z: 38
TM35-lehtijako: Q3333 Pedersöre
Peruskartta: Lappfors **PKNumero:** 232110
Etäisyystieto: Ähtävän kirkosta noin 6,1 km eteläkaakkoon
Koordinaattiselite: Lätisemmän pitkän röykkiön gps-koordinaatit
Kohdekuvaus:

Röykkiöt sijaitsevat kahdella kumpareella aivan Mårtenskarretin länsipuolella. Kohde tarkastettiin vuoden 2016 inventoinnissa. Alue on kivistä moreenipohjaista aluetta, moreenikumpareiden välissä on suolämpäreitä ja laajempiakin soita. Kumpareet ovat hieman kosteita kangasmaastoja, joilla kasvaa mäntyä ja kuusta. Röykkiöt ovat pitkiä, läntisempi on pituudeltaan noin 13 metriä ja leveydeltään noin 1,5 metriä, se on itäkoillinen-länsilounas-suuntainen, länsipäässä se laajenee noin 5 metriä halkaisijaltaan olevaksi röykkiöksi. Itäinen röykkiön on edellisestä noin 70 metriä itään. Sen pituus on noin 16 metriä ja leveys pari metriä ja se on itäkaako-länsiluode-suuntainen. Molemmat röykkiöt ovat puolisen metriä korkeita. Ähtävällä on useita pitkiä röykkiöitä, joiden muinajäännösluonne on vielä selvittämättä. Sijaintikorkeutensa perusteella Mårtenskarret on ajoitettavissa pronssikauden alkuun. Ei ole myöskään mahdotonta, että pitkät röykkiöt liittyisivät keskiajan tai historiallisen ajan maankäyttöön tai rajamerkintöihin.

Digikuvat: - AKDG4944:1-3

Tutkimukset:

John Finnäs 2000 kartoitus. Förhistoriska fornlämningar i Esse, s. 38.

Alakohde:

Itäinen röykkiö P: 7052309, I: 308499, Z: 38



Esse-Mårtenskarret W. Lätisempi pitkä röykkiö, kuva koillisesta. AKDG4944:1

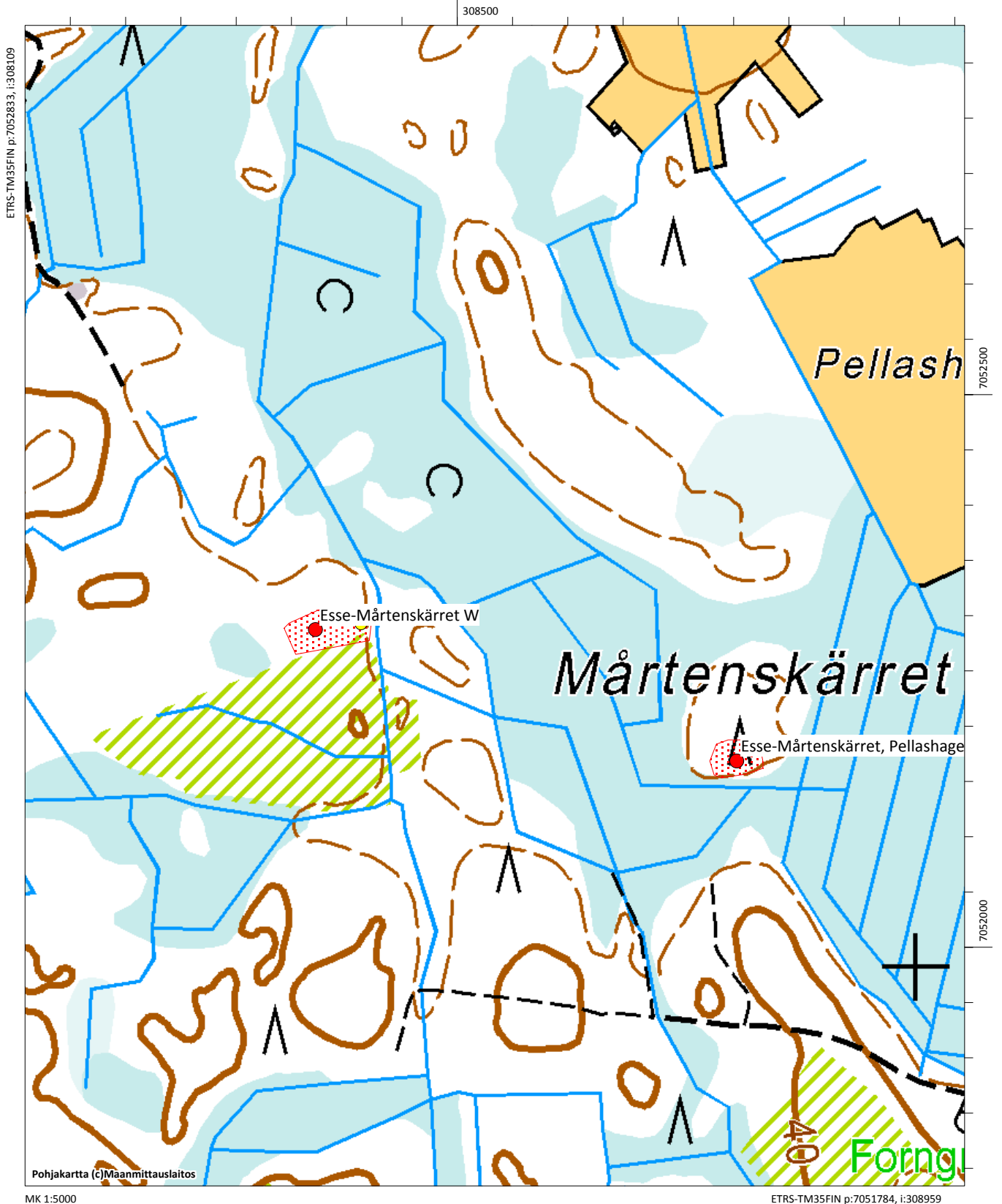


Esse-Mårtenskarret W. Lätisempi pitkä röykkiö, kuva koillisesta. AKDG4944:2



Esse-Mårtenskarret W. Itäisempi pitkä röykkiö, kuva idästä. AKDG4944:3

Esse-Mårtenskärrret W, 990010063, hautapaikat, hautaröykkiöt, pronssikautinen



Esse-Mårtenskarret, Pellashagen E, 990010065

Muinaisjäänöstyyppi: hautapaikat **Alatyyppi:** hautaröykkiöt
Lukumäärä: 1 **Ajoitus:** pronssikautinen
Laji: kiinteä muinaijäänös
ETRS-TM35FIN: P: 7052371 I: Z: 37,5
TM35-lehtijako: Q3333 Pedersöre
Peruskartta: Lappfors **PKNumero:** 232110
Etäisyystieto: Ähtävän kirkosta 6,1 km eteläkaakkoon
Koordinaattiselite: Röykkiön gps-koordinaatit
Kohdekuvaus:

Röykkiö sijaitsee 180 metriä Evijärventiestä länteen Mårtenskarretin itäpuolella olevan mäen rinteessä. Alue on moreenipohjaista mäntykangasta, joka kasvoi kohteen tarkastuksen aikaan vuonna 2016 tiheää mäntytaimikkoa. Röykkiö on ns. pitkä röykkiö. Sen pituus on noin 16 metriä, leveys noin 3 metriä ja korkeus noin 0,5 metriä. Röykkiö on pohjois-etelä-suuntainen.

Digikuvat: - AKDG4955:1

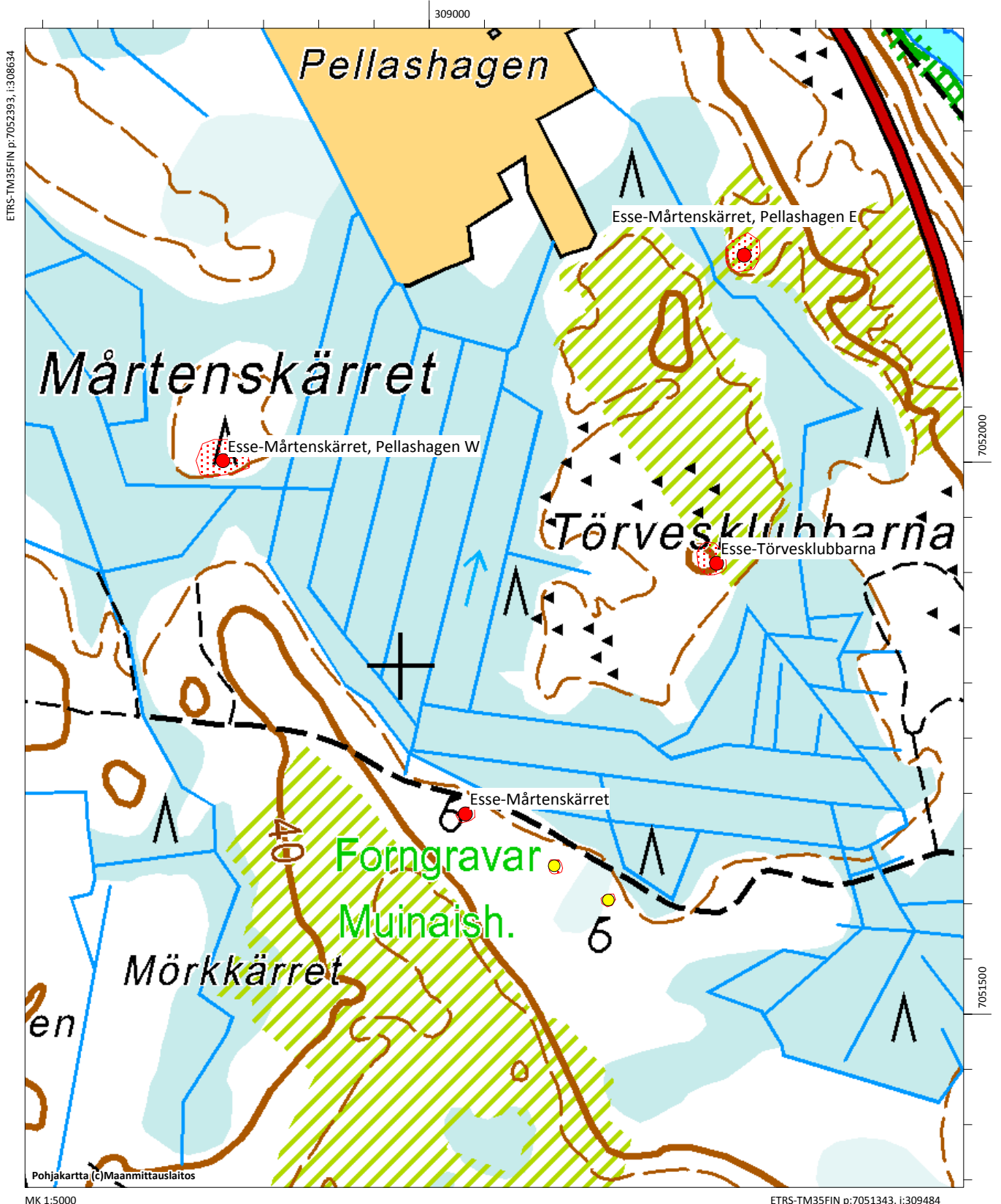
Tutkimukset:

John Finnäs 2000 kartoitus
 Förhistoriska fornlämningar i Esse, s. 38.



Esse-Mårtenskarret Pellashagen E. Röykkiö tiheän taimikon keskellä, kuva pohjoisesta. AKDG4955:1

Esse-Mårtenskärrret, 990010033, hautapaikat, hautaröykkiöt, pronssikautinen
 Esse-Mårtenskärrret Pellashagen E, 990010065, hautapaikat, hautaröykkiöt, pronssikautinen
 Esse-Mårtenskärrret Pellashagen W, 990010062, hautapaikat, hautaröykkiöt, pronssikautinen
 Esse-Törvesklubbarna, 990010064, kivirakenteet, röykkiöt, ajoittamaton



Esse-Mårtenskärret, Pellashagen W, 990010062

Muinaisjäännöstyyppi: kivirakenteet **Alatyyppi:** röykkiöt
Lukumäärä: 1 **Ajoitus:** ajoittamaton
Laji: kiinteä muinaisjäännös
ETRS-TM35FIN: P: 7052185 I: 308839 Z: 37,5
TM35-lehtijako: Q3333 Pedersöre
Peruskartta: Lappfors **PKNumero:** 232110
Etäisyystieto: Ähtävän kirkosta 7,3 km eteläkaakkoon
Koordinaattiselite: Röykkiön gps-koordinaatit
Kohdekuvaus:

Kohde sijaitsee Mårtenskärretin keskellä olevalla suosaarekkeella. Saarekkeen keskellä kulkee kallioharjanne, jonka päälle röykkiö on kasattu. Alue kasvoi vuoden 2016 inventoinnin aikaan mäntytaimikkoa. Röykkiön koko on 9,5 x 2 x 0,4 metriä.

Digikuvat: - AKDG4955:1

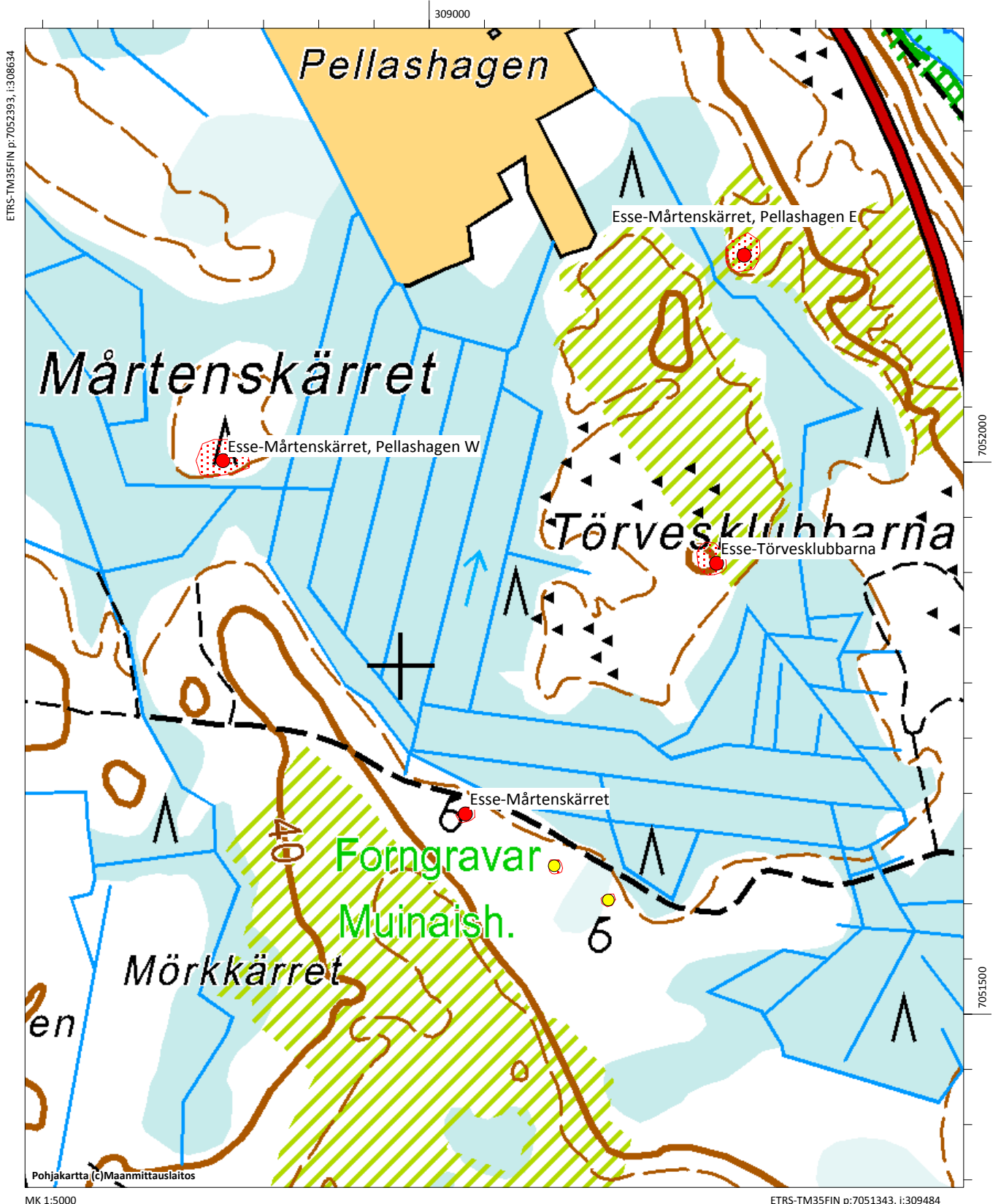
Tutkimukset:

John Finnäs 2000 tarkastus. Förhistoriska forn lämningar i Esse, s. 40.



Esse-Mårtenskärret Pellashagen W. Pitkä ja kapea röykkiö, kuva etelästä. AKDG4955:1

Esse-Mårtenskärrer, 990010033, hautapaikat, hautaröykkiöt, pronssikautinen
 Esse-Mårtenskärrer Pellashagen E, 990010065, hautapaikat, hautaröykkiöt, pronssikautinen
 Esse-Mårtenskärrer Pellashagen W, 990010062, hautapaikat, hautaröykkiöt, pronssikautinen
 Esse-Törvesklubbarna, 990010064, kivirakenteet, röykkiöt, ajoittamaton



Esse-Märangjutan, 599000027

Muinaisjäännöstyyppi: maarakenteet **Alatyyppi:** kuopat
Lukumäärä: 2 **Ajoitus:** ajoittamaton
Laji: mahdollinen muinaisjäännös
ETRS-TM35FIN: P: 7055166 I: 302533 Z: 25 - 27,5
TM35-lehtijako: Q3333 Pedersöre
Peruskartta: Esse **PKNumero:** 232111
Etäisyystieto: Ähtävän kirkosta 3,2 km etelälounaaseen
Koordinaattiselite: Eteläisemmän kuopan gps-koordinaatit
Kohdekuvaus:

Kohde sijaitsee 2,6 km Ähtävänjoesta etelään peltoaukeiden eteläpuolella . Kohteen länsipuolitse kulkee metsäautotie. Kohde tarkastettiin vuoden 2016 inventoinnissa. Aiempien tietojen (Finnäs 2000) mukaan kohteeseen kuuluu kuusi röykkiötä ja kuoppia. Pohjoiseen viettävässä rinteessä havaittiin kaksi halkaisijaltaan pari metriä olevaa kuoppaa, kuoppien syvyys oli noin 0,3-0,4 metriä. Nämä ovat todennäköisesti Finnäsin tarkoittamia kuoppia ja hänen mukaansa röykkiöiden pitäisi olla kuopista 70 metriä pohjoiseen. Alue käytiin läpi, mutta röykkiöitä ei alueella ollut.

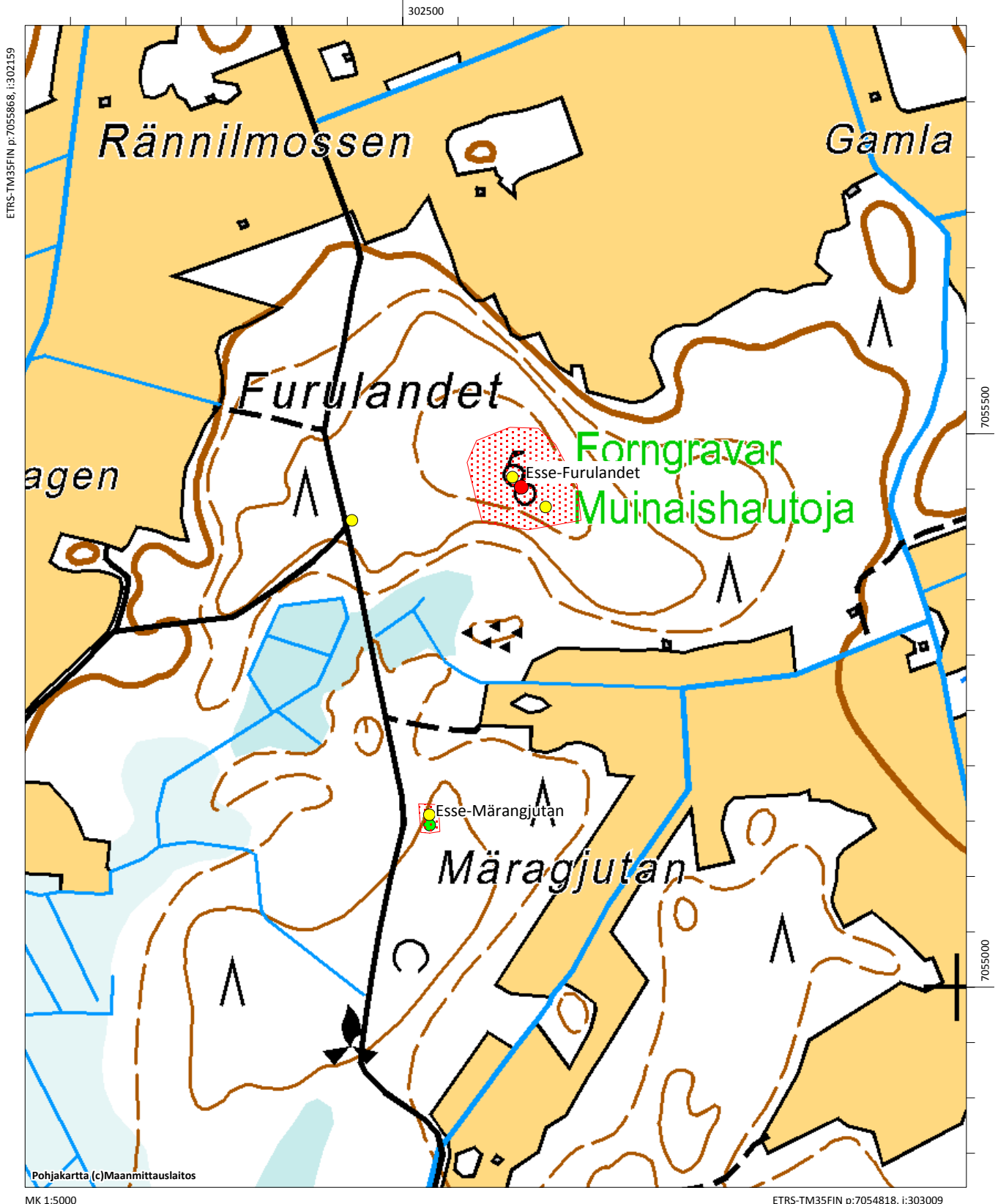
Digikuvat: - AKDG

Tutkimukset:

John Finnäs 2000 tarkastus, Förhistoriska fornlämningar i Esse, s. 40.

Kuoppa 2 P: 7055155, I: 302524

Esse-Furulandet, 990010029, hautapaikat, hautaröykkiöt, pronssikautinen/rautakautinen
Esse-Märangjutan, 599000027, maarakenteet, kuopat, ajoittamaton (mahdollinen mj)



Esse-Norråker, 599000038

Muinaisjäänöstyyppi: kivirakenteet **Alatyyppi:** rakkakuopat
Lukumäärä: 1 **Ajoitus:** kivikautinen
Laji: kiinteä muinajäännös
ETRS-TM35FIN: P: 7051352 I: 314914 Z: 65
TM35-lehtijako: Q4111 Terjärv
Peruskartta: Kisksjön **PKNumero:** 232301
Etäisyystieto: Ähtävän kirkosta 9,7 km kaakkoon
Koordinaattiselite: Röykkiön gps-koordinaatit
Kohdekuvaus:

Kohde tarkastettiin vuoden 2016 inventoinnissa. Se sijaitsee noin 100 metriä Teerijärventien pohjoispuolella mäen laella, Endtbackantie kulkee noin 130 metriä itään. Aiempien tietojen mukaan (Finnäs 2000) Kisksjön luoteispuolella Norråkernin viereisellä mäellä sijaitsee hautaröykkiö ja kohteessa on ollut aikaisemmin useita röykkiöitä, mutta ne ovat tuhoutuneet. Vuoden 2016 inventoinnissa röykkiöitä etsittiin muinajäännösrekisterin koordinaatin mukaiselta alueelta, mutta niitä ei löytynyt. Sen sijaan tästä noin 100 metriä etelään on mäki, jonka yläosa on rakkakivikkoa, jossa sijaitsee rakkakuoppia. Todennäköisesti röykkiöillä on tarkoitettu näitä. Vastaavia röykkiöiksi tulkittuja rakkakuoppia tarkastettiin Ähtävällä useampiakin vuonna 2016. Kohde sijaitsee kivikautisella korkeudella ja samalla harjulla on useita asumuspainanteita noin 200 metriä pohjoiseen/koilliseen (mj.rek. Nygårdsharju)

Digikuvat: - AKDG4996:1

Tutkimukset:

L. H. Sandelin 1880 inventointi. Pedersöre härad, svenskspråkiga delen, nr. 52. SMYA XIV
 John Finnäs 2000 tarkastus. Förhistoriska fornlämningar i Esse, s. 42.

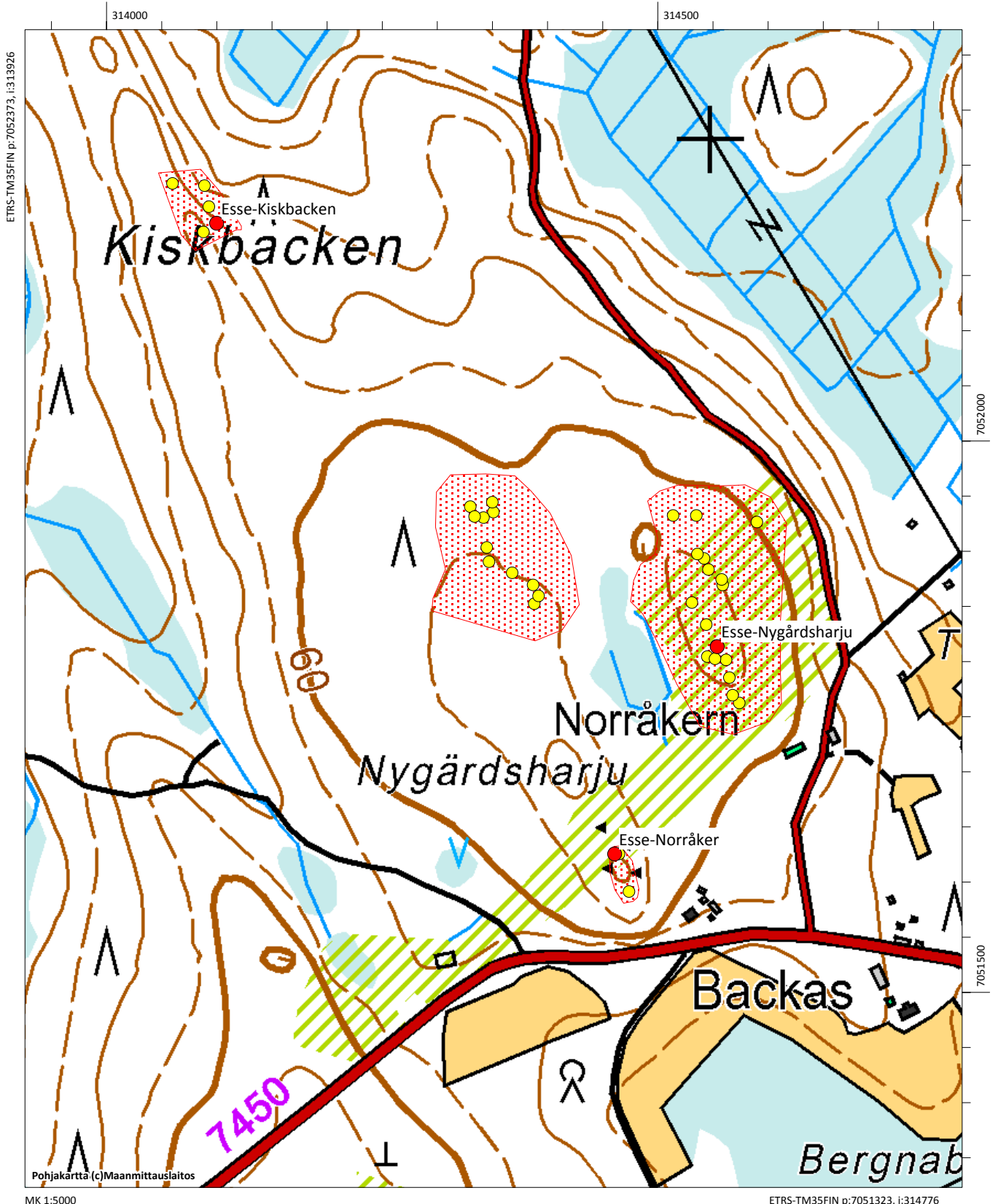


Esse-Norråker. Rakkakuoppia mäen laella. Kuva etelästä. AKDG4996:1

Esse-Kiskbacken, 990010041, muinaisjäännösryhmät, ei määritelty, kivikautinen

Esse-Norråker, 599000038, kivirakenteet, rakkakuopat, kivikautinen

Esse-Nygårdsharju, 990010043, asuinpaikat, asumuspainanteet, kivikautinen



Esse-Nygårdsharju, 990010043

Muinaisjäännöstyyppi: asuinpaikat
Alatyyppi: asumuspainanteet
Lukumäärä: 14
Ajoitus: kivikautinen
Laji: kiinteä muinaisjäännös
ETRS-TM35FIN: P: 7051540 I: 315007 Z: 62,5
TM35-lehtijako: Q4111 Terjärv
Peruskartta: Kisksjön **PKNumero:** 232301
Etäisyystieto: Ähtävän kirkosta 12,5 km itäkaakkoon
Koordinaattiselite: Itäisen painannerivin keskiosassa olevan asumuspainanteen gps-koordinaatit

Kohdekuvaus:

Kohde sijaitsee Kiiskisenjärven pohjoispuolella olevalla mäellä, noin 200-350 metriä Teerijärventiestä pohjoiseen. Hiekkaisella moreenimäellä on kivikautisia asumuspainanteita kahdella eri alueella noin 150 metrin päässä toisistaan. Painanteita on itäisessä ryhmässä ainakin 9 kpl ja läntisessä ryhmässä 5 kpl. Ilmalaserkeilausaineiston perusteella painanteita on itäpuolella mahdollisesti muutama kpl enemmänkin tässä mainituista pohjoiskoilliseen. Painanteiden halkaisijat vaihtelevat 6-12 metrin välillä. Syvimmät ovat lähes metrin syvyisiä. Molemmat ryhmät sijaitsevat mäen korkeimmilla kohdilla noin 62,5 m mpy. Kohde tarkastettiin vuoden 2016 inventoinnissa, havainnointia vaikeutti itäisen ryhmän alueella ollut taimikko/vesakko. Painanteita on merkitty puisilla kylteillä ja metsänuudistusta tehtäessä muutamia vuosia sitten muutamien painanteiden ympärille on jätetty pystyyn noin metrin mittaisia ns. kulttuurikantoja osoittamaan painanteen sijaintia ettei sitä uudistuksen yhteydessä vahingoitettaisi.

Digikuvat: - AKDG4997:1

Tutkimukset:

Mirja Miettinen 1993 tarkastus, kertomus Ao 298/1.11.1993

Alakohteet:

Itäinen osa

Asumuspainanne P: 7051498	I: 315023	Z: 62.5
Asumuspainanne P: 7051489	I: 315027	Z: 62.5
Asumuspainanne P: 7051511	I: 315020	Z: 62.5
Asumuspainanne P: 7051528	I: 315018	Z: 62.5
Asumuspainanne P: 7051530	I: 315009	Z: 62.5
Asumuspainanne P: 7051531	I: 315000	Z: 62.5
Asumuspainanne P: 7051561	I: 315000	Z: 62.5
Asumuspainanne P: 7051579	I: 314990	Z: 62.5

Läntinen osa

Asumuspainanne P: 7051610	I: 314779	Z: 62.5
Asumuspainanne P: 7051607	I: 314823	Z: 62.5
Asumuspainanne P: 7051593	I: 314837	Z: 62.5
Asumuspainanne P: 7051582	I: 314845	Z: 62.5
Asumuspainanne P: 7051576	I: 314836	Z: 62.5

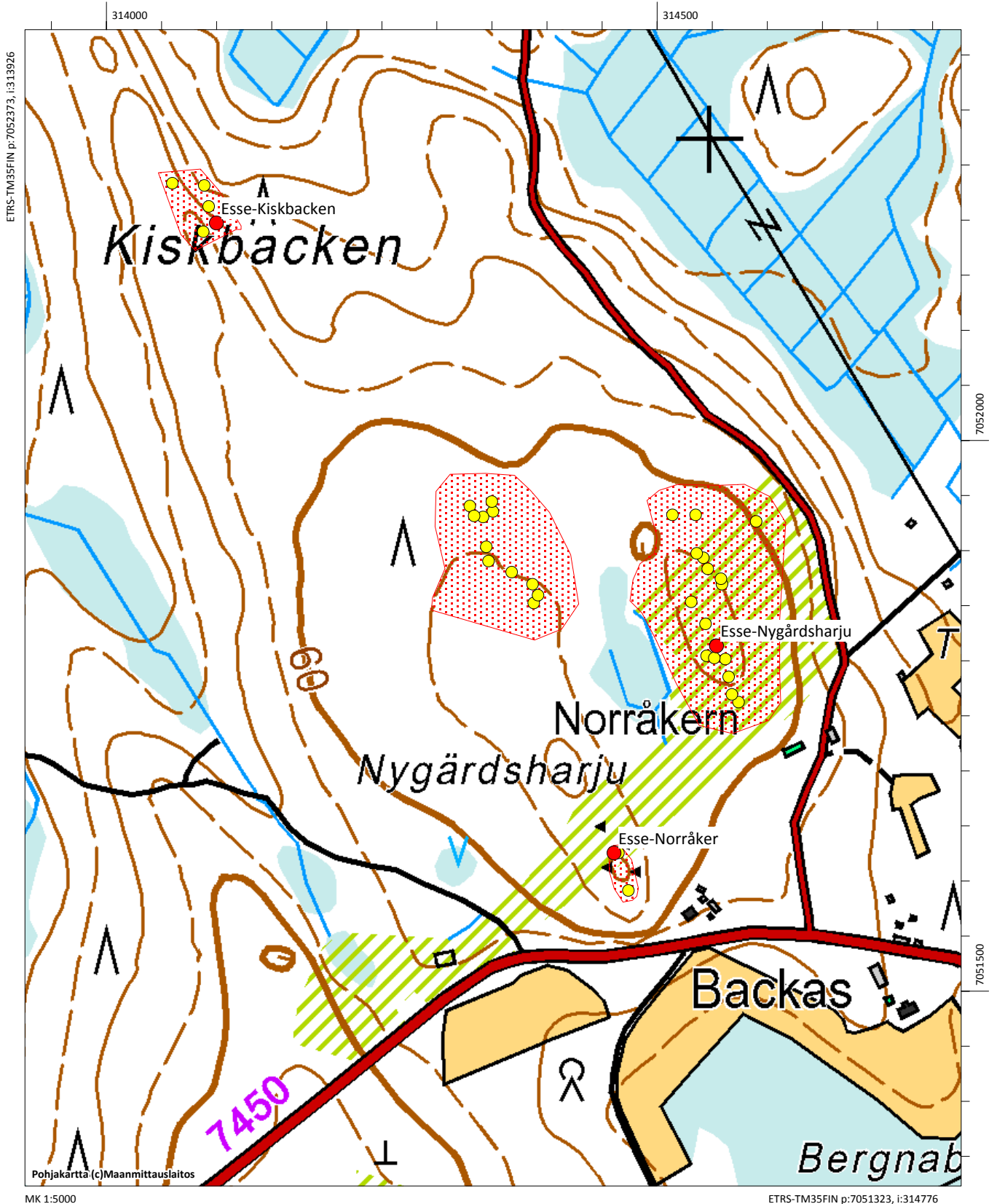


Esse-Nygårdsharju. Kivikautisia asumuspainanteita, osa on merkitty tauluin ja kulttuurikannoin. Kuva kaakosta. AKDG4997:1

Esse-Kiskbacken, 990010041, muinaisjäännösryhmät, ei määritelty, kivikautinen

Esse-Norråker, 599000038, kivirakenteet, rakkakuopat, kivikautinen

Esse-Nygårdsharju, 990010043, asuinpaikat, asumuspainanteet, kivikautinen



ETRS-TM35FIN p:7052373, i:313926

7052000

7051500

Pohjakartta (c) Maanmittauslaitos

MK 1:5000

ETRS-TM35FIN p:7051323, i:314776

Esse-Nystbacken, 599000026

Muinaisjäännöstyyppi: työ- ja valmistuspaikat **Alatyyppi:** tervahaudat
Lukumäärä: 1 **Ajoitus:** historiallinen
Laji: kiinteä muinaisjäännös
ETRS-TM35FIN: P: 7054508 I: 307472 Z: 37,5
TM35-lehtijako: Q3333 Pedersöre
Peruskartta: Esse **PKNumero:** 232111
Etäisyystieto: Ähtävän kirkosta 4,6 km eteläkaakkoon
Koordinaattiselite: Tervahaudan gps-koordinaatit
Kohdekuvaus:

Kohde sijaitsee Nystbackenin luoteiskärjessä, noin 300 metriä Evijärventieltä länteen. Koilliseen laskevassa rinteessä on pieni tervahauta. Alue on moreenipohjaista mäntykangasta. Palsta jolla tervahauta sijaitsee kasvaa muutaman vuoden ikäistä mäntytaimikkoa. Tervahauta on pieni, läpimitaltaan 4 m, syvyys on 0,6 m ja reunavalli on 1 m leveä. Halssi on alarinteeseen ja pari metriä pitkä. Kohde tarkastettiin vuoden 2016 inventoinnissa, sitä oli siihen asti pidetty kivikautisena kodanpohjana, kuten useita pieniä tervahautoja Ähtävällä.

Digikuvat: - AKDG4933:1

Tutkimukset:

John Finnäs 2000 tarkastus. Förhistoriska forn lämningar i Esse, s. 42-43.

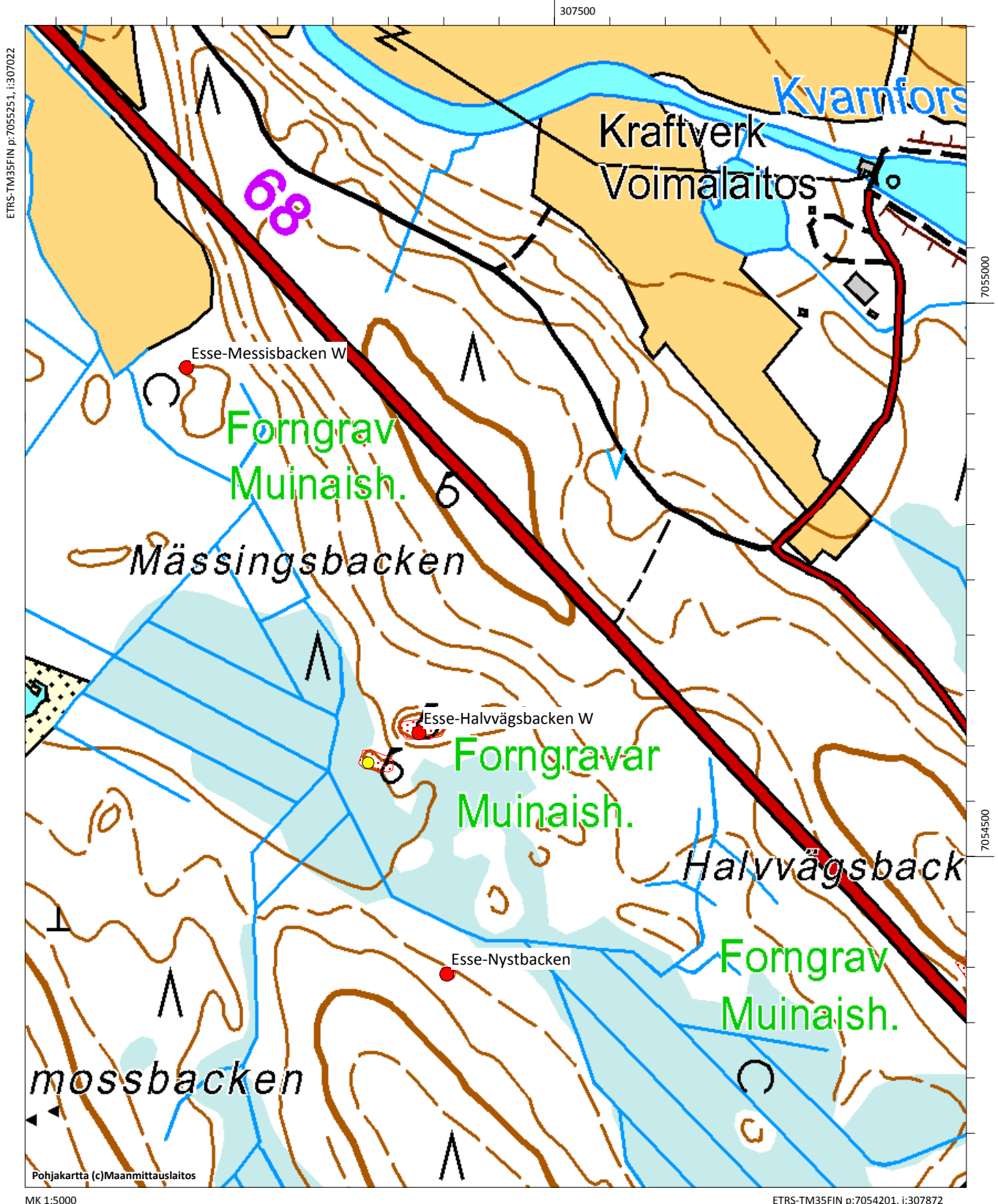


Esse-Nystbacken. Pieni tervahauta, kuva pohjoisesta. AKDG4933:1

Esse-Halvvägsbacken W, 990010018, hautapaikat, hautaröykkiöt, pronssikautinen

Esse-Messisbacken W, 599000045, työ- ja valmistuspaikat, tervahaudat, historiallinen

Esse-Nystbacken, 599000026, työ- ja valmistuspaikat, tervahaudat, historiallinen



Esse-Nystmossen N, 990010020

Muinaisjäännöstyyppi: hautapaikat **Alatyyppi:** hautaröykkiöt
Lukumäärä: 1 **Ajoitus:** pronssikautinen
Laji: kiinteä muinaisjäännös
ETRS-TM35FIN: P: 7054162 I: 308068 Z: 40
TM35-lehtijako: Q3333 Pedersöre
Peruskartta: Esse **PKNumero:** 232111
Etäisyystieto: Ähtävän kirkosta noin 5,2 km kaakkoon
Koordinaattiselite: Röykkiön gps-koordinaatit
Kohdekuvaus:

Röykkiö sijaitsee Nystmossenin vieressä, noin 100 m länteen Evijärven-tiestä. Kohde tarkastettiin vuoden 2016 inventoinnissa. Röykkiö on kasattu moreenimäelle. Röykkiö erottuu selvästi, se on lähes metrin korkea, halkaisija on noin 8 metriä ja sitä on kaiveltu keskeltä melko syvälle. Röykkiö on kahden tilan rajalla, joista pohjoisen puolisella tilalla oli tehty hakkuut. Alue kasvoi vuonna 2016 nuorta mäntytaimikkoa. Röykkiö oli merkitty pitkillä kannoilla hakuiden ja uudistuksen yhteydessä. Viisi metriä pohjoiseen on toinen pieni röykkiö, joka voi olla peräisin röykkiöstä pengotuista kivistä.

Digikuvat: - AKDG4957:1

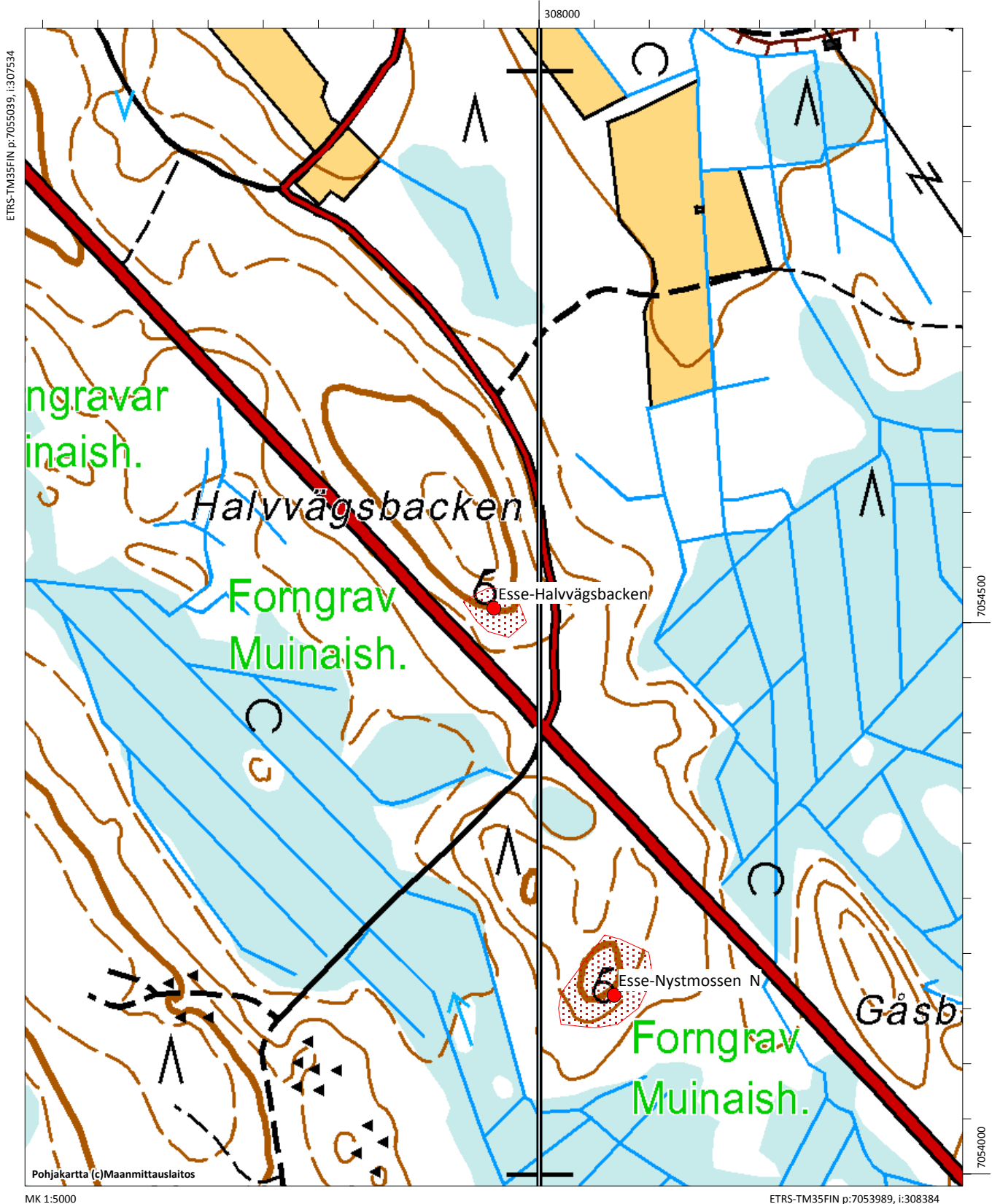
Tutkimukset:

John Finnäs 2000 tarkastus. Förhistoriska fornlämningar i Esse, s. 43.
 Ari Siiriäinen, tarkastus 1968; peruskartalla.



Esse-Nystmossen N. Röykkiöön on jätetty merkiksi ns. kulttuurikantoja, kuva etelästä. AKDG4957:1

Esse-Halvvägsbacken, 990010019, hautapaikat, hautaröykkiöt, pronssikautinen
Esse-Nystmossen N, 990010020, hautapaikat, hautaröykkiöt, pronssikautinen



Esse-Nystmossen S, 990010036

Muinaisjäännöstyyppi: hautapaikat **Alatyyppi:** hautaröykkiöt
Lukumäärä: 1 **Ajoitus:** pronssikautinen
Laji: kiinteä muinaisjäännös
ETRS-TM35FIN: P: 7053465 I: 308032 Z: 37,5
TM35-lehtijako: Q3333 Pedersöre
Peruskartta: Esse **PKNumero:** 232111
Etäisyystieto: Ähtävän kirkosta noin 5,8 km eteläkaakkoon
Koordinaattiselite: Röykkiön gps-koordinaatit
Kohdekuvaus:

Kohde sijaitsee Nystmossenin eteläpuolella moreeniniemekkeen päässä soisen alueen pohjoislaidalla, noin 600 metriä Evijärventiestä länteen. Röykkiö sijaitsee kumpareella hakkuualueella, se on alle puoli metriä korkea, pitkulainen, kooltaan 8 x 3 metriä ja sammalen peittämä. Kohde tarkastettiin vuoden 2016 inventoinnissa.

Digikuvat: - AKDG4938:1

Tutkimukset:

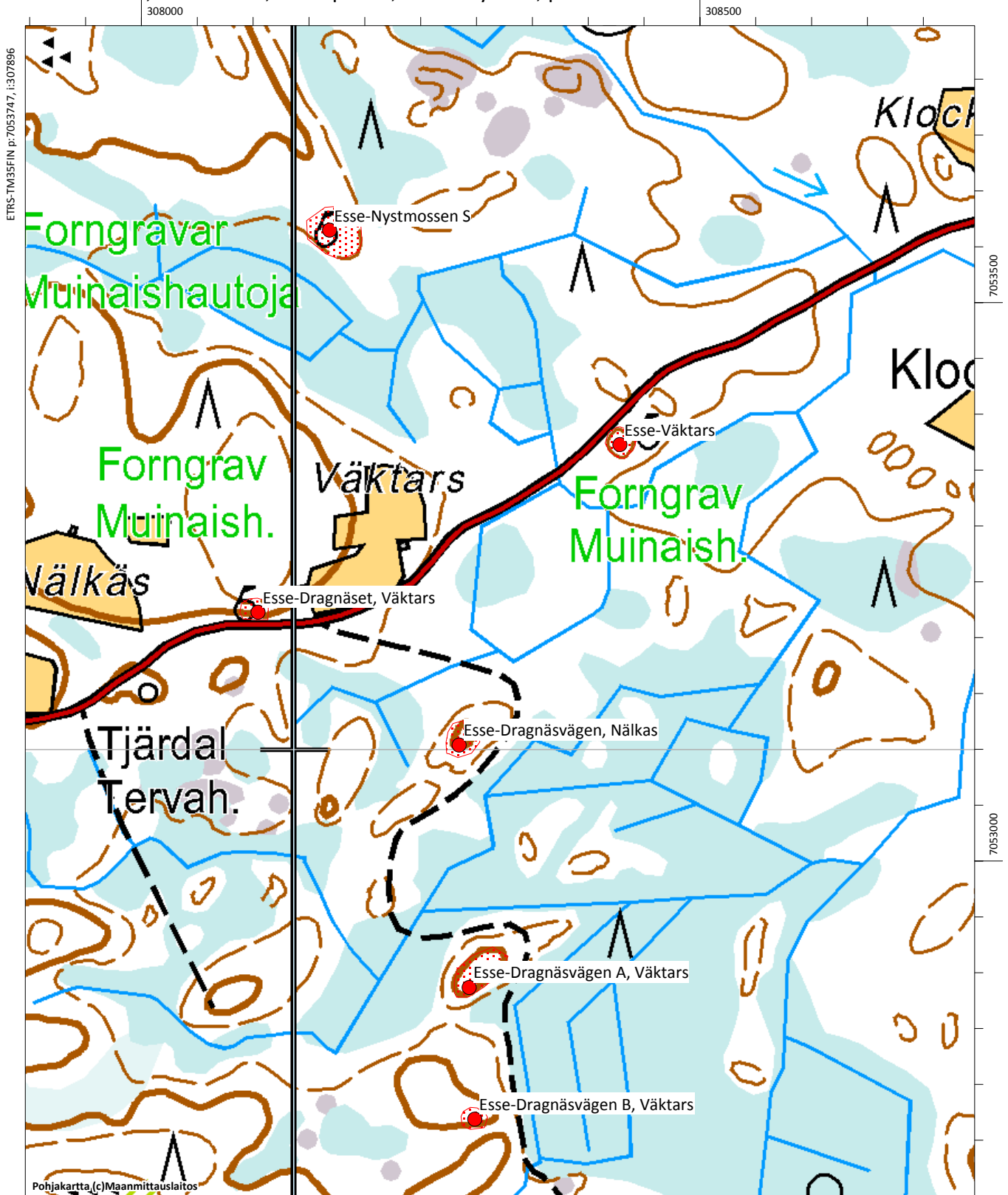
John Finnäs 2000 tarkastus. Förhistoriska fornlämningar i Esse, s. 11.

Mirja Miettinen 1982 tarkastus. Tielaitoksen hiekanottoalueen tarkastus, ei erillistä raporttia



Esse-Nystmossen S. Matala röykkiö, kuva idästä. AKDG4938:1

Esse-Bergmossen, 990010025, hautapaikat, hautaröykkiöt, pronssikautinen
 Esse-Dragnäset Väktars, 990010055, hautapaikat, hautaröykkiöt, pronssikautinen
 Esse-Dragnäsvägen A Väktars, 990010057, kivirakenteet, röykkiöt, ajoittamaton
 Esse-Dragnäsvägen B Väktars, 990010058, hautapaikat, hautaröykkiöt, pronssikautinen
 Esse-Dragnäsvägen Nälkas, 990010056, kivirakenteet, röykkiöt, ajoittamaton
 Esse-Nystmossen S, 990010036, hautapaikat, hautaröykkiöt, pronssikautinen
 Esse-Väktars, 990010024, hautapaikat, hautaröykkiöt, pronssikautinen



Esse-Omforsbacken, 990010042

Muinaisjäännöstyyppi: asuinpaikat **Alatyyppi:** ei määritelty
Lukumäärä: 1 **Ajoitus:** varhaismetallikautinen
Laji: kiinteä muinaisjäännös
ETRS-TM35FIN: P: 7056910 I: 306532 Z: 32,5
TM35-lehtijako: Q3333 Pedersöre
Peruskartta: Esse **PKNumero:** 232111
Etäisyystieto: Ähtävän kirkosta noin 2,5 km itäkaakkoon
Koordinaattiselite: Löytöpaikan koordinaatit
Kohdekuvaus:

Ähtävänjoen eteläpuolella, Värnumin voimalaitoksen yläaltaan rannalla, harjanteella olevalla hakkuuaukealla on äestysvaoista asuinpaikkaan viittaavia löytöjä (kvartsia). Lisäksi on läheltä harjanteen kärkeä löytynyt metallinilmaisimella pronssilevyn pala, jonka esihistoriallisuus ei ole selvillä. Mäellä on myös erikokoisia kuopanteita, joiden ikä ja tarkoitus ovat selvittämättä. Tarkemmat tutkimukset paikan luonteesta ja laajuudesta puuttuvat. Peruskartan korkeusaseman perusteella varhaisin mahdollinen ajoitus on varhaismetallikausi (pronssikauden loppu tai esiroomalainen rautakausi). Kohde tarkastettiin vuoden 2016 inventoinnissa. Alue kasvoi tiheää taimikkoa, joten lisätietoa kohteesta ei saatu. Asuinpaikan olemassaolo ja laajuus selviää vain koekaivauksella.

Digikuvat: -

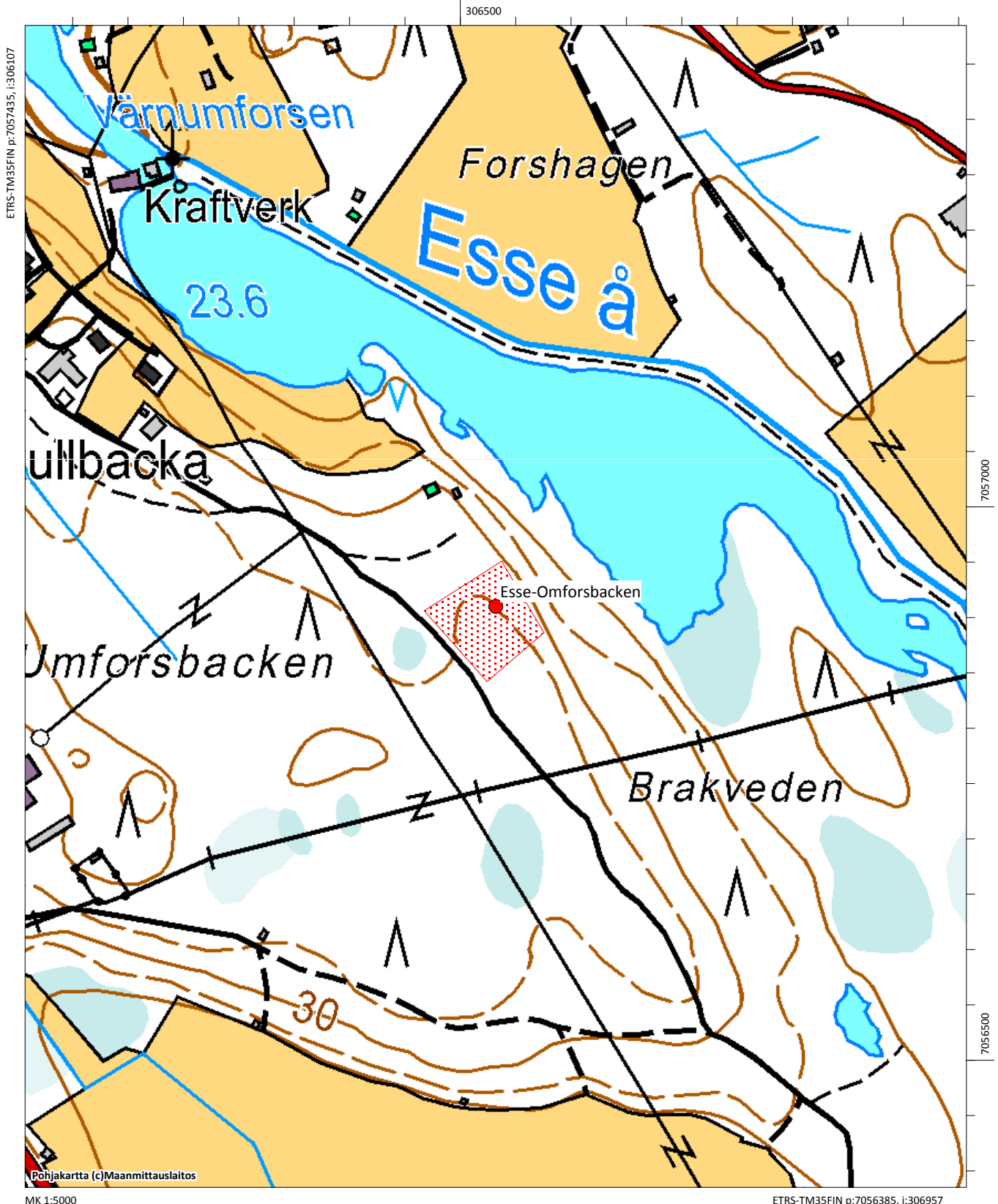
Tutkimukset:

John Finnäs 2000 tarkastus. Förhistoriska fornlämningar i Esse, s. 64.

Mirja Miettinen 1993 tarkastus, kertomus Ao 297/1.11.1993

Aiemmat löydöt: KM 26966 (Asuinpaikka- ja irtolöytö?); KM 27847 (Asuinpaikkalöytö)

Esse-Omforsbacken, 990010042, asuinpaikat, ei määritelty, varhaismetallikautinen



Esse-Ormharju, 599000013

Muinaisjäännöstyyppi: kivirakenteet **Alatyyppi:** rakkakuopat
Lukumäärä: 2 **Ajoitus:** ajoittamaton
Laji: kiinteä muinaisjäännös
ETRS-TM35FIN: P: 7050624 I: 309094 Z: 55
TM35-lehtijako: Q3333 Pedersöre
Peruskartta: Lappfors **PKNumero:** 232110
Etäisyystieto: Ähtävän kirkosta 8,6 km kaakkoon
Koordinaattiselite: Eteläisemmän rakkakuopan gps-koordinaatit
Kohdekuvaus:

Kohde sijaitsee Lappforsin pohjoispuolella noin 800 metriä Evijärventiestä länteen Ormharjulla. Kohde tarkastettiin vuoden 2016 inventoinnissa. Aiempien tietojen (Finnäs 2000) paikalla on vierekkäin kaksi röykkiötä. Kyseessä on kuitenkin kaksi rakkakuoppaa. Kuopat ovat 9 metrin etäisyydellä toisistaan niiden halkaisija 1,5-2 metriä syvyys noin puoli metriä. Kuopat ovat selkeän kaakko-luode –suuntaisen noin 50 metriä pitkän harjanteen päällä, jonka yläosa on sammalen peittämää kivikkoa. Korkeutensa perusteella kohde kuuluu kivikauteen.

Digikuvat: - AKDG5025:1-3

Tutkimukset:

John Finnäs 2000 tarkastus. Förhistoriska fornlämningar i Esse, s. 43.

Pohjoisempi rakkakuoppa P: 7050629, I: 309086, Z: 55



Esse-Ormharju. Pohjoisempi rakkakuoppa. Kuva luoteesta. AKDG5025:1

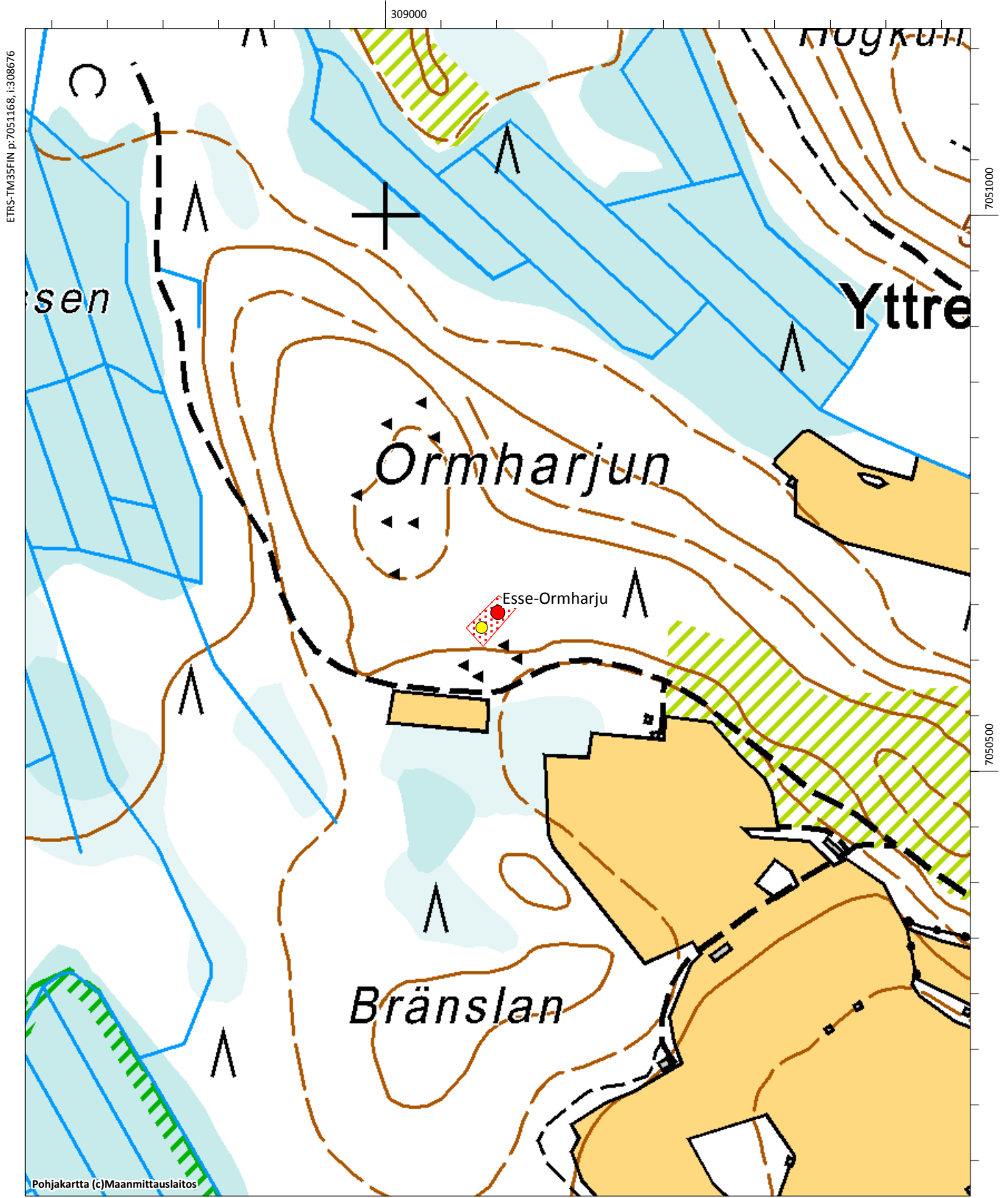


Esse-Ormharju. Eteläisempi rakkakuoppa. Kuva kaakosta. AKDG5025:2



Esse-Ormharju. Harjanne, jolla rakkakuopat sijaitsevat, on hakkuuaukealla. Kuva idästä. AKDG5025:3

Esse-Ormharju, 599000013, kivirakenteet, rakkakuopat, ajoittamaton



Esse-Oxhålet 1, 990010103

Muinaisjäänöstyyppi: kivrakenteet **Alatyyppi:** rökkiöt
Lukumäärä: 1 **Ajoitus:** ajoittamaton
Laji: kiinteä muinaisjäänös
ETRS-TM35FIN: P: 7052293 I: 309549 Z: 45
TM35-lehtijako: Q4111 Terjärv
Peruskartta: Lappfors **PKNumero:** 232110
Etäisyystieto: Ähtävän kirkosta 7,7 km kaakkoon
Koordinaattiselite: Röykkiön gps-koordinaatit
Kohdekuvaus:

Kohde sijaitsee noin 40 metriä Evijärventiestä itään ja Ähtävänjoesta noin 100 metriä länteen olevalla moreeniharjanteella. Kohde tarkastettiin vuoden 2016 inventoinnissa. Alue kasvoi tällöin parikymmenvuotiasta mäntytaimikkoa. Röykkiön on halkaisijaltaan noin 5 metriä ja sen korkeus on 0,3-0,4 metriä ja sen keskellä on pitkulainen noin metrin leveä kuoppa kaivelman jäljiltä.

Digikuvat: - AKDG4956:1

Tutkimukset:

John Finnäs 2000 tarkastus. Förhistoriska fornlämningar i Esse



Esse-Oxhålet 1. Röykkiö Ähtäväntien (taustalla) itäpuolella, kuva kaakosta. AKDG4956:1

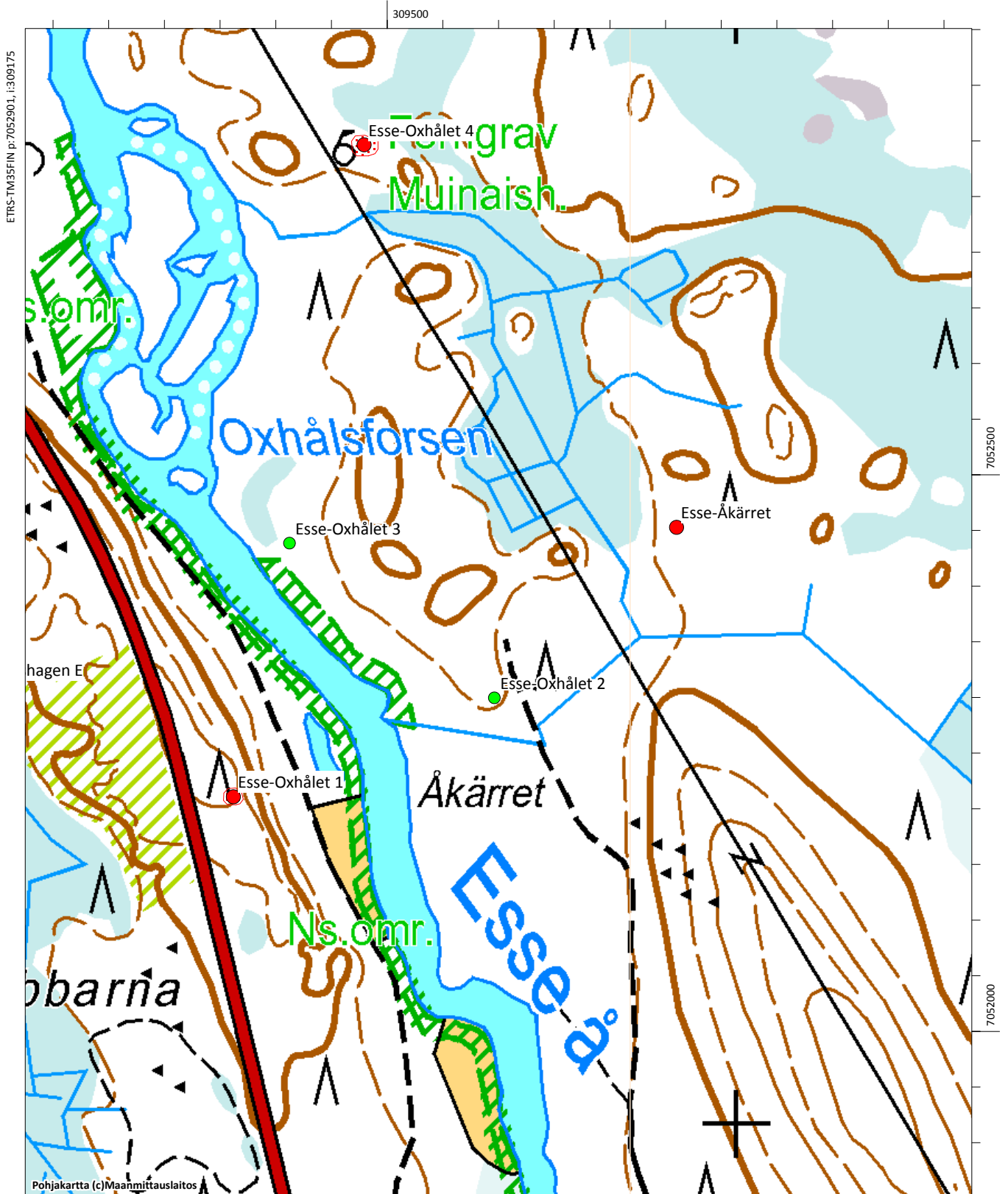
Esse-Oxhålet 1, 990010103, kivirakenteet, rökkiöt, ajoittamaton

Esse-Oxhålet 4, 599000012, kivirakenteet, rökkiöt, ajoittamaton

Esse-Åkärret, 990000043, työ- ja valmistuspaikat, tervahaudat, historiallinen

Esse-Oxhålet2, 990010104, kivirakenteet, rökkiöt, ajoittamaton (mahdollinen mj)

Esse-Oxhålet3, 990010105, kivirakenteet, rökkiöt, ajoittamaton (mahdollinen mj)



ETRS-TM35FIN p:7052901, i:309175

hagen E

obarna

Pohjakartta (c)Maanmittauslaitos

MK 1:5000

ETRS-TM35FIN p:7051851, i:310025

Esse-Oxhålet 2, 990010104

Muinaisjäännöstyyppi: kivrakenteet **Alatyyppi:** rökkiöt
Lukumäärä: 1 **Ajoitus:** ajoittamaton
Laji: mahdollinen muinaisjäännös
ETRS-TM35FIN: P: 7052382 I: 309783 Z: 40
TM35-lehtijako: Q4111 Terjärv
Peruskartta: Lappfors **PKNumero:** 232110
Etäisyystieto: Ähtävän kirkosta 7,7 km kaakkoon
Koordinaattiselite: Vuoden 2000 tarkastuksen koordinaatit

Kohdekuvaus:

Kohde tarkastettiin vuoden 2016 inventoinnissa, mutta paikalla tai sen lähiympäristössä ei havaittu muinaisjäännöstä, mutta siellä on luontaisia kivikoita. Aiempien tietojen mukaan Åkärretistä 50 m pohjoiseen ja Oxhålet 1 rökkiöstä 240 m itään, Ähtävänjoen itäpuolella sijaitsee 4,5 x 2,5 x 0,3 metrin kokoinen rökkiö.

Digikuvat: - -

Tutkimukset:

John Finnäs 2000 tarkastus. Förhistoriska fornlämningar i Esse, s. 44.

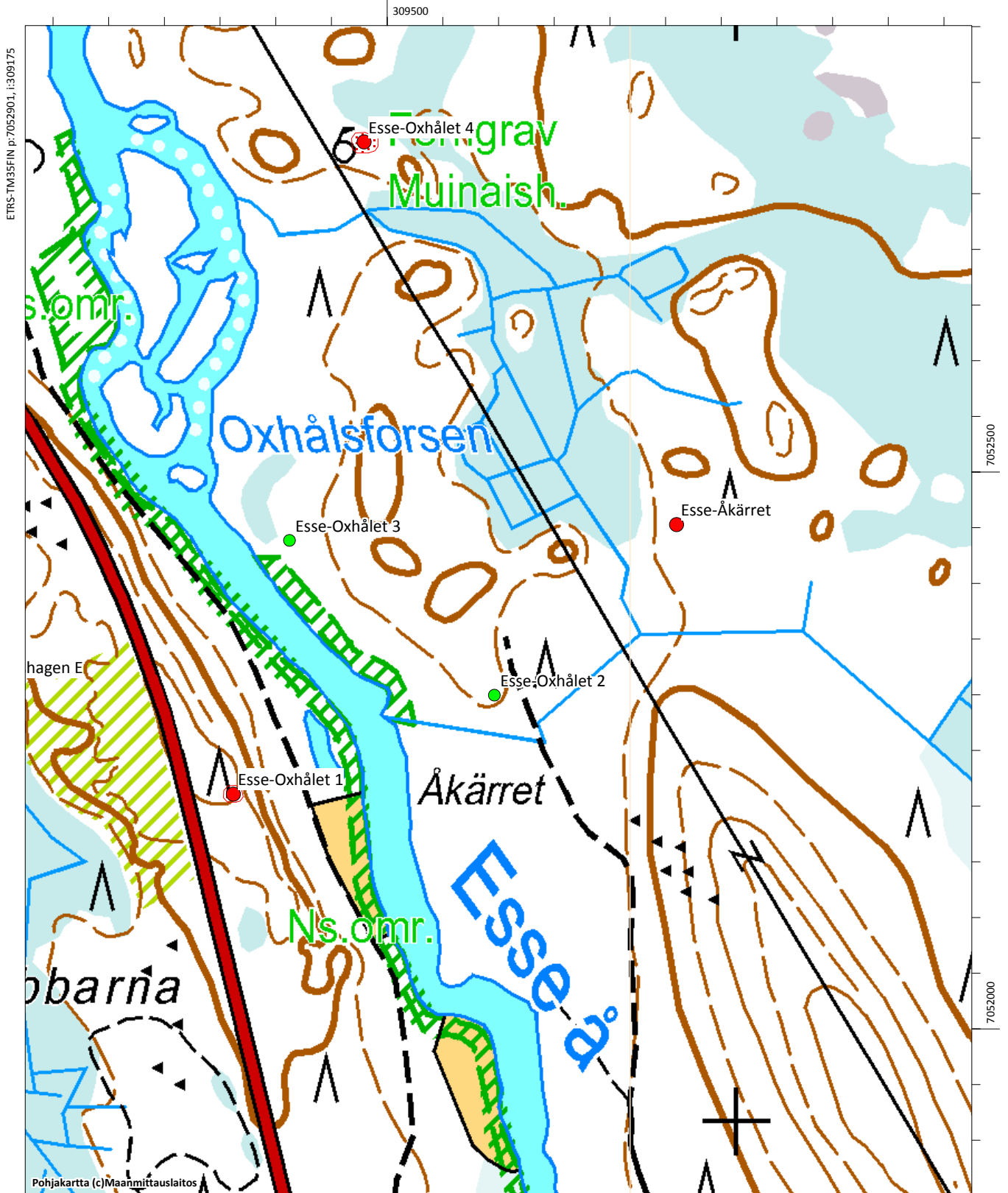
Esse-Oxhålet 1, 990010103, kivirakenteet, rökkiöt, ajoittamaton

Esse-Oxhålet 4, 599000012, kivirakenteet, rökkiöt, ajoittamaton

Esse-Åkärret, 990000043, työ- ja valmistuspaikat, tervahaudat, historiallinen

Esse-Oxhålet2, 990010104, kivirakenteet, rökkiöt, ajoittamaton (mahdollinen mj)

Esse-Oxhålet3, 990010105, kivirakenteet, rökkiöt, ajoittamaton (mahdollinen mj)



ETRS-TM35FIN p:7052901, i:309175

Pohjakartta (c)Maanmittauslaitos

MK 1:5000

ETRS-TM35FIN p:7051851, i:310025

Esse-Oxhålet 3, 990010105

Muinaisjäännöstyyppi: kivirakenteet **Alatyyppi:** röykkiöt
Lukumäärä: 1 **Ajoitus:** ajoittamaton
Laji: mahdollinen muinaisjäännös
ETRS-TM35FIN: P: 7052521 I: 309599 Z: 40
TM35-lehtijako: Q4111 Terjärv
Peruskartta: Esse **PKNumero:** 232111
Etäisyystieto: Ähtävän kirkosta 7,6 km kaakkoon
Koordinaattiselite: koordinaattien mukaan sijainti liian matalalla, rannassa. Virhe ???
Kohdekuvaus:

Kohde tarkastettiin vuoden 2016 inventoinnissa, mutta paikalla tai sen lähiympäristössä ei havaittu muinaisjäännöstä. Alue, johon sijaintitiedot osoittavat on alavaa ja kosteaa. Joen itäpuolella olevat moreenimäet tarkastettiin myös, mutta röykkiötä ei löytynyt. Alueella on jonkin verran luontaisia kivikoita. Aiempien tietojen mukaan röykkiö sijaitsee Ähtävänjoen länsipuolella Oxhålin kosken kaakkoispuolella, koskesta 200 metriä kaakkoon. Röykkiö on 11 x 2 metrin kokoinen, ns. pitkä röykkiö.

Digikuvat: - -

Tutkimukset:

John Finnäs 2000 tarkastus. Förhistoriska fornlämningar i Esse, s. 44.

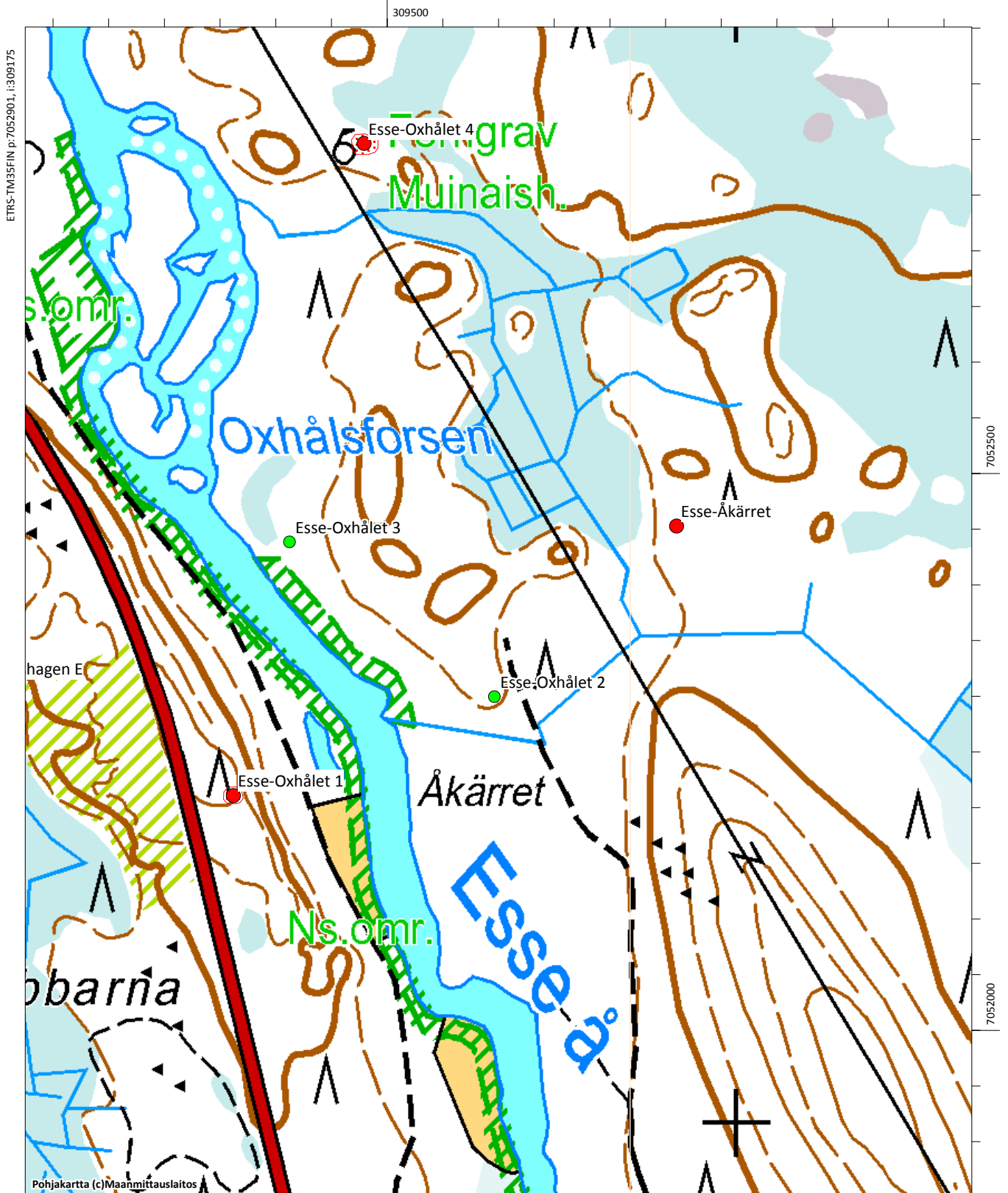
Esse-Oxhålet 1, 990010103, kivirakenteet, rökkiöt, ajoittamaton

Esse-Oxhålet 4, 599000012, kivirakenteet, rökkiöt, ajoittamaton

Esse-Åkärret, 990000043, työ- ja valmistuspaikat, tervahaudat, historiallinen

Esse-Oxhålet2, 990010104, kivirakenteet, rökkiöt, ajoittamaton (mahdollinen mj)

Esse-Oxhålet3, 990010105, kivirakenteet, rökkiöt, ajoittamaton (mahdollinen mj)



ETRS-TM35FIN p:7052901, i:309175

Pohjakartta (c)Maanmittauslaitos

MK 1:5000

ETRS-TM35FIN p:7051851, i:310025

Esse-Oxhålet 4, 59900012

Muinaisjäännöstyyppi: kivirakenteet **Alatyyppi:** röykkiöt
Lukumäärä: 1 **Ajoitus:** ajoittamaton
Laji: kiinteä muinaisjäännös
ETRS-TM35FIN: P: 7052866 I: 309640 Z: 35
TM35-lehtijako: Q4111 Terjärv
Peruskartta: Esse **PKNumero:** 232111
Etäisyystieto: Ähtävän kirkosta 7,3 km kaakkoon

Koordinaattiselite:

Kohdekuvaus:

Kohde sijaitsee Oxhålforsenin kohdalla noin 100 metriä Ähtävänjoesta itään, voimalinjan alla. Kohde tarkastettiin vuoden 2016 inventoinnissa. Röykkiö on metsäautotien kääntöpaikan vieressä, moreenikumpareen eteläpäässä. Röykkiön läpimitta on noin 5 metriä ja se puolisen metriä korkea. Röykkiön keskellä on isompi kivi halkaisija noin metri ja sen ympärillä on kaivelun merkkejä. Röykkiö on hieman epämääräisen muotoinen ja ei ole varmaa, että kyseessä on pronssikautinen hautaröykkiö. Röykkiön vieressä on puinen muinaisjäännöskyltti, jonka teksti on kulunut pois.

Digikuvat: - AKDG5011:1

Tutkimukset:

John Finnäs 2000 tarkastus. Förhistoriska fornlämningar i Esse, s. 44.



Esse-Oxhålet 4. Röykkiö kuvattuna kaakosta. AKDG5011:1



Esse-Oxhålet 4. Röykkiö kuvattuna kaakosta. AKDG5011:2

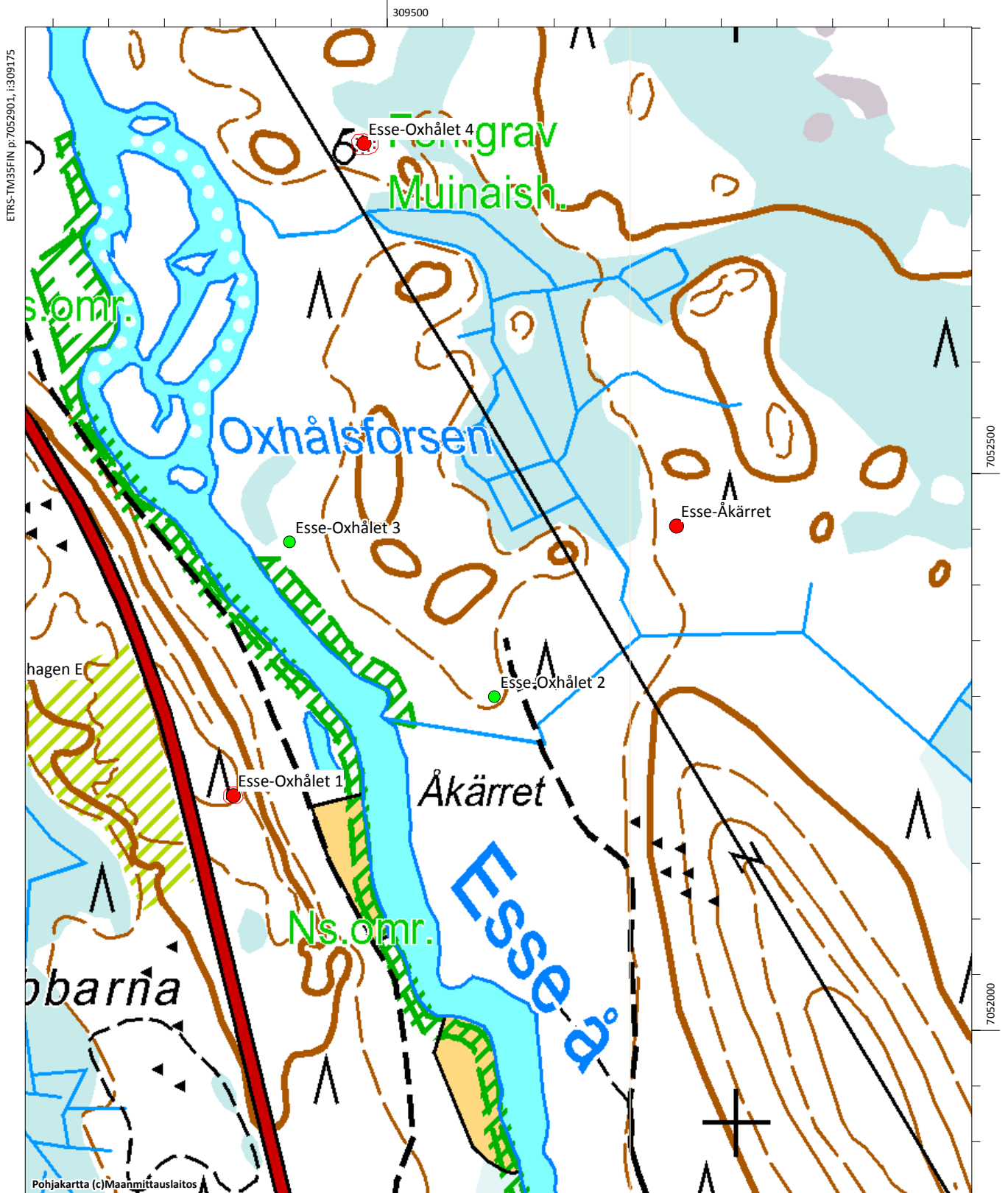
Esse-Oxhålet 1, 990010103, kivirakenteet, rökkiöt, ajoittamaton

Esse-Oxhålet 4, 599000012, kivirakenteet, rökkiöt, ajoittamaton

Esse-Åkärret, 990000043, työ- ja valmistuspaikat, tervahaudat, historiallinen

Esse-Oxhålet2, 990010104, kivirakenteet, rökkiöt, ajoittamaton (mahdollinen mj)

Esse-Oxhålet3, 990010105, kivirakenteet, rökkiöt, ajoittamaton (mahdollinen mj)



ETRS-TM35FIN p:7052901, i:309175

Pohjakartta (c)Maanmittauslaitos

MK 1:5000

ETRS-TM35FIN p:7051851, i:310025

Esse-Passmossen, 990010066

Muinaisjäännöstyyppi: kivirakenteet **Alatyyppi:** röykkiöt
Lukumäärä: 5 **Ajoitus:** pronssikautinen
Laji: mahdollinen muinaisjäännös
ETRS-TM35FIN: P: 7056805 I: 309190 Z: 30
TM35-lehtijako: Q4111 Terjärv
Peruskartta: Esse **PKNumero:** 232111
Etäisyystieto: Ähtävän kirkosta noin 5 km itään
Koordinaattiselite: pohjoisimman röykkiön koordinaatti
Kohdekuvaus:

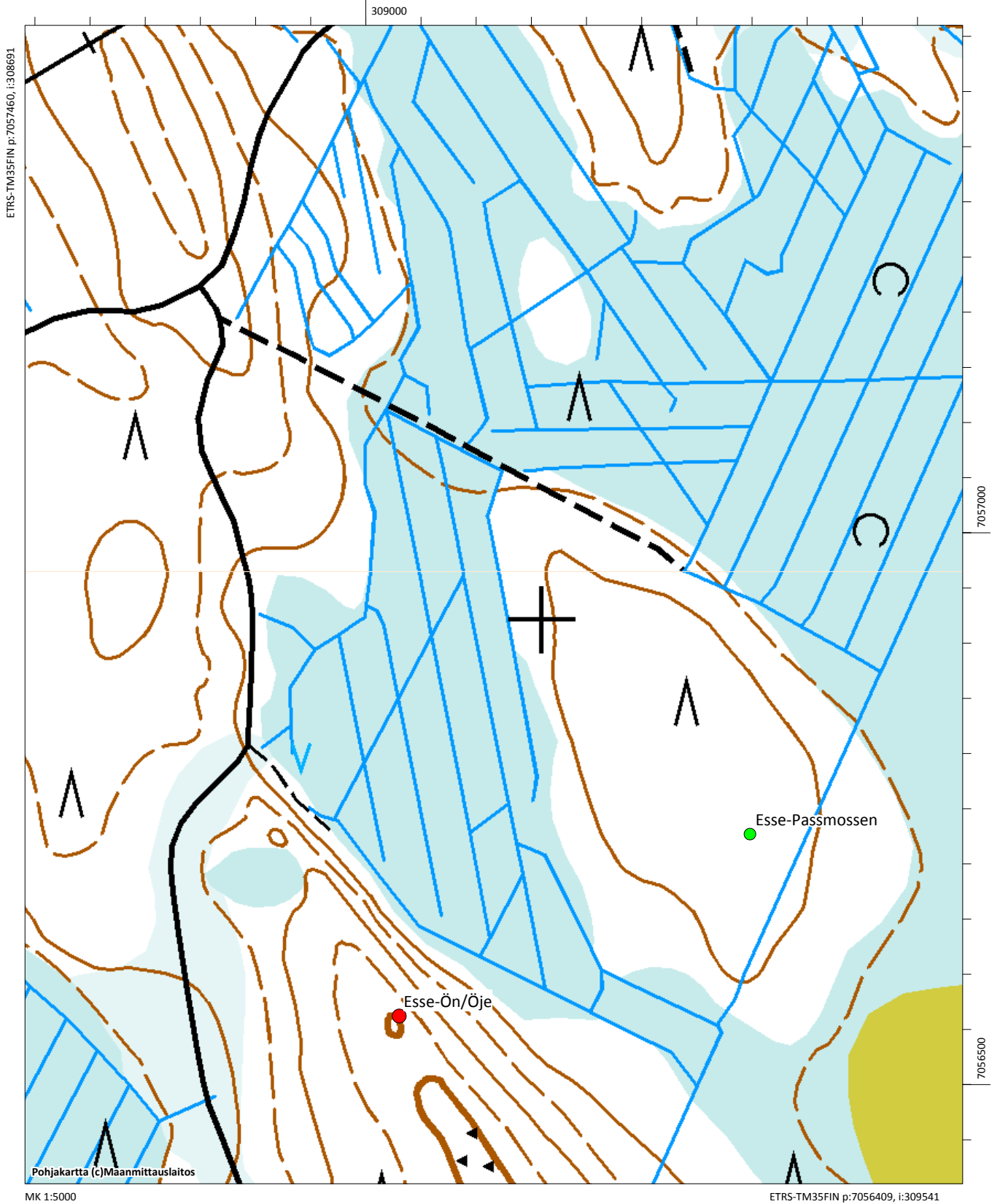
Kohde tarkastettiin vuoden 2016 inventoinnissa, mutta muinaisjäännösrekisterin ilmoittamien koordinaattien kohdalta eikä noin 50-70 metrin säteellä niistä löydetty jäljempänä olevan kuvauksen mukaisia röykkiöitä. Muinaisjäännösrekisterissä oleva tieto perustuu ähtäväläisen arkeologian harrastaja John Finnäsin ilmoitukseen. Passmossenin luoteisreunalla olevalla saarella, sen kaakkoisosassa sijaitsee viisi pientä röykkiötä. Röykkiöt ovat pienellä alueella ja niiden lähistöllä on joitakin kivilatomuksia. Kolme röykkiötä on pyöreitä, niiden halkaisijat ovat 2,5 m, 2,5 m ja 2 m korkeuksien ollessa 0,3 m. Pitkät röykkiöt ovat 2,5 x 1,5 x 0,3 m ja 3 x 1,5 x 0,3 m. Röykkiöt ovat sammalen peittämiä. Pohjoisimman ja eteläisimmän röykkiön välimatka on 7,5 m.

Digikuvat: - -

Tutkimukset:

John Finnäs 2000 kartoitus. Förhistoriska fornlämningar i Esse, s. 44.

Esse-Passmossen, 990010066, kivirakenteet, röykkiöt, pronssikautinen (mahdollinen mj)



Esse-Rajtijlmosse, 990010107

Muinaisjäännöstyyppi: kivrakenteet **Alatyyppi:** röykkiöt
Lukumäärä: 2 **Ajoitus:** pronssikautinen
Laji: kiinteä muinaisjäännös
ETRS-TM35FIN: P: 7051958 I: 307344 Z: 50
TM35-lehtijako: Q3333 Pedersöre
Peruskartta: Lappfors **PKNumero:** 232110
Etäisyystieto: Ähtävän kirkosta noin 6,7 km kaakkoon
Koordinaattiselite: Röykkiön gps-koordinaatti
Kohdekuvaus:

Kohde sijaitsee Rajtijlmosse ja Angjärven pohjoispuolella, noin 60 metriä Dragnäsintien eteläpuolella. Kohde tarkastettiin vuoden 2016 inventoinnissa, jolloin havaittiin, että mj-rekisterin koordinaattipiste oli 150 metriä virheellinen. Alueella, jolla röykkiö sijaitsee oli tehty aukkohakkuu ja äestys. Röykkiö oli ilmeisesti säilynyt metsänkäsitteilyn aiheuttamilta vaurioilta harrastajien asettaman puiseen kyltin ansiosta vaikka rekisterin paikkatieto oli virheellinen. Röykkiö oli merkitty hakkuun ohessa ns. kulttuurikannoilla, ettei se vahingoittuisi maapohjan muokkauksessa. Röykkiö on läpimitaltaan 6,5 m ja 0,55 m korkea. Röykkiö on osittain sammalen peittämä, sen keskellä on halkaisijaltaan 2 m ja 0,6 m syvä kuoppa. Kymmenkunta metriä tästä röykkiöstä on toinen, nelikulmainen, 2 x 2 metrin kokoinen röykkiö.

Digikuvat: - AKDG4945:1-2

Tutkimukset:

John Finnäs 2000 tarkastus.Förhistoriska fornlämningar i Esse, s. 45.



Esse-Rajtijlmosse. Röykkiö kumpareella, johon jätetty kulttuurikantoja. Kuva lännestä. AKDG4945:1



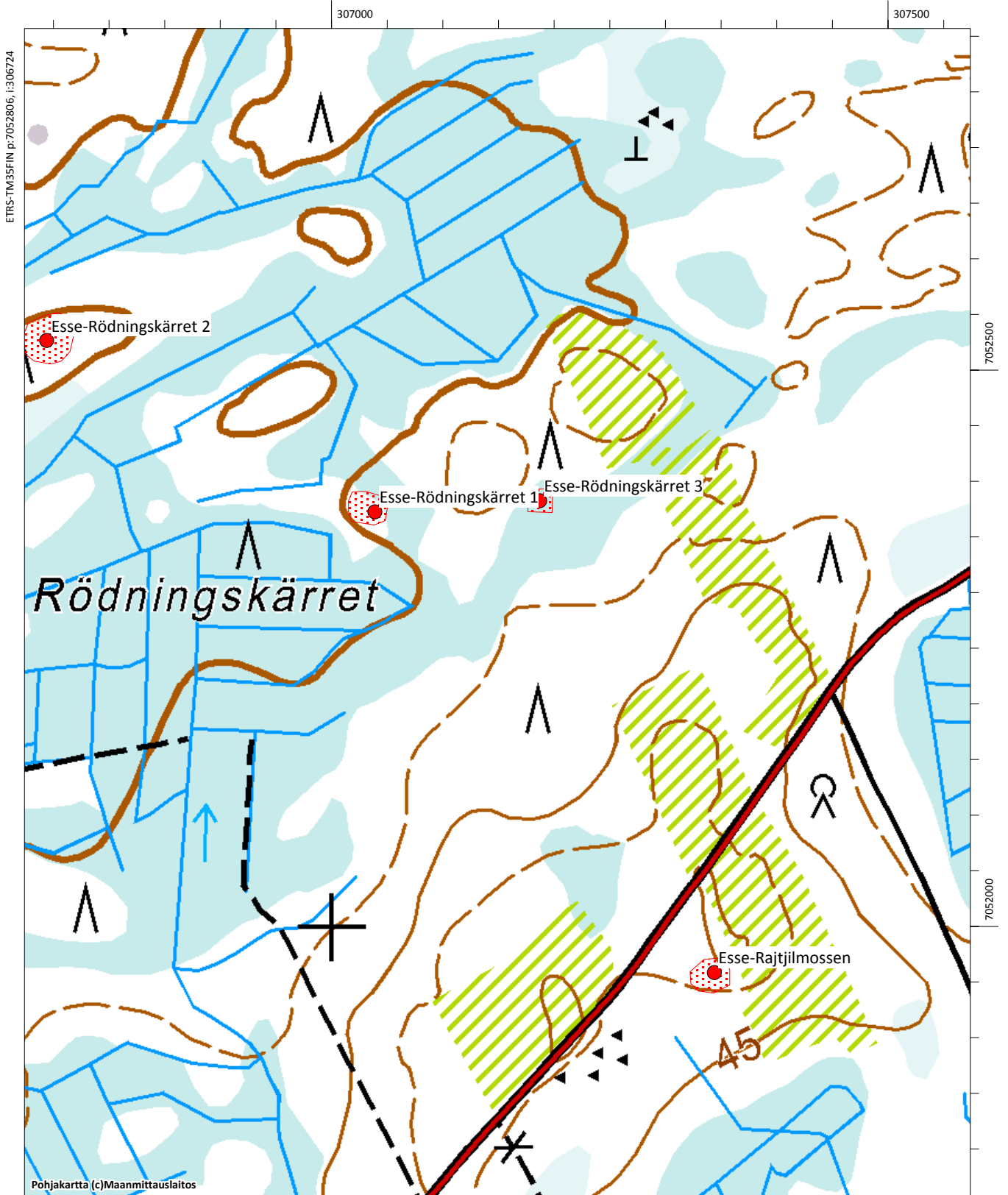
Esse-Rajtilmossen. Röykkiö kuvattuna lounaasta. AKDG4945:2

Esse-Rajtjilmossen, 990010107, kivirakenteet, röykkiöt, pronssikautinen

Esse-Rödningskärret 1, 990010108, kivirakenteet, röykkiöt, ajoittamaton

Esse-Rödningskärret 2, 990010109, hautapaikat, hautaröykkiöt, pronssikautinen

Esse-Rödningskärret 3, 599000011, työ- ja valmistuspaikat, tervahaudat, ajoittamaton



Esse-Rakkullbacken, 990010067

Muinaisjäännöstyyppi: hautapaikat **Alatyyppi:** hautaröykkiöt
Lukumäärä: 3 **Ajoitus:** ajoittamaton
Laji: kiinteä muinajäännös
ETRS-TM35FIN: P: 7058633 I: 302649 Z: 20
TM35-lehtijako: Q3333 Pedersöre
Peruskartta: Esse **PKNumero:** 232111
Etäisyystieto: Ähtävän kirkosta 1,8 km länsiluoteeseen
Koordinaattiselite: Eteläisimmän ja selkeimmän röykkiön (nro 1) gps-koordinaatit
Kohdekuvaus:

Kohde sijaitsee noin 400 metriä Ähtäväntiestä länteen ja 350 metriä Ähtävänjoesta pohjoiseen Rackullbackenin eteläosassa. Kohde tarkastettiin vuoden 2016 inventoinnissa. Kapean pohjois-etelä-suuntaisen moreeniharjanteen päälle on kasattu kolme kiviröykkiötä. Niistä eteläisin on suurin ja selkein, halkaisija on noin 6 metriä, korkeus vajaa puoli metriä, keskeltä kaiveltu, siitä noin 10 metriä on seuraava, halkaisija noin 5 metriä ja pohjoisin röykkiö on epämääräinen kivikasauma edellisestä noin 15 metriä. Sijaintikorkeutensa perusteella röykkiöt ajoittuvat rautakautteen. Eteläisimmästä röykkiöstä noin 15 metriä lounaaseen on kiviaita, jolla on pituutta noin 6 metriä, leveyttä 1,5 metriä ja korkeutta noin metri. Se on kasattu kahden harjanteen väliin. Röykkiöillä ja aidalla ei todennäköisesti ole mitään tekemistä keskenään, vaikuttaa, että kiviaidan pohjoispuolella on raivattu peltoala, josta kivet ovat peräisin.

Alue on tehty hakkuu muutamia vuosia sitten ja se kasvoi tiheää vesakkoa vuoden 2016 inventoinnin aikaan. Röykkiöiden kohdille oli jätetty hakkuiden yhteydessä merkiksi ns. kulttuurikannot. Paikka mainitaan vuosien 1880 ja 1901 raporteissa.

John Finnäsin mukaan noin 150 metriä etelään lähellä pellon laitaa on kodanpohja. Kohdetta ei tarkastettu vuoden 2016 inventoinnissa, mutta kyseessä on todennäköisesti pieni tervahauta eikä kodanpohja. Vastaavia kodanpohjiksi tulkittuja kohteita tarkastettiin vuoden 2016 inventoinnissa useita ja ne osoittautuivat pieniksi tervahautoiksi.

Digikuvat: - AKDG5028:1-3

Tutkimukset:

Sandelin 1880 inventointi. Pedersöre härad, svenskspråkiga delen, nr 6
A. O. Heikel 1901 tarkastus, luettelo arkeologian osaston arkistossa, n:ot CIX-CXXIII
John Finnäs 2000 tarkastus. Förhistoriska fornlämningar i Esse, s. 45.

Alakohteet:

Röykkiö 2 P: 7058658, I: 302660, Z: 20
Röykkiö 3 P: 7058672, I: 302661, Z: 20
Kiviaita/valli P: 7058634, I: 302644, Z: 20

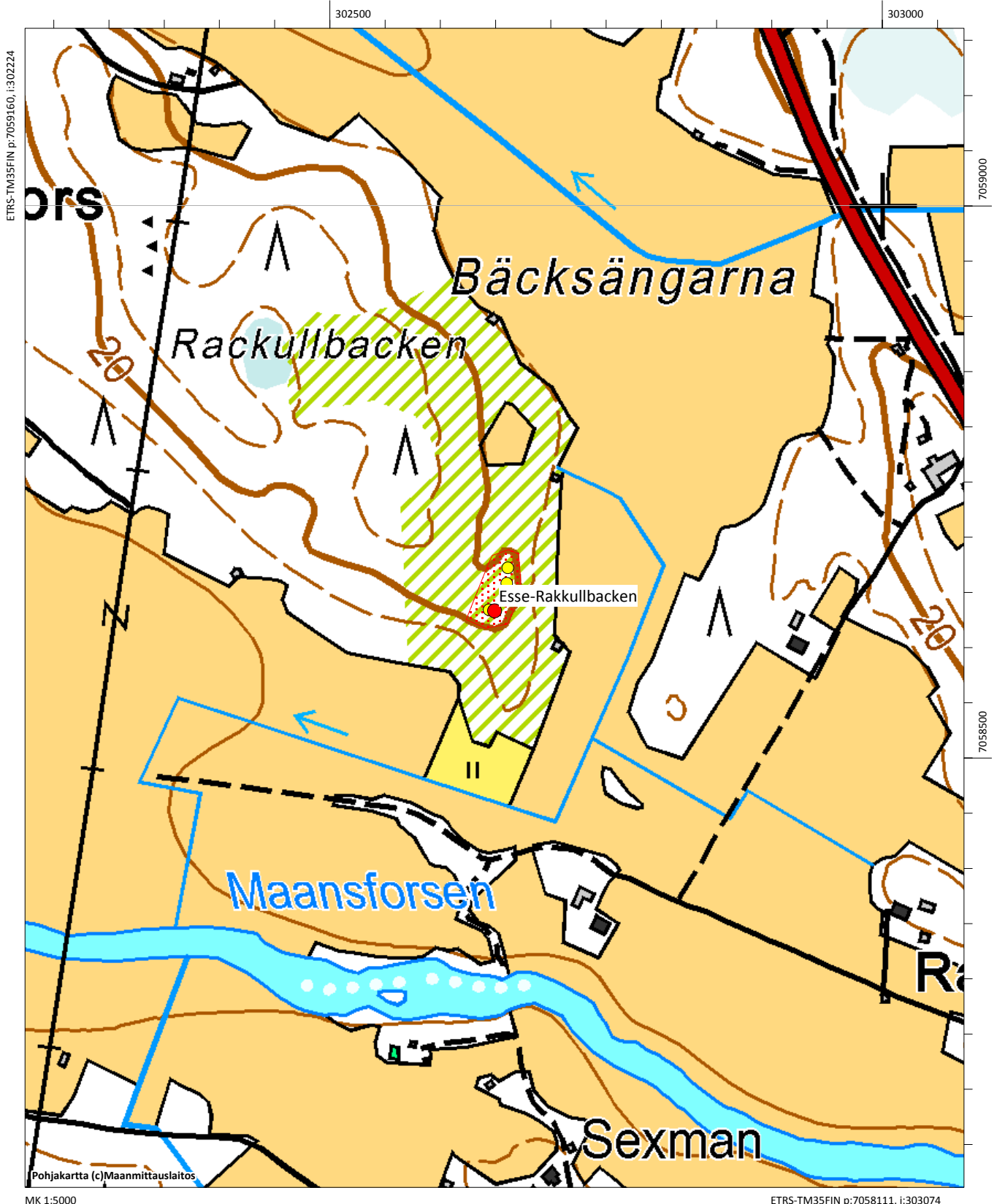


Esse-Rakkullbacken. Kivestä ladottu muuri. Kuva luoteesta. AKDG5028:1



Esse-Rakkullbacken. Suurin ja selkein kohteen röykkiöistä. Kuva etelästä. AKDG5028:2

Esse-Rakkullbacken, 990010067, hautapaikat, hautaröykkiöt, ajoittamaton



Esse-Rensmossen, 990010131

Muinaisjäännöstyyppi: kivirakenteet **Alatyyppi:** röykkiöt
Lukumäärä: 1 **Ajoitus:** ajoittamaton
Laji: kiinteä muinaisjäännös
ETRS-TM35FIN: P: 7052086 I: 315275 Z: 50
TM35-lehtijako: Q4111 Terjärv
Peruskartta: Kisksjön **PKNumero:** 232301
Etäisyystieto: Ähtävän kirkosta 18 km länsiluoteeseen
Koordinaattiselite: Röykkiön gps-koordinaatit
Kohdekuvaus:

Kohde sijaitsee noin kilometrin Kiiskisenjärvestä pohjoiseen Rensmossenin laidalla. Noin 70 metriä röykkiön itäpuolelle päättyy metsäautotie. Kohde tarkastettiin vuoden 2016 inventoinnissa. Röykkiö sijaitsee suon ympäröimällä moreenipohjaisella mäellä, sen pohjoispäässä. Röykkiö on läpimitaltaan 5 m ja korkeudeltaan 0,6 m.

Digikuvat: - AKDG4986:1

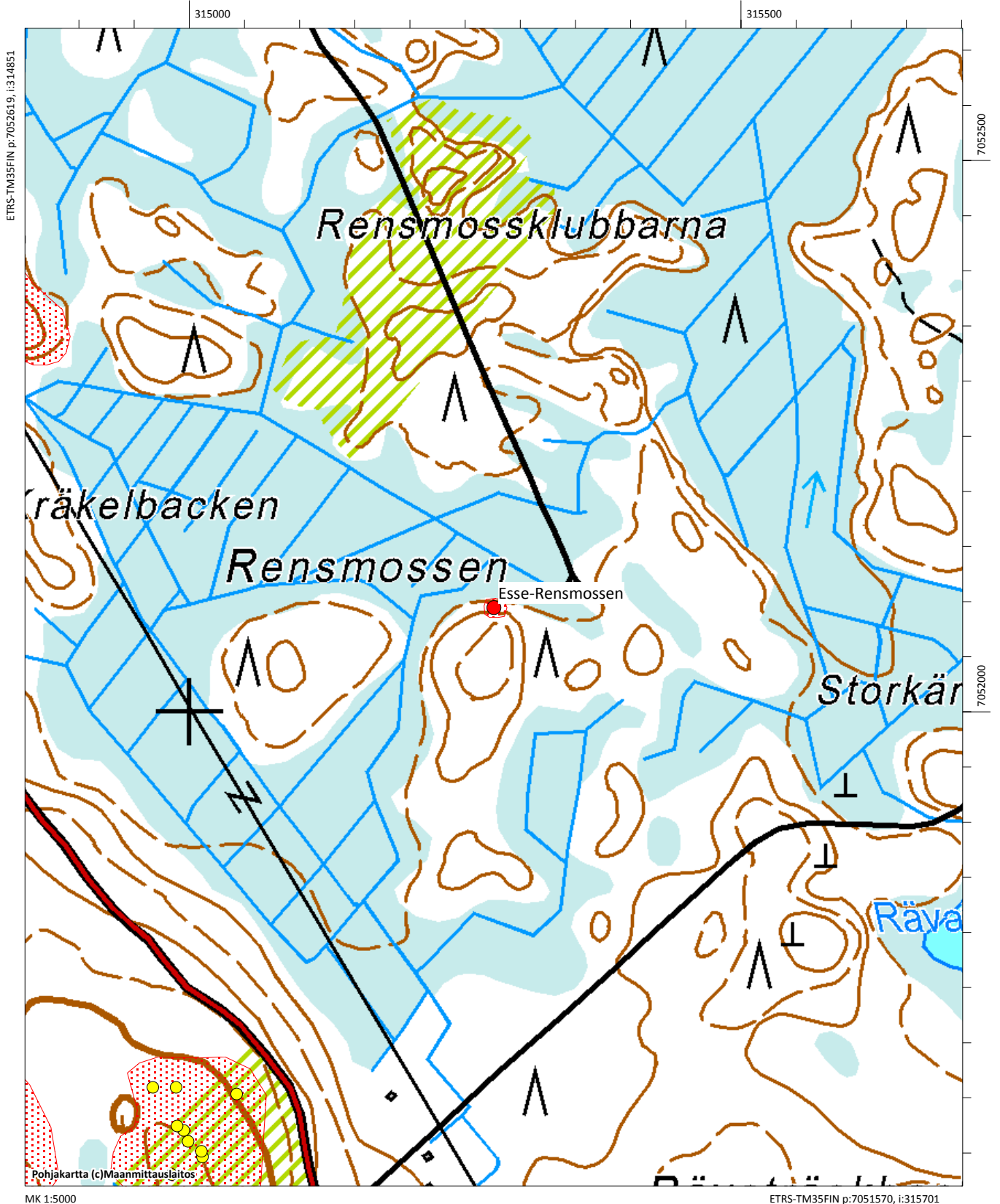
Tutkimukset:

John Finnäs 2000 tarkastus. Förhistoriska fornlämningar i Esse, s. 46.



Esse-Rensmossen. Röykkiö kuvattuna kaakosta. AKDG4986:1

Esse-Rensmossen, 990010131, kivirakenteet, röykkiöt, ajoittamaton



Esse-Rödningskärret 1, 990010108

Muinaisjäännöstyyppi: kivirakenteet **Alatyyppi:** röykkiöt
Lukumäärä: 1 **Ajoitus:** ajoittamaton
Laji: kiinteä muinajäännöös
ETRS-TM35FIN: P: 7052372 I: 307039 Z: 40
TM35-lehtijako: Q3333 Pedersöre
Peruskartta: Lappfors **PKNumero:** 232110
Etäisyystieto: Ähtävän kirkosta 6 km kaakkoon
Koordinaattiselite: Röykkiön gps-koordinaatit
Kohdekuvaus:

Kohde sijaitsee Rödningskärretin suoalueen laidalla noin 400 metriä Dragnäsintien pohjoispuolella. Kohde tarkastettiin vuoden 2016 inventoinnissa, jolloin havaittiin, että muinajäännöösrekisterin koordinaatit osoittivat suolle ja röykkiö oli koordinaattipisteestä 100 metriä koilliseen. Sammaleen peittämä röykkiö on kostealla kuusivaltaisella moreenipohjaisella kankaalla. Sen halkaisija on noin 5 metriä ja korkeus puolisen metriä. Röykkiössä on kuoppa jonka halkaisija on 2,5 m. Kohde sijaitsee luonnonsuojelualueella.

Digikuvat: - AKDG4950:1-2

Tutkimukset:

John Finnäs 2000 tarkastus. Förhistoriska fornlämningar i Esse, s. 46.



Esse-Rödningskärret 1. Röykkiö kuvattuna kaakosta. AKDG4950:1



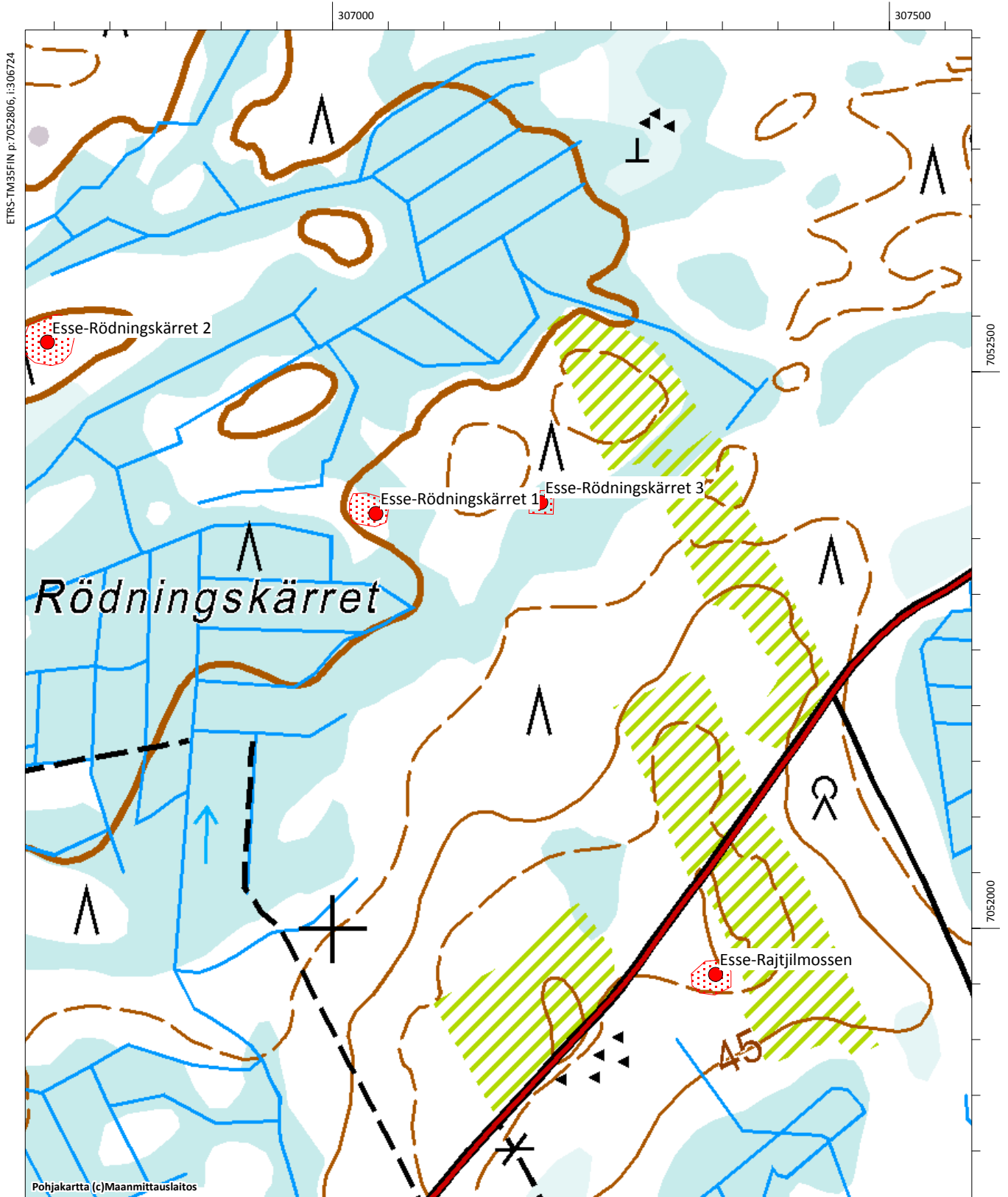
Esse-Rödningskärret 1. Röykkiö kuvattuna idästä. AKDG4950:2

Esse-Rajtjilmossen, 990010107, kivirakenteet, röykkiöt, pronssikautinen

Esse-Rödningskärret 1, 990010108, kivirakenteet, röykkiöt, ajoittamaton

Esse-Rödningskärret 2, 990010109, hautapaikat, hautaröykkiöt, pronssikautinen

Esse-Rödningskärret 3, 599000011, työ- ja valmistuspaikat, tervahaudat, ajoittamaton



Esse-Rödningskärret 2, 990010109

Muinaisjäänöstyyppi: hautapaikat **Alatyyppi:** hautaröykkiöt
Lukumäärä: 1 **Ajoitus:** pronssikautinen
Laji: kiinteä muinaijäänös
ETRS-TM35FIN: P: 7052526 I: 306744 Z: 40
TM35-lehtijako: Q3333 Pedersöre
Peruskartta: Lappfors **PKNumero:** 232110
Etäisyystieto: Ähtävän kirkosta 5.8 km kaakkoon
Koordinaattiselite: Röykkiön gps-koordinaatit
Kohdekuvaus:

Kohde sijaitsee Rödningskärretin suoalueen pohjoisosassa, soiden ympäröimällä moreenikumpareella noin 750 metriä Dragnäsintien pohjoispuolella. Kohde tarkastettiin vuoden 2016 inventoinnissa. Röykkiön läpimitta on 6,5 m ja korkeus 0,8 m. Röykkiön keskellä on kuoppa, jonka halkaisija on 2 m ja syvyys 0,8 m. Alue kasvaa mäntymetsää.

Digikuvat: - AKDG4951:1

Tutkimukset:

A. O. Heikel 1900 tarkastus, luettelo arkeologian osaston arkistossa, no 26.
John Finnäs 2000 tarkastus. Förhistoriska fornlämningar i Esse, s. 46.



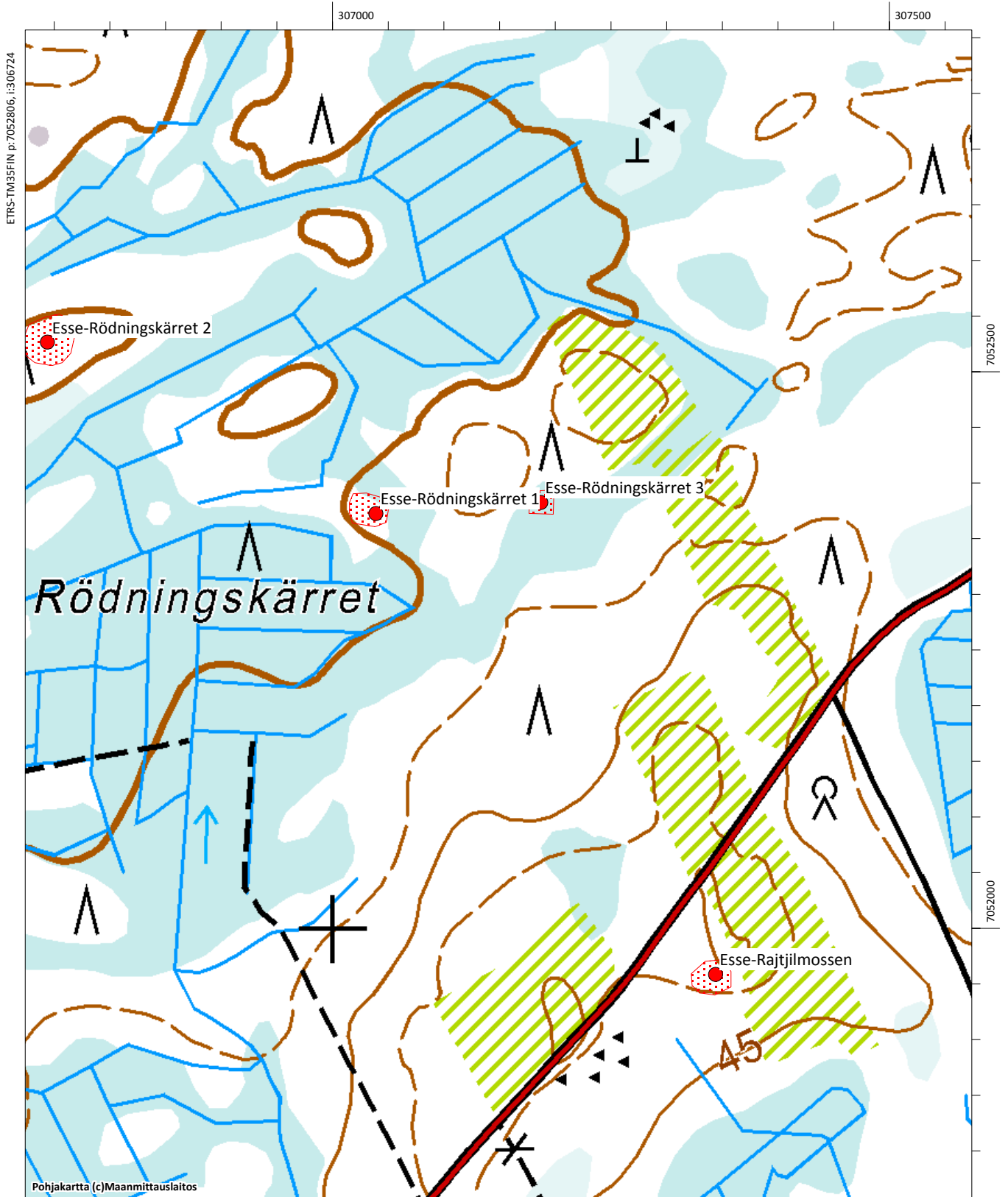
Esse-Rödningskärret 2. Röykkiö kuvattuna idästä. AKDG4951:1

Esse-Rajtjilmossen, 990010107, kivirakenteet, röykkiöt, pronssikautinen

Esse-Rödningskärret 1, 990010108, kivirakenteet, röykkiöt, ajoittamaton

Esse-Rödningskärret 2, 990010109, hautapaikat, hautaröykkiöt, pronssikautinen

Esse-Rödningskärret 3, 599000011, työ- ja valmistuspaikat, tervahaudat, ajoittamaton



Esse-Rödningskärret 3, 59900011

Muinaisjäännöstyyppi: työ- ja valmistuspaikat **Alatyyppi:** tervahaudat
Lukumäärä: 1 **Ajoitus:** historiallinen
Laji: kiinteä muinaisjäännös
ETRS-TM35FIN: P: 7052382 I: 307187 Z: 42
TM35-lehtijako: Q3333 Pedersöre
Peruskartta: Lappfors **PKNumero:** 232110
Etäisyystieto: Ähtävän kirkosta 6,1 km kaakkoon
Koordinaattiselite: Tervahaudan gps-koordinaatit
Kohdekuvaus:

Kohde sijaitsee Rödningskärretin suoalueen itälaidalla noin 300 metriä Dragnäsintien pohjoispuolella. Kohde tarkastettiin vuoden 2016 inventoinnissa. Aiemmin kodanpohjana pidetty muinaisjäännös on pieni tervahauta. Vastaavia aiemmin kodanpohjiksi tulkittuja tervahautoja on Ähtävällä useita. Tervahaudan halkaisija on noin 6 metriä ja syvyys hieman alle metri, pari metrinen halssi on alarinteeseen, lounaaseen. Kohde sijaitsee luonnonsuojelualueella.

Digikuvat: - AKDG4949:1

Tutkimukset:

John Finnäs 2000 tarkastus. Förhistoriska fornlämningar i Esse, s. 46.



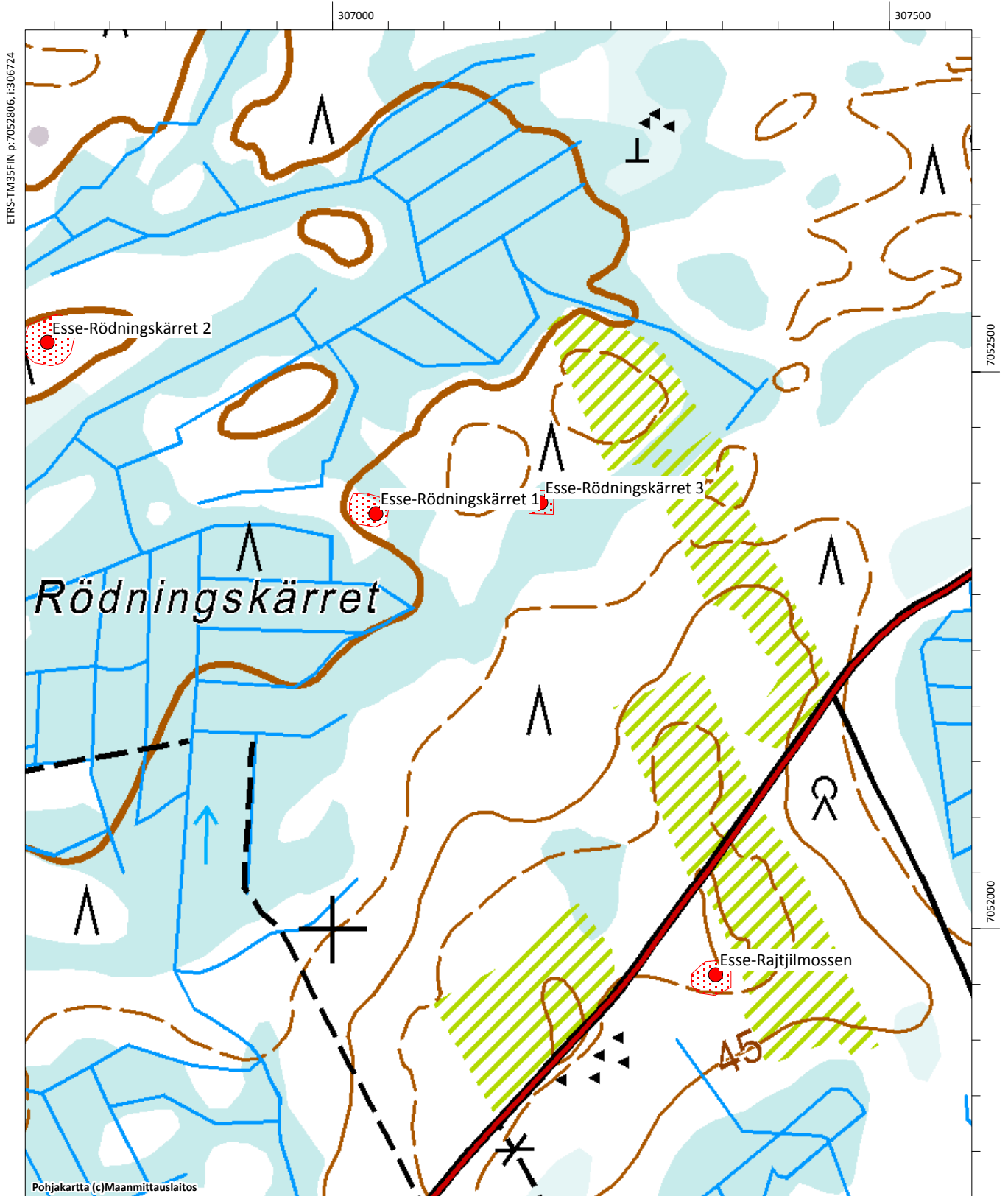
Esse-Rödningskärret 3. Pieni tervahauta, kuva kaakosta. AKDG4949:1

Esse-Rajtjilmossen, 990010107, kivirakenteet, röykkiöt, pronssikautinen

Esse-Rödningskärret 1, 990010108, kivirakenteet, röykkiöt, ajoittamaton

Esse-Rödningskärret 2, 990010109, hautapaikat, hautaröykkiöt, pronssikautinen

Esse-Rödningskärret 3, 599000011, työ- ja valmistuspaikat, tervahaudat, ajoittamaton



Esse-Rödsselbacken, 990010068

Muinaisjäännöstyyppi: kivrakenteet **Alatyyppi:** röykkiöt
Lukumäärä: 2 **Ajoitus:** esihistoriallinen
Laji: kiinteä muinaijäännös
ETRS-TM35FIN: P: 7053916 I: 301837 Z: 32,5
TM35-lehtijako: Q3333 Pedersöre
Peruskartta: Esse **PKNumero:** 232111
Etäisyystieto: Ähtävän kirkosta 4,5 km lounaaseen
Koordinaattiselite: Eteläisemmän röykkiön gps-koordinaatit
Kohdekuvaus:

Röykkiö sijaitsee Rödsselbackenin korkeimmalla kohdalla metsäautotien eteläpuolella, tiestä 10 metrin päässä. Röykkiön halkaisija on noin 6 m ja korkeus noin 0,4 m ja siinä on keskellä 0,3 m syvä kuoppa. Metsäautotien eteläpuoli on nuorta, 25-30-vuotiasta, mäntymetsää. Noin 50 metriä tien pohjoispuolella on pieni, halkaisijaltaan noin 3 metriä oleva sammalen ja jäkälän peittämä matala röykkiö, jota on vaikea havaita maastossa.

Digikuvat: - AKDG4915:1-2

Tutkimukset:

John Finnäs 2000 tarkastus. Förhistoriska forn lämningar i Esse, s. 47.

Jaakko Tiala 1991 kartoitus. Uusintakartoitus 1991, Maanmittauslaitoksen kartoittajan toteama ja ilmoittama röykkiö

Alakohde:

Röykkiö 2 P: 7053966, I: 301819

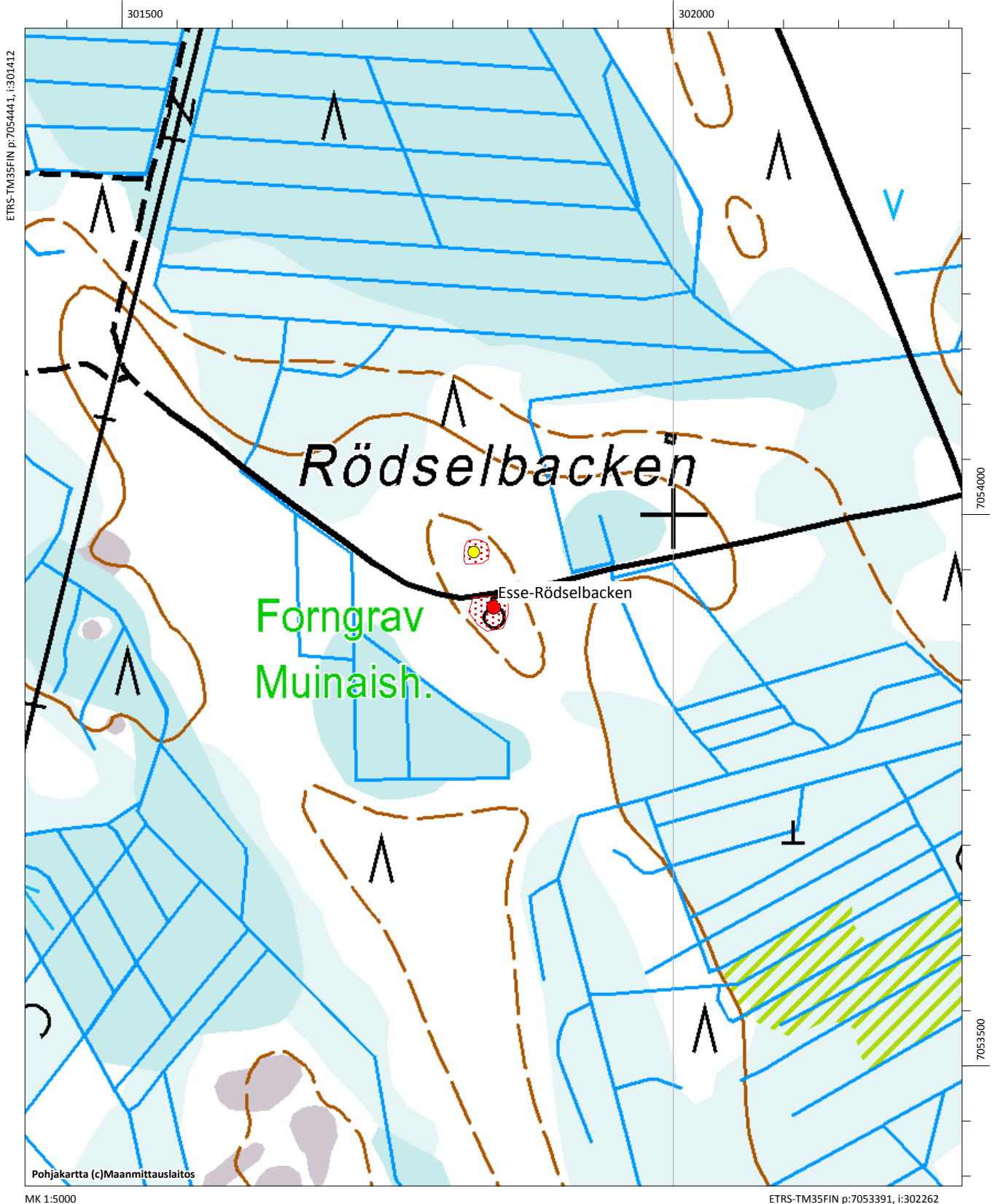


Rödsselbacken. Röykkiö tien eteläpuolella, kuva lännestä. AKDG4915:1



Rödselbacken. Tien pohjoispuolella oleva röykkiö on matala ja turpeen peittämä. Kuva lännestä. AKDG4915:2

Esse-Rödsselbacken, 990010068, kivirakenteet, röykkiöt, esihistoriallinen



Esse-Römosbacken, 990010069

Muinaisjäännöstyyppi: hautapaikat **Alatyyppi:** hautaröykkiöt
Lukumäärä: 5 **Ajoitus:** pronssikautinen
Laji: kiinteä muinaisjäännös
ETRS-TM35FIN: P: 7058544 I: 305562 Z: 30
TM35-lehtijako: Q3333 Pedersöre
Peruskartta: Esse **PKNumero:** 232111
Etäisyystieto: Ähtävän kirkosta 1,6 m koilliseen
Koordinaattiselite: Pohjoisemman röykkiön gps-koordinaatit
Kohdekuvaus:

Kohde sijaitsee 300 metriä Ähtävänjoesta itään Kyrkbackantien ja Värnumintien yhdistävän metsäautotien varrella. Röykkiötä on kaksi, toinen on heti metsäautotien pohjoispuolella ja toinen on siitä 180 metriä etelään heti voimalinjan pohjoispuolella. Alue on hiekkamoreenipohjaista mäntykangasta. Kohde tarkastettiin vuoden 2016 inventoinnissa.

Pääkoordinaattien osoittaman röykkiön laita on aivan tien penkassa kiinni. Röykkiö on voinut hieman vahingoittua tien teossa. Röykkiö kiveys on hieman epämääräisen kokoinen aiempien tietojen mukaan sen koko on 8x7 metriä ja siitä pohjoiseen pitäisi olla toinen halkaisijaltaan noin 5 metrinen röykkiö. Kohteen kiveys oli hieman epäselvä kokoinen eikä erillisiä röykkiötä voitu selvästi nähdä. Röykkiön muoto ja koko selviäisi vain poistamalla turve ja kasvillisuus.

Voimalinjan vieressä olevan röykkiön halkaisija on 6 m ja korkeus 0,5 m. Aiempien tietojen mukaan (Finnäs 2000) tästä röykkiöstä 20 m kaakkoon on toinen, pienempi röykkiö, halkaisija 3-4 m. Ensin mainitusta röykkiöstä 55 m pohjoiseen on pieni röykkiö, jonka läheisyydessä on kuopparivi. Ensin mainitusta röykkiöstä 16 m ja 20 m etelään on kaksi voimalinjan alla olevaa röykkiötä. Näistä Finnäsin mainitsemista röykkiöistä ei voitu todentaa yhtään vuoden 2016 inventoinnissa. Alueella oli tosin tehty hakkuita ja hakkuujäte peitti osia alueesta.

Digikuvat: - AKDG4965:1-2

Tutkimukset:

Sirelius 1900 tarkastus, luettelo arkeologian osaston arkistossa, nr. I-II.

Sandelin 1880 inventointi. Pedersöre härad, svenskspråkiga delen, nr. 6. SMYA XIV, NR 6

John Finnäs 2000 kartoitus. Förhistoriska fornlämningar i Esse, s. 47

Jaakko Tiala 1991 kartoitus. Maanmittauslaitoksen täydennyskartoituksessa todetut ja ilmoitetut röykkiöt.

Alakohde:

Eteläinen röykkiö P: 7058366, I: 305606

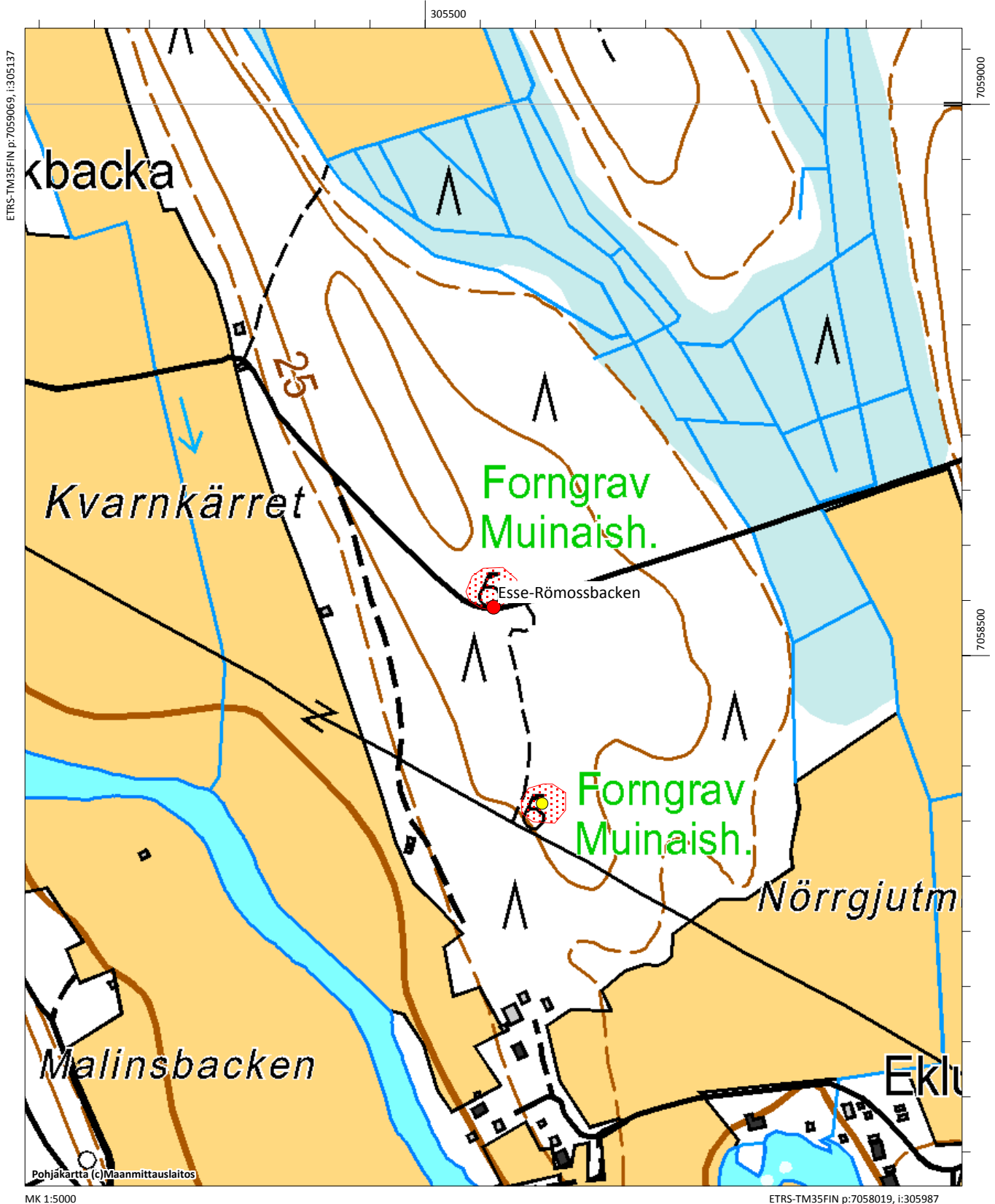


Esse-Römosbacken, eteläisempi röykkiö sähkölinjan lähellä, kuva lounaasta. AKDG4965:1



Esse-Römosbacken, pohjoisempi röykkiö sijaitsee heti tien pohjoispuolella, röykkiön reunassa oleva puinen kyltti hämöttää kuvan keskiosasta hieman vasemmalle. Kuva etelästä. AKDG4965:2

Esse-Römosbacken, 990010069, hautapaikat, hautaröykkiöt, pronssikautinen



Esse-Röstasdjuto, 990010072

Muinaisjäännöstyyppi: hautapaikat **Alatyyppi:** hautaröykkiöt
Lukumäärä: 2 **Ajoitus:** pronssikautinen
Laji: kiinteä muinajäännös
ETRS-TM35FIN: P: 7055511 I: 304796 Z: 30
TM35-lehtijako: Q3333 Pedersöre
Peruskartta: Esse **PKNumero:** 232111
Etäisyystieto: Ähtävän kirkosta 2,3 km eteläkaakkoon
Koordinaattiselite: Isomman röykkiön gps-koordinaatit
Kohdekuvaus:

Kohde sijaitsee noin 700 metriä Nådjärventiestä itään, Söderbackenin itäosassa Röstasdjutan vieressä mäen päällä. Alue on moreenipohjaista mänty/kuusimetsää Kohde tarkastettiin vuoden 2016 inventoinnissa. Kohteesta on sammaleen peittämä matala röykkiö, jonka halkaisija on noin 8 metriä ja korkeus reilu puoli metriä. Tämän röykkiön lounaispuolella on toinen Tegengrenin vuonna 1930 tutkima röykkiö, Röykkiön mitat ovat 6 x 5 x 0,8 . Röykkiöstä löytyi hiiltä, yhdestä kulmasta tummaa maata ja muutama palanut luunkappale.

Noin 10 metriä röykkiöiden itäpuolella on kuoppa, jonka syvyys on noin 0,3 metriä ja syvyys 0,4 metriä.

Digikuvat: - AKDG4926:1-2

Tutkimukset:

Jacob Tegengren 1930 kaivaus. Eteläisempi röykkiöistä; raportti arkistossa
 John Finnäs 2000 tarkastus. Förhistoriska fornlämningar i Esse, s. 48.

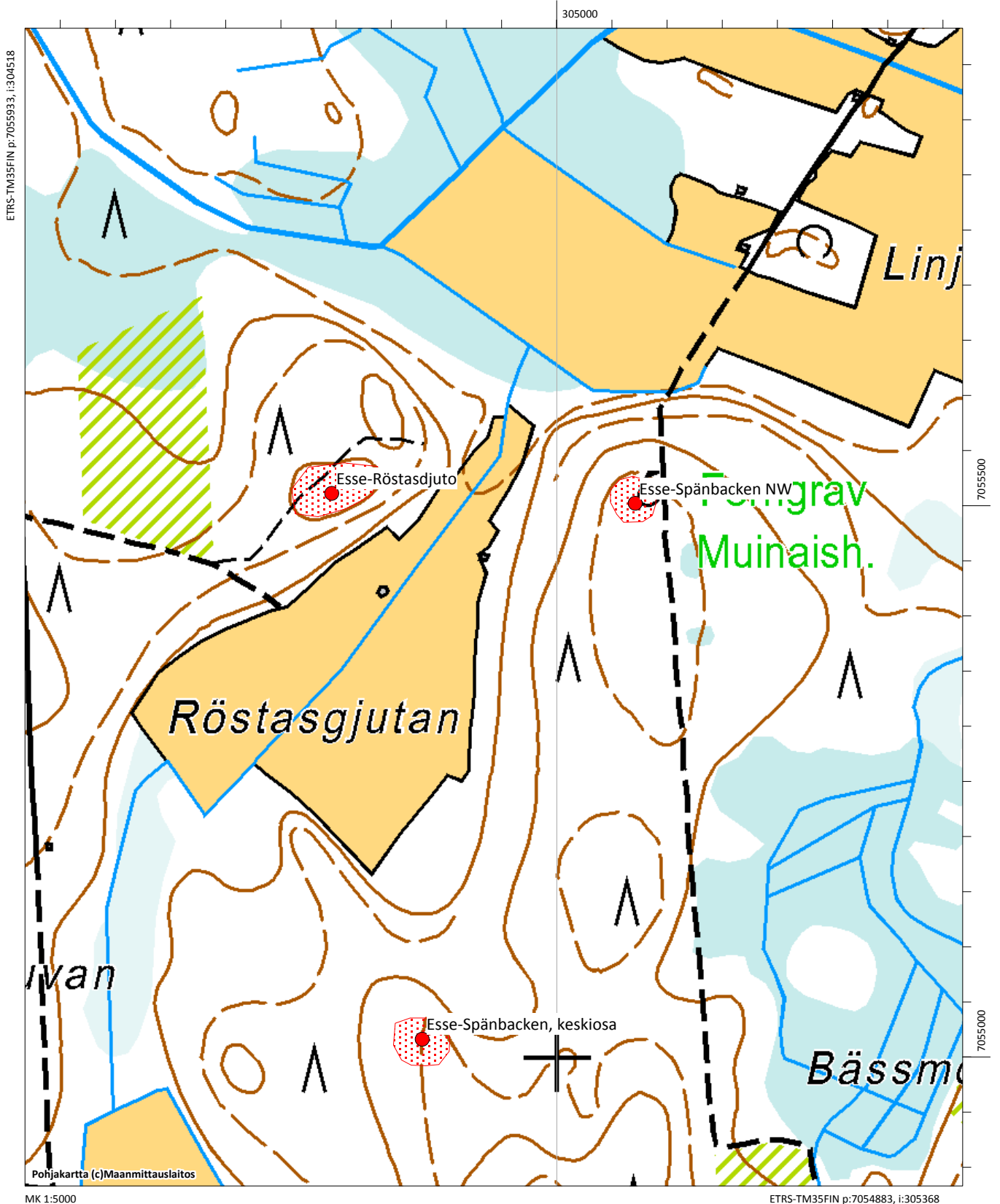


Esse-Röstasdjuto. Sammaleen peitossa oleva matala röykkiö. Kuva lännestä. AKDG4926:1



Esse-Röstasdjuto. Röykkiö näkyy matalan kohoumana maastossa. Kuva lännestä. AKDG4926:2

Esse-Röstasdjuto, 990010072, hautapaikat, hautaröykkiöt, pronssikautinen
 Esse-Spänbacken NW, 990010028, hautapaikat, hautaröykkiöt, pronssikautinen
 Esse-Spänbacken keskiosa, 599000022, kivirakenteet, röykkiöt, pronssikautinen



Esse-Rötamossen, Skrattlass, 990010120

Muinaisjäännöstyyppi: kivirakenteet **Alatyyppi:** röykkiöt
Lukumäärä: 1 **Ajoitus:** ajoittamaton
Laji: kiinteä muinaisjäännös
ETRS-TM35FIN: P: 7058666 I: 311937 Z: 32,5
TM35-lehtijako: Q4111 Terjärv
Peruskartta: Kolam **PKNumero:** 232302
Etäisyystieto: Ähtävän kirkosta noin 7,8 km itään
Koordinaattiselite: Röykkiön gps-koordinaatit
Kohdekuvaus:

Kohde sijaitsee Rötamossenin länsipuolella, metsätien itäpuolella, aivan tiessä kiinni, sijaitsee Sandelinin 1880 ja John Finnäs 2000 röykkiöksi luokittelema läpimitaltaan 5 m kiviröykkiö. Sen keskellä on suuri kuoppa. Finnäs mainitsee mainitun röykkiön läheisyydessä vielä kaksi muuta röykkiötä, joista pienemmässä olisi kaksi bautakiveä. Tarkastuksessa 2003 Pentti Risla ei havainnut paikalla muinaishautaa, vaan olettaa että luontainen rantakivikko on tulkittu muinaishaudaksi.

Kohde tarkastettiin vuoden 2016 inventoinnissa. Röykkiö vaikuttaa aiemmista epäilyistä huolimatta kasatulta eikä luonnonmuodostumalta. Se sijaitsee tien vieressä lohkareisen moreenikumpareen eteläpäässä, rinne laskee suohon. Röykkiön ympäristö kasvaa noin 25-30 –vuotista mäntytaimikkoa. Röykkiön laitaa näyttäisi olevan aseteltu reunakiveystä ja röykkiön pohjoispäässä on isompi halkaisijaltaan reilun metrin kokoinen kivi. Siitä röykkiö ulottuu etelään noin 7 metriä ja sen leveys on noin 5 metriä, leveyttä on hieman vaikea hahmottaa. Tien puoleinen osa röykkiöstä on hieman vaurioitunut. Keskellä röykkiötä on reilun metrin levyinen kuoppa. Sijaintikorkeudeltaan röykkiö ajoittuu pronssikauteen. Vastaavan tyyppisellä paikalla on noin 550 metriä etelälounaaseen Esse-Grytet, Skrattlass-niminen röykkiö.

Digikuvat: - AKDG4971:1-2

Tutkimukset:

John Finnäs 2000 tarkastus. Förhistoriska fornlämningar i Esse, s. 48.

Sandelin 1880 inventointi. Pedersöre härad, svenskspråkiga delen, Kronoby nr 2. SMYA XIV.

Pentti Risla, Pohjanmaan museo 2003 tarkastus

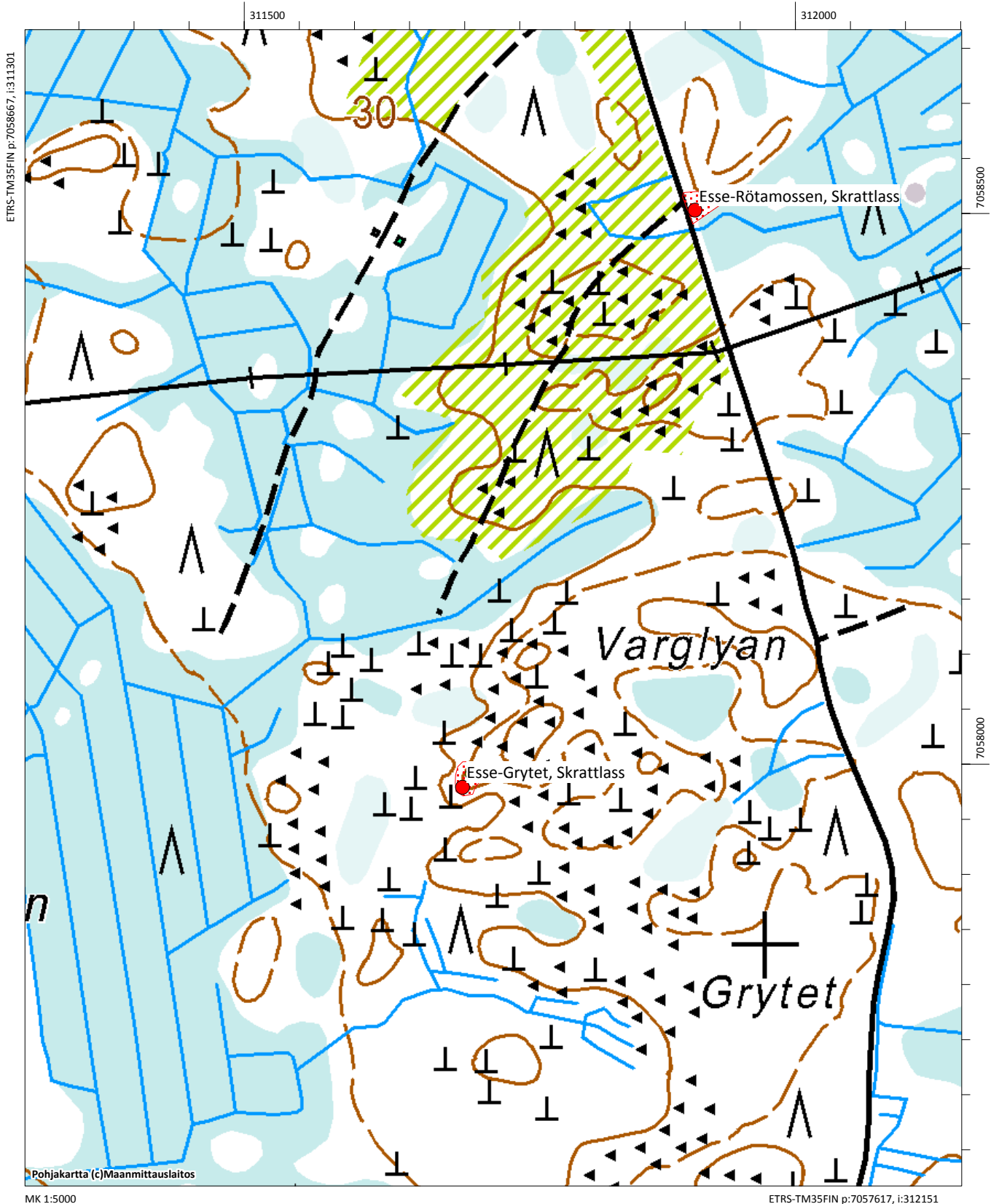


Esse-Rötamossen, Skratlas. Röykkiö metsäautotien itäpuolella olevalla kumpareella. AKDG4971:1



Esse-Rötamossen, Skratlas. Röykkiö kuvattuna kaakosta. AKDG4971:2

Esse-Grytet Skratlass, 990010115, hautapaikat, hautaröykkiöt, pronssikautinen
Esse-Rötamossen Skratlass, 990010120, kivirakenteet, röykkiöt, ajoittamaton



Esse-Sandgrubbacken, 990010146

Muinaisjäänöstyyppi: kivirakenteet **Alatyyppi:** röykkiöt
Lukumäärä: 1 **Ajoitus:** ajoittamaton
Laji: kiinteä muinaijäänös
ETRS-TM35FIN: P: 7049933 I: 316598 Z: 65
TM35-lehtijako: Ei saatavissa
Peruskartta: Kisksjön **PKNumero:** 232301
Etäisyystieto: Ähtävän kirkosta 14,6 km kaakkoon
Koordinaattiselite: Röykkiön gps-koordinaatit
Kohdekuvaus:

Sandgrubbsbacken sijaitsee Kisksjön kaakkoispuolella, Långsjötieltä erkanevan Stenvattenin metsätien pohjoispuolella noin 60 metriä tiestä. Alue kasvaa 25-30 –vuotiasta mäntytaimikkoa. Mäen kaakkoisosassa, korkeimmalla kohdalla sijaitsee läpimitaltaan 6,5 m ja korkeudeltaan 0,6 m oleva hautaröykkiö. Röykkiössä on ollut kaksi bautakivenä pidettyä pystykiveä (Finnäs 2000). Suuremmissa kivissä molemmilla puolilla on ollut kuppeja. Tällä hetkellä kivi on Ähtävän kotiseutumuseossa. Toinen ns. bautakivi on yhä hautaröykkiön eteläpäädyssä ja sen korkeus on 0,6 m.

Bautakivi-tulkinta on hyvin epävarma. Röykkiö sijaitsee selvästi kivikautisella korkeudella, mutta kuitenkin melko lähellä Ähtävänjokea ja Kiiskisenjärveä. Röykkiöitä on käytetty aikojen kuluessa myös rajamerkkeinä ja niissä olevia kiviä on nostettu pystyyn rajaa merkittäessä. Nykyisin röykkiön kohdalla ei kulje tilarajaa. Röykkiön luonne ja ajoitus voivat selvitä kaivaustutkimuksella. Vuoden 2016 inventoinnissa ei tutustuttu kotiseutumuseoon vietyyn kiveen, jossa mainitaan olevan kuoppia.

Digikuvat: - AKDG4995:1-2

Tutkimukset:

L. H. Sandelin 1880 inventointi. Pedersöre härad, svenskspråkiga delen, nr. 54.
 John Finnäs 2000 tarkastus. Förhistoriska fornlämningar i Esse, s. 49.

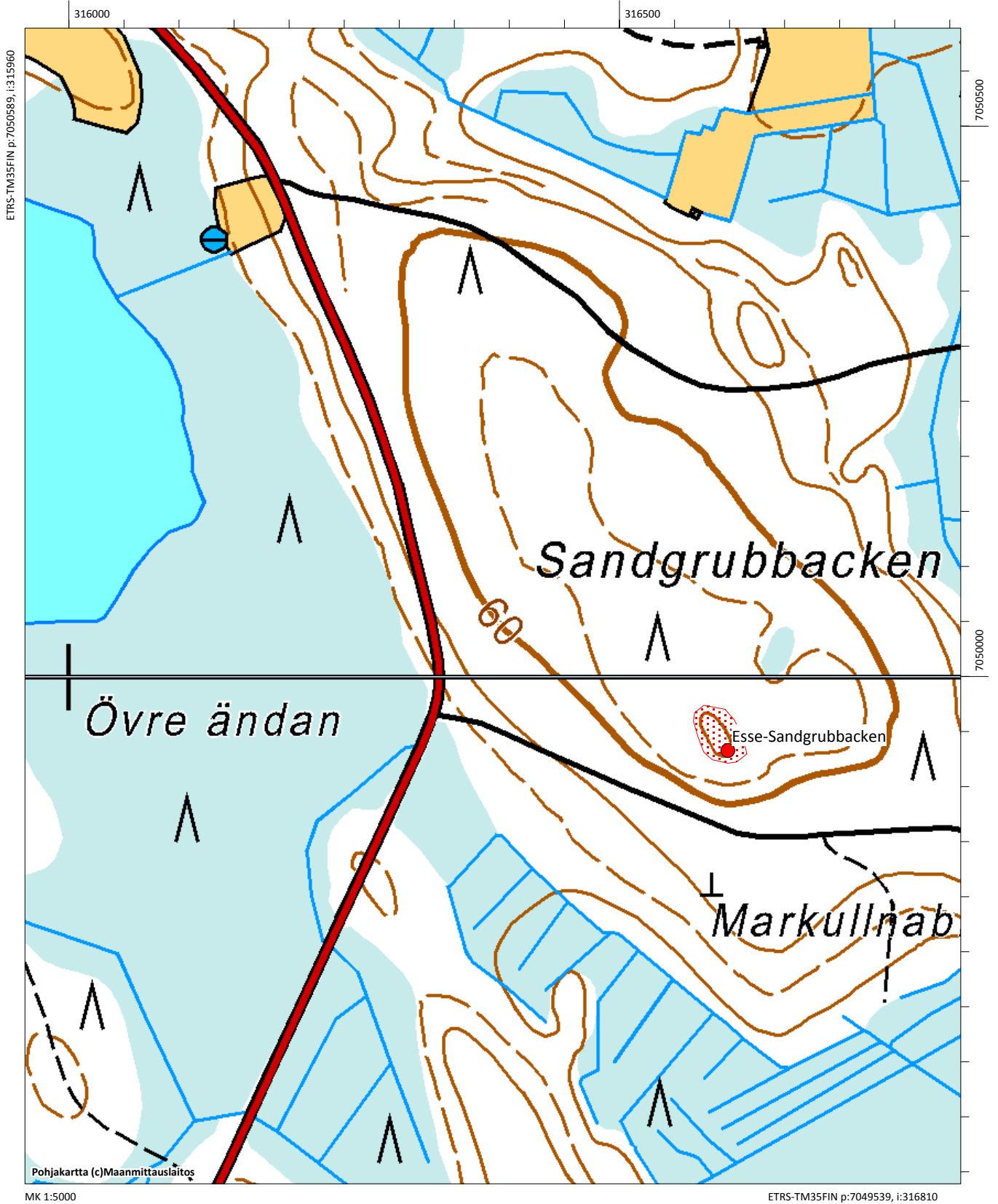


Esse-Sandgrubbacken. Röykkiö kuvattuna kaakosta. AKDG4995:1



Esse-Sandgrubbacken. Oletettu bautakivi røykkiössä. Kuva kaakosta. AKDG4995:2

Esse-Sandgrubbacken, 990010146, kivirakenteet, rökkiöt, ajoittamaton



Esse-Sandheden, 990010010

Muinaisjäännöstyyppi: asuinpaikat **Alatyyppi:** asumuspainanteet
Lukumäärä: **Ajoitus:** kivikautinen
Laji: kiinteä muinaisjäännös
ETRS-TM35FIN: P: 7044808 I: 315821 Z: 57
TM35-lehtijako: Ei saatavissa
Peruskartta: Kisksjön **PKNumero:** 232301
Etäisyystieto: Ähtävän kirkosta 17,2 km kaakkoon
Koordinaattiselite: Mahdollisen asumuspainanteen gps-koordinaatit painannekeskittymän keskeltä
Kohdekuvaus:

Evijärventien itäpuolella Mahdollisen asumuspainanteen gps-koordinaatit painannekeskittymän keskeltä Sandhedenissä on laaja hiekanottoalue, jonka reunoilta on tullut asuinpaikkalöytöjä. Alue on hiekkapohjaista mäntykangasta. Sandhedenin asuinpaikkaa on pidetty pahoin tuhoutuneena hiekanoton vuoksi. Kaisa Anttila mainitsee vuoden 1976 inventoinnissaan, että löytöpaikan A ”Esineiden löytöpaikasta n. 30 m koilliseen oli kolme matalahkoa painannetta, mahdollisesti asuinpaikkaan kuuluvia syvennyksiä.”

Kohde tarkastettiin vuoden 2016 ja todettiin, että hiekkakuoppa on umpeenkasvanut. Ilmalaserkeilauskuvien perusteella käytiin tarkastamassa myös alue hiekkakuopan itäpuolella, jolla vaikutti olevan asumuspainanteita. Tasaisella kankaalla havaittiin matalia painanteita, halkaisijaltaan noin 8-10 metriä. Painanteet olivat kahdessa vierekkäisessä rivissä, niitä oli kuusi kappaletta, näistä vielä noin 100 metriä pohjoiseen on kolme painannetta painanne. Kolmeen painanteeseen tehtiin koepisto, mutta löytöjä ei tullut esiin. Painanteessa oli normaali podsolimaannos, selvää likamaata ei havaittu. Sandhedenin asuinpaikka ja asumuspainanteet olisi tutkittava koekaivauksella säilyneen asuinpaikan ja sen laajuuden toteamiseksi, samoin painanteiden luonne tulisi varmentaa koekaivauksella. Vuoden 2016 inventoinnissa ei ollut aikaa tarkempaan koetutkimukseen.

Digikuvat: - AKDG4989:1

Tutkimukset:

John Finnäs 2000 tarkastus. Förhistoriska fornlämningar i Esse, s. 49.

Kaisu Anttila 1976 inventointi

Anna-Liisa Hirviluoto 1970 tarkastus

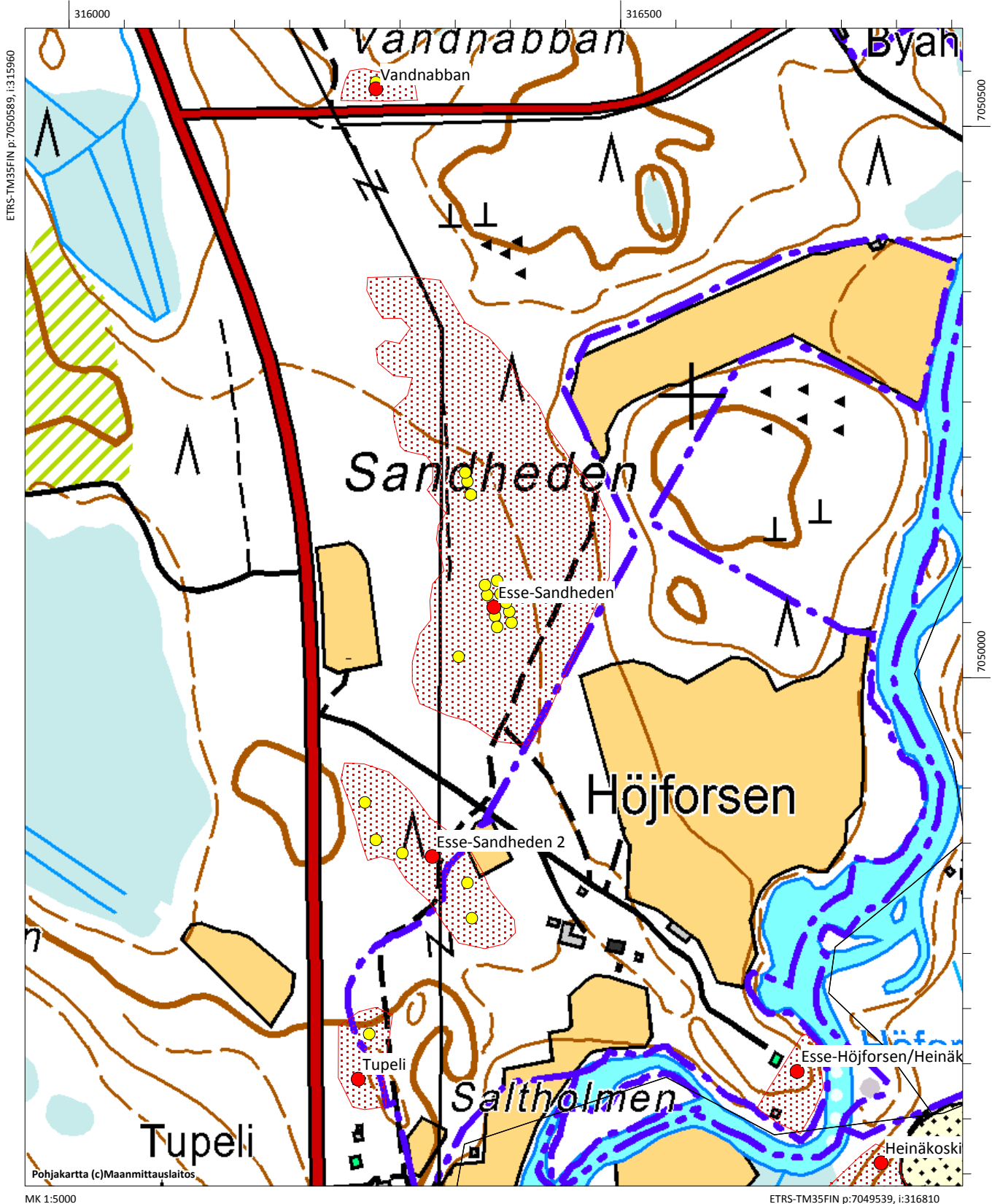
Aiemmat löydöt: KM 21779 (Asuinpaikkalöytöjä); KM 18389 (Asuinpaikkalöytöjä); KM 19984 (asbestikeramiikkaa, reikäkiven katkelma, palanutta luuta ja kvartsi-iskoksia)

Alakohde: Pohjoiseen noin 100 metriä oleva painanne P: 7044921, I: 315797, Z: 57



Esse-Sandheden. Mahdollisia asumuspainanteita mäntykankaalla. Kuva etelästä. AKDG4989:1

Esse-Sandheden, 990010010, asuinpaikat, asumuspainanteet, kivikautinen



Esse-Sidlandsmossen, 990010031

Muinaisjäännöstyyppi: hautapaikat **Alatyyppi:** hautaröykkiöt
Lukumäärä: 2 **Ajoitus:** pronssikautinen
Laji: kiinteä muinaisjäännös
ETRS-TM35FIN: P: 7054651 I: 301268 Z: 30
TM35-lehtijako: Q3333 Pedersöre
Peruskartta: Esse **PKNumero:** 232111
Etäisyystieto: Ähtävän kirkosta 4,2 km länsilounaaseen
Koordinaattiselite: Röykkiön gps-koordinaatit
Kohdekuvaus:

Kohde sijaitsee Silandsmossenin länsipuolella moreenipohjaisella mäellä, alue kasvoi vuoden 2016 inventoinnin aikaan noin 20-vuotiaista mäntytaimikkoa. Röykkiöt ovat mäen kaakkoisrinteellä. Röykkiöistä pohjoisempi on hieman suurempi, sen halkaisija on noin 10 metriä ja se on lähes 1,5 metriä korkea, sen keskellä on nelisen metriä leveä kuoppa. Eteläisemmän röykkiön laita on alle 10 metriä edellisestä. Röykkiön halkaisija on noin 8 metriä ja korkeus jotakuinkin sama kuin pohjoisemman. Eteläisen röykkiön keskellä on pari metriä halkaisijaltaan oleva kuoppa.

Digikuvat: - AKDG4914:1

Tutkimukset:

A. O. Heikel 1901 tarkastus. Luettelo arkeologian osaston arkistossa, n:ot CIV-CV.
 John Finnäs 2000 tarkastus. Förhistoriska fornlämningar i Esse, s. 26.
 Ari Siiriäinen 1968 tarkastus. Täydennyskartoitus

Alakohde: Eteläinen röykkiö P:7054638, I: 301275, Z: 30

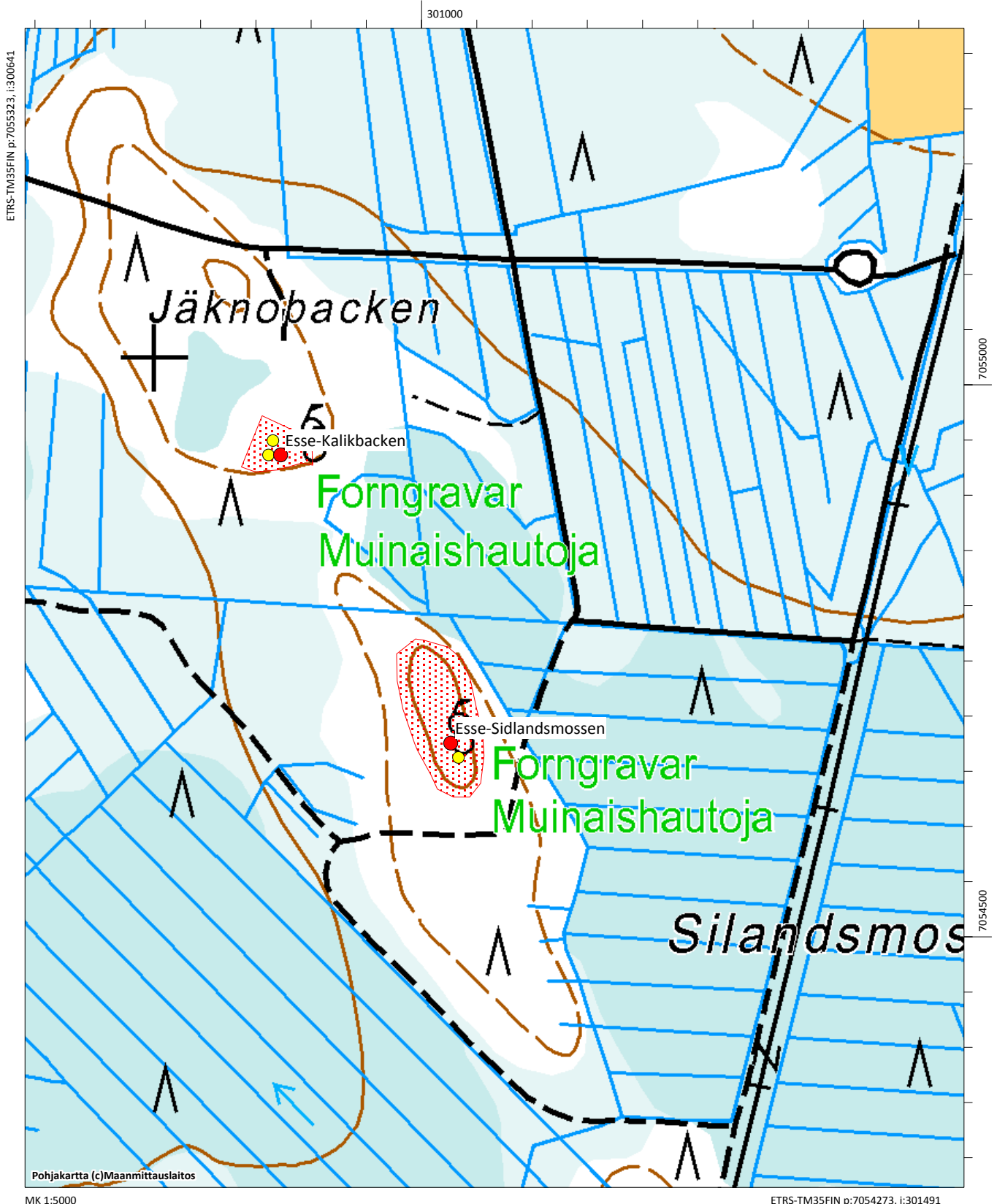


Sidlandsmossen. Pohjoisempi röykkiö, takana häämöttää röykkiöistä toinen. Kuva pohjoisesta. AKDG4914:1



Sidlandsmossen. Eteläisempi röykkiö. Kuva etelästä. AKDG4914:2

Esse-Kalikbacken, 990010030, hautapaikat, hautaröykkiöt, pronssikautinen rautakautinen
Esse-Sidlandsmossen, 990010031, hautapaikat, hautaröykkiöt, pronssikautinen



Esse-Skrattlass Storbacken, 990010052

Muinaisjäännöstyyppi: kivrakenteet **Alatyyppi:** röykkiöt
Lukumäärä: 2 **Ajoitus:** ajoittamaton
Laji: kiinteä muinaisjäännös
ETRS-TM35FIN: P: 7056533 I: 313282 Z: 50
TM35-lehtijako: Q4111 Terjärv
Peruskartta: Kolam **PKNumero:** 232302
Etäisyystieto: Ähtävän kirkosta 9,1 km itään
Koordinaattiselite: Röykkiön gps-koordinaatit
Kohdekuvaus:

Kohde sijaitsee Storbacken-nimisen moreeniharjanteen kaakkoispäässä. Aiempien tietojen mukaan ”metsässä harjulla on kaksi hautaröykkiötä, joista toinen on pitkänomainen, kooltaan noin 10 x 4,5 m ja toinen pyöreähkö, läpimitaltaan noin 6 m. Pitkän röykkiön molemmat päät kapenevat, röykkiössä on kaksi bautakiveä. Röykkiöiden etäisyys toisistaan on noin 7 metriä.”

Kohde tarkastettiin vuoden 2016 inventoinnissa. Toinen röykkiöstä on rakkakuoppa eikä röykkiö. Se on kaivettu luonnostaan kivikkoiseen harjanteeseen. Kuopan leveys on noin kolme metriä, syvyys lähes metri. Rakkakuopasta 7 metriä etelään on pystyssä kolme kiveä, ne ovat kapeita ja laattamaisia, noin viiden metrin matkalla, niistä korkein on noin puoli metriä. Selkeää röykkiötä on vaikea erottaa, maassa on jonkin verran pieniä kuoppia ja epämääräistä kivikkoa. Pystykiviä on tuettu pienemmillä kivillä. Pystykivet ovat linjassa mutta eivät nykyisen rajan kohdalla vaan harjanteen suuntaisesti.

Digikuvat: - AKDG4980:1-2

Tutkimukset:

John Finnäs 1994 tarkastus. Ilmoitus 1994 John Finnäs
 Myös Finnäs 2000: Förhistoriska fornlämningar i Esse, s. 57.

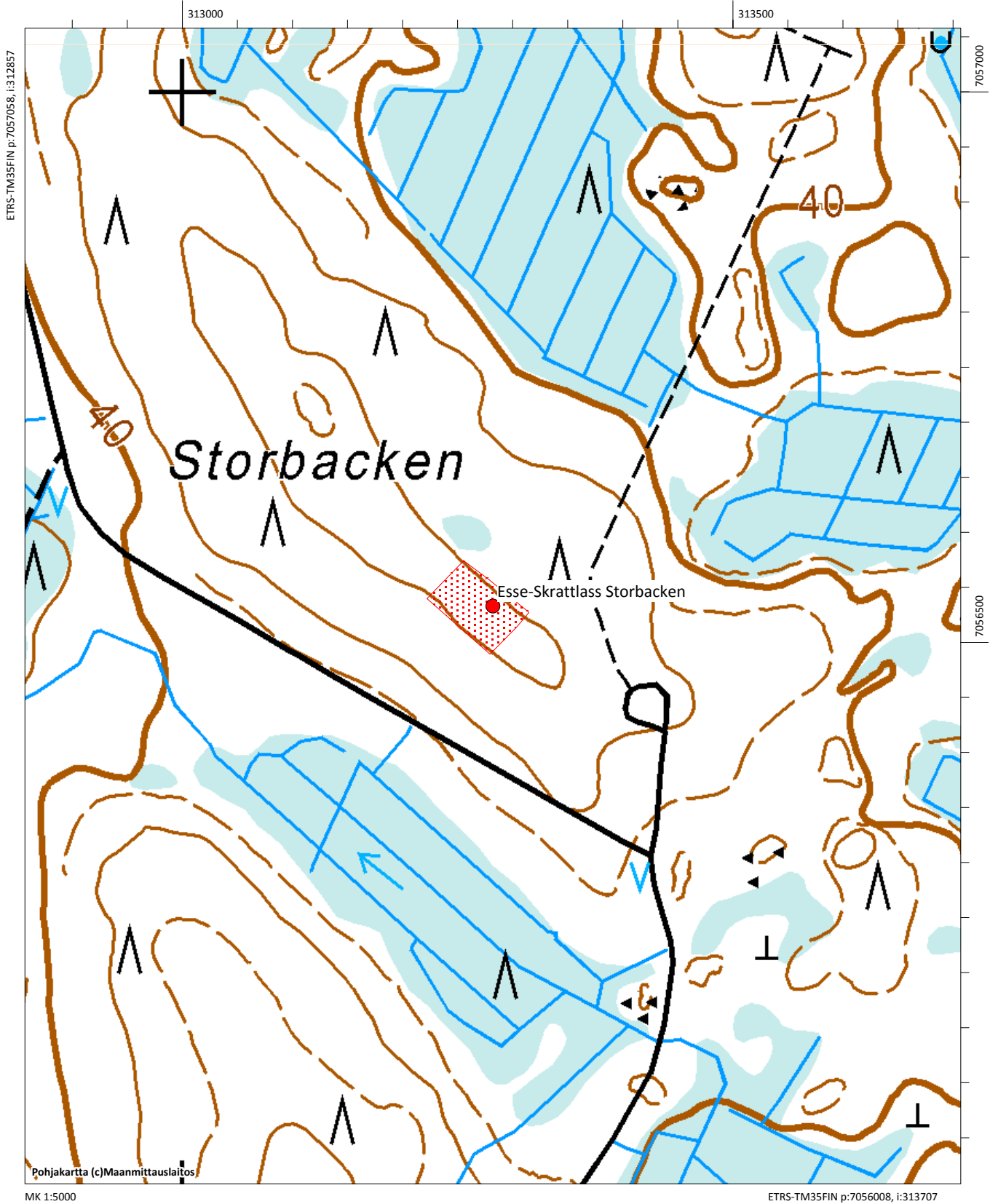


Esse-Skrattlass Storbacken. Pystykiviä, mahdollisesti ns. bautakiviä, matalassa latomuksessa. Kuva etelästä. AKDG4980:1



Esse-Skrattlass Storbacken. Kuoppa, jota ympäröi matala valli. Kuva etelästä. AKDG4980:2

Esse-Skrattlass Storbacken, 990010052, kivirakenteet, rökkiöt, ajoittamaton



Esse-Skrattlass Tallbacken, 990010051

Muinaisjäännöstyyppi: hautapaikat **Alatyyppi:** hautaröykkiöt
Lukumäärä: 2 **Ajoitus:** pronssikautinen
Laji: kiinteä muinaisjäännös
ETRS-TM35FIN: P: 7056520 I: 312218 Z: 42,5
TM35-lehtijako: Q4111 Terjärv
Peruskartta: Kolam **PKNumero:** 232302
Etäisyystieto: Ähtävän kirkosta 8 km itään
Koordinaattiselite: Röykkiön gps-koordinaatit
Kohdekuvaus:

Kohde tarkastettiin vuoden 2016 inventoinnissa, se sijaitsee Tallbackenin korkeimmalla kohdalla. Isomman röykkiön läpimitta on noin 5 m ja sen keskellä on 1,5 x 2 x 0,5 metrin suuruinen kuoppa. Aiempien havaintojen mukaan röykkiön pohjoispäässä on näkyvissä osa laakakivistä tehtyä arkkua, mutta vuoden 2016 inventoinnissa röykkiö oli niin sammaleen peitossa ettei rakennetta voinut nähdä. Tämän röykkiön vieressä on pienempi röykkiö. Noin 50 metriä röykkiöistä kaakkoon havaittiin kuoppa, aiempien tietojen mukaan (Finnäs 2000) kuoppia olisi pitänyt olla kahdeksan. Alue kasvoi vuonna 2016 parikymmenvuotiasta mäntytaimikkoa.

Digikuvat: - AKDG4973:1

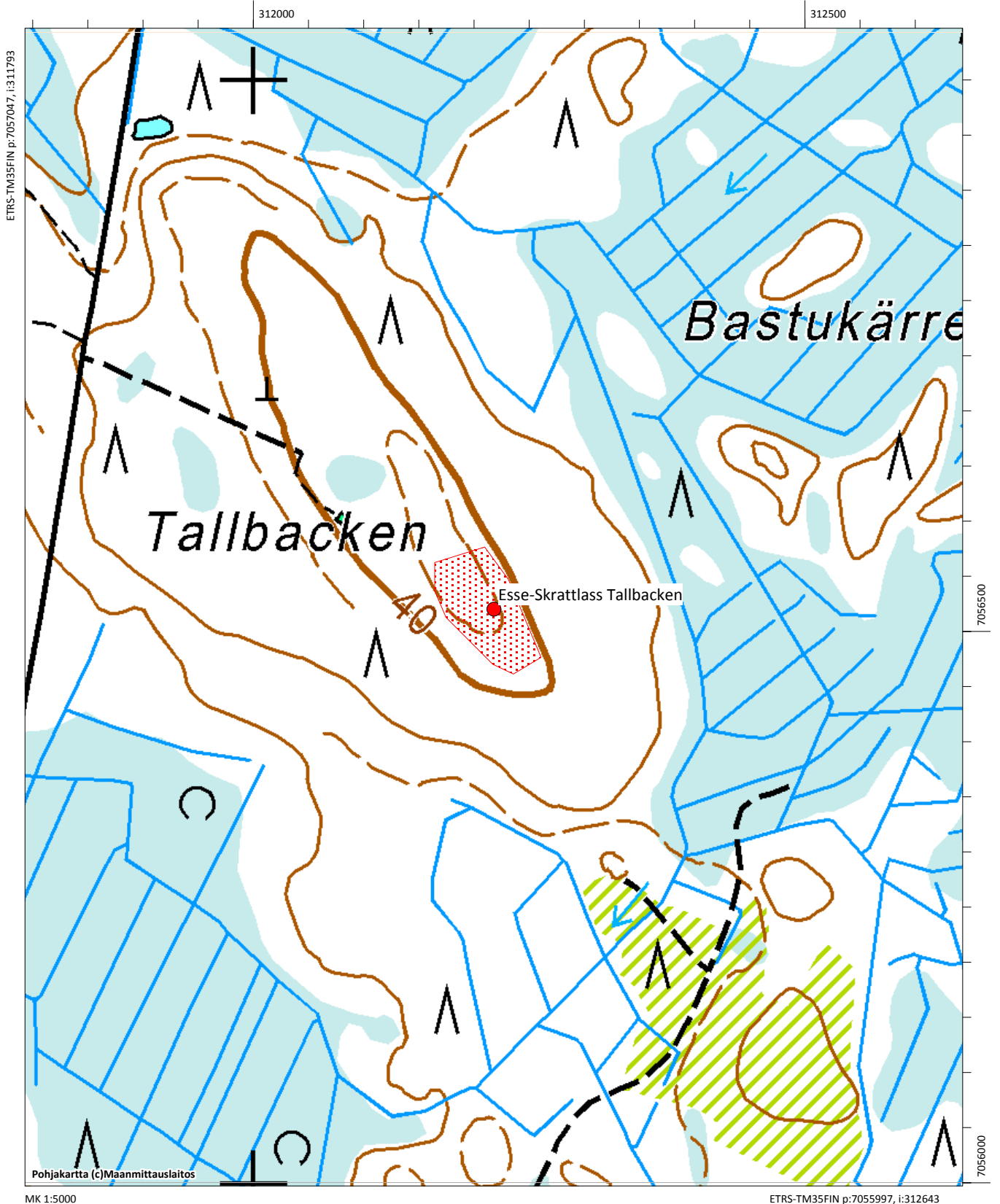
Tutkimukset:

U. T. Sirelius 1900 tarkastus. Luettelo arkeologian osaston arkistossa, nr XLV, luettelossa suurempi röykkiö
 John Finnäs 1994 tarkastus
 Myös John Finnäs 2000. Förhistoriska fornlämningar i Esse, s. 62.



Esse-Skrattlass, Tallbacken. Röykkiö kuvattuna luoteesta. AKDG4973:1

Esse-Skrattlass Tallbacken, 990010051, hautapaikat, hautaröykkiöt, pronssikautinen



Esse-Smedjestråkabacken, 599000032

Muinaisjäännöstyyppi: työ- ja valmistupaikat **Alatyyppi:** tervahaudat
Lukumäärä: 1 **Ajoitus:** ajoittamaton
Laji: kiinteä muinaijäännös
ETRS-TM35FIN: P: 7049188 I: 313700 Z: 52,5
TM35-lehtijako: Ei saatavissa
Peruskartta: Kisksjön **PKNumero:** 232301
Etäisyystieto: Ähtävän kirkosta 12,8 km kaakkoon
Koordinaattiselite: Tervahaudan gps-koordinaatit
Kohdekuvaus:

Kohde sijaitsee noin 3 km Lappforsin itäpuolella Smedjestråkabackenilla, se tarkastettiin vuoden 2016 inventoinnissa. Tervahauta on noin 150 metrin päässä etelään Ähtävänjoesta. Se on kaivettu itään viettävään rinteeseen, alue on moreenipohjaista mäntykangasta. Tervahauta on läpimitaltaan 5 m ja sen syvyys on 0,8 m. Halssi on luoteessa, se on 2 m pitkä. Tervahautaa oli aiemmin (Finnäs 2000) pidetty kodanpohjana, kuten monia pieniä tervahautoja Ähtävällä.

Digikuvat: - AKDG5022:1

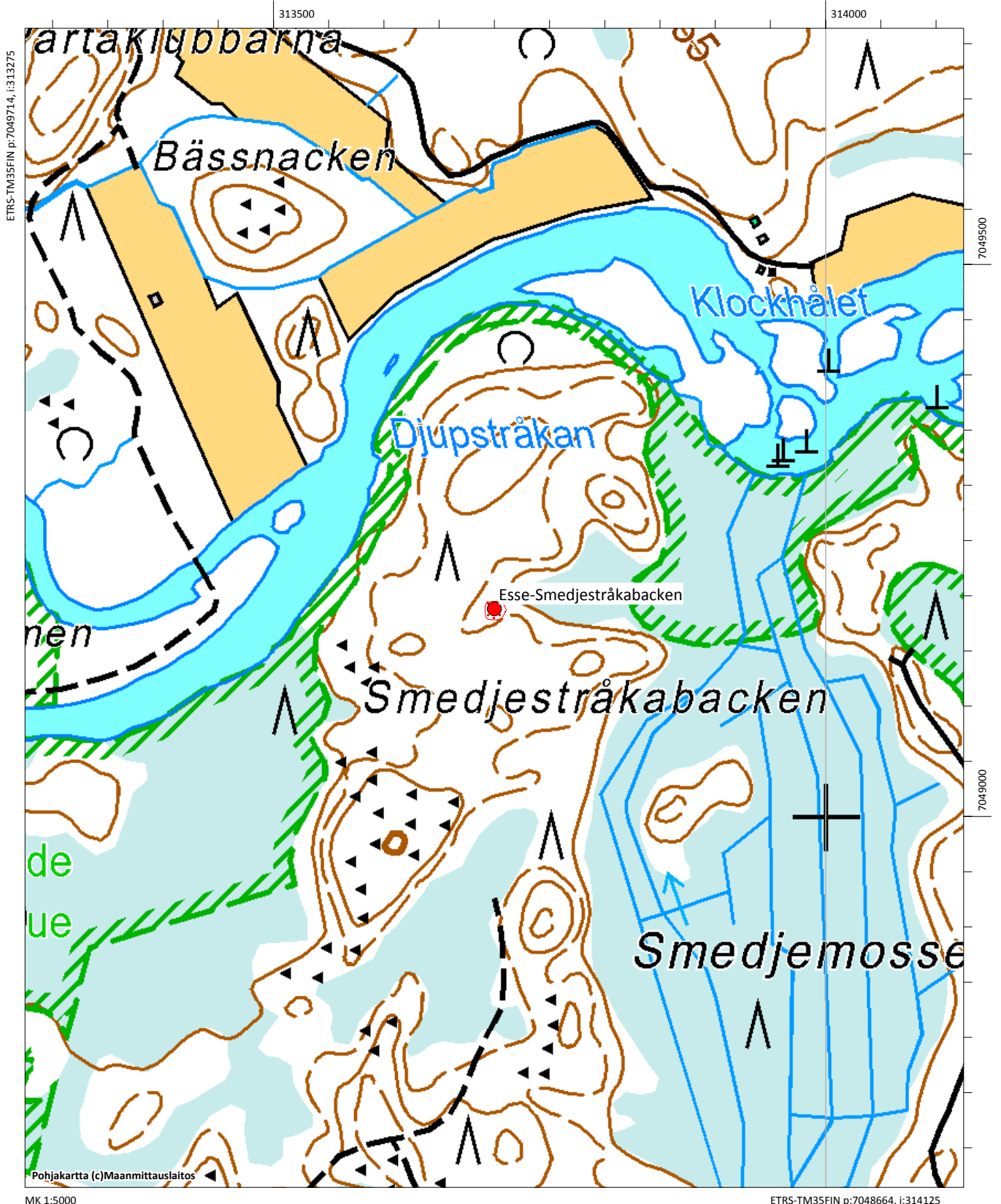
Tutkimukset:

John Finnäs 2000 tarkastus.Förhistoriska fornlämningar i Esse, s. 51.



Esse-Smedjestråkabacken. Pieni tervahauta. Kuva etelästä. AKDG5022:1

Esse-Smedjestråkabacken, 599000032, työ- ja valmistuspaikat, tervahaudat, historiallinen



Esse-Snårnasa, 599000025

Muinaisjäännöstyyppi: työ- ja valmistuspaikat **Alatyyppi:** keittokuopat
Lukumäärä: 5 **Ajoitus:** ajoittamaton
Laji: mahdollinen muinaisjäännös
ETRS-TM35FIN: P: 7056979 I: 304412 Z: 22,5
TM35-lehtijako: Q3333 Pedersöre
Peruskartta: Esse **PKNumero:** 232111
Etäisyystieto: Ähtävän kirkosta 1 km etelään
Koordinaattiselite: Röykkiön gps-koordinaatit
Kohdekuvaus:

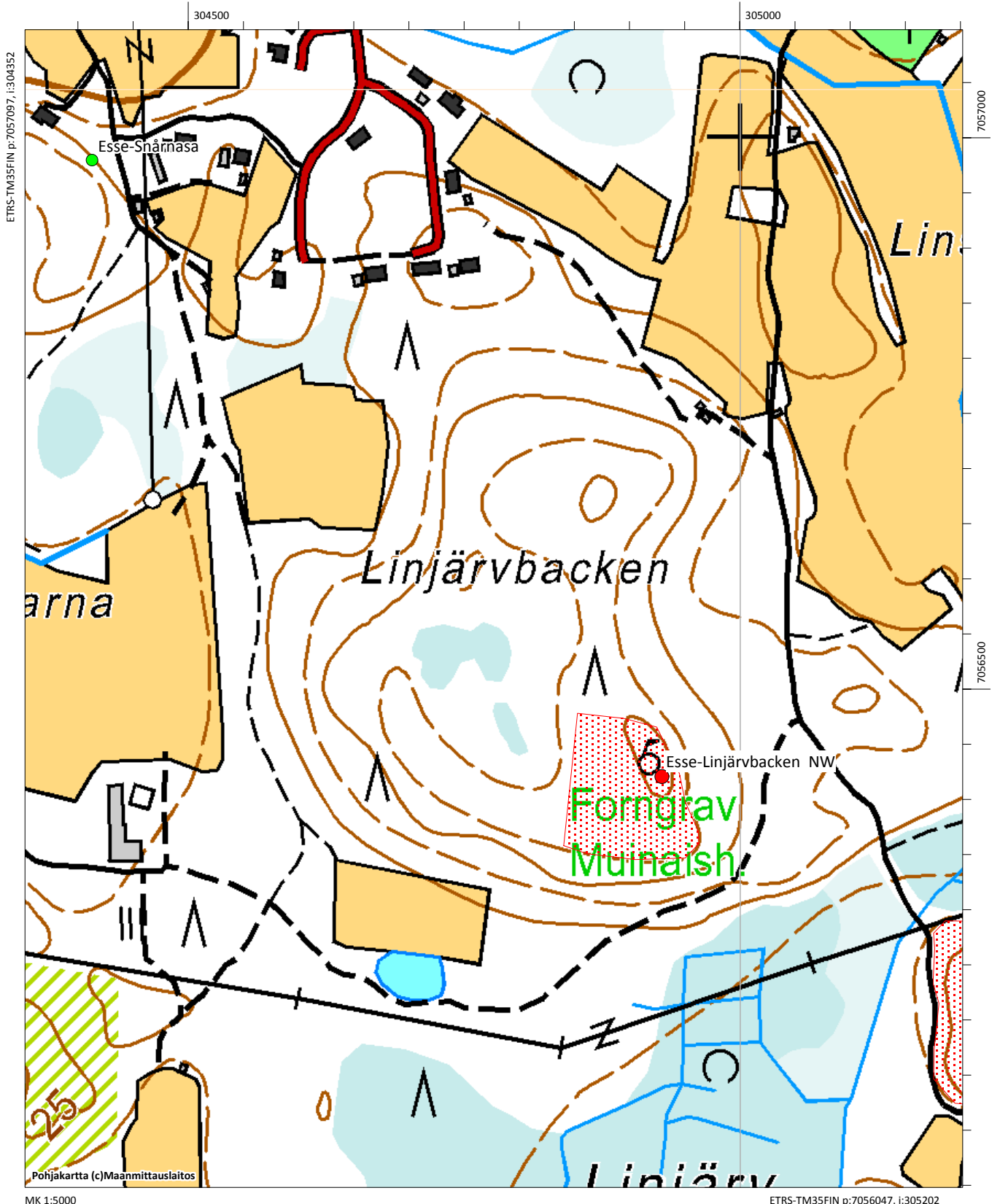
Kohde tarkastettiin vuoden 2016 inventoinnissa. Snårnasa on mäki noin 600 m etelään Ähtävänjoesta. Aiempien tietojen mukaan (Finnäs 2000) Pellasintien länsipuolella sijaitsee viisi kuoppaa. Ne ovat Finnäsin mukaan tyyppillisiä esihistoriallisia kuoppia, jotka ovat kartionmuotoisia eikä niissä näy olevan reunaa. Kuopat ovat ryhmänä ja muistuttavat keittokuoppia. Alue tarkastettiin vuonna 2016 mutta muinaisjäännösrekisterin koordinaattipisteen kohdalla eikä noin 30-50 metrin säteellä siitä havaittu muinaisjäännökseksi tulkittavia kuoppia, vaikutti siltä, että mäen kyljessä on kaiveltu paikka paikoin.

Digikuvat: - AKDG

Tutkimukset:

John Finnäs 2000 tarkastus. Förhistoriska fornlämningar i Esse, s. 51.

Esse-Linjärvbacken NW, 990010026, hautapaikat, hautaröykkiöt, pronssikautinen/ rautakautinen Esse-Snårnasa, 599000025, työ- ja valmistuspaikat, keittokuopat, ajoittamaton (mahdollinen mj)



Esse-Spänbacka E, 990010017

Muinaisjäännöstyyppi: hautapaikat **Alatyyppi:** hautaröykkiöt
Lukumäärä: 1 **Ajoitus:** pronssikautinen
Laji: kiinteä muinajäännös
ETRS-TM35FIN: P: 7055151 I: 306049 Z: 32,5
TM35-lehtijako: Q3333 Pedersöre
Peruskartta: Esse **PKNumero:** 232111
Etäisyystieto: Ähtävän kirkosta 3,2 km eteläkaakkoon
Koordinaattiselite: Röykkiön gps-koordinaatit
Kohdekuvaus:

Kohde sijaitsee Spänbackenini itäosassa kaakko-luode –suuntaisella lohkaraisella moreeniharjanteella. Röykkiö on kasattu mäen korkeimmalle kohdalle. Kyseessä on yksi Ähtävän suurimmista röykkiöistä, sen halkaisija on noin 16-18 metriä ja sen korkeus on noin 2 metriä. Röykkiötä on kaiveltu, sen keskellä on syvä kuoppa. Kohde tarkastettiin vuoden 2016 inventoinnissa. Alue kasvoi tuolloin noin 25-vuotiasta mäntytaimikkoa.

Digikuvat: - AKDG4924:1-4

Tutkimukset:

John Finnäs 2000 tarkastus. Förhistoriska fornlämningar i Esse, s. 52.

Ari Siiriäinen 1968 tarkastus,uusintakartoitus, ei raporttia

Heikel nr 5, 1994;peruskartalla

Mirja Miettinen 1994 tarkastus, kertomus Ao 282/30.11.1994

Lars H. Sandelin 1894 inventointi, kihlakuntainventointi , raportti julkaistu "Arkeologisk och historisk beskrifning öfver den sveksnspråkiga delen af Pedersöre härad. SMYA XIV:1-145.

A.O.Heikel 1900 tarkastus, raportti arkistossa Ähtävän pitäjän kansiossa

U.T.Sirelius 1901 tarkastus, raportti arkistossa Ähtävän pitäjän kansiossa



Spänbacka E. Röykkiö harjanteen päällä. Kuva lounaasta. AKDG4924:1



Spänbacka E. Röykkiön keskellä oleva syvä kuoppa. Kuva lännestä. AKDG4924:2

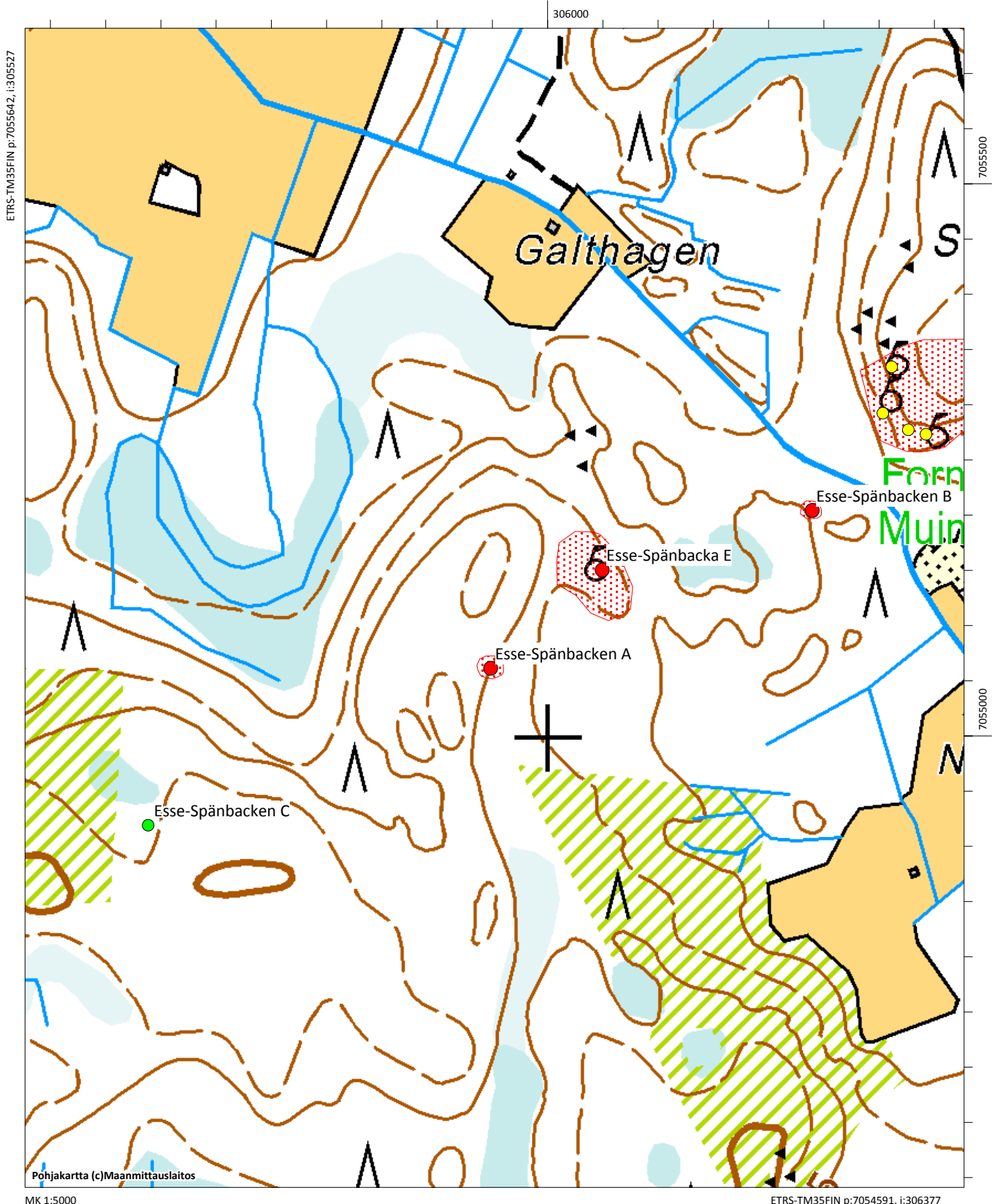


Esse-Spänbacka E. Röykkiä lännestä. AKDG4924:3



Esse-Spänbacka E. Röykkiö lännestä. AKDG4924:4

Esse-Spänbacka E, 990010017, hautapaikat, hautaröykkiöt, pronssikautinen
 Esse-Spänbacken A, 599000017, työ- ja valmistuspaikat, tervahaudat, historiallinen
 Esse-Spänbacken B, 599000018, työ- ja valmistuspaikat, tervahaudat, ajoittamaton
 Esse-Spänbacken C, 599000019, työ- ja valmistuspaikat, tervahaudat, ajoittamaton (mahdollinen mj)



Esse-Spänbacken A, 599000017

Muinaisjäännöstyyppi: työ- ja valmistuspaikat **Alatyyppi:** tervahaudat
Lukumäärä: 1 **Ajoitus:** historiallinen
Laji: kiinteä muinaisjäännös
ETRS-TM35FIN: P: 7055062 I: 305948 Z: 35
TM35-lehtijako: Q3333
Peruskartta: Esse **PKNumero:** 232111
Etäisyystieto: Ähtävän kirkosta 3,2 km kaakkoon
Koordinaattiselite: Tervahaudan gps-koordinaatit
Kohdekuvaus:

Kohde sijaitsee Spänbackenin itäosassa. Alue on moreenipohjaista kangasmaastoa, valtapuuna mänty. Tervahaudan läpimitta on 4,5 m, syvyys 0,7 m ja sitä ympäröivä valli on 1 m leveä. Halssi on itään. Kohde tarkastettiin vuoden 2016 inventoinnissa. Tervahautaa oli aiemmin (Finnäs 2000) pidetty kodanpohjana, kuten monia pieniä tervahautoja Ähtävällä.

Digikuvat: - AKDG4923:1

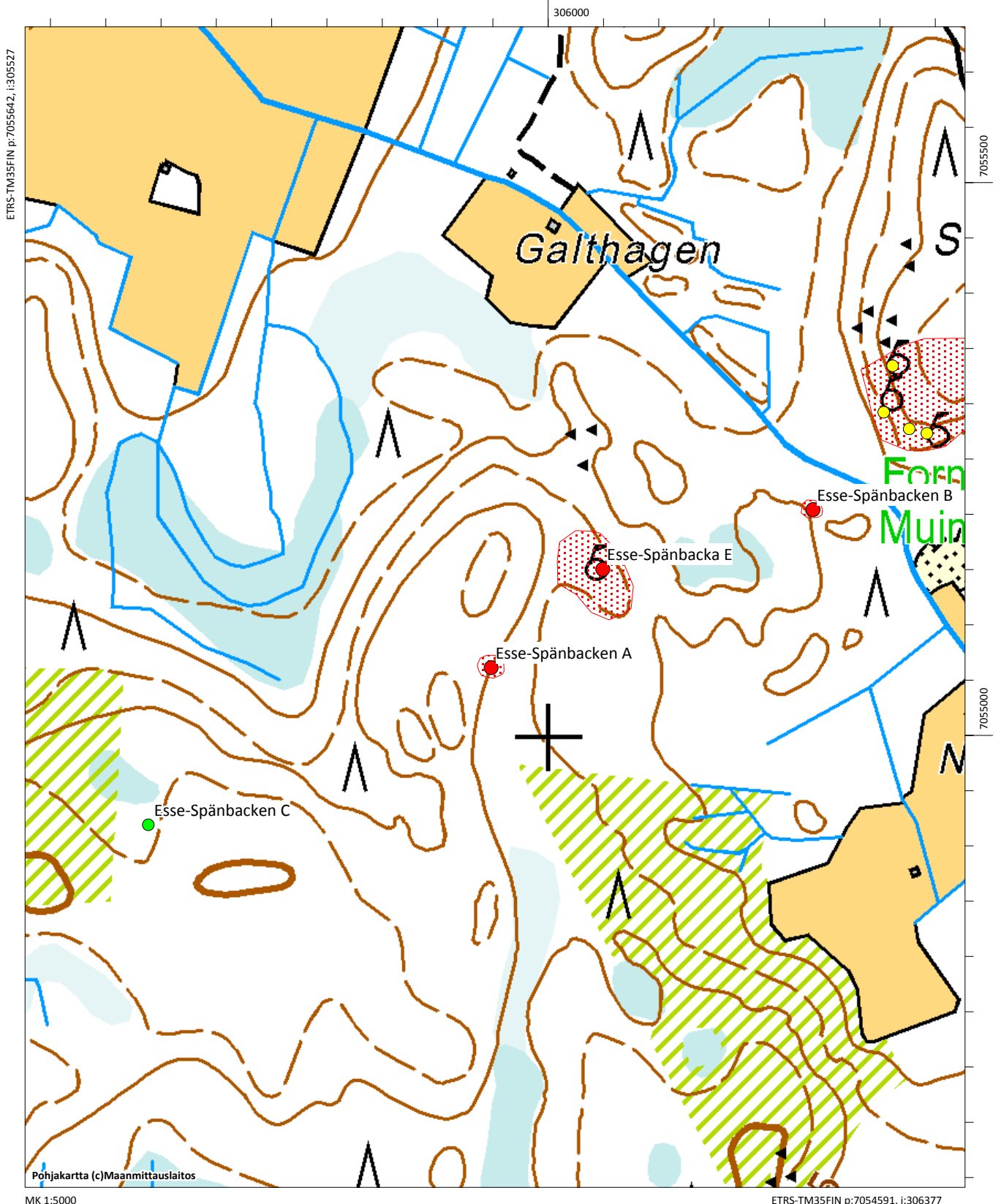
Tutkimukset:

John Finnäs 2000 tarkastus. Förhistoriska fornlämningar i Esse, s. 52.



Spänbacken A. Pieni tervahauta. Kuva etelästä. AKDG4923:1

Esse-Spänbacka E, 990010017, hautapaikat, hautaröykkiöt, pronssikautinen
 Esse-Spänbacken A, 599000017, työ- ja valmistuspaikat, tervahaudat, historiallinen
 Esse-Spänbacken B, 599000018, työ- ja valmistuspaikat, tervahaudat, ajoittamaton
 Esse-Spänbacken C, 599000019, työ- ja valmistuspaikat, tervahaudat, ajoittamaton (mahdollinen mj)



Esse-Spänbacken B, 599000018

Muinaisjäännöstyyppi: työ- ja valmistuspaikat **Alatyyppi:** tervahaudat
Lukumäärä: 1 **Ajoitus:** historiallinen
Laji: kiinteä muinaisjäännös
ETRS-TM35FIN: P: 7055205 I: 306239 Z: 30
TM35-lehtijako: Q3333 Pedersöre
Peruskartta: Esse **PKNumero:** 232111
Etäisyystieto: Ähtävän kirkosta 3,3 km kaakkoon
Koordinaattiselite: Tervahaudan gps-koordinaatit
Kohdekuvaus:

Storbackenin vieressä Spänbackenin itäosassa, mäkien välissä virtaavan ojan länsipuolella sijaitsee läpimitaltaan 4 m ja syvyydeltään 0,75 m oleva pieni tervahauta, jota ympäröivä valli on 1 m leveä. Halsi koilliseen ja se on 1 m pitkä. Kohde tarkastettiin vuoden 2016 inventoinnissa, jolloin alue kasvoi noin 20-vuotiasta mäntytaimikkoa. Tervahautaa oli aiemmin (Finnäs 2000) pidetty kodanpohjana, kuten monia pieniä tervahautoja Ähtävällä.

Digikuvat: - AKDG4925:1

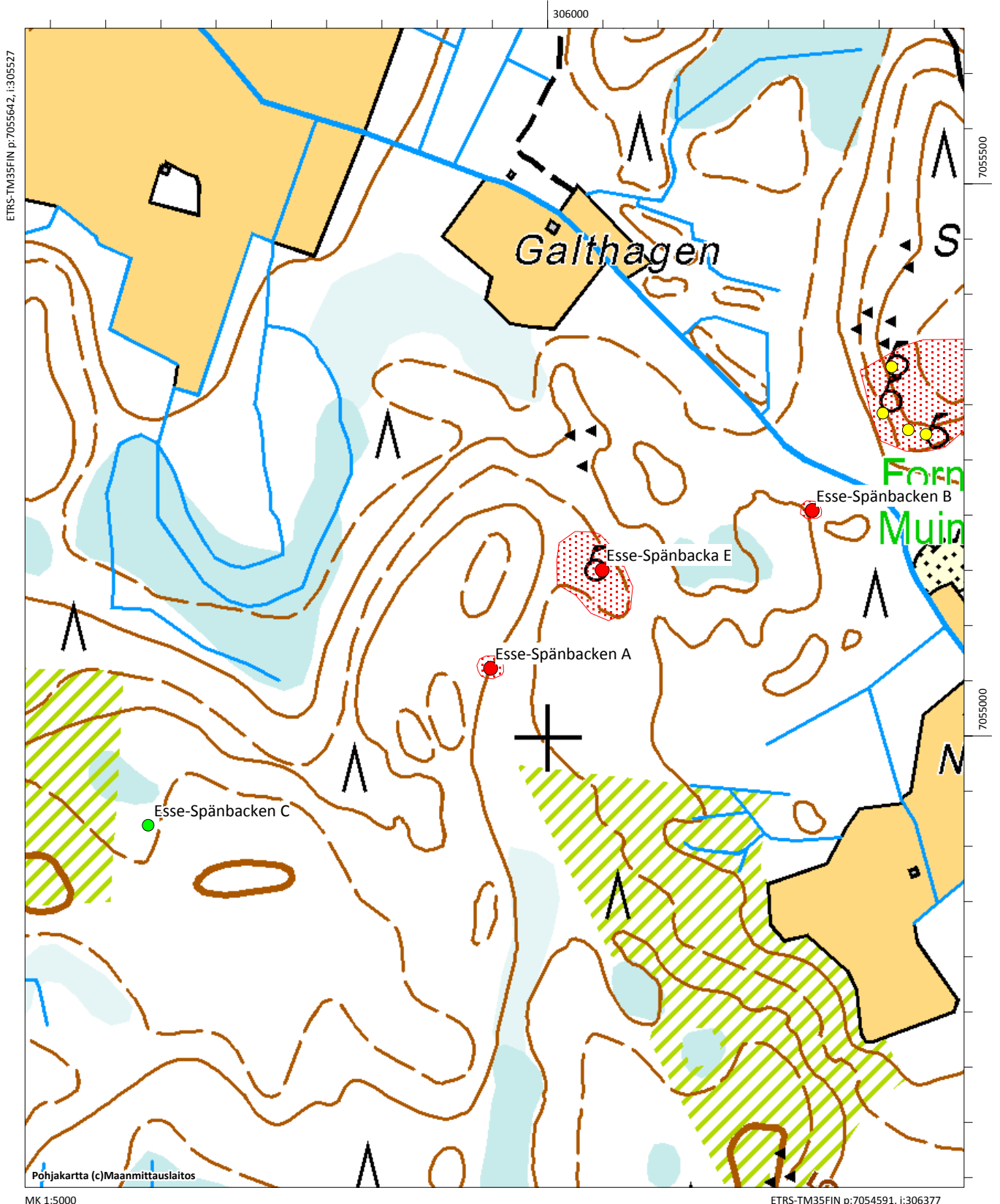
Tutkimukset:

John Finnäs 2000 tarkastus
 Förhistoriska fornlämningar i Esse, s. 52.



Esse-Spänbacken B. Pieni tervahauta, kuva idästä. AKDG4925:1

Esse-Spänbacka E, 990010017, hautapaikat, hautaröykkiöt, pronssikautinen
 Esse-Spänbacken A, 599000017, työ- ja valmistuspaikat, tervahaudat, historiallinen
 Esse-Spänbacken B, 599000018, työ- ja valmistuspaikat, tervahaudat, ajoittamaton
 Esse-Spänbacken C, 599000019, työ- ja valmistuspaikat, tervahaudat, ajoittamaton (mahdollinen mj)



Esse-Spänbacken C, 599000019

Muinaisjäännöstyyppi: työ- ja valmistuspaikat **Alatyyppi:** tervahaudat
Lukumäärä: 1 **Ajoitus:** historiallinen
Laji: mahdollinen muinaisjäännös
ETRS-TM35FIN: P: 7054920 I: 305638 Z: 35
TM35-lehtijako: Q3333 Pedersöre
Peruskartta: Esse **PKNumero:** 232111
Etäisyystieto: Ähtävän kirkosta 3,2 km eteläkaakkoon
Koordinaattiselite: -

Kohdekuvaus:

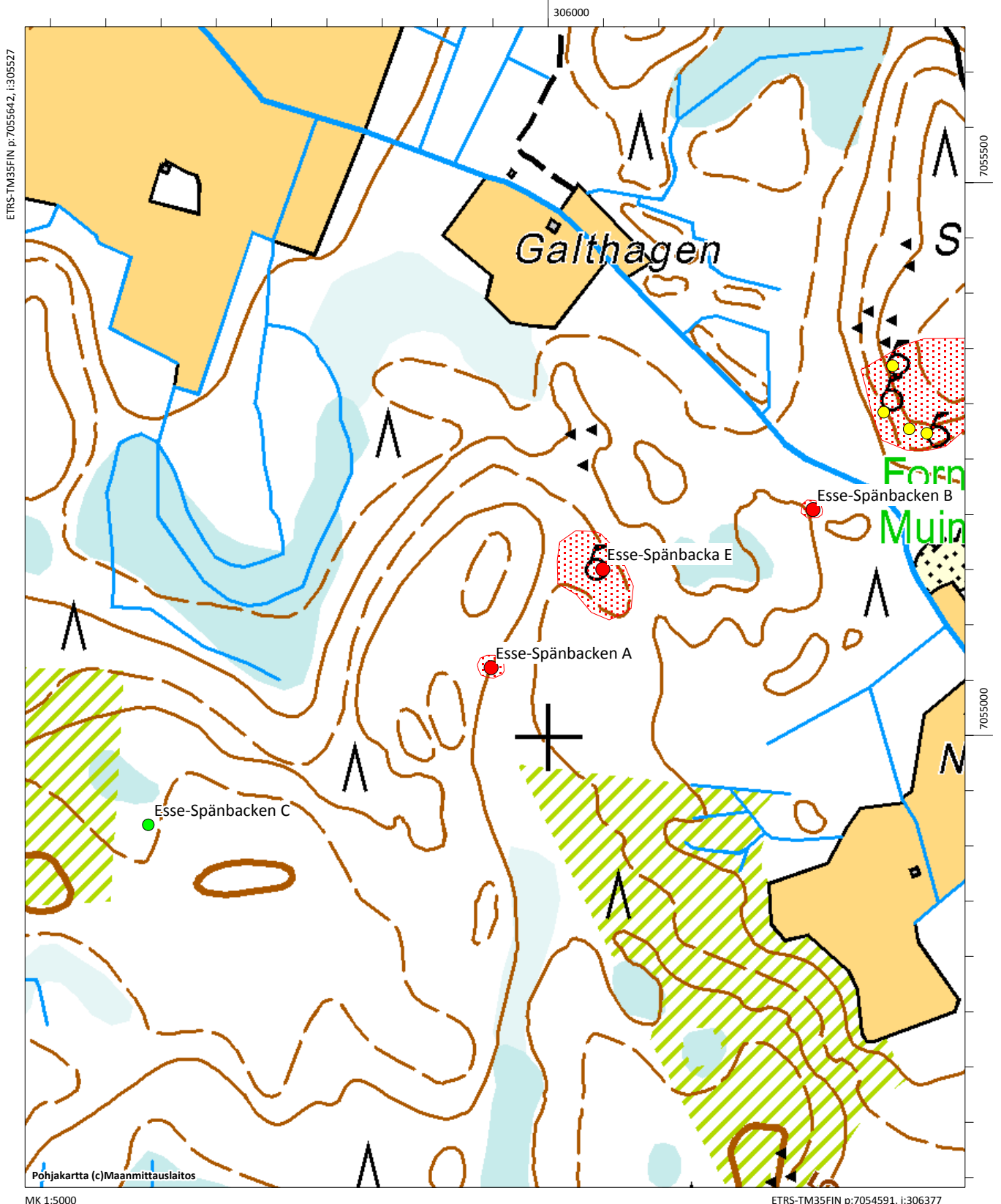
Kohdetta etsittiin vuoden 2016 inventoinnissa, mutta sitä ei löydetty muinaisjäännösrekisterin osoittamien koordinaattien kohdalta eikä noin 50-70 metrin säteellä siitä. Finnäsin (v. 2000) kuvauksen perusteella kyseessä on halkaisijaltaan noin 3 metrinen pieni tervahauta, jota on aiemmin pidetty kodanpohjana, kuten monia pieniä tervahautoja Ähtävällä.

Digikuvat: - AKDG

Tutkimukset:

John Finnäs 2000 tarkastus. Förhistoriska fornlämningar i Esse, s. 52.

Esse-Spänbacka E, 990010017, hautapaikat, hautaröykkiöt, pronssikautinen
 Esse-Spänbacken A, 599000017, työ- ja valmistuspaikat, tervahaudat, historiallinen
 Esse-Spänbacken B, 599000018, työ- ja valmistuspaikat, tervahaudat, ajoittamaton
 Esse-Spänbacken C, 599000019, työ- ja valmistuspaikat, tervahaudat, ajoittamaton (mahdollinen mj)



Esse-Spänbacken D, 599000020

Muinaisjäännöstyyppi: työ- ja valmistuspaikat **Alatyyppi:** tervahaudat
Lukumäärä: 1 **Ajoitus:** historiallinen
Laji: mahdollinen muinaisjäännös
ETRS-TM35FIN: P: 7054616 I: 305052 Z: 30
TM35-lehtijako: Q3333 Pedersöre
Peruskartta: Esse **PKNumero:** 232111
Etäisyystieto: Ähtävän kirkosta 3,3 km etelään

Koordinaattiselite:

Kohdekuvaus:

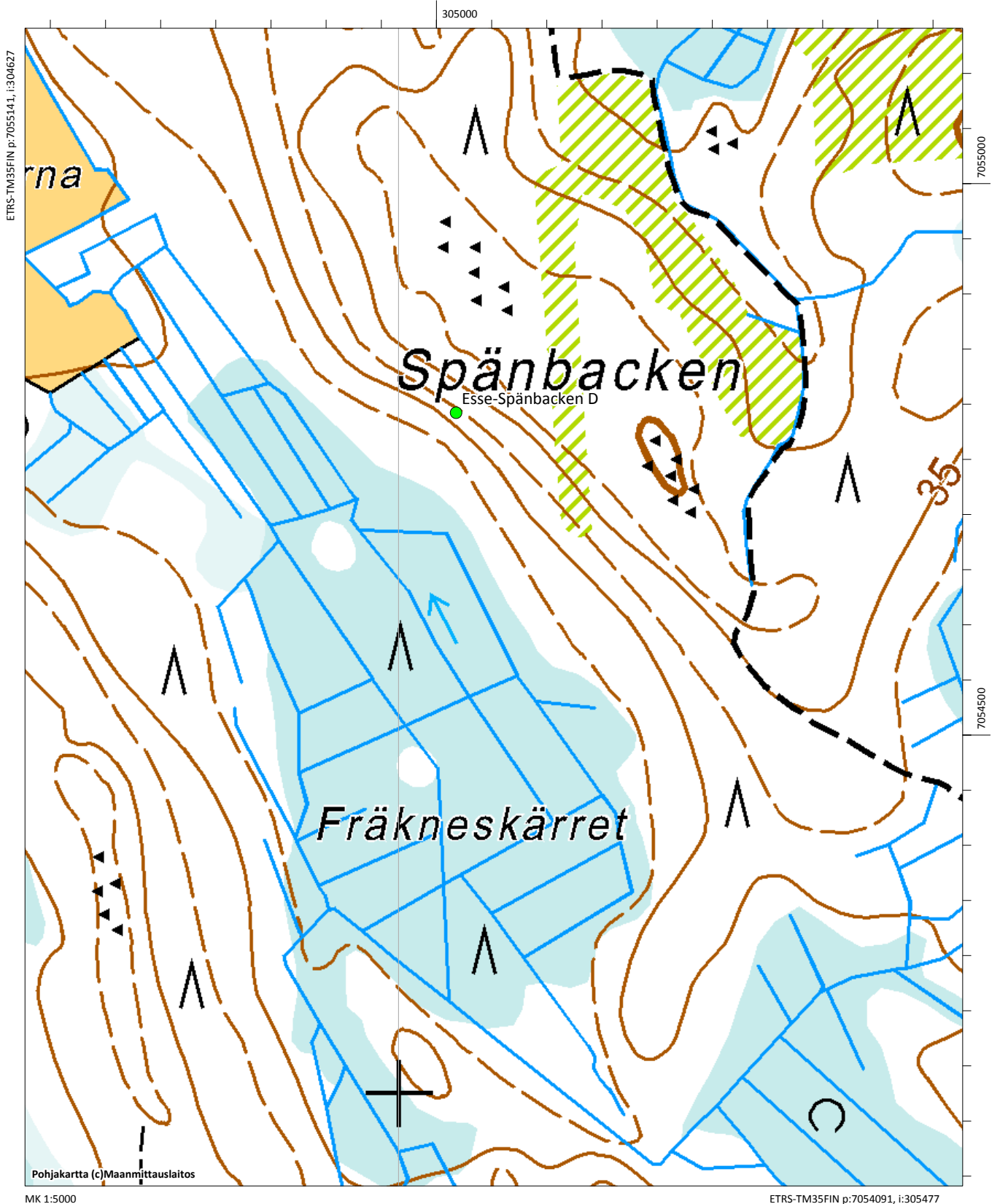
Kohde tarkastettiin vuoden 2016 inventoinnissa. Muinaisjäännösrekisterin kohdalla oli kivivallin rajaama alue ilmeisesti luonnonmuodostuma, joka ei kuitenkaan muistuttanut muinaisjäännösrekisterin kuvausta, joka perustuu John Finnäsin ilmoitukseen v. 2000. Myöhemmin havaittiin ilmalaserkeilausaineistossa mahdollinen tervahaudan pohja noin 80 metriä tästä pisteestä länsiluoteeseen. Todennäköisesti Finnäsin tarkoittama kodanpohja ts. tervahauta on siellä. Ähtävällä on tulkittu monia pieniä tervahautoja kodanpohjiksi, joten kyseessä lienee samanlainen tulkintavirhe. Finnäsin ilmoittamien tietojen mukana ”Kodanpohjan läpimitta on 5,35 m ja syvyys 1 m. Se on matalan vallin ympäröimä. Ulosmenoaukko on lounaaseen ja se on 3,5 m pitkä ja 1 m leveä. Tämä kodanpohja on hieman pyöreämpi kuin alueen muut kodanpohjat. Sen kulttuurikerros on 15-20 cm paksu ja noensekainen. Kodanpohjasta kaakkoon on joitain kuoppia, joista yhden pohjalla on hiiltä.”

Digikuvat: - AKDG

Tutkimukset:

John Finnäs 2000 tarkastus. Förhistoriska fornlämningar i Esse, s. 53.

Esse-Spänbacken D, 599000020, työ- ja valmistuspaikat, tervahaudat, historiallinen (mahdollinen mj)



Esse-Spänbacken E, 59900021

Muinaisjäännöstyyppi: työ- ja valmistuspaikat **Alatyyppi:** tervahaudat
Lukumäärä: 1 **Ajoitus:** historiallinen
Laji: kiinteä muinaisjäännös
ETRS-TM35FIN: P: 7054462 I: 306154 Z: 35
TM35-lehtijako: Q3333 Pedersöre
Peruskartta: Esse **PKNumero:** 232111
Etäisyystieto: Ähtävän kirkosta 3 km kaakkoon
Koordinaattiselite: Tervahaudan gps-koordinaatit
Kohdekuvaus:

Spänbackenin kaakkoisosassa, noin 230 m koilliseen Brottvatten -nimisestä suosta, sijaitsee läpimitaltaan 5 m oleva tervahauta, joka on 0,7 m syvä. Sitä ympäröivä valli on 1,4 m leveä. Halssi on itään, se on 2 m pitkä. Kohde tarkastettiin vuoden 2016 inventoinnissa, jolloin alue kasvoi nuorta kuusitaimikkoa. Tervahautaa oli aiemmin (Finnäs 2000) pidetty kodanpohjana, kuten monia pieniä tervahautoja Ähtävällä.

Digikuvat: - AKDG4922:1

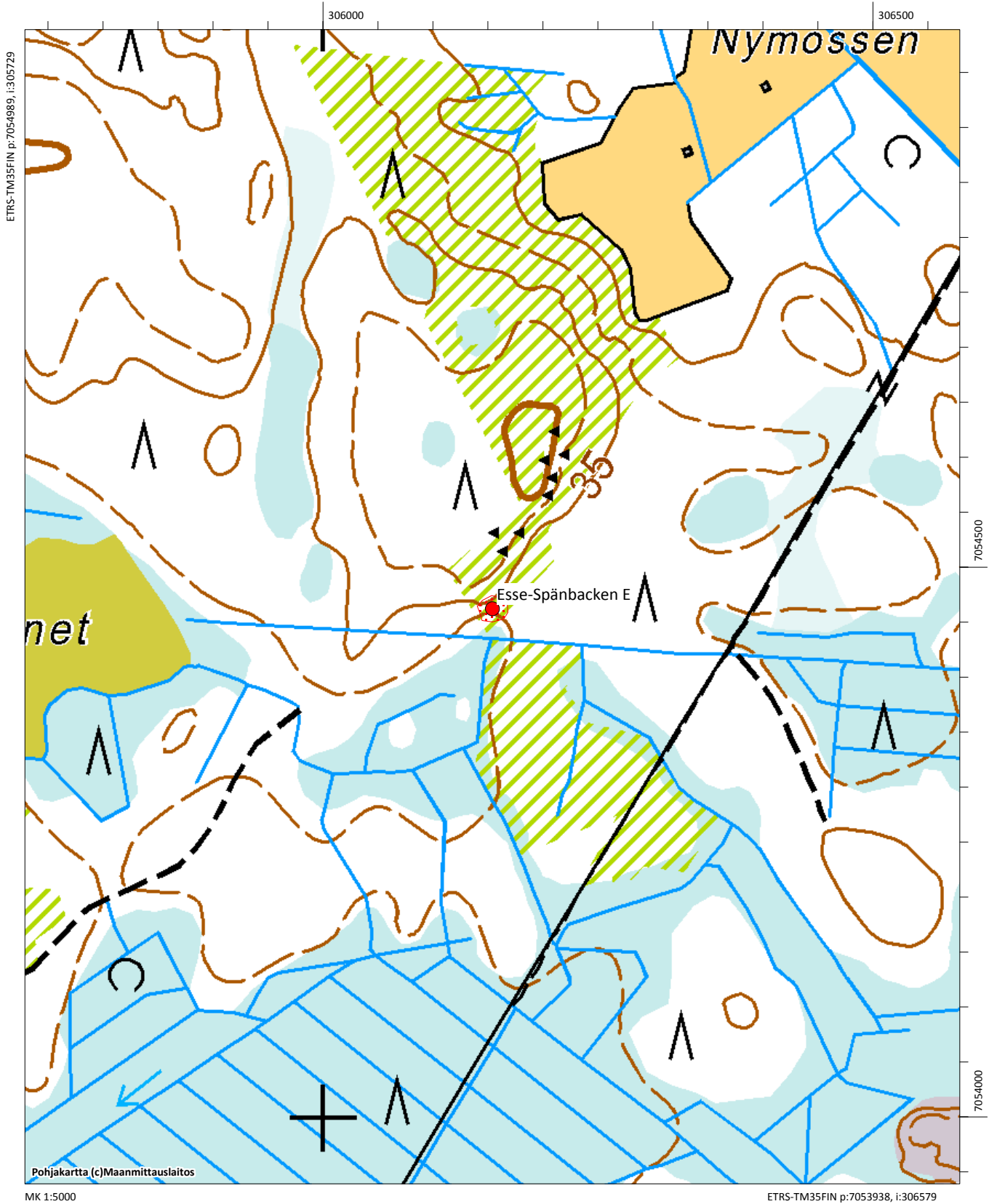
Tutkimukset:

John Finnäs 2000 tarkastus. Förhistoriska fornlämningar i Esse, s. 53.



Spänbacken E. Pieni tervahauta rinteessä. Kuva lounaasta. AKDG4922:1

Esse-Spänbacken E, 599000021, asuinpaikat, kodanpohjat, ajoittamaton



Esse-Spänbacken NW, 990010028

Muinaisjäännöstyyppi: hautapaikat **Alatyyppi:** hautaröykkiöt
Lukumäärä: 1 **Ajoitus:** pronssikautinen
Laji: kiinteä muinaisjäännös
ETRS-TM35FIN: P: 7055502 I: 305071 Z: 37,5
TM35-lehtijako: Q3333 Pedersöre
Peruskartta: Esse **PKNumero:** 232111
Etäisyystieto: Ähtävän kirkosta 2,4 km etelään
Koordinaattiselite: Röykkiön gps-koordinaatit
Kohdekuvaus:

Kohde sijaitsee Spänbackenin pohjoisosassa, se tarkastettiin vuoden 2016 inventoinnissa. Röykkiö on Linjärvmossenin peltoaukealta mäelle nousevan ajouran länsipuolella noin 10 metriä. Sen halkaisija on noin 8 metriä ja korkeus noin 0,5 metriä. Röykkiö on keskeltä pohjaan kaiveltu. Kuvio, jolla röykkiö sijaitsee on hakattu muutamia vuosia sitten ja vuonna 2016 sillä oli tehty harvennusta ja röykkiön päällä oli jonkin verran harvennusjätettä.

Digikuvat: - AKDG4920:1

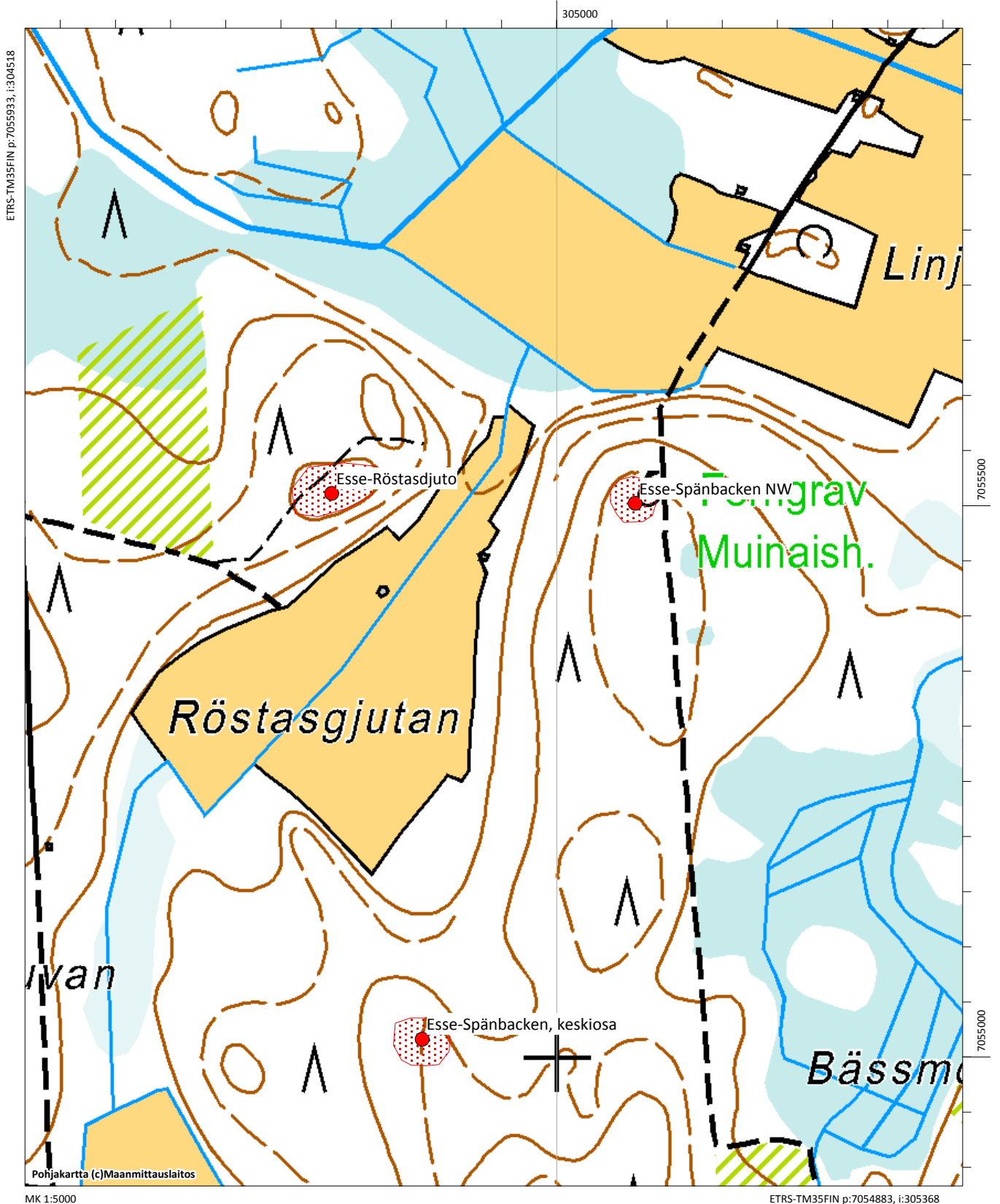
Tutkimukset:

John Finns 2000 tarkastus.Förhistoriska fornlämningar i Esse, s. 53.



Spänbacken NW. Röykkiön päällä hieman harvennusjätettä. Ajoura kulkee noin 10 metriä röykkiön takana.
Kuva lounaasta. AKDG4920:1

Esse-Röstasdjuto, 990010072, hautapaikat, hautaröykkiöt, pronssikautinen
Esse-Spänbacken NW, 990010028, hautapaikat, hautaröykkiöt, pronssikautinen
Esse-Spänbacken keskiosa, 599000022, kivirakenteet, röykkiöt, pronssikautinen



Esse-Spänbacken, keskiosa, 59900022

Muinaisjäännöstyyppi: kivrakenteet **Alatyyppi:** röykkiöt
Lukumäärä: 1 **Ajoitus:** pronssikautinen
Laji: kiinteä muinajäännös
ETRS-TM35FIN: P: 7055016 I: 304878 Z: 40
TM35-lehtijako: Q3333 Pedersöre
Peruskartta: Esse **PKNumero:** 232111
Etäisyystieto: Ähtävän kirkosta 2,8 km etelään
Koordinaattiselite: Röykkiön gps-koordinaatit
Kohdekuvaus:

Röykkiö sijaitsee Spänbackenin luoteisosassa moreenipohjaisella mäntykankaalla. Keskellä mäkeä sijaitsee kooltaan 7 x 7 x 0,8 metriä oleva röykkiö. Se on kraaterimainen ja sammalen peittämä. Röykkiössä kasvaa pari kuusen taimea. Röykkiön eteläpuolella kulkee ajoura, jota ei ole merkitty peruskarttaan. Kohde tarkastettiin vuoden 2016 inventoinnissa.

Digikuvat: - AKDG4921:1

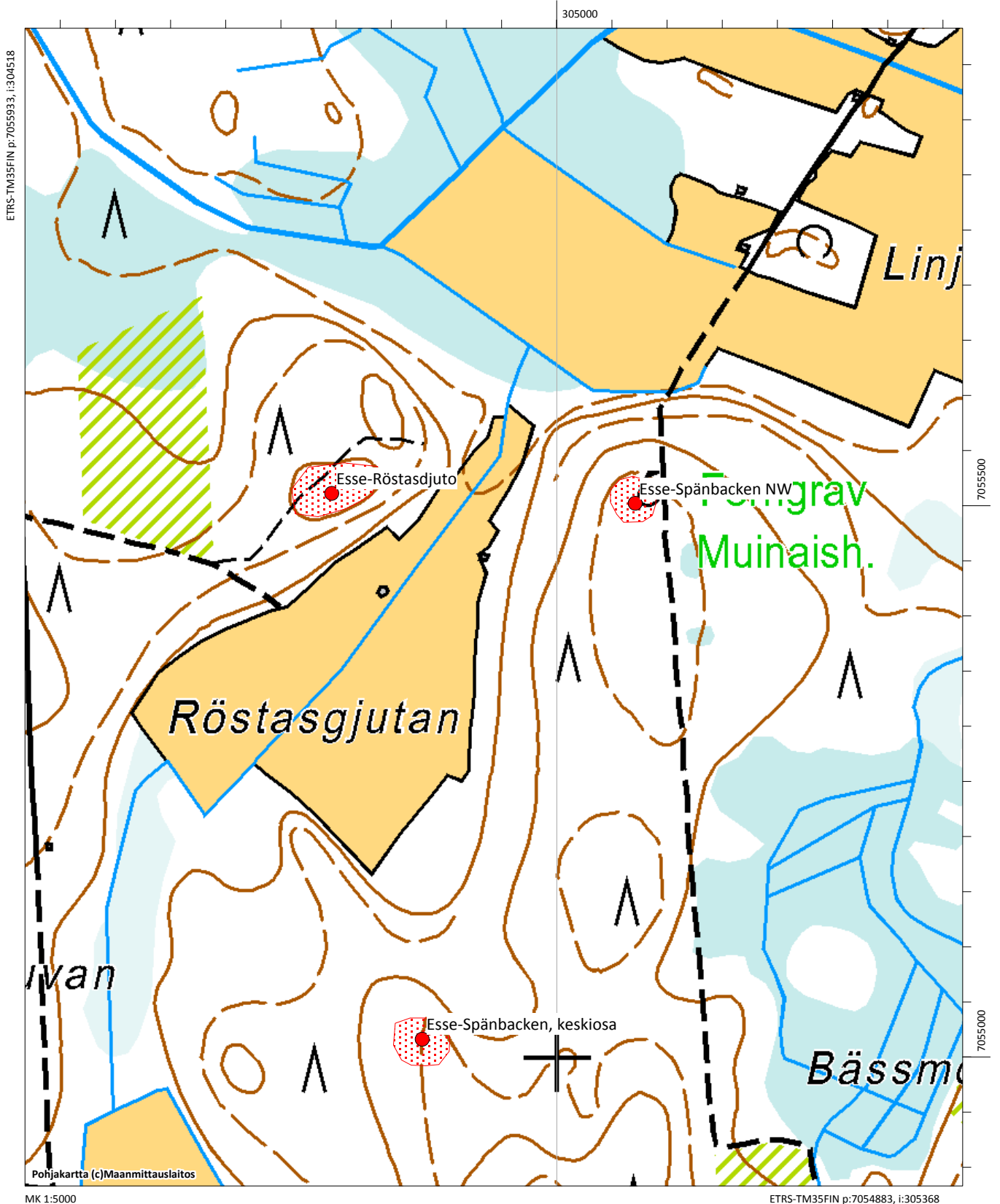
Tutkimukset:

John Finnäs 2000 tarkastus. Förhistoriska fornlämningar i Esse, s. 53-54.



Spänbacken keskiosa. Röykkiö on sammalen peittämä. Kuva lännestä. AKDG4921:1

Esse-Röstasdjuto, 990010072, hautapaikat, hautaröykkiöt, pronssikautinen
 Esse-Spänbacken NW, 990010028, hautapaikat, hautaröykkiöt, pronssikautinen
 Esse-Spänbacken keskiosa, 599000022, kivirakenteet, röykkiöt, pronssikautinen



Esse-Stenryggen, 599000030

Muinaisjäännöstyyppi: asuinpaikat **Alatyyppi:** asumuspainanteet
Lukumäärä: 1 **Ajoitus:** ajoittamaton
Laji: kiinteä muinaisjäännös
ETRS-TM35FIN: P: 7053430 I: 314958 Z: 60
TM35-lehtijako: Q4111 Terjärv
Peruskartta: Kolam **PKNumero:** 232302
Etäisyystieto: Ähtävän kirkosta 11,7 km itäkaakkoon
Koordinaattiselite: Asumuspainanteen gps-koordinaatit
Kohdekuvaus:

Kohde sijaitsee Äntvattnesista 800 metriä itään Stenryggenillä. Stenryggenin harjanteen korkein kohta on eteläpäästään rakkakivikkoa, jolla on kolme rakkakuoppaa. Kaksi niistä on rinnakkain ja yksi näistä kuopista 20 metriä länteen. Kuoppien halkaisija on noin 2 metriä ja syvyys vajaa metri. Rakkakuopista 120 metriä luoteeseen on harjanteen korkeimmalla kohdalla asumuspainanne. Rakkakivikon ja painanteen välillä on harjanteen laelle tehty koneella ajoura, joka loppuu hieman ennen asumuspainannetta. Asumuspainanteen halkaisija on noin 8 metriä, syvyyttä lähes metri, sitä ympäröi matala valli. Painanteessa näyttäisi olevan sisäänkäynti molemmissa päissä. John Finnäs in tarkastuksessa vuonna 2000 on painanteessa havaittu hiiltä noin 10 cm syvyydessä.

Kohde tarkastettiin vuoden 2016 inventoinnissa. Se muistuttaa kohdetta Esse-Björkbackvägen, joka tarkastettiin samassa inventoinnissa. Björkbackvägenillä oli myös kivikkoisella harjanteella raivattu asumuspainanne, kivet olivat röykkiöinä ympärillä, hieman alapuolella hiekkaisessa rinteessä on kivikautinen asuinpaikka, joka löytyi äestysjäljistä. On mahdollista, että myös Stenryggenin alarinteellä on kivikautinen asuinpaikka, sillä se muodostaa sopivan luonaaseen suuntautuvan terassin, joka mukailee 55 metrin korkeuskäyrää. Vuoden 2016 inventoinnissa ei ollut aikaa tutkia aluetta tarkemmin. Alue kasvaa nuorta mäntytaimikkoa.

Digikuvat: - AKDG5002:1-2

Tutkimukset:

John Finnäs 2000 tarkastus.Förhistoriska fornlämningar i Esse, s. 54.

Alakohteet: Rakkakuoppapari P: 7053278, I: 315124, Z: 60
Läntinen rakkakuoppa P:7053278, I: 315107, Z: 60

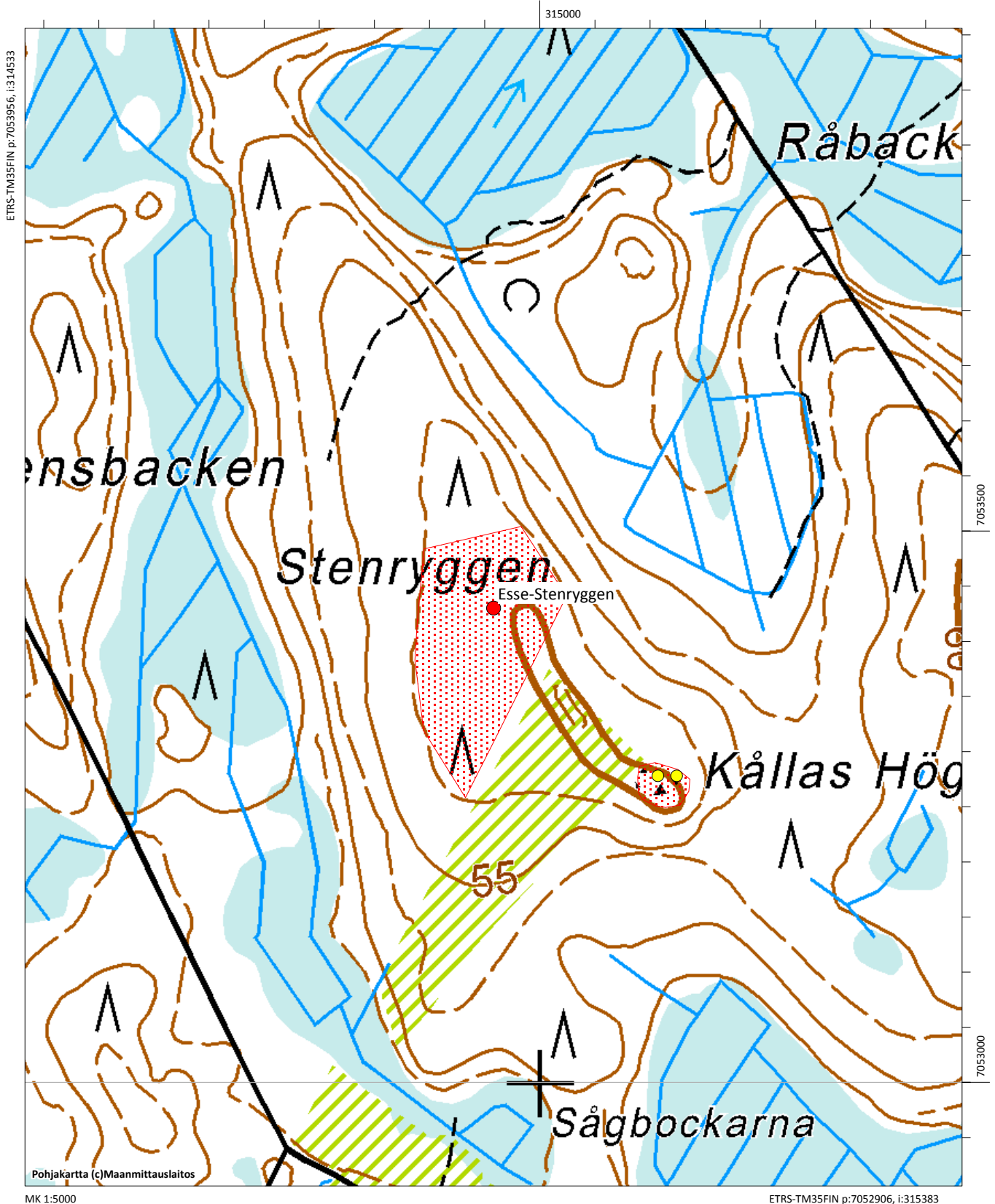


Esse-Stenryggen. Kaksi vierekkäin olevaa rakkakuoppaa, kolmas noin 15 metriä näiden takana. Kuva idästä. AKDG5002:1



Esse-Stenryggen. Painanne hakkuuaukealla. Kuva lännestä. AKDG5002:2

Esse-Stenryggen, 599000030, asuinpaikat kivirakenteet, asumuspainanteet rakkakuopat, kivikautinen



Esse-Storbacken NE, 990010015

Muinaisjäännöstyyppi: hautapaikat **Alatyyppi:** hautaröykkiöt
Lukumäärä: 1 **Ajoitus:** pronssikautinen
Laji: kiinteä muinaisjäännös
ETRS-TM35FIN: P: 7055839 I: 306292 Z: 35
TM35-lehtijako: Q3333 Pedersöre
Peruskartta: Esse **PKNumero:** 232111
Etäisyystieto: Ähtävän kirkosta 2,8 km kaakkoon
Koordinaattiselite: Röykkiön gps-koordinaatit
Kohdekuvaus:

Kohde sijaitsee Ähtäväntiestä länteen, noin 50 metriä Storbackenin tilustien länsipuolella. Moreeniharjanteella on sammalen peittämä röykkiö. Röykkiö näyttää kaivellulta eikä sen koko oikein käy selville ja Finnäsin (2000) mukaan röykkiö on vaurioitunut jo 1900-luvun alussa kun paikalta on haettu kiviä ja soraa rakennusta varten.

Digikuvat: - AKDG4928:1

Tutkimukset:

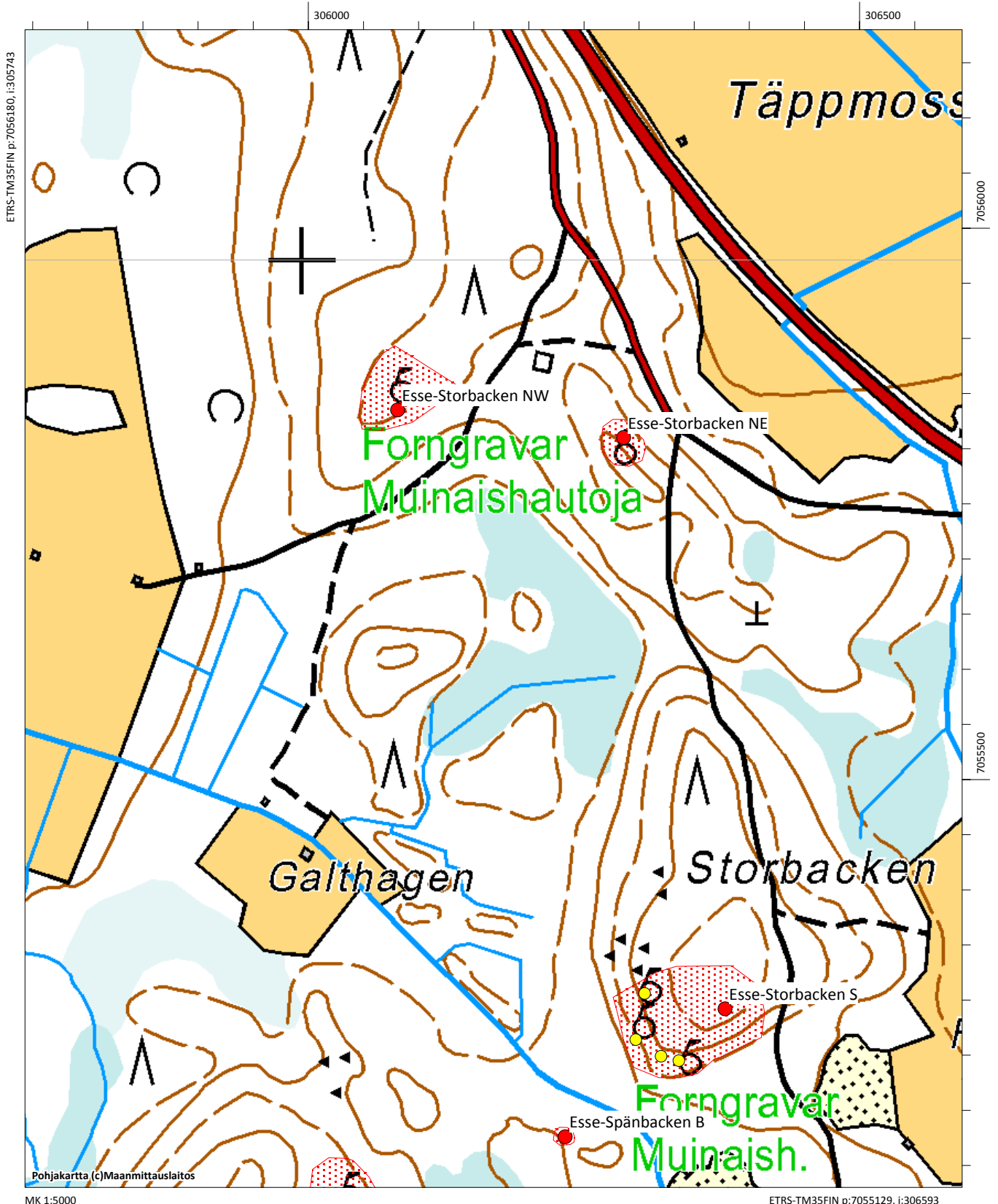
John Finnäs 2000 tarkastus. Förhistoriska fornlämningar i Esse, s. 55.

Ari Siiriäinen 1968 tarkastus, peruskartalla



Esse-Storbacken NE. Sammaleen peitossa oleva röykkiö, kuva etelästä. AKDG4928:1

Esse-Storbacken NE, 990010015, hautapaikat, hautaröykkiöt, pronssikautinen
Esse-Storbacken NW, 990010014, hautapaikat, hautaröykkiöt, pronssikautinen
Esse-Storbacken S, 990010016, hautapaikat, hautaröykkiöt, pronssikautinen



Esse-Storbacken NW, 990010014

Muinaisjäännöstyyppi: hautapaikat **Alatyyppi:** hautaröykkiöt
Lukumäärä: 1 **Ajoitus:** pronssikautinen
Laji: kiinteä muinaisjäännös
ETRS-TM35FIN: P: 7055864 I: 306087 Z: 32,5
TM35-lehtijako: Q3333 Pedersöre
Peruskartta: Esse **PKNumero:** 232111
Etäisyystieto: Ähtävän kirkosta noin 2,6 km kaakkoon
Koordinaattiselite: Röykkiön gps-koordinaatit
Kohdekuvaus:

Kohde sijaitsee noin 200 metriä Storbackenin tilustien lounaispuolella moreenipohjaisella mäntykankaalla kahden tilan rajalla. Etelänpuoleinen tila kasvoi tiheää nuorta mäntytaimikkoa ja pohjoisen puoleinen varttunut männikköä, kun kohde tarkastettiin vuoden 2016 inventoinnissa. Röykkiö sijaitsee loivalla kaakkoisrinteellä. Röykkiön halkaisija on 12 m ja korkeus yli 1 m röykkiö on keskeltä kuopalla. Finnäsin mukaan 50 metriä röykkiöstä alarinteeseen on viisi kodanpohjaa, halkaisijaltaan noin 2 m ja syvyyden ollessa 0,5 m. Niitä ei tarkastettu vuoden 2016 inventoinnissa tiheän taimikon takia.

Digikuvat: - AKDG4927:1-2

Tutkimukset:

John Finnäs 2000 tarkastus. Förhistoriska fornlämningar i Esse, s. 55.

Ari Siiriäinen 1968 tarkastus uusintakartoitus, ei raporttia

Mirja Miettinen 1994 tarkastus. kertomus Ao 284/30.11.1994

A.O.Heikel 1900 tarkastus. Raportti, kohde n:o 6; Ao arkistossa Ähtävän pitäjän kansiossa

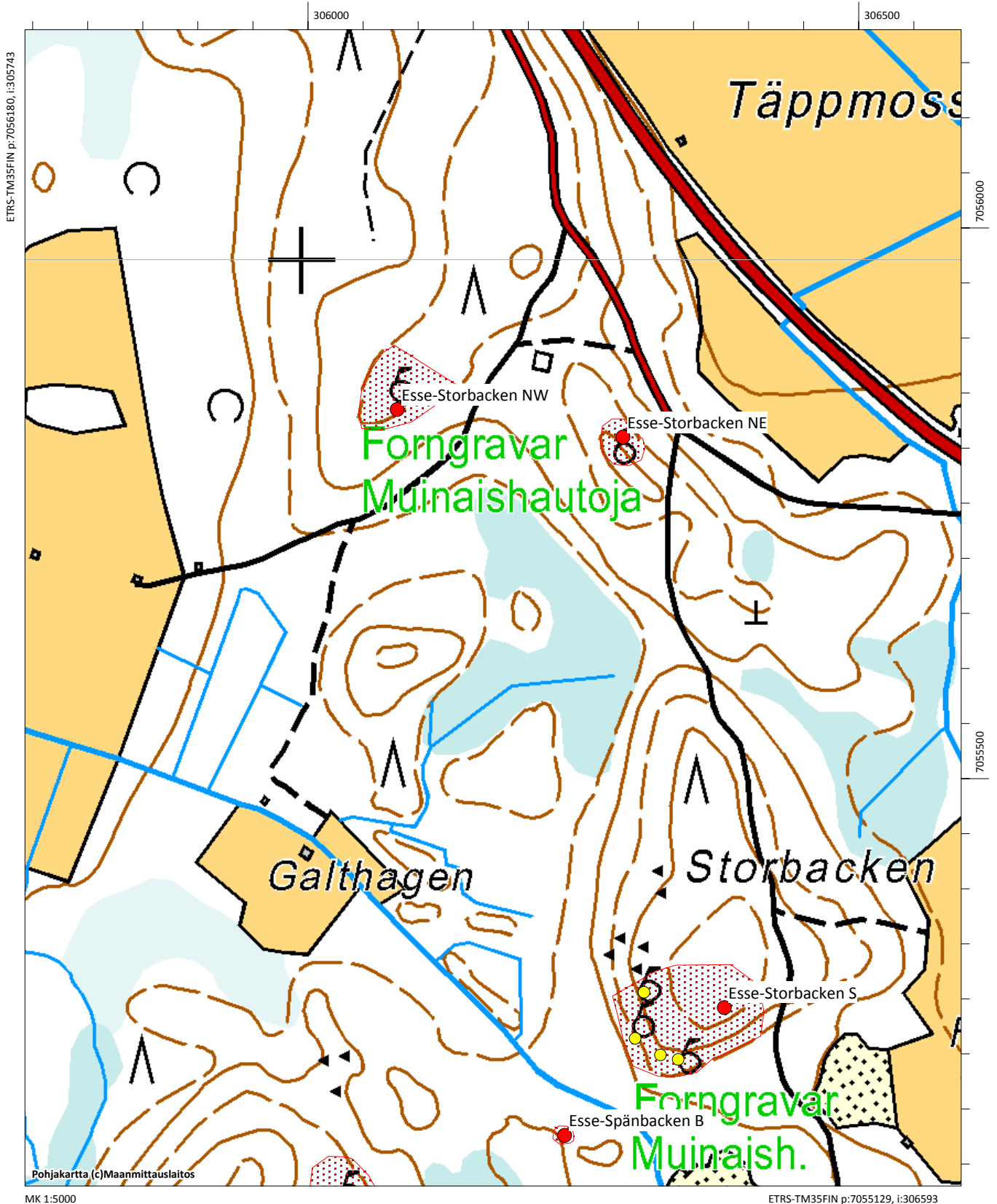


Esse-Storbacken NW. Röykkiö on nykyisten tilojen rajalla. Kuva idästä. AKDG4927:1



Esse-Storbacken NW. Röykkiö kuvattuna yläkulmasta pohjoisesta. AKDG4927:2

Esse-Storbacken NE, 990010015, hautapaikat, hautaröykkiöt, pronssikautinen
Esse-Storbacken NW, 990010014, hautapaikat, hautaröykkiöt, pronssikautinen
Esse-Storbacken S, 990010016, hautapaikat, hautaröykkiöt, pronssikautinen



Esse-Storbacken S, 990010016

Muinaisjäännöstyyppi: hautapaikat **Alatyyppi:** hautaröykkiöt
Lukumäärä: 4 **Ajoitus:** pronssikautinen
Laji: kiinteä muinajäännös
ETRS-TM35FIN: P: 7055321 I: 306384 Z: 32,5 - 37,5
TM35-lehtijako: Q3333 Pedersöre
Peruskartta: Esse **PKNumero:** 232111
Etäisyystieto: Ähtävän kirkosta 3,2 km eteläkaakkoon
Koordinaattiselite: Pitkän röykkiön (nro 4) gps-koordinaatit
Kohdekuvaus:

Röykkiöt sijaitsevat Storbackenin etelä- ja lounaisrinteellä, osittain moreeni-, osittain kalliomäellä. Kohde tarkastettiin vuoden 2016 inventoinnissa. Röykkiöistä kaksi oli hakkuuaukealla ja kaksi metsässä. Pohjoisin röykkiö, nro 1, on melko matala ja epämääräinen kivikko, jonka tarkkaa kokoa on vaikea hahmottaa. Röykkiö 2 on selvä sammaleen peittämä kumpumainen röykkiö, halkaisija noin 6 metriä. Röykkiöt 1 ja 2 olivat hakkuuaukealla. Röykkiö 3 on melko pieni, halkaisija ehkä noin 3 metriä. Röykkiö on kallion vieressä ja jää kuusten oksien alle, tarkkaa kokoa on vaikea määrittellä. Röykkiö voi olla laajempikin mutta matala sammaleen alla leviävä. Röykkiö 4 on kallion päällä mäen korkeimmalla kohdalla. Sen pituus on noin 20 metriä ja leveys 1-1,5 metriä, röykkiö on melko matala, noin 0,3-0,4 metriä. Röykkiö päättyy eteläpäässä noin 2,5 metriä leveään kraatterimaiseen röykkiöön.

Digikuvat: - AKDG4929:1-4

Tutkimukset:

John Finnäs 2000 tarkastus. Förhistoriska fornlämningar i Esse, s. 55.

Ari Siiriäinen 1968 tarkastus

Sandelin 1880?

Mirja Miettinen 1982 tarkastus. Raporttikonsepti

Alakohteet:

Röykkiö 1 P: 7055335, I: 306311

Röykkiö 2 P: 7055293, I: 306303

Röykkiö 3 P: 7055274, I: 306342



Esse-Storbacken S. Röykkiö 1, kuva pohjoisesta. AKDG4929:1



Esse-Storbacken S. Röykkiö 2, kuva pohjoisesta. AKDG4929:2

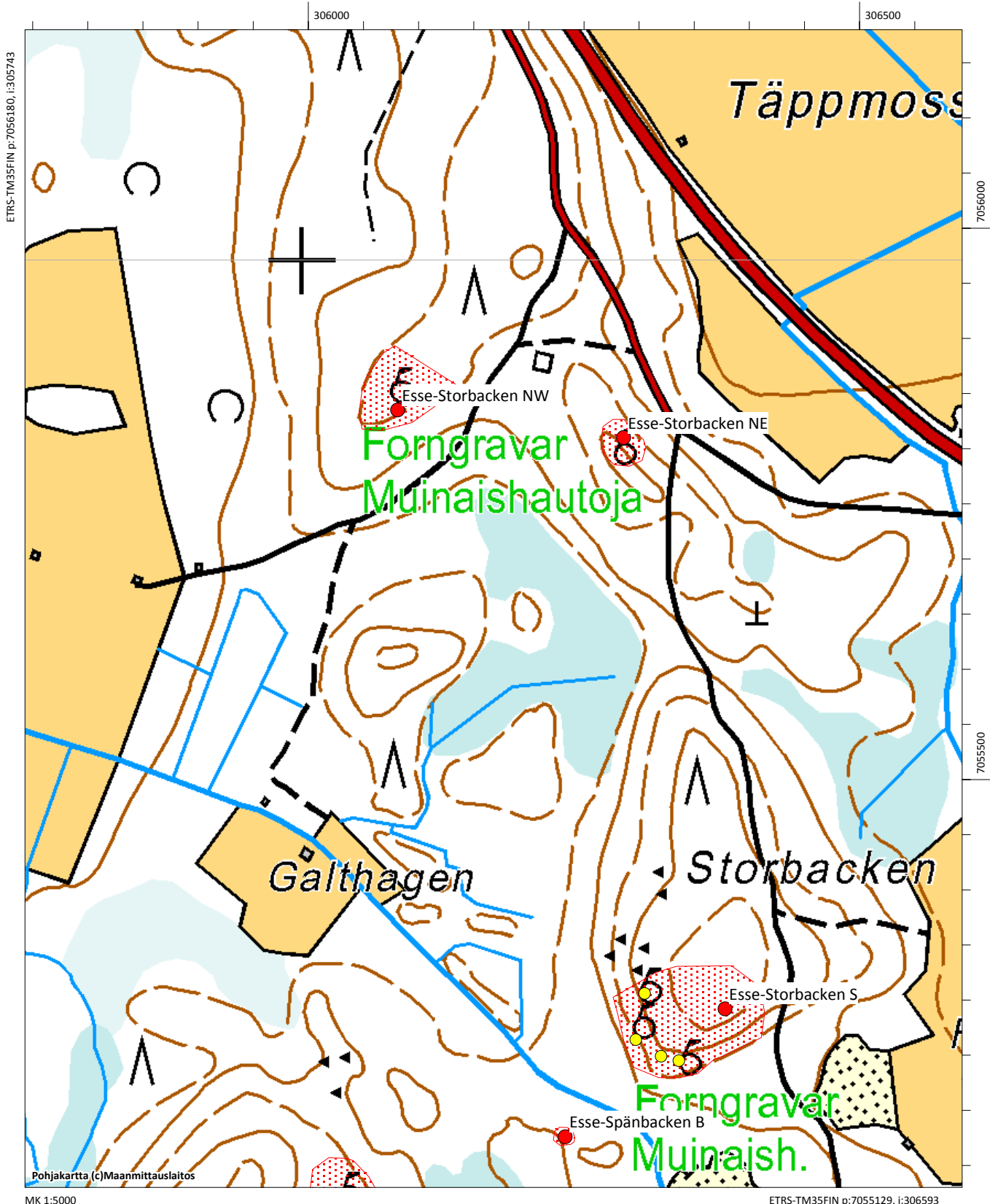


Esse-Storbacken S. Pieni röykkiö, nro 3, on piilossa kuusien katveessa. Kuva etelästä. AKDG4929:3



Esse-Storbacken S. Pitkä röykkiö mäen päällä. Kuva lounaasta. AKDG4929:4

Esse-Storbacken NE, 990010015, hautapaikat, hautaröykkiöt, pronssikautinen
Esse-Storbacken NW, 990010014, hautapaikat, hautaröykkiöt, pronssikautinen
Esse-Storbacken S, 990010016, hautapaikat, hautaröykkiöt, pronssikautinen



Esse-Storbergforsen, 990010060

Muinaisjäännöstyyppi: hautapaikat **Alatyyppi:** hautaröykkiöt
Lukumäärä: 1 **Ajoitus:** pronssikautinen
Laji: kiinteä muinaisjäännös
ETRS-TM35FIN: P: 7055285 I: 308298 Z: 35
TM35-lehtijako: Q3333 Pedersöre
Peruskartta: Esse **PKNumero:** 232111
Etäisyystieto: Ähtävän kirkosta 4,7 km itäkaakkoon
Koordinaattiselite: Röykkiön gps-koordinaatit
Kohdekuvaus:

Kohde sijaitsee 150 metriä Ähtävänjoesta pohjoiseen Hembackan lounaisosassa Storbergforsenin kohdalla. Parikymmentä metriä röykkiön pohjoispuolella kulkee tie ja sen itäpuolella ajoura pellolle. Röykkiö on puolisen metriä korkea, halkaisija on noin 9 metriä, se on sammalen peittämä. Röykkiö on vanhan rantatörmän päällä kuusimetsässä. Röykkiössä on kuoppia kaivelun jäljiltä.

Digikuvat: - AKDG4931:1

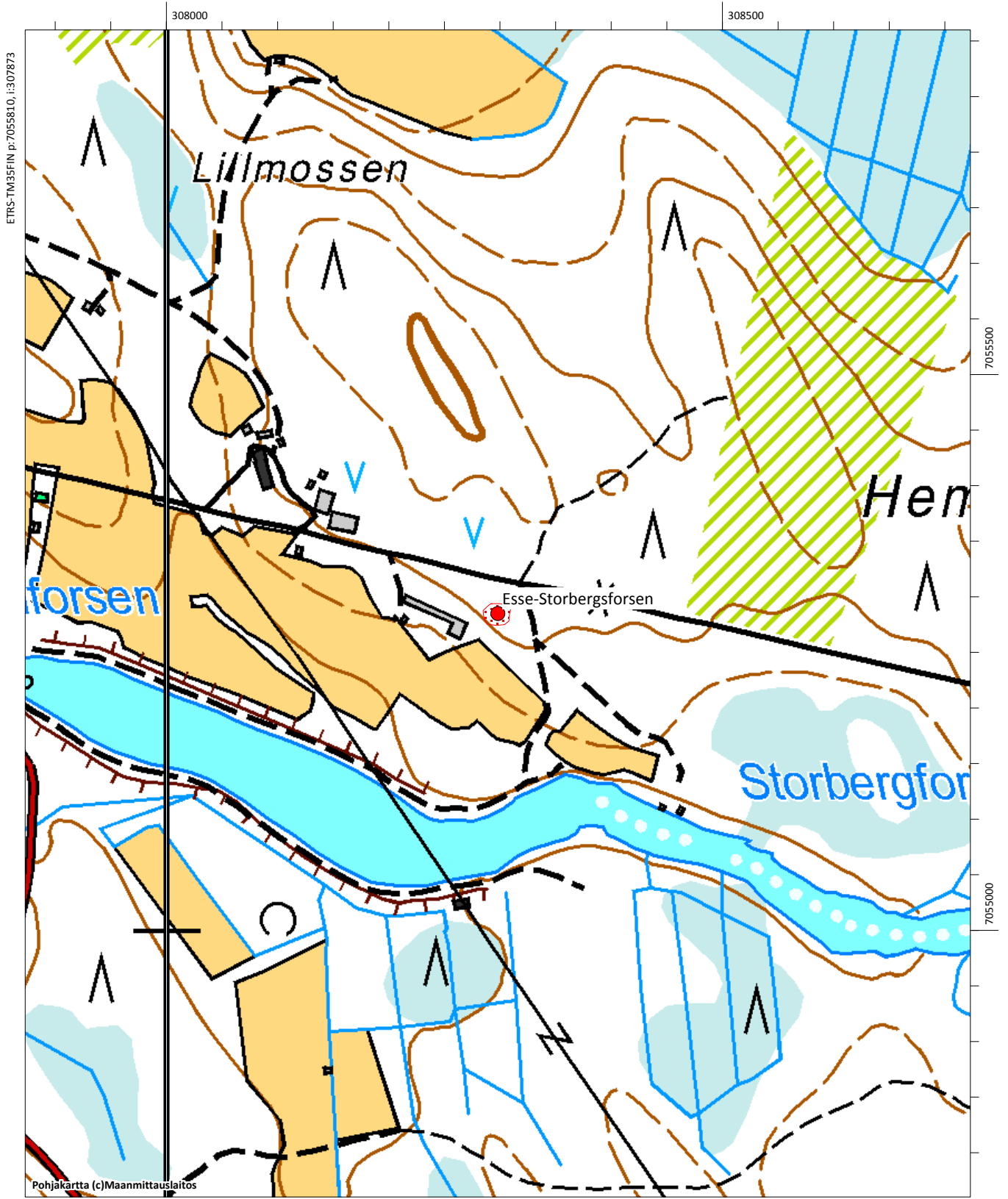
Tutkimukset:

Sandelin 1880 inventointi. Pedersöre härad, svenskspråkiga delen, SMYA XIV, Esse nr. 43.
 John Finnäs 2000 tarkastus. Förhistoriska fornlämningar i Esse, s. 21.



Esse-Storbergforsen. Röykkiö kuvattuna koillisesta. AKDG4931:1

Esse-Storbergforsen, 990010060, hautapaikat, hautaröykkiöt, pronssikautinen



ETRS-TM35FIN p:7055810, i:307873

7055500

7055000

Esse-Storbrännbacken, 59900034

Muinaisjäännöstyyppi: työ- ja valmistuspaikat **Alatyyppi:** tervahaudat
Lukumäärä: 1 **Ajoitus:** historiallinen
Laji: kiinteä muinaisjäännös
ETRS-TM35FIN: P: 7065047 I: 303002 Z: 30
TM35-lehtijako: Q4111 Terjärv
Peruskartta: Kronoby **PKNumero:** 232112
Etäisyystieto: Ähtävän kirkosta 7,4 km pohjoiseen
Koordinaattiselite: Tervahaudan gps-koordinaatit
Kohdekuvaus:

Kohde sijaitsee suoalueiden keskellä olevalla moreeni- ja kallioharjanteella Storbrännbackenin länsiosassa. Tervahauta on halkaisijaltaan noin 4 metriä ja syvyys on noin metri. Halssi on koilliseen, alarinteeseen. Alue kasvoi vuoden 2016 inventoinnin aikana tiheää mäntytaimikkoa. Tervahautaa oli aiemmin (Finnäs 2000) pidetty kodanpohjana.

Digikuvat: - AKDG4962:1

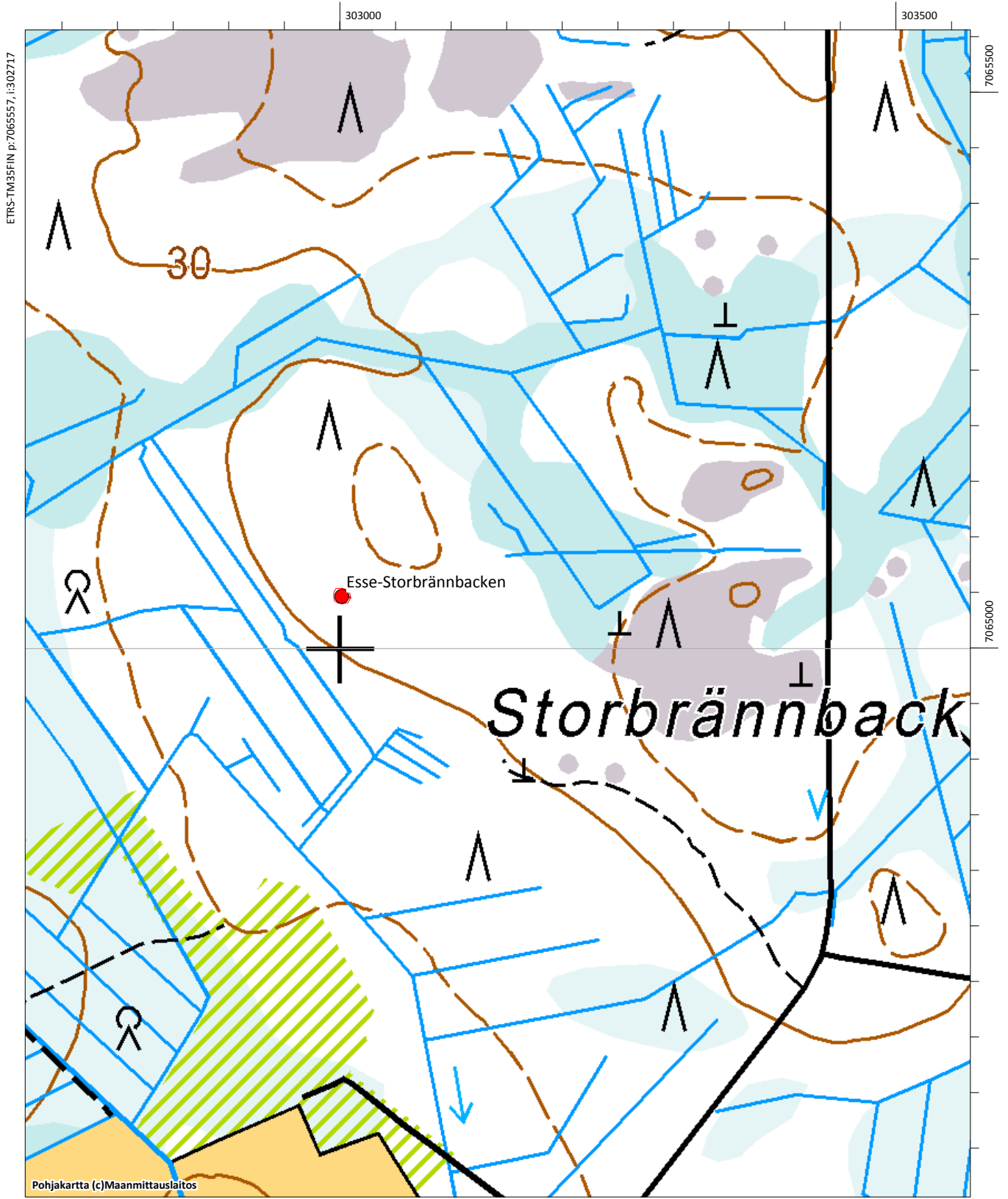
Tutkimukset:

John Finnäs 2000 tarkastus. Förhistoriska fornlämningar i Esse, s. 56.



Esse-Storbrännbacken. Pieni tervahauta, kuva idästä. AKDG4962:1

Esse-Storbrännbacken, 599000034, työ- ja valmistuspaikat, tervahaudat, historiallinen



Esse-Storbäcksbacken, 990010074

Muinaisjäännöstyyppi: hautapaikat **Alatyyppi:** hautaröykkiöt
Lukumäärä: 1 **Ajoitus:** kivi- ja/tai pronssikautinen
Laji: mahdollinen muinaisjäännös
ETRS-TM35FIN: P: 7056891 I: 310776 Z: 40
TM35-lehtijako: Q4111 Terjärv
Peruskartta: Esse **PKNumero:** 232111
Etäisyystieto: Ähtävän kirkosta 6,6 km itään
Koordinaattiselite: Finnäsin ilmoittama sijainti
Kohdekuvaus:

Kohdetta ei löytynyt vuoden 2016 inventoinnissa muinaisjäännösrekisterin osoittamasta paikasta eikä noin 50-70 metriä säteellä siitä, sijaintitieto on siis virheellinen. Aikaa laajempaan etsintään ei ollut, on mahdollista, että röykkiö on noin 70 metriä kaakkoon sijaitsevan palstan alueella, joka kasvoi tiheää taimikkoa/vesakkoa vuonna 2016.

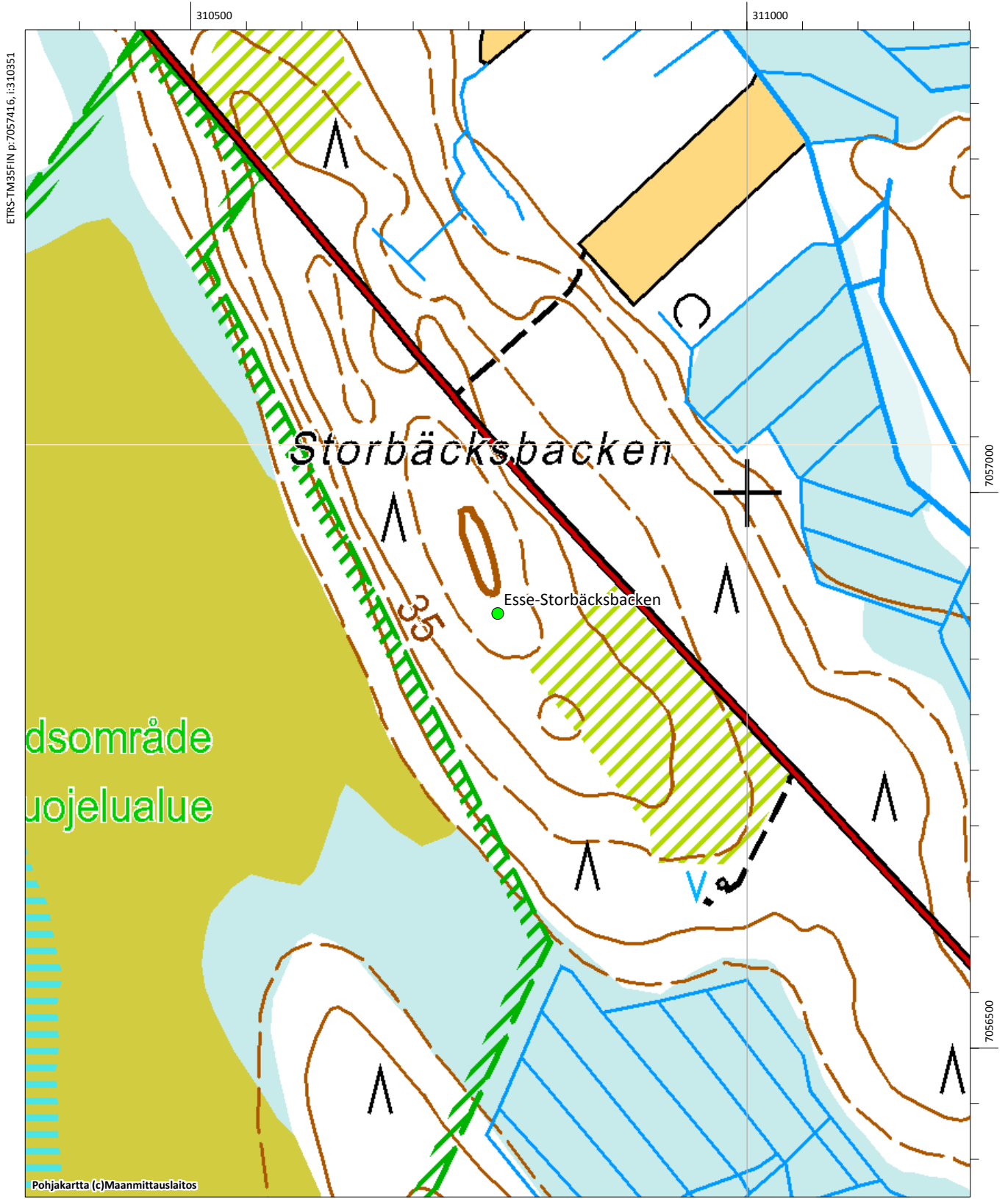
Aiemman kuvauksen mukaan. Storbäcksbackenin länsipuolella Skratlassin tien ja Passmossenin välissä on halkaisijaltaan 6 m ja korkeudeltaan 0,6 m oleva röykkiö. Sen eteläpäädyssä on pieni bautakivi. Röykkiön keskellä on 1,7 m kokoinen ja 0,7 m syvä kuoppa. Finnäs 2000: Röykkiön läheisyydessä on myös erinäisiä vahingoittuneita kuoppia. Röykkiön eteläpuolelta hiekasta on löytynyt kvartsikaavin.

Digikuvat: -

Tutkimukset:

John Finnäs 2000 tarkastus. Förhistoriska fornlämningar i Esse, s. 59.

Esse-Storbäcksbacken, 990010074, hautapaikat, hautaröykkiöt, kivikautinen/pronssikautinen (mahdollinen mj)



Esse-Stordallägdarna, 990010132

Muinaisjäänöstyyppi: kivirakenteet **Alatyyppi:** röykkiöt
Lukumäärä: 1 **Ajoitus:** ajoittamaton
Laji: kiinteä muinaisjäänös
ETRS-TM35FIN: P: 7048627 I: 312817 Z: 67,5
TM35-lehtijako: Ei saatavilla
Peruskartta: Kisksjön **PKNumero:** 232301
Etäisyystieto: Ähtävän kirkosta 12,6 km kaakkoon
Koordinaattiselite: Röykkiön gps-koordinaatit
Kohdekuvaus:

Kohde sijaitsee Lappforsin itäpuolella Ähtävänjoen ja Evijärventien välissä Stordallägdarna-nimisellä mäellä, Kohde tarkastettiin vuoden 2016 inventoinnissa. n mäki sijaitsee Ähtävänjoen eteläpuolella, joen ja Evijärvi-Ähtävä maantien välissä. Röykkiön halkaisija on noin 5 metriä ja korkeus hieman alle metrin. Röykkiö on kahden tilan rajalla ja niistä eteläisemmällä oli tehty avohakkuu, pohjoisempi kasvoi mäntytaimikkoa vuonna 2016. Röykkiö on selvästi kivikautisella korkeudella, joten sen ajoitus ja luokittelu pronssikautiseksi haudaksi ei ole perusteltua. Kyseessä voi olla kivikautinen rakenne ja on mahdollista, että kivikautinen asuinpaikka sijaitsee jossain alempana rinteellä. Ei ole täysin mahdotonta myöskään, että kyseessä on rajamerkki.

Digikuvat: - AKDG5021:1

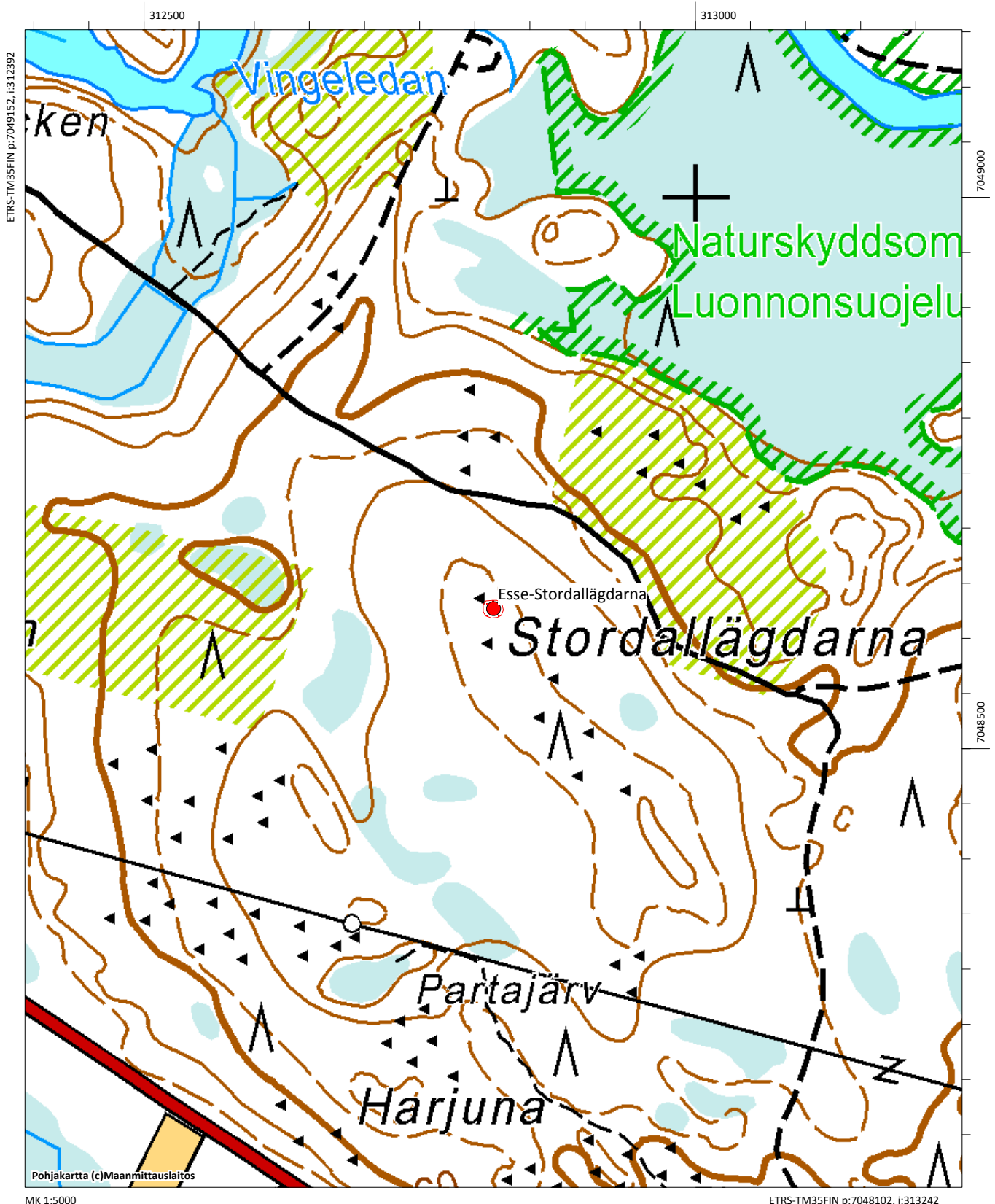
Tutkimukset:

John Finnäs 2000 tarkastus. Förhistoriska fornlämningar i Esse, s. 56-57.



Esse-Stordallägdarna. Röykkiö kuvattuna pohjoisesta. AKDG5021:1

Esse-Stordallägdarna, 990010132, kivirakenteet, röykkiöt, ajoittamaton



Esse-Storharju, 990010123

Muinaisjäännöstyyppi: kivirakenteet **Alatyyppi:** röykkiöt
Lukumäärä: 1 **Ajoitus:** ajoittamaton
Laji: kiinteä muinaisjäännös
ETRS-TM35FIN: P: 7049034 I: 316681 Z: 70
TM35-lehtijako: Ei saatavilla
Peruskartta: Kisksjön **PKNumero:** 232301
Etäisyystieto: Ähtävän kirkosta 15,2 km kaakkoon
Koordinaattiselite: Röykkiön gps-koordinaatit
Kohdekuvaus:

Kohde sijaitsee Långvattnet -nimisen järven luoteispuolella, järvestä 600 m luoteeseen Storharjun luoteisosassa. Kohde tarkastettiin vuoden 2016 inventoinnissa. Moreeniharjanne, jolla röykkiö sijaitsee kasvoi tiheää mäntytaimikkoa tarkastuksen aikaan. Röykkiö on pieni ja matala, sen läpimitta on noin 4 metriä ja korkeus 0,3 metriä. Röykkiö sijaitsee kivikautisella rannan korkeudella, mutta on tuskin kivikautinen. Röykkiön ikä ja luonnetta on vaikea arvioida ilman tutkimuksia.

Digikuvat: - AKDG4993:1

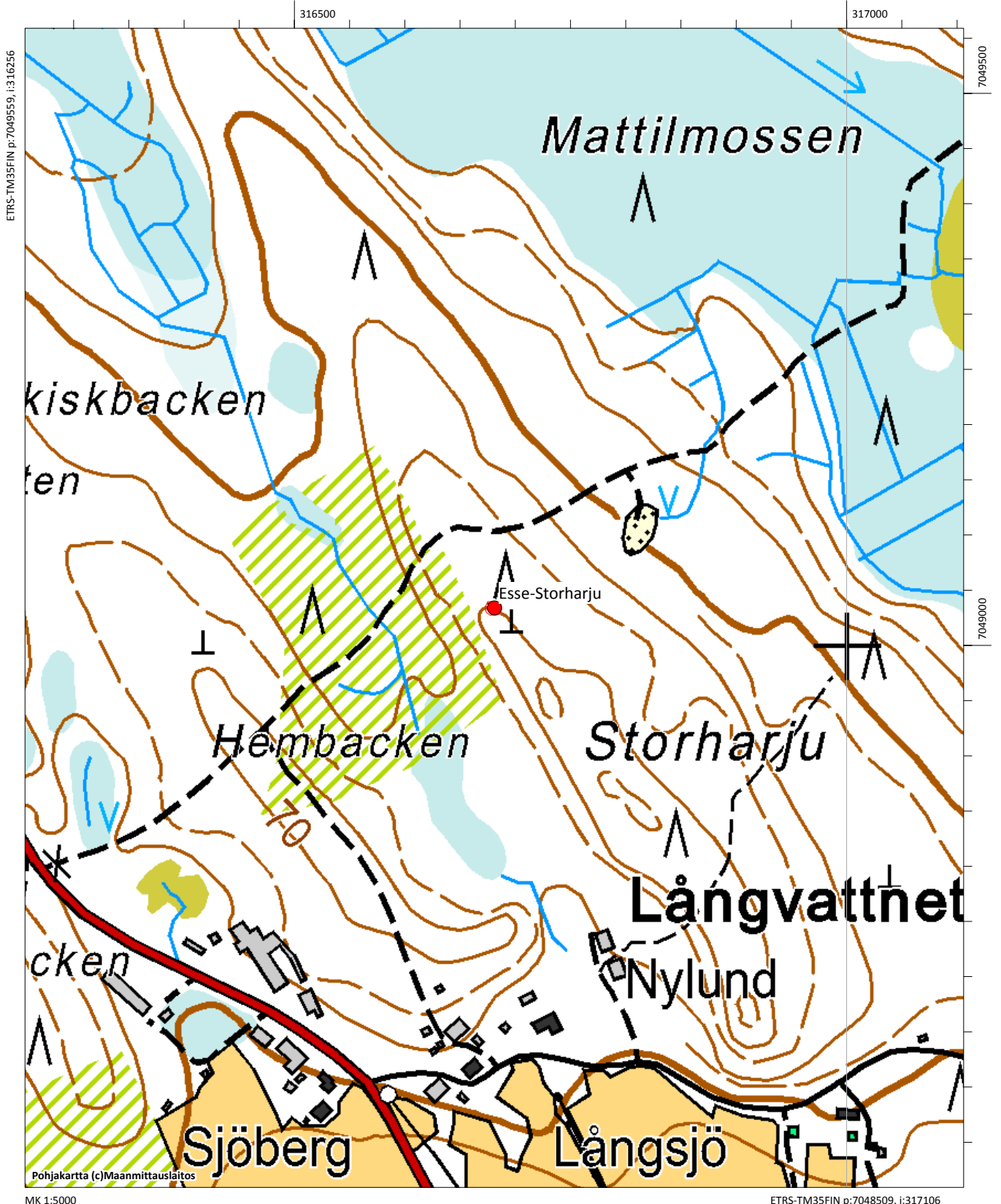
Tutkimukset:

Sandelin 1880 inventointi. Pedersöre härad, svenskspråkiga delen, nr. 55. SMYA XIV.
John Finnäs 2000 tarkastus. örhistoriska fornImningar i Esse, s. 18.



Esse-Storharju. Pieni röykkiö kuvattuna pohjoisesta. AKDG4993:1

Esse-Storharju, 990010123, kivirakenteet, rökkiöt, ajoittamaton



Esse-Storkärrbacken, 599000015

Muinaisjäännöstyyppi: kivirakenteet **Alatyyppi:** rökkiöt
Lukumäärä: 5 **Ajoitus:** ajoittamaton
Laji: kiinteä muinajäännös
ETRS-TM35FIN: P: 7051523 I: 310691 Z: 50-52,5
TM35-lehtijako: Q4111 Terjärv
Peruskartta: Lappfors **PKNumero:** 232110
Etäisyystieto: Ähtävän kirkosta 8,7 km kaakkoon
Koordinaattiselite: Eteläisimmän rökkiön koordinaatit
Kohdekuvaus:

Kohde sijaitsee noin 500 metriä Ähtävänjoesta koilliseen Storkärrbackenin eteläosassa. Kohde tarkastettiin vuoden 2016 inventoinnissa, jolloin havaittiin, että aiemmat muinajäännösrekisterin koordinaatit osoittivat yli 200 metriä pohjoisempaan kuin mitä rökkiöt ovat. Rökkiöitä on viisi kappaletta, suurin on läpimitaltaan noin 5 metriä ja korkeus puolisen metriä, pienemmät rökkiöt ovat halkaisijaltaan 2-2.5 metriä ja matalampia. Rökkiöt ovat noin 30 metrin matkalla harjanteen suuntaisesti. Harjanne on tällä kohtaa noin 20 metriä leveä ja kasvaa mäntyä.

Kohde on selvästi kivikautisella korkeudella. Rökkiöiden lisäksi kohteessa on hieman painanteen näköinen raivattu alue ja kuoppia. Vaikuttaa, että kivikkoa on muokattu jotain tarkoitusta varten, voi mahdollisesti liittyä kivikautiseen toimintaan tai asumiseen, alempana rinteessä on Jättegobacken/Smedasforsen A+B –niminen kivikautinen asuinpaikka ja mahdollisesti pronssikautinen rökkiö.

Aika lailla vastaava kohde on noin 2,5 km itäkoilliseen oleva Esse-Björkbackavägen E, jossa on harjanteella rökkiö ja painanne sekä alempana rinteessä kivikautinen asuinpaikka äestetyllä alueella.

Digikuvat: - AKDG4982:1

Tutkimukset:

John Finnäs 2000 tarkastus. Förhistoriska fornlämningar i Esse, s. 58.

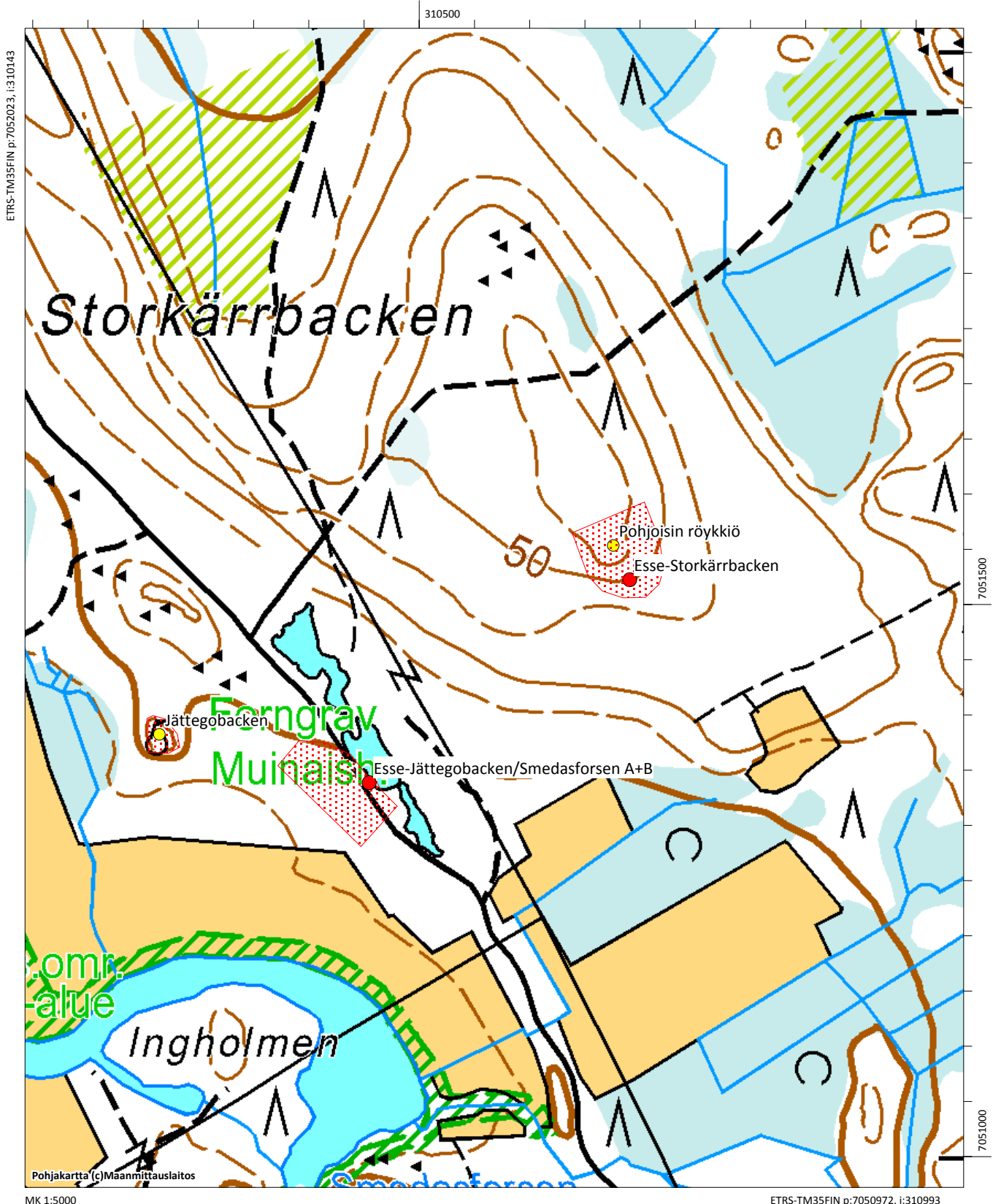
Alakohde:

Pohjoisin rökkiö P: 7051554, I: 310676



Esse Storkärrbacken. Suurin rökkiöistä kuvattuna kaakosta. AKDG4982:1

Esse-Jättegobacken/Smedasforsen A+B, 990010035, asuinpaikat, ei määritelty, kivikautinen
Esse-Storkärrbacken, 599000015, kivrakenteet, rökkiöt, ajoittamaton



Esse-Stormossbacken, 990010141

Muinaisjäännöstyyppi: hautapaikat **Alatyyppi:** hautaröykkiöt
Lukumäärä: 4 **Ajoitus:** varhaismetallikautinen
Laji: kiinteä muinaisjäännös
ETRS-TM35FIN: P: 7063311 I: 307013 Z: 30
TM35-lehtijako: Q4111 Terjärv
Peruskartta: Kronoby **PKNumero:** 232112
Etäisyystieto: Ähtävän kirkosta noin 5,9 km pohjoiseen
Koordinaattiselite: Suurimman ”röykkiön” gps-koordinaatit
Kohdekuvaus:

Kohde sijaitsee Stormossbackenin lounaisosassa sijaitsee, se tarkastettiin vuoden 2016 inventoinnissa. Aiempien tietojen mukaan kohteessa on kuusi hautaröykkiötä. Tarkastuksessa havaittiin, että kohde on hieman erikoinen. Suurimmaksi röykkiöksi aiemmin nimetty on itse asiassa matala noin metrin leveä pyöreä kivivalli, jonka halkaisija reunasta reunaan on noin 6 metriä, keskellä on noin 1,5 metriä leveä ja metrin syvä kuoppa. Tästä etelään on vastaava rakenne, halkaisija noin 4,5-5 metriä. Kaksi muuta havaittua rakennetta ovat matalia röykkiöitä, halkaisija ehkä 3-4 metriä, korkeus 0,2-0,3 metriä, kokoa oli vaikea määrittellä, koska alue kasvoi tiheää mäntytaimikkoa.

Sijaintikorkeutensa perusteella rakenteet ajoittuisivat pronssikauteen, mutta niiden funktio jää epäselväksi. Ei ole ollenkaan varmaa, että kyse on haudoista. Aiemmin kohteessa oli havaittu kuusi röykkiönä pidettyä rakennetta, mutta 2016 inventoinnissa löytyi vain neljä, siihen saattoi myös vaikuttaa, että alue oli ilmeisesti äestetty ja edellä mainittu nuori taimikko häytti näkyvyyttä.

Digikuvat: - AKDG4963:1

Tutkimukset:

L. H. Sandelin 1880 inventointi. Pedersöre härad, svendkspråkiga delen, nr. 34.

U. T. Sirelius 1901 tarkastus,luettelo arkeologian osaston arkistossa, uusi sarja, no:t XXII-XXIV
Sirelius luettelee vain kolme röykkiötä

John Finnäs 2000 tarkastus. Förhistoriska fornlämningar i Esse, s. 56.

Alakohteet:

”Röykkiö” 2 P: 7063304, I: 307013

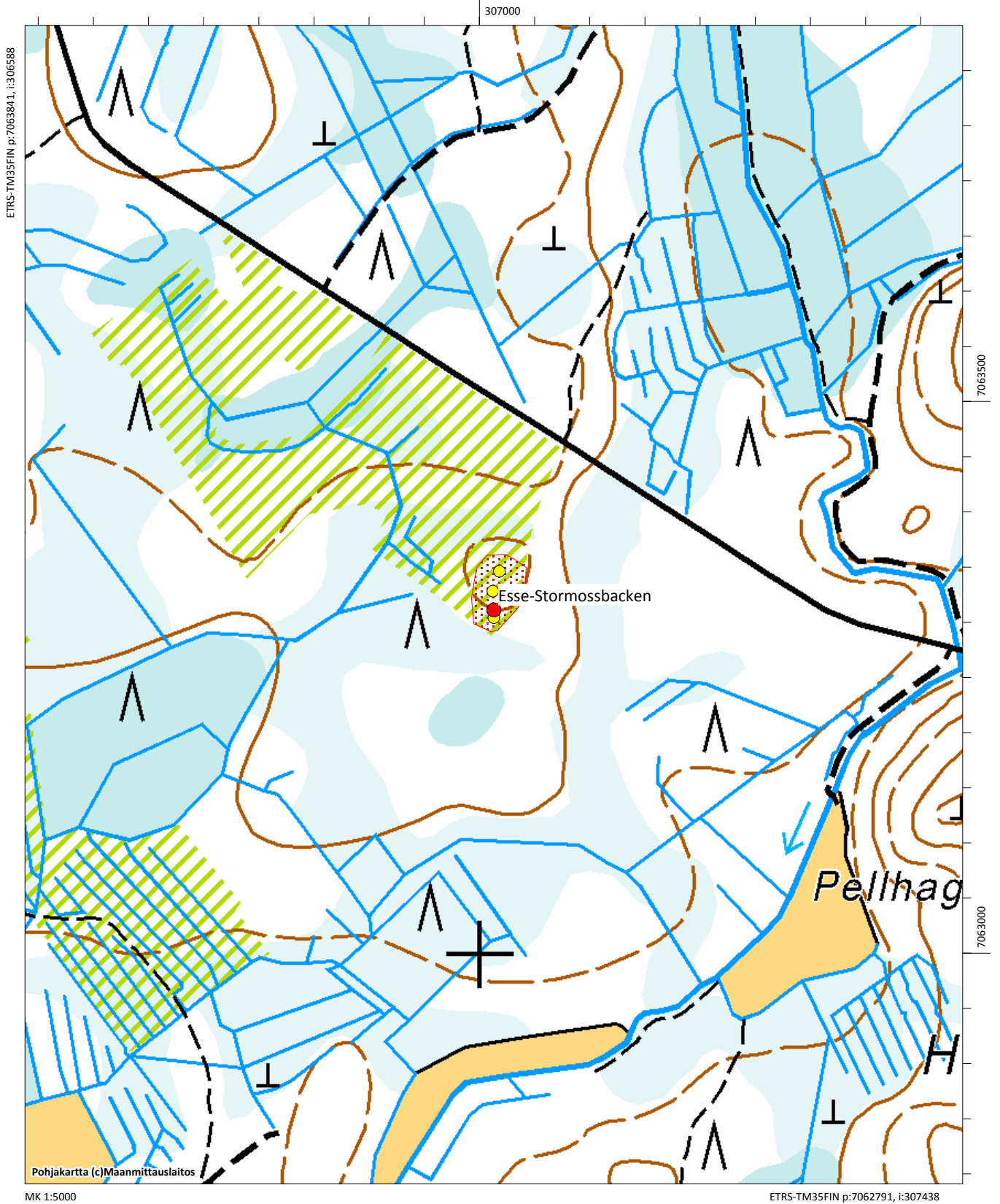
Röykkiö 3 P: 7063328, I: 307012

Röykkiö 4 P: 7063346, I: 307018



Esse-Stormossbacken. Eteläisin "röykkiö", jossa on kuoppa ja ympärillä on matala kivivalli. Kuva etelästä. AKDG4963:1

Esse-Stormosbacken, 990010141, hautapaikat, hautaröykkiöt, varhaismetallikautinen



Esse-Stormossbacken N, 599000033

Muinaisjäännöstyyppi: maarakenteet **Alatyyppi:** kuopat
Lukumäärä: 5 **Ajoitus:** ajoittamaton
Laji: kiinteä muinaisjäännös
ETRS-TM35FIN: P: 7063987 I: 307060 Z: 27,5
TM35-lehtijako: Q4111 Terjärv
Peruskartta: Kronoby **PKNumero:** 232112
Etäisyystieto: Ähtävän kirkosta 6,6 km pohjoiseen
Koordinaattiselite: Eteläisimmän kuopan (nro 1) gps-koordinaatit
Kohdekuvaus:

Kohde sijaitsee Höutjärvin länsipuolella, Stormossbackenin itäosassa. Kohde tarkastettiin vuoden 2016 inventoinnissa. Aiempien tietojen mukaan kohteeseen kuului 10 kuoppaa, mutta vuonna 2016 niitä löytyi vain viisi. Kuoppien läpimitat ovat 2-3 metriä ja syvyydet 0,5-0,7 metriä. Alueen maaperä on moreenia, paikoin melko kivistäkin. Alue kasvaa mäntytaimikkoa. Kuopat ovat varhaismetallikautisella korkeudella ja niiden luonne on selvittämättä. Pyyntikuopilta ne eivät vaikuta.

Digikuvat: -

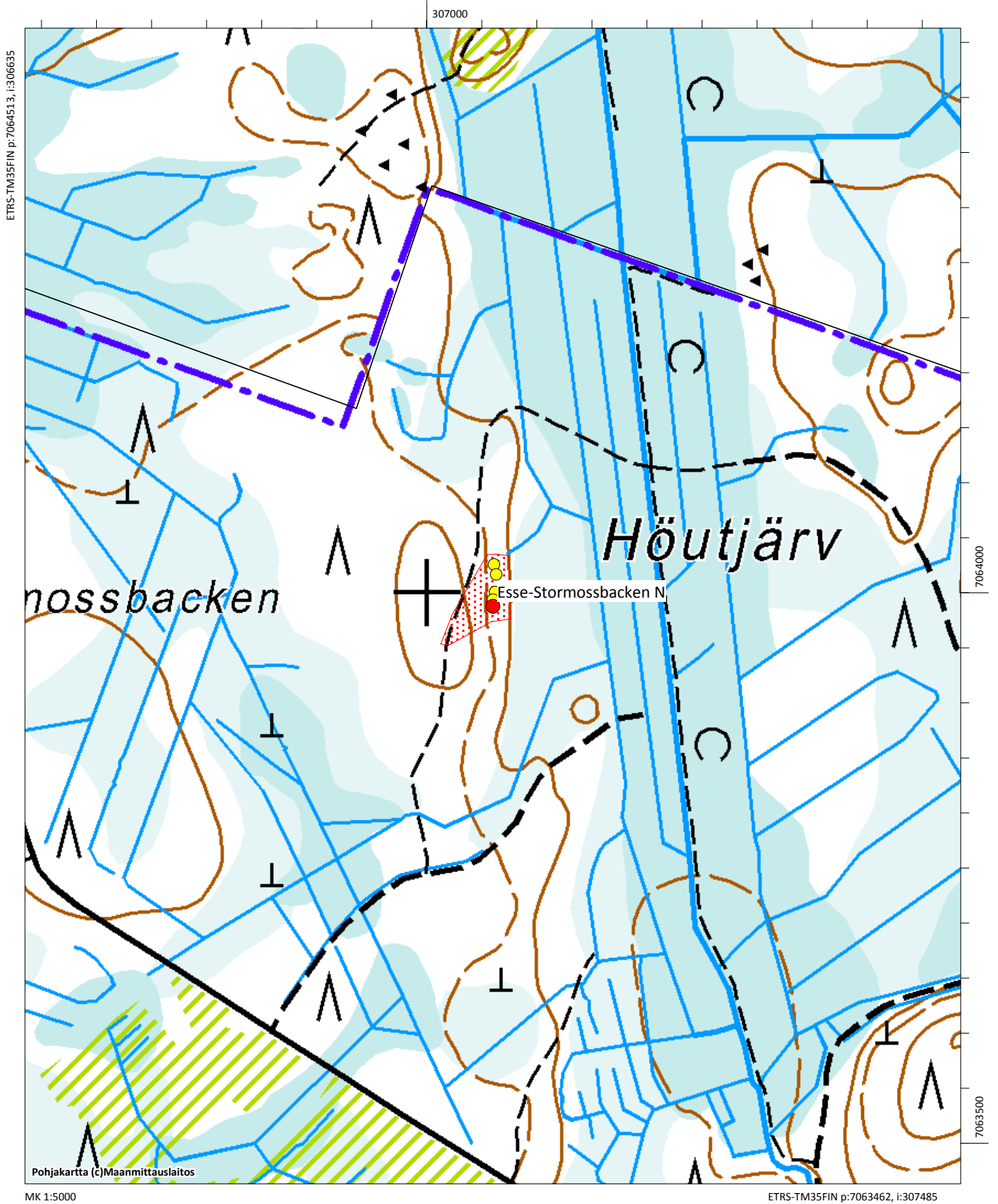
Tutkimukset:

John Finnäs 2000 tarkastus. Förhistoriska fornlämningar i Esse, s. 56.

Alakohteet:

Kuoppa 2 P: 7063993, I: 307060
 Kuoppa 3 P: 7064000, I: 307062
 Kuoppa 4 P: 7064016, I: 307063
 Kuoppa 5 P: 7064025, I: 307061

Esse-Stormossbacken N, 599000033, maarakenteet, kuopat, ajoittamaton



Esse-Storsveden, 990010048

Muinaisjäänöstyyppi: kivirakenteet **Alatyyppi:** röykkiöt
Lukumäärä: 3 **Ajoitus:** ajoittamaton
Laji: kiinteä muinajäänös
ETRS-TM35FIN: P: 7059977 I: 307388 Z: 27,5 - 30
TM35-lehtijako: Q4111 Terjärv
Peruskartta: Esse **PKNumero:** 232111
Etäisyystieto: Ähtävän kirkosta 3,8 km pohjoiskoilliseen
Koordinaattiselite: Selkeimmän röykkiön gps-koordinaatit
Kohdekuvaus:

Kohde sijaitsee noin 250 m Bäckbyntiestä itään pelloille vievän ajouran pohjoispuolella. Aiempien tietojen mukaan (Finnäs 2000) mäellä on matalia, pieniä röykkiöitä, joiden läpimitta on noin 3-5 m. Röykkiöt sijaitsevat molemmin puolin tietä; 5 röykkiötä tien pohjoispuolella ja 15 röykkiötä tien eteläpuolella. Kohde tarkastettiin vuoden 2016 inventoinnissa. Tieuran pohjoispuoli kasvoi melko tiheää kuusitaimikkoa ja vesakkoa, tältä alueelta löytyi kolme röykkiötä, joiden halkaisija on 2-3 metriä. Muita röykkiöitä ei alueelta löytynyt, tien eteläpuolella ei havaittu yhtään röykkiöksi tulkittavaa rakennetta. Taimikko häytti havaintojen tekoa. Alueella voi olla pieniä röykkiöitä, joita oli nyt vaikea havaita. Alue on kuusimetsää ja nimi Storsveden viittaa siihen, että aluetta on käytetty kaskeamiseen.

Digikuvat: - AKDG4966:1

Tutkimukset:

John Finnäs 2000 kartoitus.Förhistoriska fornlämningar i Esse, s. 57-58.
Sandelin nr 36, Sirelius XIII-XX, ilmoitus 1993 John Finnäs

Alakohteet:

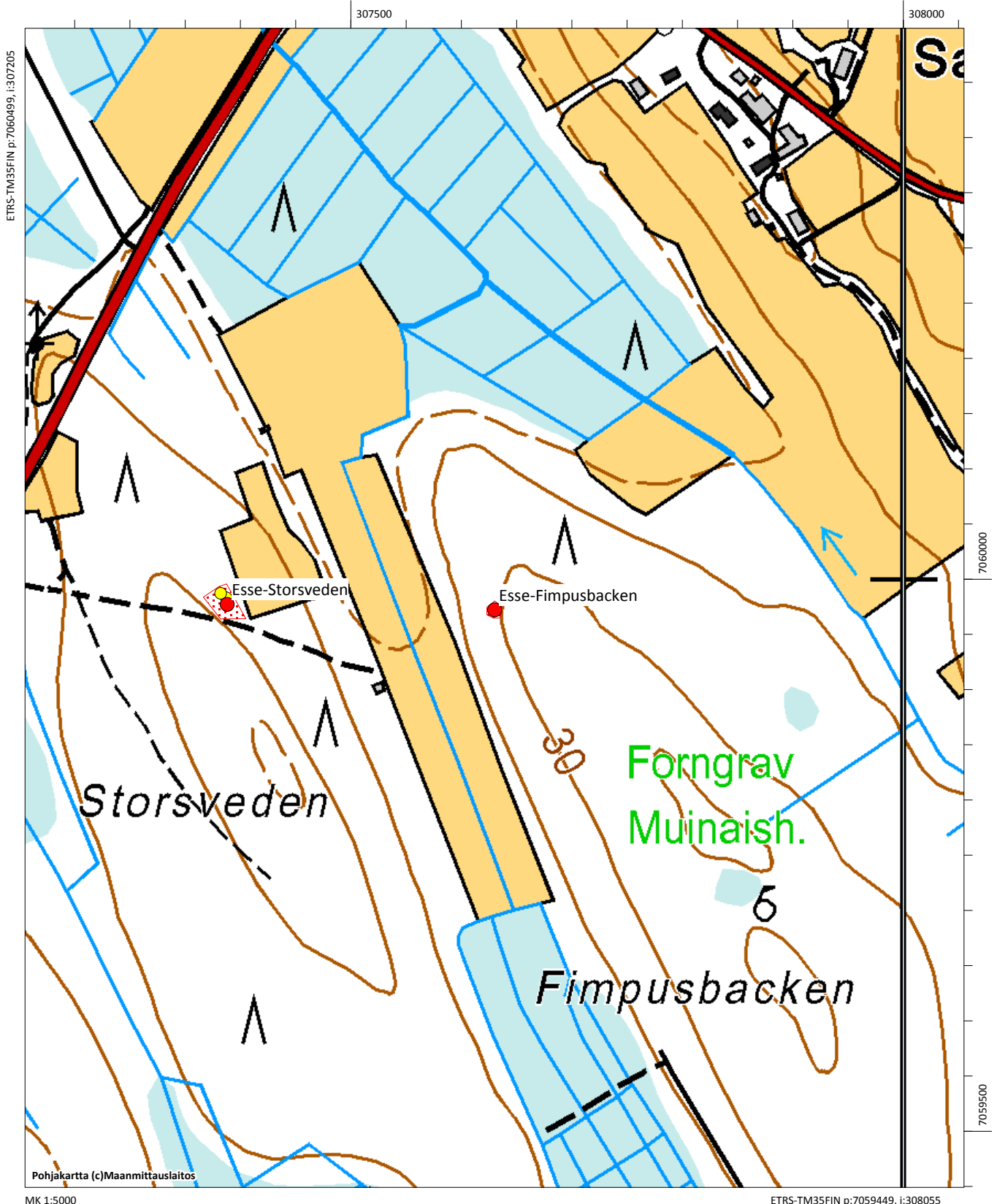
Röykkiö 2 P: 7059983, I: 307387

Röykkiö 3 P: 7059987, I: 307382



Esse-Storsveden, suurin röykkiöistä, jotka sijaitsevat tiheässä taimikossa. Kuva lounaasta. AKDG4966:1

Esse-Fimpusbacken, 990010047, muinaisjäännösryhmät, ajoittamaton
Esse-Storsveden, 990010048, kivirakenteet, röykkiöt, ajoittamaton



Esse-Stövelkärrharju, 990010139

Muinaisjäännöstyyppi: kivirakenteet **Alatyyppi:** r
Lukumäärä: 2 **Ajoitus:** ajoittamaton
Laji: kiinteä muinaijäännös
ETRS-TM35FIN: P: 7050779 I: 314703 Z: 65
TM35-lehtijako: Ei saatavilla
Peruskartta: Kisksjön **PKNumero:** 232301
Etäisyystieto: Ähtävän kirkosta 12,5 km kaakkoon
Koordinaattiselite: Rakkakuoppien keskikoordinaatit
Kohdekuvaus:

Stövelkärrharju (kartalle merkitty Kållasbackeniksi) sijaitsee Ähtävänjoen pohjoispuolella, Kisksjön pohjoispäästä noin 650 m länteen. Kohde tarkastettiin vuoden 2016 inventoinnissa. Aiempien tietojen mukaan mäen korkeimmalla kohdalla sijaitsee kaksi kiviröykkiötä, mutta tarkastuksessa havaittiin, että kyse on rakkakuopista eikä röykkiöistä. Eteläisempi kuoppa on läpimitaltaan 1,5 m ja syvyydeltään 0,5 m, sen ympärillä on matalat kivivallit, korkeus 0,2 m. Pohjoisempi kuoppa on edellisestä noin 6 metriä, sen läpimitta on noin 2 m ja syvyys noin 0,7 m ja siinä on myös matalat vallit ympärillä.

Digikuvat: - AKDG5020:1-2

Tutkimukset:

John Finnäs 2000 tarkastus. Förhistoriska fornlämningar i Esse, s. 50.

L. H. Sandelin 1880 inventointi

Pedersöre härad, svenskspråkiga delen, nr 53. SMYA XIV.

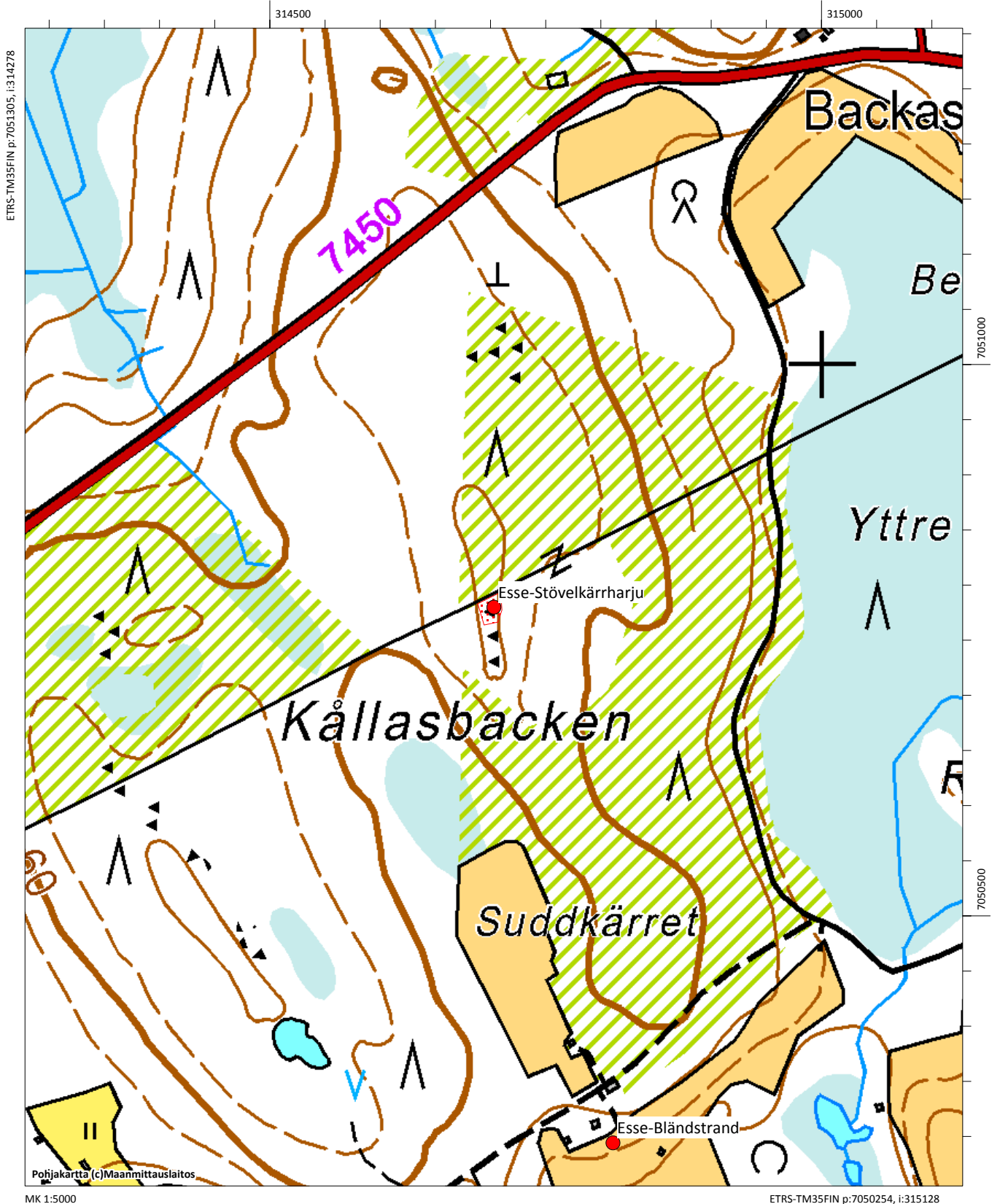


Esse-Stövelkärrharju. Vesa Laulumaa rakkakuopassa. Kuva kaakosta. AKDG5020:1



Esse-Stövelkärrharju. Pohjoisempi rakkakuoppa. Kuva luoteesta. AKDG5020:2

Esse-Stövelkärrharju, 990010139, kivirakenteet, rakkakuopat, ajoittamaton



Esse-Söderbacken, 990010070

Muinaisjäännöstyyppi: maarakenteet **Alatyyppi:** kuopat
Lukumäärä: 5 **Ajoitus:** ajoittamaton
Laji: kiinteä muinaisjäännös
ETRS-TM35FIN: P: 7055299 I: 304217 Z: 27,5 - 30
TM35-lehtijako: Q3333 Pedersöre
Peruskartta: Esse **PKNumero:** 232111
Etäisyystieto: Ähtävän kirkosta 2,4 km etelään
Koordinaattiselite: Kodanpohjaksi merkitty kuoppa
Kohdekuvaus:

Kohde tarkastettiin vuoden 2016 inventoinnissa, se sijaitsee Nådjärventien itäpuolella Söderbackenin etelärinteellä. Aiempien tietojen mukaan kohteeseen kuuluu on 51 kuoppaa kahdessa rivissä. Ensimmäinen kuopparivi sijaitsee ylempänä mäellä kohdassa, jossa on aikaisemmin ollut torni. Toinen kuopparivi sijaitsee rinteessä alempana aivan vanhan tien vieressä, tie on mennyt Småkällorna -nimiseen paikkaan. Korkeimmalla sijaitsevat suurimmat kuopat ovat läpimitaltaan noin 3 m ja 0,5-0,9 m syviä. Muutamat kuopista ovat vahingoittuneet niin, että niissä on näkyvissä palaneita kiviä ja hiiltä. Aiemmin paikalla käyneet arkeologit ovat arvelleet, että kyseessä voivat olla joko keitto- tai pyyntikuopat (Anja Sarvas). Korkeimmalla olevat suurimmat kuopat voisivat olla myös kodanpohjia (Mirja Miettinen). Myös mäen itäpuolella on kuoppia, samoin uuden Småkällornaan vievän tien kummallakin puolella.

Vuoden 2016 inventoinnin perusteella kyseessä ei ole esihistoriallinen muinaisjäännös. Alueella on kodanpohjana pidettyjä kuoppia, jotka voivat olla tervahautoja tai muita läheiseen taloon liittyviä toimintoja. Historiallisen ajan rakennuksenpohjia ja niiden ympärillä olevia kaivelun merkkejä havaittiin koordinaattipisteen p: 7055291, I: 304272 tuntumassa. Tästä etelään noin 50 metriä vanhan tien pohjoispuolella oli myös kuoppia, muita pieniä ja epämääräisiä kuoppia näkyi siellä täällä. Historiallisen asutuksen ikä jäi epäselväksi, pitäjänkartastossa tai 1960-luvun ja sen jälkeen painetuissa kartoissa ei ole merkkejä talosta. Mahdollisesti se ajoittuu 1800-luvun lopun-1900-luvun puolivälin väliselle ajalle. Peruskarttaan on merkitty Gullgruvan parisataa metriä kaiveluista kaakkoon, voiko nimi selittää osittain kaiveluja?

Digikuvat: - AKDG4912:1

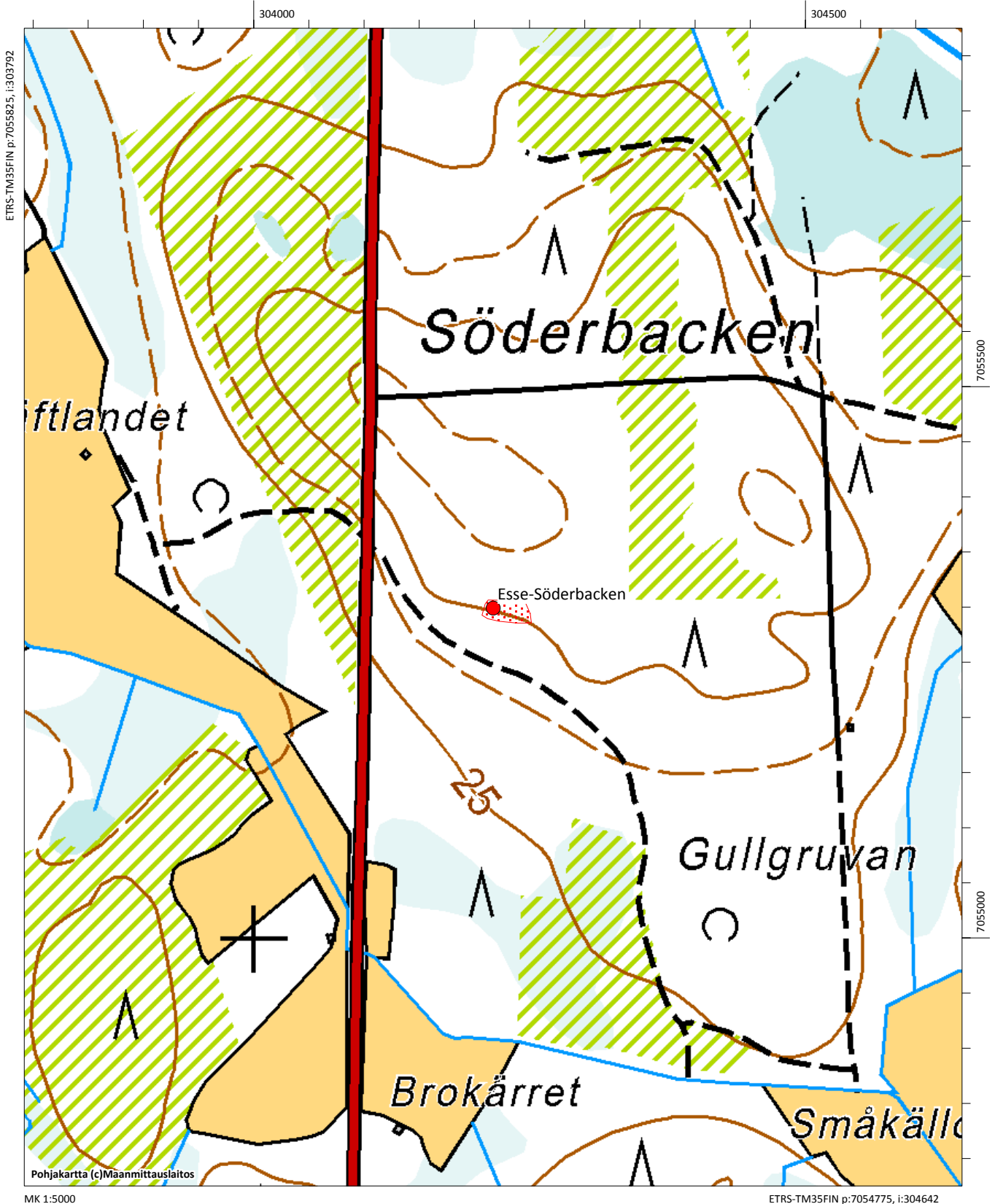
Tutkimukset:

John Finnäs 2000 tarkastus. Förhistoriska fornlämningar i Esse, s. 50.



Söderbacken. Kodanpohjana pidetty kuoppa, mahdollisesti tervahauta. Kuva lännestä. AKDG4912:1

Esse-Söderbacken, 990010070, maarakenteet, kuopat, ajoittamaton



Esse-Söderbacken W, 599000049

Muinaisjäännöstyyppi: työ- ja valmistuspaikat **Alatyyppi:** tervahaudat
Lukumäärä: 1 **Ajoitus:** historiallinen
Laji: kiinteä muinaisjäännös
ETRS-TM35FIN: P: 7055730 I: 303787 Z: 25
TM35-lehtijako: Q3333 Pedersöre
Peruskartta: Esse **PKNumero:** 232111
Etäisyystieto: Ähtävän kirkosta 2 km etelään
Koordinaattiselite: Tervahaudan gps-koordinaatit
Kohdekuvaus:

Kohde sijaitsee noin 400 metriä Nådjärventiestä länteen, Gråftlandetin pellolle vievän metsätien varressa. Aiempien tietojen mukaan (Finnäs 2000) Söderbackenin lounaisosassa on kaksi matalaa röykkiötä. Ensimmäinen sijaitsee aivan Gråftlandetin vieressä, toinen siitä 22 metriä itään. Tien vieressä olevan röykkiön läpimitta on 4 m, korkeus 0,45 m. Toisen röykkiön läpimitta on 4 m ja korkeus 0,3 m. Kumpaakaan röykkiötä ei löydetty vuoden 2016 inventoinnissa muinaisjäännösrekisterin ilmoittaman koordinaatin kohdalta eikä koko tien varresta, jota tarkasteltiin koko matka kahden pellon välissä. Tien vieressä oli joitakin kivikasoja, jotka ovat peräisin tien teosta.

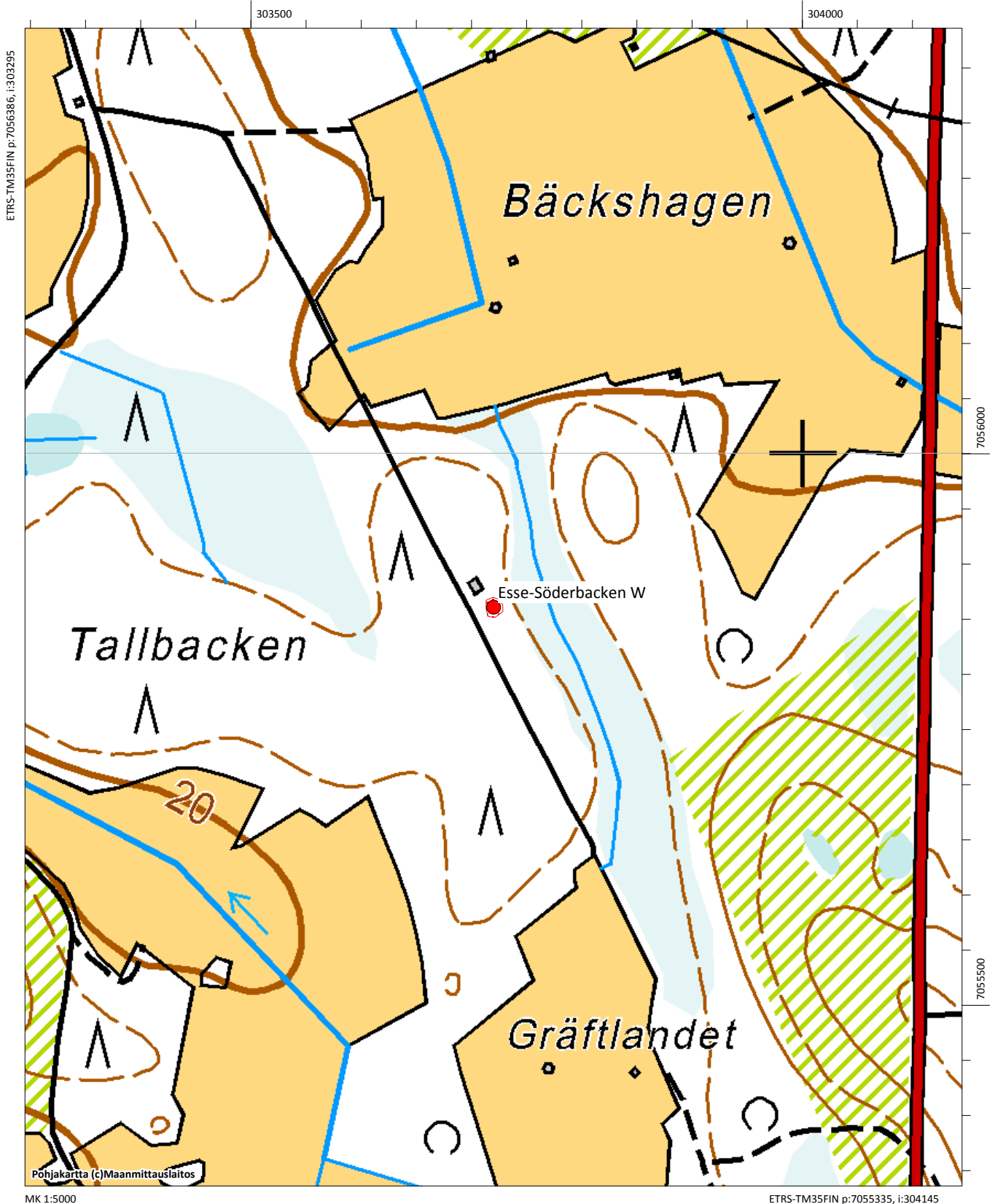
Painanne/kodanpohja, josta Finnäs oli ilmoittanut löytyi ja osoittautui pieneksi tervahaudaksi, jonka halkaisija on noin 3 metriä ja syvyys reilu puoli metriä, halssi on itään alarinteeseen.

Digikuvat: - -

Tutkimukset:

John Finnäs 2000 kartoitus. Förhistoriska forn lämningar i Esse, s. 50.

Esse-Söderbacken W, 599000049, työ- ja valmistuspaikat, tervahaudat, historiallinen



Esse-Tallbackharju, 990010009

Muinaisjäännöstyyppi: kivirakenteet **Alatyyppi:** jätinkirkot
Lukumäärä: 2 **Ajoitus:** kivikautinen
Laji: kiinteä muinajäännös
ETRS-TM35FIN: P: 7050665 I: 313337 Z: 60
TM35-lehtijako: Q4111 Terjärv
Peruskartta: Kisksjön **PKNumero:** 232301
Etäisyystieto: Ähtävän kirkosta 11,5 km kaakkoon
Koordinaattiselite: Jätinkirkon keskipisteen gps-koordinaatit
Kohdekuvaus:

Kohde sijaitsee 300 metriä Teerijärventiestä pohjoiseen Tallbackaharjun eteläpäässä. Moreenipohjainen, paikoin lohkareinen, harju kasvoi vuoden 2016 inventoinnin aikaan noin 25-30-vuotiasta mäntymetsää. Itäpuolella harju laskee melko jyrkästi suolle. Kohteessa on jätinkirkko, jonka arvioitu koko on 27 metriä ja leveys noin 10 metriä. Eteläpäässä on oviaukko ja sen jälkeen heti sisäpuolella pari kuoppaa. Vallit ovat melko matalat, ne hahmottuvat paremmin eteläpäässä ja ovat pohjoispäässä lähes huomaamattomat Vallien leveys on 2-3 metriä. Jätinkirkon sisäpuolella on muutamia pieniä kuoppia. Jätinkirkko on sijaintikorkeutensa puolesta selvästi kivikauteen ajoitettava, aiemmin ajoituksena on ollut pronssi/kivikausi.

Jätinkirkosta 150 metriä pohjoiseen, samalla harjanteella on pieni jätinkirkko tai pikemminkin vallien ympäröimä painanne. Sen koko vallien ulkoreunasta mitattuna on noin 16x10 metriä ja sisäosa kooltaan noin 7x4 metriä. Painanne voi olla kivikkoon raivattu asumuspainanne.

Digikuvat: - AKDG5018:1-5

Tutkimukset:

John Finnäs 2000 tarkastus. Förhistoriska fornlämningar i Esse, s. 61.
Mikko Ahvenlampi 1971 inventointi, kohde 9

Alakohde:

Painanne pohjoisessa P: 7050907, I: 313286, Z: 60



Esse-Tallbackharju. Ilmeisesti jätinkirkon sisäänkäynti, jossa kyltti "Lapkyrkan". AKDG5018:1



Esse-Tallbackharju. Jätinkirkon sisäosaa. Kuva pohjoisesta. AKDG5018:2



Esse-Tallbackharju. Pohjoisempi pieni jätinkirkko tai rakkaan raivattu matala vallien ympäröimä painanne Kuva kaakosta. AKDG5018:3

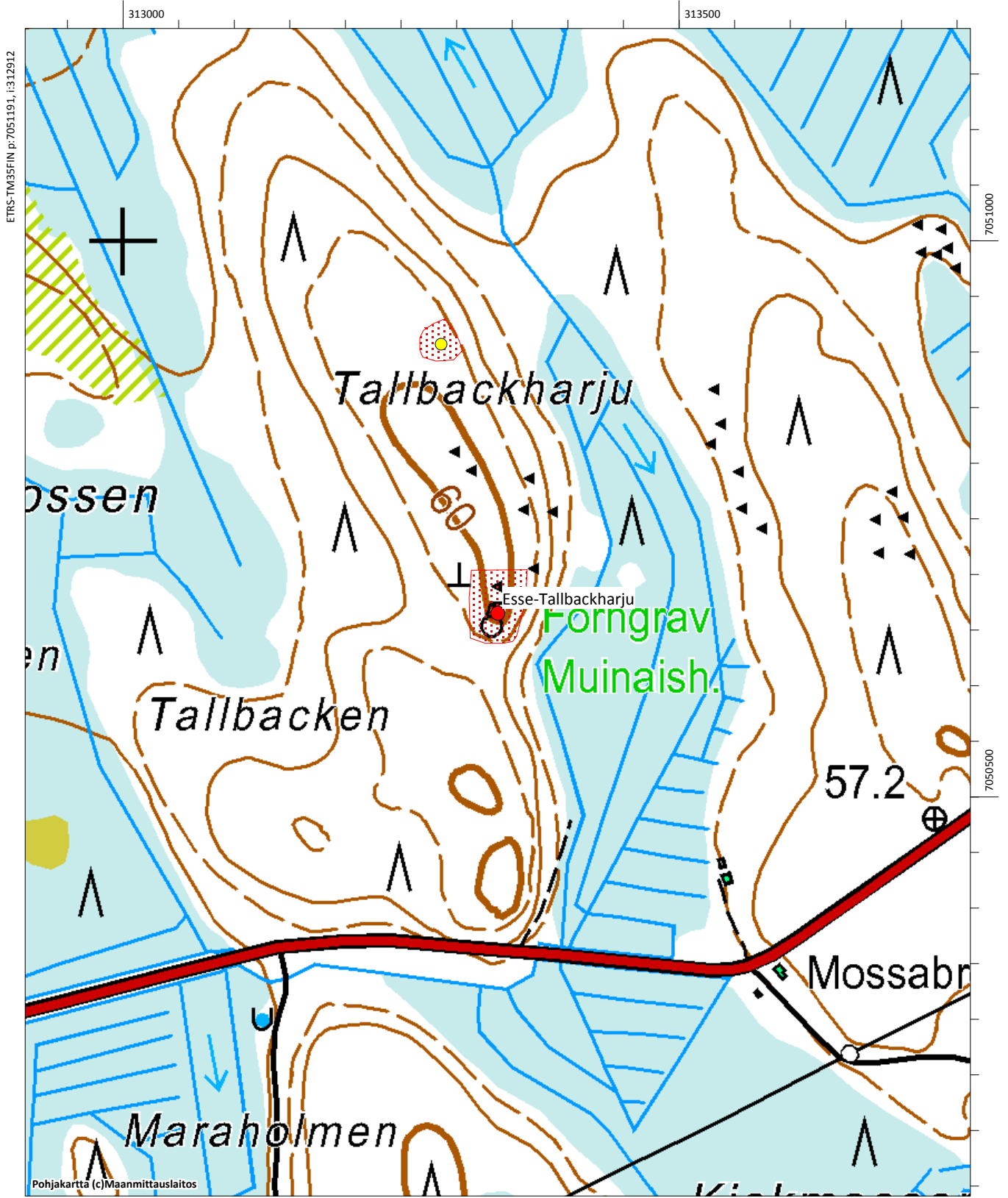


Esse-Tallbackharju. Pohjoisempi pieni jätinkirkko tai rakkaan raivattu asumus. Kuva luoteesta. AKDG5018:4



Esse-Tallbackharju. Pohjoisempi pieni jätinkirkko tai rakkaan raivattu asumus. Kuva kaakosta. AKDG5018:5

Esse-Tallbackharju, 990010009, kivirakenteet, jätinkirkot, kivikautinen pronssikautinen



Esse-Tallbackharju N, 990010134

Muinaisjäännöstyyppi: kivirakenteet **Alatyyppi:** jätinkirkot
Lukumäärä: 1 **Ajoitus:** kivikautinen
Laji: kiinteä muinaijäännös
ETRS-TM35FIN: P: 7051299 I: 313089 Z: 57,5
TM35-lehtijako: Q4111 Terjärv
Peruskartta: Kisksjön **PKNumero:** 232301
Etäisyystieto: Ähtävän kirkosta 14,9 km kaakkoon
Koordinaattiselite: Jätinkirkon keskikoordinaatit koordinaatit
Kohdekuvaus:

Tallbackharju sijaitsee Ähtävä-Teerijärvi maantien pohjoispuolella Heiden itäpuolella. Se on lähes luoteis-kaakkois-suuntainen harju soiden keskellä. Mäen pohjoisosassa on tasainen alue, jota ympäröi kolmelta sivulta matala valli, joka ei oikein hahmotu länsiosassa. Jätinkirkon pohjoispuolella harjulla on isoja lohkareita. Itäisivun valli on melko selvä. Vaikuttaisi, että länsipään pohjoiskulmassa ja itäpäässä on sisäänkäyntiä varten aukot Vallien sisäpuolinen alue on noin 37 x 25 metrin kokoinen, ulkoreunasta mitattuna noin 45x30 metriä. Alueen länsilaidassa on halkaisijaltaan noin 7-8 metriä oleva röykkiö, myös eteläpäässä on selvä röykkiö, jonka halkaisija on viitisen metriä, se on sisäänkäynnin vieressä. Aiempien tietojen mukaan jätinkirkossa on havaittu yhdeksänkin erillistä röykkiötä (Finnäs 2000) ja siinä onkin muutamia epämääräisempiä kiveyksiä. Jätinkirkkojen yhteydessä on usein röykkiöitä, jotka voivat liittyä johonkin toimintaan tai ne ovat vain raivausröykkiöitä.

Kohde tarkastettiin vuoden 2016 inventoinnissa, tuolloin alue kasvoin noin 30-40 –vuotiasta harvennettua mäntymetsää.

Digikuvat: - AKDG5019:1-6

Tutkimukset:

John Finnäs 2000 tarkastus. Förhistoriska fornlämningar i Esse, s. 62.



Esse-Tallbackharju N. Jätinkirkon länsilaidalla oleva röykkiö. Kuva kaakosta. AKDG5019:1



Esse-Tallbackharju N. Jätinkirkon pohjoisosan vallia ja jätinkirkon sisäosaa. Kuva koillisesta. AKDG5019:2



Esse-Tallbackharju N. Jätinkirkon itävallia. Kuva pohjoisesta. AKDG5019:3



Esse-Tallbackharju N. Jätinkirkon sisäosaa. Kuva pohjoisesta. AKDG5019:4

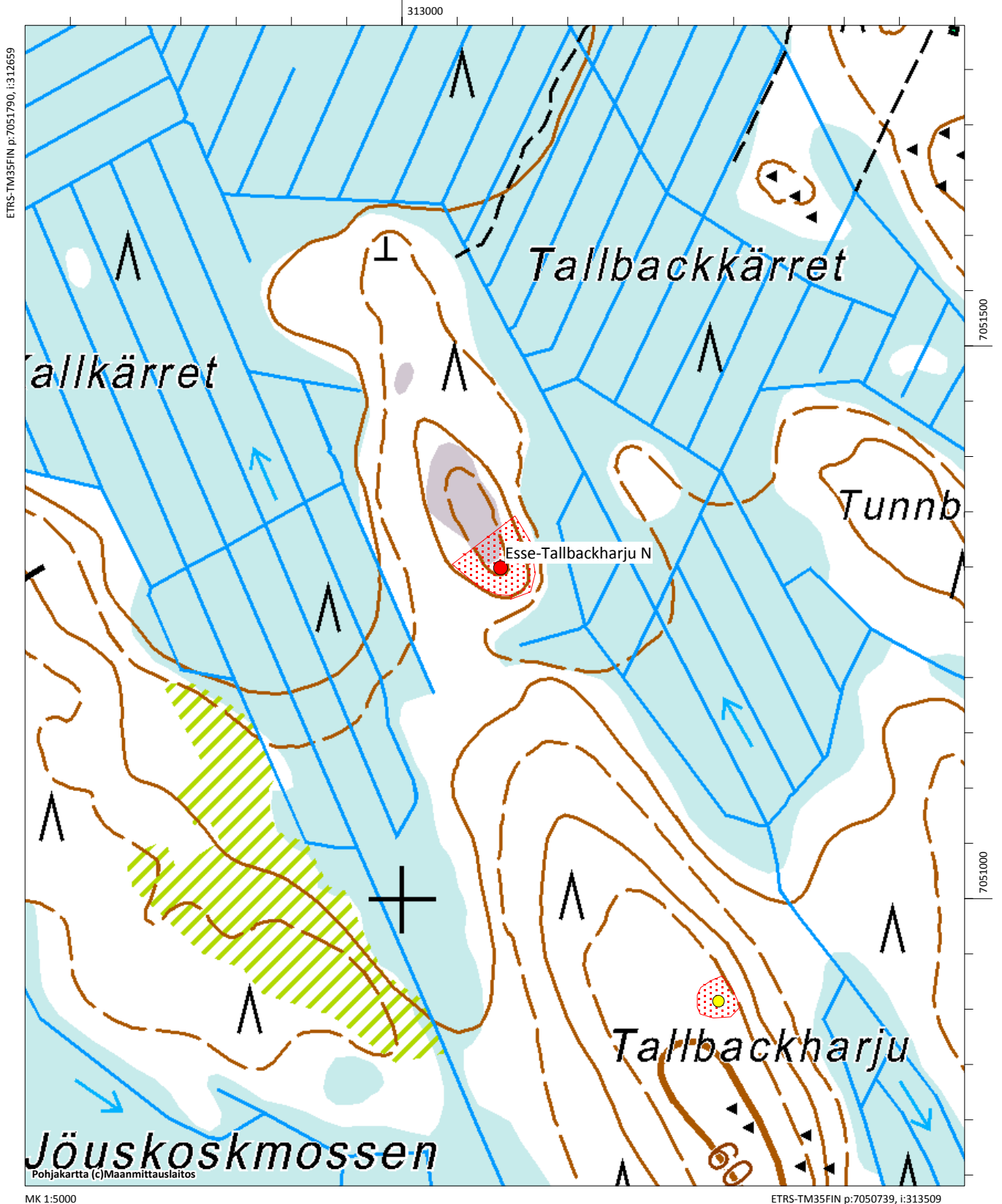


Esse-Tallbackharju N. Jätinkirkon sisäosaa, etualalla röykkiö/valli. Kuva etelästä. AKDG5019:5



Esse-Tallbackharju N. Jätinkirkko on harjanteen päällä, puinen "Forngrav" kyltti on asetettu aikoinaan vallin vieressä olevan röykkiön kylkeen. Kuva lounaasta. AKDG5019:6

Esse-Tallbackharju N, 990010134, kivirakenteet, jätinkirkot, kivikautinen



Esse-Timmerbacken, 59900044

Muinaisjäänöstyyppi: hautapaikat **Alatyyppi:** hautaröykkiöt
Lukumäärä: 1 **Ajoitus:** pronssikautinen
Laji: kiinteä muinaisjäänös
ETRS-TM35FIN: P: 7053392 I: 305634 Z: 40
TM35-lehtijako: Q3333 Pedersöre
Peruskartta: Esse **PKNumero:** 232111
Etäisyystieto: Ähtävän kirkosta 4,6 km eteläkaakkoon
Koordinaattiselite: Röykkiön gps-koordinaatit
Kohdekuvaus:

Kohde sijaitsee 1,5 km Närdjärventiestä itää, Timmerbackenin pohjoisosassa, se tarkastettiin vuoden 2016 inventoinnissa. Yläosastaan louhikkoisen moreeniharjanteen eteläpäässä on 13 x 3 x 0,7 metrin kokoinen pitkä röykkiö. Se on sammalen peittämä ja kapenee hieman keskeltä. Röykkiö on luode-kaakko-suuntainen, sen vieressä on puinen "Forngrav"-kyltti. Alue kasvoi melko tiheää mänty- ja kuusitaimikkoa vuonna 2016. Metsäautotie kulkee noin 35 metriä kohteen itäpuolitse. Ähtävältä tunnetaan useita vastaavanlaisia pitkiä röykkiöitä, niiden luonne ja ikä on vielä selvittämättä, koska niitä ei ole tutkittu. Sijaintikorkeutensa perusteella röykkiö ajoittuu pronssikauteen, mutta voi olla myöhempiäkin.

Digikuvat: - AKDG5027:1-2

Tutkimukset:

John Finnäs 2000 tarkastus. Förhistoriska forn lämningar i Esse, s. 62.

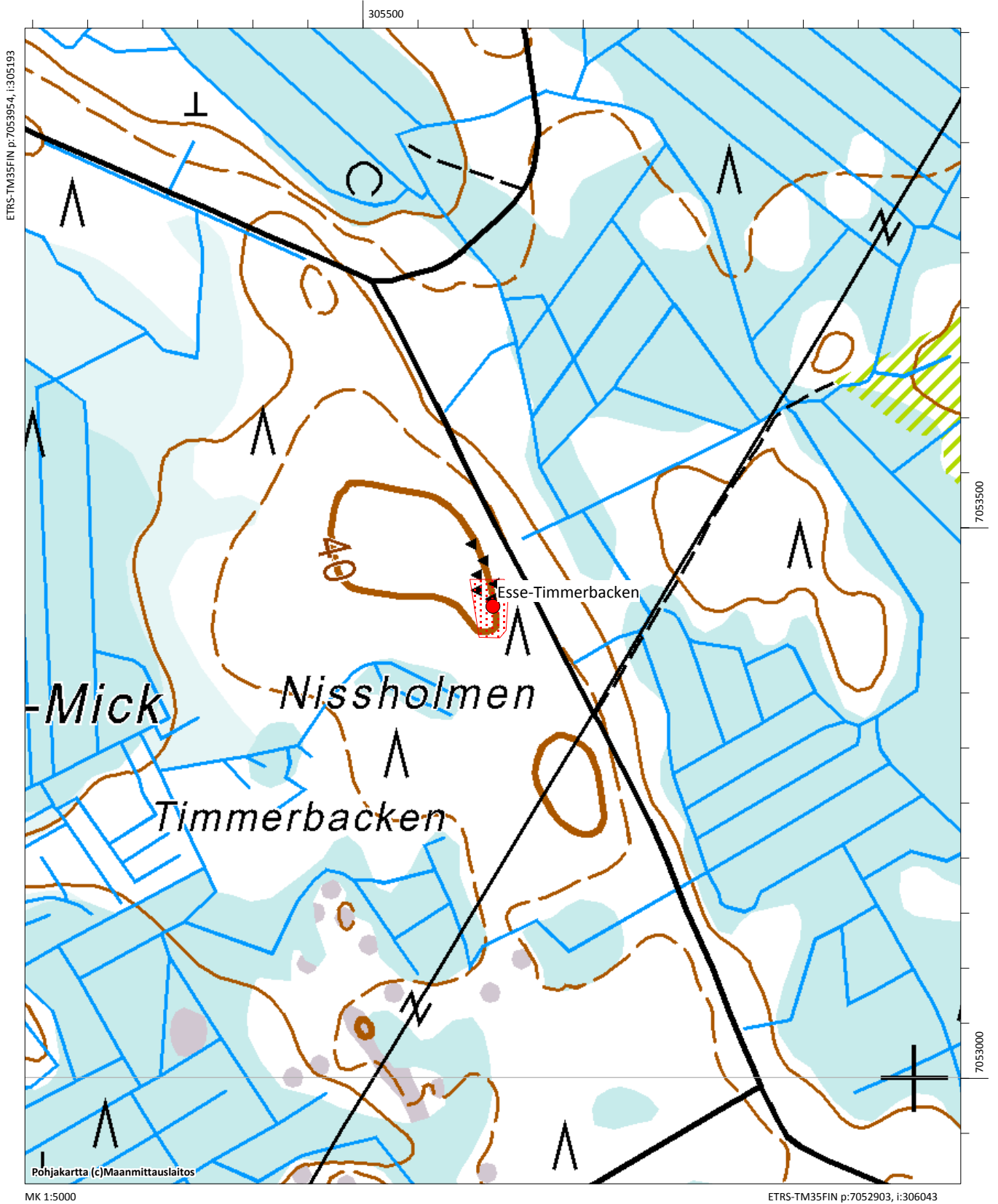


Esse-Timmerbacken. Röykkiö on varustettu kaiverretulla kyltillä. Kuva idästä. AKDG5027:1



Esse-Timmerbacken. Kapea sammalen peittämä röykkiö. Kuva kaakosta. AKDG5027:2

Esse-Timmerbacken, 599000044, hautapaikat, hautaröykkiöt, pronssikautinen



Esse-Tjärunabben, 990010075

Muinaisjäännöstyyppi: kivirakenteet **Alatyyppi:** röykkiöt
Lukumäärä: 1 **Ajoitus:** ajoittamaton
Laji: kiinteä muinaisjäännös
ETRS-TM35FIN: P: 7055545 I: 309811 Z: 37,5
TM35-lehtijako: Q4111 Terjärv
Peruskartta: Esse **PKNúmero:** 232111
Etäisyystieto: Ähtävän kirkosta 6 km itäkaakkoon
Koordinaattiselite: Röykkiön gps-koordinaatit
Kohdekuvaus:

Kohde sijaitsee Tjärunabbenin korkeimmalla kohdalla, vanhan Skrattlassin tien läheisyydessä, sen eteläpuolella. Kohde tarkastettiin vuoden 2016 inventoinnissa. Tiheässä mäntytaimikossa on 4 x 3,5 x 0,5 metrin kokoinen röykkiö, josta 15 metriä pohjoiseen on kuoppa, jonka halkaisija on noin 1,5 metriä ja syvyys alle puoli metriä. Kohde on aiemmin luokiteltu pronssikautiseksi haudaksi, mutta siitä tuskin on kyse. Röykkiö on melko pieni ja mäellä on myöhempiä kaivelun merkkejä, joten on mahdollista, että röykkiö on historialliselta ajalta.

Digikuvat: - AKDG4977:1

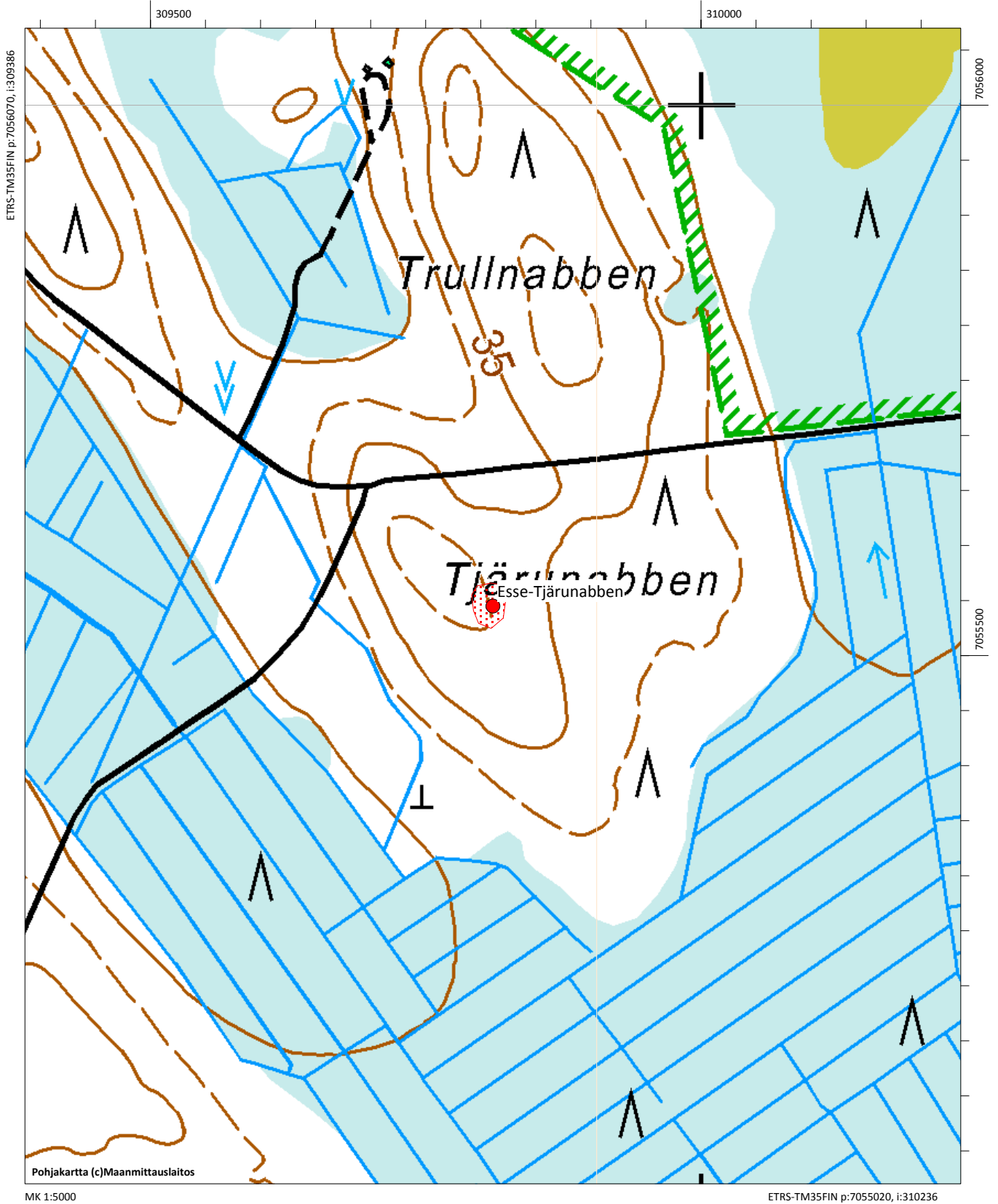
Tutkimukset:

John Finnäs 2000 tarkastus. Förhistoriska forn lämningar i Esse, s. 60.



Esse-Tjärunabben. Röykkiö tiheässä mäntytaimikossa. Kuva kaakosta. AKDG4977:1

Esse-Tjärunabben, 990010075, kivirakenteet, röykkiöt, ajoittamaton



Esse-Torrbacken, 990010034

Muinaisjäännöstyyppi: muinaisjäännösryhmät **Alatyyppi:** ei määritelty
Lukumäärä: 2 **Ajoitus:** kivi- ja/tai pronssikautinen
Laji: kiinteä muinaisjäännös
ETRS-TM35FIN: P: 7048119 I: 306140 Z: 50 - 52
TM35-lehtijako: P3444 Lillby
Peruskartta: Lappfors **PKNumero:** 232110
Etäisyystieto: Ähtävän kirkosta 9,8 km etelään
Koordinaattiselite: Asuinpaikan arvioitu keskikohta
Kohdekuvaus:

Kohde sijaitsee noin 2 km lounaaseen Angjärvestä Torrbackenin laella ja sen länsirinteellä. Kohde tarkastettiin vuoden 2016 inventoinnissa. Kohteeseen kuuluu röykkiö ja kivikautinen asuinpaikka. Röykkiö on kahden tilan rajalla, hieman pohjoisluoteeseen peruskartan muinaisjäännösmerkistä. Sen halkaisija on noin 5 metriä ja korkeus puolisen metriä. Röykkiön itäpuolella olevan tilan alueella oli tehty hakkuut ja röykkiön itäosan päältä oli ajettu metsäkoneella, röykkiökiveys oli hieman painunut mutta ei muuten vahingoittunut. Röykkiö sijaitsee kivikautisella rannankorkeudella.

Kivikautinen asuinpaikka on löytynyt äestetyltä alueelta syksyllä 2003. Löytöinä on saatu kivikauden lopun keramiikkaa (asbestikeramiikkaa, mahdollisesti nuorakeramiikkaa), kvartsia ja palanutta luuta. Asuinpaikan tarkempi laajuus on selvitettävä koekaivauksin. Vuonna 2016 alue kasvoi tiheää taimikkoa.

Digikuvat: - AKDG5024:1

Tutkimukset:

John Finnäs 2000 tarkastus. Förhistoriska fornlämningar i Esse, s. 63.

Ari Siiriäinen 1968 tarkastus

Pentti Risla 2003 tarkastus

Aiemmat löydöt: KM 34003:1-26

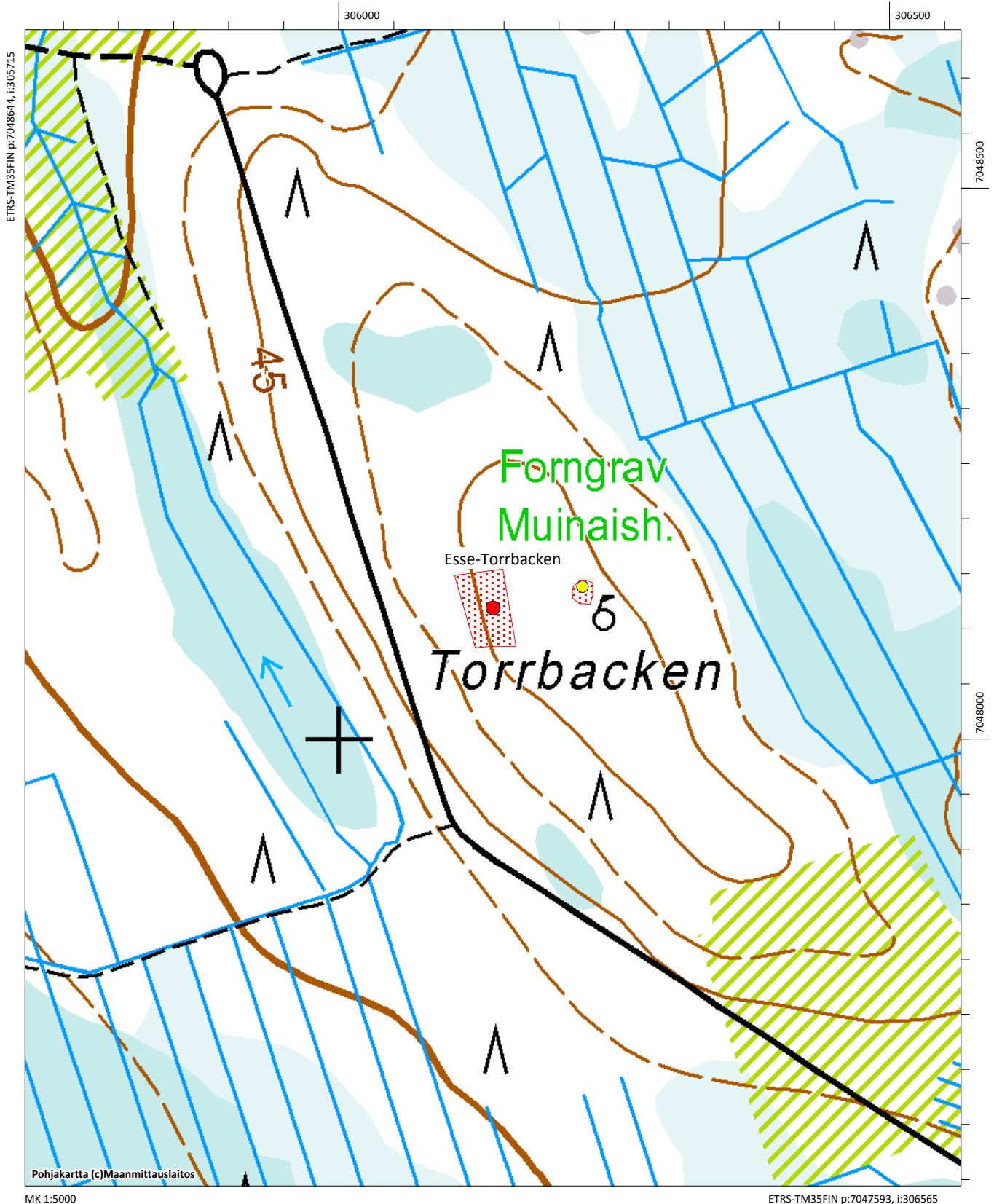
Alakohde:

Röykkiö P: 7048138, I: 306221, Z: 52



Esse-Torrbacken. Metsäkoneen vahingoittama röykkiö. Kuva kaakosta. AKDG5024:1

Esse-Torrbacken, 990010034, asuinpaikat kivirakenteet, ei määritelty röykkiöt, ajoittamaton/kivikautinen



Esse-Trumbacken, 990010023

Muinaisjäänöstyyppi: hautapaikat **Alatyyppi:** hautaröykkiöt
Lukumäärä: 2 **Ajoitus:** pronssikautinen
Laji: kiinteä muinajäänös
ETRS-TM35FIN: P: 7053754 I: 309637 Z: 40
TM35-lehtijako: Q4111 Terjärv
Peruskartta: Esse **PKNumero:** 232111
Etäisyystieto: Ähtävän kirkosta 6,7 km kaakkoon
Koordinaattiselite: Pohjoisemman röykkiön gps-koordinaatit
Kohdekuvaus:

Kohde sijaitsee noin 400 metriä Ähtävänjoesta itään ja Rotmossan metsätiestä noin 250 metriä pohjoiseen, Trumbackenin laajan kallioalueen länsireunalla, alue on kuivaa kangasmetsää, joka kasvoi vuoden 2016 inventoinnin aikaan mäntytaimikkoa. Röykkiöt ovat noin 40 metrin päässä toisistaan. Eteläisempi röykkiöstä on melko matala ns. pitkä röykkiö, se on noin 20 metriä pitkä ja 1,5-2 metriä leveä, röykkiön pohjoispää on leveämpi, noin 3 metriä leveä. Röykkiön on kasattu kallion päälle. Pitkästä röykkiöstä 40 metriä luoteeseen on pienen notkelman takana kallionyppylällä toinen röykkiö. Röykkiö on suorakaiteen muotoinen kooltaan noin 8x3 metriä, se on kasattu kallion päälle. Röykkiön korkeus on noin 0,3 metriä. Kaakkoispäässä röykkiö loppuun jyrkkään 1,5 metriä korkeaan kallion reunaan, jonka alle on jonkin verran tippunut kiviä. Röykkiötä on sieltä täältä pengottu.

Digikuvat: - AKDG5008:1-4

Tutkimukset:

Sandelin 1880 inventointi. Pedersörehärad, svenskspråkiga delen, nr 46. SMYA XIV

John Finnäs 2000 tarkastus. Förhistoriska fornlämningar i Esse, s. 61

Ari Siiriäinen 1968 tarkastus, täydennyskarttoitus, ei raporttia

Mirja Miettinen 1982 tarkastus. Tielaitoksen maa-ainesottomuunnitelmiin liittyvä tarkastus/kirje TVL:lle 22.7.1982/no 2923

Alakohde:

Eteläisempi röykkiö (pitkä röykkiö) P: 7053721, I: 309653, Z: 40



Esse-Trumbacken. Pitkä röykkiö. Kuva etelästä. AKDG5008:1



Esse-Trumbacken. Pitkä röykkiö. Kuva pohjoisesta. AKDG5008:2



Esse-Trumbacken. Pohjoisempi röykkiö. Kuva lounaasta. AKDG5008:3



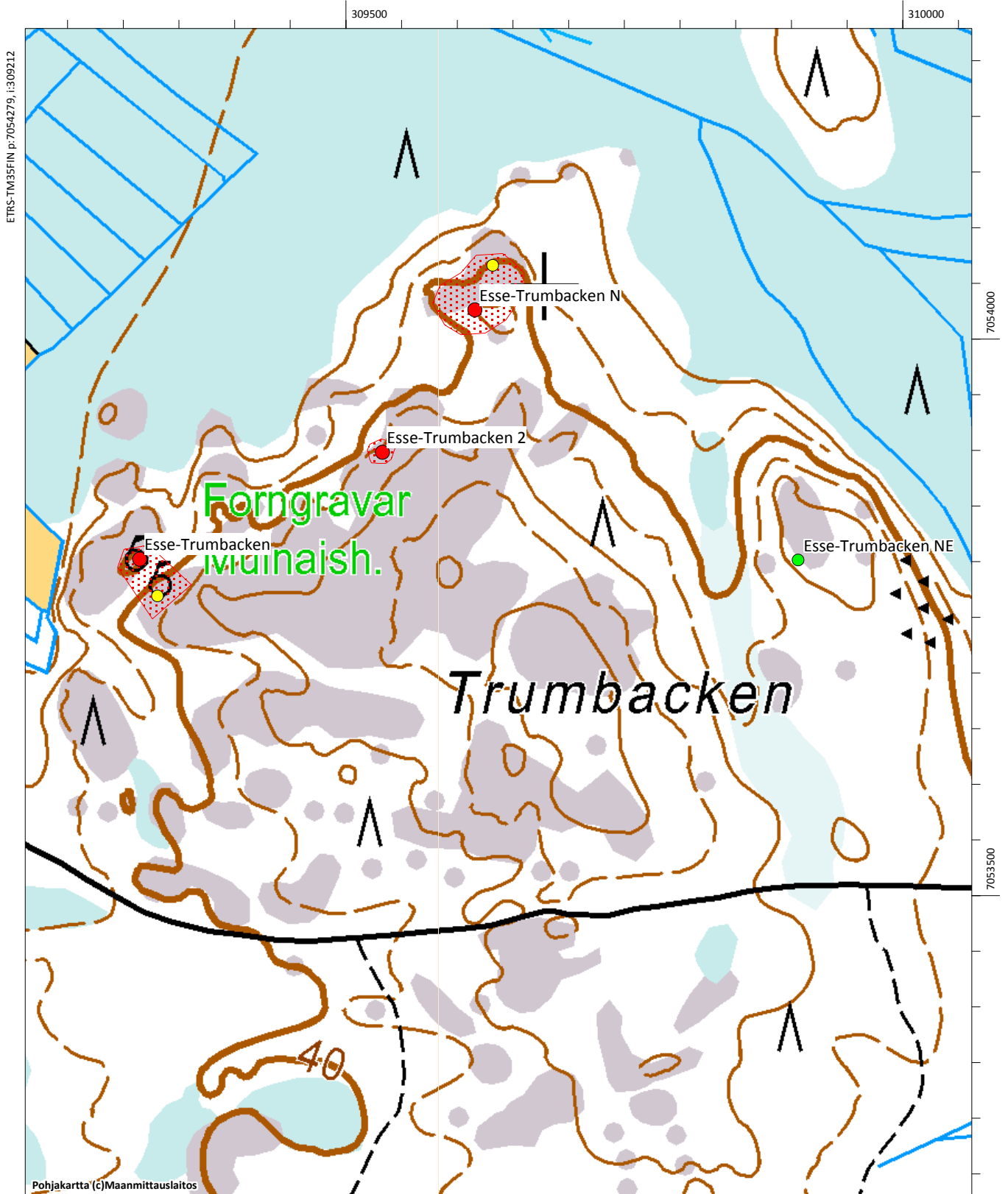
Esse-Trumbacken. Pohjoisempi röykkiö. Kuva koillisesta. AKDG5008:4

Esse-Trumbacken, 990010023, hautapaikat, hautaröykkiöt, pronssikautinen

Esse-Trumbacken 2, 1000029795, kivirakenteet, röykkiöt, ajoittamaton

Esse-Trumbacken N, 990010076, hautapaikat, hautaröykkiöt, pronssikautinen

Esse-Trumbacken NE, 990000002, kivirakenteet, röykkiöt, ajoittamaton (mahdollinen mj)



Esse-Trumbacken N, 990010076

Muinaisjäänöstyyppi: hautapaikat **Alatyyppi:** hautaröykkiöt
Lukumäärä: 2 **Ajoitus:** pronssikautinen
Laji: kiinteä muinajäänös
ETRS-TM35FIN: P: 7053978 I: 309938 Z: 40
TM35-lehtijako: Q4111 Terjärv
Peruskartta: Esse **PKNumero:** 232111
Etäisyystieto: Ähtävän kirkosta noin 6,8 km itäkaakkoon
Koordinaattiselite: Pitkän röykkiön gps-koordinaatit keskeltä röykkiötä
Kohdekuvaus:

Kohde sijaitsee noin 600 metriä Ähtävänjoen itäpuolella, Trumbackenin pohjoiskärjessä. Kohde tarkastettiin vuoden 2016 inventoinnissa. Aiempien tietojen (Finnäs 2000) mukaan kohteeseen kuuluisi kaksi pitkää röykkiötä ja yksi pyöreähkö. Pitkien röykkiöiden (pituudet 21 ja 26 metriä) pitäisi olla peräkkäin, välissä pieni aukko. Vuonna 2016 löytyi kuitenkin vain yksi pitkä röykkiö, sen pituus on noin 25 metriä, se on itä-länsi –suuntainen ja kasattu ainakin osittain kallion päälle. Röykkiö on yhtenäinen ja se laajenee itäpäässä halkaisijaltaan noin 3 metriseksi röykkiöksi. Tähän pitkään röykkiöön ei liity toista pitkää röykkiötä, toisin kuin aiemmin on ilmoitettu. Pitkästä röykkiöstä noin 40 metriä pohjoiseen on lisäksi kallion päälle kasattu röykkiö, jonka halkaisija on noin 4 metriä, korkeus noin puoli metriä. Röykkiötä on hajotettu pitkin kalliota. Alue on kuivaa kangasta, joka kasvoi vuonna 2016 mäntytaimikkoa.

Digikuvat: - AKDG5010:1-3

Tutkimukset:

U. T. Sirelius 1900 tarkastus. Luettelo arkeologian osaston arkistossa, no VIII (numeron edessä kolmio)
 John Finnäs 2000 tarkastus. Förhistoriska fornlämningar i Esse, s. 60

Röykkiö 2 P: 7054018, I: 309954



Esse-Trumbacken N. Pitkä röykkiö. Kuva idästä. AKDG5010:1



Esse-Trumbacken N. Pitkä röykkiö. Kuva lännestä. AKDG5010:2



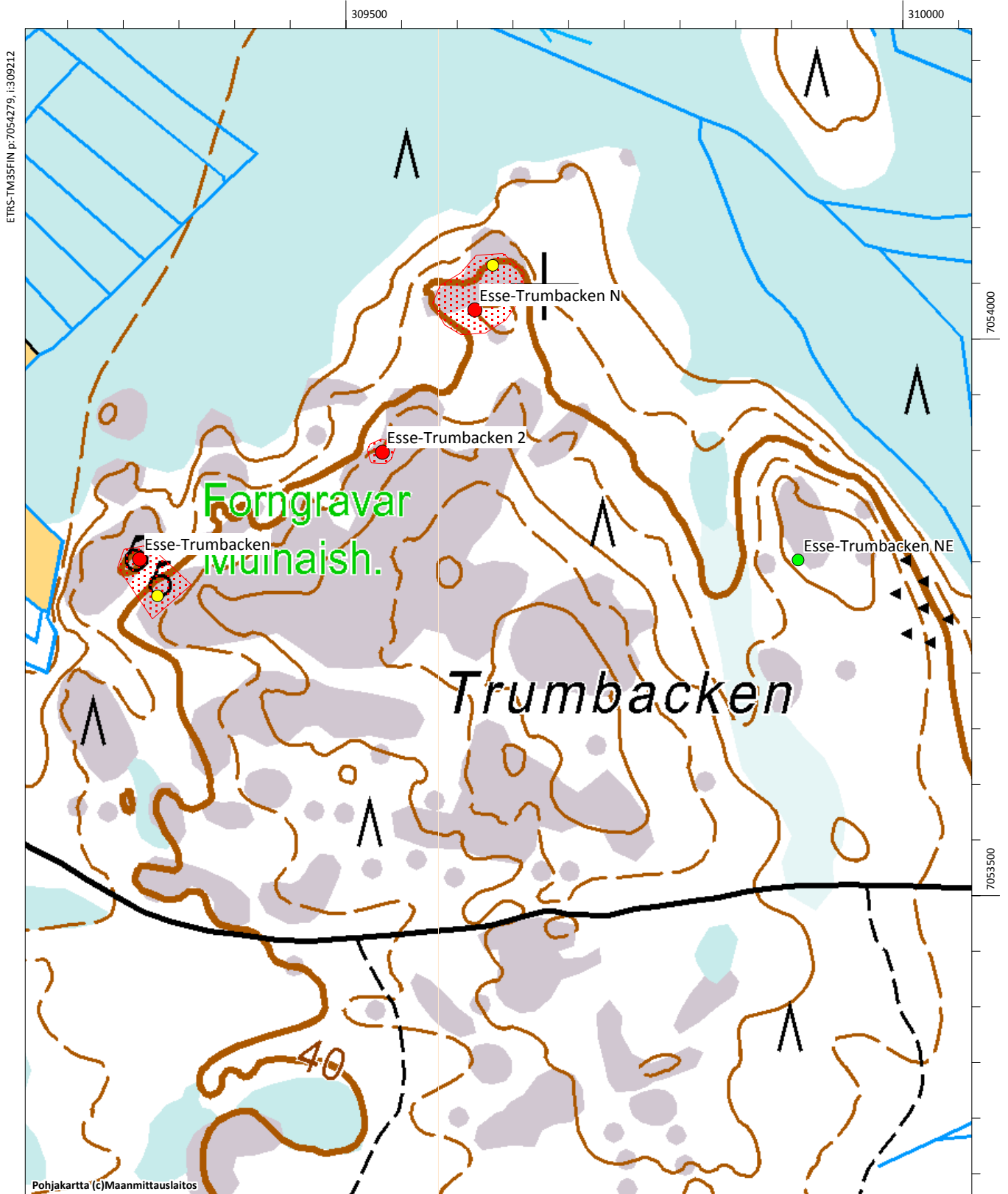
Esse-Trumbacken N. Pitkästä röykkiöstä pohjoiseen oleva röykkiö. Kuva idästä. AKDG5010:3

Esse-Trumbacken, 990010023, hautapaikat, hautaröykkiöt, pronssikautinen

Esse-Trumbacken 2, 1000029795, kivirakenteet, röykkiöt, ajoittamaton

Esse-Trumbacken N, 990010076, hautapaikat, hautaröykkiöt, pronssikautinen

Esse-Trumbacken NE, 990000002, kivirakenteet, röykkiöt, ajoittamaton (mahdollinen mj)



Esse-Trumbacken NE, 990000002

Muinaisjäännöstyyppi: kivirakenteet **Alatyyppi:** röykkiöt
Lukumäärä: 1 **Ajoitus:** ajoittamaton
Laji: mahdollinen muinaisjäännös
ETRS-TM35FIN: P: 7053753 I: 310228 Z: 42,5
TM35-lehtijako: Q4111 Terjärv
Peruskartta: Esse **PKNumero:** 232111
Etäisyystieto: Ähtävän kirkosta 7,2 km itäkaakkoon
Koordinaattiselite: Röykkiön gps-koordinaatit
Kohdekuvaus:

Kohde tarkastettiin vuoden 2016 inventoinnissa. Muinaisjäännösrekisterin koordinaattien kohdalta eikä noin 50 metrin säteellä siitä löytynyt röykkiötä. Aiempien tietojen mukainen kuvaus sijainnista on epämääräinen eikä oikein sovi mj-rekisterin koordinaattien osoittamaan paikkaan. Aiempi kohdekuvaus: ”Trumbacken työntyy niemenä Lövholmsmosseniin mäen itäreunalla. Niemen länsireunalla 175 metriä suonreunasta sijaitsee läpimitaltaan 4,5 metriä ja korkeudeltaan 0,4 metriä oleva pieni röykkiö.”

Digikuvat: - AKDG

Tutkimukset:

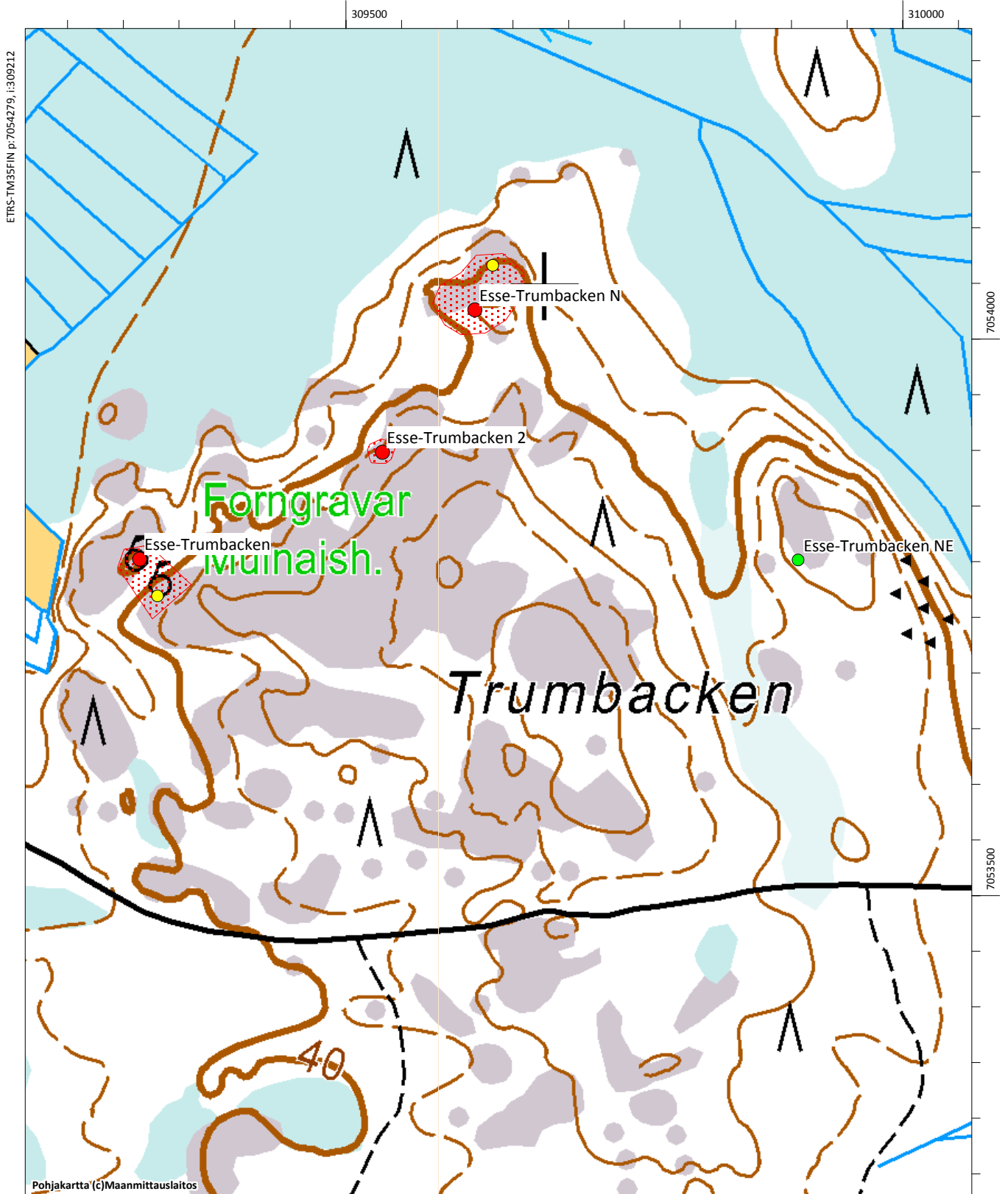
John Finnäs 2000 tarkastus. Förhistoriska fornlämningar i Esse, s. 61.

Esse-Trumbacken, 990010023, hautapaikat, hautaröykkiöt, pronssikautinen

Esse-Trumbacken 2, 1000029795, kivirakenteet, röykkiöt, ajoittamaton

Esse-Trumbacken N, 990010076, hautapaikat, hautaröykkiöt, pronssikautinen

Esse-Trumbacken NE, 990000002, kivirakenteet, röykkiöt, ajoittamaton (mahdollinen mj)



Esse-Trumbacken 2, 1000029795 (uusi kohde)

Muinaisjäänöstyyppi: kivirakenteet **Alatyyppi:** röykkiöt
Lukumäärä: 1 **Ajoitus:** ajoittamaton
Laji: kiinteä muinajäänös
ETRS-TM35FIN: P: 7053850 I: 309855 Z: 40
TM35-lehtijako: Q4111 Terjärv
Peruskartta: Esse **PKNumero:** 232111
Etäisyystieto: Ähtävän kirkosta 6,8 km itäkaakkoon
Koordinaattiselite: Röykkiön gps-koordinaatit
Kohdekuvaus:

Kohde löytyi vuoden 2016 inventoinnissa. Röykkiö sijaitsee noin 600 metriä Ähtäväjoesta itään, Trumbackenin luoteisosassa. Alue on kuivaa, pääosin kalliopohjaista mäntykangasta. Röykkiö on ns. pitkä röykkiö. Se on kasattu kallion laitaan noin 10 metrin matkalla, kiveys on matala ja vaikuttaa, että kallion sivua ja koloja on täytetty kiveyksellä, leveys on 2,5 metriä kallion yläosassa, josta röykkiö viettää kallion reunaa alaspäin ja muuttuu hieman hajanaisiksi. Kallion vierestä alkaa suo. Trumbackenilta tunnetaan ennestään kaksi röykkiökohdetta, Esse-Trumbacken, sijaitsee noin 220 m lounaaseen, ja Esse-Trumbacken N, noin 150 m koilliseen. Molemmissa näissä on ns. pitkä röykkiö.

Digikuvat: - AKDG5009:1-2

Tutkimukset: -



Esse-Trumbacken 2. Ennestään tuntematon inventoinnissa löydetty röykkiö. Kuva lounaasta. AKDG5009:1



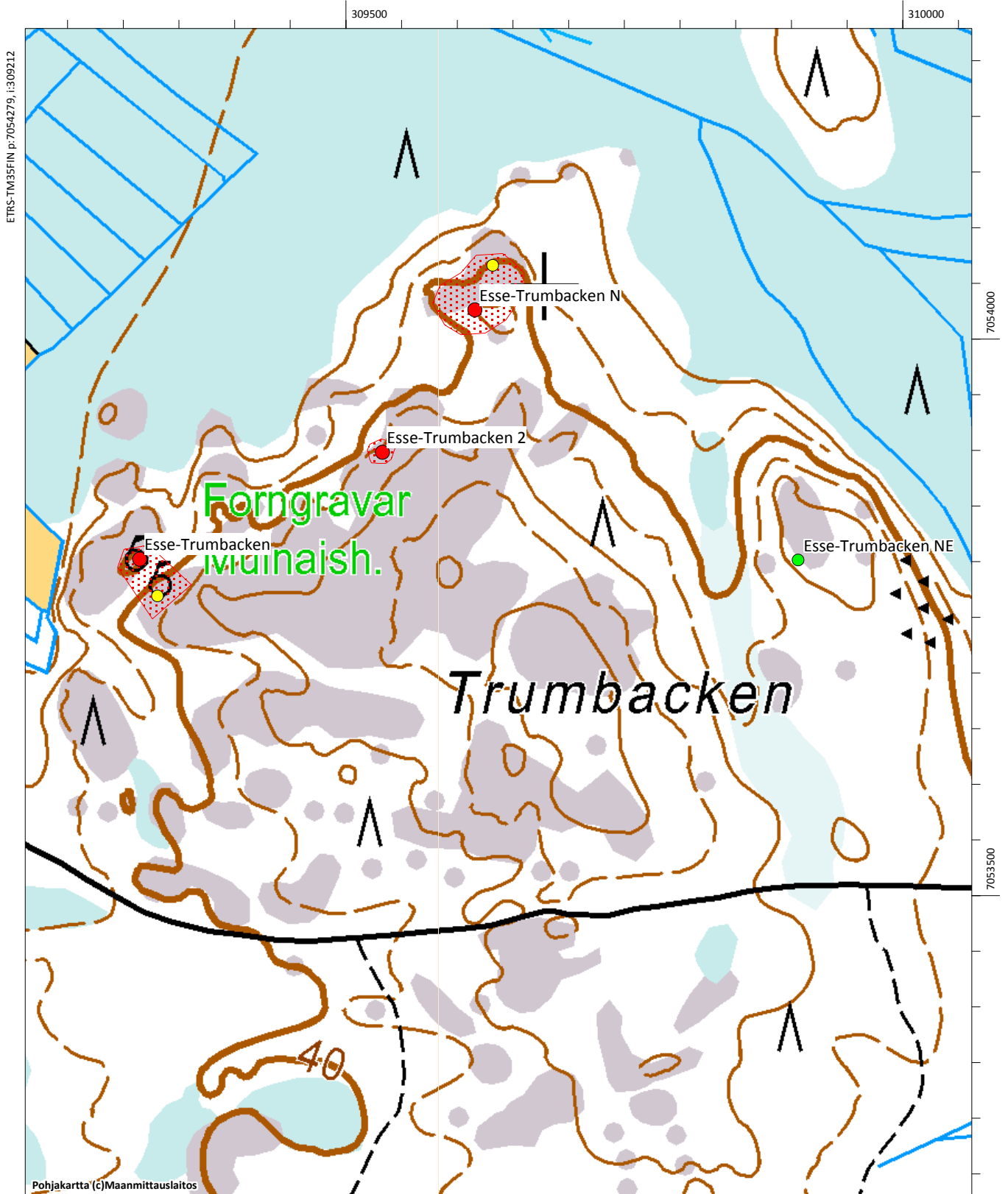
Esse-Trumbacken 2. Ennestään tuntematon inventoinnissa löydetty røykkiö. Kuva pohjoisesta. AKDG5009:2

Esse-Trumbacken, 990010023, hautapaikat, hautaröykkiöt, pronssikautinen

Esse-Trumbacken 2, 1000029795, kivirakenteet, röykkiöt, ajoittamaton

Esse-Trumbacken N, 990010076, hautapaikat, hautaröykkiöt, pronssikautinen

Esse-Trumbacken NE, 990000002, kivirakenteet, röykkiöt, ajoittamaton (mahdollinen mj)



Esse-Trångsundsbacken, 990010133

Muinaisjäänöstyyppi: kivirakenteet **Alatyyppi:** röykkiöt
Lukumäärä: 1 **Ajoitus:** ajoittamaton
Laji: kiinteä muinajäänös
ETRS-TM35FIN: P: 7044889 I: 311224 Z 67,5 - 70
TM35-lehtijako: Ei saatavissa
Peruskartta: Kisksjön **PKNumero:** 232301
Etäisyystieto: Ähtävän kirkosta
Koordinaattiselite: Röykkiön gps-koordinaatit
Kohdekuvaus:

Kohde sijaitsee noin 900 metriä Pääjärvestä länteen, luode-kaakko –suuntaisen Trångsundsbacken-nimisen harjanteen pohjoisosassa. Aiempien tietojen mukaan mäen korkeimmalla kohdalla sijaitsee kaksi röykkiötä ja niistä 70 m pohjoiseen on vielä yksi röykkiö. Kohde tarkastettiin vuoden 2016 inventoinnissa, jolloin todettiin, että paikalta löytyy vain yksi röykkiö ja toinen hautaröykkiöistä pidetty on rakkakuoppa ja toinen on pelkkää rakkakivikkoa. Ainoa röykkiöksi luokiteltava on pohjoisin näistä. Röykkiö oli vuonna 2016 hakkuuaukealla. Röykkiön halkaisija on noin 8 metriä ja korkeus lähes metri, keskellä on syvä kuoppa. Röykkiö on selvästi kivikautisella rannankorkeudella, joten sen pitäminen pronssikautisena hautana ei ole perusteltua. Kyseessä voi olla myöhempikin tai myös kivikautteen liittyvä rakenne.

Rakkakuoppa sijaitsee röykkiöstä noin 100 metriä eteläkaakkoon. Kuoppa on halkaisijaltaan noin 3 metriä ja sitä ympäröi matala kivivalli. Röykkiönä pidetty rakkakivikko on tästä noin 40 metriä kaakkoon. Rakkakivikot ovat tiheän mäntytaimikon keskellä.

Digikuvat: - AKDG5023:1-3

Tutkimukset:

John Finnäs 2000 tarkastus. Förhistoriska fornlämningar i Esse, s. 59-60.

Rakkakuoppa P: 7044802, I: 311274, Z: 70

Rakkakivikko P: 7044761, I: 311301, Z: 70 (HUOM. ei mukana alakohteena mj-rekisterissä)



Esse-Trångsundsbacken. Kohteen ainoa röykkiö. Kuva lännestä. AKDG5023:1

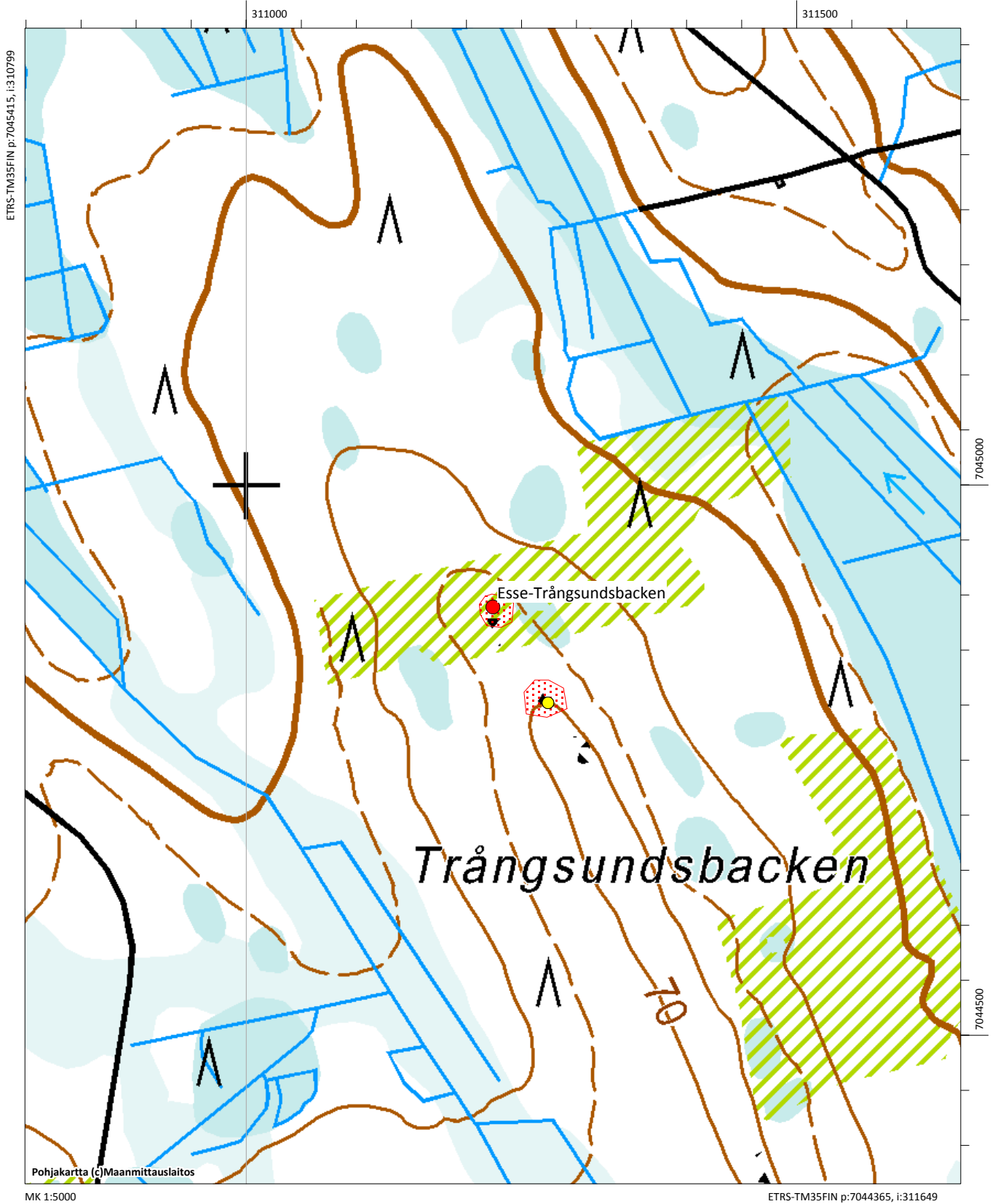


Esse-Trångsundsbacken. Rakkakuoppia aiemmin röykkiönä pidetyssä kivikossa. Kuva etelästä. AKDG5023:2



Esse-Trångsundsbacken. Röykkiönä pidetty rakkakivikko. Kuva pohjoisesta. AKDG5023:3

Esse-Trångsundsbacken, 990010133, hautapaikat, hautaröykkiöt, pronssikautinen



Esse-Träskbacken, 990010147

Muinaisjäännöstyyppi: hautapaikat **Alatyyppi:** hautaröykkiöt
Lukumäärä: 1 **Ajoitus:** rautakautinen
Laji: kiinteä muinaijäännös
ETRS-TM35FIN: P: 7058158 I: 301029 Z: 22,5
TM35-lehtijako: Q3333 Pedersöre
Peruskartta: Pedersöre **PKNumero:** 232108
Etäisyystieto: Ähtävän kirkosta noin 3,3 km länteen
Koordinaattiselite: Röykkiön gps-koordinaatit
Kohdekuvaus:

Träskbacka sijaitsee Ähtävänjoen länsipuolella, noin 2,5 km etelään kohdasta, jossa Mattbäcken ja Ähtävänjoki yhtyvät. Röykkiö on rakennettu maakivien väliin. Sandelin mainitsee, että röykkiöstä on löydetty suurehko kappale pronssisormusta ja ruostunut keihäänkärki, jossa on rautainen holkki. Esineet eivät ole tallessa, eikä niiden iästä ole siten varmuutta. Kohde tarkastettiin vuoden 2016 inventoinnissa. Se sijaitsee varttuneessa mäntymetsässä, hieman kaakkoon viettävässä rinteessä, maaperä on moreenia. Röykkiön on sammaloitunut, se vaikuttaa nelikulmaiselta isompien kivien reunustamalta, koko on noin 4x5 metriä, korkeus noin puoli metriä. Kysymyksessä voi olla hautaröykkiö.

Digikuvat: - AKDG4958:1

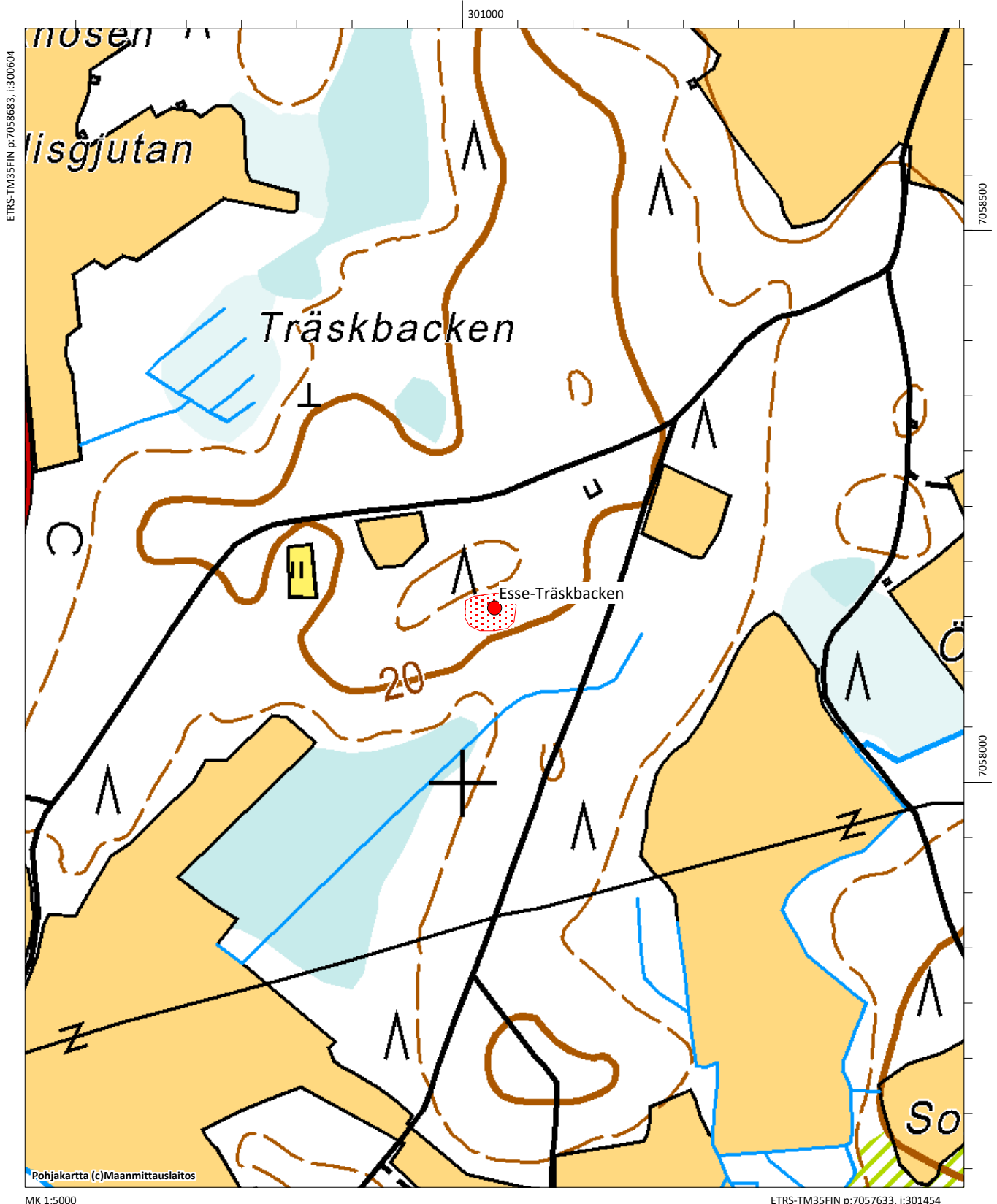
Tutkimukset:

L. H. Sandelin 1880 inventointi. Pedersöre härad, svenskspråkiga delen, nr 2.
 John Finnäs 2000 tarkastus. Förhistoriska fornlämningar i Esse, s. 63.



Esse-Träskbacken. Sammaleen peittämä röykkiö on isompien kivien reunustama, kuva pohjoisesta. AKDG4958:1

Esse-Träskbacken, 990010147, kivirakenteet, rakkakuopat röykkiöt, ajoittamaton



Esse-Töllisbacken, 599000035

Muinaisjäännöstyyppi: kivirakenteet **Alatyyppi:** rökkiöt
Lukumäärä: 1 **Ajoitus:** ajoittamaton
Laji: mahdollinen muinaisjäännös
ETRS-TM35FIN: P: 7043962 I: 314054 Z: 65
TM35-lehtijako: Ei saatavilla
Peruskartta: Kisksjön **PKNumero:** 232301
Etäisyystieto:

Koordinaattiselite: Finnäs v. 2000 ilmoittama sijainti

Kohdekuvaus:

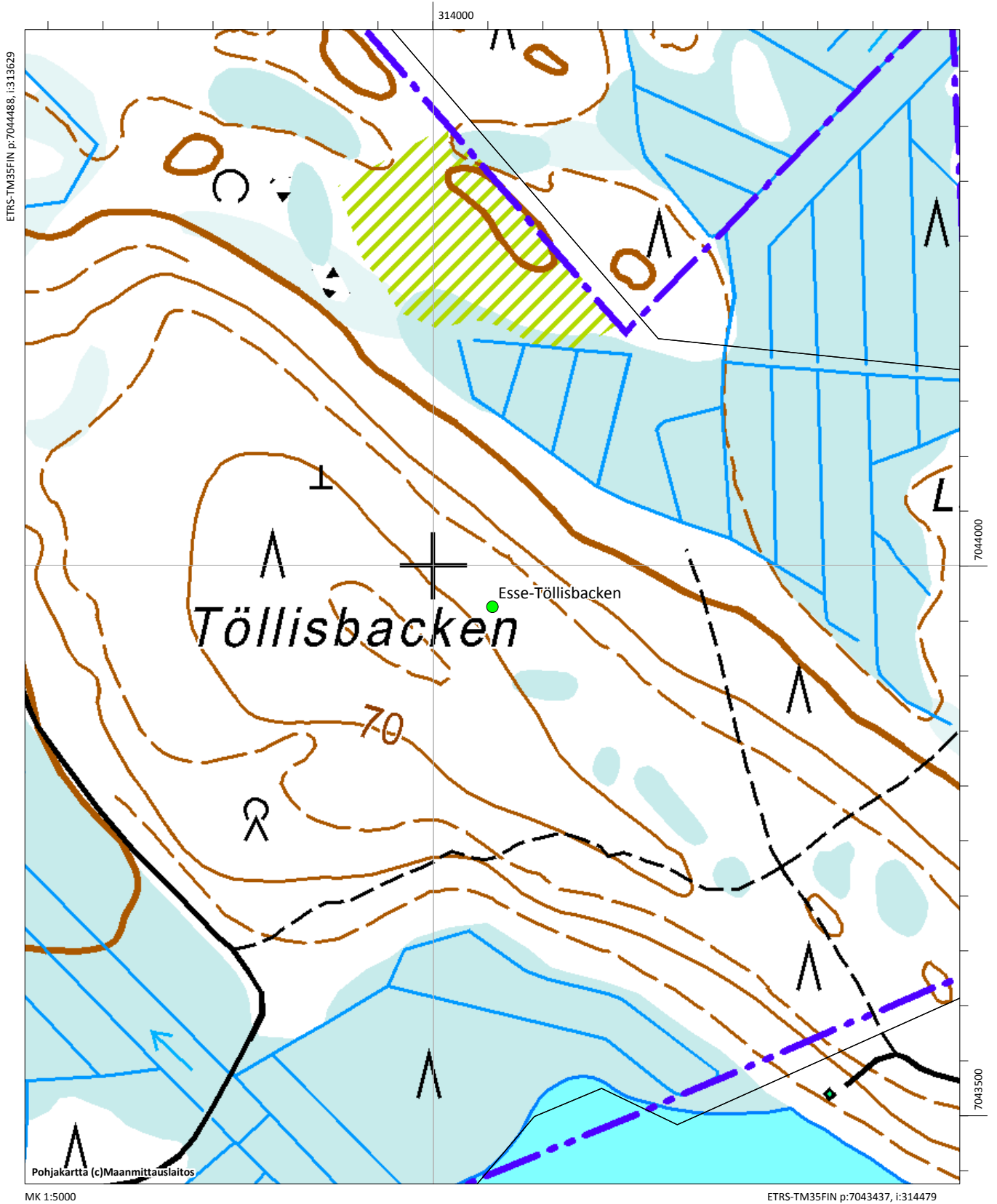
Kohde tarkastettiin vuoden 2016 inventoinnissa. Aiempien tietojen mukaan (Finnäs 2000) Juurikkajärven pohjoispuolella sijaitsevalla Töllisbackenilla, sen korkeimmalla kohdalla on pieni rökkiö. Muinaisjäännösrekisterin koordinaatit osoittavat kostealle alueelle, joka kasvoi vuonna 2016 tiheää vesakkkoa. Rökkiötä etsittiin myös Töllisbackenin korkeimmalta kohdalta ja harjannetta pitkin, mutta sitä ei löytynyt.

Digikuvat: - -

Tutkimukset:

John Finnäs 2000 tarkastus. Förhistoriska fornlämningar i Esse, s. 63.
Finnäs mukaan Heikel on maininnut rökkiöstä?

Esse-Töllisbacken, 599000035, kivirakenteet, röykkiöt, ajoittamaton (mahdollinen mj)



Esse-Törvesklubbarna, 990010064

Muinaisjäänöstyyppi: kivirakenteet **Alatyyppi:** röykkiöt
Lukumäärä: 1 **Ajoitus:** ajoittamaton
Laji: kiinteä muinajäännös
ETRS-TM35FIN: P: 7052092 I: 309286 Z: 40
TM35-lehtijako: Q3333 Pedersöre
Peruskartta: Lappfors **PKNumero:** 232110
Etäisyystieto: Ähtävän kirkosta 7,5 km eteläkaakkoon
Koordinaattiselite: Röykkiön gps-koordinaatit
Kohdekuvaus:

Kohde sijaitsee noin 250 metriä Evijärventien länsipuolella ja Mårtenskarretin itäpuolella Törvesklubbarna -nimisellä paikalla, joka on melko louhikkoinen. Röykkiön koko on 12 x 2 x 0,4 metriä, se on pohjois-etelä-suuntainen ja kasattu osittain kallion päälle. Alue on kuivahkoa kangasta, joka kasvaa mäntytaimikkoa. Vastaavia pitkiä röykkiöitä tunnetaan Ähtävältä useita. Kohde tarkastettiin vuoden 2016 inventoinnissa.

Digikuvat: - AKDG4954:1

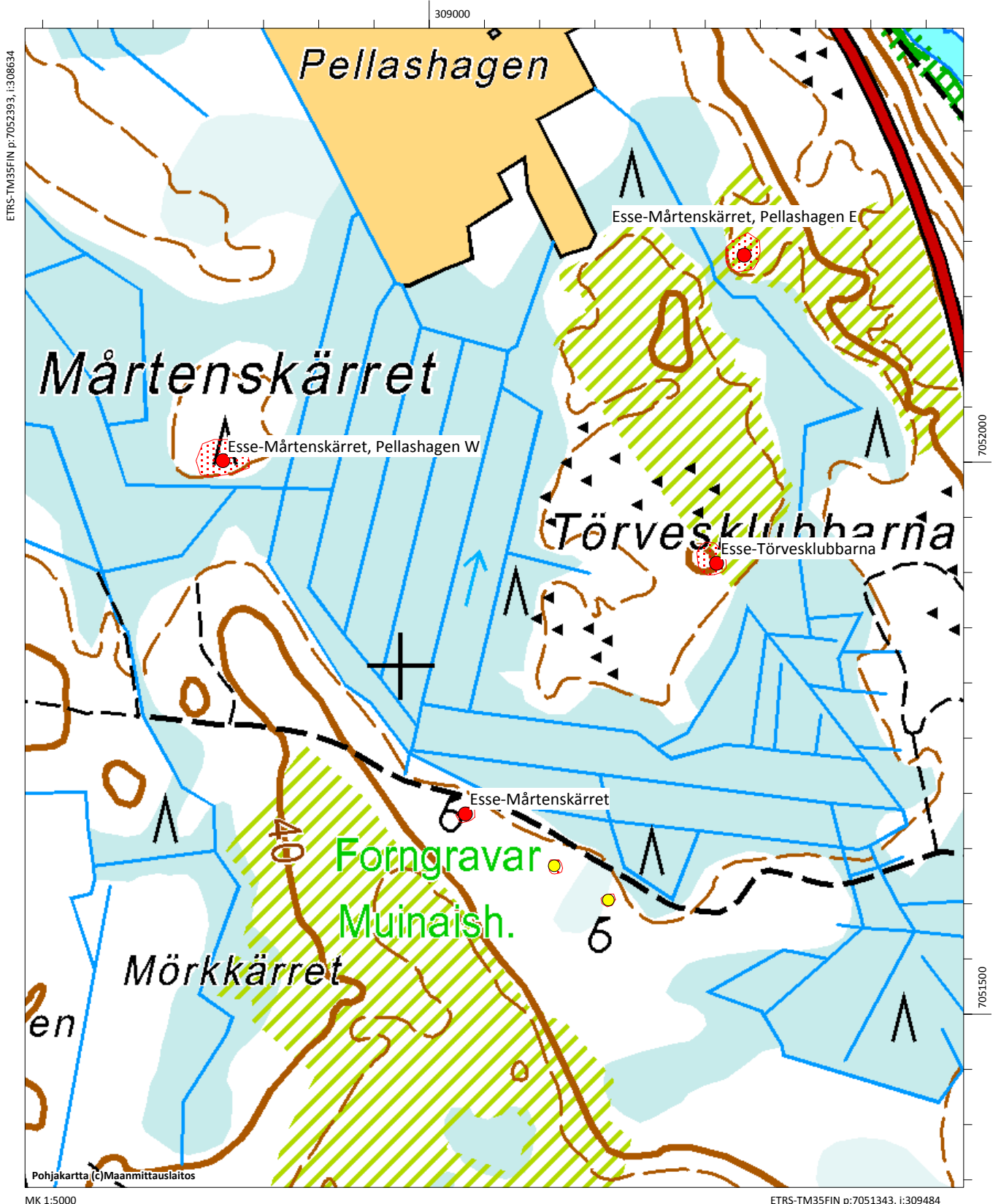
Tutkimukset:

John Finnäs 2000 tarkastus. Förhistoriska fornlämningar i Esse, s. 40.



Esse-Törvesklubbarna. Pitkä röykkiö kallion laidalla, kuva etelästä. AKDG4954:1

Esse-Mårtenskärrer, 990010033, hautapaikat, hautaröykkiöt, pronssikautinen
 Esse-Mårtenskärrer Pellashagen E, 990010065, hautapaikat, hautaröykkiöt, pronssikautinen
 Esse-Mårtenskärrer Pellashagen W, 990010062, hautapaikat, hautaröykkiöt, pronssikautinen
 Esse-Törvesklubbarna, 990010064, kivirakenteet, röykkiöt, ajoittamaton



Esse-Vintervägsbacken, 990010044

Muinaisjäännöstyyppi: kivirakenteet **Alatyyppi:** rökkiöt
Lukumäärä: 15 **Ajoitus:** ajoittamaton
Laji: kiinteä muinaisjäännös
ETRS-TM35FIN: P: 7054721 I: 303068 Z: 25
TM35-lehtijako: Q3333 Pedersöre
Peruskartta: Esse **PKNumero:** 232111
Etäisyystieto: Ähtävän kirkosta 3,4 km lounaaseen
Koordinaattiselite: Röykkiön 4 gps-koordinaatit, alueen keskiosa
Kohdekuvaus:

Kohde sijaitsee noin 100 metriä Nådjärvbäckenin länsipuolella Övermossen –nimisellä moreenimäellä. Vintervägsbacken sijaitsee noin 500 metriä etelään, jostain syystä kohteelle on annettu kuitenkin nimeksi se. Kohde tarkastettiin vuoden 2015 inventoinnissa. Alue kasvoi noin 30-vuotiasta mänty/kuusimetsää. Tarkastuksen yhteydessä löydettiin 15 pientä rökkiötä, aiempien tietojen mukaan niistä on ainakin 20 (Finnäs 2000). Rökkiöt ovat halkaisijaltaan 2-5 metriä ja ne ovat sammaleen peitossa. Rökkiöiden ikä ja funktio ovat tarkemmin tuntemattomia.

Digikuvat: - AKDG4917:1

Tutkimukset:

John Finnäs 2000 kartoitus
 Förhistoriska fornlämningar i Esse, s. 64.
 Mirja Miettinen 1993 tarkastus

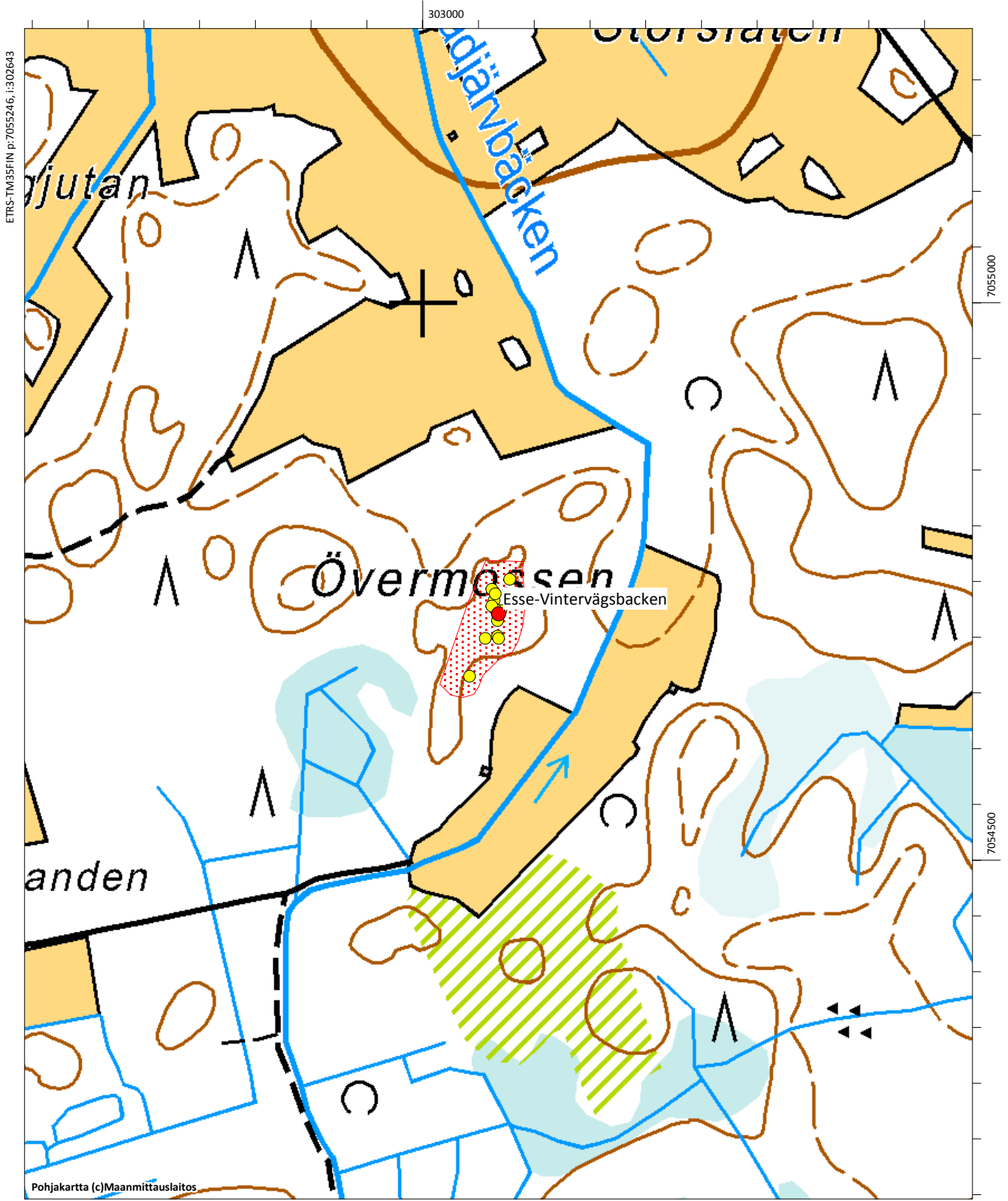
Alakohteet:

Rökkiö 1 P:7054665, I: 303042
 Rökkiö 2 P:7054699, I: 303056
 Rökkiö 3 P:7054699, I: 303068
 Rökkiö 5 P:7054725, I: 303065
 Rökkiö 6 P:7054728, I: 303062
 Rökkiö 7 P:7054733, I: 303064
 Rökkiö 8 P:7054739, I: 303065
 Rökkiö 9 P:7054743, I: 303062
 Rökkiö 10 P:7054752, I: 303078
 Rökkiö 11 P:7054724, I: 303070
 Rökkiö 12 P:7054715, I: 303067
 Rökkiö 13 P:7054701, I: 303067



Vintervägsbacken. Röykkiö alueen pohjoisosaa. Matalia turpeen peittämiä pieniä röykkiöitä. Kuva luoteesta. AKDG4917:1

Esse-Vintervägsbacken, 990010044, kivirakenteet, rökkiöt, ajoittamaton



Esse-Väktars, 990010024

Muinaisjäännöstyyppi: hautapaikat **Alatyyppi:** hautaröykkiöt
Lukumäärä: 2 **Ajoitus:** pronssikautinen
Laji: kiinteä muinaisjäännös
ETRS-TM35FIN: P: 7053273 I: 308292 Z: 32,5
TM35-lehtijako: Q3333 Pedersöre
Peruskartta: Esse **PKNumero:** 232111
Etäisyystieto: Ähtävän kirkosta noin 6 km eteläkaakkoon
Koordinaattiselite: Röykkiön gps-koordinaatit
Kohdekuvaus:

Kohde sijaitsee noin 500 metriä Evijärventiestä länteen, heti Dragnäsintien eteläpuolella olevalla melko louhikkoisella mäntyä kasvavalla moreenikumpareella. Röykkiöt ovat pitkänomaisia, ne ovat vierekkäin 11 x 2,5 x 0,6 metrin ja 15 x 2,5 x 0,6 metrin kokoisia ja ne sijaitsevat louhikkomäellä. Molempien röykkiöiden päädystä on iso kivi. Röykkiöt ovat kaiveltuja. Kohde tarkastettiin vuoden 2016 inventoinnissa.

Digikuvat: - AKDG4937:1-2

Tutkimukset:

John Finnäs 2000 tarkastus. Förhistoriska fornlämningar i Esse, s. 12.

Mirja Miettinen 1991 tarkastus, täydennyskarttoitus, ei raporttia

Ari Siiriäinen 1968 tarkastus, uusintakarttoitus, ei raporttia

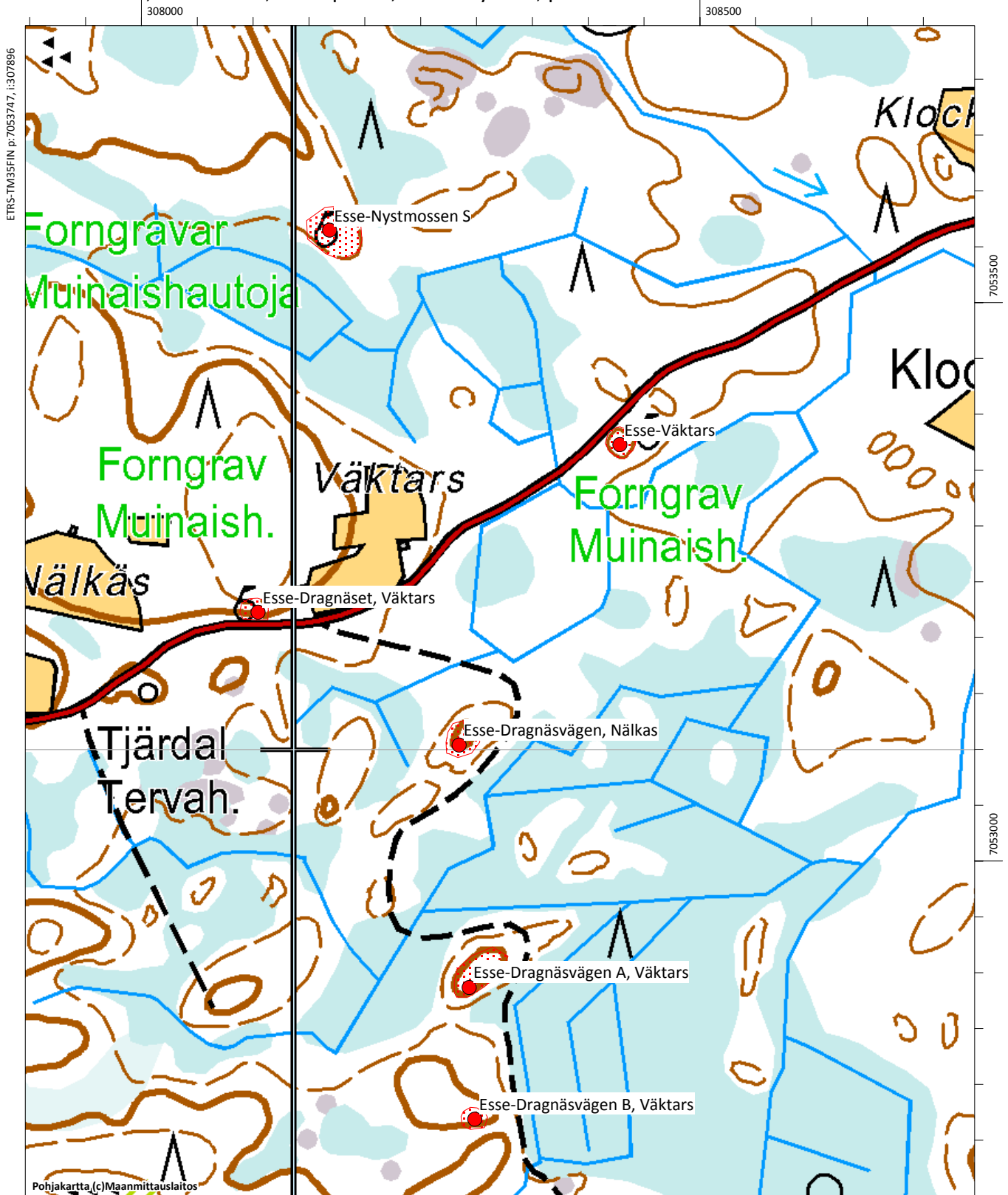


Esse-Väktars. Pitkä röykkiö, kuva pohjoisesta. AKDG4937:2



Esse-Väktars. Pitkä röykkiö, kuva yläviistoon pohjoisesta, toinen pitkä röykkiö alkaa hieman oikealla tämän päästä.
AKDG4937:2

Esse-Bergmossen, 990010025, hautapaikat, hautaröykkiöt, pronssikautinen
 Esse-Dragnäset Väktars, 990010055, hautapaikat, hautaröykkiöt, pronssikautinen
 Esse-Dragnäsvägen A Väktars, 990010057, kivirakenteet, röykkiöt, ajoittamaton
 Esse-Dragnäsvägen B Väktars, 990010058, hautapaikat, hautaröykkiöt, pronssikautinen
 Esse-Dragnäsvägen Nälkas, 990010056, kivirakenteet, röykkiöt, ajoittamaton
 Esse-Nystmossen S, 990010036, hautapaikat, hautaröykkiöt, pronssikautinen
 Esse-Väktars, 990010024, hautapaikat, hautaröykkiöt, pronssikautinen



Esse-Åkärret, 990000043

Muinaisjäänöstyyppi: työ- ja valmistuspaikat **Alatyyppi:** tervahaudat
Lukumäärä: 1 **Ajoitus:** historiallinen
Laji: kiinteä muinaisjäänös
ETRS-TM35FIN: P: 7052535 I: 309947 Z: 52,5
TM35-lehtijako: Q4111 Terjärv
Peruskartta: Kolam **PKNumero:** 232302
Etäisyystieto: Ähtävän kirkosta 7,8 km kaakkoon
Koordinaattiselite: Tervahaudan gps-koordinaatit
Kohdekuvaus:

Kohde sijaitsee Storkärrbackenin pohjoispuolella noin 300 metriä Ähtävänjoesta itään. Tervahauta on moreenipohjaisella kuivaholla kankaalla, puusto on varttunutta mäntymetsää. Hautaa on aiemmin pidetty kodanpohjana (Finnäs 2000), mutta vuoden 2016 inventoinnissa se todettiin pieneksi tervahaudaksi, kuten monta vastaavaakin kohdetta Ähtävällä. Tervahaudan läpimitta vallin reunatasta on noin 5 metriä ja syvyys noin metri. Halsi on lounaaseen, alarinteeseen.

Digikuvat: - AKDG5012:1

Tutkimukset:

John Finnäs 2000 tarkastus. Förhistoriska fornlämningar i Esse, s. 65.



Esse-Åkärret. Pieni tervahauta. Kuva koillisesta. AKDG5012:1

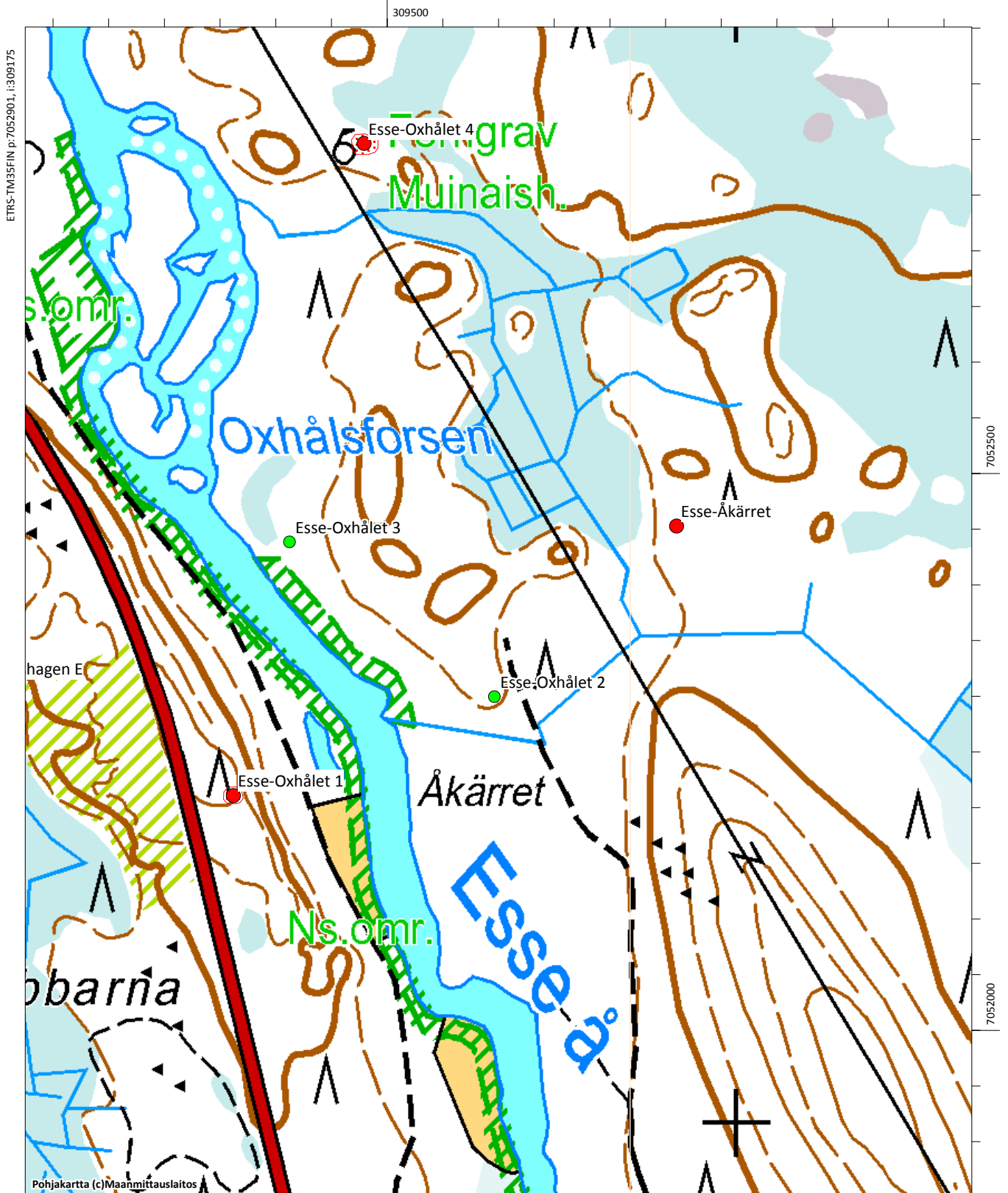
Esse-Oxhålet 1, 990010103, kivirakenteet, rökkiöt, ajoittamaton

Esse-Oxhålet 4, 599000012, kivirakenteet, rökkiöt, ajoittamaton

Esse-Åkärret, 990000043, työ- ja valmistuspaikat, tervahaudat, historiallinen

Esse-Oxhålet2, 990010104, kivirakenteet, rökkiöt, ajoittamaton (mahdollinen mj)

Esse-Oxhålet3, 990010105, kivirakenteet, rökkiöt, ajoittamaton (mahdollinen mj)



ETRS-TM35FIN p:7052901, i:309175

hagen E

obarna

Pohjakartta (c)Maanmittauslaitos

MK 1:5000

ETRS-TM35FIN p:7051851, i:310025

Esse-Äntvattensbacken, Skratlass, 599000010

Muinaisjäännöstyyppi: työ- ja valmistuspaikat **Alatyyppi:** tervahaudat
Lukumäärä: 1 **Ajoitus:** historiallinen
Laji: mahdollinen muinaisjäännös
ETRS-TM35FIN: P: 7053617 I: 314386 Z: 52,5
TM35-lehtijako: Q4111 Terjärv
Peruskartta: Kolam **PKNumero:** 232302
Etäisyystieto: Ähtävän kirkosta 11 km itäkaakkoon
Koordinaattiselite: Finnäs v. 2000 ilmoittama sijainti, joka ei pidä paikkaansa
Kohdekuvaus:

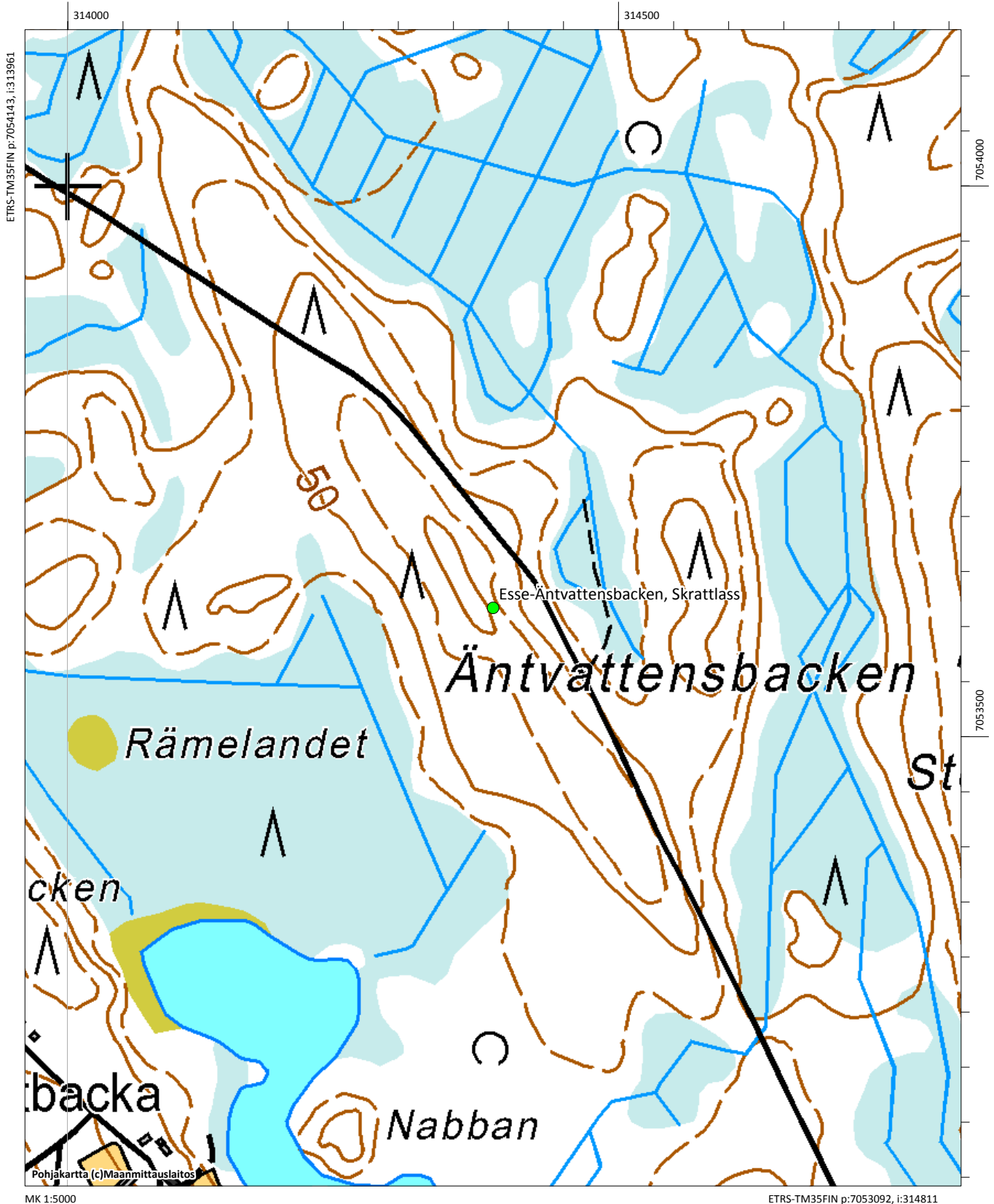
Kohdetta etsittiin vuoden 2016 inventoinnissa, mutta sitä ei löytynyt muinaisjäännösrekisterin koordinaattien osoittamalla paikalta eikä siitä noin 50-70 metriä säteellä. Aiempien tietojen mukaan (Finnäs 2000) kohde on kodanpohja, mutta kyseessä on todennäköisesti pieni tervahauta. Vuoden 2016 inventoinnissa tarkastettiin lukuisia kodanpohjina pidettyjä kohteita, jotka osoittautuivat tervahautoiksi. Aiempi mj-rekisterin kuvaus:” Kodanpohja sijaitsee Äntvattnet -nimisen pienen järven koillispuolella, luoteis-kaakkois -suuntaisen mäen keskiosassa. Kodanpohjan läpimitta on noin 5 metriä ja sitä ympäröi valli. Sisäänkäynti on koilliseen.”

Digikuvat: - AKDG

Tutkimukset:

John Finnäs 2000 tarkastus. Förhistoriska fornlämningar i Esse, s. 65.

Esse-Äntvattensbacken Skratlass, 599000010, työ- ja valmistuspaikat, tervahaudat, historiallinen (mahdollinen mj)



Esse-Ön/Pikbacka, 990010045

Muinaisjäännöstyyppi: hautapaikat **Alatyyppi:** hautaröykkiöt
Lukumäärä: 6 **Ajoitus:** pronssikautinen
Laji: kiinteä muinaijäännös
ETRS-TM35FIN: P: 7056083 I: 309207 Z: 40
TM35-lehtijako: Q4111 Terjärv
Peruskartta: Esse **PKNumero:** 232111
Etäisyystieto: Ähtävän kirkosta 5,1 km itäkaakkoon
Koordinaattiselite: Läntisimmän röykkiön (nro 1) gps-koordinaatit
Kohdekuvaus:

Kohde sijaitsee 1,1 km Ähtävänjoesta koilliseen Ön-nimisen pitkän moreeniharjanteen kaakkoispäässä. Metsäautotie kulkee noin 50 metriä kohteen eteläpuolella. Kohde tarkastettiin vuoden 2016 inventoinnissa. Alue kasvoi parikymmenvuotiasta sekametsää, pääosin mäntyä.

Mäen laella on neljä pyöreää kiviröykkiötä, joiden läpimitta on noin 5 metriä. Röykkiöiden keskellä on kuopanne kaivelujen jäljiltä. Näiden eteläpuolella on kaksi pitkää kiviröykkiötä: 10 x 2,5 m ja 16 x 2,5 m. Ne sijaitsevat vierekkäin parin metrin päässä toisistaan ja vaikuttavat eheiltä. Komea ryhmä.

Finnäsin (2000) mukaan röykkiöiden länsipuolella on pitkä valli ja röykkiöistä 180 m pohjoiseen on kodanpohjaa muistuttava painanne (halkaisija 3 metriä). Vuoden 2016 inventoinnissa todettiin, että selvää vallia paikalla ei ole ja lähinnä kyseessä voisi olla matala luonnonmuodostuma. Kodanpohjaa muistuttavaa painannetta ei tarkastettu, kyseessä on todennäköisesti pieni tervahauta, Ähtävällä on vastaavia kodanpohjiksi tulkittuja kohteita useita.

Digikuvat: - AKDG4976:1-3

Tutkimukset:

John Finnäs 2000 tarkastus. Förhistoriska fornlämningar i Esse, s. 66.
 U. T. Sirelius 1900 tarkastus. Luettelo arkistossa, n:ot XXXIV-XXXVII
 Sandelin 1880 inventointi. Pedersöre härad, svenskspråkiga delen, nr 41. SMYA XIV
 Mirja Miettinen 1994 tarkastus, kertomus Ao 285/30.11.1994

Röykkiö 2 P: 7056082, I: 309215, Z: 40
 Röykkiö 3 P: 7056068, I: 309225, Z: 40
 Röykkiö 4 P: 7056066, I: 309254, Z: 40
 Pitkä röykkiö P: 7056071, I: 309243, Z: 40



Esse-Ön/Pikbacka. Pitkä röykkiö, kuva luoteesta. AKDG4976:1

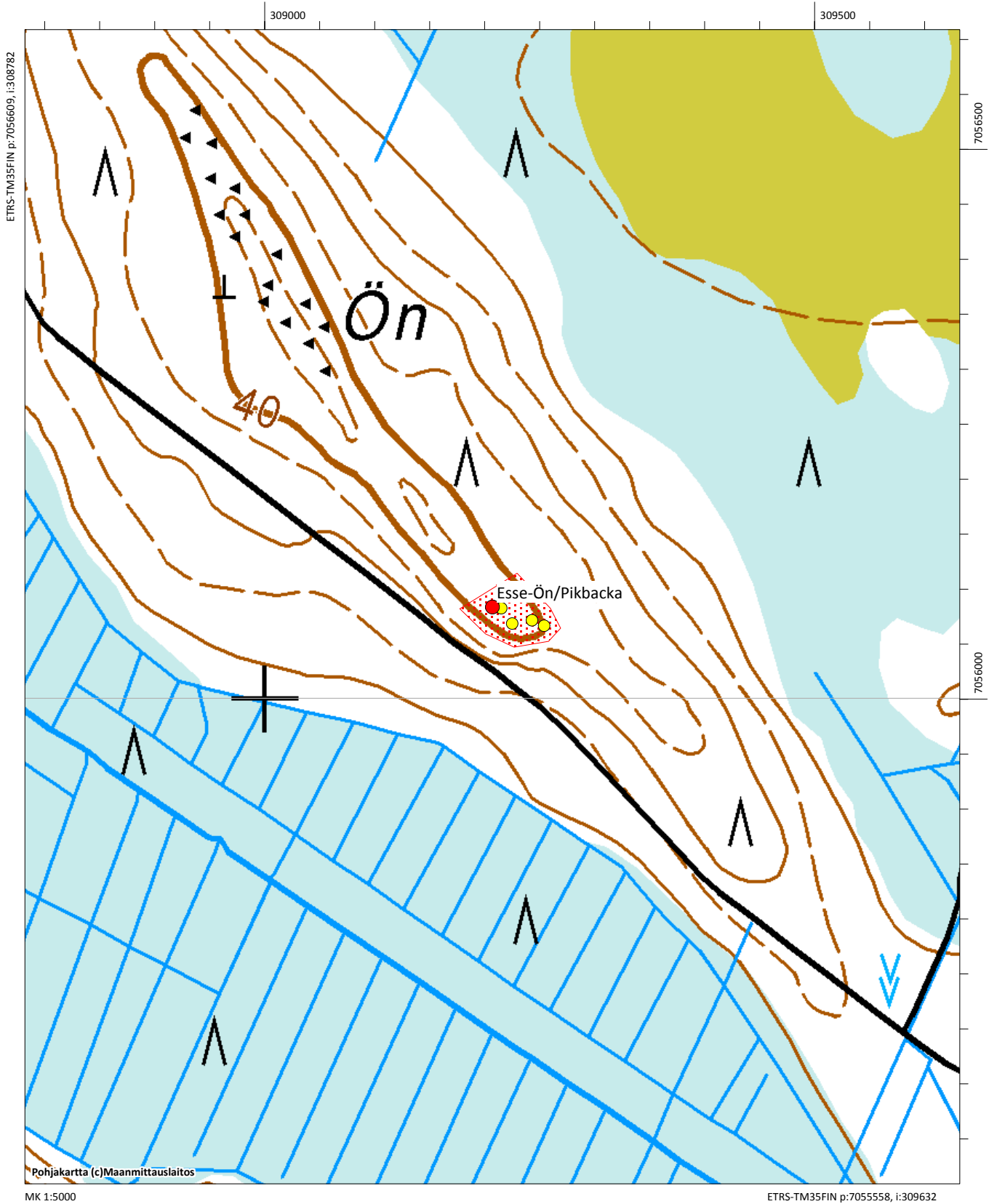


Esse-Ön/Pikbacka. Läntisin röykkiö, kuva luoteesta. AKDG4976:2



Esse-Ön/Pikbacka. Röykkiö 3, kuva kaakosta. AKDG4976:3

Esse-Ön/Pikbacka, 990010045, hautapaikat, hautaröykkiöt, pronssikautinen



Esse-Ön/Öje, 990010079

Muinaisjäännöstyyppi: kivirakenteet **Alatyyppi:** röykkiöt
Lukumäärä: 1 **Ajoitus:** pronssikautinen
Laji: kiinteä muinaisjäännös
ETRS-TM35FIN: P: 7056640 I: 308872 Z: 40
TM35-lehtijako: Q4111 Terjärv
Peruskartta: Esse **PKNumero:** 232111
Etäisyystieto: Ähtävän kirkosta 4,7 km itäkaakkoon
Koordinaattiselite: Arkeologian harrastaja John Finnäsin ilmoittamat karttakoordinaatit
Kohdekuvaus:

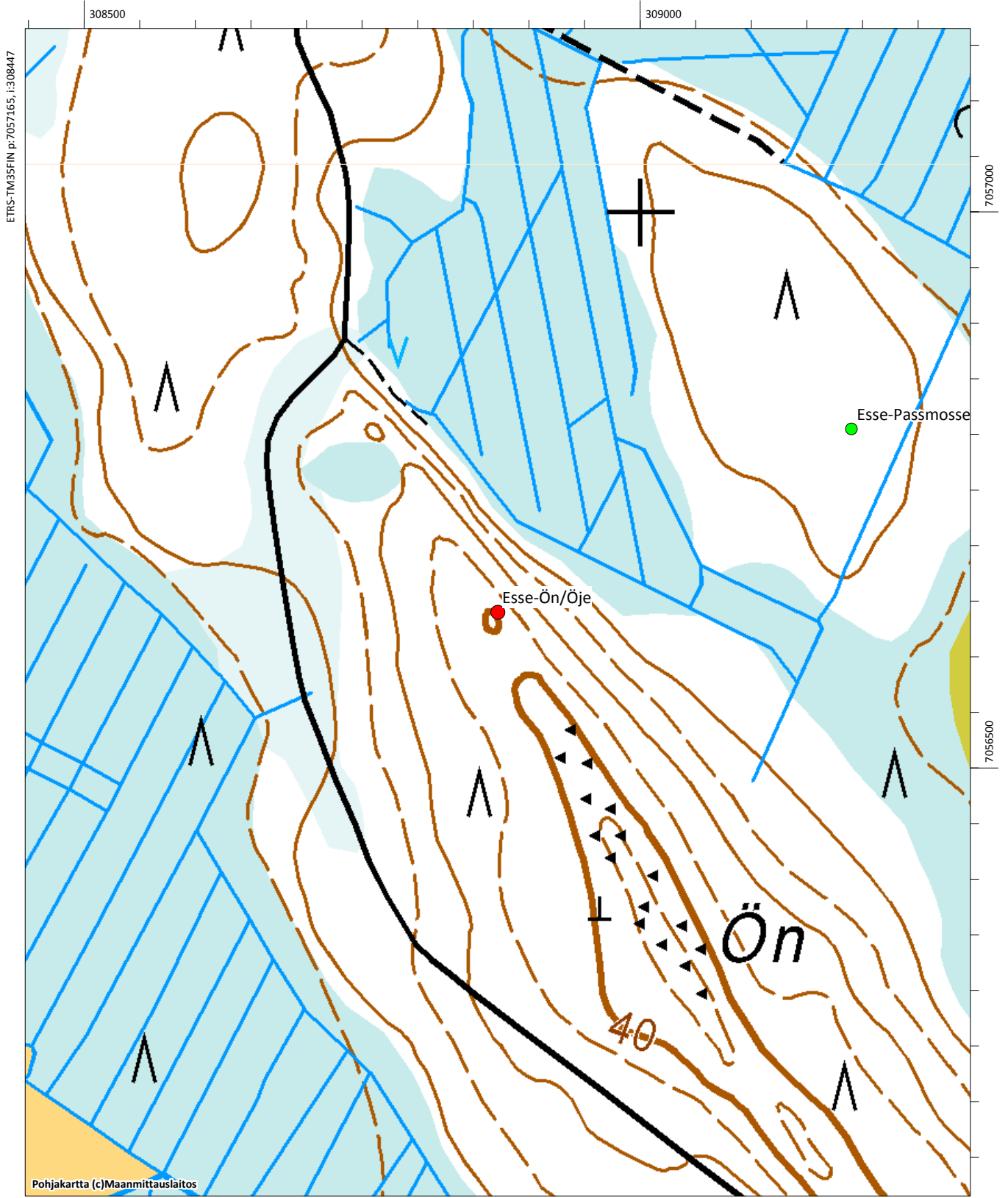
Kohde tarkastettiin vuoden 2016 inventoinnissa. Paikalta ei löydetty alla olevan kuvauksen mukaista röykkiötä koordinaattipisteen kohdalta eikä noin 30-50 metrin säteellä siitä. Harjanne on louhikkoinen yläosaltaan ja alue oli äestetty ja kasvoi tarkastushetkellä erittäin tiheää taimikkoa. Muinaisjäännösrekisterin kuvaus: "Passmossenin länsipuolella sijaitsevan Ön-nimisen mäen pohjoisosassa sijaitsee läpimitaltaan 5,5 m ja korkeudeltaan 0,3 m oleva röykkiö. Röykkiön keskellä on halkaisijaltaan 2 m ja 0,6 m syvä kuoppa."

Digikuvat: -

Tutkimukset:

John Finnäs 2000 tarkastus. Förhistoriska fornlämningar i Esse, s. 66.

Esse-Ön/Öje, 990010079, kivirakenteet, röykkiöt, pronssikautinen



Esse-Övjärv, 990010038

Muinaisjäännöstyyppi: asuinpaikat **Alatyyppi:** ei määritelty
Lukumäärä: 1 **Ajoitus:** kivikautinen
Laji: kiinteä muinaisjäännös
ETRS-TM35FIN: P: 7046884 I: 309405 Z: 55
TM35-lehtijako: Ei saatavilla
Peruskartta: Lappfors **PKNumero:** 232110
Etäisyystieto: Ähtävän kirkosta 12 km eteläkaakkoon
Koordinaattiselite: Löytöpaikan koordinaatit
Kohdekuvaus:

Kohde sijaitsee Ålannin tien molemmin puolin Övjärven länsipuolella. Alue tarkastettiin pikaisesti vuoden 2016 inventoinnissa, mutta lisätietoa siitä ei saatu. Aiempien tietojen mukaan asuinpaikka sijaitsee kangasmaastossa ja viljelysmaalla; kohteen laajuutta ja säilymisastetta ei ole määritetty. Löydöt kerätty tien vierellä olevan sorakuopan reunasta ja tien itäpuolella olevalta viljelysmaalta. Löytöinä keramiikkaa, kvartsi-esineitä ja iskoksia, hioimen katkelma, hiotun kiviesineen katkelma, palanutta luuta. Sorakuoppa, josta löytöjä oli saatu, oli vuonna 2016 kasvanut jo umpeen ja viereiset pellot olivat kyntämättä. Asuinpaikan laajuus selviää vain koekaivauksella.

Digikuvat: - -

Tutkimukset:

Hans Myhrman 1990 kartoitus
Hans Myhrmanin ilmoitus 1990, ks verifikaateissa oleva karttaluonnos.

Aiemmat löydöt: KM 2563

Esse-Övjärv, 990010038, asuinpaikat, ei määritelty, kivikautinen

