

1: 100 000

● KIVIRÖYKKIÖHAUTA

● RAUTAK. KALMISTO

✕ RAUTAK. IRTOLÖYTÖ

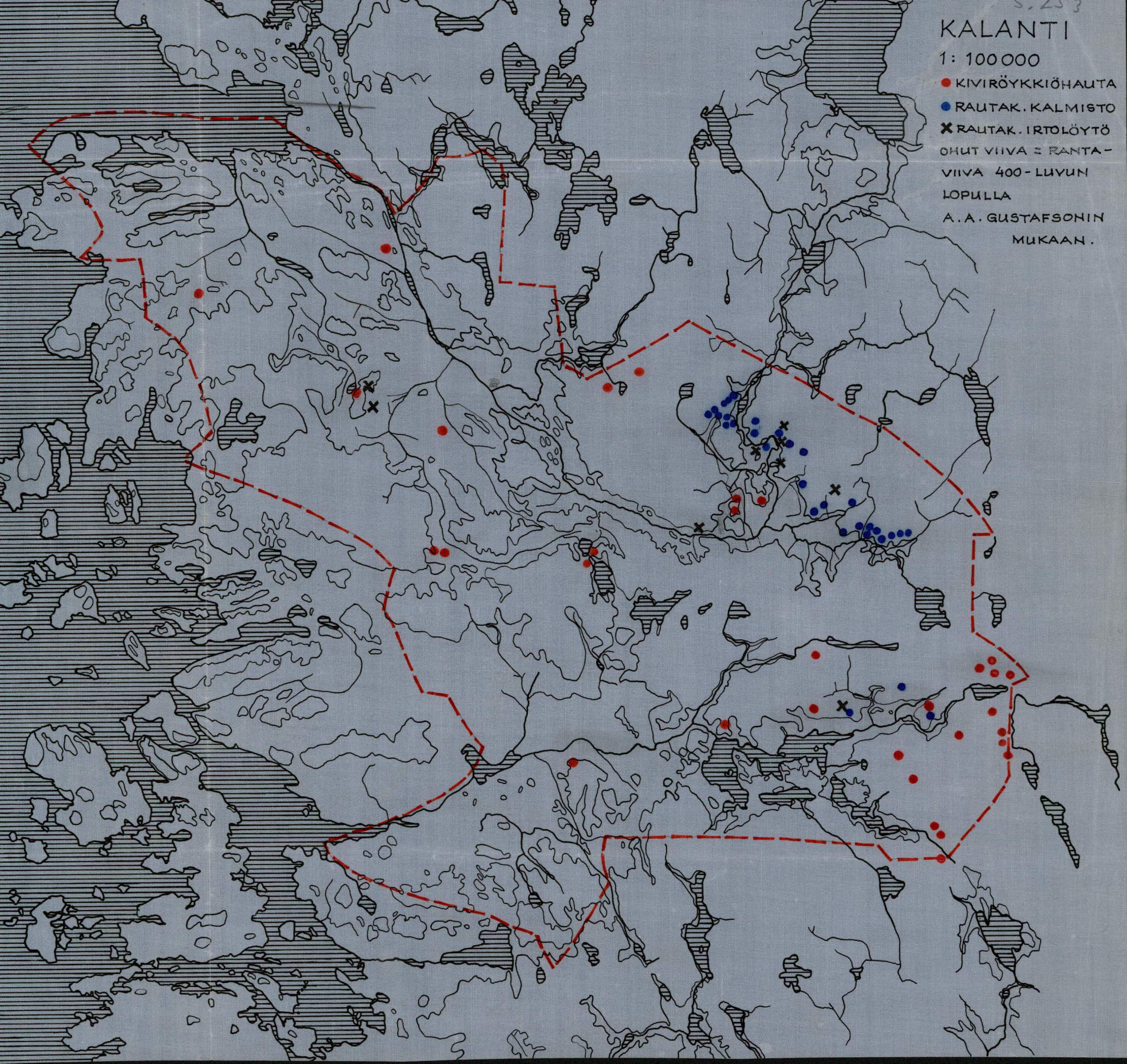
OHUT VIIVA = RANTA-

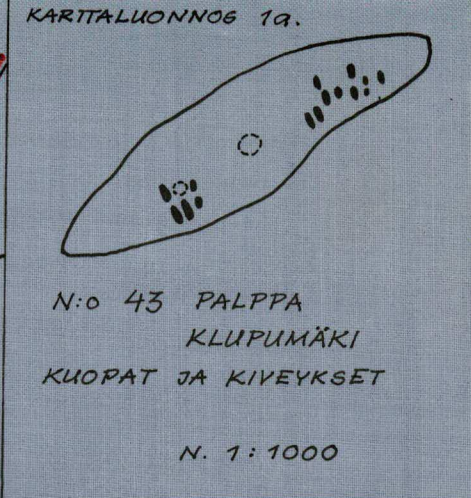
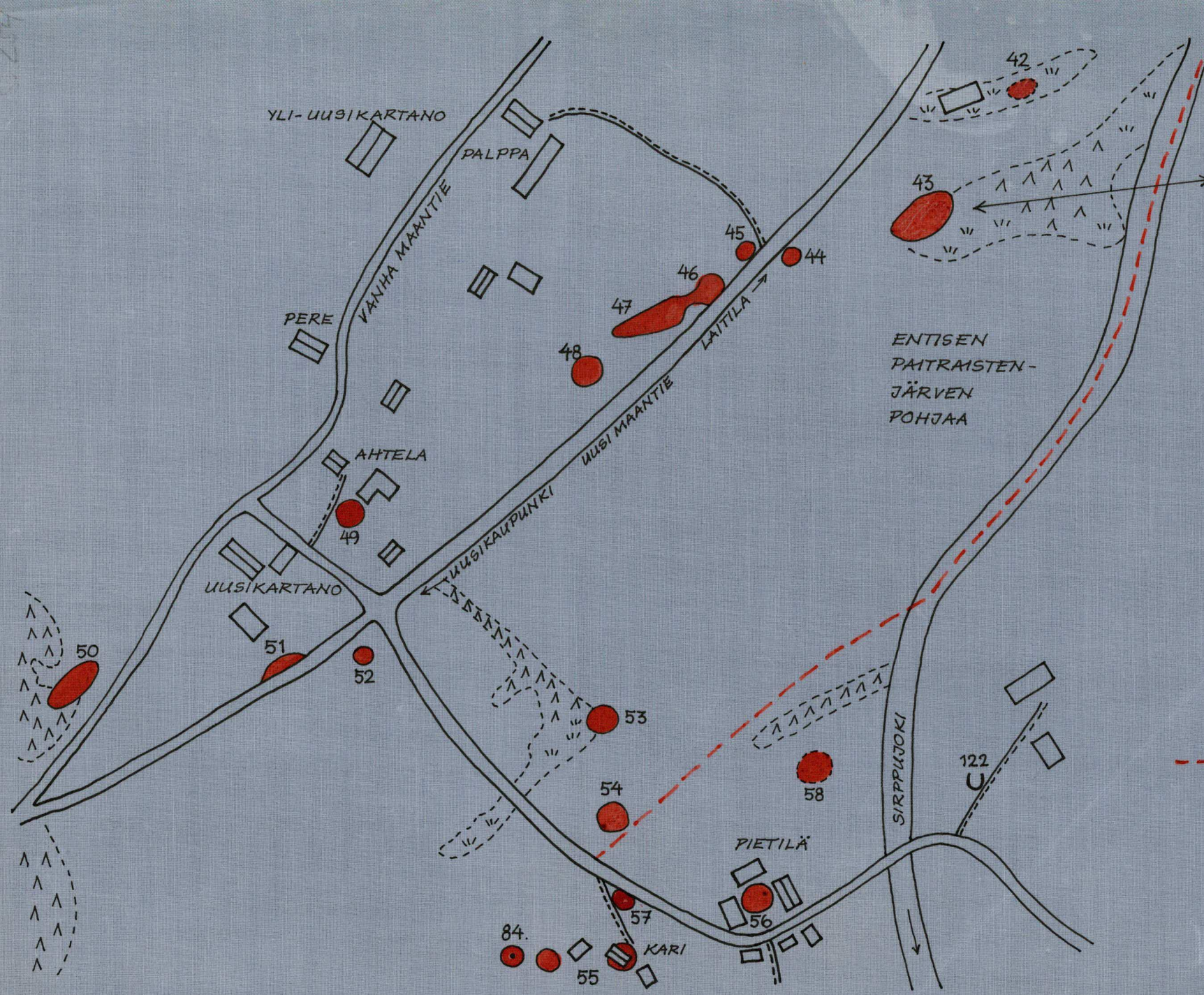
VIIVA 400- LUVUN

LOPULLA

A. A. GUSTAFSONIN

MUKAAN.





KARTTALUONNOS 1.

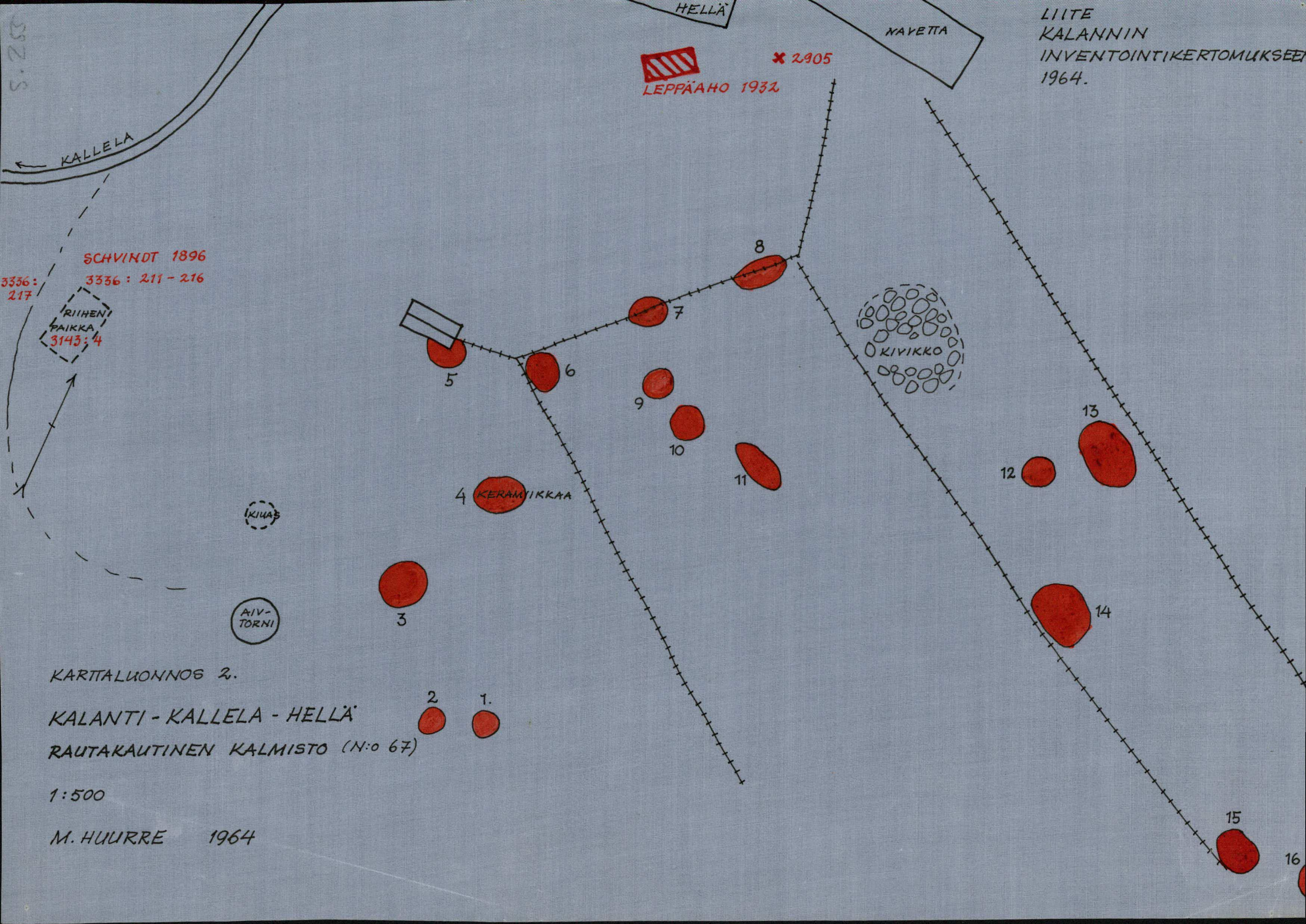
KALANTI
KYLÄHIISI

RAUTAKAUTISET
KALMISTOT.

- KALMISTO TAI HAUTA
- EPÄVARMA HAUTA
- UHRIKIVI
- U KUOPPA
- - - KYLÄNRAJA

1:4000

M. HUURRE 1964



LIITE
KALANNIN
INVENTOINTIKERTOMUKSEEN
1964.

HELLÄ
LEPPÄÄHO 1932

NAVETTA

* 2905

KALLELA

SCHVINDT 1896

3336:
217

3336: 211 - 216

RIIHEN
PAIKKA
3143: 4

KIVIKKO

4 KERAMIKKAA

AIV-
TORNI

KARTTALUONNOS 2.

KALANTI - KALLELA - HELLÄ

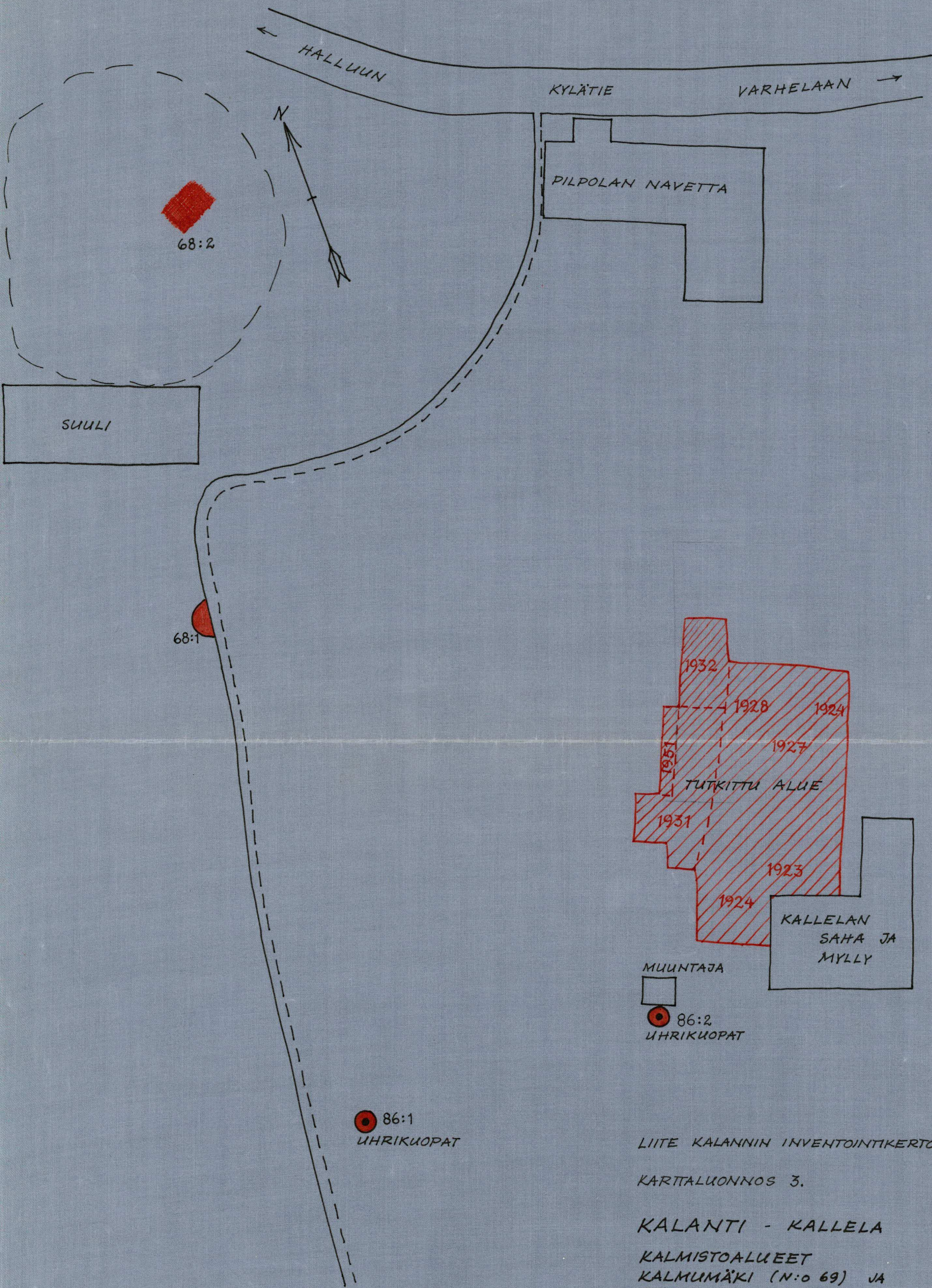
RAUTAKAUTINEN KALMISTO (N:o 67)

1:500

M. HUURRE 1964

15

16



LIITE KALANNIN INVENTOINTIKERTOMUKSEEN 1964.

KARTTALUONNOS 3.

KALANTI - KALLELA

KALMISTOALUEET
KALMUMÄKI (N:o 69) JA
PILPOLA (N:o 68).

1:500

M. HUURRE 1964.

957/3



LIITE KALANNIN INVENTOINTIKERTOMUKSEEN 1964.

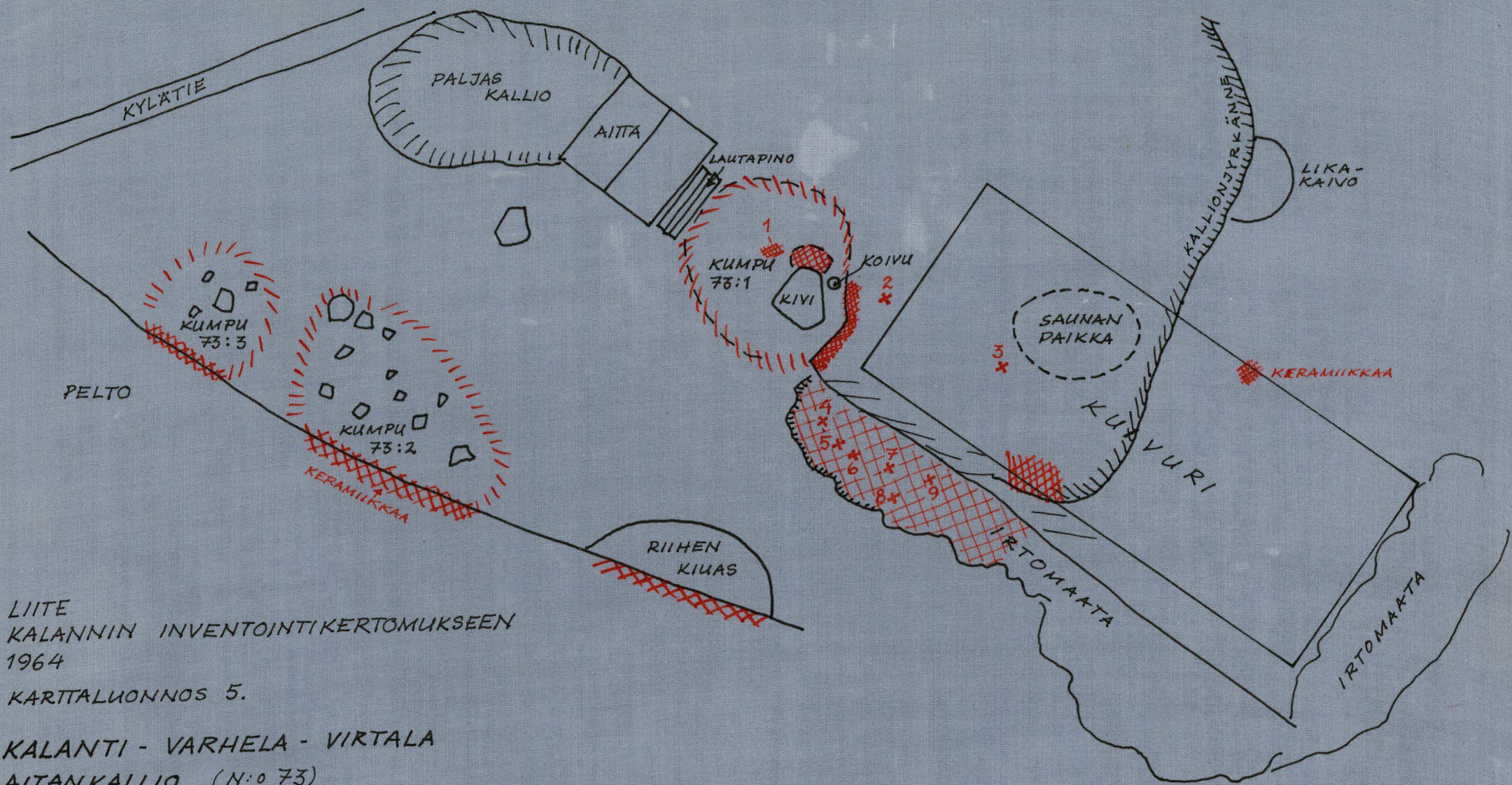
KARTTALUONNOS 4.

KALANTI
KALLELA JA VARHELA

KALMISTOT 69 - 76.

1:2000

M. HUURRE 1964




LIITE
KALANNIN INVENTOINTIKERTOMUKSEEN
1964

KARTTALUONNOS 5.

KALANTI - VARHELA - VIRTALA
AITANKALLIO (N:o 73)

M. HUURRE 1964

 MUSTA MAA

- | | |
|--------------------------------|------------------------------|
| 1. SAVIHELMI (KM 16513:3) | 6. KILVENKUPURA (KM 16513:7) |
| 2. PUUKKO (KM 16513:5) | 7. HIOIN (KM 16513:9) |
| 3. LASIHELMI (KM 16513:2) | 8. NAULA (KM 16513:8) |
| 4. KEIHÄÄN PALAT (KM 16513:4) | 9. SOLKI (KM 16513:1) |
| 5. PUUKON JÄÄNNÖS (KM 16513:6) | |

1:200

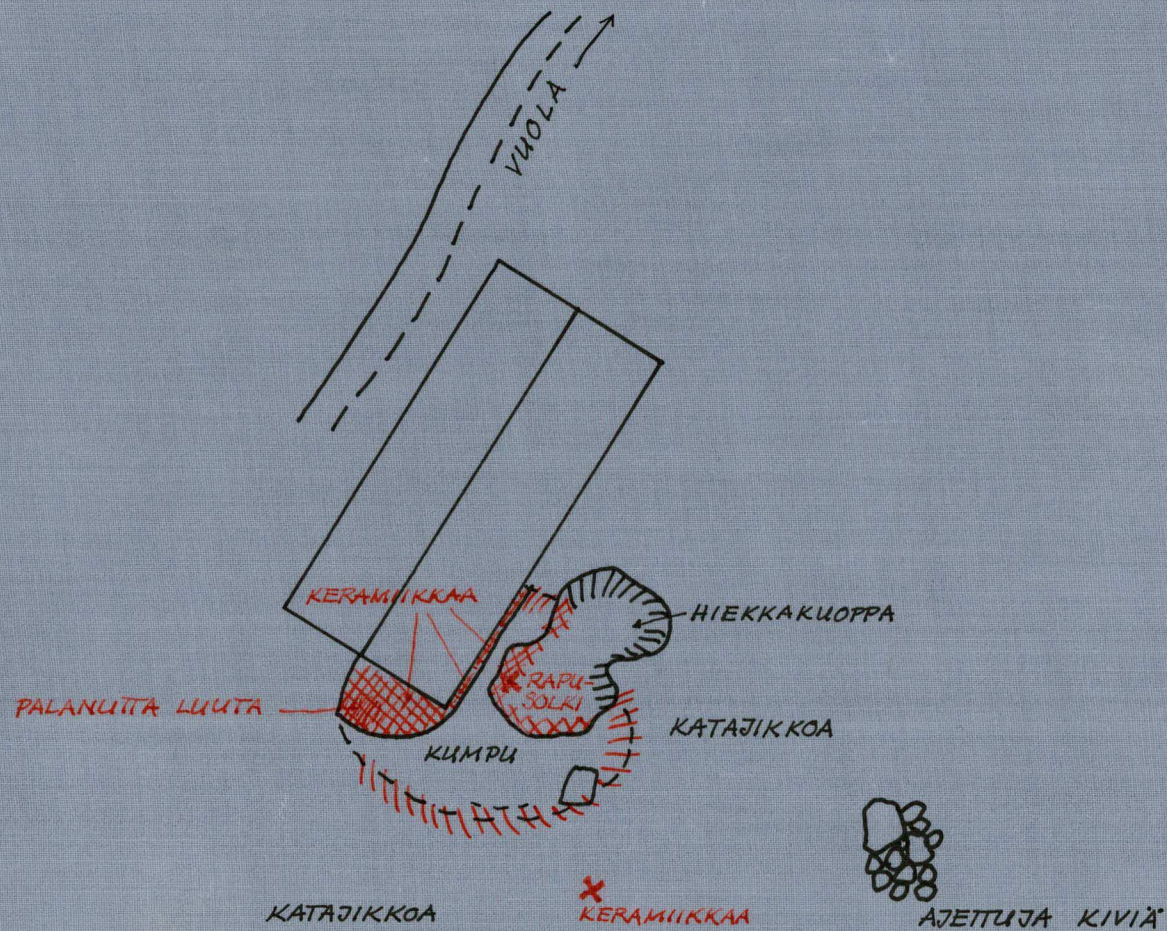
LIITE KALANNIN INVENTOINTIKERTOMUKSEEN 1964.

KARTALUONNOS 6.

KALANTI - KALLELA - VARHELA
VUOLA MYLLYMÄKI (N:o 77)

1:400

M. HUURRE 1964.



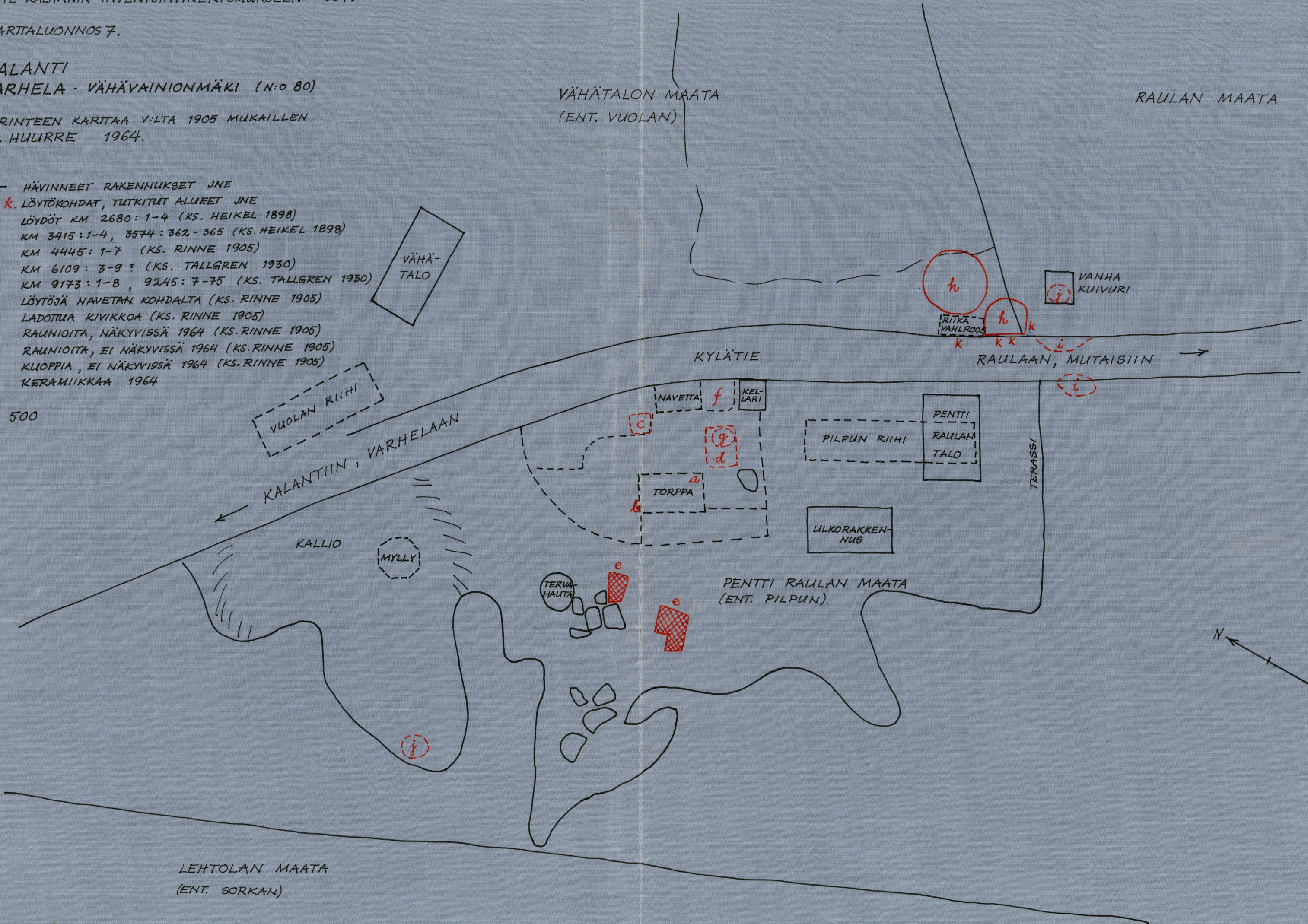
KARTTALUONNOS 7.

KALANTI
VARHELA - VÄHÄVAINIONMÄKI (N:o 80)

J. RINTEEN KARTTAA V:LTÄ 1905 MUKAILLEN
M. HUURRE 1964.

- HÄVINNEET RAKENNUKSET JNE
- a-k. LöYtöKOHdat, TutKitut Alueet JNE
- a. Löydöt km 2680: 1-4 (ks. HEIKEL 1898)
- b. km 3415: 1-4, 3574: 362-365 (ks. HEIKEL 1898)
- c. km 4445: 1-7 (ks. RINNE 1905)
- d. km 6109: 3-9 ? (ks. TALLGREN 1930)
- e. km 9173: 1-8, 9245: 7-75 (ks. TALLGREN 1930)
- f. Löytöjä NAVETAN KOHDALTA (ks. RINNE 1905)
- g. LADOTTUA KIVIKKOA (ks. RINNE 1905)
- h. RAUNIOITA, NÄKYVISSÄ 1964 (ks. RINNE 1905)
- i. RAUNIOITA, EI NÄKYVISSÄ 1964 (ks. RINNE 1905)
- j. KLIOPPIA, EI NÄKYVISSÄ 1964 (ks. RINNE 1905)
- k. KERAMIKKAA 1964

1:500



LEHTOLAN MAATA
(ENT. SORKKAN)

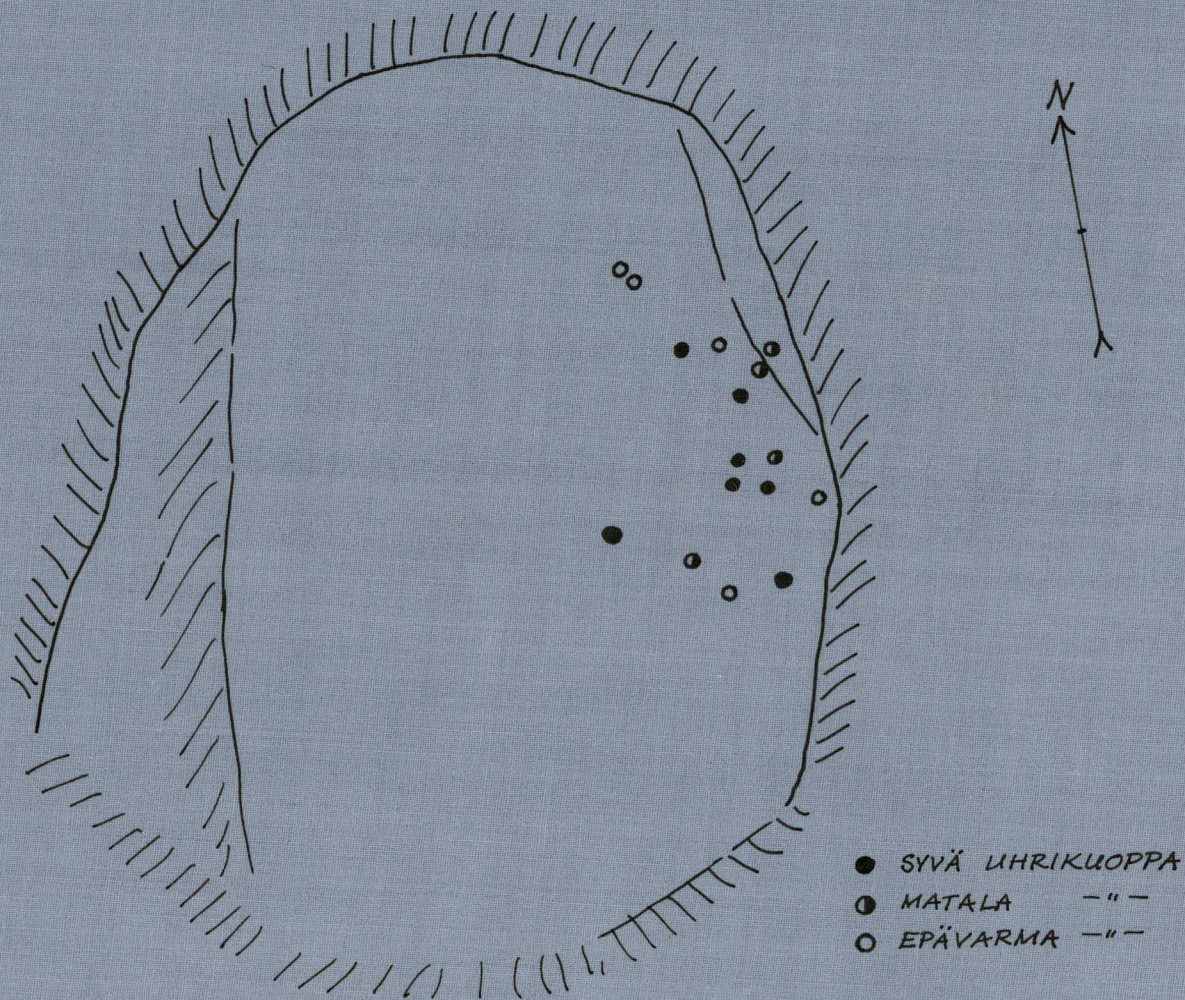
LIITE KALANNIN INVENTOINTIKERTOMUKSEEN 1964.

KARTTALUONNOS 8.

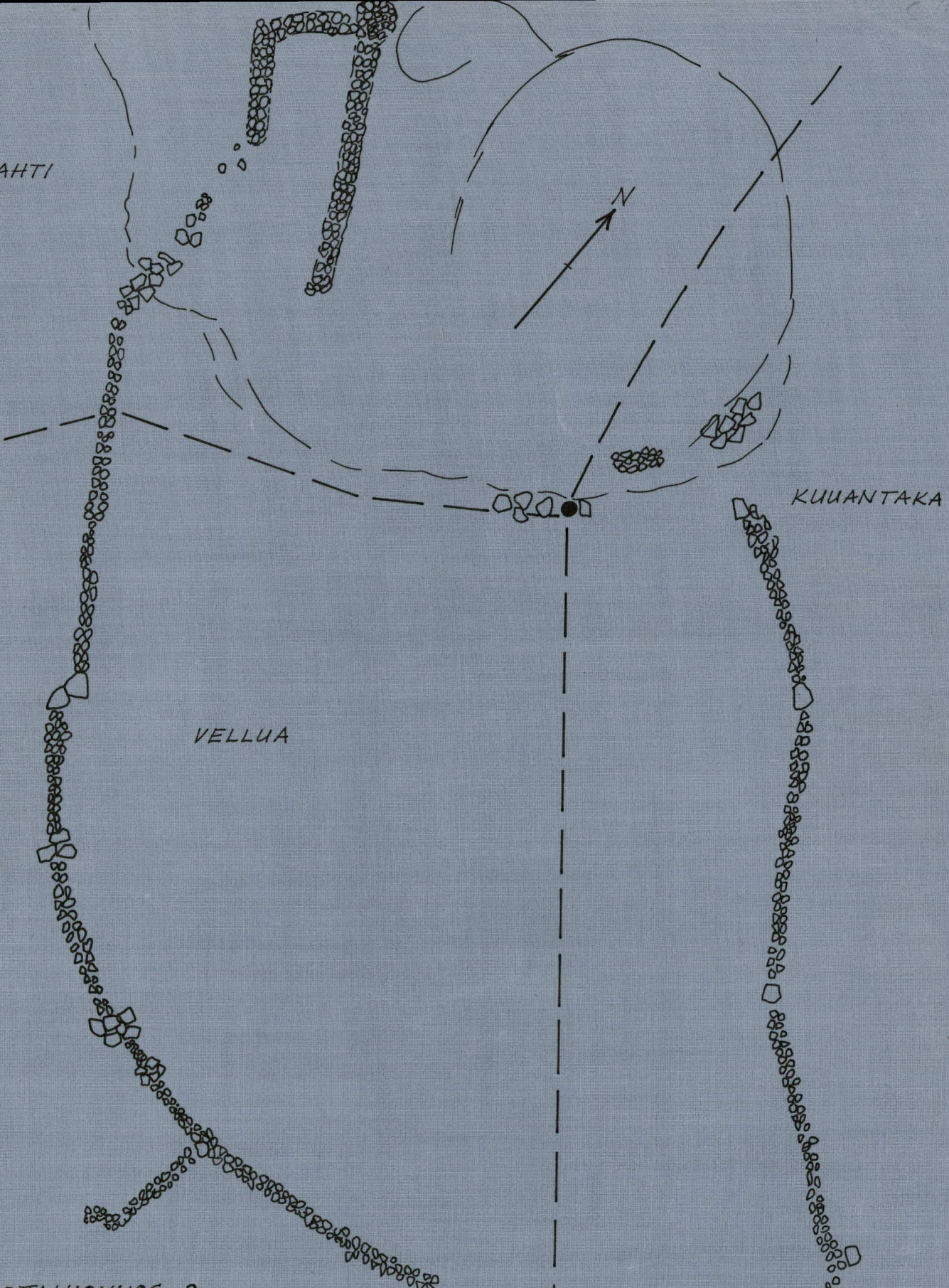
KALANTI - HALLU
IISKALAN UHRIKUOPAT (N:o 85)

N. 1:50

M. HUURRE 1964.



LAHTI



VELLUA

KUUNANTAKA

KARTALUONNOS 9.


KALANTI
VÄHÄ - KUUNANVUORI
„KIVIVALLIT” N:o 162

N. 1:400

M. HUURRE 1964.


KUOPPA


KUOPPA


KUOPPA

LIITE KALANNIN
INVENTOINTIKERTOMUKSEEN
1964.