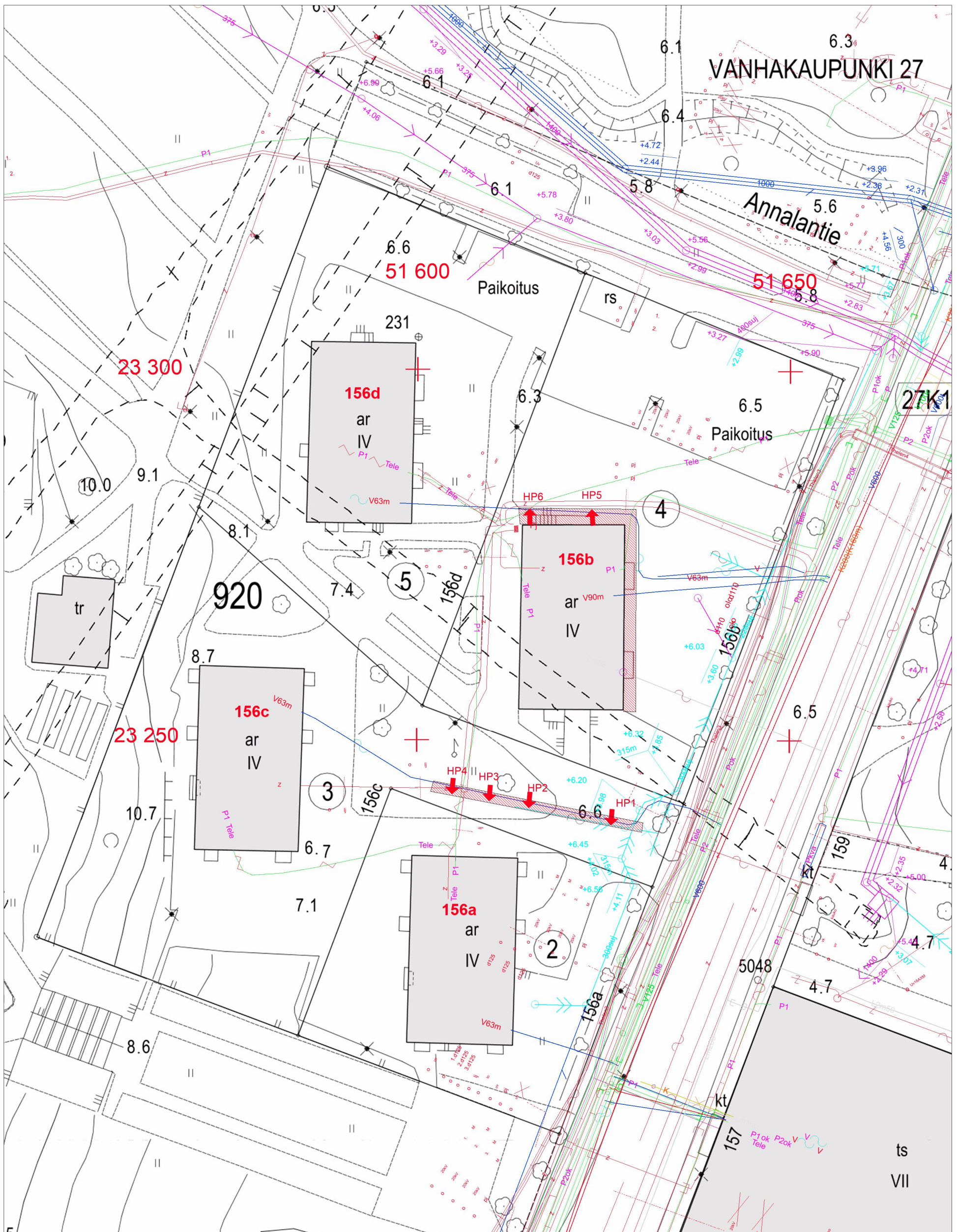


# **KARTAT**



Tarkastettu alue



Havaintopiste



25 m

HELSINKI, Vanhakaupunki,  
Hämeentie 156  
Tarkastus 2007  
Markku Heikkinen 2007

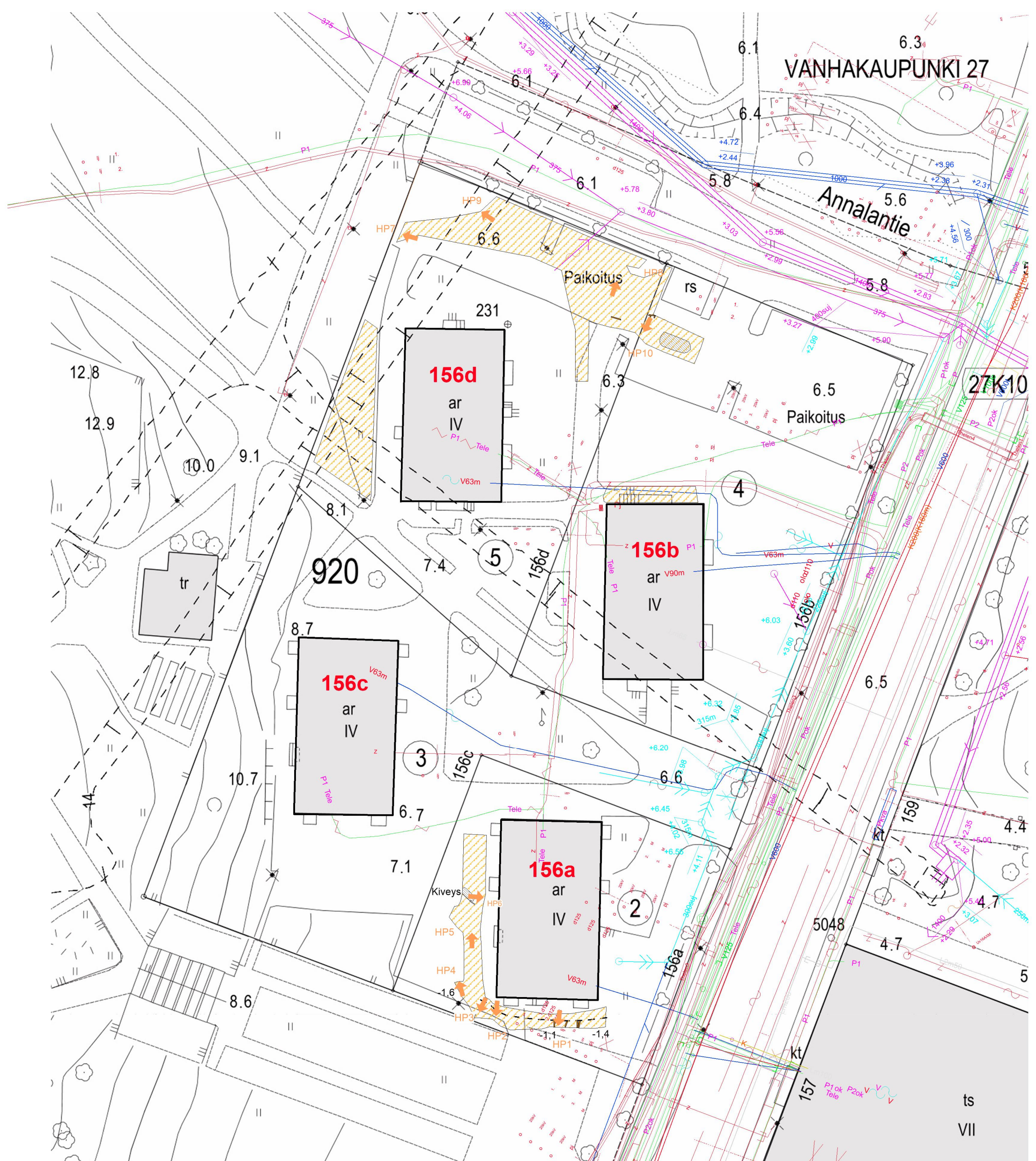
Yleiskartta  
Mk 1:500

MITTAUSDOKUMENTOINTI  
Dokumentointi: M. Heikkinen  
25.5.2017  
Digitointi: M. Heikkinen 2015

HELSINGIN KAUPUNGINMUSEO,  
KULTTUURIYMPÄRISTÖ, ARKEOLOGIA

Kartta 1

Helsingin erilliskoordinaatisto  
N2000-korkeusjärjestelmä



VANHAKAUPUNKI 27

Annalantie


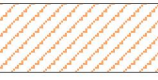

27K10

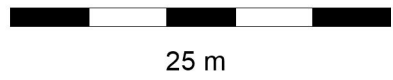
920

156c  
ar  
IV

156b  
ar  
IV

156a  
ar  
IV

-  Hirsi tai lankku
-  Vanhemman ja uudemman täyttömaan raja
-  Valvottu alue
-  Kiviä sisältävät alueet
-  HP1 Havaintopiste



<b>HELSINKI, Vanhakaupunki,</b> <b>Hämeentie 156,</b> <b>valvonta 2010</b> Heini Hämäläinen 2010	Yleiskartta Mk 1:500
MITTAUSDOKUMENTOINTI Dokumentointi: H. Hämäläinen 2010 Digitointi: H. Hämäläinen 2017	HELSINGIN KAUPUNGINMUSEO, KULTTUURIYMPÄRISTÖ, ARKEOLOGIA
Kartta 2	Helsingin erilliskoordinaatisto N2000-korkeusjärjestelmä

Rakenteen länsipäästä viistosti talon rapun luoteiskulmaan on 7,1 m.

Kiveyksen länsipää on 20 cm itäpäästä korkeammalla

Rakenteen itäpäästä talon seinään on 3,6 m.

- 90 cm pihan betonista alaspäin

kaivannon reuna



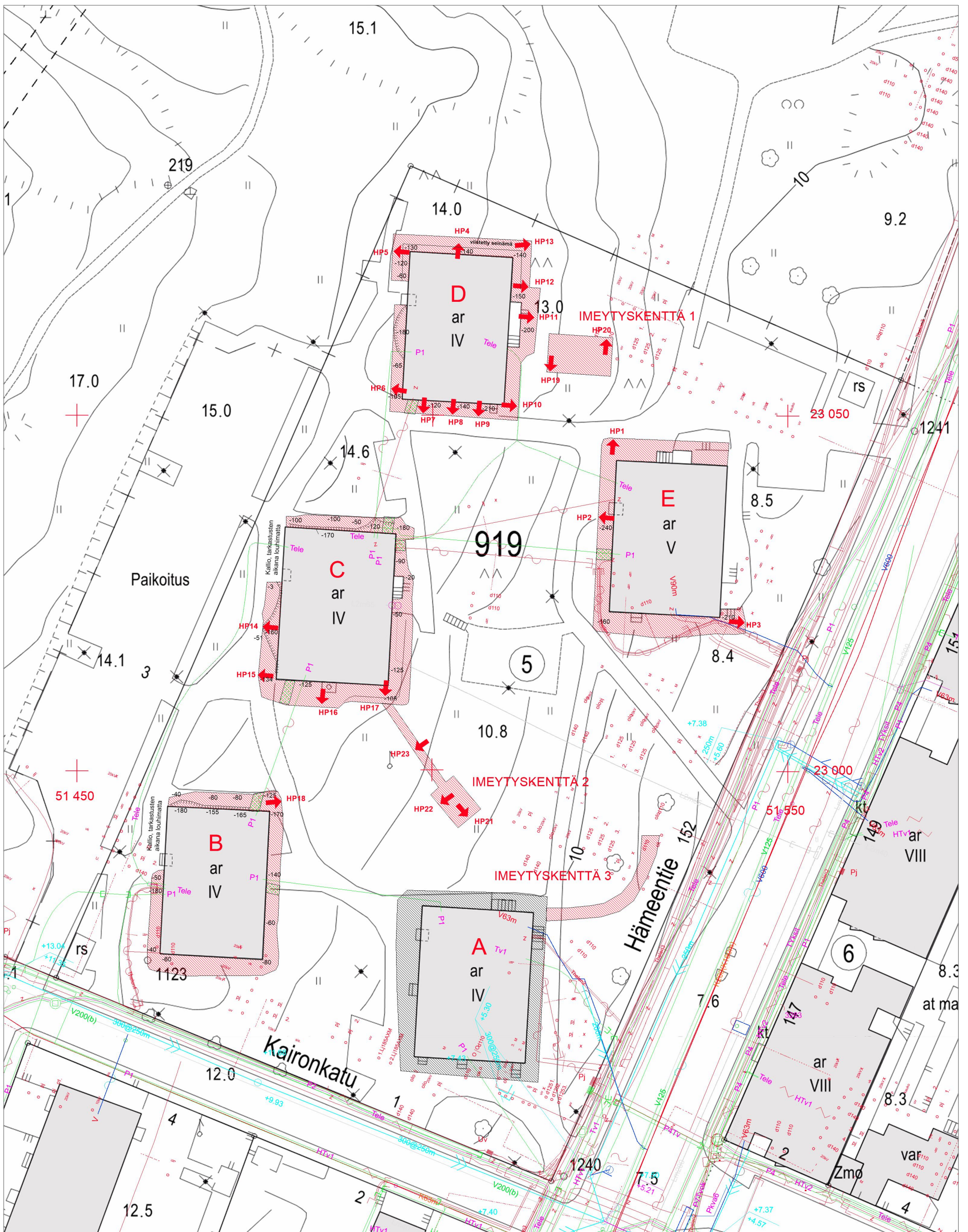
1,25 m





<b>HELSINKI, Vanhakaupunki, Hämeentie 156, valvonta 2010</b> Heini Hämäläinen 2010	Tasokartta Mk 1:25	
MITTAUSDOKUMENTOINTI Dokumentointi: H. Hämäläinen 6.7.2010 Digitointi: H. Hämäläinen 2017	HELSINGIN KAUPUNGINMUSEO, KULTTUURIYMPÄRISTÖ, ARKEOLOGIA	
	Kartta 3	

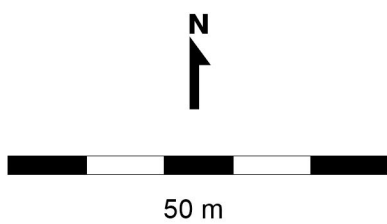
Kiveyksen  
arvioitu suunta

Kivi





-  Tarkastettu kaivanto
-  Tarkastamaton kaivanto
-  Betonitunneli
- 120 Louhimaton tai louhittu kalliokorkeus maanpinnasta
-  HP1 Havaintopiste



<b>HELSINKI, Vanhakaupunki, Hämeentie 152</b> <b>Tarkastus 2014-2015</b> M. Heikkinen		Yleiskartta Mk 1:500
MITTAUSDOKUMENTOINTI Dokumentointi: M. Heikkinen & H.Hämäläinen 2014-2015 Digitointi: M. Heikkinen 2015		HELSINGIN KAUPUNGINMUSEO, KULTTUURIYMPÄRISTÖ, ARKEOLOGIA
Kartta 4		Helsingin erilliskoordinaatisto N2000-korkeusjärjestelmä