

Ylä-Lapin kulttuuriperintökohteiden inventointi 2017

Metsätaloudelle siirtyneet virkistymetsäalueet Inarissa



KUVAILEHTI

JULKAISUA	Metsähallitus	JULKAISUAIKA
TOIMEKSIANTAJA	Metsähallitus	HYVÄKSYMISPÄIVÄMÄÄRÄ
LUOTTAMUKSELLISUUS	Julkinen	ASIANUMERO MH 3902/2017
SUOJELUALUETYYPPI/ SUOJELUOHJELMA		
ALUEEN NIMI		
NATURA 2000 -ALUEEN NIMI JA KOODI		
ALUEYKSIKKÖ	Ylä-Lappi	
TEKIJÄ(T)	Juha-Pekka Joonas	
JULKAISUN NIMI	Ylä-Lapin kulttuuriperintökohteiden inventointi 2017, Metsätaloudelle siirtyneet virkistysmetsäalueet Inarissa	
TIIVISTELMÄ	<p>Metsähallituksen Metsätalous Oy suoritti hallintaansa vuonna 2016 siirtyneiden Inarin virkistysmetsien kulttuuriperintöinventoinnin kesällä 2017. Inventoinnin kohteena olivat esihistorialliset ja historiallisen ajan muinaisjäännökset ja kulttuuriperintökohteet. Inventoidun alueen suuruus oli noin 31 500 hehtaaria, inventointi-aika oli 8 viikkoa.</p> <p>Inventointi on täydennysinventointi ja jatkoa Kansallinen metsäohjelma 2015 - inventoinneille. Inventoinnilla varmistetaan metsien monipuolinen hyödyntäminen kestävän kehityksen periaatteita noudattaen, ja samalla tuetaan kulttuuriperintökohteiden säilyttämistä ja kunnostamista sekä niiden hyödyntämistä retkeilyn kehittämisessä.</p> <p>Ennen inventointia alueelta tunnettiin 35 Museoviraston määrittelemää muinaisjäännökstä ja yksi mahdollinen muinaisjäännos. Inventoinnissa löydettiin seitsemän aiemmin tuntematonta muinaisjäännökstä, niistä kaksi on esihistoriallista asuinpaikkaa, kolme pyyntikuoppakohdetta sekä yksi kivilatomus ja yksi löytöpaikka. Kaikkiaan dokumentoitiin 66 kohdetta, joista kaksikymmentä on muinaisjäännöksiä ja 46 uuden ajan kulttuuriperintökohdetta. Alakohteita oli yhteensä 169, joista muinaisjäännösten osuus on 107. Löydetyt kulttuuriperintökohteet liittyvät metsätöihin, toiseen maailmansotaan, poronhoitoon, erä- ja niittytalouteen.</p>	
AVAINSANAT	Kulttuuriperintöinventointi, Kansallinen metsäohjelma, Metsähallitus, Inari	
MUUT TIEDOT	Kannen kuva: 189737, Juurakkojärvi, pyyntikuoppa 2 länteen.	
SARJAN NIMI JA NUMERO		
ISSN	ISBN (NIDOTTU) ISBN (PDF)	
SIVUMÄÄRÄ	246	KIELI I
KUSTANTAJA	PAINOPAIKKA	
JAKAJA	Metsähallitus, Metsätalous Oy	HINTA

Tiivistelmä

Taulukko 1: Inventoinnin perustiedot

Työn suorittaja	<i>Metsähallitus /Juha-Pekka Joona</i>
Selvityksen ja inventoinnin syy (kaavoitus/rakennushankkeen suunnittelu/tieteellinen kysymys)	<i>Kansallinen metsäohjelma, valtion metsät</i>
Työn rahoittaja/tilaaja	<i>Metsähallitus / Metsätalous Oy</i>
Inventoinnin laji (arkistoinventointi/perusinventointi/teemainventointi/tarkkuusinventointi/ennestään tunnetun kohteen tarkastus)	<i>Kansallinen metsäohjelma, valtion metsät</i>
Kenttätyön ajankohta	<i>5.6.-28.7.2017</i>
Dokumentointi- ja löytöaineiston arkistointipaikka	<i>Dokumentointiaineisto: Metsähallituksen arkisto</i> <i>Löytöaineisto: Museovirasto</i>
Inventointialueen laajuus, ha	31500
Inventointialueella olevat natura 2000 -alueet	
Inventointialueella olevat suojelualueet	

Sisällys

TIIVISTELMÄ.....	3
SISÄLLYS	4
LUETTELO KOHTEISTA	5
1 JOHDANTO.....	7
2. INVENTOINTIALUEEN MAISEMA, LUONTO SEKÄ MAA- JA KALLIOPERÄ.....	9
3. ALUEEN TUTKIMUSHISTORIA.....	10
4 TULOSTEN TARKASTELU JA JOHTOPÄÄTÖKSET	14
ALLEKIRJOITUS	17
LÄHTEET	18
5 KOHDETIEDOT.....	20
5.1 MUINAISJÄÄNNÖKSET	20
5.2 KULTTUURIPERINTÖKOHTEET	96
LIITE	

Luettelo kohteista

Taulukko 2. Luettelo tarkastetuista kohteista. **Huom! Koordinaatit KKJ.**

Reiska	Kohteen nimi	Tyyppi	Koordinaatit		
	Aiemmin tunnetut muinaisjännökset		X	Y	Z
63033	Hangaslahti	Asuinpaikat	7632060	3539400	145
63035	Hietaniemi	Pyyntikuopat	7633613	3539365	120
75896	Harjujärvi koillinen	Tulisija	7633547	3504290	162
75923	Jänkjärvi	Asuinpaikat	7633707	3504386	162
189805	Kaitamojärvi länsi	Pyyntikuopat	7634601	3497146	200
66596	Kyläjoki	Asuinpaikat	7635019	3496541	183
62538	Nukkumajoki 5	Asuinpaikat	7643928	3502658	139
62531	Otsamo	Pyyntikuopat	7643957	3494279	230
62528	Pyhävaara	Seidat	7643700	3488160	230
62532	Ritakoski	Muinaisjännösryhmät	7644202	3495735	142
75882	Ronkajärvi koillinen	Asuinpaikat	7635201	3502507	185
141959	Ruohovaara	Pyyntikuopat	7650717	3554540	160
75918	Mukkajärvi etelä	Asuinpaikat	7634962	3511164	159
	Aiemmin tuntemattomat muinaisjännökset				
189646	Halstimajängän Perävaara 1	Kivilatomus	7643383	3489216	164
189694	Hautalahti	Asuinpaikat	7637830	3534828	120
189737	Juurakkojärvi	Pyyntikuopat	7631105	3468587	154
189740	Juurakkojärvi 2	Pyyntikuopat	7632134	3469577	157
189773	Koiraoja	Pyyntikuopat	7639260	3475405	145
189912	Koiraoja 2	Asuinpaikat	7639572	3475484	144
189696	Laakso	Löytöpaikka	7637990	3534611	118
	Sotahistorialliset kohteet				
72367	Karipäänjärvi	Vankileiri	7639147	3494789	275
189721	Ilkiäjärvenoja	Puolustusvarustus	7646769	3498636	144
189699	Kortelampi 1	Puolustusvarustus	7647501	3499078	142
189700	Kortelampi 2	Puolustusvarustus	7647424	3498994	142
189701	Kortelampi 3	Puolustusvarustus	7647245	3498948	141
189702	Kortelampi 4	Puolustusvarustus	7647044	3498862	140
189703	Kortevaara SW	Puolustusvarustus	7646834	3499017	140
189807	Laanilantulli	Puolustusvarustus	7584220	3514130	280
189653	Rautujärvi	Korsu jäännös	7647897	3496752	214
189667	Sahavaara	Ristikko jäännös	7635949	3537367	124

	Poronhoitoon liittyvät kohteet		X	Y	Z
189698	Aitamaa	Poroaita	7634301	3511090	188
189697	Hangasvaara	Poroaita	7632308	3539502	144
189634	Oivan Kämpälampi 1	Vaja jäännös	7642337	3498675	206
189876	Oivan Kämpälampi 2	Poroaita	7642150	3498642	204
	Savottakohteet				
187388	Alajärvenlampi pohjoinen	Kämpä jäännös	7633114	3507291	164
189613	Alajärvenlampi E	Kapulatie jäännös	7632642	3507187	164
189673	Alajärvi	Uittopato jäännös	7631470	3506270	159
189674	Alajärvi 2	Tammikämpä jäännös	7631424	3506278	159
189652	Halstimajängän Perävaara 2	Riuku jäännös	7643239	3488691	188
189656	Harrijärvi NW 1	Savottakämpä ja -talli	7633337	3541506	164
189675	Jänisvaara	Savottakämpä jäännös	7636581	3533636	164
189654	Kaitamojärvi NW	Savottakämpä jäännös	7634663	3497657	200
189615	Katosjärvi 2	Kämpä jäännös	7635125	3509588	183
187391	Kaunisrova	Kämpän paikka	7647957	3496699	215
187386	Mukkajärvi etelä 2	Kämpä jäännös	7634955	3511157	159
187385	Mukkajärvi etelä 3	Kämpä jäännös	7634997	3511073	160
	Muut uuden ajan kulttuuriperintökohteet				
189659	Harrijärvi SE	Heinäsuova	7633055	3541990	164
189660	Harrijärvi NW 2	Heinäsuova	7633350	3541414	164
189661	Harrijärvi NW 3	Heinäsuova	7633395	3541352	164
189663	Harrijärvi NW 4	Heinäsuova	7633425	3541297	164
189665	Harrijärvi NW 5	Heinäsuova	7633370	3541360	164
189676	Hautalahti 2	Tervahauta	7637847	3534814	120
189913	Jänkjärvi 2	Aita jäännös	7633713	3504314	164
186472	Katosjärvi	Kuoppa jäännös	7635085	3509563	182
189672	Kutujärvi	Kämpä jäännös	7632066	3504766	160
189655	Lahtiapajanjärvi	Kämpä jäännös	7644435	3508781	122
189692	Laitavaara 1	Aita jäännös	7637586	3535611	119
189693	Laitavaara 2	Aita jäännös	7637641	3535666	124
189666	Mustavaara	Merkipuu	7634301	3541024	119
189616	Paksupetäjäjärvi N	Kämpä jäännös	7637169	3507563	198
189617	Paksupetäjäjärvi E	Uuttupuu	7636796	3507878	199
189640	Päänalusjätkä 1	Heinäsuova	7642449	3504376	216
189641	Päänalusjätkä 2	Heinäsuova	7642482	3504357	216
189644	Rovaoja	Tervahauta	7646602	3491727	180
189639	Tammukajärvi	Heinäsuova	7640284	3504493	232

1 Johdanto

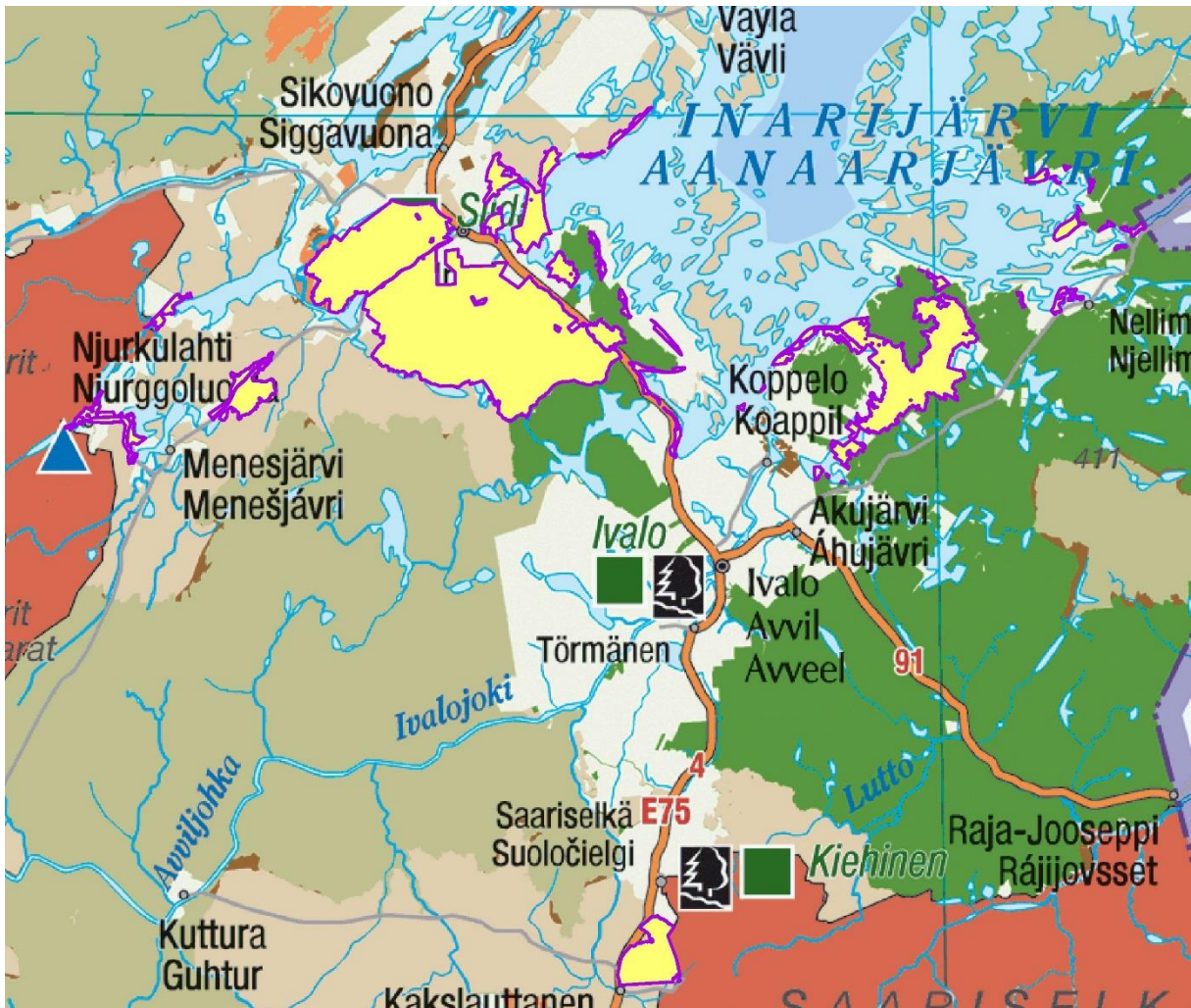
Metsähallituksen Metsätalous Oy suoritti Inarin kunnassa metsätalousalueiden kulttuuriperintöinventoinnin kesällä 2017. Se on täydennysinventointi ja jatkoa Metsähallituksen Kansallinen metsäohjelma 2015 -konsernihankeelle, jonka tavoitteena oli valtion omistamien maiden arkeologisten ja kulttuuriperintökohteiden inventointi vuoteen 2015 mennessä. Inventointialue koostuu Luontopalveluilta Metsätalous Oy:n hallintaan vuonna 2016 siirtyneistä virkistymetsäalueista. Inventoinnilla varmistetaan metsien monipuolinen hyödyntäminen kestävän kehityksen periaatteita noudattaen, ja samalla tuetaan kulttuuriperintökohteiden säilyttämistä ja kunnostamista sekä niiden hyödyntämistä retkeilyn kehittämisessä. Inventoinnin tarkoituksena oli saada kattavasti tietoa alueen kaikista kulttuuriarvoista eli ihmisen metsään jättämistä jäljistä aina esihistorialliselta ajalta 1950 - 1960 -lukujen taitteeseen saakka.

Inventointi suoritettiin 5.6. - 28.7.2017 välisenä aikana. Allekirjoittaneen lisäksi inventointiin osallistui 3.-4.7. harjoittelija Joonas Pitkänen, 13.7. harjoittelija Steven Skappak ja 25.-26.7. tiimiesimies Pertti Heikkuri. Esiselvityksessä käytettiin Museoviraston ja Metsähallituksen arkistojen aineistoja, Museoviraston kulttuuriympäristön palveluikkunaa, GTK:n kallio- ja maaperäkartoja, lähdekirjallisuutta, Metsähallituksen paikkatietokantoja, laserkeilausaineistoa, vanhoja kartoja sekä ELY-keskuksen Lapin kulttuuriympäristöt tutuksi – hankkeen aineistoa. Lisäksi haastateltiin Metsähallituksen henkilökuntaa ja paikallisia asukkaita.

Esiselvityksessä esille tulleet kohteet käytiin tarkastamassa. Kohteiden dokumentoinnissa käytettiin Garmin 62st gps-laitetta. Kohteet dokumentoitiin valokuvaten digitaalikameralla ja mittaamalla. Tarpeen mukaan kohteissa tehtiin kairauksia ja koepistoja. Aluerajaukset tehtiin raportointivaiheessa inventointihavaintojen perusteella. Kohdetiedot tallennettiin Metsähallituksen Reiska -tietokantaan.

Ylä-Lapin virkistymetsien pinta-ala on kaikkiaan 40 807 ha, josta Inarissa on 37 266 hehtaaria ja Enontekiöllä 3540 ha. Enontekiön aluetta ei inventoitu. Inarissa pinta-ala sisältää myös vesialueita, joten inventoidun maa-alueen pinta-ala on noin 31 500 ha. Inventoinnin tavoitteena oli saada otos alueen kulttuuriperinnöstä ja 4 % kattavuus inventointialueesta.

Inventointialue eli Inarin virkistymetsien Metsätalous Oy:n hallintaan siirtyneet maa-alueet sijoittuvat pääosin Inarijärven ympäristöön. Alue koostuu yhdestä suuremmasta yhtenäisestä alasta sekä useista pienistä ja erillisistä osa-alueista, joita on kaikkiaan yli 40 kappaletta. Suurin yhtenäinen ala on Juutua-Tuulispään alue Inarijärven länsi- ja lounaispuolella (23 092 ha), Inarin kirkonkylän lähiympäristössä. (Kartta 1) Pienempiä osa-alueita on Inarijärven muilla ranta-alueilla, muun muassa Nangu- ja Sarmivuonon alueella, Nellimin ympäristössä ja Inarijärven luoteisrannalla (kaikkiaan 10 188 ha, sisältää myös vesialueet). Pienempiä alueita on myös Vaamen-seisomapään kohdalla Kittiläntien verrella (1164 ha) ja Lemmenjoen kansallispuiston itäpuolella (906 ha) sekä Inarin kunnan etelärajalta, Kakslauttasen ja Laanilan välillä (1914 ha).

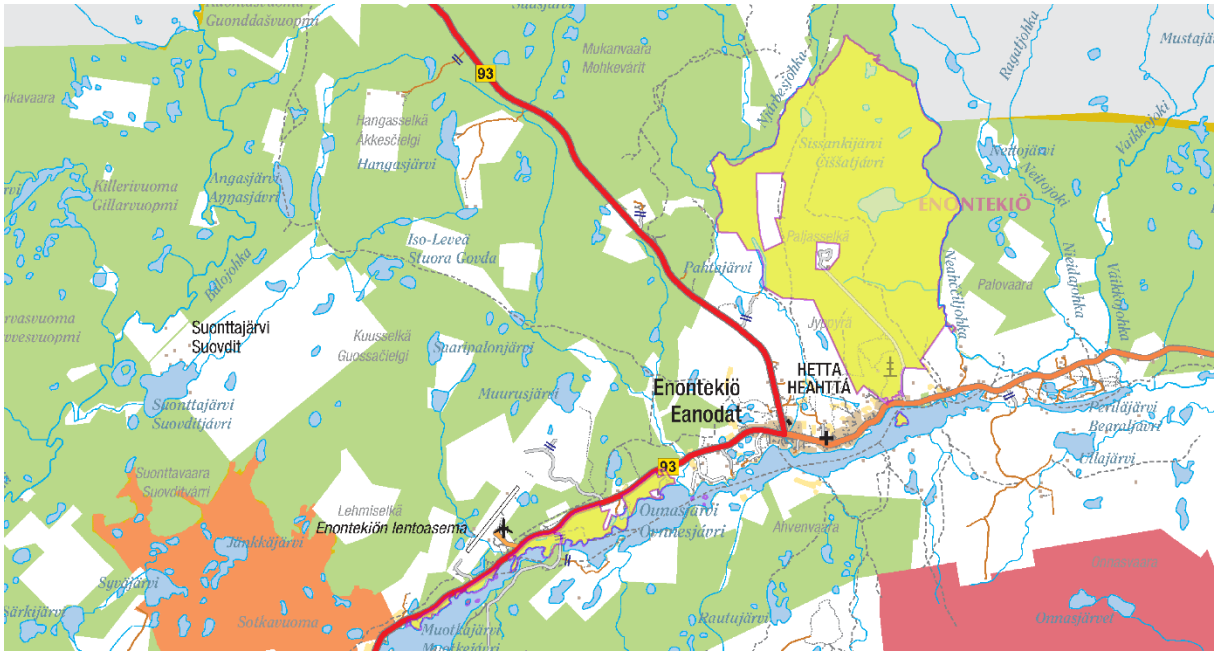


Kartta 1. Inventointialueen sijoittuminen, alue on merkitty keltaisella ja rajattu violetilla.

© Metsähallitus 2017.

Virkistysmetsien pienet alueet sijoittuvat kaikki monikäyttömetsien yhteyteen. Osa alueista on hankalasti saavutettavissa, niihin ei ole teitä tai tiet ovat huonossa kunnossa, koska alueella ei ole suoritettu metsätöitä pitkään aikaan. Osalle alueista myös kulkeminen veneellä veisi runsaasti aikaa. Osa näistä pienistä alueista on esimerkiksi kivikkoisia vaaran rinteitä tai pieniä länttejä soista ja kivistä maastoa. Niinpä kaikkia alueita ei tarkistettu, koska ne eivät vaikuttaneet potentiaalisilta tai niille pääseminen olisi vienyt kohtuuttoman paljon aikaa.

Raportin kohdetiedoissa kohteiden sijainti on ilmoitettu KKJ koordinaateilla.



Kartta 2. Virkistymetsien sijoittuminen Enontekiöllä, alue on merkitty keltaisella. © Metsähallitus 2017.

2. Inventointialueen maisema, luonto sekä maa- ja kallioperä

Inventointialue sijaitsee pääosin Inarijärven ympäristössä. Seutu on alavaa, ruhjelaaksojen pirstomaa vajoama-aluetta. Maata peittävä moreeni on usein hyvin louhikkoista. Yleensä soita on melko vähän. (Pohjois-Lapin maakuntaava, maisemaselvitys) Maasto kohoaa tasaisesti ja korkeuserot häipyvät kymmenien kilometrien etäisyyksiin. Maastosta ei kohoja suuria vaaroja tai tuntureita. Inarijärven ranta-alueet ovat varsin tasaisia ja niiden korkeus on pääosin välillä 120-180 m mpy. Inarijärven länsipäässä, Juutua-Tuulipään alueella, jossa suurin osa inventointialueesta sijaitsee, maasto on korkeampaa. Alueen korkeus vaihtelee pääosin 150-300 m välillä, mutta korkeimmat huiput ulottuvat yli 400 metriin, ne ovat Nukkumapää 433 m mpy ja Otsamo 419 m mpy. Myös Vaamenseisomapää (413 m mpy) kohoaa yli 400 metriin.

Inventointialue rajautuu useissa kohdissa Inarijärveen, mutta suuremmissa määrin vain Juutuanvuonon sekä Nangu- ja Sarmivuonon alueella. Lisäksi alue rajautuu osittain Paatarin, Solo-, Kaitamo- ja Kuivajärven rantaan. Sen halki kulkevat Juutuanjoki sekä lyhyeltä matkalta Lemmenjoki ja Paatsjoki. Inventointialueella on runsaasti pienempiä jokia ja järviä. Inventointialueen vesistöreitit laskevat Inarijärveen ja edelleen Barentsinmereen.

Inventointialue kuuluu pohjoisboreaaliseen havumetsävyöhykkeeseen ja sen mantereiseen Metsä-Lapin alueeseen. Juutuan alueella on runsaasti erikoismetsiä. Suurin osa monikäyttömetsistä on kuivaa tai kuivahkoa kangasta, ja pääosin puhtaita männiköitä. (Stolt, Heikkuri ja Seipäjärvi 2001: 12, 25-26)

Inventointialue sijaitsee pääosin Lapin granuliittivyöhykkeellä, jonka kallioperä on graniittigneissisiä ja dioriittia. Se on korkeassa lämpötilassa ja paineessa metamorfoitunutta ja geologisten voimien vuoksi syvältä kallioperästä pintaan noussutta gneissimäistä kiveä.

Vyöhykkeellä on myös dioriittia ja gabroa kapeina alueina. Granuliittivyöhykkeen pohjois- ja koillispuolella on Taka-Lapin pohjagneissialue, johon osa inventointialueesta ulottuu. Näiden kahden alueen välissä on kapea vyöhyke gneissejä ja gabroa. (Manner ja Tervo 1988: 136-140)

Pohjois-Lappi oli viimeisen jäätiköitymisen aikana jäänjakajan pohjoispuolella. Alueelle ovat ominaisia aktiivisesti virranneen jään synnyttämät maastonmuodot, drumliinit ja viirut. Jää on vetäytynyt etelälounaaseen padoten lyhytikäisiä jääjärviä. (Manner ja Tervo 1988: 146) Jääjärvet peittivät Pohjois-Lapissa Inarinjärven pohjoisosan ja järven pohjoispuolisia alueita, Inarinjärven länsipuoliset järvet Paatariin ja Menesjärvelle saakka sekä Kaamasjoen ja Aksujärven alueita. (Pohjois-Lapin maakuntakaava, maisemaselvitys) Jäätikön sulaessa Inarinjärvi oli Barentsinmeren vuono, jonka ylin ranta sijaitsi 140-152 metrin korkeudella.

Inventointialueen maaperä on pääosin sora- ja hiekkamoreenia, mutta kalliopaljastumia on myös runsaasti. Esimerkiksi Nanguvuonon ranta-alueet ovat pääosin kalliopaljastumia ja kalliomaata. Harjuja tai harjujen ulkopuolisia sora- tai hiekkakerrostumia on vain muutamia, eri jokilaaksoissa (Nukkuma-, Lemmen- ja Paatsjoki). Inarinjärven luoteisrannalla on myös sora- tai hiekkakerrostumia ja kumpumoreenialueita.

3. Alueen tutkimushistoria

Nyt inventoidulla alueella on tehty useita arkeologisia inventointeja, joista suurin osa on liittynyt kaavoitukseen. Ensimmäiset tutkimukset ovat vuodelta 1909, jolloin Ilmari Itkonen inventoi Inarissa sekä merkitsi muistiin vanhoja tarinoita. Vuonna 1972 Erä-Esko ja Pesonen inventoivat Inarinjärven säännöstelyn aiheuttamia vahinkoja, ja vuonna 1988 Kankaanpää inventoi Inarinjärven eteläosaa osayleiskaavaa varten. Tallavaara ja Varonen inventoivat vuonna 2007 Ivalon paliskunnan yleiskaava-alueen, tässä inventoinnissa ei kuitenkaan käyty tarkistamassa virkistysmetsien kohteita. Ojanlatvan 2008 suorittama Inarinjärven osayleiskaava-alueen inventointi kattaa suurimman osan tämän inventoinnin alueesta. Lisäksi Harlin on tehnyt vuonna 2012 Inarinjärven osayleiskaava-alueen täydennysinventoinnin Inarinjärven kaakkoisrannalla. Museoviraston arkeologisella osastolla oli toimipiste vuosina 1987 - 1991 Ivalossa, jolloin Aki Arponen teki alueella useita tarkastuksia. Inarin sotahistoriallisia kohteita on inventoinut Pertti Huttunen vuonna 1995.

Alueella on suoritettu kolmet kaivaukset: Nukkumajoki 4, Carpelan 1986; Nukkumajoki 5, Halinen/Helsingin yliopisto 2007; Virtaniemi Rajavartiosto, Sohlström 1989.

Inventointialueelta tunnettiin aiemmin 35 kiinteää muinaisjäännöstä, lisäksi tarkistettiin kaksi alueen välittömässä läheisyydessä olevaa kohdetta. Alueella on myös kolme mahdollista muinaisjäännöstä. Muinaisjäännöksistä asuinpaikkoja on 20 kappaletta, niistä viisi on kivikautista tai esihistoriallista. Nukkumajoen talvikylistä inventointialueella on viisi kohdetta, joista yksi on merkitty kivirakenteeksi. Lapinkenttiä on viisi ja talonpohjia kolme. Muista kohteista seitoja on kolme. Pyyntikuoppia on kuusi kohdetta. Muinaisjäännösryhmiä on viisi kappaletta, joista kolmessa on pyyntikuoppia ja asuinpaikka. Yhdessä on eri-ikäisiä asuinpaikkoja. Suurta osaa kohteista ei katsottu tarpeelliseksi tarkistaa, koska ne on inventoitu vuonna 2008.

Inarissa on useita valtakunnallisesti merkittäviä rakennettuja kulttuuriympäristöjä, inventointialueella niistä on kaksi, eli Inarinsaamelaisten vuotuismuuton talvi- ja

kesäpaikkoihin kuuluva Pielpajärvi, joka on pääosin yksityismaalla. http://www.rky.fi/read/asp/r_kohde_kartta.aspx?KOHDE_ID=5216&OBJECTID=24679 ja Kolttasaamelaisten asutuspaikat Nellimin kylä, joka ulottuu osittain virkistysmetsäalueelle. http://www.rky.fi/read/asp/r_kohde_kartta.aspx?KOHDE_ID=2132&OBJECTID=24678

Vuonna 2015 toteutetun valtakunnallisesti arvokkaiden maisema-alueiden inventoinnin tuloksena (MAPIO-työryhmän ehdotus) inventointialueella on kolme ehdotettua maisema-alueita: Inarijärven ja Juutuanjoen maisemat, Ukonjärven ja Myössäjärven maisemat sekä Paatsjoen ja Nellimin vesistö- ja asutusmaisemat. Kohteita ei ole vielä virallisesti hyväksytty.

Taulukko 3: Inarin inventointialueen aiemmin tunnetut muinaisjäännökset ja mahdolliset muinaisjäännökset. Koordinaatit ETRS-TM35FIN.

Kohdenimi	Muinaisjäännöstyyppi ja -tarkenne	x-, y- ja z-koordinaatit	Rajausperuste	Tarkastettu	Tietoja täydennetty
Ahopäät	Taide, muistomerkit, kaiverrukset, historiallinen	P: 7583341 I: 516247 Z: 335		Ei tarkastettu	
Hangaslahti	Asuinpaikat, talonpohja, historiallinen	P: 7628874 I: 539212 Z: 160			
Hietaniemi	Työ- ja valmistuspaikat, pyyntikuopat ajoittamaton	P: 7643598 I: 445259 Z: 200	Näkyvä rakenne		
Harjujärvi koillinen	Työ- ja valmistuspaikat, tulisijat, ajoittamaton	P: 7630360 I: 504116 Z: 162	Näkyvä rakenne		
Ilmavoimien maja	Muinaisjäännösryhmät, kivikautinen	P: 7628934 I: 469720 Z: 155		Ei tarkastettu	
Irvasaari	Asuinpaikat, historiallinen	P: 7629613 I: 537005 Z: 120		Ei tarkastettu	
Jolluslahti	Asuinpaikat, historiallinen	P: 7628241 I: 536515 Z: 120		Ei tarkastettu	
Jurmurova	Mahdollinen muinaisjäännös, latomus	P: 7638704 I: 494520 Z: 255		Ei tarkastettu	
Jänkäjärvi	Asuinpaikat, lapinkentät, ajoittamaton	P: 7630515 I: 504215 Z: 162		Ei tarkastettu	
Kaapin Matin vanha kenttä	Asuinpaikat, lapinkentät, historiallinen	P: 7649717 I: 508268 Z: 118		Ei tarkastettu	
Kaitamojärvi länsi	Työ- ja valmistuspaikat, pyyntikuopat ajoittamaton	P: 7631592 I: 497099 Z: 200			Sijaintia tarkennettu
Kelloniemi	Asuinpaikat, kivikautinen	P: 7643948 I: 556735 Z: 120		Ei tarkastettu	
Kortevaara 1	Muinaisjäännösryhmät, moniperiodinen	P: 7643980 I: 499524 Z: 130		Ei tarkastettu	
Kyläjoki	Asuinpaikat, kivikautinen, pronssikautinen	P: 7631874 I: 496432 Z: 183			
Mukkajärvenlammet saari	Asuinpaikat, esihistoriallinen	P: 7631280 I: 511297 Z: 156		Ei tarkastettu	

Mukkajärvi etelä	Mahdollinen muinaisjäännös, asuinpaikat	P: 7631774 I: 510987 Z: 156		Ei tarkastettu	
Mukkajärvi itä	Mahdollinen muinaisjäännös, työ- ja valmistuspaikat	P: 7632025 I: 511634 Z: 157		Ei tarkastettu	
Mukkajärvi kaakko	Asuinpaikat, esihistoriallinen	P: 7631591 I: 511272 Z: 160			
Möyrylahti	Asuinpaikat, esihistoriallinen	P: 7648795 I: 549628 Z: 119		Ei tarkastettu	
Nukkumajoki 4	Asuinpaikat, kodanpohjat, historiallinen	P: 7640999 I: 502926 Z: 136		Ei tarkastettu	
Nukkumajoki 5	Asuinpaikat, kodanpohjat, keskiaikainen	P: 7640679 I: 502436 Z: 139			Sijaintia tarkastettu
Nukkumajoki 7	Asuinpaikat, kodanpohjat, historiallinen	P: 7638238 I: 500589 Z: 150		Ei tarkastettu	
Nukkumajoki 8	Asuinpaikat, kodanpohjat	P: 7637710 I: 499628 Z: 162,5		Ei tarkastettu	
Nukkumajoki 9	Kivirakenteet, latomukset	P: 7639316 I: 501119 Z: 147,5		Ei tarkastettu	
Nunnarosaari	Asuinpaikat, lapinkentät, moniperiodinen	P: 7631481 I: 525591 Z: 118		Ei tarkastettu	
Otsamo	Työ- ja valmistuspaikat, pyyntikuopat	P: 7640749 I: 494110 Z: 230			Sijaintia tarkastettu
Paatsjoki pohjoinen	Asuinpaikat, kivikautinen	P: 7644048 I: 556984 Z: 120		Ei tarkastettu	
Palosaari	Asuinpaikat, lapinkentät	P: 7630836 I: 539003 Z: 120		Ei tarkastettu	
Peskiläduuh	Työ- ja valmistuspaikat, pyyntikuopat	P: 7637183 I: 542716 Z: 125		Ei tarkastettu	
Peskimyetki	Työ- ja valmistuspaikat, pyyntikuopat	P: 7637685 I: 542225 Z: 135		Ei tarkastettu	
Pyhävaara	Kultti- ja tarinapaikat, seidat	P: 7640509 I: 487992 Z: 160			
Ritakoski	Muinaisjäännösryhmät	P: 7640989 I: 495559 Z: 145			Rakenteita ja sijaintia tarkastettu
Ronkajärvi koillinen	Asuinpaikat, talonpohja	P: 7632013 I: 502333 Z: 185			
Ruohovaara	Työ- ja valmistuspaikat, pyyntikuopat	P: 7647536 I: 554341 Z: 160			Sijaintia ja määrää tarkistettu
Seitalampi	Kultti- ja tarinapaikat, seidat	P: 7638918 I: 492982 Z: 140		Ei tarkastettu	
Seid-ämmir	Kultti- ja tarinapaikat, seidat	P: 7638867 I: 493017 Z: 140		Ei tarkastettu	
Telju Peuna	Asuinpaikat, lapinkentät	P: 7634114 I: 535364		Ei tarkastettu	

		Z: 120			
Tikkiniemi länsi	Asuinpaikat, lapinkentät	P: 7627839 I: 535360 Z: 120		Ei tarkastettu	
Tupavaara Nukkumajoki	Asuinpaikat, talonpohjat	P: 7635915 I: 501865 Z: 220		Ei tarkastettu	
Virtaniemi rajavartiosto	Muinaisjäännösryhmät	P: 7643738 I: 557104 Z: 119,5		Ei tarkastettu	

Mannerjäätikkö vetäytyi inventointialueelta noin 10700 - 10500 vuotta sitten, koillisesta lounaaseen päin (Johansson & Kujansuu 2005, 151). Inarin vanhimmat tunnetut asuinpaikat ovat Inarijärven rannalla. Inarin Saamen museon eli nykyisen Saamelaismuseo Siidan paikalla sijainnut asuinpaikka on ajoitettu lähes 8000 vuotta vanhaksi. Inventointialueella olevia kiviakautisia asuinpaikkoja ei ole ajoitettu. Muutamia Inarin alueen pyyntikuoppajärjestelmistä on ajoitettu, ja osa niistä ajoittuu kiviakaudelle (3000-1900 eaa.) ja osa varhaismetallikaudelle (vuoden 1000 eaa. molemmin puolin) (Carpelan 2003: 94).

Varhaismetallikautisia (1900 eaa. – 300 jaa.) ja keskirauteakautisia (300 – 800 jaa.) asuinpaikkoja Inarista tunnetaan varsin vähän. Mutta alueen asutus on ilmeisesti jatkunut kiviakaudelta rautakaudelle hyvin samanlaisena. Inarin alueen myöhäisrauteakautisessa (800 – 1300 jaa.) esineistössä näkyy selkeä muutos aiempaan, alueelta on ollut yhteyksiä moneen suuntaan. Ja noin 700 – 800 jaa. pohjoiseen ilmaantuu uusi, selvästi saamelaisiin liittyvä muinaisjäännöstyyppi, liesilatamus. Latamus on kodan suorankaiteenmuotoinen tulisija, joka on ladottu maan päälle. Latamuksia esiintyy noin 1600-luvulle saakka (Carpelan 2003: 46, 59, 67-68).

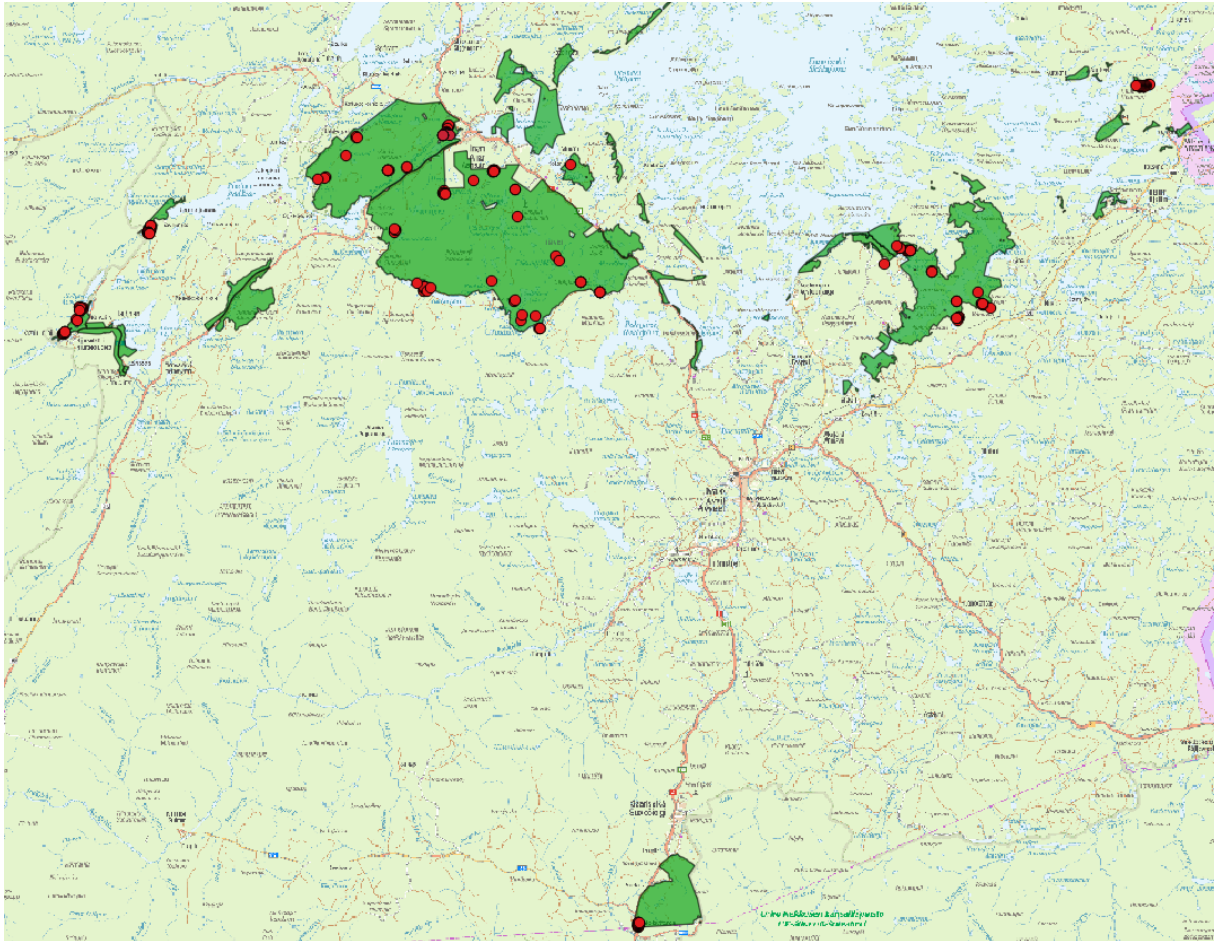
Keskiaika (1300 – 1500) on Inari alueella myös vähälöytöinen, vaikkakin osa liesilatamuksista voidaan ajoittaa tähän ajanjaksoon. Talvikyläaikana (1550 – 1800) saamelaisyhteisöt kokoontuivat talvikyliin, joissa hoidettiin lapinkylien yhteisiä asioita ja jonne saapuivat myös verottajat, papit, kauppiat ja tuomarit. Liesilatamusajan kevyt kota vaihtui kiinteäksi, turvekattaiseksi puukodaksi. Ns. talvitupa-aika (1750 – 1900) merkitsi Inarissa uuden rakennus- ja talousmuodon saapumista ja samalla uuden aikakauden alkua. (Carpelan 2003: 69–71, 83)

Inarijärven ympäristössä on perinteisesti asunut metsäsaamelaisia, jotka ovat eläneet kalastuksella ja peuranpyynnillä (Vahtola 2003: 123). Peuranpyynti oli vielä 1700-luvulla yksi tärkeimmistä elinkeinoista. Suurporonhoito levisi Inarin alueelle vasta noin 1860–1890 välisenä aikana, mikä näkyi poromäärien nopeana lisääntymisenä. Paliskuntajärjestelmään siirtyminen tapahtui 1900-luvun alussa, ja samalla kunta jaettiin viiteen paliskuntaan. (Nahkiaisola 2003: 176, 231-234)

Perinteisesti metsää on käytetty polttopuuksi, yhden talouden on arvioitu käyttäneen 100-150 m³ polttopuuta vuodessa. Siirtyminen hirsitalojen käyttöön 1800-luvulla on lisännyt puun käyttöä, mutta ei ole merkittävästi muuttanut metsien luonnetta. (Luhta 1999, 71) Juutuan alueella Pasvik Timber Co on suorittanut hakkuita Ronkajärven ja Ronkajoen seudulla sekä Myössäjärven ympäristössä vuosina 1938-1939. Kaitamon ja Nukkumajoen seuduilla on aloitettu hakkuit 1960-luvun alussa. (Stolt, Heikkuri ja Seipäjärvi 2001: 24)

4 Tulosten tarkastelu ja johtopäätökset

Inventoinnin tavoitteena oli dokumentoida kohteita eri aikakausilta, että saattaisiin kuva alueen aiemmasta maankäytöstä. Inventoitaviin kohteisiin sisältyy lakisääteisten suojeltujen muinaisjäännöskohteiden lisäksi myös muita kulttuuriperintökohteita. Metsähallituksen inventointien tavoitteena on saada hyvä käsitys kunkin alueen kulttuuriperinnön yleispiirteistä. Jokaista metsässä piileskelevää muinaisjäännöstä ei ole mahdollista löytää koska inventointialueet ovat laajoja. Tavoitteena oli saavuttaa 4 % kattavuus pinta-alasta.



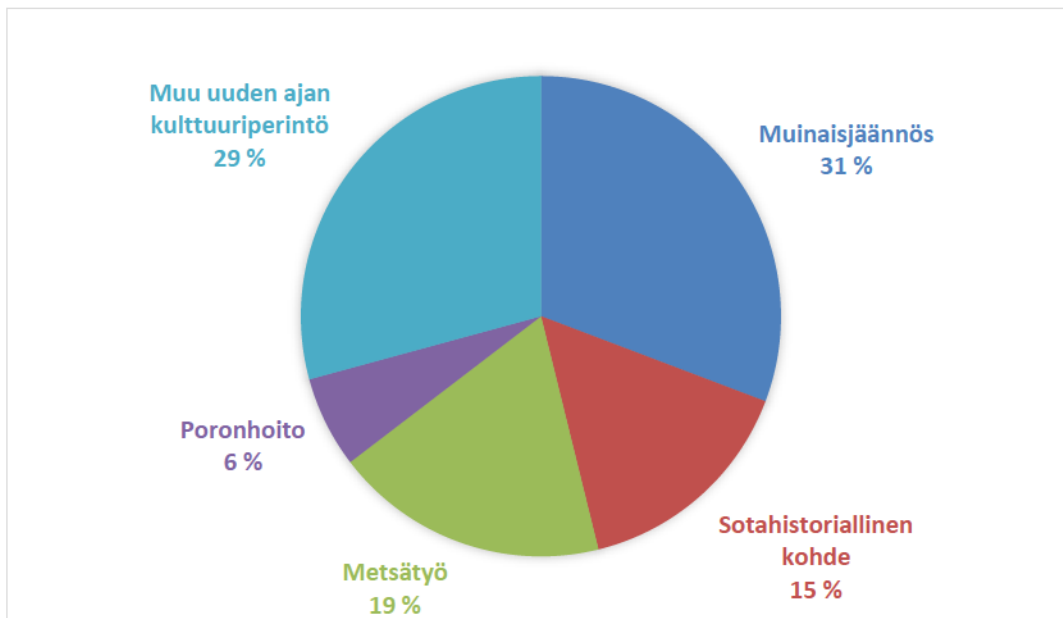
Kartta 3. Inventointialue on merkitty vihreällä ja dokumentoidut kohteet on merkitty punaisilla pisteillä. ©Metsähallitus 2017.

Inventoinnissa dokumentoitiin 66 kohdetta, joista 20 on esihistoriallisia tai historiallisia muinaisjäännöksiä. Muut kohteet ovat uuden ajan kulttuuriperintökohteita, joista eniten oli metsätyö- ja sotahistoriallisia kohteita. Alakohteita oli yhteensä 169, joista muinaisjäännösten osuus on 107 kappaletta ja toisen maailmansodan kohteiden 58. Muissa uuden ajan kohteissa alakohteita oli vain satunnaisesti.

Aiemmin tunnettuja muinaisjäännöksiä tarkastettiin 13 kappaletta. Niistä 11 oli inventointialueella ja kaksi monikäyttömetsän alueella aivan virkistysmetsien vieressä. Nämä kaksi alueen ulkopuolista kohdetta tarkistettiin, koska laserkeilauksen vinovalvarjosteen perusteella havaittiin niiden sijainnissa ja lukumäärässä virheitä. Kaitamojärvi länsi pyyntikuoppakohteen kuopat sijaitsevat pääosin merkityn muinaisjäännösalueen ulkopuolella. Lisäksi kuoppia löydettiin vain 32 kappaletta kohdetiedoissa annetun 51 sijaan. Ruohovaara

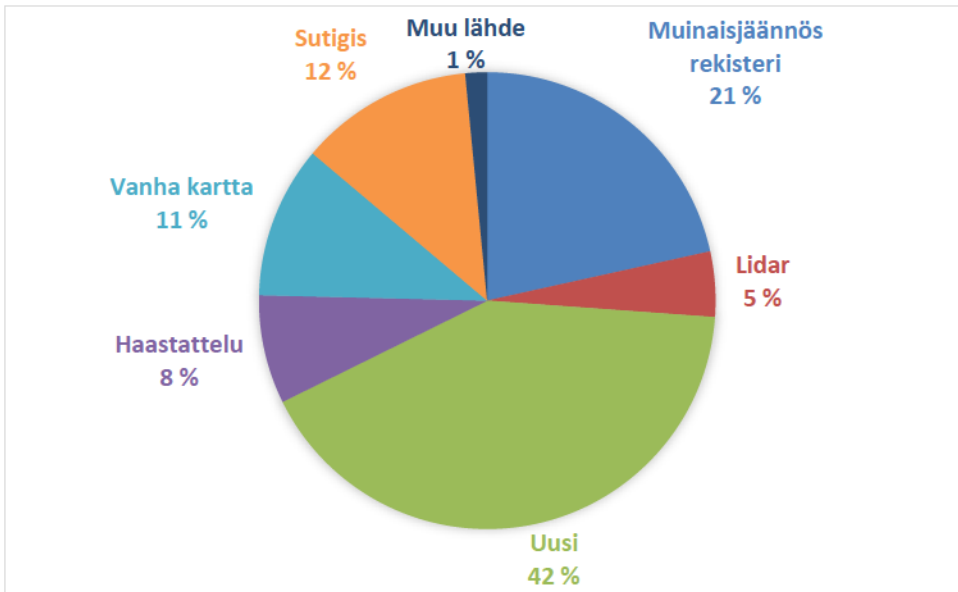
pyyntikuoppakohteen osalta vinovalovarjoste osoitti kuoppia olevan selvästi enemmän kuin aiemmassa inventoinnissa oli havaittu, ja kuoppaketju jatkuu satoja metrejä kauemmaksi länteen. Nukkumajoki 5 kohteen sijaintia on myös tarkennettu. Vuoden 2007 kaivausten yleiskarttaa ja vinovalovarjostetta vertaamalla havaittiin, että maaston muodot eivät vastaa toisiaan, vaan muinaisjäännösrekisteriin merkitty alue on liiaksi lounaassa. Muinaisjäännösalueen tulee olla lounaisosastaan noin 50 m enemmän koilliseen ja koillispäädyn noin 100 m koilliseen päin.

Myös Otsamon pyyntikuoppa kohteen sijaintia tarkistettiin Lidar-aineiston avulla. Kuoppien sijainti on 5-10 metriä pohjoisempana kuin aiemmin oli määritelty. Ritakosken muinaisjäännösryhmän alueelta havaittiin kaksi liesilatomusta, eli kodanpaikkaa, joita ei ole aiemmissa inventoinneissa mainittu. Tosin rannalta on havaittu palaneita kiviä, mutta raportista ei käy selväksi mistä kivet tarkalleen löydettiin. Aiemmin tiedossa ollut pyyntikuoppa oli muinaisjäännösrajan ulkopuolella. Pyhävaaran seidan sijaintia yritettiin selvittää, mutta mitään selkeää palvospaikkaa ei havaittu.



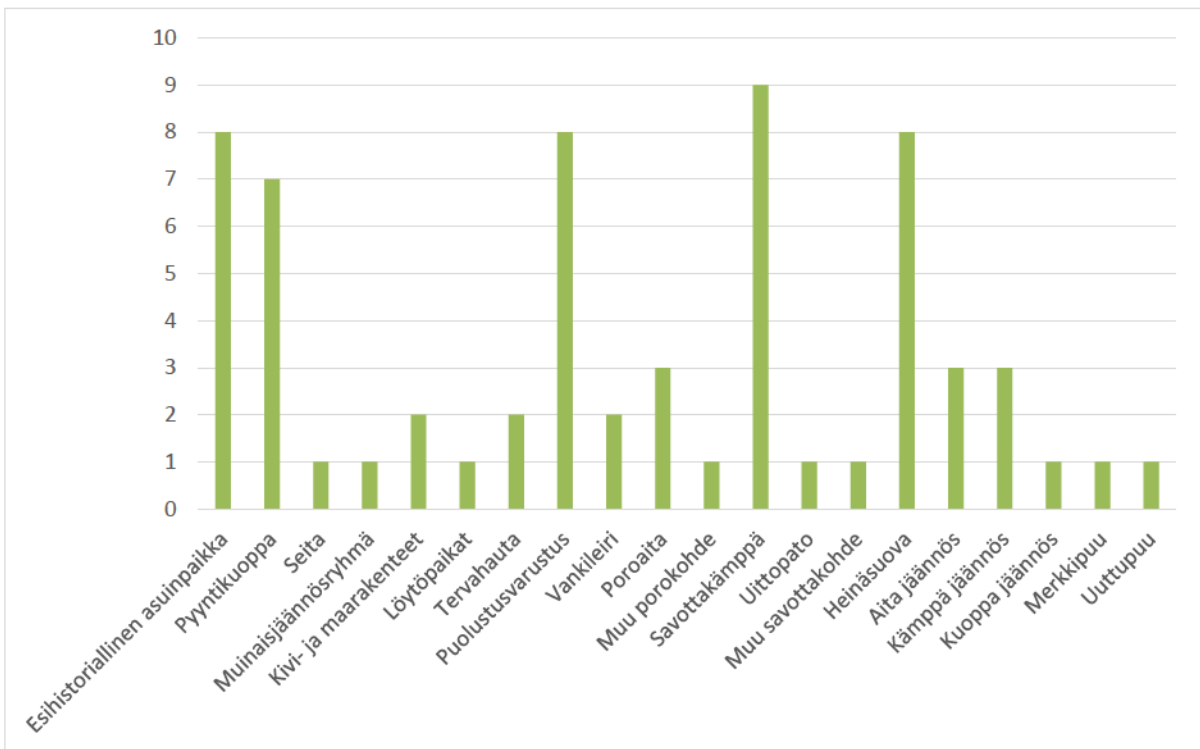
Kaavio 1. Dokumentoitujen kohteiden tyyppien prosentuaalinen jakauma.

Suurin osa kohteista, yli 40 %, oli uusia löytöjä. Aiemmin tunnettuja muinaisjäännöksiä oli viidesosa dokumentoiduista kohteista. Metsähallituksen paikkatietojärjestelmästä ja vanhoista peruskartoista kummastakin saatiin tieto hieman yli kymmenestä prosentista kohteista. Ja haastatteluista saatujen tietojen perusteella löytyi alle kymmenesosa kohteista. Lidar-aineiston avulla löydettiin 5 % kohteista.



Kaavio 2. Kohteiden löytötapojen prosentuaalinen jakauma.

Uusista kohteista kaksi on asuinpaikkoja ja yksi löytöpaikka. Pyyntikuoppakohteita löydettiin kolme kappaletta, joissa on yhteensä 43 pyyntikuoppaa. Nanguvuonon rannalta löytyneen pienesineen löytöpaikkaa ei pystytty tarkistamaan, koska Inarijärven vedenpinta oli niin korkealla, että löytöpaikka oli yli metrin syvyydessä veden alla. Sodanaikaisia kohteita dokumentoitiin kymmenen kappaletta. Inventointialueen sotahistorialliset kohteet liittyvät kaikki toiseen maailmansotaan, eli jatkosotaan ja Lapin sotaan. Suuri osa niistä sijoittuu Inarin kylän länsipuolelle, Kortevaaraan, jonka luoteis- ja lounaisreunassa havaittiin poteroista koostuva puolustusvarustus. Laanilantullissa, Inarin ja Sodankylän rajan tuntumassa, oleva kohde koostui pääasiassa ajoneuvosuojista.



Kaavio 3. Inventoidut kohteet tyypeittäin.

Poronhoitoon liittyviä kohteita löydettiin neljä, kolme poroaidan jäännöstä ja yksi jo puretun porokämpän yhteydessä ollut vaja. Metsätyöhön liittyviä kohteita dokumentoitiin 12 kappaletta. Niistä yhdeksän on kämpän jäännöksiä, joista kahdessa on myös talli. Yksi kämpistä on uittopatoon liittyvä ns. tammikämpä, myös itse uittopato dokumentoitiin. Yksi savottakohteista on lyhyt kapulatien jäännös, joka johtaa järven kivisen rantavyöhykkeen yli. Muita uuden ajan kulttuuriperintökohteita inventoitiin 17 kappaletta. Niistä kahdeksan on heinäsuovien jäännöksiä, kolme kämppää, kolme aitaa ja yksi merkkipuu. Löydetyt kämpät ovat pieniä ja todennäköisesti ne ovat kalastus/metsästyskämppejä. Tervahautoja dokumentoitiin kaksi, ne ovat todennäköisesti varsin uusia, joten niitä ei ehdoteta muinaisjäännöksiksi. Merkkipuita, joissa on tekstiä, löydettiin yksi kappale, samoin uuttupuita.

Suuri osa inventointialueen tunnetuista kiinteistä muinaisjäännöksistä jätettiin tarkistamatta, koska niistä suurin osa on tarkastettu vuoden 2008 inventoinnissa. Eikä muutamassa tarkistetussa kohteessa huomattu mitään olennaisia muutoksia aiempaan nähden. Suurin osa aiemmin tuntemattomista muinaisjäännöksistä sijoittuu Lemmenjoen varteen, täydentäen sen rannoilta tunnettujen lukuisten asuinpaikkojen ja pyyntikuoppaketjujen sarjaa ja osoittaen niiden jatkumisen Lemmenjoen suulle saakka. Lidar-aineiston hyödyllisyys kävi ilmi pyyntikuoppien sekä osittain sotakohteiden dokumentoinnissa.

Allekirjoitus



Ranualla 13.10.2017

Juha-Pekka Joona

Lähteet

Painetut lähteet:

Carpelan, C. 2003. Inarilaisten arkeologiset vaiheet. Teoksessa Inari-Aanaar. Inarin historia jääkaudesta nykypäivään. Toim. V.-P. Lehtola.

Johansson, P. ja Kujansuu, R. 2005: Deglasiatio. *Pohjois-Suomen maaperä – Maaperäkarttojen 1:400 000 selitys*. P. Johansson & R. Kujansuu (toim.) – Geologian tutkimuskeskus, Espoo. 236 s.

Luhta, V. 1999: Inarin havumetsävyöhyke, luonnonolot ja käyttö. – Metsähallituksen metsätalouden julkaisuja 21.

Manner, R. ja Tervo, T. 1988: Lapin geologiaa – hiekkarannoista tuntureiksi, tulivuorista tasangoiksi, mannerjäätiköistä maaperäksi. Rovaniemi, 188 s.

Nahkiaisoja, T. 2003. Uudisasuttajien aika 1750-1876. Teoksessa Inari-Aanaar. Inarin historia jääkaudesta nykypäivään. Toim. V.-P. Lehtola.

Stolt, E., Heikkuri, P. ja Seipäjärvi M. 2001: Juutuan alue-ekologinen suunnitelma. Metsähallitus.

Vahtola, J. 2003. Saamelaiset Inarin kansa 1550 – 1660. Teoksessa Inari-Aanaar. Inarin historia jääkaudesta nykypäivään. Toim. V.-P. Lehtola.

Painamattomat lähteet:

Erä-Esko, A, ja Pesonen, L. 1972. Inari – Inventointi 1972.

Halinen, P. 2007. Inari 83 Nukkumajoki 5 (148010083), kaivaus 18.6.-6.7.2007. Helsingin yliopisto, Kulttuurien tutkimuksen laitos, arkeologia.

Kankaanpää, J. 1988. Inari, Inarijärven eteläosa – Osayleiskaavoitusalueen arkeologinen inventointi 1988. Museovirasto, esihistorian toimisto.

Kotivuori, H. 1986. Inari 25, 61, 127, 194, 351, 353 ja 394-402 – Imatran Voima Oy:n voimalinjan inventointi välillä Vajukoski-Pulmanki 1986. Osa 2/ 3.

Ojanlatva, E. 2008. Inarijärven osayleiskaava-alueen ja Inarin kirkonkylän asemakaava-alueen arkeologinen inventointi. Museovirasto Arkeologian osasto ja Metsähallitus Lapin luontopalvelut.

Internet-lähteet:

GTK - Hakku, Paikkatietotuotteet.

<https://hakku.gtk.fi/fi/locations/search>

Maanmittauslaitos - Vanhat painetut kartat.

<http://vanhatpainetutkartat.maanmittauslaitos.fi/>

Museovirasto - Kulttuuriympäristön palveluikkuna.

<https://www.kyppi.fi/palveluikkuna/portti/read/asp/default.aspx>

Paikkatietoikkuna.

<http://www.paikkatietoikkuna.fi/web/fi/kartta>

Valtakunnallisesti merkittävät rakennetut kulttuuriympäristöt RKY.

http://www.rky.fi/read/asp/r_default.aspx

Ympäristöministeriö.

<http://www.ym.fi/fi->

[FI/Luonto/Luonnon_monimuotoisuus/Valtakunnallisesti_arvokkaiden_maisemaal\(37566\)](http://www.ym.fi/fi-Luonto/Luonnon_monimuotoisuus/Valtakunnallisesti_arvokkaiden_maisemaal(37566))

5 Kohdetiedot

5.1 Muinaisjäännökset

5.1.1 Aiemmin tunnetut kiinteät muinaisjäännökset

Hangaslahti asuinpaikka	MH-tunnus: 63033
--------------------------------	-------------------------

Kohdetyyppi:	1 Asuinpaikat	Haltija:	198 Metsätalous Ylä-Lappi
Ajoitus:	7118 Historiallinen aika	Ylläpitäjä:	198 Metsätalous Ylä-Lappi
Rakentamisvuosi:		Kunta:	148 Inari
Lukumäärä:	1		

Koordinaattiselitys:	Keskikoordinaatit	Geometria tuotettu:	4 Gps-mittaus, korjaamaton
Koordinaatit:	X 3539400, Y 7632060, Z 145	Löydöt:	

Taustatiedot

Muinaisjäännösrekisteri. Nanguvuonon ja Sarmivuonon yhtymäkohdan kaakkoisrannalla on lahden pohjukassa Hangaslahden talo. Talosta noin 500 m kaakkoon on vanha talonpaikka, josta on jäänteenä kiuasröykkiö. Paikalla on perimätiedon mukaan ollut Telju Peunan piilopirtti.

Ympäristön kuvaus

Muinaisjäännösalue sijaitsee noin 540 m kaakkoon Koiralahden pohjukasta. Se sijaitsee matalan kangassaarekkeen eteläosassa, joka on matalamman ja soisemman maaston ympäröimä. Muinaisjäännösalueen kohdalla kasvillisuus on selvästi rehevämpää kuin ympäristössä. Pohjoisosassa kasvaa vain vanhoja mäntyjä, kun eteläosassa kasvaa myös koivuja, männyn taimia ja katajaa. Myös aluskasvillisuus on rehevämpi.

Kohteen kuvaus

Vuoden 2017 inventoinnissa paikalla ei havaittu Erä-Eskon ja Pesosen mainitsemaa kiuasröykkiötä. Muinaisjäännösalueella maaperä on kivikkoisen ja alueella on runsaasti aluskasvillisuuden peittämiä maakiviä. Alueella kasvaa muutamia vanhoja mäntyjä sekä koivuja. Ainakin kahdessa vanhassa männyssä on pilkka, niistä on mahdollisesti otettu pettua. Myös ympäristöään rehevämpi kasvillisuus viittaa siihen että paikalla on asuttu.

Kohteen rajaus

Muinaisjäännösrekisterin rajaus.

Tulkinta

Asuinpaikka.

Lisätietoja

Toimenpiteet

Tarkastukset

Tila: 3 Toteutettu Laji: 6 Suojeluarvojen tarkastus Tarkastusvuosi: 2017
 Tarkastuspvm: 17.6.2017 Tarkastaja: J.-P.Joona
 Kuvaus: KMO täydennysinventointi

Viranomais- rekisterinro:	148010094	Kunto:	0 Ei määritelty
Arvotus:	3 Esitys mj-luokka II	Olotila:	2 Ei käytössä
Selitys:		Kohteen suojelu:	2 Muinaisjäännösrekisteri 2
		Selitys:	

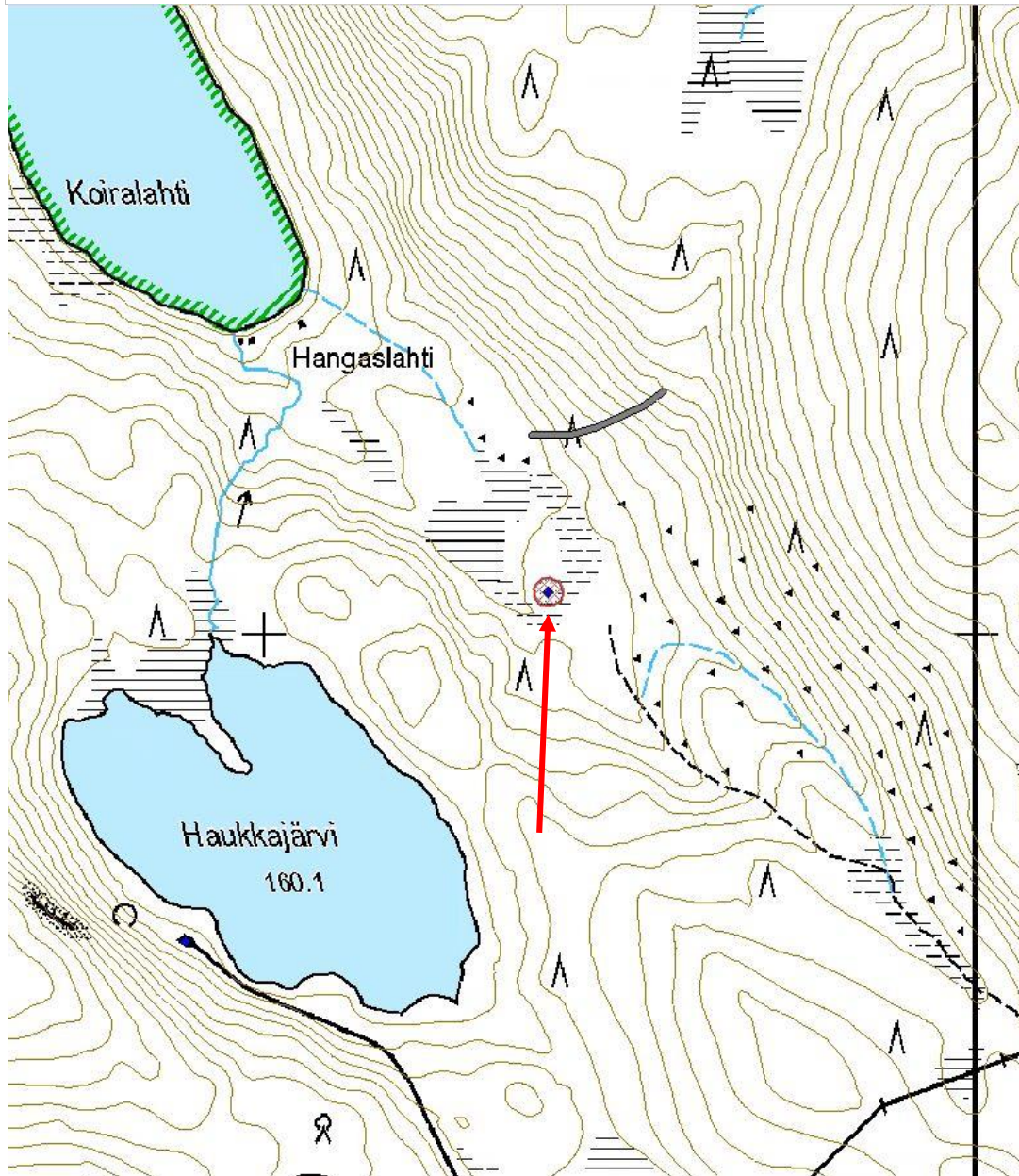
Ympäristön suojelu:	0 Ei määritelty
--------------------------------	-----------------

Selitys:	
-----------------	--



Muinaisjäännösalueita länteen.

Kohdetyyppi:	1 Asuinpaikat	Copyright:	© Metsähallitus 2008 © Maanmittauslaitos 1/MML/08
Koordinaatit:	X 3539400, Y 7632060, Z 145	Mittakaava:	1:10000



Hietaniemi pyyntikuoppa		MH-tunnus: 63035	
Kohdetyyppi:	9 Valmistuspaikat/työpaikat	Haltija:	198 Metsätalous Ylä-Lappi
Ajoitus:	7199 Ajoitus epäselvä	Ylläpitäjä:	198 Metsätalous Ylä-Lappi
Rakentamivuosi:		Kunta:	148 Inari
Lukumäärä:	1		
Koordinaattiselitys:	Keskikoordinaatit	Geometria tuotettu:	4 Gps-mittaus, korjaamaton
Koordinaatit:	X 3539365, Y 7633613, Z 120	Löydöt:	
<i>Taustatiedot</i>			
Muinaisjäännösrekisteri.			
<i>Ympäristön kuvaus</i>			
Hietaniemi sijaitsee Inarijärven Nanguvuonon ja Sarmivuonon yhtymäkohdan kaakkoisrannalla, vastapäätä Palosaarta (Poronleikkaamasaari), Hangasvaaran keskellä. Hiekkainen, noin 130 m leveä niemi pistää Nanguvuonoon Palosaaren eteläkärjen kohdalla, ja pyyntikuoppa sijaitsee niemen pohjoisosassa.			
<i>Kohteen kuvaus</i>			
Pyyntikuoppa on kaivettu mäntykangasterassin reunaan, hiekkamaahan. Sen pituus on kaakko-luodesuunnassa 5,6 m ja leveys koillinen-lounassuunnassa 2,6 m. Pyyntikuopan pohjoispuolella on havaittavissa noin 1,5 m leveä, matala valli. Kuopan syvyys vaihtelee 50 cm - 75 cm välillä.			
<i>Kohteen rajaus</i>			
Muinaisjäännösrekisterin rajaus.			
<i>Tulkinta</i>			
Pyyntikuoppa.			
<i>Lisätietoja</i>			
<i>Toimenpiteet</i>			
<i>Tarkastukset</i>			
Tila: 3 Toteutettu Laji: 6 Suojeluarvojen tarkastus Tarkastusvuosi: 2017 Tarkastuspvm: 17.6.2017 Tarkastaja: J.-P.Joona Kuvaus: KMO täydennysinventointi			
Viranomaisrekisterinro:	148010093	Kunto:	1 Hyvä
		Olotila:	2 Ei käytössä

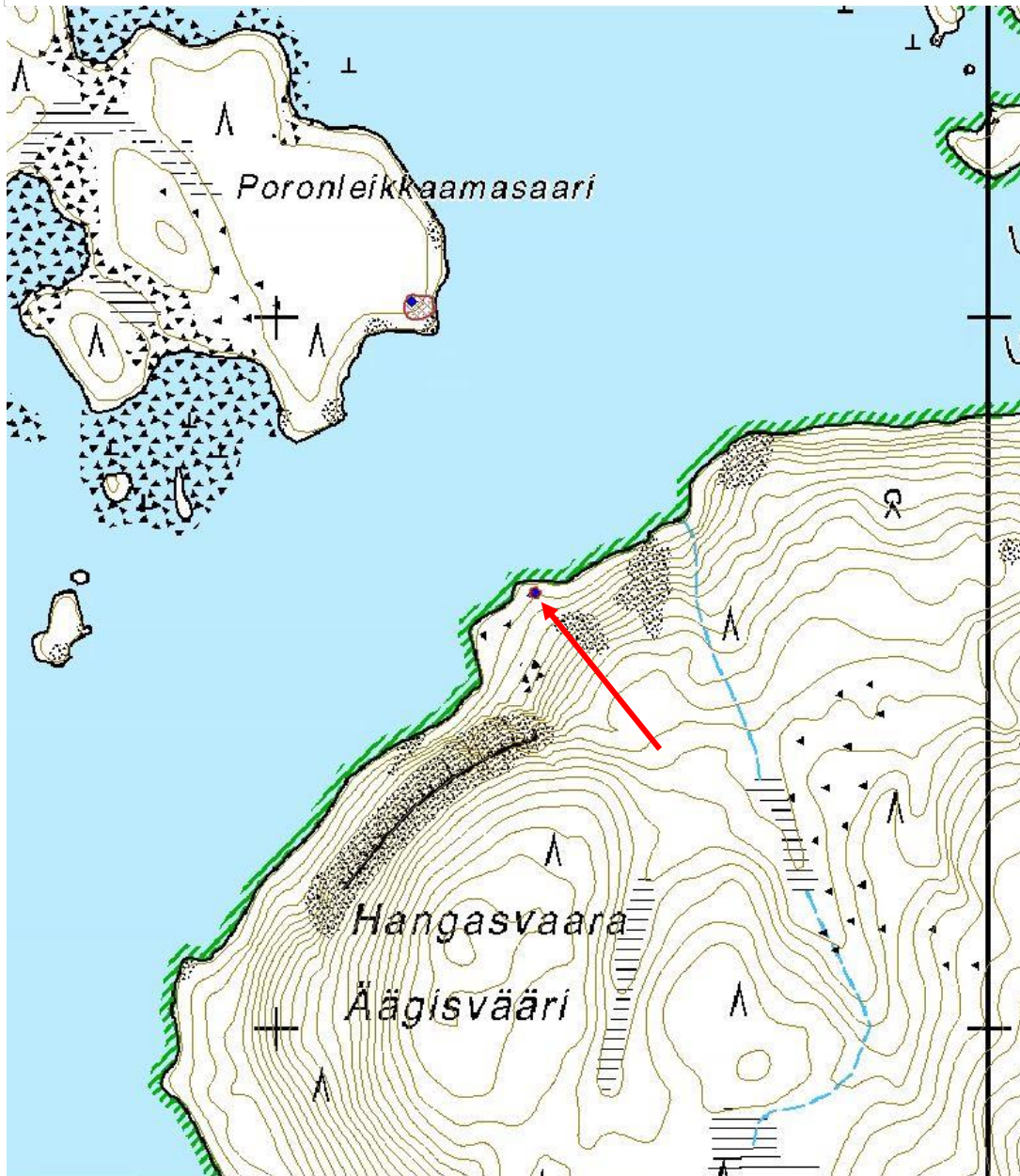
Arvotus:	3 Esitys mj-luokka II	Kohteen suojelu:	2 Muinaisjäännösrekisteri 2
Selitys:		Selitys:	

Ympäristön suojelu:	0 Ei määritelty
Selitys:	



Pyyntikuoppa pohjoiseen.

Kohdetyyppi:	9 Valmistuspaikat/työpaikat	Copyright:	© Metsähallitus 2008 © Maanmittauslaitos I/MML/08
Koordinaatit:	X 3539365, Y 7633613, Z 120	Mittakaava:	1:10000



Harjujärvi koillinen tulisija		MH-tunnus: 75896	
Kohdetyyppi:	9 Valmistuspaikat/työpaikat	Haltija:	198 Metsätalous Ylä-Lappi
Ajoitus:	7199 Ajoitus epäselvä	Ylläpitäjä:	198 Metsätalous Ylä-Lappi
Rakentamivuosi:		Kunta:	148 Inari
Lukumäärä:	1		
Koordinaattiselitys:	Liesikiveyksen koordinaatit	Geometria tuotettu:	4 Gps-mittaus, korjaamaton
Koordinaatit:	X 3504290, Y 7633547, Z 162	Löydöt:	
<i>Taustatiedot</i>			
Muinaisjäännösrekisteri. Nanguvuonon ja Sarmivuonon yhtymäkohdan kaakkoisrannalla on lahden pohjukassa Hangaslahden talo. Talosta noin 500 m kaakkoon on vanha talonpaikka, josta on jäänteenä kiuasröykkiö. Paikalla on perimätiedon mukaan ollut Telju Peunan piilopirtti.			
<i>Ympäristön kuvaus</i>			
Harjujärvi (Puolzâjävri) sijaitsee Jänkjärven ja Ronkajärven välissä, noin 10,5 km Ukonjärven pohjoispäästä lähtevän Vaadinselkä-Alajärvi-välisen tien risteyksestä länsilounaaseen.			
<i>Kohteen kuvaus</i>			
Vuoden 2008 inventoinnissa havaittiin Harjujärvestä Jänkjärveen laskevan puron pohjoispuolisen, koillis-lounaissauntaisen niemen kaakkoisrannalta kunnan peittämä liesikiveys. Lieden pituus on 1,2 m, leveys 0,8 m ja korkeus noin 15 cm. Sen eteläpäässä kasvaa noin 0.5 m korkea männyntaimi. Maakairanäytteessä liedestä todettiin punaiseksi palanutta hiekkaa ja hiilimurua. Koepisto lieden eteläpuolelle oli löydötön. Lieden läheisyyteen on tehty myös uudempia, pyöreitä nuotiokivikehiä, jotka poikkesivat vahasta liesikiveyksestä huomattavasti muotonsa ja kuntakerroksensa puolesta. Liesikiveyksen luonteen tarkempi määrittäminen ja ajoittaminen vaatii tarkempia tutkimuksia.			
Vuoden 2017 inventoinnissa ei havaittu muutoksia aiempaan.			
<i>Kohteen rajaus</i>			
Kohde rajautuu pistemäisesti.			
<i>Tulkinta</i>			
Tulisija.			
<i>Lisätietoja</i>			
<i>Toimenpiteet</i>			
<i>Tarkastukset</i>			
Tila: 3 Toteutettu	Laji: 6 Suojeluarvojen tarkastus	Tarkastusvuosi: 2017	

Tarkastuspvm: 25.7.2017 Tarkastaja: J.-P.Joona
Kuvaus: KMO täydennysinventointi

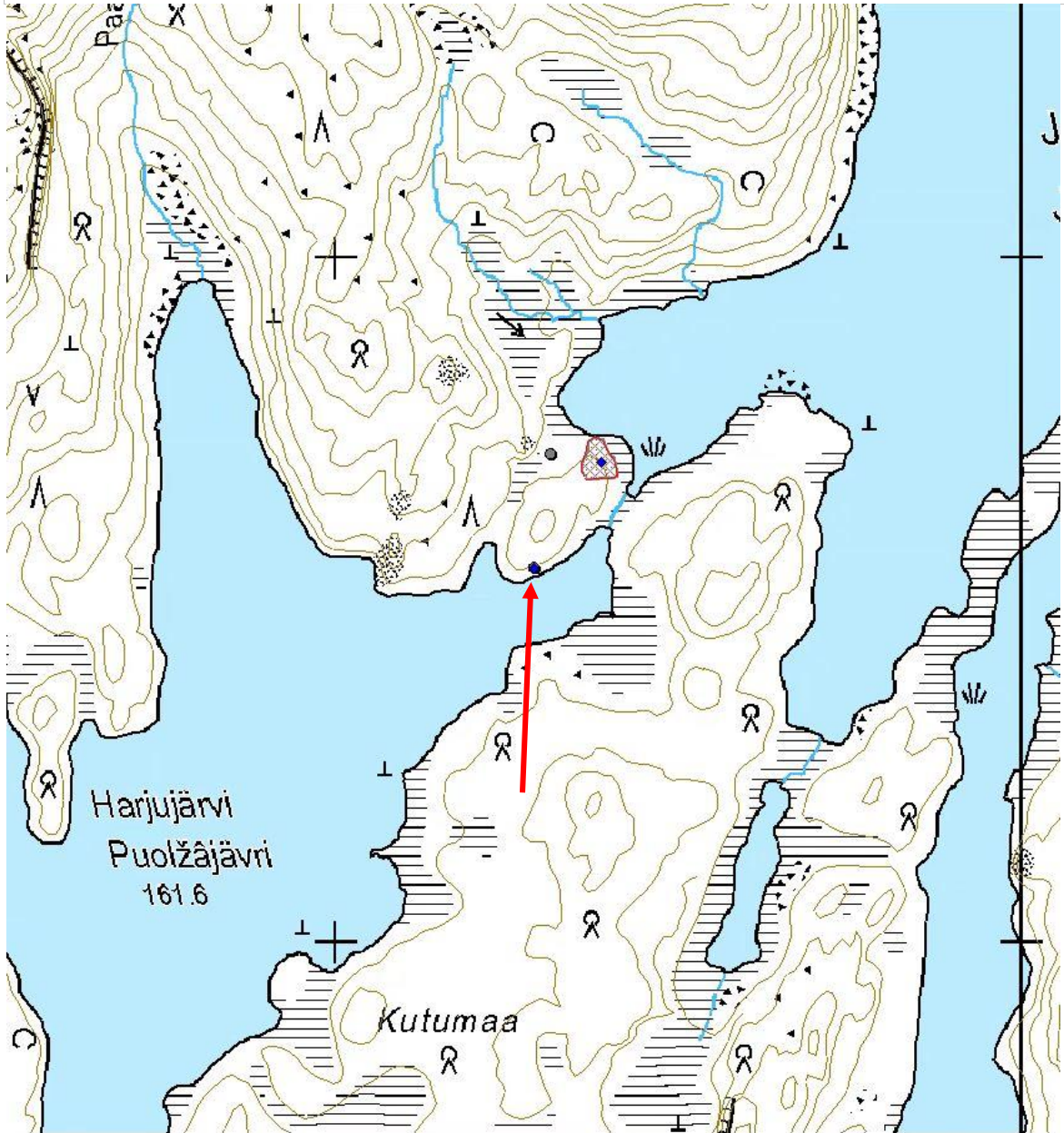
Viranomais- rekisterinro:	1000012396	Kunto:	1 Hyvä
Arvotus:	3 Esitys mj-luokka II	Olotila:	2 Ei käytössä
Selitys:		Kohteen suojelu:	2 Muinaisjäännösrekisteri 2
		Selitys:	

Ympäristön suojelu:	0 Ei määritelty
Selitys:	



Nuotiokiveys koilliseen.

Kohdetyyppi:	9 Valmistuspaikat/työpaikat	Copyright:	© Metsähallitus 2008 © Maanmittauslaitos I/MML/08
Koordinaatit:	X 3504290, Y 7633547, Z 162	Mittakaava:	1:10000



Jänkäjärvi asuinpaikka		MH-tunnus: 75923	
Kohdetyyppi:	1 Asuinpaikat	Haltija:	198 Metsätalous Ylä-Lappi
Ajoitus:	7199 Ajoitus epäselvä	Ylläpitäjä:	198 Metsätalous Ylä-Lappi
Rakentamivuosi:		Kunta:	148 Inari
Lukumäärä:	1		
Koordinaattiselitys:	Alueen keskikoordinaatit	Geometria tuotettu:	4 Gps-mittaus, korjaamaton
Koordinaatit:	X 3504386, Y 7633707, Z 162	Löydöt:	
<i>Taustatiedot</i>			
Muinaisjäännösrekisteri.			
<i>Ympäristön kuvaus</i>			
Jänkäjärvi sijaitsee Kaitamojärven itäpuolella ja Jänkäjärvenpään ja Kolmihokan eteläpuolella. Kohde sijaitsee Jänkäjärven ja Harjujärven välisen kapean salmen luoteispuolisessa niemessä.			
<i>Kohteen kuvaus</i>			
Paikalla on katajaa ja mäntyä kasvava, heinittynyt kenttä. Kentässä erottuu mahdollisesti yhden tupasijan nurkkakiviä. Niemi on hyvin kivinen, mutta kenttä erottuu ympäristöstä heinikon ja suurten katajien takia. Vuoden 2017 inventoinnissa ei havaittu muutoksia aiempaan.			
<i>Kohteen rajaus</i>			
Kohde rajautuu kasvillisuuden perusteella.			
<i>Tulkinta</i>			
Lapinkenttä.			
<i>Lisätietoja</i>			
<i>Toimenpiteet</i>			
<i>Tarkastukset</i>			
Tila: 3 Toteutettu		Laji: 6 Suojeluarvojen tarkastus	Tarkastusvuosi: 2017
Tarkastuspvm: 25.7.2017		Tarkastaja: J.-P.Joona	
Kuvaus: KMO täydennysinventointi			
Viranomaisrekisterinro:	1000010720	Kunto:	1 Hyvä
		Olotila:	2 Ei käytössä
Arvotus:	3 Esitys mj-luokka II	Kohteen suojele:	2 Muinaisjäännösrekisteri 2

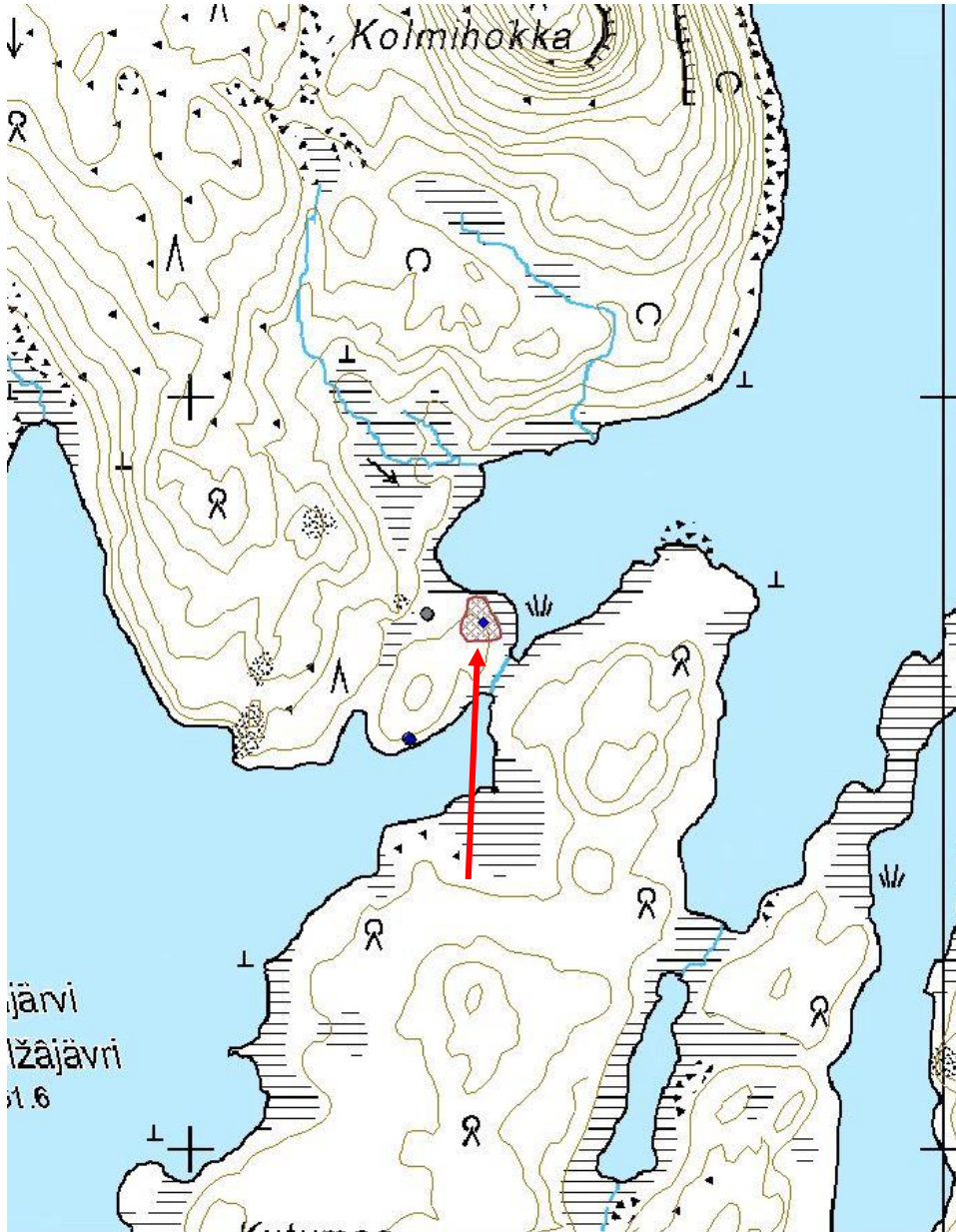
Selitys:**Selitys:****Ympäristön
suojelu:**

0 Ei määritelty

Selitys:

Kenttä länteen.

Kohdetyyppi:	1 Asuinpaikat	Copyright:	© Metsähallitus 2008 © Maanmittauslaitos 1/MML/08
Koordinaatit:	X 3504386, Y 7633707, Z 162	Mittakaava:	1:10000



Kaitamojärvi länsi pyyntikuoppia	MH-tunnus: 189805
---	--------------------------

Kohdetyyppi:	9 Valmistuspaikat/työpaikat	Haltija:	198 Metsätalous Ylä-Lappi
Ajoitus:	7199 Ajoitus epäselvä	Ylläpitäjä:	198 Metsätalous Ylä-Lappi
Rakentamivuosi:		Kunta:	148 Inari
Lukumäärä:	32		

Koordinaattiselitys:	Alueen keskikoordinaatit	Geometria tuotettu:	4 Gps-mittaus, korjaamaton
Koordinaatit:	X 3497146, Y 7634601, Z 200	Löydöt:	

Taustatiedot

Muinaisjäännösrekisteri.

Ympäristön kuvaus

Kohde sijaitsee Kaitamojärven länsipäässä, Kyläjärven ja Kaitamojärven välisessä maastossa. Alue on männikköä kasvava hiekkapohjainen rinne. Kuiva kangas, aluskasvillisuus on lähinnä jäkäliä ja sammalia, paikoin puolukkaa ja variksenmarjaa.

Kohteen kuvaus

Laserkeilauksen vinovalovarjosteen perusteella muinaisjäännöskohde on merkitty väärään paikkaan, suurin osa kuopista sijaitsee muinaisjäännösalueen ulkopuolella. Tähän saattaa vaikuttaa se, että vuoden 1968 topografiseen karttaan on Kaitamojärven länsipäässä oleva metsäautotie merkitty väärään paikkaan, lähemmäksi järven rantaa kuin se todellisuudessa on.

Kohteessa pitäisi olla 51 pyyntikuoppaa, mutta vuoden 2017 inventoinnissa niitä löydettiin 32 kappaletta. Pääjono koostuu 23 kuopasta, jotka ovat lähinnä länsiluode-itäkaakko suuntaisesti. Ne ulottuvat Kaitamojärven rannasta noin 400 m länsiluoteeseen, Kaitamojärvi-Sarre Petterinoja -metsäautotieltä pohjoisluoteeseen suuntautuvan lyhyen metsäautotien länsipuolelle. Muutama kuoppa on jonon pohjoispuolella, metsäautotien käänköpaikan vieressä. Kuoppia on myös Kaitamojärvi-Sarre Petterinoja tien eteläpuolella, pohjoinen-etelä suuntaisena jonona, sekä tien alkupäässä, lähellä Kaitamojärveä.

Kuoppien keskimääräinen koko on 3,5 m x 3,0 m ja syvyys 70 cm. Kuoppia on todennäköisesti tuhoutunut metsäautoteitä tehdessä.

Pyyntikuoppa 1 on jonon itäisin kuoppa Kaitamojärven päässä. Se on suuri ja syvä, muodoltaan soikea ja suppilomainen. Kuoppa on soikea itä-länsi suuntaisesti. Koko 4,3 m x 3,6 m ja 1,1 m syvä. Kuopassa on valli, erityisesti alarinteen puolella. X=3497448 Y=7634582 Kuopasta noin 5 m pohjoiseen on mahdollinen kellarikuoppa. Sen kuoppa on kooltaan 2 m x 1,5 m ja noin 70 cm syvä. Siinä on vallit ja kulkuaukko lännen puolella. Kuopan reunoilla on laudan pätkiä, joten kuoppa on ollut katettu.

Pyyntikuoppa 2 on muodoltaan kuten kuoppa 1. Koko 4,2 m x 3,9 m ja 1,1 m syvä. X=3497422 Y=7634576

Pyyntikuoppa 3 on kooltaan 4,2 m x 3,2 m ja 80 cm syvä. Sijaitsee rinteessä, alarinteen puolella selvä valli. Soikea, syvä ja suppilomainen. X=3497393 Y=7634578

Pyyntikuoppa 4 on kooltaan 4,6 m x 3,4 m ja 1,15 m syvä, selvä kapea valli. Syvä ja suppilomainen. X=3497372 Y=7634605

Pyyntikuoppa 5 on epämääräinen, ojamainen kuoppa. Koko 3,5 m x 2,1 m ja 55 cm syvä. X=3497363 Y=7634613

Pyyntikuoppa 6 on kooltaan 4,3 m x 3,8 m ja 1,15 m syvä. X=3497337 Y=7634625

Pyyntikuopat 7, 8 ja 9 sijaitsevat noin 10 m välein. Kuoppa 8 on muita pienempi.

Pyyntikuoppa 7 on kooltaan 4,4 m x 3,6 m ja 1,1 m syvä, vallillinen. X=3497302 Y=7634627

Pyyntikuoppa 8 on kooltaan 2,7 m x 2,6 m ja 60 cm syvä. Se on muodoltaan pyöreä ja pohja on puolipyöreä. X=3497287 Y=7634629

Pyyntikuoppa 9 on kooltaan 4,7 m x 4,1 m ja 1 m syvä, selvä valli. Soikea pohjoinen-etelä suuntaisesti. X=3497277 Y=7634631

Pyyntikuoppa 10 on pieni, epämääräinen. Sen koko on 2,2 m x 1,9 m ja 50 cm syvä. Vallissa on suuren kaadetun puun kanto ja kuopassa on runsaasti maatunutta puuta ja paksu humuskerros. X=3497259 Y=7634652

Pyyntikuoppa 11 on kooltaan 4,5 m x 3,9 m ja 1,15 m syvä. Vallillinen. X=3497250 Y=7634660

Pyyntikuoppa 12 on suuri, syvä ja suppilomainen. Sen koko on 4,2 m x 3,9 m ja 1,15 m syvä. Vallissa kasvaa mäntyjä, aluskasvillisuus on paksumpi kuin edellisissä kuopissa. X=3497250 Y=7634660

Pyyntikuoppa 13 on edellisiä pienempi. Se on kooltaan 3,5 m x 2,9 m ja 85 cm syvä, vallillinen. X=3497250 Y=7634660

Pyyntikuoppa 14 on tuhoutunut siinä olevan ketunpesän vuoksi, hiekka on lähes täysin täyttänyt kuopan. Kuopassa on selvä valli ja sen halkaisija on ollut noin 4 m. Ketun pesä on ollut käytössä varsin äskettäin, koska ympäristössä on jätöksiä ja kaluttuja poronluita. X=3497179 Y=7634698

Pyyntikuoppa 15 sijaitsee rinteessä, valli alarinteen puolella. Kuopan koko on 3,2 m x 2,6 m ja syvyys 90 cm. X=3497153 Y=7634712

Pyyntikuoppa 16 sijaitsee lähellä metsäautotien käänköpaikkaa. Se on soikea, koko 4,0 m x 2,7 m ja 65 cm syvä. X=3497091 Y=7634774

Pyyntikuoppa 17 on kooltaan 3,7 m x 3,2 m ja 75 cm syvä. Selvä, noin 1-1,5 m leveä, valli. X=3497096 Y=7634786

Pyyntikuoppa 18 on kooltaan 3,7 m x 3,3 m ja 90 cm syvä. Sijaitsee rinteessä, alarinteen puolella selvä valli. X=3497081 Y=7634785

Pyyntikuoppa 19 sijaitsee aivan metsäautotien kääntöpaikan vieressä ja on osittain tuhoutunut. Kuoppa on pieni ja matala, se on osittain täyttynyt, mahdollisesti tuulenkaadon vuoksi. Vallillinen, koko 2,8 m x 2,2 m ja 55 cm syvä. X=3497075 Y=7634785

Pyyntikuoppa 20 sijaitsee metsäautotien länsipuolella. Se on suuri, syvä ja suppilomainen. Sijaitsee metsäautotiestä noin 10 m länteen. Koko 3,4 m x 3,1 m ja 90 cm syvä, vallillinen. X=3497114 Y=7634705

Pyyntikuoppa 21 on matala ja laakea, sijaitsee rinteessä. Koko 3,4 m x 2,9 m, syvyys 60 cm. X=3497104 Y=7634715

Pyyntikuoppa 22 on pieni, matala ja laakea. Se sijaitsee rinteessä, alarinteen puolella on vallia. Koko 2,7 m x 2,1 m ja 45 cm syvä. X=3497070 Y=7634723

Pyyntikuoppa 23 on kooltaan 3,7 m x 3,5 m ja 95 cm syvä, vallillinen. X=3497074 Y=7634682

Pyyntikuoppa 24 on kooltaan 4,2 m x 3,2 m ja 1 m syvä. Kuopassa on selvä valli, koko vallin ulkoreunasta mitattuna on 8,6 m x 6,1 m. Eli valli on 1,5 - 2 m leveä. X=3497095 Y=7634679

Pyyntikuoppa 25 kuuluu eteläisempään kuoppajonoon. Se sijaitsee metsätien ojan reunassa ja on osittain tuhoutunut. Kuopan koko on 3,5 m x 3,0 m ja syvyys 60 cm. Siinä ei ole selvää vallia. X=3497155 Y=7634562

Pyyntikuoppa 26 sijaitsee etelään edellisestä, ylärinteen suuntaan. Kuoppa on lähes pyöreä, koko 2,7 m x 2,6 m ja syvyys 60 cm. Valli alarinteen puolella. X=3497142 Y=7634503

Pyyntikuoppa 27 on kooltaan 2,4 m x 2,0 m ja 50 cm syvä. Vallillinen, pohjalla on 20-25 cm kerros tummaa, pehmeää maata. X=3497134 Y=7634475

Pyyntikuoppa 28 sijaitsee rinteessä, valli alarinteen puolella. Koko 2,5 m x 2,0 m, syvyys 60 cm. X=3497134 Y=7634475

Pyyntikuoppa 29 sijaitsee edellisestä noin 13 m päässä. Sen koko on 2,2 m x 2,1 m ja 45 cm syvä. Valli alarinteen puolella. X=3497130 Y=7634417

Kuopat 30-32 sijaitsevat Kaitamojärvi-Sarre Petterinoja tien pohjoispuolella, lähellä tien alkua.

Pyyntikuoppa 30 halkaisija on 3,6 m ja syvyys 75 cm. X=3497309 Y=7634483

Pyyntikuoppa 31 on pieni ja laakea, siinä ei ole selviä vallia. Sen koko on 2,6 m x 2,4 m ja syvyys 55 cm. X=3497309 Y=7634483

Pyyntikuoppa 32 sijaitsee Kaitamojärven länsipään lähellä, metsäautoteiden risteyksen vieressä. Pieni, matala ja laakea kuoppa, vallillinen. Vallissa on pieniä kiviä. Kuopan koko on 3,6 m x 3,3 m ja 50 cm syvä. Pohjalla maaton puu sekä peltipurkkeja. Ympäristössä on myös runsaasti säilyketölkkejä ja muuta peltiromua sekä muita roskia. X=3497309 Y=7634483

Kuopasta noin 10 m pohjoiskoilliseen on pitkä matala kuopanne, jossa on kaksi peräkkäistä syvempää kuoppaa. Ei pyyntikuoppa.

Kohteen rajaus

Kohde rajautuu havaittujen rakenteiden perusteella.

Tulkinta

Pyyntikuoppajärjestelmä.

Lisätietoja**Toimenpiteet****Tarkastukset**

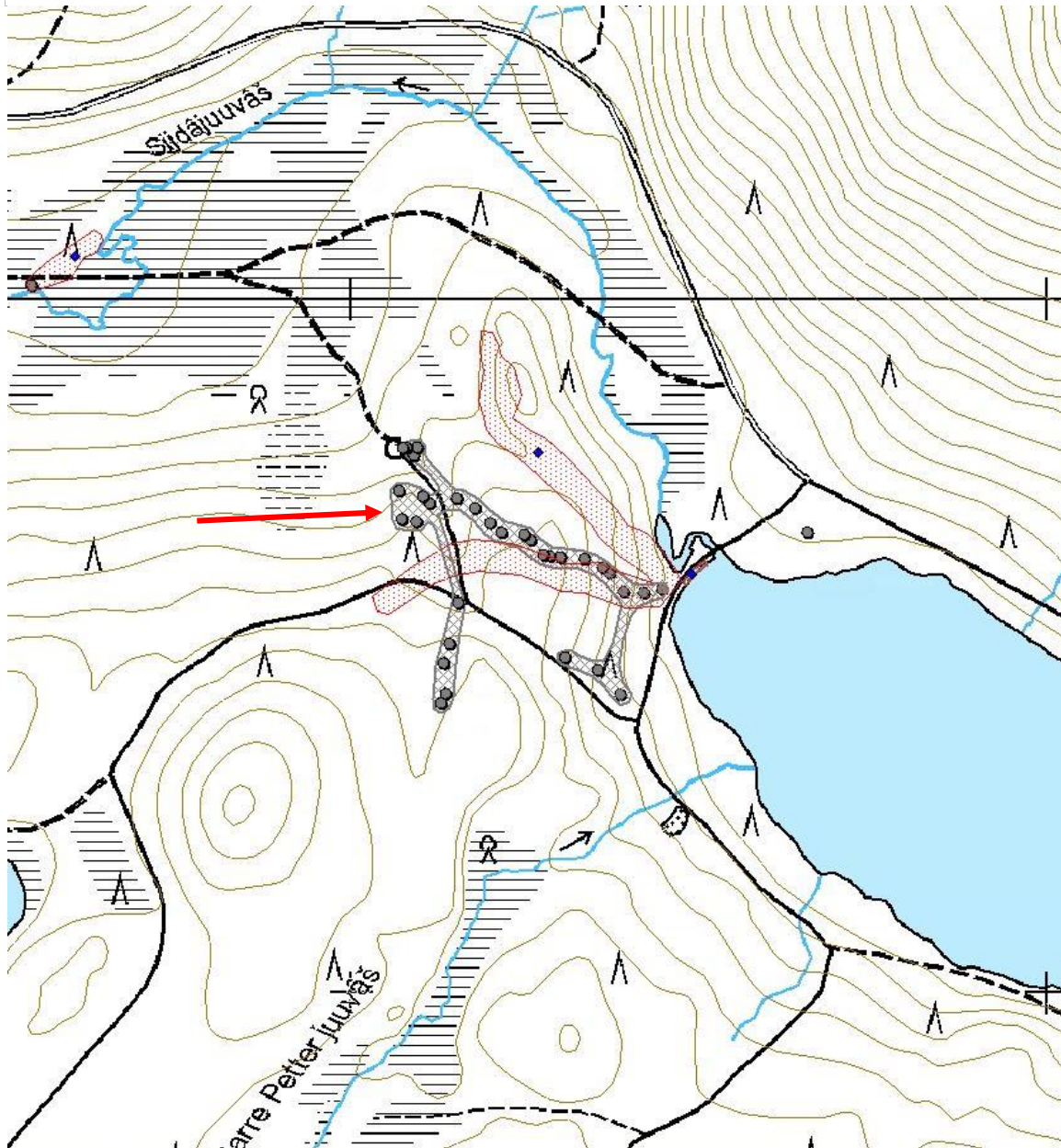
Tila: 3 Toteutettu Laji: 6 Suojeluarvojen tarkastus Tarkastusvuosi: 2017
 Tarkastuspvm: 16.6.2017 Tarkastaja: J.-P.Joona
 Kuvaus: KMO täydennysinventointi

Viranomais- rekisterinro:	148010591	Kunto:	1 Hyvä
Arvotus:	3 Esitys mj-luokka II	Olotila:	2 Ei käytössä
Selitys:		Kohteen suojelu:	2 Muinaisjäännösrekisteri 2
		Selitys:	

Ympäristön suojelu:	0 Ei määritelty
--------------------------------	-----------------

Selitys:	
-----------------	--

Kohdetyyppi:	9 Valmistuspaikat/työpaikat	Copyright:	© Metsähallitus 2008 © Maanmittauslaitos 1/MML/08
Koordinaatit:	X 3497146, Y 7634601, Z 200	Mittakaava:	1:10000





Pyyntikuoppa 1 etelälounaaseen.



Pyyntikuoppa 9 itään.



Ketunpesän tuhoama pyyntikuoppa 14 länteen.



Kaitamojärvi-Sarre Petterinoja -metsäautotien reunassa sijaitseva, osittain tuhoutunut pyyntikuoppa 25 lounaaseen.

Kyläjoki asuinpaikka		MH-tunnus: 66596	
Kohdetyyppi:	1 Asuinpaikat	Haltija:	198 Metsätalous Ylä-Lappi
Ajoitus:	7120 Moniperiodinen	Ylläpitäjä:	198 Metsätalous Ylä-Lappi
Rakentamivuosi:		Kunta:	148 Inari
Lukumäärä:	1		
Koordinaattiselitys:	Keskikoordinaatit	Geometria tuotettu:	4 Gps-mittaus, korjaamaton
Koordinaatit:	X 3496541, Y 7635019, Z 183	Löydöt:	
<i>Taustatiedot</i>			
Muinaisjäännösrekisteri.			
<i>Ympäristön kuvaus</i>			
Kapea Kyläjoki (Sijdâjuuvâš) virtaa Kaitamojärvestä Kyläjärveen. Asuinpaikka sijaitsee joen pohjoisrannalla, 370-470 m itään Kyläjärven rannasta, Kyläjärvenvaaran ja Solojärveltä Ronkajärvelle kulkevan metsäautotien eteläpuolella.			
<i>Kohteen kuvaus</i>			
Vuoden 2008 inventoinnissa noin 40x180 m kokoisen hiekkasärkän kaakkoisreunalta löytyi lähes koko särkän mitalta paikoitellen rikkipalaneita kiviä ja punaiseksi palanutta maata. Särkän keskiosassa on erotettavissa muutamia laakeita painanteita, mutta niihin tehdyt koepistot olivat löydöttömiä. noin 150 m luoteeseen sijaitsevalle arvioidulle löytöpaikalle tehtiin myös koepistoja, mutta nekin olivat löydöttömiä. Ilmeisesti hiekkasärkällä on ns. asuinpaikkapinta, sillä kaikki löydöt tulivat tasaiselta maalta, eivätkä särkän painanteista.			
Vuoden 2017 inventoinnissa alueella havaittiin palaneita kiviä sekä muutamia kvartsi-iskoksia (ei otettu talteen).			
<i>Kohteen rajaus</i>			
Kohteeseen on yhdistetty vanha löytöpaikka Kyläjoki 2 (442), joka sijaitsee asuinpaikasta noin 150 m luoteeseen.			
<i>Tulkinta</i>			
Kivi-/pronssikautinen asuinpaikka.			
<i>Lisätietoja</i>			
<i>Toimenpiteet</i>			
<i>Tarkastukset</i>			
Tila: 3 Toteutettu		Laji: 6 Suojeluarvojen tarkastus	Tarkastusvuosi: 2017
Tarkastuspvm: 20.6.2017		Tarkastaja: J.-P.Joona	
Kuvaus: KMO täydennysinventointi			

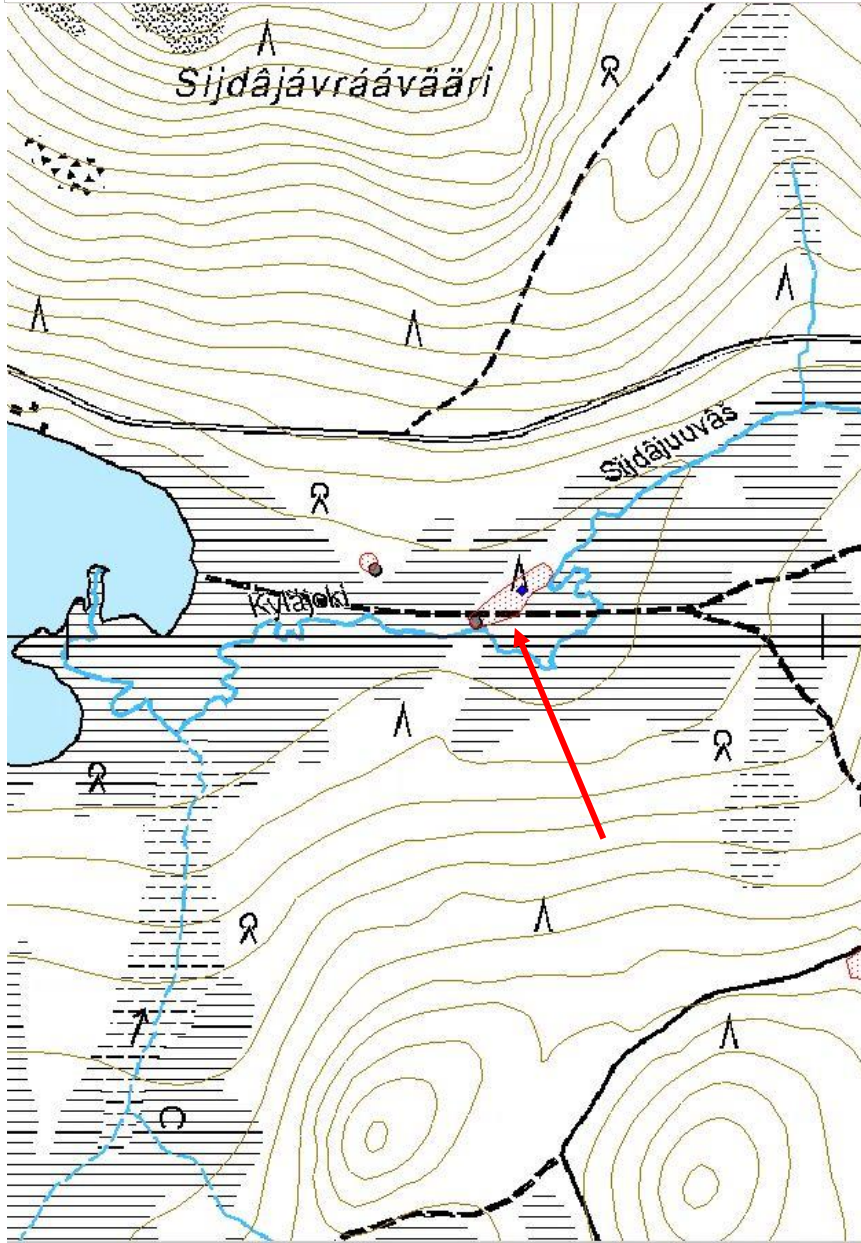
Viranomais- rekisterinro:	148010442	Kunto:	1 Hyvä
Arvotus:	0 Ei määritelty	Olotila:	2 Ei käytössä
Selitys:		Kohteen suojelu:	2 Muinaisjäännösrekisteri 2
		Selitys:	

Ympäristön suojelu:	0 Ei määritelty
Selitys:	



Vanha talvitien linja kulkee asuinpaikan yli.

Kohdetyyppi:	1 Asuinpaikat	Copyright:	© <i>Metsähallitus 2008</i> © <i>Maanmittauslaitos</i> <i>1/MML/08</i>
Koordinaatit:	X 3496541, Y 7635019, Z 183	Mittakaava:	1:10000



Nukkumajoki 5 asuinpaikka	MH-tunnus: 62538
----------------------------------	-------------------------

Kohdetyyppi:	1 Asuinpaikat	Haltija:	198 Metsätalous Ylä-Lappi
Ajoitus:	7115 Keskiaika	Ylläpitäjä:	198 Metsätalous Ylä-Lappi
Rakentamisvuosi:		Kunta:	148 Inari
Lukumäärä:	1		

Koordinaattiselitys:	Alueen keskikoordinaatit	Geometria tuotettu:	4 Gps-mittaus, korjaamaton
Koordinaatit:	X 3502658, Y 7643928, Z 139	Löydöt:	

Taustatiedot

Muinaisjäännösrekisteri. I. Itkosen (1910) mukaan paikalla on noin 175 m:n matkalla ainakin 16 säännöllisen muotoista tulisijaa. Kaikkien ympärillä ei erotu kehävallia. Kentällä on myös soikea kookas kiuas. Vuonna 1912 on kentällä ovat kaivelleet Uula Saijets ja Matti Mattus, jotka ovat löytäneet paikalta kivistä katkelman ja kaksi pronssilevyn palasta (KM 11666). Vuonna 2007 tutkittiin yhden kodan (kota 8) aluetta ja ympäristöä. Löytöjen ja rakenteiden perusteella se ajoittuu 1500-1600-luvulle.

Kohde on osa laajaa Nukkumajoen valtakunnallisesti merkittävää muinaisjäännöstä (Maiseman muisti 2001).

Ympäristön kuvaus

Nukkumajoki 5 (Uáddivei) talvikylä sijaitsee Nukkumajoen länsirannalla, noin 2,1 km E4-tien ja Nukkumajoen tienhaarasta lounaaseen, Pahtavaaran pohjoispuolella, Nukkumajoen pienen laajentuman kohdalla.

Kohteen kuvaus

Kohde on merkitty muinaisjäännösrekisterissä selvästi liian lounaaseen. Vuoden 2007 kaivausten yleiskarttaan on merkitty 15 kodanpohjaa/liettä, jotka sijaitsevat kaarevassa rivissä lompolan luoteisrannalla. Eteläpäässä kotarivi on pohjoinen-etelä suuntainen ja kaartuu koillista kohti. Sen pituus on noin 185 m. Kodanpohja 2 on suunnilleen merkityn muinaisjäännöspisteen kohdalla.

Kohteen rajaus

kohde rajautuu havaittujen rakenteiden ja maaston topografian mukaan.

Tulkinta

Keskiaikainen talvikylä.

Lisätietoja

Toimenpiteet

Tarkastukset

Tila: 3 Toteutettu	Laji: 6 Suojeluarvojen tarkastus	Tarkastusvuosi: 2017
Tarkastuspvm: 11.7.2017 Tarkastaja: J.-P.Joona		
Kuvaus: KMO täydennysinventointi		

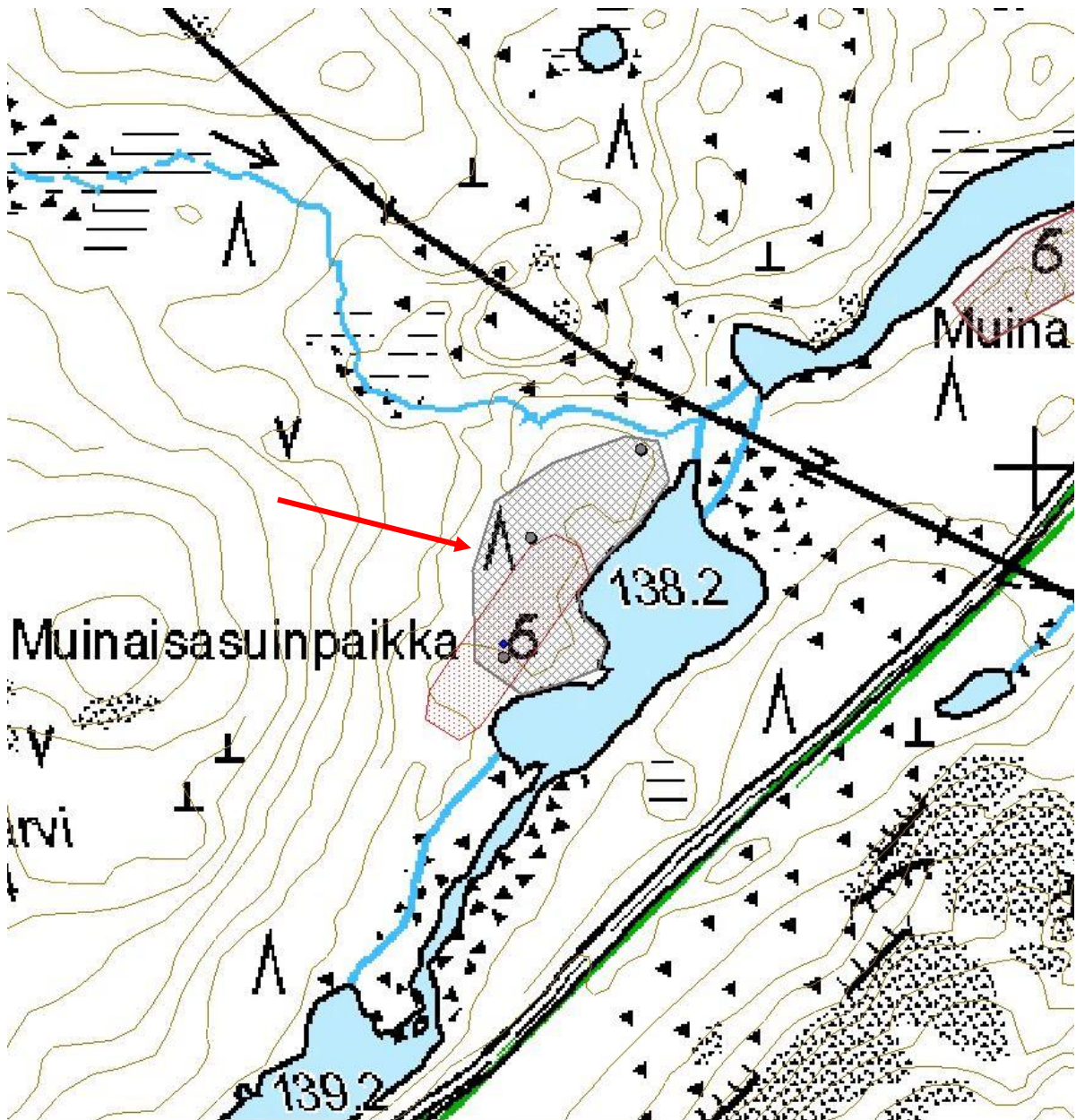
Viranomais- rekisterinro:	148010083	Kunto:	0 Ei määritelty
Arvotus:	5 VAT/rky	Olotila:	2 Ei käytössä
Selitys:		Kohteen suojaus:	1 Muinaisjäännösrekisteri 1
		Selitys:	

Ympäristön suojaus:	0 Ei määritelty
Selitys:	



Kodanpohja 8, vuoden 2007 kaivausalue itään.

Kohdetyyppi:	1 Asuinpaikat	Copyright:	© Metsähallitus 2008 © Maanmittauslaitos 1/MML/08
Koordinaatit:	X 3502658, Y 7643928, Z 139	Mittakaava:	1:5000



Otsamo pyyntikuopat		MH-tunnus: 62531	
Kohdetyyppi:	9 Valmistuspaikat/työpaikat	Haltija:	198 Metsätalous Ylä-Lappi
Ajoitus:	7199 Ajoitus epäselvä	Ylläpitäjä:	198 Metsätalous Ylä-Lappi
Rakentamivuosi:		Kunta:	148 Inari
Lukumäärä:	7		
Koordinaattiselitys:	Alueen keskikoordinaatit	Geometria tuotettu:	4 Gps-mittaus, korjaamaton
Koordinaatit:	X 3494279, Y 7643957, Z 230	Löydöt:	
Taustatiedot			
Muinaisjäännösrekisteri.			
Ympäristön kuvaus			
Kohde sijaitsee Otsamotunturin lounaisrinteen juurella, 950 m Otsamon laen kolmiomittaustornista kaakkoon, pienestä lammesta noin 150 m pohjoiseen. Pyyntikuoppien alueella pääosin harvaa mäntymetsää, paikoin taimikkoa ja koivupuskia. Aluskasvillisuus on jäkäliä, sammalia, puolukkaa ja variksenmarjaa.			
Kohteen kuvaus			
Paikalla on seitsemän pitkänomaista pyyntikuoppaa lähes itä-länsi -suuntaisessa rivissä. Pyyntikuopat sijaitsevat Otsamon itärinteellä, ne muodostavat jonon matalan notkelman poikki niin että päissä olevat kuopat ovat korkeammalla. Kuoppien keskimääräinen koko on 4,0 m x 3,4 m ja syvyys 90 cm.			
Itäisin kuoppa 1 sijaitsee rinteessä, sen alarinteen puolella on valli. Sen koko on 4,2 m x 3,6 m ja syvyys 1,1 m. Kuopan vallissa kasvaa kaksi suurta ja muutama pienempi mänty.			
Pyyntikuopat 2 ja 3 sijaitsevat vierekkäin niin että niillä on yhteinen valli. Kuopat sijaitsevat notkelman pohjalla. Kuopan 2 koko on 4,0 m x 3,5 m ja 1 m syvä. Kuoppa 3 on kooltaan 3,8 m x 3,6 m ja 90 cm syvä. Sen päälle on kaatunut kelo.			
Pyyntikuoppa 4 sijaitsee edellisiin nähden ylempänä rinteessä. Kuopan koko on 3,8 m x 3,0 m ja 1 m syvä. Alarinteen puolella on valli. Kuopan yli on kaatunut kelo, vallissa kasvaa suuri mänty ja pari pienempää mäntyä.			
Pyyntikuoppa 5 sijaitseen muutaman metrin päässä edellisestä ylärinteessä. Iso valli alarinteen puolella, mutta valli on myös ylärinteen puolella. Kuopan koko on 3,8 m x 3,3 m, syvyys 80 cm.			
Pyyntikuoppa 6 sijaitsee edelleen ylärinteeseen edellisestä. Kuoppa on kooltaan 3,8 m x 3,3 m ja syvyydeltään 80 cm. Alarinteen puolella on valli.			
Pyyntikuoppa 7 on suuri ja syvä. Kuoppa on kooltaan 4,5 m x 3,5 m ja 1 m syvä. Vallissa kasvanut kelo on kaatunut kuopan päälle. Valli alarinteen puolella.			

Kohteen rajaus

Kohde rajautuu havaittujen rakenteiden mukaan.

Tulkinta

Pyyntikuoppajärjestelmä.

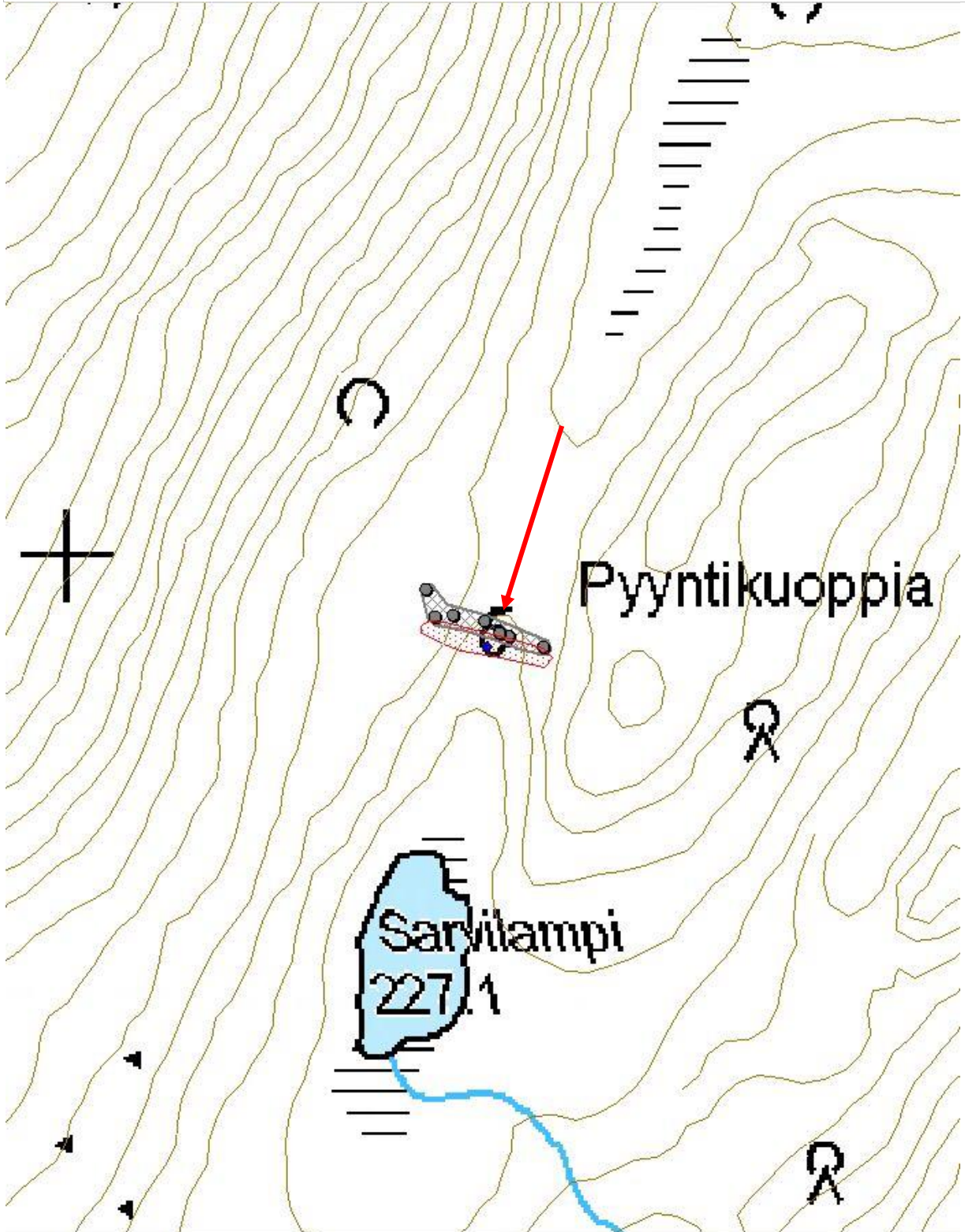
Lisätietoja**Toimenpiteet****Tarkastukset**

Tila: 3 Toteutettu Laji: 6 Suojeluarvojen tarkastus Tarkastusvuosi: 2017
 Tarkastuspvm: 17.7.2017 Tarkastaja: J.-P.Joona
 Kuvaus: KMO täydennysinventointi

Viranomais- rekisterinro:	148010430	Kunto:	0 Ei määritelty
Arvotus:	3 Esitys mj-luokka II	Olotila:	2 Ei käytössä
Selitys:		Kohteen suojelu:	2 Muinaisjäännösrekisteri 2
		Selitys:	

Ympäristön suojelu:	0 Ei määritelty
Selitys:	

Kohdetyyppi:	9 Valmistuspaikat/työpaikat	Copyright:	© Metsähallitus 2008 © Maanmittauslaitos I/MML/08
Koordinaatit:	X 3494279, Y 7643957, Z 230	Mittakaava:	1:4000





Pyyntikuopat 2 ja 3 etelään.



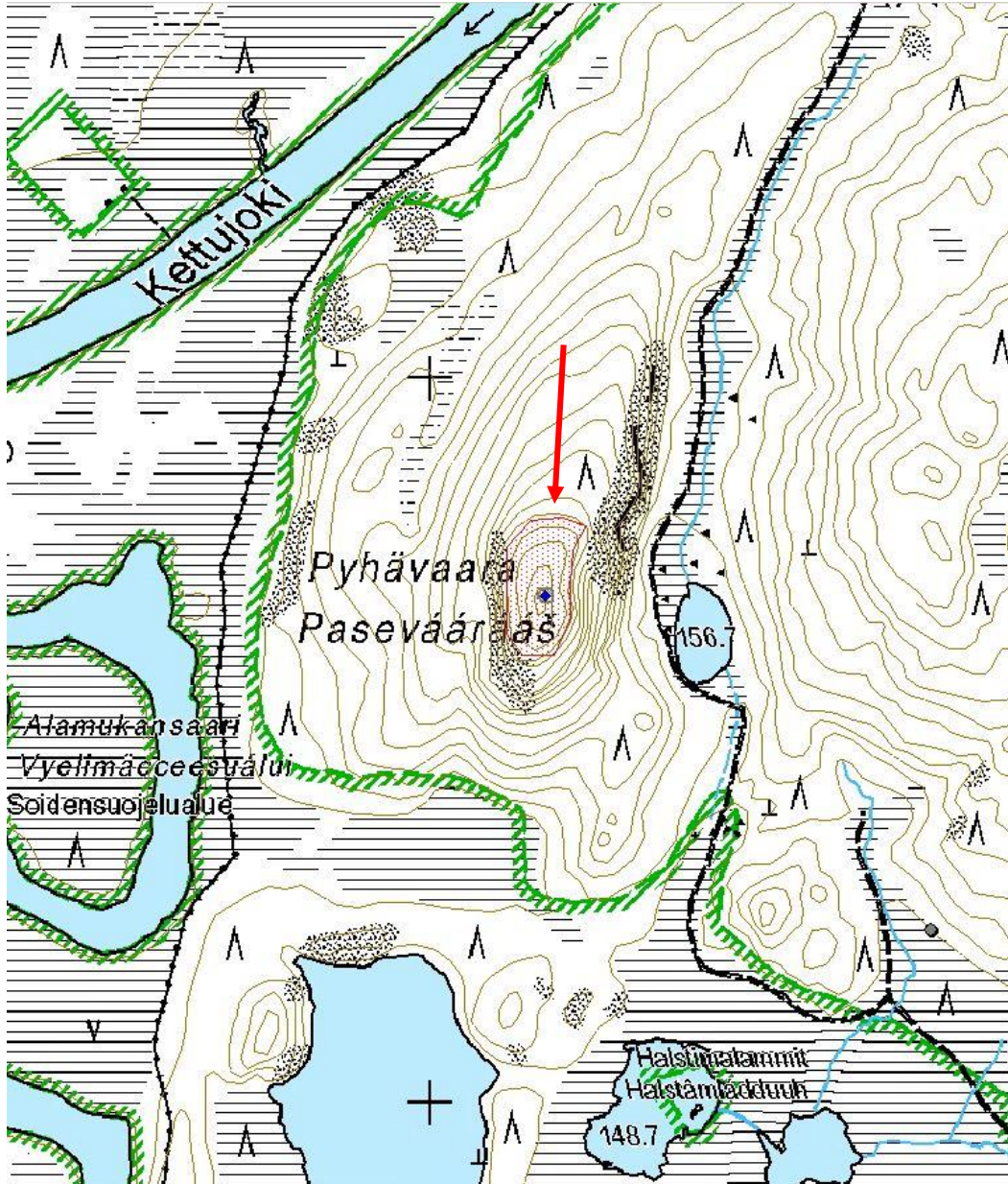
Pyyntikuopat 5 ja 4 itään.

Pyhävaara seidat		MH-tunnus: 62528	
Kohdetyyppi:	7 Kulttipaikat	Haltija:	198 Metsätalous Ylä-Lappi
Ajoitus:	7199 Ajoitus epäselvä	Ylläpitäjä:	198 Metsätalous Ylä-Lappi
Rakentamivuosi:		Kunta:	148 Inari
Lukumäärä:	1		
Koordinaattiselitys:	Keskikoordinaatit	Geometria tuotettu:	4 Gps-mittaus, korjaamaton
Koordinaatit:	X 3488160, Y 7643700, Z 160-230	Löydöt:	
Taustatiedot			
Muinaisjäännösreksiteri. Fellmanin mukaan vielä vuoden 1830 paikkeilla vaaralla sijainnut seitakivi on myöhemmin hävitetty. Erään infomantin mukaan Pyhävaaran laella on neljän osittain maan alle jääneen kiven ryhmä, minkä luokse on tuotu Pyhävaaralle annetut uhrin. Pyhävaaran uhripaikan paikallistaminen vaatii kohteen laajamittaisen inventoinnin.			
Ympäristön kuvaus			
Pyhävaara (Paseváarááš) sijaitsee Mutusjärvestä Matkatjokeen laskevan Kettujoen (Kiäptuvei) varrella, lähellä Paatari- ja Solojärveä. Pyhävaara on korkea ja jyrkkärinteinen, soisesta joenvarresta selkeästi erottuva ja kauas näkyvä männikköinen vaara.			
Kohteen kuvaus			
Pyhävaaran uhripaikkaa ei onnistuttu paikallistamaan vuoden 2017 inventoinnissa.			
Kohteen rajaus			
Alue on rajattu muinaisjäännöspisteen ympärille. Se ei välttämättä ole kohteen todellinen sijainti.			
Tulkinta			
Lisätietoja			
Kohde tarkastettiin yhdessä Siidan arkeologin Eija Ojanlatvan kanssa.			
Toimenpiteet			
Tarkastukset			
Tila: 3 Toteutettu Laji: 6 Suojeluarvojen tarkastus Tarkastusvuosi: 2017			
Tarkastuspvm: 28.6.2017 Tarkastaja: J.-P.Joona			
Kuvaus: KMO täydennysinventointi			
Viranomaisrekisterinro:	1000002878	Kunto:	0 Ei määritelty
		Olotila:	2 Ei käytössä

Arvotus:	0 Ei määritelty	Kohteen suojelu:	1 Muinaisjäännösrekisteri 1
Selitys:		Selitys:	

Ympäristön suojelu:	0 Ei määritelty
Selitys:	

Kohdetyyppi:	7 Kulttipaikat	Copyright:	© Metsähallitus 2008 © Maanmittauslaitos I/MML/08
Koordinaatit:	X 3488160, Y 7643700, Z 160-230	Mittakaava:	1:10000



Ritakoski muinaisjäännösryhmät		MH-tunnus: 62532	
Kohdetyyppi:	1 Asuinpaikat	Haltija:	198 Metsätalous Ylä-Lappi
Ajoitus:	7119 Ajoitus epäselvä	Ylläpitäjä:	198 Metsätalous Ylä-Lappi
Rakentamivuosi:		Kunta:	148 Inari
Lukumäärä:	1		
Koordinaattiselitys:	Alueen keskikoordinaatit	Geometria tuotettu:	4 Gps-mittaus, korjaamaton
Koordinaatit:	X 3495735, Y 7644202, Z 142	Löydöt:	
<i>Taustatiedot</i>			
<p>Muinaisjäännösrekisteri. Vuonna 1986 kohteen tarkastuksessa on rantahiekasta löydetty kvartsiesine, mahdollinen kaavin sekä todettu palaneita kiviä. Lisäksi kvartsiesineen Löytöpaikasta noin 60 m koilliseen männikkökankaalla on havaittu pyyntikuoppa ja muutamia heikosti erottuvia laakeita painanteita, mahdollisia kodansijoja. Kohteeseen on yhdistetty kohde 508.</p>			
<i>Ympäristön kuvaus</i>			
<p>Kohde sijaitsee Juutuanjoen Ritakosken niskalla, Pitkäsuvannon pohjoisimman lahden pohjoisrannalla. Paikalla on pieni alue, jossa maaperä on hiekkaa, ympäristö on kivinen. Alueella kasvaa harvakseltaan vanhoja mäntyjä ja jonkin verran taimia sekä koivuja. Rantahietikko, josta kvartsiesine on löydetty, oli 2017 inventoinnin aikaan veden peitossa.</p>			
<i>Kohteen kuvaus</i>			
<p>Paikalta löytyi kaksi liesilatomusta, noin 25 m etäisyydellä rannasta, matalan rantatörmän päältä. Latomukset ovat noin kuuden metrin välein, suunnilleen lounas-koillinen suuntaisesti. Ne ovat lähes täysin aluskasvillisuuden peittämiä, vain osa reunimmaista kivistä erottuu. Aluskasvillisuus on kuitenkin ohutta, lähinnä jäkäliä ja sammalia sekä muutamia puolukan varpuja.</p> <p>Latomus 1 (X=34957729, Y=7644196) on kooltaan 1,2 m x 1 m ja noin 5-10 cm korkea maanpinnasta. Latomus on umpeen ladottu.</p> <p>Latomus 2 (X=3495722, Y=7644193) on kooltaan 1,5 m x 1,1 m ja 10-20 cm korkea. Sen etelä päässä on suurempi kivi, joka erottuu aluskasvillisuuden alta.</p> <p>Pyyntikuoppa sijaitsee poroaidan pohjoispuolella (X=3495749, Y=7644235). Se on kooltaan 3,3 m x 2,4 m ja noin 60 cm syvä. Ympäriällä on hyvin matala valli. Kuoppa on soikea luode-kaakko suuntaisesti. Kuopassa on vain ohut aluskasvillisuus, jäkäliä, sammalia ja puolukkaa. Kuopan reunoilla puolukkaa on enemmän. Kuopan reunassa on vanha maatunut kanto.</p>			
<i>Kohteen rajaus</i>			
<p>Kohde rajautuu havaittujen rakenteiden perusteella.</p>			
<i>Tulkinta</i>			
<p>Muinaisjäännösryhmä, jossa kaksi liesilatomusta ja pyyntikuoppa.</p>			
<i>Lisätietoja</i>			

Toimenpiteet**Tarkastukset**

Tila: 3 Toteutettu Laji: 6 Suojeluarvojen tarkastus Tarkastusvuosi: 2017
 Tarkastuspvm: 17.7.2017 Tarkastaja: J.-P.Joona
 Kuvaus: KMO täydennysinventointi

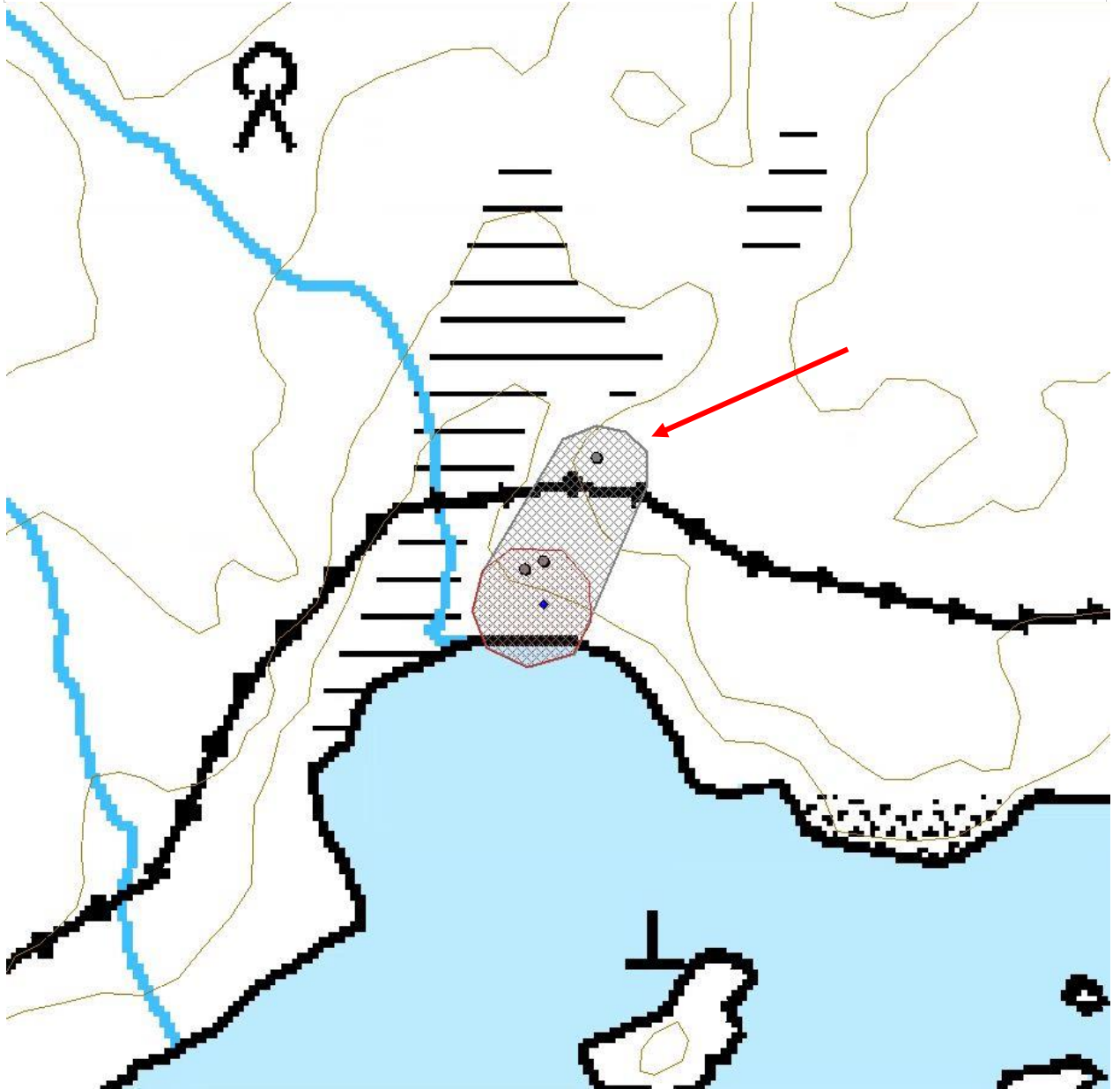
Viranomais- rekisterinro:	148010061	Kunto:	0 Ei määritelty
Arvotus:	3 Esitys mj-luokka II	Olotila:	2 Ei käytössä
Selitys:		Kohteen suojelu:	2 Muinaisjäännösrekisteri 2
		Selitys:	

Ympäristön suojelu:	0 Ei määritelty
Selitys:	



Pyyntikuoppa luoteeseen.

Kohdetyyppi:	1 Asuinpaikat	Copyright:	© <i>Metsähallitus 2008</i> © <i>Maanmittauslaitos</i> <i>1/MML/08</i>
Koordinaatit:	X 3495735, Y 7644202, Z 142	Mittakaava:	1:2500





Liesilatomus 2 etualalla ja nuolen osoittama latomus 1 lounaaseen.



Liesilatomus 1 pohjoiseen.

Ronkajärvi koillinen asuinpaikka		MH-tunnus: 75882	
Kohdetyyppi:	1 Asuinpaikat	Haltija:	198 Metsätalous Ylä-Lappi
Ajoitus:	7199 Ajoitus epäselvä	Ylläpitäjä:	198 Metsätalous Ylä-Lappi
Rakentamivuosi:		Kunta:	148 Inari
Lukumäärä:	1		
Koordinaattiselitys:	Keskikoordinaatit	Geometria tuotettu:	4 Gps-mittaus, korjaamaton
Koordinaatit:	X 3502507, Y 7635201, Z 185	Löydöt:	
<i>Taustatiedot</i>			
Muinaisjäännösrekisteri.			
<i>Ympäristön kuvaus</i>			
Ronkajärvi (Roggejáávráš) sijaitsee noin 1,4 km Kaitamojärvestä itään, 1 km Harjujärvestä luoteeseen ja 2,4 km Jänkajärvestä länteen. Pohjois-eteläsuuntaisen, pitkänomaisen järven koillisrannalla, rannan ja mönkijäuran välissä on maatuneen hirsirakennuksen jäännökset. Rakennelman päällä kasvaa varttunutta männikköä ja paksusti varpuja.			
<i>Kohteen kuvaus</i>			
Rakennuksesta on jäljellä hirsikerta tai kaksi, jotka ovat täysin paksun aluskasvillisuuden peitossa. Koillis-lounaissuunnassa hirsikehikon pituus on 9 m ja kaakkois-luoteissuunnassa 8 m. Rannan puolella seinän vieressä on kaksi pitkää ja kapeaa kuoppaa.			
<i>Kohteen rajaus</i>			
Kohde rajautuu havaitun rakenteen mukaisesti.			
<i>Tulkinta</i>			
Vanha asuinrakennus tai savottakämppä.			
<i>Lisätietoja</i>			
E. Ojanlatva 2008. Inarijärven osayleiskaava- ja Inarin kirkonkylän asemakaava-alueen arkeologinen inventointi 2008. MV ja MH.			
<i>Toimenpiteet</i>			
<i>Tarkastukset</i>			
Tila: 3 Toteutettu Laji: 6 Suojeluarvojen tarkastus Tarkastusvuosi: 2017			
Tarkastuspvm: 17.6.2017 Tarkastaja: J.-P.Joona			
Kuvaus: KMO täydennysinventointi			
Viranomaisrekisterinro:	148010094	Kunto:	0 Ei määritelty
		Olotila:	2 Ei käytössä

Arvotus:	3 Esitys mj-luokka II	Kohteen suojelu:	2 Muinaisjäännösrekisteri 2
Selitys:		Selitys:	

Ympäristön suojelu:	0 Ei määritelty
Selitys:	



Rakennuksen pohja kaakkoon.

Kohdetyyppi:	1 Asuinpaikat	Copyright:	© Metsähallitus 2008 © Maanmittauslaitos 1/MML/08
Koordinaatit:	X 3502507, Y 7635201, Z 185	Mittakaava:	1:10000



Ruohovaara pyyntikuoppia		MH-tunnus: 141959	
Kohdetyyppi:	9 Valmistuspaikat/työpaikat	Haltija:	198 Metsätalous Ylä-Lappi
Ajoitus:	7199 Ajoitus epäselvä	Ylläpitäjä:	198 Metsätalous Ylä-Lappi
Rakentamivuosi:		Kunta:	148 Inari
Lukumäärä:	22		
Koordinaattiselitys:	Alueen keskikoordinaatit	Geometria tuotettu:	4 Gps-mittaus, korjaamaton
Koordinaatit:	X 3554540, Y 7650717, Z 160	Löydöt:	
<i>Taustatiedot</i>			
Muinaisjäännösrekisteri. Kohde on tarkistettu vuonna 2011. Lidar-aineiston vivovalovarjosteesta havaittiin että kuopat jatkuvat aiemmin dokumentoiduista sekä itään että länteen.			
<i>Ympäristön kuvaus</i>			
Pyyntikuoppakohde sijaitsee Ison Laklemjärven lounaispuolella. Se alkaa Ruohovaaran koillisosasta, kiertää puoliympyrän muotoisena kaarena pienen nimettömän lammen ympäri ja jatkuu Ruohovaaran pohjoisreunaa länteen. Alueen maaperä on paikoin kivistä ja paikoin hienoa hiekkaa, kuopat on kaivettu hiekkaisiin kohtiin.			
<i>Kohteen kuvaus</i>			
Pyyntikuopat ulottuvat Ison Laklemjärven lounaispäästä ensin kolmen kuopan verran länteen, sitten ne kiertävät pienen nimettömän lammen itä- ja eteläpuolelta, jatkaen Ruohovaaran pohjoisreunaa suoraan länteen. Jonon pituus itä-länsi suunnassa on noin 1 km. Kuoppajonoa pitkin mitattuna sen pituus on noin 1,2 km. Kuoppia on kaikkiaan 22 kappaletta. Kuopat ovat pääosin soikeita, niiden koon keskiarvo on 4,3 m x 3,4 m ja syvyys 1,0 m.			
Kuoppa 1			
Sijaitsee noin 90 m lounaaseen lammen rannasta. Muodoltaan syvä, soikea ja suppilomainen, leveä ja matala valli ympärillä muuten, mutta ei pohjoispuolella. Kuoppa on lähes pohjois-etelä-suuntainen, sen koko on 4,9 m x 3,2 m ja syvyys noin 1,1 m. Halkaisija vallin takaa noin 6,4 m. Pohjalla kairauksessa noin sentin huuhtoutumiskerros, hiekan seassa hiiltä. Vallissa alkavaa huuhtoumaa, ja mahdollinen kaksoismaannos noin 25 cm syvyydessä. Ympäristössä on kivikkoista.			
Kuoppa 2			
Sijaitsee noin 45 m itään kuopasta 1. Suuri ja syvä, muodoltaan suppilomainen kuoppa, ei selvää vallia. Reunoilla on kaksi suurta maakiveä. Kuopan koko on 4,8 m x 4,0 m ja syvyys noin 1,3 m. Pohjalla ei ole selvää huuhtoutumiskerrosta. Pohjalla on hiekkaa ja muutamia kiviä. Pohjalla on vanha keloutunut kanto.			
Kuoppa 3			
Sijaitsee noin 90 m itään kuopasta 2, lammen eteläpuolella. Muodoltaan soikea, syvä ja suppilomainen, ei selviä valleja. Kuopan koko 4,3 m x 3,7 m ja 1,1 m syvä. Kuopan reunoissa ja pohjalla on kiviä. Pohjallaon kairauksessa havaittavissa 3-6 cm paksu huuhtoutumiskerros.			

Kuopassa ja vallissa kasvaa muutama mänty, vallissa on myös sammaloitunut suuren puun kanto.

Kuoppa 4

Sijaitsee noin 20 m koilliseen kuopasta 3. Suuri ja soikea kuoppa, jossa matalat ja leveät vallit. Kuopan koko on 5,8 m x 3,7 m ja se on 1,2 m syvä. Vallit ovat 1-1,5 m leveät, eli koko niiden ulkopuolelta mitattuna on 8 m x 7,3 m. Kuopan pohjalla on pienempi kuoppa. Turpeen alla on paikoin hiiltä. Kuopan pohjalla on parin sentin huuhtoutumiskerros. Kuopan reunalla on kolme suurta maatunutta kantoa.

Kuoppa 5

Sijaitsee lammen kaakkoispuolella, noin 40 m koilliseen kuopasta 4. Suuri, soikea kuoppa, kooltaan 5 m x 4,1 m ja noin 1 m syvä. Matalat ja hieman epämääräiset vallit, noin metrin levyiset. Lounaispuolella maa laskee vallin ulkopuolella metrin verran alemmas. Kuopan pohjalla havaittavissa 2-8 cm paksu huuhtoutumiskerros, ja paikoin pari senttiä paksu hiilikerros, vallissa paikoin noin sentin huuhtoutuma. Kaakkoisvallissa on suuri sammaloitunut kanto. Pohjoisessa maasto nousee noin pari metriä.

Kuopan vieressä noin 5 m koilliseen laudoista tehty jakkara, jonka kahdesta laudasta tehdyssä istuinosassa on soikea reikä. Istuimen koko on 70x50 cm ja se on 50 cm korkea. Ilmeisesti kyseessä huussin istuin.

Kuoppa 6

Sijaitsee lammen itäpuolella, noin 45 m pohjoiseen kuopasta 5, pienen hiekkaharjanteen päällä. Kuoppa on muodoltaan soikea ja siinä on selvät vallit. Kuopan koko on 5,1 m x 3,9 m ja noin 1 m syvä. Vallit ovat leveät, koko niiden ulkopuolelta on 7,9 m x 7,5 m. Kuopan pohjalla on noin 3 cm huuhtoutumiskerros ja valleissa noin sentin kerros. Maaperä on hienoa hiekkaa ja kuopan reunassa onkin pesäkolo. Valleissa on maatuneita kantoja sekä männyn taimia.

Kuoppa 7

On kuopasta 6 kahdeksan metriä pohjoisluoteeseen, noin 18 m lammen rannasta. Muodoltaan laakea ja matala, mutta mataluus johtuu reunoihin kaivetuista kolmesta pesäkolosta, jotka ovat täyttäneet kuoppaa. Kuopan koko on 5,5 m x 5,1 m ja noin 60 cm syvä. Selvät, leveät mutta matalat vallit, joiden reunasta mittuna koko on 8,5 m x 7,9 m. Kuopan reunoilla on noin 1 cm huuhtoutumiskerros, valleissa parin sentin ja ympärillä maastossa myös 1-2 cm. Kuopan pohjalta ei voitu kairata. Kuopan reunassa on suuri maakivi.

Kuoppa 8

Sijaitsee lammen pohjoispuolella, noin 70 m pohjoisluoteeseen kuopasta 7, pienellä kuivalla alueella suon keskellä. Kuoppa on pieni ja soikea, siinä on matalat vallit. Kuopan koko on 2,6 m x 2,1 m ja noin 60 cm syvä. Vallien ulkopuolelta halkaisija on 4,2 m. Pohjalla on 2-4 cm huuhtoutuma, valleissakin 1-2 cm. Maaperä on hienoa hiekkaa, jonka seassa on kiviä.

Pyyntikuoppa 9 sijaitsee itään aiemmin tunnetuista kuopista. Se on kooltaan 4,1 m x 2,3 m ja 90 cm syvä. Pohjalla on kiviä ja vallissa suuri maakivi. Kuoppa on pohjoinen-etelä suuntaisesti soikea ja syvä. Kuopan pohjalla on ketun pesäkolo, joka ei kuitenkaan ole kovin paljon vaikuttanut kuopan syvyyteen. Valli on noin 30-40 cm korkea ja noin metrin levyinen.

Pyyntikuoppa 10 sijaitsee edellisestä itään. Se on kooltaan 4,0 m x 3,0 m ja 90 cm syvä, vallissa on kiviä.

Pyyntikuopat 11-22 sijaitsevat aiemmin tunnetuista kuopista länteen.

Pyyntikuoppa 11 on kooltaan 3,3 m x 2,3 m ja 90 cm syvä. Vallissa kasvaa useita puita ja kuopan yli on kaatunut kaksi keloä.

Pyyntikuoppa 12 on kooltaan 3,5 m x 3,4 m ja 65 cm syvä. Se on muodoltaan pyöreä, matala ja maljamainen, hieman epämääräinen, vallillinen. Ehkä kuopan reunassa on ollut joskus ketun kolo.

Pyyntikuoppa 13 on kooltaan 3,5 m x 2,3 m ja 75 cm syvä. Kuopan päälle on kaatunut kelo ja sen pohjalla kasvaa koivupuska. Kairauksessa havaittiin noin 8 cm huuhtoutumiskerros.

Pyyntikuoppa 14 on muodoltaan soikea ja syvä. Sen koko on 4,2 m x 3 m ja syvyys 90 cm. Pohjalla on koivu sekä pari männyn kantoa. Paksu aluskasvillisuus.

Pyyntikuoppa 15 sijaitsee rinteessä ja siinä on jyrkät reunat. Koko 4,0 m x 3,7 m ja 90 cm syvä. Vallissa kasvaa mäntyjä, päälle on kaatunut kelo.

Pyyntikuoppa 16 on kooltaan 4,5 m x 4,0 m ja 85 cm syvä, vallillinen. Vallissa kasvaa eri ikäisiä mäntyjä ja pohjalla paksusti varpuja.

Pyyntikuoppa 17 on suuri, syvä ja vallillinen. Sen koko on 4,8 m x 3,7 m ja 1,3 m syvä. Pohjalla ei ole aluskasvillisuutta.

Pyyntikuoppa 18 halkaisija on 4,7 m ja syvyys 85 cm. Se sijaitsee rinteessä, valli alarinteen puolella. Kuopassa on kaatunut kelo ja oksia.

Pyyntikuoppa 19 on suuri, syvä ja suppilomainen. Se sijaitsee rinteessä ja alarinteen puolella on selvä valli. Kuopan koko on 4,5 m x 3,8 m ja 1,3 m syvä. Kelo on kaatunut kuopan yli.

Pyyntikuoppa 20 on kooltaan 3,6 m x 3,2 m ja 1 m syvä. Siinä on selvä valli jossa kasvaa mänty sekä taimia.

Pyyntikuoppa 21 on kooltaan 4,3 m x 3,5 m ja 1 m syvä. Kairauksessa havaittavissa ohut huuhtoutumiskerros. Kuopan reunoilla on useita keloja.

Pyyntikuoppa 22 on kooltaan 3,8 m x 2,8 m ja 95 cm syvä. Sijaitsee rinteessä, valli alarinteen puolella. Vallissa kasvaa mäntyjä.

Kohteen rajaus

Kohde rajautuu havaittujen rakenteiden perusteella.

Tulkinta

Pyyntikuoppajärjestelmä.

Lisätietoja

Toimenpiteet

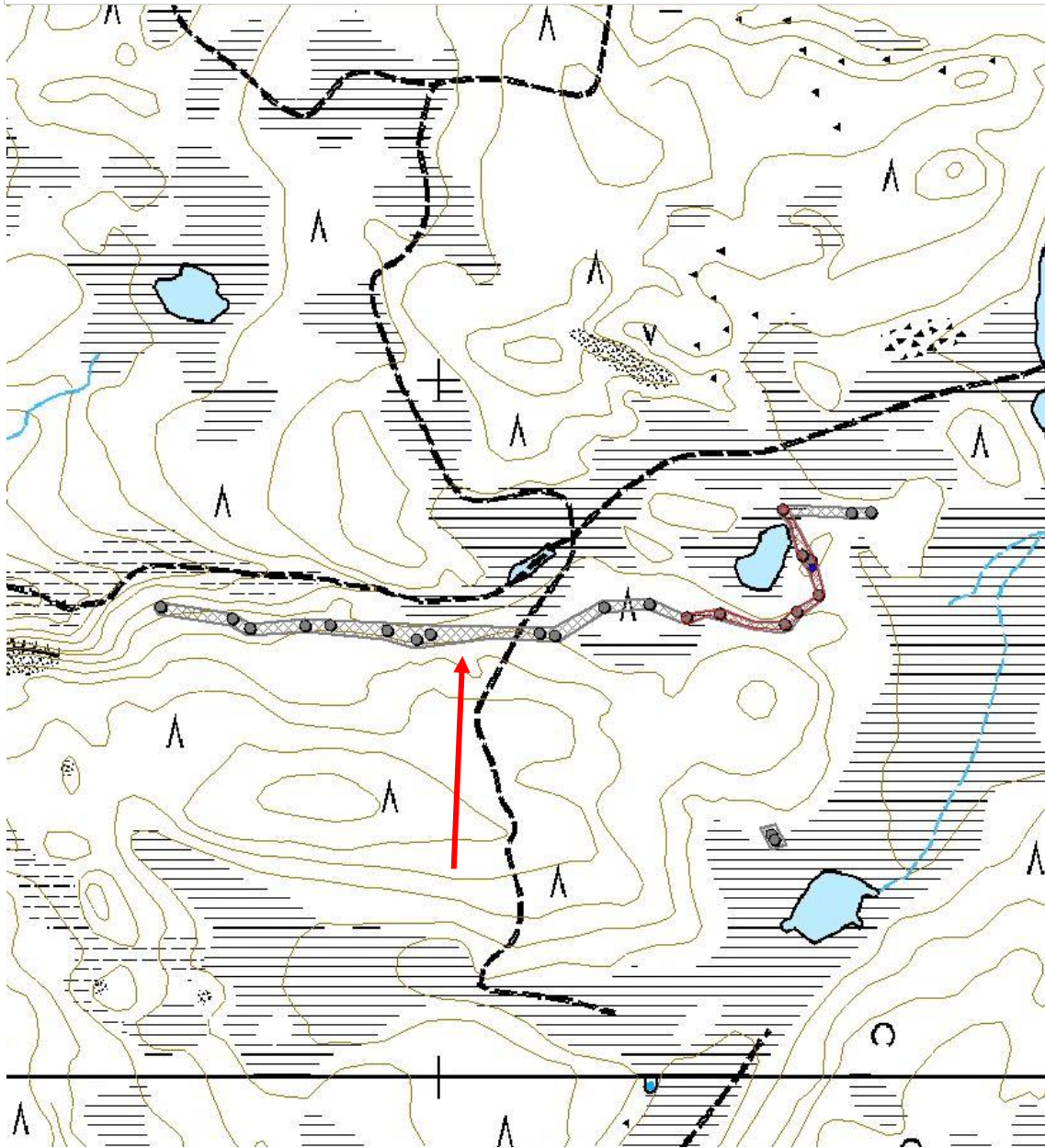
Tarkastukset

Tila: 3 Toteutettu Laji: 6 Suojeluarvojen tarkastus Tarkastusvuosi: 2017
 Tarkastuspvm: 17.6.2017 Tarkastaja: J.-P.Joona
 Kuvaus: KMO täydennysinventointi

Viranomais- rekisterinro:	1000024625	Kunto:	1 Hyvä
Arvotus:	3 Esitys mj-luokka II	Olotila:	2 Ei käytössä
Selitys:		Kohteen suojelu:	2 Muinaisjäännösrekisteri 2
		Selitys:	

Ympäristön suojelu:	0 Ei määritelty
Selitys:	

Kohdetyyppi:	9 Valmistuspaikat/työpaikat	Copyright:	© <i>Metsähallitus</i> 2008 © <i>Maanmittauslaitos</i> 1/MML/08
Koordinaatit:	X 3554540, Y 7650717, Z 160	Mittakaava:	1:10000





Pyyntikuoppa 10 pohjoiseen.



Pyyntikuoppa 11 pohjoiseen.



Pyyntikuoppa 13 pohjoiseen.



Pyyntikuoppa 20 etelään.

5.1.2 Mahdollinen muinaisjäännös

Mukkajärvi etelä asuinpaikka	MH-tunnus: 75918
-------------------------------------	-------------------------

Kohdetyyppi:	1 Asuinpaikat	Haltija:	198 Metsätalous Ylä-Lappi
Ajoitus:	7199 Ajoitus epäselvä	Ylläpitäjä:	198 Metsätalous Ylä-Lappi
Rakentamisvuosi:		Kunta:	148 Inari
Lukumäärä:	1		

Koordinaattiselitys:	Keskikoordinaatit	Geometria tuotettu:	4 Gps-mittaus, korjaamaton
Koordinaatit:	X 3511164, Y 7634962, Z 159	Löydöt:	

Taustatiedot

Muinaisjäännösrekisteri.

Ympäristön kuvaus

Mukkajärvi (Mokkejävi) sijaitsee Myössäjärven lounaispuolella ja Rahajärven luoteispuolella, Vaadinselästä Alajärvelle kulkevan tien pohjoispuolella. Kohde sijaitsee järven etelärannalla, rantatörmän päällä.

Kohteen kuvaus

Hiekkaisella rantatörmällä, josta turvekerros on kokonaan kulunut pois, havaittiin vuoden 2008 inventoinnissa rikkipalaneita kiviä ja punaiseksi palanutta hiekkaa. Noin 20x20 cm kokoisesta koepistosta tuli esiin lisää palaneita kiviä, tummanpunaruskeaa likamaata ja muutamia hiilenmuruja. Muutoin hiekkatörmä oli löydötön. Tulenpidon jäljet eivät löytösyvyytensä vuoksi voi olla peräisin resentistä tulisijasta, joten paikalla on voinut sijaita pienialainen esihistoriallinen tai historiallinen levähdys- tai taukopaikka.

Vuoden 2017 inventoinnissa ei havaittu muutoksia kohteessa.

Kohteen rajaus

Kohde rajautuu havaitun rakenteen perusteella.

Tulkinta

Lisätietoja

Rekisterissä mahdollisena muinaisjäännöksenä.

Toimenpiteet

Tarkastukset

Tila: 3 Toteutettu Laji: 6 Suojeluarvojen tarkastus Tarkastusvuosi: 2017
 Tarkastuspvm: 28.6.2017 Tarkastaja: J.-P.Joona
 Kuvaus: KMO täydennysinventointi

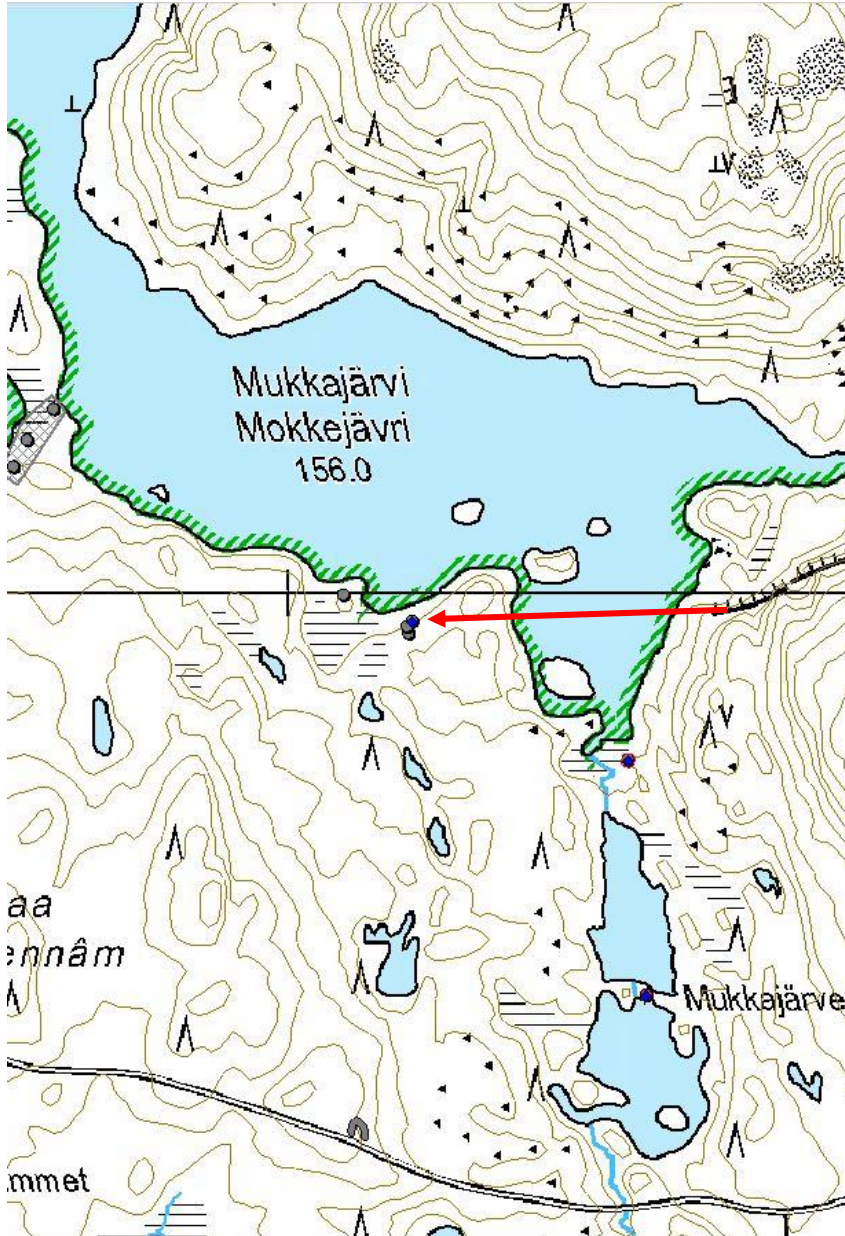
Viranomaisrekisterinro:	1000012370	Kunto:	1 Hyvä
Arvotus:	0 Ei määritelty	Olotila:	2 Ei käytössä
Selitys:		Kohteen suojele:	9 Muu suojeleuarvo
		Selitys:	

Ympäristön suojele:	0 Ei määritelty
Selitys:	



Muinaisjäänöksen sijainti itään.

Kohdetyyppi:	1 Asuinpaikat	Copyright:	© Metsähallitus 2008 © Maanmittauslaitos 1/MML/08
Koordinaatit:	X 3511164, Y 7634962, Z 159	Mittakaava:	1:10000



5.1.3 Aiemmin tuntemattomat kiinteät muinaisjäännökset

Halstimajängän Perävaara 1 kivilatomus		MH-tunnus: 189646	
Kohdetyyppi:	17 Kivi- ja maarakenteet	Haltija:	198 Metsätalous Ylä-Lappi
Ajoitus:	7199 Ajoitus epäselvä	Ylläpitäjä:	198 Metsätalous Ylä-Lappi
Rakentamivuosi:		Kunta:	148 Inari
Lukumäärä:	1		
Koordinaattiselitys:	Keskikoordinaatit	Geometria tuotettu:	4 Gps-mittaus, korjaamaton
Koordinaatit:	X 3489216, Y 7643383, Z 164	Löydöt:	
<i>Taustatiedot</i>			
Kohde havaittiin vuoden 2017 inventoinnissa.			
<i>Ympäristön kuvaus</i>			
Kohde sijaitsee Halstimajängän Perävaaran etelälaidalla. Maaperä on kivikkoista. Latomuksen kohta on aukea, ympäristössä taimikkoa. Aluskasvillisuus on jäkäliä, sammalia, kanervaa, puolukkaa ja suopursua.			
<i>Kohteen kuvaus</i>			
Suorakaiteen muotoinen, päältä tasainen kivilatomus. Sen koko on 1,4 m x 0,9 m ja 30 cm korkea. Pohjoinen-etelä suuntainen. Sijaitsee noin 80 cm vaaran reunaan seuraavan polun eteläpuolella. Kivet eivät vaikuta palaneilta.			
<i>Kohteen rajaus</i>			
Kohde rajautuu havaitun rakenteen perusteella.			
<i>Tulkinta</i>			
Kivilatomus, joka ei vaikuta liesilatomukselta.			
<i>Lisätietoja</i>			
Tarkastuksessa oli mukana Siidan arkeologi Eija Ojanlatva.			
<i>Toimenpiteet</i>			
<i>Tarkastukset</i>			
Tila: 3 Toteutettu	Laji: 6 Suojeluarvojen tarkastus	Tarkastusvuosi: 2017	
Tarkastuspvm: 28.6.2017		Tarkastaja: J.-P.Joona	
Kuvaus: KMO täydennysinventointi			
Viranomaisrekisterinro:		Kunto:	0 Ei määritelty

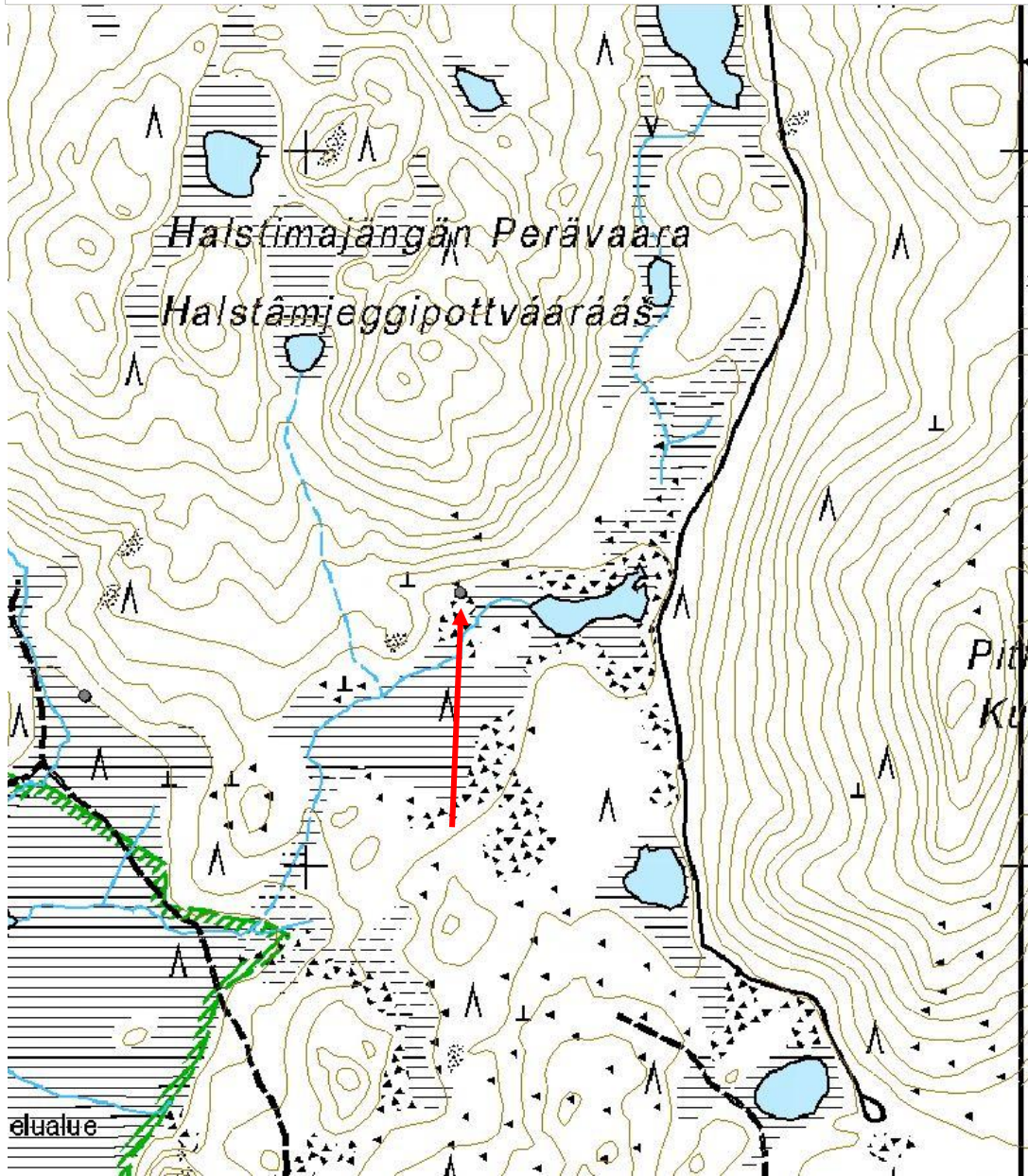
Arvotus:	3 Esitys mj-luokka II	Olotila:	2 Ei käytössä
Selitys:		Kohteen suojele:	9 Muu suojeleuarvo
		Selitys:	

Ympäristön suojele:	0 Ei määritelty
Selitys:	



Kivilatomus etelään.

Kohdetyyppi:	17 Kivi- ja maarakenteet	Copyright:	© Metsähallitus 2008 © Maanmittauslaitos 1/MML/08
Koordinaatit:	X 3489216, Y 7643383, Z 164	Mittakaava:	1:10000



Hautalahti asuinpaikka		MH-tunnus: 189646	
Kohdetyyppi:	1 Asuinpaikat	Haltija:	198 Metsätalous Ylä-Lappi
Ajoitus:	7199 Ajoitus epäselvä	Ylläpitäjä:	198 Metsätalous Ylä-Lappi
Rakentamivuosi:		Kunta:	148 Inari
Lukumäärä:	1		
Koordinaattiselitys:	Keskikoordinaatit	Geometria tuotettu:	4 Gps-mittaus, korjaamaton
Koordinaatit:	X 3534828, Y 7637830, Z 120	Löydöt:	
<i>Taustatiedot</i>			
Kohde havaittiin vuoden 2017 inventoinnissa.			
<i>Ympäristön kuvaus</i>			
Sijaitsee Laitavaarasta etelään työntyvän niemen itäreunalla, aivan rannassa. Niemi rajaa lahtea jota kutsutaan Hautalahdeksi niemessä olevan tervahaudan vuoksi. Niemi on tasainen, maaperä on hiekkaa. Niemessä kasvaa muutama mänty ja harvaa taimikkoa. Aluskasvillisuus on ohut, paikoin pelkkiä jäkäliä ja sammalia, paikoin myös puolukkaa ja variksenmarjaa.			
<i>Kohteen kuvaus</i>			
Tervahaudan eteläpuolella on nuotiopaikka, johon on rakennettu penkkejä. Nuotiopaikan vierestä, kunnan päältä löytyi kvartsikaavin, joten se ei välttämättä ole alkuperäisellä paikallaan. Lisäksi paikalta löytyi myös kvartsi-iskoksia, joita ei otettu talteen. Löytöpaikan viereen tehtiin koepistoja, joista kolmesta löytyi kvartsi-iskoksia, mutta yhdestäkään ei löytynyt likamaata, palaneita kiviä tai palanutta luuta. Inarijärven pinta on säännöstelyn vuoksi noussut noin 2 m, joten mahdollisesti osa kohteesta on nykyisin veden alla.			
<i>Kohteen rajaus</i>			
Kohde rajautuu löytöjen ja maaston topografian perusteella. Tarkemman rajauksen saaminen vaatii tarkastusta veden pinnan ollessa alempana.			
<i>Tulkinta</i>			
Kivikautinen/esihistoriallinen asuinpaikka.			
<i>Lisätietoja</i>			
<i>Toimenpiteet</i>			
<i>Tarkastukset</i>			
Tila: 3 Toteutettu	Laji: 6 Suojeluarvojen tarkastus	Tarkastusvuosi: 2017	
Tarkastuspvm: 26.7.2017		Tarkastaja: J.-P.Joona	
Kuvaus: KMO täydennysinventointi			

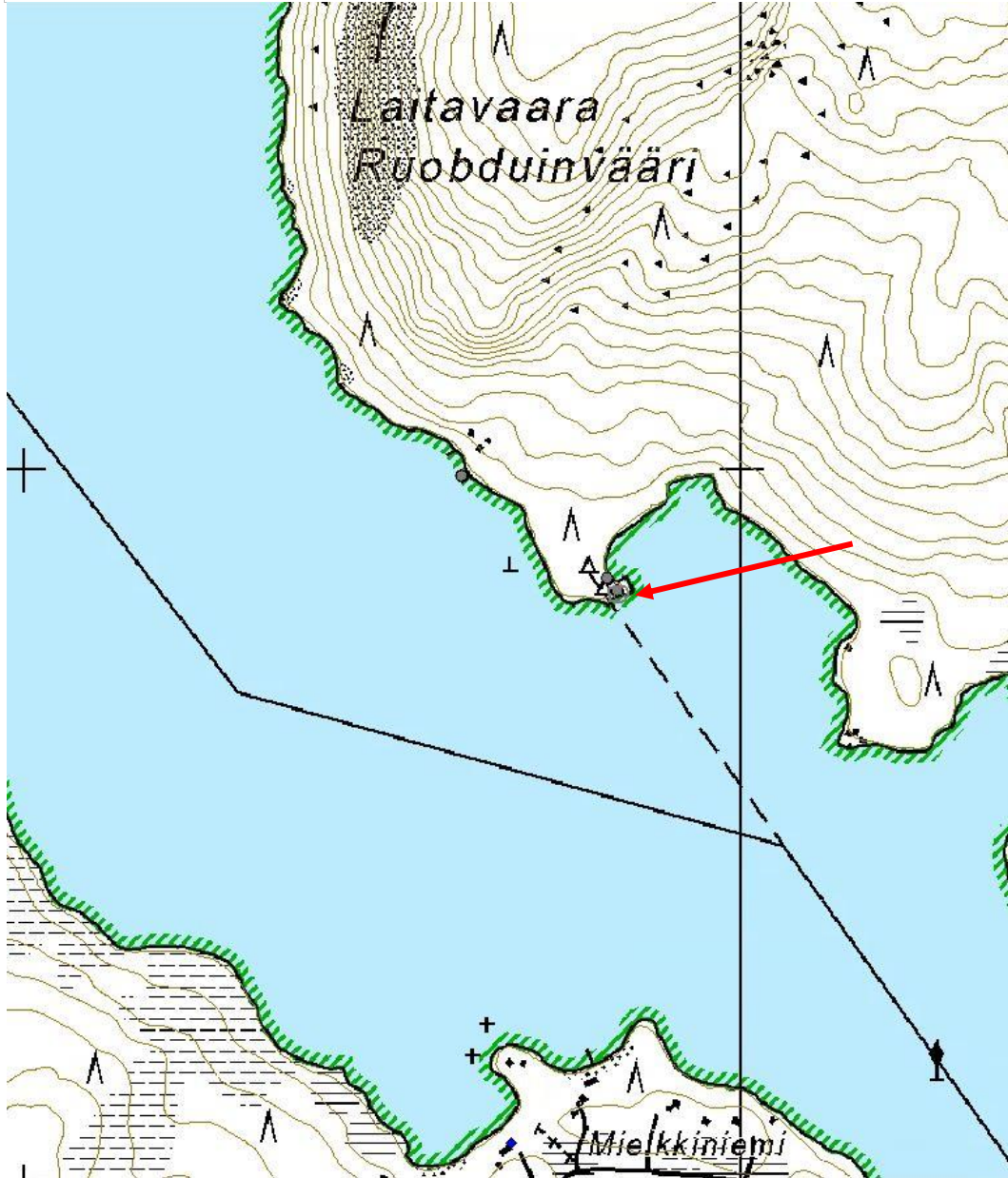
Viranomais- rekisterinro:		Kunto:	0 Ei määritelty
Arvotus:	3 Esitys mj-luokka II	Olotila:	2 Ei käytössä
Selitys:		Kohteen suojelu:	9 Muu suojeluarvo
		Selitys:	

Ympäristön suojelu:	0 Ei määritelty
Selitys:	



Kvartsikaapimen löytöpaikka kairan kohdalla (punainen nuoli) ja löydöllinen koeruutu lapion kohdalla (keltainen nuoli). Kuvattu itään.

Kohdetyyppi:	1 Asuinpaikat	Copyright:	© <i>Metsähallitus 2008</i> © <i>Maanmittauslaitos</i> <i>1/MML/08</i>
Koordinaatit:	X 3534828, Y 7637830, Z 120	Mittakaava:	1:10000



Juurakkojärvi pyyntikuoppia		MH-tunnus: 189740	
Kohdetyyppi:	9 Valmistuspaikat/työpaikat	Haltija:	198 Metsätalous Ylä-Lappi
Ajoitus:	7199 Ajoitus epäselvä	Ylläpitäjä:	198 Metsätalous Ylä-Lappi
Rakentamivuosi:		Kunta:	148 Inari
Lukumäärä:	9		
Koordinaattiselitys:	Alueen keskikoordinaatit	Geometria tuotettu:	4 Gps-mittaus, korjaamaton
Koordinaatit:	X 3468587, Y 7631105, Z 154	Löydöt:	
Taustatiedot			
Kohde havaittiin vuoden 2017 inventoinnissa.			
Ympäristön kuvaus			
Kohde sijaitsee Lemmenjoen Juurakkojärven länsirannalla. Eteläosa on tasaista, pohjoisosassa kuopat sijaitsevat rinteessä eri korkeuksilla. Harvaa männikköä, paikoin pieniä koivuja. Aluskasvillisuus on sammalia, jäkäliä, puolukkaa ja variksenmarjaa.			
Kohteen kuvaus			
Lounas-koillinen suuntainen pyyntikuoppajono, joka koostuu kahdesta osasta. Jonon pituus on noin 300 m. Kuoppien koko on keskimäärin 3,1 m x 2,9 m ja syvyys 70 cm. Yhdessäkään kuopassa ei kairauksessa havaittu selvää huuhtoutumiskerrosta.			
Pyyntikuoppa 1 on kooltaan 2,8 m x 2,7 m ja 65 cm syvä, vallillinen. X=3468490 Y=7630997			
Pyyntikuoppa 2 on halkaisijaltaan 4 m ja 95 cm syvä, vallillinen. X=3468518 Y=7631020			
Pyyntikuoppa 3 on kooltaan 3,0 m x 2,9 m ja 65 cm syvä, vallillinen. X=3468531 Y=7631031			
Pyyntikuoppa 4 on kooltaan 3,3 m x 2,8 m ja 70 cm syvä, valli alarinteen puolella.			
Kuopan 4 vieressä, siitä 10 m luoteeseen, on epämääräinen kuoppa joka ei ole pyöreä, vaan lähinnä kuun sirpin muotoinen. Alarinteen puolella näyttää olevan vallia. Mahdollisesti pyyntikuoppa joka on osin täytetty luontaisten tekijöiden vuoksi. X=3468563 Y=7631049			
Pyyntikuoppa 5 on halkaisijaltaan 2,5 m ja syvyys 55 cm. Sijaitsee noin 90 m koilliseen edellisestä. Rinteessä, valli alarinteen puolella. X=3468606 Y=7631128			
Pyyntikuoppa 6 sijaitsee edellisestä noin 30 m pohjoiseen, jyrkän ja korkean törmän päällä. Kuoppa on syvä, suppilomainen ja vallillinen. Kuopan koko on 3,1 m x 2,8 m ja 75 m syvä. X=3468609 Y=7631162			
Pyyntikuoppa 7 sijaitsee edellisestä noin 30 m koilliseen. Koko on 3,0 m x 2,8 m ja 75 cm syvä, vallillinen. X=3468630 Y=7631188			
Pyyntikuoppa 8 on kooltaan 3,5 m x 3,3 m ja 80 cm syvä. Selvä valli. X=3468661 Y=7631205			
Pyyntikuoppa 9 kooltaan 2,9 m x 2,7 m ja 70 cm syvä. Soikea pohjoinen-etelä suuntaisesti. X=3468682 Y=7631212			
Kohteen rajaus			
Kohde rajautuu havaittujen rakenteiden mukaan.			
Tulkinta			
Pyyntikuoppajärjestelmä.			
Lisätietoja			

Toimenpiteet**Tarkastukset**

Tila: 3 Toteutettu Laji: 6 Suojeluarvojen tarkastus Tarkastusvuosi: 2017
 Tarkastuspvm: 20.7.2017 Tarkastaja: J.-P.Joona
 Kuvaus: KMO täydennysinventointi

**Viranomais-
rekisterinro:**

Kunto: 0 Ei määritelty

Arvotus: 3 Esitys mj-luokka II

Olotila: 2 Ei käytössä

**Kohteen
suojelu:** 9 Muu suojeluarvo

Selitys:

Selitys:

**Ympäristön
suojelu:**

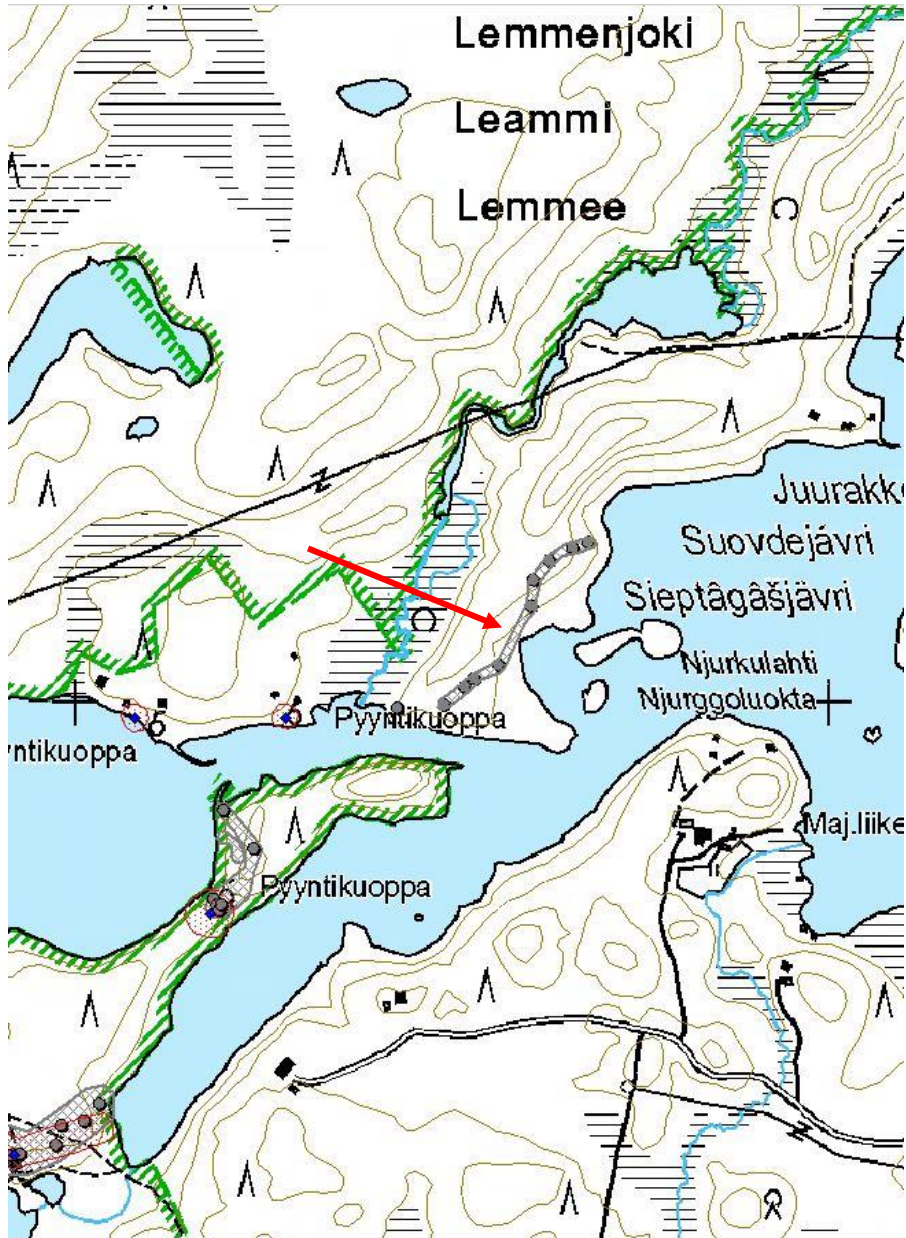
0 Ei määritelty

Selitys:



Pyyntikuoppa 1 pohjoiseen.

Kohdetyyppi:	9 Valmistuspaikat/työpaikat	Copyright:	© Metsähallitus 2008 © Maanmittauslaitos 1/MML/08
Koordinaatit:	X 3468587, Y 7631105, Z 154	Mittakaava:	1:10000





Pyyntikuoppa 6 etelään.



Pyyntikuoppa 7 länteen.

Juurakkojärvi 2 pyyntikuoppia		MH-tunnus: 189740	
Kohdetyyppi:	9 Valmistuspaikat/työpaikat	Haltija:	198 Metsätalous Ylä-Lappi
Ajoitus:	7199 Ajoitus epäselvä	Ylläpitäjä:	198 Metsätalous Ylä-Lappi
Rakentamivuosi:		Kunta:	148 Inari
Lukumäärä:	2		
Koordinaattiselitys:	Alueen keskikoordinaatit	Geometria tuotettu:	4 Gps-mittaus, korjaamaton
Koordinaatit:	X 3469577, Y 7632134, Z 157	Löydöt:	
<i>Taustatiedot</i>			
Kohde näkyy Lidar-keilauksen vinovalovarjosteessa.			
<i>Ympäristön kuvaus</i>			
Kaksi pyyntikuoppaa sijaitsee Lemmenjoen länsirannalla, joen ja sen länsipuolisen nimettömän lammen välisellä harjanteella. Lampeen laskee Kuuskulioja. Kuopat ovat noin 30-45 m päässä Lemmenjoen kansallispuiston rajasta lounaaseen. Alueella kasvaa harvaa mäntymetsää, aluskasvillisuus on jäkäliä, sammalia, puolukkaa ja variksenmarjaa. Maaperä on kuoppien kohdalla hiekkaa, harjanteen keskellä kivikkoista.			
<i>Kohteen kuvaus</i>			
Pyyntikuoppa 1 sijaitsee pienen nimettömän lammen rannalla, noin 5 m rannasta. Kuopan koko on 4,0 m x 3,3 m ja syvyys 75 cm, valli alarinteen puolella. Kuoppa on soikea lounas-koillinen suuntaisesti. Kairauksessa ei havaittu selkeää huuhtoutumiskerrosta. X=3469562 Y=7632158 Pyyntikuoppa 2 sijaitsee edellisestä noin 65 m kaakkoon, harjanteen eteläreunalla. Kuoppien välissä maaperä on kivinen, joten siinä kuoppia ei ollut. Kuoppa on kooltaan 2,7 m x 2,5 m ja 65 cm syvä. Valli alarinteen, eli etelän, puolella. Noin 2 cm huuhtoutumiskerros. X=3469600 Y= 7632112			
<i>Kohteen rajaus</i>			
Kohde rajautuu havaittujen rakenteiden mukaan.			
<i>Tulkinta</i>			
Pyyntikuoppia.			
<i>Lisätietoja</i>			
<i>Toimenpiteet</i>			
<i>Tarkastukset</i>			
Tila: 3 Toteutettu		Laji: 6 Suojeluarvojen tarkastus	Tarkastusvuosi: 2017
Tarkastuspvm: 20.7.2017		Tarkastaja: J.-P.Joona	

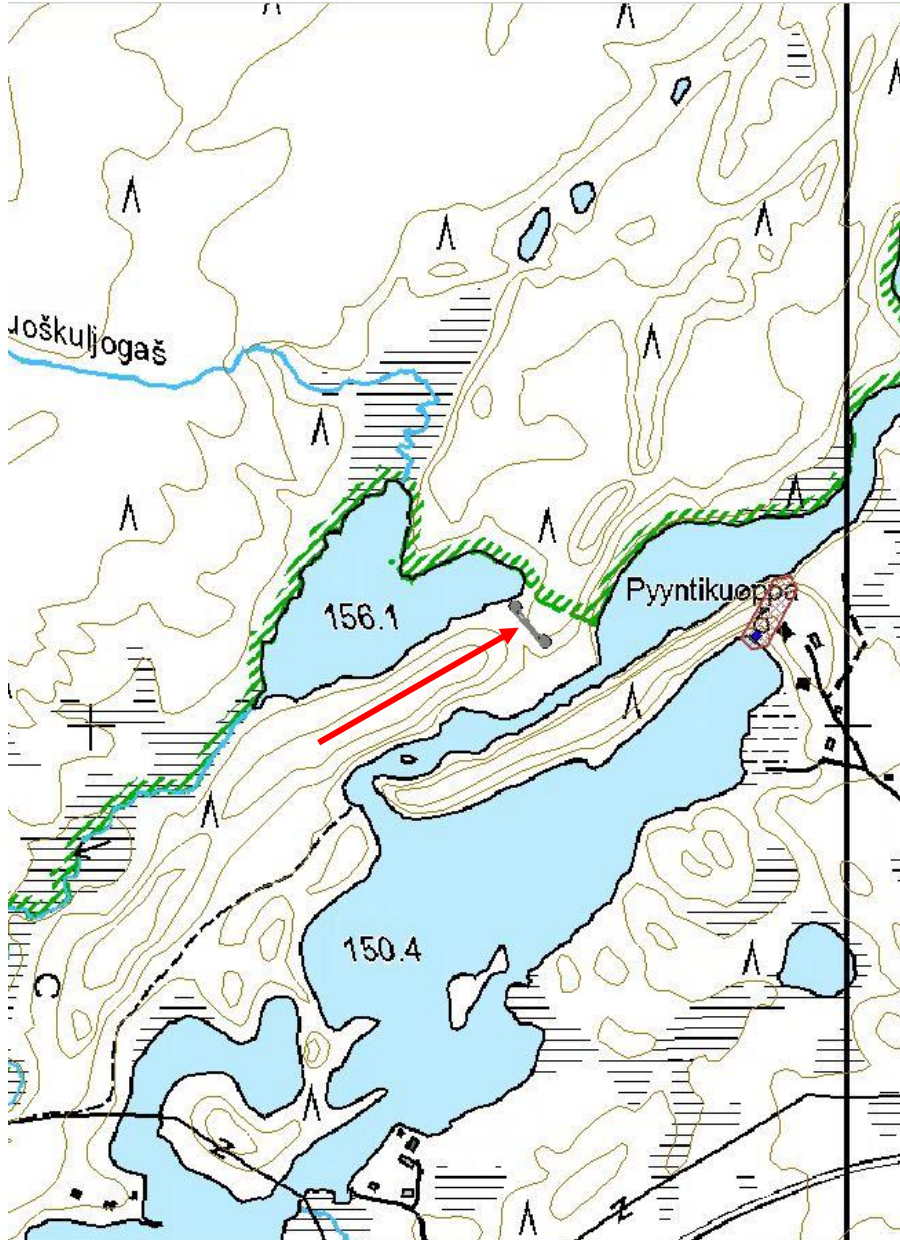
Kuvaus: KMO täydennysinventointi

Viranomais- rekisterinro:		Kunto:	0 Ei määritelty
Arvotus:	3 Esitys mj-luokka II	Olotila:	2 Ei käytössä
Selitys:		Kohteen suojelu:	9 Muu suojeluarvo
		Selitys:	

Ympäristön suojelu:	0 Ei määritelty
--------------------------------------	-----------------

Selitys:	
-----------------	--

Kohdetyyppi:	9 Valmistuspaikat/työpaikat	Copyright:	© <i>Metsähallitus</i> 2008 © <i>Maanmittauslaitos</i> 1/MML/08
Koordinaatit:	X 3469577, Y 7632134, Z 157	Mittakaava:	1:10000





Pyyntikuoppa 1 lounaaseen.



Pyyntikuoppa 2 kaakkoon.

Koiraoja pyyntikuoppia	MH-tunnus: 189773
-------------------------------	--------------------------

Kohdetyyppi:	9 Valmistuspaikat/työpaikat	Haltija:	198 Metsätalous Ylä-Lappi
Ajoitus:	7199 Ajoitus epäselvä	Ylläpitäjä:	198 Metsätalous Ylä-Lappi
Rakentamivuosi:		Kunta:	148 Inari
Lukumäärä:	32		

Koordinaattiselitys:	Alueen keskikoordinaatit	Geometria tuotettu:	4 Gps-mittaus, korjaamaton
Koordinaatit:	X 3475405, Y 7639260, Z 145	Löydöt:	

Taustatiedot

Kuopat erottuvat LIDAR-aineiston perusteella tehdyssä vinovalovarjosteessa.

Ympäristön kuvaus

Kohde sijaitsee Lemmenjoen alajuoksulla, noin 2 km Lemmensuusta lounaaseen, pienen Koiraojan koillispuolella. Maasto on tasaista hiekkakangasta, jossa on pari juoluaa sekä umpeenkasvaneita juoluoita. Alueella kasvaa tiheähköä sekametsää, mäntyä ja koivua. Aluskasvillisuus on sammalia, puolukkaa ja variksenmarjaa. Osa kuopista on joko osittain tai kokonaan täynnä vettä, lisäksi useiden kuoppien pohjan maa on märkää.

Kohteen kuvaus

Kohteessa on 32 pyyntikuoppaa. Kuoppien koko on keskimäärin 3,4 m x 3,2 m ja syvyys 70 cm. Ne sijaitsevat Lemmenjoen alajuoksulla, pohjoispää on noin 1,6 km Lemmensuusta lounaaseen. Eteläpää on Koirajärvestä laskevan pienen Koiraojan koillisrannalla. Pääosa kuopista on etelälounas-pohjoiskoillinen suuntaisena, hieman kaareutuvana jonona, joka ulottuu Koiraojasta Lemmenjoen rantaan. Kuoppajono on noin 600 m pitkä. Koiraojan rannassa on lyhyempi, luodekaakko suuntainen jono, joka on noin 200 m pitkä. Suurin osa kuopista on valtion maalla, mutta Koiraojan rannassa osin yksityismaalla.

Pyyntikuoppa 1 halkaisija on 3,0 m ja syvyys 70 cm. Märkää maata pohjalla. X=3475347 Y=7638954

Pyyntikuoppa 2 on kooltaan 3,3 m x 3,1 m ja 70 cm syvä, vallillinen. Kuopan pohjalla maa on märkää. X=3475325 Y=7638966

Pyyntikuoppa 3 koko on 3,2 m x 2,8 m ja syvyys 70 cm. Maa on märkää kuopan pohjalla. X=3475282 Y=7639004

Pyyntikuoppa 4 on kooltaan 3,0 m x 2,8 m ja 75 cm syvä, vallillinen, kairauksessa havaittavissa 1-2 cm huuhtoutumiskerros. X=3475281 Y=7639022

Pyyntikuoppa 5 halkaisija on 3,4 m ja syvyys 40 cm. Matala, laakea, maljamainen, vallillinen, ei huuhtoutumaa. Vallin läpi kulkee matala oja. X=3475275 Y=7639043

Pyyntikuoppa 6 on kooltaan 3,3 m x 3,2 m ja 80 cm syvä. Vallillinen, itäreunalla valli on kulunut hiekalle. Kairauksessa pohjalla havaittiin noin 50 cm sekoittuneen maan kerros, jonka alla oli 2 cm huuhtoutumiskerros. X=3475259 Y=7639055

Pyyntikuoppa 7 koko on 2,8 m x 2,5 m ja 50 cm syvä. X=3475252 Y=7639060

Pyyntikuoppa 8 halkaisija on 3,4 m ja syvyys 80 cm. Se sijaitsee aivan jokitörmän reunassa, päälle on kaatunut suuri kelo ja vallissa kasvaa männyn taimia. X=3475217 Y=7639076

Pyyntikuoppa 9 on suuri, laakea ja maljamainen. Sen koko on 4,5 m x 3,8 m ja vain 50 cm syvä, selvä valli. Ei huuhtoutumiskerrosta. X=3475202 Y=7639078

Pyyntikuoppa 10 on epämääräinen, lähinnä kuun sirpin muotoinen. Sen toinen reuna näyttää pyyntikuopalta, mutta toinen reuna on täyttynyt. Kuoppa näyttää laakealta ja siinä on jyrkät reunat, vallillinen. Kuopan halkaisija on noin 4 m ja syvyys 60 cm. X=3475240 Y=7639080

Pyyntikuoppa 11 on laakeapohjainen kuoppa, jossa on jyrkät reunat ja selvä korkea valli. Sen halkaisija on 3,5 m ja syvyys 60 cm. Pohjalla on patti, joka on mahdollisesti jääne ketunpesästä tai tuulenskaatamasta puusta. X=3475262 Y=7639105

Pyyntikuoppa 12 on muodoltaan suppilomainen ja vallillinen. Se on kooltaan 2,9 m x 2,7 m ja 70 cm syvä. Kuopan yli on kaatunut kaksi keloja ja kolmas on vallissa. X=3475270 Y=7639112

Pyyntikuoppa 13 on pieni ja matala, vallillinen. Sen halkaisija on 2,2 m ja syvyys 50 cm. X=3475276 Y=7639122

Pyyntikuoppa 14 on muodoltaan laakea ja soikea pohjoinen-etelä suuntaisesti. Sen koko on 3,9 m x 3,6 m ja syvyys 80 cm. X=3475293 Y=7639139

Pyyntikuoppa 15 on puolillaan vettä. Sen koko on 3,5 m x 2,8 m, luode-kaakko suuntaisesti soikea. Syvyys on 75 cm. X=3475306 Y=7639163

Pyyntikuoppa 16 on täynnä vettä. Kuopan koko on 3,6 m x 3,3 m ja 65 cm syvä. Ympäristössä on koivupöheikköä. X=3475316 Y=7639173

Pyyntikuoppa 17 on pieni, vallillinen. Sen halkaisija on 2,2 m ja syvyys noin 60 cm. Kuopassa on vettä. X=3475342 Y=7639184

Pyyntikuoppa 18 halkaisija on noin 3 m ja syvyys noin 80 cm, vallillinen. Kuopassa on vettä. X=3475357 Y=7639198

Pyyntikuoppa 19 on kooltaan 3,7 m x 3,6 m ja 80 cm syvä, vallillinen. Kuopassa on vettä ja sen yli on kaatunut kaksi keloja. X=3475385 Y=7639218

Pyyntikuoppa 20 syvä ja suppilomainen, kooltaan 3,8 m x 3,5 m ja 80 cm syvä. X=3475404 Y=7639263

Pyyntikuoppa 21 halkaisija on 3,5 m ja 80 cm syvä, selvä valli. X=3475414 Y=7639292

Pyyntikuoppa 22 on kooltaan 2,2 m x 1,9 m ja 50 cm syvä. X=3475426 Y=7639309

Pyyntikuoppa 23 on syvä ja suppilomainen, vallillinen. Sen koko on 3,6 m x 3,3 m ja syvyys 90 cm. Pohjalla on vettä. X=3475437 Y=7639327

Pyyntikuoppa 24 halkaisija on 2,9 m ja syvyys 70, vallillinen. Pohjalla maa on märkää. X=3475440 Y=7639365

Pyyntikuoppa 25 halkaisija on 3,3 m, syvyys 80 cm, vallillinen, pohjalla maa on märkää. X=3475452 Y=7639383

Pyyntikuoppa 26 on kooltaan 3,1 m x 2,9 m ja 60 cm syvä, vallillinen. X=3475453 Y=7639419

Pyyntikuoppa 27 on kooltaan 3,1 m x 2,8 m ja 65 cm syvä, vallillinen. Kuoppa on soikea itä-länsi suuntaisesti. X=3475458 Y=7639426

Pyyntikuoppa 28 koko on 3,6 m x 3,1 m ja 80 cm syvä, vallillinen. Mönkijäura kulkee vallin yli. X=3475465 Y=7639463

Pyyntikuoppa 29 on syvä ja suppilomainen, vallillinen. Koko on 3,0 m x 2,8 m ja syvyys 80 cm. Kairauksessa havaittiin 5 cm huuhtoutumiskerrosta. Kuopan yli on kaatunut kaksi keloja. X=3475455 Y=7639445

Pyyntikuoppa 30 on kooltaan 2,9 m x 2,7 m ja 70 cm syvä, selvä valli. X=3475472 Y=7639476

Pyyntikuoppa 31 on kooltaan 3,1 m x 2,9 m, 60 cm syvä, vallillinen, toisesta reunasta matalampi. X=3475483 Y=7639494

Pyyntikuoppa 32 on 3,1 m x 2,8 m ja 70 cm syvä. Se sijaitsee noin 3 m rantatörmän reunasta. Vallin yli kulkee mönkijäura. Järjestelmän pohjoisin kuoppa. X=3475488 Y=7639570

Kohteen rajaus

Kohde rajautuu havaittujen rakenteiden mukaan.

Tulkinta

Pyyntikuoppajärjestelmä.

Lisätietoja

Toimenpiteet

Tarkastukset

Tila: 3 Toteutettu Laji: 6 Suojeluarvojen tarkastus Tarkastusvuosi: 2017
 Tarkastuspvm: 21.7.2017 Tarkastaja: J.-P.Joona
 Kuvaus: KMO täydennysinventointi

**Viranomais-
rekisterinro:**

Kunto: 0 Ei määritelty

Arvotus: 3 Esitys mj-luokka II

Olotila: 2 Ei käytössä

**Kohteen
suojelu:** 9 Muu suojeluarvo

Selitys:

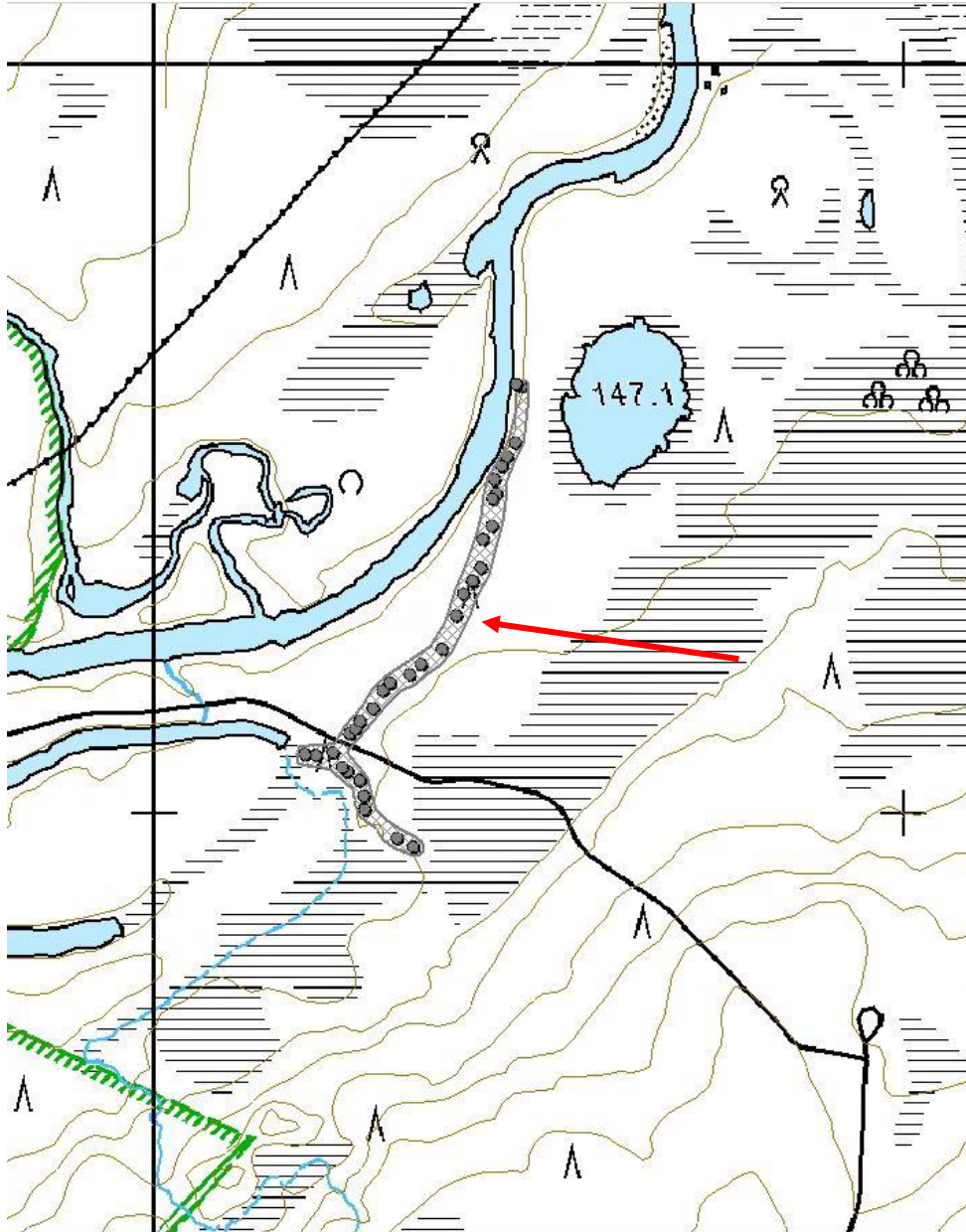
Selitys:

**Ympäristön
suojelu:**

0 Ei määritelty

Selitys:

Kohdetyyppi:	9 Valmistuspaikat/työpaikat	Copyright:	© Metsähallitus 2008 © Maanmittauslaitos 1/MML/08
Koordinaatit:	X 3475405, Y 7639260, Z 145	Mittakaava:	1:10000





Veden täyttämä pyyntikuoppa 15 etelään.



Pyyntikuoppa 18 pohjoiseen.



Pyyntikuoppa 32 pohjoiseen.



Pyyntikuoppa 9 pohjoiseen.

Koiraoja 2 asuinpaikka		MH-tunnus: 189912	
Kohdetyyppi:	1 Asuinpaikat	Haltija:	198 Metsätalous Ylä-Lappi
Ajoitus:	7199 Ajoitus epäselvä	Ylläpitäjä:	198 Metsätalous Ylä-Lappi
Rakentamisvuosi:		Kunta:	148 Inari
Lukumäärä:	1		
Koordinaattiselitys:	Alueen keskikoordinaatit	Geometria tuotettu:	4 Gps-mittaus, korjaamaton
Koordinaatit:	X 3475484, Y 7639572, Z 144	Löydöt:	
<i>Taustatiedot</i>			
Kohde havaittiin vuoden 2017 inventoinnissa.			
<i>Ympäristön kuvaus</i>			
Kohde sijaitsee Lemmenjoen törmässä, joen itärannalla, noin 1,6 km lounaaseen joen suusta. Kohde on suunnilleen itäpuolella olevan soikean, nimettömän, lammen keskikohdalla. Maaperä on hiekkaa. Törmän päällä on kasvaa mäntyjä, aluskasvillisuus on ohut, pääosin jäkäliä ja sammalia.			
<i>Kohteen kuvaus</i>			
Koiraojan pyyntikuoppaketjun pohjoisimman kuopan kohdalla joen törmässä havaittiin palanutta luuta ja palaneita kiviä. Lisäksi törmässä oli punaiseksi palanutta maata noin 20-30 cm nykyisen maanpinnan alapuolella. Paikalla ei havaittu kvartsi-iskoksia tai hiiltä. Mahdollinen esihistoriallinen asuinpaikka.			
<i>Kohteen rajaus</i>			
Kohde rajautuu löytöjen perusteella.			
<i>Tulkinta</i>			
Mahdollinen esihistoriallinen asuinpaikka.			
<i>Lisätietoja</i>			
<i>Toimenpiteet</i>			
<i>Tarkastukset</i>			
Tila: 3 Toteutettu		Laji: 6 Suojeluarvojen tarkastus	Tarkastusvuosi: 2017
Tarkastuspvm: 28.7.2017		Tarkastaja: J.-P.Joona	
Kuvaus: KMO täydennysinventointi			
Viranomaisrekisterinro:		Kunto:	0 Ei määritelty
		Olotila:	2 Ei käytössä

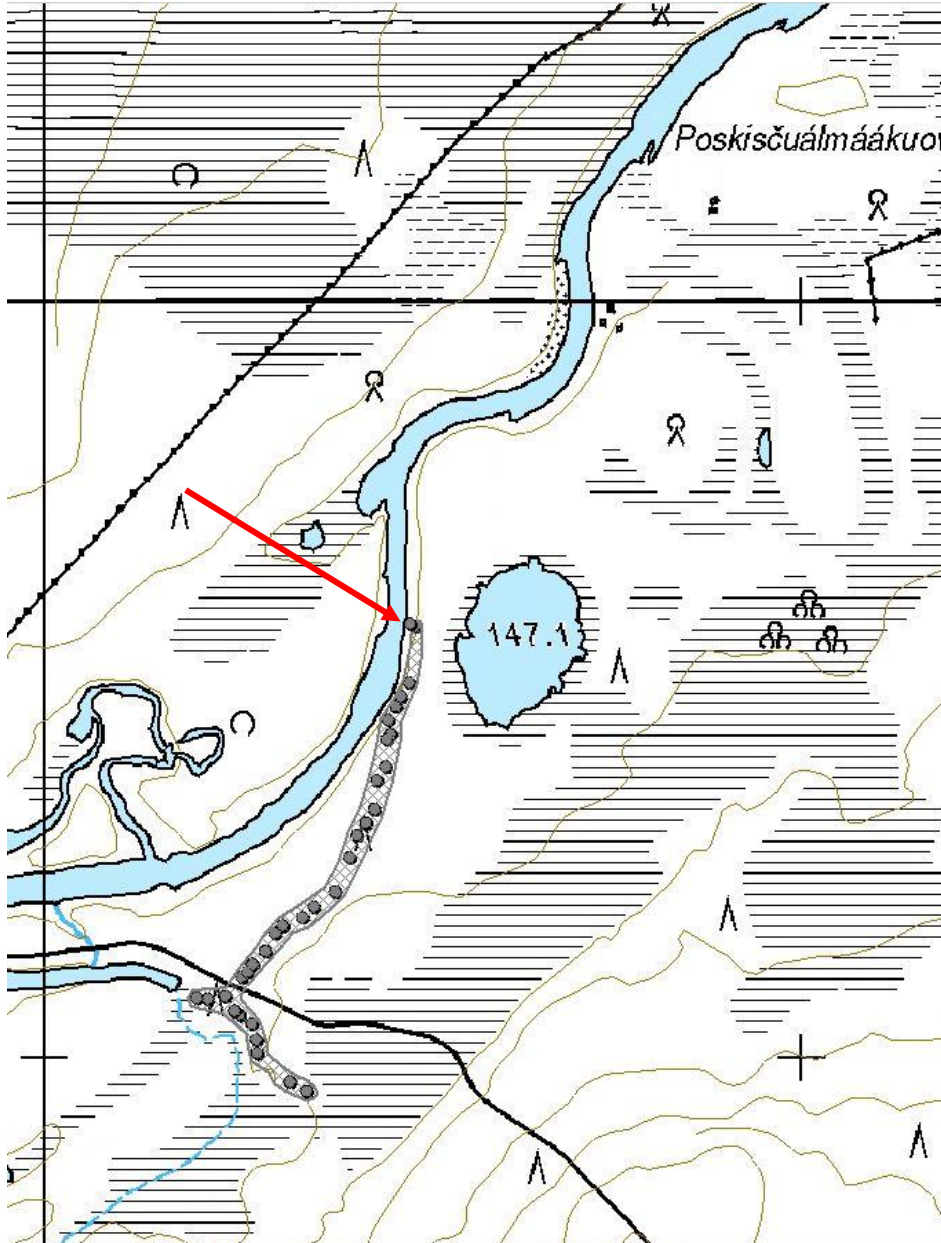
Arvotus:	3 Esitys mj-luokka II	Kohteen suojelu:	9 Muu suojeluarvo
Selitys:		Selitys:	

Ympäristön suojelu:	0 Ei määritelty
Selitys:	



Asuinpaikka sijaitsee pyyntikuoppajonon pohjoisimman kuopan kohdalla Lemmenjoen törmässä, kuvattu etelään.

Kohdetyyppi:	1 Asuinpaikat	Copyright:	© Metsähallitus 2008 © Maanmittauslaitos 1/MML/08
Koordinaatit:	X 3475484, Y 7639572, Z 144	Mittakaava:	1:10000





Kartta 1/2500.



Palanutta maata joen törmässä.

Laakso löytöpaikka		MH-tunnus: 189696	
Kohdetyyppi:	2 Asuinpaikat?	Haltija:	198 Metsätalous Ylä-Lappi
Ajoitus:	7111 Kivikausi	Ylläpitäjä:	198 Metsätalous Ylä-Lappi
Rakentamivuosi:		Kunta:	148 Inari
Lukumäärä:	1		
Koordinaattiselitys:	Arvioidut koordinaatit	Geometria tuotettu:	4 Gps-mittaus, korjaamaton
Koordinaatit:	X 3534611, Y 7637990, Z 118	Löydöt:	
Taustatiedot			
Matti Laakso kertoi löytäneensä mökkinsä edustalta, järven pohjasta, noin 10-15 m etäisyydeltä rantaviivasta, kiviesineen.			
Ympäristön kuvaus			
Löytöpaikka sijaitsee Laitavaaran kohdalla Inarijärven pohjassa. Matti ja Miska Laakson tontin kaakkoisrajan tuntumassa.			
Kohteen kuvaus			
Kiviesineen löytöpaikka, jota ei voitu tarkistaa koska se oli inventoinnin aikana veden alla. Laakson löytämä kiviesine on mustaa piitä, kooltaan noin 8 cm x 7 cm. Esine on Laakson hallussa.			
Kohteen rajaus			
Löytöpaikan arvioitu sijainti.			
Tulkinta			
Mahdollinen esihistoriallinen asuinpaikka.			
Lisätietoja			
Toimenpiteet			
Tarkastukset			
Tila: 3 Toteutettu		Laji: 6 Suojeluarvojen tarkastus	Tarkastusvuosi: 2017
Tarkastuspvm: 26.7.2017		Tarkastaja: J.-P.Joona	
Kuvaus: KMO täydennysinventointi			
Viranomaisrekisterinro:		Kunto:	0 Ei määritelty
		Olotila:	2 Ei käytössä
Arvotus:	3 Esitys mj-luokka II	Kohteen suojele:	9 Muu suojeluarvo

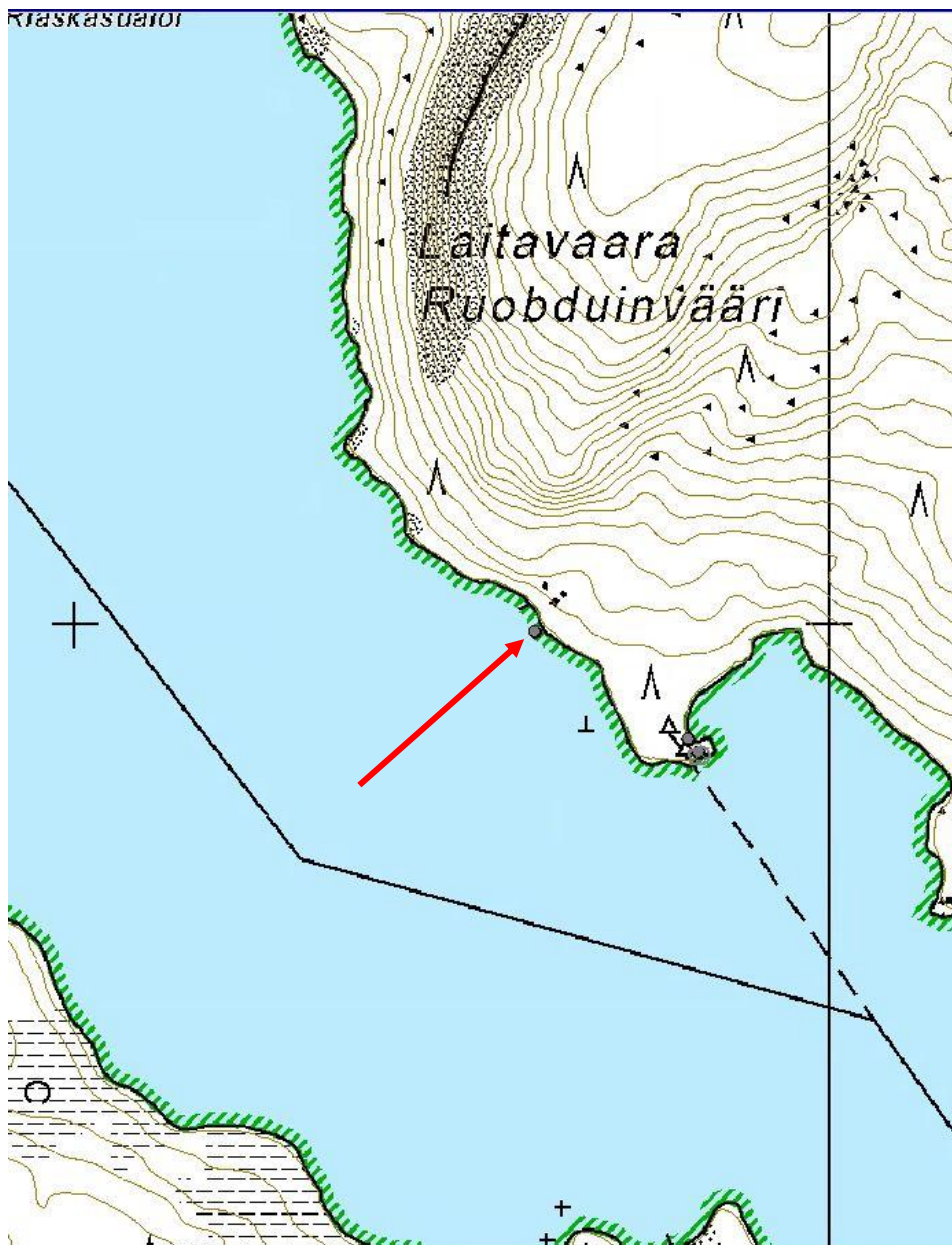
Selitys:**Selitys:****Ympäristön
suojelu:**

0 Ei määritelty

Selitys:

Matti Laakson löytämä piiesine.

Kohdetyyppi:	1 Asuinpaikat	Copyright:	© <i>Metsähallitus</i> 2008 © <i>Maanmittauslaitos</i> 1/MML/08
Koordinaatit:	X 3534611, Y 7637990, Z 118	Mittakaava:	1:10000



5.2 Kulttuuriperintökohteet

5.2.1 Sotahistorialliset kohteet

Karipäänjärvi vankileiri		MH-tunnus: 72367	
Kohdetyyppi:	5 Puolustusvarustukset	Haltija:	198 Metsätalous Ylä-Lappi
Ajoitus:	7119 Toinen maailmansota	Ylläpitäjä:	198 Metsätalous Ylä-Lappi
Rakentamivuosi:		Kunta:	148 Inari
Lukumäärä:	5		
Koordinaattiselitys:	Alueen keskikoordinaatit	Geometria tuotettu:	4 Gps-mittaus, korjaamaton
Koordinaatit:	X 3494789, Y 7639147, Z 275	Löydöt:	
Taustatiedot			
<p>Lapin kulttuuriympäristöt tutuksi -hankkeen inventoima kohde: <i>Karipäänjärven lähellä oli saksalaisilla vankileiri, jossa oli rakennus kooltaan 8 x 23 m ja ympärillä pienempi rakennuksen pohja sekä useita erikokoisia kuoppia. Tätä vankileiriä kutsutaan myös nimellä Jurmurovan vankileiri.</i> <i>Sodan jälkeen v.1952 Sammeli Valle ja hänen veljensä hakivat vankileiriltä rakennustarpeita Solojärvelle, mm. lautoja, tiiliä ja nauvoja kun rakensivat asuintaloon (kohde nro 148-126). Esko Suvanto kertoi että n. 20 vuotta sitten oli piikkilankaa vielä 30 cm:n korkuisesti bunkkerin vieressä mutta kesällä 2005 emme nähneet piikkilankaa emmekä bunkkeriakaan.</i></p>			
Ympäristön kuvaus			
<p>Karipäänjärvi (Cievroaiváájärvri) sijaitsee Solojärvestä noin 3,5 km itäkaakkoon, Jurmurovien kaakkoispuolella ja Karipään luoteispuolella. Kohde sijaitsee Karipäänjärven luoteispuolella.</p>			
Kohteen kuvaus			
<p>Sota-aikaisia jäännöksiä havaittiin Karipäänjärvellä suhteellisen laajalla alueella, molemmin puolin metsätietä.</p> <p>Venäläisparakkien pohjakiveykset sijaitsevat heinittyneellä kentällä metsätien länsipuolella. Alue jakaantuu kahteen laajaan, 30 m x 13 m ja 14 m x 6 m kokoiseen, tasoitettuun alueeseen, jossa erottuu parakkien pohjakiveyksiä. Toinen heinittynyt kenttä, jossa on useita pohjakiveyksiä ja metalliromua sijaitsee tien itäpuolella. Lisäksi alueelta löytyy ainakin kaksi selvästi erillistä rakennusten pohjakiveystä. Rakennuksen pohjakiveys 1 sijaitsee noin 50 m tien itäpuolella ja on osin kaivettu maahan, Sen koko on 15 m x 9 m ja sen pohjoispuolella on tien mutkassa kivi- ja romukasoja. Rakennuksen pohjakiveys 2 sijaitsee välittömästi tien länsipuolella ja on kooltaan noin 11 m x 9 m. Osa sen lattialaudoista on säilynyt, ja sen keskellä on tulisijan jäännökset.</p> <p>Vuoden 2017 inventoinnissa ei havaittu selviä muutoksia aiempiin havaintoihin,</p>			
Kohteen rajaus			
<p>Kohde rajautuu havaittujen rakenteiden mukaan.</p>			
Tulkinta			

Vankileiri.

Lisätietoja

Muu kulttuuriperintökohde, tapahtumapaikat, moderni.

Toimenpiteet

Tarkastukset

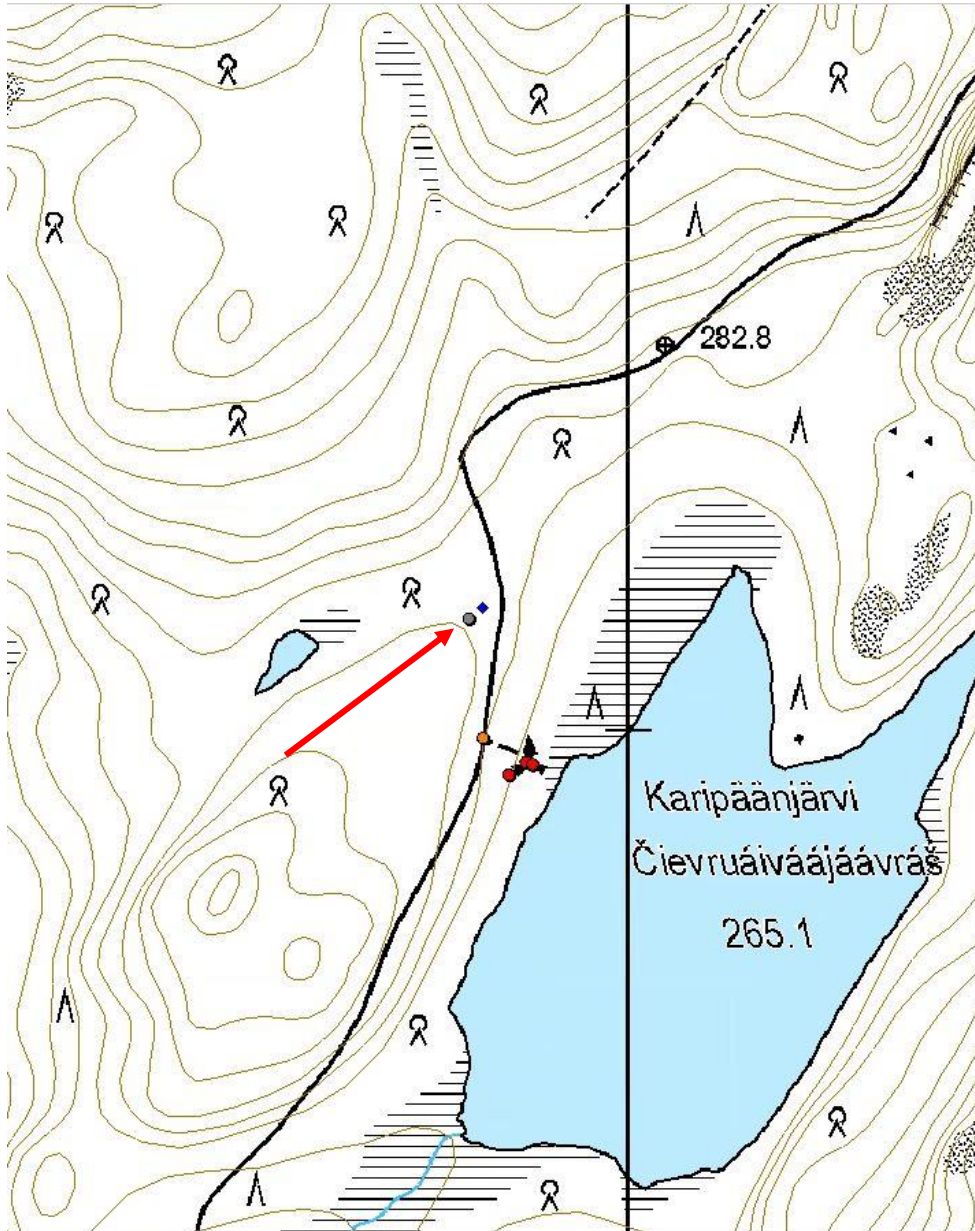
Tila: 3 Toteutettu Laji: 6 Suojeluarvojen tarkastus Tarkastusvuosi: 2017
 Tarkastuspvm: 13.7.2017 Tarkastaja: J.-P.Joona
 Kuvaus: KMO täydennysinventointi

Viranomais- rekisterinro:	1000012434	Kunto:	3 Huono
Arvotus:	8 Muu suojeluarvo	Olotila:	2 Ei käytössä
Selitys:		Kohteen suojelu:	9 Muu suojeluarvo
		Selitys:	

Ympäristön suojelu:	0 Ei määritelty
--------------------------------	-----------------

Selitys:	
-----------------	--

Kohdetyyppi:	5 Puolustusvarustukset	Copyright:	© Metsähallitus 2008 © Maanmittauslaitos I/MML/08
Koordinaatit:	X 3494789, Y 7639147, Z 275	Mittakaava:	1:10000





Rakennuksen pohja tien itäpuolella koilliseen.



Palaneen rakennuksen pohja luoteeseen.

Ilkiäjärvenoja puolustusvarustus jäännös		MH-tunnus: 189721	
Kohdetyyppi:	5 Puolustusvarustukset	Haltija:	198 Metsätalous Ylä-Lappi
Ajoitus:	7119 Toinen maailmansota	Ylläpitäjä:	198 Metsätalous Ylä-Lappi
Rakentamisvuosi:		Kunta:	148 Inari
Lukumäärä:	7		
Koordinaattiselitys:	Alueen keskikoordinaatit	Geometria tuotettu:	4 Gps-mittaus, korjaamaton
Koordinaatit:	X 3498636, Y 7646769, Z 144	Löydöt:	
<i>Taustatiedot</i>			
Kohde havaittiin vuoden 2017 inventoinnissa.			
<i>Ympäristön kuvaus</i>			
Kohde sijaitsee Kortelammen eteläpuolella, aivan retkeilyreitit vieressä. Poterot ja kämppä sijaitsevat kallion päällä, joka kaakkoisreunaltaan on 3-5 m metriä korkea, lähes pystysuora, kallioseinä. Alueella kasvaa harvaa, eri-ikäistä mäntymetsää. Aluskasvillisuus on ohut, jäkäliä, sammalia, puolukkaa ja variksenmarjaa.			
<i>Kohteen kuvaus</i>			
Kämpän jäännös, josta on kaksi hirsikertaa jäljellä. Sen koko on 4,8 m x 2,5 m, luode-kaakko suuntainen. Lounaan puoleisen pitkän seinän keskikohdalla, sen ulkopuolella, on uunin jäännös. Uunin koko on noin 70 cm x 70 cm. Kamanakivi on seinän vieressä, eli uunia on lämmitetty kämpän sisältä päin. Salvokset ovat suorakulmaiset, hirsien alapuolella. Vieressä olevien suurten kivien alla on säilyketölkkejä.			
Kämpän ympärillä on kehä poteroita, kuusi kappaletta.			
Potero 1 sijaitsee noin 6 m kämpän pohjoispuolella, aivan retkeilyreitit polun vieressä. Se on kaivettu suuren kiven viereen, kuopan koko on 1,5 m x 1,2 m ja syvyys 80 cm. Poteron ympärillä on valli muualla, paitsi kiven vieressä on kapea kulkuaukko.			
Kämpän kaakkoispuolella on toinen potero, joka on kahden suuren maakiven välissä. Myös sen takana on suuri kivi. Poteron molemmille reunoille on tehty lyhyet kivivallit. Poteron koko on noin 1,2 m x 1,0 m ja syvyys on 70-120 cm.			
Potero 3 sijaitsee kämpästä etelään noin 25 m. Se on tehty kallion luontaiseen ojamaiseen koloon, jonka päähän on kasattu valli kivistä. Ne ovat paksun sammalkerroksen peittämiä. Kolossa kasvaa myös mänty.			
Poterot 4, 5 ja 6 sijaitsevat vierekkäin edellisestä länteen.			
Poteron 4 on lähes luontainen, kahden suuren maakiven välissä. Vain oikealle sivulle on tehty lyhyt valli muutamasta kivistä. Kokoa on vaikea määritellä, mutta potero on noin 1,2 m leveä.			
Potero 5 sijaitsee edellisen poteron länsipuolella, heti toisen maakiven toisella puolella. Myös se on lähes luontainen, reunassa on lyhyt kivivalli.			
Potero 6 sijaitsee aivan edellisen länsipuolella. Se koostuu kolmelle sivulle ulottuvasta kivivallista, joka on noin 60 cm korkea. Kuopan koko on 1,7 m x 1,0 m.			

Kohteen rajaus

Kohde rajautuu havaittujen rakenteiden mukaan.

Tulkinta

Toisen maailmansodan aikainen puolustusvarustus, todennäköisesti Saksan armeijan rakentama.

Lisätietoja**Toimenpiteet****Tarkastukset**

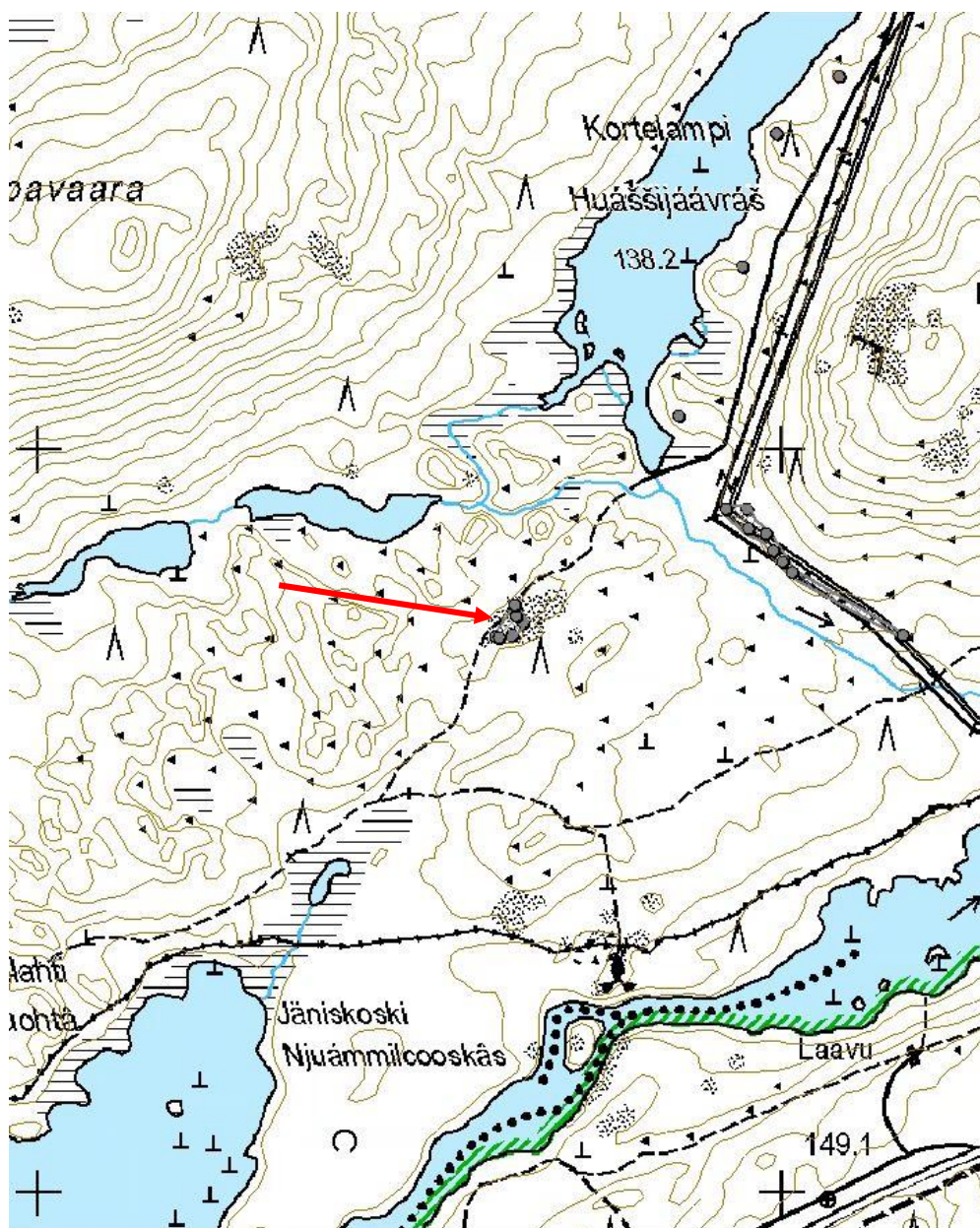
Tila: 3 Toteutettu Laji: 6 Suojeluarvojen tarkastus Tarkastusvuosi: 2017
 Tarkastuspvm: 18.7.2017 Tarkastaja: J.-P.Joona
 Kuvaus: KMO täydennysinventointi

**Viranomais-
rekisterinro:****Kunto:** 2 Keskinertainen**Arvotus:** 8 Muu suojeluarvo**Olotila:** 2 Ei käytössä**Kohteen
suojelu:** 9 Muu suojeluarvo**Selitys:****Selitys:****Ympäristön
suojelu:**

0 Ei määritelty

Selitys:

Kohdetyyppi:	5 Puolustusvarustukset	Copyright:	© Metsähallitus 2008 © Maanmittauslaitos I/MML/08
Koordinaatit:	X 3498636, Y 7646769, Z 144	Mittakaava:	1:10000





Kämpän jäännös luoteeseen.



Potero 1 kaakkoon.



Potero 2 lounaaseen.



Potero 4 etelään.

Kortelampi 1 potero jäännös		MH-tunnus: 189699	
Kohdetyyppi:	5 Puolustusvarustukset	Haltija:	198 Metsätalous Ylä-Lappi
Ajoitus:	7119 Toinen maailmansota	Ylläpitäjä:	198 Metsätalous Ylä-Lappi
Rakentamisvuosi:		Kunta:	148 Inari
Lukumäärä:	2		
Koordinaattiselitys:	Keskikoordinaatit	Geometria tuotettu:	4 Gps-mittaus, korjaamaton
Koordinaatit:	X 3499078, Y 7647501, Z 142	Löydöt:	
<i>Taustatiedot</i>			
Kohde havaittiin vuoden 2017 inventoinnissa.			
<i>Ympäristön kuvaus</i>			
Kortelampi sijaitsee Juutuanjoen pohjoisrannalla, Inarin kylän länsipuolella. Kohde sijaitsee Kortelammen itärannalla, sen pohjoisosassa. Alueella kasvaa harvaa mäntymetsää, aluskasvillisuus on ohut, jäkäliä, sammalia, puolukkaa ja variksenmarjaa. Maaperä on kivikkoista moreenia.			
<i>Kohteen kuvaus</i>			
Paikalla on kaksi poteroa. Niistä pohjoisempi on suora ja noin 2 m pitkä (X=3499083 Y=7647508). Siitä noin 8 m etelään on kahden miehen potero, eli loivan v:n muotoinen kaivanto, jossa on suora kivinen valli lammen rannan puolella. Myös kaivannon pohja on erittäin kivinen. Valli ja potero ovat noin 3 m pitkiä. (X=3499078 Y=7647501)			
<i>Kohteen rajaus</i>			
Kohde rajautuu havaittujen rakenteiden mukaan.			
<i>Tulkinta</i>			
Toisen maailmansodan aikaisia poteroita.			
<i>Lisätietoja</i>			
<i>Toimenpiteet</i>			
<i>Tarkastukset</i>			
Tila: 3 Toteutettu		Laji: 6 Suojeluarvojen tarkastus	Tarkastusvuosi: 2017
Tarkastuspvm: 13.7.2017		Tarkastaja: J.-P.Joona	
Kuvaus: KMO täydennysinventointi			
Viranomaisrekisterinro:		Kunto:	2 Keskinertainen

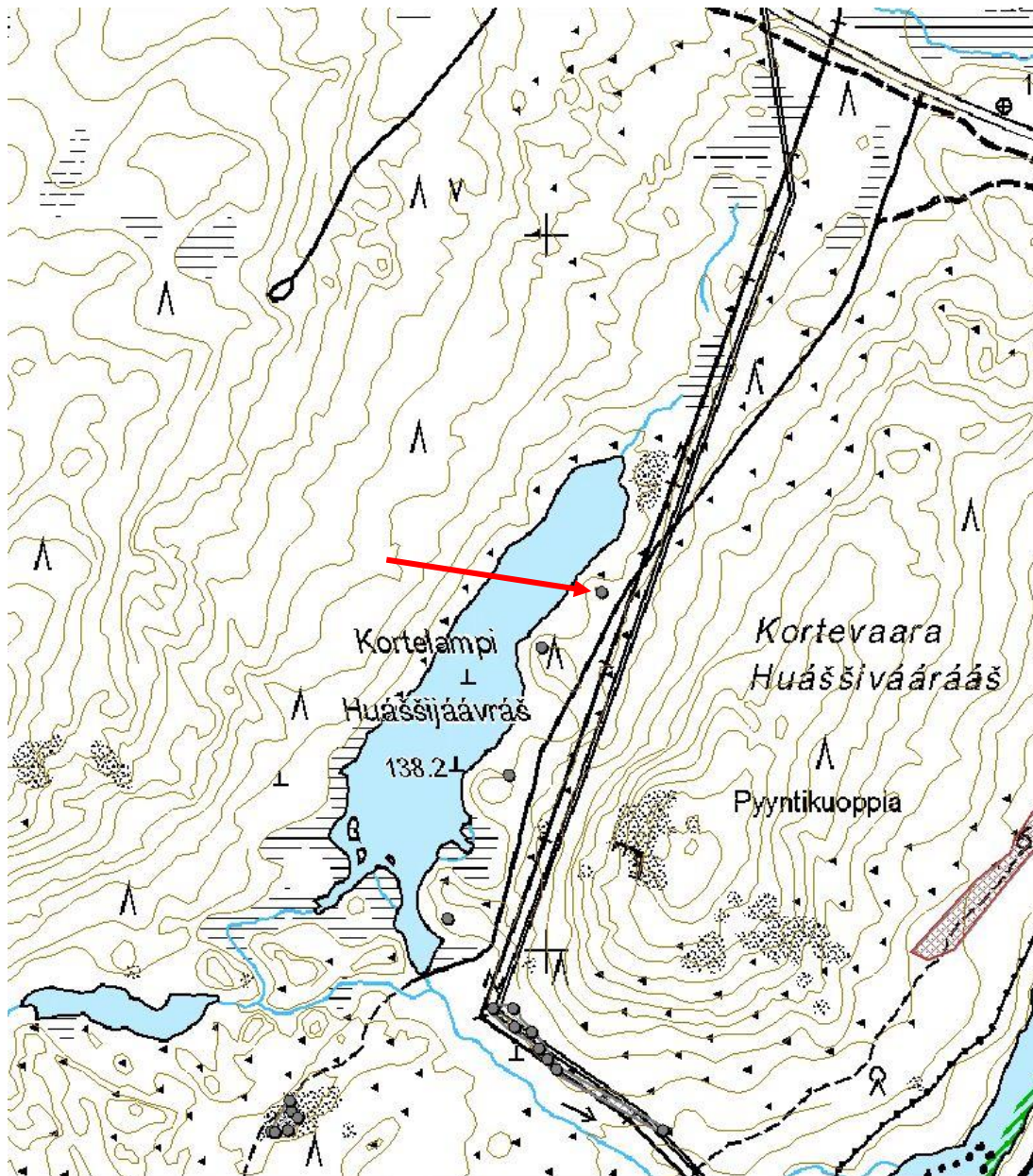
Arvotus:	8 Muu suojeluarvo	Olotila:	2 Ei käytössä
Selitys:		Kohteen suojelu:	9 Muu suojeluarvo
		Selitys:	

Ympäristön suojelu:	0 Ei määritelty
Selitys:	



Kahden miehen potero itään.

Kohdetyyppi:	5 Puolustusvarustukset	Copyright:	© Metsähallitus 2008 © Maanmittauslaitos I/MML/08
Koordinaatit:	X 3499078, Y 7647501, Z 142	Mittakaava:	1:10000



Kortelampi 2 potero jäännös		MH-tunnus: 189700	
Kohdetyyppi:	5 Puolustusvarustukset	Haltija:	198 Metsätalous Ylä-Lappi
Ajoitus:	7119 Toinen maailmansota	Ylläpitäjä:	198 Metsätalous Ylä-Lappi
Rakentamisvuosi:		Kunta:	148 Inari
Lukumäärä:	1		
Koordinaattiselitys:	Keskikoordinaatit	Geometria tuotettu:	4 Gps-mittaus, korjaamaton
Koordinaatit:	X 3498994, Y 7647424, Z 142	Löydöt:	
<i>Taustatiedot</i>			
Kohde havaittiin vuoden 2017 inventoinnissa.			
<i>Ympäristön kuvaus</i>			
Kortelampi sijaitsee Inarin kylän länsipuolella. Kohde sijaitsee Kortelammen itärannalla, lammen keskivaiheilla. Alueella kasvaa harvaa mäntymetsää, aluskasvillisuus on ohut, jäkäliä, sammalia, puolukkaa ja variksenmarjaa. Maaperä on kivikkoista moreenia.			
<i>Kohteen kuvaus</i>			
Kahden miehen potero, joka on noin 3 m pitkä ja 60 cm syvä. Valli on v-muotoinen toiseen suuntaan, niin että koko rakennelma on muodoltaan vinoneliö. Vallin ja kaivannon väliin jää vinoneliön muotoinen tasanne. Valli koostuu kivistä ja hiekasta. Potero sijaitsee loivassa rinteessä niin että valli on alarinteen puolelta noin 40 cm korkea.			
<i>Kohteen rajaus</i>			
Kohde rajautuu havaitun rakenteen mukaan.			
<i>Tulkinta</i>			
Toisen maailmansodan aikainen potero.			
<i>Lisätietoja</i>			
<i>Toimenpiteet</i>			
<i>Tarkastukset</i>			
Tila: 3 Toteutettu	Laji: 6 Suojeluarvojen tarkastus	Tarkastusvuosi: 2017	
Tarkastuspvm: 13.7.2017		Tarkastaja: J.-P.Joona	
Kuvaus: KMO täydennysinventointi			
Viranomaisrekisterinro:		Kunto:	2 Kesinkertainen
		Olotila:	2 Ei käytössä

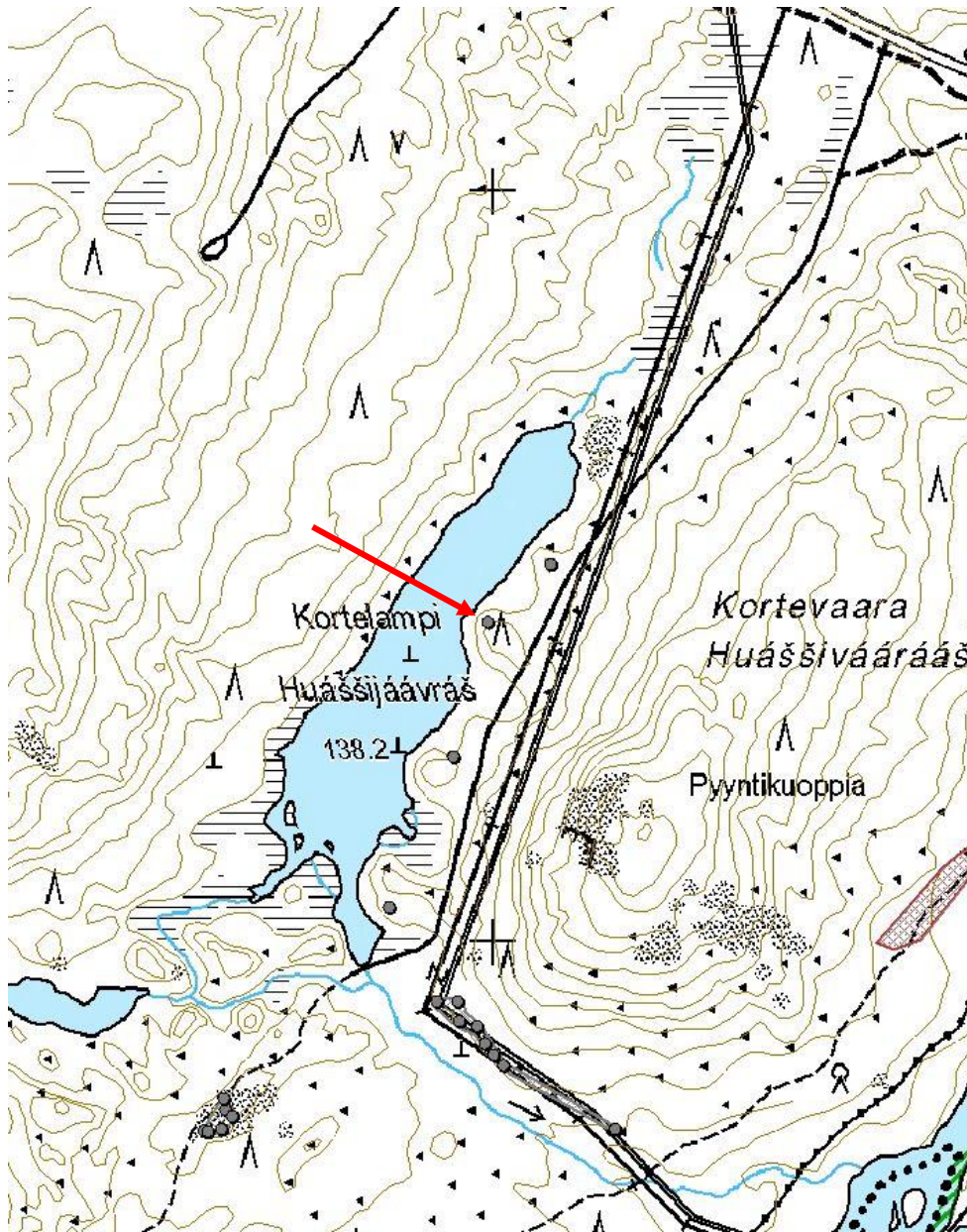
Arvotus:	8 Muu suojeluarvo	Kohteen suojelu:	9 Muu suojeluarvo
Selitys:		Selitys:	

Ympäristön suojelu:	0 Ei määritelty
Selitys:	



Kahden miehen potero etelään.

Kohdetyyppi:	5 Puolustusvarustukset	Copyright:	© Metsähallitus 2008 © Maanmittauslaitos I/MML/08
Koordinaatit:	X 3498994, Y 7647424, Z 142	Mittakaava:	1:10000



Kortelampi 3 potero jäännös		MH-tunnus: 189701	
Kohdetyyppi:	5 Puolustusvarustukset	Haltija:	198 Metsätalous Ylä-Lappi
Ajoitus:	7119 Toinen maailmansota	Ylläpitäjä:	198 Metsätalous Ylä-Lappi
Rakentamisvuosi:		Kunta:	148 Inari
Lukumäärä:	1		
Koordinaattiselitys:	Keskikoordinaatit	Geometria tuotettu:	4 Gps-mittaus, korjaamaton
Koordinaatit:	X 3498948, Y 7647245, Z 141	Löydöt:	
<i>Taustatiedot</i>			
Kohde havaittiin vuoden 2017 inventoinnissa.			
<i>Ympäristön kuvaus</i>			
Kortelampi sijaitsee Inarin kylän länsipuolella. Kohde sijaitsee Kortelammen itärannalla, lammen keskivaiheilla. Alueella kasvaa harvaa mäntymetsää, aluskasvillisuus on ohut, jäkäliä, sammalia, puolukkaa ja variksenmarjaa. Maaperä on kivikkoista moreenia.			
<i>Kohteen kuvaus</i>			
Pieni, lähes pyöreä potero, joka on hyvin maatunut, muistuttaen lähes pyyntikuoppaa. Poteron koko on 2 m x 1,5 m ja 50 cm syvä.			
<i>Kohteen rajaus</i>			
Kohde rajautuu havaitun rakenteen mukaan.			
<i>Tulkinta</i>			
Toisen maailmansodan aikainen potero.			
<i>Lisätietoja</i>			
<i>Toimenpiteet</i>			
<i>Tarkastukset</i>			
Tila: 3 Toteutettu		Laji: 6 Suojeluarvojen tarkastus	
Tarkastuspvm: 13.7.2017		Tarkastusvuosi: 2017	
Kuvaus: KMO täydennysinventointi		Tarkastaja: J.-P.Joona	
Viranomaisrekisterinro:		Kunto:	2 Keskinertainen
Arvotus:	8 Muu suojeluarvo	Olotila:	2 Ei käytössä
		Kohteen suojele:	9 Muu suojeluarvo

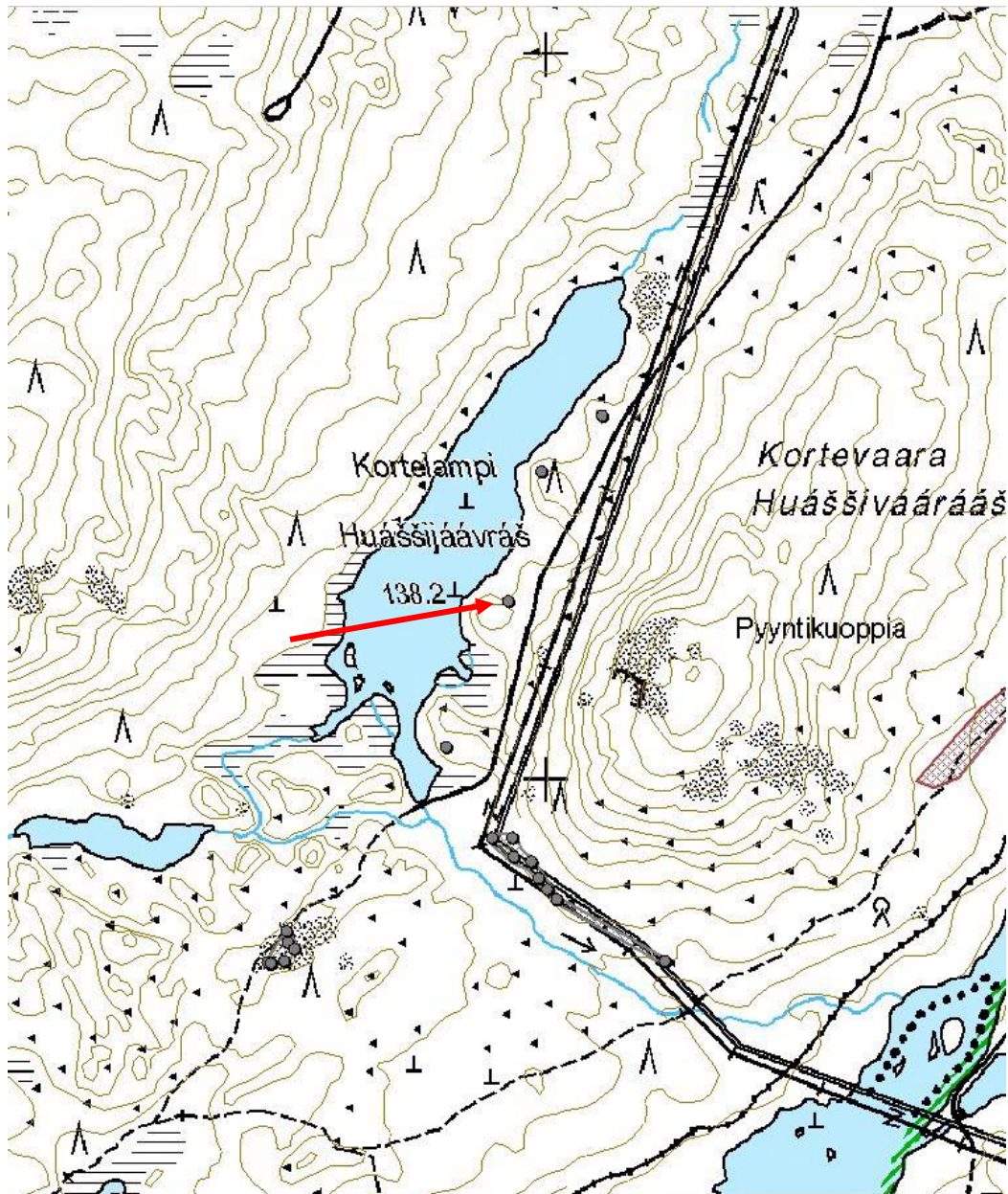
Selitys:**Selitys:****Ympäristön
suojelu:**

0 Ei määritelty

Selitys:

Potero länteen.

Kohdetyyppi:	5 Puolustusvarustukset	Copyright:	© Metsähallitus 2008 © Maanmittauslaitos I/MML/08
Koordinaatit:	X 3498948, Y 7647245, Z 141	Mittakaava:	1:10000



Kortelampi 4 potero jäännös		MH-tunnus: 189702	
Kohdetyyppi:	5 Puolustusvarustukset	Haltija:	198 Metsätalous Ylä-Lappi
Ajoitus:	7119 Toinen maailmansota	Ylläpitäjä:	198 Metsätalous Ylä-Lappi
Rakentamisvuosi:		Kunta:	148 Inari
Lukumäärä:	3		
Koordinaattiselitys:	Keskikoordinaatit	Geometria tuotettu:	4 Gps-mittaus, korjaamaton
Koordinaatit:	X 3498862, Y 7647044, Z 140	Löydöt:	
<i>Taustatiedot</i>			
Kohde havaittiin vuoden 2017 inventoinnissa.			
<i>Ympäristön kuvaus</i>			
Kortelampi sijaitsee Inarin kylän länsipuolella. Kohde sijaitsee Kortelammen itärannalla, lammen keskivaiheilla. Alueella kasvaa harvaa mäntymetsää, aluskasvillisuus on ohut, jäkäliä, sammalia, puolukkaa ja variksenmarjaa. Maaperä on kivikkoista moreenia.			
<i>Kohteen kuvaus</i>			
Järven eteläpäädyn niemessä on kolme poteroa vierekkäin muutaman metrin välein. Potero 1 on kaivettu maakivien väliin, ja suuret maakivet rajoittavat ampumasektoria. Poteron reunassa on puisen ampumatuen jäänteitä jäljellä. Kuopan koko on 1,5 m x 1 m. Potero 2 on edellisen eteläpuolella, ja on kaivettu suuren maakiven taakse. Kuoppa on kooltaan noin 1,5 m x 1 m. Potero 3 on edellisestä kaakkoon. Se on pieni kuoppa suuren maakiven takana ja sen jatkona on kivistä tehty valli.			
<i>Kohteen rajaus</i>			
Kohde rajautuu havaittujen rakenteiden mukaan.			
<i>Tulkinta</i>			
Toisen maailmansodan aikaisia poteroita.			
<i>Lisätietoja</i>			
<i>Toimenpiteet</i>			
<i>Tarkastukset</i>			
Tila: 3 Toteutettu		Laji: 6 Suojeluarvojen tarkastus	Tarkastusvuosi: 2017
Tarkastuspvm: 13.7.2017		Tarkastaja: J.-P.Joona	
Kuvaus: KMO täydennysinventointi			

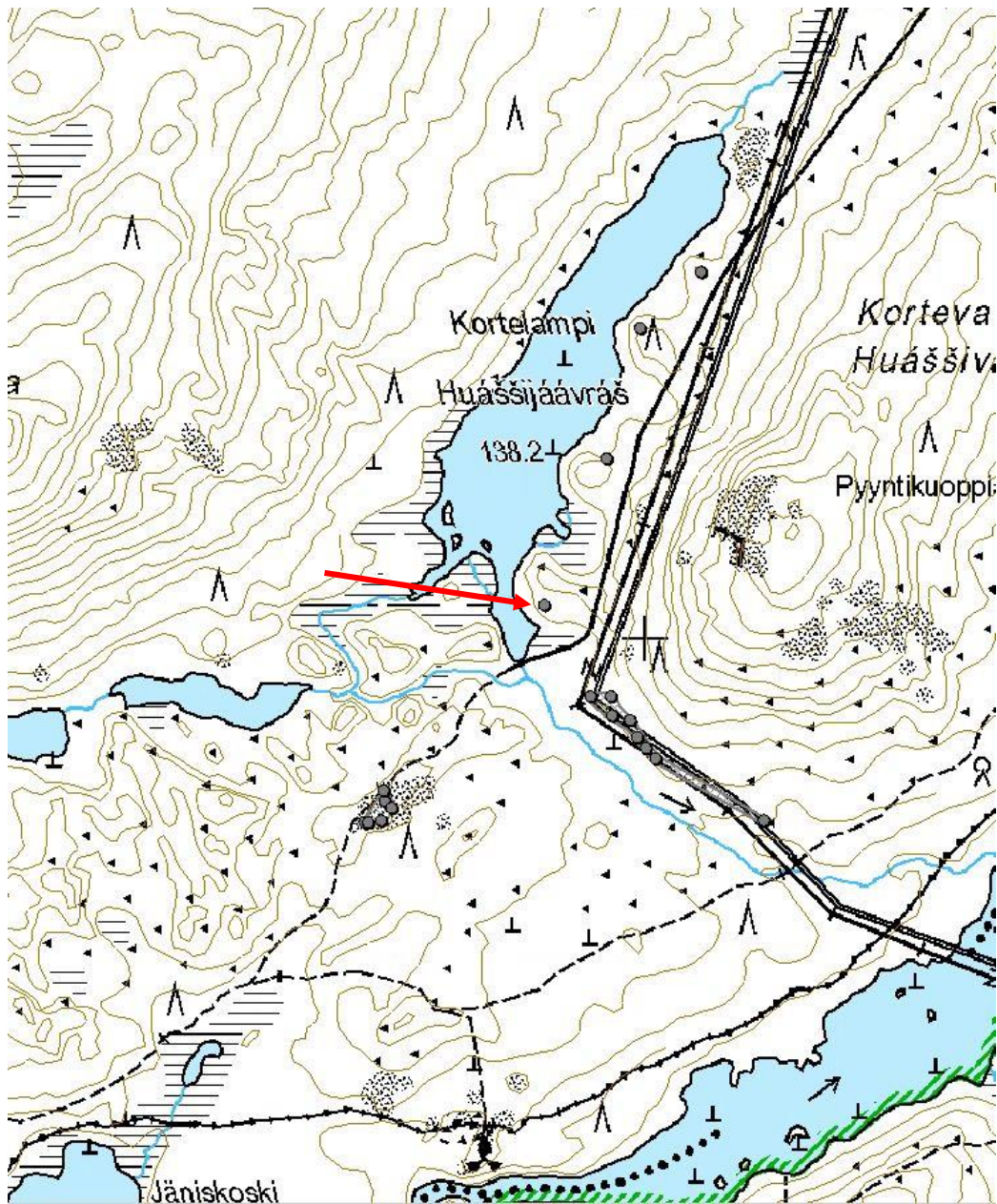
Viranomais- rekisterinro:		Kunto:	2 Kesinkertainen
Arvotus:	8 Muu suojeluarvo	Olotila:	2 Ei käytössä
Selitys:		Kohteen suojaus:	9 Muu suojeluarvo
		Selitys:	

Ympäristön suojaus:	0 Ei määritelty
Selitys:	



Potero 1 länteen.

Kohdetyyppi:	5 Puolustusvarustukset	Copyright:	© Metsähallitus 2008 © Maanmittauslaitos 1/MML/08
Koordinaatit:	X 3498862, Y7647044, Z 140	Mittakaava:	1:10000





Potero 2 etelään.



Potero 3 etelään.

Kortevara SW puolustusvarustus	MH-tunnus: 189703
---------------------------------------	--------------------------

Kohdetyyppi:	5 Puolustusvarustukset	Haltija:	198 Metsätalous Ylä-Lappi
Ajoitus:	7119 Toinen maailmansota	Ylläpitäjä:	198 Metsätalous Ylä-Lappi
Rakentamisvuosi:		Kunta:	148 Inari
Lukumäärä:	8		

Koordinaattiselitys:	Alueen keskikoordinaatit	Geometria tuotettu:	4 Gps-mittaus, korjaamaton
Koordinaatit:	X 3499017, Y 7646834, Z 140	Löydöt:	

Taustatiedot

Kohde havaittiin vuoden 2017 inventoinnissa.

Ympäristön kuvaus

Kortevara sijaitsee Inarin kylän länsipuolella, Juutuanjoen pohjoisrannalla. Kohde sijaitsee Kortevaaran lounaispäässä, voimalinjan kohdalla. Puolustusvarustuksen lounaispuolella virtaa puro Kortelammesta Juutuanjokeen. Alueen maasto on hyvin kivikkoista ja lohkareista. Voimalinjan alue on aukeaa, ja siitä on äskettäin raivattu suurimpia puita.

Kohteen kuvaus

Kohteessa on kahdeksan poteroa luode-kaakko suuntaisessa rivissä. Seitsemän poteroa lounaispäässä ovat varsin tiiviisti noin 130 m matkalla, ja kahdeksas potero on niistä noin 170 m päässä. Joten kaikkiaan puolustusvarustuksen pituus on noin 300 m.

Potero 1 sijaitsee voimalinjan mutkan kohdalla. Se on kaivettu kiviseen maahan pienen nyppylän päälle. Kuopan koko on noin 2 m x 1,5 m ja 60 cm syvä. Länsipuolella on valli. Poteroon johtaa matala ryömintähauta idästä päin, sen syvyys on vain noin 30 cm.

Potero 2 sijaitsee edellisestä itään, metsän reunassa. Se on kahden suuren maakiven väliin kivistä kasattu kaareva valli, joka on noin 70 cm korkea ja syvä, siinä 2-4 kerrosta kiviä. Poteron koko on noin 1,3 m x 1,2 m.

Potero 3 sijaitsee edellisestä etelään, voimalinjan kohdalla. Se on maahan kaivettu kuoppa, kooltaan 1,7 m x 1,6 m ja 60 cm syvä. Siinä on valli lounaan puolella.

Potero 4 on pieni kaivettu kuoppa metsä reunassa. Sen koko on 1,3 m x 0,7 m ja 70 cm syvä.

Potero 5 on kaivettu suuren maakiven taakse ja reunustettu kivillä. Kuopan koko on 1,4 m x 0,8 m ja 80 cm syvä.

Potero 6 on kolmen maakiven taakse osin kaivettu kuoppa, valli koillispuolella. Kuopan koko on 1,4 m x 1,1 m ja 90 cm syvä.

Potero 7 on tehty suurten kivien väliin, suojaa on täydennetty pienemmistä kivistä tehdyllä muurilla. Poteron koko on noin 90 cm x 90 cm ja myös syvyys on 90 cm.

Potero 8 on kauempana toisista. Se on tehty kallioliuskan taakse, sivuille on tehty kivivallit. Koko on 1,7 m x 1,3 m ja syvyys noin 60 cm.

Kohteen rajaus

Kohde rajautuu havaittujen rakenteiden mukaan.

Tulkinta

Toisen maailmansodan aikainen puolustusvarustus, todennäköisesti Saksan armeijan rakentama.

Lisätietoja**Toimenpiteet****Tarkastukset**

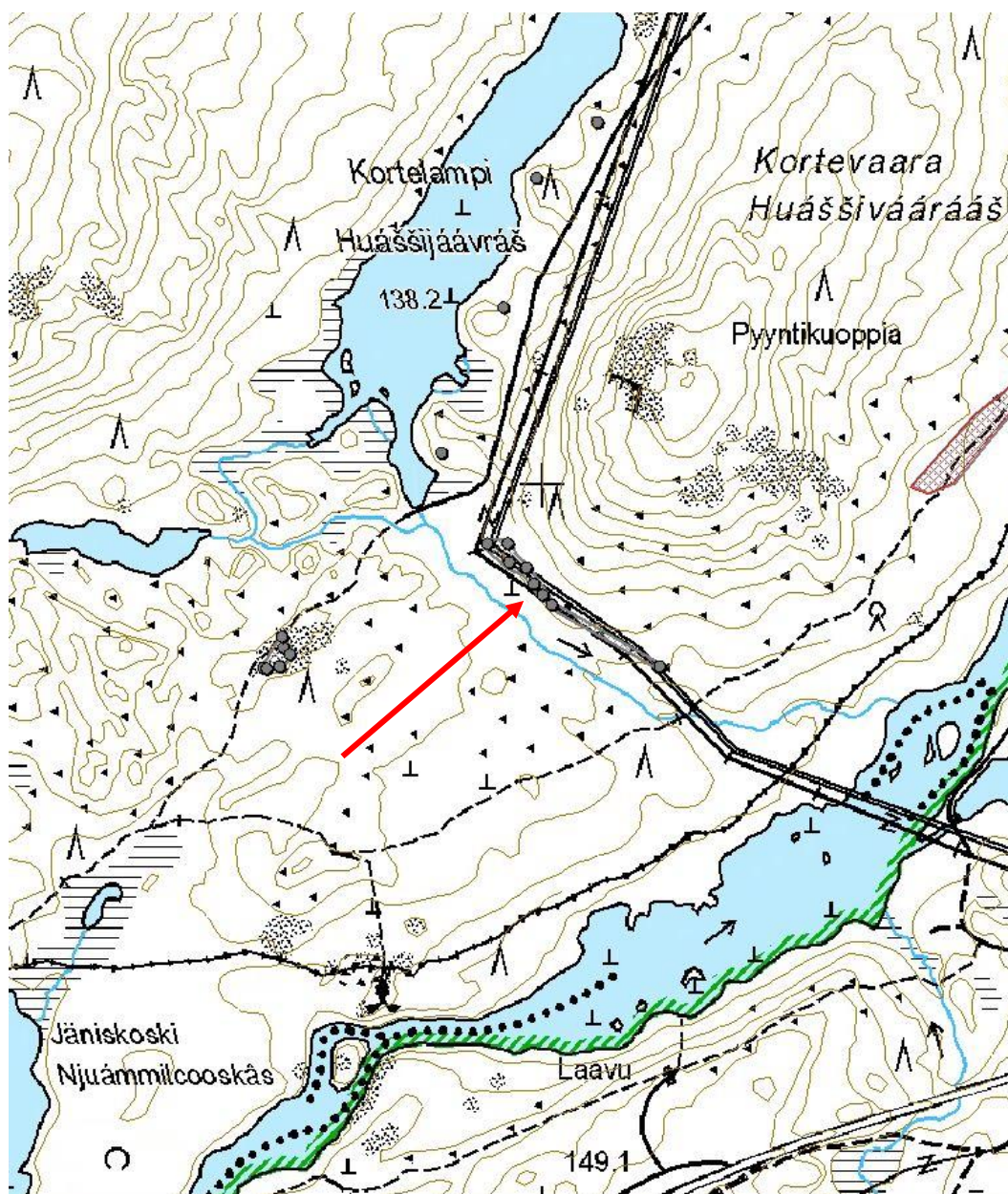
Tila: 3 Toteutettu Laji: 6 Suojeluarvojen tarkastus Tarkastusvuosi: 2017
 Tarkastuspvm: 18.7.2017 Tarkastaja: J.-P.Joona
 Kuvaus: KMO täydennysinventointi

**Viranomais-
rekisterinro:****Kunto:** 2 Keskinertainen**Arvotus:** 8 Muu suojeluarvo**Olotila:** 2 Ei käytössä**Kohteen
suojelu:** 9 Muu suojeluarvo**Selitys:****Selitys:****Ympäristön
suojelu:**

0 Ei määritelty

Selitys:

Kohdetyyppi:	5 Puolustusvarustukset	Copyright:	© Metsähallitus 2008 © Maanmittauslaitos 1/MML/08
Koordinaatit:	X 3499017, Y 7646834, Z 140	Mittakaava:	1:10000





Potero 1 etelään.



Potero 2 länteen.



Potero 4 etelään.



Potero 6 etelään.

Laanilantulli puolustusvarustus		MH-tunnus: 189807	
Kohdetyyppi:	5 Puolustusvarustukset	Haltija:	198 Metsätalous Ylä-Lappi
Ajoitus:	7119 Toinen maailmansota	Ylläpitäjä:	198 Metsätalous Ylä-Lappi
Rakentamisvuosi:		Kunta:	148 Inari
Lukumäärä:	29		
Koordinaattiselitys:	Alueen keskikoordinaatit	Geometria tuotettu:	4 Gps-mittaus, korjaamaton
Koordinaatit:	X 3514130, Y 7584220, Z 280	Löydöt:	
<i>Taustatiedot</i>			
Laserkeilauksen vinovalovarjosteessa paikalla näkyy useita kuoppia.			
<i>Ympäristön kuvaus</i>			
Kohde sijaitsee heti Sodankylän ja Inarin kunnanrajan pohjoispuolella, valtatie 4 itäpuolella olevan P-paikan vieressä.			
<i>Kohteen kuvaus</i>			
<p>Vanhan tullirakennuksen pohja? sekä toisen maailmansodan aikaisia rakenteita. Paikalla on kolme rakennuksen kivijalkaa, joista kaksi on räjäytetty. Alueella on myös 17 ajoneuvosuoja, viisi poteroa, yksi korsu ja yksi vaneriteltanpohja sekä yksi muu kuoppa. Rakenteet ulottuvat noin 350 m matkalle pohjoinen-etelä suuntaisesti. Kohde sijaitsee heti Sodankylän ja Inarin kunnanrajan pohjoispuolella, valtatie 4 itäpuolella olevan P-paikan vieressä. Kaksi rakennuksen pohjaa sijaitsevat pysähdyspaikan kaakkoispuolella sen läheisyydessä. Seitsemän ajoneuvosuoja sijaitsee kunnanrajalta pohjoiseen. Kolme ajoneuvosuoja ja korsu ovat P-paikan kohdalla. Loput seitsemän suojaa ovat niistä pohjoiseen. Vaneriteltanpohja sijaitsee pohjoissuunnassa pysähdyspaikan keskikohdalla ja noin 80 m itään sen reunasta.</p> <p>Rakennuksen kivijalka 1 on 12,6 m pitkä ja 5,35 m leveä. Betonia, suorakaiteen muotoinen. Luoteiskulmassa on portaat, joissa on ollut kolme askelmaa, niistä ylin on lähes täysin tuhoutunut. Rakennelman päissä on vain reunamuuri, mutta keskiosassa on valettu taso, joka on osin myös muuria korkeampi. Siinä on myös kaksi valettua, pyöreää rakennetta. Rakenteen sisällä ja ympäristössä kasvaa tiheästi koivuja ja muutamia mäntyjä. Kivijalan sisäpuolella aluskasvillisuus on heinää ja sammalia, ulkopuolella sammalia, puolukkaa ja mustikkaa.</p> <p>Rakennuksen pohja 2 on edellisestä etelään. Siitä on jäljellä betonin kappaleita ja raudoitusta, joten se on räjäytetty. Betoni on paikoin useita kymmeniä senttejä paksua, joten rakennuksella on ilmeisesti ollut sotilaallinen tarkoitus. Rakennuksen alkuperäistä kokoa on vaikea hahmottaa, mutta mahdollisesti se on ollut kooltaan noin 7,2 m x 4,3 m.</p> <p>Rakennuksen pohja 3 on ilmeisesti myös räjäytetty. Siitä on jäljellä betonitiilistä muuratun uunin jäännös. Paikalla on runsaasti peltipurkkeja ja muuta peltiromua.</p> <p>Ajoneuvosuojat sijaitsevat törmän reunassa rakennusten etelä- ja pohjoispuolella. Maaperä on pääosin hiekkaa ja suojien reunat vaihtelevasti sortuneet. Parhaiten säilynyt ajoneuvosuoja 11 on kohdassa, jossa maaperä on kivisempää ja reunoissa on aseteltuja kiviä. Sen perusteella suojien koko on ollut noin 2,8 m leveä ja hieman vajaa 6 m pitkä. Syvyys vaihtelee rinteeseen</p>			

jyrkkyyden mukaan, ollen kulkuaukon päässä matalampi. Suojien syvyys vaihtelee 50 cm ja 160 cm välillä.

P-paikan kohdalla kahden ajoneuvosuoja välissä on korsu. Sen kuoppa on kooltaan noin 6 m x 4,5 m ja noin 1,2 m syvä. Alarinteen puolella on matala valli ja kulkuaukko. Eteläreunalla on uloke, mahdollisesti valo/ampuma-aukon paikka.

Yksittäisessä vaneriteltanpohjassa on matala valli, mutta ei ojaa sen ulkopuolella. Sen sisähalkaisija on 4,8 m ja vallin ulkopuolelta 7,3 m. Se sijaitsee sähkölinjasta hieman itään, paikka on aukea, mutta pohjan alueella kasvaa männyn ja koivun taimia.

Poteroita sijaitsee sekä pohjoisen että eteläisen ajoneuvosuoja ryhmittymän yläpuolisen törmän päällä. Eteläosassa on kaksi kahden miehen poteroa, eli loivan V-kirjaimen muotoista poteroa, jotka ovat 3-3,5 m pitkiä ja sortuneina noin 1,5 m leveitä. Niissä on valli ampumasuunnan puolella. Ajoneuvosuoja 11 vieressä on samanlainen potero. Lisäksi alueen pohjoisosassa on neljäs samanlainen potero. Sen läheisyydessä on myös pieni neliönmuotoinen potero sekä 5 m pitkä kolmesta taitoksesta koostuva taisteluhaudan pätkä.

Eteläisten ja keskiosan suojien välillä on suorakaiteen muotoinen kuoppa. Se on lounas-koillinen suuntainen, kooltaan 3,7 m x 2,2 m ja 20-30 cm syvä. Pohjalla on säilyketölkkejä ja muuta metallia romua.

Kohteiden koordinaatit:

Rakennuksen pohja 1	x=3514082	y=7584175
Rakennuksen pohja 2	x=3514072	y=7584146
Rakennuksen pohja 3	x=3514100	y=7584370
korsu	x=3514103	y=7584208
Ajoneuvosuoja 1	x=3514136	y=7584041
Ajoneuvosuoja 2	x=3514121	y=7584051
Ajoneuvosuoja 3	x=3514112	y=7584060
Ajoneuvosuoja 4	x=3514103	y=7584067
Ajoneuvosuoja 5	x=3514096	y=7584074
Ajoneuvosuoja 6	x=3514090	y=7584082
Ajoneuvosuoja 7	x=3514082	y=7584094
Ajoneuvosuoja 8	x=3514110	y=7584182
Ajoneuvosuoja 9	x=3514100	y=7584195
Ajoneuvosuoja 10	x=3514101	y=7584222
Ajoneuvosuoja 11	x=3514181	y=7584262
Ajoneuvosuoja 12	x=3514104	y=7584301
Ajoneuvosuoja 13	x=3514104	y=7584320
Ajoneuvosuoja 14	x=3514079	y=7584352
Ajoneuvosuoja 15	x=3514066	y=7584351
Ajoneuvosuoja 16	x=3514075	y=7584362
Ajoneuvosuoja 17	x=3514079	y=7584374
vaneriteltanpohja	x=3514148	y=7584222
Potero 1	x=3514123	y=7584063
Potero 2	x=3514103	y=7584084
Potero 3	x=3514187	y=7584255
potero 4	x=3514106	y=7584401
potero 5	x=3514139	y=7584361
Potero 6	x=3514156	y=7584324
kuoppa	x=3514095	y=7584129

Kohteen rajaus

Kohde rajautuu havaittujen rakenteiden mukaan.

Tulkinta

Toisen maailmansodan aikaisia rakenteita.

Lisätietoja**Toimenpiteet****Tarkastukset**

Tila: 3 Toteutettu Laji: 6 Suojeluarvojen tarkastus Tarkastusvuosi: 2017
 Tarkastuspvm: 4.7.2017 Tarkastaja: J.-P.Joona
 Kuvaus: KMO täydennysinventointi

**Viranomais-
rekisterinro:**

Kunto: 2 Keskinertainen

Arvotus: 8 Muu suojeluarvo

Olotila: 2 Ei käytössä

**Kohteen
suojelu:** 9 Muu suojeluarvo

Selitys:

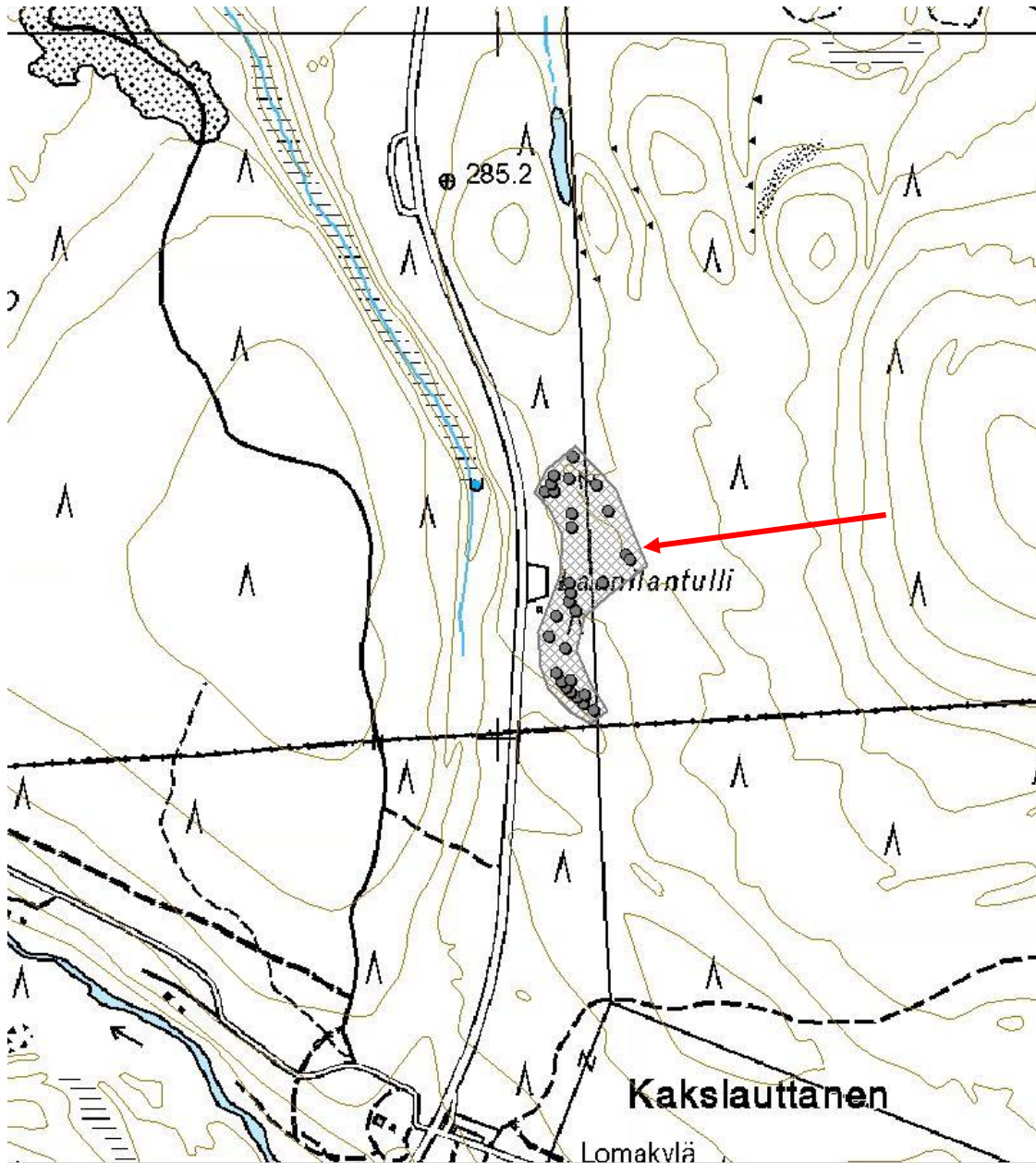
Selitys:

**Ympäristön
suojelu:**

0 Ei määritelty

Selitys:

Kohdetyyppi:	5 Puolustusvarustukset	Copyright:	© Metsähallitus 2008 © Maanmittauslaitos I/MML/08
Koordinaatit:	X 3514130, Y 7584220, Z 280	Mittakaava:	1:10000





Rakennuksen pohja 1 etelään.



Rakennuksen pohja 2 pohjoiseen.



Korsu luoteeseen.



Ajoneuvosuoja 11 itään.



Rakennuksen pohja 3 itään.



Ajoneuvosuola 6 kaakkoon.

Rautujärvi korsu jäännös		MH-tunnus: 189653	
Kohdetyyppi:	5 Puolustusvarustukset	Haltija:	198 Metsätalous Ylä-Lappi
Ajoitus:	7119 Toinen maailmansota	Ylläpitäjä:	198 Metsätalous Ylä-Lappi
Rakentamisvuosi:		Kunta:	148 Inari
Lukumäärä:	1		
Koordinaattiselitys:	Keskikoordinaatit	Geometria tuotettu:	4 Gps-mittaus, korjaamaton
Koordinaatit:	X 3496752, Y 7647897, Z 214	Löydöt:	
<i>Taustatiedot</i>			
Kohde löytyi vuoden 2017 inventoinnissa.			
<i>Ympäristön kuvaus</i>			
Rautujärvi sijaitsee Inarin kylästä länteen. Kohde sijaitsee Rautujärven itäpäässä, muutaman metrin järven rantaan johtavasta metsäautotiestä koilliseen. Korsun kohta on aukea, ympäristössä kasvaa nuorta männikköä. Maaperä on kivinen ja korsun valleissa on vain vähäistä aluskavillisuutta, lähinnä jäkälää.			
<i>Kohteen kuvaus</i>			
Korsu sijaitsee rantaan johtavan tieuran viereisessä rinteessä, noin 4 m tiestä. Joitakin maatuneita ja osittain palaneita seinä- ja kattorakenteiden jäänteitä on jäljellä. Kuopan koko on noin 4 m x 3 m. Säilyneen nurkkatolpan perusteella sisätilan koko on alun perin ollut noin 2,5 m x 2,5 m. Korsu on mahdollisesti tehty sodan jälkeen tilapäiseksi majoituspaikaksi tai sitten se on sodanaikainen. Kuopassa on ainakin kolmen kamiinan jäänteet ja muuta roskaa.			
<i>Kohteen rajaus</i>			
Kohde rajautuu havaitun rakenteen perusteella.			
<i>Tulkinta</i>			
Toisen maailmansodan aikainen tai sen jälkeen rakennettu korsu.			
<i>Lisätietoja</i>			
<i>Toimenpiteet</i>			
<i>Tarkastukset</i>			
Tila: 3 Toteutettu		Laji: 6 Suojeluarvojen tarkastus	
Tarkastuspvm: 26.7.2017		Tarkastusvuosi: 2017	
Tarkastaja: J.-P.Joona			
Kuvaus: KMO täydennysinventointi			
Viranomaisrekisterinro:		Kunto: 2 Keskinertainen	

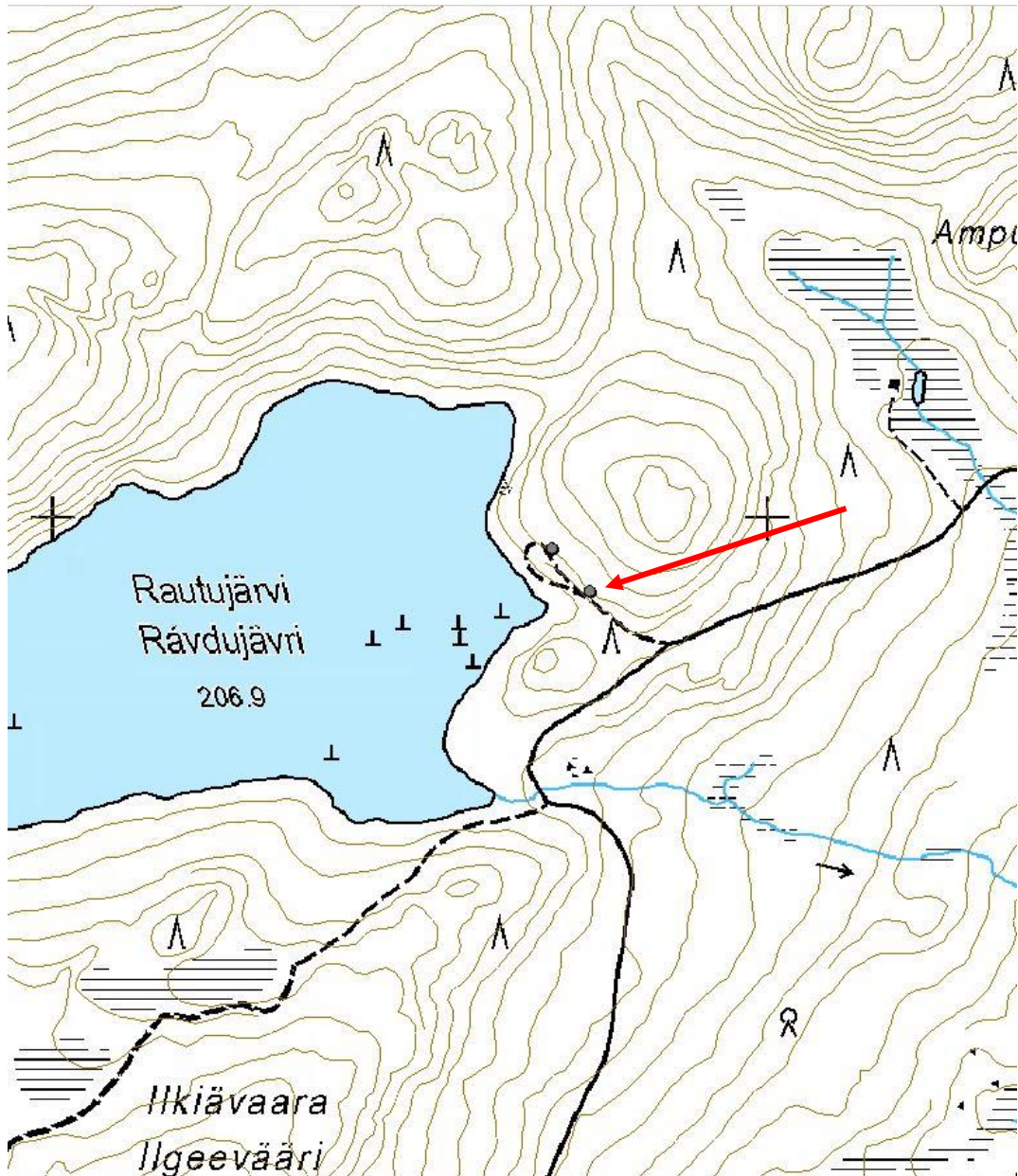
Arvotus:	8 Muu suojeluarvo	Olotila:	2 Ei käytössä
Selitys:		Kohteen suojelu:	9 Muu suojeluarvo
		Selitys:	

Ympäristön suojelu:	0 Ei määritelty
Selitys:	



Korsu pohjoiseen.

Kohdetyyppi:	5 Puolustusvarustukset	Copyright:	© Metsähallitus 2008 © Maanmittauslaitos I/MML/08
Koordinaatit:	X 3496752, Y 7647897, Z 214	Mittakaava:	1:10000



Sahavaara ristikko jäännös		MH-tunnus: 189667	
Kohdetyyppi:	9 Valmistuspaikat/työpaikat	Haltija:	198 Metsätalous Ylä-Lappi
Ajoitus:	7119 Toinen maailmansota	Ylläpitäjä:	198 Metsätalous Ylä-Lappi
Rakentamisvuosi:		Kunta:	148 Inari
Lukumäärä:	4		
Koordinaattiselitys:	Keskikoordinaatit	Geometria tuotettu:	4 Gps-mittaus, korjaamaton
Koordinaatit:	X 3537367, Y 7635949, Z 124	Löydöt:	
<i>Taustatiedot</i>			
Tiimiesimies Pertti Heikkuri opasti kohteelle.			
<i>Ympäristön kuvaus</i>			
Sahavaara sijaitsee Sarminiemen eteläosassa, Nanguvuonon itälaidalla. Maasto on kivikkoista kuivaa kangasta, jossa kasvaa harvaa mäntymetsää. Aluskasvillisuus on jäkäliä, puolukkaa ja suopursua.			
<i>Kohteen kuvaus</i>			
Sahavaarassa on laajalla alueella sodanaikaisia ristikoita, jotka ovat jääneet paikalle saksalaisten sotavangeilla teettämistä hakkuista. Puut on asetettu kolmiomaiseen muodostelmaan, toisesta päästä päällekkäin. Pienellä alueella rannan tuntumassa oli neljä ristikkoa. Kaikkia ei nähty tarpeelliseksi dokumentoida. Puut olivat jo varsin maatuneita. Paikalliset asukkaat ovat keränneet osan puista hyötykäyttöön sodan jälkeen.			
<i>Kohteen rajaus</i>			
Yhden ristikon sijainti.			
<i>Tulkinta</i>			
Toisen maailmansodan aikaisia ristikoita.			
<i>Lisätietoja</i>			
<i>Toimenpiteet</i>			
<i>Tarkastukset</i>			
Tila: 3 Toteutettu		Laji: 6 Suojeluarvojen tarkastus	Tarkastusvuosi: 2017
Tarkastuspvm: 26.7.2017		Tarkastaja: J.-P.Joona	
Kuvaus: KMO täydennysinventointi			
Viranomaisrekisterinro:		Kunto:	2 Keskinertainen

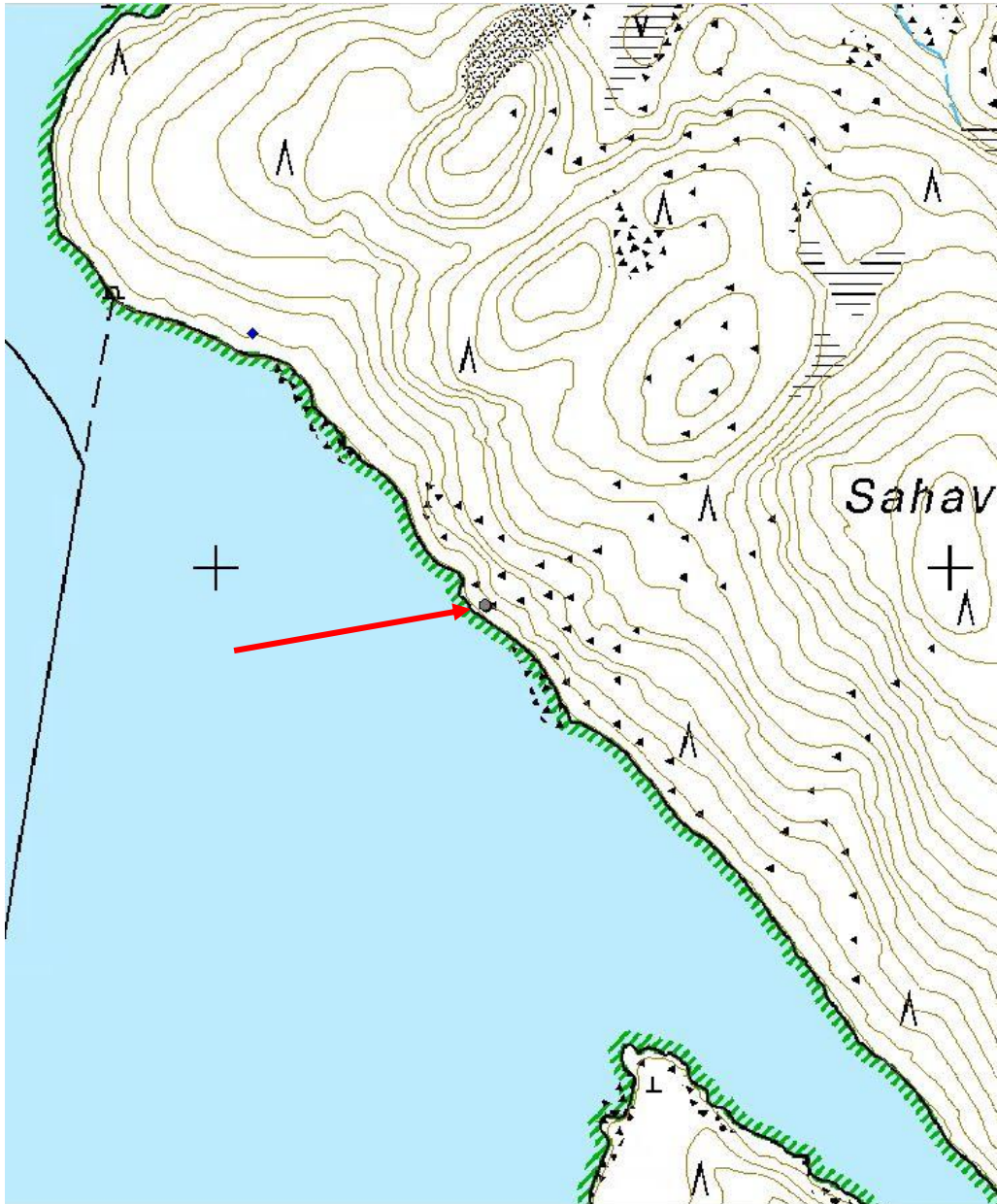
Arvotus:	8 Muu suojeluarvo	Olotila:	2 Ei käytössä
Selitys:		Kohteen suojelu:	9 Muu suojeluarvo
		Selitys:	

Ympäristön suojelu:	0 Ei määritelty
Selitys:	



Ristikon 1 jäännös luoteeseen.

Kohdetyyppi:	9 Valmistuspaikat/työpaikat	Copyright:	© Metsähallitus 2008 © Maanmittauslaitos I/MML/08
Koordinaatit:	X 3537367, Y 7635949, Z 124	Mittakaava:	1:10000



5.2.2 Poronhoitoon liittyvät kohteet

Aitamaa poroaita jäännös		MH-tunnus: 189698	
Kohdetyyppi:	9 Valmistuspaikat/työpaikat	Haltija:	198 Metsätalous Ylä-Lappi
Ajoitus:	7116 Uusi aika	Ylläpitäjä:	198 Metsätalous Ylä-Lappi
Rakentamivuosi:		Kunta:	148 Inari
Lukumäärä:	1		
Koordinaattiselitys:	Keskikoordinaatit	Geometria tuotettu:	4 Gps-mittaus, korjaamaton
Koordinaatit:	X 3511090, Y 7634301, Z 188	Löydöt:	
Taustatiedot			
Kohde havaittiin vuoden 2017 inventoinnissa.			
Ympäristön kuvaus			
Sijaitsee Aitamaan itäosassa metsäautotien molemmin puolin, harjanteen päällä. Kuiva kangas, männikköä.			
Kohteen kuvaus			
<p>Pieni aita joka sijaitsee metsäautotien molemmin puolin. Tien rakentaminen on tuhonnut osan aidasta. Se on ovaalin muotoinen pohjoinen-etelä suuntaisesti. Suurin osa siitä on tien pohjoispuolella, ulottuen vain noin 5 m tien eteläpuolelle (X=3539434, Y=7632283; X=3539376, Y=7632280). Aidan koko on noin 35 m x 20 m. Aita on rehtoaita, eli se on rakennettu ilman tolppia. Niiden sijaan riukujen väliin on salvottu sivulle suuntautuvat tukipuut, joita on jäljellä 4 tai 5 kappaletta. Aidasta ovat jäljellä lähinnä rehtojen kohdat, riu'ut ovat pääosin lahonneet poikki.</p> <p>Muut alueella olevat saman tyyppiset aidat on mainittu rakennetun 1800-luvun lopulla. Joten tämäkin aita on todennäköisesti rakennettu 1800-luvun lopulla tai 1900-luvun alussa.</p>			
Kohteen rajaus			
Alue rajautuu havaittujen rakenteiden perusteella.			
Tulkinta			
1800-luvun lopulla tai 1900-luvun alussa rakennettu erotus- tai merkintäaita.			
Lisätietoja			
Toimenpiteet			
Tarkastukset			
Tila: 3 Toteutettu	Laji: 6 Suojeluarvojen tarkastus	Tarkastusvuosi: 2017	

Tarkastuspvm: 13.7.2017 Tarkastaja: J.-P.Joona
 Kuvaus: KMO täydennysinventointi

**Viranomais-
rekisterinro:**

Kunto: 3 Huono

Arvotus: 8 Muu suojeuarvo

Olotila: 2 Ei käytössä

**Kohteen
suoja:** 9 Muu suojeuarvo

Selitys:

Selitys:

**Ympäristön
suoja:**

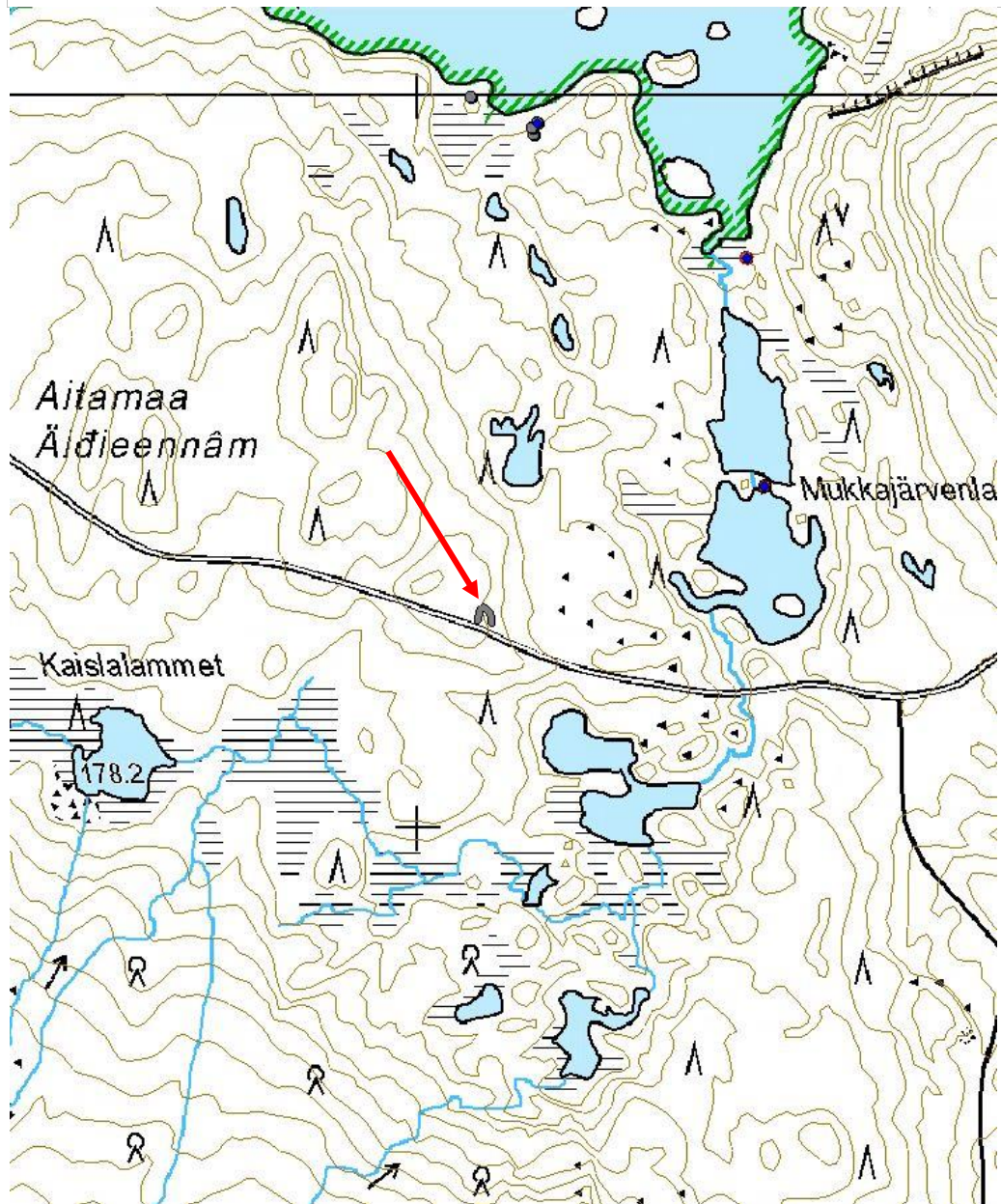
0 Ei määritelty

Selitys:



Aitaa etelään, taustalla Myössäjärvi-kalatonjärvi tie. Aita jatkuu nuolen osoittamassa kohdassa tien eteläpuolella.

Kohdetyyppi:	9 Valmistuspaikat/työpaikat	Copyright:	© Metsähallitus 2008 © Maanmittauslaitos I/MML/08
Koordinaatit:	X 3511090, Y 7634301, Z 188	Mittakaava:	1:10000



Hangasvaara poroaita jäännös		MH-tunnus: 189697	
Kohdetyyppi:	9 Valmistuspaikat/työpaikat	Haltija:	198 Metsätalous Ylä-Lappi
Ajoitus:	7116 Uusi aika	Ylläpitäjä:	198 Metsätalous Ylä-Lappi
Rakentamisvuosi:		Kunta:	148 Inari
Lukumäärä:	1		
Koordinaattiselitys:	Keskikoordinaatit	Geometria tuotettu:	4 Gps-mittaus, korjaamaton
Koordinaatit:	X 3539502, Y 7632308, Z 144	Löydöt:	
<i>Taustatiedot</i>			
Kohde havaittiin vuoden 2017 inventoinnissa.			
<i>Ympäristön kuvaus</i>			
Kohde sijaitsee Hangasvaaran rinteessä, Koiralahden kaakkoispuolella. Rinne on kivikkoinen, kuiva kangas jossa kasvaa eri-ikäistä männikköä. Paikoin on tiheää taimikkoa.			
<i>Kohteen kuvaus</i>			
Samaa aitaa on kohteena myös kahdessa muussa paikassa, joten sitä dokumentoitiin vain lyhyt pätkä, joka oli osin pystyssä. Tolpat ovat pyöröpuuta ja riu'ut lohkottuja. Riukuja on viisi kappaletta. Tolpissa on sivutuet ja riukuja tukevat myös välitolpat.			
<i>Kohteen rajaus</i>			
Kohde rajautuu havaittujen rakenteiden perusteella.			
<i>Tulkinta</i>			
Poroaita.			
<i>Lisätietoja</i>			
Aita on todennäköisesti jatkoa kohteille 116694 Könkäänsuvanto 3 ja 142983 Martintupavaara. Se on merkitty vuonna 1968 painettuun topografiseen karttaan, sen mukaan aita päättyy idässä Hangasvaaraan päälle, mutta jatkuu Haukkapesävaaran ja Nirrovaaran kautta Könkäänjärvelle.			
<i>Toimenpiteet</i>			
<i>Tarkastukset</i>			
Tila: 3 Toteutettu	Laji: 6 Suojeluarvojen tarkastus	Tarkastusvuosi: 2017	
Tarkastuspvm: 17.6.2017		Tarkastaja: J.-P.Joona	
Kuvaus: KMO täydennysinventointi			
Viranomaisrekisterinro:		Kunto:	2 Keskinertainen
		Olotila:	2 Ei käytössä

Arvotus:	8 Muu suojeluarvo	Kohteen suojelu:	9 Muu suojeluarvo
Selitys:		Selitys:	

Ympäristön suojelu:	0 Ei määritelty
Selitys:	

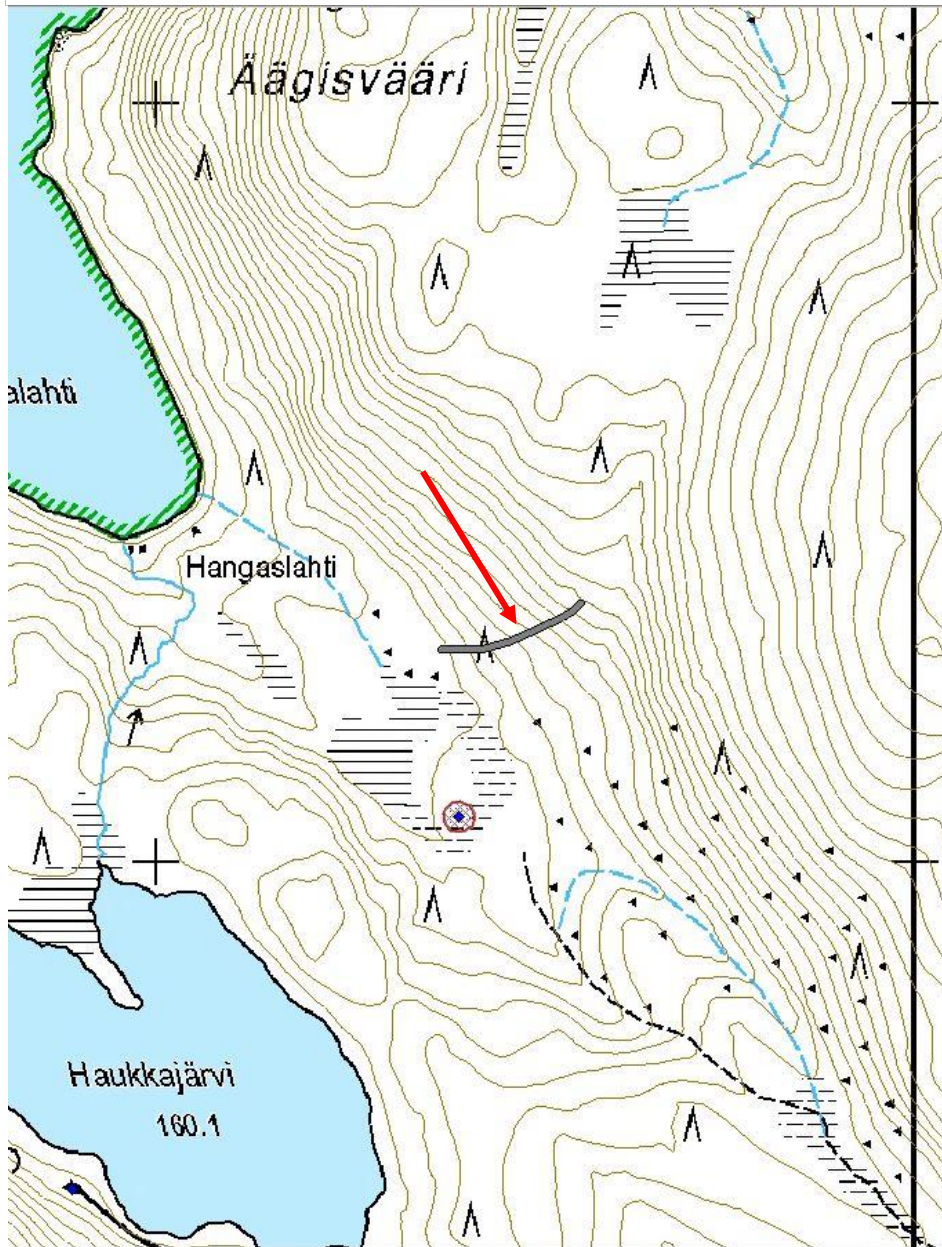


Poroaitaa lounaaseen.



Aitaa kaakkoon.

Kohdetyyppi:	9 Valmistuspaikat/työpaikat	Copyright:	© Metsähallitus 2008 © Maanmittauslaitos I/MML/08
Koordinaatit:	X 3539502, Y 7632308, Z 144	Mittakaava:	1:10000



Oivan Kämppälampi vaja jäännös		MH-tunnus: 189634	
Kohdetyyppi:	1 Asuinpaikat	Haltija:	198 Metsätalous Ylä-Lappi
Ajoitus:	7116 Uusi aika	Ylläpitäjä:	198 Metsätalous Ylä-Lappi
Rakentamisvuosi:		Kunta:	148 Inari
Lukumäärä:	1		
Koordinaattiselitys:	Keskikoordinaatit	Geometria tuotettu:	4 Gps-mittaus, korjaamaton
Koordinaatit:	X 3498675, Y 7642337, Z 206	Löydöt:	
<i>Taustatiedot</i>			
www.patikka.net -sivustolla on kerrottu kohteesta. Merkitty vuonna 1968 painettuun topografiseen karttaan, jossa Oivan Kämppälammen nimi on Kivenjärvi.			
<i>Ympäristön kuvaus</i>			
Kohde sijaitsee Oivan Kämppälammen itäpuolella, kymmenisen metriä metsäautotieltä etelään. Kuiva kangas, harvaa mäntymetsää. Ohut aluskasvillisuus.			
<i>Kohteen kuvaus</i>			
Vajan jäännös, joka on ollut ennen porokämpän seinän vieressä. Varsinainen kämpä on purettu ja siitä on jäljellä vain hirsillä reunustettu ja tasoitettu hiekka-alue. Sen koko on 3 m x 2,5 m. Jäljellä olevan vajan katto on lähes ehjä, mutta takaseinä on hajalla. Vajan koko on 2,1 m x 1,5 m. Sisällä on roskia, lähinnä heinäpaalien muovia. Seinät ja katto ovat lautaa. Katossa on huopaa jäljellä vain kapea kaistale.			
<i>Kohteen rajaus</i>			
Kohde rajautuu havaitun rakenteen perusteella.			
<i>Tulkinta</i>			
Porokämpän vaja.			
<i>Lisätietoja</i>			
<i>Toimenpiteet</i>			
<i>Tarkastukset</i>			
Tila: 3 Toteutettu	Laji: 6 Suojeluarvojen tarkastus	Tarkastusvuosi: 2017	
Tarkastuspvm: 11.7.2017		Tarkastaja: J.-P.Joona	
Kuvaus: KMO täydennysinventointi			
Viranomaisrekisterinro:		Kunto:	1 Hyvä
		Olotila:	2 Ei käytössä

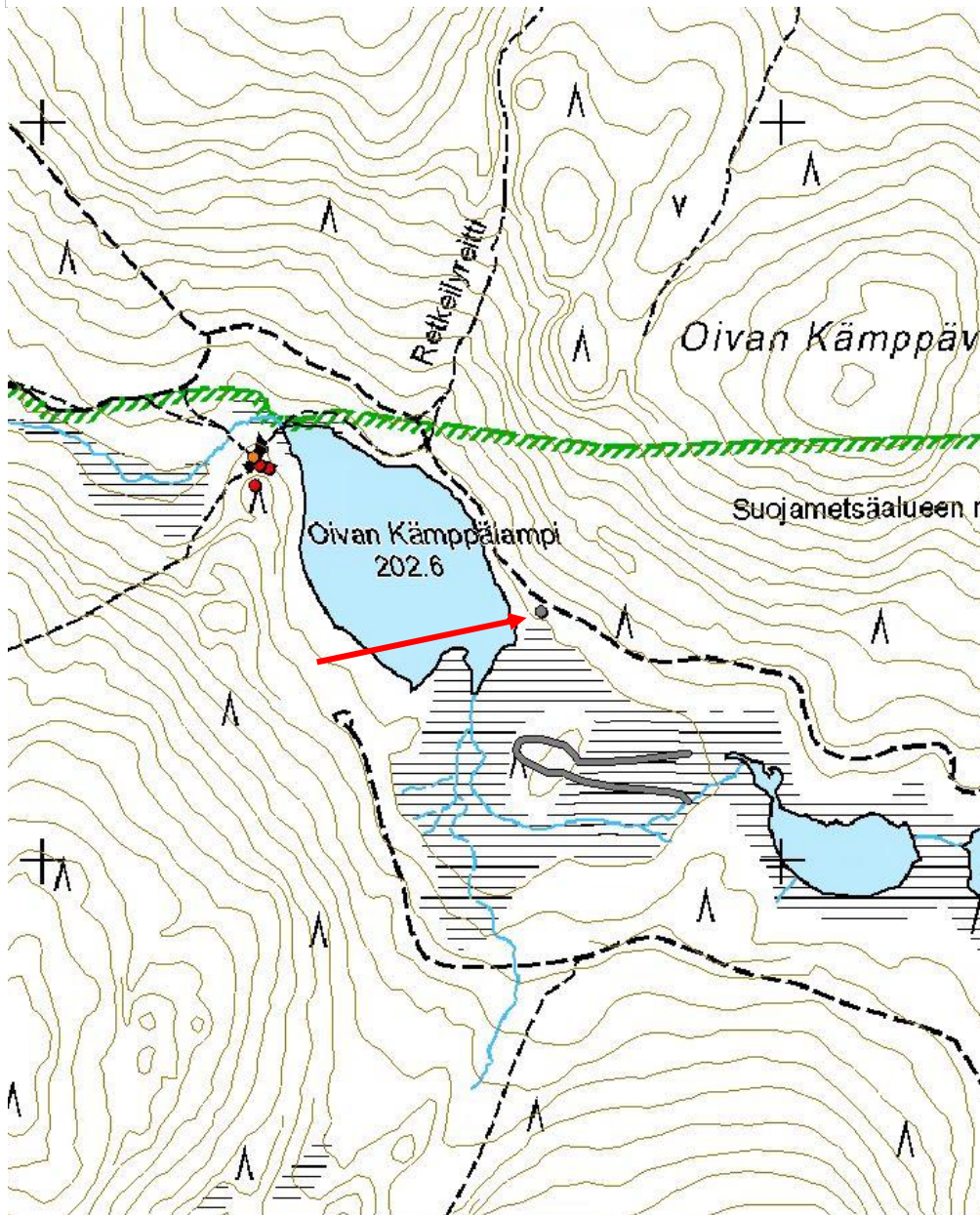
Arvotus:	8 Muu suojeluarvo	Kohteen suojelu:	9 Muu suojeluarvo
Selitys:		Selitys:	

Ympäristön suojelu:	0 Ei määritelty
Selitys:	



Vaja jäännös lounaaseen.

Kohdetyyppi:	9 Valmistuspaikat/työpaikat	Copyright:	© Metsähallitus 2008 © Maanmittauslaitos I/MML/08
Koordinaatit:	X 3498675, Y 7642337, Z 206	Mittakaava:	1:10000



Oivan Kämpälampi 2 poroaita jäännös		MH-tunnus: 189876	
Kohdetyyppi:	9 Valmistuspaikat/työpaikat	Haltija:	198 Metsätalous Ylä-Lappi
Ajoitus:	7116 Uusi aika	Ylläpitäjä:	198 Metsätalous Ylä-Lappi
Rakentamisvuosi:		Kunta:	148 Inari
Lukumäärä:	1		
Koordinaattiselitys:	Keskikoordinaatit	Geometria tuotettu:	4 Gps-mittaus, korjaamaton
Koordinaatit:	X 3498642, Y 7642150, Z 204	Löydöt:	
<i>Taustatiedot</i>			
Vanha kartta, merkitty vuoden 1968 topografiseen karttaan. Erotuu myös ilmakuvissa.			
<i>Ympäristön kuvaus</i>			
Sijaitsee Oivan Kämpälammen kaakkoispuolisella suolla. Kirnu on mäntyä kasvavalla kuivalla maaläntillä, ja itään päin suuntautuvat johdinaidat ovat heinää kasvavalla suolla.			
<i>Kohteen kuvaus</i>			
Kirnu on ilmakuvasta mitattuna kooltaan noin 85 m x 40 m, länsiluode-itäkaakko suuntainen ovaali. Aita on tehty pitkistä riu'uista jotka ulottuvat kolmen tolpan yli. Riukuja on kahdeksan kappaletta ja ne ovat pyöröpuuta. Pääosin tolpat ovat pystyssä ja riu'ut katkenneet, mutta osin myös riu'ut ovat ehjät. Paikoin aitaa on korjailtu laudoilla. Johdinaidoista on jäljellä vain tolpat, ri'ut ovat katkenneet. Aidassa on vain kirnu, ei konttoreita.			
<i>Kohteen rajaus</i>			
Kohde rajautuu havaitun rakenteen perusteella.			
<i>Tulkinta</i>			
Poroaita.			
<i>Lisätietoja</i>			
<i>Toimenpiteet</i>			
<i>Tarkastukset</i>			
Tila: 3 Toteutettu		Laji: 6 Suojeluarvojen tarkastus	Tarkastusvuosi: 2017
Tarkastuspvm: 11.7.2017		Tarkastaja: J.-P.Joona	
Kuvaus: KMO täydennysinventointi			
Viranomaisrekisterinro:		Kunto:	2 Keskinertainen
		Olotila:	2 Ei käytössä

Arvotus:	8 Muu suojeluarvo	Kohteen suojelu:	9 Muu suojeluarvo
Selitys:		Selitys:	

Ympäristön suojelu:	0 Ei määritelty
Selitys:	

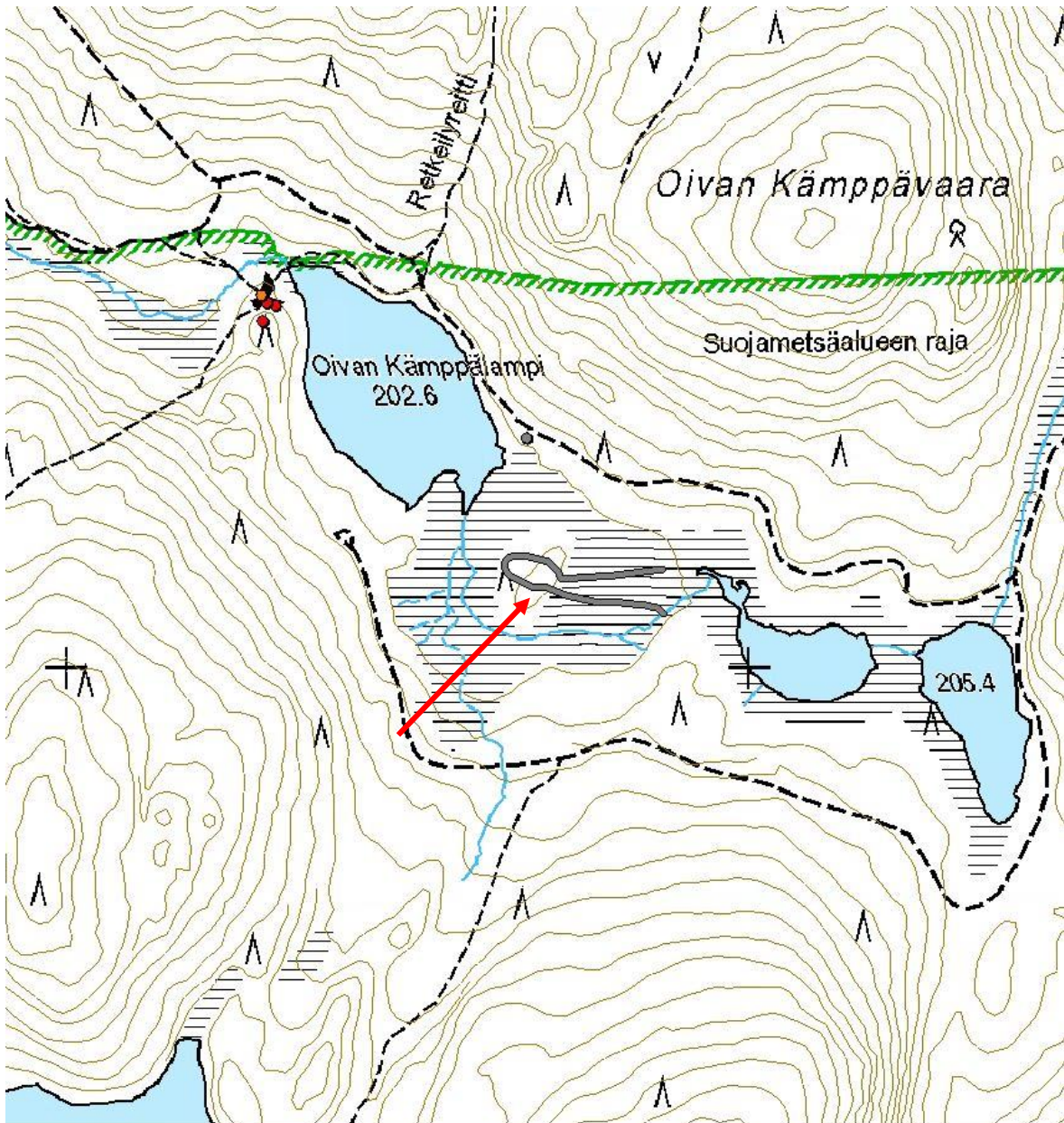


Parhaiten säilynyt osa aitaa itään.



Etelän puoleista johdinaitaa itään.

Kohdetyyppi:	9 Valmistuspaikat/työpaikat	Copyright:	© Metsähallitus 2008 © Maanmittauslaitos I/MML/08
Koordinaatit:	X 3498642, Y 7642150, Z 204	Mittakaava:	1:10000



5.2.3 Savottakohteet

Alajärvenlampi pohjoinen kämppä jäännös	MH-tunnus: 187388
--	--------------------------

Kohdetyyppi:	1 Asuinpaikat	Haltija:	198 Metsätalous Ylä-Lappi
Ajoitus:	7116 Uusi aika	Ylläpitäjä:	198 Metsätalous Ylä-Lappi
Rakentamivuosi:		Kunta:	148 Inari
Lukumäärä:	2		

Koordinaattiselitys:	Alueen keskikoordinaatit	Geometria tuotettu:	4 Gps-mittaus, korjaamaton
Koordinaatit:	X 3507291, Y 7633114, Z 164	Löydöt:	

Taustatiedot

Ympäristön kuvaus

Kohde sijaitsee Alajärvenlammen pohjoispuolella, kahden puron risteyskohdan vieressä.

Kohteen kuvaus

Talli jäännös

Koko noin 9 m x 8 m. Hirret ovat jo pitkälle maatuneita ja osa niistä on seinälinjan ulkopuolella. Pyöröhirret, sahalla tehdyt salvokset. Ikkunan/lanta-aukon kolo itäseinällä. Kattolautojen jäänteitä eteläseinällä. Tallin kohta on aukea ja aluskasvillisuus vähäinen. Rakenteiden rautalankasidoksia on jäljellä. X=3507268 Y=7633114

Kämpän jäännös

Aluskasvillisuuden peittämiä hirsii yksi kerta. Koko 8,5 m x 8,4 m. Kirveellä veistetyt salvokset. Kämpän päällä kasvaa varttuneita mäntyjä. X=3507323 Y=7633105

Kohteen rajaus

Kohde rajautuu havaittujen rakenteiden mukaan.

Tulkinta

Savottakämppä- ja talli jäännös 1930-luvulta.

Lisätietoja

Eija Ojanlatva 2008: Inarijärven osayleiskaava- ja Inarin kirkonkylän asemakaava-alueen arkeologinen inventointi 2008. MV ja MH.

Toimenpiteet

Tarkastukset

Tila: 3 Toteutettu Laji: 6 Suojeluarvojen tarkastus Tarkastusvuosi: 2017
 Tarkastuspvm: 10.7.2017 Tarkastaja: J.-P.Joona
 Kuvaus: KMO täydennysinventointi

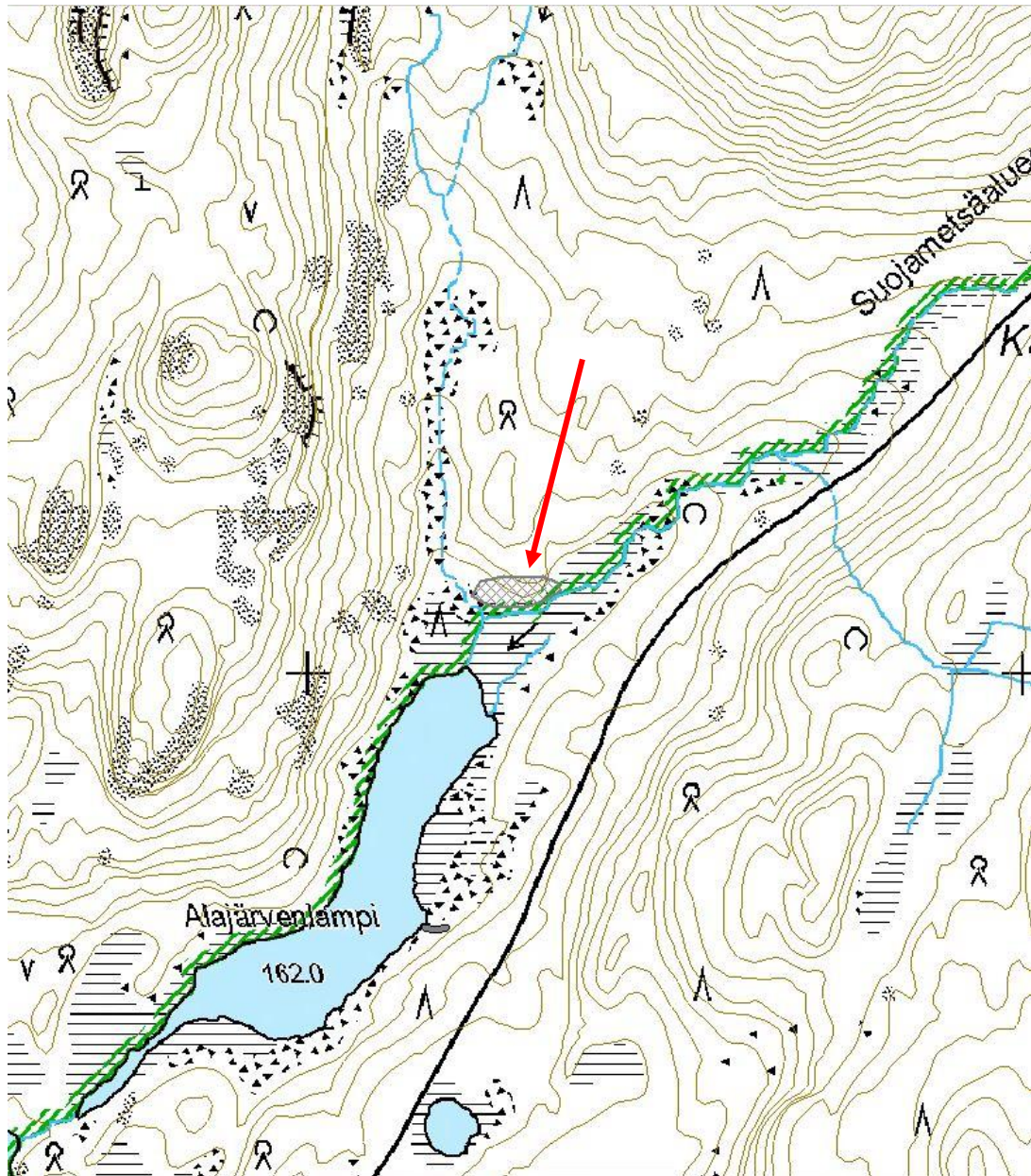
Viranomais- rekisterinro:		Kunto:	3 Huono
Arvotus:	8 Muu suojeluarvo	Olotila:	2 Ei käytössä
Selitys:		Kohteen suojelu:	9 Muu suojeluarvo
		Selitys:	

Ympäristön suojelu:	0 Ei määritelty
Selitys:	



Yleiskuva tallista länteen.

Kohdetyyppi:	1 Asuinpaikat	Copyright:	© Metsähallitus 2008 © Maanmittauslaitos I/MML/08
Koordinaatit:	X 3507291, Y 7633114, Z 164	Mittakaava:	1:10000



Alajärvenlampi E kapulatie jäännös		MH-tunnus: 189613	
Kohdetyyppi:	9 Valmistuspaikat/työpaikat	Haltija:	198 Metsätalous Ylä-Lappi
Ajoitus:	7116 Uusi aika	Ylläpitäjä:	198 Metsätalous Ylä-Lappi
Rakentamisvuosi:		Kunta:	148 Inari
Lukumäärä:	1		
Koordinaattiselitys:	Alueen keskikoordinaatit	Geometria tuotettu:	4 Gps-mittaus, korjaamaton
Koordinaatit:	X 3507187, Y 7632642, Z 164	Löydöt:	
Taustatiedot			
Kohde löytyi inventoinnissa 2017.			
Ympäristön kuvaus			
Kohde sijaitsee Alajärvenlammen itärannalla. Ranta on paljasta kivikkoa ja maaperä jatkuu kivikkoisena myös metsäisellä alueella.			
Kohteen kuvaus			
Kapulatie jäännös, joka johtaa rantakivikon yli. Koostuu kolmesta pituussuuntaisesta hirrestä, joiden päällä on poikittaiset puut. Niiden päällä on ohuemmat reunapuut. Rakenne on kasattu rautalankasidoksilla. Kapulatie on ensin rantakivikossa itä-länsi suuntainen, noin 17,5 m pitkä ja 2,6 m leveä. Metsän reunassa se kääntyy koilliseen ja jatkuu vielä noin 15 m. Rakenne on varsin pitkälle maatunut ja erityisesti metsän puolella, jossa on jäljellä vain satunnaisesti lyhyitä puiden pätkiä. Puut näyttävät pääosin olevan kirveellä katkaistuja.			
Kohteen rajaus			
Kohde rajautuu havaitun rakenteen perusteella.			
Tulkinta			
Puiden uittoa varten rakennettu kapulatie.			
Lisätietoja			
Toimenpiteet			
Tarkastukset			
Tila: 3 Toteutettu	Laji: 6 Suojeluarvojen tarkastus	Tarkastusvuosi: 2017	
Tarkastuspvm: 10.7.2017		Tarkastaja: J.-P.Joona	
Kuvaus: KMO täydennysinventointi			
Viranomaisrekisterinro:		Kunto:	3 Huono

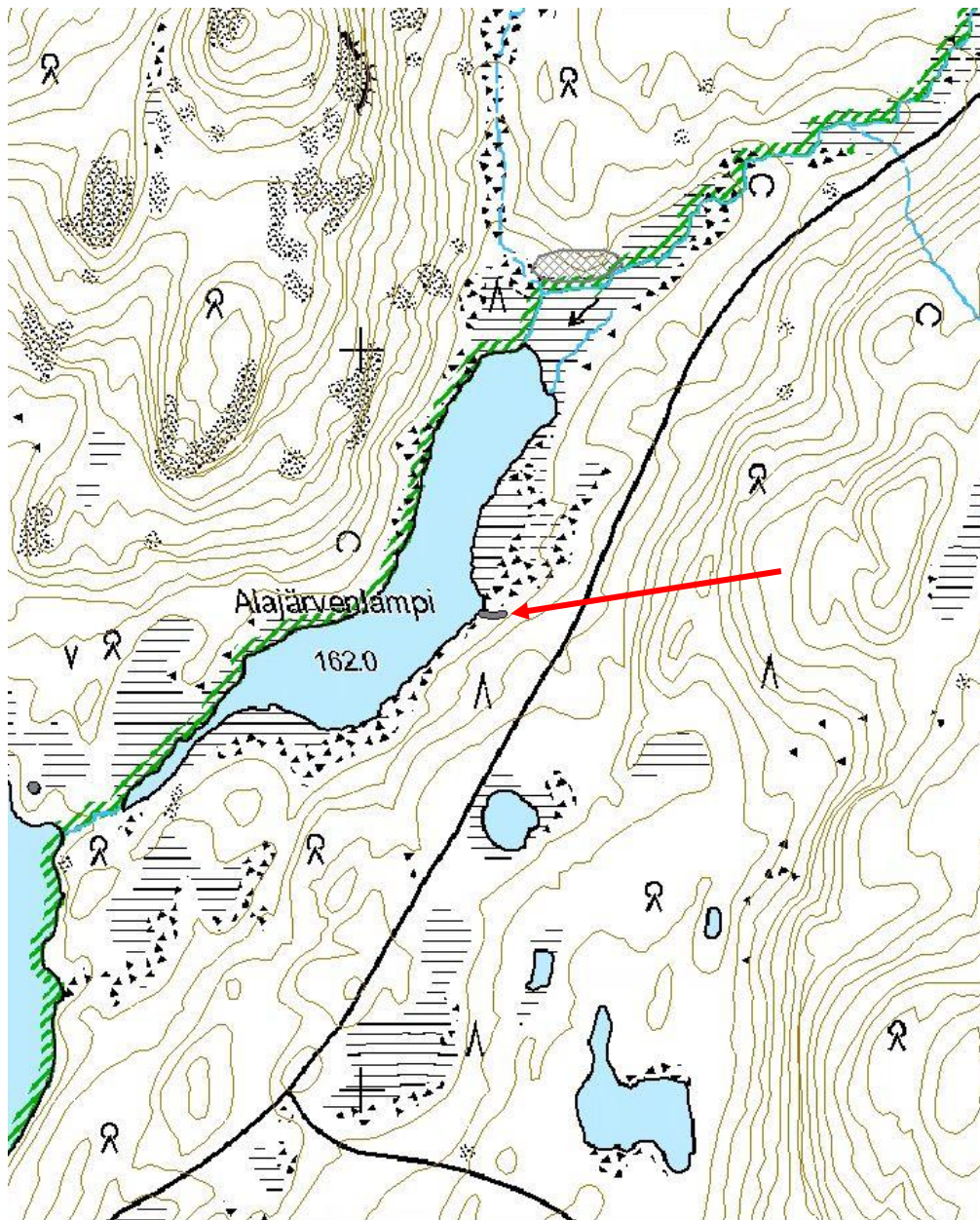
Arvotus:	8 Muu suojeluarvo	Olotila:	2 Ei käytössä
Selitys:		Kohteen suojelu:	9 Muu suojeluarvo
		Selitys:	

Ympäristön suojelu:	0 Ei määritelty
Selitys:	



Kapulatien jäännös länteen.

Kohdetyyppi:	9 Valmistuspaikat/työpaikat	Copyright:	© Metsähallitus 2008 © Maanmittauslaitos I/MML/08
Koordinaatit:	X 3507187, Y 7632642, Z 164	Mittakaava:	1:10000



Alajärvi uittopato jäännös		MH-tunnus: 189673	
Kohdetyyppi:	9 Valmistuspaikat/työpaikat	Haltija:	198 Metsätalous Ylä-Lappi
Ajoitus:	7116 Uusi aika	Ylläpitäjä:	198 Metsätalous Ylä-Lappi
Rakentamisvuosi:		Kunta:	148 Inari
Lukumäärä:	1		
Koordinaattiselitys:	Padon keskikoordinaatit	Geometria tuotettu:	4 Gps-mittaus, korjaamaton
Koordinaatit:	X 3506270, Y 7631470, Z 159	Löydöt:	
<i>Taustatiedot</i>			
Vanha kartta, tammi on merkitty vuonna 1968 painettuun topografiseen karttaan.			
<i>Ympäristön kuvaus</i>			
Kohde sijaitsee Alajärven etelärannalta Rahajärveen virtaavan joen alkupäässä. Patovallin päällä kasvaa paksuja mäntyjä ja koivuja. Aluskasvillisuus on lähinnä heinää. Rannassa on sammalia, puolukkaa ja suopursua. Maaperä on kivikoinen.			
<i>Kohteen kuvaus</i>			
Padosta on jäljellä lähinnä kivistä ja maasta valmistettua vallia, puurakenteet on pääosin purettu. Valli on joen etelärannalla noin 25-30 m pitkä, 1-1,5 m leveä ja 40-60 cm korkea. Pato jatkuu joen pohjoisrannalla. Patovallin alavirran puolella on pitkittäiset hirret ja niiden takana maahan upotetut tolpat, joista neljä kappaletta on vielä pystyssä. Niistä pisin on 1,3 m korkea ja lyhin 50 cm. Tolpissa on porattuihin reikiin kiinnitettyjä puutappeja, joihin on ollut kiinnitetty muita puurakenteita.			
<i>Kohteen rajaus</i>			
Kohde rajautuu havaitun rakenteen mukaan.			
<i>Tulkinta</i>			
Uittopato.			
<i>Lisätietoja</i>			
<i>Toimenpiteet</i>			
<i>Tarkastukset</i>			
Tila: 3 Toteutettu		Laji: 6 Suojeluarvojen tarkastus	Tarkastusvuosi: 2017
Tarkastuspvm: 14.6.2017		Tarkastaja: J.-P.Joona	
Kuvaus: KMO täydennysinventointi			
Viranomaisrekisterinro:		Kunto:	3 Huono

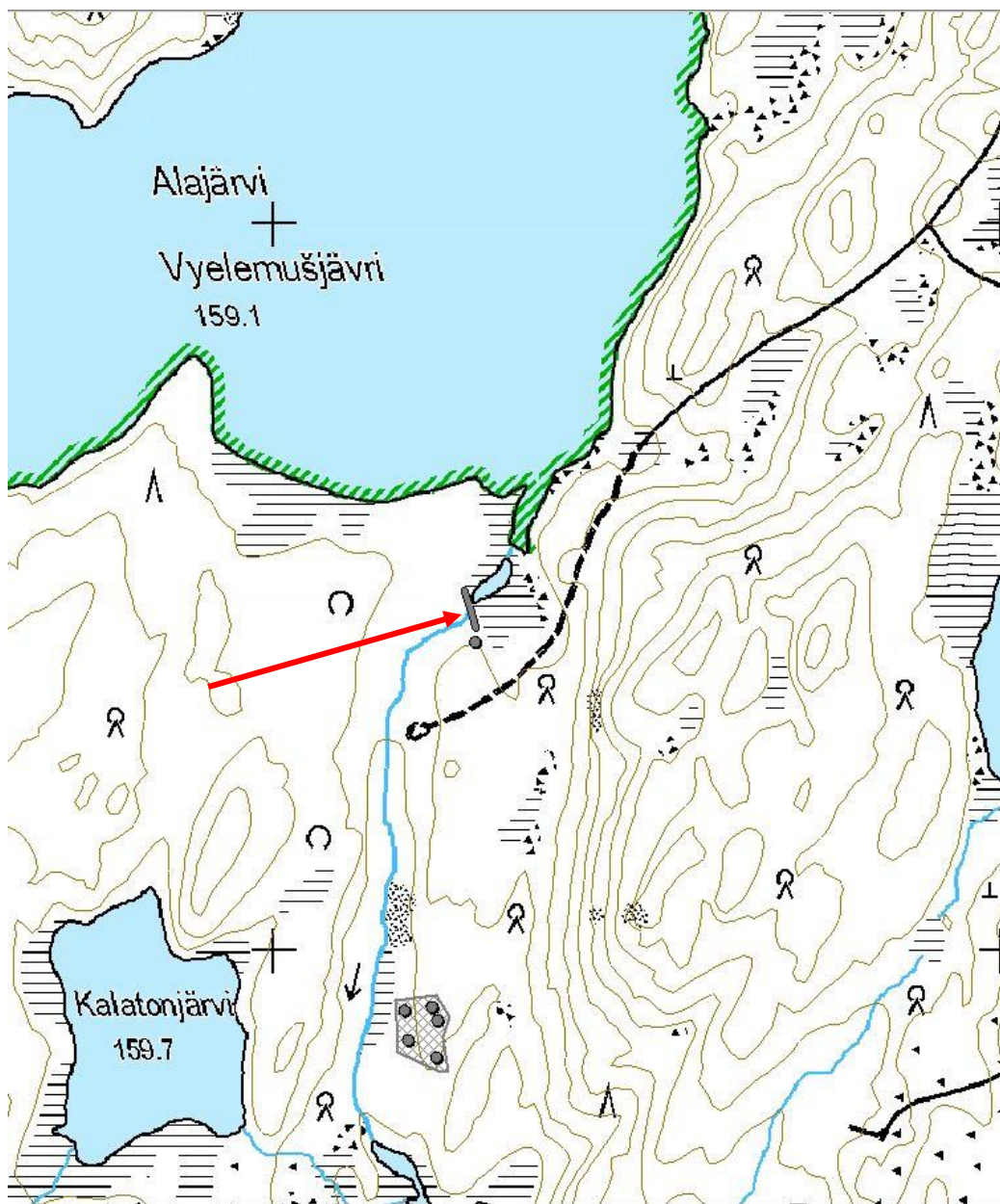
Arvotus:	8 Muu suojeluarvo	Olotila:	2 Ei käytössä
Selitys:		Kohteen suojelu:	9 Muu suojeluarvo
		Selitys:	

Ympäristön suojelu:	0 Ei määritelty
Selitys:	



Yleiskuva padosta pohjoiseen.

Kohdetyyppi:	9 Valmistuspaikat/työpaikat	Copyright:	© Metsähallitus 2008 © Maanmittauslaitos I/MML/08
Koordinaatit:	X 3506270, Y 7631470, Z 159	Mittakaava:	1:10000





Patovallia ja padon tukitolppia kaakkoon.



Tukitolppia itään.

Alajärvi 2 tammikämpä jäännös		MH-tunnus: 189674	
Kohdetyyppi:	1 Asuinpaikat	Haltija:	198 Metsätalous Ylä-Lappi
Ajoitus:	7116 Uusi aika	Ylläpitäjä:	198 Metsätalous Ylä-Lappi
Rakentamisvuosi:		Kunta:	148 Inari
Lukumäärä:	1		
Koordinaattiselitys:	Keskikoordinaatit	Geometria tuotettu:	4 Gps-mittaus, korjaamaton
Koordinaatit:	X 3506278, Y 7631424, Z 159	Löydöt:	
<i>Taustatiedot</i>			
Vanha kartta, kohde on merkitty vuoden 1968 topografiseen karttaan rakennuksen rauniona.			
<i>Ympäristön kuvaus</i>			
Kohde sijaitsee Alajärven etelärannalta Rahajärveen virtaavan joen alkupäässä. Kämpän kohta on aukea, aluskasvillisuus on sammalia, puolukkaa, variksenmarjaa ja suopursua.			
<i>Kohteen kuvaus</i>			
Padon päädystä noin 20 m etelään on tammikämpän jäännös. Siitä on jäljellä pääosin vain yksi aluskasvillisuuden peittämä hirsikerta. Itäreunan nurkissa on jäljellä kaksi hirsikertaa. Lisäksi jäljellä on katon tukihirsiä ja laveritason tukipuita. Kämpä on itä-länsi suuntainen, kooltaan 7,4 m x 6,2 m.			
<i>Kohteen rajaus</i>			
Kohde rajautuu havaitun rakenteen mukaan.			
<i>Tulkinta</i>			
Tammikämpä.			
<i>Lisätietoja</i>			
<i>Toimenpiteet</i>			
<i>Tarkastukset</i>			
Tila: 3 Toteutettu		Laji: 6 Suojeluarvojen tarkastus	Tarkastusvuosi: 2017
Tarkastuspvm: 14.6.2017		Tarkastaja: J.-P.Joona	
Kuvaus: KMO täydennysinventointi			
Viranomaisrekisterinro:		Kunto:	3 Huono
		Olotila:	2 Ei käytössä
Arvotus:	8 Muu suojeluarvo	Kohteen suojele:	9 Muu suojeluarvo

Selitys:**Selitys:****Ympäristön
suojelu:**

0 Ei määritelty

Selitys:

Tammikämpän jäännös pohjoiseen.

Kohdetyyppi:	1 Asuinpaikat	Copyright:	© Metsähallitus 2008 © Maanmittauslaitos 1/MML/08
Koordinaatit:	X 3506278, Y 7631424, Z 159	Mittakaava:	1:10000



Halstimajängän Perävaara 2 riuku jäännös		MH-tunnus: 189652	
Kohdetyyppi:	9 Valmistuspaikat/työpaikat	Haltija:	198 Metsätalous Ylä-Lappi
Ajoitus:	7116 Uusi aika	Ylläpitäjä:	198 Metsätalous Ylä-Lappi
Rakentamisvuosi:		Kunta:	148 Inari
Lukumäärä:	1		
Koordinaattiselitys:	Keskikoordinaatit	Geometria tuotettu:	4 Gps-mittaus, korjaamaton
Koordinaatit:	X 3488691, Y 7643239, Z 150	Löydöt:	
<i>Taustatiedot</i>			
Kohde havaittiin vuoden 2017 inventoinnissa.			
<i>Ympäristön kuvaus</i>			
Kohde sijaitsee Halstimajängän Perävaaran etelälaidalla. Maaperä on kivikkoista. Alueella kasvaa kitukasvuista männikköä ja katajaa. Aluskasvillisuus on sammalia, jäkäliä, suopursua, mustikkaa ja puolukkaa.			
<i>Kohteen kuvaus</i>			
Riuku jäännös. Vanhan lanssipaikan vieressä on riuku. Pienen, nyt jo keloutuneeseen mäntyyn on naulattu lankku. Sen toisessa päässä on tolppa, jossa on vino tukipuu. Lankun alla on toinen lankku lappeellaan tukena. Istumalankkuun on veistetty kolo, jonka reuna on viistetty. Rakenne on osin maatunut. Lanssipaiikka on kohteesta luoteeseen, Halstimalampiin virtaavan puron varrella.			
<i>Kohteen rajaus</i>			
Kohde rajautuu havaitun rakenteen perusteella.			
<i>Tulkinta</i>			
1950- tai 1960-luvulle ajoittuvan lanssipaikan yhteyteen tehty riuku.			
<i>Lisätietoja</i>			
<i>Toimenpiteet</i>			
<i>Tarkastukset</i>			
Tila: 3 Toteutettu		Laji: 6 Suojeluarvojen tarkastus	Tarkastusvuosi: 2017
Tarkastuspvm: 28.6.2017		Tarkastaja: J.-P.Joona	
Kuvaus: KMO täydennysinventointi			
Viranomaisrekisterinro:		Kunto:	2 Keskinertainen

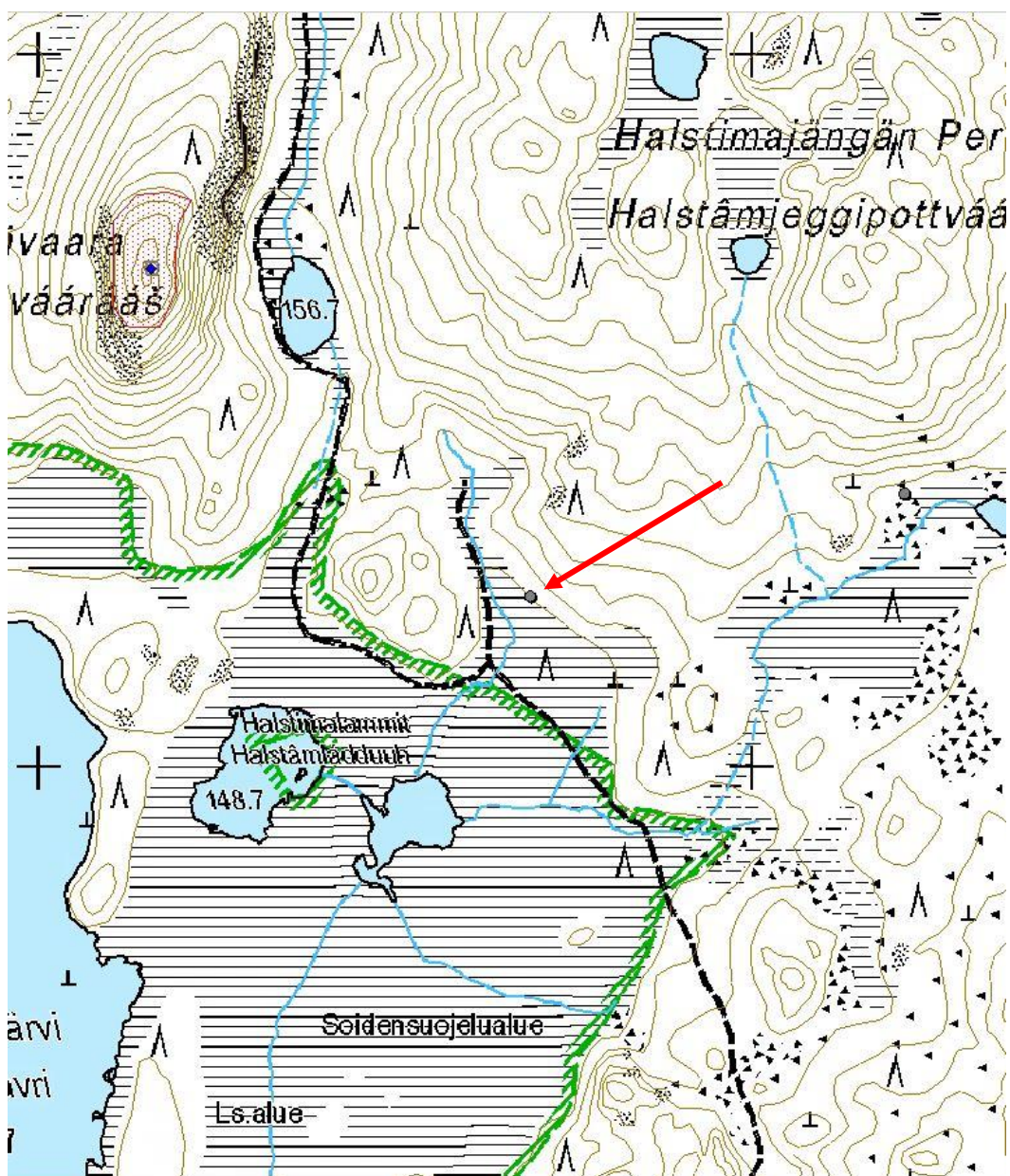
Arvotus:	8 Muu suojeluarvo	Olotila:	2 Ei käytössä
Selitys:		Kohteen suojelu:	9 Muu suojeluarvo
		Selitys:	

Ympäristön suojelu:	0 Ei määritelty
Selitys:	



Riuku jäännös länteen.

Kohdetyyppi:	9 Valmistuspaikat/työpaikat	Copyright:	© Metsähallitus 2008 © Maanmittauslaitos I/MML/08
Koordinaatit:	X 3488691, Y 7643239, Z 150	Mittakaava:	1:10000



Harrijärvi NW 1 savottakämpä ja -talli jäännös		MH-tunnus: 189656	
Kohdetyyppi:	1 Asuinpaikat	Haltija:	198 Metsätalous Ylä-Lappi
Ajoitus:	7116 Uusi aika	Ylläpitäjä:	198 Metsätalous Ylä-Lappi
Rakentamisvuosi:		Kunta:	148 Inari
Lukumäärä:	1		
Koordinaattiselitys:	Alueen keskikoordinaatit	Geometria tuotettu:	4 Gps-mittaus, korjaamaton
Koordinaatit:	X 3541506, Y 7633337, Z 164	Löydöt:	
<i>Taustatiedot</i>			
Vanha kartta, merkitty vuoden 1965 peruskarttaan rakennuksen rauniona. Erottuu myös ilmakuvassa.			
<i>Ympäristön kuvaus</i>			
Kohde sijaitsee Koiravaaran ja Mustavaaran välissä olevan Harrijärven luoteispäässä. Vaarojen välinen alue on kapea ja vaarojen rinteet ovat jyrkät. Järven luoteis- ja kaakkoispuolella on heinäsuot. Harrioja virtaa pohjoiseen Mustalahteen. Kämpän kohdalla on varttunutta ja nuorta kasvatusmetsää, tallin kohta on aukea. Kämpän kohdalla aluskasvillisuus on varpuja ja sammalia ja tallin kohdalla myös suopursua ja heiniä.			
<i>Kohteen kuvaus</i>			
Paikalla on kahden rakennuksen jäänteet. Ilmakuvassa erottuva koillisen puoleinen rakennelma on aukealla ja sen lounaispuolella oleva jäännös on metsikössä. Ne ovat luode-kaakko suuntaisesti. Lounaan puoleinen rakennelma on kämpä, sillä sen sisäseinät on veistetty tasaiseksi. Koillisen puoleinen on talli, siinä hirret ovat pyöreät. Kämpä on kooltaan 9,5 m x 7,5 m. Jäljellä vain yksi hirsikerta, mutta osa seinähirsistä on seinälinjan ulkopuolella. Ainakin pari hirsistä on pelkkahirsiä. Hirret on katkaistu kirveellä. Yksi salvos on säilynyt, se on sahalla tehty ja suorakulmainen. X=3541506 Y=7633344			
Talli on hieman paremmin säilynyt, siinä on yksi tai kaksi hirsikertaa ja pohjoisnurkassa pätkät kuudesta hirrestä. Lounaisreuna on kuitenkin varsin maaton. Tallin koko on noin 8,5 m x 7,7 m. Salvokset on veistetty kirveellä, ja osin kaksipuoleiset. Nurkan yli menevät ovat yli metrin mittaiset. Myös kattorakenteita säilynyt. X=3451510 Y=7633343			
<i>Kohteen rajaus</i>			
Kohde rajautuu havaittujen rakenteiden lähiympäristöön.			
<i>Tulkinta</i>			
Savottakämpä ja -talli 1920-30 -luvulta.			
<i>Lisätietoja</i>			
<i>Toimenpiteet</i>			

Tarkastukset

Tila: 3 Toteutettu Laji: 6 Suojeluarvojen tarkastus Tarkastusvuosi: 2017
 Tarkastuspvm: 13.6.2017 Tarkastaja: J.-P.Joona
 Kuvaus: KMO täydennysinventointi

**Viranomais-
rekisterinro:**

Kunto: 3 Huono

Arvotus: 8 Muu suojeluarvo

Olotila: 2 Ei käytössä

**Kohteen
suojelu:** 9 Muu suojeluarvo

Selitys:

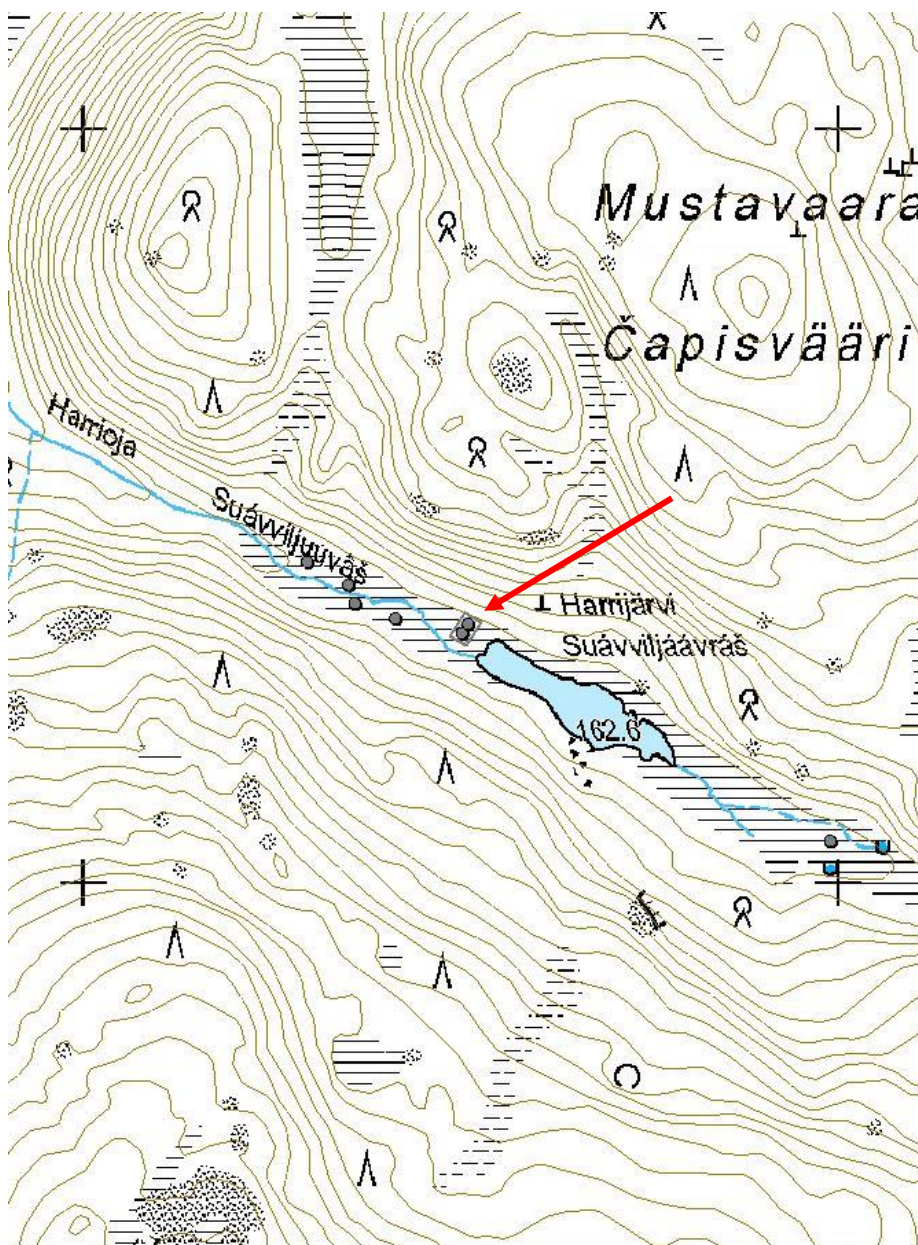
Selitys:

**Ympäristön
suojelu:**

0 Ei määritelty

Selitys:

Kohdetyyppi:	1 Asuinpaikat	Copyright:	© Metsähallitus 2008 © Maanmittauslaitos 1/MML/08
Koordinaatit:	X 3541506, Y 7633337, Z 164	Mittakaava:	1:10000





Kämpän pohjoisnurkka kaakkoon.



Yleiskuva tallista kaakkoon.

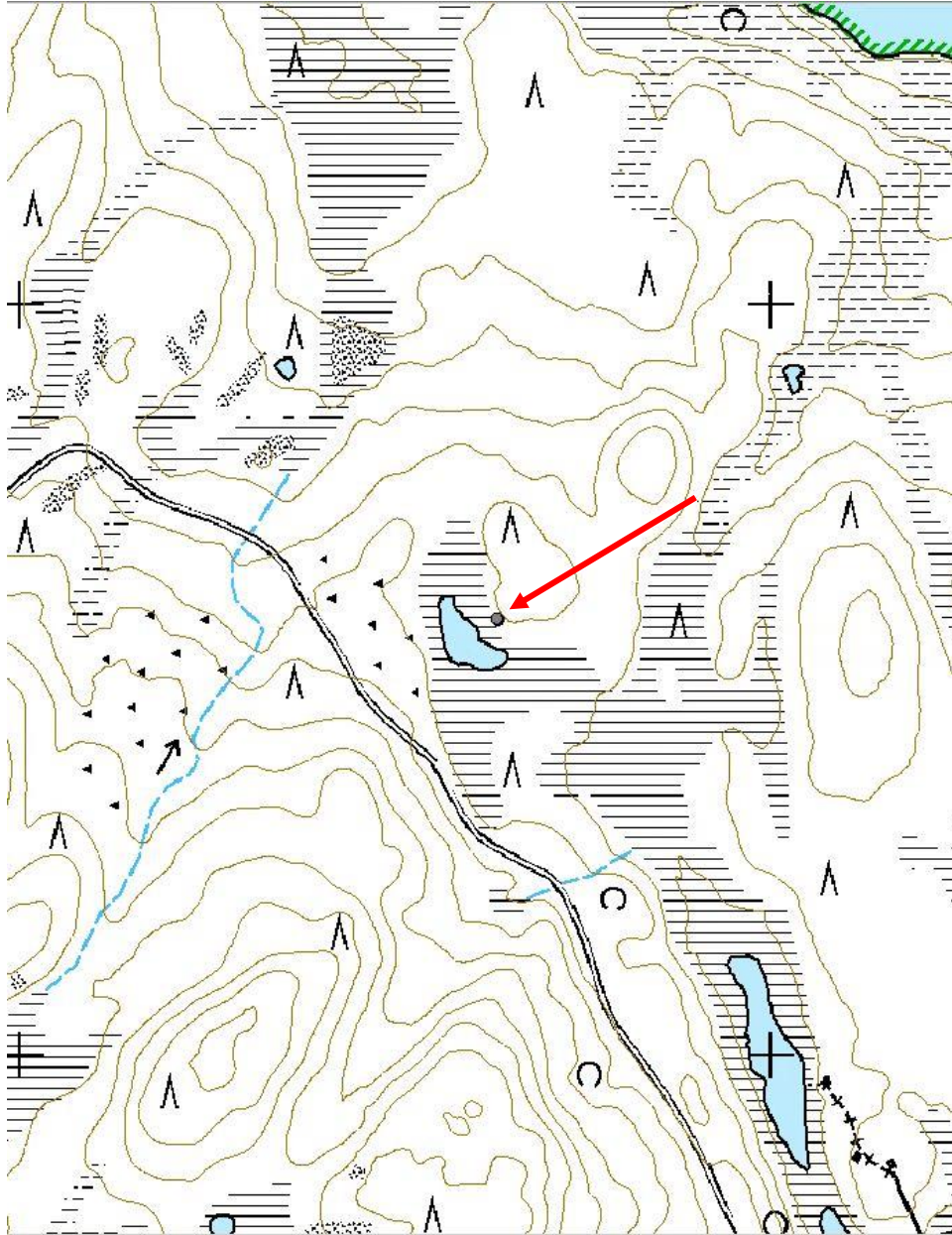
Jänisvaara savottakämpä jäännös		MH-tunnus: 189675	
Kohdetyyppi:	1 Asuinpaikat	Haltija:	198 Metsätalous Ylä-Lappi
Ajoitus:	7116 Uusi aika	Ylläpitäjä:	198 Metsätalous Ylä-Lappi
Rakentamisvuosi:		Kunta:	148 Inari
Lukumäärä:	1		
Koordinaattiselitys:	Keskikoordinaatit	Geometria tuotettu:	4 Gps-mittaus, korjaamaton
Koordinaatit:	X 3533636, Y 7636581, Z 164	Löydöt:	
<i>Taustatiedot</i>			
Tiimiesimies Pertti Heikkuri kertoi kohteesta.			
<i>Ympäristön kuvaus</i>			
Sijaitsee Jänisvaaran koillisosassa, pienen nimettömän lammen itärannalla.			
<i>Kohteen kuvaus</i>			
Kämpästä on jäljellä aluskasvillisuuden peittämä yksi hirsikerta sekä hirsien sekalaisia pätkiä. Heikkuri kertoi, että joku on sahanut kämpän hirsyä polttopuiksi, mikä selittää hirsien sekalaisen sijainnin. Kämpän koko on noin 8 m x 7,5 m. Salvokset on kirveellä veistetyt.			
<i>Kohteen rajaus</i>			
Kohde rajautuu havaitun rakenteen perusteella.			
<i>Tulkinta</i>			
Savottakämpä.			
<i>Lisätietoja</i>			
<i>Toimenpiteet</i>			
<i>Tarkastukset</i>			
Tila: 3 Toteutettu		Laji: 6 Suojeluarvojen tarkastus	Tarkastusvuosi: 2017
Tarkastuspvm: 27.7.2017		Tarkastaja: J.-P.Joona	
Kuvaus: KMO täydennysinventointi			
Viranomaisrekisterinro:		Kunto:	3 Huono
Arvotus:	8 Muu suojeluarvo	Olotila:	2 Ei käytössä
Selitys:		Kohteen suojele:	9 Muu suojeluarvo
		Selitys:	

Ympäristön suojelu:	0 Ei määritelty
Selitys:	



Kämpän jäännös etelään.

Kohdetyyppi:	1 Asuinpaikat	Copyright:	© Metsähallitus 2008 © Maanmittauslaitos 1/MML/08
Koordinaatit:	X 3533636, Y 7636581, Z 164	Mittakaava:	1:10000



Kaitamojärvi NW savottakämpä jäännös		MH-tunnus: 189654	
Kohdetyyppi:	1 Asuinpaikat	Haltija:	198 Metsätalous Ylä-Lappi
Ajoitus:	7116 Uusi aika	Ylläpitäjä:	198 Metsätalous Ylä-Lappi
Rakentamisvuosi:		Kunta:	148 Inari
Lukumäärä:	1		
Koordinaattiselitys:	Keskikoordinaatit	Geometria tuotettu:	4 Gps-mittaus, korjaamaton
Koordinaatit:	X 3497657, Y 7634663, Z 200	Löydöt:	
<i>Taustatiedot</i>			
Vanha kartta, merkitty vuoden 1968 topografiseen karttaan metsätyökämpänä.			
<i>Ympäristön kuvaus</i>			
Kohde sijaitsee Kaitamojärven länsipään pohjoisrannalla, Kaitamojärvi-tien ja Kaitamojärvi-Saukkolammet -tien risteuksen kohdalla. Kämpän lähiympäristö on aukeaa ja kämpän kohdalla kasvaa tiheää metsää.			
<i>Kohteen kuvaus</i>			
Pitkän, kaksiosaisen kämpän jäännös, josta on jäljellä vain pohjan rakenteita. Ilmeisesti kämpä on purettu. Kämpän kohta erottuu tiheästi nuorta mäntyä kasvavana alueena. Sen järven puolella on ruohikkoinen alue. Kämpä on itä-länsi suuntainen, kooltaan 27 m x 9,4 m.			
<i>Kohteen rajaus</i>			
Kohde rajautuu havaitun rakenteen perusteella.			
<i>Tulkinta</i>			
Metsätyökämpä, joka on mahdollisesti ollut käytössä vielä 1960-luvulla.			
<i>Lisätietoja</i>			
<i>Toimenpiteet</i>			
<i>Tarkastukset</i>			
Tila: 3 Toteutettu		Laji: 6 Suojeluarvojen tarkastus	
Tarkastusvuosi: 2017		Tarkastusvuosi: 2017	
Tarkastuspvm: 20.6.2017		Tarkastaja: J.-P.Joona	
Kuvaus: KMO täydennysinventointi			
Viranomaisrekisterinro:		Kunto:	3 Huono
		Olotila:	2 Ei käytössä
Arvotus:	8 Muu suojeluarvo	Kohteen suojele:	9 Muu suojeluarvo

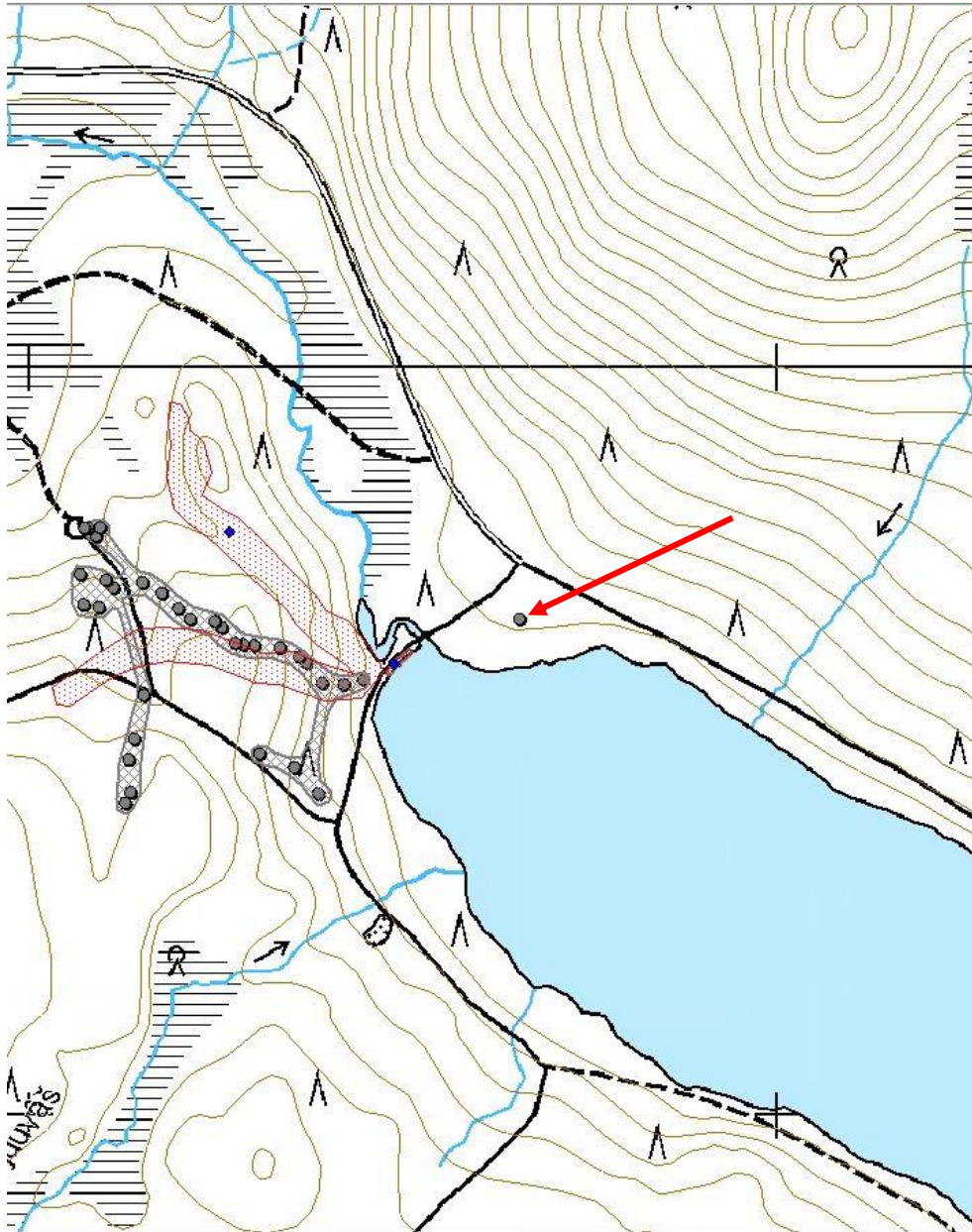
Selitys:**Selitys:****Ympäristön
suojelu:**

0 Ei määritelty

Selitys:

Kämpän keskiosaa pohjoiseen.

Kohdetyyppi:	1 Asuinpaikat	Copyright:	© Metsähallitus 2008 © Maanmittauslaitos 1/MML/08
Koordinaatit:	X 3497657, Y 7634663, Z 200	Mittakaava:	1:10000



Katosjärvi 2 kämppä jäännös		MH-tunnus: 189615	
Kohdetyyppi:	1 Asuinpaikat	Haltija:	198 Metsätalous Ylä-Lappi
Ajoitus:	7116 Uusi aika	Ylläpitäjä:	198 Metsätalous Ylä-Lappi
Rakentamisvuosi:		Kunta:	148 Inari
Lukumäärä:	1		
Koordinaattiselitys:	Keskikoordinaatit	Geometria tuotettu:	4 Gps-mittaus, korjaamaton
Koordinaatit:	X 3509588, Y 7635125, Z 183	Löydöt:	
<i>Taustatiedot</i>			
Kohde löytyi vuoden 2017 inventoinnissa.			
<i>Ympäristön kuvaus</i>			
Kohde sijaitsee Katosjärveen työntyvän niemen itäreunalla. Paikalla on kuivaa kangasta jossa kasvaa nuorta kasvatusmetsää. Aluskasvillisuus on ohut, jäkäliä, sammalia, puolukkaa ja variksenmarjaa.			
<i>Kohteen kuvaus</i>			
Niemen itäreunassa on kämpän jäännös, josta on jäljellä vain yksi aluskasvillisuuden peittämä hirsikerta. Kämpä on kooltaan 8 m x 5,5 m itä-länsi suuntaisesti. Kämpästä ei ole merkintää vuoden 1968 topografisessa kartassa, joten kämppä on todennäköisesti niin vanha, että se on lahonnut pääosin jo ennen kartan piirtämistä.			
<i>Kohteen rajaus</i>			
Kohde rajautuu havaitun rakenteen perusteella.			
<i>Tulkinta</i>			
Mahdollisesti savottakämpä 1930-luvulta.			
<i>Lisätietoja</i>			
<i>Toimenpiteet</i>			
<i>Tarkastukset</i>			
Tila: 3 Toteutettu		Laji: 6 Suojeluarvojen tarkastus	Tarkastusvuosi: 2017
Tarkastuspvm: 15.6.2017		Tarkastaja: J.-P.Joona	
Kuvaus: KMO täydennysinventointi			
Viranomaisrekisterinro:		Kunto:	3 Huono
		Olotila:	2 Ei käytössä

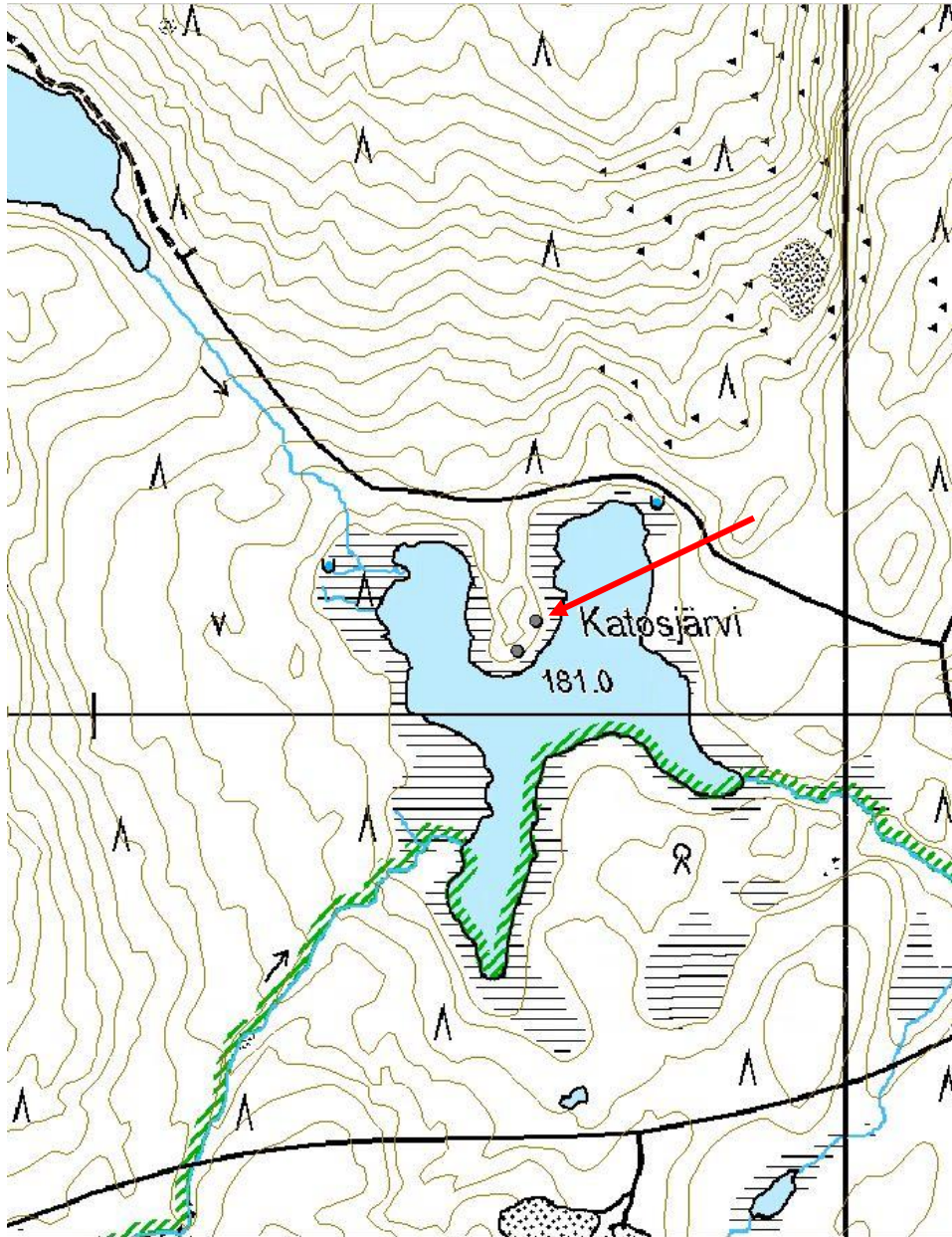
Arvotus:	8 Muu suojeluarvo	Kohteen suojelu:	9 Muu suojeluarvo
Selitys:		Selitys:	

Ympäristön suojelu:	0 Ei määritelty
Selitys:	



Kämpän jäännös itään.

Kohdetyyppi:	1 Asuinpaikat	Copyright:	© Metsähallitus 2008 © Maanmittauslaitos 1/MML/08
Koordinaatit:	X 3509588, Y 7635125, Z 183	Mittakaava:	1:10000



Kaunisrova kämppä		MH-tunnus: 187391	
Kohdetyyppi:	1 Asuinpaikat	Haltija:	198 Metsätalous Ylä-Lappi
Ajoitus:	7116 Uusi aika	Ylläpitäjä:	198 Metsätalous Ylä-Lappi
Rakentamisvuosi:		Kunta:	148 Inari
Lukumäärä:	1		
Koordinaattiselitys:	Keskikoordinaatit	Geometria tuotettu:	4 Gps-mittaus, korjaamaton
Koordinaatit:	X 3496699, Y 7647957, Z 215	Löydöt:	
<i>Taustatiedot</i>			
Kohde on merkitty vuoden 1968 topografiseen karttaan metsätyökämpänä. Kämpä on rakennettu 1950-luvun alussa.			
<i>Ympäristön kuvaus</i>			
Rautujärvi sijaitsee Inarin kylästä länteen. Kämpän paikka on Rautujärven itäpäässä. Alueella kasvaa eri-ikäistä mäntymetsää. Aluskasvillisuus on sammalia, jäkälää, puolukkaa ja variksenmarjaa sekä rannalla heinää.			
<i>Kohteen kuvaus</i>			
Vanha kämpän paikka. Ei rakennuksen jäänteitä jäljellä, vain paljas maa-alue jossa kattohuopaa ja peltiromua. Kämpän paikasta noin 20 m kaakkoon on kaksi kuoppaa, niistä toinen on pitkulainen ja toinen laajempi. Mahdollisia käymälän paikkoja. Nykyisen metsäautotien alarinteen puolella on mahdollisesti vanhan tielinjan paikka, tasoitettu alue joka on osittain kaivettu rinteeseen. Metsäautotien käänköpaikan länsipuolella, järven rannassa on kaksi matalaa kuoppaa. Ruohikkoisella alueella on neliönmuotoinen kuoppa, kooltaan noin 2 m x 2 m ja tien eteläpuolella on suorakulmainen kuoppa, kooltaan noin 3 m x 2 m ja 50 cm syvä. (X=3496688 Y=7647905) Kuopassa on roskia.			
<i>Kohteen rajaus</i>			
Kämpän paikka.			
<i>Tulkinta</i>			
Vanhan metsätyökämpän paikka, josta rakennus on purettu pois.			
<i>Lisätietoja</i>			
Eija Ojanlatva 2008: Inarijärven osayleiskaava- ja Inarin kirkonkylän asemakaava-alueen arkeologinen inventointi 2008. MV ja MH.			
<i>Toimenpiteet</i>			
<i>Tarkastukset</i>			
Tila: 3 Toteutettu	Laji: 6 Suojeluarvojen tarkastus	Tarkastusvuosi: 2017	
Tarkastuspvm: 29.6.2017	Tarkastaja: J.-P.Joona		

Kuvaus: KMO täydennysinventointi

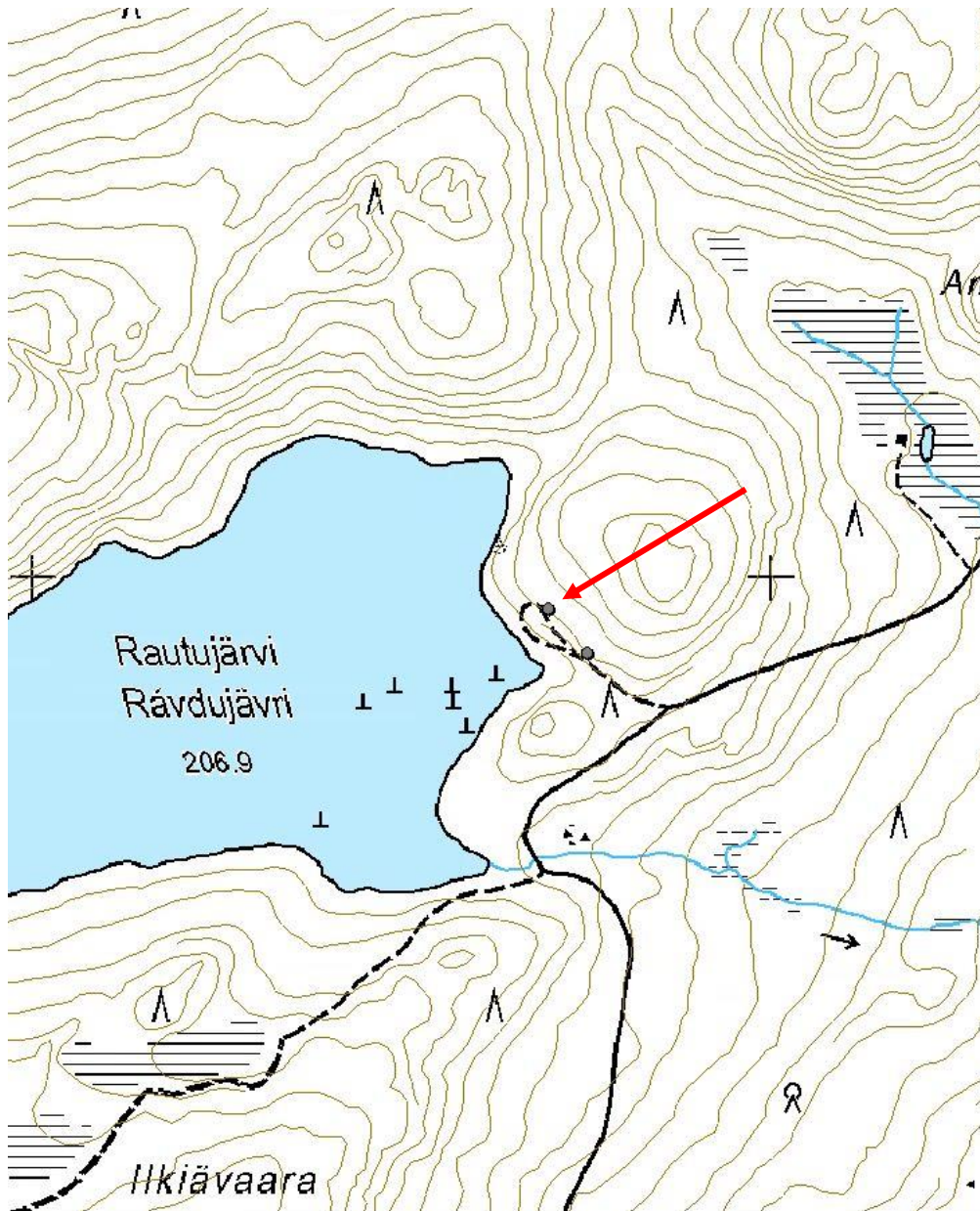
Viranomais- rekisterinro:		Kunto:	3 Huono
Arvotus:	99 Ei suojeluarvoa	Olotila:	2 Ei käytössä
Selitys:		Kohteen suojaus:	99 Ei suojeluarvoa
		Selitys:	

Ympäristön suojaus:	0 Ei määritelty
Selitys:	



Vanha kämpän paikka erottuu paljaana alueena, kuvattu luoteeseen.

Kohdetyyppi:	1 Asuinpaikat	Copyright:	© Metsähallitus 2008 © Maanmittauslaitos I/MML/08
Koordinaatit:	X 3496699, Y 7647957, Z 215	Mittakaava:	1:10000



Mukkajärvi etelä 2 kämppä jäännös		MH-tunnus: 187386	
Kohdetyyppi:	1 Asuinpaikat	Haltija:	198 Metsätalous Ylä-Lappi
Ajoitus:	7116 Uusi aika	Ylläpitäjä:	198 Metsätalous Ylä-Lappi
Rakentamisvuosi:		Kunta:	148 Inari
Lukumäärä:	1		
Koordinaattiselitys:	Keskikoordinaatit	Geometria tuotettu:	4 Gps-mittaus, korjaamaton
Koordinaatit:	X 3511157, Y 7634955, Z 159	Löydöt:	
<i>Taustatiedot</i>			
<i>Ympäristön kuvaus</i>			
Mukkajärvi (Mokkejävri) sijaitsee Myössäjärven lounaispuolella ja Rahajärven luoteispuolella, Vaadinselästä Alajärvelle kulkevan tien pohjoispuolella. Kohde sijaitsee järven etelärannalla.			
<i>Kohteen kuvaus</i>			
Huonosti säilynyt savottakämpän jäännös. Sijaitsee aivan mahdollisen muinaisjäännöksen vieressä. Aluskasvillisuuden peittämä hirsikerta. Kämpän koko ehkä 8,6 m x 7,6 m. Hirsiä on myös seinälinjan vieressä. Vieressä on myös haljispuolikkaita, jonkinlainen vajan jäännös? Lisäksi ympäristössä on pari puisen pukin jäännöstä.			
<i>Kohteen rajaus</i>			
Kämpän paikka.			
<i>Tulkinta</i>			
Savottakämppä.			
<i>Lisätietoja</i>			
Eija Ojanlatva 2008: Inarijärven osayleiskaava- ja Inarin kirkonkylän asemakaava-alueen arkeologinen inventointi 2008. MV ja MH.			
<i>Toimenpiteet</i>			
<i>Tarkastukset</i>			
Tila: 3 Toteutettu		Laji: 6 Suojeluarvojen tarkastus	Tarkastusvuosi: 2017
Tarkastuspvm: 10.7.2017		Tarkastaja: J.-P.Joona	
Kuvaus: KMO täydennysinventointi			
Viranomaisrekisterinro:		Kunto:	3 Huono
		Olotila:	2 Ei käytössä

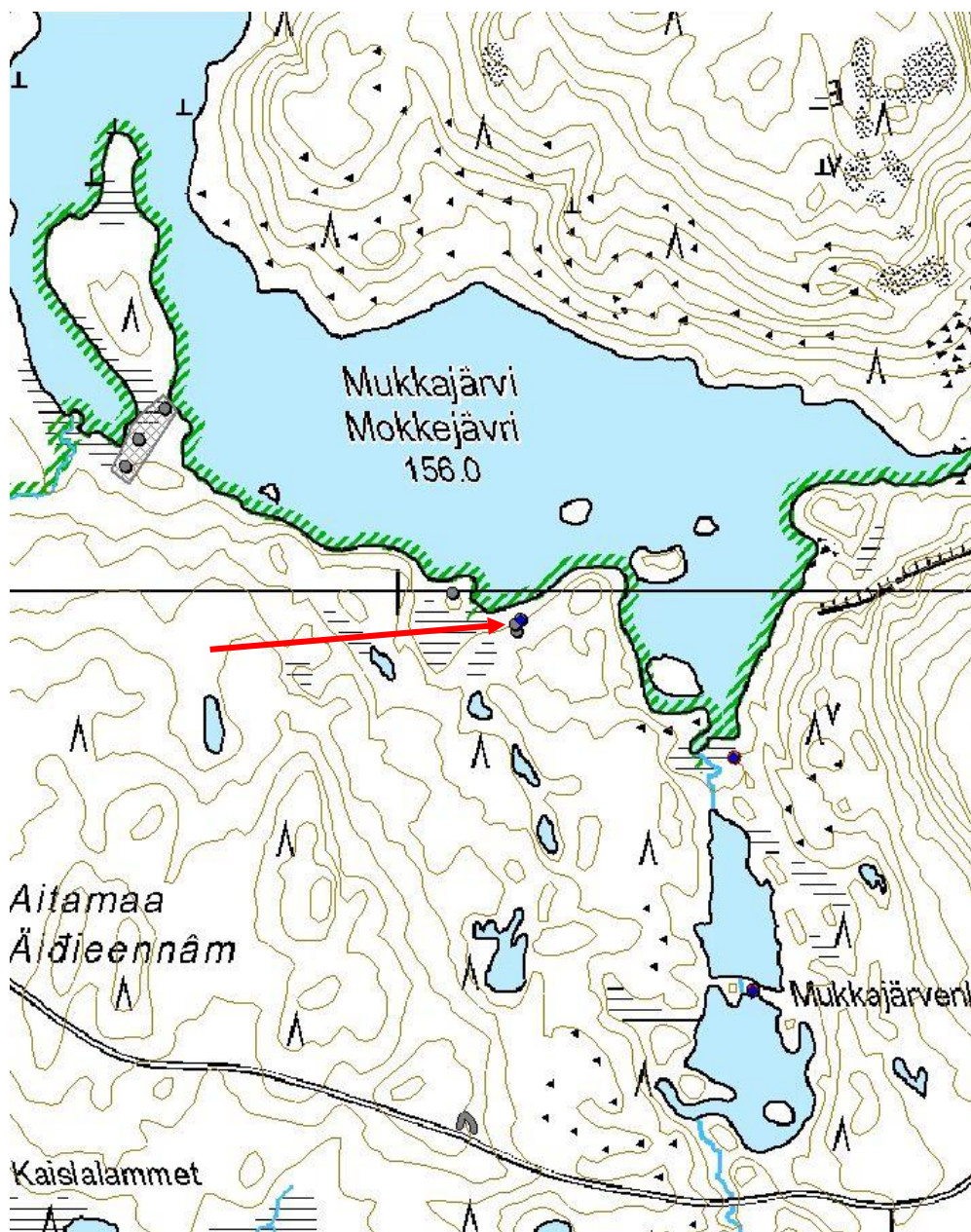
Arvotus:	8 Muu suojeluarvo	Kohteen suojelu:	9 Muu suojeluarvo
Selitys:		Selitys:	

Ympäristön suojelu:	0 Ei määritelty
Selitys:	



Kämpän jäännös luoteeseen.

Kohdetyyppi:	1 Asuinpaikat	Copyright:	© Metsähallitus 2008 © Maanmittauslaitos I/MML/08
Koordinaatit:	X 3511157, Y 7634955, Z 159	Mittakaava:	1:10000



Mukkajärvi etelä 3 kämppä jäännös		MH-tunnus: 187385	
Kohdetyyppi:	1 Asuinpaikat	Haltija:	198 Metsätalous Ylä-Lappi
Ajoitus:	7116 Uusi aika	Ylläpitäjä:	198 Metsätalous Ylä-Lappi
Rakentamisvuosi:		Kunta:	148 Inari
Lukumäärä:	1		
Koordinaattiselitys:	Keskikoordinaatit	Geometria tuotettu:	4 Gps-mittaus, korjaamaton
Koordinaatit:	X 3511073, Y 7634997, Z 160	Löydöt:	
<i>Taustatiedot</i>			
<i>Ympäristön kuvaus</i>			
Mukkajärvi (Mokkejävri) sijaitsee Myössäjärven lounaispuolella ja Rahajärven luoteispuolella, Vaadinselästä Alajärvelle kulkevan tien pohjoispuolella. Kohde sijaitsee järven etelärannalla, pienen niemen kohdalla.			
<i>Kohteen kuvaus</i>			
Huonosti säilynyt kämpän jäännös, yksi kerta aluskasvillisuuden peittämiä hirsii, sekä seinälinjan vieressä olevia hirsii. Mahdollisesti kaksiosainen kämppä, jonka koko on noin 15 m x 7,4 m. Koirankaulasalvokset, hirret veistetty tasakylkisiksi salvosten kohdalla. Suorakulmaiset salvokset, joko 1 tai 2 koloa. Salvos on parempi kuin savottakämpissä normaalisti. Rannan puoleisessa päässä on haljispuolikkaita, mahdollisia kattopuita.			
<i>Kohteen rajaus</i>			
kohde rajautuu havaitun rakenteen mukaan.			
<i>Tulkinta</i>			
Savottakämppä.			
<i>Lisätietoja</i>			
Eija Ojanlatva 2008: Inarijärven osayleiskaava- ja Inarin kirkonkylän asemakaava-alueen arkeologinen inventointi 2008. MV ja MH.			
<i>Toimenpiteet</i>			
<i>Tarkastukset</i>			
Tila: 3 Toteutettu	Laji: 6 Suojeluarvojen tarkastus	Tarkastusvuosi: 2017	
Tarkastuspvm: 10.7.2017		Tarkastaja: J.-P.Joona	
Kuvaus: KMO täydennysinventointi			
Viranomaisrekisterinro:		Kunto:	3 Huono

Arvotus:	8 Muu suojeluarvo	Olotila:	2 Ei käytössä
Selitys:		Kohteen suojelu:	9 Muu suojeluarvo
		Selitys:	

Ympäristön suojelu:	0 Ei määritelty
Selitys:	



Kämpän pohja pohjoiseen.

Kohdetyyppi:	1 Asuinpaikat	Copyright:	© Metsähallitus 2008 © Maanmittauslaitos I/MML/08
Koordinaatit:	X 3511073, Y 7634997, Z 160	Mittakaava:	1:10000



5.2.4 Muut kulttuuriperintökohteet

Harrijärvi SE heinäsuova jäännös		MH-tunnus: 189659	
Kohdetyyppi:	9 Valmistuspaikat/työpaikat	Haltija:	198 Metsätalous Ylä-Lappi
Ajoitus:	7116 Uusi aika	Ylläpitäjä:	198 Metsätalous Ylä-Lappi
Rakentamivuosi:		Kunta:	148 Inari
Lukumäärä:	1		
Koordinaattiselitys:	Keskikoordinaatit	Geometria tuotettu:	4 Gps-mittaus, korjaamaton
Koordinaatit:	X 3541990, Y 7633055, Z 164	Löydöt:	
Taustatiedot			
Kohde havaittiin vuoden 2017 inventoinnissa.			
Ympäristön kuvaus			
Kohde sijaitsee Koiravaaran ja Mustavaaran välissä olevan Harrijärven kaakkoispuolella olevan suon kaakkoispäässä. Vaarojen välinen alue on kapea ja vaarojen rinteet ovat jyrkät. Järven luoteis- ja kaakkoispuolella on heinäsuot. Heinäsuo, hieman kuivan näköinen.			
Kohteen kuvaus			
Suovan jäännös on noin 6 m pitkä. Siitä on jäljellä noin 10-20 cm pituisia seipään pätkiä sekä yksi paksumpi puu joka on kaatunut. Lisäksi heinien seassa on hieman suurempia maahan kaatuneita puita, mahdollisia aidan jäänteitä.			
Kohteen rajaus			
Kohde rajautuu havaitun rakenteen perusteella.			
Tulkinta			
Heinäsuova.			
Lisätietoja			
Toimenpiteet			
Tarkastukset			
Tila: 3 Toteutettu		Laji: 6 Suojeluarvojen tarkastus	Tarkastusvuosi: 2017
Tarkastuspvm: 13.6.2017		Tarkastaja: J.-P.Joona	
Kuvaus: KMO täydennysinventointi			
Viranomaisrekisterinro:		Kunto:	3 Huono

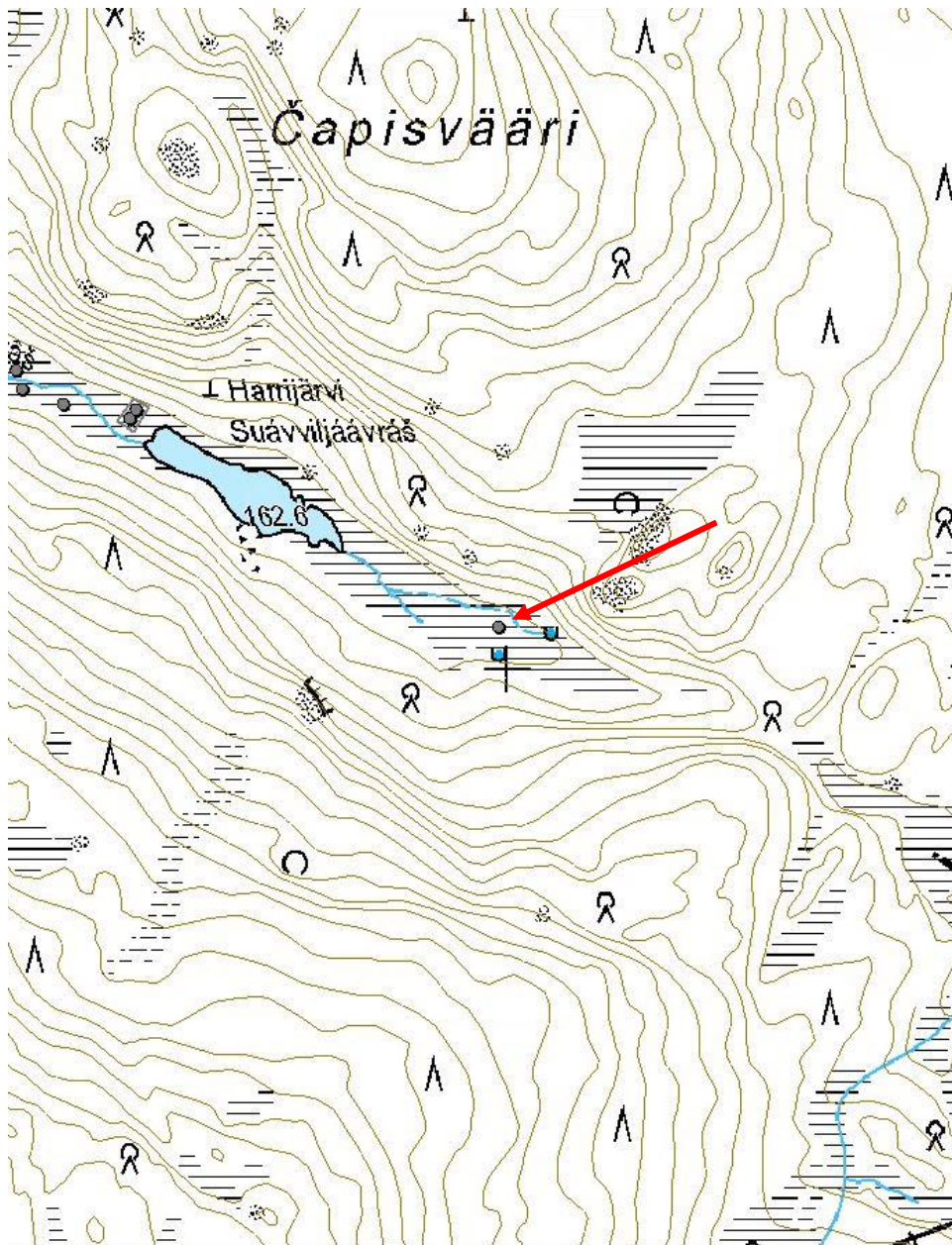
Arvotus:	8 Muu suojeluarvo	Olotila:	2 Ei käytössä
Selitys:		Kohteen suojelu:	9 Muu suojeluarvo
		Selitys:	

Ympäristön suojelu:	0 Ei määritelty
Selitys:	



Suovan jäännös luoteeseen.

Kohdetyyppi:	9 Valmistuspaikat/työpaikat	Copyright:	© Metsähallitus 2008 © Maanmittauslaitos I/MML/08
Koordinaatit:	X 354190, Y 7633055, Z 164	Mittakaava:	1:10000



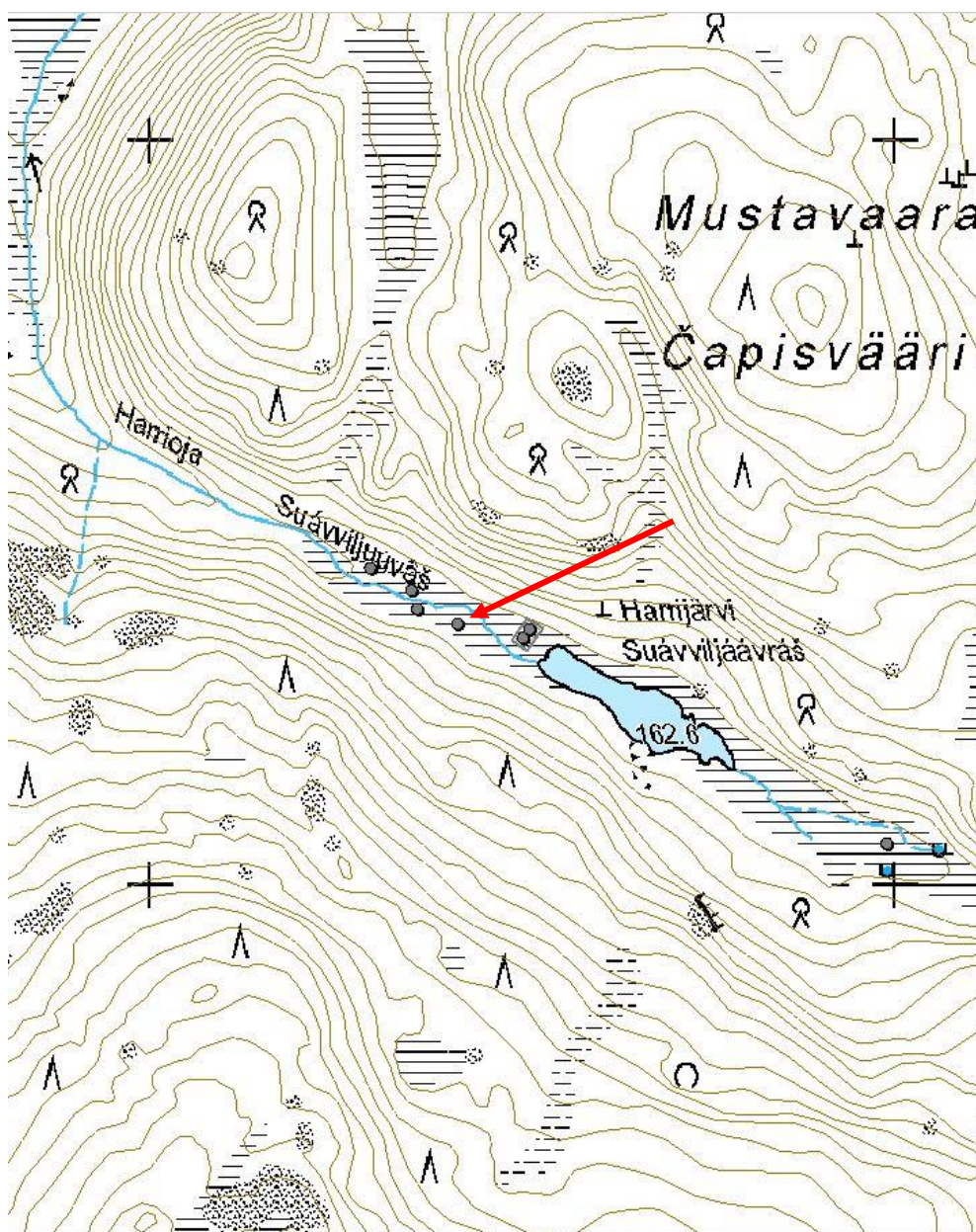
Harrijärvi NW 2 heinäsuova jäännös		MH-tunnus: 189660	
Kohdetyyppi:	9 Valmistuspaikat/työpaikat	Haltija:	198 Metsätalous Ylä-Lappi
Ajoitus:	7116 Uusi aika	Ylläpitäjä:	198 Metsätalous Ylä-Lappi
Rakentamisvuosi:		Kunta:	148 Inari
Lukumäärä:	1		
Koordinaattiselitys:	Keskikoordinaatit	Geometria tuotettu:	4 Gps-mittaus, korjaamaton
Koordinaatit:	X 3541414, Y 7633350, Z 164	Löydöt:	
<i>Taustatiedot</i>			
Kohde havaittiin vuoden 2017 inventoinnissa.			
<i>Ympäristön kuvaus</i>			
Kohde sijaitsee Koiravaaran ja Mustavaaran välissä olevan Harrijärven luoteispuolisella suolla. Vaarojen välinen alue on kapea ja vaarojen rinteet ovat jyrkät. Järven luoteis- ja kaakkoispuolella on heinäsuot. Heinäsuo, hieman kuivan näköinen. Suova sijaitsee Harriojan lounaispuolella.			
<i>Kohteen kuvaus</i>			
Kortesuova jäännös joka on huonosti säilynyt. Sen pituus on noin 3 m. Vain pari seipään katkelmaa on jäljellä. Sijaitsee lähellä suon reunaa Koiravaaran puolella.			
<i>Kohteen rajaus</i>			
Kohde rajautuu havaitun rakenteen perusteella.			
<i>Tulkinta</i>			
Heinäsuova.			
<i>Lisätietoja</i>			
<i>Toimenpiteet</i>			
<i>Tarkastukset</i>			
Tila: 3 Toteutettu		Laji: 6 Suojeluarvojen tarkastus	Tarkastusvuosi: 2017
Tarkastuspvm: 12.6.2017		Tarkastaja: J.-P.Joona	
Kuvaus: KMO täydennysinventointi			
Viranomaisrekisterinro:		Kunto:	3 Huono
		Olotila:	2 Ei käytössä
Arvotus:	8 Muu suojeluarvo	Kohteen suojele:	9 Muu suojeluarvo

Selitys:	Selitys:
Ympäristön suojelu:	0 Ei määritelty
Selitys:	



Suova pohjoiseen.

Kohdetyyppi:	9 Valmistuspaikat/työpaikat	Copyright:	© Metsähallitus 2008 © Maanmittauslaitos I/MML/08
Koordinaatit:	X 3541414, Y 7633350, Z 164	Mittakaava:	1:10000



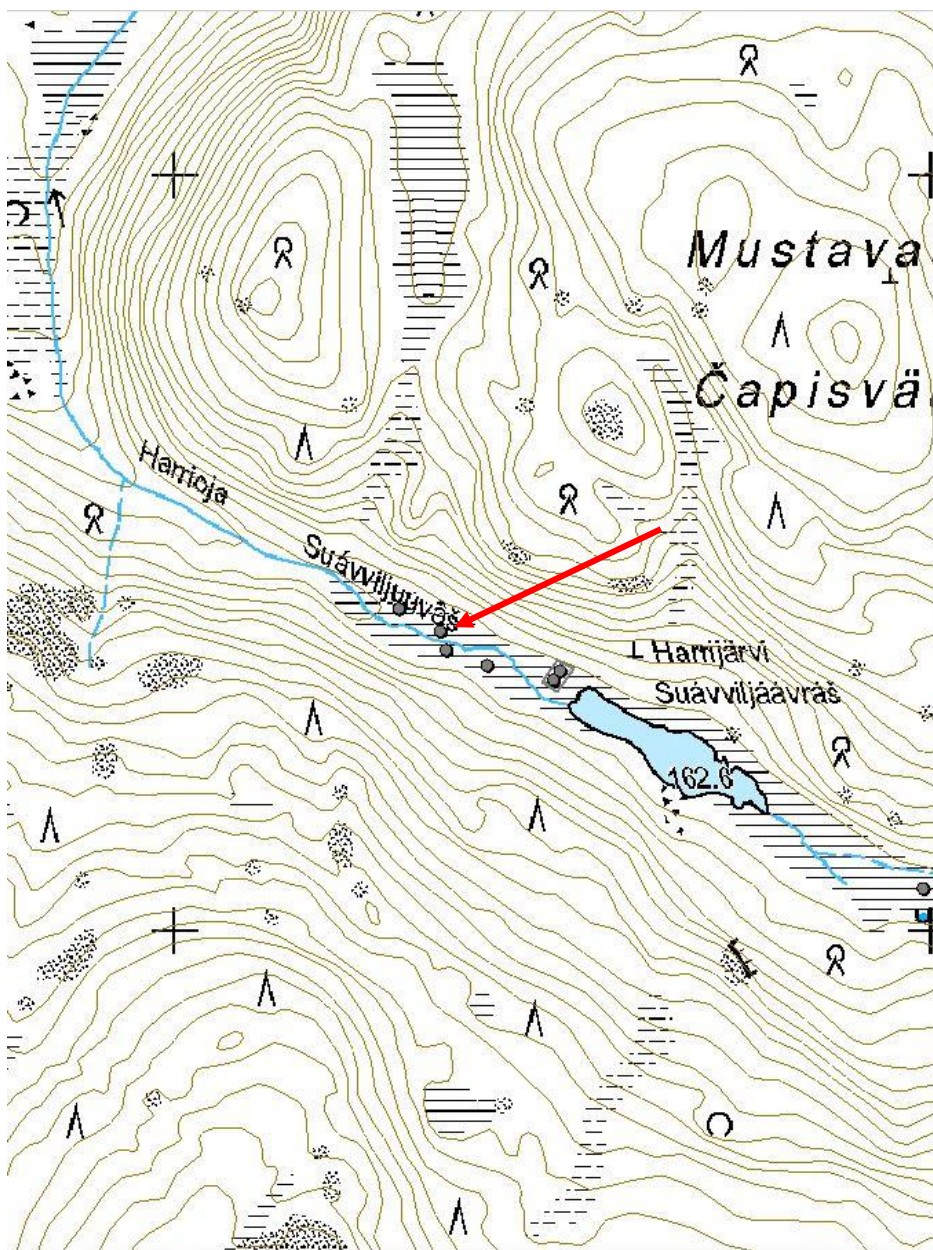
Harrijärvi NW 3 heinäsuova jäännös		MH-tunnus: 189661	
Kohdetyyppi:	9 Valmistuspaikat/työpaikat	Haltija:	198 Metsätalous Ylä-Lappi
Ajoitus:	7116 Uusi aika	Ylläpitäjä:	198 Metsätalous Ylä-Lappi
Rakentamisvuosi:		Kunta:	148 Inari
Lukumäärä:	1		
Koordinaattiselitys:	Keskikoordinaatit	Geometria tuotettu:	4 Gps-mittaus, korjaamaton
Koordinaatit:	X 3541352, Y 7633395, Z 164	Löydöt:	
<i>Taustatiedot</i>			
Kohde havaittiin vuoden 2017 inventoinnissa.			
<i>Ympäristön kuvaus</i>			
Kohde sijaitsee Koiravaaran ja Mustavaaran välissä olevan Harrijärven luoteispuolisella suolla. Vaarojen välinen alue on kapea ja vaarojen rinteet ovat jyrkät. Järven luoteis- ja kaakkoispuolella on heinäsuot. Heinäsuo, hieman kuivan näköinen. Suova sijaitsee Harriojan koillispuolella.			
<i>Kohteen kuvaus</i>			
Kortesuova on noin 4 m pitkä, näkyvissä on neljä lyhyttä seipään pätkää sekä maahan kaatunut puu. Huonosti säilynyt.			
<i>Kohteen rajaus</i>			
Kohde rajautuu havaitun rakenteen perusteella.			
<i>Tulkinta</i>			
Heinäsuova.			
<i>Lisätietoja</i>			
<i>Toimenpiteet</i>			
<i>Tarkastukset</i>			
Tila: 3 Toteutettu		Laji: 6 Suojeluarvojen tarkastus	Tarkastusvuosi: 2017
Tarkastuspvm: 12.6.2017		Tarkastaja: J.-P.Joona	
Kuvaus: KMO täydennysinventointi			
Viranomaisrekisterinro:		Kunto:	3 Huono
		Olotila:	2 Ei käytössä
Arvotus:	8 Muu suojeluarvo	Kohteen suojele:	9 Muu suojeluarvo

Selitys:	Selitys:
Ympäristön suojelu:	0 Ei määritelty
Selitys:	



Suova lounaaseen.

Kohdetyyppi:	9 Valmistuspaikat/työpaikat	Copyright:	© Metsähallitus 2008 © Maanmittauslaitos I/MML/08
Koordinaatit:	X 3541352, Y 7633395, Z 164	Mittakaava:	1:10000



Harrijärvi NW 4 heinäsuova jäännös		MH-tunnus: 189663	
Kohdetyyppi:	9 Valmistuspaikat/työpaikat	Haltija:	198 Metsätalous Ylä-Lappi
Ajoitus:	7116 Uusi aika	Ylläpitäjä:	198 Metsätalous Ylä-Lappi
Rakentamisvuosi:		Kunta:	148 Inari
Lukumäärä:	1		
Koordinaattiselitys:	Keskikoordinaatit	Geometria tuotettu:	4 Gps-mittaus, korjaamaton
Koordinaatit:	X 3541297, Y 7633425, Z 164	Löydöt:	
<i>Taustatiedot</i>			
Kohde havaittiin vuoden 2017 inventoinnissa.			
<i>Ympäristön kuvaus</i>			
Kohde sijaitsee Koiravaaran ja Mustavaaran välissä olevan Harrijärven luoteispuolisella suolla. Vaarojen välinen alue on kapea ja vaarojen rinteet ovat jyrkät. Järven luoteis- ja kaakkoispuolella on heinäsuot. Heinäsuo, hieman kuivan näköinen. Suova sijaitsee lähellä suon luoteispäätä, Mustavaaran puolella.			
<i>Kohteen kuvaus</i>			
Noin 6 m pitkä suovan jäännös jossa noin 20 seipään katkelmaa jäljellä, pätvät ovat noin parikymmentä senttiä pitkiä.			
<i>Kohteen rajaus</i>			
Kohde rajautuu havaitun rakenteen perusteella.			
<i>Tulkinta</i>			
Heinäsuova.			
<i>Lisätietoja</i>			
<i>Toimenpiteet</i>			
<i>Tarkastukset</i>			
Tila: 3 Toteutettu		Laji: 6 Suojeluarvojen tarkastus	Tarkastusvuosi: 2017
Tarkastuspvm: 12.6.2017		Tarkastaja: J.-P.Joona	
Kuvaus: KMO täydennysinventointi			
Viranomaisrekisterinro:		Kunto:	3 Huono
		Olotila:	2 Ei käytössä

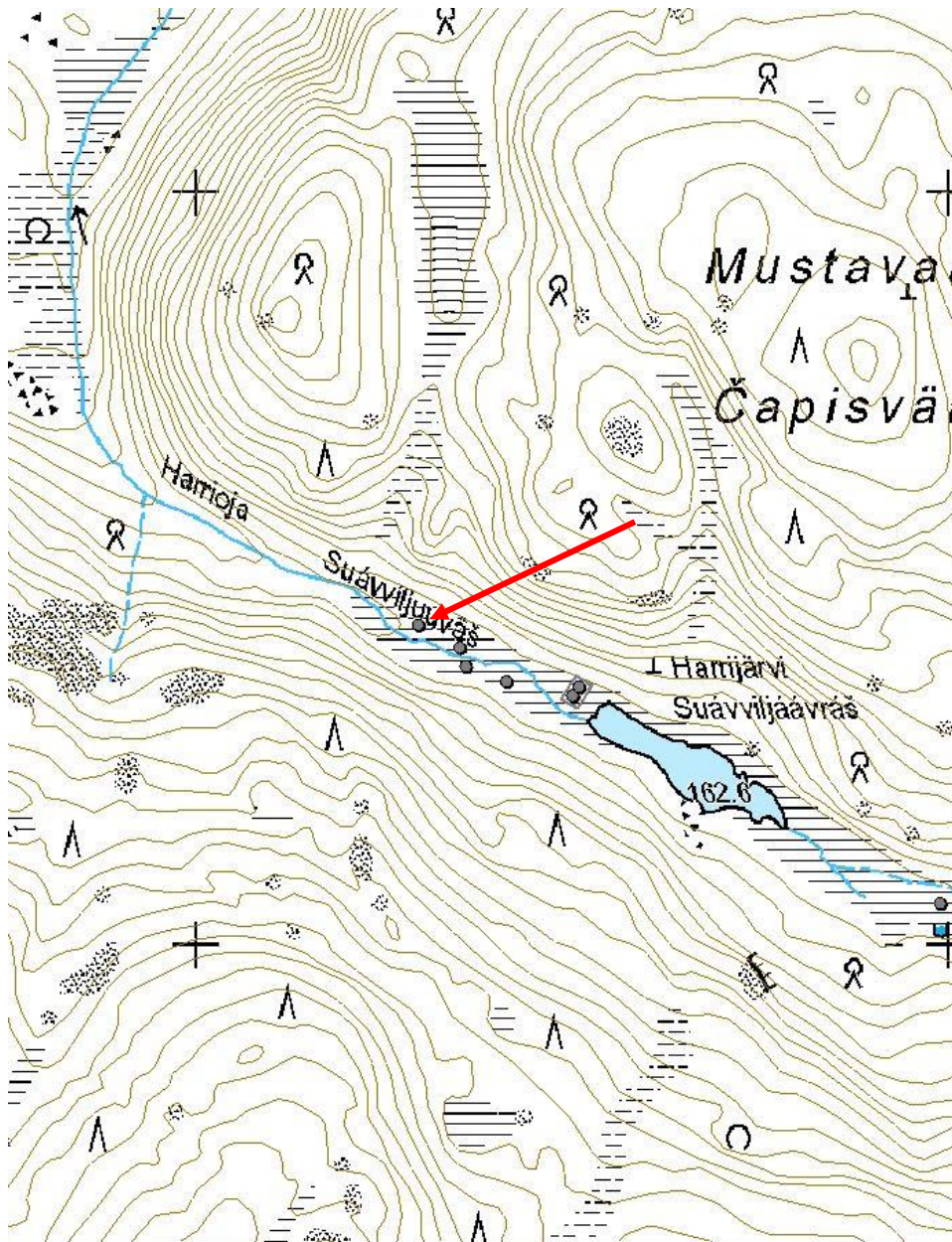
Arvotus:	8 Muu suojeluarvo	Kohteen suojelu:	9 Muu suojeluarvo
Selitys:		Selitys:	

Ympäristön suojelu:	0 Ei määritelty
Selitys:	



Suova lounaaseen.

Kohdetyyppi:	9 Valmistuspaikat/työpaikat	Copyright:	© Metsähallitus 2008 © Maanmittauslaitos I/MML/08
Koordinaatit:	X 3541297, Y 7633425, Z 164	Mittakaava:	1:10000



Harrijärvi NW 5 heinäsuova jäännös		MH-tunnus: 189665	
Kohdetyyppi:	9 Valmistuspaikat/työpaikat	Haltija:	198 Metsätalous Ylä-Lappi
Ajoitus:	7116 Uusi aika	Ylläpitäjä:	198 Metsätalous Ylä-Lappi
Rakentamisvuosi:		Kunta:	148 Inari
Lukumäärä:	1		
Koordinaattiselitys:	Keskikoordinaatit	Geometria tuotettu:	4 Gps-mittaus, korjaamaton
Koordinaatit:	X 3541360, Y 7633370, Z 164	Löydöt:	
<i>Taustatiedot</i>			
Kohde havaittiin vuoden 2017 inventoinnissa.			
<i>Ympäristön kuvaus</i>			
Kohde sijaitsee Koiravaaran ja Mustavaaran välissä olevan Harrijärven luoteispuolisella suolla. Vaarojen välinen alue on kapea ja vaarojen rinteet ovat jyrkät. Järven luoteis- ja kaakkoispuolella on heinäsuot. Heinäsuu, hieman kuivan näköinen. Sijaitsee aivan Koiravaaran reunassa, Harriojan lounaispuolella.			
<i>Kohteen kuvaus</i>			
Suovan jäännös on noin 3 m pitkä, siinä on jäljellä kymmenkunta seipään tynkää, 10-30 cm pitkiä.			
<i>Kohteen rajaus</i>			
Kohde rajautuu havaitun rakenteen perusteella.			
<i>Tulkinta</i>			
Heinäsuova.			
<i>Lisätietoja</i>			
<i>Toimenpiteet</i>			
<i>Tarkastukset</i>			
Tila: 3 Toteutettu		Laji: 6 Suojeluarvojen tarkastus	Tarkastusvuosi: 2017
Tarkastuspvm: 12.6.2017		Tarkastaja: J.-P.Joona	
Kuvaus: KMO täydennysinventointi			
Viranomaisrekisterinro:		Kunto:	3 Huono
		Olotila:	2 Ei käytössä

Arvotus:	8 Muu suojeluarvo	Kohteen suojelu:	9 Muu suojeluarvo
Selitys:		Selitys:	

Ympäristön suojelu:	0 Ei määritelty
Selitys:	



Suova pohjoiseen.

Kohdetyyppi:	9 Valmistuspaikat/työpaikat	Copyright:	© Metsähallitus 2008 © Maanmittauslaitos I/MML/08
Koordinaatit:	X 3541360, Y 7633370, Z 164	Mittakaava:	1:10000



Hautalahti 2 tervahauta		MH-tunnus: 189676	
Kohdetyyppi:	9 Valmistuspaikat/työpaikat	Haltija:	198 Metsätalous Ylä-Lappi
Ajoitus:	7116 Uusi aika	Ylläpitäjä:	198 Metsätalous Ylä-Lappi
Rakentamisvuosi:		Kunta:	148 Inari
Lukumäärä:	1		
Koordinaattiselitys:	Keskikoordinaatit	Geometria tuotettu:	4 Gps-mittaus, korjaamaton
Koordinaatit:	X 3534814, Y 7637847, Z 120	Löydöt:	
<i>Taustatiedot</i>			
Tiimiesimies Pertti Heikkuri kertoi kohteesta.			
<i>Ympäristön kuvaus</i>			
Sijaitsee Laitavaarasta etelään työntyvän niemen itäreunalla, aivan rannassa. Niemi on tasainen, maaperä on hiekkaa. Haudan ympärillä kasvaa tiheästi eri-ikäisiä mäntyjä. Aluskasvillisuus on jäkäliä, sammalia, puolukkaa, variksenmarjaa ja suopursua. Haudan poikki kulkee polku.			
<i>Kohteen kuvaus</i>			
Haudan kuopan halkaisija on noin 4,5 m ja syvyys 50 cm. Halkaisija vallin ulkopuolelta on noin 8 m. Ränni suuntautuu itään päin, ja se on kuoppa lähes rannassa. Haudan päällä kasvaa mäntyjä, joiden iäksi tiimiesimies Pertti Heikkuri arvioi noin 70-80 vuotta. Silloin hauta olisi tehty ennen toista maailmansotaa.			
<i>Kohteen rajaus</i>			
Kohde rajautuu havaitun rakenteen perusteella.			
<i>Tulkinta</i>			
Heinäsuova.			
<i>Lisätietoja</i>			
<i>Toimenpiteet</i>			
<i>Tarkastukset</i>			
Tila: 3 Toteutettu		Laji: 6 Suojeluarvojen tarkastus	Tarkastusvuosi: 2017
Tarkastuspvm: 27.7.2017		Tarkastaja: J.-P.Joona	
Kuvaus: KMO täydennysinventointi			
Viranomaisrekisterinro:		Kunto:	1 Hyvä
		Olotila:	2 Ei käytössä

Arvotus:	8 Muu suojeluarvo	Kohteen suojelu:	9 Muu suojeluarvo
Selitys:		Selitys:	

Ympäristön suojelu:	0 Ei määritelty
Selitys:	



Tervahauta kaakkoon.

Kohdetyyppi:	9 Valmistuspaikat/työpaikat	Copyright:	© Metsähallitus 2008 © Maanmittauslaitos I/MML/08
Koordinaatit:	X 3534814, Y 7637847, Z 120	Mittakaava:	1:10000



Jänkjärvi 2 aita jäännös		MH-tunnus: 189913	
Kohdetyyppi:	99 Muu/määrittelemätön	Haltija:	198 Metsätalous Ylä-Lappi
Ajoitus:	7116 Uusi aika	Ylläpitäjä:	198 Metsätalous Ylä-Lappi
Rakentamisvuosi:		Kunta:	148 Inari
Lukumäärä:	1		
Koordinaattiselitys:	Keskikoordinaatit	Geometria tuotettu:	4 Gps-mittaus, korjaamaton
Koordinaatit:	X 3504314, Y 7633713, Z 164	Löydöt:	
<i>Taustatiedot</i>			
Kohde havaittiin vuoden 2017 inventoinnissa.			
<i>Ympäristön kuvaus</i>			
Kohde sijaitsee Jänkjärven ja Harjujärven välisessä niemessä, Jänkjärvi-lapinkentän länsipuolella. Maaperä on kivikkoinen. Alueella kasvaa varttunutta männikköä, aluskasvillisuus on puolukkaa ja suoprusua.			
<i>Kohteen kuvaus</i>			
Aidan pätkä, vain noin 6 m pitkä. Porttirakenne, kolmen puun runkoon ja niiden viereisten tolppien välille on naulattu lyhyitä poikkipuita, ainakin 7 kappaletta. Ylimmät poikkipuut ovat noin 1,7 m korkeudella. Kaksi puista on kuollut ja katkennut, yksi on yhä elossa. Muutamia riukujen pätkiä jäljellä. Aita on luode-kaakko suuntainen.			
<i>Kohteen rajaus</i>			
Kohde rajautuu havaitun rakenteen perusteella.			
<i>Tulkinta</i>			
Mahdollisesti aita liittyy viereiseen lapinkenttään.			
<i>Lisätietoja</i>			
<i>Toimenpiteet</i>			
<i>Tarkastukset</i>			
Tila: 3 Toteutettu		Laji: 6 Suojeluarvojen tarkastus	Tarkastusvuosi: 2017
Tarkastuspvm: 25.7.2017		Tarkastaja: J.-P.Joona	
Kuvaus: KMO täydennysinventointi			
Viranomaisrekisterinro:		Kunto:	3 Huono
		Olotila:	2 Ei käytössä

Arvotus:	8 Muu suojeluarvo	Kohteen suojelu:	9 Muu suojeluarvo
Selitys:		Selitys:	

Ympäristön suojelu:	0 Ei määritelty
Selitys:	



Aitaa kaakkoon.

Kohdetyyppi:	99 Muu/määrittelemätön	Copyright:	© Metsähallitus 2008 © Maanmittauslaitos I/MML/08
Koordinaatit:	X 3504314, Y 7633713, Z 164	Mittakaava:	1:10000



Katosjärvi 1 kuoppa jäännös		MH-tunnus: 186472	
Kohdetyyppi:	17 Kivi- ja maarakenteet	Haltija:	198 Metsätalous Ylä-Lappi
Ajoitus:	7116 Uusi aika	Ylläpitäjä:	198 Metsätalous Ylä-Lappi
Rakentamisvuosi:		Kunta:	148 Inari
Lukumäärä:	5		
Koordinaattiselitys:	Keskikoordinaatit	Geometria tuotettu:	4 Gps-mittaus, korjaamaton
Koordinaatit:	X 3509563, Y 7635085, Z 182	Löydöt:	
<i>Taustatiedot</i>			
Petri Piisilä on ilmoittanut löytäneensä Katosjärven pohjoispuolisesta niemestä neljän pyyntikuopan rivin v. 2016.			
<i>Ympäristön kuvaus</i>			
Kohde sijaitsee Katosjärven niemen eteläkärjessä. Kuiva kangas, kasvaa pääosin harvaa männikköä. Aluskasvillisuus on ohut.			
<i>Kohteen kuvaus</i>			
Katosjärven niemen päässä on kuoppa jäännös sekä siitä muutaman metrin päässä rannan puolella neljä pienempää kuoppaa neliönmuotoisena ryhmänä. Suuri kuoppa sijaitsee törmän reunassa niin että toinen reuna on selvästi alempana. Kuopasta pois kaivettu maa on vallina alarinteen puolella. Kuoppa on muodoltaan soikea, tai lähes suorakaiteenmuotoinen. Se on itä-länsi suuntainen, kooltaan 3 m x 2,5 m, ja noin 60 cm syvä. Kuopan länsipääty on lähes pystysuora ja varsin suorakulmainen. Kairauksessa kuopan pohjalla havaittiin paksu, pehmeä ja väriltään tummanruskea hiekkakerros. Ylärinteen puoleisessa reunassa ei ole aluskasvillisuutta. Kuoppa ei ole pyyntikuoppa, vaan pikemminkin kellarikuoppa. X=3509548 Y=7635091			
Kuopasta noin 10 m kaakkoon on neljä pientä kuoppaa neliön muodossa, noin 2 m välein toisistaan. Niistä lounaisnurkan kuoppa on kooltaan 2 m x 1,4 m ja noin 45 cm syvä. Se on muodoltaan suorakulmainen, reunat ovat jyrkät. Siitä pohjoiseen oleva kuoppa on kooltaan 1 m x 0,8 m ja 40 cm syvä. Se on muodoltaan suorakulmainen, reunat ovat pystysuorat. Edellisestä itään päin oleva kuoppa on kooltaan 1,2 m x 1,1 m ja 45 cm syvä. Kuoppa on muodoltaan lähinnä pyöreä. Kaakon puoleinen kuoppa on suurin, kooltaan 2,1 m x 1,8 m ja 60 cm syvä.			
<i>Kohteen rajaus</i>			
Kohde rajautuu havaittujen rakenteiden perusteella.			
<i>Tulkinta</i>			
Varsin moderneja kuoppia.			
<i>Lisätietoja</i>			
<i>Toimenpiteet</i>			

Tarkastukset

Tila: 3 Toteutettu Laji: 6 Suojeluarvojen tarkastus Tarkastusvuosi: 2017
 Tarkastuspvm: 15.6.2017 Tarkastaja: J.-P.Joona
 Kuvaus: KMO täydennysinventointi

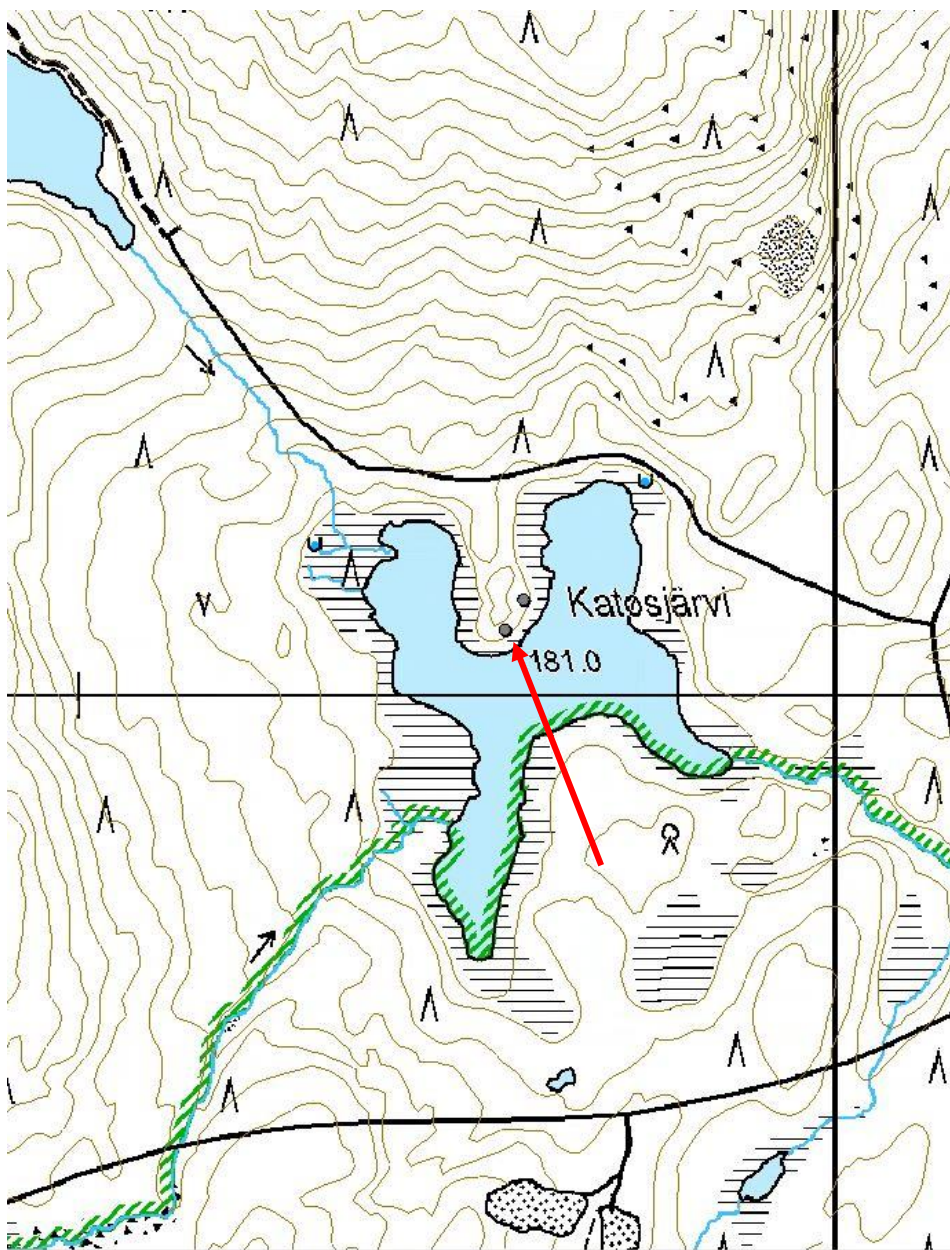
**Viranomais-
rekisterinro:****Kunto:** 2 Keskinertainen**Arvotus:** 8 Muu suojeluarvo**Olotila:** 2 Ei käytössä**Kohteen
suojelu:** 9 Muu suojeluarvo**Selitys:****Selitys:****Ympäristön
suojelu:**

0 Ei määritelty

Selitys:

Kuoppa länteen.

Kohdetyyppi:	17 Kivi- ja maarakenteet	Copyright:	© Metsähallitus 2008 © Maanmittauslaitos I/MML/08
Koordinaatit:	X 3509563, Y 7635085, Z 182	Mittakaava:	1:10000





Pienet kuopat itään.



Pienet kuopat pohjoiseen.

Kutujärvi kämppä jäännös		MH-tunnus: 189672	
Kohdetyyppi:	1 Asuinpaikat	Haltija:	198 Metsätalous Ylä-Lappi
Ajoitus:	7116 Uusi aika	Ylläpitäjä:	198 Metsätalous Ylä-Lappi
Rakentamisvuosi:		Kunta:	148 Inari
Lukumäärä:	1		
Koordinaattiselitys:	Keskikoordinaatit	Geometria tuotettu:	4 Gps-mittaus, korjaamaton
Koordinaatit:	X 3504766, Y 7632066, Z 160	Löydöt:	
<i>Taustatiedot</i>			
www.patikka.net -sivustolla on kerrottu kämpästä. Vanha kartta, vuoden 1968 topografiseen karttaan on paikalle merkitty rakennus.			
<i>Ympäristön kuvaus</i>			
Sijaitsee Kutujärven pohjoisrannalla, Kutukosken kohdalla olevan lahden itärannalla. Kämpän kohta on kalliota. Aluskasvillisuus paikalla on ohut, pääosin jäkälää ja sammalia, hieman puolukkaa ja suopursua.			
<i>Kohteen kuvaus</i>			
Pienen kämpän jäännös joka erottuu yksittäisinä hirsinä/maavalleina. Keskellä on suuri suorakaiteen muotoinen liesikiveys joka vie suuren osan kämpän pinta-alasta. Kämpä sijaitsee noin 15 m itään Kutujärven rannasta. Kämpä on pohjoinen-etelä suuntainen, sen koko hirsien ulkoreunasta on 3,5 m x 2,8 m ja sisäosan koko 3,1 m x 2,5 m. Sisäosa on matala, tasainen alue. Liesikiveyksen koko on 1,4 m x 1 m. Sen reunat on kivetty, mutta keskiosaa ei. Sen päällä on metallinen kamiinan kansi.			
Vieressä on moderni kivillä rajattu nuotiopaikka ja istuinkiviä.			
<i>Kohteen rajaus</i>			
Kohde rajautuu havaitun rakenteen perusteella.			
<i>Tulkinta</i>			
Mahdollisesti kalakämpä.			
<i>Lisätietoja</i>			
<i>Toimenpiteet</i>			
<i>Tarkastukset</i>			
Tila: 3 Toteutettu		Laji: 6 Suojeluarvojen tarkastus	
Tarkastuspvm: 14.6.2017		Tarkastusvuosi: 2017	
Tarkastaja: J.-P.Joona			
Kuvaus: KMO täydennysinventointi			

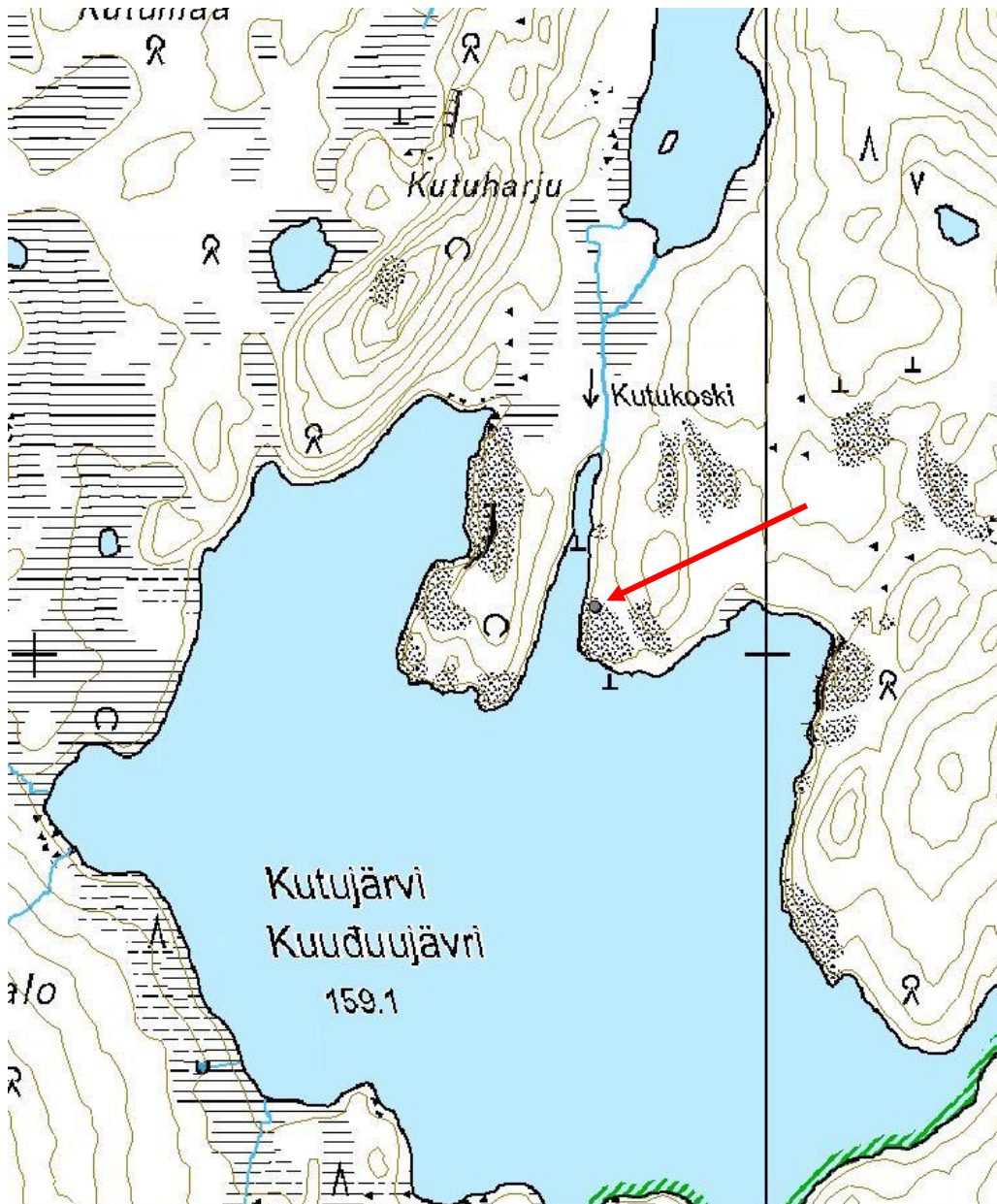
Viranomais- rekisterinro:		Kunto:	3 Huono
Arvotus:	8 Muu suojeluarvo	Olotila:	2 Ei käytössä
Selitys:		Kohteen suojaus:	9 Muu suojeluarvo
		Selitys:	

Ympäristön suojaus:	0 Ei määritelty
Selitys:	



Kämpän jäännös lounaaseen.

Kohdetyyppi:	1 Asuinpaikat	Copyright:	© Metsähallitus 2008 © Maanmittauslaitos 1/MML/08
Koordinaatit:	X 3504766, Y 7632066, Z 160	Mittakaava:	1:10000



Lahtiapajanjärvi kämppä jäännös		MH-tunnus: 189655	
Kohdetyyppi:	1 Asuinpaikat	Haltija:	198 Metsätalous Ylä-Lappi
Ajoitus:	7116 Uusi aika	Ylläpitäjä:	198 Metsätalous Ylä-Lappi
Rakentamisvuosi:		Kunta:	148 Inari
Lukumäärä:	1		
Koordinaattiselitys:	Keskikoordinaatit	Geometria tuotettu:	4 Gps-mittaus, korjaamaton
Koordinaatit:	X 3508781, Y 7644435, Z 122	Löydöt:	
<i>Taustatiedot</i>			
Kohde havaittiin vuoden 2017 inventoinnissa.			
<i>Ympäristön kuvaus</i>			
Kohde sijaitsee Lahtiapajanjärven itärannalla, Haukkapesävaarassa. Lahtiapajanjärvi sijaitsee Siskelivuonon ja Siskelijärven välissä. Kämpän jäännös on noin 30 m rantaviivasta itään. Maaperä on kivikkoinen. Kämpän kohta on aukea, ympäristössä kasvaa vanhoja mäntyjä ja taimikkoa.			
<i>Kohteen kuvaus</i>			
Kämpä on suunnilleen itä-länsi suuntaisesti. Kämpästä on jäljellä 1-2 aluskasvillisuuden osin peittämää hirsikertaa, sekä yksi hirsi seinälinjan vieressä. Lisäksi jäljellä on oven karmien jäänteitä. Oviaukko on rantaa kohti, ja toisessa päädyssä on ollut ikkuna, jonka kohta näkyi hirressä. Salvokset on veistetty kirveellä. Kämpä on kooltaan 2,9 m x 2,7 m, hirsien ulkoreunasta mitattuna. Liesikiveystä kämpässä ei ole, joten lämmitys on ilmeisesti hoidettu kamiinalla.			
Niemen kärjessä, noin 30 m kämpästä etelään, on modernin näköinen nuotiokiveys. Se koostuu suurista kivistä, jotka ovat selvästi palaneita. Keskellä on säilykepurkkeja. Sen vieressä on laudoista ja riu'uista tehdyn rakennelman jäännös, jonka käyttötarkoitus jäi epäselväksi.			
<i>Kohteen rajaus</i>			
Kohde rajautuu havaitun rakenteen perusteella.			
<i>Tulkinta</i>			
Kalastus- tai metsästyskämpä.			
<i>Lisätietoja</i>			
<i>Toimenpiteet</i>			
<i>Tarkastukset</i>			
Tila: 3 Toteutettu	Laji: 6 Suojeluarvojen tarkastus	Tarkastusvuosi: 2017	
Tarkastuspvm: 12.6.2017	Tarkastaja: J.-P.Joona		

Kuvaus: KMO täydennysinventointi

**Viranomais-
rekisterinro:**

Kunto: 3 Huono

Arvotus: 8 Muu suojeluarvo

Olotila: 2 Ei käytössä

**Kohteen
suojaus:** 9 Muu suojeluarvo

Selitys:

Selitys:

**Ympäristön
suojaus:**

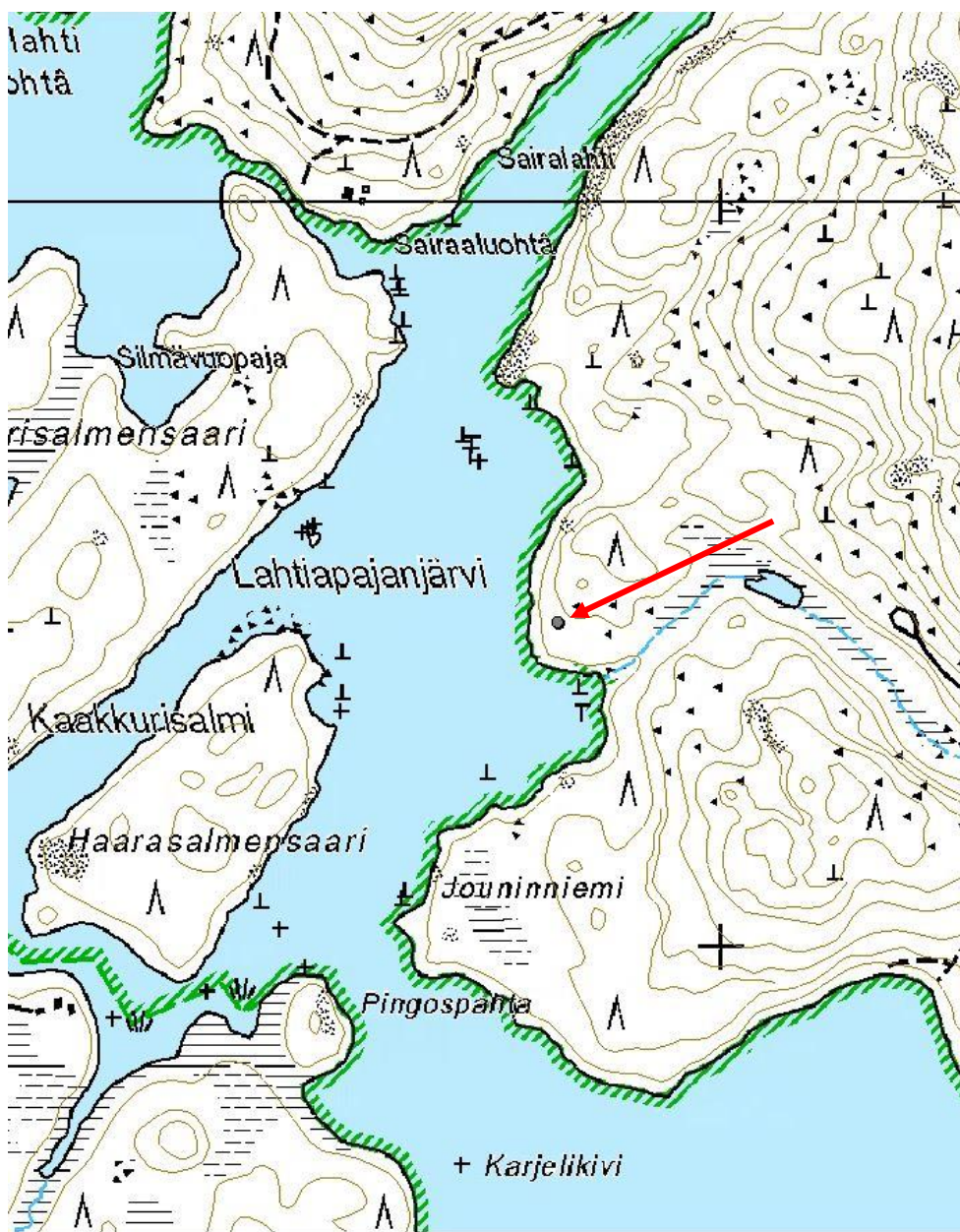
0 Ei määritelty

Selitys:



Kämpän jäännös länteen.

Kohdetyyppi:	1 Asuinpaikat	Copyright:	© Metsähallitus 2008 © Maanmittauslaitos 1/MML/08
Koordinaatit:	X 3508781, Y 7644435, Z 122	Mittakaava:	1:10000



Laitavaara 1 aita jäännös		MH-tunnus: 189692	
Kohdetyyppi:	99 Muu/määrittelemätön	Haltija:	198 Metsätalous Ylä-Lappi
Ajoitus:	7116 Uusi aika	Ylläpitäjä:	198 Metsätalous Ylä-Lappi
Rakentamisvuosi:		Kunta:	148 Inari
Lukumäärä:	1		
Koordinaattiselitys:	Keskikoordinaatit	Geometria tuotettu:	4 Gps-mittaus, korjaamaton
Koordinaatit:	X 3535611, Y 7637586, Z 119	Löydöt:	
<i>Taustatiedot</i>			
Tiimiesimies Pertti Heikkuri kertoi kohteesta.			
<i>Ympäristön kuvaus</i>			
Kohde sijaitsee Laitavaaran eteläosassa, etelään suuntautuvalla niemellä, jonka etelärannalla ovat Telju Peunan lapinkentät. Maasto on rantojen lähellä kuivaa kangasta jossa kasvaa vanhoja mäntyjä, ja niemen keskiosassa metsäistä suota. Aluskasvillisuus on kankaalla puolukkaa, suopursua ja jäkäliä. Suolla on myös sammalia, hillaa, mustikkaa ja juolukkaa.			
<i>Kohteen kuvaus</i>			
Aidan jäännös joka ulottuu niemen poikki, rakennettu pitämään karja tilan lähellä. Aita on tehty piikkilangasta, jota on kiinnitetty puihin ja tolppiin. Suolla on käytetty tolppia ja kuivemmissä kohdissa piikkilanka on naulattu puihin. Osa tolpista on vielä pystyssä, mutta suurin osa on kaatunut maahan. Piikkilankaa on viisi kerrosta. Aidan pituus on noin 320 m. Se on pääosin itä-länsi suuntainen, mutta kääntyy itäpäässä itäkoilliseen viimeisen kolmanneksen osalta. Aita on todennäköisesti tehty sodan jälkeen, jolloin saksalaisten jättämää piikkilankaa on ollut saatavissa.			
<i>Kohteen rajaus</i>			
Kohde rajautuu havaitun rakenteen perusteella.			
<i>Tulkinta</i>			
Hakamaan aita.			
<i>Lisätietoja</i>			
<i>Toimenpiteet</i>			
<i>Tarkastukset</i>			
Tila: 3 Toteutettu		Laji: 6 Suojeluarvojen tarkastus	Tarkastusvuosi: 2017
Tarkastuspvm: 26.7.2017		Tarkastaja: J.-P.Joona	
Kuvaus: KMO täydennysinventointi			

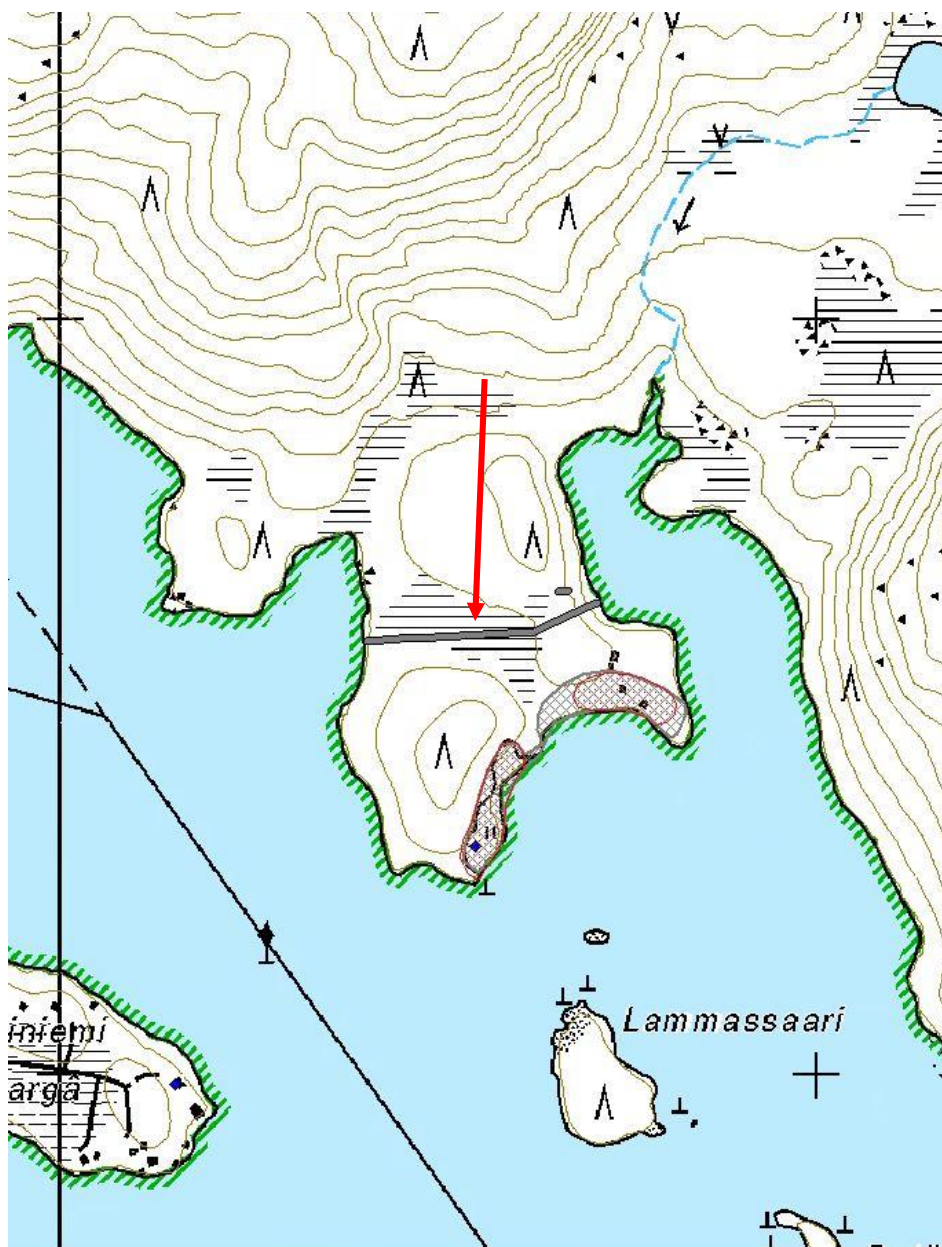
Viranomais- rekisterinro:		Kunto:	2 Kesinkertainen
Arvotus:	8 Muu suojeluarvo	Olotila:	2 Ei käytössä
Selitys:		Kohteen suojaus:	9 Muu suojeluarvo
		Selitys:	

Ympäristön suojaus:	0 Ei määritelty
Selitys:	



Aitaa niemen keskiosassa länteen.

Kohdetyyppi:	99 Muu/määrittelemätön	Copyright:	© Metsähallitus 2008 © Maanmittauslaitos 1/MML/08
Koordinaatit:	X 3535611, Y 7637586, Z 119	Mittakaava:	1:10000



Laitavaara 2 aita jäännös		MH-tunnus: 189693	
Kohdetyyppi:	99 Muu/määrittelemätön	Haltija:	198 Metsätalous Ylä-Lappi
Ajoitus:	7116 Uusi aika	Ylläpitäjä:	198 Metsätalous Ylä-Lappi
Rakentamisvuosi:		Kunta:	148 Inari
Lukumäärä:	1		
Koordinaattiselitys:	Keskikoordinaatit	Geometria tuotettu:	4 Gps-mittaus, korjaamaton
Koordinaatit:	X 3535666, Y 7637641, Z 124	Löydöt:	
<i>Taustatiedot</i>			
Tiimiesimies Pertti Heikkuri kertoi kohteesta.			
<i>Ympäristön kuvaus</i>			
Kohde sijaitsee Laitavaaran eteläosassa, etelään suuntautuvalla niemellä, jonka etelärannalla ovat Telju Peunan lapinkentät. Maasto on kuivaa kangasta jossa kasvaa vanhoja mäntyjä. Aluskasvillisuus on puolukkaa, suopursua ja jäkäliä.			
<i>Kohteen kuvaus</i>			
Puurakenteisen aidan jäänteitä. Kaksi tolppaa ja muutamia riukujen katkelmia toisen tolpan vieressä. Aita on todennäköisesti muutaman metrin etelämpänä olevaa piikkilanka-aitaa vanhempi.			
<i>Kohteen rajaus</i>			
Kohde rajautuu havaitun rakenteen perusteella.			
<i>Tulkinta</i>			
Hakamaan aita.			
<i>Lisätietoja</i>			
<i>Toimenpiteet</i>			
<i>Tarkastukset</i>			
Tila: 3 Toteutettu		Laji: 6 Suojeluarvojen tarkastus	Tarkastusvuosi: 2017
Tarkastuspvm: 26.7.2017		Tarkastaja: J.-P.Joona	
Kuvaus: KMO täydennysinventointi			
Viranomaisrekisterinro:		Kunto:	2 Keskinertainen
		Olotila:	2 Ei käytössä
Arvotus:	8 Muu suojeluarvo	Kohteen suojele:	9 Muu suojeluarvo

Selitys:**Selitys:****Ympäristön
suojelu:**

0 Ei määritelty

Selitys:

Aita jäännös länteen.

Kohdetyyppi:	99 Muu/määrittelemätön	Copyright:	© Metsähallitus 2008 © Maanmittauslaitos I/MML/08
Koordinaatit:	X 3535666, Y 7637641, Z 124	Mittakaava:	1:10000



Mustavaara merkkipuu		MH-tunnus: 189666	
Kohdetyyppi:	11 Taide/muistomerkit	Haltija:	198 Metsätalous Ylä-Lappi
Ajoitus:	7116 Uusi aika	Ylläpitäjä:	198 Metsätalous Ylä-Lappi
Rakentamisvuosi:		Kunta:	148 Inari
Lukumäärä:	1		
Koordinaattiselitys:	Keskikoordinaatit	Geometria tuotettu:	4 Gps-mittaus, korjaamaton
Koordinaatit:	X 3541024, Y 7634301, Z 119	Löydöt:	
Taustatiedot			
Kohde havaittiin vuoden 2017 inventoinnissa.			
Ympäristön kuvaus			
Kohde sijaitsee Mustavaaran reunassa, Mustalahden pohjukassa, Harriojan lasku-uomaa reunustavan suoalueen viereisessä männyssä. Maaperä on kivikkoinen. Rinteessä kasvaa vanhoja mäntyjä sekä koivua. Aluskasvillisuus on sammalia, puolukkaa, suopursua ja variksenmarjaa.			
Kohteen kuvaus			
Merkkipuun halkaisija noin 30 cm. Pilkka on rinteän puolella, kaakkoon päin suuntautuneena. Pilkka on 10 cm leveä ja 40 cm korkea, sen alareuna on noin metrin korkeudella maasta. Pilkassa on puukolla veistetty päivämäärä 9/9 1948. Pilkka on kylettynyt ja osin kaarna on lähes tekstissä kiinni.			
Kohteen rajaus			
Kohde rajautuu pistemäisesti.			
Tulkinta			
Merkkipuu.			
Lisätietoja			
Toimenpiteet			
Tarkastukset			
Tila: 3 Toteutettu		Laji: 6 Suojeluarvojen tarkastus	Tarkastusvuosi: 2017
Tarkastuspvm: 12.6.2017		Tarkastaja: J.-P.Joona	
Kuvaus: KMO täydennysinventointi			
Viranomaisrekisterinro:		Kunto:	3 Huono
		Olotila:	2 Ei käytössä

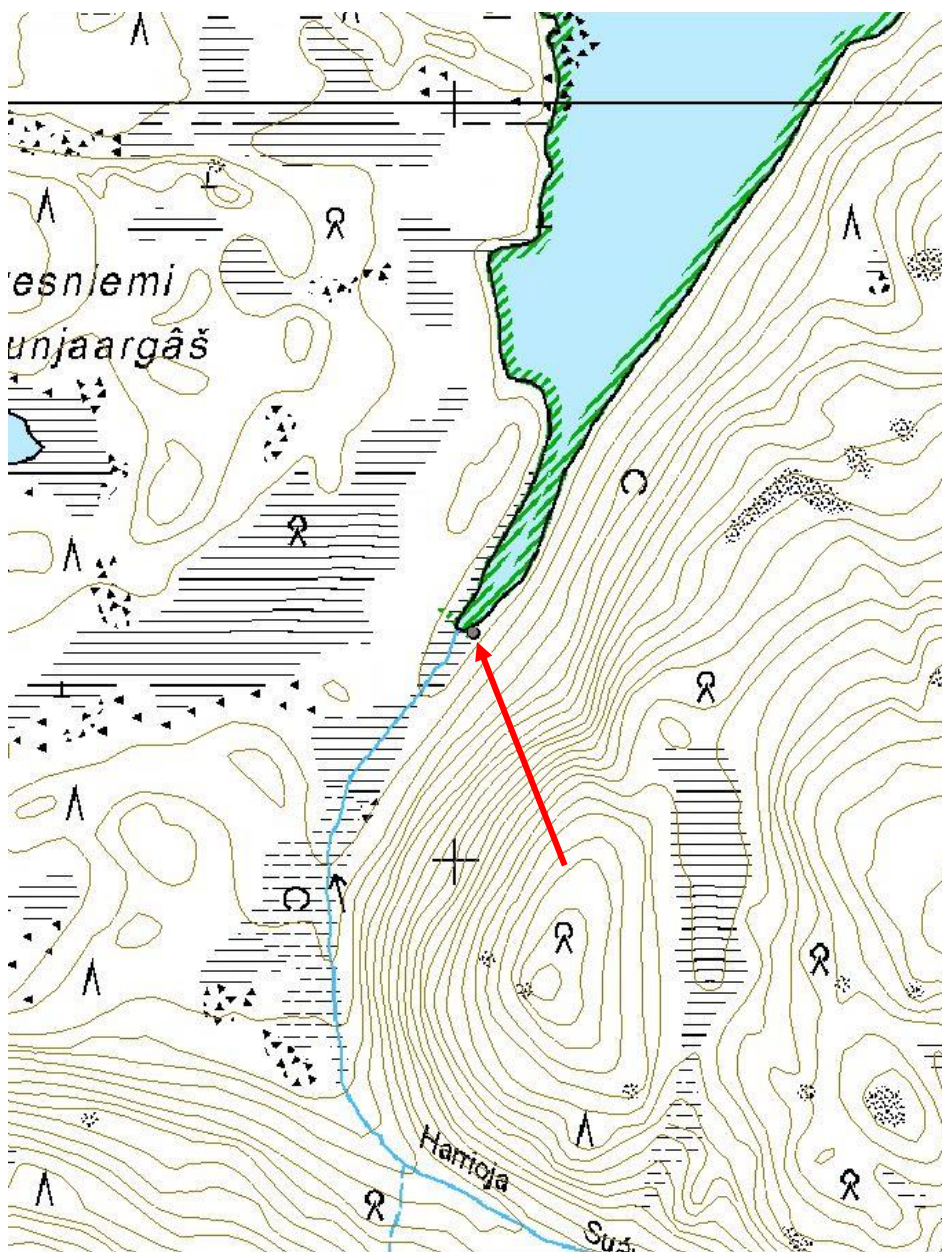
Arvotus:	8 Muu suojeluarvo	Kohteen suojelu:	9 Muu suojeluarvo
Selitys:		Selitys:	

Ympäristön suojelu:	0 Ei määritelty
Selitys:	



Lähikuva pilkasta luoteeseen.

Kohdetyyppi:	11 Taide/muistomerkit	Copyright:	© Metsähallitus 2008 © Maanmittauslaitos 1/MML/08
Koordinaatit:	X 3541024, Y 7634301, Z 119	Mittakaava:	1:10000



Paksupetäjäjärvi N kämpmä jäännös		MH-tunnus: 189616	
Kohdetyyppi:	1 Asuinpaikat	Haltija:	198 Metsätalous Ylä-Lappi
Ajoitus:	7116 Uusi aika	Ylläpitäjä:	198 Metsätalous Ylä-Lappi
Rakentamisvuosi:		Kunta:	148 Inari
Lukumäärä:	1		
Koordinaattiselitys:	Keskikoordinaatit	Geometria tuotettu:	4 Gps-mittaus, korjaamaton
Koordinaatit:	X 3507563, Y 7637169, Z 198	Löydöt:	
<i>Taustatiedot</i>			
www.patikka.net -sivustolla on kerrottu kohteesta.			
<i>Ympäristön kuvaus</i>			
Kohde sijaitsee Paksupetäjäjärven pohjoispäässä.			
<i>Kohteen kuvaus</i>			
Kämpmä sijaitsee Paksupetäjäjärven pohjoispäässä. Se on rakennettu suuren haljenneen siirtolohkareen viereen. Kämpän seinät on tehty kelohongasta ja ne ovat pääosin ehjät, mutta oviaukon vierestä hirsää on sahattu polttopuiksi. Katto on romahtanut, eikä kämpän sisälle pääse. Kämpmä on tehty siirtolohkareeseen kiinni, niin että siinä on vain kolme seinää. Piisi on tehty lohkareen halkeamaan. Katto on tehty riu'uista ja sammalesta. Salvokset on veistetty kirvellä hirsien alapuolelle. Hirsien tilkkeenä on kumtia. Oviaukko on ollut kiven vieressä, sen reunasta on sahattu pätkiä polttopuiksi. Kämpän koko on 3 m x 3 m. Seinässä on 7 hirsikertaa, ja sen korkeus on 1,6 m. Katon harja on noin 2 m korkeudella. Kurkihirsi on katkennut. Päätyseinällä on ikkuna, jonka lasi on tipahtanut sisälle ja hajonnut. Takana rakennetta ei näe sortuneen katon vuoksi. Kämpän ympäristö on törkyinen, erilaista romua on runsaasti. Rannassa on kaksi veneen jäännöstä. Toinen on vanerinen ruuhi, ja toinen puuvene jota on paikkailtu vanerilla ja metallilevyillä. Kumpikaan ei ole käyttökunnossa.			
<i>Kohteen rajaus</i>			
Kohde rajautuu havaitun rakenteen perusteella.			
<i>Tulkinta</i>			
Kalastus-/metsästyskämpmä.			
<i>Lisätietoja</i>			
<i>Toimenpiteet</i>			
<i>Tarkastukset</i>			
Tila: 3 Toteutettu		Laji: 6 Suojeluarvojen tarkastus	
Tarkastuspvm: 15.6.2017		Tarkastaja: J.-P.Joona	
Kuvaus: KMO täydennysinventointi		Tarkastusvuosi: 2017	

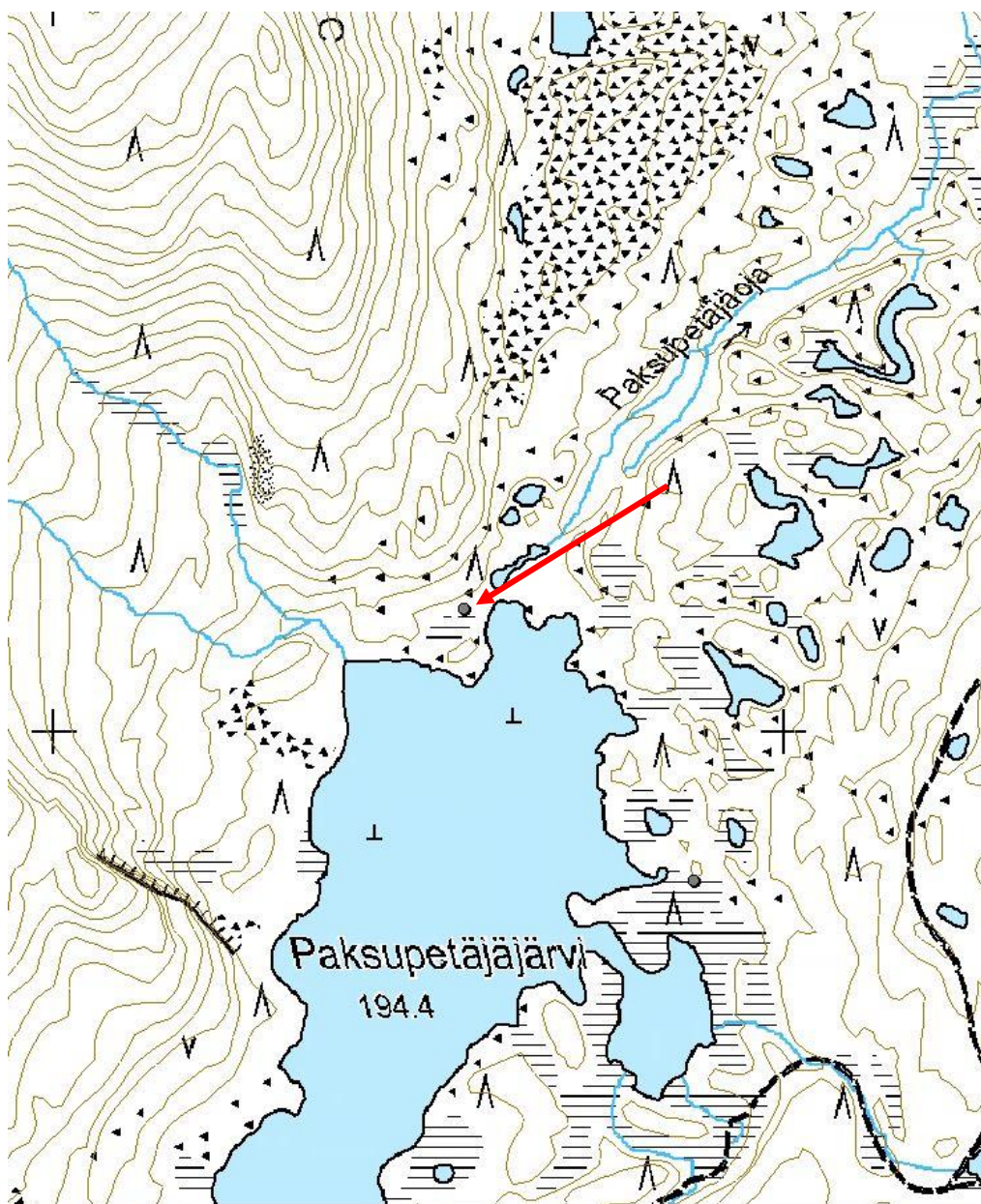
Viranomais- rekisterinro:		Kunto:	1 Hyvä
Arvotus:	8 Muu suojeluarvo	Olotila:	2 Ei käytössä
Selitys:		Kohteen suojaus:	9 Muu suojeluarvo
		Selitys:	

Ympäristön suojaus:	0 Ei määritelty
Selitys:	



Kämpän jäännös luoteeseen.

Kohdetyyppi:	1 Asuinpaikat	Copyright:	© Metsähallitus 2008 © Maanmittauslaitos 1/MML/08
Koordinaatit:	X 3507563, Y 7637169, Z 198	Mittakaava:	1:10000



Paksupetäjäjärvi E uuttupuu		MH-tunnus: 189617	
Kohdetyyppi:	99 Muu/määrittelemätön	Haltija:	198 Metsätalous Ylä-Lappi
Ajoitus:	7116 Uusi aika	Ylläpitäjä:	198 Metsätalous Ylä-Lappi
Rakentamisvuosi:		Kunta:	148 Inari
Lukumäärä:	1		
Koordinaattiselitys:	Keskikoordinaatit	Geometria tuotettu:	4 Gps-mittaus, korjaamaton
Koordinaatit:	X 3507878, Y 7636796, Z 199	Löydöt:	
<i>Taustatiedot</i>			
Kohde havaittiin vuoden 2017 inventoinnissa.			
<i>Ympäristön kuvaus</i>			
Kohde sijaitsee Paksupetäjäjärven itärannalla, jossa maaperä on kivikkoinen. Kuiva kangas, aluskasvillisuus on lähinnä jäkäliä, puolukkaa ja variksenmarjaa. Ympäristössä kasvaa kitukasvuisia mäntyjä.			
<i>Kohteen kuvaus</i>			
Sijaitsee Paksupetäjäjärven itärannalla, noin 40 m rantaviivasta. Uuttu on vajaa 2 m pitkässä, katkenneessa kelossa. Puun halkaisija on noin 40 cm. Kelossa on kirveellä veistetty aukko noin metrin korkeudella maasta. Aukko on muodoltaan neliömäinen, 10 cm leveä ja 9 cm korkea. Sen yläpuolella, noin 1,4 m korkeudella maasta, on ollut toinen aukko, mutta puu on katkennut sen yläreunan kohdalta. Aukon leveys alareunasta on 14 cm.			
<i>Kohteen rajaus</i>			
Kohde rajautuu havaitun rakenteen perusteella.			
<i>Tulkinta</i>			
Uuttupuu.			
<i>Lisätietoja</i>			
<i>Toimenpiteet</i>			
<i>Tarkastukset</i>			
Tila: 3 Toteutettu	Laji: 6 Suojeluarvojen tarkastus	Tarkastusvuosi: 2017	
Tarkastuspvm: 15.6.2017		Tarkastaja: J.-P.Joona	
Kuvaus: KMO täydennysinventointi			
Viranomaisrekisterinro:		Kunto:	1 Hyvä
		Olotila:	2 Ei käytössä

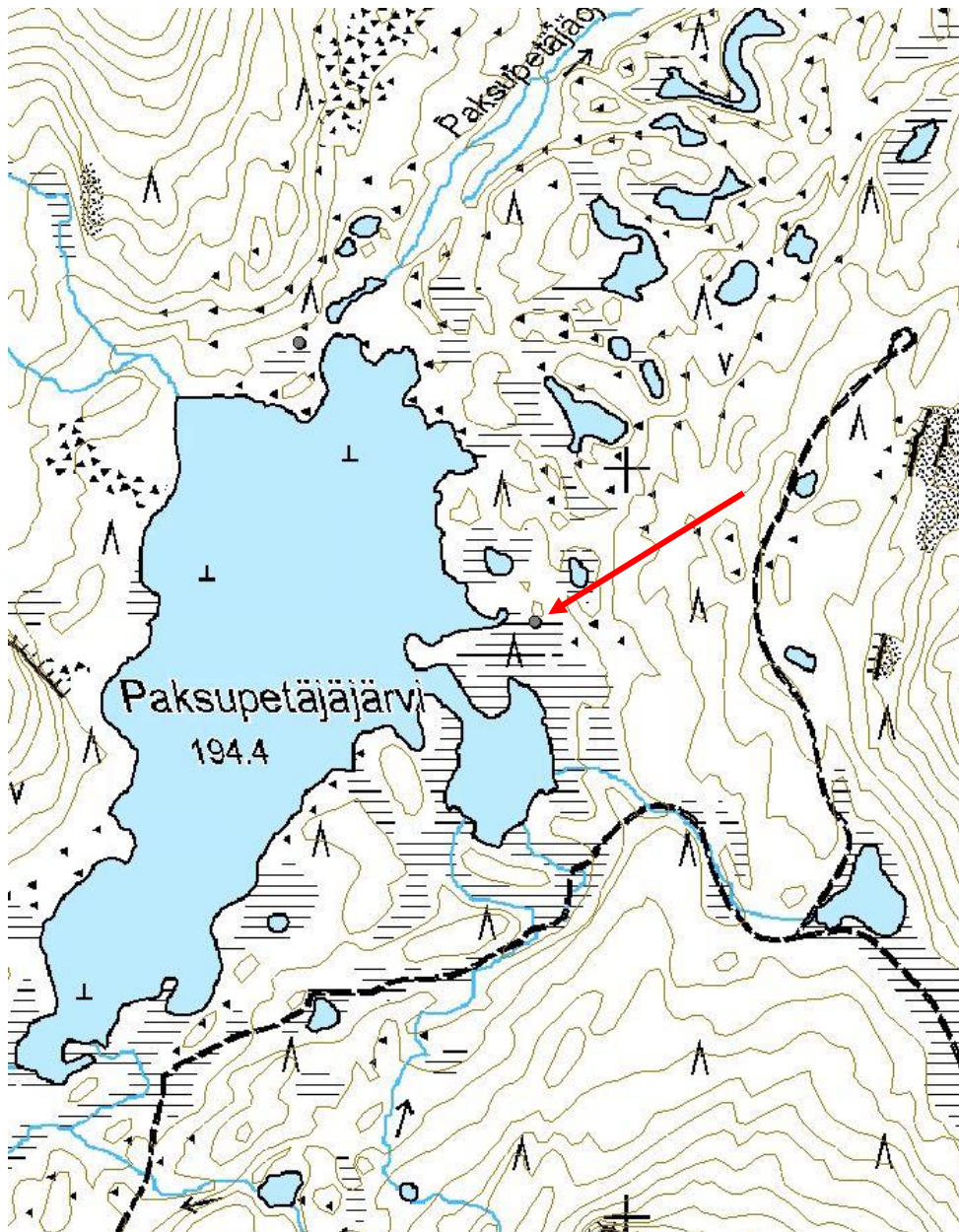
Arvotus:	8 Muu suojeluarvo	Kohteen suojelu:	9 Muu suojeluarvo
Selitys:		Selitys:	

Ympäristön suojelu:	0 Ei määritelty
Selitys:	



Uttupuu itään.

Kohdetyyppi:	99 Muu/määrittelemätön	Copyright:	© Metsähallitus 2008 © Maanmittauslaitos 1/MML/08
Koordinaatit:	X 3507878, Y 7636796, Z 199	Mittakaava:	1:10000



Päänalusjänkkä 1 heinäsuova jäännös		MH-tunnus: 189640	
Kohdetyyppi:	9 Valmistuspaikat/työpaikat	Haltija:	198 Metsätalous Ylä-Lappi
Ajoitus:	7116 Uusi aika	Ylläpitäjä:	198 Metsätalous Ylä-Lappi
Rakentamisvuosi:		Kunta:	148 Inari
Lukumäärä:	1		
Koordinaattiselitys:	Keskikoordinaatit	Geometria tuotettu:	4 Gps-mittaus, korjaamaton
Koordinaatit:	X 3504376, Y 7642449, Z 216	Löydöt:	
<i>Taustatiedot</i>			
Kohde havaittiin vuoden 2017 inventoinnissa.			
<i>Ympäristön kuvaus</i>			
Päänalusjänkkä sijaitsee Tuulispäiden luoteispuolella. Suova sijaitsee jänkkän pohjoisosassa. Varsin kuiva ympäristö, alueella kasvaa pieniä mäntyjä, aluskasvillisuus sammalia, hillaa, puolukkaa ja suopursua.			
<i>Kohteen kuvaus</i>			
Suovan jäännös on noin 6 m pitkä, jäljellä on 20-30 cm pituisia seipään jäänteitä. Kahden tolpan välinen pätkä ympäröivää aitaa on osin pystyssä. Aitaus on ollut noin 7 m pitkä ja 3-4 m leveä. Aita on tehty riu'uksista.			
<i>Kohteen rajaus</i>			
Kohde rajautuu havaitun rakenteen mukaan.			
<i>Tulkinta</i>			
Heinäsuova.			
<i>Lisätietoja</i>			
<i>Toimenpiteet</i>			
<i>Tarkastukset</i>			
Tila: 3 Toteutettu		Laji: 6 Suojeluarvojen tarkastus	Tarkastusvuosi: 2017
Tarkastuspvm: 25.7.2017		Tarkastaja: J.-P.Joona	
Kuvaus: KMO täydennysinventointi			
Viranomaisrekisterinro:		Kunto:	3 Huono
		Olotila:	2 Ei käytössä

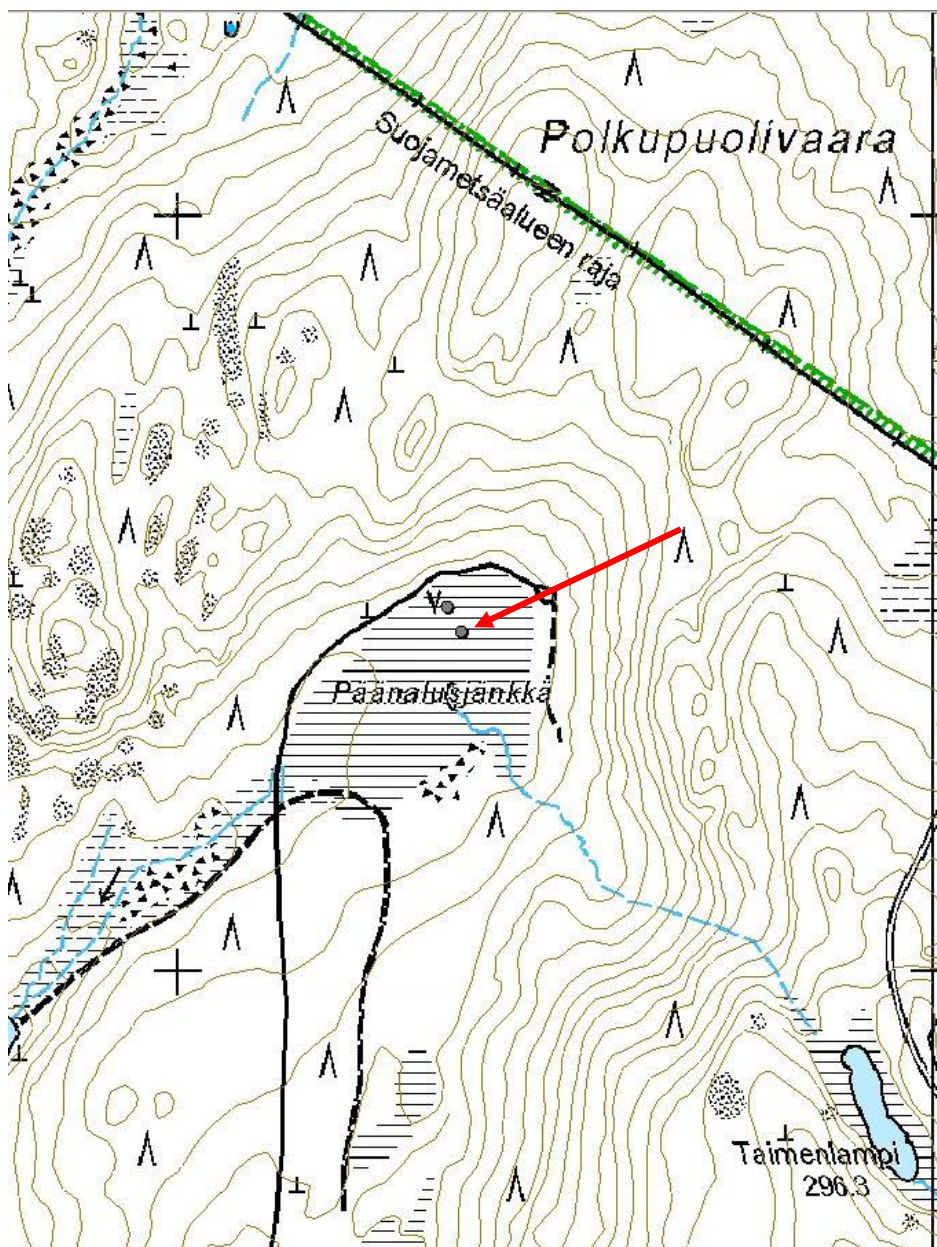
Arvotus:	8 Muu suojeluarvo	Kohteen suojelu:	9 Muu suojeluarvo
Selitys:		Selitys:	

Ympäristön suojelu:	0 Ei määritelty
Selitys:	



Suova jäännös pohjoiseen.

Kohdetyyppi:	9 Valmistuspaikat/työpaikat	Copyright:	© Metsähallitus 2008 © Maanmittauslaitos I/MML/08
Koordinaatit:	X 3504376, Y 7642449, Z 216	Mittakaava:	1:10000



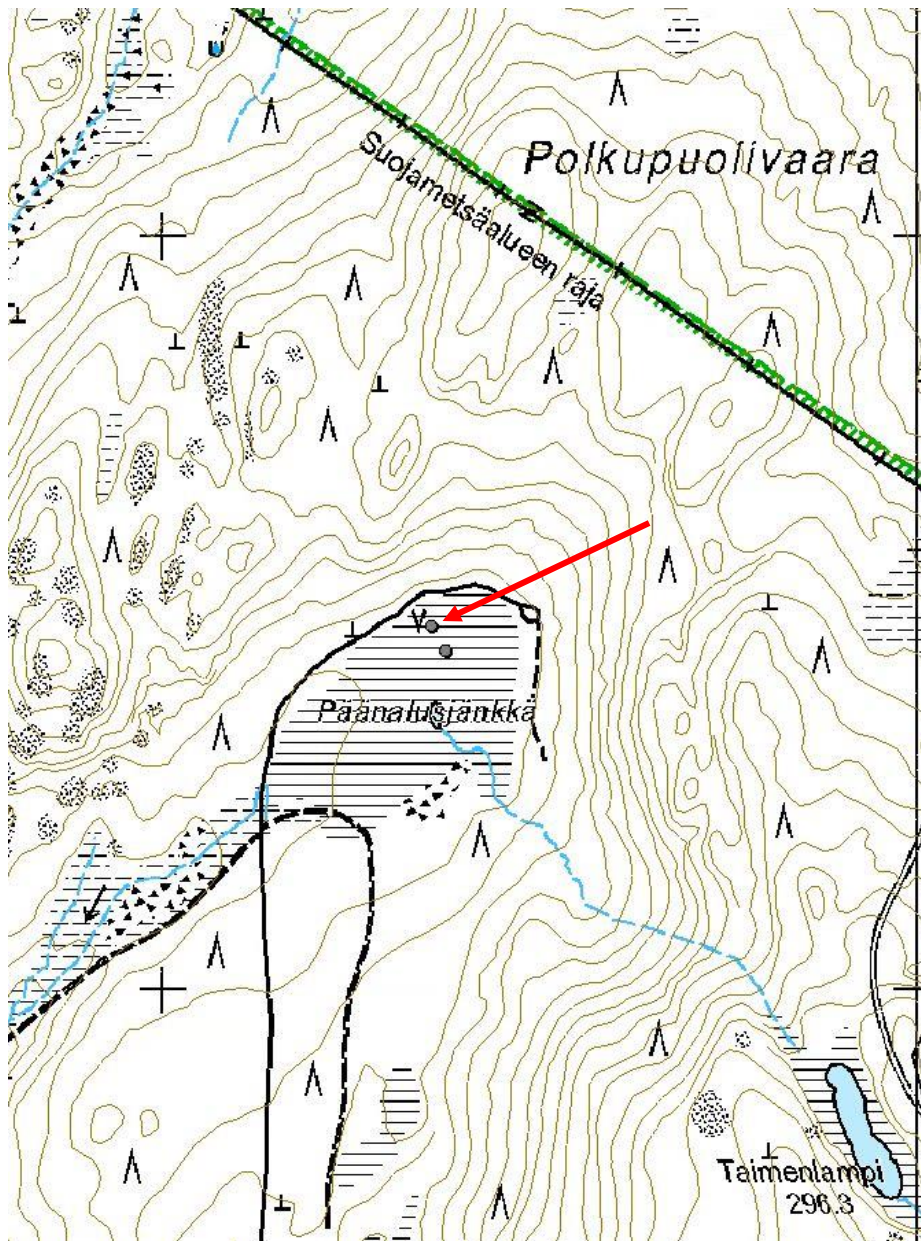
Pääanalusjänkkä 2 heinäsuova jäännös		MH-tunnus: 189641	
Kohdetyyppi:	9 Valmistuspaikat/työpaikat	Haltija:	198 Metsätalous Ylä-Lappi
Ajoitus:	7116 Uusi aika	Ylläpitäjä:	198 Metsätalous Ylä-Lappi
Rakentamisvuosi:		Kunta:	148 Inari
Lukumäärä:	1		
Koordinaattiselitys:	Keskikoordinaatit	Geometria tuotettu:	4 Gps-mittaus, korjaamaton
Koordinaatit:	X 3504357, Y 7642482, Z 216	Löydöt:	
<i>Taustatiedot</i>			
Kohde havaittiin vuoden 2017 inventoinnissa.			
<i>Ympäristön kuvaus</i>			
Pääanalusjänkkä sijaitsee Tuulispäiden luoteispuolelle. Suova on jänkkän pohjoisreunassa. Aluskasvillisuus on lähinnä heinää, myös variksenmarjaa ja juolukkaa.			
<i>Kohteen kuvaus</i>			
Noin 3,5 m pitkä suovan jäännös, josta on jäljellä 15-40 cm pitkiä seipään katkelmia kymmenen kappaletta. Aitaa ei ole.			
<i>Kohteen rajaus</i>			
Kohde rajautuu havaitun rakenteen mukaan.			
<i>Tulkinta</i>			
Heinäsuova.			
<i>Lisätietoja</i>			
<i>Toimenpiteet</i>			
<i>Tarkastukset</i>			
Tila: 3 Toteutettu Laji: 6 Suojeluarvojen tarkastus Tarkastusvuosi: 2017			
Tarkastuspvm: 25.7.2017 Tarkastaja: J.-P.Joona			
Kuvaus: KMO täydennysinventointi			
Viranomaisrekisterinro:		Kunto:	3 Huono
Arvotus:	8 Muu suojeluarvo	Olotila:	2 Ei käytössä
Selitys:		Kohteen suojele:	9 Muu suojeluarvo
		Selitys:	

Ympäristön suojelu:	0 Ei määritelty
Selitys:	



Suova jäännös kaakkoon. Taustalla suova 1 sekä Tuulispään masto.

Kohdetyyppi:	9 Valmistuspaikat/työpaikat	Copyright:	© Metsähallitus 2008 © Maanmittauslaitos I/MML/08
Koordinaatit:	X 3504357, Y 7642482, Z 216	Mittakaava:	1:10000



Rovajärvi kämppä jäännös		MH-tunnus: 187387	
Kohdetyyppi:	1 Asuinpaikat	Haltija:	198 Metsätalous Ylä-Lappi
Ajoitus:	7116 Uusi aika	Ylläpitäjä:	198 Metsätalous Ylä-Lappi
Rakentamisvuosi:		Kunta:	148 Inari
Lukumäärä:	1		
Koordinaattiselitys:	Keskikoordinaatit	Geometria tuotettu:	4 Gps-mittaus, korjaamaton
Koordinaatit:	X 3490918, Y 7645115, Z 188	Löydöt:	
Taustatiedot			
Ympäristön kuvaus			
Rovajärvi sijaitsee Otsamon länsipuolella. Kohde sijaitsee järven länsirannan keskivaiheilla. Alueella kasvaa mäntyjä ja koivupuskia. Aluskasvillisuus on sammalia, mustikkaa, suopursua, heinää ja kortetta.			
Kohteen kuvaus			
Pienen kämpän jäännös aivan järven rannassa, lähes vesirajassa. Jäljellä on yksittäiset aluskasvillisuuden peittämät hirret. Kämpän koko on 3,2 m x 3,0 m. Kämpän sisällä on myös muutamia kiviä, mahdollisia uunin jäänteitä.			
Kohteen rajaus			
Kohde rajautuu havaitun rakenteen mukaan.			
Tulkinta			
Kämpä.			
Lisätietoja			
Toimenpiteet			
Tarkastukset			
Tila: 3 Toteutettu		Laji: 6 Suojeluarvojen tarkastus	
Tarkastusvuosi: 2017		Tarkastusvuosi: 2017	
Tarkastuspvm: 18.7.2017		Tarkastaja: J.-P.Joona	
Kuvaus: KMO täydennysinventointi			
Viranomaisrekisterinro:		Kunto:	3 Huono
		Olotila:	2 Ei käytössä
Arvotus:	8 Muu suojeluarvo	Kohteen suojele:	9 Muu suojeluarvo

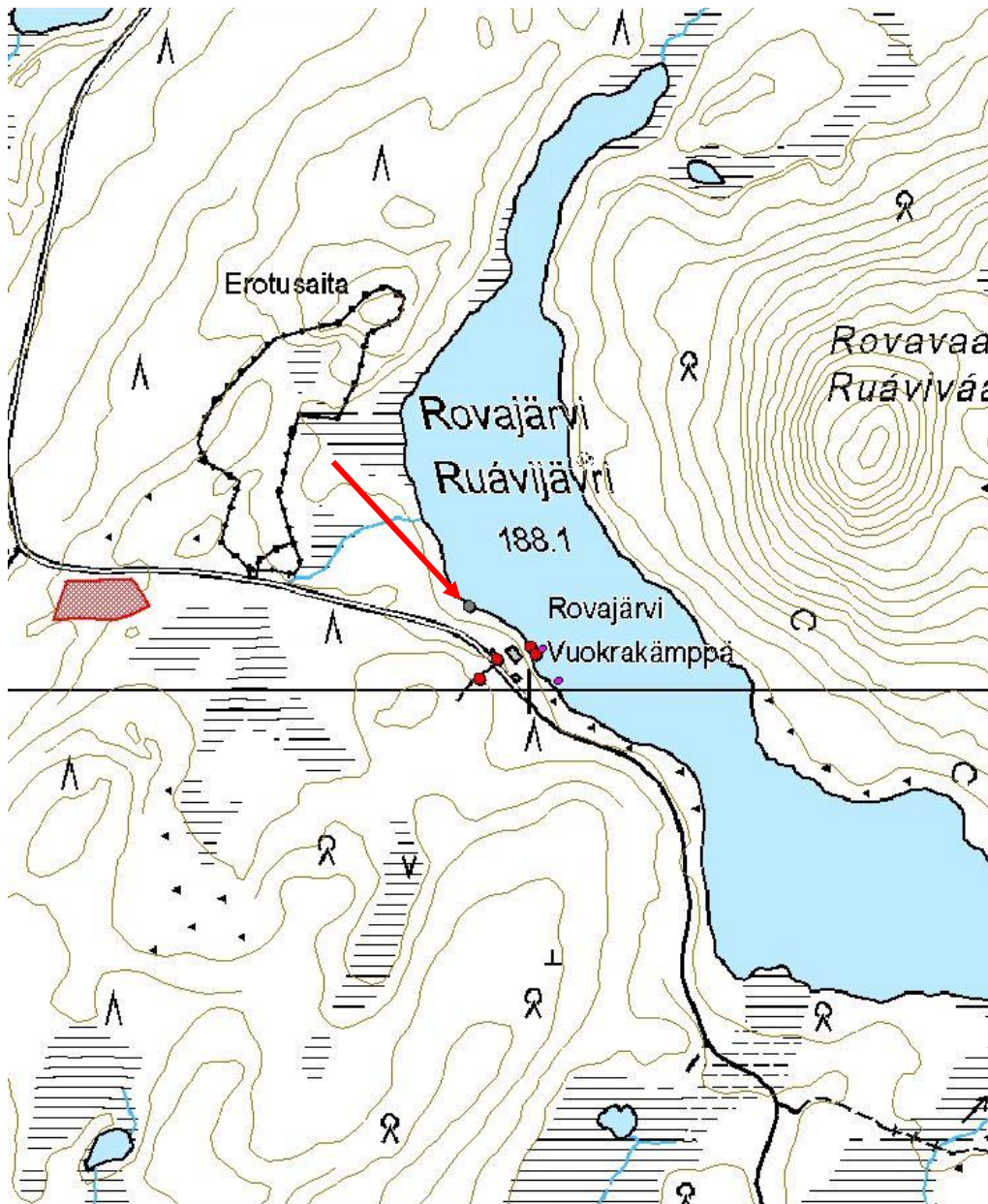
Selitys:**Selitys:****Ympäristön
suojelu:**

0 Ei määritelty

Selitys:

Kämpän jäännös länteen.

Kohdetyyppi:	1 Asuinpaikat	Copyright:	© Metsähallitus 2008 © Maanmittauslaitos I/MML/08
Koordinaatit:	X 3490918, Y 7645115, Z 188	Mittakaava:	1:10000



Rovaoja Tervahauta		MH-tunnus: 189644	
Kohdetyyppi:	9 Valmistuspaikat/työpaikat	Haltija:	198 Metsätalous Ylä-Lappi
Ajoitus:	7116 Uusi aika	Ylläpitäjä:	198 Metsätalous Ylä-Lappi
Rakentamisvuosi:		Kunta:	148 Inari
Lukumäärä:	1		
Koordinaattiselitys:	Keskikoordinaatit	Geometria tuotettu:	4 Gps-mittaus, korjaamaton
Koordinaatit:	X 3491727, Y 7646602, Z 180	Löydöt:	
<i>Taustatiedot</i>			
Kohde havaittiin vuoden 2017 inventoinnissa.			
<i>Ympäristön kuvaus</i>			
Rovaoja virtaa Rovajärvestä Konesjärveen. Tervahauta sijaitsee ojan kaakkoisrannalla, Tervahautavaaran länsipuolella. Alueella kasvaa tiheää männikköä, aluskasvillisuus on haudan alueella ympäristöä paksumpi, sammalia, puolukkaa, variksenmarjaa ja jäkäliä.			
<i>Kohteen kuvaus</i>			
Tervahauta sijaitsee ojan viereisen törmän reunassa. Haudan kuopan koko on noin 8,5 m x 7,6 m ja sen syvyys on noin 1,5 m. Haudan halkaisija vallien ulkopuolelta on noin 14,5 m. Halssi suuntautuu luoteeseen, kohti ojaa. Halssi on noin 9 m pitkä, 3 m leveä ja suurimmillaan yli metrin syvyinen. Halssin haudan päässä on kuoppaa reunustavia hirsii ja halssin yli menneistä puista.			
Haudan alueella kasvaa varsin tiheästi mäntyjä, joista suurimpien halkaisija on noin 20 cm ja ikä vähintään 50 vuotta. Joten hauta on mahdollisesti ollut käytössä 1950-luvulla tai 1960-luvun alussa, tai se voi olla vanhempi.			
Haudasta noin 20 m pohjoiskoilliseen, loivassa rinteessä, on matala suorakaiteen muotoinen kaivanto. Sen pituus rinteeseen suuntaisesti on 6,5 m ja leveys noin 4 m. Kuopan syvyys on ylärinteen puolella noin 70 cm ja alarinteeseen puolella noin 20 cm. (X=3491730 Y=7646629)			
<i>Kohteen rajaus</i>			
Kohde rajautuu havaittujen rakenteiden perusteella.			
<i>Tulkinta</i>			
Tervahauta			
<i>Lisätietoja</i>			
<i>Toimenpiteet</i>			
<i>Tarkastukset</i>			

Tila: 3 Toteutettu	Laji: 6 Suojeluarvojen tarkastus	Tarkastusvuosi: 2017
Tarkastuspvm: 28.6.2017 Tarkastaja: J.-P.Joona		
Kuvaus: KMO täydennysinventointi		

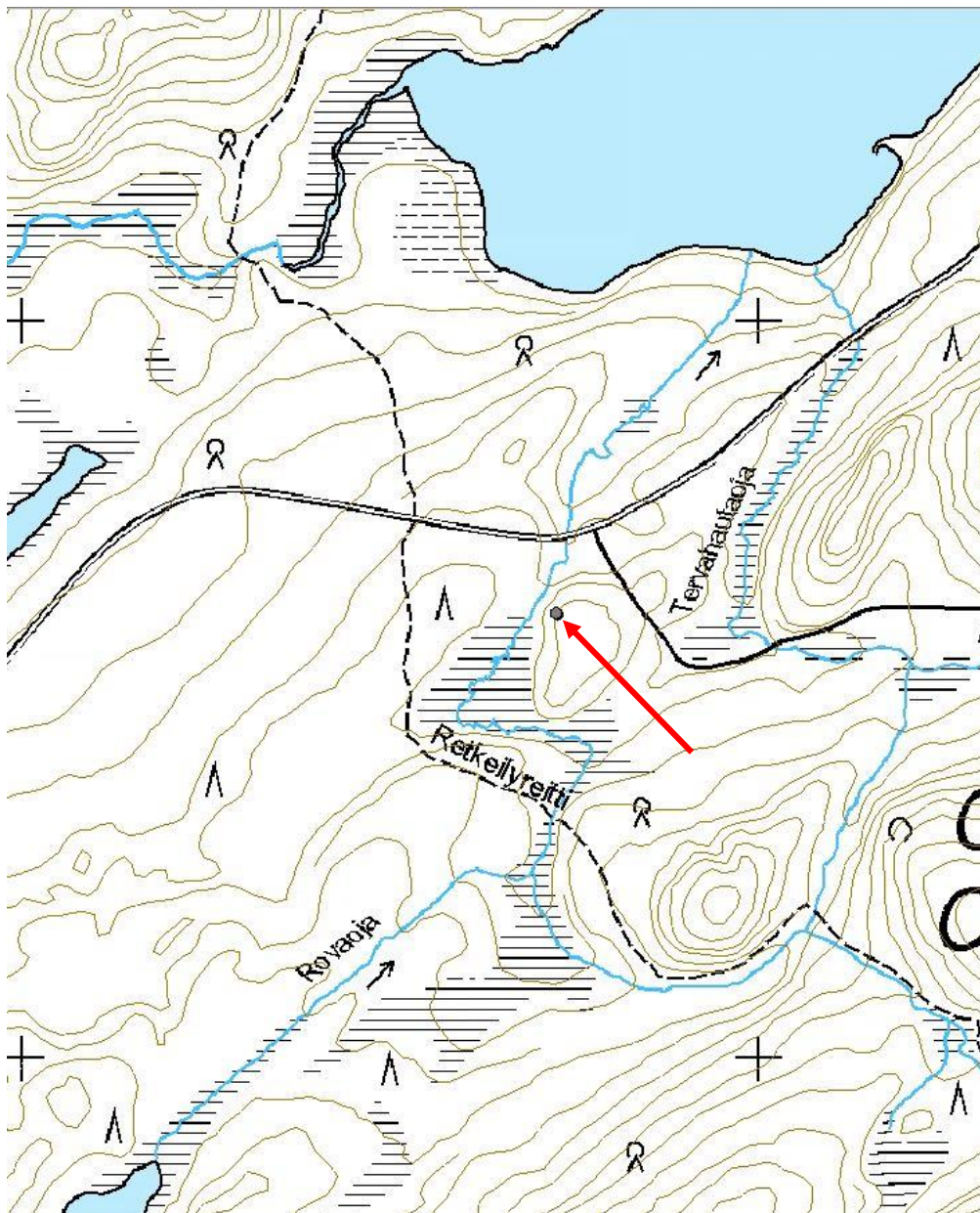
Viranomais- rekisterinro:		Kunto:	1 Hyvä
Arvotus:	8 Muu suojeluarvo	Olotila:	2 Ei käytössä
Selitys:		Kohteen suojelu:	9 Muu suojeluarvo
		Selitys:	

Ympäristön suojelu:	0 Ei määritelty
Selitys:	



Tervahaudan halssin reunan puurakenteita itään.

Kohdetyyppi:	9 Valmistuspaikat/työpaikat	Copyright:	© Metsähallitus 2008 © Maanmittauslaitos I/MML/08
Koordinaatit:	X 3491727, Y 7646602, Z 180	Mittakaava:	1:10000



Tammukkajärvi heinäsuova jäännös		MH-tunnus: 189639	
Kohdetyyppi:	9 Valmistuspaikat/työpaikat	Haltija:	198 Metsätalous Ylä-Lappi
Ajoitus:	7116 Uusi aika	Ylläpitäjä:	198 Metsätalous Ylä-Lappi
Rakentamisvuosi:		Kunta:	148 Inari
Lukumäärä:	1		
Koordinaattiselitys:	Keskikoordinaatit	Geometria tuotettu:	4 Gps-mittaus, korjaamaton
Koordinaatit:	X 3504493, Y 7640284, Z 232	Löydöt:	
Taustatiedot			
Kohde havaittiin vuoden 2017 inventoinnissa.			
Ympäristön kuvaus			
Tammukkajärvi sijaitsee Tuulispäiden lounaispuolella olevan Lehtivaaran itäpuolella. Suova on järveä reunustavalla heinäsuolla. Suovan kohta on varsin kuiva, siinä kasvaa männyn taimia, katajaa ja pajua. Aluskasvillisuus on heinää, variksenmarjaa ja puolukkaa.			
Kohteen kuvaus			
Suova on noin 7 m pitkä ja siitä on jäljellä vain muutama lyhyt seipään pätkä. Ympäroivän aidan kaikki tolpat ovat kaatuneet ja riukuja on säilynyt vain yhdessä kohdassa. Ne ovat lohkottuja tai halkaistuja puita. Aitaus on muodoltaan kuusikulmainen, 10 m pitkä ja 7 m leveä.			
Kohteen rajaus			
Kohde rajautuu havaitun rakenteen mukaan.			
Tulkinta			
Heinäsuova.			
Lisätietoja			
Toimenpiteet			
Tarkastukset			
Tila: 3 Toteutettu		Laji: 6 Suojeluarvojen tarkastus	Tarkastusvuosi: 2017
Tarkastuspvm: 25.7.2017		Tarkastaja: J.-P.Joona	
Kuvaus: KMO täydennysinventointi			
Viranomaisrekisterinro:		Kunto:	3 Huono
		Olotila:	2 Ei käytössä

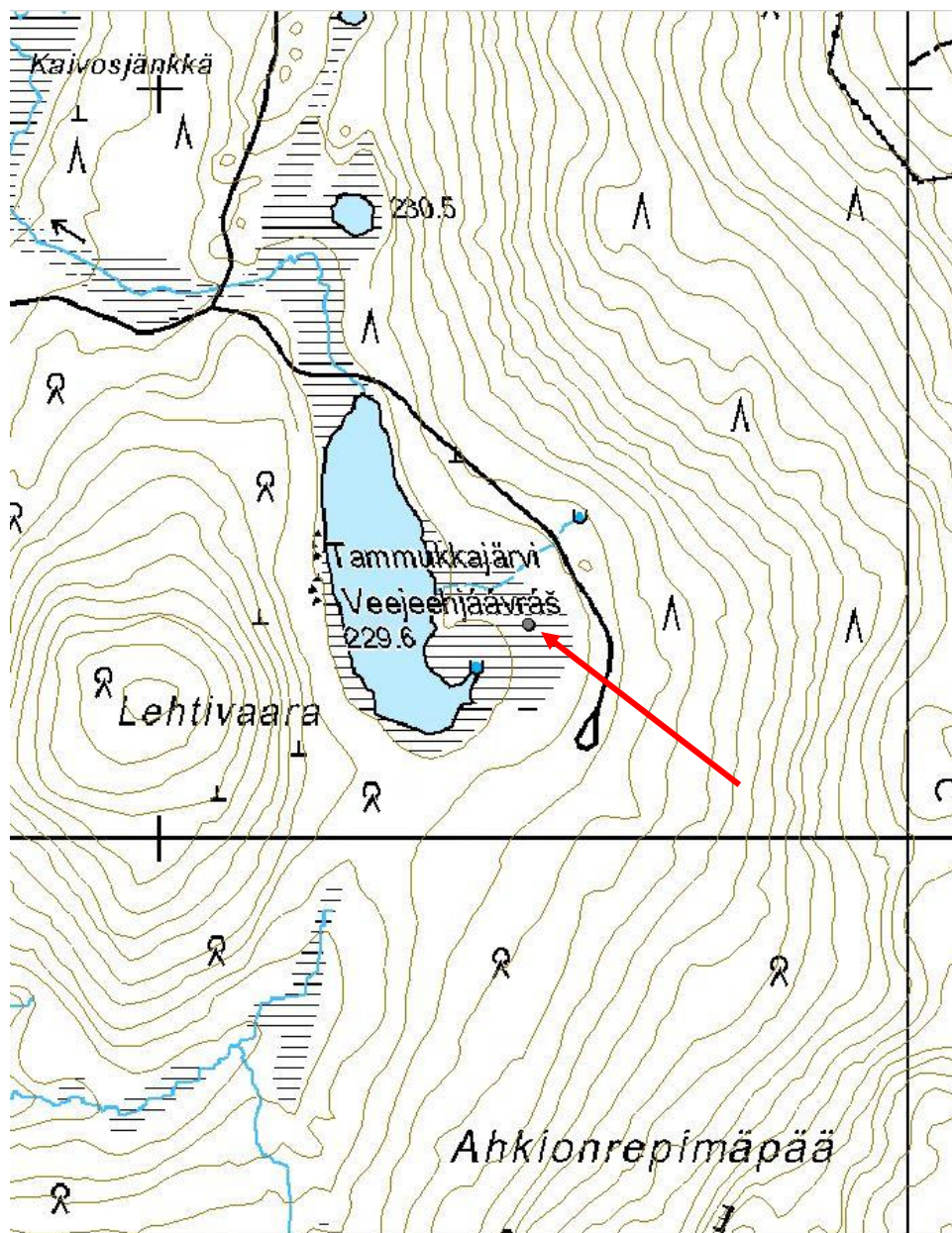
Arvotus:	8 Muu suojeluarvo	Kohteen suojelu:	9 Muu suojeluarvo
Selitys:		Selitys:	

Ympäristön suojelu:	0 Ei määritelty
Selitys:	



Suova jäännös luoteeseen.

Kohdetyyppi:	9 Valmistuspaikat/työpaikat	Copyright:	© Metsähallitus 2008 © Maanmittauslaitos I/MML/08
Koordinaatit:	X 3504493, Y 7640284, Z 232	Mittakaava:	1:10000



Liite. Kuvaluettelo.

Kohdenimi	Kuvatunnus	Kuvateksti
Lahtiapajanjärvi	189655_1	Yleiskuva kämpästä itään.
	189655_2	Lounaisnurkka itään.
	189655_3	Oven kamanoiden jäänteitä itään.
	189655_4	Oven kamanoiden jäänteitä itään.
	189655_5	Yleiskuva etelään.
	189655_6	Yleiskuva länteen.
	189655_7	Lautarakennelman jäännös lounaaseen.
	189655_8	Nuotiokiveys itään.
	189655_9	Seinälinjasta sivussa oleva hirsi jossa näkyy salvos, kuvattu itään.
	189655_10	Seinälinjasta sivussa oleva hirsi jossa näkyy salvos, kuvattu etelään.
Harrijärvi NW 1	189656_1	Yleiskuva kämpästä luoteeseen.
	189656_2	Kämpän länsinurkka koilliseen.
	189656_3	Kämpän pohjoisnurkka kaakkoon.
	189656_4	Kämpän pohjoisnurkka kaakkoon.
	189656_5	Yleiskuva tallista koilliseen.
	189656_6	Yleiskuva tallista kaakkoon.
	189656_7	Tallin pohjoisnurkka kaakkoon.
	189656_8	Tallin pohjoisnurkka lounaaseen.
	189656_9	Yleiskuva tallista luoteeseen.
Harrijärvi SE	189659_1	Yleiskuva suovasta luoteeseen.
	189659_2	Maahan kaatunut aidan tolppa luoteeseen.
	189659_3	Seipään katkelma luoteeseen.
	189659_4	Seipään katkelma maasta vedettynä.
	189659_5	Yleiskuva suovasta kaakkoon.
Harrijärvi NW 2	189660_1	Yleiskuva suovasta lounaaseen.
	189660_2	Yleiskuva suovasta luoteeseen.
Harrijärvi NW 3	189661_1	Yleiskuva suovasta lounaaseen.
	189661_2	Yleiskuva suovasta koilliseen.
Harrijärvi NW 4	189663_1	Yleiskuva suovasta etelälounaaseen.
	189663_2	Yleiskuva suovasta pohjoiseen.
Mustavaara	189666_1	Lähikuva pilkasta luoteeseen.
	189666_2	Lähikuva pilkasta luoteeseen.
	189666_3	Merkipuu länteen.
	189666_4	Merkipuu pohjoiseen.
Harrijärvi NW 5	189665_1	Yleiskuva suovasta koilliseen.
	189665_2	Yleiskuva suovasta pohjoiseen.
	189665_3	Yleiskuva suovasta pohjoiseen.
Alajärvi	189673_1	Patovallia joen luoteispuolella, kuvattu luoteeseen.
	189673_2	Patovallia joen luoteispuolella, kuvattu luoteeseen.
	189673_3	Joki alavirtaan, kuvattu lounaaseen.
	189673_4	Joki ylävirtaan, koilliseen.

	189673_5	Jokuoman kaakon puoleisen patovallin päällä kasvaa suuria puita.
	189673_6	Kaakon puoleisen patovallin luoteispää.
	189673_7	Patovallia luoteeseen.
	189673_8	Patovallin kaakon puoleinen osuus kokonaan, kuvattu luoteeseen.
	189673_9	Patovallin reunassa olevat tukitolpat länteen.
	189673_10	Patovallin tukitolppa lounaaseen.
	189673_11	Tukitolppia kaakkoon.
	189673_12	Patovallin tukitolppia itään.
	189673_13	Patovallin tukitolppa koilliseen.
	189673_14	Patovallin tukitolppa kaakkoon.
	189673_15	Patovallia luoteeseen.
	189673_16	Padosta pois purettuja puita lounaaseen.
	189673_17	Padosta pois purettuja puita koilliseen.
	189673_18	Yleiskuva padosta pohjoiseen.
	189673_19	Puun ympärille on ollut sidottu tukivaijeri.
Alajärvi 2	189674_1	Tammikämpän pohja pohjoiseen.
	189674_2	Tammikämpän pohja pohjoiseen.
	189674_3	Tammikämpän pohja itään.
	189674_4	Tammikämpän pohja itäkoilliseen.
Kutujärvi	189672_1	Kämpän pohja lounaaseen.
	189672_2	Kämpän pohja länteen.
	189672_3	Moderni nuotiokiveys kämpänpohjan vieressä luoteeseen.
	189672_4	Kämpänpohja ja nuotiokiveys länteen.
	189672_5	Kämpänpohja ja nuotiokiveys itään.
Paksupetäjäjärvi N	189616_1	Kämppä länteen.
	189616_2	Kämppä luoteeseen.
	189616_3	Kämppä pohjoiseen.
	189616_4	Kämppä pohjoiseen.
	189616_5	Kämppä pohjoiseen.
	189616_6	Kämppää sisältä.
	189616_7	Kämppää sisältä.
	189616_8	Kämppä itään.
	189616_9	Kämppä luoteeseen.
	189616_10	Kämppä länteen.
	189616_11	Auton taustapeili kiven tasanteella.
	189616_12	Roskia kämpän vieressä.
	189616_13	Kämppä länsilounaaseen.
	189616_14	Veneen jäännös järven rannalla etelään.
	189616_15	Veneen jäännös järven rannalla pohjoiseen.
	189616_16	Toinen veneen jäännös itään.
	189616_17	Toinen veneen jäännös pohjoiseen.
Paksupetäjäjärvi E	189617_1	Yleiskuva uuttupuusta itään.
	189617_2	Kirveellä veistetty aukko itään.

	189617_3	Puu sisältä.
	189617_4	Ylempi aukko itään.
	189617_5	Yleiskuva uuttupuusta länteen.
	189617_6	Yleiskuva uuttupuusta lounaaseen.
Katosjärvi	186472_1	Kuoppa länteen.
	186472_2	Kuoppa itään.
	186472_3	Kuoppa etelään.
	186472_4	Kuoppa pohjoiseen.
	186472_5	Pienet kuopat etelään.
	186472_6	Pienet kuopat länteen.
	186472_7	Pienet kuopat pohjoiseen.
	186472_8	Pienet kuopat itään.
	186472_9	Kaksi eteläisintä kuoppaa itään.
Katosjärvi 2	189615_1	kämpän pohja itään.
	189615_2	Kämpän pohja lounaaseen.
	189615_3	kämpän pohja pohjoiseen.
Kaitamojärvi länsi	189805_1	Pyyntikuoppa 1 pohjoiseen.
	189805_2	Pyyntikuoppa 1 itään.
	189805_3	Pyyntikuoppa 1 etelälounaaseen.
	189805_4	Pyyntikuoppa 31 itään.
	189805_5	Pyyntikuoppa 31 etelään.
	189805_6	Pyyntikuopat 2 ja 1 koilliseen.
	189805_7	Pyyntikuoppa 2 pohjoiseen.
	189805_8	Pyyntikuoppa 2 lounaaseen.
	189805_9	Pyyntikuoppa 3 pohjoiseen.
	189805_10	Pyyntikuoppa 3 länteen.
	189805_11	Pyyntikuoppa 3 etelään.
	189805_12	Pyyntikuoppa 4 pohjoiseen.
	189805_13	Pyyntikuoppa 4 etelään.
	189805_14	Pyyntikuoppa 4 länteen.
	189805_15	Pyyntikuoppa 3 itään ylärinteestä.
	189805_16	Pyyntikuoppa 5 pohjoiseen.
	189805_17	Pyyntikuoppa 5 itään.
	189805_18	Pyyntikuoppa 6 pohjoiseen.
	189805_19	Pyyntikuoppa 6 koilliseen.
	189805_20	Pyyntikuoppa 6 etelään.
	189805_21	Pyyntikuoppa 7 luoteeseen.
	189805_22	Pyyntikuoppa 7 länteen.
	189805_23	Pyyntikuoppa 7 itään.
	189805_24	Pyyntikuoppa 8 länteen.
	189805_25	Pyyntikuoppa 8 pohjoiseen.
	189805_26	Pyyntikuoppa 8 etelään.
	189805_27	Pyyntikuoppa 9 pohjoiseen.
	189805_28	Pyyntikuoppa 9 itään.
	189805_29	Pyyntikuoppa 9 etelään.
	189805_30	Pyyntikuoppa 10 pohjoiseen.

	189805_31	Pyyntikuoppa 10 kaakkoon.
	189805_32	Pyyntikuoppa 11 länteen.
	189805_33	Pyyntikuoppa 11 pohjoiseen.
	189805_34	Pyyntikuoppa 11 etelään.
	189805_35	Pyyntikuoppa 12 etelään.
	189805_36	Pyyntikuoppa 12 pohjoiseen.
	189805_37	Pyyntikuoppa 12 itään.
	189805_38	Pyyntikuoppa 13 etelään.
	189805_39	Pyyntikuoppa 13 itään.
	189805_40	Pyyntikuoppa 13 pohjoiseen.
	189805_41	Pyyntikuoppa 14 luoteeseen.
	189805_42	Pyyntikuoppa 14 länteen.
	189805_43	Pyyntikuoppa 14 etelään.
	189805_44	Pyyntikuoppa 15 pohjoiseen.
	189805_45	Pyyntikuoppa 15 pohjoiseen.
	189805_46	Pyyntikuoppa 15 etelään.
	189805_47	Pyyntikuoppa 25 länteen.
	189805_48	Pyyntikuoppa 25 lounaaseen.
	189805_49	Pyyntikuoppa 25 etelään.
	189805_50	Pyyntikuoppa 26 koilliseen.
	189805_51	Pyyntikuoppa 26 lounaaseen.
	189805_52	Pyyntikuoppa 26 etelään.
	189805_53	Pyyntikuoppa 27 pohjoiseen.
	189805_54	Pyyntikuoppa 27 etelään.
	189805_55	Pyyntikuoppa 27 itään.
	189805_56	Pyyntikuoppa 28 pohjoiseen.
	189805_57	Pyyntikuoppa 28 itään.
	189805_58	Pyyntikuoppa 28 etelään.
	189805_59	Pyyntikuoppa 29 pohjoiseen.
	189805_60	Pyyntikuoppa 29 itään.
	189805_61	Pyyntikuoppa 29 etelään.
	189805_62	Pyyntikuoppa 30 etelään.
	189805_63	Pyyntikuoppa 30 länteen.
	189805_64	Pyyntikuoppa 30 luoteeseen.
	189805_65	Pyyntikuoppa 20 pohjoiseen.
	189805_66	Pyyntikuoppa 20 länteen.
	189805_67	Pyyntikuoppa 20 kaakkoon.
	189805_68	Pyyntikuoppa 21 luoteeseen.
	189805_69	Pyyntikuoppa 21 etelään.
	189805_70	Pyyntikuoppa 21 lounaaseen.
	189805_71	Pyyntikuoppa 24 länteen.
	189805_72	Pyyntikuoppa 24 kaakkoon.
	189805_73	Pyyntikuoppa 24 kaakkoon.
	189805_74	Pyyntikuoppa 23 länteen.
	189805_75	Pyyntikuoppa 23 lounaaseen.
	189805_76	Pyyntikuoppa 23 pohjoiseen.

	189805_77	Pyyntikuoppa 16 pohjoiseen.
	189805_78	Pyyntikuoppa 16 länteen.
	189805_79	Pyyntikuoppa 16 kaakkoon.
	189805_80	Pyyntikuoppa 17 luoteeseen.
	189805_81	Pyyntikuoppa 17 länteen.
	189805_82	Pyyntikuoppa 17 kaakkoon.
	189805_83	Pyyntikuoppa 17 kaakkoon.
	189805_84	Pyyntikuoppa 18 itään.
	189805_85	Pyyntikuoppa 18 kaakkoon.
	189805_86	Pyyntikuoppa 18 pohjoiseen.
	189805_87	Pyyntikuoppa 18 länteen.
	189805_88	Pyyntikuoppa 19 luoteeseen.
	189805_89	Pyyntikuoppa 19 pohjoiseen.
	189805_90	Pyyntikuoppa 19 itään.
	189805_91	Pyyntikuoppa 19 etelään.
	189805_92	Pyyntikuoppa 22 luoteeseen.
	189805_93	Pyyntikuoppa 22 luoteeseen.
	189805_94	Pyyntikuoppa 22 kaakkoon.
	189805_95	Pyyntikuoppa 22 länteen.
	189805_96	Pyyntikuoppa 32 etelään.
	189805_97	Pyyntikuoppa 32 länteen.
	189805_98	Pyyntikuoppa 32 pohjoiseen.
	189805_99	Pitkä, matala kuopanne pohjoiskoilliseen.
	189805_100	Pitkä, matala kuopanne kaakkoon.
Hangaslahti	63033_1	Muinaisjäännösaluetta länteen.
	63033_2	Mahdollinen talon paikka koilliseen.
	63033_3	Vanha petunotto alue puussa.
	63033_4	Pilkkapuu alueella.
	63033_5	Toinen pilkkapuu.
	63033_6	Toinen pilkkapuu.
Hangasvaara	189697_1	Poroaitaa rinteen yläosassa pohjoiseen.
	189697_2	Poroaitaa rinteen yläosassa etelään.
	189697_3	Poroaitaa pohjoiseen.
	189697_4	Poroaitaa etelään.
	189697_5	Poroaitaa lounaaseen.
	189697_6	Poroaitaa koilliseen.
	189697_7	Poroaitaa lounaaseen.
	189697_8	Poroaitaa kaakkoon.
	189697_9	Poroaitaa itäkoilliseen.
	189697_10	Poroaitaa lounaaseen.
	189697_11	Poroaitaa koilliseen.
	189697_12	Poroaitaa lounaaseen.
	189697_13	Poroaitaa itään.
	189697_14	Poroaitaa länteen.
Hietaniemi	63035_1	Pyyntikuoppa itään.
	63035_2	Pyyntikuoppa pohjoiseen.

	63035_3	Pyyntikuoppa etelään.
Kaitamojärvi NW	189654_1	Kämpän pohjan päällä kasvaa tiheästi mäntyjä, kuvattu koilliseen.
	189654_2	Kämpän pohja pohjoiseen, länsi pääty.
	189654_3	Kämpän pohja pohjoiseen, edellisestä itään.
	189654_4	Kämpän pohja pohjoiseen, edellisestä itään.
	189654_5	Kämpän pohja pohjoiseen, itä pääty.
	189654_6	Kämpän pohja luoteeseen.
	189654_7	Kämpän pohjan jäljellä olevaa reunahirttä luoteeseen.
	189654_8	Kämpän keskiosaa koilliseen.
	189654_9	Kämpän keskiosan rakenteita koilliseen.
	189654_10	Kämpän itäpääty kaakkoon.
	189654_11	Kämpän länsipääty lounaaseen.
	189654_12	Ruohikkoinen alue kämpän etelä puolella.
Kyläjoki	66596_1	Talvitien linja kulkee asuinpaikan yli, kuvattu itään.
	66596_2	Kyläjoki lounaaseen.
	66596_3	Kyläjoki kaakkoon.
	66596_4	Aluetta Kyläjoen rannassa.
	66596_5	Talvitien linjaa itään.
	66596_6	Talvitien linjaa itään.
	66596_7	Aluetta koilliseen.
	66596_8	Aluetta kaakkoon.
	66596_9	Kvartsi-iskos in situ. (Huomaa että kompassin pohjoisneula näyttää etelään.)
	66596_10	Toinen kvartsi-iskos in situ.
Halstimajängän Perävaara 1	189646_1	Kivilatomus etelään.
	189646_2	Kivilatomus länteen.
	189646_3	Kivilatomus pohjoiseen.
Halstimajängän Perävaara 2	189652_1	Riuku länteen.
	189652_2	Riuku lounaaseen.
	189652_3	Riuku etelään.
	189652_4	Riuku kaakkoon.
Rovaoja	189644_1	Tervahaudan halssi kaakkoon.
	189644_2	Tervahaudan halssi koilliseen.
	189644_3	Puurakenteita halssin päässä itään.
	189644_4	Puurakenteita halssin päässä koilliseen.
	189644_5	Tervahauta koilliseen.
	189644_6	Tervahauta pohjoiseen.
	189644_7	Tervahauta luoteeseen.
	189644_8	Tervahauta länteen.
	189644_9	Halssin suu kaakkoon.
	189644_10	Kuopanne haudan vieressä luoteeseen.
	189644_11	Kuopanne haudan vieressä lounaaseen.
	189644_12	Kuopanne haudan vieressä itään.
Rautujärvi	189653_1	Korsu pohjoiseen.

	189653_2	Korsu pohjoiseen.
	189653_3	Korsu itään.
	189653_4	Korsu itään.
	189653_5	Korsu etelään.
	189653_6	Korsu länteen.
Kaunisrova	187391_1	Vanha kämpän paikka erottuu paljaana alueena, kuvattu luoteeseen.
	187391_2	Vanha kämpän paikka erottuu paljaana alueena, kuvattu pohjoiseen.
	187391_3	Mahdollisia käymälän kuoppia kaakkoon.
	187391_4	Mahdollisia käymälän kuoppia luoteeseen.
	187391_5	Vanhaa tien linjaa kaakkoon.
	187391_6	Suorakulmainen kuoppa etelään.
	187391_7	Suorakulmainen kuoppa etelään.
	187391_8	Neliön muotoinen kuoppa länteen.
	187391_9	Neliön muotoinen kuoppa länteen.
Ruohovaara	141959_1	Pyyntikuoppa 9 etelään.
	141959_2	Pyyntikuoppa 9 pohjoiseen.
	141959_3	Pyyntikuoppa 10 etelään.
	141959_4	Pyyntikuoppa 10 pohjoiseen.
	141959_5	Pyyntikuoppa 1 etelään.
	141959_6	Pyyntikuoppa 1 pohjoiseen.
	141959_7	Pyyntikuoppa 1 pohjoiseen.
	141959_8	Pyyntikuoppa 1 pohjoiseen.
	141959_9	Pyyntikuoppa 11 pohjoiseen.
	141959_10	Pyyntikuoppa 11 itään.
	141959_11	Pyyntikuoppa 12 pohjoiseen.
	141959_12	Pyyntikuoppa 12 pohjoiseen.
	141959_13	Pyyntikuoppa 12 itään.
	141959_14	Pyyntikuoppa 12 itään.
	141959_15	Pyyntikuoppa 13 pohjoiseen.
	141959_16	Pyyntikuoppa 13 pohjoiseen.
	141959_17	Pyyntikuoppa 13 itään.
	141959_18	Pyyntikuoppa 13 itään.
	141959_19	Pyyntikuoppa 14 etelään.
	141959_20	Pyyntikuoppa 14 pohjoiseen.
	141959_21	Pyyntikuoppa 15 pohjoiseen.
	141959_22	Pyyntikuoppa 15 etelään.
	141959_23	Pyyntikuoppa 16 etelään.
	141959_24	Pyyntikuoppa 16 pohjoiseen.
	141959_25	Pyyntikuoppa 16 pohjoiseen.
	141959_26	Pyyntikuoppa 17 etelään.
	141959_27	Pyyntikuoppa 17 etelään.
	141959_28	Pyyntikuoppa 17 kaakkoon.
	141959_29	Pyyntikuoppa 17 pohjoiseen.
	141959_30	Pyyntikuoppa 18 itään.
	141959_31	Pyyntikuoppa 18 itään.

	141959_32	Pyyntikuoppa 18 länteen.
	141959_33	Pyyntikuoppa 18 länteen.
	141959_34	Pyyntikuoppa 19 luoteeseen.
	141959_35	Pyyntikuoppa 19 luoteeseen.
	141959_36	Pyyntikuoppa 19 luoteeseen.
	141959_37	Pyyntikuoppa 19 itään.
	141959_38	Pyyntikuoppa 20 pohjoiseen.
	141959_39	Pyyntikuoppa 20 pohjoiseen.
	141959_40	Pyyntikuoppa 20 etelään.
	141959_41	Pyyntikuoppa 20 etelään.
	141959_42	Pyyntikuoppa 21 pohjoiseen.
	141959_43	Pyyntikuoppa 21 itään.
	141959_44	Pyyntikuoppa 22 länteen.
	141959_45	Pyyntikuoppa 22 etelään.
Laanilan tulli	189807_1	Rakennuksen pohja 1, kivijalka etelään.
	189807_2	Rakennuksen pohja 1, kivijalka itään.
	189807_3	Rakennuksen pohja 1, kivijalka pohjoiseen.
	189807_4	Rakennuksen pohja 1, kivijalka länteen.
	189807_5	Rakennuksen pohja 1, kivijalka länteen.
	189807_6	Rakennuksen pohja 1, mahdollisen uunin jäänteitä länteen.
	189807_7	Rakennuksen pohja 1, portaat etelään.
	189807_8	Ajoneuvosuoja 1 pohjoiseen.
	189807_9	Ajoneuvosuoja 1 pohjoiseen.
	189807_10	Ajoneuvosuoja 1 länteen.
	189807_11	Ajoneuvosuoja 1 etelään.
	189807_12	Ajoneuvosuoja 2 pohjoiseen.
	189807_13	Ajoneuvosuoja 2 pohjoiseen.
	189807_14	Ajoneuvosuoja 2 etelään.
	189807_15	Ajoneuvosuoja 3 itään.
	189807_16	Ajoneuvosuoja 3 pohjoiseen.
	189807_17	Ajoneuvosuoja 4 itään.
	189807_18	Ajoneuvosuoja 4 etelään.
	189807_19	Ajoneuvosuoja 4 itään.
	189807_20	Ajoneuvosuoja 4 pohjoiseen.
	189807_21	Potero 1 etelään.
	189807_22	Potero 1 länteen.
	189807_23	Potero 2 länteen.
	189807_24	Potero 2 etelään.
	189807_25	Ajoneuvosuoja 5 itään.
	189807_26	Ajoneuvosuoja 5 koilliseen.
	189807_27	Ajoneuvosuoja 5 länteen.
	189807_28	Ajoneuvosuoja 6 kaakkoon.
	189807_29	Ajoneuvosuoja 6 pohjoiseen.
	189807_30	Ajoneuvosuoja 7 itään.
	189807_31	Ajoneuvosuoja 7 etelään.
	189807_32	Kuoppa pohjoiseen.

	189807_33	Kuoppa lounaaseen.
	189807_34	Rakennuksen pohja 2 itään.
	189807_35	Rakennuksen pohja 2 itään.
	189807_36	Rakennuksen pohja 2 etelään.
	189807_37	Rakennuksen pohja 2 länteen.
	189807_38	Rakennuksen pohja 2 länteen.
	189807_39	Rakennuksen pohja 2 pohjoiseen.
	189807_40	Rakennuksen pohja 2 pohjoiseen.
	189807_41	Rakennuksen pohja 2 itään.
	189807_42	Rakennuksen pohja 2 itään.
	189807_43	Ajoneuvosuoja 8 koilliseen.
	189807_44	Ajoneuvosuoja 8 koilliseen.
	189807_45	Ajoneuvosuoja 9 koilliseen.
	189807_46	Ajoneuvosuoja 9 koilliseen.
	189807_47	Korsu pohjoiseen.
	189807_47	Korsu luoteeseen.
	189807_49	Ajoneuvosuoja 10 koilliseen.
	189807_50	Ajoneuvosuoja 11 itään.
	189807_51	Ajoneuvosuoja 11 pohjoiseen.
	189807_52	Ajoneuvosuoja 11 pohjoiseen.
	189807_53	Potero 3 etelään.
	189807_54	Vaneriteltanpohja etelään.
	189807_55	Vaneriteltanpohja pohjoiseen.
	189807_56	Ajoneuvosuoja 12 itään.
	189807_57	Ajoneuvosuoja 13 koilliseen.
	189807_58	Ajoneuvosuoja 14 itään.
	189807_59	Ajoneuvosuoja 15 koilliseen.
	189807_60	Ajoneuvosuoja 17 itään.
	189807_61	Rakennuksen pohja 3, tiiliuunin jäännös.
	189807_62	Rakennuksen pohja 3, tiiliuunin jäännös.
	189807_63	Rakennuksen pohja 3 etelään.
	189807_64	Rakennuksen pohja 3 itään.
	189807_65	Potero pohjoiseen.
	189807_66	Potero itään.
	189807_67	Potero itään.
Alajärvenlampi pohjoinen	187388_1	Yleiskuva tallista länteen.
	187388_2	Oven kamanat länteen.
	187388_3	Valoaukon paikka länteen.
	187388_4	Yleiskuva tallista pohjoiseen.
	187388_5	Yleiskuva tallista itään.
	187388_6	Kattopuiden jäänteitä etelään.
	187388_7	Yleiskuva tallista etelään.
	187388_8	Itäpäädyn puita etelään.
	187388_9	Yleiskuva kämpästä pohjoiseen.
	187388_10	Yleiskuva kämpästä länteen.
	187388_11	Kirveellä veistetty salvos.

	187388_12	Yleiskuva kämpästä etelään.
	187388_13	Yleiskuva kämpästä kaakkoon.
	187388_14	Yleiskuva kämpästä itään.
Alajärvenlampi itä	189613_1	Kapulatien jäännös länteen.
	189613_2	Kapulatien jäännös länteen.
	189613_3	Kapulatien jäännös länteen.
	189613_4	Kapulatien jäännös länteen.
	189613_5	Kapulatien jäännös länteen.
	189613_6	Rautalanka sidos pohjoiseen.
	189613_7	Kapulatien järven puoleinen pää pohjoiseen.
	189613_8	Kapulatien jäännös itään.
	189613_9	Kapulatien jäännös itään.
	189613_10	Kapulatien jäännös länsilounaaseen.
	189613_11	Kapulatien jäännös lounaaseen.
	189613_12	Kapulatien jäännös lounaaseen.
Mukkajärvi etelä 3	187385_1	Yleiskuva koilliseen.
	187385_2	Yleiskuva kaakkoon.
	187385_3	Yleiskuva pohjoiseen.
	187385_4	Haljispuolikkaita itään.
	187385_5	Hirren salvos.
	187385_6	Hirren salvos.
	187385_7	Hirsiä seinälinjan länsipuolella kuvattuna pohjoiseen.
	187385_8	Riukuja kasassa kaakkoon.
	187385_9	Yleiskuva kämpästä koilliseen.
Mukkajärvi etelä	75918_1	Alue pohjoiseen.
	75918_2	Alue itään.
Mukkajärvi etelä 2	187386_1	Kämpä lounaaseen.
	187386_2	Kämpä kaakkoon.
	187386_3	Pukki koilliseen.
	187386_4	Kämpä kaakkoon.
	187386_5	Kämpä pohjoiseen.
	187386_6	Haljispuolikkaita etelään.
Nukkumajoki 5	62538_1	Kodanpohja 8, vuoden 2007 kaivausalue itään.
	62538_2	Kodanpohja 8, vuoden 2007 kaivausalue luoteeseen.
	62538_3	Kodanpohja 9 itään.
	62538_4	Kodanpohja 9 pohjoiseen.
	62538_5	Liesilatamus 3 itään.
	62538_6	Liesilatamus 3 pohjoiseen.
	62538_7	Kodanpohja 2 koilliseen.
	62538_8	Kodanpohja 2 pohjoiseen.
Oivan kämpälampi 1	189634_1	Vaja jäännös luoteeseen.
	189634_2	Vaja jäännös länteen.
	189634_3	Vaja jäännös lounaaseen.
	189634_4	Vaja jäännös kaakkoon.
	189634_5	Vaja jäännös koilliseen.

Oivan kämpälampi 2	189876_1	Parhaiten säilynyt osa aitaa itään.
	189876_2	Aitaa länteen.
	189876_3	Aitaa etelään.
	189876_4	Aitaa luoteeseen.
	189876_5	Aitaa pohjoiseen.
	189876_6	Aitaa koilliseen.
	189876_7	Johdinaitaa itään.
	189876_8	Johdinaitaa kaakkoon.
	189876_9	Johdinaitaa itään.
	189876_10	Johdinaitaa länteen.
	189876_11	Johdinaitaa itään.
	189876_12	Johdinaitaa länteen.
Karipäänjärvi	72367_1	Parakin pohja pohjoiseen. Koillisnurkassa seisoo Steven Skappak.
	72367_2	Parakin pohja luoteeseen. Koillisnurkassa seisoo Steven Skappak.
	72367_3	Heinien peittämä rakennuksen pohja etelään.
	72367_4	Heinien peittämä rakennuksen pohja etelään.
	72367_5	Heinien peittämä rakennuksen pohja itään.
	72367_6	Heinien peittämä rakennuksen pohja koilliseen.
	72367_7	Metalliromua etelään.
	72367_8	Metalliromua etelään.
	72367_9	Metalliromua länteen.
	72367_10	Metalliromua pohjoiseen.
	72367_11	Palaneen rakennuksen pohja luoteeseen.
	72367_12	Palaneen rakennuksen pohja kaakkoon.
	72367_13	Palaneen rakennuksen pohja kaakkoon.
	72367_14	Palaneen rakennuksen pohja kaakkoon.
Kortelampi 2	189700_1	Potero 1 luoteeseen.
	189700_2	Potero 1 koilliseen.
	189700_3	Potero 1 itään.
	189700_4	Potero 1 etelään.
	189700_5	Potero 1 etelään.
	189700_6	Potero 1 länteen.
Kortelampi 1	189699_1	Potero 2 länteen.
	189699_2	Potero 2 pohjoiseen.
	189699_3	Potero 2 etelään.
	189699_4	Potero 3 pohjoiseen.
	189699_5	Potero 3 länteen.
	189699_6	Potero 3 etelään.
	189699_7	Potero 3 itään.
Kortelampi 3	189701_1	Potero 4 länteen.
	189701_2	Potero 4 pohjoiseen.
Kortelampi 4	189702_1	Potero 5 länteen.
	189702_2	Potero 5 etelään.
	189702_3	Potero 5 itään.

	189702_4	Potero 6 etelään.
	189702_5	Potero 6 pohjoiseen.
	189702_6	Potero 6 länteen.
	189702_7	Potero 7 etelään.
	189702_8	Potero 7 länteen.
	189702_9	Potero 7 itään.
	189702_10	Potero 7 pohjoiseen.
Aitamaa	189698_1	Aitaa pohjoiseen.
	189698_2	Aitaa etelään.
	189698_3	Aitaa lounaaseen.
Otsamo	62531_1	Pyyntikuoppa 1 itään.
	62531_2	Pyyntikuoppa 1 pohjoiseen.
	62531_3	Pyyntikuoppa 1 länteen.
	62531_4	Pyyntikuoppa 1 etelään.
	62531_5	Pyyntikuoppa 1 etelään.
	62531_6	Pyyntikuoppa 2 pohjoiseen.
	62531_7	Pyyntikuoppa 2 luoteeseen.
	62531_8	Pyyntikuoppa 2 itään.
	62531_9	Pyyntikuoppa 2 kaakkoon.
	62531_10	Pyyntikuoppa 3 kaakkoon.
	62531_11	Pyyntikuoppa 3 kaakkoon.
	62531_12	Pyyntikuopat 2 ja 3 etelään.
	62531_13	Pyyntikuoppa 3 etelään.
	62531_14	Pyyntikuoppa 3 pohjoiseen.
	62531_15	Pyyntikuoppa 3 länteen.
	62531_16	Pyyntikuoppa 4 etelään.
	62531_17	Pyyntikuoppa 4 länteen.
	62531_18	Pyyntikuoppa 4 pohjoiseen.
	62531_19	Pyyntikuoppa 4 itään.
	62531_20	Pyyntikuoppa 5 itään.
	62531_21	Pyyntikuoppa 5 pohjoiseen.
	62531_22	Pyyntikuoppa 5 pohjoiseen.
	62531_23	Pyyntikuoppa 5 etelään.
	62531_24	Pyyntikuoppa 5 kaakkoon.
	62531_25	Pyyntikuoppa 6 pohjoiseen.
	62531_26	Pyyntikuoppa 6 itään.
	62531_27	Pyyntikuoppa 6 koilliseen.
	62531_28	Pyyntikuoppa 6 luoteeseen.
	62531_29	Pyyntikuoppa 7 pohjoiseen.
	62531_30	Pyyntikuoppa 7 itään.
	62531_31	Pyyntikuoppa 7 etelään.
	62531_32	Pyyntikuoppa 7 etelään.
	62531_33	Pyyntikuoppa 7 länteen.
Ritakoski	62532_1	Liesilatomus 2 kaakkoon.
	62532_2	Liesilatomus 2 kaakkoon.
	62532_3	Liesilatomus 2 lounaaseen.

	62532_4	Liesilatamus 2 luoteeseen.
	62532_5	Liesilatamus 2 luoteeseen.
	62532_6	Liesilatamus 1 luoteeseen.
	62532_7	Liesilatamus 1 luoteeseen.
	62532_8	Liesilatamus 1 koilliseen.
	62532_9	Liesilatamus 1 koilliseen.
	62532_10	Liesilatamus 1 pohjoiseen.
	62532_11	Liesilatamus 1 kaakkoon.
	62532_12	Pyyntikuoppa koilliseen.
	62532_13	Pyyntikuoppa luoteeseen.
	62532_14	Pyyntikuoppa etelään.
Rovajärvi	187387_1	Kämpän jäännös länteen.
	187387_2	Kämpän jäännös pohjoiseen.
	187387_3	Kämpän jäännös itään.
	187387_4	Kämpän jäännös etelään.
Kortevara SW	189703_1	Potero 1 koilliseen.
	189703_2	Potero 1 etelään.
	189703_3	Potero 1 lounaaseen.
	189703_4	Potero 1 länteen.
	189703_5	Potero 2 lounaaseen.
	189703_6	Potero 2 luoteeseen.
	189703_7	Potero 2 pohjoiseen.
	189703_8	Potero 2 kaakkoon.
	189703_9	Potero 2 etelään.
	189703_10	Potero 3 etelään.
	189703_11	Potero 3 lounaaseen.
	189703_12	Potero 3 luoteeseen.
	189703_13	Potero 4 etelään.
	189703_14	Potero 4 etelään.
	189703_15	Potero 4 koilliseen.
	189703_16	Potero 4 luoteeseen.
	189703_17	Potero 5 etelään.
	189703_18	Potero 5 länteen.
	189703_19	Potero 5 etelään.
	189703_20	Potero 5 kaakkoon.
	189703_21	Potero 6 etelään.
	189703_22	Potero 6 kaakkoon.
	189703_23	Potero 6 koilliseen.
	189703_24	Potero 7 länteen.
	189703_25	Potero 7 etelään.
	189703_26	Potero 7 etelään.
	189703_27	Potero 7 itään.
	189703_28	Potero 8 etelään.
	189703_29	Potero 8 länteen.
	189703_30	Potero 8 itään.
	189703_31	Potero 8 pohjoiseen.

Ilkijärvenoja	189721_1	Kämpän jäännös etelään.
	189721_2	Kämpän jäännös kaakkoon.
	189721_3	Kämpän jäännös luoteeseen.
	189721_4	Kämpän uuni lounaaseen.
	189721_5	Kämpän uuni koilliseen.
	189721_6	Säilykepurkkeja kiven alla itään.
	189721_7	Potero 1 luoteeseen.
	189721_8	Potero 1 luoteeseen.
	189721_9	Potero 1 lounaaseen.
	189721_10	Potero 1 kaakkoon.
	189721_11	Potero 1 kaakkoon.
	189721_12	Potero 2 koilliseen.
	189721_13	Potero 2 koilliseen.
	189721_14	Potero 2 lounaaseen.
	189721_15	Potero 2 lounaaseen.
	189721_16	Potero 3 lounaaseen.
	189721_17	Potero 3 itään.
	189721_18	Potero 3 etelään.
	189721_19	Potero 3 pohjoiseen.
	189721_20	Potero 4 etelään.
	189721_21	Potero 4 länteen.
	189721_22	Potero 4 lounaaseen.
	189721_23	Potero 5 etelään.
	189721_24	Potero 5 etelään.
	189721_25	Potero 5 kaakkoon.
	189721_26	Kallioseinä jonka päällä poterot ovat itään.
	189721_27	Potero 6 etelään.
	189721_28	Potero 6 itään.
	189721_29	Potero 6 itään.
	189721_30	Kallioseinä jonka päällä poterot ovat koilliseen.
	189721_31	Kallioseinä jonka päällä poterot ovat koilliseen.
Juurakkojärvi 2	189740_1	Pyyntikuoppa 1 luoteeseen.
	189740_2	Pyyntikuoppa 1 lounaaseen.
	189740_3	Pyyntikuoppa 1 kaakkoon.
	189740_4	Pyyntikuoppa 1 koilliseen.
	189740_5	Pyyntikuoppa 2 koilliseen.
	189740_6	Pyyntikuoppa 2 kaakkoon.
	189740_7	Pyyntikuoppa 2 lounaaseen.
	189740_8	Pyyntikuoppa 2 luoteeseen.
Lemmenjoki	INA046	Uuttupuu itään.
	INA046	Kirveellä veistetty lentoaukko itään.
	INA046	Pesä sisältä.
	INA046	Uuttupuu länteen.
	INA046	Kirveellä veistetty aukko länteen.
	INA046	Kirveellä veistetty aukko länteen.
	INA046	Uuttupuu lounaaseen.

Juurakkojärvi	189737_1	Pyyntikuoppa 1 pohjoiseen.
	189737_2	Pyyntikuoppa 1 itään.
	189737_3	Pyyntikuoppa 1 etelään.
	189737_4	Pyyntikuoppa 1 kaakkoon.
	189737_5	Pyyntikuoppa 2 itään.
	189737_6	Pyyntikuoppa 2 etelään.
	189737_7	Pyyntikuoppa 2 länteen.
	189737_8	Pyyntikuoppa 3 lounaaseen.
	189737_9	Pyyntikuoppa 3 kaakkoon.
	189737_10	Pyyntikuoppa 3 pohjoiseen.
	189737_11	Pyyntikuoppa 4 etelään.
	189737_12	Pyyntikuoppa 4 luoteeseen.
	189737_13	Pyyntikuoppa 4 länteen.
	189737_14	Pyyntikuopan 4 viereinen kuopanne itään.
	189737_15	Pyyntikuopan 4 viereinen kuopanne pohjoiseen.
	189737_16	Pyyntikuopan 4 viereinen kuopanne etelään.
	189737_17	Pyyntikuoppa 5 itään.
	189737_18	Pyyntikuoppa 5 pohjoiseen.
	189737_19	Pyyntikuoppa 5 etelään.
	189737_20	Pyyntikuoppa 6 itään.
	189737_21	Pyyntikuoppa 6 etelään.
	189737_22	Pyyntikuoppa 6 länteen.
	189737_23	Pyyntikuoppa 7 itään.
	189737_24	Pyyntikuoppa 7 etelään.
	189737_25	Pyyntikuoppa 7 länteen.
	189737_26	Pyyntikuoppa 8 itään.
	189737_27	Pyyntikuoppa 8 etelään.
	189737_28	Pyyntikuoppa 8 länteen.
	189737_29	Pyyntikuoppa 9 etelään.
	189737_30	Pyyntikuoppa 9 itään.
	189737_31	Pyyntikuoppa 9 länteen.
Koiraoja	189773_1	Pyyntikuoppa 11 itään.
	189773_2	Pyyntikuoppa 11 pohjoiseen.
	189773_3	Pyyntikuoppa 11 etelään.
	189773_4	Pyyntikuoppa 12 itään.
	189773_5	Pyyntikuoppa 12 etelään.
	189773_6	Pyyntikuoppa 12 luoteeseen.
	189773_7	Pyyntikuoppa 13 pohjoiseen.
	189773_8	Pyyntikuoppa 13 lounaaseen.
	189773_9	Pyyntikuoppa 14 etelään.
	189773_10	Pyyntikuoppa 14 pohjoiseen.
	189773_11	Pyyntikuoppa 14 itään.
	189773_12	Pyyntikuoppa 15 luoteeseen.
	189773_13	Pyyntikuoppa 15 etelään.
	189773_14	Pyyntikuoppa 15 etelään.
	189773_15	Pyyntikuoppa 15 itään.

	189773_16	Pyyntikuoppa 16 lounaaseen.
	189773_17	Pyyntikuoppa 16 itään.
	189773_18	Pyyntikuoppa 16 pohjoiseen.
	189773_19	Pyyntikuoppa 17 kaakkoon.
	189773_20	Pyyntikuoppa 17 lounaaseen.
	189773_21	Pyyntikuoppa 18 lounaaseen.
	189773_22	Pyyntikuoppa 18 pohjoiseen.
	189773_23	Pyyntikuoppa 18 länteen.
	189773_24	Pyyntikuoppa 20 koilliseen.
	189773_25	Pyyntikuoppa 20 itään.
	189773_26	Pyyntikuoppa 20 kaakkoon.
	189773_27	Pyyntikuoppa 21 pohjoiseen.
	189773_28	Pyyntikuoppa 21 kaakkoon.
	189773_29	Pyyntikuoppa 21 luoteeseen.
	189773_30	Pyyntikuoppa 22 pohjoiseen.
	189773_31	Pyyntikuoppa 22 etelään.
	189773_32	Pyyntikuoppa 22 lounaaseen.
	189773_33	Pyyntikuoppa 23 luoteeseen.
	189773_34	Pyyntikuoppa 23 länteen.
	189773_35	Pyyntikuoppa 23 etelään.
	189773_36	Pyyntikuoppa 24 itään.
	189773_37	Pyyntikuoppa 24 etelään.
	189773_38	Pyyntikuoppa 24 länteen.
	189773_39	Pyyntikuoppa 25 pohjoiseen.
	189773_40	Pyyntikuoppa 25 länteen.
	189773_41	Pyyntikuoppa 25 etelään.
	189773_42	Pyyntikuoppa 26 lounaaseen.
	189773_43	Pyyntikuoppa 26 pohjoiseen.
	189773_44	Pyyntikuoppa 26 pohjoiseen.
	189773_45	Pyyntikuoppa 26 etelään.
	189773_46	Pyyntikuoppa 27 pohjoiseen.
	189773_47	Pyyntikuoppa 27 etelään.
	189773_48	Pyyntikuoppa 28 pohjoiseen.
	189773_49	Pyyntikuoppa 28 lounaaseen.
	189773_50	Pyyntikuoppa 28 etelään.
	189773_51	Pyyntikuoppa 29 lounaaseen.
	189773_52	Pyyntikuoppa 29 luoteeseen.
	189773_53	Pyyntikuoppa 29 länteen.
	189773_54	Pyyntikuoppa 30 länteen.
	189773_55	Pyyntikuoppa 30 lounaaseen.
	189773_56	Pyyntikuoppa 30 koilliseen.
	189773_57	Pyyntikuoppa 31 lounaaseen.
	189773_58	Pyyntikuoppa 31 kaakkoon.
	189773_59	Pyyntikuoppa 31 koilliseen.
	189773_60	Pyyntikuoppa 32 pohjoiseen.
	189773_61	Pyyntikuoppa 32 länteen.

	189773_62	Pyyntikuoppa 32 lounaaseen.
	189773_63	Pyyntikuoppa 10 luoteeseen.
	189773_64	Pyyntikuoppa10 lounaaseen.
	189773_65	Pyyntikuoppa 10 itään.
	189773_66	Pyyntikuoppa 9 luoteeseen.
	189773_67	Pyyntikuoppa 9 pohjoiseen.
	189773_68	Pyyntikuoppa 9 kaakkoon.
	189773_69	Pyyntikuoppa 9 lounaaseen.
	189773_70	Pyyntikuoppa 8 luoteeseen.
	189773_71	Pyyntikuoppa 8 lounaaseen.
	189773_72	Pyyntikuoppa 8 etelään.
	189773_73	Pyyntikuoppa 7 lounaaseen.
	189773_74	Pyyntikuoppa 7 luoteeseen.
	189773_75	Pyyntikuoppa 6 pohjoiseen.
	189773_76	Pyyntikuoppa 6 länteen.
	189773_77	Pyyntikuoppa 6 lounaaseen.
	189773_78	Pyyntikuoppa 5 luoteeseen.
	189773_79	Pyyntikuoppa 5 koilliseen.
	189773_80	Pyyntikuoppa 5 itään.
	189773_81	Pyyntikuoppa 4 luoteeseen.
	189773_82	Pyyntikuoppa 4 itään.
	189773_83	Pyyntikuoppa 4 etelään.
	189773_84	Pyyntikuoppa 3 länteen.
	189773_85	Pyyntikuoppa 3 pohjoiseen.
	189773_86	Pyyntikuoppa 3 etelään.
	189773_87	Pyyntikuoppa 2 luoteeseen.
	189773_88	Pyyntikuoppa 2 länteen.
	189773_89	Pyyntikuoppa 2 etelään.
	189773_90	Pyyntikuoppa 1 pohjoiseen.
	189773_91	Pyyntikuoppa 1 itään.
	189773_92	Pyyntikuoppa 1 etelään.
Ronkajärvi koillinen	75882_1	Kämpän pohja länteen.
	75882_2	Kämpän pohja itään.
	75882_3	Kämpän pohja kaakkoon.
	75882_4	Kämpän pohja kaakkoon.
	75882_5	Oja kämpän vieressä.
	75882_6	Oja kämpän vieressä.
Jänkäjärvi	75923_1	Kenttä itään.
	75923_2	Kenttä pohjoiseen.
	75923_3	Kenttä länteen.
Harjujärvi koillinen	75896_1	Nuotikiveys kaakkoon.
	75896_2	Nuotikiveys koilliseen.
	75896_3	Nuotikiveys etelään.
Jänkäjärvi 2	189913_1	Aitaa itään.
	189913_2	Aitaa kaakkoon.
	189913_3	Aitaa luoteeseen.

	189913_4	Aitaa koilliseen.
	189913_5	Aitaa pohjoiseen.
Tammukkajärvi	189639_1	Yleiskuva suovasta luoteeseen.
	189639_2	Suova luoteeseen.
	189639_3	Suovan koillisreunan aidan jäänteitä luoteeseen.
	189639_4	Suovan lounaisreunan aidan jäänteitä luoteeseen.
	189639_5	Suova koilliseen. Taustalla Tuulispään masto.
	189639_6	Suova kaakkoon.
	189639_7	Suovaa aidan jäänteitä kaakkoon.
	189639_8	Suova lounaaseen.
	189639_9	Suova etelään.
Päänalusjätkä 1	189640_1	Suova jäännös pohjoiseen.
	189640_2	Suova jäännös pohjoiseen.
	189640_3	Suova jäännös itään.
	189640_4	Suova jäännös etelään.
	189640_5	Suova jäännös etelään.
	189640_6	Suova jäännös länteen.
Päänalusjätkä 2	189641_1	Suova jäännös kaakkoon. Taustalla suova 1 sekä Tuulispään masto.
	189641_2	Suova jäännös etelään.
	189641_3	Suova jäännös pohjoiseen.
Sahavaara	189667_1	Ristikon 1 jäännös luoteeseen.
	189667_2	Ristikon 1 jäännös länteen.
	189667_3	Ristikon 2 jäännös länteen.
	189667_4	Ristikon 3 jäännös pohjoiseen.
	189667_5	Ristikon 3 jäännös länteen.
	189667_6	Ristikon 4 jäännös lounaaseen.
	189667_7	Ristikon 4 jäännös luoteeseen.
Laitavaara 1	189692_1	Puun kylkeen naulattua piikkilankaa rannan lähellä, kuvattu etelään.
	189692_2	Piikkilankaa rannassa etelään.
	189692_3	Puun kylkeen naulattua piikkilankaa rannan lähellä, kuvattu itään.
	189692_4	Piikkilankaa puun kyljessä noin 1,5 m korkeudelle asti.
	189692_5	Aitaa itään päin.
	189692_6	Aitaa länteen.
	189692_7	Aitaa itään.
	189692_8	Aitaa länteen.
	189692_9	Aitaa itään.
	189692_10	Aitaa itään.
	189692_11	Aitaa lounaaseen.
	189692_12	Aidan tolppa etelään.
	189692_13	Aidan tolppa länteen.
	189692_14	Aidan tolppa itään.
	189692_15	Kahdeksan tolppaa pystyssä, kuvattu etelään.
	189692_16	Kahdeksan tolppaa pystyssä, kuvattu länteen.
	189692_17	Kahdeksan tolppaa pystyssä, kuvattu itään.

	189692_18	Kuivemmassa kohdassa taas puita tolppina, etelään.
	189692_19	Kuivemmassa kohdassa taas puita tolppina, itään.
	189692_20	Kuivemmassa kohdassa taas puita tolppina, lounaaseen.
	189692_21	Aitaa niemen itäreunassa lounaaseen.
Laitavaara 2	189693_1	Riukuaitaa itään.
	189693_2	Riukuaitaa länteen.
Hautalahti 2	189676_1	Tervahauta lounaaseen.
	189676_2	Tervahauta kaakkoon.
	189676_3	Tervahauta kaakkoon.
	189676_4	Tervahauta länteen.
	189676_5	Tervahauta pohjoiseen.
	189676_6	Tervahauta kaakkoon.
Hautalahti	189694_1	Kvartsikaapimen löytöpaikka kairan kohdalla ja löydöllinen koeruutu lapion kohdalla. Kuvattu kaakkoon
	189694_2	Kvartsikaapimen löytöpaikka kairan kohdalla ja löydöllinen koeruutu lapion kohdalla. Kuvattu lounaaseen.
	189694_3	Kvartsi-iskos kuntan päällä, kuvattu koilliseen.
	189694_4	Yleiskuva paikasta itään.
	189694_5	Yleiskuva paikasta koilliseen.
Laakso	189696_1	Piiesine.
	189696_2	Piiesine.
	189696_3	Piiesine.
	189696_4	Piiesine.
Jänisvaara	189675_1	Kämpän pohja länteen.
	189675_2	Kämpän pohja luoteeseen.
	189675_3	Kämpän pohja etelään.
	189675_4	Kämpän pohja kaakkoon.
	189675_5	Kämpän pohja pohjoiseen.
Koiraoja 2	189912_1	Palanutta luuta Lemmenjoen törmässä.
	189912_2	Palanutta luuta Lemmenjoen törmässä.
	189912_3	Punaiseksi palanutta maata Lemmenjoen törmässä.
	189912_4	Punaiseksi palanutta maata Lemmenjoen törmässä.
	189912_5	Palanutta luuta Lemmenjoen törmässä.
	189912_6	Palanutta luuta Lemmenjoen törmässä.
	189912_7	Palanutta luuta Lemmenjoen törmässä.
	189912_8	Löytöpaikka Koiraoja 1 pohjoisimman pyyntikuopan kohdalla, kuvattu etelään.
	189912_9	Löytöpaikka Koiraoja 1 pohjoisimman pyyntikuopan kohdalla, kuvattu kaakkoon.
	189912_10	Löytöpaikka Koiraoja 1 pohjoisimman pyyntikuopan kohdalla, kuvattu pohjoiseen.