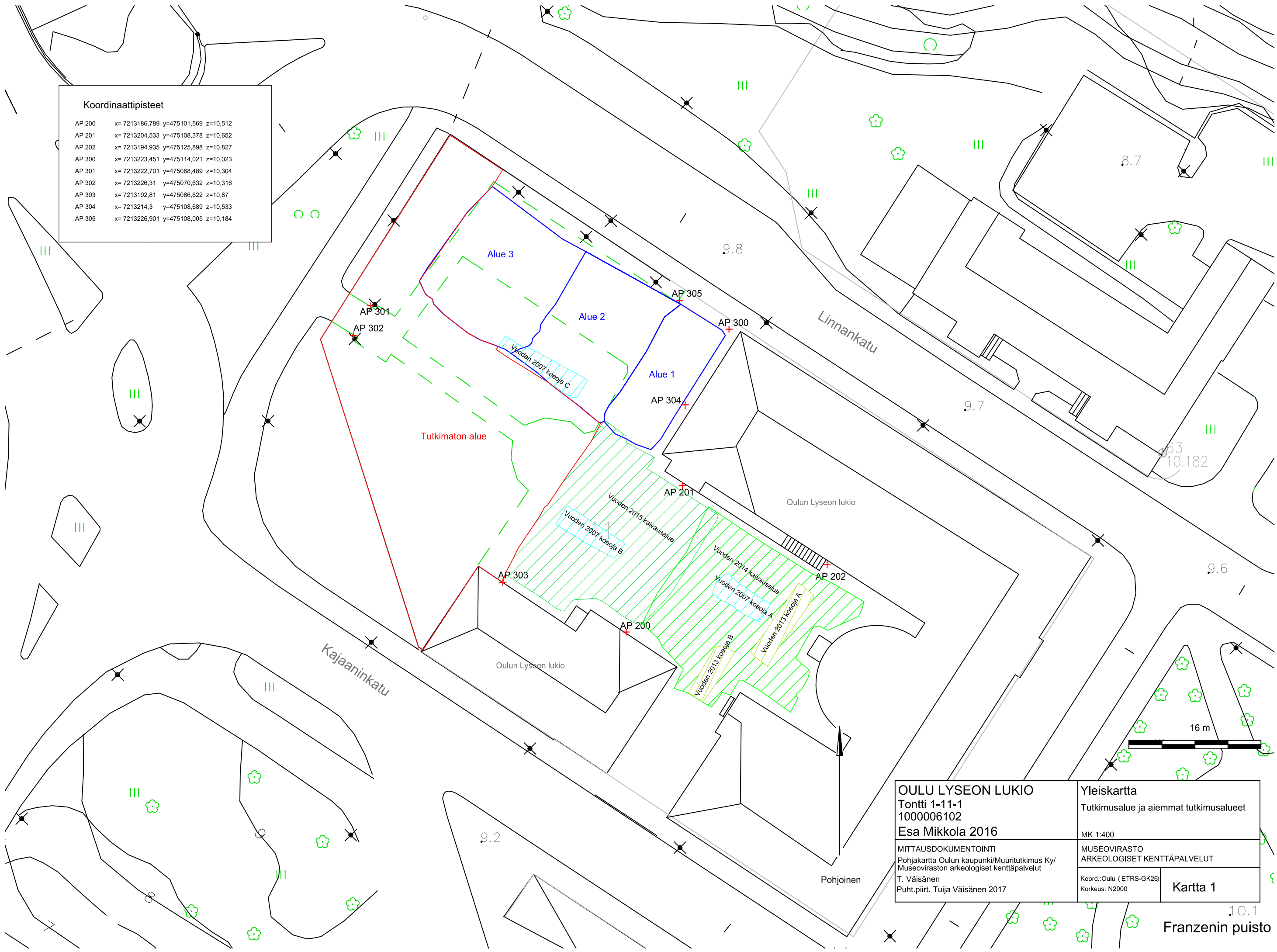
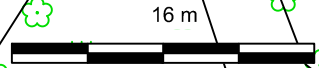


Koordinaattipisteet

AP 200	x= 7213186,789 y=475101,569 z=10,512
AP 201	x= 7213204,533 y=475108,378 z=10,652
AP 202	x= 7213194,935 y=475125,898 z=10,827
AP 300	x= 7213223,451 y=475114,021 z=10,023
AP 301	x= 7213222,701 y=475068,489 z=10,304
AP 302	x= 7213226,31 y=475070,632 z=10,316
AP 303	x= 7213192,81 y=475086,622 z=10,87
AP 304	x= 7213214,3 y=475108,689 z=10,533
AP 305	x= 7213226,901 y=475108,005 z=10,184



OULU LYSEON LUKIO Tontti 1-11-1 1000006102 Esa Mikkola 2016	Yleiskartta Tutkimusalue ja aiemmat tutkimusalueet MK 1:400
MITTAUSDOKUMENTOINTI Pohjakartta Oulun kaupunki/Muuritutkimus Ky/ Museoviraston arkeologiset kenttäpalvelut T. Väisänen Puht.piirt. Tuija Väisänen 2017	MUSEOVIRASTO ARKEOLOGISET KENTTÄPALVELUT Koord.:Oulu (ETRS-GK26) Korkeus: N2000
Kartta 1	



10.1
Franzenin puisto

Koordinaattipisteet

AP 200	x= 7213186,789 y=475101,569 z=10,512
AP 201	x= 7213204,533 y=475108,378 z=10,652
AP 202	x= 7213194,935 y=475125,898 z=10,827
AP 300	x= 7213223,451 y=475114,021 z=10,023
AP 301	x= 7213222,701 y=475068,489 z=10,304
AP 302	x= 7213226,31 y=475070,632 z=10,316
AP 303	x= 7213192,81 y=475086,622 z=10,87
AP 304	x= 7213214,3 y=475108,689 z=10,533
AP 305	x= 7213226,901 y=475108,005 z=10,184

Kartat 3, 8, 13, 18, 23, 28, 33, 38, 43, 48, 53, 58, 63, 68, 73, 78, 83, 88, 93, 98, 102, 106, 110, 114, 118, 122, 126, 131

Kartat 4, 9, 14, 19, 24, 29, 34, 39, 44, 49, 54, 59, 64, 69, 74, 79, 84, 89, 94, 99, 103, 107, 111, 115, 119, 123, 127

Kartat 5, 10, 15, 20, 25, 30, 35, 40, 45, 50, 55, 60, 65, 70, 75, 80, 85, 90, 95, 100, 104, 108, 112, 116, 120, 124, 128

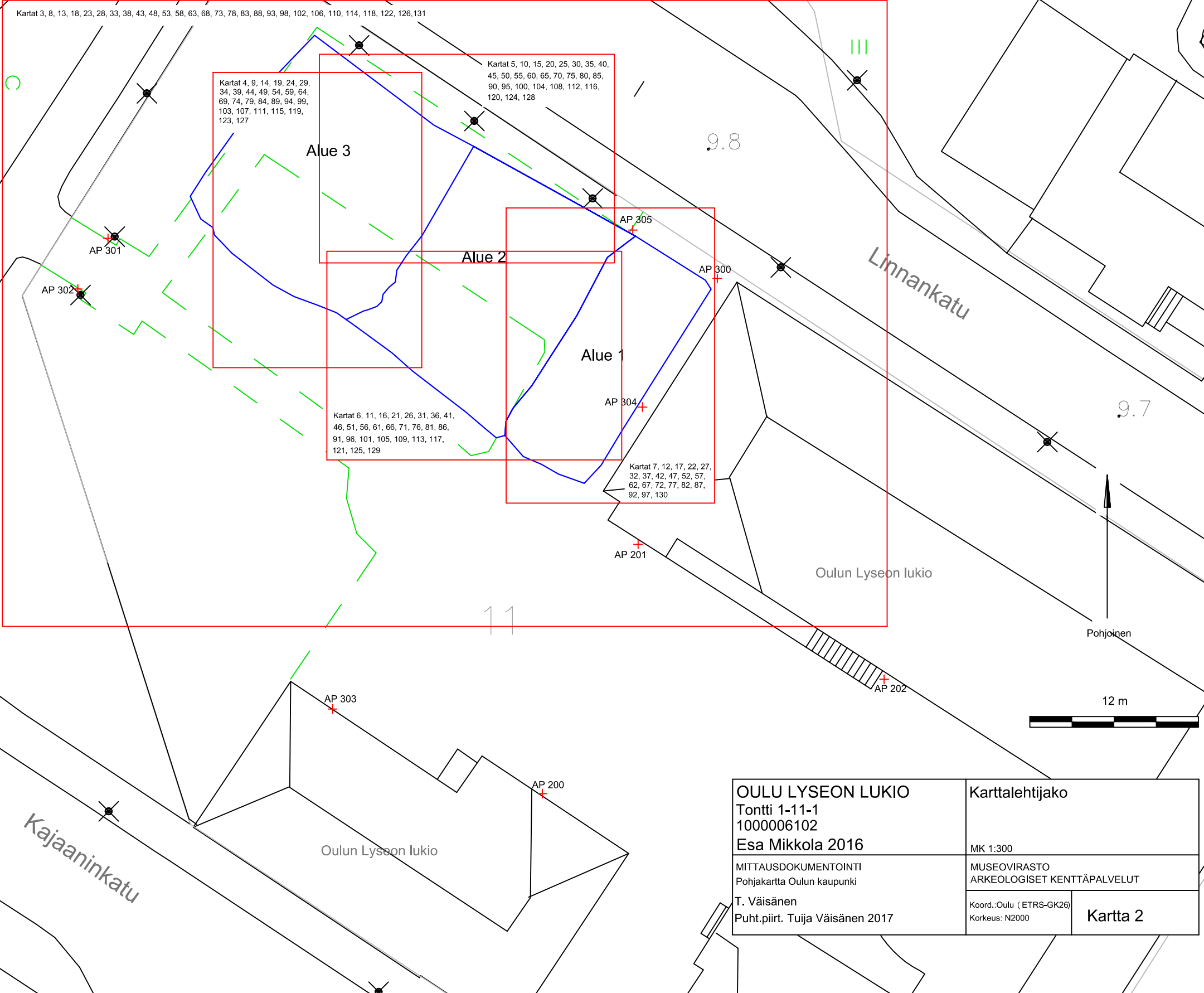
Alue 3

Alue 2

Alue 1

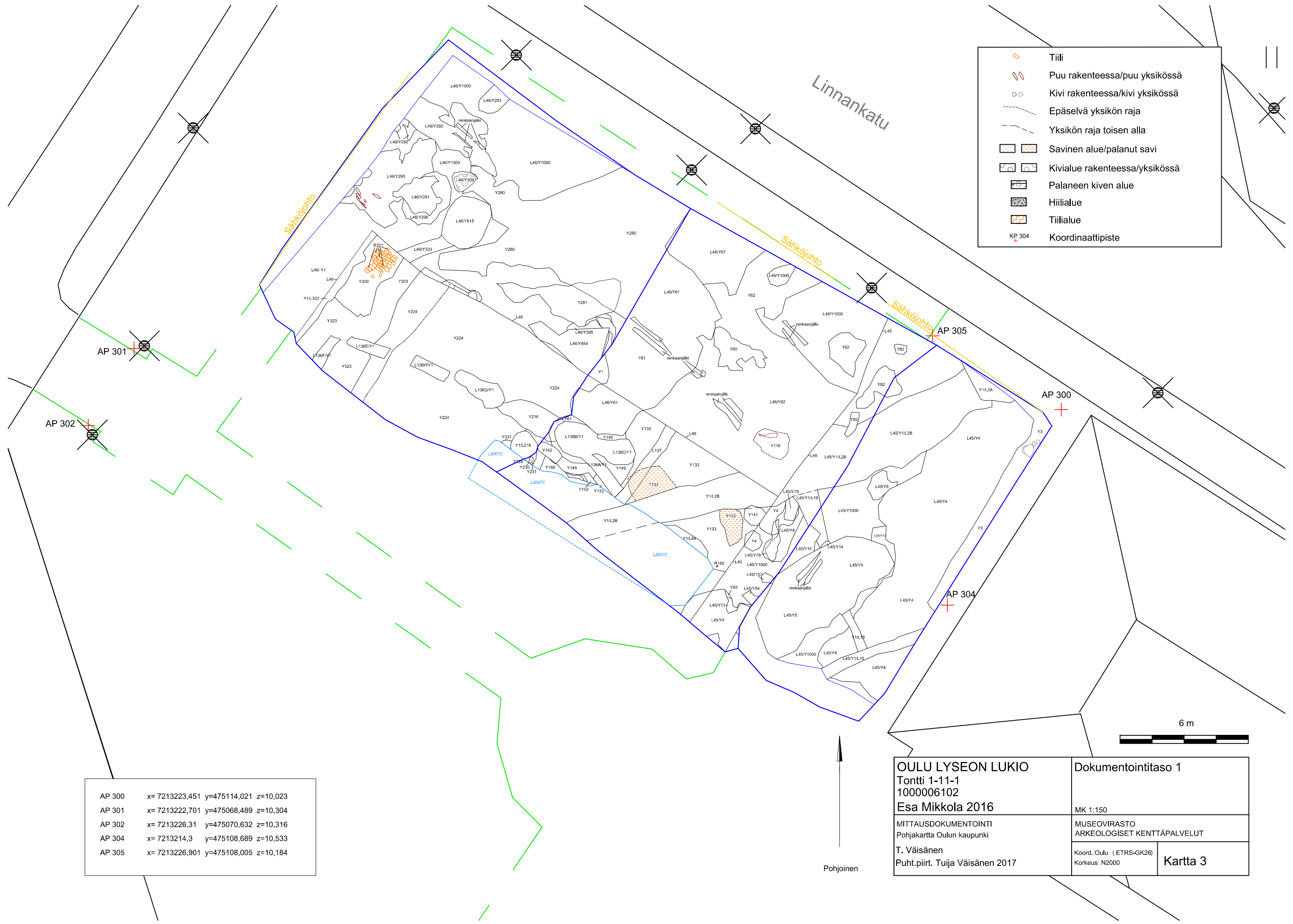
Kartat 6, 11, 16, 21, 26, 31, 36, 41, 46, 51, 56, 61, 66, 71, 76, 81, 86, 91, 96, 101, 105, 109, 113, 117, 121, 125, 129

Kartat 7, 12, 17, 22, 27, 32, 37, 42, 47, 52, 57, 62, 67, 72, 77, 82, 87, 92, 97, 130



OULU LYSEON LUKIO Tontti 1-11-1 1000006102 Esa Mikkola 2016		Karttalehtijako MK 1:300	
MITTAUSDOKUMENTOINTI Pohjakartta Oulun kaupunki T. Väisänen Puht.piirt. Tuija Väisänen 2017		MUSEOVIKASTO ARKEOLOGISET KENTTÄPALVELUT Koord.:Oulu (ETRS-GK26) Korkeus: N2000	
			Kartta 2

	Tiili
	Puu rakenteessa/puu yksikössä
	Kivi rakenteessa/kivi yksikössä
	Epäselvä yksikön raja
	Yksikön raja toisen alla
	Savinen alue/palanut savi
	Kivialue rakenteessa/yksikössä
	Palaneen kiven alue
	Hiilialue
	Tiilialue
	KP 304 Koordinaattipiste



AP 300	x= 7213223,451 y=475114,021 z=10,023
AP 301	x= 7213222,701 y=475068,489 z=10,304
AP 302	x= 7213226,31 y=475070,632 z=10,316
AP 304	x= 7213214,3 y=475108,689 z=10,533
AP 305	x= 7213226,901 y=475108,005 z=10,184

OULU LYSEON LUKIO		Dokumentointitaso 1	
Tontti 1-11-1			
1000006102			
Esa Mikkola 2016		MK 1:150	
MITTAUSDOKUMENTOINTI		MUSEOVIKASTO	
Pohjakartta Oulun kaupunki		ARKEOLOGISET KENTTÄPALVELUT	
T. Väisänen		Koord.: Oulu (ETRS-GK26)	
Puht.piirt. Tuija Väisänen 2017		Korkeus: N2000	
		Kartta 3	

x = 7213237
y = 475080



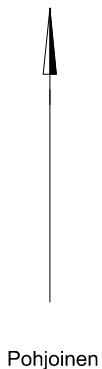
x = 7213237
y = 475090



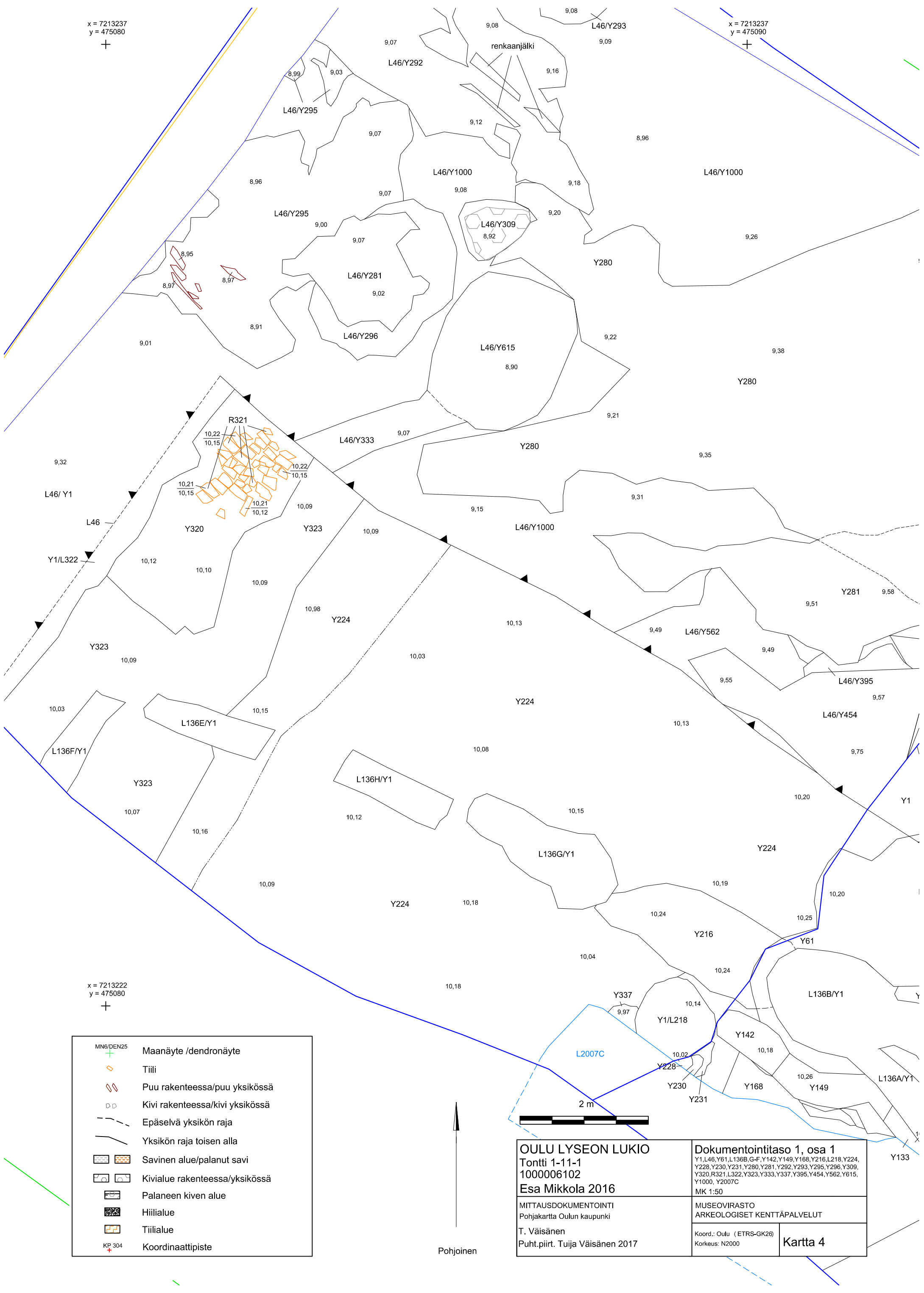
x = 7213222
y = 475080

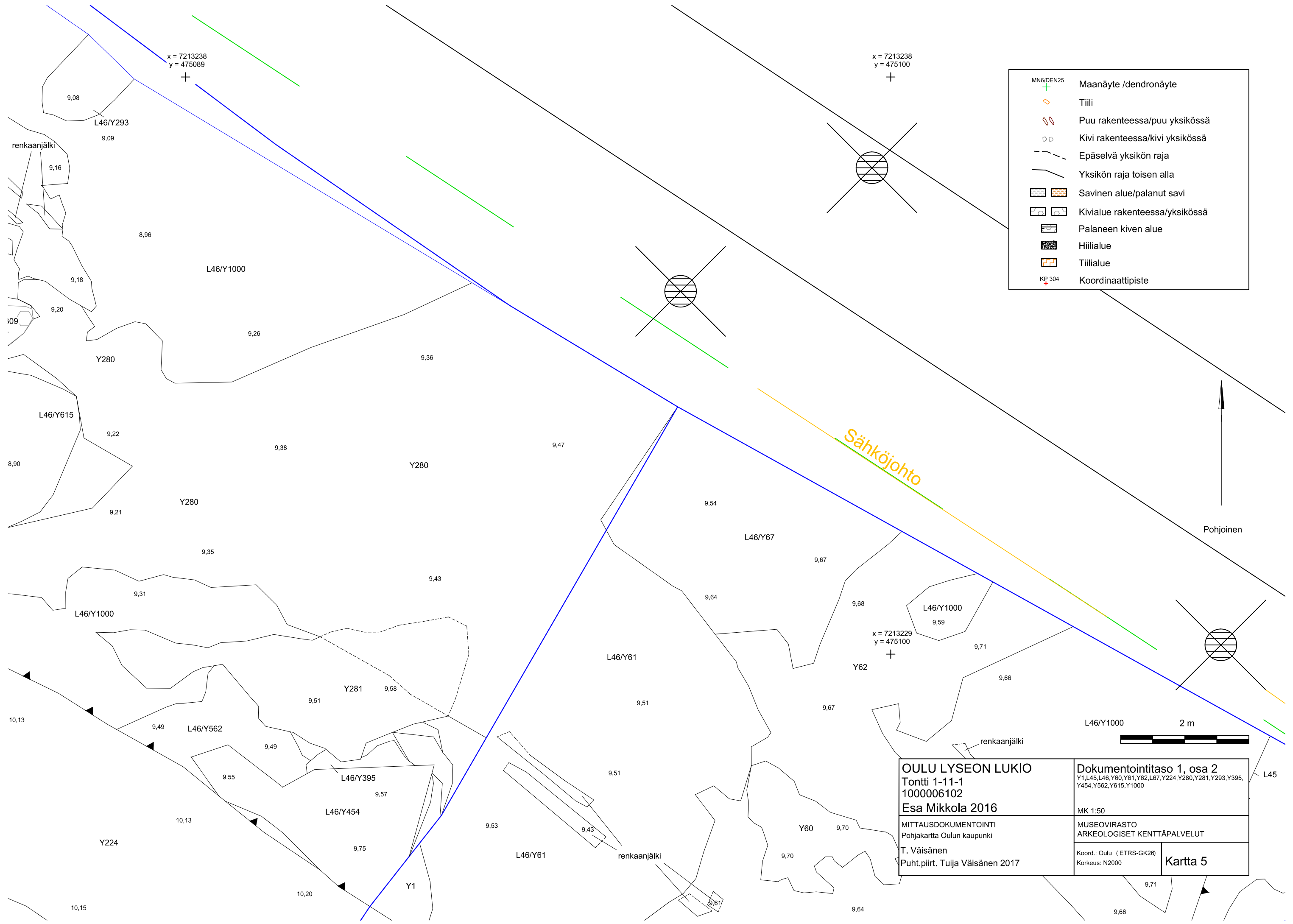


MN6/DEN25	Maanäyte /dendronäyte
	Tiili
	Puu rakenteessa/puu yksikössä
	Kivi rakenteessa/kivi yksikössä
	Epäselvä yksikön raja
	Yksikön raja toisen alla
	Savinen alue/palanut savi
	Kivialue rakenteessa/yksikössä
	Palaneen kiven alue
	Hiilialue
	Tiilialue
KP_304	Koordinaattipiste



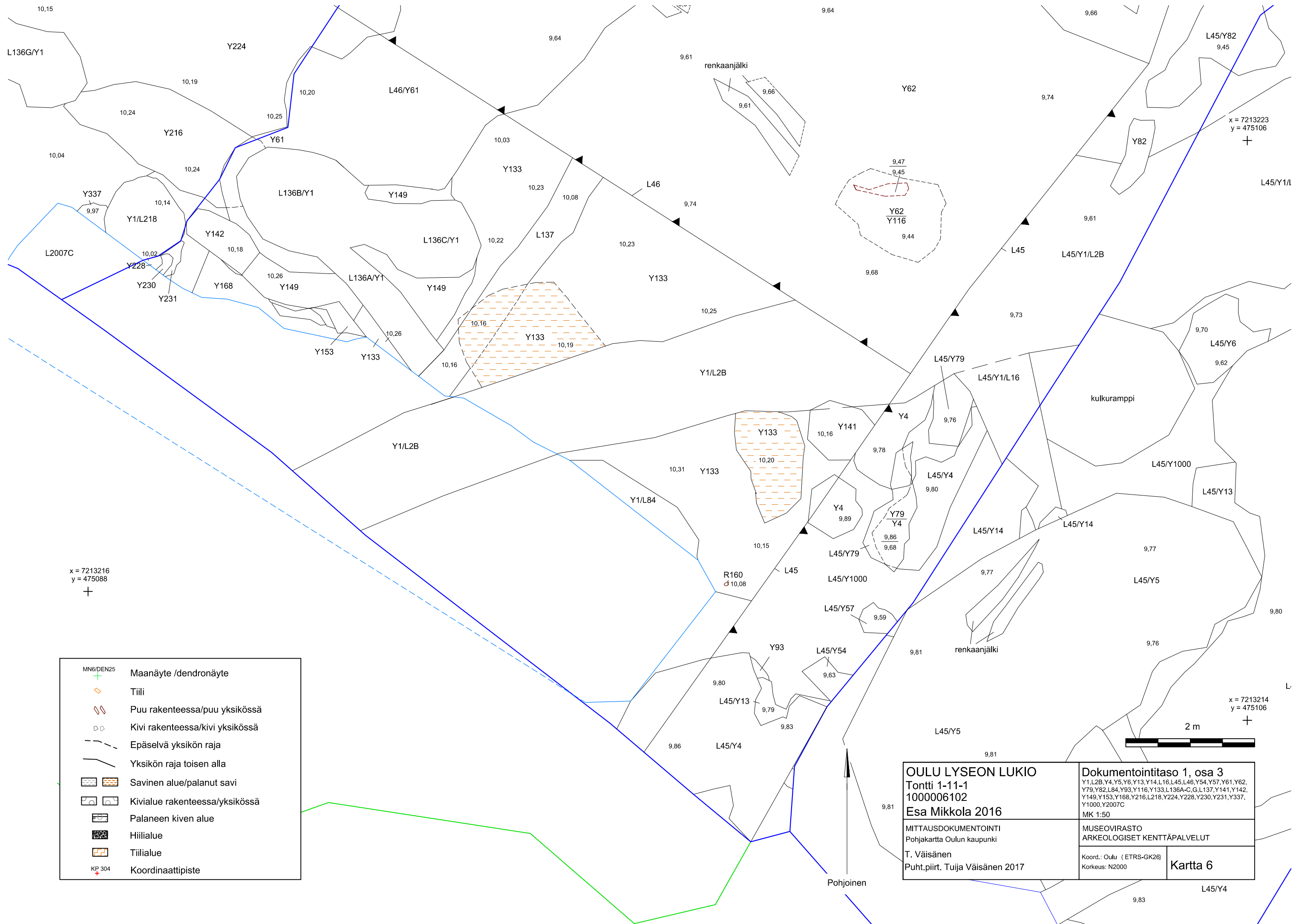
OULU LYSEON LUKIO		Dokumentointitaso 1, osa 1	
Tontti 1-11-1		Y1,L46,Y61,L136B,G-F,Y142,Y149,Y168,Y216,L218,Y224,	
1000006102		Y228,Y230,Y231,Y280,Y281,Y292,Y293,Y295,Y296,Y309,	
Esa Mikkola 2016		Y320,R321,L322,Y323,Y333,Y337,Y395,Y454,Y562,Y615,	
MITTAUSDOKUMENTOINTI		Y1000, Y2007C	
Pohjakartta Oulun kaupunki		MK 1:50	
T. Väisänen		MUSEOVIIRASTO	
Puht.piirt. Tuija Väisänen 2017		ARKEOLOGISET KENTTÄPALVELUT	
Koord.: Oulu (ETRS-GK26)		Kartta 4	
Korkeus: N2000			





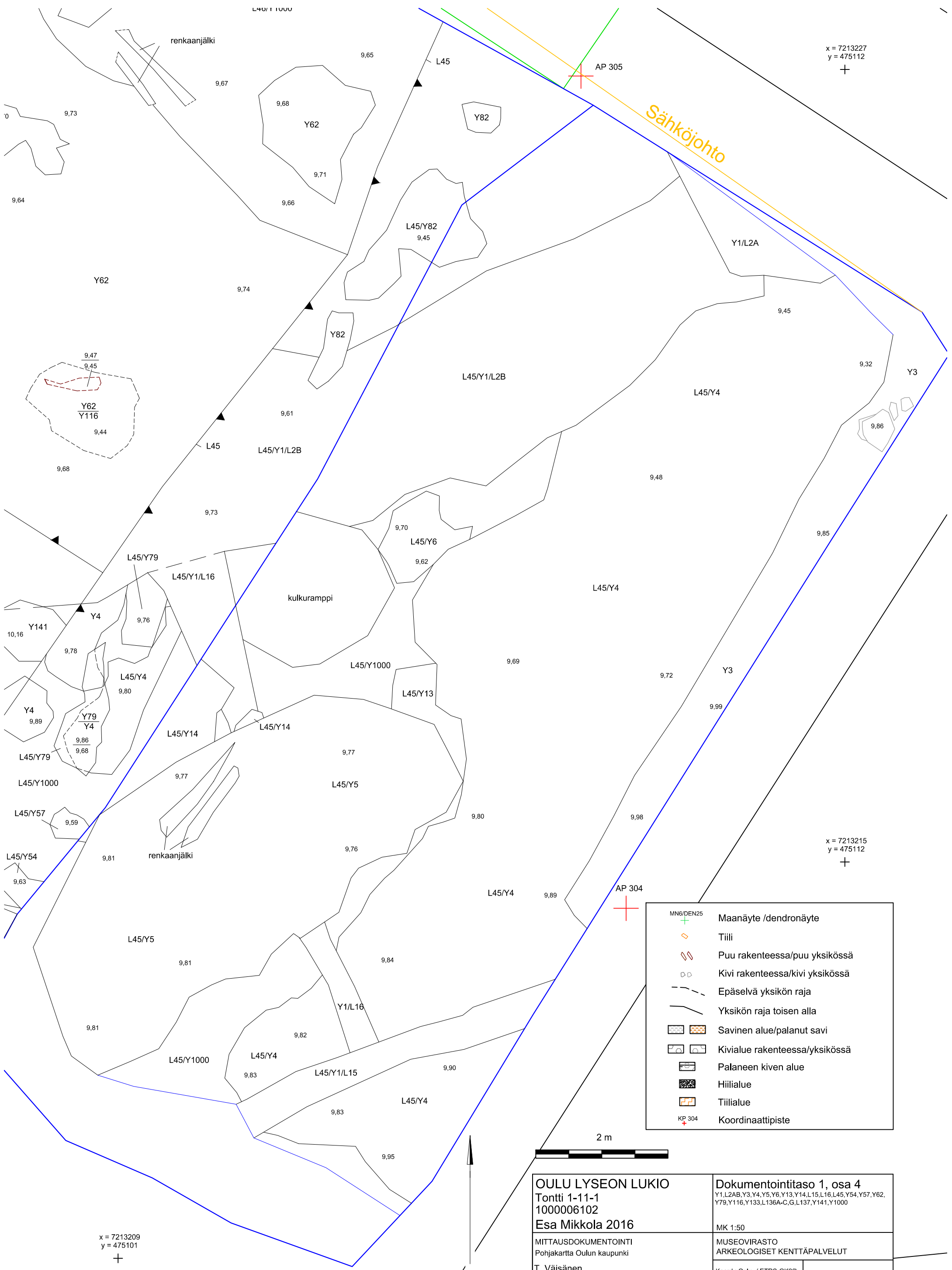
- MNG/DEN25 Maanäyte / dendronäyte
- Tiili
- Puu rakenteessa/puu yksikössä
- Kivi rakenteessa/kivi yksikössä
- Epäselvä yksikön raja
- Yksikön raja toisen alla
- Savinen alue/palanut savi
- Kivialue rakenteessa/yksikössä
- Palaneen kiven alue
- Hiilialue
- Tiilialue
- KP 304 Koordinaattipiste

OULU LYSEON LUKIO Tontti 1-11-1 1000006102 Esa Mikkola 2016		Dokumentointitaso 1, osa 2 Y1,L45,L46,Y60,Y61,Y62,L67,Y224,Y280,Y281,Y293,Y395, Y454,Y562,Y615,Y1000	
MITTAUSDOKUMENTOINTI Pohjakartta Oulun kaupunki T. Väisänen Puht.piirt. Tuuja Väisänen 2017		MK 1:50 MUSEOVIRASTO ARKEOLOGISET KENTTÄPALVELUT	
Koord.: Oulu (ETRS-GK26) Korkeus: N2000		Kartta 5	



MN6/DEN25	Maanäyte /dendronäyte
	Tiili
	Puu rakenteessa/puu yksikössä
	Kivi rakenteessa/kivi yksikössä
	Epäselvä yksikön raja
	Yksikön raja toisen alla
	Savinen alue/palanut savi
	Kivialue rakenteessa/yksikössä
	Palaneen kiven alue
	Hiilialue
	Tiilialue
KP 304	Koordinaattipiste

OULU LYSEON LUKIO Tontti 1-11-1 1000006102 Esa Mikkola 2016		Dokumentointitaso 1, osa 3 Y1,L2B,Y4,Y5,Y6,Y13,Y14,L16,L45,L46,Y54,Y57,Y61,Y62, Y79,Y82,L84,Y93,Y116,Y133,L136A-C,G,L137,Y141,Y142, Y149,Y153,Y168,Y216,L218,Y224,Y228,Y230,Y231,Y337, Y1000,Y2007C MK 1:50	
MITTAUSDOKUMENTOINTI Pohjakartta Oulun kaupunki T. Väisänen Puht.piirt. Tuuja Väisänen 2017		MUSEOVIKASTO ARKEOLOGISET KENTTÄPALVELUT Koord.: Oulu (ETRS-GK26) Korkeus: N2000	
		Kartta 6	



Sähköjohto

x = 7213227
y = 475112
+

x = 7213215
y = 475112
+

MN6/DEN25	Maanäyte / dendronäyte
	Tiili
	Puu rakenteessa/puu yksikössä
	Kivi rakenteessa/kivi yksikössä
	Epäselvä yksikön raja
	Yksikön raja toisen alla
	Savinen alue/palanut savi
	Kivialue rakenteessa/yksikössä
	Palaneen kiven alue
	Hiilialue
	Tiilialue
KP 304	Koordinaattipiste

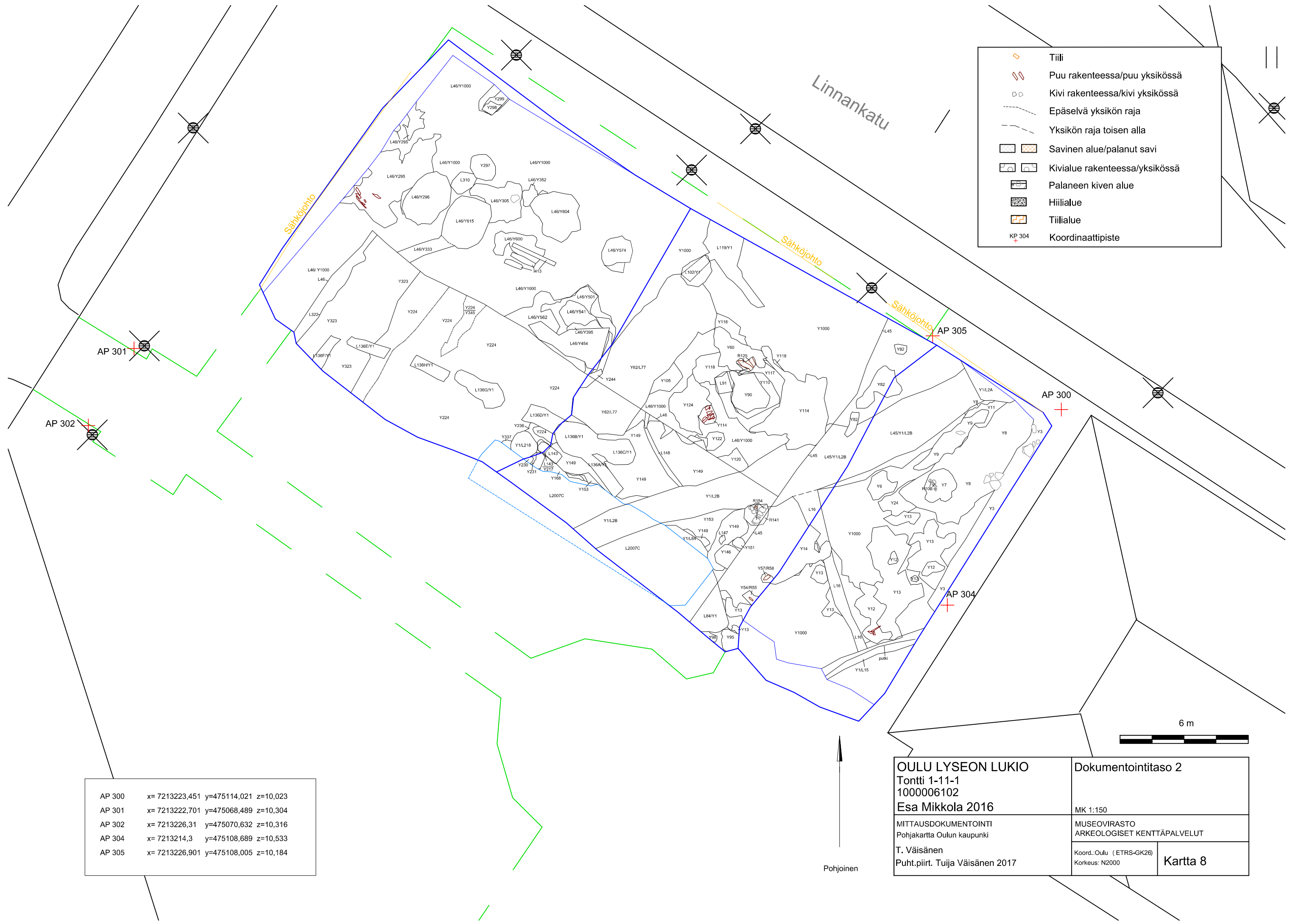
2 m

OULU LYSEON LUKIO Tontti 1-11-1 1000006102 Esa Mikkola 2016		Dokumentointitaso 1, osa 4 Y1,L2AB,Y3,Y4,Y5,Y6,Y13,Y14,L15,L16,L45,Y54,Y57,Y62, Y79,Y116,Y133,L136A-C,G,L137,Y141,Y1000	
MITTAUSDOKUMENTOINTI Pohjakartta Oulun kaupunki T. Väisänen Puht.piirt. Tuija Väisänen 2017		MK 1:50 MUSEOVIKASTO ARKEOLOGISET KENTTÄPALVELUT	
		Koord.: Oulu (ETRS-GK26) Korkeus: N2000	Kartta 7

x = 7213209
y = 475101
+

Pohjoinen

-  Tiili
-  Puu rakenteessa/puu yksikössä
-  Kivi rakenteessa/kivi yksikössä
-  Epäselvä yksikön raja
-  Yksikön raja toisen alla
-  Savinen alue/palanut savi
-  Kivialue rakenteessa/yksikössä
-  Palaneen kiven alue
-  Hiilialue
-  Tiilialue
-  KP 304 Koordinaattipiste



AP 300	x= 7213223,451 y=475114,021 z=10,023
AP 301	x= 7213222,701 y=475068,489 z=10,304
AP 302	x= 7213226,31 y=475070,632 z=10,316
AP 304	x= 7213214,3 y=475108,689 z=10,533
AP 305	x= 7213226,901 y=475108,005 z=10,184

OULU LYSEON LUKIO		Dokumentointitaso 2	
Tontti 1-11-1			
1000006102			
Esa Mikkola 2016		MK 1:150	
MITTAUSDOKUMENTOINTI		MUSEOVIRASTO	
Pohjakartta Oulun kaupunki		ARKEOLOGISET KENTTÄPALVELUT	
T. Väisänen		Koord.:Oulu (ETRS-GK26)	
Puht.piirt. Tuija Väisänen 2017		Korkeus: N2000	
		Kartta 8	

x = 7213237
y = 475080



x = 7213237
y = 475090

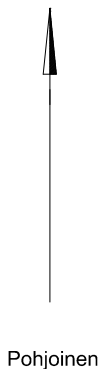


Sähköjohto

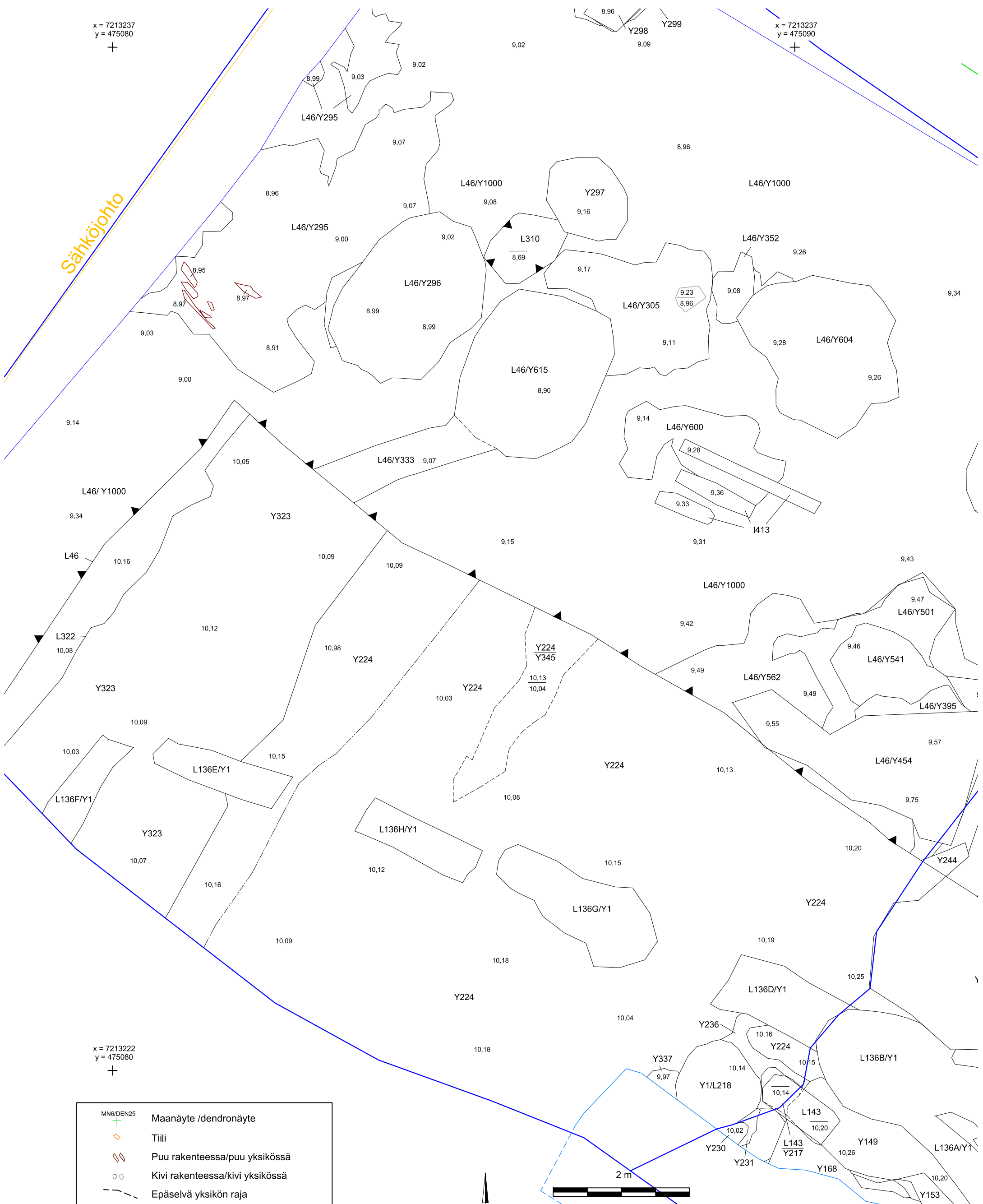
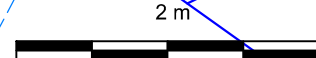
x = 7213222
y = 475080

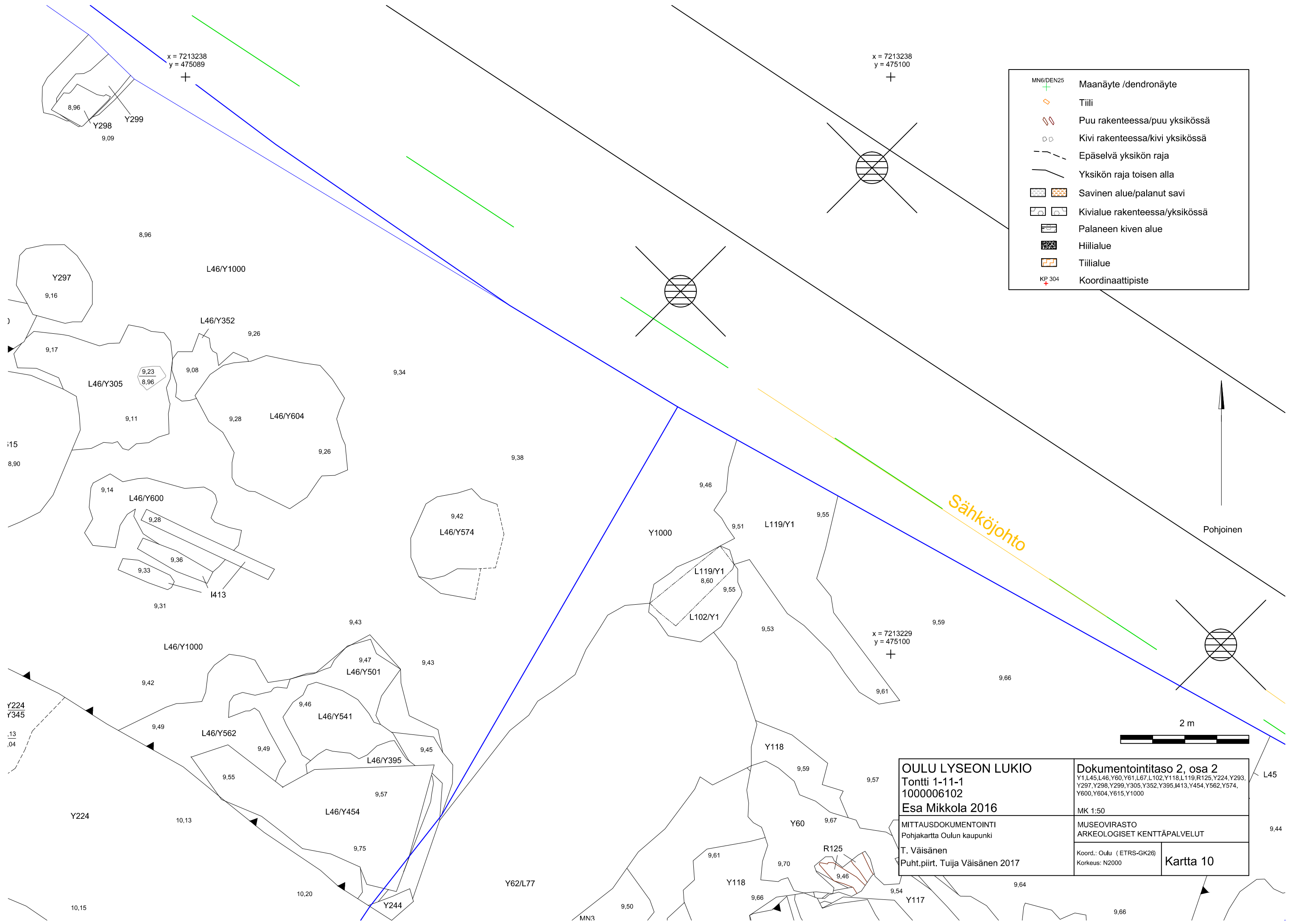


MN6/DEN25	Maanäyte /dendronäyte
	Tiili
	Puu rakenteessa/puu yksikössä
	Kivi rakenteessa/kivi yksikössä
	Epäselvä yksikön raja
	Yksikön raja toisen alla
	Savinen alue/palanut savi
	Kivialue rakenteessa/yksikössä
	Palaneen kiven alue
	Hiilialue
	Tiilialue
KP_304	Koordinaattipiste

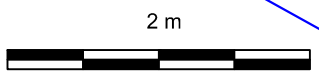



OULU LYSEON LUKIO		Dokumentointitaso 2, osa 1	
Tontti 1-11-1		Y1,L46,Y61,L136B,G-F,Y142,L143,Y149,Y153,Y168,Y216, Y217,L218,Y224,Y228,Y230,Y231,Y236,Y292,Y293,Y295, Y299,Y305,L310,L322,Y323,Y333,Y337,Y345,Y352,Y395, I413,Y454,Y562,Y600,Y604,Y615,Y1000,L2007C	
1000006102		MK 1:50	
Esa Mikkola 2016		MUSEOVARASTO ARKEOLOGISET KENTTÄPALVELUT	
MITTAUSDOKUMENTOINTI Pohjakartta Oulun kaupunki		Koord.: Oulu (ETRS-GK26) Korkeus: N2000	
T. Väisänen Puht.piirt. Tuija Väisänen 2017		Kartta 9	



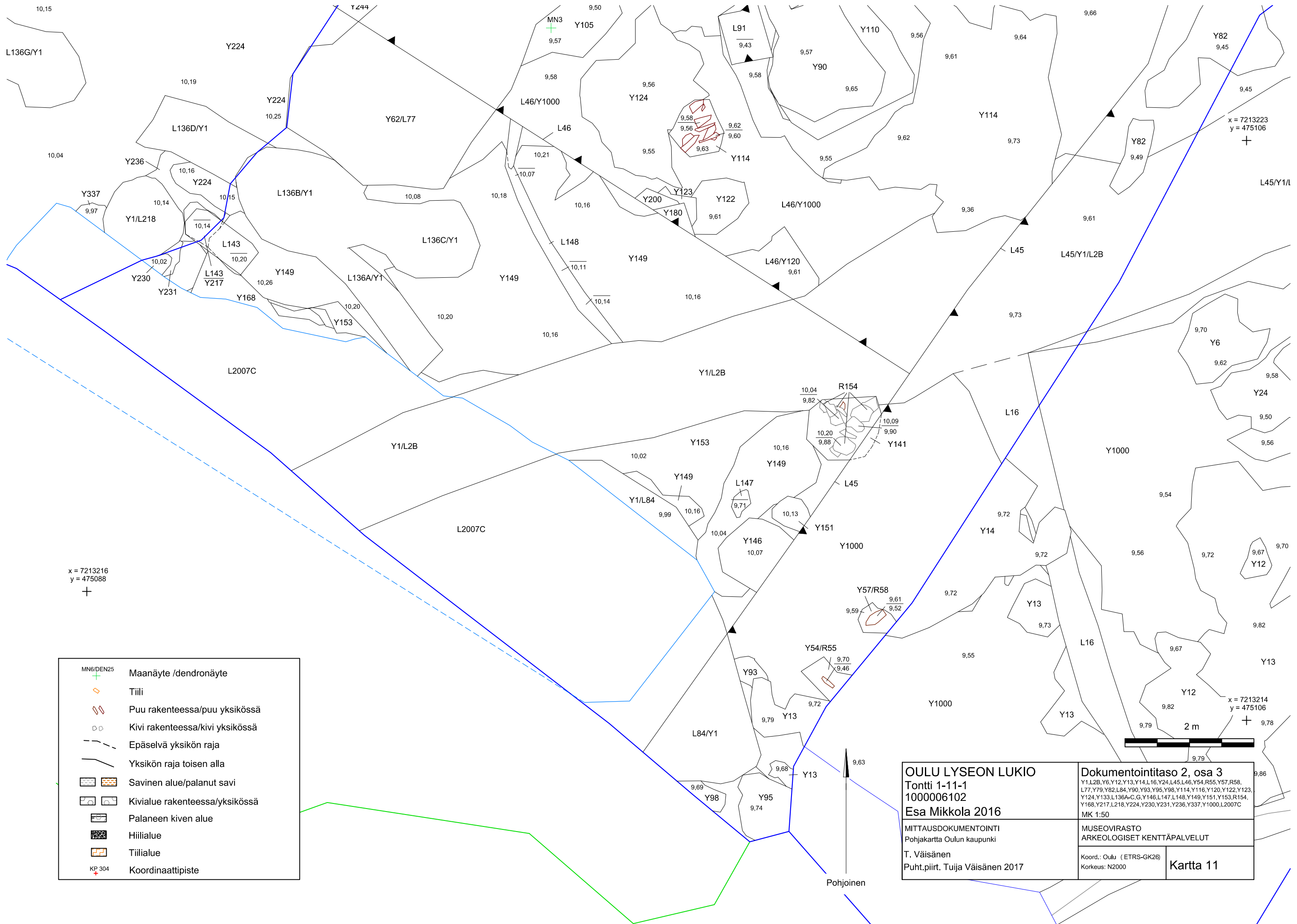


MNG/DEN25	Maanäyte /dendronäyte
	Tiili
	Puu rakenteessa/puu yksikössä
	Kivi rakenteessa/kivi yksikössä
	Epäselvä yksikön raja
	Yksikön raja toisen alla
	Savinen alue/palanut savi
	Kivialue rakenteessa/yksikössä
	Palaneen kiven alue
	Hiilialue
	Tiilialue
KP 304	Koordinaattipiste



Sähköjohto

OULU LYSEON LUKIO Tontti 1-11-1 1000006102 Esa Mikkola 2016		Dokumentointitaso 2, osa 2 Y1,L45,L46,Y60,Y61,L67,L102,Y118,L119,R125,Y224,Y293, Y297,Y298,Y299,Y305,Y352,Y395,I413,Y454,Y562,Y574, Y600,Y604,Y615,Y1000	
MITTAUSDOKUMENTOINTI Pohjakartta Oulun kaupunki T. Väisänen Puht.piirt. Tuja Väisänen 2017		MK 1:50 MUSEOVIRASTO ARKEOLOGISET KENTTÄPALVELUT	
Koord.: Oulu (ETRS-GK26) Korkeus: N2000		Kartta 10	



x = 7213216
y = 475088
+

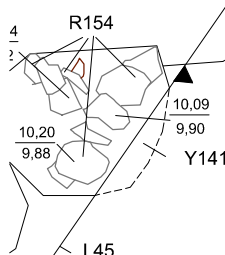
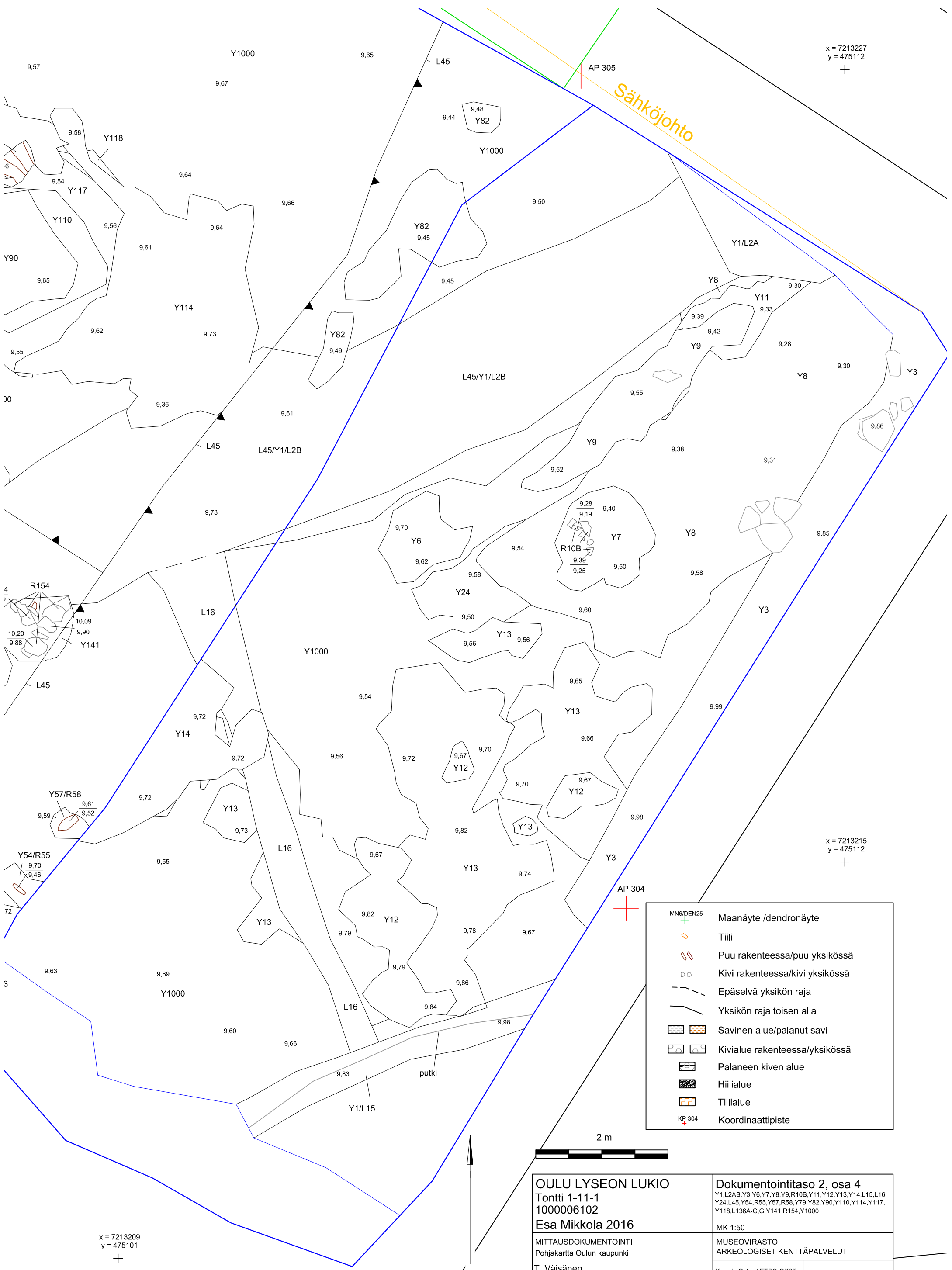
x = 7213223
y = 475106
+

x = 7213214
y = 475106
+

MN6/DEN25	Maanäyte /dendronäyte
	Tiili
	Puu rakenteessa/puu yksikössä
	Kivi rakenteessa/kivi yksikössä
	Epäselvä yksikön raja
	Yksikön raja toisen alla
	Savinen alue/palanut savi
	Kivialue rakenteessa/yksikössä
	Palaneen kiven alue
	Hiilialue
	Tiilialue
KP 304	Koordinaattipiste

OULU LYSEON LUKIO		Dokumentointitaso 2, osa 3	
Tontti 1-11-1		Y1,L2B,Y6,Y12,Y13,Y14,L16,Y24,L45,L46,Y54,R55,Y57,R58,	
1000006102		L77,Y79,Y82,L84,Y90,Y93,Y95,Y98,Y114,Y116,Y120,Y122,Y123,	
Esa Mikkola 2016		Y124,Y133,L136A-C,G,Y146,L147,L148,Y149,Y151,Y153,R154,	
MITTAUSDOKUMENTOINTI		Y168,Y217,L218,Y224,Y230,Y231,Y236,Y337,Y1000,L2007C	
Pohjakartta Oulun kaupunki		MK 1:50	
T. Väisänen		MUSEOVIIRASTO	
Puht.piirt. Tuuja Väisänen 2017		ARKEOLOGISET KENTTÄPALVELUT	
Koord.: Oulu (ETRS-GK26)		Korkeus: N2000	
		Kartta 11	

x = 7213227
y = 475112
+



x = 7213209
y = 475101
+

Sähköjohto

AP 304











x = 7213215
y = 475112
+

MN6/DEN25	Maanäyte / dendronäyte
	Tiili
	Puu rakenteessa/puu yksikössä
	Kivi rakenteessa/kivi yksikössä
	Epäselvä yksikön raja
	Yksikön raja toisen alla
	Savinen alue/palanut savi
	Kivialue rakenteessa/yksikössä
	Palaneen kiven alue
	Hiilialue
	Tiilialue
KP 304	Koordinaattipiste

2 m

OULU LYSEON LUKIO Tontti 1-11-1 1000006102 Esa Mikkola 2016	Dokumentointitaso 2, osa 4 Y1,L2AB,Y3,Y6,Y7,Y8,Y9,R10B,Y11,Y12,Y13,Y14,L15,L16, Y24,L45,Y54,R55,Y57,R58,Y79,Y82,Y90,Y110,Y114,Y117, Y118,L136A-C,G,Y141,R154,Y1000
MITTAUSDOKUMENTOINTI Pohjakartta Oulun kaupunki T. Väisänen Puht.piirt. Tuija Väisänen 2017	MK 1:50 MUSEOVARASTO ARKEOLOGISET KENTTÄPALVELUT
	Koord.: Oulu (ETRS-GK26) Korkeus: N2000
	Kartta 12

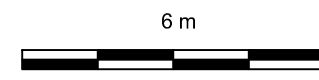

Pohjoinen

-  Tiili
-  Puu rakenteessa/puu yksikössä
-  Kivi rakenteessa/kivi yksikössä
-  Epäselvä yksikön raja
-  Yksikön raja toisen alla
-  Savinen alue/palanut savi
-  Kivialue rakenteessa/yksikössä
-  Palaneen kiven alue
-  Hiilialue
-  Tiilialue
-  KP 304 Koordinaattipiste



AP 300	x= 7213223,451 y=475114,021 z=10,023
AP 301	x= 7213222,701 y=475068,489 z=10,304
AP 302	x= 7213226,31 y=475070,632 z=10,316
AP 304	x= 7213214,3 y=475108,689 z=10,533
AP 305	x= 7213226,901 y=475108,005 z=10,184

OULU LYSEON LUKIO		Dokumentointitaso 3	
Tontti 1-11-1 1000006102		MK 1:150	
Esa Mikkola 2016		MUSEOVIKASTO ARKEOLOGISET KENTTÄPALVELUT	
MITTAUSDOKUMENTOINTI Pohjakartta Oulun kaupunki		Koord.: Oulu (ETRS-GK26) Korkeus: N2000	
T. Väisänen Puht.piirt. Tuija Väisänen 2017		Kartta 13	



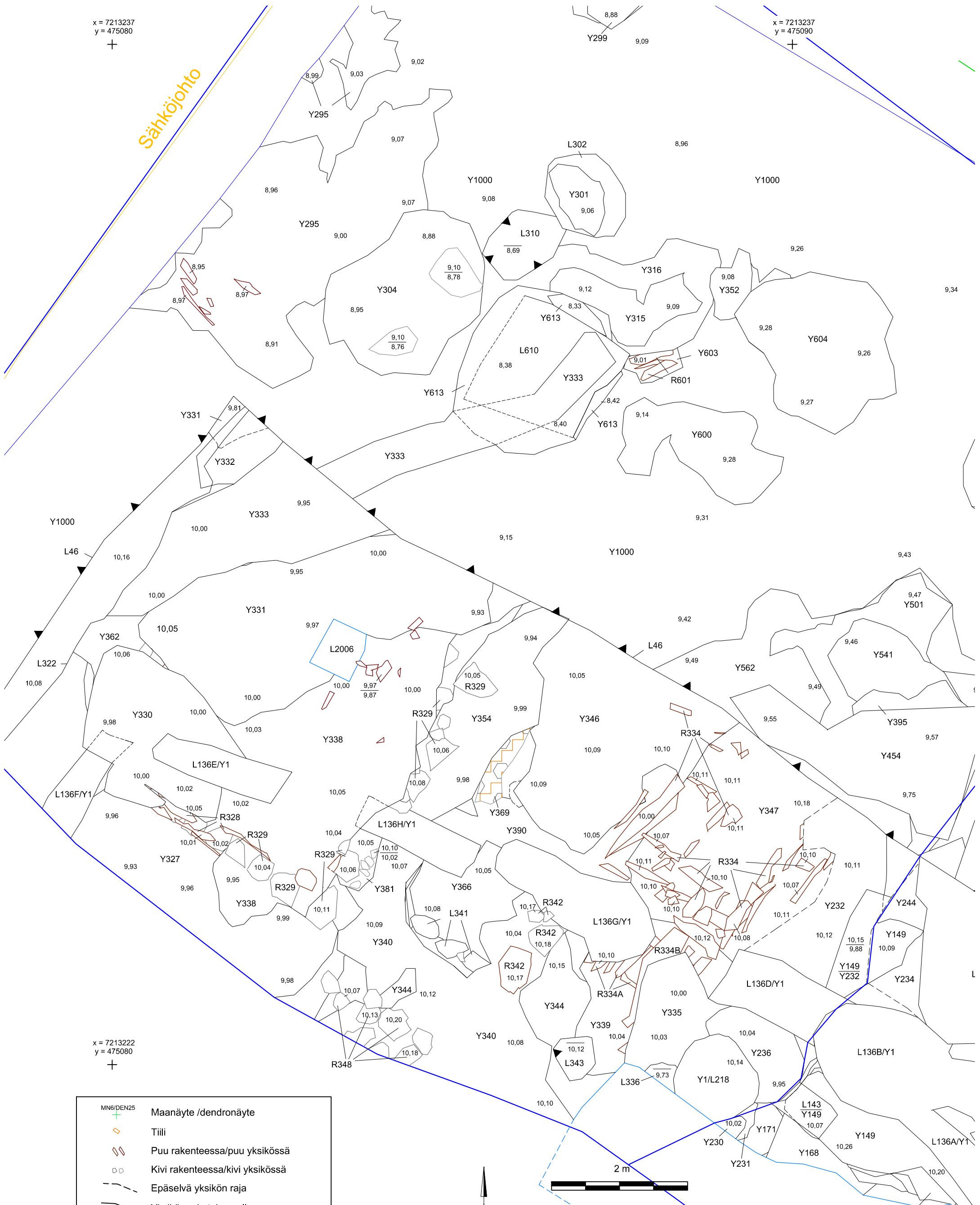
x = 7213237
y = 475080



x = 7213237
y = 475090



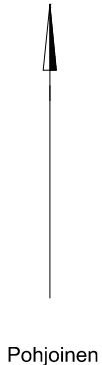
Sähköjohto



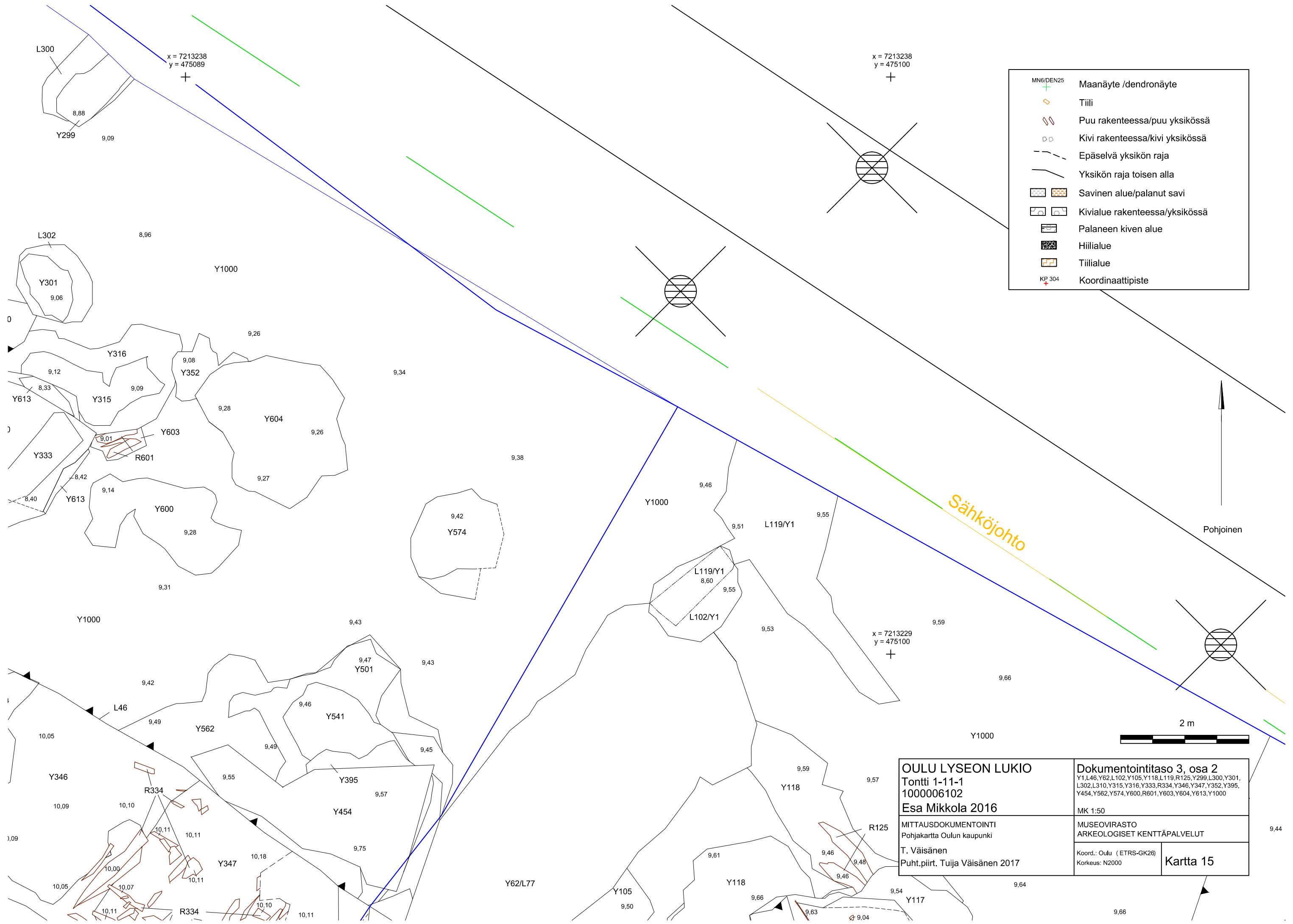
x = 7213222
y = 475080




MN6/DEN25	Maanäyte /dendronäyte
	Tiili
	Puu rakenteessa/puu yksikössä
	Kivi rakenteessa/kivi yksikössä
	Epäselvä yksikön raja
	Yksikön raja toisen alla
	Savinen alue/palanut savi
	Kivialue rakenteessa/yksikössä
	Palaneen kiven alue
	Hiilialue
	Tiilialue
KP_304	Koordinaattipiste



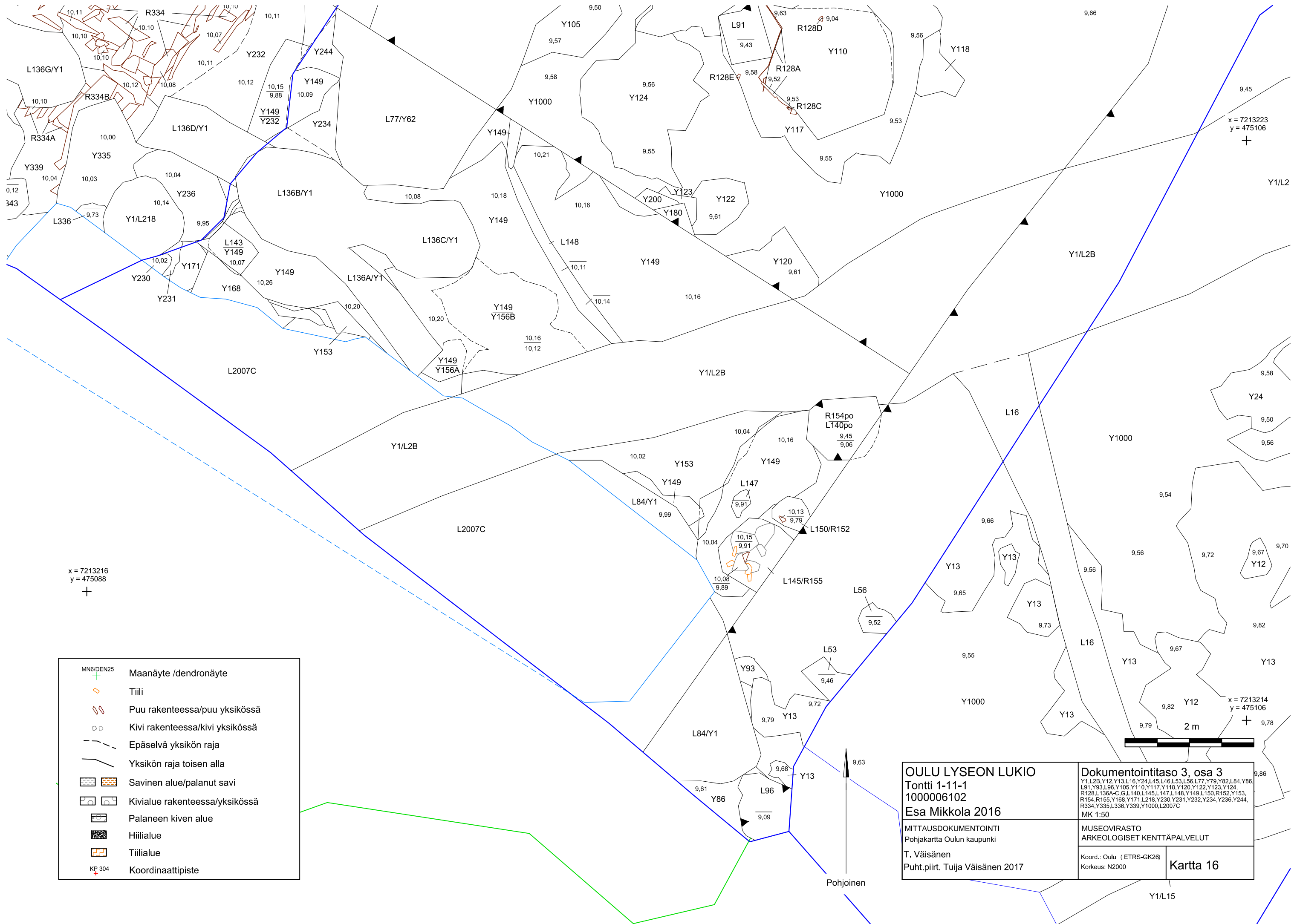
OULU LYSEON LUKIO		Dokumentointitaso 3, osa 1	
Tontti 1-11-1		L46, L77, L136B, G-F, L143, Y149, Y168, Y171, L218, Y230, Y231, Y232, Y234, Y236, Y244, Y295, Y299, L302, Y304, L310, Y311, Y315, Y316, L322, Y327, R328, R329, Y330, Y331, Y333, R334, Y335, L336, Y338, Y339, Y340, L341, R342, L343, Y344, Y346, Y347, R348, Y352, Y354, Y366, Y369, Y390, Y395, Y454, Y562, Y600, R601, Y603, Y604, L610, Y613, Y1000, L2006, L2007C	
Esa Mikkola 2016		MK 1:50	
MITTAUSDOKUMENTOINTI Pohjakartta Oulun kaupunki		MUSEOVIIRASTO ARKEOLOGISET KENTTÄPALVELUT	
T. Väisänen Puht.piirt. Tuija Väisänen 2017		Koord.: Oulu (ETRS-GK26) Korkeus: N2000	Kartta 14



- MNG/DEN25 Maanäyte /dendronäyte
- Tiili
- Puu rakenteessa/puu yksikössä
- Kivi rakenteessa/kivi yksikössä
- Epäselvä yksikön raja
- Yksikön raja toisen alla
- Savinen alue/palanut savi
- Kivialue rakenteessa/yksikössä
- Palaneen kiven alue
- Hiilialue
- Tiilialue
- KP 304 Koordinaattipiste

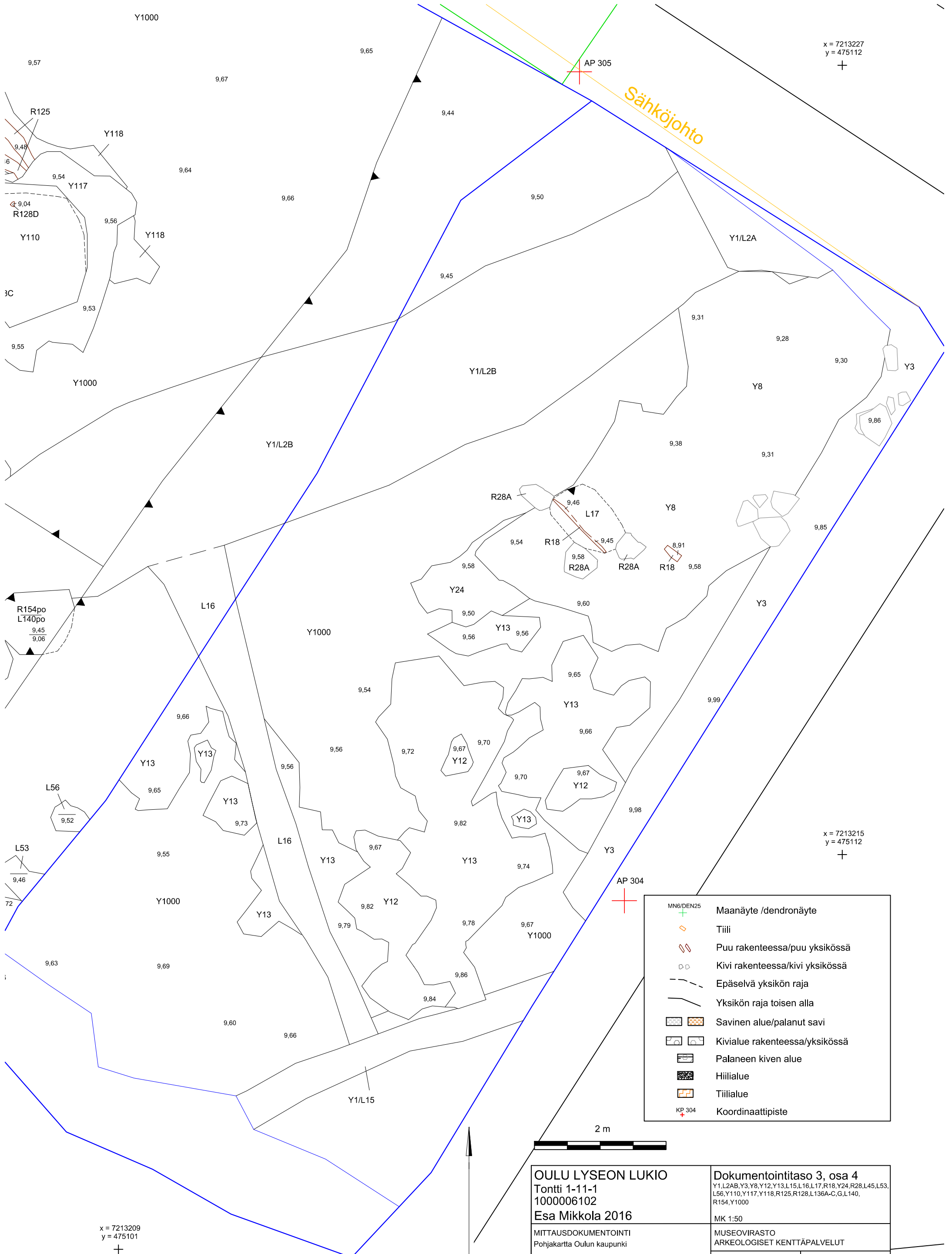


OULU LYSEON LUKIO Tontti 1-11-1 1000006102 Esa Mikkola 2016		Dokumentointitaso 3, osa 2 Y1,L46,Y62,L102,Y105,Y118,L119,R125,Y299,L300,Y301, L302,L310,Y315,Y316,Y333,R334,Y346,Y347,Y352,Y395, Y454,Y562,Y574,Y600,R601,Y603,Y604,Y613,Y1000	
		MK 1:50	
MITTAUSDOKUMENTOINTI Pohjakartta Oulun kaupunki T. Väisänen Puht.piirt. Tuja Väisänen 2017		MUSEOVIRASTO ARKEOLOGISET KENTTÄPALVELUT	
		Koord.: Oulu (ETRS-GK26) Korkeus: N2000	Kartta 15



MN6/DEN25	Maanäyte / dendronäyte
	Tiili
	Puu rakenteessa/puu yksikössä
	Kivi rakenteessa/kivi yksikössä
	Epäselvä yksikön raja
	Yksikön raja toisen alla
	Savinen alue/palanut savi
	Kivialue rakenteessa/yksikössä
	Palaneen kiven alue
	Hiilialue
	Tiilialue
KP 304	Koordinaattipiste

OULU LYSEON LUKIO Tontti 1-11-1 1000006102 Esa Mikkola 2016		Dokumentointitaso 3, osa 3 <small>Y1,L2B,Y12,Y13,L16,Y24,L45,L46,L53,L56,L77,Y79,Y82,L84,Y86, L91,Y93,L96,Y105,Y110,Y117,Y118,Y120,Y122,Y123,Y124, R128,L136A-C,G,L140,L145,L147,L148,Y149,L150,R152,Y153, R154,R155,Y168,Y171,L218,Y230,Y231,Y232,Y234,Y236,Y244, R334,Y335,L336,Y339,Y1000,L2007C</small> MK 1:50	
MITTAUSDOKUMENTOINTI Pohjakartta Oulun kaupunki		MUSEOVIKASTO ARKEOLOGISET KENTTÄPALVELUT	
T. Väisänen Puht.piirt. Tuuja Väisänen 2017		Koord.: Oulu (ETRS-GK26) Korkeus: N2000	Kartta 16



x = 7213227
y = 475112
+

x = 7213215
y = 475112
+

x = 7213209
y = 475101
+











Sähköjohto

2 m

MN6/DEN25	Maanäyte / dendronäyte
[Symbol]	Tiili
[Symbol]	Puu rakenteessa/puu yksikössä
[Symbol]	Kivi rakenteessa/kivi yksikössä
[Symbol]	Epäselvä yksikön raja
[Symbol]	Yksikön raja toisen alla
[Symbol]	Savinen alue/palanut savi
[Symbol]	Kivialue rakenteessa/yksikössä
[Symbol]	Palaneen kiven alue
[Symbol]	Hiilialue
[Symbol]	Tiilialue
KP 304	Koordinaattipiste

<p>OULU LYSEON LUKIO Tontti 1-11-1 1000006102 Esa Mikkola 2016</p>	<p>Dokumentointitaso 3, osa 4 Y1,L2AB,Y3,Y8,Y12,Y13,L15,L16,L17,R18,Y24,R28,L45,L53,L56,Y110,Y117,Y118,R125,R128,L136A-C,G,L140,R154,Y1000</p>
<p>MITTAUSDOKUMENTOINTI Pohjakartta Oulun kaupunki T. Väisänen Puht.piirt. Tuija Väisänen 2017</p>	<p>MUSEOVIIRASTO ARKEOLOGISET KENTTÄPALVELUT</p>
	<p>Koord.: Oulu (ETRS-GK26) Korkeus: N2000</p>
<p>Kartta 17</p>	

Pohjoinen

-  Tiili
-  Puu rakenteessa/puu yksikössä
-  Kivi rakenteessa/kivi yksikössä
-  Epäselvä yksikön raja
-  Yksikön raja toisen alla
-  Savinen alue/palanut savi
-  Kivialue rakenteessa/yksikössä
-  Palaneen kiven alue
-  Hiilialue
-  Tiilialue
-  KP 304 Koordinaattipiste



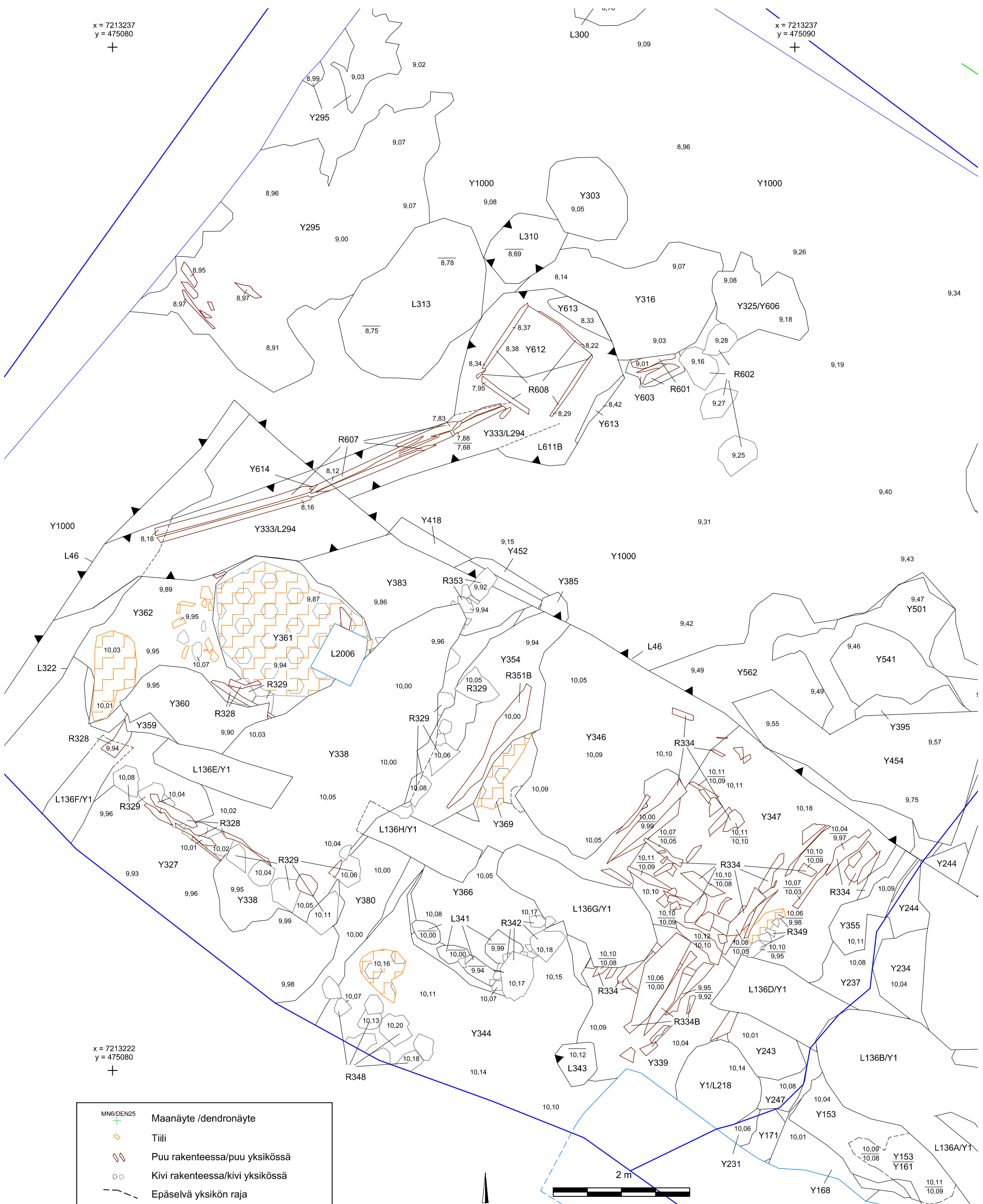
AP 300	x= 7213223,451 y=475114,021 z=10,023
AP 301	x= 7213222,701 y=475068,489 z=10,304
AP 302	x= 7213226,31 y=475070,632 z=10,316
AP 304	x= 7213214,3 y=475108,689 z=10,533
AP 305	x= 7213226,901 y=475108,005 z=10,184

OULU LYSEON LUKIO		Dokumentointitaso 4	
Tontti 1-11-1		MK 1:150	
1000006102		MUSEOVIIRASTO	
Esa Mikkola 2016		ARKEOLOGISET KENTTÄPALVELUT	
MITTAUSDOKUMENTOINTI		Koord.:Oulu (ETRS-GK26)	
Pohjakartta Oulun kaupunki		Korkeus: N2000	
T. Väisänen		Kartta 18	
Puht.piirt. Tuija Väisänen 2017			

x = 7213237
y = 475080




x = 7213237
y = 475090



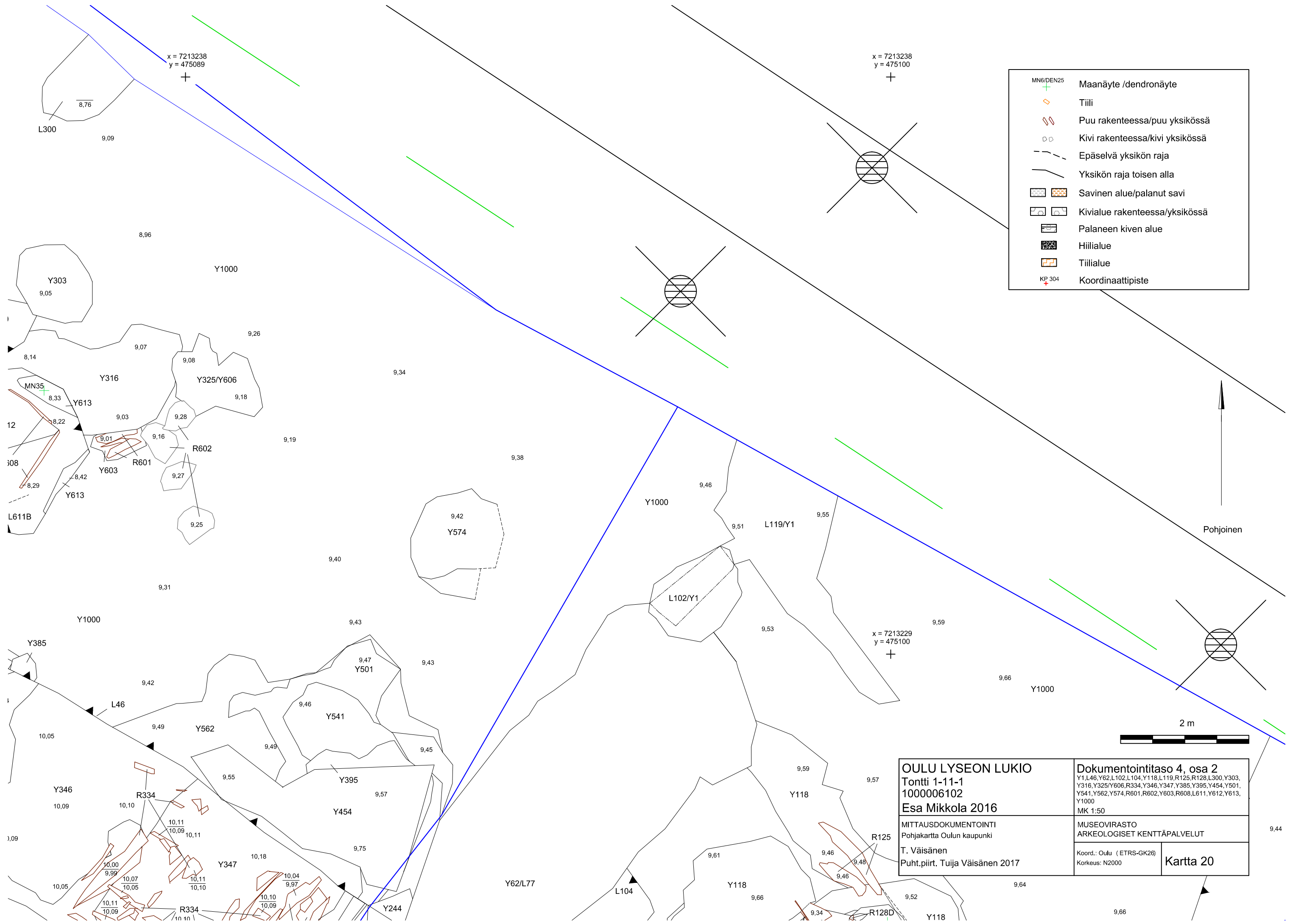
x = 7213222
y = 475080



MN6/DEN25	Maanäyte /dendronäyte
	Tiili
	Puu rakenteessa/puu yksikössä
	Kivi rakenteessa/kivi yksikössä
	Epäselvä yksikön raja
	Yksikön raja toisen alla
	Savinen alue/palanut savi
	Kivialue rakenteessa/yksikössä
	Palaneen kiven alue
	Hiilialue
	Tiilialue
KP_304	Koordinaattipiste



OULU LYSEON LUKIO		Dokumentointitaso 4, osa 1	
Tontti 1-11-1		L46,L136B,G-F,Y153,Y161,Y168,Y171,L218,Y231,Y234,Y237,Y243, Y244,Y247,L294,Y295,L300,Y303,L310,L313,Y316,L322,Y325,Y327, R328,R329,Y333,R334,Y338,Y339,L341,R342,L343,Y344,Y346,Y347, R348,R349,Y354,Y355,Y359,Y360,Y361,Y362,Y365,Y369,Y380,Y383, Y385,Y395,Y418,Y452,Y454,Y501,Y562,R601,R602,Y603,Y608,R607, R608,L611,Y612,Y613,Y1000,L2006L2007C	
1000006102		MK 1:50	
Esa Mikkola 2016		MUSEOVIKASTO ARKEOLOGISET KENTTÄPALVELUT	
MITTAUSDOKUMENTOINTI Pohjakartta Oulun kaupunki		Koord.: Oulu (ETRS-GK26) Korkeus: N2000	
T. Väisänen Puht.piirt. Tuija Väisänen 2017		Kartta 19	



x = 7213238
y = 475089

x = 7213238
y = 475100

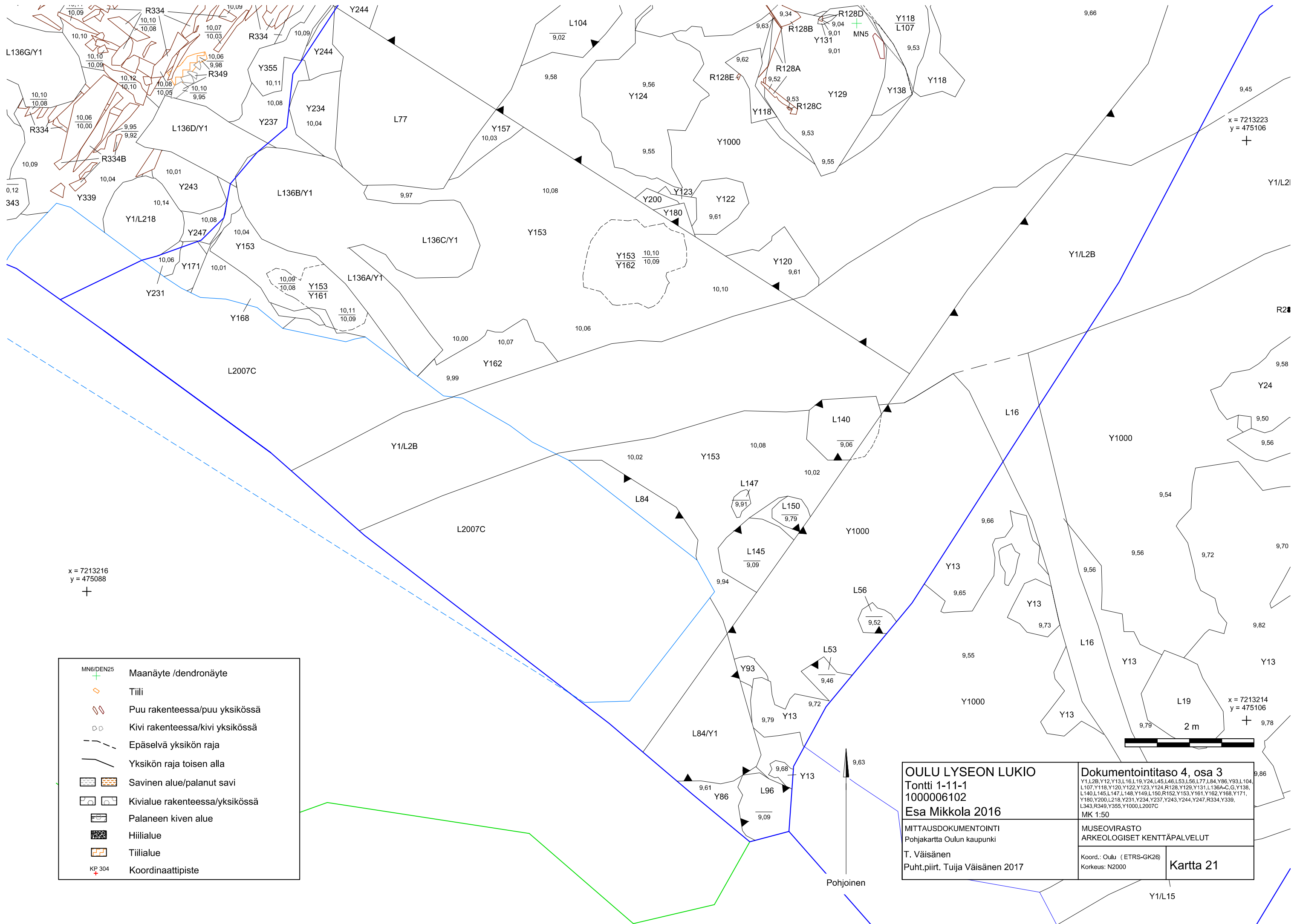
x = 7213229
y = 475100

MNG/DEN25	Maanäyte /dendronäyte
	Tiili
	Puu rakenteessa/puu yksikössä
	Kivi rakenteessa/kivi yksikössä
	Epäselvä yksikön raja
	Yksikön raja toisen alla
	Savinen alue/palanut savi
	Kivialue rakenteessa/yksikössä
	Palaneen kiven alue
	Hiilialue
	Tiilialue
KP 304	Koordinaattipiste

Pohjoinen

2 m

OULU LYSEON LUKIO Tontti 1-11-1 1000006102 Esa Mikkola 2016		Dokumentointitaso 4, osa 2 Y1.L46,Y62,L102,L104,Y118,L119,R125,R128,L300,Y303, Y316,Y325/Y606,R334,Y346,Y347,Y385,Y395,Y454,Y501, Y541,Y562,Y574,R601,R602,Y603,R608,L611,Y612,Y613, Y1000 MK 1:50	
MITTAUSDOKUMENTOINTI Pohjakartta Oulun kaupunki T. Väisänen Puht.piirt. Tuuja Väisänen 2017		MUSEOVIKASTO ARKEOLOGISET KENTTÄPALVELUT Koord.: Oulu (ETRS-GK26) Korkeus: N2000	
		Kartta 20	



x = 7213216
y = 475088
+

x = 7213223
y = 475106
+

x = 7213214
y = 475106
+

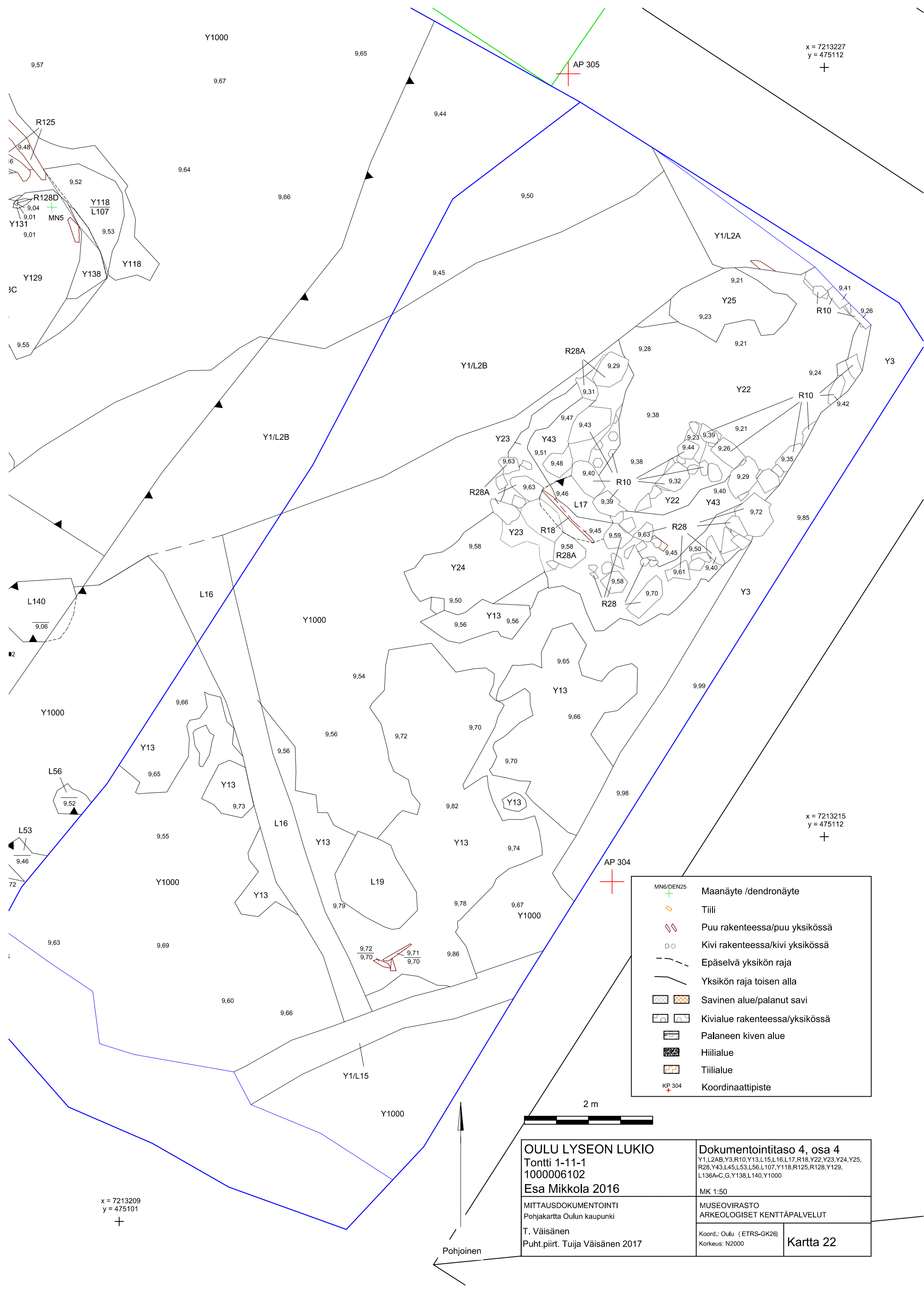
MN6/DEN25	Maanäyte /dendronäyte
	Tiili
	Puu rakenteessa/puu yksikössä
	Kivi rakenteessa/kivi yksikössä
	Epäselvä yksikön raja
	Yksikön raja toisen alla
	Savinen alue/palanut savi
	Kivialue rakenteessa/yksikössä
	Palaneen kiven alue
	Hiilialue
	Tiilialue
KP 304	Koordinaattipiste

OULU LYSEON LUKIO Tontti 1-11-1 1000006102 Esa Mikkola 2016		Dokumentointitaso 4, osa 3 <small>Y1,L2B,Y12,Y13,L16,L19,Y24,L45,L46,L53,L56,L77,L84,Y86,Y93,L104,L107,Y118,Y120,Y122,Y123,Y124,R128,Y129,Y131,L136A-C,G,Y138,L140,L145,L147,L148,Y149,L150,R152,Y153,Y161,Y162,Y168,Y171,Y180,Y200,L218,Y231,Y234,Y237,Y243,Y244,Y247,R334,Y339,L343,R349,Y355,Y1000,L2007C</small> MK 1:50	
MITTAUSDOKUMENTOINTI Pohjakartta Oulun kaupunki		MUSEOVIKASTO ARKEOLOGISET KENTTÄPALVELUT	
T. Väisänen Puht.piirt. Tuuja Väisänen 2017		Koord.: Oulu (ETRS-GK26) Korkeus: N2000	Kartta 21



Pohjoinen

Y1/L15



x = 7213227
y = 475112
+

x = 7213215
y = 475112
+











x = 7213209
y = 475101
+

MN6/DEN25	Maanäyte / dendronäyte
	Tiili
	Puu rakenteessa/puu yksikössä
	Kivi rakenteessa/kivi yksikössä
	Epäselvä yksikön raja
	Yksikön raja toisen alla
	Savinen alue/palanut savi
	Kivialue rakenteessa/yksikössä
	Palaneen kiven alue
	Hillialue
	Tiilialue
KP 304	Koordinaattipiste

OULU LYSEON LUKIO		Dokumentointitaso 4, osa 4	
Tontti 1-11-1		Y1,L2AB,Y3,R10,Y13,L15,L16,L17,R18,Y22,Y23,Y24,Y25,	
1000006102		R28,Y43,L45,L53,L56,L107,Y118,R125,R128,Y129,	
Esa Mikkola 2016		L136A-C,G,Y138,L140,Y1000	
MITTAUSDOKUMENTOINTI		MK 1:50	
Pohjakartta Oulun kaupunki		MUSEOVIKASTO	
T. Väisänen		ARKEOLOGISET KENTTÄPALVELUT	
Puht.piirt. Tuija Väisänen 2017		Koord.: Oulu (ETRS-GK26)	Kartta 22
		Korkeus: N2000	

Pohjoinen

2 m

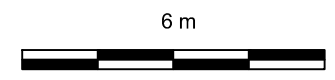

-  Tiili
-  Puu rakenteessa/puu yksikössä
-  Kivi rakenteessa/kivi yksikössä
-  Epäselvä yksikön raja
-  Yksikön raja toisen alla
-  Savinen alue/palanut savi
-  Kivialue rakenteessa/yksikössä
-  Palaneen kiven alue
-  Hiilialue
-  Tiilialue
-  KP 304 Koordinaattipiste

Linnankatu



AP 300	x= 7213223,451 y=475114,021 z=10,023
AP 301	x= 7213222,701 y=475068,489 z=10,304
AP 302	x= 7213226,31 y=475070,632 z=10,316
AP 304	x= 7213214,3 y=475108,689 z=10,533
AP 305	x= 7213226,901 y=475108,005 z=10,184

OULU LYSEON LUKIO Tontti 1-11-1 1000006102 Esa Mikkola 2016		Dokumentointitaso 5	
MITTAUSDOKUMENTOINTI Pohjakartta Oulun kaupunki		MUSEOVIRASTO ARKEOLOGISET KENTTÄPALVELUT	
T. Väisänen Puht.piirt. Tuija Väisänen 2017		Koord.:Oulu (ETRS-GK26) Korkeus: N2000	Kartta 23

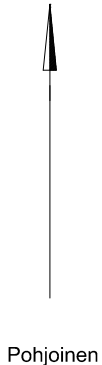


x = 7213237
y = 475080

x = 7213237
y = 475090

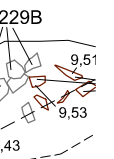
x = 7213222
y = 475080

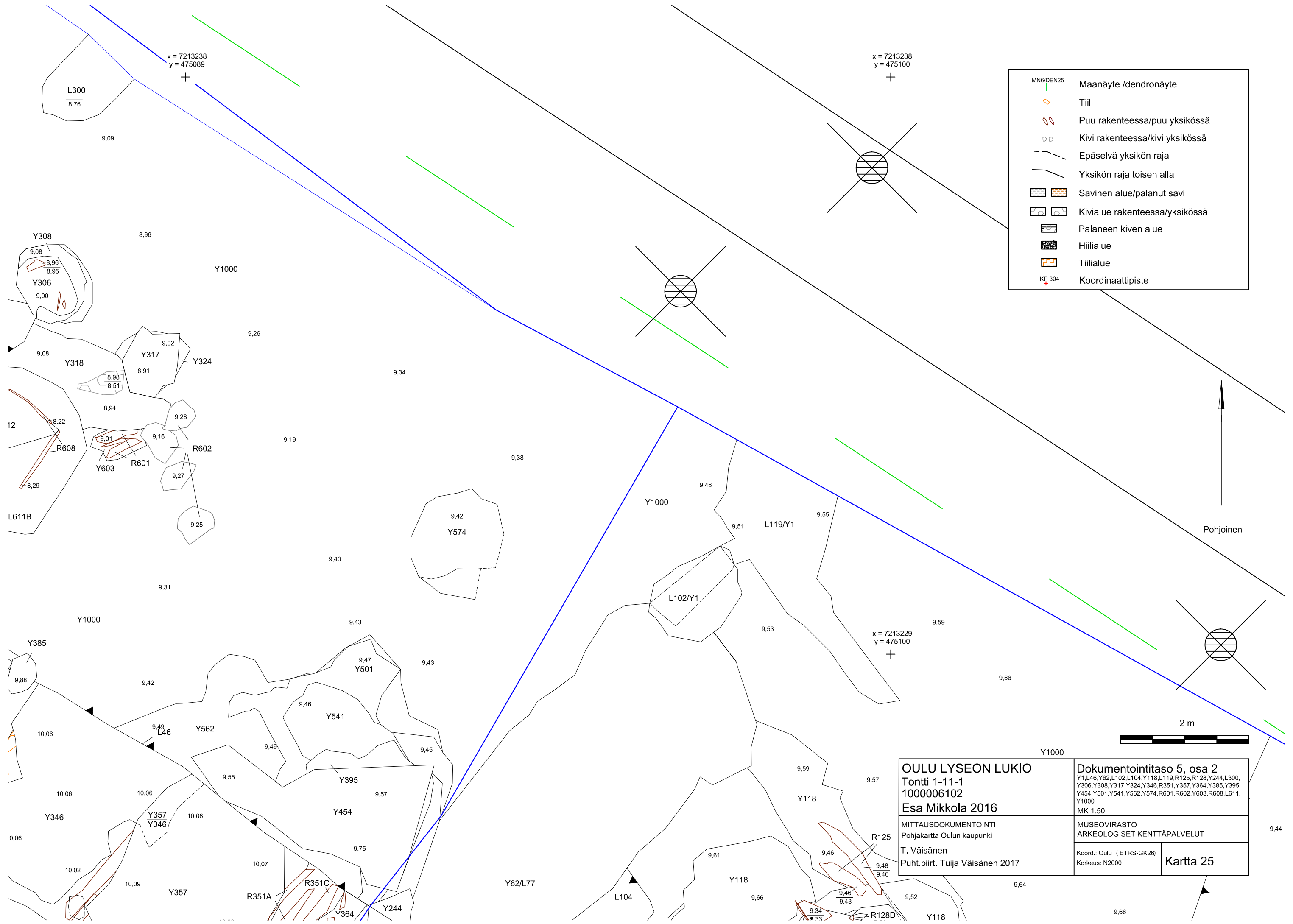
MN6/DEN25	Maanäyte /dendronäyte
	Tiili
	Puu rakenteessa/puu yksikössä
	Kivi rakenteessa/kivi yksikössä
	Epäselvä yksikön raja
	Yksikön raja toisen alla
	Savinen alue/palanut savi
	Kivialue rakenteessa/yksikössä
	Palaneen kiven alue
	Hiiialue
	Tiialue
KP_304	Koordinaattipiste



2 m

OULU LYSEON LUKIO Tontti 1-11-1 1000006102 Esa Mikkola 2016		Dokumentointitaso 5, osa 1 <small>L46, L136, Y167, Y168, Y171, L218, Y221, R229, Y231, Y234, Y237, Y238, Y244, Y247, Y258, Y295, L300, Y306, R307, Y308, L310, L313, Y317, Y318, L322, Y324, R328, R329, Y333, L341, R342, L343, Y344, Y346, R348, R351, R352, R353, R356, Y357, Y359, Y360, Y361, Y362, R363, Y365, Y369, Y372, Y373, R374, Y375, Y376, Y380, Y383, Y385, Y388, Y395, R400, Y418, Y452, Y454, Y501, Y562, R601, R602, Y603, R608, L611, Y612, Y1000, L2006, L2007C</small> MK 1:50	
MITTAUSDOKUMENTOINTI Pohjakartta Oulun kaupunki T. Väisänen Puht.piirt. Tuija Väisänen 2017		MUSEOVIIRASTO ARKEOLOGISET KENTTÄPALVELUT Koord.: Oulu (ETRS-GK26) Korkeus: N2000	
		Kartta 24	





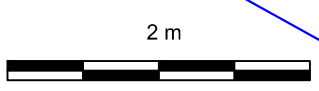
MNG/DEN25	Maanäyte /dendronäyte
	Tiili
	Puu rakenteessa/puu yksikössä
	Kivi rakenteessa/kivi yksikössä
	Epäselvä yksikön raja
	Yksikön raja toisen alla
	Savinen alue/palanut savi
	Kivialue rakenteessa/yksikössä
	Palaneen kiven alue
	Hillialue
	Tiilialue
KP 304	Koordinaattipiste

x = 7213238
y = 475100

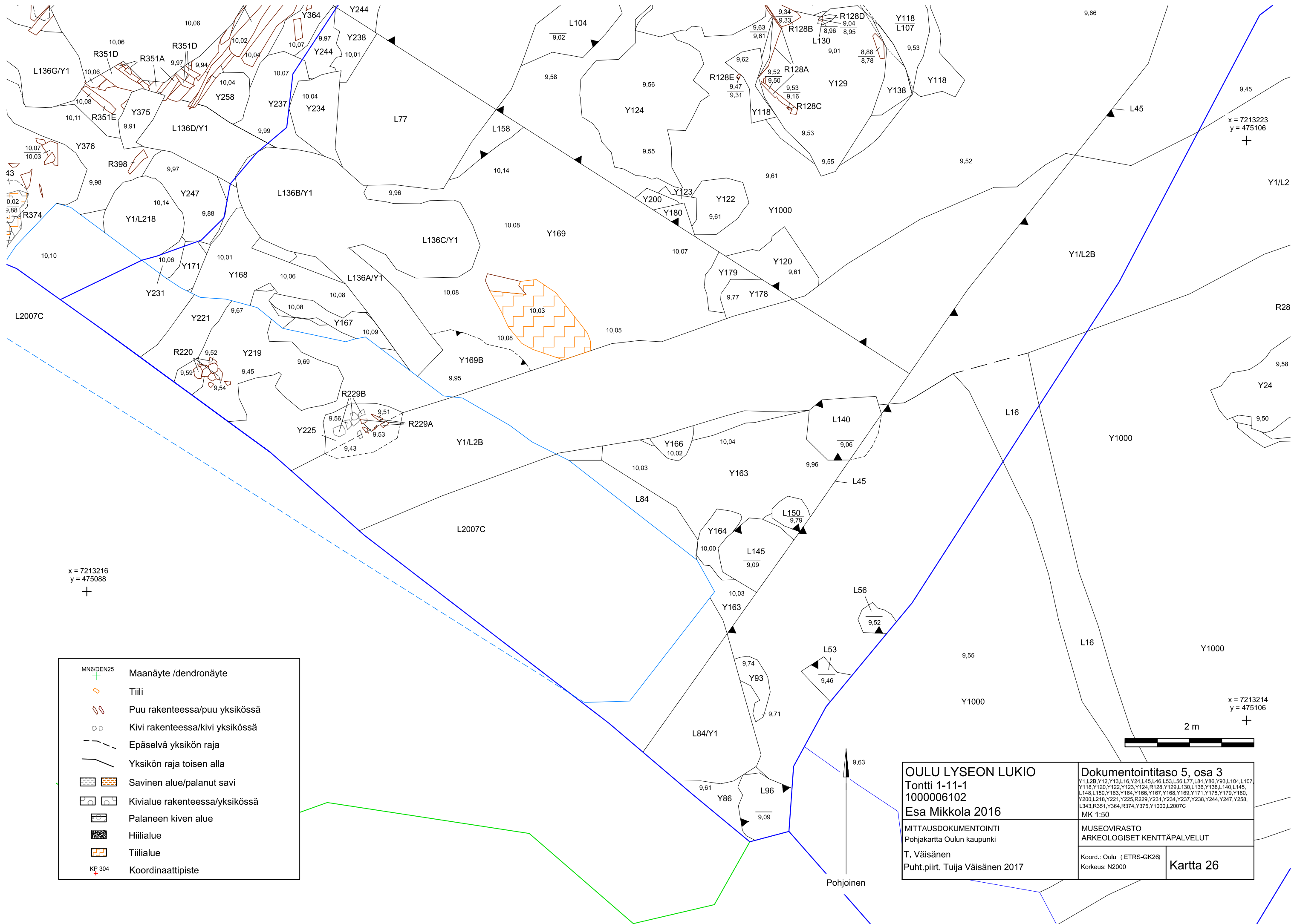
x = 7213238
y = 475089

x = 7213229
y = 475100

Pohjoinen



OULU LYSEON LUKIO Tontti 1-11-1 1000006102 Esa Mikkola 2016		Dokumentointitaso 5, osa 2 Y1,L46,Y62,L102,L104,Y118,L119,R125,R128,Y244,L300, Y306,Y308,Y317,Y324,Y346,R351,Y357,Y364,Y385,Y395, Y454,Y501,Y541,Y562,Y574,R601,R602,Y603,R608,L611, Y1000 MK 1:50	
MITTAUSDOKUMENTOINTI Pohjakartta Oulun kaupunki T. Väisänen Puht.piirt. Tuuja Väisänen 2017		MUSEOVIKASTO ARKEOLOGISET KENTTÄPALVELUT Koord.: Oulu (ETRS-GK26) Korkeus: N2000	
		Kartta 25	

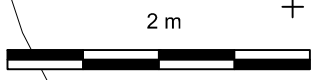


x = 7213216
y = 475088
+

x = 7213223
y = 475106
+

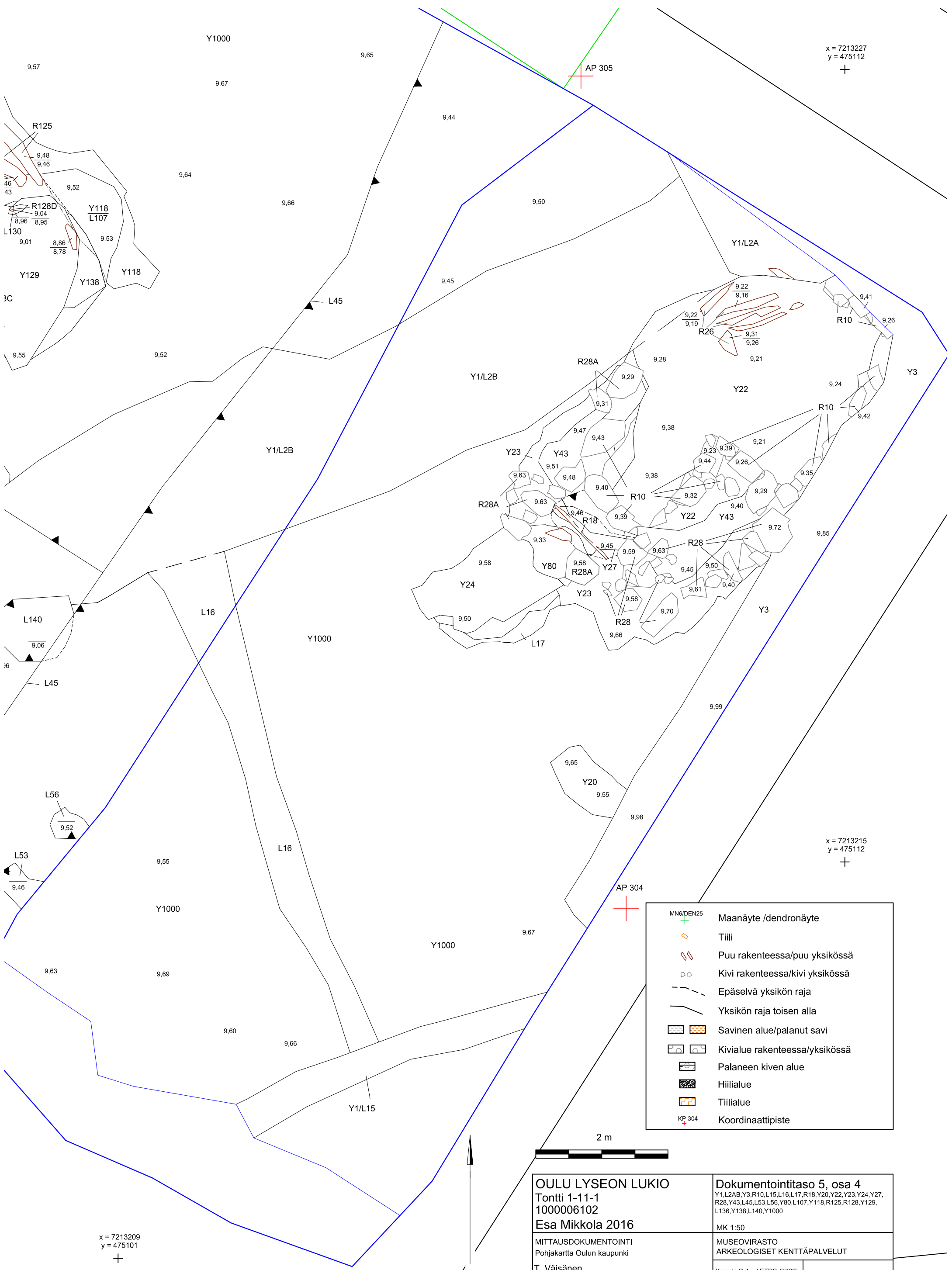
x = 7213214
y = 475106
+

MN6/DEN25	Maanäyte /dendronäyte
	Tiili
	Puu rakenteessa/puu yksikössä
	Kivi rakenteessa/kivi yksikössä
	Epäselvä yksikön raja
	Yksikön raja toisen alla
	Savinen alue/palanut savi
	Kivialue rakenteessa/yksikössä
	Palaneen kiven alue
	Hiilialue
	Tiilialue
KP 304	Koordinaattipiste



OULU LYSEON LUKIO Tontti 1-11-1 1000006102 Esa Mikkola 2016		Dokumentointitaso 5, osa 3 <small>Y1,L2B,Y12,Y13,L16,Y24,L45,L46,L53,L56,L77,L84,Y86,Y93,L104,L107,Y118,Y120,Y122,Y123,Y124,R128,Y129,L130,L136,Y138,L140,L145,L148,L150,Y163,Y164,Y166,Y167,Y168,Y169,Y171,Y178,Y179,Y180,Y200,L218,Y221,Y225,R229,Y231,Y234,Y237,Y238,Y244,Y247,Y258,L343,R351,Y364,R374,Y375,Y1000,L2007C</small>	
MITTAUSDOKUMENTOINTI Pohjakartta Oulun kaupunki T. Väisänen Puht.piirt. Tuuja Väisänen 2017		MUSEOVARASTO ARKEOLOGISET KENTTÄPALVELUT Koord.: Oulu (ETRS-GK26) Korkeus: N2000	
		MK 1:50 Kartta 26	

Pohjoinen



x = 7213227
y = 475112
+

x = 7213215
y = 475112
+

x = 7213209
y = 475101
+

MN6/DEN25	Maanäyte / dendronäyte
	Tiili
	Puu rakenteessa/puu yksikössä
	Kivi rakenteessa/kivi yksikössä
	Epäselvä yksikön raja
	Yksikön raja toisen alla
	Savinen alue/palanut savi
	Kivialue rakenteessa/yksikössä
	Palaneen kiven alue
	Hiilialue
	Tiilialue
KP 304	Koordinaattipiste

OULU LYSEON LUKIO Tontti 1-11-1 1000006102 Esa Mikkola 2016		Dokumentointitaso 5, osa 4 Y1,L2AB,Y3,R10,L15,L16,L17,R18,Y20,Y22,Y23,Y24,Y27, R28,Y43,L45,L53,L56,Y80,L107,Y118,R125,R128,Y129, L136,Y138,L140,Y1000	
MITTAUSDOKUMENTOINTI Pohjakartta Oulun kaupunki T. Väisänen Puht.piirt. Tuija Väisänen 2017		MK 1:50 MUSEOVARASTO ARKEOLOGISET KENTTÄPALVELUT	
		Koord.: Oulu (ETRS-GK26) Korkeus: N2000	Kartta 27



-  Tiili
-  Puu rakenteessa/puu yksikössä
-  Kivi rakenteessa/kivi yksikössä
-  Epäselvä yksikön raja
-  Yksikön raja toisen alla
-  Savinen alue/palanut savi
-  Kivialue rakenteessa/yksikössä
-  Palaneen kiven alue
-  Hiilialue
-  Tiilialue
-  KP 304 Koordinaattipiste

Linnankatu



AP 300	x= 7213223,451 y=475114,021 z=10,023
AP 301	x= 7213222,701 y=475068,489 z=10,304
AP 302	x= 7213226,31 y=475070,632 z=10,316
AP 304	x= 7213214,3 y=475108,689 z=10,533
AP 305	x= 7213226,901 y=475108,005 z=10,184

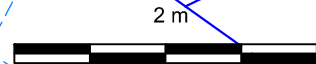

OULU LYSEON LUKIO		Dokumentointitaso 6	
Tontti 1-11-1 1000006102		MK 1:150	
Esa Mikkola 2016		MUSEOVIRASTO ARKEOLOGISET KENTTÄPALVELUT	
MITTAUSDOKUMENTOINTI Pohjakartta Oulun kaupunki		Koord.:Oulu (ETRS-GK26) Korkeus: N2000	
T. Väisänen Puht.piirt. Tuija Väisänen 2017		Kartta 28	

x = 7213237
y = 475080
+

x = 7213237
y = 475090
+

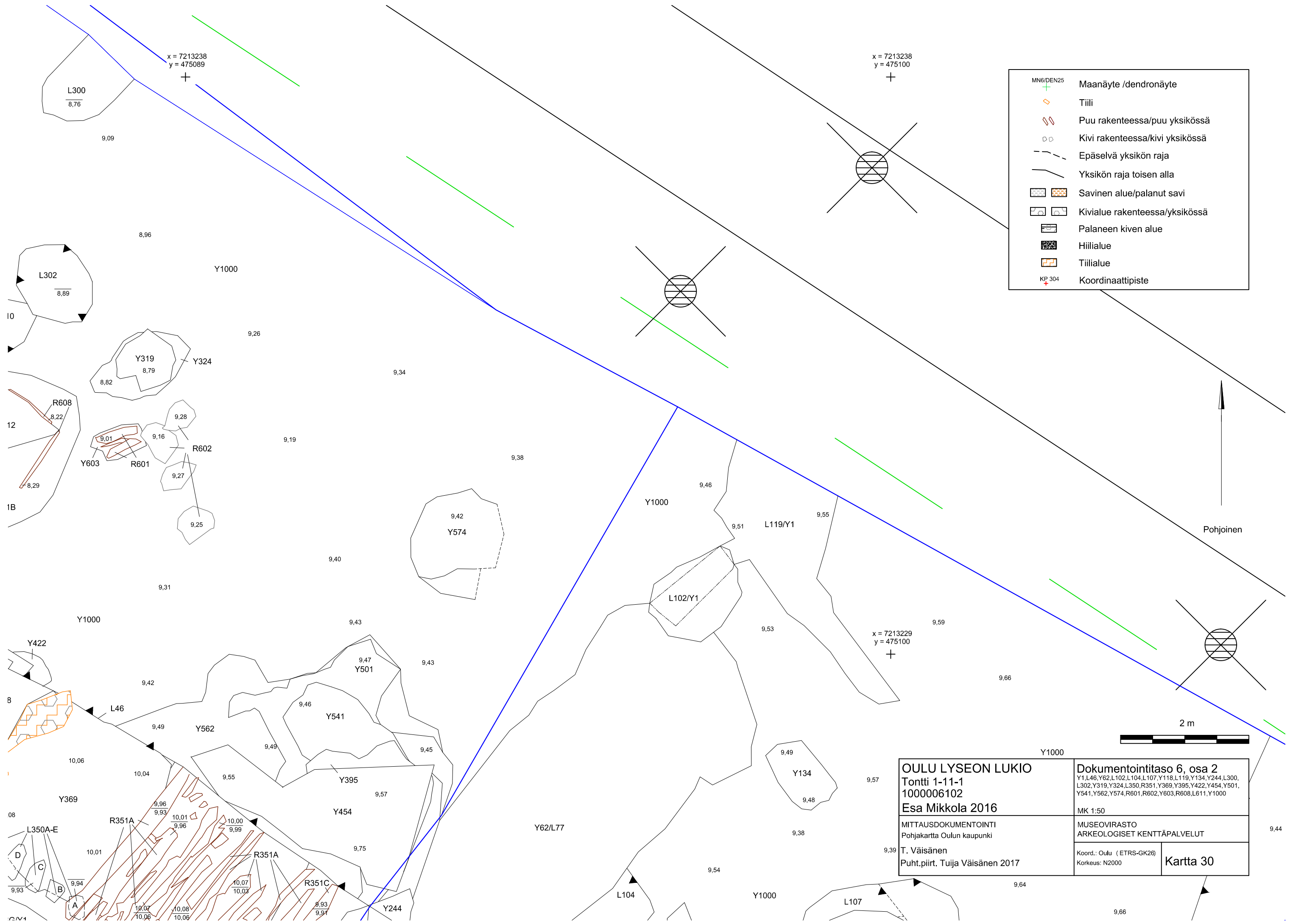
x = 7213222
y = 475080
+

MN6/DEN25	Maanäyte / dendronäyte
	Tiili
	Puu rakenteessa/puu yksikössä
	Kivi rakenteessa/kivi yksikössä
	Epäselvä yksikön raja
	Yksikön raja toisen alla
	Savinen alue/palanut savi
	Kivialue rakenteessa/yksikössä
	Palaneen kiven alue
	Hiilialue
	Tiilialue
KP_304	Koordinaattipiste

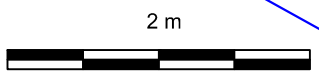



OULU LYSEON LUKIO Tontti 1-11-1 1000006102 Esa Mikkola 2016		Dokumentointitaso 6, osa 1 L46, L136, Y168, Y171, L218, Y221, R229, L233, Y237, Y238, Y244, Y249, Y258, L294, Y295, L300, L302, R307, L310, L313, Y319, L322, Y324, R328, R329, Y333, L341, L343, Y344, R348, R351, R352, R353, R356, Y358, R363, Y368, Y369, Y371, Y373, Y376, Y380, Y383, Y388, Y395, R400, Y401, Y418, Y422, Y452, Y454, Y501, Y562, R601, R602, Y603, R608, L611, Y612, Y1000, L2006, L2007C	
MITTAUSDOKUMENTOINTI Pohjakartta Oulun kaupunki		MUSEOVIIRASTO ARKEOLOGISET KENTTÄPALVELUT	
T. Väisänen Puht.piirt. Tuija Väisänen 2017		Koord.: Oulu (ETRS-GK26) Korkeus: N2000	Kartta 29

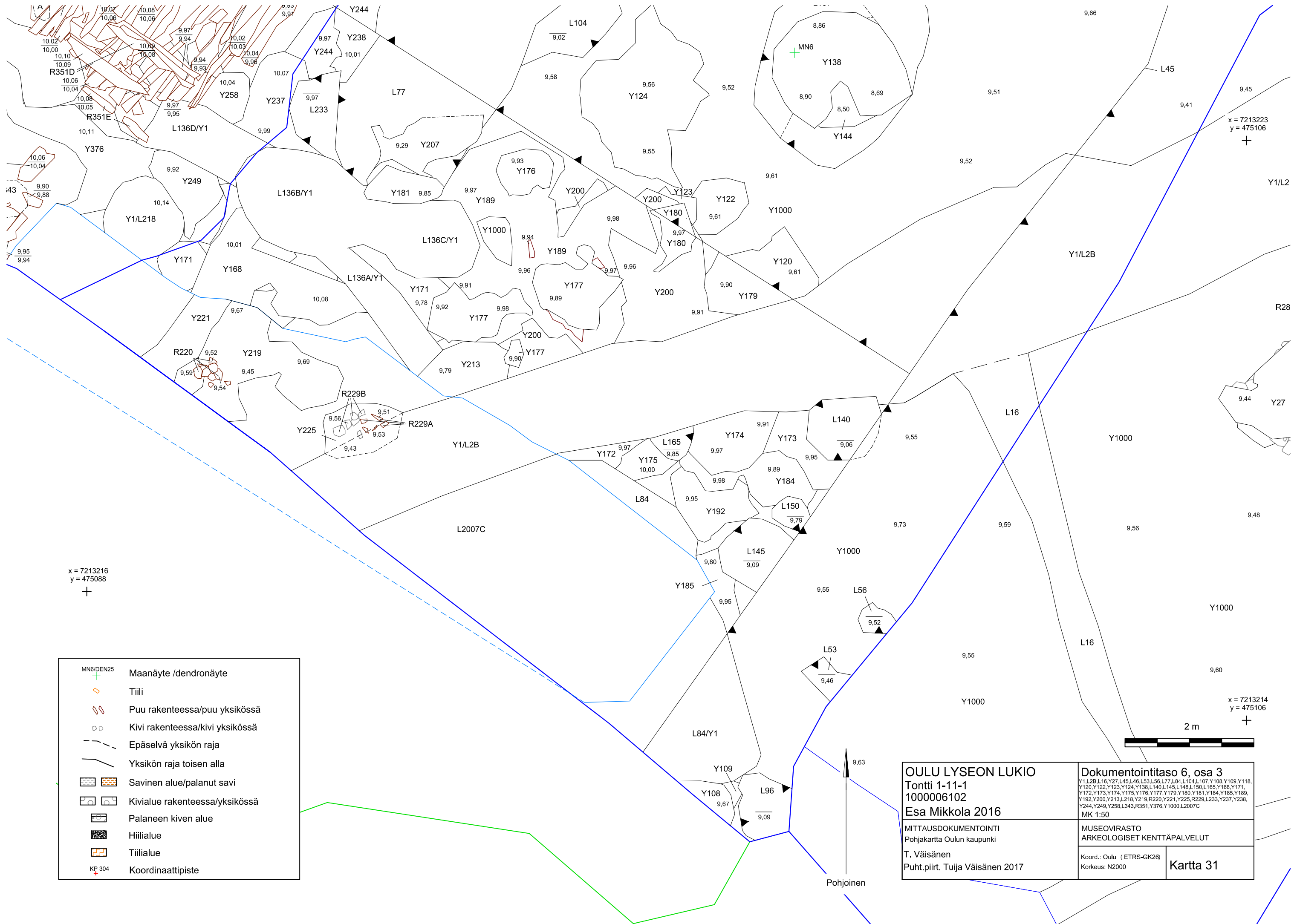




MNG/DEN25	Maanäyte /dendronäyte
	Tiili
	Puu rakenteessa/puu yksikössä
	Kivi rakenteessa/kivi yksikössä
	Epäselvä yksikön raja
	Yksikön raja toisen alla
	Savinen alue/palanut savi
	Kivialue rakenteessa/yksikössä
	Palaneen kiven alue
	Hiilialue
	Tiilialue
KP 304	Koordinaattipiste

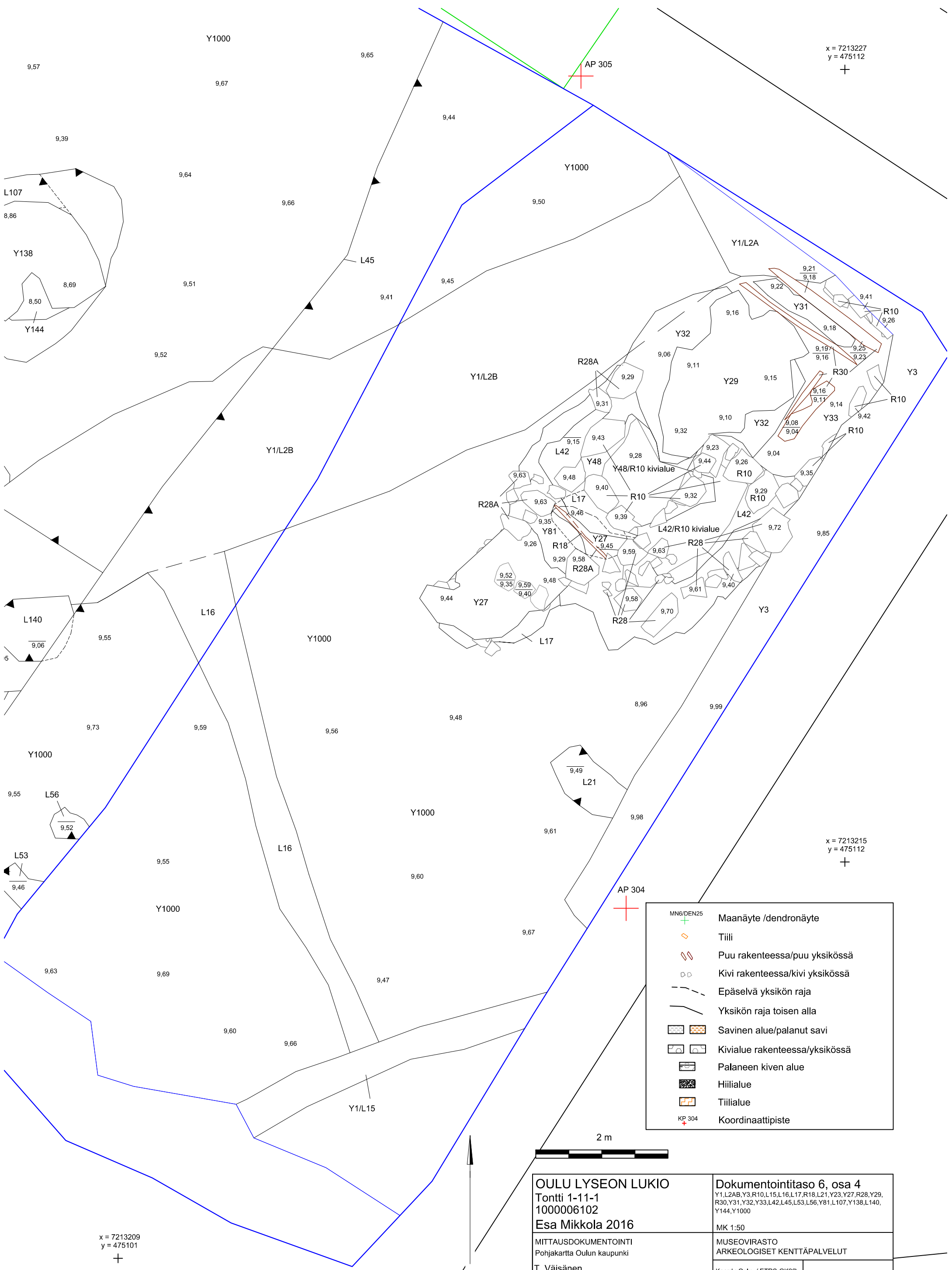


OULU LYSEON LUKIO Tontti 1-11-1 1000006102 Esa Mikkola 2016		Dokumentointitaso 6, osa 2 Y1,L46,Y62,L102,L104,L107,Y118,L119,Y134,Y244,L300, L302,Y319,Y324,L350,R351,Y369,Y395,Y422,Y454,Y501, Y541,Y562,Y574,R601,R602,Y603,R608,L611,Y1000	
MITTAUSDOKUMENTOINTI Pohjakartta Oulun kaupunki T. Väisänen Puht.piirt. Tuuja Väisänen 2017		MK 1:50 MUSEOVIRASTO ARKEOLOGISET KENTTÄPALVELUT Koord.: Oulu (ETRS-GK26) Korkeus: N2000	
		Kartta 30	



MN6/DEN25	Maanäyte / dendronäyte
	Tiili
	Puu rakenteessa/puu yksikössä
	Kivi rakenteessa/kivi yksikössä
	Epäselvä yksikön raja
	Yksikön raja toisen alla
	Savinen alue/palanut savi
	Kivialue rakenteessa/yksikössä
	Palaneen kiven alue
	Hiilialue
	Tiilialue
KP 304	Koordinaattipiste

OULU LYSEON LUKIO Tontti 1-11-1 1000006102 Esa Mikkola 2016		Dokumentointitaso 6, osa 3 <small>Y1,L2B,L16,Y27,L45,L46,L53,L56,L77,L84,L104,L107,Y108,Y109,Y118, Y120,Y122,Y123,Y124,Y138,L140,L145,L148,L150,L165,Y168,Y171, Y172,Y173,Y174,Y175,Y176,Y177,Y179,Y180,Y181,Y184,Y185,Y189, Y192,Y200,Y213,L218,Y219,R220,Y221,Y225,R229,L233,Y237,Y238, Y244,Y249,Y258,L343,R351,Y376,Y1000,L2007C</small>	
MITTAUSDOKUMENTOINTI Pohjakartta Oulun kaupunki T. Väisänen Puht.piirt. Tuuja Väisänen 2017		MUSEOVIKASTO ARKEOLOGISET KENTTÄPALVELUT Koord.: Oulu (ETRS-GK26) Korkeus: N2000	
		MK 1:50 Kartta 31	



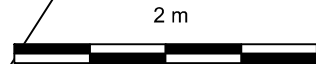
x = 7213227
y = 475112
+

x = 7213215
y = 475112
+

x = 7213209
y = 475101
+

MNG/DEN25	Maanäyte /dendronäyte
	Tiili
	Puu rakenteessa/puu yksikössä
	Kivi rakenteessa/kivi yksikössä
	Epäselvä yksikön raja
	Yksikön raja toisen alla
	Savinen alue/palanut savi
	Kivialue rakenteessa/yksikössä
	Palaneen kiven alue
	Hillialue
	Tiilialue
KP 304	Koordinaattipiste

OULU LYSEON LUKIO Tontti 1-11-1 1000006102 Esa Mikkola 2016		Dokumentointitaso 6, osa 4 Y1,L2AB,Y3,R10,L15,L16,L17,R18,L21,Y23,Y27,R28,Y29, R30,Y31,Y32,Y33,L42,L45,L53,L56,Y81,L107,Y138,L140, Y144,Y1000	
MITTAUSDOKUMENTOINTI Pohjakartta Oulun kaupunki T. Väisänen Puht.piirt. Tuija Väisänen 2017		MK 1:50 MUSEOVARASTO ARKEOLOGISET KENTTÄPALVELUT	
Koord.: Oulu (ETRS-GK26) Korkeus: N2000		Kartta 32	



	Tiili
	Puu rakenteessa/puu yksikössä
	Kivi rakenteessa/kivi yksikössä
	Epäselvä yksikön raja
	Yksikön raja toisen alla
	Savinen alue/palanut savi
	Kivialue rakenteessa/yksikössä
	Palaneen kiven alue
	Hiilialue
	Tiilialue
	KP 304 Koordinaattipiste



AP 300	x= 7213223,451 y=475114,021 z=10,023
AP 301	x= 7213222,701 y=475068,489 z=10,304
AP 302	x= 7213226,31 y=475070,632 z=10,316
AP 304	x= 7213214,3 y=475108,689 z=10,533
AP 305	x= 7213226,901 y=475108,005 z=10,184

OULU LYSEON LUKIO		Dokumentointitaso 7	
Tontti 1-11-1		MK 1:150	
1000006102		MUSEOVIRASTO	
Esa Mikkola 2016		ARKEOLOGISET KENTTÄPALVELUT	
MITTAUSDOKUMENTOINTI		Koord.: Oulu (ETRS-GK26)	
Pohjakartta Oulun kaupunki		Korkeus: N2000	
T. Väisänen		Kartta 33	
Puht.piirt. Tuija Väisänen 2017			

x = 7213237
y = 475080

x = 7213237
y = 475090

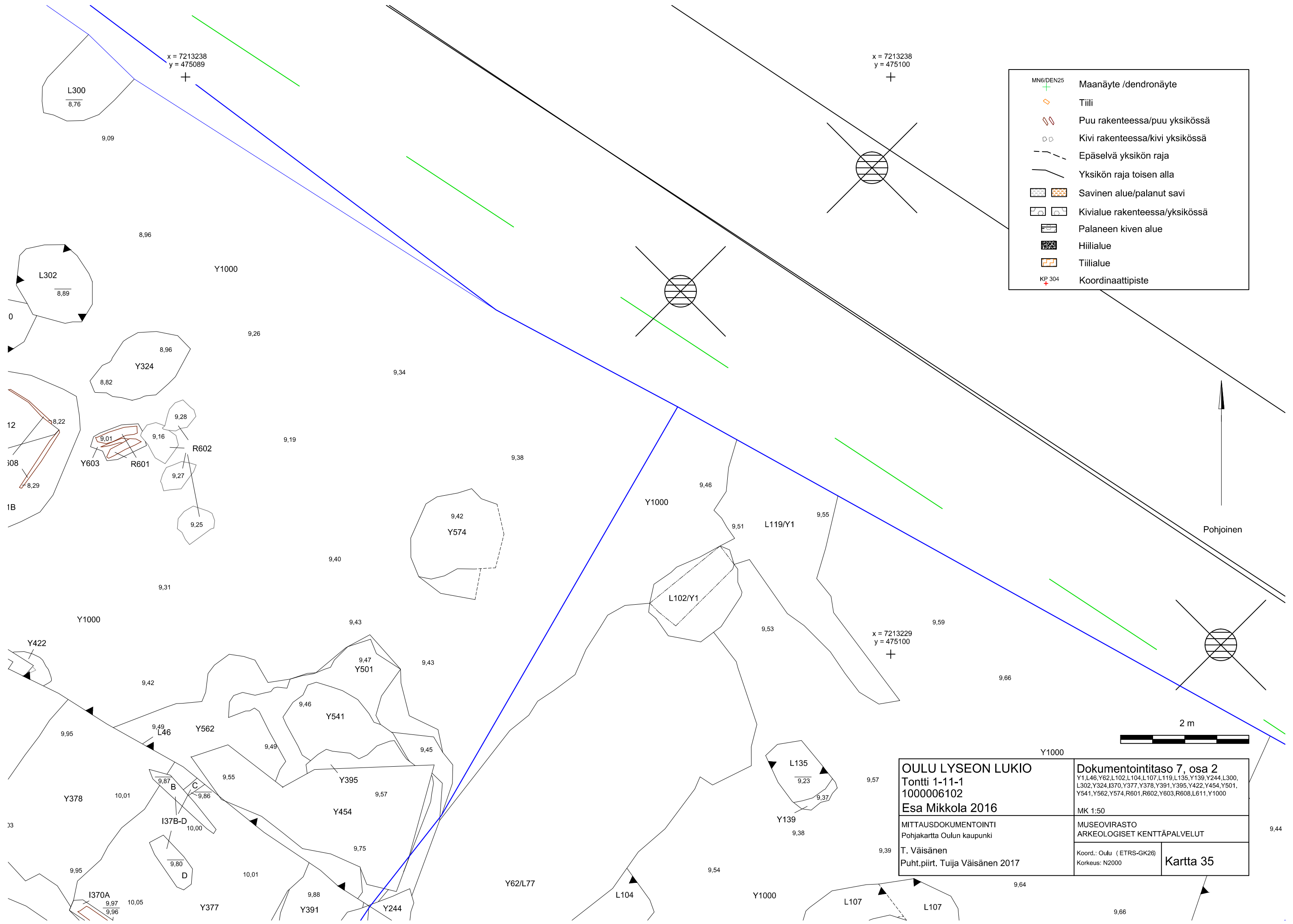
x = 7213222
y = 475080

MN6/DEN25	Maanäyte /dendronäyte
	Tiili
	Puu rakenteessa/puu yksikössä
	Kivi rakenteessa/kivi yksikössä
	Epäselvä yksikön raja
	Yksikön raja toisen alla
	Savinen alue/palanut savi
	Kivalue rakenteessa/yksikössä
	Palaneen kiven alue
	Hiilialue
	Tiilialue
KP_304	Koordinaattipiste

Pohjoinen

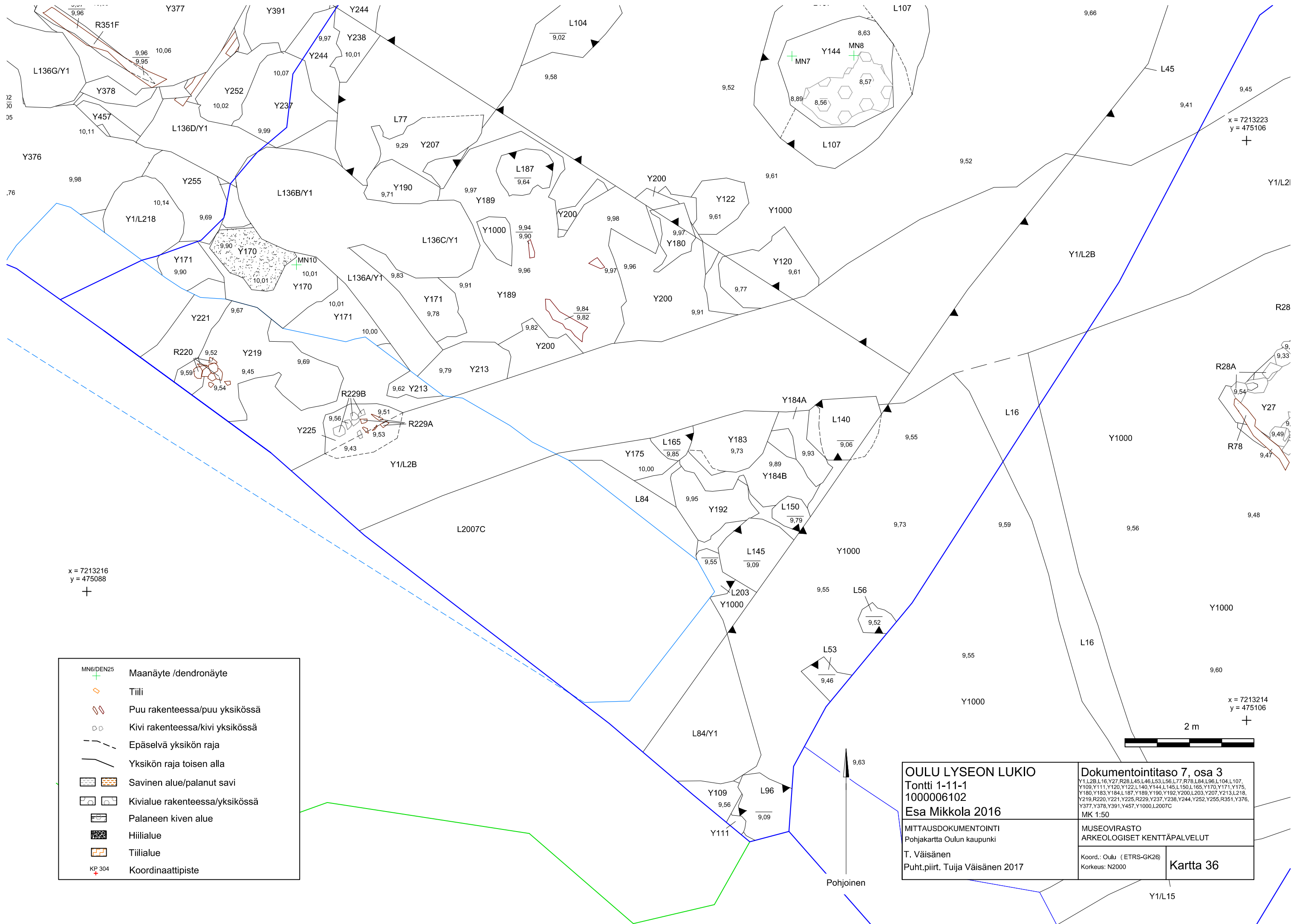
OULU LYSEON LUKIO Tontti 1-11-1 1000006102 Esa Mikkola 2016	Dokumentointitaso 7, osa 1 L46, L136, Y170, Y171, L218, Y221, R229, Y237, Y238, Y244, Y252, Y255, L294, Y295, L300, L302, R307, L310, L313, L322, Y324, R328, R329, Y333, L341, R348, R351, 356, R363, Y366, R367, Y370, Y372, RY376, Y377, Y378, Y384, R386, R387, Y390, Y391, Y395, Y386, R400, Y401, Y403, Y418, Y419, Y422, Y452, Y454, Y457, Y501, Y562, R601, R602, Y603, R608, L611, Y612, Y1000, L2006, L2007C MK 1:50
MITTAUSDOKUMENTOINTI Pohjakartta Oulun kaupunki T. Väisänen Puht.piirt. Tuija Väisänen 2017	MUSEOVIIRASTO ARKEOLOGISET KENTTÄPALVELUT Koord.: Oulu (ETRS-GK26) Korkeus: N2000
	Kartta 34

R229B
9,51
9,53
9,43



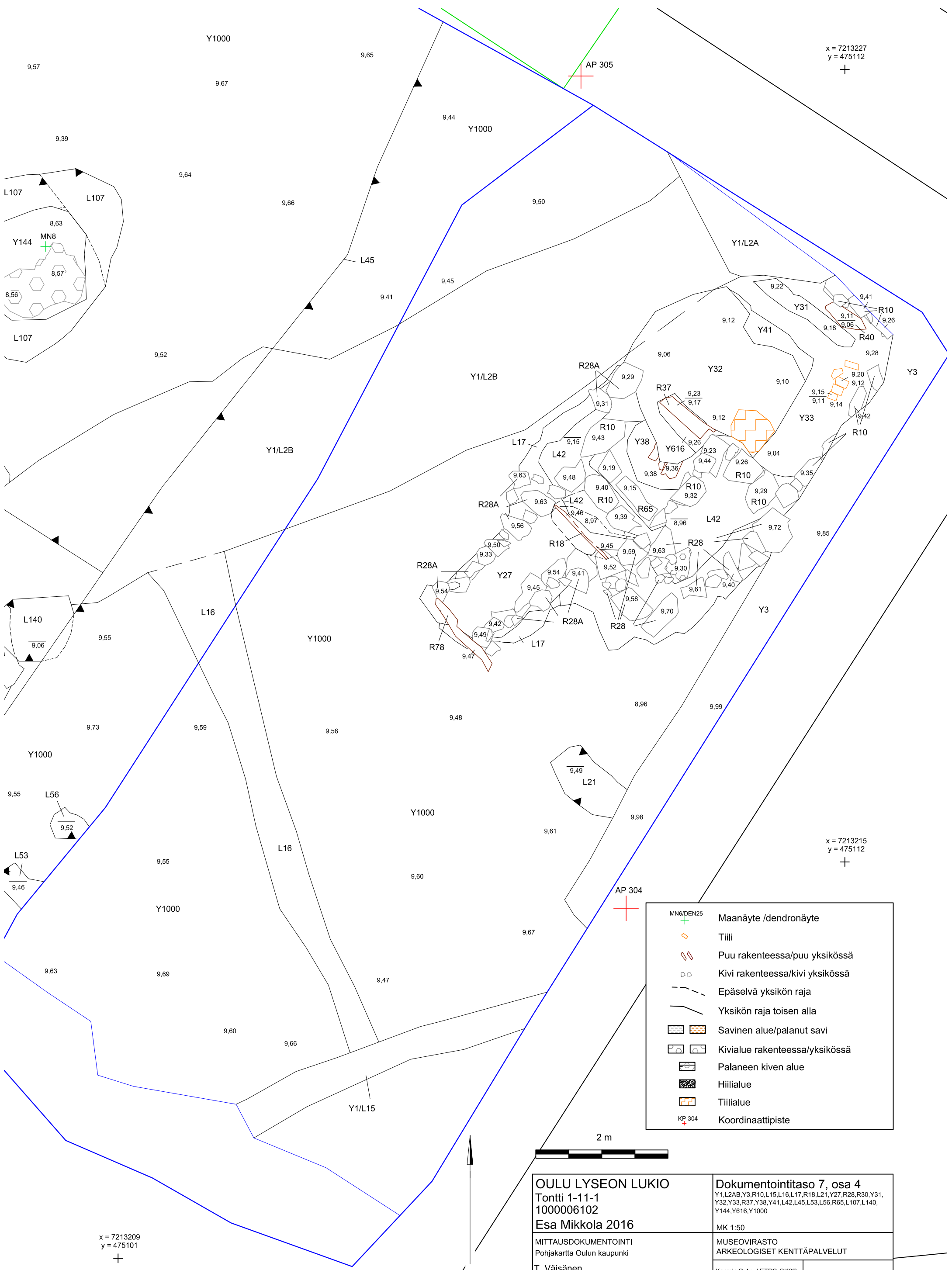
MNG/DEN25	Maanäyte /dendronäyte
	Tiili
	Puu rakenteessa/puu yksikössä
	Kivi rakenteessa/kivi yksikössä
	Epäselvä yksikön raja
	Yksikön raja toisen alla
	Savinen alue/palanut savi
	Kivialue rakenteessa/yksikössä
	Palaneen kiven alue
	Hiilialue
	Tiilialue
KP 304	Koordinaattipiste

OULU LYSEON LUKIO Tontti 1-11-1 1000006102 Esa Mikkola 2016		Dokumentointitaso 7, osa 2 Y1,L46,Y62,L102,L104,L107,L119,L135,Y139,Y244,L300, L302,Y324,I370,Y377,Y378,Y391,Y395,Y422,Y454,Y501, Y541,Y562,Y574,R601,R602,Y603,R608,L611,Y1000	
MITTAUSDOKUMENTOINTI Pohjakartta Oulun kaupunki		MK 1:50 MUSEOVIKASTO ARKEOLOGISET KENTTÄPALVELUT	
T. Väisänen Puht.piirt. Tuuja Väisänen 2017		Koord.: Oulu (ETRS-GK26) Korkeus: N2000	Kartta 35



OULU LYSEON LUKIO Tontti 1-11-1 100006102 Esa Mikkola 2016		Dokumentointitaso 7, osa 3 <small>Y1,L2B,L16,Y27,R28,L45,L46,L53,L56,L77,R78,L84,L96,L104,L107, Y109,Y111,Y120,Y122,L140,Y144,L145,L150,L165,Y170,Y171,Y175, Y180,Y183,Y184,L187,Y189,Y190,Y192,Y200,L203,Y207,Y213,L218, Y219,R220,Y221,Y225,R229,Y237,Y238,Y244,Y252,Y255,R351,Y376, Y377,Y378,Y391,Y457,Y1000,L2007C</small> MK 1:50	
MITTAUSDOKUMENTOINTI Pohjakartta Oulun kaupunki T. Väisänen Puht.piirt. Tuuja Väisänen 2017		MUSEOVIKASTO ARKEOLOGISET KENTTÄPALVELUT Koord.: Oulu (ETRS-GK26) Korkeus: N2000	
		Kartta 36	

MN6/DEN25	Maanäyte /dendronäyte
	Tiili
	Puu rakenteessa/puu yksikössä
	Kivi rakenteessa/kivi yksikössä
	Epäselvä yksikön raja
	Yksikön raja toisen alla
	Savinen alue/palanut savi
	Kivialue rakenteessa/yksikössä
	Palaneen kiven alue
	Hiilialue
	Tiilialue
KP 304	Koordinaattipiste



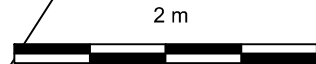
x = 7213227
y = 475112
+









x = 7213215
y = 475112
+

x = 7213209
y = 475101
+

MN6/DEN25	Maanäyte /dendronäyte
	Tiili
	Puu rakenteessa/puu yksikössä
	Kivi rakenteessa/kivi yksikössä
	Epäselvä yksikön raja
	Yksikön raja toisen alla
	Savinen alue/palanut savi
	Kivialue rakenteessa/yksikössä
	Palaneen kiven alue
	Hillialue
	Tiilialue
KP 304	Koordinaattipiste

OULU LYSEON LUKIO Tontti 1-11-1 100006102 Esa Mikkola 2016		Dokumentointitaso 7, osa 4 Y1,L2AB,Y3,R10,L15,L16,L17,R18,L21,Y27,R28,R30,Y31, Y32,Y33,R37,Y38,Y41,L42,L45,L53,L56,R65,L107,L140, Y144,Y616,Y1000	
MITTAUSDOKUMENTOINTI Pohjakartta Oulun kaupunki T. Väisänen Puht.piirt. Tuija Väisänen 2017		MK 1:50 MUSEOVIKASTO ARKEOLOGISET KENTTÄPALVELUT	
		Koord.: Oulu (ETRS-GK26) Korkeus: N2000	Kartta 37



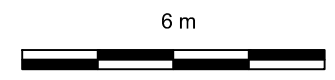
-  Tiili
-  Puu rakenteessa/puu yksikössä
-  Kivi rakenteessa/kivi yksikössä
-  Epäselvä yksikön raja
-  Yksikön raja toisen alla
-  Savinen alue/palanut savi
-  Kivialue rakenteessa/yksikössä
-  Palaneen kiven alue
-  Hiilialue
-  Tiilialue
-  KP 304 Koordinaattipiste

Linnankatu



AP 300	x= 7213223,451 y=475114,021 z=10,023
AP 301	x= 7213222,701 y=475068,489 z=10,304
AP 302	x= 7213226,31 y=475070,632 z=10,316
AP 304	x= 7213214,3 y=475108,689 z=10,533
AP 305	x= 7213226,901 y=475108,005 z=10,184

Pohjoinen




OULU LYSEON LUKIO Tontti 1-11-1 1000006102 Esa Mikkola 2016		Dokumentointitaso 8	
MITTAUSDOKUMENTOINTI Pohjakartta Oulun kaupunki		MK 1:150 MUSEOVIIRASTO ARKEOLOGISET KENTTÄPALVELUT	
T. Väisänen Puht.piirt. Tuija Väisänen 2017		Koord.:Oulu (ETRS-GK26) Korkeus: N2000	Kartta 38

x = 7213237
y = 475080
+

x = 7213237
y = 475090
+

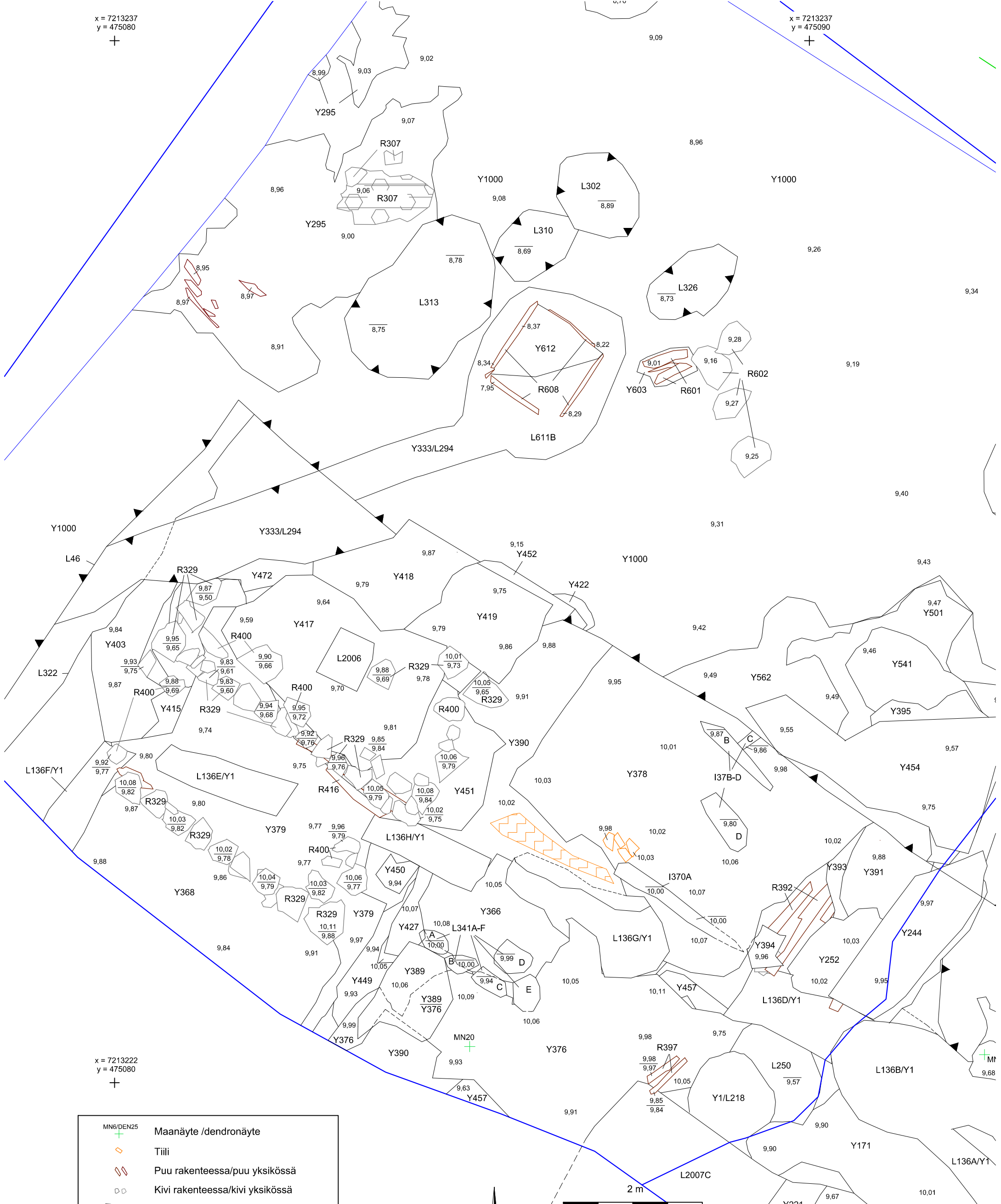
x = 7213222
y = 475080
+

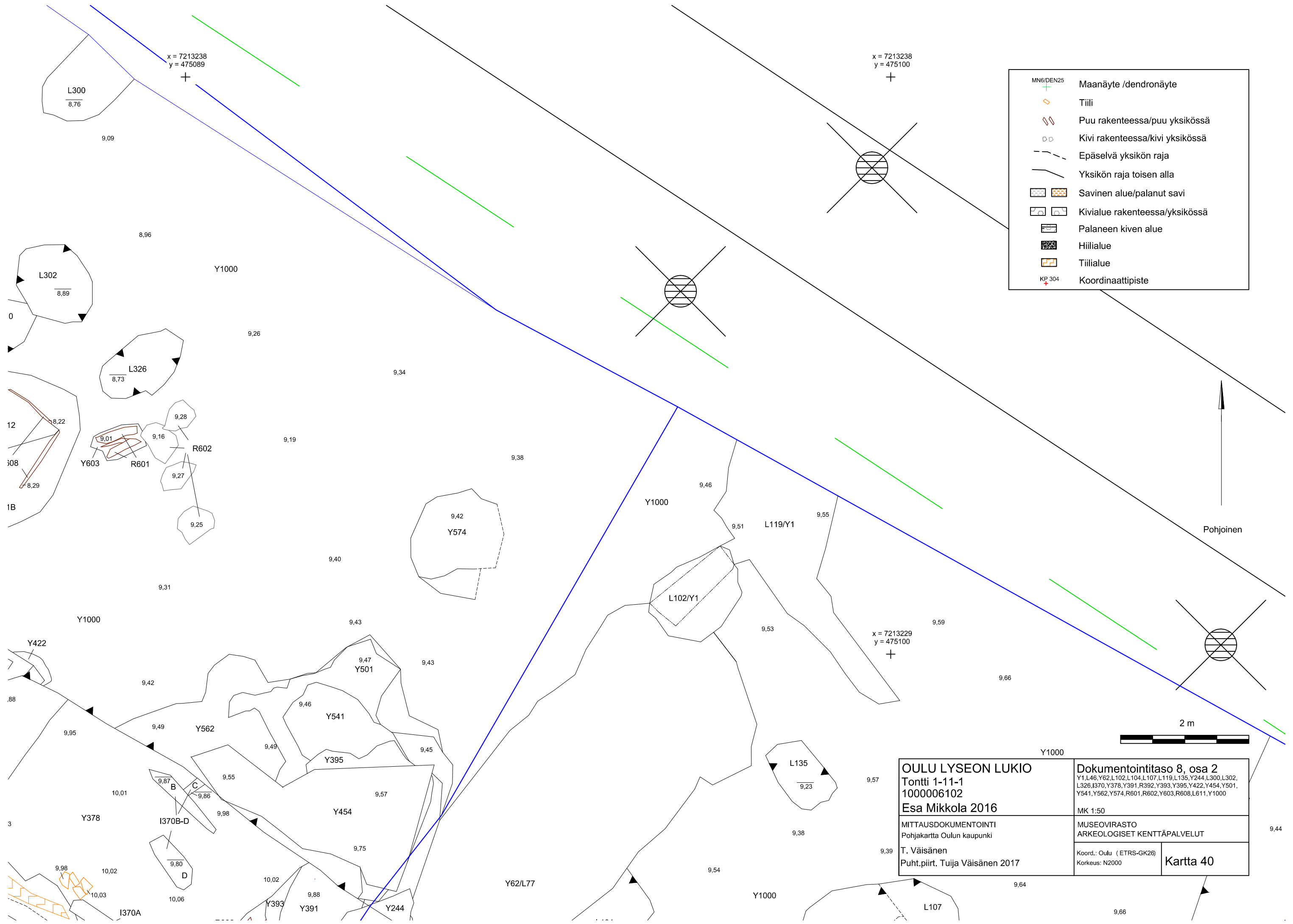
MN6/DEN25	Maanäyte /dendronäyte
	Tiili
	Puu rakenteessa/puu yksikössä
	Kivi rakenteessa/kivi yksikössä
	Epäselvä yksikön raja
	Yksikön raja toisen alla
	Savinen alue/palanut savi
	Kivialue rakenteessa/yksikössä
	Palaneen kiven alue
	Hiilialue
	Tiilialue
KP 304	Koordinaattipiste



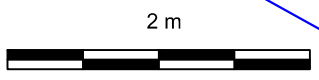

OULU LYSEON LUKIO Tontti 1-11-1 1000006102 Esa Mikkola 2016		Dokumentointitaso 8, osa 1 L46, L136, Y171, L218, Y221, R229, Y244, L250, Y252, L294, Y295, L300, L302, R307, L310, L313, L322, L326, R328, R329, Y333, L341, Y366, Y368, I370, Y376, Y378, Y379, Y389, Y390, Y391, R392, Y393, Y394, Y395, R397, R400, Y403, Y415, R416, Y417, Y418, Y419, Y422, Y427, Y449, Y450, Y451, Y452, Y454, Y457, Y472, Y501, Y562, R601, R602, Y603, R608, L611, Y612, Y1000, L2006, L2007C	
MITTAUSDOKUMENTOINTI Pohjakartta Oulun kaupunki		MUSEOVIRASTO ARKEOLOGISET KENTTÄPALVELUT	
T. Väisänen Puht.piirt. Tuija Väisänen 2017		Koord.: Oulu (ETRS-GK26) Korkeus: N2000	Kartta 39

R229B
9,51
9,53
9,43

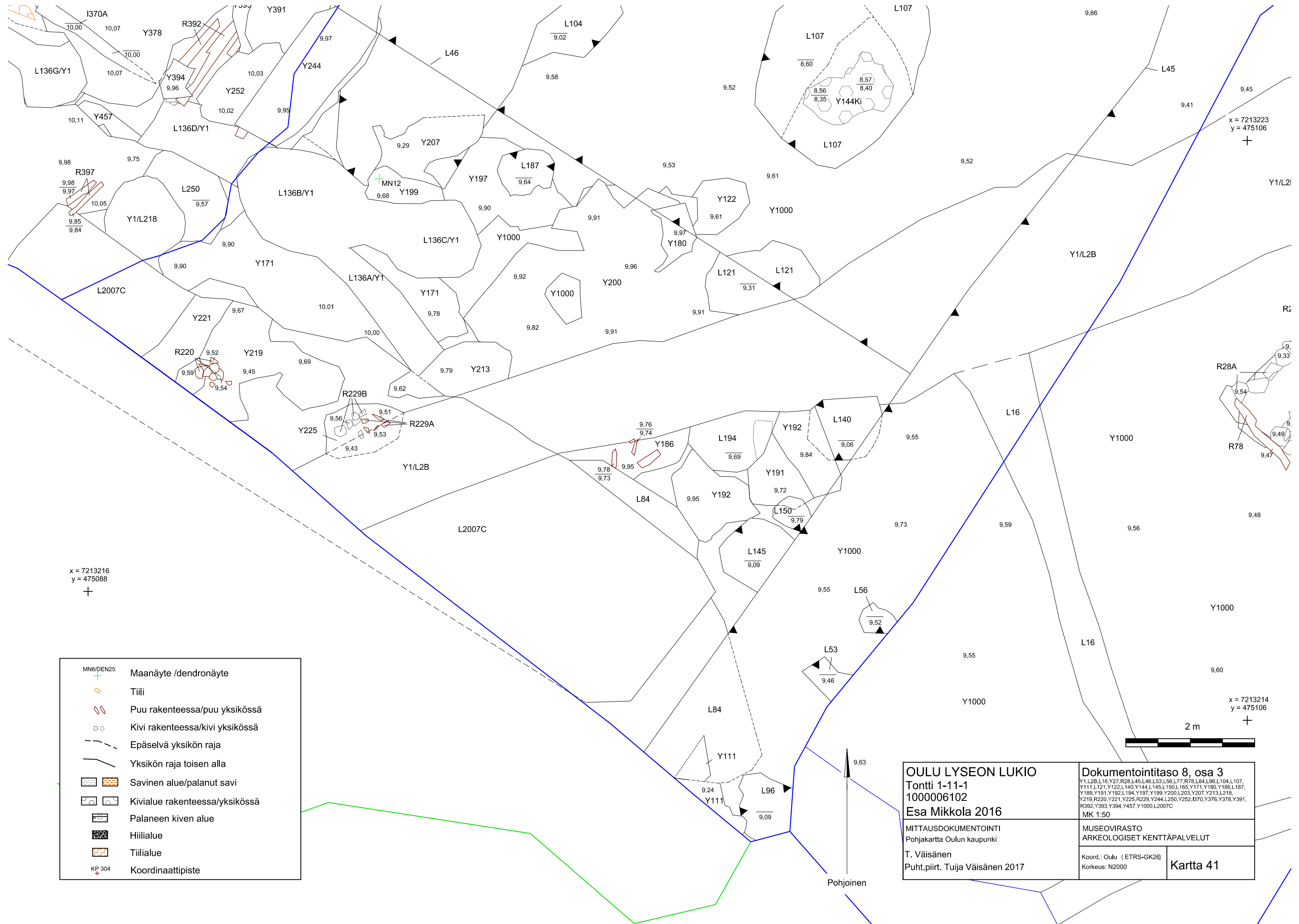




MNG/DEN25	Maanäyte /dendronäyte
	Tiili
	Puu rakenteessa/puu yksikössä
	Kivi rakenteessa/kivi yksikössä
	Epäselvä yksikön raja
	Yksikön raja toisen alla
	Savinen alue/palanut savi
	Kivialue rakenteessa/yksikössä
	Palaneen kiven alue
	Hiilialue
	Tiilialue
KP 304	Koordinaattipiste



OULU LYSEON LUKIO Tontti 1-11-1 100006102 Esa Mikkola 2016		Dokumentointitaso 8, osa 2 Y1,L46,Y62,L102,L104,L107,L119,L135,Y244,L300,L302, L326,I370,Y378,Y391,R392,Y393,Y395,Y422,Y454,Y501, Y541,Y562,Y574,R601,R602,Y603,R608,L611,Y1000	
MITTAUSDOKUMENTOINTI Pohjakartta Oulun kaupunki		MK 1:50 MUSEOVIKASTO ARKEOLOGISET KENTTÄPALVELUT	
T. Väisänen Puht.piirt. Tuuja Väisänen 2017		Koord.: Oulu (ETRS-GK26) Korkeus: N2000	Kartta 40

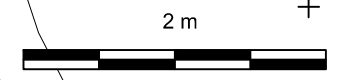


x = 7213216
y = 475088
+

x = 7213223
y = 475106
+

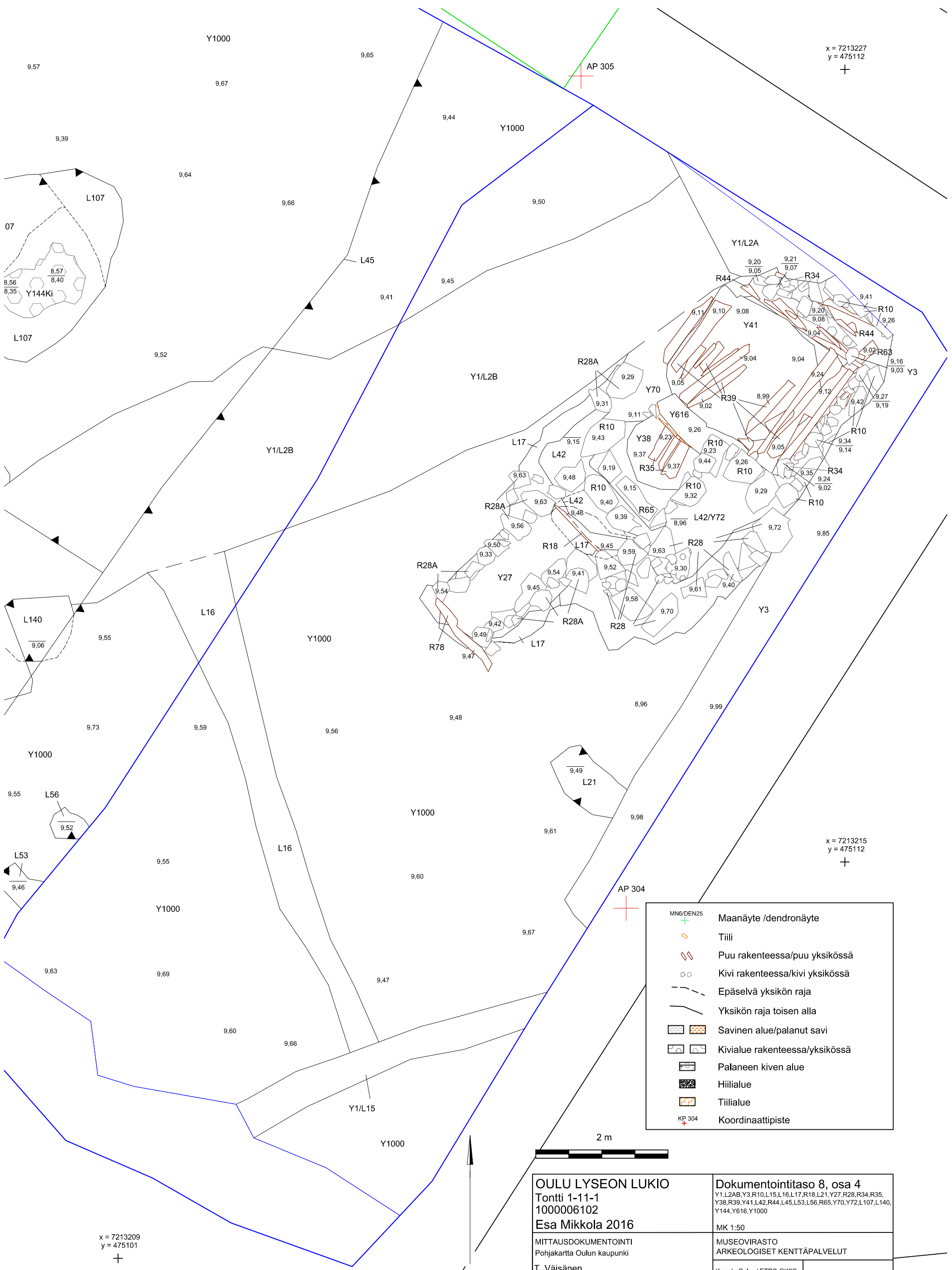
x = 7213214
y = 475106
+

MN6/DEN25	Maanäyte /dendronäyte
	Tiili
	Puu rakenteessa/puu yksikössä
	Kivi rakenteessa/kivi yksikössä
	Epäselvä yksikön raja
	Yksikön raja toisen alla
	Savinen alue/palanut savi
	Kivialue rakenteessa/yksikössä
	Palaneen kiven alue
	Hiilialue
	Tiilialue
KP 304	Koordinaattipiste



OULU LYSEON LUKIO Tontti 1-11-1 1000006102 Esa Mikkola 2016		Dokumentointitaso 8, osa 3 <small>Y1,L2B,L16,Y27,R28,L45,L46,L53,L56,L77,R78,L84,L96,L104,L107, Y111,L121,Y122,L140,Y144,L145,L150,L165,Y171,Y180,Y186,L187, Y189,Y191,Y192,L194,Y197,Y199,Y200,L203,Y207,Y213,L218, Y219,R220,Y221,Y225,R229,Y244,L250,Y252,I370,Y376,Y378,Y391, R392,Y393,Y394,Y457,Y1000,L2007C</small>	
MITTAUSDOKUMENTOINTI Pohjakartta Oulun kaupunki T. Väisänen Puht.piirt. Tuuja Väisänen 2017		MUSEOVIKASTO ARKEOLOGISET KENTTÄPALVELUT Koord.: Oulu (ETRS-GK26) Korkeus: N2000	
		MK 1:50 Kartta 41	

Pohjoinen



MN6/DEN25	Maanäyte / dendronäyte
	Tiili
	Puu rakenteessa/puu yksikössä
	Kivi rakenteessa/kivi yksikössä
	Epäselvä yksikön raja
	Yksikön raja toisen alla
	Savinen alue/palanut savi
	Kivialue rakenteessa/yksikössä
	Palaneen kiven alue
	Hillialue
	Tiilialue
KP 304	Koordinaattipiste

OULU LYSEON LUKIO Tontti 1-11-1 1000006102 Esa Mikkola 2016		Dokumentointitaso 8, osa 4 Y1,L2AB,Y3,R10,L15,L16,L17,R18,L21,Y27,R28,R34,R35, Y38,R39,Y41,L42,R44,L45,L53,L56,R65,Y70,Y72,L107,L140, Y144,Y616,Y1000	
MITTAUSDOKUMENTOINTI Pohjakartta Oulun kaupunki T. Väisänen Puht.piirt. Tuija Väisänen 2017		MK 1:50 MUSEOVARASTO ARKEOLOGISET KENTTÄPALVELUT	
Koord.: Oulu (ETRS-GK26) Korkeus: N2000		Kartta 42	

x = 7213209
y = 475101

Pohjoinen

	Tiili
	Puu rakenteessa/puu yksikössä
	Kivi rakenteessa/kivi yksikössä
	Epäselvä yksikön raja
	Yksikön raja toisen alla
	Savinen alue/palanut savi
	Kivialue rakenteessa/yksikössä
	Palaneen kiven alue
	Hiilialue
	Tiilialue
	KP 304 Koordinaattipiste



AP 300	x= 7213223,451 y=475114,021 z=10,023
AP 301	x= 7213222,701 y=475068,489 z=10,304
AP 302	x= 7213226,31 y=475070,632 z=10,316
AP 304	x= 7213214,3 y=475108,689 z=10,533
AP 305	x= 7213226,901 y=475108,005 z=10,184

OULU LYSEON LUKIO		Dokumentointitaso 9	
Tontti 1-11-1		MK 1:150	
1000006102		MUSEOVIRASTO	
Esa Mikkola 2016		ARKEOLOGISET KENTTÄPALVELUT	
MITTAUSDOKUMENTOINTI		Koord.:Oulu (ETRS-GK26)	
Pohjakartta Oulun kaupunki		Korkeus: N2000	
T. Väisänen		Kartta 43	
Puht.piirt. Tuija Väisänen 2017			

x = 7213237
y = 475080




x = 7213237
y = 475090



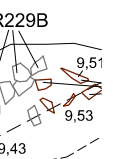
x = 7213222
y = 475080

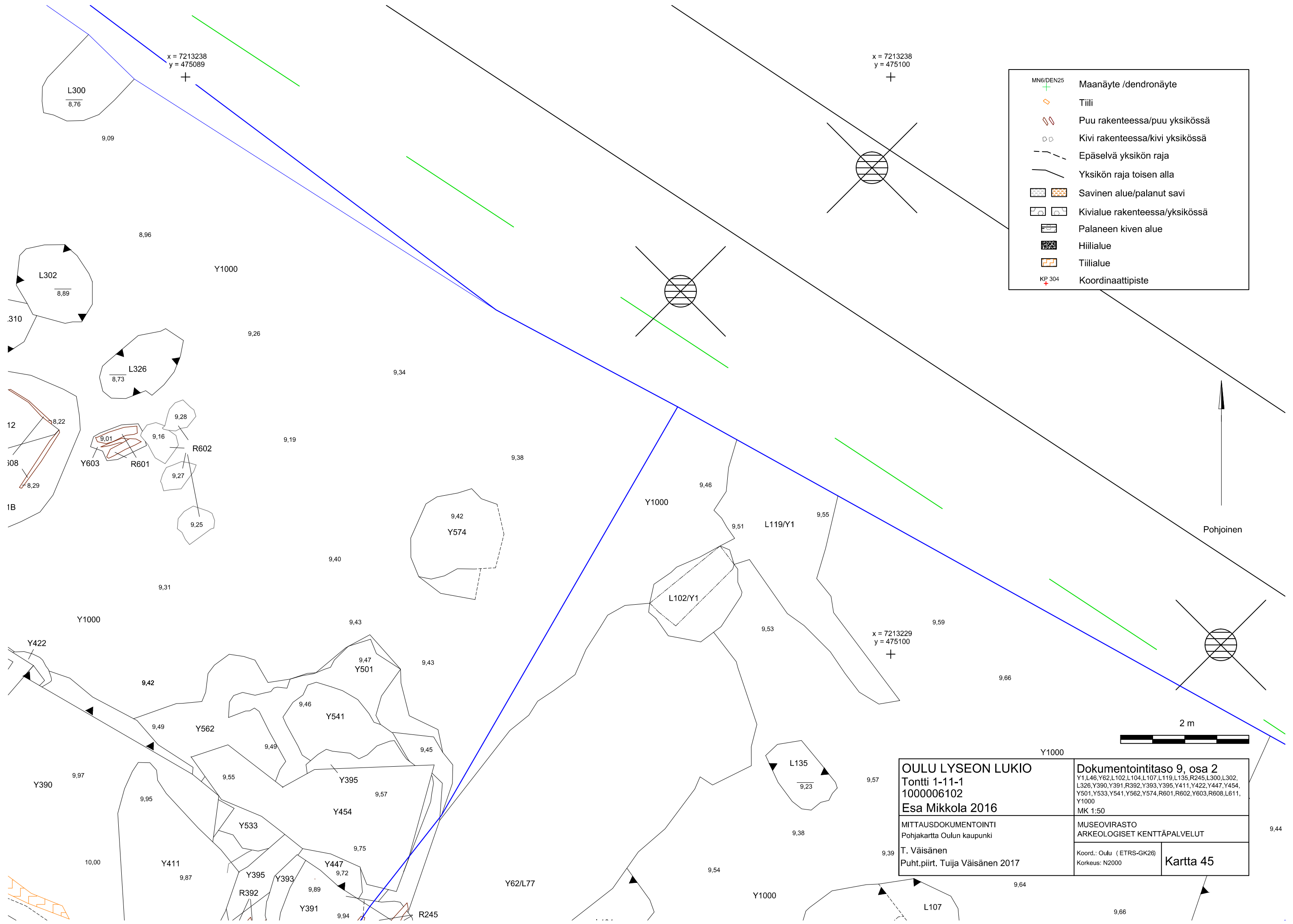


MN6/DEN25	Maanäyte /dendronäyte
	Tiili
	Puu rakenteessa/puu yksikössä
	Kivi rakenteessa/kivi yksikössä
	Epäselvä yksikön raja
	Yksikön raja toisen alla
	Savinen alue/palanut savi
	Kivialue rakenteessa/yksikössä
	Palaneen kiven alue
	Hiilialue
	Tiilialue
KP_304	Koordinaattipiste

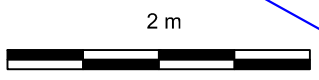



OULU LYSEON LUKIO Tontti 1-11-1 1000006102 Esa Mikkola 2016	Dokumentointitaso 9, osa 1 L46, L136, L218, Y221, R229, Y240, Y242, R245, L250, Y252, Y253, Y256, Y258, R263, Y267, Y271, L294, Y295, L300, L302, R307, L310, L313, L322, L326, Y333, L341, Y366, Y376, Y379, Y390, Y391, R392, Y393, Y395, R402, R407, Y411, Y414, Y415, R416, Y419, Y422, Y427, Y428, R438, Y441, L442, Y443, Y447, Y448, Y449, Y451, Y452, Y454, Y457, Y459, Y465, Y471, Y472, Y478, Y501, Y562, R601, R602, Y603, R608, L611, Y612, Y1000, L2006, L2007C
MITTAUSDOKUMENTOINTI Pohjakartta Oulun kaupunki T. Väisänen Puht.piirt. Tuija Väisänen 2017	MUSEOVIIRASTO ARKEOLOGISET KENTTÄPALVELUT Koord.: Oulu (ETRS-GK26) Korkeus: N2000
	Kartta 44

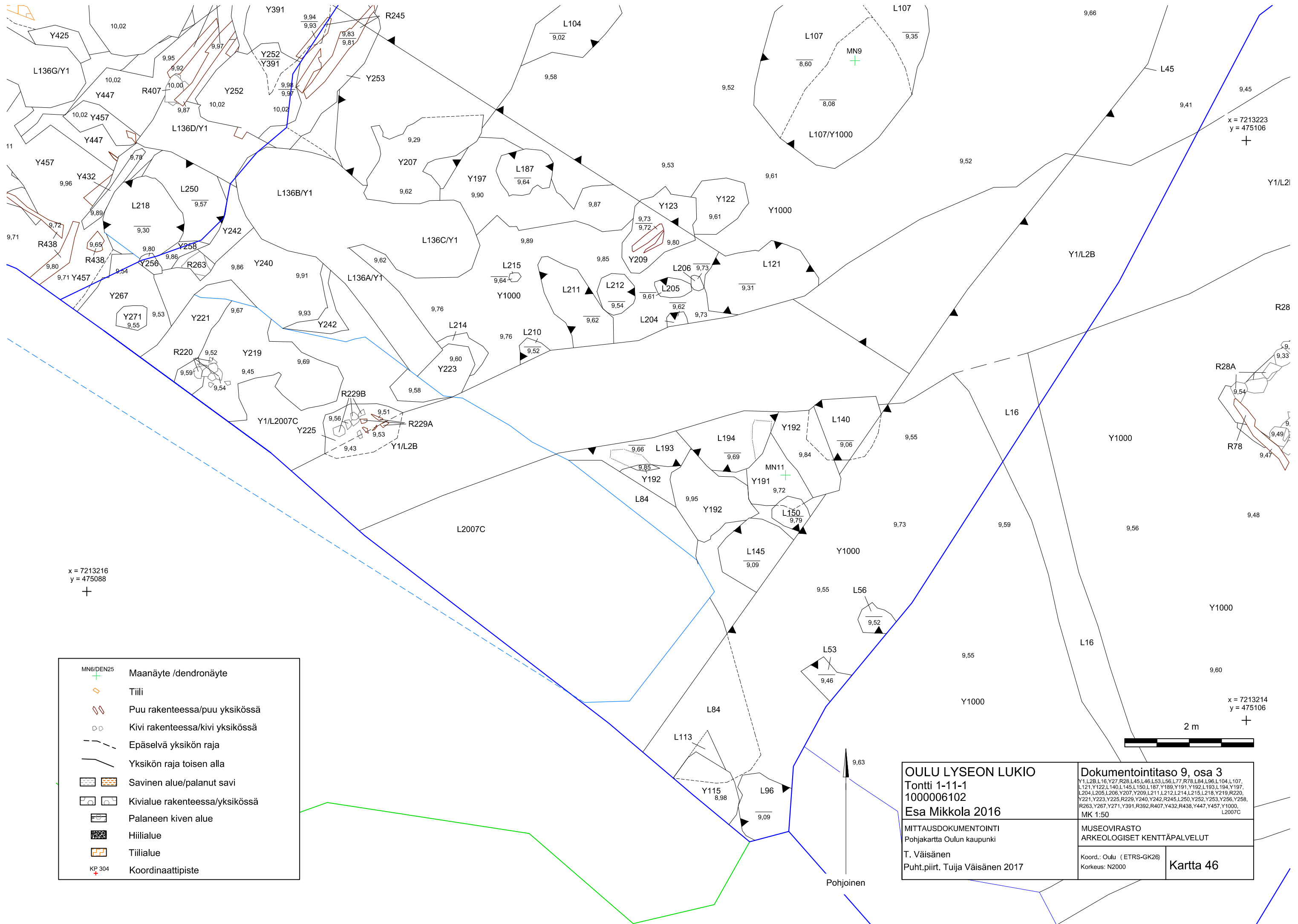




MNG/DEN25	Maanäyte /dendronäyte
	Tiili
	Puu rakenteessa/puu yksikössä
	Kivi rakenteessa/kivi yksikössä
	Epäselvä yksikön raja
	Yksikön raja toisen alla
	Savinen alue/palanut savi
	Kivialue rakenteessa/yksikössä
	Palaneen kiven alue
	Hiilialue
	Tiilialue
KP 304	Koordinaattipiste



OULU LYSEON LUKIO Tontti 1-11-1 1000006102 Esa Mikkola 2016		Dokumentointitaso 9, osa 2 Y1,L46,Y62,L102,L104,L107,L119,L135,R245,L300,L302, L326,Y390,Y391,R392,Y393,Y395,Y411,Y422,Y447,Y454, Y501,Y533,Y541,Y562,Y574,R601,R602,Y603,R608,L611, Y1000 MK 1:50	
MITTAUSDOKUMENTOINTI Pohjakartta Oulun kaupunki		MUSEOVIKASTO ARKEOLOGISET KENTTÄPALVELUT	
T. Väisänen Puht.piirt. Tuuja Väisänen 2017		Koord.: Oulu (ETRS-GK26) Korkeus: N2000	Kartta 45


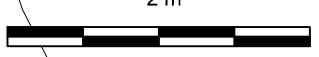


x = 7213216
y = 475088
+

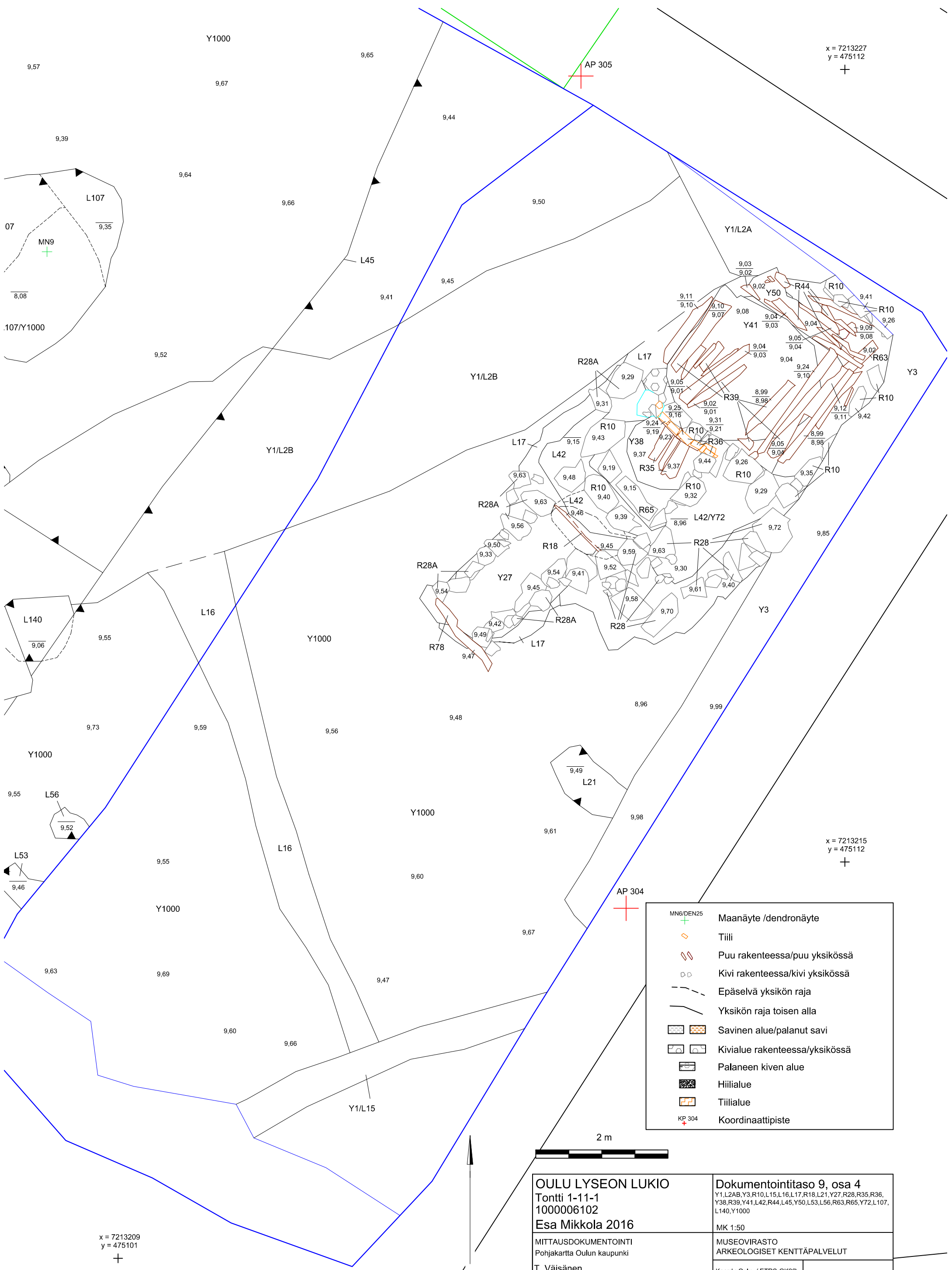
x = 7213223
y = 475106
+

x = 7213214
y = 475106
+

MN6/DEN25	Maanäyte / dendronäyte
	Tiili
	Puu rakenteessa/puu yksikössä
	Kivi rakenteessa/kivi yksikössä
	Epäselvä yksikön raja
	Yksikön raja toisen alla
	Savinen alue/palanut savi
	Kivialue rakenteessa/yksikössä
	Palaneen kiven alue
	Hillialue
	Tiilialue
KP 304	Koordinaattipiste



OULU LYSEON LUKIO		Dokumentointitaso 9, osa 3	
Tontti 1-11-1		Y1,L2B,L16,Y27,R28,L45,L46,L53,L56,L77,R78,L84,L96,L104,L107,L121,Y122,L140,L145,L150,L187,Y189,Y191,Y192,L193,L194,Y197,L204,L205,L206,Y207,Y209,L211,L212,L214,L215,L218,Y219,R220,Y221,Y223,Y225,R229,Y240,Y242,R245,L250,Y252,Y253,Y256,Y258,R263,Y267,Y271,Y391,R392,R407,Y432,R438,Y447,Y457,Y1000,L2007C	
1000006102		MK 1:50	
Esa Mikkola 2016		MUSEOVIKASTO	
MITTAUSDOKUMENTOINTI		ARKEOLOGISET KENTTÄPALVELUT	
Pohjakartta Oulun kaupunki		Koord.: Oulu (ETRS-GK26)	
T. Väisänen		Korkeus: N2000	
Puht.piirt. Tuuja Väisänen 2017		Kartta 46	



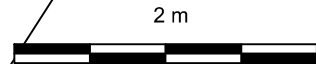
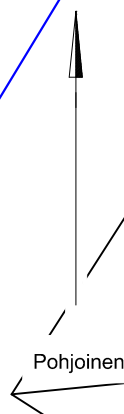
x = 7213227
y = 475112
+



x = 7213215
y = 475112
+

x = 7213209
y = 475101
+

MN6/DEN25	Maanäyte / dendronäyte
	Tiili
	Puu rakenteessa/puu yksikössä
	Kivi rakenteessa/kivi yksikössä
	Epäselvä yksikön raja
	Yksikön raja toisen alla
	Savinen alue/palanut savi
	Kivialue rakenteessa/yksikössä
	Palaneen kiven alue
	Hillialue
	Tiilialue
KP 304	Koordinaattipiste

OULU LYSEON LUKIO Tontti 1-11-1 1000006102 Esa Mikkola 2016		Dokumentointitaso 9, osa 4 Y1,L2AB,Y3,R10,L15,L16,L17,R18,L21,Y27,R28,R35,R36, Y38,R39,Y41,L42,R44,L45,Y50,L53,L56,R63,R65,Y72,L107, L140,Y1000	
MITTAUSDOKUMENTOINTI Pohjakartta Oulun kaupunki T. Väisänen Puht.piirt. Tuija Väisänen 2017		MK 1:50 MUSEOVARASTO ARKEOLOGISET KENTTÄPALVELUT	
Koord.: Oulu (ETRS-GK26) Korkeus: N2000		Kartta 47	

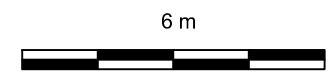



-  Tiili
-  Puu rakenteessa/puu yksikössä
-  Kivi rakenteessa/kivi yksikössä
-  Epäselvä yksikön raja
-  Yksikön raja toisen alla
-  Savinen alue/palanut savi
-  Kivialue rakenteessa/yksikössä
-  Palaneen kiven alue
-  Hiilialue
-  Tiilialue
-  KP 304 Koordinaattipiste



AP 300	x= 7213223,451 y=475114,021 z=10,023
AP 301	x= 7213222,701 y=475068,489 z=10,304
AP 302	x= 7213226,31 y=475070,632 z=10,316
AP 304	x= 7213214,3 y=475108,689 z=10,533
AP 305	x= 7213226,901 y=475108,005 z=10,184

OULU LYSEON LUKIO		Dokumentointitaso 10	
Tontti 1-11-1		MK 1:150	
1000006102		MUSEOVIKASTO	
Esa Mikkola 2016		ARKEOLOGISET KENTTÄPALVELUT	
MITTAUSDOKUMENTOINTI		Koord.: Oulu (ETRS-GK26)	
Pohjakartta Oulun kaupunki		Korkeus: N2000	
T. Väisänen		Kartta 48	
Puht.piirt. Tuija Väisänen 2017			



x = 7213237
y = 475080

x = 7213237
y = 475090

+

+

x = 7213222
y = 475080

+

MN6/DEN25	Maanäyte / dendronäyte
	Tiili
	Puu rakenteessa/puu yksikössä
	Kivi rakenteessa/kivi yksikössä
	Epäselvä yksikön raja
	Yksikön raja toisen alla
	Savinen alue/palanut savi
	Kivalue rakenteessa/yksikössä
	Palaneen kiven alue
	Hiiialue
	Tiilialue
KP_304	Koordinaattipiste

Pohjoinen

OULU LYSEON LUKIO Tontti 1-11-1 1000006102 Esa Mikkola 2016	Dokumentointitaso 10, osa 1 L46,L136,L218,Y225,R229,Y239,Y242,L250,Y253,Y256,R263,Y267,Y271,Y272,L294, Y295,L300,L302,R307,L310,L313,L322,L326,Y333,Y390,R392,Y393,Y395,R407, Y415,Y422,Y424,Y425,L426,Y428,Y431,Y434,R438,Y440,Y441,L442,Y443,Y445, Y447,Y448,Y449,Y452,Y454,R455,L456,Y457,R458,Y459,Y463,Y464,Y465,Y466, Y471,Y472,Y478,Y479,Y488,Y489,Y501,Y505,Y516,Y533,Y541,Y562,R601,R602, Y603,R608,L611,Y612,Y1000,L2006,L2007C
MITTAUSDOKUMENTOINTI Pohjakartta Oulun kaupunki	MUSEOVIIRASTO ARKEOLOGISET KENTTÄPALVELUT
T. Väisänen Puht.piirt. Tuija Väisänen 2017	Koord.: Oulu (ETRS-GK26) Korkeus: N2000
	Kartta 49

R229B

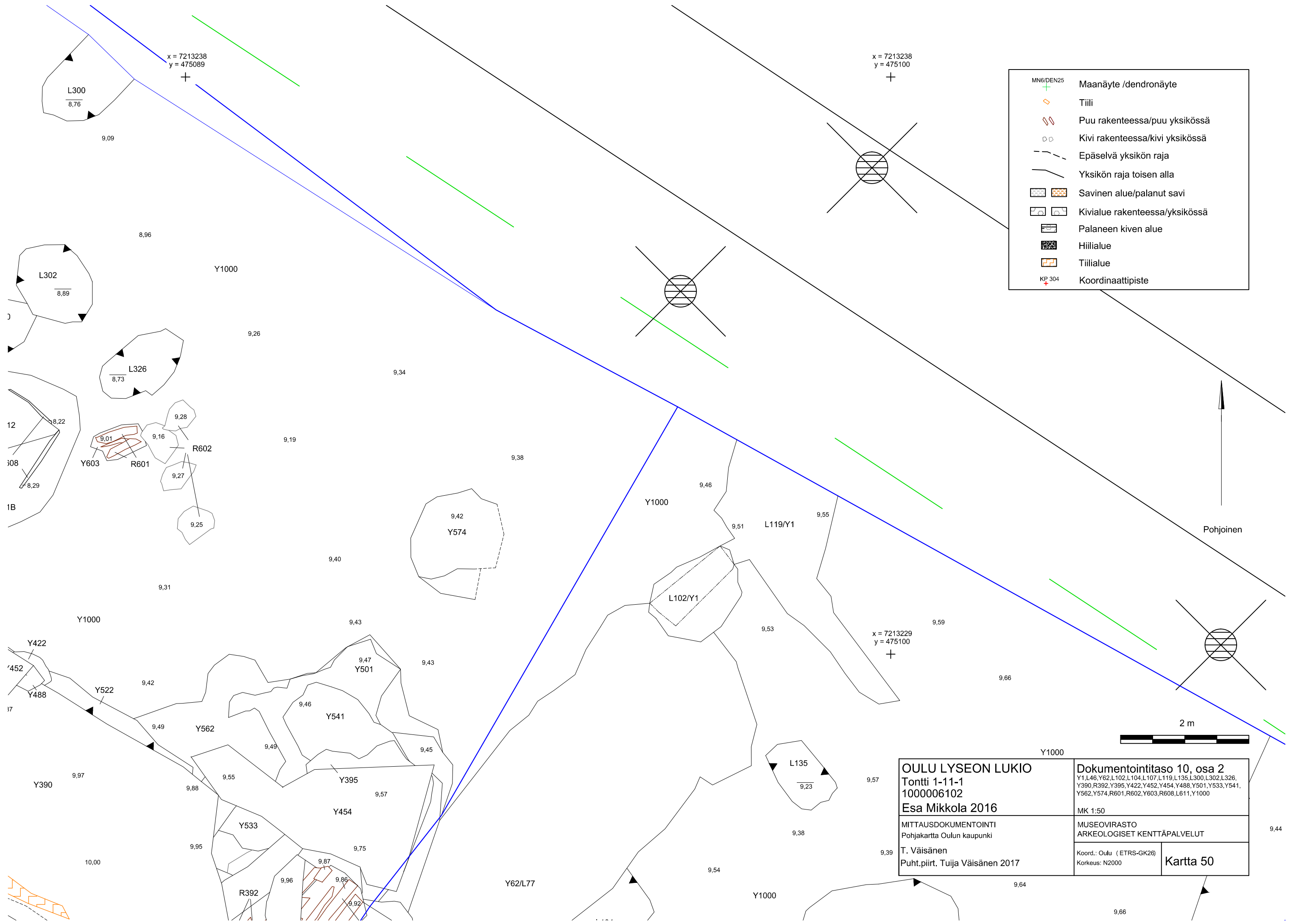
6

Y225

9,43

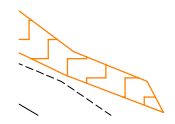
9,51

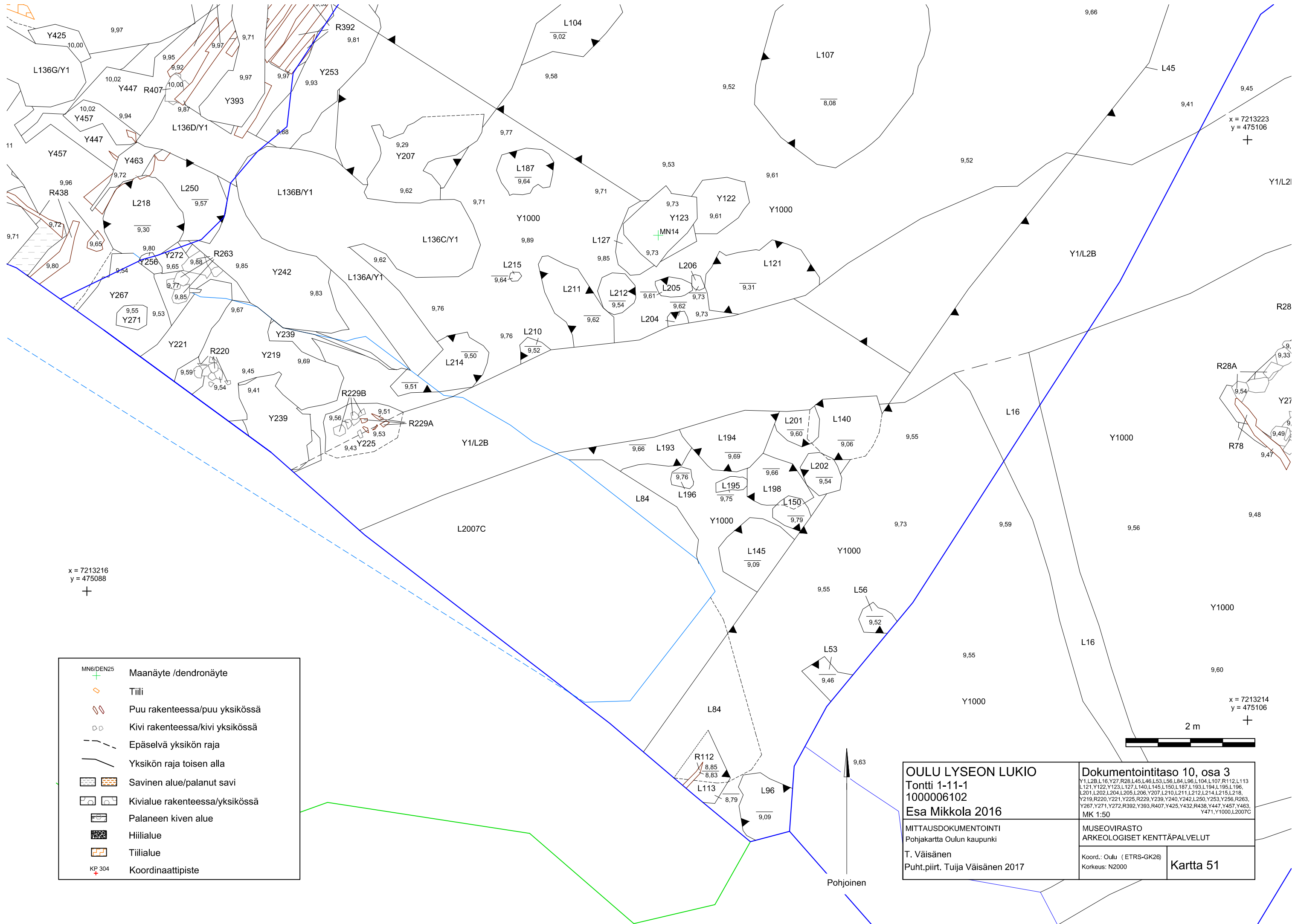
9,53



MNG/DEN25	Maanäyte /dendronäyte
	Tiili
	Puu rakenteessa/puu yksikössä
	Kivi rakenteessa/kivi yksikössä
	Epäselvä yksikön raja
	Yksikön raja toisen alla
	Savinen alue/palanut savi
	Kivialue rakenteessa/yksikössä
	Palaneen kiven alue
	Hiilialue
	Tiilialue
KP 304	Koordinaattipiste

OULU LYSEON LUKIO Tontti 1-11-1 1000006102 Esa Mikkola 2016		Dokumentointitaso 10, osa 2 Y1,L46,Y62,L102,L104,L107,L119,L135,L300,L302,L326, Y390,R392,Y395,Y422,Y452,Y454,Y488,Y501,Y533,Y541, Y562,Y574,R601,R602,Y603,R608,L611,Y1000	
MITTAUSDOKUMENTOINTI Pohjakartta Oulun kaupunki		MUSEOVIRASTO ARKEOLOGISET KENTTÄPALVELUT	
T. Väisänen Puht.piirt. Tuuja Väisänen 2017		Koord.: Oulu (ETRS-GK26) Korkeus: N2000	Kartta 50





x = 7213216
y = 475088

x = 7213223
y = 475106

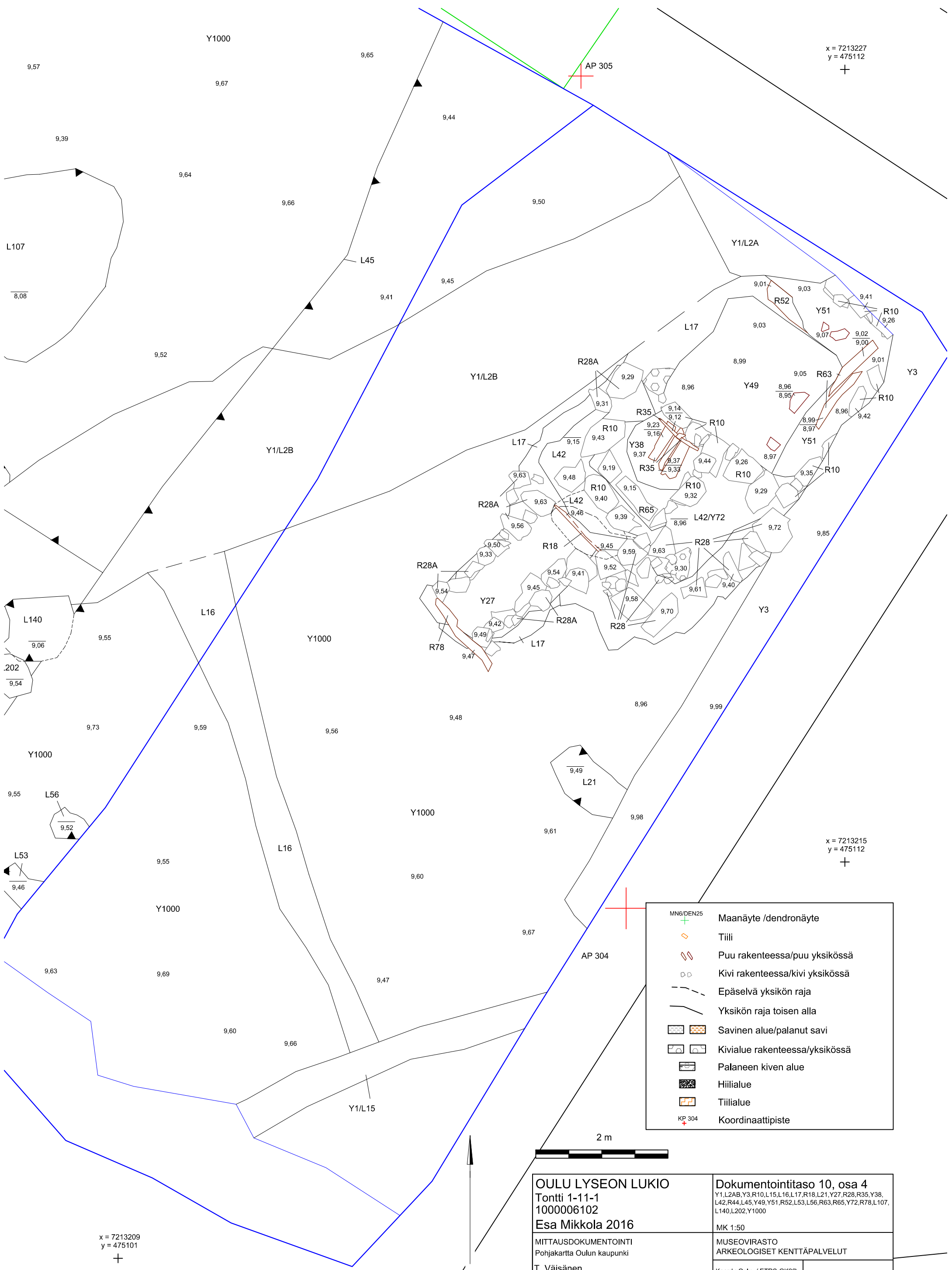
x = 7213214
y = 475106

MN6/DEN25	Maanäyte /dendronäyte
	Tiili
	Puu rakenteessa/puu yksikössä
	Kivi rakenteessa/kivi yksikössä
	Epäselvä yksikön raja
	Yksikön raja toisen alla
	Savinen alue/palanut savi
	Kivialue rakenteessa/yksikössä
	Palaneen kiven alue
	Hiilialue
	Tiilialue
KP 304	Koordinaattipiste



OULU LYSEON LUKIO		Dokumentointitaso 10, osa 3	
Tontti 1-11-1		Y1,L2B,L16,Y27,R28,L45,L46,L53,L56,L84,L96,L104,L107,R112,L113	
1000006102		L121,Y122,Y123,L127,L140,L145,L150,L187,L193,L194,L195,L196,	
Esa Mikkola 2016		L201,L202,L204,L205,L206,Y207,L210,L211,L212,L214,L215,L218,	
MITTAUSDOKUMENTOINTI		Y219,R220,Y221,Y225,R229,Y239,Y240,Y242,L250,Y253,Y256,R263,	
Pohjakartta Oulun kaupunki		Y267,Y271,Y272,R392,Y393,R407,Y425,Y432,R438,Y447,Y457,Y463,	
T. Väisänen		Y471,Y1000,L2007C	
Puht.piirt. Tuuja Väisänen 2017		Koord.: Oulu (ETRS-GK26)	Kartta 51
		Korkeus: N2000	

Pohjoinen



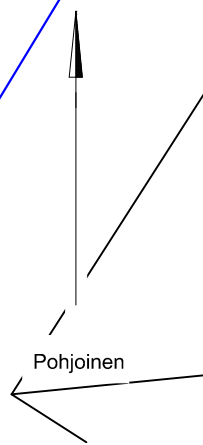
x = 7213227
y = 475112
+

x = 7213215
y = 475112
+


x = 7213209
y = 475101
+

MN6/DEN25	Maanäyte / dendronäyte
	Tiili
	Puu rakenteessa/puu yksikössä
	Kivi rakenteessa/kivi yksikössä
	Epäselvä yksikön raja
	Yksikön raja toisen alla
	Savinen alue/palanut savi
	Kivialue rakenteessa/yksikössä
	Palaneen kiven alue
	Hillialue
	Tiilialue
KP 304	Koordinaattipiste

OULU LYSEON LUKIO Tontti 1-11-1 1000006102 Esa Mikkola 2016		Dokumentointitaso 10, osa 4 Y1,L2AB,Y3,R10,L15,L16,L17,R18,L21,Y27,R28,R35,Y38, L42,R44,L45,Y49,Y51,R52,L53,L56,R63,R65,Y72,R78,L107, L140,L202,Y1000	
MITTAUSDOKUMENTOINTI Pohjakartta Oulun kaupunki T. Väisänen Puht.piirt. Tuija Väisänen 2017		MK 1:50 MUSEOVARASTO ARKEOLOGISET KENTTÄPALVELUT	
Koord.: Oulu (ETRS-GK26) Korkeus: N2000		Kartta 52	



Pohjoinen

-  Tiili
-  Puu rakenteessa/puu yksikössä
-  Kivi rakenteessa/kivi yksikössä
-  Epäselvä yksikön raja
-  Yksikön raja toisen alla
-  Savinen alue/palanut savi
-  Kivialue rakenteessa/yksikössä
-  Palaneen kiven alue
-  Hiilialue
-  Tiilialue
-  KP 304 Koordinaattipiste



AP 300	x= 7213223,451 y=475114,021 z=10,023
AP 301	x= 7213222,701 y=475068,489 z=10,304
AP 302	x= 7213226,31 y=475070,632 z=10,316
AP 304	x= 7213214,3 y=475108,689 z=10,533
AP 305	x= 7213226,901 y=475108,005 z=10,184

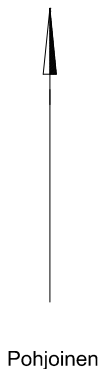
OULU LYSEON LUKIO		Dokumentointitaso 11	
Tontti 1-11-1 1000006102		MK 1:150	
Esa Mikkola 2016		MUSEOVIKASTO ARKEOLOGISET KENTTÄPALVELUT	
MITTAUSDOKUMENTOINTI Pohjakartta Oulun kaupunki		Koord.: Oulu (ETRS-GK26) Korkeus: N2000	
T. Väisänen Puht.piirt. Tuija Väisänen 2017		Kartta 53	

x = 7213237
y = 475080

x = 7213237
y = 475090

x = 7213222
y = 475080

MN6/DEN25	Maanäyte /dendronäyte
	Tiili
	Puu rakenteessa/puu yksikössä
	Kivi rakenteessa/kivi yksikössä
	Epäselvä yksikön raja
	Yksikön raja toisen alla
	Savinen alue/palanut savi
	Kivialue rakenteessa/yksikössä
	Palaneen kiven alue
	Hiilialue
	Tiilialue
KP_304	Koordinaattipiste



OULU LYSEON LUKIO

Tontti 1-11-1

1000006102

Esa Mikkola 2016

MITTAUSDOKUMENTOINTI

Pohjakartta Oulun kaupunki

T. Väisänen

Puht.piirt. Tuija Väisänen 2017

Dokumentointitaso 11, osa 1

L46,L136,L218,Y225,R229,Y239,Y242,L250,Y253,Y254,R263,Y270,Y271,L294,Y295,

L300,L302,R307,L310,L313,L322,L326,Y333,Y390,R392,Y395,R407,Y409,Y415,Y422,

Y424,Y425,L426,Y428,R438,Y440,Y441,L442,Y445,Y447,Y449,Y452,Y454,R455,

L456,Y457,Y465,Y466,Y471,Y472,Y473,Y474,Y475,Y478,Y489,R500,Y501,Y505,

Y516,Y519,Y533,Y541,Y562,R601,R602,Y603,R608,L611,Y612,L617,Y1000,L2007C,

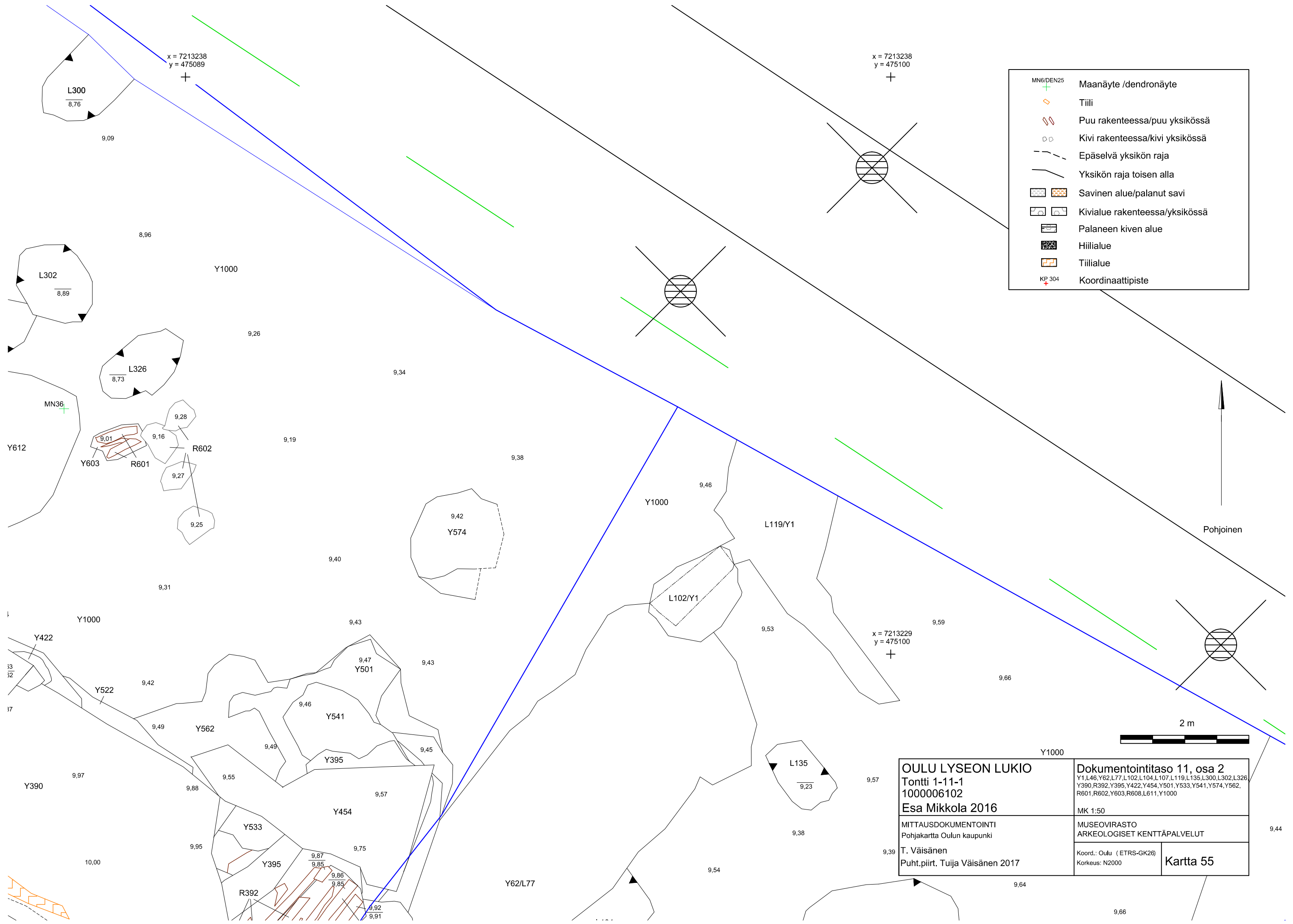
Koord.: Oulu (ETRS-GK26)

Korkeus: N2000

Kartta 54

2 m

L2007C
R229
Y225
Y225
9,5
9,5
9,5
9,4
9,43



x = 7213238
y = 475089

x = 7213238
y = 475100

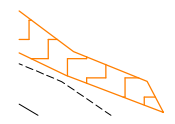
x = 7213229
y = 475100

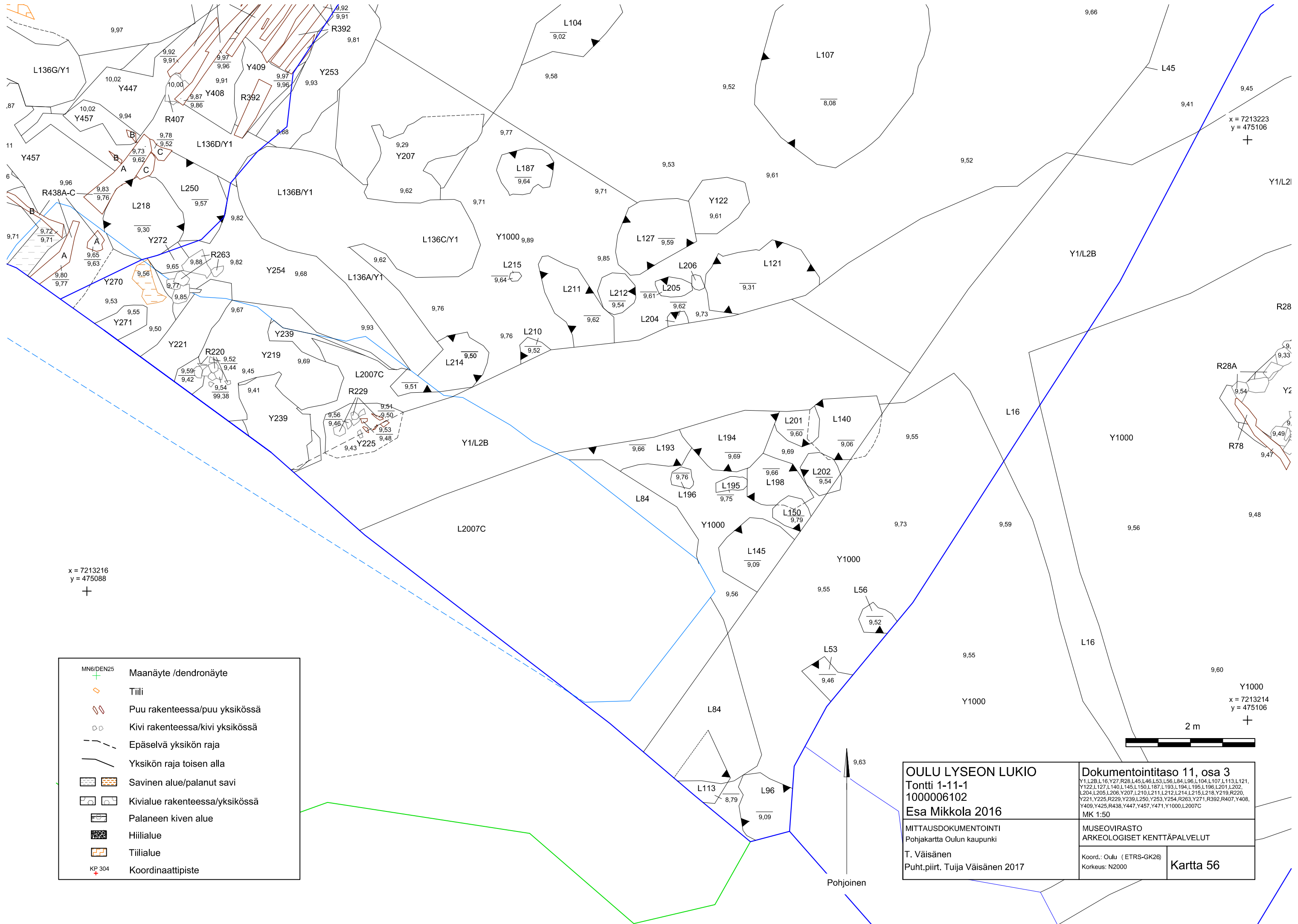
MNG/DEN25	Maanäyte /dendronäyte
	Tiili
	Puu rakenteessa/puu yksikössä
	Kivi rakenteessa/kivi yksikössä
	Epäselvä yksikön raja
	Yksikön raja toisen alla
	Savinen alue/palanut savi
	Kivialue rakenteessa/yksikössä
	Palaneen kiven alue
	Hiilialue
	Tiilialue
KP 304	Koordinaattipiste

Pohjoinen

2 m

OULU LYSEON LUKIO Tontti 1-11-1 1000006102 Esa Mikkola 2016		Dokumentointitaso 11, osa 2 Y1,L46,Y62,L77,L102,L104,L107,L119,L135,L300,L302,L326, Y390,R392,Y395,Y422,Y454,Y501,Y533,Y541,Y574,Y562, R601,R602,Y603,R608,L611,Y1000	
MITTAUSDOKUMENTOINTI Pohjakartta Oulun kaupunki		MUSEOVIRASTO ARKEOLOGISET KENTTÄPALVELUT	
T. Väisänen Puht.piirt. Tuuja Väisänen 2017		Koord.: Oulu (ETRS-GK26) Korkeus: N2000	Kartta 55





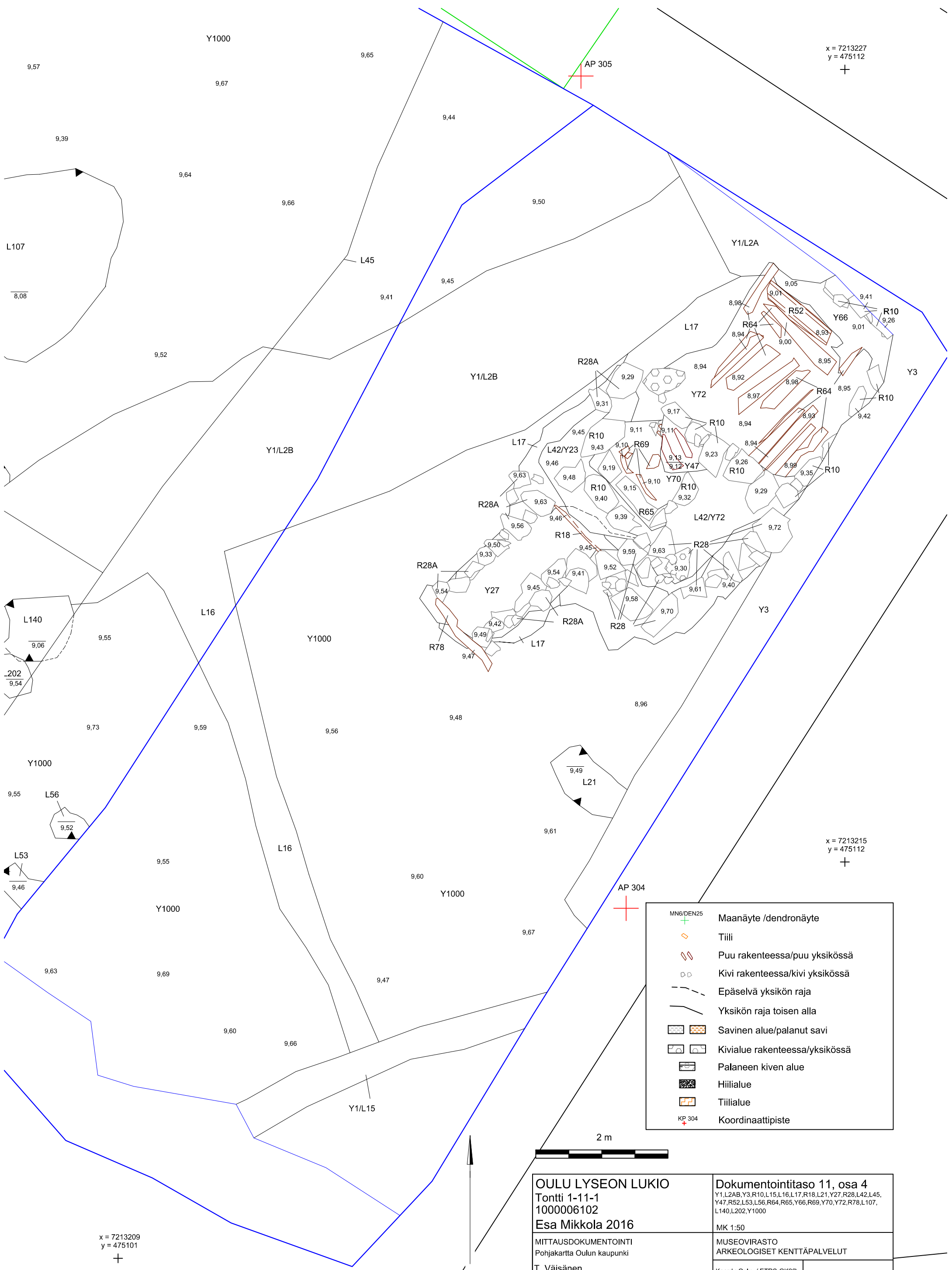
x = 7213216
y = 475088
+

x = 7213223
y = 475106
+

x = 7213214
y = 475106
+

MN6/DEN25	Maanäyte /dendronäyte
	Tiili
	Puu rakenteessa/puu yksikössä
	Kivi rakenteessa/kivi yksikössä
	Epäselvä yksikön raja
	Yksikön raja toisen alla
	Savinen alue/palanut savi
	Kivialue rakenteessa/yksikössä
	Palaneen kiven alue
	Hiilialue
	Tiilialue
KP 304	Koordinaattipiste

OULU LYSEON LUKIO		Dokumentointitaso 11, osa 3	
Tontti 1-11-1		Y1,L2B,L16,Y27,R28,L45,L46,L53,L56,L84,L96,L104,L107,L113,L121, Y122,L127,L140,L145,L150,L187,L193,L194,L195,L196,L201,L202, L204,L205,L206,Y207,L210,L211,L212,L214,L215,L218,Y219,R220, Y221,Y225,R229,Y239,L250,Y253,Y254,R263,Y271,R392,R407,Y408, Y409,Y425,R438,Y447,Y457,Y471,Y1000,L2007C	
Esa Mikkola 2016		MK 1:50	
MITTAUSDOKUMENTOINTI		MUSEOVARASTO	
Pohjakartta Oulun kaupunki		ARKEOLOGISET KENTTÄPALVELUT	
T. Väisänen		Koord.: Oulu (ETRS-GK26)	
Puht.piirt. Tuuja Väisänen 2017		Korkeus: N2000	
		Kartta 56	













MN6/DEN25	Maanäyte / dendronäyte
	Tiili
	Puu rakenteessa/puu yksikössä
	Kivi rakenteessa/kivi yksikössä
	Epäselvä yksikön raja
	Yksikön raja toisen alla
	Savinen alue/palanut savi
	Kivialue rakenteessa/yksikössä
	Palaneen kiven alue
	Hiilialue
	Tiilialue
KP 304	Koordinaattipiste

OULU LYSEON LUKIO Tontti 1-11-1 1000006102 Esa Mikkola 2016		Dokumentointitaso 11, osa 4 Y1,L2AB,Y3,R10,L15,L16,L17,R18,L21,Y27,R28,L42,L45, Y47,R52,L53,L56,R64,R65,Y66,R69,Y70,Y72,R78,L107, L140,L202,Y1000	
MITTAUSDOKUMENTOINTI Pohjakartta Oulun kaupunki T. Väisänen Puht.piirt. Tuija Väisänen 2017		MK 1:50 MUSEOVIRASTO ARKEOLOGISET KENTTÄPALVELUT	
Koord.: Oulu (ETRS-GK26) Korkeus: N2000		Kartta 57	

x = 7213209
y = 475101
+

Pohjoinen

-  Tiili
-  Puu rakenteessa/puu yksikössä
-  Kivi rakenteessa/kivi yksikössä
-  Epäselvä yksikön raja
-  Yksikön raja toisen alla
-  Savinen alue/palanut savi
-  Kivialue rakenteessa/yksikössä
-  Palaneen kiven alue
-  Hiilialue
-  Tiilialue
-  KP 304 Koordinaattipiste



AP 300	x= 7213223,451 y=475114,021 z=10,023
AP 301	x= 7213222,701 y=475068,489 z=10,304
AP 302	x= 7213226,31 y=475070,632 z=10,316
AP 304	x= 7213214,3 y=475108,689 z=10,533
AP 305	x= 7213226,901 y=475108,005 z=10,184

OULU LYSEON LUKIO		Dokumentointitaso 12	
Tontti 1-11-1 1000006102		MK 1:150	
Esa Mikkola 2016		MUSEOVIKASTO ARKEOLOGISET KENTTÄPALVELUT	
MITTAUSDOKUMENTOINTI Pohjakartta Oulun kaupunki		Koord.: Oulu (ETRS-GK26) Korkeus: N2000	
T. Väisänen Puht.piirt. Tuija Väisänen 2017		Kartta 58	

x = 7213237
y = 475080




x = 7213237
y = 475090



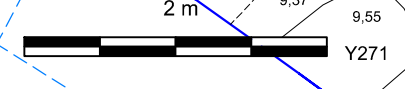
x = 7213222
y = 475080



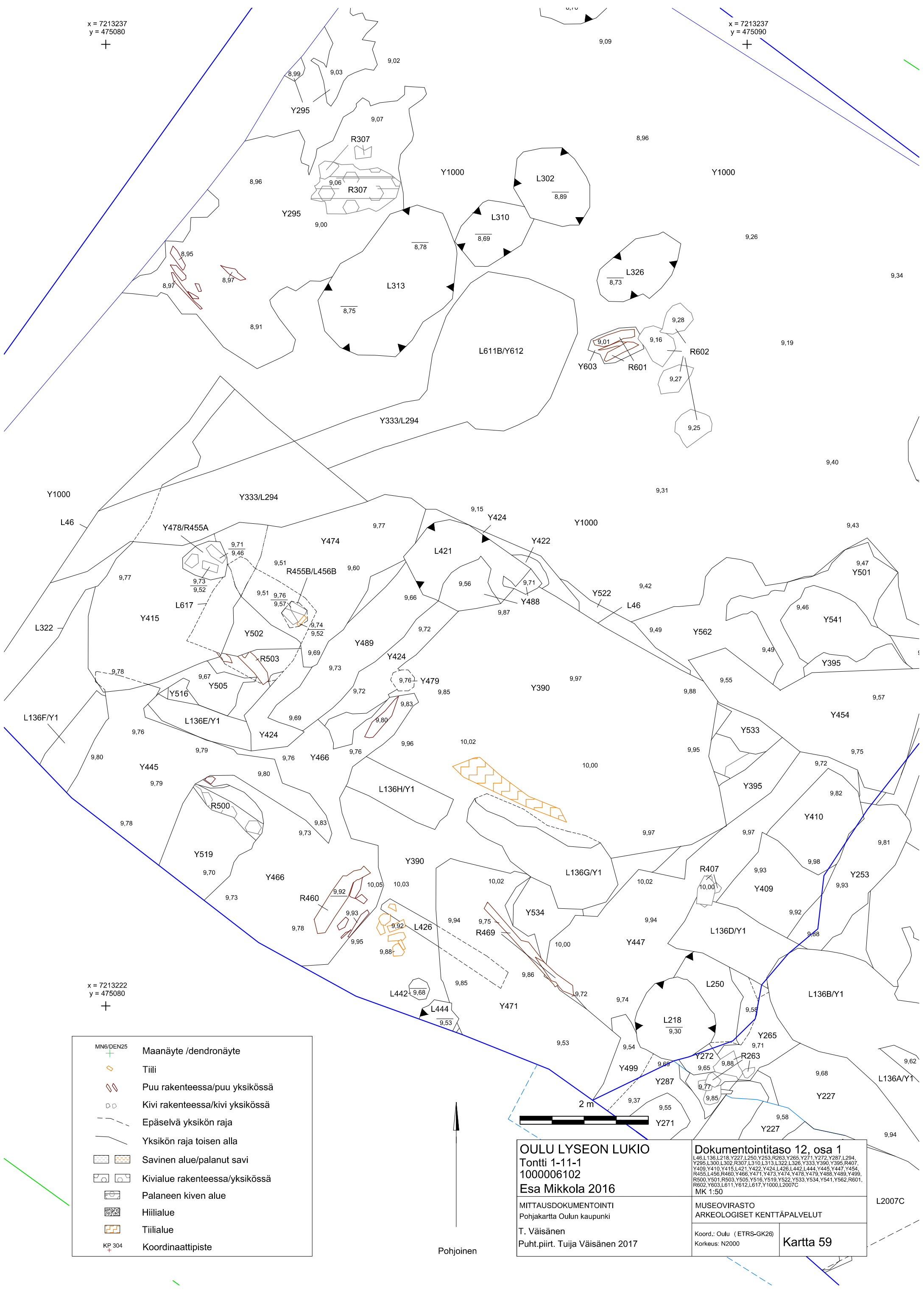
MN6/DEN25	Maanäyte /dendronäyte
	Tiili
	Puu rakenteessa/puu yksikössä
	Kivi rakenteessa/kivi yksikössä
	Epäselvä yksikön raja
	Yksikön raja toisen alla
	Savinen alue/palanut savi
	Kivialue rakenteessa/yksikössä
	Palaneen kiven alue
	Hiilialue
	Tiilialue
KP 304	Koordinaattipiste

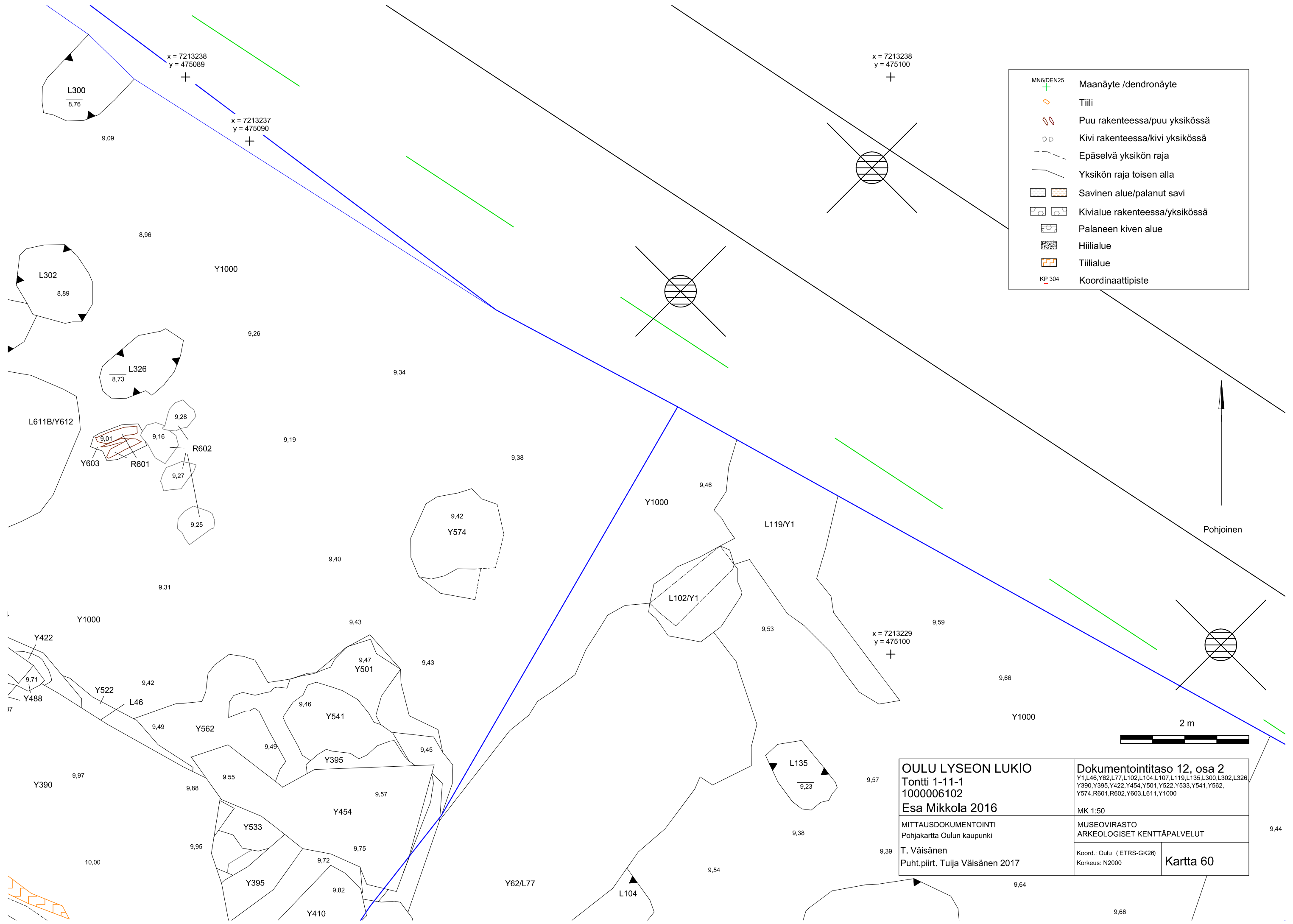


Pohjoinen

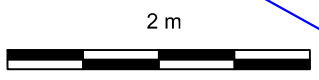



OULU LYSEON LUKIO		Dokumentointitaso 12, osa 1	
Tontti 1-11-1		L46, L136, L218, Y227, L250, Y253, R263, Y265, Y271, Y272, Y287, L294, Y295, L300, L302, R307, L310, L313, L322, L326, Y333, Y390, Y395, R407, Y409, Y410, Y415, L421, Y422, Y424, L426, L442, L444, Y445, Y447, Y454, R455, L456, R460, Y466, Y471, Y473, Y474, Y478, Y479, Y488, Y489, Y499, R500, Y501, R503, Y505, Y516, Y519, Y522, Y533, Y534, Y541, Y562, R601, R602, Y603, L611, Y612, L617, Y1000, L2007C	
1000006102		MK 1:50	
Esa Mikkola 2016		MUSEOVIIRASTO ARKEOLOGISET KENTTÄPALVELUT	
MITTAUSDOKUMENTOINTI Pohjakartta Oulun kaupunki		Koord.: Oulu (ETRS-GK26) Korkeus: N2000	
T. Väisänen Puht.piirt. Tuija Väisänen 2017		Kartta 59	

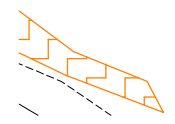


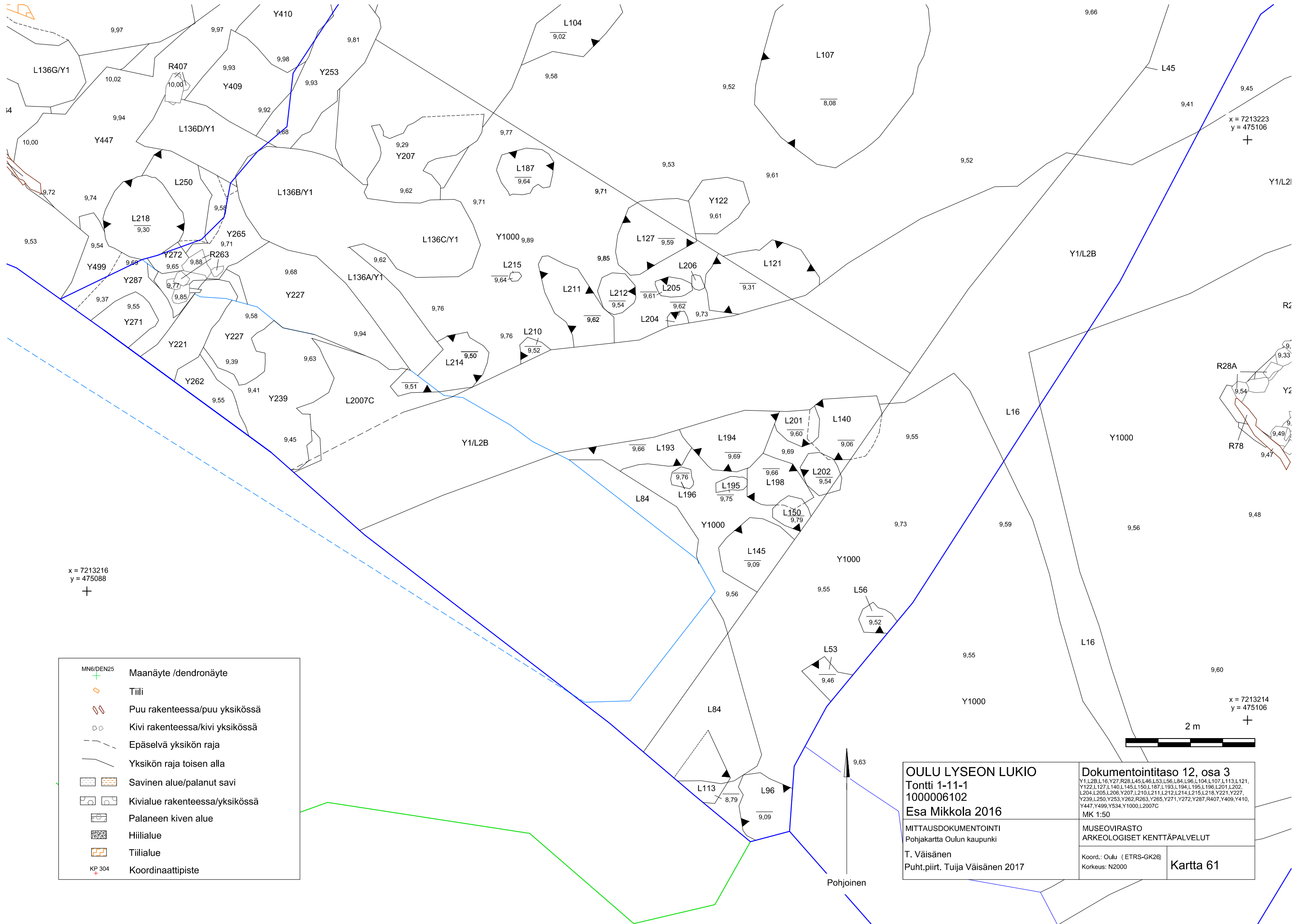


MNG/DEN25	Maanäyte /dendronäyte
	Tiili
	Puu rakenteessa/puu yksikössä
	Kivi rakenteessa/kivi yksikössä
	Epäselvä yksikön raja
	Yksikön raja toisen alla
	Savinen alue/palanut savi
	Kivialue rakenteessa/yksikössä
	Palaneen kiven alue
	Hiilialue
	Tiilialue
KP 304	Koordinaattipiste



OULU LYSEON LUKIO Tontti 1-11-1 1000006102 Esa Mikkola 2016		Dokumentointitaso 12, osa 2 Y1,L46,Y62,L77,L102,L104,L107,L119,L135,L300,L302,L326, Y390,Y395,Y422,Y454,Y501,Y522,Y533,Y541,Y562, Y574,R601,R602,Y603,L611,Y1000	
MITTAUSDOKUMENTOINTI Pohjakartta Oulun kaupunki		MK 1:50 MUSEOVIRASTO ARKEOLOGISET KENTTÄPALVELUT	
T. Väisänen Puht.piirt. Tuuja Väisänen 2017		Koord.: Oulu (ETRS-GK26) Korkeus: N2000	Kartta 60



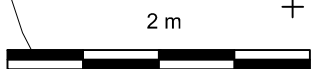


x = 7213216
y = 475088
+

x = 7213223
y = 475106
+

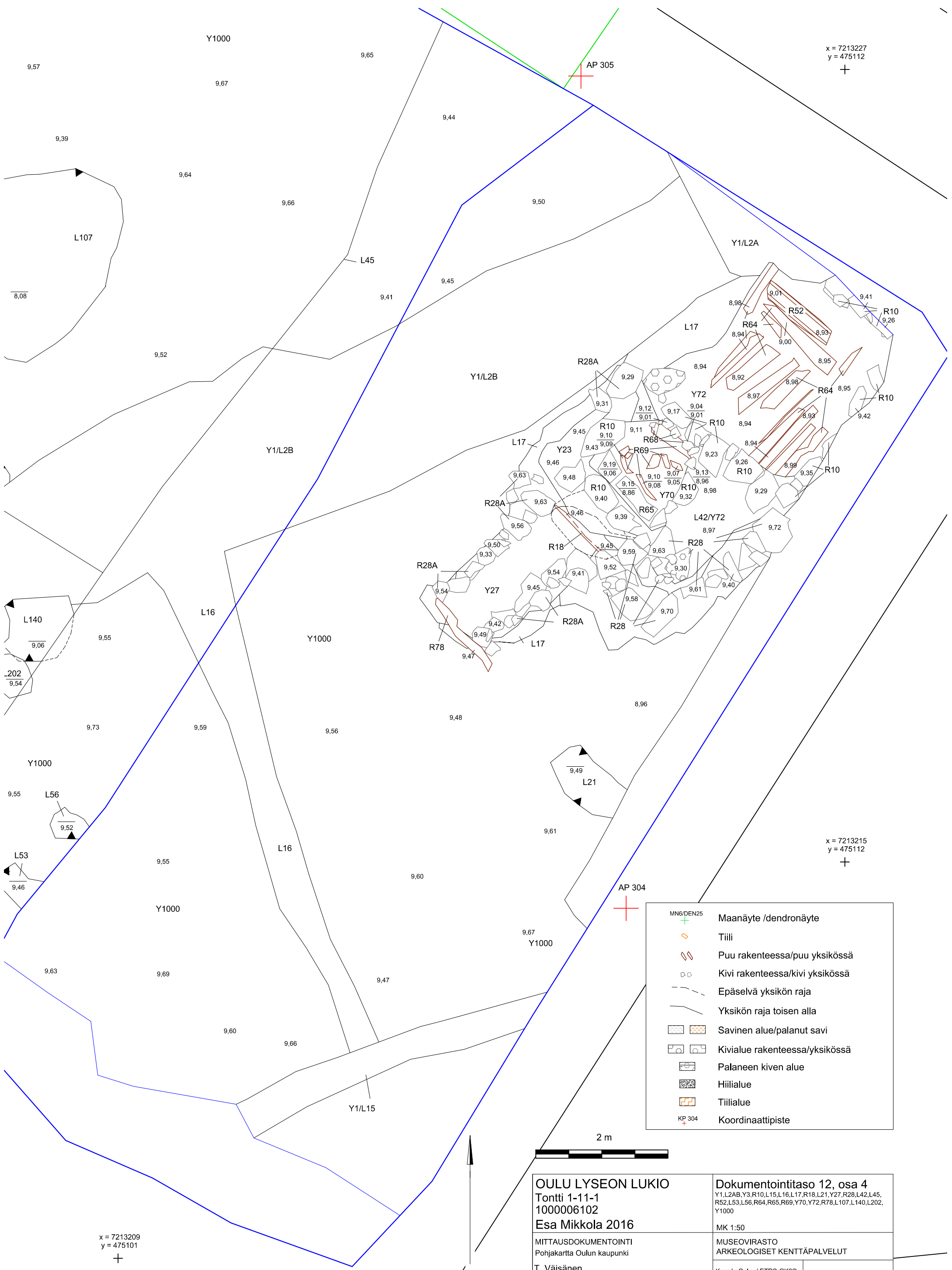
x = 7213214
y = 475106
+

MN6/DEN25	Maanäyte / dendronäyte
	Tiili
	Puu rakenteessa/puu yksikössä
	Kivi rakenteessa/kivi yksikössä
	Epäselvä yksikön raja
	Yksikön raja toisen alla
	Savinen alue/palanut savi
	Kivialue rakenteessa/yksikössä
	Palaneen kiven alue
	Hiilialue
	Tiilialue
KP 304	Koordinaattipiste



OULU LYSEON LUKIO		Dokumentointitaso 12, osa 3	
Tontti 1-11-1		Y1,L2B,L16,Y27,R28,L45,L46,L53,L56,L84,L96,L104,L107,L113,L121, Y122,L127,L140,L145,L150,L187,L193,L194,L195,L196,L201,L202, L204,L205,L206,Y207,L210,L211,L212,L214,L215,L218,Y221,Y227, Y239,L250,Y253,Y262,R263,Y265,Y271,Y272,Y287,R407,Y409,Y410, Y447,Y499,Y534,Y1000,L2007C	
1000006102		MK 1:50	
Esa Mikkola 2016		MUSEOVARASTO	
MITTAUSDOKUMENTOINTI		ARKEOLOGISET KENTTÄPALVELUT	
Pohjakartta Oulun kaupunki		Koord.: Oulu (ETRS-GK26)	
T. Väisänen		Korkeus: N2000	
Puht.piirt. Tuuja Väisänen 2017		Kartta 61	

Pohjoinen

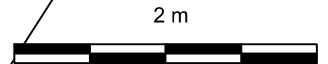


x = 7213227
y = 475112
+





x = 7213215
y = 475112
+

x = 7213209
y = 475101
+

MN6/DEN25	Maanäyte / dendronäyte
	Tiili
	Puu rakenteessa/puu yksikössä
	Kivi rakenteessa/kivi yksikössä
	Epäselvä yksikön raja
	Yksikön raja toisen alla
	Savinen alue/palanut savi
	Kivialue rakenteessa/yksikössä
	Palaneen kiven alue
	Hiilialue
	Tiilialue
KP 304	Koordinaattipiste



OULU LYSEON LUKIO Tontti 1-11-1 1000006102 Esa Mikkola 2016	Dokumentointitaso 12, osa 4 Y1,L2AB,Y3,R10,L15,L16,L17,R18,L21,Y27,R28,L42,L45, R52,L53,L56,R64,R65,R69,Y70,Y72,R78,L107,L140,L202, Y1000
MITTAUSDOKUMENTOINTI Pohjakartta Oulun kaupunki T. Väisänen Puht.piirt. Tuija Väisänen 2017	MK 1:50 MUSEOVIIRASTO ARKEOLOGISSET KENTTÄPALVELUT Koord.: Oulu (ETRS-GK26) Korkeus: N2000
Kartta 62	

-  Tiili
-  Puu rakenteessa/puu yksikössä
-  Kivi rakenteessa/kivi yksikössä
-  Epäselvä yksikön raja
-  Yksikön raja toisen alla
-  Savinen alue/palanut savi
-  Kivialue rakenteessa/yksikössä
-  Palaneen kiven alue
-  Hiilialue
-  Tiilialue
-  KP 304 Koordinaattipiste



AP 300	x= 7213223,451 y=475114,021 z=10,023
AP 301	x= 7213222,701 y=475068,489 z=10,304
AP 302	x= 7213226,31 y=475070,632 z=10,316
AP 304	x= 7213214,3 y=475108,689 z=10,533
AP 305	x= 7213226,901 y=475108,005 z=10,184

OULU LYSEON LUKIO		Dokumentointitaso 13	
Tontti 1-11-1 1000006102		MK 1:150	
Esa Mikkola 2016		MUSEOVIIRASTO ARKEOLOGISET KENTTÄPALVELUT	
MITTAUSDOKUMENTOINTI Pohjakartta Oulun kaupunki		Koord.: Oulu (ETRS-GK26) Korkeus: N2000	
T. Väisänen Puht.piirt. Tuija Väisänen 2017		Kartta 63	

x = 7213237
y = 475080

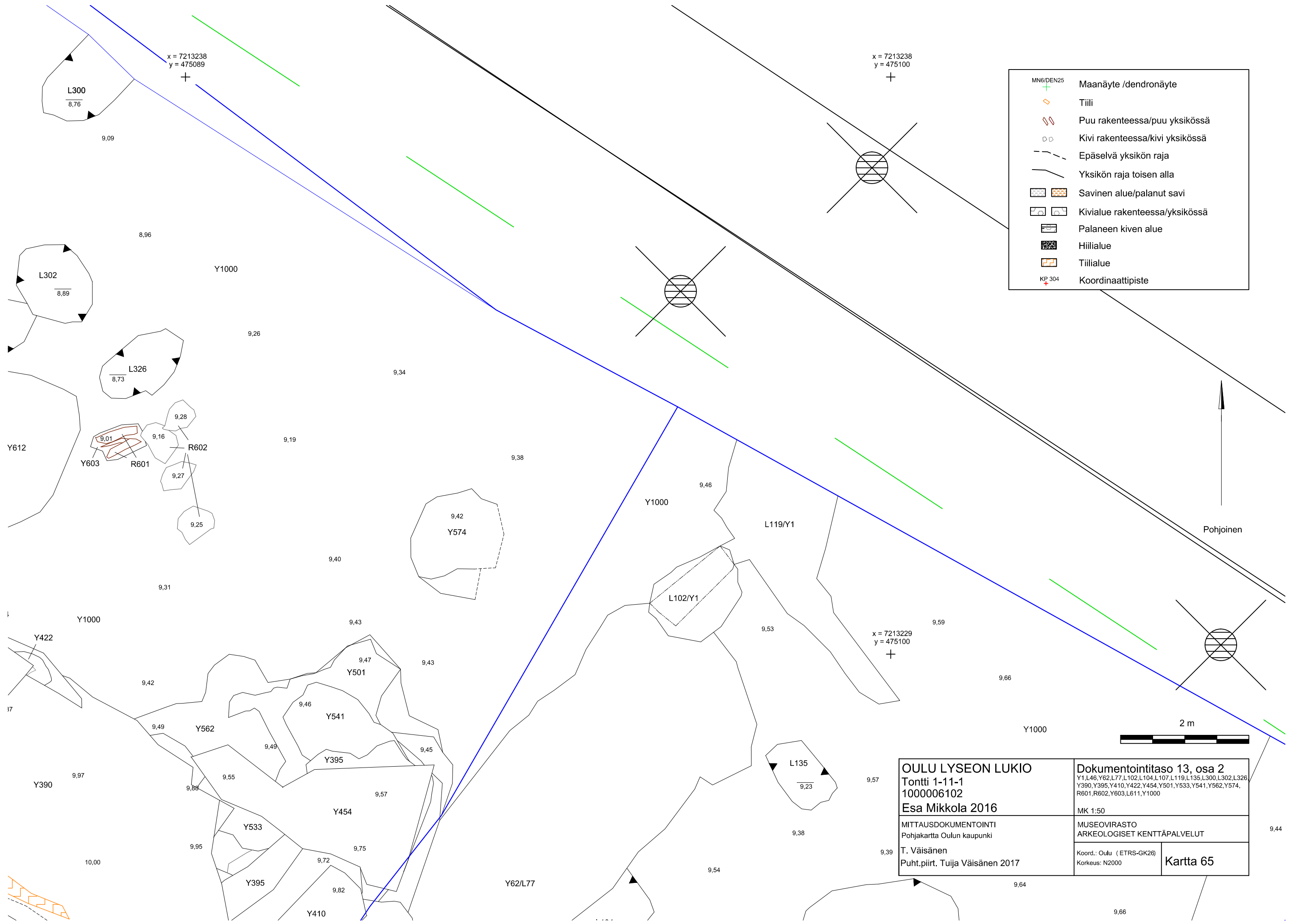
x = 7213237
y = 475090

x = 7213222
y = 475080

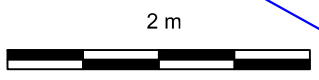

MN6/DEN25	Maanäyte /dendronäyte
	Tiili
	Puu rakenteessa/puu yksikössä
	Kivi rakenteessa/kivi yksikössä
	Epäselvä yksikön raja
	Yksikön raja toisen alla
	Savinen alue/palanut savi
	Kivialue rakenteessa/yksikössä
	Palaneen kiven alue
	Hiilialue
	Tiilialue
KP_304	Koordinaattipiste

Pohjoinen

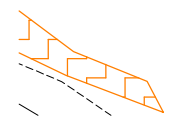
OULU LYSEON LUKIO Tontti 1-11-1 1000006102 Esa Mikkola 2016	Dokumentointitaso 13, osa 1 L46,L136,L218,Y221,Y227,L250,Y253,R263,Y265,Y287,L294,Y295, L300,L302,R307,L310,L313,L322,L326,Y333,Y390,Y395,R407,Y409, Y410,L421,Y422,Y424,L442,L444,Y447,Y454,L456,R460,Y466,Y471, Y489,Y499,R500,Y501,Y502,R503,Y505,Y516,Y517,Y519,Y533,Y534, Y541,Y562,R601,R602,Y603,L611,Y612,L617,Y1000,L2007C
MITTAUSDOKUMENTOINTI Pohjakartta Oulun kaupunki T. Väisänen Puht.piirt. Tuija Väisänen 2017	MK 1:50 MUSEOVIIRASTO ARKEOLOGISET KENTTÄPALVELUT Koord.: Oulu (ETRS-GK26) Korkeus: N2000
	Kartta 64

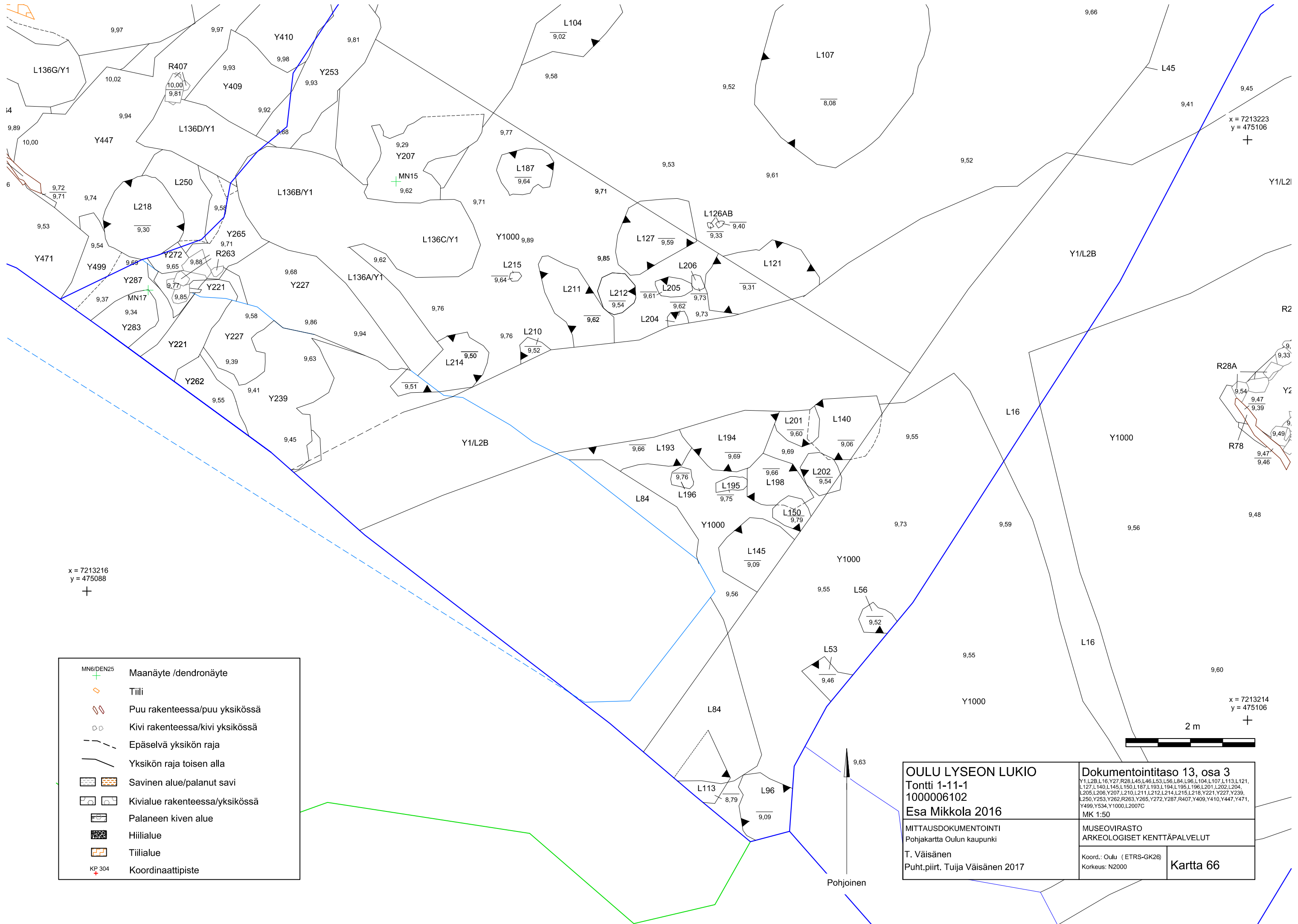


MNG/DEN25	Maanäyte /dendronäyte
	Tiili
	Puu rakenteessa/puu yksikössä
	Kivi rakenteessa/kivi yksikössä
	Epäselvä yksikön raja
	Yksikön raja toisen alla
	Savinen alue/palanut savi
	Kivialue rakenteessa/yksikössä
	Palaneen kiven alue
	Hiilialue
	Tiilialue
KP 304	Koordinaattipiste



OULU LYSEON LUKIO Tontti 1-11-1 1000006102 Esa Mikkola 2016		Dokumentointitaso 13, osa 2 Y1,L46,Y62,L77,L102,L104,L107,L119,L135,L300,L302,L326, Y390,Y395,Y410,Y422,Y454,Y501,Y533,Y541,Y562,Y574, R601,R602,Y603,L611,Y1000	
MITTAUSDOKUMENTOINTI Pohjakartta Oulun kaupunki		MUSEOVIRASTO ARKEOLOGISET KENTTÄPALVELUT	
T. Väisänen Puht.piirt. Tuuja Väisänen 2017		Koord.: Oulu (ETRS-GK26) Korkeus: N2000	Kartta 65




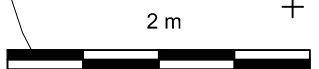


x = 7213216
y = 475088
+

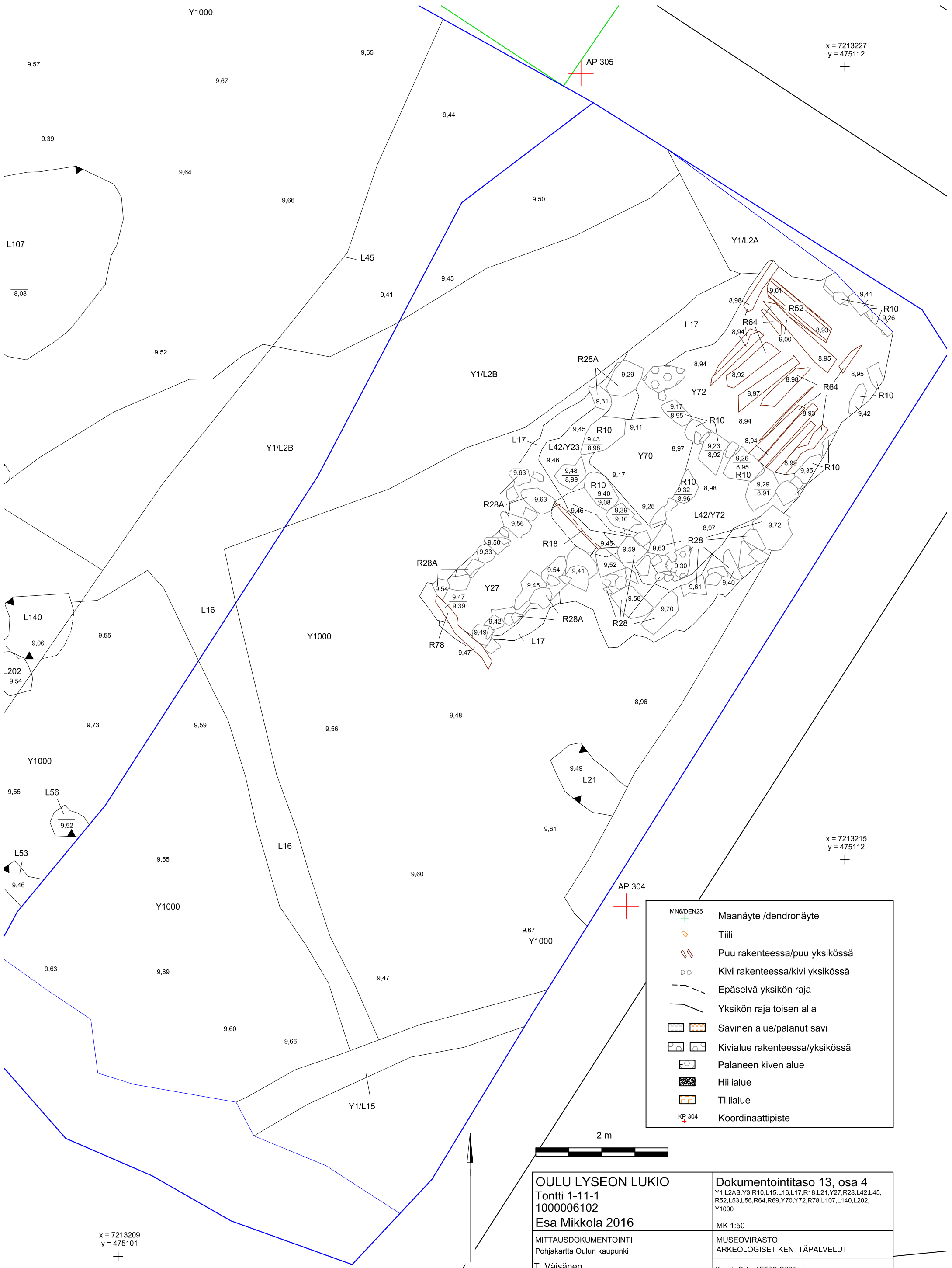
x = 7213223
y = 475106
+

x = 7213214
y = 475106
+

MN6/DEN25	Maanäyte / dendronäyte
	Tiili
	Puu rakenteessa/puu yksikössä
	Kivi rakenteessa/kivi yksikössä
	Epäselvä yksikön raja
	Yksikön raja toisen alla
	Savinen alue/palanut savi
	Kivialue rakenteessa/yksikössä
	Palaneen kiven alue
	Hiilialue
	Tiilialue
KP 304	Koordinaattipiste



OULU LYSEON LUKIO		Dokumentointitaso 13, osa 3	
Tontti 1-11-1		Y1,L2B,L16,Y27,R28,L45,L46,L53,L56,L84,L96,L104,L107,L113,L121,L127,L140,L145,L150,L187,L193,L194,L195,L196,L201,L202,L204,L205,L206,Y207,L210,L211,L212,L214,L215,L218,Y221,Y227,Y239,L250,Y253,Y262,R263,Y265,Y272,Y287,R407,Y409,Y410,Y447,Y471,Y499,Y534,Y1000,L2007C	
Esa Mikkola 2016		MK 1:50	
MITTAUSDOKUMENTOINTI		MUSEOVIKASTO	
Pohjakartta Oulun kaupunki		ARKEOLOGISET KENTTÄPALVELUT	
T. Väisänen		Koord.: Oulu (ETRS-GK26)	
Puht.piirt. Tuuja Väisänen 2017		Korkeus: N2000	
		Kartta 66	



x = 7213227
y = 475112
+












x = 7213215
y = 475112
+

x = 7213209
y = 475101
+

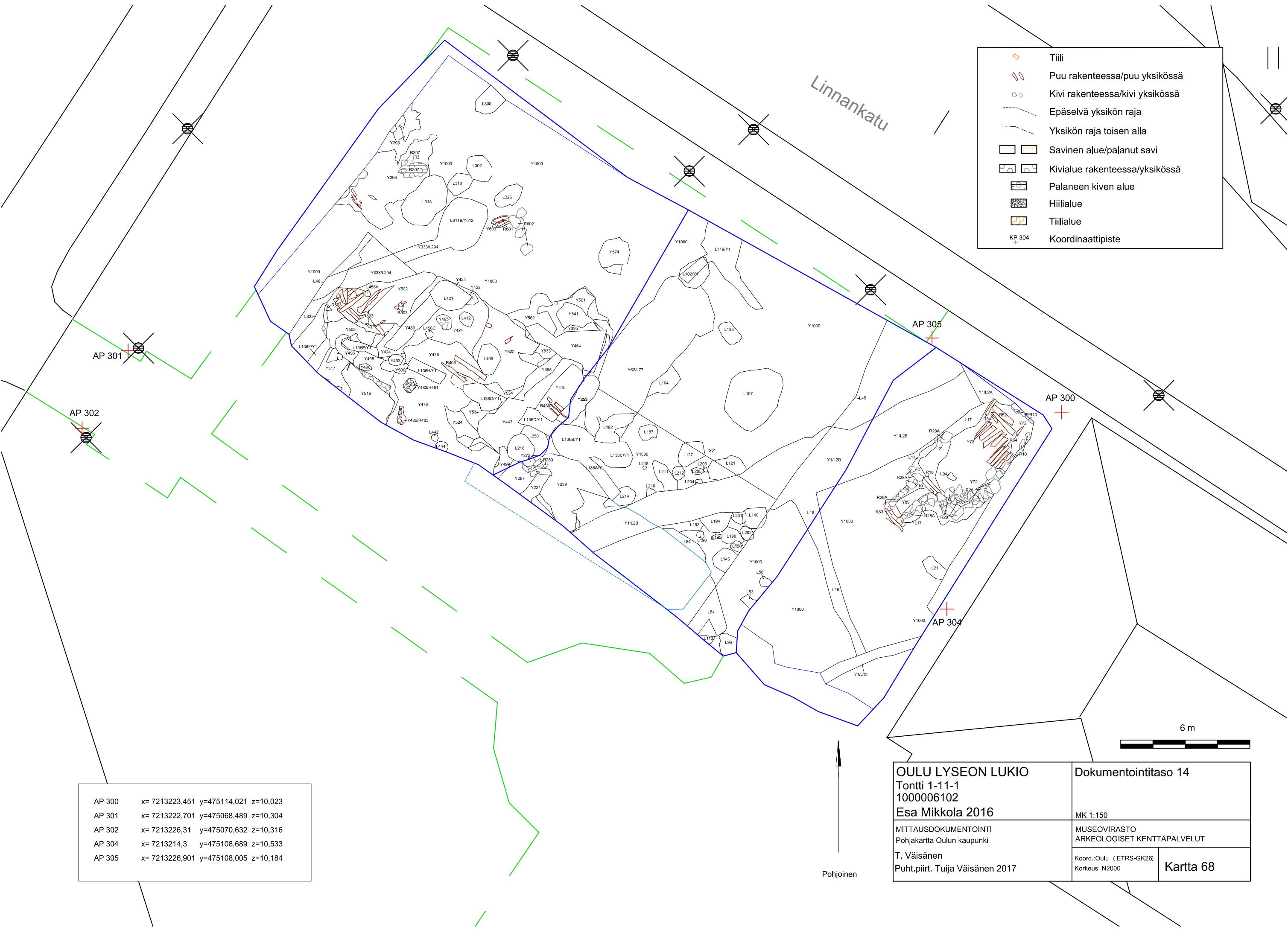
MNG/DEN25	Maanäyte / dendronäyte
	Tiili
	Puu rakenteessa/puu yksikössä
	Kivi rakenteessa/kivi yksikössä
	Epäselvä yksikön raja
	Yksikön raja toisen alla
	Savinen alue/palanut savi
	Kivialue rakenteessa/yksikössä
	Palaneen kiven alue
	Hillialue
	Tiilialue
KP 304	Koordinaattipiste

OULU LYSEON LUKIO Tontti 1-11-1 1000006102 Esa Mikkola 2016	Dokumentointitaso 13, osa 4 Y1,L2AB,Y3,R10,L15,L16,L17,R18,L21,Y27,R28,L42,L45, R52,L53,L56,R64,R69,Y70,Y72,R78,L107,L140,L202, Y1000
MITTAUSDOKUMENTOINTI Pohjakartta Oulun kaupunki T. Väisänen Puht.piirt. Tuija Väisänen 2017	MK 1:50 MUSEOVIIRASTO ARKEOLOGISET KENTTÄPALVELUT Koord.: Oulu (ETRS-GK26) Korkeus: N2000
Kartta 67	

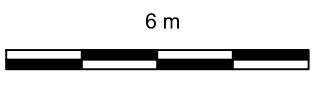

Pohjoinen

	Tiili
	Puu rakenteissa/puu yksikössä
	Kivi rakenteissa/kivi yksikössä
	Epäselvä yksikön raja
	Yksikön raja toisen alla
	Savinen alue/palanut savi
	Kivialue rakenteissa/yksikössä
	Palaneen kiven alue
	Hiilialue
	Tiilialue
	KP 304 Koordinaattipiste

Linnankatu



AP 300	x= 7213223,451 y=475114,021 z=10,023
AP 301	x= 7213222,701 y=475068,489 z=10,304
AP 302	x= 7213226,31 y=475070,632 z=10,316
AP 304	x= 7213214,3 y=475108,689 z=10,533
AP 305	x= 7213226,901 y=475108,005 z=10,184



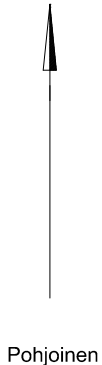
OULU LYSEON LUKIO		Dokumentointitaso 14	
Tontti 1-11-1 1000006102		MK 1:150	
Esa Mikkola 2016		MUSEOVIKASTO ARKEOLOGISET KENTTÄPALVELUT	
MITTAUSDOKUMENTOINTI Pohjakartta Oulun kaupunki		Koord.: Oulu (ETRS-GK26) Korkeus: N2000	
T. Väisänen Puht.piirt. Tuija Väisänen 2017		Kartta 68	

x = 7213237
y = 475080

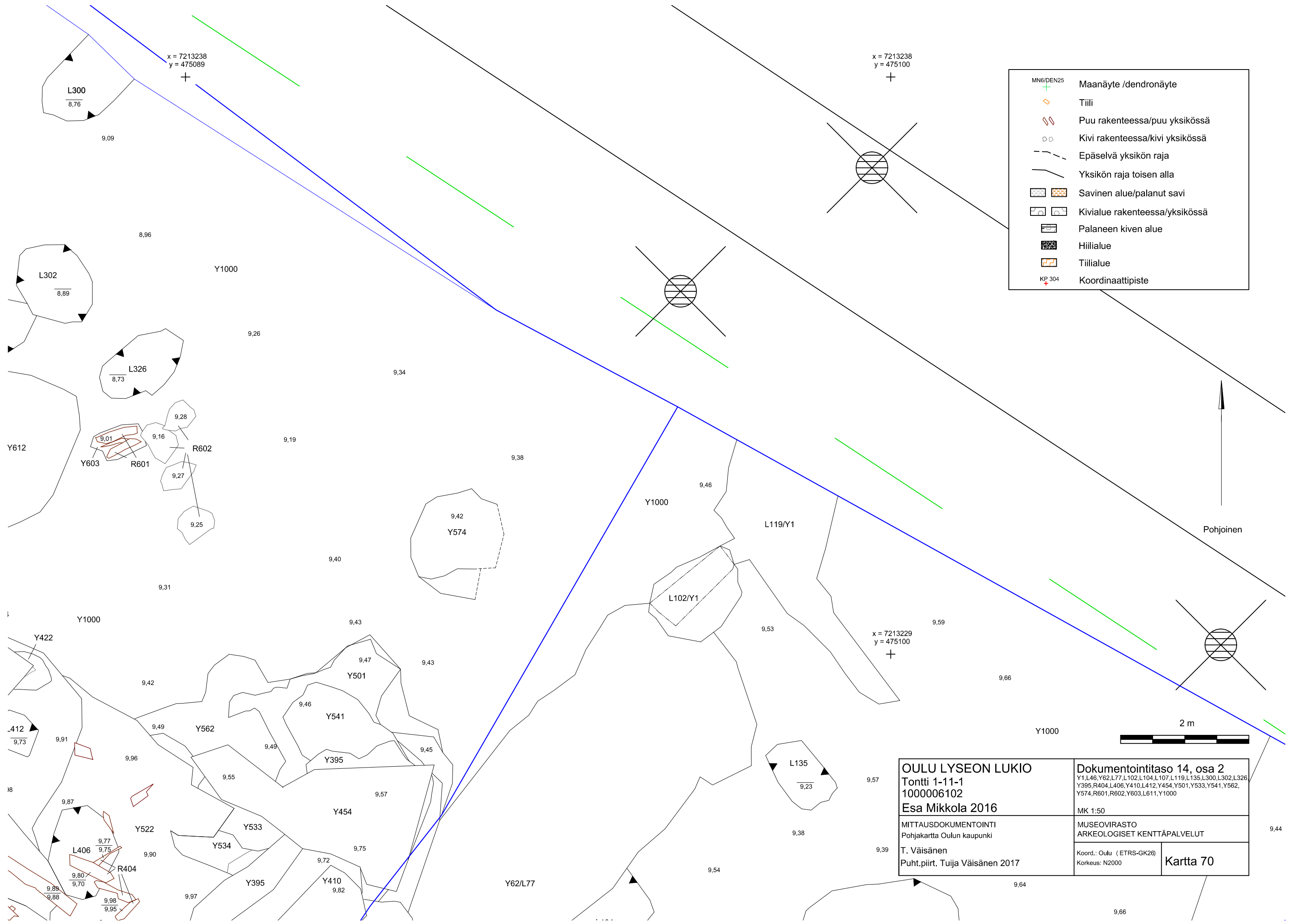
x = 7213237
y = 475090

x = 7213222
y = 475080

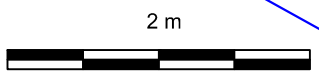

MN6/DEN25	Maanäyte /dendronäyte
	Tiili
	Puu rakenteessa/puu yksikössä
	Kivi rakenteessa/kivi yksikössä
	Epäselvä yksikön raja
	Yksikön raja toisen alla
	Savinen alue/palanut savi
	Kivialue rakenteessa/yksikössä
	Palaneen kiven alue
	Hiilialue
	Tiilialue
KP_304	Koordinaattipiste



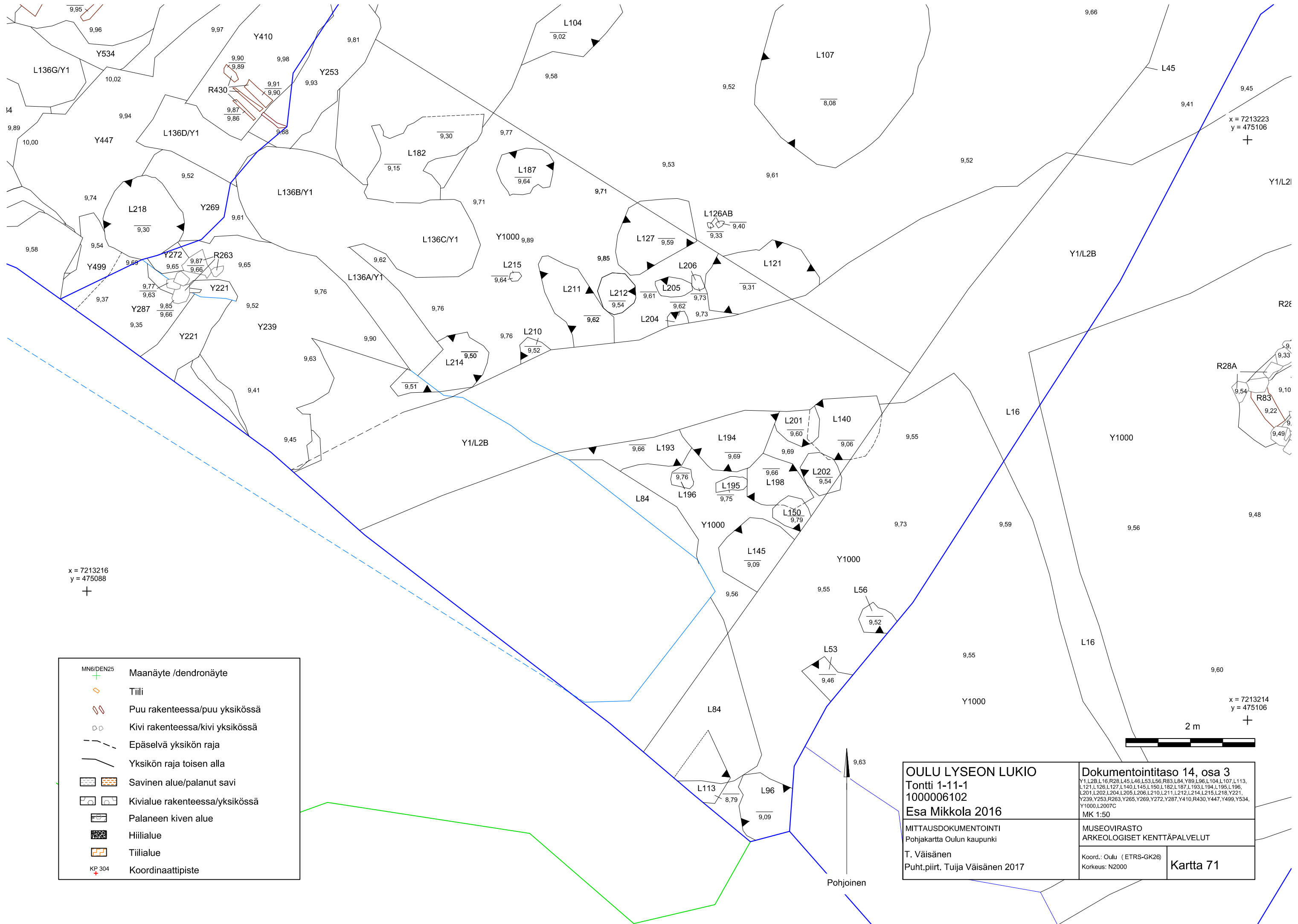
OULU LYSEON LUKIO Tontti 1-11-1 1000006102 Esa Mikkola 2016		Dokumentointitaso 14, osa 1 L46, L136, L218, Y221, Y239, Y253, R263, Y269, Y287, L294, Y295, L300, L302, R307, L310, L313, L322, L326, Y333, Y395, R404, R405, L406, R407, Y410, L412, L421, Y422, Y424, R430, L442, L444, Y447, Y454, L456, Y476, R481, Y483, R485, Y486, Y489, L494, Y495, Y496, Y498, Y499, R500, Y502, R503, Y505, Y506, Y512, Y516, Y517, Y519, Y522, Y533, Y534, Y541, Y562, R601, R602, Y603, L611, Y612, Y1000, L2007C MK 1:50	
MITTAUSDOKUMENTOINTI Pohjakartta Oulun kaupunki		MUSEOVIIRASTO ARKEOLOGISET KENTTÄPALVELUT	
T. Väisänen Puht.piirt. Tuija Väisänen 2017		Koord.: Oulu (ETRS-GK26) Korkeus: N2000	Kartta 69



MNG/DEN25	Maanäyte /dendronäyte
	Tiili
	Puu rakenteessa/puu yksikössä
	Kivi rakenteessa/kivi yksikössä
	Epäselvä yksikön raja
	Yksikön raja toisen alla
	Savinen alue/palanut savi
	Kivialue rakenteessa/yksikössä
	Palaneen kiven alue
	Hiilialue
	Tiilialue
KP 304	Koordinaattipiste



OULU LYSEON LUKIO Tontti 1-11-1 1000006102 Esa Mikkola 2016		Dokumentointitaso 14, osa 2 Y1,L46,Y62,L77,L102,L104,L107,L119,L135,L300,L302,L326, Y395,R404,L406,Y410,L412,Y454,Y501,Y533,Y541,Y562, Y574,R601,R602,Y603,L611,Y1000	
MITTAUSDOKUMENTOINTI Pohjakartta Oulun kaupunki		MK 1:50 MUSEOVIRASTO ARKEOLOGISET KENTTÄPALVELUT	
T. Väisänen Puht.piirt. Tuuja Väisänen 2017		Koord.: Oulu (ETRS-GK26) Korkeus: N2000	Kartta 70



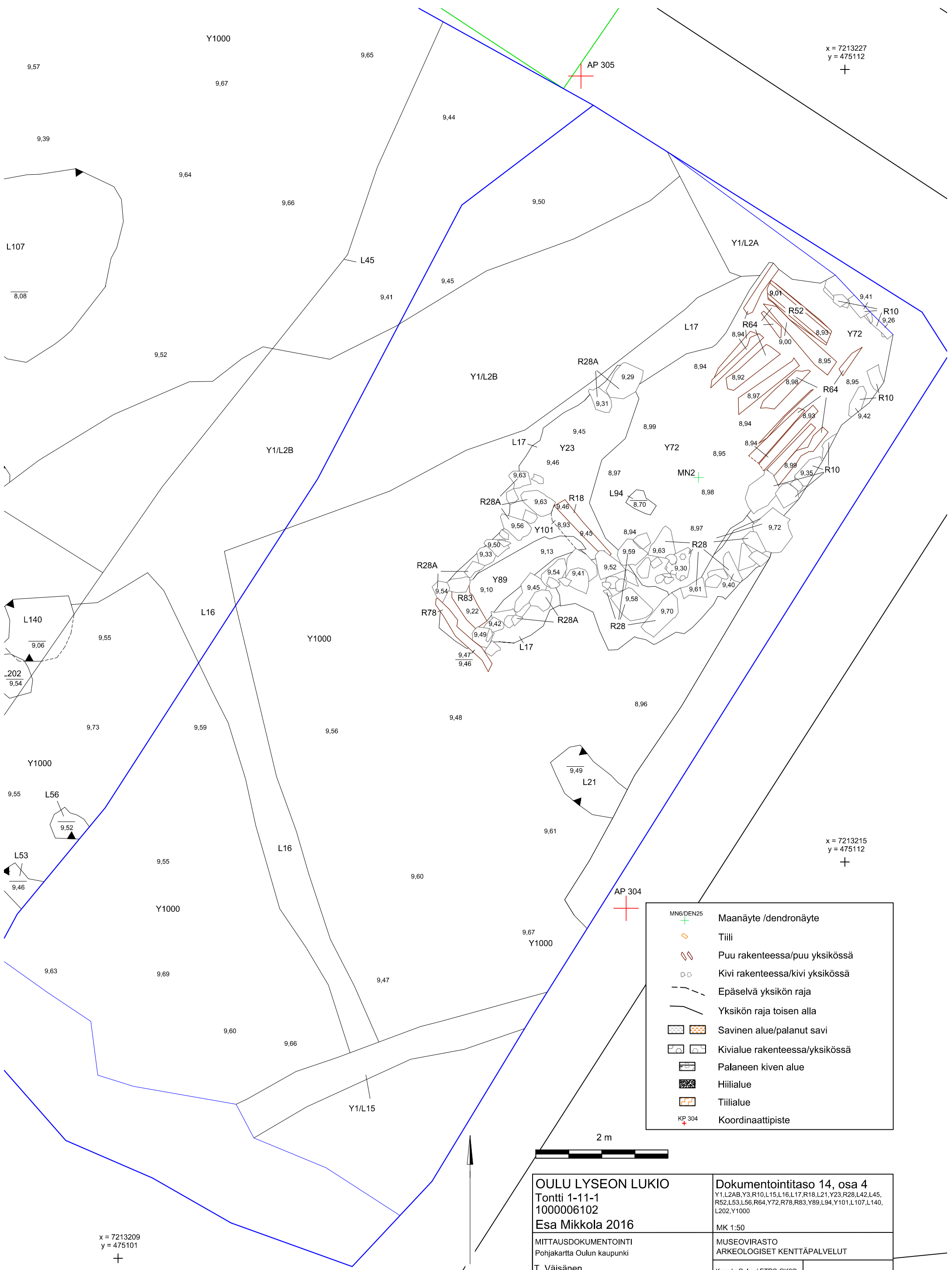
x = 7213216
y = 475088
+

x = 7213223
y = 475106
+

x = 7213214
y = 475106
+

MN6/DEN25	Maanäyte /dendronäyte
	Tiili
	Puu rakenteessa/puu yksikössä
	Kivi rakenteessa/kivi yksikössä
	Epäselvä yksikön raja
	Yksikön raja toisen alla
	Savinen alue/palanut savi
	Kivialue rakenteessa/yksikössä
	Palaneen kiven alue
	Hiiialue
	Tiilialue
KP 304	Koordinaattipiste

OULU LYSEON LUKIO		Dokumentointitaso 14, osa 3	
Tontti 1-11-1		Y1,L2B,L16,R28,L45,L46,L53,L56,R83,L84,Y89,L96,L104,L107,L113,L121,L126,L127,L140,L145,L150,L182,L187,L193,L194,L195,L196,L201,L202,L204,L205,L206,L210,L211,L212,L214,L215,L218,Y221,Y239,Y253,R263,Y269,Y272,Y287,Y410,R430,Y447,Y499,Y534,Y1000,L2007C	
Esa Mikkola 2016		MK 1:50	
MITTAUSDOKUMENTOINTI		MUSEOVIKASTO	
Pohjakartta Oulun kaupunki		ARKEOLOGISET KENTTÄPALVELUT	
T. Väisänen		Koord.: Oulu (ETRS-GK26)	
Puht.piirt. Tuuja Väisänen 2017		Korkeus: N2000	
		Kartta 71	



x = 7213227
y = 475112
+

x = 7213215
y = 475112
+

x = 7213209
y = 475101
+

MN6/DEN25	Maanäyte / dendronäyte
	Tiili
	Puu rakenteessa/puu yksikössä
	Kivi rakenteessa/kivi yksikössä
	Epäselvä yksikön raja
	Yksikön raja toisen alla
	Savinen alue/palanut savi
	Kivialue rakenteessa/yksikössä
	Palaneen kiven alue
	Hiilialue
	Tiilialue
KP 304	Koordinaattipiste

OULU LYSEON LUKIO Tontti 1-11-1 1000006102 Esa Mikkola 2016		Dokumentointitaso 14, osa 4 Y1,L2AB,Y3,R10,L15,L16,L17,R18,L21,Y23,R28,L42,L45, R52,L53,L56,R64,Y72,R78,R83,Y89,L94,Y101,L107,L140, L202,Y1000	
MITTAUSDOKUMENTOINTI Pohjakartta Oulun kaupunki T. Väisänen Puht.piirt. Tuija Väisänen 2017		MK 1:50 MUSEOVIRASTO ARKEOLOGISET KENTTÄPALVELUT	
Koord.: Oulu (ETRS-GK26) Korkeus: N2000		Kartta 72	



2 m

	Tiili
	Puu rakenteessa/puu yksikössä
	Kivi rakenteessa/kivi yksikössä
	Epäselvä yksikön raja
	Yksikön raja toisen alla
	Savinen alue/palanut savi
	Kivialue rakenteessa/yksikössä
	Palaneen kiven alue
	Hiilialue
	Tiilialue
	KP 304 Koordinaattipiste



AP 300	x= 7213223,451 y=475114,021 z=10,023
AP 301	x= 7213222,701 y=475068,489 z=10,304
AP 302	x= 7213226,31 y=475070,632 z=10,316
AP 304	x= 7213214,3 y=475108,689 z=10,533
AP 305	x= 7213226,901 y=475108,005 z=10,184

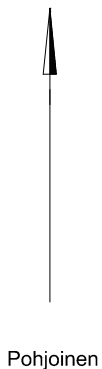
OULU LYSEON LUKIO		Dokumentointitaso 15	
Tontti 1-11-1		1000006102	
Esa Mikkola 2016		MK 1:150	
MITTAUSDOKUMENTOINTI		MUSEOVIRASTO	
Pohjakartta Oulun kaupunki		ARKEOLOGISET KENTTÄPALVELUT	
T. Väisänen		Koord.: Oulu (ETRS-GK26)	
Puht.piirt. Tuija Väisänen 2017		Korkeus: N2000	
		Kartta 73	

x = 7213237
y = 475080

x = 7213237
y = 475090

x = 7213222
y = 475080

MN6/DEN25	Maanäyte /dendronäyte
	Tiili
	Puu rakenteessa/puu yksikössä
	Kivi rakenteessa/kivi yksikössä
	Epäselvä yksikön raja
	Yksikön raja toisen alla
	Savinen alue/palanut savi
	Kivialue rakenteessa/yksikössä
	Palaneen kiven alue
	Hiilialue
	Tiilialue
KP_304	Koordinaattipiste



2 m

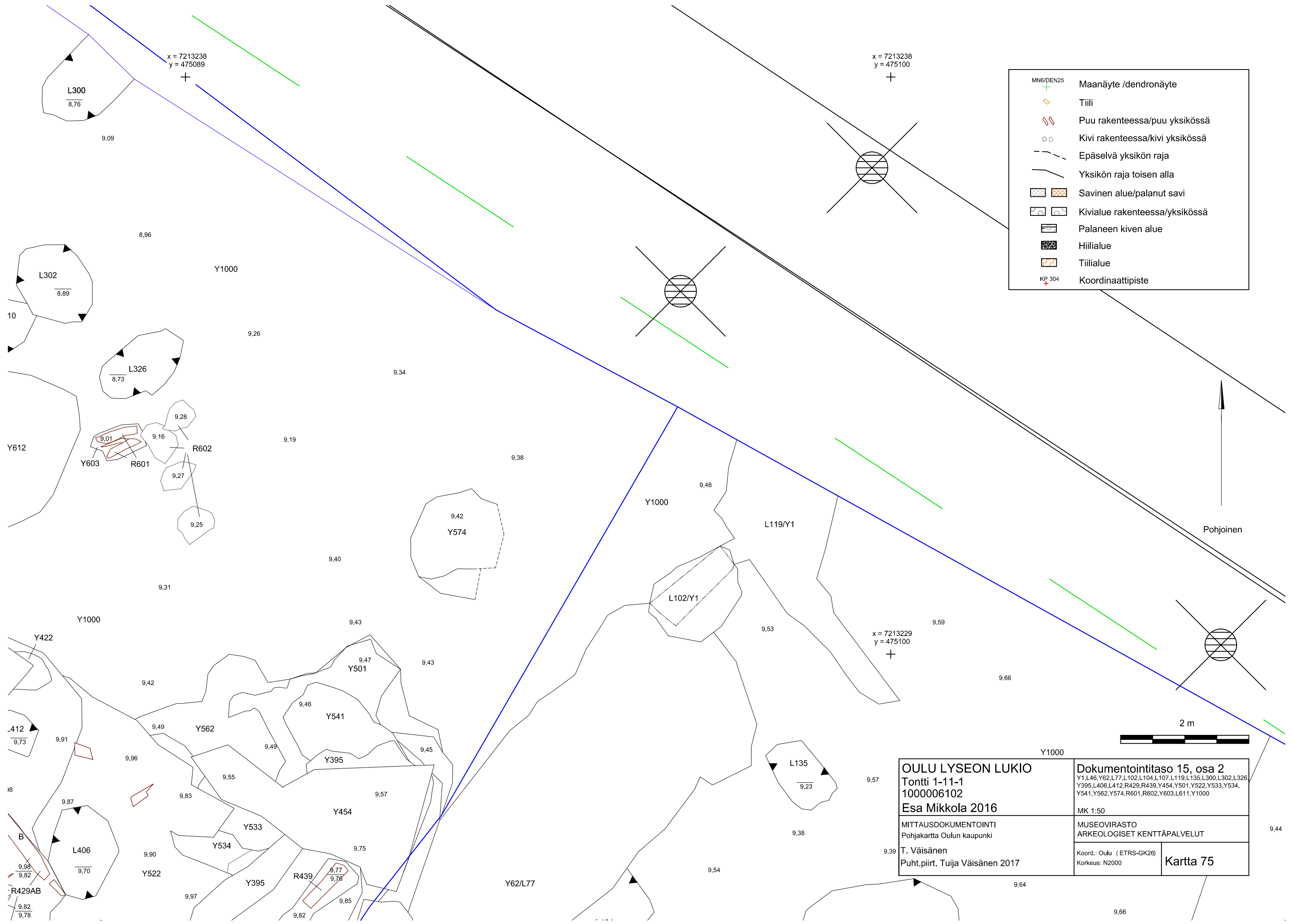
OULU LYSEON LUKIO
Tontti 1-11-1
1000006102
Esa Mikkola 2016

MITTAUSDOKUMENTOINTI
Pohjakartta Oulun kaupunki
T. Väisänen
Puht.piirt. Tuija Väisänen 2017

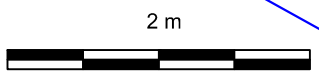

Dokumentointitaso 15, osa 1
L46,L136,L218,Y221,Y248,Y253,Y269,L273,Y277,Y287,R288,
L294,Y295,L300,L302,R307,L310,L313,L322,L326,Y333,Y395,L406,
L412,L421,Y422,Y424,R429,R430,Y435,Y436,Y437,R439,L442,L444,
Y447,Y454,L456,Y476,R480,Y483,L484,Y493,L494,Y495,Y496,Y498,
Y499,R500,R503,Y505,Y512,Y516,Y517,Y519,Y522,Y524,R529,Y533,
Y534,Y541,Y543,Y562,R601,R602,Y603,L611,Y612,Y1000,L2007C
MK 1:50

MUSEOVIIRASTO
ARKEOLOGISET KENTTÄPALVELUT
Koord.: Oulu (ETRS-GK26)
Korkeus: N2000

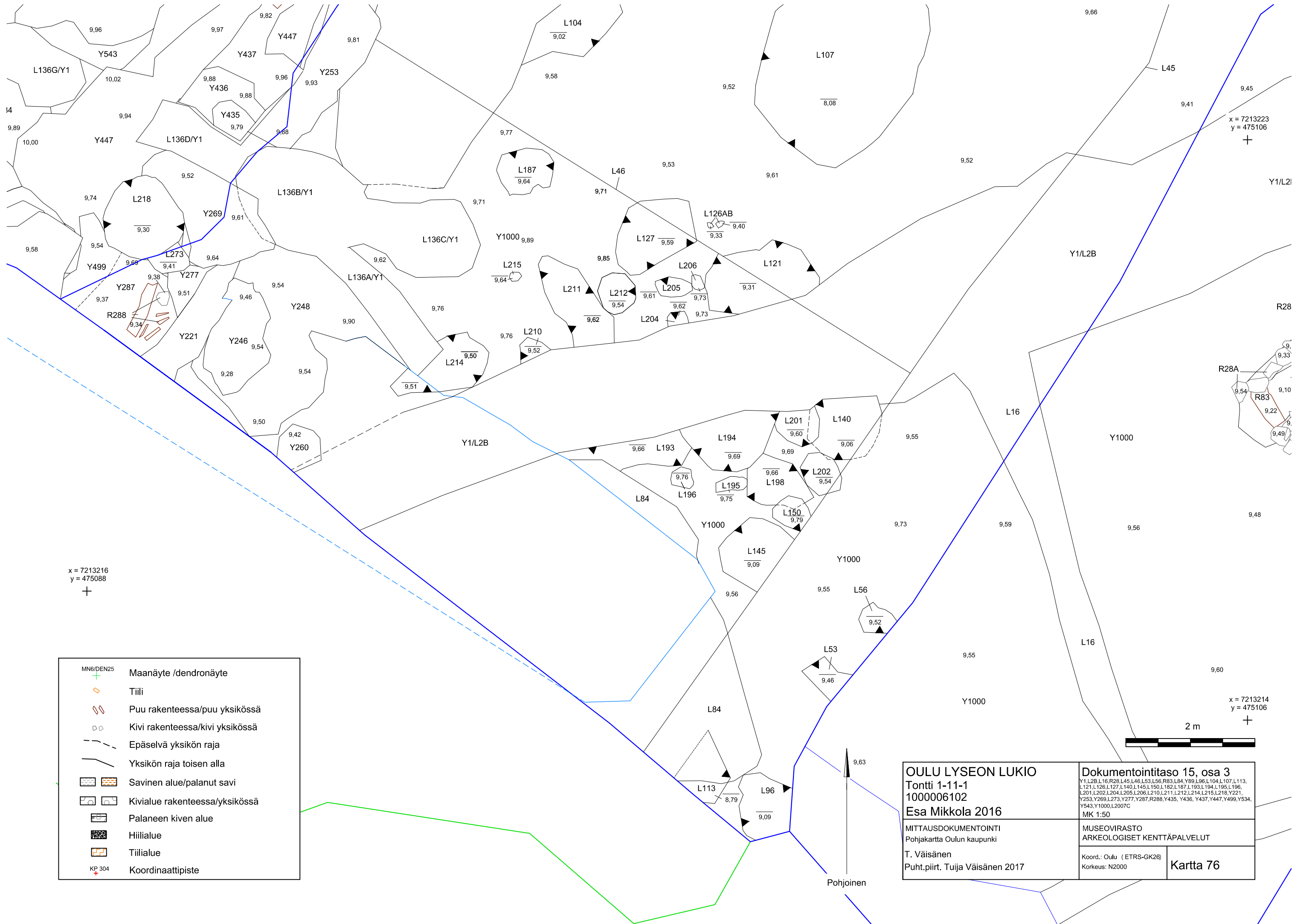
Kartta74



MNG/DEN25	Maanäyte /dendronäyte
	Tiili
	Puu rakenteessa/puu yksikössä
	Kivi rakenteessa/kivi yksikössä
	Epäselvä yksikön raja
	Yksikön raja toisen alla
	Savinen alue/palanut savi
	Kivialue rakenteessa/yksikössä
	Palaneen kiven alue
	Hiilialue
	Tiilialue
KP 304	Koordinaattipiste



OULU LYSEON LUKIO Tontti 1-11-1 1000006102 Esa Mikkola 2016		Dokumentointitaso 15, osa 2 Y1,L46,Y62,L77,L102,L104,L107,L119,L135,L300,L302,L326, Y395,L406,L412,R429,R439,Y454,Y501,Y522,Y533,Y534, Y541,Y562,Y574,R601,R602,Y603,L611,Y1000	
MITTAUSDOKUMENTOINTI Pohjakartta Oulun kaupunki		MUSEOVIRASTO ARKEOLOGISET KENTTÄPALVELUT	
T. Väisänen Puht.piirt. Tuuja Väisänen 2017		Koord.: Oulu (ETRS-GK26) Korkeus: N2000	Kartta 75



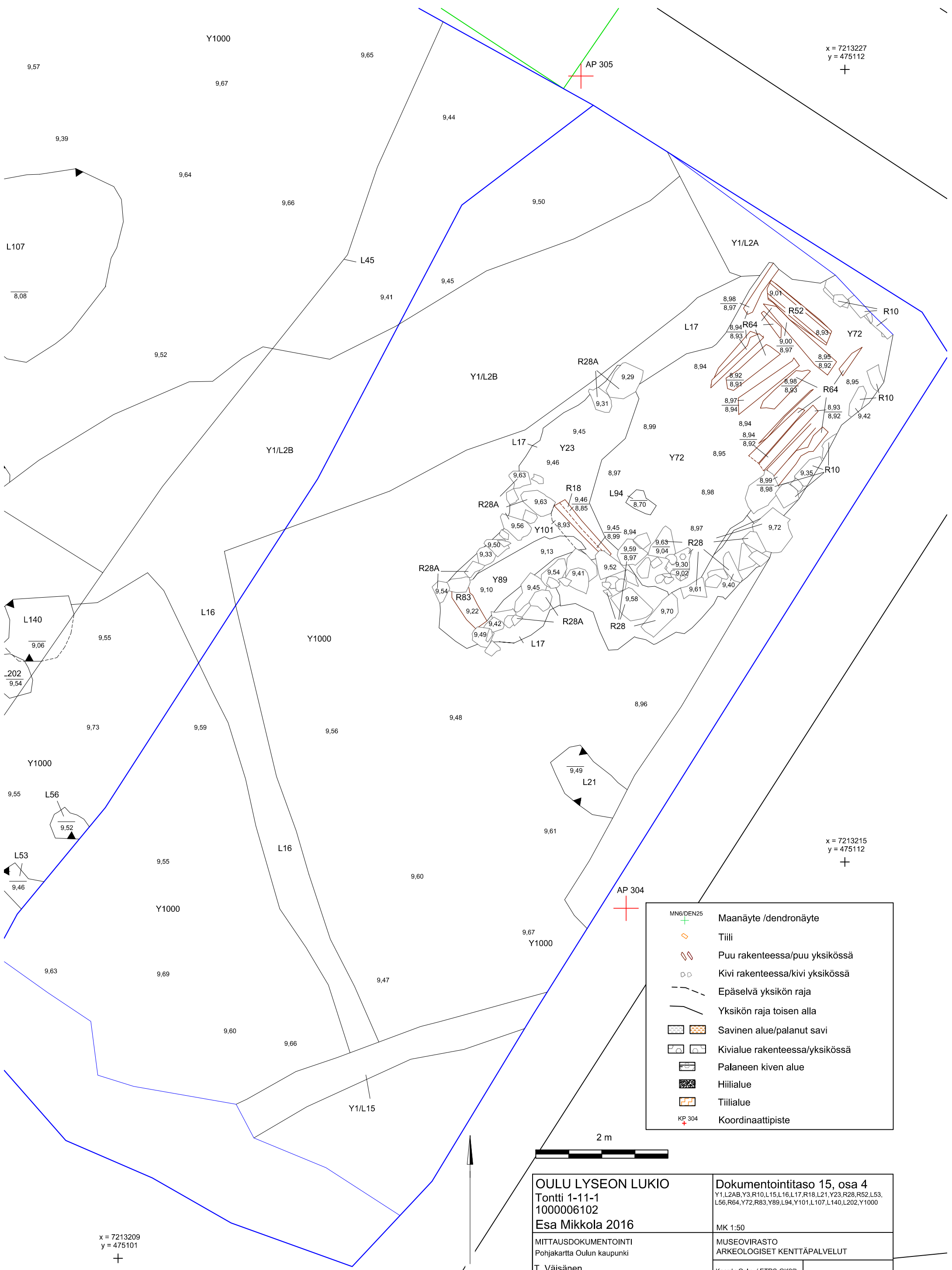
x = 7213216
y = 475088
+

x = 7213223
y = 475106
+

x = 7213214
y = 475106
+

MN6/DEN25	Maanäyte / dendronäyte
	Tiili
	Puu rakenteessa/puu yksikössä
	Kivi rakenteessa/kivi yksikössä
	Epäselvä yksikön raja
	Yksikön raja toisen alla
	Savinen alue/palanut savi
	Kivialue rakenteessa/yksikössä
	Palaneen kiven alue
	Hiilialue
	Tiilialue
KP 304	Koordinaattipiste

OULU LYSEON LUKIO		Dokumentointitaso 15, osa 3	
Tontti 1-11-1		Y1,L2B,L16,R28,L45,L46,L53,L56,R83,L84,Y89,L96,L104,L107,L113,L121,L126,L127,L140,L145,L150,L182,L187,L193,L194,L195,L196,L201,L202,L204,L205,L206,L210,L211,L212,L214,L215,L218,Y221,Y253,Y269,L273,Y277,Y287,R288,Y435,Y436,Y437,Y447,Y499,Y534,Y543,Y1000,L2007C	
Esa Mikkola 2016		MK 1:50	
MITTAUSDOKUMENTOINTI		MUSEOVIKASTO	
Pohjakartta Oulun kaupunki		ARKEOLOGISET KENTTÄPALVELUT	
T. Väisänen		Koord.: Oulu (ETRS-GK26)	
Puht.piirt. Tuuja Väisänen 2017		Korkeus: N2000	
		Kartta 76	



x = 7213227
y = 475112
+

x = 7213215
y = 475112
+

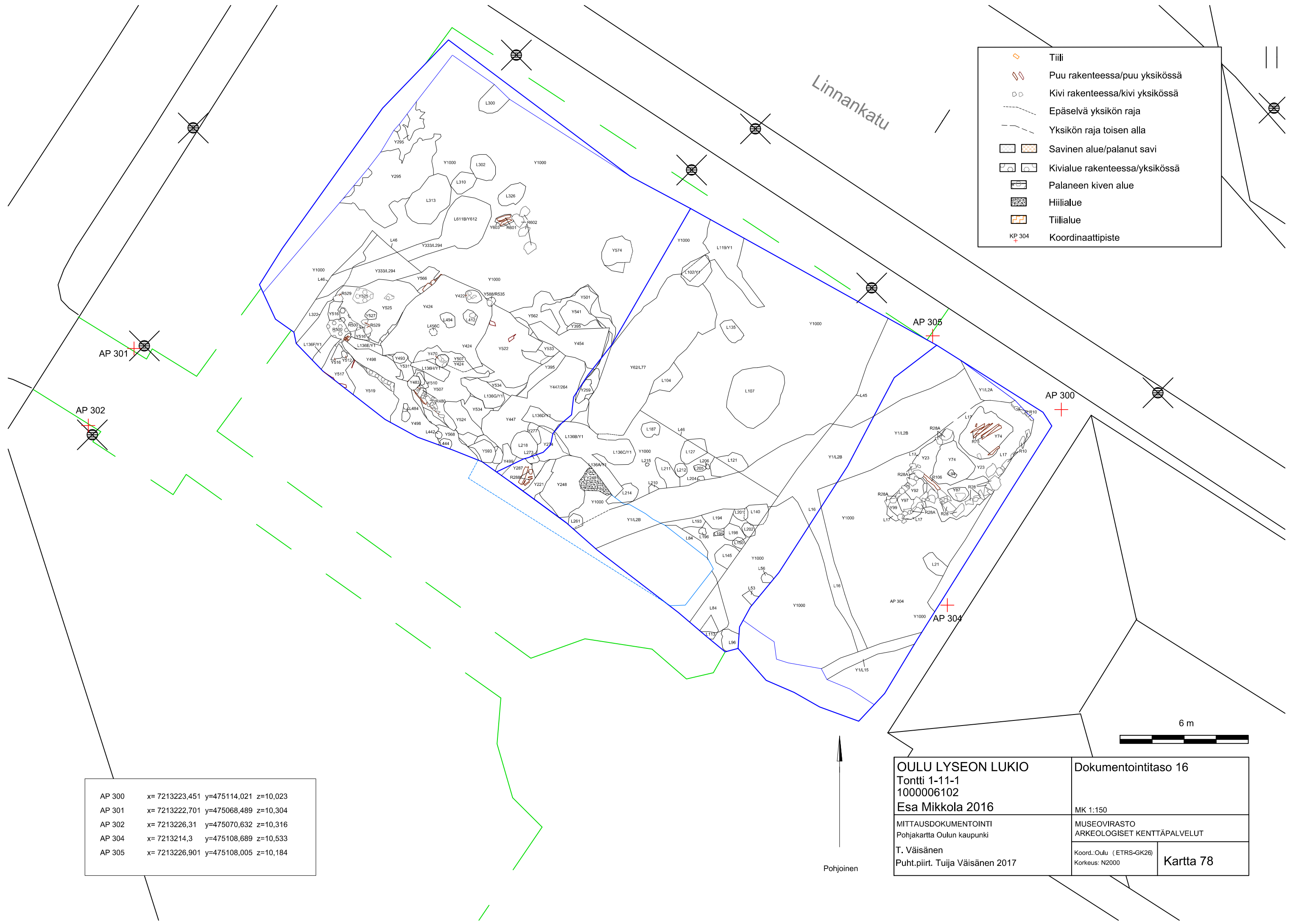
x = 7213209
y = 475101
+

MNG/DEN25	Maanäyte / dendronäyte
	Tiili
	Puu rakenteessa/puu yksikössä
	Kivi rakenteessa/kivi yksikössä
	Epäselvä yksikön raja
	Yksikön raja toisen alla
	Savinen alue/palanut savi
	Kivialue rakenteessa/yksikössä
	Palaneen kiven alue
	Hiilialue
	Tiilialue
KP 304	Koordinaattipiste

OULU LYSEON LUKIO Tontti 1-11-1 1000006102 Esa Mikkola 2016		Dokumentointitaso 15, osa 4 Y1,L2AB,Y3,R10,L15,L16,L17,R18,L21,Y23,R28,R52,L53, L56,R64,Y72,R83,Y89,L94,Y101,L107,L140,L202,Y1000	
MITTAUSDOKUMENTOINTI Pohjakartta Oulun kaupunki T. Väisänen Puht.piirt. Tuija Väisänen 2017		MK 1:50 MUSEOVIIRASTO ARKEOLOGISET KENTTÄPALVELUT	
Koord.: Oulu (ETRS-GK26) Korkeus: N2000		Kartta 77	



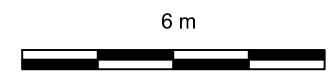

2 m



- Tiili
- Puu rakenteessa/puu yksikössä
- Kivi rakenteessa/kivi yksikössä
- Epäselvä yksikön raja
- Yksikön raja toisen alla
- Savinen alue/palanut savi
- Kivialue rakenteessa/yksikössä
- Palaneen kiven alue
- Hiilialue
- Tiilialue
- KP 304 Koordinaattipiste

AP 300	x= 7213223,451 y=475114,021 z=10,023
AP 301	x= 7213222,701 y=475068,489 z=10,304
AP 302	x= 7213226,31 y=475070,632 z=10,316
AP 304	x= 7213214,3 y=475108,689 z=10,533
AP 305	x= 7213226,901 y=475108,005 z=10,184

OULU LYSEON LUKIO		Dokumentointitaso 16	
Tontti 1-11-1 1000006102		MK 1:150	
Esa Mikkola 2016		MUSEOVIKASTO ARKEOLOGISET KENTTÄPALVELUT	
MITTAUSDOKUMENTOINTI Pohjakartta Oulun kaupunki		Koord.: Oulu (ETRS-GK26) Korkeus: N2000	
T. Väisänen Puht.piirt. Tuija Väisänen 2017		Kartta 78	



x = 7213237
y = 475080



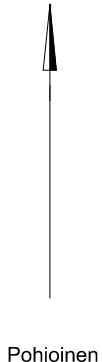
x = 7213237
y = 475090



x = 7213222
y = 475080



MN6/DEN25	Maanäyte /dendronäyte
	Tiili
	Puu rakenteessa/puu yksikössä
	Kivi rakenteessa/kivi yksikössä
	Epäselvä yksikön raja
	Yksikön raja toisen alla
	Savinen alue/palanut savi
	Kivialue rakenteessa/yksikössä
	Palaneen kiven alue
	Hiilialue
	Tiilialue
KP 304	Koordinaattipiste



OULU LYSEON LUKIO

Tontti 1-11-1
1000006102

Esa Mikkola 2016

MITTAUSDOKUMENTOINTI
Pohjakartta Oulun kaupunki

T. Väisänen
Puht.piirt. Tuuja Väisänen 2017

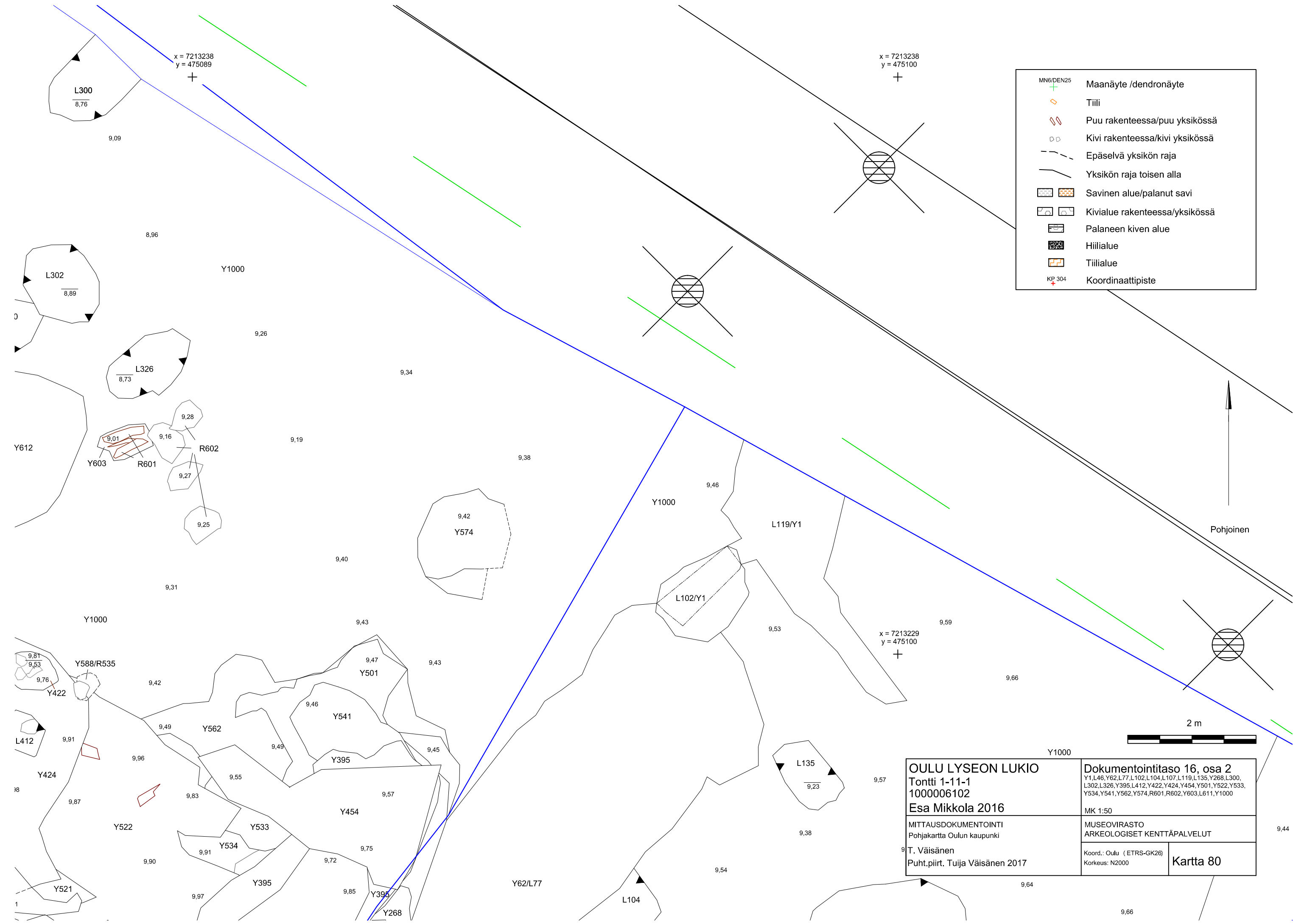
Dokumentointitaso 16, osa 1

L46,L136,L218,Y221,Y248,Y259,Y268,L273,Y274,Y277,Y287,R288,
L294,Y295,L300,L302,L310,L313,L322,L326,Y333,Y395,L412,Y422,
Y424,L442,L444,Y447,Y454,L456,Y470,R480,Y483,L484,Y493,L494,
Y498,Y499,R500,Y507,L511,Y516,Y517,Y519,Y521,Y522,Y524,Y525,
Y527,R529,Y531,Y533,Y534,R535,Y541,R560,Y561,Y562,Y566,Y568,
Y588,Y593,Y598,R601,R602,Y603,L611,Y612,Y1000,L2007C

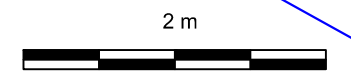

MUSEOVIRASTO
ARKEOLOGISET KENTTÄPALVELUT

Koord.: Oulu (ETRS-GK26)
Korkeus: N2000

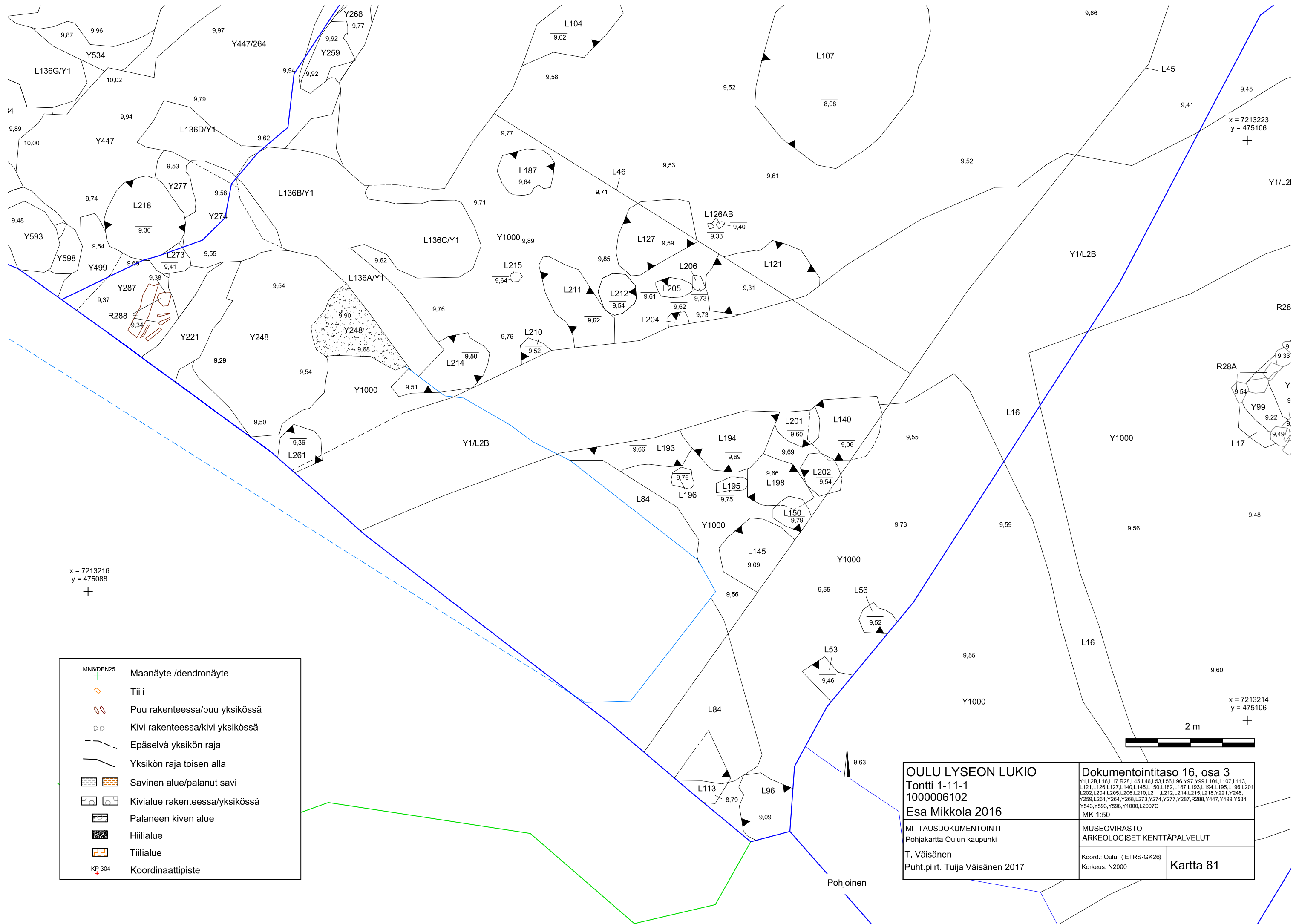
Kartta 79



- MNG/DEN25 Maanäyte /dendronäyte
- Tiili
- Puu rakenteessa/puu yksikössä
- Kivi rakenteessa/kivi yksikössä
- Epäselvä yksikön raja
- Yksikön raja toisen alla
- Savinen alue/palanut savi
- Kivialue rakenteessa/yksikössä
- Palaneen kiven alue
- Hillialue
- Tiilialue
- KP 304 Koordinaattipiste

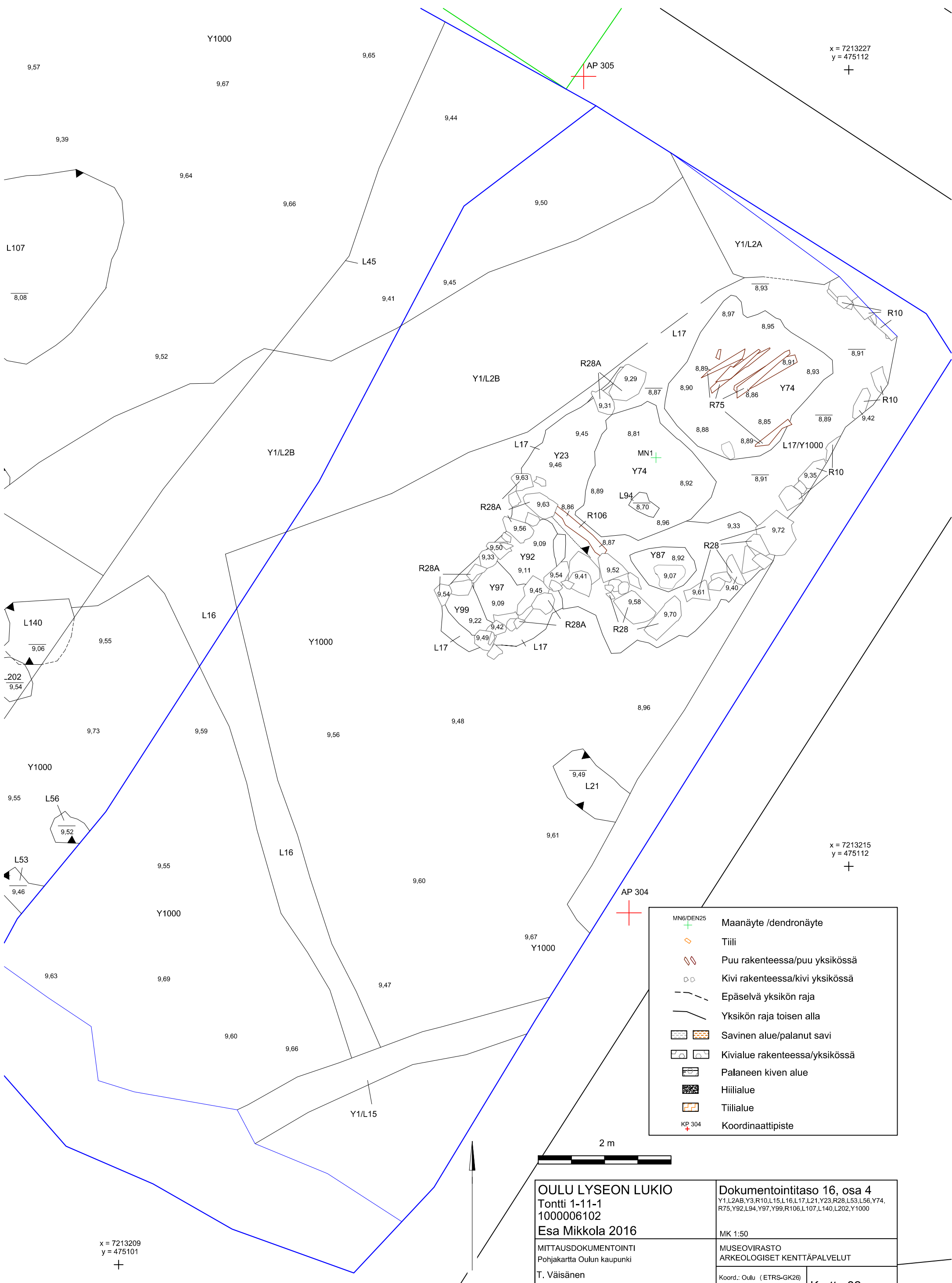


OULU LYSEON LUKIO Tontti 1-11-1 1000006102 Esa Mikkola 2016		Dokumentointitaso 16, osa 2 Y1,L46,Y62,L77,L102,L104,L107,L119,L135,Y268,L300, L302,L326,Y395,L412,Y422,Y424,Y454,Y501,Y522,Y533, Y534,Y541,Y562,Y574,R601,R602,Y603,L611,Y1000	
MITTAUSDOKUMENTOINTI Pohjakartta Oulun kaupunki		MUSEOVIKASTO ARKEOLOGISET KENTTÄPALVELUT	
T. Väisänen Puht.piirt. Tuuja Väisänen 2017		Koord.: Oulu (ETRS-GK26) Korkeus: N2000 <div style="float: right; font-weight: bold; font-size: 1.2em;">Kartta 80</div>	



OULU LYSEON LUKIO		Dokumentointitaso 16, osa 3	
Tontti 1-11-1 1000006102		Y1,L2B,L16,L17,R28,L45,L46,L53,L56,L96,Y97,Y99,L104,L107,L113, L121,L126,L127,L140,L145,L150,L182,L187,L193,L194,L195,L196,L201, L202,L204,L205,L206,L210,L211,L212,L214,L215,L218,Y221,Y248, Y259,L261,Y264,Y268,L273,Y274,Y277,Y287,R288,Y447,Y499,Y534, Y543,Y593,Y598,Y1000,L2007C	
Esa Mikkola 2016		MK 1:50	
MITTAUSDOKUMENTOINTI Pohjakartta Oulun kaupunki		MUSEOVARASTO ARKEOLOGISET KENTTÄPALVELUT	
T. Väisänen Puht.piirt. Tuuja Väisänen 2017		Koord.: Oulu (ETRS-GK26) Korkeus: N2000	Kartta 81

- MN6/DEN25 + Maanäyte /dendronäyte
- ◊ Tiili
- ▤ Puu rakenteessa/puu yksikössä
- ◻ Kivi rakenteessa/kivi yksikössä
- - - Epäselvä yksikön raja
- - - Yksikön raja toisen alla
- ▨ Savinen alue/palanut savi
- ▩ Kivialue rakenteessa/yksikössä
- ▧ Palaneen kiven alue
- ▩ Hiilialue
- ▩ Tiilialue
- KP 304 + Koordinaattipiste



x = 7213227
y = 475112
+

x = 7213215
y = 475112
+





x = 7213209
y = 475101
+

MN6/DEN25	Maanäyte / dendronäyte
	Tiili
	Puu rakenteessa/puu yksikössä
	Kivi rakenteessa/kivi yksikössä
	Epäselvä yksikön raja
	Yksikön raja toisen alla
	Savinen alue/palanut savi
	Kivialue rakenteessa/yksikössä
	Palaneen kiven alue
	Hillialue
	Tiilialue
KP 304	Koordinaattipiste

OULU LYSEON LUKIO		Dokumentointitaso 16, osa 4	
Tontti 1-11-1 1000006102		Y1,L2AB,Y3,R10,L15,L16,L17,L21,Y23,R28,L53,L56,Y74, R75,Y92,L94,Y97,Y99,R106,L107,L140,L202,Y1000	
Esa Mikkola 2016		MK 1:50	
MITTAUSDOKUMENTOINTI Pohjakartta Oulun kaupunki		MUSEOVIKASTO ARKEOLOGISET KENTTÄPALVELUT	
T. Väisänen Puht.piirt. Tuija Väisänen 2017		Koord.: Oulu (ETRS-GK26) Korkeus: N2000	Kartta 82



2 m

-  Tiili
-  Puu rakenteessa/puu yksikössä
-  Kivi rakenteessa/kivi yksikössä
-  Epäselvä yksikön raja
-  Yksikön raja toisen alla
-  Savinen alue/palanut savi
-  Kivialue rakenteessa/yksikössä
-  Palaneen kiven alue
-  Hiilialue
-  Tiilialue
-  KP 304 Koordinaattipiste



AP 300	x= 7213223,451 y=475114,021 z=10,023
AP 301	x= 7213222,701 y=475068,489 z=10,304
AP 302	x= 7213226,31 y=475070,632 z=10,316
AP 304	x= 7213214,3 y=475108,689 z=10,533
AP 305	x= 7213226,901 y=475108,005 z=10,184

OULU LYSEON LUKIO		Dokumentointitaso 17	
Tontti 1-11-1		1000006102	
Esa Mikkola 2016		MK 1:150	
MITTAUSDOKUMENTOINTI		MUSEOVIRASTO	
Pohjakartta Oulun kaupunki		ARKEOLOGISET KENTTÄPALVELUT	
T. Väisänen		Koord.:Oulu (ETRS-GK26)	
Puht.piirt. Tuija Väisänen 2017		Korkeus: N2000	
		Kartta 83	

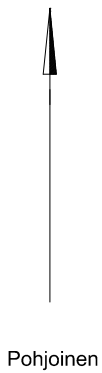
Pohjoinen

x = 7213237
y = 475080

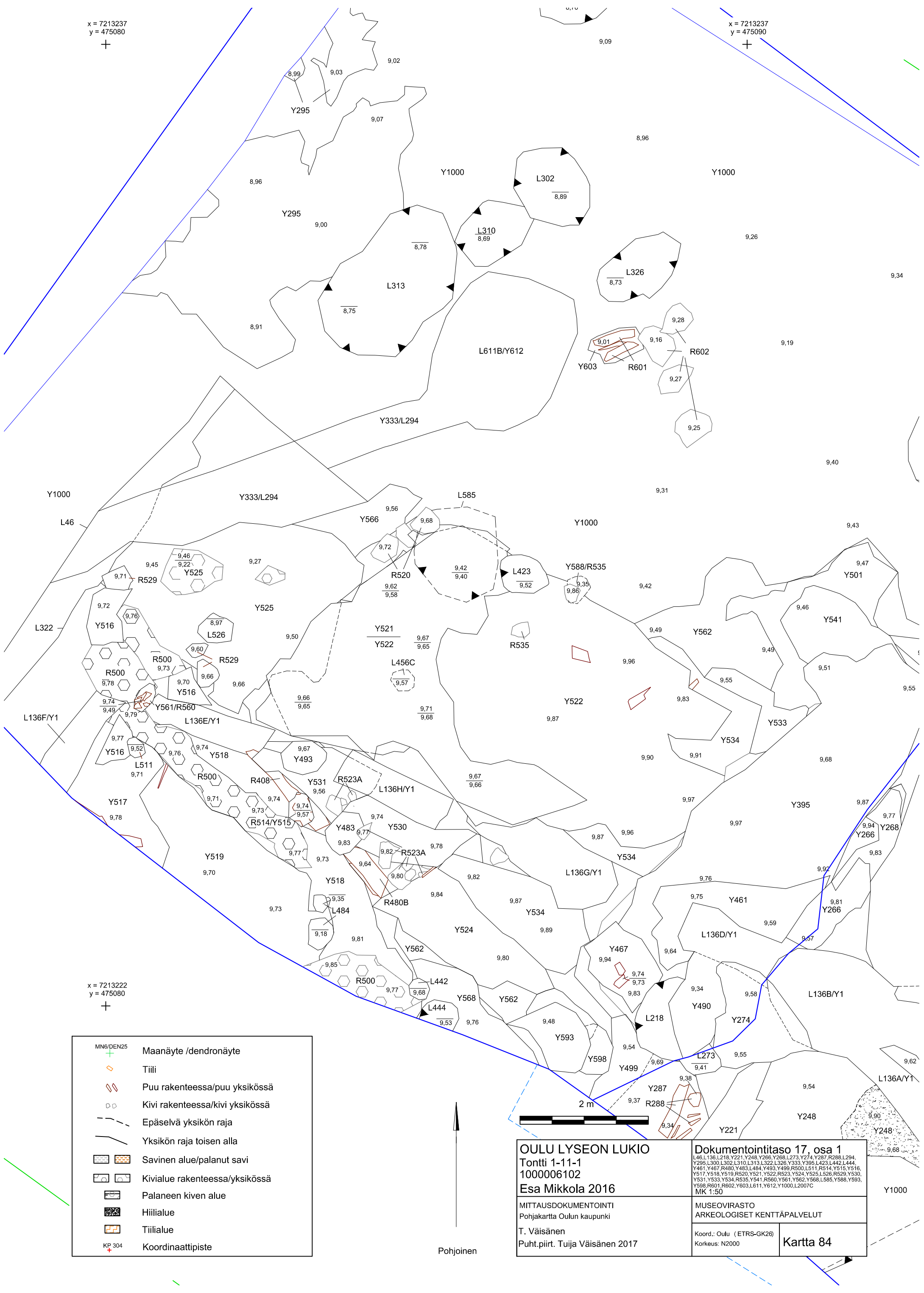
x = 7213237
y = 475090

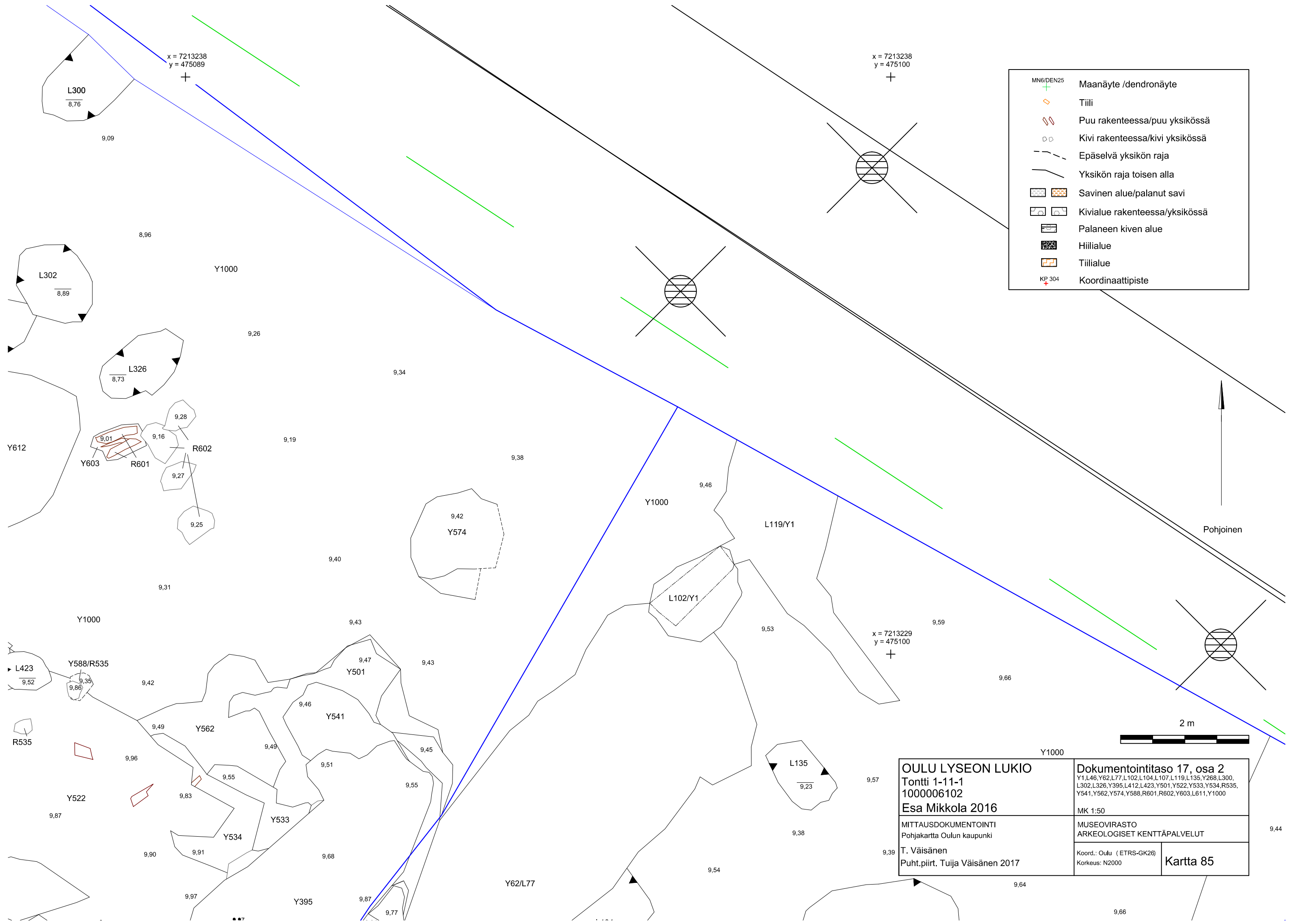
x = 7213222
y = 475080

MN6/DEN25	Maanäyte / dendronäyte
	Tiili
	Puu rakenteessa/puu yksikössä
	Kivi rakenteessa/kivi yksikössä
	Epäselvä yksikön raja
	Yksikön raja toisen alla
	Savinen alue/palanut savi
	Kivialue rakenteessa/yksikössä
	Palaneen kiven alue
	Hiilialue
	Tiilialue
KP 304	Koordinaattipiste

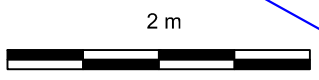



OULU LYSEON LUKIO		Dokumentointitaso 17, osa 1	
Tontti 1-11-1		L46, L136, L218, Y221, Y248, Y266, Y268, L273, Y274, Y287, R288, L294, Y295, L300, L302, L310, L313, L322, L326, Y333, Y395, L423, L442, L444, Y461, Y467, R480, Y483, L484, Y493, Y499, R500, L511, R514, Y515, Y516, Y517, Y518, Y519, R520, Y521, Y522, R523, Y524, Y525, L526, R529, Y530, Y531, Y533, Y534, R535, Y541, R560, Y561, Y562, Y568, L585, Y588, Y593, Y598, R601, R602, Y603, L611, Y612, Y1000, L2007C	
1000006102		MK 1:50	
Esa Mikkola 2016		MUSEOVIKASTO	
MITTAUSDOKUMENTOINTI		ARKEOLOGISET KENTTÄPALVELUT	
Pohjakartta Oulun kaupunki		Koord.: Oulu (ETRS-GK26)	
T. Väisänen		Korkeus: N2000	
Puht.piirt. Tuija Väisänen 2017		Kartta 84	

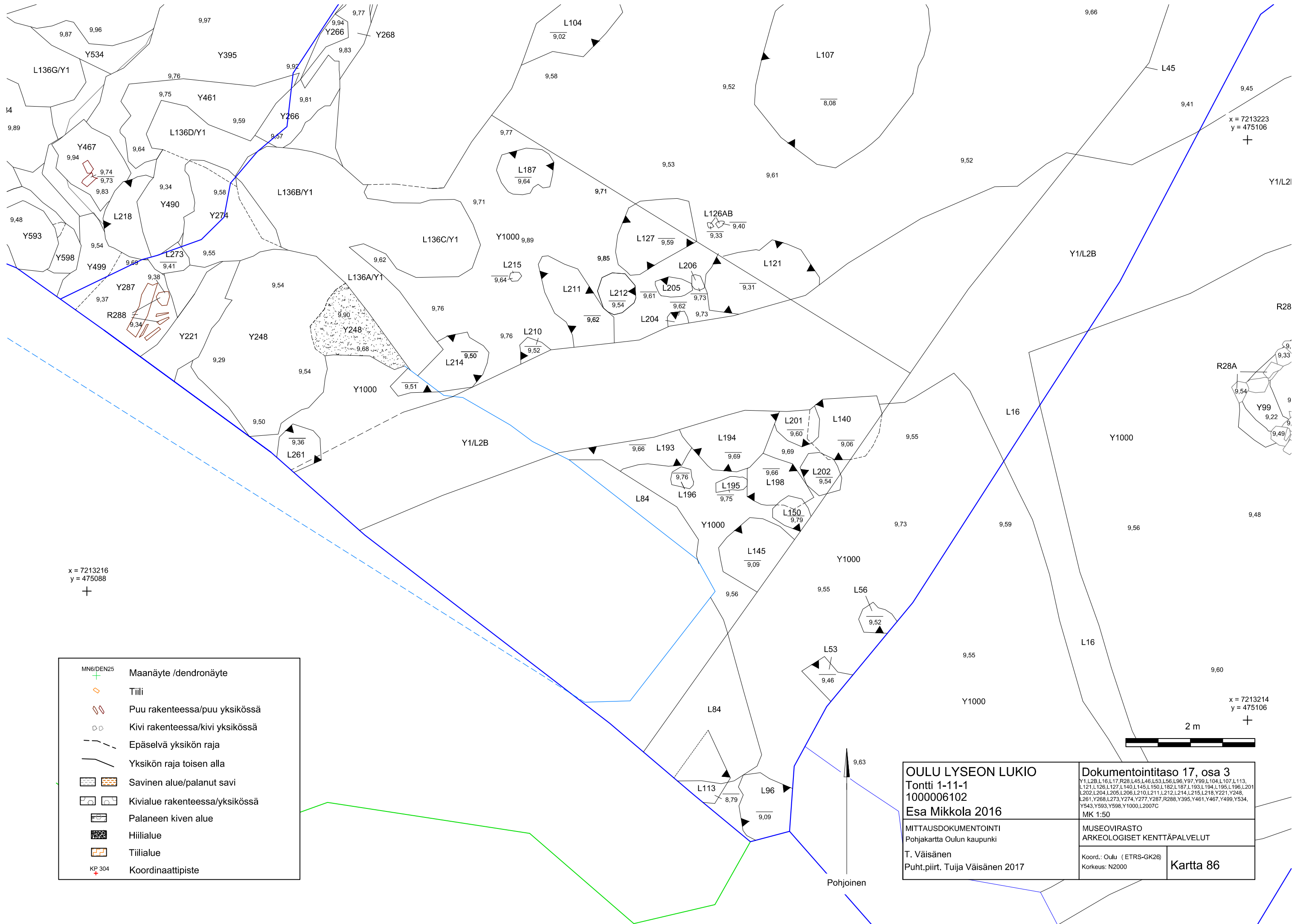




MNG/DEN25	Maanäyte /dendronäyte
	Tiili
	Puu rakenteessa/puu yksikössä
	Kivi rakenteessa/kivi yksikössä
	Epäselvä yksikön raja
	Yksikön raja toisen alla
	Savinen alue/palanut savi
	Kivialue rakenteessa/yksikössä
	Palaneen kiven alue
	Hiilialue
	Tiilialue
KP 304	Koordinaattipiste



OULU LYSEON LUKIO Tontti 1-11-1 1000006102 Esa Mikkola 2016		Dokumentointitaso 17, osa 2 Y1,L46,Y62,L77,L102,L104,L107,L119,L135,Y268,L300, L302,L326,Y395,L412,L423,Y501,Y522,Y533,Y534,R535, Y541,Y562,Y574,Y588,R601,R602,Y603,L611,Y1000	
MITTAUSDOKUMENTOINTI Pohjakartta Oulun kaupunki		MK 1:50 MUSEOVIKASTO ARKEOLOGISET KENTTÄPALVELUT	
T. Väisänen Puht.piirt. Tuuja Väisänen 2017		Koord.: Oulu (ETRS-GK26) Korkeus: N2000	Kartta 85

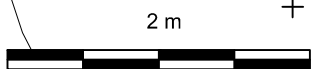


x = 7213216
y = 475088
+

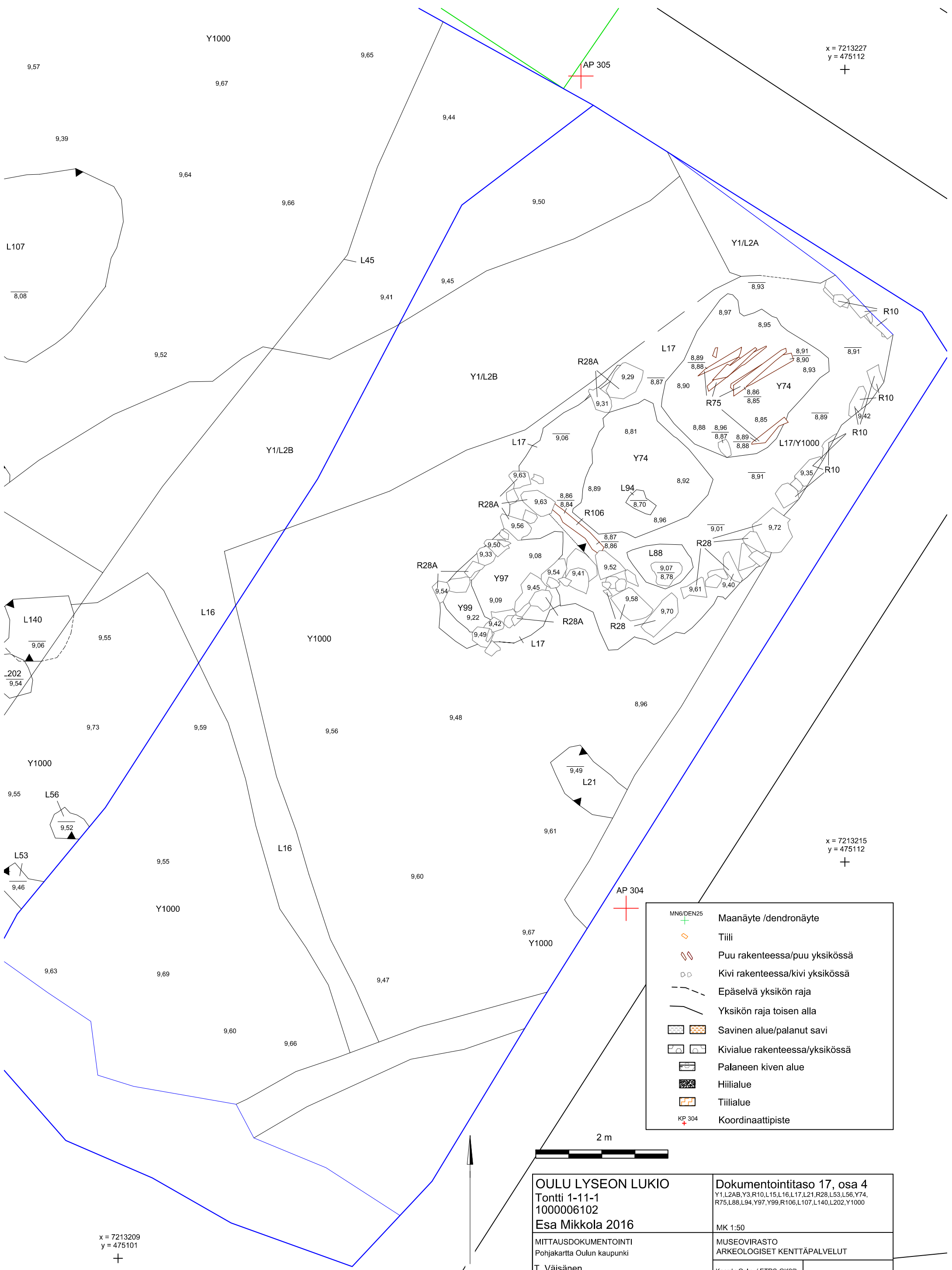
x = 7213223
y = 475106
+

x = 7213214
y = 475106
+

MN6/DEN25	Maanäyte / dendronäyte
	Tiili
	Puu rakenteessa/puu yksikössä
	Kivi rakenteessa/kivi yksikössä
	Epäselvä yksikön raja
	Yksikön raja toisen alla
	Savinen alue/palanut savi
	Kivialue rakenteessa/yksikössä
	Palaneen kiven alue
	Hiilialue
	Tiilialue
KP 304	Koordinaattipiste



OULU LYSEON LUKIO		Dokumentointitaso 17, osa 3	
Tontti 1-11-1		Y1,L2B,L16,L17,R28,L45,L46,L53,L56,L96,Y97,Y99,L104,L107,L113,L121,L126,L127,L140,L145,L150,L182,L187,L193,L194,L195,L196,L201,L202,L204,L205,L206,L210,L211,L212,L214,L215,L218,Y221,Y248,L261,Y268,L273,Y274,Y277,Y287,R288,Y395,Y461,Y467,Y499,Y534,Y543,Y593,Y598,Y1000,L2007C	
Esa Mikkola 2016		MK 1:50	
MITTAUSDOKUMENTOINTI		MUSEOVIKASTO	
Pohjakartta Oulun kaupunki		ARKEOLOGISET KENTTÄPALVELUT	
T. Väisänen		Koord.: Oulu (ETRS-GK26)	
Puht.piirt. Tuuja Väisänen 2017		Korkeus: N2000	
		Kartta 86	



x = 7213227
y = 475112
+



x = 7213215
y = 475112
+

x = 7213209
y = 475101
+

MN6/DEN25	Maanäyte / dendronäyte
	Tiili
	Puu rakenteessa/puu yksikössä
	Kivi rakenteessa/kivi yksikössä
	Epäselvä yksikön raja
	Yksikön raja toisen alla
	Savinen alue/palanut savi
	Kivialue rakenteessa/yksikössä
	Palaneen kiven alue
	Hillialue
	Tiilialue
KP 304	Koordinaattipiste

OULU LYSEON LUKIO Tontti 1-11-1 1000006102 Esa Mikkola 2016		Dokumentointitaso 17, osa 4 Y1,L2AB,Y3,R10,L15,L16,L17,L21,R28,L53,L56,Y74, R75,L88,L94,Y97,Y99,R106,L107,L140,L202,Y1000	
MITTAUSDOKUMENTOINTI Pohjakartta Oulun kaupunki T. Väisänen Puht.piirt. Tuija Väisänen 2017		MK 1:50 MUSEOVIKASTO ARKEOLOGISET KENTTÄPALVELUT	
		Koord.: Oulu (ETRS-GK26) Korkeus: N2000	Kartta 87

Pohjoinen

-  Tiili
-  Puu rakenteessa/puu yksikössä
-  Kivi rakenteessa/kivi yksikössä
-  Epäselvä yksikön raja
-  Yksikön raja toisen alla
-  Savinen alue/palanut savi
-  Kivialue rakenteessa/yksikössä
-  Palaneen kiven alue
-  Hiilialue
-  Tiilialue
-  KP 304 Koordinaattipiste



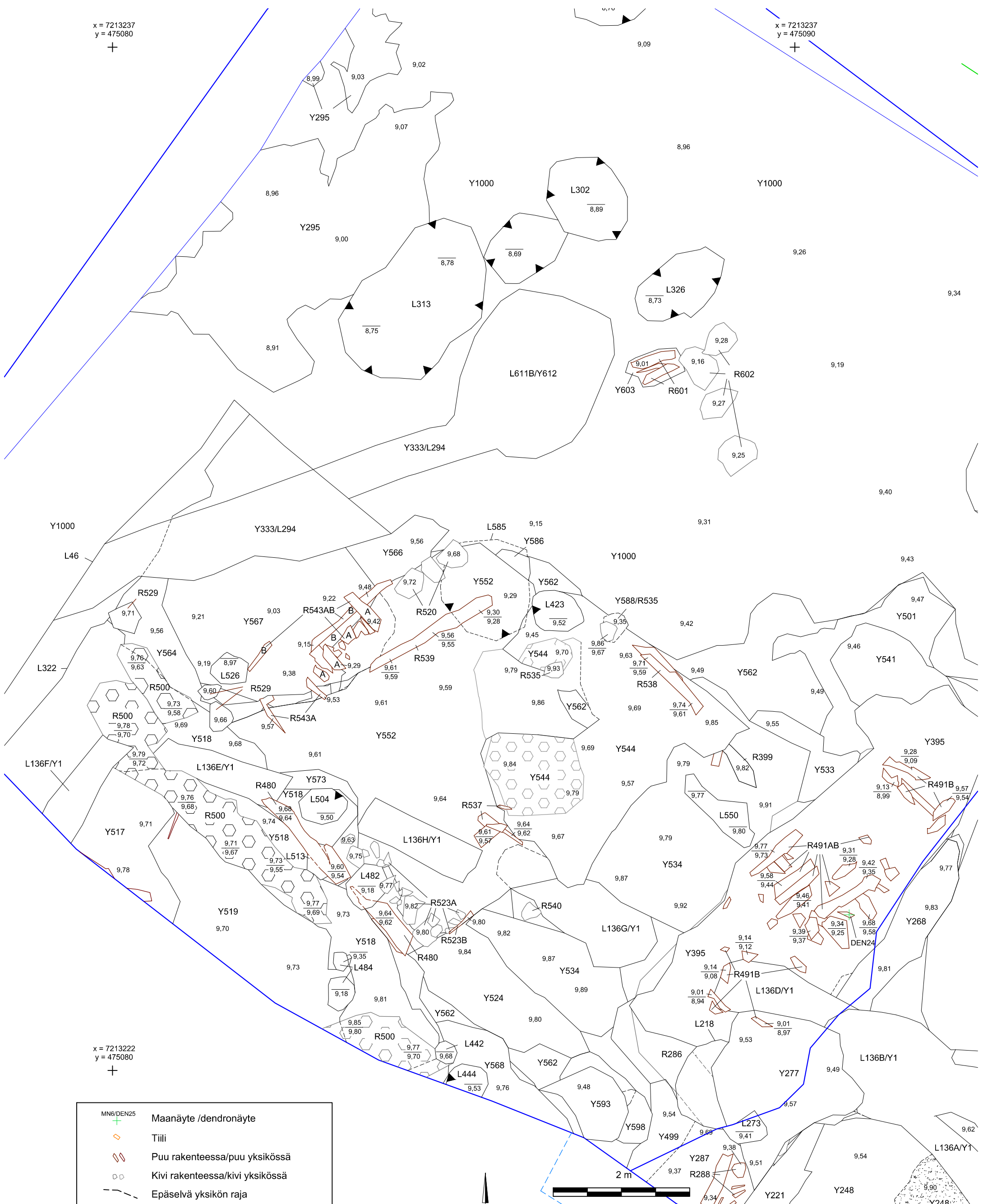
AP 300	x= 7213223,451 y=475114,021 z=10,023
AP 301	x= 7213222,701 y=475068,489 z=10,304
AP 302	x= 7213226,31 y=475070,632 z=10,316
AP 304	x= 7213214,3 y=475108,689 z=10,533
AP 305	x= 7213226,901 y=475108,005 z=10,184

OULU LYSEON LUKIO		Dokumentointitaso 18	
Tontti 1-11-1		1000006102	
Esa Mikkola 2016		MK 1:150	
MITTAUSDOKUMENTOINTI		MUSEOVIIRASTO	
Pohjakartta Oulun kaupunki		ARKEOLOGISET KENTTÄPALVELUT	
T. Väisänen		Koord.: Oulu (ETRS-GK26)	
Puht.piirt. Tuija Väisänen 2017		Korkeus: N2000	
		Kartta 88	

x = 7213237
y = 475080



x = 7213237
y = 475090

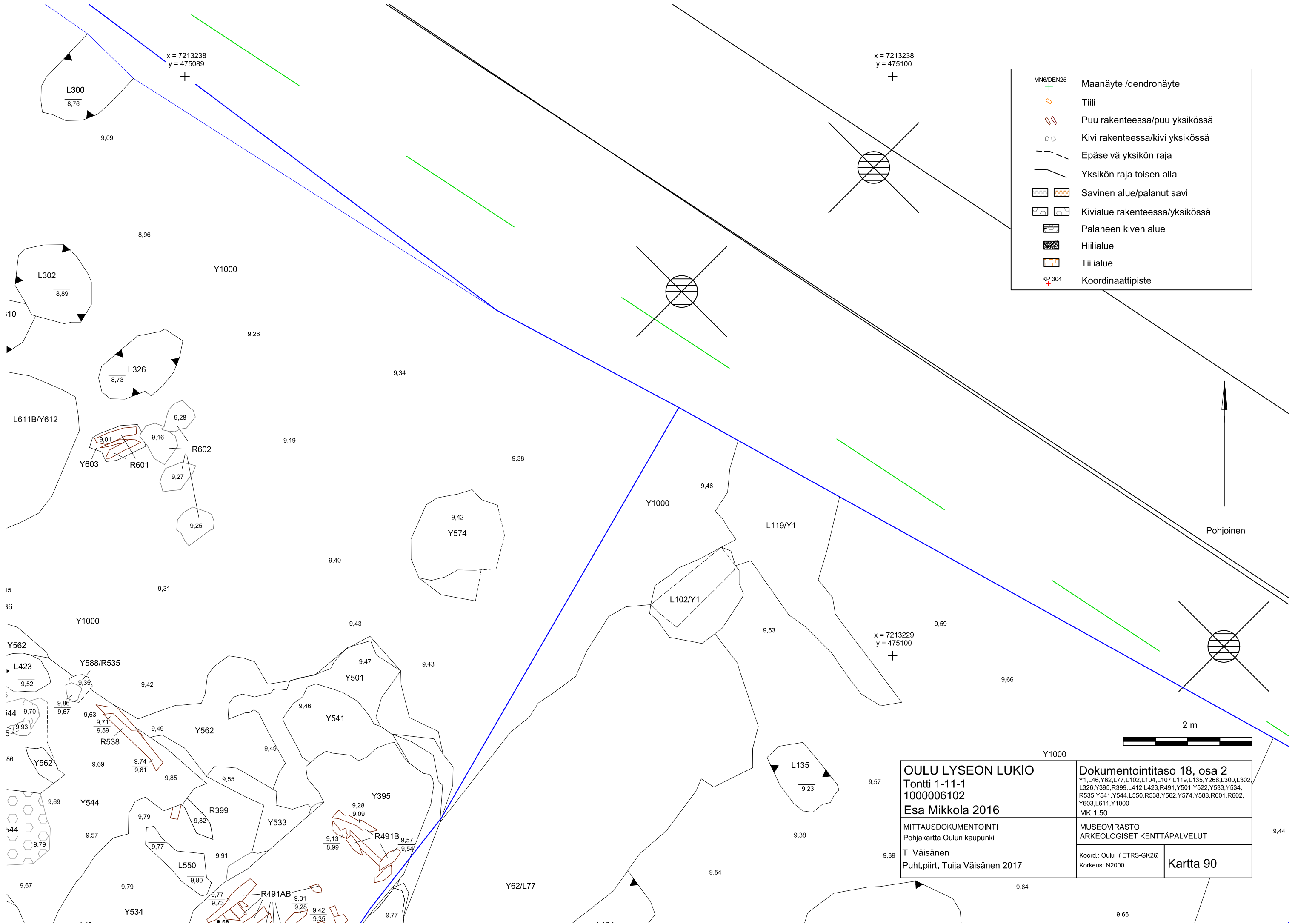


x = 7213222
y = 475080



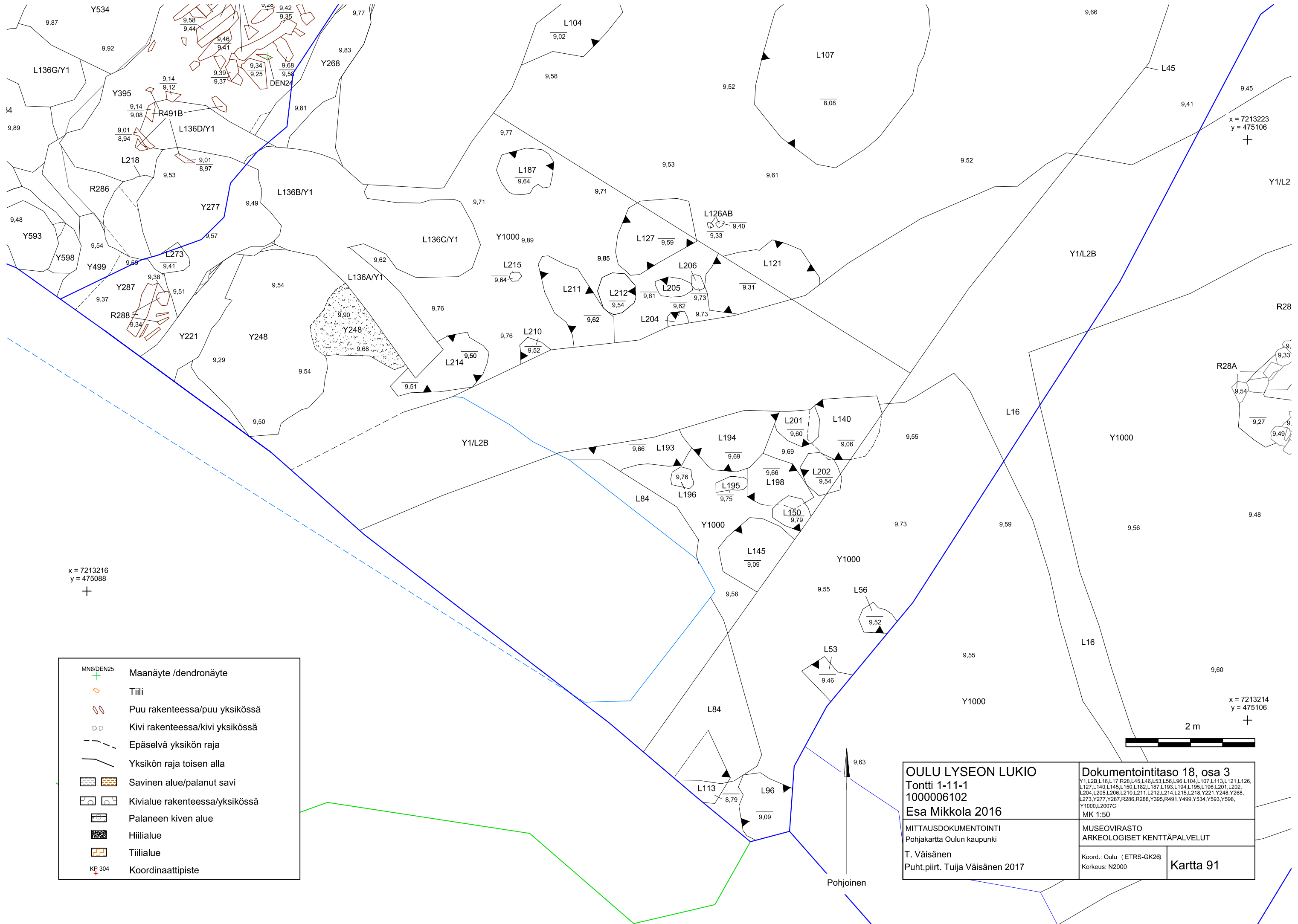
MN6/DEN25	Maanäyte /dendronäyte
	Tiili
	Puu rakenteessa/puu yksikössä
	Kivi rakenteessa/kivi yksikössä
	Epäselvä yksikön raja
	Yksikön raja toisen alla
	Savinen alue/palanut savi
	Kivialue rakenteessa/yksikössä
	Palaneen kiven alue
	Hiilialue
	Tiilialue
KP_304	Koordinaattipiste

OULU LYSEON LUKIO		Dokumentointitaso 18, osa 1	
Tontti 1-11-1		L46, L136, L218, Y221, Y248, Y268, L273, Y277, R286, Y287, R288, L294, Y295, L300, L302, L310, L313, L322, L326, Y333, Y395, R399, L423, L442, L444, R480, L482, L484, R491, Y492, R500, L504, L513, Y515, Y517, Y518, Y519, R520, R523, Y524, L526, R529, Y533, Y534, R535, R538, R539, R540, Y541, R543, Y544, Y552, Y562, Y564, Y566, Y567, Y568, Y573, L585, Y593, Y598, R601, R602, Y603, L611, Y612, Y1000, L2007C	
1000006102		MK 1:50	
Esa Mikkola 2016		MUSEOVIKASTO	
MITTAUSDOKUMENTOINTI		ARKEOLOGISET KENTTÄPALVELUT	
Pohjakartta Oulun kaupunki		Koord.: Oulu (ETRS-GK26)	
T. Väisänen		Korkeus: N2000	
Puht.piirt. Tuija Väisänen 2017		Kartta 89	



- MNG/DEN25 Maanäyte /dendronäyte
- Tiili
- Puu rakenteessa/puu yksikössä
- Kivi rakenteessa/kivi yksikössä
- Epäselvä yksikön raja
- Yksikön raja toisen alla
- Savinen alue/palanut savi
- Kivialue rakenteessa/yksikössä
- Palaneen kiven alue
- Hiilialue
- Tiilialue
- KP 304 Koordinaattipiste

OULU LYSEON LUKIO Tontti 1-11-1 1000006102 Esa Mikkola 2016		Dokumentointitaso 18, osa 2 Y1,L46,Y62,L77,L102,L104,L107,L119,L135,Y268,L300,L302, L326,Y395,R399,L412,L423,R491,Y501,Y522,Y533,Y534, R535,Y541,Y544,L550,R538,Y562,Y574,Y588,R601,R602, Y603,L611,Y1000 MK 1:50	
MITTAUSDOKUMENTOINTI Pohjakartta Oulun kaupunki		MUSEOVIKASTO ARKEOLOGISET KENTTÄPALVELUT	
T. Väisänen Puht.piirt. Tuija Väisänen 2017		Koord.: Oulu (ETRS-GK26) Korkeus: N2000	Kartta 90



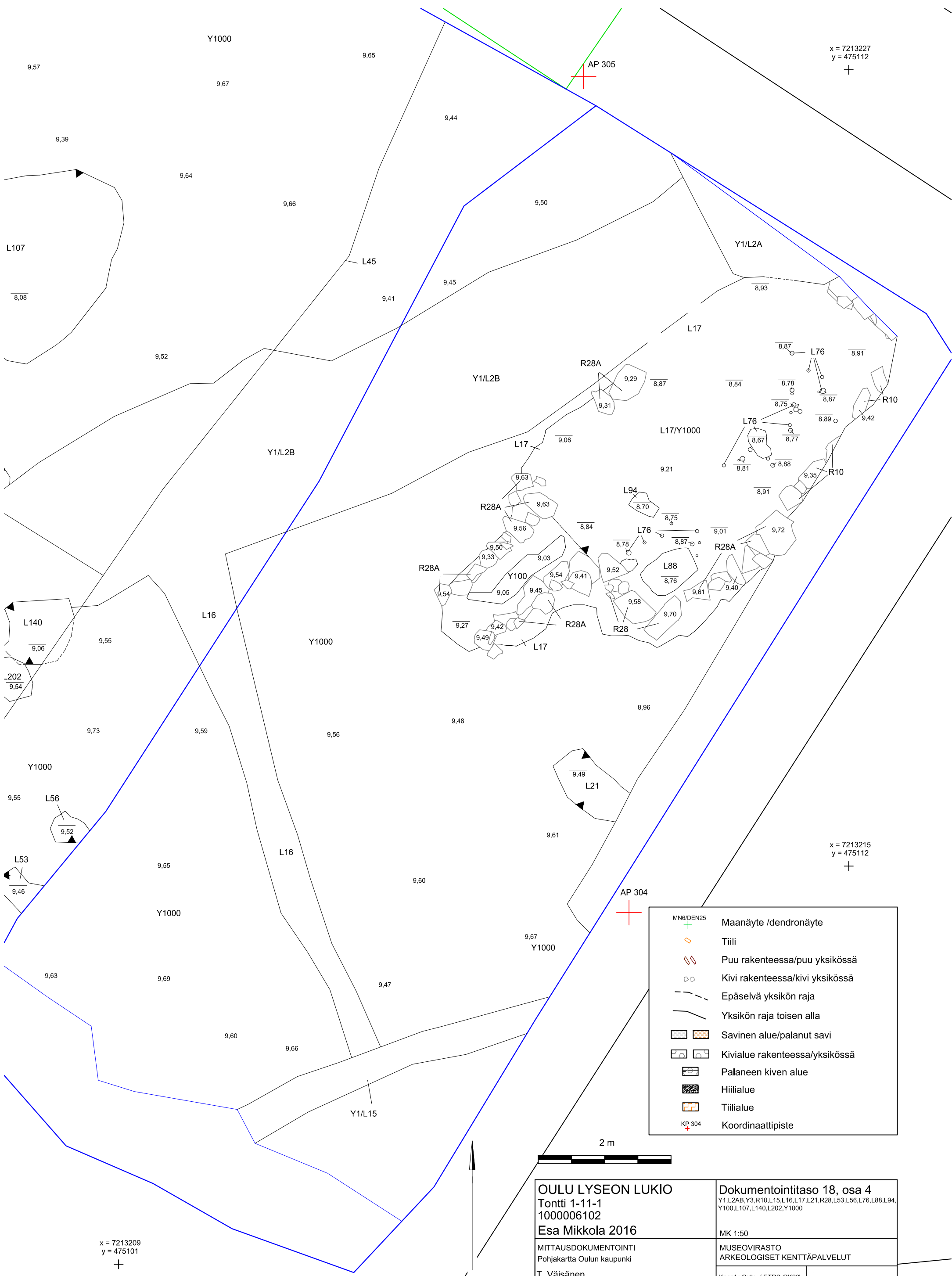
x = 7213216
y = 475088
+

x = 7213223
y = 475106
+

x = 7213214
y = 475106
+

MN6/DEN25	Maanäyte / dendronäyte
	Tiili
	Puu rakenteessa/puu yksikössä
	Kivi rakenteessa/kivi yksikössä
	Epäselvä yksikön raja
	Yksikön raja toisen alla
	Savinen alue/palanut savi
	Kivialue rakenteessa/yksikössä
	Palaneen kiven alue
	Hiilialue
	Tiilialue
KP 304	Koordinaattipiste

OULU LYSEON LUKIO		Dokumentointitaso 18, osa 3	
Tontti 1-11-1		Y1,L2B,L16,L17,R28,L45,L46,L53,L56,L96,L104,L107,L113,L121,L126,L127,L140,L145,L150,L182,L187,L193,L194,L195,L196,L201,L202,L204,L205,L206,L210,L211,L212,L214,L215,L218,Y221,Y248,Y268,L273,Y277,Y287,R286,R288,Y395,R491,Y499,Y534,Y593,Y598,Y1000,L2007C	
Esa Mikkola 2016		MK 1:50	
MITTAUSDOKUMENTOINTI		MUSEOVIKASTO	
Pohjakartta Oulun kaupunki		ARKEOLOGISET KENTTÄPALVELUT	
T. Väisänen		Koord.: Oulu (ETRS-GK26)	
Puht.piirt. Tuuja Väisänen 2017		Korkeus: N2000	
		Kartta 91	



x = 7213209
y = 475101
+

x = 7213227
y = 475112
+

x = 7213215
y = 475112
+

MN6/DEN25	Maanäyte /dendronäyte
	Tiili
	Puu rakenteessa/puu yksikössä
	Kivi rakenteessa/kivi yksikössä
	Epäselvä yksikön raja
	Yksikön raja toisen alla
	Savinen alue/palanut savi
	Kivialue rakenteessa/yksikössä
	Palaneen kiven alue
	Hiilialue
	Tiilialue
KP 304	Koordinaattipiste

OULU LYSEON LUKIO Tontti 1-11-1 1000006102 Esa Mikkola 2016	Dokumentointitaso 18, osa 4 Y1,L2AB,Y3,R10,L15,L16,L17,L21,R28,L53,L56,L76,L88,L94, Y100,L107,L140,L202,Y1000
MITTAUSDOKUMENTOINTI Pohjakartta Oulun kaupunki T. Väisänen Puht.piirt. Tuija Väisänen 2017	MK 1:50 MUSEOVIIRASTO ARKEOLOGISET KENTTÄPALVELUT Koord.: Oulu (ETRS-GK26) Korkeus: N2000
Kartta 92	

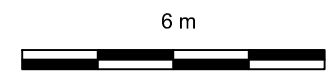

Pohjoinen



- Tiili
- Puu rakenteessa/puu yksikössä
- Kivi rakenteessa/kivi yksikössä
- Epäselvä yksikön raja
- Yksikön raja toisen alla
- Savinen alue/palanut savi
- Kivialue rakenteessa/yksikössä
- Palaneen kiven alue
- Hiilialue
- Tiilialue
- KP 304 Koordinaattipiste

AP 300	x= 7213223,451 y=475114,021 z=10,023
AP 301	x= 7213222,701 y=475068,489 z=10,304
AP 302	x= 7213226,31 y=475070,632 z=10,316
AP 304	x= 7213214,3 y=475108,689 z=10,533
AP 305	x= 7213226,901 y=475108,005 z=10,184

OULU LYSEON LUKIO		Dokumentointitaso 19	
Tontti 1-11-1		MK 1:150	
1000006102		MUSEOVIKASTO	
Esa Mikkola 2016		ARKEOLOGISET KENTTÄPALVELUT	
MITTAUSDOKUMENTOINTI		Koord.:Oulu (ETRS-GK26)	
Pohjakartta Oulun kaupunki		Korkeus: N2000	
T. Väisänen		Kartta 93	
Puht.piirt. Tuija Väisänen 2017			



x = 7213237
y = 475080

x = 7213237
y = 475090

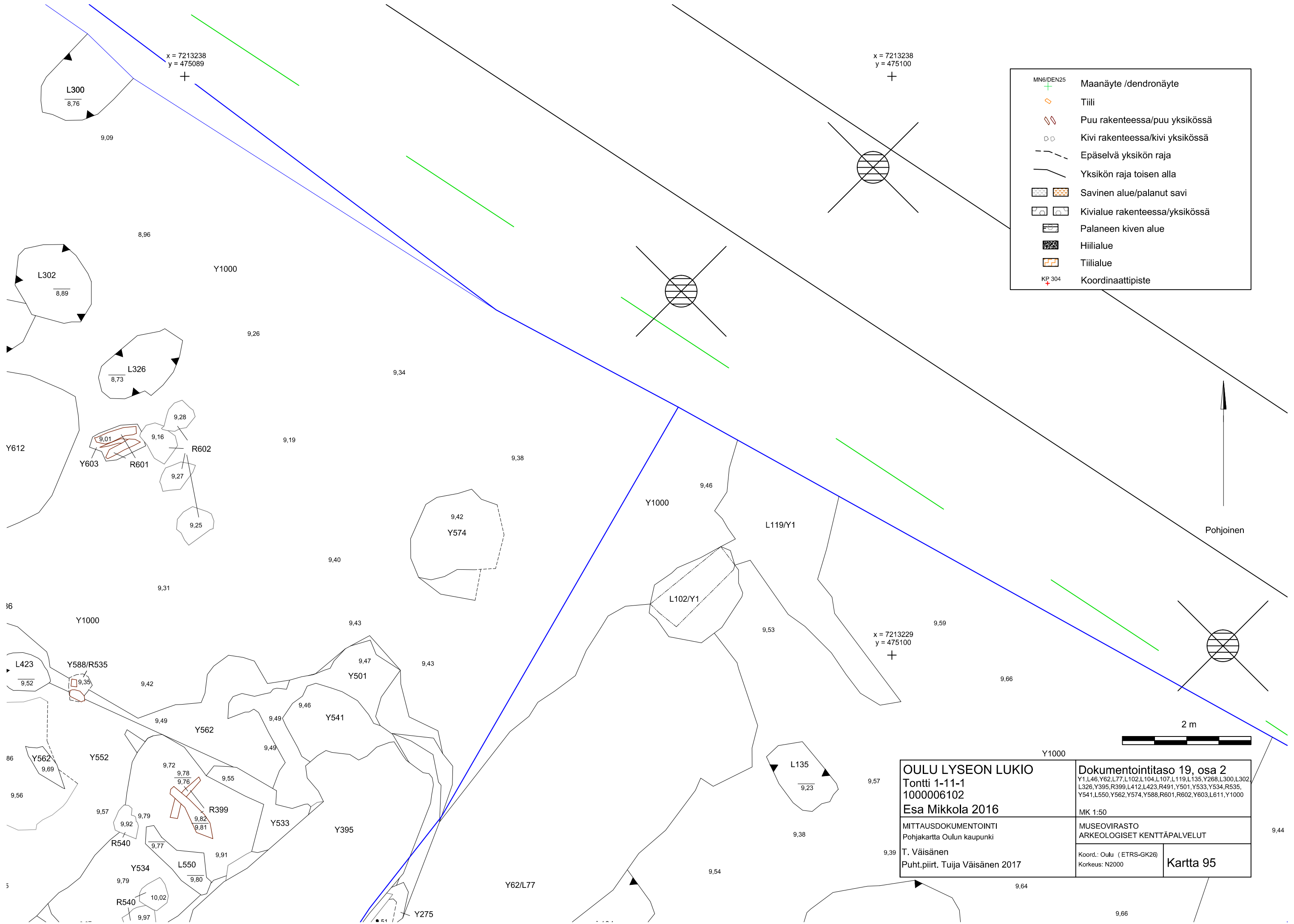
x = 7213222
y = 475080

MN6/DEN25	Maanäyte /dendronäyte
	Tiili
	Puu rakenteessa/puu yksikössä
	Kivi rakenteessa/kivi yksikössä
	Epäselvä yksikön raja
	Yksikön raja toisen alla
	Savinen alue/palanut savi
	Kivialue rakenteessa/yksikössä
	Palaneen kiven alue
	Hiilialue
	Tiilialue
KP_304	Koordinaattipiste

Pohjoinen

OULU LYSEON LUKIO Tontti 1-11-1 1000006102 Esa Mikkola 2016	Dokumentointitaso 19, osa 1 L46, L136, L218, Y221, Y248, R276, Y277, Y278, Y279, R286, Y287, R288, L294, Y295, L300, L302, L310, L313, L322, L326, Y333, Y395, R399, L423, L442, L444, L482, L494, R491, Y499, L513, Y519, R520, R523, Y524, L526, R529, Y533, Y534, R535, R540, Y541, R543, L550, Y552, Y562, Y564, Y565, Y566, Y567, Y573, L585, Y586, Y593, Y598, R601, R602, Y603, L611, Y612, Y1000, L2007C MK 1:50
MITTAUSDOKUMENTOINTI Pohjakartta Oulun kaupunki T. Väisänen Puht.piirt. Tuija Väisänen 2017	MUSEOVARASTO ARKEOLOGISET KENTTÄPALVELUT Koord.: Oulu (ETRS-GK26) Korkeus: N2000

Kartta 94



x = 7213238
y = 475089

x = 7213238
y = 475100

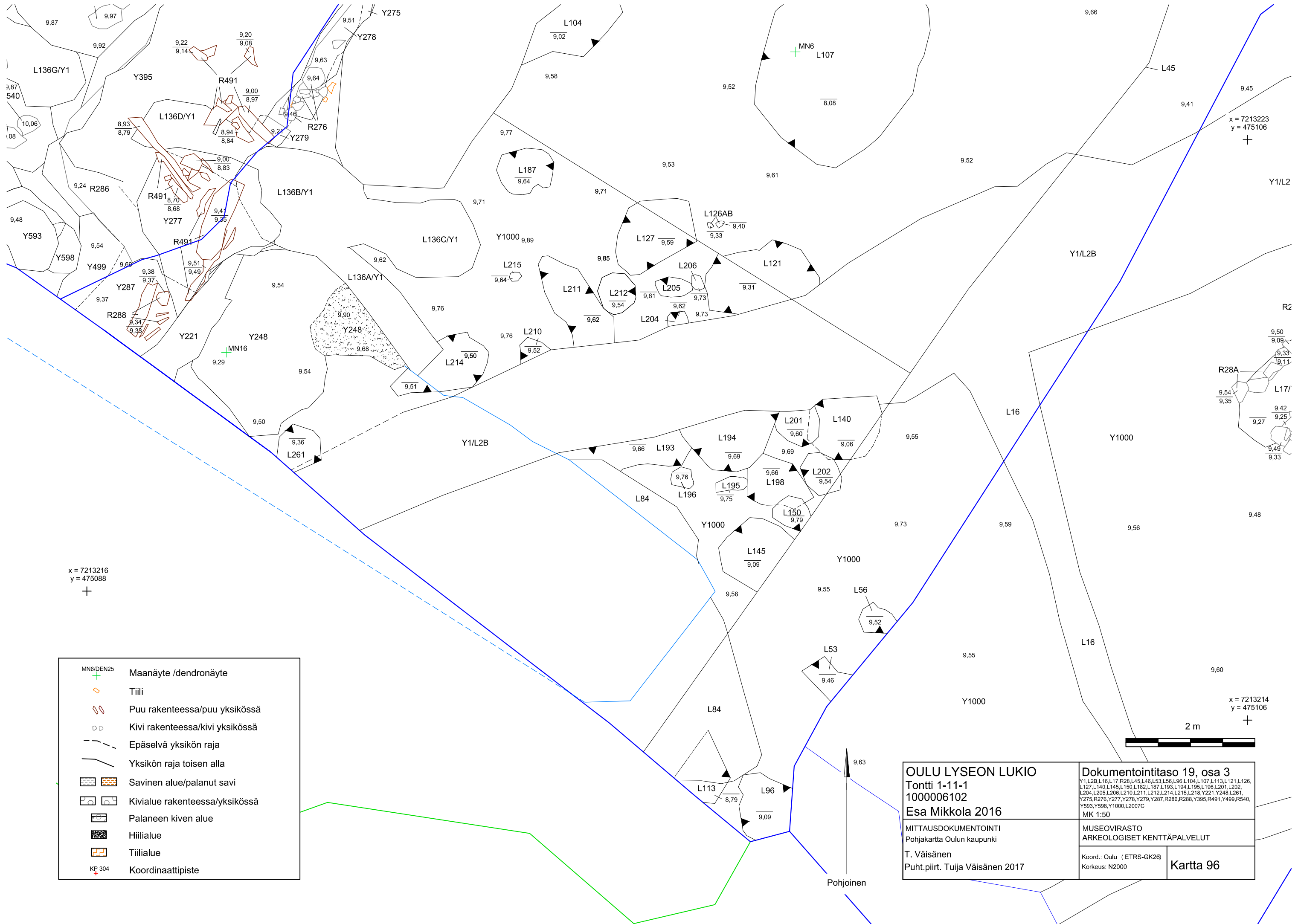
x = 7213229
y = 475100

MNG/DEN25	Maanäyte /dendronäyte
	Tiili
	Puu rakenteessa/puu yksikössä
	Kivi rakenteessa/kivi yksikössä
	Epäselvä yksikön raja
	Yksikön raja toisen alla
	Savinen alue/palanut savi
	Kivialue rakenteessa/yksikössä
	Palaneen kiven alue
	Hiilialue
	Tiilialue
KP 304	Koordinaattipiste

Pohjoinen

2 m

OULU LYSEON LUKIO		Dokumentointitaso 19, osa 2	
Tontti 1-11-1		Y1,L46,Y62,L77,L102,L104,L107,L119,L135,Y268,L300,L302	
1000006102		L326,Y395,R399,L412,L423,R491,Y501,Y533,Y534,R535,	
Esa Mikkola 2016		Y541,L550,Y562,Y574,Y588,R601,R602,Y603,L611,Y1000	
MITTAUSDOKUMENTOINTI		MK 1:50	
Pohjakartta Oulun kaupunki		MUSEOVIRASTO	
		ARKEOLOGISET KENTTÄPALVELUT	
T. Väisänen		Koord.: Oulu (ETRS-GK26)	Kartta 95
Puht.piirt. Tuuja Väisänen 2017		Korkeus: N2000	



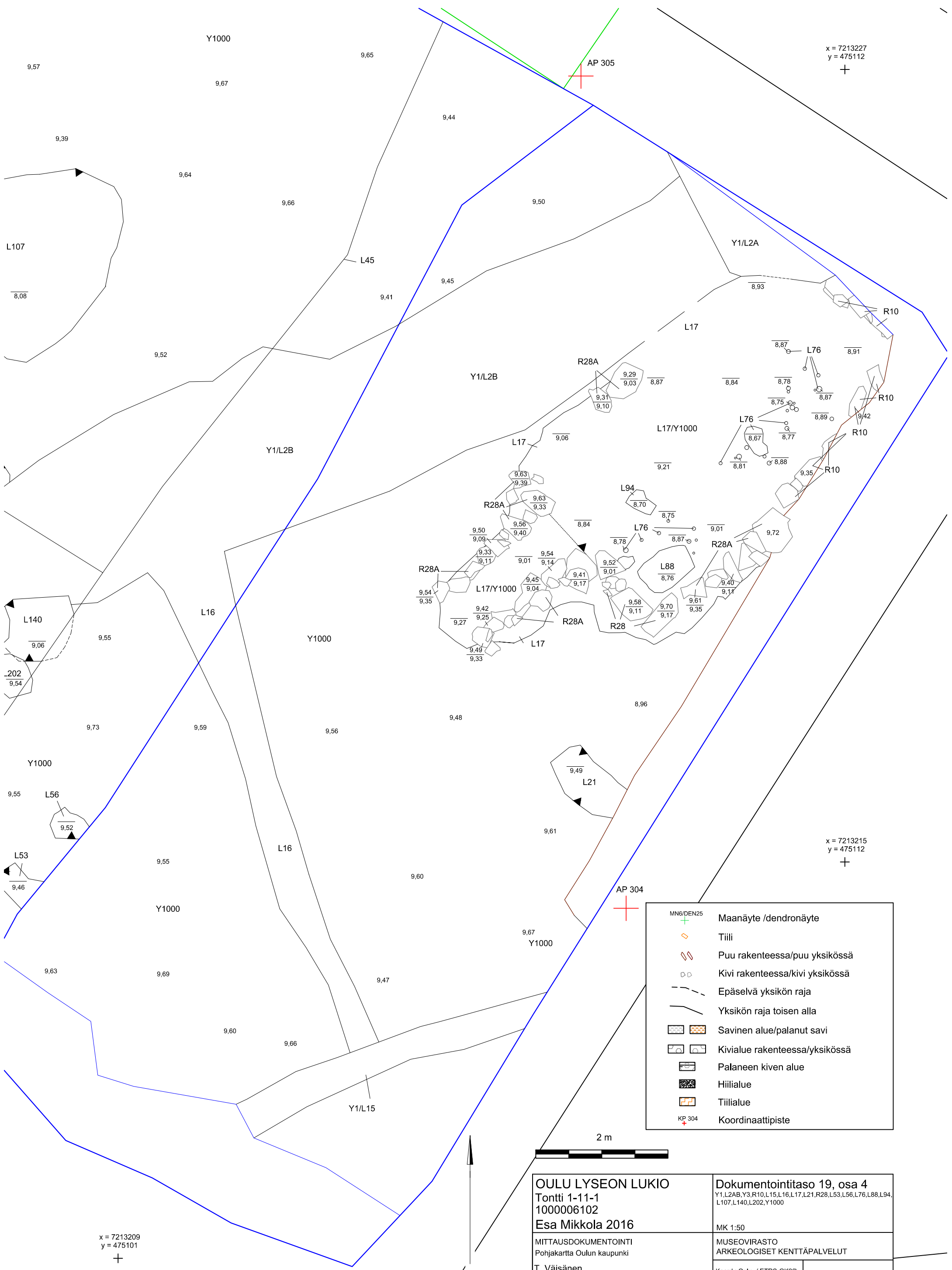
x = 7213216
y = 475088
+

x = 7213223
y = 475106
+

x = 7213214
y = 475106
+

MN6/DEN25	Maanäyte / dendronäyte
	Tiili
	Puu rakenteessa/puu yksikössä
	Kivi rakenteessa/kivi yksikössä
	Epäselvä yksikön raja
	Yksikön raja toisen alla
	Savinen alue/palanut savi
	Kivialue rakenteessa/yksikössä
	Palaneen kiven alue
	Hiilialue
	Tiilialue
KP 304	Koordinaattipiste

OULU LYSEON LUKIO		Dokumentointitaso 19, osa 3	
Tontti 1-11-1		Y1,L2B,L16,L17,R28,L45,L46,L53,L56,L96,L104,L107,L113,L121,L126,L127,L140,L145,L150,L182,L187,L193,L194,L195,L196,L201,L202,L204,L205,L206,L210,L211,L212,L214,L215,L218,Y221,Y248,L261,Y275,R276,Y277,Y278,Y279,Y287,R286,R288,Y395,R491,Y499,R540,Y593,Y598,Y1000,L2007C	
Esa Mikkola 2016		MK 1:50	
MITTAUSDOKUMENTOINTI		MUSEOVIKASTO	
Pohjakartta Oulun kaupunki		ARKEOLOGISET KENTTÄPALVELUT	
T. Väisänen		Koord.: Oulu (ETRS-GK26)	
Puht.piirt. Tuuja Väisänen 2017		Korkeus: N2000	
		Kartta 96	

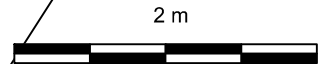


x = 7213227
y = 475112
+

x = 7213215
y = 475112
+

x = 7213209
y = 475101
+

MN6/DEN25	Maanäyte / dendronäyte
	Tiili
	Puu rakenteessa/puu yksikössä
	Kivi rakenteessa/kivi yksikössä
	Epäselvä yksikön raja
	Yksikön raja toisen alla
	Savinen alue/palanut savi
	Kivialue rakenteessa/yksikössä
	Palaneen kiven alue
	Hiiialue
	Tiilialue
KP 304	Koordinaattipiste




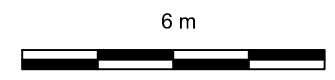
OULU LYSEON LUKIO Tontti 1-11-1 1000006102 Esa Mikkola 2016	Dokumentointitaso 19, osa 4 Y1,L2AB,Y3,R10,L15,L16,L17,L21,R28,L53,L56,L76,L88,L94, L107,L140,L202,Y1000
MITTAUSDOKUMENTOINTI Pohjakartta Oulun kaupunki T. Väisänen Puht.piirt. Tuija Väisänen 2017	MK 1:50 MUSEOVARASTO ARKEOLOGISET KENTTÄPALVELUT
	Koord.: Oulu (ETRS-GK26) Korkeus: N2000
	Kartta 97

Linnankatu

	Tiili
	Puu rakenteessa/puu yksikössä
	Kivi rakenteessa/kivi yksikössä
	Epäselvä yksikön raja
	Yksikön raja toisen alla
	Savinen alue/palanut savi
	Kivialue rakenteessa/yksikössä
	Palaneen kiven alue
	Hiilialue
	Tiilialue
	KP 304 Koordinaattipiste

AP 300	x= 7213223,451 y=475114,021 z=10,023
AP 301	x= 7213222,701 y=475068,489 z=10,304
AP 302	x= 7213226,31 y=475070,632 z=10,316
AP 304	x= 7213214,3 y=475108,689 z=10,533
AP 305	x= 7213226,901 y=475108,005 z=10,184

OULU LYSEON LUKIO Tontti 1-11-1 1000006102 Esa Mikkola 2016		Dokumentointitaso 20	
MITTAUSDOKUMENTOINTI Pohjakartta Oulun kaupunki		MK 1:150 MUSEOVIIRASTO ARKEOLOGISET KENTTÄPALVELUT	
T. Väisänen Puht.piirt. Tuija Väisänen 2017		Koord.:Oulu (ETRS-GK26) Korkeus: N2000	Kartta 98

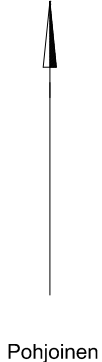


x = 7213237
y = 475080
+

x = 7213237
y = 475090
+

x = 7213222
y = 475080
+

MN6/DEN25	Maanäyte /dendronäyte
	Tiili
	Puu rakenteessa/puu yksikössä
	Kivi rakenteessa/kivi yksikössä
	Epäselvä yksikön raja
	Yksikön raja toisen alla
	Savinen alue/palanut savi
	Kivialue rakenteessa/yksikössä
	Palaneen kiven alue
	Hiilialue
	Tiilialue
KP_304	Koordinaattipiste



2 m

OULU LYSEON LUKIO
Tontti 1-11-1
1000006102
Esa Mikkola 2016

Dokumentointitaso 20, osa 1
L46, L136, L218, Y221, L241, R276, Y282, Y285, R286, L291, L294, Y295, L300, L302, L310, L313, L322, L326, Y333, L423, L442, L444, L484, R491, R492, Y497, L513, R520, R523, Y524, L526, Y533, Y534, R535, Y536, R540, Y541, R543, L545, Y552, Y562, Y564, Y565, Y566, Y567, Y573, L585, Y586, Y593, Y594, Y598, R601, R602, Y603, L611, Y612, Y1000, L2007C

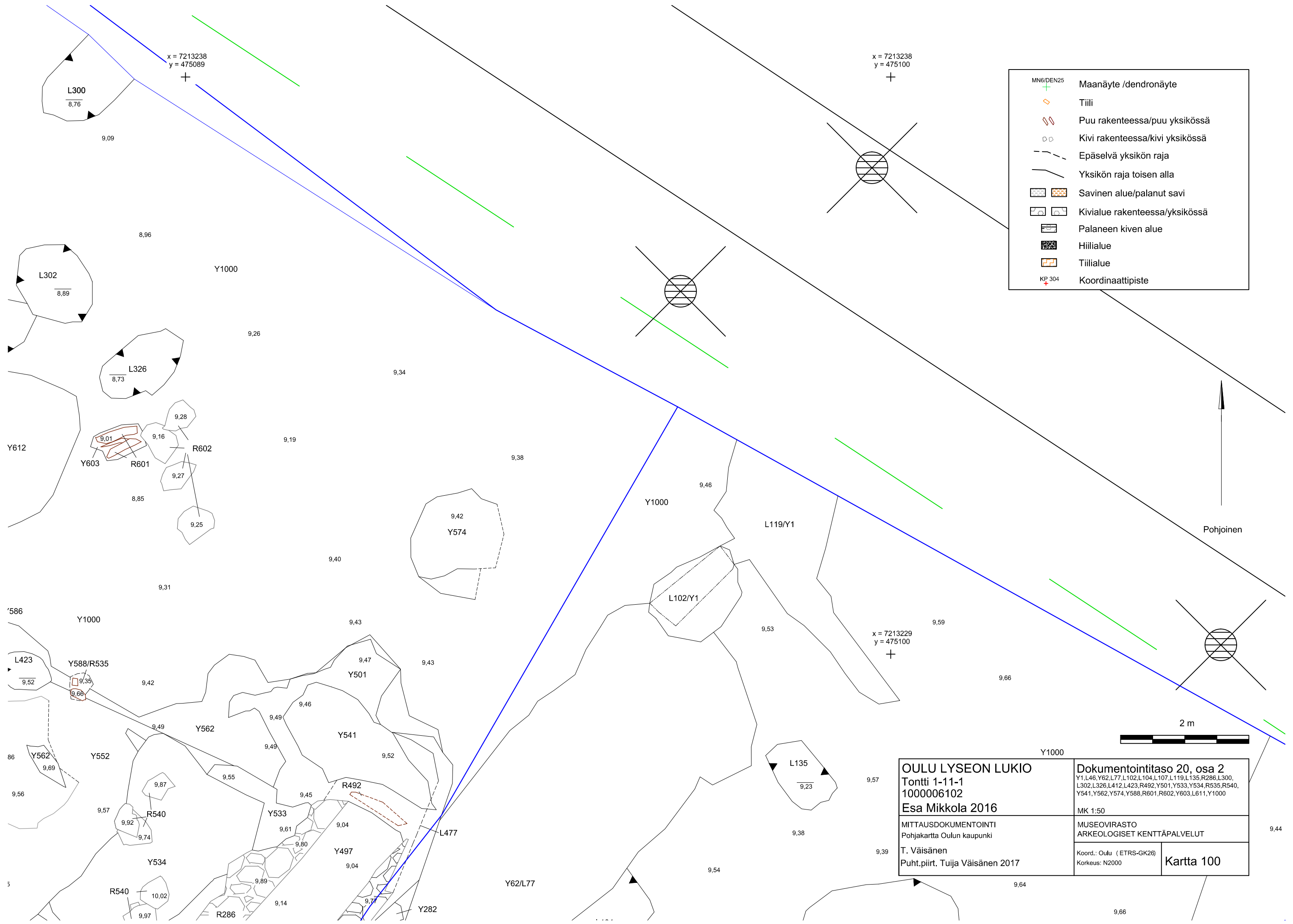
MITTAUSDOKUMENTOINTI
Pohjakartta Oulun kaupunki

MUSEOVARASTO
ARKEOLOGISET KENTTÄPALVELUT

T. Väisänen
Puht.piirt. Tuija Väisänen 2017

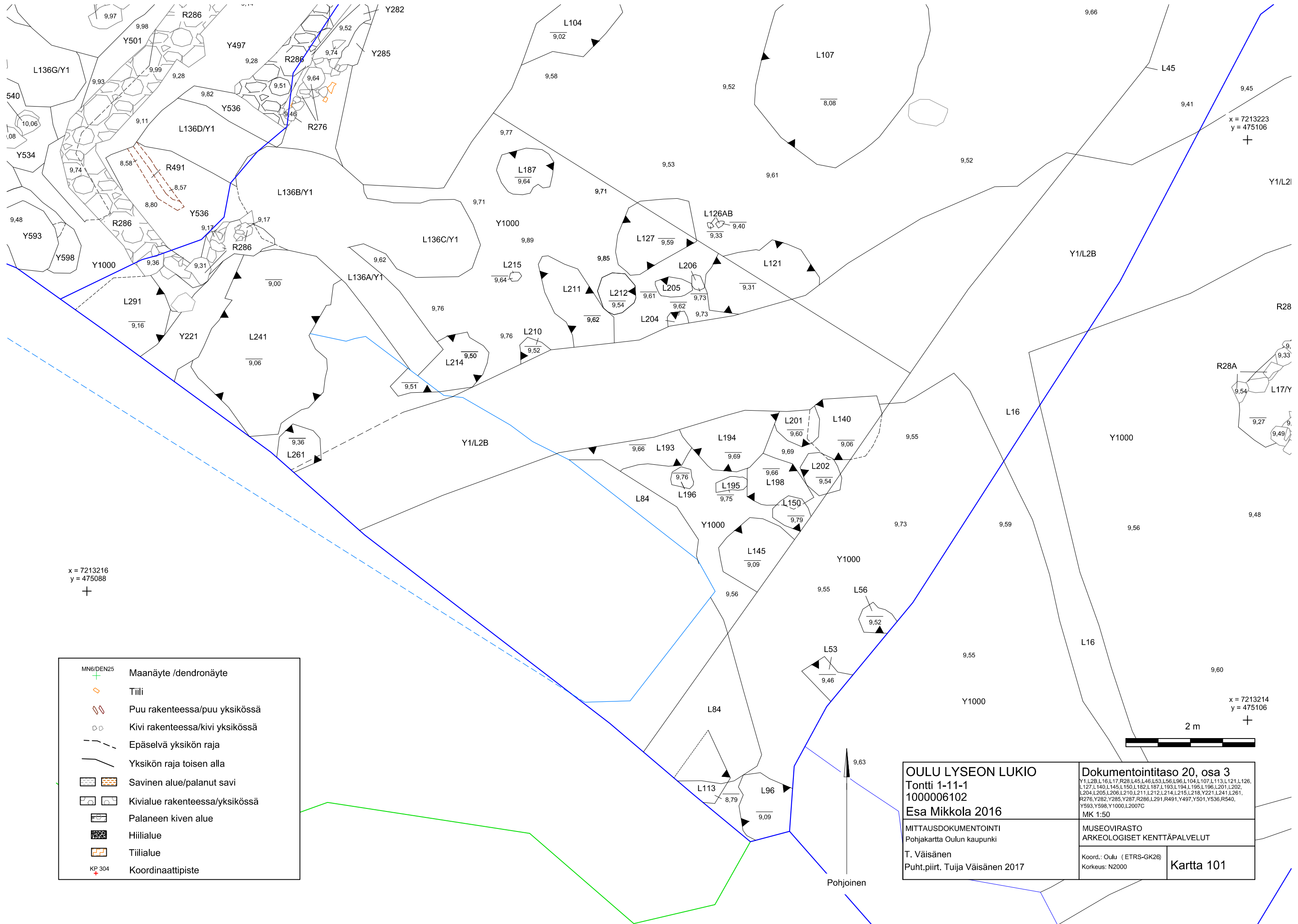
Maanmittauslaitos
Koord.: Oulu (ETRS-GK26)
Korkeus: N2000

Kartta 99



MNG/DEN25	Maanäyte /dendronäyte
	Tiili
	Puu rakenteessa/puu yksikössä
	Kivi rakenteessa/kivi yksikössä
	Epäselvä yksikön raja
	Yksikön raja toisen alla
	Savinen alue/palanut savi
	Kivialue rakenteessa/yksikössä
	Palaneen kiven alue
	Hiilialue
	Tiilialue
KP 304	Koordinaattipiste

OULU LYSEON LUKIO Tontti 1-11-1 1000006102 Esa Mikkola 2016		Dokumentointitaso 20, osa 2 Y1,L46,Y62,L77,L102,L104,L107,L119,L135,R286,L300, L302,L326,L412,L423,R492,Y501,Y533,Y534,R535,R540, Y541,Y562,Y574,Y588,R601,R602,Y603,L611,Y1000	
MITTAUSDOKUMENTOINTI Pohjakartta Oulun kaupunki		MK 1:50 MUSEOVIIRASTO ARKEOLOGISET KENTTÄPALVELUT	
T. Väisänen Puht.piirt. Tuuja Väisänen 2017		Koord.: Oulu (ETRS-GK26) Korkeus: N2000	Kartta 100




x = 7213216
y = 475088
+

x = 7213223
y = 475106
+

x = 7213214
y = 475106
+

MN6/DEN25	Maanäyte /dendronäyte
	Tiili
	Puu rakenteessa/puu yksikössä
	Kivi rakenteessa/kivi yksikössä
	Epäselvä yksikön raja
	Yksikön raja toisen alla
	Savinen alue/palanut savi
	Kivialue rakenteessa/yksikössä
	Palaneen kiven alue
	Hiilialue
	Tiilialue
KP 304	Koordinaattipiste

OULU LYSEON LUKIO		Dokumentointitaso 20, osa 3	
Tontti 1-11-1		Y1,L2B,L16,L17,R28,L45,L46,L53,L56,L96,L104,L107,L113,L121,L126,L127,L140,L145,L150,L182,L187,L193,L194,L195,L196,L201,L202,L204,L205,L206,L210,L211,L212,L214,L215,L218,Y221,L241,L261,R276,Y282,Y285,Y287,R286,L291,R491,Y497,Y501,Y536,R540,Y593,Y598,Y1000,L2007C	
1000006102		MK 1:50	
Esa Mikkola 2016		MUSEOVIKASTO	
MITTAUSDOKUMENTOINTI		ARKEOLOGISET KENTTÄPALVELUT	
Pohjakartta Oulun kaupunki		Koord.: Oulu (ETRS-GK26)	
T. Väisänen		Korkeus: N2000	
Puht.piirt. Tuuja Väisänen 2017		Kartta 101	

-  Tiili
-  Puu rakenteessa/puu yksikössä
-  Kivi rakenteessa/kivi yksikössä
-  Epäselvä yksikön raja
-  Yksikön raja toisen alla
-  Savinen alue/palanut savi
-  Kivialue rakenteessa/yksikössä
-  Palaneen kiven alue
-  Hiilialue
-  Tiilialue
-  KP 304 Koordinaattipiste



AP 300	x= 7213223,451 y=475114,021 z=10,023
AP 301	x= 7213222,701 y=475068,489 z=10,304
AP 302	x= 7213226,31 y=475070,632 z=10,316
AP 304	x= 7213214,3 y=475108,689 z=10,533
AP 305	x= 7213226,901 y=475108,005 z=10,184

OULU LYSEON LUKIO		Dokumentointitaso 21	
Tontti 1-11-1		1000006102	
Esa Mikkola 2016		MK 1:150	
MITTAUSDOKUMENTOINTI		MUSEOVIKASTO	
Pohjakartta Oulun kaupunki		ARKEOLOGISET KENTTÄPALVELUT	
T. Väisänen		Koord.: Oulu (ETRS-GK26)	
Puht.piirt. Tuija Väisänen 2017		Korkeus: N2000	
		Kartta 102	

x = 7213237
y = 475080

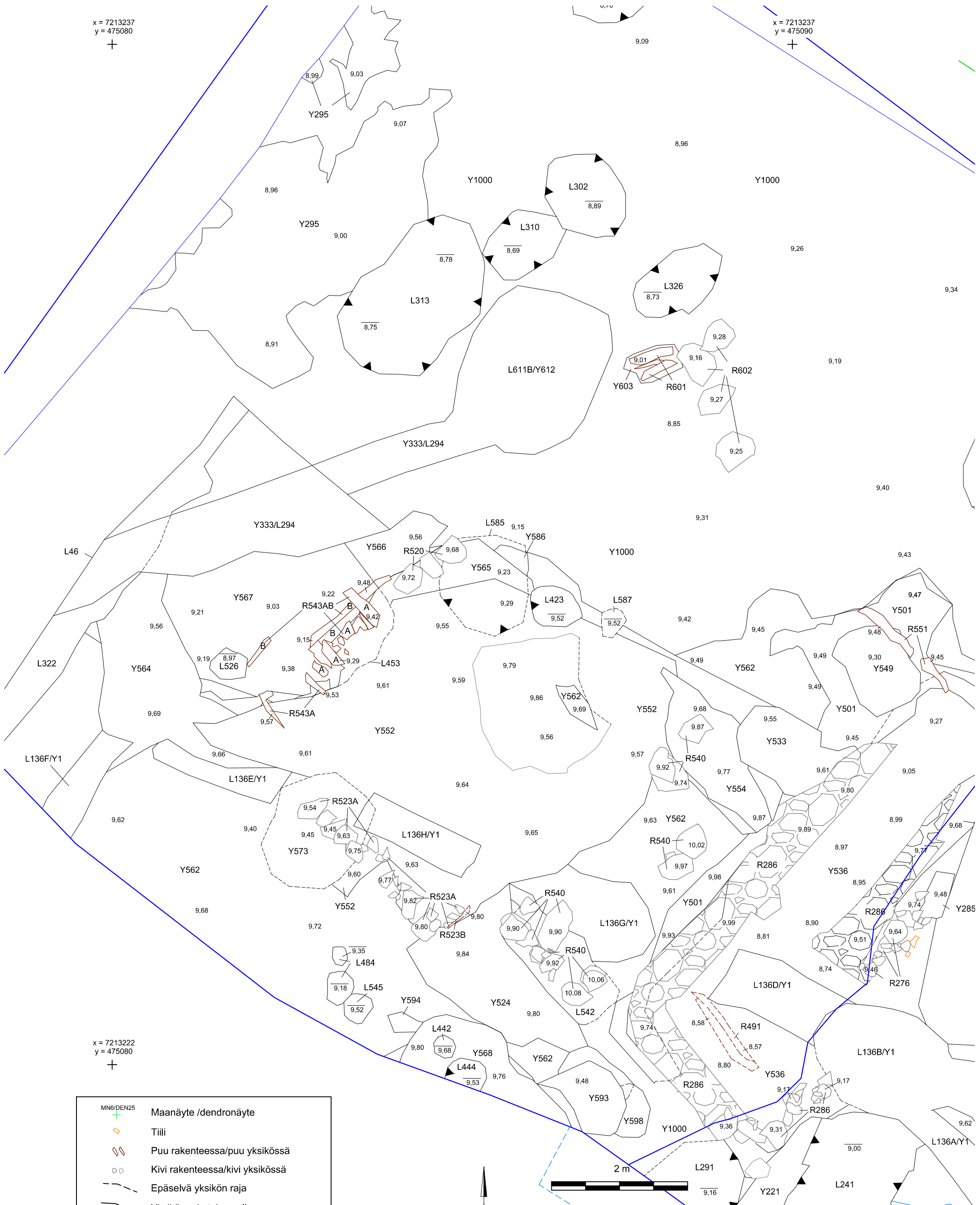
x = 7213237
y = 475090

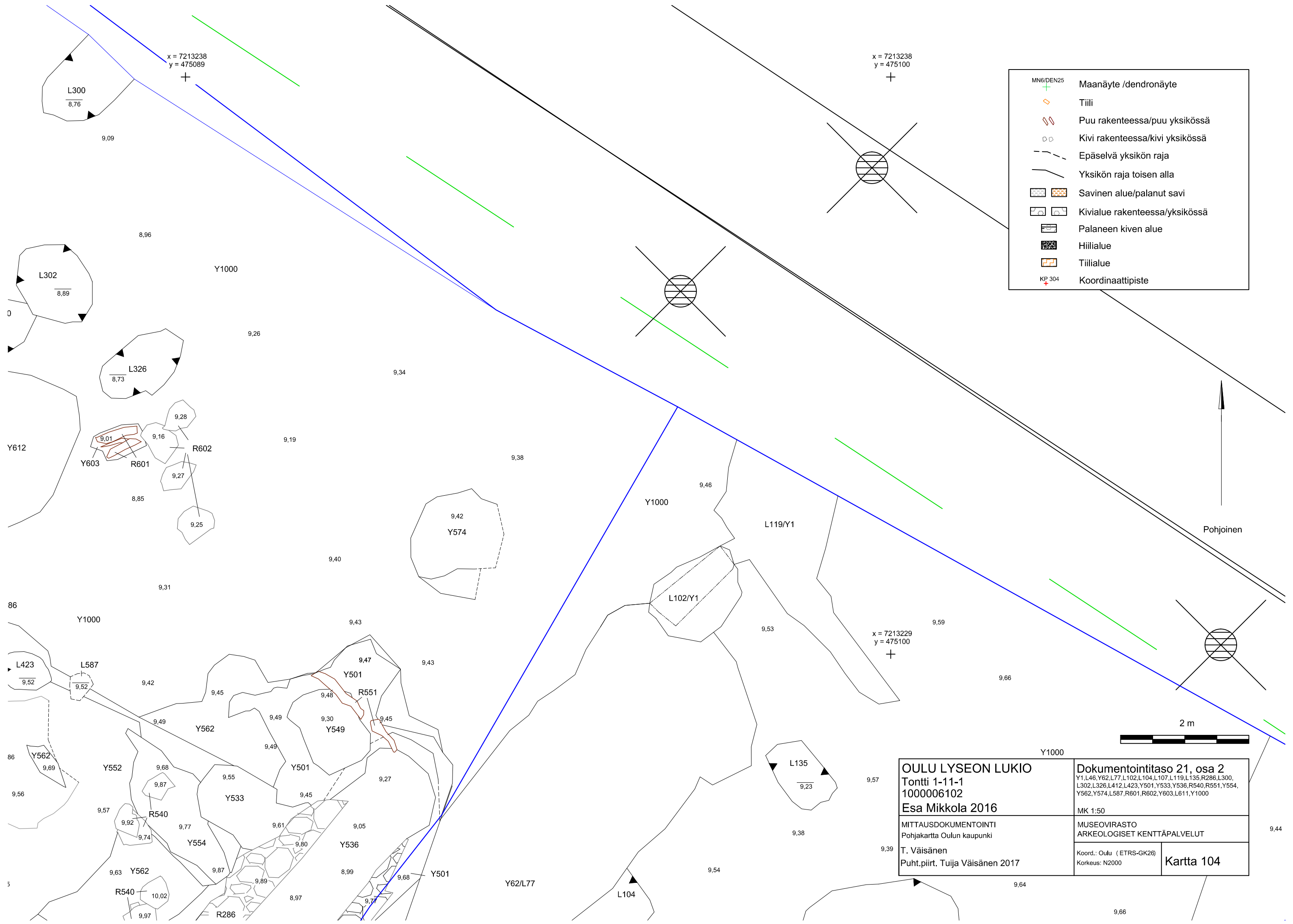
x = 7213222
y = 475080

MN6/DEN25	Maanäyte /dendronäyte
	Tiili
	Puu rakenteessa/puu yksikössä
	Kivi rakenteessa/kivi yksikössä
	Epäselvä yksikön raja
	Yksikön raja toisen alla
	Savinen alue/palanut savi
	Kivialue rakenteessa/yksikössä
	Palaneen kiven alue
	Hiilialue
	Tiilialue
KP_304	Koordinaattipiste

Pohjoinen

OULU LYSEON LUKIO Tontti 1-11-1 1000006102 Esa Mikkola 2016		Dokumentointitaso 21, osa 1 L46,L136,Y221,L241,R276,Y285,R286,L291,L294,Y295,L300, L302,L310,L313,L322,L326,Y333,L423,L442,L444,L453,L484,R491, L513,R520,R523,Y524,L526,Y533,Y536,R540,L542,L545,R543,L545, Y549,R551,Y552,Y554,Y562,Y564,Y565,Y566,Y567,Y573,L585,Y586, L587,Y593,Y594,Y598,R601,R602,Y803,L811,Y812,Y1000,L2007C	
MITTAUSDOKUMENTOINTI Pohjakartta Oulun kaupunki		MK 1:50 MUSEOVARASTO ARKEOLOGISET KENTTÄPALVELUT	
T. Väisänen Puht.piirt. Tuija Väisänen 2017		Koord.: Oulu (ETRS-GK26) Korkeus: N2000	Kartta 103





x = 7213238
y = 475089

x = 7213238
y = 475100

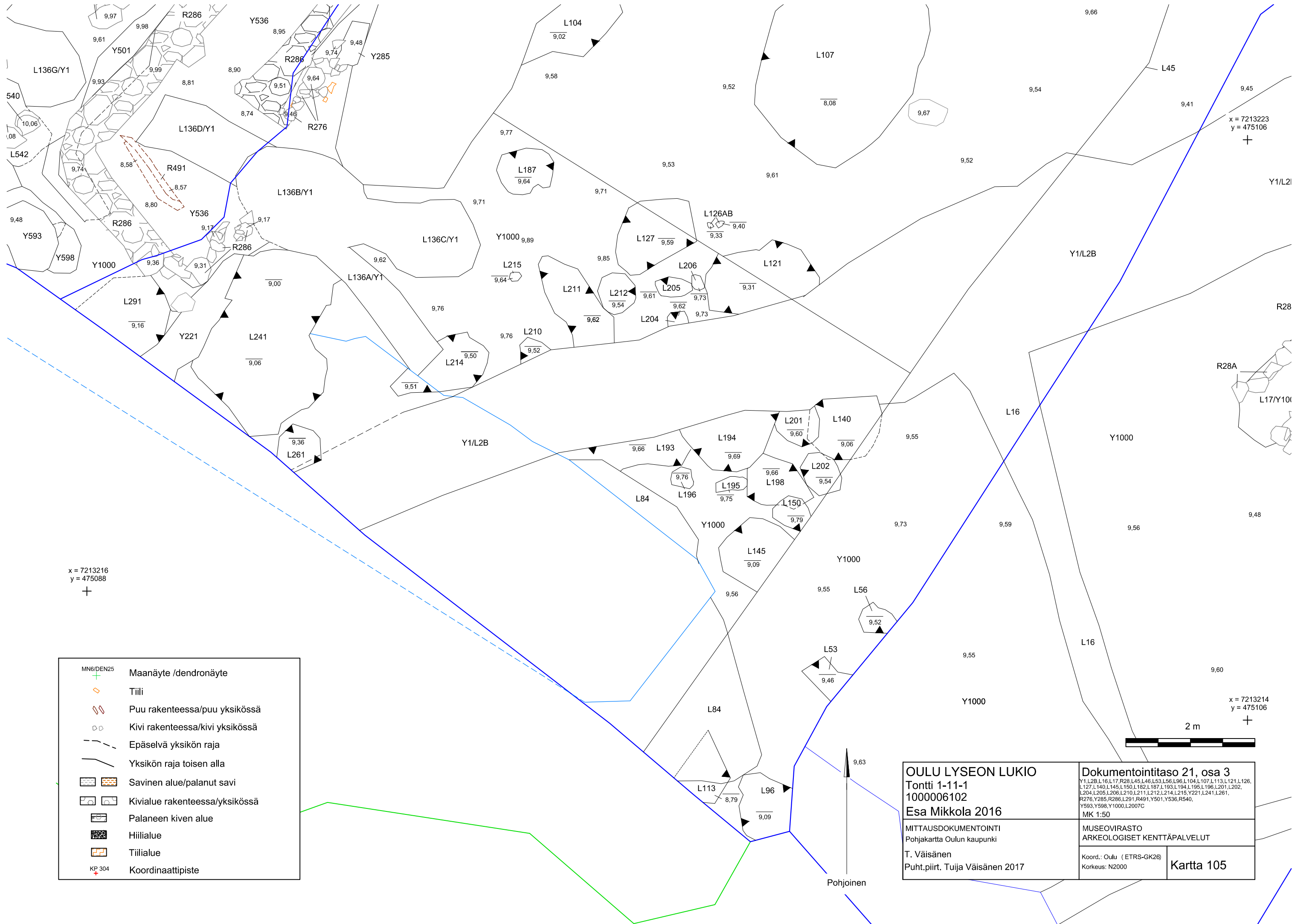
x = 7213229
y = 475100

MNG/DEN25	Maanäyte /dendronäyte
	Tiili
	Puu rakenteessa/puu yksikössä
	Kivi rakenteessa/kivi yksikössä
	Epäselvä yksikön raja
	Yksikön raja toisen alla
	Savinen alue/palanut savi
	Kivialue rakenteessa/yksikössä
	Palaneen kiven alue
	Hiilialue
	Tiilialue
KP 304	Koordinaattipiste

Pohjoinen

2 m

OULU LYSEON LUKIO Tontti 1-11-1 1000006102 Esa Mikkola 2016		Dokumentointitaso 21, osa 2 Y1,L46,Y62,L77,L102,L104,L107,L119,L135,R286,L300, L302,L326,L412,L423,Y501,Y533,Y536,R540,R551,Y554, Y562,Y574,L587,R601,R602,Y603,L611,Y1000	
MITTAUSDOKUMENTOINTI Pohjakartta Oulun kaupunki T. Väisänen Puht.piirt. Tuuja Väisänen 2017		MK 1:50 MUSEOVIKASTO ARKEOLOGISET KENTTÄPALVELUT Koord.: Oulu (ETRS-GK26) Korkeus: N2000	
		Kartta 104	

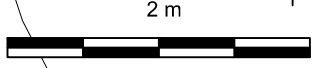


x = 7213216
y = 475088
+

x = 7213223
y = 475106
+












x = 7213214
y = 475106
+

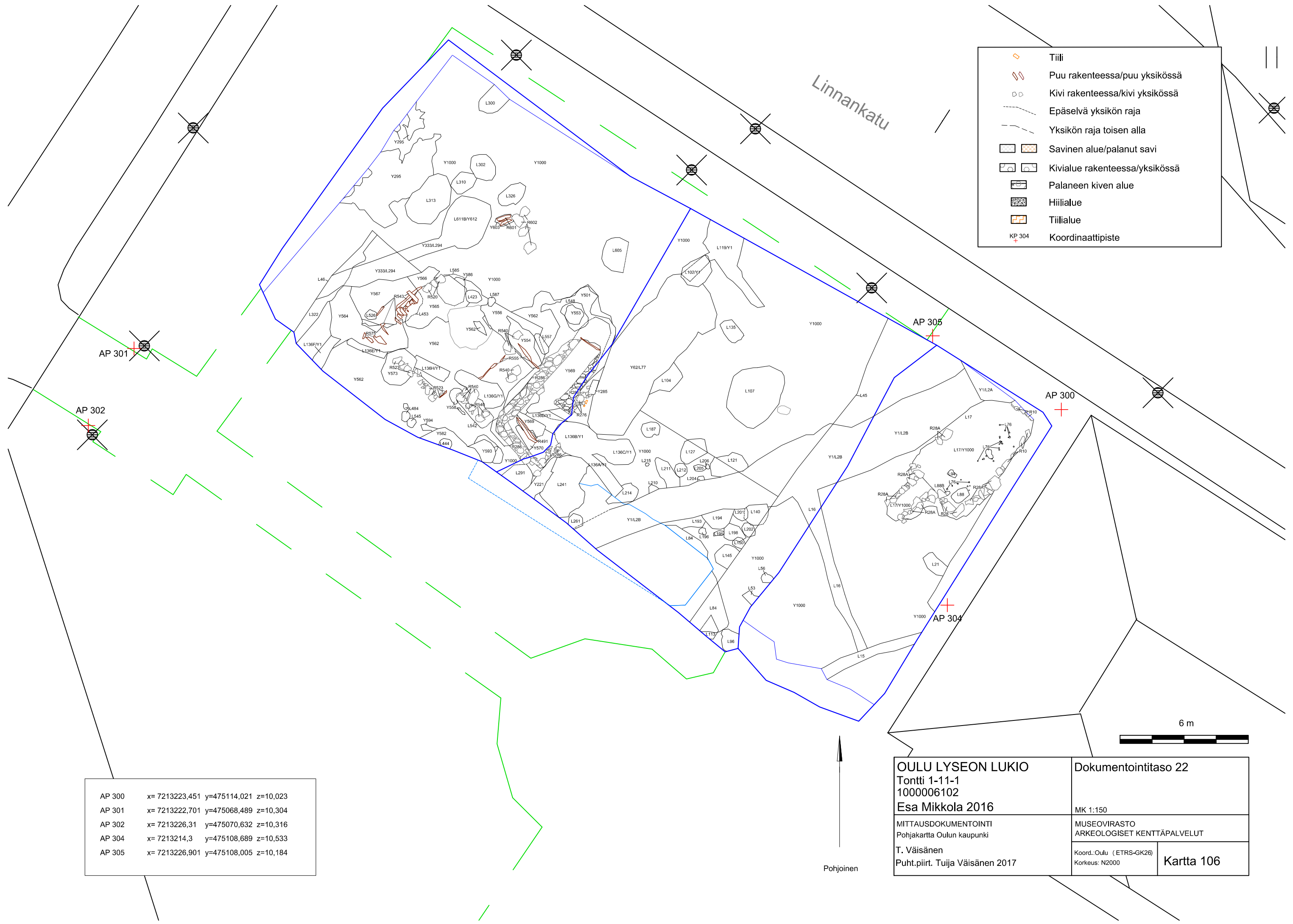
MN6/DEN25	Maanäyte / dendronäyte
	Tiili
	Puu rakenteessa/puu yksikössä
	Kivi rakenteessa/kivi yksikössä
	Epäselvä yksikön raja
	Yksikön raja toisen alla
	Savinen alue/palanut savi
	Kivialue rakenteessa/yksikössä
	Palaneen kiven alue
	Hiilialue
	Tiilialue
KP 304	Koordinaattipiste



OULU LYSEON LUKIO		Dokumentointitaso 21, osa 3	
Tontti 1-11-1		Y1,L2B,L16,L17,R28,L45,L46,L53,L56,L96,L104,L107,L113,L121,L126,L127,L140,L145,L150,L182,L187,L193,L194,L195,L196,L201,L202,L204,L205,L206,L210,L211,L212,L214,L215,Y221,L241,L261,R276,Y285,R286,L291,R491,Y501,Y536,R540,Y593,Y598,Y1000,L2007C	
Esa Mikkola 2016		MK 1:50	
MITTAUSDOKUMENTOINTI		MUSEOVIKASTO	
Pohjakartta Oulun kaupunki		ARKEOLOGISET KENTTÄPALVELUT	
T. Väisänen		Koord.: Oulu (ETRS-GK26)	
Puht.piirt. Tuuja Väisänen 2017		Korkeus: N2000	
		Kartta 105	

Pohjoinen

-  Tiili
-  Puu rakenteessa/puu yksikössä
-  Kivi rakenteessa/kivi yksikössä
-  Epäselvä yksikön raja
-  Yksikön raja toisen alla
-  Savinen alue/palanut savi
-  Kivialue rakenteessa/yksikössä
-  Palaneen kiven alue
-  Hiilialue
-  Tiilialue
-  KP 304 Koordinaattipiste

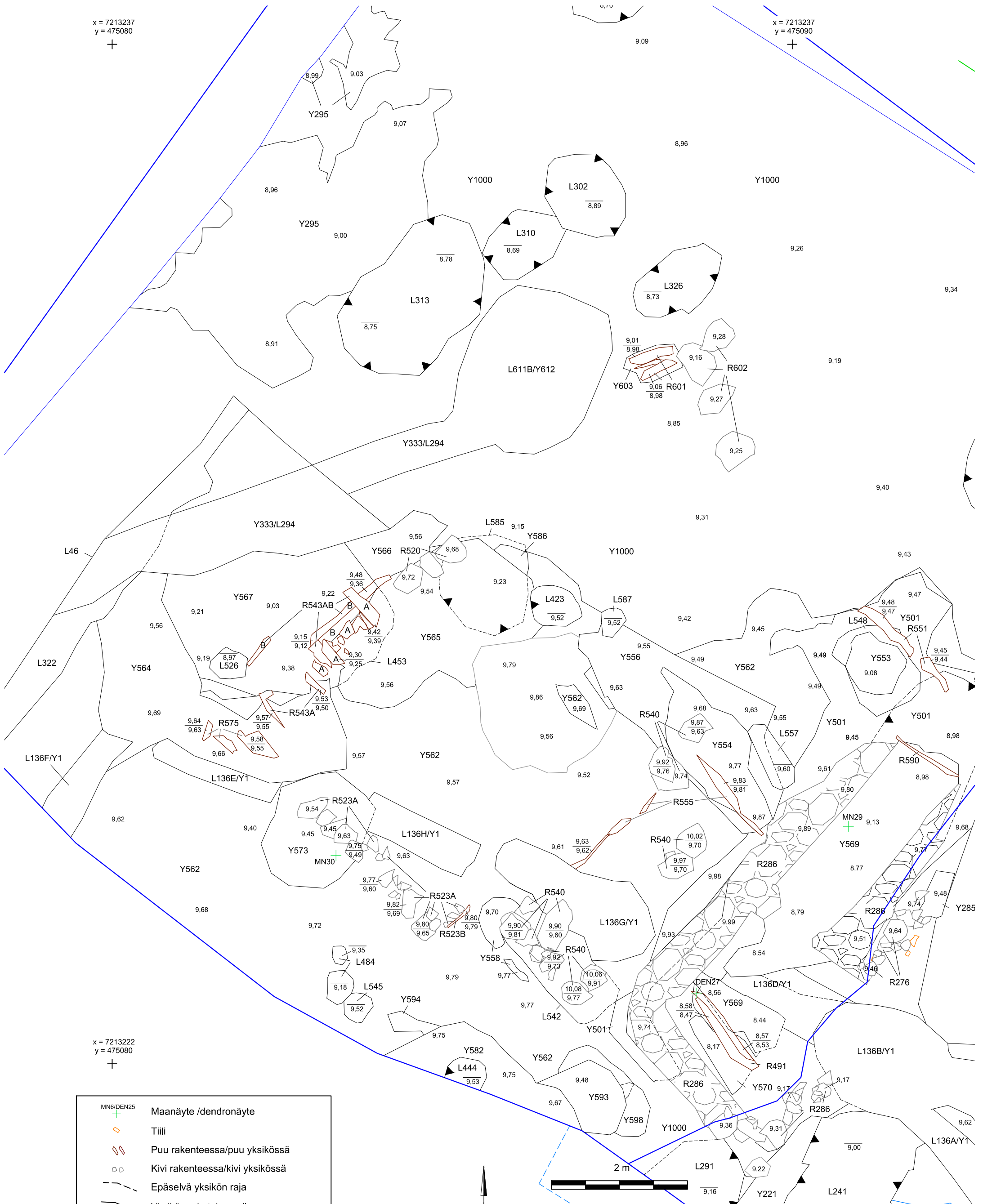


AP 300	x= 7213223,451 y=475114,021 z=10,023
AP 301	x= 7213222,701 y=475068,489 z=10,304
AP 302	x= 7213226,31 y=475070,632 z=10,316
AP 304	x= 7213214,3 y=475108,689 z=10,533
AP 305	x= 7213226,901 y=475108,005 z=10,184

OULU LYSEON LUKIO		Dokumentointitaso 22	
Tontti 1-11-1		MK 1:150	
1000006102		MUSEOVIKASTO	
Esa Mikkola 2016		ARKEOLOGISET KENTTÄPALVELUT	
MITTAUSDOKUMENTOINTI		Koord.: Oulu (ETRS-GK26)	
Pohjakartta Oulun kaupunki		Korkeus: N2000	
T. Väisänen		Kartta 106	
Puht.piirt. Tuija Väisänen 2017			

x = 7213237
y = 475080
+

x = 7213237
y = 475090
+



x = 7213222
y = 475080
+

MN6/DEN25	Maanäyte /dendronäyte
○	Tiili
□	Puu rakenteessa/puu yksikössä
○	Kivi rakenteessa/kivi yksikössä
- - -	Epäselvä yksikön raja
—	Yksikön raja toisen alla
■	Savinen alue/palanut savi
■	Kivialue rakenteessa/yksikössä
■	Palaneen kiven alue
■	Hiilialue
■	Tiilialue
KP_304	Koordinaattipiste

Pohjoinen

OULU LYSEON LUKIO
 Tontti 1-11-1
 1000006102
 Esa Mikkola 2016

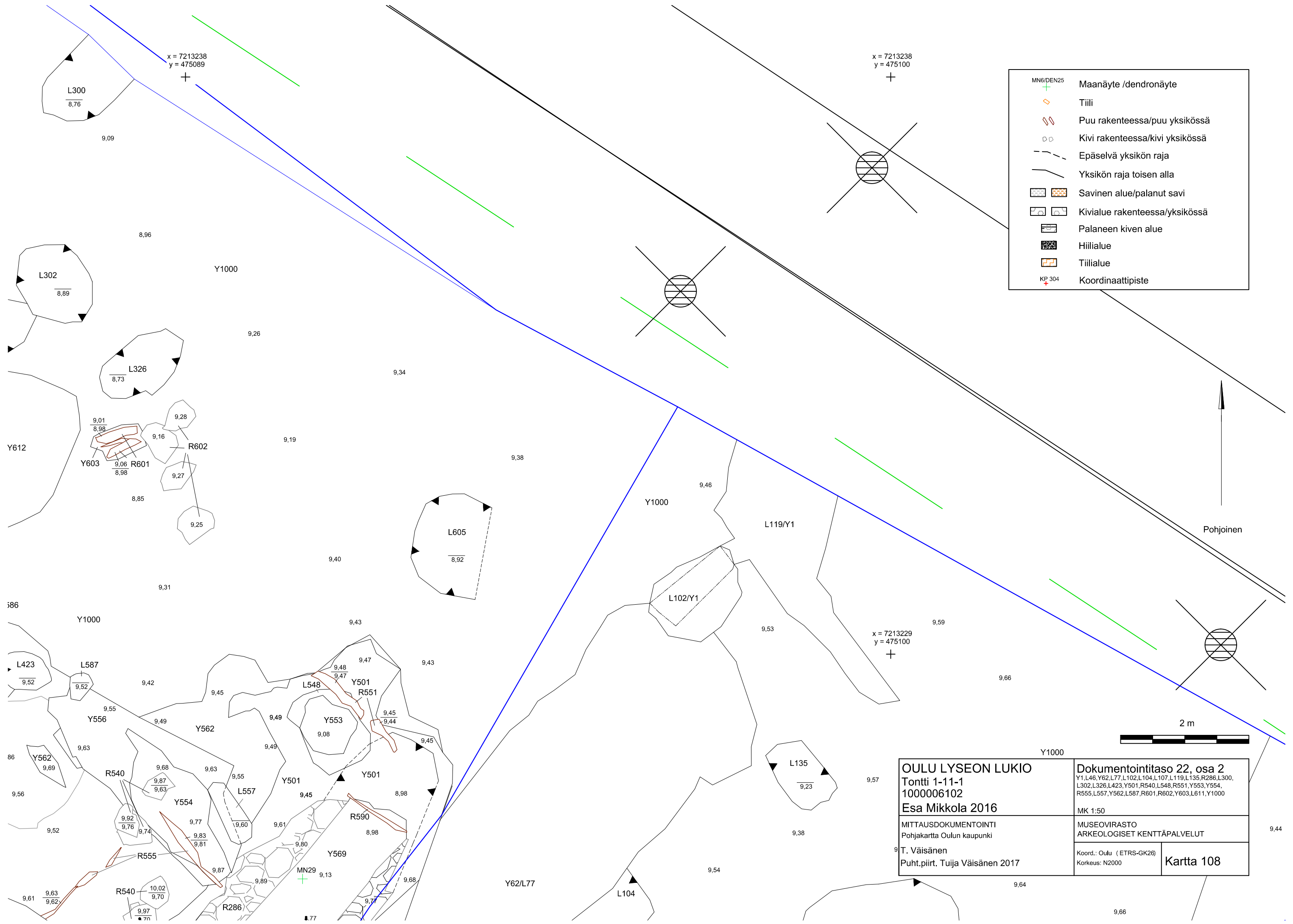
Dokumentointitaso 22, osa 1
 L46, L136, Y221, L241, R276, Y285, R286, L291, L294, Y295, L300, L302, L310, L313, L322, L326, Y333, L423, L444, L453, L484, R491, R520, R523, L526, R540, L542, L545, R543, L545, L548, R551, Y553, Y554, R555, Y556, L557, Y558, Y562, Y564, Y565, Y566, Y567, Y569, Y570, Y573, Y582, L585, Y586, L587, R590, Y593, Y598, R601, R602, Y603, L611, Y612, Y1000, L2007C

MK 1:50

MUSEOVIKASTO
 ARKEOLOGISET KENTTÄPALVELUT

Koord.: Oulu (ETRS-GK26)
 Korkeus: N2000

Kartta 107



x = 7213238
y = 475089

x = 7213238
y = 475100

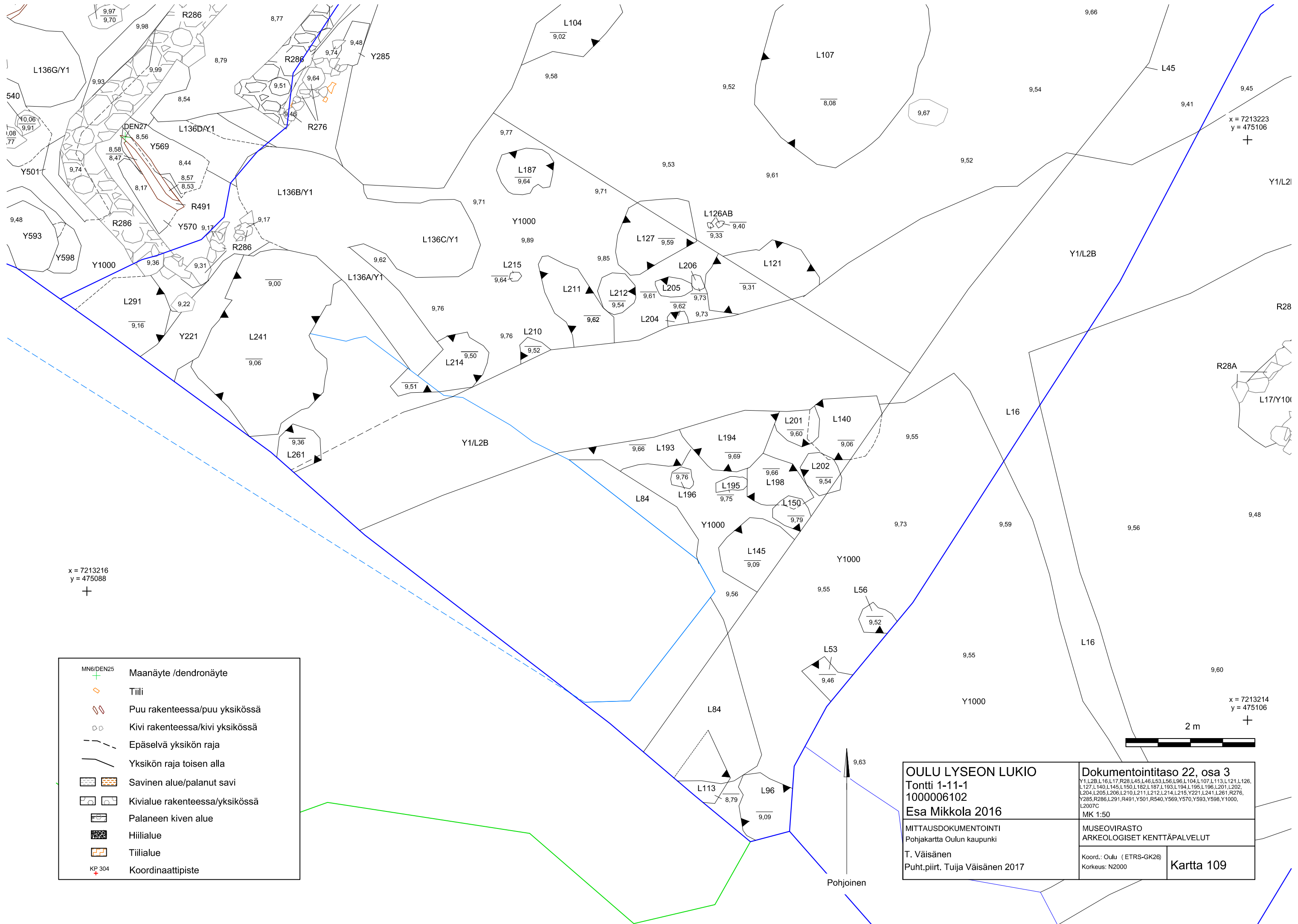
x = 7213229
y = 475100

MNG/DEN25	Maanäyte /dendronäyte
	Tiili
	Puu rakenteessa/puu yksikössä
	Kivi rakenteessa/kivi yksikössä
	Epäselvä yksikön raja
	Yksikön raja toisen alla
	Savinen alue/palanut savi
	Kivialue rakenteessa/yksikössä
	Palaneen kiven alue
	Hiilialue
	Tiilialue
KP 304	Koordinaattipiste

Pohjoinen

2 m

OULU LYSEON LUKIO Tontti 1-11-1 1000006102 Esa Mikkola 2016		Dokumentointitaso 22, osa 2 Y1,L46,Y62,L77,L102,L104,L107,L119,L135,R286,L300, L302,L326,L423,Y501,R540,L548,R551,Y553,Y554, R555,L557,Y562,L587,R601,R602,Y603,L611,Y1000	
MITTAUSDOKUMENTOINTI Pohjakartta Oulun kaupunki T. Väisänen Puht.piirt. Tuuja Väisänen 2017		MK 1:50 MUSEOVIKASTO ARKEOLOGISET KENTTÄPALVELUT Koord.: Oulu (ETRS-GK26) Korkeus: N2000	
		Kartta 108	

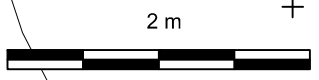


x = 7213216
y = 475088
+

x = 7213223
y = 475106
+







x = 7213214
y = 475106
+

MN6/DEN25	Maanäyte / dendronäyte
	Tiili
	Puu rakenteessa/puu yksikössä
	Kivi rakenteessa/kivi yksikössä
	Epäselvä yksikön raja
	Yksikön raja toisen alla
	Savinen alue/palanut savi
	Kivialue rakenteessa/yksikössä
	Palaneen kiven alue
	Hiilialue
	Tiilialue
KP 304	Koordinaattipiste



OULU LYSEON LUKIO		Dokumentointitaso 22, osa 3	
Tontti 1-11-1		Y1,L2B,L16,L17,R28,L45,L46,L53,L56,L96,L104,L107,L113,L121,L126,L127,L140,L145,L150,L182,L187,L193,L194,L195,L196,L201,L202,L204,L205,L206,L210,L211,L212,L214,L215,Y221,L241,L261,R276,Y285,R286,L291,R491,Y501,R540,Y569,Y570,Y593,Y598,Y1000,L2007C	
Esa Mikkola 2016		MK 1:50	
MITTAUSDOKUMENTOINTI		MUSEOVIKASTO	
Pohjakartta Oulun kaupunki		ARKEOLOGISET KENTTÄPALVELUT	
T. Väisänen		Koord.: Oulu (ETRS-GK26)	
Puht.piirt. Tuuja Väisänen 2017		Korkeus: N2000	
		Kartta 109	

Pohjoinen

-  Tiili
-  Puu rakenteessa/puu yksikössä
-  Kivi rakenteessa/kivi yksikössä
-  Epäselvä yksikön raja
-  Yksikön raja toisen alla
-  Savinen alue/palanut savi
-  Kivialue rakenteessa/yksikössä
-  Palaneen kiven alue
-  Hiilialue
-  Tiilialue
-  KP 304 Koordinaattipiste



AP 300	x= 7213223,451 y=475114,021 z=10,023
AP 301	x= 7213222,701 y=475068,489 z=10,304
AP 302	x= 7213226,31 y=475070,632 z=10,316
AP 304	x= 7213214,3 y=475108,689 z=10,533
AP 305	x= 7213226,901 y=475108,005 z=10,184

OULU LYSEON LUKIO		Dokumentointitaso 23	
Tontti 1-11-1 1000006102		MK 1:150	
Esa Mikkola 2016		MUSEOVIKASTO ARKEOLOGISET KENTTÄPALVELUT	
MITTAUSDOKUMENTOINTI Pohjakartta Oulun kaupunki		Koord.:Oulu (ETRS-GK26) Korkeus: N2000	
T. Väisänen Puht.piirt. Tuija Väisänen 2017		Kartta 110	

x = 7213237
y = 475080



x = 7213237
y = 475090



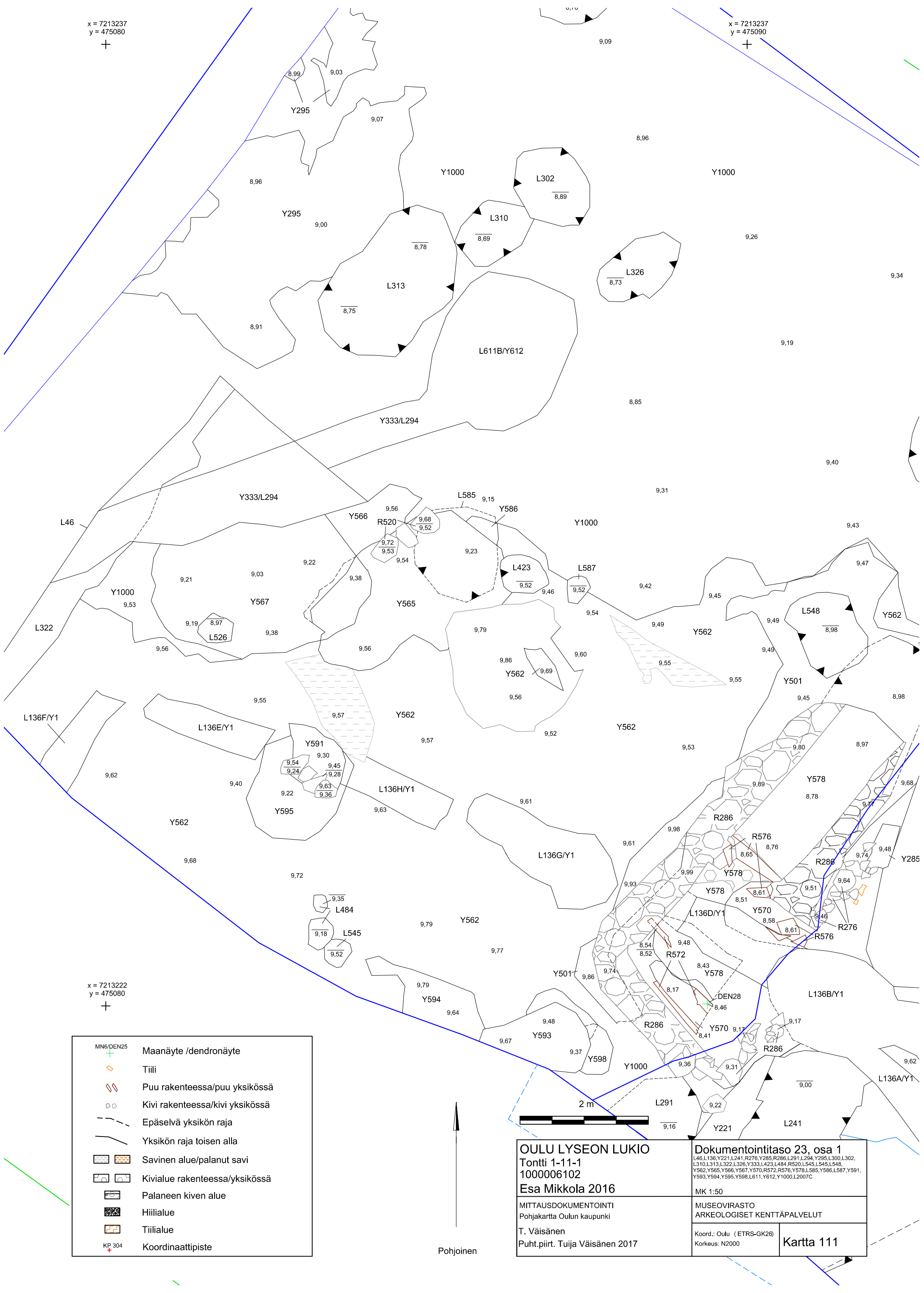
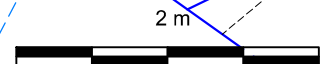
x = 7213222
y = 475080

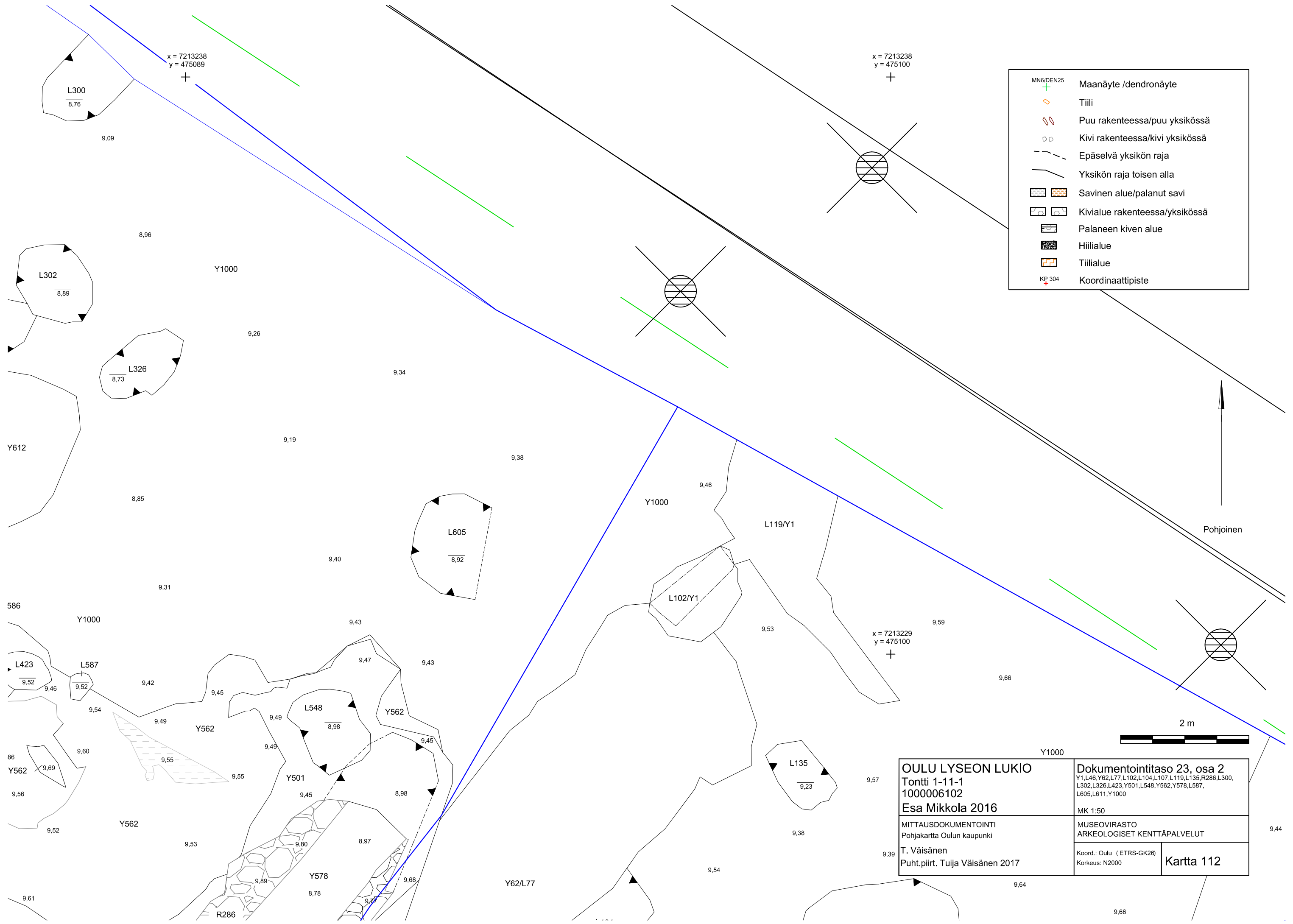


MN6/DEN25	Maanäyte /dendronäyte
	Tiili
	Puu rakenteessa/puu yksikössä
	Kivi rakenteessa/kivi yksikössä
	Epäselvä yksikön raja
	Yksikön raja toisen alla
	Savinen alue/palanut savi
	Kivialue rakenteessa/yksikössä
	Palaneen kiven alue
	Hiilialue
	Tiilialue
KP_304	Koordinaattipiste

Pohjoinen

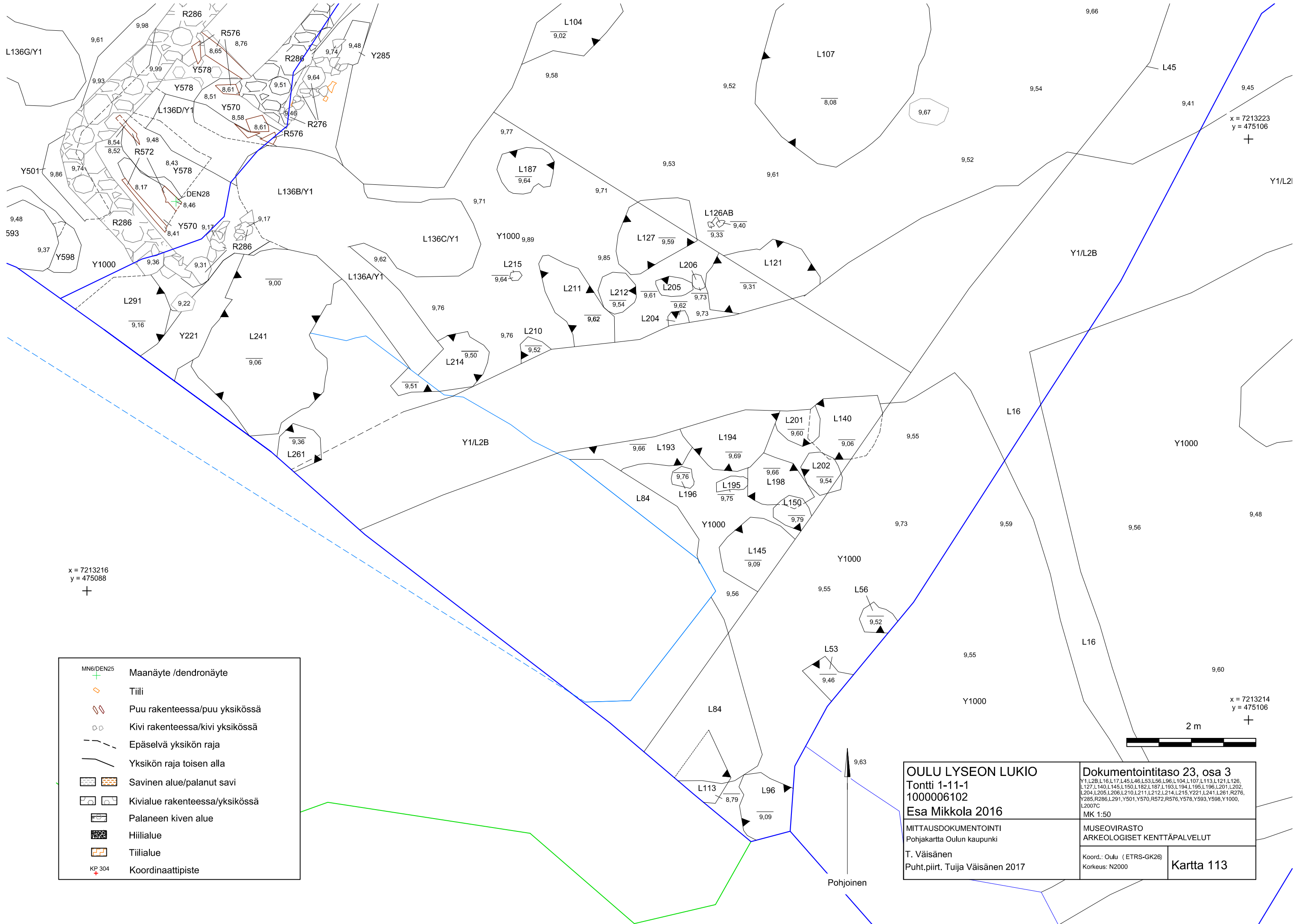
OULU LYSEON LUKIO		Dokumentointitaso 23, osa 1	
Tontti 1-11-1		L46,L136,Y221,L241,R276,Y285,R286,L291,L294,Y295,L300,L302,L310,L313,L322,L326,Y333,L423,L484,R520,L545,L548,Y562,Y565,Y566,Y567,Y570,R572,R576,Y578,L585,Y586,L587,Y591,Y593,Y594,Y595,Y598,L611,Y612,Y1000,L2007C	
1000006102		MK 1:50	
Esa Mikkola 2016		MUSEOVARASTO	
MITTAUSDOKUMENTOINTI		ARKEOLOGISET KENTTÄPALVELUT	
Pohjakartta Oulun kaupunki		Koord.: Oulu (ETRS-GK26)	
T. Väisänen		Korkeus: N2000	
Puht.piirt. Tuija Väisänen 2017		Kartta 111	





MNG/DEN25	Maanäyte /dendronäyte
	Tiili
	Puu rakenteessa/puu yksikössä
	Kivi rakenteessa/kivi yksikössä
	Epäselvä yksikön raja
	Yksikön raja toisen alla
	Savinen alue/palanut savi
	Kivialue rakenteessa/yksikössä
	Palaneen kiven alue
	Hillialue
	Tiilialue
KP 304	Koordinaattipiste

OULU LYSEON LUKIO Tontti 1-11-1 1000006102 Esa Mikkola 2016		Dokumentointitaso 23, osa 2 Y1,L46,Y62,L77,L102,L104,L107,L119,L135,R286,L300, L302,L326,L423,Y501,L548,Y562,Y578,L587, L605,L611,Y1000	
MITTAUSDOKUMENTOINTI Pohjakartta Oulun kaupunki		MUSEOVIIRASTO ARKEOLOGISET KENTTÄPALVELUT	
T. Väisänen Puht.piirt. Tuuja Väisänen 2017		Koord.: Oulu (ETRS-GK26) Korkeus: N2000	Kartta 112

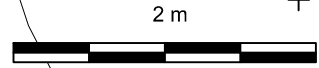


x = 7213216
y = 475088
+

x = 7213223
y = 475106
+

x = 7213214
y = 475106
+

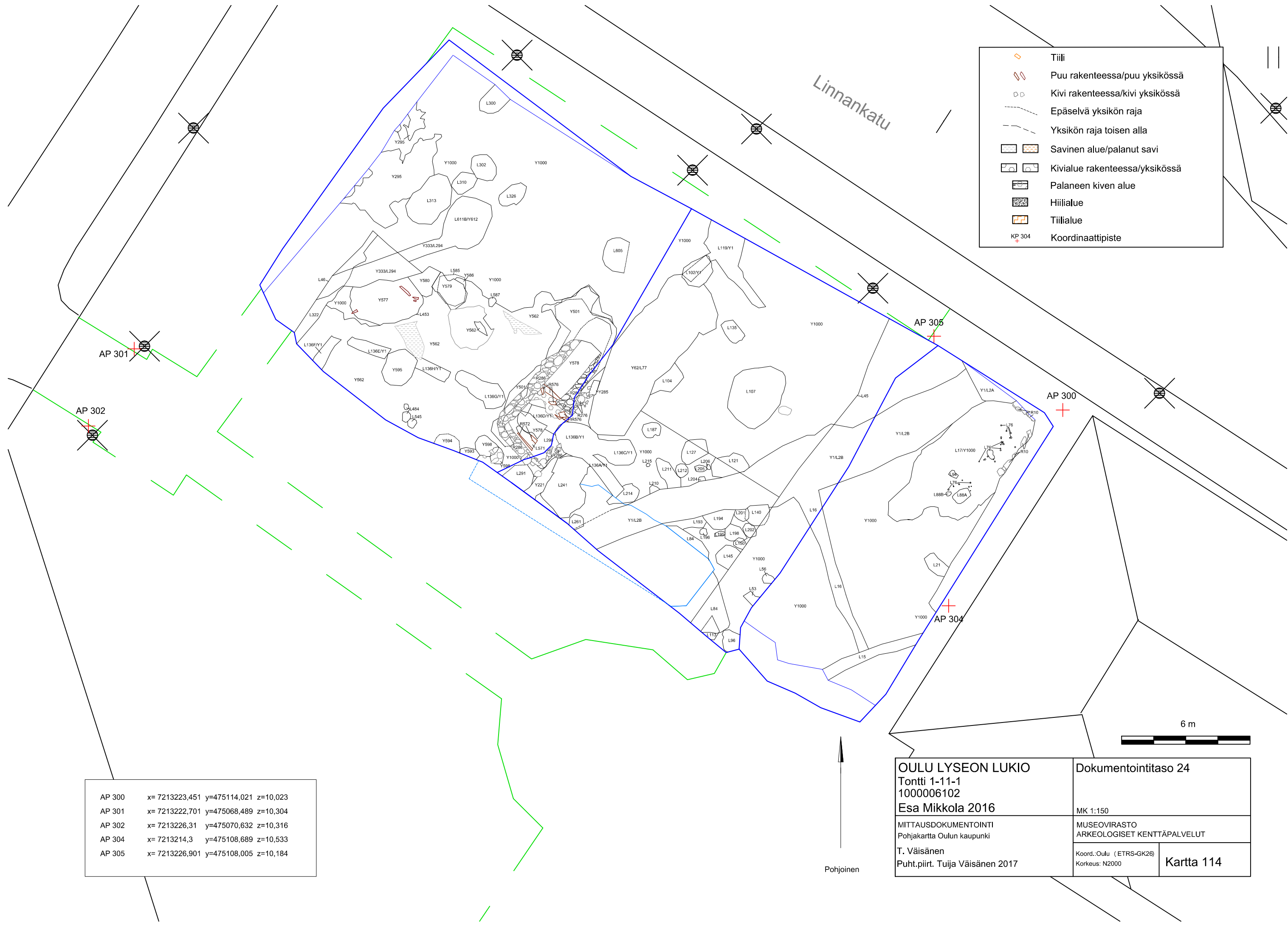
MN6/DEN25	Maanäyte / dendronäyte
	Tiili
	Puu rakenteessa/puu yksikössä
	Kivi rakenteessa/kivi yksikössä
	Epäselvä yksikön raja
	Yksikön raja toisen alla
	Savinen alue/palanut savi
	Kivialue rakenteessa/yksikössä
	Palaneen kiven alue
	Hiilialue
	Tiilialue
KP 304	Koordinaattipiste



OULU LYSEON LUKIO		Dokumentointitaso 23, osa 3	
Tontti 1-11-1		Y1,L2B,L16,L17,L45,L46,L53,L56,L96,L104,L107,L113,L121,L126,L127,L140,L145,L150,L182,L187,L193,L194,L195,L196,L201,L202,L204,L205,L206,L210,L211,L212,L214,L215,Y221,L241,L261,R276,Y285,R286,L291,Y501,Y570,R572,R576,Y578,Y593,Y598,Y1000,L2007C	
Esa Mikkola 2016		MK 1:50	
MITTAUSDOKUMENTOINTI		MUSEOVIKASTO	
Pohjakartta Oulun kaupunki		ARKEOLOGISET KENTTÄPALVELUT	
T. Väisänen		Koord.: Oulu (ETRS-GK26)	
Puht.piirt. Tuuja Väisänen 2017		Korkeus: N2000	
		Kartta 113	

Pohjoinen

	Tiili
	Puu rakenteessa/puu yksikössä
	Kivi rakenteessa/kivi yksikössä
	Epäselvä yksikön raja
	Yksikön raja toisen alla
	Savinen alue/palanut savi
	Kivialue rakenteessa/yksikössä
	Palaneen kiven alue
	Hiilialue
	Tiilialue
	KP 304 Koordinaattipiste



AP 300	x= 7213223,451 y=475114,021 z=10,023
AP 301	x= 7213222,701 y=475068,489 z=10,304
AP 302	x= 7213226,31 y=475070,632 z=10,316
AP 304	x= 7213214,3 y=475108,689 z=10,533
AP 305	x= 7213226,901 y=475108,005 z=10,184

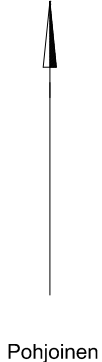
OULU LYSEON LUKIO		Dokumentointitaso 24	
Tontti 1-11-1 1000006102		MK 1:150	
Esa Mikkola 2016		MUSEOVIKASTO ARKEOLOGISET KENTTÄPALVELUT	
MITTAUSDOKUMENTOINTI Pohjakartta Oulun kaupunki		Koord.: Oulu (ETRS-GK26) Korkeus: N2000	
T. Väisänen Puht.piirt. Tuija Väisänen 2017		Kartta 114	

x = 7213237
y = 475080
+

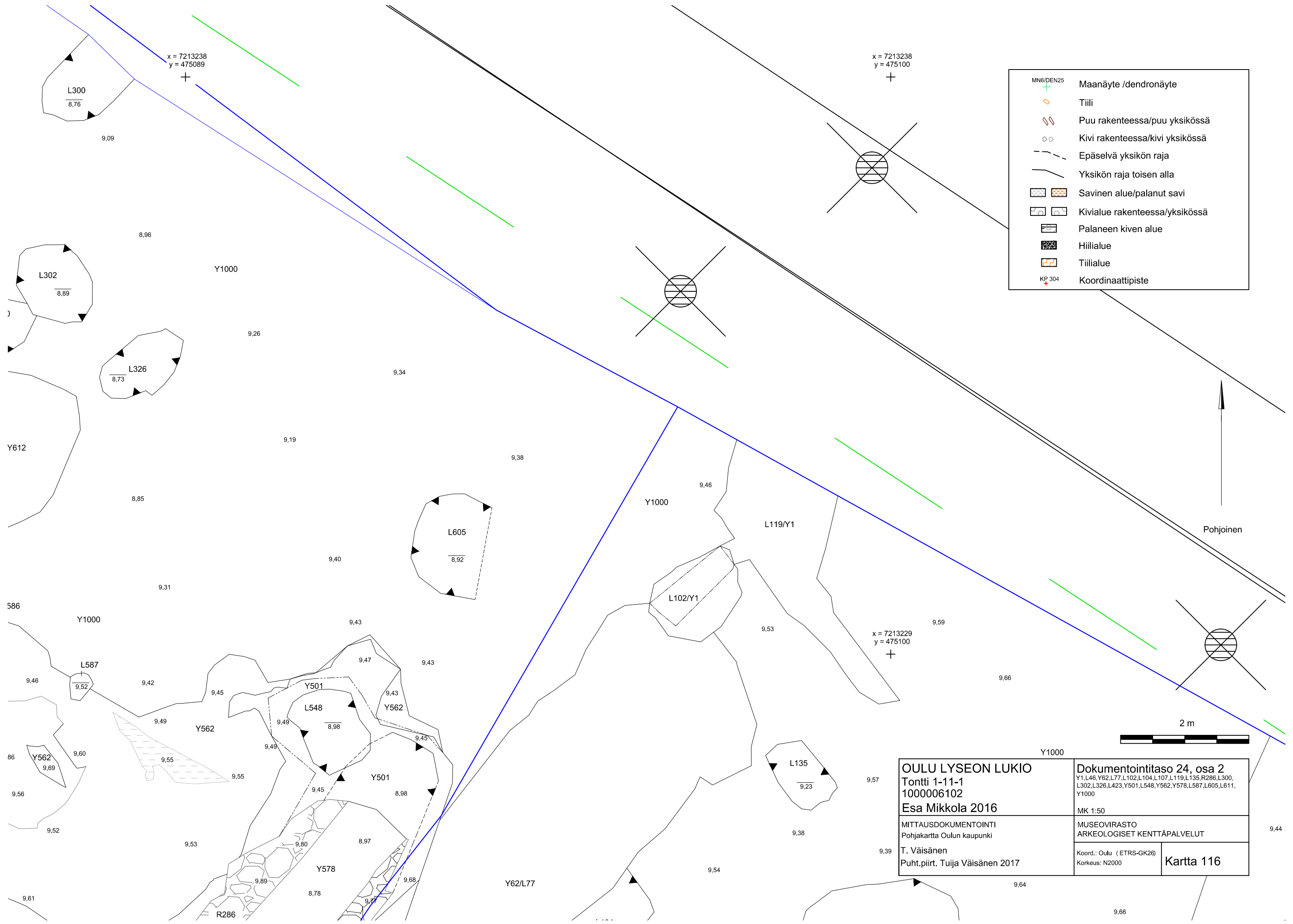
x = 7213237
y = 475090
+

x = 7213222
y = 475080
+

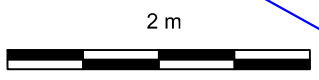

MN6/DEN25	Maanäyte /dendronäyte
	Tiili
	Puu rakenteessa/puu yksikössä
	Kivi rakenteessa/kivi yksikössä
	Epäselvä yksikön raja
	Yksikön raja toisen alla
	Savinen alue/palanut savi
	Kivialue rakenteessa/yksikössä
	Palaneen kiven alue
	Hiilialue
	Tiilialue
KP_304	Koordinaattipiste



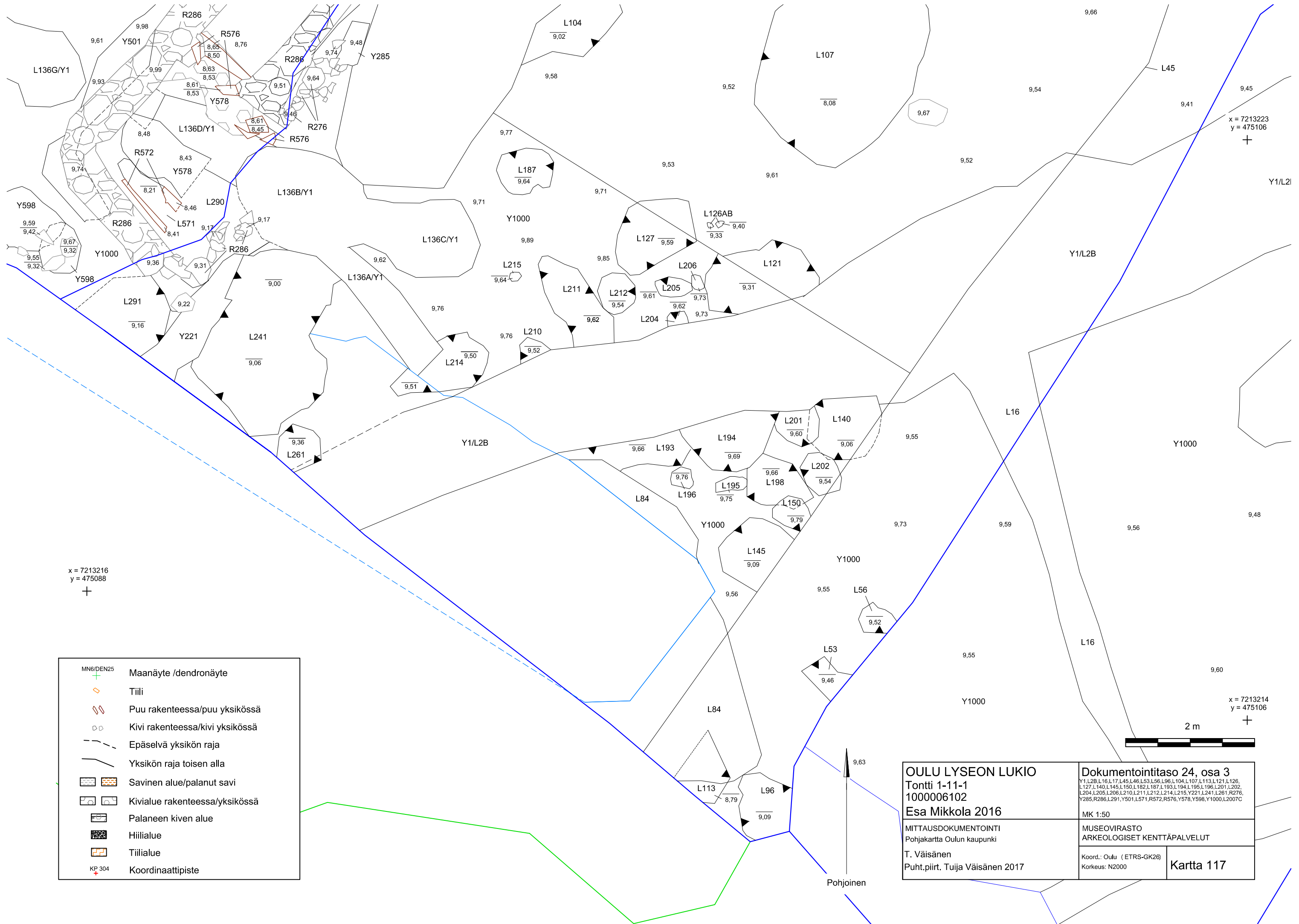
OULU LYSEON LUKIO Tontti 1-11-1 1000006102 Esa Mikkola 2016		Dokumentointitaso 24, osa 1 L46,L136,Y221,L241,R276,Y285,R286,L290,L291,L294,Y295,L300, L302,L310,L313,L322,L326,Y333,L423,L484,L545,L548,Y562, L571,R572,R576,Y577,Y578,Y579,Y580,L585,Y586,L587,Y593, Y598,L599,L611,Y612,Y1000,L2007C	
MITTAUSDOKUMENTOINTI Pohjakartta Oulun kaupunki		MK 1:50	
T. Väisänen Puht.piirt. Tuija Väisänen 2017		MUSEOVARASTO ARKEOLOGISET KENTTÄPALVELUT	
Koord.: Oulu (ETRS-GK26) Korkeus: N2000		Kartta 115	



MNG/DEN25	Maanäyte /dendronäyte
	Tiili
	Puu rakenteessa/puu yksikössä
	Kivi rakenteessa/kivi yksikössä
	Epäselvä yksikön raja
	Yksikön raja toisen alla
	Savinen alue/palanut savi
	Kivialue rakenteessa/yksikössä
	Palaneen kiven alue
	Hillialue
	Tiilialue
KP 304	Koordinaattipiste



OULU LYSEON LUKIO		Dokumentointitaso 24, osa 2	
Tontti 1-11-1		Y1,L46,Y62,L77,L102,L104,L107,L119,L135,R286,L300,	
1000006102		L302,L326,L423,Y501,L548,Y562,Y578,L587,L605,L611,	
Esa Mikkola 2016		Y1000	
MITTAUSDOKUMENTOINTI		MK 1:50	
Pohjakartta Oulun kaupunki		MUSEOVIKASTO	
T. Väisänen		ARKEOLOGISET KENTTÄPALVELUT	
Puht.piirt. Tuuja Väisänen 2017		Koord.: Oulu (ETRS-GK26)	Kartta 116
		Korkeus: N2000	



x = 7213216
y = 475088
+









x = 7213223
y = 475106
+

x = 7213214
y = 475106
+

- | | |
|----------------|---------------------------------|
| MN6/DEN25
+ | Maanäyte /dendronäyte |
| | Tiili |
| | Puu rakenteessa/puu yksikössä |
| | Kivi rakenteessa/kivi yksikössä |
| | Epäselvä yksikön raja |
| | Yksikön raja toisen alla |
| | Savinen alue/palanut savi |
| | Kivialue rakenteessa/yksikössä |
| | Palaneen kiven alue |
| | Hiilialue |
| | Tiilialue |
| KP 304
+ | Koordinaattipiste |

OULU LYSEON LUKIO Tontti 1-11-1 1000006102 Esa Mikkola 2016	Dokumentointitase 24, osa 3 Y1,L2B,L16,L17,L45,L46,L53,L56,L96,L104,L107,L113,L121,L126, L127,L140,L145,L150,L182,L187,L193,L194,L195,L196,L201,L202, L204,L205,L206,L210,L211,L212,L214,L215,Y221,L241,L261,R276, Y285,R286,L291,Y501,L571,R572,R576,Y578,Y598,Y1000,L2007C
MITTAUSDOKUMENTOINTI Pohjakartta Oulun kaupunki	MUSEOVARASTO ARKEOLOGISET KENTTÄPALVELUT
T. Väisänen Puht.piirt. Tuuja Väisänen 2017	Koord.: Oulu (ETRS-GK26) Korkeus: N2000
	Kartta 117

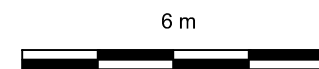
Pohjoinen

-  Tiili
-  Puu rakenteessa/puu yksikössä
-  Kivi rakenteessa/kivi yksikössä
-  Epäselvä yksikön raja
-  Yksikön raja toisen alla
-  Savinen alue/palanut savi
-  Kivialue rakenteessa/yksikössä
-  Palaneen kiven alue
-  Hiilialue
-  Tiilialue
-  KP 304 Koordinaattipiste

Linnankatu

AP 300	x= 7213223,451 y=475114,021 z=10,023
AP 301	x= 7213222,701 y=475068,489 z=10,304
AP 302	x= 7213226,31 y=475070,632 z=10,316
AP 304	x= 7213214,3 y=475108,689 z=10,533
AP 305	x= 7213226,901 y=475108,005 z=10,184

OULU LYSEON LUKIO		Dokumentointitaso 25	
Tontti 1-11-1 1000006102		MK 1:150	
Esa Mikkola 2016		MUSEOVIKASTO ARKEOLOGISET KENTTÄPALVELUT	
MITTAUSDOKUMENTOINTI Pohjakartta Oulun kaupunki		Koord.: Oulu (ETRS-GK26) Korkeus: N2000	
T. Väisänen Puht.piirt. Tuija Väisänen 2017		Kartta 118	

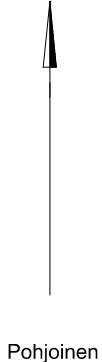


x = 7213237
y = 475080

x = 7213237
y = 475090

x = 7213222
y = 475080

MN6/DEN25	Maanäyte /dendronäyte
	Tiili
	Puu rakenteessa/puu yksikössä
	Kivi rakenteessa/kivi yksikössä
	Epäselvä yksikön raja
	Yksikön raja toisen alla
	Savinen alue/palanut savi
	Kivialue rakenteessa/yksikössä
	Palaneen kiven alue
	Hiilialue
	Tiilialue
KP_304	Koordinaattipiste



OULU LYSEON LUKIO
Tontti 1-11-1
1000006102
Esa Mikkola 2016

MITTAUSDOKUMENTOINTI
Pohjakartta Oulun kaupunki
T. Väisänen
Puht.piirt. Tuija Väisänen 2017

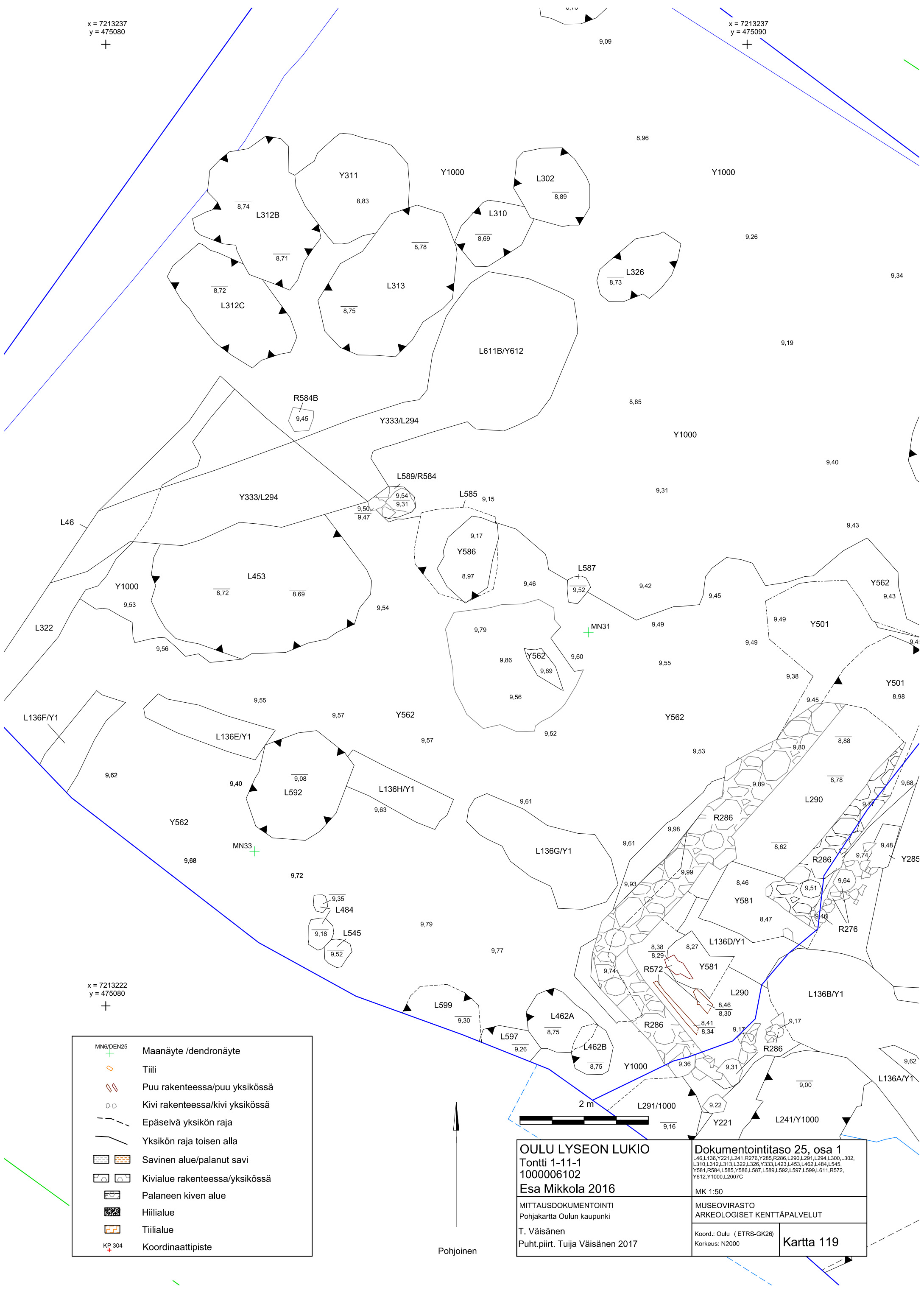
Dokumentointitaso 25, osa 1
L46,L136,Y221,L241,R276,Y285,R286,L290,L291,L294,L300,L302,
L310,L312,L313,L322,L326,Y333,L423,L453,L462,L484,L545,
Y581,R584,L585,Y586,L587,L589,L592,L597,L599,L611,R572,
Y612,Y1000,L2007C

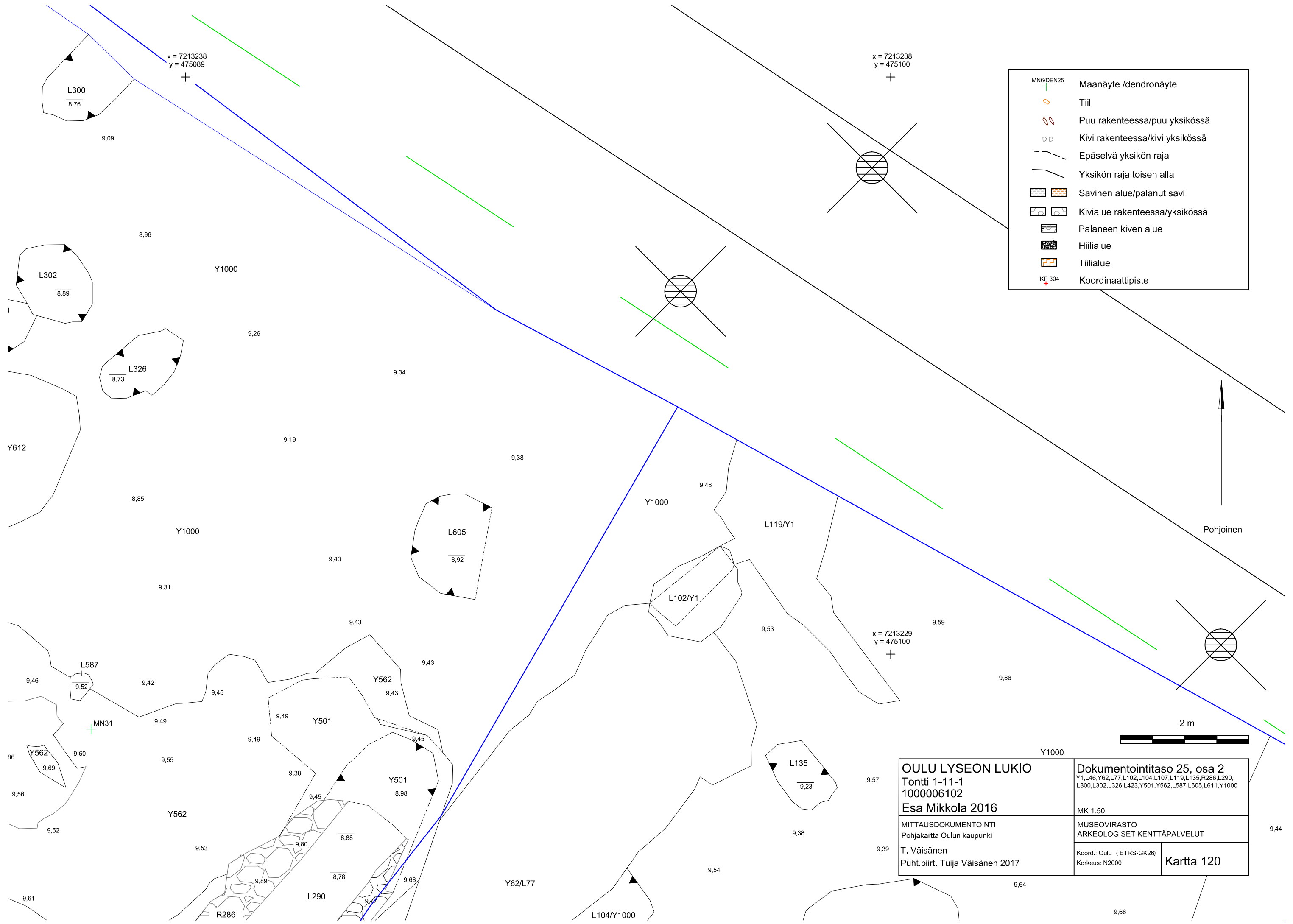
MK 1:50

MUSEOVIIRASTO
ARKEOLOGISET KENTTÄPALVELUT

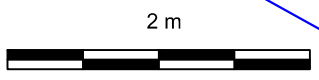

Koord.: Oulu (ETRS-GK26)
Korkeus: N2000

Kartta 119

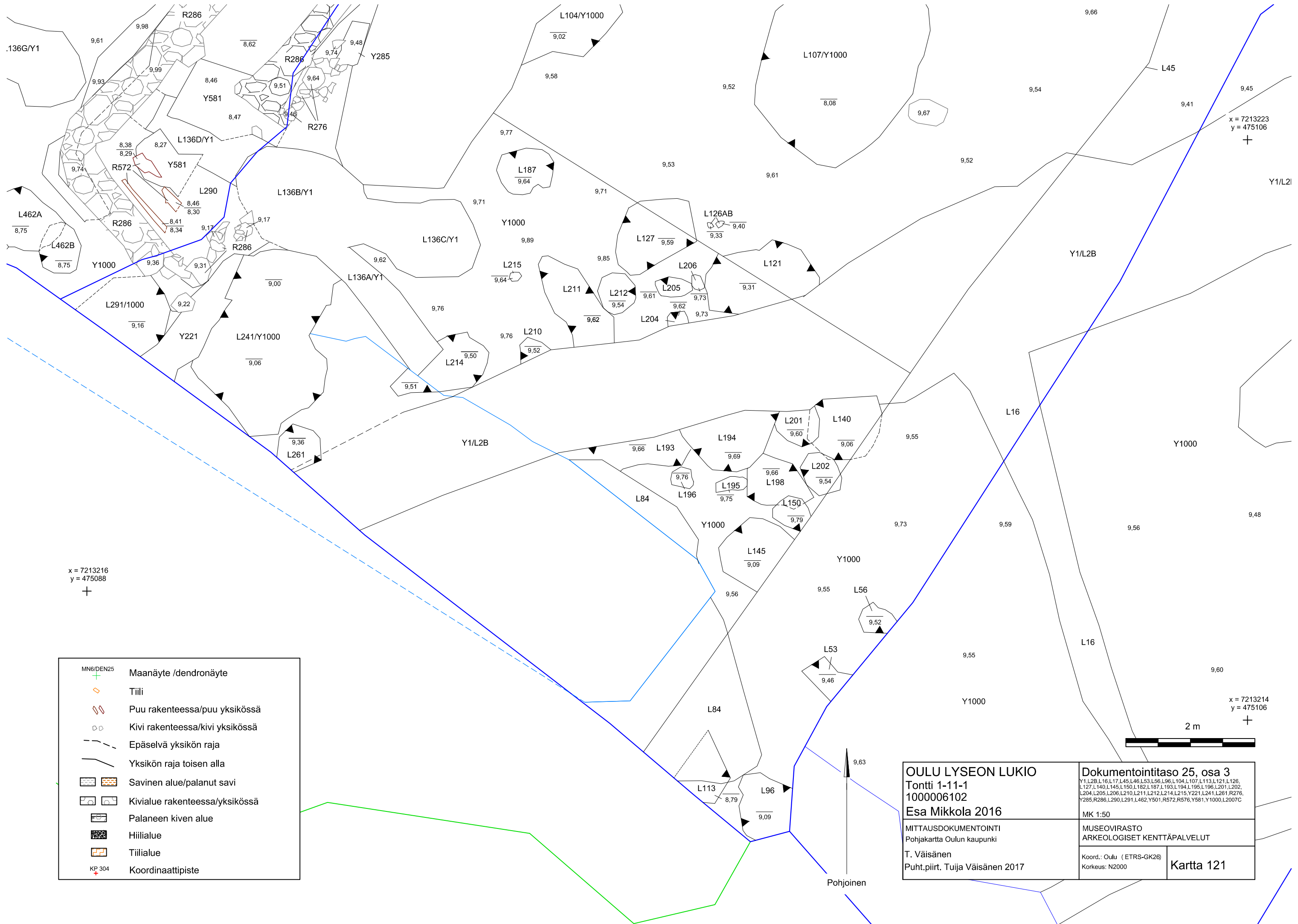




MNG/DEN25	Maanäyte /dendronäyte
	Tiili
	Puu rakenteessa/puu yksikössä
	Kivi rakenteessa/kivi yksikössä
	Epäselvä yksikön raja
	Yksikön raja toisen alla
	Savinen alue/palanut savi
	Kivialue rakenteessa/yksikössä
	Palaneen kiven alue
	Hillialue
	Tiilialue
KP 304	Koordinaattipiste



OULU LYSEON LUKIO Tontti 1-11-1 1000006102 Esa Mikkola 2016		Dokumentointitaso 25, osa 2 Y1,L46,Y62,L77,L102,L104,L107,L119,L135,R286,L290, L300,L302,L326,L423,Y501,Y562,L587,L605,L611,Y1000	
MITTAUSDOKUMENTOINTI Pohjakartta Oulun kaupunki		MK 1:50 MUSEOVIKASTO ARKEOLOGISET KENTTÄPALVELUT	
T. Väisänen Puht.piirt. Tuuja Väisänen 2017		Koord.: Oulu (ETRS-GK26) Korkeus: N2000	Kartta 120








x = 7213216
y = 475088
+

x = 7213223
y = 475106
+

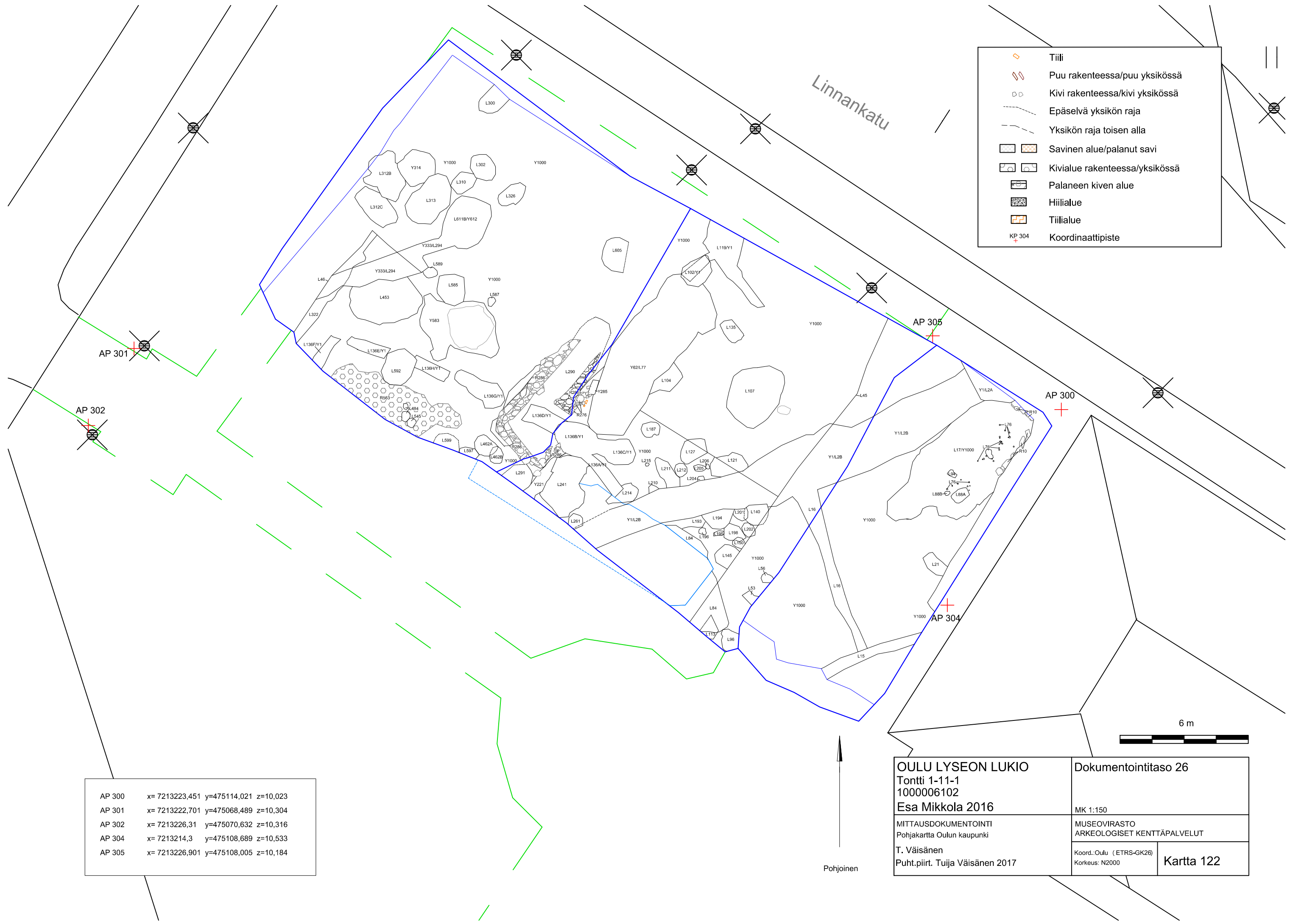
x = 7213214
y = 475106
+

MN6/DEN25	Maanäyte /dendronäyte
	Tiili
	Puu rakenteessa/puu yksikössä
	Kivi rakenteessa/kivi yksikössä
	Epäselvä yksikön raja
	Yksikön raja toisen alla
	Savinen alue/palanut savi
	Kivialue rakenteessa/yksikössä
	Palaneen kiven alue
	Hiilialue
	Tiilialue
KP 304	Koordinaattipiste

OULU LYSEON LUKIO		Dokumentointitaso 25, osa 3	
Tontti 1-11-1		Y1,L2B,L16,L17,L45,L46,L53,L56,L96,L104,L107,L113,L121,L126,L127,L140,L145,L150,L182,L187,L193,L194,L195,L196,L201,L202,L204,L205,L206,L210,L211,L212,L214,L215,Y221,L241,L261,R276,Y285,R286,L290,L291,L462,Y501,R572,R576,Y581,Y1000,L2007C	
1000006102		MK 1:50	
Esa Mikkola 2016		MUSEOVIKASTO	
MITTAUSDOKUMENTOINTI		ARKEOLOGISET KENTTÄPALVELUT	
Pohjakartta Oulun kaupunki		Koord.: Oulu (ETRS-GK26)	
T. Väisänen		Korkeus: N2000	
Puht.piirt. Tuuja Väisänen 2017		Kartta 121	

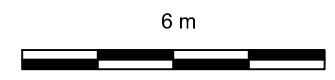
-  Tiili
-  Puu rakenteessa/puu yksikössä
-  Kivi rakenteessa/kivi yksikössä
-  Epäselvä yksikön raja
-  Yksikön raja toisen alla
-  Savinen alue/palanut savi
-  Kivialue rakenteessa/yksikössä
-  Palaneen kiven alue
-  Hiilialue
-  Tiilialue
-  KP 304 Koordinaattipiste

Linnankatu



AP 300	x= 7213223,451 y=475114,021 z=10,023
AP 301	x= 7213222,701 y=475068,489 z=10,304
AP 302	x= 7213226,31 y=475070,632 z=10,316
AP 304	x= 7213214,3 y=475108,689 z=10,533
AP 305	x= 7213226,901 y=475108,005 z=10,184

Pohjoinen



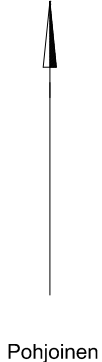
OULU LYSEON LUKIO Tontti 1-11-1 1000006102 Esa Mikkola 2016		Dokumentointitaso 26	
MITTAUSDOKUMENTOINTI Pohjakartta Oulun kaupunki		MK 1:150 MUSEOVIKASTO ARKEOLOGISET KENTTÄPALVELUT	
T. Väisänen Puht.piirt. Tuija Väisänen 2017		Koord.:Oulu (ETRS-GK26) Korkeus: N2000	Kartta 122

x = 7213237
y = 475080
+

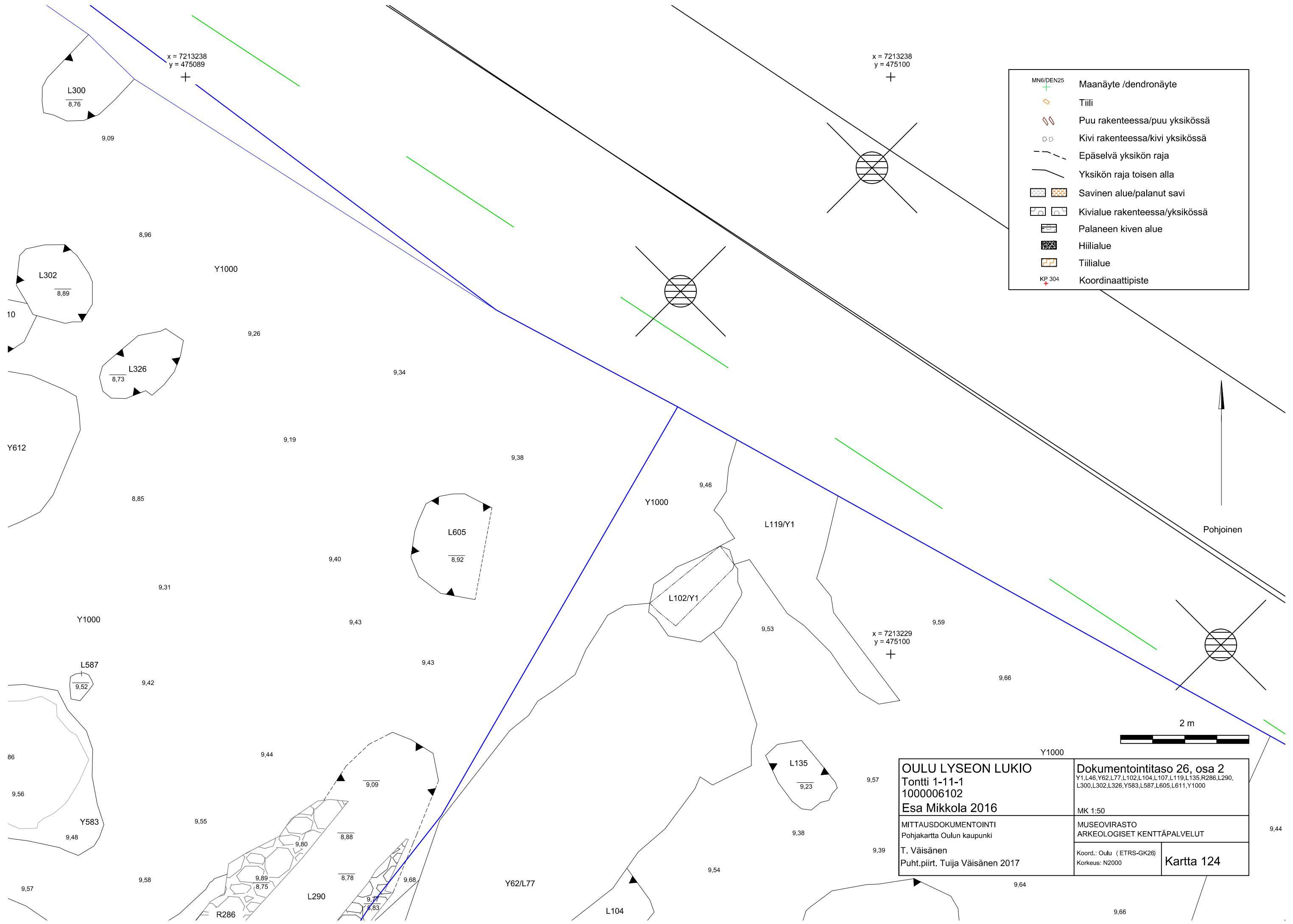
x = 7213237
y = 475090
+

x = 7213222
y = 475080
+

MN6/DEN25	Maanäyte /dendronäyte
	Tiili
	Puu rakenteessa/puu yksikössä
	Kivi rakenteessa/kivi yksikössä
	Epäselvä yksikön raja
	Yksikön raja toisen alla
	Savinen alue/palanut savi
	Kivialue rakenteessa/yksikössä
	Palaneen kiven alue
	Hiilialue
	Tiilialue
KP_304	Koordinaattipiste



OULU LYSEON LUKIO Tontti 1-11-1 100006102 Esa Mikkola 2016		Dokumentointitaso 26, osa 1 L46,L136,Y221,L241,R276,Y285,R286,L290,L291,L294,L300,L302, L310,L312,L313,L322,L326,Y333,L423,L453,L462,L484,L545,R563, Y583,L585,L587,L589,L592,L597,L599,L611,Y612,Y1000,L2007C	
MITTAUSDOKUMENTOINTI Pohjakartta Oulun kaupunki		MK 1:50	
T. Väisänen Puht.piirt. Tuija Väisänen 2017		MUSEOVARASTO ARKEOLOGISET KENTTÄPALVELUT	
Koord.: Oulu (ETRS-GK26) Korkeus: N2000		Kartta 123	



x = 7213238
y = 475089

x = 7213238
y = 475100

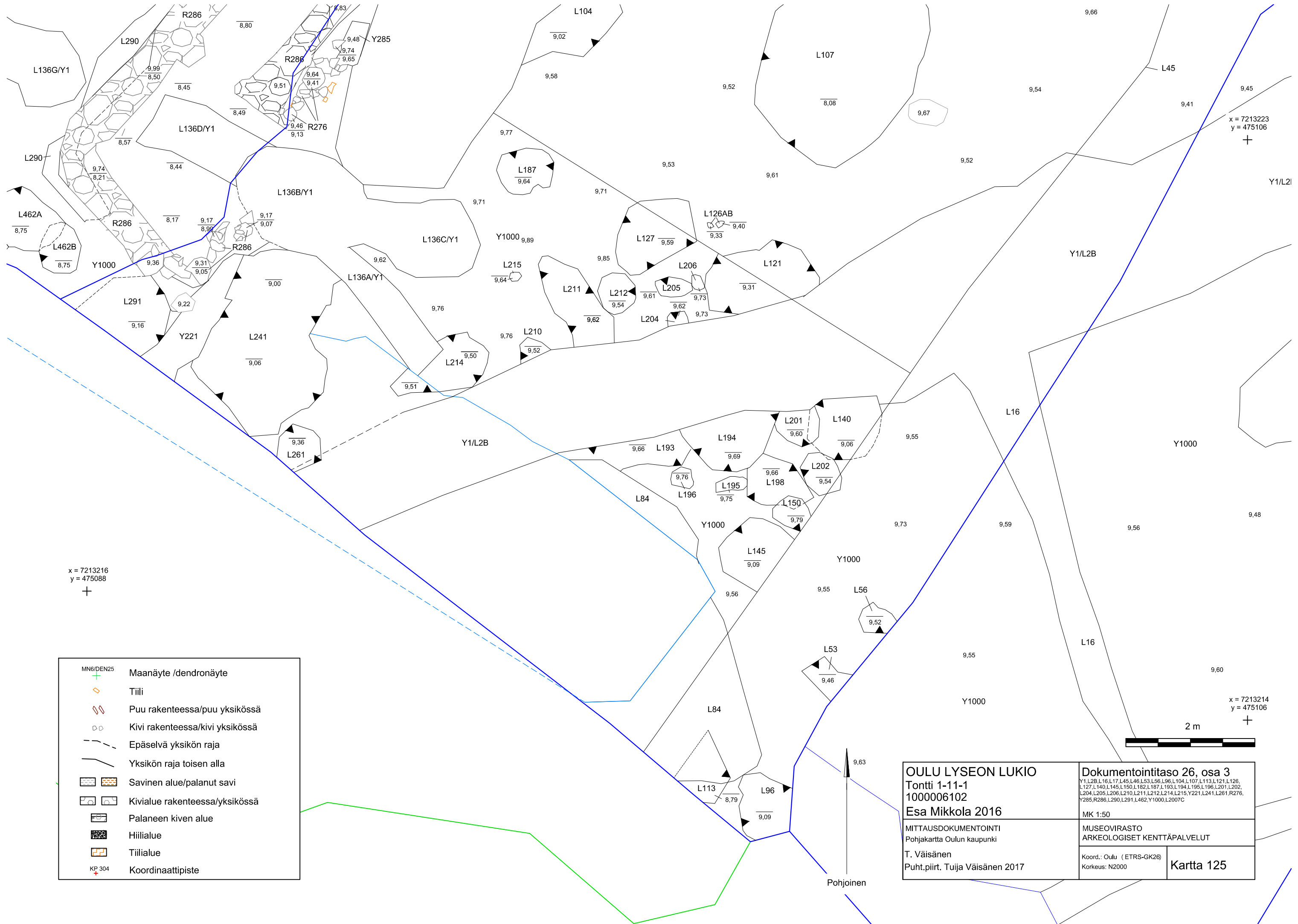
x = 7213229
y = 475100

MNG/DEN25	Maanäyte /dendronäyte
	Tiili
	Puu rakenteessa/puu yksikössä
	Kivi rakenteessa/kivi yksikössä
	Epäselvä yksikön raja
	Yksikön raja toisen alla
	Savinen alue/palanut savi
	Kivialue rakenteessa/yksikössä
	Palaneen kiven alue
	Hiilialue
	Tiilialue
KP 304	Koordinaattipiste

Pohjoinen

2 m

OULU LYSEON LUKIO Tontti 1-11-1 100006102 Esa Mikkola 2016		Dokumentointitaso 26, osa 2 Y1,L46,Y62,L77,L102,L104,L107,L119,L135,R286,L290, L300,L302,L326,Y583,L587,L605,L611,Y1000	
MITTAUSDOKUMENTOINTI Pohjakartta Oulun kaupunki		MUSEOVIRASTO ARKEOLOGISET KENTTÄPALVELUT	
T. Väisänen Puht.piirt. Tuuja Väisänen 2017		Koord.: Oulu (ETRS-GK26) Korkeus: N2000	Kartta 124












x = 7213216
y = 475088
+

x = 7213223
y = 475106
+

x = 7213214
y = 475106
+

MN6/DEN25	Maanäyte /dendronäyte
	Tiili
	Puu rakenteessa/puu yksikössä
	Kivi rakenteessa/kivi yksikössä
	Epäselvä yksikön raja
	Yksikön raja toisen alla
	Savinen alue/palanut savi
	Kivialue rakenteessa/yksikössä
	Palaneen kiven alue
	Hiilialue
	Tiilialue
KP 304	Koordinaattipiste

OULU LYSEON LUKIO Tontti 1-11-1 1000006102 Esa Mikkola 2016		Dokumentointitaso 26, osa 3 <small>Y1,L2B,L16,L17,L45,L46,L53,L56,L96,L104,L107,L113,L121,L126,L127,L140,L145,L150,L182,L187,L193,L194,L195,L196,L201,L202,L204,L205,L206,L210,L211,L212,L214,L215,Y221,L241,L261,R276,Y285,R286,L290,L291,L462,Y1000,L2007C</small>	
MITTAUSDOKUMENTOINTI Pohjakartta Oulun kaupunki		MK 1:50 MUSEOVIKASTO ARKEOLOGISET KENTTÄPALVELUT	
T. Väisänen Puht.piirt. Tuuja Väisänen 2017		Koord.: Oulu (ETRS-GK26) Korkeus: N2000	Kartta 125

-  Tiili
-  Puu rakenteessa/puu yksikössä
-  Kivi rakenteessa/kivi yksikössä
-  Epäselvä yksikön raja
-  Yksikön raja toisen alla
-  Savinen alue/palanut savi
-  Kivialue rakenteessa/yksikössä
-  Palaneen kiven alue
-  Hiilialue
-  Tiilialue
-  KP 304 Koordinaattipiste



AP 300	x= 7213223,451 y=475114,021 z=10,023
AP 301	x= 7213222,701 y=475068,489 z=10,304
AP 302	x= 7213226,31 y=475070,632 z=10,316
AP 304	x= 7213214,3 y=475108,689 z=10,533
AP 305	x= 7213226,901 y=475108,005 z=10,184

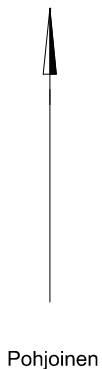
OULU LYSEON LUKIO		Dokumentointitaso 27	
Tontti 1-11-1 1000006102		MK 1:150	
Esa Mikkola 2016		MUSEOVIKASTO ARKEOLOGISET KENTTÄPALVELUT	
MITTAUSDOKUMENTOINTI Pohjakartta Oulun kaupunki		Koord.: Oulu (ETRS-GK26) Korkeus: N2000	
T. Väisänen Puht.piirt. Tuija Väisänen 2017		Kartta 126	

x = 7213237
y = 475080

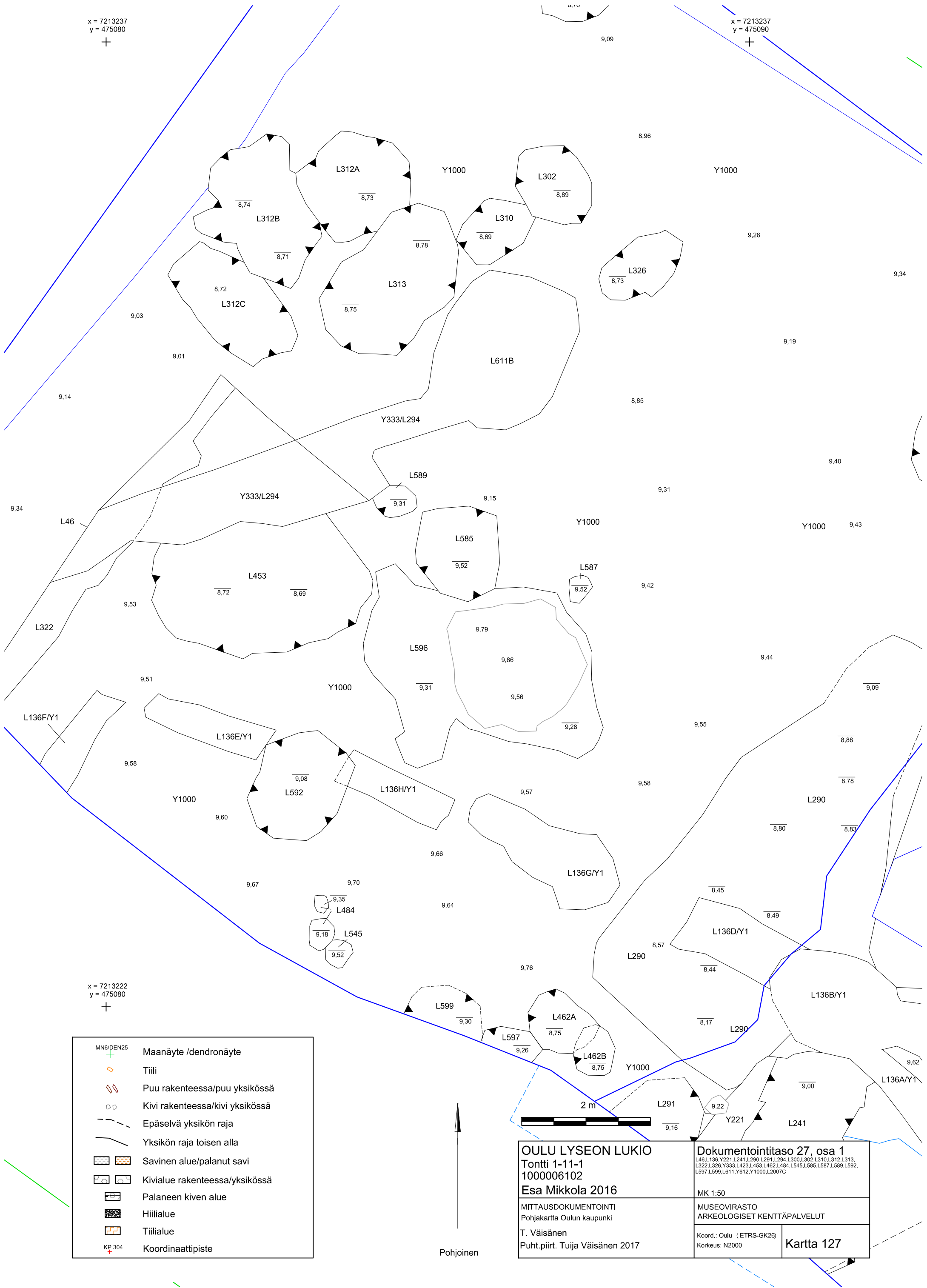
x = 7213237
y = 475090

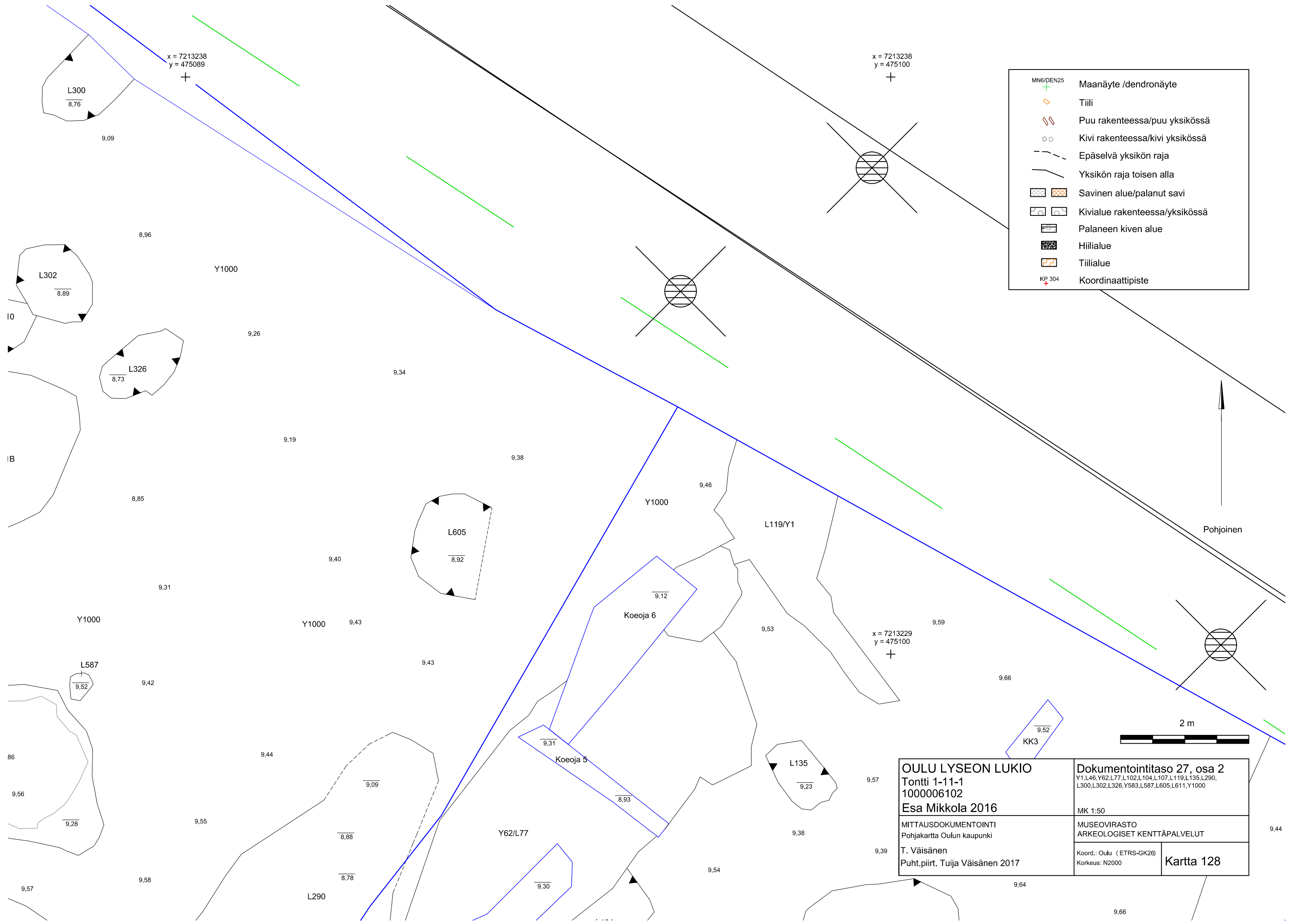
x = 7213222
y = 475080

MN6/DEN25	Maanäyte /dendronäyte
	Tiili
	Puu rakenteessa/puu yksikössä
	Kivi rakenteessa/kivi yksikössä
	Epäselvä yksikön raja
	Yksikön raja toisen alla
	Savinen alue/palanut savi
	Kivialue rakenteessa/yksikössä
	Palaneen kiven alue
	Hiilialue
	Tiilialue
KP_304	Koordinaattipiste



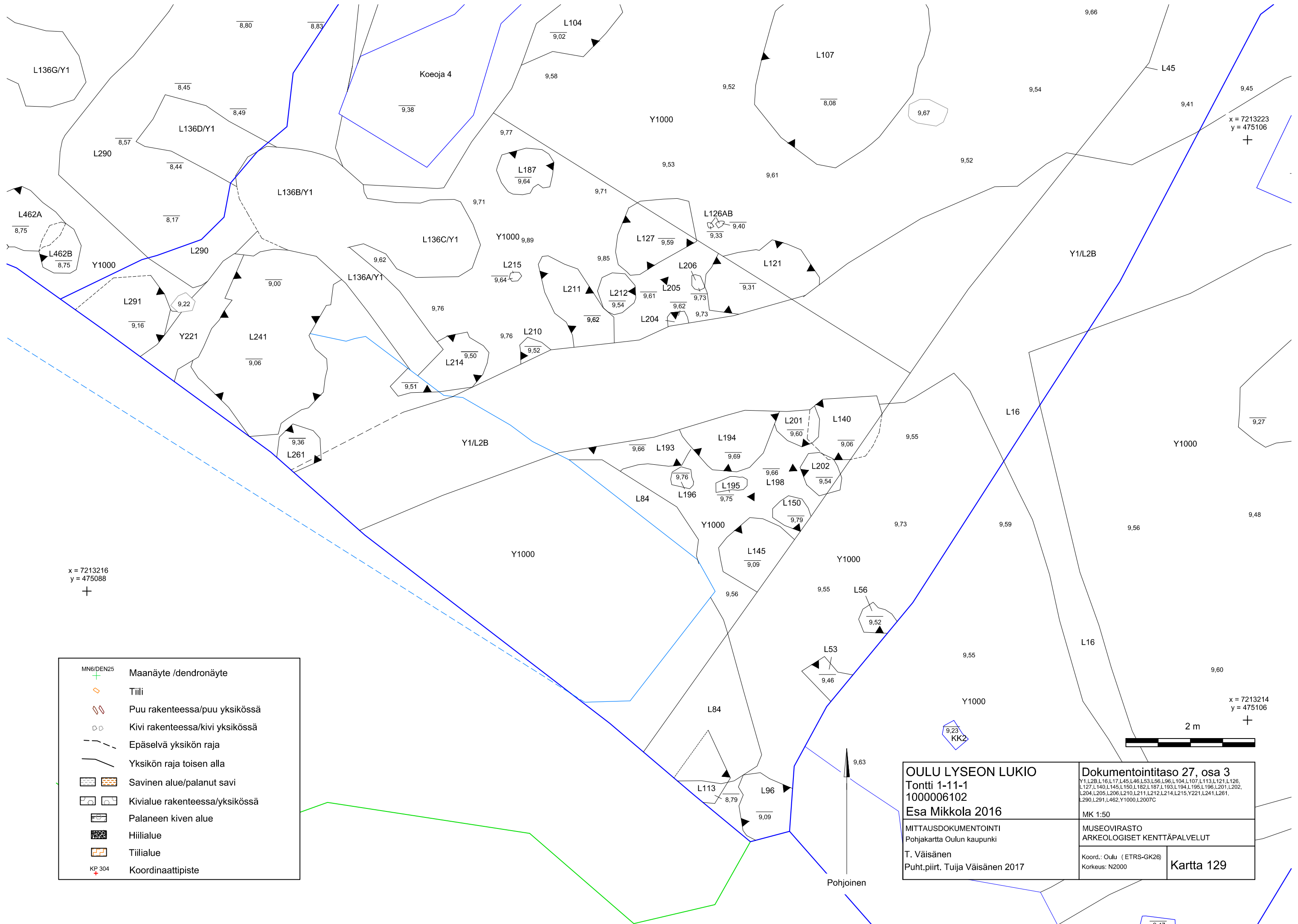
OULU LYSEON LUKIO		Dokumentointitaso 27, osa 1	
Tontti 1-11-1		L46,L136,Y221,L241,L290,L291,L294,L300,L302,L310,L312,L313,	
1000006102		L322,L326,Y333,L423,L453,L462,L484,L545,L585,L587,L589,L592,	
Esa Mikkola 2016		L597,L599,L611,Y612,Y1000,L2007C	
MITTAUSDOKUMENTOINTI		MK 1:50	
Pohjakartta Oulun kaupunki		MUSEOVIIRASTO	
T. Väisänen		ARKEOLOGISET KENTTÄPALVELUT	
Puht.piirt. Tuija Väisänen 2017		Koord.: Oulu (ETRS-GK26)	Kartta 127
		Korkeus: N2000	





MNG/DEN25	Maanäyte /dendronäyte
	Tiili
	Puu rakenteessa/puu yksikössä
	Kivi rakenteessa/kivi yksikössä
	Epäselvä yksikön raja
	Yksikön raja toisen alla
	Savinen alue/palanut savi
	Kivialue rakenteessa/yksikössä
	Palaneen kiven alue
	Hiilialue
	Tiilialue
KP 304	Koordinaattipiste

OULU LYSEON LUKIO Tontti 1-11-1 100006102 Esa Mikkola 2016		Dokumentointitaso 27, osa 2 Y1,L46,Y62,L77,L102,L104,L107,L119,L135,L290, L300,L302,L326,Y583,L587,L605,L611,Y1000	
MITTAUSDOKUMENTOINTI Pohjakartta Oulun kaupunki		MK 1:50 MUSEOVIRASTO ARKEOLOGISET KENTTÄPALVELUT	
T. Väisänen Puht.piirt. Tuuja Väisänen 2017		Koord.: Oulu (ETRS-GK26) Korkeus: N2000	Kartta 128



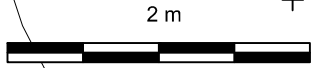
x = 7213216
y = 475088
+

x = 7213223
y = 475106
+

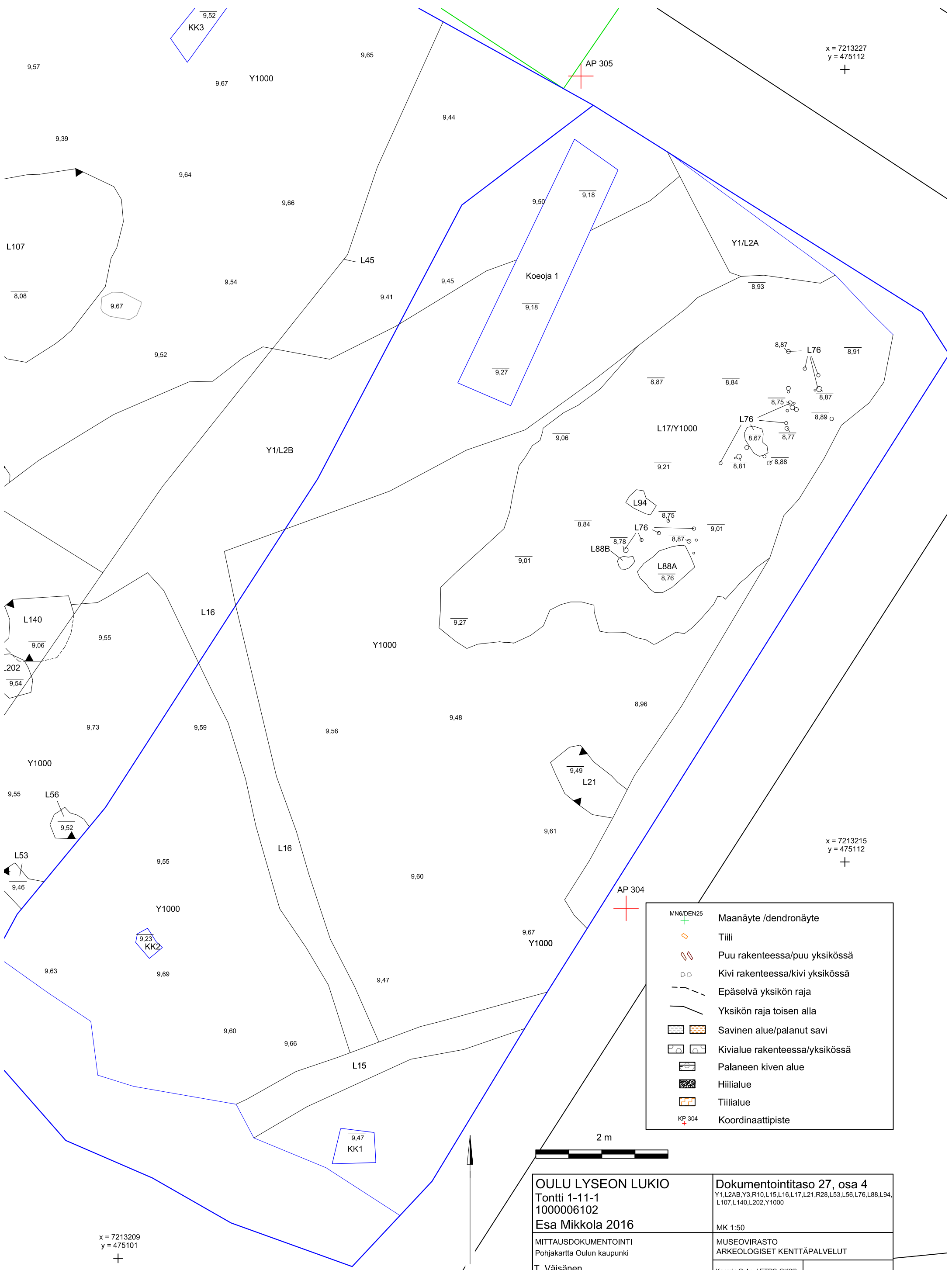
x = 7213214
y = 475106
+

MN6/DEN25	Maanäyte /dendronäyte
	Tiili
	Puu rakenteessa/puu yksikössä
	Kivi rakenteessa/kivi yksikössä
	Epäselvä yksikön raja
	Yksikön raja toisen alla
	Savinen alue/palanut savi
	Kivialue rakenteessa/yksikössä
	Palaneen kiven alue
	Hiilialue
	Tiilialue
KP 304	Koordinaattipiste

OULU LYSEON LUKIO		Dokumentointitaso 27, osa 3	
Tontti 1-11-1		Y1,L2B,L16,L17,L45,L46,L53,L56,L96,L104,L107,L113,L121,L126,L127,L140,L145,L150,L182,L187,L193,L194,L195,L196,L201,L202,L204,L205,L206,L210,L211,L212,L214,L215,Y221,L241,L261,L290,L291,L462,Y1000,L2007C	
1000006102		MK 1:50	
Esa Mikkola 2016		MUSEOVIKASTO	
MITTAUSDOKUMENTOINTI		ARKEOLOGISET KENTTÄPALVELUT	
Pohjakartta Oulun kaupunki		Koord.: Oulu (ETRS-GK26)	
T. Väisänen		Korkeus: N2000	
Puht.piirt. Tuuja Väisänen 2017		Kartta 129	



Pohjoinen



x = 7213227
y = 475112

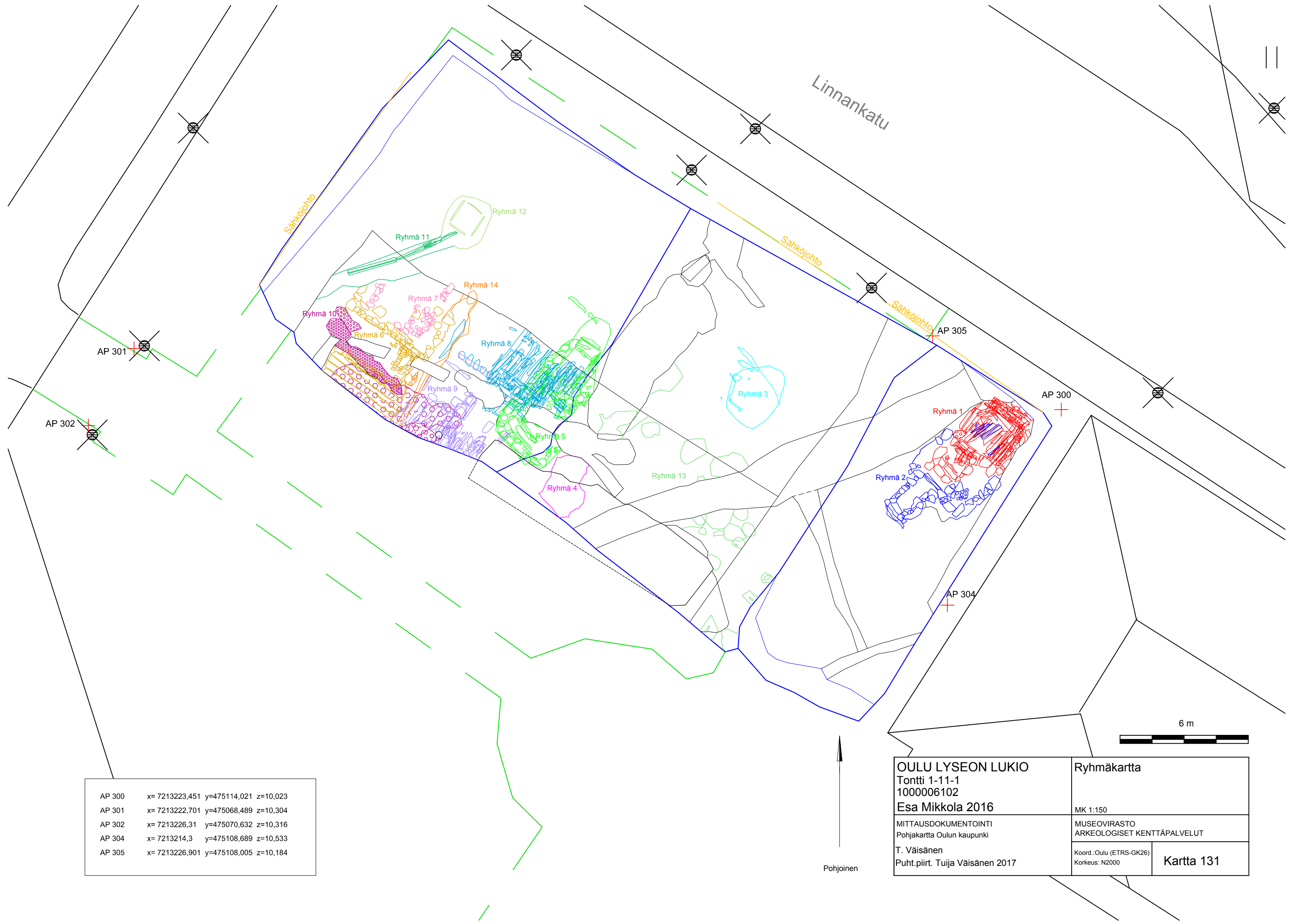
x = 7213215
y = 475112

x = 7213209
y = 475101

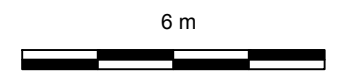
MNG/DEN25	Maanäyte /dendronäyte
	Tiili
	Puu rakenteessa/puu yksikössä
	Kivi rakenteessa/kivi yksikössä
	Epäselvä yksikön raja
	Yksikön raja toisen alla
	Savinen alue/palanut savi
	Kivialue rakenteessa/yksikössä
	Palaneen kiven alue
	Hiilialue
	Tiilialue
KP 304	Koordinaattipiste

OULU LYSEON LUKIO Tontti 1-11-1 1000006102 Esa Mikkola 2016		Dokumentointitaso 27, osa 4 Y1,L2AB,Y3,R10,L15,L16,L17,L21,R28,L53,L56,L76,L88,L94, L107,L140,L202,Y1000	
MITTAUSDOKUMENTOINTI Pohjakartta Oulun kaupunki T. Väisänen Puht.piirt. Tuija Väisänen 2017		MK 1:50 MUSEOVIIRASTO ARKEOLOGISET KENTTÄPALVELUT	
		Koord.: Oulu (ETRS-GK26) Korkeus: N2000	Kartta 130






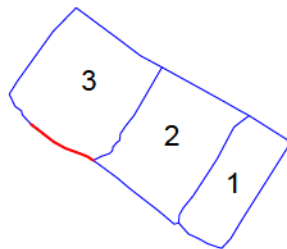
AP 300	x= 7213223,451 y=475114,021 z=10,023
AP 301	x= 7213222,701 y=475068,489 z=10,304
AP 302	x= 7213226,31 y=475070,632 z=10,316
AP 304	x= 7213214,3 y=475108,689 z=10,533
AP 305	x= 7213226,901 y=475108,005 z=10,184



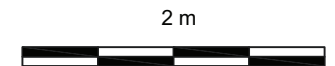
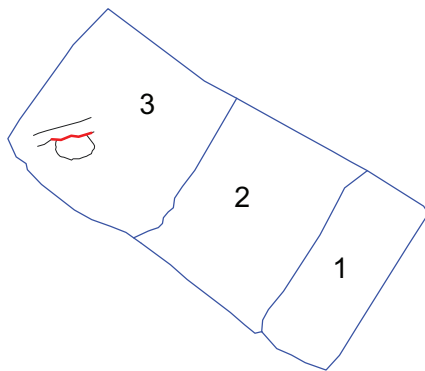

OULU LYSEON LUKIO Tontti 1-11-1 1000006102 Esa Mikkola 2016		Ryhmäkartta MK 1:150	
MITTAUSDOKUMENTOINTI Pohjakartta Oulun kaupunki T. Väisänen Puht.piirt. Tuija Väisänen 2017		MUSEOVIRASTO ARKEOLOGISET KENTTÄPALVELUT Koord.:Oulu (ETRS-GK26) Korkeus: N2000	
			Kartta 131



2 m



OULU LYSEON LUKIO Tontti 1-11-1 1000006102 Esa Mikkola 2016		Alue 3, eteläprofiili, ortokuva Käytetystä koordinaatistossa ei ole mukana kaistatunnusta KYP2000004395_1 MK 1:50	
MITTAUSDOKUMENTOINTI Valokuvaus ja mittaus Terhi Tanska ja Terhi Taipaleenmäki Ortokuva ja puht.piirt. Tuija Väisänen 2017		MUSEOVIRASTO ARKEOLOGISET KENTTÄPALVELUT Koord.: Oulu (ETRS-GK26) Korkeus: N2000	
			Kartta 132



<p>OULU LYSEON LUKIO Tontti 1-11-1 1000006102 Esa Mikkola 2016</p>	<p>Alue 3, L453, pohjoisprofiili, ortokuva Käytetystä koordinaatistossa ei ole mukana kaistatunnusta KYP2000004396_1 MK 1:50</p>	
<p>MITTAUSDOKUMENTOINTI Valokuvaus ja mittaus Terhi Tanska ja Terhi Taipaleenmäki Puht.piirt. Tuija Väisänen 2017</p>	<p>MUSEOVIRASTO ARKEOLOGISET KENTTÄPALVELUT Koord.: Oulu (ETRS-GK26) Korkeus: N2000</p>	
		<p>Kartta 133</p>

+

x = 7213227
y = 475105

+

x = 7213227
y = 475114




+

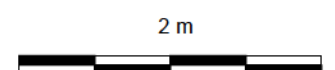
x = 7213215
y = 475105

+

x = 7213215
y = 475114



Pohjoinen



OULU LYSEON LUKIO Tontti 1-11-1 1000006102 Esa Mikkola 2016	Ortokuva Ryhmä 1 Käytetystä koordinaatistossa ei ole mukana kaistatunnusta KYP2000004389_1 MK 1:50
MITTAUSDOKUMENTOINTI Valokuvaus Terhi Tanska Mittaus ja 3D-malli T. Väisänen Puht.piirt. Tuuja Väisänen 2017	MUSEOVIRASTO ARKEOLOGISET KENTTÄPALVELUT Koord.: Oulu (ETRS-GK26) Korkeus: N2000
	Kartta 134

+

x = 7213227
y = 475105

+

x = 7213227
y = 475114

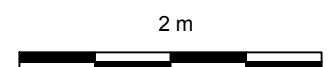



+

x = 7213215
y = 475105

+

x = 7213215
y = 475114



OULU LYSEON LUKIO Tontti 1-11-1 1000006102 Esa Mikkola 2016	Ortokuva Ryhmä 2 Käytetystä koordinaatistossa ei ole mukana kaistatunnusta KYP2000004397_1
MITTAUSDOKUMENTOINTI Valokuvaus Terhi Tanska Mittaus ja 3D-malli T. Väisänen Puht.piirt. Tuija Väisänen 2017	MK 1:50 MUSEOVIRASTO ARKEOLOGISET KENTTÄPALVELUT
	Koord.: Oulu (ETRS-GK26) Korkeus: N2000
	Kartta 135

+

x = 7213227
y = 475096

+

x = 7213227
y = 475102



x = 7213222
y = 475096

x = 7213222
y = 475102



Pohjoinen

2 m



OULU LYSEON LUKIO Tontti 1-11-1 1000006102 Esa Mikkola 2016	Ortokuva, Ryhmä 3 Käytetystä koordinaatistossa ei ole mukana kaistatunnusta KYP2000004398_1 MK 1:50
MITTAUSDOKUMENTOINTI Valokuvaus Terhi Tanska Mittaus ja 3D-malli T. Väisänen Puht.piirt. Tuija Väisänen 2017	MUSEOVIRASTO ARKEOLOGISET KENTTÄPALVELUT Koord.: Oulu (ETRS-GK26) Korkeus: N2000
	Kartta 136

+

x = 7213231
y = 475086

+

x = 7213231
y = 475094





+

x = 7213219
y = 475086

+

x = 7213219
y = 475094



OULU LYSEON LUKIO Tontti 1-11-1 1000006102 Esa Mikkola 2016	Ortokuva Ryhmä 5 Käytöstä koordinaatistossa ei ole mukana kaistatunnusta KYP2000004399_1 MK 1:50
MITTAUSDOKUMENTOINTI Valokuvaus Terhi Tanska ja Terhi Taipaleenmäki	MUSEOVIKASTO ARKEOLOGISET KENTTÄPALVELUT
Mittaus ja 3D-malli T. Väisänen Puht.piiirt. Tuija Väisänen 2017	Koord.: Oulu (ETRS-GK26) Korkeus: N2000
	Kartta 137

+

x = 7213233
y = 475078

+

x = 7213233
y = 475087




+

x = 7213222
y = 475078

+

x = 7213222
y = 475087



OULU LYSEON LUKIO Tontti 1-11-1 1000006102 Esa Mikkola 2016	Ortokuva Ryhmät 6 ja 7 Käytöstä koordinaatistossa ei ole mukana kaistatunnusta KYP200004400_1
MITTAUSDOKUMENTOINTI Valokuvaus Terhi Tanska Mittaus ja 3D-malli T. Väisänen Puht.piirt. Tuuja Väisänen 2017	MUSEOVIIRASTO ARKEOLOGISET KENTTÄPALVELUT
	Koord.: Oulu (ETRS-GK26) Korkeus: N2000
	Kartta 138

+

x = 7213229
y = 475079

+

x = 7213229
y = 475087

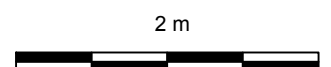



+

x = 7213220
y = 475078

+

x = 7213220
y = 475087



OULU LYSEON LUKIO Tontti 1-11-1 1000006102 Esa Mikkola 2016	Ortokuva Ryhmä 10, R563 <small>Käytetystä koordinaatistossa ei ole mukana kaistatunnusta KYP200004401_1</small>
MITTAUSDOKUMENTOINTI Valokuvaus Terhi Tanska Mittaus ja 3D-malli T. Väisänen Puht.piirt. Tuuja Väisänen 2017	MUSEOVIRASTO ARKEOLOGISET KENTTÄPALVELUT MK 1:50
	Koord.: Oulu (ETRS-GK26) Korkeus: N2000
	Kartta 139

+
x = 7213234
y = 475082

+
x = 7213234
y = 475088



x = 7213229
y = 475082
+

x = 7213229
y = 475102
+



Pohjoinen

2 m



OULU LYSEON LUKIO Tontti 1-11-1 1000006102 Esa Mikkola 2016	Ortokuva, Ryhmä 12 Käytetyistä koordinaatistossa ei ole mukana kaistatunnusta KYP2000004402_1 MK 1:50
MITTAUSDOKUMENTOINTI Valokuvaus Terhi Tanska Mittaus ja 3D-malli T. Väisänen Puht.piirt. Tuija Väisänen 2017	MUSEOVIRASTO ARKEOLOGISET KENTTÄPALVELUT Koord.: Oulu (ETRS-GK26) Korkeus: N2000
	Kartta 140