

Kuhmon Ystävyysdenpuiston kulttuuriperintöinventointi 2013

Iso-Palosen ja Maariansärkkien suojelualue, Elimyssalon suojelualue, Juortanansalon ja
Lapinsuon suojelualue



KUVAILULEHTI

JULKAISJA	Metsähallitus	JULKAISUAIKA	2013
TOIMEKSIANTAJA	Metsähallitus	HYVÄKSYMISPÄIVÄMÄÄRÄ	
LUOTTAMUKSELLISUUS	Julkinen	ASIANUMERO	MH 4648/2013
SUOJELUALUETYYPPI/ SUOJELUOHJELMA	Jso-Palosen ja Maariansärkkien luonnonsuojelualue (Ystävyysdenpuisto 488/1990) Elimyssalon luonnonsuojelualue (Ystävyysdenpuisto 488/1990) Juortanansalon soidensuojelualue (1982)		
ALUEEN NIMI	Ystävyysden puisto		
NATURA 2000 -ALUEEN NIMI JA KOODI	Isopalonon ja Maariansärkät FI 1200 252 Elimyssalon alue FI 1200 220 Juortanansalo FI 1200 208		
ALUEYKSIKKÖ	Pohjanmaan luontopalvelut		
TEKIÄ(T)	Marika Kieleväinen		
JULKAISUN NIMI	Kuhmon Ystävyysdenpuiston kulttuuriperintöinventointi 2013		
TIIVISTELMÄ	<p>Kuhmon Ystävyysdenpuiston kolmea suojelualueutta inventoitiin kesällä 2013. Inventointi tehtiin puiston hoidon ja käytön suunnittelua varten sekä samalla kartoitettiin tietoa alueen kulttuuriperinnöstä. Inventoinnista huomioitiin kohteet esihistorialliselta ajalta nykypäivään.</p> <p>Inventoinnissa dokumentoitiin 179 kohdetta, joista 129 oli uusia kohteita. Uusiksi kohteiksi katsottiin sellaiset kohteet, joita ei oltu merkitty Reiska tai SutiGis tietokantoihin tai muinaisjäännösrekisteriin. Alueelta tiedettiin entuudestaan kahdeksan muinaisjäännösrekisterissä olevaa kohdetta. Inventoinnissa löydettiin yksi uusi kivikautinen asuinpaikka ja kaksi esihistoriallista löytöpaikkaa. Yhteensä 78 kohdetta dokumentoiduista kohteista oli muinaisjäänöksiä tai sellaiseksi ehdotettuja. Suurin osa ajoittuu historialliselle ajalle. Yleisimpiä kohdetyyppejä olivat tervahaudat, joita oli 59 kappaletta. Rakennusperintökohteita oli 8, joista suurin osa on Elimyssalon alueella olevilta erämaatiloilta Levä- ja Latvavaarasta, joista Levävaaran puro-myly (Kotijoki mylly) ja sen mukana koko Levävaaran tila kuuluvat valtakunnallisesti merkittäviin rakennettuihin kulttuuriympäristöihin. Myös osa Iso-Palosen alueesta kuuluu valtakunnallisesti merkittäviin rakennettuihin kulttuuriympäristöihin tervanpolton muistomerkkinä.</p> <p>Loput 93 kohdetta olivat kulttuuriperintökohteita. Näihin sisältyi esimerkiksi rakennusjäännökset, jotka olivat toiseksi yleisin kohdetyyppi. Lisäksi oli aitaäännöksiä, puolustusrakennelmia, tähytyspuita, kuoppajäännöksiä, kivrakennelmia esimerkiksi maanmittareiden tekemiä, verkonkuivaustelineitä, venevalkama, karhunalas ja niin edelleen.</p> <p>Eniten kohteita löytyi Iso-Palosen ja Maariansärkkien suojelualueelta, 101 kappaletta, toiseksi eniten Elimyssalon alueelta, 66 kappaletta ja vähiten Juortanansalon suojelualueelta, 12 kappaletta. Inventoinnissa tehtiin 30 maastotyöpäivää, joista suurin osa Iso-Palosella ja Elimyssalolla. Juortanansalo jäi tällä kertaa vähemmälle huomiolle.</p> <p>Inventoinnin maastokattavuus oli hyvä Elimyssalon sekä Iso-Palosen ja Maariansärkkien alueella. Kohteiden määrä näillä syrjäisillä rajaseuduilla yllätti.</p>		
AVAINSANAT	Kulttuuriperintöinventointi, Kuhmo, suojelualueet, Natura 2000, esihistoria, tervahaudat, pyyntikuopat, rakennusjäännökset, rakennusperintö, valtakunnallisesti merkittävät rakennetut kulttuuriympäristöt, puromyllyt, puolustusrakennelmat		
MUUT TIEDOT	Kansikuva: Suota ja pitkospuuta Elimyssalon Kaita-Kiekin pohjoispuolelta.		
SARJAN NIMI JA NUMERO			
ISSN	ISBN (NIDOTTU) ISBN (PDF)		
SIVUMÄÄRÄ	609	KIELI	SUOMI
KUSTANTAJA	PAINOPAIKKA		
JAKAJA	Metsähallitus, luontopalvelut	HINTA	

Tiivistelmä

Taulukko 1: Inventoinnin perustiedot

Työn suorittaja	<i>Metsähallitus /harjoittelija Marika Kieleväinen</i>
Selvityksen ja inventoinnin syy (kaavoitus/rakennushankkeen suunnittelu/tieteellinen kysymys)	<i>Suojelualan hoidon ja käytön suunnittelu</i>
Työn rahoittaja/tilaaja	<i>Metsähallitus Pohjanmaan luontopalvelut</i>
Inventoinnin laji (arkistoinventointi/perusinventointi/teemaintoventointi/tarkkuusinventointi/ennestään tunnetun kohteen tarkastus)	<i>Suojelualan hoidon ja käytön suunnittelu</i>
Kenttätyön ajankohta	<i>6.6.–15.8.2013</i>
Dokumentointi- ja löytöaineiston arkistointipaikka	<i>Dokumentointiaineisto: Metsähallituksen arkisto</i> <i>Löytöaineisto: Museovirasto</i>
Inventointialueen laajuus, ha	909,8 ha
Inventointialueella olevat natura 2000 -alueet	Isopalonon ja Maariansärkät FI 1200 252 Elimyssalon alue FI 1200 220 Juortanansalo FI 1200 208
Inventointialueella olevat suojelu- alueet	Iso-Palosen ja Maariansärkkien suojelualue, Elimyssalon suojelualue, Juortanansalon ja Lapinsuon soidensuojelualue

Sisällys

TIIVISTELMÄ.....	3
SISÄLLYS	4
LUETTELO KOHTEISTA	5
1 JOHDANTO.....	13
1.1. Inventointialueen laajuus ja sijainti	13
1.2. Inventoinnin toteutus ja menetelmät.....	14
1.3. Inventoinnin kattavuus	15
1.4. Dokumentointi.....	17
2 INVENTOINTIALUEEN MAISEMA, LUONTO SEKÄ MAA- JA KALLIOPERÄ.....	18
2.1. Iso-Palosen ja Maariansärkkien suojelualue.....	18
2.2. Elimyssalon suojelualue	19
2.3. Juortanansalon suojelualue.....	20
3 ALUEEN TUTKIMUSHISTORIA.....	21
3.1. Kuhmon varhaiset vaiheet	22
3.2. Kaski, niitty ja pelto	24
3.3. Tervanpoltto	25
3.4. Veden vilja ja metsästys	26
3.5. Myllyt	27
3.6. Uitto ja savottaa	27
3.7. Raja ja kulkureitit	28
4 TULOSTEN TARKASTELU JA JOHTOPÄÄTÖKSET.....	30
ALLEKIRJOITUS	33
LÄHTEET	34
5 KOHDETIEDOT.....	VIRHE. KIRJANMERKKIÄ EI OLE MÄÄRITETTY.
5.1 ISO-PALONEN JA MAARIANSÄRKÄT.....	VIRHE. KIRJANMERKKIÄ EI OLE MÄÄRITETTY.
5.2 ELIMYSSALO.....	353
5.3 JUORTANANSALO.....	571

Luettelo kohteista

Taulukko 2. Luettelo Iso-Palosen ja Maariansärkkien inventoiduista kohteista

Nro	Reiska-tunnus	Kohdenimi ja tar- kenne	Ajoitus	Koordinaatit	Ra- jauspe- ruste	Uusi kohde	Mj-tunnus
1	159668	Papinsalmi esihistoriallinen asuinpaikka	Esihistoriallinen aika	X 7139615, Y 3651893, Z 191	Alue	X	KM 39522
2	159830	Kaunisniemi kivi-kautinen asuinpaikka	Kivikausi	X 7137320, Y 3654761, Z 193	Alue		290010273
3	160651	Hautalahti löytöpaikka	Esihistoriallinen aika	X 7138222, Y 3652198, Z 189	Piste	X	KM 39525
4	160683	Iso-Tahkonen löytöpaikka	Esihistoriallinen aika	X 7138971, Y 3656411, Z 200	Piste	X	KM 39524
5	159720	Tahkoniva lapinpato	Ajoitus epäselvä	X 7139227, Y 3656578, Z 198	Alue		290010027
6	159694	Iso-Palonen muinaisjäännösryhmä	Moniperiodinen	X 7138619, Y 3651745, Z 193	Alue		290010024
7	159328	Saunaniemi muinaisjäännösryhmä	Moniperiodinen	X 7138499, Y 3652336, Z 194	Alue		290010023
8	159842	Lämminhiekkä S pyyntikuoppakohde	Ajoitus epäselvä	X 7137440, Y 3655217, Z 191	Alue		290010274
9	159856	Salmilampi NE pyyntikuoppakohde	Ajoitus epäselvä	X 7137205, Y 3656397, Z 195	Alue		290010275
10	159509	Hautalahti N pyyntikuoppakohde	Ajoitus epäselvä	X 7138589, Y 3652072, Z 191	Alue		290010303
11	160193	Pieni Joutenlampi merkkipuu	Historiallinen aika	X 7135694, Y 3662044, Z 213	Piste	X	
12	43507	Palosenkangas tervahauta ja -sauna	Historiallinen aika	X 7139663, Y 3648792, Z 199	Piste		
13	43508	Matokangas tervahauta	Historiallinen aika	X 7139611, Y 3647102, Z 193	Piste		
14	47187	Honkasuo tervahauta 1	Uusi aika	X 7138534, Y 3646863, Z 203	Piste		
15	47190	Honkasuo tervahauta 2	Uusi aika	X 7138388, Y 3647656, Z 202	Piste		
16	117041	Oikunlampi tervahauta 1	Historiallinen aika	X 7139199, Y 3647622, Z 193	Piste		
17	117044	Oikunlampi tervahauta 2	Historiallinen aika	X 7139097, Y 3647728, Z 191	Piste		
18	117565	Papinsalmi liesiröykkiö	Historiallinen aika	X 7139610, Y 3651897, Z 192	Piste		
19	117046	Repolampi tervahauta	Historiallinen aika	X 7138710, Y 3648261, Z 200	Piste		
20	117047	Valkeislampi tervahauta	Historiallinen aika	X 7138388, Y 3650736, Z 196	Piste		
21	117049	Laajalahti tervahauta 1	Historiallinen aika	X 7138871, Y 3651963, Z 192	Piste		
22	117050	Laajalahti tervahauta	Historiallinen	X 7138868, Y 3651896, Z 192	Piste		

		2	aika	Z 191		
23	117051	Pikku-Palonen tervahauta	Historiallinen aika	X 7139587, Y 3652014, Z 194	Piste	
24	117052	Säynäjäturo terva- hauta	Historiallinen aika	X 7139638, Y 3651724, Z 192	Piste	
25	117053	Säynäjälähti tervahauta	Historiallinen aika	X 7139642, Y 3651109, Z 192	Piste	
26	117054	Myllylampi tervahauta	Historiallinen aika	X 7139680, Y 3647466, Z 192	Piste	
27	158132	Ryti Palonen S tervahauta	Historiallinen aika	X 7140194, Y 3646777, Z 198	Piste	X
28	158133	Ryti Palonen S 2tervahauta	Historiallinen aika	X 7140157, Y 3646868, Z 196	Piste	X
29	158134	Ryti Palonen S 3 tervahauta	Historiallinen aika	X 7140124, Y 3647180, Z 200	Piste	X
30	158457	Matokangas kämppäjäännös	Uusi aika	X 7139631, Y 3647085, Z 195	Piste	
31	158591	Repolampi tervahauta 2	Historiallinen aika	X 7138683, Y 3648051, Z 202	Piste	X
32	158592	Repolampi tervahauta 3	Historiallinen aika	X 7138679, Y 3648035, Z 201	Piste	X
33	158593	Repolampi tervahauta 4	Historiallinen aika	X 7138701, Y 3647585, Z 202	Piste	X
34	158594	Repolampi tervahauta 5	Historiallinen aika	X 7138712, Y 3647563, Z 202	Piste	X
35	158730	Rapalampi tervahauta	Historiallinen aika	X 7138546, Y 3649880, Z 198	Piste	
36	158738	Iso-Palonen S tervahauta	Historiallinen aika	X 7138591, Y 3650217, Z 191	Piste	X
37	159272	Hautalahti S tervahauta	Historiallinen aika	X 7138215, Y 3652119, Z 193	Piste	
38	159279	Hautalahti SW tervahauta	Historiallinen aika	X 7138345, Y 3651847, Z 195	Piste	
39	159663	Valkeiskangas tervahauta	Historiallinen aika	X 7140335, Y 3652038, Z 197	Piste	
40	159664	Valkeiskangas 2 tervahauta	Historiallinen aika	X 7140073, Y 3651969, Z 200	Piste	
41	159665	Pikku-Palonen 2 tervahauta	Historiallinen aika	X 7139885, Y 3651952, Z 200	Piste	X
42	159697	Valkeiskangas 3 tervahauta	Historiallinen aika	X 7140211, Y 3651770, Z 204	Piste	X
43	159695	Iso-Palonen tervahauta	Historiallinen aika	X 7138666, Y 3651466, Z 190	Piste	
44	159703	Saviniemi tervahauta	Historiallinen aika	X 7139285, Y 3651426, Z 195	Piste	
45	159866	Salmilampi terva- hauta	Historiallinen aika	X 7137277, Y 3656408, Z 195	Piste	X
46	159867	Kylmäjärvi 2 tervahauta	Historiallinen aika	X 7137270, Y 3656896, Z 191	Piste	X
47	159868	Kylmäjärvi 3 tervahauta	Historiallinen aika	X 7137228, Y 3656806, Z 196	Piste	X
48	159696	Hautalahti NW tervahauta	Historiallinen aika	X 7138543, Y 3651869, Z 190	Piste	X
49	159698	Korkeavaara tervahauta	Historiallinen aika	X 7139886, Y 3651695, Z 198	Piste	X
50	159700	Säynäjälähti 2	Historiallinen	X 7139603, Y 3651276,	Piste	X

		tervahauta	aika	Z 196		
51	159701	Säynäjälähti 3 tervahauta	Historiallinen aika	X 7139533, Y 3651536, Z Piste 191	Piste	
52	159721	Iso-Tahkonen tervahauta	Historiallinen aika	X 7138928, Y 3656490, Z 199	Piste	
53	159718	Säynäjärvi terva- hauta	Historiallinen aika	X 7140100, Y 3649629, Z 193	Piste	
54	159712	Iso-Palonen N tervahauta	Historiallinen aika	X 7139346, Y 3650097, Z 194	Piste	
55	159728	Rakennusniemi ter- vahauta	Historiallinen aika	X 7138236, Y 3655471, Z 195	Piste	X
56	159730	Rakennuslahti tervahauta	Historiallinen aika	X 7138171, Y 3654981, Z 193	Piste	X
57	159829	Kylmäjärvi tervahauta	Historiallinen aika	X 7137603, Y 3656793, Z 195	Piste	
58	159808	Saksanlampi tervahauta	Historiallinen aika	X 7137450, Y 3659968, Z 200	Piste	X
59	159732	Rakennuslahti 2 tervahauta	Historiallinen aika	X 7138060, Y 3654762, Z 193	Piste	X
60	159831	Kaunisniemi tervahauta	Historiallinen aika	X 7137238, Y 3654825, Z 194	Piste	X
61	159850	Lämminhiekkä tervahauta	Historiallinen aika	X 7137382, Y 3655229, Z 192	Piste	X
62	160198	Kylmäjärvi E tervahauta	Historiallinen aika	X 7137194, Y 3657288, Z 195	Piste	
63	158797	Kortelahti rakennusjäännös	Historiallinen aika	X 7138088, Y 3652557, Z 193	Piste	X
64	158780	Kortelahti rajapyykki	Historiallinen aika	X 7138114, Y 3652607, Z 191	Piste	X
65	159733	Mustaniemi asuinpaikkajäännös	Uusi aika	X 7138223, Y 3653747, Z 194	Alue	X
66	159734	Mustaniemi rakennus jäännös	Uusi aika	X 7138220, Y 3653749, Z 192	Piste	X
67	159768	Saksanlampi kämppäjäännös	Uusi aika	X 7137434, Y 3659922, Z 200	Alue	X
68	159726	Kallioinen kämppäjäännös	Uusi aika	X 7138557, Y 3656450, Z 195	Alue	X
69	160192	Iso Joutenlampi partiomaja	Kämppä	X 7136064, Y 3661652, Z 212	Piste	X
70	159799	Kaunisniemi Kekkonen kämppä	Kämppä	X 7137345, Y 3654756, Z 191	Piste	X
71	159800	Maariansärkät tähytyspuu	Uusi aika	X 7136381, Y 3661220, Z 223	Piste	X
72	160608	Maariansärkät piikkilankaesteen jäännös	Historiallinen aika	X 7136319, Y 3661489, Z 226	Viiva	X
73	159669	Laajalahti puolustusrakennelma	Toinen maailmansota	X 7139227, Y 3652048, Z 195	Alue	
74	159274	Syväniemi puolustusvalli	Historiallinen aika	X 7138108, Y 3652491, Z 194	Viiva	
75	159688	Hiekkalahti ampumahauta	Toinen maailmansota	X 7139121, Y 3652030, Z 195	Viiva	
76	159369	Haapasärkkä puolustusrakennelma	Toinen maailmansota	X 7138728, Y 3652311, Z 195	Piste	X
77	117567	Jäkäläsärkän poterot	Toinen maailmansota	X 7139733, Y 3646094, Z 213	Piste	

78	159729	Rakennusniemi verkonkuivausteline	Uusi aika	X 7138291, Y 3655268, Z 190	Piste	X
79	159699	Säynäjälähti verkonkuivausteline	Uusi aika	X 7139554, Y 3651369, Z 190	Piste	X
80	159702	Saviniemi verkonkuivausteline	Uusi aika	X 7139194, Y 3651529, Z 190	Piste	X
81	159711	Iso-Palonen N verkonkuivausteline	Uusi aika	X 7139025, Y 3650646, Z 190	Piste	X
82	158783	Kortelahti verkonkuivausteline	Uusi aika	X 7138089, Y 3652620, Z 191	Piste	X
83	158741	Iso-Palonen S verkonkuivausteline	Uusi aika	X 7138608, Y 3650211, Z 190	Piste	X
84	160197	Kuudenvirstanvaara rajamerkki	Historiallinen aika	X 7137703, Y 3663107, Z 240	Piste	X
85	160195	Riihilampi rajamerkki	Uusi aika	X 7135652, Y 3662909, Z 219	Piste	X
86	158589	Oikunlampi kuoppajäännös	Ajoitus epäselvä	X 7139227, Y 3647517, Z 198	Piste	X
87	158137	Myllylampi siltajäännös	Historiallinen aika	X 7139693, Y 3647482, Z 192	Piste	X
88	158737	Iso-Palonen venealkama	Uusi aika	X 7138560, Y 3650041, Z 190	Piste	X
89	158803	Kortelahti kuoppajäännös	Historiallinen aika	X 7138111, Y 3652588, Z 193	Piste	X
90	159108	Korkeavaara kivirakennelma	Historiallinen aika	X 7140078, Y 3651744, Z 203	Piste	X
91	159349	Hiekkalahti SW maarakenteet	Ajoitus epäselvä	X 7138822, Y 3652206, Z 191	Piste	
92	159510	Haapasärkkä SW kuoppa jäännös	Ajoitus epäselvä	X 7138672, Y 3652008, Z 195	Piste	X
93	159714	Säynäjälähti vetotaival	Historiallinen aika	X 7139654, Y 3651093, Z 190	Viiva	X
94	159725	Iso-Tahkonen kanava rakennelma	Uusi aika	X 7138799, Y 3656319, Z 199	Viiva	
95	159727	Rakennuskankaat kivirakennelma	Uusi aika	X 7138448, Y 3656217, Z 200	Piste	X
96	159731	Rakennuslahti kuoppa jäännös	Ajoitus epäselvä	X 7138031, Y 3654923, Z 190	Piste	X
97	159828	Sorkkalampi kuoppajäännös	Ajoitus epäselvä	X 7136522, Y 3661175, Z 212	Piste	X
98	160194	Riihilampi kivilatomus	Historiallinen aika	X 7135659, Y 3662887, Z 219	Piste	X
99	160609	Riihilampi puurakenteet	Historiallinen aika	X 7135685, Y 3662908, Z 217	Piste	X
100	160610	Saksanlampi siltajäännös	Uusi aika	X 7137281, Y 3659776, Z 200	Piste	X
101	160196	Kuudenvirstanvaara tähytystorni	Muu rakennelma	X 7137651, Y 3663006, Z 245	Piste	

Taulukko 3. Luettelo Elimyssalon inventoiduista kohteista

Nro	Reiskatunnus	Kohdenimi ja tarkenne	Ajoitus	Koordinaatit	Rajausperuste	Uusi kohde	Mj-tunnus
102	159648	Saari-Kiekki pyyntikuoppakohde	Historiallinen aika	X 7122012, Y 3663099, Z 240	Alue	X	
103	159974	Riihisuo merkkipuu	Historiallinen aika	X 7129176, Y 3664901, Z 229	Piste	X	
104	159769	Toinenvaara tervahauta	Uusi aika	X 7123292, Y 3663186, Z 251	Piste	X	
105	159789	Hirrestätkatknut tervahauta	Historiallinen aika	X 7124022, Y 3661839, Z 258	Piste	X	
106	159973	Riihilehto tervahauta	Historiallinen aika	X 7129438, Y 3664770, Z 231	Piste	X	
107	160031	Levävaara tervahauta	Historiallinen aika	X 7122870, Y 3662938, Z 245	Piste	X	
108	160032	Levävaara tervahauta 2	Historiallinen aika	X 7122629, Y 3662925, Z 240	Piste	X	
109	160033	Rasiaho tervahauta	Historiallinen aika	X 7123597, Y 3663219, Z 255	Piste	X	
110	160090	Ouvonvaara tervahauta	Historiallinen aika	X 7125844, Y 3666610, Z 268	Piste	X	
111	160094	Punikilehto tervahauta	Historiallinen aika	X 7125988, Y 3662307, Z 273	Piste	X	
112	160180	Latvavaara tervahauta	Historiallinen aika	X 7124859, Y 3661289, Z 262	Piste	X	
113	159763	Sikovaara rakennusjäännös	Historiallinen aika	X 7123605, Y 3667978, Z 274	Piste	X	
114	159753	Piilojärvi tervanpoltto kohde	Historiallinen aika	X 7129327, Y 3665721, Z 227	Alue	X	
115	159749	Piilojärvi rakennusjäännös	Historiallinen aika	X 7129354, Y 3665709, Z 227	Piste	X	
116	159623	Saari-Kiekki rakennus jäännös	Historiallinen aika	X 7122037, Y 3663082, Z 240	Piste	X	
117	159765	Elimysjärvi rakennusjäännös	Historiallinen aika	X 7124958, Y 3664251, Z 256	Piste	X	
118	159790	Sikolehto rakennusjäännös	Historiallinen aika	X 7122582, Y 3668104, Z 248	Piste	X	
119	159791	Lokkiselänne rakennusjäännös	Historiallinen aika	X 7126168, Y 3664625, Z 262	Piste	X	
120	159797	Riihilehto rakennusjäännös	Historiallinen aika	X 7129452, Y 3664699, Z 230	Piste	X	
121	159975	Naurisvaaran laavu	Uusi aika	X 7127855, Y 3663044, Z 268	Piste	X	
122	160026	Levävaara latojäännös	Historiallinen aika	X 7123182, Y 3662803, Z 243	Piste	X	
123	160089	Suvantolehto rakennusjäännös	Historiallinen aika	X 7122319, Y 3668123, Z 248	Piste	X	
124	160173	Saunaniemi rakennusjäännös	Historiallinen aika	X 7125030, Y 3665514, Z 255	Piste	X	
125	160179	Pötsövaara rakennusjäännös	Historiallinen aika	X 7122426, Y 3666393, Z 260	Piste	X	
126	160181	Latvavaara rakennusjäännös	Historiallinen aika	X 7124838, Y 3661092, Z 256	Piste	X	
127	160182	Latvavaara rakennusjäännös 2	Historiallinen aika	X 7124802, Y 3661130, Z 256	Piste	X	
128	160183	Latvavaara	Historiallinen	X 7124800, Y 3661156,	Piste	X	

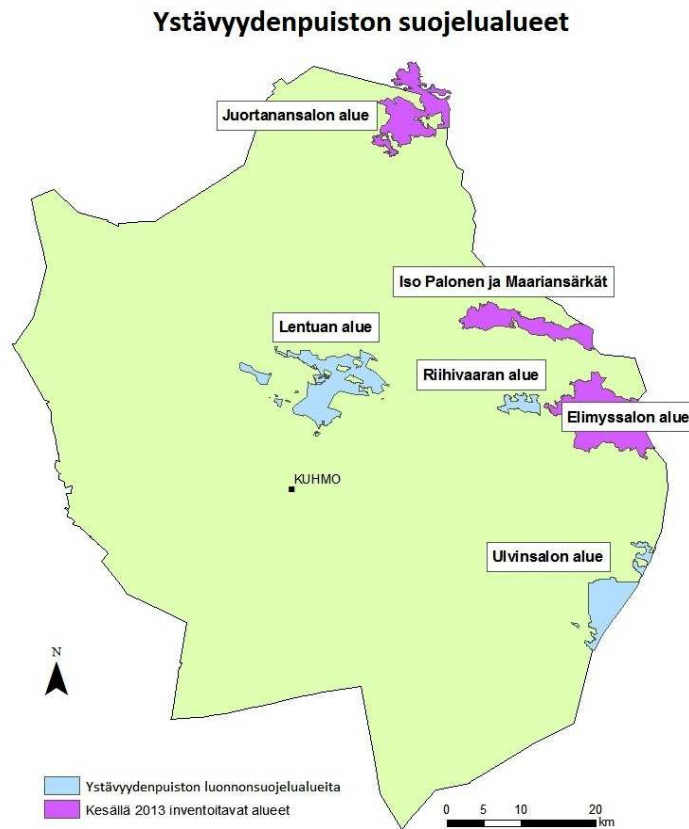
		rakennusjäännös 3	aika	Z 260		
129	159754	Piilovaara kämppäjäännös	Historiallinen aika	X 7129260, Y 3665617, Z 226	Alue	X
130	160095	Piilovaara rakennusjäännös	Historiallinen aika	X 7129257, Y 3665624, Z 227	Piste	X
131	159764	Kaita-Kiekki kämppä jäännös	Historiallinen aika	X 7122661, Y 3668275, Z 253	Alue	X
132	160091	Ouvonvaara rakennusjäännös	Historiallinen aika	X 7125766, Y 3666535, Z 266	Piste	X
133	160092	Ouvonvaara kämppä jäännös	Historiallinen aika	X 7125762, Y 3666506, Z 266	Piste	X
134	160022	Levävaara asuintila	Historiallinen aika	X 7123054, Y 3662942, Z 255	Alue	
135	160168	Latvavaara asuintilajäännös	Historiallinen aika	X 7124805, Y 3661197, Z 260	Alue	
136	6610	Latvavaara sauna	Saunarakennus	X 7124814, Y 3661139, Z 260	Piste	
137	4206	Levävaara navetta	Eläinsuoja	X 7123053, Y 3662876, Z 258	Piste	
138	15361	Kotijoki vesimylly	Muu maa, metsä- ja kalatalouden rakennus	X 7122648, Y 3663436, Z 237	Piste	
139	15450	Heinälampi valvontatupa	Valvontatupa	X 7128553, Y 3665875, Z 228	Piste	
140	159923	Kaita-Kiekki partiomaja	Kämppä	X 7122681, Y 3668149, Z 256	Piste	X
141	159654	Saari-Kiekki verkonkuivaus- teline	Historiallinen aika	X 7122042, Y 3663094, Z 240	Piste	X
142	160178	Kirnulahti rajakivi	Historiallinen aika	X 7122569, Y 3663273, Z 237	Piste	X
143	159767	Elimysjoki kanavarakennelma	Uusi aika	X 7124746, Y 3664867, Z 254	Viiva	X
144	159788	Kotijoki uittotammi	Historiallinen aika	X 7122615, Y 3663400, Z 237	Piste	X
145	159795	Pihtiputamanlampi karhuntalas	Uusi aika	X 7128323, Y 3666254, Z 230	Piste	X
146	159869	Sikovaara kivilatomus	Uusi aika	X 7123563, Y 3668025, Z 272	Piste	X
147	159939	Jeremianrasi kivilatomus	Historiallinen aika	X 7121973, Y 3668051, Z 250	Piste	X
148	159953	Hanhilampi tähytyspuu	Uusi aika	X 7122378, Y 3670566, Z 252	Piste	X
149	159960	Hanhipuro venekatos	Uusi aika	X 7122357, Y 3670696, Z 249	Piste	X
150	160024	Levävaara pelto 2	Historiallinen aika	X 7123063, Y 3663234, Z 245	Alue	X
151	160025	Levävaara pelto 1	Historiallinen aika	X 7123200, Y 3662852, Z 240	Alue	X
152	160027	Levävaara aita jäännös	Historiallinen aika	X 7123198, Y 3662732, Z 240	Viiva	X
153	160034	Peltoniemi peltojäännös	Historiallinen aika	X 7122302, Y 3663267, Z 240	Alue	X
154	160169	Latvavaara kellarijäännös	Historiallinen aika	X 7124904, Y 3661136, Z 262	Piste	X
155	160171	Levävaara aita	Historiallinen	X 7123086, Y 3663246,	Viiva	X

		jäännös 2	aika	Z 245		
156	160172	Hirvilehto kivirakennelma	Historiallinen aika	X 7125566, Y 3665758, Z 260	Piste	X
157	160176	Levävaara aitatolppa	Uusi aika	X 7123159, Y 3662974, Z 245	Piste	X
158	160184	Latvavaara kellarijäännös 2	Historiallinen aika	X 7124735, Y 3661141, Z 255	Piste	X
159	160588	Levävaara aitajäännös 3	Uusi aika	X 7122947, Y 3662889, Z 252	Viiva	X
160	160591	Latvavaara aitajäännös	Uusi aika	X 7124814, Y 3661061, Z 256	Piste	X
161	160592	Latvavaara aitajäännös 2	Uusi aika	X 7124821, Y 3661073, Z 358	Piste	X
162	160628	Sikopuro puhelinpylväsjään- nös	Uusi aika	X 7122882, Y 3668143, Z 254	Piste	X
163	160174	Levävaara puurakennelma	Uusi aika	X 7123129, Y 3662995, Z 244	Viiva	X
164	160175	Levävaara puurakennelma 2	Uusi aika	X 7123121, Y 3663010, Z 244	Viiva	X
165	160177	Peltoniemi kivirakennelma	Historiallinen aika	X 7122314, Y 3663108, Z 237	Viiva	X
166	160170	Toinenvaara maarakenteet	Historiallinen aika	X 7123258, Y 3662931, Z 246	Viiva	X
167	159964	Kaita-Kieikki muistomerkki	Uusi aika	X 7122366, Y 3669446, Z 250	Piste	X

Taulukko 4. Luettelo Juortanansalon ja Lapinsuon inventoiduista kohteista

Nro	Reiskatunnus	Kohdenimi ja tyyppi	Ajoitus	Koordinaatit	Rajausperuste	Uusi kohde	Mj-tunnus
168	15246	Väärälampi autiotupa	Autiotupa	X 7163960, Y 3637122, Z 243	Piste		
169	159511	Iso Murtovaara rakennusjäännös	Historiallinen aika	X 7163526, Y 3636854, Z 245	Piste	X	
170	159513	Ahosensuo rakennusjäännös	Historiallinen aika	X 7163470, Y 3637682, Z 240	Piste	X	
171	160604	Talaspuro rakennusjäännös	Uusi aika	X 7167033, Y 3643033, Z 227	Piste	X	
172	160611	Hyvämurto huussijäännös	Uusi aika	X 7168996, Y 3642771, Z 250	Piste	X	
173	160185	Juntinpuro latojäännös	Historiallinen aika	X 7168412, Y 3642880, Z 233	Piste	X	
174	160186	Juntinpuro 2 latojäännös	Historiallinen aika	X 7168294, Y 3643021, Z 233	Piste	X	
175	160188	Talaspuro latojäännös	Historiallinen aika	X 7167028, Y 3643069, Z 227	Piste	X	
176	160189	Talaspuro piikkilankaeste en jäännökset	Uusi aika	X 7167287, Y 3642643, Z 235	Viiva	X	
177	160190	Pieni Talasvaara piikkilankaesteen jäännökset	Uusi aika	X 7167610, Y 3642549, Z 235	Viiva	X	
178	160191	Jylkkylehto kivilatomus	Historiallinen aika	X 7169293, Y 3640177, Z 260	Piste	X	
179	160187	Juntinpuro pitkokset	Historiallinen aika	X 7168306, Y 3642991, Z 233	Viiva	X	

1 Johdanto



Kartta 1: Inventointialueiden sijoittuminen kartalle. Inventointialueet merkitty karttaan violetilla.

1.1. Inventointialueen laajuus ja sijainti

Kuhmon Ystävyydenpuistossa suoritettiin kesällä 2013 kulttuuriperintöinventointi puiston hoidon ja käytön suunnittelua varten ja samalla tehtiin kulttuuriperintöön liittyvää yleistä tiedonkeruuta.. Kuhmo sijaitsee Kainuussa rajanaapureinaan pohjoisessa Suomussalmi, lännessä Sotkamo, etelässä Nurmes ja Lieksa sekä idässä Venäjä. Ystävyydenpuistoon kuuluu viisi aluetta, jotka sijaitsevat Kuhmossa ja Suomussalmella. Kesän 2013 kulttuuriperintöinventointi tehtiin kolmella suojelualueella Kuhmon kunnassa (ks. kartta 1). Ne olivat Juortanansalon soidensuojelualue (5 436 ha), Iso-Palosen ja Maariansärkkien luonnonsuojelualue (4 053 ha) sekä Elimyssalon luonnonsuojelualue (8 293 ha). Kaikki ne rajoittuvat itäiseltä sivultaan Venäjään. Juortanansalon suojelualueesta huomioitiin vain Kuhmon puoleiset alueet, osa siitä

sijaitsee Suomussalmen kunnassa. Näiden kolmen alueen laajuus on kaikkiaan 17 782 hehtaaria, josta saatiin inventoitua noin 910 hehtaaria eli noin 5 %. Elimyssalon suojelualueesta inventoitiin 428,2 ha, joka on noin 5,9 % sen pinta-alasta. Iso-Palosen ja Maariansärkkien suojelualueesta inventoitiin 379,8 hehtaaria eli noin 9,7 % sen kokonaispinta-alasta. Juortanasalosta inventoitiin 101,8 hehtaaria, joka on noin 2,7 % sen kokonaispinta-alasta. Maastotyöt tehtiin pääasiassa kesä- ja heinäkuussa ja yhteensä kertyi 30 maastotyöpäivää.

1.2. Inventoinnin toteutus ja menetelmät

Ennen inventointia käytiin läpi Metsähallituksen tietokannat SutiGis ja Reiska, josta saatiin käsitys tiedossa olevista kohteista. Tiedossa olevat muinaisjäännökset selvitettiin muinaisjäännösrekisteristä. Kaikki tiedossa olleet muinaisjäännökset tarkastettiin ja SutiGis- ja Reiska- tietokannasta löydetty kohteet käytiin mahdollisuuksien mukaan läpi. Lähes kaikki ennalta tiedetyt kohteet ehdittiin tarkastaa inventoinnissa. Vain muutama tervahauta jäi tarkastamatta. Uusia kohteita etsittiin vanhojen peruskarttojen ja muiden karttojen avulla. Karttoja löytyi alueesta 1860-luvulta eteenpäin. Karttoja käytiin tutkimassa Oulun maakunta-arkistossa, Kainuun Museolla, ja myös Metsähallituksen hallussa oli joitakin vanhoja karttoja. Paikallisina informantteina toimivat lähinnä Metsähallituksen omat työntekijät, myös inventoinnista tehty lehtijuttu poiki muutaman vihjeen. Lisäksi taustatutkimuksessa käytiin läpi kirjallisuutta ja tutustuttiin paikallishistoriaan. Vihjeitä uusista kohteista yritettiin etsiä myös internetistä.

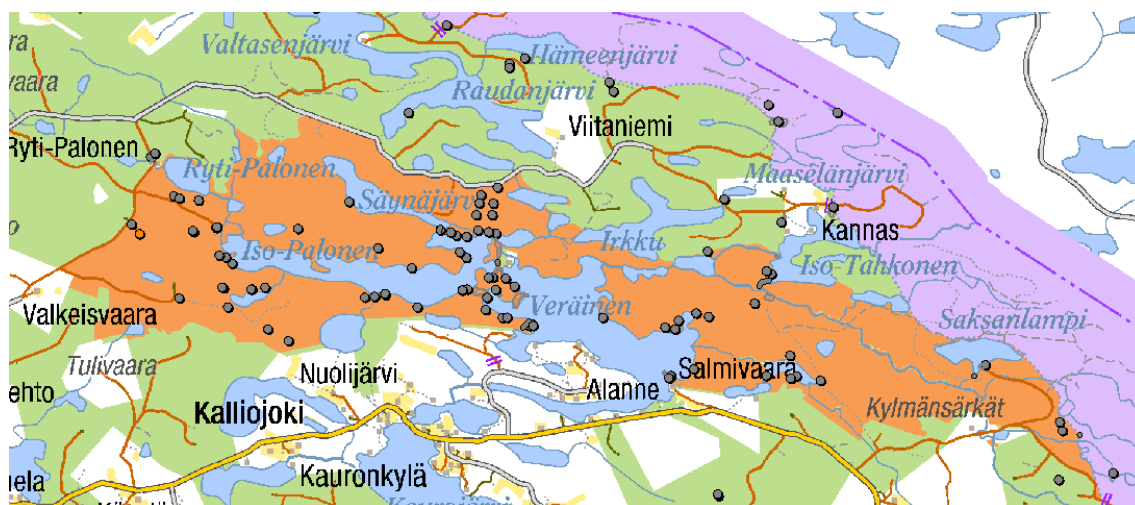
Ystävyydenpuiston alueelle on tehty selvityksiä kulttuuriperintökohteista aikaisemmin. Ne toimivat tärkeimpinä uusien kohteiden lähteinä. Tari Koskela on laatinut Ystävyydenpuiston perinneluettelon 1991. Anu Vauramo on kerännyt tietoa alueen kulttuuriperinnöstä 1990-luvun alussa ja on laatinut niistä matkakertomuksia, perinneluettelon ja karttoja. Katja Juntusen (1992) laatima raportti Elimyssalon metsänkäsittelyn menneisyyttä valotti alueen savotta- ja uittotoimintaa. Sen avulla Piilojärven, Ouvonvaaran ja Kaitakiekin kämppäkohteet saatiin yhdistettyä laajempaan kontekstiin. Katja Juntusen tekemät haastattelut valottivat myös alueen menneisyyttä ja haastattelujen avulla muutama kohde saatiin yhdistettyä historialliseen kontekstiin.

Uusia kohteita löytyi huomattava määrä. Inventoinnissa huomioitiin muinaisjäännökset ja kaikki ihmisen tekemät rakennelmat ja rakennukset esihistoriasta nykypäivään. Suurin osa tarkastuksista tehtiin ennakkotietojen perusteella. Joko kohteet olivat etukäteen tiedossa (mui-

naisjäännösrekisteri, Reiska-tietokanta, SutiGis, peruskartta) tai paikannettu esityövaiheessa vanhojen karttojen, raporttien, haastattelutietojen tai kirjallisuuden avulla. Joitakin tarkastuksia tehtiin paikannimien perusteella tai maastokohteille, jotka vaikuttivat otollisilta muinaisjäännöksille. Suurin osa tausta-aineiston avulla selville saaduista kohteista tarkastettiin. Joitakin kohteita jäi tarkastamatta johtuen aikataulusta. Osa uusista kohteista selvisi vasta inventoinnin loppupuolella, joten osa niistä jäi tarkastamatta. Jotkin yksittäiset kohteet jätettiin inventoinnista myös pois.

1.3. Inventoinnin kattavuus

Inventoinnin ulkopuolelle jäi tänä kesänä Ulvinsalon luonnonpuisto, Lentuan luonnonsuojelualue sekä Juortanansalon ja Lapinsuon luonnonsuojelualueen Suomussalmen puoleiset osat. Inventoinnin ulkopuolelle jäi myös osa Kuhmon puoleisista osista alueen laajuuden ja ajan käytön takia. Alueelta ei löydetty taustatyössä kovinkaan paljon ennakkotietoa mahdollisista kohteista. Alue vaatisi siis laajaa maastoinventointia, joka oli liian aikaa vievää tähän inventointiin.

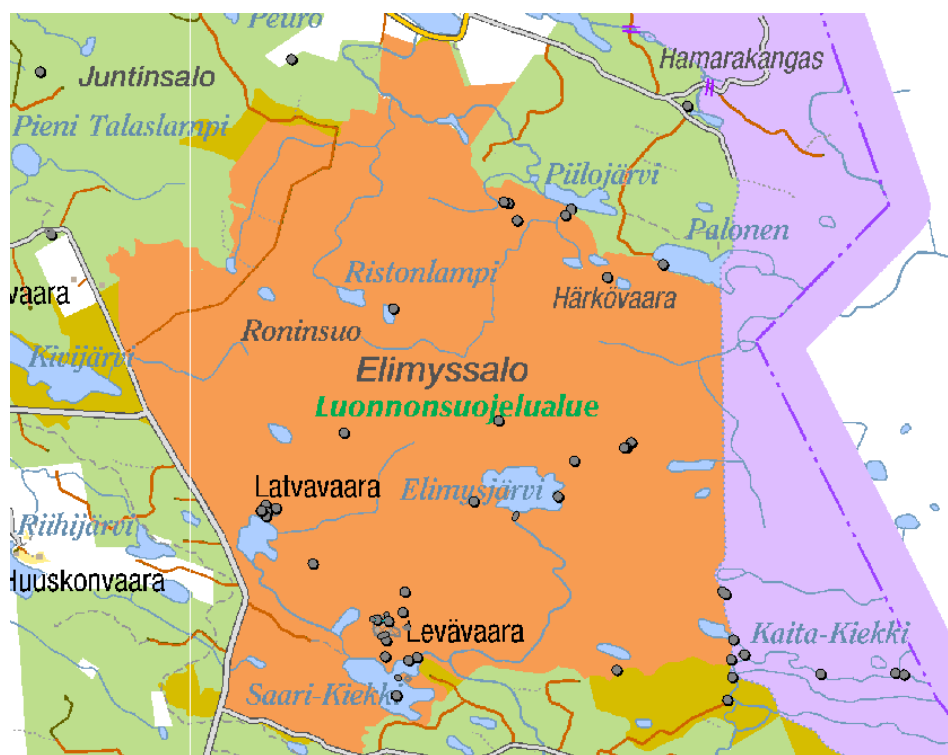


Kartta 2: Iso-Palosen ja Maariansärkkien alueen kohteiden sijoittuminen kartalle. Harmaat pisteet edustavat inventoituja kohteita. Oranssialue merkitsee suojelualuetta.

Inventointi aloitettiin Iso-Palosen ja Maariansärkkien alueelta. Tältä alueelta oli eniten etukäteen tiedossa olevia kohteita. Suurin osa niistä oli tervahautoja, mutta lisäksi oli kiinteitä muinaisjäännöksiä. Inventoinnissa etuna oli maaston helppokulkuisuus ja hyvä polkuverkosto. Inventointi keskittyi polkujen ja vesistöjen ympäristöön sekä etukäteen tiedossa oleville kohteille. Iso-Palosen ja Maariansärkkien osalta inventoinnin kattavuus oli hyvä varsinkin alueen

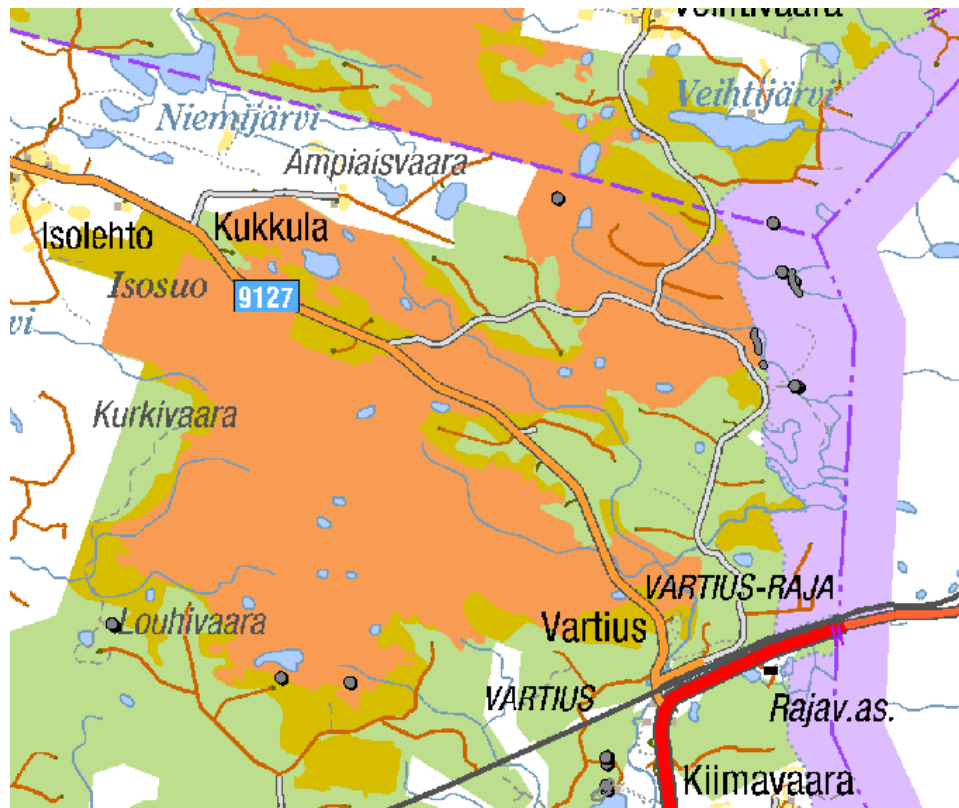
länsiosassa. Itäosassa kattavuus jäi pienemmäksi. Sieltä ei ollut niin hyvin tiedossa etukäteen kohteita ja lisäksi osa siitä on rajavyöhykkeellä.

Elimyssalon suojelualueella keskityttiin kulttuurivyöhykkeen alueelle, jolla sijaitsee erämaatilat Levä- ja Latvavaara. Erämaatilojen rakennuskanta on kiitettävästi kartoitettu jo aikaisemmin. Kulttuurivyöhykkeen lisäksi inventointikeskittymiksi tuli Elimysjärven ja Kaita-Kiekin ympäristöt, Riihivaaran ympäristö ja Piilovaara. Näiden alueiden lisäksi oli joitakin yksittäisiä kohteita, joita tarkastettiin. Kulttuurivyöhykkeiden inventointi oli kattavaa. Elimyssalon luoteisosa jäi vähemmälle huomiolle. Tausta-aineiston avulla alueelta ei selvinnyt tarkastettavia kohteita kuin pari.



Kartta 3: Elimyssalon alueen inventoidut kohteet.

Juortanansalon ja Lapinsuon luonnonsuojelualueella keskityttiin ennalta tiedettyihin kohteisiin Kuhmon kunnan puolelta. Kohteet saatiin selville lähinnä vanhoja karttoja tutkimalla. Näiden kohteiden tarkastuksen yhteydessä havaittiin uusia kohteita. Alueella ei ole ollut asutusta, mistä johtuen alueella ei myöskään ole kovin montaa ennalta tiedettyä kohdetta. Kohteet keskittyvät alueen eteläpuolella olevan Väärälammen ympäristöön ja alueen itäpuolelle rajavyöhykkeelle.



Kartta 4: Juortanansalon alueen inventoidut kohteet.

1.4. Dokumentointi

Maastossa kohteiden dokumentointi tapahtui maastotietokoneella, jossa oli ArcPad – ohjelma ja GPS. Kohteista otettiin ylös koordinaattitiedot, lisäksi ne kuvattiin digikameralla, mitattiin lasermittalaitteella ja kuvailtiin sanallisesti. Jälkityövaiheessa kohteet, niiden tiedot, rajaukset ja kuvat vietiin Metsähallituksen Reiska-tietokantaan. Maastotietokone oli hyvä tiedontalennusväline maastossa ja sen akku kesti pitkinäkin päivinä hyvin. Sen sijaan laitteen GPS oli ajoittain hyvinkin epätarkka tai jopa toimimaton. Tästä johtuen joidenkin kohteiden koordinaattitiedot saattavat heittää Reiska-tietokannassa ja tässä raportissa. Aina GPS:n temppuilla ei huomannut ajoissa, jotta asian olisi voinut korjata. Maastossa oli mukana kenttälapio, jolla tehtiin tarvittaessa koekuoppia kohteille niiden luonteen varmistamiseksi. Kenttälapio kulki kätevästi repussa. Inventointi suoritettiin yksin paria päivää lukuun ottamatta. Yksi kenttäpäivä tehtiin yhdessä erikoissuunnittelija Päivi Tervosen kanssa Juortanansalon Väärälammelle kesäkuussa ja elokuussa teimme biologi Mervi Laaksosen kanssa retken Saari-Kiekin saareen.

2 Inventointialueen maisema, luonto sekä maa- ja kallioperä

Ystävyysdenpuisto perustettiin omalla laillaan vuonna 1990. Kallioperä on graniittigneissisiä ja graniitinsukuisia kivilajeja. Elimyssalon eteläpuolella kulkee vihreäkivivyöhyke lännestä itään. Maaperä on karuhkoa johtuen siitä, että mannerjää pyyhki hienommat maalajit mukanaan. Se on lähinnä sora- ja hiekkamoreenia, jossa on paljon turvekerrostumia. Alueella on myös drumliineja ja harjuja. Kaikki alueet sijaitsevat noin 200–300 metriä meren pinnasta ja ovat olleet jääkauden jälkeen vedenkoskemattomia alueita. Pääosa vesistöistä kuuluu Oulujoen vesistöalueeseen ja pieniosa Elimyssalon vesistä virtaa myös Vuoksen vesistöön. Tärkeimmät joet ja purot on aikanaan perattu uittoa varten. Itä-Kainuulle tyypillistä maisemaa ovat järvien ja vaarojen vaihtelu, pienet erämaiset metsä- ja suolammet. Vedet ovat humuspitoisia ja karuhkoja. Rannat kivikkoisia tai suoperäisiä, myös hiekka- ja kalliorantoja esiintyy. Tyypillistä maisemalle on myös pienvesikohteet eli lähteet ja purot. Alueelle on tyypillistä mäntymetsät sekä mäntyvaltaiset sekametsät. Kuusivaltaisia metsiä sekä kuusisekametsiä on jonkin verran. Lehtipuista esiintyy hieskoivua, rauduskoivua, haapaa, harmaaleppää, pihlajaa, tuomea ja erilaisia pajuja. (Juntunen & Isokääntä 2000:30-31, 42-43)

2.1. Iso-Palosen ja Maariansärkkien suojelualue

Alue on suosittu retkeilykohde. Maasto on helppokulkuista männikköä hiekkaisilla kankailla, harjuilla ja drumliineilla. Alueella on paljon järviä ja lampia. Lähes kaikki metsät ovat hoidettuja ja tasaikäisiä ja niistä suuri osa on nuorta kasvatusmetsää. Metsänhoito toimenpiteitä on tehty aina 1980-luvun lopulle saakka. Pääpuulajina on mänty. Kuusikoita esiintyy jonkin verran. Pääosin metsät ovat karuja kankaita. Alueella on myös pienialaisia soita sekä järviä. Suurimmat järvet ovat Veräinen ja Iso-Palonen. Järvet ovat pääosin karuja ja kirkasvetisiä. Suurin joki on Viiksimonjoki. Suot ovat pääosin puustoisia, mutta alueella on myös keidas- soitaa ja aapasuo yhdistymiä. Suota alueen pinta-alasta on 38 %. Ojitettuja soita niistä on 7 %. Suojelualueen läpi kulkee mannerjäätikön aikaan syntynyt kallioperän ruhjelaakso ja harju- muodostelma. Alueella on suppia ja drumliineja. Maariansärkkien alue kuuluu valtakunnalliseen harjajensuojeluohjelmaan.



Kuva 1: Iso-Palosen ja Maariansärkkien suojelualueella on paljon kauniita hiekkaisia mäntykankaita.

Alueella esiintyy useita erilaisia Natura-luontotyyppisiä, joista priorisoituja ovat boreaaliset luonnonmetsät, puustoiset suot, aapasuota sekä keidassuot. Alueella sijaitsee yksi pienikokoinen tulvaniitty Viiksimonjoen varrella alueen itäosassa. Sen koko on 0,8 hehtaaria. Kohde on perinnebiotooppi. Se on ollut niittokäytössä erämaatorppien ympärillä.

Suojelualueella on 30 kilometriä retkeilyreittiä.

2.2. Elimyssalon suojelualue

Pääasiassa Elimyssalon metsät ovat mäntyseka- tai kuusisekametsiä. Valtaosa niistä on tuoreita tai kuivahkoja kankaita. Ne ovat pääosin vanhoja erirakenteisia metsiä. Tyypillisimmillään noin 150-vuotiasta kuusettuvaa männikköä. Nuorimmat metsät ovat 50 vuotiaita. Suometsiä ja korpia on runsaasti. Suota maapinta-alasta on lähes puolet. Ne ovat avoimia tai puustoisia aapasoita, keidassoita, piensoita tai lähdesoita. Lähes puolet on puustoisia soita, enimmäkseen rämeitä ja korpia. Alueella on yksi letto. Ojitettuja soita on vain 3 % suopinta-alasta. Niistä Leväsuo on ennallistettu. Alueella on myös paljon järviä ja lampia. Suurimmat järvet ovat Elimysjärvi ja Saari-Kiekki. Elimyssalon eteläpuolella on ravinteisempien kivilajien esiintymä, joka näkyy kasvillisuudessa, muun muassa pienialaisina lettovina. Alueella on useita Natura-luontotyyppisiä, kuten aapasoita ja runsaslajisia kuivia ja tuoreita niittyjä. Eli-

myssalon alueella sijaitsevat kulttuurihistoriallisesti ja perinnemaisemina arvokkaat Levävaa-
ran ja Latvavaaran erämaatilat. Niihin kuuluvat hoidetut niittyalueet. Elimyssalon suojelualue-
een läpi kulkee 24 kilometriä retkeilypolkua.



Kuva II: Elimyssalolla on paljon soita. Kuvassa Riihisuo alueen pohjoisosasta.

2.3. Juortanansalon suojelualue

Maisema on vetistä suomaisemaa. Valtaosa metsistä on tuoreita ja kuivahkoja kankaita. Vanhaa metsää on vähän, pääosin metsät ovat uudistuskypsää metsikköä. Suosaarekkeissa metsät ovat lähinnä vahoja kuusikoita. Alueella on myös joitakin taimikoita. Puulajiltaan metsät ovat jakautuneet tasaisesti mänty-, kuusi-, mäntyseka- ja kuusisekametsien välille. Soita on maapinta-alasta yli puolet. Ne ovat puustoisia tai avoimia aapasoitaa, keidassoita, piensoita ja lähdesoitaa. Suurimmat suot ovat rimpisiä avosoitaa. Alueella on paljon erityyppisiä reunarämeitä ja korpia. Vain prosentti soista on ojitettuja. Suo- ja metsätyypit ovat pääosin karuja, mutta alueelta löytyy myös reheviä paikkoja, jopa lehtoja. Vesistöt ovat pieniä humuspitoisia suolampia ja latvapuroja. Alueen priorisoituja Natura-luontotyyppisiä ovat boreaaliset luonnonmetsät, puustoiset suot, aapasuot ja keidassuot. Alueella on vain 3 kilometriä retkeilyreittiä.

3 Alueen tutkimushistoria

Inventoidut alueet ovat itäkainuulaista saloseutua. Ne ovat kuuluneet alueen asukkaiden nautintapiiriin. Niillä on harjoitettu eränkäyntiä, kaskiviljelyä, tervanpolttoa, metsätaloutta, luonnonniittytaloutta. Varhaisimmat ihmistoiminnan merkit löytyvät Iso-Palosen ja Maariansärkkien alueelta, jolta oli etukäteen tiedossa kahdeksan kohdetta, jotka löytyvät muinaisjäännösrekisteristä (ks. Taulukko 5 Aiemmin tunnetut muinaisjäännökset.). Suurin osa niistä on asuinpaikka- ja pyyntikuoppakohteita. Elimyssalon alueelta tiedettiin etukäteen Levävaaran ja Latvavaaran erämaatilojen pihapiirien rakennukset. Muita kohteita ei niiden, Kotijoen vesimyllyn ja Heinälammen valvontatuvan lisäksi ollut merkitty Metsähallituksen tietokantoihin. Paljon uusia kohteita löytyi kuitenkin jo aiemmin mainituista selvityksistä, joita olivat tehneet Tari Koskela, Anu Vauramo ja Katja Juntunen. Juortanansalon suojelualueelta ei ollut aiemmin tunnettuja muinaisjäännöksiä tai muitakaan kohteita. Etukäteen oli tiedossa vain yksi kohde, Metsähallituksen omistuksessa oleva Väärälammen autiotupa. Muut tarkastettavat kohteet löydettiin vanhojen peruskarttojen ja kulttuuriperintöselvitysten avulla. Juortanansalon kohdalla tärkein lähde oli Tari Koskelan (1991) laatima perinneluettelo.

Ensimmäinen arkeologinen tarkastus tehtiin Kuhmossa 1971. Sen suoritti muinaistieteellisen toimikunnan puolesta Anja Sarvas. Aktiivisimpana aikana vuodesta 1980 vuoteen 1994 suoritettiin 17 arkeologista kaivausta Kuhmon alueella. Tätä ennen alueelta tunnettiin vain yksittäisiä löytöjä. Kainuuseen saatiin oma maakunta-arkeologi, Esa Suominen, vuonna 1986, joka suoritti säännöllisiä inventointeja alueella. (Wilmi 2003:17–19).

Aiemmin tunnettuja muinaisjäännöksiä oli vain Iso-Palosen ja Maariansärkkien suojelualueelta. Niitä oli yhteensä kahdeksan, joista kaikki käytiin tarkastamassa. Kohteista tarkastettiin niiden sijainti, laajuus ja se onko kohteessa tapahtunut muutosta. Pyyntikuoppa kohteiden kohdalla otettiin myös kuoppien mitat ja sijainti.

Taulukko 5: Alueen aiemmin tunnetut muinaisjäännökset

Kohdenimi	Muinaisjäännöstyyppi ja -tarkenne	x-, y- ja z-koordinaatit	Kunta	Tarkastettu	Tietoja täydennetty	Tarkastusta ei ole tehty
Iso-Palonen	Muinaisjäännösryhmä, moniperiodinen	7135653/651518/192	Kuhmo	Kyllä	Kyllä	
Hautalahti N	Työ- ja valmistuspaikka, pyyntikuopat	7135599/651820/192	Kuhmo	kyllä	kyllä	
Saunaniemi	Muinaisjäännösryhmät, moniperiodinen	7135608/652230/192	Kuhmo	Kyllä	Kyllä	
Hiekkalahti SW	Maarakenteet, kuopat	7135864/651937/192	Kuhmo	Kyllä	Kyllä	
Kaunisniemi	Asuinpaikat, kivikautinen	7134353/654506/195	Kuhmo	Kyllä	Kyllä	
Lämminhiekk S	Työ- ja valmistuspaikat, pyyntikuopat	7134456/654977/190	Kuhmo	Kyllä	Kyllä	
Salmilampi NE	Työ- ja valmistuspaikat, pyyntikuopat	7134201/656151/192	Kuhmo	Kyllä	Kyllä	
Tahkoniva	Työ- ja valmistuspaikat, lapinpadot	7134201/656151	Kuhmo	Kyllä	Kyllä	

3.1. Kuhmon varhaiset vaiheet

Kainuun alue vapautui jäänpeitosta noin 9000 vuotta sitten, joista Kuhmon alue ensimmäisenä noin 700 vuotta aiemmin. Kuhmon alueen vanhin ajoitettu asutus sijoittuukin heti jään vetäytymistä seuranneeseen ajankohtaan noin 7000–6600 eKr. Ajoitus on saatu Puhakankaalta Lentiirajoenvarrelta. Tähän aikaan ihmiset hankkivat elantonsa kalastamalla, metsästämisellä ja keräilemällä. Tärkeimpiä saaliseläimiä ovat olleet hirvi ja peura, sekä kaloista hauki. Asutus on keskittynyt vesistöreittien rantamille. Alkuun asumuksina on toiminut piste-kotamaiset rakennelmat, myöhemmin tukevampia puurakennelmia. Elintapa on ollut liikkuvaa johtuen saaliseläimistä. (Wilmi 2003: 16–17) Inventointialueella on yksi esihistoriallinen asuinpaikka Iso-Palosen alueella Veräisen Kaunisniemessä. Se on määritelty kivikautiseksi. Inventoinnissa löydettiin Iso-Palosen Papinsalmen laavupaikalta toinen esihistoriallinen asuinpaikka. Peuranpyyntiin liittyviä pyyntikuoppakohteita tiedettiin alueelta etukäteen neljä kappaletta: Salmilampi NE, Lämminhiekk S, Hautalahti N ja Iso-Palonen (290010024). Kuoppa- eli hautapyynti on ollut varhaisin peuranpyynnin muoto. Kuopan pohjalle asetettiin teroitettuja seipäitä pystyyn ja sen lisäksi hauta saatettiin naamioida oksilla, havuilla ja karikkeilla. Kuopat kaivettiin peurojen kulkureiteille erilaisiin kapeikkoihin. Usein peuroja ohjat-

tiin niihin erilasten aitojen avulla. Inventoinnissa ei etsinnöistä huolimatta löytynyt uusia varmoja pyyntikuoppa/lapinhauta kohteita kuin yksi, Elimyssalolta Saari-Kiekin saaresta. Pyyntikuoppa/lapinhauta kohteet eivät välttämättä ole esihistoriallisia. Ne ovat olleet käytössä pitkään ja ne on vaikea ajoittaa.



Kuva III: Kuvassa pyyntikuoppa Iso-Palosen Salmilammelta (kohde 159856).

Iso-Palosella sijaitsevasta Saunaniemestä on löydetty hevosenkenkäsolki (KM 13094), joka kertoo alueella jatkuneen toiminnan kivikaudelta rautakaudelle. Kalastukseen liitettyjä veteen tehtyjä jonomaisia kivilatomuksia, lapinpatoja tiedetään olevan Tahkojoen niskassa, Tahkonivassa. (Muinaisjäännösrekisteri). Peuranpyyntiin tehdyt pyyntikuopat on usein yhdistetty lappalaisiin ja siksi niitä kutsutaan myös lapinhautoiksi. Kuhmon alueella on runsaasti lappilaisperäisiä paikannimiä. Elimyssalolla on esimerkiksi runsaasti ”kiekki”-loppuisia paikkoja. Kiekki tarkoittaa saameksi kalasääskeä. (Wilmi 2003:48) Samuli Paulaharju kertookin Saari-Kiekin saaresta eläneen lapinukon ”Peura-Paavon”, joka on pyydellyt poroja Kuhmon kan-kailla. (Paulaharju 1958:12, 85)

Väkeä on Kuhmoon ja muualle Kainuuseen tullut idästä ja etelästä. Vaikutteita on saatu idästä ja lännestä, Vienanmerenrannikolta, Äänisen seudulta, Laatokalta ja Oulujokea pitkin. 1100-luvulla karjalaiset ja lännestä saapuvat eränkävijät ja turkiskauppiat löysivät alueelle. Itä-Suomessa esihistoriallinen aika kesti 1300-luvulle. (Isokääntä 2007:27)

3.2. Kaski, niitty ja pelto

Kaskitalous yleistyi 1500-luvulla, kun savolaiset ryhtyivät asuttamaan seutua. 1700-luvulla väkimäärä alkoi kasvaa ja asutus levittäytyi vesistöjen varsilta vaaroille. Vaara-asutukset syntyivät usein vanhoille kaskiahoille, jotka usein olivat viljavaa maata. (Isokääntä 2007:27) Vakiinnuttuaankin asutus oli aluksi epävakaa. Tauti tappoi usein asukkaat tai sitten asuinpaikka saattoi osoittautua huonoksi. Talot autioituivat ja asutettiin usein uudelleen. Näin kävi Elimyssalon erämaatalojen Levävaaran ja Latvavaaran kohdalla.

Asumukset olivat pitkään vaatimattomia savupirtejä, joissa lämmönlähteenä oli vain yksinkertainen sisäänlämpiävä kiuasuuni. 1800-luvun puolivälissä ne olivat vähenemään päin, mutta niitä tavattiin vielä 1900-luvun alussakin, jolloin yleistyivät uloslämpivät pirtit. Asutetun tilan saattoi ostaa valtiolta, jolloin tila oli niin sanottu uudistila. Inventoidulla alueella on yksi torppa, Syväniemen torppa, Iso-Palosen ja Maariansärkkien suojelualueelta Veräisen nimettömästä niemestä. Torppa oli tila, joka oli talon maalla, jonka torppari vuokrasi. Torppari ei siis itse omistanut tilaa. Myöhemmin syntyi kruununmetsätorppa järjestelmä (1867), joka mahdollisti torppien perustamisen valtion metsiin. Torpparilla oli viljelyoikeus ja sopimuksen edellyttämiä velvollisuuksia, kuten viljelymaan raivaus ja metsänkäyttörajoituksia. Torpasta piti maksaa myös veroa. Kruununmetsätorppia olivat Elimyssalolla Levävaaran, Latvavaaran ja Sikovaaran tilat. Sikovaara autioitui ilmeisesti jo 1800-luvun lopussa. Levä- ja Latvavaaran tilat pysyivät asuttuina ja itsenäistyivät 1931. Molemmat toimivat myös metsänvartijatiloina, jolloin ei tarvinnut maksaa torpanveroa. Torppien perustamisvuodet eivät välttämättä kerro koko totuutta paikan asuttamisesta, sillä tila on saattanut olla olemassa vuosia ennen torppasopimuksen tekoa. Tämä oli mahdollista syrjäisillä seuduilla.

Kasken lisäksi käytettiin niittyjä. Niittytaloutta harjoitettiin myös peltoviljelyn yleistyttyä. Niittyjä oli soilla, purojen ja jokien varsilla. Niittyjä saatettiin pitää kaukanakin asutuksesta, jolloin heinät varastoititiin paikan päälle ja vasta talvella kuljetettiin kotiin. Kaukana tapahtuvien heinätöiden aikaan yövyttiin niittysaunoissa tai –majoissa. Niittytaloutta varten, ja myös uittoa varten, saatettiin laskea järven veden pintaa. Muun muassa Elimysjärveen on kaivettu kanava, jotta vedenpintaa saatiin lasketuksi ja niittymaata täten lisättyä. Niittymaata on parannettu myös paisuttamalla puroja eli patoamalla puro niin, että vesi on noussut maalle. Kaskeaminen alkoi hiipua 1800-luvulla. Kaskeamisen merkit saatavat vieläkin näkyä joissakin metsissä vyötärönkorkuisina palaneina kantoina tai pyällettyinä honkina. Näitä merkkejä oli näkyvissä kaikilla inventoitavilla alueilla. Kaskimaita saattoi olla kaukana koskemattomilla

erämaaseuduilla, jolloin kaskeaminen vaati useamman kuukauden verran asumista erämaassa metsäsaunassa tai – kodassa. Kaukaisille paikoille rakennettiin riihi, jossa vilja puitiin ja säilytettiin ja talvella kuljetettiin kotiin. (Juntunen & Isokääntä 2000:38–39,95-96) Niittylatojen jäänteitä löytyi Juortanansalolta neljä ja Elimyssalolta yksi peltoviljelyyn liittyvä latojäännös Levävaaran läheisen pellon reunalta erämaatilojen pihapiirissä olevien latojen lisäksi. Elimyssalolta löytyi myös yksi metsä/niittysaunajäännös Riihilehdosta.



Kuva IV: Juntinpuro 2 latojäännös Juortanansalolla on yksi jäännös niittytaloudesta.

Varhaisimpia peltoja on raivattu vanhoille kaskiahoille ja järvien niemekkeille. Peltomaa oli usein talon ympärillä, kuten Levä- ja Latvavaarassa. Myös Sikovaaran asuintila kohteelta pystyttiin havaitsemaan vanha pellon paikka, joka oli rakennusten raunioiden yhteydessä. Levävaaran läheltä Saari-Kiekin Peltoniemestä löydettiin myös varhainen peltoraivio. Pelot olivat aluksi pieniä, keskimäärin pari tynnyrinalaa (noin hehtaari).

3.3. Tervanpoltto

Tervanpoltto on ollut tärkeä tulon lähde 1800-luvulla ja jossakin määrin jo sitä ennen. Tervanpoltto jatkui pitkään 1900-luvullakin. Levävaarassa tiedetään poltetun tervaa 1960-luvulla. Tervanpolton tärkeys käy selväksi tarkasteltaessa inventoinnin tuloksia, huomattava osa kohteista on tervahautoja. Erityisen vilkasta tervanpolttoaluetta on ollut Iso-Palonen, jolta havaittiin 50 tervahautaa. Alue onkin valittu Valtakunnallisesti merkittäväksi rakennetuksi kulttuu-

riympäristöksi (RKY) edustaen tervanpolton muistomerkkiä (ks. Kartta). Kaikki Iso-Palosen tervahaudat eivät suinkaan ole tällä rajatulla alueella. Parhaat tervaspuut on saatu kuivemmilta mäntykankailta, joita Iso-Palosen alueelta löytyy paljon. Alueen etuna on ollut hyvä vesireitti, jota pitkin tervatynnyrit saatiin kuljetettua markkinoille. Tervaa on poltettu myös kotitarpeiksi eikä aina suinkaan myyntiin.

Tervahautojen yhteydessä löytyy usein tervasaunoja, koska tervanpolto on vaatinut jatkuvaa valvontaa. Inventoinnissa ei kuitenkaan löydetty tervahautojen runsaudesta huolimatta yhtään uutta tervasaunakohdetta. Kohteet ovat vaikeita havaita, koska usein jäljelle jää vain kiukaan kivikasa, joka nopeasti peittyy sammaleen alle. Iso-Palosella on kuitenkin kaksi ennalta tiedettyä tervasaunaa: Matokankaan kämppäjäänös ja Palokankaan tervasauna.

3.4. Veden vilja ja metsästys

Järvien rannoilta löytyi runsaasti kalastukseen liittyviä uudempia ja vanhempia kohteita. Kalastus on säilynyt pitkään tärkeänä ruuan ja lisätienestin lähteenä seudun asukkaille. Nykyään kalastus on lähinnä virkistyskalastusta, mutta yhä tärkeällä sijalla. Merkinä pitkään jatkuneesta kalastuksesta on Elimysjärvestä löydetty vanha vene (Wilmi 2003:13, 36). Järvien ja pienin lampien ympäriltä löytyy paljon vanhoja nuotionsijoja merkinä eränkävijöistä, jotkut riistan perässä, toiset veden viljan. Kalastuksesta on jäänyt merkkejä myös seudun puihin, kun on verkkoja varten hakattu poikkiuiksi verkonkuivaustelineet. Sieltä täältä järvien ja lampien rantoja löytyy myös ajansaotossa unohtuneita veneitä. Joissakin venevalkamissa on jopa useampi vene, osa selvästi jo aikaa nähneitä ja käytöstä poistuneita. Varsinaiseen riistan pyyntiin liittyviä kohteita ei inventoinnissa löytynyt. Elimyssalon Pihtiputamanlammen luona on yksi karhuntalas, mutta tiedon mukaan se olisi rakennettu kuvaustarkoituksiin eikä suinkaan metsästykseseen. Elimyssalon Lokkiselänteeltä paikannettiin vanha metsästyskämpä ja Naurisvaaralta laavu. Juortanansalon Väärälammen autiotupa on myös alun perin rakennettu metsäreisuilla yöpymistä varten.



Kuva V: Hylätty vene Elimyssalon Saari-Kiekin rannalta.

3.5. Myllyt

Kuhmossa pieniä puromyllyjä on ollut lähes jokaisen sopivan puron varrella kotitarvemyllyinä. Niiden rakentaminen vauhdittui 1800-luvun loppupuolella, kun myllyvero lakkautettiin. Vain harvat näistä myllyistä ovat säilyneet. Yksi niistä on Elimyssalon Levävaaran tilan mylly Kotijoen varressa, joka on osa Valtakunnallisesti merkittävää rakennettua kulttuuriympäristöä. Se on kuitenkin rakennettu vasta 1940-luvulla. Se on kunnostettu 1992. Samaan myllyyn liittyy purossa oleva tammi, jolla on säädelty veden korkeutta. Kainuun yleisin vesimyllytyyppi on ollut hierrinmylly, jota myös Kotijoen mylly edustaa. Myllynpaikkaa etsittiin Iso-Palosen Tahkosenjoen varrelta, jossa tietojen mukaan aikanaan on sijainnut Kannaksen talon mylly. Varmuutta myllyn sijainnista ei saatu, koska se on purettu paikalta pois ja aika on hävittänyt kaikki muut jäljet. Iso-Palosen länsipäässä on mahdollinen myllyn paikka myös. Vanhoissa kartoissa nykyinen Saarilampi on nimeltään Myllylampi. Kohdetta ei ehditty tarkistaa inventoinnin aikana. (Museovirasto 2009)

3.6. Uitto ja savottaa

1800-luvun lopussa puukauppa vilkastui Kuhmossa. Tämä johtui isojaosta ja talojen metsäkauppojen lisääntymisestä. Savotat työllistivät talvella paljon väkeä, uitot taas kesällä. Vielä 1900-luvun alussa puiden kaatoon käytettiin kirvestä. Justeerisahat yleistyivät 1910-luvulla.

Varhaisilla savotoilla asuttiin usein pelkissä havumajoissa tai metsäsaunoissa. Yhtiöt eivät alkuun tarjonneet minkäänlaista majapaikkaa työmaalle. (Wilmi 2003: 211- 213, 215) Noin 1920-luvulta eteenpäin yleistyi metsäkämppien rakennus yhtiöiden toimesta. Kämpät jakaantuivat yleensä teräväksi ja tylsäksi pääksi. Terävässä päässä asuivat työnjohto ja tylsässä päässä savottalaiset. Kämpän läheisyyteen rakennettiin usein hevosille talli. (Salo 1989:32–33) Elimyssalolla savottoja on ollut ainakin Piilojärvellä, Ouvonvaaralla ja Kaita-Kiekillä. Näihin paikkoihin on myös rakennettu isot savottakämpät. Elimyssalon savotat ovat alkaneet 1910-luvulla. Kaita-Kiekin ympäristöstä löytyi useita rakennusjäänteitä, joista osa liittyy uittoihin ja osa niittyöihin. Iso-Palosella tiedetään olleen savotta- ja uittokämppiä Saksanlammella, Viiksimonjoen varressa Kallioisessa ja Veräisellä Mustaniemessä. Kyseessä on luultavasti ollut niin sanottuja viipalekämppejä, koska paikalta löytyi vain rakennuksen pohjia, ei juurikaan rakennusten jäänteitä. Näistä savotoista ei ole tarkempaa tietoa.

Tukit siirrettiin uittovesistöjen varteen hevosilla. Uittoon käytettiin myös pieniä puroja. Jotta uitto onnistuisi hyvin, purot vaativat perkaamista. Purojen varsiin rakennettiin myös tammia eli patoja nostamaan veden pintaa. Tukkien ohjailuun rakennettiin myös ohjainpuomeja. (Wilmi 2003:212) Vesistöissä on yhä jälkiä perkauksista ja tammista. Inventointialueella ei löydetty varsinaisia puurakenteita, mutta puroissa näkyi perkauksen jälkiä.

3.7. Raja ja kulkureitit

Kuhmon sijainti rajaseudulla on altistanut alueen levottomuuksille pitkin vuosisatoja. Ryöstelyjen ja rajakiistojen lisäksi rajan läheisyys on tuonut myös etuja. Huonojen aikojen koittaessa on usein siirrytty Venäjän puolelle paremman elannon toivossa. Näin tapahtui etenkin 1830-luvulla. (Wilmi 2003:137) Rajan takaa on kulkenut myös kauppamiehiä, vienankarjalaisia laukkukauppiaita, joiden kautta saatiin arvokasta ja kysyttyä tavaraa. Vesireitit olivat tärkeä kulutapa kesällä. Iso-Palosen kautta on kulkenut tärkeä vesireitti Vienasta Lentualle. Reitti kulki Kalliojoen vesistöä pitkin Miinoaan Maaselänlammen kautta. (Wilmi 2003:87) Iso-Palosen ja Säynäjärven välissä on veneen vetotaival. Vetotaipaleen ajoituksesta ei ole varmuutta. Vetotaival on merkitty peruskarttaan ja näkyy maastossa vielä aukeana kohtana. Luultavasti se on vielä ajoittain käytössä.

Vesireittien lisäksi käytettiin polkuja. Osa nykyisistä retkeilypoluista kulkee vanhoja pohjia. Polkuja pitkin kuljettiin pidempiä ja lyhyempiä matkoja. Polkuja kulki talojen välillä, niitty-

palstoille, kaskiahoille, hyvälle kala- ja metsästysapajille. Jotkin vanhat polut pystytään vielä heikosti erottamaan metsämaasta, mutta usein metsätaloustoimet ovat hävittäneet polut näkyvistä. Polut saatettiin merkitä maastoon pilkkojen avulla. Puihin hakattiin pilkkoja reitin varrelle, jotta sitä olisi helpompi seurata. Joissain paikoin niitä oli vielä näkyvissä. Levävaaralta Kaitakiekille johtavan polun alkupään pystyi vielä erottamaan maastossa. Juortanansalosta Juntinsuolta havaittiin vanhat pitkospuut sammaleen alla. Rajanläheisyys näkyy myös rajavartiolaitoksen synnyttäminä kohteina. Sellaisia ovat rajamiesten polut, rakennukset, pitkospuut, piikkilanka-aidat. Sotaan liittyviä kohteita löytyi Iso-Palosen alueelta. Alueella ei ole kuitenkaan sodittu vaan puolustusrakennelmat on tehty jatkosodan loppuvaiheessa kesällä 1944. Toiseen maailmansotaan liittyviä kohteita on viisi: 159669 Laajalahti puolustus rakennelma, 159274 Syväniemi puolustusvalli, 159688 Hiekkalahti ampumahauta, 159369 Haapasärkkä puolustus rakennelma, 117567 Jäkäläsärkkä poterot.

4 Tulosten tarkastelu ja johtopäätökset

Inventoinnissa löydettiin 179 kohdetta, joista osa on varsinaisten kohteiden alakohteita. Tämä tarkoittaa esimerkiksi asuintilakohteeseen liittyviä rakennuksia tai rakennelmia, jotka on merkitty erikseen. Uusia kohteita oli peräti 129 kappaletta. Uudeksi kohteeksi katsottiin sellainen kohde, jota ei ollut merkittynä Reiskaan, SutiGis:n tai muinaisjäännösrekisteriin. Peruskarttaan merkityt kohteet merkittiin myös uudeksi kohteeksi. Tällaisia kohteita olivat pääosin tervahaudat, mutta myös rakennusten paikkoja ja yksi vetotaival löytyi tällä tavoin.

Kohdetiedot on listattu inventointialueittain ja niissä erikseen vielä muinaisjäännöksiin, kulttuuriperintökohteisiin ja rakennusperintökohteisiin. Kulttuuriperintökohteisiin kuuluvat esimerkiksi rakennusjäännökset, jotka on erikseen vielä jaoteltu asuintiloihin, kämppäkohteisiin ja niittylatoihin. Poikkeuksellisesti Elimyssalolla sijaitsevien Levävaaran ja Latvavaaran asuintilojen perään on listattu niihin liittyvät rakennukset ja rakennusjäännöskohteet. Muut rakennelmat ovat erikseen.

Kiinteitä muinaisjäännöksiä tai niiksi ehdotettuja kohteista oli 78 kpl. Suurin osa niistä on tervahautoja. Suurin osa löydetyistä tervahautoista ehdotettiin muinaisjäännöksiksi. Iso-Palosen ja Maariansärkkien suojelualueella olevien tervahautojen katsottiin ansaitsevan tämä status kuulumalla Valtakunnallisesti merkittävään rakennettuun kulttuuriympäristöön tai liittyvän läheisesti samaan kokonaisuuteen, vaikka ei varsinaiseen RKY – alueeseen kuulukaan. Elimyssalolla tervahautojen katsottiin liittyvän erämaatilojen Levä- ja Latvavaaran toimintaan tai johonkin muuhun kokonaisuuteen. Kohteista neljä on esihistoriallisia, joista yksi on uusi.

Taulukko 6: Kohteiden jaottuminen alueittain

Alue	Kohteita	Uusia kohteita kpl / %
Iso-Palonen ja Maariansärkät	101	58 kpl / 57,4 %
Elimyssalo	66	60 kpl / 90,9 %
Juortanansalo	12	11 kpl/ 91,7 %

Taulukosta näkee kohteiden jaottumisen alueittain. Iso-Palosen ja Maariansärkkien kohteista 64 kappaletta oli kiinteitä muinaisjäännöksiä tai niiksi ehdotettuja. Iso-Palosen kohteista lähes puolet (50kpl) oli tervahautoja. Näiden lisäksi ei kuitenkaan samalla intensiteetillä löytynyt tervasaunoja, vaikka niitä yritettiin etsiä. Alueelta löytyi vain kaksi tervasaunaa. Yksi merkittävä kiinteäksi muinaisjäännökseksi ehdotettu kohde oli merkkipuu Pienen Joutenlammen

luona. Sitä ei kuitenkaan pystytty ajoittamaan tarkasti, koska siitä puuttui vuosiluku. Yhden esihistoriallisen asuinpaikan lisäksi listattiin kaksi löytöpaikkaa, joista löytyi työstettyä kvartsia. Alueella on yksi 1860-luvun mäkituvanpaikka, Kortelahti rakennusjäännös. Samaan kohteeseen liittyi myös rajamerkki, johon on kaiverrettu numerot 988. Niemen poikki menee mittalinja vuoden 1908 kartassa. Toiseen maailmansotaan liittyviä kohteita löytyi kuusi, joihin liittyi useampia alakohteita. Rajavyöhykkeeltä löytyi lisäksi yksi tähystyspuu ja piikkilankaesteen jäännökset.

Yksi yleinen kohderyhmä on verkonkuivaustelineet, joita löytyi kuusi kappaletta. Myös venevalkamia ja veneiden säilytyspaikat olivat yleisiä, mutta niistä suurin osa jäi merkittämättä kohteiden epämääräisen statuksen vuoksi. On vaikea määrittellä milloin kohde on kiinteä, jos sen määrittävä tekijä on irrallinen asia, kuten vene. Yleensä kohde merkittiin, jos paikalla oli esimerkiksi maahan aseteltuja poikkipuita tai puuhun ripustettuja tavaroita. Alueella on kaksi käytössä olevaa rakennusta ja yksi rakennelma. Nämä ovat Kekkonen maja Kaunisniemessä, Iso Joutenlammen partiomaja ja Kuudenvirstanvaaran tähystystorni. Vanhoja savottakämpän paikkoja on kolme, Mustaniemi, Saksanlampi ja Kallioinen.

Iso-Palosen muinaisjäännösrekisterissä olevista kohteista pariin ehdotettiin aluerajauksen muutosta. Hautalahti N pyyntikuoppakohteen aluerajausta kasvatettiin, koska nykyisen aluerajauksen ei katsottu kattavan aluetta, jolla pyyntikuopat ovat. Myös Salmilampi NE pyyntikuoppakohteen aluerajausta kasvatettiin, koska se ei kattanut koko aluetta, jolla pyyntikuopat sijaitsevat. Kaksi suurinta kuoppaa näyttävät jäävän nykyisen alueen ulkopuolelle.

Iso-Palosen ja Maariansärkkien suojelualueelta lähetettiin kolmelta kohteelta löytöjä Museovirastolle. Kohteet ovat Papinsalmi esihistoriallinen asuinpaikka (KM 39522 Kuhmo Papinsalmi), Hautalahti löytöpaikka (KM 39525 Kuhmo Hautalahti) ja Iso-Tahkonen löytöpaikka (KM 39525 Kuhmo Hautalahti). Papinsalmen Kohteelta lähetettiin 5 kappaletta kvartsi-iskoksia ja yksi kaavin. Hautalahdelta lähetettiin kaksi kvartsia. Iso-Tahkoselta yksi kvartsi. Löytöluettelot liitteenä.

Elimyssalon alueelta on 70 kohdetta, joista 62 oli uusia. Näistä 15 kappaletta on erilaisia rakennusjäännöksiä, 9 kappaletta tervahautoja, 6 aitajäännöstä, 6 käytössä olevaa rakennusta ja kolme kämppäjäännöstä. Näiden lisäksi on hukkuneiden rajamiesten muistomerkki, pari peltoa, kivirakennelmia ja puurakennelmia. Ehdotelmia kiinteiksi muinaisjäännöksiksi on 14

kappaletta. Niistä suurin osa on tervahautoja. Lisäksi on yksi pyyntikuoppakohde, yksi merkkipuu, yksi asuintilajäännös 1800-luvulta ja Piilojärven tervanpolttokohde, jonka kokonaisuuteen kuuluu kaksi rakennusjäännöstä, tervahauta ja hiilikasa. Viimeksi mainittu kohde kuuluu oikeasti metsätalouden puolelle, mutta on otettu mukaan raporttiin sijaintinsa ja edustavuutensa vuoksi. Kohde sijaitsee aivan suojelualueen rajalla Piilojärven eteläpuolella.

Juortanansalon suojelualueelta löydettiin 12 kohdetta. Näistä kaikki ovat kulttuuriperintökohteita. Kohteiden määrään nähden alueelta löytyi paljon rakennustenjäänteitä. Kohteista neljä oli niittylatoja, jotka kaikki olivat vielä hyvin näkyvillä maastossa. Kolme niistä on vielä suurimmaksi osaksi pystyssä. Kaksi näistä on merkitty peruskarttaan. Kaksi Juortanansalon kohteista on piikkilankaesteitä rajavyöhykkeeltä. Piikkilankaesteiden jäännöksiä löytyi pitkin rajavyöhykkeen rajaa, mutta Reiskaan merkittiin vain parhaimmat kohdalle sattuneet esimerkit. Kohteista yksi on rakennusjäännös, mahdollisesti entinen metsäsauna. Yksi kohde on autiotuparakennus, joka on tällä hetkellä Metsähallituksen omistuksessa. Yhdet pitkospuut löytyivät rajavyöhykkeeltä Juntinsuolta. Lisäksi löytyi yksi kivilatomus, joka on luultavasti maanmittaukseen liittyvä. Kohteisiin on otettu mukaan myös huussijäännös, joka jää juuri ja juuri Suomussalmen puolelle. Muihin alueisiin nähden poikkeuksellisesti täältä ei löydetty yhtään tervahautaa. Tämä johtunee asutuksen puutteesta. Alue on toiminut lähinnä erämiesten metsästysalueena ja niittoalueena.

Inventointialueilta dokumentoitiin yhteensä kahdeksan rakennusperintökohdetta. Yksi niistä oli Juortanansalon suojelualueella oleva Väärälammen autiotupa. Iso-Palosen ja Maariansärkien alueella on kaksi rajavartioston omistamaa rakennusta. Toinen on Kekkosen maja Veräisen rannalla ja toinen on partiomaja Isolla Joutenlammella. Loput ovat Elimyssalon suojelualueelta. Tälläkin alueella on yksi Rajavartioston partiomaja, Kaita-Kiekin kämpä. Toinen partiomaja Palosella jäi dokumentoimatta. Elimyssalon pohjoisosassa on Heinälammen valvontatupa. Levävaaran erämaatilalta dokumentoitiin Kotijoen puromylly ja Levävaaran navetta. Latvavaaran erämaatilalta dokumentoitiin sen sauna. Joitakin erämaatilojen muiden rakennusten tietoja täydennettiin, mutta niitä ei otettu mukaan tähän raporttiin.

Inventoiduilta kolmelta suojelualueelta löytyi huomattavan paljon enemmän kohteita kuin ennakkoon osasi odottaa. Inventoinnin maastokattavuus oli hyvä Iso-Palosen ja Maariansärkien alueella sekä Elimyssalolla. Joitakin kolkkia niistäkin jäi vähemmälle huomiolle ja kohteita löytämättä, mutta tärkeimpien alueiden kulttuuriperintö on nyt hyvin selvillä. Juortanan-

salon alueesta suurin osa jäi vielä inventoimatta. Kesän inventointi oli kuitenkin hyvä alku sen alueen kulttuuriperinnön kartoittamiseksi.

Allekirjoitus

Oulussa 16.11.2013

Marika Kieleväinen

Lähteet

- Isokääntä, O. 2007: Luonnon lumoissa- rajaseudun luonto tunnetuksi. Kainuun ympäristökeskus, Ystävyyden puiston tutkimuskeskus
- Juntunen, K & Isokääntä O. 2000: Elimyssalolta Vienansalolle. Metsähallitus, Pohjanmaan-Kainuun luontopalvelut, 2000
- Koskela, T. 1991: Ihmisen jälkiä Ystävyydenpuiston alueella. Ystävyydenpuiston perinnetuettelo. Kainuun museo/Metsähallitus, luonnonsuojeluosasto
- Metsähallitus 2009: Ystävyyden puiston hoito- ja käyttösuunnitelma. Metsähallituksen luonnonsuojelujulkaisuja. Sarja C 69.
- Museovirasto 2009: Kainuun puromyllyt. www.rky.fi
- Paulaharju, S. 1958: Kainuun mailta. Toinen painos. W. Söderström.
- Salo, M. 1989: Savottalaisten ja uittomiesten Kuhmo. Kuhmon kaupunki. Kirjapaino Oy Kaleva.
- Wilmi, J. 2003: Kuhmon historia. Kuhmon kaupunki. Keuruu.

**820 Ison-Palosen ja Maariansärkkien luonnonsuojelualue
(Ystävyyden puisto), Papinsalmi esihistoriallinen asuinpaikka**

MH-tunnus: 159668

Kohdetyyppi:	1 Asuinpaikat	Haltija:	660 Pohjanmaan luontopalvelut
Ajoitus:	7117 Esihistoriallinen aika	Ylläpitäjä:	660 Pohjanmaan luontopalvelut
Rakentamivuosi:		Kunta:	290 Kuhmo
Lukumäärä:	2		

Koordinaattiselitys:		Geometria tuotettu:	4 Gps-mittaus, korjaamaton
Koordinaatit:	X 7139615, Y 3651893, Z 191	Löydöt:	kvartsi-iskoksia

Taustatiedot

Kohde havaittiin inventoidessa.

Ympäristön kuvaus

Kohde sijaitsee Iso-Palonen-järven Papinsalmen pohjoispuolella, Papinsalmen levähdyspaikalla Iso-Palosen retkeilyreitillä varrella. Kuviolla kasvaa uudistuskypsää metsikköä. Maasto on kulunutta laavun, nuotiopaikan ja puuvajan ympäristöstä.

Kohteen kuvaus

Laavun ja nuotiopaikan luota ja ympäriltä löytyy kuluneesta maasta kvartsi-iskoksia ja muun muassa kvartsiakaavin ja kaapimen osasia.

Polun vieressä, noin 30 metriä laavusta länsiluoteeseen ja puuvajan eteläpuolella on kuoppajäännös, jonka mitat ovat 1,8 x 1,1 metriä ja syvyys noin 0,32 metriä. Muodoltaan se on soikeahko ja suunnaltaan itäkaakko-länsiluode.

Samalla alueella on myös liesilatamus 117565 Papinsalmi liesiröykkiö.

Kohteen rajaus

Kohde on aluemainen

Tulkinta

Esihistoriallinen asuinpaikka ja mahdollisesti siihen liittyvä kuoppajäännös, joka voi olla keittokuoppa, sekä liesilatamus

Lisätietoja

Marika Kieleväinen 19.6.2013

Uittomiehet löysivät 1930-luvulla Papinsalmen itärannalta vitsaksilla sidotun kivikirveen. Toivo Polvinen (Salmivaaran isäntä, s.8.8.1917) ei tiennyt mitä esineelle sitten tapahtui. -Koskela, Tari. 20.8.1991. Matkakertomus.

Toimenpiteet

Tarkastukset

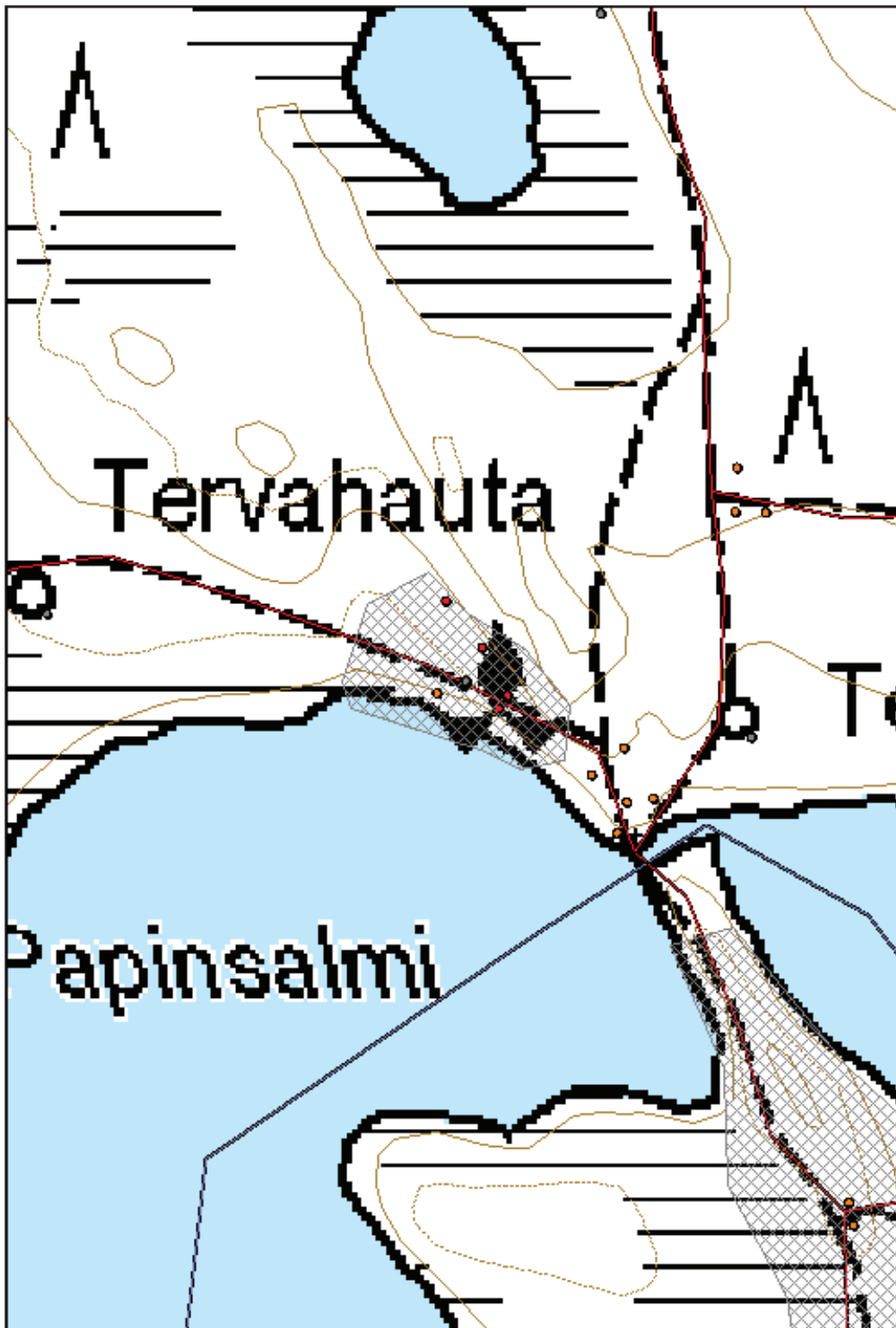
Tila: 3 Toteutettu Laji: 6 Suojeluarvojen tarkastus Tarkastusvuosi: 2013
 Tarkastuspvm: 19.6.2013 Tarkastaja: M. Kieleväinen
 Kuvaus: Ystävyyspuiston kulttuuriperintöinventointi 2013

Viranomais-		Kunto:	2 Kesinkertainen
rekisterinro:		Olotila:	2 Ei käytössä
Arvotus:	3 Esitys mj-luokka II	Kohteen	9 Muu suojeluarvo
		suojaus:	
Selitys:		Selitys:	

Ympäristön	0 Ei määritelty
suojaus:	

Selitys:	
-----------------	--

Kohdetyyppi:	1 Asuinpaikat	Copyright:	© <i>Metsähallitus</i> 2008 © <i>Maanmittauslaitos 1/MML/08</i>
Koordinaatit:	X 7139615, Y 3651893, Z 191	Mittakaava:	1:2126





Kuva 1: Papinsalmen esihistoriallinen asuinpaikka. Etualalla mahdollinen keittokuoppa. Laavun edessä kiviröykkiö. Paljastuneesta maasta löytyi kvartsi-iskoksia. Kuvattu länsiluoteesta.



Kuva 2: Papinsalmen esihistoriallinen asuinpaikka: Löytöjä laavu- ja nuotiopaikalta.

**820 Ison-Palosen ja Maariansärkkien luonnonsuojelualue
(Ystävyyden puisto), Kaunisniemi kivikautinen asuinpaikka**
MH-tunnus: 159830

Kohdetyyppi:	1 Asuinpaikat	Haltija:	660 Pohjanmaan luontopalvelut
Ajoitus:	7111 Kivikausi	Ylläpitäjä:	660 Pohjanmaan luontopalvelut
Rakentamivuosi:		Kunta:	290 Kuhmo
Lukumäärä:	1		

Koordinaattiselitys:		Geometria tuotettu:	4 Gps-mittaus, korjaamaton
Koordinaatit:	X 7137320, Y 3654761, Z 193	Löydöt:	KM 28507:1-2 Asuinpaikkalöytö?

Taustatiedot

Kohde on merkitty muinaisjäännösrekisteriin.

Ympäristön kuvaus

"Kohde sijaitsee Veräisenjärven kaakkoisrannalla olevassa Kaunisniemessä, kohdassa jossa Veräisen vedet lähtevät Alanteenjärven kautta virtaamaan kohti länttä. Kaunisniemi on 400 m pitkä, päästään kapea, luoteeseen pistävä niemi. Niemen kärjessä on hirsimökki. Niemen rannat ovat melko jyrkät ja korkeat, keskiosa on tasainen. Maaperä on kivikkoista hiekkaa. Niemessä kasvaa harvaa mäntymetsää, aluskasvillisuutena on puolukkaa ja jäkälää."-Muinaisjäännösrekisteri
Maat vuokrattu Kainuun rajavartiolaitokselle.

Kohteen kuvaus

"Hirsimökistä noin 10 m kaakkoon on pysäköintipaikka, jonka kohdalta kasvillisuus on kulunut pois. Hiekasta on löytynyt kvartssia, piitä (KM 28507:1-2) ja palaneelta vaikuttanut kivi. Pysäköintialueen vieressä olevasta sorakasasta on myös kvartseja. Pysäköintipaikan kaakkoispuolella, siitä 14 ja 18 m päässä tasanteen itäreunalla on kaksi NNE-SSW -suuntaista, noin 2 m pitkä ja 20 cm syvä kuoppa." - Muinaisjäännösrekisteri
Kohde ennallaan. Kvartssia havaittiin pysäköintipaikalta, rakennuksen ympäriltä ja saunan puoleiselta (eli koillis) rinteeltä. Myös tieltä löytyi muutama kvartsin kappale. Kuopat ennallaan.

Kohteen rajaus

Kohde on aluemainen.

Tulkinta

Kivikautinen asuinpaikka.

Lisätietoja

Marika Kieleväinen 2.7.2013

Toimenpiteet
Tarkastukset

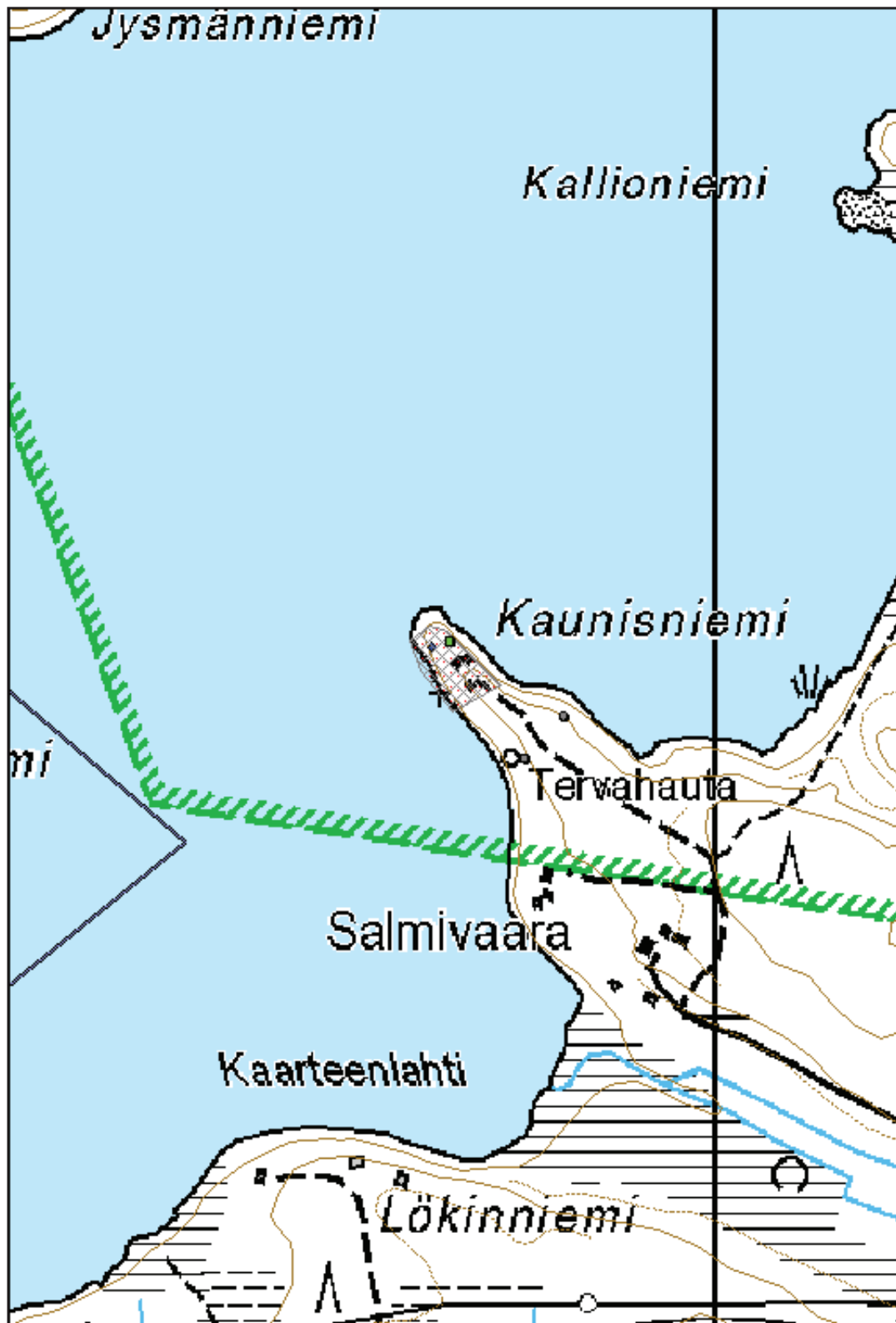
Tila: 3 Toteutettu Laji: 6 Suojeluarvojen tarkastus Tarkastusvuosi: 2013
Tarkastuspvm: 2.7.2013 Tarkastaja: M. Kieleväinen
Kuvaus: Ystävyysdenpuiston kulttuuriperintöinventointi 2013

Viranomais- rekisterinro:	290010273	Kunto:	1 Hyvä
Arvotus:	8 Muu suojeluarvo	Olotila:	2 Ei käytössä
Selitys:		Kohteen suojelu:	2 Muinaisjäännösrekisteri II
		Selitys:	

Ympäristön suojelu:	0 Ei määritelty
--------------------------------	-----------------

Selitys:	
-----------------	--

Kohdetyyppi:	1 Asuinpaikat	Copyright:	© Metsähallitus 2008 © Maanmittauslaitos 1/MML/08
Koordinaatit:	X 7137320, Y 3654761, Z 193	Mittakaava:	1:4712





Kuva 3: Tie, joka johtaa Kaunisniemen asuinpaikalle. Kauempana hämöttää Kekkosen maja. Kuvattu kaakosta.



Kuva 4: Kaunisniemen kuoppajäänös kuvassa etualalla. Kuvattu länsiluoteesta.

Hautalahti löytöpaikka	MH-tunnus: 160651
-------------------------------	--------------------------

Kohdetyyppi:	2 Asuinpaikat?	Haltija:	660 Pohjanmaan luontopalvelut
Ajoitus:	7117 Esihistoriallinen aika	Ylläpitäjä:	660 Pohjanmaan luontopalvelut
Rakentamisvuosi:		Kunta:	290 Kuhmo
Lukumäärä:			

Koordinaattiselitys:	Geometria tuotettu: 4 Gps-mittaus, korjaamaton
Koordinaatit: X 7138222, Y 3652198, Z 189	Löydöt: kvartsia

Taustatiedot

Kohde löytyi inventoidessa.

Ympäristön kuvaus

Kohde sijaitsee Veräisen Hautalahden kaakkoisrannalla Valkeiskangasta ja Syväniemeä erottavalla soisemman alueen pohjoisrannalla. Ranta on kivikkoista tältä kohdalta, kivet ovat pieniä. Kohteesta pohjoiseen on Saunaniemen esihistoriallinen asuinpaikka, kohteesta luoteeseen on kaksi pyyntikuoppakohdetta ja mahdollinen esihistoriallinen asuinpaikka.

Kohteen kuvaus

Rantakivien lomassa on vedenrajassa siellä täällä kvartsia. Kvartsit ovat veden ja kivikon kuluttamia. Joissakin näkyy silti selvästi työstöjälkiä. Poimin muutaman kiven mukaan. Kohde inventoitiin pitkän päivän viimeisinä kohteina, joka vaikutti inventointitarkkuuteen. Alueen laajuus ei tullut selväksi. Myöskään koekuoppia ei tajuttu siinä tilanteessa tehdä rannalle.

Kohteen rajaus

Kohde on pistemäinen.

Tulkinta

Esihistoriallinen löytöpaikka, mahdollinen asuinpaikkakohde.

Lisätietoja

Marika Kieleväinen 11.6.2013

Toimenpiteet
Tarkastukset

Tila: 3 Toteutettu Laji: 6 Suojeluarvojen tarkastus Tarkastusvuosi: 2013
 Tarkastuspvm: 11.6.2013 Tarkastaja: M. Kieleväinen
 Kuvaus: Ystävyyspuiston kulttuuriperintöinventointi 2013

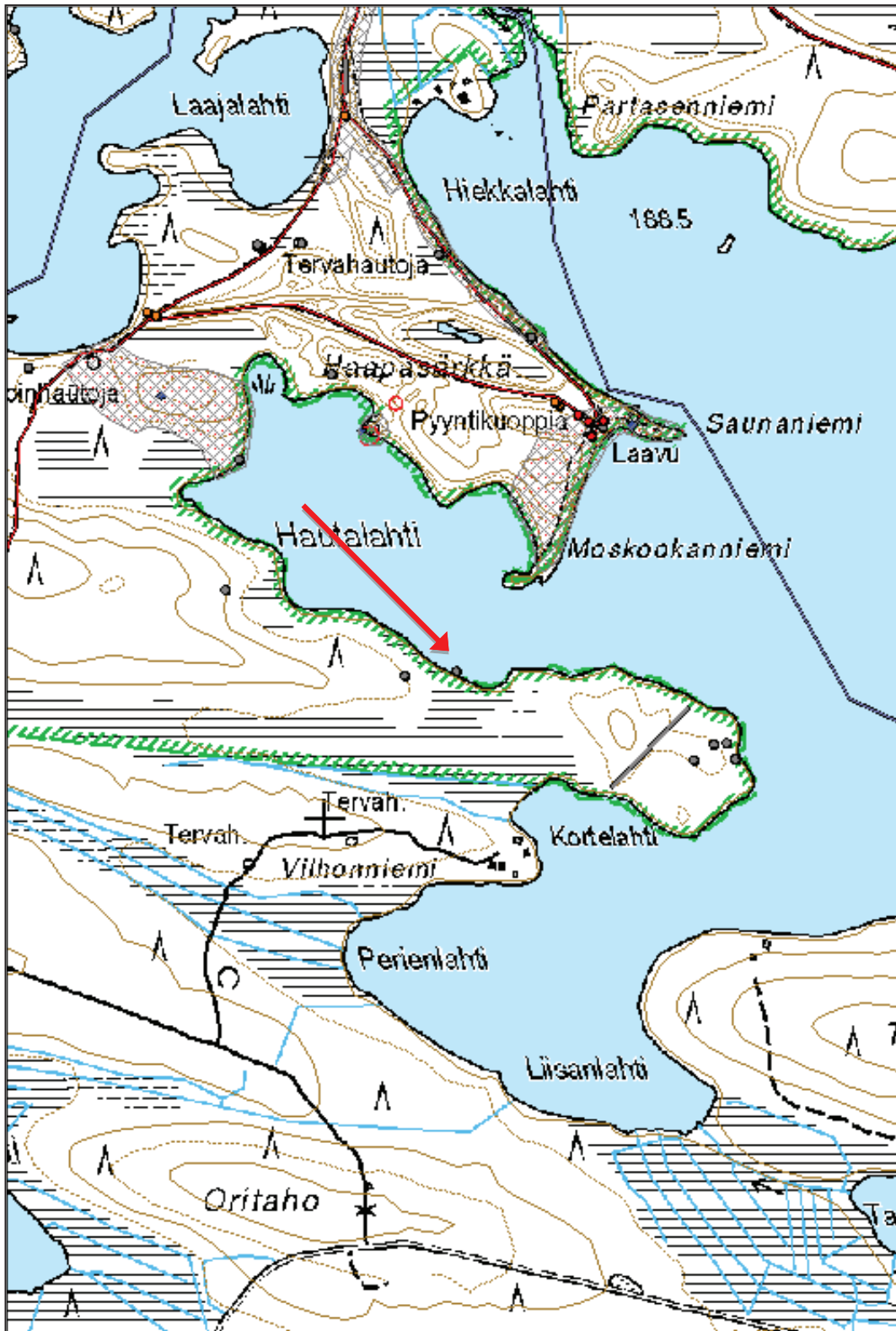
Viranomaisrekisterinro:	KM 39525	Kunto:	2 Keskinertainen
		Olotila:	2 Ei käytössä

Arvotus:	3 Esitys mj-luokka II	Kohteen suojelu:	9 Muu suojeluarvo
Selitys:		Selitys:	
Ympäristön suojelu:	0 Ei määritelty		
Selitys:			



Kuva 5: Löytöpaikka kuvattuna länsiluoteesta. Kvaritseja havaittiin lähinnä kuvan keskikohdalla syvennyksessä.

Kohdetyyppi:	2 Asuinpaikat?	Copyright:	© Metsähallitus 2008 © Maanmittauslaitos 1/MML/08
Koordinaatit:	X 7138222, Y 3652198, Z 189	Mittakaava:	1:7869



**820 Ison-Palosen ja Maariansärkkien luonnonsuojelualue
(Ystävyyden puisto), Iso-Tahkonen löytöpaikka**

MH-tunnus: 160683

Kohdetyyppi:	99 Muu/määrittelemätön	Haltija:	660 Pohjanmaan luontopalvelut
Ajoitus:	7117 Esihistoriallinen aika	Ylläpitäjä:	660 Pohjanmaan luontopalvelut
Rakentamivuosi:		Kunta:	290 Kuhmo
Lukumäärä:	1		

Koordinaattiselitys:		Geometria tuotettu:	4 Gps-mittaus, korjaamaton
Koordinaatit:	X 7138971, Y 3656411, Z 200	Löydöt:	Kvartsia

Taustatiedot

Kohde havaittiin inventoidessa.

Ympäristön kuvaus

Kohde sijaitsee Iso-Tahkosen länsipuolella noin 290 metriä Tahkonivasta etelään ja noin 70 metriä Tahkosen laavulta luoteeseen. Kohde sijaitsee UKK-reitin polulla. Kohteesta noin 900 metriä pohjoiskoilliseen on Porsaisenkankaan kivikautinen asuinpaikka ja noin 290 metriä koilliseen on Lapinpadoksi arvioitu paikka.

Kohteen kuvaus

Polulta löytyi teräväreunainen isohko kvartsi kimpale. Kvartsin mitat ovat noin 6x6 cm ja korkeus noin 2,8 cm.

Kohteen rajaus

Kohde on pistemäinen.

Tulkinta

Lohkottua kvartsia.

Lisätietoja

Marika Kieleväinen 27.6.2013

Toimenpiteet
Tarkastukset

Tila: 3 Toteutettu Laji: 6 Suojeluarvojen tarkastus Tarkastusvuosi: 2013
 Tarkastuspvm: 27.6.2013 Tarkastaja: M. Kieleväinen
 Kuvaus: Ystävyydenpuiston kulttuuriperintöinventointi 2013

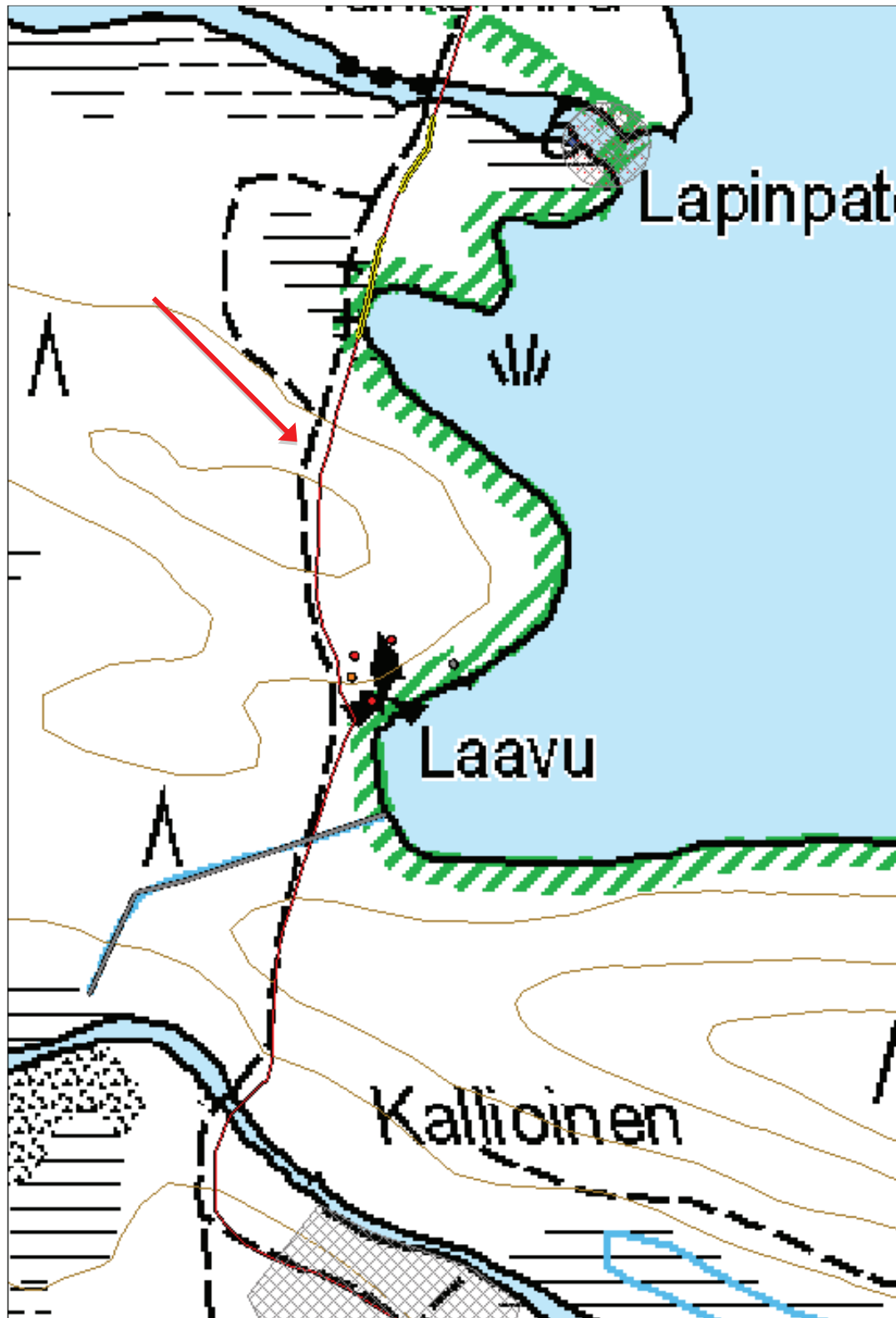
Viranomaisrekisterinro:	KM 39524	Kunto:	1 Hyvä
		Olotila:	2 Ei käytössä

Arvotus:	8 Muu suojeluarvo	Kohteen suojelu:	9 Muu suojeluarvo
Selitys:		Selitys:	
Ympäristön suojelu:	0 Ei määritelty		
Selitys:			



Kuva 6: Kvartsin löytökohta merkitty nuolella. Kuvattu pohjoisesta.

Kohdetyyppi:	99 Muu/määrittelemätön	Copyright:	© Metsähallitus 2008 © Maanmittauslaitos 1/MML/08
Koordinaatit:	X 7138971, Y 3656411, Z 200	Mittakaava:	1:2970



820 Ison-Palosen ja Maariansärkkien luonnonsuojelualue (Ystävyyden puisto), Tahkoniva lapinpato	MH-tunnus: 159720
--	--------------------------

Kohdetyyppi:	15 Vedenalaiset kohteet	Haltija:	660 Pohjanmaan luontopalvelut
Ajoitus:	7199 Ajoitus epäselvä	Ylläpitäjä:	660 Pohjanmaan luontopalvelut
Rakentamivuosi:		Kunta:	290 Kuhmo
Lukumäärä:	1		

Koordinaattiselitys:		Geometria tuotettu:	4 Gps-mittaus, korjaamaton
Koordinaatit:	X 7139227, Y 3656578, Z 198	Löydöt:	

Taustatiedot

Kohde on merkitty muinaisjäännösrekisteriin.

Ympäristön kuvaus

""Lapinpadoksi" nimetty rakennelma sijaitsee Iso-Tahkonen -järvestä länteen lähtevän Tahkosenjoen niskassa, Tahkonivassa. Kyseessä on vedenalainen pato, joka lähtee joen etelärannasta."- Muinaisjäännösrekisteri

Kohteen kuvaus

Inventointipäivä oli tuulinen ja aurinkoinen, mikä esti näkyvyyden veden alle. Etelä rannassa rantavedessä kiviä, jotka näyttivät muodostavan padon alkua.

Kohteen rajaus

Kohde on aluemainen

Tulkinta

Kivirakennelma, jota kutsutaan lapinpadoksi

Lisätietoja

Marika Kieleväinen 27.6.2013

Toimenpiteet

Tarkastukset

Tila: 3 Toteutettu Laji: 6 Suojeluarvojen tarkastus Tarkastusvuosi: 2013
 Tarkastuspvm: 27.6.2013 Tarkastaja: M. Kieleväinen
 Kuvaus: Ystävyydenpuiston kulttuuriperintöinventointi 2013

Viranomaisrekisterinro:	290010027	Kunto:	0 Ei määritelty
		Olotila:	2 Ei käytössä

Arvotus:	8 Muu suojeluarvo	Kohteen suojelu:	2 Muinaisjäännösrekisteri II
Selitys:		Selitys:	
Ympäristön suojelu:	0 Ei määritelty		
Selitys:			



Kuva 7: Tahkosenjoen niska, Kuvattu etelärannalta kaakosta.

Kohdetyyppi:	15 Vedenalaiset kohteet	Copyright:	© <i>Metsähallitus</i> 2008 © <i>Maanmittauslaitos 1/MML/08</i>
Koordinaatit:	X 7139227, Y 3656578, Z 198	Mittakaava:	1:2970



**820 Ison-Palosen ja Maariansärkkien luonnonsuojelualue
(Ystävyiden puisto), Iso-Palonen muinaisjäännös ryhmä**

MH-tunnus: 159694

Kohdetyyppi:	9 Valmistuspaikat/työpaikat	Haltija:	660 Pohjanmaan luontopalvelut
Ajoitus:	7120 Moniperiodinen	Ylläpitäjä:	660 Pohjanmaan luontopalvelut
Rakentamivuosi:		Kunta:	290 Kuhmo
Lukumäärä:	14		

Koordinaattiselitys:		Geometria tuotettu:	4 Gps-mittaus, korjaamaton
Koordinaatit:	X 7138619, Y 3651745, Z 193	Löydöt:	KM 21590:1-3 Kvartsia, KM 29439:1-4 Kvartsia (aspl.)

Taustatiedot

Kohde löytyy muinaisjäännösrekisteristä

Ympäristön kuvaus

"Kivikautinen asuinpaikka, pyyntikuoppakohde ja ns. lapinhaudat sijaitsevat Ison Palosen itäpäässä, sen ja Veräisen Hautalahden välisen kannaksen länsireunassa. Kannaksen pohjoisosa on matalaa suota, suon eteläpuolella on mäntykangasta." -Muinaisjäännösrekisteri
Kuviolla kasvaa varttunutta kasvatusmetsikköä. Pyyntikuoppakohde ulottuu Iso-Palosen ja Veräisen Hautalahden välisen kannaksen läpi.

Kohteen kuvaus

"Asuinpaikkalöydöt (KM 21590:1-3, KM 29439:1-4) ovat tulleet esille rantahietikolta, Iso Palosen kaakkoisrannasta. Rantatörmän päällä olisi asuinpaikalle sopivaa maastoa, mutta sinne tehdyistä lukuisista koekuopista ei ole löytynyt mitään asuinpaikkaan viittaavaa. Iso Palosen rannan lähellä on ns. lapinhautoja. Lisäksi paikalta on pyyntikuoppien sarja (14 kuoppaa). Pyyntikuopat, jotka ovat halkaisijaltaan noin 3 m, ovat rivissä kannaksella, järven rantaan etelästä johtavan polun itäpuolella. Paikalla on myös tervahaudan pohja." -Muinaisjäännösrekisteri

Hiekkarannalta ei havaittu inventoinnin yhteydessä esihistorialliseen asuinpaikkaan viittaavia löytöjä. Lahdelman rantavedessä oli näkyvissä yksi nuotionpohja, joka voi olla vanhempaa perua (vesi oli matalalla inventointiajankohtana).

Pyyntikuoppakohteet olivat ennallaan. Inventoidessa havaitsin 14 pyyntikuoppaa.

Iso-Palonen retkeilyreititin polun molemmin puolin on kolme kuoppaa. Kaikki ovat pyöreähköjä noin 1,9x1,5 kooltaan ja keskimäärin 0,5 metriä syviä.

Rinnettä ylöspäin mentäessä kuoppien koko suurenee. Harjanteen pohjoisreunalla on kuusi pyyntikuoppaa. lännestä itään niiden koot ovat seuraavat:

- 4,4x2,8 metriä, syvyys 0,75 lounais-koillinen-suuntainen
- 3,4x3,3 metriä, syvyys 0,8 metriä
- 3x2,4 metriä, syvyys 0,7 metriä
- 2,4x2,4 metriä, syvyys 0,6 metriä
- Edellisen vieressä suunnilleen samankokoinen kuoppa.

Itäpäädyssä Veräisen rannan lähellä on neljä kuoppaa. Pohjoisesta etelään koot ovat seuraavat:

- 1,9x1,4 metriä, syvyys 0,4 metriä

- 1,5 x1,7 metriä, syvyys 0,3 metriä
 - 2,6x2 metriä, syvyys 0,45 metriä
 - 1,8x2 metriä, syvyys 0,35 metriä
 Lisäksi yksi kuoppa harjanteen keskiosassa lähellä etelälaitaa, kooltaan 2,7x2,7 metriä, syvyys 0,6 metriä.

Kohteen raja

Kohde on aluemainen.

Tulkinta

Pyyntikuoppia

Lisätietoja

Marika Kieleväinen 19.6.2013

Toimenpiteet
Tarkastukset

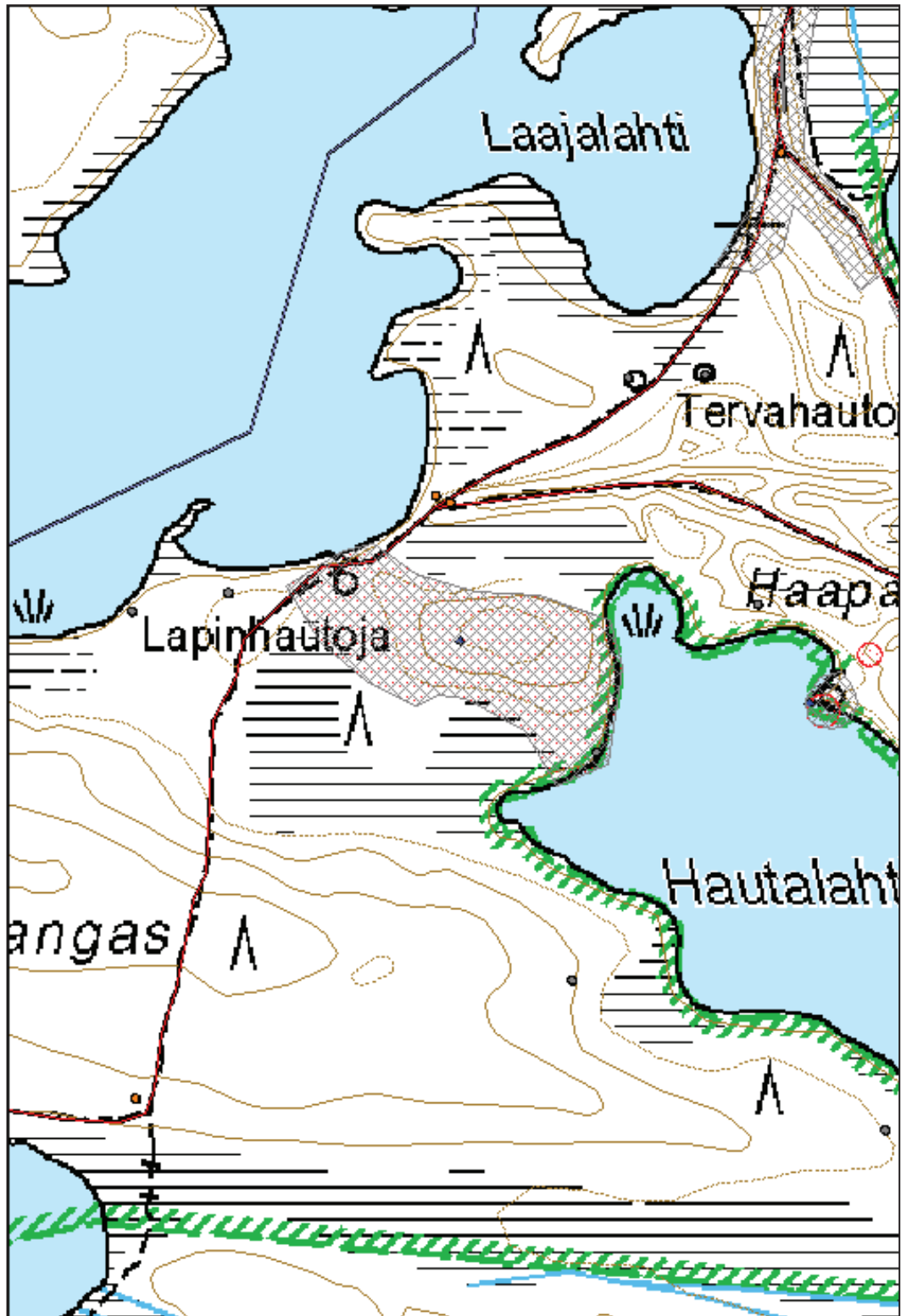
Tila: 3 Toteutettu Laji: 6 Suojeluarvojen tarkastus Tarkastusvuosi: 2013
 Tarkastuspvm: 19.6.2013 Tarkastaja: M. Kieleväinen
 Kuvaus: Ystävydenpuiston kulttuuriperintöinventointi 2013

Viranomais- rekisterinro:	290010024	Kunto:	1 Hyvä
Arvotus:	8 Muu suojeluarvo	Olotila:	2 Ei käytössä
Selitys:		Kohteen suojelu:	2 Muinaisjäännösrekisteri II
		Selitys:	

Ympäristön suojelu:	0 Ei määritelty
----------------------------	-----------------

Selitys:	
-----------------	--

Kohdetyyppi:	9 Valmistuspaikat/työpaikat	Copyright:	© Metsähallitus 2008 © Maanmittauslaitos 1/MML/08
Koordinaatit:	X 7138619, Y 3651745, Z 193	Mittakaava:	1:4462





Kuva 8: Yksi suurimmista pyyntikuopista kannaksen päällä.

Kuva 9: Iso-Palonen – järven kaakkoisranta, jossa etualalla vanha nuotionpohja. Kuvattu lounaasta.



**820 Ison-Palosen ja Maariansärkkien luonnonsuojelualue
(Ystävyiden puisto), Saunaniemi muinaisjäännös ryhmä**

MH-tunnus: 159328

Kohdetyyppi:	99 Muu/määrittelemätön	Haltija:	660 Pohjanmaan luontopalvelut
Ajoitus:	7120 Moniperiodinen	Ylläpitäjä:	660 Pohjanmaan luontopalvelut
Rakentamisvuosi:		Kunta:	290 Kuhmo
Lukumäärä:	5		

Koordinaattiselitys:		Geometria tuotettu:	4 Gps-mittaus, korjaamaton
Koordinaatit:	X 7138499, Y 3652336, Z 194	Löydöt:	KM 13094 Pr. hev.solki, KM 29440:1-3 Kvartsia, pal. luuta (aspl.)

Taustatiedot

Kohde on merkitty muinaisjäännösrekisteriin.

Ympäristön kuvaus

"Kohde sijaitsee Veräinen-järven länsirannalla olevan niemen itäpäässä, Alanteen talosta 1,8 km pohjoisluoteeseen. Kapea Saunaniemi (leveys noin 20 m) muodostaa niemen pohjois- tai koillisrannasta työntyvän kaakkoispään, joka on korkeahkoa harjua. Maasto on kuivaa mäntykangasta. Niemen etelätyvässä on matalahko, mäntyä kasvava tasanne, jossa on Metsähallituksen tekemä nuotiopaikka. Maaperä on kaikkialla hiekkaa. Sekä Saunaniemessä että nuotiopaikan lähellä pintakasvillisuus on melko kulunutta." -Muinaisjäännösrekisteri
Kuviolla kasvaa varttunutta kasvatusmetsikköä. -MK

Kohteen kuvaus

"Saunaniemen kärjessä, rautakautinen hevosenkenkäsoljen (KM 13094) löytöpaikalla, maaston kulumisen seurauksena on monin paikoin näkyvissä paljasta hiekkaa, josta on löytynyt palaneen luun siruja. Nuotiopaikan kohdalta, maan pinnasta, on löytynyt pari kvartsi-iskosta; rannan lähellä kulkevan polun varresta on löytynyt yksi iskos. Muutama iskos on tullut myös kolmesta koekuopasta, mutta kulttuurimaata niissä ei havaittu.

Niemen tyven kohdalla harjanteessa on notkelma, jonka kohdalla, harjannetta kulkevan polun eteläpuolella on neljä painannetta (halk. 3 m, syvyys 20 -30 cm), jotka voivat olla pyyntikuoppia, ja näiden lisäksi paikalla on muita epävarmoja painanteita." -Muinaisjäännösrekisteri

Tarkastuksessa havaittiin kohteen olevan ennallaan. Laavun ja nuotiopaikan luota löytyi useita kvartsi-iskoksia, myös niiden läheisestä rantahiekasta löytyi pari palaa. Saunaniemen rinteet olivat voimakkaasti kuluneet sateiden seurauksena, mutta sieltä ei havaittu kvartssia.

Saunaniemessä olevat kuopat:

Kuoppa1: Kuoppa on ensimmäinen idästä eli niemen kärjestä katsottuna. Se on kooltaan 2,3 x 0,80 metriä ja syvyydeltään noin 0,25. Kuoppa on pitkä, kapea ja se on itäkaakko- länsilounas-suuntainen.

Kuoppa2: Halkaisija noin 1 metri, matala, loiva kuoppa.

Kuoppa 3: Kooltaan kuoppa on noin 1,6 x 1,2, syvyys on noin 0,4 metriä. Sen suunta on etelälounas-pohjoiskoillinen. Kuoppa on pitkulainen, keskeltä syvämpi ja sen reunat ovat loivahkot.

Kuoppa 4: Koko noin 1,1 x 1,5 metriä, syvyys noin 0,3 metriä. Kuoppa on pyöreähkö. Suunnaltaan pohjoisluode-eteläkaakko.

Muinaisjäännösalueen eteläpuolella, Moskookanniemen puolella, en havainnut mitään muinaisjäännökseen viittaavaa. Puolella välissä aluetta, korkeammalla kohdalla rinnettä, oli muutamia kuopanteita, mutta niiden syntytapaa tai käyttötarkoitusta ei pysty määrittämään. Voivat olla yhtä hyvin puunkaatoja.

Muinaisjäännösalueen luoteispuolella kahden polun välisellä alueella on muutama kuoppa. Keskimäärin 1,5 x 2 metriä, pyöreähköjä, syvyydeltään noin 0,3 metriä. Koekuopitus ei tuottanut tuloksia. Kuoppien läheltä pohjoispuolella kulkevalta polulta löytyi yksi kvartsi-iskos.-MK

Kohteen rajaus

Kohde on aluemainen

Tulkinta

Muinaisjäännösryhmä, kivikautinen asuinpaikka.

Lisätietoja

Marika Kieleväinen 17.6.2013

Toimenpiteet
Tarkastukset

Tila: 3 Toteutettu Laji: 6 Suojeluarvojen tarkastus Tarkastusvuosi: 2013
 Tarkastuspvm: 17.6.2013 Tarkastaja: M. Kieleväinen
 Kuvaus: Ystävydenpuiston kulttuuriperintöinventointi 2013

Viranomaisrekisterinro:	290010023	Kunto:	1 Hyvä
Arvotus:	8 Muu suojeluarvo	Olotila:	2 Ei käytössä
Selitys:		Kohteen suojelu:	2 Muinaisjäännösrekisteri II
		Selitys:	

Ympäristön suojelu:	0 Ei määritelty
----------------------------	-----------------

Selitys:	
-----------------	--

Kohdetyyppi:	99 Muu/määrittelemätön	Copyright:	© Metsähallitus 2008 © Maanmittauslaitos 1/MML/08
Koordinaatit:	X 7138499, Y 3652336, Z 194	Mittakaava:	1:3237





Kuva 10: Kuvassa nuotiopaikka, jolta löytyi kvartsi-iskoksia. Saunaniemi näkyy kuvassa myös. Kuvattu lounaasta.



Kuva 11: Kuvassa etualalla yksi Saunaniemen kuopista. Kuvattu idästä.

**820 Ison-Palosen ja Maariansärkkien luonnonsuojelualue
(Ystävyyden puisto), Lämminhiekkä S pyyntikuoppa kohde**

MH-tunnus: 159842

Kohdetyyppi:	9 Valmistuspaikat/työpaikat	Haltija:	660 Pohjanmaan luontopalvelut
Ajoitus:	7199 Ajoitus epäselvä	Ylläpitäjä:	660 Pohjanmaan luontopalvelut
Rakentamivuosi:		Kunta:	290 Kuhmo
Lukumäärä:	6		

Koordinaattiselitys:		Geometria tuotettu:	4 Gps-mittaus, korjaamaton
Koordinaatit:	X 7137440, Y 3655217, Z 191	Löydöt:	

Taustatiedot

Kohde on merkitty muinaisjäännösrekisteriin.

Ympäristön kuvaus

"Pyyntikuoppakohde sijaitsee Veräinen -järven itärannalla, Kaunisniemen ja Kallioniemen välisessä lahdessa. Paikalla on hiekkaranta nimeltä Lämminhiekkä, jonka takana on suuri Kylmäsuu. Aivan hiekkarannan eteläreunassa, suon ja rannan välissä, on muutaman kymmenen metrin levyinen kuiva kangas." -Muinaisjäännösrekisteri

Uudistuskypsää metsikköä tuoreella kankaalla. Maalaji on hienoa hietaa.

Kohteen kuvaus

"Paikalla on kolme kuoppaa, jotka mahdollisesti ovat pyyntikuoppia. Kuoppien läpimitta on noin 1,5 m ja syvyys 0,3 - 0,5 m.

Lisäksi paikalla on matala kivikasa (halk. 1,2 - 1,8 m), jonka merkitys ja ikä ovat epäselviä. Lähiympäristö on kuitenkin kivetöntä hiekkaa, joten kivet on täytynyt tuoda paikalle. Ympäristöön tehdyistä koekuopista ei ole tullut mitään muinaisjäännökseen viittaavaa." -Muinaisjäännösrekisteri

Havaitsin alueella yhteensä viisi kuoppaa, joista kaksi vastaa muinaisjäännösrekisterin kuvausta. Ne sijaitsevat polun itäpuolella. Kuoppa 1:n halkaisija on 1,6 metriä ja syvyys 0,2 metriä. Se on pyöreähkö. Kuoppa 2:n halkaisija on 1,3 metriä ja syvyys 0,2 metriä. Se on pyöreähkö. Molemmat kuopat ovat matalia, laakeita ja kohtuullisen huomaamattomia.

Kivilatomuksen vieressä on pitkulainen kuoppa, jonka mitat ovat 0,98x0,58 metriä ja syvyys 0,42 metriä. Voi olla puunkaato. Sen pohja ei ole tasainen.

Kaksi selvästi ihmisen tekemää kuoppaa sijaitsee alueen pohjois-koillislaidalla. Kuoppa 4 on kooltaan 0,5x0,65 metriä ja syvyydeltään 0,3 metriä. Se on neliönmuotoinen. Siinä on tasainen pohja ja melko suorat seinät. Se on selkeärajainen. Kuoppa 6 on kooltaan 0,4x0,5 metriä ja syvyydeltään 0,2 metriä. Se on pyöreähkö. Pohja on tasaisehko. Reunat ovat kääntyneet kuopan päälle.

Kivilatomus on kooltaan suunnilleen 2x1,35 metriä ja korkeudeltaan 0,3 metriä. Se on sammaleen peitossa, joten tarkkaa muotoa on vaikea hahmottaa. Se on tehty isohkoista kivistä, jotka tuntuvat liikkuvan, kun kävelee päällä. Latomus on luode-kaakko-suuntainen.

Kohteen rajaus

Kohde on aluemainen.

Tulkinta

Mahdollinen pyyntikuoppakohde
Kivilatomus

Lisätietoja

Marika Kieleväinen 2.7.2013

Toimenpiteet
Tarkastukset

Tila: 3 Toteutettu Laji: 6 Suojeluarvojen tarkastus Tarkastusvuosi: 2013
Tarkastuspvm: 2.7.2013 Tarkastaja: M. Kieleväinen
Kuvaus: Ystävyyspuiston kulttuuriperintöinventointi 2013

Viranomais- rekisterinro:	290010274	Kunto:	2 Keskinertainen
Arvotus:	8 Muu suojeluarvo	Olotila:	2 Ei käytössä
Selitys:		Kohteen suojelu:	2 Muinaisjäännösrekisteri II
		Selitys:	

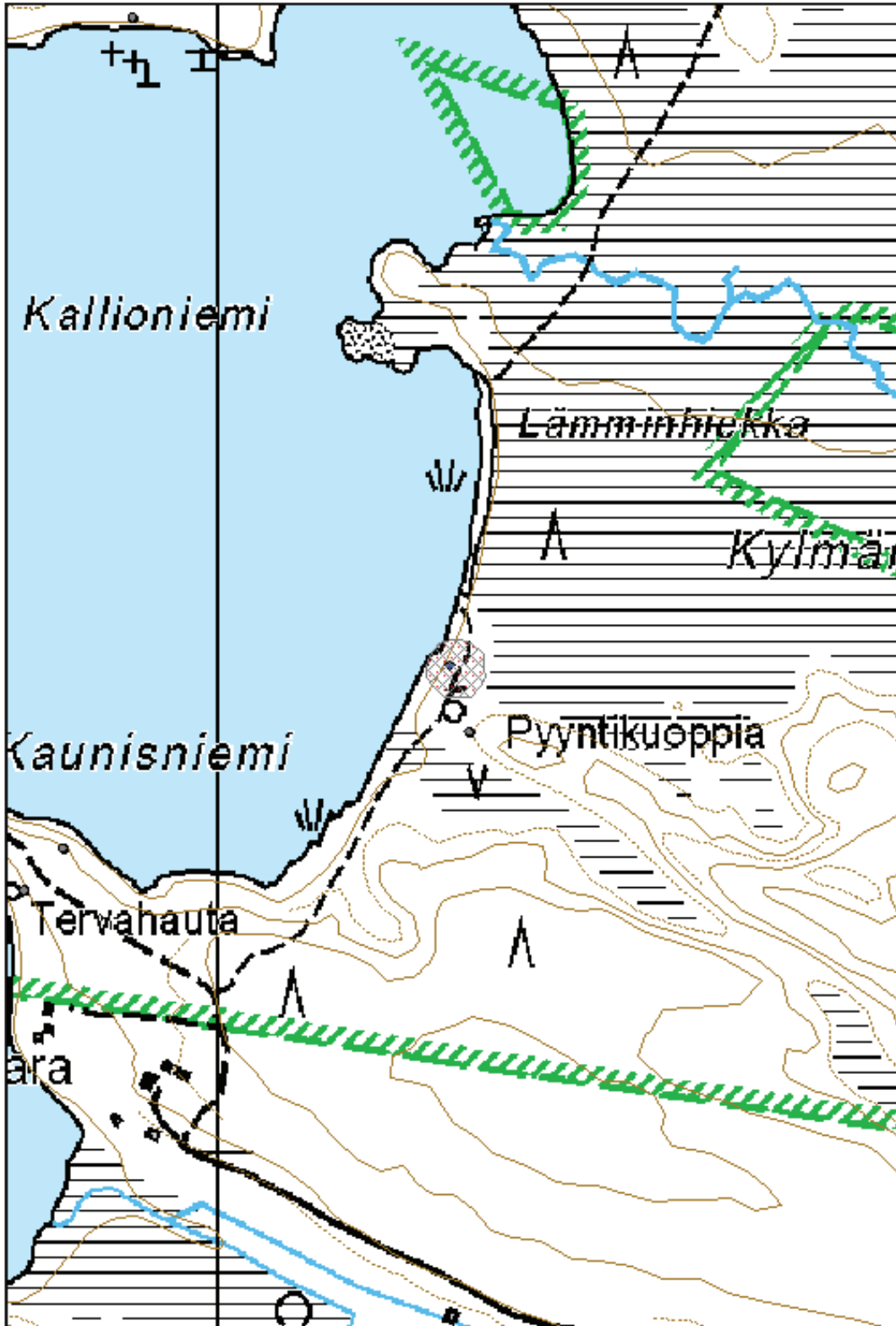
Ympäristön suojelu:	0 Ei määritelty
--------------------------------	-----------------

Selitys:	
-----------------	--



Kuva 12: Kuvassa kivilatomus. Se ei erotu kovin hyvin sammaleen alta. Kuvattu luoteesta.

Kohdetyyppi:	9 Valmistuspaikat/työpaikat	Copyright:	© Metsähallitus 2008 © Maanmittauslaitos 1/MML/08
Koordinaatit:	X 7137440, Y 3655217, Z 191	Mittakaava:	1:4712





Kuva 13: Kuvassa kuoppa 4.
Kuvattu länsilounaasta.



Kuva 14: Kuvassa kuoppa 5.
Kuvattu idästä.

**820 Ison-Palosen ja Maariansärkkien luonnonsuojelualue
(Ystävyyden puisto), Salmilampi NE pyyntikuoppa kohde**
MH-tunnus: 159856

Kohdetyyppi:	9 Valmistuspaikat/työpaikat	Haltija:	660 Pohjanmaan luontopalvelut
Ajoitus:	7199 Ajoitus epäselvä	Ylläpitäjä:	660 Pohjanmaan luontopalvelut
Rakentamivuosi:		Kunta:	290 Kuhmo
Lukumäärä:	7		

Koordinaattiselitys:		Geometria tuotettu:	4 Gps-mittaus, korjaamaton
Koordinaatit:	X 7137205, Y 3656397, Z 195	Löydöt:	

Taustatiedot

Kohde löytyy muinaisjäännösrekisteristä.

Ympäristön kuvaus

"Pyyntikuoppakohde sijaitsee Veräisenjärven itäpuolella, Kalliojoen kylästä 8 km itään, Salmilammen ja Kylmäjärven välissä olevalla kannaksella, jonka leveys on noin 100 m. Kannaksen itäosassa on pieni suorantainen lampi, länsiosassa on mäntykangasta kasvava hiekkaharjanne." -Muinaisjäännösrekisteri
Kuviolla kasvaa uudistuskypsää metsikköä kuivalla kankaalla, kohteen kaakkoislaita on karukkokangasta..
Maalaji on hieno hieta.

Kohteen kuvaus

"Harjanteen kaakkoiskärjessä on seitsemän kuoppaa, jotka vaikuttavat pyyntikuopilta. Kuoppien läpimitta vaihtelee 1,5 - 2,8 m ja syvyys 0,3 - 0,9 m." -Muinaisjäännösrekisteri

Kuoppa 1 ja 2: Sijaitsevat alueen kaakkoislaidalla rinteessä. Salmilammen puoleinen kuoppa on soikea, kooltaan 1,7 x 0,8 metriä. Syvyydeltään 0,2 metriä. Se on länsiluode-itäkaakko suuntainen. Kuoppa 2 on noin 2 metriä edellisestä kuopasta pohjoiseen. Se on pyöreähkö ja sen halkaisija on noin 1,3 metriä.

Kuoppa 3: On hieman ylempänä rinteessä, edellisiin kuoppiin nähden länsilounaassa. Kooltaan 2x1,15 metriä ja syvyydeltään 0,3 metriä. Muodoltaan soikea, itä-länsi-suuntainen.

Kuoppa 4: Hieman ylempänä rinteessä kuin kuoppa 3. Kuoppa 3:sta luoteeseen. Kooltaan noin 1,9x0,87 metriä. Suunnaltaan etelälounas-pohjoiskoillinen. Vinottain rinteeseen nähden.

Kuoppa 5: Samalla korkeudella rinteessä kuin kuoppa 4, mutta siitä jonkin matkaa pohjoiskoilliseen. Se on soikea, kooltaan noin 1,4x0,78 metriä. Syvyydeltään 0,2 metriä. Suunnaltaan länsilounas-itäkoillinen.

Kuoppa 6: Sijaitsee hieman ylempänä kuin edelliset kuopat, suunnilleen samalla tasolla pohjoisessa olevan tervahaudan kanssa, muinaisjäännösalueen (muinaisjäännösrekisterissä olevan alueen ulkopuolella) pohjoisosassa. Kooltaan kuoppa on 3,5x3,3 metriä ja syvyydeltään 1,1 metriä. Kuoppa on pyöreähkö ja suppilomainen.

Kuoppa 7: Kuoppa sijaitsee muinaisjäännösrekisterissä olevan alueen ulkopuolella, Reiskassa olevan alueen luoteisosassa. Kuoppa on kooltaan 3,3x2 metriä ja syvyydeltään 0,6 metriä. Se on soikea ja suunnaltaan luode-kaakko.

Tervahaudasta itään kaksi mahdollista pyyntikuoppaa. Myös alueen kaakkoispäätä vastakkaisella laidalla suon toisellapuolella harjun päässä mahdollisesti yksi kuoppa. -MK

Kohteen rajaus

Kohde on aluemainen. Kohde on laajempi kuin muinaisjäännösrekisterissä oleva rajaus. Uusi rajausehdotus on tehty tähän.

Tulkinta

Pyyntikuoppakohde

Lisätietoja

Marika Kieleväinen 2.7.2013

Toimenpiteet
Tarkastukset

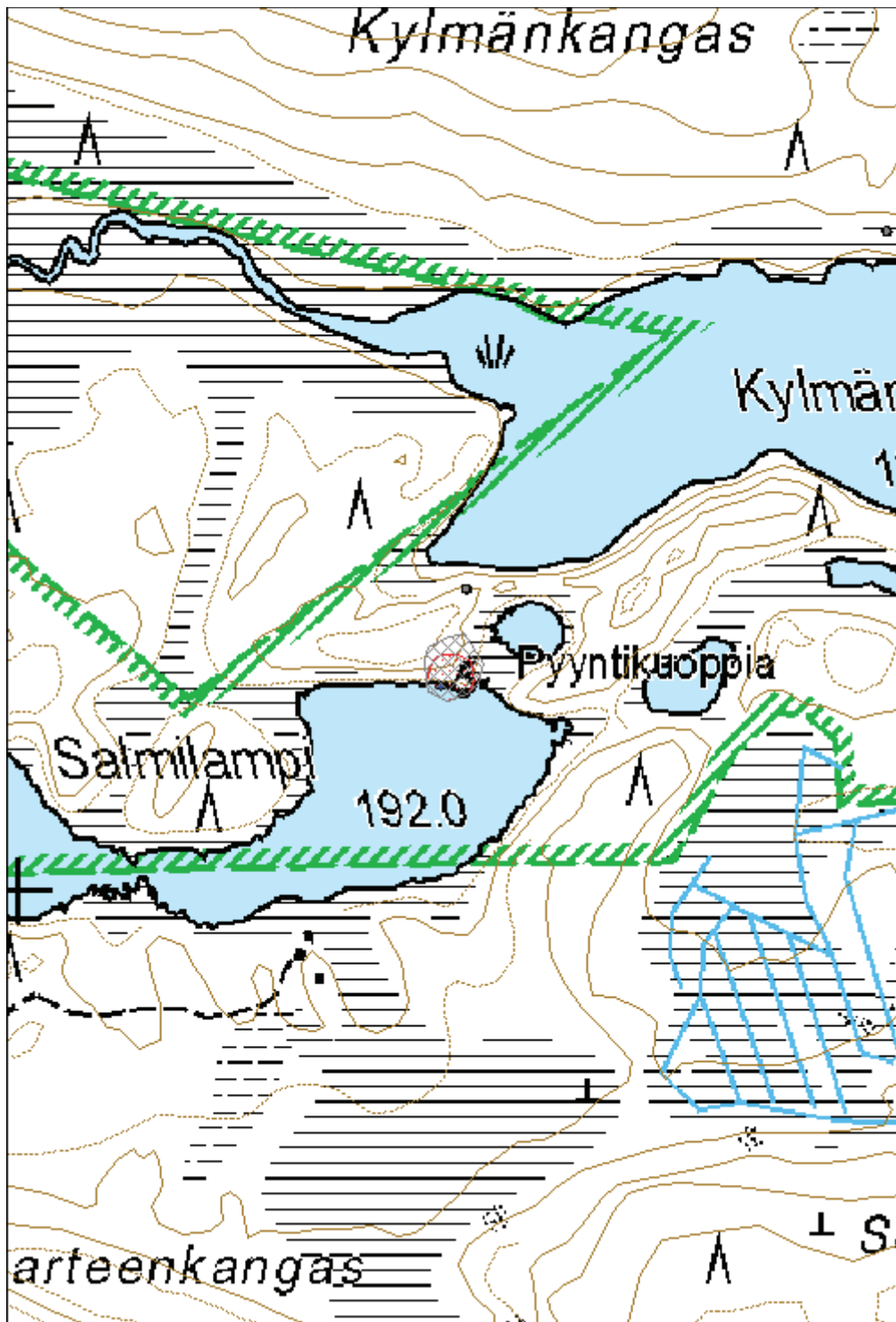
Tila: 3 Toteutettu Laji: 6 Suojeluarvojen tarkastus Tarkastusvuosi: 2013
 Tarkastuspvm: 2.7.2013 Tarkastaja: M. Kieleväinen
 Kuvaus: Ystävydenpuiston kulttuuriperintöinventointi 2013

Viranomais- rekisterinro:	290010275	Kunto:	1 Hyvä
Arvotus:	8 Muu suojeluarvo	Olotila:	2 Ei käytössä
Selitys:		Kohteen suojelu:	2 Muinaisjäännösrekisteri II
		Selitys:	

Ympäristön suojelu:	0 Ei määritelty
--------------------------------	-----------------

Selitys:	
-----------------	--

Kohdetyyppi:	9 Valmistuspaikat/työpaikat	Copyright:	© Metsähallitus 2008 © Maanmittauslaitos 1/MML/08
Koordinaatit:	X 7137205, Y 3656397, Z 195	Mittakaava:	1:4712





Kuva 15: Kuvassa kuoppa 6. Kuvattu itäkoillisesta.



Kuva 16: Kuvassa kuoppa 7. Kuvattu lännestä. Oikealla näkyy Salmilampi.

820 Ison-Palosen ja Maariansärkkien luonnonsuojelualue (Ystävyyden puisto), Hautalahti N pyyntikuoppa kohde	MH-tunnus: 159509
--	--------------------------

Kohdetyyppi:	9 Valmistuspaikat/työpaikat	Haltija:	660 Pohjanmaan luontopalvelut
Ajoitus:	7199 Ajoitus epäselvä	Ylläpitäjä:	660 Pohjanmaan luontopalvelut
Rakentamisvuosi:		Kunta:	290 Kuhmo
Lukumäärä:	3		

Koordinaattiselitys:		Geometria tuotettu:	4 Gps-mittaus, korjaamaton
Koordinaatit:	X 7138589, Y 3652072, Z 191	Löydöt:	

Taustatiedot

Kohde löytyy muinaisjäännösrekisteristä.

Ympäristön kuvaus

"Mahdollinen pyyntikuoppakohde sijaitsee Veräinen-järven länsipäässä, Hautalahden pohjoisrannalla, Alanteen talosta 2 km luoteeseen, lahden pohjukasta 200 m itään. Paikalla on korkea, tylppä ja pyöreälakinen niemi. Maasto on kuivaa hiekkakangasta, maaperä kivetöntä hiekkaa." - Muinaisjäännösrekisteri

Kohteen kuvaus

"Niemen laella on kaksi selvää ja yksi epämääräinen painanne, jotka saattavat olla pyyntikuoppia. Kuoppien läpimitta on 2,9 - 3,5 m ja syvyys 0,4 m. Alueella on myös sodanaikaisiin varustuksiin liittyviä kuoppia, mutta em. kuopat vaikuttavat vanhemmilta. Rannassa kulkevan harjun ja sen kaakkoispäässä olevan korkean mäen yhtymäkohdassa on vielä yksi mahdollinen pyyntikuoppa." - Muinaisjäännösrekisteri

Kuoppa 1: 2,6 x 1,6 metriä kooltaan. Itä-länsi-suuntainen. Syvyys eteläreunasta 0,8 metriä ja pohjoisreunasta 0,5 metriä. Kuoppa sijaitsee niemen päällä.

Kuoppa 2: Kooltaan se on 2 x 2,2 metriä. Syvyys noin 0,5 metriä ja suunnaltaan pohjoinen-etelä. Kuoppa sijaitsee kuoppa 1:stä pohjoiseen niemen pohjoisreunalla.

Kuoppa 3: Kooltaan kuoppa on 3,5 x 1,7 metriä. Syvyys 0,25. Muihin verrattuna epämääräinen. Kuoppa sijaitsee lähellä niemenkärkeä, kuitenkin niemen päällä.

Muinaisjäännösrekisteriin merkityltä toiselta alueelta en havainnut mainittua neljättä kuoppaa. Noin 100 metriä länsiluoteeseen havaitsin yhden kuoppajäännöksen.

Kohteen rajaus

Kohde on aluomainen. Laajensin muinaisjäännösrekisterissä ollutta aluerajaus hieman, koska mielestäni siellä ollut aluerajaus ei kattanut koko aluetta, jolla kuopat sijaitsevat.

Tulkinta

Pyyntikuoppia

Lisätietoja

Marika Kieleväinen 17.6.2013

Toimenpiteet
Tarkastukset

Tila: 3 Toteutettu Laji: 6 Suojeluarvojen tarkastus Tarkastusvuosi: 2013
 Tarkastuspvm: 17.6.2013 Tarkastaja: M. Kieleväinen
 Kuvaus: Ystävyysdenpuiston kulttuuriperintöinventointi 2013

Viranomaisrekisterinro:	290010303	Kunto:	1 Hyvä
Arvotus:	8 Muu suojeluarvo	Olotila:	2 Ei käytössä
Selitys:		Kohteen suojelu:	2 Muinaisjäännösrekisteri II
		Selitys:	

Ympäristön suojelu:	0 Ei määritelty
----------------------------	-----------------

Selitys:


Kuva 17: Kuvassa kuoppa 1. Kauempana näkyy kuoppa 3. Taustalla siintää Veräisen Hautalahti. Kuvattu idästä.

Kohdetyyppi:	9 Valmistuspaikat/työpaikat	Copyright:	© Metsähallitus 2008 © Maanmittauslaitos 1/MML/08
Koordinaatit:	X 7138589, Y 3652072, Z 191	Mittakaava:	1:3237



**820 Ison-Palosen ja Maariansärkkien luonnonsuojelualue
(Ystävyyden puisto), Pieni Joutenlampi merkkipuu**

MH-tunnus: 160193

Kohdetyyppi:	11 Taide/muistomerkit	Haltija:	660 Pohjanmaan luontopalvelut
Ajoitus:	7118 Historiallinen aika	Ylläpitäjä:	660 Pohjanmaan luontopalvelut
Rakentamisvuosi:		Kunta:	290 Kuhmo
Lukumäärä:	1		

Koordinaattiselitys:		Geometria tuotettu:	4 Gps-mittaus, korjaamaton
Koordinaatit:	X 7135694, Y 3662044, Z 213	Löydöt:	

Taustatiedot

Kohde havaittiin inventoidessa

Ympäristön kuvaus

Kohde sijaitsee Iso Joutenlammen ja Pienen Joutenlammen välisellä alueella kuivalla metsäisellä saarekkeella, joka on Ison Joutenlammen kaakkoispuolella. Saarekkeen läpi kulkee polku etelä-pohjois-suuntaisesti. Kohde sijaitsee polun länsipuolella. Kuviolla kasvaa vanhaa metsää. Pääosin puusto on mäntyä.

Kohteen kuvaus

Kelottuneessa männyssä on noin 0,559x0,174 metrin kokoinen aukko, jossa on kymmenen riviä kaiverrettua tekstiä. Osa tekstistä on jäänyt kasvaneen kaarnan alle. Puun halkaisija on noin 42 senttimetriä. Teksti on yläosasta hyväkuntoista. Ala osa on huonokuntoista ja osa kirjaimista on hävinnyt. Tekstissä S-kirjaimet ovat väärinpäin. Kirjaimet E, T ja H on kirjoitettu pienellä.

Rivi riviltä kirjaimet, joista saa selvää. Kysymysmerkki suluissa, jos epävarma kirjain. Kysymysmerkki sululta, jos välissä epäselvä kirjain:

A R A S E M I(?)
 H A U K K U M(?)
 N K U I N P I R
 H O N K A S T A
 N A H A N S E(?)
 O L E V(?) A N S(? tai E) A
 K O K O T(?) A(?) L(?) ? A
 N K I(?) R K O ? L(?) A
 E U(?) S A K A N S(?) A
 N(? tai H tai M) I(?) I(?) O K(?) A T(?) M(?) ?

Kohteen rajaus

Kohde on pistemäinen.

Tulkinta

Merkkipuu

Lisätietoja

Marika Kieleväinen 5.8.2013

Toimenpiteet
Tarkastukset

Tila: 3 Toteutettu Laji: 6 Suojeluarvojen tarkastus Tarkastusvuosi: 2013
 Tarkastuspvm: 5.8.2013 Tarkastaja: M. Kieleväinen
 Kuvaus: Ystävydenpuiston kulttuuriperintöinventointi 2013

**Viranomais-
rekisterinro:**
Kunto: 2 Keskinertainen

Arvotus: 3 Esitys mj-luokka II

Olotila: 2 Ei käytössä

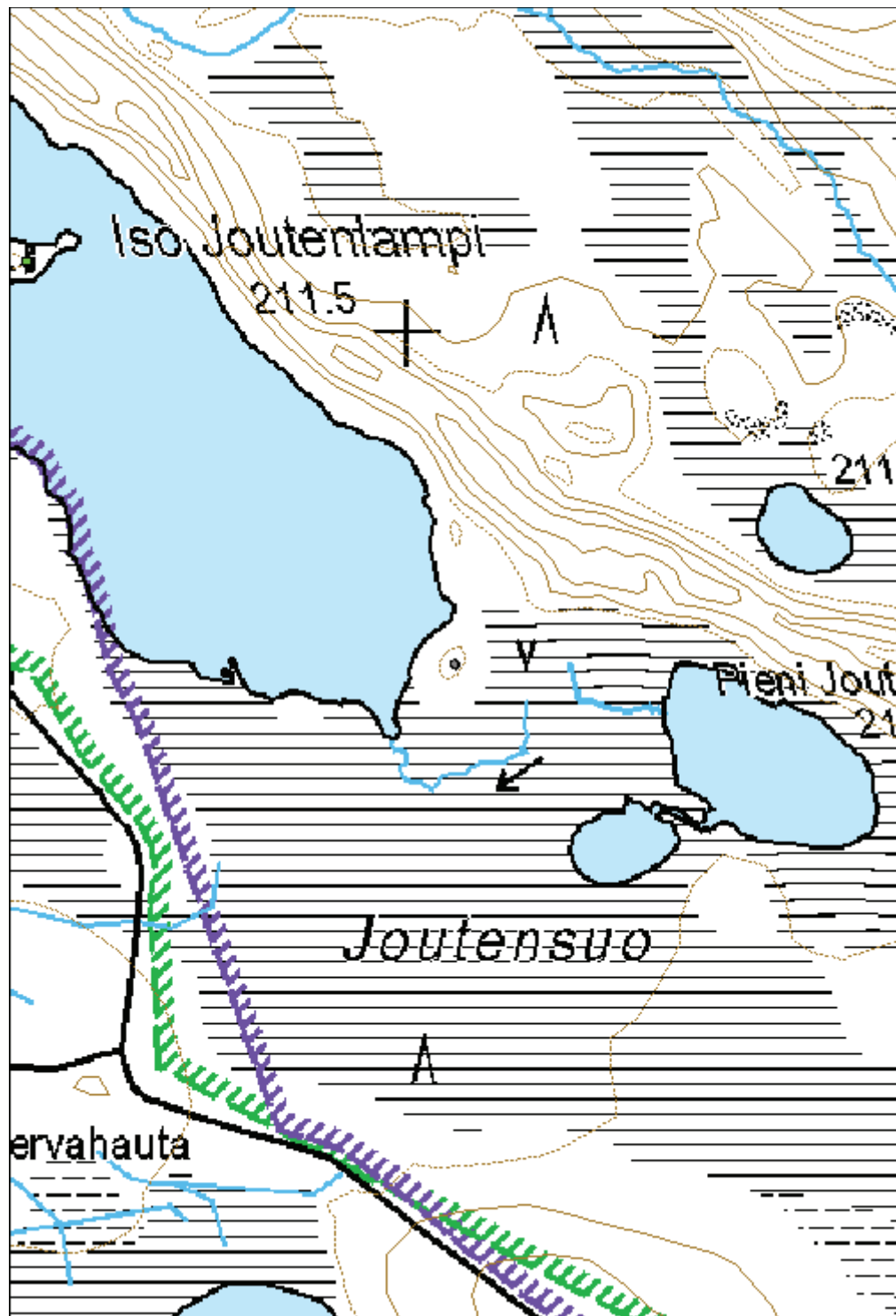
**Kohteen
suojelu:** 9 Muu suojeluarvo

Selitys:
Selitys:
**Ympäristön
suojelu:**

0 Ei määritelty

Selitys:

Kohdetyyppi:	11 Taide/muistomerkit	Copyright:	© Metsähallitus 2008 © Maanmittauslaitos 1/MML/08
Koordinaatit:	X 7135694, Y 3662044, Z 213	Mittakaava:	1:4712



Kuva 18: Lähikuva puuhun kaiverretusta tekstistä.



Kuva 19: Puun sijainti maastossa. Kuvattu lounaasta.



**820 Ison-Palosen ja Maariansärkkien luonnonsuojelualue
(Ystävyyden puisto), Palosenkangas tervahauta ja -sauna**

MH-tunnus: 43507

Kohdetyyppi:	9 Valmistuspaikat/työpaikat	Haltija:	660 Pohjanmaan luontopalvelut
Ajoitus:	7118 Historiallinen aika	Ylläpitäjä:	660 Pohjanmaan luontopalvelut
Rakentamisvuosi:		Kunta:	290 Kuhmo
Lukumäärä:	2		

Koordinaattiselitys:		Geometria tuotettu:	4 Gps-mittaus, korjaamaton
Koordinaatit:	X 7139663, Y 3648792, Z 199	Löydöt:	

Taustatiedot

Kohde on merkitty peruskarttaan ja se löytyy Reiskasta. kohteen on aikaisemmin inventoinut K. Mikkonen vuonna 2006.

Ympäristön kuvaus

Kohteet sijaitsevat Palosenkankaan lounaisreunalla Peuralammen itäpuolella noin 160 metrin päässä sen rannasta. iso-Palosen retkeilypolku kulkee kohteiden välistä, aivan tervahaudan pohjoispuolelta. Kuviolla kasvaa varttunutta kasvatusmetsikköä kuivalla kankaalla.

Kohteen kuvaus

Tervahaudan halkaisija on 9,5 metriä ja syvyys noin 0,7 metriä. Muodoltaan maljamainen. Vallien leveys on 2,5-3 metriä ja korkeus 0,3-1 metriä, ollen korkeimmillaan halssin molemmin puolin eli korkein kaakkois- ja lounaislaidalla. Halssi laskee eteläkaakkoon ja se on 4 metriä pitkä, 1,2 metriä leveä ja 0,5 metriä syvä. Tervahaudan päällä kasvaa muutama iso mänty ja pari täysikasvuista koivua. Tuuletusaukot näkyvät hyvin.

Kivikiuas on noin 20 metrin päässä tervahaudasta luoteeseen rinteessä. Se on kooltaan 2x1,7 metriä ja korkeudeltaan noin 0,4 metriä. Kiuas on osittain levinnyt alarinteeseen. Kivet ovat keskimäärin parin nyrkin kokoisia. (x:3 648 767, y:7 139 659)

Kohteen rajaus

Kohde on pistemäinen

Tulkinta

Tervahauta ja tervasauna

Lisätietoja

Marika Kieleväinen 26.6.2013

Toimenpiteet
Tarkastukset

Tila: 3 Toteutettu Laji: 6 Suojeluarvojen tarkastus Tarkastusvuosi: 2013

Tarkastuspvm: 26.6.2013 Tarkastaja: M. Kieleväinen
 Kuvaus: Ystävyyspuiston kulttuuriperintöinventointi 2013

Tila: 1 Ehdotettu Laji: 6 Suojeluarvojen tarkastus Tarkastusvuosi: 0
 Tarkastuspvm: 30.6.2006 Tarkastaja:
 Kuvaus:

**Viranomais-
rekisterinro:**

Kunto: 1 Hyvä

Arvotus: 5 VAT/rky

Olotila: 2 Ei käytössä

**Kohteen
suojelu:** 9 Muu suojeluarvo

Selitys:

Selitys:

**Ympäristön
suojelu:**

4 Valtakunnallisesti merkittävä kulttuuriympäristö

Selitys:

Kohdetyyppi:	9 Valmistuspaikat/työpaikat	Copyright:	© Metsähallitus 2008 © Maanmittauslaitos 1/MML/08
Koordinaatit:	X 7139663, Y 3648792, Z 199	Mittakaava:	1:5049





Kuva 20: Palosenkangas tervahauta. Kuvattu pohjoisluoteesta. Kuvan etualalla kulkee retkeilypolku.



Kuva 21: Palosenkangas tervasaunan kiuas. Kuvattu kaakosta.

**820 Ison-Palosen ja Maariansärkkien luonnonsuojelualue
(Ystävyyden puisto), Matokangas tervahauta**

MH-tunnus: 43508

Kohdetyyppi:	9 Valmistuspaikat/työpaikat	Haltija:	660 Pohjanmaan luontopalvelut
Ajoitus:	7118 Historiallinen aika	Ylläpitäjä:	660 Pohjanmaan luontopalvelut
Rakentamisvuosi:		Kunta:	290 Kuhmo
Lukumäärä:			

Koordinaattiselitys:		Geometria tuotettu:	4 Gps-mittaus, korjaamaton
Koordinaatit:	X 7139611, Y 3647102, Z 193	Löydöt:	

Taustatiedot

Kohde on inventoitu aikaisemmin, löytyy Reiskasta, peruskartasta ja sutigis:sta.

Ympäristön kuvaus

Tervahauta sijaitsee kuivalla kankaalla, jolla kasvaa vanhaa metsää. Vierestä kulkee polku, lounaispuolelta. Kohteesta luoteeseen sijaitsee tervapirtti.

Kohteen kuvaus

Tervahaudan halkaisija on 9 metriä ja syvyys noin 0,5 metriä. Vallit ovat noin 2 metriä leveät, tasaiset ja noin 0,3 metriä korkeat. Halssi laskee etelään ja sen pituus on 6 metriä. Halssi näkyy selkeästi maastossa. Se on metrin syvä. Tervahaudan päällä kasvaa muutama nuorehko mänty. Halssin päällä kasvaa koivun taimia.

Kohteen rajaus

Kohde on pistemäinen

Tulkinta

Tervahauta

Lisätietoja

Marika Kieleväinen 6.6.2013

Toimenpiteet
Tarkastukset

Tila: 3 Toteutettu Laji: 6 Suojeluarvojen tarkastus Tarkastusvuosi: 2013
 Tarkastuspvm: 6.6.2013 Tarkastaja: M. Kieleväinen
 Kuvaus: Ystävyydenpuiston kulttuuriperintöinventointi 2013

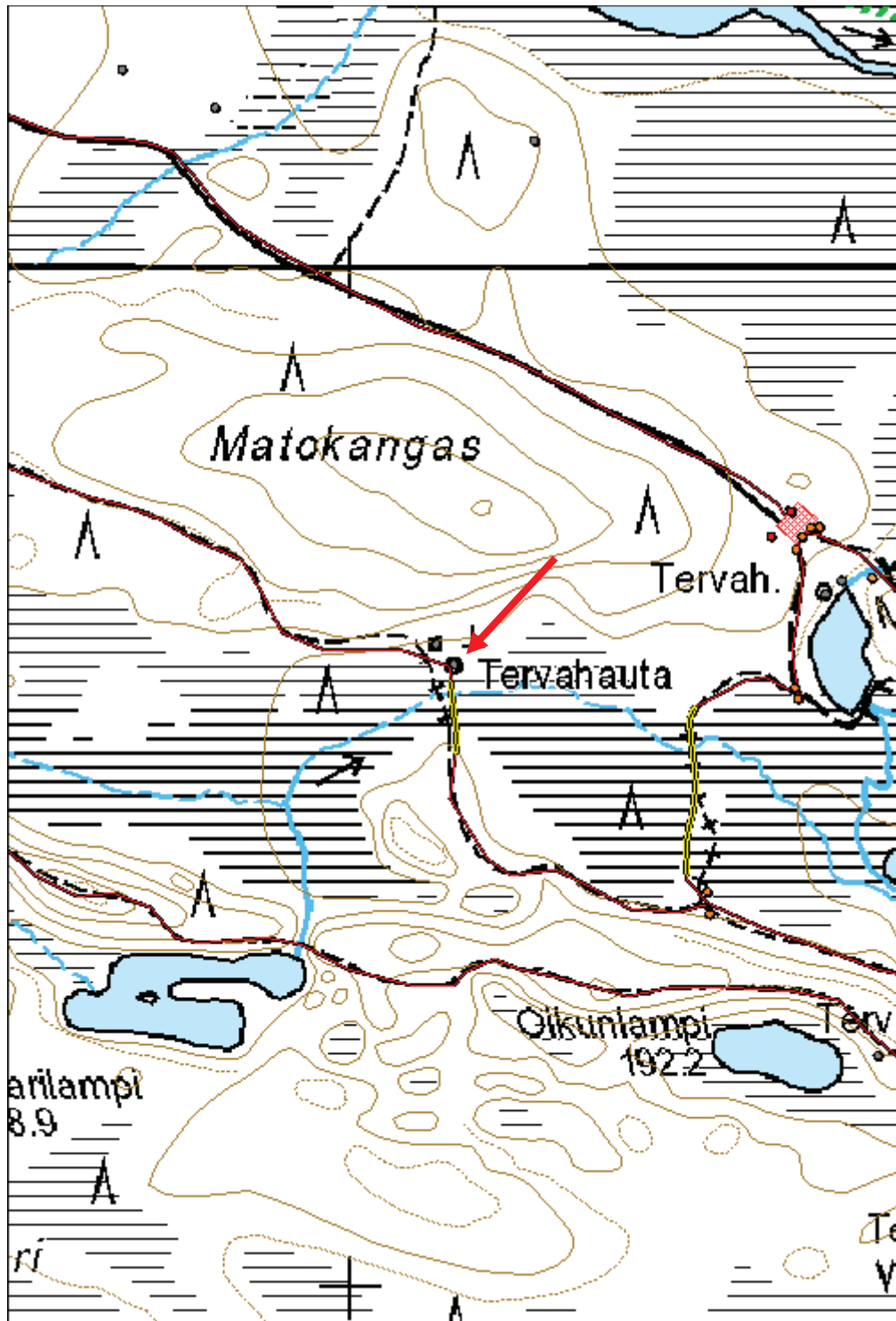
Tila: 1 Ehdotettu Laji: 6 Suojeluarvojen tarkastus Tarkastusvuosi: 0
 Tarkastuspvm: 30.6.2006 Tarkastaja:
 Kuvaus:

Viranomaisrekisterinro:		Kunto:	1 Hyvä
Arvotus:	5 VAT/rky	Olotila:	2 Ei käytössä
Selitys:	RKY	Kohteen suojele:	9 Muu suojeleuarvo
Selitys:		Selitys:	
Ympäristön suojele:	4 Valtakunnallisesti merkittävä kulttuuriympäristö		
Selitys:			



Kuva 22: Tervahaudan halssin suu. Kuvattu etelästä.

Kohdetyyppi:	9 Valmistuspaikat/työpaikat	Copyright:	© Metsähallitus 2008 © Maanmittauslaitos 1/MML/08
Koordinaatit:	X 7139611, Y 3647102, Z 193	Mittakaava:	1:5049



**820 Ison-Palosen ja Maariansärkkien luonnonsuojelualue
(Ystävyyden puisto), Honkasuo tervahauta 1**

MH-tunnus: 47187

Kohdetyyppi:	9 Valmistuspaikat/työpaikat	Haltija:	660 Pohjanmaan luontopalvelut
Ajoitus:	7116 Uusi aika	Ylläpitäjä:	660 Pohjanmaan luontopalvelut
Rakentamisvuosi:		Kunta:	290 Kuhmo
Lukumäärä:	1		

Koordinaattiselitys:		Geometria tuotettu:	4 Gps-mittaus, korjaamaton
Koordinaatit:	X 7138534, Y 3646863, Z 203	Löydöt:	

Taustatiedot

Kohde on merkitty Reiskaan. Sen on inventoinut Jouni Aarnio 2006.

Ympäristön kuvaus

Kohde sijaitsee itäkaakko-länsiluode -suuntaisen harjanteen lounaisreunalla, rinteiden alaosassa. Metsätie kulkee osittain tervahaudan päältä. Kuviolla kasvaa nuorta kasvatusmetsikköä. Harjanne on ennallistamispolttoalue.

Kohteen kuvaus

Tervahauta on matalahko ja melko huomaamaton ja sijaitsee aivan metsätien vieressä. Tie katkaisee halssin. Tervahaudan halkaisija on noin 9,5 metriä ja syvyys on 0,4 metriä. Valleja ei juurikaan ole. Korkeimmillaan ne ovat noin 0,2 metriä. Halssi on tien takia lyhyt, noin 1,5 metriä. Se laskee etelään. Tuuletusaukot ovat näkyvissä. Tervahaudan päällä kasvaa vesakkoa ja sen päällä on kantoja.

Kohteen rajaus

Kohde on pistemäinen.

Tulkinta

Tervahauta.

Lisätietoja

Marika Kieleväinen 11.6.2013

"Tervahauta sijaitsee ennallistamispolttoalueella. Puut kaadettu haudan päältä, eikä haudan rakenne ole rikkoutunut. Kirjasi J. Aarnio 25.10.2006"

Toimenpiteet
Tarkastukset

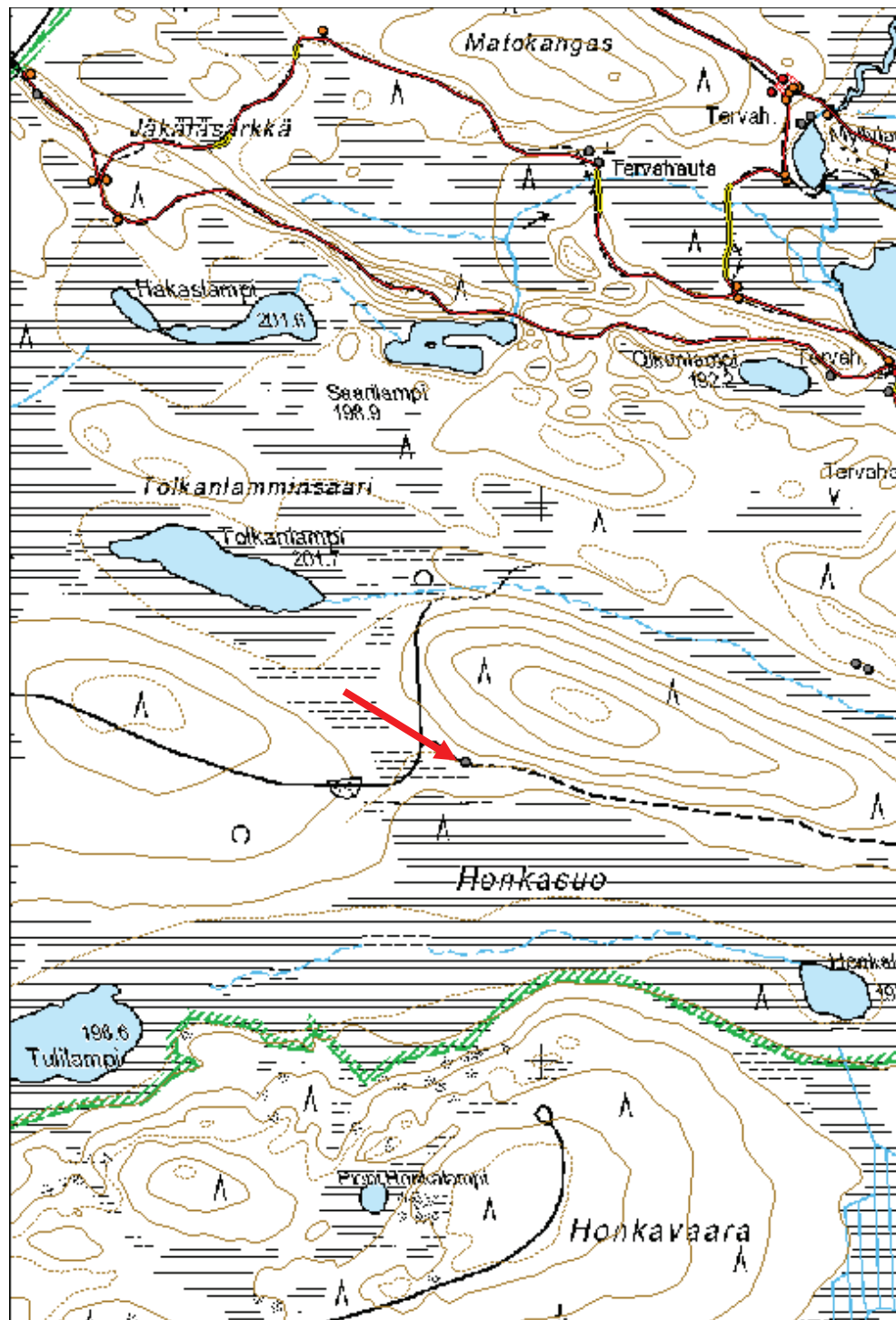
Tila: 3 Toteutettu Laji: 6 Suojeluarvojen tarkastus Tarkastusvuosi: 2013
Tarkastuspvm: 11.6.2013 Tarkastaja: M. Kieleväinen
Kuvaus: Ystävyydenpuiston kulttuuriperintöinventointi 2013

Viranomaisrekisterinro:		Kunto:	1 Hyvä
Arvotus:	3 Esitys mj-luokka II	Olotila:	2 Ei käytössä
Selitys:		Kohteen suojelu:	9 Muu suojeluarvo
		Selitys:	
Ympäristön suojelu:	0 Ei määritelty		
Selitys:			



Kuva 23: Honkasuo tervahauta näkyy laakeana painaumanäköisenä kaatuneiden puiden ja tien välissä. Kuvattu koillisesta.

Kohdetyyppi:	9 Valmistuspaikat/työpaikat	Copyright:	© Metsähallitus 2008 © Maanmittauslaitos 1/MML/08
Koordinaatit:	X 7138534, Y 3646863, Z 203	Mittakaava:	1:9244



**820 Ison-Palosen ja Maariansärkkien luonnonsuojelualue
(Ystävyyden puisto), Honkasuo tervahauta 2**
MH-tunnus: 47190

Kohdetyyppi:	9 Valmistuspaikat/työpaikat	Haltija:	660 Pohjanmaan luontopalvelut
Ajoitus:	7116 Uusi aika	Ylläpitäjä:	660 Pohjanmaan luontopalvelut
Rakentamivuosi:		Kunta:	290 Kuhmo
Lukumäärä:	1		

Koordinaattiselitys:		Geometria tuotettu:	4 Gps-mittaus, korjaamaton
Koordinaatit:	X 7138388, Y 3647656, Z 202	Löydöt:	

Taustatiedot

Kohde on inventoitu 2006 Jouni Aarnion toimesta. Kohde löytyy Reiskasta.

Ympäristön kuvaus

Kohde sijaitsee itäkaakko-länsiluode -suuntaisen harjanteen itäkaakkopäässä lounaisrinteen alaosassa. Kohteen eteläpuolelta kulkee metsäautotie. Kuviolla kasvaa nuorta kasvatusmetsikköä. Harjanne on ennallistamispolttoaluetta. Tervahaudan länsilounaispuolella on hiekkakuoppa.

Kohteen kuvaus

Tervahaudan halkaisija on 8 metriä ja noin 0,6 metriä syvä. Vallit ovat hyvin erottuvat, noin 2-3 metriä leveät ja 0,3-0,4 metriä korkeat. Halssi laskee eteläkaakkoon ja se on viistosti tiehen nähden. Se on noin 4,5 metriä pitkä ja 1,5 metriä syvä. Tervahaudan päällä kasvaa tiheää vesakkoa, siksi hautaa on vaikea erottaa maastosta. Tuuletusaukot ovat isohkoja ja ne erottuvat hyvin.

Kohteen rajaus

Kohde on pistemäinen

Tulkinta

Tervahauta

Lisätietoja

Marika Kieleväinen 11.6.2013

"Tervahauta osittain tuhoutunut ennallistamisessa. Hauta sijaitsee palokujalla. Puusto kaadettu haudan päältä, mutta yksi puu kaatunut juurineen haudan reunavallin päältä ja rikkonut rakennetta. Koneella ajettu haudan päältä ja osa kaatuneista/kaadetuista puista jäänyt haudan reunavallin päälle. Kirjasi J. Aarnio 25.10.2006"

Toimenpiteet

Tila: 2 Suunniteltu Laji: 99 Muu toimenpide Toimenpidevuosi: 2006
Kuvaus: Korjataan kaatuneet/kaadetut puut pois tervahaudan päältä.

Tarkastukset

Tila: 3 Toteutettu Laji: 6 Suojeluarvojen tarkastus Tarkastusvuosi: 2013

Tarkastuspvm: 11.6.2013 Tarkastaja: M. Kieleväinen
 Kuvaus: Ystävydenpuiston kulttuuriperintöinventointi 2013

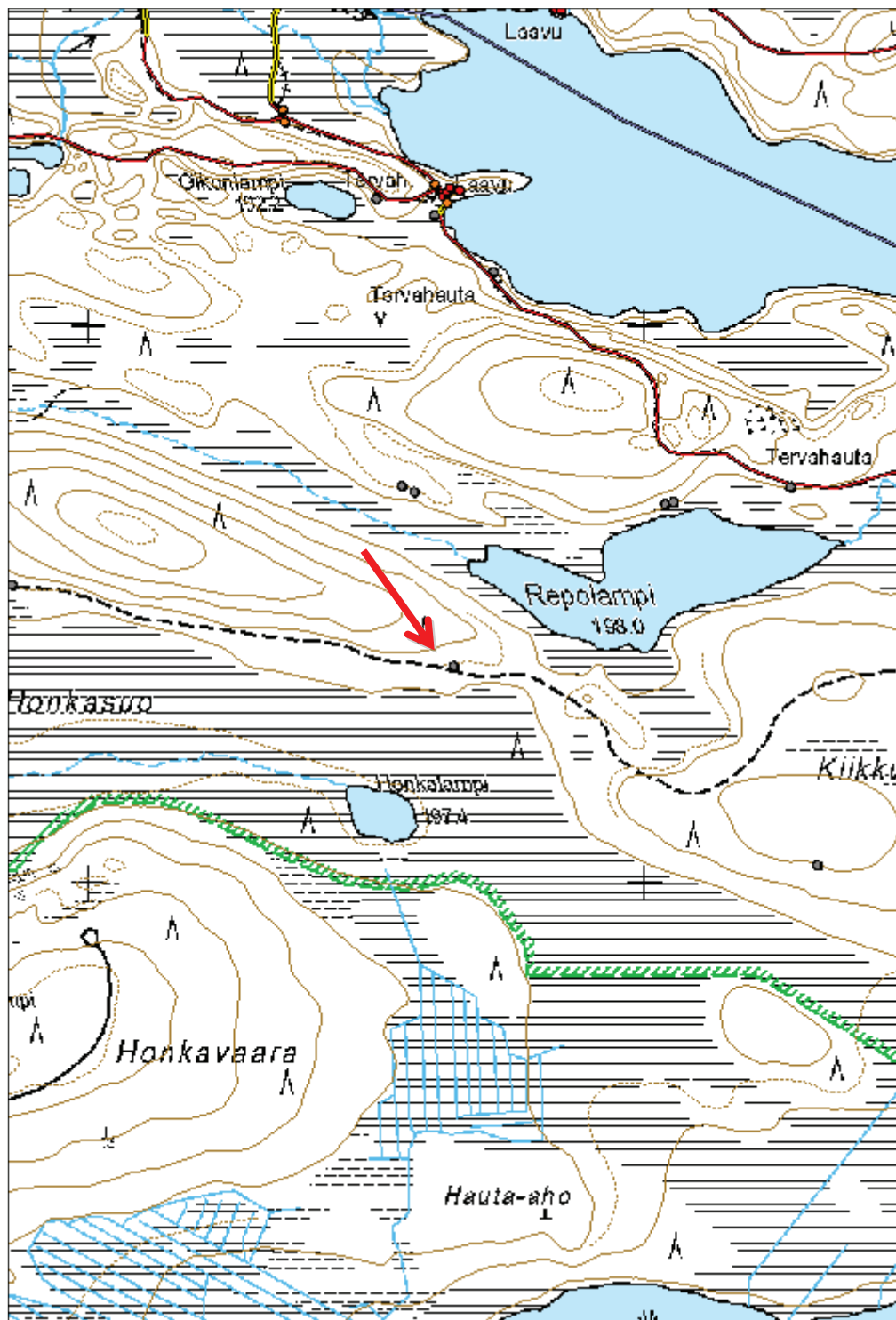
Viranomais- rekisterinro:		Kunto:	2 Kesinkertainen
Arvotus:	3 Esitys mj-luokka II	Olotila:	2 Ei käytössä
Selitys:		Kohteen suojelu:	9 Muu suojeluarvo
		Selitys:	

Ympäristön suojelu:	0 Ei määritelty
Selitys:	



Kuva 24: Tervahauta vesakon peitossa. Kuvattu pohjoiskoillisesta.

Kohdetyyppi:	9 Valmistuspaikat/työpaikat	Copyright:	© Metsähallitus 2008 © Maanmittauslaitos 1/MML/08
Koordinaatit:	X 7138388, Y 3647656, Z 202	Mittakaava:	1:9244



820 Ison-Palosen ja Maariansärkkien luonnonsuojelualue (Ystävyyden puisto), Oikunlampi tervahauta 1	MH-tunnus: 117041
--	--------------------------

Kohdetyyppi:	9 Valmistuspaikat/työpaikat	Haltija:	660 Pohjanmaan luontopalvelut
Ajoitus:	7118 Historiallinen aika	Ylläpitäjä:	660 Pohjanmaan luontopalvelut
Rakentamisvuosi:		Kunta:	290 Kuhmo
Lukumäärä:	1		

Koordinaattiselitys:		Geometria tuotettu:	4 Gps-mittaus, korjaamaton
Koordinaatit:	X 7139199, Y 3647622, Z 193	Löydöt:	

Taustatiedot

Kohde löytyy Reiskasta. Sen on inventoinut Ville Laurila 2010.

Ympäristön kuvaus

Kohde sijaitsee Iso-Palonen järven länsirannalla Oikunlammen laavusta 42 metriä lounaaseen. Kuviolla kasvaa uudistuskypsää metsikköä. Retkeilypolku kulkee aivan tervahaudan vierestä, sen itäpuolelta.

Kohteen kuvaus

Tervahaudan halkaisija on 10,5 metriä, syvyys noin metrin. Vallit ovat matalat ja leveät, leveys 3,5-4 metriä. Halssin pituus on 8 metriä ja sen suunta on kaakkoon järveä kohti. Polku kulkee halssin päässä ja lisäksi halssin ja haudan välistä. Halssi on koko matkaltaan leveä, noin metrin, ja siinä on korkeat vallit, noin 1,3 metriä. Tervahaudan päällä kasvaa vesakkoa ja isoja mäntyjä.

Kohteen rajaus

Kohde on pistemäinen.

Tulkinta

Tervahauta

Lisätietoja

Marika Kieleväinen 7.6.2013

Toimenpiteet

Tarkastukset

Tila: 3 Toteutettu Laji: 6 Suojeluarvojen tarkastus Tarkastusvuosi: 2013
 Tarkastuspvm: 7.6.2013 Tarkastaja: M. Kieleväinen
 Kuvaus: Ystävyydenpuiston kulttuuriperintöinventointi 2013

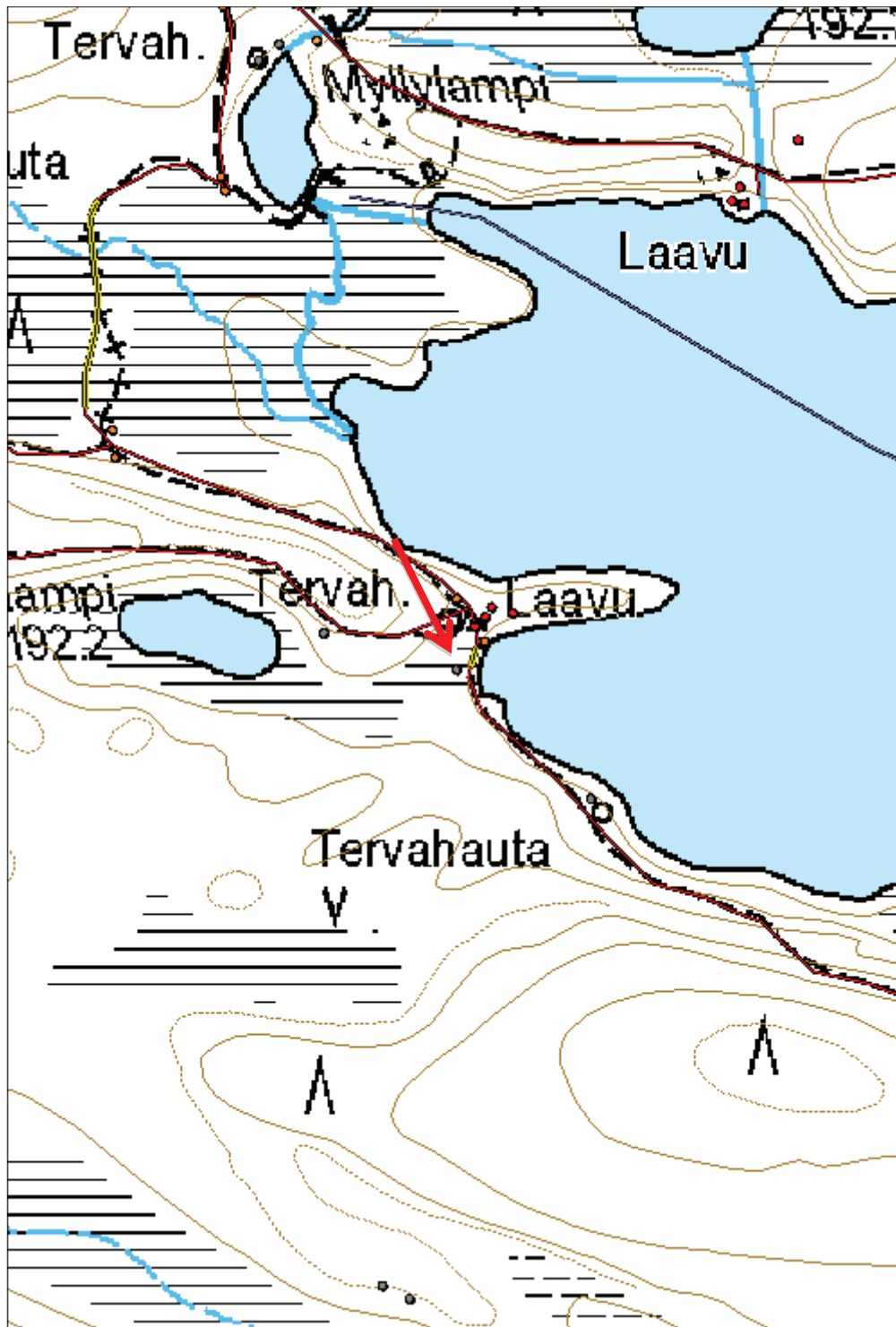
Viranomaisrekisterinro:	Kunto:	1 Hyvä
	Olotila:	2 Ei käytössä

Arvotus:	5 VAT/rky	Kohteen suojelu:	9 Muu suojeluarvo
Selitys:		Selitys:	
Ympäristön suojelu:	99 Muu suojeluarvoa sisältävä alue		
Selitys:			



Kuva 26: Kuvassa keskellä tervahauta. Takana laavu. Kuvattu lounaasta.

Kohdetyyppi:	9 Valmistuspaikat/työpaikat	Copyright:	© Metsähallitus 2008 © Maanmittauslaitos 1/MML/08
Koordinaatit:	X 7139199, Y 3647622, Z 193	Mittakaava:	1:4081



820 Ison-Palosen ja Maariansärkkien luonnonsuojelualue (Ystävyyden puisto), Oikunlampi tervahauta 2	MH-tunnus: 117044
--	--------------------------

Kohdetyyppi:	9 Valmistuspaikat/työpaikat	Haltija:	660 Pohjanmaan luontopalvelut
Ajoitus:	7118 Historiallinen aika	Ylläpitäjä:	660 Pohjanmaan luontopalvelut
Rakentamivuosi:		Kunta:	290 Kuhmo
Lukumäärä:	1		

Koordinaattiselitys:		Geometria tuotettu:	4 Gps-mittaus, korjaamaton
Koordinaatit:	X 7139097, Y 3647728, Z 191	Löydöt:	

Taustatiedot

Kohde on inventoitu aikaisemmin Ville Laurilan toimesta 2010 vuonna. Kohde on merkitty peruskarttaan ja löytyy Reiskasta.

Ympäristön kuvaus

Kohde sijaitsee lähellä Iso-Palonen -järven rantaa, aivan retkeilypolun vieressä. Kuviolla kasvaa uudistuskypsää metsikköä.

Kohteen kuvaus

Tervahaudan halkaisija on 10 metriä ja syvyys 0,7 metriä. Tervahaudan pohja on allasmainen, kupera. Vallit ovat noin 2-3 metriä leveät ja 0,4 metriä korkeat. Halssi on noin 8 metriä pitkä, 1,5 metriä syvä ja 1,5 metriä leveä. Halssi laskee itäkaakkoon ja on rannan suuntainen. Tervahaudan päällä kasvaa vesakkoa (koivua, mäntyä, kuusta) ja aikuista mäntyä ja koivua.

Kohteen rajaus

Kohde on pistemäinen.

Tulkinta

Tervahauta

Lisätietoja

Marika Kieleväinen 7.6.2013

Toimenpiteet

Tarkastukset

Tila: 3 Toteutettu Laji: 6 Suojeluarvojen tarkastus Tarkastusvuosi: 2013
 Tarkastuspvm: 7.6.2013 Tarkastaja: M. Kieleväinen
 Kuvaus: Ystävyydenpuiston kulttuuriperintöinventointi 2013

Viranomaisrekisterinro:

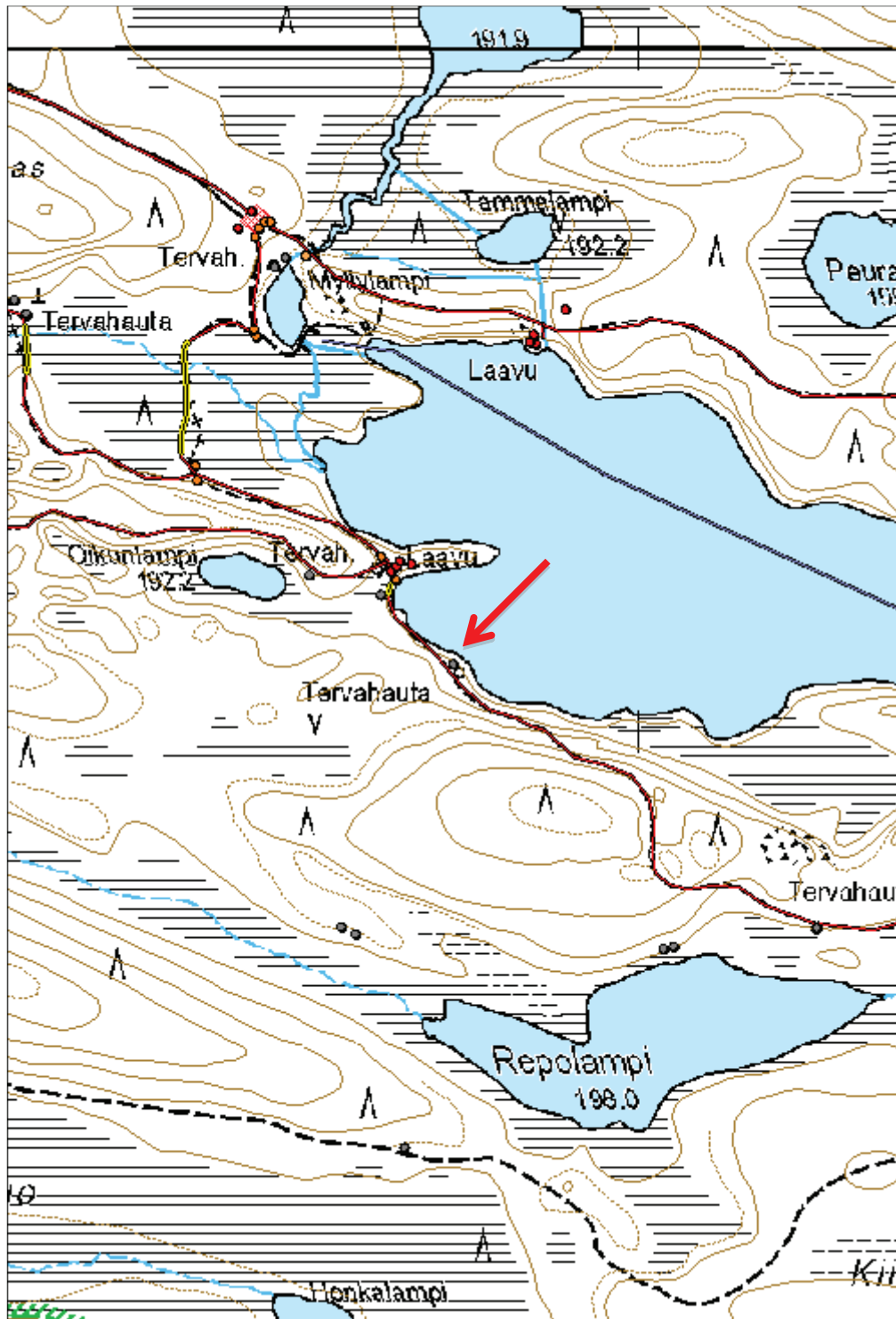
Kunto: 1 Hyvä

Arvotus:	5 VAT/rky	Olotila:	2 Ei käytössä
Selitys:		Kohteen suojelu:	9 Muu suojeluarvo
Selitys:		Selitys:	
Ympäristön suojelu:	99 Muu suojeluarvoa sisältävä alue		
Selitys:			



Kuva: 27Tervahaudan halssi. Kuvattu itäkaakosta.

Kohdetyyppi:	9 Valmistuspaikat/työpaikat	Copyright:	© Metsähallitus 2008 © Maanmittauslaitos 1/MML/08
Koordinaatit:	X 7139097, Y 3647728, Z 191	Mittakaava:	1:7553



820 Ison-Palosen ja Maariansärkkien luonnonsuojelualue (Ystävyyden puisto), Papinsalmi liesiröykkiö	MH-tunnus: 117565
--	--------------------------

Kohdetyyppi:	17 Kivi- ja maarakenteet	Haltija:	660 Pohjanmaan luontopalvelut
Ajoitus:	7118 Historiallinen aika	Ylläpitäjä:	660 Pohjanmaan luontopalvelut
Rakentamisvuosi:		Kunta:	290 Kuhmo
Lukumäärä:	1		

Koordinaattiselitys:		Geometria tuotettu:	4 Gps-mittaus, korjaamaton
Koordinaatit:	X 7139610, Y 3651897, Z 192	Löydöt:	

Taustatiedot

Ville Laurila on inventoinut kohteen vuonna 2010.

Ympäristön kuvaus

Kohde sijaitsee Iso-Palonen-järven Papinsalmen pohjoispuolella, Papinsalmen levähdyspaikalla Iso-Palosen retkeilyreitillä varrella. Kohteelta on rantaan noin 15 metriä. Kuviolla kasvaa uudistuskypsää metsikköä. Maasto on kulunutta kohteen ympäristöstä.

Kohteen kuvaus

Pintamaan kuluminen on paljastanut liesilatомуksen. Maanpinnalla on siitä on noin 30 senttimetriä. Se koostuu erikokoisista kivistä, joista suurimmat ovat näkyvissä. Kivien välit ovat täyttyneet maalla. Kivet ovat selvästi levinneet laajemmalle alueelle.

Kohteen rajaus

Kohde on pistemäinen

Tulkinta

Liesiröykkiö. Kohteella on mahdollisesti yhteys kuoppajäännökseen, joka sijaitsee kohteesta noin 5 metriä länteen. Paikalta on löydetty myös kvartsi-iskoksia.

Lisätietoja

Marika Kieleväinen 19.6.2013

Toimenpiteet

Tarkastukset

Tila: 3 Toteutettu Laji: 6 Suojeluarvojen tarkastus Tarkastusvuosi: 2013
 Tarkastuspvm: 19.6.2013 Tarkastaja: M. Kieleväinen
 Kuvaus: Ystävyydenpuiston kulttuuriperintöinventointi 2013

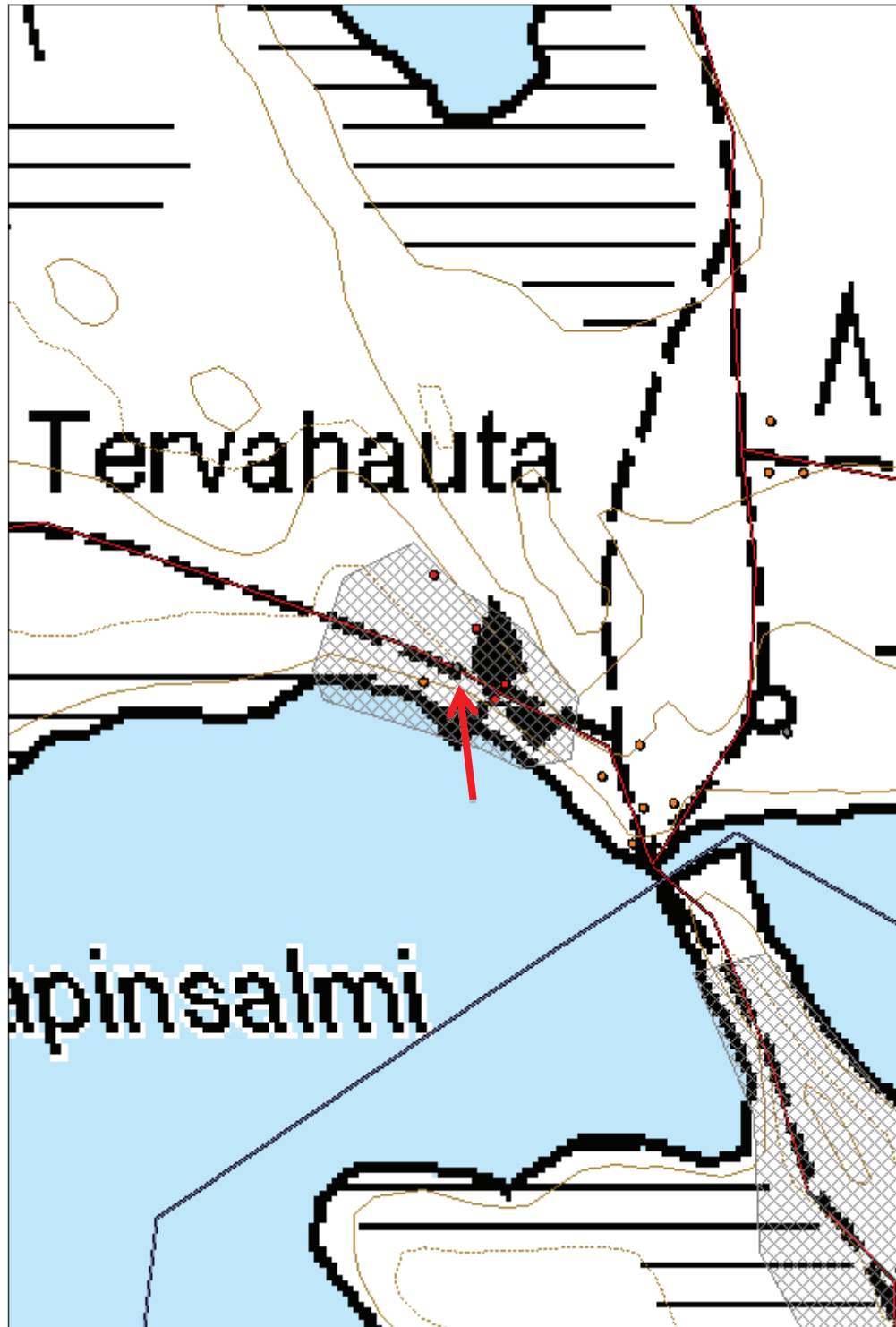
Viranomaisrekisterinro:	Kunto:	1 Hyvä
--------------------------------	---------------	--------

Arvotus:	3 Esitys mj-luokka II	Olotila:	2 Ei käytössä
Selitys:		Kohteen suojelu:	9 Muu suojeluarvo
Selitys:		Selitys:	
Ympäristön suojelu:	0 Ei määritelty		
Selitys:			



Kuva 25: Kuvassa etualalla liesilatamus, vasemmalla pöytäryhmä ja katos, ylhäällä nuotiopaikka ja ranta. Kuvattu luoteesta

Kohdetyyppi:	17 Kivi- ja maarakenteet	Copyright:	© Metsähallitus 2008 © Maanmittauslaitos 1/MML/08
Koordinaatit:	X 7139610, Y 3651897, Z 192	Mittakaava:	1:1846



**820 Ison-Palosen ja Maariansärkkien luonnonsuojelualue
(Ystävyden puisto), Repolampi tervahauta**

MH-tunnus: 117046

Kohdetyyppi:	9 Valmistuspaikat/työpaikat	Haltija:	660 Pohjanmaan luontopalvelut
Ajoitus:	7118 Historiallinen aika	Ylläpitäjä:	660 Pohjanmaan luontopalvelut
Rakentamivuosi:		Kunta:	290 Kuhmo
Lukumäärä:	1		

Koordinaattiselitys:		Geometria tuotettu:	4 Gps-mittaus, korjaamaton
Koordinaatit:	X 7138710, Y 3648261, Z 200	Löydöt:	

Taustatiedot

Kohteen on inventoinut aikaisemmin Ville Laurila vuonna 2010. Kohde on merkitty Reiskaan ja peruskarttaan.

Ympäristön kuvaus

Kohde sijaitsee noin 75 metriä Repolammen itäpäädyistä pohjoiseen. Aivan tervahaudan pohjoispuolella kulkee retkeilypolku. Kuviolla kasvaa uudistuskypsää metsikköä. Metsä on kuivaa kangasmetsää

Kohteen kuvaus

Tervahaudan halkaisija on 6 metriä. Pohja on muodoltaan maljamainen. Se on matalahko, noin 0,4 metriä syvä ja sen keskellä on pieni kuoppa. Vallit ovat noin 1,2 metriä leveät. Halssi on 5 metriä pitkä ja sen syvyys on metri. Halssilla ei ole selkeitä valleja. Se laskee etelälounaaseen. Tervahaudan päällä kasvaa mäntyjä.

Kohteen rajaus

Kohde on pistemäinen.

Tulkinta

Tervahauta

Lisätietoja

Marika Kieleväinen 7.6.2013

Toimenpiteet
Tarkastukset

Tila: 3 Toteutettu Laji: 6 Suojeluarvojen tarkastus Tarkastusvuosi: 2013
 Tarkastuspvm: 7.6.2013 Tarkastaja: M. Kieleväinen
 Kuvaus: Ystävydenpuiston kulttuuriperintöinventointi 2013

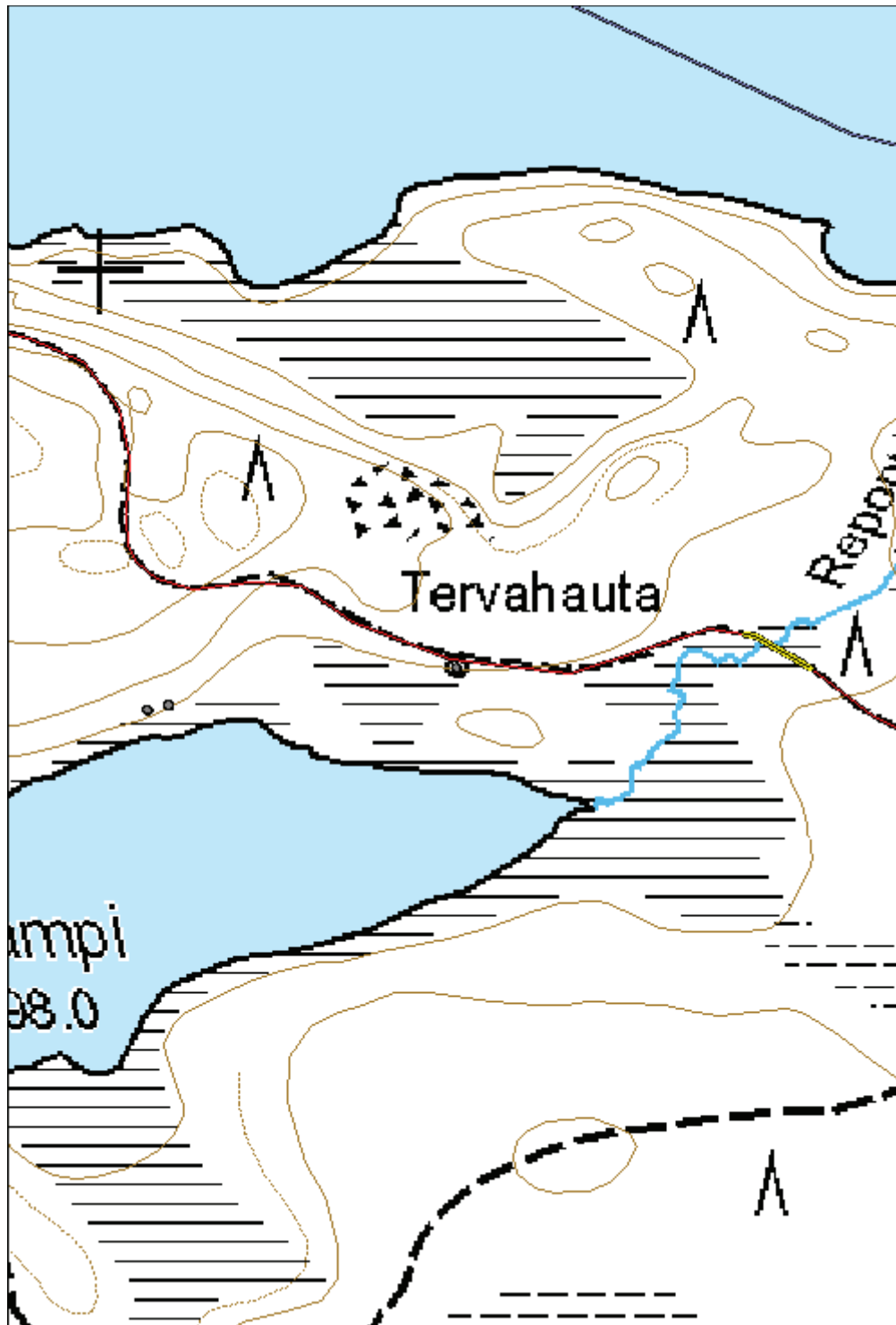
Viranomaisrekisterinro:	Kunto:	1 Hyvä
--------------------------------	---------------	--------

Arvotus:	5 VAT/rky	Olotila:	2 Ei käytössä
Selitys:		Kohteen suojelu:	9 Muu suojeluarvo
Selitys:		Selitys:	
Ympäristön suojelu:	4 Valtakunnallisesti merkittävä kulttuuriympäristö		
Selitys:			



Kuva 28: Tervahauta. Kuvattu pohjoiskoillisesta.

Kohdetyyppi:	9 Valmistuspaikat/työpaikat	Copyright:	© Metsähallitus 2008 © Maanmittauslaitos 1/MML/08
Koordinaatit:	X 7138710, Y 3648261, Z 200	Mittakaava:	1:3776



**820 Ison-Palosen ja Maariansärkkien luonnonsuojelualue
(Ystävyyden puisto), Valkeislampi tervahauta**

MH-tunnus: 117047

Kohdetyyppi:	9 Valmistuspaikat/työpaikat	Haltija:	660 Pohjanmaan luontopalvelut
Ajoitus:	7118 Historiallinen aika	Ylläpitäjä:	660 Pohjanmaan luontopalvelut
Rakentamisvuosi:		Kunta:	290 Kuhmo
Lukumäärä:	1		

Koordinaattiselitys:		Geometria tuotettu:	4 Gps-mittaus, korjaamaton
Koordinaatit:	X 7138388, Y 3650736, Z 196	Löydöt:	

Taustatiedot

Ville Laurila on inventoinut kohteen vuonna 2010. Kohde löytyy Reiskasta ja SutiGIS:stä. Lisäksi se on merkittynä peruskarttaan.

Ympäristön kuvaus

Kohde sijaitsee Iso-Palosen eteläpuolella Valkeiskankaan länsikärjessä lounaisrinteellä, Iso-Palosen retkeilyreitillä varrella, aivan polun tuntumassa. Valkeislampi sijaitsee tervahaudasta noin 200 metriä kaakkoon. Kuviolla kasvaa uudistuskypsää metsikköä.

Kohteen kuvaus

Tervahaudan halkaisija on 8 metriä ja se on 0,4 metriä syvä. Vallit ovat tervahaudan pohjoispuolella lähes olemattomat, muuten noin 2-3 metriä leveät ja noin 0,3 metriä korkeat, yleisesti ottaen matalahkot vallit. Halssi laskee etelälounaaseen ja on 5 metriä pitkä ja noin 1,5 metriä syvä.

Kohteen rajaus

Kohde on pistemäinen.

Tulkinta

Tervahauta

Lisätietoja

Marika Kieleväinen 11.6.2013

Toimenpiteet
Tarkastukset

Tila: 3 Toteutettu Laji: 6 Suojeluarvojen tarkastus Tarkastusvuosi: 2013
 Tarkastuspvm: 11.6.2013 Tarkastaja: M. Kieleväinen
 Kuvaus: Ystävyydenpuiston kulttuuriperintöinventointi 2013

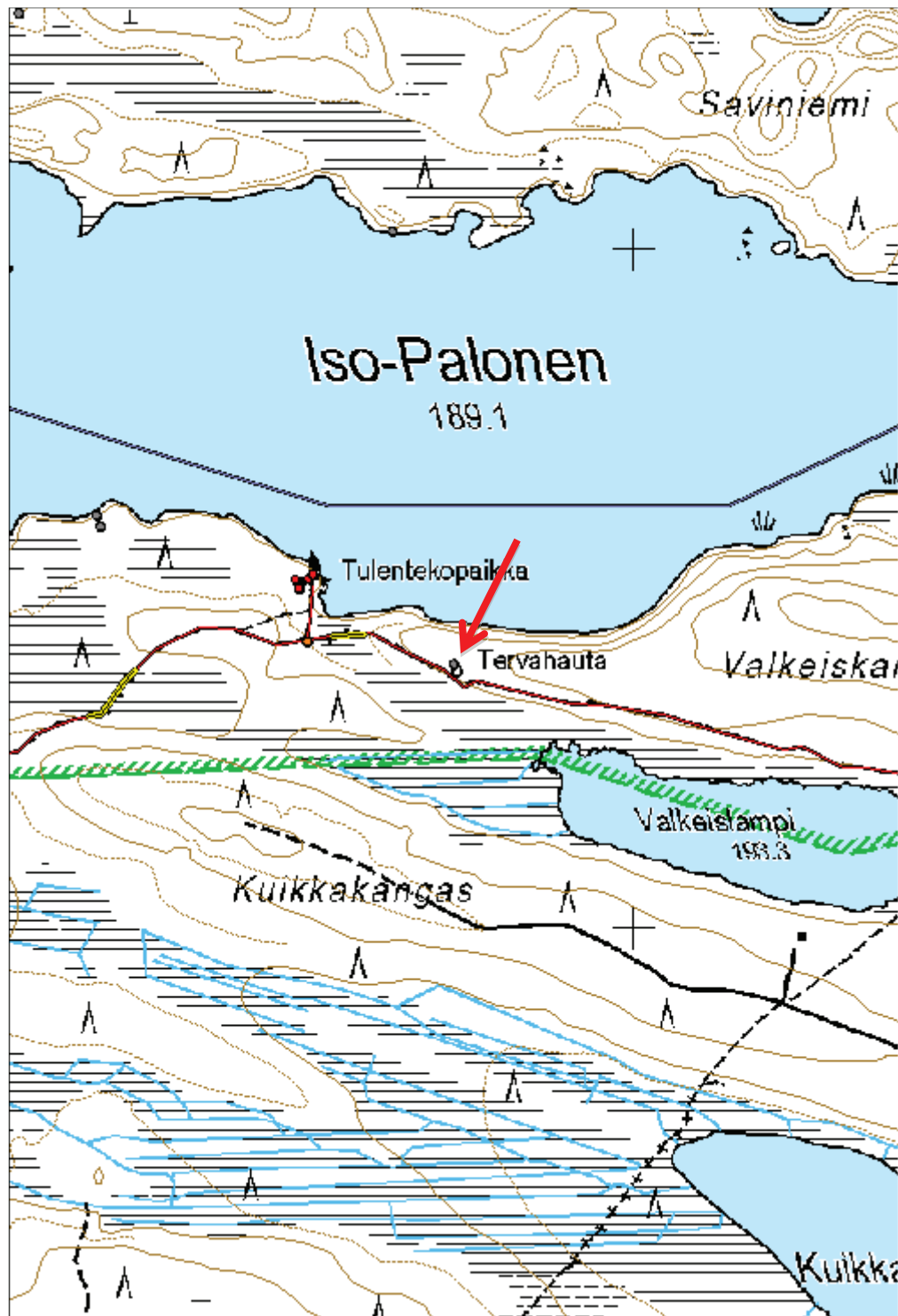
Viranomaisrekisterinro:	Kunto:	1 Hyvä
--------------------------------	---------------	--------

Arvotus:	5 VAT/rky	Olotila:	2 Ei käytössä
Selitys:		Kohteen suojelu:	9 Muu suojeluarvo
Selitys:		Selitys:	
Ympäristön suojelu:	99 Muu suojeluarvoa sisältävä alue		
Selitys:			



Kuva 29: Tervahaudan halssi polulta kuvattuna. Kuvattu etelälounaasta.

Kohdetyyppi:	9 Valmistuspaikat/työpaikat	Copyright:	© Metsähallitus 2008 © Maanmittauslaitos 1/MML/08
Koordinaatit:	X 7138388, Y 3650736, Z 196	Mittakaava:	1:7553



**820 Ison-Palosen ja Maariansärkkien luonnonsuojelualue
(Ystävyyden puisto), Laajalahti tervahauta 1**

MH-tunnus: 117049

Kohdetyyppi:	9 Valmistuspaikat/työpaikat	Haltija:	660 Pohjanmaan luontopalvelut
Ajoitus:	7118 Historiallinen aika	Ylläpitäjä:	660 Pohjanmaan luontopalvelut
Rakentamisvuosi:		Kunta:	290 Kuhmo
Lukumäärä:	1		

Koordinaattiselitys:		Geometria tuotettu:	4 Gps-mittaus, korjaamaton
Koordinaatit:	X 7138871, Y 3651963, Z 192	Löydöt:	

Taustatiedot

Kohde oli merkitty Reiskaan ja peruskarttaan. Ville Laurila on inventoinut kohteen vuonna 2010.

Ympäristön kuvaus

Kohde sijaitsee Iso-Palosen retkeilyreitillä varrella luoteeseen viettävän rinteen alaosassa lähellä Laajalahden kaakkoisranta. Kuviolla kasvaa uudistuskypsää metsikköä. Maasto on kuivaa kangasta. Vähän matkan päässä on toinen tervahauta.

Kohteen kuvaus

Tervahaudan halkaisija on noin 8 metriä ja syvyys noin metrin. Vallin leveys on noin 1,7-2 metriä ja korkeus 0,4-0,5 metriä. Halsi on lyhyt ja jyrkkä, noin 3 metriä pitkä ja 1,6 metriä syvä. Se laskee luoteeseen. Hauta itsessään on syvä, kuppimainen. Tervahaudan reunoilla kasvaa isoja mäntyjä ja keskellä katajaa. Reunoilla on lisäksi vanhoja isoja kantoja sekä vanha muurahaispesä.

Kohteen rajaus

Kohde on pistemäinen

Tulkinta

Tervahauta

Lisätietoja

Marika Kieleväinen 19.6.2013

Toimenpiteet
Tarkastukset

Tila: 3 Toteutettu Laji: 6 Suojeluarvojen tarkastus Tarkastusvuosi: 2013
Tarkastuspvm: 19.6.2013 Tarkastaja: M. Kieleväinen
Kuvaus: Ystävyydenpuiston kulttuuriperintöinventointi 2013

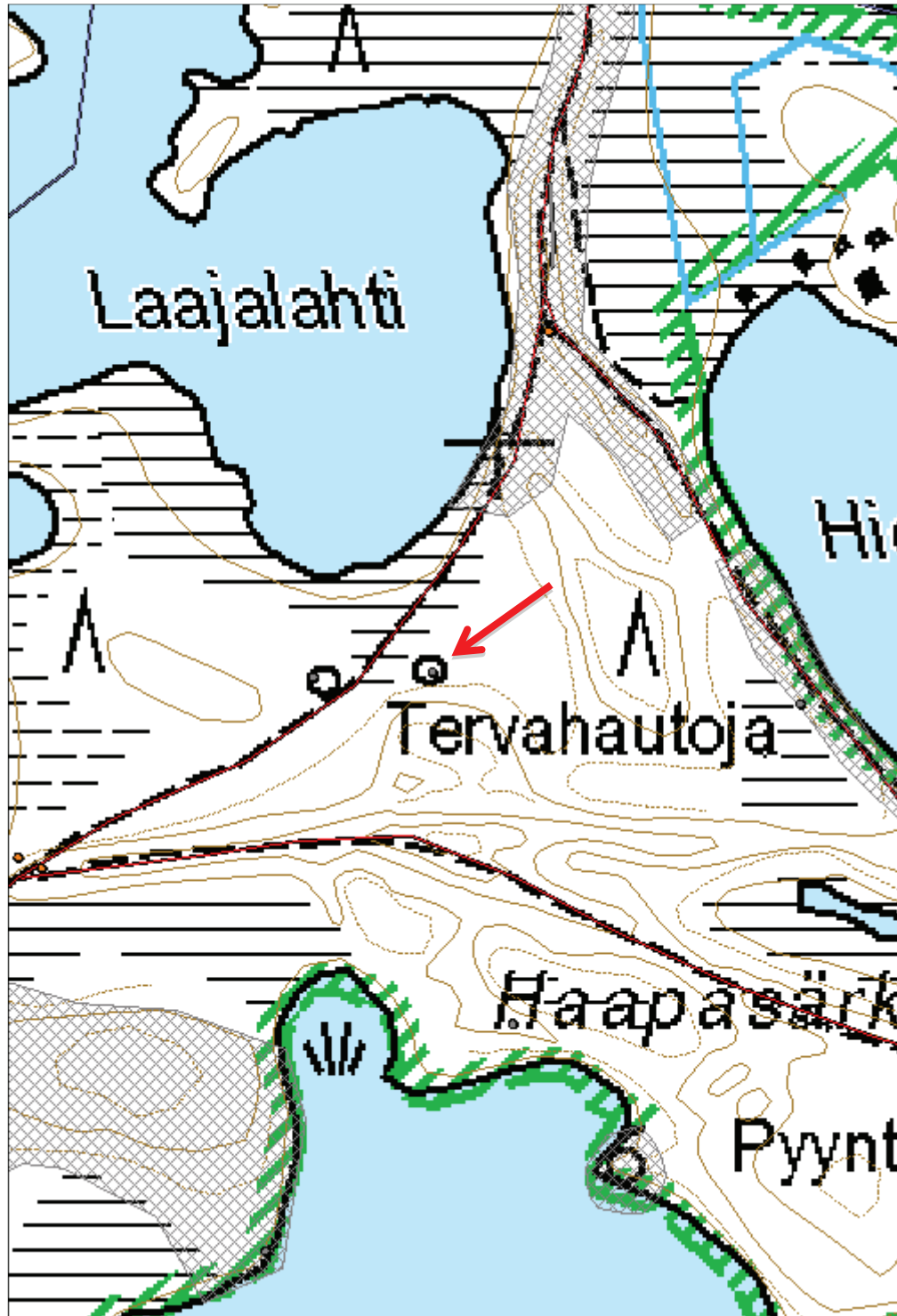
Viranomaisrekisterinro:	Kunto:	1 Hyvä
--------------------------------	---------------	--------

Arvotus:	5 VAT/rky	Olotila:	2 Ei käytössä
Selitys:		Kohteen suojelu:	9 Muu suojeluarvo
Selitys:		Selitys:	
Ympäristön suojelu:	4 Valtakunnallisesti merkittävä kulttuuriympäristö		
Selitys:			



Kuva 30: Tervahauta kuvattuna ylärinteestä. Taustalla Iso-Palosen Laajalahti. Kuvattu kaakosta.

Kohdetyyppi:	9 Valmistuspaikat/työpaikat	Copyright:	© Metsähallitus 2008 © Maanmittauslaitos 1/MML/08
Koordinaatit:	X 7138871, Y 3651963, Z 192	Mittakaava:	1:2912



**820 Ison-Palosen ja Maariansärkkien luonnonsuojelualue
(Ystävyyden puisto), Laajalahti tervahauta 2**

MH-tunnus: 117050

Kohdetyyppi:	9 Valmistuspaikat/työpaikat	Haltija:	660 Pohjanmaan luontopalvelut
Ajoitus:	7118 Historiallinen aika	Ylläpitäjä:	660 Pohjanmaan luontopalvelut
Rakentamivuosi:		Kunta:	290 Kuhmo
Lukumäärä:	1		

Koordinaattiselitys:		Geometria tuotettu:	4 Gps-mittaus, korjaamaton
Koordinaatit:	X 7138868, Y 3651896, Z 191	Löydöt:	

Taustatiedot

Kohde oli merkitty Reiskaan ja peruskarttaan. Kohteen on inventoinut Ville Laurila vuonna 2010.

Ympäristön kuvaus

Kohde sijaitsee kuivalla mäntykankaalla Iso-palosen ja Veräisen välissä Iso-Palosen retkeilyreitillä varrella. Polku kulkee kohteen kaakkoispuolelta aivan vallin vierestä. Tervahauta sijaitsee tasaisella kankaalla Laajalahden etelärannasta noin 55 metrin päässä. Kuviolla kasvaa uudistuskypsää metsikköä.

Kohteen kuvaus

Pienehkön tervahaudan halkaisija on noin 5,4 metriä ja syvyys 0,9 metriä. Vallien leveysvaihtelee 1-1,5 metriin. Halssi laskee pohjoiskoilliseen ja sen pituus on 5,5 metriä. Leveydeltään halssi on noin 2 metriä ja syvyydeltään metrin. Halssi on hyvin erottuva, itse hauta huomaamattomampi. Tervahaudan päällä ei kasva paljon vesakkoa. eteläkaakko laidalla pari puuta.

Kohteen rajaus

Kohde on pistemäinen.

Tulkinta

Tervahauta

Lisätietoja

Marika Kieleväinen 19.6.2013

Toimenpiteet
Tarkastukset

Tila: 3 Toteutettu Laji: 6 Suojeluarvojen tarkastus Tarkastusvuosi: 2013
 Tarkastuspvm: 19.6.2013 Tarkastaja: M. Kieleväinen
 Kuvaus: Ystävyydenpuiston kulttuuriperintöinventointi 2013

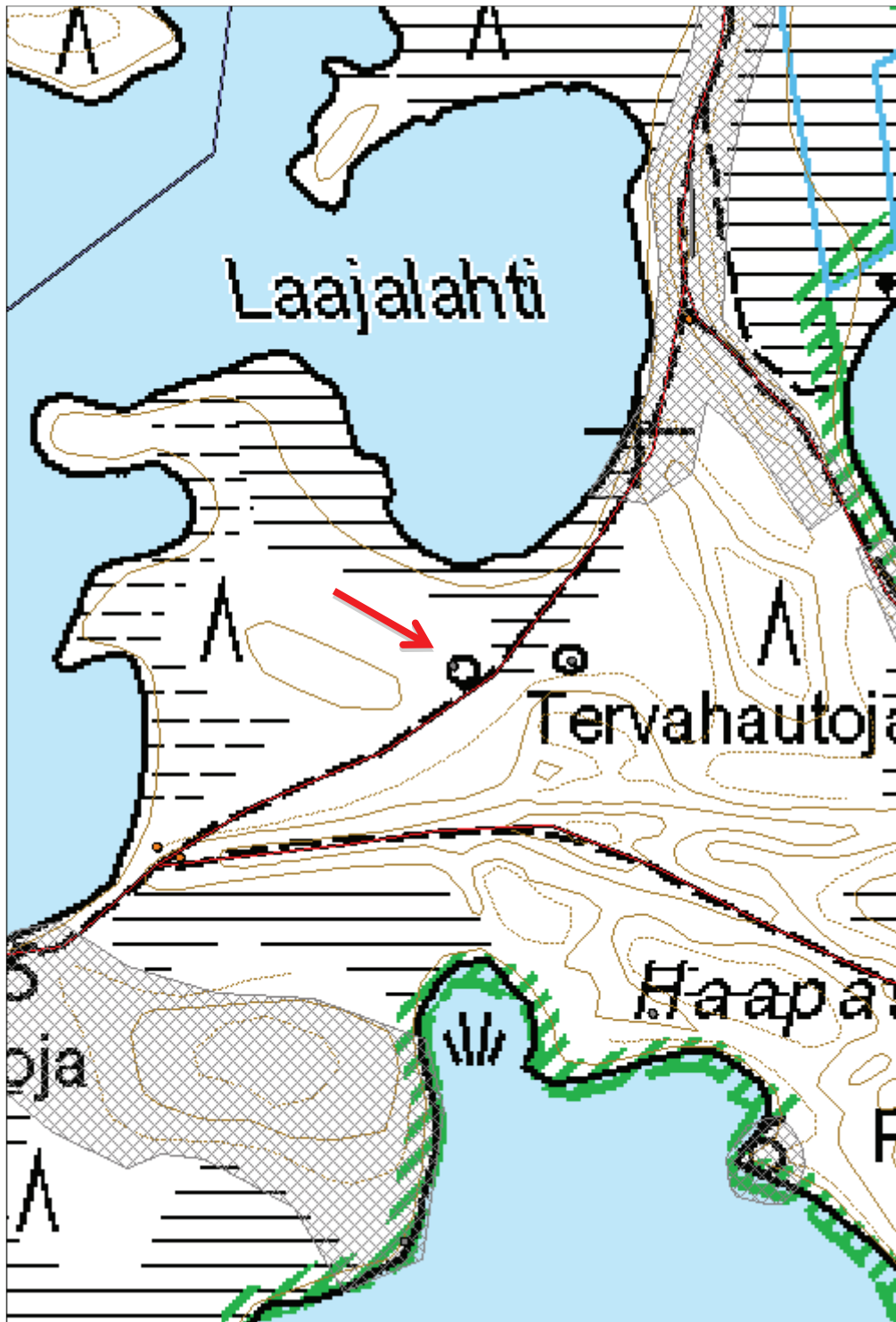
Viranomaisrekisterinro:	Kunto:	1 Hyvä
--------------------------------	---------------	--------

Arvotus:	5 VAT/rky	Olotila:	2 Ei käytössä
Selitys:		Kohteen suojelu:	9 Muu suojeluarvo
Selitys:		Selitys:	
Ympäristön suojelu:	4 Valtakunnallisesti merkittävä kulttuuriympäristö		
Selitys:			



Kuva 31: Tervahaudan halssi erottuu maastosta hyvin, kuvassa oikealla. Kuvattu itäkoillisesta.

Kohdetyyppi:	9 Valmistuspaikat/työpaikat	Copyright:	© Metsähallitus 2008 © Maanmittauslaitos 1/MML/08
Koordinaatit:	X 7138868, Y 3651896, Z 191	Mittakaava:	1:2912



**820 Ison-Palosen ja Maariansärkkien luonnonsuojelualue
(Ystävyyden puisto), Pikku-Palonen tervahauta**

MH-tunnus: 117051

Kohdetyyppi:	9 Valmistuspaikat/työpaikat	Haltija:	660 Pohjanmaan luontopalvelut
Ajoitus:	7118 Historiallinen aika	Ylläpitäjä:	660 Pohjanmaan luontopalvelut
Rakentamisvuosi:		Kunta:	290 Kuhmo
Lukumäärä:	1		

Koordinaattiselitys:		Geometria tuotettu:	4 Gps-mittaus, korjaamaton
Koordinaatit:	X 7139587, Y 3652014, Z 194	Löydöt:	

Taustatiedot

Kohde on merkitty peruskarttaan ja se on löytyy Reiskasta. Kohteen on aikaisemmin inventoinut Ville Laurila vuonna 2010.

Ympäristön kuvaus

Kohde sijaitsee Pikkupalosen luoteisnurkassa noin 30 metrin päässä rannasta. Iso-Palosen retkeilyreitin polku kulkee kohteen länsipuolelta aivan vierestä. Kuviolla kasvaa uudistuskypsää metsikköä kuivahkolla kankaalla.

Kohteen kuvaus

Tervahauta erottuu huonosti maastosta runsaan vesakon ja puuston takia, muuten tervahauta olisi hyvin erottuva. Sen halkaisija on 9 metriä. vallien leveys on 2,5-3 metriä ja korkeus 0,5-0,8 metriä. Halssi laskee länteen ja on 4,2 metriä pitkä, 1,6 metriä leveä ja 1,3 metriä syvä. Haudan muoto on suppilomainen. Päällä kasvaa vesakkoa ja isoja mäntyjä.

Kohteen rajaus

Kohde on pistemäinen

Tulkinta

Tervahauta

Lisätietoja

Marika Kieleväinen 24.6.2013

Toimenpiteet
Tarkastukset

Tila: 3 Toteutettu Laji: 6 Suojeluarvojen tarkastus Tarkastusvuosi: 2013
 Tarkastuspvm: 24.6.2013 Tarkastaja: M. Kieleväinen
 Kuvaus: Ystävyydenpuiston kulttuuriperintöinventointi 2013

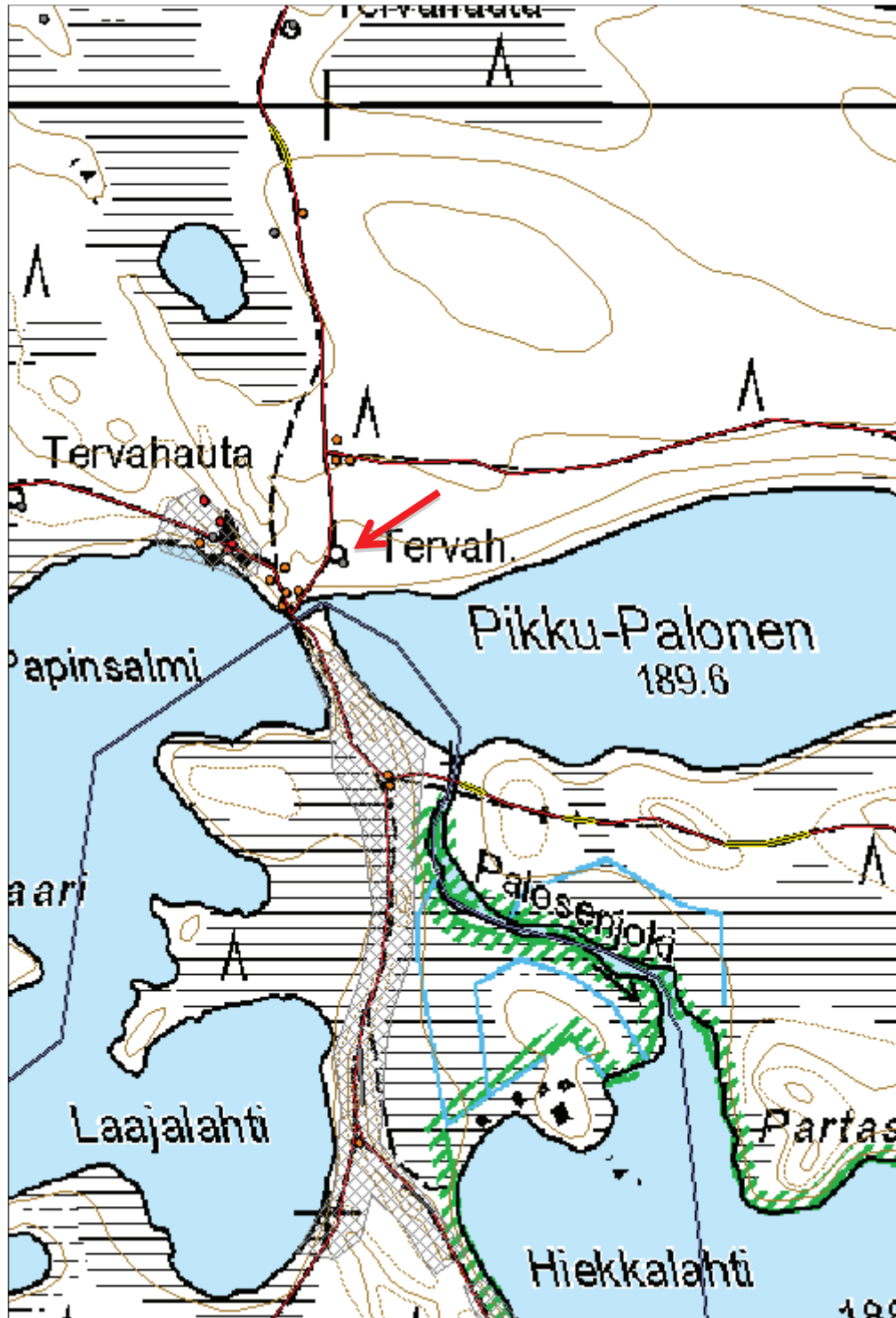
Viranomaisrekisterinro:	Kunto:	1 Hyvä
--------------------------------	---------------	--------

Arvotus:	5 VAT/rky	Olotila:	2 Ei käytössä
Selitys:		Kohteen suojelu:	9 Muu suojeluarvo
Selitys:		Selitys:	
Ympäristön suojelu:	99 Muu suojeluarvoa sisältävä alue		
Selitys:			



Kuva 31: Tervahaudan päällä kasvaa runsaasti vesakkoa ja puita. Se erottuu huonosti maastosta. Kuvattu pohjoisesta.

Kohdetyyppi:	9 Valmistuspaikat/työpaikat	Copyright:	© Metsähallitus 2008 © Maanmittauslaitos 1/MML/08
Koordinaatit:	X 7139587, Y 3652014, Z 194	Mittakaava:	1:4643



**820 Ison-Palosen ja Maariansärkkien luonnonsuojelualue
(Ystävyyden puisto), Säynäjäpuro tervahauta**

MH-tunnus: 117052

Kohdetyyppi:	9 Valmistuspaikat/työpaikat	Haltija:	660 Pohjanmaan luontopalvelut
Ajoitus:	7118 Historiallinen aika	Ylläpitäjä:	660 Pohjanmaan luontopalvelut
Rakentamisvuosi:		Kunta:	290 Kuhmo
Lukumäärä:	1		

Koordinaattiselitys:		Geometria tuotettu:	4 Gps-mittaus, korjaamaton
Koordinaatit:	X 7139638, Y 3651724, Z 192	Löydöt:	

Taustatiedot

Kohde oli merkitty Reiskaan ja SutiGis:in. Kohteen on aikaisemmin inventoinut Ville Laurila vuonna 2010

Ympäristön kuvaus

Kohde sijaitsee Iso-Palosen retkeilypolun eteläpuolella Säynäjäpurosta noin 75 metriä itäkoilliseen Papinsalmen pohjoispuolella. Kuviolla kasvaa uudistuskypsää metsikköä kuivalla kankaalla. Kohde sijaitsee kuvion reunalla ja sen lounais-länsipuolelta maasto vaihtuu rämeiseksi kuivahkoksi kankaaksi, jossa kasvaa nuorta kasvatusmetsikköä.

Kohteen kuvaus

Tervahauta on hyvin maastosta erottuva, syvä, kulhomainen. Tervahaudan halkaisija on 6 metriä. Vallit ovat keskimäärin 1,5 metriä leveitä ja noin 0,4-0,5 metriä korkeita. Halssi on 3,4 metriä pitkä, 1,7 metriä leveä ja 0,4 metriä syvä. Halssi laskee lounaaseen. Tervahaudan päällä kasvaa varttunutta mäntyä ja vesakkoa.

Kohteen rajaus

Kohde on pistemäinen

Tulkinta

Tervahauta

Lisätietoja

Marika Kieleväinen 24.6.2013

Toimenpiteet
Tarkastukset

Tila: 3 Toteutettu Laji: 6 Suojeluarvojen tarkastus Tarkastusvuosi: 2013
Tarkastuspvm: 24.6.2013 Tarkastaja: M. Kieleväinen
Kuvaus: Ystävyydenpuiston kulttuuriperintöinventointi 2013

Viranomais-
Kunto: 1 Hyvä

rekisterinro:		Olotila: 2 Ei käytössä
Arvotus:	5 VAT/rky	Kohteen suojelu: 9 Muu suojeluarvo
Selitys:		Selitys:
Ympäristön suojelu:	4 Valtakunnallisesti merkittävä kulttuuriympäristö	
Selitys:		



Kuva 33: Säynäjäpuron tervahauta ja halssi. Kuvattu lounaasta.

Kohdetyyppi:	9 Valmistuspaikat/työpaikat	Copyright:	© Metsähallitus 2008 © Maanmittauslaitos 1/MML/08
Koordinaatit:	X 7139638, Y 3651724, Z 192	Mittakaava:	1:3115



**820 Ison-Palosen ja Maariansärkkien luonnonsuojelualue
(Ystävyyden puisto), Säynäjälähti tervahauta**

MH-tunnus: 117053

Kohdetyyppi:	9 Valmistuspaikat/työpaikat	Haltija:	660 Pohjanmaan luontopalvelut
Ajoitus:	7118 Historiallinen aika	Ylläpitäjä:	660 Pohjanmaan luontopalvelut
Rakentamisvuosi:		Kunta:	290 Kuhmo
Lukumäärä:	1		

Koordinaattiselitys:		Geometria tuotettu:	4 Gps-mittaus, korjaamaton
Koordinaatit:	X 7139642, Y 3651109, Z 192	Löydöt:	

Taustatiedot

Kohde on merkitty peruskarttaan ja Reiskaan. Kohteen on aikaisemmin inventoinut Ville Laurila.

Ympäristön kuvaus

Kohde sijaitsee Säynäjärven ja Iso-Palosen Säynäjälähdän välisellä kapealla kannaksella. Iso-Palosen retkeilypolku kulkee kohteen pohjoispuolelta. Kohteen länsipuolelta kulkee vetotaipale. Kuviolla kasvaa uudistuskypsää metsikköä kuivalla kankaalla.

Kohteen kuvaus

Tervahaudan halkaisija on 7 metriä ja se on noin 0,5 metriä syvä. Vallit ovat noin 2 metriä leveät ja 0,4-0,5 metriä korkeat. Halssi laskee etelälounaaseen ja on 6,5 metriä pitkä, 1,2 metriä leveä ja 0,5 metriä syvä. Tervahaudan päällä kasvaa vesakkoa ja mäntyä. Tuuletusaukot näkyvät hyvin. Hauta on syvähkö, laakeahko, maljamainen.

Kohteen rajaus

Kohde on pistemäinen

Tulkinta

Tervahauta

Lisätietoja

Marika Kieleväinen 24.6.2013

Toimenpiteet
Tarkastukset

Tila: 3 Toteutettu Laji: 6 Suojeluarvojen tarkastus Tarkastusvuosi: 2013
 Tarkastuspvm: 24.6.2013 Tarkastaja: M. Kieleväinen
 Kuvaus: Ystävyydenpuiston kulttuuriperintöinventointi 2013

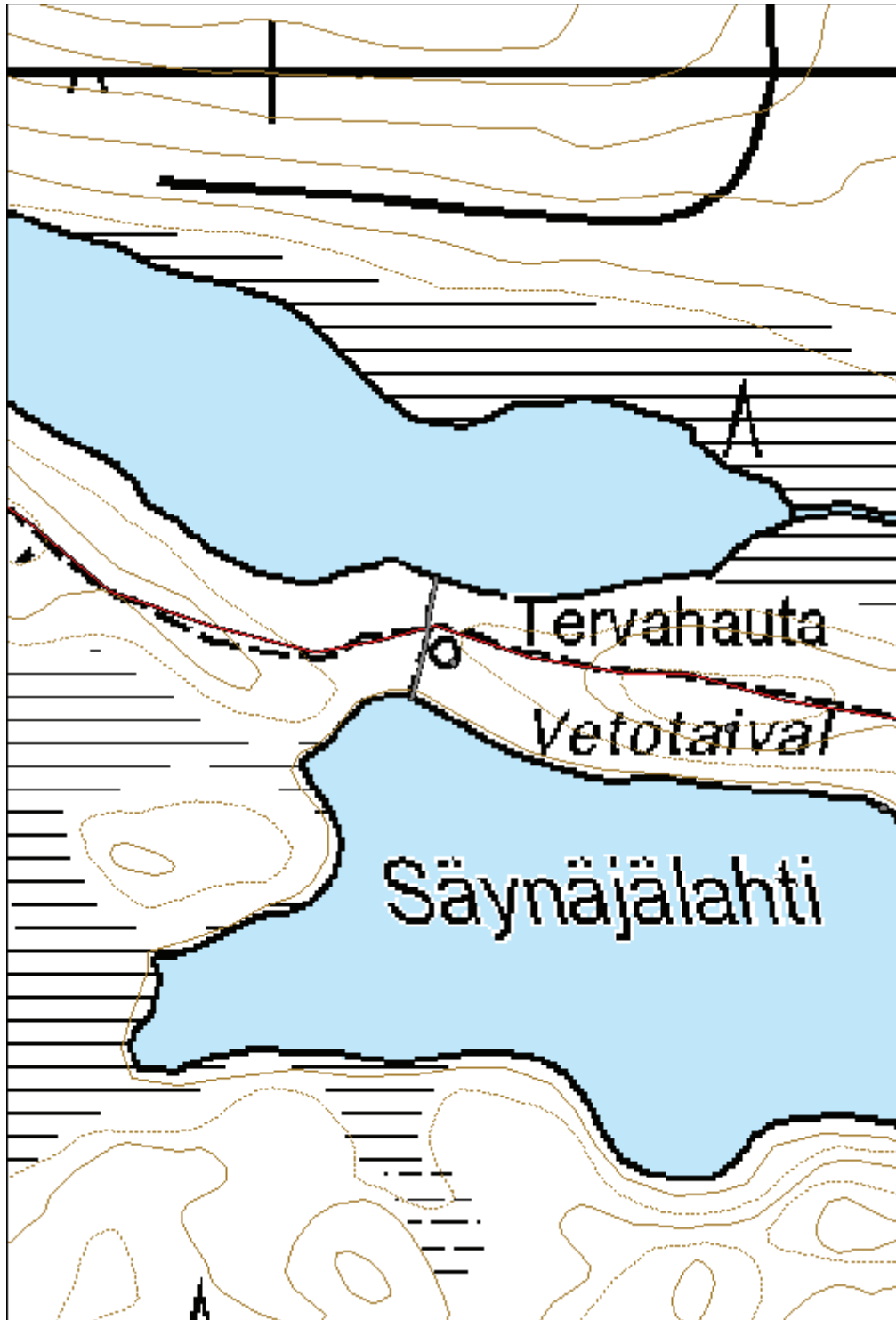
Viranomaisrekisterinro:	Kunto:	1 Hyvä
--------------------------------	---------------	--------

Arvotus:	5 VAT/rky	Olotila:	2 Ei käytössä
Selitys:		Kohteen suojelu:	9 Muu suojeluarvo
Selitys:		Selitys:	
Ympäristön suojelu:	99 Muu suojeluarvoa sisältävä alue		
Selitys:			



Kuva 34: Säynäjälahden tervahauta. Tervahaudan päällä kasvaa isoja mäntyjä ja vesakkoa. Kuvattu pohjoisluoteesta.

Kohdetyyppi:	9 Valmistuspaikat/työpaikat	Copyright:	© <i>Metsähallitus</i> 2008 © <i>Maanmittauslaitos 1/MML/08</i>
Koordinaatit:	X 7139642, Y 3651109, Z 192	Mittakaava:	1:3115



**820 Ison-Palosen ja Maariansärkkien luonnonsuojelualue
(Ystävyyden puisto), Myllylampi tervahauta**
MH-tunnus: 117054

Kohdetyyppi:	9 Valmistuspaikat/työpaikat	Haltija:	660 Pohjanmaan luontopalvelut
Ajoitus:	7118 Historiallinen aika	Ylläpitäjä:	660 Pohjanmaan luontopalvelut
Rakentamisvuosi:		Kunta:	290 Kuhmo
Lukumäärä:	1		

Koordinaattiselitys:		Geometria tuotettu:	4 Gps-mittaus, korjaamaton
Koordinaatit:	X 7139680, Y 3647466, Z 192	Löydöt:	

Taustatiedot

Ville Laurila on inventoinut kohteen aikaisemmin, joten kohde löytyy Reiskasta. Kohde löytyy myös peruskartasta.

Ympäristön kuvaus

Kohde sijaitsee Myllylammen luoteisrannalla, noin 4 metrin päässä rannasta. Retkeilypolku kulkee noin 20 metrin päässä lännessä. Kuviolla kasvaa vanhaa metsää.

Kohteen kuvaus

Tervahaudan halkaisija on noin 10 metriä ja syvyyttä sillä on noin 0,3 metriä. Halssi on syvä, noin 1,3 metriä. Pituutta sillä on noin 4 metriä. Halssi laskee kaakkoon. Vallit ovat matalahkot ja leveät noin 3 metriä. Tervahauta kasvaa vesakkoa, koivua ja reunoilla isoja mäntyjä. Tuuletusaukot ovat hyvin näkyvillä ja ne ovat isot.

Kohteen rajaus

Kohde on pistemäinen.

Tulkinta

Tervahauta

Lisätietoja

Marika Kieleväinen 6.6.2013

Toimenpiteet
Tarkastukset

Tila: 3 Toteutettu Laji: 6 Suojeluarvojen tarkastus Tarkastusvuosi: 2013
 Tarkastuspvm: 6.6.2013 Tarkastaja: M. Kieleväinen
 Kuvaus: Ystävyydenpuiston kulttuuriperintöinventointi 2013

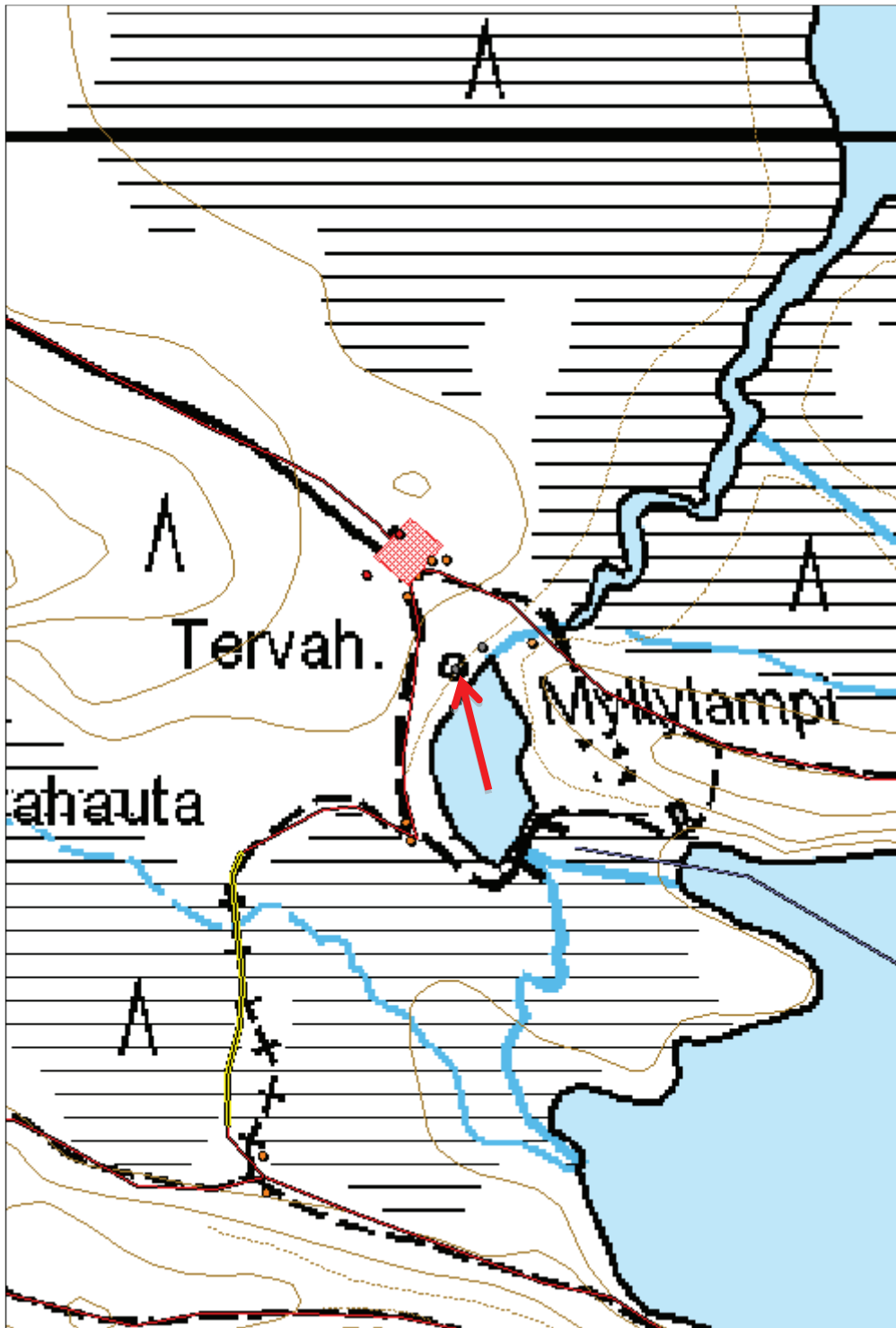
Viranomaisrekisterinro:	Kunto:	1 Hyvä
--------------------------------	---------------	--------

Arvotus:	5 VAT/rky	Olotila:	2 Ei käytössä
Selitys:		Kohteen suojelu:	9 Muu suojeluarvo
Selitys:		Selitys:	
Ympäristön suojelu:	99 Muu suojeluarvoa sisältävä alue		
Selitys:			



Kuva 35: Myllylammen tervahaudan halssi. Kuvattu kaakosta.

Kohdetyyppi:	9 Valmistuspaikat/työpaikat	Copyright:	© Metsähallitus 2008 © Maanmittauslaitos 1/MML/08
Koordinaatit:	X 7139680, Y 3647466, Z 192	Mittakaava:	1:3115



820 Ison-Palosen ja Maariansärkkien luonnonsuojelualue (Ystävyyden puisto), Ryti Palonen S Tervahauta	MH-tunnus: 158132
--	--------------------------

Kohdetyyppi:	9 Valmistuspaikat/työpaikat	Haltija:	660 Pohjanmaan luontopalvelut
Ajoitus:	7118 Historiallinen aika	Ylläpitäjä:	660 Pohjanmaan luontopalvelut
Rakentamivuosi:		Kunta:	290 Kuhmo
Lukumäärä:	1		

Koordinaattiselitys:		Geometria tuotettu:	4 Gps-mittaus, korjaamaton
Koordinaatit:	X 7140194, Y 3646777, Z 198	Löydöt:	

Taustatiedot

Kohde löytyi inventoidessa

Ympäristön kuvaus

Kohde sijaitsee Ryti-Palonen -lammen eteläpuolella Matokankaan P-paikalle johtavasta tiestä noin 70 metriä pohjoiseen. UKK-reitti kulkee tervahaudan lounais- ja länsipuolella. Kuviolla kasvaa varttunutta kasvatusmetsikköä. Maasto on kuivaa kangasmetsää.

Kohteen kuvaus

Tervahaudan halkaisija on noin 8 metriä ja syvyys noin 0,3 metriä. Se on matalavallinen ja pienehkö. Tervahaudan pohja on tasainen, jonka keskellä on pieni kuoppa (noin 1,5 x 1 metriä, syvyys noin 0,2 metriä). Halssi on noin 4,5 metriä pitkä, metrin syvä ja sen suunta on itään. Tervahauta kasvaa nuorehkoa koivua ja mäntyä, aluskasvillisuutena on mustikkaa.

Kohteen rajaus

Kohde on pistemäinen

Tulkinta

tervahauta

Lisätietoja

Marika Kieleväinen 6.6.2013

Toimenpiteet

Tarkastukset

Tila: 3 Toteutettu Laji: 6 Suojeluarvojen tarkastus Tarkastusvuosi: 2013
 Tarkastuspvm: 6.6.2013 Tarkastaja: M. Kieleväinen
 Kuvaus: Ystävyydenpuiston kulttuuriperintöinventointi 2013

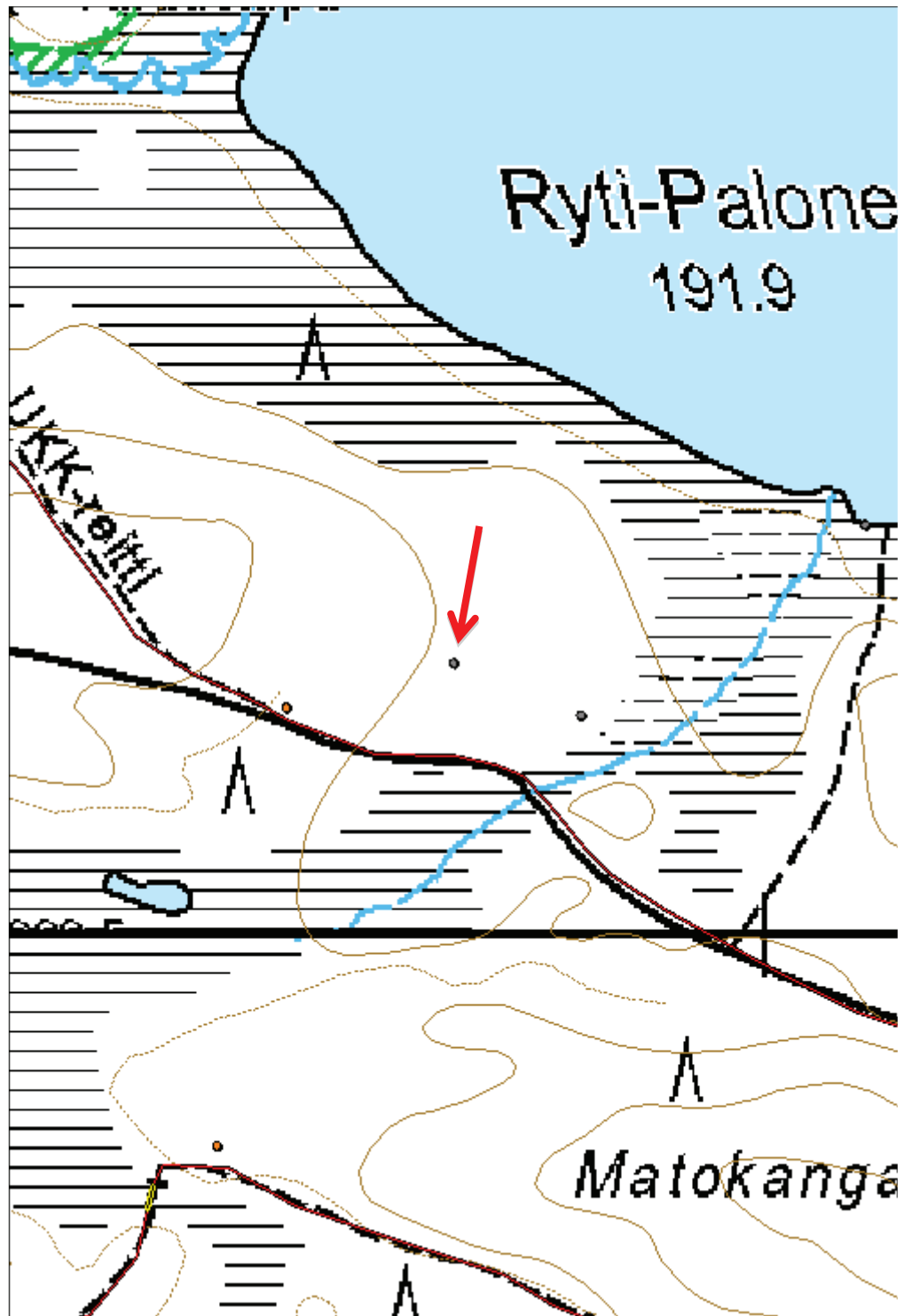
Viranomaisrekisterinro:	Kunto:	1 Hyvä
--------------------------------	---------------	--------

Arvotus:	3 Esitys mj-luokka II	Olotila:	2 Ei käytössä
Selitys:		Kohteen suojelu:	9 Muu suojeluarvo
Selitys:		Selitys:	
Ympäristön suojelu:	0 Ei määritelty		
Selitys:			



Kuva 36: Keskellä tervahaudan pohja ja oikeassa reunassa halssi. Kuvattu kaakosta.

Kohdetyyppi:	9 Valmistuspaikat/työpaikat	Copyright:	© <i>Metsähallitus</i> 2008 © <i>Maanmittauslaitos 1/MML/08</i>
Koordinaatit:	X 7140194, Y 3646777, Z 198	Mittakaava:	1:3693



**820 Ison-Palosen ja Maariansärkkien luonnonsuojelualue
(Ystävyyden puisto), Ryti Palonen S 2 tervahauta**

MH-tunnus: 158133

Kohdetyyppi:	9 Valmistuspaikat/työpaikat	Haltija:	660 Pohjanmaan luontopalvelut
Ajoitus:	7118 Historiallinen aika	Ylläpitäjä:	660 Pohjanmaan luontopalvelut
Rakentamisvuosi:		Kunta:	290 Kuhmo
Lukumäärä:	1		

Koordinaattiselitys:		Geometria tuotettu:	0 Ei tiedossa
Koordinaatit:	X 7140157, Y 3646868, Z 196	Löydöt:	

Taustatiedot

Kohde on merkitty SutiGis:iin.

Ympäristön kuvaus

Kohde sijaitsee Ryti- Palonen -lammen eteläpuolella Matokankaan p-alueelle vievästä tiestä noin 65 metriä koilliseen. Tervahauta sijaitsee moreenikankaan itäkaakkoisreunalla. Kuviolla kasvaa vanhaa kasvatusmetsää.

Kohteen kuvaus

Tervahauta on selkeärajaan ja helposti erottuva. Sijaitsee rinteiden reunalla. Halkaisija on noin 6 metriä ja syvyys 0,4 metriä. Vallien leveys vaihtelee 1-1,5 metriä ja korkeus 0,2-0,4 metriä. Halssi laskee itään ja se on 4 metriä pitkä, 1,6 metriä syvä. Osa tuuletusaukoista on vielä näkyvissä. Tervahaudan päällä kasvaa vesakkoa.

Kohteen rajaus

Kohde on pistemäinen

Tulkinta

Tervahauta

Lisätietoja

Marika Kieleväinen 6.6.2013

Toimenpiteet
Tarkastukset

Tila: 3 Toteutettu Laji: 6 Suojeluarvojen tarkastus Tarkastusvuosi: 2013
 Tarkastuspvm: 6.6.2013 Tarkastaja: M. Kieleväinen
 Kuvaus: Ystävyydenpuiston kulttuuriperintöinventointi 2013

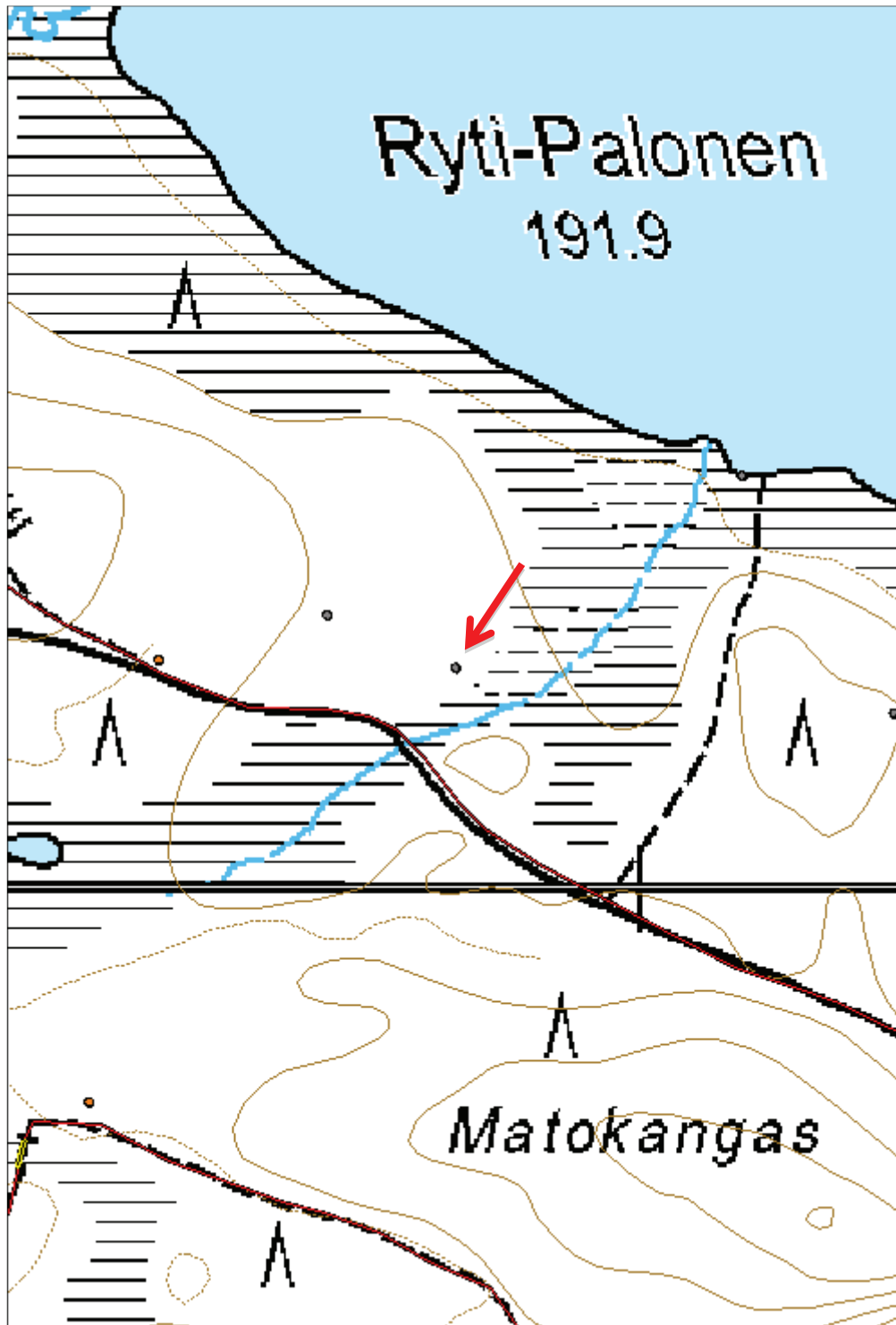
Viranomaisrekisterinro:	Kunto:	0 Ei määritelty
--------------------------------	---------------	-----------------

Arvotus:	3 Esitys mj-luokka II	Olotila:	2 Ei käytössä
Selitys:		Kohteen suojelu:	9 Muu suojeluarvo
Selitys:		Selitys:	
Ympäristön suojelu:	0 Ei määritelty		
Selitys:			



Kuva 37: Tervahaudan halssi. Kuvattu idästä.

Kohdetyyppi:	9 Valmistuspaikat/työpaikat	Copyright:	© Metsähallitus 2008 © Maanmittauslaitos 1/MML/08
Koordinaatit:	X 7140157, Y 3646868, Z 196	Mittakaava:	1:3693



**820 Ison-Palosen ja Maariansärkkien luonnonsuojelualue
(Ystävyyden puisto), Ryti Palonen S 3 tervahauta**
MH-tunnus: 158134

Kohdetyyppi:	9 Valmistuspaikat/työpaikat	Haltija:	660 Pohjanmaan luontopalvelut
Ajoitus:	7118 Historiallinen aika	Ylläpitäjä:	660 Pohjanmaan luontopalvelut
Rakentamivuosi:		Kunta:	290 Kuhmo
Lukumäärä:	1		

Koordinaattiselitys:		Geometria tuotettu:	4 Gps-mittaus, korjaamaton
Koordinaatit:	X 7140124, Y 3647180, Z 200	Löydöt:	

Taustatiedot

Kohde löytyi inventoitaessa.

Ympäristön kuvaus

Kohde sijaitsee Ryti-Palonen- lammen eteläpuolella, rantaan johtavasta polusta noin 120 metriä itään ja Matokankaan P-paikalle johtavasta tiestä noin 200 metriä pohjoiseen. Tervahauta sijaitsee kankaan koillisrinteellä. Kuviolla kasvaa nuorta kasvatusmetsikköä, Puusto on pääosin mäntyä, aluskasvillisuus mustikkaa.

Kohteen kuvaus

Tervahaudan halkaisija on 6,5 metriä ja syvyys noin metrin. Vallit ovat korkeat ja leveät, leveys vaihtelee 1,5 metristä kolmeen metriin, korkeus välillä 0,6 -0,8 metriä. Pohja on kupera, maljamainen. Halssi laskee itään ja se on noin 5 metriä pitkä ja 1,6 metriä syvä. Tervahaudan päällä kasvaa mäntyjä.

Kohteen rajaus

Kohde on pistemäinen.

Tulkinta

Tervahauta

Lisätietoja

Marika Kieleväinen 6.6.2013

Toimenpiteet
Tarkastukset

Tila: 3 Toteutettu Laji: 6 Suojeluarvojen tarkastus Tarkastusvuosi: 2013
 Tarkastuspvm: 6.6.2013 Tarkastaja: M. Kieleväinen
 Kuvaus: Ystävyydenpuiston kulttuuriperintöinventointi 2013

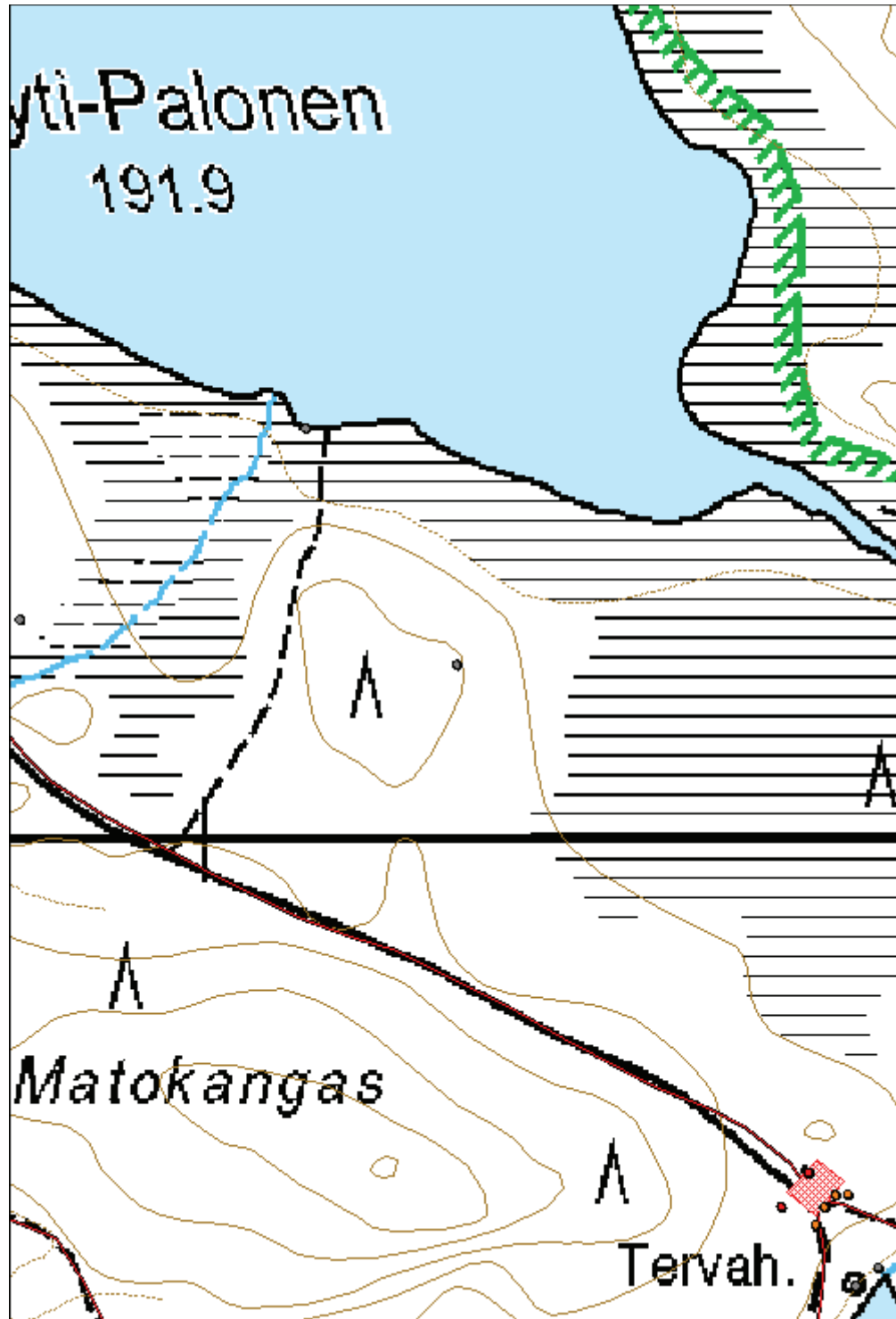
Viranomaisrekisterinro:	Kunto:	1 Hyvä
--------------------------------	---------------	--------

Arvotus:	3 Esitys mj-luokka II	Olotila:	2 Ei käytössä
Selitys:		Kohteen suojelu:	9 Muu suojeluarvo
Selitys:		Selitys:	
Ympäristön suojelu:	0 Ei määritelty		
Selitys:			



Kuva 38: Tervahaudan vallit. Kuvattu kaakosta.

Kohdetyyppi:	9 Valmistuspaikat/työpaikat	Copyright:	© Metsähallitus 2008 © Maanmittauslaitos 1/MML/08
Koordinaatit:	X 7140124, Y 3647180, Z 200	Mittakaava:	1:3693



**820 Ison-Palosen ja Maariansärkkien luonnonsuojelualue
(Ystävyyden puisto), Matokangas kämpä jäännös**
MH-tunnus: 158457

Kohdetyyppi:	1 Asuinpaikat	Haltija:	660 Pohjanmaan luontopalvelut
Ajoitus:	7116 Uusi aika	Ylläpitäjä:	660 Pohjanmaan luontopalvelut
Rakentamivuosi:		Kunta:	290 Kuhmo
Lukumäärä:	1		

Koordinaattiselitys:		Geometria tuotettu:	4 Gps-mittaus, korjaamaton
Koordinaatit:	X 7139631, Y 3647085, Z 195	Löydöt:	

Taustatiedot

Kohde on inventoitu aikaisemmin, mutta on ollut merkittynä samaan Reiska-pisteeseen viereisen tervahaudan kanssa. Rakennuksen paikka on merkitty peruskarttaan.

Ympäristön kuvaus

Kohde sijaitsee kuivalla kankaalla, jossa kasvaa vanhaa metsää. Kohteesta itään sijaitsee tervahauta.

Kohteen kuvaus

Pyöreistä hirsistä rakennetun kämpän salvostyyppi on koirankaula. Rakennus on pitkä nurkka. Hirsien välissä on kunttaa. Rakennuksen mitat ovat 3,85 x 3,85 metriä. Sen katto on romahtanut, mutta muuten se on hyväkuntoinen. Kattorakenteet ovat näkyvissä rakennuksen sisällä. Hirsikertoja on jäljellä keskimäärin 6 joka seinustalla ja seinää on säilynyt noin 1,4 metrin korkeuteen. Rakennus on painunut hieman maahan, mutta pohjoisluode nurkka on vielä peruskiven päällä. Rakennus on pohjoiskoillinen- etelälounas-suuntainen. Ovi sijaitsee etelälounais- seinustalla. Se on metrin leveä ja 1,3 metriä korkea. Pohjoiskoillinen seinustalla on tuuletusaukko noin metrin korkeudessa. Uuni sijaitsee eteläkaakkoisnurkassa. Se on kooltaan 1,5x1,5 metriä.

Oven puoleisella seinustalla rakennuksen ulkoseinässä, lähellä eteläkaakonurkkaa on kaiverrettu hirteen nimikirjaimet P.R.

Rakennuksen vieressä, sen itäkaakkoispuolella, noin metrin päässä sijaitsee kuoppa, joka on pohjoiskoillinen-etelälounaasuuntainen. Se on kooltaan 2x1,4 metriä ja syvyyttä sillä on 0,4 m.

Kohteen rajausta

Kohde on pistemäinen.

Tulkinta

Tervakämpä, Matokankaan kämpä

Lisätietoja

Marika Kieleväinen 6.6.2013

Toimenpiteet

Tarkastukset

Tila: 3 Toteutettu Laji: 6 Suojeluarvojen tarkastus Tarkastusvuosi: 2013
 Tarkastuspvm: 6.6.2013 Tarkastaja: M. Kieleväinen
 Kuvaus: Ystävydenpuiston kulttuuriperintöinventointi 2013

**Viranomais-
rekisterinro:**
Kunto: 1 Hyvä

Arvotus: 3 Esitys mj-luokka II

Olotila: 2 Ei käytössä

**Kohteen
suojelu:** 9 Muu suojeluarvo

Selitys:
Selitys:
**Ympäristön
suojelu:**

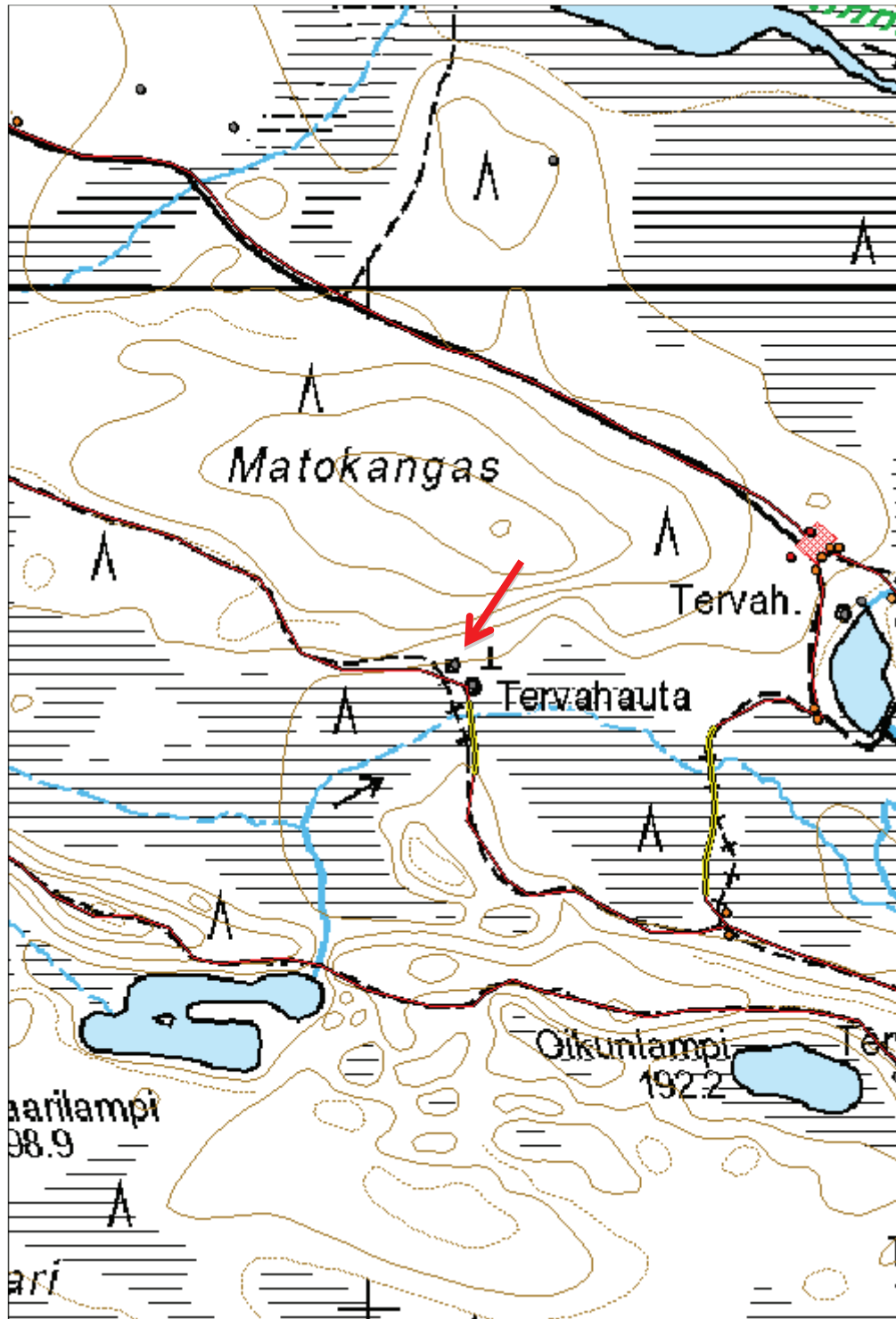
0 Ei määritelty

Selitys:

Kuva 39 ja 40: Oikealla rakennusjäännöksen oviaukko ja romahtaneet kattorakenteet. Alhaalla rakennusjäännös kuvattuna lounaasta. Kuoppajäännös jää männyn taakse kuvassa oikealle.



Kohdetyyppi:	1 Asuinpaikat	Copyright:	© Metsähallitus 2008 © Maanmittauslaitos 1/MML/08
Koordinaatit:	X 7139631, Y 3647085, Z 195	Mittakaava:	1:5049



**820 Ison-Palosen ja Maariansärkkien luonnonsuojelualue
(Ystävyyden puisto), Repolampi tervahauta 2**

MH-tunnus: 158591

Kohdetyyppi:	9 Valmistuspaikat/työpaikat	Haltija:	660 Pohjanmaan luontopalvelut
Ajoitus:	7118 Historiallinen aika	Ylläpitäjä:	660 Pohjanmaan luontopalvelut
Rakentamisvuosi:		Kunta:	290 Kuhmo
Lukumäärä:	1		

Koordinaattiselitys:		Geometria tuotettu:	4 Gps-mittaus, korjaamaton
Koordinaatit:	X 7138683, Y 3648051, Z 202	Löydöt:	

Taustatiedot

Kohde löytyi inventoidessa.

Ympäristön kuvaus

Kohde sijaitsee Repolammen pohjoispuolella noin 30 metrin päästä rannasta loivassa rinteessä. Kuviolla kasvaa uudistuskypsää metsikköä. Metsä on mäntyvaltaista kuivaa kangasmetsää. Noin kymmenen metrin päässä länteen sijaitsee toinen tervahauta.

Kohteen kuvaus

Tervahaudan halkaisija on 7,5 metriä. Pohja on tasaisehko. Vallit ovat pienet ja epätasaiset. Ne ovat noin 1-2 metriä leveät ja noin 0,2 metriä korkeat. Halssi laskee eteläkaakkoon ja se on 6 metriä pitkä ja noin metrin syvä. Halssin reunoilla on pari isoa kiveä. Tuuletusaukot erottuvat. Tervahaudan päällä kasvaa männyntaimia.

Kohteen rajaus

Kohde on pistemäinen

Tulkinta

Tervahauta

Lisätietoja

Marika Kieleväinen 7.6.2013

Toimenpiteet
Tarkastukset

Tila: 3 Toteutettu Laji: 6 Suojeluarvojen tarkastus Tarkastusvuosi: 2013
 Tarkastuspvm: 7.6.2013 Tarkastaja: M. Kieleväinen
 Kuvaus: Ystävyydenpuiston kulttuuriperintöinventointi 2013

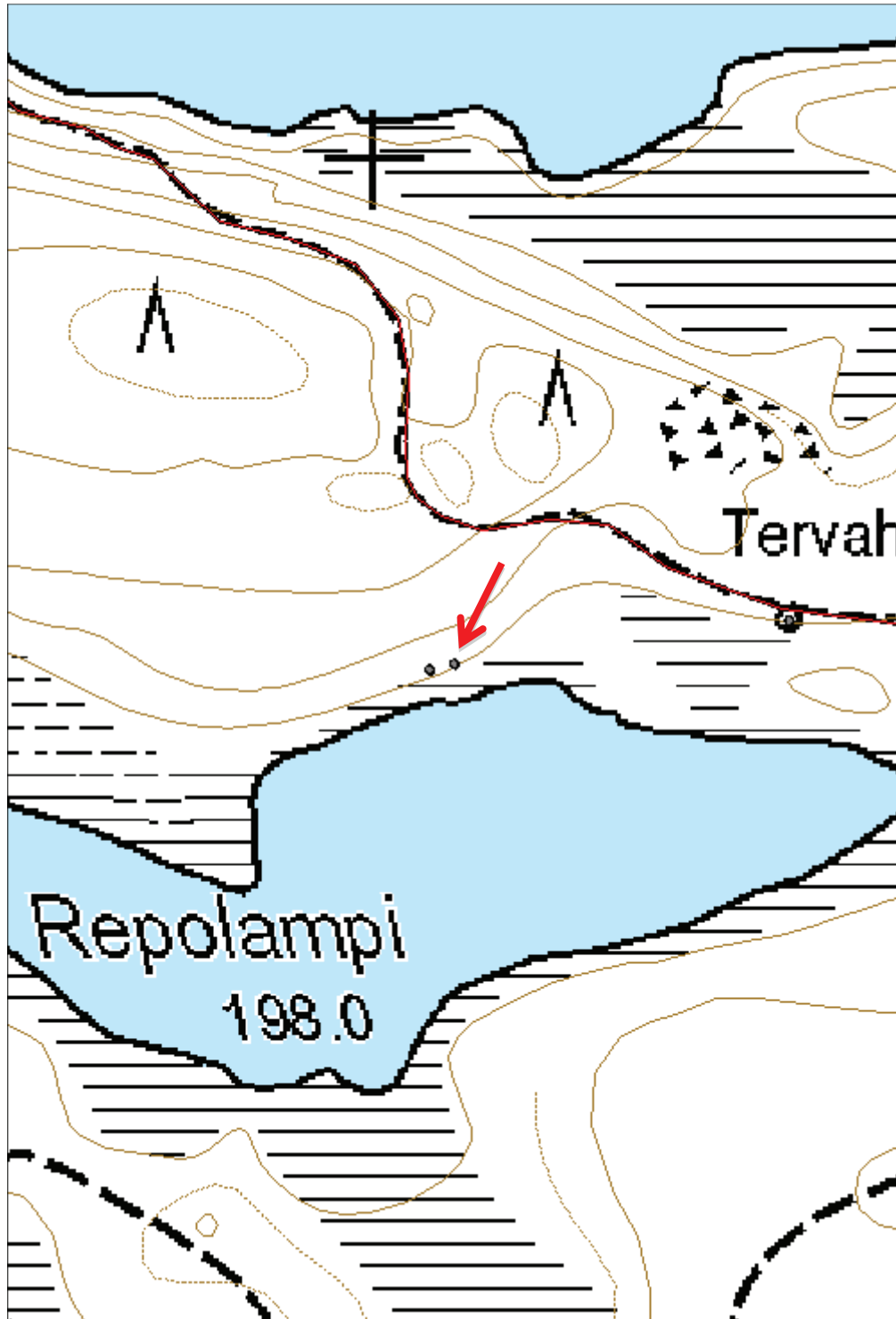
Viranomaisrekisterinro:	Kunto:	1 Hyvä
--------------------------------	---------------	--------

Arvotus:	3 Esitys mj-luokka II	Olotila:	2 Ei käytössä
Selitys:		Kohteen suojelu:	9 Muu suojeluarvo
Selitys:		Selitys:	
Ympäristön suojelu:	0 Ei määritelty		
Selitys:			



Kuva 41: Kuvassa tervahaudan halssi. Kuvattu eteläkaakosta.

Kohdetyyppi:	9 Valmistuspaikat/työpaikat	Copyright:	© <i>Metsähallitus</i> 2008 © <i>Maanmittauslaitos 1/MML/08</i>
Koordinaatit:	X 7138683, Y 3648051, Z 202	Mittakaava:	1:3237



**820 Ison-Palosen ja Maariansärkkien luonnonsuojelualue
(Ystävyyden puisto), Repolampi tervahauta 3**

MH-tunnus: 158592

Kohdetyyppi:	9 Valmistuspaikat/työpaikat	Haltija:	660 Pohjanmaan luontopalvelut
Ajoitus:	7118 Historiallinen aika	Ylläpitäjä:	660 Pohjanmaan luontopalvelut
Rakentamisvuosi:		Kunta:	290 Kuhmo
Lukumäärä:	1		

Koordinaattiselitys:		Geometria tuotettu:	4 Gps-mittaus, korjaamaton
Koordinaatit:	X 7138679, Y 3648035, Z 201	Löydöt:	

Taustatiedot

Kohde havaittiin inventoidessa.

Ympäristön kuvaus

Kohde sijaitsee Repolammen pohjoispuolella noin 30 metrin päästä rannasta loivassa rinteessä. Kuviolla kasvaa uudistuskypsää metsikköä. Metsä on mäntyvaltaista kuivaa kangasmetsää. Noin kymmenen metrin päässä itään sijaitsee toinen tervahauta.

Kohteen kuvaus

Tervahaudan halkaisija on noin 6 metriä. Vallit ovat noin 1-1,5 metriä leveät, melko matalat, luoteen puolella ei erotu ollenkaan vallia. Halssi laskee eteläkaakkoon lampea kohti ja on noin 5 metriä pitkä. Tervahaudan päällä kasvaa isoja mäntyjä. Pohja on matalahko suppilo. Lammen ranta on noin 15 metrin päässä tervahaudasta.

Kohteen rajaus

Kohde on pistemäinen.

Tulkinta

Tervahauta

Lisätietoja

Marika Kieleväinen 7.6.2013

Toimenpiteet
Tarkastukset

Tila: 3 Toteutettu Laji: 6 Suojeluarvojen tarkastus Tarkastusvuosi: 2013
 Tarkastuspvm: 7.6.2013 Tarkastaja: M. Kieleväinen
 Kuvaus: Ystävyydenpuiston kulttuuriperintöinventointi 2013

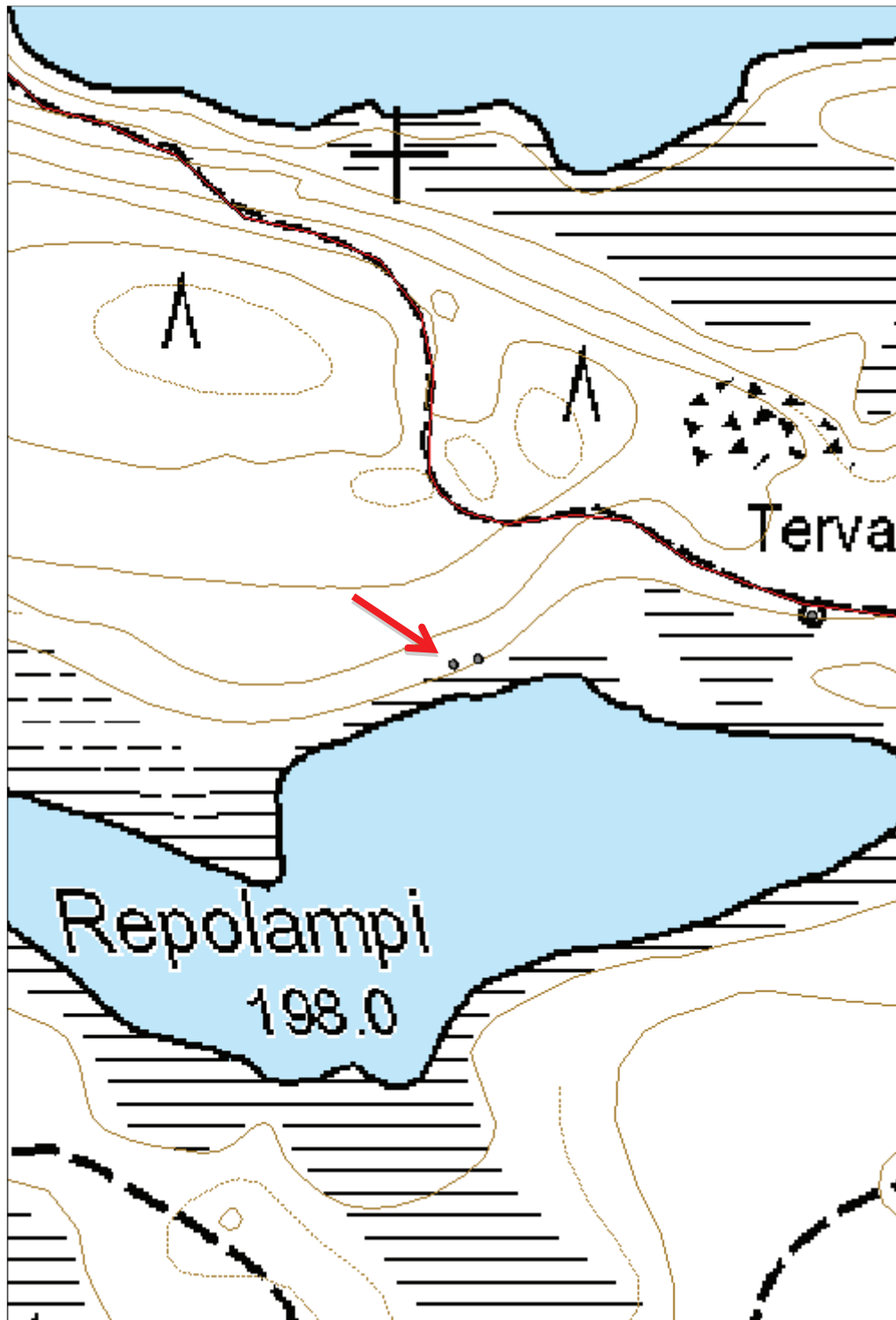
Viranomaisrekisterinro:	Kunto:	1 Hyvä
--------------------------------	---------------	--------

Arvotus:	3 Esitys mj-luokka II	Olotila:	2 Ei käytössä
Selitys:		Kohteen suojelu:	9 Muu suojeluarvo
Selitys:		Selitys:	
Ympäristön suojelu:	0 Ei määritelty		
Selitys:			



Kuva 42: Tervahaudan halssi kuvattuna eteläkaakosta.

Kohdetyyppi:	9 Valmistuspaikat/työpaikat	Copyright:	© Metsähallitus 2008 © Maanmittauslaitos 1/MML/08
Koordinaatit:	X 7138679, Y 3648035, Z 201	Mittakaava:	1:3237



**820 Ison-Palosen ja Maariansärkkien luonnonsuojelualue
(Ystävyyden puisto), Repolampi tervahauta 4**

MH-tunnus: 158593

Kohdetyyppi:	9 Valmistuspaikat/työpaikat	Haltija:	660 Pohjanmaan luontopalvelut
Ajoitus:	7118 Historiallinen aika	Ylläpitäjä:	660 Pohjanmaan luontopalvelut
Rakentamisvuosi:		Kunta:	290 Kuhmo
Lukumäärä:	1		

Koordinaattiselitys:		Geometria tuotettu:	4 Gps-mittaus, korjaamaton
Koordinaatit:	X 7138701, Y 3647585, Z 202	Löydöt:	

Taustatiedot

Kohde havaittiin inventoidessa.

Ympäristön kuvaus

Kohde sijaitsee noin 75 metriä Repolampeen laskevasta purosta pohjoiskoilliseen ja noin 180 metriä Repolammen luoteiskulmasta luoteeseen. Kuviolla kasvaa nuorta kasvatusmetsikköä.

Kohteen kuvaus

Tervahaudan halkaisija on 7,5 metriä ja syvyys noin 0,25 metriä. Pohja on tasainen, hieman kupera. Vallit ovat noin 1,5-2 metriä leveät. Vallit ovat matalahkot ja tasaiset. Halssi on noin 5 metriä pitkä ja se laskee kaakkoon. Siinä ei ole selkeitä valleja. Halssissa on eläimen kaivama kolo. Tervahaudan päällä kasvaa hieman puita ja vesakkoa. Tuuletusaukot ovat näkyvissä.

Kohteen rajaus

Kohde on pistemäinen.

Tulkinta

Tervahauta

Lisätietoja

Marika Kieleväinen 2013

Toimenpiteet
Tarkastukset

Tila: 3 Toteutettu Laji: 6 Suojeluarvojen tarkastus Tarkastusvuosi: 2013
 Tarkastuspvm: 7.6.2013 Tarkastaja: M. Kieleväinen
 Kuvaus: Ystävyydenpuiston kulttuuriperintöinventointi 2013

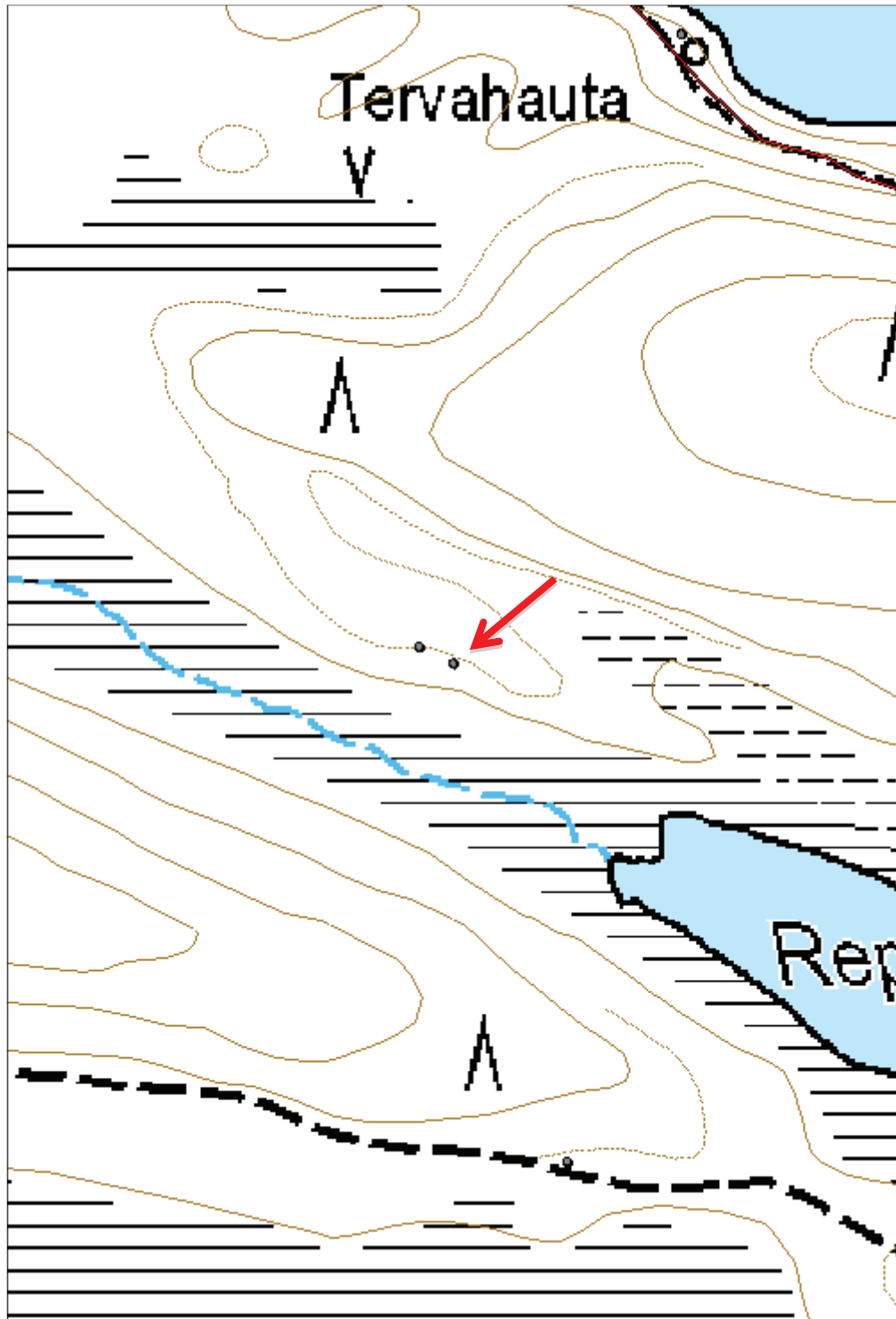
Viranomaisrekisterinro:	Kunto:	1 Hyvä
	Olotila:	2 Ei käytössä

Arvotus:	3 Esitys mj-luokka II	Kohteen suojelu:	9 Muu suojeluarvo
Selitys:		Selitys:	
Ympäristön suojelu:	0 Ei määritelty		
Selitys:			



Kuva 43: Repolampi tervahauta 4 kuvattuna kaakosta.

Kohdetyyppi:	9 Valmistuspaikat/työpaikat	Copyright:	© Metsähallitus 2008 © Maanmittauslaitos 1/MML/08
Koordinaatit:	X 7138701, Y 3647585, Z 202	Mittakaava:	1:3237



**820 Ison-Palosen ja Maariansärkkien luonnonsuojelualue
(Ystävyyden puisto), Repolampi tervahauta 5**

MH-tunnus: 158594

Kohdetyyppi:	9 Valmistuspaikat/työpaikat	Haltija:	660 Pohjanmaan luontopalvelut
Ajoitus:	7118 Historiallinen aika	Ylläpitäjä:	660 Pohjanmaan luontopalvelut
Rakentamisvuosi:		Kunta:	290 Kuhmo
Lukumäärä:	1		

Koordinaattiselitys:		Geometria tuotettu:	4 Gps-mittaus, korjaamaton
Koordinaatit:	X 7138712, Y 3647563, Z 202	Löydöt:	

Taustatiedot

Kohde havaittiin inventoidessa.

Ympäristön kuvaus

Kohde sijaitsee noin 75 metriä Repolampeen laskevasta purosta pohjoiskoilliseen ja noin 200 metriä Repolammen luoteiskulmasta luoteeseen. Kuviolla kasvaa nuorta kasvatusmetsikköä.

Kohteen kuvaus

Tervahaudan halkaisija on noin 10 metriä ja syvyys noin 0,5 metriä. Pohja on suppilomainen, keskellä on syvämpi kuoppa. Vallit ovat noin 1,5-2 metriä. Ne ovat selkeähköt, mutta epätasaiset. Halssin pituus on noin 7 metriä ja syvyys 0,7 metriä, sillä ei ole selkeitä valleja. Halssi laskee eteläkaakkoon. Tuuletusaukot ovat selkeät. Tervahaudan päällä kasvaa mäntyä.

Kohteen rajaus

Kohde on pistemäinen.

Tulkinta

Tervahauta

Lisätietoja

Marika Kieleväinen 7.6.2013

Toimenpiteet
Tarkastukset

Tila: 3 Toteutettu Laji: 6 Suojeluarvojen tarkastus Tarkastusvuosi: 2013
 Tarkastuspvm: 6.7.2013 Tarkastaja: M. Kieleväinen
 Kuvaus: Ystävyydenpuiston kulttuuriperintöinventointi 2013

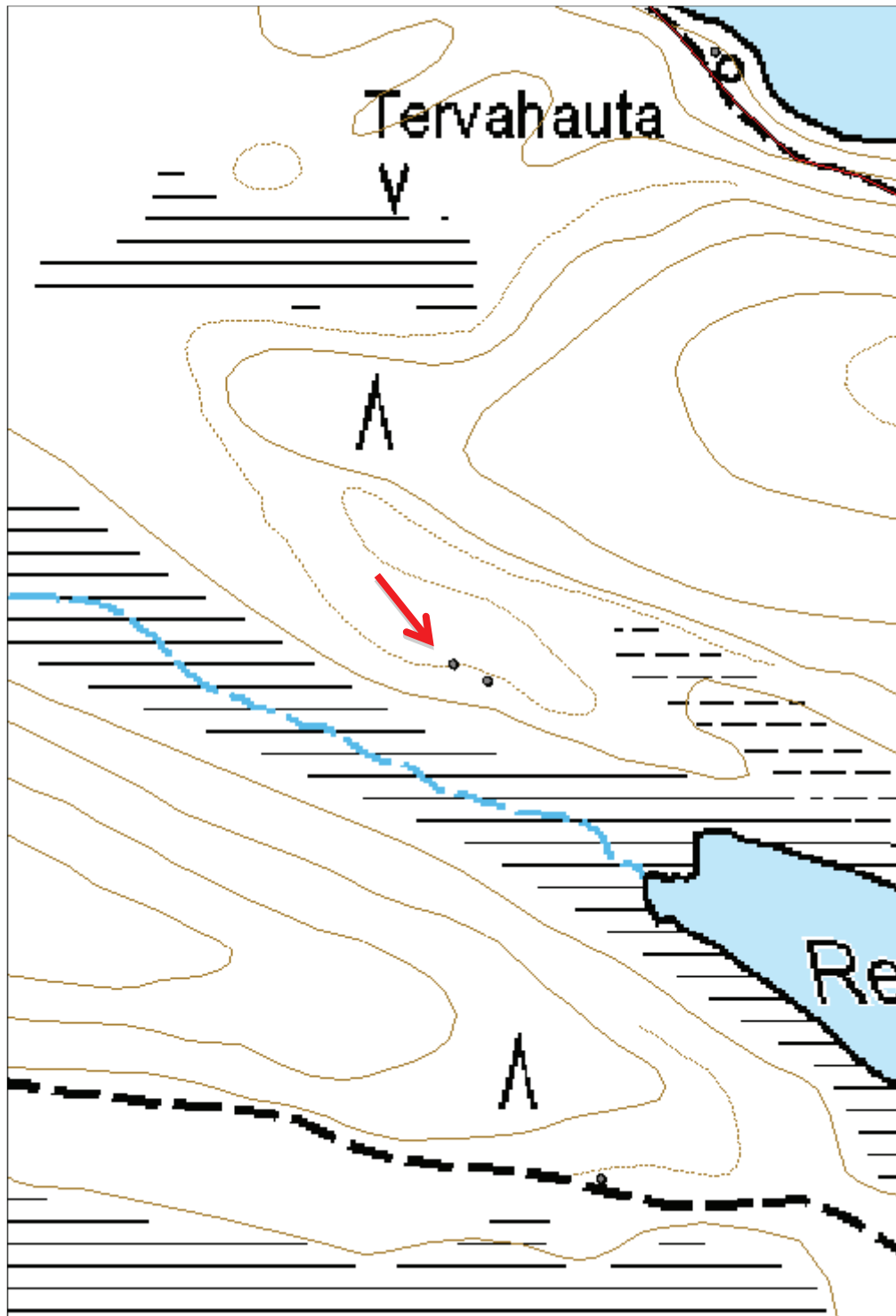
Viranomaisrekisterinro:	Kunto:	1 Hyvä
	Olotila:	2 Ei käytössä

Arvotus:	3 Esitys mj-luokka II	Kohteen suojelu:	9 Muu suojeluarvo
Selitys:		Selitys:	
Ympäristön suojelu:	0 Ei määritelty		
Selitys:			



Kuva 44: Tervahaudan halssi kuvattuna eteläkaakosta.

Kohdetyyppi:	9 Valmistuspaikat/työpaikat	Copyright:	© Metsähallitus 2008 © Maanmittauslaitos 1/MML/08
Koordinaatit:	X 7138712, Y 3647563, Z 202	Mittakaava:	1:3237



**820 Ison-Palosen ja Maariansärkkien luonnonsuojelualue
(Ystävyyden puisto), Rapalampi tervahauta**

MH-tunnus: 158730

Kohdetyyppi:	9 Valmistuspaikat/työpaikat	Haltija:	660 Pohjanmaan luontopalvelut
Ajoitus:	7118 Historiallinen aika	Ylläpitäjä:	660 Pohjanmaan luontopalvelut
Rakentamivuosi:		Kunta:	290 Kuhmo
Lukumäärä:	1		

Koordinaattiselitys:		Geometria tuotettu:	4 Gps-mittaus, korjaamaton
Koordinaatit:	X 7138546, Y 3649880, Z 198	Löydöt:	

Taustatiedot

Kohde oli merkittynä SutiGIS:iin.

Ympäristön kuvaus

Kohde sijaitsee Iso-Palosen ja Rapalammen välisellä kannaksella. Kuviolla kasvaa vanhaa metsää.

Kohteen kuvaus

Tervahaudan halkaisija on 10 metriä ja se on noin 0,4 metriä syvä. Vallit ovat noin 2 metriä leveät ja noin 0,4 metriä korkeat. Tervahauta erottuu maastosta selkeästi. Halssi laskee etelään. Se on 6 metriä pitkä ja metrin syvä. Halssin reunoille on kasattu kiviä. Tuuletusaukot ovat selkeitä ja isoja. Tervahaudan päällä kasvaa puita, lähinnä mäntyä, ja vesakkoa.

Kohteen rajaus

Kohde on pistemäinen.

Tulkinta

Tervahauta.

Lisätietoja

Marika Kieleväinen 11.6.2013

Toimenpiteet
Tarkastukset

Tila: 3 Toteutettu Laji: 6 Suojeluarvojen tarkastus Tarkastusvuosi: 2013
 Tarkastuspvm: 11.6.2013 Tarkastaja: M. Kieleväinen
 Kuvaus: Ystävyydenpuiston kulttuuriperintöinventointi 2013

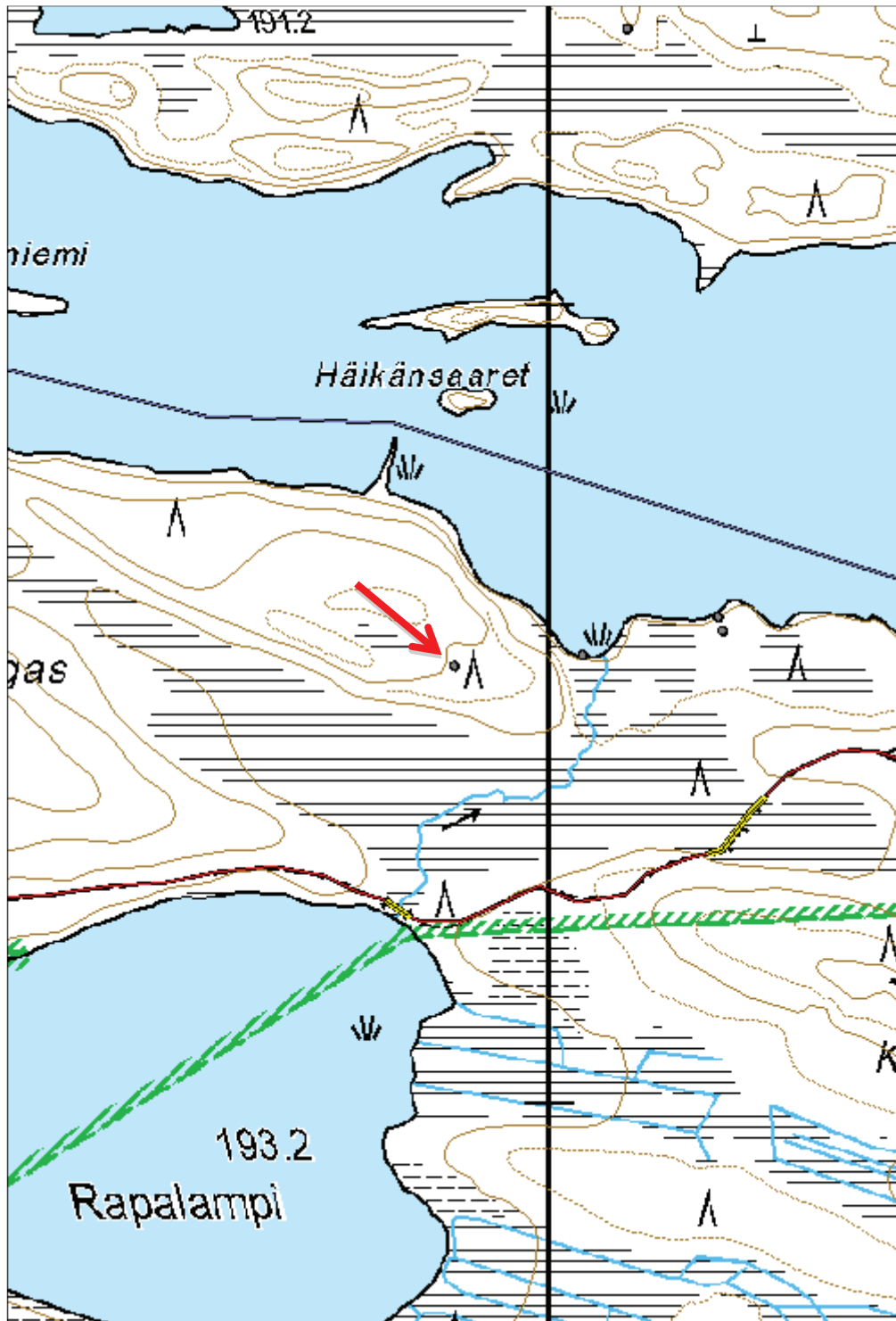
Viranomaisrekisterinro:		Kunto:	1 Hyvä
		Olotila:	2 Ei käytössä
Arvotus:	5 VAT/rky	Kohteen	9 Muu suojeluarvo

Selitys:	suojelu:
	Selitys:
Ympäristön suojelu:	4 Valtakunnallisesti merkittävä kulttuuriympäristö
Selitys:	



Kuva 45: Rapalammen tervahaudan halssi. Kuvattu etelästä.

Kohdetyyppi:	9 Valmistuspaikat/työpaikat	Copyright:	© Metsähallitus 2008 © Maanmittauslaitos 1/MML/08
Koordinaatit:	X 7138546, Y 3649880, Z 198	Mittakaava:	1:6473



**820 Ison-Palosen ja Maariansärkkien luonnonsuojelualue
(Ystävyyden puisto), Iso-Palonen S tervahauta**

MH-tunnus: 158738

Kohdetyyppi:	9 Valmistuspaikat/työpaikat	Haltija:	660 Pohjanmaan luontopalvelut
Ajoitus:	7118 Historiallinen aika	Ylläpitäjä:	660 Pohjanmaan luontopalvelut
Rakentamisvuosi:		Kunta:	290 Kuhmo
Lukumäärä:	1		

Koordinaattiselitys:		Geometria tuotettu:	4 Gps-mittaus, korjaamaton
Koordinaatit:	X 7138591, Y 3650217, Z 191	Löydöt:	

Taustatiedot

Kohde havaittiin inventoidessa.

Ympäristön kuvaus

Kohde sijaitsee Iso-Palosen etelärannalla, noin 20 metrin päässä rannasta. Kuviolla kasvaa uudistuskypsää metsikköä.

Kohteen kuvaus

Tervahauta on pieni, sen halkaisija on vain noin 4,4 metriä ja syvyys noin 0,5 metriä. Sen pohja on suppilomainen. Vallit ovat leveydeltään 1,5-2 metriä ja korkeudeltaan 0,45. Tervahauta erottuu hyvin maastosta. Halssi laskee länsi luoteeseen ja sen pituus on 4 metriä. halssi on noin 1,2 metriä syvä. Halssin seinämät ovat suorat ja jyrkät. Tuuletusaukot ovat selkeät. Tervahaudan päällä kasvaa nuorta mäntyä.

Kohteen rajaus

Kohde on pistemäinen.

Tulkinta

Tervahauta

Lisätietoja

Marika Kieleväinen 11.6.2013

Toimenpiteet
Tarkastukset

 Tila: 3 Toteutettu Laji: 6 Suojeluarvojen tarkastus Tarkastusvuosi: 2013
 Tarkastuspvm: 11.6.2013 Tarkastaja: M. Kieleväinen
 Kuvaus: Ystävyydenpuiston kulttuuriperintöinventointi 2013

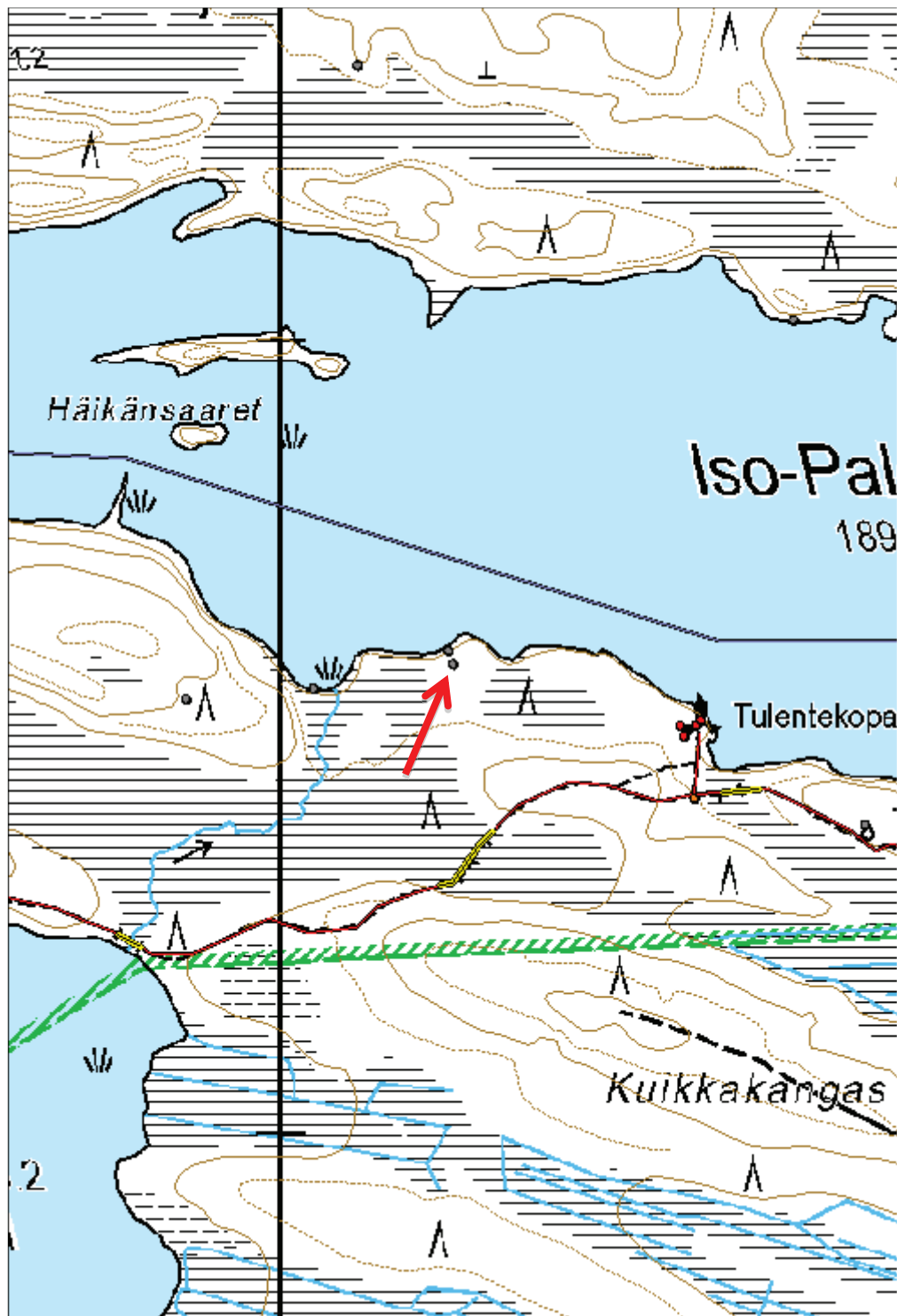
Viranomaisrekisterinro:	Kunto:	1 Hyvä
	Olotila:	2 Ei käytössä

Arvotus:	5 VAT/rky	Kohteen suojelu:	9 Muu suojeluarvo
Selitys:		Selitys:	
Ympäristön suojelu:	4 Valtakunnallisesti merkittävä kulttuuriympäristö		
Selitys:			



Kuva 46: Iso-Palonen S tervahauta ja sen halssi. Kuvattu länsiluoteesta.

Kohdetyyppi:	9 Valmistuspaikat/työpaikat	Copyright:	© Metsähallitus 2008 © Maanmittauslaitos 1/MML/08
Koordinaatit:	X 7138591, Y 3650217, Z 191	Mittakaava:	1:6473



**820 Ison-Palosen ja Maariansärkkien luonnonsuojelualue
(Ystävyyden puisto), Hautalahti S tervahauta**

MH-tunnus: 159272

Kohdetyyppi:	9 Valmistuspaikat/työpaikat	Haltija:	660 Pohjanmaan luontopalvelut
Ajoitus:	7118 Historiallinen aika	Ylläpitäjä:	660 Pohjanmaan luontopalvelut
Rakentamisvuosi:		Kunta:	290 Kuhmo
Lukumäärä:	1		

Koordinaattiselitys:		Geometria tuotettu:	4 Gps-mittaus, korjaamaton
Koordinaatit:	X 7138215, Y 3652119, Z 193	Löydöt:	

Taustatiedot

Kohde on merkitty Sutigis:n.

Ympäristön kuvaus

Kohde sijaitsee Valkeiskankaan itäreunalla, jossa puisto on mäntyvaltaista. Kohteelta on noin 40 metriä rantaan koillisen suuntaan. Kuviolla kasvaa uudistuskypsää metsikköä.

Kohteen kuvaus

Tervahauta on matala ja pieni. Se erottuu huonosti maastosta. Sen halkaisija on noin 5 metriä ja syvyys noin 0,15 metriä. Vallit ovat epäselvät, noin metrin leveät ja noin 10 senttimetriä korkeat. Halssi laskee pohjoiskoilliseen ja se on 3 metriä pitkä. Halssin syvyys on noin metrin. Tervahaudan reunoilla kasvaa mäntyjä ja kuusia. Tervahaudan päällä on kolme kaadettua mäntyä.

Kohteen rajaus

Kohde on pistemäinen.

Tulkinta

Tervahauta

Lisätietoja

Marika Kieleväinen 11.6.2013

Toimenpiteet
Tarkastukset

 Tila: 3 Toteutettu Laji: 6 Suojeluarvojen tarkastus Tarkastusvuosi: 2013
 Tarkastuspvm: 11.6.2013 Tarkastaja: M. Kieleväinen
 Kuvaus: Ystävyydenpuiston kulttuuriperintöinventointi 2013


Viranomaisrekisterinro:	Kunto:	1 Hyvä
--------------------------------	---------------	--------

Arvotus:	5 VAT/rky	Olotila:	2 Ei käytössä
Selitys:		Kohteen suojelu:	9 Muu suojeluarvo
Selitys:		Selitys:	
Ympäristön suojelu:	4 Valtakunnallisesti merkittävä kulttuuriympäristö		
Selitys:			



Kuva 47: Tervahauta kuvattuna etelälounaasta. Haudan päälle on kaatunut pari pientä mäntyä. Taustalla Veräinen -järven Hautalahti.

Kohdetyyppi:	9 Valmistuspaikat/työpaikat	Copyright:	© Metsähallitus 2008 © Maanmittauslaitos 1/MML/08
Koordinaatit:	X 7138215, Y 3652119, Z 193	Mittakaava:	1:3237



**820 Ison-Palosen ja Maariansärkkien luonnonsuojelualue
(Ystävyyden puisto), Hautalahti SW tervahauta**

MH-tunnus: 159279

Kohdetyyppi:	9 Valmistuspaikat/työpaikat	Haltija:	660 Pohjanmaan luontopalvelut
Ajoitus:	7118 Historiallinen aika	Ylläpitäjä:	660 Pohjanmaan luontopalvelut
Rakentamisvuosi:		Kunta:	290 Kuhmo
Lukumäärä:	1		

Koordinaattiselitys:		Geometria tuotettu:	4 Gps-mittaus, korjaamaton
Koordinaatit:	X 7138345, Y 3651847, Z 195	Löydöt:	

Taustatiedot

Kohde on merkitty SutiGis:in

Ympäristön kuvaus

Kohde sijaitsee Valkeiskankaan itäpään pohjoispuolella rinteiden reunalla. Maasto on tasaista mäntykangasta. Kuviolla kasvaa uudistuskypsää metsikköä.

Kohteen kuvaus

Tervahaudan halkaisija on 14 metriä ja se on syvyydeltään noin metrin. Haudan pohja on muodoltaan laakea malja. Vallit ovat noin 3 metriä leveät kaikkialta, mutta länsi laidalla ne ovat huomaamattomat, matalat, Pohjois- ja etelälaidalla taas 60-70 senttimetriä korkeat. Halssi on 6 metriä pitkä ja laskee itään. Tervahaudan reunoilla kasvaa isoja mäntyjä ja pari kuusta, ja keskellä pientä koivua.

Kohteen rajaus

Kohde on pistemäinen.

Tulkinta

Tervahauta.

Lisätietoja

Marika Kieleväinen 11.6.2013

Toimenpiteet
Tarkastukset

 Tila: 3 Toteutettu Laji: 6 Suojeluarvojen tarkastus Tarkastusvuosi: 2013
 Tarkastuspvm: 11.6.2013 Tarkastaja: M. Kieleväinen
 Kuvaus: Ystävyydenpuiston kulttuuriperintöinventointi 2013

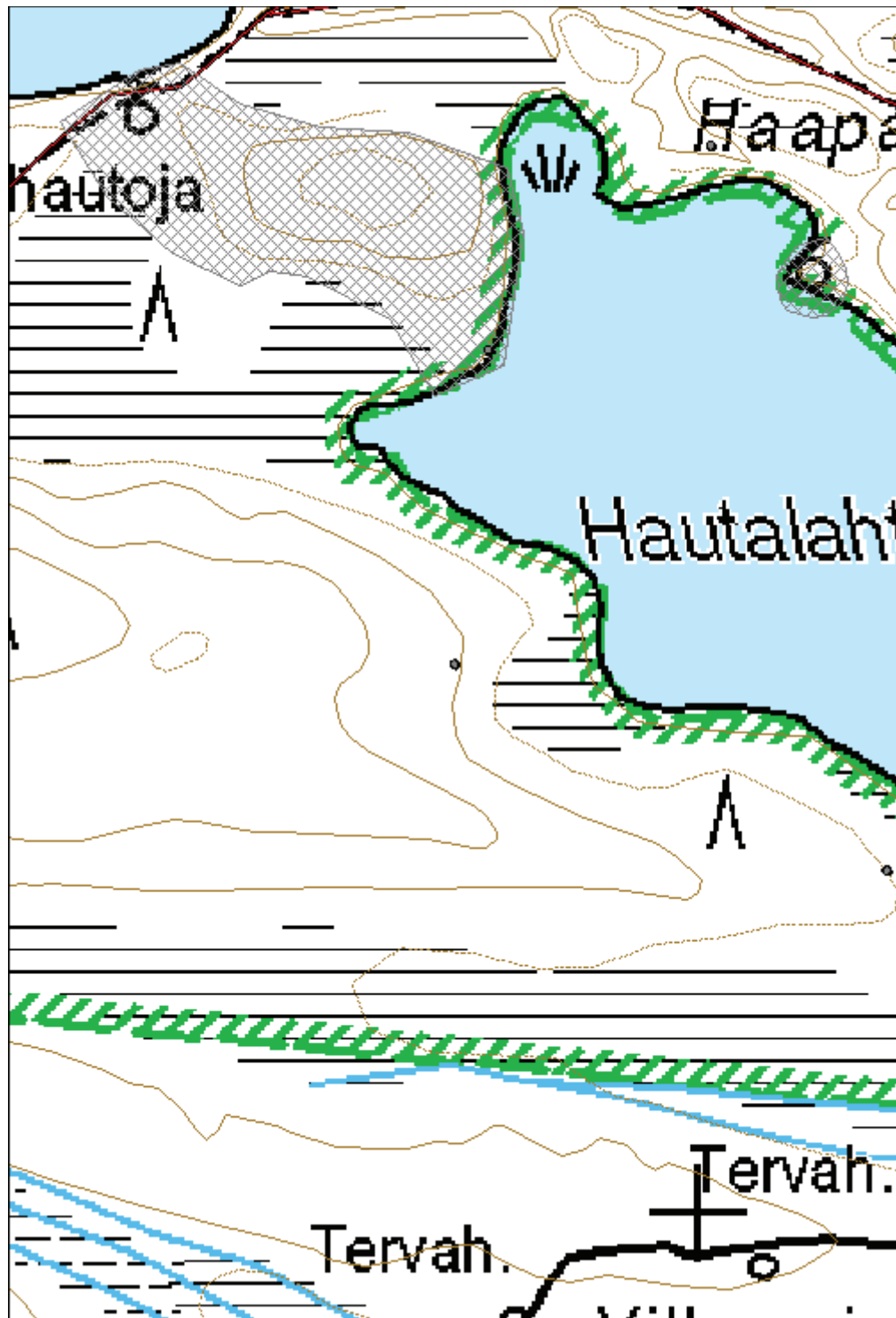
Viranomaisrekisterinro:	Kunto:	1 Hyvä
--------------------------------	---------------	--------

Arvotus:	5 VAT/rky	Olotila:	2 Ei käytössä
Selitys:		Kohteen suojelu:	9 Muu suojeluarvo
Selitys:		Selitys:	
Ympäristön suojelu:	4 Valtakunnallisesti merkittävä kulttuuriympäristö		
Selitys:			



Kuva 48:Tervahauta ja sen halssi. Kuvattu idästä.

Kohdetyyppi:	9 Valmistuspaikat/työpaikat	Copyright:	© Metsähallitus 2008 © Maanmittauslaitos 1/MML/08
Koordinaatit:	X 7138345, Y 3651847, Z 195	Mittakaava:	1:3237



**820 Ison-Palosen ja Maariansärkkien luonnonsuojelualue
(Ystävyyden puisto), Valkeiskangas tervahauta**

MH-tunnus: 159663

Kohdetyyppi:	9 Valmistuspaikat/työpaikat	Haltija:	660 Pohjanmaan luontopalvelut
Ajoitus:	7118 Historiallinen aika	Ylläpitäjä:	660 Pohjanmaan luontopalvelut
Rakentamisvuosi:		Kunta:	290 Kuhmo
Lukumäärä:	1		

Koordinaattiselitys:		Geometria tuotettu:	4 Gps-mittaus, korjaamaton
Koordinaatit:	X 7140335, Y 3652038, Z 197	Löydöt:	

Taustatiedot

Kohde on merkitty peruskarttaan ja SutiGisiin. Sijainti poikkeaa hieman peruskartasta.

Ympäristön kuvaus

Kohde sijaitsee Valkeiskankaan kaakkoislaidalla loivassa rinteessä, Valkeislammesta noin 260 metriä etelään Mustalammen länsipuolella. Maasto on kuivaa kangasta ja kuviolla kasvaa uudistuskypsää metsikköä. Kohteen itäpuolelta kulkee Iso-Palosen retkeilyreitti.

Kohteen kuvaus

Tervahaudan halkaisija on 10 metriä ja syvyys noin 0,4 metriä. Vallin leveys on noin 4 metriä ja korkeus 0,7 metriä. Halssin laskee itään. Sen pituus on 4,5 metriä, leveys 2 metriä ja syvyys noin 0,7 metriä. Tervahaudan päällä kasvaa vesakkoa ja täysikasvuista mäntyä keskellä ja reunoilla. Tervahaudan keskellä näkyy syvämpi ura ja ulkopuolella tuuletusaukot ovat selkeästi vielä näkyvissä.

Kohteen rajaus

Kohde on pistemäinen.

Tulkinta

Tervahauta

Lisätietoja

Marika Kieleväinen 19.6.2013

Toimenpiteet
Tarkastukset

Tila: 3 Toteutettu Laji: 6 Suojeluarvojen tarkastus Tarkastusvuosi: 2013
 Tarkastuspvm: 19.6.2013 Tarkastaja: M. Kieleväinen
 Kuvaus: Ystävyydenpuiston kulttuuriperintöinventointi 2013

Viranomais-

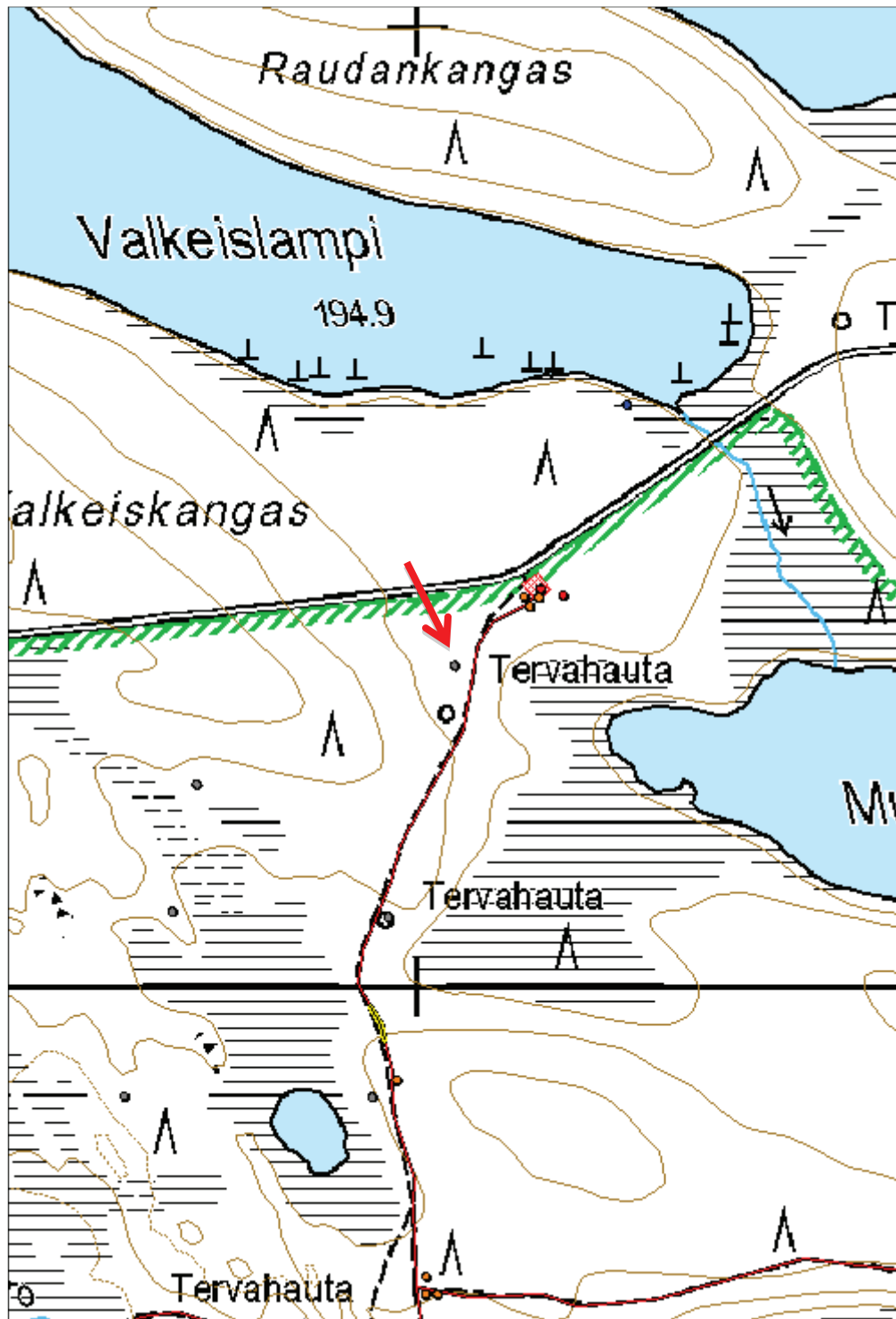
Kunto: 1 Hyvä

rekisterinro:		Olotila: 2 Ei käytössä
Arvotus:	3 Esitys mj-luokka II	Kohteen suojelu: 9 Muu suojeluarvo
Selitys:		Selitys:
Ympäristön suojelu:	0 Ei määritelty	
Selitys:		



Kuva 49: Valkeiskangas tervahauta kuvattuna lännestä.

Kohdetyyppi:	9 Valmistuspaikat/työpaikat	Copyright:	© Metsähallitus 2008 © Maanmittauslaitos 1/MML/08
Koordinaatit:	X 7140335, Y 3652038, Z 197	Mittakaava:	1:5367



**820 Ison-Palosen ja Maariansärkkien luonnonsuojelualue
(Ystävyyden puisto), Valkeiskangas 2 tervahauta**

MH-tunnus: 159664

Kohdetyyppi:	9 Valmistuspaikat/työpaikat	Haltija:	660 Pohjanmaan luontopalvelut
Ajoitus:	7118 Historiallinen aika	Ylläpitäjä:	660 Pohjanmaan luontopalvelut
Rakentamisvuosi:		Kunta:	290 Kuhmo
Lukumäärä:	1		

Koordinaattiselitys:		Geometria tuotettu:	4 Gps-mittaus, korjaamaton
Koordinaatit:	X 7140073, Y 3651969, Z 200	Löydöt:	

Taustatiedot

Kohde on merkitty SutiGisiin ja peruskarttaan.

Ympäristön kuvaus

Kohde sijaitsee Valkeiskankaan kaakkoispuolella Iso-Palosen retkeilypolun vieressä, sen itäpuolella. Mustalammen ranta on kohteesta noin 340 metrin päässä itäkoilliseen. Kuviolla kasvaa uudistuskypsää metsikköä. Maasto on kuivaa kangasta. Kohde sijaitsee etelään viettävällä rinteellä.

Kohteen kuvaus

Tervahaudan halkaisija on 8,5 metriä ja syvyys 0,7 metriä. Vallit ovat 1,3-1 metriä leveät ja korkeus 0,3-0,5 metriä. Halssi laskee eteläkaakkoon ja on 6,5 metriä pitkä. leveyttä sillä on 2,2 metriä ja syvyys 1,1 metriä. Haudan muoto on maljamainen. Reunoilla kasvaa täysikasvuista mäntyä. Tuuletusaukot ovat näkyvissä. Tervahaudan pohjoispuolella on pari kuoppaa (koekuopissa huuhtoutumiskerros).

Kohteen rajaus

Kohde on pistemäinen.

Tulkinta

Tervahauta

Lisätietoja

Marika Kieleväinen 19.6.2013

Toimenpiteet
Tarkastukset

Tila: 3 Toteutettu Laji: 6 Suojeluarvojen tarkastus Tarkastusvuosi: 2013
 Tarkastuspvm: 19.6.2013 Tarkastaja: M. Kieleväinen
 Kuvaus: Ystävyydenpuiston kulttuuriperintöinventointi 2013

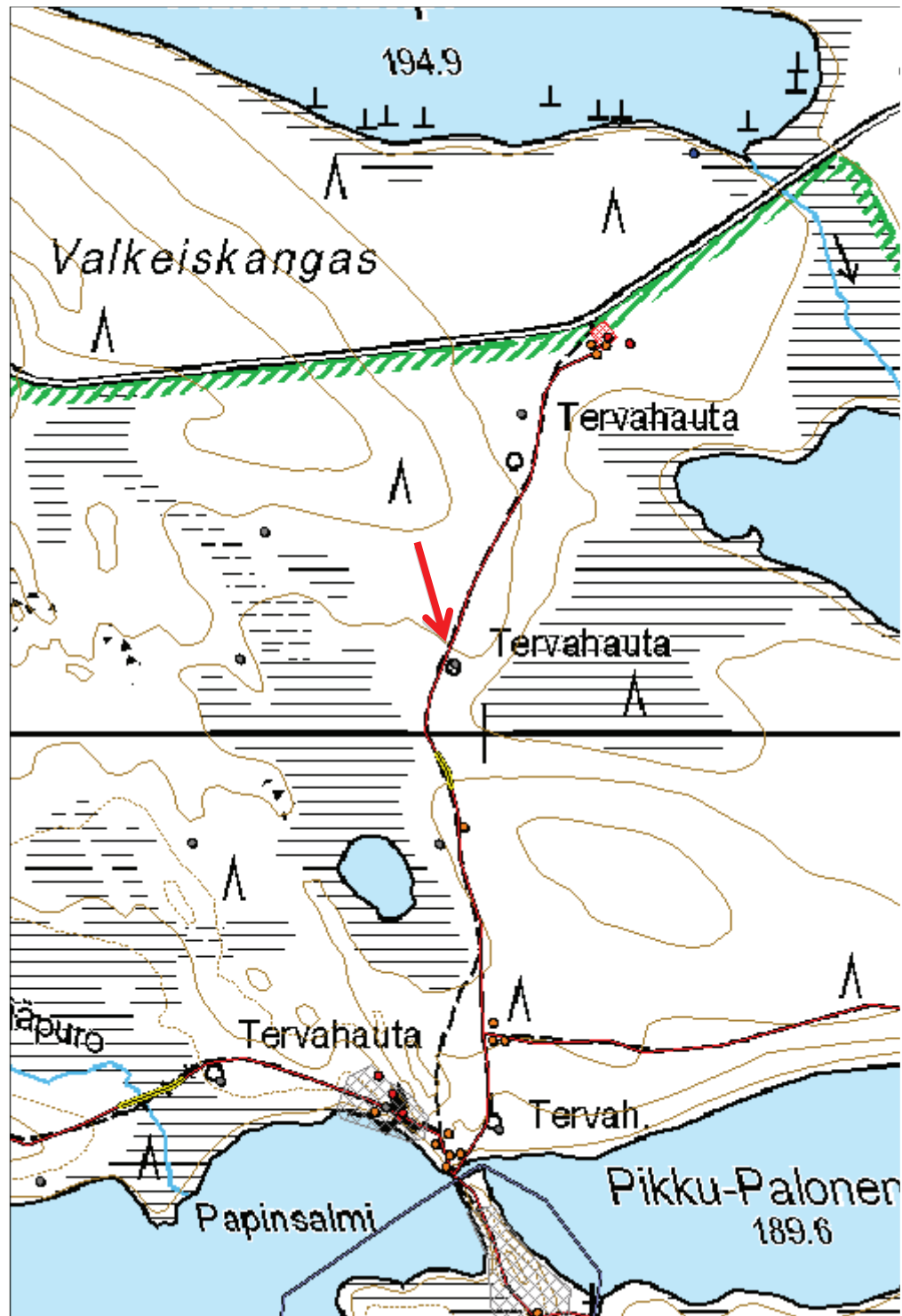
Viranomaisrekisterinro:	Kunto:	1 Hyvä
--------------------------------	---------------	--------

Arvotus:	3 Esitys mj-luokka II	Olotila:	2 Ei käytössä
Selitys:		Kohteen suojelu:	9 Muu suojeluarvo
Selitys:		Selitys:	
Ympäristön suojelu:	0 Ei määritelty		
Selitys:			



Kuva 50: Tervahauta kuvattuna pohjoisluoteesta.

Kohdetyyppi:	9 Valmistuspaikat/työpaikat	Copyright:	© Metsähallitus 2008 © Maanmittauslaitos 1/MML/08
Koordinaatit:	X 7140073, Y 3651969, Z 200	Mittakaava:	1:5367



**820 Ison-Palosen ja Maariansärkkien luonnonsuojelualue
(Ystävyyden puisto), Pikku-Palonen 2 tervahauta**

MH-tunnus: 159665

Kohdetyyppi:	9 Valmistuspaikat/työpaikat	Haltija:	660 Pohjanmaan luontopalvelut
Ajoitus:	7118 Historiallinen aika	Ylläpitäjä:	660 Pohjanmaan luontopalvelut
Rakentamivuosi:		Kunta:	290 Kuhmo
Lukumäärä:	1		

Koordinaattiselitys:		Geometria tuotettu:	4 Gps-mittaus, korjaamaton
Koordinaatit:	X 7139885, Y 3651952, Z 200	Löydöt:	

Taustatiedot

Kohde havaittiin inventoidessa.

Ympäristön kuvaus

Kohde sijaitsee Iso-Palosen retkeilyreitillä varressa, polun länsipuolella pienen nimettömän lammen itäkoillisrannassa. Kuviolla kasvaa uudistuskypsää metsikköä ja maasto on kuivahkoa kangasta.

Kohteen kuvaus

Tervahauta on pienehkö, halkaisija on 4,6 metriä ja syvyys noin 0,5 metriä. Vallit ovat 1-1,2 metriä leveät ja korkeus 0,25-0,3 metriä. Halssi laskee etelälounaaseen lampea kohti. se on 4,1 metriä pitkä, 1,8 metriä leveä ja 1,1 metriä syvä.

Kohteen rajausta

Kohde on pistemäinen

Tulkinta

Tervahauta

Lisätietoja

Marika Kieleväinen 19.6.2013

Toimenpiteet
Tarkastukset

Tila: 3 Toteutettu Laji: 6 Suojeluarvojen tarkastus Tarkastusvuosi: 2013
Tarkastuspvm: 19.6.2013 Tarkastaja: M. Kieleväinen
Kuvaus: Ystävyydenpuiston kulttuuriperintöinventointi 2013

Viranomaisrekisterinro:
Kunto: 1 Hyvä

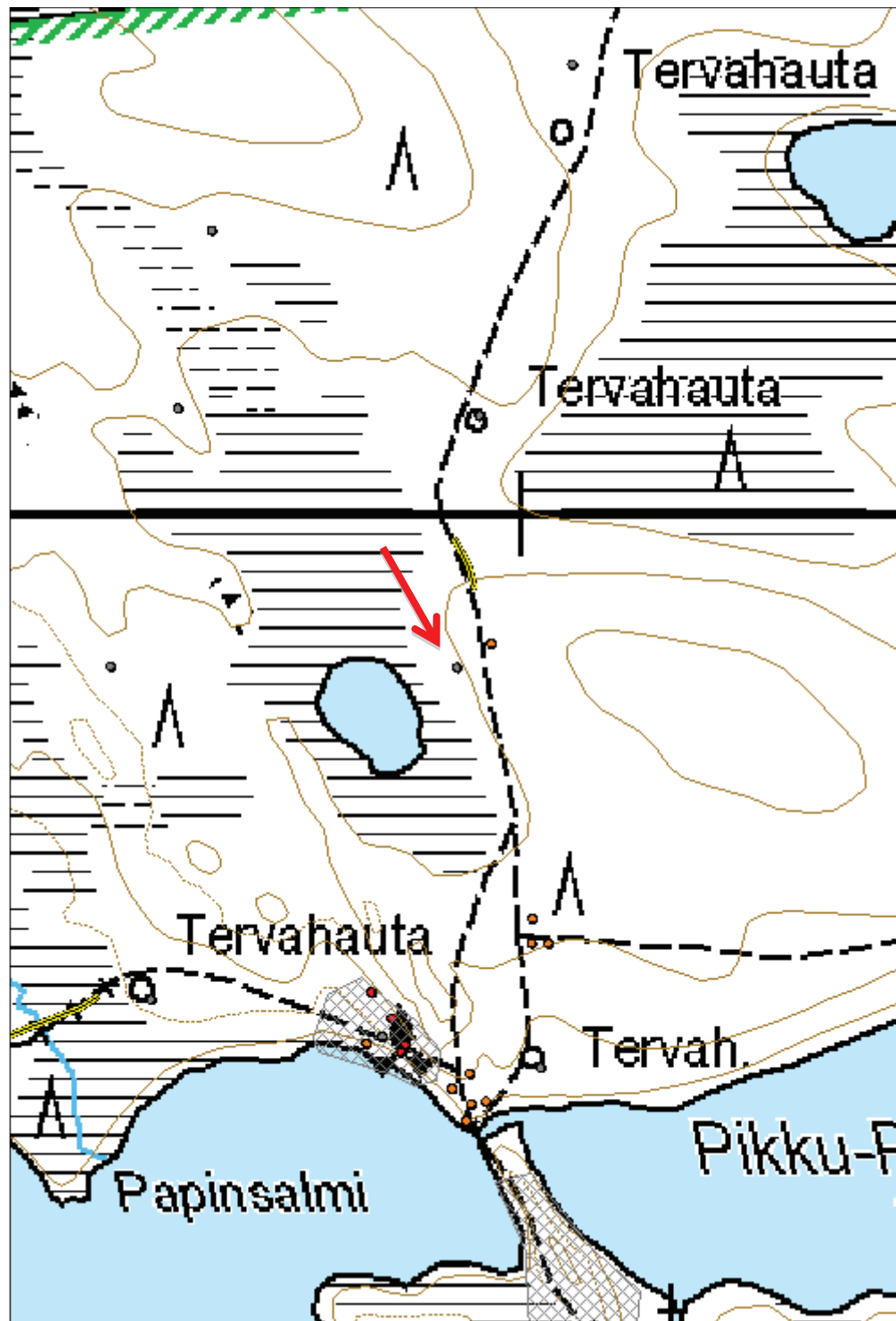
Olotila: 2 Ei käytössä

Arvotus:	3 Esitys mj-luokka II	Kohteen suojelu:	9 Muu suojeluarvo
Selitys:		Selitys:	
Ympäristön suojelu:	0 Ei määritelty		
Selitys:			



Kuva 51: Kuvassa pieni tervahauta. Kuvattu itäkoillisesta

Kohdetyyppi:	9 Valmistuspaikat/työpaikat	Copyright:	© Metsähallitus 2008 © Maanmittauslaitos 1/MML/08
Koordinaatit:	X 7139885, Y 3651952, Z 200	Mittakaava:	1:3844



**820 Ison-Palosen ja Maariansärkkien luonnonsuojelualue
(Ystävyiden puisto), Valkeiskangas 3 tervahauta**

MH-tunnus: 159697

Kohdetyyppi:	9 Valmistuspaikat/työpaikat	Haltija:	660 Pohjanmaan luontopalvelut
Ajoitus:	7118 Historiallinen aika	Ylläpitäjä:	660 Pohjanmaan luontopalvelut
Rakentamisvuosi:		Kunta:	290 Kuhmo
Lukumäärä:	1		

Koordinaattiselitys:		Geometria tuotettu:	4 Gps-mittaus, korjaamaton
Koordinaatit:	X 7140211, Y 3651770, Z 204	Löydöt:	

Taustatiedot

Kohde havaittiin inventoidessa.

Ympäristön kuvaus

Kohde sijaitsee Valkeiskankaan eteläosassa, noin 230 metriä Iso-Palosen retkeilypolulta länteen, loivassa suohon viettävässä rinteessä. Kuviolla kasvaa uudistuskypsää metsikköä. maasto on kuivaa kangasta.

Kohteen kuvaus

Tervahaudan halkaisija on 6 metriä ja vallien leveys 1,7-2 metriä. Vallien korkeus on noin 0,6 metriä. Hauta on maljamainen. Halssin laskee eteläkaakkoon ja on 2,5 metriä pitkä. Se on leveydeltään 1,4 metriä ja syvyydeltään 0,5 metriä. Tervahaudan päällä kasvaa mäntyjä ja hieman vesakkoa. Lännen ja lounaan puolella tervahautaa ympäröi ojainen uoma vallin ulkoreunalla.

Kohteen rajaus

Kohde on pistemäinen.

Tulkinta

Tervahauta

Lisätietoja

Marika Kieleväinen 24.6.2013

Toimenpiteet
Tarkastukset

 Tila: 3 Toteutettu Laji: 6 Suojeluarvojen tarkastus Tarkastusvuosi: 2013
 Tarkastuspvm: 24.6.2013 Tarkastaja: M. Kieleväinen
 Kuvaus: Ystävyidenpuiston kulttuuriperintöinventointi 2013

Viranomaisrekisterinro:
Kunto: 1 Hyvä

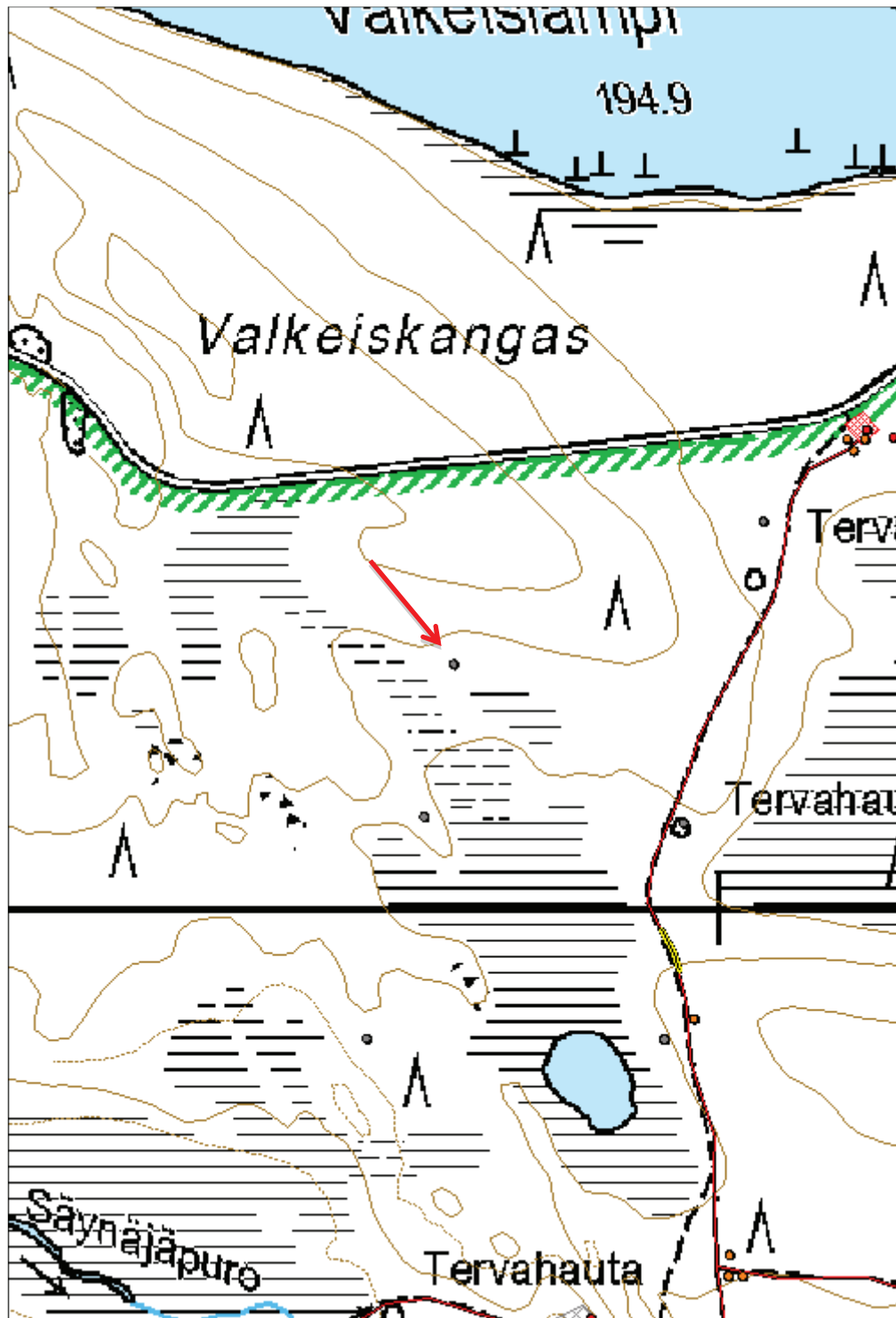
Olotila: 2 Ei käytössä

Arvotus:	3 Esitys mj-luokka II	Kohteen suojelu:	9 Muu suojeluarvo
Selitys:		Selitys:	
Ympäristön suojelu:	0 Ei määritelty		
Selitys:			



Kuva 52: Tervahauta kuvattuna lännestä. Valli erottuu hyvin metsämaastosta.

Kohdetyyppi:	9 Valmistuspaikat/työpaikat	Copyright:	© Metsähallitus 2008 © Maanmittauslaitos 1/MML/08
Koordinaatit:	X 7140211, Y 3651770, Z 204	Mittakaava:	1:4462



**820 Ison-Palosen ja Maariansärkkien luonnonsuojelualue
(Ystävyyden puisto), Iso-Palonen tervahauta**

MH-tunnus: 159695

Kohdetyyppi:	9 Valmistuspaikat/työpaikat	Haltija:	660 Pohjanmaan luontopalvelut
Ajoitus:	7118 Historiallinen aika	Ylläpitäjä:	660 Pohjanmaan luontopalvelut
Rakentamivuosi:		Kunta:	290 Kuhmo
Lukumäärä:	1		

Koordinaattiselitys:		Geometria tuotettu:	4 Gps-mittaus, korjaamaton
Koordinaatit:	X 7138666, Y 3651466, Z 190	Löydöt:	

Taustatiedot

Kohde oli merkitty SutiGis:in.

Ympäristön kuvaus

Kohde sijaitsee Iso-Palosen kaakkoisrannalla, aivan rantatörmällä. Kohteesta koilliseen on pieni kapea niemi. Kuviolla kasvaa varttunutta kasvatusmetsikköä ja maasto on kuivaa kangasta.

Kohteen kuvaus

Tervahaudan halkaisija on 6 metriä. Vallien leveys on 3-4 metriä ja korkeus 0,5-1 metri. Halssi laskee koilliseen ja se on 4 metriä pitkä ja 1,3 metriä syvä. Leveyttä sillä on 1,5 metriä. Tervahaudan päällä kasvaa vesakkoa ja isohkoja mäntyjä. Tervahauta rajoittuu rantatörmään ja siksi haudan luoteislaita kärsii rantaeroosiosta. Tervahauta on suppilomainen ja keskellä on syvempi kohta. Tuuletusaukot erotuvat hyvin.

Kohteen rajaus

Kohde on pistemäinen.

Tulkinta

Tervahauta

Lisätietoja

Marika Kieleväinen 19.6.2013

Toimenpiteet
Tarkastukset

 Tila: 3 Toteutettu Laji: 6 Suojeluarvojen tarkastus Tarkastusvuosi: 2013
 Tarkastuspvm: 19.6.2013 Tarkastaja: M. Kieleväinen
 Kuvaus: Ystävyydenpuiston kulttuuriperintöinventointi 2013

Viranomaisrekisterinro:	Kunto:	1 Hyvä
--------------------------------	---------------	--------

Arvotus:	5 VAT/rky	Olotila:	2 Ei käytössä
Selitys:		Kohteen suojelu:	9 Muu suojeluarvo
Selitys:		Selitys:	
Ympäristön suojelu:	4 Valtakunnallisesti merkittävä kulttuuriympäristö		
Selitys:			



Kuva 53: Tervahauta kuvattuna Etelästä. Taustalla Iso-Palonen-järvi.

Kohdetyyppi:	9 Valmistuspaikat/työpaikat	Copyright:	© Metsähallitus 2008 © Maanmittauslaitos 1/MML/08
Koordinaatit:	X 7138666, Y 3651466, Z 190	Mittakaava:	1:4462



**820 Ison-Palosen ja Maariansärkkien luonnonsuojelualue
(Ystävyyden puisto), Saviniemi tervahauta**

MH-tunnus: 159703

Kohdetyyppi:	9 Valmistuspaikat/työpaikat	Haltija:	660 Pohjanmaan luontopalvelut
Ajoitus:	7118 Historiallinen aika	Ylläpitäjä:	660 Pohjanmaan luontopalvelut
Rakentamisvuosi:		Kunta:	290 Kuhmo
Lukumäärä:	1		

Koordinaattiselitys:		Geometria tuotettu:	4 Gps-mittaus, korjaamaton
Koordinaatit:	X 7139285, Y 3651426, Z 195	Löydöt:	

Taustatiedot

Kohde löytyy SutiGis:sta

Ympäristön kuvaus

Kohde sijaitsee Saviniemen koillisnurkassa, noin 60, metrin päässä Säynäjälahden kaakkoisrannasta. Kuviolla kasvaa uudistuskypsää metsikköä kuivahkolla kankaalla. Maasto on epätasaista ja kivikkoista.

Kohteen kuvaus

Tervahaudan halkaisija on 10 metriä. Vallien leveys on noin 3 metriä. Vallit ovat epätasaiset, noin 0,4 metriä korkeat. Eivät erotu hyvin maastossa. Tervahauta on muodoltaan laakea. Halssi laskee kaakkoon ja on pituudeltaan 2,4 metriä. Sen leveys on 1,3 metriä ja syvyys 0,5 metriä.

Kohteen rajaus

Kohde on pistemäinen

Tulkinta

Tervahauta

Lisätietoja

Marika Kieleväinen 24.6.2013

Toimenpiteet
Tarkastukset

Tila: 3 Toteutettu Laji: 6 Suojeluarvojen tarkastus Tarkastusvuosi: 2013
 Tarkastuspvm: 24.6.2013 Tarkastaja: M. Kieleväinen
 Kuvaus: Ystävyydenpuiston kulttuuriperintöinventointi 2013

Viranomaisrekisterinro:	Kunto:	1 Hyvä
--------------------------------	---------------	--------

Arvotus:	5 VAT/rky	Olotila:	2 Ei käytössä
Selitys:		Kohteen suojelu:	9 Muu suojeluarvo
Selitys:		Selitys:	
Ympäristön suojelu:	4 Valtakunnallisesti merkittävä kulttuuriympäristö		
Selitys:			



Kuva 54: Tervahauta kuvattu Luoteesta. Sen vallit ovat epätasaiset. Erottuu maastossa hyvin, mutta kuvassa huonosti.

Kohdetyyppi:	9 Valmistuspaikat/työpaikat	Copyright:	© Metsähallitus 2008 © Maanmittauslaitos 1/MML/08
Koordinaatit:	X 7139285, Y 3651426, Z 195	Mittakaava:	1:3702



**820 Ison-Palosen ja Maariansärkkien luonnonsuojelualue
(Ystävyyden puisto), Salmilampi tervahauta**

MH-tunnus: 159866

Kohdetyyppi:	9 Valmistuspaikat/työpaikat	Haltija:	660 Pohjanmaan luontopalvelut
Ajoitus:	7118 Historiallinen aika	Ylläpitäjä:	660 Pohjanmaan luontopalvelut
Rakentamivuosi:		Kunta:	290 Kuhmo
Lukumäärä:	1		

Koordinaattiselitys:		Geometria tuotettu:	4 Gps-mittaus, korjaamaton
Koordinaatit:	X 7137277, Y 3656408, Z 195	Löydöt:	

Taustatiedot

Kohde havaittiin inventoidessa.

Ympäristön kuvaus

Kohde sijaitsee Kylmäjärven lounaispuolella noin 25 metrin päässä sen rannasta harjun rinteiden reunalla. Kuviolla kasvaa uudistuskypsää metsikköä kuivalla kankaalla. Kohteesta etelään on pyyntikuopparykelmä.

Kohteen kuvaus

Pieni selväpiirteinen tervahauta on halkaisijaltaan 6,3 metriä. Sen pohja on tasainen, mutta keskeltä koholla. Vallien leveys on 1,4 metriä ja korkeus 0,4-0,7 metriä. Ne ovat epätasaiset ja niiden päällä kasvaa muutama isohko mänty. Halssi laskee pohjoiseen järveä kohti. Sen pituus on 4,9 metriä, leveys 2,8 metriä ja syvyys 0,83 metriä.

Kohteen rajaus

Kohde on pistemäinen.

Tulkinta

Tervahauta

Lisätietoja

Marika Kieleväinen 2.7.2013

Toimenpiteet
Tarkastukset

Tila: 3 Toteutettu Laji: 6 Suojeluarvojen tarkastus Tarkastusvuosi: 2013
 Tarkastuspvm: 2.7.2013 Tarkastaja: M. Kieleväinen
 Kuvaus: Ystävyydenpuiston kulttuuriperintöinventointi 2013

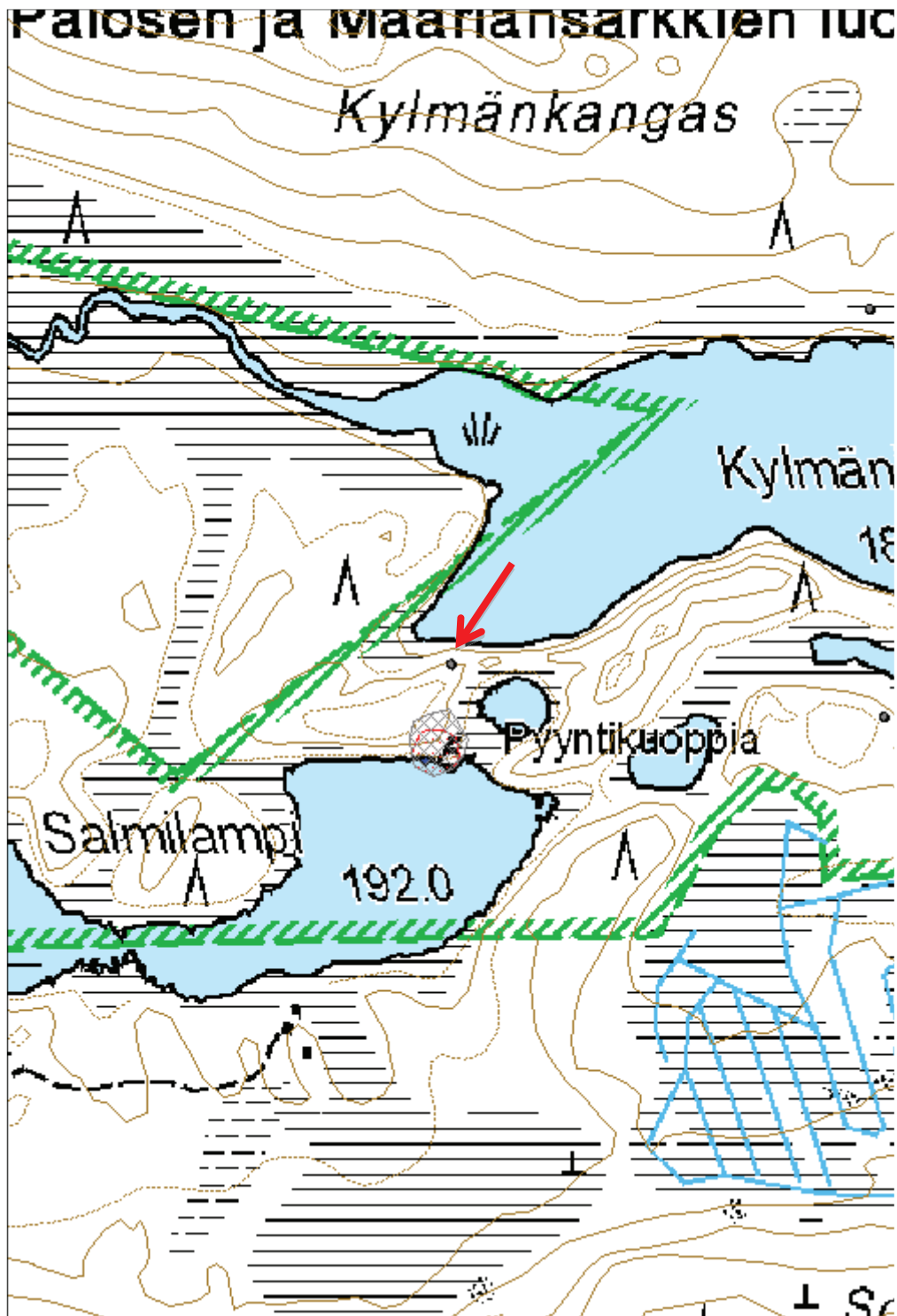
Viranomaisrekisterinro:	Kunto:	1 Hyvä
--------------------------------	---------------	--------

Arvotus:	3 Esitys mj-luokka II	Olotila:	2 Ei käytössä
Selitys:		Kohteen suojelu:	9 Muu suojeluarvo
Selitys:		Selitys:	
Ympäristön suojelu:	0 Ei määritelty		
Selitys:			



Kuva 55: Pieni tervahauta näkyy hyvin kuvassa. Taustalla Kylmänjärvi. Kuvattu Lounaasta

Kohdetyyppi:	9 Valmistuspaikat/työpaikat	Copyright:	© Metsähallitus 2008 © Maanmittauslaitos 1/MML/08
Koordinaatit:	X 7137277, Y 3656408, Z 195	Mittakaava:	1:4712



**820 Ison-Palosen ja Maariansärkkien luonnonsuojelualue
(Ystävyyden puisto), Kylmäjärvi 2 tervahauta**

MH-tunnus: 159867

Kohdetyyppi:	9 Valmistuspaikat/työpaikat	Haltija:	660 Pohjanmaan luontopalvelut
Ajoitus:	7118 Historiallinen aika	Ylläpitäjä:	660 Pohjanmaan luontopalvelut
Rakentamisvuosi:		Kunta:	290 Kuhmo
Lukumäärä:	1		

Koordinaattiselitys:		Geometria tuotettu:	4 Gps-mittaus, korjaamaton
Koordinaatit:	X 7137270, Y 3656896, Z 191	Löydöt:	

Taustatiedot

Kohde havaittiin inventoidessa.

Ympäristön kuvaus

Kohde sijaitsee Kylmäjärven rannalla, kapeahkolla soiden ympäröimän harjun päässä. Harju on tervahaudan kohdalta noin 65 metriä leveä. Harju on pohjoiskoillinen-etelälounas-suuntainen. Kuviolla kasvaa kuivahkolla hiekkakankaalla nuorta kasvatusmetsikköä.

Kohteen kuvaus

Tervahaudan halkaisija on 9 metriä ja syvyys noin metrin. Muodoltaan se on suppilomainen, keskellä on kuoppa. Vallit ovat noin 2 metriä leveät ja 0,2-1,1 metriä korkeat. Pohjoisreunalla matalat. Halssi laskee etelään ja se on noin 3,2 metriä pitkä. Leveyttä sillä on 2,2 metriä ja syvyyttä 0,75 metriä. Tervahaudan päällä kasvaa mäntyjä.

Kohteen rajaus

Kohde on pistemäinen.

Tulkinta

Tervahauta.

Lisätietoja

Marika Kieleväinen 2.7.2013

Toimenpiteet
Tarkastukset

Tila: 3 Toteutettu Laji: 6 Suojeluarvojen tarkastus Tarkastusvuosi: 2013
 Tarkastuspvm: 2.7.2013 Tarkastaja: M. Kieleväinen
 Kuvaus: Ystävyydenpuiston kulttuuriperintöinventointi 2013

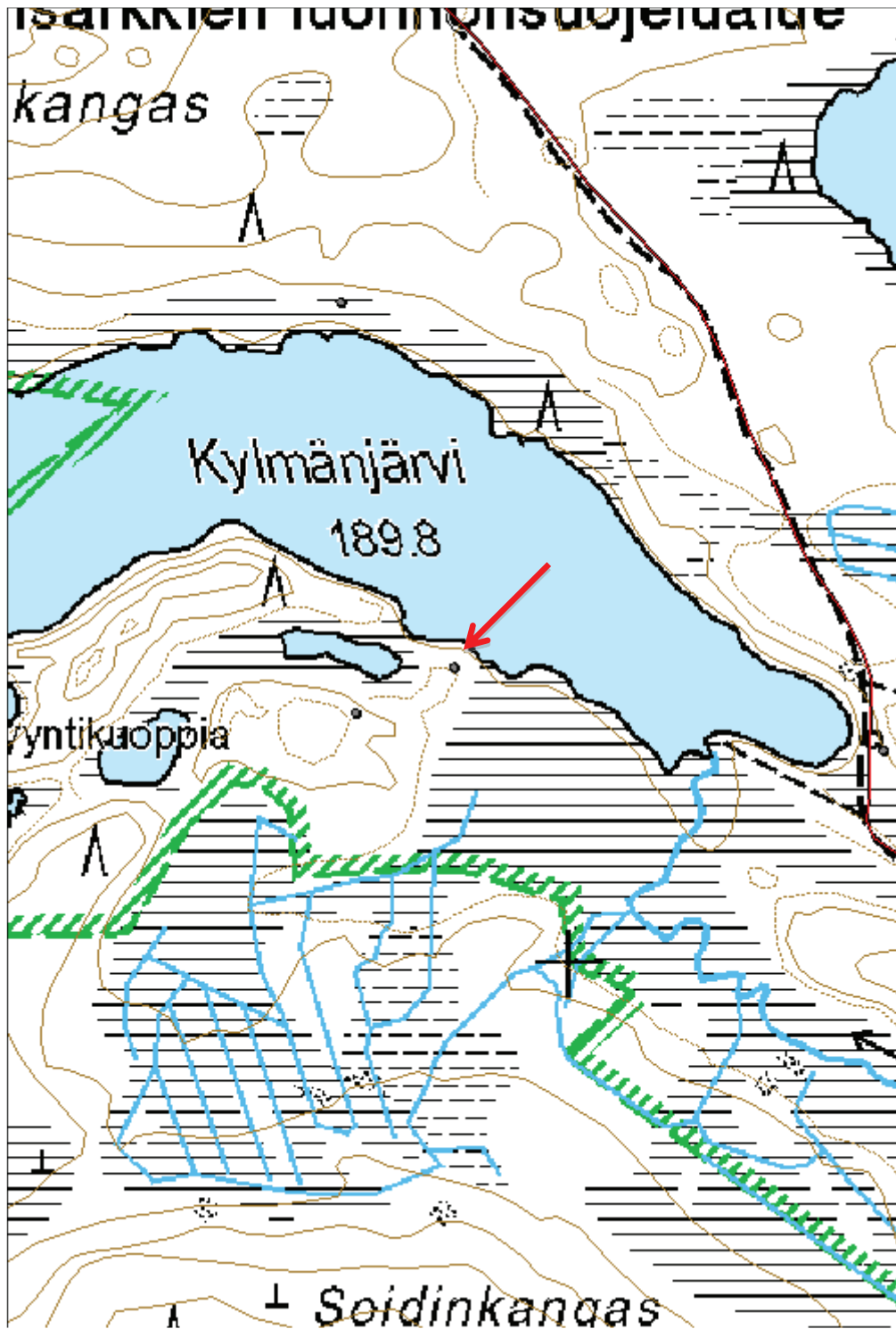
Viranomaisrekisterinro:	Kunto:	1 Hyvä
--------------------------------	---------------	--------

Arvotus:	3 Esitys mj-luokka II	Olotila:	2 Ei käytössä
Selitys:		Kohteen suojelu:	9 Muu suojeluarvo
Selitys:		Selitys:	
Ympäristön suojelu:	0 Ei määritelty		
Selitys:			



Kuva 56: Tervahauta kuvattuna pohjoiskoillisesta.

Kohdetyyppi:	9 Valmistuspaikat/työpaikat	Copyright:	© Metsähallitus 2008 © Maanmittauslaitos 1/MML/08
Koordinaatit:	X 7137270, Y 3656896, Z 191	Mittakaava:	1:4712



**820 Ison-Palosen ja Maariansärkkien luonnonsuojelualue
(Ystävyyden puisto), Kylmäjärvi 3 tervahauta**

MH-tunnus: 159868

Kohdetyyppi:	9 Valmistuspaikat/työpaikat	Haltija:	660 Pohjanmaan luontopalvelut
Ajoitus:	7118 Historiallinen aika	Ylläpitäjä:	660 Pohjanmaan luontopalvelut
Rakentamivuosi:		Kunta:	290 Kuhmo
Lukumäärä:	1		

Koordinaattiselitys:		Geometria tuotettu:	4 Gps-mittaus, korjaamaton
Koordinaatit:	X 7137228, Y 3656806, Z 196	Löydöt:	

Taustatiedot

Kohde löydettiin inventoidessa.

Ympäristön kuvaus

Kohde sijaitsee Kylmäjärven eteläpuolella olevan nimettömän, pienen, soikean lammen eteläpuolella, noin 40 metriä sen rannasta. Kohde sijaitsee kuivan kankaan pohjoislaidalla, rinteen reunalla. Kuviolla kasvaa nuorta kasvatusmetsikköä hiekkakankaalla.

Kohteen kuvaus

Tervahaudan halkaisija on 9,2 metriä. Se on muodoltaan suppilomainen ja sen syvyys on 0,8 metriä. Valli on 2-2,5 metriä leveä. Se ei erotu hyvin maastosta, vaan on epäselvä. Halssi laskee koilliseen. Se on 3 metriä pitkä, 1,5 metriä leveä ja 0,8 metriä syvä. Tervahaudasta lounaaseen on puolikuunmuotoinen suorakulmainen kuoppa.

Kohteen rajaus

Kohde on pistemäinen.

Tulkinta

Tervahauta

Lisätietoja

Marika Kieleväinen 2.7.2013

Toimenpiteet
Tarkastukset

Tila: 3 Toteutettu Laji: 6 Suojeluarvojen tarkastus Tarkastusvuosi: 2013
 Tarkastuspvm: 2.7.2013 Tarkastaja: M. Kieleväinen
 Kuvaus: Ystävyydenpuiston kulttuuriperintöinventointi 2013

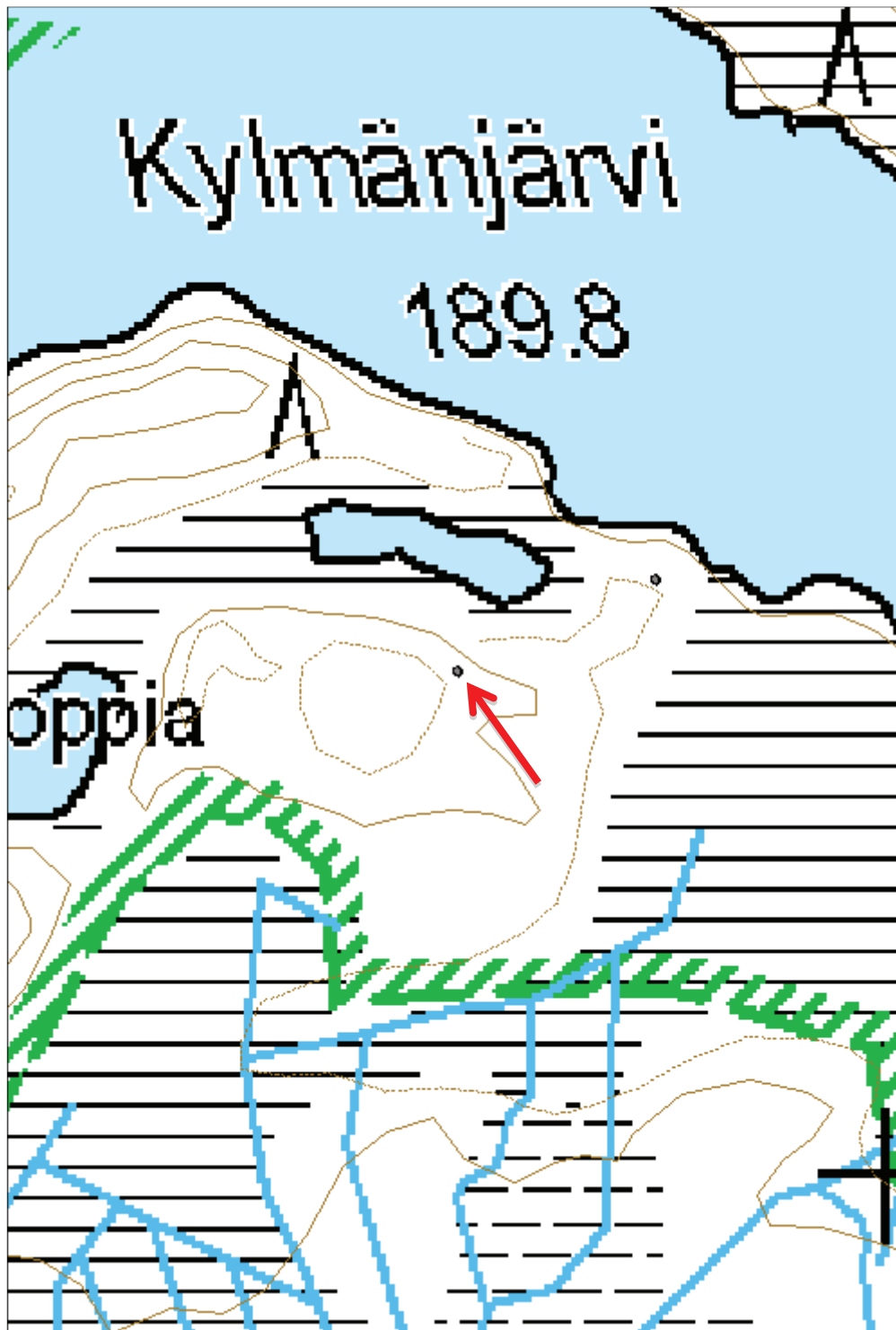
Viranomaisrekisterinro:	Kunto:	1 Hyvä
--------------------------------	---------------	--------

Arvotus:	3 Esitys mj-luokka II	Olotila:	2 Ei käytössä
Selitys:		Kohteen suojelu:	9 Muu suojeluarvo
Selitys:		Selitys:	
Ympäristön suojelu:	0 Ei määritelty		
Selitys:			



Kuva 57: Kuvassa huonosti erottuva tervahauta kuvattuna lounaasta. Taustalla vasemmalla erottuu nimetön lampi.

Kohdetyyppi:	9 Valmistuspaikat/työpaikat	Copyright:	© <i>Metsähallitus</i> 2008 © <i>Maanmittauslaitos 1/MML/08</i>
Koordinaatit:	X 7137228, Y 3656806, Z 196	Mittakaava:	1:2356



Hautalahti NW tervahauta
MH-tunnus: 159696

Kohdetyyppi:	9 Valmistuspaikat/työpaikat	Haltija:	660 Pohjanmaan luontopalvelut
Ajoitus:	7118 Historiallinen aika	Ylläpitäjä:	660 Pohjanmaan luontopalvelut
Rakentamisvuosi:		Kunta:	290 Kuhmo
Lukumäärä:	1		

Koordinaattiselitys:		Geometria tuotettu:	4 Gps-mittaus, korjaamaton
Koordinaatit:	X 7138543, Y 3651869, Z 190	Löydöt:	

Taustatiedot

Kohde havaittiin inventoidessa. Kohde on myös mainittu muinaisjäännösrekisterissä kohteen Iso-Palonen 290010024 muinaisjäännösryhmä yhteydessä.

Ympäristön kuvaus

Kohde sijaitsee Veräisen Hautalahden luoteisrannalla aivan rantatörmällä. Kohdalla kuiva kangas alkaa muuttua rahkaiseksi rämesuoksi. Tervahaudan kohdalla kasvaa kuitenkin vielä isokokoista mäntyä.

Kohteen kuvaus

Tervahaudan halkaisija on 6,2 metriä. Pohja on kulhomainen. Vallien leveys 2,5-3 metriä ja korkeus 1-1,2 metriä. Ne erottuvat hyvin maastosta. Halssi on osin tuhoutunut rantaerosion seurauksena. Tuhoutuneissa kohdissa hiiltä näkyvissä. Halssi on laskenut suoraan järveen. Se on noin 4 metriä leveä. Vallien päällä kasvaa 35-40 senttimetriä halkaisijaltaan olevia mäntyjä. Tervahaudan päällä kasvaa paljon puuta ja vesakkoa.

Kohteen rajaus

Kohde on pistemäinen

Tulkinta

Tervahauta

Lisätietoja

Marika Kieleväinen 19.6.2013

Toimenpiteet
Tarkastukset

Tila: 3 Toteutettu Laji: 6 Suojeluarvojen tarkastus Tarkastusvuosi: 2013
 Tarkastuspvm: 19.6.2013 Tarkastaja: M. Kieleväinen
 Kuvaus: Ystävyyspuiston kulttuuriperintöinventointi 2013

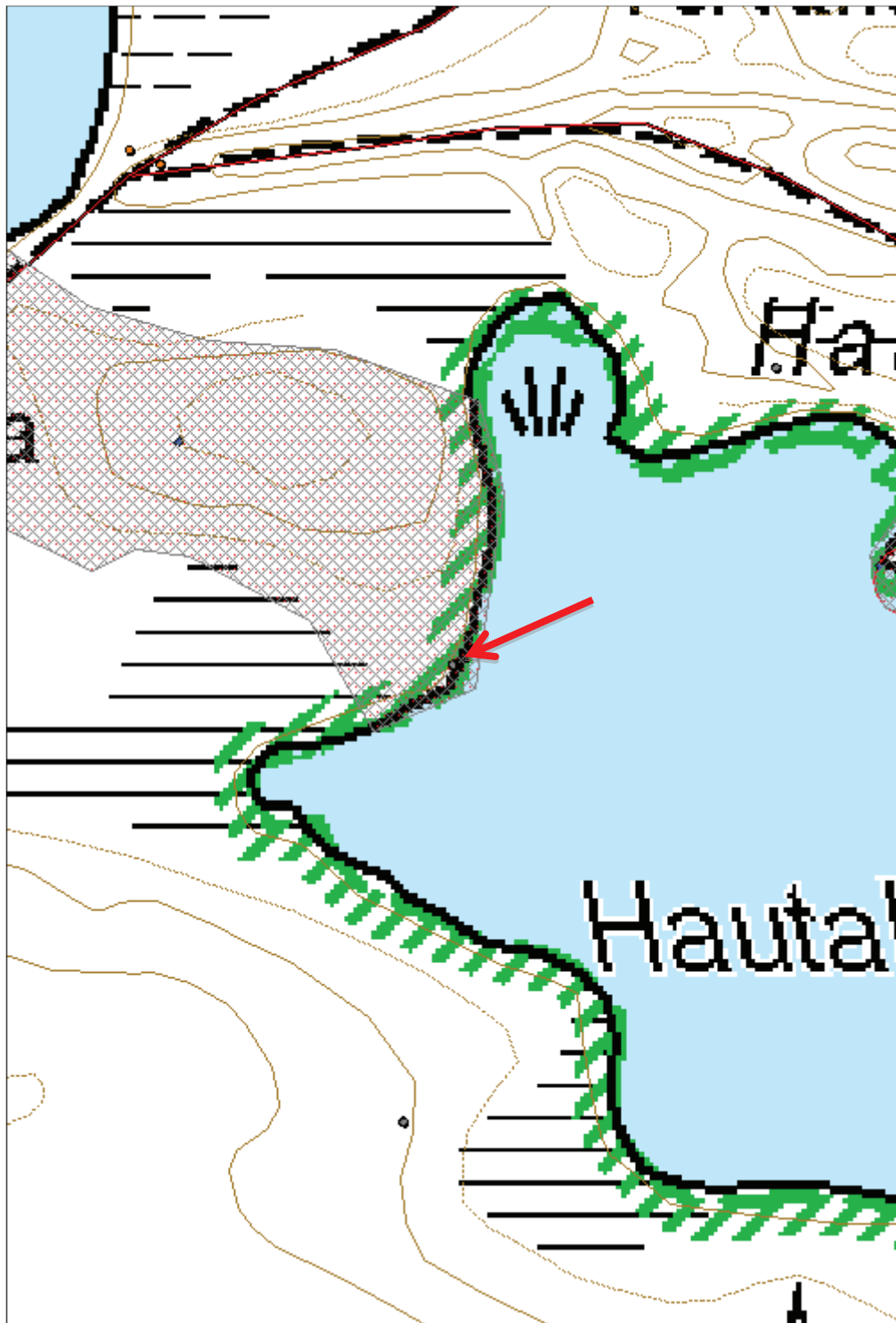
Viranomaisrekisterinro:		Kunto:	2 Keskinertainen
		Olotila:	2 Ei käytössä

Arvotus:	5 VAT/rky	Kohteen suojelu:	9 Muu suojeluarvo
Selitys:		Selitys:	
Ympäristön suojelu:	4 Valtakunnallisesti merkittävä kulttuuriympäristö		
Selitys:			



Kuva 58: Tervahauta kuvattuna Luoteesta. Taustalla Veräinen – järven Hautalahti.

Kohdetyyppi:	9 Valmistuspaikat/työpaikat	Copyright:	© Metsähallitus 2008 © Maanmittauslaitos 1/MML/08
Koordinaatit:	X 7138543, Y 3651869, Z 190	Mittakaava:	1:2231



820 Ison-Palosen ja Maariansärkkien luonnonsuojelualue (Ystävyyden puisto), Korkeavaara tervahauta	MH-tunnus: 159698
---	--------------------------

Kohdetyyppi:	9 Valmistuspaikat/työpaikat	Haltija:	660 Pohjanmaan luontopalvelut
Ajoitus:	7118 Historiallinen aika	Ylläpitäjä:	660 Pohjanmaan luontopalvelut
Rakentamisvuosi:		Kunta:	290 Kuhmo
Lukumäärä:	1		

Koordinaattiselitys:		Geometria tuotettu:	4 Gps-mittaus, korjaamaton
Koordinaatit:	X 7139886, Y 3651695, Z 198	Löydöt:	

Taustatiedot

Kohde havaittiin inventoitaessa.

Ympäristön kuvaus

Kohde sijaitsee Korkeanvaaran kaakkoisreunalla, pienen nimettämän lammen länsipuolella noin 150 metrin päässä siitä. Säynäjäpuuro on kohteesta lounaaseen noin 320 metrin päässä. Kuviolla kasvaa uudistuskypsää metsikköä kuivalla kankaalla.

Kohteen kuvaus

Tervahaudan halkaisija on noin 7 metriä. Muodoltaan se on suppilomainen. Keskellä on selkeä syvämpi kohta. Valli laskee loivasti hautaan, ei erota selviä rajoja. Vallit ovat noin 2 metriä leveitä ja 0,4 metriä korkeita. Halssi laskee lounaaseen ja on rinteessä. Se on 4 metriä pitkä ja noin 0,5 metriä syvä. Haudan päällä kasvaa aikuista mäntyä ja reunalla iso aihki. Ympäröivässä metsässä palokoroja.

Kohteen rajaus

Kohde on pistemäinen.

Tulkinta

Tervahauta

Lisätietoja

Marika Kieleväinen 24.6.3013

Toimenpiteet

Tarkastukset

Tila: 3 Toteutettu Laji: 6 Suojeluarvojen tarkastus Tarkastusvuosi: 2013
 Tarkastuspvm: 24.6.2013 Tarkastaja: M. Kieleväinen
 Kuvaus: Ystävyydenpuiston kulttuuriperintöinventointi 2013

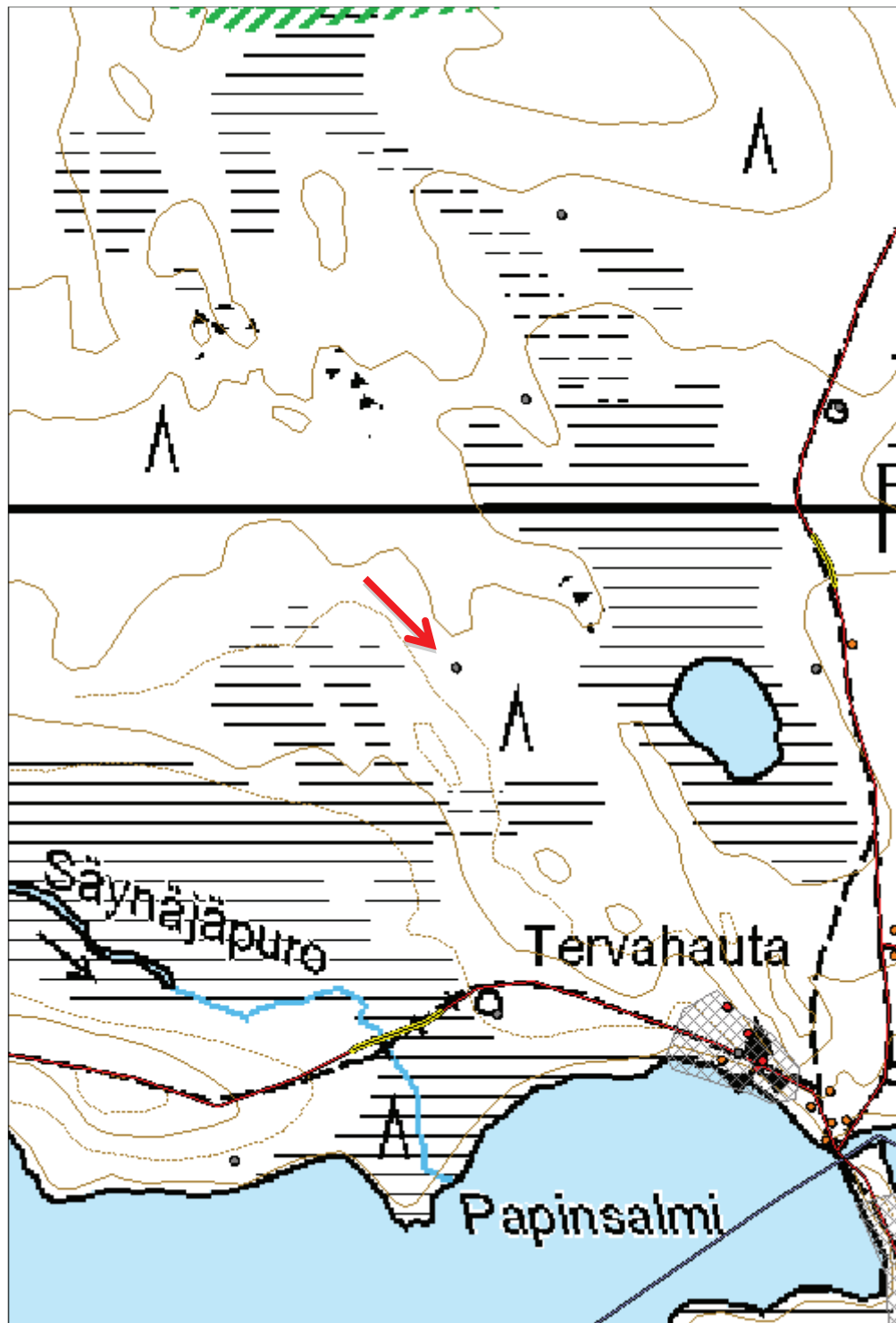
Viranomaisrekisterinro:	Kunto:	1 Hyvä
--------------------------------	---------------	--------

Arvotus:	3 Esitys mj-luokka II	Olotila:	2 Ei käytössä
Selitys:		Kohteen suojelu:	9 Muu suojeluarvo
Selitys:		Selitys:	
Ympäristön suojelu:	0 Ei määritelty		
Selitys:			



Kuva 59: Tervahauta ja sen halssi. Kuvattu Lounaasta.

Kohdetyyppi:	9 Valmistuspaikat/työpaikat	Copyright:	© Metsähallitus 2008 © Maanmittauslaitos 1/MML/08
Koordinaatit:	X 7139886, Y 3651695, Z 198	Mittakaava:	1:3702



820 Ison-Palosen ja Maariansärkkien luonnonsuojelualue (Ystävyyden puisto), Säynäjälähti 2 tervahauta	MH-tunnus: 159700
--	--------------------------

Kohdetyyppi:	9 Valmistuspaikat/työpaikat	Haltija:	660 Pohjanmaan luontopalvelut
Ajoitus:	7118 Historiallinen aika	Ylläpitäjä:	660 Pohjanmaan luontopalvelut
Rakentamivuosi:		Kunta:	290 Kuhmo
Lukumäärä:	1		

Koordinaattiselitys:		Geometria tuotettu:	4 Gps-mittaus, korjaamaton
Koordinaatit:	X 7139603, Y 3651276, Z 196	Löydöt:	

Taustatiedot

Kohde havaittiin inventoidessa.

Ympäristön kuvaus

Kohde sijaitsee Säynäjärven ja Iso-palosen Säynäjälähdän välisellä kannaksella sen etelänpuoleisella rinteellä. Kohteelta on noin 37 metriä Iso-Palosen rantaan. Kuviolla kasvaa uudistuskypsää metsikköä kuivalla kankaalla. Ympäristö on jonkin verran kivistä.

Kohteen kuvaus

Tervahaudan halkaisija on 5,3 metriä. Vallien leveys 1,2-1,4 metriä ja korkeus 0,3 metriä. Halssi laskee etelään, järvelle päin. Sen pituus on 3 metriä, leveys 1,7 metriä ja syvyys 0,6 metriä. Tervahaudan päällä kasvaa joitakin mäntyjä.

Kohteen rajaus

Kohde on pistemäinen.

Tulkinta

Tervahauta.

Lisätietoja

Marika Kieleväinen 24.6.2013

Toimenpiteet

Tarkastukset

Tila: 3 Toteutettu Laji: 6 Suojeluarvojen tarkastus Tarkastusvuosi: 2013
 Tarkastuspvm: 24.6.2013 Tarkastaja: M. Kieleväinen
 Kuvaus: Ystävyydenpuiston kulttuuriperintöinventointi 2013

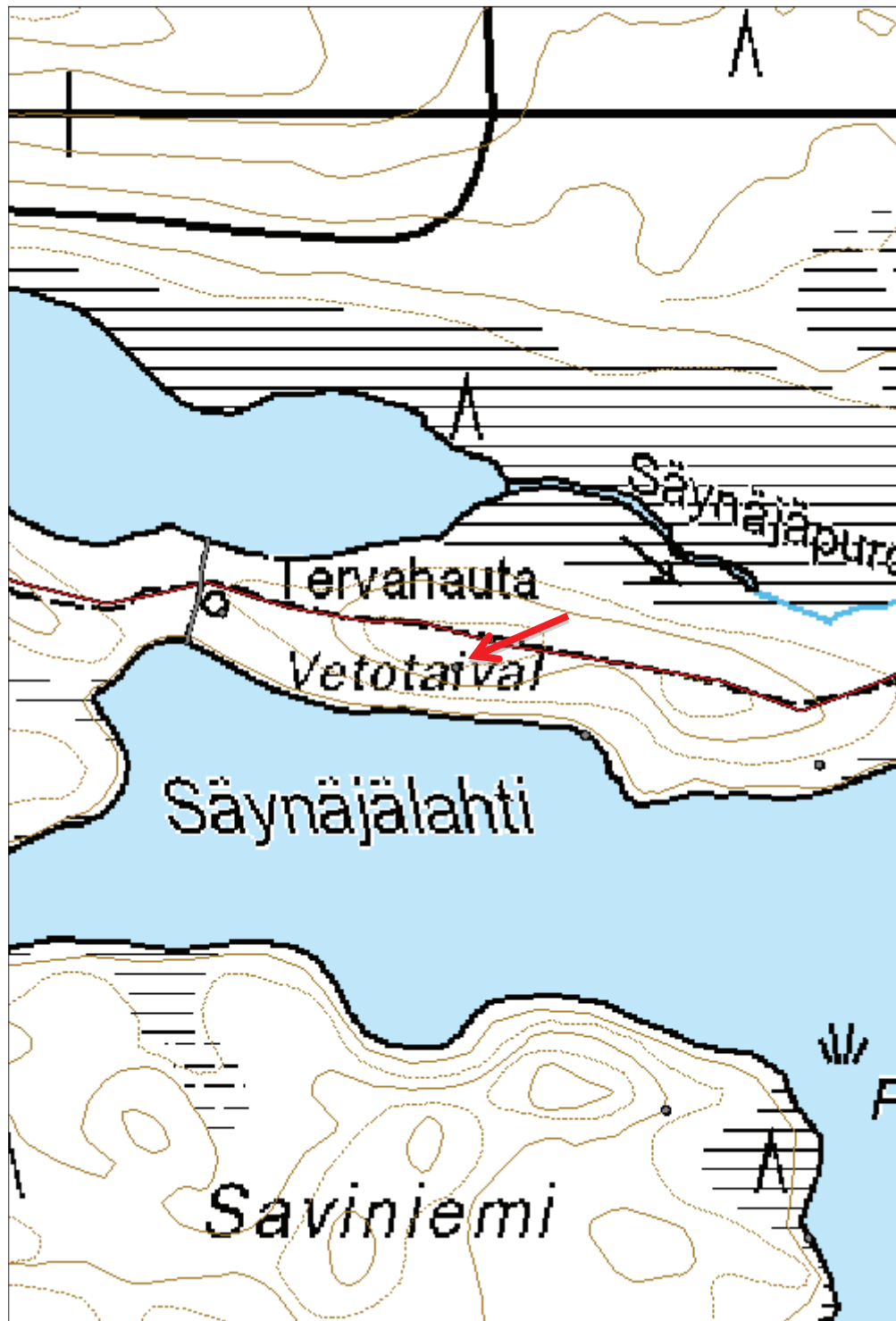
Viranomaisrekisterinro:	Kunto:	1 Hyvä
	Olotila:	2 Ei käytössä

Arvotus:	5 VAT/rky	Kohteen suojelu:	9 Muu suojeluarvo
Selitys:		Selitys:	
Ympäristön suojelu:	4 Valtakunnallisesti merkittävä kulttuuriympäristö		
Selitys:			



Kuva 60: Kuvassa tervahauta kuvattuna pohjoisesta. Taustalla Iso-Palonen.

Kohdetyyppi:	9 Valmistuspaikat/työpaikat	Copyright:	© Metsähallitus 2008 © Maanmittauslaitos 1/MML/08
Koordinaatit:	X 7139603, Y 3651276, Z 196	Mittakaava:	1:3702



**820 Ison-Palosen ja Maariansärkkien luonnonsuojelualue
(Ystävyyden puisto), Säynäjälähti 3 tervahauta**

MH-tunnus: 159701

Kohdetyyppi:	9 Valmistuspaikat/työpaikat	Haltija:	660 Pohjanmaan luontopalvelut
Ajoitus:	7118 Historiallinen aika	Ylläpitäjä:	660 Pohjanmaan luontopalvelut
Rakentamisvuosi:		Kunta:	290 Kuhmo
Lukumäärä:	1		

Koordinaattiselitys:		Geometria tuotettu:	4 Gps-mittaus, korjaamaton
Koordinaatit:	X 7139533, Y 3651536, Z 191	Löydöt:	

Taustatiedot

Kohde löytyy SutiGis:stä.

Ympäristön kuvaus

Kohde sijaitsee Iso-Palosen pohjoisrannalla, kuivan kankaan etelärinteellä. Kuviolla kasvaa uudistuskypsää metsikköä. Kohde on noin 130 metriä Säynäjäpurosta länsilounaaseen ja Iso-Palosen retkeilypolusta noin 45 metriä etelään. Rantaan on noin 18 metriä etelään kohteelta.

Kohteen kuvaus

Tervahaudan halkaisija on noin 4,8 metriä. Muodoltaan hauta on maljamainen. Vallien leveys on noin 1,5 metriä ja korkeus 0,3-0,4 metriä. Halssi laskee eteläkaakkoon järveä kohti ja se on 4,5 metriä pitkä. Halssi leveys on 1,7 metriä ja syvyys 0,8 metriä. Halssi kasvaa lehtipuuta, pääosin leppää ja vallin reunoilla mäntyä. Tervahauta ei itsessään erotu erityisen hyvin maastosta, mutta päällä kasvava kasvillisuus erottaa sen muusta maastosta.

Kohteen rajaus

Kohde on pistemäinen.

Tulkinta

Tervahauta

Lisätietoja

Marika Kieleväinen 24.6.2013

Toimenpiteet
Tarkastukset

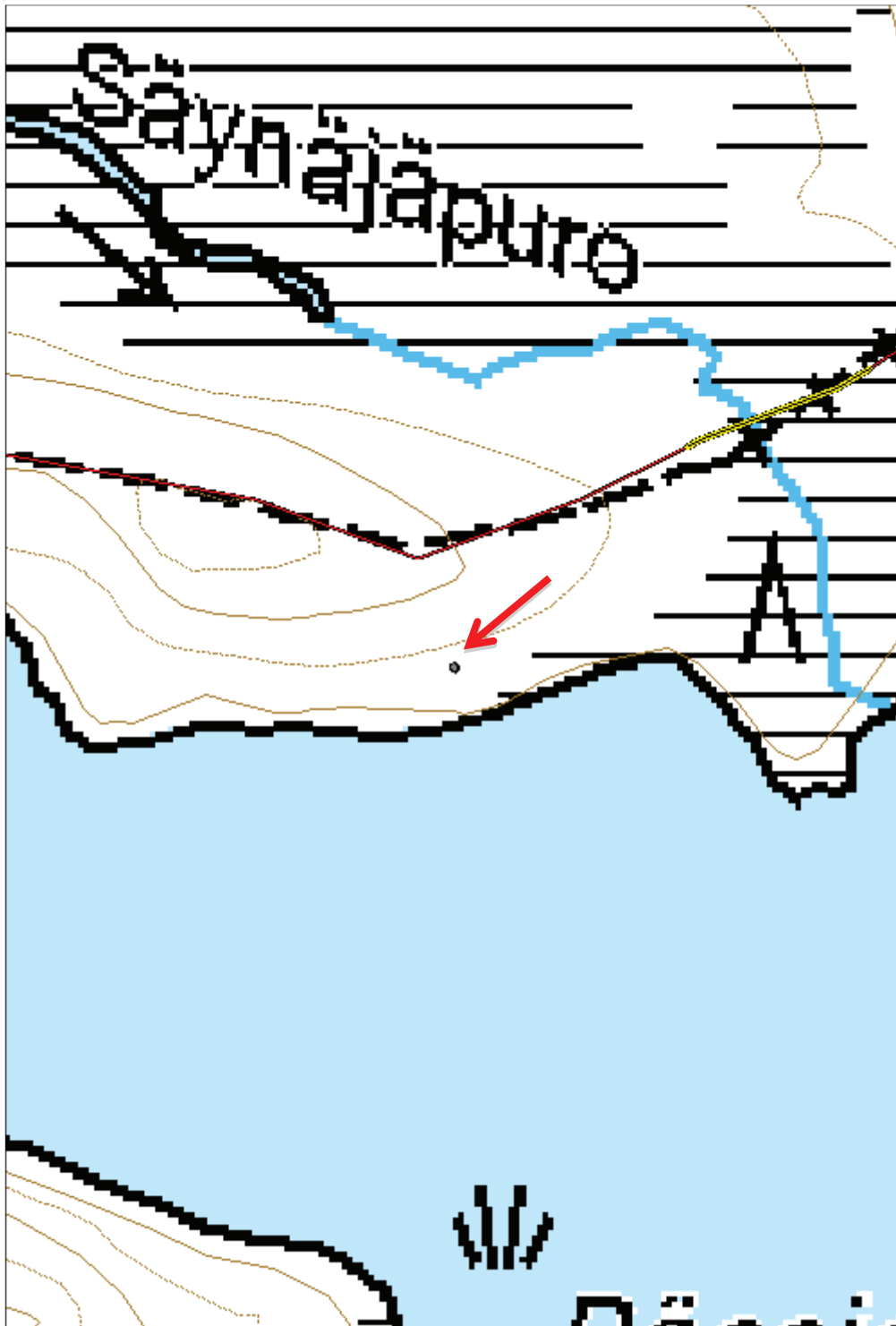
Tila: 3 Toteutettu Laji: 6 Suojeluarvojen tarkastus Tarkastusvuosi: 2013
 Tarkastuspvm: 24.6.2013 Tarkastaja: M. Kieleväinen
 Kuvaus: Ystävyydenpuiston kulttuuriperintöinventointi 2013

Viranomaisrekisterinro:		Kunto:	1 Hyvä
Arvotus:	5 VAT/rky	Olotila:	2 Ei käytössä
Selitys:		Kohteen suojele:	9 Muu suojeleuarvo
Selitys:		Selitys:	
Ympäristön suojele:	4 Valtakunnallisesti merkittävä kulttuuriympäristö		
Selitys:			



Kuva 61: Kuvassa tervahauta kohdassa, jossa kasvaa vesakkoa. Kuvattu pohjoisluoteesta. Taustalla Iso-Palonen.

Kohdetyyppi:	9 Valmistuspaikat/työpaikat	Copyright:	© Metsähallitus 2008 © Maanmittauslaitos 1/MML/08
Koordinaatit:	X 7139533, Y 3651536, Z 191	Mittakaava:	1:1851



**820 Ison-Palosen ja Maariansärkkien luonnonsuojelualue
(Ystävyyden puisto), Iso-Tahkonen tervahauta**

MH-tunnus: 159721

Kohdetyyppi:	9 Valmistuspaikat/työpaikat	Haltija:	660 Pohjanmaan luontopalvelut
Ajoitus:	7118 Historiallinen aika	Ylläpitäjä:	660 Pohjanmaan luontopalvelut
Rakentamisvuosi:		Kunta:	290 Kuhmo
Lukumäärä:	1		

Koordinaattiselitys:		Geometria tuotettu:	4 Gps-mittaus, korjaamaton
Koordinaatit:	X 7138928, Y 3656490, Z 199	Löydöt:	

Taustatiedot

Kohde löytyy SutiGis:stä

Ympäristön kuvaus

Kohde sijaitsee Iso-Tahkosen lounaiskulmassa lähellä Tahkosen laavua, sen koillispuolella. Kuviolla kasvaa varttunutta kasvatusmetsikköä kuivahkolla kankaalla. Tervahauta on noin 20 metrin päässä rannasta.

Kohteen kuvaus

Tervahaudan halkaisija on 7,5 metriä ja syvyys noin 0,5 metriä. Hauta on maljamainen ja siinä on tasainen pohja. Vallit ovat 2 metriä leveät ja 0,3-0,8 metriä korkeat, korkeimmillaan alarinteessä järven puoleisella laidalla. Halssi laskee eteläkaakkoon ja sen pituus on 4,4 metriä. Halssin leveys on 1,9 metriä ja syvyys 0,6 metriä. Tuuletusaukot näkyvät selkeästi. Tervahaudan päällä kasvaa isohkoja mäntyjä

Kohteen rajaus

kohde on pistemäinen

Tulkinta

tervahauta

Lisätietoja

Marika Kieleväinen 27.6.2013

Toimenpiteet
Tarkastukset

Tila: 3 Toteutettu Laji: 6 Suojeluarvojen tarkastus Tarkastusvuosi: 2013
 Tarkastuspvm: 27.6.2013 Tarkastaja: M. Kieleväinen
 Kuvaus: Ystävyydenpuiston kulttuuriperintöinventointi 2013

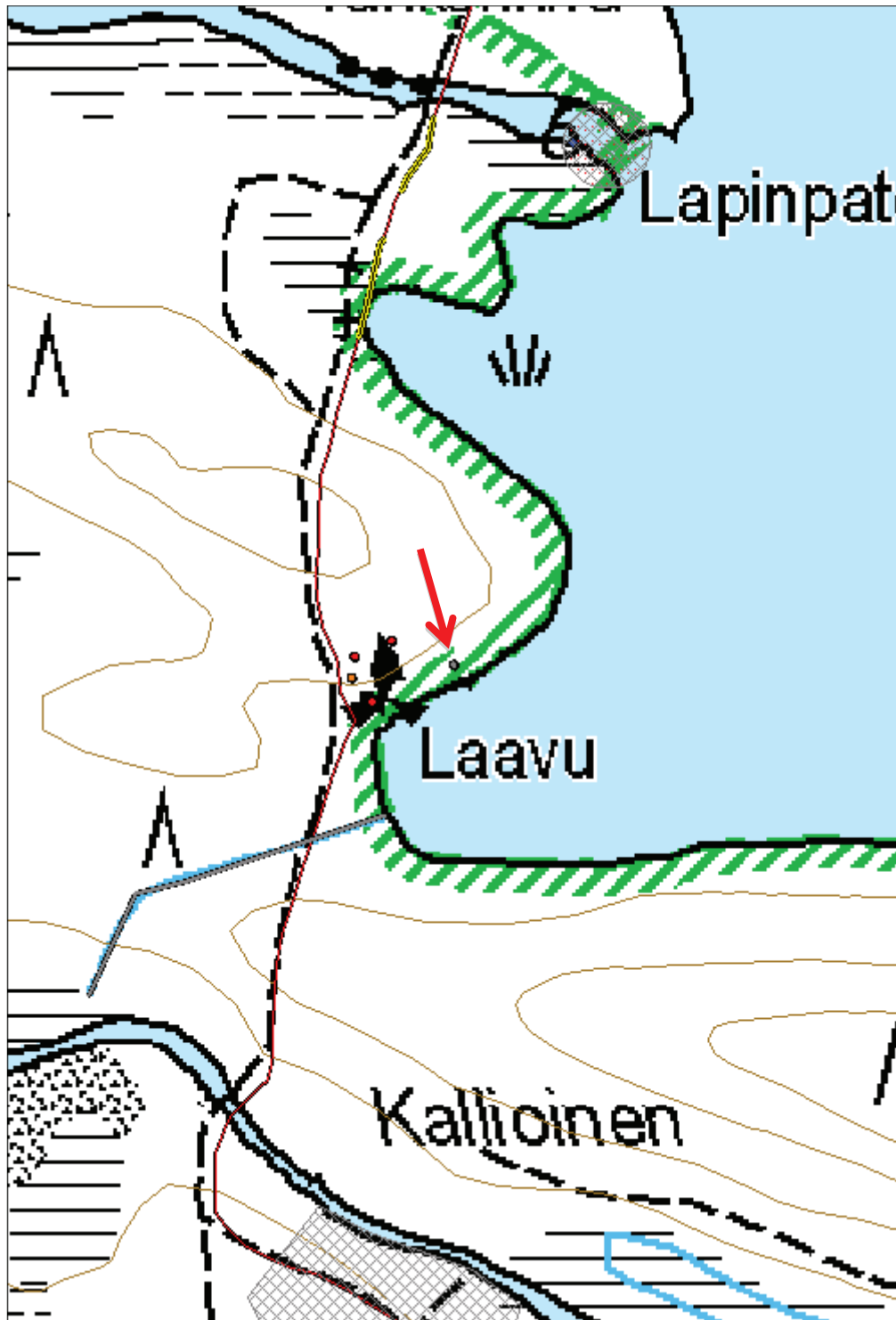
Viranomaisrekisterinro:	Kunto:	1 Hyvä
--------------------------------	---------------	--------

Arvotus:	3 Esitys mj-luokka II	Olotila:	2 Ei käytössä
Selitys:		Kohteen suojelu:	9 Muu suojeluarvo
Selitys:		Selitys:	
Ympäristön suojelu:	0 Ei määritelty		
Selitys:			



Kuva 62: Kuvassa tervahauta ja taustalla Iso-Tahkonen. Kuvattu luoteesta.

Kohdetyyppi:	9 Valmistuspaikat/työpaikat	Copyright:	© Metsähallitus 2008 © Maanmittauslaitos 1/MML/08
Koordinaatit:	X 7138928, Y 3656490, Z 199	Mittakaava:	1:2970



**820 Ison-Palosen ja Maariansärkkien luonnonsuojelualue
(Ystävyyden puisto), Säynäjärvi tervahauta**

MH-tunnus: 159718

Kohdetyyppi:	9 Valmistuspaikat/työpaikat	Haltija:	660 Pohjanmaan luontopalvelut
Ajoitus:	7118 Historiallinen aika	Ylläpitäjä:	660 Pohjanmaan luontopalvelut
Rakentamivuosi:		Kunta:	290 Kuhmo
Lukumäärä:	1		

Koordinaattiselitys:		Geometria tuotettu:	4 Gps-mittaus, korjaamaton
Koordinaatit:	X 7140100, Y 3649629, Z 193	Löydöt:	

Taustatiedot

Kohde on merkitty SutiGis:in.

Ympäristön kuvaus

Kohde sijaitsee Säynäjärven lounaisrannalla noin puolivälin paikkeilla. Kuviolla kasvaa uudistusvaiheessa olevaa metsikköä kuivalla kankaalla. Maasto on kivikkoista ja epätasaista.

Kohteen kuvaus

Tervahaudan halkaisija on 10 metriä. Vallien leveys 1-3,5 metriä ja korkeus 0,3-0,5 metriä. Haudan pohja on laakea ja melko tasainen. Halssi laskee koilliseen, järvelle päin. Sen pituus on 5,5 metriä, leveys 1,5 metriä ja syvyys 0,75 metriä. Tervahauta on pusikkoinen. Siinä kasvaa vesakkoa ja pari isompaa mäntyä. Valleilla kasvaa nuorta haapaa ja koivua. Pohjakasvillisuus pääosin puolukkaa. Huonosti maastosta erottuva tervahauta kasvillisuuden takia.

Kohteen rajaus

Kohde on pistemäinen.

Tulkinta

Tervahauta

Lisätietoja

Marika Kieleväinen 26.6.2013

Toimenpiteet
Tarkastukset

 Tila: 3 Toteutettu Laji: 6 Suojeluarvojen tarkastus Tarkastusvuosi: 2013
 Tarkastuspvm: 26.6.2013 Tarkastaja: M. Kieleväinen
 Kuvaus: Ystävyydenpuiston kulttuuriperintöinventointi 2013

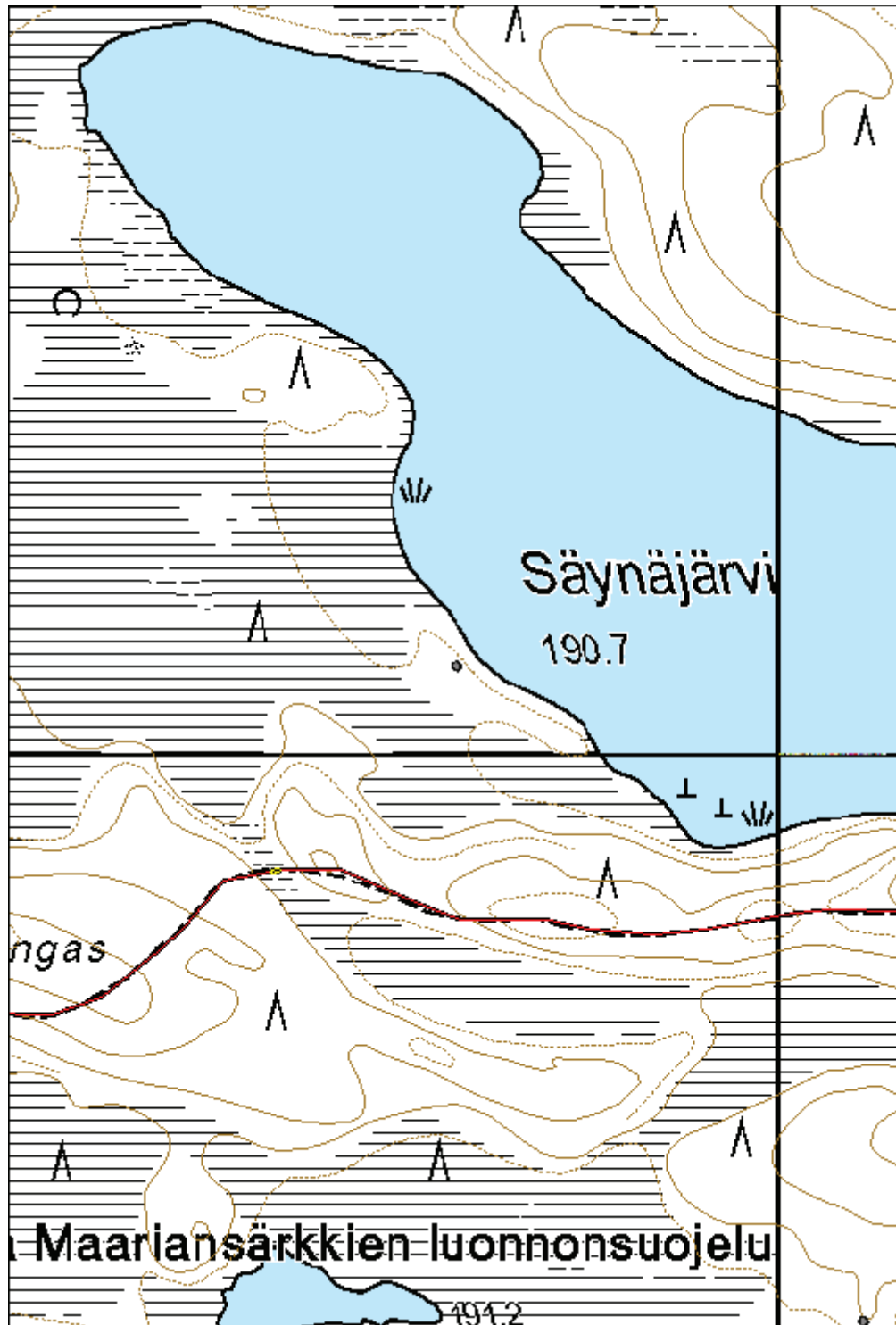
Viranomaisrekisterinro:	Kunto:	1 Hyvä
--------------------------------	---------------	--------

Arvotus:	8 Muu suojeluarvo	Olotila:	2 Ei käytössä
Selitys:		Kohteen suojelu:	9 Muu suojeluarvo
Selitys:		Selitys:	
Ympäristön suojelu:	0 Ei määritelty		
Selitys:			



Kuva 63: Pusikon keskellä tervahauta. Taustalla siintää Säynäjäjärvi. Kuvattu länsilounaasta.

Kohdetyyppi:	9 Valmistuspaikat/työpaikat	Copyright:	© Metsähallitus 2008 © Maanmittauslaitos 1/MML/08
Koordinaatit:	X 7140100, Y 3649629, Z 193	Mittakaava:	1:5940



**820 Ison-Palosen ja Maariansärkkien luonnonsuojelualue
(Ystävyyden puisto), Iso-Palonen N tervahauta**

MH-tunnus: 159712

Kohdetyyppi:	9 Valmistuspaikat/työpaikat	Haltija:	660 Pohjanmaan luontopalvelut
Ajoitus:	7118 Historiallinen aika	Ylläpitäjä:	660 Pohjanmaan luontopalvelut
Rakentamivuosi:		Kunta:	290 Kuhmo
Lukumäärä:	1		

Koordinaattiselitys:		Geometria tuotettu:	4 Gps-mittaus, korjaamaton
Koordinaatit:	X 7139346, Y 3650097, Z 194	Löydöt:	

Taustatiedot

Kohde löytyy SutiGissistä.

Ympäristön kuvaus

Kohde sijaitsee Iso-Palosen luonnonsuojelualueella uudistuskypsää metsikköä kasvavan kuivan kankaan eteläreunan länsipuolella. Kohteen eteläpuolella maasto vaihtuu suoksi. Iso-Palosen rantaan on noin 225 metriä.

Kohteen kuvaus

Tervahaudan halkaisija on 9,5 metriä ja vallien leveys 2,2-2,7 metriä. Vallien korkeus on 0,4-0,5 metriä. Vallit ovat isot ja hyvin erottuvat, tasaiset päältä. Halssi laskee lounaaseen, suolle päin.. Sen pituus on 5 metriä, leveys 1,6 metriä ja syvyys 0,55 metriä. Halssin reunoilla näkyvissä kivrakenteita. Hauta on hieman suppilomainen. Tuuletusaukot ovat isot ja näkyvät. Kohteen päällä kasvaa männyntaimia.

Kohteen rajaus

Kohde on pistemäinen

Tulkinta

Tervahauta.

Lisätietoja

Marika Kieleväinen 24.6.2013

Toimenpiteet
Tarkastukset

Tila: 3 Toteutettu Laji: 6 Suojeluarvojen tarkastus Tarkastusvuosi: 2013
 Tarkastuspvm: 24.6.2013 Tarkastaja: M. Kieleväinen
 Kuvaus: Ystävyydenpuiston kulttuuriperintöinventointi 2013

Viranomaisrekisterinro:	Kunto:	1 Hyvä
--------------------------------	---------------	--------

Arvotus:	3 Esitys mj-luokka II	Olotila:	2 Ei käytössä
Selitys:		Kohteen suojelu:	9 Muu suojeluarvo
Selitys:		Selitys:	
Ympäristön suojelu:	0 Ei määritelty		
Selitys:			



Kuva 64: Kuvassa näkyvällä aukealla on tervahauta. Kuvattu Koillisesta.

Kohdetyyppi:	9 Valmistuspaikat/työpaikat	Copyright:	© Metsähallitus 2008 © Maanmittauslaitos 1/MML/08
Koordinaatit:	X 7139346, Y 3650097, Z 194	Mittakaava:	1:5940



**820 Ison-Palosen ja Maariansärkkien luonnonsuojelualue
(Ystävyyden puisto), Rakennusniemi tervahauta**

MH-tunnus: 159728

Kohdetyyppi:	9 Valmistuspaikat/työpaikat	Haltija:	660 Pohjanmaan luontopalvelut
Ajoitus:	7118 Historiallinen aika	Ylläpitäjä:	660 Pohjanmaan luontopalvelut
Rakentamisvuosi:		Kunta:	290 Kuhmo
Lukumäärä:	1		

Koordinaattiselitys:		Geometria tuotettu:	4 Gps-mittaus, korjaamaton
Koordinaatit:	X 7138236, Y 3655471, Z 195	Löydöt:	

Taustatiedot

Kohde havaittiin inventoidessa.
Suppeat tiedot, koska maastotietokoneeseen ei ollut tallentunut kuvailutietoja.

Ympäristön kuvaus

Kohde sijaitsee Veräinen-järven Rakennusniemen tyvessä polunhaaran lähellä Rakennuskankaiden lounaispuolella. Kuviolla kasvaa nuorta kasvatusmetsikköä kuivahkolla kankaalla.

Kohteen kuvaus

Isohko, laakea tervahauta, jossa matalat vallit. Vallien korkeus alakaarteessa eli lounaassa 0,4-1 metriä. pohjoiskoillisessa hyvin matalana. Muodoltaan suppilomainen malja, loiva pohja. Halssi laskee lounaaseen. Tervahaudan päällä kasvaa mäntyä ja hieman vesakkoa.

Kohteen rajaus

Kohde on pistemäinen

Tulkinta

Tervahauta

Lisätietoja

Marika Kieleväinen 27.6.2013

Toimenpiteet
Tarkastukset

Tila: 3 Toteutettu Laji: 6 Suojeluarvojen tarkastus Tarkastusvuosi: 2013
Tarkastuspvm: 27.6.2013 Tarkastaja: M. Kieleväinen
Kuvaus: Ystävyydenpuiston kulttuuriperintöinventointi 2013

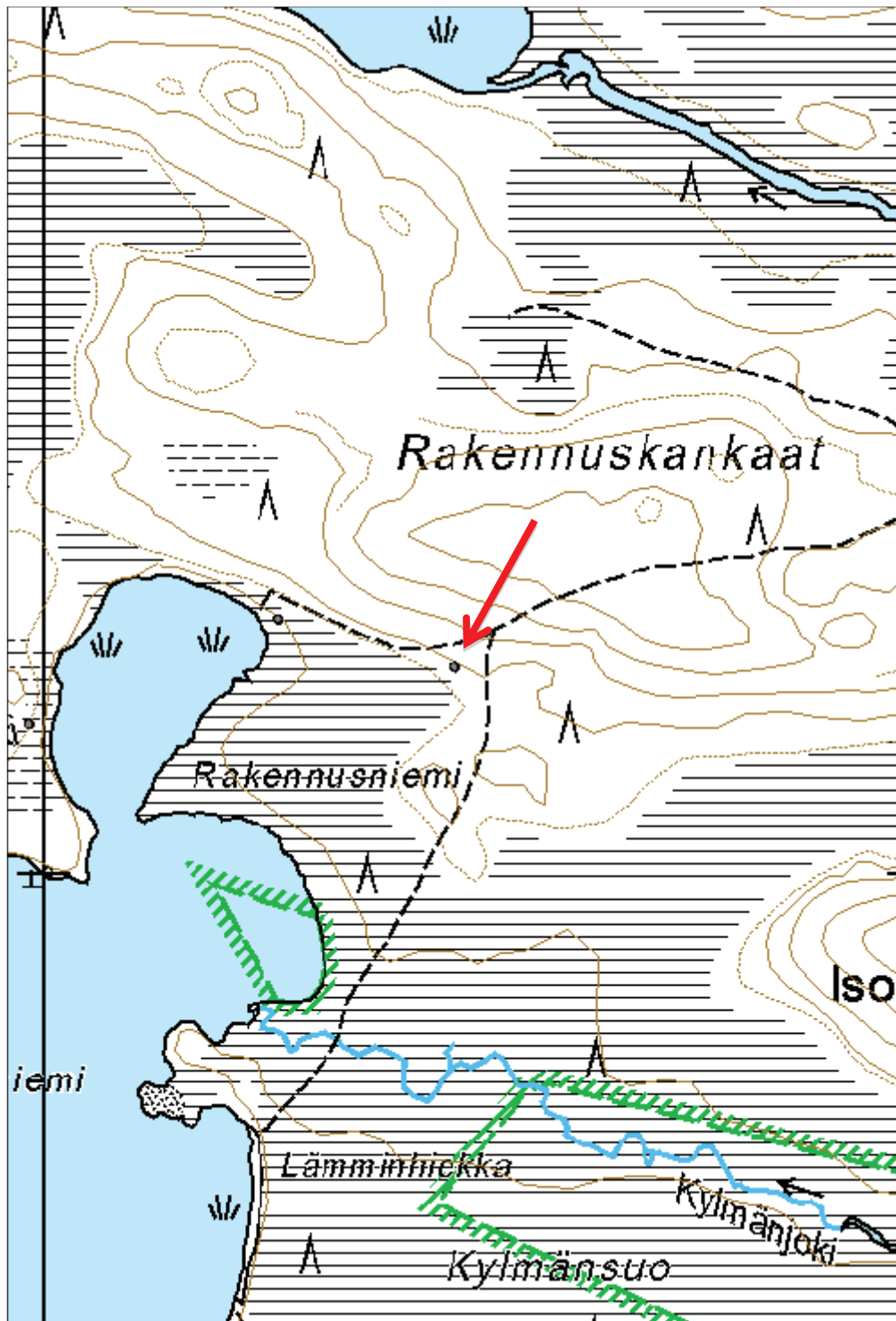
Viranomaisrekisterinro:	Kunto:	1 Hyvä
	Olotila:	2 Ei käytössä

Arvotus:	3 Esitys mj-luokka II	Kohteen suojelu:	9 Muu suojeluarvo
Selitys:		Selitys:	
Ympäristön suojelu:	0 Ei määritelty		
Selitys:			



Kuva 65: Kuvassa tervahauta. Sen päällä kasvaa järeitä mäntyjä. Kuvattu luoteesta.

Kohdetyyppi:	9 Valmistuspaikat/työpaikat	Copyright:	© Metsähallitus 2008 © Maanmittauslaitos 1/MML/08
Koordinaatit:	X 7138236, Y 3655471, Z 195	Mittakaava:	1:5940



**820 Ison-Palosen ja Maariansärkkien luonnonsuojelualue
(Ystävyyden puisto), Rakennuslahti tervahauta**

MH-tunnus: 159730

Kohdetyyppi:	9 Valmistuspaikat/työpaikat	Haltija:	660 Pohjanmaan luontopalvelut
Ajoitus:	7118 Historiallinen aika	Ylläpitäjä:	660 Pohjanmaan luontopalvelut
Rakentamivuosi:		Kunta:	290 Kuhmo
Lukumäärä:	1		

Koordinaattiselitys:		Geometria tuotettu:	4 Gps-mittaus, korjaamaton
Koordinaatit:	X 7138171, Y 3654981, Z 193	Löydöt:	

Taustatiedot

Kohde havaittiin inventoidessa.

Ympäristön kuvaus

Kohde sijaitsee Veräisen Rakennuslahden länsipuolella, noin 28 metrin päässä rantaviivasta. Kuviolla kasvaa uudistuskypsää metsikköä kuivahkolla kankaalla.

Kohteen kuvaus

Tervahaudan halkaisija on 9 metriä ja syvyys 0,5 metriä. Muodoltaan se on hieman suppilomainen. Vallien leveys on 3,5-4 metriä ja korkeus metrin. Tervahauta on pienessä rinteessä ja siksi idän puolella vallit korkeammat. Halssi laskee itään ja se on 3,4 metriä pitkä, 2 metriä leveä ja metrin syvä. Tervahaudan päällä kasvaa hieman katajaa ja vesakkoa, reunoilla mäntyä.

Kohteen rajaus

Kohde on pistemäinen.

Tulkinta

Tervahauta.

Lisätietoja

Marika Kieleväinen 27.6.2013

Toimenpiteet
Tarkastukset

 Tila: 3 Toteutettu Laji: 6 Suojeluarvojen tarkastus Tarkastusvuosi: 2013
 Tarkastuspvm: 27.6.2013 Tarkastaja: M. Kieleväinen
 Kuvaus: Ystävyydenpuiston kulttuuriperintöinventointi 2013

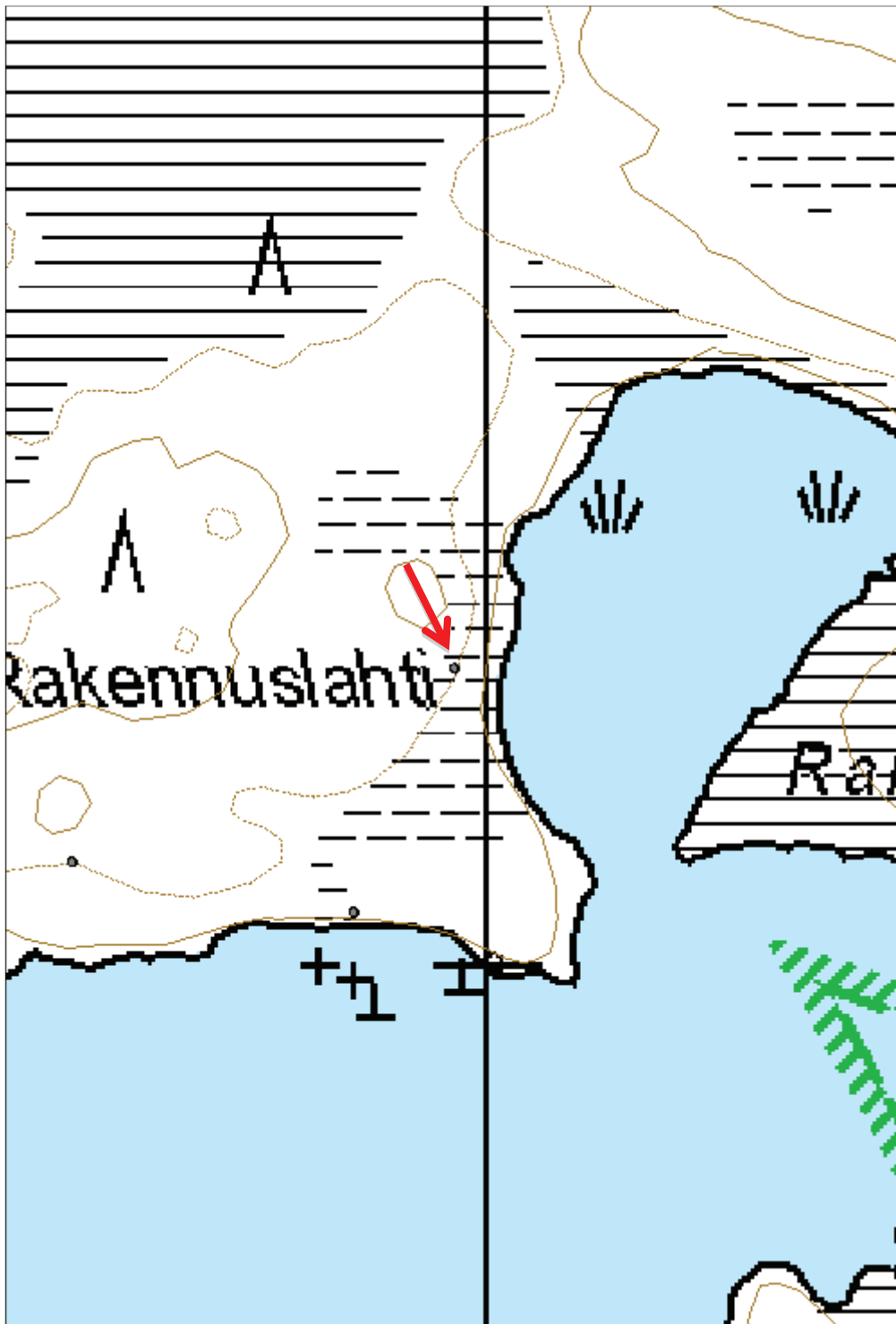
Viranomaisrekisterinro:	Kunto:	1 Hyvä
	Olotila:	2 Ei käytössä

Arvotus:	3 Esitys mj-luokka II	Kohteen suojelu:	9 Muu suojeluarvo
Selitys:		Selitys:	
Ympäristön suojelu:	0 Ei määritelty		
Selitys:			



Kuva 66: Tervahauta ja sen halssi erottuvat hyvin maastossa. Kuvattu koillisesta.

Kohdetyyppi:	9 Valmistuspaikat/työpaikat	Copyright:	© Metsähallitus 2008 © Maanmittauslaitos 1/MML/08
Koordinaatit:	X 7138171, Y 3654981, Z 193	Mittakaava:	1:2970



**820 Ison-Palosen ja Maariansärkkien luonnonsuojelualue
(Ystävyyden puisto), Kylmäjärvi tervahauta**

MH-tunnus: 159829

Kohdetyyppi:	9 Valmistuspaikat/työpaikat	Haltija:	660 Pohjanmaan luontopalvelut
Ajoitus:	7118 Historiallinen aika	Ylläpitäjä:	660 Pohjanmaan luontopalvelut
Rakentamivuosi:		Kunta:	290 Kuhmo
Lukumäärä:	1		

Koordinaattiselitys:		Geometria tuotettu:	4 Gps-mittaus, korjaamaton
Koordinaatit:	X 7137603, Y 3656793, Z 195	Löydöt:	

Taustatiedot

Kohde on merkitty SutiGis:in.

Ympäristön kuvaus

Kohde sijaitsee Kylmäjärven pohjoispuolella, noin 30 metrin päässä rannasta, Kylmäkankaan etelärinteellä. Kuviolla kasvaa nuorta kasvatusmetsikköä kuivahkolla turvekankaalla.

Kohteen kuvaus

Tervahaudan halkaisija on 9 metriä. Pohja on laakea ja siinä on vanhoja kantoja. Vallien leveys on 2 metriä. Pohjoispuolella tervahautaa vallit häviää rinteeseen. Vallit ovat epätasaiset ja huonosti erottuvat. Halssi selkeä ja jyrkkäreunainen. Halssi laskee etelään. Sen pituus on 4,7 metriä, leveys 2 metriä ja syvyys 0,75 metriä. Tuuletusaukot erottuvat hyvin, etenkin lännen puolella. Tervahaudan päällä kasvaa kuusta ja koivua, reunalla mäntyjä. Maasto kivistä.

Kohteen rajaus

Kohde on pistemäinen.

Tulkinta

Tervahauta.

Lisätietoja

Marika Kieleväinen 1.7.2013

Toimenpiteet
Tarkastukset

Tila: 3 Toteutettu Laji: 6 Suojeluarvojen tarkastus Tarkastusvuosi: 2013
 Tarkastuspvm: 1.7.2013 Tarkastaja: M. Kieleväinen
 Kuvaus: Ystävyydenpuiston kulttuuriperintäinventointi 2013

Viranomaisrekisterinro:	Kunto:	1 Hyvä
--------------------------------	---------------	--------

Arvotus:	8 Muu suojeluarvo	Olotila:	2 Ei käytössä
Selitys:		Kohteen suojelu:	9 Muu suojeluarvo
		Selitys:	
Ympäristön suojelu:	0 Ei määritelty		
Selitys:			



Kuva 67: Kuvassa tervahaudan halssi, joka laskee etelään. Kuvattu lännestä. Taustalla Kylmänjärvi.

Kohdetyyppi:	9 Valmistuspaikat/työpaikat	Copyright:	© Metsähallitus 2008 © Maanmittauslaitos 1/MML/08
Koordinaatit:	X 7137603, Y 3656793, Z 195	Mittakaava:	1:4712



**820 Ison-Palosen ja Maariansärkkien luonnonsuojelualue
(Ystävyyden puisto), Saksanlampi tervahauta**
MH-tunnus: 159808

Kohdetyyppi:	9 Valmistuspaikat/työpaikat	Haltija:	660 Pohjanmaan luontopalvelut
Ajoitus:	7118 Historiallinen aika	Ylläpitäjä:	660 Pohjanmaan luontopalvelut
Rakentamisvuosi:		Kunta:	290 Kuhmo
Lukumäärä:	1		

Koordinaattiselitys:		Geometria tuotettu:	4 Gps-mittaus, korjaamaton
Koordinaatit:	X 7137450, Y 3659968, Z 200	Löydöt:	

Taustatiedot

Kohde on merkitty peruskarttaan.

Ympäristön kuvaus

Kohde sijaitsee Saksanlammen eteläpuolella laiturille johtavasta polusta noin 30 metriä itään. Kuviolla kasvaa uudistuskypsää metsikköä kuivalla kankaalla. Kohteen lounaispuolella on Saksanlammelle johtavan tien silmukka. Tervahaudan länsipuolella on kahden kaivon, rakennuksen pohjan ja yhden mahdollisen rakennuksen pohjan jäännökset.

Kohteen kuvaus

Tervahaudan halkaisija on 9,9 metriä ja syvyys 0,8 metriä. Vallien leveys on 2,5-3 metriä ja korkeus noin 0,45 metriä. Halssi laskee luoteeseen järveä kohti. Sen pituus on 6,3 metriä, leveys 1,35 ja syvyys 0,9 metriä. Haudan muoto on suppilomainen. Valleilla kasvaa mäntyä, sisällä hieman vesakkoa. Pohjakasvillisuus pääosin puolukkaa. Tuuletusaukot näkyvät hyvin. Halssissa on iso ruostunut rautatynnyri ja muuta romua.

Kohteen rajaus

Kohde on pistemäinen

Tulkinta

Tervahauta

Lisätietoja

Marika Kieleväinen 1.7.2013

Toimenpiteet
Tarkastukset

Tila: 3 Toteutettu Laji: 6 Suojeluarvojen tarkastus Tarkastusvuosi: 2013
 Tarkastuspvm: 1.7.2013 Tarkastaja: M. Kieleväinen
 Kuvaus: Ystävyydenpuiston kulttuuriperintöinventointi 2013

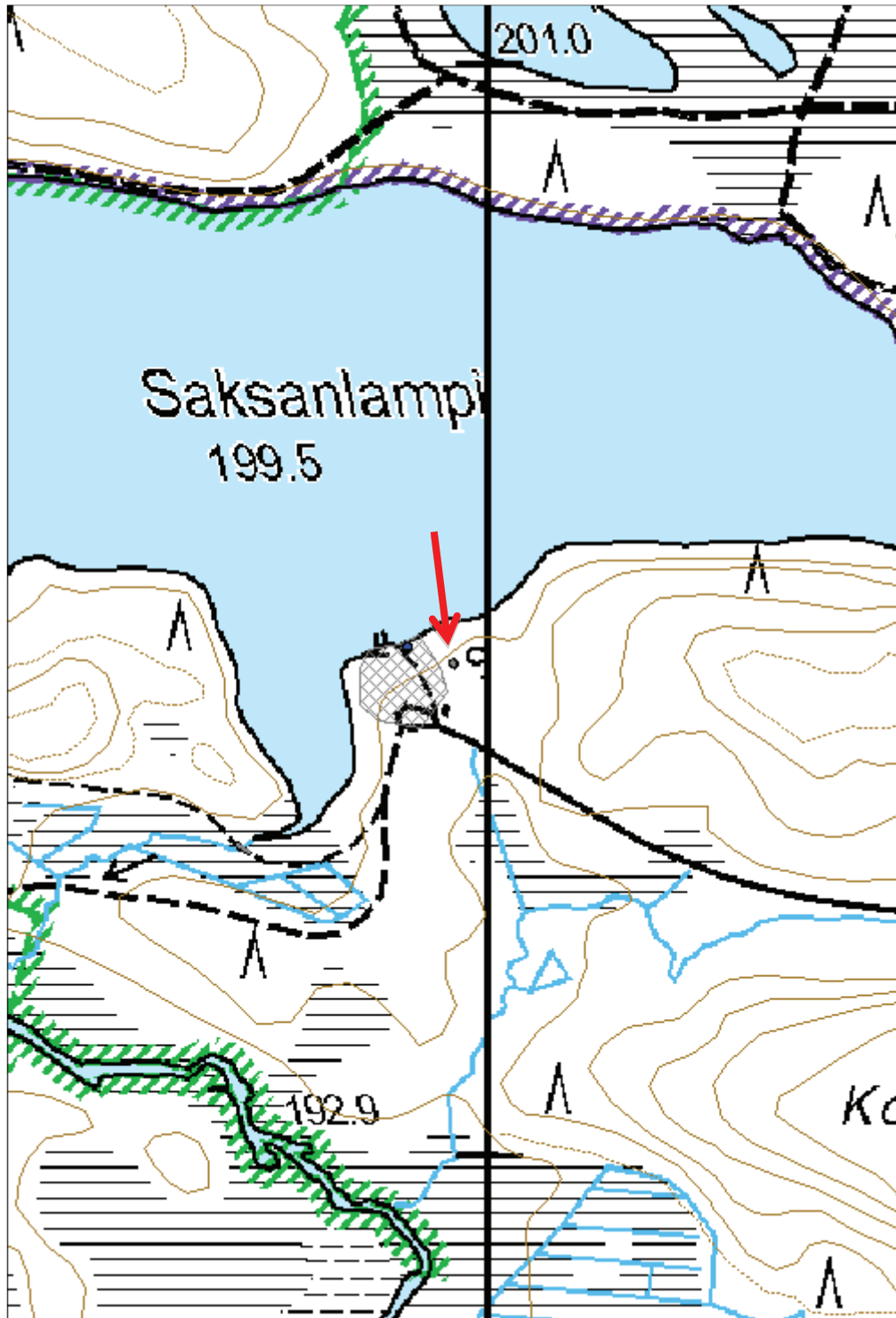
Viranomais-
Kunto: 1 Hyvä

rekisterinro:		Olotila: 2 Ei käytössä
Arvotus:	3 Esitys mj-luokka II	Kohteen suojelu: 9 Muu suojeluarvo
Selitys:		Selitys:
Ympäristön suojelu:	0 Ei määritelty	
Selitys:		



Kuva 68: Kuvassa tervahauta ja sen halssi. Halssin pohjalla on ruostunut tynnyri. Kuvattu lounaasta.

Kohdetyyppi:	9 Valmistuspaikat/työpaikat	Copyright:	© Metsähallitus 2008 © Maanmittauslaitos 1/MML/08
Koordinaatit:	X 7137450, Y 3659968, Z 200	Mittakaava:	1:4712



**820 Ison-Palosen ja Maariansärkkien luonnonsuojelualue
(Ystävyyden puisto), Rakennuslahti 2 tervahauta**

MH-tunnus: 159732

Kohdetyyppi:	9 Valmistuspaikat/työpaikat	Haltija:	660 Pohjanmaan luontopalvelut
Ajoitus:	7118 Historiallinen aika	Ylläpitäjä:	660 Pohjanmaan luontopalvelut
Rakentamisvuosi:		Kunta:	290 Kuhmo
Lukumäärä:	1		

Koordinaattiselitys:		Geometria tuotettu:	4 Gps-mittaus, korjaamaton
Koordinaatit:	X 7138060, Y 3654762, Z 193	Löydöt:	

Taustatiedot

Kohde havaittiin inventoidessa.

Ympäristön kuvaus

Kohde sijaitsee Jysmäniemen ja Rakennuslahden välissä noin 63 metrin päässä Veraisen rannasta. Kuviolla kasvaa uudistuskypsää metsikköä kuivahkolla kankaalla

Kohteen kuvaus

Tervahaudan halkaisija on 9 metriä. Vallit katoavat osittain maaston muotoihin varsinkin pohjoinen-länsi-akselilla. Halssi laskee etelään ja on 5 metriä pitkä. Leveydeltään se on 1,5 metriä. Tervahaudan pohja on epätasainen, pohjan päälle on kaatunut puita. Koillisreuna on hieman vahingoittunut puun kaadosta. Tervahaudan päällä kasvaa keskikokoista mäntyä ja vesakkoa. Haudan keskeltä menee ura halssia kohti.

Kohteen rajaus

Kohde on pistemäinen.

Tulkinta

Tervahauta

Lisätietoja

Marika Kieleväinen 27.6.2013

Toimenpiteet
Tarkastukset

Tila: 3 Toteutettu Laji: 6 Suojeluarvojen tarkastus Tarkastusvuosi: 2013
 Tarkastuspvm: 27.6.2013 Tarkastaja: M. Kieleväinen
 Kuvaus: Ystävyydenpuiston kulttuuriperintöinventointi 2013

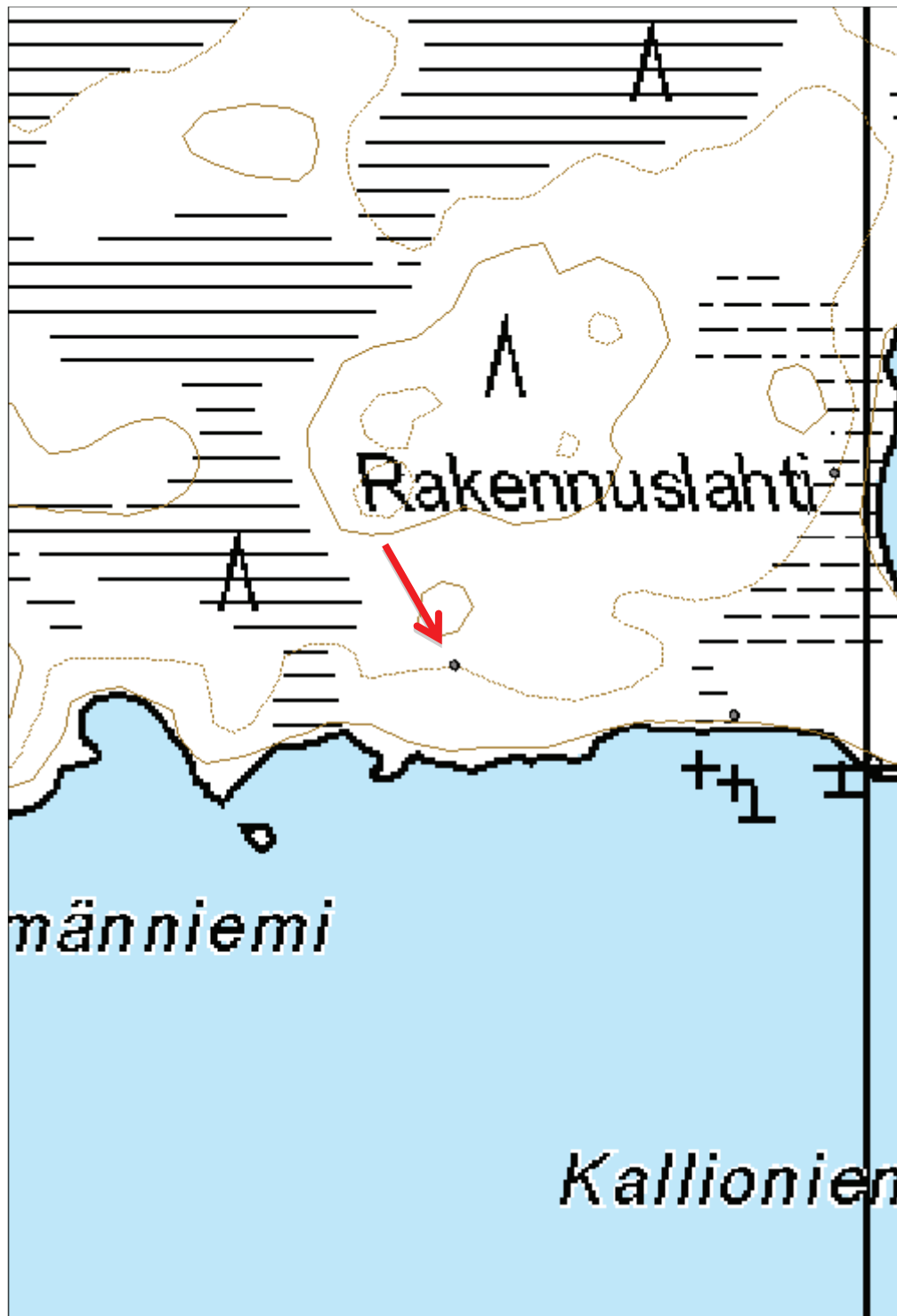
Viranomaisrekisterinro:	Kunto:	2 Keskinertainen
	Olotila:	2 Ei käytössä

Arvotus:	3 Esitys mj-luokka II	Kohteen suojelu:	9 Muu suojeluarvo
Selitys:		Selitys:	
Ympäristön suojelu:	0 Ei määritelty		
Selitys:			



Kuva 69: Tervahauta kuvattuna pohjoisluoteesta.

Kohdetyyppi:	9 Valmistuspaikat/työpaikat	Copyright:	© <i>Metsähallitus</i> 2008 © <i>Maanmittauslaitos 1/MML/08</i>
Koordinaatit:	X 7138060, Y 3654762, Z 193	Mittakaava:	1:2970



**820 Ison-Palosen ja Maariansärkkien luonnonsuojelualue
(Ystävyyden puisto), Kaunisniemi tervahauta**

MH-tunnus: 159831

Kohdetyyppi:	9 Valmistuspaikat/työpaikat	Haltija:	660 Pohjanmaan luontopalvelut
Ajoitus:	7118 Historiallinen aika	Ylläpitäjä:	660 Pohjanmaan luontopalvelut
Rakentamivuosi:		Kunta:	290 Kuhmo
Lukumäärä:	1		

Koordinaattiselitys:		Geometria tuotettu:	4 Gps-mittaus, korjaamaton
Koordinaatit:	X 7137238, Y 3654825, Z 194	Löydöt:	

Taustatiedot

Kohde on merkitty peruskarttaan.

Ympäristön kuvaus

Kohde sijaitsee Veräisen Kaunisniemen tyvässä, sen lounaisrannalla. Kuviolla kasvaa uudistuskypsää metsikköä kuivahkolla kankaalla. Puusto on mäntyä.

Kohteen kuvaus

Iso ja hyvin erottuvan tervahaudan halkaisija on 14,5 metriä. Hauta on syvä, noin 1,2 metriä. Vallit ovat noin 4 metriä leveät, ylärinteessä 0,55 metriä korkeat ja alarinteessä 1,6 metriä korkeat. Mahdollisesti tuplavalli. Halssi laskee lounaaseen järvelle. Sen pituus on 4,5 metriä, leveys 1,9 metriä ja syvyys 0,65 metriä. Päällä kasvaa mäntyä ja hieman vesakkoa.

Kohteen rajaus

Kohde on pistemäinen.

Tulkinta

Tervahauta.

Lisätietoja

Marika Kieleväinen 2.7.2013

Toimenpiteet
Tarkastukset

Tila: 3 Toteutettu Laji: 6 Suojeluarvojen tarkastus Tarkastusvuosi: 2013
 Tarkastuspvm: 2.7.2013 Tarkastaja: M. Kieleväinen
 Kuvaus: Ystävyydenpuiston kulttuuriperintöinventointi 2013

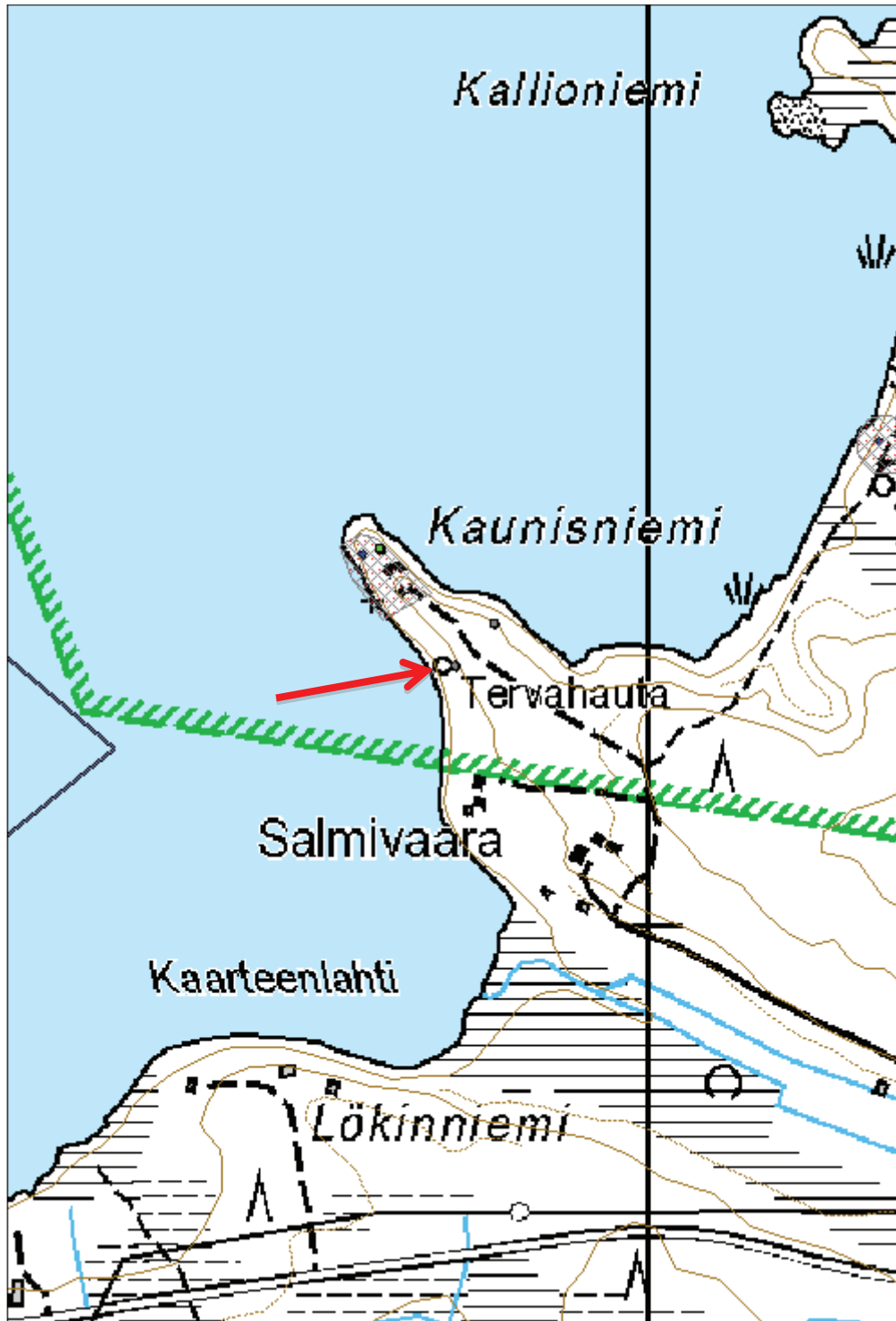
Viranomaisrekisterinro:	Kunto:	1 Hyvä
	Olotila:	2 Ei käytössä

Arvotus:	3 Esitys mj-luokka II	Kohteen suojelu:	9 Muu suojeluarvo
Selitys:		Selitys:	
Ympäristön suojelu:	0 Ei määritelty		
Selitys:			



Kuva 70: Tervahauta kuvattuna luoteesta. Taustalla Veräisen Kaartelahti.

Kohdetyyppi:	9 Valmistuspaikat/työpaikat	Copyright:	© Metsähallitus 2008 © Maanmittauslaitos 1/MML/08
Koordinaatit:	X 7137238, Y 3654825, Z 194	Mittakaava:	1:4712



**820 Ison-Palosen ja Maariansärkkien luonnonsuojelualue
(Ystävyyden puisto), Lämminhiekkä tervahauta**

MH-tunnus: 159850

Kohdetyyppi:	9 Valmistuspaikat/työpaikat	Haltija:	660 Pohjanmaan luontopalvelut
Ajoitus:	7118 Historiallinen aika	Ylläpitäjä:	660 Pohjanmaan luontopalvelut
Rakentamivuosi:		Kunta:	290 Kuhmo
Lukumäärä:	1		

Koordinaattiselitys:		Geometria tuotettu:	4 Gps-mittaus, korjaamaton
Koordinaatit:	X 7137382, Y 3655229, Z 192	Löydöt:	

Taustatiedot

Kohde havaittiin inventoidessa.

Ympäristön kuvaus

Kohde sijaitsee Veräisen itärannasta noin 75 metriä itäkaakkoon Kaunisniemen ja Kallioniemen välisellä alueella, jossa on kuivaa kangasta. Kohde sijaitsee pohjoispuolella on Kylmäsuu. Kohde sijaitsee harjulla, jolla kasvaa uudistuskypsää metsikköä. Pohjoisessa harju rajoittuu Kylmäsuuhon ja etelässä kapeaan suoalueeseen. Kohde itsessään on harjun länsiluoderinteessä, joka laskee kohti järveä.

Kohteen kuvaus

Tervahaudan halkaisija on 9,5 metriä. Muodoltaan se on laakea, maljamainen. Vallit ovat hieman epäsäännöllisen muotoiset rinteiden yläosassa, pohjoisessa. Halssin molemmin puolin ne ovat hyvin selkeät. Niiden leveys on noin 2-2,5 metriä ja korkeus 0,5-1,3 metriä. Tervahaudan keskellä kulkee ura, jossa on näkyvissä hiiltä. Halssi laskee länteen ja on pituudeltaan 5,3 metriä. Sen leveys on 1,9 metriä ja syvyys 0,33 metriä. Tervahaudan reunoilla kasvaa isohkoja mäntyjä.

Kohteen rajaus

Kohde on pistemäinen.

Tulkinta

Tervahauta.

Lisätietoja

Marika Kieleväinen 2.7.2013

Toimenpiteet
Tarkastukset

Tila: 3 Toteutettu Laji: 6 Suojeluarvojen tarkastus Tarkastusvuosi: 2013
Tarkastuspvm: 2.7.2013 Tarkastaja: M. Kieleväinen
Kuvaus: Ystävyydenpuiston kulttuuriperintöinventointi 2013

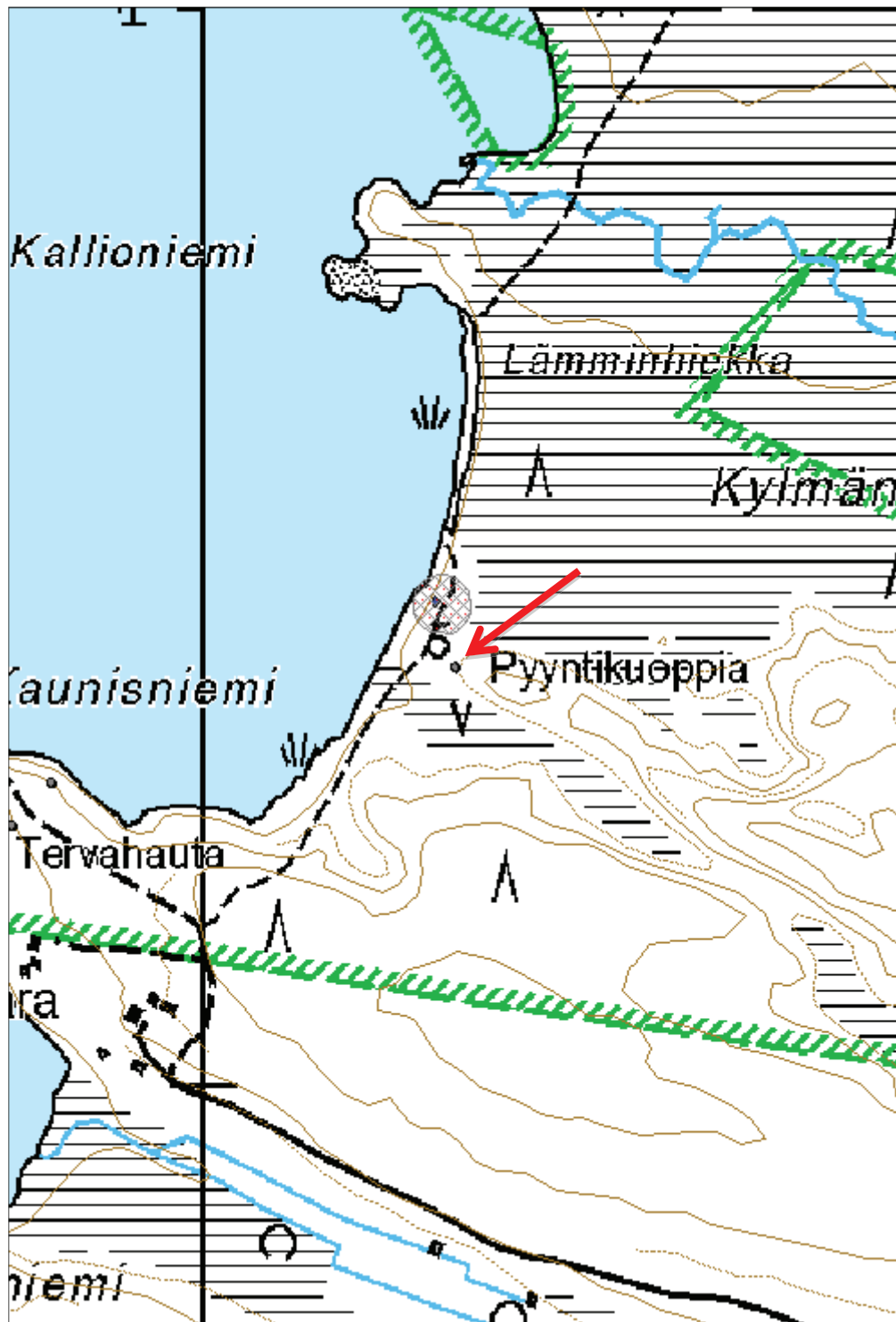
Viranomais-
Kunto: 1 Hyvä

rekisterinro:		Olotila: 2 Ei käytössä
Arvotus:	3 Esitys mj-luokka II	Kohteen suojelu: 9 Muu suojeluarvo
Selitys:		Selitys:
Ympäristön suojelu:	0 Ei määritelty	
Selitys:		



Kuva 71: Tervahauta kuvattuna itäkoillisesta. Taustalla Veräinen.

Kohdetyyppi:	9 Valmistuspaikat/työpaikat	Copyright:	© Metsähallitus 2008 © Maanmittauslaitos 1/MML/08
Koordinaatit:	X 7137382, Y 3655229, Z 192	Mittakaava:	1:4712



**820 Ison-Palosen ja Maariansärkkien luonnonsuojelualue
(Ystävyyden puisto), Kylmäjärvi E tervahauta**

MH-tunnus: 160198

Kohdetyyppi:	9 Valmistuspaikat/työpaikat	Haltija:	660 Pohjanmaan luontopalvelut
Ajoitus:	7118 Historiallinen aika	Ylläpitäjä:	660 Pohjanmaan luontopalvelut
Rakentamisvuosi:		Kunta:	290 Kuhmo
Lukumäärä:	1		

Koordinaattiselitys:		Geometria tuotettu:	4 Gps-mittaus, korjaamaton
Koordinaatit:	X 7137194, Y 3657288, Z 195	Löydöt:	

Taustatiedot

Kohde on merkitty peruskarttaan ja se löytyy SutiGis:stä

Ympäristön kuvaus

Kohde sijaitsee Kylmäjärven kaakkoispäässä Kylmänsärkiltä Kallioiselle kulkevan polun itäpuolella lounaaseen viettävässä rinteessä. Kuviolla kasvaa uudistuskypsää metsikköä kuivalla kankaalla.

Kohteen kuvaus

Tervahauta sijaitsee aivan tienvieressä. Tervahaudassa on tuplavallit. ulkohalkaisija on 10 metriä, sisemmän halkaisija on 5,8 metriä. Ulkovallin leveys on noin metrin ja sisävallin noin 0,7 metriä. Vallit ovat epätasaiset. Halssi laskee lounaaseen. Se on 3,6 metriä pitkä, 2,5 metriä leveä ja 1,28 metriä syvä. Halssin suuaukon tukirakenteet ovat vielä näkyvissä. Tuuletusaukot ovat selkeät ja isot, noin 2,5 metriä pitkät. Tervahaudan päällä kasvaa vesakkoa, koivua, mäntyä ja leppää.

Kohteen rajaus

Kohde on pistemäinen

Tulkinta

Tervahauta

Lisätietoja

Marika Kieleväinen 5.8.2013

Toimenpiteet
Tarkastukset

 Tila: 3 Toteutettu Laji: 6 Suojeluarvojen tarkastus Tarkastusvuosi: 2013
 Tarkastuspvm: 5.8.2013 Tarkastaja: M. Kieleväinen
 Kuvaus: Ystävyydenpuiston kulttuuriperintöinventointi 2013

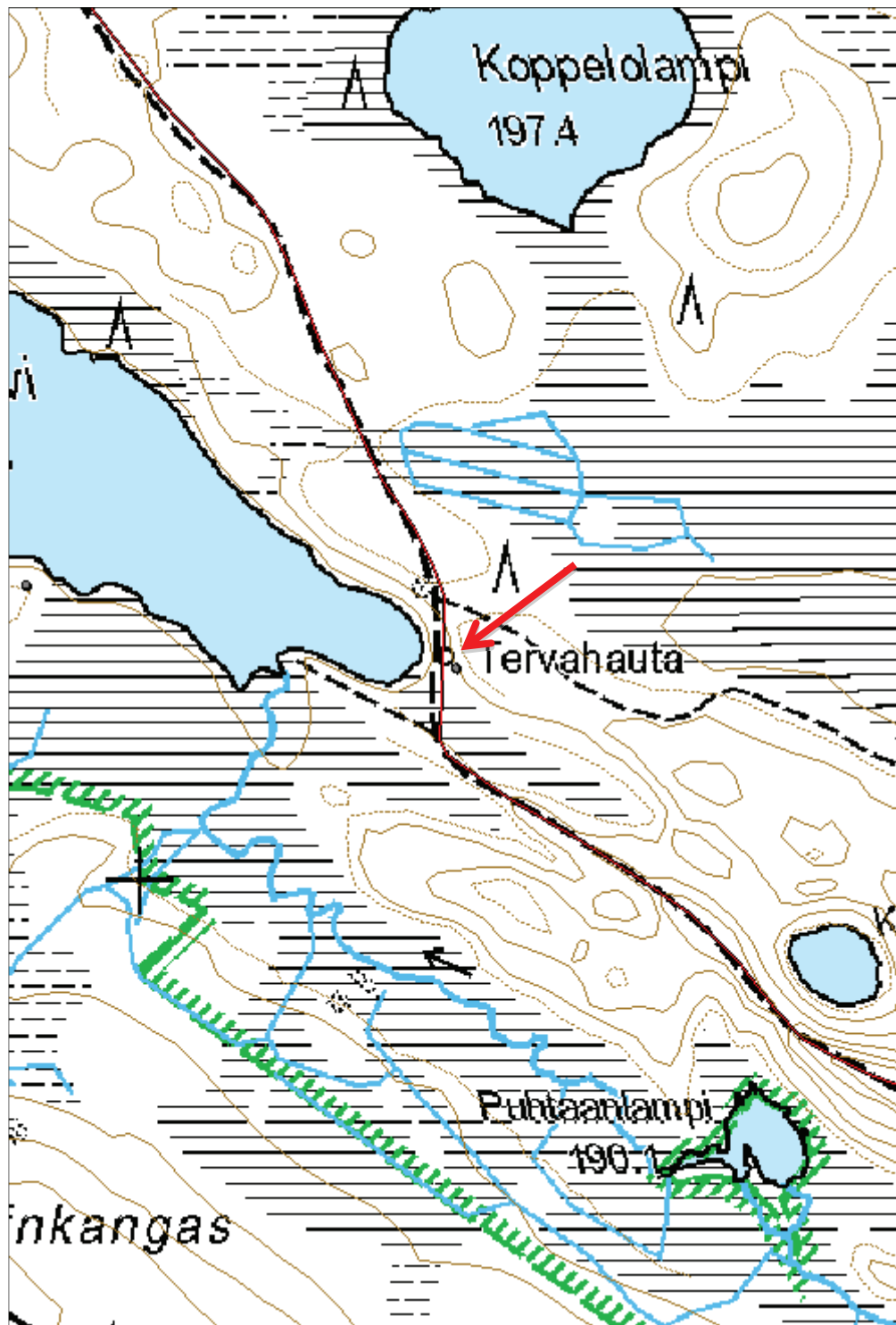
Viranomaisrekisterinro:	Kunto:	2 Keskinertainen
--------------------------------	---------------	------------------

Arvotus:	8 Muu suojeluarvo	Olotila:	2 Ei käytössä
Selitys:		Kohteen suojelu:	9 Muu suojeluarvo
Selitys:		Selitys:	
Ympäristön suojelu:	0 Ei määritelty		
Selitys:			



Kuva 72 ja 73: Ylhäällä yleiskuva tervahaudasta. Taustalla näkyy ohi kulkeva tie, joka on merkitty karttaan polkuna. Kuvattu koillisesta. Vasemmalla kuvassa tervahaudan halssi, jonka puurakenteet ovat vielä näkyvissä.

Kohdetyyppi:	9 Valmistuspaikat/työpaikat	Copyright:	© Metsähallitus 2008 © Maanmittauslaitos 1/MML/08
Koordinaatit:	X 7137194, Y 3657288, Z 195	Mittakaava:	1:4712



**820 Ison-Palosen ja Maariansärkkien luonnonsuojelualue
(Ystävyyden puisto), Kortelahti rakennus jäännös**

MH-tunnus: 158797

Kohdetyyppi:	1 Asuinpaikat	Haltija:	660 Pohjanmaan luontopalvelut
Ajoitus:	7118 Historiallinen aika	Ylläpitäjä:	660 Pohjanmaan luontopalvelut
Rakentamisvuosi:		Kunta:	290 Kuhmo
Lukumäärä:	3		

Koordinaattiselitys:		Geometria tuotettu:	4 Gps-mittaus, korjaamaton
Koordinaatit:	X 7138088, Y 3652557, Z 193	Löydöt:	

Taustatiedot

Kohteesta oli maininta Anu Vauramon raportissa Ihmisen jälkiä Ystävyydenpuiston alueella. Perinneluettelo, Ystävyydenpuisto 29.8.1991.

Ympäristön kuvaus

Kohde sijaitsee Veräinen-järveen työntyvän nimettömän niemen kärjessä, joka sijaitsee Kortelahden ja Hautalahden välissä. Anu Vauramon raportissa Ystävyyden puistoa arkistoista etsimässä niemestä käytetään nimeä Syväniemi. Kohde on suunnilleen keskivaiheilla niemenkärkeä, hieman korkeammalla maaston kohdalla. Maa on paikalla tasaista ja se kasvaa isohkoja mäntyjä. Kuviolla kasvaa uudistuskypsää metsikköä.

Samassa niemessä on rajapyykki, verkonkuivausteline ja jatkosodanaikaisia puolustusvarustuksia.

Kohteen kuvaus

Rakennuksen ääriviivat erottuvat heikosti sammaleesta. Sammaleen alla tuntuu kivijalka, joka määrittelee rakennuksen kooksi 4,2x3,8 metriä. Kivijalka on tehty pyöreähköistä luonnonkivistä. Rakennuksen suunta on itä-länsi. koillisnurkassa on uuninpaikka. Sen koko on 2,5x2 metriä. Rakennuksen pohjan itäpuolella on maan ja kiven sekainen kasa, jonka halkaisija on noin 2 metriä.

Rakennuksen pohjasta hieman kaakkoon on ollut mahdollisesti toinen rakennus. Helpoiten erottuu yksi osio, jonka voisi kuvitella olevan rakennuksen kivijalkaa. Sen pituus on noin 6 metriä.

Kohteen rajaus

Kohde on pistemäinen.

Tulkinta

Rakennusjäännös, asuinpaikka.

Lisätietoja

Marika Kieleväinen 11.6.2013

"Syväniemen mäkituvan paikka vuonna 1866. Torpan ympärillä oli pellot ja laidunhaka. (Oulun läänin maanmittauskonttori, Isojako, Kuhmo/Lentua). Metsätaloustalokartassa kuviolla 599 niemessä." Anu Vauramo. Ihmisten jälkiä Ystävyydenpuiston alueella. Perinneluettelo Ystävyydenpuisto 29.8.1991.

Luonnonsuojeluosasto, Metsähallitus.

Torppa merkitty Pitäjäkarttaan, jonka arkistotunnus: 4432 01 Ia.*

Toimenpiteet

Tarkastukset

Tila: 3 Toteutettu Laji: 6 Suojeluarvojen tarkastus Tarkastusvuosi: 2013
 Tarkastuspvm: 11.6.2013 Tarkastaja: M. Kieleväinen
 Kuvaus: Ystävydenpuiston kulttuuriperintöinventointi 2013

**Viranomais-
rekisterinro:**

Kunto: 3 Huono

Arvotus: 3 Esitys mj-luokka II

Olotila: 2 Ei käytössä

**Kohteen
suojelu:** 9 Muu suojeluarvo

Selitys:

Selitys:

**Ympäristön
suojelu:**

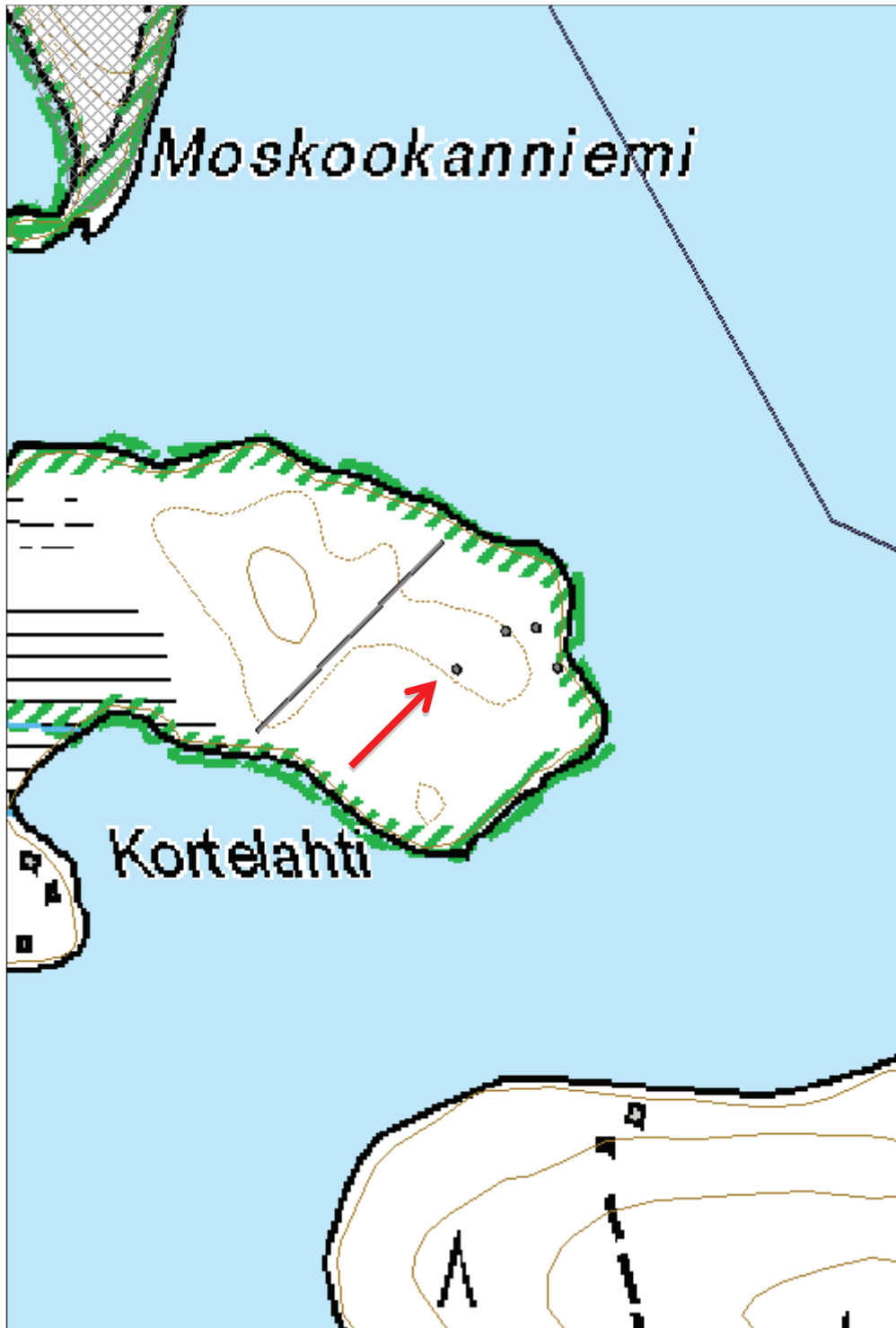
0 Ei määritelty

Selitys:



Kuva 74: Kuvassa torpan kivijalka. Se on sammaleen peitossa. Reppu on asetettu sen yhdelle nurkalle, jossa on myös uunin paikka. Kuvattu idästä.

Kohdetyyppi:	1 Asuinpaikat	Copyright:	© Metsähallitus 2008 © Maanmittauslaitos 1/MML/08
Koordinaatit:	X 7138088, Y 3652557, Z 193	Mittakaava:	1:3237



**820 Ison-Palosen ja Maariansärkkien luonnonsuojelualue
(Ystävyyden puisto), Kortelahti rajapyykki**
MH-tunnus: 158780

Kohdetyyppi:	17 Kivi- ja maarakenteet	Haltija:	660 Pohjanmaan luontopalvelut
Ajoitus:	7118 Historiallinen aika	Ylläpitäjä:	660 Pohjanmaan luontopalvelut
Rakentamivuosi:		Kunta:	290 Kuhmo
Lukumäärä:	1		

Koordinaattiselitys:		Geometria tuotettu:	4 Gps-mittaus, korjaamaton
Koordinaatit:	X 7138114, Y 3652607, Z 191	Löydöt:	

Taustatiedot

Kohde löytyi inventoidessa.

Ympäristön kuvaus

Kohde sijaitsee Veräinen-järveen työntyvän nimettömän niemen kärjessä, joka sijaitsee Kortelahden ja Hautalahden välissä. Anu Vauramon raportissa Ystävyyden puistoa arkistoista etsimässä niemestä käytetään nimeä Syväniemi. Kohde sijaitsee noin 20 metrin päässä rannasta. Kuviolla kasvaa uudistuskypsää metsikköä. Samalla niemellä on vanha Syväniemen mäkituvanpaikka vuodelta 1866 ja Jatkosodan aikainen puolustusvalli poteroineen.

Kohteen kuvaus

Neliönmuotoinen kivilatomo, jossa on keskellä pystykivi. Latomuksen mitat ovat 1,6x1,8 metriä. Korkeutta latomuksella on noin 0,2 metriä, pystykiven kanssa noin 0,5 metriä. Pystykiveen on kaiverrettu numerot 988. Kivilatomus on hieman hajonnut ja se on sammaleen peitossa.

Kohteen rajaus

Kohde on pistemäinen.

Tulkinta

Rajapyykki.
Lentuan kruununmaita esittävässä, uudistalojen perustamista varten vuonna 1908 mitatussa kartassa (19sta kartanosa) menee kartan mittalinja Syväniemen poikki (arkistotunnus Ia34:8 Uudistalojen perustamista varten mitatun kartan ote Lentuan kruununmaista, 19. karttaosa). Kyseessä on siis mahdollisesti maanmittaukseen liittyvä kivilatomo.

Lisätietoja

Marika Kieleväinen 11.6.2013

Toimenpiteet
Tarkastukset

Tila: 3 Toteutettu Laji: 6 Suojeluarvojen tarkastus Tarkastusvuosi: 2013
Tarkastuspvm: 11.6.2013 Tarkastaja: M. Kieleväinen

Kuvaus: Ystävyyspuiston kulttuuriperintöinventointi 2013

**Viranomais-
rekisterinro:**
Kunto: 1 Hyvä

Arvotus: 3 Esitys mj-luokka II

Olotila: 2 Ei käytössä

**Kohteen
suojelu:** 9 Muu suojeluarvo

Selitys:
Selitys:
**Ympäristön
suojelu:**

0 Ei määritelty

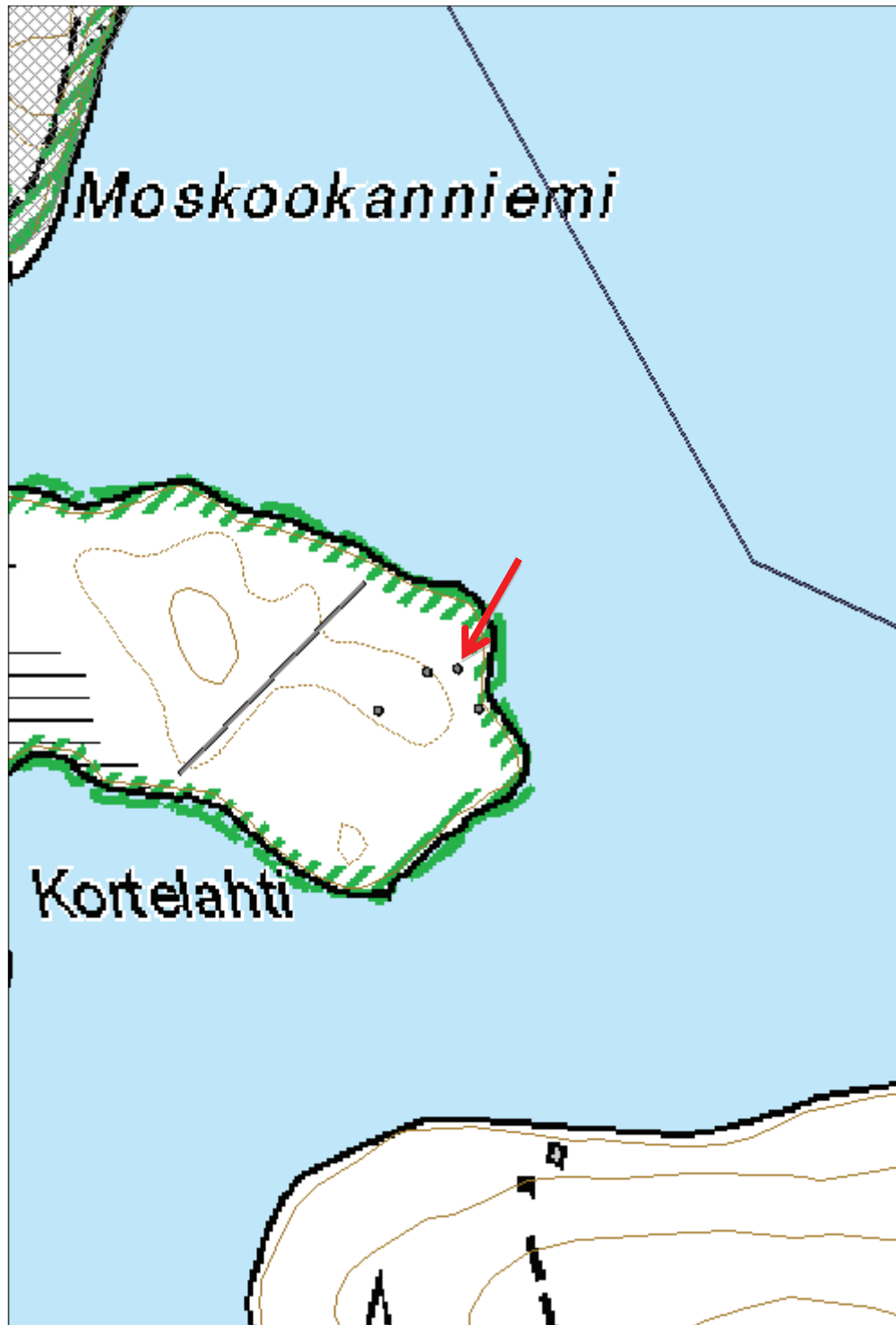
Selitys:


Kuva 76: Ylhäällä kuvassa näkyy rajapyykin sijainti maastossa. Kuvattu etelästä.

Kuva 77: Oikealla olevassa kuvassa lähikuva silmäkiven kaiveruksista. Ne erottuvat huonosti.



Kohdetyyppi:	17 Kivi- ja maarakenteet	Copyright:	© <i>Metsähallitus</i> 2008 © <i>Maanmittauslaitos 1/MML/08</i>
Koordinaatit:	X 7138114, Y 3652607, Z 191	Mittakaava:	1:3237



**820 Ison-Palosen ja Maariansärkkien luonnonsuojelualue
(Ystävyyden puisto), Mustaniemi asuinpaikka jäännös**
MH-tunnus: 159733

Kohdetyyppi:	1 Asuinpaikat	Haltija:	660 Pohjanmaan luontopalvelut
Ajoitus:	7116 Uusi aika	Ylläpitäjä:	660 Pohjanmaan luontopalvelut
Rakentamisvuosi:	1930	Kunta:	290 Kuhmo
Lukumäärä:	3		

Koordinaattiselitys:		Geometria tuotettu:	4 Gps-mittaus, korjaamaton
Koordinaatit:	X 7138223, Y 3653747, Z 194	Löydöt:	

Taustatiedot

Peruskartassa näkyy yhden asuinrakennuksen ja yhden talous- tai varastorakennuksen paikka. Paikka mainitaan myös Tari Koskelan raportissa (ks.lisätietoja).

Ympäristön kuvaus

Kohde sijaitsee Veräisenrannannalla Mustaniemessä. Kuviolla kasvaa uudistus kypsää metsikköä kuivahkolla kankaalla. Ranta on kivikkoinen.

Kohteen kuvaus

Rakennuksen pohja 1: ks. Mustaniemi rakennusjäännös

Rakennuksen pohja 2: Selkeitä rajoja ei ole. Maassa näkyy tasainen kulunut alue, jossa on palaneen näköistä maata, palanutta huopakattoa, punatiiltä ynnä muuta moskaa. Yhdessä kohdassa näkyy hieman vaaleasta tiilestä tehtyä perutusta. luoteispäässä on pienehköjä kiviä pitkulaisessa kasassa aivan rantakivien tuntumassa. Kooltaan kasa on 1,5x1 metriä ja korkeudeltaan 0,2 metriä.

Kivikasa: Halkaisija 0,75 metriä. On noin 13 metrin päässä rakennuksen pohja 1:stä lounaaseen.

Kellari: Pieni erillinen kellari. Maanalainen, maanpäälle näkyy pieni kumpu ja oviaukko. Kumpu on kivistä ja maasta, sen koko on 3x1,8 metriä, korkeus 0,5 metriä. Muodoltaan se on hieman kaareva ja koillinen-lounas-suuntainen. Ovelle johtaa pieni maaliuska, joka viettää alaspäin. Liuskan koko on 1x0,7 ja syvyys oven kohdalta 0,84. Liuskan seinät on reunustettu kivillä. Suuaukko on luoteeseen. Sitä peittää pieni puinen ovi. Oven koko on 0,45x0,45. Se on irtonainen. Itse kellari on luonnonkivistä lattiasta kattoon muurattu tasaseinäinen tila. Sisätilan koko on 0,52x0,9 metriä ja korkeus 0,59 metriä. Kellari sijaitsee noin 10 metrin päässä rakennuksen pohja 1:stä koilliseen. (x:3 653 761, y: 7 138 220)

Kuoppa: On kooltaan 1,25x0,7 metriä, syvyydeltään 0,35 metriä suorakulmainen kuoppa. Suunnaltaan kaakko-luode. Kuopan pohjalla on lähinnä keittiöön liittyvää romua, lasisia ja peltisiä säilytyspurkkeja sekä esimerkiksi tyhjä maustekurkku- ja sillipurkki ja oluttölkki, jossa on päiväys 11.2.1991.(x:3 653 758, y: 7 138 239)

Kohteen rajaus

Kohde on aluemainen

Tulkinta

Mustaniemen uittokämpä.

Lisätietoja

"Mustaniemen kämppä. Metsänhoitaja Kontion 1930-luvulla rakentama uittokämppä Veräisen rannalla. (Tari Koskelan matkakertomus 20.8.1991, MH/Kuhmon ha/YP)." -KoskelaTari 1991: Ihmisen jälkiä ystävyyspuiston alueella . Ystävyyspuisto/Perinneluettelo. Kainuun museo/Metsähallitus, Luonnonsuojeluosasto.

Viimeksi kämppä on ollut vuokralla kouvoolalaisella Raatikaisen perheellä. Salmivaaran isäntä Toivo Polvinen puhui kovasti heidän puolestaan ja oli kovin pettynyt, kun metsähallitus oli ajanut perheen pois kesäpaikastaan. -Koskela Tari.20.8.1991. Matkakertomus.

Toimenpiteet
Tarkastukset

Tila: 3 Toteutettu Laji: 6 Suojeluarvojen tarkastus Tarkastusvuosi: 2013
 Tarkastuspvm: 27.6.2013 Tarkastaja: M. Kieleväinen
 Kuvaus: Ystävyyspuiston kulttuuriperintöinventointi 2013

**Viranomais-
rekisterinro:**
Kunto: 2 Keskinertainen

Arvotus: 8 Muu suojeluarvo

Olotila: 2 Ei käytössä

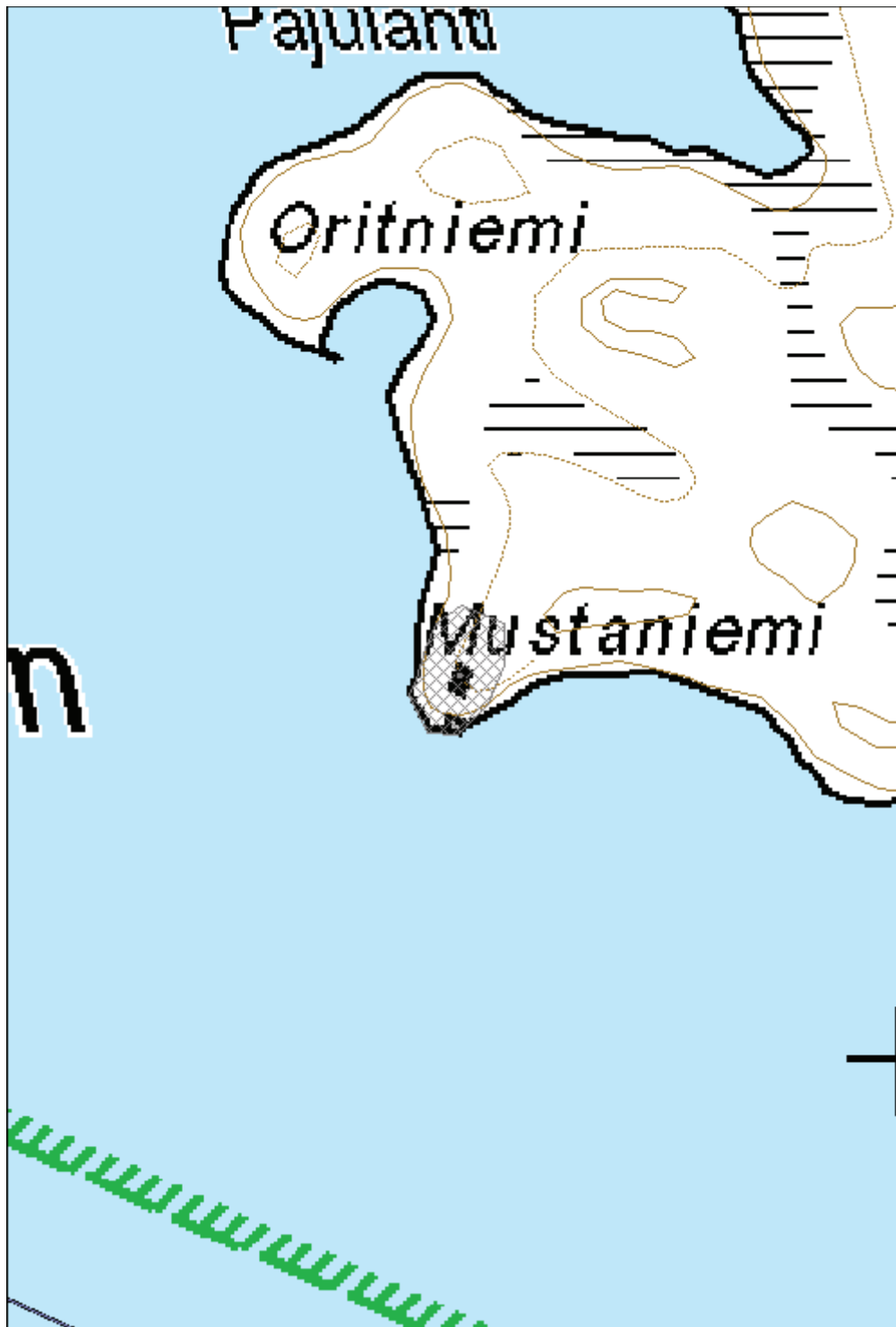
**Kohteen
suojelu:** 9 Muu suojeluarvo

Selitys:
Selitys:
**Ympäristön
suojelu:**

0 Ei määritelty

Selitys:

Kohdetyyppi:	1 Asuinpaikat	Copyright:	© Metsähallitus 2008 © Maanmittauslaitos 1/MML/08
Koordinaatit:	X 7138223, Y 3653747, Z 194	Mittakaava:	1:2970





Kuva 77: Yleiskuva kellarijäänöksestä, joka naamioituu hyvin maastoon. Maastotietokone oviaukon edessä. Kuvattu pohjoisesta.

Kuva 78: Kellarin ovi kuvassa yläoikealla.

Kuva 79: Kivikasa kuvassa alavasemmalla. Kuvattu pohjoisesta.

Kuva 80: Mahdollinen saunanpaikka, rakennuksenpohja 2 kuvassa alaoikealla.



**820 Ison-Palosen ja Maariansärkkien luonnonsuojelualue
(Ystävyyden puisto), Mustaniemi rakennus jäännös**

MH-tunnus: 159734

Kohdetyyppi:	1 Asuinpaikat	Haltija:	660 Pohjanmaan luontopalvelut
Ajoitus:	7116 Uusi aika	Ylläpitäjä:	660 Pohjanmaan luontopalvelut
Rakentamivuosi:		Kunta:	290 Kuhmo
Lukumäärä:	1		

Koordinaattiselitys:		Geometria tuotettu:	4 Gps-mittaus, korjaamaton
Koordinaatit:	X 7138220, Y 3653749, Z 192	Löydöt:	

Taustatiedot

Peruskartassa näkyy yhden asuinrakennuksen ja yhden talous- tai varistorakennuksen paikka. Paikka mainitaan myös Tari Koskelan raportissa (ks.lisätietoja).

Ympäristön kuvaus

Kohde sijaitsee Veräisen Mustaniemessä. Kuviolla kasvaa uudistuskypsää metsikköä kuivahkolla kankaalla. Ranta on kivikkoinen. Niemi suhteellisen tasainen, jonkun verran kivikkoinen.

Kohteen kuvaus

Rakennuksen pohja 1: Rakennuksesta on jäljellä enää perusta. Se on kooltaan 5,7 x 5,5 metriä. Se on etelälounas-pohjoiskoillinen-suuntainen. Hyvin erottuva pohjakiveys, etenkin länsiluode laidalla erottuu hyvin. Se on luonnonkiveä. Keskellä rakennuksen pohjaa on puunkanto, jonka halkaisija noin 20 senttimetriä. Rakennuksen pohjan päällä puna- ja valkotiiltä sekä huopakaton palasia. Pohjoisluode nurkassa porstuanpaikka. Ulkonee rakennuksen pohjasta pohjoiskoilliseen noin 2,5x2,7 metriä. uunipaikka erottuu itäkoillisnurkassa.

Kohteen rajaus

Kohde on pistemäinen.

Tulkinta

Rakennuksen jäännös. Mustaniemen uittokämpä.

Lisätietoja

"Mustaniemen kämpä. Metsänhoitaja Kontion 1930-luvulla rakentama uittokämpä Veräisen rannalla. (TariKoskelan matkakertomus 20.8.1991, MH/Kuhmon ha/YP)." Koskela, Tari

Koskela Tari 1991: Ihmisen jälkiä ystävyydenpuiston alueella . Ystävyyden puisto/Perinnetuettelo. Kainuun museo/Metsähallitus, Luonnonsuojeluosasto.

Toimenpiteet

Tarkastukset

Tila: 3 Toteutettu Laji: 6 Suojeluarvojen tarkastus Tarkastusvuosi: 2013
 Tarkastuspvm: 27.6.2013 Tarkastaja: M. Kieleväinen
 Kuvaus: Ystävydenpuiston kulttuuriperintöinventointi 2013

**Viranomais-
rekisterinro:**
Kunto: 2 Keskinertainen

Arvotus: 8 Muu suojeluarvo

Olotila: 2 Ei käytössä

**Kohteen
suojelu:** 9 Muu suojeluarvo

Selitys:
Selitys:
**Ympäristön
suojelu:**

0 Ei määritelty

Selitys:


Kuva 81:Kuvassa rakennuksen pohja ja kivijalka. Rakennuksen pohjan päällä tiiliä ja kiviä. Kuvattu Lounaasta.

Kohdetyyppi:	1 Asuinpaikat	Copyright:	© Metsähallitus 2008 © Maanmittauslaitos 1/MML/08
Koordinaatit:	X 7138220, Y 3653749, Z 192	Mittakaava:	1:2970



**820 Ison-Palosen ja Maariansärkkien luonnonsuojelualue
(Ystävyyden puisto), Saksanlampi kämppä jäännös**

MH-tunnus: 159768

Kohdetyyppi:	1 Asuinpaikat	Haltija:	660 Pohjanmaan luontopalvelut
Ajoitus:	7116 Uusi aika	Ylläpitäjä:	660 Pohjanmaan luontopalvelut
Rakentamisvuosi:		Kunta:	290 Kuhmo
Lukumäärä:	4		

Koordinaattiselitys:		Geometria tuotettu:	4 Gps-mittaus, korjaamaton
Koordinaatit:	X 7137434, Y 3659922, Z 200	Löydöt:	

Taustatiedot

Kohde mainitaan kahdessa Katja Juntusen tekemässä haastattelussa. Anu Vauramo ja Tari Koskela mainitsevat Saksanlammin kaivon, laiturin ja kääntöpaikan raporteissaan. Peruskarttaan on merkitty tervahauta.

Ympäristön kuvaus

Kohde sijaitsee Saksanlammen etelärannalla, Saksanlammesta laskevan puron itäpuolella. Kohteelle johtaa tie, jonka kääntösilmukka on kohteen eteläpuolella. Kuviolla kasvaa uudistuskypsää metsikköä kuivalla kankaalla.

Kohteen kuvaus

Rakennuksen pohja: Maastossa on vielä jotenkuten näkyvissä kohtalaisen suuren rakennuksen pohja, kokonaisuudessaan 16,4x7,2 metriä. Sen päältä kulkee polku. Se on länsilounas-itäkoillinen-suuntainen. Länsilounasosiosta on alin hirsi näkyvillä sekä joitakin kiviä pohjalla. Sen koko on 7,2x7,2 metriä. Itäkoillisosio on kooltaan 9,2 x7,2 metriä. Siitä on reunahirret näkyvillä ja kahdet kattohirret poikittain pohjan päällä. Noin 2 metriä leveä oviaukko tässä päässä. Se sijaitsee noin 6 metriä itäkoillisestä länsiluoteeseen, pohjoisluodeseinämällä. Kahdet muovisen vesiputken päät töröttävät tässä itäkoillisessä rakennuksen pohjassa, yksi pohjoisluodeseinustalla hirren vieressä ja toinen keskellä noin 1,5 metriä itäkoilliseen. Aivan rakennuksen ulkopuolella, noin 1,3 metriä pohjoiskoillisenurkasta, seinässä kiinni, on kuoppa. Se on kooltaan 0,8x0,6 metriä ja se on noin 0,53 syvä. Länsilounaispäädyn päällä ei kasva puita tai kasvillisuutta, itäkoillispääty on pusikkoinen ja sen päällä kasvaa puita. (x:3 659 912, y:7 137 425)

Kaivo 1: Noin 5 metrin päässä rakennuksen pohjan pohjoiskoillisenurkasta pohjoisluoteeseen on on kaivo. Kaivo on vuorattu pyöreillä betonirummuilla. Sen halkaisija on 78 senttimetriä. Pohjalla on vettä sekä vanha ruostunut, iso tynnyri.

Kaivo 2: Sijaitsee keskellä metsämaata, osin piilossa kasvillisuuden alla. On noin 15 metrin päässä rannasta kaakkoon, laiturille johtavan polun länsipuolella. Halkaisija on 80 senttimetriä. Se on tehty betonirummuista. Seinämästä tulee muoviputki sisään, noin 46 senttimetrin syvyydeltä yläreunasta. Muoviputki on eteläkaakon puolella. Johtaa luultavasti rakennuksen pohjaan. Kaivon pohjalla vettä ja sammalta. (x:3 659 915, y:7 137 452)

Mahdollinen rakennuksen pohja: Laiturille johtavan polun itäpuolella lähellä rantaa on 5,6x5 metrin alueella kiveystä, kuoppia ja puurakennelmaa. Se on pohjois-etelä-suuntainen. pohjoispäädyssä on

kiveystä, joka näyttää kivijalalta. Eteläpäädyssä 3 kuoppaa rivissä. Keskellä on puurakennelma, joka on osin maansisään rakennettu (ks.kuva). Seinämät on tehty pyöreistä hirsistä, joissa vielä kaarnaa. Hirret mäntyä. Käytetty rautanauvoja. Pohja lauttaa. Rakennuksen pohjan päällä kasvaa raitaa ja koivua.

Alueen länsireunalla on ruostuneita isoja tynnyreitä maassa, sekä yksi pieni. Itälaidalla aluetta, mahdollisesta rakennuksen pohjasta itäkaakkoon on kaakko-luode-suuntainen suorakulmainen kuoppa, joka on kooltaan 1,4x0,6 metriä ja 0,3 metriä syvä.

Kohteen rajaus

Kohde on aluemainen.

Tulkinta

Savottakämpä.

Lisätietoja

Juho Huotari (s. 23.8.1917) Katja Juntusen haastattelussa 25.2.1992 mainitsee haastattelun ulkopuolella Saksanlammen savottakämpän. Metsähallitus. Kainuun puistoalue.

Maija (s.1926) ja Anselmi (s.1926) Kinnusen haastattelu 14.2.1992 mainitaan myös Saksanlammen tukkikämpä. -Katja Juntunen. Metsähallitus. Kainuun puistoalue.

Toimenpiteet

Tila: 1 Ehdotettu Laji: 99 Muu toimenpide Toimenpidevuosi: 2013

Kuvaus: Kaivojen peittäminen, täyttäminen tai merkitseminen

Tarkastukset

Tila: 3 Toteutettu Laji: 6 Suojeluarvojen tarkastus Tarkastusvuosi: 2013

Tarkastuspvm: 1.7.2013 Tarkastaja: M. Kieleväinen

Kuvaus: Ystävyyspuiston kulttuuriperintöinventointi 2013

**Viranomais-
rekisterinro:**

Kunto: 3 Huono

Olotila: 2 Ei käytössä

Arvotus: 8 Muu suojeluarvo

Kohteen suojelu: 9 Muu suojeluarvo

Selitys:

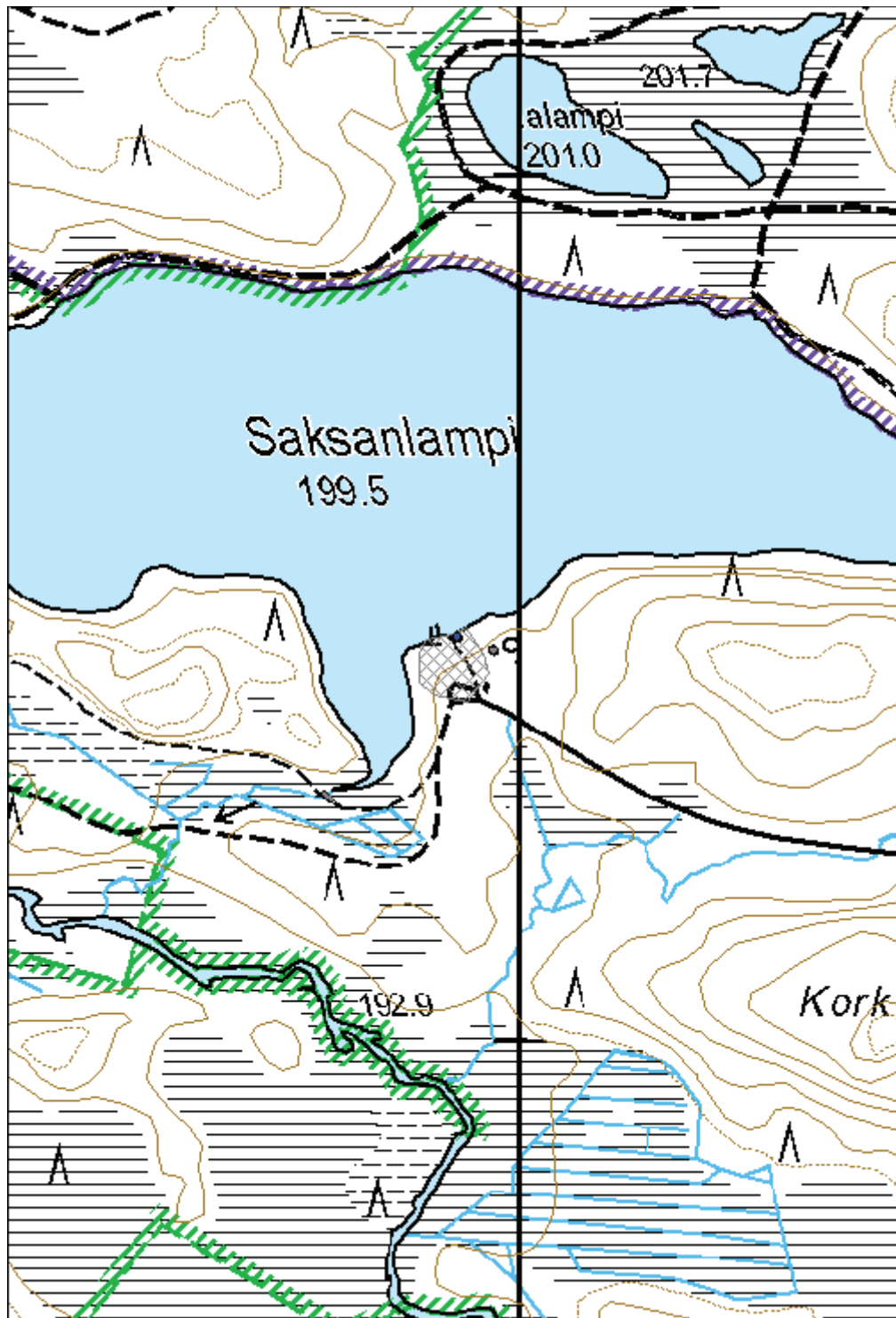
Selitys:

**Ympäristön
suojelu:**

0 Ei määritelty

Selitys:

Kohdetyyppi:	1 Asuinpaikat	Copyright:	© Metsähallitus 2008 © Maanmittauslaitos 1/MML/08
Koordinaatit:	X 7137434, Y 3659922, Z 200	Mittakaava:	1:5940





Kuva 82: Saksanlammen kämpän paikka. Etualalla oleva paljas kohta on 7,2x7,2 metriä. Sen ympärillä on hirsi. Taaempänä pusikossa loput kämpänpohjasta. Kuvattu etelälounaasta.
Kuva 83: oikealla kaivo 1. Kaivon takana rakennuksen pohja. Kuvattu koillisesta.



Kuva 84: Ylhäällä kuvassa mahdollisen rakennuksen pohjan paikka. Kuvassa keskellä puurakennelma. Kuvattu etelästä.
Kuva 85: Oikealla kuvassa kaivo 2. Kuvattu koillisesta.

**820 Ison-Palosen ja Maariansärkkien luonnonsuojelualue
(Ystävyyden puisto), Kallioinen kämpppä jäännös**

MH-tunnus: 159726

Kohdetyyppi:	1 Asuinpaikat	Haltija:	660 Pohjanmaan luontopalvelut
Ajoitus:	7116 Uusi aika	Ylläpitäjä:	660 Pohjanmaan luontopalvelut
Rakentamisvuosi:	1947	Kunta:	290 Kuhmo
Lukumäärä:	3		

Koordinaattiselitys:		Geometria tuotettu:	4 Gps-mittaus, korjaamaton
Koordinaatit:	X 7138557, Y 3656450, Z 195	Löydöt:	

Taustatiedot

Kohde on merkitty vuoden 1974 peruskarttaan. Karttaan on merkitty kolme rakennusta, yksi asuinrakennusta ja kaksi talous- tai varastorakennusta. Kartassa paikka on nimetty Kallioisten kämpäksi. Karttaan on tehty päälle painatus 1990 vuoden 1989 täydennyskartoituksen perusteella, jossa päärakennus ja paikannimi on ruksittu yli.

Ympäristön kuvaus

Kohde sijaitsee Viiksimojoen Kallioinen-kosken kohdalla sen eteläpuolella. Kohteelle johtaa luoteesta UKK:n reittipolku, joka muuttuu metsätieksi kohteen kohdalla jatkuen etelään aina Maariansärkkä-Saksanlampi tielle. Kuviolla kasvaa nuorta kasvatusemetsikköä. Kohteen luoteis- ja etelälaita on kuivaa kangasta ja idästä luoteeseen on ruohoturvekangasta, osin lehtomaista kangasta.

Kohteen kuvaus

Kasvillisuuden perusteella kohteen havaitsee helposti. Paikalla olleet rakennukset ovat täysin tuhoutuneet. Rakennusjäännös 2:n oli parhaiten näkyvissä. Muiden sijainti jäi arvauksen varaan.

Rakennusjäännös 1: Todennäköisesti päärakennus. On sijainnut heti etelästä tulevan tien länsiluoteispuolella. Sammaleen alla tuntuu kiveyksiä, mutta mitään selkeää seinälinjaa ei näy. Rakennus ollut itäkaakko-länsiluode-suuntainen. Itäkaakko päässä on kuoppa.

Rakennusjäännös 2: Selkein jäännös alueella. Sijaitsee törmässä, joka on korkeuskäyrän kohdalla. Heti UKK-polun pohjoiskoillispuolella. Jäljellä on maakuoppa ja maavallit. Ulkoiset mitat ovat 5,5x6,5 metriä. Sisämitat ovat 3,5x4,5 metriä. Syvyys on noin 0,95 metriä. Pohjalla on romua, muun muassa kamina. Seinämillä on näkyvissä vielä rakenteiden jäänteitä eli hirsiiä. Maakuopan suuaukko on pohjoiskoilliseen eli alarinteeseen. Se on 3,5 metriä leveä eli koko mitaltaan auki. Reunoilla kasvaa isoja mäntyjä ja koivuja. Sisällä kuusia. (x:3 656 429, y: 7 138 573)

Alueella oli erikokoisia kuoppia, varsinkin alueen itäkaakkoislaidalla. Kahden suuremman kuopan mitat olivat 2x2,4x0,3 metriä ja toisen halkaisija 2 metriä, syvyys 0,3 metriä.

Kolmas rakennusjäännös sijaitsee mahdollisesti suoraan joelle johtavan polun varrella noin 30 metrin päässä rannasta. Paikalla kasvoi niin tiheä pusikko, että asiaa oli mahdoton varmuudella sanoa. Mahdollisen rakennuksen koillispuolella oli 2x1,5 metriä suuri pitkulainen kuoppa.

Alueella oli muun muassa vanha ruostunut viikate, säilytystölkkiä jäännöksiä ja vanhat saappaat. Rantaan johtavan polun varrella oli leveä, pieni vene.

Kohteen rajaus

Kohde on aluemainen

Tulkinta

Kämpä, uitto- tai savottakämpä

Lisätietoja

Anu Vauramon "Ihmisen jälkiä Ystävydenpuistonalueella" mainitaan Kalliojärven palanut kämpä Kylmänsärkillä (s.14). Tari Koskelan raportissa sama mainitaan "Kallioisen palanut kämpä Kylmänsärkillä (Anu Vauramon matkakertomus 8.6.1990, MH/Ls). rakennukset palaneet tai siirretty pois. Lauri Putkosen selvityksessä vuodelta 1976 mainitaan Kallioisen kämpän rakentamisvuodeksi 1946

-Maanmittauslaitoksen kartografinen osasto. Karttalehti nro 4432 04 Kylmänsärkät, Maanmittauslaitoksen karttapaino Helsinki 1974. Päällepainatus 1990.

- Koskela Tari 1991: Ihmisen jälkiä ystävydenpuiston alueella . Ystävyden puisto/Perinnetuettelo. Kainuun museo/Metsähallitus, Luonnonsuojeluosasto.

- Vauramo Anu 1991: Ihmisen jälkiä ystävydenpuiston alueella. Perinnetuettelo Ystävydenpuisto 29.8.1991. Luonnonsuojeluosasto Metsähallitus.

Toimenpiteet

Tarkastukset

Tila: 3 Toteutettu Laji: 6 Suojeluarvojen tarkastus Tarkastusvuosi: 2013

Tarkastuspvm: 27.6.2013 Tarkastaja: M. Kieleväinen

Kuvaus: Ystävydenpuiston kulttuuriperintöinventointi 2013

**Viranomais-
rekisterinro:**

Kunto: 3 Huono

Arvotus: 8 Muu suojeluarvo

Olotila: 2 Ei käytössä

**Kohteen
suojelu:** 9 Muu suojeluarvo

Selitys:

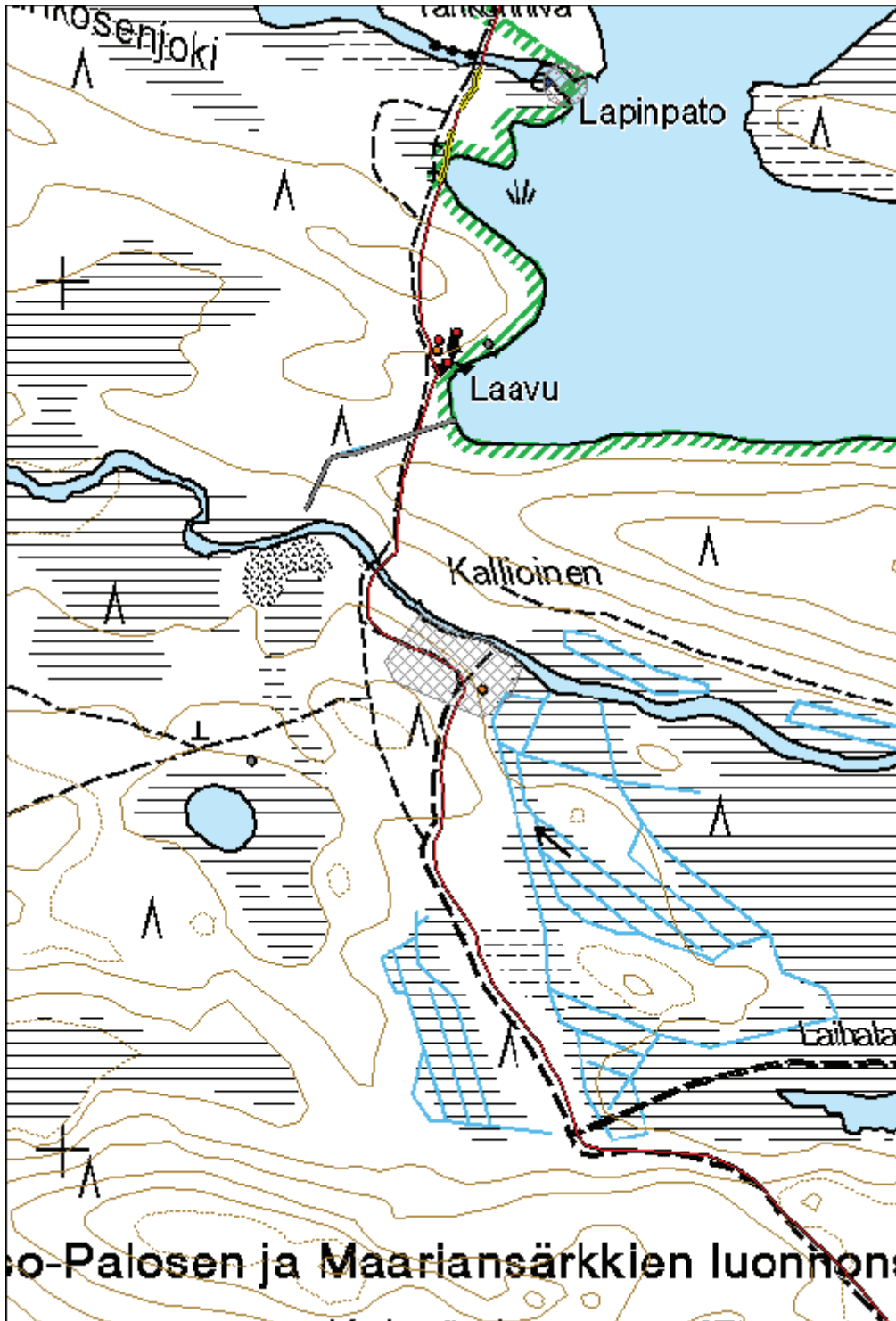
Selitys:

**Ympäristön
suojelu:**

0 Ei määritelty

Selitys:

Kohdetyyppi:	1 Asuinpaikat	Copyright:	© Metsähallitus 2008 © Maanmittauslaitos 1/MML/08
Koordinaatit:	X 7138557, Y 3656450, Z 195	Mittakaava:	1:5940





Kuva 86: Kohteelle johtavalta tieltä kuvattu kämppääukio. Kuvattu etelälounaasta.



Kuva 87: Rakennusjäännös 2 kuvattuna polulta. Maavallit näkyvät hyvin kuvassa. Niillä kasvaa koivuja. Kuvattu etelästä.

**820 Ison-Palosen ja Maariansärkkien luonnonsuojelualue
(Ystävyyden puisto), Iso Joutenlampi partiomaja**

MH-tunnus: 160192

Kohdetyyppi:	1 Asuinpaikat	Haltija:	999 Muu
Ajoitus:	1211 Kämpä	Ylläpitäjä:	999 Muu
Rakentamivuosi:		Kunta:	290 Kuhmo
Lukumäärä:	3		

Koordinaattiselitys:		Geometria tuotettu:	4 Gps-mittaus, korjaamaton
Koordinaatit:	X 7136064, Y 3661652, Z 212	Löydöt:	

Taustatiedot

Kohde on merkitty peruskarttaan.

Ympäristön kuvaus

Kohde sijaitsee Ison Joutenlammen niemessä, lammen pohjoisosassa sen länsipuolella.

Kohteen kuvaus

Päärakennus on kooltaan 5x4 metriä ja se on suunnaltaan koillinen-lounas. Lisäksi on vielä metrin pituinen koko rakennuksen levyinen terassi.

Katto on harjakatto, jossa on huopakate. Sen korkeus on 3,8 metriä, alakorkeus on 2,42 metriä. Ovi on koilliseen ja sen koko on 1,78x0,8 metriä. Oven luoteispuolella on kyltti, jossa on teksti: MAJAN RAKENSI V62 YLIK. T. HEIKKINEN JA YLIRJ. S. KIIVERI VIKSIMON VARTION MIEHET.

Samalla seinustalla oven kaakkoispuolella on pikkuikkuna, jonka koko on 0,49x0,51 metriä. Ikkuna myös kaakkoon. Sen koko on 1x1 metriä. Ikkuna luoteeseen, jonka koko on 1,1x0,57 metriä. Samalla seinustalla on tikapuut. Rakennuksen salvostyyppi on pitkänurkka, ristinurkka.

Päärakennuksesta luoteeseen 4,8 metriä on pulpettikattoinen liiteri. Sen koko on 2,5x3,42 metriä. Katon yläkorkeus on 2,25 metriä ja alakorkeus 1,38 metriä. Liiteri on tehty hirsistä. Salvostyyppi on pitkänurkka, koirankaula. Ovi on koilliseen. Katto huopaa. Liiterin vieressä on huussirakennus.

Kohteen rajausta

Kohde on pistemäinen

Tulkinta

Joutenlammen partiomaja

Lisätietoja

Marika Kieleväinen 31.7.2013

Toimenpiteet
Tarkastukset

Tila: 3 Toteutettu Laji: 6 Suojeluarvojen tarkastus Tarkastusvuosi: 2013
Tarkastuspvm: 5.8.2013 Tarkastaja: M. Kieleväinen

Kuvaus: Ystävyysdenpuiston kulttuuriperintöinventointi 2013

**Viranomais-
rekisterinro:**
Kunto: 1 Hyvä

Arvotus: 8 Muu suojeluarvo

Olotila: 1 Käytössä

**Kohteen
suojaus:** 9 Muu suojeluarvo

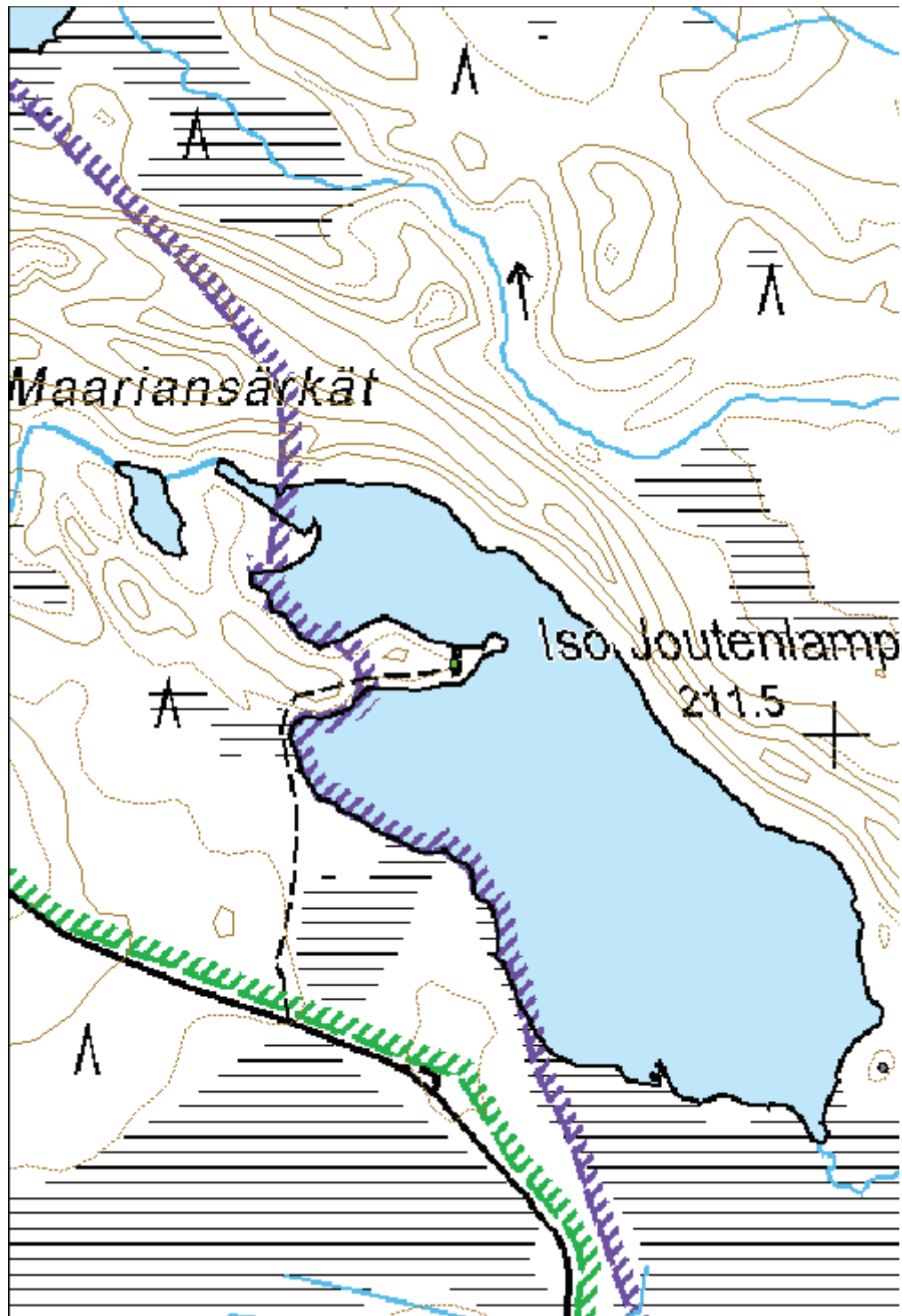
Selitys:
Selitys:
**Ympäristön
suojaus:**

0 Ei määritelty

Selitys:


Kuva 88: Partiomaja ja piharakennukset kuvattuna idästä. Rakennukset sijaitsevat Iso-Joutenlammen niemessä.

Kohdetyyppi:	1 Asuinpaikat	Copyright:	© Metsähallitus 2008 © Maanmittauslaitos 1/MML/08
Koordinaatit:	X 7136064, Y 3661652, Z 212	Mittakaava:	1:4712





Kuva 89: Iso-Joutenlammen partiomajan etupuoli ja luoteenpuoleinen seinusta. Oven vieressä on kyltti, jossa kerrotaan majan rakennusvuosi. Kuvattu pohjoisluoteesta.



Kuva 90: Kuvassa partiomajan puuliiteri ja puusee. Kuvattu kaakosta.

**820 Ison-Palosen ja Maariansärkkien luonnonsuojelualue
(Ystävyyden puisto), Kaunisniemi kekkosen kämppä**

MH-tunnus: 159799

Kohdetyyppi: 1 Asuinpaikat

Haltija: 991 Muu valtion laitos

Ajoitus: 1211 Kämppä

Ylläpitäjä: 991 Muu valtion laitos

Rakentamivuosi:
Kunta: 290 Kuhmo

Lukumäärä: 2

Koordinaattiselitys:
Geometria tuotettu: 4 Gps-mittaus, korjaamaton

Koordinaatit: X 7137345, Y 3654756,
Z 191

Löydöt:
Taustatiedot

Kohde on merkitty peruskarttaan ja se mainitaan Tari Koskelan raportissa.

Ympäristön kuvaus

Kohde sijaitsee Veräisen Kaunisniemen kärjessä. Kaunisniemi on noin 400 metriä pitkä kaakko-luode-suuntainen niemi. Siinä on jyrkät rantapenkereet ja rannat ovat kivikkoiset. Harjulla kasvaa lähinnä mäntyä.

Kohteen kuvaus

Päärakennuksen mitat ovat 5x6,5 metriä, pohjois-etelä-suuntainen. Se on rakennettu isoista pyöröhirsistä. Salvostyyppi on koirankaula. Siinä on harjakatto, joka huopaa. Harjakorkeus 4 metriä ja katon alaosa 2.8 metrin korkeudessa. Ovi pohjoiseen. Oven mitat ovat 1,9 x 0,85 metriä. Oven länsipuolella on hirressä kaiverrettu teksti "Honka tupa". Oven yläpuolella on puinen kyltti, jossa lukee "Kekkosen maja". Eteläpäädyssä pieni ikkuna ylhäällä. Länsiseinustalla isompi ikkuna, joka on kooltaan 1,63x0,97 metriä. Siinä on kaksi ruutuikkunaa ja tuuletusikkuna. Samalla seinustalla on tikapuut nojallaan seinää vasten. Perustukset ovat luonnonkiveä.

Sauna: Sijaitsee koillisrannalla, aivan rantaviivan tuntumassa. Päärakennuksesta johtaa puiset portaat rinnettä alas saunalle. Saunan mitat ovat 3,3x3,2 metriä. Se on luode-kaakko-suuntainen. Luodepäässä on terassi, joka on 1,3 metriä pitkä ja rakennuksen levyinen. kaakkoispäässä on polttopuusuoja, joka on 1,6 metriä pitkä ja rakennuksen levyinen. Rajavartioston vene on kiinni saunaan kaakkoispuolella. Saunassa on harjakatto, jonka korkeus on 3,3 metriä. Alakorkeus 2 metriä. Ovi luoteeseen, jonka koko on 1,88x0,87 metriä. Ikkuna koilliseen, jonka koko on 0,87x0,87 metriä. Saunan uuni länsinurkassa, lauteet kaakkoisseinustalla. Sauna on rakennettu pyöröhirsistä ja sen salvostyyppi on ristinurkka.

Pihapiirissä myös huussi, vaja, pöytäryhmä ja nuotiopaikka.

Kohteen rajaus

Kohde on pistemäinen.

Tulkinta

Kainuun rajavartioston kämppä ja sauna.

Lisätietoja

Marika Kieleväinen 2.7.2013

Maja rakennettiin Urho Kekkosen veljelle majuri Kekkoselle. Sen jälkeen ollut rajavartioston, joka on vuokrannut sitä. Koskela Tari 20.8.1991. Matkakertomus.

Toimenpiteet
Tarkastukset

Tila: 3 Toteutettu Laji: 6 Suojeluarvojen tarkastus Tarkastusvuosi: 2013
 Tarkastuspvm: 2.7.2013 Tarkastaja: M. Kieleväinen
 Kuvaus: Ystävyysdenpuiston kulttuuriperintöinventointi 2013

**Viranomais-
rekisterinro:**
Kunto: 1 Hyvä

Arvotus: 8 Muu suojeluarvo

Olotila: 1 Käytössä

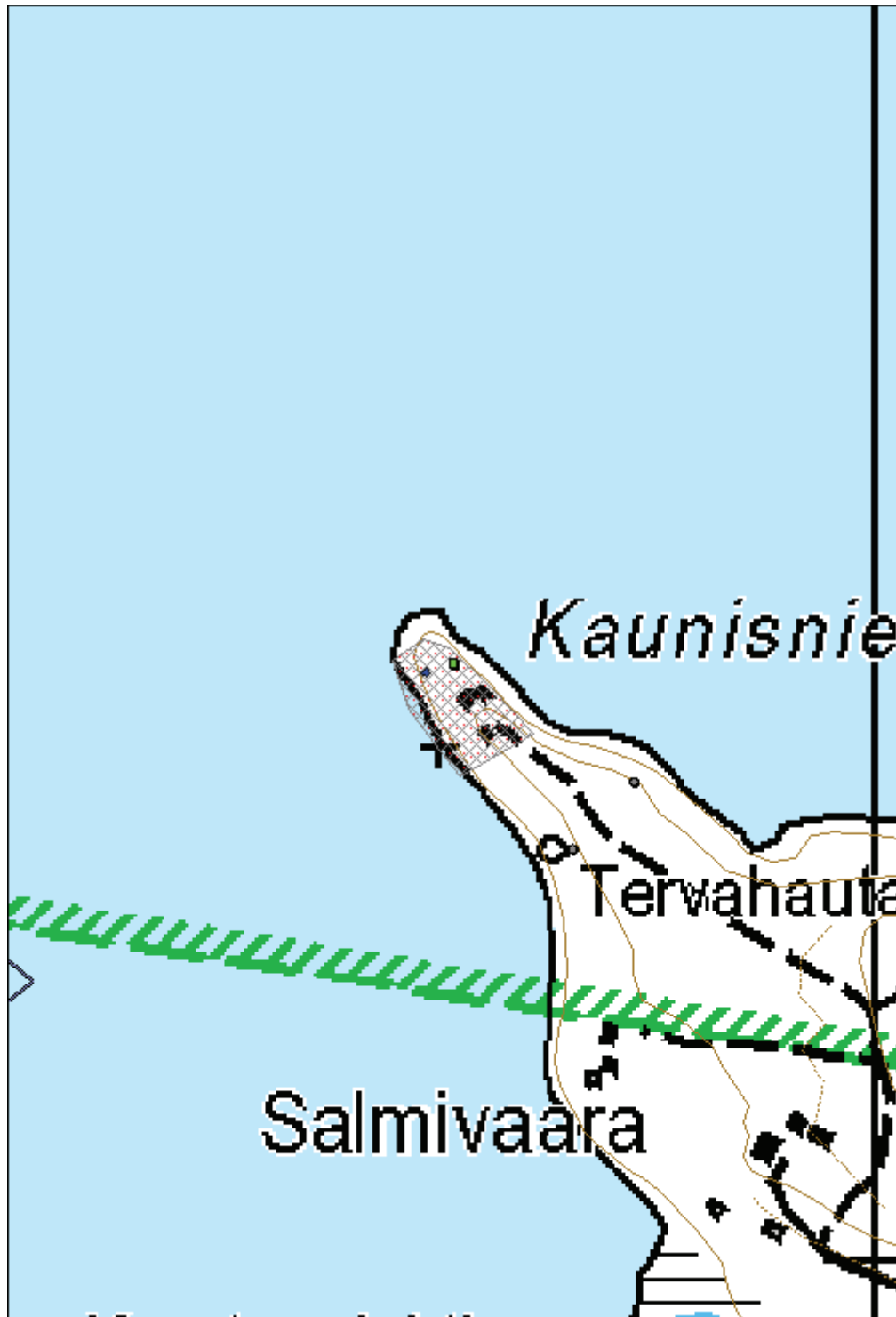
**Kohteen
suojaus:** 9 Muu suojeluarvo

Selitys:
Selitys:
**Ympäristön
suojaus:**

0 Ei määritelty

Selitys:

Kohdetyyppi:	1 Asuinpaikat	Copyright:	© <i>Metsähallitus</i> 2008 © <i>Maanmittauslaitos 1/MML/08</i>
Koordinaatit:	X 7137345, Y 3654756, Z 191	Mittakaava:	1:2970





Kuva 91: Kaunisniemen Kekkosen kämppä. Kuvattu luoteesta.



Kuva 92: Kekkosen kämpän saunarakennus kuvattu laiturilta pohjoisesta.

**820 Ison-Palosen ja Maariansärkkien luonnonsuojelualue
(Ystävyiden puisto), Maariansärkät tähystyspuu**
MH-tunnus: 159800

Kohdetyyppi:	5 Puolustusvarustukset	Haltija:	660 Pohjanmaan luontopalvelut
Ajoitus:	7116 Uusi aika	Ylläpitäjä:	660 Pohjanmaan luontopalvelut
Rakentamivuosi:		Kunta:	290 Kuhmo
Lukumäärä:	1		

Koordinaattiselitys:		Geometria tuotettu:	4 Gps-mittaus, korjaamaton
Koordinaatit:	X 7136381, Y 3661220, Z 223	Löydöt:	

Taustatiedot

Mainitaan Tari Koskelan raportissa.

Ympäristön kuvaus

Kohde sijaitsee Maariansärkällä harjumuodostelman päällä kulkevan polun varressa. Kuviolla kasvaa vanhaa metsää kuivalla kankaalla. Kohde on Maarianlammen itäkaakkoispuolella noin 297 metrin päässä sen rannasta. Rajavyöhyke alkaa noin 160 metrin päässä koillisessa, Polkua pitkin mentäessä rajavyöhykkeelle on noin 280 metriä.

Kohteen kuvaus

Noin 5 metriä pitkät tikapuut nojaavat isoon mäntyyn. Ne ulottuvat noin 4,4 metrin korkeuteen. Tikapuihin nojaa noin 3,3 metriä pitkä tukipuu, jonka toinen pää on maassa männyn vieressä ja toinen noin puolella välissä tikapuita. Alhaalta tikapuut ovat noin 70 senttimetriä leveät. Ne kapenevat ylöspäin mentäessä. Osa tikapuun pienoista on hajonnut. Männyn latvassa on ollut lavarakenne, joka on suurimmalta osin hajonnut. Joitakin tukipuita on jäljellä. Tähystyspuun rakentamiseen on käytetty isoja rautanauvoja.

Kohteen rajaus

Kohde on pistemäinen

Tulkinta

Tähystyspuu

Lisätietoja

-Koskela Tari 18.11.1991: Ihmisen jälkiä Ystävyiden puiston alueella. Ystävyidenpuisto, perinneluettelo. Kainuun museo/Metsähallitus, Luonnonsuojeluosasto.

Toimenpiteet
Tarkastukset

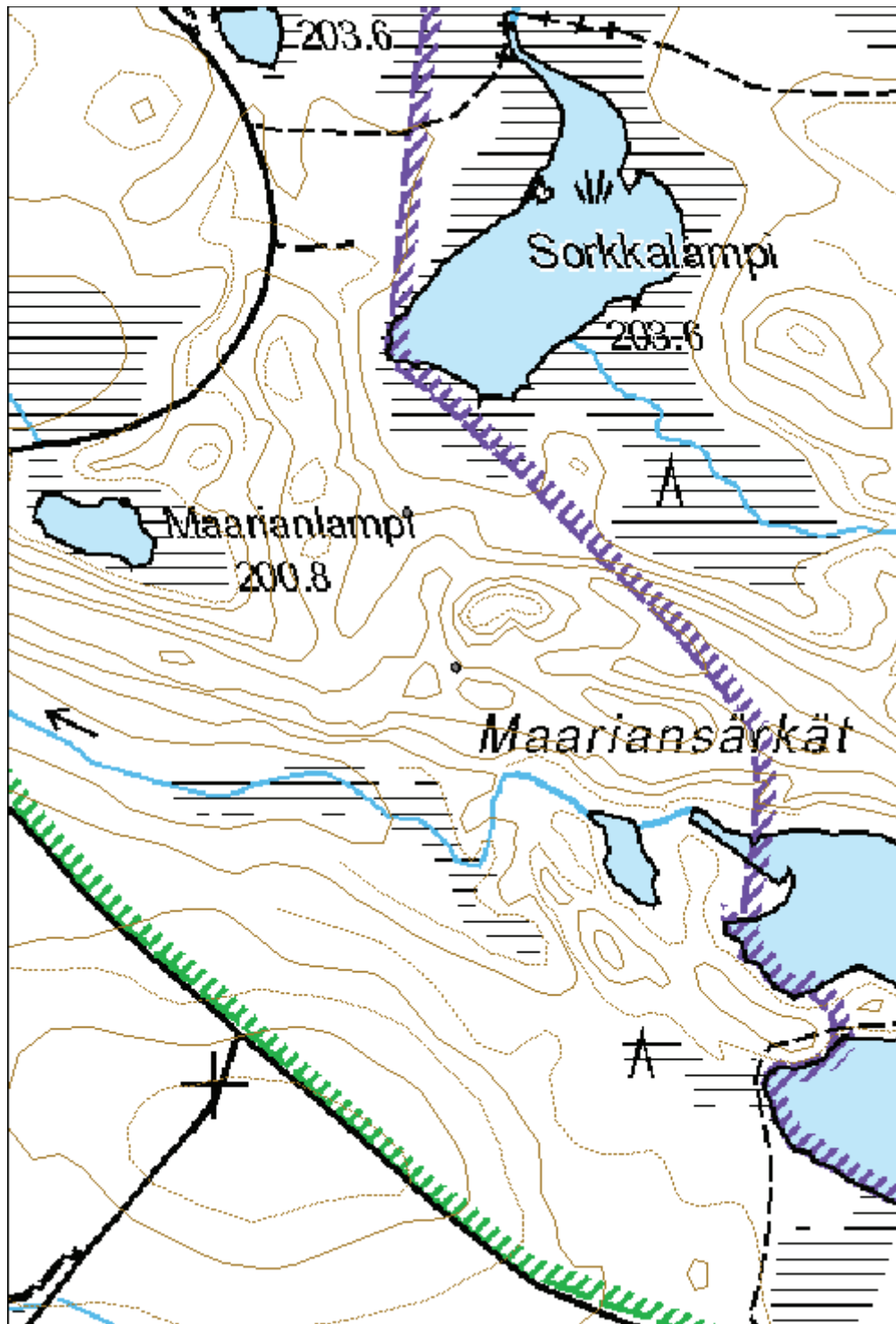
Tila: 3 Toteutettu Laji: 6 Suojeluarvojen tarkastus Tarkastusvuosi: 2013
 Tarkastuspvm: 1.7.2013 Tarkastaja: M. Kieleväinen
 Kuvaus: Ystävyidenpuiston kulttuuriperintöinventointi 2013

Viranomaisrekisterinro:		Kunto:	2 Keskinertainen
Arvotus:	8 Muu suojeuarvo	Olotila:	2 Ei käytössä
Selitys:		Kohteen suojeu:	9 Muu suojeuarvo
		Selitys:	
Ympäristön suojeu:	0 Ei määritelty		
Selitys:			



Kuva 93: Kuvassa vasemmalla tähystyspuun tikapuut. Lava on ylempänä, mutta erottuu huonosti puiden oksistosta. Kuvattu kaakosta.
 Kuva 94: Lähikuvaa tikapuista.

Kohdetyyppi:	5 Puolustusvarustukset	Copyright:	© Metsähallitus 2008 © Maanmittauslaitos 1/MML/08
Koordinaatit:	X 7136381, Y 3661220, Z 223	Mittakaava:	1:4712



**820 Ison-Palosen ja Maariansärkkien luonnonsuojelualue
(Ystävyyden puisto), Maariansärkät piikkilankaeste jäännös**

MH-tunnus: 160608

Kohdetyyppi:	5 Puolustusvarustukset	Haltija:	660 Pohjanmaan luontopalvelut
Ajoitus:	7118 Historiallinen aika	Ylläpitäjä:	660 Pohjanmaan luontopalvelut
Rakentamivuosi:		Kunta:	290 Kuhmo
Lukumäärä:	1		

Koordinaattiselitys:		Geometria tuotettu:	4 Gps-mittaus, korjaamaton
Koordinaatit:	X 7136319, Y 3661489, Z 226	Löydöt:	

Taustatiedot

Kohde havaittiin inventoidessa.

Ympäristön kuvaus

Kohde sijaitsee Maariansärkkien harjumuodostelman päällä. Harjumuodostelmaa pitkin kulkee polku. Polku kulkee kohteen ohi. Kohde on rajavyöhykerajan suuntainen ja sijaitsee samassa linjassa sen kanssa. Kuviolla kasvaa vanhaa metsää kuivalla hiekkakankaalla. Pääpuulaji on mänty. Kohde sijaitsee noin 90 metrin päässä Ison Joutenlammen rannasta pohjoiseen.

Kohteen kuvaus

Kolmen männyn välissä on piikkilankaa noin 6,6 metrin matkalla. Piikkilankaa on ollut kolmessa kerroksessa. Ylin on noin 0,9 metrin korkeudella. Piikkilankaesteen suunta on pohjoisluode-eteläkaakko. Noin 10 metriä eteläkaakkoon on toinen ehjempi pätkä piikkilankaestettä.

Kohteen rajaus

Kohde on viivamainen

Tulkinta

Piikkilankaeste

Lisätietoja

Marika Kieleväinen 5.8.2013

Toimenpiteet
Tarkastukset

Tila: 3 Toteutettu Laji: 6 Suojeluarvojen tarkastus Tarkastusvuosi: 2013
 Tarkastuspvm: 5.8.2013 Tarkastaja: M. Kieleväinen
 Kuvaus: Ystävyydenpuiston kulttuuriperintöinventointi 2013

Viranomaisrekisterinro:	Kunto:	1 Hyvä
--------------------------------	---------------	--------

Arvotus:	8 Muu suojeluarvo	Olotila:	2 Ei käytössä
Selitys:		Kohteen suojelu:	9 Muu suojeluarvo
Selitys:		Selitys:	
Ympäristön suojelu:	0 Ei määritelty		
Selitys:			



Kuva 95: Kuvassa puihin kiinnitettyä piikkilankaa. Kuvattu eteläkaakosta.

Kohdetyyppi:	5 Puolustusvarustukset	Copyright:	© Metsähallitus 2008 © Maanmittauslaitos 1/MML/08
Koordinaatit:	X 7136319, Y 3661489, Z 226	Mittakaava:	1:2356



**820 Ison-Palosen ja Maariansärkkien luonnonsuojelualue
(Ystävyyden puisto), Laajalahti puolustus rakennelma**

MH-tunnus: 159669

Kohdetyyppi:	5 Puolustusvarustukset	Haltija:	660 Pohjanmaan luontopalvelut
Ajoitus:	7119 Toinen maailmansota	Ylläpitäjä:	660 Pohjanmaan luontopalvelut
Rakentamisvuosi:	1944	Kunta:	290 Kuhmo
Lukumäärä:			

Koordinaattiselitys:		Geometria tuotettu:	4 Gps-mittaus, korjaamaton
Koordinaatit:	X 7139227, Y 3652048, Z 195	Löydöt:	

Taustatiedot

Kohteesta on kaksi merkintää Reiskassa: 117564 Hiekkalahti (pistekohde korvattu viivamaisella kohteella 159688 Hiekkalahti ampumahauta) ampumahauta ja 117863 Hiekkalahti ampumahauta. Kohde on kuitenkin laajempi ja koostuu useammasta erillisestä kohteesta. Ne tarkastettiin inventoinnin yhteydessä. Lisäksi tähän kohteeseen liittyy kohde 159369 Haapasärkkä puolustus rakennelma ja 159274 Syväniemi puolustusvalli

Ympäristön kuvaus

Kohde ulottuu Pikku-Palosen ja Papinsalmen välisestä kannaksesta Laaja- ja Hiekkalahden väliseen kannakseen. Se kulkee pitkin pohjois-etelä-suuntaista hiekkaharjua, usein sen korkeimmalla kohdalla. Kuviolla kasvaa uudistuskypsää metsikköä, maasto on mäntyvaltaista kuivaa kangasta. Iso-Palosen retkeilyreitti kulkee myös harjun päältä ja ajoittain puolustusrakennelmien päältä.

Kohteen kuvaus

Kuvailen kohteet pohjoisesta etelään.

Potero 1: Potero eli ampumakuoppa. Sijaitsee Papinsalmen ja Pikku-Palosen välisen kapean harjun länsipuolella, rinteessä. Kooltaan se on 1,6x2,4 ja syvyydeltään 0,7 metriä. Pohjois- ja luodelaidalla on matalahkoa vallia. Ylärinteen puoleinen reuna on romahtanut. (x:3 652 002, y: 7 139 495)

Potero 2: Sijaitsee noin 70 metriä potero 1:stä eteläkaakkoon harjanteen länsipuolella alarinteessä. Kuoppa on matalahko, eteläkaakko-pohjoisluode-suuntainen (harjun suuntainen). Kooltaan suorakaiteenmuotoinen kuoppa on 1,2 x 2,2 metriä ja syvyydeltään noin 0,15 metriä. Pohjoisluode puolella on kasa maasta ja kivistä. Se on kooltaan noin 1,5 x 2 metriä ja korkeudeltaan 0,5-0,9 metriä.

Kuoppa 1: Kooltaan kuoppa on 1,3 x 1,4 metriä, syvyydeltään 0,4 metriä. Sijaitsee pohjois-eteläsuuntaisen harjun itäpuolella, rinteiden alareunassa.

Kaivanto 1: Sijaitsee Pohjois-eteläsuuntaisen harjun itälaidalla. Kooltaan se on 2,8 x 1,3 metriä ja syvyydeltään 0,5 metriä. Ojamainen rakennelma. Suunnaltaan luode-kaakko. Itäkoillislaidalla on koko kaivannon matkalta maata vallimaisesti. Sen korkeus on noin 0,8 metriä.

Kaivanto 2: Sijaitsee kaivanto 1:stä eteläkaakkoon noin 20 metriä. Ojamainen kaivanto, joka on kooltaan noin 2,8 x 1,2 metriä. Itäkaakkopuolella vallia, jonka koko 3x1,5 metriä.

Ampumahauta 1: Ampumahaudan leveys on noin 1,5 metriä ja syvyys yläreunasta noin 1,1 metriä ja alareunasta noin 0,35 metriä. Pituutta on noin 20 metriä. Kulkee rinteiden suuntaisesti puolikaareissa niin, että itäreuna on lähellä harjun korkeinta kohtaa. Haudassa on ollut pari ampumasyvennyksiä, mutta ovat

kuluneet lähes näkymättömiin. Retkeilypolku kulkee aivan itäreunan päältä ja on kuluttanut kohdetta.(ampumahaudan alkupää x:3 652 067, y: 7 139 311)

Potero 3: Sijaitsee noin 30 metriä kaakkoon kohdasta, jossa Iso-Palosen retkeilypolku haarautuu. On Saunaniemen johtavan polun varrella. Kaksi ampumakuoppaa vierekkäin. Molemmissa vallia puolikaassa ampumasuuntaan, sekä heikosti erottuva poistumishauta alarinteeseen länteen. Potero 4:ssa se on noin 6,5 metriä pitkä. Tämän mitat on 1,6 x 1,7 metriä. Syvyys poistumissuuntaan länteen noin 0,3 ja syvyys ampumasuuntaan itään 0,8 metriä.

Potero 4: Sijaitsee potero 3:n vieressä. Se on kooltaan 1,3 x 1,5 metriä. Ampumasuuntaan länteen syvyys on noin 0,5 metriä. Vallin päällä kasvaa mänty.

Potero 5: Sijaitsee retkeilypolun haarasta noin 23 metriä lounaaseen harjanteen alarinteellä Iso-Palosen rannalla. Kooltaan se on 1,8x1,4 metriä ja syvyydeltään metrin. Se on pitkulainen ja pohjois-etelä-suuntainen.

Potero 6 ja 7: Sijaitsevat Laajalahden puoleisen retkeilypolun varressa sen itäpuolella noin 10 metrin päässä polusta itään viettävällä rinteellä. Potero 6 on kooltaan noin 1,5 x 1 metriä. Potero 7 1,2 x 1,1 metriä ja syvyydeltään 0,45 metriä. Näiden lähellä on pari epämääräisempää kuoppaa.

Potero 8: Sijaitsee Laajalahden puoleisen polun varrella. Se on kooltaan 1,4x1,9 metriä ja syvyydeltään noin 0,4 metriä. Se on eteläkaakko-pohjoisluode-suuntainen.

Ampumahauta 2: 4,2 metriä pitkä lyhyehkö ampumahauta sijaitsee Saunaniemen johtavan polun varrella. Leveydeltään se on noin metrin ja syvyydeltään 0,7 metriä. Puolivälissä on poistumistie. Se on itäkaakko-länsiluode- suuntainen. Sen pohjoiskoillislaidalla on paksuhko valli, joka on noin 2 metriä leveä ja noin 0,8 metriä korkea.

Ampumahauta 3: Noin 3,5 metriä pitkä ja 0,8 metriä leveä ampumahauta sijaitsee noin 30 metriä edellisestä ampumahaudasta kaakkoon Saunaniemen johtavan polun varrella. Syvyydeltään se on noin 0,35 metriä. Suunnaltaan se on itäkaakko-länsiluode. Paksuhko valli pohjoiskoillispuolella. Se on noin 2,5 metriä leveä ja 0,7 metriä korkea. Polku kulkee ampumahaudan ja vallin välistä. On hieman tuhonnut ampumahautaa.

Ampumahauta 4: Sijaitsee noin 15 metriä ampumahauta 3:sta kaakkoon Saunaniemen johtavan polun varrella, sen lounaispuolella.. Pituudeltaan se on noin 2,4 metriä, leveys 0,8 ja syvyys 0,77 metriä. Se on kaakko-luode- suuntainen. Siinä on selkeät seinät ja koillispuolella suora valli leveydeltään noin 2,8 metriä ja korkeudeltaan 0,6 metriä. (x:3 652 075, y: 7 139 016)

Kuoppa 2: Sijaitsee ampumahauta 4:sta noin 50 metriä kaakkoon. Kooltaan se on 1,75x0,8 metriä ja syvyydeltään 0,35-0,5 metriä. Kuoppa on pitkulainen.

Kuoppa 3: sijaitsee Kuoppa 2:sta noin 1,5 metriä itäkaakkoon. Pituudeltaan se on 1,2 metriä ja leveydeltään 0,8-1 metriä. Syvyydeltään se on noin 0,3 metriä.

Kohteen rajaus

Kohde on aluemainen. Kohteeseen kuuluu myös erilliskohteet 159688 Hiekkalahti ampumahauta, 159369 Haapasärkkä puolustus rakennelma ja 159274 Syväniemi puolustusvalli

Tulkinta

Jatkosodan aikainen uolustusrakennelma

Lisätietoja

Marika Kieleväinen 19.6.2013

"Jatkosodan loppuvaiheissa kesällä 1944 Rajajääkäripataljoona 6 rakensi Iso-Palosen -Pikku-Palosen - Veräisen kannakselle noin puolijoukkueen tukikohdan, jossa on noin 50 metriä taisteluhautaa melko korkealla harjanteella Patosenjoen länsipuolella. Tukikohtaan on rakennettu myös muutama pikakivääripesäke, ja taisteluhautaan kiväärimiehen ampumapistokkeita." s. 18-19 A. Vuorenmaa 15.4.1944: Kuhmon alueen taisteluasemat ja linnoitteet. Museoviraston inventointiraportti II - maailmansodan puolustuslaitteet Kuhmon, Suomussalmen ja Kuusamon alueella. Museoviraston toimeksiannosta 1990.

Toimenpiteet
Tarkastukset

Tila: 3 Toteutettu Laji: 6 Suojeluarvojen tarkastus Tarkastusvuosi: 2013
 Tarkastuspvm: 19.6.2013 Tarkastaja: M. Kieleväinen
 Kuvaus: Ystävyyspuiston kulttuuriperintöinventointi 2013

**Viranomais-
rekisterinro:**
Kunto: 1 Hyvä

Arvotus: 8 Muu suojeluarvo

Olotila: 2 Ei käytössä

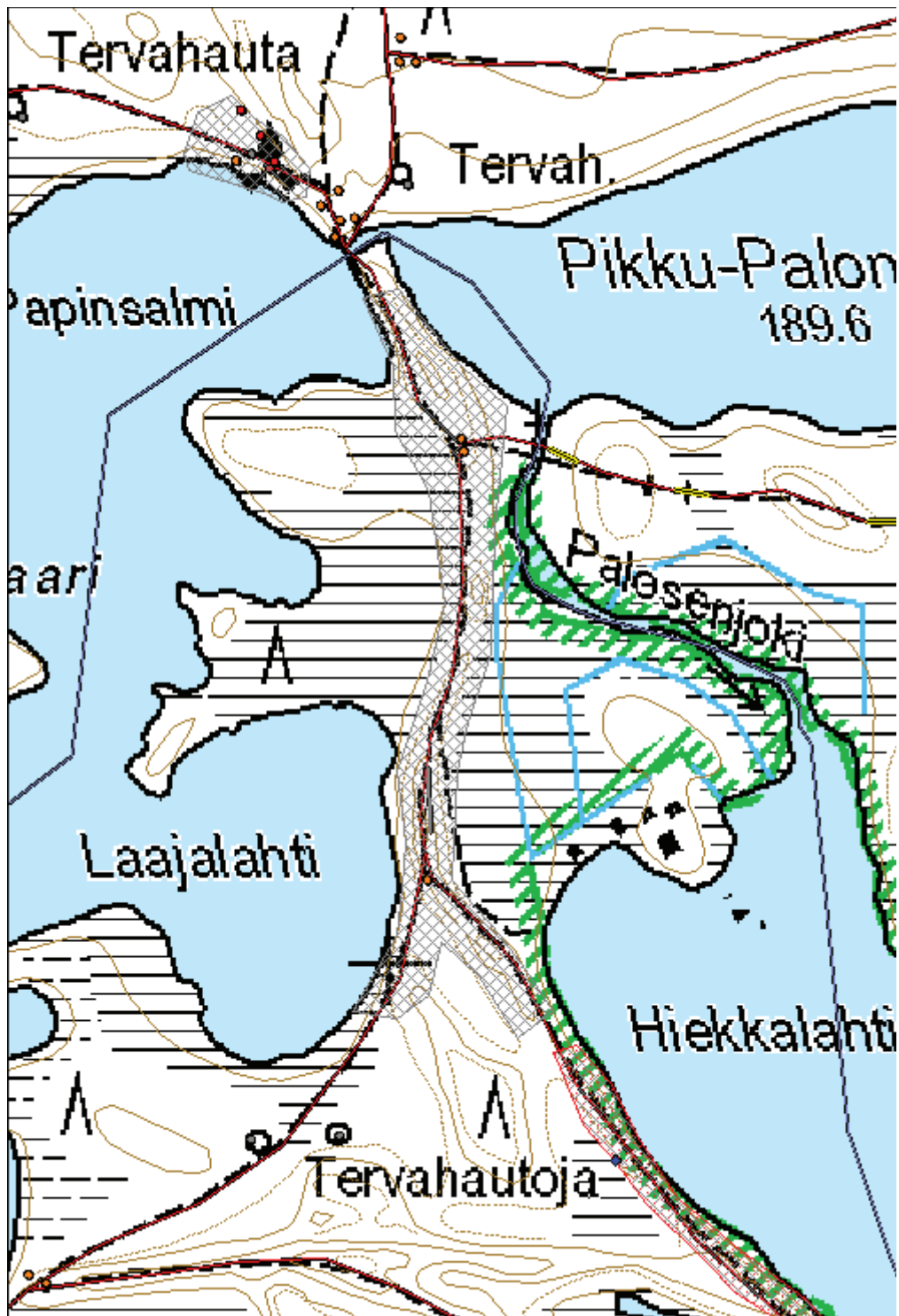
**Kohteen
suojelu:** 9 Muu suojeluarvo

Selitys:
Selitys:
**Ympäristön
suojelu:**

0 Ei määritelty

Selitys:

Kohdetyyppi:	5 Puolustusvarustukset	Copyright:	© Metsähallitus 2008 © Maanmittauslaitos 1/MML/08
Koordinaatit:	X 7139227, Y 3652048, Z 195	Mittakaava:	1:3863





Kuva 96: Kuvassa etualalla ampumahauta 4. Sen kohdalla kasvaa mänty. Ampumahauta 3 edempänä. Molemmat ovat polun oikealla puolella. Kuvattu kaakosta.



Kuva 97: Ampumahauta 2. Polku kulkee kuvass haudan vasemmalta puolelta. Kuvattu kaakosta.

**820 Ison-Palosen ja Maariansärkkien luonnonsuojelualue
(Ystävyyden puisto), Syväniemi puolustusvalli**

MH-tunnus: 159274

Kohdetyyppi:	5 Puolustusvarustukset	Haltija:	660 Pohjanmaan luontopalvelut
Ajoitus:	7118 Historiallinen aika	Ylläpitäjä:	660 Pohjanmaan luontopalvelut
Rakentamivuosi:	1944	Kunta:	290 Kuhmo
Lukumäärä:	1		

Koordinaattiselitys:		Geometria tuotettu:	4 Gps-mittaus, korjaamaton
Koordinaatit:	X 7138108, Y 3652491, Z 194	Löydöt:	

Taustatiedot

SutiGis:stä löytyy kaksi erillistä pistettä, jossa merkintä "puolustusvalli poteroineen".

Ympäristön kuvaus

Kohde sijaitsee Veräinen -järven niemessä, joka mainitaan Anu Vauramon raportissa Syväniemeksi. Niemellä kasvaa pääasiassa mäntyä, kuviolla on uudistuskypsää metsikköä. Kohteen molemmin puolin maasto on tasaista, mutta mättäistä. Kohteen itäpuolella on vanha mäkituvan paikka, jonka ympäristössä maasto on tasaisempaa.

Kohteen kuvaus

Puolustusvalli kulkee koillis-lounas-suuntaisesti lähes koko niemen poikki, ei kuitenkaan ihan rantaan asti. Se on noin 170 metriä pitkä ja 2-3 metriä korkea. Leveys vaihtelee 3-5 metriä. Puolustusvallin päällä on useita ampumapoteroita. Ne ovat keskimäärin 0,5 metriä syviä ja noin 1,5 metriä halkaisijaltaan. Muoto vaihtelee pyöreähköstä soikeaan.

Kohteen rajaus

Kohde on viivamainen.

Tulkinta

Puolustusvalli poteroineen. Kohde liittyy todennäköisesti Iso-Palosen ja Veräisen välisellä kannaksella oleviin puolustusvarustuksiin (Ks. lisätietoja.) Nämä kohteet sijaitsevat tästä noin kilometrin luoteeseen.

Lisätietoja

Marika Kieleväinen 11.6.2013

"Jatkosodan loppuvaiheissa kesällä 1944 Rajajääkäripataljoona 6 rakensi Iso-Palosen -Pikku-Palosen - Veräisen kannakselle noin puolijoukkueen tukikohdan, jossa on noin 50 metriä taisteluhautaa melko korkealla harjanteella Patosenjoen länsipuolella. Tukikohtaan on rakennettu myös muutama pikakivääripesäke, ja taisteluhautaan kiväärimiehen ampumapistokkeita." s. 18-19 A. Vuorenmaa 15.4.1944: Kuhmon alueen taisteluasemat ja linnoitukset. Museoviraston inventointiraportti II - maailmansodan puolustuslaitteet Kuhmon, Suomussalmen ja Kuusamon alueella. Museoviraston toimeksiannosta 1990.

Toimenpiteet

Tarkastukset

Tila: 3 Toteutettu Laji: 6 Suojeluarvojen tarkastus Tarkastusvuosi: 2013
 Tarkastuspvm: 11.6.2013 Tarkastaja: M. Kieleväinen
 Kuvaus: Ystävyyspuiston kulttuuriperintöinventointi 2013

Viranomais-
rekisterinro:
Kunto: 1 Hyvä

Arvotus: 8 Muu suojeluarvo

Olotila: 2 Ei käytössä

Kohteen
suojelu: 9 Muu suojeluarvo

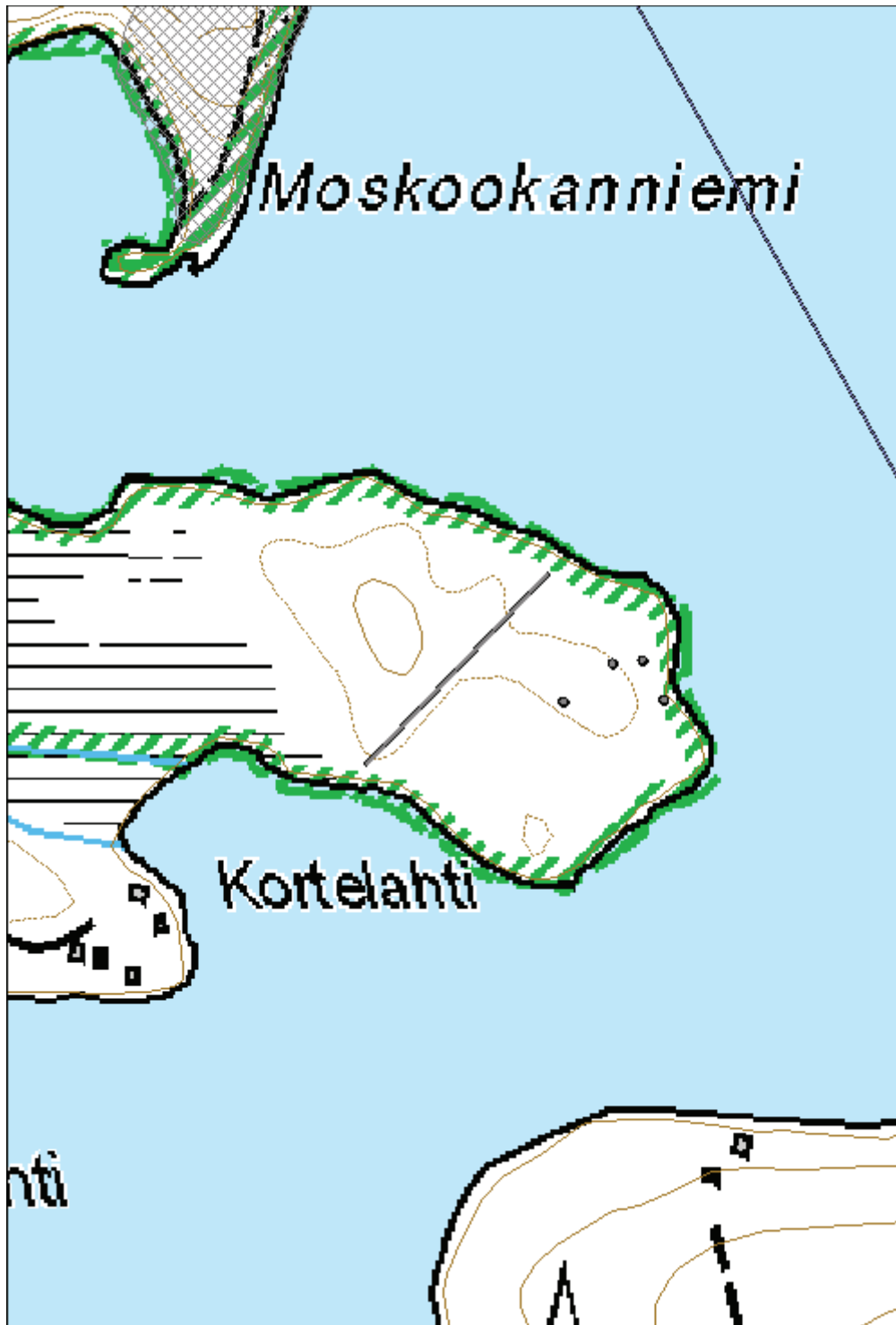
Selitys:
Selitys:
Ympäristön
suojelu:

0 Ei määritelty

Selitys:


Kuva 98: Kuvassa etuallalla huonosti erottuva ampumapotero. Kuvattu lännestä.

Kohdetyyppi:	5 Puolustusvarustukset	Copyright:	© <i>Metsähallitus 2008</i> © <i>Maanmittauslaitos 1/MML/08</i>
Koordinaatit:	X 7138108, Y 3652491, Z 194	Mittakaava:	1:3237



**820 Ison-Palosen ja Maariansärkkien luonnonsuojelualue
(Ystävyden puisto), Hiekkalahti ampumahauta**

MH-tunnus: 159688

Kohdetyyppi:	5 Puolustusvarustukset	Haltija:	800 Lapin luontopalvelut
Ajoitus:	7119 Toinen maailmansota	Ylläpitäjä:	660 Pohjanmaan luontopalvelut
Rakentamisvuosi:	1944	Kunta:	290 Kuhmo
Lukumäärä:	1		

Koordinaattiselitys:		Geometria tuotettu:	4 Gps-mittaus, korjaamaton
Koordinaatit:	X 7139121, Y 3652030, Z 195	Löydöt:	

Taustatiedot

Kuuluu pääkohteeseen 159669 Laajalahti puolustusrakennelma. Ville Laurila inventoinut tämän kohteen aikaisemmin.

Ympäristön kuvaus

Kohde on pohjois-etelä-suuntaisen hiekkaharjun päällä, joka sijaitsee Iso-Palosen ja Veräisen välissä. Kohteen länsipuolella on Iso-Palosen Laajalahti ja itäpuolella suomaista maastoa. Kuviolla kasvaa uudistuskypsää metsikköä, maasto on mäntyvaltaista kuivaa kangasta. Iso-Palosen retkeilyreitti kulkee myös harjun päältä ja ajoittain puolustusrakennelmien päältä.

Kohteen kuvaus

Kohde on noin 50 metriä pitkä. Ampumahauta on keskimäärin 1,5 metriä leveä ja noin 0,7-0,9 metriä syvä. Ampumahaudassa on erillisiä ampumasyvennyksiä 5 kappaletta. Molemmissa päissä yksi isompi (pohjoinen 1,7 x 1,5 metriä, etelä 1,9 x 2,5 metriä pyöreähkö). Keskellä on kolme pientä ampumasyvennystä noin metrin päässä toisistaan. Kaikki ovat noin metrin leveitä. Eteläpäässä ampumahauta kaartaa länteen ja menee harjun poikki. Polku kulkee tältä kohti ampumahaudan päältä.

Kohteen rajaus

Kohde on viivamainen

Tulkinta

Ampumahauta

Lisätietoja

Marika Kieleväinen 19.6.2013

"Jatkosodan loppuvaiheissa kesällä 1944 Rajajääkäripataljoona 6 rakensi Iso-Palosen -Pikku-Palosen -Veräisen kannakselle noin puolijoukkueen tukikohdan, jossa on noin 50 metriä taisteluhautaa melko korkealla harjanteella Patosenjoen länsipuolella. Tukikohtaan on rakennettu myös muutama pikakivääripesäke, ja taisteluhautaan kiväärimiehen ampumapistokkeita." s. 18-19 A. Vuorenmaa 15.4.1944: Kuhmon alueen taisteluasemat ja linnoitukset. Museoviraston inventointiraportti II -maailmansodan puolustuslaitteet Kuhmon, Suomussalmen ja Kuusamon alueella. Museoviraston toimeksiannosta 1990.

Toimenpiteet
Tarkastukset

Tila: 3 Toteutettu Laji: 6 Suojeluarvojen tarkastus Tarkastusvuosi: 2013
 Tarkastuspvm: 19.6.2013 Tarkastaja: M. Kieleväinen
 Kuvaus: Ystävydenpuiston kulttuuriperintöinventointi 2013

**Viranomais-
rekisterinro:**
Kunto: 1 Hyvä

Arvotus: 8 Muu suojeluarvo

Olotila: 2 Ei käytössä

**Kohteen
suojelu:** 9 Muu suojeluarvo

Selitys:
Selitys:
**Ympäristön
suojelu:**

0 Ei määritelty

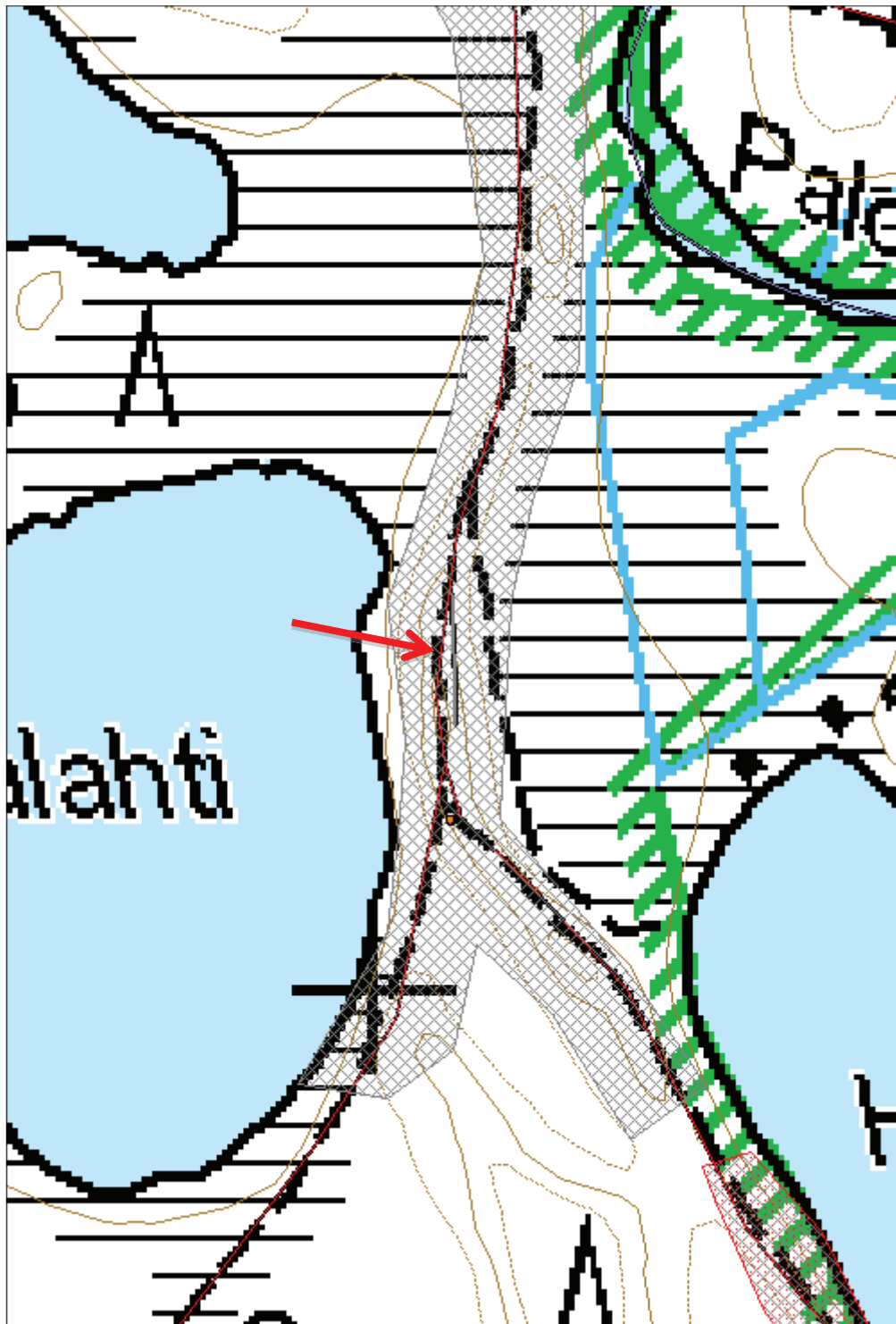
Selitys:


Kuva 99: Kuvassa vasemmalla kolme pientä rinnakkain olevaa ampumasyvennystä. Kuvattu etelästä.

Kuva 100: Alhaalla yleiskuvaa ampumahaudasta. Etualalla toinen isommista ampumasyvennyksistä. Kuvattu pohjoisesta.



Kohdetyyppi:	5 Puolustusvarustukset	Copyright:	© Metsähallitus 2008 © Maanmittauslaitos 1/MML/08
Koordinaatit:	X 7139121, Y 3652030, Z 195	Mittakaava:	1:1932



**820 Ison-Palosen ja Maariansärkkien luonnonsuojelualue
(Ystävyyden puisto), Haapasärkkä puolustus rakennelma**

MH-tunnus: 159369

Kohdetyyppi:	5 Puolustusvarustukset	Haltija:	660 Pohjanmaan luontopalvelut
Ajoitus:	7119 Toinen maailmansota	Ylläpitäjä:	660 Pohjanmaan luontopalvelut
Rakentamivuosi:	1944	Kunta:	290 Kuhmo
Lukumäärä:	1		

Koordinaattiselitys:		Geometria tuotettu:	4 Gps-mittaus, korjaamaton
Koordinaatit:	X 7138728, Y 3652311, Z 195	Löydöt:	

Taustatiedot

Kohde havaittiin inventoidessa, lisäksi kohde on mainittu muinaisjäännösrekisterissä kohteen 290010304 Hiekkalahti SW:n yhteydessä.

Ympäristön kuvaus

Kohde sijaitsee Veräinen-järven luoteiskulmassa olevan Hiekkalahden rannalla Hiekkasärkällä, Saunaniemestä luoteeseen järven ja suon välisellä kannaksella. Harjanne on pääosin hiekkaa. Kuviolla kasvaa varttunutta kasvatusmetsikköä. Kohde sijaitsee Hiekkalahti SW muinaisjäännösalueella, joka koostuu parista pyyntikuoppa kohteesta. Kohteesta luoteeseen on lisää jatkosodan aikaisia puolustusrakennelmia. Samoin etelässä Veräisen toisessa niemessä.

Kohteen kuvaus

Kuopalla on selkeät reunat ja se on neliömäinen, mutta hieman epäsäännöllinen. Kooltaan se on 1,2 x 2 metriä ja sen syvyys on noin 0,35 metriä. Koillislaidalla on hiukan valliä. Lounaisnurkassa on kulkuaukko. Pälle on kaatunut puu. Reunoilla kasvaa isohkoja mäntyjä.

Kohteen rajaus

Kohde on pistemäinen

Tulkinta

Jatkosodan aikainen puolustusrakennelma. Ks. Lisätietoja

Lisätietoja

Marika Kieleväinen 17.6.2013

"Jatkosodan loppuvaiheissa kesällä 1944 Rajajääkäripataljoona 6 rakensi Iso-Palosen-Pikku-Palosen-Veräisen kannakselle noin puolijoukkueen tukikohdan, jossa on noin 50 metriä taisteluhautaa melko korkealla harjanteella Patosenjoen länsipuolella. Tukikohtaan on rakennettu myös muutama pikakivääripesäke, ja taisteluhautaan kiväärimiehen ampumapistokkeita." s. 18-19 A. Vuorenmaa 15.4.1944: Kuhmon alueen taisteluasemat ja linnoitteet. Museoviraston inventointiraportti II - maailmansodan puolustuslaitteet Kuhmon, Suomussalmen ja Kuusamon alueella. Museoviraston toimeksiannosta 1990.

Toimenpiteet

Tarkastukset

Tila: 3 Toteutettu Laji: 6 Suojeluarvojen tarkastus Tarkastusvuosi: 2013
 Tarkastuspvm: 17.6.2013 Tarkastaja: M. Kieleväinen
 Kuvaus: Ystävyyspuiston kulttuuriperintöinventointi 2013

**Viranomais-
rekisterinro:**
Kunto: 1 Hyvä

Arvotus: 8 Muu suojeluarvo

Olotila: 2 Ei käytössä

**Kohteen
suojelu:** 9 Muu suojeluarvo

Selitys:
Selitys:
**Ympäristön
suojelu:**

0 Ei määritelty

Selitys:


Kuva 101: Kuvassa kuoppa ja sen vallit. Polku kulkee kuvan oikeassa reunassa. Kuvattu lännestä.

Kohdetyyppi:	5 Puolustusvarustukset	Copyright:	© <i>Metsähallitus</i> 2008 © <i>Maanmittauslaitos 1/MML/08</i>
Koordinaatit:	X 7138728, Y 3652311, Z 195	Mittakaava:	1:1618



**820 Ison-Palosen ja Maariansärkkien luonnonsuojelualue
(Ystävyyden puisto), Jäkäläsärkkä poterot**

MH-tunnus: 117567

Kohdetyyppi:	5 Puolustusvarustukset	Haltija:	660 Pohjanmaan luontopalvelut
Ajoitus:	7119 Toinen maailmansota	Ylläpitäjä:	660 Pohjanmaan luontopalvelut
Rakentamisvuosi:		Kunta:	290 Kuhmo
Lukumäärä:	2		

Koordinaattiselitys:		Geometria tuotettu:	4 Gps-mittaus, korjaamaton
Koordinaatit:	X 7139733, Y 3646094, Z 213	Löydöt:	

Taustatiedot

Kohde löytyy Reiskasta. Ville Laurila on inventoinut kohteen vuonna 2010.

Ympäristön kuvaus

Kohteet sijaitsevat moreenisen harjun päällä, jolla kasvaa vanhaa metsää. Harjulla kasvaa lähinnä mäntyä ja kuusta. Aluskasvillisuus on sammaleista varpukasvillisuutta. Harju kulkee kaakosta luoteeseen. Harjun luoteispäästä on otettu hiekkaa. Harjun päällä kulkee polku.

Kohteen kuvaus

Kohteet sijaitsevat harjulla kulkevan polun lounaispuolella noin 2-5 metrin päässä polusta. Potero 1 on kooltaan 1,5 x 1 metriä ja sen syvyys on noin 0,35 metriä. Kuoppa on selkeärajainen, matalahko, suorakulmaisen muotoinen ja sen päät ovat soikeat. Se sijaitsee noin 2 metriä polusta. Potero 2 sijaitsee noin 30 metriä potero 1:stä luoteeseen. Se on kooltaan noin 1,5 x 1 metriä ja se on noin 0,3 metriä syvä. Se on itä-kaakko luode-suuntainen. Kuopan eteläreuna on jyrkähkö ja pohjoisreuna loiva.

Kohteen rajaus

Kohde on pistemäinen.

Tulkinta
Lisätietoja

Marika Kieleväinen 25.6.2013

Toimenpiteet
Tarkastukset

Tila: 3 Toteutettu Laji: 6 Suojeluarvojen tarkastus Tarkastusvuosi: 2013
Tarkastuspvm: 6.6.2013 Tarkastaja: M. Kieleväinen
Kuvaus: Ystävyydenpuiston Kulttuuriperintöinventointi

Viranomais-

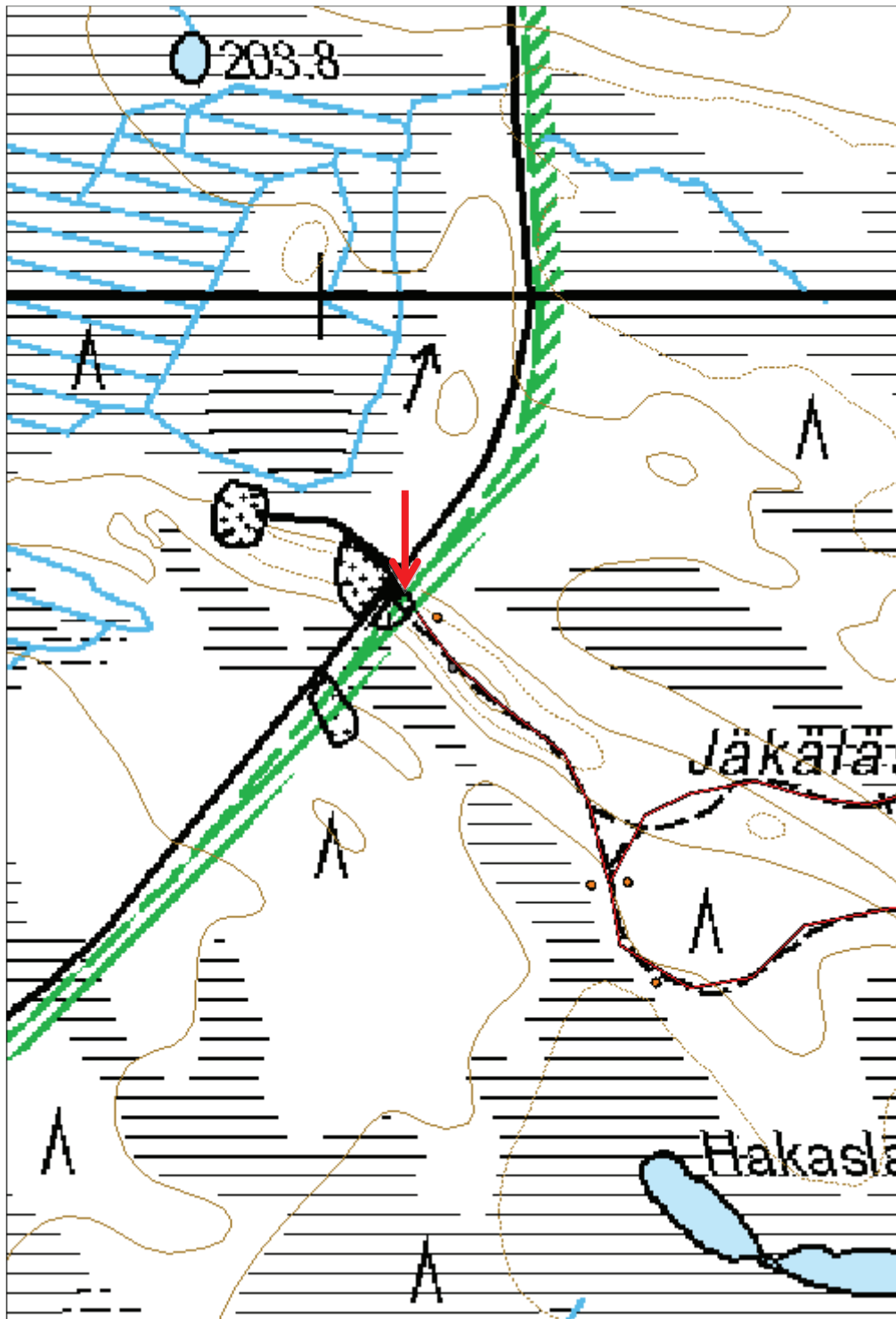
Kunto: 2 Keskinertainen

rekisterinro:		Olotila: 2 Ei käytössä
Arvotus:	8 Muu suojeuarvo	Kohteen suojeu: 9 Muu suojeuarvo
Selitys:		Selitys:
Ympäristön suojeu:	0 Ei määritelty	
Selitys:		



Kuva 102: Kuvassa potero 2. Kuopassa reppu. Kuvattu pohjoisesta.

Kohdetyyppi:	5 Puolustusvarustukset	Copyright:	© Metsähallitus 2008 © Maanmittauslaitos 1/MML/08
Koordinaatit:	X 7139733, Y 3646094, Z 213	Mittakaava:	1:3693



**820 Ison-Palosen ja Maariansärkkien luonnonsuojelualue
(Ystävyyden puisto), Rakennusniemi verkonkuivausteline**

MH-tunnus: 159729

Kohdetyyppi:	0 Ei määritelty	Haltija:	660 Pohjanmaan luontopalvelut
Ajoitus:	7116 Uusi aika	Ylläpitäjä:	660 Pohjanmaan luontopalvelut
Rakentamisvuosi:		Kunta:	290 Kuhmo
Lukumäärä:			

Koordinaattiselitys:		Geometria tuotettu:	4 Gps-mittaus, korjaamaton
Koordinaatit:	X 7138291, Y 3655268, Z 190	Löydöt:	

Taustatiedot

Kohde havaittiin inventoidessa.

Ympäristön kuvaus

Kohde sijaitsee Rakennusniemen pohjoispuolella Veräisen rannassa. Kohteelle johtaa polku Rakennuskankaiden läpi Kallioisista. Kuviolla kasvaa uudistuskypsää metsikköä kuivahkolla kankaalla.

Kohteen kuvaus

Kahden männyn välissä, joiden etäisyys toisistaan on 2,7 metriä, on poikkipuun jäänteet. Puut ovat lounas-koillinen-suuntaisesti. Molemmiin puolin puita ollut poikkipuut, nyt vain toisella puolella jäänteet näkyvissä. Poikkipuut kiinni rautanauiloilla, noin 1,6 metrin korkeudessa.

Kohteen rajausta

Kohde on pistemäinen

Tulkinta

Verkonkuivausteline

Lisätietoja

Marika Kieleväinen 27.6.2013

Toimenpiteet
Tarkastukset

 Tila: 3 Toteutettu Laji: 6 Suojeluarvojen tarkastus Tarkastusvuosi: 2013
 Tarkastuspvm: 27.6.2013 Tarkastaja: M. Kieleväinen
 Kuvaus: Ystävyydenpuiston kulttuuriperintöinventointi 2013

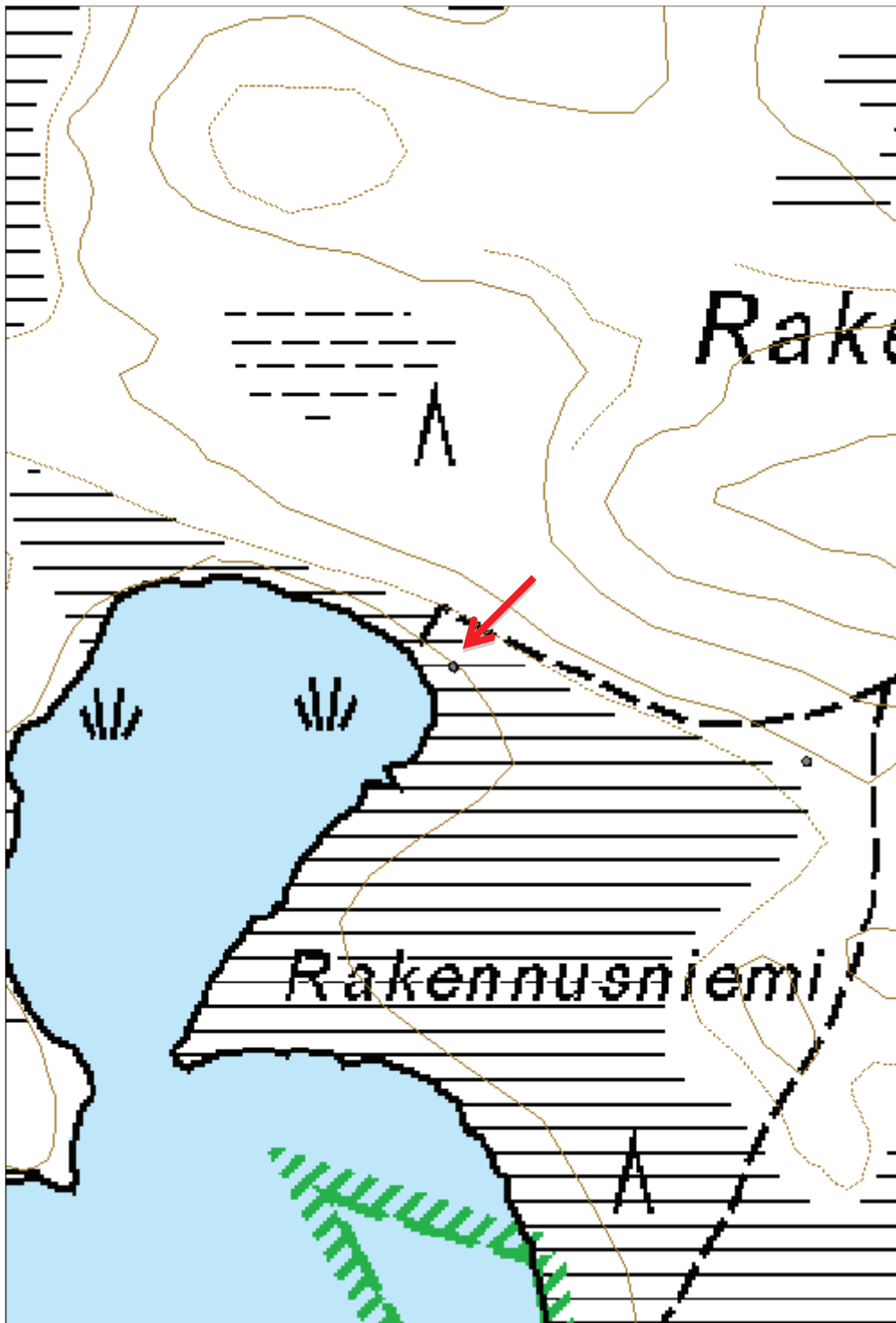
Viranomaisrekisterinro:	Kunto:	2 Keskinertainen
	Olotila:	2 Ei käytössä

Arvotus:	0 Ei määritelty	Kohteen suojelu:	0 Ei määritelty
Selitys:		Selitys:	
Ympäristön suojelu:	0 Ei määritelty		
Selitys:			



Kuva 103: Kuvassa verkonkuivaustelineen jäännökset kahdessa männyssä. Kuvattu etelälounaasta.

Kohdetyyppi:		Copyright:	© <i>Metsähallitus</i> 2008 © <i>Maanmittauslaitos 1/MML/08</i>
Koordinaatit:	X 7138291, Y 3655268, Z 190	Mittakaava:	1:2970



**820 Ison-Palosen ja Maariansärkkien luonnonsuojelualue
(Ystävyyden puisto), Säynäjälahti verkonkuivausteline**

MH-tunnus: 159699

Kohdetyyppi:	9 Valmistuspaikat/työpaikat	Haltija:	660 Pohjanmaan luontopalvelut
Ajoitus:	7116 Uusi aika	Ylläpitäjä:	660 Pohjanmaan luontopalvelut
Rakentamivuosi:		Kunta:	290 Kuhmo
Lukumäärä:	1		

Koordinaattiselitys:		Geometria tuotettu:	4 Gps-mittaus, korjaamaton
Koordinaatit:	X 7139554, Y 3651369, Z 190	Löydöt:	

Taustatiedot

Kohde havaittiin inventoidessa.

Ympäristön kuvaus

Kohde sijaitsee Iso-Palosen Säynäjälahden pohjoisrannalla, noin 295 metriä Säynäjäpurosta länteen ja 56 metriä Iso-Palosen retkeilypolulta etelään. Kuviolla kasvaa uudistuskypsää metsikköä kuivalla kankaalla.

Kohteen kuvaus

Kahden männyn välissä on poikkipuu. Puiden etäisyys toisistaan on 1,7 metriä. Poikkipuun pituus noin 2 metriä ja se on noin 1,6 metrin korkeudessa. Se on kiinnitetty oranssilla nailonnarulla ja rautanauhoilla. Poikkipuun päällä kasvaa jäkälää.

Kohteen rajausta

Kohde on pistemäinen

Tulkinta

Verkonkuivausteline. Ei kovin vanha, koska ei ole alkanut kasvaa puun sisään. Paikalla ollut myös veneensäilytyspaikka.

Lisätietoja

Marika Kieleväinen 24.6.2013

Toimenpiteet
Tarkastukset

Tila: 3 Toteutettu Laji: 6 Suojeluarvojen tarkastus Tarkastusvuosi: 2013
Tarkastuspvm: 24.6.2013 Tarkastaja: M. Kieleväinen
Kuvaus: Ystävyydenpuiston kulttuuriperintöinventointi 2013

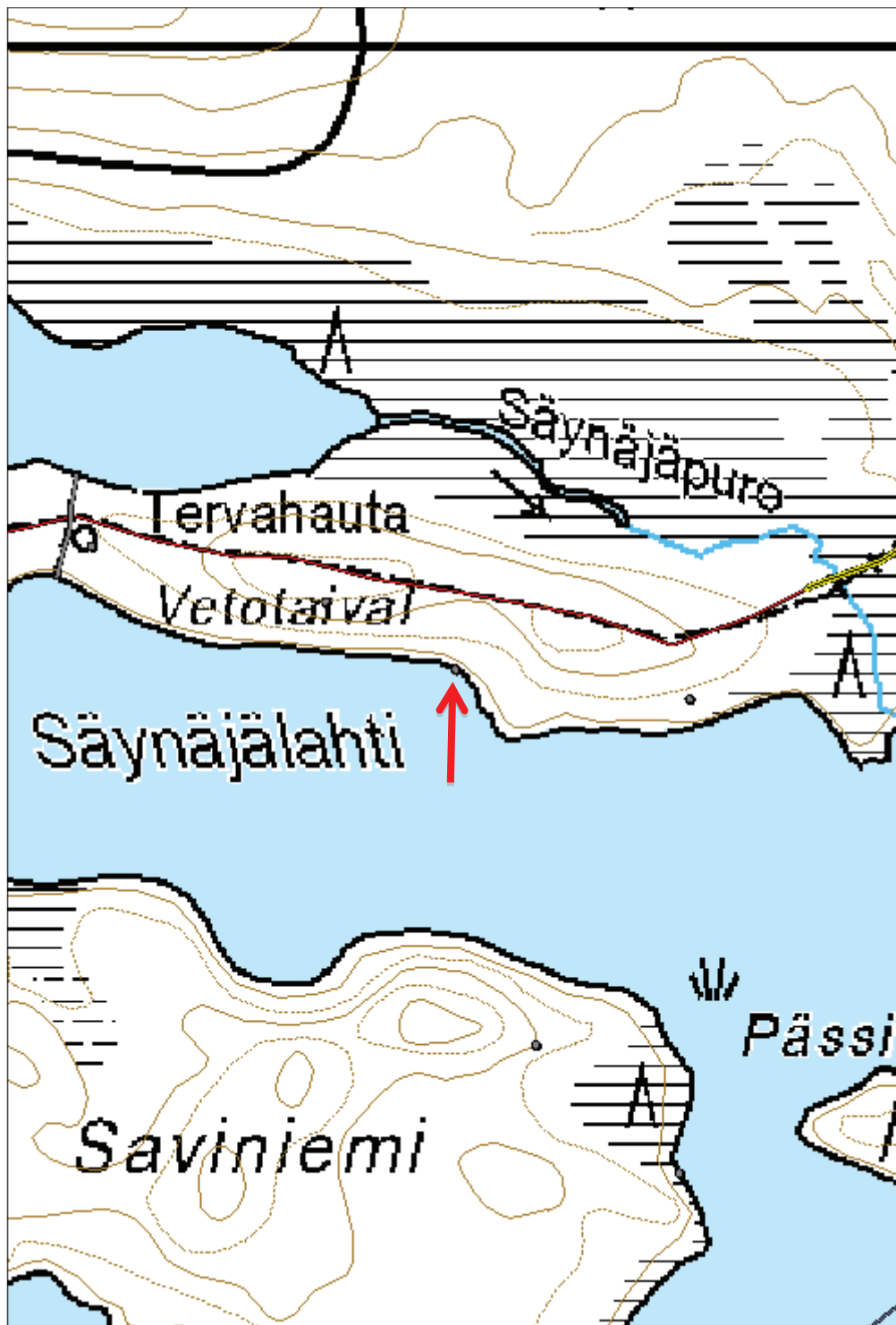
Viranomaisrekisterinro:	Kunto:	1 Hyvä
	Olotila:	2 Ei käytössä

Arvotus:	99 Ei suojeluarvoa	Kohteen suojelu:	99 Ei suojeluarvoa
Selitys:		Selitys:	
Ympäristön suojelu:	0 Ei määritelty		
Selitys:			



Kuva 104: Verkonkuivausteline kuvattuna kaakosta. Iso-Palosen ranta jää kuvassa vasemmalle.

Kohdetyyppi:	9 Valmistuspaikat/työpaikat	Copyright:	© Metsähallitus 2008 © Maanmittauslaitos 1/MML/08
Koordinaatit:	X 7139554, Y 3651369, Z 190	Mittakaava:	1:3702



**820 Ison-Palosen ja Maariansärkkien luonnonsuojelualue
(Ystävyyden puisto), Saviniemi verkonkuivausteline**
MH-tunnus: 159702

Kohdetyyppi:	9 Valmistuspaikat/työpaikat	Haltija:	660 Pohjanmaan luontopalvelut
Ajoitus:	7116 Uusi aika	Ylläpitäjä:	660 Pohjanmaan luontopalvelut
Rakentamivuosi:		Kunta:	290 Kuhmo
Lukumäärä:	1		

Koordinaattiselitys:		Geometria tuotettu:	4 Gps-mittaus, korjaamaton
Koordinaatit:	X 7139194, Y 3651529, Z 190	Löydöt:	

Taustatiedot

Kohde havaittiin inventoitaessa.

Ympäristön kuvaus

Kohde sijaitsee Saviniemen itäkärjessä, aivan rannantuntumassa Pässinsaarta vastapäätä. Kuviolla kasvaa nuorta kasvatusmetsikköä kuivahkolla kankaalla.

Kohteen kuvaus

Kahden männyn välissä on ollut poikkipuu. Poikkipuu on katkennut. Molemmissa männnyissä on jäljellä tyngät, jotka ovat osittain kasvaneet puiden sisään. Ne on kiinnitetty rautanauloilla, jotka ruostuneet. Molemmissa puissa on samalla korkeudella, mutta toisella puolella, näkyvissä edellisen poikkipuun jäljet. Näkyvillä on ruostuneet rautanaulat ja sisäänkasvaneen poikkipuun jäänteet. Puiden väli on 3,3 metriä. Poikkipuu on ollut 1,6 metrin korkeudessa.

Kohteen rajaus

Kohde on pistemäinen.

Tulkinta

Verkonkuivausteline

Lisätietoja

Marika Kieleväinen 24.6.2013

Toimenpiteet
Tarkastukset

Tila: 3 Toteutettu Laji: 6 Suojeluarvojen tarkastus Tarkastusvuosi: 2013
 Tarkastuspvm: 24.6.2013 Tarkastaja: M. Kieleväinen
 Kuvaus: Ystävyydenpuiston kulttuuriperintöinventointi 2013

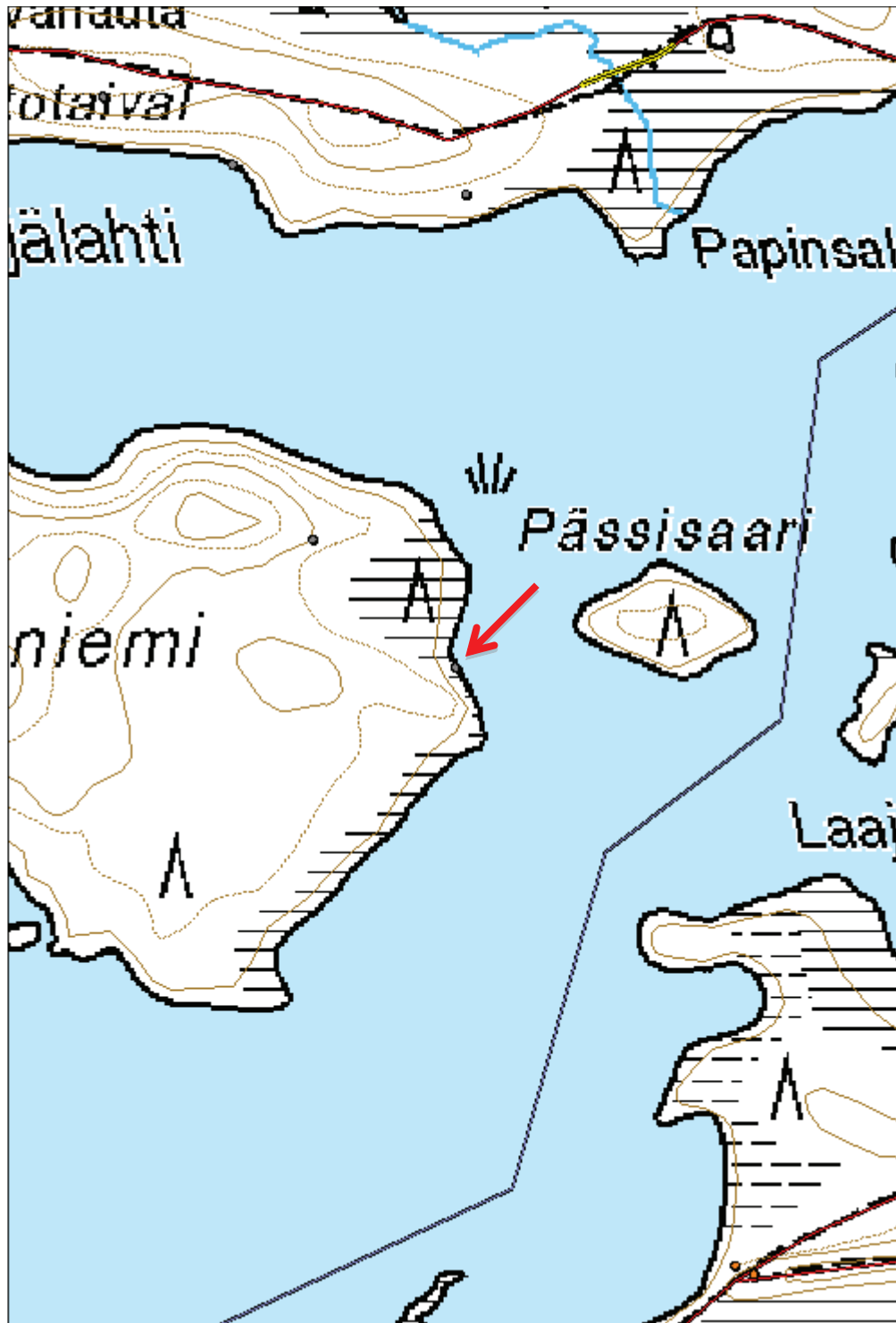
Viranomaisrekisterinro:	Kunto:	2 Keskinertainen
--------------------------------	---------------	------------------

Arvotus:	8 Muu suojeluarvo	Olotila:	2 Ei käytössä
Selitys:		Kohteen suojelu:	99 Ei suojeluarvoa
Selitys:		Selitys:	
Ympäristön suojelu:	0 Ei määritelty		
Selitys:			



Kuva 105: Kahdessa männyssä kiinni verkonkuivaustelineen jäännökset. Kuvattu idästä.

Kohdetyyppi:	9 Valmistuspaikat/työpaikat	Copyright:	© Metsähallitus 2008 © Maanmittauslaitos 1/MML/08
Koordinaatit:	X 7139194, Y 3651529, Z 190	Mittakaava:	1:3702



**820 Ison-Palosen ja Maariansärkkien luonnonsuojelualue
(Ystävyyden puisto), Iso-Palonen N verkonkuivausteline**
MH-tunnus: 159711

Kohdetyyppi:	9 Valmistuspaikat/työpaikat	Haltija:	660 Pohjanmaan luontopalvelut
Ajoitus:	7116 Uusi aika	Ylläpitäjä:	660 Pohjanmaan luontopalvelut
Rakentamivuosi:		Kunta:	290 Kuhmo
Lukumäärä:	1		

Koordinaattiselitys:		Geometria tuotettu:	4 Gps-mittaus, korjaamaton
Koordinaatit:	X 7139025, Y 3650646, Z 190	Löydöt:	

Taustatiedot

Kohde havaittiin inventoitaessa.

Ympäristön kuvaus

Kohde sijaitsee Iso-Palosen pohjoisrannalla soiden ympäröimällä kuivalla kankaalla, jolla kasvaa uudistuskypsää metsikköä. Kohde on Häikänsaaresta katsottuna noin 565 metriä itäkoilliseen.

Kohteen kuvaus

Kaksi poikkipuuta männyn vastakkaisilla puolilla kiinni noin 1,7 metrin korkeudessa. Poikkipuiden pituus on noin 1,8 metriä. ne ovat olleet kiinni viereisessä toisessa männyssä, mutta katkenneet. Rautanauhoilla kiinni. Nailonnarua myös kiinni poikkipuissa.

Kohteen raja

Kohde on pistemäinen.

Tulkinta

Verkonkuivausteline. Ei kovin vanha, ei ole alkanut kasvaa puun sisään.

Lisätietoja

Marika Kieleväinen 24.6.2013

Toimenpiteet
Tarkastukset

Tila: 3 Toteutettu Laji: 6 Suojeluarvojen tarkastus Tarkastusvuosi: 2013
 Tarkastuspvm: 24.6.2013 Tarkastaja: M. Kieleväinen
 Kuvaus: Ystävyydenpuiston kulttuuriperintöinventointi 2013

Viranomaisrekisterinro:	Kunto:	2 Keskinertainen
	Olotila:	2 Ei käytössä

Arvotus:	99 Ei suojeluarvoa	Kohteen suojelu:	99 Ei suojeluarvoa
Selitys:		Selitys:	
Ympäristön suojelu:	0 Ei määritelty		
Selitys:			



Kuva 106: Kuvassa verkonkuivaustelineen jäänteet. Kuvattu lännestä.

Kohdetyyppi:	9 Valmistuspaikat/työpaikat	Copyright:	© Metsähallitus 2008 © Maanmittauslaitos 1/MML/08
Koordinaatit:	X 7139025, Y 3650646, Z 190	Mittakaava:	1:5940



**820 Ison-Palosen ja Maariansärkkien luonnonsuojelualue
(Ystävyyden puisto), Kortelahti verkonkuivausteline**

MH-tunnus: 158783

Kohdetyyppi:	9 Valmistuspaikat/työpaikat	Haltija:	660 Pohjanmaan luontopalvelut
Ajoitus:	7116 Uusi aika	Ylläpitäjä:	660 Pohjanmaan luontopalvelut
Rakentamivuosi:		Kunta:	290 Kuhmo
Lukumäärä:	1		

Koordinaattiselitys:		Geometria tuotettu:	4 Gps-mittaus, korjaamaton
Koordinaatit:	X 7138089, Y 3652620, Z 191	Löydöt:	

Taustatiedot

Kohde löytyi inventoidessa.

Ympäristön kuvaus

Kohde sijaitsee Veräinen-järveen työntyvän nimettömän niemen kärjessä lähellä rantaa, joka sijaitsee Kortelahden ja Hautalahden välissä. Anu Vauramon raportissa Ystävyyden puistoa arkistoista etsimässä niemestä käytetään nimeä Syväniemi. Kuviolla kasvaa uudistuskypsää metsikköä.

Kohteen kuvaus

Kahden männyn välissä on poikkipuu noin 1,5 metrin korkeudessa, joka on noin 2 metriä pitkä. Toisessa päässä, joka ei ole enää kiinni, roikkuu naru. Toinen pää on vielä kiinni männynsä ja se on kasvanut osittain puun sisään.

Kohteen rajausta

Kohde on pistemäinen.

Tulkinta

Verkonkuivausteline. Kalastukseen liittyvä kohde.

Lisätietoja

Marika Kieleväinen 11.6.2013

Toimenpiteet
Tarkastukset

Tila: 3 Toteutettu Laji: 6 Suojeluarvojen tarkastus Tarkastusvuosi: 2013
 Tarkastuspvm: 11.6.2013 Tarkastaja: M. Kieleväinen
 Kuvaus: Ystävyydenpuiston kulttuuriperintöinventointi 2013

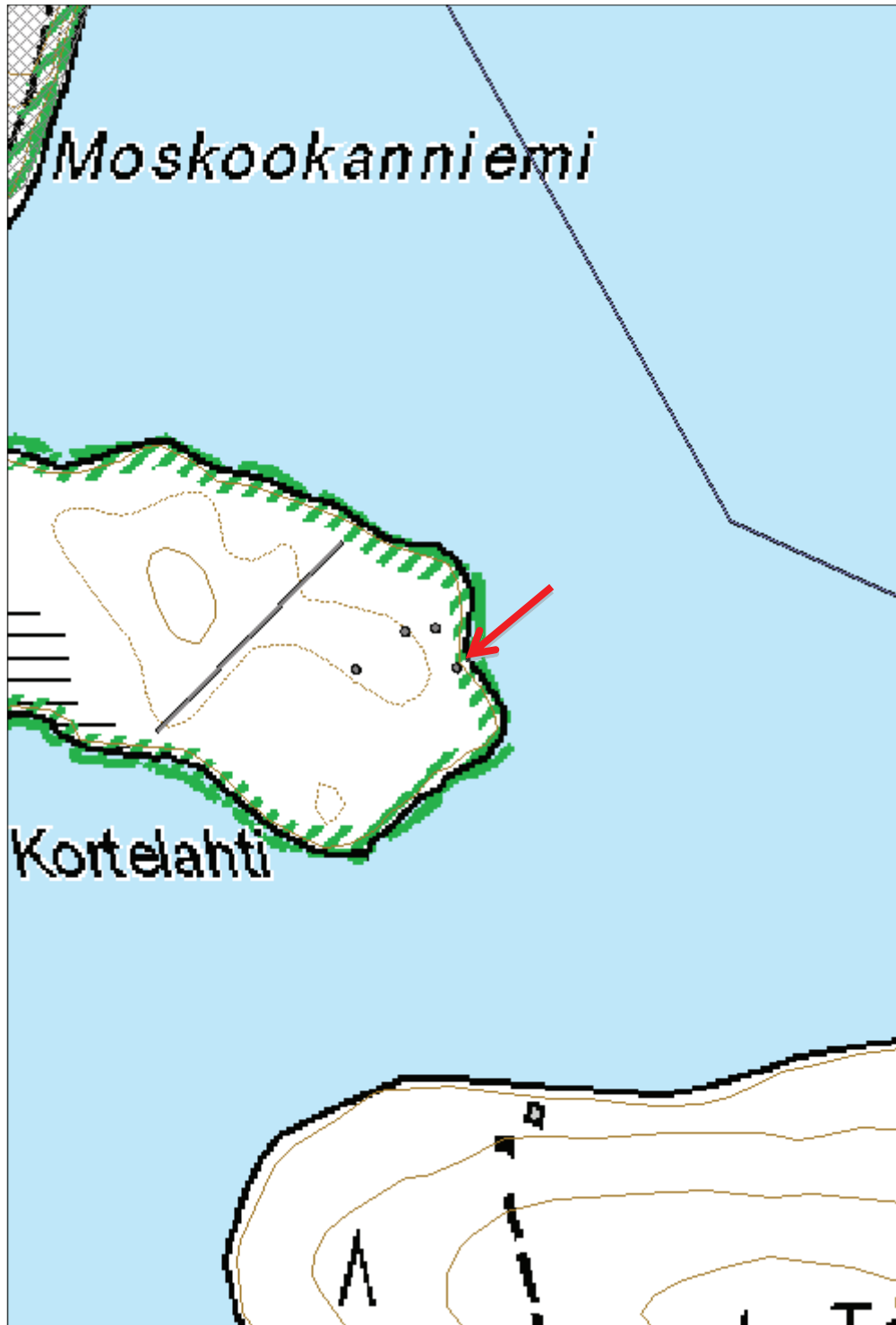
Viranomaisrekisterinro:	Kunto:	2 Keskinertainen
	Olotila:	2 Ei käytössä

Arvotus:	8 Muu suojeluarvo	Kohteen suojelu:	9 Muu suojeluarvo
Selitys:		Selitys:	
Ympäristön suojelu:	0 Ei määritelty		
Selitys:			



Kuva 107: Kuvassa verkonkuivausteline. Kuvattu lännestä

Kohdetyyppi:	9 Valmistuspaikat/työpaikat	Copyright:	© Metsähallitus 2008 © Maanmittauslaitos 1/MML/08
Koordinaatit:	X 7138089, Y 3652620, Z 191	Mittakaava:	1:3237



**820 Ison-Palosen ja Maariansärkkien luonnonsuojelualue
(Ystävyyden puisto), Iso-Palonen S verkonkuivausteline**
MH-tunnus: 158741

Kohdetyyppi:	9 Valmistuspaikat/työpaikat	Haltija:	660 Pohjanmaan luontopalvelut
Ajoitus:	7116 Uusi aika	Ylläpitäjä:	660 Pohjanmaan luontopalvelut
Rakentamisvuosi:		Kunta:	290 Kuhmo
Lukumäärä:	1		

Koordinaattiselitys:		Geometria tuotettu:	4 Gps-mittaus, korjaamaton
Koordinaatit:	X 7138608, Y 3650211, Z 190	Löydöt:	

Taustatiedot

Kohde havaittiin inventoidessa.

Ympäristön kuvaus

Kohde sijaitsee aivan Iso-Palosen etelärannassa, Rapalammesta laskevasta purosta noin 150 metriä itäkoilliseen. Verkonkuivaustelineen eteläpuolella on tervahauta.

Kohteen kuvaus

Kahden männyn väliin on kiinnitetty naruilla poikkipuun, joka on noin 2,5 metriä pitkä. Se on sidottu molemmista päistä sinisellä narulla. Poikkipuun korkeus on länsipäästä 1,7 metriä ja itäpäästä 1,2 metriä. Naru on lähes irronnut itäpäästä. Maassa makaa irronnut poikkipuun. Läheisessä männyssä on ruosteinen naula.

Kohteen rajaus

Kohde on pistemäinen.

Tulkinta

Verkonkuivausteline.

Lisätietoja

Marika Kieleväinen 11.6.2013

Toimenpiteet
Tarkastukset

Tila: 3 Toteutettu Laji: 6 Suojeluarvojen tarkastus Tarkastusvuosi: 2013
Tarkastuspvm: 11.6.2013 Tarkastaja: M. Kieleväinen
Kuvaus: Ystävyydenpuiston kulttuuriperintöinventointi 2013

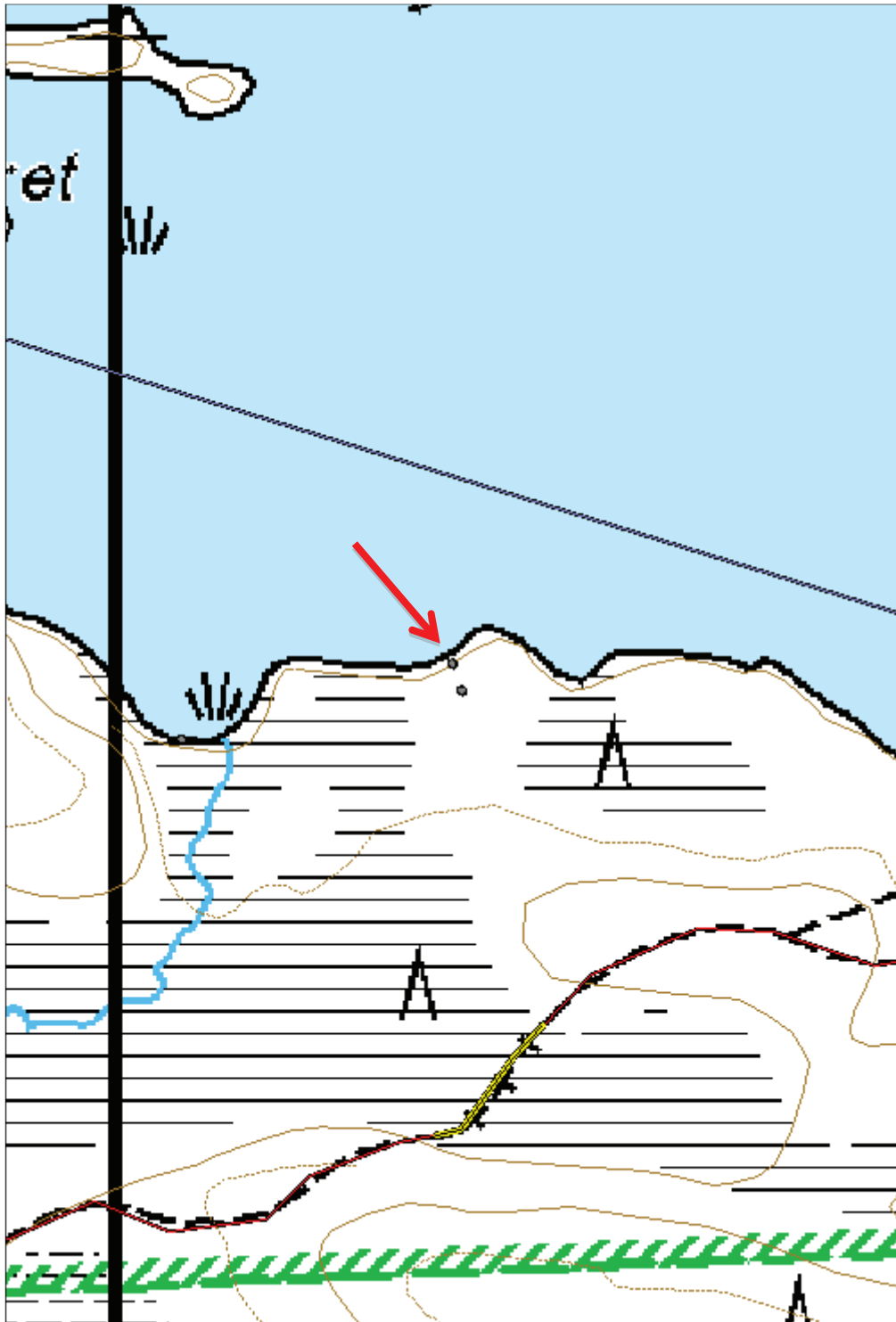
Viranomaisrekisterinro:	Kunto:	2 Keskinertainen
	Olotila:	2 Ei käytössä

Arvotus:	8 Muu suojeluarvo	Kohteen suojelu:	9 Muu suojeluarvo
Selitys:		Selitys:	
Ympäristön suojelu:	0 Ei määritelty		
Selitys:			



Kuva 108: Kuvassa verkonkuivausteline. Kuvattu pohjoisesta Iso-Palosen rannalta.

Kohdetyyppi:	9 Valmistuspaikat/työpaikat	Copyright:	© Metsähallitus 2008 © Maanmittauslaitos 1/MML/08
Koordinaatit:	X 7138608, Y 3650211, Z 190	Mittakaava:	1:3237



Kuudenvirstanvaara rajamerkki

MH-tunnus: 160197

Kohdetyyppi:	17 Kivi- ja maarakenteet	Haltija:	660 Pohjanmaan luontopalvelut
Ajoitus:	7118 Historiallinen aika	Ylläpitäjä:	660 Pohjanmaan luontopalvelut
Rakentamisvuosi:		Kunta:	0
Lukumäärä:	1		

Koordinaattiselitys:		Geometria tuotettu:	4 Gps-mittaus, korjaamaton
Koordinaatit:	X 7137703, Y 3663107, Z 240	Löydöt:	

Taustatiedot

Kohde on merkitty peruskarttaan neliönä

Ympäristön kuvaus

Kohde sijaitsee Venäjän ja Suomen välisellä raja-aukolla, Kuudenvirstanvaaran pohjoisosassa. Kohteesta lounaaseen on rajavartioston tähystystorni.

Kohteen kuvaus

Ladottu soikean muotoinen kivikasa on Venäjän ja Suomen rajalinjan keskellä. Se on arviolta noin 2 metriä pitkä ja keskeltä noin 1,2 metriä leveä. Korkeus on noin 0,7 metriä. Keskellä on silmäkivi, jossa lukee SUOMI ja kyljessä on numero 678.

Kohteen rajaus

Kohde on pistemäinen

Tulkinta

Suomen ja Venäjän välisen rajan merkki.

Lisätietoja

Marika Kieleväinen 5.8.2013

Toimenpiteet
Tarkastukset

Tila: 3 Toteutettu Laji: 6 Suojeluarvojen tarkastus Tarkastusvuosi: 2013
 Tarkastuspvm: 5.8.2013 Tarkastaja: M. Kieleväinen
 Kuvaus: Ystävydenpuiston kulttuuriperintöinventointi 2013

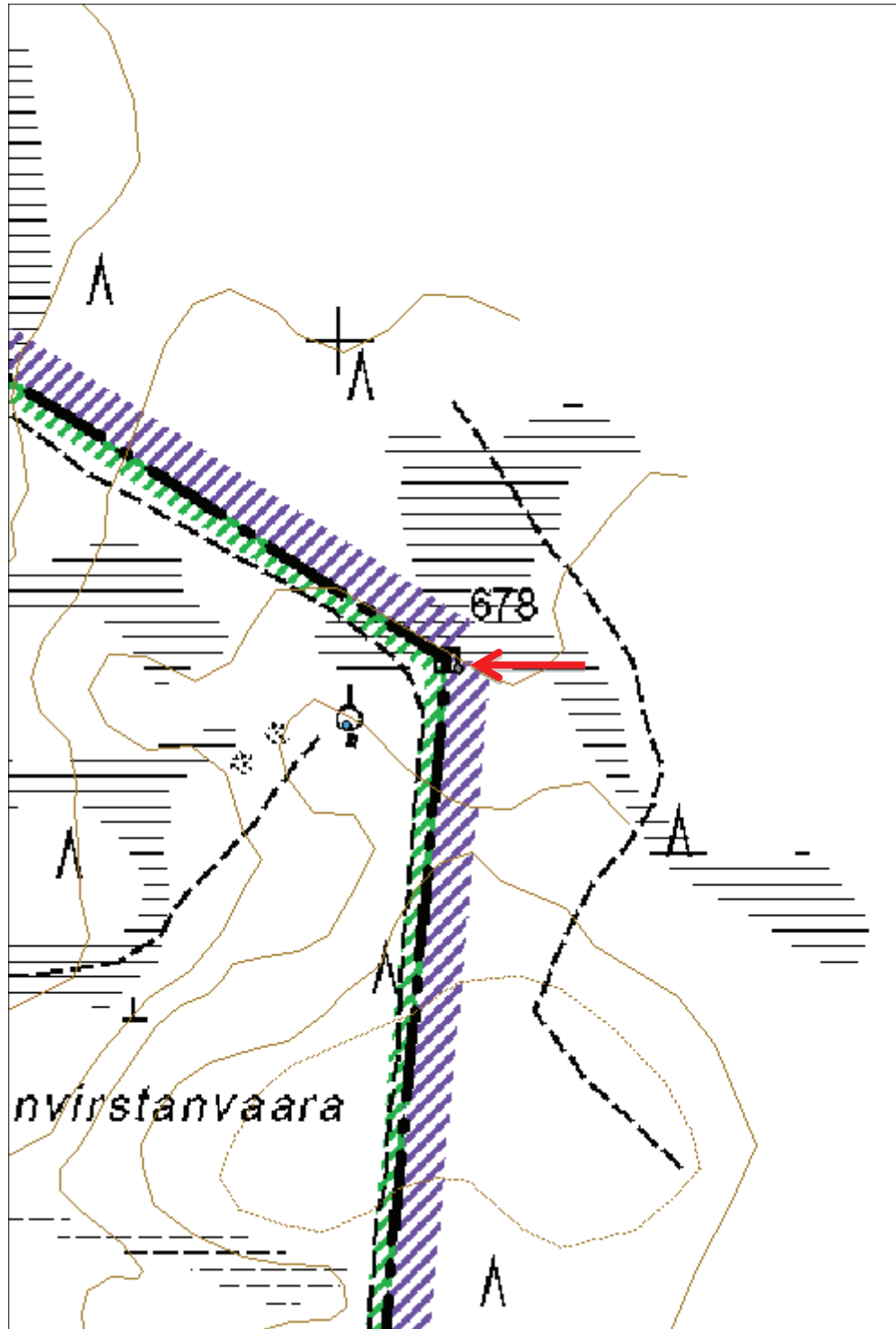
Viranomaisrekisterinro:		Kunto:	1 Hyvä
		Olotila:	2 Ei käytössä
Arvotus:	8 Muu suojeluarvo	Kohteen	9 Muu suojeluarvo

Selitys:	suojelu:
	Selitys:
Ympäristön suojelu:	0 Ei määritelty
Selitys:	



Kuva 109: Rajamerkki Suomen ja Venäjän rajalla. Keskellä silmäkivi, jossa teksti SUOMI ja kyljessä pyykkinumero 678. Kuvattu etelälounaasta.

Kohdetyyppi:	17 Kivi- ja maarakenteet	Copyright:	© <i>Metsähallitus</i> 2008 © <i>Maanmittauslaitos 1/MML/08</i>
Koordinaatit:	X 7137703, Y 3663107, Z 240	Mittakaava:	1:4712



**820 Ison-Palosen ja Maariansärkkien luonnonsuojelualue
(Ystävyyden puisto), Riihilampi rajamerkki**

MH-tunnus: 160195

Kohdetyyppi:	17 Kivi- ja maarakenteet	Haltija:	660 Pohjanmaan luontopalvelut
Ajoitus:	7116 Uusi aika	Ylläpitäjä:	660 Pohjanmaan luontopalvelut
Rakentamisvuosi:		Kunta:	290 Kuhmo
Lukumäärä:	1		

Koordinaattiselitys:		Geometria tuotettu:	4 Gps-mittaus, korjaamaton
Koordinaatit:	X 7135652, Y 3662909, Z 219	Löydöt:	

Taustatiedot

Kohde on merkitty peruskarttaan neliönä.

Ympäristön kuvaus

Kohde sijaitsee Suomen ja Venäjän rajalla olevan Riihilammen eteläpuolella keskellä rajalinjaa.

Kohteen kuvaus

Venäjän ja Suomen rajalinjan keskellä on suorakaiteen muotoinen kivilatomus, jonka koko on arviolta 1,6x1,2 metriä ja noin 0,7 metriä korkea. Se on ladottu luonnonkivistä. Kivien päällä kasvaa hieman punaista sammalta. Keskellä kivilatomusta on silmäkivi, johon on kaiverrettu teksti SUOMI. Se on myöhemmin värjätty valkoisella.

Kohteen rajaus

Kohde on pistemäinen.

Tulkinta

Venäjän ja Suomen välisen rajan merkki.

Lisätietoja

Marika Kieleväinen 5.8.2013

Toimenpiteet
Tarkastukset

Tila: 3 Toteutettu Laji: 6 Suojeluarvojen tarkastus Tarkastusvuosi: 2013
 Tarkastuspvm: 5.8.2013 Tarkastaja: M. Kieleväinen
 Kuvaus: Ystävyydenpuiston kulttuuriperintöinventointi 2013

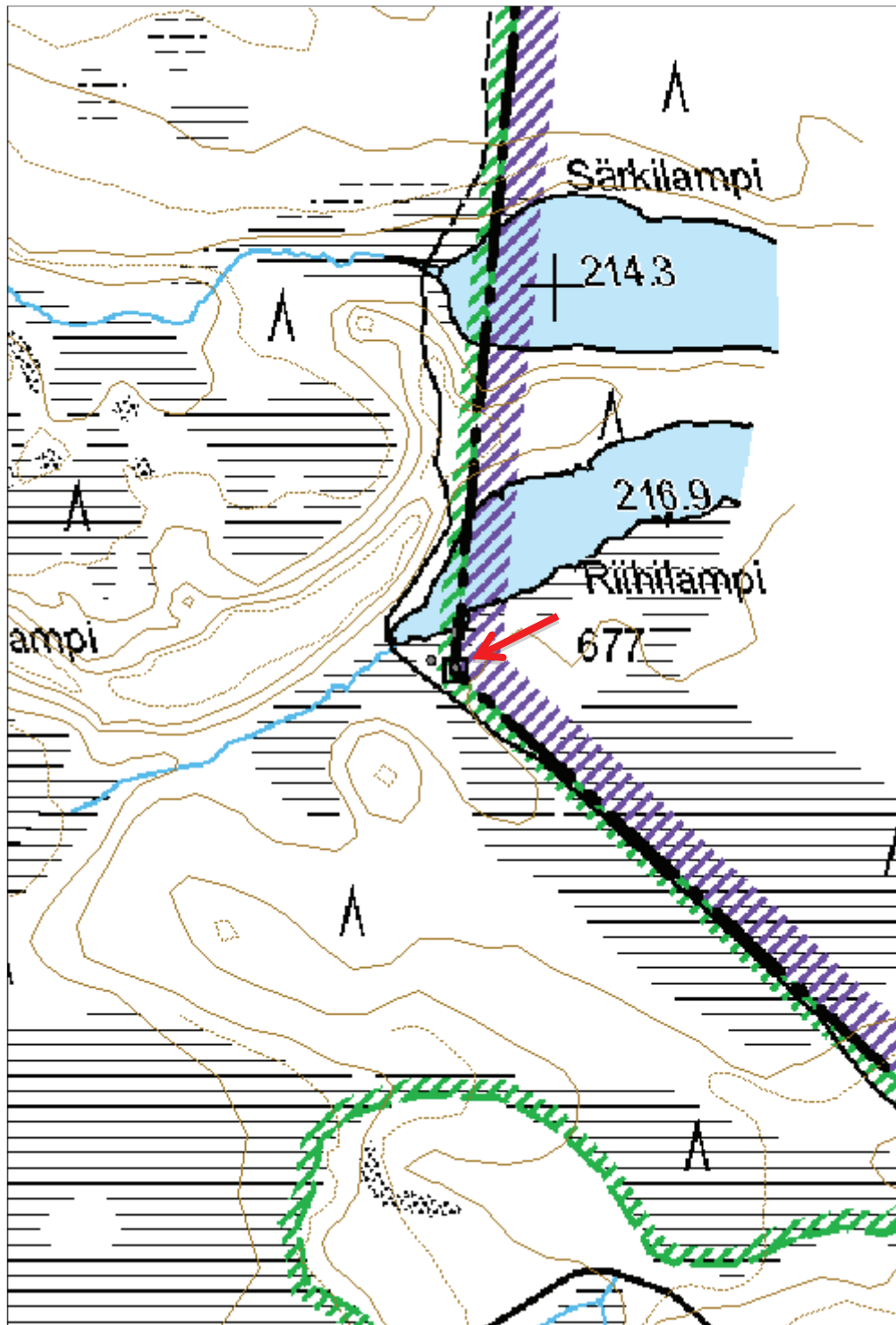
Viranomaisrekisterinro:		Kunto:	1 Hyvä
		Olotila:	2 Ei käytössä
Arvotus:	8 Muu suojeluarvo	Kohteen	9 Muu suojeluarvo

Selitys:	suojelu:
	Selitys:
Ympäristön suojelu:	0 Ei määritelty
Selitys:	



Kuva 110: Suomen ja Venäjän rajalla oleva rajamerkki. Keskellä silmäkivi, jossa teksti Suomi. Kuvattu lännestä.

Kohdetyyppi:	17 Kivi- ja maarakenteet	Copyright:	© Metsähallitus 2008 © Maanmittauslaitos 1/MML/08
Koordinaatit:	X 7135652, Y 3662909, Z 219	Mittakaava:	1:4712



**820 Ison-Palosen ja Maariansärkkien luonnonsuojelualue
(Ystävyyden puisto), Oikunlampi kuoppa jäännös**
MH-tunnus: 158589

Kohdetyyppi:	10 Valmistuspaikat/työpaikat?	Haltija:	660 Pohjanmaan luontopalvelut
Ajoitus:	7199 Ajoitus epäselvä	Ylläpitäjä:	660 Pohjanmaan luontopalvelut
Rakentamisvuosi:		Kunta:	290 Kuhmo
Lukumäärä:	1		

Koordinaattiselitys:		Geometria tuotettu:	4 Gps-mittaus, korjaamaton
Koordinaatit:	X 7139227, Y 3647517, Z 198	Löydöt:	

Taustatiedot

Kohde löytyi inventoidessa.

Ympäristön kuvaus

Kohde sijaitsee kuivan, mäntyisen moreeniharjanteen päädyssä, sen lounaisrinteellä. Harjanne on länsiluode-itäkaakko suuntainen. Oikunlampi sijaitsee kohteesta noin 75 metriä länsilounaaseen. Kuviolla kasvaa vanhaa metsää. Aluskasvillisuutena on mustikkaa. Lähistöllä noin sadan metrin säteellä on pari muuta kuoppajäännöstä, mutta ne vaikuttivat enemmän tuulenskaadoilta.

Kohteen kuvaus

Kuoppa on kooltaan 1,8x1,7 metriä ja sen syvyys on 0,6 metriä. Se on suppilomainen ja pyöreähkö.

Kohteen raja

Kohde on pistemäinen.

Tulkinta

Kohde vaikuttaa ihmisen tekemältä. Kyseessä voisi olla peurakuoppa/lapinhauta.

Lisätietoja

Marika Kieleväinen 2013

Toimenpiteet
Tarkastukset

Tila: 3 Toteutettu Laji: 6 Suojeluarvojen tarkastus Tarkastusvuosi: 2013
 Tarkastuspvm: 7.6.2013 Tarkastaja: M. Kieleväinen
 Kuvaus: Ystävyydenpuiston kulttuuriperintöinventointi 2013

Viranomaisrekisterinro:	Kunto:	1 Hyvä
	Olotila:	2 Ei käytössä

Arvotus:	3 Esitys mj-luokka II	Kohteen suojelu:	9 Muu suojeluarvo
Selitys:		Selitys:	
Ympäristön suojelu:	0 Ei määritelty		
Selitys:			



Kuva 111: Kuvassa kuoppajäännös. Kuoppa on merkitty repulla. Kuvattu luoteesta.

**m820 Ison-Palosen ja Maariansärkkien luonnonsuojelualue
(Ystävyyden puisto), Myllylampi silta jäännös**
MH-tunnus: 158137

Kohdetyyppi:	13 Liikennekohteet	Haltija:	660 Pohjanmaan luontopalvelut
Ajoitus:	7118 Historiallinen aika	Ylläpitäjä:	660 Pohjanmaan luontopalvelut
Rakentamisvuosi:		Kunta:	290 Kuhmo
Lukumäärä:	1		

Koordinaattiselitys:		Geometria tuotettu:	4 Gps-mittaus, korjaamaton
Koordinaatit:	X 7139693, Y 3647482, Z 192	Löydöt:	

Taustatiedot

Kohde löytyi inventoitaessa. Joki, jonka silta ylittää, mainitaan Anu Vauramon raportissa: Ystävyyden puistoa arkistoista etsimässä. 25.10.1990-29.8.1991. Siinä se nimetään Palosenjoeksi. Nykykartoissa se on nimeämätön. Lampi, jonka kautta joki laskee Ryti-Palosesta Myllylampeen, mainitaan Hepolammeksi.

Ympäristön kuvaus

Siltajäännös sijaitsee Myllylampeen laskevan joen suulla. Joki ei ole kovin iso tässä kohtaa, vain parin metrin levyinen. Jäänteestä noin 40 metriä yläjuoksulle päin on lammen säätöpato. Kuviolla kasvaa vanhaa metsää.

Kohteen kuvaus

Molemmiin puolin jokea on puurakenteen jäänteitä. Silta on koostunut leveähköistä lankuista. Silta on keskeltä katki vain päät molemmiin puolin rannalla. Itäpuolella näkyvissä kolme lankkua

Kohteen rajaus

Kohde on pistemäinen.

Tulkinta

Siltajäännös, ylityspaikka

Lisätietoja

Marika Kieleväinen 6.6.2013

Toimenpiteet
Tarkastukset

Tila: 3 Toteutettu Laji: 6 Suojeluarvojen tarkastus Tarkastusvuosi: 2013
 Tarkastuspvm: 6.6.2013 Tarkastaja: M. Kieleväinen
 Kuvaus: Ystävyydenpuiston kulttuuriperintöinventointi 2013

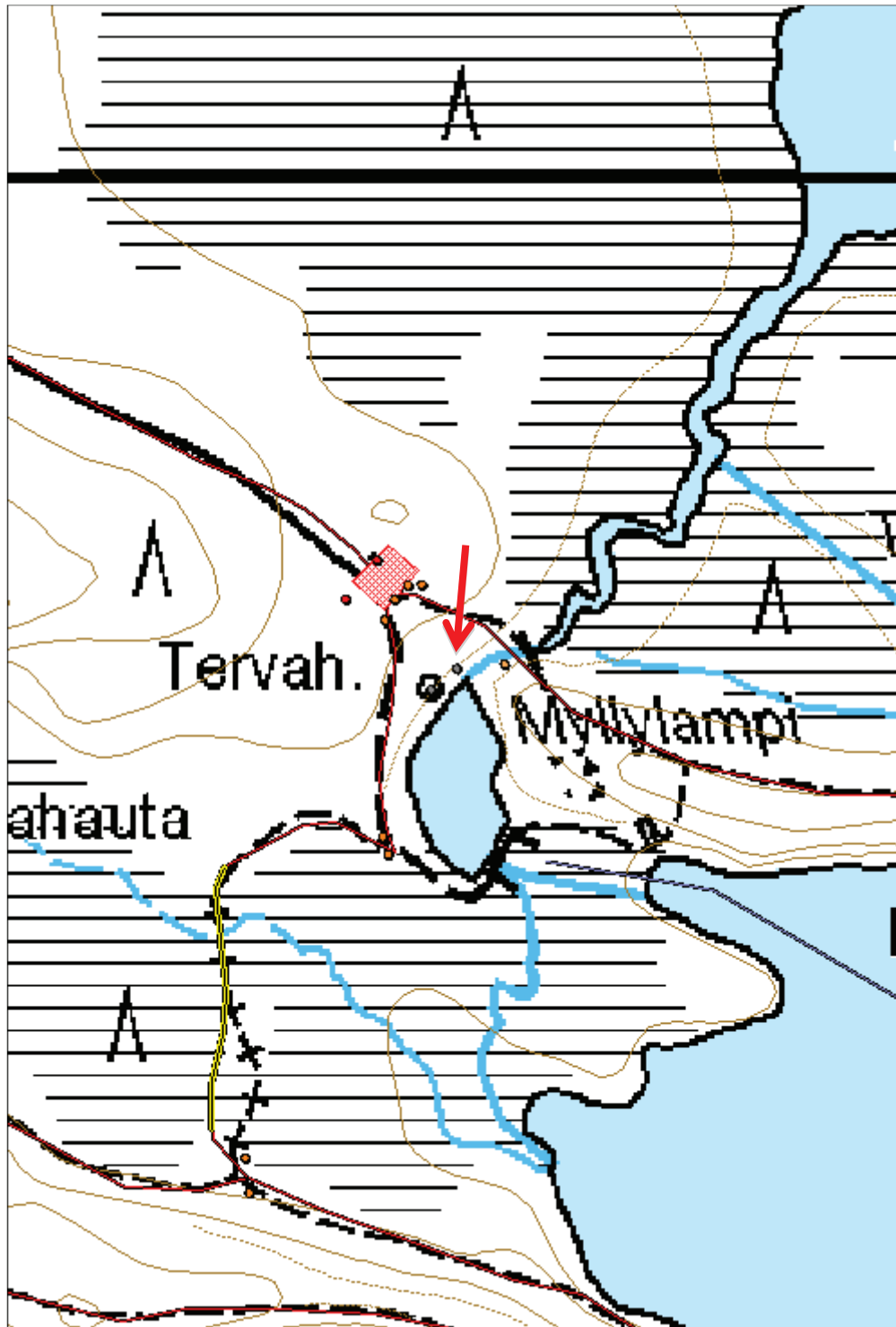
Viranomaisrekisterinro:	Kunto:	3 Huono
--------------------------------	---------------	---------

Arvotus:	8 Muu suojeluarvo	Olotila:	2 Ei käytössä
Selitys:		Kohteen suojelu:	9 Muu suojeluarvo
Selitys:		Selitys:	
Ympäristön suojelu:	0 Ei määritelty		
Selitys:			



Kuva 112: Kuvassa sillanjäänteet. Kuvattu länsiluoteesta.

Kohdetyyppi:	13 Liikennekohteet	Copyright:	© Metsähallitus 2008 © Maanmittauslaitos 1/MML/08
Koordinaatit:	X 7139693, Y 3647482, Z 192	Mittakaava:	1:3237



**820 Ison-Palosen ja Maariansärkkien luonnonsuojelualue
(Ystävyyden puisto), Iso-Palonen venevalkama**
MH-tunnus: 158737

Kohdetyyppi:	13 Liikennekohteet	Haltija:	660 Pohjanmaan luontopalvelut
Ajoitus:	7116 Uusi aika	Ylläpitäjä:	660 Pohjanmaan luontopalvelut
Rakentamisvuosi:		Kunta:	290 Kuhmo
Lukumäärä:	1		

Koordinaattiselitys:		Geometria tuotettu:	4 Gps-mittaus, korjaamaton
Koordinaatit:	X 7138560, Y 3650041, Z 190	Löydöt:	

Taustatiedot

Kohde havaittiin inventoitaessa.

Ympäristön kuvaus

Kohde sijaitsee Iso-Palosen etelärannalla, Rapalammesta laskevan puron länsipuolella. Rantaan johtaa polku.

Kohteen kuvaus

Rannalla on maassa rantaan nähden poikittain kaksi poikkipuuta venettä varten. Vähän matkan päässä rannasta roikkuu puusta vanha reppu. Toisella puolella polkua roikkuu puusta punainen kaira. Toiseen mäntyyn on lyöty kiinni poikkipuu, mutta se on jo osittain lahonnut ja on vain toisesta päästä kiinni. Maassa puiden juurella on muovi ja metalli romua, mm. pesuainepullo ja lapio.

Kohteen rajaus

Kohde on pistemäinen.

Tulkinta

Venevalkama, veneensäilytyspaikka. Kalastuskohde. Kohde ei ole kovin vanha, ottaen huomioon paikalla olleiden tavaroiden kohtuullisen hyvän kunnon sekä veneenvetopuiden hyvän kunnon. Kohde ei ole kuitenkaan ollut käytössä useisiin vuosiin ellei vuosikymmeneen.

Lisätietoja

Marika Kieleväinen 11.6.2013

Toimenpiteet
Tarkastukset

Tila: 3 Toteutettu Laji: 6 Suojeluarvojen tarkastus Tarkastusvuosi: 2013
 Tarkastusvm: 11.6.2013 Tarkastaja: M. Kieleväinen
 Kuvaus: Ystävyydenpuiston kulttuuriperintöinventointi 2013

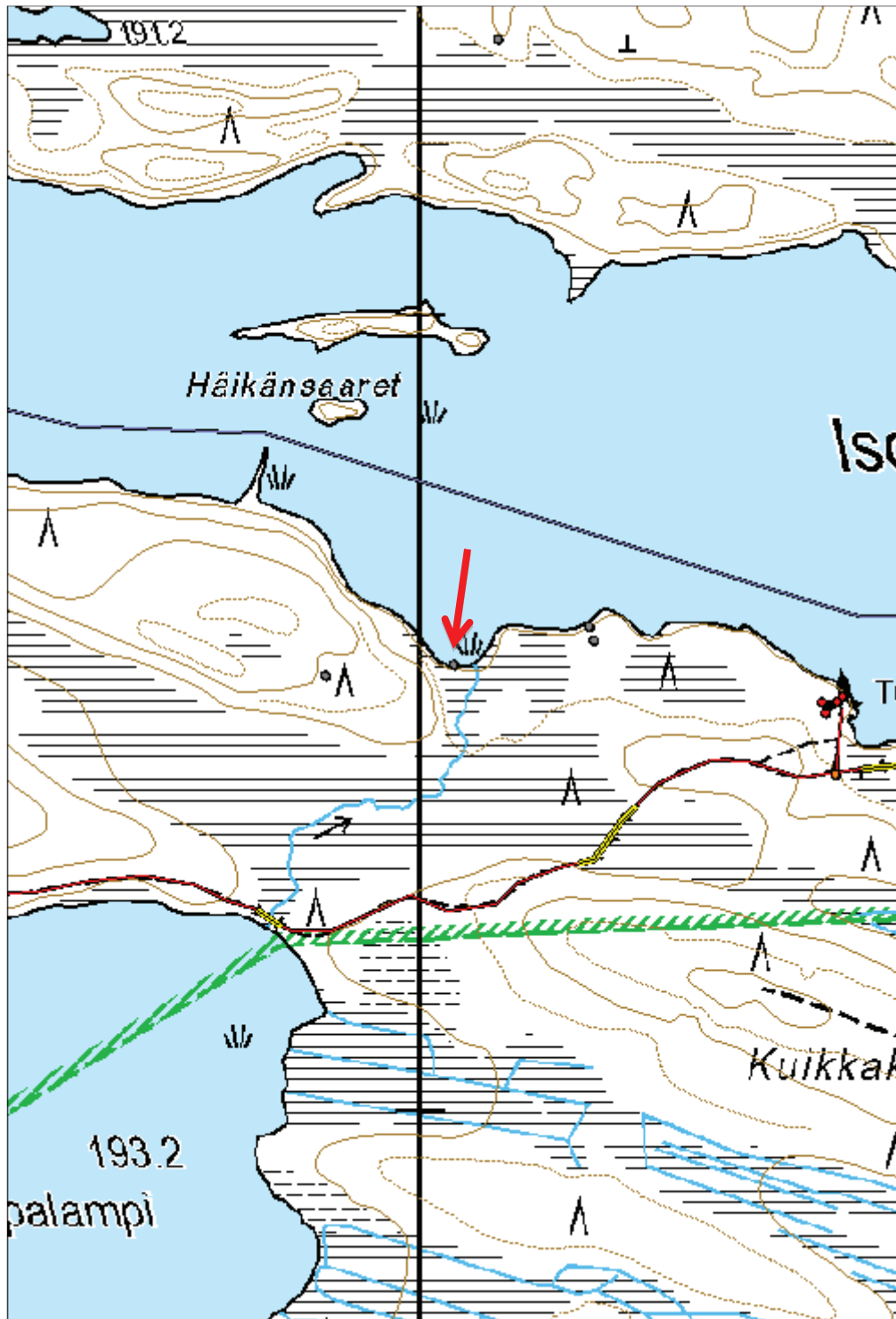
Viranomaisrekisterinro:	Kunto:	1 Hyvä
--------------------------------	---------------	--------

Arvotus:	8 Muu suojeuarvo	Olotila:	2 Ei käytössä
Selitys:		Kohteen suojeu:	9 Muu suojeuarvo
		Selitys:	
Ympäristön suojeu:	0 Ei määritelty		
Selitys:			



Kuva 113: Kuvassa venevalkama ja maahan asetetut puut Iso-Palosen rannalla. Kuvattu etelästä.

Kohdetyyppi:	13 Liikennekohteet	Copyright:	© Metsähallitus 2008 © Maanmittauslaitos 1/MML/08
Koordinaatit:	X 7138560, Y 3650041, Z 190	Mittakaava:	1:6473



**820 Ison-Palosen ja Maariansärkkien luonnonsuojelualue
(Ystävyden puisto), Kortelahti kuoppa jäännös**

MH-tunnus: 158803

Kohdetyyppi:	17 Kivi- ja maarakenteet	Haltija:	660 Pohjanmaan luontopalvelut
Ajoitus:	7118 Historiallinen aika	Ylläpitäjä:	660 Pohjanmaan luontopalvelut
Rakentamivuosi:		Kunta:	290 Kuhmo
Lukumäärä:	1		

Koordinaattiselitys:		Geometria tuotettu:	4 Gps-mittaus, korjaamaton
Koordinaatit:	X 7138111, Y 3652588, Z 193	Löydöt:	

Taustatiedot

Kohde löytyi inventoitaessa.

Ympäristön kuvaus

Kohde sijaitsee Veräinen-järveen työntyvän nimettömän niemen kärjessä, joka sijaitsee Kortelahden ja Hautalahden välissä. Anu Vauramon raportissa Ystävyden puistoa arkistoista etsimässä niemestä käytetään nimeä Syväniemi. Kohde sijaitsee rinteiden reunassa. Maa on paikalla tasaista ja se kasvaa isohkoja mäntyjä. Kuviolla kasvaa uudistuskypsää metsikköä.

Samassa niemessä on rajapyykki, verkonkuivausteline ja jatkosodanaikaisia puolustusvarustuksia.

Kohteen kuvaus

Noin 40 metriä koilliseen rakennuksen pohjasta on kuoppa. Sen pituus on 3 metriä ja leveys 1,1 metriä. Syvyyttä sillä on 0,6 metriä. Se on muodoltaan suorakaiteen muotoinen ja sillä on selkeät, suorat seinämät. Kuoppa on pohjois-etelä-suuntainen. Kuopan eteläpuolella on pieni valli.

Kohteen rajaus

Kohde on pistemäinen.

Tulkinta

Kuoppajäännös. Liittyy mahdollisesti rakennuksen pohjaan. Voi olla kellarijäännös.

Lisätietoja

Marika Kieleväinen 11.6.2013

Toimenpiteet
Tarkastukset

Tila: 3 Toteutettu Laji: 6 Suojeluarvojen tarkastus Tarkastusvuosi: 2013
 Tarkastuspvm: 11.6.2013 Tarkastaja: M. Kieleväinen
 Kuvaus: Ystävydenpuiston kulttuuriperintöinventointi 2013

Viranomaisrekisterinro:		Kunto:	1 Hyvä
Arvotus:	8 Muu suojeluarvo	Olotila:	2 Ei käytössä
Selitys:		Kohteen suojelu:	9 Muu suojeluarvo
		Selitys:	
Ympäristön suojelu:	0 Ei määritelty		
Selitys:			



Kuva 114: Kuvassa Kortelahden kuoppajäännös. Kuvattu etelästä. Kuopan pohjoispäätyyn on asetettu reppu.

Kohdetyyppi:	17 Kivi- ja maarakenteet	Copyright:	© <i>Metsähallitus 2008</i> © <i>Maanmittauslaitos 1/MML/08</i>
Koordinaatit:	X 7138111, Y 3652588, Z 193	Mittakaava:	1:3237



**820 Ison-Palosen ja Maariansärkkien luonnonsuojelualue
(Ystävyyden puisto), Korkeavaara kivirakennelma**

MH-tunnus: 159108

Kohdetyyppi:	17 Kivi- ja maarakenteet	Haltija:	660 Pohjanmaan luontopalvelut
Ajoitus:	7118 Historiallinen aika	Ylläpitäjä:	660 Pohjanmaan luontopalvelut
Rakentamisvuosi:		Kunta:	290 Kuhmo
Lukumäärä:	1		

Koordinaattiselitys:		Geometria tuotettu:	4 Gps-mittaus, korjaamaton
Koordinaatit:	X 7140078, Y 3651744, Z 203	Löydöt:	

Taustatiedot

Kohde havaittiin inventoidessa.

Ympäristön kuvaus

Kohde sijaitsee luoteis-kaakko-suuntaisen pienen kivisen harjanteen päällä, joka eroaa Korkeavaarasta. Harjanteen molemmiin puolin on suota. Kuviolla kasvaa kuivassa kangasmetsässä uudistuskypsää metsikköä.

Kohteen kuvaus

Maastosta selvästi erottuva pieni kivikasa on kooltaan 0,7x0,55 metriä ja korkeudeltaan 0,6 metriä. Kivet on aseteltu melko väljästi, sisällä vaikuttaisi olevan tyhjä tila. Kivet ovat hieman sammaloituneet. Kivien koko vaihtelee noin päänkokoisesta pienempiin nyrkin kokoisiin murikoihin. Pääosin kuitenkin isompia kiviä. Kivikasa sijaitsee noin 25 metriä harjun päästä luoteeseen, hieman enemmän harjun lounaislaidalla.

Kohteen rajaus

Kohde on pistemäinen

Tulkinta

Mahdollisesti maamittareiden tekemä merkki. Uudistuskartta Lentua kruununmaasta Lentuan kylässä Kuhmonniemenpitäjässä Uudistalon perustamista varten mitannut vuonna 1908 varamaamittari Ikonen. 19s karttaosa. Kyseisessä kartassa tähän kohtaan on merkitty merkkipiste. Merkkipistettä kuvaa kartassa punainen neliö, jonka keskellä on piste.

Lisätietoja

Marika Kieleväinen 24.6.2013

Toimenpiteet
Tarkastukset

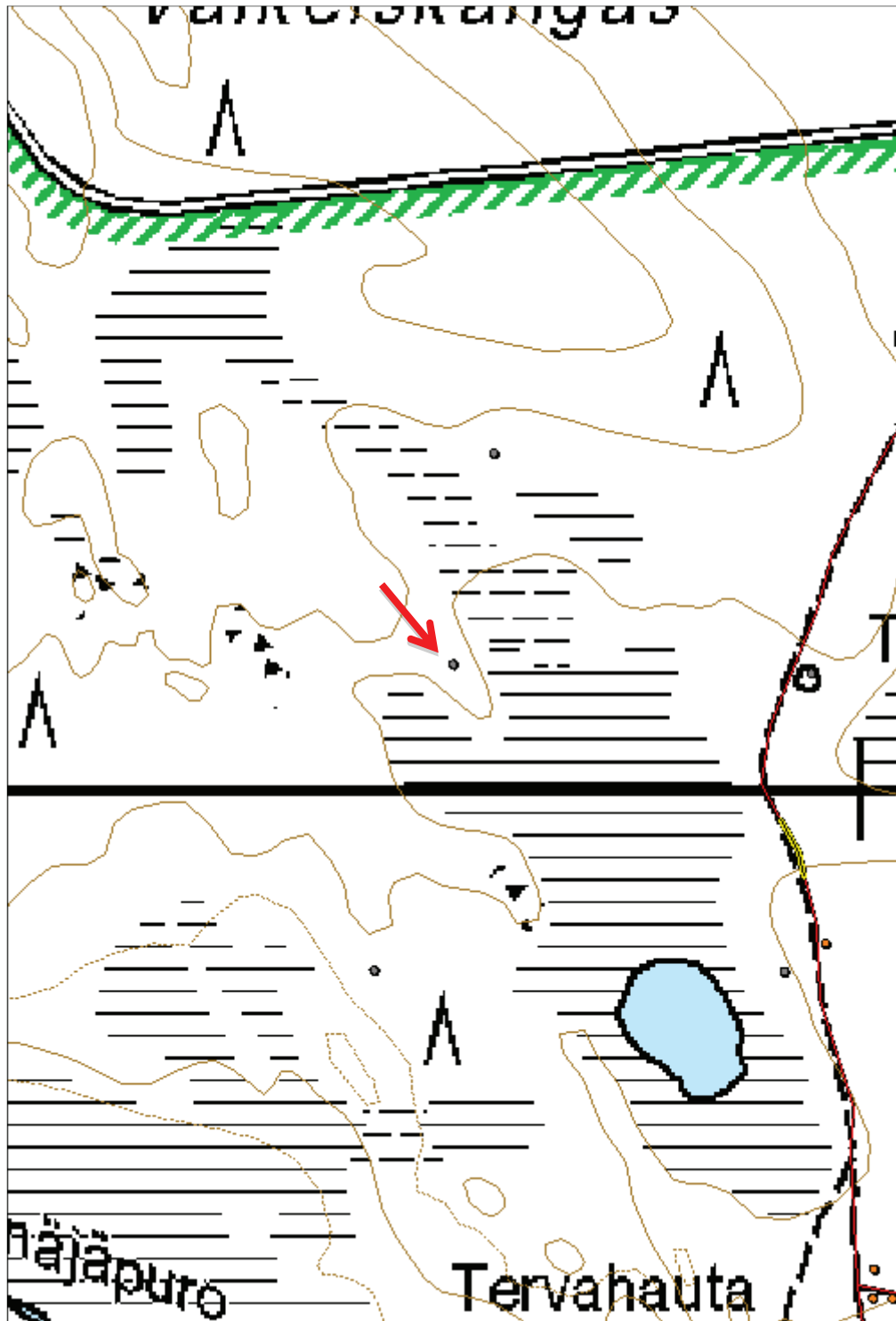
Tila: 3 Toteutettu Laji: 6 Suojeluarvojen tarkastus Tarkastusvuosi: 2013
 Tarkastuspvm: 24.6.2013 Tarkastaja: M. Kieleväinen
 Kuvaus: Ystävyydenpuiston kulttuuriperintöinventointi 2013

Viranomaisrekisterinro:		Kunto:	1 Hyvä
Arvotus:	8 Muu suojeleuarvo	Olotila:	2 Ei käytössä
Selitys:		Kohteen suojele:	9 Muu suojeleuarvo
		Selitys:	
Ympäristön suojele:	0 Ei määritelty		
Selitys:			



Kuva 115: Kivirakennelma kuvattuna luoteesta.

Kohdetyyppi:	17 Kivi- ja maarakenteet	Copyright:	© Metsähallitus 2008 © Maanmittauslaitos 1/MML/08
Koordinaatit:	X 7140078, Y 3651744, Z 203	Mittakaava:	1:3237



820 Ison-Palosen ja Maariansärkkien luonnonsuojelualue (Ystävyyden puisto), Hiekkalahti SW maarakenteet	MH-tunnus: 159349
--	--------------------------

Kohdetyyppi: 17 Kivi- ja maarakenteet	Haltija: 660 Pohjanmaan luontopalvelut
Ajoitus: 7199 Ajoitus epäselvä	Ylläpitäjä: 660 Pohjanmaan luontopalvelut
Rakentamisvuosi:	Kunta: 290 Kuhmo
Lukumäärä:	

Koordinaattiselitys:	Geometria tuotettu: 4 Gps-mittaus, korjaamaton
Koordinaatit: X 7138822, Y 3652206, Z 191	Löydöt: KM 29441 Kvartsia (aspl.)

Taustatiedot

Kohde löytyy muinaisjäännösrekisteristä

Ympäristön kuvaus

"Kohde sijaitsee Veräinen-järven luoteiskulman muodostavan Hiekkalahden lounaispuolisen niemen rantaa pitkin kulkevalla hiekkasärkällä, Alanteen talosta 2 - 2,3 km luoteeseen. Särkkä päättyy kaakossa Saunaniemeen, jossa on toinen muinaisjäännöskohde [23] Saunaniemi. Särkkä on kapeahko, vaihtelevan korkuinen, ja sitä pitkin kulkee polku Saunaniemen nuotio- ja laavupaikalle. Maasto on kuivaa kangasta, särkän molemmin puolin on suota." -Muinaisjäännösrekisteri
Kuviolla kasvaa varttunutta kasvatusmetsikköä.

Kohteen kuvaus

"Saunaniemestä 200 m päässä on notkelma, josta 40 m luoteeseen on hieman epämääräinen E-W -suuntainen kuoppa (2 x 3 m). Tästä luoteeseen mentäessä, polun varressa, on epämääräisiä painanteita tai kuoppia sekä ilmeinen sodanaikainen pesäke. Yhden kuopan kohdalta polulta on löytynyt kvartsi-iskos (KM 29441). Kuopat saattavat olla pyyntikuoppia." -Muinaisjäännösrekisteri

Tarkastuksessa kohteen havaittiin olevan ennallaan. Polulta tavattiin muutama kvartsi-iskos. Yksi kuoppa (159369 Haapasärkkä puolustusrakennelma) on selkeästi tuorempi kuin muut ja liittyy suurella varmuudella sotahistoriaan ja kohteesta luoteeseen olevaan puolustusrakennelmakokonaisuuteen.

Kohteen rajaus

Kohde on pistemäinen.

Tulkinta

Mahdollisia pyyntikuoppia ja esihistoriallinen asuinpaikka

Lisätietoja

Marika Kieleväinen 17.6.2013

Toimenpiteet

Tarkastukset

Tila: 3 Toteutettu Laji: 6 Suojeluarvojen tarkastus Tarkastusvuosi: 2013
 Tarkastuspvm: 17.6.2013 Tarkastaja: M. Kieleväinen
 Kuvaus: Ystävydenpuiston kulttuuriperintöinventointi 2013

Viranomaisrekisterinro:	290010304	Kunto:	1 Hyvä
Arvotus:	8 Muu suojeluarvo	Olotila:	2 Ei käytössä
Selitys:		Kohteen suojelu:	2 Muinaisjäännösrekisteri II
		Selitys:	

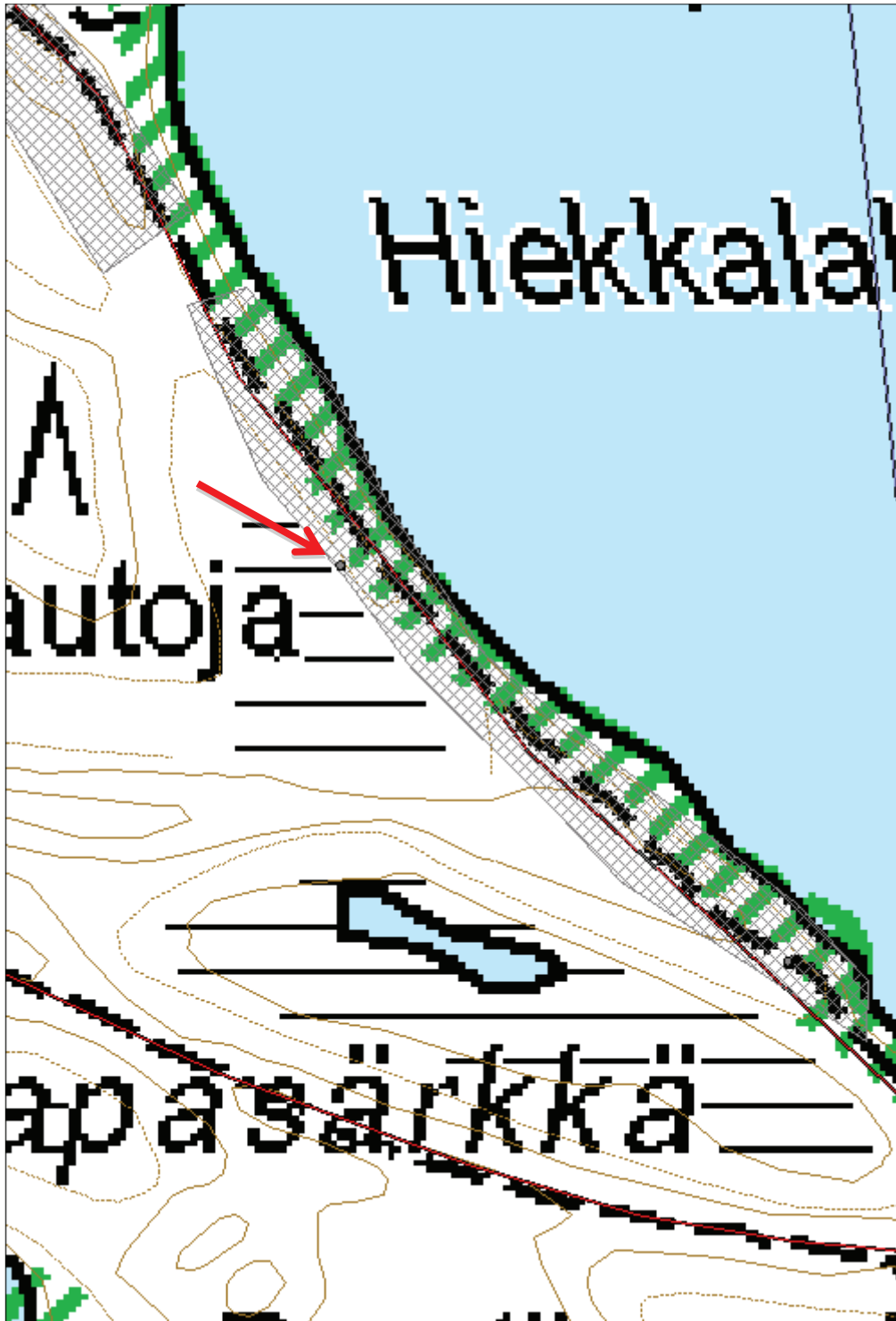
Ympäristön suojelu:	0 Ei määritelty
----------------------------	-----------------

Selitys:	
-----------------	--



Kuva 116: Kuvassa yksi Hiekklahti SW:n kuoppajäännöksistä. Kuvattu kaakosta.

Kohdetyyppi:	17 Kivi- ja maarakenteet	Copyright:	© <i>Metsähallitus</i> 2008 © <i>Maanmittauslaitos 1/MML/08</i>
Koordinaatit:	X 7138822, Y 3652206, Z 191	Mittakaava:	1:1618



**820 Ison-Palosen ja Maariansärkkien luonnonsuojelualue
(Ystävyyden puisto), Haapasärkkä SW kuoppa jäännös**

MH-tunnus: 159510

Kohdetyyppi:	10 Valmistuspaikat/työpaikat?	Haltija:	660 Pohjanmaan luontopalvelut
Ajoitus:	7199 Ajoitus epäselvä	Ylläpitäjä:	660 Pohjanmaan luontopalvelut
Rakentamisvuosi:		Kunta:	290 Kuhmo
Lukumäärä:	1		

Koordinaattiselitys:		Geometria tuotettu:	4 Gps-mittaus, korjaamaton
Koordinaatit:	X 7138672, Y 3652008, Z 195	Löydöt:	

Taustatiedot

Kohde havaittiin inventoimissa.

Ympäristön kuvaus

Kohde sijaitsee Hiekkaisella Haapasärkällä Veräinen- järven niemikkeellä korkeammalla harjanteella. Puusto on mäntyvaltaista ja kuviolla kasvaa varttunutta kasvatusmetsikköä.

Kohteen kuvaus

Maastosta selvästi erottuva kuoppa on aivan harjannetta kulkevan polun vieressä. polku ei näy peruskartassa. Kuopan mitat ovat 2,7 x 1,3 metriä ja syvyys 0,45 metriä. Kuoppa on pitkulainen ja se on suunnaltaan koillinen-lounas.

Kohteen rajaus

Kohde on pistemäinen.

Tulkinta

Mahdollinen pyyntikuoppa

Lisätietoja

Marika Kieleväinen 17.6.2013

Toimenpiteet
Tarkastukset

Tila: 3 Toteutettu Laji: 6 Suojeluarvojen tarkastus Tarkastusvuosi: 2013
Tarkastuspvm: 17.6.2013 Tarkastaja: M. Kieleväinen
Kuvaus: Ystävyydenpuiston kulttuuriperintöinventointi 2013

Viranomaisrekisterinro:	Kunto:	1 Hyvä
--------------------------------	---------------	--------

Arvotus:	0 Ei määritelty	Olotila:	2 Ei käytössä
Selitys:		Kohteen suojelu:	9 Muu suojeluarvo
Selitys:		Selitys:	
Ympäristön suojelu:	0 Ei määritelty		
Selitys:			



Kuva 117: Kuvassa polun oikealla puolella kuoppajäännös. Kuvattu luoteesta.

Kohdetyyppi:	10 Valmistuspaikat/työpaikat?	Copyright:	© Metsähallitus 2008 © Maanmittauslaitos 1/MML/08
Koordinaatit:	X 7138672, Y 3652008, Z 195	Mittakaava:	1:2900



**820 Ison-Palosen ja Maariansärkkien luonnonsuojelualue
(Ystävyyden puisto), Säynäjälähti Vetotaival**
MH-tunnus: 159714

Kohdetyyppi:	13 Liikennekohteet	Haltija:	660 Pohjanmaan luontopalvelut
Ajoitus:	7118 Historiallinen aika	Ylläpitäjä:	660 Pohjanmaan luontopalvelut
Rakentamisvuosi:		Kunta:	290 Kuhmo
Lukumäärä:	1		

Koordinaattiselitys:		Geometria tuotettu:	4 Gps-mittaus, korjaamaton
Koordinaatit:	X 7139654, Y 3651093, Z 190	Löydöt:	

Taustatiedot

Kohde on merkitty peruskarttaan

Ympäristön kuvaus

Kohde kulkee Säynäjärven ja Iso-Palosen Säynäjälahden välisen kannaksen läpi. Kuviolla kasvaa uudistuskypsää metsikköä kuivalla kankaalla. Kohteen läpi kulkee Iso-Palosen retkeilyreitien polku. kohteen itäpuolella on tervahauta.

Kohteen kuvaus

Vetotaival on noin 76 metriä pitkä. Se kulkee pohjoiskoillisesta-etelälounaaseen. Maastossa on näkyvissä vielä polku ja puuton aukko, joka on noin 4-5 metriä leveä.. Muuten vetotaipaleesta ei ole erityisiä merkkejä.

Kohteen rajausta

Kohde on viivamainen.

Tulkinta

Veneen vetotaival.

Lisätietoja

Marika Kieleväinen 24.6.2013

Toimenpiteet
Tarkastukset

Tila: 3 Toteutettu Laji: 6 Suojeluarvojen tarkastus Tarkastusvuosi: 2013
Tarkastuspvm: 24.6.2013 Tarkastaja: M. Kieleväinen
Kuvaus: Ystävyydenpuiston kulttuuriperintöinventointi 2013

Viranomaisrekisterinro:	Kunto:	2 Keskinertainen
	Olotila:	2 Ei käytössä

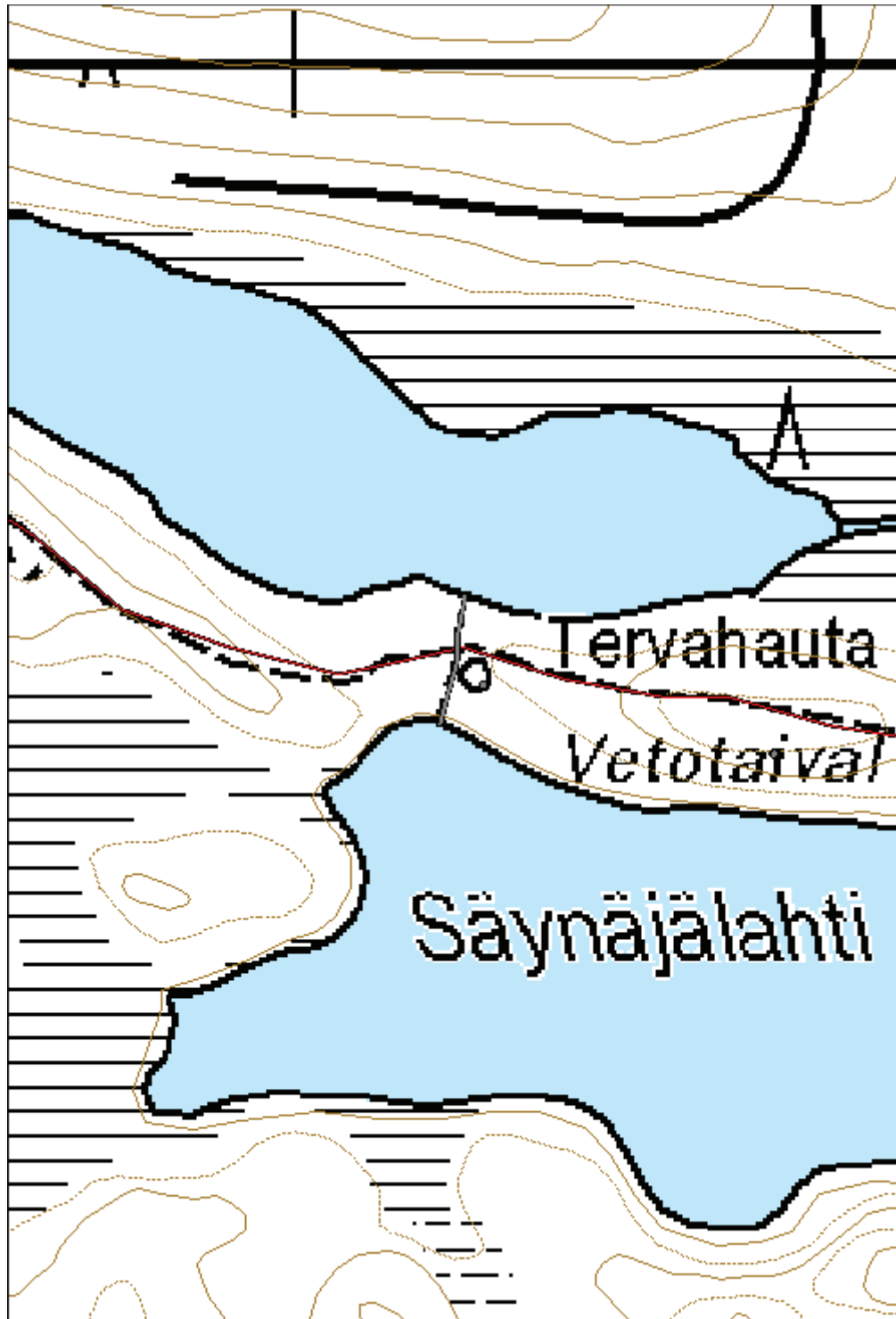
Arvotus:	8 Muu suojeluarvo	Kohteen suojelu:	9 Muu suojeluarvo
Selitys:		Selitys:	

Ympäristön suojelu:	0 Ei määritelty
Selitys:	



Kuva 118: Kuvassa vetotaipeleen pohjoispääty kuvattuna etelästä lounaasta. Taustalla Säynäjärvi.

Kohdetyyppi:	13 Liikennekohteet	Copyright:	© <i>Metsähallitus</i> 2008 © <i>Maanmittauslaitos 1/MML/08</i>
Koordinaatit:	X 7139654, Y 3651093, Z 190	Mittakaava:	1:2970



**820 Ison-Palosen ja Maariansärkkien luonnonsuojelualue
(Ystävyyden puisto), Iso-Tahkonen kanava rakennelma**

MH-tunnus: 159725

Kohdetyyppi:	17 Kivi- ja maarakenteet	Haltija:	660 Pohjanmaan luontopalvelut
Ajoitus:	7116 Uusi aika	Ylläpitäjä:	660 Pohjanmaan luontopalvelut
Rakentamisvuosi:		Kunta:	290 Kuhmo
Lukumäärä:	1		

Koordinaattiselitys:		Geometria tuotettu:	4 Gps-mittaus, korjaamaton
Koordinaatit:	X 7138799, Y 3656319, Z 199	Löydöt:	

Taustatiedot

Näkyvä ojamaisena rakennelmana peruskartassa. Löytyy myös Reiskapisteenä ilman kuvailutietoja. Mainitaan Tari Koskelan raportissa, ks. lisätietoja.

Ympäristön kuvaus

Kohde sijaitsee Iso-Tahkosen lounaiskulmassa Tahkosen laavusta noin 65 metriä etelään. Kohde alkaa aivan rantaviivasta jatkuen länsilounaaseen ja kääntyen noin 150 metrin jälkeen etelälounaaseen kohti Viiksimojokea. Kuviolla kasvaa järven puolella uudistuskypsää metsikköä kuivalla kankaalla ja keskiosalla varttunutta kasvatusmetsikköä tuorekankaalla.

Kohteen kuvaus

Kanava on noin 214 metriä pitkä. Alkupää Iso-Tahkonen järvestä on pienen ojan näköistä aina UKK-reittipolulle asti, joka kulkee kanavan yli. Tästä kohtaa luultavasti metsätyökone on ylittänyt kohteen ja tuhonnut sitä hieman. Polun länsipuolella kanava on keskimäärin 3 metriä leveä ja noin 2-2,5 metriä syvä vallien päältä mitattuna. Vallit kulkevat molemmin puolin. ne ovat noin 1,7-2 metriä leveät ja noin 0,4-0,6 metriä korkeat.

Kohteen rajausta

Kohde on viivamainen.

Tulkinta

Kuivatuskanava, kesken jäänyt.

Lisätietoja

Marika Kieleväinen 27.6.2013

Mainitaan Tari Koskelan raportissa: Ihmisen jälkiä Ystävyyden puiston alueella. ystäväpuisto/perinneluettelo. Kainuun museo/Metsähallitus, luonnonsuojeluosasto. 18.11.1991 "Kuivatuskanava Iso-Tahkosen ja Viiksimojoen välisellä kannaksella (Tari Koskelan matkakertomus 20.8.1991, MH/Kuhmon ha/YP)."

Lisää tietoa Tari Koskelan matkakertomuksessa. Toivo Polvisen mukaan kanavan olisi rakentanut Kannaksen talon isäntä vuosisadan alussa (1900) kuivattaakseen Hoikanjoen varressa olevia niittyjä. On kuitenkin epäonnistunut. -Koskela, Tari 20.8.1991. Matkakertomus.

Toimenpiteet
Tarkastukset

Tila: 3 Toteutettu Laji: 6 Suojeluarvojen tarkastus Tarkastusvuosi: 2013

Tarkastuspvm: 27.6.2013 Tarkastaja: M. Kieleväinen

Kuvaus: Ystävydenpuiston kulttuuriperintöinventointi 2013

**Viranomais-
rekisterinro:**
Kunto: 1 Hyvä

Arvotus: 8 Muu suojeluarvo

Olotila: 2 Ei käytössä

**Kohteen
suojelu:** 9 Muu suojeluarvo

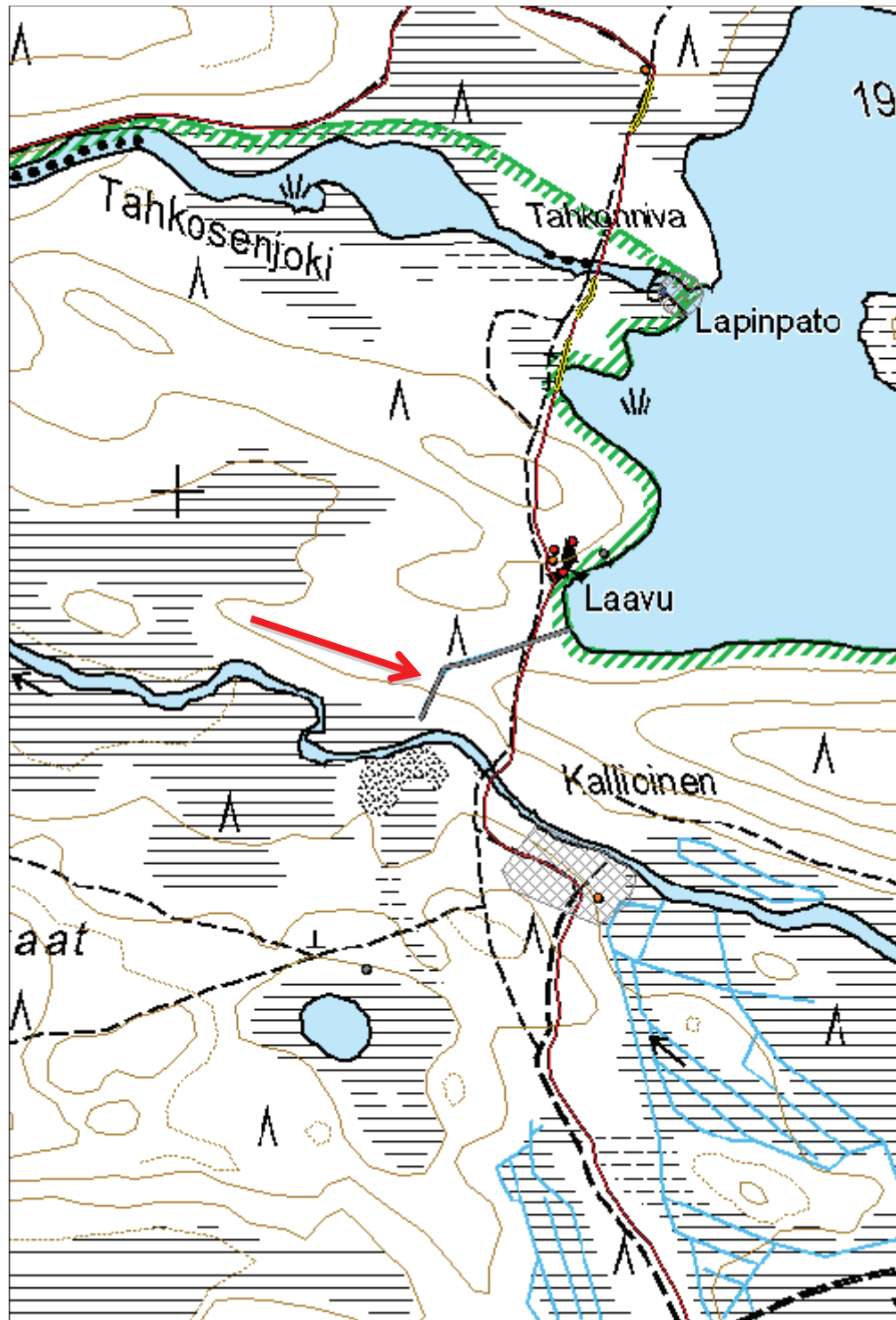
Selitys:
Selitys:
**Ympäristön
suojelu:**

0 Ei määritelty

Selitys:


Kuva 119: Kanavarakennelma kuvattuna itäkoillisesta.

Kohdetyyppi:	17 Kivi- ja maarakenteet	Copyright:	© Metsähallitus 2008 © Maanmittauslaitos 1/MML/08
Koordinaatit:	X 7138799, Y 3656319, Z 199	Mittakaava:	1:5940



**820 Ison-Palosen ja Maariansärkkien luonnonsuojelualue
(Ystävyyden puisto), Rakennuskankaat kivirakennelma**

MH-tunnus: 159727

Kohdetyyppi:	17 Kivi- ja maarakenteet	Haltija:	660 Pohjanmaan luontopalvelut
Ajoitus:	7116 Uusi aika	Ylläpitäjä:	660 Pohjanmaan luontopalvelut
Rakentamivuosi:		Kunta:	290 Kuhmo
Lukumäärä:	1		

Koordinaattiselitys:		Geometria tuotettu:	4 Gps-mittaus, korjaamaton
Koordinaatit:	X 7138448, Y 3656217, Z 200	Löydöt:	

Taustatiedot

Kohde havaittiin inventoidessa.

Ympäristön kuvaus

Kohde sijaitsee Kallioiselta Rakennuskankaalle kulkevan polun eteläpuolella nimettömän pienen lammen pohjoiskoillispuolella. Kuviolla kasvaa uudistuskypsää metsikköä kuivahkolla kankaalla. Polulle on noin 25 metriä.

Kohteen kuvaus

Tasaisella maalla on kiviä aseteltu ympyrän muotoon kivikehäksi. Yksi rivi kiviä. Kehän halkaisija on noin 1,4 metriä. Isoin kivi on halkaisijaltaan noin 0,4 metriä ja pienin on parin nyrkin kokoinen. Keskeltä maa on tasainen, eikä siinä näy puujäänteitä. Maa näyttää samalta kehän sisällä ja ulkopuolella. Ohuen turpeen alla maa on vain vähän mustunut. Eteläkaarella lammen puolella maa on mustunut enemmän. Kivien päällä ei juurikaan kasva sammalta, mutta ne ovat jonkin verran painuneet maan sisään.

Kohteen rajaus

Kohde on pistemäinen

Tulkinta

Mahdollisesti vanha nuotiopaikka. Arviolta sata vuotta vanha.

Lisätietoja

Marika Kieleväinen 27.6.2013

Toimenpiteet
Tarkastukset

Tila: 3 Toteutettu Laji: 6 Suojeluarvojen tarkastus Tarkastusvuosi: 2013
Tarkastuspvm: 27.6.2013 Tarkastaja: M. Kieleväinen
Kuvaus: Ystävyydenpuiston kulttuuriperintöinventointi 2013

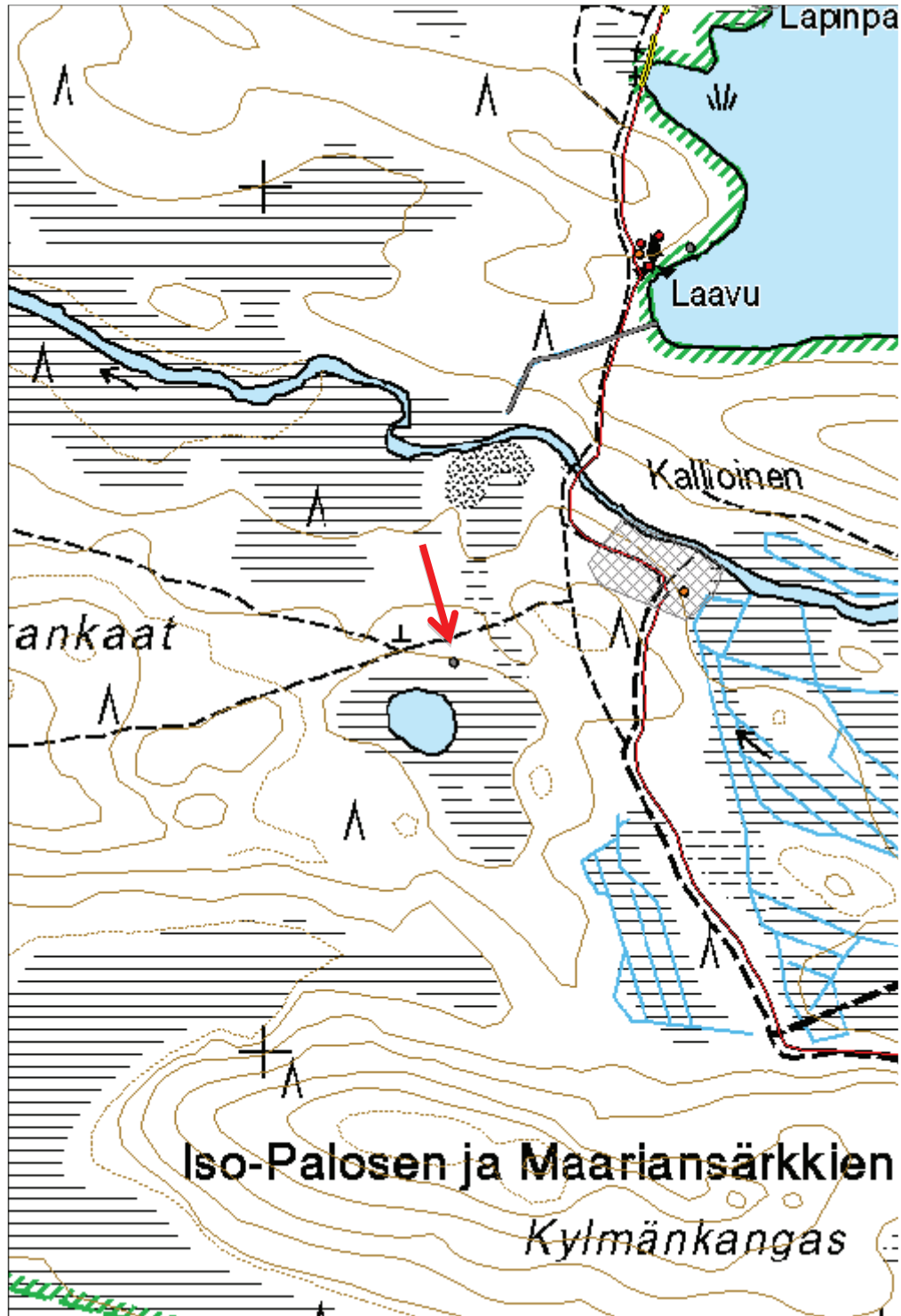
Viranomais-
Kunto: 1 Hyvä

rekisterinro:		Olotila: 2 Ei käytössä
Arvotus:	8 Muu suojeuarvo	Kohteen suojeelu: 9 Muu suojeuarvo
Selitys:		Selitys:
Ympäristön suojeelu:	0 Ei määritelty	
Selitys:		



Kuva 120: Kuvassa keskellä kivirakennelma. Se on kuvattu lännestä.

Kohdetyyppi:	17 Kivi- ja maarakenteet	Copyright:	© Metsähallitus 2008 © Maanmittauslaitos 1/MML/08
Koordinaatit:	X 7138448, Y 3656217, Z 200	Mittakaava:	1:5940



**820 Ison-Palosen ja Maariansärkkien luonnonsuojelualue
(Ystävyyden puisto), Rakennuslahti kuoppa jäännös**

MH-tunnus: 159731

Kohdetyyppi:	17 Kivi- ja maarakenteet	Haltija:	660 Pohjanmaan luontopalvelut
Ajoitus:	7199 Ajoitus epäselvä	Ylläpitäjä:	660 Pohjanmaan luontopalvelut
Rakentamivuosi:		Kunta:	290 Kuhmo
Lukumäärä:	1		

Koordinaattiselitys:		Geometria tuotettu:	4 Gps-mittaus, korjaamaton
Koordinaatit:	X 7138031, Y 3654923, Z 190	Löydöt:	

Taustatiedot

Kohde havaittiin inventoidessa.

Ympäristön kuvaus

Kohde sijaitsee Veräisen pohjoisrannalla Jysmäniemen ja Rakennuslahden välissä. Kuviolla kasvaa nuorta kasvatusmetsikköä kuivahkolla kankaalla. Kohteen ympäristössä on hyvin kivikkoista.

Kohteen kuvaus

Kuoppajäännös on kooltaan 2x1,6 metriä ja syvyys noin 0,4 metriä. Se on suorakaiteen muotoinen ja länsi-itä-suuntainen. Rannan puolella eli etelässä on hieman kasaantunutta maata. Itäpäässä iso kivi. Ympäristössä kivikkoista maata, palaneita kantoja ja lähellä iso, lovettu, palanut puu, joka kaadettu sahaamalla.

Kohteen rajaus

Kohde on pistemäinen.

Tulkinta

Kuoppajäännös. Selvästi ihmisen kaivama. Lähistöllä ei havaittu mitään, minkä avulla voisi määrittellä kuopan käyttötarkoituksen.

Lisätietoja

Marika Kieleväinen 27.6.2013

Toimenpiteet
Tarkastukset

Tila: 3 Toteutettu Laji: 6 Suojeluarvojen tarkastus Tarkastusvuosi: 2013
 Tarkastuspvm: 27.6.2013 Tarkastaja: M. Kieleväinen
 Kuvaus: Ystävyydenpuiston kulttuuriperintöinventointi 2013

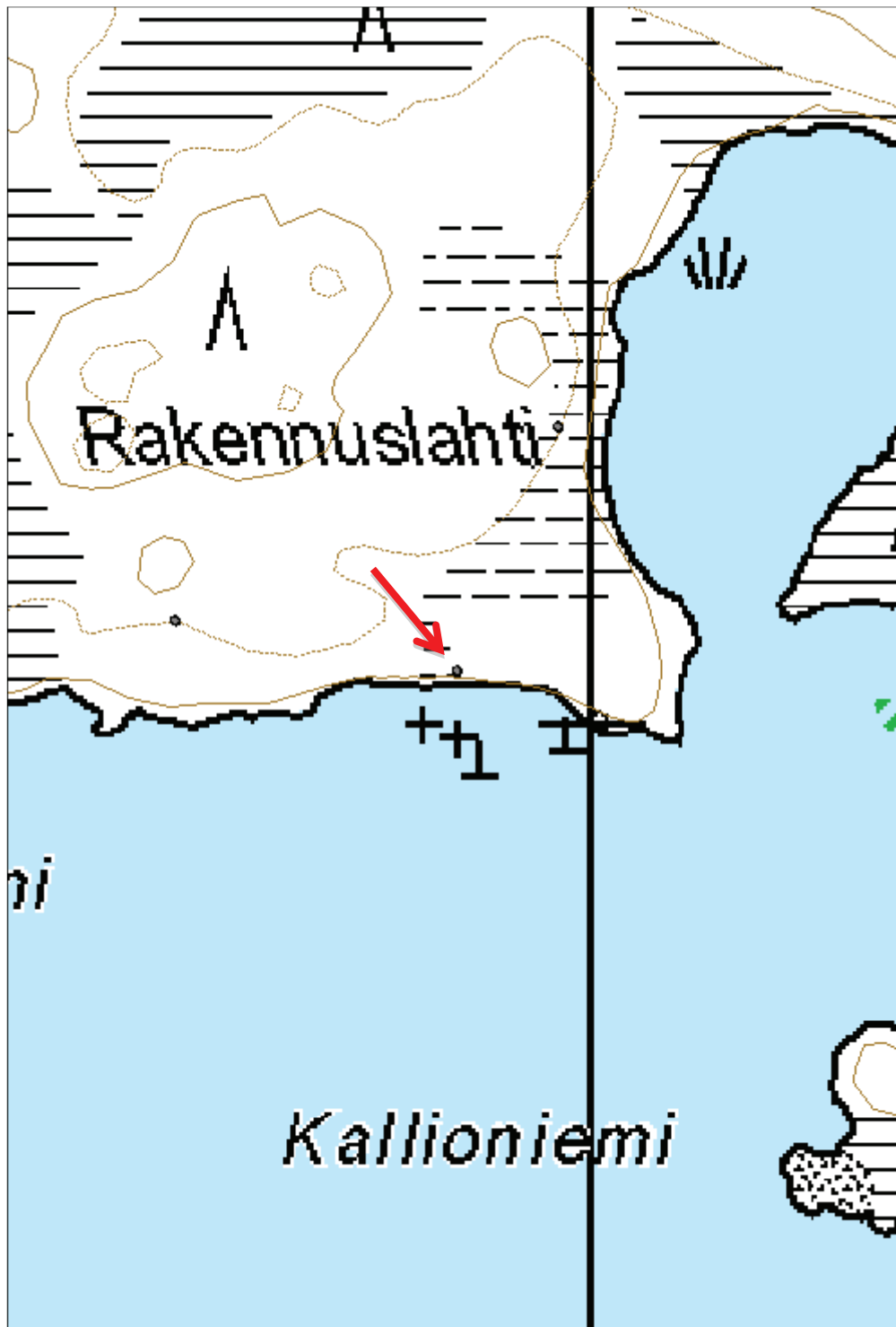
Viranomaisrekisterinro:	Kunto:	1 Hyvä
--------------------------------	---------------	--------

Arvotus:	99 Ei suojeluarvoa	Olotila:	2 Ei käytössä
Selitys:		Kohteen suojelu:	9 Muu suojeluarvo
Selitys:		Selitys:	
Ympäristön suojelu:	0 Ei määritelty		
Selitys:			



Kuva 121: Kuoppajäännös kuvattuna itäkoillisesta. Kuvassa etualalla kuopan reunalla ollut iso kivi.

Kohdetyyppi:	17 Kivi- ja maarakenteet	Copyright:	© <i>Metsähallitus</i> 2008 © <i>Maanmittauslaitos 1/MML/08</i>
Koordinaatit:	X 7138031, Y 3654923, Z 190	Mittakaava:	1:2970



**820 Ison-Palosen ja Maariansärkkien luonnonsuojelualue
(Ystävyden puisto), Sorkkalampi kuoppa jäännös**

MH-tunnus: 159828

Kohdetyyppi:	17 Kivi- ja maarakenteet	Haltija:	660 Pohjanmaan luontopalvelut
Ajoitus:	7199 Ajoitus epäselvä	Ylläpitäjä:	660 Pohjanmaan luontopalvelut
Rakentamivuosi:		Kunta:	290 Kuhmo
Lukumäärä:	1		

Koordinaattiselitys:		Geometria tuotettu:	4 Gps-mittaus, korjaamaton
Koordinaatit:	X 7136522, Y 3661175, Z 212	Löydöt:	

Taustatiedot

Kohde löytyi inventoidessa.

Ympäristön kuvaus

Kohde sijaitsee Maariansärkkien pohjoispuolella Sorkkalammesta noin 130 metriä lounaaseen tasaisella kankaalla. Kuviolla kasvaa uudistuskypsää metsikköä kuivalla kankaalla.

Kohteen kuvaus

Kuopan koko on 3x2,3 metriä ja syvyys 0,45 metriä. Kuoppa on soikea ja siinä on matalahkot vallit. Se on suunnaltaan länsiluode-itäkaakko.

Tein koekuopan kuopan ulkopuolelle ja sisäpuolelle. Kuoppaan tehdyssä koekuopassa maannos oli tummaa ja nokista. Noin 10 cm huuhtoutumiskerroksen jälkeen oli tumma, nokinen ja hiilinen kerros, jonka jälkeen vaalea ja taas tumma, nokinen, hiilinen kerros. Ulkopuolelle tehdyssä kuopassa löyhää oranssin väristä maata, jonka jälkeen vaaleaa ja uusi oranssihtava rikastumiskerros, kunnes tuli vastaan pohjamaa.

Kohteen rajaus

Kohde on pistemäinen.

Tulkinta

Kuoppajäännös

Lisätietoja

Marika Kieleväinen 1.7.2013

Toimenpiteet
Tarkastukset

Tila: 3 Toteutettu Laji: 6 Suojeluarvojen tarkastus Tarkastusvuosi: 2013
 Tarkastuspvm: 1.7.2013 Tarkastaja: M. Kieleväinen
 Kuvaus: Ystävydenpuiston kulttuuriperintöinventointi 2013

Viranomaisrekisterinro:		Kunto:	1 Hyvä
Arvotus:	8 Muu suojeleuarvo	Olotila:	2 Ei käytössä
Selitys:		Kohteen suojele:	9 Muu suojeleuarvo
Selitys:		Selitys:	
Ympäristön suojele:	0 Ei määritelty		
Selitys:			

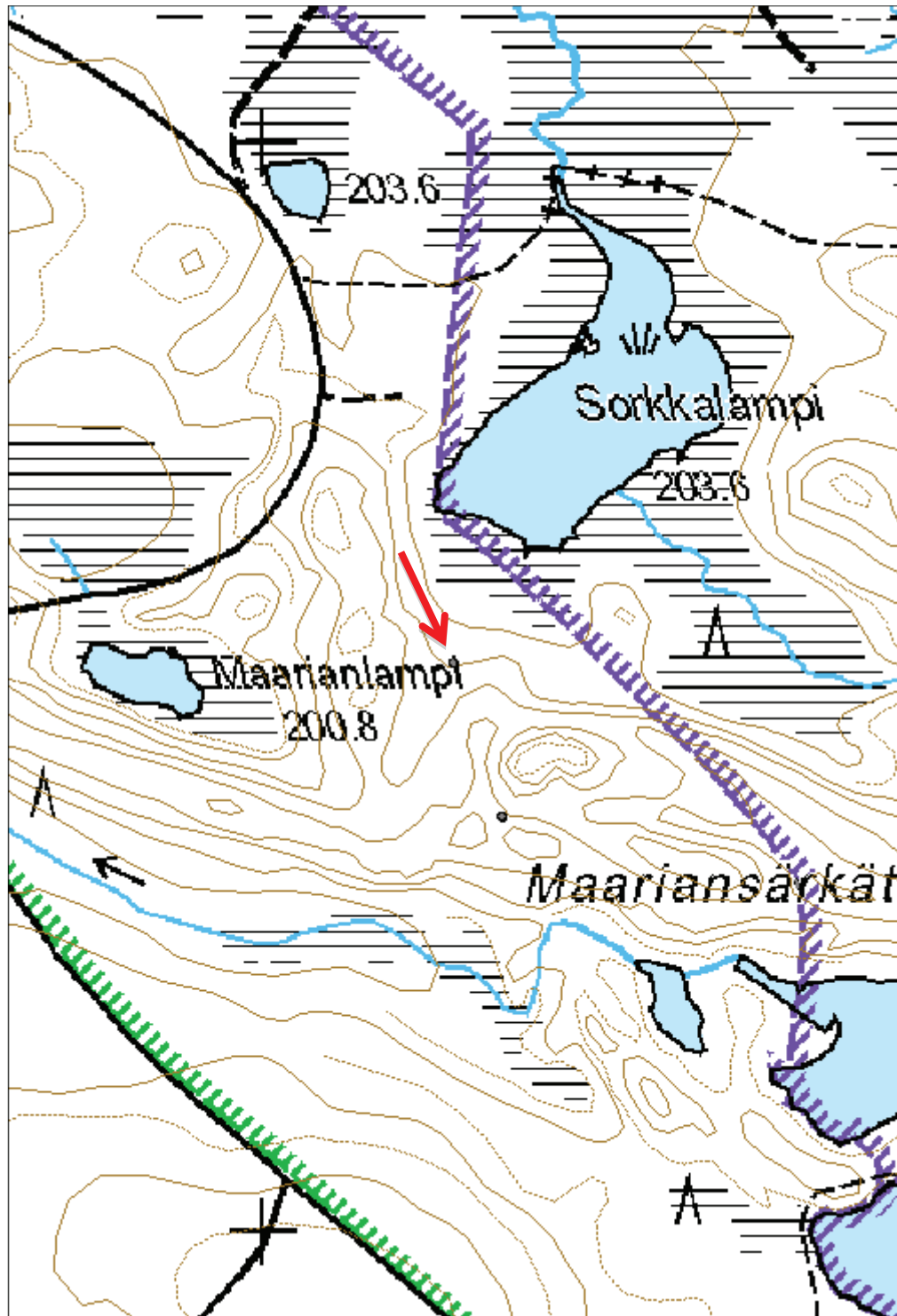


Kuva 122: Kuoppajäännös kuivalla mäntykankaalla. Se on kuvattu itäkaakosta. Sen ympärillä olevat vallit erottuvat kohtuulisesti kuvassa.

Kuva 123 ja 124 : Ylhäällä koekuopan profiili kuopan sisältä ja alhaalla koekuopan profiili kuopan ulkopuolelta.



Kohdetyyppi:	17 Kivi- ja maarakenteet	Copyright:	© Metsähallitus 2008 © Maanmittauslaitos 1/MML/08
Koordinaatit:	X 7136522, Y 3661175, Z 212	Mittakaava:	1:4712



**820 Ison-Palosen ja Maariansärkkien luonnonsuojelualue
(Ystävyyden puisto), Riihilampi kivilatomus**

MH-tunnus: 160194

Kohdetyyppi:	17 Kivi- ja maarakenteet	Haltija:	660 Pohjanmaan luontopalvelut
Ajoitus:	7118 Historiallinen aika	Ylläpitäjä:	660 Pohjanmaan luontopalvelut
Rakentamivuosi:		Kunta:	290 Kuhmo
Lukumäärä:	1		

Koordinaattiselitys:		Geometria tuotettu:	4 Gps-mittaus, korjaamaton
Koordinaatit:	X 7135659, Y 3662887, Z 219	Löydöt:	

Taustatiedot

Kohde havaittiin inventoidessa.

Ympäristön kuvaus

Kohde sijaitsee Venäjän ja Suomen rajalla olevan Riihilammen lounaispään eteläpuolella rajapolun itäpuolella.

Kohteen kuvaus

Sammaleen alla on noin 1,77x1,6 metrin kokoinen kivikasa, joka on noin 0,4 metriä korkea. Se on muodoltaan suorakaide. Sen rakentamiseen on käytetty isohkoja kiviä. Se on hieman levinyt.

Kohteen rajaus

Kohde on pistemäinen

Tulkinta

Kivikasa. Mahdollisesti liittyy rajan merkitsemiseen tai sitten Riihilampi-nimeen eli on rakennuksen uunin jäännökset.

Lisätietoja

Marika Kieleväinen 5.8.2013

Toimenpiteet
Tarkastukset

Tila: 3 Toteutettu Laji: 6 Suojeluarvojen tarkastus Tarkastusvuosi: 2013
 Tarkastuspvm: 5.8.2013 Tarkastaja: M. Kieleväinen
 Kuvaus: Ystävyydenpuiston kulttuuriperintöinventointi 2013

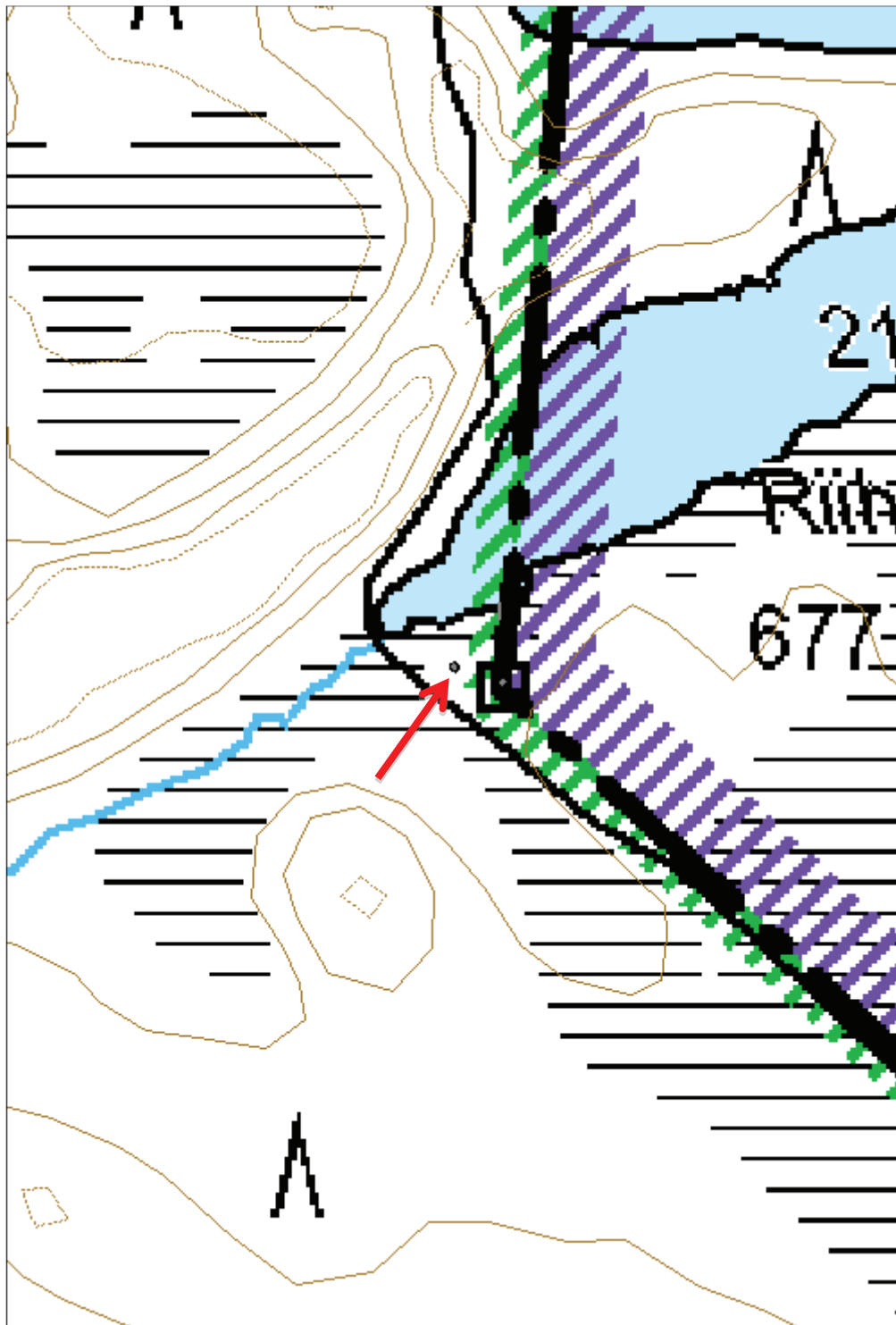
Viranomaisrekisterinro:		Kunto:	2 Keskinertainen
		Olotila:	2 Ei käytössä
Arvotus:	8 Muu suojeluarvo	Kohteen	9 Muu suojeluarvo

Selitys:	suojelu:
	Selitys:
Ympäristön suojelu:	0 Ei määritelty
Selitys:	



Kuva 125: Riihilammen kivilatomus, joka erottuu huonosti sammaleesta ja aluskasvillisuudesta. Kuvattu pohjoisesta.

Kohdetyyppi:	17 Kivi- ja maarakenteet	Copyright:	© Metsähallitus 2008 © Maanmittauslaitos 1/MML/08
Koordinaatit:	X 7135659, Y 3662887, Z 219	Mittakaava:	1:2356



**820 Ison-Palosen ja Maariansärkkien luonnonsuojelualue
(Ystävyyden puisto), Riihilampi puu rakenteet**

MH-tunnus: 160609

Kohdetyyppi:	99 Muu/määrittelemätön	Haltija:	660 Pohjanmaan luontopalvelut
Ajoitus:	7118 Historiallinen aika	Ylläpitäjä:	660 Pohjanmaan luontopalvelut
Rakentamisvuosi:		Kunta:	290 Kuhmo
Lukumäärä:	1		

Koordinaattiselitys:		Geometria tuotettu:	4 Gps-mittaus, korjaamaton
Koordinaatit:	X 7135685, Y 3662908, Z 217	Löydöt:	

Taustatiedot

Kohde havaittiin inventoidessa

Ympäristön kuvaus

Kohde sijaitsee Suomen ja Venäjän rajalla olevan Riihilammen lounaispäässä kaakkoisrannalla Suomenpuoleisen raja-aukon reunalla. Kohde alkaa aivan rannasta ja kulkee rajan myötäisesti etelään.

Kohteen kuvaus

Raja-aukolla, Suomen puolella on metsän reunassa seitsemän puupaalua rivissä aivan vedenrajasta alkaen. Paalut ovat noin metrin pituisia. Vastarannalla on parissa tolpassa piikkilangan jäänteitä.

Kohteen rajaus

Kohde on viivamainen

Tulkinta

Paalurivi valtakunnanrajan merkiksi

Lisätietoja

Marika Kieleväinen 5.8.2013

Toimenpiteet
Tarkastukset

 Tila: 3 Toteutettu Laji: 6 Suojeluarvojen tarkastus Tarkastusvuosi: 2013
 Tarkastuspvm: 5.8.2013 Tarkastaja: M. Kieleväinen
 Kuvaus: Ystävyydenpuiston kulttuuriperintöinventointi 2013

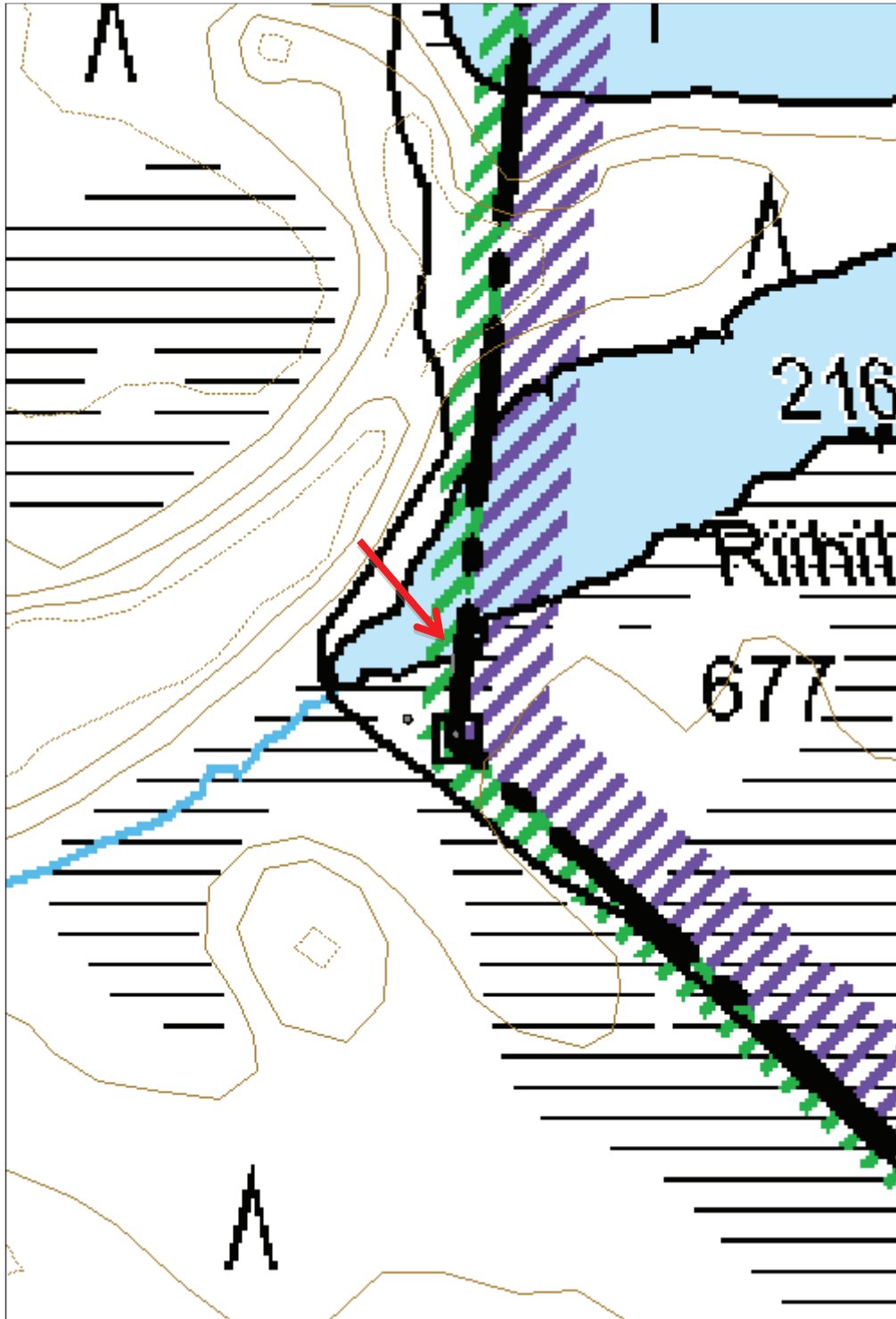
Viranomaisrekisterinro:		Kunto:	1 Hyvä
		Olotila:	2 Ei käytössä
Arvotus:	8 Muu suojeluarvo	Kohteen	9 Muu suojeluarvo

Selitys:		suojelu:
Selitys:		Selitys:
Ympäristön suojelu:	0 Ei määritelty	
Selitys:		



Kuva 126: Venäjän ja Suomen välisen raja-aukon laidassa, Suomen puolella, on puutolppia pystyssä. Tolpat ovat kuvassa vasemmalla. Kuvassa näkyvä vesistö on Riihilampi. Kuvattu etelälounaasta.

Kohdetyyppi:	99 Muu/määrittelemätön	Copyright:	© Metsähallitus 2008 © Maanmittauslaitos 1/MML/08
Koordinaatit:	X 7135685, Y 3662908, Z 217	Mittakaava:	1:2356



**820 Ison-Palosen ja Maariansärkkien luonnonsuojelualue
(Ystävyyden puisto), Saksanlampi silta jäännös**

MH-tunnus: 160610

Kohdetyyppi:	13 Liikennekohteet	Haltija:	660 Pohjanmaan luontopalvelut
Ajoitus:	7116 Uusi aika	Ylläpitäjä:	660 Pohjanmaan luontopalvelut
Rakentamisvuosi:		Kunta:	290 Kuhmo
Lukumäärä:	1		

Koordinaattiselitys:		Geometria tuotettu:	4 Gps-mittaus, korjaamaton
Koordinaatit:	X 7137281, Y 3659776, Z 200	Löydöt:	

Taustatiedot

Kohde havaittiin inventoidessa. Peruskarttaan on merkitty polku kulkeväksi puron yli tällä kohtaa.

Ympäristön kuvaus

Kohde sijaitsee Saksanlammesta Viiksimojokeen laskevan puron alkupäässä peruskarttaan merkityn polun varrella. Alue on ennallistettua ojitusaluetta

Kohteen kuvaus

Kaksi leveähköä lankkua menee puron yli. Silta on pitkostyylinen.

Kohteen rajaus

Kohde on viivamainen

Tulkinta

Silta/pitkokset.

Lisätietoja

Marika Kieleväinen 5.8.2013

Toimenpiteet
Tarkastukset

Tila: 3 Toteutettu Laji: 6 Suojeluarvojen tarkastus Tarkastusvuosi: 2013
Tarkastuspvm: 5.8.2013 Tarkastaja: M. Kieleväinen
Kuvaus: Ystävyydenpuiston kulttuuriperintöinventointi 2013

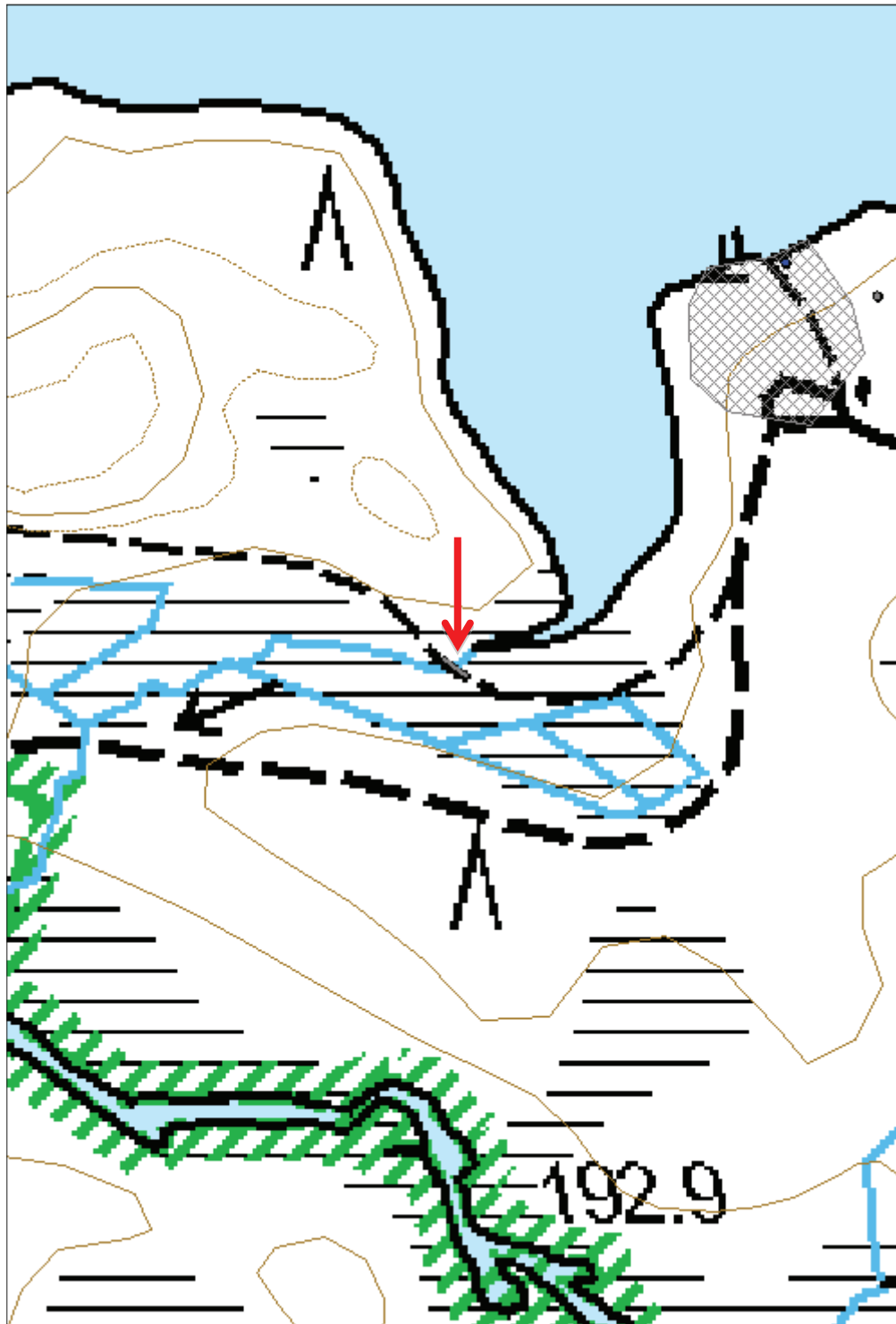
Viranomaisrekisterinro:		Kunto:	2 Keskinertainen
Arvotus:	8 Muu suojeluarvo	Olotila:	2 Ei käytössä
Selitys:		Kohteen suojelu:	9 Muu suojeluarvo
		Selitys:	

Ympäristön suojelu:	0 Ei määritelty
Selitys:	



Kuva 127: Kuvassa Saksanlammesta Viiksimojokeen laskevan puron ylittävä silta. Kuvattu luoteesta.

Kohdetyyppi:	13 Liikennekohteet	Copyright:	© <i>Metsähallitus</i> 2008 © <i>Maanmittauslaitos 1/MML/08</i>
Koordinaatit:	X 7137281, Y 3659776, Z 200	Mittakaava:	1:2356



**820 Ison-Palosen ja Maariansärkkien luonnonsuojelualue
(Ystävyyden puisto), Kuudenvirstanvaara tähystystorni**

MH-tunnus: 160196

Kohdetyyppi: 5 Puolustusvarustukset
Ajoitus: 8199 Muu rakennelma
Rakentamisvuosi:
Lukumäärä: 1

Haltija: 999 Muu
Ylläpitäjä: 991 Muu valtion laitos
Kunta: 290 Kuhmo

Koordinaattiselitys:
Koordinaatit: X 7137651, Y 3663006,
Z 245

Geometria tuotettu: 4 Gps-mittaus, korjaamaton
Löydöt:

Taustatiedot

Kohde on merkitty peruskarttaan.

Ympäristön kuvaus

Kohde sijaitsee rajavyöhykkeellä Kuudenvirstanvaaran pohjoisosassa lähellä Venäjän ja Suomen välistä rajaa.

Kohteen kuvaus

Tähystystorni on noin 23 metriä korkea. Sen ala osa on 3x3 metriä. Ylhäällä on tasakattoinen koppi, jossa ikkunat joka suuntaan. Samassa "pihapiirissä" on myös koirankoppi ja vaja.

Kohteen rajaus

Kohde on pistemäinen

Tulkinta

Rajavartioston tähystystorni

Lisätietoja

Marika Kieleväinen 5.8.2013

Toimenpiteet
Tarkastukset

Tila: 3 Toteutettu Laji: 6 Suojeluarvojen tarkastus Tarkastusvuosi: 2013
 Tarkastuspvm: 5.8.2013 Tarkastaja: M. Kieleväinen
 Kuvaus: Ystävyydenpuiston kulttuuriperintöinventointi 2013

Viranomaisrekisterinro:

Kunto: 1 Hyvä

Olotila: 1 Käytössä

Arvotus: 8 Muu suojeluarvo

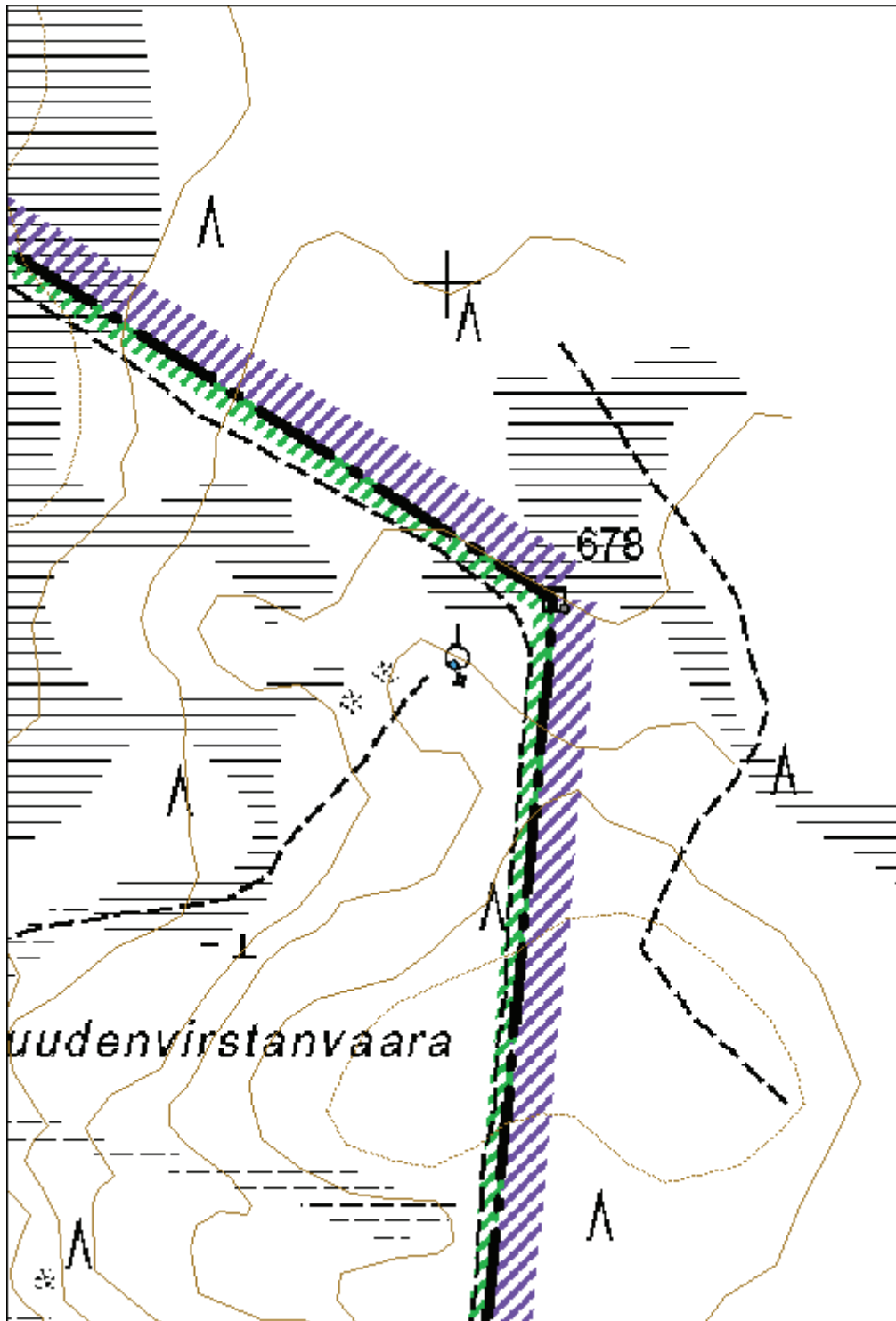
Kohteen 9 Muu suojeluarvo

Selitys:		suojelu:
Selitys:		Selitys:
Ympäristön suojelu:	0 Ei määritelty	
Selitys:		



Kuva 128: Kuvassa tähystystorni ja sen koppi. Kuvattu lounaasta. Tähystystornin oikealla puolella varastorakennus.

Kohdetyyppi:	5 Puolustusvarustukset	Copyright:	© Metsähallitus 2008 © Maanmittauslaitos 1/MML/08
Koordinaatit:	X 7137651, Y 3663006, Z 245	Mittakaava:	1:4712



816 Elimyssalon luonnonsuojelualue (Ystävyyden puisto), Saari-Kieki pyyntikuoppa kohde

MH-tunnus: 159648

Kohdetyyppi:	9 Valmistuspaikat/työpaikat	Haltija:	660 Pohjanmaan luontopalvelut
Ajoitus:	7118 Historiallinen aika	Ylläpitäjä:	660 Pohjanmaan luontopalvelut
Rakentamivuosi:		Kunta:	290 Kuhmo
Lukumäärä:	10		

Koordinaattiselitys:		Geometria tuotettu:	4 Gps-mittaus, korjaamaton
Koordinaatit:	X 7122012, Y 3663099, Z 240	Löydöt:	

Taustatiedot

Janne Myllylä antoi tiedon, että saarella on kuoppajäännöksiä. Samuli Paulaharjun kirjassa Kainuun mailta mainitaan Saari-Kiekin saarella asuneen Peura-Paavon.

Ympäristön kuvaus

Kohde sijaitsee Saari-Kiekin järven keskellä saarella. Saari on kooltaan noin 100x86 metriä ja se kohoaa noin 243 metrin korkeuteen. Rannat ovat kiviset, maa hiekkaista, jossa kiviä. Kuviolla kasvaa vanhaa metsää. Puusto on pääosin mäntyä. Kuiva kangas.

Kohteen kuvaus

Kohde koostuu useasta kuoppa kohteesta. Kuopat ovat erikokoisia ja eri-ikäisiä.

Kuoppa 1: Kuoppa on saaren eteläpäädyssä itäpuolella loivassa rinteessä. Kooltaan se on 2,6x2,7 metriä ja syvyydeltään 0,46 metriä. Siinä on selkeät reunat, hieman epätasainen pohja. Maata on valunut ylärinteestä kuoppaa eli luoteen puolelta. Kuopan itäpuolella on hieman vallia. (x:3 663 113, y:7 121 996)

Kuoppa 2: Sijaitsee noin 6,5 metriä kuoppa 1:stä luoteeseen. Kooltaan kuoppa on 2,1x1,8 metriä ja syvyydeltään 0,3 metriä. Muodoltaan se on pyöreähkö, allasmainen. Se sijaitsee loivassa rinteessä. Sillä on tasainen pohja ja selkeät reunat. Koekuopassa maannoksen havaittiin olevan turpeen alla tummunutta ja mustunutta noin 10 cm matkalta.

Kuoppa 3: sijaitsee noin 2,5 metriä kuoppa 2:sta etelään. Kooltaan se on 2x1,2 metriä ja 0,3 metriä syvä. Muodoltaan kuoppa on pitkulainen, allasmainen. Pohjois- etelä-suuntainen.

Kuoppa 4: Sijaitsee kuoppa 2:sta noin 5 metriä länteen rinteessä. Kooltaan se on noin 3,7x2,6 metriä ja syvyydeltään 0,5 metriä. Se on länsi-itä-suuntainen, soikea ja eteläreunassa, alarinteessä on hieman vallimaisuutta. Koekuoppaa kaivaessa ei päästy puhtaaseen maahan. Koekuopan syvyys oli noin 0,6 metriä.

Kuoppa 5: Kooltaan kuoppa on 2,4x2,3 metriä ja syvyydeltään 0,77 metriä. Kuoppa on hyvin selkeärajainen, sillä on jyrkät seinämät ja tasainen pohja. Se on suorakaiteen muotoinen, hieman soikea. Pohjois-etelä-suuntainen. Pohjoispäädyssä on kaivelun jälkiä. Luultavasti eläin. Länsilaidalla kuopan eteläpäässä on maakasa. Koekuoppa paljasti, että kuopan pohja on hyvin kivinen. Kuoppaa ei juurikaan saanut kaivettua. Pohjalla oli isoja noin 10-20 cm halkaisijaltaan olevia kiviä. (x:3 663 099, y:7 121 994)

Kuoppa 6: Kuoppa on kooltaan 2,2x1,8 metriä ja syvyydeltään 0,25 metriä. Sijaitsee saaren eteläpuoliskolla länsipuolella rinteessä. Kuoppa ei ole kovin selkeä. Maa on mahdollisesti valunut kuopan päälle ja peittänyt sen osittain. Kuoppa on muodoltaan soikea, pohjoiskoillinen-etelälounas-suuntainen.

Kuoppa 7: Sijaitsee ylempänä lähellä saaren keskiosaa. Kooltaan se on 3,3 x 2,7 metriä ja syvyydeltään se on 0,6 metriä. Kuoppa on selkeärajainen, sillä on jyrkähköt, selkeät seinät ja muodoltaan se on soikea. Suunnaltaan se on itäkaakko-pohjoisluode-suuntainen. Kuopan pohjalla on nykyaikaista jätettä. Vanhin päivämäärä oli hernekeittopurkista, vuosi 1995. Itäkaakko päässä noin 2 metrin päässä on pieni kuoppa. Se on kooltaan 1,7x1x0,43 metriä, pitkulainen. Suunnaltaan etelälounas-pohjoiskoillinen. Vieressä kasvaa iso koivu.

Kuoppa 8: Kuoppa on suunnilleen saaren keskiosassa. Kooltaan se on 3,2x2 metriä ja syvyydeltään 0,65. Kuoppa on selkeä ja jyrkkäreunainen. Suunnaltaan se on itäkaakko-länsilounas. Seinämät ovat murtuneet ja maata on valahtanut pohjalle. Maata potkaistaessa paljastuu kiveä ja hiiltynyttä, tummunutta maata.

Kuoppa 9: Kuoppa sijaitsee saaren pohjoisosassa, suurin piirtein keskellä. Pitkulaisen kuopan pituus on noin 4,4 metriä. Siinä on kolme syvempää kuoppaa, joiden syvyys on noin 0,56 metriä. Leveyttä kuopalla on noin 1,2 metriä. Kuoppa on pohjois-etelä-suuntainen.

Kuoppa 10: Pieni kuoppa sijaitsee pohjoispuolella saarta rinteessä. Pyöreähkö kuoppa on halkaisijaltaan noin 0,64 metriä ja syvyydeltään noin 0,63 metriä. Pohjoiseen matalampi, kuin "suuaukko". Vieressä kasvaa koivu.

Kohteen rajaus

Kohde on aluemainen.

Tulkinta

Kohteen kuopat on tehty eri käyttötarkoituksiin. Kuopat 4,5,6,7 ja 8 tulkitsen kokonsa ja muotonsa perusteella pyyntikuopiksi. 4:s kuoppaan tehty koekuoppa vahvistaa teoriaa. Toisaalta kuoppa 5:n tehty koekuoppa saa epäilemään onko tällä kuopalla ollut jokin muu käyttötarkoitus, tai mahdollisesti kivet ovat joutuneet sinne jälkikäteen.

Kuoppa 2 on mahdollisesti keittokuoppa, samoin kuoppa 1. Voivat mahdollisesti olla myös pyyntikuoppia.

Kuoppa 9 on luultavasti jonkinlainen säilytyskuoppa.

Lisätietoja

Marika Kieleväinen 15.8.2013

"Saarikiekinjärven saarella kerrotaan ennen eläneen lapinukon, Peura-Paavon ja pyydelleen poroja aituuksilla Kuhmon kankailta." Paulaharju S. sivu 12 Myöhemmin kirjassa mainitaan "Peura-Paavolla" olleen aituuksia kuoppineen Viiksimossa Mahakkaanjoen takana (s.85).

-Paulaharju Samuli 1958: Kainuun mailta. Toinen painos. Werner Söderström Osakeyhtiö. Porvoo

Toimenpiteet

Tarkastukset

Tila: 3 Toteutettu

Laji: 6 Suojeluarvojen tarkastus

Tarkastusvuosi: 2013

Tarkastuspvm: 15.8.2013 Tarkastaja: M. Kieleväinen
 Kuvaus: Ystävydenpuiston kulttuuriperintöinventointi 2013

Viranomais- rekisterinro:		Kunto:	1 Hyvä
Arvotus:	3 Esitys mj-luokka II	Olotila:	2 Ei käytössä
Selitys:		Kohteen suojelu:	9 Muu suojeluarvo
		Selitys:	

Ympäristön suojelu:	0 Ei määritelty
Selitys:	



Kuva 129: Ylävasemmalla pitkulainen kuoppa 9. Kuvattu luoteesta.
 Kuva 130: Yläoikealla oleva kuoppa 7 on saaren suurimpia kuoppia. Kuvattu pohjoisluoteesta.
 Kuva 131: Alhaalla vasemmalla olevassa kuvassa on kuoppa 5. Kuvattu luoteesta.

Kohdetyyppi:	9 Valmistuspaikat/työpaikat	Copyright:	© Metsähallitus 2008 © Maanmittauslaitos 1/MML/08
Koordinaatit:	X 7122012, Y 3663099, Z 240	Mittakaava:	1:4712



816 Elimyssalon luonnonsuojelualue (Ystävyden puisto), Riihisuo merkkipuu	MH-tunnus: 159974
--	-------------------

Kohdetyyppi:	11 Taide/muistomerkit	Haltija:	660 Pohjanmaan luontopalvelut
Ajoitus:	7118 Historiallinen aika	Ylläpitäjä:	660 Pohjanmaan luontopalvelut
Rakentamisvuosi:		Kunta:	290 Kuhmo
Lukumäärä:	1		

Koordinaattiselitys:		Geometria tuotettu:	4 Gps-mittaus, korjaamaton
Koordinaatit:	X 7129176, Y 3664901, Z 229	Löydöt:	

Taustatiedot

Kohde havaittiin inventoidessa.

Ympäristön kuvaus

Kohde sijaitsee Riihisuolla olevassa länsi-itä-suuntaisessa, metsäisessä saarekkeessa, joka on noin 140 metriä pitkä ja kohteen kohdalta noin 30 metriä leveä. Kohde on saarekkeen etelälaidalla. Elimyssalon retkeilypolku on kohteesta noin 50 metriä itään.

Kohteen kuvaus

Männyn kylkeen on kaiverrettu noin 1,74x0,27 metriä kokoiseen aukkoon numerot "1913". Numero 9 alapuolella on ollut jokin kuvio, mutta se on kulunut pois. Lisäksi numero 3:n alapuolelle on kaiverrettu S-kirjaimen näköisiä kuvioita. Se on jäänyt osittain kaarnan alle. Aukkoa on lovettu neljästä kohtaa. Aukko on kaakkoon.

Kohteen rajaus

Kohde on pistemäinen

Tulkinta

Merkkipuu

Lisätietoja

Marika Kieleväinen 9.7.2013

Toimenpiteet

Tarkastukset

Tila: 3 Toteutettu Laji: 6 Suojeluarvojen tarkastus Tarkastusvuosi: 2013
 Tarkastuspvm: 9.7.2013 Tarkastaja: M. Kieleväinen
 Kuvaus: Ystävydenpuiston kulttuuriperintöinventointi 2013

Viranomaisrekisterinro:	Kunto:	2 Keskinertainen
--------------------------------	---------------	------------------

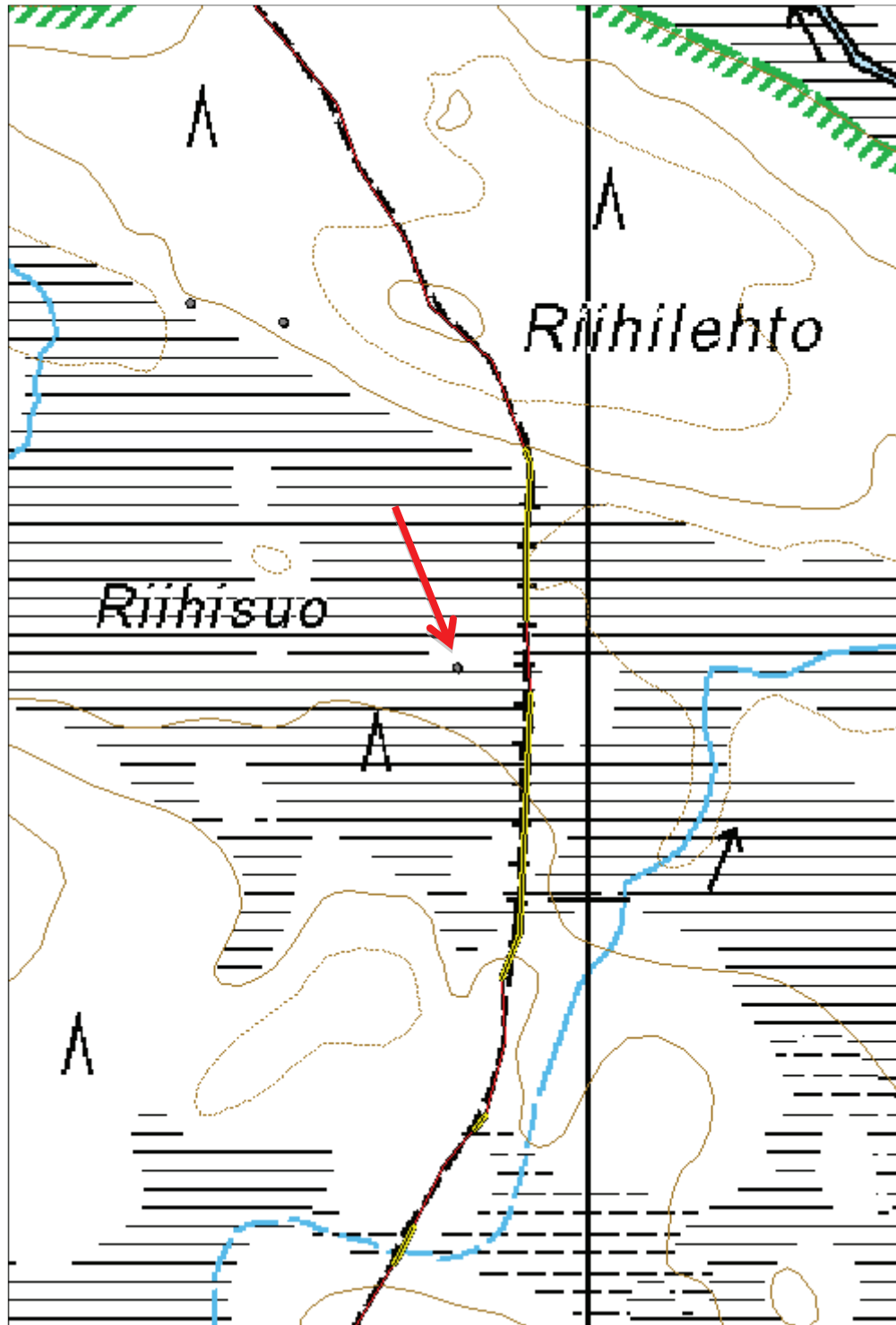
Arvotus:	3 Esitys mj-luokka II	Olotila:	2 Ei käytössä
Selitys:		Kohteen suojelu:	9 Muu suojeluarvo
Selitys:		Selitys:	
Ympäristön suojelu:	0 Ei määritelty		
Selitys:			



Kuva 132: Ylhäällä kuvassa merkkipuun sijainti. Kuvattu idästä.
 Kuva 133: Oikealla lähikuva puun vuosilukukaiverruksesta.



Kohdetyyppi:	11 Taide/muistomerkit	Copyright:	© Metsähallitus 2008 © Maanmittauslaitos 1/MML/08
Koordinaatit:	X 7129176, Y 3664901, Z 229	Mittakaava:	1:3928



**816 Elimyssalon luonnonsuojelualue (Ystävyden puisto),
Toinenvaara tervahauta**
MH-tunnus: 159769

Kohdetyyppi:	9 Valmistuspaikat/työpaikat	Haltija:	660 Pohjanmaan luontopalvelut
Ajoitus:	7116 Uusi aika	Ylläpitäjä:	660 Pohjanmaan luontopalvelut
Rakentamivuosi:		Kunta:	290 Kuhmo
Lukumäärä:	1		

Koordinaattiselitys:		Geometria tuotettu:	4 Gps-mittaus, korjaamaton
Koordinaatit:	X 7123292, Y 3663186, Z 251	Löydöt:	

Taustatiedot

Kohde on mainittu Heikki Kinnusen haastattelussa.

Ympäristön kuvaus

Kohde sijaitsee Toisenvaaran koillispuolella noin 57 metrin päässä Elimyssalon retkeilypolusta kaakkoon. Kuviolla kasvaa vanhaa metsää.

Kohteen kuvaus

Tervahauta erottuu hyvin maastosta. Siinä on tasainen pohja. Tervahaudalla on tuplavallit. Tervahaudan kokonaishalkaisija on 7 metriä. Sisemmän vallin alue on halkaisijaltaan 4,2 metriä. Ulompi valli on leveydeltään 1,4-0,7 metriä leveä, se on epätasainen. Sisemmän vallin leveys on 0,6 metriä. Halssi laskee pohjoiskoilliseen. Sen pituus on 5 metriä, leveys 1,9 metriä ja syvyys 0,89 metriä. Tervahaudan päällä kasvaa vesakkoa ja nuorta koivua. Mahdollisesti kolmaskin valli.

Kohteen rajaus

Kohde on pistemäinen

Tulkinta

Tervahauta

Lisätietoja

Marika Kieleväinen 24.7.2013

Heikki Kinnunen polttanut tervaa aikanaan Toisellavaaralla. Poltettu omaan käyttöön ja myytäväksi. Levävaarassa oltiin yöttä polttoaikaa. sivu 3. -Heikki Kinnusen haastattelu 10.3.1992. Haastattelijan Katja Juntunen, Metsähallitus. Kainuun puistoalue.

Toimenpiteet
Tarkastukset

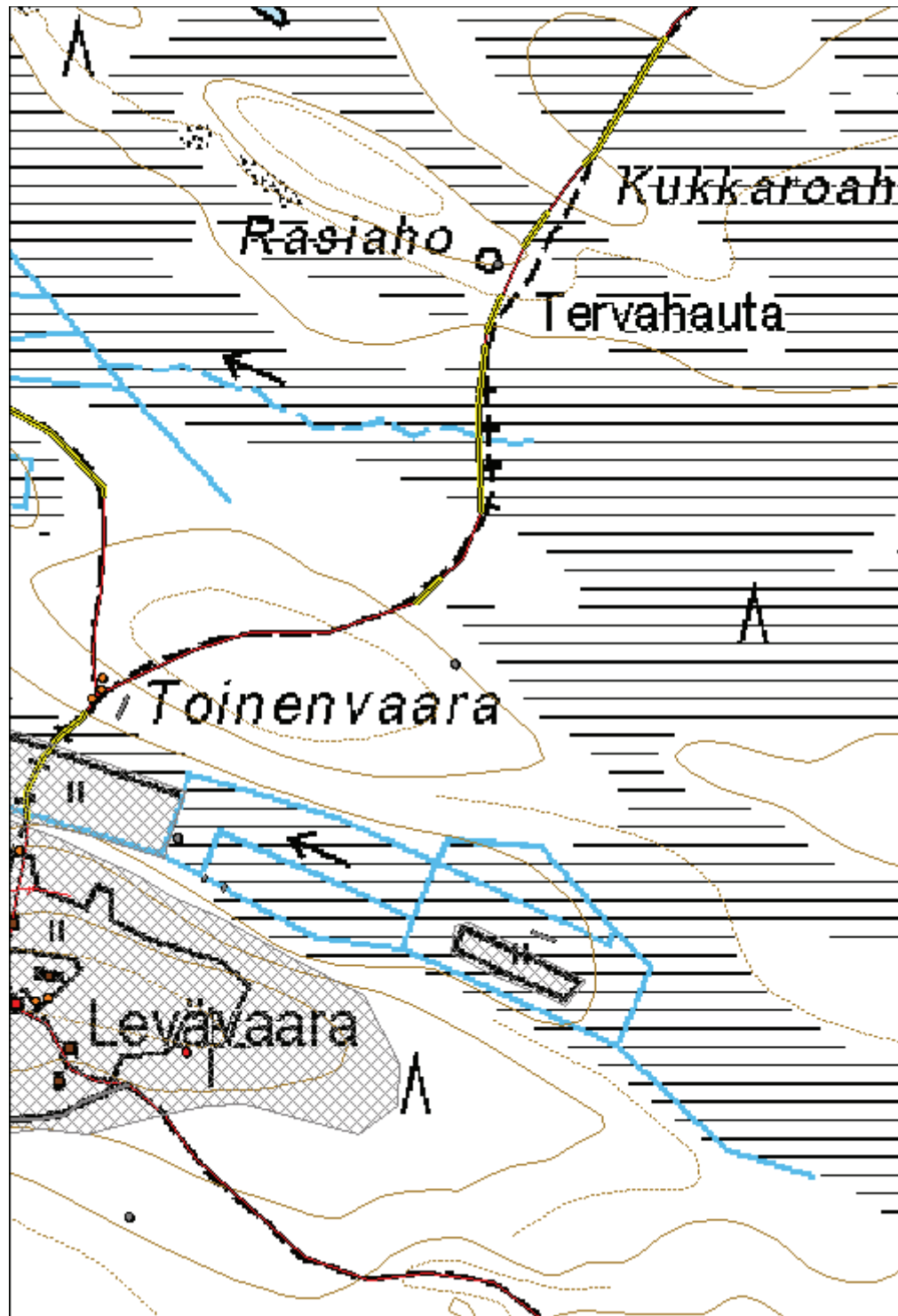
Tila: 3 Toteutettu Laji: 6 Suojeluarvojen tarkastus Tarkastusvuosi: 2013
Tarkastuspvm: 24.7.2013 Tarkastaja: M. Kieleväinen
Kuvaus: Ystävydenpuiston kulttuuriperintöinventointi 2013

Viranomais- rekisterinro:		Kunto:	1 Hyvä
Arvotus:	3 Esitys mj-luokka II	Olotila:	2 Ei käytössä
Selitys:		Kohteen suojelu:	9 Muu suojeluarvo
		Selitys:	
Ympäristön suojelu:	0 Ei määritelty		
Selitys:			



Kuva 134: Tervahauta kuvattuna luoteesta. Halssi kuvan vasemmassa laidassa. Sen reunalla on reppu. Haudan päällä kasvaa puita.

Kohdetyyppi:	9 Valmistuspaikat/työpaikat	Copyright:	© Metsähallitus 2008 © Maanmittauslaitos 1/MML/08
Koordinaatit:	X 7123292, Y 3663186, Z 251	Mittakaava:	1:3928



**816 Elimyssalon luonnonsuojelualue (Ystävyyden puisto),
Hirrestäkatkennut tervahauta**
MH-tunnus: 159789

Kohdetyyppi:	9 Valmistuspaikat/työpaikat	Haltija:	660 Pohjanmaan luontopalvelut
Ajoitus:	7118 Historiallinen aika	Ylläpitäjä:	660 Pohjanmaan luontopalvelut
Rakentamisvuosi:		Kunta:	290 Kuhmo
Lukumäärä:	1		

Koordinaattiselitys:		Geometria tuotettu:	4 Gps-mittaus, korjaamaton
Koordinaatit:	X 7124022, Y 3661839, Z 258	Löydöt:	

Taustatiedot

Mainitaan Tari Koskelan raportissa "Ihmisen jälkiä Ystävyydenpuiston alueelta" 18.11.1991. Kainuun Museo/Metsähallitus, Luonnonsuojeluosasto. Myös Anu Vauramon karttaliitteessä kyseinen paikka merkitty.

Ympäristön kuvaus

Kohde sijaitsee Hirrestäkatkennun eteläosassa Levävaarasta Latvavaaran kulkevan polun varrella, sen länsipuolella. Kuviolla kasvaa vanhaa metsää tuoreella kankaalla.

Kohteen kuvaus

Tervahaudan halkaisija on 9 metriä ja syvyys 0,7 metriä. Se on muodoltaan syvä, kulhomainen, hyvin kupera. Vallit ovat selkeät ja korkeat. Niiden leveys on 2,5-3 metriä ja korkeus noin 0,45 metriä. Halssi laskee pohjoiseen polkua kohtia. Sen pituus on 7,2 metriä, leveys 2 metriä ja syvyys 0,68 metriä. Tervahaudan reunoilla kasvaa mäntyä ja sen päälle on kaatunut kuusi. Halssin valleilla kasvaa kuusen taimia.

Kohteen rajaus

Kohde on pistemäinen

Tulkinta

Tervahauta

Lisätietoja

Marika Kieleväinen 25.7.2013

-Koskela, Tari 1991: Ihmisen jälkiä Ystävyydenpuiston alueella. Kainuun museo/Metsähallitus, Luonnonsuojeluosasto.

Toimenpiteet
Tarkastukset

Tila: 3 Toteutettu Laji: 6 Suojeluarvojen tarkastus Tarkastusvuosi: 2013
Tarkastuspvm: 25.7.2013 Tarkastaja: M. Kieleväinen

Kuvaus: Ystävyysdenpuiston kulttuuriperintöinventointi 2013

**Viranomais-
rekisterinro:**
Kunto: 1 Hyvä

Arvotus: 3 Esitys mj-luokka II

Olotila: 2 Ei käytössä

**Kohteen
suojelu:** 9 Muu suojeluarvo

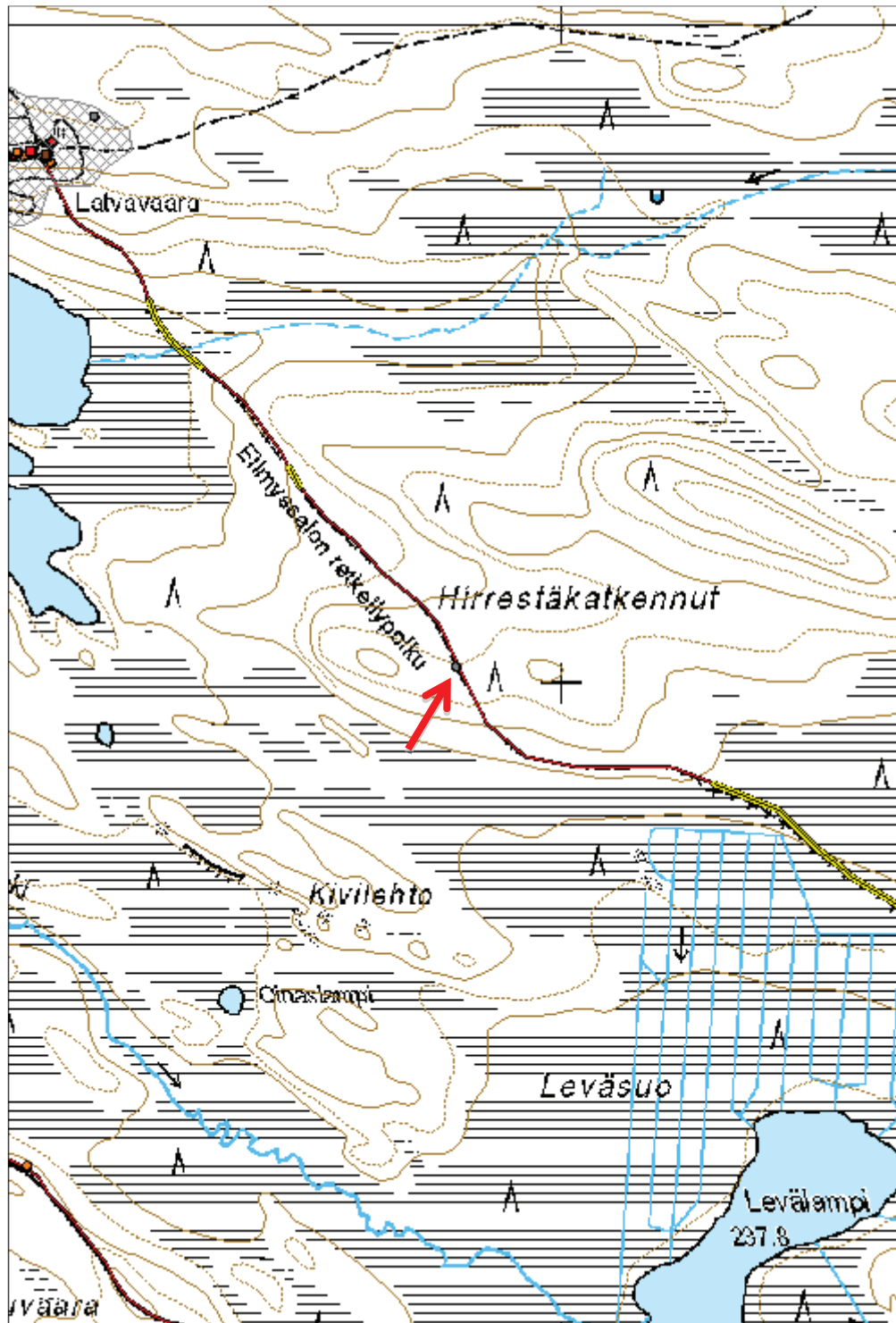
Selitys:
Selitys:
**Ympäristön
suojelu:**

0 Ei määritelty

Selitys:


Kuva 135: Tervahauta kuvattuna koillisesta. Halssi kuvassa oikealla. Tervahaudan päällä kasvaa järeitä mäntyjä. Polku jää kuvaajan taakse.

Kohdetyyppi:	9 Valmistuspaikat/työpaikat	Copyright:	© Metsähallitus 2008 © Maanmittauslaitos 1/MML/08
Koordinaatit:	X 7124022, Y 3661839, Z 258	Mittakaava:	1:7856



816 Elimyssalon luonnonsuojelualue (Ystävyyden puisto), Riihilehto tervahauta

MH-tunnus: 159973

Kohdetyyppi:	9 Valmistuspaikat/työpaikat	Haltija:	660 Pohjanmaan luontopalvelut
Ajoitus:	7118 Historiallinen aika	Ylläpitäjä:	660 Pohjanmaan luontopalvelut
Rakentamivuosi:		Kunta:	290 Kuhmo
Lukumäärä:	3		

Koordinaattiselitys:		Geometria tuotettu:	4 Gps-mittaus, korjaamaton
Koordinaatit:	X 7129438, Y 3664770, Z 231	Löydöt:	

Taustatiedot

Kohde havaittiin inventoidessa.

Ympäristön kuvaus

Kohde sijaitsee Riihilehdon lounaisrinteellä Elimyssalon pohjoisosassa. Rinne viettää Riihisuolle. Kuviolla kasvaa vanhaa metsää. Noin 70 metriä länteen on rakennuksenpohja.

Kohteen kuvaus

Tervahaudan halkaisija on 9,5 metriä ja syvyys noin 0,3 metriä. Se on suppilomainen. Vallit ovat 2-2,5 metriä leveät ja noin 0,4 metriä korkeat. Ne ovat tasaiset ja erottuvat todella hyvin maastossa. Halssi laskee lounaaseen. Se on 5 metriä pitkä, 1,9 metriä leveä ja 0,7 metriä syvä. Päällä kasvaa kuusen taimia ja pari isompaa kuusta.

Tervahaudasta muutama metri pohjoiseen on suuren männyn juurella kaksi hiilensekaista maakasaa. Sammaleen alla on hiiltä. Isomman kasan päällä kasvaa mänty, jonka halkaisija on noin 53 senttimetriä. Koko hiilensekaisemaan alue on noin 5x3 metriä. Isompi kasa on pyöreähkö ja pienempi pitkulainen. Alueen suunta on länsilounas-itäkoillinen.

Tervahaudasta noin 9 metriä lounaaseen on etelään avoinna oleva vallein rajattu alue. Vallit ovat noin 0,5-0,7 metriä korkeat ja itäpuoli on 2 metriä pitkä. Länsipuoli on 4,5 metriä pitkä. Alueen leveys on noin 4 metriä. Sammaleen alla on vaaleaa hiekkaa. Mahdollisesti jonkin rakennuksen/laavun pohja.

Kohteen rajaus

Kohde on pistemäinen.

Tulkinta

Tervahauta.

Lisätietoja

Marika Kieleväinen 9.7.2013

Toimenpiteet

Tarkastukset

Tila: 3 Toteutettu Laji: 6 Suojeluarvojen tarkastus Tarkastusvuosi: 2013
 Tarkastuspvm: 9.7.2013 Tarkastaja: M. Kieleväinen
 Kuvaus: Ystävyyspuiston kulttuuriperintöinventointi 2013

**Viranomais-
rekisterinro:**
Kunto: 1 Hyvä

Arvotus: 3 Esitys mj-luokka II

Olotila: 2 Ei käytössä

**Kohteen
suojelu:** 9 Muu suojeluarvo

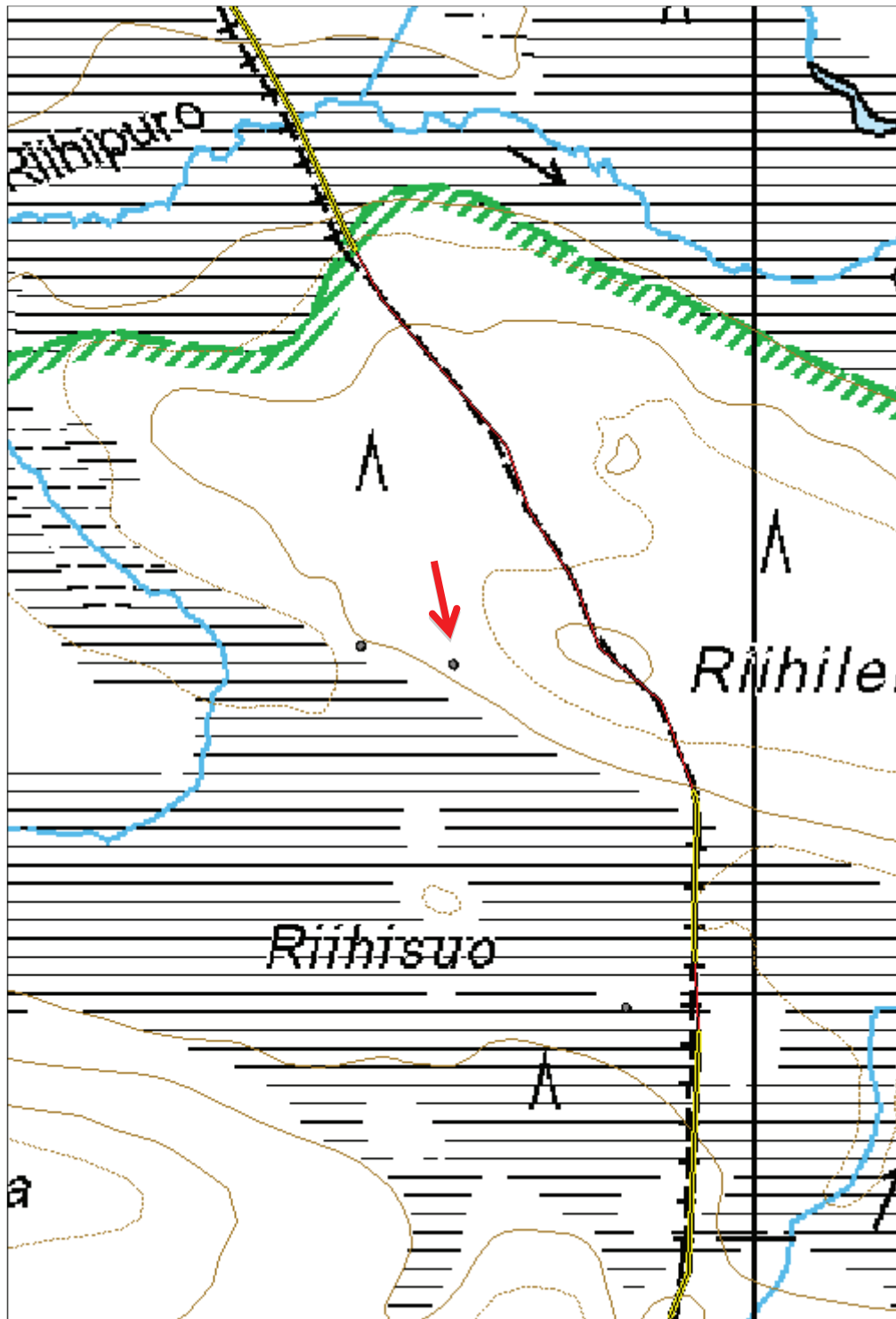
Selitys:
Selitys:
**Ympäristön
suojelu:**

0 Ei määritelty

Selitys:


Kuva 136: Kuvassa tervahauta. Taustalla metsän takana näkyy Riihisuo. Kuvattu pohjoisesta.

Kohdetyyppi:	9 Valmistuspaikat/työpaikat	Copyright:	© Metsähallitus 2008 © Maanmittauslaitos 1/MML/08
Koordinaatit:	X 7129438, Y 3664770, Z 231	Mittakaava:	1:3928





Kuva 137: Hiilikasat. Männyn juurella pyöreä hiilikasa ja etualalla pitkulainen hiilikasa. Kuvattu lännestä.



Kuva 138: Mahdollinen rakennuksen pohja. Kuvattu etelästä.

**816 Elimyssalon luonnonsuojelualue (Ystävyden puisto),
Levävaara tervahauta**

MH-tunnus: 160031

Kohdetyyppi:	9 Valmistuspaikat/työpaikat	Haltija:	660 Pohjanmaan luontopalvelut
Ajoitus:	7118 Historiallinen aika	Ylläpitäjä:	660 Pohjanmaan luontopalvelut
Rakentamisvuosi:		Kunta:	290 Kuhmo
Lukumäärä:	1		

Koordinaattiselitys:		Geometria tuotettu:	4 Gps-mittaus, korjaamaton
Koordinaatit:	X 7122870, Y 3662938, Z 245	Löydöt:	

Taustatiedot

Kohde havaittiin inventoidessa Levävaaran ympäristöä.

Ympäristön kuvaus

Kohde sijaitsee Levävaaran lounaisrinteessä noin 65 metrin päässä Levävaarasta Kotijoelle johtavasta polusta lounaaseen. Kuviolla kasvaa nuorta kasvatusmetsikköä tuoreella kankaalla.

Kohteen kuvaus

Tervahaudan halkaisija on noin 7 metriä ja sen pohja on suunnilleen maanpinnan tasassa. Pohja on tasainen. Vallit ovat noin 1,8 metriä leveät ja 0,55 metriä korkeat. Ne erottuvat hyvin ja ovat hieman epätasaiset. Halssi laskee etelään. Se on 4,5 metriä pitkä, 2 metriä leveä ja 0,84 metriä syvä. Tervahaudan päällä kasvaa paljon puustoa: mäntyä, koivua, kuusta.

Kohteen rajaus

Kohde on pistemäinen

Tulkinta

Tervahauta.

Lisätietoja

Marika Kieleväinen 29.7.2013

Toimenpiteet
Tarkastukset

Tila: 3 Toteutettu Laji: 6 Suojeluarvojen tarkastus Tarkastusvuosi: 2013
Tarkastuspvm: 29.7.2013 Tarkastaja: M. Kieleväinen
Kuvaus: Ystävydenpuiston kulttuuriperintöinventointi 2013

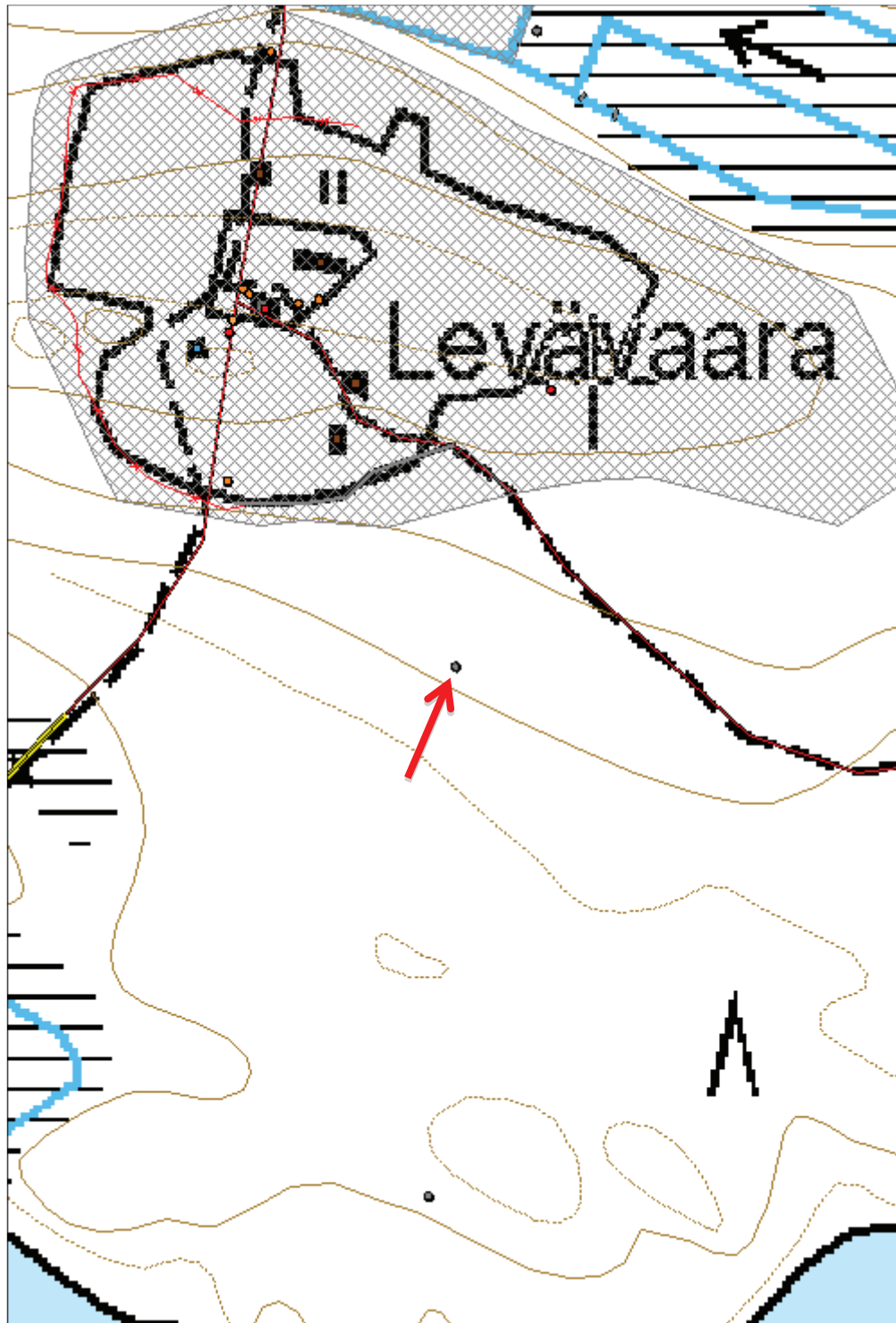
Viranomaisrekisterinro:	Kunto:	1 Hyvä
	Olotila:	2 Ei käytössä

Arvotus:	3 Esitys mj-luokka II	Kohteen suojelu:	9 Muu suojeluarvo
Selitys:		Selitys:	
Ympäristön suojelu:	0 Ei määritelty		
Selitys:			



Kuva 139: Levävaaran tervahauta kuvattuna pohjoisesta.

Kohdetyyppi:	9 Valmistuspaikat/työpaikat	Copyright:	© Metsähallitus 2008 © Maanmittauslaitos 1/MML/08
Koordinaatit:	X 7122870, Y 3662938, Z 245	Mittakaava:	1:2356



**816 Elimyssalon luonnonsuojelualue (Ystävyyden puisto),
Levävaara tervhauta 2**

MH-tunnus: 160032

Kohdetyyppi:	9 Valmistuspaikat/työpaikat	Haltija:	660 Pohjanmaan luontopalvelut
Ajoitus:	7118 Historiallinen aika	Ylläpitäjä:	660 Pohjanmaan luontopalvelut
Rakentamisvuosi:		Kunta:	290 Kuhmo
Lukumäärä:	1		

Koordinaattiselitys:		Geometria tuotettu:	4 Gps-mittaus, korjaamaton
Koordinaatit:	X 7122629, Y 3662925, Z 240	Löydöt:	

Taustatiedot

Kohde havaittiin inventoidessa.

Ympäristön kuvaus

Kohde sijaitsee Levävaaran etelärinteellä Nenänimen juuressa kuivahkolla moreeni kankaalla, jossa kasvaa nuorta kasvatusmetsikköä.

Kohteen kuvaus

Tervahaudan halkaisija on 5,6 metriä ja syvyys noin 0,4 metriä. Keskellä hautaa on pyöreä kohouma. Vallien leveys on noin 1,2 metriä. Halssi laskee etelään. Halssin reunat kiviset ja se on selkeä ja syvä. Halssilla on selkeät vallit, joiden leveys on 1,3 metriä. Halssin pituus on 3,5 metriä, leveys 1,4 metriä ja syvyys 0,89 metriä. Tervahaudan päällä kasvaa kuusta ja reunoilla mäntyä.

Kohteen raja

Kohde on pistemäinen

Tulkinta

Tervahauta.

Lisätietoja

Marika Kieleväinen 15.7.2013

Toimenpiteet
Tarkastukset

 Tila: 3 Toteutettu Laji: 6 Suojeluarvojen tarkastus Tarkastusvuosi: 2013
 Tarkastuspvm: 15.7.2013 Tarkastaja: M. Kieleväinen
 Kuvaus: Ystävyydenpuiston kulttuuriperintöinventointi 2013

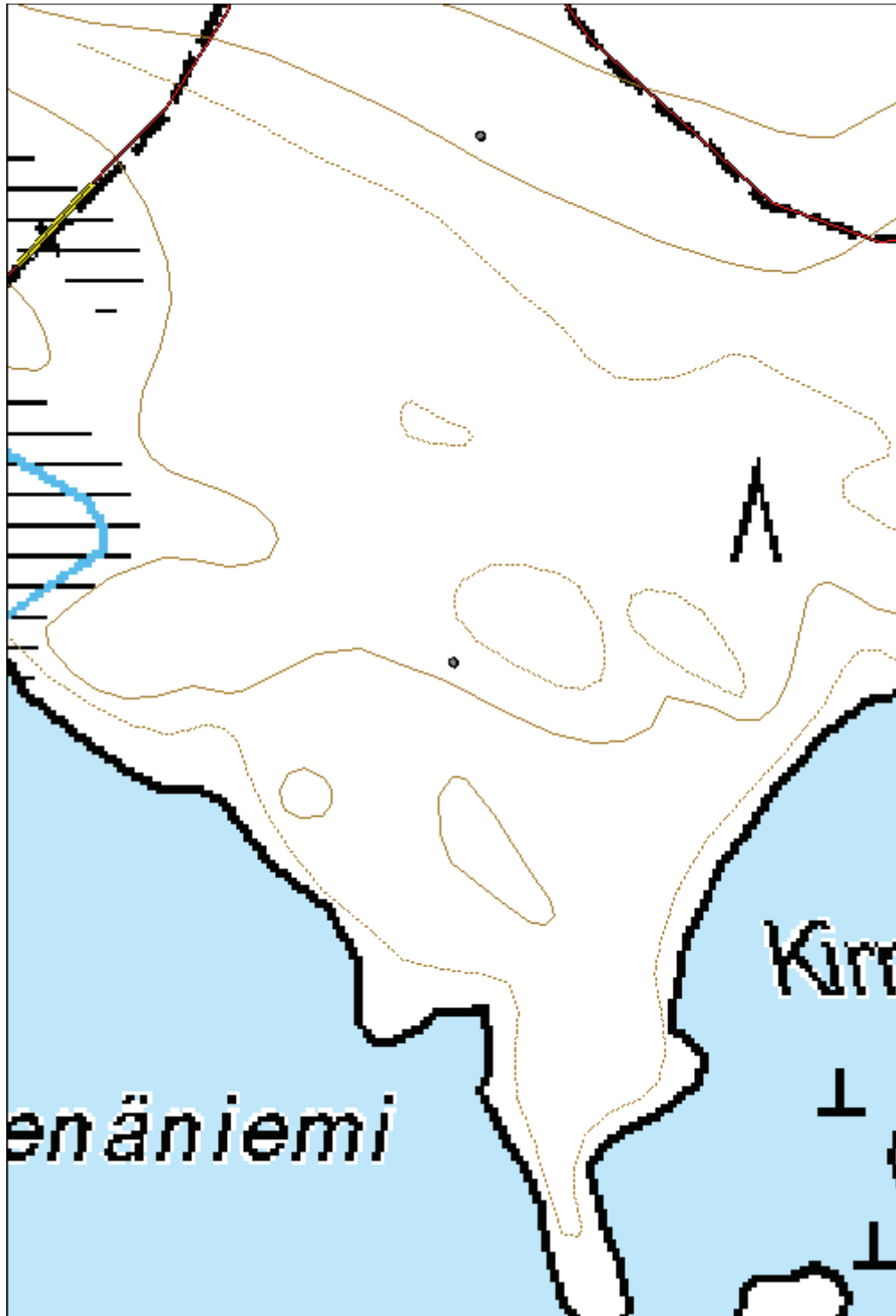
Viranomaisrekisterinro:	Kunto:	1 Hyvä
	Olotila:	2 Ei käytössä

Arvotus:	3 Esitys mj-luokka II	Kohteen suojelu:	9 Muu suojeluarvo
Selitys:		Selitys:	
Ympäristön suojelu:	0 Ei määritelty		
Selitys:			



Kuva 140: Tervahauta kuvattuna länsilounaasta. Tervahaudan päällä kasvaa kuusia ja mäntyjä.

Kohdetyyppi:	9 Valmistuspaikat/työpaikat	Copyright:	© Metsähallitus 2008 © Maanmittauslaitos 1/MML/08
Koordinaatit:	X 7122629, Y 3662925, Z 240	Mittakaava:	1:2356



816 Elimyssalon luonnonsuojelualue (Ystävyden puisto), Rasiaho tervahauta	MH-tunnus: 160033
--	--------------------------

Kohdetyyppi:	9 Valmistuspaikat/työpaikat	Haltija:	660 Pohjanmaan luontopalvelut
Ajoitus:	7118 Historiallinen aika	Ylläpitäjä:	660 Pohjanmaan luontopalvelut
Rakentamisvuosi:		Kunta:	290 Kuhmo
Lukumäärä:	1		

Koordinaattiselitys:		Geometria tuotettu:	4 Gps-mittaus, korjaamaton
Koordinaatit:	X 7123597, Y 3663219, Z 255	Löydöt:	

Taustatiedot

Kohde on merkitty peruskarttaan.

Ympäristön kuvaus

Kohde sijaitsee Rasiahon kaakkoispäässä noin kolmen metrin päässä Elimyssalon retkeilypolusta luoteeseen. Kuviolla kasvaa vanhaa metsää kuivahkolla kankaalla.

Kohteen kuvaus

Tervahaudan halkaisija on 4,8 metriä ja syvyys 0,4 metriä. Muodoltaan se on maljamainen. Vallit ovat huomaamattomat, noin 2 metriä leveät. Halssi laskee etelään ja on 4 metriä pitkä, 1,6 leveä ja 0,62 metriä syvä. Tuuletusaukot pohjoisessa ja idässä kolme kappaletta. Tervahaudan päällä ei kasva puustoa.

Kohteen rajaus

Kohde on pistemäinen.

Tulkinta

Tervahauta

Lisätietoja

Marika Kieleväinen 24.7.2013

Toimenpiteet

Tarkastukset

Tila: 3 Toteutettu Laji: 6 Suojeluarvojen tarkastus Tarkastusvuosi: 2013
 Tarkastuspvm: 24.7.2013 Tarkastaja: M. Kieleväinen
 Kuvaus: Ystävydenpuiston kulttuuriperintöinventointi 2013

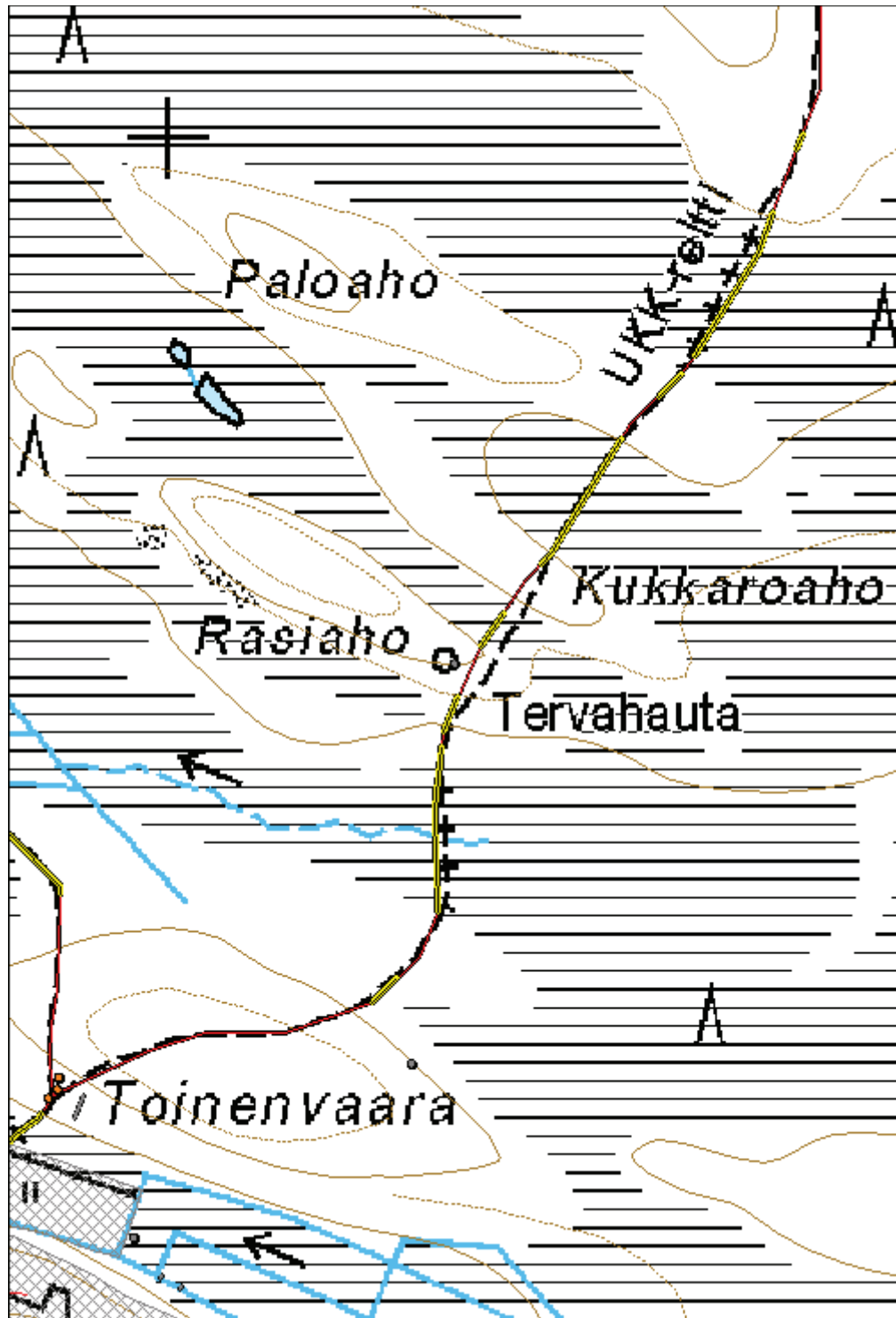
Viranomaisrekisterinro:		Kunto:	1 Hyvä
		Olotila:	2 Ei käytössä
Arvotus:	3 Esitys mj-luokka II	Kohteen	9 Muu suojeluarvo

Selitys:	suojelu:
	Selitys:
Ympäristön suojelu:	0 Ei määritelty
Selitys:	



Kuva 141: Tervahauta kuvattuna luoteesta. Etualalla tuuletusaukon kuoppa. Polku kulkee tervahaudan takana. Halssi jää kuvassa oikeaan laitaan.

Kohdetyyppi:	9 Valmistuspaikat/työpaikat	Copyright:	© Metsähallitus 2008 © Maanmittauslaitos 1/MML/08
Koordinaatit:	X 7123597, Y 3663219, Z 255	Mittakaava:	1:3928



**816 Elimyssalon luonnonsuojelualue (Ystävyiden puisto),
Ouvonvaara tervahauta**

MH-tunnus: 160090

Kohdetyyppi:	9 Valmistuspaikat/työpaikat	Haltija:	660 Pohjanmaan luontopalvelut
Ajoitus:	7118 Historiallinen aika	Ylläpitäjä:	660 Pohjanmaan luontopalvelut
Rakentamisvuosi:		Kunta:	290 Kuhmo
Lukumäärä:	1		

Koordinaattiselitys:		Geometria tuotettu:	4 Gps-mittaus, korjaamaton
Koordinaatit:	X 7125844, Y 3666610, Z 268	Löydöt:	

Taustatiedot

Kohde havaittiin inventoidessa

Ympäristön kuvaus

Kohde sijaitsee Ouvonvaaran kaakkoislaidalla Pienestä Ouvonlammesta noin 165 metriä pohjoiskoilliseen. Kuviolla kasvaa vanhaa metsää kuivahkolla kankaalla, puusto lähinnä mäntyä.

Kohteen kuvaus

Tervahaudan halkaisija on noin 8 metriä ja syvyys 0,4 metriä. Hauta on maljamainen. Vallit ovat noin 2,5-3 leveät ja 0,6-0,7 korkeat. Ne ovat hyvin erottuvat, vahvat. Halssi laskee etelään. Se on 4,8 metriä pitkä, 2,2 metriä leveä ja 0,6 metriä syvä. Halssi on epäsymmetrinen, siinä on valli vain itäpuolella. Tuuletusaukot erottuvat hyvin. Tervahaudan päällä kasvaa kuusia ja reunoilla mäntyä.

Kohteen rajaus

Kohde on pistemäinen

Tulkinta

Tervahauta

Lisätietoja

Marika Kieleväinen 16.7.2013

Toimenpiteet
Tarkastukset

 Tila: 3 Toteutettu Laji: 6 Suojeluarvojen tarkastus Tarkastusvuosi: 2013
 Tarkastuspvm: 16.7.2013 Tarkastaja: M. Kieleväinen
 Kuvaus: Ystävyidenpuiston kulttuuriperintöinventointi 2013

Viranomaisrekisterinro:
Kunto: 1 Hyvä

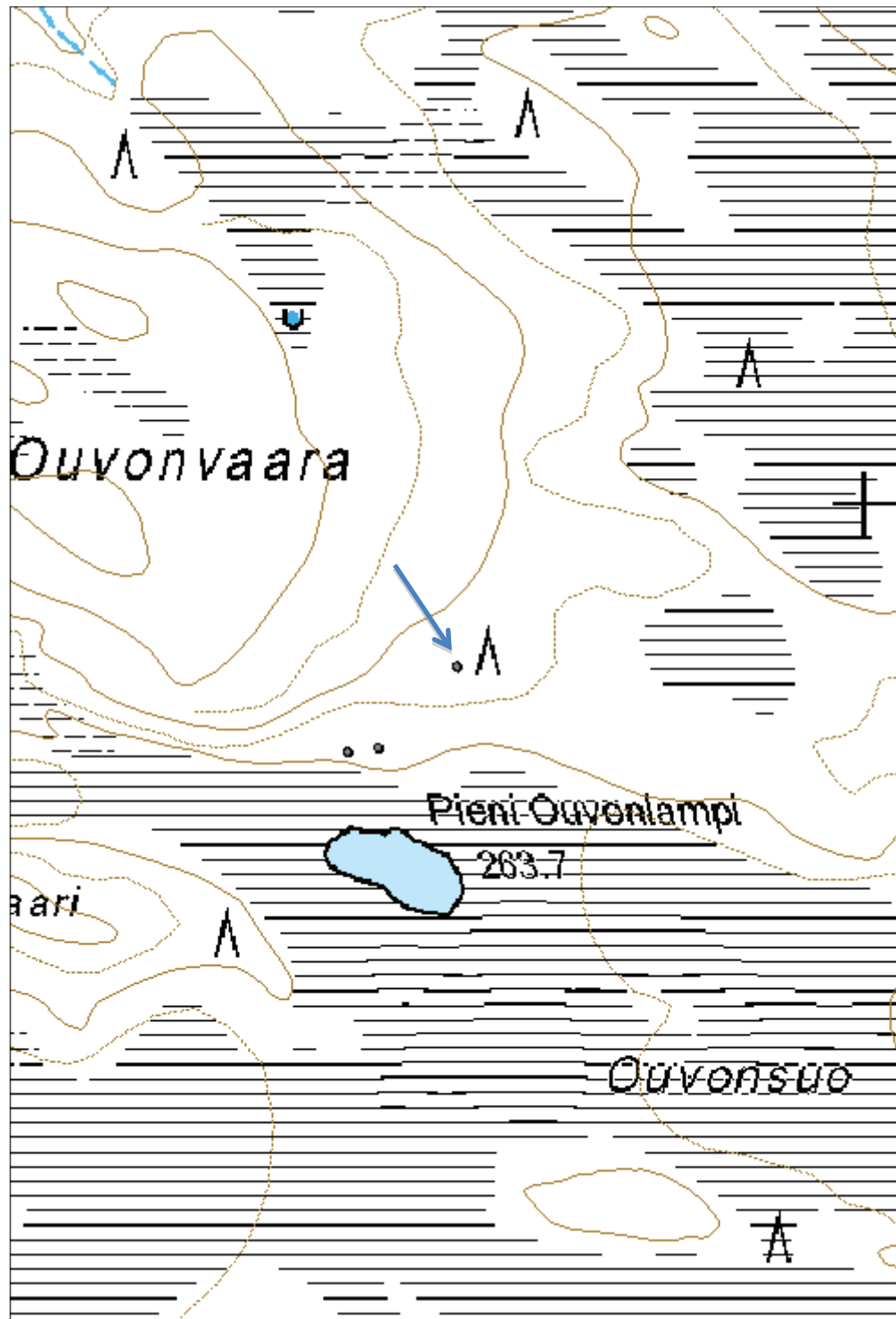
Olotila: 2 Ei käytössä

Arvotus:	3 Esitys mj-luokka II	Kohteen suojelu:	9 Muu suojeluarvo
Selitys:		Selitys:	
Ympäristön suojelu:	0 Ei määritelty		
Selitys:			



Kuva 142: Tervahauta kuvattuna koillisesta. Tervahaudan päällä kasvaa kuusikkoa ja pari mäntyä. Tervahaudan ympäristössä kasvaa järeää männikköä.

Kohdetyyppi:	9 Valmistuspaikat/työpaikat	Copyright:	© <i>Metsähallitus</i> 2008 © <i>Maanmittauslaitos 1/MML/08</i>
Koordinaatit:	X 7125844, Y 3666610, Z 268	Mittakaava:	1:4936



**816 Elimyssalon luonnonsuojelualue (Ystävyden puisto),
Punikkilehto tervahauta**

MH-tunnus: 160094

Kohdetyyppi:	9 Valmistuspaikat/työpaikat	Haltija:	660 Pohjanmaan luontopalvelut
Ajoitus:	7118 Historiallinen aika	Ylläpitäjä:	660 Pohjanmaan luontopalvelut
Rakentamivuosi:		Kunta:	290 Kuhmo
Lukumäärä:	1		

Koordinaattiselitys:		Geometria tuotettu:	4 Gps-mittaus, korjaamaton
Koordinaatit:	X 7125988, Y 3662307, Z 273	Löydöt:	

Taustatiedot

Kohde on merkitty Katja Juntusen laatimaan karttaan, johon tieto on saatu Jari Teeriaholta.

Ympäristön kuvaus

Kohde sijaitsee Punikkilehdon luoteispäädyssä. Kuviolla kasvaa vanhaa metsää tuore kankaalla. Puusto on mäntyä ja kuusta. Ympäristössä runsaasti muurahaispesiä, jotka kaikki karhu oli käynyt penkomassa. Punikkilehdon luoteispäätä ympäröi suoalueet ja rinteiden juurella kulkee karttaan merkitsemätön puro.

Kohteen kuvaus

Tervahaudan halkaisija on 8 metriä, sen syvyys on 0,5 metriä. Se on allasmainen. Vallien leveys on 1,5-2 metriä. Ne ovat tasaisehkot ja matalat, noin 0,3 metriä korkeat. Halssi laskee länsilounaaseen, sen suulla on iso muurahaiskeko. Halssin pituus on 4 metriä, leveys 1,3 metriä ja syvyys metrin. Sen reunoilla on kiviä. Tervahaudan päällä kasvaa jonkin verran kuusentaimia, reunoilla isompia kuusia ja mäntyjä.

Kohteen rajaus

Kohde on pistemäinen.

Tulkinta

Tervahauta.

Lisätietoja

Marika Kieleväinen 16.7.2013

Toimenpiteet
Tarkastukset

Tila: 3 Toteutettu Laji: 6 Suojeluarvojen tarkastus Tarkastusvuosi: 2013
Tarkastuspvm: 22.7.2013 Tarkastaja: M. Kieleväinen
Kuvaus: Ystävydenpuiston kulttuuriperintöinventointi 2013

Viranomaisrekisterinro:	Kunto:	1 Hyvä
--------------------------------	---------------	--------

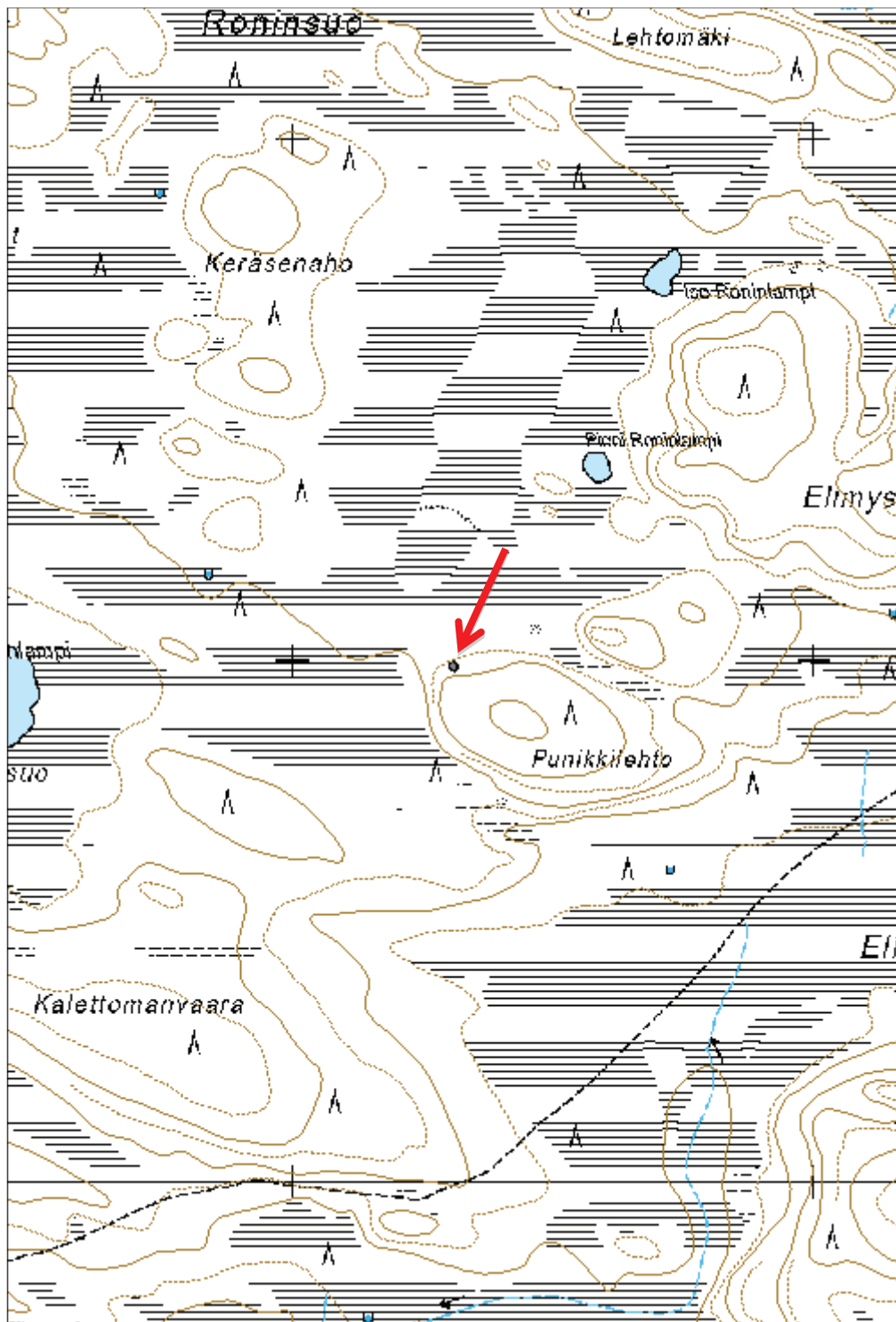
Arvotus:	3 Esitys mj-luokka II	Olotila:	2 Ei käytössä
Selitys:		Kohteen suojelu:	9 Muu suojeluarvo
Selitys:		Selitys:	
Ympäristön suojelu:	0 Ei määritelty		
Selitys:			



Kuva 143: Yläpuolella olevassa kuvassa tervahauta kuvattuna lounaasta. Halssi ja sen reunalla oleva muurahaispesä etualalla vasemmalla.

Kuva 144: Tervahauta kuvattuna länsiluoteesta. Haudan päällä kasvaa kuusentaimia.

Kohdetyyppi:	9 Valmistuspaikat/työpaikat	Copyright:	© Metsähallitus 2008 © Maanmittauslaitos 1/MML/08
Koordinaatit:	X 7125988, Y 3662307, Z 273	Mittakaava:	1:9873



**816 Elimyssalon luonnonsuojelualue (Ystävyiden puisto),
Latvavaara tervahauta**

MH-tunnus: 160180

Kohdetyyppi:	9 Valmistuspaikat/työpaikat	Haltija:	660 Pohjanmaan luontopalvelut
Ajoitus:	7118 Historiallinen aika	Ylläpitäjä:	660 Pohjanmaan luontopalvelut
Rakentamisvuosi:		Kunta:	290 Kuhmo
Lukumäärä:	1		

Koordinaattiselitys:		Geometria tuotettu:	4 Gps-mittaus, korjaamaton
Koordinaatit:	X 7124859, Y 3661289, Z 262	Löydöt:	

Taustatiedot

Kohde havaittiin inventoidessa Latvavaaran ympäristöä.

Ympäristön kuvaus

Kohde sijaitsee Latvavaaran peltoalueiden itäkoillispuolella Elimysjärvelle johtavalta polulta noin 48 metriä pohjoiseen. Kuviolla kasvaa varttunutta kasvatusmetsikköä tuoreella kankaalla.

Kohteen kuvaus

Tervahaudan halkaisija on 8,6 metriä ja syvyys 0,2 metriä. Vallit ovat 2,2 metriä leveät ja 0,4 metriä korkeat. Halssi laskee länsilounaaseen. Sen pituus on 5,3 metriä, leveys 2,5 metriä ja syvyys 1,1 metriä. Halssi on syvä ja hauta loiva, matala, maljamainen. Tervahaudan päällä kasvaa mäntyä ja vesakkoa.

Kohteen rajaus

Kohde on pistemäinen

Tulkinta

Tervahauta

Lisätietoja

Marika Kieleväinen 30.7.2013

Toimenpiteet
Tarkastukset

Tila: 3 Toteutettu Laji: 6 Suojeluarvojen tarkastus Tarkastusvuosi: 2013
Tarkastuspvm: 30.7.2013 Tarkastaja: M. Kieleväinen
Kuvaus: Ystävyidenpuiston kulttuuriperintöinventointi 2013

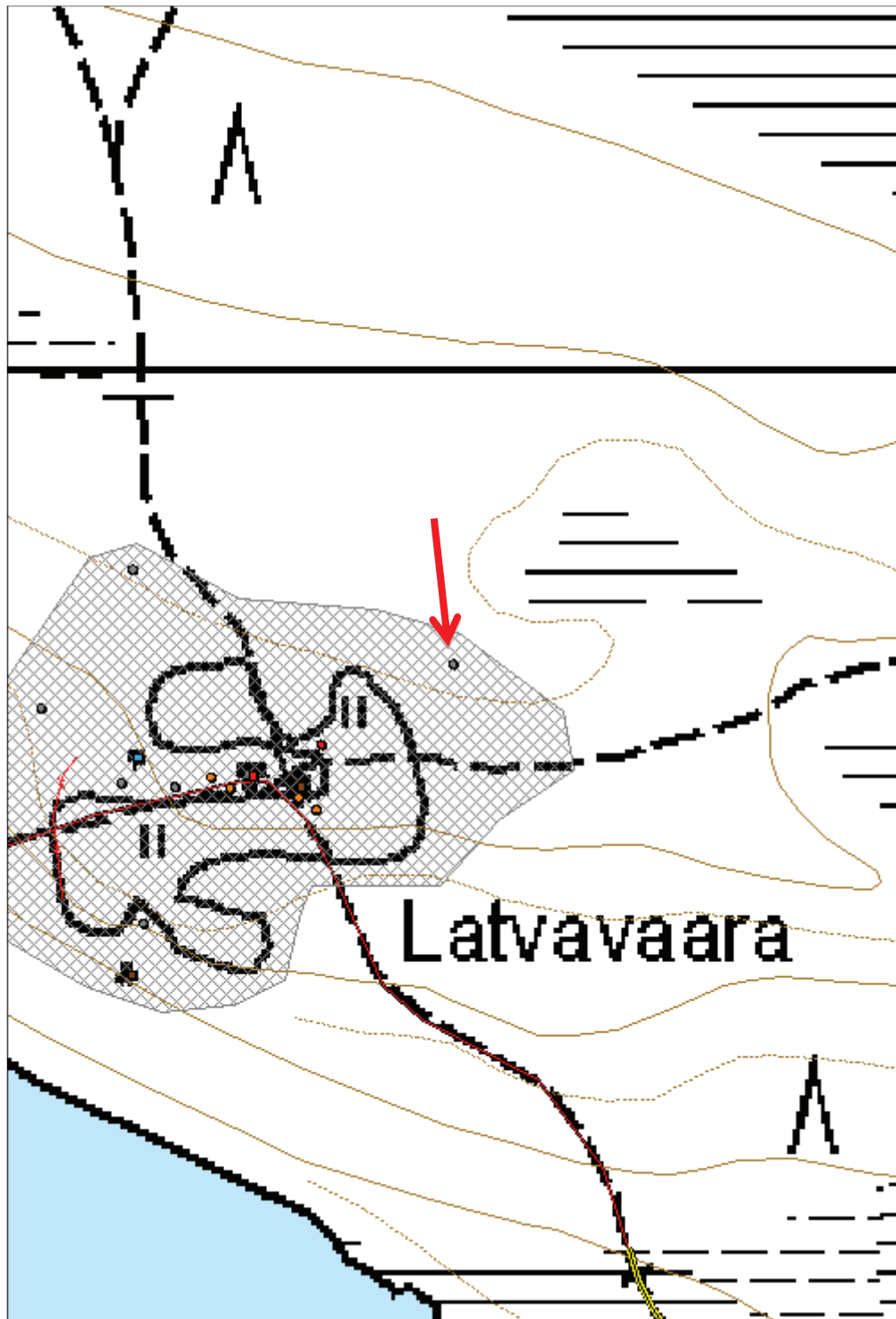
Viranomaisrekisterinro:		Kunto:	1 Hyvä
		Olotila:	2 Ei käytössä
Arvotus:	3 Esitys mj-luokka II	Kohteen	9 Muu suojeluarvo

Selitys:	suojelu:
	Selitys:
Ympäristön suojelu:	0 Ei määritelty
Selitys:	



Kuva 144: Latvavaaran tervahauta kuvattuna luoteesta. Halssi kuvassa oikealla.

Kohdetyyppi:	9 Valmistuspaikat/työpaikat	Copyright:	© Metsähallitus 2008 © Maanmittauslaitos 1/MML/08
Koordinaatit:	X 7124859, Y 3661289, Z 262	Mittakaava:	1:2468



**816 Elimyssalon luonnonsuojelualue (Ystävyyden puisto),
Sikovaara rakennus jäännös**

MH-tunnus: 159763

Kohdetyyppi:	1 Asuinpaikat	Haltija:	660 Pohjanmaan luontopalvelut
Ajoitus:	7118 Historiallinen aika	Ylläpitäjä:	660 Pohjanmaan luontopalvelut
Rakentamisvuosi:	1856	Kunta:	290 Kuhmo
Lukumäärä:	1		

Koordinaattiselitys:		Geometria tuotettu:	4 Gps-mittaus, korjaamaton
Koordinaatit:	X 7123605, Y 3667978, Z 274	Löydöt:	

Taustatiedot

Paikka merkitty 1863 maakirjakarttaan nimellä Sikola torppa. On mainittu myös Tari Koskelan raportissa. Hän on tiedon saanut Timo Jalkaselta 10.7.1991.

Ympäristön kuvaus

Kohde sijaitsee aivan rajavyöhykkeen tuntumassa Sikovaaralla. Rajamiesten polku kulkee noin kymmenen metrin päästä kohteen itäpuolelta. Kuviolla kasvaa vanhaa metsää kuivahkolla moreenimaalla. Sekametsää.

Kohteen kuvaus

Rajapolulta poiketessa muutaman metrin länteen metsän keskellä on noin 30x15 metriä kokoinen aukea. Aukean pohjoispäädyssä on kivikasa. Se on suorakaiteenmuotoinen, kooltaan 1,7x1,54 metriä ja korkeudeltaan 0,6 metriä. Sen päällä kasvaa sammalta ja ympärillä pientä kuusen taimea. Varsinaista rakennusta ei pysty erottamaan. (x:3 667 992,y: 7 123 603)

Alueen ulkopuolella lännessä on rakennuksen pohja. Se on kooltaan noin 4x4 metriä. Rakennuksen kivijalat tuntuvat sammaleen alla ja ne ovat hädän tuskin silmin erotettavissa. Rakennuksen suunta on kaakko-luode. Uuni on iso, se on kooltaan 1,9x2,2 metriä ja korkeudeltaan metrin. Rakennuksen pohjan päällä kasvaa kuusentaimia, mustikkaa, katajaa.

Kohteen rajaus

Kohde on pistemäinen

Tulkinta

Sikovaaran vanha asuintila. Aukea on vanhaa peltoa. Sitä oli tilalla 3,5 aaria, joka vastaa aukon kokoa. Rakennuksen pohja on mahdollisesti savupirtinjäännös. Koko on lähinnä sitä. Toinen kivikasa voi olla saunan jäännös.

Lisätietoja

Marika Kieleväinen 3.7.2013

Vuoden 1864 katselmuspöytäkirjassa Sikovaaran perustamisvuodeksi annetaan 1856. Asukkaan nimeä ei anneta. Vuonna 1864 Sikovaarassa asui yksi mies. Peltoa oli 0,07 tynnyrinalaa eli noin 3,5 aaria. Niittyä oli 6 tynnyrinalaa. Katselmuksen mukaan pelto oli huolimattomasti hoidettu. Metsä oli nuorta ja keski-ikäistä mäntymetsää, jossa lehtipuita seassa. Tila sijaitsi hiekkamaalla. Tilalla ainakin savupirtti, joka oli 6

kyynärän kokoinen, uusi. Lato 4 kyynärän kokoinen. Sauna 5 kyynärää. Kota 4 kyynärää.

Metsätalousinsinööri Jaakko Peuran haastattelusta. "Latvan emäntä, se oli luultavasti näillä seuduilla asunu tässä Sikovaaran länsipäässä. MITÄ HÄN KERTOI? semmonen vanhapoika ollu joka on asunu täällä erämaassa vuosikymmeniä. Se Arvidi puhu tästä kanssa. Joopista se puhu, Joonas, tai joku sen tyylinen nimi. Sitä olis poliisinkin pitänyt hätyyttellä sieltä pois. Se on näillä seutuvilla näillä Kaita-Kiekin länsipuolella jossain, sillä on ollu semmonen maahan kaivettu "korsu" jossa se on asunu." s.3 Katja Juntunen haastatteli 7.4.1992. Metsähallitus, kainuun puistoalue.

Juho Huotarin haastattelusta. " Onhan siellä aenaki tuo Sikovaara tuolla Kaijankiekin luona, siillon ollu joku mikä se on nimeltään, Määttä se on ollu, Joopiko se on ollu. Se se on sen pystyttäny sen Sikovaaran siihen. Siitä ne on puhunna paljon siitä. Sillä on ollu asunto siellä, yksinnään asunu. Se kaet kuuluu nythi se pohja näkyvän ja siellä se puu pystyssä mihin se on pilikkaa ampunu tuolla rihlakolla. MIHIN AIKAAN SE SELLAINEN JOOPI ON OLLU? Van siitä sitä on aekoa. Se minun mummu viisikymmentäseihemen kuoli ja oli yheksänkymmenen vanaha niin se on ollu ihan pikku tyttönen Levässä kun se (Joopi) on siellä käöny. Jotta se ei ou ihan eilesenpäevänen. Joo. Siellä on Sikolampiniminen lampi ni se on siinä lähellä.. Yksinnä asunna siellä ja petäjä kiskonna aena ja sittä onkinna kaloja, ja rihmoja pitännä ja lintuja pyytännä. Ja rihlakko ollu ni ampunna kansa. Ja peoroja, siellä kun sillon on ollu paljo peoroja niin niitähi ampunna. Kivikiekissä se on ollu se Salomon, Kivikiekin ukko. Ne on sammaan aekaan siellä ollu ja Levän ukko ollu kansa sammaan aekaan, ne on ollu niin parraeta miehie sillon. Ja Viiksimon ukko kansa." Katja Juntunen haastatteli 25.2.1992 Juho huotaria (s.23.8.1917). Metsähallitus. Kainuun puistoalue.

-Koskela Tari 18.11.1991: Ihmisen jälkiä Ystävyden puiston alueella. Ystävyden puisto, perinneluettelo. Kainuun museo/Metsähallitus, Luonnonsuojeluosasto.

-Maakirjakartat. 1863. Karta öfver Finland : Sektionen D5 : östligaste delen af Kajana härad jemt nordöstra delen af Kuopio län. http://www.vanhakartta.fi/historialliset-kartat/maakirjakartat/@@mapview?handle=hdl_123456789_18599

Toimenpiteet

Tarkastukset

Tila: 3 Toteutettu Laji: 6 Suojeluarvojen tarkastus Tarkastusvuosi: 2013
 Tarkastuspvm: 3.7.2013 Tarkastaja: M. Kieleväinen
 Kuvaus: Ystävydenpuiston kulttuuriperintöinventointi 2013

Viranomaisrekisterinro:

Kunto: 2 Keskinertainen

Olotila: 2 Ei käytössä

Arvotus: 3 Esitys mj-luokka II

Kohteen suojelu: 9 Muu suojeluarvo

Selitys:

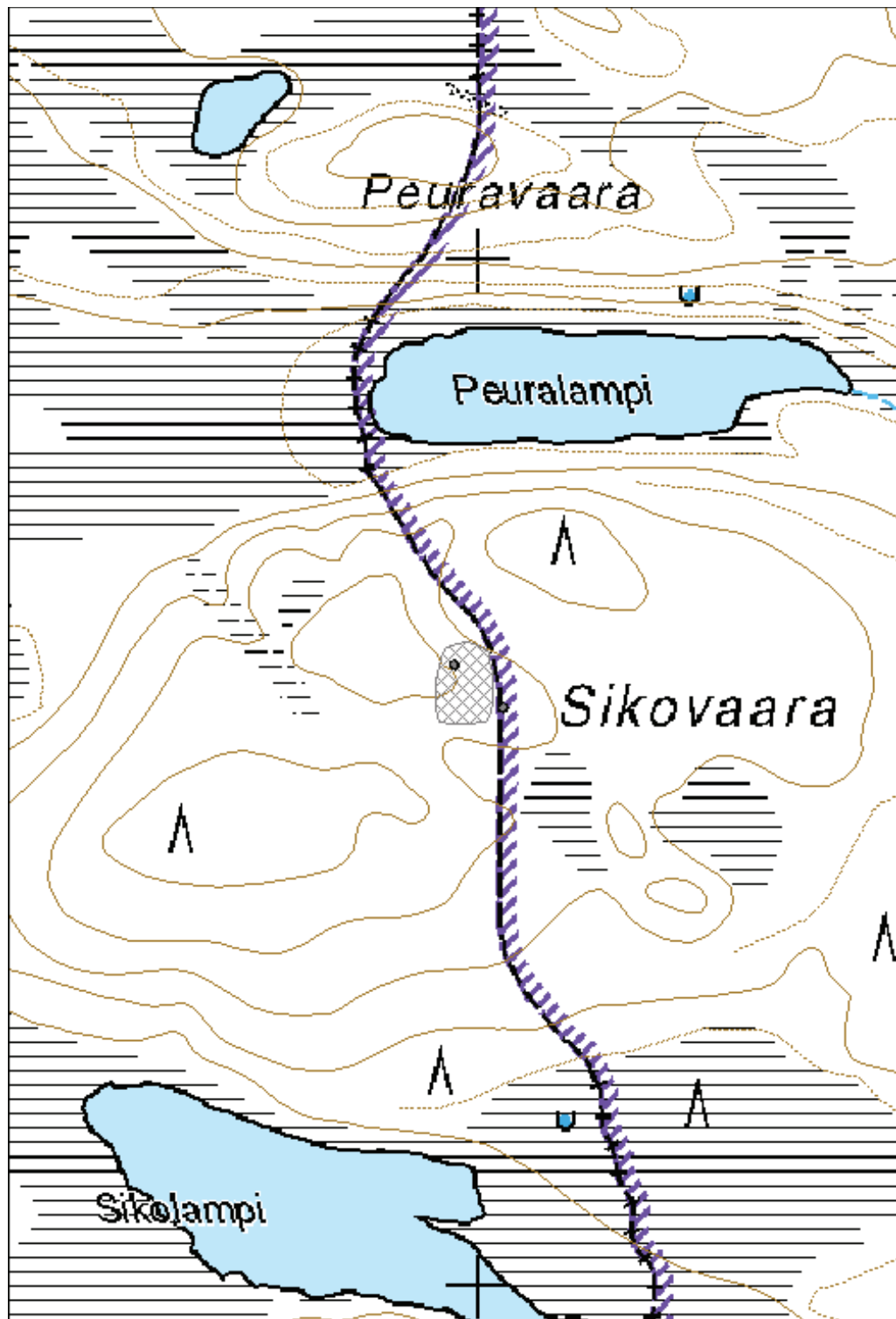
Selitys:

Ympäristön suojelu:

0 Ei määritelty

Selitys:

Kohdetyyppi:	1 Asuinpaikat	Copyright:	© Metsähallitus 2008 © Maanmittauslaitos 1/MML/08
Koordinaatit:	X 7123605, Y 3667978, Z 274	Mittakaava:	1:5001





Kuva 145: Kuvassa aukean keskellä oleva kivikasa. Kuvattu pohjoiskoillisesta.

Kuva 146: Alhaalla olevassa kuvassa rakennuksenpohja ja sen keskellä oleva uunijännös. Kuvattu etelästä.



**816 Elimyssalon luonnonsuojelualue (Ystävyyden puisto), Piilojärvi
tervanpoltto kohde**

MH-tunnus: 159753

Kohdetyyppi:	9 Valmistuspaikat/työpaikat	Haltija:	161 Metsätalous Kainuu
Ajoitus:	7118 Historiallinen aika	Ylläpitäjä:	161 Metsätalous Kainuu
Rakentamisvuosi:		Kunta:	290 Kuhmo
Lukumäärä:	5		

Koordinaattiselitys:		Geometria tuotettu:	4 Gps-mittaus, korjaamaton
Koordinaatit:	X 7129327, Y 3665721, Z 227	Löydöt:	

Taustatiedot

Löytyi etsiessäni Piilojärven savottakämpänpohjaa.

Ympäristön kuvaus

Kohde sijaitsee Piilojärven rannalla Piilojärven luoteiskärjessä, Kasarapurosta noin 70 metriä itäkaakkoon. Kuviolla kasvaa uudistuskypsää metsikköä kuivahkolla kankaalla. Kohde sijaitsee aivan Elimyssalon luonnonsuojelualueen rajan ulkopuolella.

Kohteen kuvaus

Rakennuksenpohja 1: ks erilliskohde Piilojärvi rakennusjäännös

Rakennuksenpohja 2: Sijaitsee luonnonsuojelualueen rajalla kulkevan polun vieressä sen koillispuolella. Pohjan koko on 5,5x5,6 metriä. Se on suunnilleen etelä-pohjoinen-suuntainen. Kivijalka on sammaleen alla, mutta erottuu hyvin, koska se on noin 0,3-0,4 metriä korkea. Uunipaikka on koillisnurkassa. Se on levinnyhieman rakennuksen ulkopuolelle. Sen mitat ovat 2,4x2,6 metriä ja korkeus 0,6 metriä. Rakennuksen keskusta on syvemmällä kuin muut osat. Sen syvyys maanpinnasta on noin 0,65 metriä.

Kuoppa: rakennuksenpohja 2:sta noin 6 metriä lounaaseen. Se on kooltaan 0,9x0,8 metriä ja syvyydeltään 0,4 metriä.

Tervahauta: Isossa, noin 16 metriä halkaisijaltaan olevassa tervahaudassa on hyvin näkyvät tuplavallit. Ulommaiset vallit ovat noin 2,5 metriä leveät ja 0,8 metriä korkeat. Sisävallit ovat 2 metriä leveät ja 0,6 metriä korkeat. Halssi laskee pohjoisluoteeseen. Sen pituus on 7,4 metriä, leveys 2,2 metriä ja syvyys 1,4 metriä. Tuuletusaukot näkyvät. Tervahaudan eteläpuolella on useita kuoppia, joiden keskimääräinen halkaisija on 2 metriä. Tervahaudan päällä kasvaa mäntyä, kuusta ja vesakkoa.

Kuonakasa: Tervahaudan itäpuolella noin kolmen metrin päässä siitä on hiilikasa. Se on sammaleen peitossa. Kasa on kooltaan 3,5x2,1 metriä ja 0,63 korkea. Se on säännöllisen muotoinen, pyöreähkö. Kasa ratisee, kun päältä kävelee. Sammaleen alla hiiltä.

Kohteen raja

Kohde on aluemainen.

Tulkinta

Tervahauta, tervasaunoja. Kuonakasa voi liittyä tervanpolttoon, toisinaan hiiltä oli kasattu haudan lähelle polton aikana talteen. (Paulaharju: 157) Voi olla myös mahdollisesti merkki hiilimiilusta.

Lisätietoja

Marika Kieleväinen 27.6.2013

Paulaharju Samuli 1959: Kainuun mailta. toinen painos. Werner Söderström osakeyhtiö. Porvoo.

Toimenpiteet
Tarkastukset

Tila: 3 Toteutettu Laji: 6 Suojeluarvojen tarkastus Tarkastusvuosi: 2013

Tarkastuspvm: 27.6.2013 Tarkastaja: M. Kieleväinen

Kuvaus: Ystävydenpuiston kulttuuriperintöinventointi 2013

**Viranomais-
rekisterinro:**

Kunto: 1 Hyvä

Olotila: 2 Ei käytössä

Arvotus: 3 Esitys mj-luokka II

**Kohteen
suojelu:** 9 Muu suojeluarvo

Selitys:

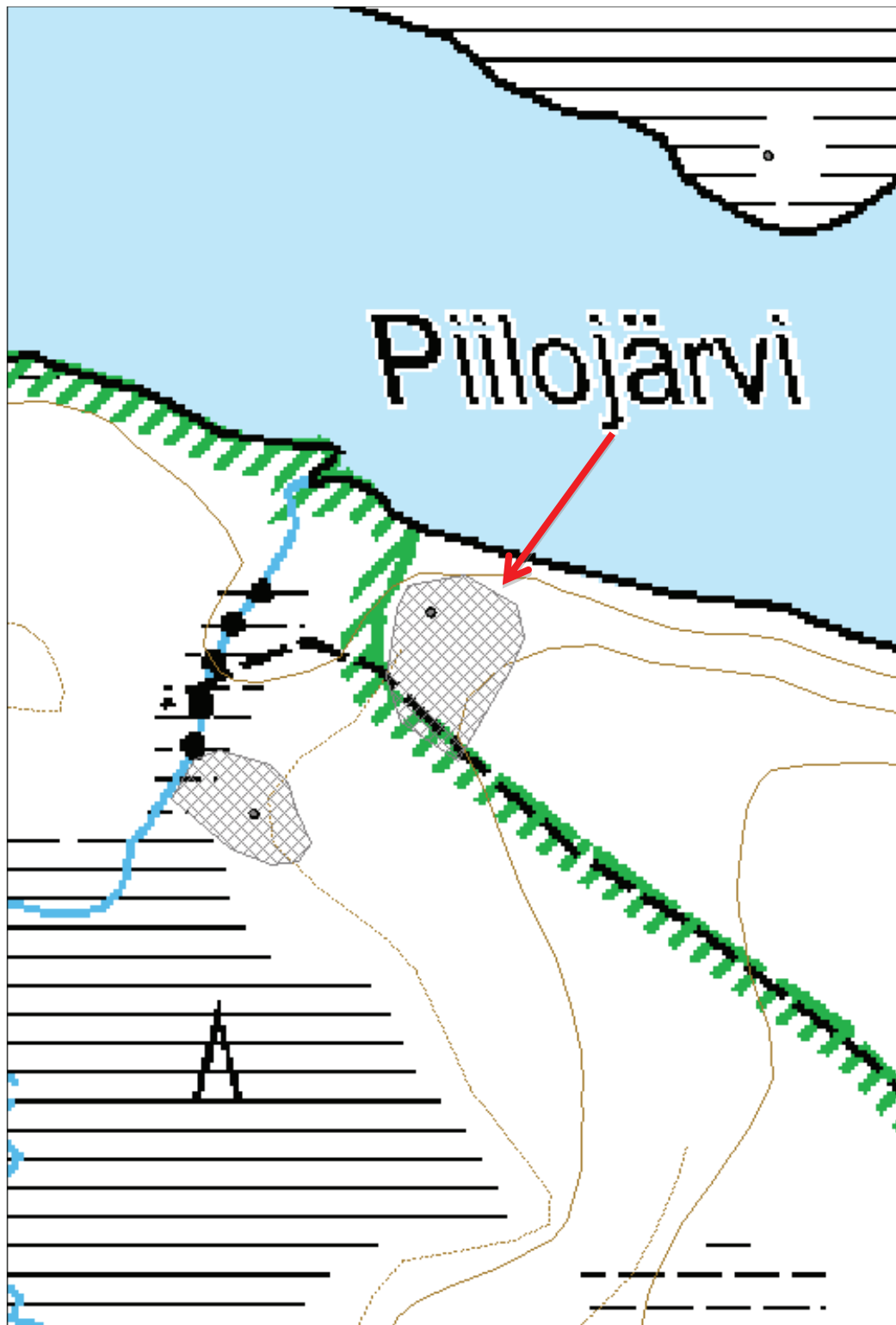
Selitys:

**Ympäristön
suojelu:**

0 Ei määritelty

Selitys:

Kohdetyyppi:	9 Valmistuspaikat/työpaikat	Copyright:	© Metsähallitus 2008 © Maanmittauslaitos 1/MML/08
Koordinaatit:	X 7129327, Y 3665721, Z 227	Mittakaava:	1:2500



Kuva 147: Ylimmässä kuvassa rakennuksenpohja 2. Kuvattu pohjoisesta.

Kuva 148: Keskimmäisessä kuvassa tervahaudan valleja. Tervahaudan päällä kasvaa runsas puusto.

Kuva 149: Alimmassa kuvassa kuonakasan hiiltä.



Piilojärvi rakennus jäännös

MH-tunnus: 159749

Kohdetyyppi:	1 Asuinpaikat	Haltija:	161 Metsätalous Kainuu
Ajoitus:	7118 Historiallinen aika	Ylläpitäjä:	161 Metsätalous Kainuu
Rakentamisvuosi:		Kunta:	290 Kuhmo
Lukumäärä:	1		

Koordinaattiselitys:		Geometria tuotettu:	4 Gps-mittaus, korjaamaton
Koordinaatit:	X 7129354, Y 3665709, Z 227	Löydöt:	

Taustatiedot

Kohde havaittiin etsittäessä Piilojärven savotta kämppää.

Ympäristön kuvaus

Kohde sijaitsee Piilojärven rannalla Piilojärven luoteiskärjessä, Kasarapurosta noin 70 metriä itäkaakkoon. Kuviolla kasvaa uudistuskypsää metsikköä kuivahkolla kankaalla. Kohde sijaitsee aivan Elimyssalon luonnonsuojelun alueen rajan ulkopuolella.

Kohteen kuvaus

Rakennuksen pohja 1: On noin 35 metrin päässä Piilojärven rannasta. Se on kooltaan 3,6x3,4 metriä. Rakennuksen suunta on itä-länsi. Seinistä on jäljellä pari hirsikertaa. Erityisesti koillis- ja lounaisnurkka näkyvät hyvin. Niiden korkeus noin 0,47 metriä. Pohjan päällä maatuivia kattohirsiiä. Lounaisnurkassa on uunipaikka, sen koko on 1,5x1,3 metriä ja korkeus 0,4 metriä. Kivet ovat mustuneet. Hirret on kirveellä vuoltuja. Salvos tyyppi luultavimmin koirankaula. 1,2 metriä luoteisnurkasta pohjoiseen on kuoppa kooltaan 0,6x0,45 metriä.

Kohteen rajaus

Kohde on pistemäinen.

Tulkinta

Tervasauna

Lisätietoja

Marika Kieleväinen 28.6.2013

Toimenpiteet
Tarkastukset

Tila: 3 Toteutettu Laji: 6 Suojeluarvojen tarkastus Tarkastusvuosi: 2013
 Tarkastuspvm: 28.6.2013 Tarkastaja: M. Kieleväinen
 Kuvaus: Ystävyyspuiston kulttuuriperintäinventointi 2013

Viranomaisrekisterinro:	Kunto:	2 Keskinertainen
--------------------------------	---------------	------------------

Arvotus:	3 Esitys mj-luokka II	Olotila:	2 Ei käytössä
Selitys:		Kohteen suojelu:	9 Muu suojeluarvo
Selitys:		Selitys:	
Ympäristön suojelu:	0 Ei määritelty		
Selitys:			

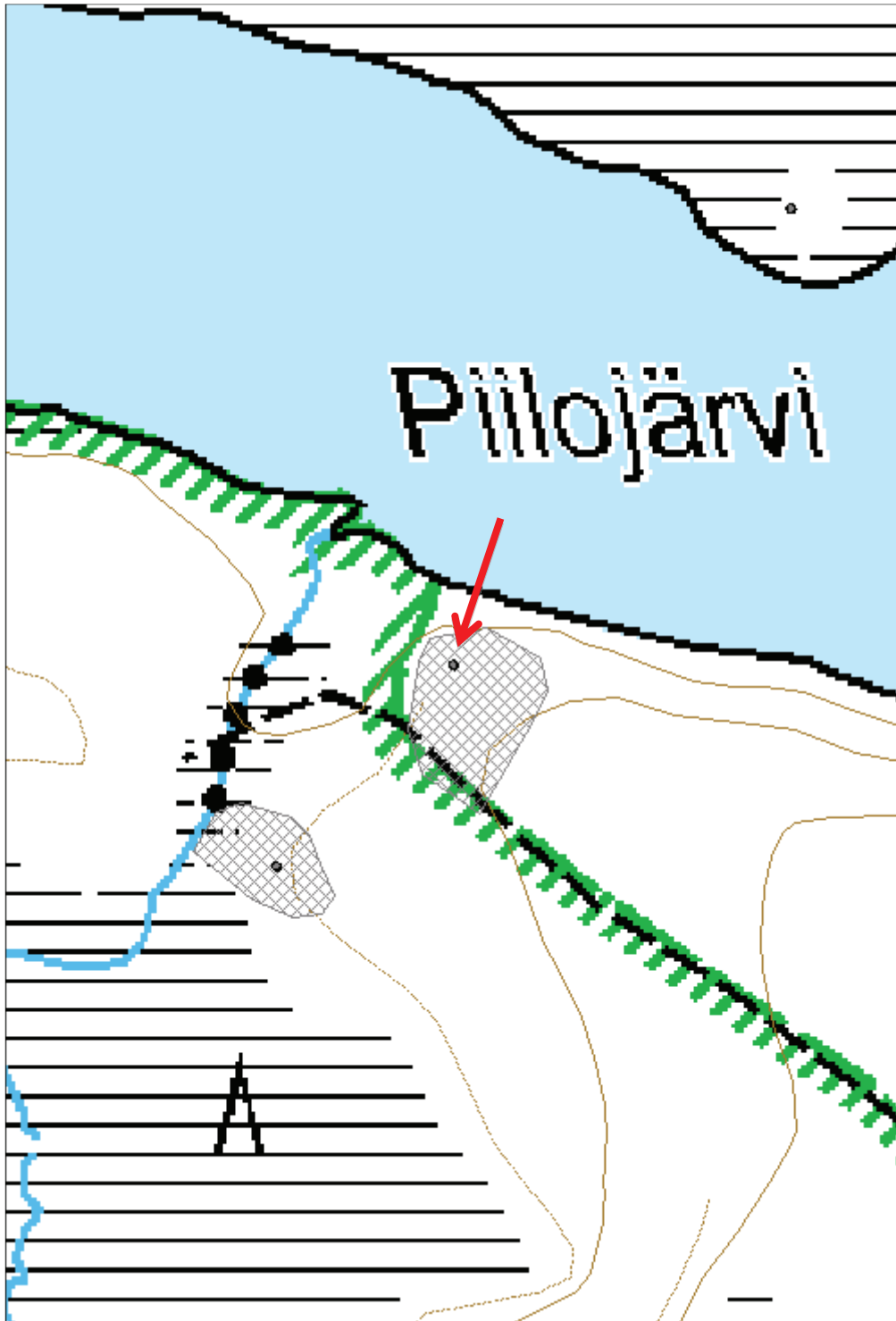


Kuva 150: Rakennusjäännöksen koillisnurkka on hyvin säilynyt. Salvostyyppi on pitkänurkka.

Kuva 151: Kuvassa rakennuksen pohja 1. Alimmat hirret erottuvat kuvassa, etenkin lounaisnurkka vasemmassa laidassa. Kuvattu etelästä. Taustalla Piilojärvi. Rakennuksen pohja 2 jää kuvaajan taakse.



Kohdetyyppi:	1 Asuinpaikat	Copyright:	© Metsähallitus 2008 © Maanmittauslaitos 1/MML/08
Koordinaatit:	X 7129354, Y 3665709, Z 227	Mittakaava:	1:2500



**816 Elimyssalon luonnonsuojelualue (Ystävyyden puisto), Saari-
kiekki rakennus jäännös**

MH-tunnus: 159623

Kohdetyyppi:	1 Asuinpaikat	Haltija:	660 Pohjanmaan luontopalvelut
Ajoitus:	7118 Historiallinen aika	Ylläpitäjä:	660 Pohjanmaan luontopalvelut
Rakentamisvuosi:		Kunta:	290 Kuhmo
Lukumäärä:	1		

Koordinaattiselitys:		Geometria tuotettu:	4 Gps-mittaus, korjaamaton
Koordinaatit:	X 7122037, Y 3663082, Z 240	Löydöt:	

Taustatiedot

Kohde havaittiin inventoidessa. Etukäteistietona oli, että saaresta löytyy kuoppia. Tiedon antoi Janne Myllylä.

Ympäristön kuvaus

Kohde sijaitsee Saari-Kiekin saaren pohjoisosassa. Kohde on loivassa pohjoisrinteessä. Kasvillisuus on kuivaa kangasta. Maasto on melko kivistä, mutta kuitenkin hiekkaista. Kuviolla kasvaa vanhaa metsää.

Kohteen kuvaus

Loivaan rinteeseen on osittain kaivettu ja osittain maasta ja kivistä rakennettu perusta. Rakennusjäännös on itäkaakko-länsiluode suuntainen. Kooltaan se on 3,9x1,9 metriä. Ylärinteen puolelta (itäkaakko) syvyys on 0,7 metriä, alarinteenpuolelta vallin korkeus on noin 0,3 metriä. Oviaukko on pohjoisnurkassa. Sen leveys on 0,93 metriä. Oviaukon itäpuolella on kiviä. Rakennusjäänteiden perusta, vallit, ovat selkeät ja jyrkähköt. Itäkaakko päädystä rinne on sortunut vain jonkin verran kuoppaan. Lattia on tasainen ja koekuoppa paljasti, että sammaleen alla on lautalattian jäänteet. Kohteen vieressä, etelälounas puolella on kuoppa ja sen vieressä kolmessa männysässä verkonkuivausteline.

Kohteen raja

Kohde on pistemäinen

Tulkinta

Rakennusjäännös. Väliaikainen suoja.

Lisätietoja

Saari on ollut ja on kalastajien suosima paikka. Yhdestä kuopasta löytyneistä ruoka- ja juomapakkausjätteistä löytyi päivämääriä 1995-2001. 1970-luvulla ollut erityisen paljon käytössä. Rakenne voi olla tällöin tehty kalastajien suojaksi. Laatumiehenet kulkeneet paljon kalalla. Heidän kerrotaan rakentaneen jonkinlaisen suojan itselleen. (Hannu Haverinen)

Toimenpiteet
Tarkastukset

Tila: 3 Toteutettu Laji: 6 Suojeluarvojen tarkastus Tarkastusvuosi: 2013
 Tarkastuspvm: 15.8.2013 Tarkastaja: M. Kieleväinen
 Kuvaus: Ystävydenpuiston kulttuuriperintöinventointi 2013

Viranomais- rekisterinro:		Kunto:	2 Keskinertainen
Arvotus:	8 Muu suojeluarvo	Olotila:	2 Ei käytössä
Selitys:		Kohteen suojelu:	9 Muu suojeluarvo
		Selitys:	

Ympäristön suojelu:	0 Ei määritelty
--------------------------------------	-----------------

Selitys:	
-----------------	--

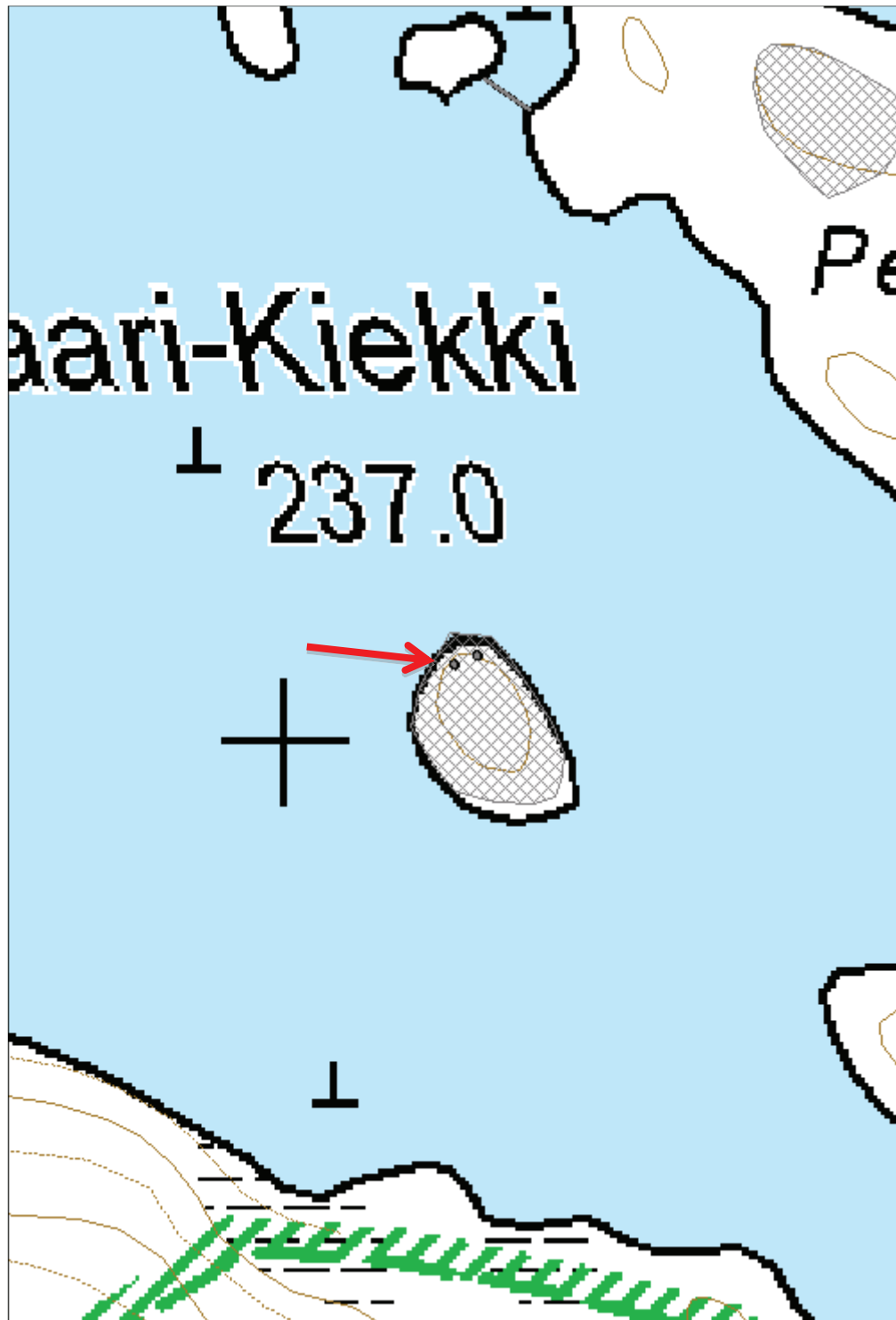


Kuva 152: Rakennuksen pohjaan tehty koekuoppa paljasti sammaleen alta lautalattian.

Kuva 153: Rakennusjäännös erottuu kuvassa kuoppana. Se on kuvattu idästä. Sen oviaukon kohdalla on kaatunut puu. Rakennusjäännöksen takana näkyy puissa verkonkuivausteline



Kohdetyyppi:	1 Asuinpaikat	Copyright:	© Metsähallitus 2008 © Maanmittauslaitos 1/MML/08
Koordinaatit:	X 7122037, Y 3663082, Z 240	Mittakaava:	1:2500



**816 Elimyssalon luonnonsuojelualue (Ystävyyden puisto),
Elimysjärvi rakennus jäännös**

MH-tunnus: 159765

Kohdetyyppi:	1 Asuinpaikat	Haltija:	660 Pohjanmaan luontopalvelut
Ajoitus:	7118 Historiallinen aika	Ylläpitäjä:	660 Pohjanmaan luontopalvelut
Rakentamivuosi:		Kunta:	290 Kuhmo
Lukumäärä:	1		

Koordinaattiselitys:		Geometria tuotettu:	4 Gps-mittaus, korjaamaton
Koordinaatit:	X 7124958, Y 3664251, Z 256	Löydöt:	

Taustatiedot

Kohde on mainittu useammassakin Katja Juntusen tekemässä haastattelussa. Ks. Lisätietoja.

Ympäristön kuvaus

Kohde sijaitsee Elimysjärven lounaisrannasta noin 105 metriä länteen ja noin 13 metrin päässä Elimyssalon retkeilypolusta länteen. Kohde sijaitsee suoalueella olevalla pienellä kuivemmalla ja metsäisellä saarekkeella, jonka koko on noin 66x46 metriä Saarekkeen pohjoispuolella kulkee karttaan merkitsemätön pieni puro.

Kohteen kuvaus

Metsäisen saarekkeen keskellä on puuton alue, jossa rakennus on sijainnut. Rakennusjäännöksestä on parhaiten näkyvillä uuni, joka on kaakkonurkassa. Uunin koko on 1,87x1,3 metriä, korkeus 0,35 metriä. Rakennuksen pohja on hädintuskin erotettavissa. Parhaiten erottuu noin 3x3 metriä oleva alue, joka on pohjois-etelä-suuntainen. Luoteisnurkassa on näkyvissä hieman hirsiiä. Salvostyyppi on ollut pitkänurkka.

Kohteen rajaus

Kohde on pistemäinen

Tulkinta

Metsä-/niittysauna.

Lisätietoja

Marika Kieleväinen 24.7.2013

Juho Huotarinen haastattelusta: Elimysjärvellä ollut sauna aivan kesätien varressa. Siinä asuttu heinää tehdessä. Myös haastateltava ollut saunassa yöstä. Sauna sijaitsee Elimysjärven länsipuolella ihan rämealueella saarekkeen tapaisella. Haastateltava arvelee saunan poltetun sota-aikana. -Haastattelun tehnyt Katja Juntunen 25.2.1992.

"Ounollumonessahikohi oli semmonen maja ja sittä siellä Elimys, länsipeässä oli se Latoniemeksi sanottiin siellä oli lato, nisiellähi monta yöstä heinällä oltiin. Nii ja siinä on ollunnamehtäsaona siinä länsipeässä siinä ennen vanhaan monta porukkoaollu yöstä kun Viiksimon ukolla ja Levävoaran ukolla porukassa ollu se niitty. Ni ei se Latoniemessä ollu se yöpymissaonaollu van se on ollu pikkusen tänne Levväänpäen. Semmonen pikkunen puro, semmonen hyvin pikkunen soarekemaesema sen niityn reonassa. Siinä hetekki oli. Siinä se on ollu se sauna ja sittäjälestä siinä on ollumajahi." -Katja Juntunen

haastatteli Heikki Kinnusta (s.16.3.1914) 10.3.1993. Metsähallitus. Kainuun puistoalue. s.5
 Niittysauna on toiminut Kaitakiekin savottojen aikaan savottalaisten yöpymispaikkana. Päälystöllä oli maja Kaitakiekin rannalla. s.7 Elimyssalon metsänkäsittelyn menneisyyttä. Metsähallitus, Kainuun puistoalue, Katja Juntunen 27.7.1992
 Samuli Paulaharju on ottanut kuvan vuonna 1915, jossa on heinäväkeä Elimysjärven niittysaunalla. Kohde on luultavasti samaisen saunan jäännökset. Kuva löytyy mm. Luontoon.fi (<http://www.luontoon.fi/retkikohteet/historiakohteet/vanhatrakennukset/Kuhmonvaara-asutukset/Sivut/Default.aspx>) Kuva on Museoviraston omaisuutta.

Toimenpiteet
Tarkastukset

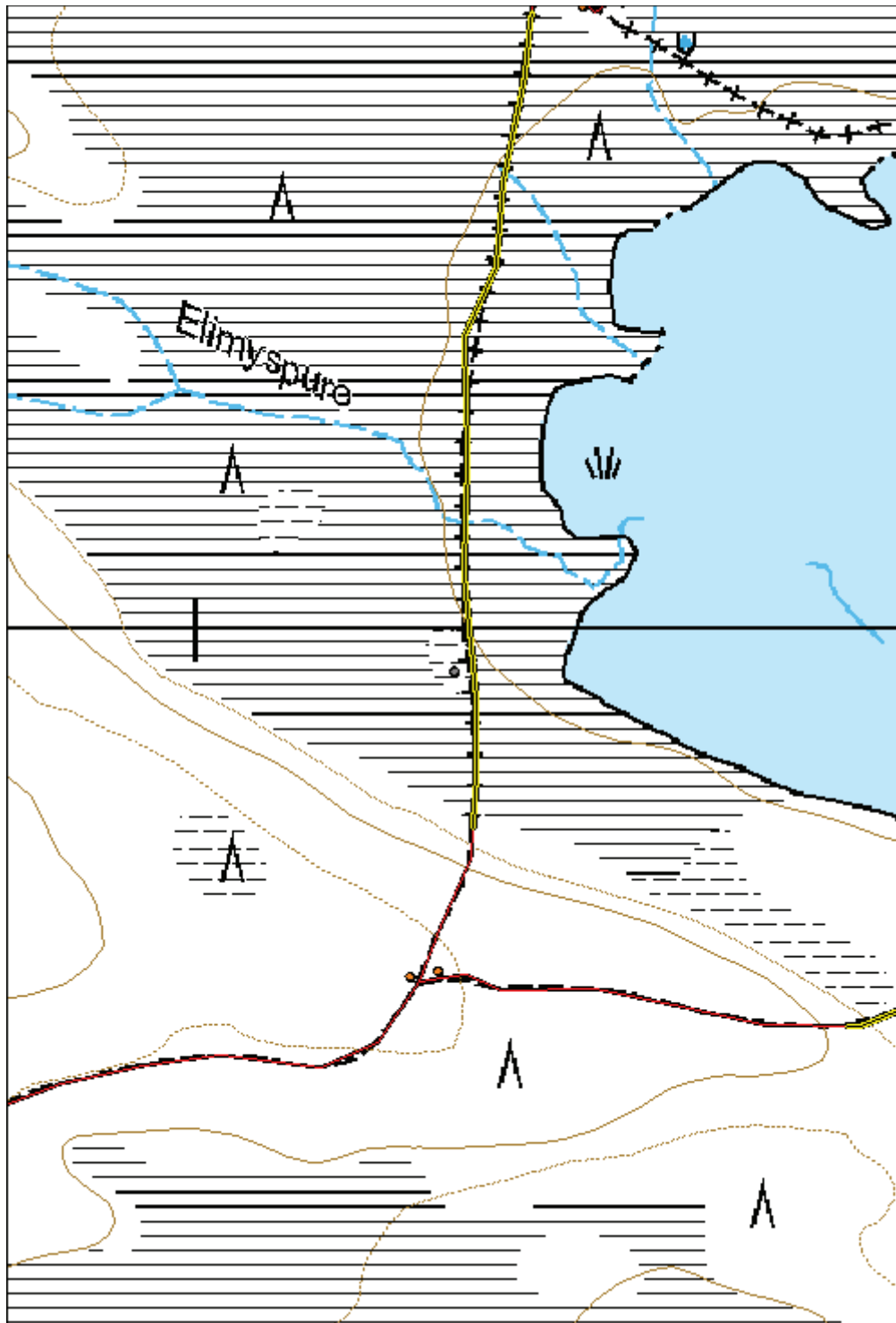
Tila: 3 Toteutettu Laji: 6 Suojeluarvojen tarkastus Tarkastusvuosi: 2013
 Tarkastuspvm: 24.7.2013 Tarkastaja: M. Kieleväinen
 Kuvaus: Ystävyyspuiston kulttuuriperintöinventointi 2013

Viranomaisrekisterinro:		Kunto:	3 Huono
Arvotus:	8 Muu suojeluarvo	Olotila:	2 Ei käytössä
Selitys:		Kohteen suojelu:	9 Muu suojeluarvo
		Selitys:	

Ympäristön suojelu:	0 Ei määritelty
----------------------------	-----------------

Selitys:	
-----------------	--

Kohdetyyppi:	1 Asuinpaikat	Copyright:	© <i>Metsähallitus</i> 2008 © <i>Maanmittauslaitos 1/MML/08</i>
Koordinaatit:	X 7124958, Y 3664251, Z 256	Mittakaava:	1:5001





Kuva 154: Kuvassa rakennusjäänös kuvattuna pohjoisesta. Uuninpaikka maassamakaavan kuusen tyvipuolella.

Kuva 155: Lähikuva uuninjäänöksestä.



816 Elimyssalon luonnonsuojelualue (Ystävyyden puisto), Sikolehto rakennus jäännös

MH-tunnus: 159790

Kohdetyyppi:	1 Asuinpaikat	Haltija:	660 Pohjanmaan luontopalvelut
Ajoitus:	7118 Historiallinen aika	Ylläpitäjä:	660 Pohjanmaan luontopalvelut
Rakentamivuosi:		Kunta:	290 Kuhmo
Lukumäärä:	1		

Koordinaattiselitys:		Geometria tuotettu:	4 Gps-mittaus, korjaamaton
Koordinaatit:	X 7122582, Y 3668104, Z 248	Löydöt:	

Taustatiedot

Kohde havaittiin inventoidessa

Ympäristön kuvaus

Kohde sijaitsee Kaita-Kiekin länsipäädyssä, siihen laskeva puron pohjoispuolella. Kohde on Sikolehdon etelärinteellä, aivan rajavyöhykepolun vieressä. Kohteen eteläpuolella on lähde. Kuviolla on vanhaa metsää kuivahkolla kankaalla. Kohteesta pohjoiskoilliseen on partiomaja ja kohteesta koilliseen kohti Sikopuroa on kämppääjäännös.

Kohteen kuvaus

Rakennusjäännös on kaakko-luode-suuntainen. Se sijaitsee aivan rajamiesten polun vieressä, sen länsipuolella. Se on kooltaan 7x3,4 metriä. Rakennuksen rajat on enää heikosti erotettavissa. Länsinurkka erottuu hyvin. Siinä on kuoppa ja hirsi tuntuu sammaleen läpi. Uuni on sijainnut etelänurkassa. Sen koko on 2,1x2 metriä ja korkeus 0,72 metriä. Rakennuksen pohjan päällä kasvaa haapaa, koivua, kuusta ja mäntyä.

Kohteen rajaus

Kohde on pistemäinen

Tulkinta

Rakennusjäännös.

Lisätietoja

Marika Kieleväinen 3.7.2013

Kaita-Kiekin länsipäässä, puron suussa, on ollut niitty. Merkitty 23-osaiseen karttaan Lammasperän kruununmaista Kuhmonniemen pitäjässä, uudistalon perustamista varten mitattu 1906 J.W.Ikonen, 13. karttaosa/Kuhmon hoitoalue. Voi siis olla niittysauna.

Voi liittyä myös Kaitakiekin savotoihin, jotka olivat 1909-1911.

Toimenpiteet

Tarkastukset

Tila: 3 Toteutettu Laji: 6 Suojeluarvojen tarkastus Tarkastusvuosi: 2013
 Tarkastuspvm: 3.7.2013 Tarkastaja: M. Kieleväinen
 Kuvaus: Ystävyydenpuiston kulttuuriperintöinventointi 2013

**Viranomais-
rekisterinro:**
Kunto: 2 Keskinäinen

Arvotus: 8 Muu suojeluarvo

Olotila: 2 Ei käytössä

**Kohteen
suojelu:** 9 Muu suojeluarvo

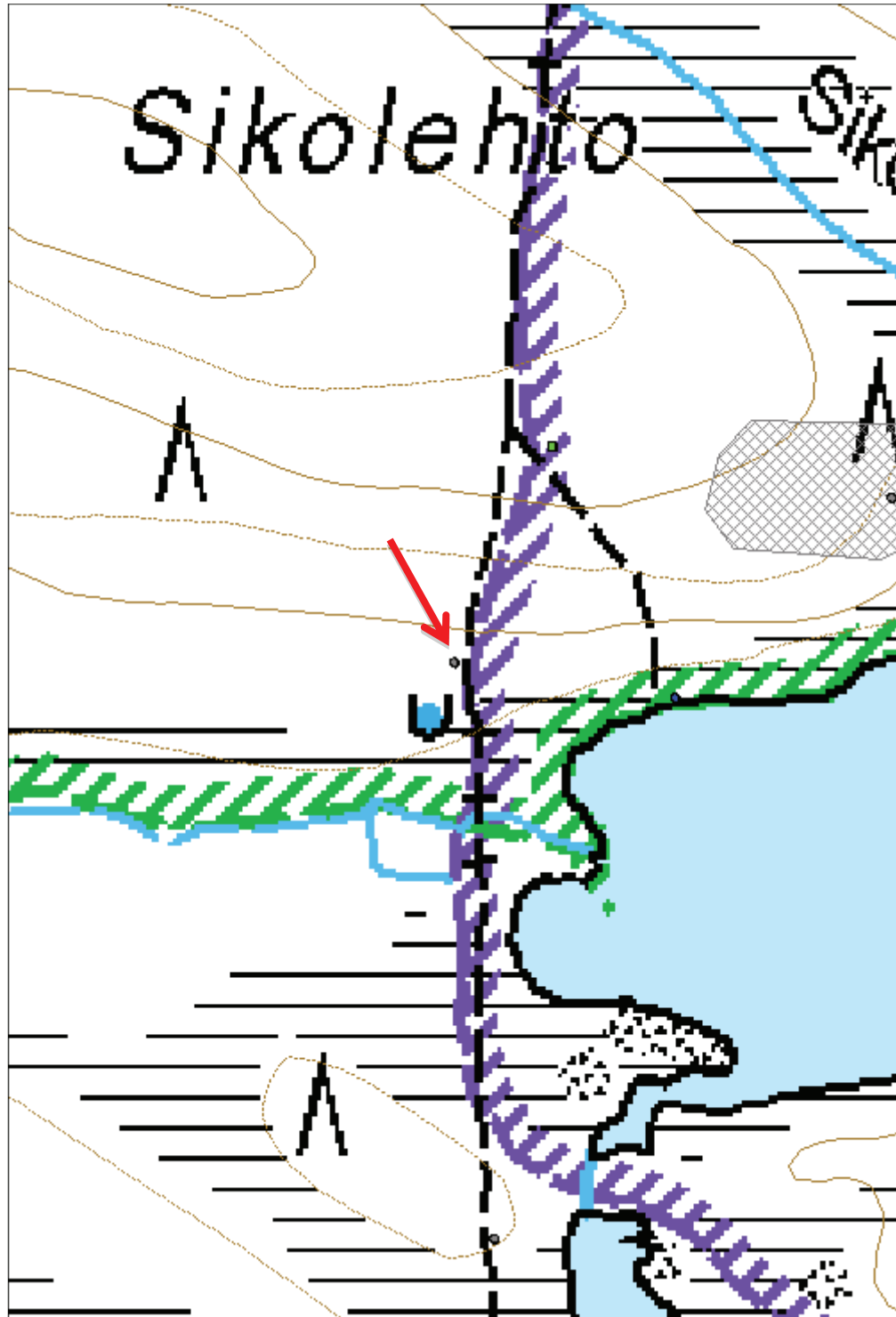
Selitys:
Selitys:
**Ympäristön
suojelu:**

0 Ei määritelty

Selitys:


Kuva 156: Rakennusjäänös polun oikealla puolella. Sen päällä kasvaa lehtipuita. Kuvattu pohjoisesta.

Kohdetyyppi:	1 Asuinpaikat	Copyright:	© Metsähallitus 2008 © Maanmittauslaitos 1/MML/08
Koordinaatit:	X 7122582, Y 3668104, Z 248	Mittakaava:	1:2356



**816 Elimyssalon luonnonsuojelualue (Ystävyiden puisto),
Lokkiselänne rakennus jäännös**

MH-tunnus: 159791

Kohdetyyppi:	1 Asuinpaikat	Haltija:	660 Pohjanmaan luontopalvelut
Ajoitus:	7118 Historiallinen aika	Ylläpitäjä:	660 Pohjanmaan luontopalvelut
Rakentamivuosi:		Kunta:	290 Kuhmo
Lukumäärä:	1		

Koordinaattiselitys:		Geometria tuotettu:	4 Gps-mittaus, korjaamaton
Koordinaatit:	X 7126168, Y 3664625, Z 262	Löydöt:	

Taustatiedot

Tari Koskelan raportissa, joka saanut tiedon Ari Meriruokolta. Ks. Lisätietoja

Ympäristön kuvaus

Kohde sijaitsee Lokkiselänteen lounaispuolella. Elimyssalon retkeilypolusta noin 77 metriä itään. Kuviolla kasvaa vanhaa metsää kuivahkolla kankaalla

Kohteen kuvaus

Rakennusjäännös on kooltaan 3x2 metriä. Rakennus on romahtanut. Seinähirsistä on jäljellä muutama hirsikerta, joiden päällä katto makaa. Katto on ehjä. Sen päällä kasvaa sammalta. Rakennus on itä-länsi-suuntainen. Ovi on ollut itäseinustalla pohjoispäässä. Puinen, pieni ovi makaa maassa. Se on kooltaan noin 0,7x0,65 metriä. Oviaukon eteläpuolella kaakkoisnurkassa on ollut uuni. Salvos on pitkänurkka, koirankaula. Hirsiiä on työstetty sahalla ja kirveellä. Rakennuksen vieressä on ollut nuotiopaikka.

Kohteen rajaus

Kohde on pistemäinen

Tulkinta

Rakennusjäännös. Metsästysmaja

Lisätietoja

Marika Kieleväinen 24.7.2013

Metsästysmaja.

-Koskela Tari 18.11.1991: Ihmisen jälkiä Ystävyiden puiston alueella. Ystävyiden puisto, perinneluettelo. Kainuun museo/Metsähallitus, Luonnonsuojeluosasto.

Toimenpiteet
Tarkastukset

Tila: 3 Toteutettu Laji: 6 Suojeluarvojen tarkastus Tarkastusvuosi: 2013
Tarkastuspvm: 24.7.2013 Tarkastaja: M. Kieleväinen
Kuvaus: Ystävyidenpuiston kulttuuriperintöinventointi 2013

Viranomaisrekisterinro:		Kunto:	2 Keskinertainen
Arvotus:	8 Muu suojeluarvo	Olotila:	2 Ei käytössä
Selitys:		Kohteen suojelu:	9 Muu suojeluarvo
Selitys:		Selitys:	
Ympäristön suojelu:	0 Ei määritelty		
Selitys:			

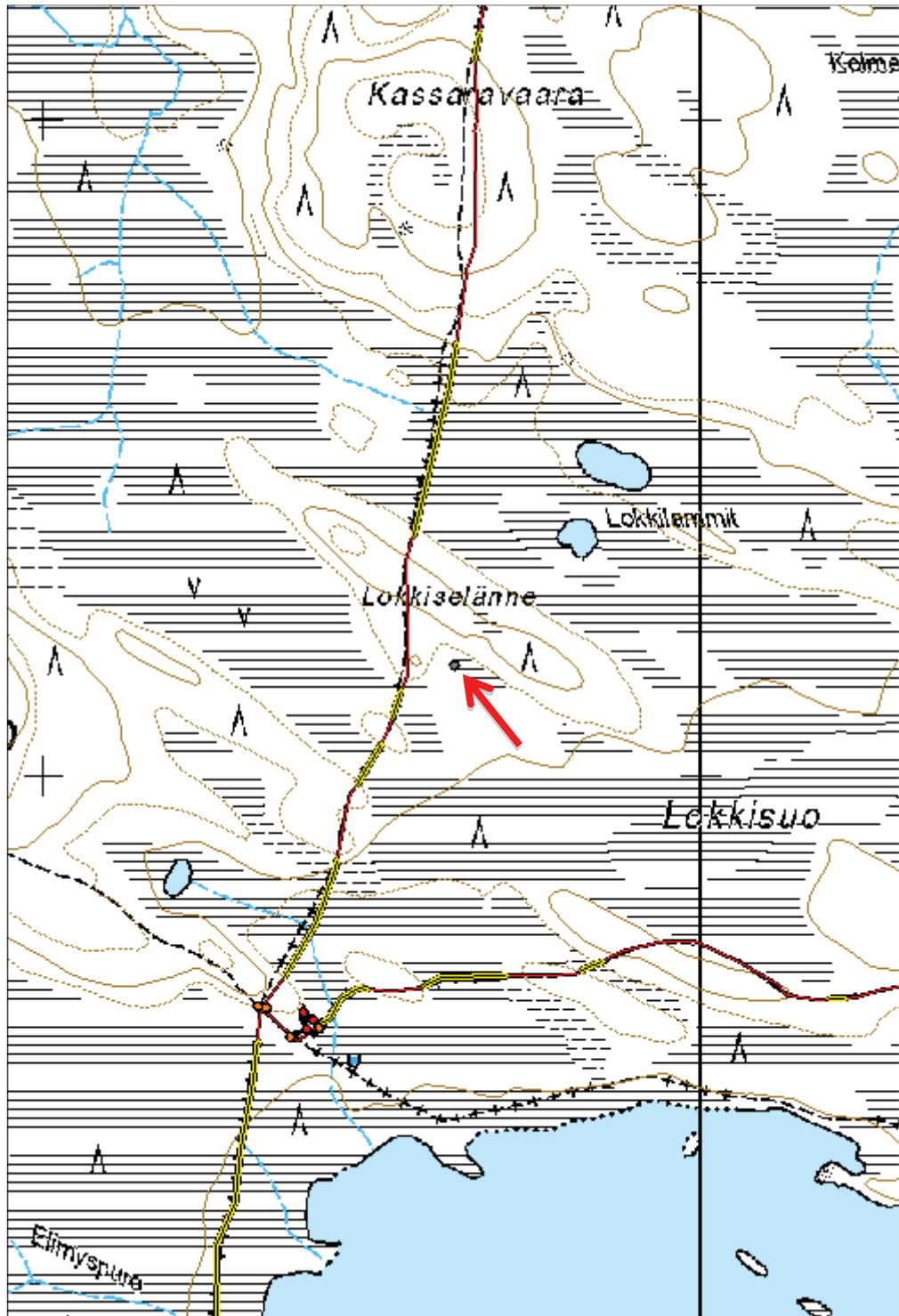


Kuva 157: Isoimmassa kuvassa Lokkiselänteen rakennusäännös kuvattuna etelästä. Nuotiopaikka kuvan oikeassa reunassa.

Kuva 158: Ylhäällä oikealla olevassa kuvassa on kuvattuna rakennuksen sisäpuolta osittain romahtaneesta oviaukosta. Vasemmalla reunalla näkyy uuninkiviä.

Kuva 159: Vasemmalla olevassa kuvassa rakennusjäännöksen eteläseinusta lähikuvassa.

Kohdetyyppi:	1 Asuinpaikat	Copyright:	© Metsähallitus 2008 © Maanmittauslaitos 1/MML/08
Koordinaatit:	X 7126168, Y 3664625, Z 262	Mittakaava:	1:7856



816 Elimyssalon luonnonsuojelualue (Ystävyyden puisto), Riihilehto rakennus jäännös

MH-tunnus: 159797

Kohdetyyppi:	1 Asuinpaikat	Haltija:	660 Pohjanmaan luontopalvelut
Ajoitus:	7118 Historiallinen aika	Ylläpitäjä:	660 Pohjanmaan luontopalvelut
Rakentamivuosi:		Kunta:	290 Kuhmo
Lukumäärä:	1		

Koordinaattiselitys:		Geometria tuotettu:	4 Gps-mittaus, korjaamaton
Koordinaatit:	X 7129452, Y 3664699, Z 230	Löydöt:	

Taustatiedot

Tari Koskelan raportti. Hän on saanut tiedon Jari Teeriaholta, joka saanut tiedon entiseltä rajamieheltä Sulo Kiiveriltä 2.6.1991.

Ympäristön kuvaus

Kohde sijaitsee Riihilehdon lounaisrinteellä Riihisuon juurella. Riihipuro kulkee kohteesta noin 100 metriä länsilounaaseen. Kuviolla kasvaa vanhaa metsää.

Kohteen kuvaus

Rakennuksesta on näkyvillä vielä uunipaikka kivikasana ja heikosti erottuvat hirret. Kivikasa on hajonnut. Sen koko on 1,24x1,3 metriä. Se sijaitsee etelänurkassa. Rakennuksen koko on noin 2,6x3,4 metriä. Se on kaakko-luode-suuntainen. Ovi on mahdollisesti ollut länsinurkassa alarinteeseen, suolle päin. Hirret on kirveellä työstetty. Salvostyyppi pitkänurkka, mahdollisesti koirankaula. Katto on ollut koivuntuolta. Sitä vielä näkyvillä. Rakennuksen koillispuolella on pyöreä 0,5x0,3 metriä oleva kuoppa.

Noin 5 metrin päässä pohjoiseen on vanha nuotiopaikka. Kivikehän halkaisija on noin 33 senttimetriä. Kivet ovat osin täysin sammaleen alla. Päällä kuitenkin palanutta puuta ja ruostunut tölkki.

Kohteen rajaus

Kohde on pistemäinen.

Tulkinta

Niittysauna/tervasauna

Lisätietoja

Marika Kieleväinen 9.7.2013

Riihilehdossa myös ladonpohja Koskelan raportin mukaan. Hän on saanut tiedon Tiina Laitiselta 20.8.1991. Ladon pohjaa ei inventoinnissa löytynyt.

-Koskela Tari 18.11.1991: Ihmisen jälkiä Ystävyyden puiston alueella. Ystävyyden puisto, perinneluettelo. Kainuun museo/Metsähallitus, Luonnonsuojeluosasto.

Toimenpiteet

Tarkastukset

Tila: 3 Toteutettu Laji: 6 Suojeluarvojen tarkastus Tarkastusvuosi: 2013
 Tarkastuspvm: 9.7.2013 Tarkastaja: M. Kieleväinen
 Kuvaus: Ystävyyspuiston kulttuuriperintöinventointi 2013

**Viranomais-
rekisterinro:**
Kunto: 3 Huono

Arvotus: 8 Muu suojeluarvo

Olotila: 2 Ei käytössä

**Kohteen
suojelu:** 9 Muu suojeluarvo

Selitys:
Selitys:
**Ympäristön
suojelu:**

0 Ei määritelty

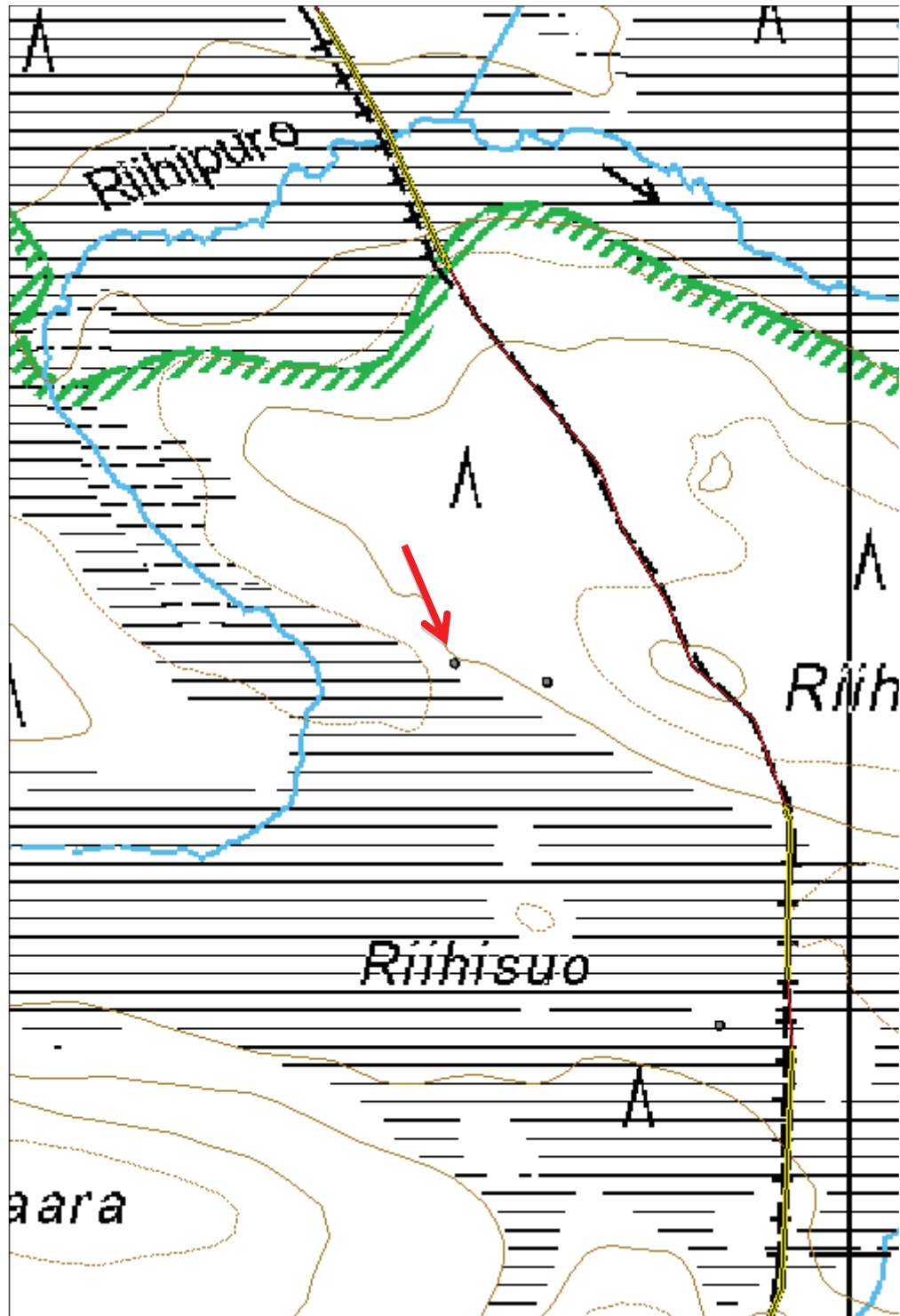
Selitys:

Kuva 160: Oikealla olevassa kuvassa rakennusjäännöksen uuninjäännös. Etuallalla näkyy sammalten seassa jäännöksiä rakennuksen katteesta eli koivuntuolta. Kuvattu luoteesta.

Kuva 161: Rakennusjäännös kuvattuna koillisesta. Rakennusjäännös ei erotu kovin hyvin maastossa.



Kohdetyyppi:	1 Asuinpaikat	Copyright:	© Metsähallitus 2008 © Maanmittauslaitos 1/MML/08
Koordinaatit:	X 7129452, Y 3664699, Z 230	Mittakaava:	1:3928



**816 Elimyssalon luonnonsuojelualue (Ystävyden puisto),
Naurisvaara laavu**

MH-tunnus: 159975

Kohdetyyppi:	1 Asuinpaikat	Haltija:	660 Pohjanmaan luontopalvelut
Ajoitus:	7116 Uusi aika	Ylläpitäjä:	660 Pohjanmaan luontopalvelut
Rakentamivuosi:		Kunta:	290 Kuhmo
Lukumäärä:	1		

Koordinaattiselitys:		Geometria tuotettu:	4 Gps-mittaus, korjaamaton
Koordinaatit:	X 7127855, Y 3663044, Z 268	Löydöt:	

Taustatiedot

Kohde on merkitty peruskarttaan.

Ympäristön kuvaus

Kohde sijaitsee Koiralammen rannasta noin 60 metriä koilliseen Naurisvaaran lounaisrinteellä. Vaaralla kasvaa lähinnä kuusta ja mäntyä. Kuviolla kasvaa vanhaa metsää kuivahkolla moreenikankaalla.

Kohteen kuvaus

Laavun koko on 2,1x2,8 metriä. Se on tehty rinteeseen. Laavun yläosan korkeus on 1,65 metriä ja alaosan 0,59 metriä. Katto on katettu sammaleella, välissä on muovi, sitten kunta. Katto on riu'uista. Seinät rakennettu niin, että kahden pystypuun väliin on ladottu puita. Etelänurkka on tehty kasvavan kuusen varaan. Lattia pyöreistä puista, vuorattu tuohella. Sisätilan korkeus oviaukolta on metrin. Oviaukon suunta on lounaaseen. Laavun edessä nuotiopaikka. Laavun päälle on kaatunut puita, mutta eivät ole pahemmin sitä vahingoittaneet.

Kohteen rajaus

Kohde on pistemäinen

Tulkinta

Laavu

Lisätietoja

Marika Kieleväinen 9.7.2013

Toimenpiteet
Tarkastukset

Tila: 3 Toteutettu Laji: 6 Suojeluarvojen tarkastus Tarkastusvuosi: 2013
Tarkastuspvm: 9.7.2013 Tarkastaja: M. Kieleväinen
Kuvaus: Ystävydenpuiston kulttuuriperintöinventointi 2013

Viranomaisrekisterinro:	Kunto:	1 Hyvä
--------------------------------	---------------	--------

Arvotus:	8 Muu suojeluarvo	Olotila:	2 Ei käytössä
Selitys:		Kohteen suojelu:	9 Muu suojeluarvo
Selitys:		Selitys:	
Ympäristön suojelu:	0 Ei määritelty		
Selitys:			

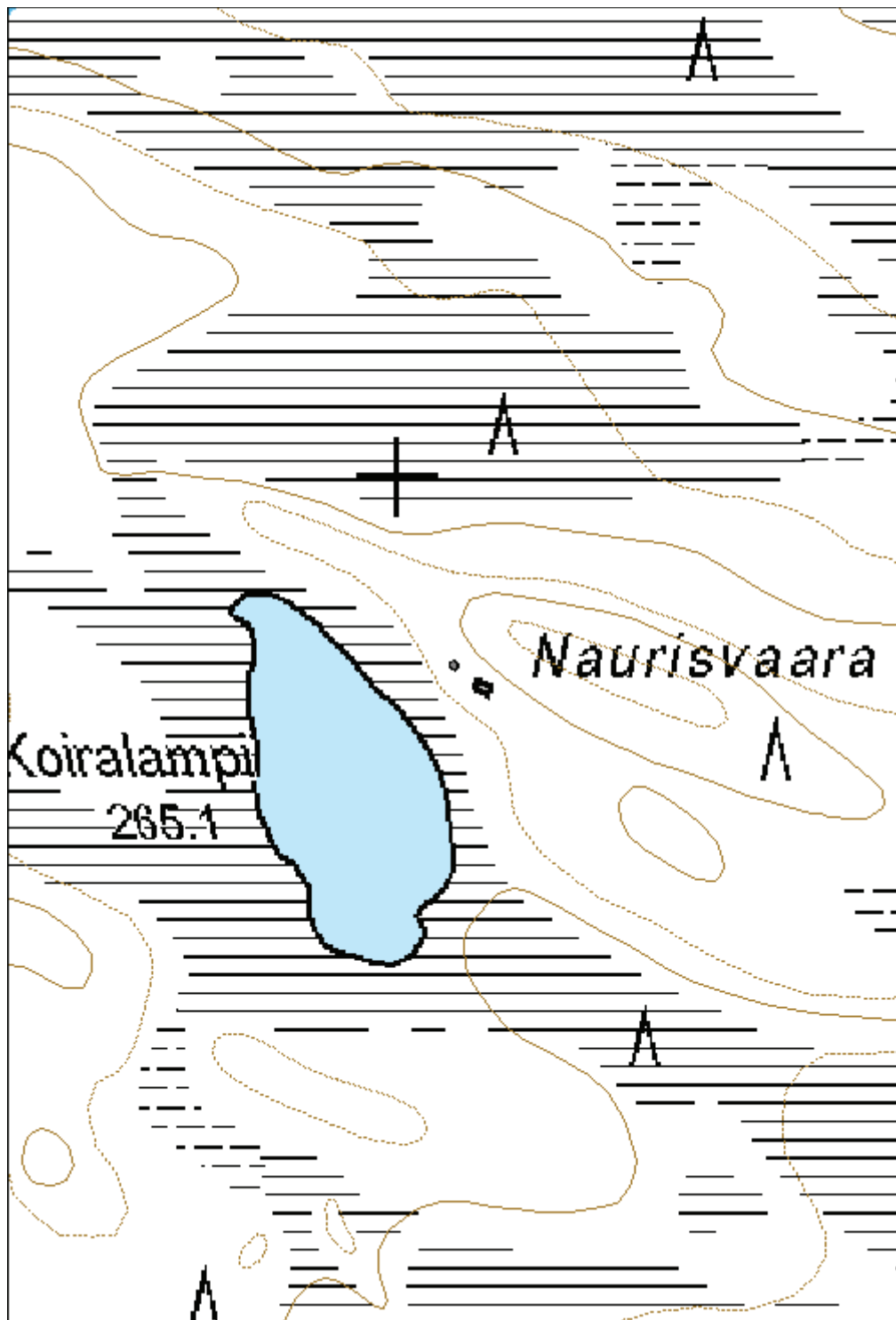


Kuva 162: Laavun luoteisseinusta. Laavun päälle on kaatunut puuta.



Kuva 163: Laavun etelänurkka on tuettu puuta vasten. Kuvattu lounaasta.

Kohdetyyppi:	1 Asuinpaikat	Copyright:	© Metsähallitus 2008 © Maanmittauslaitos 1/MML/08
Koordinaatit:	X 7127855, Y 3663044, Z 268	Mittakaava:	1:3928



**816 Elimyssalon luonnonsuojelualue (Ystävyyden puisto),
Levävaara lato jäännös**

MH-tunnus: 160026

Kohdetyyppi:	9 Valmistuspaikat/työpaikat	Haltija:	660 Pohjanmaan luontopalvelut
Ajoitus:	7118 Historiallinen aika	Ylläpitäjä:	660 Pohjanmaan luontopalvelut
Rakentamivuosi:		Kunta:	290 Kuhmo
Lukumäärä:	1		

Koordinaattiselitys:		Geometria tuotettu:	4 Gps-mittaus, korjaamaton
Koordinaatit:	X 7123182, Y 3662803, Z 243	Löydöt:	

Taustatiedot

Kohde havaittiin inventoidessa Levävaaran erämaatilän ympäristössä.

Ympäristön kuvaus

Kohde sijaitsee Levävaaran pohjoispuolella rinteiden alla vanhan pellon reunalla. Kohteen itäpuolelta noin 55 metrin päässä kulkee Elimyssalon retkeilypolku.

Kohteen kuvaus

Rakennus on täysin lakoontunut. Maassa on hyvin näkyvissä vielä rakennuksen katto- ja perustusrakenteita. Se on tehty pyöreästä puusta. Rakennus on rakennettu pellon reunaan, ja sitä rajaavan ojan yli, osin metsän puolelle. Se on ollut kooltaan 5,8x4 metriä. Rakentamiseen on käytetty rautanauloja. Jäännökset ovat osin peittyneet sammaleen alle. Rakennus on länsiluode-itäkaakko-suuntainen.

Kohteen rajaus

Kohde on pistemäinen.

Tulkinta

Latojäännös, luultavasti 1950-luvulla rakennettu, samanaikainen peltojen kanssa.

Lisätietoja

Marika Kieleväinen 24.7.2013

Toimenpiteet
Tarkastukset

Tila: 3 Toteutettu Laji: 6 Suojeluarvojen tarkastus Tarkastusvuosi: 2013
Tarkastuspvm: 24.7.2013 Tarkastaja: M. Kieleväinen
Kuvaus: Ystävyydenpuiston kulttuuriperintöinventointi 2013

Viranomaisrekisterinro:	Kunto:	3 Huono
--------------------------------	---------------	---------

Arvotus:	8 Muu suojeluarvo	Olotila:	2 Ei käytössä
Selitys:		Kohteen suojelu:	9 Muu suojeluarvo
Selitys:		Selitys:	
Ympäristön suojelu:	0 Ei määritelty		
Selitys:			

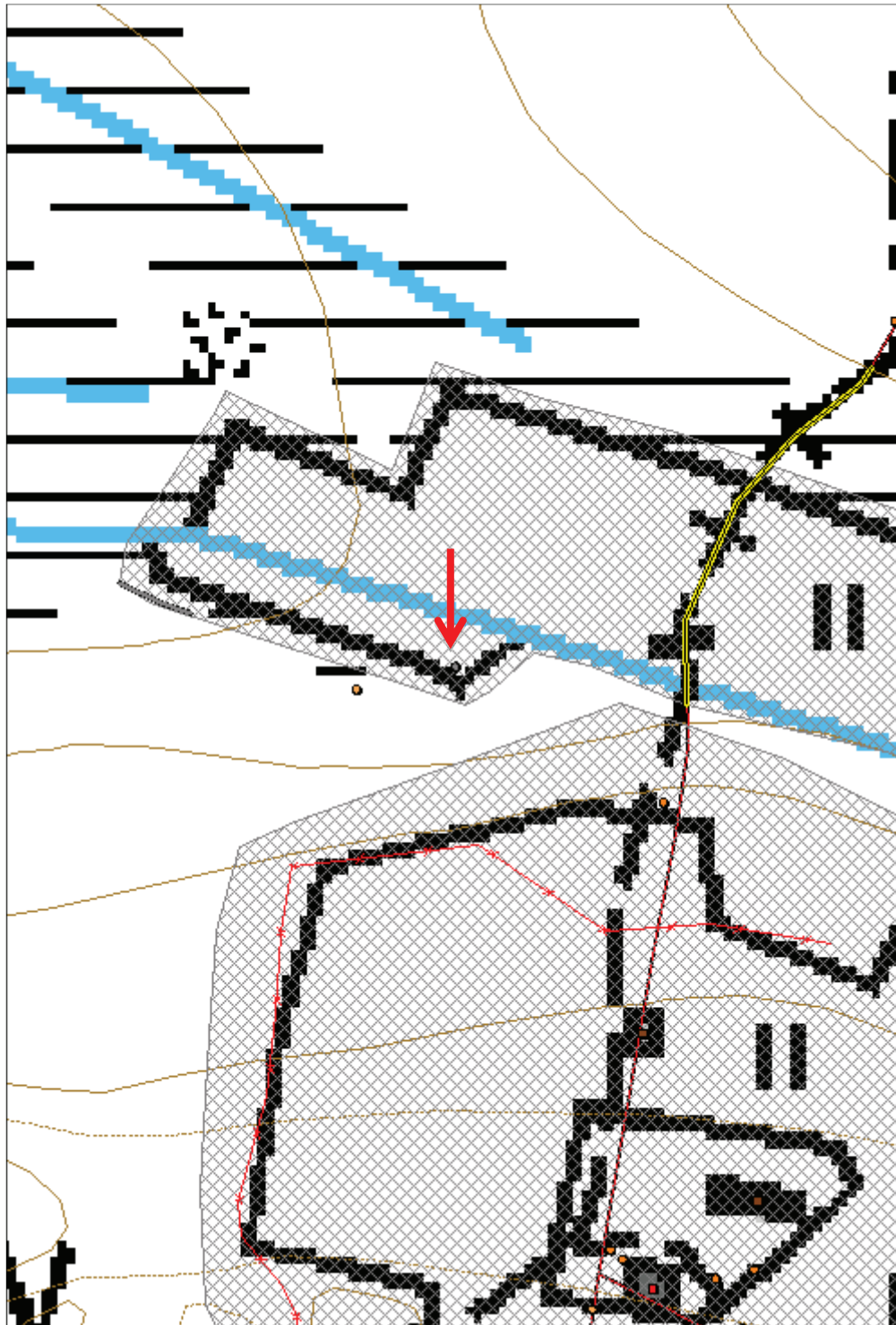


Kuva 164: Ladon jäännökset näkyvät vielä pellonreunassa. Kuvattu länsiluoteesta.

Kuva 165: Ladon rakenteita lähikuvassa. Rakentamiseen on käytetty rautanauloja.



Kohdetyyppi:	9 Valmistuspaikat/työpaikat	Copyright:	© Metsähallitus 2008 © Maanmittauslaitos 1/MML/08
Koordinaatit:	X 7123182, Y 3662803, Z 243	Mittakaava:	1:1250



937 Elimyssalon laajennus (amo+nat laaj), Suvantolehto rakennus jäännös	MH-tunnus: 160089
--	--------------------------

Kohdetyyppi:	1 Asuinpaikat	Haltija:	660 Pohjanmaan luontopalvelut
Ajoitus:	7118 Historiallinen aika	Ylläpitäjä:	660 Pohjanmaan luontopalvelut
Rakentamivuosi:		Kunta:	290 Kuhmo
Lukumäärä:	4		

Koordinaattiselitys:		Geometria tuotettu:	4 Gps-mittaus, korjaamaton
Koordinaatit:	X 7122319, Y 3668123, Z 248	Löydöt:	

Taustatiedot

Kohde mainitaan Tari Koskelan matkakertomuksessa.

Ympäristön kuvaus

Kohde sijaitsee Kaitakiekin länsipään eteläpuolella lähellä rajavyöhykettä molemmin puolin rajamiesten polkua. Kohteesta noin 35 metriä itään on Kaitakiekinjoki, jonka yli kulkee silta ja rajamiesten polku. Joessa on uittopadon jäänteitä. Kohteesta pohjoiseen on useamman rakennuksen jäänteitä. Kuviolla kasvaa vanhaa metsää, lähinnä mäntyä.

Kohteen kuvaus

Rakennuksen paikasta on jäljellä perustukset. Se on ohi kulkevan polun itäpuolella noin 5 metrin päässä siitä. Sen koko on ollut 5,24x3,43 metriä. Varsinainen rakennus on luultavasti siirretty paikalta pois. Rakennuksen pohja on etelä-pohjoissuuntainen. Alimmat hirret tuntuvat sammaleen alla. Uunin paikka on keskellä rakennusta, lähempänä kaakkoisnurkkaa. Se on tehty isohkoista kivistä. Sen halkaisija on noin 1,4 metriä.

Kuoppa 1: Sijaitsee noin 1,5 metrin päässä polusta sen länsipuolella suoraan rakennuksen pohjasta länteen. Sen koko on 1,2x0,86 metriä ja syvyys 0,56 metriä. Se on pyöreähkö. Siinä on hieman vallia sivuilla, paitsi polun puolella idässä ei ole. Kuopan pohjalla tuntuu kiviä.

Kuoppa 2: Sijaitsee rakennuksen pohjasta noin 20 metriä koilliseen. Sen pohjoispuolelta kulkee polku kohti Kaitakiekin jokea ja siltaa. Sen koko on 2,64x2,62 metriä ja syvyys 0,63 metriä. Kuopan länsilaidalla on pyöreähkö kasa maata, jonka halkaisijan on noin 1,2 metriä ja korkeus 0,8 metriä. Kuopalla on epätasaiset reunat ja epätasainen pohja, jossa on jonkin verran kiviä.

Kuoppa 3: On noin 2 metriä itään kuoppa 2:sta. Se on kooltaan 3,5x1,85 metriä ja syvyydeltään 0,54 metriä. Se on muodoltaan epäsäännöllinen suorakulmio. Siinä on epätasaiset, mutta jyrkähköt reunat. Kuoppa on etelälounas-pohjoiskoillinen- suuntainen.

Kohteen rajaus

Kohda on pistemäinen

Tulkinta

Kämpän pohja. Mahdollisesti uitto- tai savottakämpä

Lisätietoja

Marika Kieleväinen 16.7.2013

- Koskela, Tari: Matkakertomus. Ke 21.8.1991

Toimenpiteet

Tarkastukset

Tila: 3 Toteutettu Laji: 6 Suojeluarvojen tarkastus Tarkastusvuosi: 2013
 Tarkastuspvm: 16.7.2013 Tarkastaja: M. Kieleväinen
 Kuvaus: Ystävyysdenpuiston kulttuuriperintöinventointi 2013

**Viranomais-
rekisterinro:**

Kunto: 3 Huono

Arvotus: 8 Muu suojeluarvo

Olotila: 2 Ei käytössä

**Kohteen
suojaus:** 9 Muu suojeluarvo

Selitys:

Selitys:

**Ympäristön
suojaus:**

0 Ei määritelty

Selitys:



Kuva 166: Kuoppa 1 kuvan oikeassa laidassa, polun oikealla puolella. Kuvattu pohjoisesta.

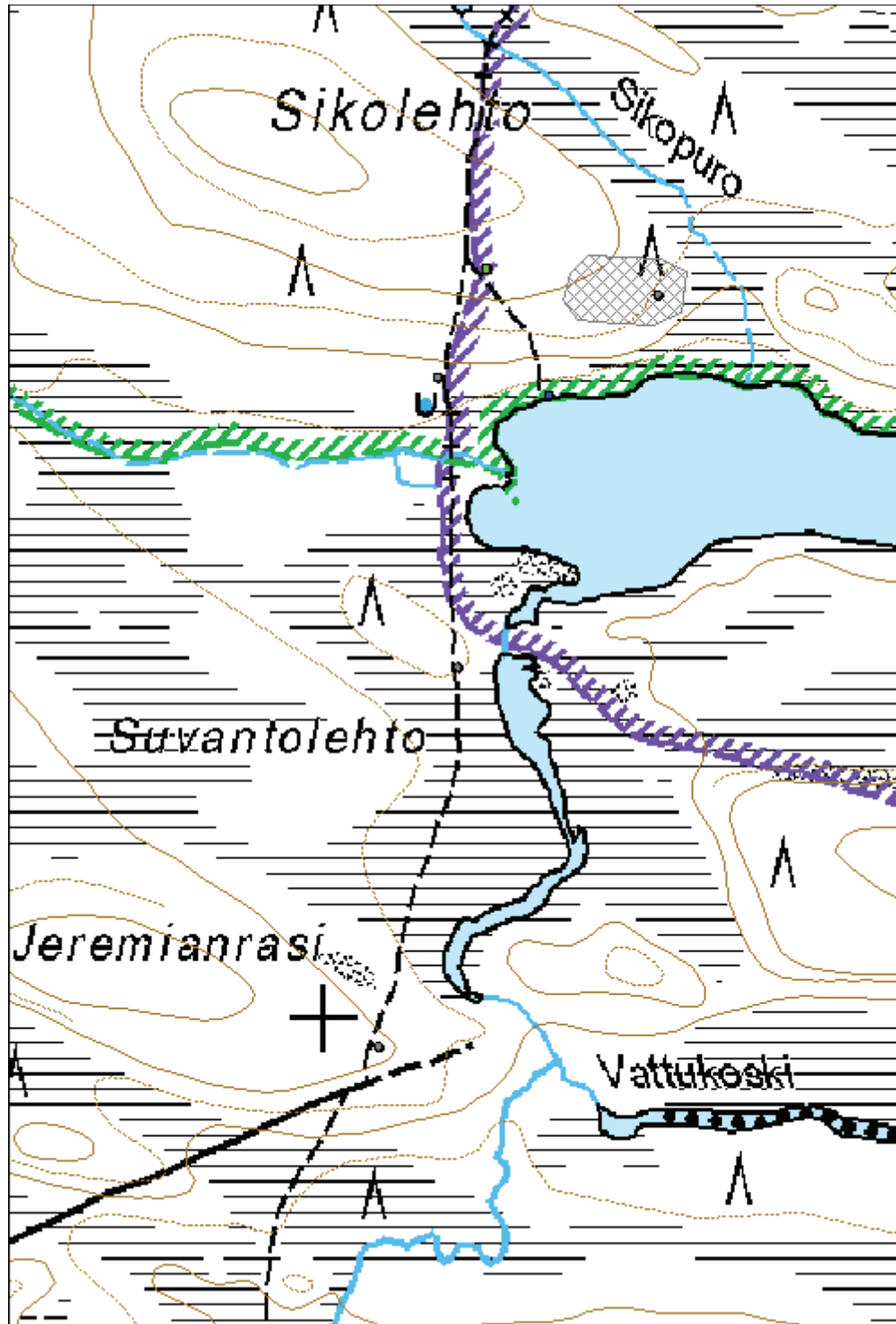


Kuva 167: Rakennuksenpohja kuvattuna lännestä polulta.



Kuva 168: Kuoppa 2 kuvattuna etelästä.

Kohdetyyppi:	1 Asuinpaikat	Copyright:	© Metsähallitus 2008 © Maanmittauslaitos 1/MML/08
Koordinaatit:	X 7122319, Y 3668123, Z 248	Mittakaava:	1:4712



**816 Elimyssalon luonnonsuojelualue (Ystävyden puisto),
Saunaniemi rakennus jäännös**

MH-tunnus: 160173

Kohdetyyppi:	1 Asuinpaikat	Haltija:	660 Pohjanmaan luontopalvelut
Ajoitus:	7118 Historiallinen aika	Ylläpitäjä:	660 Pohjanmaan luontopalvelut
Rakentamisvuosi:		Kunta:	290 Kuhmo
Lukumäärä:	1		

Koordinaattiselitys:		Geometria tuotettu:	4 Gps-mittaus, korjaamaton
Koordinaatit:	X 7125030, Y 3665514, Z 255	Löydöt:	

Taustatiedot

Kohde havaittiin inventoidessa. Peruskarttaan on nimetty Saunaniemi niminen paikka. Inventoinnissa yritettiin löytää mahdollinen rakennusjäännös, johon nimi perustuu.

Ympäristön kuvaus

Kohde sijaitsee Saunaniemen lounaisrinteellä. Elimysjärven ranta on noin 14 metrin päässä lounaaseen. Elimyssalon retkeilypolku kulkee noin kolmen metrin päästä lounaassa rantaa myöten. Kuviolla kasvaa vanhaa metsää kuivahkolla kankaalla.

Kohteen kuvaus

Rinteessä on noin 1x2 metrin kokoinen selkeärajainen, suorakaiteen muotoinen kivikasa. Sen korkeus on 0,38 metriä. Se on lounais-koillinen-suuntainen. Rannanpuoleinen osa on hieman sortunut, mutta rinteestä vastainen osuus on hyvin kasassa. Kivikasa on sammaleen peittämä. Rakennuksesta ei ole enää jälkiä.

Kohteen rajaus

Kohde on pistemäinen.

Tulkinta

Rakennuksen uuni.

Lisätietoja

Marika Kieleväinen 24.7.2013

Toimenpiteet
Tarkastukset

Tila: 3 Toteutettu Laji: 6 Suojeluarvojen tarkastus Tarkastusvuosi: 2013
 Tarkastuspvm: 24.7.2013 Tarkastaja: M. Kieleväinen
 Kuvaus: Ystävydenpuiston kulttuuriperintöinventointi 2013

Viranomaisrekisterinro:	Kunto:	3 Huono
--------------------------------	---------------	---------

Arvotus:	8 Muu suojeluarvo	Olotila:	2 Ei käytössä
Selitys:		Kohteen suojelu:	9 Muu suojeluarvo
Selitys:		Selitys:	
Ympäristön suojelu:	0 Ei määritelty		
Selitys:			

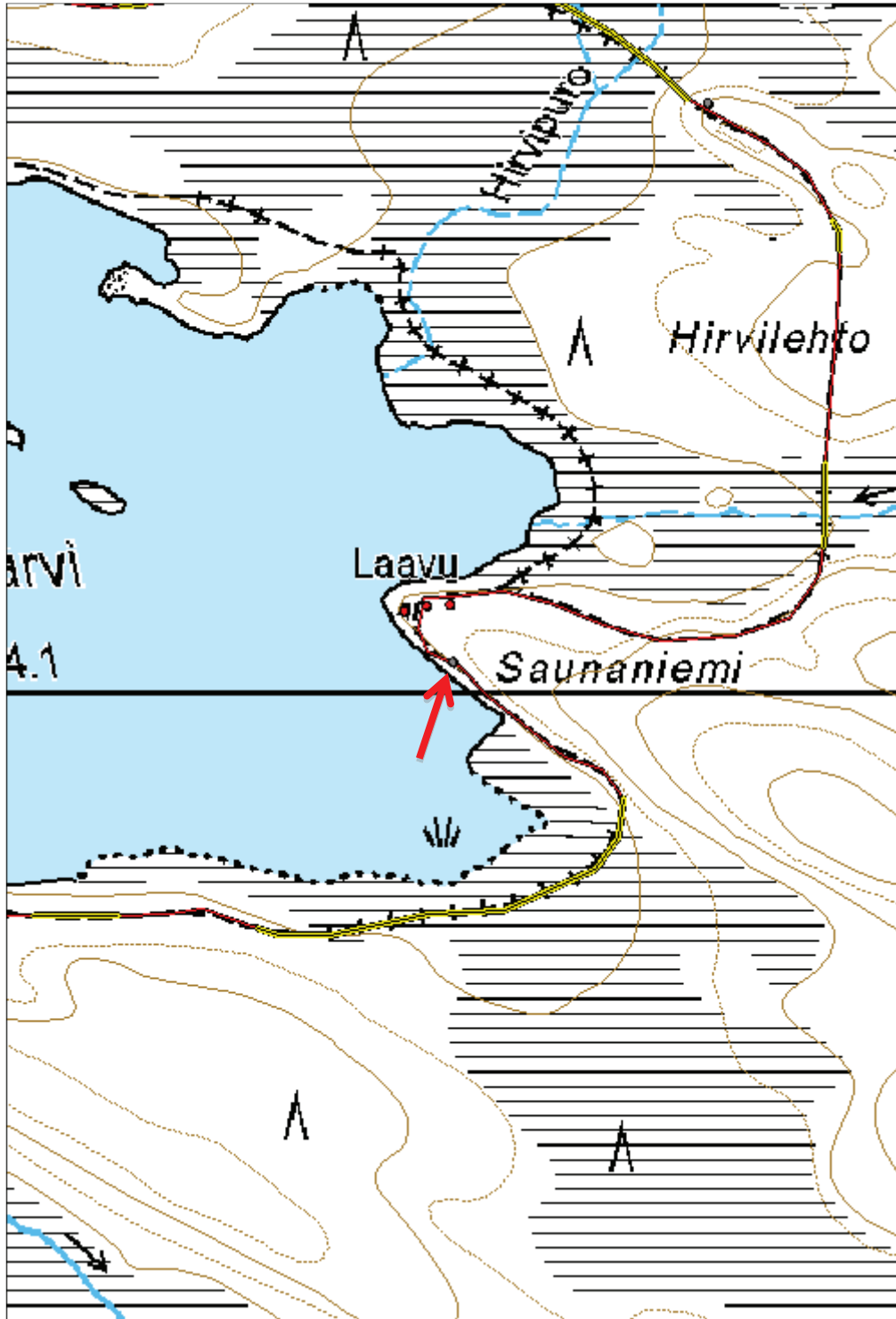


Kuva 169: Uuninpaikka näkyy hyvin maastossa. Kuvattu luoteesta.

Kuva 170: Yleiskuva Saunaniemestä. Sen kärjessä on laavu. Kuvattu lounaasta.



Kohdetyyppi:	1 Asuinpaikat	Copyright:	© Metsähallitus 2008 © Maanmittauslaitos 1/MML/08
Koordinaatit:	X 7125030, Y 3665514, Z 255	Mittakaava:	1:4936



**816 Elimyssalon luonnonsuojelualue (Ystävyyden puisto),
Pötsövaara rakennus jäännös**
MH-tunnus: 160179

Kohdetyyppi:	1 Asuinpaikat	Haltija:	660 Pohjanmaan luontopalvelut
Ajoitus:	7118 Historiallinen aika	Ylläpitäjä:	660 Pohjanmaan luontopalvelut
Rakentamisvuosi:		Kunta:	290 Kuhmo
Lukumäärä:	1		

Koordinaattiselitys:		Geometria tuotettu:	4 Gps-mittaus, korjaamaton
Koordinaatit:	X 7122426, Y 3666393, Z 260	Löydöt:	

Taustatiedot

Kohteesta kertoi Arto Huotari.

Ympäristön kuvaus

Kohde sijaitsee Pötsönvaaran luoteispäädyssä ylärinteessä Ystävyydenpuiston rajalla Pötsönlammen kaakkoispäädyssä noin 190 metriä lounaaseen. Kuviolla kasvaa vanhaa metsää tuoreella kankaalla.

Kohteen kuvaus

Rakennusjäännöksen koko on 3x3,3 metriä. Se on pohjoiskoillinen-etelälounas-suuntainen. Salvostyypiltään pitkänurkka, koirankaula. Siitä on enimmillään 7 hirsikertaa vielä jäljellä. Näkyvissä on myös pari kattohirttä. Uunin paikka on pohjoisluode nurkassa. Sen koko on 1x0,93 metriä ja korkeus 0,34 metriä. Hirsien päät on sahattu ja osa vuoltu kirveellä. Rakennusjäännöksen päälle on kaatunut pari puuta. Rakennuksen eteläkaakonurkasta noin 0,7 metrin päässä on 0,91x1 kokoinen kuoppa. Sen syvyys on 0,42 metriä. Se on neliön muotoinen.

Kohteen rajaus

Kohde on pistemäinen

Tulkinta

Rakennusjäännös. Metsäsauna.

Lisätietoja

Marika Kieleväinen 30.7.2013

Toimenpiteet
Tarkastukset

Tila: 3 Toteutettu Laji: 6 Suojeluarvojen tarkastus Tarkastusvuosi: 2013
 Tarkastuspvm: 30.7.2013 Tarkastaja: M. Kieleväinen
 Kuvaus: Ystävyydenpuiston kulttuuriperintöinventointi 2013

Viranomais-
Kunto: 2 Keskinertainen

rekisterinro:		Olotila: 2 Ei käytössä
Arvotus:	8 Muu suojeluarvo	Kohteen suojelu: 9 Muu suojeluarvo
Selitys:		Selitys:
Ympäristön suojelu:	0 Ei määritelty	
Selitys:		

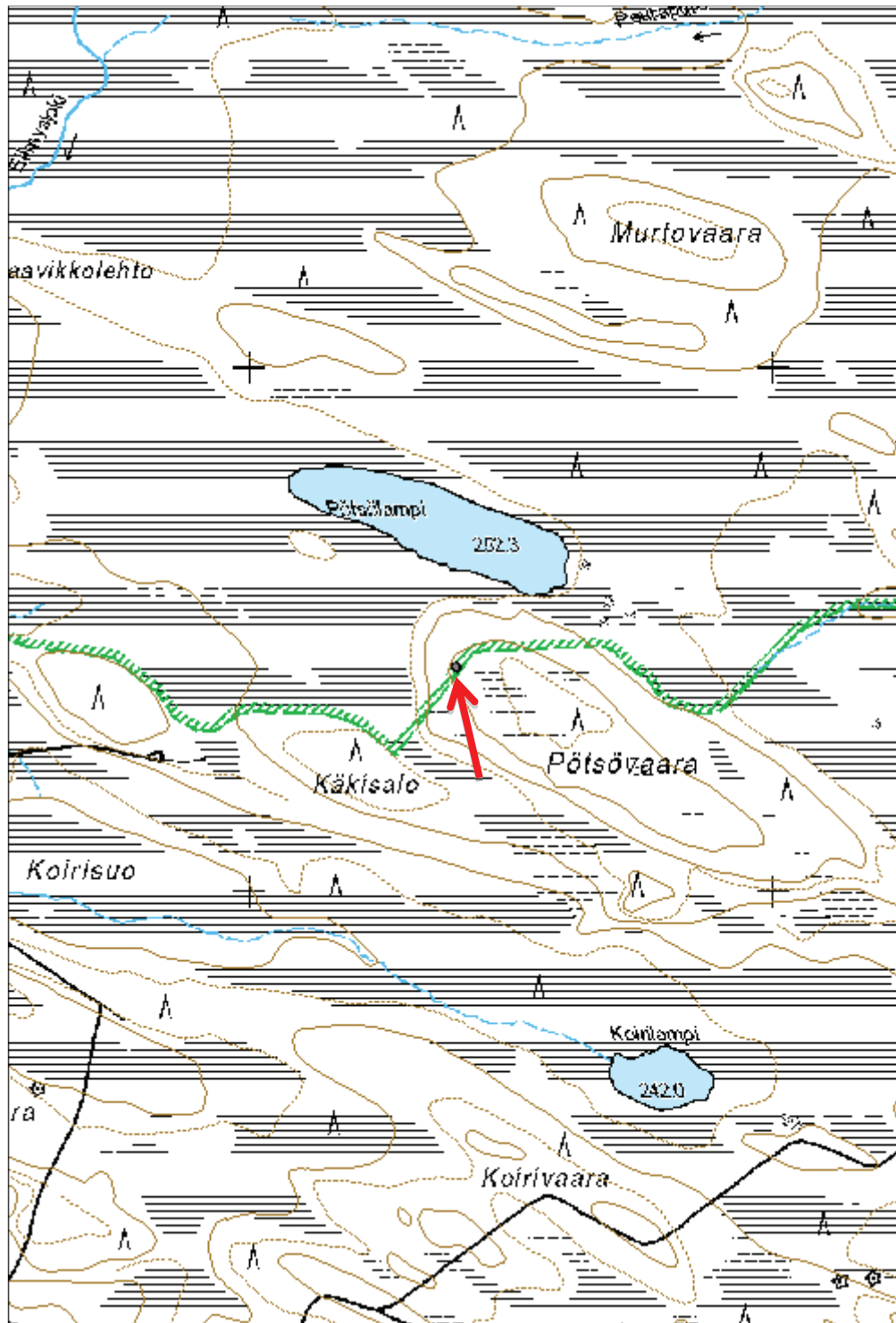


Kuva 171: Kuvassa rakennusjäännös kuvattuna etelälounaasta.

Kuva 172: Rakennuksen salvostyyppi on koirankaula. Osa hirsien päistä on vuoltu kirveellä ja osa on sahattu.



Kohdetyyppi:	1 Asuinpaikat	Copyright:	© Metsähallitus 2008 © Maanmittauslaitos 1/MML/08
Koordinaatit:	X 7122426, Y 3666393, Z 260	Mittakaava:	1:9873



**816 Elimyssalon luonnonsuojelualue (Ystävyyden puisto),
Latvavaara rakennus jäännös**

MH-tunnus: 160181

Kohdetyyppi:	1 Asuinpaikat	Haltija:	660 Pohjanmaan luontopalvelut
Ajoitus:	7118 Historiallinen aika	Ylläpitäjä:	660 Pohjanmaan luontopalvelut
Rakentamisvuosi:		Kunta:	290 Kuhmo
Lukumäärä:	1		

Koordinaattiselitys:		Geometria tuotettu:	4 Gps-mittaus, korjaamaton
Koordinaatit:	X 7124838, Y 3661092, Z 256	Löydöt:	

Taustatiedot

Kohde havaittiin inventoidessa Latvavaaran ympäristöä.

Ympäristön kuvaus

Kohde sijaitsee Latvavaaran asuintilan luoteisreunalla peltojen ja pihapiirin ulkopuolella metsässä. Etäisyys saunasta on noin 50 metriä luoteeseen. Maa on kohteen ympäriltä tasaista. Kuviolla kasvaa varttunutta kasvatusmetsikköä. Sekametsää. Kohteen ympärillä lähinnä koivua.

Kohteen kuvaus

Kohde on vaikeasti havaittavissa. Rakennuksen pohjan koko on 5x3,8 metriä. Se on koko alaltaan tasaisesti kivetty. Se on tasainen ja suorakulmainen. Kiveys on matala noin 15 senttimetriä korkea. Kivet ovat täysin sammaleen peittämät.

Kohteen rajaus

Kohde on pistemäinen

Tulkinta

Rakennuksen pohja.

Lisätietoja

Marika Kieleväinen 30.7.2013

Toimenpiteet
Tarkastukset

Tila: 3 Toteutettu Laji: 6 Suojeluarvojen tarkastus Tarkastusvuosi: 2013
Tarkastuspvm: 30.7.2013 Tarkastaja: M. Kieleväinen
Kuvaus: Ystävyydenpuiston kulttuuriperintöinventointi 2013

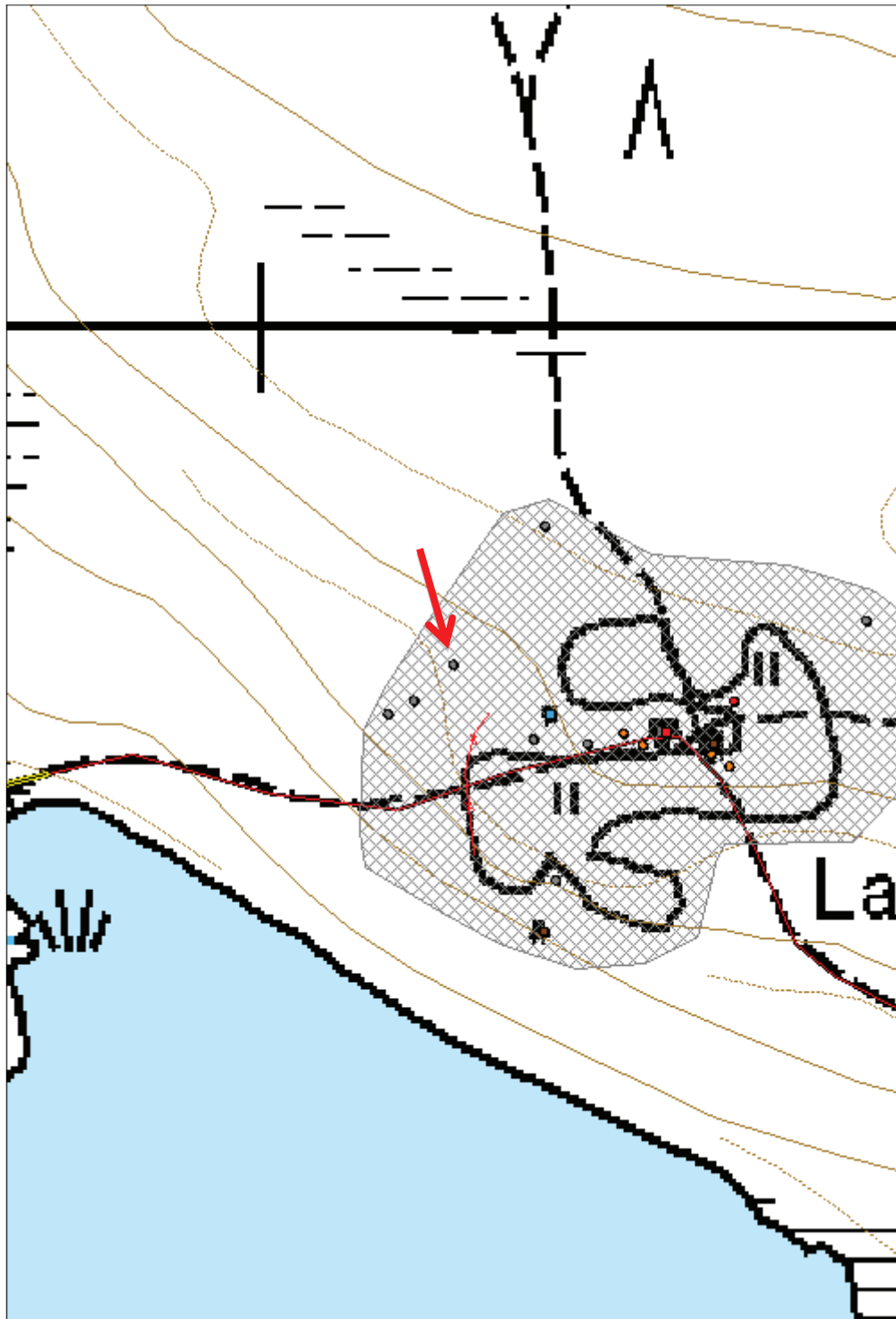
Viranomaisrekisterinro:	Kunto:	3 Huono
	Olotila:	2 Ei käytössä

Arvotus:	8 Muu suojeluarvo	Kohteen suojelu:	9 Muu suojeluarvo
Selitys:		Selitys:	
Ympäristön suojelu:	0 Ei määritelty		
Selitys:			



Kuva 173: Kuvassa kivetty rakennuksenpohja. Takana näkyy Latvavaaran aidattua asuintilan pihapiiriä. Kuvattu luoteesta

Kohdetyyppi:	1 Asuinpaikat	Copyright:	© <i>Metsähallitus</i> 2008 © <i>Maanmittauslaitos 1/MML/08</i>
Koordinaatit:	X 7124838, Y 3661092, Z 256	Mittakaava:	1:2468



**816 Elimyssalon luonnonsuojelualue (Ystävyyden puisto),
Latvavaara rakennus jäännös 2**

MH-tunnus: 160182

Kohdetyyppi:	1 Asuinpaikat	Haltija:	660 Pohjanmaan luontopalvelut
Ajoitus:	7118 Historiallinen aika	Ylläpitäjä:	660 Pohjanmaan luontopalvelut
Rakentamivuosi:		Kunta:	290 Kuhmo
Lukumäärä:	1		

Koordinaattiselitys:		Geometria tuotettu:	4 Gps-mittaus, korjaamaton
Koordinaatit:	X 7124802, Y 3661130, Z 256	Löydöt:	

Taustatiedot

Kohde havaittiin inventoidessa Latvavaaran pihapiiriä.

Ympäristön kuvaus

Kohde sijaitsee Latvavaaran pihapiirissä, tieltä Latvavaaraan johtavan polun pohjoispuolella olevassa puustoisessa länsi- itä suuntaisessa kapeassa saarekkeessa länsipuolen peltojen keskellä. Kohde sijaitsee noin 60 metriä Päärakennuksesta länteen.

Kohteen kuvaus

Selvemmin erottuva rakennuksen pohja on kooltaan noin 3,8x4,3 metriä. Perustukset ovat selvästi näkyvissä ja ne ovat noin 0,4 metriä korkeat. Uuni on kooltaan noin 2,5x2 metriä ja se on noin metrin korkea. Uunin perusta on muurattu luonnon kivistä, mutta kasassa on myös tiiltä näkyvissä, jotka ovat mahdollisesti jäänteitä piipusta. Rakennus on pohjois-etelä-suuntainen ja uuni sijaitsee luoteisnurkassa. Rakennuksen pohjan pohjoispuolella on paljon metalliromua ja sammaleen alla tuntuu kiveä. Mahdollisesti rakennus on jatkunut pohjoiseen. Koillisnurkassa kasvaa koivuja.

Kohteen rajaus

Kohde on pistemäinen.

Tulkinta

Rakennusjäännös

Lisätietoja

Marika Kieleväinen 30.7.2013

Toimenpiteet
Tarkastukset

Tila: 3 Toteutettu Laji: 6 Suojeluarvojen tarkastus Tarkastusvuosi: 2013
Tarkastuspvm: 30.7.2013 Tarkastaja: M. Kieleväinen
Kuvaus: Ystävyydenpuiston kulttuuriperintöinventointi 2013

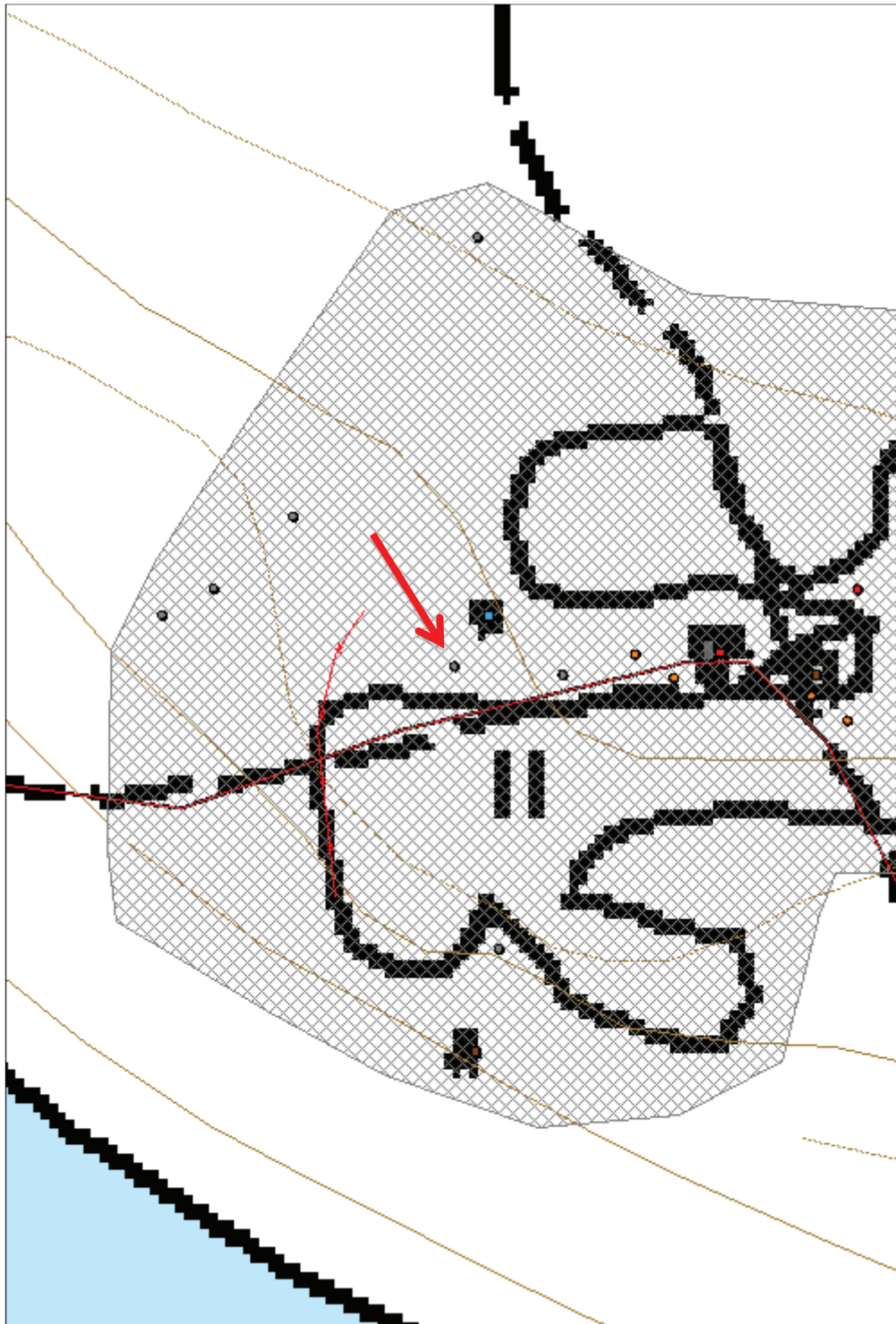
Viranomais-
Kunto: 3 Huono

rekisterinro:		Olotila: 2 Ei käytössä
Arvotus:	8 Muu suojeuarvo	Kohteen suojeu: 9 Muu suojeuarvo
Selitys:		Selitys:
Ympäristön suojeu:	0 Ei määritelty	
Selitys:		



Kuva 174: Kuvassa näkyy hyvin uuninjäännökset. Sen päällä kasvaa kuusentaimi. Kuvan oikeassa laidassa näkyy Latvavaaran sauna. Kuvattu etelälounaasta.

Kohdetyyppi:	1 Asuinpaikat	Copyright:	© <i>Metsähallitus 2008</i> © <i>Maanmittauslaitos 1/MML/08</i>
Koordinaatit:	X 7124802, Y 3661130, Z 256	Mittakaava:	1:1234



**816 Elimyssalon luonnonsuojelualue (Ystävyyden puisto),
Latvavaara rakennus jäännös 3**

MH-tunnus: 160183

Kohdetyyppi:	1 Asuinpaikat	Haltija:	660 Pohjanmaan luontopalvelut
Ajoitus:	7118 Historiallinen aika	Ylläpitäjä:	660 Pohjanmaan luontopalvelut
Rakentamisvuosi:		Kunta:	290 Kuhmo
Lukumäärä:	1		

Koordinaattiselitys:		Geometria tuotettu:	4 Gps-mittaus, korjaamaton
Koordinaatit:	X 7124800, Y 3661156, Z 260	Löydöt:	

Taustatiedot

Kohde havaittiin inventoidessa Latvavaaran pihapiiriä.

Ympäristön kuvaus

Kohde sijaitsee Latvavaaran pihapiirissä, tieltä Latvavaaraan johtavan polun pohjoispuolella olevassa puustoisessa länsi-itä suuntaisessa kapeassa saarekkeessa länsipuolen peltojen keskellä. Kohde sijaitsee noin 37 metriä Päärakennuksesta länteen.

Kohteen kuvaus

Huonosti erottuva kivijalka tuntuu hyvin sammaleen ja kasvillisuuden alla. Sen koko on 4x4 metriä. Sen päällä kasvaa heinää ja katajaa. Se on suunnaltaan Pohjoisluode-eteläkaakko-suuntainen.

Kohteen rajaus

Kohde on pistemäinen

Tulkinta

Rakennusjäännös

Lisätietoja

Marika Kieleväinen 30.7.2013

Toimenpiteet
Tarkastukset

Tila: 3 Toteutettu Laji: 6 Suojeluarvojen tarkastus Tarkastusvuosi: 2013
 Tarkastuspvm: 30.7.2013 Tarkastaja: M. Kieleväinen
 Kuvaus: Ystävyydenpuiston kulttuuriperintöinventointi 2013

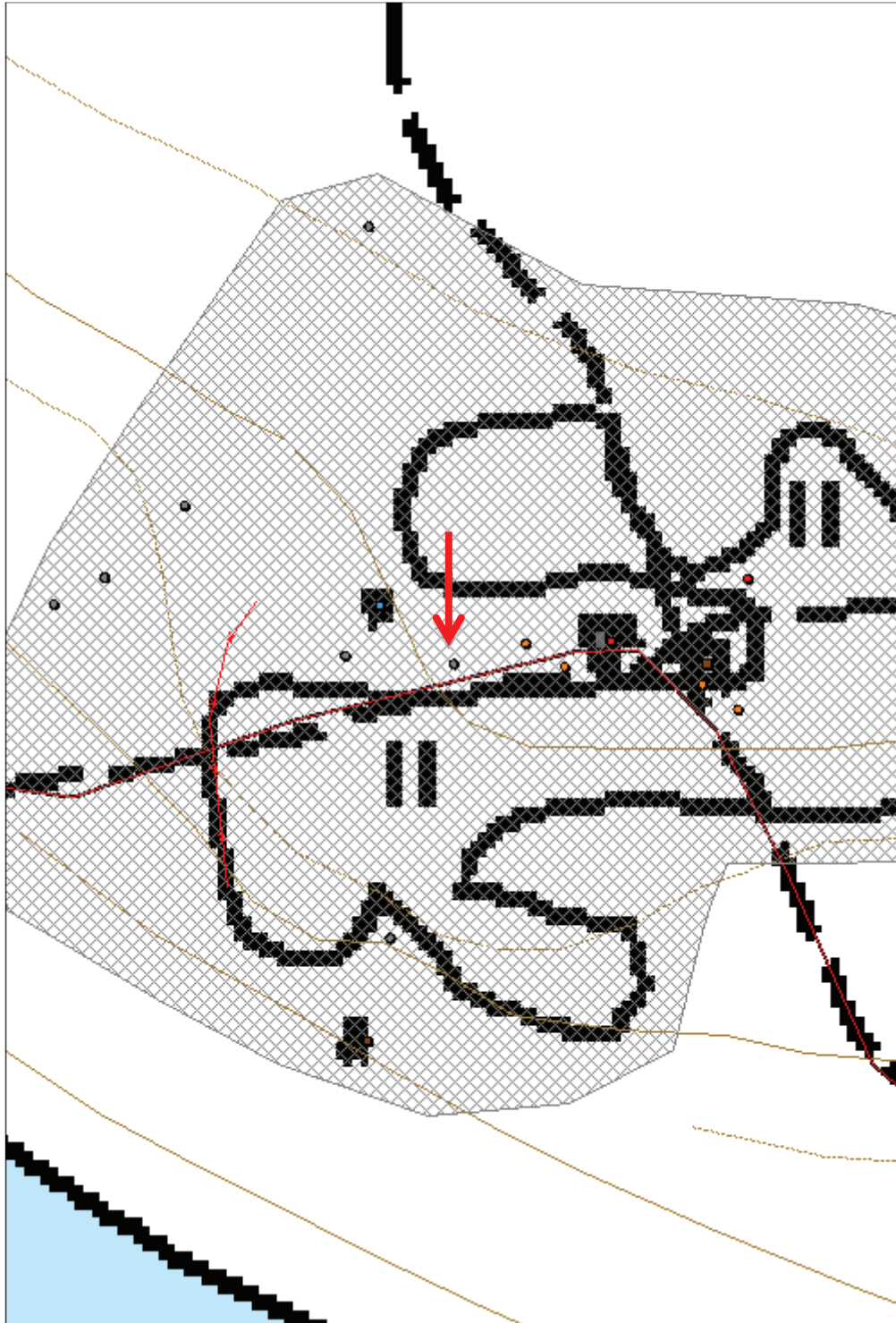
Viranomaisrekisterinro:		Kunto:	3 Huono
		Olotila:	2 Ei käytössä
Arvotus:	8 Muu suojeluarvo	Kohteen	9 Muu suojeluarvo

Selitys:		suojelu:
Selitys:		Selitys:
Ympäristön suojelu:	0 Ei määritelty	
Selitys:		



Kuva 175: Kuvassa pahoin kasvillisuuden alle peittynyt rakennuksenjäännös. Takana Latvavaaran peltoja. Kuvattu pohjoiskoillisesta.

Kohdetyyppi:	1 Asuinpaikat	Copyright:	© Metsähallitus 2008 © Maanmittauslaitos 1/MML/08
Koordinaatit:	X 7124800, Y 3661156, Z 260	Mittakaava:	1:1234



**816 Elimyssalon luonnonsuojelualue (Ystävyyden puisto),
Piilovaara kämpä jäännös**

MH-tunnus: 159754

Kohdetyyppi:	1 Asuinpaikat	Haltija:	660 Pohjanmaan luontopalvelut
Ajoitus:	7118 Historiallinen aika	Ylläpitäjä:	660 Pohjanmaan luontopalvelut
Rakentamivuosi:		Kunta:	290 Kuhmo
Lukumäärä:	7		

Koordinaattiselitys:		Geometria tuotettu:	4 Gps-mittaus, korjaamaton
Koordinaatit:	X 7129260, Y 3665617, Z 226	Löydöt:	

Taustatiedot

Oli merkitty Katja Juntusen karttaan, mutta aluksi erehdyin pitämään koillisessa olevia rakennusjäänteitä Piilojärven kämpänä. Kohteelle minut neuvoi lopulta Arto Huotari. Kohteesta kerrotaan myös Katja Juntusen raportissa Elimyssalon metsänkäsittelyn menneisyyttä, katso Lisätietoja.

Ympäristön kuvaus

Kohde sijaitsee Heinälammesta Piilojärveen laskevan puron varrella, sen itäpuolella puron kivikkoisen alueen eteläpuolella. Kohde on Piilovaaran luoteispäädystä. Kohteesta noin 90 metriä koilliseen on Piilojärven tervanpolttokohde, jossa on pari rakennuksen jäännöstä ja tervahautaa. Alueen kaakkoispuolella kasvaa kuviolla vanhaa metsää kuivahkolla kankaalla, luoteispäädystä on vanhaa metsää korpisella turvesuolla.

Kohteen kuvaus

Ks. Piilovaara rakennusjäännös, Liitetiedosto Piilovaara rakennusjäännös, pohjapiirros.

Rakennusjäännös 1: Katso Piilovaara rakennusjäännös

Rakennusjäännös 2: Parinkymmenen metrin päässä rakennusjäännös 1:stä puron rantaan on pienempi kaksiosainen rakennus, joka on luode-kaakko-suuntainen. Kaakkoispäädyn koko on 5x4 metriä, josta 4 metriä on sivu, joka on yhteinen huoneille. Luoteispäädyn koko 3x3 metriä. Rakennuksesta on jäljellä muutama hirsikerta. Salvos on ollut pitkänurkka. Hirret on käsitelty kirveellä ja sahalla. Rakennuksen pohjalla on näkyvissä kattoparruja. Pohjan päällä kasvaa kuusen taimia, reunoilla isompia mäntyjä. Pohjan päälle on kaatunut pari koivua. Rakennuksessa ei ole uunipaikkaa. (x:3 665 605, y:7 129 274).

Kuoppa 1: Rakennusjäännös 1:n "yläpuolella" eli itäpuolella rinteiden reunalla on pari kuoppajäännöstä ja kivikasaa. Rinteelle johtaa ramppi rakennusjäännökseltä. Kuoppa 1:n koko on 1,5x1,4 metriä ja se on 0,53 metriä syvä. Se on pyöreähkö, suppilomainen. Sen reunat ovat jyrkähköt ja epäsäännölliset, mutta selkeät. Kuopan reunalla kasvaa koivuja ja kuusia.

Kuoppa 2: Sijaitsee noin 2 metriä kuoppa 1:stä etelään. Sen koko on 1,9x1,8 metriä ja syvyys 0,65 metriä. Se on pitkulainen pohjoinen-etelä-suuntainen. Se on selkeä.

Kivikasa 1: Sijaitsee noin puolen metrin päässä kuoppa 2:sta länsilounaaseen. Se on kooltaan noin 2,8x2,8 metriä. Se on epäsäännöllisen muotoinen.

Kivikasa 2: Sijaitsee noin 6 metriä pohjoiseen kuoppa 1:stä. Se on pyöreähkö, säännöllisen muotoinen. Sen halkaisija on noin 1,9 metriä ja korkeus noin 0,6 metriä. Sijaitsee rinteessä.

Ramppi: Sijaitsee kivikasojen välissä, noin 1,5 metrin päässä molemmista kasoista, ja on itä-länsi-suuntainen. Alapää lähtee rakennusjäänös 1:n itäreunalta ja kulkee itään pienen rinteän päälle. Se on tehty maasta. Se on noin 4 metriä pitkä ja metrin leveä.

Kohteen rajaus

Kohde on aluemainen.

Tulkinta

Piilovaaran savottakämpä

Lisätietoja

Marika Kieleväinen 23.7.2013

"Piilojärven savotat: Vuonna 1905 leimattiin n. 3000 ha alalta 40 532 mänty- ja 5630 kuusipuuta, joissa minimittana oli 25 cm rinnankorkeudelta. Alue ulottui Viiksimon Mahakkaanjoelta Piilojärven ja Palosen eteläpuoleisille alueille. Hakkaus toimitettiin talvina 1907-08 (14 679 runkoa) ja 1909-10 (30 232 runkoa). Puut myytiin huutokaupalla UleåborgsSågverksAktiebolagille Ouluun, 5 mk:n kantohintaan. Juntinvaaran isäntä Kalle Kinnun oli ollut tässä "Piilojärven savotassa" vuosina 1907-08. Silloin otettiin mm. Ristolammin ympäryys, Ouvonsuon ja Sivosensuon saarekkeet, Piilovaara ja Piilojärven ympäryys. Puiden kerrotaan olleen jyhkeitä huuhtapetäjiä; lyhimmat kaksitoista ja pisimmät kuusitoistametrisiä, toistakymmentä tuumaa paksuja. Niitä oli otettu laivan mastopuiksi. Savotan kämpä oli ollut Piilojärvellä. Luultavasti Ouvonvaaran kämpänpohjat ovat myös tämän savotan aikaisia. Puut kaadettiin kirveellä. Piilojärven kämpällä oli Billnäs-kirveitä. Sahan käyttöä vasta opeteltiin- Junttiinkin oli kämpältä ostettu justeerit, joka oli ollut jäykkä kuin rautakanki." s.6

-Elimyssalon metsänkäsittelyn menneisyyttä. Metsähallitus, Kainuun puistoalue, Katja Juntunen 27.7.1992. Tiedot perustuvat mm. Katja Juntunen tekemään haastatteluun Pekka Kinnuselle 30.3.1992. Kinnunen on syntynyt Juntinvaarassa 9.4.1920

Muistitiedon mukaan myös Levävaaran Tuomas Haverinen olisi ollut Piilovaaran savotoissa. - PirkkoJauhosen haastattelu. Katja Juntunen 24.4.1991, MH/Kuhmon ha/YP.

Toimenpiteet

Tarkastukset

**Viranomais-
rekisterinro:**

Kunto: 2 Keskinertainen

Arvotus: 8 Muu suojeluarvo

Olotila: 2 Ei käytössä

**Kohteen
suojaus:** 9 Muu suojeluarvo

Selitys:

Selitys:

Ympäristön suojele:	0 Ei määritelty
Selitys:	

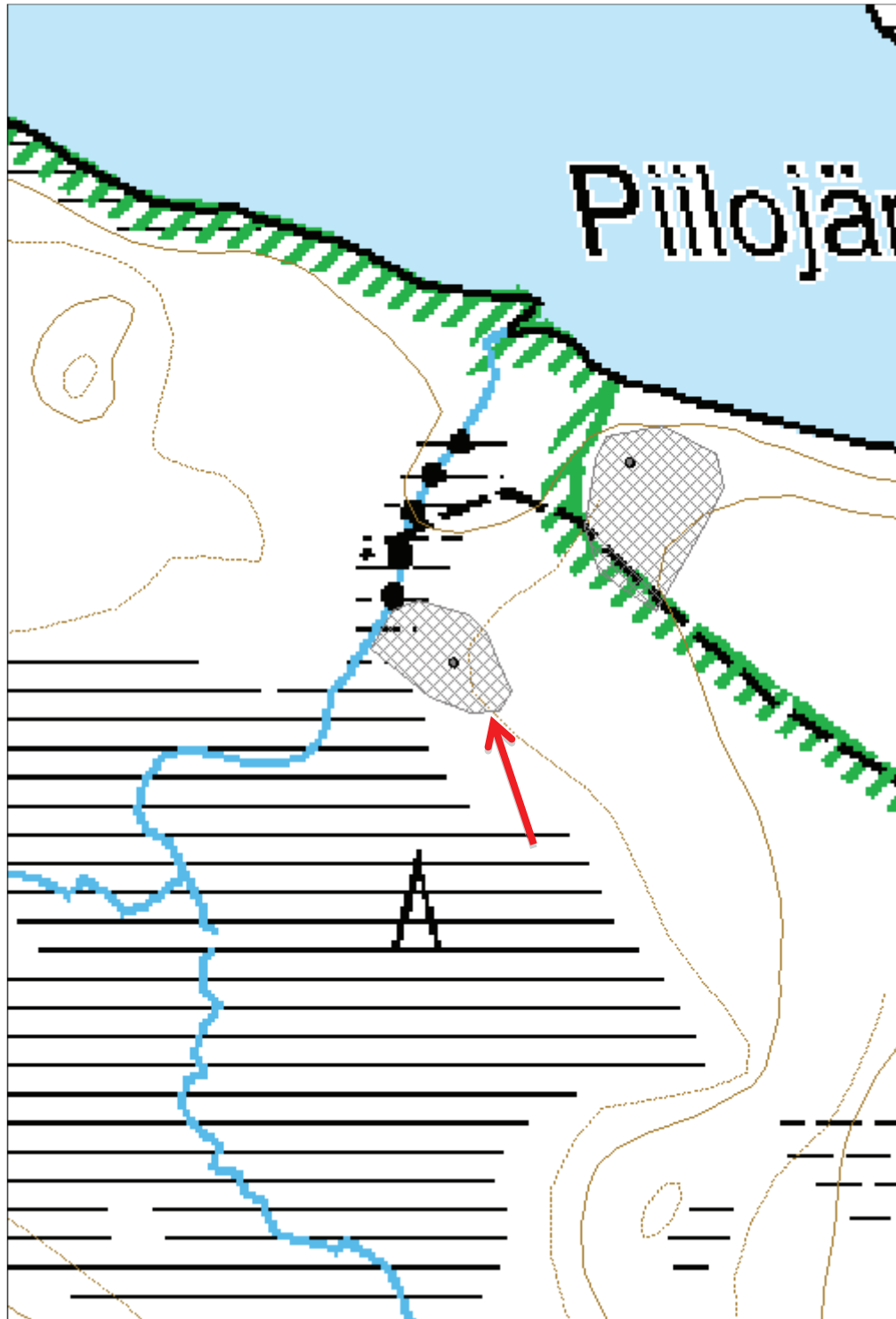
Kuva 176: Ylimmässä kuvassa ramppi. Se erottuu metsämaasta hieman koholla olevana kohtana. Kuvattu luoteesta. Rakennusjäänös 1 alkaa kuvasta alaoikealle rampin alapäästä.

Kuva 177: Keskimmaisessä kuvassa on kivikasa 1, joka on täysin sammaleen peitossa. Siitä oikealle on kuoppa 2. Kuvattu itäkaakosta.

Kuva 178: Alimmaisessa kuvassa on rakennusjäänös 2. Se erottuu huonosti kuvassa. Rakennuksesta on muutama hirsikerta jäljellä. Kuvattu pohjoisesta.



Kohdetyyppi:	1 Asuinpaikat	Copyright:	© Metsähallitus 2008 © Maanmittauslaitos 1/MML/08
Koordinaatit:	X 7129260, Y 3665617, Z 226	Mittakaava:	1:2500



**816 Elimyssalon luonnonsuojelualue (Ystävyyden puisto),
Piilovaara rakennus jäännös**
MH-tunnus: 160095

Kohdetyyppi:	1 Asuinpaikat	Haltija:	660 Pohjanmaan luontopalvelut
Ajoitus:	7118 Historiallinen aika	Ylläpitäjä:	660 Pohjanmaan luontopalvelut
Rakentamivuosi:		Kunta:	290 Kuhmo
Lukumäärä:	1		

Koordinaattiselitys:		Geometria tuotettu:	4 Gps-mittaus, korjaamaton
Koordinaatit:	X 7129257, Y 3665624, Z 227	Löydöt:	

Taustatiedot

Oli merkitty Katja Juntusen karttaan, mutta aluksi erehdyin pitämään koillisessa olevia rakennusjäänteitä Piilojärven kämppänä. Kohteelle minut neuvoi lopulta Arto Huotari. Kohteesta kerrotaan myös Katja Juntusen raportissa Elimyssalon metsänkäsittelyn menneisyyttä. Katso lisää 159754 Piilovaara kämppäjäännös Lisätietoja.

Ympäristön kuvaus

Kohde sijaitsee Heinälammesta Piilojärveen laskevan puron varrella, sen itäpuolella, puron kivikkoisen alueen eteläpuolella. Kohde on Piilovaaran luoteispäädyssä. Kohteesta noin 90 metriä koilliseen on Piilojärven tervanpolttokohde, jossa on pari rakennuksen jäännöstä ja tervahautaa. Alueen kaakkoispuolella kasvaa kuviolla vanhaa metsää kuivahkolla kankaalla, luoteispäädyssä on vanhaa metsää korpisella turvesuolla.

Kohteen kuvaus

Rakennusjäännös 1. Osa Piilovaaran kämppäjäännös kokonaisuutta.

Ks. Piilovaara rakennusjäännös Liitetiedosto: Piilovaara rakennusjäännös, pohjapiirros.

Rakennusjäännöksen inventoiminen oli hankalaa johtuen sen päällä kasvavasta runsaasta ja tiheästä puustosta ja taimikosta. Havaitsin kahdeksan erillistä tilaa rakennuksessa, jotka nimesin A:sta H:n. Rakennuksen suunta on suunnilleen pohjoiskoillinen-etelälounas. Salvostyyppi on pitkänurkka, koirankaula. Ainakin niissä, jotka pystyy näkemään. Ne on muokattu sahalla ja kirveellä.

Huoneet D ja E ovat keskeisessä osassa. Niissä on ollut uuni. Ne ovat isoimmat huoneet ja sijaitsevat rakennuksen keskiosassa vierekkäin. Yhteisen seinän pituus on 10,3 metriä ja sen suunta on länsiluode-itäkaakko. D huoneen leveys on 6,45 metriä ja E huoneen 3,8 metriä. Uunien sijainnin näkee pohjapiirroksista. D huoneessa se on keskellä pitkää sivua seinän vieressä ja sen koko on 2,75x2,85 metriä ja korkeus 0,72 metriä. E huoneessa pohjoisluode nurkassa ja sen koko on 2x2,3 metriä ja korkeus 0,95 metriä. Huone E:ssä oviaukko on ollut länsiluodeseinustalla ja sen leveys on 1,3 metriä. D huoneen eteläkaakkoisnurkalla on mahdollisesti ollut eteinen. Siinä on 1,7x1,58 metrin kokoinen tila, jossa on aukko länsilounaisnurkassa. Aukon leveys on 1,87. Tämä on huone C. Huone D:n itäkaakkoispäädyssä alkaa ramppi (ks. Piilovaara kämppäjäännös)

Huone A: Sijaitsee yksinään rakennuksen länsiluoteispuolella etelälounaispäässä, muut huoneet ovat suunnilleen rivissä. Huone A:lla on yhteistä seinää huone B:n ja D:n kanssa. Huone on kooltaan 6,2x3,9 metriä. Oviaukko on keskellä länsiluoteisseinää. Se on 1,22 metriä leveä. Huone A on parhaiten säilynyt.

Länsiluoteisseinustalla on vielä enimmillään 8 hirsikertaa jäljellä. Salvos on pitkänurkka, koirankaula. Salvos on aika väljä tässä huoneessa. Mahdollisesti ei ole ollut eristeitä. Hirsien päät on suurimmaksi osaksi vuoltu kirveellä.

Huone B on huone A:n itäkaakkoispuolella. Niiden yhteinen nurkka etelälounaassa on hyvin säilynyt. Joissakin hirsissä näkyy mustumista. Se on kooltaan 4,1x2,93 metriä, josta jälkimmäinen on yhteisen seinän pituus. Pohjoiskoillispuolella on huone D.

Huone E:n pohjoiskoillispuolella on huoneet F ja H.

Huone F jakaa seinät huoneiden E:n (etelälounas, yhteisen seinän pituus 5 m), H:n (itäkaakko, seinän pituus 3,6) ja G:n (pohjoiskoillinen, seinän pituus 5m) kanssa. Oviaukko on länsiluoteeseen, etelälounaslaidalla, ja sen leveys on 1,5 metriä.

Huone G on yksinään rakennuksen pohjoiskoillispäädyssä. Sen koko on 3,5x5 metriä. Oviaukko on länsiluoteisseinustalla etelälounaspäässä. Sen koko on 1,58 metriä.

Huone H on huone F:n itäkaakkoispuolella, sillä on myös yhteinen seinä huone E:n kanssa. Huoneessa vaikuttaisi olevan kaksi oviaukkoa. Toinen pohjoiskoillisseinustalla länsiluoteispäässä (1,2 metriä leveä) ja toinen etelälounaisseinustalla itäkaakkoispäässä (1,9 metriä leveä). Huoneen koko on 3,6x6.9 metriä.

Kohteen rajaus

Kohdeon pistemäinen

Tulkinta

Piilovaaran savottakämppä.

Lisätietoja

Marika Kieleväinen 23.7.2013

Toimenpiteet

Tarkastukset

Tila: 3 Toteutettu Laji: 6 Suojeluarvojen tarkastus Tarkastusvuosi: 2013

Tarkastuspvm: 23.7.2013 Tarkastaja: M. Kieleväinen

Kuvaus: Ystävyyspuiston kulttuuriperintöinventointi 2013

**Viranomais-
rekisterinro:**

Kunto: 2 Keskinertainen

Olotila: 2 Ei käytössä

Arvotus: 8 Muu suojeluarvo

**Kohteen
suojelu:** 9 Muu suojeluarvo

Selitys:

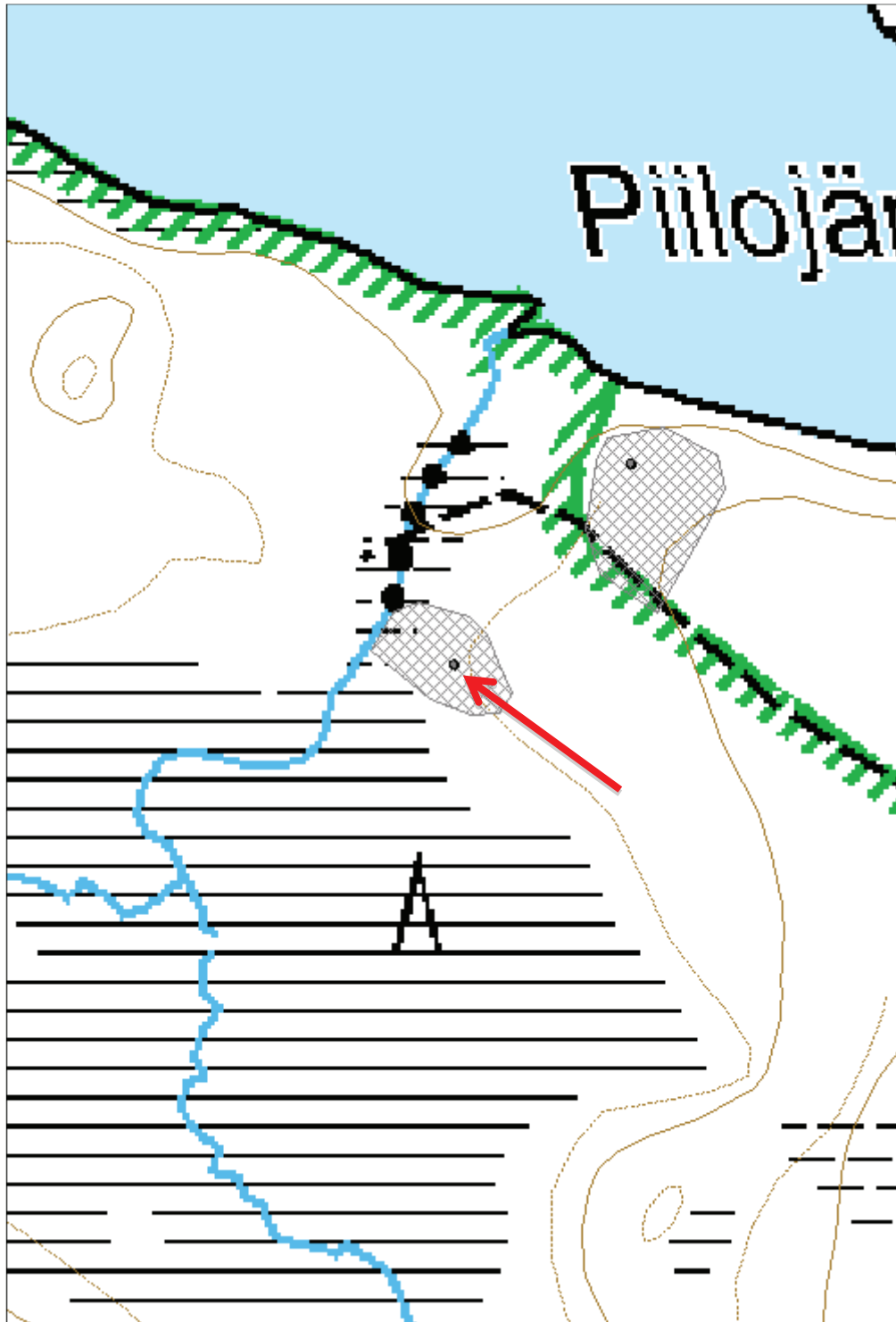
Selitys:

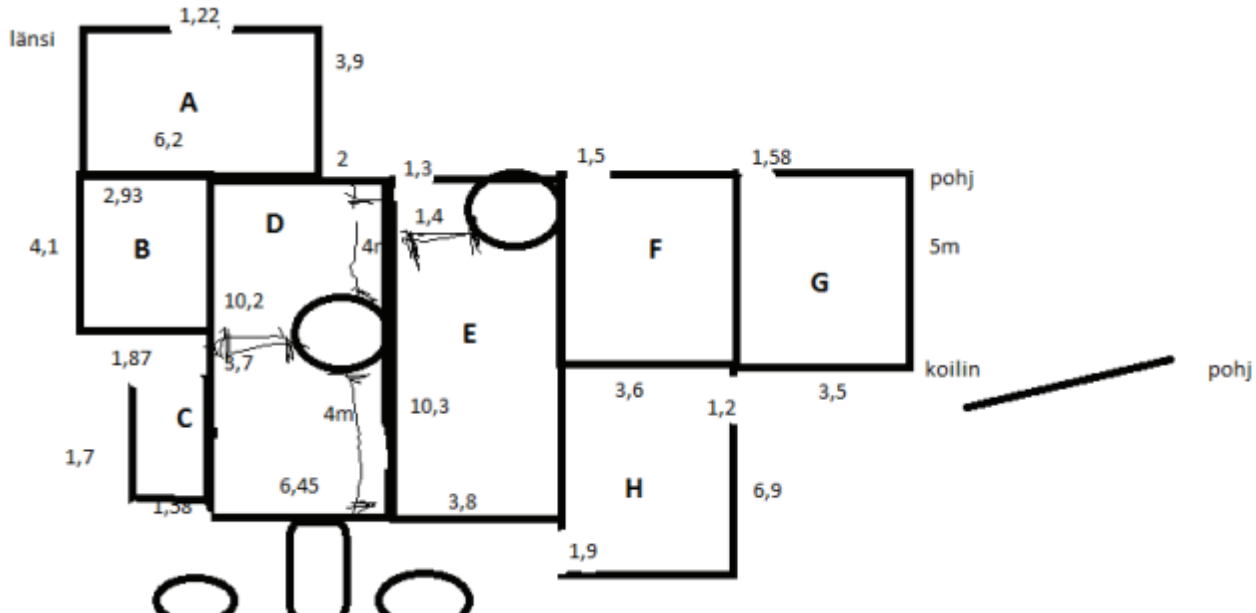
**Ympäristön
suojelu:**

0 Ei määritelty

Selitys:

Kohdetyyppi:	1 Asuinpaikat	Copyright:	© Metsähallitus 2008 © Maanmittauslaitos 1/MML/08
Koordinaatit:	X 7129257, Y 3665624, Z 227	Mittakaava:	1:2500





Kuva 179: Ylhäällä rakennusjäännös 1:n pohjapiirros. Huoneet on nimetty ja seinien mitat ilmoitettu, samoin oviaukkojen mitat. Kuvassa näkyy myös uuninpaikkojen sijainti ja etäisyys seinistä. Kuvassa on myös esitetty rampin ja kivikasojen seikkaperäinen sijainti.

Kuva 180: Alhaalla kuvassa Huone A:n pohjoisnurkka.





Kuva 181: Ylhäällä kuvassa huoneet H ja G. Kuvassa etualla H- huoneen itänurkka. G-huone kuvassa kauempana. Kuvattu idästä.

Kuva 182: Alhaalla kuvassa huoneet B ja A. Huone B etualalla. Huoneiden nurkkien kohdat erottuvat hyvin. Kuvattu huoneesta C eli itäkaakosta.



816 Elimyssalon luonnonsuojelualue (Ystävyyden puisto), Kaita-Kieki kämpmä jäännös	MH-tunnus: 159764
---	--------------------------

Kohdetyyppi:	1 Asuinpaikat	Haltija:	660 Pohjanmaan luontopalvelut
Ajoitus:	7118 Historiallinen aika	Ylläpitäjä:	660 Pohjanmaan luontopalvelut
Rakentamivuosi:		Kunta:	290 Kuhmo
Lukumäärä:	3		

Koordinaattiselitys:		Geometria tuotettu:	4 Gps-mittaus, korjaamaton
Koordinaatit:	X 7122661, Y 3668275, Z 253	Löydöt:	

Taustatiedot

Kohde mainitaan Tari Koskelan raportissa. Hän on saanut tiedon Timo Jalkaselta, joka toimi tutkimusmestarina Ystävyydenpuistossa.

Ympäristön kuvaus

Kohde sijaitsee Kaita-Kiekin länsipäädyn pohjoispuolella, Sikopurosta länteen rajavyöhykkeellä. Kohde on Sikolehdon kaakkoisrinteessä. Kohteen läpi kulkee rajamiesten polku, joka alkaa partiomajalta ja jatkuu rajalle. Kuviolla kasvaa vanhaa metsää kuivahkolla kankaalla.

Kohteen kuvaus

Metsän keskellä on aukko, joka erottuu myös ilmakuvassa. Maa on suhteellisen tasaista ja siinä kasvaa kuusen ja koivun taimia, katajaa ja nuoria mäntyjä. Alue on neliömäinen ja kooltaan noin 40x40 metriä. Aukon pohjoisreunassa kulkee rajamiesten polku.

Aukosta itään kapean metsäkaistaleen jälkeen on pienempi puuton aukko, jonka pohjoisosassa on järeiden mäntyjen keskellä uuninjäännös ja siitä pohjoiseen kulkee sama rajamiesten polku.

Uuninjäännös on kooltaan 2,56x2,16 metriä ja se on itä-länsi-suuntainen. Kalteva pohjois-etelä-suuntaisesti. Eteläpää on korkeampi, noin 0,9 metriä ja pohjoispääty laskee aivan maahan asti. Voi johtua siitä, että uuni on hieman sortunut. Uuni on rakennettu laattamaisista luonnonkivistä. Eteläpäässä on iso muurahaiskeko. Uunin ympärillä isoja mäntyjä ja koivua.

Kuoppa sijaitsee aivan rajamiesten polun vieressä, sen pohjoispuolella. Se on soikea 1,45x1,22 metriä suuri ja 0,67 metriä syvä. Se on itä-länsi-suuntainen ja siinä on tasaisehko pohja. Pohjalla tuntuu sammaleen alla kiviä. Kuopassa on jyrkähköt reunat.

Kohteen rajaus

Kohde on aluemäinen.

Tulkinta

Rakennusjäännös ja peltoa. Voi liittyä savotoihin, joita oli alueella 1909-1913. Savotan päällystöllä sanotaan olleen kämpmä Kaita-Kiekin pohjoisrannalla (ks. Lisätietoja).

Lisätietoja

Marika Kieleväinen 8.7.2013

"Savotat Elimyssalon eteläosassa: Vuonna 1906 leimattiin 4000 ha alalta mm. Elimysjärven

eteläpuoleisilta alueilta 34794 mänty- ja 4811 kuusitukkipuuta. Hakkuut olivat talvina 1909-10 ja 1910-11. Leimikon 14880 runkoa myytiin oululaiselle G.S. Bergbom Ab:lle. Hakkaus toimitettiin talvina 1911-13. Uitto leimausalueelta lankesi kahteen suuntaan, Riihijärveen Niemisen reitillä ja Saarikiekkiiin Kiekin reitillä. Vuosina 1912-13 hakattiin myös noin peninkulman pituinen ja vain muutaman kymmenen metrin levyinen leimausalue, joka ulottui Hakokuren kankaalta Kaitakiekkiiin saakka. Tämä hakkuualue jakaantui vedettäväksi kahteen, Kaita- ja Saarikiekin vesistöön. Jo edesmennyt Arvid Ohtonen oli ollut Kaitakiekin savotoilla. Ohtosen mukaan savotta oli ollut Kajaaniyhtiön, ”neljäkymmenen tuhannen leimikko”. Tukkeja ajettiin jonkin verran Kaitakiekkiiin ja jokivarsille moneen eri paikkaan. Latvavesillä oli noin 300 miestä, Hukkajärvelle mentäessä vähennettiin työvoimaa. Savotan päällystöllä oli ollut kämpä Kaitakiekin järven pohjoisrannalla. Kämpällä oli ollut kokkikin. Raskaan työn tekijät, savottajätkät, olivat saaneet tyytyä huonompiinkin asumuksiin. Usein oli hevosporukka laatinut itselleen metsäsaunan, johon kyhättiin kiuas luonnonkivistä. Luultavasti Elimysjärven länsipäässä ollut niittysauna oli toiminut savottalaisten yöpymispaikkana. Paljon oli savottalaisia tuohon aikaan yöpynyt Levävaaran talossa. Levävaara ja Latvavaara muutettiin kruununmetsätorjasta itsenäisiksi tiloiksi 1930-luvun alussa. Tuolloin savotoitiin paljon tilojen metsissä, sillä isäntien piti saada maapohjan hinta maksettua. " Elimyssalon metsänkäsittelyn menneisyyttä. Metsähallitus, Kainuun puistoalue, Katja Juntunen 27.7.1992

-Koskela Tari 18.11.1991: Ihmisen jälkiä Ystävyiden puiston alueella. Ystävyiden puisto, perinneluettelo. Kainuun museo/Metsähallitus, Luonnonsuojeluosasto.

Toimenpiteet
Tarkastukset

Tila: 3 Toteutettu Laji: 6 Suojeluarvojen tarkastus Tarkastusvuosi: 2013
 Tarkastuspvm: 8.7.2013 Tarkastaja: M. Kieleväinen
 Kuvaus: Ystävyidenpuiston kulttuuriperintöinventointi 2013

Viranomais-
rekisterinro:
Kunto: 2 Keskinertainen

Olotila: 2 Ei käytössä

Arvotus: 8 Muu suojeluarvo

Kohteen
suojelu: 9 Muu suojeluarvo

Selitys:
Selitys:
Ympäristön
suojelu:

0 Ei määritelty

Selitys:



Kuva 183: Vasemmalla olevassa kuvassa on peltoalue, joka on kooltaan noin 40 x 40 metriä. Kuvattu idästä.

Kuva 184: Alapuolella olevassa kuvassa on kuoppajäännös. Sen oikealta puolelta kulkee rajamiesten polku. Kuvattu lännestä.

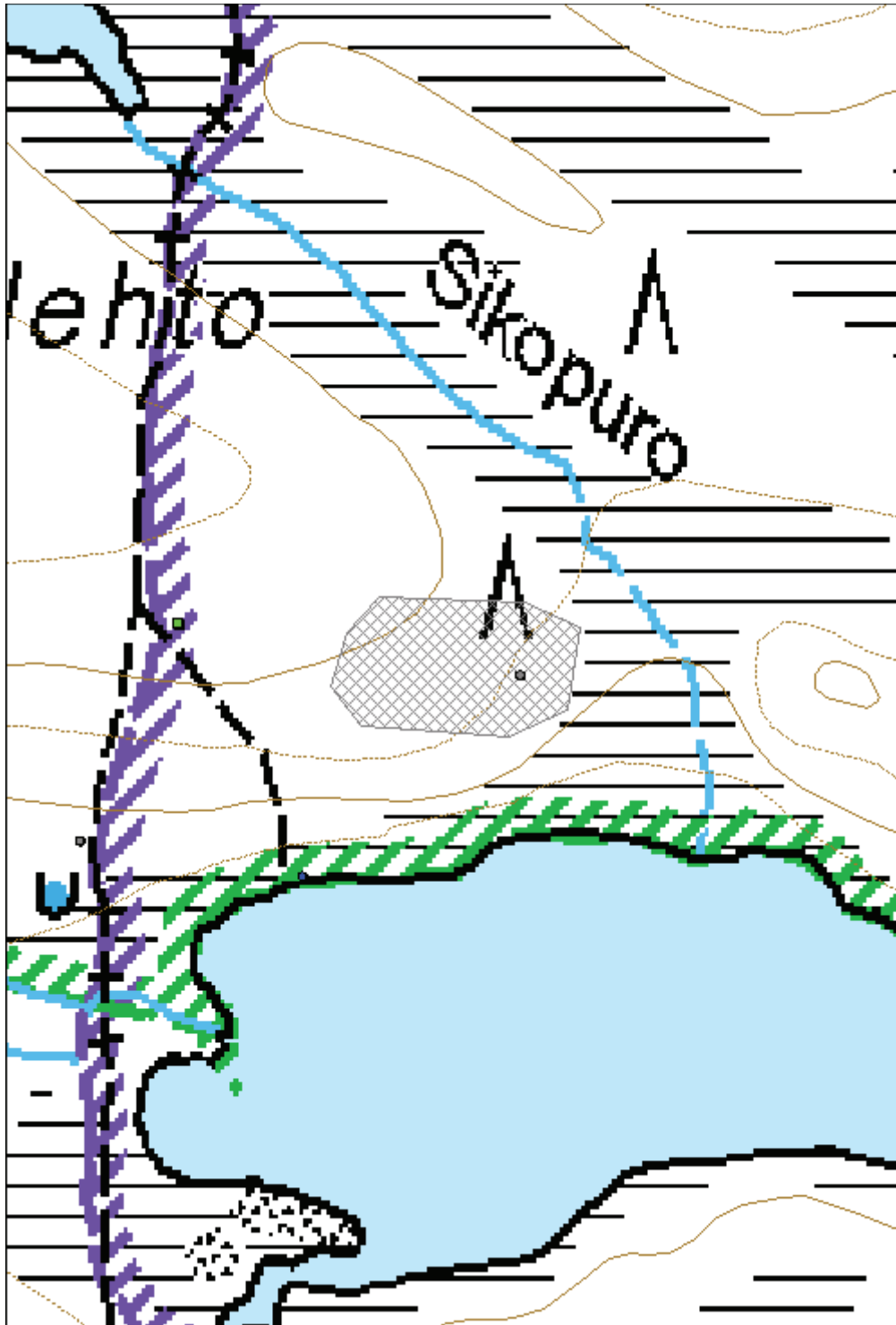


Kuva 185: Alhaalla vasemmalla puolella olevassa kuvassa on uuninjäännös kuvattuna idästä.

Kuva 186: Alhaalla oikealla on lähikuva uunin etelälaidasta.



Kohdetyyppi:	1 Asuinpaikat	Copyright:	© <i>Metsähallitus 2008</i> © <i>Maanmittauslaitos 1/MML/08</i>
Koordinaatit:	X 7122661, Y 3668275, Z 253	Mittakaava:	1:2356



**816 Elimyssalon luonnonsuojelualue (Ystävyyden puisto),
Ouvonvaara rakennus jäännös**

MH-tunnus: 160091

Kohdetyyppi:	1 Asuinpaikat	Haltija:	660 Pohjanmaan luontopalvelut
Ajoitus:	7118 Historiallinen aika	Ylläpitäjä:	660 Pohjanmaan luontopalvelut
Rakentamisvuosi:		Kunta:	290 Kuhmo
Lukumäärä:	1		

Koordinaattiselitys:		Geometria tuotettu:	4 Gps-mittaus, korjaamaton
Koordinaatit:	X 7125766, Y 3666535, Z 266	Löydöt:	

Taustatiedot
Ympäristön kuvaus

Kohde sijaitsee Ouvonvaaran eteläkaakkoisoslaidalla, alle 80 metrin päässä Pienestä Ouvonlammesta. Kuviolla kasvaa vanhaa metsää. Kohteesta länteen on ison savottakämpän jäänteet.

Kohteen kuvaus

Rakennuksen pohja erottuu hyvin maastossa. Siitä on jäljellä joitakin hirsiiä ja maavallia. Se on lähes kokonaan sammaleen peitossa. Nurkissa erottuu hirsien päät. Niissä on muutamia hirsikerroksia jäljellä. Salvos on ollut pitkänurkka. Hirret on sahattu. Pohja on kooltaan 6,6x6,3 metriä. Reunavallien leveys on noin 1,4 metriä ja korkeus noin 0,51 metriä. Rakennus on lounas-koillinen-suuntainen. Uuni on länsinurkassa. Se on kooltaan 2,8x2,2 metriä ja korkeudeltaan 0,82. Rakennuksen pohjan päällä kasvaa suuri koivu ja kuusen taimia. Pohjan päälle on kaatunut pari puuta. Rakennuksen ulkopuolella on kuoppa luoteessa. Se on kooltaan 2,42x1,56 metriä ja syvyydeltään ,5 metriä. Kuoppa myös koillispuolella. Sen koko on 1,58x1,34 metriä ja syvyys 0,6 metriä.

Kohteen rajaus

Kohde on pistemäinen.

Tulkinta

Rakennusjäännös. Mahdollisesti savottakämpän sauna.

Lisätietoja

Marika Kieleväinen 16.7.2013

Alueella on ollut savotoita 1905-1913. Savottakämpä on luultavasti samanikäinen Piilojärven savottakämpän kanssa eli rakennettu 1900-luvulla.

Tiedot savotoista perustuvat raporttiin: Elimyssalon metsänkäsittelyn menneisyyttä. Metsähallitus, Kainuun puistoalue, Katja Juntunen 27.7.1992

Toimenpiteet

Tarkastukset

Tila: 3 Toteutettu Laji: 6 Suojeluarvojen tarkastus Tarkastusvuosi: 2013
 Tarkastuspvm: 16.7.2013 Tarkastaja: M. Kieleväinen
 Kuvaus: Ystävyyspuiston kulttuuriperintäinventointi 2013

**Viranomais-
rekisterinro:**
Kunto: 2 Keskinertainen

Arvotus: 8 Muu suojeluarvo

Olotila: 2 Ei käytössä

**Kohteen
suojelu:** 9 Muu suojeluarvo

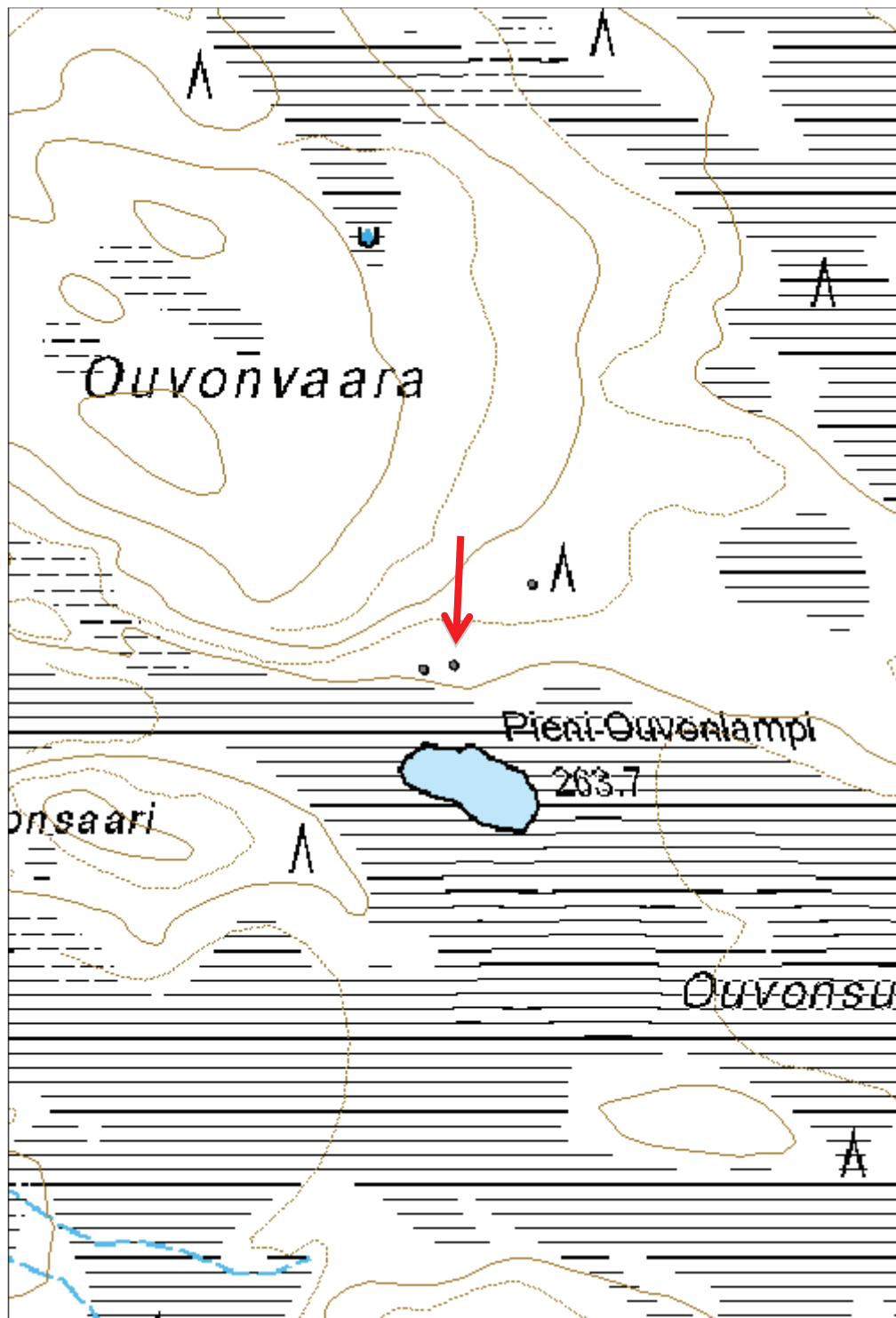
Selitys:
Selitys:
**Ympäristön
suojelu:**

0 Ei määritelty

Selitys:


Kuva 187: Rakennusjäännöksen päälle on kaatunut puita. Kuvattu koillisesta.

Kohdetyyppi:	1 Asuinpaikat	Copyright:	© Metsähallitus 2008 © Maanmittauslaitos 1/MML/08
Koordinaatit:	X 7125766, Y 3666535, Z 266	Mittakaava:	1:4936



**816 Elimyssalon luonnonsuojelualue (Ystävyden puisto),
Ouvonvaara kämppä jäännös**

MH-tunnus: 160092

Kohdetyyppi:	1 Asuinpaikat	Haltija:	660 Pohjanmaan luontopalvelut
Ajoitus:	7118 Historiallinen aika	Ylläpitäjä:	660 Pohjanmaan luontopalvelut
Rakentamivuosi:		Kunta:	290 Kuhmo
Lukumäärä:	1		

Koordinaattiselitys:		Geometria tuotettu:	4 Gps-mittaus, korjaamaton
Koordinaatit:	X 7125762, Y 3666506, Z 266	Löydöt:	

Taustatiedot

Kohde mainitaan Katja Juntusen Elimyssalon metsänkäsittelyn menneisyyttä -raportissa.

Ympäristön kuvaus

Kohde sijaitsee Ouvonvaaran eteläkaakkoisrinteellä Pienestä Ouvonlammesta noin 70 metriä pohjoiseen. Kuviolla kasvaa vanhaa metsää.

Kohteen kuvaus

Ks. Liitetiedosto Ouvonvaara kämppäjäännös pohjapiirros. Huom! mittasuhteet ei oikeat. Kämppäjäännös erottuu hyvin maastosta. Siinä on ollut neljä huonetta, jotka olen nimennyt A:sta D:n. Rakennuksen suunta on länsi-itä. Eteläpuolella on kolme huonetta (lännestä itään A,B,C), pohjoispuolella itäpäässä yksi huone. Sen kokonaispituus on 11,7 metriä ja leveys länsipäässä 2,7 metriä ja itäpäässä 12,2 metriä.

Huone A on läntisin ja pienin huone. Sen mitat ovat 2,7x2,5 metriä. Siinä on seinät osin pystyssä, noin 0,54 metrin korkeuteen länsiseinustalla, noin viisi hirsikertaa. Salvostyyppi on pitkänurkkainen koirankaula. Hirsien päät on osin vuoltu kirveellä, osin sahattu. Oviaukko on etelään, lähellä kaakkoisnurkkaa. Se on 1,3 metriä leveä.

Huone B on A:sta itään seuraava. Sen rajat ovat selkeät, mutta siinä ei ole yhtä paljon hirsii jäljellä kuin A:ssa. Hirret ovat sammaleen peitossa. Huone on kooltaan 5,5x3,5 metriä. Siinä on saattanut olla ovi etelään.

Huone C on B:stä itään. Se on kooltaan 5,7x5,5 metriä. Se näkyy selkeästi, vaikka hirsii ei enää selkeästi näykkään. Huoneessa on uuni kaakkoisnurkassa. Se on kooltaan 2,4x2,5 metriä ja korkeus 0,84 metriä. Huoneen perustusten vieressä, itäpuolella on kuoppa, joka on kooltaan 1,4x0,8 metriä ja syvyys 0,35 metriä. Perustuksissa kiinni, mutta ulkopuolella on uunin kohdalla, sen eteläpuolella kivilatomus. Se on suorakulmainen ja siinä on laakeita isoja kiviä.

Huone D on C:n vieressä, sen pohjoispuolella. Se on kooltaan 5,7x6,7 metriä. Siinä on uuni luoteisnurkassa. Sen halkaisija on 2,3 metriä ja korkeus 0,83 metriä. Huoneen luoteisnurkan lähellä on kuoppa (kuoppa 1), jonka koko on 1,8x1,6 metriä ja syvyys 0,52 metriä. Huoneen koillisnurkan lähellä on kuoppa, jonka halkaisija on 1,5 metriä ja syvyys 0,5 metriä.

Kohteen rajaus

Kohde on pistemäinen.

Tulkinta

Kämppäjäänös.

Lisätietoja

Marika Kieleväinen 16.7.2013

-Juntunen, Katja: Elimyssalon metsänkäsittelyn menneisyyttä. Metsähallitus. Kainuun puistoalue. 18.8.1992

-Tieto saatu metsätalousinsinööri Jaakko Peuran haastattelusta, jonka on tehnyt Katja Juntunen 7.4.1992.

Toimenpiteet

Tarkastukset

Tila: 3 Toteutettu Laji: 6 Suojeluarvojen tarkastus Tarkastusvuosi: 2013

Tarkastuspvm: 16.7.2013 Tarkastaja: M. Kieleväinen

Kuvaus: Ystävydenpuiston kulttuuriperintöinventointi 2013

**Viranomais-
rekisterinro:**

Kunto: 2 Kesinkertainen

Olotila: 2 Ei käytössä

Arvotus: 8 Muu suojeluarvo

**Kohteen
suojelu:** 9 Muu suojeluarvo

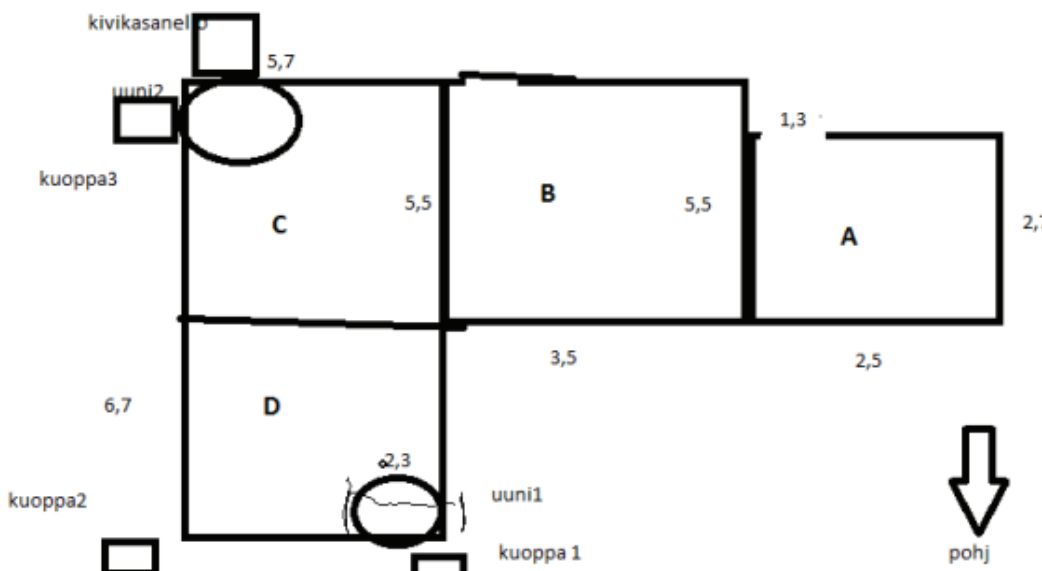
Selitys:

Selitys:

**Ympäristön
suojelu:**

0 Ei määritelty

Selitys:



Kuva 188: Kuvassa Ouvonvaaran kämppäjäänöksen pohjapiirros. Kuva osoittaa huoneiden, uunienpaikkojen ja kuoppien paikat suurinpiirtein.

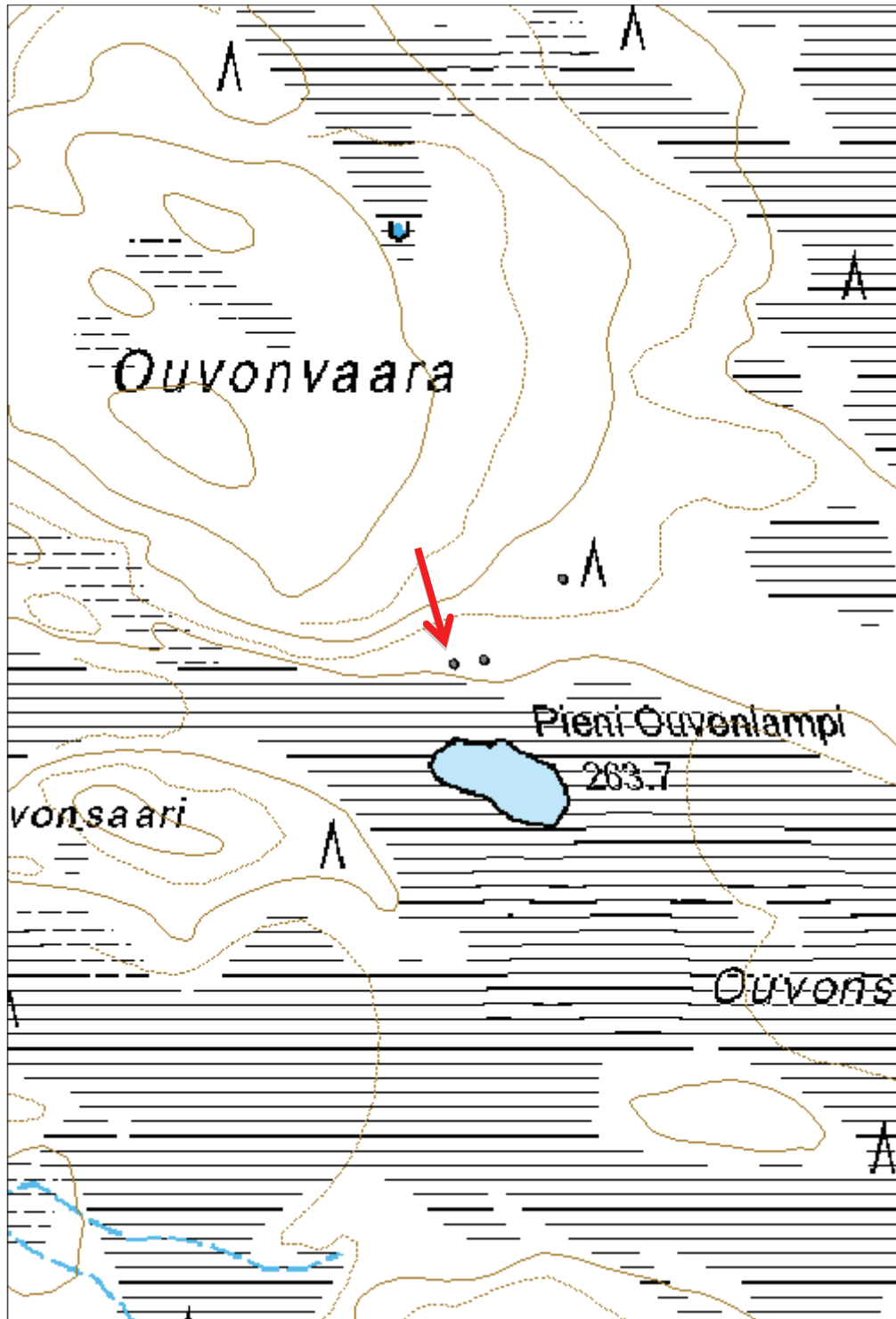


Kuva 189: Kuvassa huone A kuvattuna pohjoisesta. Huoneen seinät ovat hyvin säilyneet.



Kuva 190: Kuvassa kämppäännös kuvattuna itäkoillisesta. Etualalla kuoppa 2 ja sen takanaan huone D.

Kohdetyyppi:	1 Asuinpaikat	Copyright:	© Metsähallitus 2008 © Maanmittauslaitos 1/MML/08
Koordinaatit:	X 7125762, Y 3666506, Z 266	Mittakaava:	1:4936



**816 Elimyssalon luonnonsuojelualue (Ystävyyden puisto),
Levävaara asuintila**
MH-tunnus: 160022

Kohdetyyppi:	1 Asuinpaikat	Haltija:	660 Pohjanmaan luontopalvelut
Ajoitus:	7118 Historiallinen aika	Ylläpitäjä:	660 Pohjanmaan luontopalvelut
Rakentamisvuosi:		Kunta:	290 Kuhmo
Lukumäärä:			

Koordinaattiselitys:		Geometria tuotettu:	4 Gps-mittaus, korjaamaton
Koordinaatit:	X 7123054, Y 3662942, Z 255	Löydöt:	

Taustatiedot

Levävaaran asutuksen ensimmäiset vaiheet eivät ole täysin tiedossa. Metsähallituksen verotustiedoissa paikka mainittiin ensimmäisen kerran vuonna 1846. Kirkonkirjoista vuodelta 1850 on peräisin tieto, että tilaa asuttivat Pehr (1809-1867) ja Walborg (1819-)Komulainen, jotka ilmeisesti nälkävuoden 1863 jälkeen muuttivat muualle. Lapsia perheessä on ollut kuusi. Kuitenkin vuoden 1864 katselmuspöytäkirjassa mainitaan edellä mainitut yhä Levävaaran asukkaina. Oletettavasti ovat muuttaneet pois vasta 1867. Miehiä tilalle on merkitty katselmuspöytäkirjassa 2 (toinen miehistä luultavasti Pehrin ja Walborgin vanhin poika Philip Peter s.1841) ja naisia yksi. Lapsia vain kolme. Kotieläimiä Komulaisilla on ollut seuraavasti: 1 hevoen, 3 lehmää, 2 nuorta härkää (tai nuorta nautaa), 5 lammasta. Peltoa on vuonna 1864 Levävaaran tilalla ollut 2,25 tynnyrinalaa eli noin hieman päälle hehtaari ja niityiltä heinää saatu 18 tynnyrinalaa. Rakennuksia on ollut 13:sta. 1.Pirtti/savutupa kivijalalla 12 kyynärää, uusi. 2.Pirtti/savutupa maapohjalla 7,5 kyynärää, hyväkuntoinen. 3.Varastorakennus maapohjalla 6 kyynärää, hyväkuntoinen. 4.Aitta nurkkakivillä 6 kyynärää, hyväkuntoinen. 5.Paja maapohjalla 6 kyynärää, hyväkuntoinen. 6.Talli maapohjalla 5,5 kyynärää, vanha. 7.Navetta maapohjalla 7,5 kyynärää, vanha. 8.Navetta maapohjalla 5 kyynärää, hyväkuntoinen. 9. Heinä/rehulato maapohjalla 7 kyynärää, huonokuntoinen. 10. Heinä/rehulato maapohjalla 5 kyynärää, ränsistynyt/laho. 11. Sauna maapohjalla 5,5 kyynärää, hyväkuntoinen. 12.Kota maapohjalla 6 kyynärää, ränsistynyt/laho 13.Riihi maapohjalla 8 kyynärää, uusi. Komulaisten sanotaan muuttaneen Sikovaaraan.

Tunnetuin Levävaaran asukkaista lienee Tuomas Haverinen "Levävaaran Ukko" (1842-1918). Hänen vaimonsa oli Lucia Pääkkönen (1863-1913). He muuttivat kolmen lapsensa (Matti s.1865, Anna Kustaava s.1867 ja Elsa Kaisa s.1869) kanssa Levävaaran 1870 Kangasvaarasta, jossa asuivat 1863-1870. Ennen Haveristen saapumista Levävaara oli ollut autiona kolmisen vuotta. Levävaarassa asuessaan Haverisille syntyi vielä kolme lasta (Tuomas 1871-1886, Saara Lyyti s.1874 ja Juho Wihtori s.1878). Tuomas Haverinen oli kuuluisa karhun ja peuran metsästäjä, jota Samuli Paulaharju hienosti kuvaa Kainuun mailta teoksessa vuonna 1915. Vuonna 1877 Tuomas Haverisesta tuli metsänvartija.

Levävaara oli metsänvartijatorppana 1877-1887, jolloin siitä tuli virallinen metsänvartijan asunto. Vuonna 1912 Haverinen luopui metsänvartijan toimesta ja Levävaarasta tuli kruununmetsätorppa.

Tila menestyi ilmeisen hyvin ja vaaralle nousi suuren asuinrakennuksen lisäksi iso joukko talousrakennuksia. Karjaa oli enimmillään lähemmäs kaksikymmentä päätä. Väkeä talossa asui enimmillään parikymmentä. Vuonna 1910 talossa asui Tuomas ja Lucia Haverinen, heidän nuorin poikansa Juho (Jussi) perheensä kanssa (vaimo Mari Korhonen (1883-1962) ja lapset Tuomas Jalmari (1903-1904), Antti Esko s.1905, Kaisa Lyyti s.1907, Uno Ilmari s.1909). Lisäksi tilalla asui Matti Kyllönen vaimonsa Elsan kanssa loisena ja Hilda Malinen oli piikana. Juholle ja Marialle syntyi vielä

kuusi lasta (Matti Iivari (1911-1941), Anna Lucia s.1913, Helmi (1915-1924), Konsta s.1917, Väinö (1919-1940), Eemeli Artturi s.1921)

Jussi (Juho) Haverinen anoi metsätorpan itsenäistämistä 1931. Vuonna 1932 Levävaarasta tuli itsenäinen tila. Juhon kuoltua 1938 tilalle jäivät asumaan leski ja kolme poikaa perheineen. Talvisodan loppupuolella maaliskuussa 1940 suomalaiset sotilaat polttivat Levävaaran rakennukset. Tällä pyrittiin varmistamaan ettei vihollisilla olisi suojaa. Tilapäiseksi asunnoksi kunnostettiin Tuomas Haverisen tekemä hevostalli. Siinä asuivat välirauhan aikaan Juhon leski Mari, poika Uno ja tytär Anna. Anna avioitui Heikki Kinnusen kanssa Välirauhan aikana. Heille syntyi neljä lasta (Katri, Lempi, Pirkko ja Reino).

Heikki Kinnunen osti Levävaaran tilan heti sotien jälkeen 1946. Heikki ja Anna Kinnunen rakensivat piharakennukset uudelleen sodan jälkeen. Lisäksi rakennettiin mylly Kotijoen suulle. Myöhemmin se korvattiin pihassa olevalla moottorikäyttöisellä myllyllä. Heikki teki 1950-luvun puolivälissä ensimmäiset suoviljelmät. Ne tehtiin Elimykselle vievän polun laidalle.

Levävaara autioitui vuonna 1966. Esko Määttä osti tilan ja metsät hakattiin vuosina 1969-1970. Metsähallituksen hallintaan tila tuli vuonna 1973. Vuonna 1990 alueesta tuli osa Elimyssalon luonnonsuojelualuetta

Ympäristön kuvaus

Kohde sijaitsee Levävaara nimisellä vaaralla. Läheisiä vesistöjä ovat Levälampi luoteessa ja Saari-Kiekki etelässä. Jokia on Välijoki ja Kotijoki. Pääosa alueesta on hoidettua viljelymaisemaa. Varsinainen pihalue on rajattu metsämaisemasta riukuaidalla.

Kohteen kuvaus

Rakennuksia ja ympäristöä on Metsähallituksen työnä kunnostettu vuosina 1994-1996. Pihapiirissä on vuonna 1948 rakennetun asuinrakennuksen lisäksi navetta ja sauna. Hieman etäämmällä on riihi ja kaksi latoa. Asuinrakennukseen on asennettu uusi huopakate 2012.

Päärakennus edustaa tyyliltään sekä 1930-luvun talonpoikaistalon että jälleenrakennuskauden talotyyppiä. Se on vuoraamaton hirsirakennus. Melkein asuinrakennusta vastapäätä on hirsinen navettarakennus. Navetan arkkitehtoniset esikuvat ovat selkeästi 1900-luvun alussa. Sauna on yksihuoneinen suoraseinäinen hirsirakennus. Rakennuksen etupuolella on harjakaton matala kotarakennus veden lämmitykseen.

Rakennusten lisäksi pihapiirissä on useita viljelysrykkiöitä. Ryykkiöitä on lisäksi aidatun alueen ulkopuolella metsissä. Erityisesti alueen itäkaakkoisosassa on useita isoja ryykkiöitä. Voivat liittyä alueen kaskeamiseen. Aikaisempia aitojen jäänteitä on nykyisen pihapiirin ulkopuolella. Aitana on ollut riukuaitaa ja piikkilnaka-aitaa.

Rajatun alueen ulkopuolelle ja Levävaaran tilaan liittyviä erilliskohteita. Erilliskohteina on esimerkiksi kaksi peltoa pohjoisessa ja koillisessa, lato- ja aitajäännöksiä, tervahautoja. Erämaatalon elo ei ole rajoittunut vain pihapiiriin vaan esimerkiksi niittyjä on ollut etäälläkin talosta. Levävaaralla on ollut niittyjä esimerkiksi Elimysjärven rannoilla, Pötsönpäässä ja Sikolammin luona.

Kohteen rajaus

Kohde on aluemainen.

Tulkinta

Pihapiiri edustaa sekä kainuulaista ja kuhmolaista yksinäistaloa että vähävaraista jälleenrakennuskauden pihapiiriä. Paikan tekee arvokkaaksi pitkä- ja monivaiheinen asumishistoria. Paikalla on ollut asutusta 1800-luvun puolivälistä alkaen. Levävaara on alunperin ollut kruununmetsätorppa.

Lisätietoja

Pihapiiri on mukana Kainuun maakuntakaavassa (2007) historiallisesti ja rakennushistoriallisesti arvokkaana rakennusperintökohteena yhdessä Latvavaaran kanssa. (Elimyssalon erämaatalot, Levävaara ja Latvavaara).

Tiedot:

Luontoon.fi

Vauramo, Anu 1991: Katsaus Levävaaran menneisyyteen. Metsähallitus. Luonnonsuojeluosasto.

Toimenpiteet

Tarkastukset

Tila: 3 Toteutettu Laji: 6 Suojeluarvojen tarkastus Tarkastusvuosi: 2013

Tarkastuspvm: 24.7.2013 Tarkastaja: M. Kieleväinen

Kuvaus: Ystävydenpuiston kulttuuriperintöinventointi 2013

**Viranomais-
rekisterinro:**

Kunto: 1 Hyvä

Olotila: 2 Ei käytössä

Arvotus: 8 Muu suojeluarvo

**Kohteen
suojelu:** 7 Kaava

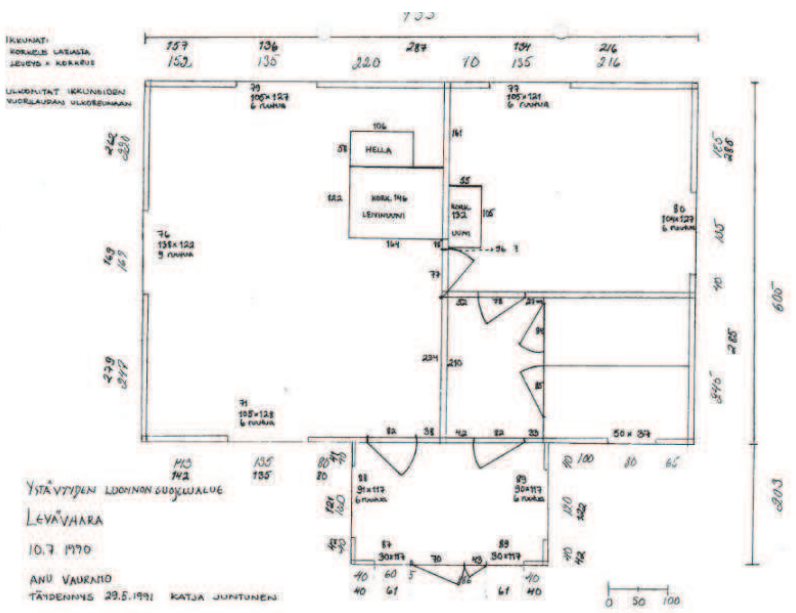
Selitys:

Selitys: Kainuun maakuntakaava 2020
Maakunnallisesti arvokas
kulttuurihistoriallinen kohde

**Ympäristön
suojelu:**

99 Muu suojeluarvoa sisältävä alue

Selitys:



Kuva 191: Ylhäällä vasemmalla olevassa kuvassa Levävaaran asuintilan päärakennus ja navetta, sekä peltoa. Kuvattu itäkaakosta.

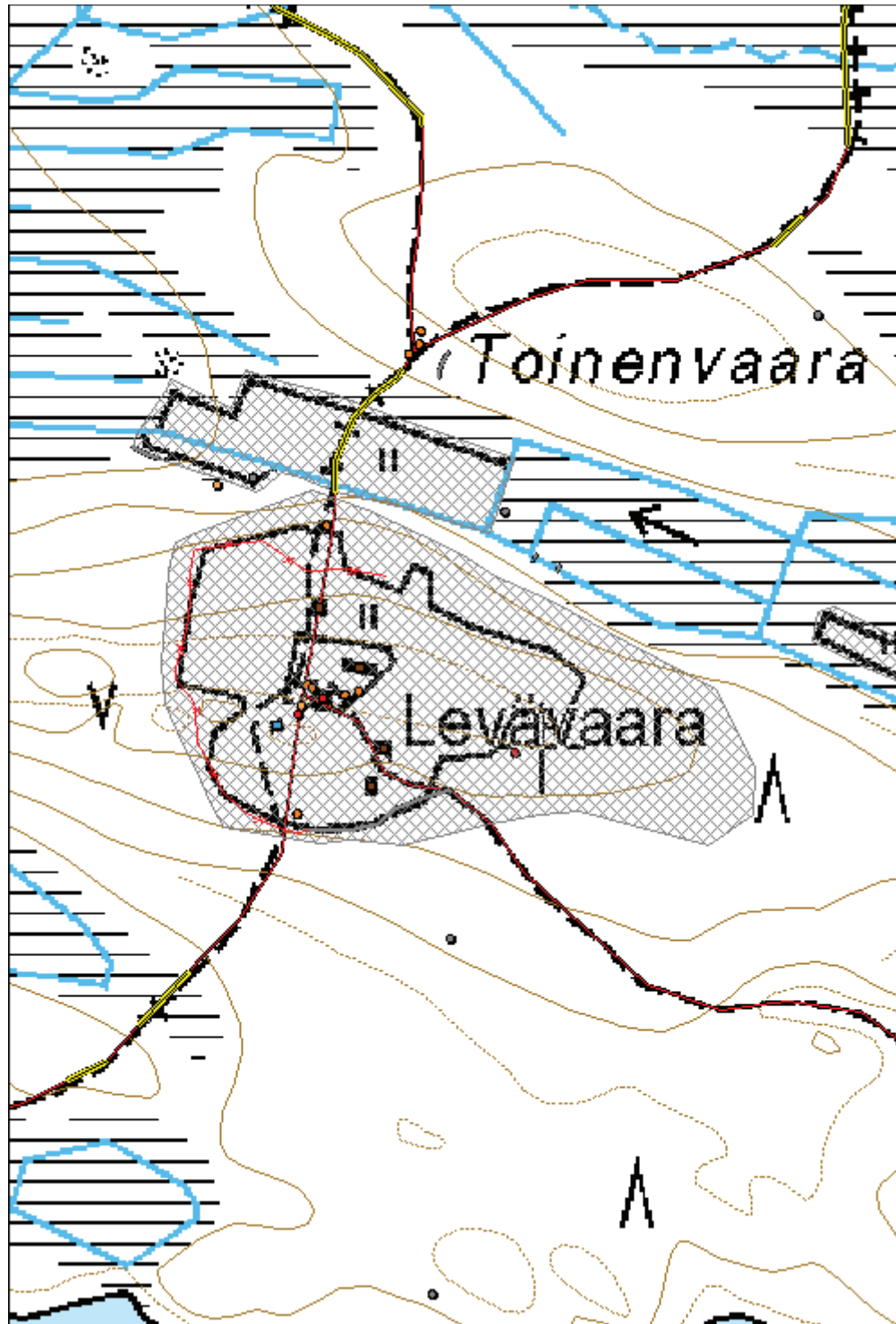
Kuva 192: Ylhäällä oikealla olevassa kuvassa Levävaaran peltoaluetta ympäröivää vanhaa aitaa.

Kuva 193: Yläpuolella olevassa kuvassa Anu Vauramon piirtämä pohjapiirros Levävaaran asuinrakennuksesta.

Kuva 194: Oikealla kuva Levävaaran metsässä olevasta kiviroykkiöstä, joka on syntynyt pellon raiuussa.



Kohdetyyppi:	1 Asuinpaikat	Copyright:	© Metsähallitus 2008 © Maanmittauslaitos 1/MML/08
Koordinaatit:	X 7123054, Y 3662942, Z 255	Mittakaava:	1:3509



**816 Elimyssalon luonnonsuojelualue (Ystävyyden puisto),
Latvavaara asuintila jäännös**

MH-tunnus: 160168

Kohdetyyppi:	1 Asuinpaikat	Haltija:	660 Pohjanmaan luontopalvelut
Ajoitus:	7118 Historiallinen aika	Ylläpitäjä:	660 Pohjanmaan luontopalvelut
Rakentamisvuosi:		Kunta:	290 Kuhmo
Lukumäärä:			

Koordinaattiselitys:		Geometria tuotettu:	4 Gps-mittaus, korjaamaton
Koordinaatit:	X 7124805, Y 3661197, Z 260	Löydöt:	

Taustatiedot

Ensimmäiset tiedot Latvavaarasta asuinpaikka ovat verotustietoista vuodelta 1843. 1800-luvun puolivälissä paikalla on ollut vanha pirttirakennus. Se kertoo että siellä on asuttu jo useamman vuosikymmenen ajan. Paikalla on ollut myös joukko muita rakennuksia.

1864 katselmuspöytäkirjassa omistajaksi on merkitty Johan Pääkkönen, hänen lisäkseen tilalla on asunut yksi nainen. Tilan perustamisvuodeksi on katselmuspöytäkirjassa merkitty 1849. Heillä on ollut yksi lehmä, 0,75 tynnyrinalaa peltoa ja 30 tynnyrinalaa niittyä. Rakennuksia pihapiirissä on ollut kahdeksan, joka kertoo, että tila on luultavasti ollut jossain vaiheessa varakkaampi, kuin yhden lehmän arvoinen. 1. Pirtti eteisellä 11x6 kyynärrä, välttävässä kunnossa, maapohjalla. 2. Pirtti 9 kyynärrä, uusi rakenteilla, nurkkakivillä. 3. Aitta 5 kyynärrä, hyvä kuntoinen, maapohjalla. 4. Navetta 8 kyynärrä, uusi, hyvä kuntoinen, nurkkakivillä. 5. Heinälato 6 kyynärrä, välttävässä kunnossa, maapohjalla. 6. Sauna 5 kyynärrä, uusi, maapohjalla. 7. Kota 6 kyynärrä, hyväkuntoinen, maapohjalla. 8. Riihi 6 kyynärrä, hyväkuntoinen, maapohjalla.

1860-luvulla paikan haltija on ollut Wilhelm Komulainen. Torppa on autioitunut nälkävuosien aikana myöhemmin 1860-luvulla, Tämän jälkeen Latvavaara on kuulunut aina 1880 asti läheisen Levävaaran nautintaan.

Vuonna 1912 Levävaaran torpan poika Matti Haverinen asettui asumaan Latvavaaraan, Rakennukset rakennettiin uudelleen.

Vuonna 1931 Latvavaaran kruununmetsätorppa itsenäistyi. Vuonna 1955 valmistui Latvavaaraan uusi päärakennus. Tila autioitui jo kuitenkin pian. Metsähallitus osti Latvavaaran tilan vuonna 1978. Latvavaara kuuluu nykyisin Levävaaran lailla Elimyssalon suojelualueeseen.

Ympäristön kuvaus

Kohde sijaitsee Latvavaaran laella Latvalammen koillispuolella Elimyssalon retkeilyreitillä varrella. Peltoalueita ympäröivä puusto on varttunutta kasvatusmetsikköä tuoreella kankaalla ja lammen puoleinen metsä on nuorta kasvatusmetsikköä lehtomaisessa rinteessä.

Kohteen kuvaus

Pihapiiriin kuuluu hirsirakenteinen kaksihuoneinen maalaamaton asuinrakennus. Rakennusta vastapäätä on pienikokoinen hirsinavetta; sen takan pulpettikattoinen käymälärakennus. Asuinrakennuksen takana pellonlaidalla on heikkokuntoinen pyöröhirsinen saunarakennus.

Lisäksi pihapiirissä on useita vanhoja rakennusten pohjia, peltoraivioita, aidanjäänteitä. -MK

Kohteen rajaus

Kohde on aluemainen.

Tulkinta

Pihapiiri edustaa sekä kainuulaista ja kuhmolaista yksinäistaloa että vähävaraista jälleenrakennuskauden pihapiiriä. Paikan tekee arvokkaaksi pitkä- ja monivaiheinen asumishistoria. Paikalla on ollut asutusta 1800-luvun puolivälistä alkaen. Latvavaara on alun perin ollut kruununmetsätorppa.

Lisätietoja

Marika Kieleväinen 30.7.2013

Pihapiiri on mukana Kainuun maakuntakaavassa (2007) historiallisesti ja rakennushistoriallisesti arvokkaana rakennusperintökohteena yhdessä Latvavaaran kanssa. (Elimyssalon erämaatalot, Levävaara ja Latvavaara).

Tervo Kari: Kuhmo -Rajalla. Kuhmon kulttuuriympäristöohjelma. Kainuun ympäristökeskus 2006. Kajaani

Toimenpiteet
Tarkastukset

Tila: 3 Toteutettu Laji: 6 Suojeluarvojen tarkastus Tarkastusvuosi: 2013
 Tarkastuspvm: 30.7.2013 Tarkastaja: M. Kieleväinen
 Kuvaus: Ystävydenpuiston kulttuuriperintöinventointi 2013

Tila: 3 Toteutettu Laji: 7 Reitin vaativuusluokitus Tarkastusvuosi: 2013
 Tarkastuspvm: 24.7.2013 Tarkastaja: M. Kieleväinen
 Kuvaus: Ystävydenpuiston kulttuuriperintöinventointi 2013

**Viranomais-
rekisterinro:**
Kunto: 1 Hyvä

Arvotus: 8 Muu suojeluarvo

Olotila: 2 Ei käytössä

**Kohteen
suojelu:** 7 Kaava

Selitys:
Selitys: Kainuun maakuntakaava 2020
 Maakunnallsiesti arvokas
 kulttuurihistoriallinen kohde

**Ympäristön
suojelu:**

99 Muu suojeluarvoa sisältävä alue

Selitys:



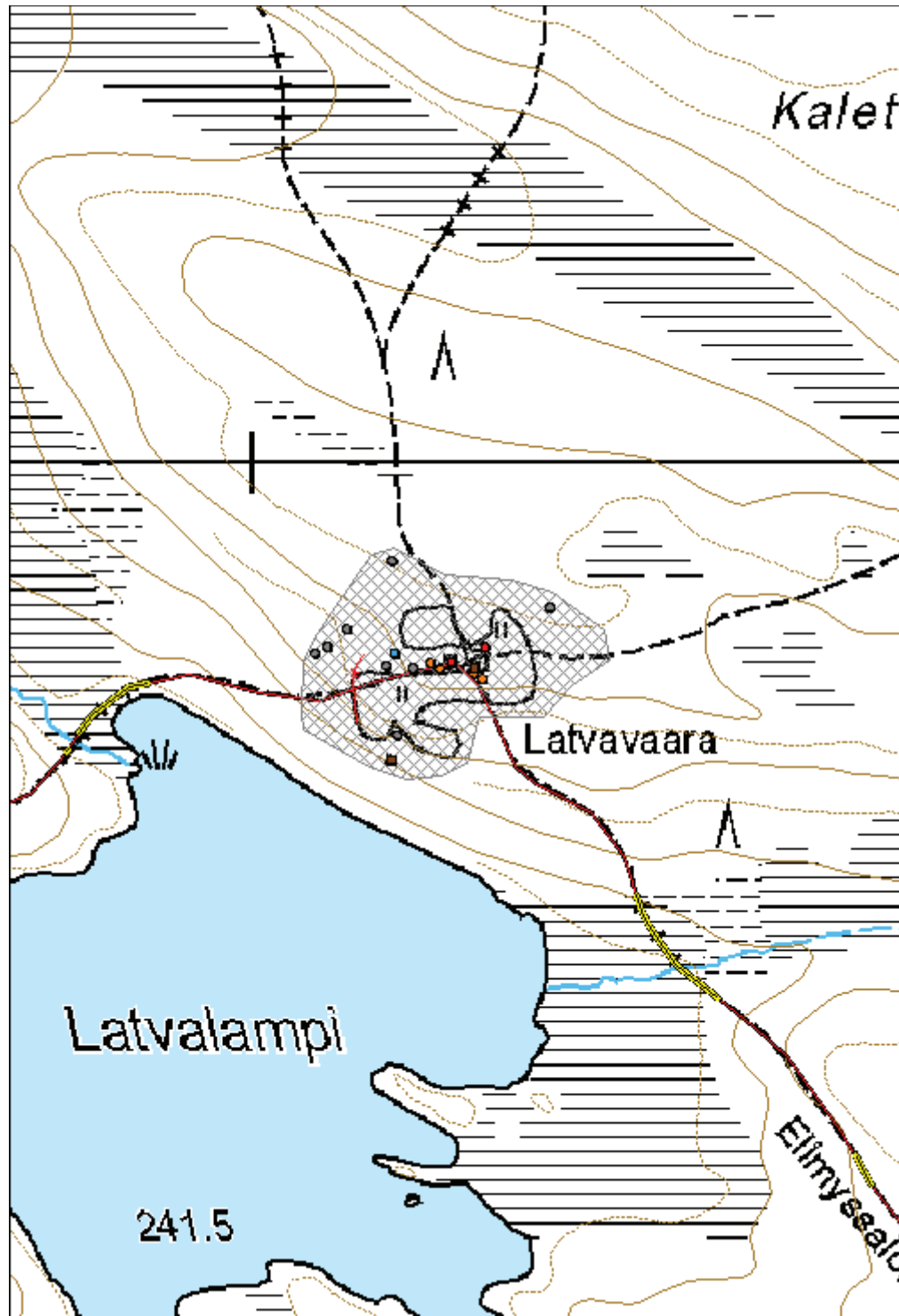
Kuva 195: Ylhäällä vasemmalla olevassa kuvassa Latvavaaran lato

Kuva 196: Ylhäällä oikealla olevassa kuvassa Latvavaaran ympäristössä olevista peltoraivioista yksi.

Kuva 197: Alhaalla olevassa kuvassa Latvavaaran päärakennus ja navetta sekä peltoa.



Kohdetyyppi:	1 Asuinpaikat	Copyright:	© Metsähallitus 2008 © Maanmittauslaitos 1/MML/08
Koordinaatit:	X 7124805, Y 3661197, Z 260	Mittakaava:	1:5001



**816 Elimyssalon luonnonsuojelualue (Ystävyyden puisto),
Latvavaara sauna**
MH-tunnus: 6610

Kohdetyyppi:	9 Valmistuspaikat/työpaikat	Haltija:	660 Pohjanmaan luontopalvelut
Ajoitus:	1911 Saunarakennus	Ylläpitäjä:	660 Pohjanmaan luontopalvelut
Rakentamisvuosi:	1945	Kunta:	290 Kuhmo
Lukumäärä:	1		

Koordinaattiselitys:		Geometria tuotettu:	5 Mml maastotietokanta
Koordinaatit:	X 7124814, Y 3661139, Z 260	Löydöt:	

Taustatiedot

Ensimmäinen tieto Latvavaarasta on peräisin Metsähallituksen verotusehdotuksesta, jossa tilan perustamisvuodeksi mainitaan 1843.

1850-luvulla tilalla on ollut sekä uusi että vanha pirtti ja koko joukko muita rakennuksia, joten tila voi olla vanhempi. Isäntänä oli Johan Pääkkönen. Karjaa oli kaksi lehmää ja hevonen.

1860-luvulla isännäksi mainitaan Wilhelm Komulainen. Tila autioitui pian ilmeisesti nälkävuosien takia. Ainakin vuodesta 1880 Latvavaara kuului läheisen Levävaaran tilan nautintaan.

Vuonna 1912 Levävaaran tilan poika Matti Haverinen sai metsänvartijan viran isänsä Tuomaan jälkeen. Matti asettui elämään Latvavaaraan, jonne hän sai perustaa kruununmetsätorpan. Kaikki piti rakentaa uudelleen. Matti ja hänen vaimonsa Eeva saivat kahdeksan lasta. Pienten peltojen lisäksi tärkeä elannon lähde olivat niityt, joita talon nautintaan kuului laajalta alalta. Karja oli tärkeä osa toimeentuloa, kuten myös metsästys, kalastus ja metsätyöt.

Ympäristön kuvaus

Latvavaaran tila sijaitsee pienen Latvajärven pohjoispuolisen mäen harjalla.

Kohteen kuvaus

Savusaunan rakentamisaika ei ole tiedossa. Rakennuksen kunto on heikko.

Savusauna on rakennettu pyöröhirsistä. Salvostyyppi on pitkänurkka, koirankaula. Rakennus on pohjois-etelä-suuntainen. Pohjoispuolella on ovi. Uuni on luoteisnurkassa. Eteläseinustalla on koko seinänmittainen istuinpenkki. Samalla seinällä on myös tuuletusräppänä. Saunan lattia on lankuista. Itäseinustalla on ikkuna.

Savusaunan etupuolella on hirsirakenteita ja kivikasa. Se on mahdollisesti edellisen savusaunan paikka tai mahdollisesti ollut jonkinlainen lisäosa olemassa olevalle savusaunalle. -MK

Kohteen rajaus

Kohde on pistemäinen.

Tulkinta

Pihapiiri edustaa sekä kainuulaista ja kuhmolaista yksinäistaloa että vähävaraista jälleenrakennuskauden pihapiiriä. Paikan tekee arvokkaaksi pitkä- ja monivaiheinen asumishistoria. Paikalla on ollut asutusta 1800-luvun puolivälistä alkaen. Latvavaara on alun perin ollut kruununmetsätorppa.

Lisätietoja

Marika Kieleväinen 30.7.2013

Pihapiiri on mukana Kainuun maakuntakaavassa (2007) historiallisesti ja rakennushistoriallisesti arvokkaana rakennusperintökohteena yhdessä Latvavavaaran kanssa. (Elimyssalon erämaatalot, Levävaara ja Latvavaara).

Tervo Kari: Kuhmo -Rajalla. Kuhmon kulttuuriympäristöohjelma. Kainuun ympäristökeskus 2006. Kajaani

Toimenpiteet

Tila: 1 Ehdotettu Laji: 11 Korjaus / kunnostus Toimenpidevuosi: 2007
 Kuvaus: perustuksen korjaus, rakennuksen oikaisu

Tarkastukset

Tila: 3 Toteutettu Laji: 6 Suojeluarvojen tarkastus Tarkastusvuosi: 2013
 Tarkastuspvm: 30.7.2013 Tarkastaja: M. Kieleväinen
 Kuvaus: Ystävydenpuiston kulttuuriperintöinventointi 2013

Tila: 3 Toteutettu Laji: 1 Kuntoarviointi Tarkastusvuosi: 2004
 Tarkastuspvm: 6.7.2004 Tarkastaja: K. Mikkonen
 Kuvaus:

**Viranomais-
rekisterinro:**

Kunto: 3 Huono

Arvotus: 8 Muu suojeluarvo

Olotila: 2 Ei käytössä

**Kohteen
suojelu:** 7 Kaava

Selitys:

Selitys: Kainuun maakuntakaava 2020
 Maakunnallisesti arvokas
 kulttuurihistoriallinen kohde

**Ympäristön
suojelu:**

99 Muu suojeluarvoa sisältävä alue

Selitys:

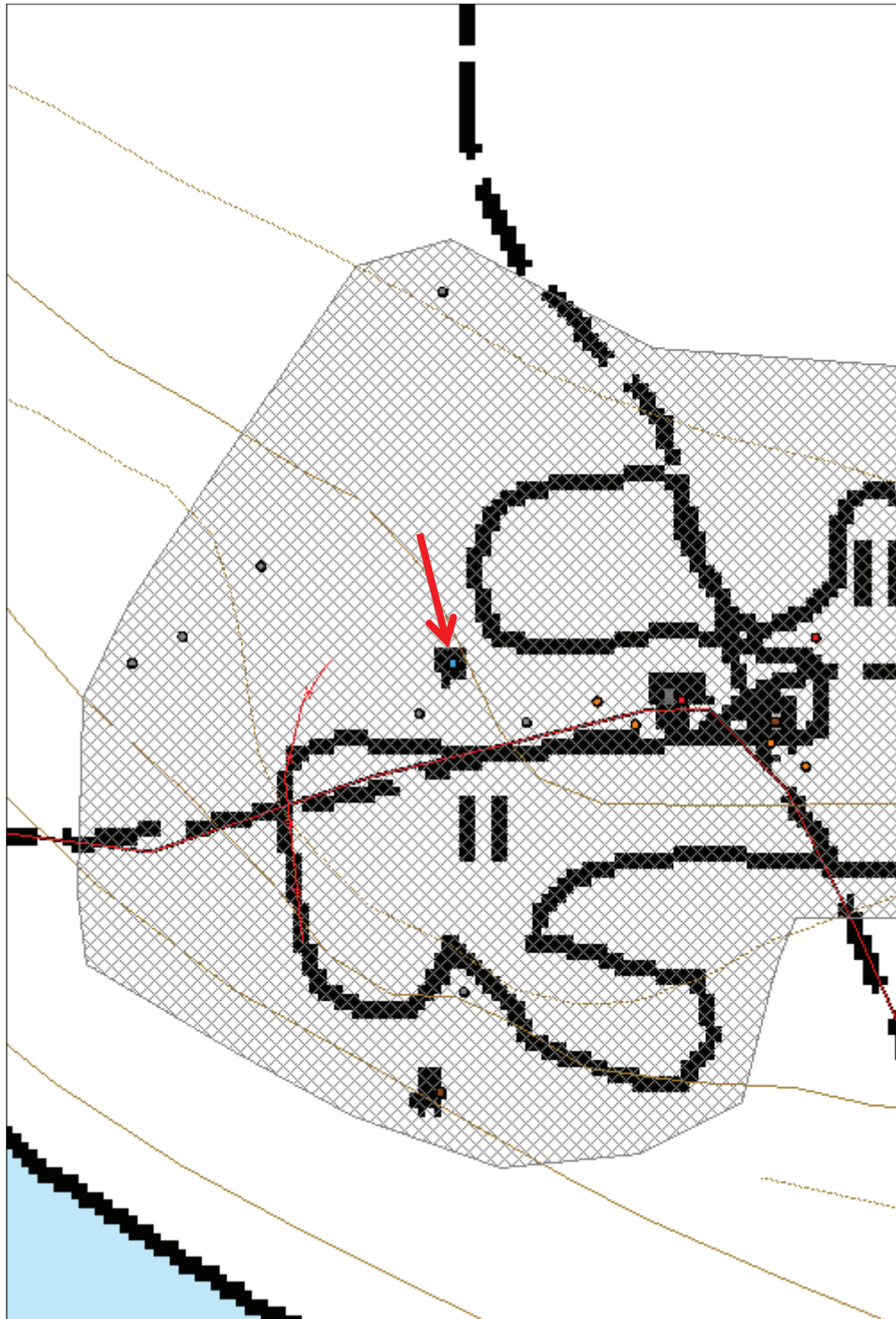


Kuva 198: Latvavaaran savusaunan ja sen etupuolella olevia kivi- ja hirsirakenteita. Kuvattu pohjoisesta.

Kuva 199: Savusauna kuvattuna sisältä. Oikealla kiuas. Eteläseinustalla kiuas ja pesuastioita.



Kohdetyyppi:	9 Valmistuspaikat/työpaikat	Copyright:	© <i>Metsähallitus 2008</i> © <i>Maanmittauslaitos 1/MML/08</i>
Koordinaatit:	X 7124814, Y 3661139, Z 260	Mittakaava:	1:1250



**816 Elimyssalon luonnonsuojelualue (Ystävyyden puisto),
Levävaara navetta**

MH-tunnus: 4206

Kohdetyyppi:	1 Asuinpaikat	Haltija:	660 Pohjanmaan luontopalvelut
Ajoitus:	1811 Eläinsuoja	Ylläpitäjä:	660 Pohjanmaan luontopalvelut
Rakentamisvuosi:	1948	Kunta:	290 Kuhmo
Lukumäärä:			

Koordinaattiselitys:		Geometria tuotettu:	5 Mml maastotietokanta
Koordinaatit:	X 7123053, Y 3662876, Z 258	Löydöt:	

Taustatiedot

Levävaaran asutuksen ensimmäiset vaiheet eivät ole täysin tiedossa. Metsähallituksen verotustiedoissa paikka mainittiin ensimmäisen kerran vuonna 1846. Ensimmäiset kirkonkirjoihin merkityt talon asukkaat ovat Pehr Komulainen (1809-1867) ja Walborg Komulainen (1819-).

Tunnetuin Levävaaran asukkaista lienee Tuomas Haverinen "Levävaaran Ukko" (1842-1918). Hänen vaimonsa oli Lucia Pääkkönen (1863-1913). Tuomas Haverinen oli kuuluisa karhun ja peuran metsästäjä, jota Samuli Paulaharju hienosti kuvaa Kainuun mailta teoksessa vuonna 1915.

Levävaara oli metsänvartijatorppana 1877-1887, jolloin siitä tuli virallinen metsänvartijan asunto. Vuonna 1912 Haverinen luopui metsänvartijan toimesta ja Levävaarasta tuli kruununmetsätorppa.

Vuonna 1932 Levävaarasta tuli torppien itsenäistyttyä itsenäinen tila. Sotilaat polttivat Levävaaran rakennukset osana talvisodan taisteluita maaliskuussa 1940.

Heikki ja Anna Kinnunen rakensivat piharakennukset uudelleen sodan jälkeen. Levävaara autioitui vuonna 1966. Esko Määttä osti tilan ja metsät hakattiin vuosina 1969-1970. Metsähallituksen hallintaan tila tuli vuonna 1973. Vuonna 1990 alueesta tuli osa Elimyssalon luonnonsuojelualueetta

Ympäristön kuvaus

Levävaaran rakennukset sijaitsevat samannimisen vaaralla, keskellä hoidettua viljelymaisemaa. Piha-alue on rajattu metsämaisemasta riukuaidalla.

Rakennuksia ja ympäristöä on Metsähallituksen työnä kunnostettu vuosina 1994-1996.

Pihapiirissä on vuonna 1948 rakennetun asuinrakennuksen lisäksi navetta ja sauna. Hieman etäämmällä on riihi ja kaksi latoa.

Kohteen kuvaus

Melkein asuinrakennusta vastapäätä on hirsinen navettarakennus. Navetan arkkitehtoniset esikuvat ovat selkeästi 1900-luvun alussa. Oikeampi nimitys olisi karjarakennus.

Sisältää lännestä itään katsoen maitohuoneen, navetan, välikön, tallin ja heinäladon. Käymälä on rakennuksen takana, siinä kuitenkin kiinni. Anu Vauramon pohjapiirustuksessa ei ole erotettu maitohuonetta ja navettaa, vaikka niiden välillä on seinä ja ovi. Maitohuoneessa on muurattu uuni ja vesipadanpaikka eteläseinustalla ikkunan alla. Navetassa on puiset parret lehmille. Kokonaispituudeltaan

rakennus on 20,15 metriä ja länsipäästä 5,9 ja itäpäästä 3,85 metriä leveä. Heinälato on kooltaan 2,8x3,85 metriä. Talli 4,35x3,85. Välikkö 4,9x5,9 metriä. Navetan ja maitohuoneen yhteispituus on 8,1 metriä, leveys 5,9 metriä. Huussi on kooltaan 2x2,3.

Seinät ovat salvottua hirsirunkoa. Välikkö ja käymälä on lauttaa. Heinälato, joka itäpäässä on pyöröpuuta. Ikkunat ovat neliruutuisia (3 kpl), paitsi tallissa on yksiruutuinen. Perustuksena on nurkkakivet. Katto on pärekatto. Maitohuoneeseen on korkea tiilipiippu ja navettaan puuhormi.

Kohteen rajaus

Kohde on pistemäinen.

Tulkinta

Pihapiiri edustaa sekä kainuulaista ja kuhmolaista yksinäistaloa että vähävaraista jälleenrakennuskauden pihapiiriä. Paikan tekee arvokkaaksi pitkä- ja monivaiheinen asumishistoria. Paikalla on ollut asutusta 1800-luvun puolivälistä alkaen. Levävaara on alun perin ollut kruununmetsätorppa.

Lisätietoja

Pihapiiri on mukana Kainuun maakuntakaavassa (2007) historiallisesti ja rakennushistoriallisesti arvokkaana rakennusperintökohteena yhdessä Latvavaaran kanssa. (Elimyssalon erämaatalot, Levävaara ja Latvavaara).

Mitat ja muut kohteen kuvaustiedot perustuvat Anu Vauramon raporttiin Levävaaran ja Latvavaaran korjaussuunnitelma. Metsähallitus. Luonnonsuojeluosasto. Anu Vauramo 5.10.1992. Tietoja täydentänyt Marika Kieleväinen 29.7.2013

Toimenpiteet

Tila: 2 Suunniteltu Laji: 11 Korjaus / kunnostus Toimenpidevuosi: 2013
 Kuvaus: Pärekaton uusinta

Tila: 3 Toteutettu Laji: 99 Muu toimenpide Toimenpidevuosi: 2013
 Kuvaus: Lumien pudotus katolta

Tarkastukset

Tila: 3 Toteutettu Laji: 6 Suojeluarvojen tarkastus Tarkastusvuosi: 2013
 Tarkastuspvm: 29.7.2013 Tarkastaja: M. Kieleväinen
 Kuvaus: Ystävyydenpuiston kulttuuriperintöinventointi 2013

Tila: 3 Toteutettu Laji: 1 Kuntoarviointi Tarkastusvuosi: 2006
 Tarkastuspvm: 6.7.2004 Tarkastaja: K. Mikkonen
 Kuvaus:

Viranomais- rekisterinro:

Kunto: 2 Keskinertainen

Olutila: 1 Käytössä

Arvotus: 8 Muu suojeluarvo

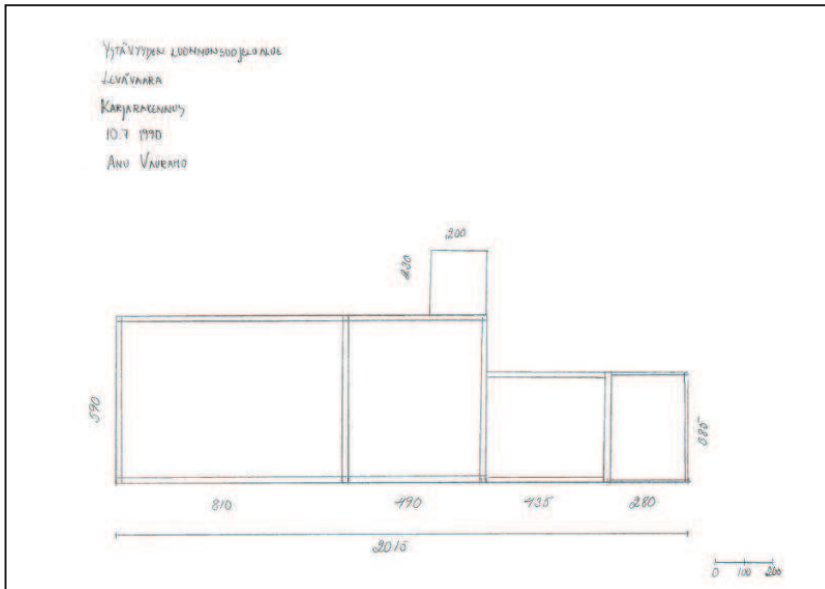
**Kohteen
suojelu:** 7 Kaava

Selitys:
Selitys:

 Kainuun maakuntakaava 2020
 Maakunnallisesti arvokas
 kulttuurihistoriallinen kohde

**Ympäristön
suojelu:**

99 Muu suojeluarvoa sisältävä alue

Selitys:


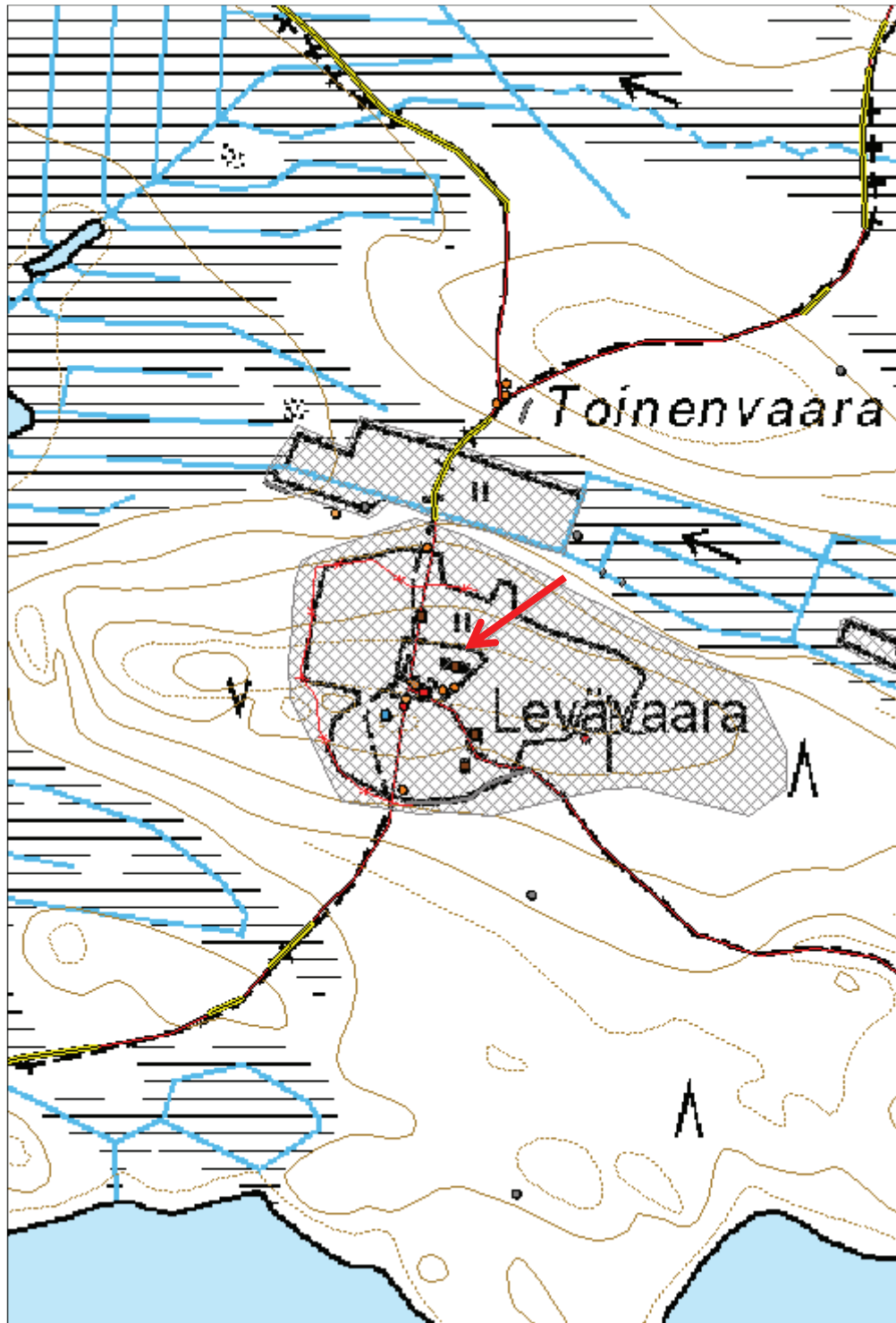
Kuva 200: Vasemmalla olevassa kuvassa on Levävaaran navetan pohjapiirros. Sen on tehnyt Anu Vauramo.

Kuva 201: Keskimmaisessä kuvassa navetan maituhuoneen vesipata ja etelään suuntaava ikkuna.

Kuva 202: Alimmaisessa kuvassa Levävaaran navetta eteläkaakosta kuvattuna.



Kohdetyyppi:	1 Asuinpaikat	Copyright:	© Metsähallitus 2008 © Maanmittauslaitos 1/MML/08
Koordinaatit:	X 7123053, Y 3662876, Z 258	Mittakaava:	1:4171



816 Elimyssalon luonnonsuojelualue (Ystävyyden puisto), Kotijoki vesimylly	MH-tunnus: 15361
---	-------------------------

Kohdetyyppi:	9 Valmistuspaikat/työpaikat	Haltija:	660 Pohjanmaan luontopalvelut
Ajoitus:	1899 Muu maa, metsä- ja kalatalouden rakennus	Ylläpitäjä:	660 Pohjanmaan luontopalvelut
Rakentamisvuosi:	1992	Kunta:	290 Kuhmo
Lukumäärä:	1		

Koordinaattiselitys:		Geometria tuotettu:	7 Digitointi, mittakaava >=1:20000
Koordinaatit:	X 7122648, Y 3663436, Z 237	Löydöt:	

Taustatiedot

Ensimmäinen tieto Levävaarasta on peräisin Metsähallituksen verotustiedoista vuodelta 1846. Kirkonkirjoista vuodelta 1850 on peräisin tieto, että tilaa asuttivat Pehr ja Walbourg Komulainen, jotka ilmeisesti nälkävuoden 1863 jälkeen muuttivat muualle. Lapsia perheessä on ollut kuusi.

Levävaaran kruununmetsätorpassa on Komulaisten aikaan ollut peltoa yksi hehtaari, lisäksi oli kaskimaita. Niittyä oli 9 hehtaaria ja se antoi rehua kolmelle lehmälle, hevoselle ja neljälle lampaalle.

Vuonna 1869 taloon muutti uusi väki, Haveristen perhe, isäntä Tuomas tunnettiin laajalti myös Levävaaran ukkona. Hän oli kuuluisa peuran ja karhun metsästäjä. Vaimona hänellä oli Lucia Pääkkönen. Kolmen Levävaaraan mukana muuttaneen lapsen lisäksi heille syntyi vielä kolme lasta. Kahdeksan vuoden talonpidon jälkeen Tuomas sai tehtävän metsänvartijana ja tilasta tuli metsänvartijatila.

Tila menestyi ilmeisen hyvin ja vaaralle nousi suuren asuinrakennuksen lisäksi iso joukko talusrakennuksia. Karjaa oli enimmillään lähemmäs kaksikymmentä päätä. Väkeä talossa asui enimmillään parikymmentä. Talon kolmen sukupolven lisäksi Matti Kyllösen perhe asui siellä loisena ja Hilda Malinen oli piikana

Teksti: Luontoon.fi

Ympäristön kuvaus

Levävaara on syrjäinen erämaan talo, jonne ei koskaan ole ollut tietä. Tyypillisen kainuulaisen vaara-asutuksen pihapiiri ja rakennukset kertovat vaatimattomasta luontoon pohjaavasta elämästä. Pienet pellot ympäröivät sodan aikana poltetun talon tilalle rakennettua päärakennusta, joka on kunnostettu alkuperäiseen asuunsa. Maisema on avara, vaaran laella on eletty lähellä taivasta. (Teksti: Luontoon.fi)

Kohteen kuvaus

Heikki Kinnunen rakensi myllyn, samalla jokeen rakennettiin patolaitteita. Myllynkiviksi otettiin Levävaaran vanhat käsikivet.

Mylly sijaitsee vajaan 1 km päässä pihapiiristä. Mylly on kunnostettu vuonna 1992.

Myllyn ulkomitat ovat 2,25x2,14 metriä. Siinä on harjakatto, joka on tehty leveästä laudasta. Harjakorkeus on 2,06 metriä ja alaharjan korkeus 1,29 metriä. Rakennuksen suunta on itäkaakko-länsiluode. Se on tehty pyöröhirsistä ja salvostyyppinä on pitkänurkka, koirankaula. Ovi aukeaa länsiluoteeseen ja sen koko on

1,42 x 0,59 metriä. Se on tehty neljästä leveästä pystylaudasta. Sisällä olevan myllynkiven halkaisija on 0,56 metriä. Rännin pituus on 6,4 metriä ja sen leveys yläpäästä on 1,1 metriä ja alaosasta 0,4 metriä.

Kohteen rajaus

-Levävaaran asukkaiden vesimylly Kotijoessa (ns.hierinmylly)
-entisöity v.1992

Tulkinta
Lisätietoja

Heikki Kinnunen avioitui Jussi Haverisen tyttären Annan kanssa. Heikki osti Levävaaran tilan sotien jälkeen 1946.

Toimenpiteet
Tarkastukset

Tila: 3 Toteutettu Laji: 6 Suojeluarvojen tarkastus Tarkastusvuosi: 2013
Tarkastuspvm: 15.7.2013 Tarkastaja: M. Kieleväinen
Kuvaus: Ystävydenpuiston kulttuuriperintöinventointi 2013

Tila: 3 Toteutettu Laji: 1 Kuntoarviointi Tarkastusvuosi: 2006
Tarkastuspvm: 15.8.2004 Tarkastaja: K. Mikkonen
Kuvaus:

**Viranomais-
rekisterinro:**
Kunto: 2 Keskinertainen

Arvotus: 5 VAT/rky

Olotila: 1 Käytössä

**Kohteen
suojelu:** 9 Muu suojeluarvo

Selitys: Kainuun puromyllyt

Selitys:
**Ympäristön
suojelu:**

4 Valtakunnallisesti merkittävä kulttuuriympäristö

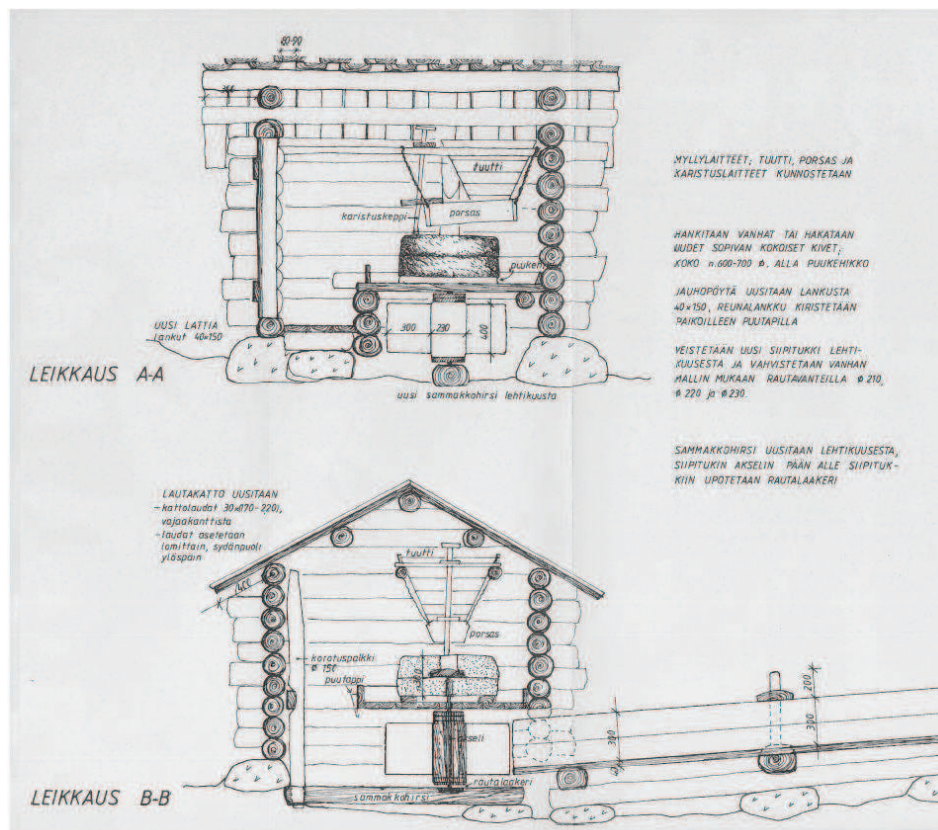
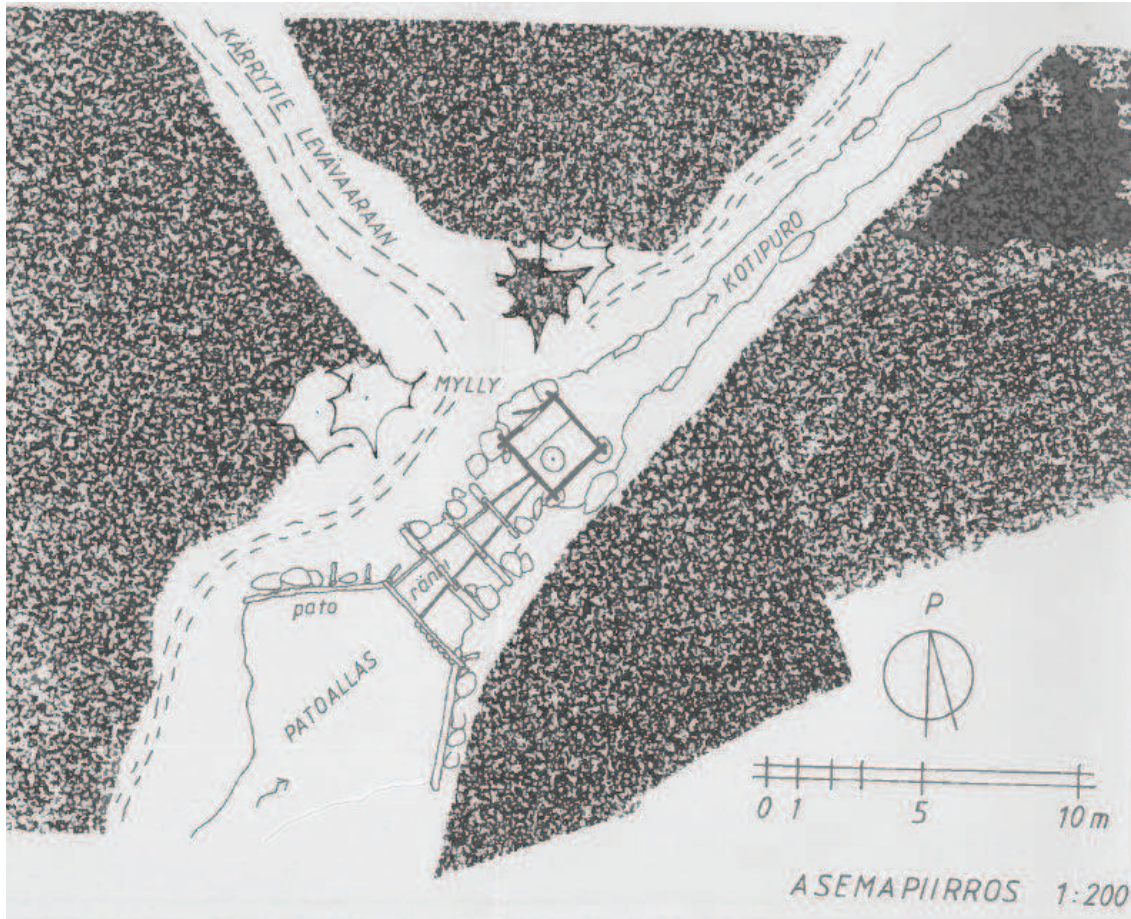
Selitys:



Kuva 203: Kotijoen vesimylly kuvattu länsiluoteesta.



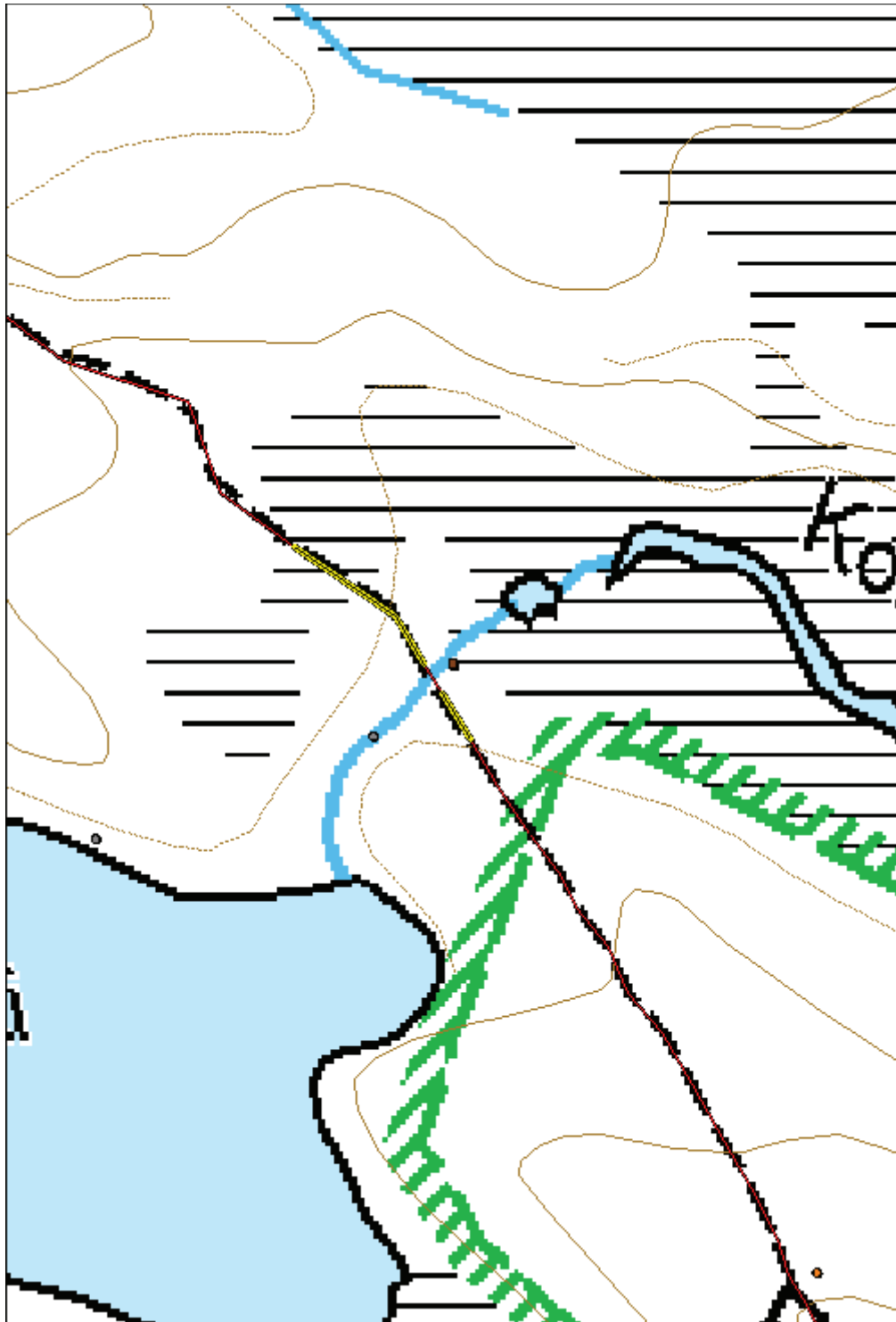
Kuva 204: Kotijoen vesimyllyn ränni kuvattu etelälounaasta.



Kuva 205: Asemapiirros Kotijoenmyllystä. Siinä näkyy myllyn sijainti purossa. Asemapiirroksen on tehnyt arkkitehtuuritoimisto Helena Hirviniemi.

Kuva 206: Leikkauspiirros myllystä. Sen on laatinut arkkitehtuuritoimisto Helena Hirviniemi.

Kohdetyyppi:	9 Valmistuspaikat/työpaikat	Copyright:	© <i>Metsähallitus</i> 2008 © <i>Maanmittauslaitos 1/MML/08</i>
Koordinaatit:	X 7122648, Y 3663436, Z 237	Mittakaava:	1:2356



**816 Elimyssalon luonnonsuojelualue (Ystävyyden puisto),
Heinälammi valvontatupa**

MH-tunnus: 15450

Kohdetyyppi:	1 Asuinpaikat	Haltija:	660 Pohjanmaan luontopalvelut
Ajoitus:	1215 Valvontatupa	Ylläpitäjä:	660 Pohjanmaan luontopalvelut
Rakentamivuosi:		Kunta:	290 Kuhmo
Lukumäärä:			

Koordinaattiselitys:		Geometria tuotettu:	5 Mml maastotietokanta
Koordinaatit:	X 7128553, Y 3665875, Z 228	Löydöt:	

Taustatiedot

Kohde on merkitty Reiskaan.

Ympäristön kuvaus

Kohde sijaitsee Heinälammen ja Pihtiputamanlammen välissä lähempänä Heinälampea. Kohteelle johtaa polku Piilovaaralta. Suon poikki kulkevat pitkokset. Rakennuksen läheisyydessä on WC/varasto, nuotiopaikka ja vene. Kuviolla on suurisarainen suo. Kohteen ympärillä on jonkin verran puustoa, lampien ympärillä avosuota.

Kohteen kuvaus

Rakennus on kooltaan 7x4,30 metriä, itä-länsi-suuntainen. Siinä on harjakatto, joka on katettu pellillä. Harjakorkeus on 3,9 metriä, räystäs 2,44 metrin korkeudessa. Rakennus jakaantuu kahteen osaan, jossa länsipääty on vuoltua hirttä (lyhytnurkka) ja itäpää, jossa ovi, on päällystetty pystylaudoituksella ja se on maalattu keltaisella. Ovi on eteläseinustalla. Sen etäisyys kaakkoisnurkasta on 1,5 metriä. Oven koko on 1,87x0,79 metriä.

Ikkunat länteen, etelään ja itään. Länsiseinustalla olevan ikkunan koko on 1,5x1 metriä. Siinä on kolme ruutua, joiden leveys on 0,48 senttimetriä. Ikkuna on 1,06 metrin korkeudella ja sen etäisyys lounaisnurkasta on 1,26 ja luoteisnurkasta 1,28 metriä. Eteläseinustalla oleva ikkuna on kooltaan 1,5x1 metriä. Siinä on kolme ruutua, joiden leveys on noin 0,47 metriä. Ikkuna on 0,9 metrin korkeudessa. Sen etäisyys lounaisnurkasta on 2,5 metriä ja samalla seinustalla (itään) olevasta ovesta 0,44 metriä. Itäseinustalla on pieni ikkuna, joka on kooltaan 1x0,4 metriä. Sen yläpuolella on puinen luukku noin 2,7 metrin korkeudessa välikatolle. Ikkuna on 1,58 metrin korkeudessa. Sen etäisyys kaakkoisnurkasta on 1,97 ja koillisnurkasta 1,3 metriä. Pohjoisseinustalla on pieni, pyöreä tuuletusaukko ylhäällä.

Kohteen rajaus

Kohde on pistemäinen

Tulkinta

Kohde on nykyään metsähallituksen valvontatupana. On siirtynyt metsähallitukselle maakiinteistökaupan mukana. Rakennus on siirretty aikoinaan paikalleen, koska talon niityt ovat olleet alueella.

Lisätietoja

Marika Kieleväinen 11.7.2013

Rakennus ollut aikoinaan Viiksimon Tyvelässä. On rakennettu sinne sotien jälkeen väliaikaiseksi asunnoksi. Silloin ollut rannassa ilmeisesti nykyisen saunan paikalla. Toiminut aikanaan savottakämpänä. Savottajätkät ovat kutsuneet paikkaa Hotelli Huminaksi. Rakennus siirtyi tilan mukana haastateltavan vaimon veljelle. Rakennuksen paikalle rakennettiin sauna, ja rakennus purettiin. Myöhemmin vaimon veli lahjoitti hirret Lauri Haavistolle, jolla rakennus on toiminut mm. puuliiterinä. 1980-luvulla rakennus siirrettiin Heinälammille, jossa on aikanaan ollut Tyvelän talon niityt. Lauri Haaviston pojat halusivat sen sinne metsäkämpäksi. Lauri rakensi paikalle pitkokset ja puuliiterin.
-tiedot perustuvat Lauri Haaviston puhelinhaastatteluun, jonka teki Marika Kieleväinen 29.8.2013.

Toimenpiteet

Tila: 3 Toteutettu Laji: 10 Ei toimenpidetarvetta Toimenpidevuosi: 2011
Kuvaus: Jätevesijärjestelmän kunnostus

Tila: 3 Toteutettu Laji: 11 Korjaus / kunnostus Toimenpidevuosi: 2007
Kuvaus: Tuvan oikaisu

Tarkastukset

Tila: 3 Toteutettu Laji: 6 Suojeluarvojen tarkastus Tarkastusvuosi: 2013
Tarkastuspvm: 11.7.2013 Tarkastaja: M. Kieleväinen
Kuvaus: Ystävyyspuiston kulttuuriperintöinventointi 2013

Tila: 3 Toteutettu Laji: 9 Muu tarkastus Tarkastusvuosi: 2006
Tarkastuspvm: 21.11.2011 Tarkastaja: H. Haverinen
Kuvaus: Jätevesijärjestelmän kuntotarkastus ja jätevesiselvitys

Tila: 3 Toteutettu Laji: 1 Kuntoarviointi Tarkastusvuosi: 2006
Tarkastuspvm: 23.6.2005 Tarkastaja: K. Mikkonen
Kuvaus:

**Viranomais-
rekisterinro:**

Kunto: 2 Keskinertainen

Arvotus: 8 Muu suojeluarvo

Olotila: 1 Käytössä

**Kohteen
suojaus:** 9 Muu suojeluarvo

Selitys:

Selitys:

**Ympäristön
suojaus:** 0 Ei määritelty

Selitys:



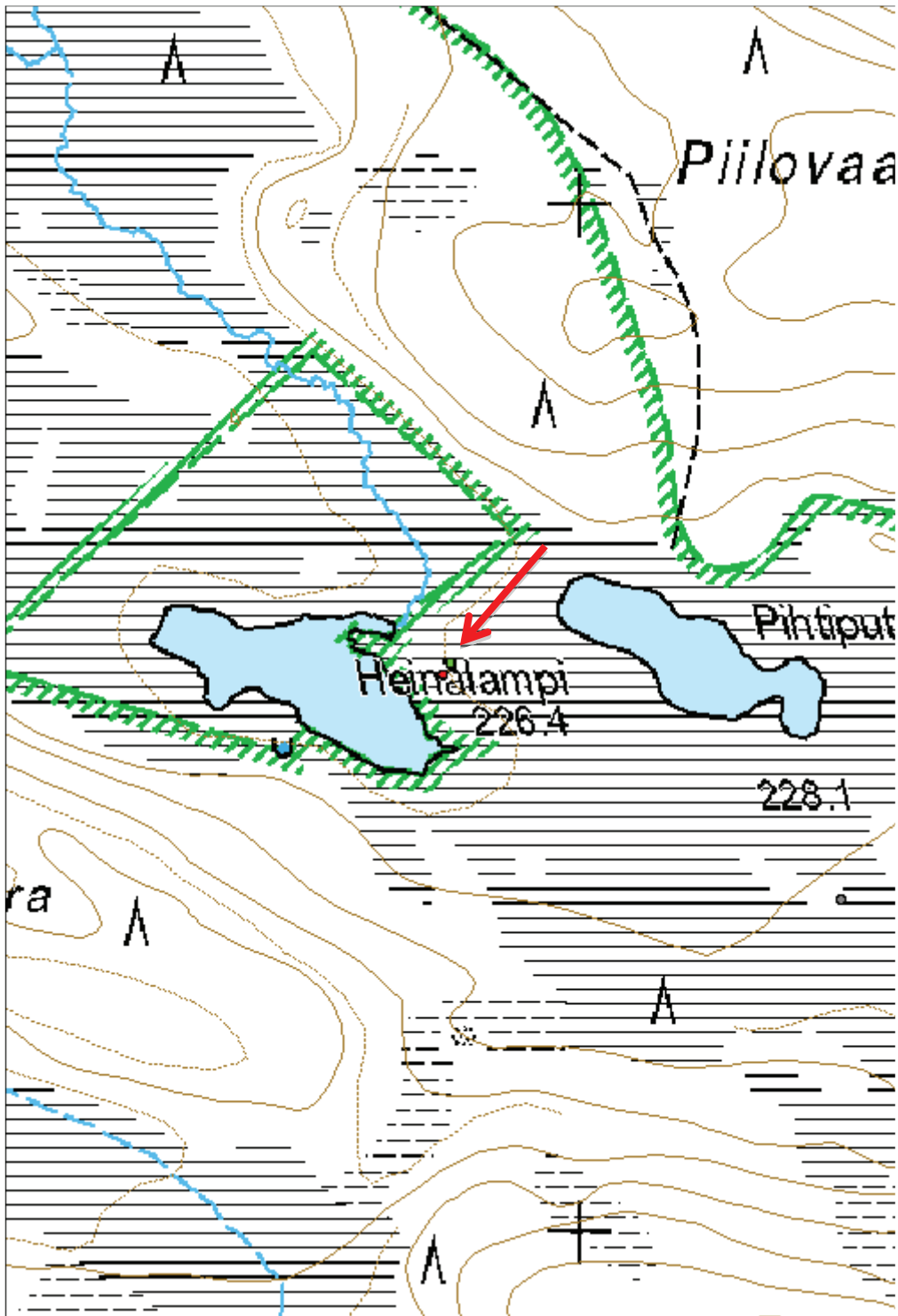
Kuva 207: Heinälammen valvontatupa kuvattuna lounaasta.

Kuva 208: Tuvalle johtaa suon poikki pitkokset. Kuvattu koillisesta.

Kuva 209: Tuvan itäpää, jossa ovi. Se on vuorattu laudalla. Seinustalle on ripustettu lapioita. Kuvattu etelästä.



Kohdetyyppi:	1 Asuinpaikat	Copyright:	© Metsähallitus 2008 © Maanmittauslaitos 1/MML/08
Koordinaatit:	X 7128553, Y 3665875, Z 228	Mittakaava:	1:5001



816 Elimyssalon luonnonsuojelualue (Ystävyden puisto), Kaita-Kieki partiomaja	MH-tunnus: 159923
--	--------------------------

Kohdetyyppi:	1 Asuinpaikat	Haltija:	999 Muu
Ajoitus:	1211 Kämppä	Ylläpitäjä:	999 Muu
Rakentamivuosi:	1949	Kunta:	290 Kuhmo
Lukumäärä:	1		

Koordinaattiselitys:		Geometria tuotettu:	4 Gps-mittaus, korjaamaton
Koordinaatit:	X 7122681, Y 3668149, Z 256	Löydöt:	

Taustatiedot

Mainitaan Tari Koskelan raportissa ja on helposti havaittavissa maastossa.

Ympäristön kuvaus

Kohde sijaitsee Kaita-Kiekin länsipään pohjoispuolella Sikolehdon kaakkoislaidalla. Rajavyöhykkeen polku kulkee kohteen länsipuolelta. Kohteelta johtaa polku Kaita-Kiekin rantaan, jossa venekatos. Kohteelta lähtee polku kohti itää, polku kulkee Kaita-Kiekin pohjoisreunaa myötäillen rajalle saakka. Kuviolla kasvaa vanhaa metsää kuivahkolla moreenikankaalla, lähinnä kuusta ja mäntyä.

Kohteen kuvaus

Partiomaja on kooltaan 5,3x4 metriä ja se on itä-länsi-suuntainen. Partiomajan itäpäässä on lisäosana hirrestä tehty puuliiteri. Sen koko on 3x4 metriä. Koko partiomajan pituus on siis 8,3 metriä. Rakennuksessa on harjakatto, jonka yläkorkeus on 3,45 metriä ja alakorkeus 2,1 metriä. Katto on huopaa. Partiomajan ovi on länsipäädystä ja sen koko on 1,70x0,8 metriä. Sen yläpuolella on puinen kyltti, jossa on teksti "Majan rakensivat Viiksimon vartion miehet 1949". Oven päällä on erillinen harjakattoinen katos. Ikkunat ovat etelään ja pohjoiseen. Pohjoiseen suuntaavan ikkunan koko on 0,5x0,8 metriä ja etelään suuntaavan 1,4x1,1 metriä. Liiterin oviaukko on pohjoiseen. Sen koko on 1,5x0,9 metriä. Salvostyyppi on ristinurkka. Hirsien päät sahattu. Pihapiirissä on myös huussi ja koirankoppi ja -naru. Pihapiiri on tasaista metsämaata, jossa on muutama puu.

Kohteen rajaus

Kohde on pistemäinen.

Tulkinta

Kainuun vartioston partiomaja.

Lisätietoja

Marika Kieleväinen 3.7.2013

-KoskelaTari 18.11.1991: Ihmisen jälkiä Ystävyden puiston alueella. Ystävyden puisto, perinneluettelo. Kainuun museo/Metsähallitus, Luonnonsuojeluosasto.

Toimenpiteet

Tarkastukset

Tila: 3 Toteutettu Laji: 6 Suojeluarvojen tarkastus Tarkastusvuosi: 2013
 Tarkastuspvm: 3.7.2013 Tarkastaja: M. Kieleväinen
 Kuvaus: Ystävydenpuiston kulttuuriperintöinventointi 2013

**Viranomais-
rekisterinro:**
Kunto: 1 Hyvä

Arvotus: 8 Muu suojeluarvo

Olotila: 1 Käytössä

**Kohteen
suojelu:** 9 Muu suojeluarvo

Selitys:
Selitys:
**Ympäristön
suojelu:**

0 Ei määritelty

Selitys:


Kuva 210: Partiomaja polulta kuvattuna. Takana näkyy huussi. Kuvattu Länestä.



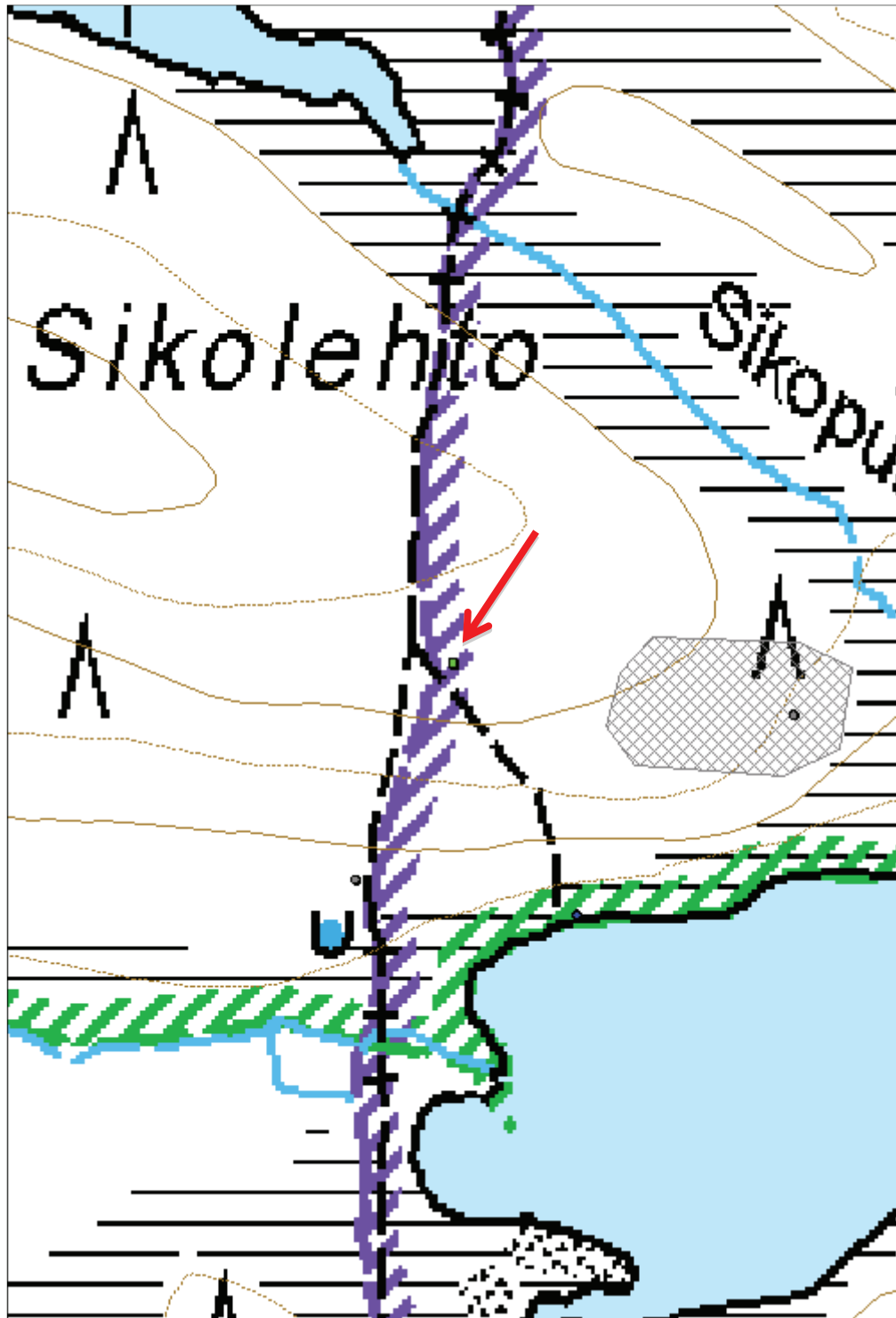
Kuva 211: Rajamiehet ovat tehneet partiomajan lähelle kyltin.

Kuva 212: Partiomajan oven yläpuolella on kyltti, joka kertoo rakentajan ja rakennusvuoden.

Kuva 213: Partiomajan pohjoisseinusta kuvattuna luoteesta. Kuvasta näkee hyvin salvostyypin, joka on ristinurkka. Kuvassa kauimmaisessa päässä on puuliiteri.



Kohdetyyppi:	1 Asuinpaikat	Copyright:	© Metsähallitus 2008 © Maanmittauslaitos 1/MML/08
Koordinaatit:	X 7122681, Y 3668149, Z 256	Mittakaava:	1:2356



816 Elimyssalon luonnonsuojelualue (Ystävyyden puisto), Saari-Kieikki verkonkuivaus teline

MH-tunnus: 159654

Kohdetyyppi:	9 Valmistuspaikat/työpaikat	Haltija:	660 Pohjanmaan luontopalvelut
Ajoitus:	7118 Historiallinen aika	Ylläpitäjä:	660 Pohjanmaan luontopalvelut
Rakentamivuosi:		Kunta:	290 Kuhmo
Lukumäärä:	1		

Koordinaattiselitys:		Geometria tuotettu:	4 Gps-mittaus, korjaamaton
Koordinaatit:	X 7122042, Y 3663094, Z 240	Löydöt:	

Taustatiedot

Kohde havaittiin inventoidessa.

Ympäristön kuvaus

Kohde sijaitsee Saari-Kieikki-järven saaren koillislaidalla lähellä rantaa. Saareissa kasvaa vanhaa metsää, lähinnä mäntyä. Rannat ovat kivikkoiset ja maa kivistä hiekkamaata.

Kohteen kuvaus

Kahden männyn väliin on aseteltu 2 poikkipuuta. Toinen on ehjä ja toinen katkennut. Ne ovat 2 metrin korkeudessa. Puiden väli on 1,3 metriä. Puut on kiinnitetty nauloilla. Poikkipuut ovat alkaneet kasvaa mäntyjen sisään. Noin 20 metriä länteen on toinen verkonkuivausteline. Se on nuorempi, koska osat eivät ole alkaneet kasvaa puun sisään ja naulat eivät ole kokonaan ruostuneet. Naulojen lisäksi kiinnitykseen on käytetty narua. Tästä verkonkuivaustelineestä on poikkipuut jäljellä kolmessa puussa, yksi pieni pätkä ja yksi ehjä.

Kohteen rajaus

Kohde on pistemäinen.

Tulkinta

Verkonkuivausteline

Lisätietoja

Marika Kieleväinen 15.8.2013

Toimenpiteet
Tarkastukset

 Tila: 3 Toteutettu Laji: 6 Suojeluarvojen tarkastus Tarkastusvuosi: 2013
 Tarkastuspvm: 15.8.2013 Tarkastaja: M. Kieleväinen
 Kuvaus: Ystävyydenpuiston kulttuuriperintöinventointi 2013

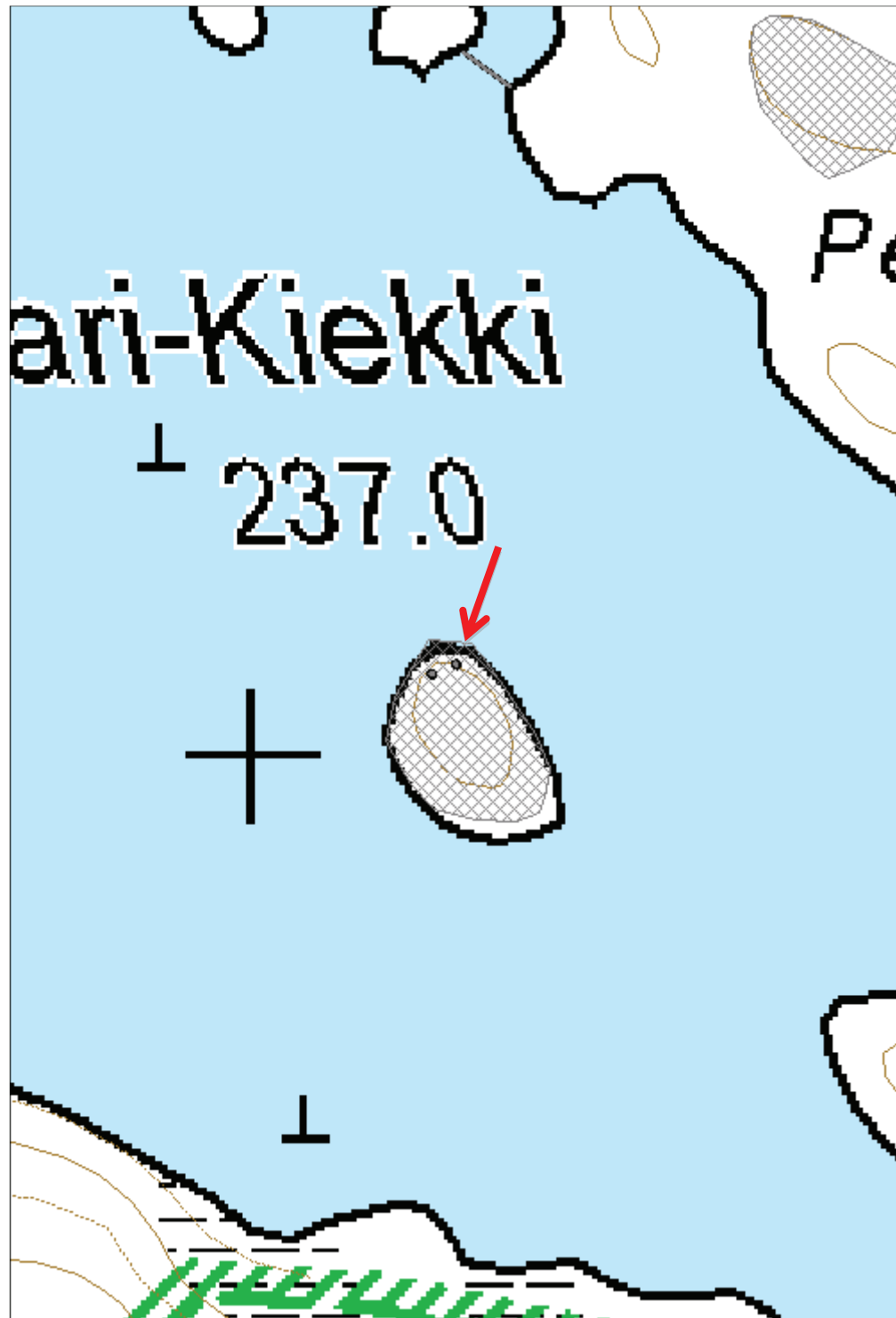
Viranomaisrekisterinro:	Kunto:	1 Hyvä
--------------------------------	---------------	--------

Arvotus:	8 Muu suojeluarvo	Olotila:	2 Ei käytössä
Selitys:		Kohteen suojelu:	9 Muu suojeluarvo
Selitys:		Selitys:	
Ympäristön suojelu:	0 Ei määritelty		
Selitys:			



Kuva 214: Verkonkuivausteline kuvattuna pohjoisesta. Toinen poikkipuu on katkennut toisesta päästään.

Kohdetyyppi:	9 Valmistuspaikat/työpaikat	Copyright:	© Metsähallitus 2008 © Maanmittauslaitos 1/MML/08
Koordinaatit:	X 7122042, Y 3663094, Z 240	Mittakaava:	1:2356



**816 Elimyssalon luonnonsuojelualue (Ystävyyden puisto),
Kirnulahti rajakivi**

MH-tunnus: 160178

Kohdetyyppi:	17 Kivi- ja maarakenteet	Haltija:	660 Pohjanmaan luontopalvelut
Ajoitus:	7118 Historiallinen aika	Ylläpitäjä:	660 Pohjanmaan luontopalvelut
Rakentamisvuosi:		Kunta:	290 Kuhmo
Lukumäärä:	1		

Koordinaattiselitys:		Geometria tuotettu:	4 Gps-mittaus, korjaamaton
Koordinaatit:	X 7122569, Y 3663273, Z 237	Löydöt:	

Taustatiedot

Kohde havaittiin inventoidessa.

Ympäristön kuvaus

Kohde sijaitsee Saarikiekin Kirnulahden pohjoisrannalla Levävaarasta kaakkoon. Kotijoki on noin 112 metriä itäkaakkoon. Kuviolla kasvaa vanhaa metsää lehtomaisella kankaalla.

Kohteen kuvaus

Maastosta huonosti erottuva kivikasa on kooltaan noin 1,1x1,6 metriä. Se on osittain peittynyt sammaleen ja kasvillisuuden alle. Se on suunnaltaan pohjoiskoillinen-etelälounas. Se on neliön muotoinen. Etelälounaspuoli on hajonnut. Pohjoisluode nurkka on säilynyt selvimpänä. Keskellä silmäkivi, kellahtanut lähes nurin. Silmäkivessä on kaiverrettu numero 18.

Kohteen rajaus

Kohde on pistemäinen.

Tulkinta

Rajakivi.

Lisätietoja

Marika Kieleväinen 29.7.2013

Vuoden 1952 karttaa on merkitty kohteen kautta meneväksi tilanraja (merkitty katkoviivalla) ja neliö ja numero 18. -19-lehtinen talouskartta Kuhmon hoitoalueesta 10. karttalehti Osa II Lentuan hoitolohkoa. Tehty metsähallituksessa 1952

Toimenpiteet
Tarkastukset

Tila: 3 Toteutettu Laji: 6 Suojeluarvojen tarkastus Tarkastusvuosi: 2013
Tarkastuspvm: 29.7.2013 Tarkastaja: M. Kieleväinen
Kuvaus: Ystävyydenpuiston kulttuuriperintöinventointi 2013

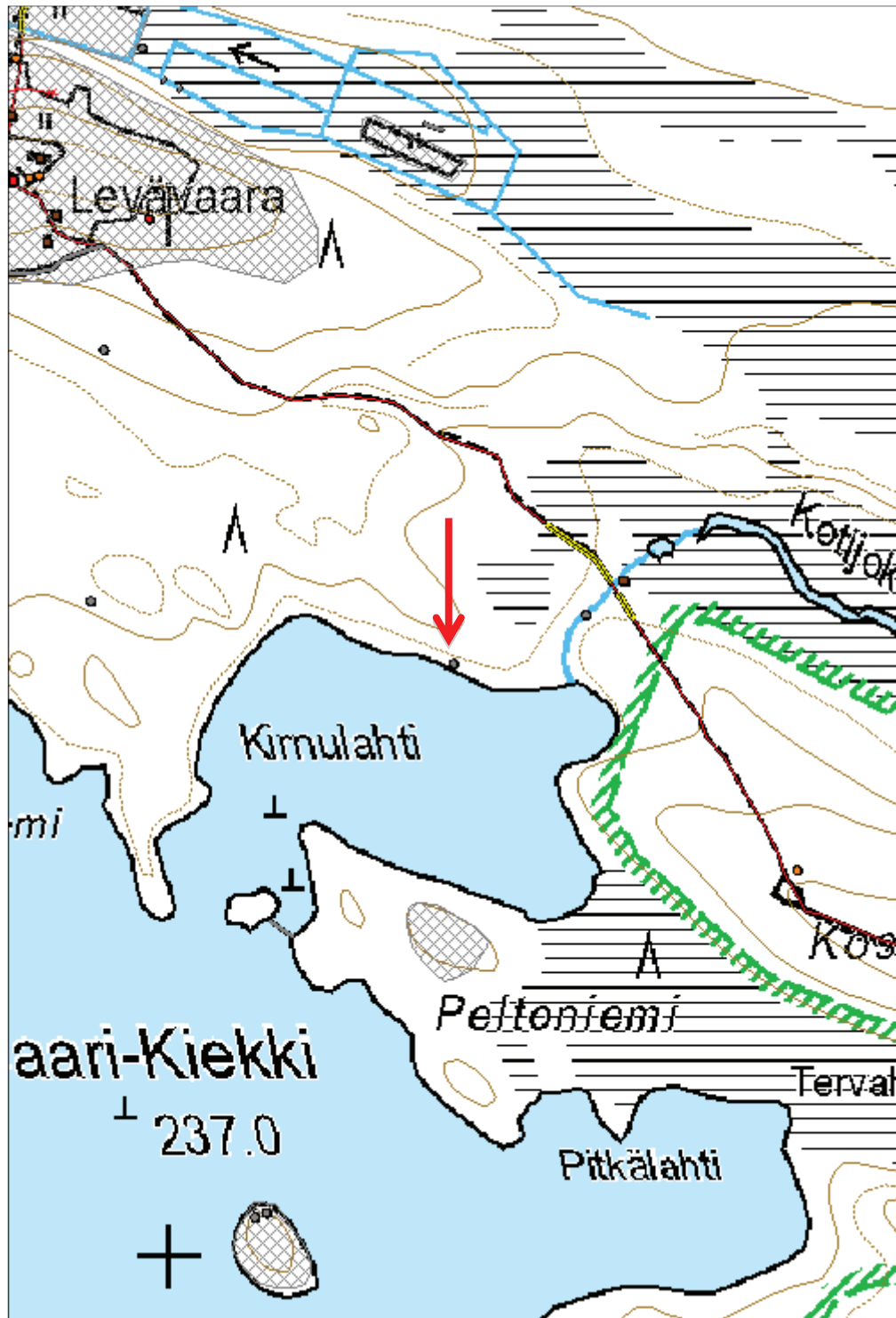
Viranomaisrekisterinro:		Kunto:	2 Keskinertainen
Arvotus:	8 Muu suojeluarvo	Olotila:	2 Ei käytössä
Selitys:		Kohteen suojele:	9 Muu suojeluarvo
Selitys:		Selitys:	
Ympäristön suojele:	0 Ei määritelty		
Selitys:			

Kuva 215: Kenollaan oleva silmäkivi, johon kaiverrettu numero 18.

Kuva 216: Sammaleen alle peittynyt rajamerkki. Taustalla Saari-Kieikki. Kuvattu koillisesta.



Kohdetyyppi:	17 Kivi- ja maarakenteet	Copyright:	© Metsähallitus 2008 © Maanmittauslaitos 1/MML/08
Koordinaatit:	X 7122569, Y 3663273, Z 237	Mittakaava:	1:4936



**816 Elimyssalon luonnonsuojelualue (Ystävyyden puisto),
Elimysjoki kanava rakennelma**

MH-tunnus: 159767

Kohdetyyppi:	9 Valmistuspaikat/työpaikat	Haltija:	660 Pohjanmaan luontopalvelut
Ajoitus:	7116 Uusi aika	Ylläpitäjä:	660 Pohjanmaan luontopalvelut
Rakentamisvuosi:		Kunta:	290 Kuhmo
Lukumäärä:	1		

Koordinaattiselitys:		Geometria tuotettu:	4 Gps-mittaus, korjaamaton
Koordinaatit:	X 7124746, Y 3664867, Z 254	Löydöt:	

Taustatiedot

Kohde mainitaan Katja Juntusen tekemässä haastattelussa. ks. Lisätietoja.

Ympäristön kuvaus

Kohde sijaitsee Elimysjärven eteläosasta laskevan Elimysjoen suulla.

Kohteen kuvaus

Kanava on kaivettu joenuoman viereen. Kanava on 3-3,5 metriä leveä. Kanavan pituus on noin 75 metriä.

Kohteen rajaus

Kohde on viivamainen.

Tulkinta

Kanavarakennelma

Lisätietoja

Marika Kieleväinen 24.7.2013

Juho Huotarin haastattelu: Elimysjärveen ovat Levän ukko ja Viiksimon ukko kaivaneet kanavaa. Tarkoituksena on ollut järven pinnan laskeminen ja niityn lisääminen. Haastateltavan mummu (Anna Kustaava, Levästä kotoisin) on ollut myös kanava hommissa Elimysjärvellä. Ollut savimaa, joten kanavan kaivuu ollut hankalaa, kun aina maa vierinyt takaisin. Katja Juntunen haastatteli Juho Huotaria 25.2.1992. Juho Huotari on syntynyt 23.8.1917

Toimenpiteet
Tarkastukset

Tila: 3 Toteutettu Laji: 6 Suojeluarvojen tarkastus Tarkastusvuosi: 2013
Tarkastuspvm: 24.7.2013 Tarkastaja: M. Kieleväinen
Kuvaus: Ystävyydenpuiston kulttuuriperintöinventointi 2013

Viranomais-

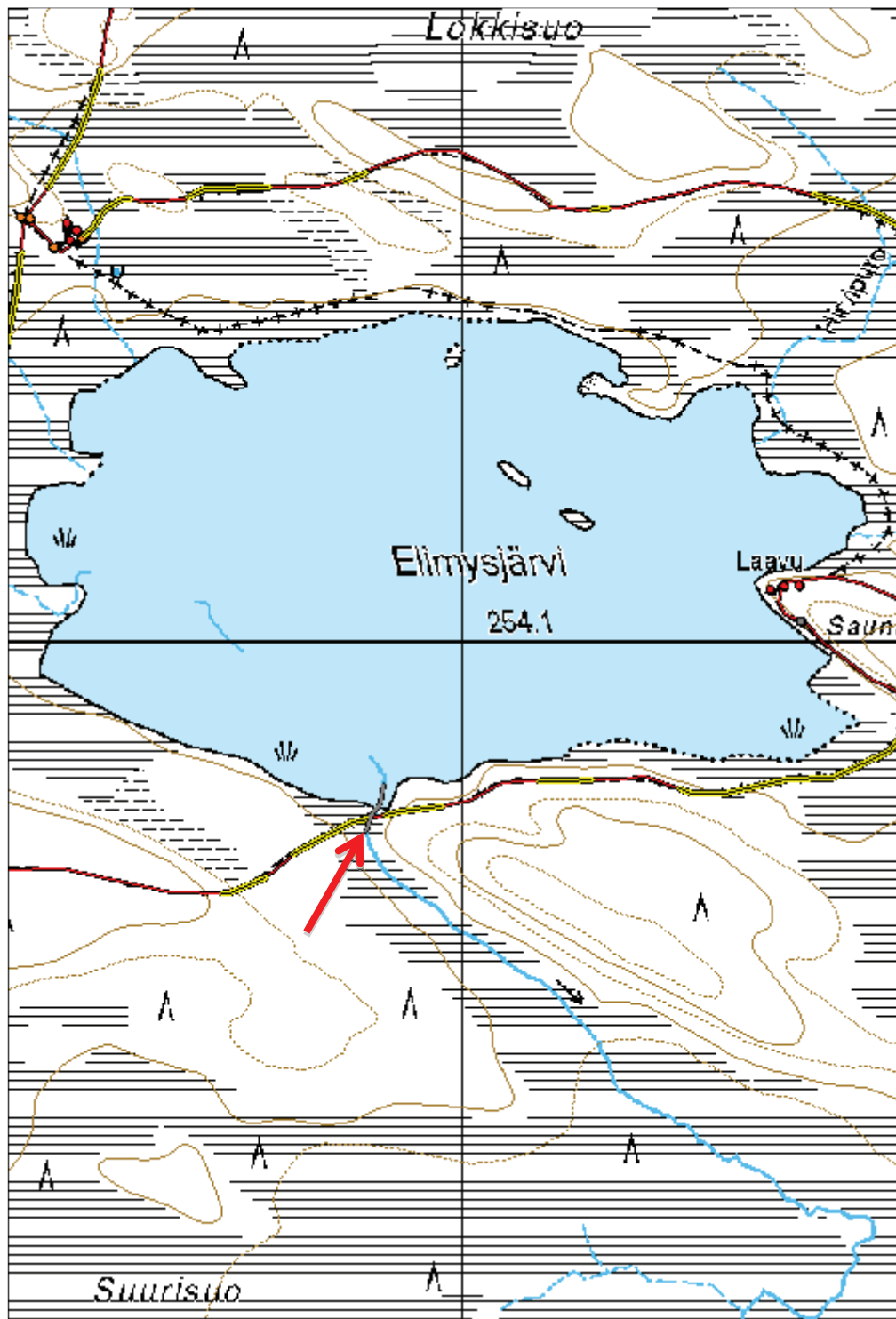
Kunto: 1 Hyvä

rekisterinro:		Olotila: 2 Ei käytössä
Arvotus:	8 Muu suojeuarvo	Kohteen suojeu: 9 Muu suojeuarvo
Selitys:		Selitys:
Ympäristön suojeu:	0 Ei määritelty	
Selitys:		



Kuva 217: Elimysjoen kanava sillalta katsottuna. Kuvattu etelälounaasta. Taustalla Elimysjärvi.

Kohdetyyppi:	9 Valmistuspaikat/työpaikat	Copyright:	© Metsähallitus 2008 © Maanmittauslaitos 1/MML/08
Koordinaatit:	X 7124746, Y 3664867, Z 254	Mittakaava:	1:7856



816 Elimyssalon luonnonsuojelualue (Ystävyyden puisto), Kotijoki uittotammi	MH-tunnus: 159788
--	--------------------------

Kohdetyyppi:	9 Valmistuspaikat/työpaikat	Haltija:	660 Pohjanmaan luontopalvelut
Ajoitus:	7118 Historiallinen aika	Ylläpitäjä:	660 Pohjanmaan luontopalvelut
Rakentamisvuosi:		Kunta:	290 Kuhmo
Lukumäärä:	1		

Koordinaattiselitys:		Geometria tuotettu:	4 Gps-mittaus, korjaamaton
Koordinaatit:	X 7122615, Y 3663400, Z 237	Löydöt:	

Taustatiedot

Kohde mainitaan Pirkko Jauhosen haastattelussa, jonka on tehnyt Katja Juntunen 14.3.1991.

Ympäristön kuvaus

Kohde sijaitsee Saarikiekistä laskevassa Kotijoessa ennen siltaa ja myllyä.

Kohteen kuvaus

Kotijoen yli on asetettu 3 metriä pitkä tukki. Molemmiin puolin puroa on ollut kaksi pystypuuta, joiden varassa tukki on ollut. Itäkaakko puolella puroa on pystypuu tuettu tukipuulla. Tukipuun alaosa on tuettu kivillä. Itäkaakko puolen rakenteet ovat säilyneet paremmin kuin länsiluode. Tammen päälle on ajautunut puita.

Kohteen raja

Kohde on pistemäinen

Tulkinta

Kotijoen myllyn käyttöä varten rakennettu tammi eli pato.

Lisätietoja

Marika Kieleväinen 15.7.2013

Kotijoen myllyä varten tehty uittotammi. - Pirkko Jauhosen uusinta haastattelu 14.3.1991, sivu 3. haastattelija Katja Juntunen. Metsähallitus. Ystävyyden puisto.

Toimenpiteet

Tarkastukset

Tila: 3 Toteutettu Laji: 6 Suojeluarvojen tarkastus Tarkastusvuosi: 2013
 Tarkastuspvm: 15.7.2013 Tarkastaja: M. Kieleväinen
 Kuvaus: Ystävyydenpuiston kulttuuriperintöinventointi 2013

Viranomaisrekisterinro:	Kunto:	2 Keskinertainen
--------------------------------	---------------	------------------

Arvotus:	8 Muu suojeluarvo	Olotila:	2 Ei käytössä
Selitys:		Kohteen suojelu:	9 Muu suojeluarvo
Selitys:		Selitys:	
Ympäristön suojelu:	0 Ei määritelty		
Selitys:			

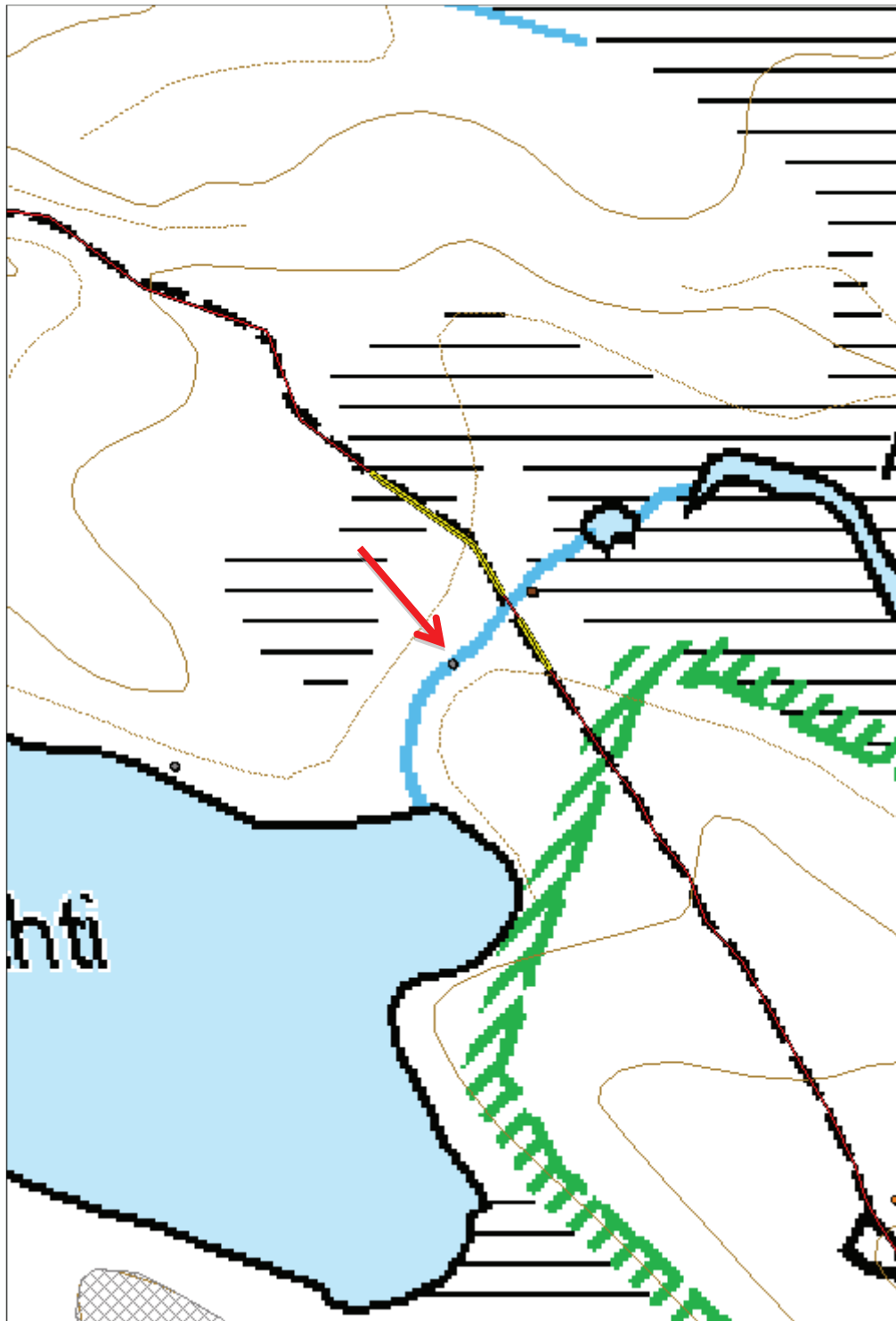


Kuva 218: Huonokuntoinen uittotammi kuvattuna puron luoteisrannalta. Tammen päällä on ajopuita.



Kuva 219: Lähikuvaa uittotammen itäkaakkopäädystä. Pystypuuta on asetettu tukemaan vinottainen tukipuu. Kuvattu idästä.

Kohdetyyppi:	9 Valmistuspaikat/työpaikat	Copyright:	© <i>Metsähallitus 2008</i> © <i>Maanmittauslaitos 1/MML/08</i>
Koordinaatit:	X 7122615, Y 3663400, Z 237	Mittakaava:	1:2356



**816 Elimyssalon luonnonsuojelualue (Ystävyyden puisto),
Pihtiputamanlampi karhuntalas**
MH-tunnus: 159795

Kohdetyyppi:	99 Muu/määrittelemätön	Haltija:	660 Pohjanmaan luontopalvelut
Ajoitus:	7116 Uusi aika	Ylläpitäjä:	660 Pohjanmaan luontopalvelut
Rakentamivuosi:		Kunta:	290 Kuhmo
Lukumäärä:	1		

Koordinaattiselitys:		Geometria tuotettu:	4 Gps-mittaus, korjaamaton
Koordinaatit:	X 7128323, Y 3666254, Z 230	Löydöt:	

Taustatiedot

Tari Koskelan raportissa mainittu. Saanut tiedon Timo Jalkaselta 1991

Ympäristön kuvaus

Kohde sijaitsee Pihtiputamanlammen ja Härkölammen välissä suon reunamalla metsäisellä alueella.

Kohteen kuvaus

Karhuntalas/tahystyspuu on kahdessa suurehkoissa männyssä. Toisessa männyssä on 8 kappaletta poikkipuita hakattu nauloilla kiinni tikapuiksi keskimäärin 45 senttimetrin päähän toisistaan. Yksi poikkipuun on tipahtanut keskeltä. Poikkipuun keskimääräinen pituus on 65 senttimetriä. Molemmissa puissa samalla korkeudella on edellisten lisäksi vielä vastakkain poikkipuut, joiden varassa lava on ilmeisesti ollut. Alimman poikkipuun korkeus on 0,66 metriä. Ylin poikkipuun on noin 5,5 metrin korkeudessa. Lavana on toiminut ilmeisesti trukkilava ja lautalava, jotka nyt makaavat maassa.

Kohteen rajaus

Kohde on pistemäinen

Tulkinta

Karhuntalas/-katselupaikka

Lisätietoja

Koskelan raportissa kohdetta nimitetty karhun kuvauskojaksi. -Koskela Tari 18.11.1991: Ihmisen jälkiä Ystävyyden puiston alueella. Ystävyyden puisto, perinneluettelo. Kainuun museo/Metsähallitus, Luonnonsuojeluosasto.

Toimenpiteet
Tarkastukset

Tila: 3 Toteutettu Laji: 6 Suojeluarvojen tarkastus Tarkastusvuosi: 2013
Tarkastuspvm: 11.9.2013 Tarkastaja: M. Kieleväinen
Kuvaus: Ystävyydenpuiston kulttuuriperintöinventointi 2013

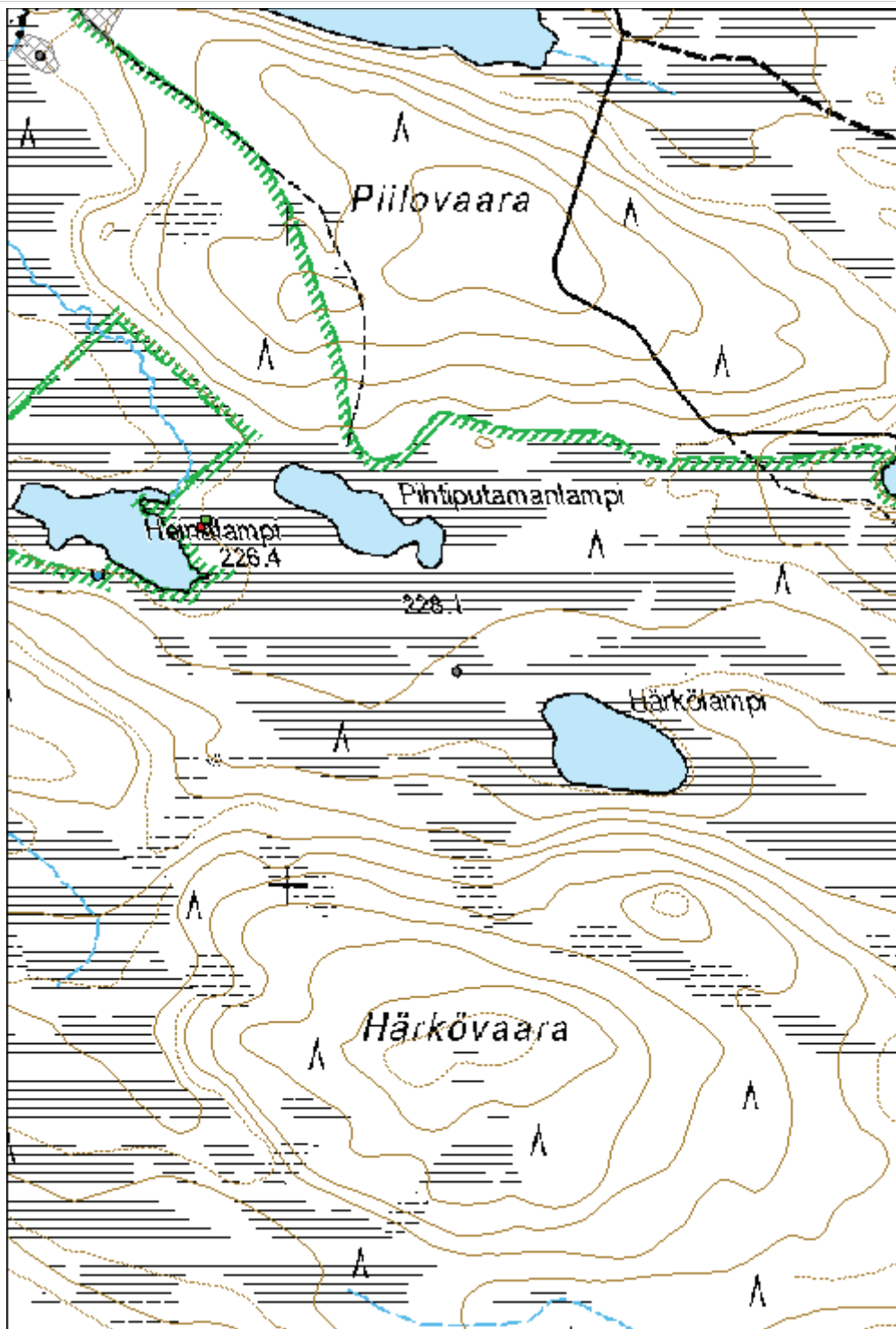
Viranomais-
Kunto: 2 Keskinäinen

rekisterinro:		Olotila: 2 Ei käytössä
Arvotus:	8 Muu suojeuarvo	Kohteen suojeu: 9 Muu suojeuarvo
Selitys:		Selitys:
Ympäristön suojeu:	0 Ei määritelty	
Selitys:		



Kuva 220: Puuhun on hakattu poikkipuita tikkaiksi. Maassa trukkilava, joka on tipahtanut maahan. Kuvattu lännestä.

Kohdetyyppi:	99 Muu/määrittelemätön	Copyright:	© Metsähallitus 2008 © Maanmittauslaitos 1/MML/08
Koordinaatit:	X 7128323, Y 3666254, Z 230	Mittakaava:	1:7856



**816 Elimyssalon luonnonsuojelualue (Ystävyiden puisto),
Sikovaara kivilatomus**

MH-tunnus: 159869

Kohdetyyppi:	17 Kivi- ja maarakenteet	Haltija:	660 Pohjanmaan luontopalvelut
Ajoitus:	7116 Uusi aika	Ylläpitäjä:	660 Pohjanmaan luontopalvelut
Rakentamisvuosi:		Kunta:	290 Kuhmo
Lukumäärä:	1		

Koordinaattiselitys:		Geometria tuotettu:	4 Gps-mittaus, korjaamaton
Koordinaatit:	X 7123563, Y 3668025, Z 272	Löydöt:	

Taustatiedot

Kohde havaittiin inventoidessa.

Ympäristön kuvaus

Kohde sijaitsee Sikovaaran läpi kulkevan rajavyöhykerajan aukolla. Vierestä kulkee rajamiesten polku. Kuviolla on vanhaa metsää kuivahkolla moreenikankaalla.

Kohteen kuvaus

Kivikasa sijaitsee keskellä rajavyöhykeaukkoa. Sen koko on 0,95x0,9 metriä ja korkeus 0,64 metriä. Isojen kivien päälle on koottu pienempiä, noin päänkokoisia kiviä.

Kohteen rajaus

Kohde on pistemäinen.

Tulkinta

Rajamerkki. Rakennettu aikanaan rajavyöhykkeen merkiksi. Vyöhykelinjalla on muitakin samanlaisia kivikasoja tasaisin väliajoin.

Lisätietoja

Marika Kieleväinen 3.7.2013

Toimenpiteet
Tarkastukset

Tila: 3 Toteutettu Laji: 6 Suojeluarvojen tarkastus Tarkastusvuosi: 2013
 Tarkastuspvm: 3.7.2013 Tarkastaja: M. Kieleväinen
 Kuvaus: Ystävyidenpuiston kulttuuriperintöinventointi 2013

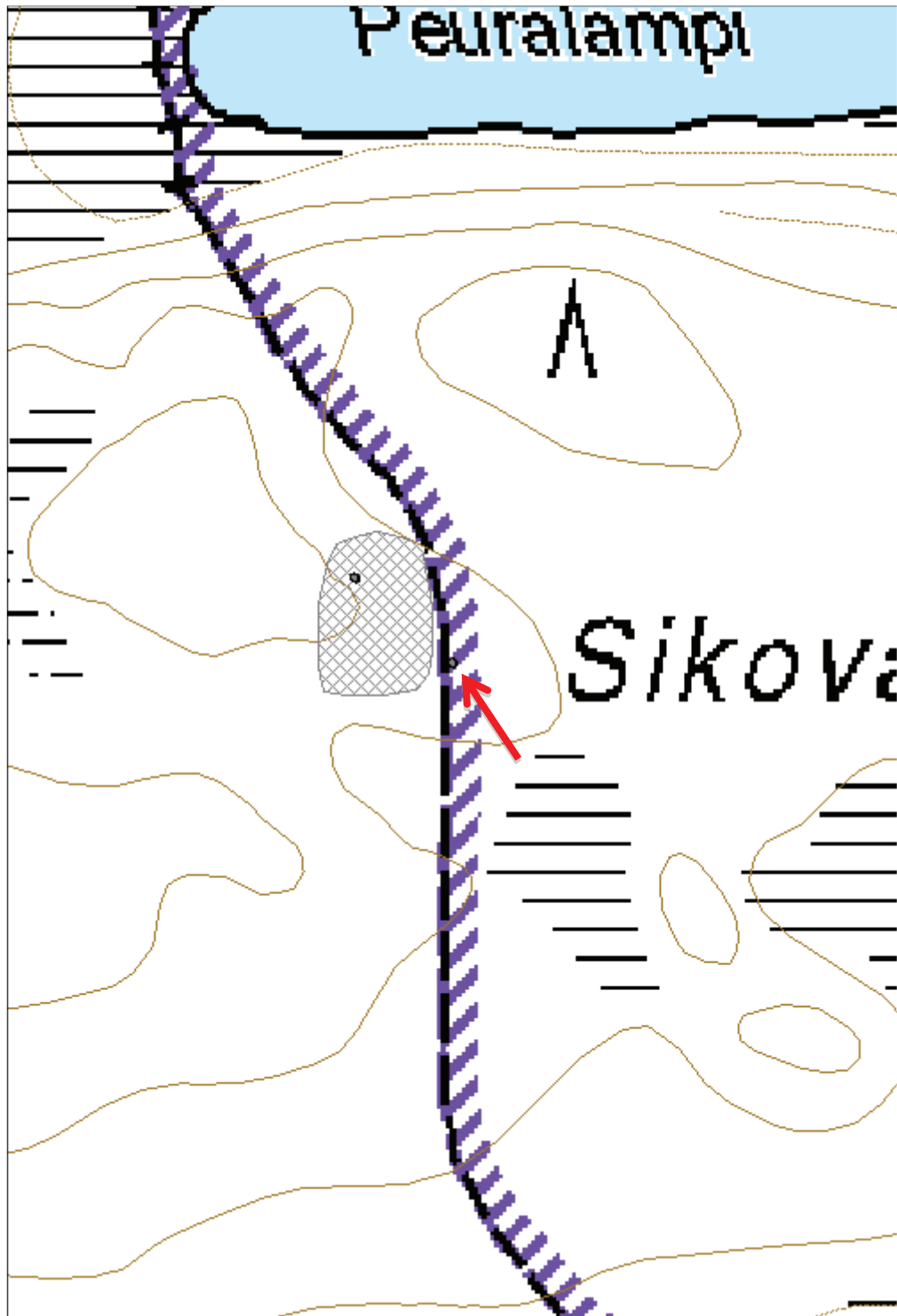
Viranomaisrekisterinro:		Kunto:	1 Hyvä
		Olotila:	2 Ei käytössä
Arvotus:	8 Muu suojeluarvo	Kohteen	9 Muu suojeluarvo

Selitys:		suojelu:
Selitys:		Selitys:
Ympäristön suojelu:	0 Ei määritelty	
Selitys:		



Kuva 221: Rajavyöhykelinjalla oleva kivikasa. Rajamiesten polku kulkee aivan vierestä. Kuvattu etelästä.

Kohdetyyppi:	17 Kivi- ja maarakenteet	Copyright:	© Metsähallitus 2008 © Maanmittauslaitos 1/MML/08
Koordinaatit:	X 7123563, Y 3668025, Z 272	Mittakaava:	1:2500



937 Elimyssalon laajennus (amo+nat laaj), Jeremianrasi kivilatomus	MH-tunnus: 159939
---	--------------------------

Kohdetyyppi:	17 Kivi- ja maarakenteet	Haltija:	660 Pohjanmaan luontopalvelut
Ajoitus:	7118 Historiallinen aika	Ylläpitäjä:	660 Pohjanmaan luontopalvelut
Rakentamivuosi:		Kunta:	290 Kuhmo
Lukumäärä:	1		

Koordinaattiselitys:		Geometria tuotettu:	4 Gps-mittaus, korjaamaton
Koordinaatit:	X 7121973, Y 3668051, Z 250	Löydöt:	

Taustatiedot

Kohde havaittiin inventoidessa.

Ympäristön kuvaus

Kohde sijaitsee Jeremianrasin kaakkoispäädyssä rajavartioiden polun varressa. Kuviolla kasvaa vanhaa metsää kuivahkolla kankaalla. Nykyinen rajavyöhykelinja kulkee noin 675 metriä itään.

Kohteen kuvaus

Kivilatomuksen koko on 1,24x0,96 metriä ja korkeus 0,69 metriä. Isokokoisista kivistä koottu kasa.

Kohteen rajaus

Kohde on pistemäinen

Tulkinta

Rajamerkki. Rajavyöhykelinjan merkki. Entinen vyöhykelinja on ilmeisesti kulkenut tästä. Kivilatomuksen molemmiin puolin on vielä metsässä näkyvissä linja-aukkoa. Nykyinen polku ei kulje tässä kohden aivan samasta kohtaa vanhan linjan kanssa.

Lisätietoja

Marika Kieleväinen 8.7.2013

Toimenpiteet

Tarkastukset

Tila: 3 Toteutettu Laji: 6 Suojeluarvojen tarkastus Tarkastusvuosi: 2013
 Tarkastuspvm: 8.7.2013 Tarkastaja: M. Kieleväinen
 Kuvaus: Ystävyyspuiston kulttuuriperintöinventointi 2013

Viranomaisrekisterinro:		Kunto:	1 Hyvä
		Olotila:	2 Ei käytössä
Arvotus:	8 Muu suojeluarvo	Kohteen	9 Muu suojeluarvo

Selitys:	suojelu:
	Selitys:
Ympäristön suojelu:	0 Ei määritelty
Selitys:	

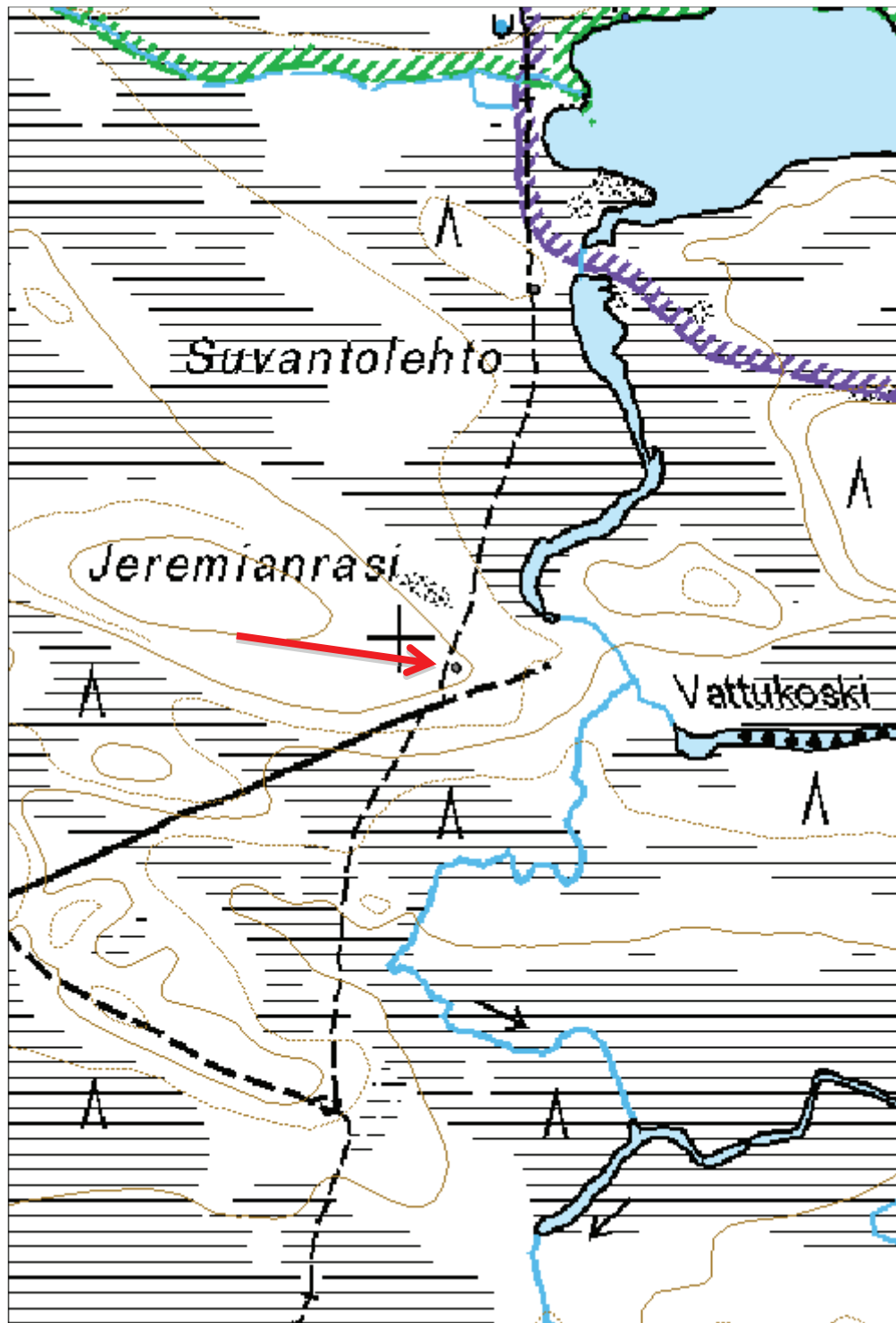


Kuva 222: Kivilatomus on lähellä rajamiesten polkua. Kuvattu lounaasta.

Kuva 223: Kivilatomus on alkanut peittyä sammaleen alle.



Kohdetyyppi:	17 Kivi- ja maarakenteet	Copyright:	© Metsähallitus 2008 © Maanmittauslaitos 1/MML/08
Koordinaatit:	X 7121973, Y 3668051, Z 250	Mittakaava:	1:4712



**816 Elimyssalon luonnonsuojelualue (Ystävyden puisto),
Hanhilampi tähystyspuu**

MH-tunnus: 159953

Kohdetyyppi:	5 Puolustusvarustukset	Haltija:	660 Pohjanmaan luontopalvelut
Ajoitus:	7116 Uusi aika	Ylläpitäjä:	660 Pohjanmaan luontopalvelut
Rakentamisvuosi:		Kunta:	290 Kuhmo
Lukumäärä:	1		

Koordinaattiselitys:		Geometria tuotettu:	4 Gps-mittaus, korjaamaton
Koordinaatit:	X 7122378, Y 3670566, Z 252	Löydöt:	

Taustatiedot

Kohde havaittiin inventoidessa.

Ympäristön kuvaus

Kohde sijaitsee Kaita-Kiekin pohjoispuolella siihen laskevan Hanhipuron itäpuolella. Rajamiestenpolku kulkee kohteen pohjoispuolelta. Polkua ei ole merkitty peruskarttaan. Hanhilampi on kohteesta 174 metriä luoteeseen. Kuviolla kasvaa vanhaa metsää kuivahkolla kankaalla, pääosin mäntyä.

Kohteen kuvaus

Noin 5,5 metriä pitkät pyöreistä puista tehdyt tikapuut ovat nojallaan mäntyä vasten. Tähystyslavaa ei näy. Tikkaat kapenevat alhaalta ylöspäin. Alaosa on 53 senttimetriä leveä. Rakentamiseen on käytetty rautanauvoja. Tikkaissa kasvaa jäkälää ja naavaa.

Kohteen rajaus

Kohde on pistemäinen.

Tulkinta

Tähystyspuu

Lisätietoja

Marika Kieleväinen 8.7.2013

Toimenpiteet
Tarkastukset

Tila: 3 Toteutettu Laji: 6 Suojeluarvojen tarkastus Tarkastusvuosi: 2013
 Tarkastuspvm: 8.7.2013 Tarkastaja: M. Kieleväinen
 Kuvaus: Ystävydenpuiston kulttuuriperintöinventointi 2013

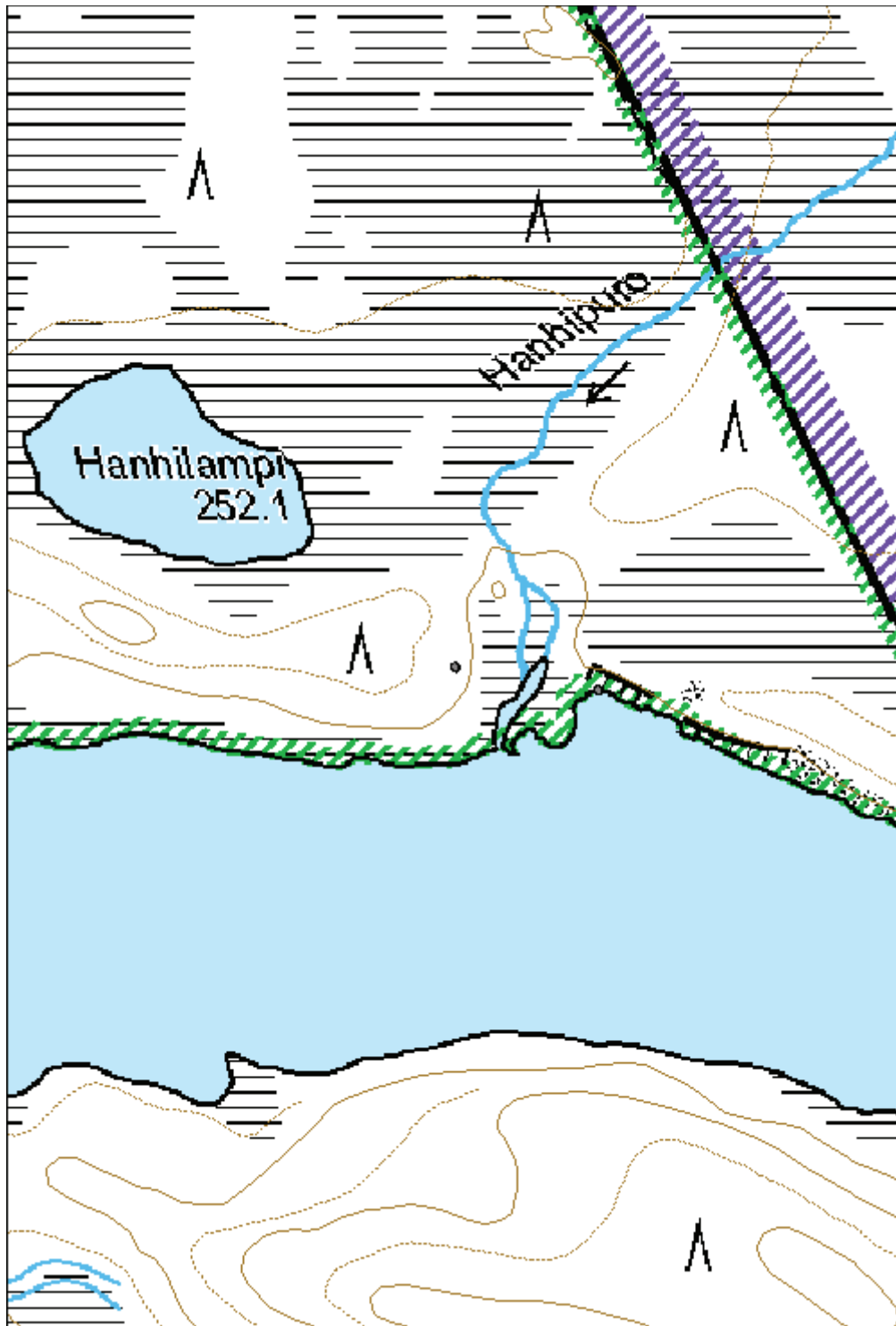
Viranomaisrekisterinro:	Kunto:	2 Keskinertainen
	Olotila:	2 Ei käytössä

Arvotus:	8 Muu suojeluarvo	Kohteen suojelu:	9 Muu suojeluarvo
Selitys:		Selitys:	
Ympäristön suojelu:	0 Ei määritelty		
Selitys:			



Kuva 224: Tikapuut on asetettu puuta vasten. Kuvattu lännestä.

Kohdetyyppi:	5 Puolustusvarustukset	Copyright:	© Metsähallitus 2008 © Maanmittauslaitos 1/MML/08
Koordinaatit:	X 7122378, Y 3670566, Z 252	Mittakaava:	1:4712



**816 Elimyssalon luonnonsuojelualue (Ystävyden puisto),
Hanhipuro venekatos**

MH-tunnus: 159960

Kohdetyyppi:	9 Valmistuspaikat/työpaikat	Haltija:	660 Pohjanmaan luontopalvelut
Ajoitus:	7116 Uusi aika	Ylläpitäjä:	660 Pohjanmaan luontopalvelut
Rakentamivuosi:		Kunta:	290 Kuhmo
Lukumäärä:	1		

Koordinaattiselitys:		Geometria tuotettu:	4 Gps-mittaus, korjaamaton
Koordinaatit:	X 7122357, Y 3670696, Z 249	Löydöt:	

Taustatiedot

Kohde havaittiin inventoidessa.

Ympäristön kuvaus

Kohde sijaitsee Kaita-Kiekin itäpään pohjoispuolella, aivan rannassa, Hanhipurosta noin 55 metriä itään. Kohde on kallion vieressä tasaisella maalla. Kohteen kohdalta alkaa kalliomuodostelma, joka jatkuu kohti kaakkoa rannan myötäisesti. Kuviolla kasvaa vanhaa metsää kuivahkolla kankaalla.

Kohteen kuvaus

Puusta rakennettu venesuoja on kooltaan 4,8x 1,7 metriä ja korkeudeltaan 1,5 metriä. Se on rakennettu järeistä laudoista. Rakentamiseen on käytetty rautanauvoja. Se on osittain romahtanut.

Kohteen rajausta

Kohde on pistemäinen.

Tulkinta

Venekatos

Lisätietoja

Marika Kieleväinen 8.7.2013

Toimenpiteet
Tarkastukset

Tila: 3 Toteutettu Laji: 6 Suojeluarvojen tarkastus Tarkastusvuosi: 2013
 Tarkastuspvm: 8.7.2013 Tarkastaja: M. Kieleväinen
 Kuvaus: Ystävydenpuiston kulttuuriperintöinventointi 2013

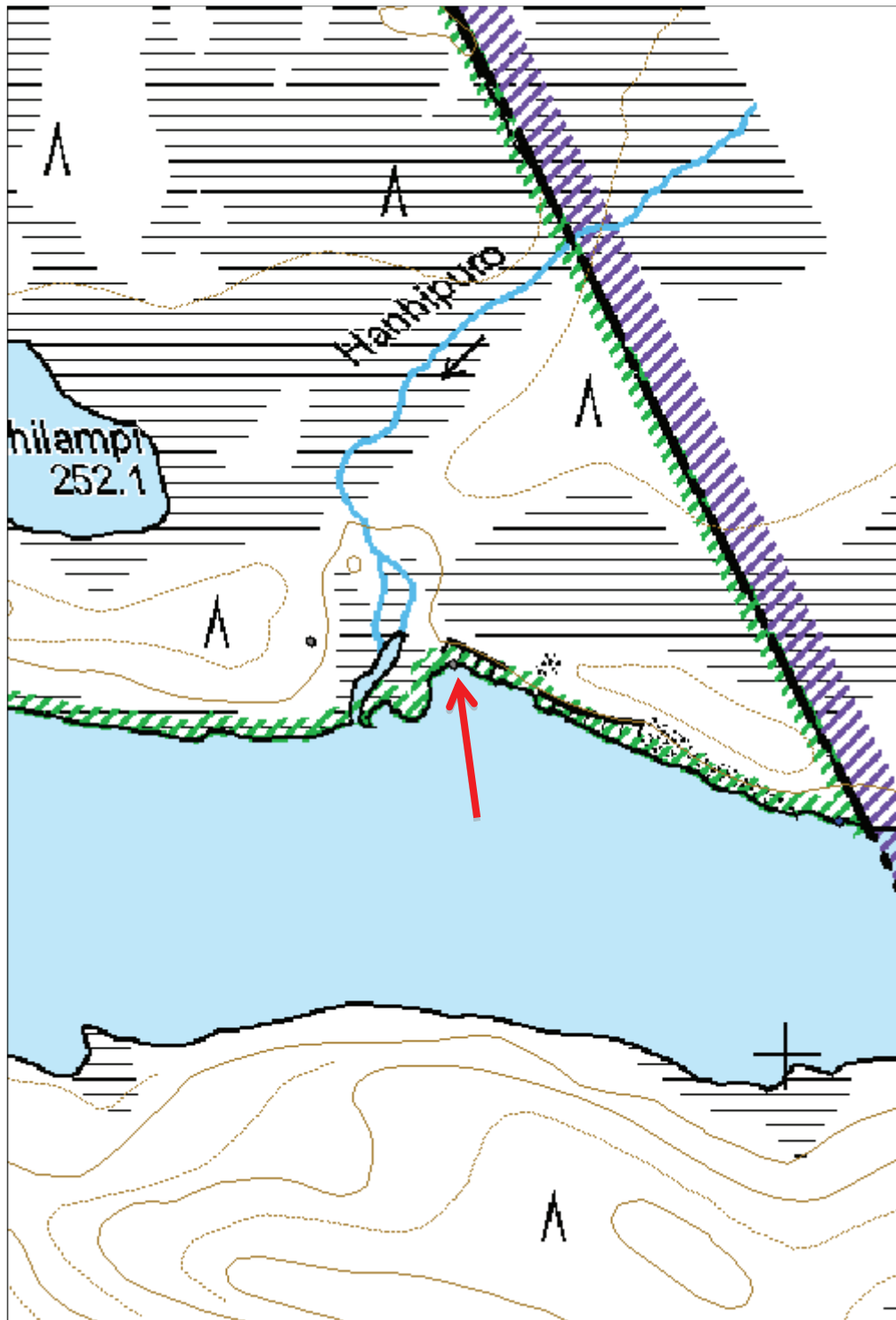
Viranomaisrekisterinro:		Kunto:	2 Keskinertainen
		Olotila:	2 Ei käytössä
Arvotus:	99 Ei suojeluarvoa	Kohteen	99 Ei suojeluarvoa

Selitys:	suojelu:
	Selitys:
Ympäristön suojelu:	0 Ei määritelty
Selitys:	



Kuva 225: Venekatos on tehty kallionjuurelle. Kaita-Kiekin ranta jää kuvassa oikealle. Kuvattu länsilounaasta.

Kohdetyyppi:	9 Valmistuspaikat/työpaikat	Copyright:	© Metsähallitus 2008 © Maanmittauslaitos 1/MML/08
Koordinaatit:	X 7122357, Y 3670696, Z 249	Mittakaava:	1:4712



**816 Elimyssalon luonnonsuojelualue (Ystävyden puisto),
Levävaara pelto 2**

MH-tunnus: 160024

Kohdetyyppi:	9 Valmistuspaikat/työpaikat	Haltija:	660 Pohjanmaan luontopalvelut
Ajoitus:	7118 Historiallinen aika	Ylläpitäjä:	660 Pohjanmaan luontopalvelut
Rakentamisvuosi:		Kunta:	290 Kuhmo
Lukumäärä:	1		

Koordinaattiselitys:		Geometria tuotettu:	4 Gps-mittaus, korjaamaton
Koordinaatit:	X 7123063, Y 3663234, Z 245	Löydöt:	

Taustatiedot

Kohde on merkitty peruskarttaan.

Ympäristön kuvaus

Kohde sijaitsee Levävaaran ja Toisenvaaran välisellä alueella. Kohteesta länsiluoteeseen kulkee Elimyssalon retkeilypolku ja on toinen, isompi peltoalue.

Kohteen kuvaus

Pelto on länsiluode-itäkaakko-suuntainen. Kohteen ympärillä kulkee pieni oja ja ajoittain on näkyvissä jäänteitä kohdetta kiertäneestä aidasta. Joissakin aitatolpissa on vielä kiinni piikkilankaa. Peltolla kasvaa männyntaimia.

Kohteen rajaus

Kohde on aluemainen.

Tulkinta

Vanha pelto, todennäköisesti tehty 1950-luvulla.

Lisätietoja

Marika Kieleväinen 24.7.2013

"Heikki (Kinnunen) teki 1950-luvun puolivälissä ensimmäiset suoviljelmät. Ne tehtiin Elimykselle vievän polun laidalle. "

-Vauramo, Anu 1991: Katsaus Levävaaran menneisyyteen. Metsähallitus. Luonnonsuojeluosasto.

Toimenpiteet
Tarkastukset

Tila: 3 Toteutettu Laji: 6 Suojeluarvojen tarkastus Tarkastusvuosi: 2013

Tarkastuspvm: 29.7.2013 Tarkastaja: M. Kieleväinen

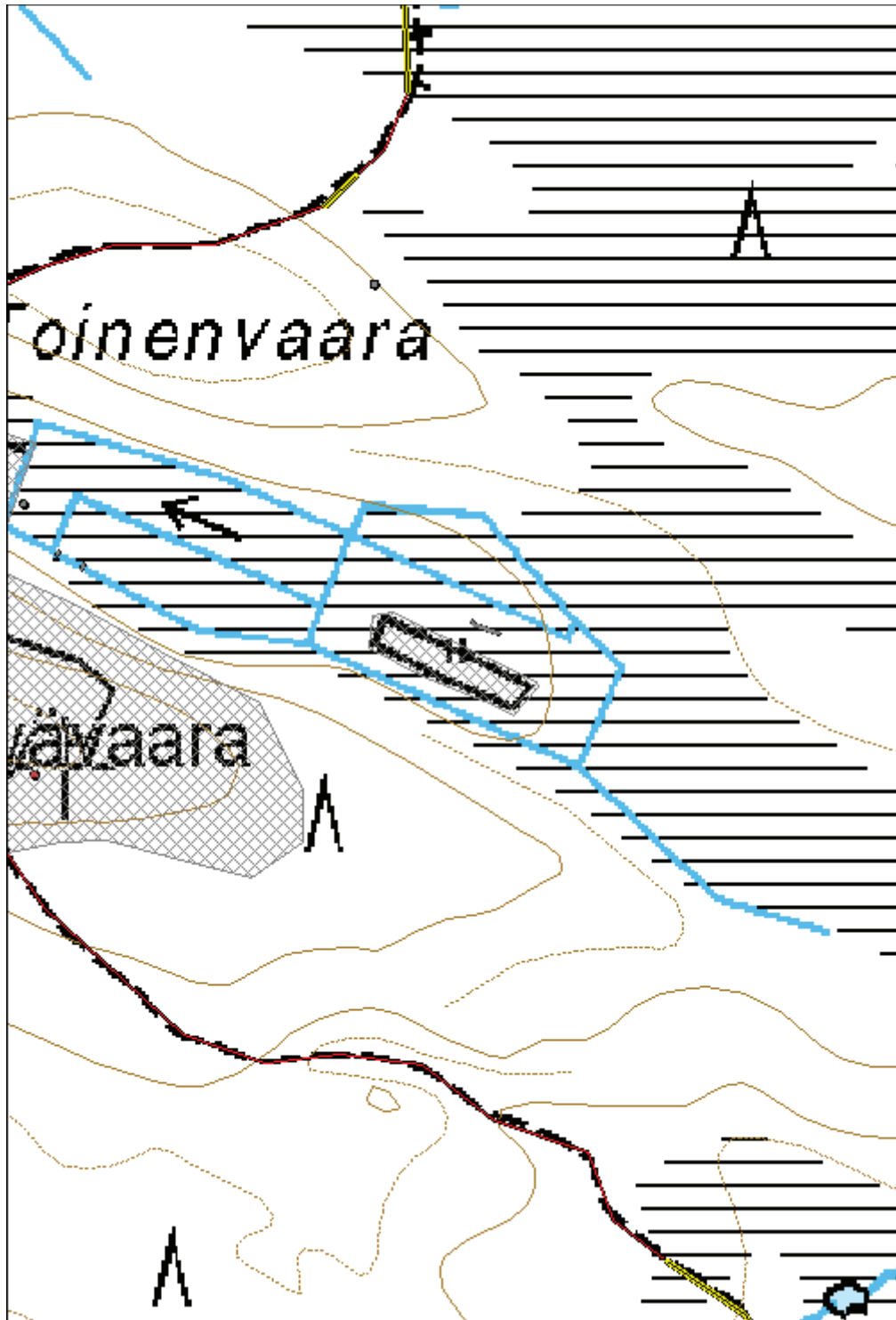
Kuvaus: Ystävydenpuiston kulttuuriperintöinventointi 2013

Viranomaisrekisterinro:		Kunto:	1 Hyvä
Arvotus:	8 Muu suojeleuarvo	Olotila:	2 Ei käytössä
Selitys:		Kohteen suojele:	9 Muu suojeleuarvo
		Selitys:	
Ympäristön suojele:	0 Ei määritelty		
Selitys:			



Kuva 226: Kuvassa aitatolppien jäänteitä pellon reunasta. Pelto on alkanut pusikoittua, siinä kasvaa männyntaimia.

Kohdetyyppi:	9 Valmistuspaikat/työpaikat	Copyright:	© Metsähallitus 2008 © Maanmittauslaitos 1/MML/08
Koordinaatit:	X 7123063, Y 3663234, Z 245	Mittakaava:	1:3111



**816 Elimyssalon luonnonsuojelualue (Ystävyyden puisto),
Levävaara pelto 1**

MH-tunnus: 160025

Kohdetyyppi:	9 Valmistuspaikat/työpaikat	Haltija:	660 Pohjanmaan luontopalvelut
Ajoitus:	7118 Historiallinen aika	Ylläpitäjä:	660 Pohjanmaan luontopalvelut
Rakentamisvuosi:		Kunta:	290 Kuhmo
Lukumäärä:	1		

Koordinaattiselitys:		Geometria tuotettu:	4 Gps-mittaus, korjaamaton
Koordinaatit:	X 7123200, Y 3662852, Z 240	Löydöt:	

Taustatiedot

Kohde on merkitty peruskarttaan.

Ympäristön kuvaus

Kohde sijaitsee Levävaaran ja Toisenvaaran välisellä matalammalla alueella. Kohteen poikki kulkee Elimyssalon retkeilypolku. Kohteesta itäkaakkoon on toinen pelto. Kohteen laidalla on vanhan ladon jäännökset ja aitajäännökset.

Kohteen kuvaus

Kohde on länsiluode-itäkaakko-suuntainen. Se on noin hehtaarin kokoinen. Etelälounais- ja itäkaakkoislaidalla rajoittuu ojaan. Noin puolesta välistä kulkee retkeilypolku pitkoksineen. Pelto on pahasti pusikoitunut.

Kohteen rajaus

Kohde on aluemainen

Tulkinta

Vanha pelto. Todennäköisesti 1950-luvulta.

Lisätietoja

Marika Kieleväinen 24.7.2013

"Heikki teki 1950-luvun puolivälissä ensimmäiset suoviljelmät. Ne tehtiin Elimykselle vievän polun laidalle."

-Vauramo, Anu 1991: Katsaus Levävaaran menneisyyteen. Metsähallitus. Luonnonsuojeluosasto.

Toimenpiteet
Tarkastukset

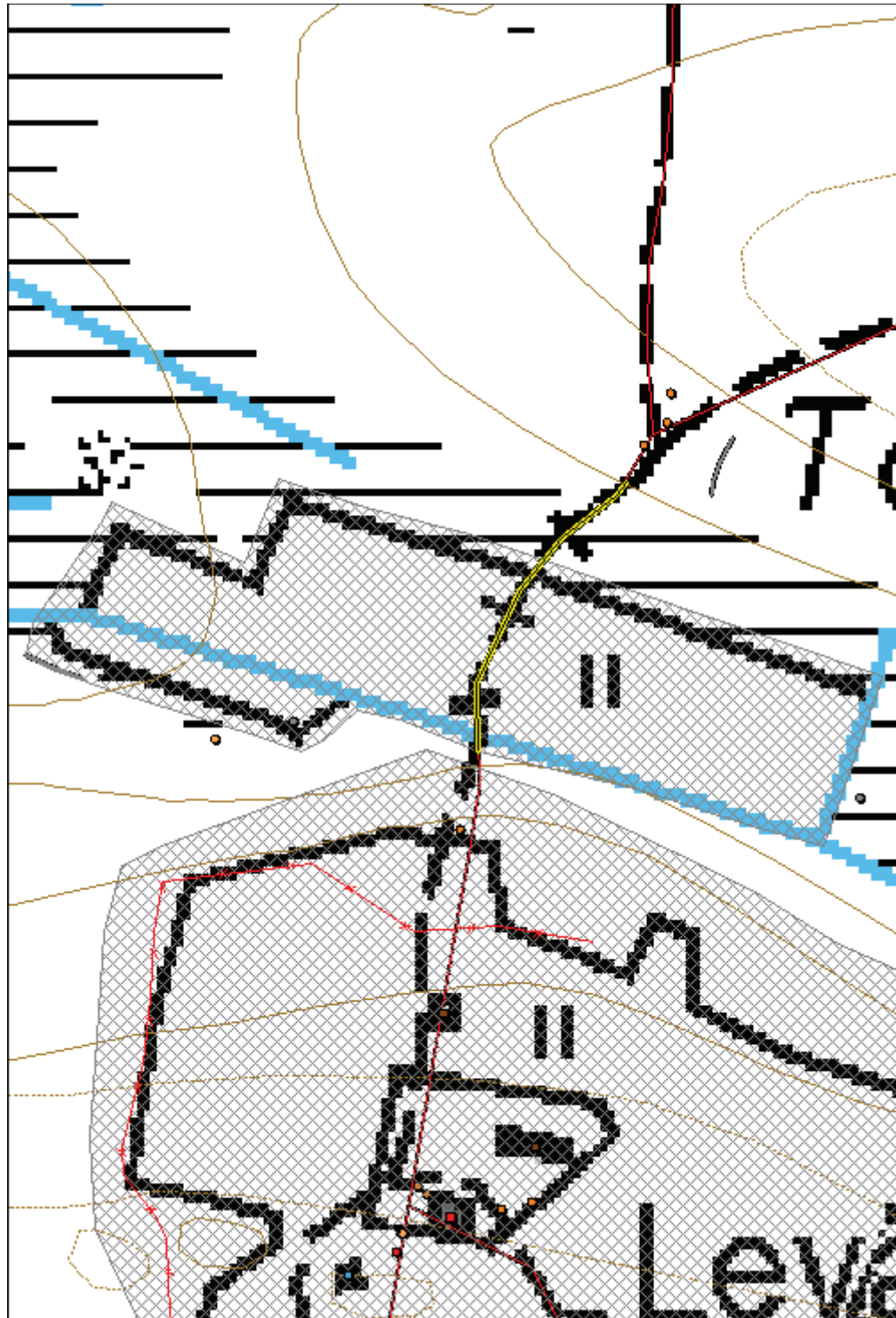
Tila: 3 Toteutettu Laji: 6 Suojeluarvojen tarkastus Tarkastusvuosi: 2013
Tarkastuspvm: 24.7.2013 Tarkastaja: M. Kieleväinen
Kuvaus: Ystävyydenpuiston kulttuuriperintöinventointi 2013

Viranomaisrekisterinro:		Kunto:	2 Keskinertainen
Arvotus:	8 Muu suojeluarvo	Olotila:	2 Ei käytössä
Selitys:		Kohteen suojelu:	9 Muu suojeluarvo
		Selitys:	
Ympäristön suojelu:	0 Ei määritelty		
Selitys:			



Kuva 227: Pelto on pahasti pusikoitunut. Kuva on otettu pellon länsilounaspäädystä. Oikealla alkaa Levävaara. Kuvassa myös kohde 160027 Levävaara aitajäännös. Kuvattu lännestä.

Kohdetyyppi:	9 Valmistuspaikat/työpaikat	Copyright:	© <i>Metsähallitus 2008</i> © <i>Maanmittauslaitos 1/MML/08</i>
Koordinaatit:	X 7123200, Y 3662852, Z 240	Mittakaava:	1:1556



**816 Elimyssalon luonnonsuojelualue (Ystävyyden puisto),
Levävaara aita jäännös**
MH-tunnus: 160027

Kohdetyyppi:	9 Valmistuspaikat/työpaikat	Haltija:	660 Pohjanmaan luontopalvelut
Ajoitus:	7118 Historiallinen aika	Ylläpitäjä:	660 Pohjanmaan luontopalvelut
Rakentamisvuosi:		Kunta:	290 Kuhmo
Lukumäärä:	1		

Koordinaattiselitys:		Geometria tuotettu:	4 Gps-mittaus, korjaamaton
Koordinaatit:	X 7123198, Y 3662732, Z 240	Löydöt:	

Taustatiedot

Kohde havaittiin Levävaaran erämaatilán ympäristöä inventoidessa.

Ympäristön kuvaus

Kohde sijaitsee Levävaaran pohjoispuolella pellon reunassa sen länsilounaisnurkan lähellä.

Kohteen kuvaus

Aitarakennelmästä on pätkä jäljellä, se on osittain sortunut. Kahden, tai välillä jopa kolmen, pystypuun väliin on aseteltu riukuja. Pystypuut on sidottu yhteen rautalangalla tai narulla. Aidasta on jäljellä noin 20 metriä. Se ei ole yhtenäinen, vaan välistä puuttuu osioita.

Kohteen rajaus

Kohde on viivamainen.

Tulkinta

Aitajäännös.

Lisätietoja

Marika Kieleväinen 24.7.2013

Toimenpiteet
Tarkastukset

Tila: 3 Toteutettu Laji: 6 Suojeluarvojen tarkastus Tarkastusvuosi: 2013
Tarkastuspvm: 24.7.2013 Tarkastaja: M. Kieleväinen
Kuvaus: Ystävyydenpuiston kulttuuriperintöinventointi 2013

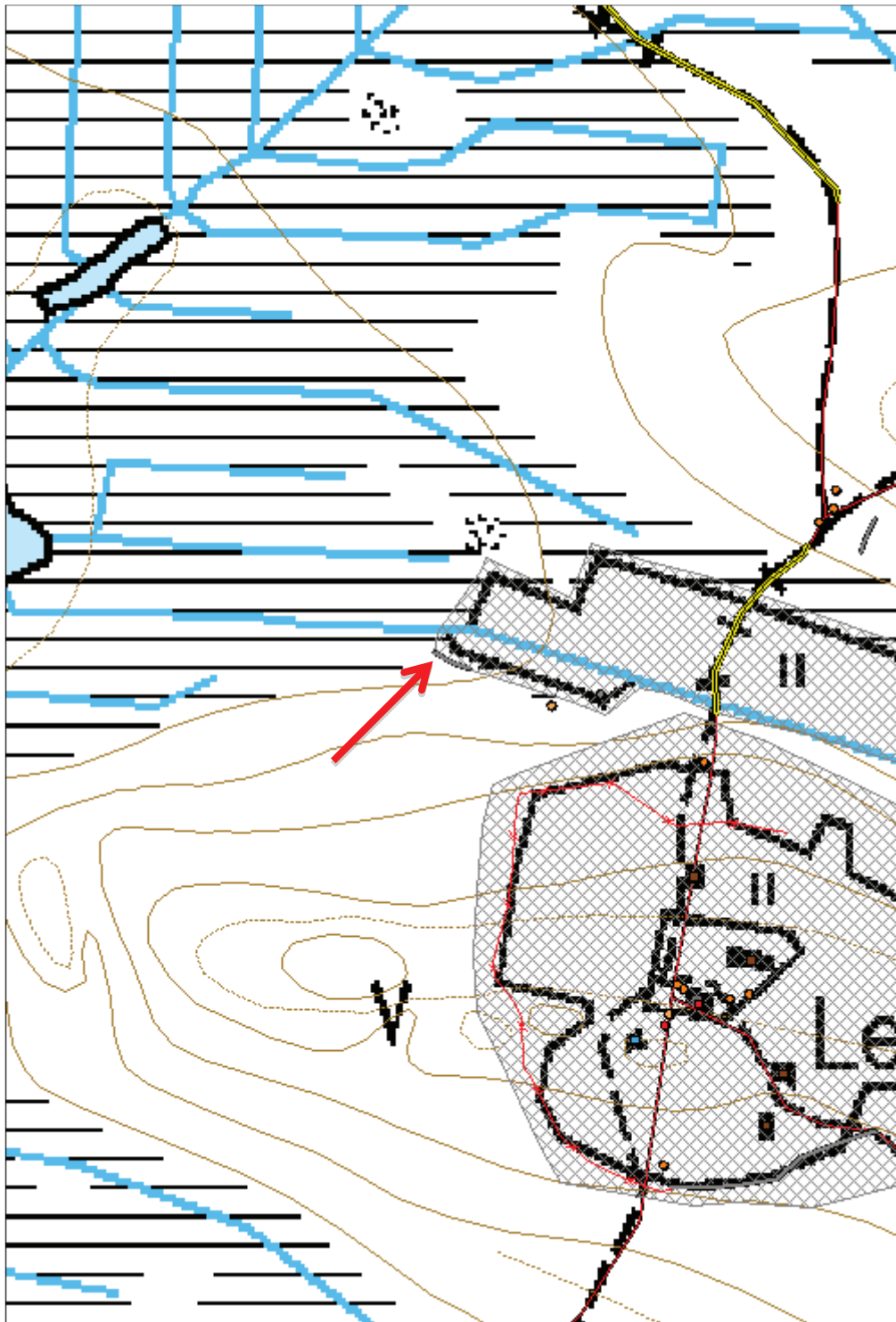
Viranomaisrekisterinro:		Kunto:	2 Keskinertainen
		Olotila:	2 Ei käytössä
Arvotus:	8 Muu suojeluarvo	Kohteen suojelu:	9 Muu suojeluarvo

Selitys:		Selitys:
Ympäristön suojelu:	0 Ei määritelty	
Selitys:		



Kuva 228: Aitajännös pellon reunassa. Tolpat ovat osin kaatuneet maahan. Kuvattu länsiluoteesta.

Kohdetyyppi:	9 Valmistuspaikat/työpaikat	Copyright:	© Metsähallitus 2008 © Maanmittauslaitos 1/MML/08
Koordinaatit:	X 7123198, Y 3662732, Z 240	Mittakaava:	1:2500



**816 Elimyssalon luonnonsuojelualue (Ystävyden puisto),
Peltoniemi pelto jäännös**

MH-tunnus: 160034

Kohdetyyppi:	9 Valmistuspaikat/työpaikat	Haltija:	660 Pohjanmaan luontopalvelut
Ajoitus:	7118 Historiallinen aika	Ylläpitäjä:	660 Pohjanmaan luontopalvelut
Rakentamisvuosi:		Kunta:	290 Kuhmo
Lukumäärä:	15		

Koordinaattiselitys:		Geometria tuotettu:	4 Gps-mittaus, korjaamaton
Koordinaatit:	X 7122302, Y 3663267, Z 240	Löydöt:	

Taustatiedot

Kohde tarkastettiin nimen perusteella. Paikan nimi on Peltoniemi, joka viittaa viljelykseen.

Ympäristön kuvaus

Kohde sijaitsee Saarikieikki-järvessä olevassa niemessä. Kohde on Peltoniemen isoimmalla korkeimmalla kohdalla. Kuviolla kasvaa vanhaa metsää tuoreella kankaalla. Alueella on isoja mäntyjä, kuusta ja pientä koivua.

Kohteen kuvaus

Kohde on noin 0,38 hehtaarin laajuinen. Metsämaassa on noin 15 eri kokoista rökkiötä. Suurin osa rökkiöistä on korkeammalla alueella, mutta myös alempana lounaislaidalla on muutama rökkiö. Kaikki rökkiöt ovat peittyneet sammaleen alle. Rökkiöt ovat keskimäärin 2x1,5 metrin kokoisia ja noin 0,45 metrin korkuisia. Metsämaa on tasaischkoa alueella, jolla rökkiöt ovat.

Kohteen rajaus

Kohde on aluemainen

Tulkinta

Peltorökkiöitä.

Lisätietoja

Marika Kieleväinen 29.7.2013

Kohde saattaa liittyä Levävaaran erämaatilän alkuvuosiin 1800-luvulle. Peltoalueesta ei ole mainintaa myöhemmissä asiakirjoissa.

Toimenpiteet
Tarkastukset

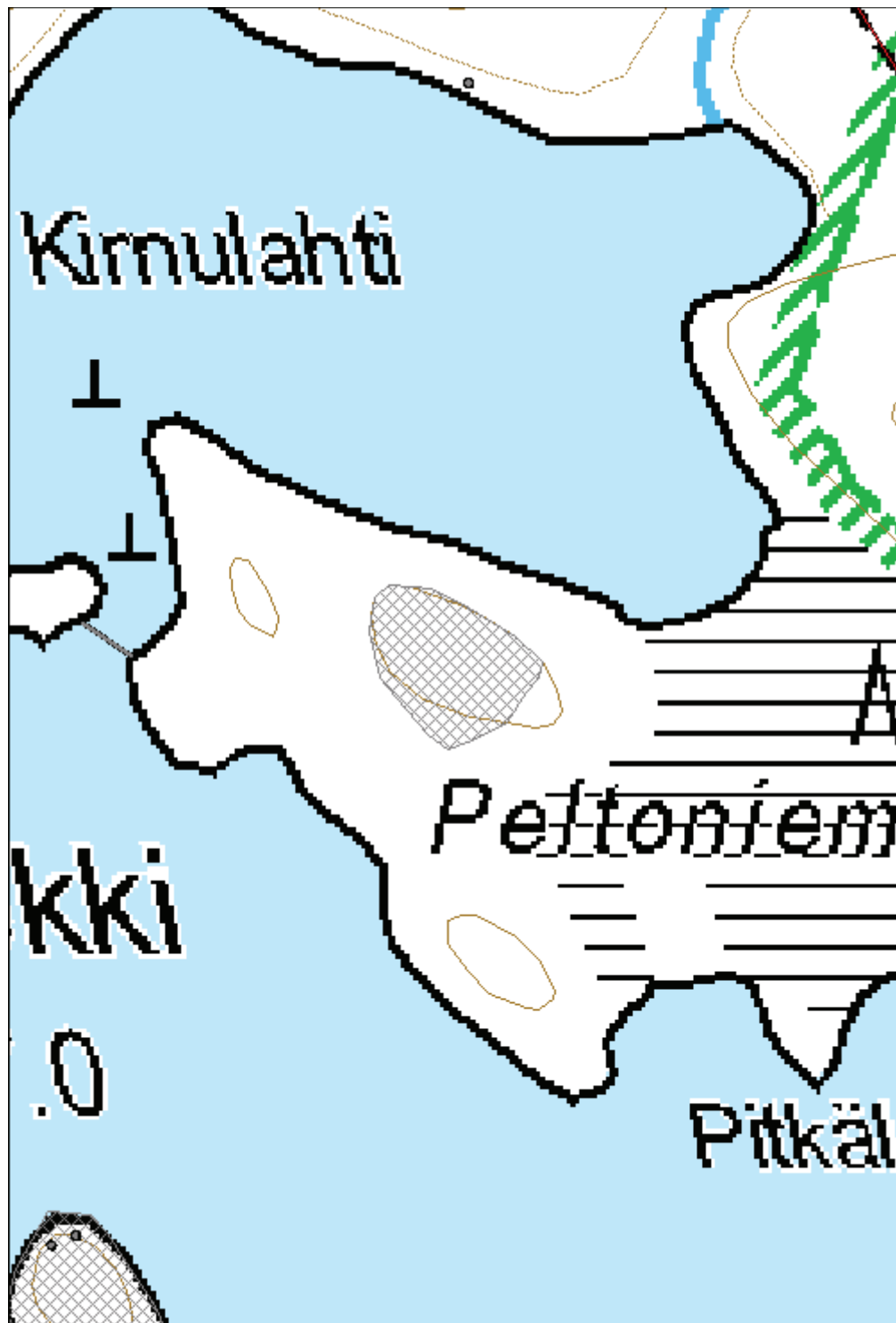
Tila: 3 Toteutettu Laji: 6 Suojeluarvojen tarkastus Tarkastusvuosi: 2013
Tarkastuspvm: 29.7.2013 Tarkastaja: M. Kieleväinen
Kuvaus: Ystävydenpuiston kulttuuriperintöinventointi 2013

Viranomaisrekisterinro:		Kunto:	2 Keskinertainen
Arvotus:	8 Muu suojeluarvo	Olotila:	2 Ei käytössä
Selitys:		Kohteen suojelu:	9 Muu suojeluarvo
		Selitys:	
Ympäristön suojelu:	1 Maailmanperintöalue		
Selitys:			



Kuva 229: Peltoröykkiö metsän keskellä. Röykkiöt ovat peittyneet sammaleen alle.

Kohdetyyppi:	9 Valmistuspaikat/työpaikat	Copyright:	© Metsähallitus 2008 © Maanmittauslaitos 1/MML/08
Koordinaatit:	X 7122302, Y 3663267, Z 240	Mittakaava:	1:2356



**816 Elimyssalon luonnonsuojelualue (Ystävyyden puisto),
Latvavaara kellari jäännös**

MH-tunnus: 160169

Kohdetyyppi:	17 Kivi- ja maarakenteet	Haltija:	660 Pohjanmaan luontopalvelut
Ajoitus:	7118 Historiallinen aika	Ylläpitäjä:	660 Pohjanmaan luontopalvelut
Rakentamisvuosi:		Kunta:	290 Kuhmo
Lukumäärä:	1		

Koordinaattiselitys:		Geometria tuotettu:	4 Gps-mittaus, korjaamaton
Koordinaatit:	X 7124904, Y 3661136, Z 262	Löydöt:	

Taustatiedot

Kohde havaittiin inventoidessa Latvavaaran erämaatilän ympäristöä.

Ympäristön kuvaus

Kohde sijaitsee Latvavaaran erämaatilän pohjoispuolella Latvavaarasta Kivijärvelle johtavan polun länsipuolella. Kuviolla kasvaa varttunutta kasvatusmetsää tuoreella kankaalla.

Kohteen kuvaus

Oletetun kellarin suuaukko on etelään. Rakennelman koko leveys on 4,8 metriä ja pituus 4,4 metriä. Kaivannon leveys on 2,2 metriä ja pituus 2,7 metriä. Syvyys vaihtelee metrillä 0,65 metriin. Vallien leveys on noin 1,2 metriä. Vallit ovat pohjoispäädystä matalammat ja kapeammat. Vallien korkeus on noin 0,2 metriä. Reunoilla kasvaa mäntyä ja keskellä koivu.

Kohteen rajaus

Kohde on pistemäinen.

Tulkinta

Kellarijäännös.

Lisätietoja

Marika Kieleväinen 30.7.2013

Toimenpiteet
Tarkastukset

Tila: 3 Toteutettu Laji: 6 Suojeluarvojen tarkastus Tarkastusvuosi: 2013
 Tarkastuspvm: 30.7.2013 Tarkastaja: M. Kieleväinen
 Kuvaus: Ystävyydenpuiston kulttuuriperintöinventointi 2013

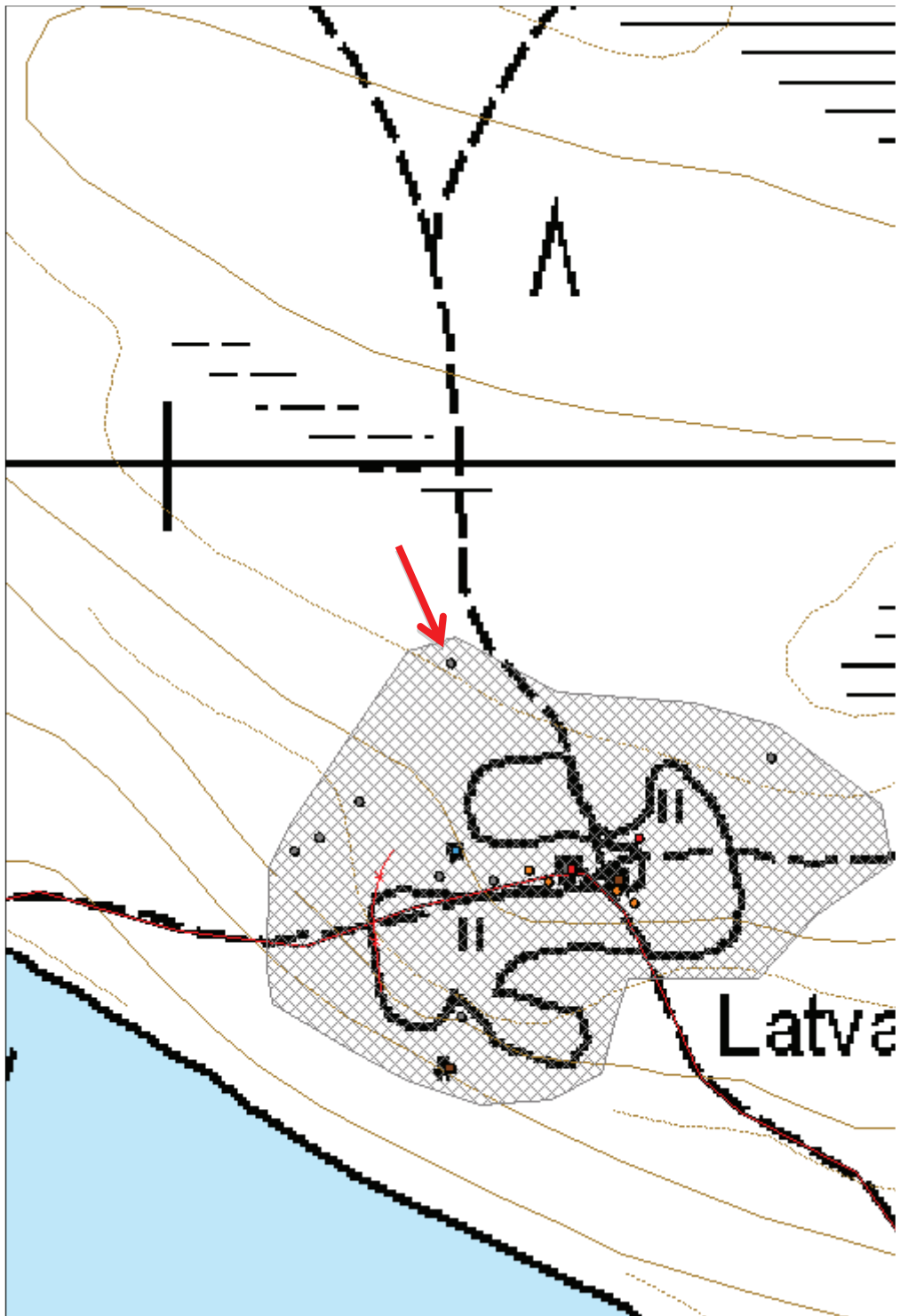
Viranomaisrekisterinro:	Kunto:	1 Hyvä
	Olotila:	2 Ei käytössä

Arvotus:	8 Muu suojeluarvo	Kohteen suojelu:	9 Muu suojeluarvo
Selitys:		Selitys:	
Ympäristön suojelu:	0 Ei määritelty		
Selitys:			



Kuva 230: Kellarijäännös kuvattuna koillisesta. Valleilla kasvaa mäntyjä.

Kohdetyyppi:	17 Kivi- ja maarakenteet	Copyright:	© Metsähallitus 2008 © Maanmittauslaitos 1/MML/08
Koordinaatit:	X 7124904, Y 3661136, Z 262	Mittakaava:	1:2468



**816 Elimyssalon luonnonsuojelualue (Ystävyden puisto),
Levävaara aita jäännös 2**

MH-tunnus: 160171

Kohdetyyppi:	9 Valmistuspaikat/työpaikat	Haltija:	660 Pohjanmaan luontopalvelut
Ajoitus:	7118 Historiallinen aika	Ylläpitäjä:	660 Pohjanmaan luontopalvelut
Rakentamivuosi:		Kunta:	290 Kuhmo
Lukumäärä:	1		

Koordinaattiselitys:		Geometria tuotettu:	0 Ei tiedossa
Koordinaatit:	X 7123086, Y 3663246, Z 245	Löydöt:	

Taustatiedot

Kohde havaittiin inventoidessa.

Ympäristön kuvaus

Kohde sijaitsee Levä- ja Toisenvaaran välissä pienemmän peltoalueen koillispuolella ojitetulla suolla.

Kohteen kuvaus

Aidasta on vielä pystyssä muutamia puisia tolppia. Maassa on näkyvillä kaatuneita aitatolppia. Kohde käsittää yhtenäisimmän aitalinjan. Alueella on siellä täällä yksittäisiä aitalolpan jäännöksiä, mutta niitä ei voinut suoraan yhdistää mihinkään linjaan. Aita on suunnaltaan itäkaakko-länsiluode.

Kohteen rajaus

Kohde on viivamainen.

Tulkinta

Aitajäännös

Lisätietoja

Marika Kieleväinen 24.7.2013

Toimenpiteet
Tarkastukset

Tila: 3 Toteutettu Laji: 6 Suojeluarvojen tarkastus Tarkastusvuosi: 2013
Tarkastuspvm: 24.7.2013 Tarkastaja: M. Kieleväinen
Kuvaus: Ystävydenpuiston kulttuuriperintöinventointi 2013

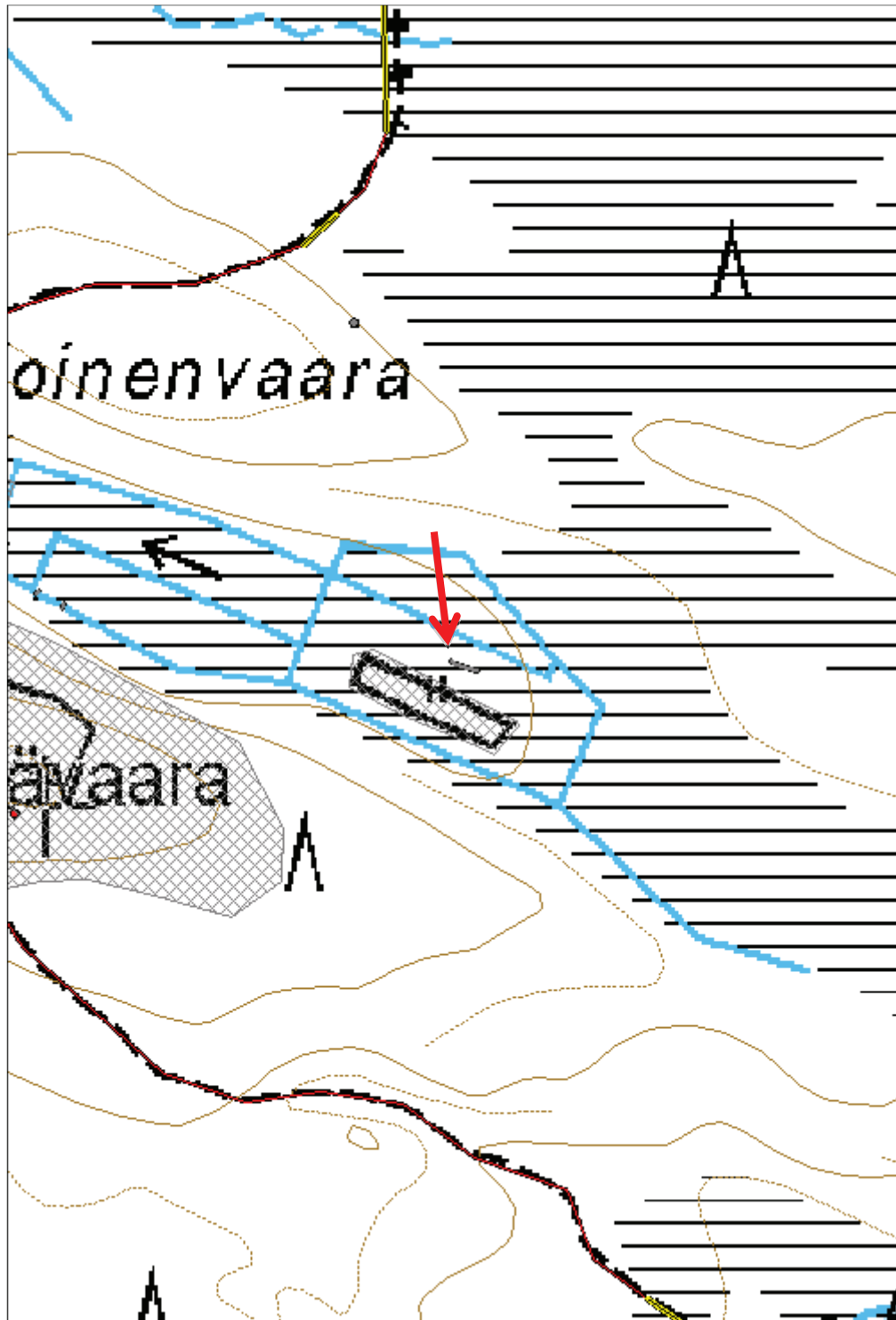
Viranomaisrekisterinro:		Kunto:	3 Huono
		Olotila:	2 Ei käytössä
Arvotus:	99 Ei suojeluarvoa	Kohteen suojelu:	9 Muu suojeluarvo

Selitys:	Selitys:
Ympäristön suojelu:	0 Ei määritelty
Selitys:	



Kuva 231: Yksi aitalinjan aitatolpista kuvassa heinikon keskellä. Kuvattu etelästä.

Kohdetyyppi:	9 Valmistuspaikat/työpaikat	Copyright:	© <i>Metsähallitus</i> 2008 © <i>Maanmittauslaitos 1/MML/08</i>
Koordinaatit:	X 7123086, Y 3663246, Z 245	Mittakaava:	1:3111



**816 Elimyssalon luonnonsuojelualue (Ystävyden puisto),
Hirvilehto kivi rakennelma**

MH-tunnus: 160172

Kohdetyyppi:	17 Kivi- ja maarakenteet	Haltija:	660 Pohjanmaan luontopalvelut
Ajoitus:	7118 Historiallinen aika	Ylläpitäjä:	660 Pohjanmaan luontopalvelut
Rakentamisvuosi:		Kunta:	290 Kuhmo
Lukumäärä:	1		

Koordinaattiselitys:		Geometria tuotettu:	4 Gps-mittaus, korjaamaton
Koordinaatit:	X 7125566, Y 3665758, Z 260	Löydöt:	

Taustatiedot

Kohde havaittiin inventoidessa.

Ympäristön kuvaus

Kohde sijaitsee Hirvipurosta kaakkoon Elimyssalon retkeilypolun varrella. Se sijaitsee Hirvilehdon pohjoisosassa olevalla saarekkeella. Kuviolla kasvaa vanhaa metsää kuivahkolla kankaalla.

Kohteen kuvaus

Ison kiven päälle on asetettu toinen suurehko kivi pienempien kivien varaan. Rakennelman koko on noin 1x0,88 ja korkeus 0,79 metriä.

Kohteen rajaus

Kohde on pistemäinen

Tulkinta

Kivirakennelma

Lisätietoja

Marika Kieleväinen 24.7.2013

Toimenpiteet
Tarkastukset

Tila: 3 Toteutettu Laji: 6 Suojeluarvojen tarkastus Tarkastusvuosi: 2013
 Tarkastuspvm: 24.7.2013 Tarkastaja: M. Kieleväinen
 Kuvaus: Ystävydenpuiston kulttuuriperintöinventointi 2013

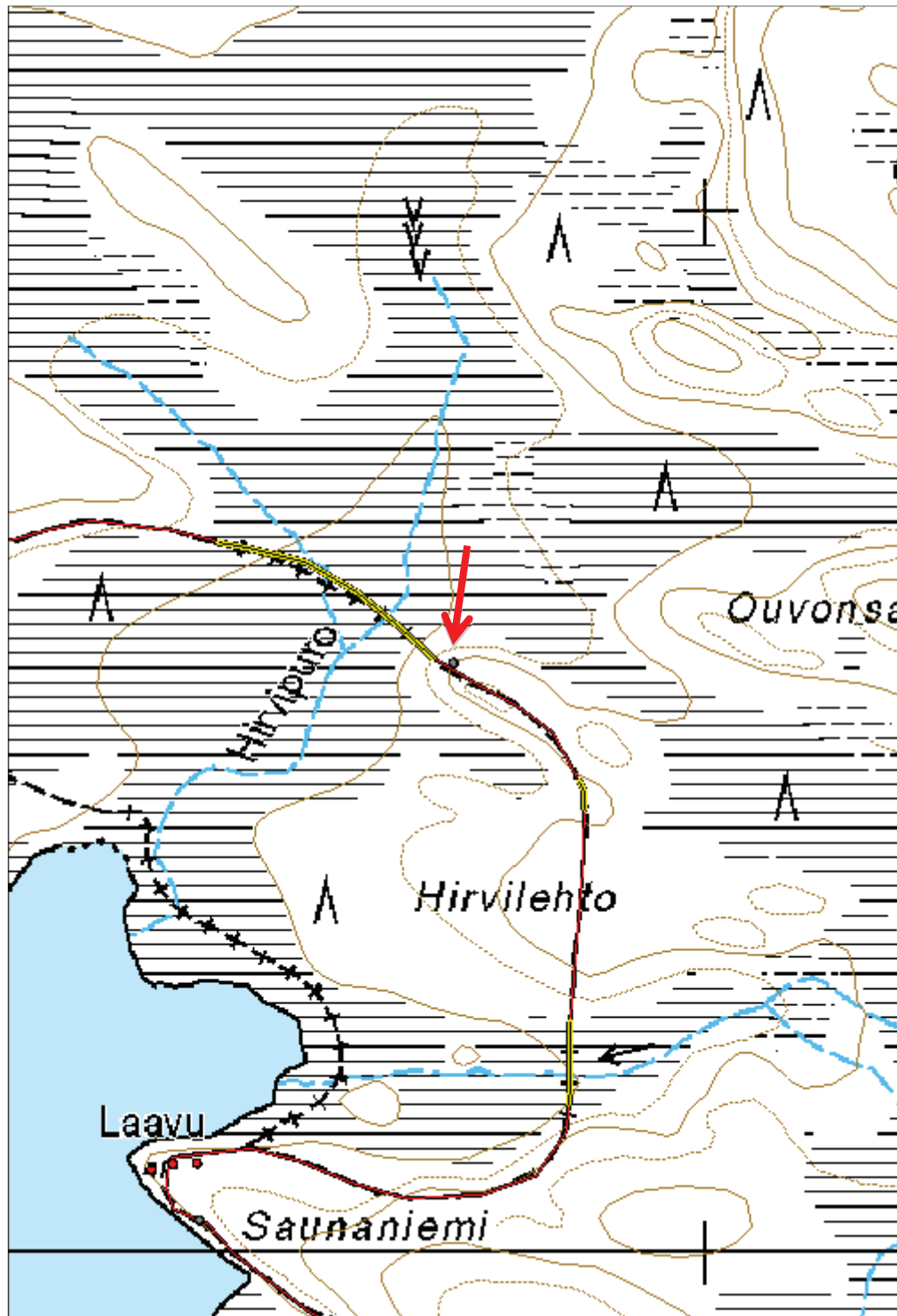
Viranomaisrekisterinro:		Kunto:	2 Keskinertainen
		Olotila:	2 Ei käytössä
Arvotus:	99 Ei suojeluarvoa	Kohteen	9 Muu suojeluarvo

Selitys:		suojelu:
Selitys:		Selitys:
Ympäristön suojelu:	0 Ei määritelty	
Selitys:		



Kuva 232: Iso kivi on asetettu toisen kiven päälle. Välissä on pienempiä kiviä joista kaksi näkyy kuvassa. Kuvattu etelästä.

Kohdetyyppi:	17 Kivi- ja maarakenteet	Copyright:	© Metsähallitus 2008 © Maanmittauslaitos 1/MML/08
Koordinaatit:	X 7125566, Y 3665758, Z 260	Mittakaava:	1:4936



**816 Elimyssalon luonnonsuojelualue (Ystävyyden puisto),
Levävaara aitalolppa**

MH-tunnus: 160176

Kohdetyyppi:	9 Valmistuspaikat/työpaikat	Haltija:	660 Pohjanmaan luontopalvelut
Ajoitus:	7116 Uusi aika	Ylläpitäjä:	660 Pohjanmaan luontopalvelut
Rakentamisvuosi:		Kunta:	290 Kuhmo
Lukumäärä:	2		

Koordinaattiselitys:		Geometria tuotettu:	0 Ei tiedossa
Koordinaatit:	X 7123159, Y 3662974	Löydöt:	

Taustatiedot

Kohde havaittiin inventoidessa Levävaaran ympäristöä.

Ympäristön kuvaus

Kohde sijaitsee Levävaaran ja Toisenvaaran välisellä alueella Levävaara pelto-kohteen kaakkoispäässä ojitetulla suoalueella.

Kohteen kuvaus

Lähekkäin on kaksi hyvin säilynyttä aitalolppaa. Toisen korkeus on 0,9 metriä. Siinä töröttää kolme ruostunutta rautanaulaa. 4,8 metriä pohjoiseen on toinen aitalolppa, niiden välissä on yksi kaatunut. Se on 0,93 metriä korkea. Siinä on 5 rautanaulaa.

Kohteen rajaus

Kohde on pistemäinen

Tulkinta

Aitalolppajäännös

Lisätietoja

Marika Kieleväinen 29.7.2013

Toimenpiteet
Tarkastukset

Tila: 3 Toteutettu Laji: 6 Suojeluarvojen tarkastus Tarkastusvuosi: 2013
Tarkastuspvm: 29.7.2013 Tarkastaja: M. Kieleväinen
Kuvaus: Ystävyydenpuiston kulttuuriperintöinventointi 2013

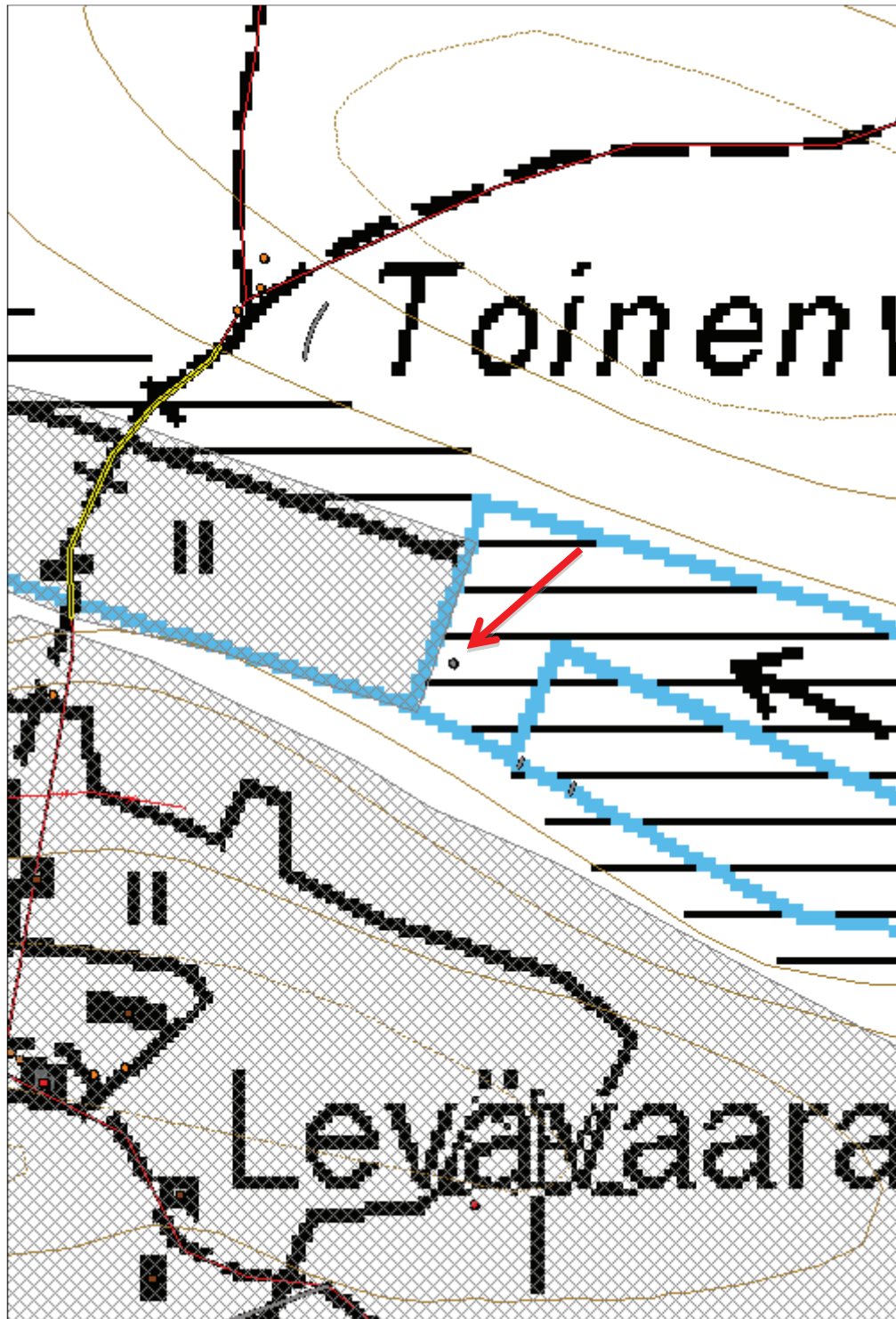
Viranomaisrekisterinro:		Kunto:	0 Ei määritelty
		Olotila:	2 Ei käytössä
Arvotus:	99 Ei suojeluarvoa	Kohteen suojele:	9 Muu suojeluarvo

Selitys:	Selitys:
Ympäristön suojelu:	0 Ei määritelty
Selitys:	



Kuva 233: ja 234: Kuvissa molemmat pystyssä olevat aitatolpat. Oikeanpuolimmaisessa kuvassa näkyy hyvin rautanaulat.

Kohdetyyppi:	9 Valmistuspaikat/työpaikat	Copyright:	© Metsähallitus 2008 © Maanmittauslaitos 1/MML/08
Koordinaatit:	X 7123159, Y 3662974	Mittakaava:	1:1556



**816 Elimyssalon luonnonsuojelualue (Ystävyyden puisto),
Latvavaara kellari jäännös 2**

MH-tunnus: 160184

Kohdetyyppi:	9 Valmistuspaikat/työpaikat	Haltija:	660 Pohjanmaan luontopalvelut
Ajoitus:	7118 Historiallinen aika	Ylläpitäjä:	660 Pohjanmaan luontopalvelut
Rakentamivuosi:		Kunta:	290 Kuhmo
Lukumäärä:	1		

Koordinaattiselitys:		Geometria tuotettu:	4 Gps-mittaus, korjaamaton
Koordinaatit:	X 7124735, Y 3661141, Z 255	Löydöt:	

Taustatiedot

Kohde havaittiin inventoidessa Latvavaaran pihapiiriä.

Ympäristön kuvaus

Kohde sijaitsee Latvavaaran asuintilan eteläosassa pellon reunassa latoa vastapäätä.

Kohteen kuvaus

Latvavaaran latoa vastapäätä on kellarinjäännökset. Maahan kaivettu kaivanto on kooltaan 4,1x1,9 metriä ja syvyys 0,61 metriä. Vallit ovat epämääräiset, mutta selkeät. Reunoilla kasvaa pajua ja kuusia. Kaivanto jatkuu ojana alarinteeseen. Kaivannon suuaukko on etelään.

Kohteen rajaus

Kohde on pistemäinen.

Tulkinta

Kellarijäännös.

Lisätietoja

Marika Kieleväinen 30.7.2013

Toimenpiteet
Tarkastukset

Tila: 3 Toteutettu Laji: 6 Suojeluarvojen tarkastus Tarkastusvuosi: 2013
 Tarkastuspvm: 30.7.2013 Tarkastaja: M. Kieleväinen
 Kuvaus: Ystävyydenpuiston kulttuuriperintöinventointi 2013

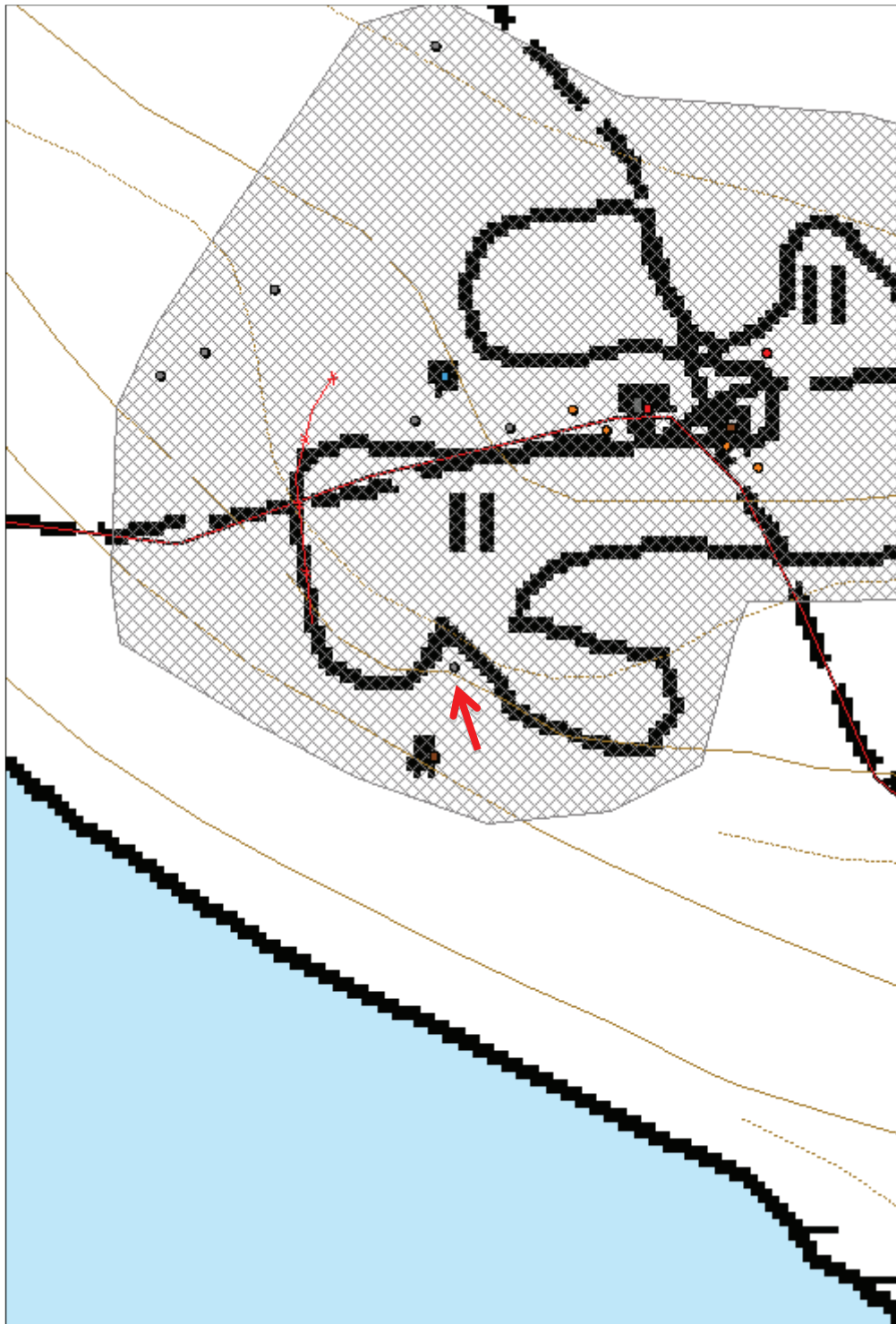
Viranomaisrekisterinro:		Kunto:	3 Huono
		Olotila:	2 Ei käytössä
Arvotus:	8 Muu suojeluarvo	Kohteen suojelu:	9 Muu suojeluarvo

Selitys:		Selitys:
Ympäristön suojelu:	0 Ei määritelty	
Selitys:		



Kuva 235: Punainen nuoli osoittaa kellarinpaikan. Vasemmalla Latvavaaran lato. Kuvattu etelästä.

Kohdetyyppi:	9 Valmistuspaikat/työpaikat	Copyright:	© <i>Metsähallitus</i> 2008 © <i>Maanmittauslaitos 1/MML/08</i>
Koordinaatit:	X 7124735, Y 3661141, Z 255	Mittakaava:	1:1408



**816 Elimyssalon luonnonsuojelualue (Ystävyiden puisto),
Levävaara aita jäännös 3**

MH-tunnus: 160588

Kohdetyyppi:	99 Muu/määrittelemätön	Haltija:	660 Pohjanmaan luontopalvelut
Ajoitus:	7116 Uusi aika	Ylläpitäjä:	660 Pohjanmaan luontopalvelut
Rakentamisvuosi:		Kunta:	290 Kuhmo
Lukumäärä:	1		

Koordinaattiselitys:		Geometria tuotettu:	4 Gps-mittaus, korjaamaton
Koordinaatit:	X 7122947, Y 3662889, Z 252	Löydöt:	

Taustatiedot

Kohde havaittiin Levävaaran ympäristöä inventoitaessa.

Ympäristön kuvaus

Kohde sijaitsee Levävaaran asuintilan peltoalueiden reunalla eteläosassa. Ehjimmillään se on Levävaaralta Kotijoelle johtavan polun ja Levävaaralta Saarikiekin laavulle johtavan polun välissä.

Kohteen kuvaus

Aita on pisteaitaa. Se on osittain tuhoutunut. Aitaa on noin 100 metrin matkalla pellon reunassa. Osa aidasta makaa maassa, välillä on useamman metrin pituisia osia vielä pystyssä.

Kohteen rajaus

Kohde on viivamainen

Tulkinta

Pisteaitaa

Lisätietoja

Marika Kieleväinen 27.9.2013

Toimenpiteet
Tarkastukset

Tila: 3 Toteutettu Laji: 6 Suojeluarvojen tarkastus Tarkastusvuosi: 2013
Tarkastuspvm: 29.7.2013 Tarkastaja: M. Kieleväinen
Kuvaus: Ystävyidenpuiston kulttuuriperintöinventointi 2013

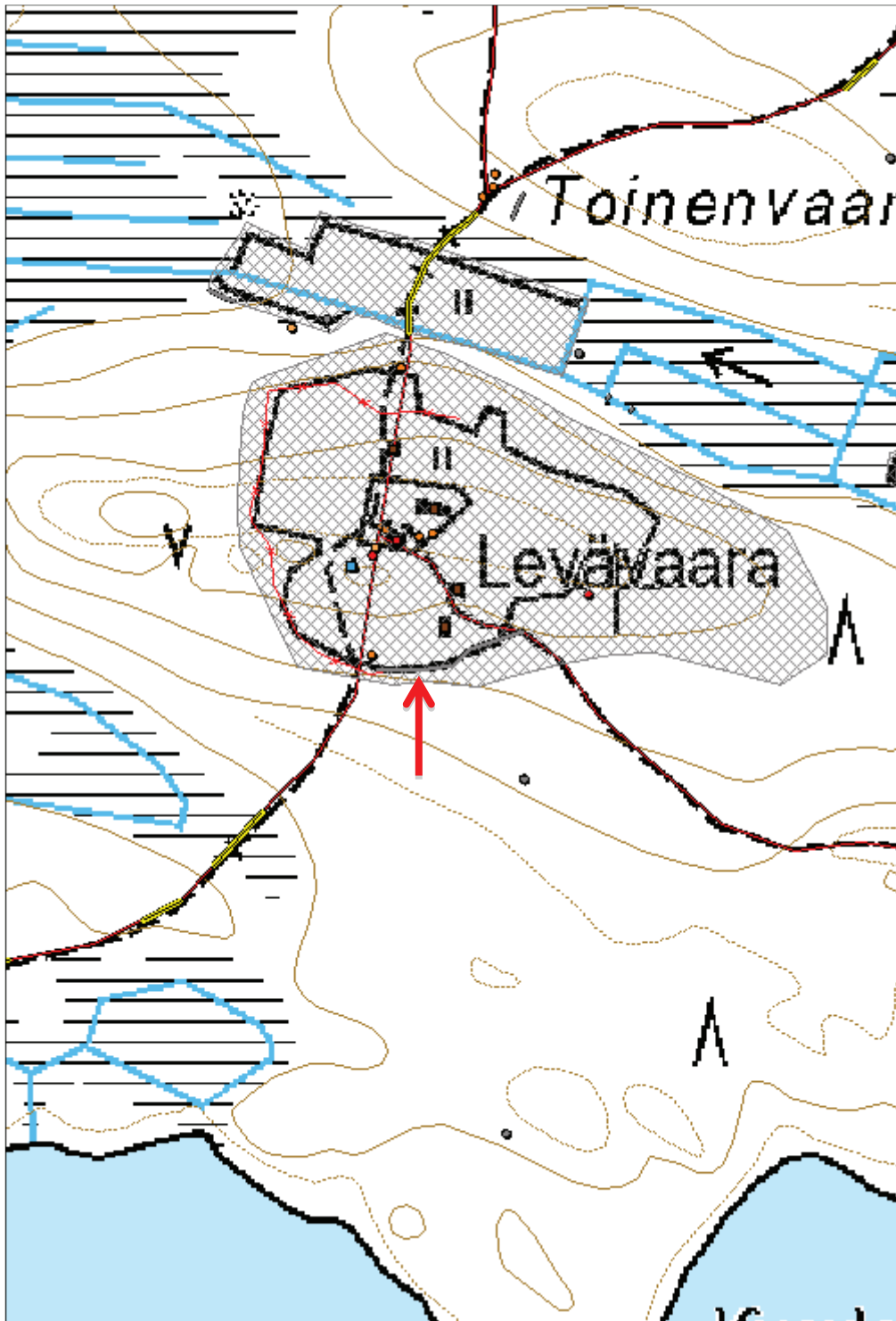
Viranomaisrekisterinro:		Kunto:	2 Keskinertainen
		Olotila:	2 Ei käytössä
Arvotus:	8 Muu suojeluarvo	Kohteen suojelu:	9 Muu suojeluarvo

Selitys:		Selitys:
Ympäristön suojelu:	0 Ei määritelty	
Selitys:		



Kuva 236 ja 237: Levävaaran peltoalueita ympäröi pisteaitaa.

Kohdetyyppi:	99 Muu/määrittelemätön	Copyright:	© Metsähallitus 2008 © Maanmittauslaitos 1/MML/08
Koordinaatit:	X 7122947, Y 3662889, Z 252	Mittakaava:	1:3509



**816 Elimyssalon luonnonsuojelualue (Ystävyyden puisto),
Latvavaara aita jäännös**

MH-tunnus: 160591

Kohdetyyppi:	9 Valmistuspaikat/työpaikat	Haltija:	660 Pohjanmaan luontopalvelut
Ajoitus:	7116 Uusi aika	Ylläpitäjä:	660 Pohjanmaan luontopalvelut
Rakentamisvuosi:		Kunta:	290 Kuhmo
Lukumäärä:	1		

Koordinaattiselitys:		Geometria tuotettu:	4 Gps-mittaus, korjaamaton
Koordinaatit:	X 7124814, Y 3661061, Z 256	Löydöt:	

Taustatiedot

Kohde havaittiin inventoidessa Latvavaaran ympäristöä.

Ympäristön kuvaus

Kohde sijaitsee Latvavaaran länsipuolella metsässä.

Kohteen kuvaus

Ison, noin 35 senttimetriä halkaisijaltaan, männyn sisään on kasvanut piikkilankaa. Männynsä on näkyvissä 4 poikkiuraa, joista kaksi ylintä näkyy parhaiten. Ylin on noin 80 senttimetrin korkeudella.

Kohteen rajaus

Kohde on pistemäinen

Tulkinta

Piikkilanka-aidanjäännös

Lisätietoja

Marika Kieleväinen 30.7.2013

Toimenpiteet
Tarkastukset

 Tila: 3 Toteutettu Laji: 6 Suojeluarvojen tarkastus Tarkastusvuosi: 2013
 Tarkastuspvm: 30.7.2013 Tarkastaja: M. Kieleväinen
 Kuvaus: Ystävyydenpuiston kulttuuriperintöinventointi 2013

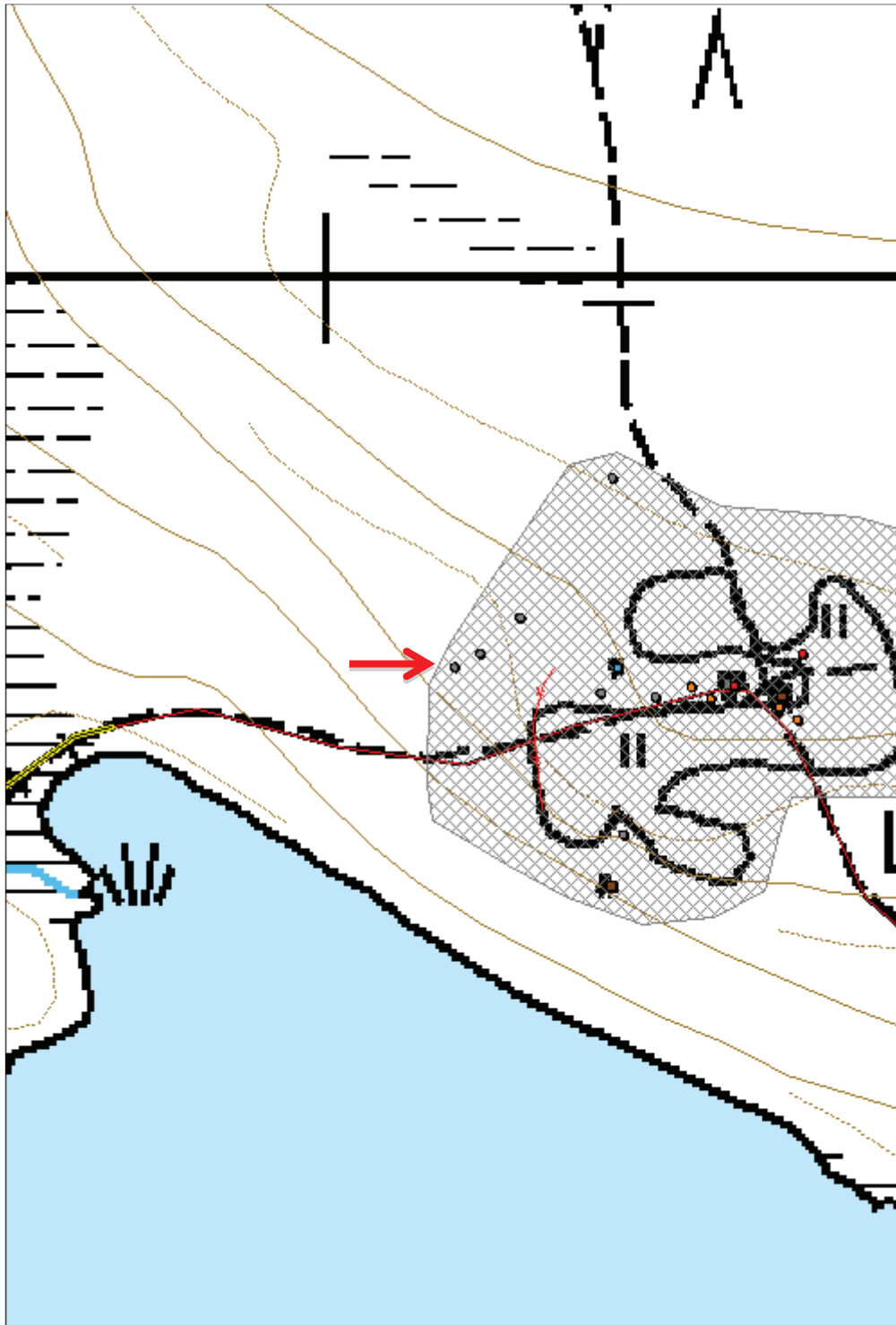
Viranomaisrekisterinro:		Kunto:	3 Huono
		Olotila:	2 Ei käytössä
Arvotus:	8 Muu suojeluarvo	Kohteen suojelu:	9 Muu suojeluarvo

Selitys:		Selitys:
Ympäristön suojelu:	0 Ei määritelty	
Selitys:		



Kuva 238: Piikkilangan kohdat näkyvät männyssä vaakasuuntaisina viivoina.

Kohdetyyppi:	9 Valmistuspaikat/työpaikat	Copyright:	© <i>Metsähallitus</i> 2008 © <i>Maanmittauslaitos 1/MML/08</i>
Koordinaatit:	X 7124814, Y 3661061, Z 256	Mittakaava:	1:2468



**816 Elimyssalon luonnonsuojelualue (Ystävyden puisto),
Latvavaara aita jäännös 2**

MH-tunnus: 160592

Kohdetyyppi:	9 Valmistuspaikat/työpaikat	Haltija:	660 Pohjanmaan luontopalvelut
Ajoitus:	7116 Uusi aika	Ylläpitäjä:	660 Pohjanmaan luontopalvelut
Rakentamisvuosi:		Kunta:	290 Kuhmo
Lukumäärä:	1		

Koordinaattiselitys:		Geometria tuotettu:	4 Gps-mittaus, korjaamaton
Koordinaatit:	X 7124821, Y 3661073, Z 358	Löydöt:	

Taustatiedot

Kohde havaittiin Latvavaaran ympäristöä inventoidessa.

Ympäristön kuvaus

Kohde sijaitsee Latvavaaran länsipuolella metsässä.

Kohteen kuvaus

Vanhan pisteaidan jäännökset. Aidasta on pieni pätkä jäljellä. Pystypuihin on ollut sidottuna poikkipuita rautalangalla.

Kohteen rajaus

Kohde on pistemäinen

Tulkinta

Pisteaidan jäännökset.

Lisätietoja

Marika Kieleväinen 30.7.2013

Toimenpiteet
Tarkastukset

Tila: 3 Toteutettu Laji: 6 Suojeluarvojen tarkastus Tarkastusvuosi: 2013
Tarkastuspvm: 30.7.2013 Tarkastaja: M. Kieleväinen
Kuvaus: Ystävydenpuiston kulttuuriperintöinventointi 2013

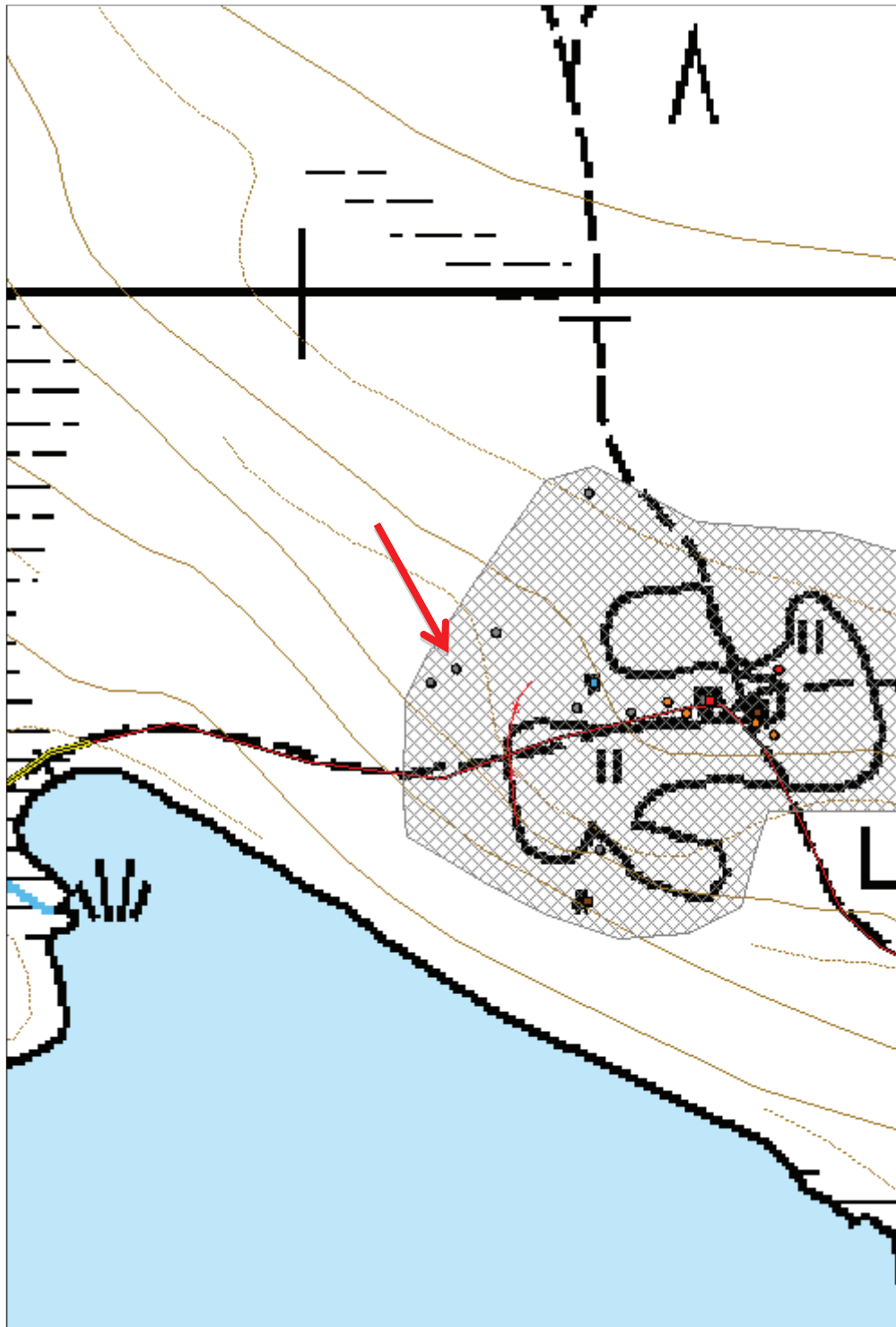
Viranomaisrekisterinro:		Kunto:	3 Huono
Arvotus:	8 Muu suojeluarvo	Olotila:	2 Ei käytössä
Selitys:		Kohteen suojelu:	9 Muu suojeluarvo
		Selitys:	

Ympäristön suojelu:	0 Ei määritelty
Selitys:	



Kuva 239: Vanhan pisteaidanjäännökset. Kuvattu länsiluoteesta.

Kohdetyyppi:	9 Valmistuspaikat/työpaikat	Copyright:	© <i>Metsähallitus</i> 2008 © <i>Maanmittauslaitos 1/MML/08</i>
Koordinaatit:	X 7124821, Y 3661073, Z 358	Mittakaava:	1:2468



**816 Elimyssalon luonnonsuojelualue (Ystävyden puisto), Sikopuro
puhelinpylväs jäännös**

MH-tunnus: 160628

Kohdetyyppi:	99 Muu/määrittelemätön	Haltija:	660 Pohjanmaan luontopalvelut
Ajoitus:	7116 Uusi aika	Ylläpitäjä:	660 Pohjanmaan luontopalvelut
Rakentamivuosi:		Kunta:	290 Kuhmo
Lukumäärä:	1		

Koordinaattiselitys:		Geometria tuotettu:	4 Gps-mittaus, korjaamaton
Koordinaatit:	X 7122882, Y 3668143, Z 254	Löydöt:	

Taustatiedot

Kohde havaittiin inventoidessa.

Ympäristön kuvaus

Kohde sijaitsee Sikopuron varressa lähellä Sikolampea. Rajavyöhykepolku kulkee aivan kohteen itäpuolelta. Kohde sijaitsee soisessa maastossa.

Kohteen kuvaus

Puinen tolppa makaa kallellaan maassa. Tolpan päässä on kaksi ruostunutta rautaista koukkua ja metallinen pyöreä laite, jossa kiinni ohutta puhelinlankaa. Massaa on myös muita puisia rakenteita.

Kohteen rajaus

Kohde on pistemäinen

Tulkinta
Lisätietoja

Marika Kieleväinen 3.7.2013

Toimenpiteet
Tarkastukset

Tila: 3 Toteutettu Laji: 6 Suojeluarvojen tarkastus Tarkastusvuosi: 2013
 Tarkastuspvm: 3.7.2013 Tarkastaja: M. Kieleväinen
 Kuvaus: Ystävydenpuiston kulttuuriperintöinventointi 2013

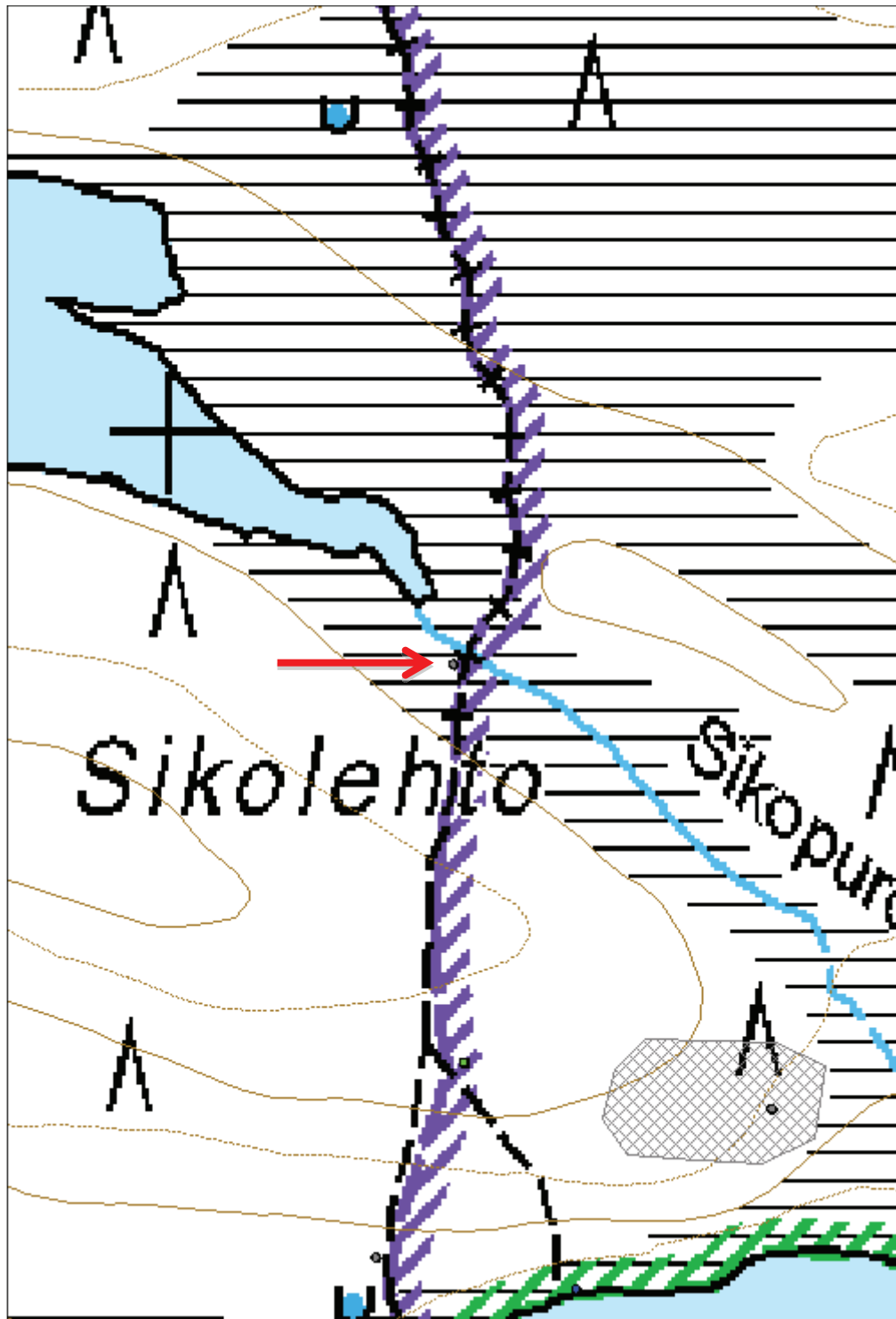
Viranomaisrekisterinro:		Kunto:	2 Keskinertainen
Arvotus:	99 Ei suojeluarvoa	Olotila:	2 Ei käytössä
		Kohteen suojelu:	9 Muu suojeluarvo

Selitys:		Selitys:
Ympäristön suojele:	0 Ei määritelty	
Selitys:		



Kuva 240: Maahan kaatunut puhelinpylväs. Kuvattu idästä

Kohdetyyppi:	99 Muu/määrittelemätön	Copyright:	© Metsähallitus 2008 © Maanmittauslaitos 1/MML/08
Koordinaatit:	X 7122882, Y 3668143, Z 254	Mittakaava:	1:2606



**816 Elimyssalon luonnonsuojelualue (Ystävyyden puisto),
Levävaara puu rakennelma**

MH-tunnus: 160174

Kohdetyyppi:	99 Muu/määrittelemätön	Haltija:	660 Pohjanmaan luontopalvelut
Ajoitus:	7116 Uusi aika	Ylläpitäjä:	660 Pohjanmaan luontopalvelut
Rakentamisvuosi:		Kunta:	290 Kuhmo
Lukumäärä:	1		

Koordinaattiselitys:		Geometria tuotettu:	4 Gps-mittaus, korjaamaton
Koordinaatit:	X 7123129, Y 3662995, Z 244	Löydöt:	

Taustatiedot

Kohde havaittiin inventoidessa Levävaaran ympäristöä.

Ympäristön kuvaus

Kohde sijaitsee Levä- ja Toisenvaaran välisellä alueella aivan Leväväärän koillisrinteen juurella ojitetulla suoalueella, jossa on myös pari vanhaa peltoa.

Kohteen kuvaus

Maassa on suorassa linjassa 11 kappaletta teroitettuja puupaaluja. Rakennelman pituus on noin 3 metriä. Paalut ovat keskimäärin noin 0,5 metriä pitkiä ja ne ovat keskimäärin noin 0,35 metrin päässä toisistaan. Paalurivi kulkee ojentapaisen yli. Kohteesta 17 metriä kaakkoon on samanlainen paalurivi.

Kohteen rajaus

Kohde on viivamainen.

Tulkinta

Mahdollisesti jonkinlaisen heinäsuovanjäännös tai eläinten ohjailuun tarkoitettu este.

Lisätietoja

Marika Kieleväinen

Toimenpiteet
Tarkastukset

Tila: 3 Toteutettu Laji: 6 Suojeluarvojen tarkastus Tarkastusvuosi: 2013
 Tarkastuspvm: 29.7.2013 Tarkastaja: M. Kieleväinen
 Kuvaus: Ystävyydenpuiston kulttuuriperintöinventointi 2013

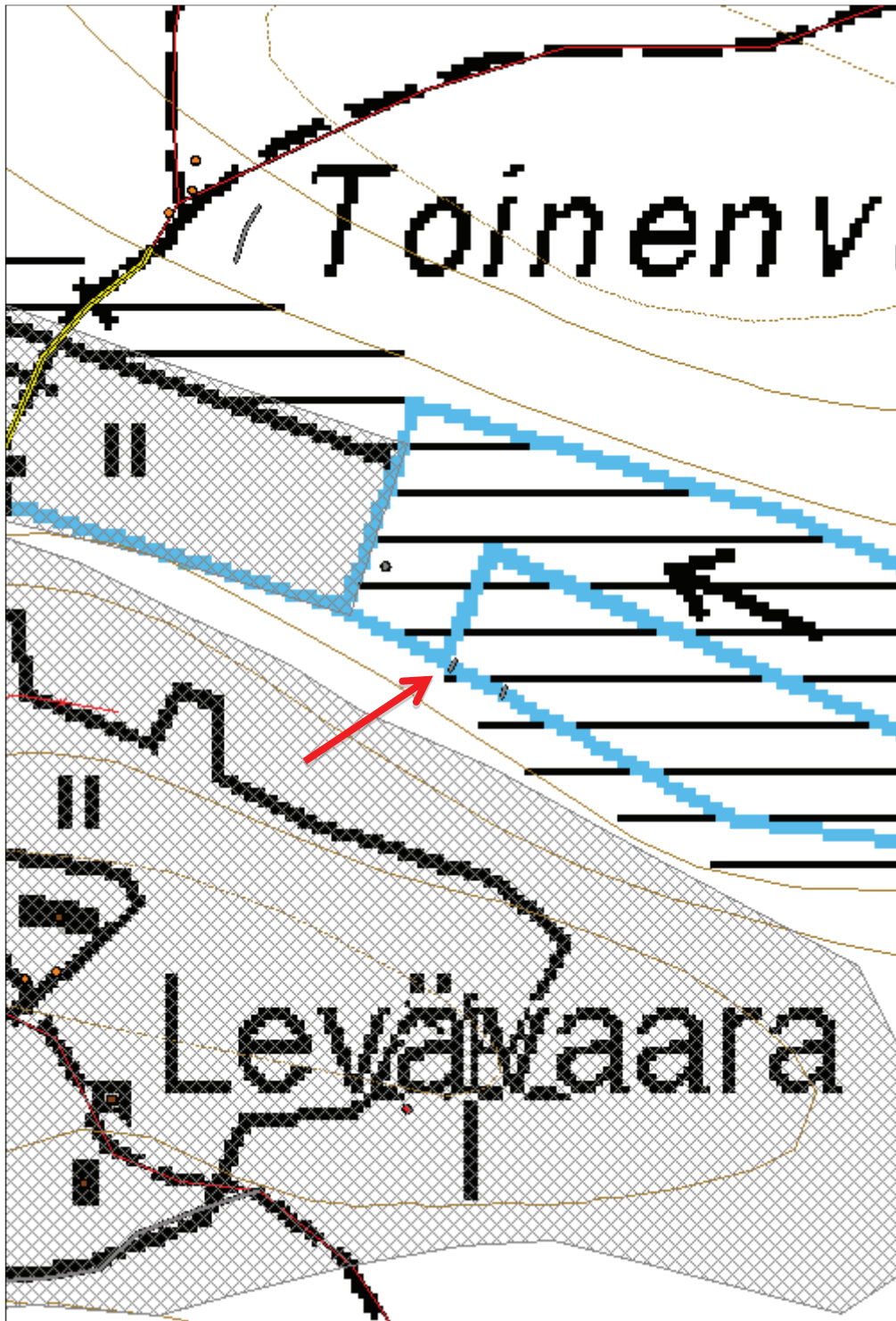
Viranomaisrekisterinro:	Kunto:	2 Keskinertainen
	Olotila:	2 Ei käytössä

Arvotus:	99 Ei suojeluarvoa	Kohteen suojelu:	9 Muu suojeluarvo
Selitys:		Selitys:	
Ympäristön suojelu:	0 Ei määritelty		
Selitys:			



Kuva 241: Teroitettuja puupaaluja on isketty riviin peltomaahan. Kuvattu koillisesta.

Kohdetyyppi:	99 Muu/määrittelemätön	Copyright:	© Metsähallitus 2008 © Maanmittauslaitos 1/MML/08
Koordinaatit:	X 7123129, Y 3662995, Z 244	Mittakaava:	1:1556



**816 Elimyssalon luonnonsuojelualue (Ystävyyden puisto),
Levävaara puu rakennelma 2**

MH-tunnus: 160175

Kohdetyyppi:	99 Muu/määrittelemätön	Haltija:	660 Pohjanmaan luontopalvelut
Ajoitus:	7116 Uusi aika	Ylläpitäjä:	660 Pohjanmaan luontopalvelut
Rakentamivuosi:		Kunta:	290 Kuhmo
Lukumäärä:	1		

Koordinaattiselitys:		Geometria tuotettu:	4 Gps-mittaus, korjaamaton
Koordinaatit:	X 7123121, Y 3663010, Z 244	Löydöt:	

Taustatiedot

Kohde havaittiin inventoidessa Levävaaran ympäristöä.

Ympäristön kuvaus

Kohde sijaitsee Levä- ja Toisenvaaran välisellä alueella aivan Leväväärän koillisrinteen juurella ojitetulla suoalueella, jossa on myös pari vanhaa peltoa.

Kohteen kuvaus

Maassa on pystyssä 16 teroitettua paalua suorassa linjassa suunnassa etelälounas-pohjoiskoillinen. Paalurivin pituus on 3,5 metriä. Paalujen pituus vaihtelee 0,3-0,6 metriä. Osa on hajonnut/katkennut. Paalujen keskimääräinen etäisyys toisistaan on noin 0,35 metriä. Noin 17 metriä luoteeseen on toinen samanlainen paalurivi.

Kohteen rajaus

Kohde on viivamainen

Tulkinta

Kohde voi olla jonkinlaisen heinäsuovan jäännökset tai eläinten ohjailuun tarkoitettu este.

Lisätietoja

Marika Kieleväinen 29.7.2013

Toimenpiteet
Tarkastukset

Tila: 3 Toteutettu Laji: 6 Suojeluarvojen tarkastus Tarkastusvuosi: 2013
Tarkastuspvm: 29.7.2013 Tarkastaja: M. Kieleväinen
Kuvaus: Ystävyydenpuiston kulttuuriperintöinventointi 2013

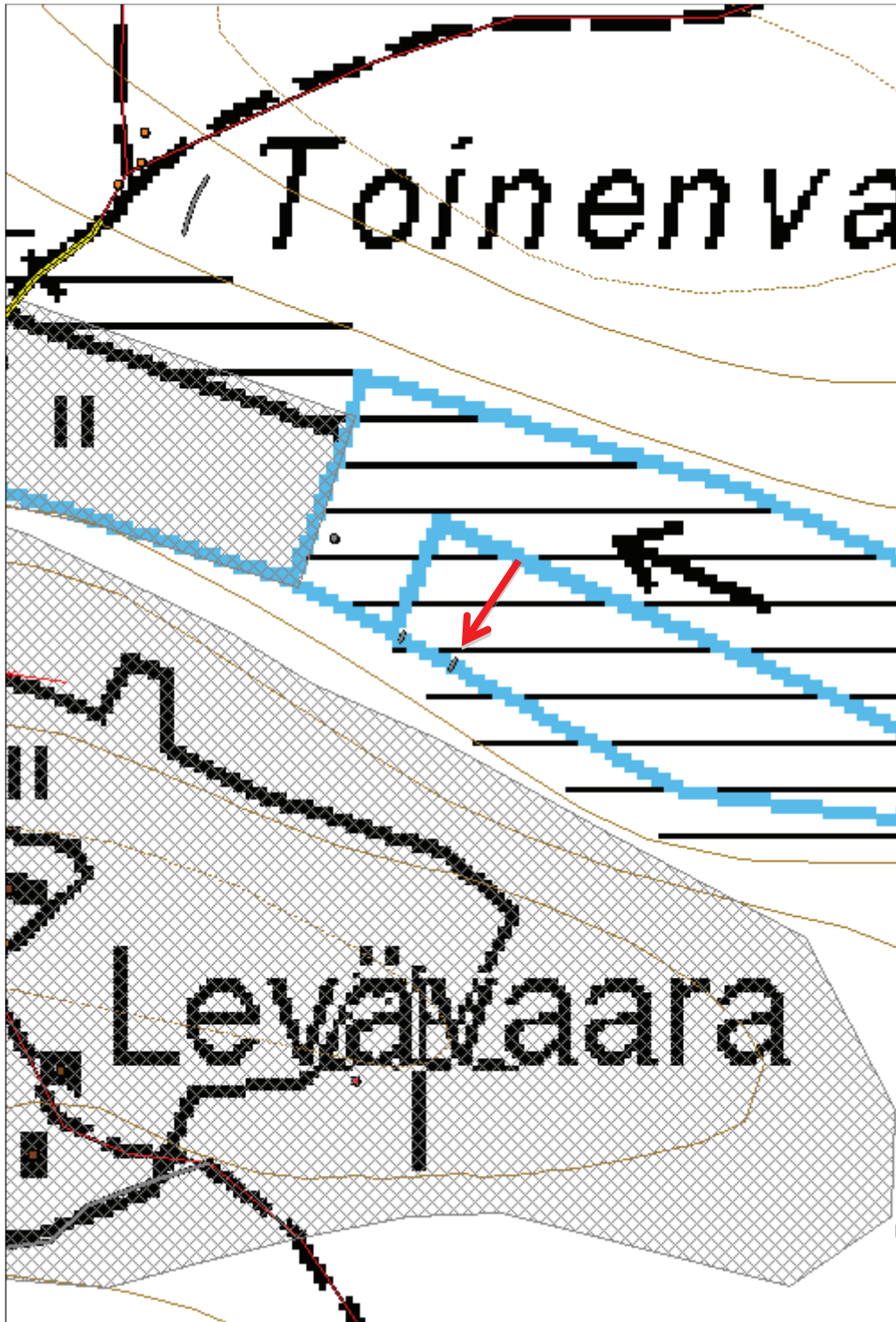
Viranomaisrekisterinro:	Kunto:	2 Keskinertainen
	Olotila:	2 Ei käytössä

Arvotus:	99 Ei suojeluarvoa	Kohteen suojelu:	9 Muu suojeluarvo
Selitys:		Selitys:	
Ympäristön suojelu:	0 Ei määritelty		
Selitys:			



Kuva 242: Teroitettuja puupaaluja on asetettu riviin peltomaahan. Kuvattu lounaasta.

Kohdetyyppi:	99 Muu/määrittelemätön	Copyright:	© Metsähallitus 2008 © Maanmittauslaitos 1/MML/08
Koordinaatit:	X 7123121, Y 3663010, Z 244	Mittakaava:	1:1556



**816 Elimyssalon luonnonsuojelualue (Ystävyyden puisto),
Peltoniemi kivi rakennelma**

MH-tunnus: 160177

Kohdetyyppi:	17 Kivi- ja maarakenteet	Haltija:	660 Pohjanmaan luontopalvelut
Ajoitus:	7118 Historiallinen aika	Ylläpitäjä:	660 Pohjanmaan luontopalvelut
Rakentamivuosi:		Kunta:	290 Kuhmo
Lukumäärä:	1		

Koordinaattiselitys:		Geometria tuotettu:	4 Gps-mittaus, korjaamaton
Koordinaatit:	X 7122314, Y 3663108, Z 237	Löydöt:	

Taustatiedot

Kohde havaittiin inventoidessa.

Ympäristön kuvaus

Kohde sijaitsee Saarikiekin järvessä Peltoniemen ja Nenäniemen välissä.

Kohteen kuvaus

Peltoniemen ja Nenäniemen välissä on pieni nimetön saari, johon kulkee Peltoniemen rannasta kivijono. Kivet näyttävät asetelluilta. Kivijonon pituus on noin 27 metriä. Myös nenäniemen päästä kulkee kivijono saaren toiselle puolelle.

Kohteen rajaus

Kohde on viivamainen

Tulkinta

Mahdollinen kivipato

Lisätietoja

Marika Kieleväinen 29.7.2013

Toimenpiteet
Tarkastukset

 Tila: 3 Toteutettu Laji: 6 Suojeluarvojen tarkastus Tarkastusvuosi: 2013
 Tarkastuspvm: 29.7.2013 Tarkastaja: M. Kieleväinen
 Kuvaus: Ystävyydenpuiston kulttuuriperintöinventointi 2013

Viranomaisrekisterinro:		Kunto:	1 Hyvä
Arvotus:	8 Muu suojeluarvo	Olotila:	2 Ei käytössä
		Kohteen suojelu:	9 Muu suojeluarvo

Selitys:	Selitys:
Ympäristön suojele:	0 Ei määritelty
Selitys:	



Kuva 243 ja 244: Peltoniemestä lähtevä kivrakennelma. Kivet on aseteltu patomaisesti Saari-Kiekinjärveen. Kuvattu eteläkaakosta. Oikealla oleva kuva on kuvattu luoteesta.



Kohdetyyppi:	17 Kivi- ja maarakenteet	Copyright:	© Metsähallitus 2008 © Maanmittauslaitos 1/MML/08
Koordinaatit:	X 7122314, Y 3663108, Z 237	Mittakaava:	1:2356



**816 Elimyssalon luonnonsuojelualue (Ystävyyden puisto),
Toinenvara kuoppa jäännös**

MH-tunnus: 160170

Kohdetyyppi:	17 Kivi- ja maarakenteet	Haltija:	660 Pohjanmaan luontopalvelut
Ajoitus:	7118 Historiallinen aika	Ylläpitäjä:	660 Pohjanmaan luontopalvelut
Rakentamivuosi:		Kunta:	290 Kuhmo
Lukumäärä:	1		

Koordinaattiselitys:		Geometria tuotettu:	4 Gps-mittaus, korjaamaton
Koordinaatit:	X 7123258, Y 3662931, Z 246	Löydöt:	

Taustatiedot

Kohde havaittiin inventoidessa.

Ympäristön kuvaus

Kohde sijaitsee Toinenvaaran lounaisrinteellä Elimyssalon retkeilypolun itäpuolella. Kuviolla kasvaa nuorta kasvatusmetsikköä kuivalla kankaalla. Levävaaran erämaatila sijaitsee kohteesta etelälounaaseen noin 180 metriä.

Kohteen kuvaus

Rinteen suuntaisesti on noin 16 metrinen kaivanto, jonka leveys on noin 1,5 metriä ja syvyys noin 0,54 metriä. Se on hieman kaareva. Reunoilla ja pohjalla on kiviä. Kaivannon katkaisee kivivalli kahdesta kohtaa. Kaivanto jakaantuu siis kolmeen osaan, jotka ovat alhaalta ylös katsoen kooltaan 8 metriä, 2,7 metriä ja 3,8 metriä. Kaivanto on lounas-koillinen-suuntainen.

Kohteen rajaus

Kohde on viivamainen

Tulkinta

Kuoppajäännös, kaivanto

Lisätietoja

Marika Kieleväinen 24.7.2013

Toimenpiteet
Tarkastukset

Tila: 3 Toteutettu Laji: 6 Suojeluarvojen tarkastus Tarkastusvuosi: 2013
 Tarkastuspvm: 24.7.2013 Tarkastaja: M. Kieleväinen
 Kuvaus: Ystävyydenpuiston kulttuuriperintöinventointi 2013

Viranomaisrekisterinro:	Kunto:	2 Keskinertainen
--------------------------------	---------------	------------------

Arvotus:	99 Ei suojeluarvoa	Olotila:	2 Ei käytössä
Selitys:		Kohteen suojelu:	9 Muu suojeluarvo
Selitys:		Selitys:	
Ympäristön suojelu:	0 Ei määritelty		
Selitys:			

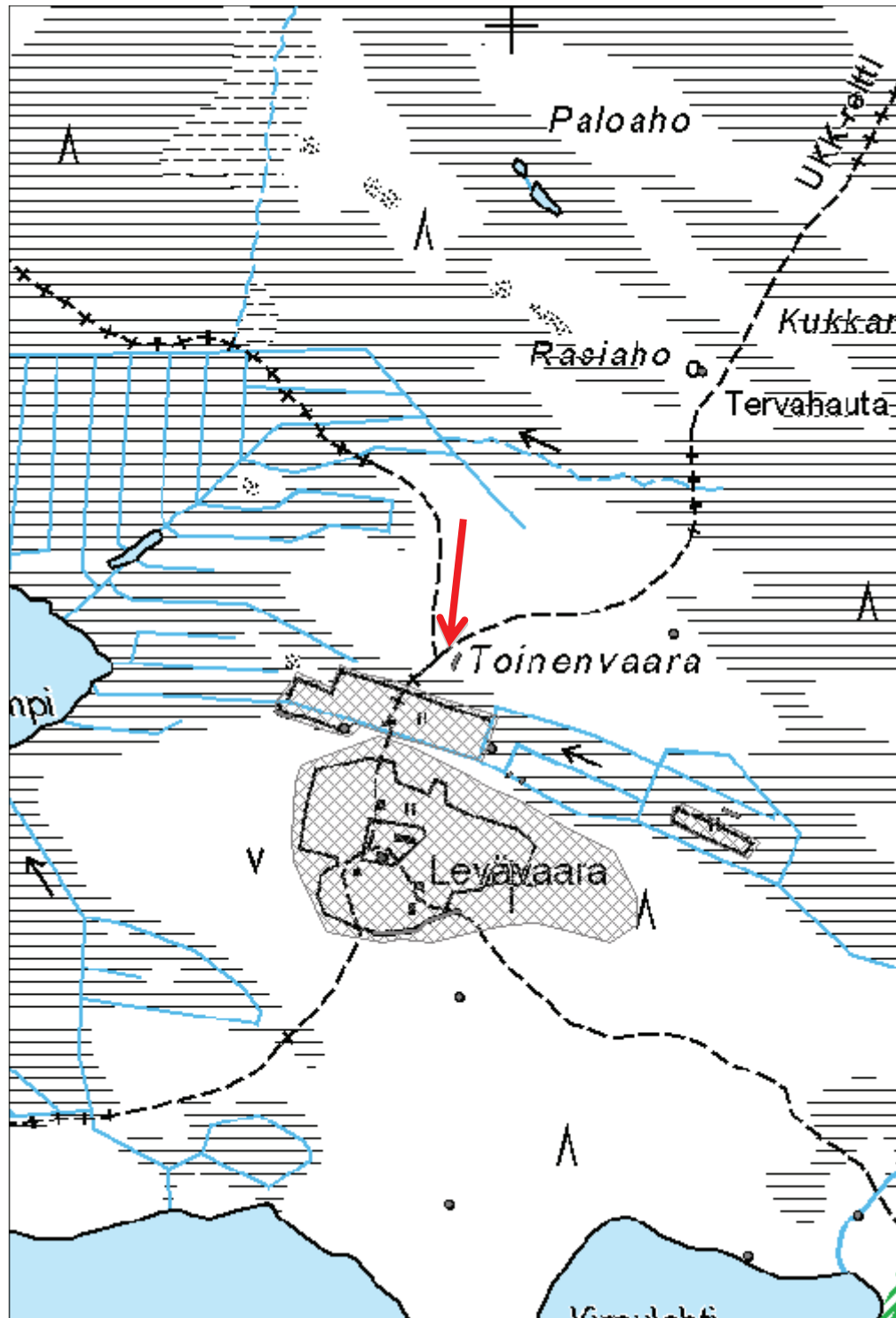
Kuva 245: Oikealla olevassa kuvassa pitkän kuoppajäännöksen lounaspääty eli alaosa. Kuvattu itäkoillisesta.



Kuva 246: Kuoppajäännös kuvattuna sen yläosasta eli koillisesta.



Kohdetyyppi:	17 Kivi- ja maarakenteet	Copyright:	© Metsähallitus 2008 © Maanmittauslaitos 1/MML/08
Koordinaatit:	X 7123258, Y 3662931, Z 246	Mittakaava:	1:5967



816 Elimyssalon luonnonsuojelualue (Ystävyden puisto), Kaita-Kieikki muistomerkki	MH-tunnus: 159964
--	--------------------------

Kohdetyyppi:	11 Taide/muistomerkit	Haltija:	660 Pohjanmaan luontopalvelut
Ajoitus:	7116 Uusi aika	Ylläpitäjä:	660 Pohjanmaan luontopalvelut
Rakentamivuosi:		Kunta:	290 Kuhmo
Lukumäärä:	1		

Koordinaattiselitys:		Geometria tuotettu:	4 Gps-mittaus, korjaamaton
Koordinaatit:	X 7122366, Y 3669446, Z 250	Löydöt:	

Taustatiedot

Kohde mainitaan Tari Koskelan raportissa.

Ympäristön kuvaus

Kohde sijaitsee Kaita-Kieikin pohjoisrannalla, kuivan moreeniselänteen etelärinteessä. Kuviolla kasvaa vanhaa metsää.

Kohteen kuvaus

Muistomerkki on tehty luonnonkivistä. Jalustan koko on 1,2x1,1 metriä. Järvenpuoleinen reuna on 0,46 metriä korkea ja metsän puoleinen reuna 0,26 metriä korkea. Keskellä on pystykivi, jonka korkeus on 0,5 metriä. Jalusta on itä-länsi-suuntainen. Pystykevissä on laatta, jossa teksti:

Tälle paikalle hukkuivat palvelus-tehtävää suorittaessaan 5.5.1983
 rajajääkäri Väinö Tornberg
 rajajääkäri Eino Kähkönen

Kohteen rajaus

Kohde on pistemäinen

Tulkinta

Rajajääkäreiden muistomerkki

Lisätietoja

Marika Kieleväinen 8.7.2013

Toimenpiteet

Tarkastukset

Tila: 3 Toteutettu Laji: 6 Suojeluarvojen tarkastus Tarkastusvuosi: 2013
 Tarkastuspvm: 8.7.2013 Tarkastaja: M. Kieleväinen
 Kuvaus: Ystävydenpuiston kulttuuriperintöinventointi 2013

Viranomais-

Kunto: 1 Hyvä

rekisterinro:		Olotila: 2 Ei käytössä
Arvotus:	8 Muu suojeluarvo	Kohteen suojelu: 9 Muu suojeluarvo
Selitys:		Selitys:
Ympäristön suojelu:	0 Ei määritelty	
Selitys:		

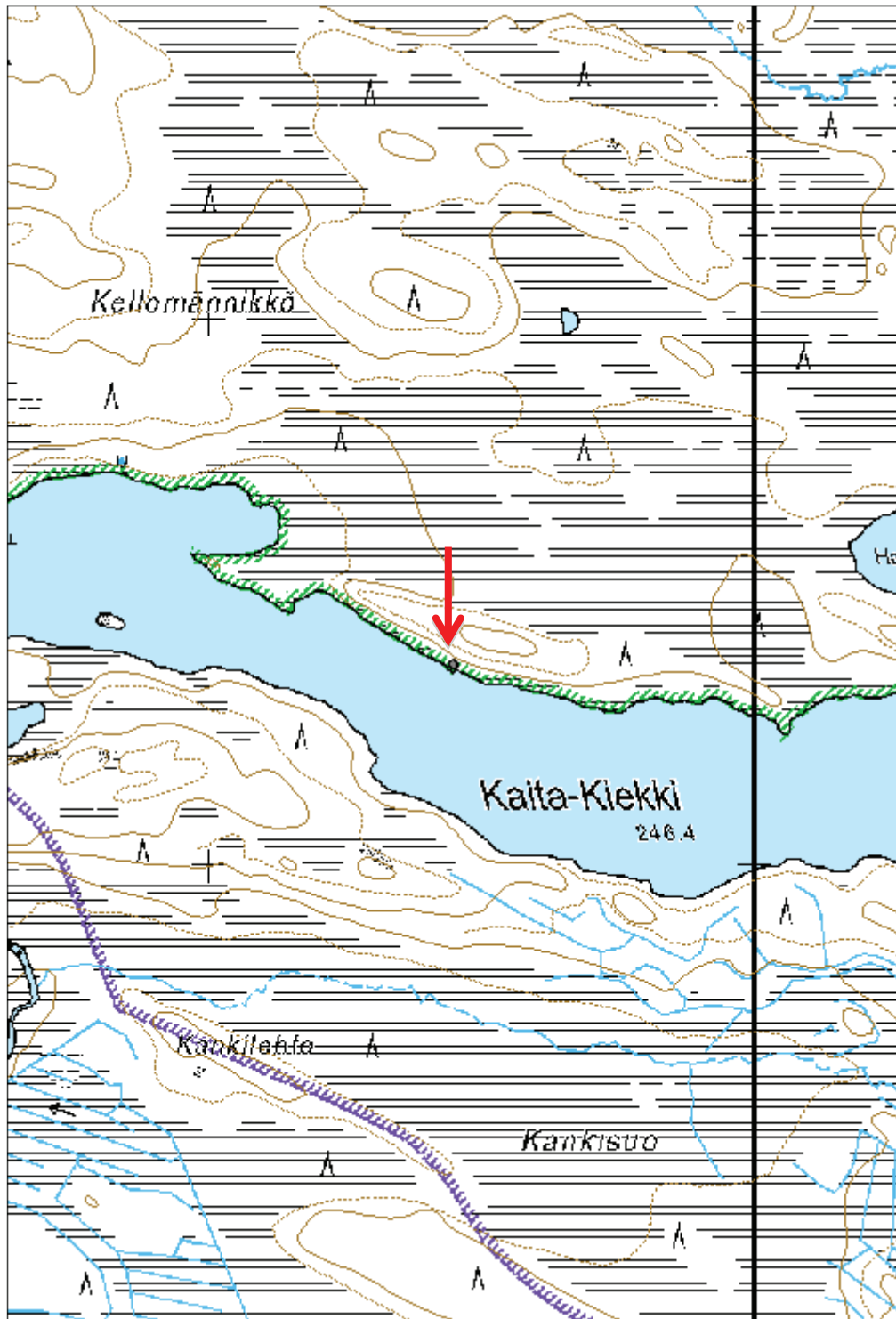


Kuva 247: Vasemmalla ylhäällä olevassa kuvassa muistomerkin laatta lähikuvassa.

Kuva 248: Muistomerkki edestä kuvattuna. Järvi jää kuvaajan taakse. Kuvattu etelästä.

Kuva 249: Vasemmalla olevassa kuvassa muistomerkin sijainti maastossa. Kuvattu lännestä.

Kohdetyyppi:	11 Taide/muistomerkit	Copyright:	© Metsähallitus 2008 © Maanmittauslaitos 1/MML/08
Koordinaatit:	X 7122366, Y 3669446, Z 250	Mittakaava:	1:9424



**1723 Juortanansalon-Lapinsuon soidensuojelualue (Ystävyyden p.),
Väärälampi autiotupa**

MH-tunnus: 15246

Kohdetyyppi:	9 Valmistuspaikat/työpaikat	Haltija:	660 Pohjanmaan luontopalvelut
Ajoitus:	1212 Autiotupa	Ylläpitäjä:	660 Pohjanmaan luontopalvelut
Rakentamivuosi:		Kunta:	290 Kuhmo
Lukumäärä:	1		

Koordinaattiselitys:		Geometria tuotettu:	5 Mml maastotietokanta
Koordinaatit:	X 7163960, Y 3637122, Z 243	Löydöt:	

Taustatiedot

Paikka toimii nykyään Metsähallituksen autiotupana.

Ympäristön kuvaus

Kohde sijaitsee Väärälammien koillispuolella. Sinne johtaa polku metsäautotien päästä. Kohteen eteläpuolella on kallioista maastoa ja kaakosta lounaaseen suomaista maastoa. Kuviolla kasvaa uudistuskypsää metsikköä.

Kohteen kuvaus

Väärälammen autiotupa on kooltaan 3 x 3 metriä. Rakennus on pohjoiskoillinen-etelälounas-suuntainen. Katto on harjakatto ja sen harjakorkeus on 2,9 metriä ja räystäskorkeus 1,68 metriä. Alimmaisat hirret ovat hieman painuneet. Alahirret ja lattiat ovat luultavasti alkuperäiset. Tupaa on luultavasti korotettu parilla hirsikerralla alkuperäiseen nähden. Myös katto on luultavasti uusittu. Tällä hetkellä huopakatto. Lattialankut ovat kirveellä vuoltuja. Hirsien välissä on sammalta ja kunttaa. Rakennettu hyvin kelottuneesta männystä. Salvostyyppi on koirankaula, pitkänurkka. Hirret on sahattu. Autiotuvan sisällä on kamina eteläkaakko nurkassa. Sisällä myös laveri pohjoiskoilliseen ja penkki länsiluodeseinustalla. Huoneen korkeus sisällä on 1,72 metriä. Kattoparrut ovat vankat.

Ikkuna on länsiluoteeseen ja se on 0,61 metrin korkeudella maasta. Ikkunan etäisyys pohjoisluode nurkasta on 1,28 metriä ja länsilounasnurkasta 1,39 metriä. Ovi on tehty neljästä laudasta ja se on kooltaan 0,58 x 1,12 metriä. Oviaukon etäisyys länsilounasnurkasta on 0,9 metriä ja eteläkaakko nurkasta 1,45 metriä.

Tuvan pohjoiskoillispuolella on puuvaja rakennuksessa kiinni. Puuvaja on tehty laudoista ja se on malliltaan avonainen. Oviaukko on itäkaakkoon. Se on kooltaan 1,72 x 1,37 metriä. Siinä on pulpettikatto. Räystäskorkeudet ovat 2,43 ja 1,34. Vaja on kiinni pohjoisluode nurkassa ja sen etäisyys itäkoillisnurkasta on 1,17 metriä.

Kohteen rajaus

Kohde on pistemäinen

Tulkinta

Autiotupa

Lisätietoja

Marika Kieleväinen 18.6.2013

Tapio Piippo rakentanut 1950-luvulla. Nykyään eläkkeellä. Kulkenut metsällä yms. isolla alueella Vartiuksesta Kuumuun ja Liekinvaaraan. Kun lähti, samana päivänä ei selvinnyt pois, joten rakensi kämpän Vääränlammin rannalle. Pyysi Metsähallitukselta luvan tähän. Vartiomiehiä ja Eero Rytkölä ollut myös jollain tavalla asian kanssa tekemisissä. Rakennettu sahan ja kirveen kanssa ja puut otettu lähistöltä. Nykyään lakka-aikaan lakanpoimijat voivat olla yötä. (Allekirjoittanut haastatellut puhelimitse 4.7.2013). Tapio Piippo sanoi myös, että jonkin matkaa länteen on ollut myös jonkinlainen kämpä purojen varsilla, mutta luultavasti tuhoutunut, koska kukaan ei ole pitänyt huolta.

Kyseisen kämpän käytöstä löytyy tietoa myös kirjassa Metson kuolema. Kirjoittanut Jorma Luhta 1987, kustannusosakeyhtiö Pohjoinen.

Toimenpiteet
Tarkastukset

Tila: 3 Toteutettu Laji: 6 Suojeluarvojen tarkastus Tarkastusvuosi: 2013

Tarkastuspvm: 18.6.2013 Tarkastaja: M. Kieleväinen

Kuvaus: Ystävyyspuiston kulttuuriperintöinventointi 2013

Tila: 3 Toteutettu Laji: 1 Kuntoarviointi Tarkastusvuosi: 2006

Tarkastuspvm: 14.8.2004 Tarkastaja: K. Mikkonen

Kuvaus:

**Viranomais-
rekisterinro:**

Kunto: 2 Keskinertainen

Olotila: 1 Käytössä

Arvotus: 8 Muu suojeluarvo

**Kohteen
suojelu:** 9 Muu suojeluarvo

Selitys:

Selitys:

**Ympäristön
suojelu:**

0 Ei määritelty

Selitys:

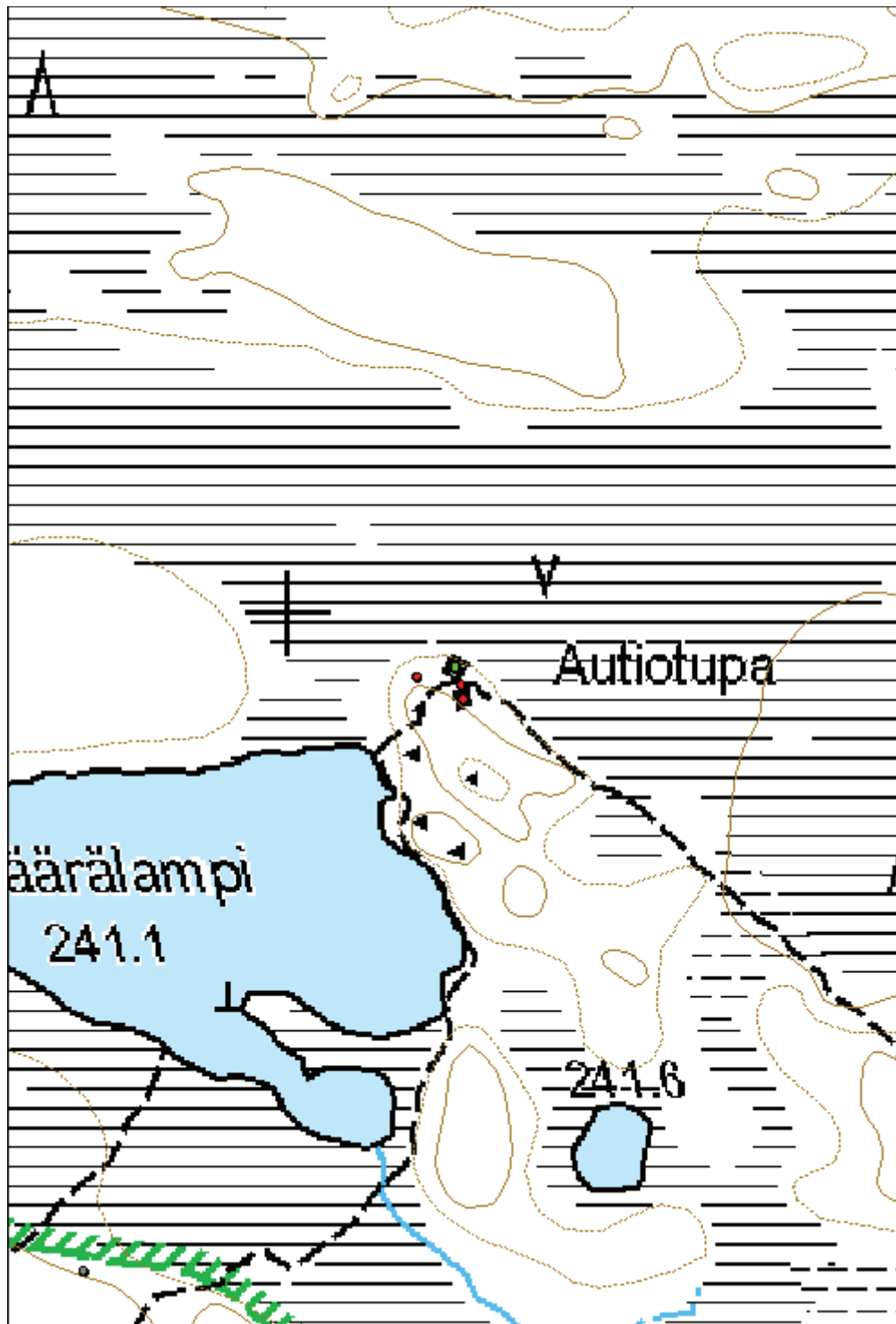


Kuva 250: Väärälammen autiotupa edestä kuvattuna. Kuvattu etelälounaasta.

Kuva 251: Autiotupa sivulta ja takaa. Tuvan takana on puuliiteri. Kuvattu pohjoisesta.

Kuva 252: Sisällä on laveri. Pieni ikkuna antaa valoa.

Kohdetyyppi:	9 Valmistuspaikat/työpaikat	Copyright:	© <i>Metsähallitus</i> 2008 © <i>Maanmittauslaitos 1/MML/08</i>
Koordinaatit:	X 7163960, Y 3637122, Z 243	Mittakaava:	1:3717



1490 Juortanansalo (sso) + Juortanansalon laajennus (amo), Iso Murtovaara rakennus jäännös

MH-tunnus: 159511

Kohdetyyppi:	1 Asuinpaikat	Haltija:	660 Pohjanmaan luontopalvelut
Ajoitus:	7118 Historiallinen aika	Ylläpitäjä:	660 Pohjanmaan luontopalvelut
Rakentamivuosi:		Kunta:	290 Kuhmo
Lukumäärä:	1		

Koordinaattiselitys:		Geometria tuotettu:	4 Gps-mittaus, korjaamaton
Koordinaatit:	X 7163526, Y 3636854, Z 245	Löydöt:	

Taustatiedot

Kohde on mainittu Tari Koskelan laatimassa raportissa Ihmisen jälkiä Ystävyyden puiston alueella

Ympäristön kuvaus

Kohde sijaitsee Väärälammen eteläpuolella noin 170 metrin päässä rannasta Iso Murtovaaran pohjoislaidalla, metsäisellä kankaalla. Kohteen pohjoispuolella on soisempaa maastoa. Kohde sijaitsee kahden polun välissä, jotka lähtevät metsäautotien päästä, silmukasta. Kuviolla kasvaa hakkuukypsää metsikköä.

Kohteen kuvaus

Kämpänpohja on kooltaan 3 x 3 metriä. Siitä on pari hirsikertaa vielä näkyvissä. Oviaukko on pohjoiseen ja sen leveys on 0,76 metriä. Uuni on koillisnurkassa ja se on kooltaan 1,4 x 1,4 metriä, korkeudeltaan 0,76. Rakennuksen salvokset ovat pitkät ja tyypiltään koirankaula. Hirret on kirveellä työstettyjä. Katto on säröslautaa. Pohjalla sammaleen alla tuntuu hirsiiä. Päälle on kaatunut yksi puu. Päällä kasvaa pari kuusentainta ja sammalta paksult. Vieressä kasvaa järeitä kuusia.

Kohteen rajaus

Kohde on pistemäinen.

Tulkinta

Kämppäjäännös.

Lisätietoja

Ihmisen jälkiä Ystävyydenpuiston alueella. Ystävyydenpuiston perinneluettelo. Koskela, Tari 18.11.1991. Kainuun museo/Metsähallitus, luonnonsuojeluosasto

Toimenpiteet
Tarkastukset

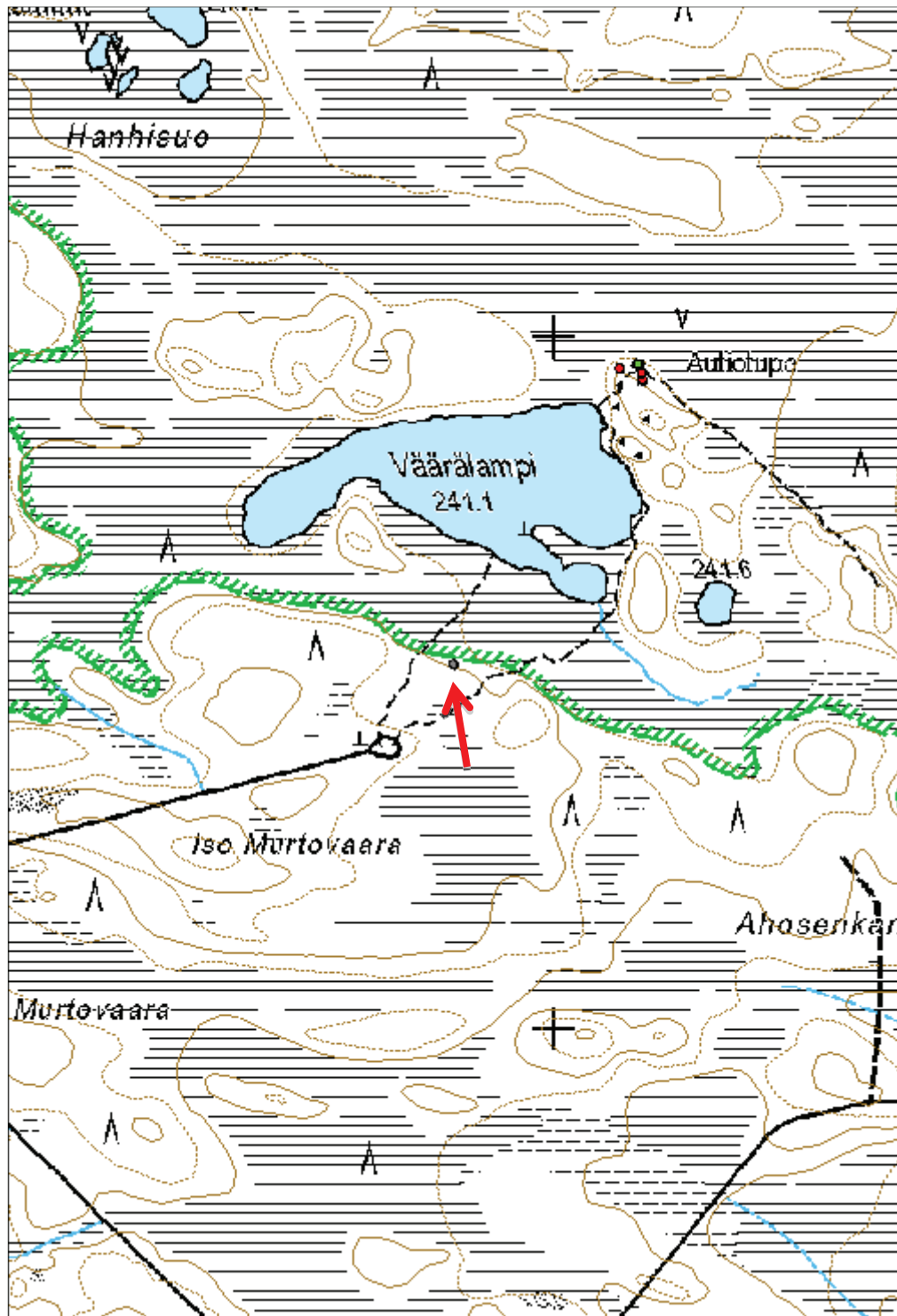
Viranomaisrekisterinro:	Kunto:	2 Keskinertainen
--------------------------------	---------------	------------------

Arvotus:	8 Muu suojeluarvo	Olotila:	2 Ei käytössä
Selitys:		Kohteen suojelu:	9 Muu suojeluarvo
Selitys:		Selitys:	
Ympäristön suojelu:	0 Ei määritelty		
Selitys:			



Kuva 253: Rakennusjäännös kuvattuna lounaasta. Kiuas erottuu kasana vastakkaisessa nurkassa.

Kohdetyyppi:	1 Asuinpaikat	Copyright:	© Metsähallitus 2008 © Maanmittauslaitos 1/MML/08
Koordinaatit:	X 7163526, Y 3636854, Z 245	Mittakaava:	1:7435



**1723 Juortanansalon-Lapinsuon soidensuojelualue (Ystävyiden p.),
Ahosensuo rakennus jäännös**

MH-tunnus: 159513

Kohdetyyppi:	1 Asuinpaikat	Haltija:	660 Pohjanmaan luontopalvelut
Ajoitus:	7118 Historiallinen aika	Ylläpitäjä:	660 Pohjanmaan luontopalvelut
Rakentamivuosi:		Kunta:	290 Kuhmo
Lukumäärä:	1		

Koordinaattiselitys:		Geometria tuotettu:	4 Gps-mittaus, korjaamaton
Koordinaatit:	X 7163470, Y 3637682, Z 240	Löydöt:	

Taustatiedot

Kohde on mainittu Tari Koskelan Ihmisen jälkiä Ystävyidenpuiston alueella -raportissa.

Ympäristön kuvaus

Kohde sijaitsee suonympäröimällä matalahkon, kapean, hiekkaharjanteen päässä. Harjanne on noin 30 metriä leveä. Idässä ja etelässä on Ahosensuo. Väärälampi on noin 620 metrin päässä länsiluoteessa. Kuviolla kasvaa uudistuskypsää metsikköä.

Kohteen kuvaus

Rakennusjäännöksen mitat ovat 3,6 x 3,7 metriä. Se on suunnaltaan koillinen-lounas. Kaakkoisena on parhaiten säilynyt. Siellä on 5-6 hirsikertaa, muualla on pari tai ei ollenkaan. Kattorakenteita on hieman jäljellä kaakkoispuolella nojallaan seinähirsien päällä. Koillispuolella on oviaukko. Kiuas on pohjoisnurkassa ja se on kooltaan 0,95 x 1,23 metriä, korkeudeltaan se on 0,95 metriä. Salvostyyppi on pitkänurkka, koirankaula. Hirret pyöröhirsiiä ja nurkanpäät veistetty kirveellä kolmionmuotoisiksi.

Kohteen rajaus

Kohde on pistemäinen.

Tulkinta

Rakennusjäännös

Lisätietoja

Marika Kieleväinen 18.6.2013

Tari Koskelan raportissa kohdetta nimitetään ladonpohjaksi. Mahdollisesti liittyy niittykulttuuriin. Vuoden 1904 kartassa Ahosensuon alue on merkitty nautinta niityksi Wartiuksen kylässä Juortana nro. 1.

Lähteet:

11-osainen kartta Lentiiran lohkokunnan kruununmaista Kuhmonniemen pitäjässä Kajaanin kihlakuntaa ja Oulun lääniä. 9säs kartanosa. (arkistotunnus: If Kuhmon kartat, Kuhmo 2 kartta kruununmaista)

Koskela, Tari 18.11.1991: Ihmisen jälkiä Ystävyiden puiston alueella. Ystävyidenpuisto/perinnetuettelo. Kainuun museo/Metsähallitus, luonnonsuojeluosasto

Toimenpiteet

Tarkastukset

Tila: 3 Toteutettu Laji: 6 Suojeluarvojen tarkastus Tarkastusvuosi: 2013
 Tarkastuspvm: 18.6.2013 Tarkastaja: M. Kieleväinen
 Kuvaus: Ystävyyspuiston kulttuuriperintöinventointi 2013

**Viranomais-
rekisterinro:**
Kunto: 2 Keskinertainen

Arvotus: 8 Muu suojeluarvo

Olotila: 2 Ei käytössä

**Kohteen
suojelu:** 9 Muu suojeluarvo

Selitys:
Selitys:
**Ympäristön
suojelu:**

0 Ei määritelty

Selitys:


Kuva 254: Rakennusjäännöksen yksi seinä on hyvin säilynyt ja erottuu hyvin maastossa. Kuvattu luoteesta.

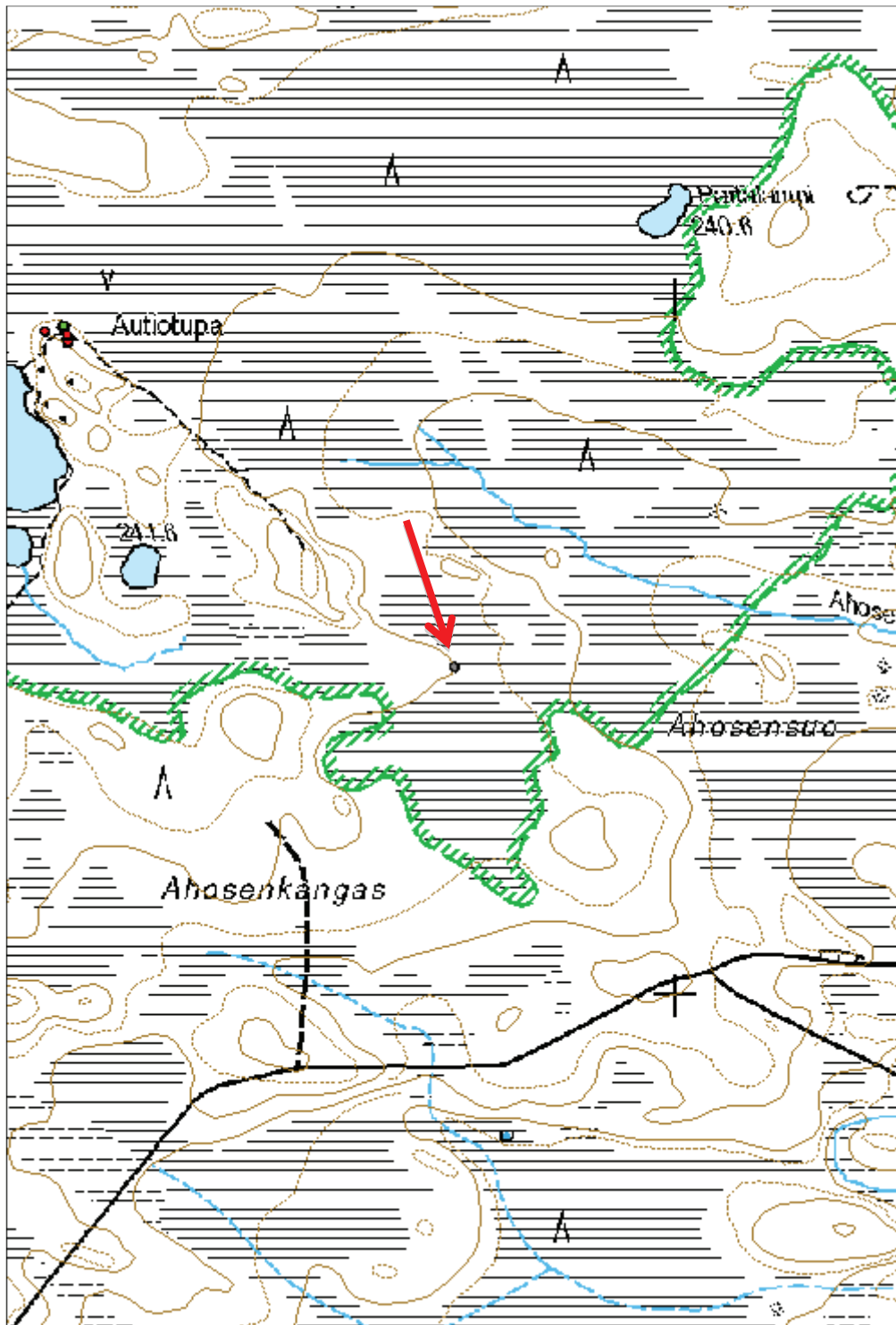


Kuva 255: Osa kattorakenteista on säilynyt.

Kuva 256: Rakennusjännös kuvattuna koillisesta.



Kohdetyyppi:	1 Asuinpaikat	Copyright:	© Metsähallitus 2008 © Maanmittauslaitos 1/MML/08
Koordinaatit:	X 7163470, Y 3637682, Z 240	Mittakaava:	1:7435



**1723 Juortanansalon-Lapinsuon soidensuojelualue (Ystävyiden p.),
Talaspuro rakennus jäännös**

MH-tunnus: 160604

Kohdetyyppi:	99 Muu/määrittelemätön	Haltija:	660 Pohjanmaan luontopalvelut
Ajoitus:	7116 Uusi aika	Ylläpitäjä:	660 Pohjanmaan luontopalvelut
Rakentamivuosi:		Kunta:	290 Kuhmo
Lukumäärä:	1		

Koordinaattiselitys:		Geometria tuotettu:	4 Gps-mittaus, korjaamaton
Koordinaatit:	X 7167033, Y 3643033, Z 227	Löydöt:	

Taustatiedot

Kohde havaittiin inventoidessa

Ympäristön kuvaus

Kohde sijaitsee Talaspuron länsipuolella Ahvenlamminkankaan koillisreunalla, metsäautotien varrella.

Kohteen kuvaus

Rakennusjäännös on metsäautotien länsireunassa. Se on selvästi siirretty paikalle. Se on kooltaan 1,2x2,3 metriä. Sen korkeus on 1,7 metriä. Suunnaltaan se on eteläkaakko-pohjoisluode. Rakennus on tehty ruskeasta liimalevystä. Siinä on tasakatto, jossa kasvaa hieman sammalta. Ovi on eteläkaakkoon ja sen koko on 1,49x0,497 metriä. Molemmilla pitkillä seinustoilla on pikkuikkunat pohjoispäädyssä. Länsilounas sivulla on lisäksi pieni pyöreä tuuletusaukko. Itäkoilliseen seinustalla on eteläpäässä ilmanvaihtoaukko. Pohjoisluode päädyssä on kolme ikkunaa, joissa yhdessä on lasi. Kopin sisällä on pohjoispäädyssä vanerilevy, jossa on pieni reikä lasillisen ikkunaruuudun kohdalla.

Kohteen rajaus

Kohde on pistemäinen

Tulkinta
Lisätietoja

Marika Kieleväinen 31.7.2013

Toimenpiteet
Tarkastukset

Tila: 3 Toteutettu Laji: 6 Suojeluarvojen tarkastus Tarkastusvuosi: 2013
 Tarkastuspvm: 31.7.2013 Tarkastaja: M. Kieleväinen
 Kuvaus: Ystävyidenpuiston kulttuuriperintöinventointi 2013

Viranomaisrekisterinro:
Kunto: 1 Hyvä

Arvotus:	99 Ei suojeluarvoa	Olotila:	2 Ei käytössä
Selitys:		Kohteen suojelu:	99 Ei suojeluarvoa
Ympäristön suojelu:	0 Ei määritelty	Selitys:	
Selitys:			

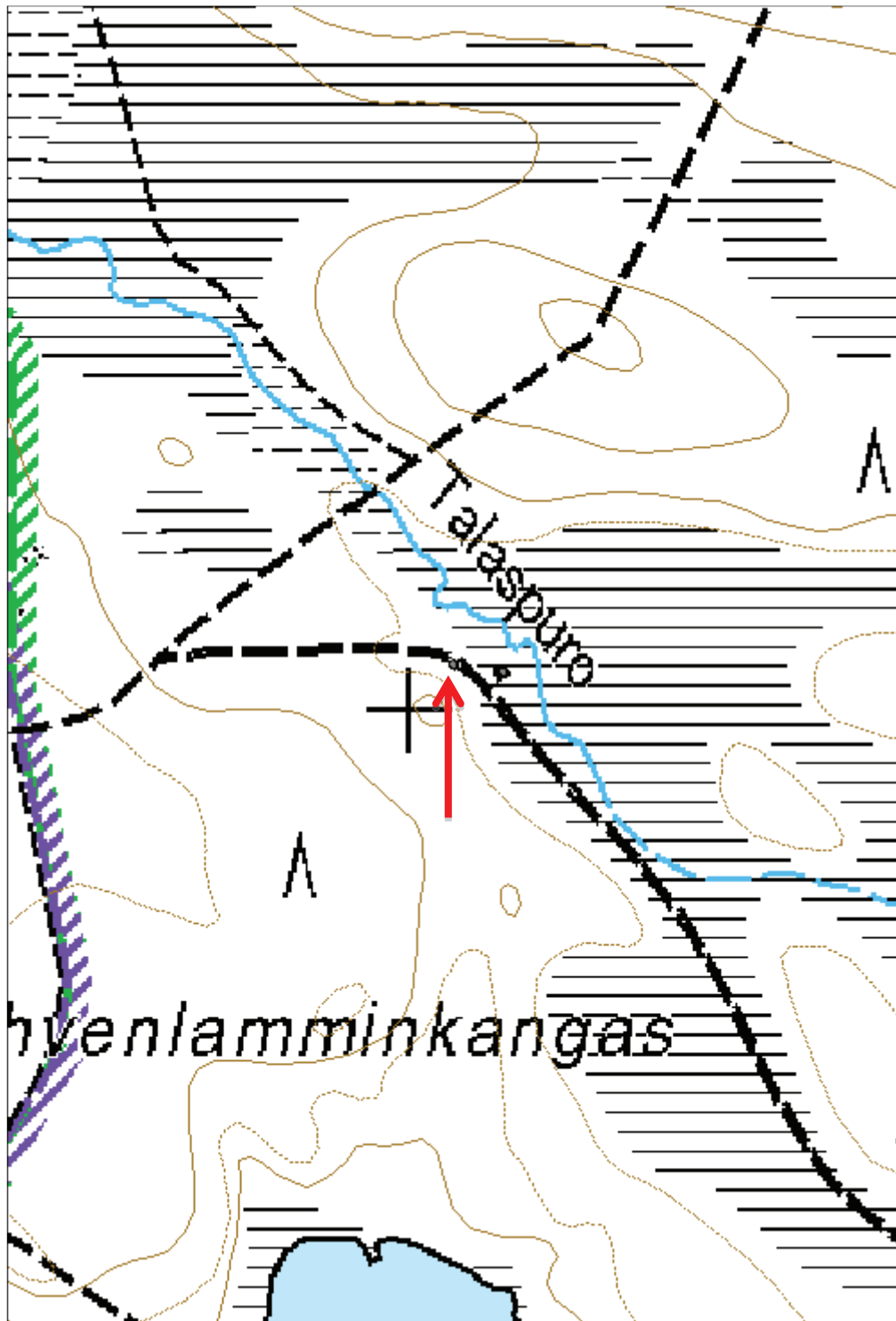


Kuva 257: Rakennusjäännös edestä kuvattuna. Siinä on tasakatto ja kolme pientä ikkunaa. Kuvattu luoteesta.

Kuva 258: Rakennusjäännöksen takaosassa on ovi. Kuvattu kaakosta.



Kohdetyyppi:	99 Muu/määrittelemätön	Copyright:	© Metsähallitus 2008 © Maanmittauslaitos 1/MML/08
Koordinaatit:	X 7167033, Y 3643033, Z 227	Mittakaava:	1:3717



**1490 Juortanansalo (sso) + Juortanansalon laajennus (amo),
Hyvämurto huussi jäännös**

MH-tunnus: 160611

Kohdetyyppi:	99 Muu/määrittelemätön	Haltija:	660 Pohjanmaan luontopalvelut
Ajoitus:	7116 Uusi aika	Ylläpitäjä:	660 Pohjanmaan luontopalvelut
Rakentamivuosi:		Kunta:	777 SUOMUSSALMI
Lukumäärä:	1		

Koordinaattiselitys:		Geometria tuotettu:	4 Gps-mittaus, korjaamaton
Koordinaatit:	X 7168996, Y 3642771, Z 250	Löydöt:	

Taustatiedot

Kohde havaittiin inventoidessa.

Ympäristön kuvaus

Kohde sijaitsee rajavyöhykkeellä Suomussalmen ja Kuhmon välisen peura-aidan pohjoispuolella Suomussalmella. Kohde sijaitsee Hyvämurron pohjoisrinteessä. Kuviolla kasvaa uudistuskypsää metsikköä.

Kohteen kuvaus

Kahden männyn välissä on paksusta lankusta tehty 1,2 metriä pitkä istuin, jossa on halkaisijaltaan 30 senttimetriä kokoinen pyöreä istuinaukko. Istuimen korkeus maasta on 0,6 metriä. Istuin on luode-kaakko suuntainen. Pyöreähkö jätekuoppa on pyöreän istuinaukon alapuolella koillispuolella. Kuoppa on 0,54x0,6 metrin kokoinen ja 0,42 metriä syvä. Istuimen lounaispuolella on jaloille astinlauta. Puissa on jäänteitä muista rakenteista, myös maassa on jäljellä joitakin puurakenteita.

Kohteen rajaus

Kohde on pistemäinen.

Tulkinta

Huussijäännös

Lisätietoja

Marika Kieleväinen 6.8.2013

Toimenpiteet
Tarkastukset

Tila: 3 Toteutettu Laji: 6 Suojeluarvojen tarkastus Tarkastusvuosi: 2013
Tarkastuspvm: 6.8.2013 Tarkastaja: M. Kieleväinen
Kuvaus: Ystävyysdenpuiston kulttuuriperintöinventointi 2013

Viranomaisrekisterinro:	Kunto:	1 Hyvä
--------------------------------	---------------	--------

Arvotus:	8 Muu suojeluarvo	Olotila:	2 Ei käytössä
Selitys:		Kohteen suojelu:	9 Muu suojeluarvo
Ympäristön suojelu:	0 Ei määritelty	Selitys:	
Selitys:			

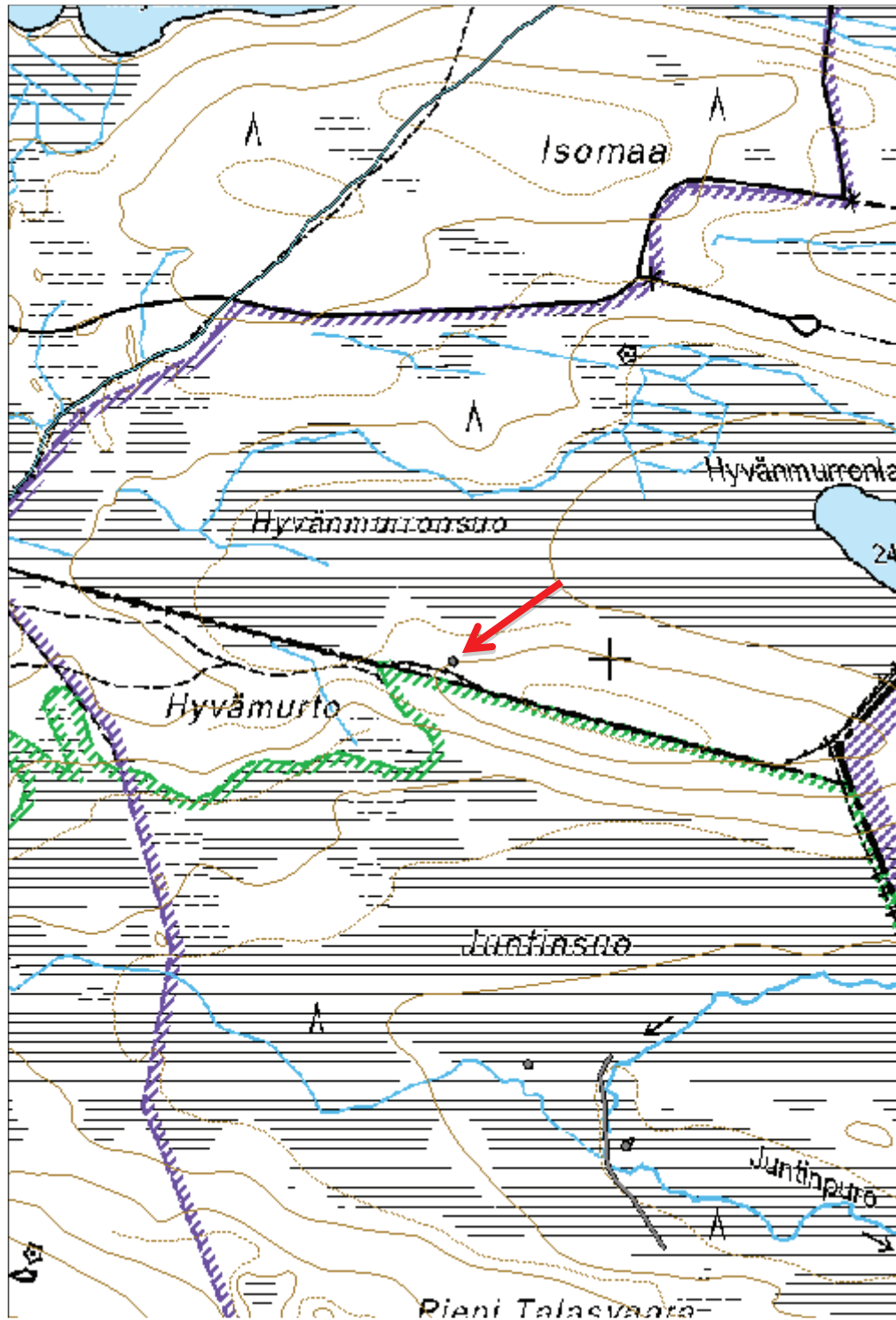
Kuva 259: Kahden puun väliin on rakennettu huussin istuin. Kuvattu lounaasta.



Kuva 260: Istuinaukon alle on kaivettu pyöreähkö kuoppa



Kohdetyyppi:	99 Muu/määrittelemätön	Copyright:	© Metsähallitus 2008 © Maanmittauslaitos 1/MML/08
Koordinaatit:	X 7168996, Y 3642771, Z 250	Mittakaava:	1:7435



**1723 Juortanansalon-Lapinsuon soidensuojelualue (Ystävyden p.),
Juntinpuro lato jäännös**

MH-tunnus: 160185

Kohdetyyppi:	9 Valmistuspaikat/työpaikat	Haltija:	660 Pohjanmaan luontopalvelut
Ajoitus:	7118 Historiallinen aika	Ylläpitäjä:	660 Pohjanmaan luontopalvelut
Rakentamisvuosi:		Kunta:	290 Kuhmo
Lukumäärä:	1		

Koordinaattiselitys:		Geometria tuotettu:	4 Gps-mittaus, korjaamaton
Koordinaatit:	X 7168412, Y 3642880, Z 233	Löydöt:	

Taustatiedot

Kohde on merkitty vuoden 1974 peruskarttaan.

Ympäristön kuvaus

Kohde sijaitsee Lössänpuron pohjoispuolella. Kohteesta kaakkoon on paikka, jossa Lössänpuro yhtyy Juntinpuroon. Kohde on Juntinsuolla. Kuviolla on rahkaista suota.

Kohteen kuvaus

Lato on kooltaan 6x5 metriä. Se on lounas-koillinen suuntainen. Oviaukko on ollut koilliseen. Se on romahtanut. Seinien korkeus on tällä hetkellä enimmillään 1,6 metriä. Enimmillään on jäljellä seitsemän hirsikertaa. Salvostyyppi on pitkänurkka, koirankaula. Hirret ovat pyöreät. Niiden päät on työstetty kirveellä, osa sahattu. Katto ollut koivuntuohta riukujen päällä.

Kohteen rajaus

Kohde on pistemäinen.

Tulkinta

Heinälato.

Lisätietoja

Marika Kieleväinen 6.8.2013

Peruskartta. Veihtivaara N:o 4423 10 + 4441 01. Maanmittaushallituksen kartografinen osasto. Maanmittaushallituksen karttapaino Helsinki 1974. Pälllepainatus 1993.

Toimenpiteet
Tarkastukset

Tila: 3 Toteutettu Laji: 6 Suojeluarvojen tarkastus Tarkastusvuosi: 2013
 Tarkastuspvm: 6.8.2013 Tarkastaja: M. Kieleväinen
 Kuvaus: Ystävydenpuiston kulttuuriperintöinventointi 2013

Viranomaisrekisterinro:		Kunto:	1 Hyvä
Arvotus:	8 Muu suojeluarvo	Olotila:	2 Ei käytössä
Selitys:		Kohteen suojelu:	9 Muu suojeluarvo
Selitys:		Selitys:	
Ympäristön suojelu:	0 Ei määritelty		
Selitys:			



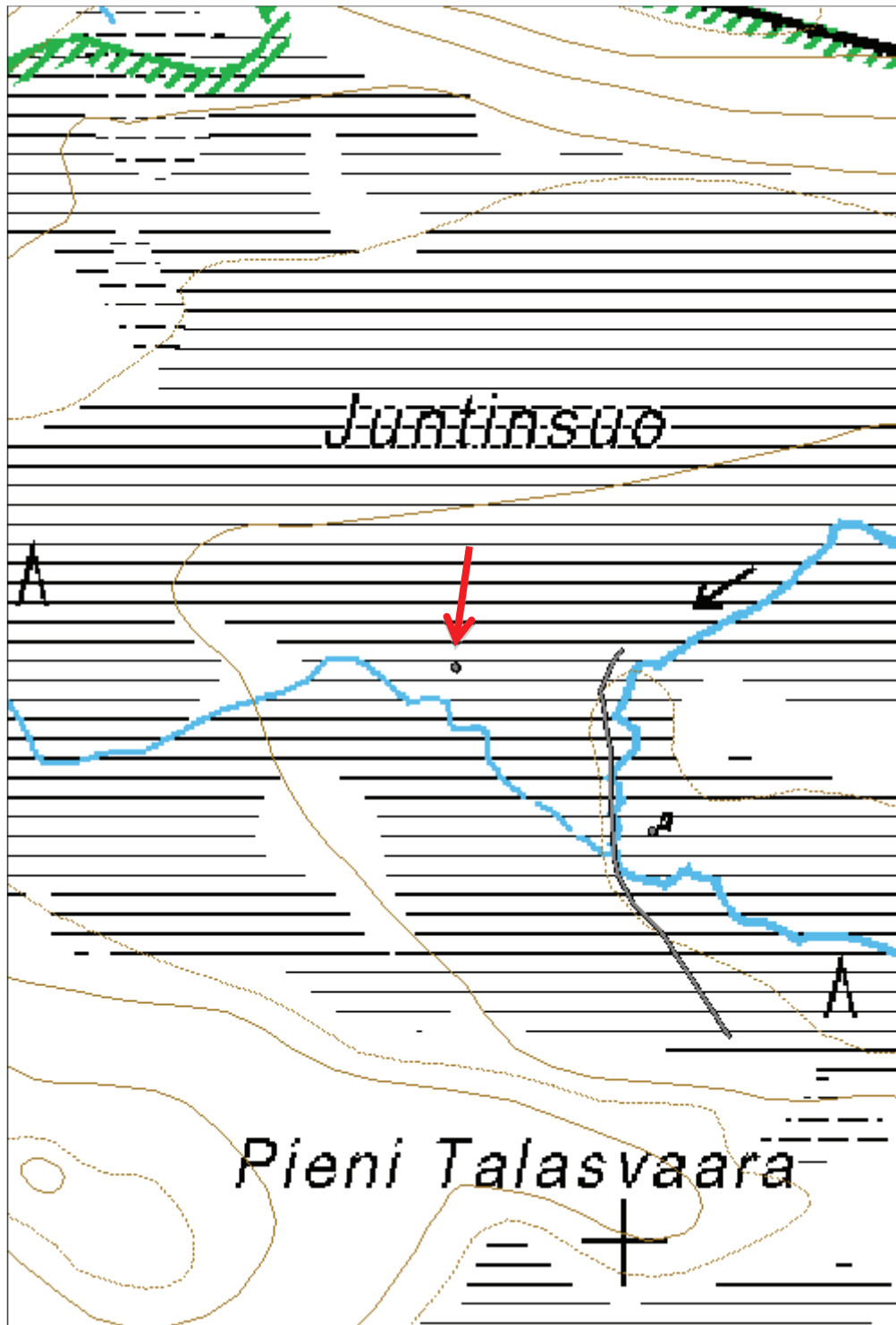
Kuva 261: Vasemmalla olevassa kuvassa ladon romahtaneita kattorakenteita. Kate on tehty koivuntuohesta.

Kuva 262: Vasemmassa alakuvassa yleiskuva latojäännöksestä. Kuvattu pohjoisesta.

Kuva 263: Oikealla olevassa alakuvassa ladon länsinurkka. Kuvattu lännestä.



Kohdetyyppi:	9 Valmistuspaikat/työpaikat	Copyright:	© Metsähallitus 2008 © Maanmittauslaitos 1/MML/08
Koordinaatit:	X 7168412, Y 3642880, Z 233	Mittakaava:	1:3717



**1723 Juortanansalon-Lapinsuon soidensuojelualue (Ystävyden p.),
Juntinpuro 2 lato jäännös**

MH-tunnus: 160186

Kohdetyyppi:	9 Valmistuspaikat/työpaikat	Haltija:	660 Pohjanmaan luontopalvelut
Ajoitus:	7118 Historiallinen aika	Ylläpitäjä:	660 Pohjanmaan luontopalvelut
Rakentamivuosi:		Kunta:	290 Kuhmo
Lukumäärä:	1		

Koordinaattiselitys:		Geometria tuotettu:	4 Gps-mittaus, korjaamaton
Koordinaatit:	X 7168294, Y 3643021, Z 233	Löydöt:	

Taustatiedot

Kohde on merkitty peruskarttaan ja näkyy ilmakuvassa.

Ympäristön kuvaus

Kohde sijaitsee Juntinpuron varrella vanhalla niittyalueella, jossa kasvaa hieman puustoa, lähinnä mäntyä. Kohde sijaitsee kohdassa, jossa Lössänpuro yhtyy Juntinpuroon.

Kohteen kuvaus

Lato on vielä suurimmaksi osakseen pystyssä. Se on kooltaan 6,2x5,3 metriä ja korkeudeltaan noin 2,3 metriä. Siitä on noin kymmenen hirsikertaa jäljellä, joka on ilmeisesti rakennuksen alkuperäinen korkeus. Katto on romahtanut. Katto on ollut katettu koivun tuohella ja se on tehty riu'uista. Kattoparrut ovat olleet isot. Rakennus on pohjois-etelä-suuntainen. Ovi on etelään. Se on 1,9x1,4 metrin kokoinen. Rakennuksen salvostyyppi on pitkänurkka, koirankaula. Hirret on lähinnä vuoltu kirveellä, joidenkin päät on sahattu. Rautanauloja on käytetty rakentamiseen.

Kohteen rajaus

Kohde on pistemäinen

Tulkinta

Niittylato

Lisätietoja

Marika Kieleväinen 31.7.2013

Toimenpiteet
Tarkastukset

Tila: 3 Toteutettu Laji: 6 Suojeluarvojen tarkastus Tarkastusvuosi: 2013
 Tarkastuspvm: 31.7.2013 Tarkastaja: M. Kieleväinen
 Kuvaus: Ystävydenpuiston kulttuuriperintöinventointi 2013

Viranomaisrekisterinro:	Kunto:	1 Hyvä
--------------------------------	---------------	--------

Arvotus:	8 Muu suojeluarvo	Olotila:	2 Ei käytössä
Selitys:		Kohteen suojelu:	9 Muu suojeluarvo
Selitys:		Selitys:	
Ympäristön suojelu:	0 Ei määritelty		
Selitys:			

Kuva 264: Oikealla olevassa kuvassa on esitetty latojäännöksen paikka nuolella. Lato sijaitsee vanhan niittyalueen keskellä pienessä puustoisessa saarekkeessa. Kuvattu idästä.

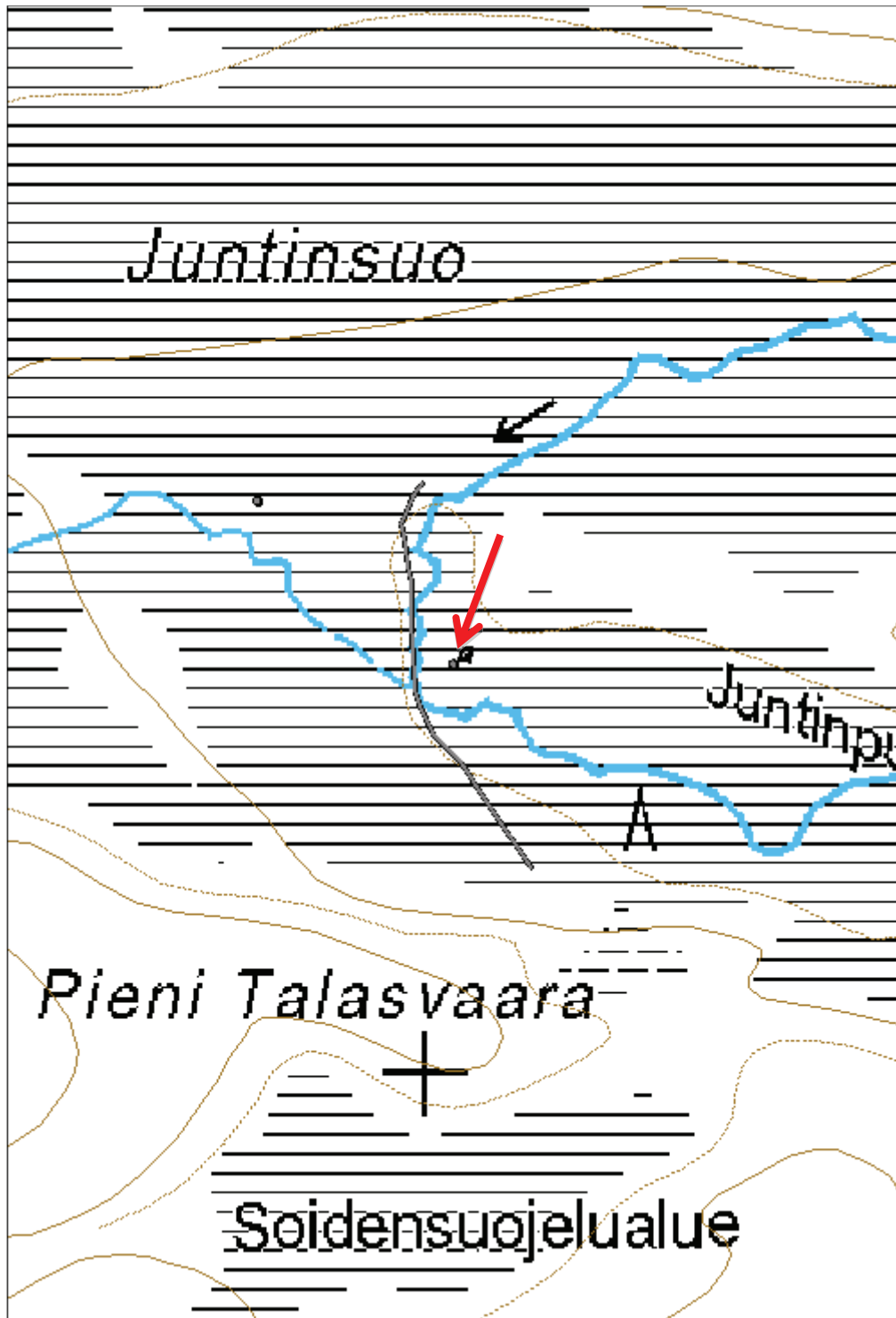


Kuva 265: Alavasemmalla kaakkoisnurkka. Maassa kattoriukujen kappaleita. Katteena on ollut koivuntuohta. Kuvattu luoteesta.

Kuva 266: Alaoikealla lato kuvattuna edestä. Se on vielä suurimmaksi osaksi pystyssä. Kuvattu lounaasta.



Kohdetyyppi:	9 Valmistuspaikat/työpaikat	Copyright:	© <i>Metsähallitus</i> 2008 © <i>Maanmittauslaitos 1/MML/08</i>
Koordinaatit:	X 7168294, Y 3643021, Z 233	Mittakaava:	1:3717



**1723 Juortanansalon-Lapinsuon soidensuojelualue (Ystävyiden p.),
Talaspuro lato jäännös**

MH-tunnus: 160188

Kohdetyyppi:	9 Valmistuspaikat/työpaikat	Haltija:	660 Pohjanmaan luontopalvelut
Ajoitus:	7118 Historiallinen aika	Ylläpitäjä:	660 Pohjanmaan luontopalvelut
Rakentamivuosi:		Kunta:	290 Kuhmo
Lukumäärä:	1		

Koordinaattiselitys:		Geometria tuotettu:	4 Gps-mittaus, korjaamaton
Koordinaatit:	X 7167028, Y 3643069, Z 227	Löydöt:	

Taustatiedot

Kohde on merkitty peruskarttaan.

Ympäristön kuvaus

Kohde sijaitsee Talaspuron ja metsäautotien välissä soisessa maastossa. Maasto on kostea ja puusto on lähinnä lehtipuuta ja kuusta. Maassa kasvaa heinää, sammalta, lakkaa ja lehtokortetta.

Kohteen kuvaus

Ladon koko on 3,35x3,72 metriä ja korkeus noin 1,3 metriä. Enimmillään on kuusi hirsikertaa jäljellä. Salvos on pitkänurkka, koirankaula. Hirret on työstetty kirveellä ja sahalla. Katto on romahtanut kokonaan. Kattohirret nojaavat seiniin. Katto on ollut riukukatto, jonka päällä on ollut koivuntuohta. Rakennuksen suunta on lounas-koillis-suuntainen. Ovi on koilliseen. Sen koko on 1,1x0,89 metriä. Se on vinossa ja lähes romahtanut.

Hirsissä on kaiverruksia. Koillispäädystä on neljännessä hirsikerrassa kaiverrus: 19 viii " X, jossa pystyviiva" 45.

Samassa hirsikerrassa on itään päin kaiverrus: IKH 87 ja EK.

Kaakkoisseinustalla on neljännessä hirsikerrassa on ainakin seuraavia kaiverruksia: U VII 45? KMI, - MA Samalla seinustalla viidennessä hirsikerrassa LK.

Luodeseinustalla neljännessä hirsikerrassa paljon pienellä kaiverruksia. Niistä ei saa selvää.

Kohteen rajaus

Kohde on pistemäinen

Tulkinta

Nittylato

Lisätietoja

Marika Kieleväinen 31.7.2013

Toimenpiteet
Tarkastukset

Tila: 3 Toteutettu Laji: 6 Suojeluarvojen tarkastus Tarkastusvuosi: 2013
 Tarkastuspvm: 31.7.2013 Tarkastaja: M. Kieleväinen
 Kuvaus: Ystävyysdenpuiston kulttuuriperintöinventointi 2013

Viranomaisrekisterinro:		Kunto:	1 Hyvä
Arvotus:	8 Muu suojeluarvo	Olotila:	2 Ei käytössä
Selitys:		Kohteen suojelu:	9 Muu suojeluarvo
		Selitys:	

Ympäristön suojelu:	0 Ei määritelty
----------------------------	-----------------

Selitys:	
-----------------	--



Kuva 267: Latojäännös kuvattuna lounaasta. Osa seinähirsistä on vielä pystyssä. Oviaukko on vastakkaisella puolella.



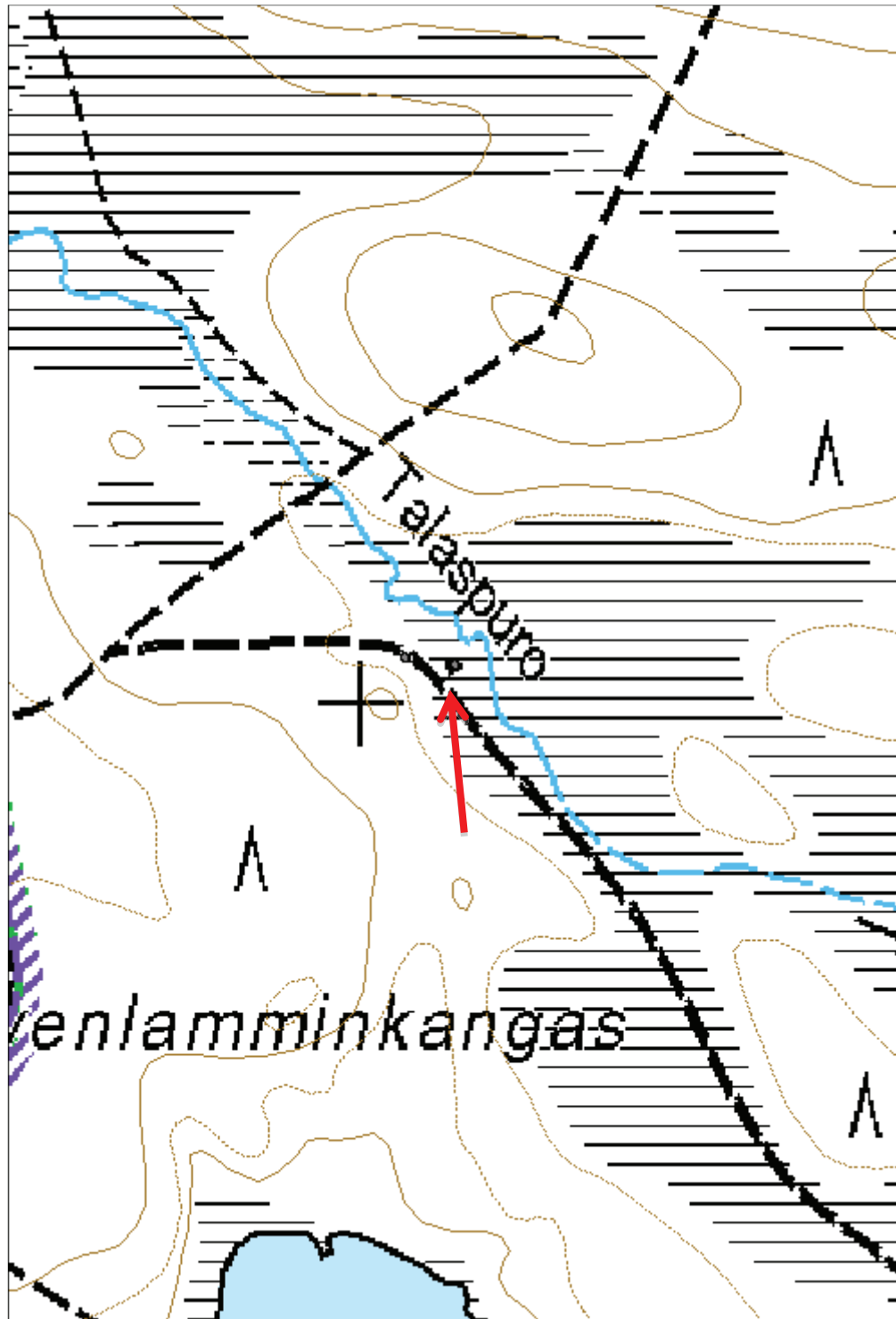
Kuva 268: Latojäännöksen oviaukko. Kuvattu koillisesta.

Kuva 269: Oviaukon yläpuolella olevassa hirressä oleva kaiverrus: IKH 87

Kuva 270: Kaiverrus on oviaukosta katsoen oikealla puolella rakennusjäännöksen sisäpuolella. Kaiverrus on vasemmalta oikealle katsoen seuraava: 19 VIII "X jonka keskellä pystyviiva" 41.



Kohdetyyppi:	9 Valmistuspaikat/työpaikat	Copyright:	© Metsähallitus 2008 © Maanmittauslaitos 1/MML/08
Koordinaatit:	X 7167028, Y 3643069, Z 227	Mittakaava:	1:3717



Talaspuro piikkilankaeste jäännös

MH-tunnus: 160189

Kohdetyyppi:	5 Puolustusvarustukset	Haltija:	161 Metsätalous Kainuu
Ajoitus:	7116 Uusi aika	Ylläpitäjä:	161 Metsätalous Kainuu
Rakentamisvuosi:		Kunta:	290 Kuhmo
Lukumäärä:	1		

Koordinaattiselitys:		Geometria tuotettu:	4 Gps-mittaus, korjaamaton
Koordinaatit:	X 7167287, Y 3642643, Z 235	Löydöt:	

Taustatiedot

Kohde havaittiin inventoidessa

Ympäristön kuvaus

Kohde sijaitsee Rajavyöhykepolun varrella. Kuviolla kasvaa uudistusvaiheessa olevaa metsikköä kuivahkolla kankaalla.

Kohteen kuvaus

Useammassa männyssä on jäänteitä piikkilangoista. Piikkilankaa on neljässä kohdassa, joissa korkein on metrin korkeudella. Piikkilankaa on myös maassa rullattuna.

Kohteen rajaus

Kohde on viivamainen

Tulkinta

Piikkilanka aita. Piikkilankaeste.

Lisätietoja

Marika Kieleväinen 31.7.2013

Toimenpiteet
Tarkastukset

 Tila: 3 Toteutettu Laji: 6 Suojeluarvojen tarkastus Tarkastusvuosi: 2013
 Tarkastuspvm: 31.7.2013 Tarkastaja: M. Kieleväinen
 Kuvaus: Ystävydenpuiston kulttuuriperintöinventointi 2013

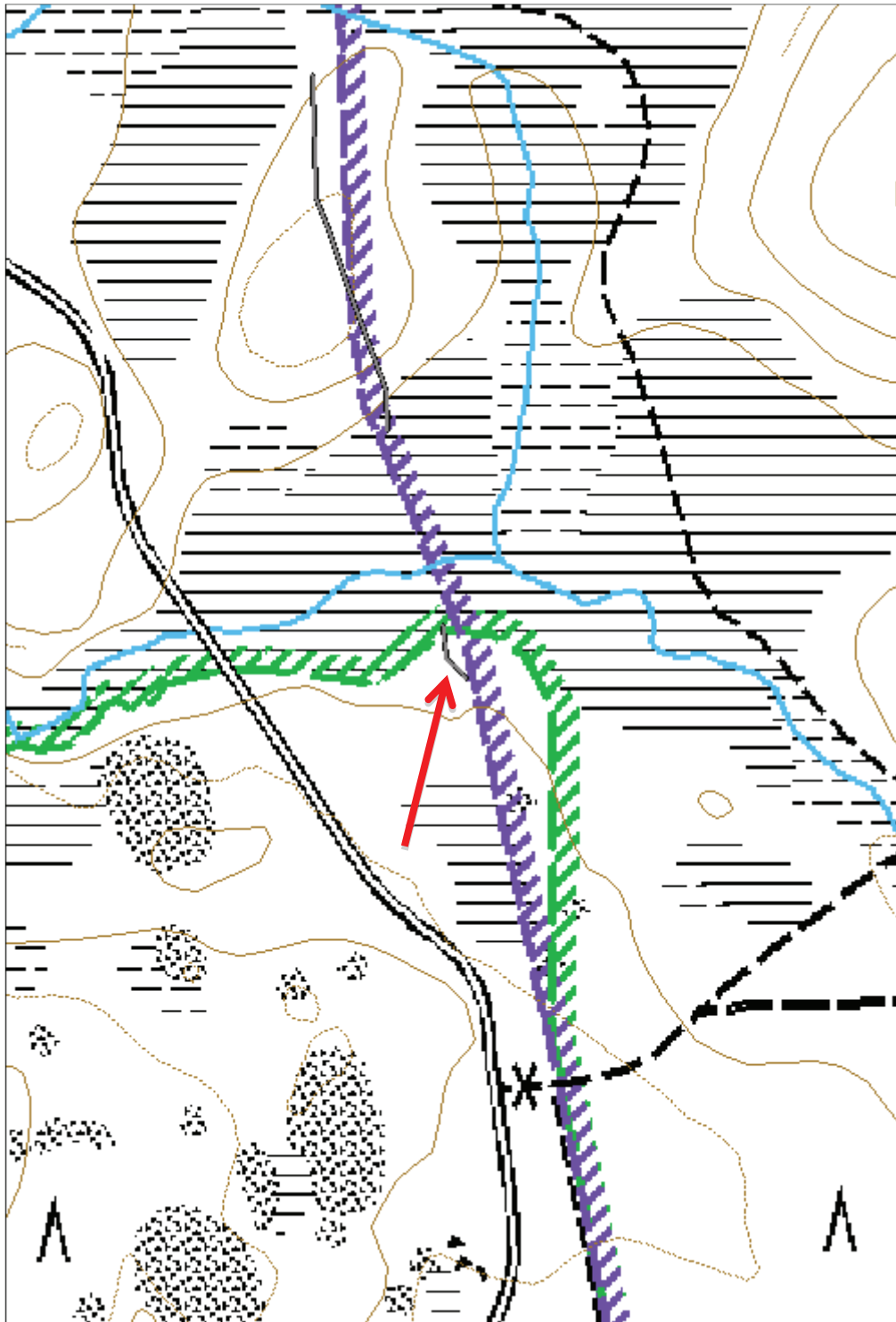
Viranomaisrekisterinro:		Kunto:	2 Keskinertainen
Arvotus:	8 Muu suojeluarvo	Olotila:	2 Ei käytössä
Selitys:		Kohteen suojelu:	9 Muu suojeluarvo
		Selitys:	

Ympäristön suojelu:	0 Ei määritelty
Selitys:	



Kuva 271: Piikkilankaesteen jäännöksiä männynrungossa.

Kohdetyyppi:	5 Puolustusvarustukset	Copyright:	© Metsähallitus 2008 © Maanmittauslaitos 1/MML/08
Koordinaatit:	X 7167287, Y 3642643, Z 235	Mittakaava:	1:3717



**1723 Juortanansalon-Lapinsuon soidensuojelualue (Ystävyiden p.),
Pieni Talasvaara piikkilankaeste jäännös**

MH-tunnus: 160190

Kohdetyyppi:	5 Puolustusvarustukset	Haltija:	660 Pohjanmaan luontopalvelut
Ajoitus:	7116 Uusi aika	Ylläpitäjä:	660 Pohjanmaan luontopalvelut
Rakentamisvuosi:		Kunta:	290 Kuhmo
Lukumäärä:	1		

Koordinaattiselitys:		Geometria tuotettu:	4 Gps-mittaus, korjaamaton
Koordinaatit:	X 7167610, Y 3642549, Z 235	Löydöt:	

Taustatiedot

Kohde havaittiin inventoidessa

Ympäristön kuvaus

Kohde sijaitsee Rajavyöhykkeen tuntumassa. Kulkee hieman eri linjaa kuin nykyinen vyöhykeraja. Kuviolla kasvaa uudistuskypsää metsikköä.

Kohteen kuvaus

Useammassa männyssä ja puutolpassa on piikkilangan jäännöksiä. Niitä on muuallakin, mutta tässä kohtaa niitä on näkyvillä järjestelmällisesti hyvässä linjassa.

Kohteen rajaus

Kohde on viivamainen

Tulkinta

Piikkilanka-aitaa. Piikkilankaeste.

Lisätietoja

Marika Kieleväinen 31.7.2013

Toimenpiteet
Tarkastukset

 Tila: 3 Toteutettu Laji: 6 Suojeluarvojen tarkastus Tarkastusvuosi: 2013
 Tarkastuspvm: 31.7.2013 Tarkastaja: M. Kieleväinen
 Kuvaus: Ystävyidenpuiston kulttuuriperintöinventointi 2013

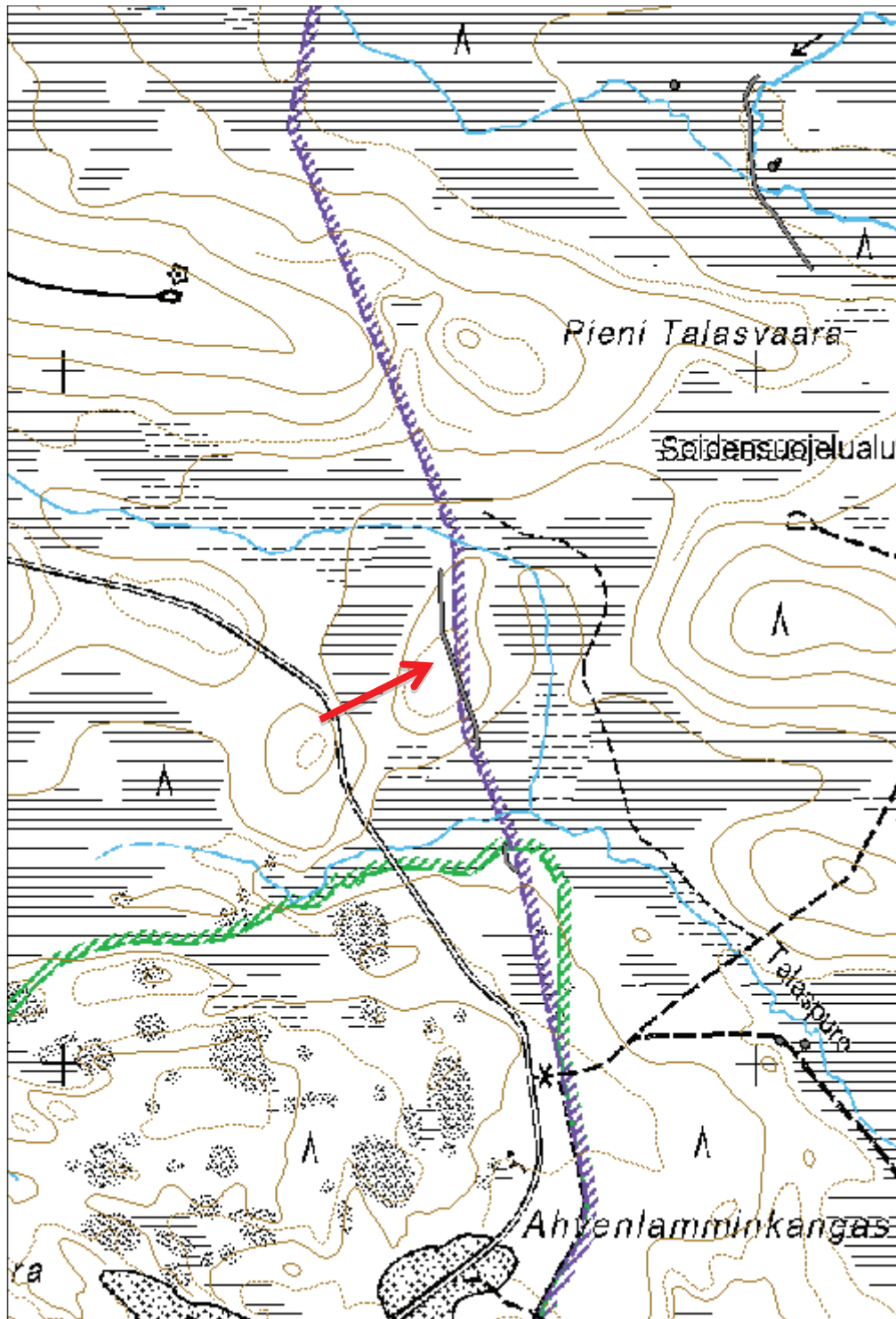
Viranomaisrekisterinro:		Kunto:	3 Huono
Arvotus:	8 Muu suojeluarvo	Olotila:	2 Ei käytössä
		Kohteen suojelu:	9 Muu suojeluarvo

Selitys:		Selitys:	
Ympäristön suojelu:	0 Ei määritelty		
Selitys:			

Kuva 272, 273 ja 274: Kuvissa piikkilankaesteenjäännöksiä rajavyöhykkeen rajalta. Piikkilankaa on ollut kiinni puissa ja tolppissa. Joissakin paikoin sitä on kerätty rullalle.



Kohdetyyppi:	5 Puolustusvarustukset	Copyright:	© Metsähallitus 2008 © Maanmittauslaitos 1/MML/08
Koordinaatit:	X 7167610, Y 3642549, Z 235	Mittakaava:	1:7435



**1723 Juortanansalon-Lapinsuon soidensuojelualue (Ystävyiden p.),
Jylkkylehto kivilatomus**

MH-tunnus: 160191

Kohdetyyppi:	17 Kivi- ja maarakenteet	Haltija:	660 Pohjanmaan luontopalvelut
Ajoitus:	7118 Historiallinen aika	Ylläpitäjä:	660 Pohjanmaan luontopalvelut
Rakentamisvuosi:		Kunta:	290 Kuhmo
Lukumäärä:	1		

Koordinaattiselitys:		Geometria tuotettu:	4 Gps-mittaus, korjaamaton
Koordinaatit:	X 7169293, Y 3640177, Z 260	Löydöt:	

Taustatiedot

Kohde havaittiin inventoidessa.

Ympäristön kuvaus

Kohde sijaitsee Jylkynsuon pohjoisosassa olevalla saarekkeella, jonka nimi on Jylkkylehto. Kohde sijaitsee Jylkkylehdon länsiosassa kohdassa jossa metsikön läpi kulkee puuton linja suunnilleen pohjoisesta etelään. Kuviolla kasvaa uudistuskypsää metsikköä tuoreella kankaalla.

Kohteen kuvaus

Kivilatomus on kooltaan 1,3x1 metriä ja korkeudeltaan 0,6 metriä. Se on koottu isohkoista kivistä ja siinä on jätetty aukko etelään.

Kohteen rajaus

Kohde on pistemäinen.

Tulkinta

Luultavasti jonkinlainen rajamerkki

Lisätietoja

Marika Kieleväinen 31.7.2013

Toimenpiteet
Tarkastukset

Tila: 3 Toteutettu Laji: 6 Suojeluarvojen tarkastus Tarkastusvuosi: 2013
Tarkastuspvm: 31.7.2013 Tarkastaja: M. Kieleväinen
Kuvaus: Ystävyidenpuiston kulttuuriperintöinventointi 2013

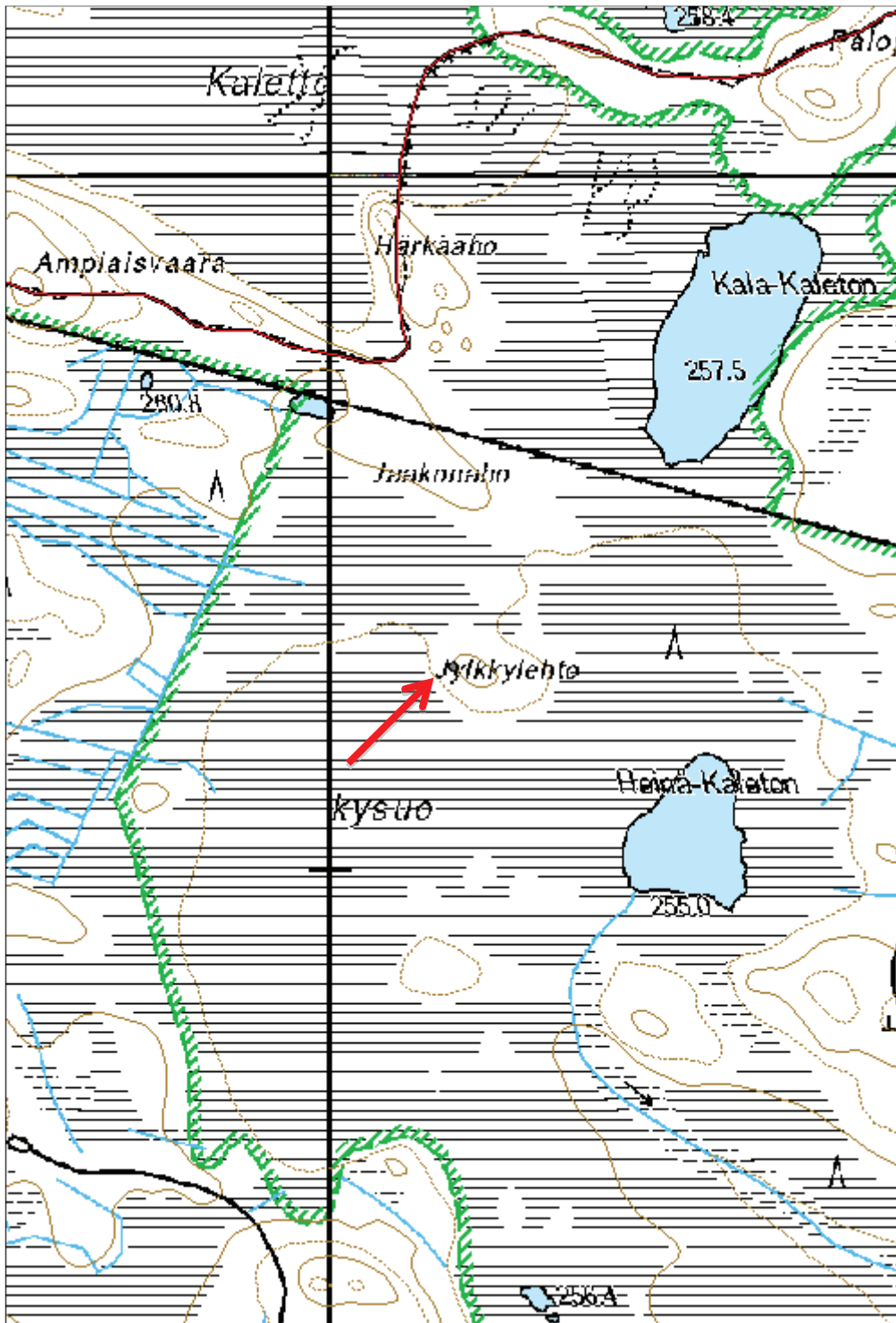
Viranomaisrekisterinro:		Kunto:	1 Hyvä
		Olotila:	2 Ei käytössä
Arvotus:	8 Muu suojeluarvo	Kohteen	9 Muu suojeluarvo

Selitys:	suojelu:
	Selitys:
Ympäristön suojelu:	0 Ei määritelty
Selitys:	



Kuva 275: Kivilatomus Jylkkylehdossa. Se on osin peittynyt sammalen ja aluskasvillisuuden alle. Kuvattu eteläkaakosta.

Kohdetyyppi:	17 Kivi- ja maarakenteet	Copyright:	© Metsähallitus 2008 © Maanmittauslaitos 1/MML/08
Koordinaatit:	X 7169293, Y 3640177, Z 260	Mittakaava:	1:7435



**1723 Juortanansalon-Lapinsuon soidensuojelualue (Ystävyiden p.),
Juntinpuro pitkokset**

MH-tunnus: 160187

Kohdetyyppi:	13 Liikennekohteet	Haltija:	660 Pohjanmaan luontopalvelut
Ajoitus:	7118 Historiallinen aika	Ylläpitäjä:	660 Pohjanmaan luontopalvelut
Rakentamisvuosi:		Kunta:	290 Kuhmo
Lukumäärä:	1		

Koordinaattiselitys:		Geometria tuotettu:	4 Gps-mittaus, korjaamaton
Koordinaatit:	X 7168306, Y 3642991, Z 233	Löydöt:	

Taustatiedot

Kohde havaittiin inventoidessa.

Ympäristön kuvaus

Kohde sijaitsee Juntinpuron varressa Juntinsuolla. Kohde kulkee Juntinpuron mutkasta kohti Pienen Talasvaaran itäkärkeä, jossa muuttuu poluksi (ei ole merkitty peruskarttaan)

Kohteen kuvaus

Pohjoisesta etelään kaarevasti kulkee vanhat pitkokset, jotka ovat näkyvissä lähinnä vain eteläpäässä. Pohjoisissa pitkokset ovat peittyneet kokonaan sammaleen alle. Ne tuntuvat jalan alla. Aika ajoin pitkokset on merkitty pitkällä pystyvuorilla.

Kohteen rajausta

Kohde on viivamainen

Tulkinta

Vanhat pitkokset. Mahdollisesti rajamiesten vanha rajapolku.

Lisätietoja

Marika Kieleväinen 31.7.2013

Toimenpiteet
Tarkastukset

 Tila: 3 Toteutettu Laji: 6 Suojeluarvojen tarkastus Tarkastusvuosi: 2013
 Tarkastuspvm: 31.7.2013 Tarkastaja: M. Kieleväinen
 Kuvaus: Ystävyidenpuiston kulttuuriperintöinventointi 2013

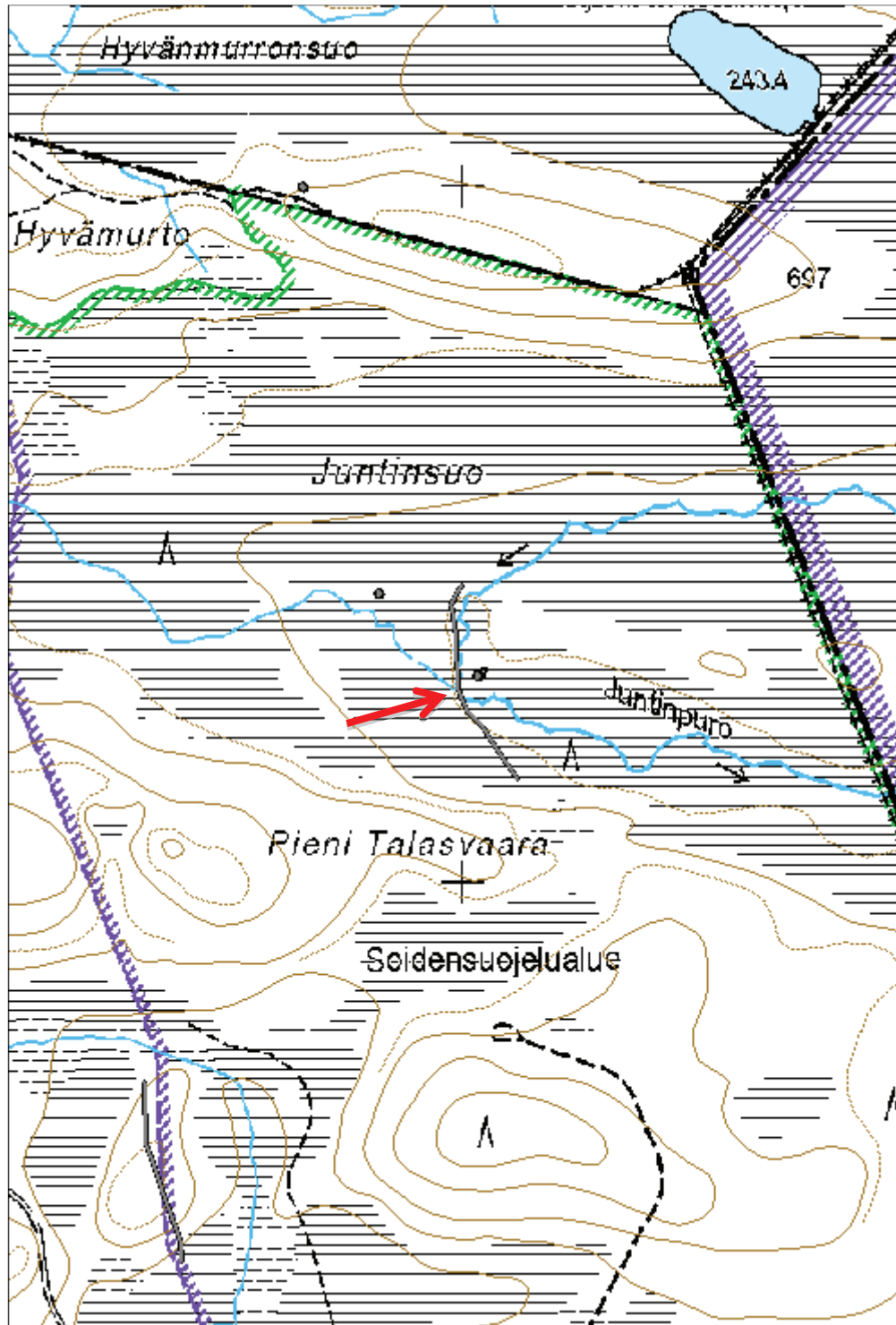
Viranomaisrekisterinro:		Kunto:	2 Keskinertainen
		Olotila:	2 Ei käytössä
Arvotus:	8 Muu suojeluarvo	Kohteen	9 Muu suojeluarvo

Selitys:		suojelu:
Selitys:		Selitys:
Ympäristön suojelu:	0 Ei määritelty	
Selitys:		



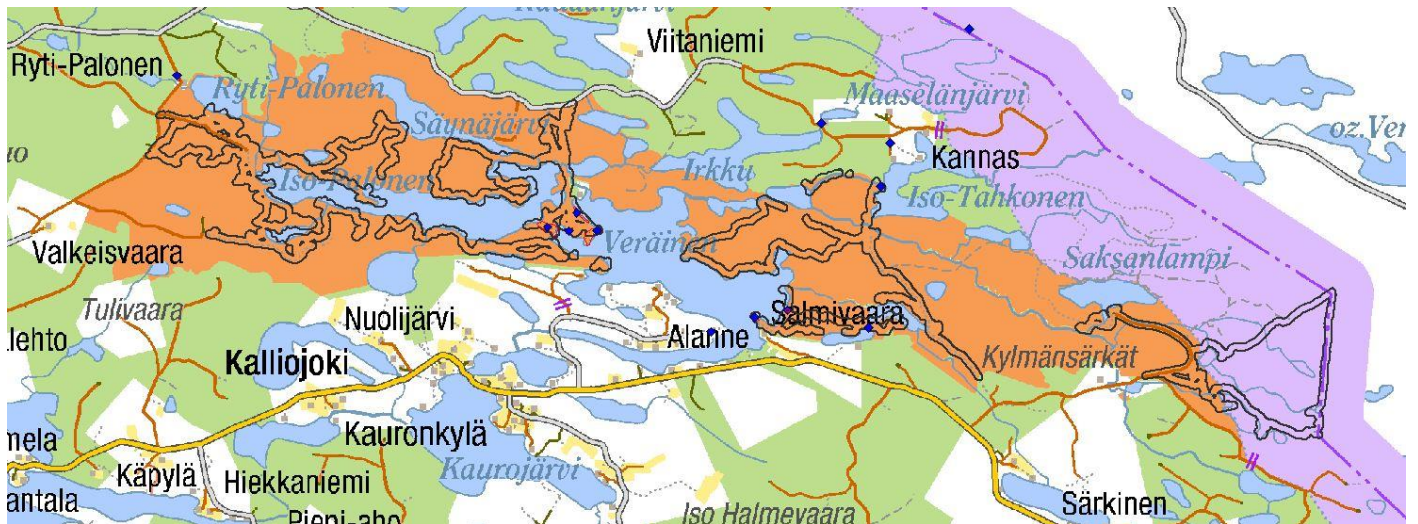
Kuva 276 ja 277: Pitkospuut ovat peittyneet suurimmaksi osaksi aluskasvillisuuden alle. Kuivemmilla kohdilla ne kuitenkin näkyvät, kuten oikeanpuolimmaisessa kuvassa. Pitkospuiden reitti on merkitty ajoittain puisilla paaluilla. Sellainen on vasemmanpuoleisessa kuvassa pitkoksien oikealla puolella. Vasemmanpuolimmainen kuva kuvattu pohjoisluoteesta ja oikeanpuolimmainen kuva kuvattu kaakosta.

Kohdetyyppi:	13 Liikennekohteet	Copyright:	© Metsähallitus 2008 © Maanmittauslaitos 1/MML/08
Koordinaatit:	X 7168306, Y 3642991, Z 233	Mittakaava:	1:7435

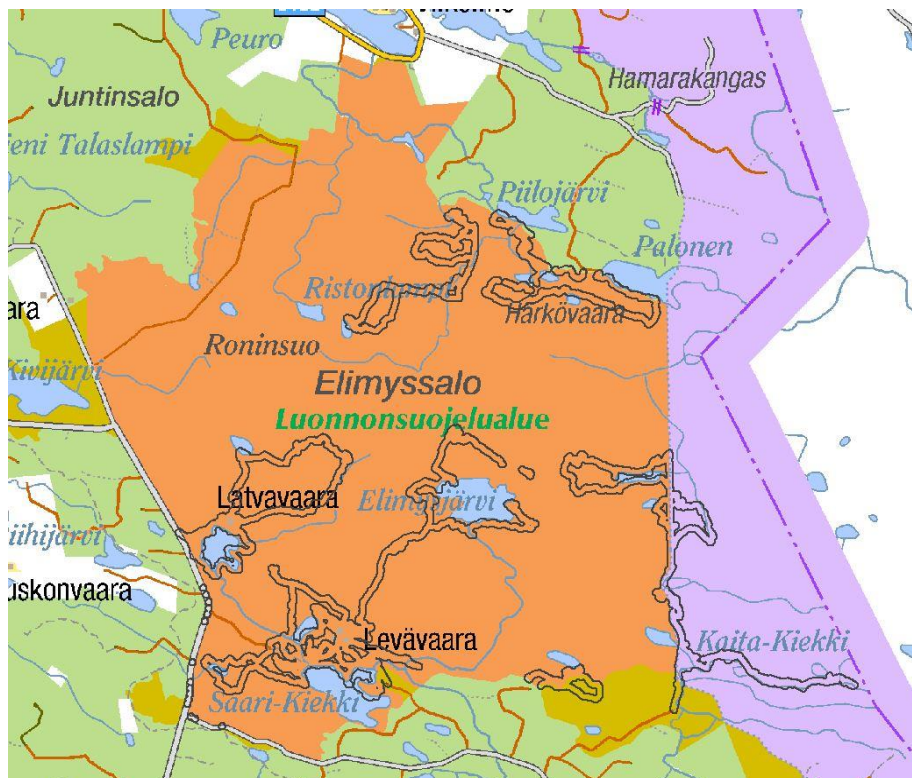


Liitteet

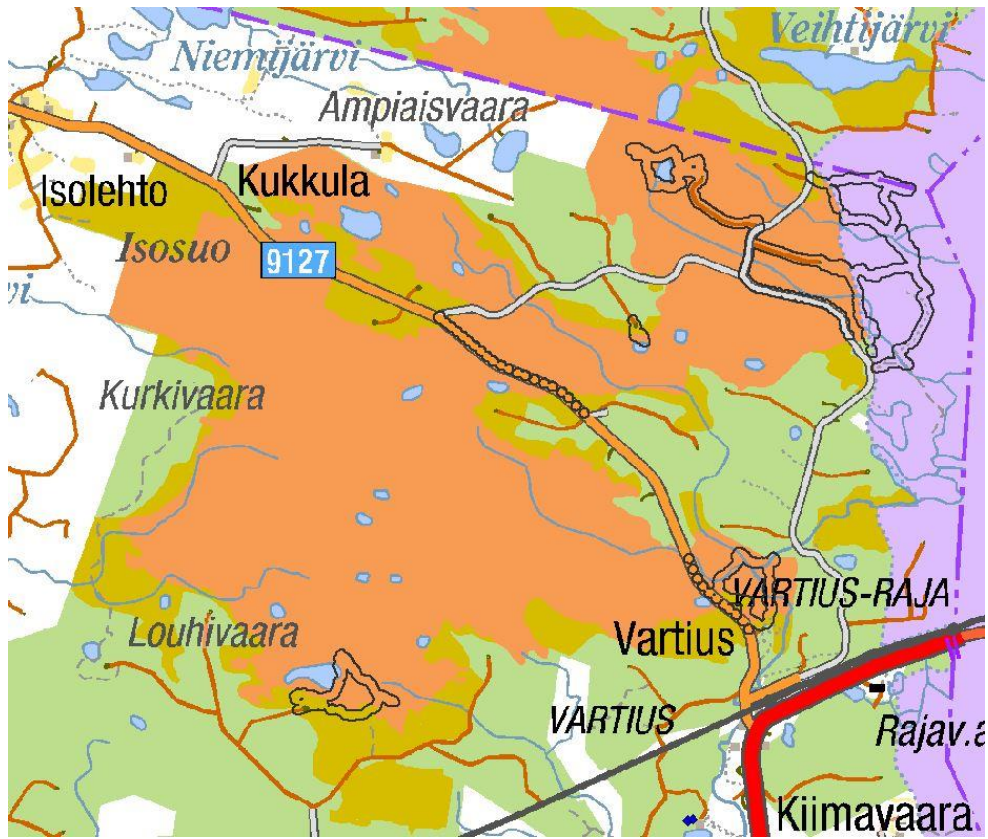
Liite 1: Jälkilokikartat



Iiso-Palosen ja Maariansarkkien suojelualueen jälkiloki.



Elimyssalon suojelualueen jälkiloki.



Juortanansalon suojelualan jälkiloki.

Liite 2: Kuvaluettelot

Raportin tekstiosuuden kuvaluettelo. Kuvaaja Marika Kieleväinen

Kuvanro	Kuvateksti	Pvm
Kuva I	Iso-Palosen ja Maariansärkkien suojelualueella on paljon kauniita hiekkaisia mäntykankaita.	1.7.2013
Kuva II	Elimyssalolla on paljon soita. Kuvassa Riihisuo alueen pohjoisosasta.	9.7.2013
Kuva III	Kuva III: Kuvassa pyyntikuoppa Iso-Palosen Salmilammelta (kohde 159856).	2.7.2013
Kuva IV	Kuva IV: Juntinpuro 2 latojäännös Juortanansalolla on yksi jäännösniittytaloudesta.	6.8.2013
Kuva V	Hylätty vene Elimyssalon Saari-Kiekin rannalta.	29.7.2013

Kohteiden kuvaluettelo. Kuvaaja Marika Kieleväinen ellei toisin mainita.

Kuvanro	Kohteen nimi	Pvm	Kuvaaja/tekijä
	Iso-Palonen ja Maariansärkät		
Kuva 1	Papinsalmi esihistoriallinen asuinpaikka	19.6.2013	
Kuva 2	Papinsalmi esihistoriallinen asuinpaikka	19.6.2013	
Kuva 3	Kaunisniemi kivikautinen asuinpaikka	2.7.2013	
Kuva 4	Kaunisniemi kivikautinen asuinpaikka	2.7.2013	
Kuva 5	Hautalahti löytöpaikka	11.6.2013	
Kuva 6	Iso-Tahkonen löytöpaikka	27.6.2013	
Kuva 7	Tahkoniva lapinpato	27.6.2013	
Kuva 8	Iso-Palonen muinaisjäännös ryhmä	19.6.2013	
Kuva 9	Iso-Palonen muinaisjäännös ryhmä	19.6.2013	
Kuva 10	Saunaniemi muinaisjäännös ryhmä	17.6.2013	
Kuva 11	Saunaniemi muinaisjäännös ryhmä	17.6.2013	
Kuva 12	Lämminhiekkä S pyyntikuoppa kohde	2.7.2013	
Kuva 13	Lämminhiekkä S pyyntikuoppa kohde	2.7.2013	
Kuva 14	Lämminhiekkä S pyyntikuoppa kohde	2.7.2013	
Kuva 15	Salmilampi NE pyyntikuoppa kohde	2.7.2013	
Kuva 16	Salmilampi NE pyyntikuoppa kohde	2.7.2013	
Kuva 17	Hautalahti N pyyntikuoppa kohde	17.6.2013	
Kuva 18	Pieni Joutenlampi merkkipuu	5.8.2013	
Kuva 19	Pieni Joutenlampi merkkipuu	5.8.2013	
Kuva 20	Palosenkangas tervahauta ja -sauna	26.6.2013	
Kuva 21	Palosenkangas tervahauta ja -sauna	26.6.2013	
Kuva 22	Matokangas tervahauta	6.6.2013	
Kuva 23	Honkasuo tervahauta 1	11.6.2013	
Kuva 24	Honkasuo tervahauta 2	11.6.2013	
Kuva 25	Papinsalmi liesiröykkiö	19.6.2013	
Kuva 26	Oikunlampi tervahauta 1	7.6.2013	
Kuva 27	Oikunlampi tervahauta 2	7.6.2013	
Kuva 28	Repolampi tervahauta	7.6.2013	

Kuva 29	Valkeislampi tervahauta	11.6.2013
Kuva 30	Laajalahti tervahauta 1	19.6.2013
Kuva 31	Laajalahti tervahauta 2	19.6.2013
Kuva 32	Pikku-Palonen tervahauta	24.6.2013
Kuva 33	Säynäjäpuro tervahauta	24.6.2013
Kuva 34	Säynäjälähti tervahauta	24.6.2013
Kuva 35	Myllylampi tervahauta	6.6.2013
Kuva 36	Ryti Palonen S Tervahauta	6.6.2013
Kuva 37	Ryti Palonen S 2 tervahauta	6.6.2013
Kuva 38	Ryti Palonen S 3 tervahauta	6.6.2013
Kuva 39	Matokangas kämppä jäännös	6.6.2013
Kuva 40	Matokangas kämppä jäännös	6.6.2013
Kuva 41	Repolampi tervahauta 2	7.6.2013
Kuva 42	Repolampi tervahauta 3	7.6.2013
Kuva 43	Repolampi tervahauta 4	7.6.2013
Kuva 44	Repolampi tervahauta 5	7.6.2013
Kuva 45	Rapalampi tervahauta	11.6.2013
Kuva 46	Iso-Palonen S tervahauta	11.6.2013
Kuva 47	Hautalahti S tervahauta	11.6.2013
Kuva 48	Hautalahti SW tervahauta	11.6.2013
Kuva 49	Valkeiskangas tervahauta	19.6.2013
Kuva 50	Valkeiskangas 2 tervahauta	19.6.2013
Kuva 51	Pikku-Palonen 2 tervahauta	19.6.2013
Kuva 52	Valkeiskangas 3 tervahauta	24.6.2013
Kuva 53	Iso-Palonen tervahauta	19.6.2013
Kuva 54	Saviniemi tervahauta	24.6.2013
Kuva 55	Salmilampi tervahauta	2.7.2013
Kuva 56	Kylmäjärvi 2 tervahauta	2.7.2013
Kuva 57	Kylmäjärvi 3 tervahauta	2.7.2013
Kuva 58	Hautalahti NW tervahauta	19.6.2013
Kuva 59	Korkeavaara tervahauta	24.6.2013
Kuva 60	Säynäjälähti 2 tervahauta	24.6.2013
Kuva 61	Säynäjälähti 3 tervahauta	24.6.2013
Kuva 62	Iso-Tahkonen tervahauta	27.6.2013
Kuva 63	Säynäjärvi tervahauta	26.6.2013
Kuva 64	Iso-Palonen N tervahauta	24.6.2013
Kuva 65	Rakennusniemi tervahauta	27.6.2013
Kuva 66	Rakennuslahti tervahauta	27.6.2013
Kuva 67	Kylmäjärvi tervahauta	1.7.2013
Kuva 68	Saksanlampi tervahauta	1.7.2013
Kuva 69	Rakennuslahti 2 tervahauta	27.6.2013
Kuva 70	Kaunisniemi tervahauta	2.7.2013
Kuva 71	Lämminhiekkä tervahauta	2.7.2013
Kuva 72	Kylmäjärvi E tervahauta	5.8.2013
Kuva 73	Kylmäjärvi E tervahauta	5.8.2013
Kuva 74	Kortelahti rakennus jäännös	11.6.2013
Kuva 75	Kortelahti rajapyykki	11.6.2013
Kuva 76	Kortelahti rajapyykki	11.6.2013
Kuva 77	Mustaniemi asuinpaikka jäännös	27.6.2013

Kuva 78	Mustaniemi asuinpaikka jäännös	27.6.2013
Kuva 79	Mustaniemi asuinpaikka jäännös	27.6.2013
Kuva 80	Mustaniemi asuinpaikka jäännös	27.6.2013
Kuva 81	Mustaniemi rakennus jäännös	27.6.2013
Kuva 82	Saksanlampi kämpppä jäännös	1.7.2013
Kuva 83	Saksanlampi kämpppä jäännös	1.7.2013
Kuva 84	Saksanlampi kämpppä jäännös	1.7.2013
Kuva 85	Saksanlampi kämpppä jäännös	1.7.2013
Kuva 86	Kallioinen kämpppä jäännös	27.6.2013
Kuva 87	Kallioinen kämpppä jäännös	27.6.2013
Kuva 88	Iso Joutenlampi partiomaja	5.8.2013
Kuva 89	Iso Joutenlampi partiomaja	5.8.2013
Kuva 90	Iso Joutenlampi partiomaja	5.8.2013
Kuva 91	Kaunisniemi kekkosen kämpppä	2.7.2013
Kuva 92	Kaunisniemi kekkosen kämpppä	2.7.2013
Kuva 93	Maariansärkät tähystyspuu	1.7.2013
Kuva 94	Maariansärkät tähystyspuu	1.7.2013
Kuva 95	Maariansärkät piikkilankaeste jäännös	5.8.2013
Kuva 96	Laajalahti puolustus rakennelma	19.6.2013
Kuva 97	Laajalahti puolustus rakennelma	19.6.2013
Kuva 98	Syväniemi puolustusvalli	11.6.2013
Kuva 99	Hiekkalahti ampumahauta	19.6.2013
Kuva 100	Hiekkalahti ampumahauta	19.6.2013
Kuva 101	Haapasärkkä puolustus rakennelma	17.6.2013
Kuva 102	Jäkäläsärkkä poterot	6.6.2013
Kuva 103	Rakennusniemi verkonkuivausteline	27.6.2013
Kuva 104	Säynäjälähti verkonkuivausteline	24.6.2013
Kuva 105	Saviniemi verkonkuivausteline	24.6.2013
Kuva 106	Iso-Palonen N verkonkuivausteline	24.6.2013
Kuva 107	Kortelahti verkonkuivausteline	11.6.2013
Kuva 108	Iso-Palonen S verkonkuivausteline	11.6.2013
Kuva 109	Kuudenvirstanvaara rajamerkki	5.8.2013
Kuva 110	Riihilampi rajamerkki	5.8.2013
Kuva 111	Oikunlampi kuoppa jäännös	7.6.2013
Kuva 112	Myllylampi silta jäännös	6.6.2013
Kuva 113	Iso-Palonen venevalkama	11.6.2013
Kuva 114	Kortelahti kuoppa jäännös	11.6.2013
Kuva 115	Korkeavaara kivirakennelma	24.6.2013
Kuva 116	Hiekkalahti SW maarakenteet	17.6.2013
Kuva 117	Haapasärkkä SW kuoppa jäännös	17.6.2013
Kuva 118	Säynäjälähti Vetotaival	24.6.2013
Kuva 119	Iso-Tahkonen kanava rakennelma	27.6.2013
Kuva 120	Rakennuskankaat kivirakennelma	27.6.2013
Kuva 121	Rakennuslahti kuoppa jäännös	27.6.2013
Kuva 122	Sorkkalampi kuoppa jäännös	1.7.2013
Kuva 123	Sorkkalampi kuoppa jäännös	1.7.2013
Kuva 124	Sorkkalampi kuoppa jäännös	1.7.2013
Kuva 125	Riihilampi kivilatomus	5.8.2013
Kuva 126	Riihilampi puu rakenteet	5.8.2013

Kuva 127	Saksanlampi silta jäännös	5.8.2013
Kuva 128	Kuudenvirstanvaara tähystystorni	5.8.2013
Elimyssalo		
Kuva 129	Saari-Kiekki pyyntikuoppa kohde	15.8.2013
Kuva 130	Saari-Kiekki pyyntikuoppa kohde	15.8.2013
Kuva 131	Saari-Kiekki pyyntikuoppa kohde	15.8.2013
Kuva 132	Riihisuo merkipuu	9.7.2013
Kuva 133	Riihisuo merkipuu	9.7.2013
Kuva 134	Toinenvaara tervahauta	24.7.2013
Kuva 135	Hirrestäkatkennut tervahauta	25.7.2013
Kuva 136	Riihilehto tervahauta	9.7.2013
Kuva 137	Riihilehto tervahauta	9.7.2013
Kuva 138	Riihilehto tervahauta	9.7.2013
Kuva 139	Levävaara tervahauta	29.7.2013
Kuva 140	Levävaara tervahauta 2	15.7.2013
Kuva 141	Rasiaho tervahauta	24.7.2013
Kuva 142	Ouvonvaara tervahauta	16.7.2013
Kuva 143	Punikkilehto tervahauta	22.7.2013
Kuva 144	Latvavaara tervahauta	30.7.2013
Kuva 145	Sikovaara rakennus jäännös	3.7.2013
Kuva 146	Sikovaara rakennus jäännös	3.7.2013
Kuva 147	Piilojärvi tervanpoltto kohde	28.6.2013
Kuva 148	Piilojärvi tervanpoltto kohde	28.6.2013
Kuva 149	Piilojärvi tervanpoltto kohde	28.6.2013
Kuva 150	Piilojärvi rakennus jäännös	28.6.2013
Kuva 151	Piilojärvi rakennus jäännös	28.6.2013
Kuva 152	Saari-kiekki rakennus jäännös	15.8.2013
Kuva 153	Saari-kiekki rakennus jäännös	15.8.2013
Kuva 154	Elimysjärvi rakennus jäännös	24.7.2013
Kuva 155	Elimysjärvi rakennus jäännös	24.7.2013
Kuva 156	Sikolehto rakennus jäännös	3.7.2013
Kuva 157	Lokkiselänne rakennus jäännös	24.7.2013
Kuva 158	Lokkiselänne rakennus jäännös	24.7.2013
Kuva 159	Lokkiselänne rakennus jäännös	24.7.2013
Kuva 160	Riihilehto rakennus jäännös	9.7.2013
Kuva 161	Riihilehto rakennus jäännös	9.7.2013
Kuva 162	Naurisvaara laavu	9.7.2013
Kuva 163	Naurisvaara laavu	9.7.2013
Kuva 164	Levävaara lato jäännös	24.7.2013
Kuva 165	Levävaara lato jäännös	24.7.2013
Kuva 166	Suvantolehto rakennus jäännös	16.7.2013
Kuva 167	Suvantolehto rakennus jäännös	16.7.2013
Kuva 168	Suvantolehto rakennus jäännös	16.7.2013
Kuva 169	Saunaniemi rakennus jäännös	24.7.2013
Kuva 170	Saunaniemi rakennus jäännös	24.7.2013
Kuva 171	Pötsövaara rakennus jäännös	30.7.2013
Kuva 172	Pötsövaara rakennus jäännös	30.7.2013
Kuva 173	Latvavaara rakennus jäännös	30.7.2013

Kuva 174	Latvavaara rakennus jäännös 2	30.7.2013	
Kuva 175	Latvavaara rakennus jäännös 3	30.7.2013	
Kuva 176	Piilovaara kämppä jäännös	23.7.2013	
Kuva 177	Piilovaara kämppä jäännös	23.7.2013	
Kuva 178	Piilovaara kämppä jäännös	23.7.2013	
Kuva 179	Piilovaara rakennus jäännös	23.7.2013	
Kuva 180	Piilovaara rakennus jäännös	23.7.2013	
Kuva 181	Piilovaara rakennus jäännös	23.7.2013	
Kuva 182	Piilovaara rakennus jäännös	23.7.2013	
Kuva 183	Kaita-Kiekki kämppä jäännös	8.7.2013	
Kuva 184	Kaita-Kiekki kämppä jäännös	8.7.2013	
Kuva 185	Kaita-Kiekki kämppä jäännös	8.7.2013	
Kuva 186	Kaita-Kiekki kämppä jäännös	8.7.2013	
Kuva 187	Ouvonvaara rakennus jäännös	16.7.2013	
Kuva 188	Ouvonvaara kämppä jäännös	16.7.2013	
Kuva 189	Ouvonvaara kämppä jäännös	16.7.2013	
Kuva 190	Ouvonvaara kämppä jäännös	16.7.2013	
Kuva 191	Levävaara asuintila	24.7.2013	
Kuva 192	Levävaara asuintila	24.7.2013	
Kuva 193	Levävaara asuintila	10.7.1990	Anu Vauramo
Kuva 194	Levävaara asuintila	24.7.2013	
Kuva 195	Latvavaara asuintila jäännös	30.7.2013	
Kuva 196	Latvavaara asuintila jäännös	30.7.2013	
Kuva 197	Latvavaara asuintila jäännös	30.7.2013	
Kuva 198	Latvavaara sauna	30.7.2013	
Kuva 199	Latvavaara sauna	30.7.2013	
Kuva 200	Levävaara navetta	10.7.1990	Anu Vauramo
Kuva 201	Levävaara navetta	15.7.2013	
Kuva 202	Levävaara navetta	15.7.2013	
Kuva 203	Kotijoki vesimylly	15.7.2013	
Kuva 204	Kotijoki vesimylly	15.7.2013	
Kuva 205	Kotijoki vesimylly		Helena Hirviniemi
Kuva 206	Kotijoki vesimylly		Helena Hirviniemi
Kuva 207	Heinälampi valvontatupa	11.7.2013	
Kuva 208	Heinälampi valvontatupa	11.7.2013	
Kuva 209	Heinälampi valvontatupa	11.7.2013	
Kuva 210	Kaita-Kiekki partiomaja	3.7.2013	
Kuva 211	Kaita-Kiekki partiomaja	3.7.2013	
Kuva 212	Kaita-Kiekki partiomaja	3.7.2013	
Kuva 213	Kaita-Kiekki partiomaja	3.7.2013	
Kuva 214	Saari-Kiekki verkonkuivaus teline	15.8.2013	
Kuva 215	Kirnulahti rajakivi	29.7.2013	
Kuva 216	Kirnulahti rajakivi	29.7.2013	
Kuva 217	Elimysjoki kanava rakennelma	24.7.2013	
Kuva 218	Kotijoki uittotammi	15.7.2013	
Kuva 219	Kotijoki uittotammi	15.7.2013	
Kuva 220	Pihtiputamanlampi karhuntalas	11.7.2013	
Kuva 221	Sikovaara kivilatomus	3.7.2013	
Kuva 222	Jeremianrasi kivilatomus	8.7.2013	

Kuva 223	Jeremianrasi kivilatamus	8.7.2013
Kuva 224	Hanhilampi tähystyspuu	8.7.2013
Kuva 225	Hanhipuro venekatos	8.7.2013
Kuva 226	Levävaara pelto 2	29.7.2013
Kuva 227	Levävaara pelto 1	24.7.2013
Kuva 228	Levävaara aita jäännös	24.7.2013
Kuva 229	Peltoniemi pelto jäännös	29.7.2013
Kuva 230	Latvavaara kellari jäännös	30.7.2013
Kuva 231	Levävaara aita jäännös 2	24.7.2013
Kuva 232	Hirvilehto kivi rakennelma	24.7.2013
Kuva 233	Levävaara aitatolppa	29.7.2013
Kuva 234	Levävaara aitatolppa	29.7.2013
Kuva 235	Latvavaara kellari jäännös 2	30.7.2013
Kuva 236	Levävaara aita jäännös 3	29.7.2013
Kuva 237	Levävaara aita jäännös 3	29.7.2013
Kuva 238	Latvavaara aita jäännös	30.7.2013
Kuva 239	Latvavaara aita jäännös 2	30.7.2013
Kuva 240	Sikopuro puhelinpylväs jäännös	3.7.2013
Kuva 241	Levävaara puu rakennelma	29.7.2013
Kuva 242	Levävaara puu rakennelma 2	29.7.2013
Kuva 243	Peltoniemi kivi rakennelma	29.7.2013
Kuva 244	Peltoniemi kivi rakennelma	29.7.2013
Kuva 245	Toinenvaara kuoppa jäännös	24.7.2013
Kuva 246	Toinenvaara kuoppa jäännös	24.7.2013
Kuva 247	Kaita-Kiekki muistomerkki	8.7.2013
Kuva 248	Kaita-Kiekki muistomerkki	8.7.2013
Kuva 249	Kaita-Kiekki muistomerkki	8.7.2013

Juortanansalo

Kuva 250	Väärälampi autiotupa	18.6.2013
Kuva 251	Väärälampi autiotupa	18.6.2013
Kuva 252	Väärälampi autiotupa	18.6.2013
Kuva 253	Iso Murtovaara rakennus jäännös	18.6.2013
Kuva 254	Ahosensuo rakennus jäännös	18.6.2013
Kuva 255	Ahosensuo rakennus jäännös	18.6.2013
Kuva 256	Ahosensuo rakennus jäännös	18.6.2013
Kuva 257	Talaspuro rakennus jäännös	31.7.2013
Kuva 258	Talaspuro rakennus jäännös	31.7.2013
Kuva 259	Hyvämurto huussi jäännös	6.8.2013
Kuva 260	Hyvämurto huussi jäännös	6.8.2013
Kuva 261	Juntinpuro lato jäännös	6.8.2013
Kuva 262	Juntinpuro lato jäännös	6.8.2013
Kuva 263	Juntinpuro lato jäännös	6.8.2013
Kuva 264	Juntinpuro 2 lato jäännös	31.7.2013
Kuva 265	Juntinpuro 2 lato jäännös	31.7.2013
Kuva 266	Juntinpuro 2 lato jäännös	31.7.2013
Kuva 267	Talaspuro lato jäännös	31.7.2013
Kuva 268	Talaspuro lato jäännös	31.7.2013
Kuva 269	Talaspuro lato jäännös	31.7.2013

Kuva 270	Talaspuro lato jäännös	31.7.2013
Kuva 271	Talaspuro piikkilankaeste jäännös	31.7.2013
Kuva 272	Pieni Talasvaara piikkilankaeste jäännös	31.7.2013
Kuva 273	Pieni Talasvaara piikkilankaeste jäännös	31.7.2013
Kuva 274	Pieni Talasvaara piikkilankaeste jäännös	31.7.2013
Kuva 275	Jylkkylehto kivilatomus	31.7.2013
Kuva 276	Juntinpuro pitkokset	31.7.2013
Kuva 277	Juntinpuro pitkokset	31.7.2013

2013

KM 39525 Kuhmo Hautalahti

KM 39525

Esihistoriallinen löytö, jonka Marika Kieleväinen toimitti Kansallismuseon kokoelmiin inventointimatkaltaan KuhmonHautalahdelta.

Ks. M. Kieleväisen inventointikertomus arkeologian osaston arkistossa.

Diar. 9.9.2013

M.K.

1. Kvartsia, 2 kpl

32,2 g

Löytöpaikka sijaitsee Kalliojoen kylässä Veräisen Hautalahden etelärannalla. Valkeiskangasta ja Syväniemeä erottavan soisemman alueen pohjoisrannalla. Ranta on kivikkoista. Kohteesta pohjoiseen on Saunaniemen esihistoriallinen asuinpaikka, kohteesta luoteeseen on kaksi pyyntikuoppakohdetta ja mahdollinen esihistoriallinen asuinpaikka. Rantavedestä rantakivien seasta löydettiin kvartsia.

*p=3652198. i=7138222, z= 189 m mpy
Keskikoordinaatti, GPS-mittaus*

2013

KM 39524

Kuhmo Iso-Tahkonen

KM 39524

Esihistoriallinen löytö, jonka Marika Kieleväinen toimitti Kansallismuseon kokoelmiin inventointimatkaltaan Kuhmon Iso-Tahkoselta.

Ks. M. Kieleväisen inventointikertomus arkeologian osaston arkistossa.

Diar. 9.9.2013

M.K.

1. Kvartsia, 1 kpl
6,5 pituus, 4,9 leveys

107,4 g

Löytöpaikka sijaitsee Kalliojoen kylässä Iso-Tahkonen -järven länsipuolella noin 290 metriä Tahkonivasta etelään ja noin 70 metriä Tahkosen laavulta luoteeseen. Kohde sijaitsee UKK-retkeilyreitillä polulla. Kohteesta noin 900 metriä pohjoiskoilliseen on Porsaisenkankaan kiviakautinen asuinpaikka ja noin 290 metriä koilliseen on Lapinpadoksi arvioitu paikka. Retkeilypolulta löytyi yksi isompi, teräväreunainen kvartsin kappale.

p=3656411. i=7138971, z= 200 m mpy
Keskikoordinaatti, GPS-mittaus

2013

KM 39522

Kuhmo Papinsalmi

KM 39522

Kivikautisia löytöjä, jotka Marika Kieleväinen toimitti Kansallismuseon kokoelmiin inventointimatkaltaan Papinsalmenkivikautiselle asuinpaikalle.

Ks. M. Kieleväisen inventointikertomus arkeologian osaston arkistossa.

Diar. 9.9.2013

M.K.

1. Kvartsi-iskoksia, 5 kpl

53,1 g

2. Kvartsikaavin, 1 kpl

2,4 g



Löytöpaikka sijaitsee Kuhmon Iso-Palonen-järven Papinsalmen pohjoispuolella, Metsähallituksen hoitaman Papinsalmen levähdyspaikalla Iso-Palosen retkeilyreitillä varrella. Kuluneesta maasta löytyi kvartsi-iskoksia sekä yksi kvartsikaavin. Paikalla on myös mahdollinen keittokuoppa ja liesi.

*p=3651893. i=7139615, z= 191 m mpy
Keskikoordinaatti, GPS-mittaus*