

Katanpää

Kulttuuriperintöinventointi 2011



KUVAILEHTI

JULKAISUA	Metsähallitus	JULKAISUAIKA	8.8.2011
TOIMEKSIANTAJA	Metsähallitus	HYVÄKSYMISPÄIVÄMÄÄRÄ	
LUOTTAMUKSELLISUUS	Julkinen	ASIANUMERO	3781/41/2011
SUOJELUALUETYYPPI/ SUOJELUOHJELMA	Selkämeren kansallispuisto		
ALUEEN NIMI	Kustavin Katanpää		
NATURA 2000 -ALUEEN NIMI JA KOODI			
ALUEYKSIKKÖ	Etelä-Suomen luontopalvelut		
TEKIJÄ(T)	Tapani Tuovinen		
JULKAISUN NIMI	Katanpää. Kulttuuriperintöinventointi 2011.		
TIIVISTELMÄ	<p>Osana Selkämeren kansallispuiston vuonna 2011 aloitettua arkeologisen kulttuuriperinnön inventointia käytiin läpi Kustavin Katanpään linnakesaaren Suomen valtiolle kuuluvat maa-alueet. Inventoituun alueeseen kuuluu Katanpään saari niemineen (Pitkäkari ja Ootskeri) sekä Lennätinvuoren pakkolunastusalueen, kaikkiaan 126 ha.</p> <p>Alueelta ei ollut ennen inventointia merkintöjä Museoviraston muinaisjäännösrekisterissä. Inventoinnissa dokumentoitiin 44 kulttuuriperintökohdetta; niistä kolme on alueita, joihin kuuluu alikohteita. Useimmat kohteet liittyvät Katanpään rakentamiseen venäläiseksi merilinnakkeeksi (1915–1917) ja sen myöhempään toimintaan Puolustusvoimien merilinnakkeena (1915–1930 ja 1940–1999) ja oikeusministeriön alaisena vankilana (1930–1940). Sotilasrakennelmia kirjattiin 25, joista 12 ennen dokumentoimattomia tulasemia rannoilla. Vankila-ajan graniitinlouhintaan liittyy 6 kohdetta. Merimerkkejä kirjattiin 4, merilinnustukseen liittyviä paahuksia 5, kiviuneja 3 sekä yksi mahdollinen mutta epävarma rautakauden tyyppinen hautaraunio. Selkämeren kansallispuiston kokonaisuudessa Katanpää muodostaa erillisen sota- ja vankilahistoriallisen kulttuuriympäristön.</p>		
AVAINSANAT	Kustavi, Puolustusvoimat, vankilat, kaivosteollisuus, kulttuuriperintö, muinaisjäännökset		
MUUT TIEDOT	Kansikuva: Katanpään kivilouhoksen nosturin jäännökset 1930-luvulta. Valok. Tapani Tuovinen.		
SARJAN NIMI JA NUMERO			
ISSN	ISBN (NIDOTTU) ISBN (PDF)		
SIVUMÄÄRÄ	142	KIELI	SUOMI
KUSTANTAJA	PAINOPAIKKA		
JAKAJA	Metsähallitus, luontopalvelut	HINTA	

Tiivistelmä

Osana Selkämeren kansallispuiston vuonna 2011 aloitettua kulttuuriperinnön inventointia inventoitiin Kustavin Katanpään linnakesaaren Suomen valtiolle kuuluvat maa-alueet. Inventoituun alueeseen kuuluvat Katanpään saari niemineen (Pitkäkari ja Ootskeri) ja Lennätinvuoren pakkolunastusalue, kaikkiaan 126 ha.

Alueelta ei ollut ennen inventointia merkintöjä Museoviraston muinaisjäännösrekisterissä. Inventoinnissa dokumentoitiin 44 kulttuuriperintökohdetta; niistä kolme on alueita, joihin kuuluu alikohteita. Useimmat kohteet liittyvät Katanpään rakentamiseen venäläiseksi merilinnakkeeksi (1915–1917) ja sen myöhempään toimintaan Puolustusvoimien merilinnakkeena (1915–1930 ja 1940–1999) ja oikeusministeriön alaisena vankilana (1930–1940). Sotilasarakennelmia kirjattiin 25, joista 12 ennen dokumentoimattomia tulasemia rannoilla. Vankila-ajan graniitinlouhintaan liittyy 6 kohdetta. Merimerkkejä kirjattiin 4, merilinnustukseen liittyviä paahuksia 5, kiviuneja 3 sekä yksi mahdollinen mutta epävarma rautakauden tyyppinen hautaraunio. Selkämeren kansallispuiston kokonaisuudessa Katanpää muodostaa erillisen sota- ja vankilahistoriallisen kulttuuriympäristön.

Taulukko 1

Tutkimuskohteen koko nimi	<i>Katanpää</i>
Kunta/kaupunki, kylä/kaupunginosa, tila/kortteli tontti	<i>Kustavi, Lypertö</i>
Tutkimuksen laji (inventointi, kartoitus)	<i>Kulttuuriperintöinventointi</i>
kohteen ajoitus	<i>1900-luku</i>
peruskarttalehti/-lehdet	
Kohteen sijainti yhtenäiskoordinaatistossa	N 6736670 E 3181320
Maanomistaja	Metsähallitus
Tutkimuslaitos	
kenttätyönjohtaja	<i>Tapani Tuovinen</i>
Tutkitun alueen laajuus	126 ha
Tutkimuksen kustantaja ja tutkimuskustannukset	Metsähallitus
löydöt (nrot), diarointi pvm. kokoelma, tallennuspaikka	
rahakammioon toimitetut rahat	
rakennusfragmentit (nrot)	
mustavalkonegatiivit, diapositiivit ja digitaaliset kuvatallenteet (nrot)	Kuvat on tallennettu Metsähallituksen arkistoon. Taloudellinen tekijänoikeus kuviin on Metsähallituksella. Tämän raportin valokuvat on ottanut Tapani Tuovinen.
aikaisemmat tutkimukset ja tarkastuskäynnit	-
arkistoitu kirjeenvaihto (tutkimusluvan diaarino, lausunnot)	
mahdolliset tutkimuskohdetta koskevat julkaisut	
tutkimuskertomuksen sivumäärä	142
Alkuperäisen tutkimuskertomuksen säilytyspaikka ja kopioiden säilytyspaikat	Metsähallitus arkisto. <i>Asianumero 3781/41/2011..</i>

Sisällys

TIIVISTELMÄ.....	3
SISÄLLYS	4
LUETTELO KOHTEISTA	5
1 JOHDANTO.....	6
2 INVENTOINTIALUEEN MAISEMA	8
3 ALUEEN TUTKIMUSHISTORIA.....	9
4 TULOSTEN TARKASTELU JA JOHTOPÄÄTÖKSET.....	10
ALLEKIRJOITUS	12
LÄHTEET	12
5 KOHDETIEDOT	13
5.1 ARKEOLOGISET KOHTEET	13
LIITE	141

Luettelo kohteista

Taulukko 2. Luettelo kohteista.

Tyyppi	Tyyppin tarkenne	Kohde nro
7100	Historiallinen rakennelma 7118	Historiallinen aika 134482 Katanpää 1 tuliasema
7100	Historiallinen rakennelma 7118	Historiallinen aika 134483 Katanpää muuri
7100	Historiallinen rakennelma 7118	Historiallinen aika 134496 Katanpää 1 paahus
7100	Historiallinen rakennelma 7118	Historiallinen aika 134497 Katanpää 3 tuliasema
7100	Historiallinen rakennelma 7117	Esihistoriallinen aika 134501 Katanpää hautaraunio
7100	Historiallinen rakennelma 7118	Historiallinen aika 134504 Katanpää 4 tuliasema
7100	Historiallinen rakennelma 7118	Historiallinen aika 134507 Katanpää Ootskeri louhos
7100	Historiallinen rakennelma 7119	Toinen maailmansota 134508 Katanpää 5 tuliasema
7100	Historiallinen rakennelma 7118	Historiallinen aika 134520 Katanpää pikkupatteri
7100	Historiallinen rakennelma 7118	Historiallinen aika 134522 Katanpää radioasema
7100	Historiallinen rakennelma 7118	Historiallinen aika 134526 Katanpää isopatteri
7100	Historiallinen rakennelma 7118	Historiallinen aika 134527 Katanpää 1 rakennuksenjäännös
7100	Historiallinen rakennelma 7118	Historiallinen aika 134528 Katanpää suojahuone
7100	Historiallinen rakennelma 7118	Historiallinen aika 134530 Katanpää Kivimäki louhos
7100	Historiallinen rakennelma 7118	Historiallinen aika 134532 Katanpää 1 piirtokirjoitus
7100	Historiallinen rakennelma 7118	Historiallinen aika 134533 Katanpää 2 piirtokirjotus
7100	Historiallinen rakennelma 7118	Historiallinen aika 134535 Katanpää aurinkokello
7100	Historiallinen rakennelma 7118	Historiallinen aika 134536 Katanpää 1 tykinalusta
7100	Historiallinen rakennelma 7118	Historiallinen aika 134537 Katanpää 2 tykinalusta
7100	Historiallinen rakennelma 7118	Historiallinen aika 134538 Katanpää 1 kummeli
7100	Historiallinen rakennelma 7118	Historiallinen aika 134539 Katanpää 2 kummeli
7100	Historiallinen rakennelma 7118	Historiallinen aika 134540 Katanpää lennätinaseman konehuone
7100	Historiallinen rakennelma 7118	Historiallinen aika 134542 Katanpää 3 kummeli
7100	Historiallinen rakennelma 7118	Historiallinen aika 134543 Katanpää 4 kummeli
7100	Historiallinen rakennelma 7118	Historiallinen aika 134544 Katanpää 1 kiviuuni
7100	Historiallinen rakennelma 7118	Historiallinen aika 134546 Katanpää 2 rakennuksenjäännös
7100	Historiallinen rakennelma 7118	Historiallinen aika 134551 Katanpää 2 paahus
7100	Historiallinen rakennelma 7118	Historiallinen aika 134555 Katanpää 2 kiviuuni
7100	Historiallinen rakennelma 7118	Historiallinen aika 134558 Katanpää 3 paahus
7100	Historiallinen rakennelma 7118	Historiallinen aika 134559 Katanpää 4 paahus
7100	Historiallinen rakennelma 7118	Historiallinen aika 134560 Katanpää 6 tuliasema
7100	Historiallinen rakennelma 7118	Historiallinen aika 134561 Katanpää 5 paahus
7100	Historiallinen rakennelma 7118	Historiallinen aika 134562 Katanpää 7 tuliasema
7100	Historiallinen rakennelma 7118	Historiallinen aika 134563 Katanpää 3 kiviuuni
7100	Historiallinen rakennelma 7118	Historiallinen aika 134582 Katanpää 8 tuliasema
7100	Historiallinen rakennelma 7118	Historiallinen aika 134583 Katanpää 9 tuliasema
7100	Historiallinen rakennelma 7118	Historiallinen aika 134584 Katanpää 10 tuliasema
7100	Historiallinen rakennelma 7118	Historiallinen aika 134585 Katanpää 11 tuliasema
7100	Historiallinen rakennelma 7118	Historiallinen aika 134587 Katanpää 12 tuliasema
7100	Historiallinen rakennelma 7118	Historiallinen aika 134588 Katanpää laiture
7100	Historiallinen rakennelma 7118	Historiallinen aika 134589 Katanpää silta
7100	Historiallinen rakennelma 7118	Historiallinen aika 134590 Katanpää 3 rakennuksenjäännös
7100	Historiallinen rakennelma 7118	Historiallinen aika 134591 Katanpää meriväen kasarmin raunio
7100	Historiallinen rakennelma 7118	Historiallinen aika 134592 Katanpää 2 tuliasema

1 Johdanto

Katanpään saari muodostaa Kustavin läntisimmän kärjen, josta avautuu näköala kolmelle tärkeälle meriväylälle. Katanpää strategisen sijainnin vuoksi Venäjän valtio alkoi linnoittaa saarta vuonna 1915. Tarkoitus oli rakentaa Pietari Suuren mukaan nimetyn merilinnoitusketjun pohjoisin tukikohta, josta voitiin valvoa Selkämeren laivaliikennettä pohjoiseen ja etelään. Venäläiset poistuivat saarelta 1917, ja se toimi Suomen Puolustusvoimien linnakkeena vuosina 1917–1930. Vuodesta 1930 alkaen saarella toimi vankila, jonka vangit louhivat graniittisia nupukiviä avolouhoksessa saaren pohjoisosassa. Keväällä 1940 saaren hallinta siirtyi jälleen Puolustusvoimille. Katanpäässä koulutettiin varusmiehiä ja sinne perustettiin merivartioasema. Linnake oli kuitenkin Puolustusvoimien toiminnan kannalta jo vanhentunut, ja vuonna 1999 Katanpään linnake ja vuonna 1956 linnakkeeseen liitetty Lennätinvuoren alue siirtyivät Metsähallituksen hallintaan. Katanpää on 1.7.2011 alkaen kuulunut Selkämeren kansallispuistoon.

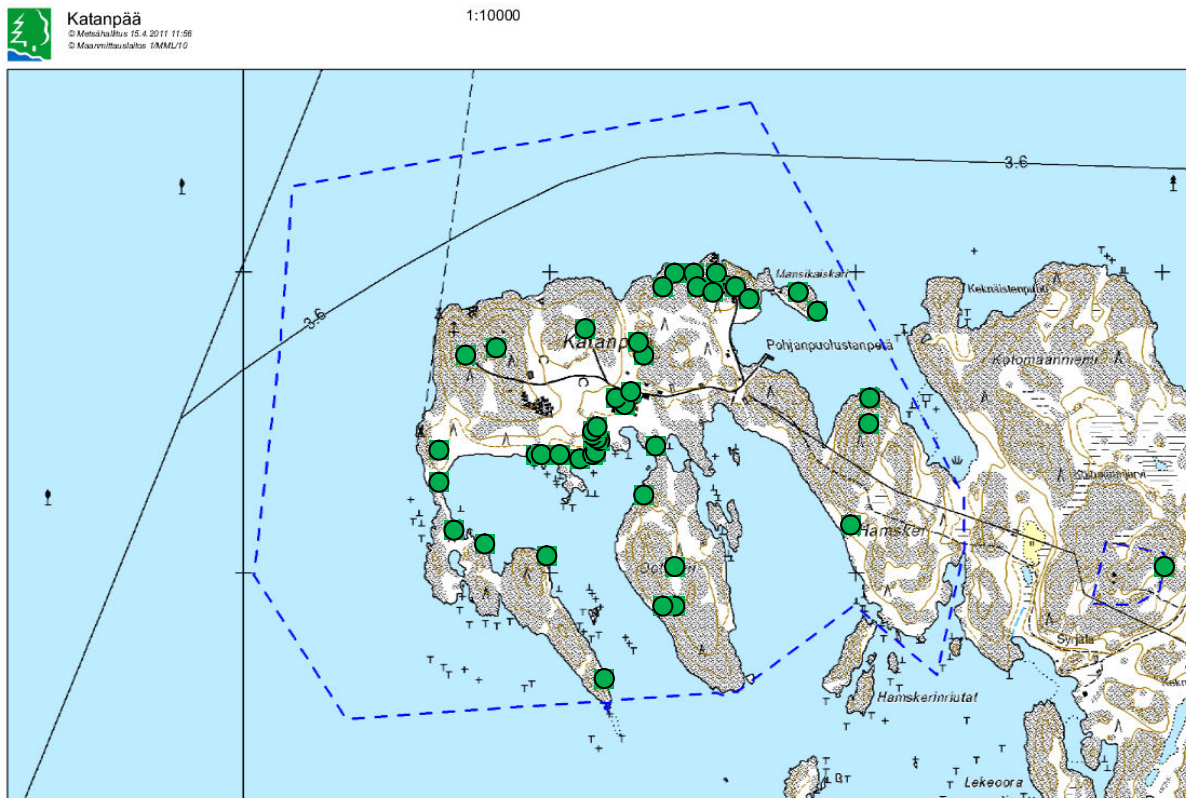
Suoritetun inventoinnin tarkoitus oli kartoittaa ja dokumentoida maastossa mahdollisesti olevat arkeologiset jäännökset ja sellaiset linnakkeen ja vankilan toimintaan liittyvät jäännökset, joita ei ole tähän mennessä tunnettu riittävästi. Tässä tarkoituksessa inventoin alueen touko-kesäkuussa 2011 kahden kenttätyöjakson aikana kävelemällä systemaattisesti maastossa ja tekemällä havaintoja Katanpäässä, Pitkäkarissa, Ootskerissa, Mansikaiskarissa, Hamskerissa ja Lennätinvuorella (126 ha). Inventointialue tuli tutkituksi suhteellisen tasaisella intensiteetillä.

Inventoinnin tausta-aineistona oli Johanna Pakolan teos *Katanpää: linnake ja vankila* (Pakola 2004). Kohteiden paikat määritettiin GPS-paikantimen avulla, kohteet valokuvattiin ja niistä otettiin päämitat. Tavanomainen paikanmäärityksen tarkkuus avoimilla paikoilla oli $\pm 3 \dots \pm 4$ m. Varsinaisten kulttuuriperintökohteiden lisäksi merkitsin muistiin erilaiset pienet kivilasat ja -vallit, joita maastossa tapasin ja tallensin niiden sijainnin Reiskaan; tässä raportissa niitä ei ole huomioitu.

Kiitän Johanna Pakolaa ja Irja Skytén-Suomista avusta ja tiedoista inventoinnin aikana.



Kartta 1. Inventointialueen sijoittuminen Suomeen.



Kartta 2. Katapää. Inventointialue ja dokumentoidut kulttuuriperintökohteet.

2 Inventointialueen maisema

Katapään pääsaari kuuluu valtioneuvoston vahvistamiin valtakunnallisesti merkittäviin rakennettuihin kulttuuriympäristöihin (RKY). Perusteena on säilynyt yhtenäinen puurakennusten miljö, joka edustaa venäläistä sotilasarkkitehtuuria, ja ensimmäisen maailmansodan linnoituslaitteet, jotka ovat muinaismuistolain tarkoittamia kiinteitä muinaisjäänköksiä.

Sotilasrakennukset saaren keskiosassa ja satamassa muodostavat saaren asutun kulttuurimaiseman. Vanhimmat rakennukset ovat suurelta osin säilyneet, mutta on niitä purettukin. Tulipalo tuhosi vuonna 1955 meriväen kasarmin, joka yhdessä 1980-luvulla sortuneen paloaseman kanssa muodosti keskeisen osan kasarmin raittia. Rakennusten jäätyä suurimmaksi osaksi vaille käyttöä ne ovat jatkaneet rapistumista.

Katapään kaksi tykkipatteria sijaitsevat saaren korkeassa pohjois- ja länsiosassa, saaren mereisessä maisemalohkossa. Pikkupatterin neljä tykkiä oli suunnattu luoteeseen kohti Seksmiilarin merenselkää. Tykit poistettiin ennen vuotta 1921, ja sen jälkeen pikkupatteriin ei ole tehty muutoksia. Ainoastaan merenpuoleisen rinteen mäntikkö on kasvanut pituutta niin, että se sulkee näköalan merelle.

Iso patteri käsittää neljä tykkiä, joiden ampumasektori avautuu pohjoisen puolelle niin, että patterit yhdessä pystyivät valvomaan koko Seksmiilarin aluetta ja sen väyliä. Isoa patteria on aikojen kuluessa modernisoitu, ja eri vaiheiden kautta siellä edelleen jäljellä kaksi tykkiä ja kaksi bunkkeria. Viimeisen kerran tykeillä ammuttiin 1989. Myös ison patterin ympärillä oleva metsä on kasvanut ja peittänyt näköalaa.

Mereisen pohjoisrannan hallitsevin elementti on avolouhos saaren pohjoiskärjessä. Pystysuorat kalliroleikkaukset rajaavat laajan kentän, joka on täynnä louhetta. Paikoin on näkyvissä porauksen ja muun louhintatekniikan jälkiä, mutta nosturin jäännöksiä lukuun ottamatta louhoksen rakenteita ja rakennuksia ei ole säilynyt. Vangeista, jotka työskentelivät louhoksessa, on sentään jäänyt muutamia piirtokirjoituksia kalliioon. Vankien työnä oli hakata nupukiviä, jotka laivattiin katukiviksi kotimaahan ja ulkomaille (Pakola 2004: 88–93).

Louhittu kivi on Vehmaan graniittia (porfyyrinen apliitti), joka lohkeaa suorakulmaisesti ja muodostaa teräviä särmiä. Pitkin Pitkäkärin ja Ootskerin rantoja on näkyvissä pakkashalkeilun irrottamia särmikkäitä kiviä, joita rantavoimat siirtelevät. Vaikka kivellä on luonnostaan taipumus lohjeta suorakulmaiseen muotoon, louhoksella on syntynyt paljon pientä jätekiveä, jolla on pengerretty satamalahden rantoja. Saaren huuhtoutunut luonnonkiviaines tulee näkyviin pikkupatterin tien eteläpuolella olevassa laajassa pirunpellossa, jossa on joitakin merkkejä kivien pois kuljettamisesta.

Oman maisemallisen lohkonsa muodostavat luonnontilaiset Pitkäkari, Ootskeri ja Hamskeri ja kaksi etelään avautuvaa merenlahtea. Niiden rannoilla on kaikkiaan 12 kylmämuurattujen vallien suojaamaa tuliasemaa, joihin mahtuu muutama mies kevyen aseistuksen kanssa. Yhdessä niistä (134508) on kallionpintaan hakattu päiväys 11.2.1941, joka ajoittaa ainakin tämän tuliaseman välirauhan aikaan.

3 Alueen tutkimushistoria

Katanpään linnakkeen rakentamisesta ja historiasta ovat kirjoittaneet Harry Halén (2001) ja Johanna Pakola (2004). Arkeologisen kulttuuriperinnön inventointia alueella ei ole aikaisemmin tehty.

4 Tulosten tarkastelu ja johtopäätökset

Tykkipatterit taisteluhautoineen ja tuliasemineen ovat ensimmäisen maailmansodan linnoituslaitteina muinaismuistolain tarkoittamia kiinteitä muinaisjäänköksiä (Niukkanen 2009: 83–86). Ne ovat siten rauhoitettuja ja niiden korkea prioriteetti kulttuuriperinnön suojelussa on periaatteessa ilmeinen.

Pikkupatteri on Katanpään alkuperäisimpiä kulttuuriperintökohteita. Sen jälkeen kun tykit poistettiin vuoteen 1921 mennessä, ei patteria ole korjattu tai uudistettu, vaan se on säilynyt alkuperäisessä asussaan. Myös pikkupatterin mukulakivitie perustuksineen on alkuperäisessä asussa. Maisema on muuttunut ainoastaan siltä osin, että mäntymetsä on kasvanut merinäköalan eteen ja että patterin luoteispuolelle on rakennettu VTS-tutka-antenni torneineen.



Kuva 1. Vaakasuora halkeama pikkupatterin kuvussa.

Pikkupatterin puiset tykkiaseman perustat ovat taivasalla ja ne ovat suurelta osin lahonneet. Järeat puiset ampumatarvikekomerot ovat osaksi sateensuojassa kivisten kattokupujen alla ja samalla ne kannattavat kattoja, joissa ei ole juuri lainkaan omaa kantavuutta antavaa holvausta. Ampumatarvikekomerot ovat säilyneet paremmin

kuin tykkiaseman perustat, mutta kuitenkin siinä määrin lahonneet, että kuvat eivät enää ole tuetut alapäin. Kunkin kuvun tuentaa on koitettu korvata jännittämällä kuvun alle vaakasuora kierretanko, jonka tarkoitus on lujittaa romahdusvaarassa olevaa kupua puristamalla sitä kasaan. Kierretankojen puristusvoima kohdistuu muuriin vaakasuorana vetona, joka pyrkii irrottamaan kuvun muusta rakenteesta. Muuri ei ole saanut kannattavaa lisätukea eikä sen romahdusvaara ole poistunut, vaan muuria rasittavat voimat ainoastaan jakautuvat toisin kuin ennen kierretangon asennusta. Kuvat ovat saaneet uusia halkeamia (kuva 1) ja kierretangot ovat vääntyneet kuvun katon jatkaessa painumista.

Pikkupatterin hoitotoimenpiteinä tulevat kysymykseen kupujen tukeminen alapäin, puuston ja taimien poistaminen niiltä osin kuin ne haittaavat rakenteita, betonipintojen puhdistaminen irtokivistä, roskasta, sammaleesta ja puuntaimista, kolojen ja halkeamien korjaus sekä mahdollisesti näköalan avaaminen meren suuntaan.

Isolla patterilla on tehty varustustöitä 1936–1937, 1943 ja 1950-luvulla. Tykkejä on uusittu, bunkkereita rakennettu ja on louhittu kaksi uutta tykkiasemaa. Iso patteri ei ole samassa määrin alkuperäisessä asussa kuin pikkupatteri, mutta alkuperäisiä rakenteita on jäljellä. Länsipäässä ampumatarvikekomeroiden kattokuvat ovat romahdaneet, itäpäässä ne on korjattu. Hoitotoimenpiteet ovat samat kuin pikkupatterilla, sillä lisäyksellä, että bunkkerien ja suojakäytävien turvallisuus on tarkastettava.

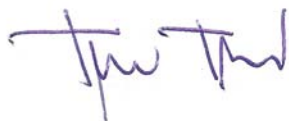
Lennätinvuoren Venäjän vallan aikaisista rakennuksista on jäljellä ainoastaan konehuone (IX) ja vaja (VIII). Konehuone on käytännössä raunio, sillä sen katto ja ikkunoiden yläpuoliset tiiliseinän osat ovat sortumaisillaan.

Graniittilouhos on karu ja vaikuttava paikka. Louhokselle johtavan tien länsipuolella on kallionleikkauksesta irronnut ja pudonnut alas suuria lohkareita, joissa on tuoreet murtumapinnat. Opastusta kehitettäessä on paikallaan kartoittaa ja kyltittää mahdollisesti vaaralliset kallionleikkaukset.

Linnakkeen ja vankilan toiminta ovat leimaa-antavia Katanpään maisemalle ja niihin liittyvät opastuskohteet ovat tietä myöten helposti saavutettavia ja soveltuvat joiltakin osin liikuntarajoitteisille. Tällaisia opastuskohteita ovat linnakkeen venäläistyylinen arkkitehtuuri, tykkipatterit ja graniittilouhos. Inventoinnin perusteella voisi ajatella esimerkiksi luontopolun jatkamista saaren länsirannalle, jossa kulkijoiden nähtävinä olisi kivikkoinen avoin ranta, jolla on mm. tuliasemia ja tyrnikasvustoja.

Allekirjoitus

Turku, 8.8.2011



Lähteet

Kirjallisuus

Halén, H. 2001. Katanpään linnakkeen venäläisaika sekä katsaus venäläisten muihin linnoitustöihin Turun-Ahvenanmaan saaristoasemalinjalla 1915–1918. Yliopistopaino, Helsinki. 56 s.

Niukkanen, M. 2009: Historiallisen ajan kiinteät muinaisjännökset: tunnistaminen ja suojelu. Museoviraston rakennushistorian osaston oppaita ja ohjeita 3. Museovirasto, Helsinki. 120 s.

Pakola, J. 2004: Katanpää: linnake ja vankila. – Johanna Pakola, Turku. 160 s.

www

Digitaalinen kallioperäkartta 1:200000 FI.1000161. – Geologian tutkimuskeskus, Espoo. <http://www.paikkatietoikkuna.fi/>

5 Kohdetiedot

5.1 Arkeologiset kohteet

Katanpää 1 tuliasema	MH-tunnus: 134482
-----------------------------	------------------------------

Kohdetyyppi:	5 Puolustusvarustukset	Haltija:	620 Etelä-Suomen luontopalvelut
Ajoitus:	7118 Historiallinen aika	Ylläpitäjä:	620 Etelä-Suomen luontopalvelut
Rakentamisvuosi:		Kunta:	0
Lukumäärä:			

Koordinaattiselitys:		Geometria tuotettu:	4 Gps-mittaus, korjaamaton
Koordinaatit:	X 6736408, Y 3180626	Löydöt:	

Taustatiedot

Löydetty maastoa tutkittaessa 16.5.2011.

Ympäristön kuvaus

Rantakallio, jolta esteetön näkyvyys länteen. Paikka ei kuitenkaan näy merelle.

Kohteen kuvaus

Potero, jonka rannanpuoleiset seinämät ovat pystysuora kallionpintaa ja rannasta pois päin olevat seinät louheesta tehtyä kylmämuuria. Kallionseinää on tasoitettu sisäpuolelta betonivalulla, joka on karkeaa ja hajoamassa. Lohkareissa ei näy porausjälkiä, mutta niitä on kuitenkin ehkä lohkottu pienemmiksi paikalla, koska lohkokiviä on paljon. W-seinä sisäpuolelta 3.6 m pitkä, S-seinä 4.1 m, E-seinä 3.6 m ja N-seinä 4.2 m. Seinämien korkeus sisäpuolelta 0.6-0.9 m. NE-kulma on hajonnut: lohkareita on vieritetty ulospäin. Pohjalla on särmikkäitä ja pyöristyneitä kiviä ja lohkareita. E-seinämää reunustaa syvempi kalliossa oleva kuoppa, joka on täytetty lohkareilla.

Kohteen rajaus

Tulkinta

Tuliasema.

Lisätietoja

Tapani Tuovinen 26.7.2011.

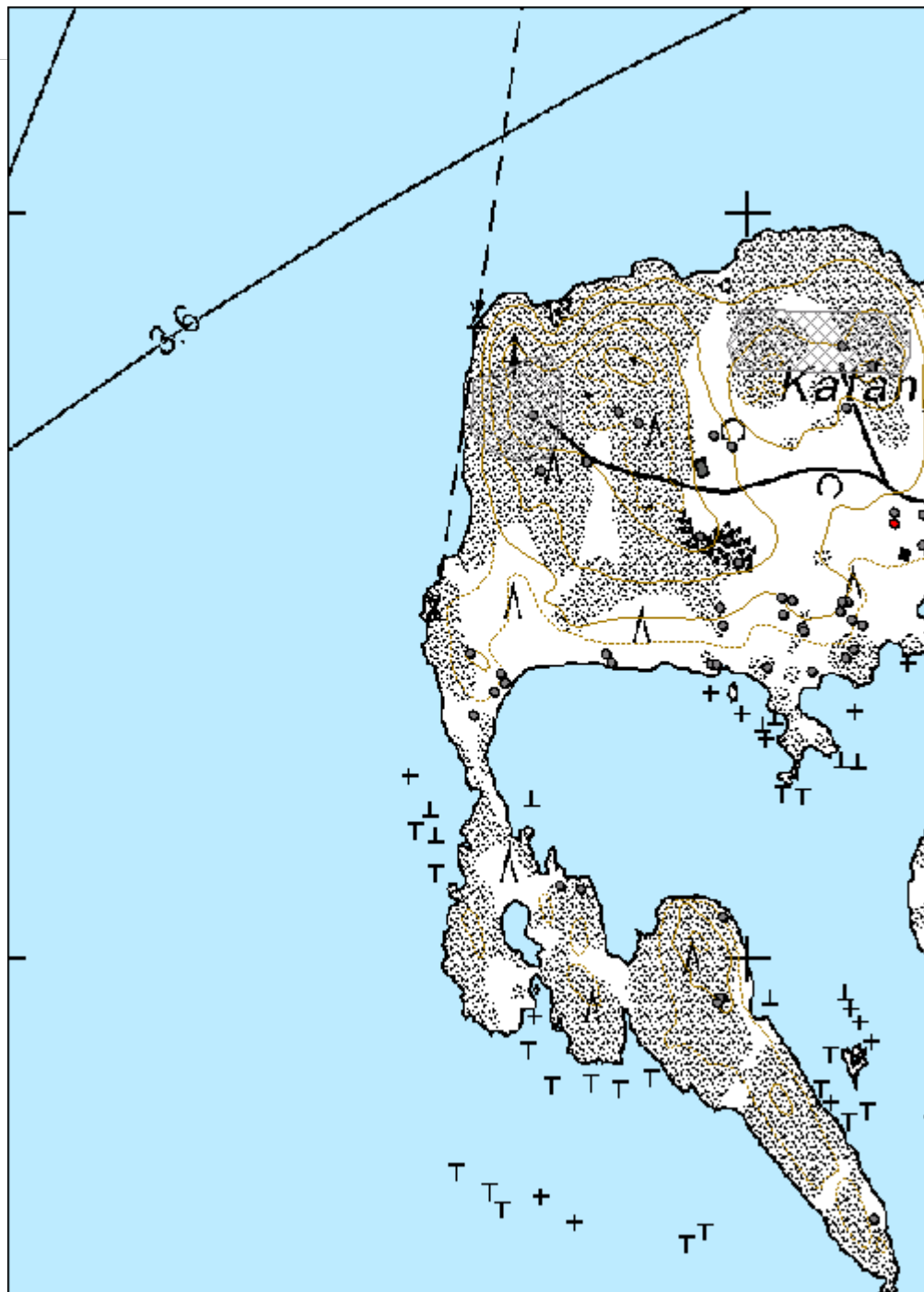
*Toimenpiteet**Tarkastukset***Viranomais-
rekisterinro:****Kunto:** 0 Ei määritelty**Arvotus:** 8 Muu suojeluarvo**Olotila:** 2 Ei käytössä**Kohteen
suojaus:** 9 Muu suojeluarvo**Selitys:****Selitys:****Ympäristön
suojaus:**

0 Ei määritelty

Selitys:

Tuliasema. S.

Kohdetyyppi:	5 Puolustusvarustukset	Copyright:	© Metsähallitus 2008 © Maanmittauslaitos 1/MML/08
Koordinaatit:	X 6736408, Y 3180626	Mittakaava:	1:7144



Katanpää muuri	MH-tunnus: 134483
-----------------------	------------------------------

Kohdetyyppi:	17 Kivi- ja maarakenteet	Haltija:	620 Etelä-Suomen luontopalvelut
Ajoitus:	7118 Historiallinen aika	Ylläpitäjä:	620 Etelä-Suomen luontopalvelut
Rakentamisvuosi:		Kunta:	0
Lukumäärä:			

Koordinaattiselitys:		Geometria tuotettu:	4 Gps-mittaus, korjaamaton
Koordinaatit:	X 6736325, Y 3180631	Löydöt:	

Taustatiedot

Ennakkotieto Johanna Pakolalta 11.5.2011.

Ympäristön kuvaus

Kohteen kuvaus

L:n muotoinen pyöristyneistä lohkareista kylmämuurattu seinämämäinen rakenne, jonka haarojen pituudet ovat 5.0 (SW-NE) ja 5.2 m (NW-SE) ulkopuolelta mitaten. Muurin paksuus 1.2-1.4 m ja korkeus 1.2 m. Näyttäisi olevan kuorimuuritekniikalla rakennettu siten, että ulkoseinät ovat tasakokoisista pyöristyneistä lohkareista ja sisäosa on täytetty erikokoisilla kivillä ja lohkareilla. Lähellä rantavyöhykettä ja arviolta metrin korkeudella merenpinnasta.

Kohteen rajaus


Tulkinta

Lisätietoja

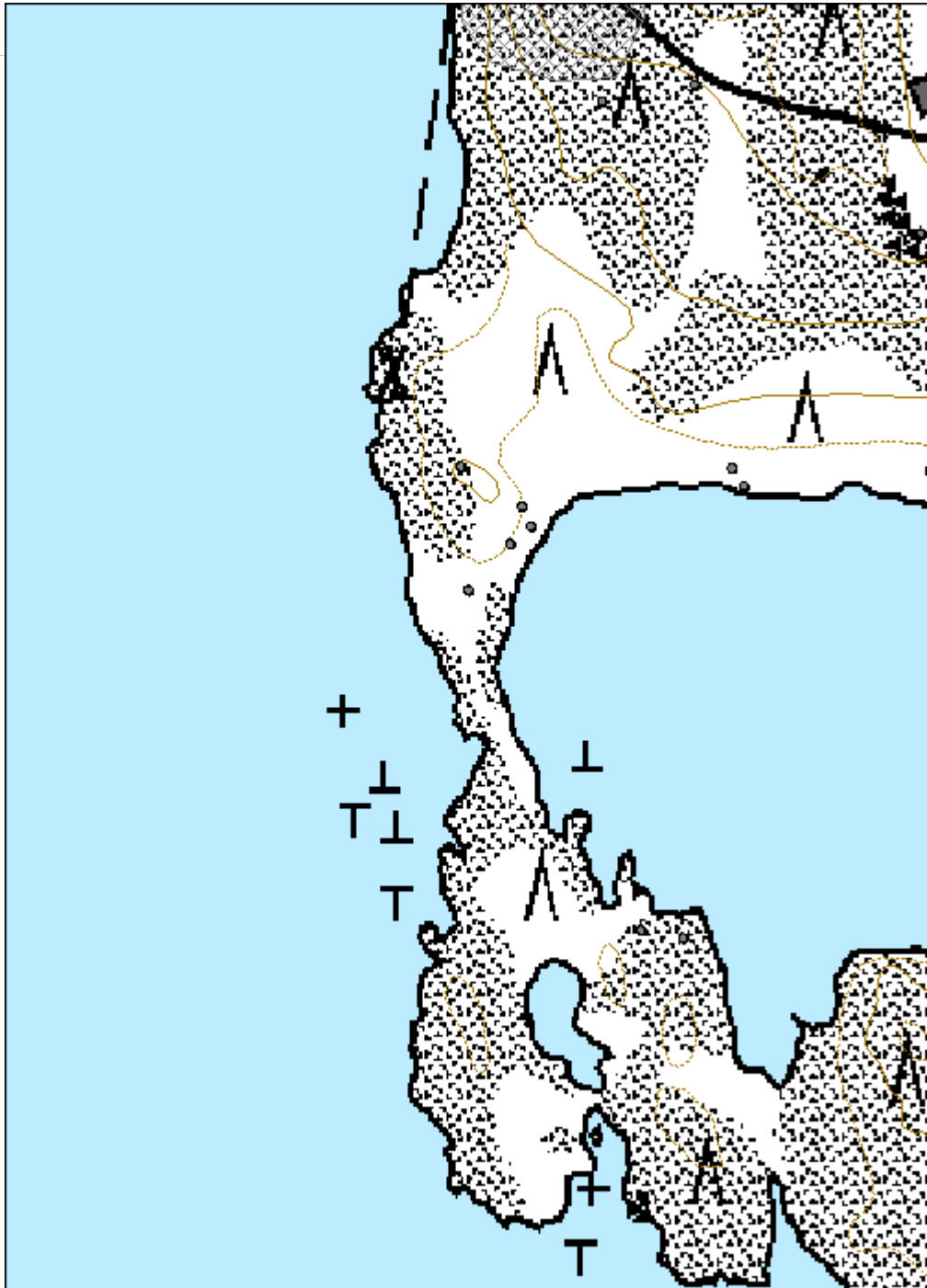
Muurista 20 m itään on kaivettu somerikkoa ja nostettu kiviä ainakin 9 kivikasaksi, pienet kivet kummuiksi ja isommat pieniksi keoiksi. Muurin lohkareet on mahdollisesti nostettu tästä paikasta.

Toimenpiteet

Tarkastukset

Viranomais- rekisterinro:		Kunto:	0 Ei määritelty
Arvotus:	8 Muu suojeluarvo	Olotila:	2 Ei käytössä
Selitys:		Kohteen suojaus:	9 Muu suojeluarvo
Selitys:		Selitys:	
Ympäristön suojaus:	0 Ei määritelty		
Selitys:			
	Muuri. NE.		

Kohdetyyppi:	17 Kivi- ja maarakenteet	Copyright:	© <i>Metsähallitus</i> 2008 © <i>Maanmittauslaitos</i> 1/MML/08
Koordinaatit:	X 6736325, Y 3180631	Mittakaava:	1:3572



Katanpää 1 paahus	MH-tunnus: 134496
--------------------------	-----------------------------

Kohdetyyppi:	9 Valmistuspaikat/työpaikat	Haltija:	620 Etelä-Suomen luontopalvelut
Ajoitus:	7118 Historiallinen aika	Ylläpitäjä:	620 Etelä-Suomen luontopalvelut
Rakentamisvuosi:		Kunta:	0
Lukumäärä:			

Koordinaattiselitys:		Geometria tuotettu:	4 Gps-mittaus, korjaamaton
Koordinaatit:	X 6736054, Y 3180965	Löydöt:	

Taustatiedot

Ympäristön kuvaus

Merenrannassa Pitkäkarissa.

Kohteen kuvaus

Noin metrin korkeudella merenpinnasta on suurten maakivien väliin rakennettu rannansuuntainen pyörityneistä ja särmikkäistä kivistä ja lohkareista koostuva kylmämuuri, jonka pituus on 2.9 m. Osa kivistä on romahtanut maahan. Alkuperäinen rakenne on hajalla, mutta tunnistettavissa. Paikka tyypillinen, kohti tuulensuojaista lahtea.

Kohteen rajaus

Tulkinta

Paahus (piilopaikka merilinnun metsästyksessä).

Lisätietoja

Tapani Tuovinen 27.7.2011.

Toimenpiteet

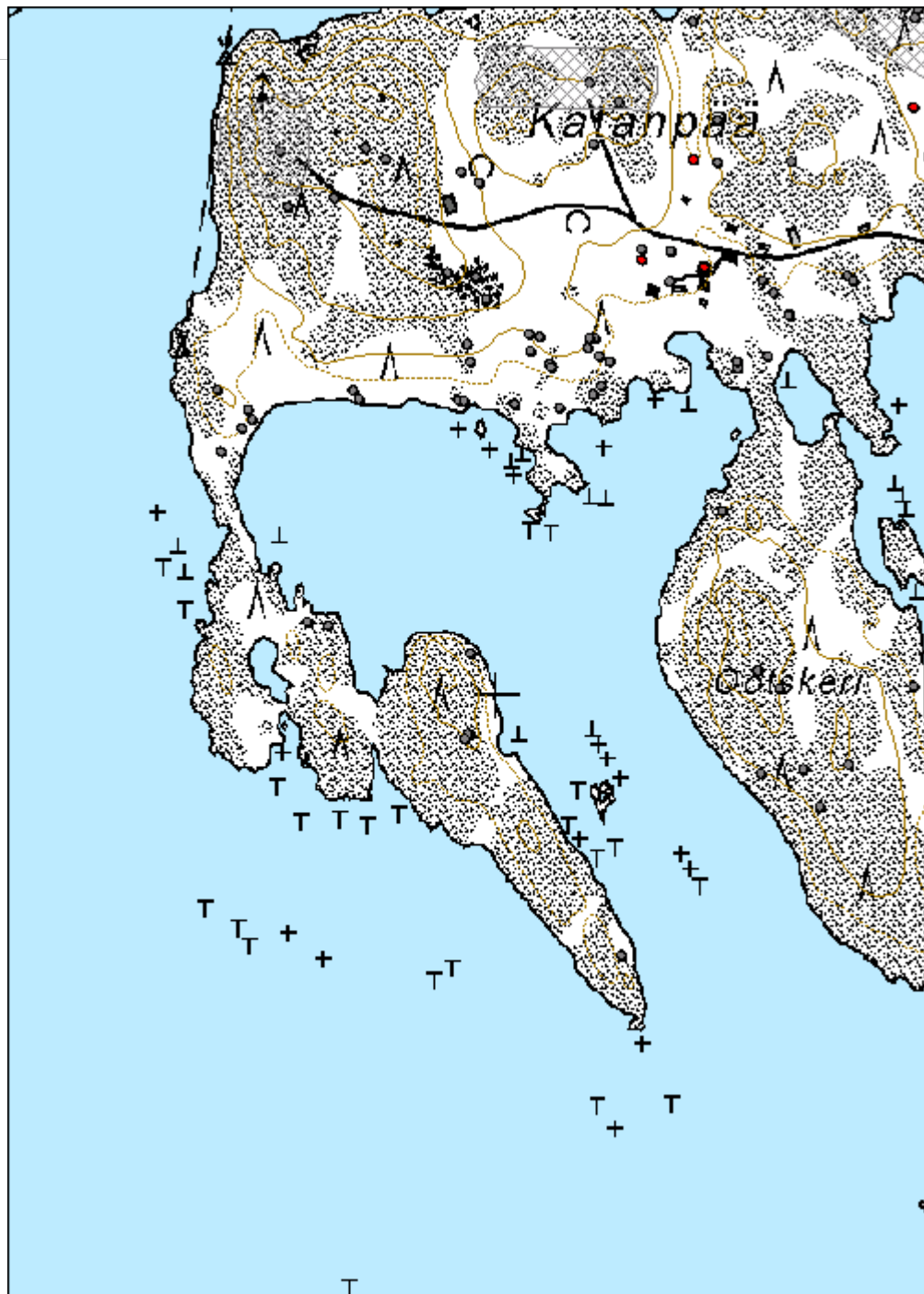
Tarkastukset

Viranomaisrekisterinro:		Kunto:	0 Ei määritelty
		Olotila:	2 Ei käytössä

Arvotus:	8 Muu suojeluarvo	Kohteen suojelu:	9 Muu suojeluarvo
Selitys:		Selitys:	

Ympäristön suojelu:	0 Ei määritelty
Selitys:	 <p>Paahus. NW.</p>

Kohdetyyppi:	9 Valmistuspaikat/työpaikat	Copyright:	© Metsähallitus 2008 © Maanmittauslaitos 1/MML/08
Koordinaatit:	X 6736054, Y 3180965	Mittakaava:	1:7144



Katanpää 3 tuliasema	MH-tunnus: 134497
-----------------------------	------------------------------

Kohdetyyppi:	5 Puolustusvarustukset	Haltija:	620 Etelä-Suomen luontopalvelut
Ajoitus:	7118 Historiallinen aika	Ylläpitäjä:	620 Etelä-Suomen luontopalvelut
Rakentamisvuosi:		Kunta:	0
Lukumäärä:			

Koordinaattiselitys:		Geometria tuotettu:	4 Gps-mittaus, korjaamaton
Koordinaatit:	X 6735649, Y 3181168	Löydöt:	

Taustatiedot

Ennakkotieto Johanna Pakolalta 11.5.2011.

Ympäristön kuvaus

Pitkäkarin S-kärjessä.

Kohteen kuvaus

Kylmämuurattu, enimmäkseen särmikkäistä lohkareista koostuva rakenne. Sisämitat 5.2 m (SE-NW) ja noin 3 m (SW-NE). Korkeus rannan puolelta noin 1.0 m. SE-reunassa kivien alla on puinen soiro, joka viittaa siihen, että seinämissä on ollut puinen rakenne. Rannan puoleinen muuri on tehty kuorimuuritekniikalla siten, että suurten ulkoseinän lohkareiden välit on täytetty pienillä särmikkäillä kivillä. Pohjatasona kallionpinta.

Kohteen rajaus

Tulkinta

Tuliasema.

Lisätietoja

Tapani Tuovinen 27.7.2011.

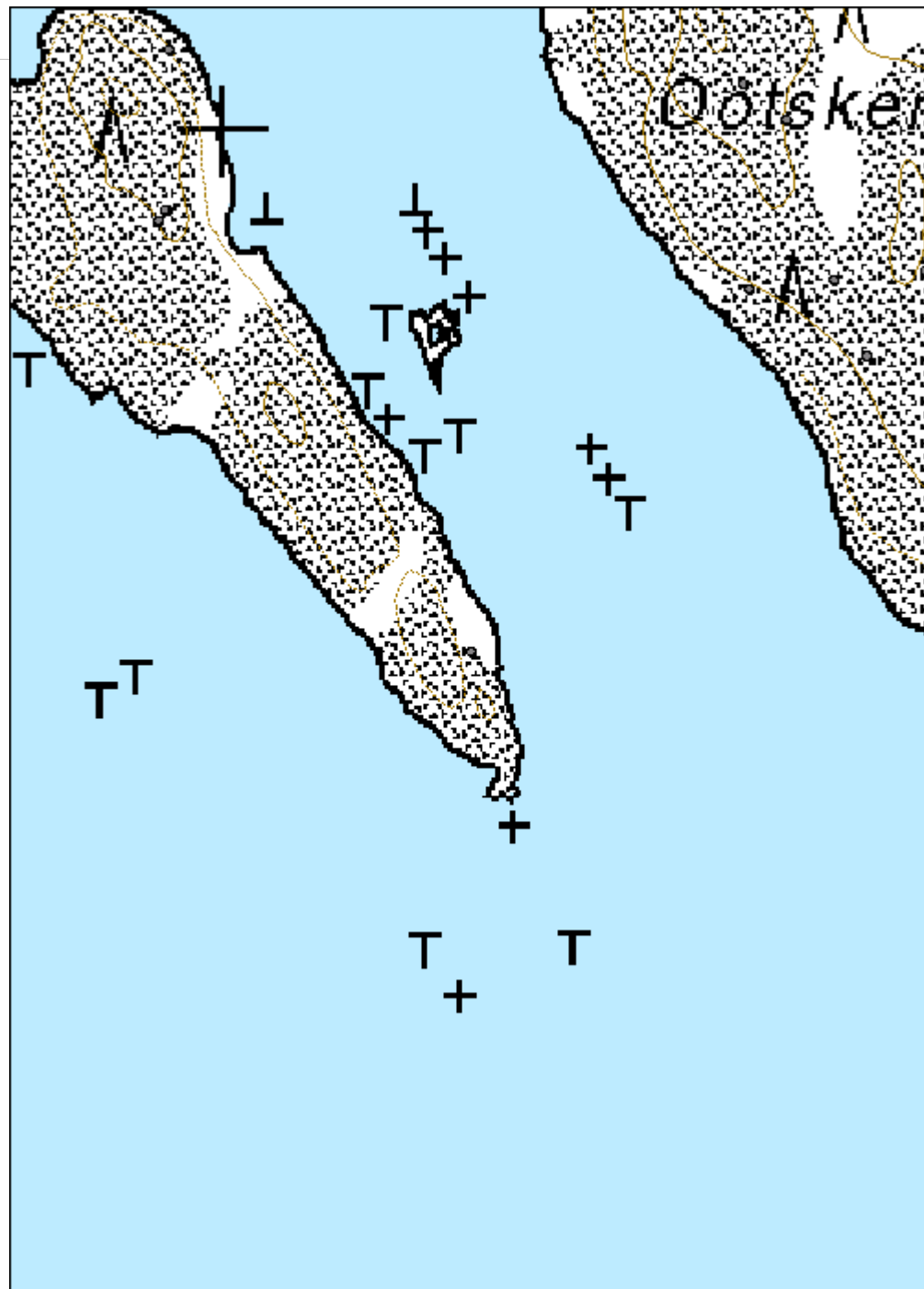
Toimenpiteet

Tarkastukset

Viranomaisrekisterinro:		Kunto:	0 Ei määritelty
		Olotila:	2 Ei käytössä

Arvotus:	8 Muu suojeluarvo	Kohteen suojelu:	9 Muu suojeluarvo
Selitys:		Selitys:	
Ympäristön suojelu:	0 Ei määritelty		
Selitys:			
	Tuliasema. NE.		

Kohdetyyppi:	5 Puolustusvarustukset	Copyright:	© Metsähallitus 2008 © Maanmittauslaitos 1/MML/08
Koordinaatit:	X 6735649, Y 3181168	Mittakaava:	1:3572



Katanpää hautaraunio	MH-tunnus: 134501
-----------------------------	------------------------------

Kohdetyyppi:	3 Hautapaikat	Haltija:	620 Etelä-Suomen luontopalvelut
Ajoitus:	7117 Esihistoriallinen aika	Ylläpitäjä:	620 Etelä-Suomen luontopalvelut
Rakentamisvuosi:		Kunta:	0
Lukumäärä:			

Koordinaattiselitys:		Geometria tuotettu:	4 Gps-mittaus, korjaamaton
Koordinaatit:	X 6736031, Y 3181351	Löydöt:	

Taustatiedot

Ympäristön kuvaus

Ootskerin laella, lähellä korkeinta kohtaa.

Kohteen kuvaus

Matala kivilatomus, joka koostuu enimmäkseen pyöristyneistä kivistä ja lohkkareista (arviolta 0-50 kg, yksittäisiä suurempia). Keskellä suuri pyöristynyt graniittilohkkare. Pituus 3.9 m (SE-NW), leveys 3.2 m, korkeus 0.3 m. Kohde rinnastuu moniin tutkimuksissa varmistettuihin rautakauden tyyppisiin hautaraunioihin (yksi lähimpiä Vehmaan Piiloinen (Unto Salo)), mutta ei ole varma ilman tutkimuksia.

Kohteen rajaus

Tulkinta

Rautakautinen hauta.

Lisätietoja

Latomuksesta viitisen metriä SE on hiukan pyöristynyttä kiveystä, samoin latomuksesta 12 m E. Jälkimmäinen kiveys näyttää rantavoimien kasaamalta, koska se on kertynyt painanteeseen. Tapani Tuovinen 28.7.2011.

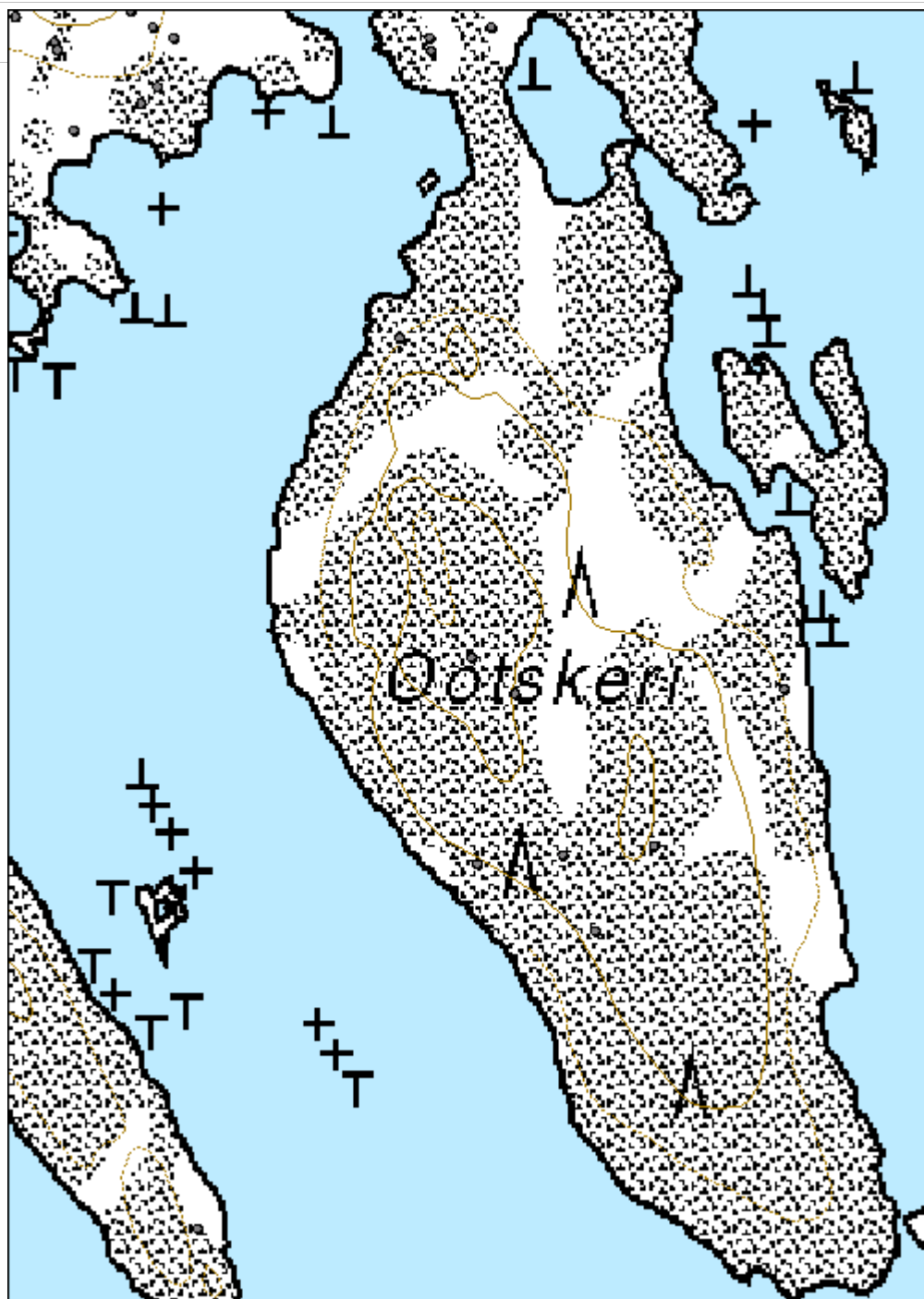
Toimenpiteet

Tarkastukset

Viranomaisrekisterinro:	Kunto:	0 Ei määritelty
--------------------------------	---------------	-----------------

Arvotus:	2 Esitys mj-luokka I	Olotila:	2 Ei käytössä
Selitys:		Kohteen suojelu:	0 Ei määritelty
Ympäristön suojelu:	0 Ei määritelty	Selitys:	
			
		Hautaraunio (?). N.	

Kohdetyyppi:	3 Hautapaikat	Copyright:	© Metsähallitus 2008 © Maanmittauslaitos 1/MML/08
Koordinaatit:	X 6736031, Y 3181351	Mittakaava:	1:3572



Katanpää 4 tuliasema	MH-tunnus: 134504
-----------------------------	------------------------------

Kohdetyyppi:	5 Puolustusvarustukset	Haltija:	620 Etelä-Suomen luontopalvelut
Ajoitus:	7118 Historiallinen aika	Ylläpitäjä:	620 Etelä-Suomen luontopalvelut
Rakentamisvuosi:		Kunta:	0
Lukumäärä:			

Koordinaattiselitys:		Geometria tuotettu:	4 Gps-mittaus, korjaamaton
Koordinaatit:	X 6735848, Y 3181434	Löydöt:	

Taustatiedot

Ympäristön kuvaus

Kohteen kuvaus

Kohteen rajaus

Tulipesäke, joka on sijoitettu kalliossa olevaan painautumaan ja suojattu merenrannan puolelta kylmämuurauksen avulla. Painautuman pituus on 3.2 m (S-N) ja leveys 2.6 m. Kylmämuurausta 1-3 lohkareita päällekkäin, keskellä etelää kohti avautuva ampuma-aukko. W-puolella lohkareita vierinyt kallionpintaa pitkin alaspäin. Myös rakenteen sisäpuolelle pudonnut kiviä.

Tulkinta

Tuliasema.

Lisätietoja

Tapani Tuovinen 27.7.2011.

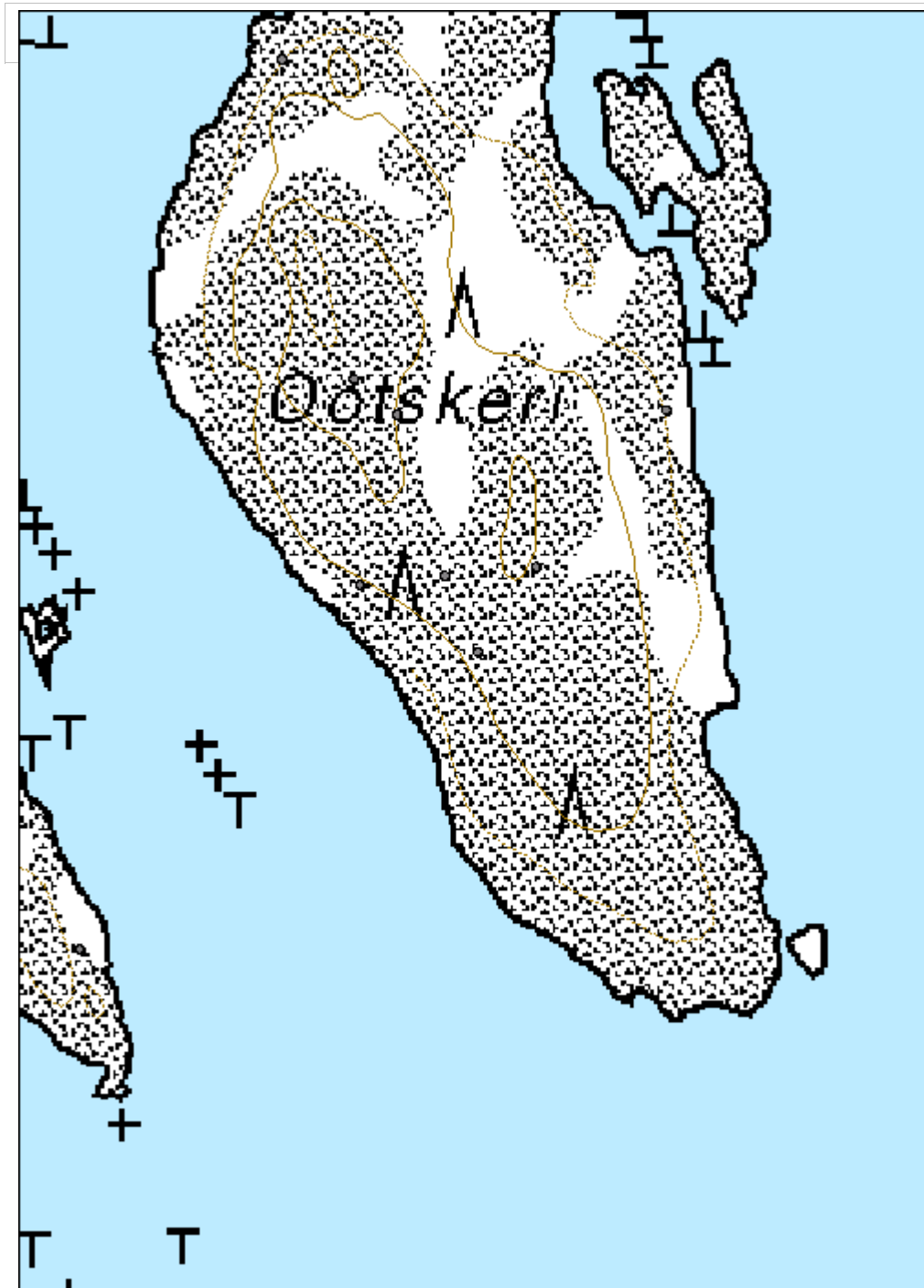
Toimenpiteet

Tarkastukset

Viranomaisrekisterinro:		Kunto:	0 Ei määritelty
		Olotila:	2 Ei käytössä

Arvotus:	8 Muu suojeluarvo	Kohteen suojelu:	9 Muu suojeluarvo
Selitys:		Selitys:	
Ympäristön suojelu:	0 Ei määritelty		
Selitys:	 A photograph showing a rocky, open landscape. In the foreground, there is a low, circular stone wall made of dark, irregular rocks. The ground is covered with grey, porous rocks and patches of dry, yellowish grass and small green shrubs. In the background, a dense forest of tall, thin evergreen trees is visible under a bright sky.		
	Tuliasema. NW.		

Kohdetyyppi:	5 Puolustusvarustukset	Copyright:	© <i>Metsähallitus</i> 2008 © <i>Maanmittauslaitos</i> 1/MML/08
Koordinaatit:	X 6735848, Y 3181434	Mittakaava:	1:3539



Katanpää Ootskeri louhos	MH-tunnus: 134507
---------------------------------	------------------------------

Kohdetyyppi:	9 Valmistuspaikat/työpaikat	Haltija:	620 Etelä-Suomen luontopalvelut
Ajoitus:	7118 Historiallinen aika	Ylläpitäjä:	620 Etelä-Suomen luontopalvelut
Rakentamisvuosi:		Kunta:	0
Lukumäärä:			

Koordinaattiselitys:		Geometria tuotettu:	4 Gps-mittaus, korjaamaton
Koordinaatit:	X 6736245, Y 3181303	Löydöt:	

Taustatiedot

Ympäristön kuvaus

Kohteen kuvaus

Lähellä Ootskerin kannasta NW-rannalla on avolouhos, jonka kuilu on kohtisuora rantaa vastaan. Kuilun pituus 16 m (SE-NW) ja leveys 2.5-3.0 m. Syvyys 0.0-2.5 m, madaltuu rantaa kohti. Rantaa on täytetty graniittilohkareilla 10 metrin pituiseksi kivilaituriksi, jonka SW-puoli on veden alla niin jyrkkä, että siihen voi alus kiinnittyä. Kallioon kiinnitettyjä silmukoita ei ole näkyvissä, mutta kuilun N- ja NE-reunassa on 3 kallioon porattua reikää.

Kohteen rajaus

Tulkinta

Kyseessä on koelouhos, josta vuonna 1931 lähetettiin kiviläytteen oikeusministeriölle (Pakola 2004: 88).


Lisätietoja

Tapani Tuovinen 27.7.2011.

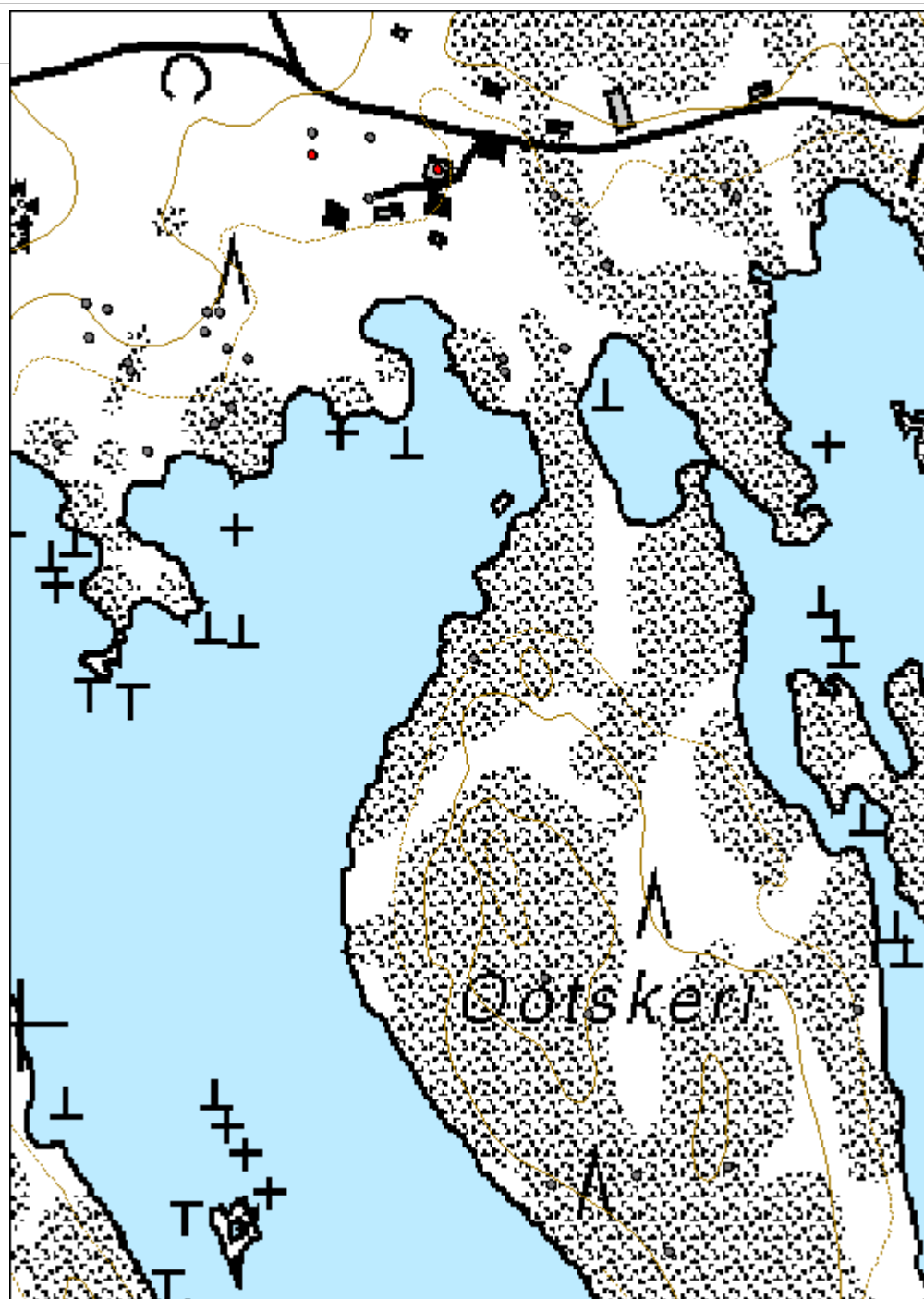
Toimenpiteet

Tarkastukset

Viranomaisrekisterinro:	Kunto:	0 Ei määritelty
--------------------------------	---------------	-----------------

Arvotus:	8 Muu suojeluarvo	Olotila:	2 Ei käytössä
Selitys:		Kohteen suojelu:	9 Muu suojeluarvo
Selitys:		Selitys:	
Ympäristön suojelu:	0 Ei määritelty		
Selitys:			
		<p>Kuilu. N.</p> 	
		<p>Louhoksen laituri. NW.</p>	

Kohdetyyppi:	9 Valmistuspaikat/työpaikat	Copyright:	© Metsähallitus 2008 © Maanmittauslaitos 1/MML/08
Koordinaatit:	X 6736245, Y 3181303	Mittakaava:	1:3572



Katanpää 5 tuliasema	MH-tunnus: 134508
-----------------------------	------------------------------

Kohdetyyppi:	5 Puolustusvarustukset	Haltija:	620 Etelä-Suomen luontopalvelut
Ajoitus:	7119 Toinen maailmansota	Ylläpitäjä:	620 Etelä-Suomen luontopalvelut
Rakentamisvuosi:	1941	Kunta:	0
Lukumäärä:			

Koordinaattiselitys:		Geometria tuotettu:	4 Gps-mittaus, korjaamaton
Koordinaatit:	X 6735893, Y 3181355	Löydöt:	

Taustatiedot

Ympäristön kuvaus

Kohteen kuvaus

Tulipesäke, joka on sijoitettu kalliossa olevaan painautumaan ja suojattu merenrannan puolelta kylmämuuratun seinämän avulla. Tilassa, jonka pituus on 1.8 m ja leveys 1.8 m, mahtuu kaksi henkeä makaamaan muurin suojassa. Seinämä korkeus on noin 0.7 m. Muurissa on ampuma-aukko etelään. W-seinämässä tasaisessa graniittipinnassa 15 x 11 cm²:n alalla taltalla hakattu teksti: 1941 (/) 11/2

Kohteen rajaus

Tulkinta

Tuliasema.

Lisätietoja

Tapani Tuovinen 27.7.2011.

Toimenpiteet

Tarkastukset

Viranomaisrekisterinro:	Kunto:	0 Ei määritelty
	Olotila:	2 Ei käytössä

Arvotus:	8 Muu suojeluarvo	Kohteen suojelu:	9 Muu suojeluarvo
Selitys:		Selitys:	

Ympäristön suojelu: 0 Ei määritelty

Selitys:

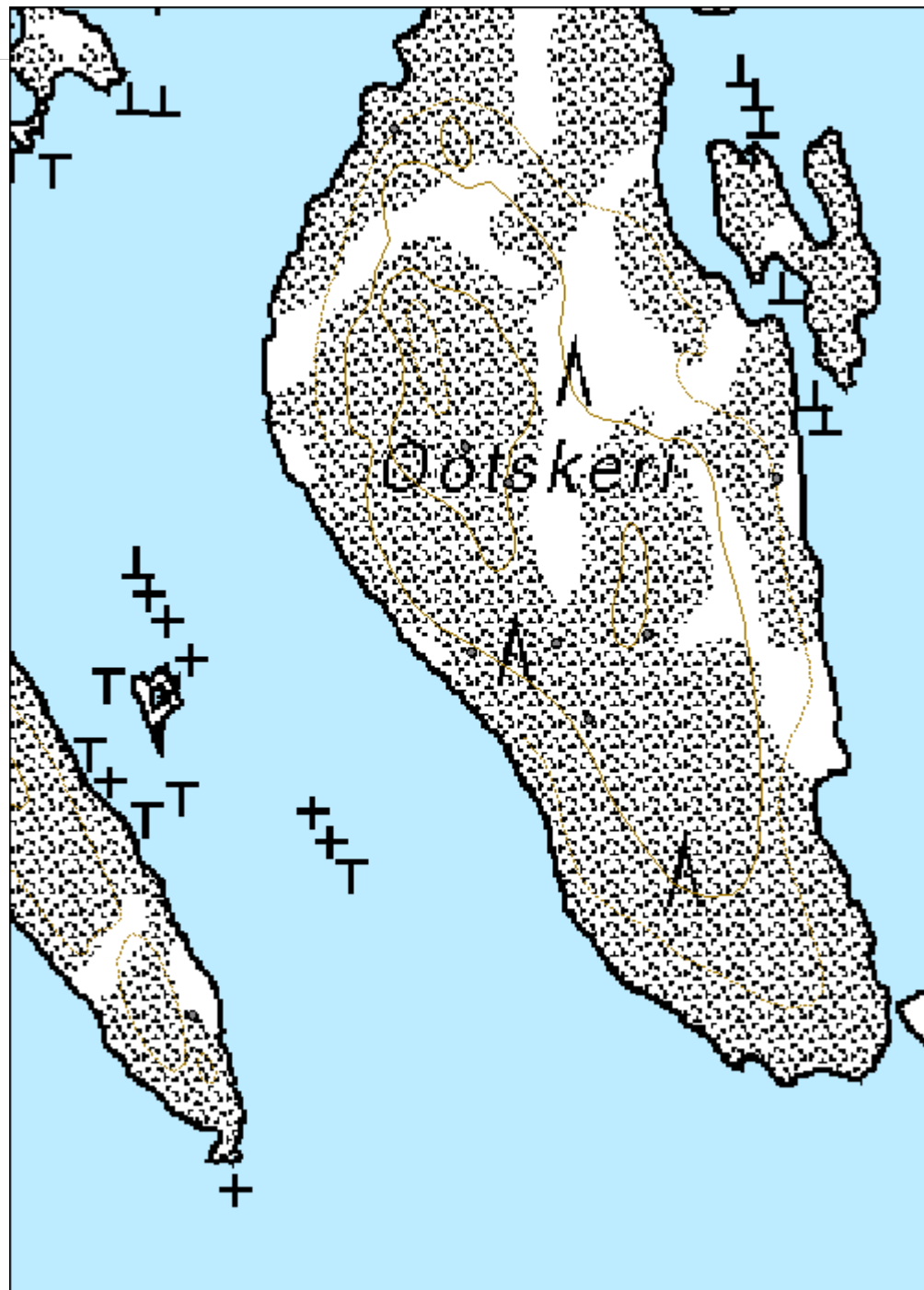


Tuliasema. NW.



Piirtokirjoitus.

Kohdetyyppi:	5 Puolustusvarustukset	Copyright:	© <i>Metsähallitus</i> 2008 © <i>Maanmittauslaitos</i> 1/MML/08
Koordinaatit:	X 6735893, Y 3181355	Mittakaava:	1:3572



Katanpää pikkupatteri	MH-tunnus: 134520
------------------------------	------------------------------

Kohdetyyppi:	5 Puolustusvarustukset	Haltija:	620 Etelä-Suomen luontopalvelut
Ajoitus:	7118 Historiallinen aika	Ylläpitäjä:	620 Etelä-Suomen luontopalvelut
Rakentamisvuosi:		Kunta:	0
Lukumäärä:			

Koordinaattiselitys:		Geometria tuotettu:	4 Gps-mittaus, korjaamaton
Koordinaatit:	X 6736737, Y 3180687	Löydöt:	

Taustatiedot

Ympäristön kuvaus

Runsas 15 m:n korkuinen rantakallio, josta on ennen männikön kasvua avautunut esteetön näkyvyys merelle.

Kohteen kuvaus

Tykkipatterissa on neljä avointa betonista valettua tykkiasemaa, joiden mitat ovat 7x8 m. Rintasuojan muodostaa louhittu kallionseinä, joka on sisäpuolelta tasoitettu betonivalulla. Tykkiaseman edessä oleva kallionpinta on valettu betonilla tasaiseksi ja loivasti kaareutuvaksi. Tykkiaseman perustat ovat olleet hirttä ja suurimmaksi osaksi lahonneet. Ampumatarvikekomerot ovat tykkiasemien välissä. Tykkiasemien takana on 3.7 m:n levyinen mukulakivipäällysteinen yhdystie. Tulenjohtopaikka on 3. patterin takana. Se on kallioon louhittu neliömäinen 2.5x2.5 m²:n tila, johon laskeudutaan portaita pitkin. Tulenjohtopaikka on avoin, yläreuna on hiukan tykkiasemien tasoa korkeammalla siten, että sieltä näkee esteettä merelle. Pikkupatterin alapuolella kallionrinteessä on raskaista lohkaista koottu kylmämuurattu muuri rantaa kohti vievän kallionhalkeaman yli. Paikalta (x = 3180663, y = 6736726) on esteetön näköala merelle, ja muurin suojaan mahtuu yksi tai kaksi tähystäjä. Pikkupatterin pohjoispuolella VTS-tutka-antennin juurella on osaksi louhittu, osaksi särmikkäistä lohkaista kylmämuurattu taisteluhauta (x = 3180690 y = 6736809) sekä kylmämuurilla suojattu tulasema (x = 3180689, y = 6736769).

Kohteen rajaus

Tulkinta

Vuosina 1915 - 1917 rakennettu tykkipatteri.

Lisätietoja

Tapani Tuovinen 27.7.2011.

Toimenpiteet

Tarkastukset

**Viranomais-
rekisterinro:**

Kunto: 0 Ei määritelty

Arvotus:

8 Muu suojeluarvo

Olotila: 2 Ei käytössä

**Kohteen
suojaus:** 9 Muu suojeluarvo

**Ympäristön
suojaus:**

0 Ei määritelty

Selitys:

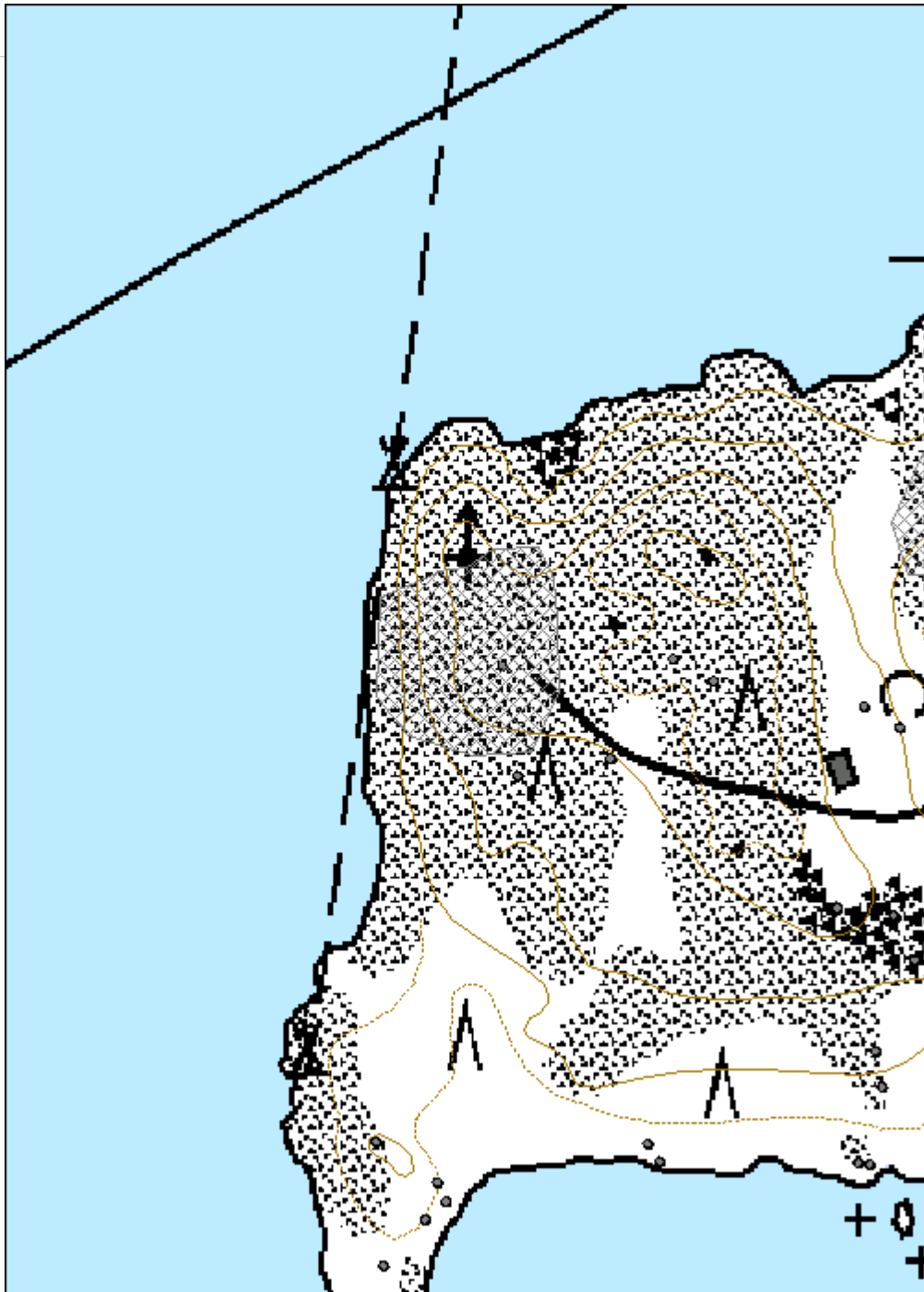


Tykkiasema. S.



Tie.

Kohdetyyppi:	5 Puolustusvarustukset	Copyright:	© <i>Metsähallitus</i> 2008 © <i>Maanmittauslaitos</i> 1/MML/08
Koordinaatit:	X 6736737, Y 3180687	Mittakaava:	1:3572



Katanpää radioasema	MH-tunnus: 134522
----------------------------	------------------------------

Kohdetyyppi:	9 Valmistuspaikat/työpaikat	Haltija:	620 Etelä-Suomen luontopalvelut
Ajoitus:	7118 Historiallinen aika	Ylläpitäjä:	620 Etelä-Suomen luontopalvelut
Rakentamisvuosi:		Kunta:	0
Lukumäärä:			

Koordinaattiselitys:		Geometria tuotettu:	4 Gps-mittaus, korjaamaton
Koordinaatit:	X 6736732, Y 3180825	Löydöt:	

Taustatiedot

Ympäristön kuvaus

Kohteen kuvaus

Maastossa erottuu vaivoin rakennuksen kivijalkaan kuuluneita lohkareita sekä kasa tulisijaan kuuluneita tiiliä, joissa on vielä kiinni laastia. Rakennuksen SW-kulmassa sijainnut kasa kasvaa jo nuoria mäntyjä. Mittoja ei enää voi arvioida. Rakennuksesta hiukan kaakkoon on kalliolla valettu betonijalka, jonka päällä seisoo neljä sisäänpäin kallistuvaa rautatankoa sekä kaksi kiinnityskorvaketta. Rakenne lienee radiomaston jalusta.

Kohteen rajaus

Tulkinta

Radioaseman jäännökset. Radioasema sijaitsi pikkupatterin lähellä.

Lisätietoja

Tapani Tuovinen 27.7.2011.

Toimenpiteet

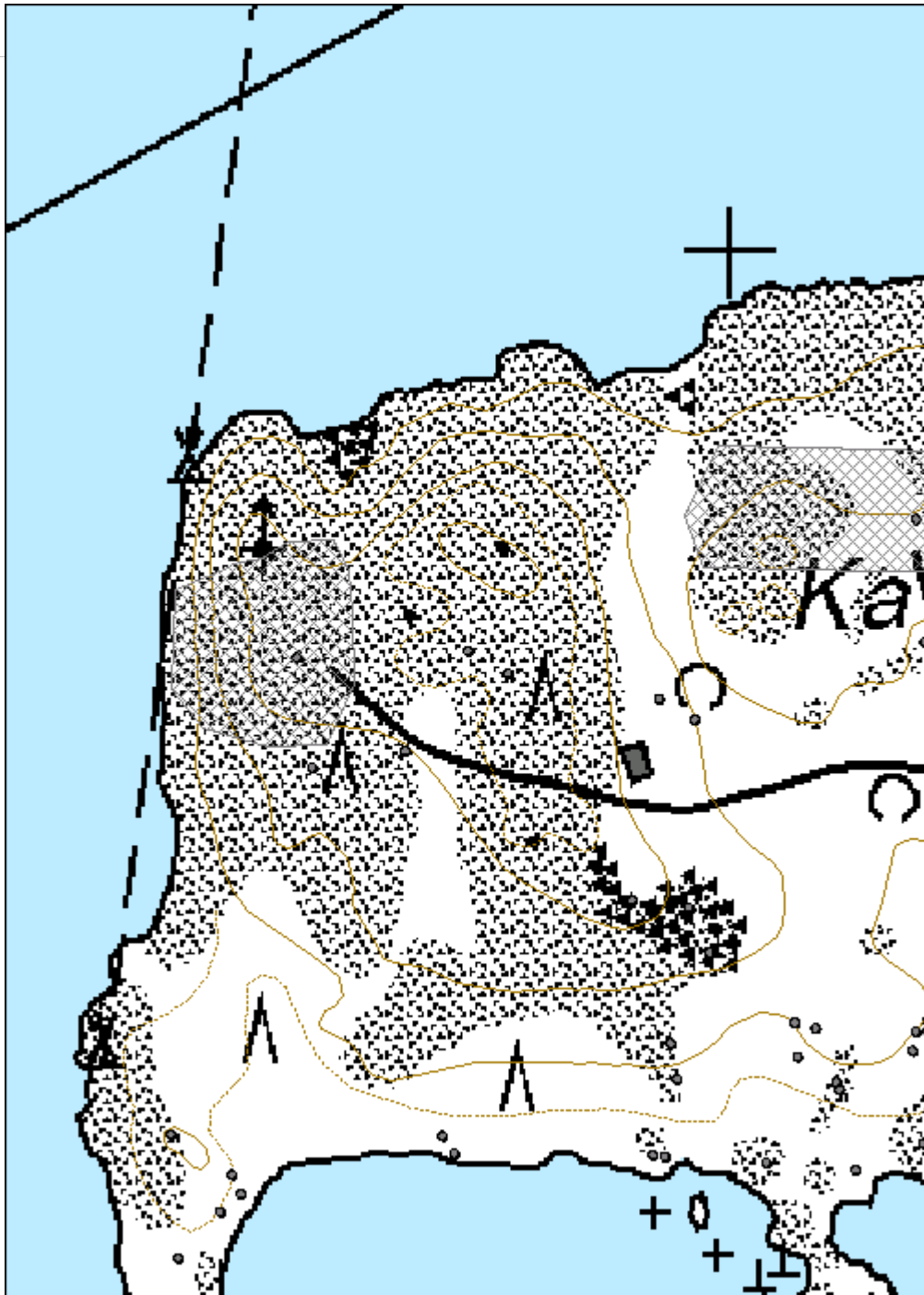
Tarkastukset

Viranomaisrekisterinro:	Kunto:	0 Ei määritelty
	Olotila:	2 Ei käytössä

Arvotus:	8 Muu suojeluarvo	Kohteen suojelu:	9 Muu suojeluarvo
Selitys:		Selitys:	

Ympäristön suojelu:	0 Ei määritelty
Selitys:	 <p>Radioaseman jalustalaite.</p>

Kohdetyyppi:	9 Valmistuspaikat/työpaikat	Copyright:	© Metsähallitus 2008 © Maanmittauslaitos 1/MML/08
Koordinaatit:	X 6736732, Y 3180825	Mittakaava:	1:3572



Katanpää isopatteri	MH-tunnus: 134526
----------------------------	------------------------------

Kohdetyyppi:	5 Puolustusvarustukset	Haltija:	620 Etelä-Suomen luontopalvelut
Ajoitus:	7118 Historiallinen aika	Ylläpitäjä:	620 Etelä-Suomen luontopalvelut
Rakentamisvuosi:		Kunta:	0
Lukumäärä:			

Koordinaattiselitys:		Geometria tuotettu:	4 Gps-mittaus, korjaamaton
Koordinaatit:	X 6736826, Y 3181093	Löydöt:	

Taustatiedot

Ympäristön kuvaus

Kohteen kuvaus

Tykkipatterissa on 4 avointa betonista valettua tykkiasemaa. Rintasuojan muodostaa louhittu kallionseinä, joka on sisäpuolelta tasoitettu betonivalulla ja betonilattialla. Kahta tykkiasemaa on laajennettu louhimalla ja niissä on kaksi 6" Tampella-tykkiä, muut ovat tyhjä. Tykkiasemien takana on 3.7 m:n levyinen mukulakivipäälysteinen yhdystie. Tulenjohtopaikka itäpäässä on valettu korsu, jonka yläosaa suojaa rautalevyistä niitattu kupu. Tien eteläpuolella on kaksi bunkkeria, joihin johtaa kallioon räjäytetyt suojakäytävät. Itäpäässä patteriin johtaa syvä, geologisesti muodostunut orko, jolla on leveyttä runsaat 3 m ja syvyyttä paikoin 4 m. Sen eteläpuolella on 6 särmikkäistä tasakokoisista lohkarista koottua kiviröykkiötä, joissa osa seinämistä on tasasivuisia ja pystysuoriksi kylmämuurattuja.

Kohteen rajaus

Tulkinta

Tykkipatteri, joka rakennettiin 1915 ja oli käytössä vuoteen 1989.

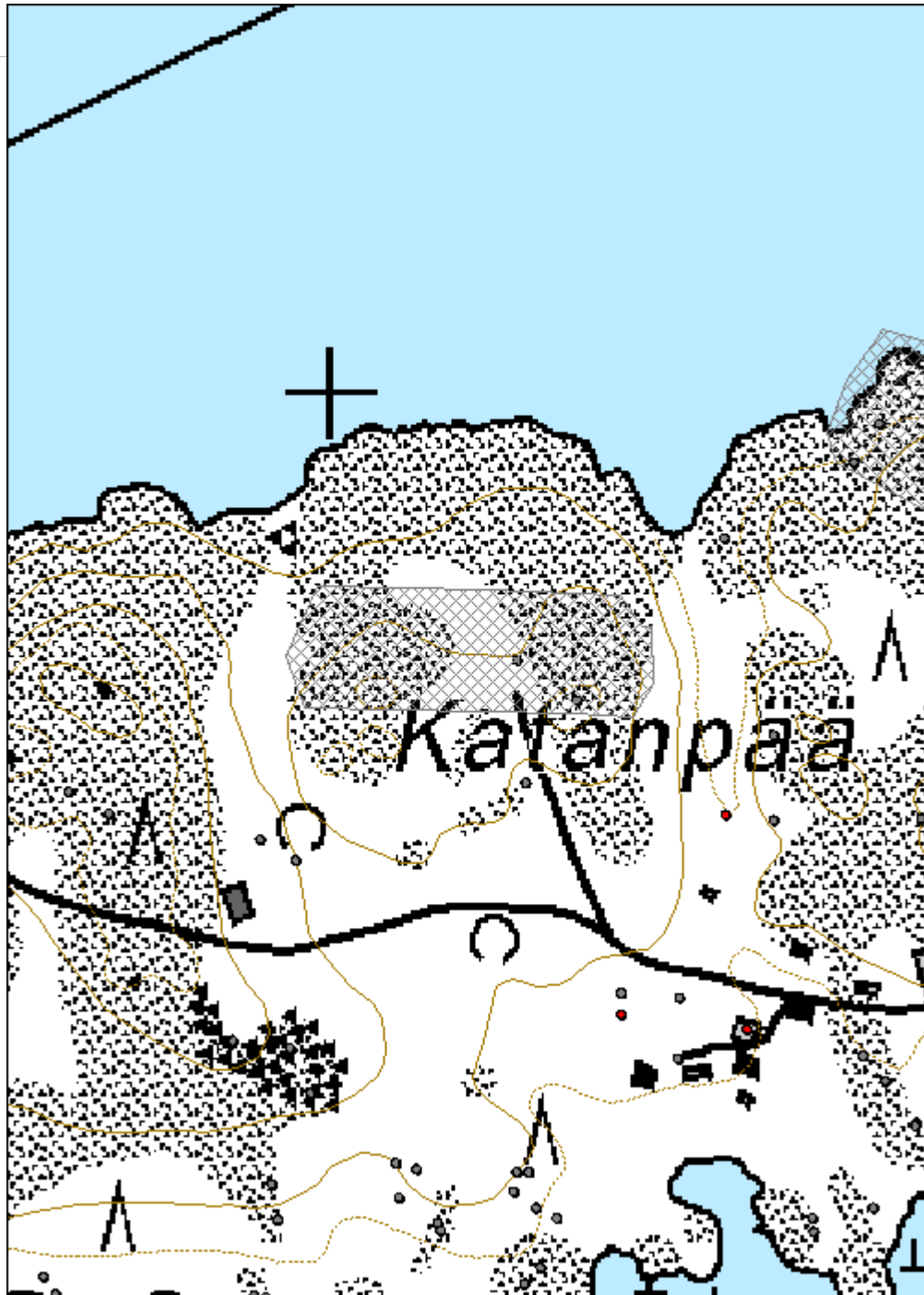
Lisätietoja

Toimenpiteet

Tarkastukset

Viranomaisrekisterinro:		Kunto:	0 Ei määritelty
Arvotus:	8 Muu suojeluarvo	Olotila:	2 Ei käytössä
Selitys:		Kohteen suojelu:	9 Muu suojeluarvo
Selitys:		Selitys:	
Ympäristön suojelu:	0 Ei määritelty		
Selitys:	 <p>Tie, ampumatarvikekomoita, suojahuoneet. E.</p>  <p>Tulenojohtopaikka. S.</p>		

Kohdetyyppi:	5 Puolustusvarustukset	Copyright:	© <i>Metsähallitus</i> 2008 © <i>Maanmittauslaitos</i> 1/MML/08
Koordinaatit:	X 6736826, Y 3181093	Mittakaava:	1:3572



Katanpää 1 rakennuksenjäännös	MH-tunnus: 134527
--------------------------------------	-----------------------------

Kohdetyyppi:	1 Asuinpaikat	Haltija:	620 Etelä-Suomen luontopalvelut
Ajoitus:	7118 Historiallinen aika	Ylläpitäjä:	620 Etelä-Suomen luontopalvelut
Rakentamisvuosi:		Kunta:	0
Lukumäärä:			

Koordinaattiselitys:		Geometria tuotettu:	4 Gps-mittaus, korjaamaton
Koordinaatit:	X 6736713, Y 3181297	Löydöt:	

Taustatiedot

Ympäristön kuvaus

Kalliopohjalla W-rinteessä, joka laskeutuu notkoon.

Kohteen kuvaus

Betonista valettu rakennuksenpohja. Pituus 6.8 m (W-E), leveys 3.2 m. Kaksi huonetta, ovi itäpäädyssä. Rakennukselle tullut tie notkon läpi upseeritalolta on yhä näkyvissä. Toinen tie tulee kalliota pitkin idästä.

Kohteen rajaus

Tulkinta

Sauna (tieto Johanna Pakolalta 18.5.2011).

Lisätietoja

Tapani Tuovinen 27.7.2011.

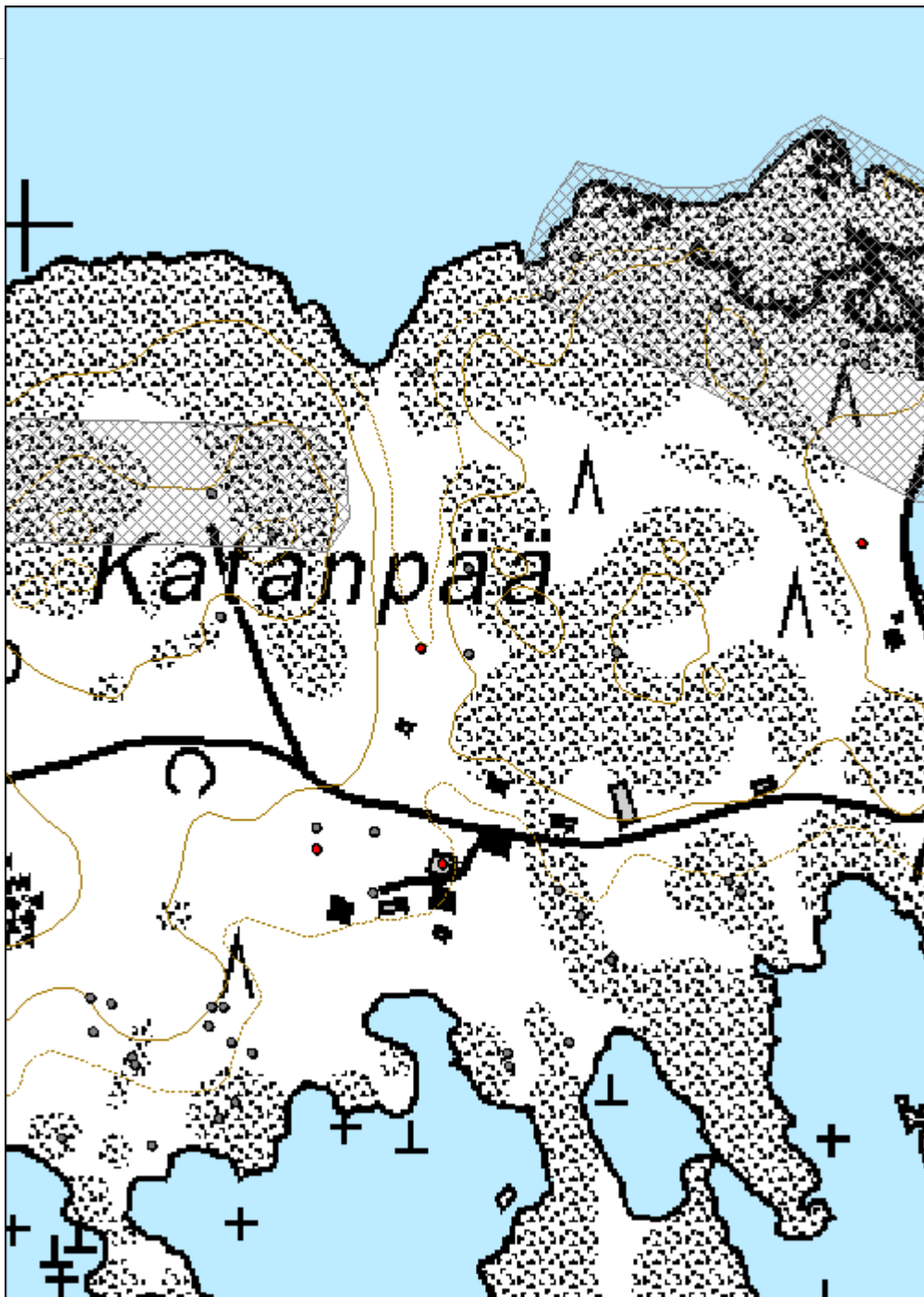
Toimenpiteet

Tarkastukset

Viranomaisrekisterinro:		Kunto:	0 Ei määritelty
Arvotus:	8 Muu suojeleuarvo	Olotila:	2 Ei käytössä
		Kohteen suojele:	9 Muu suojeleuarvo

Selitys:	Selitys:
Ympäristön suojelu:	0 Ei määritelty
Selitys:	 <p data-bbox="464 1149 587 1180">Sauna. S.</p>

Kohdetyyppi:	1 Asuinpaikat	Copyright:	© Metsähallitus 2008 © Maanmittauslaitos 1/MML/08
Koordinaatit:	X 6736713, Y 3181297	Mittakaava:	1:3572



Katanpää suojahuone	MH-tunnus: 134528
----------------------------	------------------------------

Kohdetyyppi:	5 Puolustusvarustukset	Haltija:	620 Etelä-Suomen luontopalvelut
Ajoitus:	7118 Historiallinen aika	Ylläpitäjä:	620 Etelä-Suomen luontopalvelut
Rakentamisvuosi:		Kunta:	0
Lukumäärä:			

Koordinaattiselitys:		Geometria tuotettu:	4 Gps-mittaus, korjaamaton
Koordinaatit:	X 6736770, Y 3181297	Löydöt:	

Taustatiedot

Ympäristön kuvaus

Kohteen kuvaus

Kallionrinteen yläosassa oleva bunkkeri. Ulko-ovelle johtaa etelästä rinteeseen suuntainen metrin levyinen kallionhalkeama, jonka pohja on tasoitettu. Ennen ovea on viisto särmikkäistä lohkeista kylmämuurattu seinämä. Bunkkerin SW-seinämä on valettu betonista, ovi karmeineen teräslevyä. Seinän yläosassa jäljellä rautanauvoja, joilla sidottu naamiointimateriaalia kiinni seinään. Bunkkerin katto on peitetty lohkeilla. Bunkkerin sisätila pitkä ja kapea.

Kohteen rajaus

Tulkinta

Johanna Pakolan mukaan kyseessä on jatkosodan aikana Katanpään asukkaille rakennettu suojahuone, joka jäi keskeneräiseksi.

Lisätietoja


Käytävä on vaarallinen, koska se ei erotu helposti lähestyttäessä sitä alamäkeen. Tapani Tuovinen 27.7. 2011.

Toimenpiteet

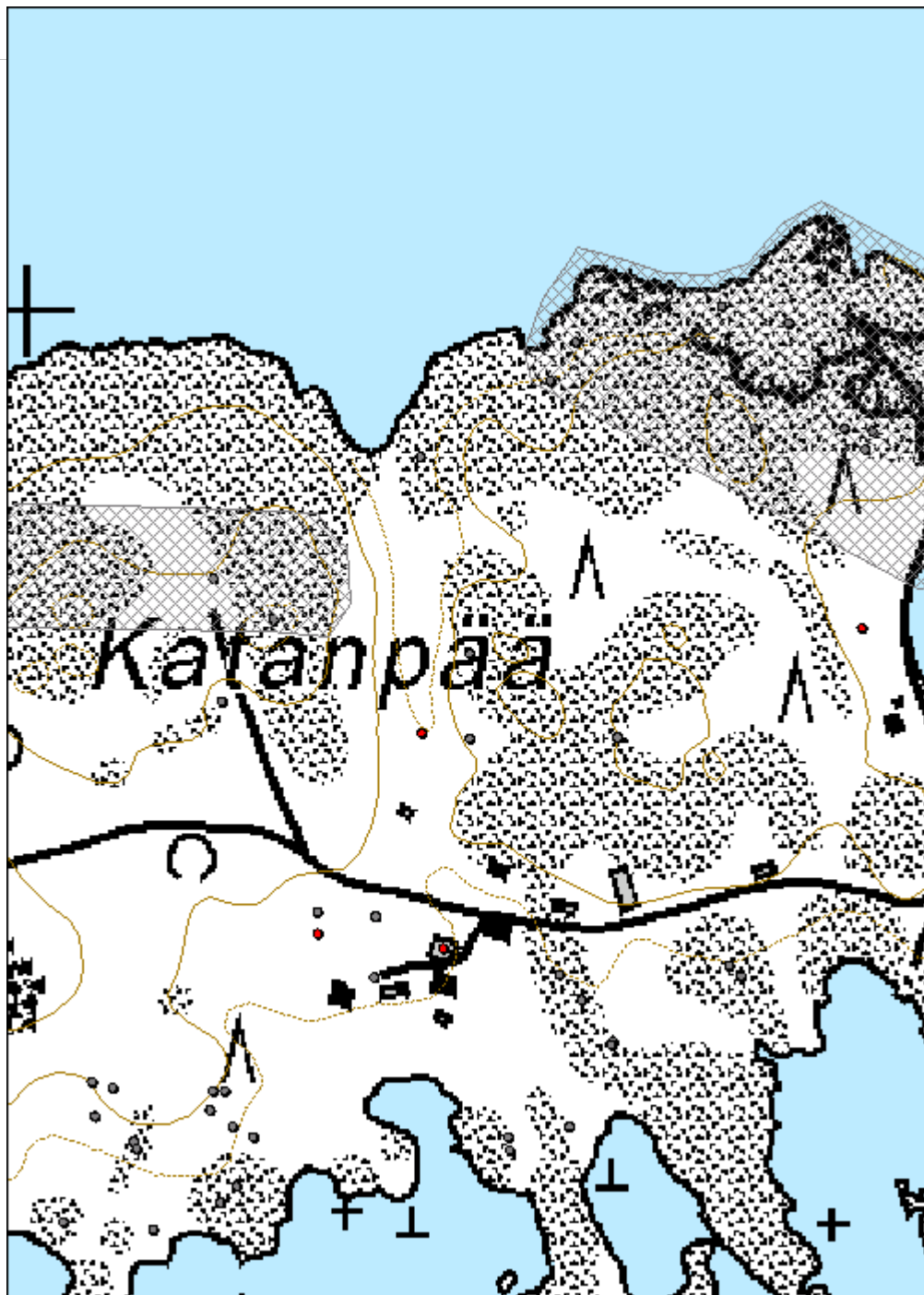
Tarkastukset

Viranomais-	Kunto:	0 Ei määritelty
--------------------	---------------	-----------------

rekisterinro:		Olotila: 2 Ei käytössä
Arvotus:	8 Muu suojeluarvo	Kohteen suojelu: 9 Muu suojeluarvo
Selitys:		Selitys:

Ympäristön suojelu:	0 Ei määritelty
Selitys:	 <p>Suojakäytävä ovelle.</p>

Kohdetyyppi:	5 Puolustusvarustukset	Copyright:	© Metsähallitus 2008 © Maanmittauslaitos 1/MML/08
Koordinaatit:	X 6736770, Y 3181297	Mittakaava:	1:3572



Katanpää Kivimäki louhos	MH-tunnus: 134530
---------------------------------	------------------------------

Kohdetyyppi:	9 Valmistuspaikat/työpaikat	Haltija:	620 Etelä-Suomen luontopalvelut
Ajoitus:	7118 Historiallinen aika	Ylläpitäjä:	620 Etelä-Suomen luontopalvelut
Rakentamisvuosi:		Kunta:	0
Lukumäärä:			

Koordinaattiselitys:		Geometria tuotettu:	4 Gps-mittaus, korjaamaton
Koordinaatit:	X 6736944, Y 3181519	Löydöt:	

Taustatiedot

Ympäristön kuvaus

Kohteen kuvaus

Katanpään saaren pohjoiskärjen kattava avolouhittu alue. Käsittää louhoksen 134534, piirtokirjotukset 134532 ja 134539, aurinkokellon 134535, tykinalustat 134536 ja 134537, pajan 134546 ja paahuksen 134551.

Kohteen rajaus

Tulkinta

Louhos, jossa louhittiin vankityövoimalla nupukiveä 1931-1940.

Lisätietoja

Tapani Tuovinen 27.7.2011.

Toimenpiteet

Tarkastukset

Viranomaisrekisterinro:		Kunto:	0 Ei määritelty
Arvotus:	8 Muu suojeleuarvo	Olotila:	2 Ei käytössä
		Kohteen suojele:	9 Muu suojeleuarvo

Selitys:**Selitys:****Ympäristön
suojaus:**

0 Ei määritelty

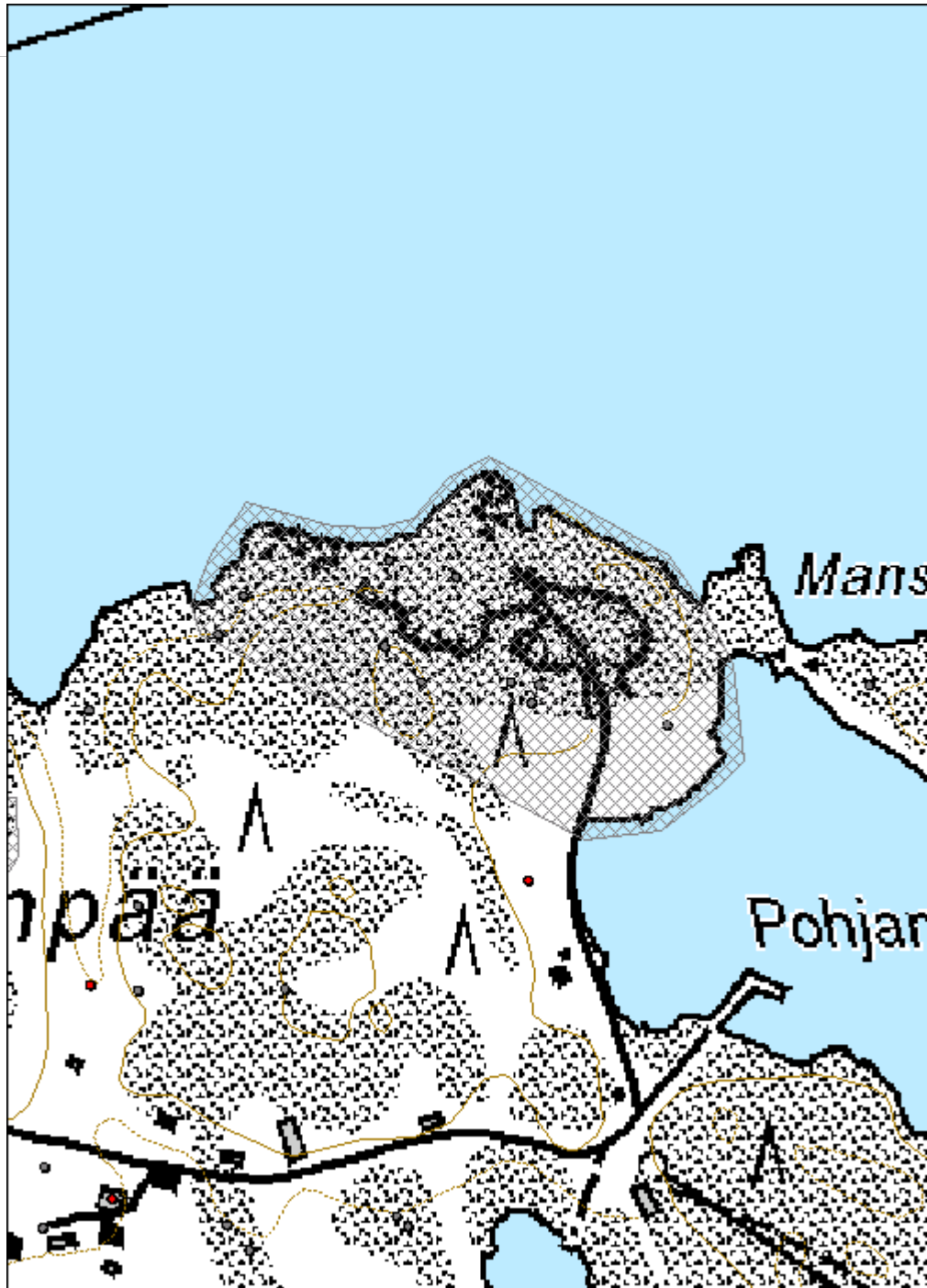
Selitys:

Louhosalue. W.



Porausjälkiä.

Kohdetyyppi:	9 Valmistuspaikat/työpaikat	Copyright:	© <i>Metsähallitus</i> 2008 © <i>Maanmittauslaitos</i> 1/MML/08
Koordinaatit:	X 6736944, Y 3181519	Mittakaava:	1:3572



Katanpää 1 piirtokirjoitus	MH-tunnus: 134532
-----------------------------------	-----------------------------

Kohdetyyppi:	11 Taide/muistomerkit	Haltija:	620 Etelä-Suomen luontopalvelut
Ajoitus:	7118 Historiallinen aika	Ylläpitäjä:	620 Etelä-Suomen luontopalvelut
Rakentamisvuosi:		Kunta:	0
Lukumäärä:			

Koordinaattiselitys:		Geometria tuotettu:	4 Gps-mittaus, korjaamaton
Koordinaatit:	X 6736979, Y 3181368	Löydöt:	

Taustatiedot

Ympäristön kuvaus

Kohteen kuvaus

Rantakalliossa.

Kohteen rajaus

Sileällä kalliopinnalla 1.80x0.62 m2:n alalla teksti: Alik. Jouko Kylä-Liuhala (/) Lauttakylä

Tulkinta

Henkilön nimi, joka liittyy enemmän puolustusvoimiin kuin vanginvartijoihin.

Lisätietoja

Tapani Tuovinen 27.7.2011.

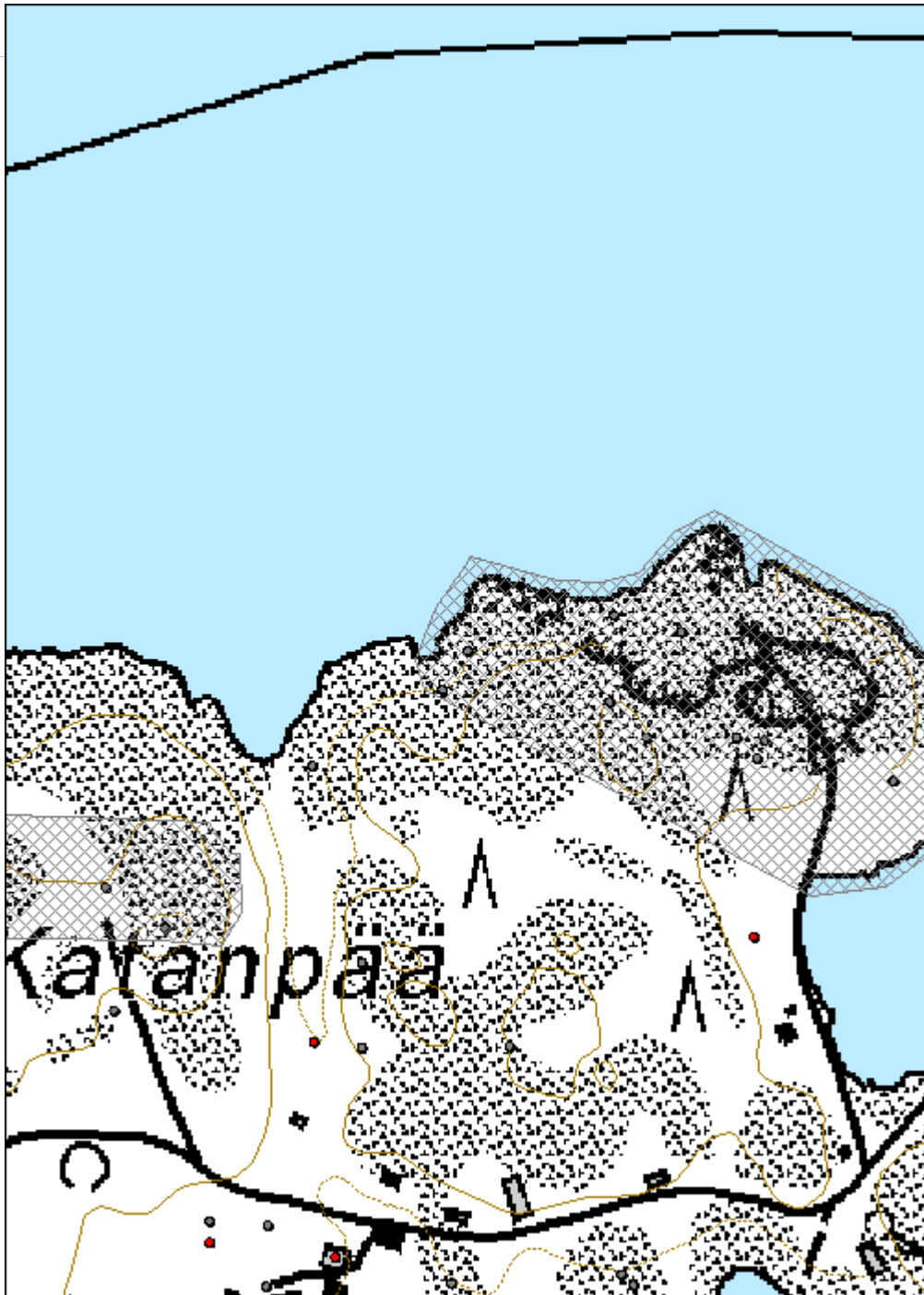
Toimenpiteet

Tarkastukset

Viranomaisrekisterinro:		Kunto:	0 Ei määritelty
Arvotus:	8 Muu suojeuarvo	Olotila:	2 Ei käytössä
		Kohteen suojeelu:	9 Muu suojeuarvo

Selitys:	Selitys:
Ympäristön suojelu:	0 Ei määritelty
Selitys:	 <p data-bbox="464 1144 655 1178">Piirtokirjoitus.</p>

Kohdetyyppi:	11 Taide/muistomerkit	Copyright:	© Metsähallitus 2008 © Maanmittauslaitos 1/MML/08
Koordinaatit:	X 6736979, Y 3181368	Mittakaava:	1:3572



Katanpää 2 piirtokirjotus	MH-tunnus: 134533
----------------------------------	-----------------------------

Kohdetyyppi:	11 Taide/muistomerkit	Haltija:	620 Etelä-Suomen luontopalvelut
Ajoitus:	7118 Historiallinen aika	Ylläpitäjä:	620 Etelä-Suomen luontopalvelut
Rakentamisvuosi:		Kunta:	0
Lukumäärä:			

Koordinaattiselitys:		Geometria tuotettu:	4 Gps-mittaus, korjaamaton
Koordinaatit:	X 6737003, Y 3181466	Löydöt:	

Taustatiedot

Ympäristön kuvaus

Rantakalliossa.

Kohteen kuvaus

Sileällä rantakalliolla alekkain louhoksen reunalla kolme tekstiä (1) VILHO (/) JUNTUNEN (/) 1940 (2) SEVERI.TÖRMÄLÄ. (/) 1940 (3) KyTöLÄ (/) <puumerkki> O

Kohteen rajaus

Tulkinta

Kolmen vangin omakätiset nimet. Merkintöjen täytyy olla alkuvuodesta 1940, koska 30.5.1940 mennessä vangit oli viety pois saaresta (Pakola 2004: 110).

Lisätietoja

Tapani Tuovinen 27.7.2011.

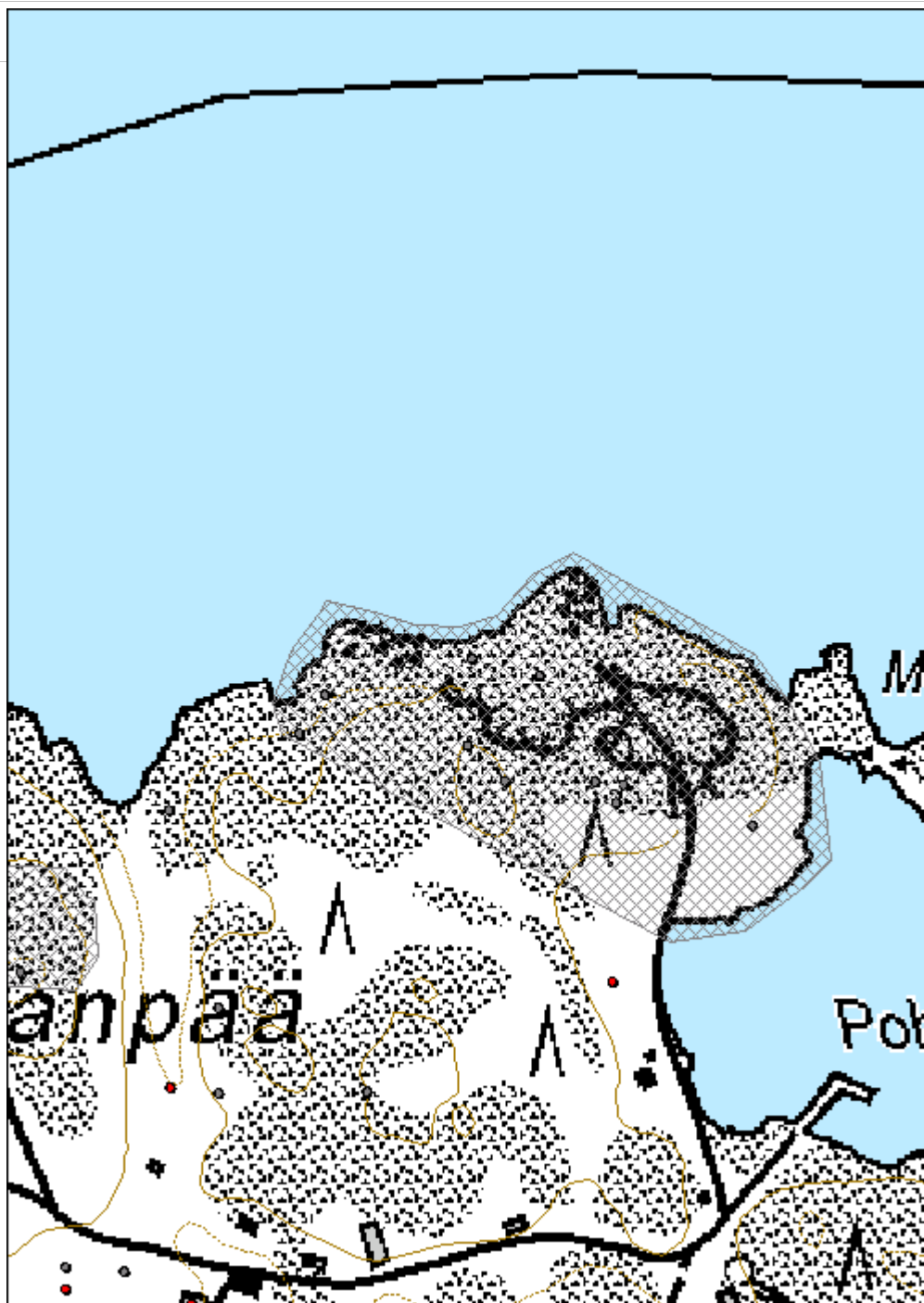
Toimenpiteet

Tarkastukset

Viranomaisrekisterinro:		Kunto:	0 Ei määritelty
Arvotus:	8 Muu suojeluarvo	Olotila:	2 Ei käytössä
		Kohteen	9 Muu suojeluarvo

Selitys:	suojelu: Selitys:
Ympäristön suojelu:	0 Ei määritelty
Selitys:	 <p>Piirokirjoitus "Vilho Juntunen".</p>  <p>Piirokirjoitus "Kytölä".</p>

Kohdetyyppi:	11 Taide/muistomerkit	Copyright:	© Metsähallitus 2008 © Maanmittauslaitos 1/MML/08
Koordinaatit:	X 6737003, Y 3181466	Mittakaava:	1:3572



Katanpää aurinkokello	MH-tunnus: 134535
------------------------------	------------------------------

Kohdetyyppi:	11 Taide/muistomerkit	Haltija:	620 Etelä-Suomen luontopalvelut
Ajoitus:	7118 Historiallinen aika	Ylläpitäjä:	620 Etelä-Suomen luontopalvelut
Rakentamisvuosi:		Kunta:	0
Lukumäärä:			

Koordinaattiselitys:		Geometria tuotettu:	4 Gps-mittaus, korjaamaton
Koordinaatit:	X 6736948, Y 3181597	Löydöt:	

Taustatiedot

Ympäristön kuvaus

Tiellä oleva laakea kivi.

Kohteen kuvaus

Aurinkokello kiveen hakattuna. Kiveen hakattu neliö, jonka keskipisteessä pieni kuoppa. Kuopasta lähtee säteitä, jotka ulottuvat neliöön asti. Neliön ulkopuolella tiimalasin näköinen kuvio.

Kohteen rajaus

Tulkinta

Avolouhoksen vankien ajanmittausväline.

Lisätietoja

Tapani Tuovinen 27.7.2011.

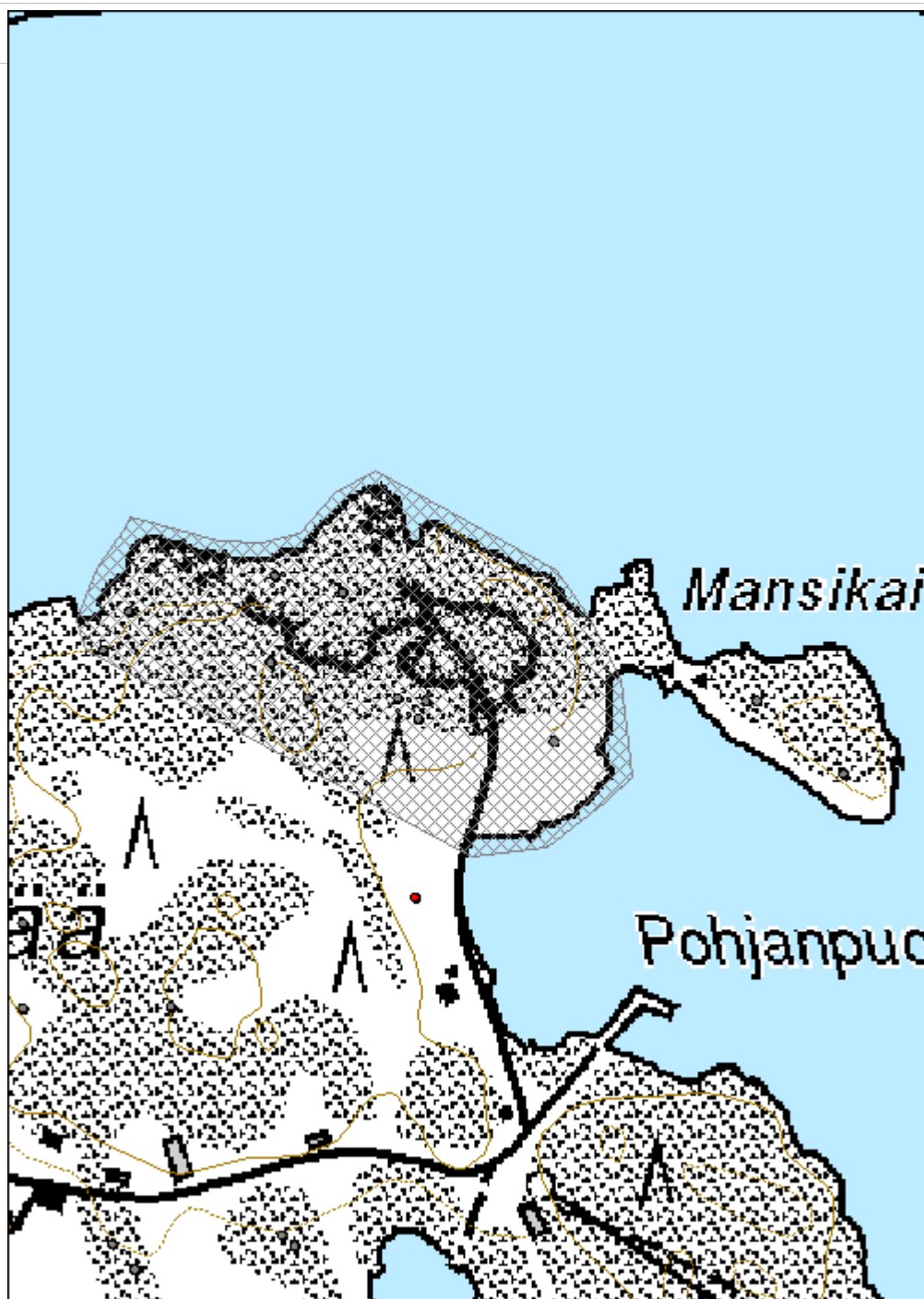
Toimenpiteet

Tarkastukset

Viranomaisrekisterinro:		Kunto:	0 Ei määritelty
Arvotus:	8 Muu suojeluarvo	Olotila:	2 Ei käytössä
		Kohteen suojele:	9 Muu suojeluarvo

Selitys:	Selitys:
Ympäristön suojelu:	0 Ei määritelty
Selitys:	 <p data-bbox="475 1037 1415 1070">Aurinkokello tien pinnassa olevassa kivessä. S.</p>

Kohdetyyppi:	11 Taide/muistomerkit	Copyright:	© Metsähallitus 2008 © Maanmittauslaitos 1/MML/08
Koordinaatit:	X 6736948, Y 3181597	Mittakaava:	1:3572



Katanpää 1 tykinalusta	MH-tunnus: 134536
-------------------------------	------------------------------

Kohdetyyppi:	5 Puolustusvarustukset	Haltija:	620 Etelä-Suomen luontopalvelut
Ajoitus:	7118 Historiallinen aika	Ylläpitäjä:	620 Etelä-Suomen luontopalvelut
Rakentamisvuosi:		Kunta:	0
Lukumäärä:			

Koordinaattiselitys:		Geometria tuotettu:	4 Gps-mittaus, korjaamaton
Koordinaatit:	X 6736945, Y 3181463	Löydöt:	

Taustatiedot

Ympäristön kuvaus

Kohteen kuvaus

76-millisen tykin alusta. 8-kulmainen betonijalusta, jossa 6 pulttia.

Kohteen rajaus

Tulkinta

Vuonna 1940 rakennetun tykin jalusta.

Lisätietoja

Tapani Tuovinen 27.7.2011.

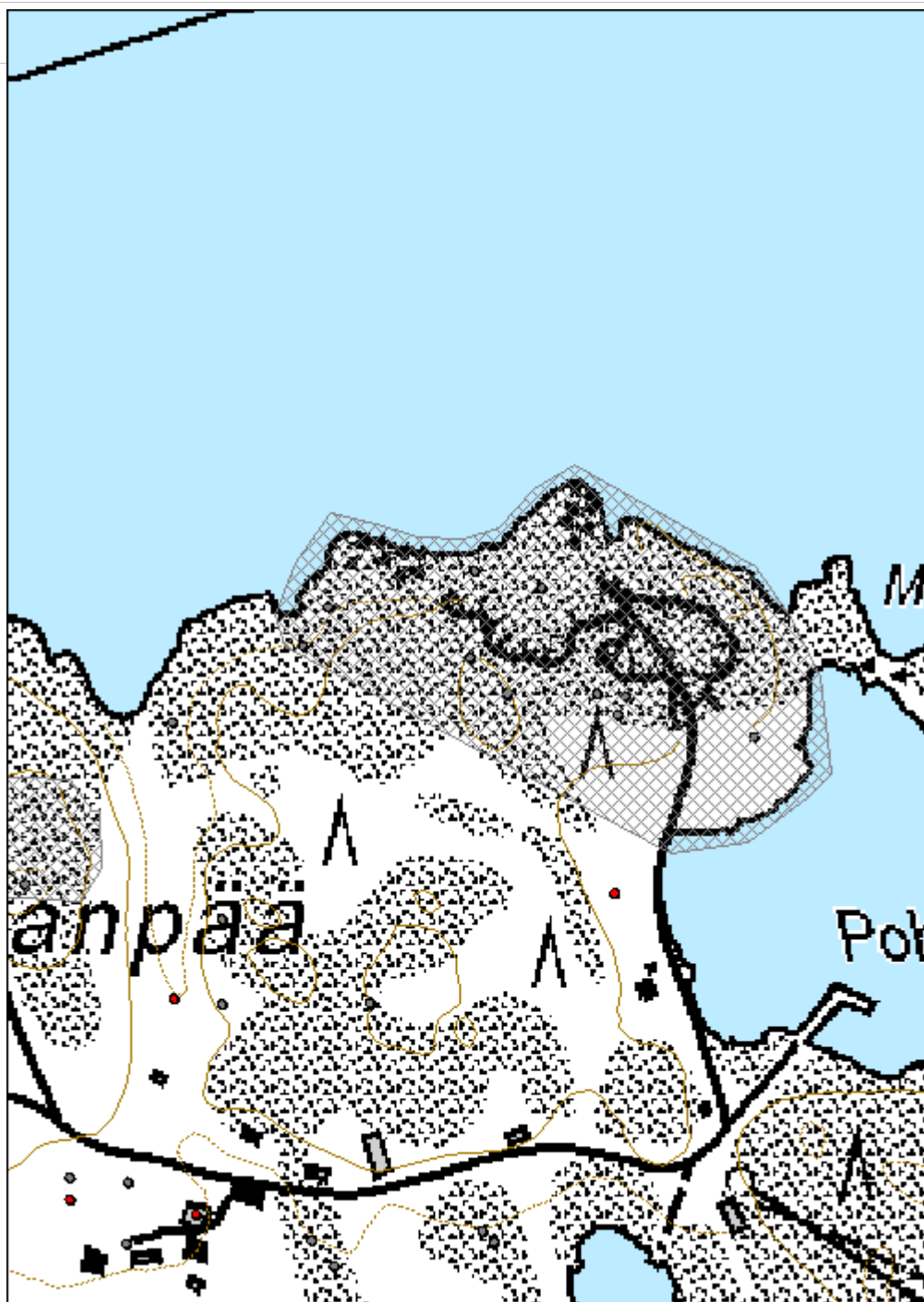
Toimenpiteet

Tarkastukset

Viranomaisrekisterinro:		Kunto:	0 Ei määritelty
Arvotus:	8 Muu suojeuarvo	Olotila:	2 Ei käytössä
Selitys:		Kohteen suojeelu:	9 Muu suojeuarvo
		Selitys:	

Ympäristön suojelu:	0 Ei määritelty
Selitys:	

Kohdetyyppi:	5 Puolustusvarustukset	Copyright:	© Metsähallitus 2008 © Maanmittauslaitos 1/MML/08
Koordinaatit:	X 6736945, Y 3181463	Mittakaava:	1:3572



Katanpää 2 tykinalusta	MH-tunnus: 134537
-------------------------------	-----------------------------

Kohdetyyppi:	0 Ei määritelty	Haltija:	620 Etelä-Suomen luontopalvelut
Ajoitus:	7118 Historiallinen aika	Ylläpitäjä:	620 Etelä-Suomen luontopalvelut
Rakentamisvuosi:		Kunta:	0
Lukumäärä:			

Koordinaattiselitys:		Geometria tuotettu:	4 Gps-mittaus, korjaamaton
Koordinaatit:	X 6736921, Y 3181488	Löydöt:	

Taustatiedot

Ympäristön kuvaus

Kohteen kuvaus

76-millisen tykin alusta. 8-kulmainen betonijalusta, jossa 6 pulttia.

Kohteen rajaus

Tulkinta

Vuonna 1940 rakennetun tykin jalusta.

Lisätietoja

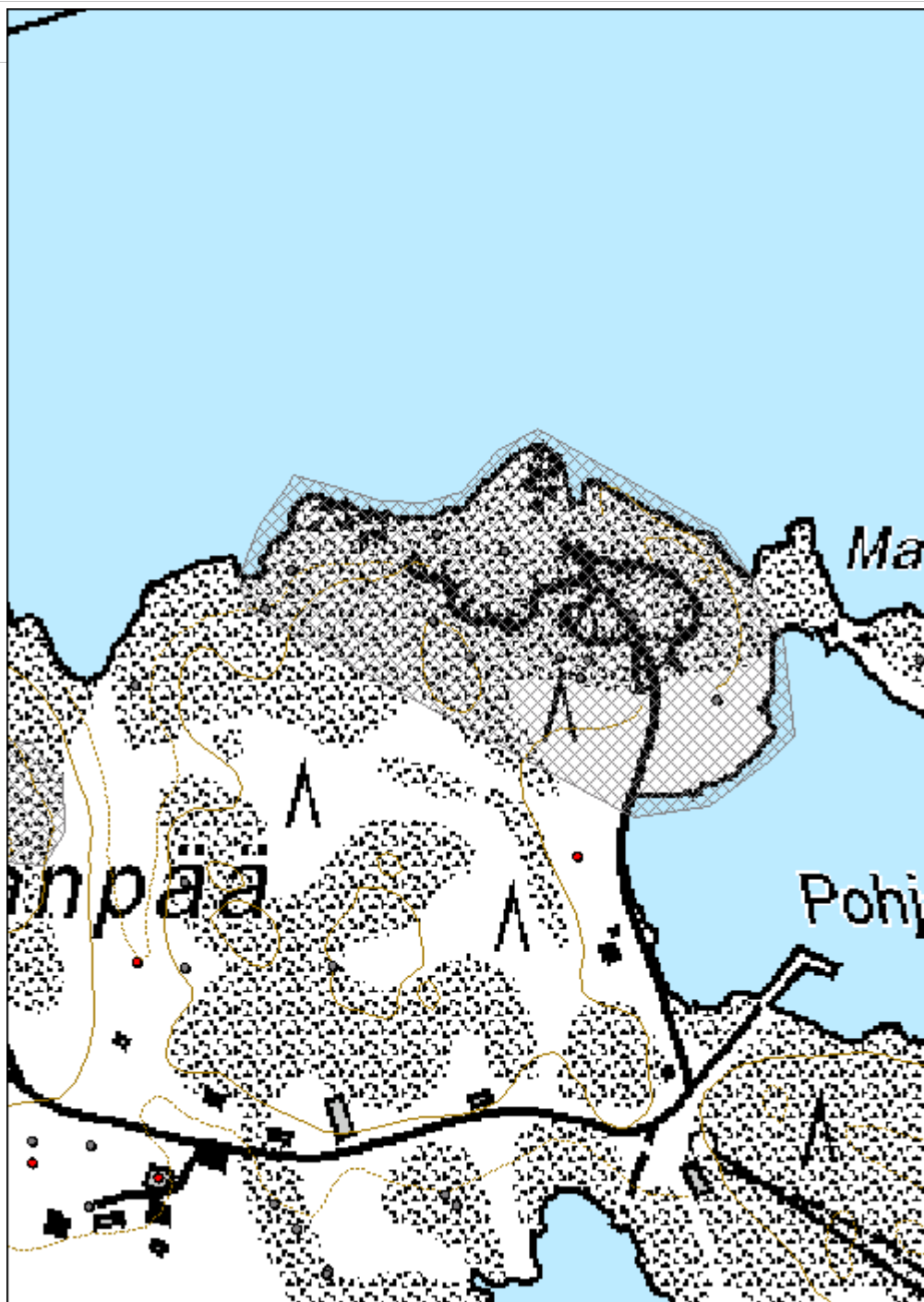
Tapani Tuovinen 27.7.2011.

Toimenpiteet

Tarkastukset

Viranomaisrekisterinro:		Kunto:	0 Ei määritelty
Arvotus:	0 Ei määritelty	Olotila:	2 Ei käytössä
Selitys:		Kohteen suojele:	0 Ei määritelty
		Selitys:	

Ympäristön suojelu:	0 Ei määritelty		
Selitys:			
Kohdetyyppi:		Copyright:	© Metsähallitus 2008 © Maanmittauslaitos 1/MML/08
Koordinaatit:	X 6736921, Y 3181488	Mittakaava:	1:3572



Katanpää 1 kummeli	MH-tunnus: 134538
---------------------------	------------------------------

Kohdetyyppi:	13 Liikennekohteet	Haltija:	620 Etelä-Suomen luontopalvelut
Ajoitus:	7118 Historiallinen aika	Ylläpitäjä:	620 Etelä-Suomen luontopalvelut
Rakentamisvuosi:		Kunta:	0
Lukumäärä:			

Koordinaattiselitys:		Geometria tuotettu:	4 Gps-mittaus, korjaamaton
Koordinaatit:	X 6736870, Y 3181847	Löydöt:	

Taustatiedot

Löydetty maastotyössä 18.5.2011.

Ympäristön kuvaus

Mansikaiskarissa.

Kohteen kuvaus

Särmikkäistä ja pyöristyneistä kivistä ja lohkareista koottu kummeli, jonka halkaisija 1.5 m ja korkeus 1.1 m. Ulkokuori on suurista lohkareista, sisäosa täytetty pienemmillä kivillä. N-puolen kivien pinnat on maalattu valkoisiksi, ja samalla puolella kummelin edessä on kalliolle valettu suorakulmainen betonialusta. Kummelin luona vaneritaulu, johon maalattu Tall Ships Race -purjelaivatapahtuman tunnus muistona alusten vierailusta Katanpäässä vuonna 2003.

Kohteen rajaus

Tulkinta

Merimerkki.

Lisätietoja

Tapani Tuovinen 27.7.2011.

Toimenpiteet

Tarkastukset

Viranomaisrekisterinro:	Kunto:	0 Ei määritelty
	Olotila:	2 Ei käytössä

Arvotus:	8 Muu suojeluarvo	Kohteen suojelu:	9 Muu suojeluarvo
Selitys:		Selitys:	
Ympäristön suojelu:	0 Ei määritelty		
Selitys:			
	Kummeli. N.		

Kohdetyyppi:	13 Liikennekohteet	Copyright:	© <i>Metsähallitus</i> 2008 © <i>Maanmittauslaitos</i> <i>1/MML/08</i>
Koordinaatit:	X 6736870, Y 3181847	Mittakaava:	1:3572



Katanpää 2 kummeli	MH-tunnus: 134539
---------------------------	------------------------------

Kohdetyyppi:	13 Liikennekohteet	Haltija:	620 Etelä-Suomen luontopalvelut
Ajoitus:	7118 Historiallinen aika	Ylläpitäjä:	620 Etelä-Suomen luontopalvelut
Rakentamisvuosi:		Kunta:	0
Lukumäärä:			

Koordinaattiselitys:		Geometria tuotettu:	4 Gps-mittaus, korjaamaton
Koordinaatit:	X 6736919, Y 3181789	Löydöt:	

Taustatiedot

Löydetty maastotyössä 18.5.2011.

Ympäristön kuvaus

Kohteen kuvaus

Pääosin särmikkäistä kivistä ja lohkareista koottu kummeli, jossa yhteensä viitisenkymmentä kiveä. Halkaisija 0.8 m, korkeus 1.0 m. Maalaamaton, ei maalinjäännöksiä näkyvissä.

Kohteen rajaus

Tulkinta

Merimerkki.

Lisätietoja

Tapani Tuovinen 27.7.2011.

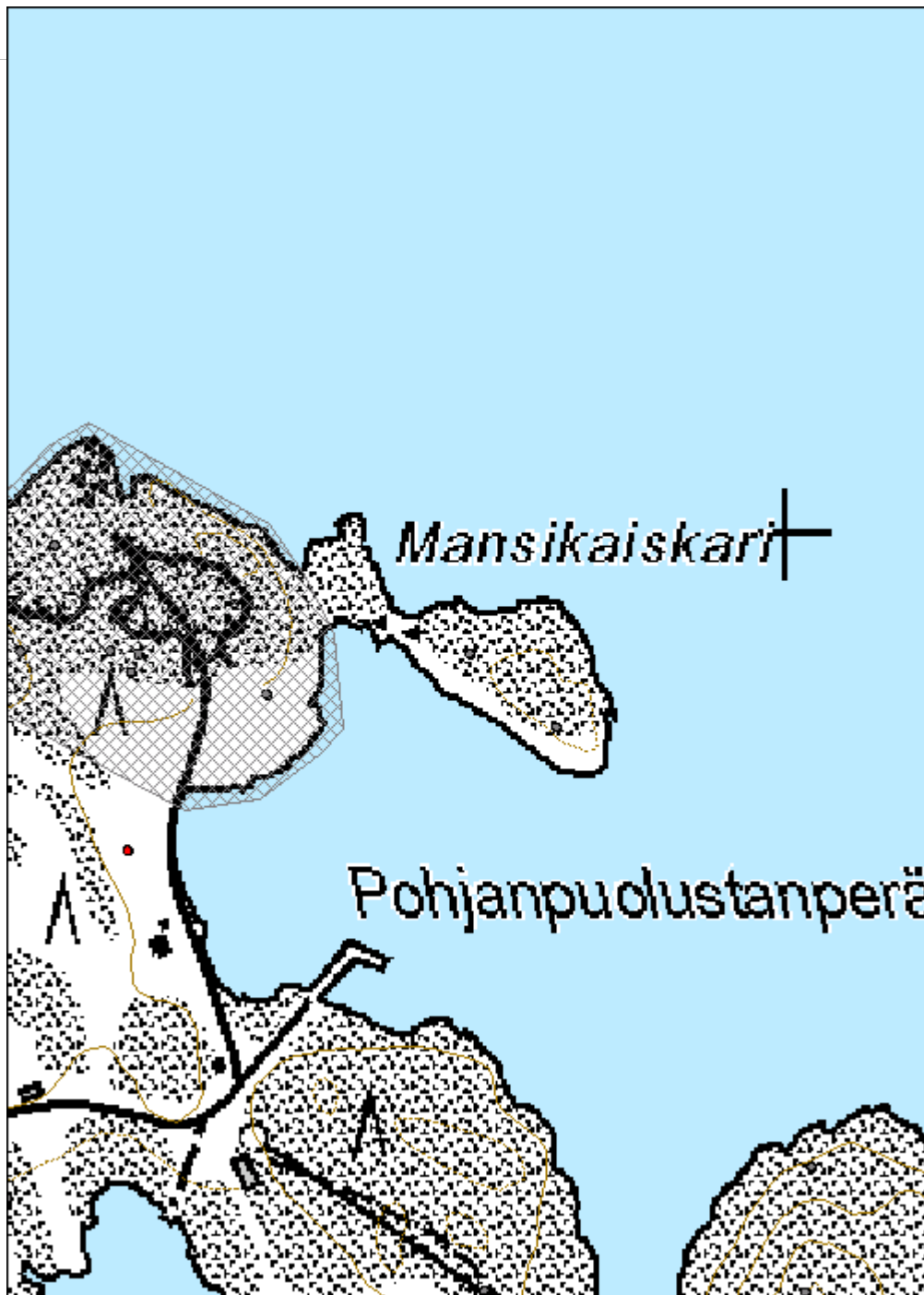
Toimenpiteet

Tarkastukset

Viranomaisrekisterinro:		Kunto:	0 Ei määritelty
Arvotus:	8 Muu suojeluarvo	Olotila:	2 Ei käytössä
		Kohteen suojelu:	9 Muu suojeluarvo

Selitys:	Selitys:
Ympäristön suojelu:	0 Ei määritelty
Selitys:	 <p data-bbox="483 1010 667 1043">Kummeli. SE.</p>

Kohdetyyppi:	13 Liikennekohteet	Copyright:	© <i>Metsähallitus</i> 2008 © <i>Maanmittauslaitos</i> <i>1/MML/08</i>
Koordinaatit:	X 6736919, Y 3181789	Mittakaava:	1:3572



Katanpää lennätinaseman konehuone	MH-tunnus: 134540
------------------------------------------	------------------------------

Kohdetyyppi:	5 Puolustusvarustukset	Haltija:	620 Etelä-Suomen luontopalvelut
Ajoitus:	7118 Historiallinen aika	Ylläpitäjä:	620 Etelä-Suomen luontopalvelut
Rakentamisvuosi:		Kunta:	0
Lukumäärä:			

Koordinaattiselitys:		Geometria tuotettu:	4 Gps-mittaus, korjaamaton
Koordinaatit:	X 6736004, Y 3182989	Löydöt:	

Taustatiedot

Ympäristön kuvaus

Kallionlakea, harvaa kalliomännikköä. Sotilasalueen aidan jäännökset (kallioon poraamalla kiinnitetty puuaita) 1950-luvulta talon vieressä.

Kohteen kuvaus

Venäläisen lennätinaseman (1915-1918) konehuoneen jäännös. Seinien mitat 4.5 x 4.5 m. Rapattu kivijalka. Paksut punatiiliset seinät on muurattu ristilimitykseen. Tiilien mitat ovat 27 x 12 x 7 cm. SW- ja NE-seinillä kaksiosaiset ikkunat, joissa alempi osa kolmiruutuinen. Tiilinen eteinen NW-puolella. Ulko-ovena peiliovi, jossa 4 peiliä pystysuorin rihlakoristein. Sisäpuolella 8-peilinen ovi, jossa peilin koristeena kaksi pystysuoraa rihlaa. Eteisessä hyllykkö, jossa yhtenä hyllynä peiliovi. Valsattu peltikatto. Tulisija N-kulmassa, piippu ylös asti rapattu. Talo on ollut ylös asti keltamullalla maalattu. Laastiin piirrelty mm. teksti KORPR. A. HEINO / 4.63. Vähän matkaa länteen on sortumaisillaan oleva vaja.

Kohteen rajaus

Tulkinta

Tiilirakennus on vuonna 1915 rakennettu venäläisen Itämeren laivaston lennätinaseman konehuone X ja vaja on varastorakennus VIII (Pakola 2004: 143-145).



Lisätietoja

Tapani Tuovinen 27.7.2011.

Toimenpiteet

Tarkastukset

Viranomaisrekisterinro:		Kunto:	0 Ei määritelty
Arvotus:	8 Muu suojeluarvo	Olotila:	2 Ei käytössä
Selitys:		Kohteen suojelu:	9 Muu suojeluarvo
		Selitys:	

Ympäristön suojelu:	0 Ei määritelty
Selitys:	 <p>Konehuone. E.</p>  <p>Konehuone. W.</p>

Kohdetyyppi:	5 Puolustusvarustukset	Copyright:	© Metsähallitus 2008 © Maanmittauslaitos 1/MML/08
Koordinaatit:	X 6736004, Y 3182989	Mittakaava:	1:7144



Katanpää 3 kummeli	MH-tunnus: 134542
---------------------------	-----------------------------

Kohdetyyppi:	13 Liikennekohteet	Haltija:	620 Etelä-Suomen luontopalvelut
Ajoitus:	7118 Historiallinen aika	Ylläpitäjä:	620 Etelä-Suomen luontopalvelut
Rakentamisvuosi:		Kunta:	0
Lukumäärä:			

Koordinaattiselitys:		Geometria tuotettu:	4 Gps-mittaus, korjaamaton
Koordinaatit:	X 6736575, Y 3182018	Löydöt:	

Taustatiedot

Ympäristön kuvaus

Kohteen kuvaus

Hamskerin alempi kummeli. Särmikkäistä tasakokoisista graniittilohkareista koottu suorakulmainen rakenne. Merelle näkyvän osan pituus 1.5 m, leveys 1.2 m ja korkeus 1.4 m. Sen alla on hiukan leveämpi kivistä koottu perusta. N-puolen seinämään on maalattu kolme pystyraita, musta-valkoinen-musta. S-puolella kivien joukossa on 53 cm:n läpimittainen pyöreä valurautalevy, jossa kaksi reiällistä tappia suuntimakehä? Avoin näkyvyys pohjoisen puolelle. Kummeli muodostaa Katanpään satamaan tulevan vanhan väylän alemman linjataulun.

Kohteen rajaus

Tulkinta

Merimerkki, alempi kahdesta.


Lisätietoja

Tapani Tuovinen 27.7.2011.

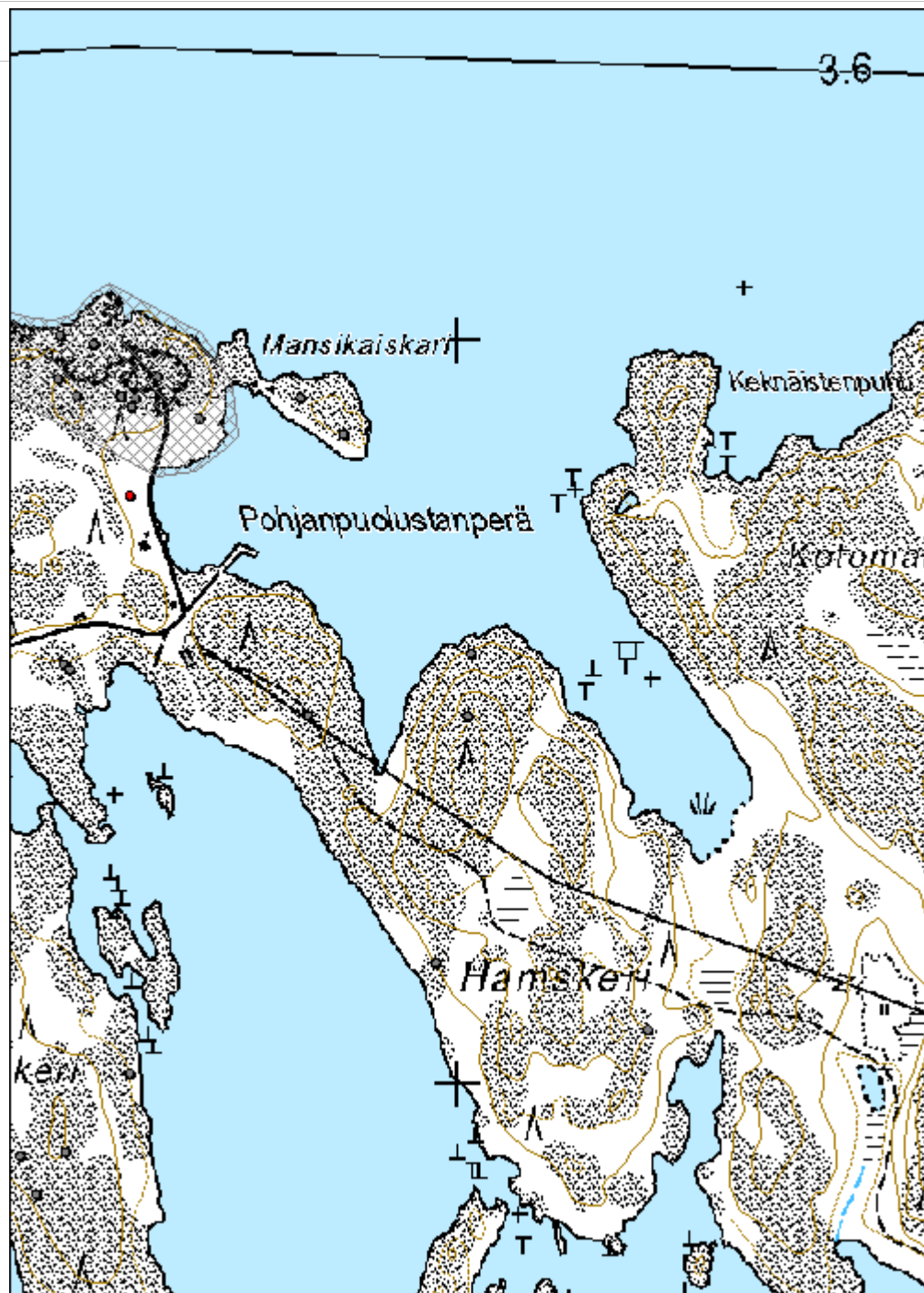
Toimenpiteet

Tarkastukset

Viranomaisrekisterinro:	Kunto:	0 Ei määritelty
--------------------------------	---------------	-----------------

Arvotus:	8 Muu suojeluarvo	Olotila:	2 Ei käytössä
Selitys:		Kohteen suojelu:	9 Muu suojeluarvo
Selitys:		Selitys:	
Ympäristön suojelu:	0 Ei määritelty		
Selitys:			
	Kummeli. N.		

Kohdetyyppi:	13 Liikennekohteet	Copyright:	© Metsähallitus 2008 © Maanmittauslaitos 1/MML/08
Koordinaatit:	X 6736575, Y 3182018	Mittakaava:	1:7143



Katanpää 4 kummeli	MH-tunnus: 134543
---------------------------	------------------------------

Kohdetyyppi:	13 Liikennekohteet	Haltija:	620 Etelä-Suomen luontopalvelut
Ajoitus:	7118 Historiallinen aika	Ylläpitäjä:	620 Etelä-Suomen luontopalvelut
Rakentamisvuosi:		Kunta:	0
Lukumäärä:			

Koordinaattiselitys:		Geometria tuotettu:	4 Gps-mittaus, korjaamaton
Koordinaatit:	X 6736491, Y 3182014	Löydöt:	

Taustatiedot

Ympäristön kuvaus

Kohteen kuvaus

Suurista särmikkäistä graniittilohkareista koottu suorakulmainen kummeli. Lohkareissa on näkyvissä poranjälkiä. Ne voivat olla alunperin rakennuksen kivijalasta. Pituus 1.2 m, leveys 1.0 m ja korkeus 1.3 m. N-puolen seinämään on maalattu kolme pystysuoraa raitaa, musta-valkoinen-musta. S-puolella kivien joukossa on 50 cm:n läpimittainen pyöreä valurautalevy, jossa on kaksi reiällistä tappia - suuntimakehä? Avoin näkyvyys pohjoisen puolelle. Kummeli muodostaa Katanpään satamaan tulevan vanhan väylän ylemmän linjataulun. Linja kulkee N-S-suunnassa Mustaklupun W-puolelta.

Kohteen rajaus

Tulkinta

Merimerkki, alempi kahdesta.


Lisätietoja

Tapani Tuovinen 27.7.2011.

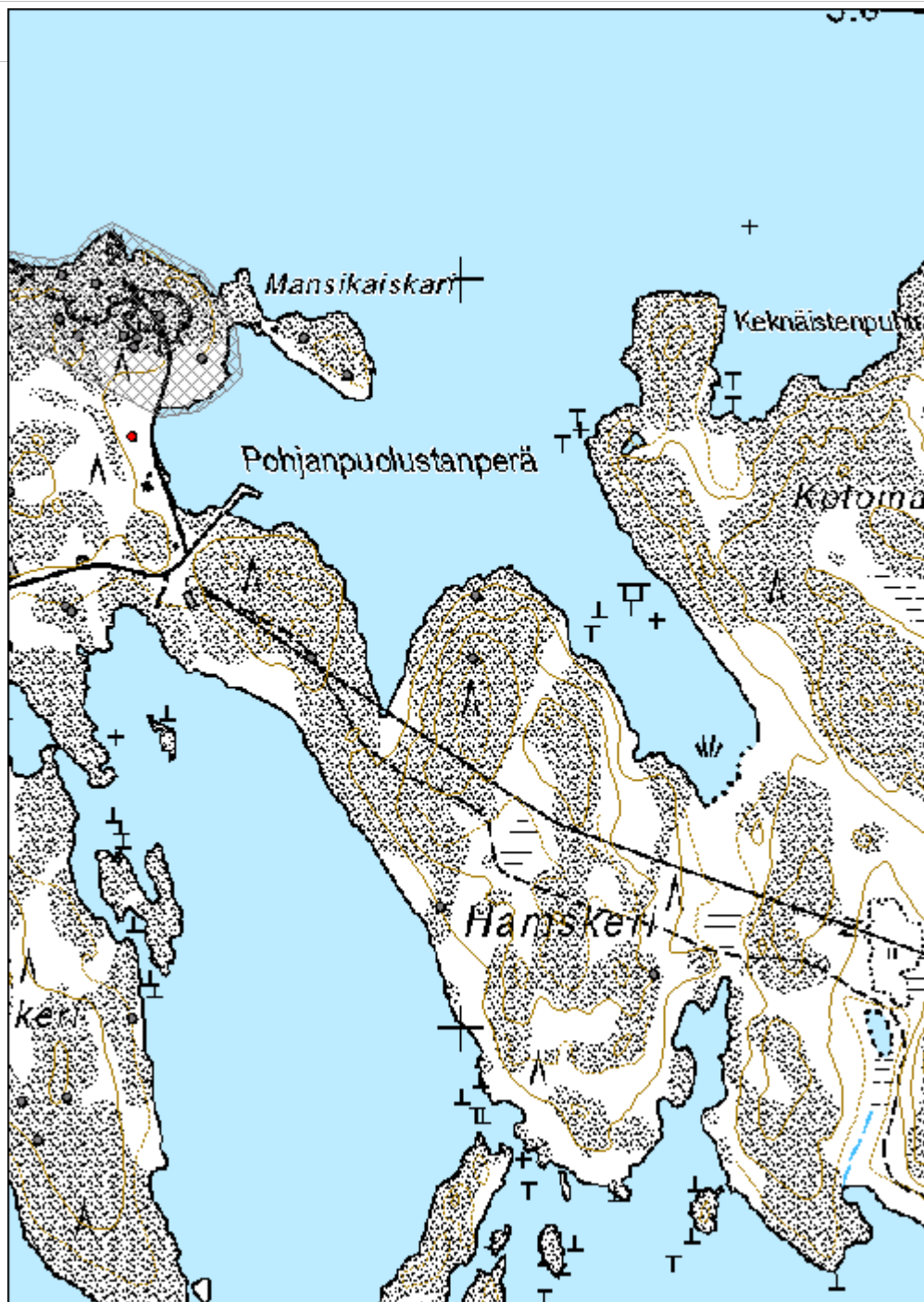
Toimenpiteet

Tarkastukset

Viranomais-	Kunto:	0 Ei määritelty
--------------------	---------------	-----------------

rekisterinro:		Olotila: 2 Ei käytössä
Arvotus:	8 Muu suojeluarvo	Kohteen suojelu: 9 Muu suojeluarvo
Selitys:		Selitys:
Ympäristön suojelu:	0 Ei määritelty	
Selitys:		
	Kummeli. SE.	

Kohdetyyppi:	13 Liikennekohteet	Copyright:	© Metsähallitus 2008 © Maanmittauslaitos 1/MML/08
Koordinaatit:	X 6736491, Y 3182014	Mittakaava:	1:7143



Katanpää 1 kiviuni	MH-tunnus: 134544
---------------------------	-----------------------------

Kohdetyyppi:	9 Valmistuspaikat/työpaikat	Haltija:	620 Etelä-Suomen luontopalvelut
Ajoitus:	7118 Historiallinen aika	Ylläpitäjä:	620 Etelä-Suomen luontopalvelut
Rakentamisvuosi:		Kunta:	0
Lukumäärä:			

Koordinaattiselitys:		Geometria tuotettu:	4 Gps-mittaus, korjaamaton
Koordinaatit:	X 6736159, Y 3181971	Löydöt:	

Taustatiedot

Ympäristön kuvaus

Kohteen kuvaus

Lähellä Hamskerin SW-rantaa noin 3 m:n korkeudella merenpinnasta on puolikaaren muotoon kylmämuurattu kiveys, suuaukko vinosti rantaa kohti länteen. Suuaukko ulkopuolelta 1.7 m leveä, syvyys 1.5 m, korkeus 0.6 m. SE-puolella maakivi. Eroaa ryssänuunin tyyppisistä kiviuneista siinä, että rakenne ei näyttäisi olleen katettu laaoilla.

Kohteen rajaus

Tulkinta

Kiviuni.

Lisätietoja

Tapani Tuovinen 27.7.2011.

Toimenpiteet

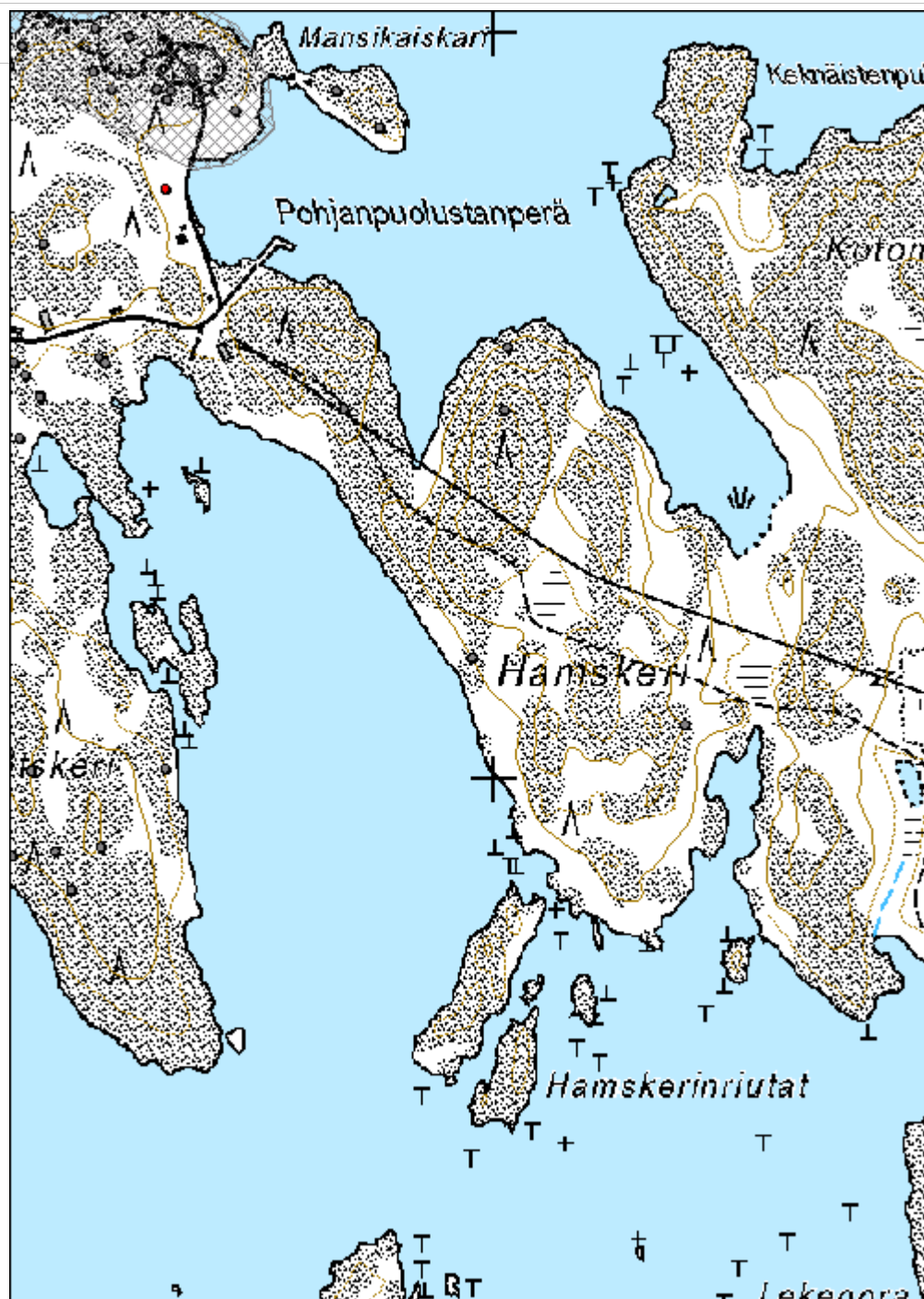
Tarkastukset

Viranomaisrekisterinro:	Kunto:	0 Ei määritelty
	Olotila:	2 Ei käytössä

Arvotus:	8 Muu suojeluarvo	Kohteen suojelu:	9 Muu suojeluarvo
Selitys:		Selitys:	

Ympäristön suojelu:	0 Ei määritelty
Selitys:	 <p>Kiviuni. SW.</p>

Kohdetyyppi:	9 Valmistuspaikat/työpaikat	Copyright:	© Metsähallitus 2008 © Maanmittauslaitos 1/MML/08
Koordinaatit:	X 6736159, Y 3181971	Mittakaava:	1:7143



Katanpää 2 rakennuksenjäännös	MH-tunnus: 134546
--------------------------------------	------------------------------

Kohdetyyppi:	9 Valmistuspaikat/työpaikat	Haltija:	620 Etelä-Suomen luontopalvelut
Ajoitus:	7118 Historiallinen aika	Ylläpitäjä:	620 Etelä-Suomen luontopalvelut
Rakentamisvuosi:		Kunta:	0
Lukumäärä:			

Koordinaattiselitys:		Geometria tuotettu:	4 Gps-mittaus, korjaamaton
Koordinaatit:	X 6736892, Y 3181653	Löydöt:	

Taustatiedot

Ympäristön kuvaus

Kohteen kuvaus

Särmikkäistä lohkareista ladottu matala kivijalka. Pituus 9.2 m, leveys 7.2 m, korkeus 0.1-0.2 m. Lohkareissa on poranjälkiä. Kivijalan sisäpuolella maanpinta on tasainen, kivijalan tasalla, ei rakenteita näkyvissä.

Kohteen rajaus

Tulkinta

Irja Skyténin mukaan paikalla sijaitsi louhoksen paja, jossa valmistettiin työkaluja.


Lisätietoja

Tapani Tuovinen 27.7.2011.

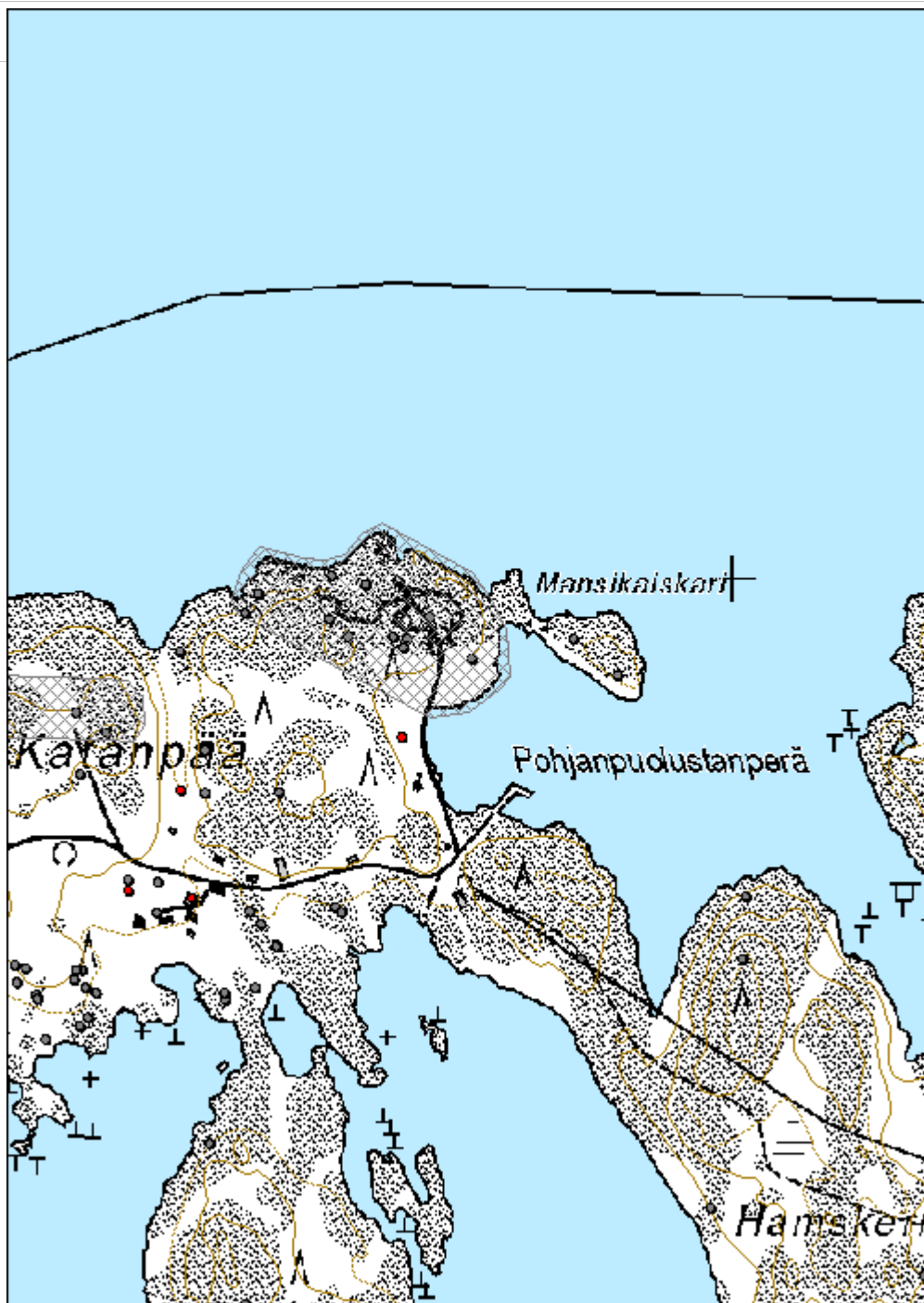
Toimenpiteet

Tarkastukset

Viranomaisrekisterinro:		Kunto:	0 Ei määritelty
Arvotus:	8 Muu suojeluarvo	Olotila:	2 Ei käytössä
		Kohteen suojelu:	9 Muu suojeluarvo

Selitys:	Selitys:
Ympäristön suojelu:	0 Ei määritelty
Selitys:	 <p data-bbox="486 996 614 1030">Paja. NE.</p>

Kohdetyyppi:	9 Valmistuspaikat/työpaikat	Copyright:	© Metsähallitus 2008 © Maanmittauslaitos 1/MML/08
Koordinaatit:	X 6736892, Y 3181653	Mittakaava:	1:7143



Katanpää 2 paahus	MH-tunnus: 134551
--------------------------	-----------------------------

Kohdetyyppi:	9 Valmistuspaikat/työpaikat	Haltija:	620 Etelä-Suomen luontopalvelut
Ajoitus:	7118 Historiallinen aika	Ylläpitäjä:	620 Etelä-Suomen luontopalvelut
Rakentamisvuosi:		Kunta:	0
Lukumäärä:			

Koordinaattiselitys:		Geometria tuotettu:	4 Gps-mittaus, korjaamaton
Koordinaatit:	X 6736953, Y 3181351	Löydöt:	

Taustatiedot

Ympäristön kuvaus

Kohteen kuvaus

N-rannalla pienen lahden rannalla on matalien kallionseinämien väli täytetty pyörityneillä kivillä matalaksi kylmämuuratuksi seinämäksi. Muurin pituus on 2.6 m ja paksuus 1.0 m. Muurin takaa avautuu näköala rantaan, mutta ei kovin laajaa näköalaa. Melko korkealla merenpinnasta, noin 3-4 m.

Kohteen rajaus

Tulkinta

Paahus. Kuitenkin epätyypillinen avoimen sijaintinsa takia.

Lisätietoja

Tapani Tuovinen 27.7.2011.

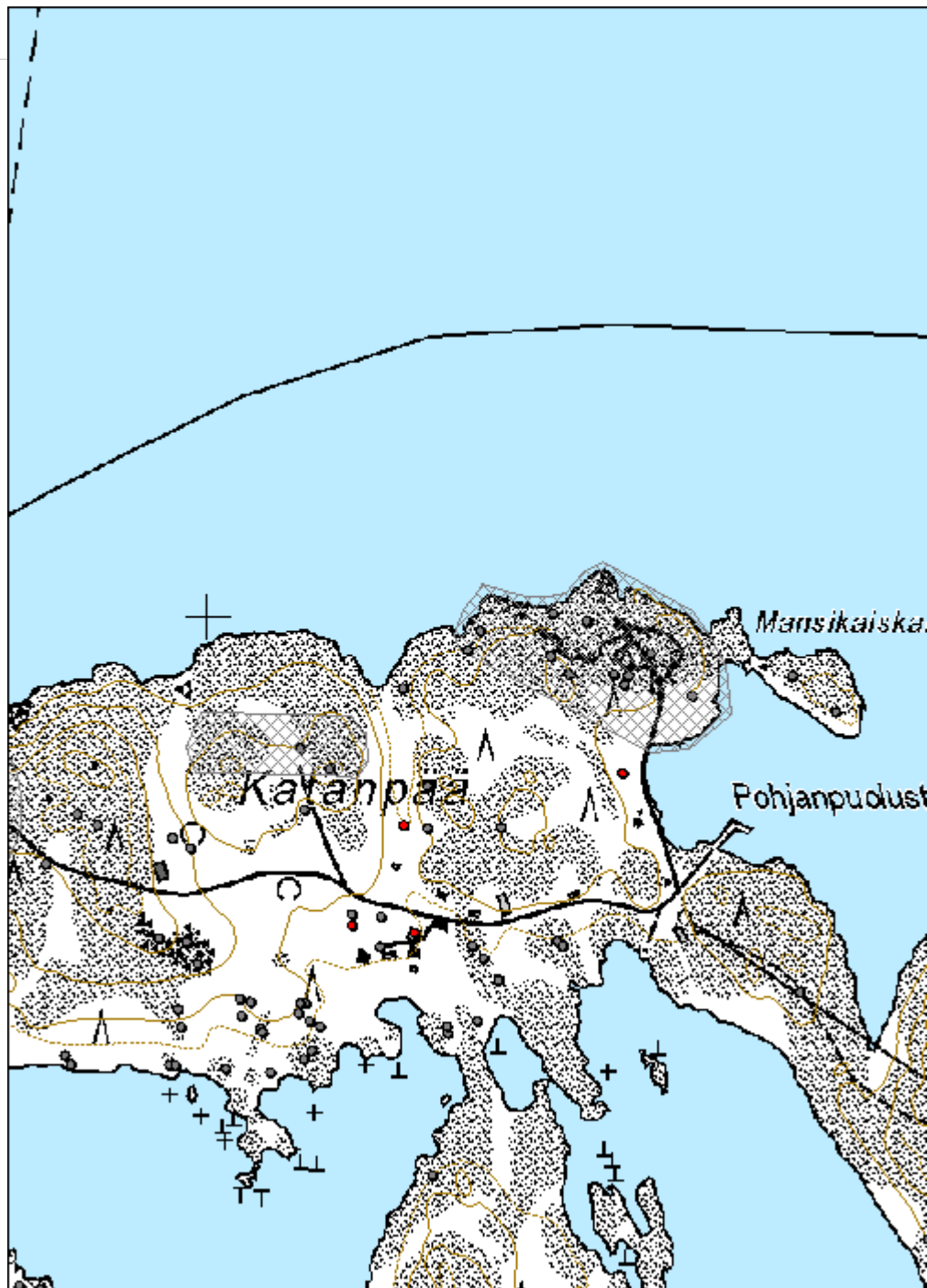
Toimenpiteet

Tarkastukset

Viranomaisrekisterinro:		Kunto:	0 Ei määritelty
Arvotus:	8 Muu suojeuarvo	Olotila:	2 Ei käytössä
		Kohteen	8 Luonnonmuistomerkki

Selitys:	suojelu: Selitys:
Ympäristön suojelu:	0 Ei määritelty
Selitys:	 <p>Paahus. S.</p>

Kohdetyyppi:	9 Valmistuspaikat/työpaikat	Copyright:	© Metsähallitus 2008 © Maanmittauslaitos 1/MML/08
Koordinaatit:	X 6736953, Y 3181351	Mittakaava:	1:7143



Katanpää 2 kiviuni	MH-tunnus: 134555
---------------------------	-----------------------------

Kohdetyyppi:	9 Valmistuspaikat/työpaikat	Haltija:	620 Etelä-Suomen luontopalvelut
Ajoitus:	7118 Historiallinen aika	Ylläpitäjä:	620 Etelä-Suomen luontopalvelut
Rakentamisvuosi:		Kunta:	0
Lukumäärä:			

Koordinaattiselitys:		Geometria tuotettu:	4 Gps-mittaus, korjaamaton
Koordinaatit:	X 6736091, Y 3180775	Löydöt:	

Taustatiedot

Ympäristön kuvaus

Kohteen kuvaus

Pyöristyneistä ja särmikkäistä lohkarista suurten maakivien päälle ja väliin koottu kivikasa, jossa näyttää olleen suuaukko rantaan päin. Mitat 3.1 x 2.0 x 0.8 m. Lähellä N-rantaa, runsaan metrin korkeudella merenpinnasta.

Kohteen rajaus

Tulkinta

Lisätietoja

Tapani Tuovinen 27.7.2011.

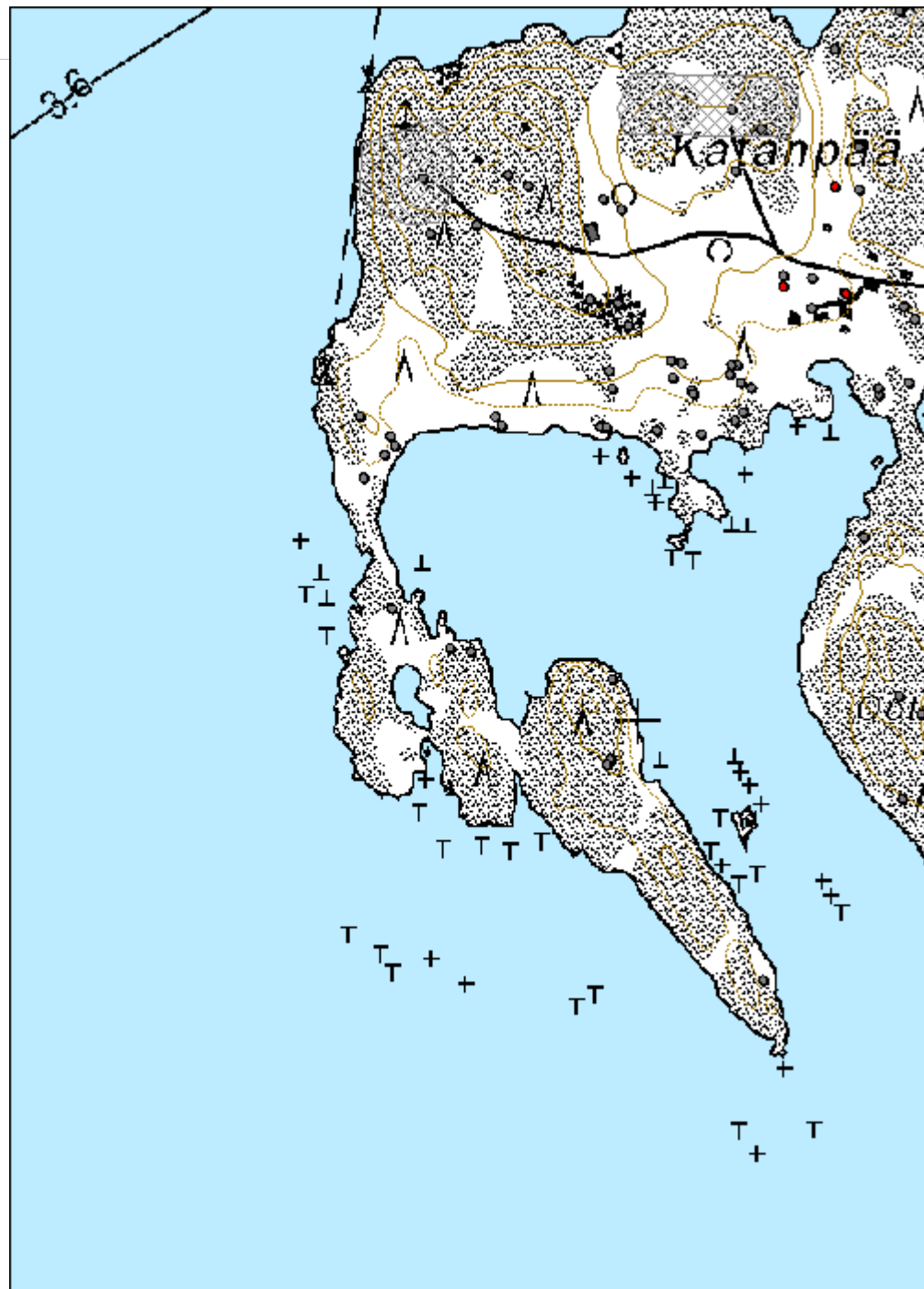
Toimenpiteet

Tarkastukset

Viranomaisrekisterinro:		Kunto:	0 Ei määritelty
Arvotus:	8 Muu suojeleuarvo	Olotila:	2 Ei käytössä
		Kohteen suojele:	9 Muu suojeleuarvo

Selitys:	Selitys:
Ympäristön suojelu:	0 Ei määritelty
Selitys:	 <p data-bbox="478 1030 638 1064">Kiviuuni. S.</p>

Kohdetyyppi:	9 Valmistuspaikat/työpaikat	Copyright:	© Metsähallitus 2008 © Maanmittauslaitos 1/MML/08
Koordinaatit:	X 6736091, Y 3180775	Mittakaava:	1:7143



Katanpää 3 paahus	MH-tunnus: 134558
--------------------------	-----------------------------

Kohdetyyppi:	9 Valmistuspaikat/työpaikat	Haltija:	620 Etelä-Suomen luontopalvelut
Ajoitus:	7118 Historiallinen aika	Ylläpitäjä:	620 Etelä-Suomen luontopalvelut
Rakentamisvuosi:		Kunta:	0
Lukumäärä:			

Koordinaattiselitys:		Geometria tuotettu:	4 Gps-mittaus, korjaamaton
Koordinaatit:	X 6736394, Y 3180949	Löydöt:	

Taustatiedot

Ympäristön kuvaus

Kohteen kuvaus

S-rannan tuntumassa oleva melkein pelkästään särmikkäistä kivistä koottu puolikaari, joka on suureksi osaksi peittynyt maanpinnan alle. Leveys rannan suunnassa 2.2 m. Toisen paahuksen vieressä.

Kohteen rajaus

Tulkinta

Paahus (piilopaikka merilinnun pyynnissä).

Lisätietoja

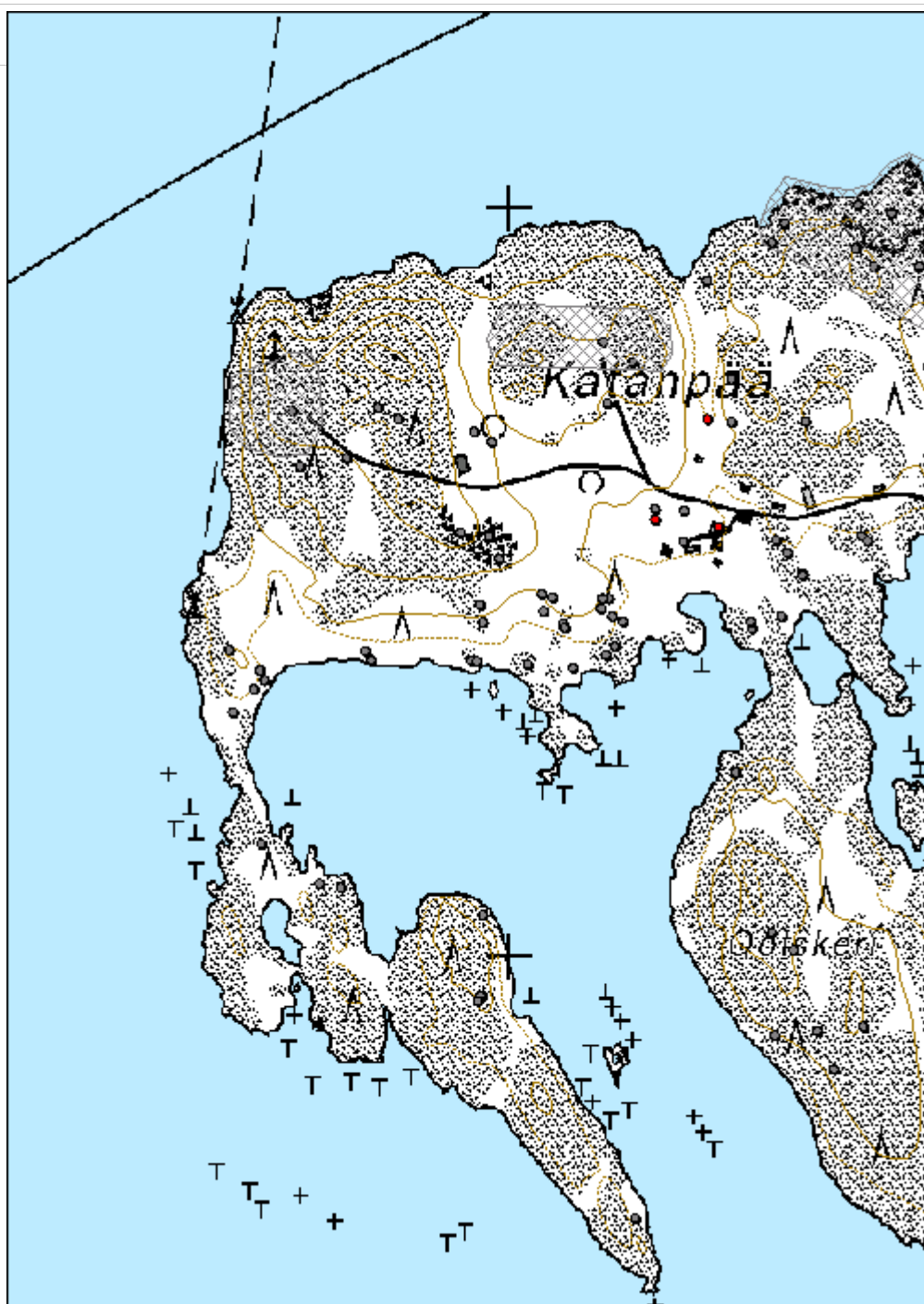
27.7.2011.

Toimenpiteet

Tarkastukset

Viranomaisrekisterinro:		Kunto:	0 Ei määritelty
Arvotus:	8 Muu suojeleuarvo	Olotila:	2 Ei käytössä
		Kohteen suojele:	9 Muu suojeleuarvo

Selitys:		Selitys:	
Ympäristön suojele:	0 Ei määritelty		
Selitys:			
Kohdetyyppi:	9 Valmistuspaikat/työpaikat	Copyright:	© Metsähallitus 2008 © Maanmittauslaitos 1/MML/08
Koordinaatit:	X 6736394, Y 3180949	Mittakaava:	1:7143



Katanpää 4 paahus	MH-tunnus: 134559
--------------------------	------------------------------

Kohdetyyppi:	9 Valmistuspaikat/työpaikat	Haltija:	620 Etelä-Suomen luontopalvelut
Ajoitus:	7118 Historiallinen aika	Ylläpitäjä:	620 Etelä-Suomen luontopalvelut
Rakentamisvuosi:		Kunta:	0
Lukumäärä:			

Koordinaattiselitys:		Geometria tuotettu:	4 Gps-mittaus, korjaamaton
Koordinaatit:	X 6736393, Y 3180957	Löydöt:	

Taustatiedot

Ympäristön kuvaus

Kohteen kuvaus

S-rannan tuntumassa oleva melkein pelkästään särmikkäistä kivistä ja lohkareista koottu puolikaari. Leveys rannansuuntaisesti 2.8 m. Korkeus merenpinnasta arviolta 2-3 m. Lähellä toista paahusta.

Kohteen rajaus

Tulkinta

Paahus.

Lisätietoja

Tapani Tuovinen 27.7.2011.

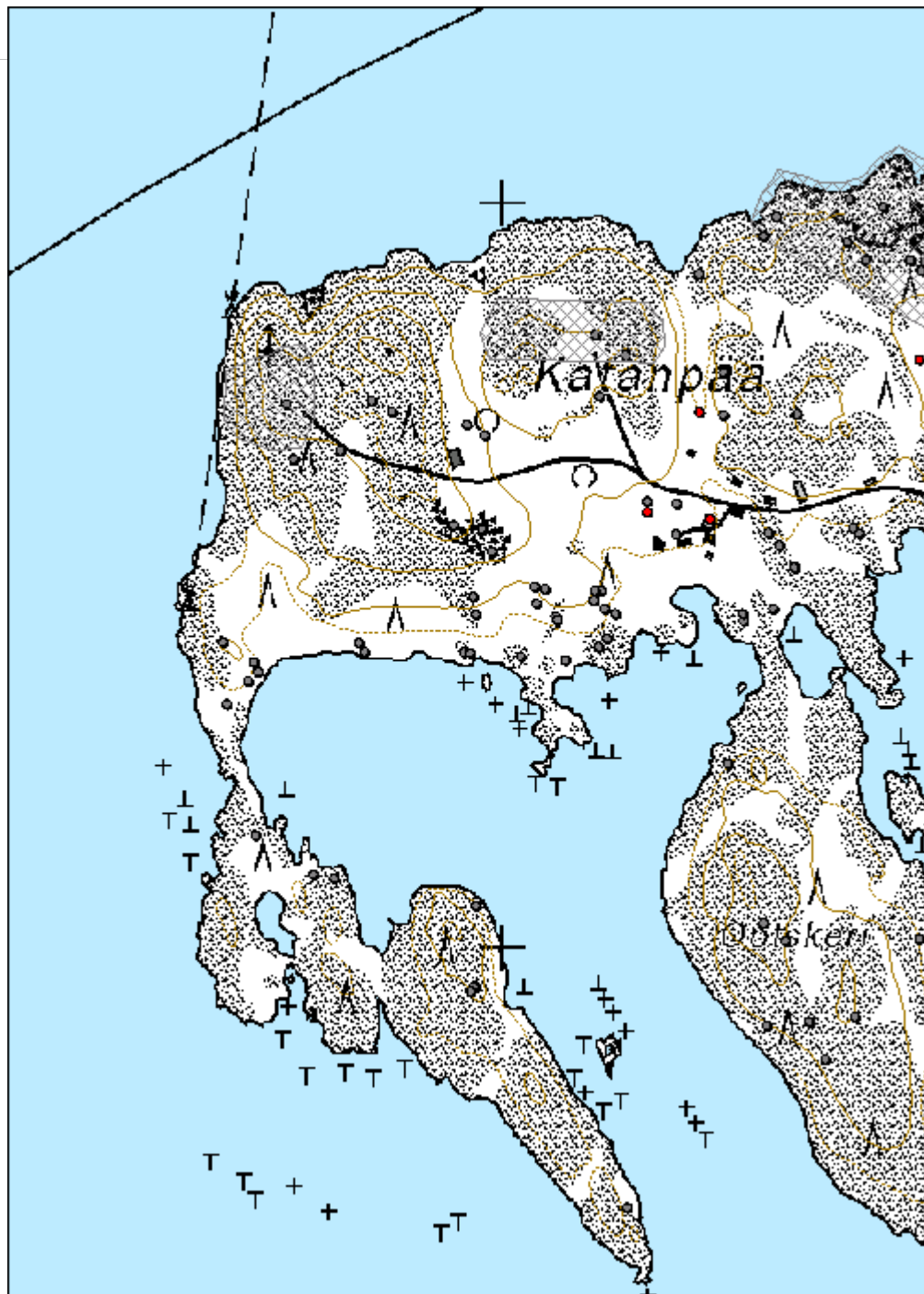
Toimenpiteet

Tarkastukset

Viranomaisrekisterinro:		Kunto:	0 Ei määritelty
Arvotus:	8 Muu suojeleuarvo	Olotila:	2 Ei käytössä
		Kohteen suojele:	9 Muu suojeleuarvo

Selitys:	Selitys:
Ympäristön suojelu:	0 Ei määritelty
Selitys:	 <p data-bbox="475 1030 619 1064">Paahus. N.</p>

Kohdetyyppi:	9 Valmistuspaikat/työpaikat	Copyright:	© Metsähallitus 2008 © Maanmittauslaitos 1/MML/08
Koordinaatit:	X 6736393, Y 3180957	Mittakaava:	1:7143



Katanpää 6 tuliasema	MH-tunnus: 134560
-----------------------------	------------------------------

Kohdetyyppi:	5 Puolustusvarustukset	Haltija:	620 Etelä-Suomen luontopalvelut
Ajoitus:	7118 Historiallinen aika	Ylläpitäjä:	620 Etelä-Suomen luontopalvelut
Rakentamisvuosi:		Kunta:	0
Lukumäärä:			

Koordinaattiselitys:		Geometria tuotettu:	4 Gps-mittaus, korjaamaton
Koordinaatit:	X 6736389, Y 3181025	Löydöt:	

Taustatiedot

Ympäristön kuvaus

Kohteen kuvaus

S-rannan tuntumassa on tuliasema, johon avautuu kallioon louhittu käytävä pohjoisen puolelta. Rakenteen N-osa on kylmämuurattu särmikkäistä lohkareista paksuseinäiseksi. Seinämien korkeus sisäpuolelta 1.1-1.3 m. Suuaukosta sisään tultaessa haarautuu länteen päin 1.0-1.7 m leveä potero, jossa suorakulmainen kivistä ladottu alusta. Alustan pituus 1.1 m, leveys 0.9 m ja korkeus 0.7 m. Alustan päältä avautuu ampumasektori lännen puolelle. Oviaukosta etelään päin avautuu noin 7 m pitkä ja 0.7-0.9 m syvä kallioon louhittu ja kaakkoon kaartuva ryömintäkäytävä, joka päättyy eteläisempään poteroon. Eteläisempi potero on 0.8-0.9 m syvä ja siitä on esteettömämpi näkymä etelän puolelle. Eteläisen poteron seinämät ja käytävän W-seinä kylmämuuratut. Rakenteiden SE-puolella pieni ampumasuoja (tai paahus), jossa ison lohkareen päälle nostettu pienempiä. Poteron ja rannan välissä kallioon on räjäytetty kuoppia, jotka on täytetty louheella.

Kohteen rajaus

Tulkinta

Tuliasema.

Lisätietoja


Tapani Tuovinen 27.7.2011.

Toimenpiteet

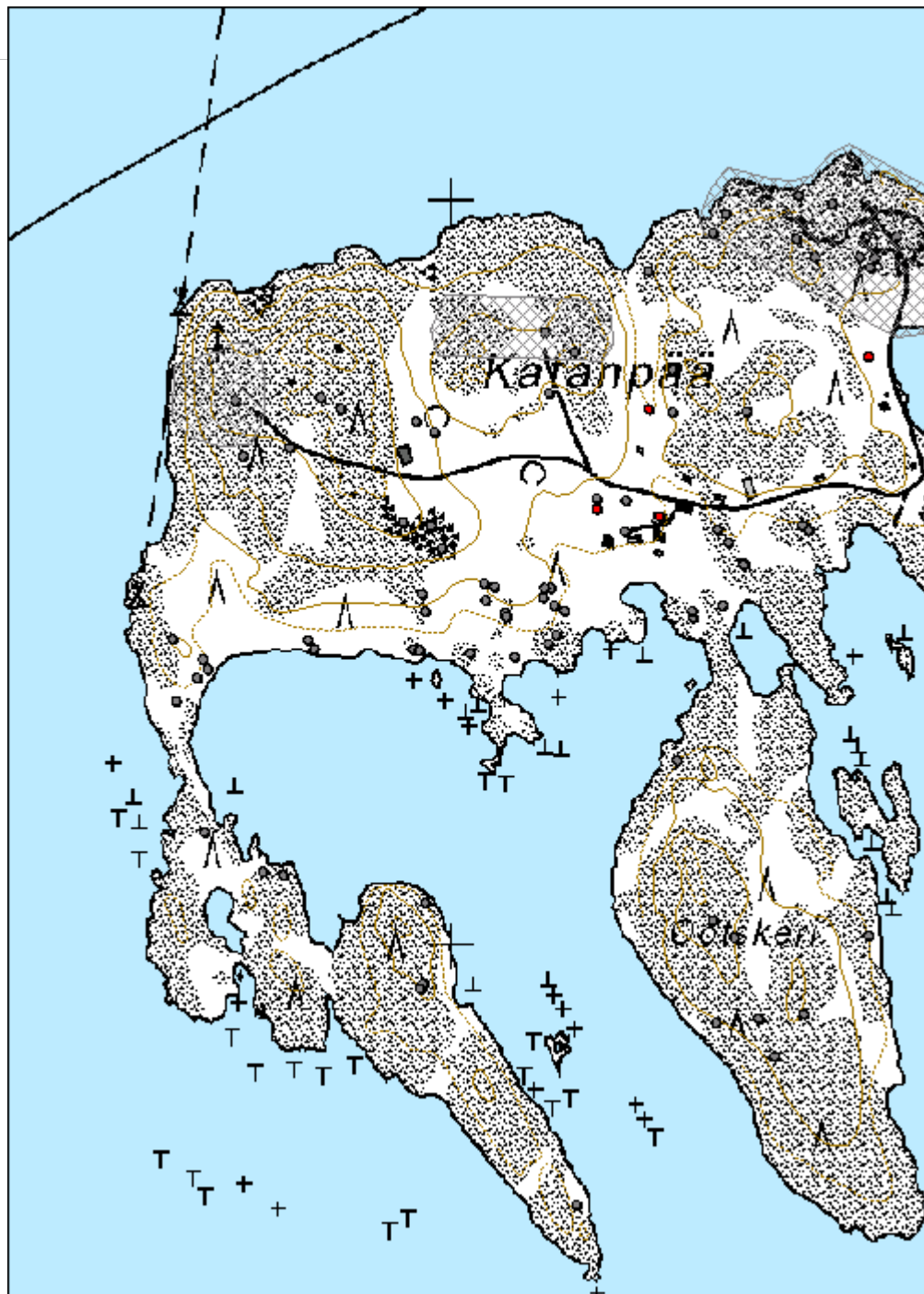
Tarkastukset

--

Viranomaisrekisterinro:		Kunto:	0 Ei määritelty
Arvotus:	8 Muu suojeluarvo	Olotila:	2 Ei käytössä
Selitys:		Kohteen suojelu:	9 Muu suojeluarvo
		Selitys:	

Ympäristön suojelu:	0 Ei määritelty
Selitys:	
	Tuliasema. N.

Kohdetyyppi:	5 Puolustusvarustukset	Copyright:	© Metsähallitus 2008 © Maanmittauslaitos 1/MML/08
Koordinaatit:	X 6736389, Y 3181025	Mittakaava:	1:7143



Katanpää 5 paahus	MH-tunnus: 134561
--------------------------	------------------------------

Kohdetyyppi:	9 Valmistuspaikat/työpaikat	Haltija:	620 Etelä-Suomen luontopalvelut
Ajoitus:	7118 Historiallinen aika	Ylläpitäjä:	620 Etelä-Suomen luontopalvelut
Rakentamisvuosi:		Kunta:	0
Lukumäärä:			

Koordinaattiselitys:		Geometria tuotettu:	4 Gps-mittaus, korjaamaton
Koordinaatit:	X 6736384, Y 3181085	Löydöt:	

Taustatiedot

Ympäristön kuvaus

Kohteen kuvaus

Särmikkäistä kivistä ja lohcareista kylmämuurattu puolikaari, jonka leveys rannan suunnassa on 2.4 m. Esteetön näkyvyys rantaan, mutta rantakallio voi olla osaksi edessä ampumasektorilla.

Kohteen rajaus

Tulkinta

Paahus.

Lisätietoja

Tapani Tuovinen 27.7.2011.

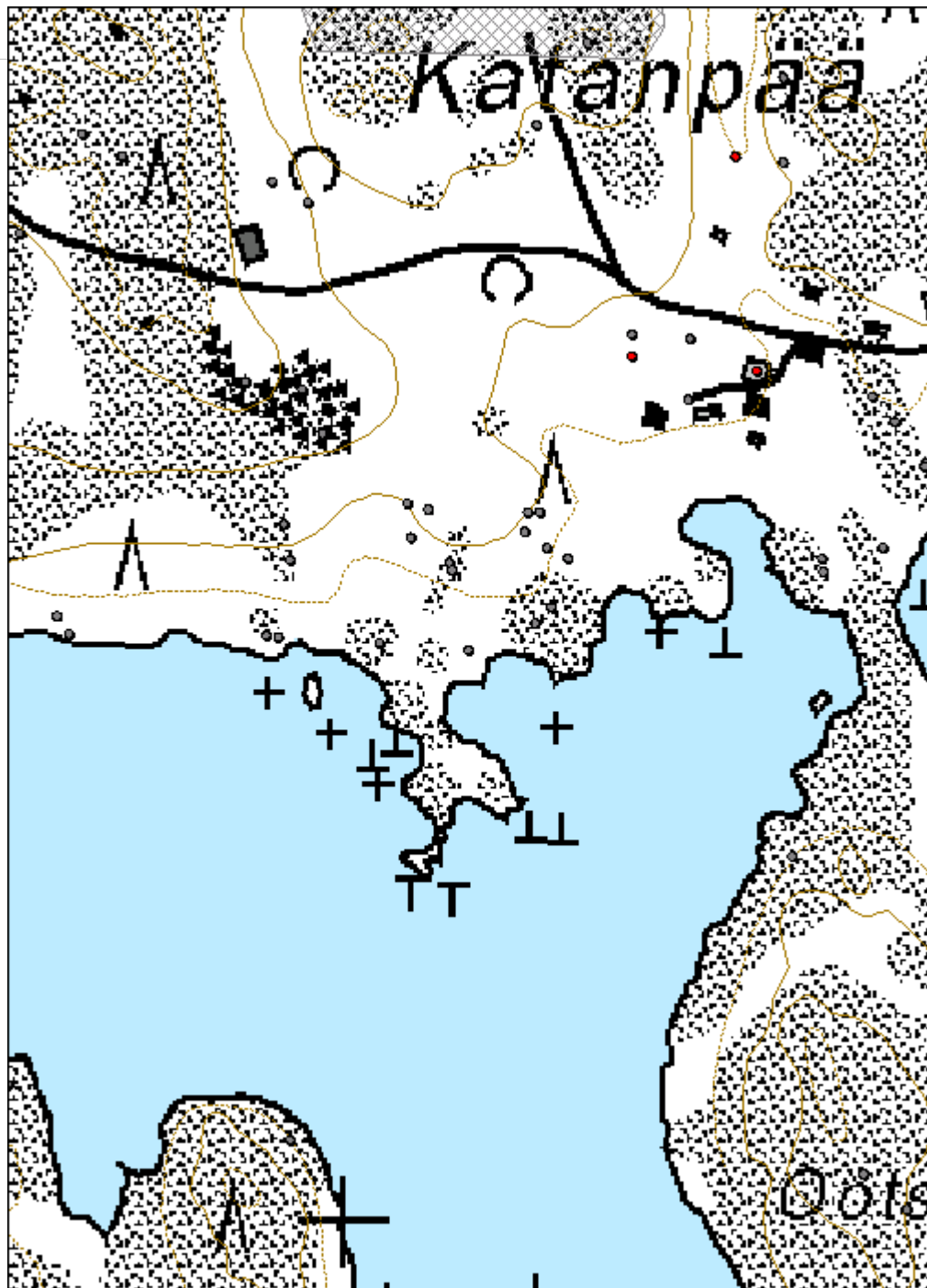
Toimenpiteet

Tarkastukset

Viranomaisrekisterinro:		Kunto:	0 Ei määritelty
Arvotus:	8 Muu suojeuarvo	Olotila:	2 Ei käytössä
		Kohteen suojeelu:	9 Muu suojeuarvo

Selitys:	Selitys:
Ympäristön suojelu:	0 Ei määritelty
Selitys:	 <p data-bbox="480 1025 651 1064">Paahus. NW.</p>

Kohdetyyppi:	9 Valmistuspaikat/työpaikat	Copyright:	© Metsähallitus 2008 © Maanmittauslaitos 1/MML/08
Koordinaatit:	X 6736384, Y 3181085	Mittakaava:	1:3572



Katanpää 7 tuliasema	MH-tunnus: 134562
-----------------------------	------------------------------

Kohdetyyppi:	5 Puolustusvarustukset	Haltija:	620 Etelä-Suomen luontopalvelut
Ajoitus:	7118 Historiallinen aika	Ylläpitäjä:	620 Etelä-Suomen luontopalvelut
Rakentamisvuosi:		Kunta:	0
Lukumäärä:			

Koordinaattiselitys:		Geometria tuotettu:	4 Gps-mittaus, korjaamaton
Koordinaatit:	X 6736402, Y 3181130	Löydöt:	

Taustatiedot

Ympäristön kuvaus

Kohteen kuvaus

Särmikkäistä kivistä ja lohkareista ladottu puolikaaren muotoinen kylmämuuri, jonka pituus rannan suunnassa on 3.0 m ja korkeus 0.3-0.7 m.

Kohteen rajaus

Tulkinta

Tuliasema. Paahukseksi raskaanlainen.

Lisätietoja

Tapani Tuovinen 27.7.2011.

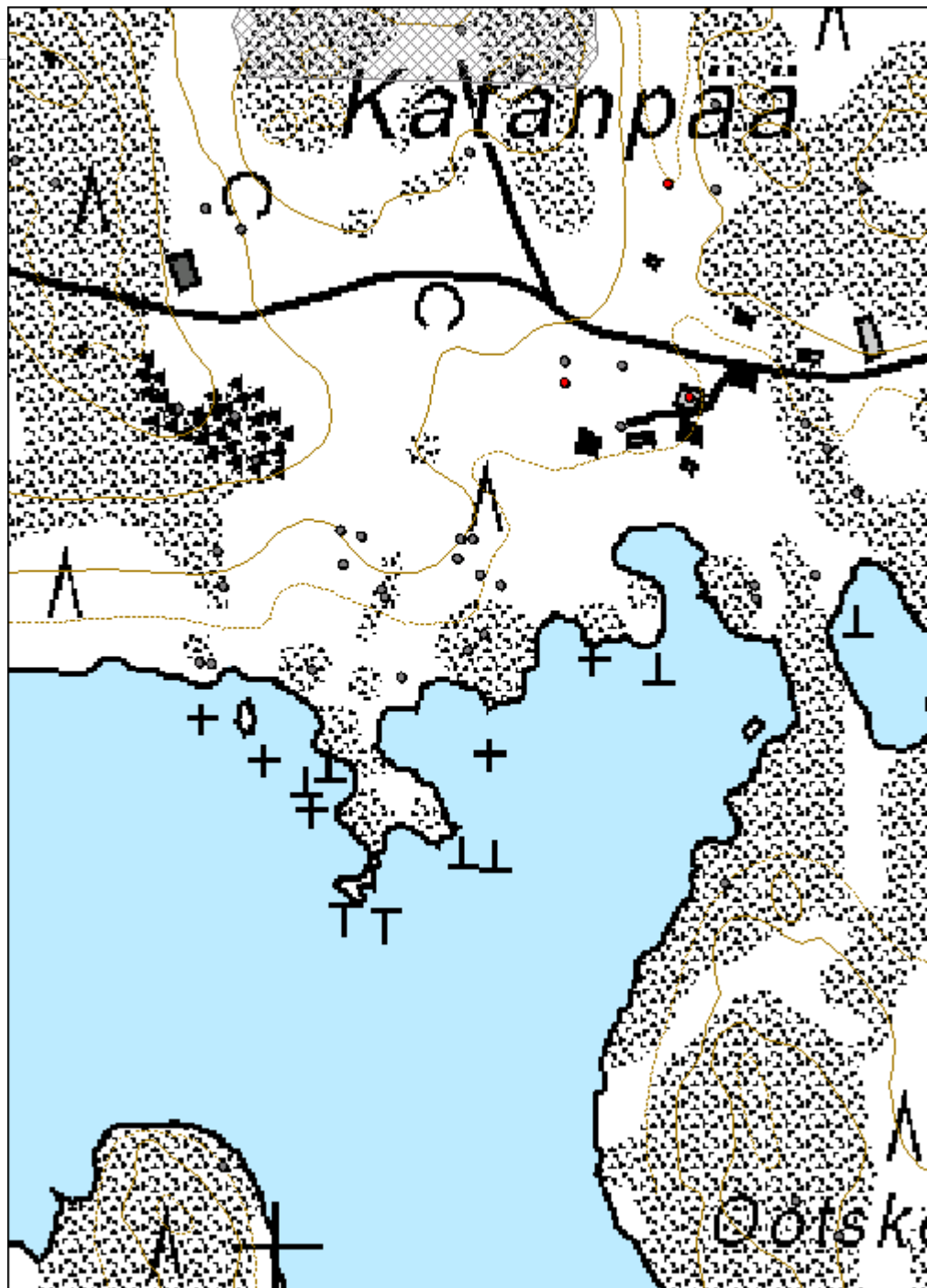
Toimenpiteet

Tarkastukset

Viranomaisrekisterinro:		Kunto:	0 Ei määritelty
Arvotus:	8 Muu suojeuarvo	Olotila:	2 Ei käytössä
Selitys:		Kohteen suojeelu:	9 Muu suojeuarvo
		Selitys:	

Ympäristön suojelu:	0 Ei määritelty
Selitys:	 <p data-bbox="485 954 667 983">Tuliasema. N.</p>

Kohdetyyppi:	5 Puolustusvarustukset	Copyright:	© Metsähallitus 2008 © Maanmittauslaitos 1/MML/08
Koordinaatit:	X 6736402, Y 3181130	Mittakaava:	1:3572



Katanpää 3 kiviuni	MH-tunnus: 134563
---------------------------	-----------------------------

Kohdetyyppi:	9 Valmistuspaikat/työpaikat	Haltija:	620 Etelä-Suomen luontopalvelut
Ajoitus:	7118 Historiallinen aika	Ylläpitäjä:	620 Etelä-Suomen luontopalvelut
Rakentamisvuosi:		Kunta:	0
Lukumäärä:			

Koordinaattiselitys:		Geometria tuotettu:	4 Gps-mittaus, korjaamaton
Koordinaatit:	X 6736413, Y 3181141	Löydöt:	

Taustatiedot

Ympäristön kuvaus

Kohteen kuvaus

Pääosin särmikkäistä kivistä ja lohkareista koottu kiviuni tai tulisija, jonka suuaukko on rantaa kohti. Pituus 2.5 m (W-E),leveys 1.9 m. Onkalon katekivet näyttävät puuttuvan; rakenne on voinut olla avoin.

Kohteen rajaus

Tulkinta

Tulisija.


Lisätietoja

Tapani Tuovinen 27.7.2011.

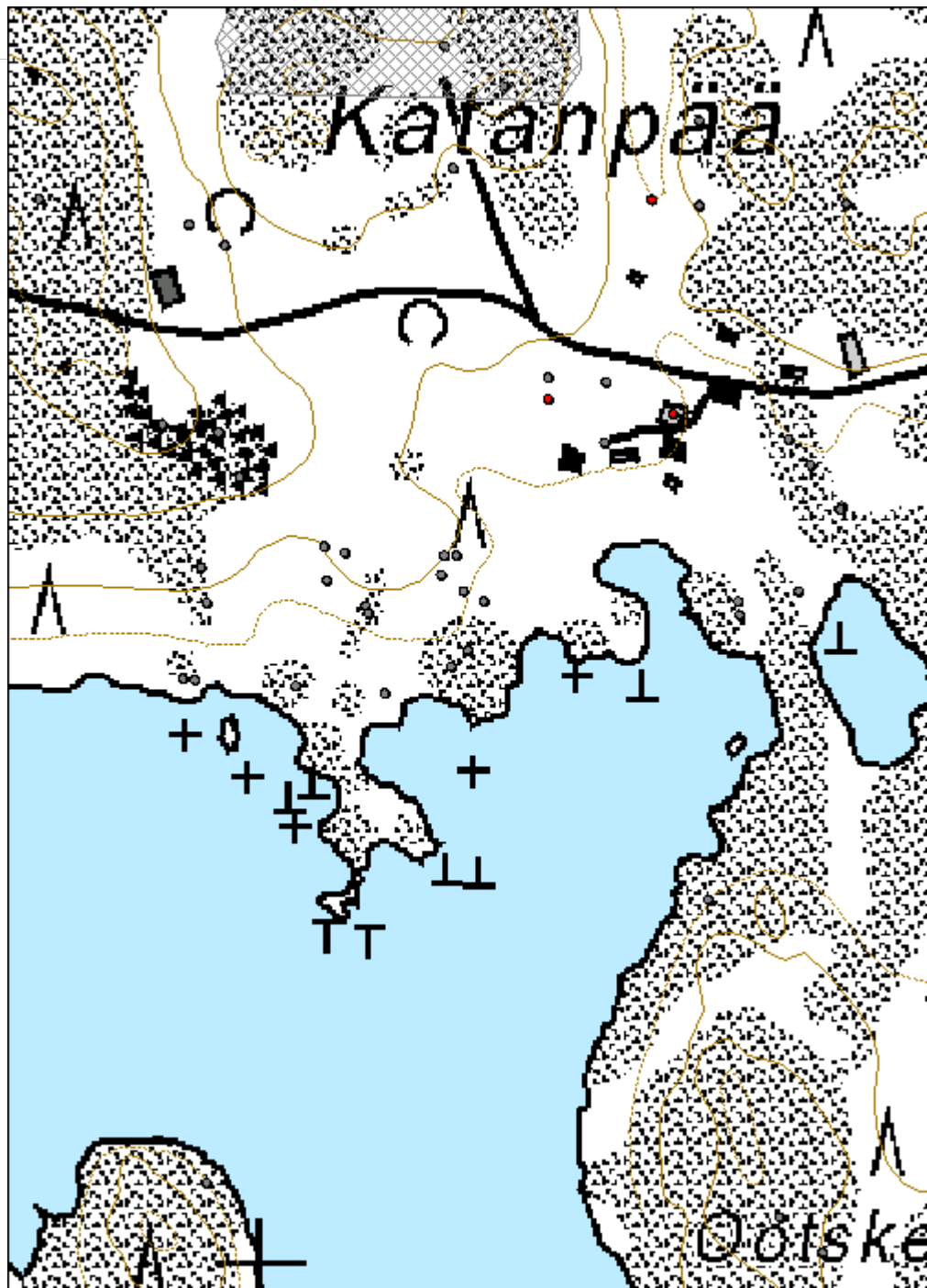
Toimenpiteet

Tarkastukset

Viranomaisrekisterinro:		Kunto:	0 Ei määritelty
Arvotus:	8 Muu suojeluarvo	Olotila:	2 Ei käytössä
		Kohteen suojele:	9 Muu suojeluarvo

Selitys:	Selitys:
Ympäristön suojele:	0 Ei määritelty
Selitys:	 <p data-bbox="563 996 758 1030">Kiviuni. NW.</p>

Kohdetyyppi:	9 Valmistuspaikat/työpaikat	Copyright:	© Metsähallitus 2008 © Maanmittauslaitos 1/MML/08
Koordinaatit:	X 6736413, Y 3181141	Mittakaava:	1:3572



Katanpää 8 tuliasema	MH-tunnus: 134582
-----------------------------	-----------------------------

Kohdetyyppi:	5 Puolustusvarustukset	Haltija:	620 Etelä-Suomen luontopalvelut
Ajoitus:	7118 Historiallinen aika	Ylläpitäjä:	620 Etelä-Suomen luontopalvelut
Rakentamisvuosi:		Kunta:	0
Lukumäärä:			

Koordinaattiselitys:		Geometria tuotettu:	4 Gps-mittaus, korjaamaton
Koordinaatit:	X 6736446, Y 3181152	Löydöt:	

Taustatiedot

Ympäristön kuvaus

Kohteen kuvaus

Rannan alarinteeseen kaivettu kuoppa, jota rannan puolella (E) reunustaa pääosin särmikkäistä lohkareista ladottu kylmämuuri puolikaassa. Muurin pituus on 9.4 m, korkeus noin 0.7 m ja paksuus noin 1.6 m. Rakenne on kasvillisuuden peitossa, mutta osa lohkareista erottuu. Muurin päällä kasvaa mäntyjä ja leppä. Rakenne on arviolta metrin korkeudella merenpinnasta.

Kohteen rajaus

Tulkinta

Lisätietoja


Tapani Tuovinen 28.7.2011.

Toimenpiteet

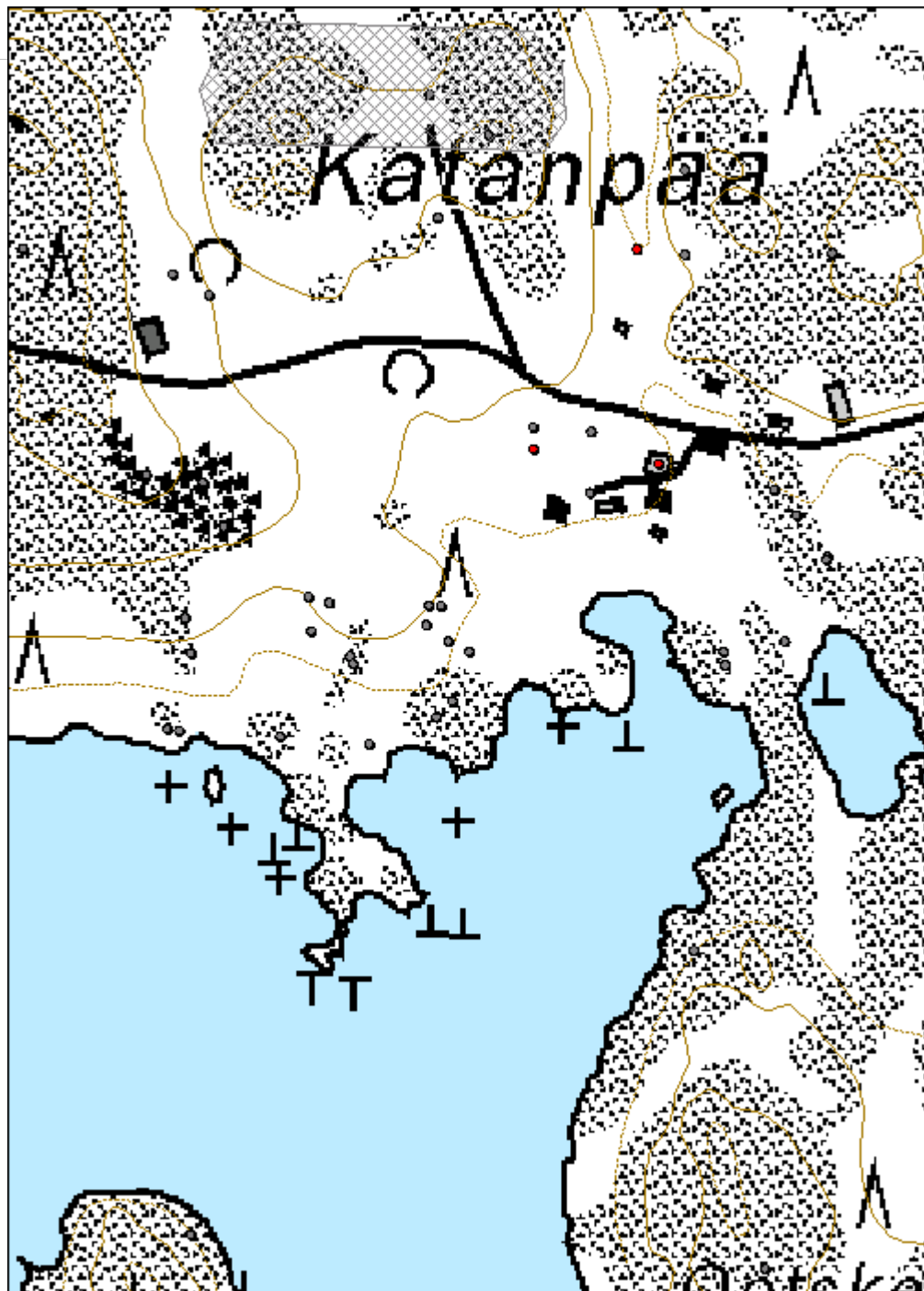
Tarkastukset

Viranomaisrekisterinro:	Kunto:	0 Ei määritelty
	Olotila:	2 Ei käytössä

Arvotus:	8 Muu suojeluarvo	Kohteen suojelu:	9 Muu suojeluarvo
Selitys:		Selitys:	

Ympäristön suojelu:	0 Ei määritelty
Selitys:	 <p>Tuliasema. SW.</p>

Kohdetyyppi:	5 Puolustusvarustukset	Copyright:	© Metsähallitus 2008 © Maanmittauslaitos 1/MML/08
Koordinaatit:	X 6736446, Y 3181152	Mittakaava:	1:3572



Katanpää 9 tuliasema	MH-tunnus: 134583
-----------------------------	------------------------------

Kohdetyyppi:	5 Puolustusvarustukset	Haltija:	620 Etelä-Suomen luontopalvelut
Ajoitus:	7118 Historiallinen aika	Ylläpitäjä:	620 Etelä-Suomen luontopalvelut
Rakentamisvuosi:		Kunta:	0
Lukumäärä:			

Koordinaattiselitys:		Geometria tuotettu:	4 Gps-mittaus, korjaamaton
Koordinaatit:	X 6736453, Y 3181138	Löydöt:	

Taustatiedot

Ympäristön kuvaus

Kohteen kuvaus

Rantaan laskeutuvaan rinteeseen kaivettu kuoppa, jossa lohkarit on nostettu kasoiksi kuopan reunalle. Pituus noin 7.0 m, leveys noin 6.5 m ja korkeus kuopan pohjalta 1.2 m. N-puolella on sisääntuloaukko. Rakenne on kasvillisuuden peitossa.

Kohteen rajaus

Tulkinta

Lisätietoja

Tapani Tuovinen 28.7.2011.

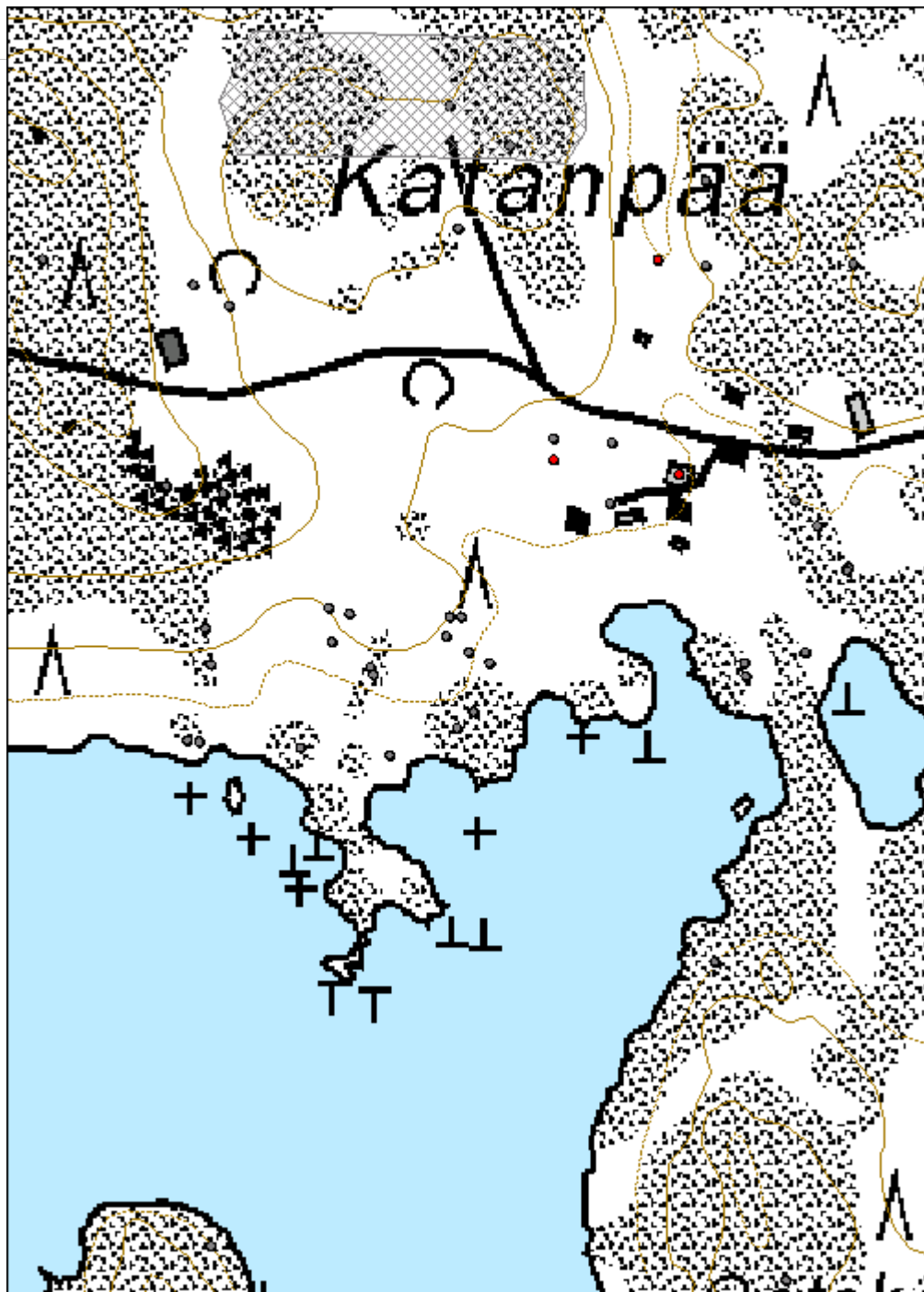
Toimenpiteet

Tarkastukset

Viranomaisrekisterinro:		Kunto:	0 Ei määritelty
Arvotus:	8 Muu suojeluarvo	Olotila:	2 Ei käytössä
		Kohteen	9 Muu suojeluarvo

Selitys:	suojelu: Selitys:
Ympäristön suojelu:	0 Ei määritelty
Selitys:	 <p data-bbox="480 1066 667 1102">Tuliasema. N.</p>

Kohdetyyppi:	5 Puolustusvarustukset	Copyright:	© Metsähallitus 2008 © Maanmittauslaitos 1/MML/08
Koordinaatit:	X 6736453, Y 3181138	Mittakaava:	1:3572



Katanpää 10 tuliasema	MH-tunnus: 134584
------------------------------	------------------------------

Kohdetyyppi:	5 Puolustusvarustukset	Haltija:	620 Etelä-Suomen luontopalvelut
Ajoitus:	7118 Historiallinen aika	Ylläpitäjä:	620 Etelä-Suomen luontopalvelut
Rakentamisvuosi:		Kunta:	0
Lukumäärä:			

Koordinaattiselitys:		Geometria tuotettu:	4 Gps-mittaus, korjaamaton
Koordinaatit:	X 6736464, Y 3181123	Löydöt:	

Taustatiedot

Ympäristön kuvaus

Kohteen kuvaus

Maahan kaivettu kuoppa, josta lohkareet on nostettu kuopan reunoille. Kuopan sisähalkaisija on noin 1.6 m ja syvyys 0.9 m.

Kohteen rajaus

Tulkinta

Lisätietoja

Tapani Tuovinen 28.7.2011.

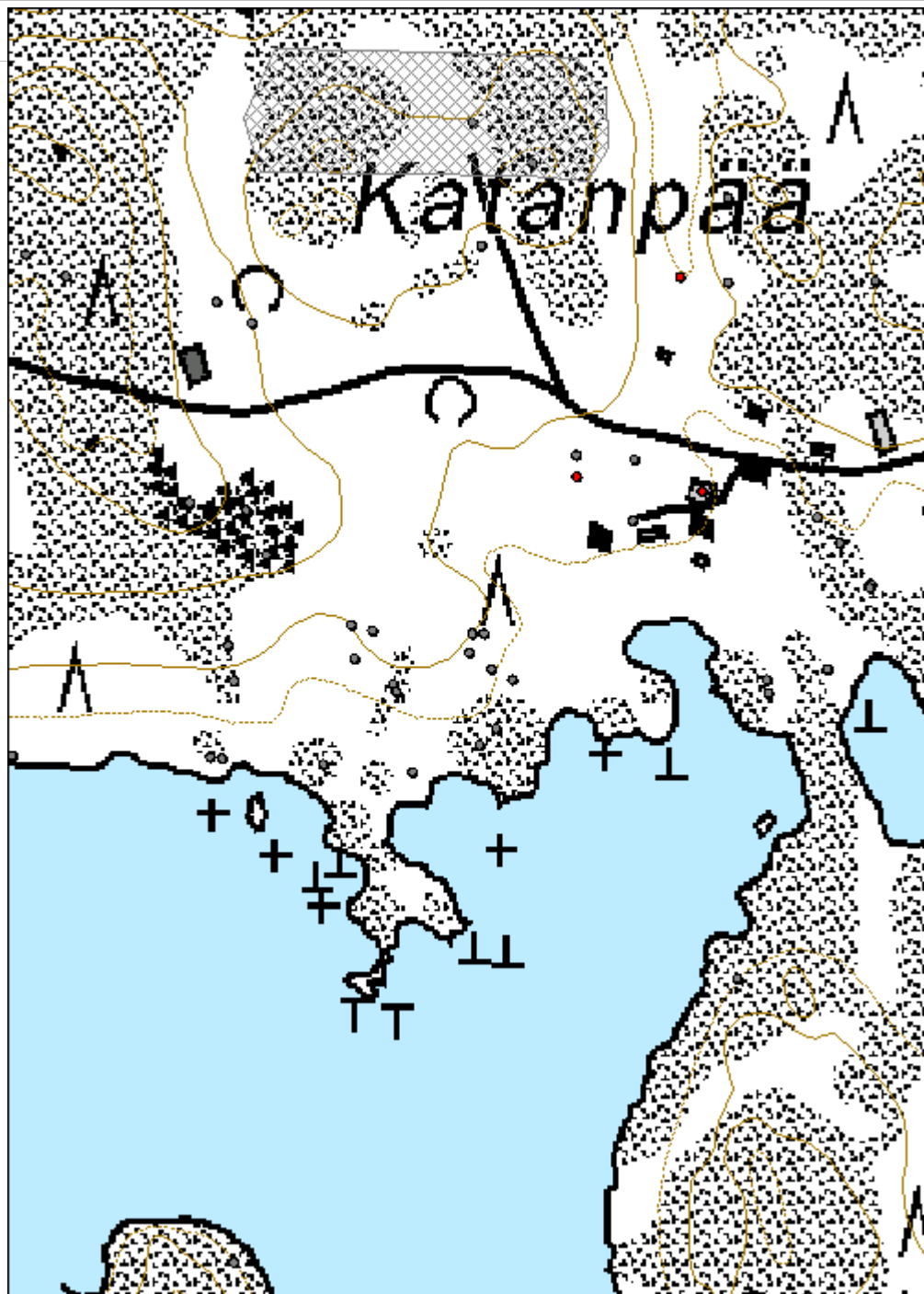
Toimenpiteet

Tarkastukset

Viranomaisrekisterinro:		Kunto:	0 Ei määritelty
Arvotus:	8 Muu suojeuarvo	Olotila:	2 Ei käytössä
Selitys:		Kohteen suojeelu:	9 Muu suojeuarvo
		Selitys:	

Ympäristön suojele:	0 Ei määritelty
Selitys:	

Kohdetyyppi:	5 Puolustusvarustukset	Copyright:	© Metsähallitus 2008 © Maanmittauslaitos 1/MML/08
Koordinaatit:	X 6736464, Y 3181123	Mittakaava:	1:3572



Katanpää 11 tuliasema	MH-tunnus: 134585
------------------------------	------------------------------

Kohdetyyppi:	5 Puolustusvarustukset	Haltija:	620 Etelä-Suomen luontopalvelut
Ajoitus:	7118 Historiallinen aika	Ylläpitäjä:	620 Etelä-Suomen luontopalvelut
Rakentamisvuosi:		Kunta:	0
Lukumäärä:			

Koordinaattiselitys:		Geometria tuotettu:	4 Gps-mittaus, korjaamaton
Koordinaatit:	X 6736477, Y 3181125	Löydöt:	

Taustatiedot

Ympäristön kuvaus

Kohteen kuvaus

Halkaisijaltaan noin metrin suuruinen kuoppa, josta lohkat on nostettu reunoille.

Kohteen rajaus


Tulkinta

Lisätietoja

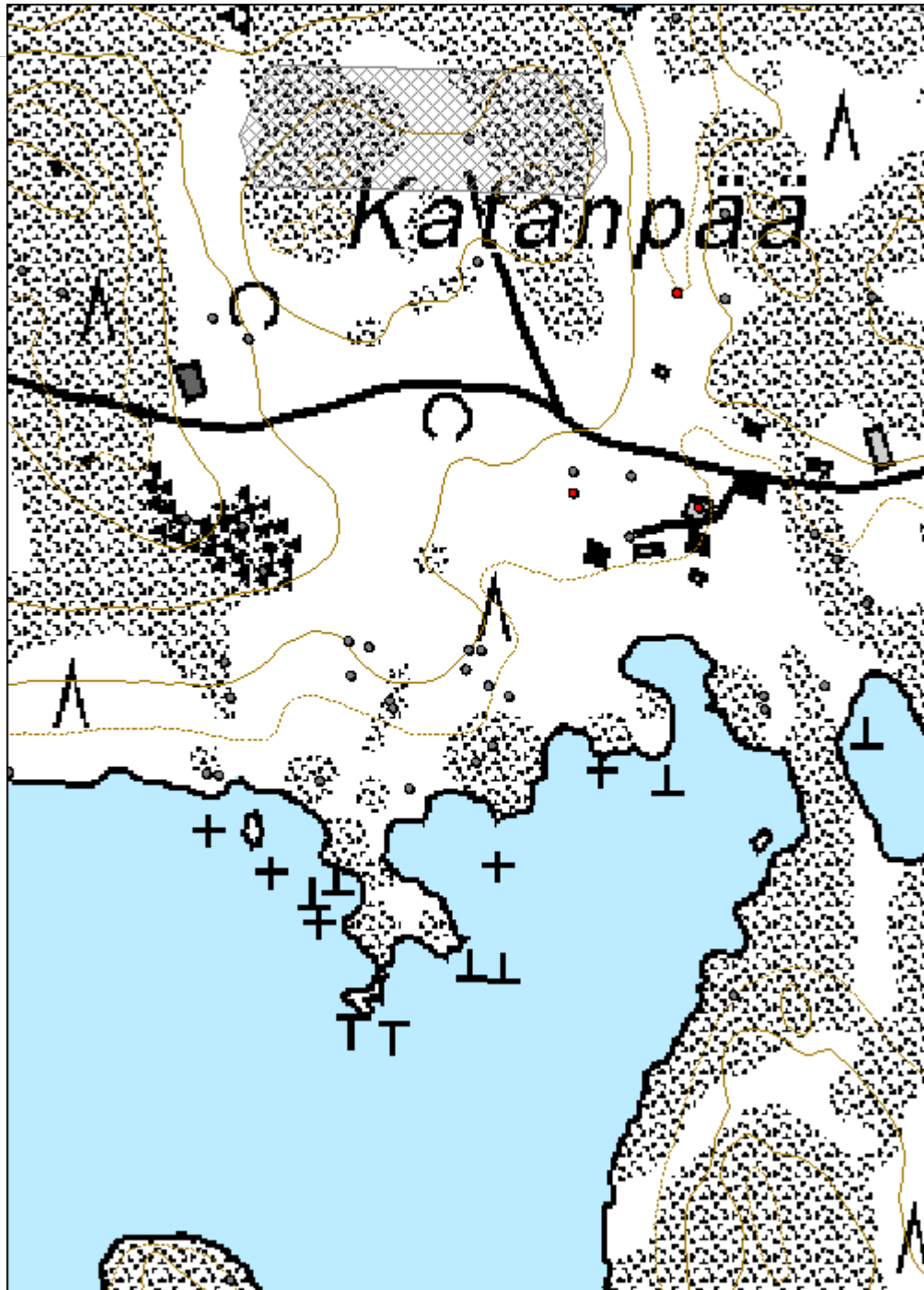
Toimenpiteet

Tarkastukset

Viranomaisrekisterinro:		Kunto:	0 Ei määritelty
Arvotus:	8 Muu suojeleuarvo	Olotila:	2 Ei käytössä
Selitys:		Kohteen suojele:	9 Muu suojeleuarvo
		Selitys:	

Ympäristön suojelu:	0 Ei määritelty
Selitys:	 <p data-bbox="480 943 662 969">Tuliasema. S.</p>

Kohdetyyppi:	5 Puolustusvarustukset	Copyright:	© Metsähallitus 2008 © Maanmittauslaitos 1/MML/08
Koordinaatit:	X 6736477, Y 3181125	Mittakaava:	1:3572



Katanpää 12 tuliasema	MH-tunnus: 134587
------------------------------	------------------------------

Kohdetyyppi:	5 Puolustusvarustukset	Haltija:	620 Etelä-Suomen luontopalvelut
Ajoitus:	7118 Historiallinen aika	Ylläpitäjä:	620 Etelä-Suomen luontopalvelut
Rakentamisvuosi:		Kunta:	0
Lukumäärä:			

Koordinaattiselitys:		Geometria tuotettu:	4 Gps-mittaus, korjaamaton
Koordinaatit:	X 6736477, Y 3181133	Löydöt:	

Taustatiedot

Ympäristön kuvaus

Kohteen kuvaus

Särmikkäistä kivistä ja lohkareista kalliolle ladottu U:n muotoinen kylmämuuri, jonka suuaukko on pohjoiseen. Pituus 2.3 m.

Kohteen rajaus

Tulkinta


Lisätietoja

Tapani Tuovinen 28.7.2011.

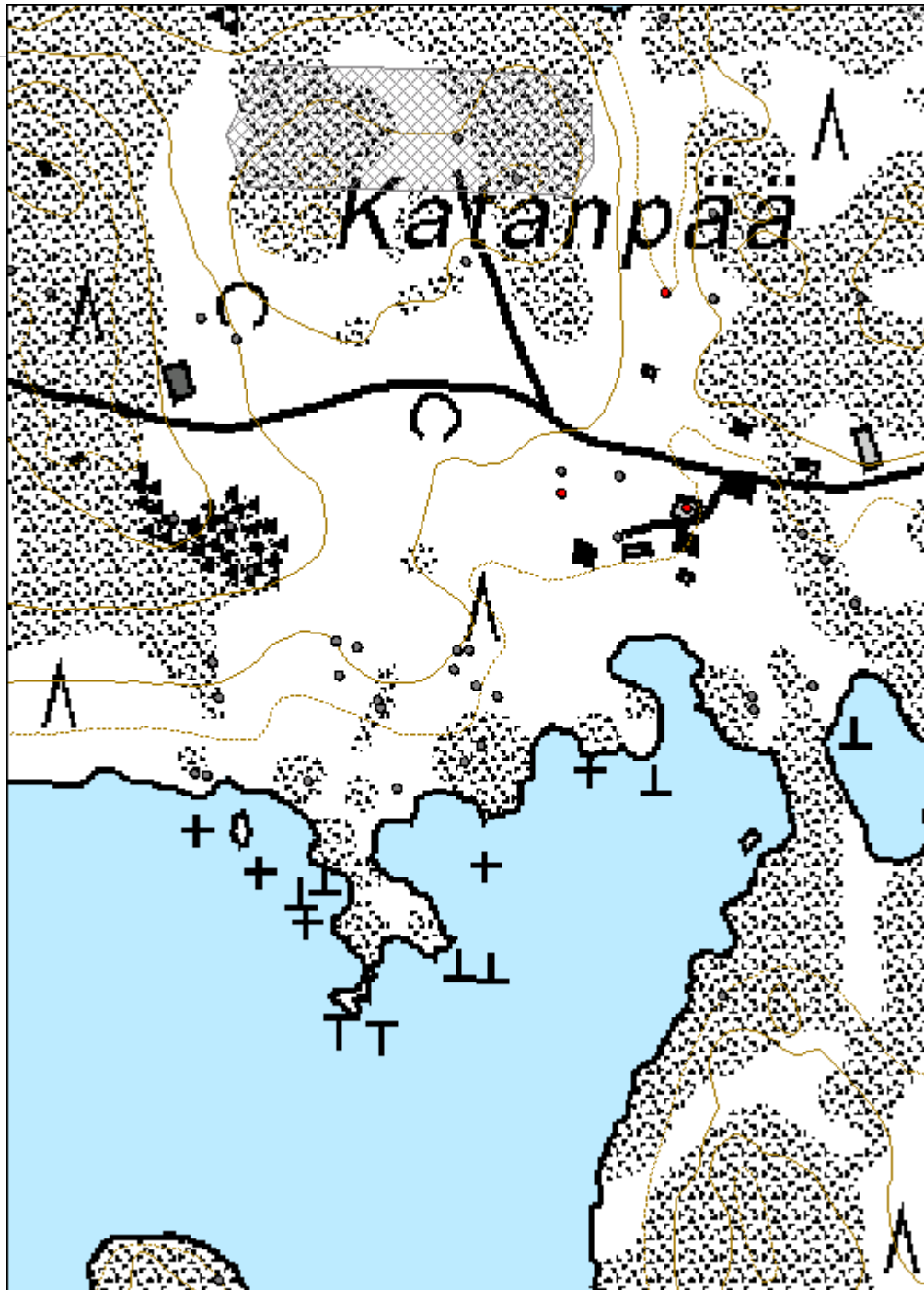
Toimenpiteet

Tarkastukset

Viranomaisrekisterinro:		Kunto:	0 Ei määritelty
Arvotus:	8 Muu suojeluarvo	Olotila:	2 Ei käytössä
Selitys:		Kohteen suojele:	9 Muu suojeluarvo
		Selitys:	

Ympäristön suojelu:	0 Ei määritelty
Selitys:	 <p data-bbox="481 958 667 992">Tuliasema. N.</p>

Kohdetyyppi:	5 Puolustusvarustukset	Copyright:	© Metsähallitus 2008 © Maanmittauslaitos 1/MML/08
Koordinaatit:	X 6736477, Y 3181133	Mittakaava:	1:3572



Katanpää laituri	MH-tunnus: 134588
-------------------------	------------------------------

Kohdetyyppi:	5 Puolustusvarustukset	Haltija:	620 Etelä-Suomen luontopalvelut
Ajoitus:	7118 Historiallinen aika	Ylläpitäjä:	620 Etelä-Suomen luontopalvelut
Rakentamisvuosi:		Kunta:	0
Lukumäärä:			

Koordinaattiselitys:		Geometria tuotettu:	4 Gps-mittaus, korjaamaton
Koordinaatit:	X 6736446, Y 3181323	Löydöt:	

Taustatiedot

Ympäristön kuvaus

Kohteen kuvaus

Katanpäästä Ootskeriin johtava kivilaituri, joka on ladottu niitylle särmikkäistä ja pyöristyneistä kivistä, tiilistä ja rikkoutuneista tiilimuurin kappaleista. NNW-SSE-suuntainen rakenne kahdessa osassa, välissä laakea kallio.

Pohjoisempi osa. Leveä ja matala, melko tasainen pinta. Pituus 34 m, leveys 2.5 m, korkeus 0.5-0.7 m. Laiturin puolivälissä on katkos, jonka läpi vesi pääsee virtaamaan laiturin E-puolella olevasta vesijättölamasta pois matalanveden aikana.

Eteläisempi osa. Kapea ja korkea, yhdestä kohdasta sortunut. Pituus 13.7 m, leveys 1.2-1.4 m, korkeus 0.5-0.7 m. Särmikkäitä ja pyöristyneitä kiviä ja lohkareita.

Laituri ei ulotu aivan Ootskeriin asti, vaan lopussa on noin 20 metrin pituinen rantaniityn ylitys, jonka on vielä 1930-luvulla täytynyt useimmiten tapahtua kahlaamalla. Laituri liittyy Katanpään vankila-ajkaan, jolloin Ootskeri oli vankien ulkoilualaue. Ootskeriin on päässyt myös toista reittiä, muutamaa kymmentä metriä idempää laakeata kalliota pitkin, ja sieltä kahluumatka matalalla vedellä on ollut lyhyempi, korkealla vedellä luultavasti pidempi, koska kallio on hiukan alemmalla tasolla kuin laituri.

Kohteen rajaus

Tulkinta

Lisätietoja

Tapani Tuovinen 28.7.2011

Toimenpiteet

*Tarkastukset***Viranomais-
rekisterinro:****Kunto:** 0 Ei määritelty**Arvotus:** 8 Muu suojeluarvo**Olotila:** 2 Ei käytössä**Kohteen
suojaus:** 9 Muu suojeluarvo**Selitys:****Selitys:****Ympäristön
suojaus:**

0 Ei määritelty

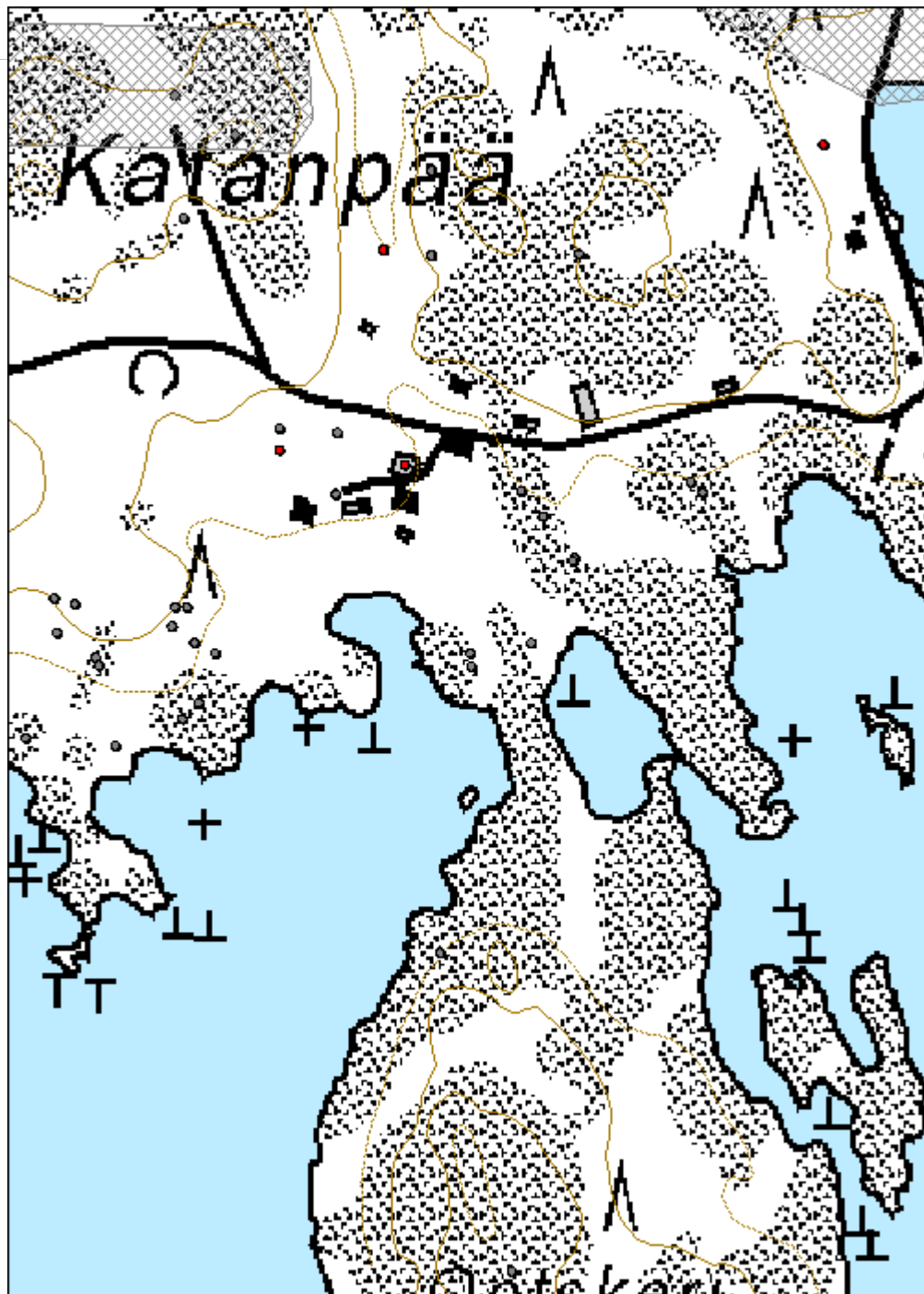


Laiturin pohjoisosa. N.



Laiturin eteläosa. N.

Kohdetyyppi:	5 Puolustusvarustukset	Copyright:	© Metsähallitus 2008 © Maanmittauslaitos 1/MML/08
Koordinaatit:	X 6736446, Y 3181323	Mittakaava:	1:3572



Katanpää silta	MH-tunnus: 134589
-----------------------	------------------------------

Kohdetyyppi:	13 Liikennekohteet	Haltija:	620 Etelä-Suomen luontopalvelut
Ajoitus:	7118 Historiallinen aika	Ylläpitäjä:	620 Etelä-Suomen luontopalvelut
Rakentamisvuosi:		Kunta:	0
Lukumäärä:			

Koordinaattiselitys:		Geometria tuotettu:	4 Gps-mittaus, korjaamaton
Koordinaatit:	X 6736553, Y 3181233	Löydöt:	

Taustatiedot

Ympäristön kuvaus

Kohteen kuvaus

Vankilanjohtajan asunnon (3) ja hevostallin (10) välissä tie ylittää kivisen sillan, joka johtaa ojan yli. Sillan rumpu on luonnonkivistä holvattu. Sillan leveys on 6.0 m, sillan kannen paksuus holvin yläpintaan 0.6 m ja pituus 1.65 m.

Kohteen rajaus

Tulkinta

Lisätietoja

Tapani Tuovinen 28.7.2011.

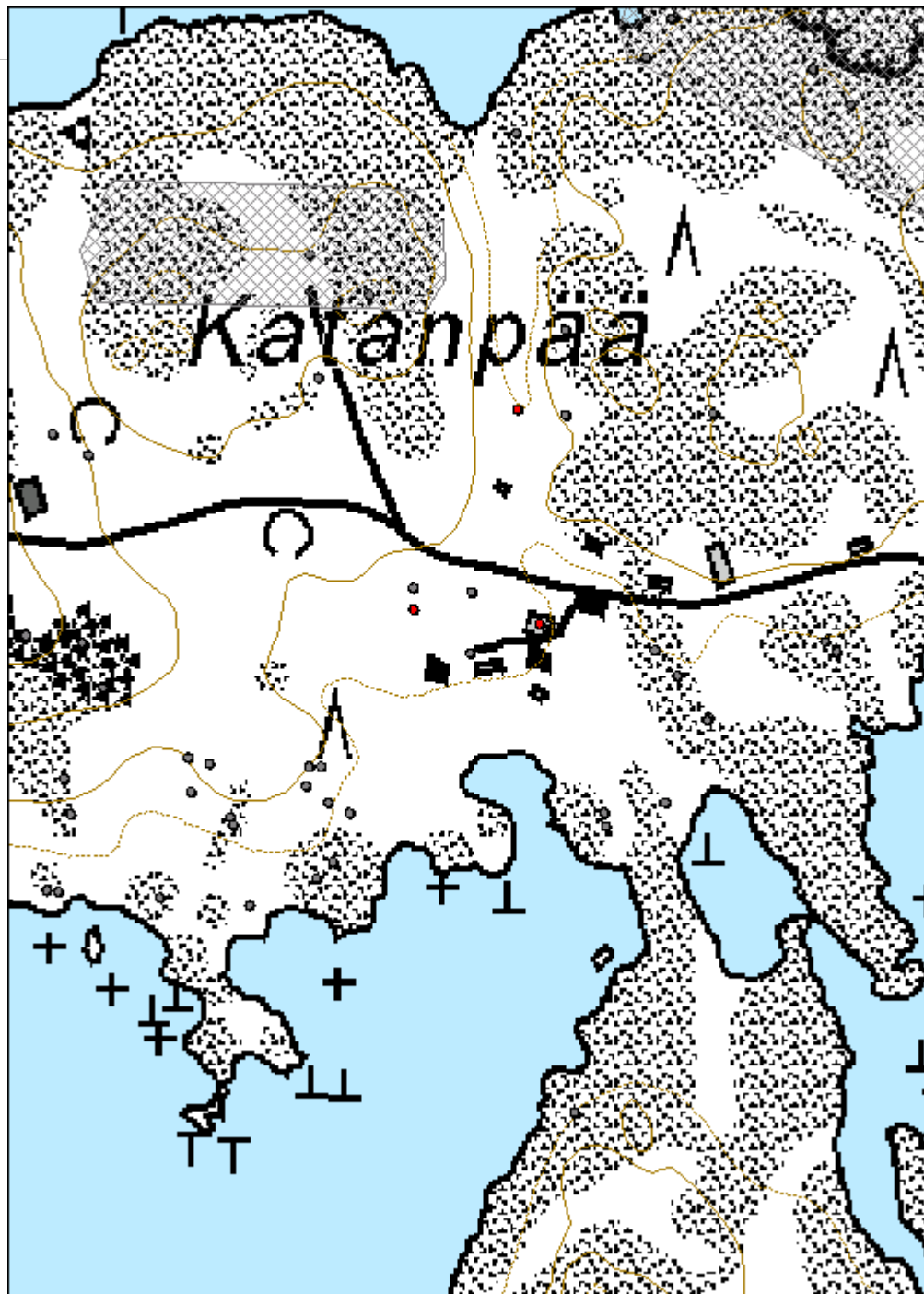
Toimenpiteet

Tarkastukset

Viranomaisrekisterinro:		Kunto:	0 Ei määritelty
Arvotus:	8 Muu suojeluarvo	Olutila:	2 Ei käytössä
		Kohteen	9 Muu suojeluarvo

Selitys:	suojelu: Selitys:
Ympäristön suojelu:	0 Ei määritelty
Selitys:	 <p data-bbox="483 1059 587 1090">Silta. S.</p>

Kohdetyyppi:	13 Liikennekohteet	Copyright:	© <i>Metsähallitus</i> 2008 © <i>Maanmittauslaitos</i> 1/MML/08
Koordinaatit:	X 6736553, Y 3181233	Mittakaava:	1:3572



Katanpää 3 rakennuksenjäännös	MH-tunnus: 134590
--------------------------------------	------------------------------

Kohdetyyppi:	1 Asuinpaikat	Haltija:	620 Etelä-Suomen luontopalvelut
Ajoitus:	7118 Historiallinen aika	Ylläpitäjä:	620 Etelä-Suomen luontopalvelut
Rakentamisvuosi:		Kunta:	0
Lukumäärä:			

Koordinaattiselitys:		Geometria tuotettu:	4 Gps-mittaus, korjaamaton
Koordinaatit:	X 6736597, Y 3181195	Löydöt:	

Taustatiedot

Ympäristön kuvaus

Kohteen kuvaus

Suorakulmainen kivijalka, joka koostuu tasakokoisiksi lohkotuista nupukivistä kalliolla, todennäköisesti Katanpään kaivoksen tuotantoa. Pituus 9.0 m ja leveys 3.8 m. N- ja W-kulmissa on luonnonkivistä muuratut rakenteet, joiden mitat ovat 1.5 x 1.3 m.

Kohteen rajaus

Tulkinta


Lisätietoja

Tapani Tuovinen 28.7.2011.

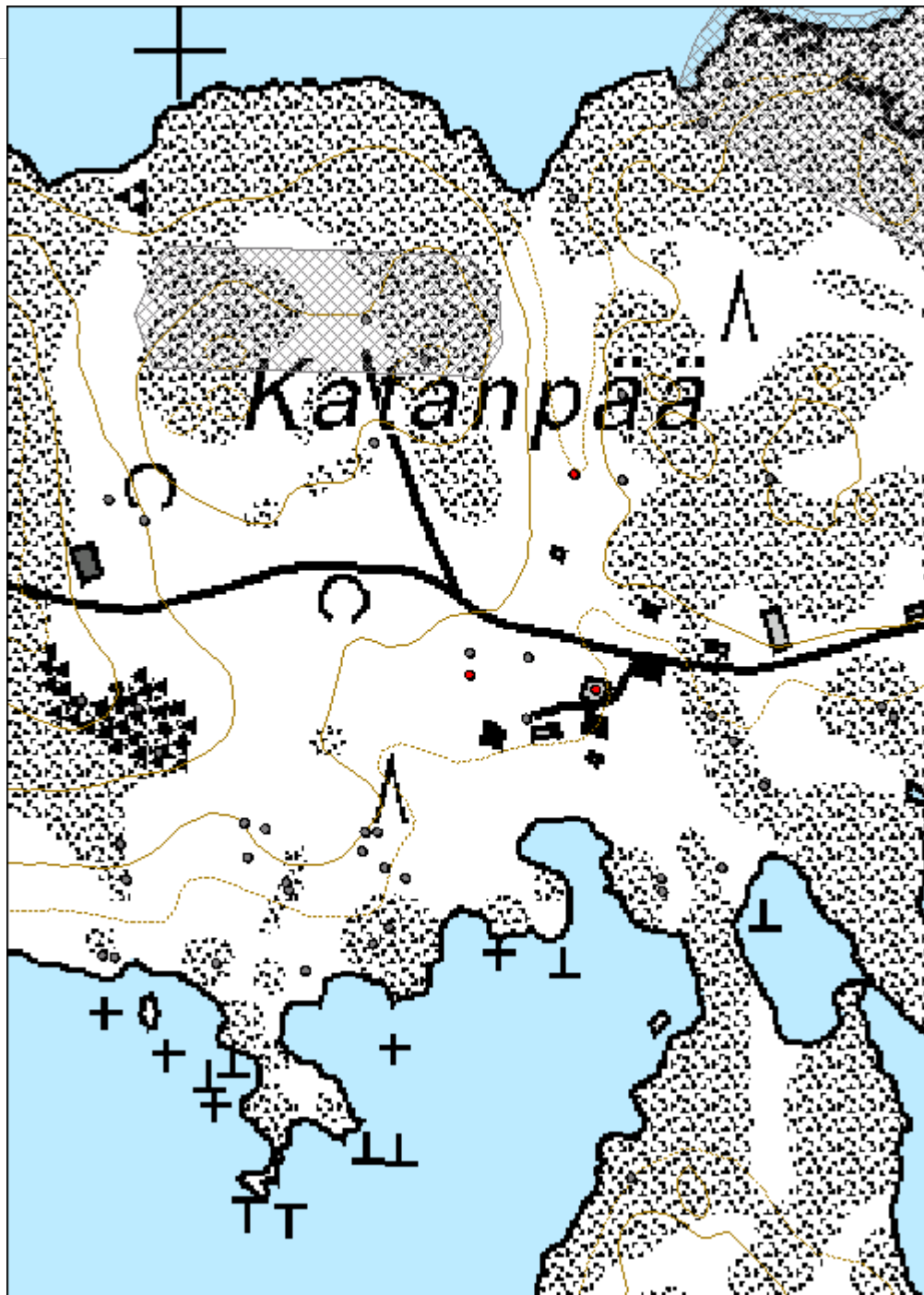
Toimenpiteet

Tarkastukset

Viranomaisrekisterinro:		Kunto:	0 Ei määritelty
Arvotus:	8 Muu suojeluarvo	Olotila:	2 Ei käytössä
		Kohteen	9 Muu suojeluarvo

Selitys:	suojelu: Selitys:
Ympäristön suojelu:	0 Ei määritelty
Selitys:	 <p>Rakennuksenjäännös. E.</p>

Kohdetyyppi:	1 Asuinpaikat	Copyright:	© Metsähallitus 2008 © Maanmittauslaitos 1/MML/08
Koordinaatit:	X 6736597, Y 3181195	Mittakaava:	1:3572



Katanpää meriväen kasarmin raunio	MH-tunnus: 134591
------------------------------------------	-----------------------------

Kohdetyyppi:	1 Asuinpaikat	Haltija:	620 Etelä-Suomen luontopalvelut
Ajoitus:	7118 Historiallinen aika	Ylläpitäjä:	620 Etelä-Suomen luontopalvelut
Rakentamisvuosi:		Kunta:	0
Lukumäärä:			

Koordinaattiselitys:		Geometria tuotettu:	4 Gps-mittaus, korjaamaton
Koordinaatit:	X 6736594, Y 3181234	Löydöt:	

Taustatiedot

Ympäristön kuvaus

Kohteen kuvaus

Vuonna 1917 valmistuneen meriväen kasarmin vuonna 1955 tulipalossa tuhoutunut jäännös. Laaja kompleksinen raunio, jossa on näkyvissä perustuksen valuosia, kiviä, tiiltä, vesijohtoputkea yms. Peittynyt karikkeen ja kasvillisuuden alle, joskin puita harvennettu hiljattain. Peitteisyyden takia ei dokumentoitu muutoin kuin muutamin valokuvin.

Kohteen rajaus

Tulkinta

Lisätietoja


Tapani Tuovinen 28.7.2011.

Toimenpiteet

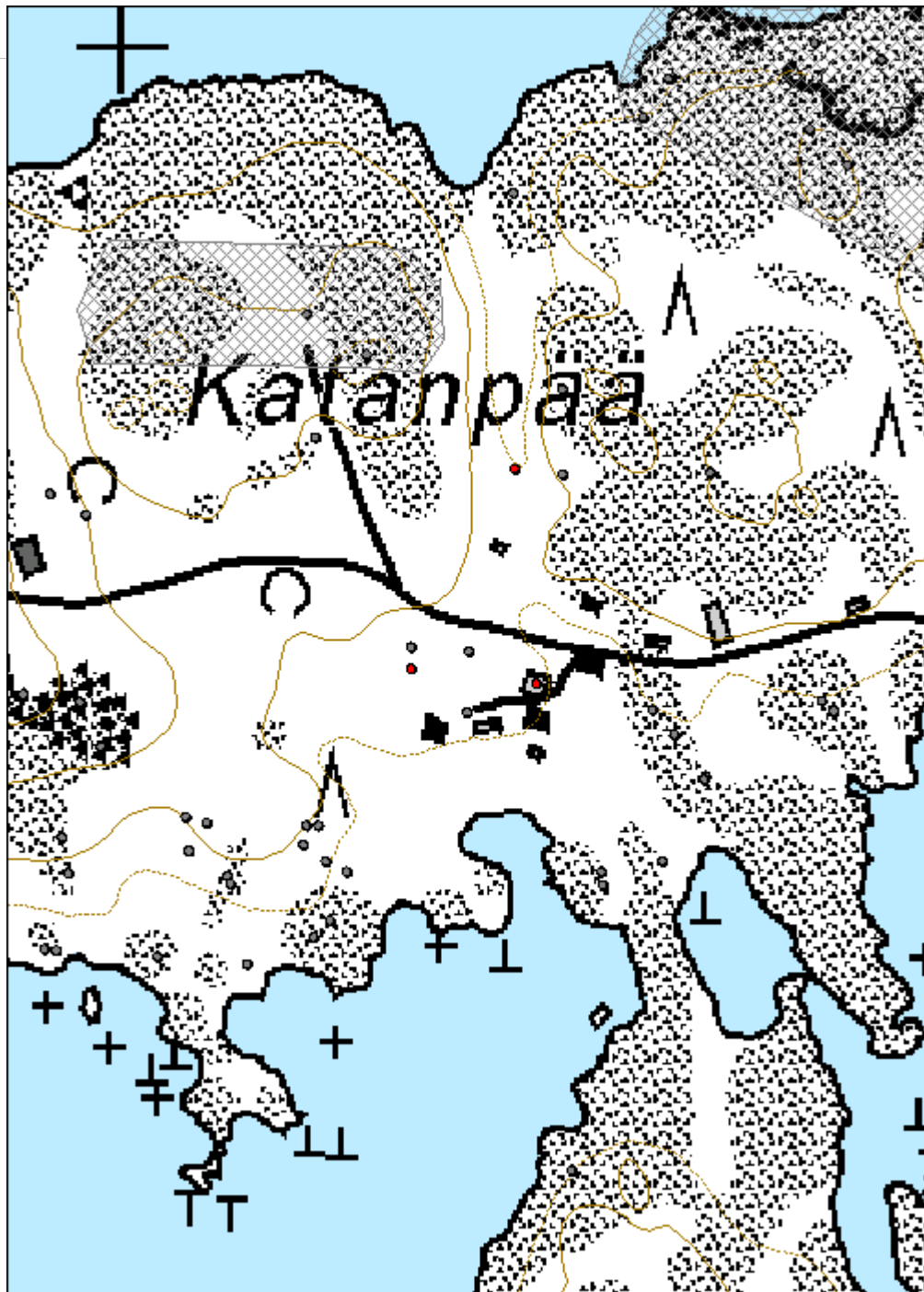
Tarkastukset

Viranomaisrekisterinro:	Kunto:	0 Ei määritelty
	Olotila:	2 Ei käytössä

Arvotus:	8 Muu suojeluarvo	Kohteen suojelu:	9 Muu suojeluarvo
Selitys:		Selitys:	

Ympäristön suojelu:	0 Ei määritelty
Selitys:	 <p>Meriväen kasarmin rauniot. E.</p>

Kohdetyyppi:	1 Asuinpaikat	Copyright:	© Metsähallitus 2008 © Maanmittauslaitos 1/MML/08
Koordinaatit:	X 6736594, Y 3181234	Mittakaava:	1:3572



Katanpää 2 tuliasema	MH-tunnus: 134592
-----------------------------	------------------------------

Kohdetyyppi:	9 Valmistuspaikat/työpaikat	Haltija:	620 Etelä-Suomen luontopalvelut
Ajoitus:	7118 Historiallinen aika	Ylläpitäjä:	620 Etelä-Suomen luontopalvelut
Rakentamisvuosi:		Kunta:	0
Lukumäärä:			

Koordinaattiselitys:		Geometria tuotettu:	4 Gps-mittaus, korjaamaton
Koordinaatit:	X 6736149, Y 3180669	Löydöt:	

Taustatiedot

Ympäristön kuvaus

Kohteen kuvaus

Aivan rantaviivan tuntumaan siirtolohkareen taakse rakennettu tuliasema, jota on ympäröinyt neljä suorakulmaista pystysuoraa kylmämuurattua seinämää. Sisätila on ollut noin 2.5 x 3.0 m2. Seinämät, jotka on tehty melko tasakokoisista pyöristyneistä lohkareista, on hajotettu ja niiden alaosat ovat vain osaksi näkyvissä. Suunnilleen metrin korkeudella merenpinnasta.

Kohteen rajaus

Tulkinta

Mahdollisesti sodan aikainen konekivääripesäke.

Lisätietoja

Tapani Tuovinen 28.7.2011.

Toimenpiteet

Tarkastukset

Viranomaisrekisterinro:		Kunto:	0 Ei määritelty
		Olotila:	2 Ei käytössä

Arvotus:	8 Muu suojeluarvo	Kohteen suojelu:	9 Muu suojeluarvo
Selitys:		Selitys:	

Ympäristön suojelu:	0 Ei määritelty
Selitys:	 <p>Tuliasema. NE.</p>

Liitteet

Katanpään rakennusten korjaus- ja hoitoehdotuksia

Useimmat rakennukset ovat kalliolla tai muutoin kovalla pohjalla eivätkä ole pahasti painuneet. Huopakatot ovat pääosin kunnossa – paikoin näyttäisi olevan pystysuorat vuodat ilman kolmiorimaa, joten vesitiiviyttä ja kuntoa on tarkkailtava.

Maakellari (ruokakellari) (19)

- katolla kasvavat puut poistettava
- laastisaumojen paikkaaminen
- tuuletus

Yläkasarmi

- ikkunoiden kittaus ja öljymaalaus
- vesikaton tarkastus
- alapohjan tuuletuksen tarkastus (sisällä homeen hajua)
- sähkönsyötön korjaus

Upseerirakennus (4)

- ulkoseinän lateksimaalin poisto ja uudelleenmaalaus öljymaalilla
- ikkunoiden peruskorjaus (kittaus, maalaus, saranat, käynti, tiivistys)
- vesirännit ahtaat, voi olla tarpeen vaihtaa suuremmat ja johtaa valumavesi pois talon kivijalasta
- pidettävä huolta, ettei villiviini peitä rakennuksen itäseinää

Upseerirakennuksen käymälä/varasto

- maata vasten oleva alin hirsi näyttää laholta; mahd. kengitettävä

Upseerirakennuksen kellari (22)

- tutkittava rakenteiden kantavuus

Majoitustila/vankilanjohtajan asunto (3)

- ulkoseinän lateksimaalin poisto ja uudelleenmaalaus öljymaalilla
- ikkunoiden peruskorjaus (kittaus, maalaus, saranat, käynti, tiivistys)
- vesikatossa paha vuoto uusitun kuistin saumakohdassa, ylä- ja alapohja lahoamassa nopeasti

Talli (10)

Sauna (6)

- ulkoseinän lateksimaalin poisto ja uudelleenmaalaus öljymaalilla
- ikkunoiden peruskorjaus (kittaus, maalaus, saranat, käynti, tiivistys)
- ikkunaluukut olisi hyvä olla kaikissa ikkunoissa
- kivijalan tippalista uusittava

Leipomo-pesula-ruokala (5)

- ulkoseinän lateksimaalin poisto ja uudelleenmaalaus öljymaalilla
- ikkunoiden peruskorjaus (kittaus, maalaus, saranat, käynti, tiivistys)
- vesirännit ahtaat, voi olla tarpeen vaihtaa suuremmat ja johtaa valumavesi pois talon kivijalasta

Pumppuhuone/vesitorni

- maanpinnalta katsoen tornin ikkunoissa ja seinissä kosteusvahinkoja, parveke jo pudonnut

Kellari (22)

- ovi jumissa

Santarmintalo (7)

- ulkoseinän lateksimaalin poisto ja uudelleenmaalaus öljymaalilla
- ikkunoiden peruskorjaus (kittaus, maalaus, saranat, käynti, tiivistys)
- vesirännit ahtaat, voi olla tarpeen vaihtaa suuremmat ja johtaa valumavesi pois talon kivijalasta

Santarmintalon varasto

- maakosteus lahottanut alimmat puuosat

Polttoaine/kaljavarasto

- maakosteus lahottanut alimmat puuosat

Lennätinvuoren asuntorakennus

- kivijalka ja ulkovaippa pääosin kunnossa
- palokärki hakannut reikiä ulkolaudoitukseen
- peltinen vesikatto päällisin puolin siedettävässä kunnossa, mutta ruosteessa
- ikkunat ehjät