

Kulttuuriperintöinventointi

Kolari 2016

Suur-Teuravuoman alue



KUVAILULEHTI

JULKAISIJA	Metsähallitus	JULKAISUAIKA
TOIMEKSIANTAJA	Metsähallitus	HYVÄKSYMISPÄIVÄMÄÄRÄ
LUOTTAMUKSELLISUUS	Julkinen	ASIANUMERO MH 3601/2016/04.01
SUOJELUALUETYYPPI/ SUOJELUOHJELMA	FRESHABIT LIFE IP – hankenumero 40007007 – EU-hankenumero LIFE14 IPE/FI/ 023	
ALUEEN NIMI	Suur-Teuravuoma	
NATURA 2000 -ALUEEN NIMI JA KOODI		
ALUEYKSIKKÖ	Lappi	
TEKIJÄ(T)	Jouni Taivainen	
JULKAISUN NIMI	Kulttuuriperintöinventointi Kolari Suur-Teuravuoman alue	
TIIVISTELMÄ		
AVAINSANAT	Kulttuuriperintöinventointi, Freshabit, Lappi, Kolari, Teuravuoma	
MUUT TIEDOT		
SARJAN NIMI JA NUMERO		
ISSN	ISBN (NIDOTTU) ISBN (PDF)	
SIVUMÄÄRÄ	166	KIELI I
KUSTANTAJA	PAINOPAIKKA	
JAKAJA	MH, Luontopalvelut	HINTA

Tiivistelmä

Metsähallituksen Luontopalvelut inventoi Kolarin Suur-Teuravuoman alueen kulttuuriperintöä FRESHABIT LIFE IP -hankkeeseen liittyen. Inventointialueeseen kuului sekä Metsähallituksen Luontopalveluiden, metsätalouden että yksityismaita. Yksityismaiden osalta yhteistyökumppanina oli Pellon Metsäkeskus.

Inventoinnin kenttätöitä tehtiin heinäkuussa 2016, jälkityöt elokuussa. Inventoinnin päätavoite oli varmistaa, että vesistöjen ennallistamisalueilla tehtävät toimenpiteet eivät vaaranna alueen kulttuuriperintöä. Inventoinnin pääpaino oli Teuravuoman alueella sekä Venejärven ja Vaattojärven ympäristössä, mutta vihjeiden mukaisia maastotarkastuksia tehtiin pistemäisesti muuallakin.

Löydetyt kohteet liittyvät kulkemiseen, pyyntikulttuuriin, niittytalouteen, tervanpolttoon ja puun uittoon. Lisäksi dokumentoitiin muutamia rakennuksen jäännöksiä ja kämppiä, joista Ymmyriäisenniemen yksityismaalla sijaitseva kämppi lienee peräisin vuodelta 1815 siihen tehdyn kaiveruksen mukaan. Merkittävin kokonaisuus on Kurtakosta Venejärvelle kulkevan 1800 -luvun lopulta peräisin olevan vanhan postitien ns. Telatien varresta inventoidut kymmenet pilkkapuut sekä yksi luultavasti 1800 -luvulta oleva merkkipuu, joka sekin on Telatien varressa.

Inventoinnissa dokumentoidut kohteet on Metsähallituksen maiden osalta viety Metsähallituksen Reiska -tietokantaan. Lisäksi yksityismailla olevat kohteet, jotka sijaitsevat lähellä Kurtakko-Venejärvi Telatien linjausta on viety Reiskaan. Muut yksityismaiden kohteet on listattu inventointiraportissa erikseen, ja niistä on tehty asianmukaiset kohdeselostukset karttaliitteineen tähän raporttiin, mutta niitä ei ole viety Reiskaan.

Taulukko 1: Inventoinnin perustiedot

Työn suorittaja	<i>Metsähallitus / Jouni Taivainen</i>
Selvityksen ja inventoinnin syy (kaavoitus/rakennushankkeen suunnittelu/tieteellinen kysymys)	<i>Freshabit Life hankkeen toteuttamiseen liittyvä kulttuuriperintöinventointi</i>
Työn rahoittaja/tilaaja	FRESHABIT LIFE IP – hankenumero 40007007 – EU-hankenumero LIFE14 IPE/FI/023. Metsähallitus, Luontopalvelut
Inventoinnin laji (arkistoinventointi/perusinventointi/teemainventointi/tarkkuusinventointi/ennestään tunnetun kohteen tarkastus)	<i>Perusinventointi</i>
Kenttätöiden ajankohta	<i>Heinäkuu 2016</i>
Dokumentointi- ja löytöaineiston arkistointipaikka	<i>Dokumentointiaineisto: Metsähallituksen arkisto</i>
Inventointialueen laajuus, ha	Noin 80 000 ha
Inventointialueella olevat natura 2000 -alueet	
Inventointialueella olevat suojelualueet	

SISÄLLYS

TIIVISTELMÄ.....	3
SISÄLLYS.....	4
LUETTELO KOHTEISTA.....	5
1 JOHDANTO.....	6
2 INVENTOINTIALUEEN MAISEMA, LUONTO SEKÄ MAA- JA KALLIOPERÄ.....	7
3 ALUEEN TUTKIMUSHISTORIA.....	8
4 TULOSTEN TARKASTELU JA JOHTOPÄÄTÖKSET.....	8
ALLEKIRJOITUS.....	9
LÄHTEET.....	9

Luettelo kohteista

Taulukko 2. Luettelo tarkastetuista kohteista. Koordinaatit etrstm 35

Reiskanro	Kohde	Status	Etrstm35	etrstm35	Z	Sivunro
185856	Telatie 1 pilkkapuu	Mj	7471880	379694	175	10
185859	Telatie 2 pilkkapuu	Mj	7471922	379682	175	13
185861	Telatie 3 pilkkapuu	Mj	7472007	379662	177	16
185863	Telatie 4 pilkkapuu	Mj	7472053	379624	177	19
185864	Telatie 5 pilkkapuu	Mj	7472107	379600	177	22
185865	Telatie 6 pilkkapuu	Mj	7472090	379581	177	25
185866	Telatie 7 pilkkapuu	Mj	7472415	379350	178	28
185867	Telatie 8 pilkkapuu	Mj	7473044	379206	187	31
185868	Telatie 9 pilkkapuu	Muu kp	7473092	378245	177	34
185875	Telatie 10 pilkkapuu	Muu kp	7473325	378885	178	37
185876	Telatie11 pilkkapuu	Mj	7470957	379843	177	40
185877	Telatie 12 pilkkapuu	Mj	7470912	379842	177	43
188578	Telatie 13 pilkkapuu	Mj	7470729	379843	177	46
185894	Telatie 14 pilkkapuu	Mj	7470497	379808	180	49
185895	Telatie 15 pilkkapuu	Mj	7470463	379800	178	52
185896	Telatie 16 pilkkapuu	Mj	7470390	379787	178	55
185897	Telatie 17 pilkkapuu	Mj	7470383	379788	177	58
185898	Telatie 18 pilkkapuu	Mj	7470153	379821	177	61
185974	Telatie 19 pilkkapuu	Mj	7476582	380002	179	64
185975	Telatie 20 pilkkapuu	Mj	7475799	379909	178	67
185976	Telatie 21 pilkkapuu	Mj	7475780	379936	178	70
185977	Telatie 22 pilkkapuu	Mj	7475418	380087	179	73
185978	Telatie 23 pilkkapuu	Mj	7475342	380071	179	76
185979	Telatie 24 pilkkapuu	Mj	7474997	380079	177	79
185980	Telatie 25 pilkkapuu	Mj	7474702	380045	178	82
185981	Telatie 26 pilkkapuu	Mj	7474581	380042	178	85
195982	Telatie 27 pilkkapuu	Mj	7474573	380025	179	88
185983	Telatie 28 pilkkapuu	Mj	7474570	380025	179	91
185986	Telatie 29 pilkkapuu	Mj	7474535	379982	179	94
185987	Telatie 30 pilkkapuu	Mj	7474485	379907	179	97
185988	Telatie 31 pilkkapuu	Mj	7474274	379533	179	100
185989	Telatie 32 pilkkapuu	Mj	7474121	379499	181	103
185990	Telatie 33 pilkkapuu	Mj	7473317	379294	179	106
185992	Telatie 34 merkkipuu	Mj	7475946	379891	180	109
185973	Mukkaskoskenlaki 3 tervahauta	Mj	7470012	379752	180	112
185832	Teuravuoma 1 Lato jäännös	Muu kp	7473539	374398	173	115
185833	Kivijärvenoja 1 uittopato jäännös	Muu kp	7473164	376946	173	118
44085	Telatie heinälato	Muu kp	7473192	377238	173	121
185913	Mukkaskoskenlaki 1 rak. jäännös	Muu kp	7469818	379671	183	124
185972	Mukkaskoskenlaki 2 rak. jäännös	Muu kp	7470033	379735	182	127
185912	Oravavuoma pitkospuu jäännös	Muu kp	7469823	389793	240	130
185952	Oravavuoma pilkkapuu	Muu kp	7469658	389813	239	133
186013	Kelhujupukka 1 pitkosp. jäännös	Muu kp	7468673	388278	227	136

186012	Siikasaaret kuoppa	Muu kp	7439652	367184	129	139
185872	Särkijärvi 1 kaulattu puu	Muu kp	7473061	378073	177	142
	YKSITYISMAAN KOHTEET					
	Venejoenkangas 1 pyyntikuoppa	Mj	7463713	372824	165	145
	Venejoenkangas 2 pyyntikuoppa	Mj	7464215	373461	168	147
	Kelhujoki 1 niittylato jäännös	Muu kp	7470152	379763	176	149
	Vähäjoki 1 uittopato jäännös	Muu kp	7465460	377691	177	152
	Vähäjoki 2 uittopato jäännös	Muu kp	7465647	377604	177	154
	Lahdenniitty 1 uittopato jäännös	Muu kp	7434089	368834	120	156
	Vaattoniva 1 uittopato jäännös	Muu kp	7457508	372732	157	158
	Vaattoniemi 1 uittokanava jäännös	Muu kp	7457832	575564	157	160
	Kutuoja 1 mylly jäännös	Muu kp	7463978	380354	178	162
	Ymmyriäisenniemi 1 kämpä	Muu kp	7465257	372088	166	164
	Kenttöja 1 pato jäännös	Havainto	7458220	377767	185	166
	Kenttöja 2 pato jäännös	Havainto	7458256	377746	185	166
	Kenttöja 3 rak. jäännös?	Havainto	7457135	377627	170	166
	Kelhujoki uittorakenne jäännös	Havainto	7469982	379789	176	166

1 Johdanto

Metsähallituksen Luontopalvelut inventoi Kolarin Suur-Teuravuoman alueen kulttuuriperintöä FRESHABIT LIFE IP -hankkeeseen liittyen. Inventointialueeseen kuului sekä Metsähallituksen Luontopalveluiden, metsätalouden että yksityismaita. Yksityismaiden osalta yhteistyökumppanina oli Pellon Metsäkeskus.

Inventoinnin kenttätyöt tehtiin heinäkuussa 2016, jälkityöt elokuussa. Inventoinnin päätavoite oli varmistaa, että vesistöjen ennallistamisalueilla tehtävät toimenpiteet eivät vaaranna alueen kulttuuriperintöä. Inventoinnin pääpaino oli Teuravuoman alueella sekä Venejärven ja Vaattojärven ympäristössä, mutta vihjeiden mukaisia maastotarkastuksia tehtiin pistemäisesti muuallakin.

Löydetyt kohteet liittyvät kulkemiseen, pyyntikulttuuriin, niittytalouteen, tervanpolttoon ja puun uittoon. Lisäksi dokumentoitiin muutamia rakennuksen jäännöksiä ja kämppiä, joista Ymmyriäisenniemen yksityismaalla sijaitseva kämpä lienee peräisin vuodelta 1815 siihen tehdyn kaiverruksen mukaan. Merkittävin kokonaisuus on Kurtakosta Venejärvelle kulkevan 1800 -luvun lopulta peräisin olevan vanhan postitien ns. Telatien varresta inventoidut kymmenet pilkkapuut sekä yksi luultavasti 1800 -luvulta oleva merkkipuu, joka sekin on Telatien varressa.

Inventoinnissa dokumentoidut kohteet on Metsähallituksen maiden osalta viety Metsähallituksen Reiska -tietokantaan. Lisäksi yksityismailla olevat kohteet, jotka sijaitsevat lähellä Kurtakko-Venejärvi Telatien linjausta on viety Reiskaan. Muut yksityismaiden kohteet on listattu inventointiraportissa erikseen, ja niistä on tehty asianmukaiset kohdeselostukset karttaliitteineen tähän raporttiin, mutta niitä ei ole viety Reiskaan.

Inventoinnissa huomioitiin arkeologiset kohteet kivikaudelta n. 1960 –luvun alkuun, rakennukset ja arvokkaat maisemat sekä valtakunnallisesti arvokkaat rakennetut kulttuuriympäristöt.

Inventoinnin esivalmistelutöissä ja kenttätöiden suunnittelussa tutkittiin alueeseen liittyvää historiakirjallisuutta sekä selvitettiin historiallista kartta-aineistoa. Lisäksi käytössä olivat alueelta aiemmin tehtyjen arkeologisten inventointien raportit, Museoviraston muinaisjäännösrekisterin tiedot sekä Metsähallituksen SutiGis- ja Reiska –tietojärjestelmien tiedot. Laserkeilausaineiston vinovalovarjosteita hyödynnettiin myös ja niistä etsittiin esityövaiheessa maastotyössä tarkastettavia kohteita. Ennen kenttätöiden alkua oli haastateltu paikallisia asukkaita ja Metsähallituksen alueella toimivaa henkilöstöä, jolloin saatiin tietoon tarkastettavia kohteita.

Inventoinnin esivalmisteluvaiheessa ja haastatteluissa tietoon saadut kohteet tarkastettiin maastotöiden aikana ja samalla etsittiin uusia kohteita. Maastotöissä oli yhtenä päivänä mukana

Metsähallituksen projektipäällikkö Mika Puustinen sekä suunnittelija Jyrki Satta, molemmat Rovaniemen toimistolta.

Inventoinnissa havaitut kohteet dokumentoitiin valokuvaten (digikamera) sekä mitaten. Tarpeen mukaan kohteisiin ja maastoon tehtiin koekairauksia. Kohteet paikannettiin Gps-paikantimella pistehavaintoina. Aluerajaukset tehtiin raportointivaiheessa inventointihavaintojen perusteella (näkyvät rakenteet, kairaukset, koepistot, havaintojen levintä, topografia).



Kuva 1: Keskeinen inventointialue Teuravuoman - Vaattojärven - Venejärven alueella.

2 Inventointialueen maisema, luonto sekä maa- ja kallioperä

Kolarin kunnassa sijaitsevan Suur-Teuravuoman alue on kooltaan noin 35 000 hehtaaria. Se on yksi läntisen Euroopan suurimmista vielä jäljellä olevista yhtenäisistä suoalueista. Luontoarvoiltaan Suur-Teuravuoma on arvokas aapasuokokonaisuus. Inventointialueella oli seuraavia järviä: Venejärvi, Teurajärvi, Kurtakojärvi, Särkijärvi, Iso ja Pikku Kivijärvi sekä Uusijärvi. Suoalueen halki virtaa Naamijoki sivujokineen. Erityisesti NATURA 2000 ohjelmassa olevan Teurajärven-Kivijärvenvuoman keskiosasta on myös maisemallisesti kauniit näkymät Ylläksen tunturijaksolle (Lappalainen 2002, 6-20). Suoalueiden keskellä on kovan maan saarekkeita ja kannaksia, jotka koostuvat hiekasta ja moreenista.

3 Alueen tutkimushistoria

Kolarin kunnan alueella on aiemmin tehty lukuisia arkeologisia inventointeja ja tarkastuksia, niistä on hyvä luettelo Inga Niemisen inventointiraportissa (Kolarin pohjoisosan kulttuuriperintöinventointi 2014, Metsähallitus). Suur-Teuravuoman historiaa on koottu yhteen Eino Lappalaisen ja Hilikka Oksasen voimin (Lappalainen 2002). Sen mukaan alueen historia voidaan tiivistää seuraavasti:

”Noin 9600-8500 vuotta sitten suoallas oli Ancylyl-järven pohjoisena vuonona. Tuolloin vedenpinta oli noin 180 metriä nykyistä korkeammalla, jolloin esim. Kurtakko on sijainnut vuonon perällä ja suoalueen kovan maan saarekkeet ovat olleet silloisen järven saaria”

”Metallikaudella peuranpyynnin katsotaan voimistuneen. Tähän liittyvät pyyntikuopat, joita Kolarista on kartoitettu 32 kohteesta. Samoin periytyy maatalouskulttuuria edeltänyt alkuperäisväestö, metsäsaamelaiset. Tämän ajan asuinpaikkojen todisteet ovat kodanpohjia ja liesikivirakennelmia.”

”Historiallisen ajan jäännöksistä merkittävin on ollut Kurtakon ja Venejärven välille vuosina 1868-1881 rakennettu pitkospuureitti eli Telatie. Tätä on korjattu vuosina 1926-1927 ja käytetty aina 1960 -luvun alkuun saakka. Alueella on koottu luhtaheinää niittylatoihin noin 1950-60 -luvulle saakka ja latoja on ollut kymmenittäin. 1940 -luvun lopulla Iso-Kivijärvi ja Teurajärvi kuivattiin maanviljelystä ja niittytaloutta silmällä pitäen. Nykyään kuivatuskanavien varret ovat pusikoituneet”

”Muita historiallisen ajan kulttuurien jäänteitä ovat porotalouden, tervan- ja hiilenpolton, savotta- ja uittoperinteen, maatalouden sekä sota-ajan rakennelmat.”

(Lappalainen 2002: 91-92).

4 Tulosten tarkastelu ja johtopäätökset

Inventoinnissa löydetty kohteet liittyvät kulkemiseen, pyyntikulttuuriin, niittytalouteen, tervanpoltoon ja puun uittoon. Lisäksi dokumentoitiin muutamia rakennuksen jäännöksiä ja kämppiä, joista Ymmyriäiseniemien yksityismaalla sijaitseva kämppi lienee peräisin vuodelta 1815 siihen tehdyn kaiveruksen mukaan. Merkittävin kokonaisuus on Kurtakosta Venejärvelle kulkevan 1800 -luvun lopulta peräisin olevan vanha postitie, joka on muinaisjäännösrekisteriin merkitty kohde sekä kuuluu valtakunnallisesti merkittäviin rakennettuihin kulttuuriympäristöihin. Telatien varresta inventoitiin kymmeniä ennestään dokumentoimattomia pilkkapuita sekä yksi luultavasti 1800 -luvulta oleva merkkipuu, joka sekin on Telatien varressa.

Telatien varresta dokumentoidut pilkkapuut eivät luultavasti kaikki ole peräisin reitin varhaisimmalta tunnetulta ajalta. Telatie oli ennen rappeutumistaan käytössä noin sata vuotta, joten sen varressa on varmasti eri-ikäisiä pilkkoja ja pilkkapuita. Inventoidessa on kuitenkin hyvin vaikea päällisin puolin määrittää, mikä pilkka on miltäkin ajalta, joten kaikki dokumentoidut pilkkapuut on raportissa ehdotettu vietäväksi muinaisjäännösluokkaan sillä perusteella, että itse Telatiekin on muinaisjäännös. Tästä poikkeuksena kaksi pilkkapuita, jotka ovat Iso-Kivijärvelle kulkevan sivuhaaran varressa, on ehdotettu jätettäväksi muinaisjäännösluokituksen ulkopuolelle. Ne saattavat kuitenkin merkitä sitä, että varsinaiselta Telatieltä on jo varhain kulkenut sivuhaara juuri Iso-Kivijärven ja Särkijärven suuntaan johtavia maakannaksia pitkin. Alueella on varmaankin ollut niittyjä ja kenties latojakin jo varhain.

Telatien nykyisestä reitistä hieman sivussa, korkeintaan muutamia kymmeniä metrejä, löytyi joitakin pilkkapuita, joista jotkut vaikuttivat todella vanhoilta. Tämä voi viitata siihen, että polkureitti on saattanut olla jollain lailla olemassa jo ennen virallisesti rakennettua Telatietä. Pysyvä asutus Kurtakkoon asutus on syntynyt ilmeisesti viimeistään 1600 -luvulla, joten Venejärven suuntaan on saattanut olla asiaa aiemminkin. Reitti on saattanut olla käytössä jo tätäkin aiemmin esim. erätienä tai saamelaisten käyttämänä, joko kokonaan tai osittain.

Kaikkiaan Telatien vuonna 2002 uusittu rakenne noudattaa melko tarkasti maastossa havaitsemiani pilkkapuita ja Telatien vanhempaa linjausta, joka pilkkapuiden lisäksi näkyy monin paikoin

maatuneina ja suon sisään painuneina pitkospuun jäännöksinä. Yleisesti ottaen pitkospuun jäännökset ovat noin 1-3 metrin etäisyydellä nykyisestä linjauksesta, joskus ehkä nykyisen linjauksen allakin.

Kovan maan osuuksilla nykyinen polku saattaa kulkea hieman enemmän eri tavoin kuin vanhempi tai vanhemmat linjaukset. Tämä on nähtävissä pilkkapuiden sijaintina, joka joissain paikoissa poikkeaa nykyisestä linjauksesta.

Alueen niittykulttuuriin vahvasti liittyvät ladot ovat maisemasta hävinneet ja häviämässä. 1950 -luvun ilmakuviissa ja 1970 -luvun peruskartoissa niitä on kymmenittäin ellei sadoittain erityisesti jokivarssissa. Inventoinnissa tarkastettiin muutama tällainen kohde esimerkinomaisesti. Kaikkien ladonjäännösten dokumentointi olisi valtava, mutta mielenkiintoinen urakka. Ladot ovat olleet aikansa kirjoitustauluja ja niiden seinistä löytyy yleensä lukuisia nimikirjoituksia ja vuosilukuja.

Jouni Taivainen

Kiilassa 31.8.2016.2016

LÄHTEET

Kirjallisuus

Lappalainen, Eino 2002. Suur-Teuravuoma ja sen luonto- ja kulttuuripolku Telatie. Uusia mahdollisuuksia yrittäjille. Lapin yliopisto. Rovaniemi 2002.

Suulliset tiedonannot

Mika Puustinen

Jyrki Satta

Pentti Olli

Asko Koivumaa

Martti Vaattovaara

Telatie 1 pilkkapuuMH-tunnus:
185856

Kohdetyyppi: 13 Liikennekohteet **Haltija:** 800 Lapin luontopalvelut
Ajoitus: 7116 Uusi aika **Ylläpitäjä:** 800 Lapin luontopalvelut
Rakentamisuosi: **Kunta:** 273 Kolari
Lukumäärä: 1

Koordinaattiselitys: **Geometria tuotettu:** 4 Gps-mittaus, korjaamaton
Koordinaatit: X 7475003, Y 3379819, Z 175 **Löydöt:**

Taustatiedot

Kohde löytyi inventoinnissa 12.7.2017.

Ympäristön kuvaus

Avosuo, pitkospuureitin länsireuna.

Kohteen kuvaus

Kyseessä on noin viisi metriä korkea ja 15 cm paksu mänty, jonka molempiin kylkiin on veistetty pilkat telatien kulkusuunnan mukaisesti. Pilkat ovat kyljestyneet noin 2 senttiä. Mänty on nykyisestä telatiestä noin 2,5 metriä länteen, jossa kulkevat vanhemman telatien jäännökset.

Kohteen rajaus

Kohde rajautuu pistemäisesti.

Tulkinta

Ilmeisesti alkuperäiseen telatiehen liittyvä pilkkapuu. Telatie on rakennettu postipoluksi Kurtakon ja Venejärven välille vuosien 1868-1881 aikana. Telatien nykyinen reitti on rakennettu uusiksi aivan 2000 -luvun alussa.

Lisätietoja

Lappalainen, Eino 2001. Suur-Teuravuoma ja sen luonto- ja kulttuuripolku Telatie. Lapin yliopisto. Rovaniemi 2002.

Tarkastukset

Tila: 3 Toteutettu Laji: 6 Suojeluarvojen tarkastus Tarkastusvuosi: 2016
Tarkastuspvm: 12.7.2016 Tarkastaja: Jouni Taivainen
Kuvaus: Kulttuuriperintöinventointi

**Viranomais-
rekisterinro:**

Kunto: 1 Hyvä

Olotila: 2 Ei käytössä

Arvotus: 8 Muu suojeluarvo

**Kohteen
suojelu
:** 9 Muu suojeluarvo

Selitys:

Selitys:

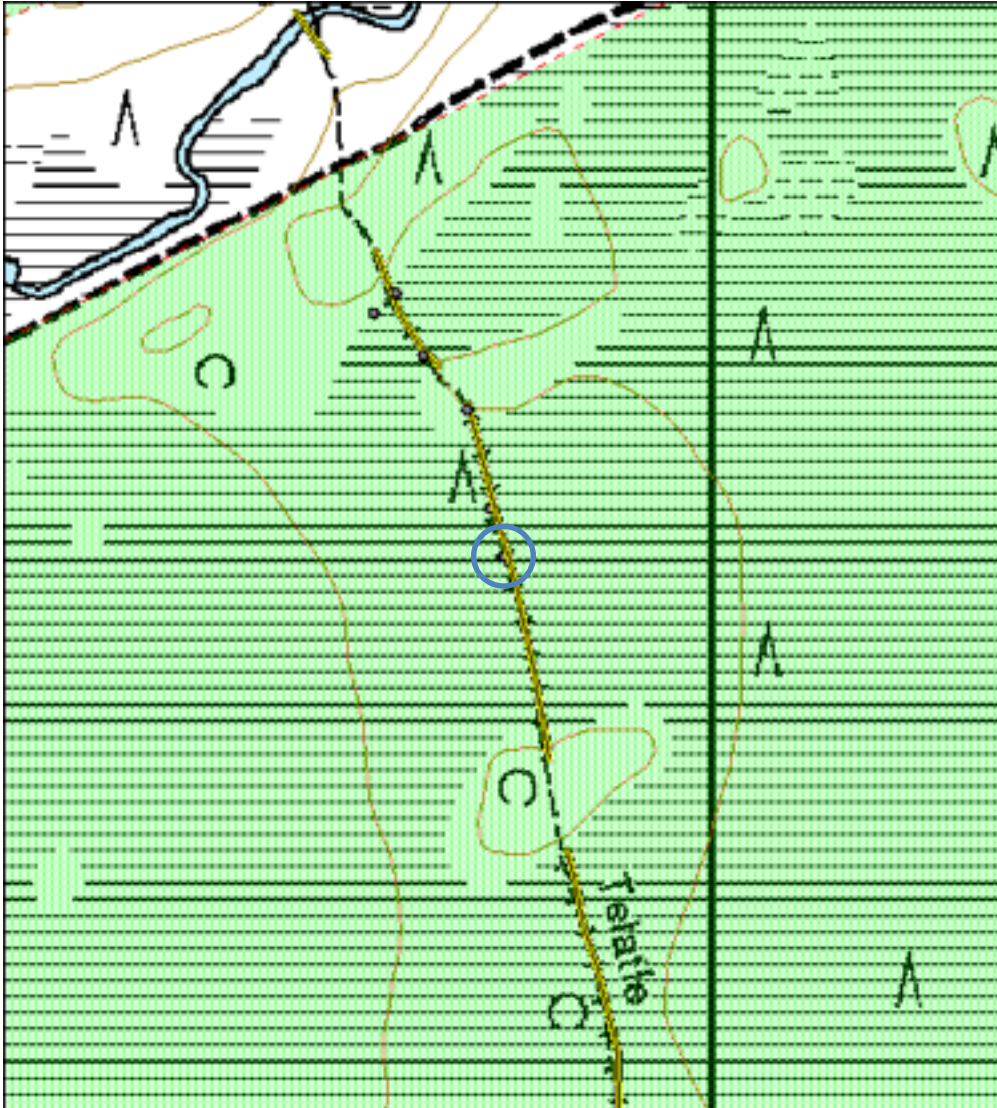
**Ympäristön
suojelu:**

99 Muu suojeluarvoa sisältävä alue

Selitys:



Kohdetyyppi:	13 Liikennekohteet	Copyri ht:	© Metsähallitus 2008 © Maanmittauslaitos 1/MML/ 08
Koordinaatit:	X 7475003, Y 3379819, Z 175	Mittakaava:	1:5000



Kohdetyyppi: 13 Liikennekohteet **Haltija:** 800 Lapin luontopalvelut
Ajoitus: 7116 Uusi aika **Ylläpitäjä:** 800 Lapin luontopalvelut
Rakentamisvuosi: **Kunta:** 273 Kolari
Lukumäärä: 1

Koordinaattiselitys: **Geometria tuotettu:** 4 Gps-mittaus, korjaamaton
Koordinaatit: X 7475045, Y 3379807, Z 175 **Löydöt:**

Taustatiedot

Kohde löytyi inventoinnissa 12.7.2016.

Ympäristön kuvaus

Harvakseltaan matalaa mäntyä kasvava suo, pitkospuureitin länsireuna.

Kohteen kuvaus

Kyseessä on noin viisi metriä korkea ja 15 cm paksu mänty, jonka molempiin kylkiin on veistetty pilkat telatien kulkusuunnan mukaisesti. Pilkat ovat kyljestyneet noin 2 senttiä. Mänty on aivan telatien länsireunassa.

Kohteen rajaus

Kohde rajautuu pistemäisesti.

Tulkinta

Ilmeisesti alkuperäiseen telatiehen liittyvä pilkkapuu. Telatie on rakennettu postipoluksi Kurtakon ja Venejärven välille vuosien 1868-1881 aikana. Telatien nykyinen reitti on rakennettu uusiksi aivan 2000 -luvun alussa.

Lisätietoja

Lappalainen, Eino 2001. Suur-Teuravuoma ja sen luonto- ja kulttuuripolku Telatie. Lapin yliopisto. Rovaniemi 2002.

Tarkastukset

Tila: 3 Toteutettu Laji: 6 Suojeluarvojen tarkastus Tarkastusvuosi: 2016
Tarkastuspvm: 12.7.2016 Tarkastaja: Jouni Taivainen
Kuvaus: Kulttuuriperintöinventointi

**Viranomais-
rekisterinro:**

Kunto 1 Hyvä
:

Olotil 2 Ei käytössä
a:

Arvotus: 8 Muu suojeluarvo

Kohte 9 Muu suojeluarvo
en
sojel
u:

Selitys:

Selitys
:

**Ympäristön
suojelu:**

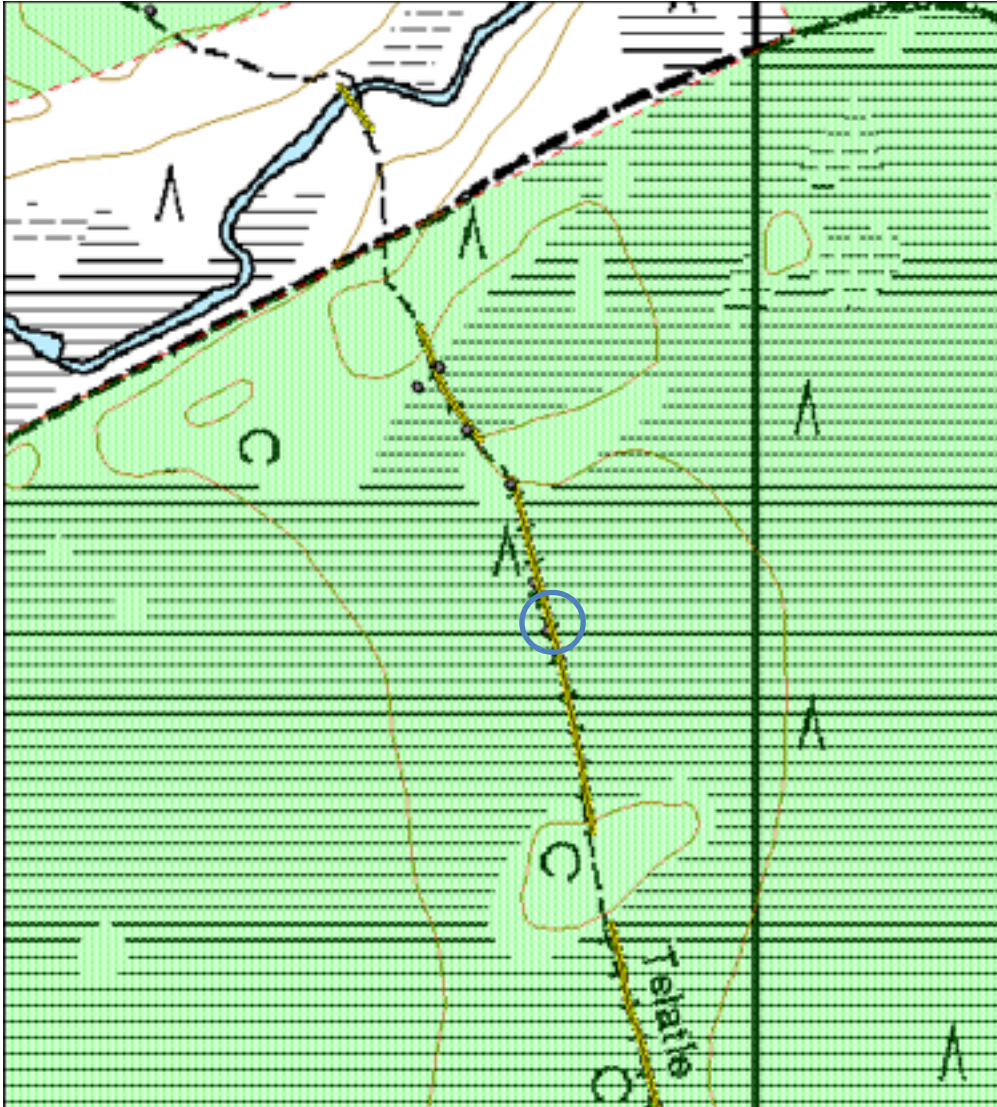
99 Muu suojeluarvoa sisältävä alue

Selitys:



Kuva: Pilkkapuu pitkospuiden vasemmalla puolella. Etelästä.

Kohdetyyppi:	13 Liikennekohteet	Copyright:	© Metsähallitus 2008 © Maanmittauslaitos 1/MML/08
Koordinaatit:	X 7475045, Y 3379807, Z 175	Mittakaava:	1:5000



Telatie 3 pilkkapuuMH-tunnus:
185861

Kohdetyyppi: 13 Liikennekohteet **Haltija:** 800 Lapin luontopalvelut
Ajoitus: 7116 Uusi aika **Ylläpitäjä:** 800 Lapin luontopalvelut
Rakentamisvuosi: **Kunta:** 273 Kolari
Lukumäärä: 1

Koordinaattiselitys: **Geometria tuotettu:** 4 Gps-mittaus, korjaamaton
Koordinaatit: X 7475130, Y 3379787 **Löydöt:**

Taustatiedot

Kohde löytyi inventoinnissa 12.7.2016.

Ympäristön kuvaus

Suon ja kovan maan reunassa, pitkospuureitin itäpuolella lähes reitissä kiinni. Sekapuustoa.

Kohteen kuvaus

Noin 15 cm paksu ja viisi metriä korkea mänty, jonka kolmelle sivulle on veistetty pilkat. Pilkat ovat kyljestyneet 2-3 senttiä. Kolmas pilkka saattaa merkitä reitiltä eriytyvää polkuhaaraa, eli sen suuntaa, mutta lähistöllä ei havaittu muita pilkkapuita. Niitä voi kuitenkin kolmannen pilkan suunnasta löytyä.

Kohteen rajaus

Kohde rajautuu pistemäisesti.

Tulkinta

Ilmeisesti alkuperäiseen telatiehen liittyvä pilkkapuu. Telatie on rakennettu postipoluksi Kurtakon ja Venejärven välille vuosien 1868-1881 aikana. Telatien nykyinen reitti on rakennettu uusiksi aivan 2000 -luvun alussa.

Lisätietoja

Lappalainen, Eino 2001. Suur-Teuravuoma ja sen luonto- ja kulttuuripolku Telatie. Lapin yliopisto. Rovaniemi 2002.

Tarkastukset

Tila: 3 Toteutettu Laji: 6 Suojeluarvojen tarkastus Tarkastusvuosi: 2016
Tarkastuspvm: 12.7.2016 Tarkastaja: Jouni Taivainen
Kuvaus: Kulttuuriperintöinventointi

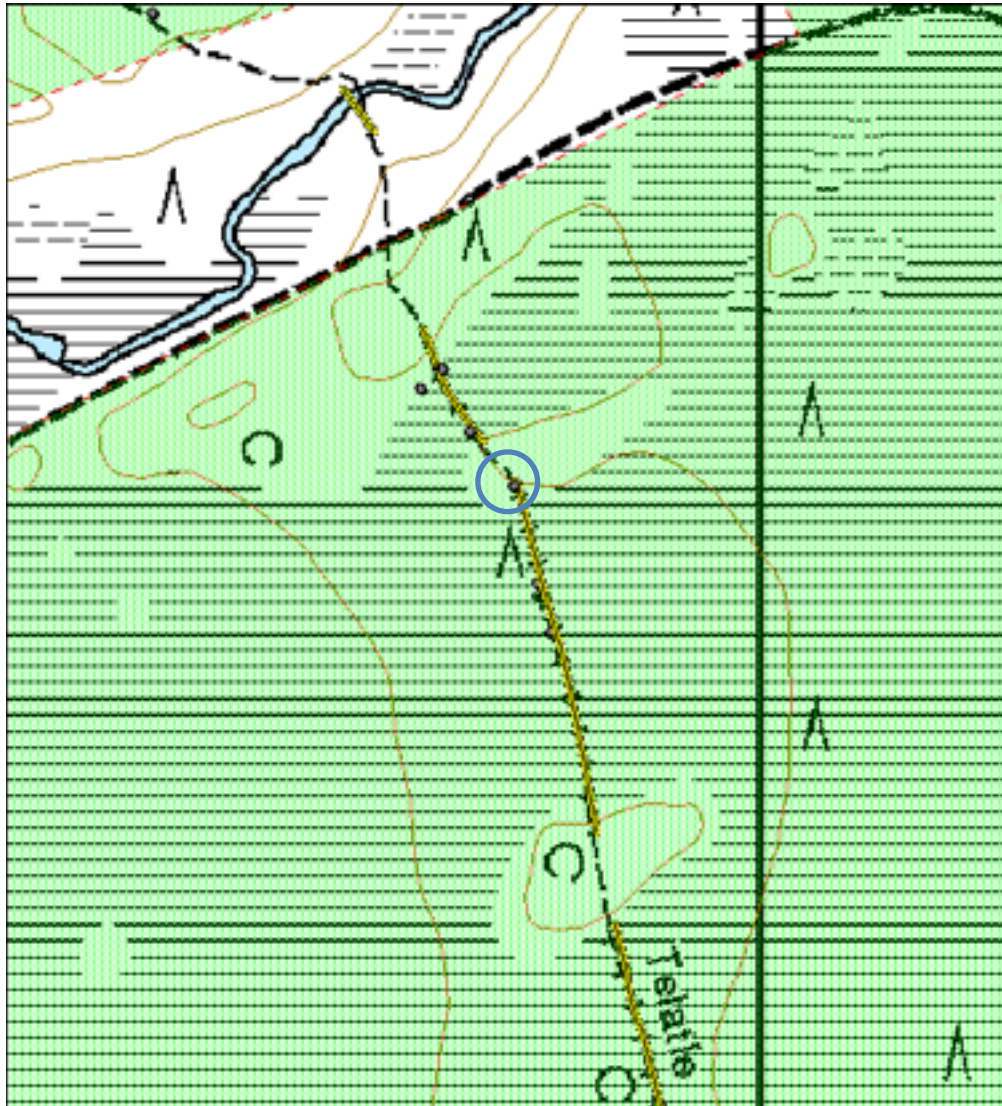
Viranomais- rekisterinro:		Kunto 1 Hyvä :
		Olotila: 2 Ei käytössä
Arvotus:	8 Muu suojeluarvo	Kohte en suojel u: 9 Muu suojeluarvo
Selitys:		Selitys :

Ympäristön suojelu:	99 Muu suojeluarvoa sisältävä alue
Selitys:	



Kuva: Pilkkapuut pitkospuiden oikealla puolella. Etelästä.

Kohdetyyppi:	13 Liikennekohteet	Copyright :	© <i>Metsähallitus</i> 2008 © <i>Maanmittauslaitos 1/MML/08</i>
Koordinaatit:	X 7475130, Y 3379787	Mittakaava:	1:5000



Kohdetyyppi: 13 Liikennekohteet **Haltija:** 800 Lapin luontopalvelut
Ajoitus: 7116 Uusi aika **Ylläpitäjä:** 800 Lapin luontopalvelut
Rakentamisvuosi: **Kunta:** 273 Kolari
Lukumäärä: 1

Koordinaattiselitys: **Geometria tuotettu:** 4 Gps-mittaus, korjaamaton
Koordinaatit: X 7475177, Y 3379749, Z 175 **Löydöt:**

Taustatiedot

Kohde löytyi inventoinnissa 12.7.2016.

Ympäristön kuvaus

Avosuo, pitkospuureitin länsireunassa.

Kohteen kuvaus

Kyseessä on noin 5 metriä korkea ja 18 senttiä paksu mänty, jonka molemmille sivuille on lyöty pilkka pitkospuureitin kulkusuuntiin. Venejärven puolen pilkka on jo lähes umpeen kuroutunut.

Kohteen rajaus

Kohde rajautuu pistemäisesti.

Tulkinta

Ilmeisesti alkuperäiseen telatiehen liittyvä pilkkapuu. Telatie on rakennettu postipolukseksi Kurtakon ja Venejärven välille vuosien 1868-1881 aikana. Telatien nykyinen reitti on rakennettu uusiksi aivan 2000 -luvun alussa.

Lisätietoja

Lappalainen, Eino 2001. Suur-Teuravuoma ja sen luonto- ja kulttuuripolku Telatie. Lapin yliopisto. Rovaniemi 2002.

Tarkastukset

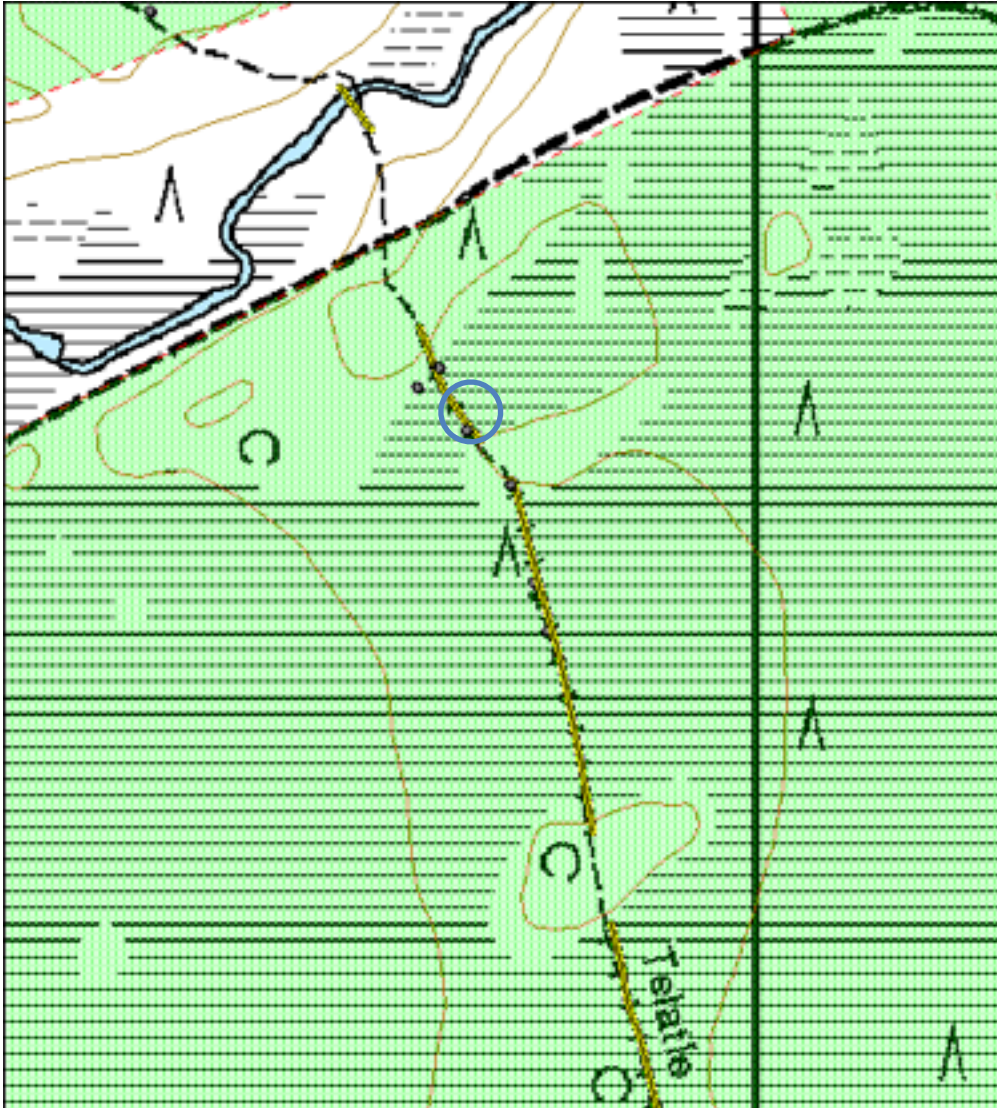
Tila: 3 Toteutettu Laji: 6 Suojeluarvojen tarkastus Tarkastusvuosi: 2016
Tarkastuspvm: 12.7.2016 Tarkastaja: Jouni Taivainen
Kuvaus: Kulttuuriperintöinventointi

Viranomais- rekisterinro:		Kunto 1 Hyvä :
		Olotila: 2 Ei käytössä
Arvotus:	8 Muu suojeluarvo	Kohteen suojelu: 9 Muu suojeluarvo
Selitys:		Selitys: :
Ympäristön suojelu:	99 Muu suojeluarvoa sisältävä alue	
Selitys:		



Kuva: Pilkkapuu pitkosten oikealla puolella. Pohjoisesta.

Kohdetyyppi:	13 Liikennekohteet	Copyriht:	© Metsähallitus 2008 © Maanmittauslaitos 1/MML/08
Koordinaatit:	X 7475177, Y 3379749, Z 175	Mittakaava:	1:5000



Kohdetyyppi: 13 Liikennekohteet **Haltija:** 800 Lapin luontopalvelut
Ajoitus: 7116 Uusi aika **Ylläpitäjä:** 800 Lapin luontopalvelut
Rakentamisvuosi: **Kunta:** 273 Kolari
Lukumäärä: 1

Koordinaattiselitys: **Geometria tuotettu:** 4 Gps-mittaus, korjaamaton
Koordinaatit: X 7475231, Y 3379725, Z 175 **Löydöt:**

Taustatiedot

Kohde löytyi inventoinnissa 12.7.2016.

Ympäristön kuvaus

Matalaa sekapuustoa kasvava suo, pitkospuureitin itäreunassa.

Kohteen kuvaus

Kyseessä on noin kolme metriä korkea ja kymmenen senttiä paksu näre, jonka neljälle sivulle on lyöty pilkat. Pilkat ovat pihkottuneet ja kasvaneet lähes umpeen.

Kohteen rajaus

Kohde rajautuu pistemäisesti.

Tulkinta

Ilmeisesti alkuperäiseen telatiehen liittyvä pilkkapuu, jonka pilkat neljällä sivulla merkitsevät kulkureittien risteystä. Länteen suuntautuvan pilkan suunnasta löytyikin noin 20 metrin päästä kaksi lähekkäin olevaa vanhaa pilkkamäntyä (kohde Telatie 6). Telatie on rakennettu postipoluksi Kurtakon ja Venejärven välille vuosien 1868-1881 aikana. Telatien nykyinen reitti on rakennettu uusiksi aivan 2000 -luvun alussa.

Lisätietoja

Lappalainen, Eino 2001. Suur-Teuravuoma ja sen luonto- ja kulttuuripolku Telatie. Lapin yliopisto. Rovaniemi 2002.

Tarkastukset

Tila: 3 Toteutettu Laji: 6 Suojeluarvojen tarkastus Tarkastusvuosi: 2016
Tarkastuspvm: 12.7.2016 Tarkastaja: Jouni Taivainen
Kuvaus: Kulttuuriperintöinventointi

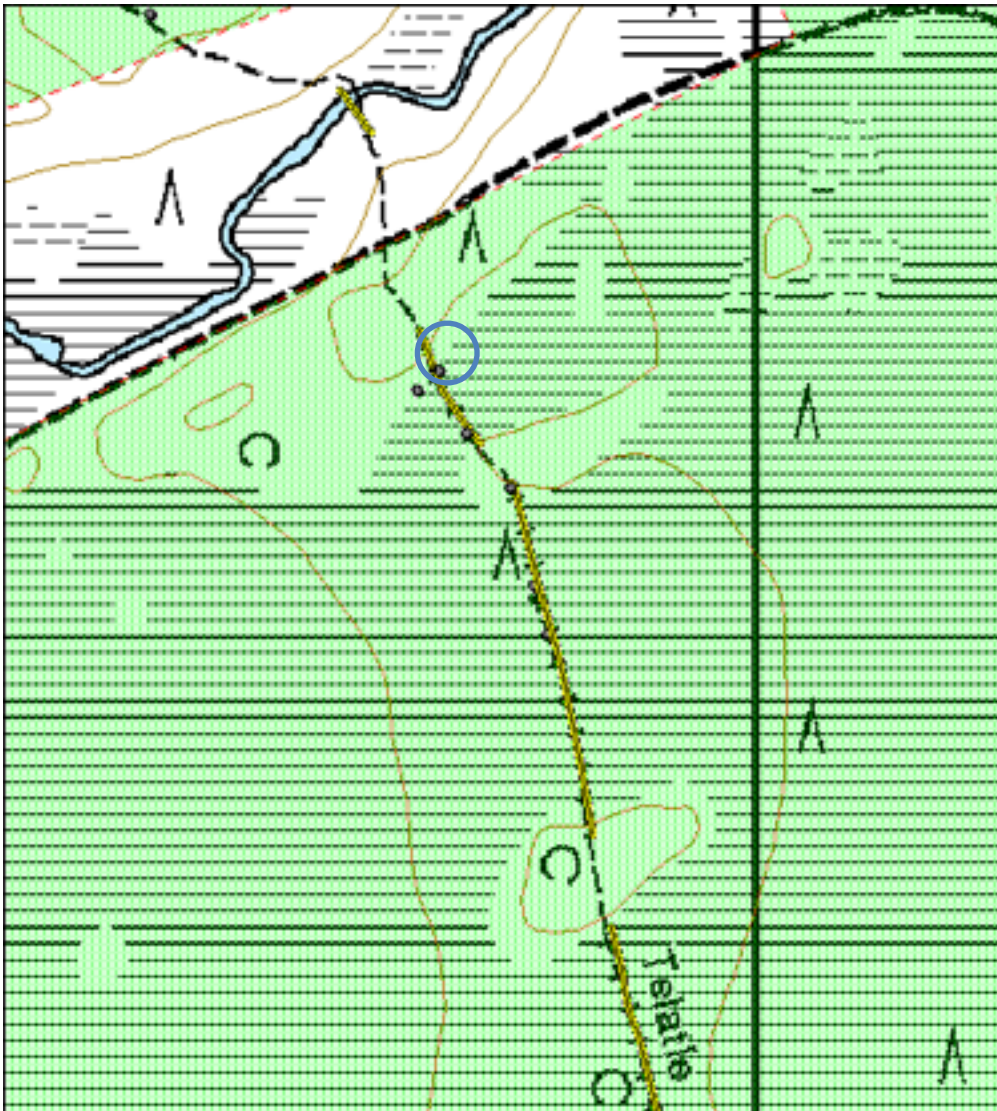
Viranomais- rekisterinro:		Kunto 1 Hyvä :
		Olutil 2 Ei käytössä a:
Arvotus:	8 Muu suojeluarvo	Kohte 9 Muu suojeluarvo en sojel u:
Selitys:		Selitys :

Ympäristön suojelu:	99 Muu suojeluarvoa sisältävä alue
Selitys:	



Kuva: Pilkkapuukuusi pitkospuiden oikealla puolella. Etelästä

Kohdetyyppi:	13 Liikennekohteet	Copyright:	© Metsähallitus 2008 © Maanmittauslaitos 1/MML/08
Koordinaatit:	X 7475231, Y 3379725, Z 175	Mittakaava:	1:5000



Kohdetyyppi: 13 Liikennekohteet **Haltija:** 800 Lapin luontopalvelut
Ajoitus: 7116 Uusi aika **Ylläpitäjä:** 800 Lapin luontopalvelut
Rakentamisvuosi: **Kunta:** 273 Kolari
Lukumäärä: 2

Koordinaattiselitys: **Geometria tuotettu:** 4 Gps-mittaus, korjaamaton
Koordinaatit: X 7475214, Y 3379706, Z 175
Löydöt:

Taustatiedot

Kohde löytyi inventoinnissa 12.7.2016.

Ympäristön kuvaus

Sekametsää kasvava suon ja kovan maan reuna-alue. Noin 15-20 metriä länteen pitkospuureitistä.

Kohteen kuvaus

Kyseessä on kaksi ympäristöönsä nähden isoa mäntyä, jotka sijaitsevat noin viiden metrin etäisyydellä toisistaan. Puiden korkeus on noin 15 metriä ja paksuus noin 20 senttiä. Molempien puiden itä- ja länsikyljissä on pilkat, jotka ovat lähes umpeen kasvaneet. Korot ovat kyljestyneet noin 3-4 senttiä.

Tarkastelin ympäristöä sekä itään että länteen pilkkojen suuntaisesti lähiympäristössä, mutta en löytänyt enempää pilkkapuita. Niitä saattaa alueelta kuitenkin löytyä.

Kohteen rajaus

Kohde rajautuu kahden havaitun pilkkamännyn mukaisesti.

Tulkinta

Kyseessä lienee Telatieltä erkaantuneen sivuhaaran pätkä, joka on ollut itä-länsisuuntainen. Puut ovat melko hyvin linjassa kohteen Telatie 5 pilkkapuun kanssa, jonka sivuille on lyöty neljä pilkkaa risteyksen merkiksi.

Telatie on rakennettu postipoluksi Kurtakon ja Venejärven välille vuosien 1868-1881 aikana. Telatien nykyinen reitti on rakennettu uusiksi aivan 2000 -luvun alussa.

Lisätietoja

Lappalainen, Eino 2001. Suur-Teuravuoma ja sen luonto- ja kulttuuripolku Telatie. Lapin yliopisto. Rovaniemi 2002.

Tarkastukset

Tila: 3 Toteutettu Laji: 6 Suojeluarvojen tarkastus Tarkastusvuosi: 2016
Tarkastuspvm: 12.7.2016 Tarkastaja: Jouni Taivainen
Kuvaus: Kulttuuriperintöinventointi

**Viranomais-
rekisterinro:**

Kunto 1 Hyvä
:

**Olotil
a:** 2 Ei käytössä

Arvotus: 8 Muu suojeluarvo

**Kohte
en
suojel
u:** 9 Muu suojeluarvo

Selitys:

Selitys
:

**Ympäristön
suojelu:**

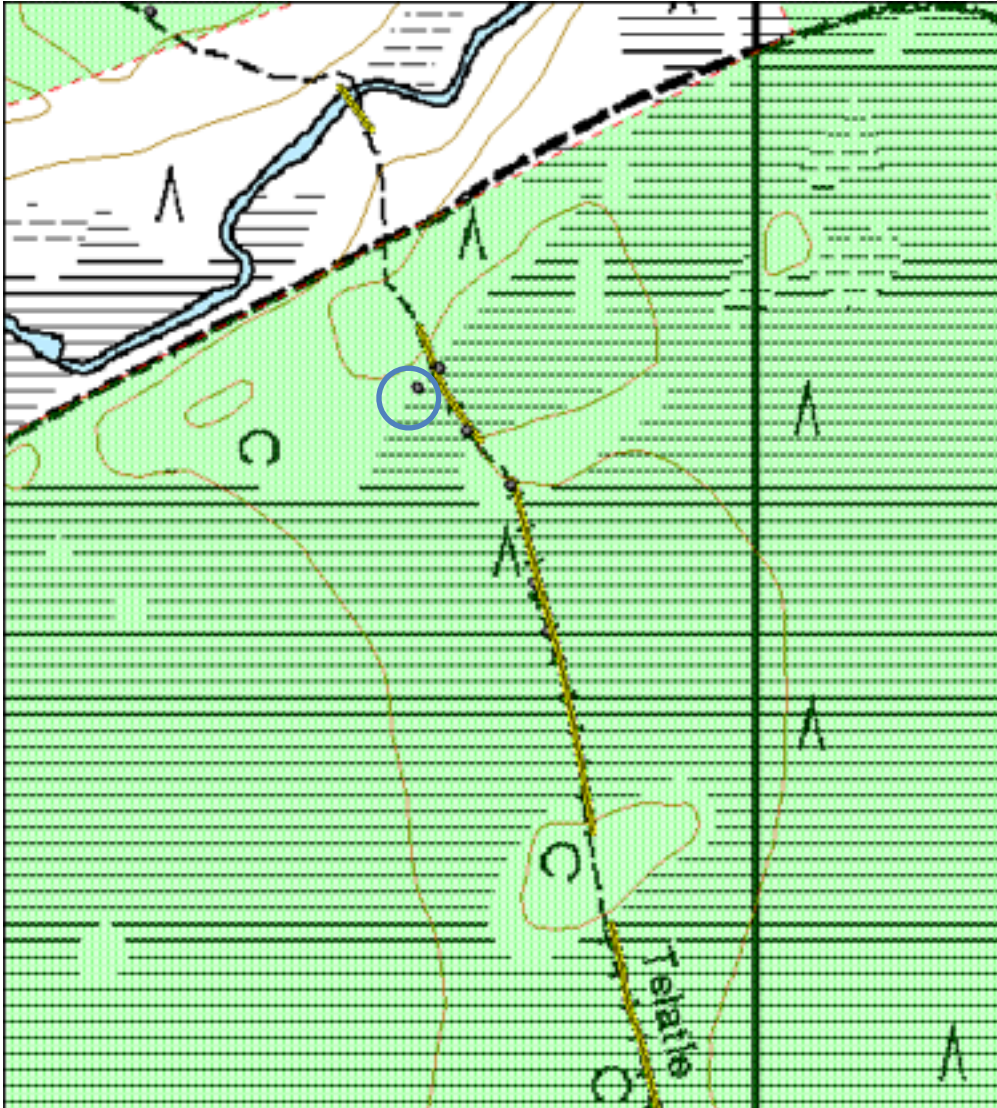
99 Muu suojeluarvoa sisältävä alue

Selitys:



Kuva: Pilkkapuut kuvan etualalla ja keskellä. Idästä.

Kohdetyyppi:	13 Liikennekohteet	Copyriht:	© Metsähallitus 2008 © Maanmittauslaitos 1/MML/08
Koordinaatit:	X 7475214, Y 3379706, Z 175	Mittakaava:	1:5000



Kohdetyyppi: 13 Liikennekohteet **Haltija:** 181 Metsätalous Länsi-Lappi
Ajoitus: 7116 Uusi aika **Ylläpitäjä:** 181 Metsätalous Länsi-Lappi
Rakentamisvuosi: **Kunta:** 273 Kolari
Lukumäärä: 1

Koordinaattiselitys: **Geometria tuotettu:** 4 Gps-mittaus, korjaamaton
Koordinaatit: X 7475539, Y 3379475, Z 178 **Löydöt:**

Taustatiedot

Kohde löytyi inventoinnissa 12.7.2016.

Ympäristön kuvaus

Tiheäpuustoinen kovan maan alue soiden keskellä. Sekapuustoa, polun itäreunassa.

Kohteen kuvaus

Kyseessä on polun itäreunassa kasvava iso kuusi, halkaisijaltaan noin 22 senttiä ja korkeudeltaan 15-20 metriä. Sen molempiin kylkiin on lyöty polun kulkusuunnan mukaisesti pilkat, jotka ovat täysin umpeen kasvaneet. Ne erottuvat kuitenkin hyvin pihkottuneen pinnan ansiosta.

Kohteen rajaus

Kohde rajautuu pistemäisesti.

Tulkinta

Ilmeisesti alkuperäiseen telatiehen liittyvä pilkkapuu. Telatie on rakennettu postipoluksi Kurtakon ja Venejärven välille vuosien 1868-1881 aikana. Telatien nykyinen reitti on rakennettu uusiksi aivan 2000 -luvun alussa.

Lisätietoja

Lappalainen, Eino 2001. Suur-Teuravuoma ja sen luonto- ja kulttuuripolku Telatie. Lapin yliopisto. Rovaniemi 2002.

Tarkastukset

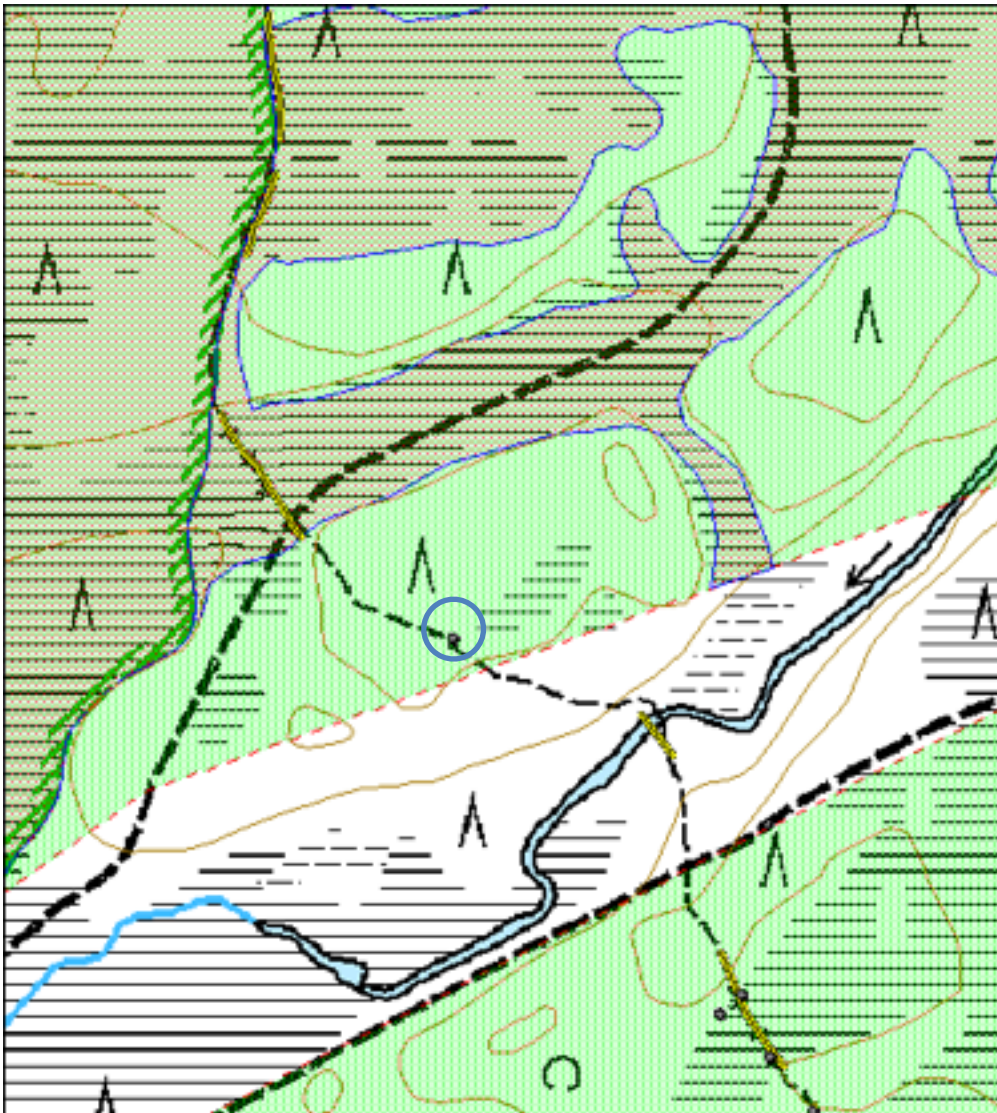
Tila: 3 Toteutettu Laji: 6 Suojeluarvojen tarkastus Tarkastusvuosi: 2016
Tarkastuspvm: 12.7.2016 Tarkastaja: Jouni Taivainen
Kuvaus: Kulttuuriperintöinventointi

Viranomais- rekisterinro:		Kunto 1 Hyvä :
		Olotila: 2 Ei käytössä
Arvotus:	8 Muu suojeluarvo	Kohteen suojelu: 9 Muu suojeluarvo
Selitys:		Selitys: :
Ympäristön suojelu:	99 Muu suojeluarvoa sisältävä alue	
Selitys:		



Kuva: Pilkkapuu polun vasemmassa reunassa. Luoteesta.

Kohdetyyppi:	13 Liikennekohteet	Copyri ht:	© Metsähallitus 2008 © Maanmittauslaitos 1/MML/ 08
Koordinaatit:	X 7475539, Y 3379475, Z 178	Mittakaava:	1:5000



Kohdetyyppi: 13 Liikennekohteet **Haltija:** 800 Lapin luontopalvelut
Ajoitus: 7116 Uusi aika **Ylläpitäjä:** 800 Lapin luontopalvelut
Rakentamisvuosi: **Kunta:** 273 Kolari
Lukumäärä: 1

Koordinaattiselitys: **Geometria tuotettu:** 4 Gps-mittaus, korjaamaton
Koordinaatit: X 7476168, Y 3379331, Z 187 **Löydöt:**

Taustatiedot

Kohde löytyi inventoinnissa 12.7.2016.

Ympäristön kuvaus

Soiden keskellä sijaitseva Särkilehto -niminen kovan maan alue, jossa havuvaltainen puusto.

Kohteen kuvaus

Kyseessä on pilkkamänty polun länsireunassa. Männyn paksuus on noin 18 senttiä ja korkeus vajaat 15 metriä. Pilkat ovat lähes umpeen kasvaneet, mutta erottuvat kuitenkin hyvin.

Kohteen rajaus

Kohde rajautuu pistemäisesti.

Tulkinta

Imeisesti alkuperäiseen telatiehen liittyvä pilkkapuu. Telatie on rakennettu postipoluksi Kurtakon ja Venejärven välille vuosien 1868-1881 aikana. Telatien nykyinen reitti on rakennettu uusiksi aivan 2000 -luvun alussa.

Lisätietoja

Lappalainen, Eino 2001. Suur-Teuravuoma ja sen luonto- ja kulttuuripolku Telatie. Lapin yliopisto. Rovaniemi 2002.

Tarkastukset

Tila: 3 Toteutettu Laji: 6 Suojeluarvojen tarkastus Tarkastusvuosi: 2016
Tarkastuspvm: 12.7.2016 Tarkastaja: Jouni Taivainen
Kuvaus: Kulttuuriperintöinventointi

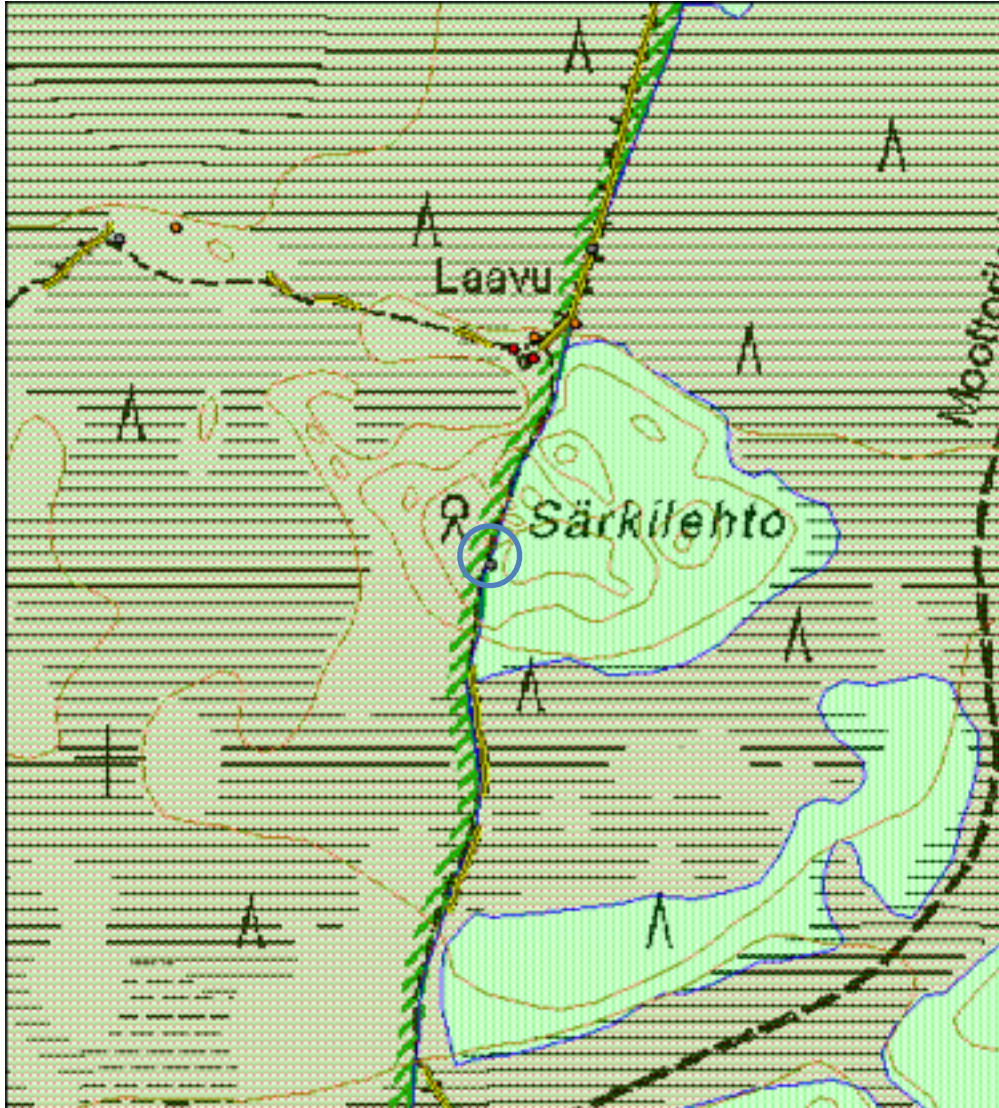
Viranomais- rekisterinro:		Kunto 1 Hyvä :
		Olotila: 2 Ei käytössä
Arvotus:	3 Esitys mj-luokka II	Kohte en suojel u: 9 Muu suojeluarvo
Selitys:		Selitys :

Ympäristön suojelu:	99 Muu suojeluarvoa sisältävä alue
Selitys:	



Kuva: Pilkkapuu polun vasemmassa reunassa. Etelästä.

Kohdetyyppi:	13 Liikennekohteet	Copyri ht:	© Metsähallitus 2008 © Maanmittauslaitos 1/MML/ 08
Koordinaatit:	X 7476168, Y 3379331, Z 187	Mittakaava:	1:5000



**1837 Teuravuoman-Kivijärvenvuoman
soidensuojelualue, Telatie 9 pilkkapuu**

**MH-tunnus:
185868**

Kohdetyyppi:	13 Liikennekohteet	Haltija:	800 Lapin luontopalvelut
Ajoitus:	7118 Historiallinen aika	Ylläpitäjä:	800 Lapin luontopalvelut
Rakentamisvuosi:		Kunta:	273 Kolari
Lukumäärä:	2		

Koordinaattiselitys:		Geometria tuotettu:	4 Gps-mittaus, korjaamaton
Koordinaatit:	X 7476216, Y 3378369, Z 177	Löydöt:	

Taustatiedot

Kohde löytyi inventoinnissa 12.7.2016.

Ympäristön kuvaus

Kovan maan kannasta soiden keskellä, Särkijärven itäpuolella. Telatieltä itään kohti Teurajärveä vievän pitkospuureitin polkuosuudella. Puusto havupuuvältaista sekametsää.

Kohteen kuvaus

Kyseessä on kaksi toisistaan noin viiden metrin etäisyydellä olevaa kuusta, joiden halkaisija on noin 25 senttiä ja korkeus noin 15-20 metriä. Kuusien kyljissä on polun suuntaisesti pilkat, jotka ovat pihkottuneet ja lähes umpeen kasvaneet. Läntisempi on nykyisestä polusta noin viisi metriä pohjoiseen ja itäisempi lähes polussa kiinni.

Kohteen rajaus

Kohde rajautuu pilkkapuiden mukaan.

Tulkinta

Pilkkapuiden perusteella vaikuttaa siltä, että alkuperäiseltä telatieltä olisi kulkenut sivureitti ainakin Särkijärven ja Iso Kivijärven tienoille, joille Telatieltä pääsee Kurtakon ja Venejärven suunnista enimmäkseen kuivia ja kovia maita pitkin. Telatie on rakennettu postipoluksi Kurtakon ja Venejärven välille vuosien 1868-1881 aikana. Telatien nykyinen reitti on rakennettu uusiksi aivan 2000 -luvun alussa.

Lisätietoja

Lappalainen, Eino 2001. Suur-Teuravuoma ja sen luonto- ja kulttuuripolku Telatie. Lapin yliopisto. Rovaniemi 2002.

Tarkastukset

Tila: 3 Toteutettu Laji: 6 Suojeluarvojen tarkastus Tarkastusvuosi: 2016
Tarkastuspvm: 12.7.2016 Tarkastaja: Jouni Taivainen
Kuvaus: Kulttuuriperintöinventointi

**Viranomais-
rekisterinro:**

Kunto 1 Hyvä
:

**Olotil
a:** 2 Ei käytössä

Arvotus: 8 Muu suojeluarvo

**Kohte
en
suojel
u:** 9 Muu suojeluarvo

Selitys:

Selitys
:

**Ympäristön
suojelu:**

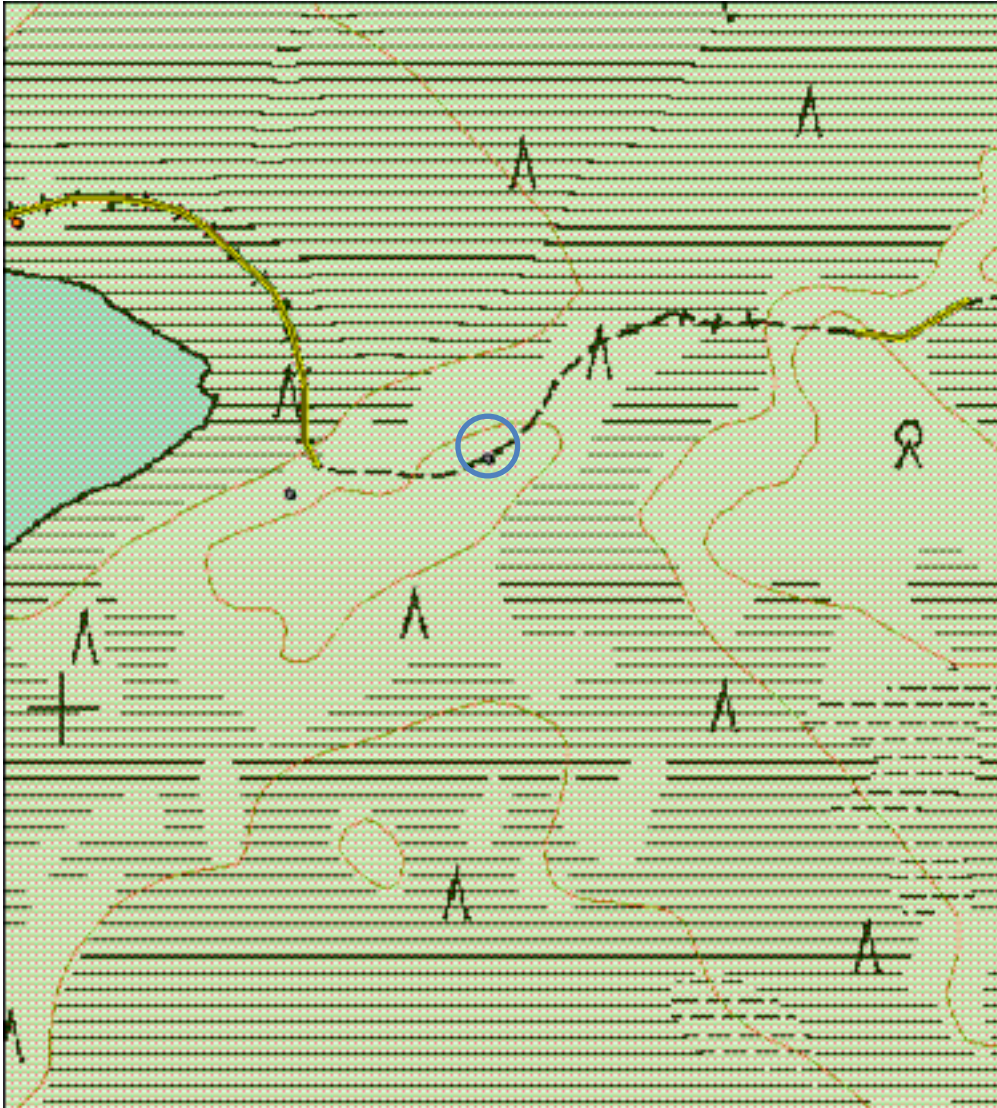
99 Muu suojeluarvoa sisältävä alue

Selitys:



Kuva: Pilkkapuut polun vasemmassa reunassa. Lännestä.

Kohdetyyppi:	13 Liikennekohteet	Copyri ht:	© Metsähallitus 2008 © Maanmittauslaitos 1/MML/ 08
Koordinaatit:	X 7476216, Y 3378369, Z 177	Mittakaava:	1:5000



**1837 Teuravuoman-Kivijärvenvuoman
soidensuojelualue, Telatie 10 pilkkapuu**

**MH-tunnus:
185875**

Kohdetyyppi: 13 Liikennekohteet **Haltija:** 800 Lapin luontopalvelut
Ajoitus: 7116 Uusi aika **Ylläpitäjä:** 800 Lapin luontopalvelut
Rakentamisvuosi: **Kunta:** 273 Kolari
Lukumäärä: 1

Koordinaattiselitys: **Geometria tuotettu:** 4 Gps-mittaus, korjaamaton
Koordinaatit: X 7476449, Y 3379009, Z 178 **Löydöt:**

Taustatiedot

Kohde löytyi inventoinnissa 12.7.2016

Ympäristön kuvaus

Kova maa soiden välissä. Puusto havuvaltaista sekametsää. Maaperä moreenia.

Kohteen kuvaus

Kyseessä on noin 15 metriä korkea ja 30 senttiä paksu mänty, jonka molempiin kylkiin on lyöty pilkat, jotka ovat lähes umpeen kasvaneet. Pilkkapuu sijaitsee noin kymmenen metriä nykyiseltä polulta länteen.

Kohteen rajaus

Kohde rajautuu pistemäisesti.

Tulkinta

Vanha pilkkapuu.

Lisätietoja

Tarkastukset

Tila: 3 Toteutettu Laji: 6 Suojeluarvojen tarkastus Tarkastusvuosi: 2016
Tarkastuspvm: 12.7.2016 Tarkastaja: Jouni Taivainen
Kuvaus: kulttuuriperintöinventointi

**Viranomais-
rekisterinro:**

Kunto 1 Hyvä
:

Olotil 2 Ei käytössä
a:

Arvotus: 8 Muu suojeluarvo

Kohte 9 Muu suojeluarvo
en
sojel
u:

Selitys:

Selitys
:

**Ympäristön
suojelu:**

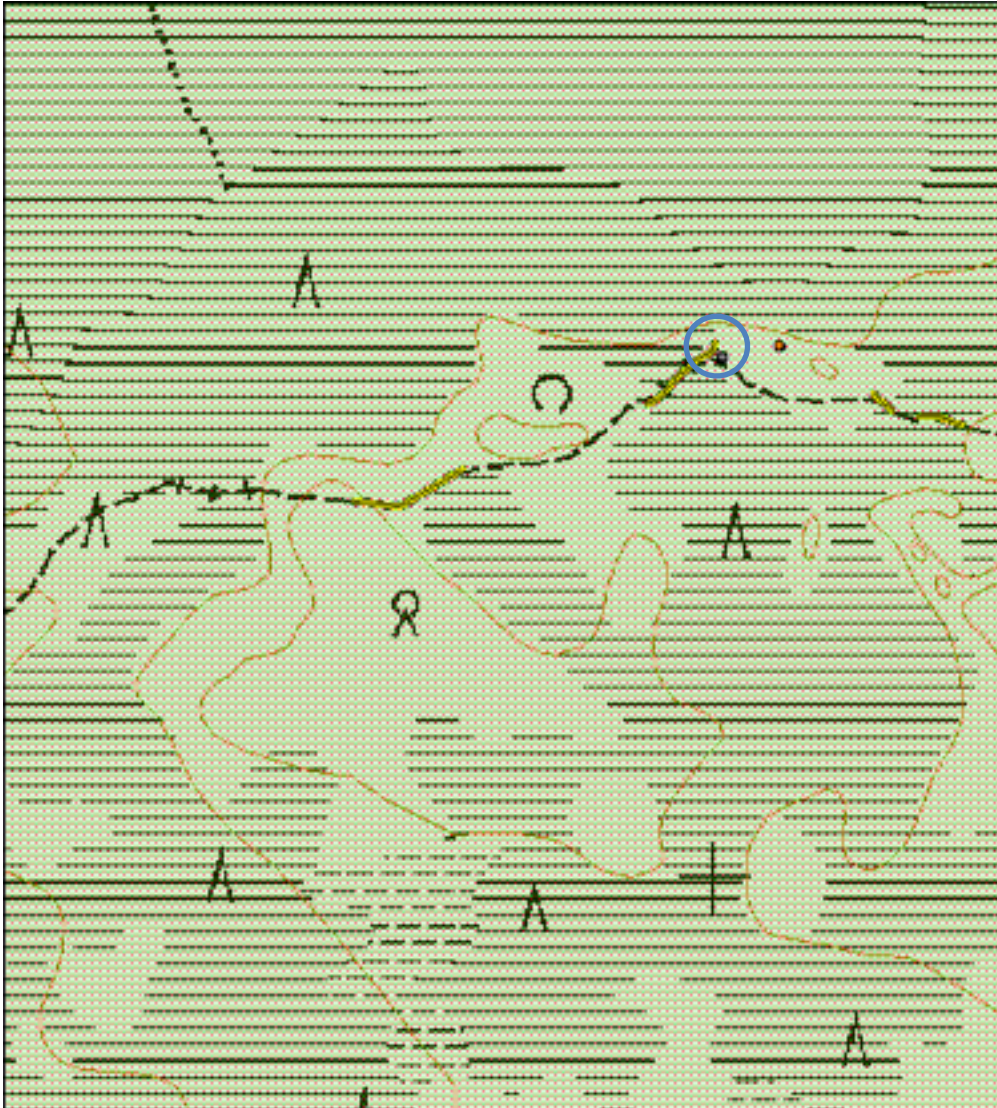
99 Muu suojeluarvoa sisältävä alue

Selitys:



Kuva: Pilkkapuu kuvan keskellä. Länneestä.

Kohdetyyppi:	13 Liikennekohteet	Copyright:	© Metsähallitus 2008 © Maanmittauslaitos 1/MML/08
Koordinaatit:	X 7476449, Y 3379009, Z 178	Mittakaava:	1:5000



Kohdetyyppi:	13 Liikennekohteet	Haltija:	800 Lapin luontopalvelut
Ajoitus:	7116 Uusi aika	Ylläpitäjä:	800 Lapin luontopalvelut
Rakentamisvuosi:		Kunta:	273 Kolari
Lukumäärä:	1		

Koordinaattiselitys:		Geometria tuotettu:	4 Gps-mittaus, korjaamaton
Koordinaatit:	X 7474080, Y 3379968, Z 177	Löydöt:	

Taustatiedot

Kohde löytyi inventoinnissa 12.7.2016.

Ympäristön kuvaus

Avosuo, matalaa mäntyä ja koivua. Telatien varressa.

Kohteen kuvaus

Kyseessä on kuollut ja kelottunut pilkkamänty, jonka korkeus on noin viisi metriä ja paksuus noin 15 senttiä. Pilkat on lyöty pitkospuureitin suuntaisesti ja ovat kyljestyneet noin 2-3 senttiä. Puu sijaitsee nykyisestä reitistä noin kaksi metriä länteen.

Kohteen rajaus

Kohde rajautuu pistemäisesti.

Tulkinta

Ilmeisesti alkuperäiseen telatiehen liittyvä pilkkapuu. Telatie on rakennettu postipoluksi Kurtakon ja Venejärven välille vuosien 1868-1881 aikana. Telatien nykyinen reitti on rakennettu uusiksi aivan 2000 -luvun alussa.

Lisätietoja

Lappalainen, Eino 2001. Suur-Teuravuoma ja sen luonto- ja kulttuuripolku Telatie. Lapin yliopisto. Rovaniemi 2002.

Tarkastukset

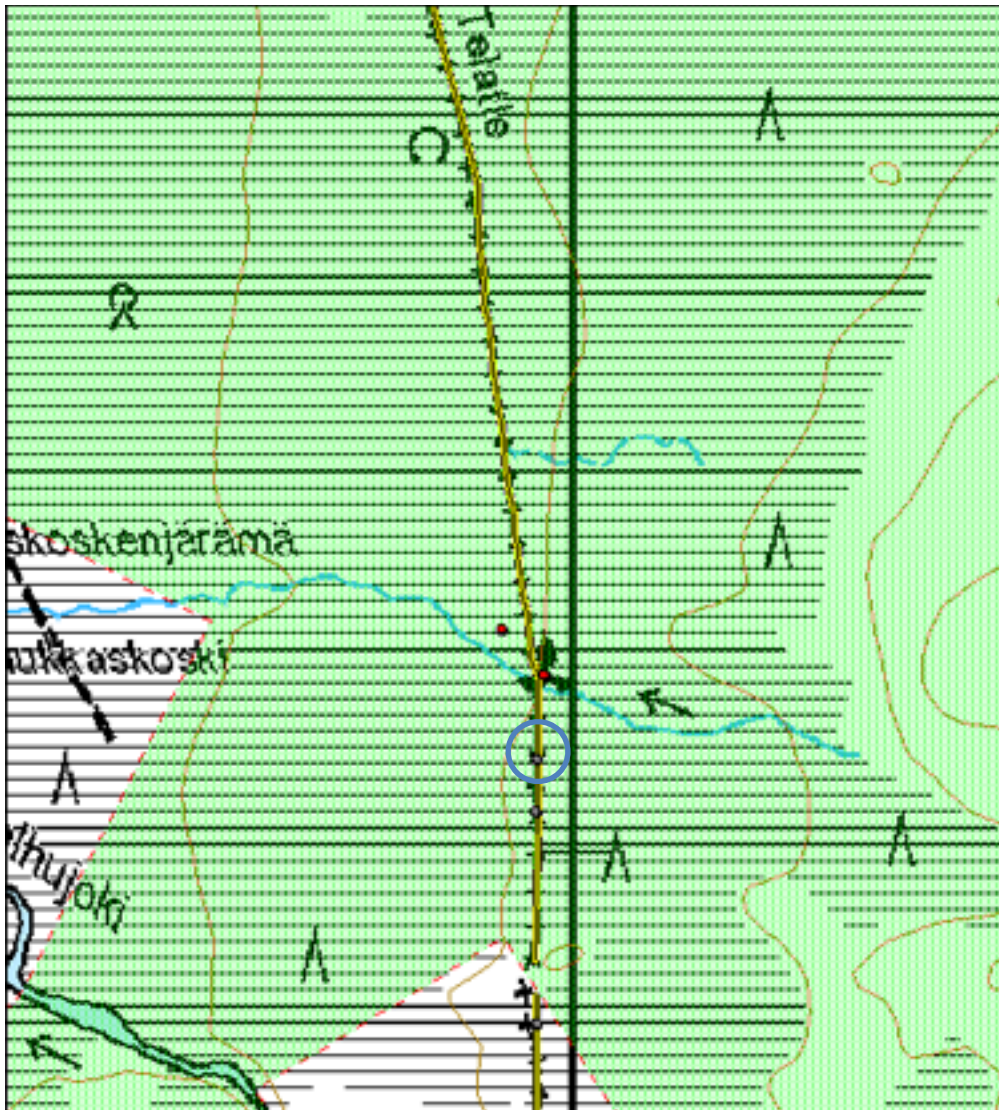
Tila: 3 Toteutettu Laji: 6 Suojeluarvojen tarkastus Tarkastusvuosi: 2016
Tarkastuspvm: 12.7.2016 Tarkastaja: Jouni Taivainen
Kuvaus: kulttuuriperintöinventoin

Viranomais- rekisterinro:		Kunto 3 Huono :
		Olotil a: 2 Ei käytössä
Arvotus:	3 Esitys mj-luokka II	Kohte en suojel u: 9 Muu suojeluarvo
Selitys:		Selitys :
Ympäristön suojelu:	99 Muu suojeluarvoa sisältävä alue	
Selitys:		



Kuva: Pilkkapuu kuvan vasemmassa reunassa. Pohjoisesta.

Kohdetyyppi:	13 Liikennekohteet	Copyriht:	© Metsähallitus 2008 © Maanmittauslaitos 1/MML/08
Koordinaatit:	X 7474080, Y 3379968, Z 177	Mittakaava:	1:5000



Kohdetyyppi:	13 Liikennekohteet	Haltija:	800 Lapin luontopalvelut
Ajoitus:	7116 Uusi aika	Ylläpitäjä:	800 Lapin luontopalvelut
Rakentamisosi:		Kunta:	273 Kolari
Lukumäärä:	1		

Koordinaattiselitys:		Geometria tuotettu:	4 Gps-mittaus, korjaamaton
Koordinaatit:	X 7474035, Y 3379967	Löydöt:	

Taustatiedot

Kohde löytyi inventoinnissa 12.7.2016.

Ympäristön kuvaus

Matalaa mäntyä kasvava suo, pitkospuureitin varressa.

Kohteen kuvaus

Kyseessä on pilkkapuu, jonka molemmilla sivuilla on pilkat pitkospuureitin suuntaisesti. Puun korkeus on noin kymmenen metriä ja paksuus noin 20 senttiä. Pilkat ovat kyljestyneet noin 2 senttiä. Pilkkapuu sijaitsee noin kaksi metriä nykyisestä reitistä länteen, vanhan lahonneen ja alkuperäisen pitkospuureitin vieressä (länsipuolella).

Kohteen rajaus

Kohde rajautuu pistemäisesti.

Tulkinta

Imeisesti alkuperäiseen telatiehen liittyvä pilkkapuu. Telatie on rakennettu postipoluksi Kurtakon ja Venejärven välille vuosien 1868-1881 aikana. Telatien nykyinen reitti on rakennettu uusiksi aivan 2000 -luvun alussa.

Lisätietoja

Lappalainen, Eino 2001. Suur-Teuravuoma ja sen luonto- ja kulttuuripolku Telatie. Lapin yliopisto. Rovaniemi 2002.

Tarkastukset

Tila: 3 Toteutettu Laji: 6 Suojeluarvojen tarkastus Tarkastusvuosi: 2016
Tarkastuspvm: 12.7.2016 Tarkastaja: Jouni Taivainen
Kuvaus: kulttuuriperintöinventointi

**Viranomais-
rekisterinro:**

Kunto 1 Hyvä
:

**Olotil
a:** 2 Ei käytössä

Arvotus: 3 Esitys mj-luokka II

**Kohte
en
suojel
u:** 9 Muu suojeluarvo

Selitys:

Selitys
:

**Ympäristön
suojelu:**

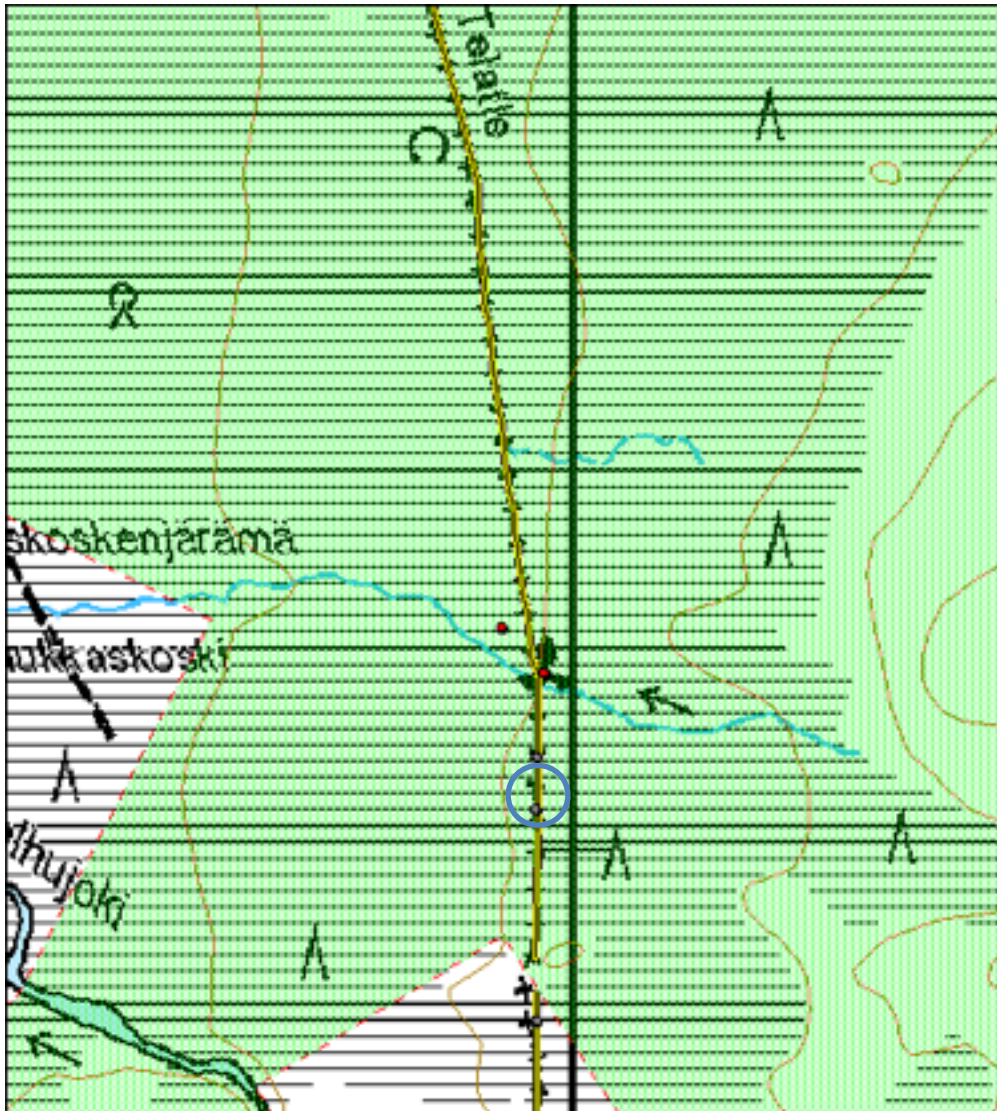
99 Muu suojeluarvoa sisältävä alue

Selitys:



Kuva: Pilkkapuu uuden ja vanhan pitkospuulinjan oikella puolella. Pohjoisesta.

Kohdetyyppi:	13 Liikennekohteet	Copyright:	© Metsähallitus 2008 © Maanmittauslaitos 1/MML/08
Koordinaatit:	X 7474035, Y 3379967	Mittakaava:	1:5000



Kohdetyyppi:	13 Liikennekohteet	Haltija:	995 Yksityinen
Ajoitus:	7116 Uusi aika	Ylläpitäjä:	995 Yksityinen
Rakentamisuosi:		Kunta:	0
Lukumäärä:	1		

Koordinaattiselitys:		Geometria tuotettu:	4 Gps-mittaus, korjaamaton
Koordinaatit:	X 7473852, Y 3379968, Z 177	Löydöt:	

Taustatiedot

Kohde löytyi inventoinnissa 12.7.2016.

Ympäristön kuvaus

Matalaa mäntyä kasvava suo, pitkospuureitin varressa.

Kohteen kuvaus

Kyseeessä on noin kymmenen metriä korkea ja 20 senttiä paksu mänty, jonka molemmissa kyljissä on pilkat pitkospuureitin suuntaisesti. Ne ovat kyljestyneet noin kolme senttiä. Puu sijaitsee reitistä noin metrin itään.

Kohteen rajaus

Kohde rajautuu pistemäisesti.

Tulkinta

meisesti alkuperäiseen telatiehen liittyvä pilkkapuu. Telatie on rakennettu postipoluksi Kurtakon ja Venejärven välille vuosien 1868-1881 aikana. Telatien nykyinen reitti on rakennettu uusiksi aivan 2000 -luvun alussa.

Lisätietoja

Lappalainen, Eino 2001. Suur-Teuravuoma ja sen luonto- ja kulttuuripolku Telatie. Lapin yliopisto. Rovaniemi 2002.

Tarkastukset

Tila: 3 Toteutettu Laji: 6 Suojeluarvojen tarkastus Tarkastusvuosi: 2016
Tarkastuspvm: 12.7.2016 Tarkastaja: Jouni Taivainen
Kuvaus: kulttuuriperintöinventointi

**Viranomais-
rekisterinro:**

Kunto 1 Hyvä
:

**Olotil
a:** 2 Ei käytössä

Arvotus: 3 Esitys mj-luokka II

**Kohte
en
suojel
u:** 9 Muu suojeluarvo

Selitys:

Selitys
:

**Ympäristön
suojelu:**

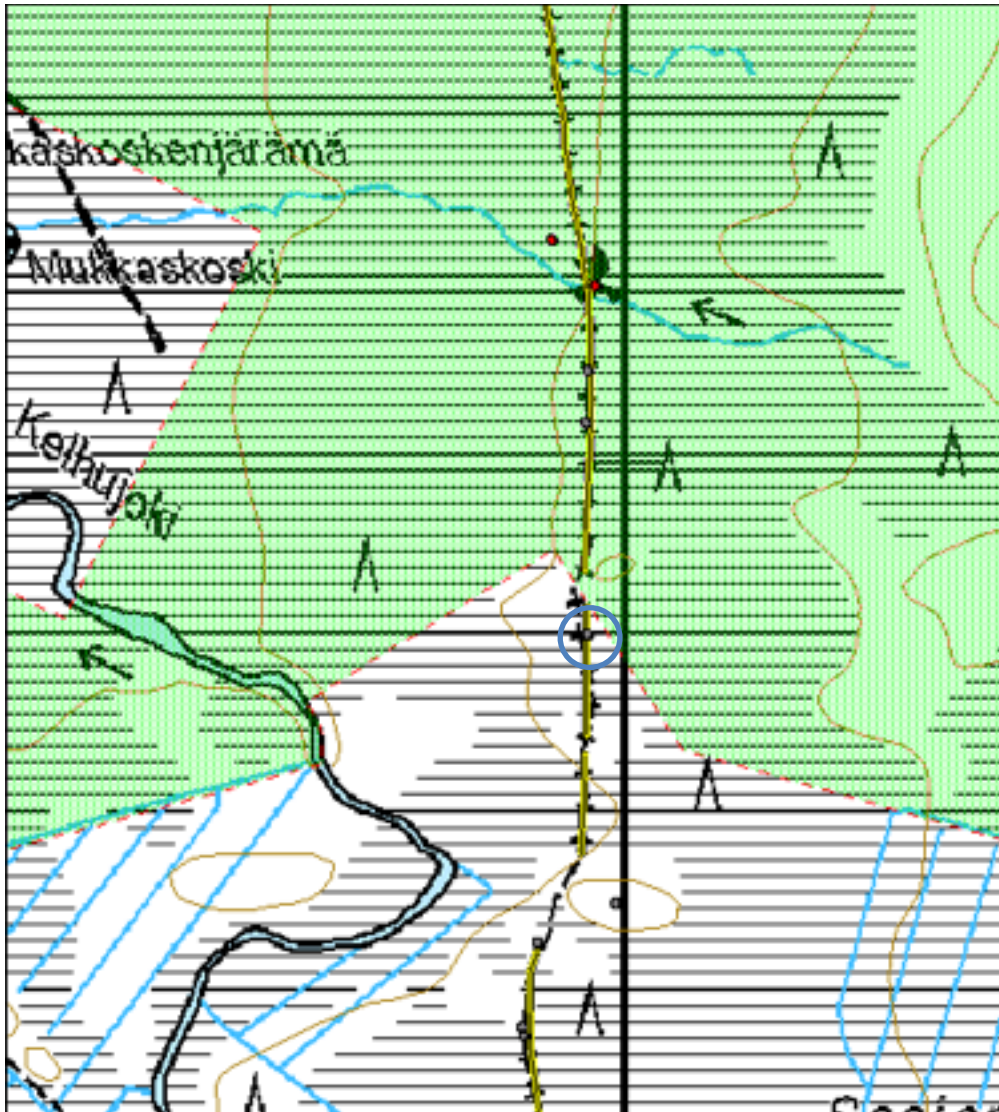
99 Muu suojeluarvoa sisältävä alue

Selitys:



Kuva. Pilkkapuu pitkosten oikealla puolella. Etelästä.

Kohdetyyppi:	13 Liikennekohteet	Copyriht:	© Metsähallitus 2008 © Maanmittauslaitos 1/MML/08
Koordinaatit:	X 7473852, Y 3379968, Z 177	Mittakaava:	1:5000



Kohdetyyppi:	13 Liikennekohteet	Haltija:	995 Yksityinen
Ajoitus:	7116 Uusi aika	Ylläpitäjä:	995 Yksityinen
Rakentamisuosi:		Kunta:	0
Lukumäärä:	1		

Koordinaattiselitys:		Geometria tuotettu:	4 Gps-mittaus, korjaamaton
Koordinaatit:	X 7473620, Y 3379993	Löydöt:	1

Taustatiedot

Kohde löytyi inventoinnissa 12.7.2016.

Ympäristön kuvaus

Kovan maan saareke soiden keskellä. Telatien reitin varressa. Havupuuvaltainen metsä. Moreenimaa.

Kohteen kuvaus

Kyseessä on noin kymmenen-viisitoista metriä korkea mänty, jonka paksuus on noin 22 senttiä. Sen molempiin kylkiin on lyöty pilkat, jotka ovat lähes umpeen kasvaneet. Pilkat ovat polun suuntaisesti. Puu sijaitsee noin metrin polusta länteen.

Kohteen rajaus

Kohde rajautuu pistemäisesti.

Tulkinta

Ilmeisesti alkuperäiseen telatiehen liittyvä pilkkapuu. Telatie on rakennettu postipolukseksi Kurtakon ja Venejärven välille vuosien 1868-1881 aikana. Telatien nykyinen reitti on rakennettu uusiksi aivan 2000 -luvun alussa.

Lisätietoja

Lappalainen, Eino 2001. Suur-Teuravuoma ja sen luonto- ja kulttuuripolku Telatie. Lapin yliopisto. Rovaniemi 2002.

Tarkastukset

Tila: 3 Toteutettu Laji: 6 Suojeluarvojen tarkastus Tarkastusvuosi: 2016
Tarkastuspvm: 12.7.2016 Tarkastaja: Jouni Taivainen
Kuvaus: kulttuuriperintöinventointi

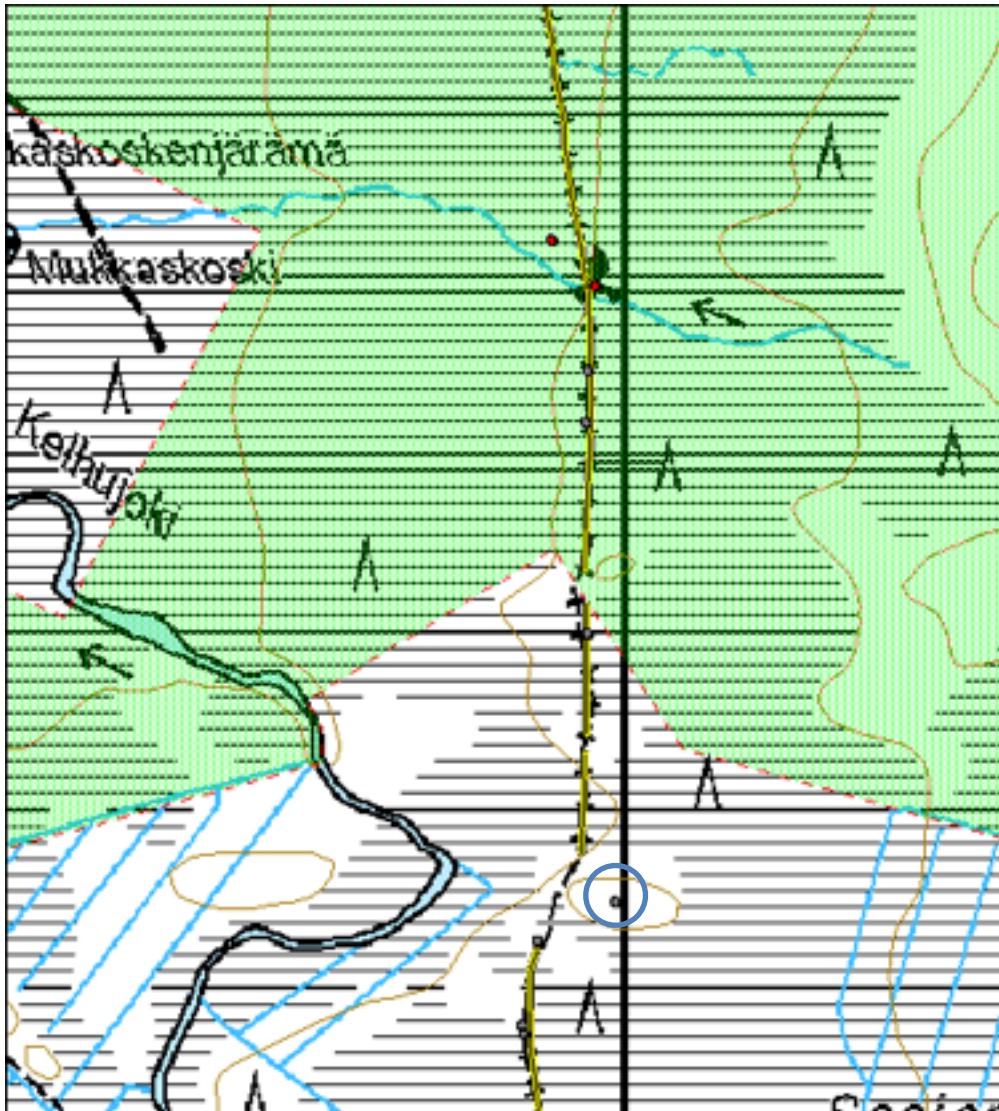
Viranomais- rekisterinro:		Kunto 1 Hyvä :
		Olotila: 2 Ei käytössä
Arvotus:	3 Esitys mj-luokka II	Kohte en suojel u: 9 Muu suojeluarvo
Selitys:		Selitys :

Ympäristön suojelu:	0 Ei määritelty
Selitys:	



Kuva: Pilkkapuu polun vasemmassa reunassa. Etelästä.

Kohdetyyppi:	13 Liikennekohteet	Copyri ht:	© Metsähallitus 2008 © Maanmittauslaitos 1/MML/ 08
Koordinaatit:	X 7473620, Y 3379993	Mittakaava:	1:5000



Kohdetyyppi:	13 Liikennekohteet	Haltija:	995 Yksityinen
Ajoitus:	7116 Uusi aika	Ylläpitäjä:	995 Yksityinen
Rakentamisvuosi:		Kunta:	0
Lukumäärä:	1		

Koordinaattiselitys:		Geometria tuotettu:	4 Gps-mittaus, korjaamaton
Koordinaatit:	X 7473586, Y 3379925	Löydöt:	

Taustatiedot

Kohde löytyi inventoinnissa 12.7.2016.

Ympäristön kuvaus

Matalaa puustoa kasvava suo. Telatien länsireunassa.

Kohteen kuvaus

Kyseessä on noin 8-10 metriä korkea ja noin 16 senttiä paksu mänty, johon on lyöty pilkat molempiin kylkiin pitkospuureitin suuntaisesti. Pohjoisen puoleinen pilkka on umpeen kasvanut.

Kohteen rajaus

Kohde rajautuu pistemäisesti.

Tulkinta

Ilmeisesti alkuperäiseen telatiehen liittyvä pilkkapuu. Telatie on rakennettu postipoluksi Kurtakon ja Venejärven välille vuosien 1868-1881 aikana. Telatien nykyinen reitti on rakennettu uusiksi aivan 2000 -luvun alussa.

Lisätietoja

Lappalainen, Eino 2001. Suur-Teuravuoma ja sen luonto- ja kulttuuripolku Telatie. Lapin yliopisto. Rovaniemi 2002.

Tarkastukset

Tila: 3 Toteutettu Laji: 6 Suojeluarvojen tarkastus Tarkastusvuosi: 2016
Tarkastuspvm: 12.7.2016 Tarkastaja: Jouni Taivainen
Kuvaus: kulttuuriperintöinventointi

**Viranomais-
rekisterinro:**

Kunto 1 Hyvä

:

Olotil 2 Ei käytössä

a:

Arvotus: 3 Esitys mj-luokka II

Kohte 9 Muu suojeluarvo

**en
suojel
u:**

Selitys:

Selitys

:

**Ympäristön
suojelu:**

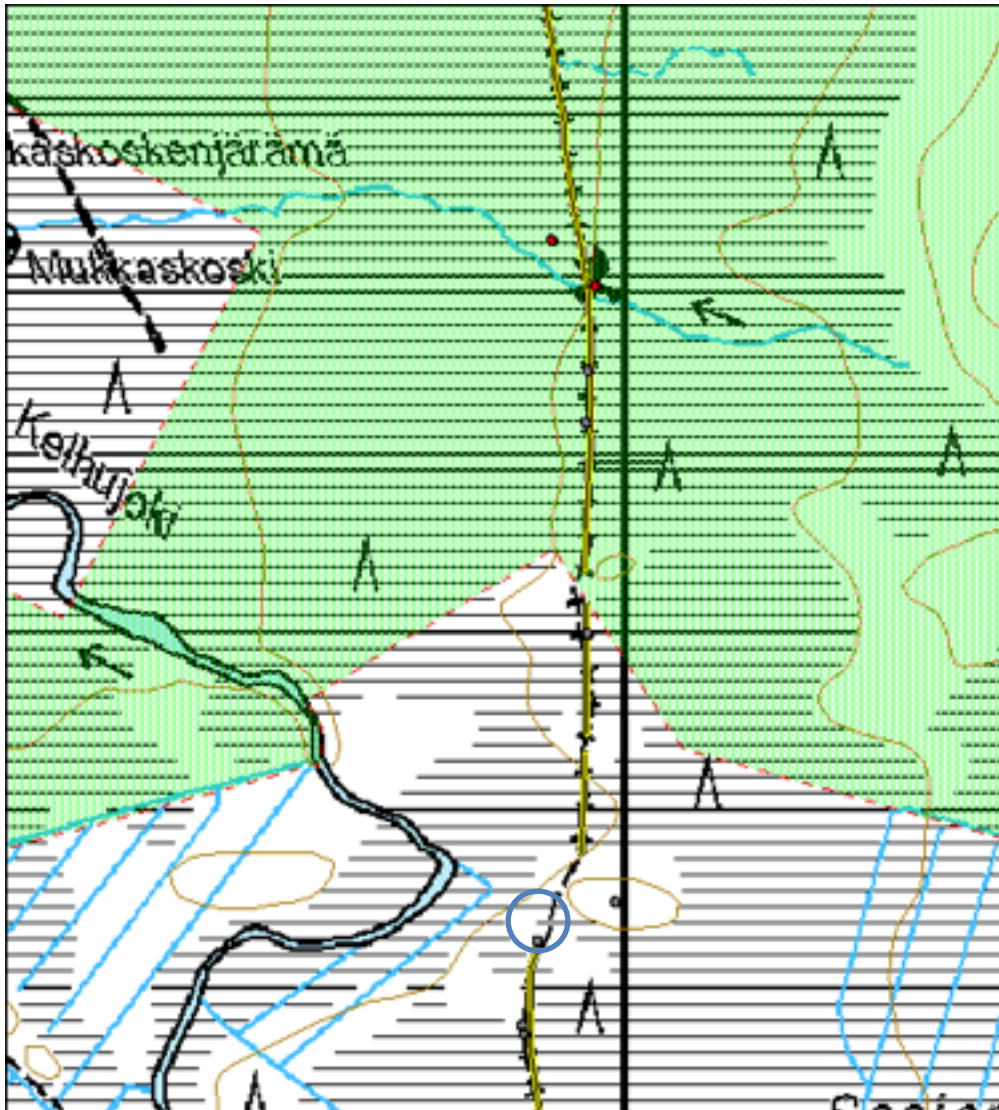
0 Ei määritelty

Selitys:



Kuva: Pilkkapuun kuvan vasemmassa reunassa. Etelästä.

Kohdetyyppi:	13 Liikennekohteet	Copyri ht:	© Metsähallitus 2008 © Maanmittauslaitos 1/MML/ 08
Koordinaatit:	X 7473586, Y 3379925	Mittakaava:	1:5000



Kohdetyyppi:	13 Liikennekohteet	Haltija:	995 Yksityinen
Ajoitus:	7116 Uusi aika	Ylläpitäjä:	995 Yksityinen
Rakentamisuosi:		Kunta:	0
Lukumäärä:	1		

Koordinaattiselitys:		Geometria tuotettu:	4 Gps-mittaus, korjaamaton
Koordinaatit:	X 7473513, Y 3379912	Löydöt:	

Taustatiedot

Kohde löytyi inventoinnissa 12.7.2016.

Ympäristön kuvaus

Matalaa mäntyä kasvava suo. Telatien länsireuna.

Kohteen kuvaus

Kyseessä on noin 8-10 metriä korkea ja noin 16 senttiä paksu mänty, jonka molempiin kylkiin on lyöty pilkat pitkospuureitin suuntaisesti. Pohjoisen puoleinen koro on umpeen kasvanut ja etelän puoleinenkin lähes kokonaan umpeutunut.

Kohteen rajaus

Kohde rajautuu pistemäisesti.

Tulkinta

Ilmeisesti alkuperäiseen telatiehen liittyvä pilkkapuu. Telatie on rakennettu postipoluksi Kurtakon ja Venejärven välille vuosien 1868-1881 aikana. Telatien nykyinen reitti on rakennettu uusiksi aivan 2000 -luvun alussa.

Lisätietoja

Lappalainen, Eino 2001. Suur-Teuravuoma ja sen luonto- ja kulttuuripolku Telatie. Lapin yliopisto. Rovaniemi 2002.

Tarkastukset

Tila: 3 Toteutettu Laji: 6 Suojeluarvojen tarkastus Tarkastusvuosi: 2016
Tarkastuspvm: 12.7.2016 Tarkastaja: Jouni Taivainen
Kuvaus: kulttuuriperintöinventointi

**Viranomais-
rekisterinro:**

Kunto 1 Hyvä
:

**Olotil
a:** 2 Ei käytössä

Arvotus: 3 Esitys mj-luokka II

**Kohte
en
suojel
u:** 9 Muu suojeluarvo

Selitys:

Selitys
:

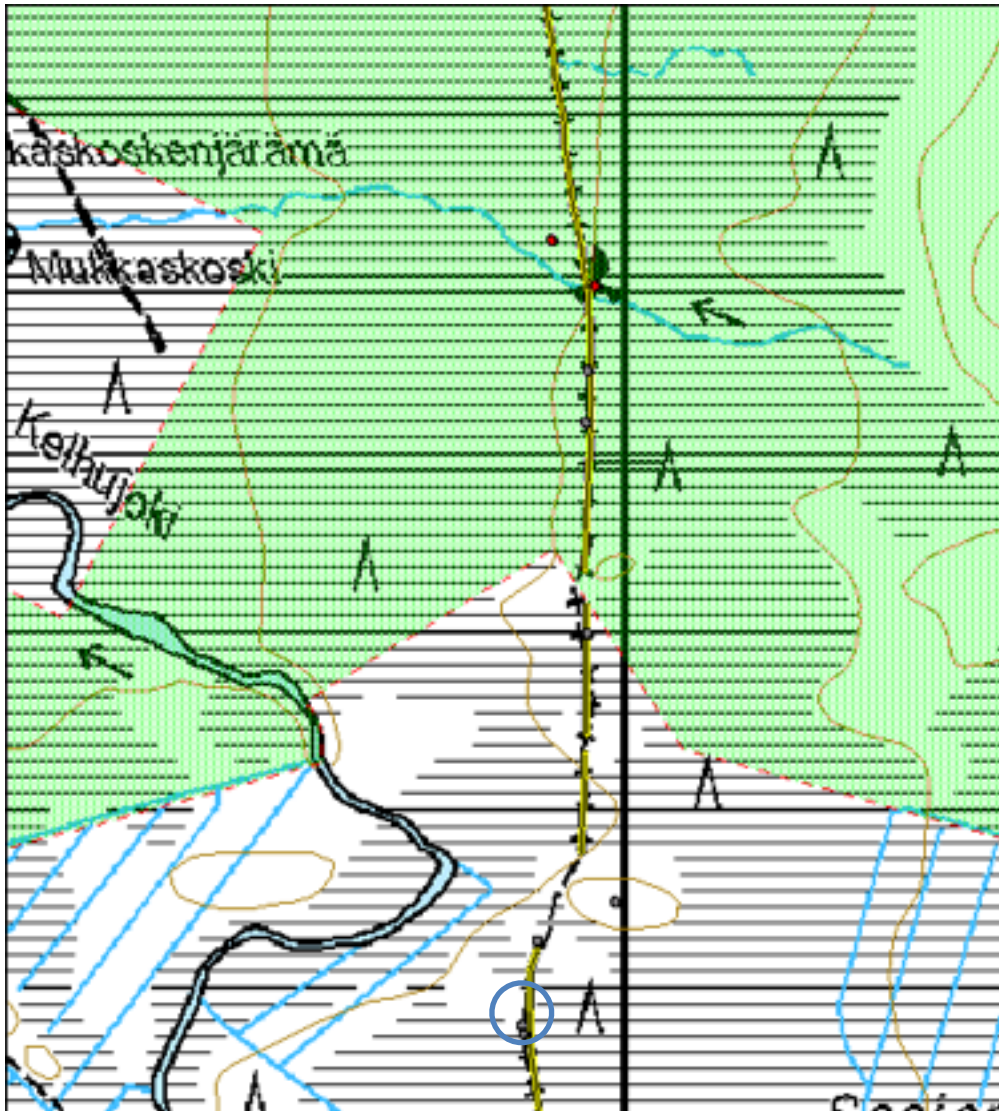
**Ympäristön
suojelu:** 0 Ei määritelty

Selitys:



Kuva: Pilkkapuu kuvan vasemmassa reunassa. Etelästä.

Kohdetyyppi:	13 Liikennekohteet	Copyright:	© Metsähallitus 2008 © Maanmittauslaitos 1/MML/08
Koordinaatit:	X 7473513, Y 3379912	Mittakaava:	1:5000



Kohdetyyppi:	13 Liikennekohteet	Haltija:	995 Yksityinen
Ajoitus:	7116 Uusi aika	Ylläpitäjä:	995 Yksityinen
Rakentamisolosi:		Kunta:	0
Lukumäärä:	1		

Koordinaattiselitys:		Geometria tuotettu:	4 Gps-mittaus, korjaamaton
Koordinaatit:	X 7473506, Y 3379913, Z 177	Löydöt:	

Taustatiedot

Kohde löytyi inventoinnissa 12.7.2016.

Ympäristön kuvaus

Matalaa puustoa kasvava suo. Telatien länsireunassa.

Kohteen kuvaus

Kyseessä on noin 8-10 metriä korkea mänty, jonka halkaisija on noin 16 senttiä. Puuhun on lyöty pilkat pitkospuureitin suuntaisesti, jotka ovat lähes umpeen kasvaneet.

Kohteen rajaus

Kohde rajautuu pistemäisesti.

Tulkinta

Ilmeisesti alkuperäiseen telatiehen liittyvä pilkkapuu. Telatie on rakennettu postipoluksi Kurtakon ja Venejärven välille vuosien 1868-1881 aikana. Telatien nykyinen reitti on rakennettu uusiksi aivan 2000 -luvun alussa.

Lisätietoja

Lappalainen, Eino 2001. Suur-Teuravuoma ja sen luonto- ja kulttuuripolku Telatie. Lapin yliopisto. Rovaniemi 2002.

Tarkastukset

Tila: 3 Toteutettu Laji: 6 Suojeluarvojen tarkastus Tarkastusvuosi: 2016
Tarkastuspvm: 12.7.2016 Tarkastaja: Jouni Taivainen
Kuvaus: kulttuuriperintöinventointi

**Viranomais-
rekisterinro:**

Kunto 1 Hyvä
:

**Olotil
a:** 2 Ei käytössä

Arvotus: 3 Esitys mj-luokka II

**Kohte
en
suojel
u:** 9 Muu suojeluarvo

Selitys:

Selitys
:

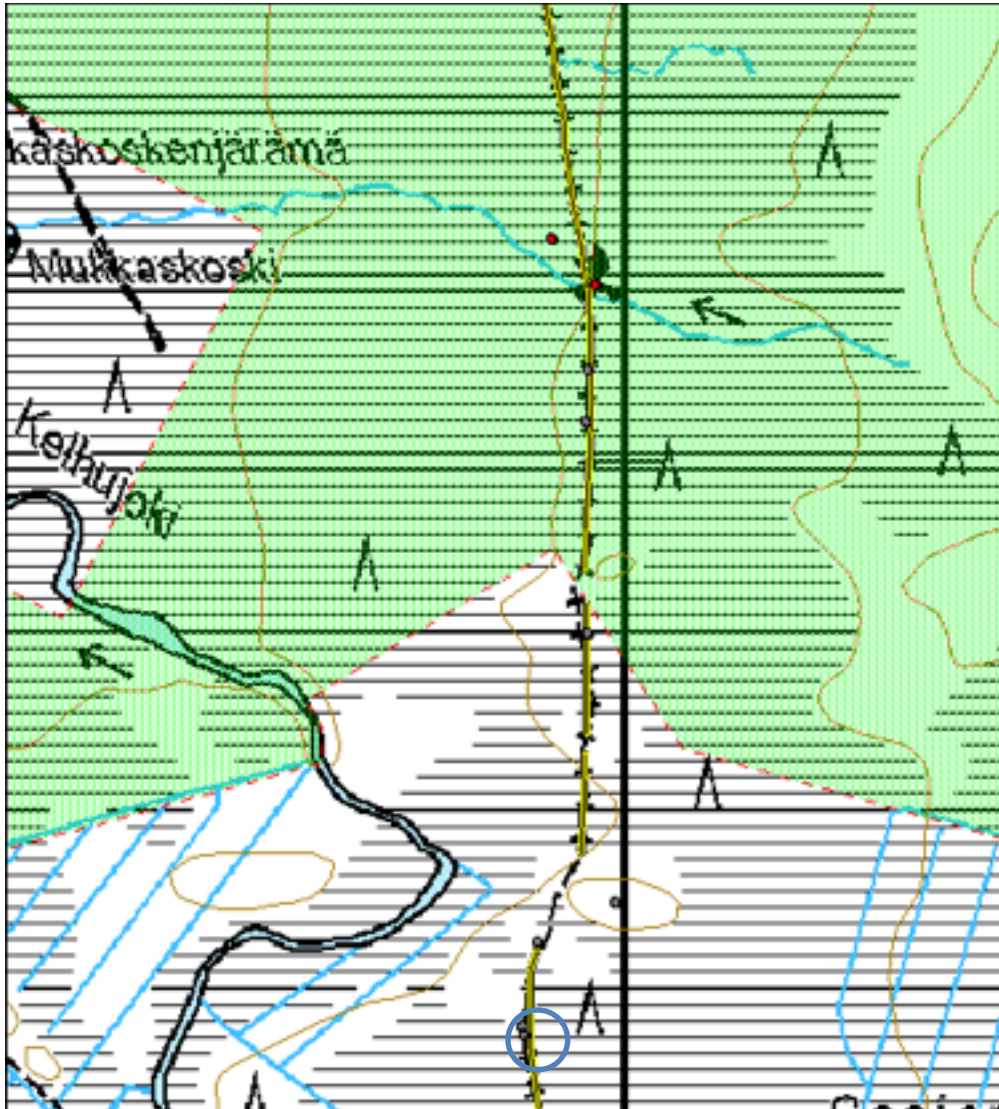
**Ympäristön
suojelu:** 0 Ei määritelty

Selitys:



Kuva: Pilkkapuu kuvan vasemmassa reunassa. Etelästä.

Kohdetyyppi:	13 Liikennekohteet	Copyri ht:	© Metsähallitus 2008 © Maanmittauslaitos 1/MML/ 08
Koordinaatit:	X 7473506, Y 3379913, Z 177	Mittakaava:	1:5000



Kohdetyyppi:	13 Liikennekohteet	Haltija:	995 Yksityinen
Ajoitus:	7116 Uusi aika	Ylläpitäjä:	995 Yksityinen
Rakentamisvuosi:		Kunta:	0
Lukumäärä:	1		

Koordinaattiselitys:		Geometria tuotettu:	4 Gps-mittaus, korjaamaton
Koordinaatit:	X 7473276, Y 3379946, Z 178	Löydöt:	

Taustatiedot

Kohde löytyi inventoinnissa 12.7.2016.

Ympäristön kuvaus

Matalaa puustoa kasvava suo. Pitkospuiden länsireuna.

Kohteen kuvaus

Kyseessä on noin kymmenen metriä korkea ja ja 25 senttiä paksu mänty, jonka molempiin kylkiin on lyöty pilkat pitkospuureitin suuntaisesti. Pilkat ovat lähes umpeen kasvaneet. Pilkkapuu on lähes pitkospuissa kiinni.

Kohteen rajaus

Kohde rajautuu pistemäisesti.

Tulkinta

Ilmeisesti alkuperäiseen telatiehen liittyvä pilkkapuu. Telatie on rakennettu postipoluksi Kurtakon ja Venejärven välille vuosien 1868-1881 aikana. Telatien nykyinen reitti on rakennettu uusiksi aivan 2000 -luvun alussa.

Lisätietoja

Lappalainen, Eino 2001. Suur-Teuravuoma ja sen luonto- ja kulttuuripolku Telatie. Lapin yliopisto. Rovaniemi 2002.

Tarkastukset

Tila: 3 Toteutettu Laji: 6 Suojeluarvojen tarkastus Tarkastusvuosi: 2016
Tarkastuspvm: 12.7.2016 Tarkastaja: Jouni Taivainen
Kuvaus: kulttuuriperintöinventointi

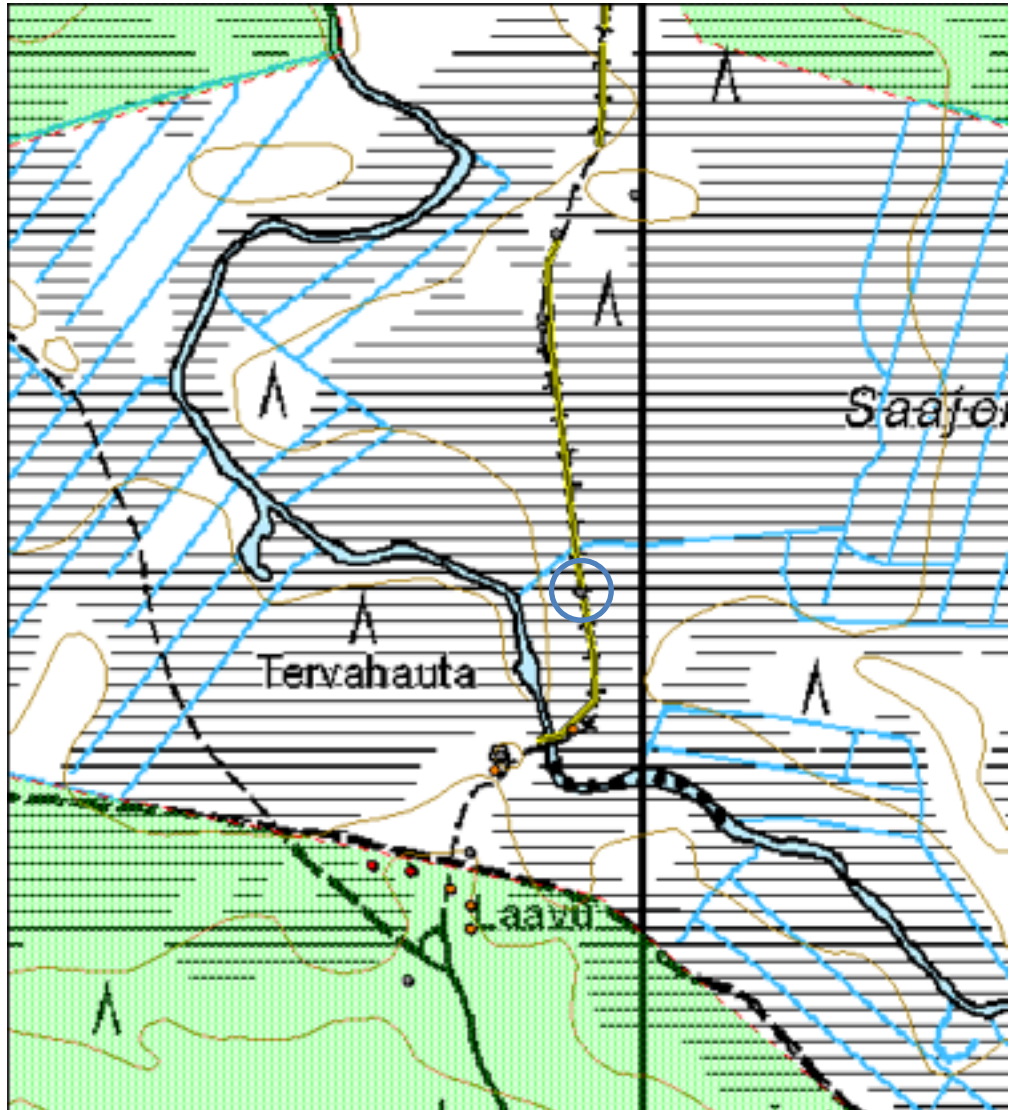
Viranomaisrekisterinro:		Kunto 1 Hyvä :
		Olutila: 2 Ei käytössä
Arvotus:	3 Esitys mj-luokka II	Kohteen suojeleminen: 9 Muu suojeleuarvo
Selitys:		Selitys: :

Ympäristön suojeleminen:	0 Ei määritelty
Selitys:	



Kuva: Pilkkapuu pitkosten oikealla puolella. Pohjoisesta.

Kohdetyyppi:	13 Liikennekohteet	Copyri ht:	© Metsähallitus 2008 © Maanmittauslaitos 1/MML/ 08
Koordinaatit:	X 7473276, Y 3379946, Z 178	Mittakaava:	1:5000



Kohdetyyppi: 13 Liikennekohteet **Haltija:** 995 Yksityinen
Ajoitus: 7116 Uusi aika **Ylläpitäjä:** 995 Yksityinen
Rakentamisvuosi: **Kunta:** 0
Lukumäärä: 1

Koordinaattiselitys: **Geometria tuotettu:** 4 Gps-mittaus, korjaamaton
Koordinaatit: X 7479707, Y 3380127 **Löydöt:**

Taustatiedot

Kohde löytyi inventoinnissa 21.7.2016.

Ympäristön kuvaus

Matalaa puustoa kasvava suo Telatien länsireunassa.

Kohteen kuvaus

Kyseessä on halkaisijaltaan noin 12 senttiä paksu j anoin viisi metriä korkea mänty, jonka molempiin kylkiin on veistetty pilkka Telatien kulkusuunnan mukaisesti. Pilkat ovat kasvaneet umpeen noin kahden sentin paksuudelta. Puu on noin kaksi metriä länteen nykyisestä reitistä.

Kohteen rajaus

Kohde rajautuu pistemäisesti.

Tulkinta

Ilmeisesti alkuperäiseen telatiehen liittyvä pilkkapuu. Telatie on rakennettu postipoluksi Kurtakon ja Venejärven välille vuosien 1868-1881 aikana. Telatien nykyinen reitti on rakennettu uusiksi aivan 2000 -luvun alussa.

Lisätietoja

Lappalainen, Eino 2001. Suur-Teuravuoma ja sen luonto- ja kulttuuripolku Telatie. Lapin yliopisto. Rovaniemi 2002.

Tarkastukset

Tila: 3 Toteutettu Laji: 6 Suojeluarvojen tarkastus Tarkastusvuosi: 2016
Tarkastuspvm: 21.7.2016 Tarkastaja: Jouni Taivainen
Kuvaus: kulttuuriperintöinventointi

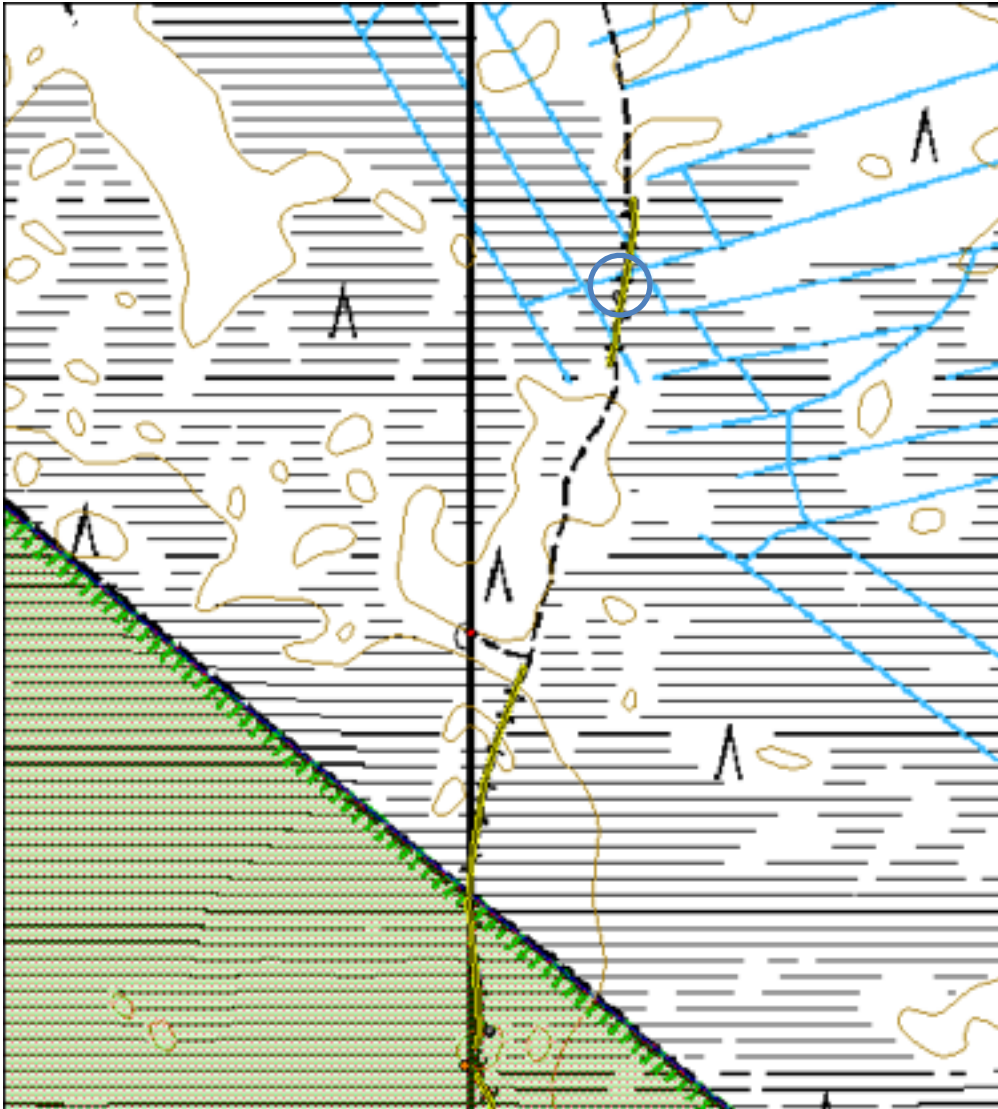
Viranomaisrekisterinro:		Kunto 1 Hyvä :
		Olotila: 2 Ei käytössä
Arvotus:	3 Esitys mj-luokka II	Kohteen suojeleminen: 9 Muu suojeleminen
Selitys:		Selitys:

Ympäristön suojeleminen:	0 Ei määritelty
Selitys:	



Kuva: Pilkkapuu kuvan oikeassa reunassa. Pohjoisesta.

Kohdetyyppi:	13 Liikennekohteet	Copyri ht:	© Metsähallitus 2008 © Maanmittauslaitos 1/MML/ 08
Koordinaatit:	X 7479707, Y 3380127	Mittakaava:	1:5000



**1837 Teuravuoman-Kivijärvenvuoman
soidensuojelualue, Telatie 20 pilkkapuu**

MH-tunnus:
185975

Kohdetyyppi: 13 Liikennekohteet **Haltija:** 800 Lapin luontopalvelut
Ajoitus: 7116 Uusi aika **Ylläpitäjä:** 800 Lapin luontopalvelut
Rakentamisvuosi: **Kunta:** 273 Kolari
Lukumäärä: 1

Koordinaattiselitys: **Geometria tuotettu:** 4 Gps-mittaus, korjaamaton
Koordinaatit: X 7478924, Y 3380034, Z 178 **Löydöt:**

Taustatiedot

Kohde löytyi inventoinnissa 21.7.2016.

Ympäristön kuvaus

Matalaa puustoa kasvavan suon ja kovan maan reunassa, Telatien itäpuolella, noin metrin.

Kohteen kuvaus

Kyseessä on noin 25 senttiä paksu ja kymmenisen metriä korkea kelo, jonka Kurtakon puoleisessa kyljessä on veistetty pilkka. Pilkka on kasvanut umpeen 3-4 senttiä. Kohde on Telatien itäreunassa, vaikkakin kartalla se näyttää olevan länsipuolella (joko karttaan merkitty reitti kulkee eri tavalla maastossa tai sitten gps-koordinaateissa on virhe).

Kohteen rajaus

Kohde rajautuu pistemäisesti.

Tulkinta

Ilmeisesti alkuperäiseen telatiehen liittyvä pilkkapuu. Telatie on rakennettu postipoluksi Kurtakon ja Venejärven välille vuosien 1868-1881 aikana. Telatien nykyinen reitti on rakennettu uusiksi aivan 2000 -luvun alussa.

Lisätietoja

Lappalainen, Eino 2001. Suur-Teuravuoma ja sen luonto- ja kulttuuripolku Telatie. Lapin yliopisto. Rovaniemi 2002.

Tarkastukset

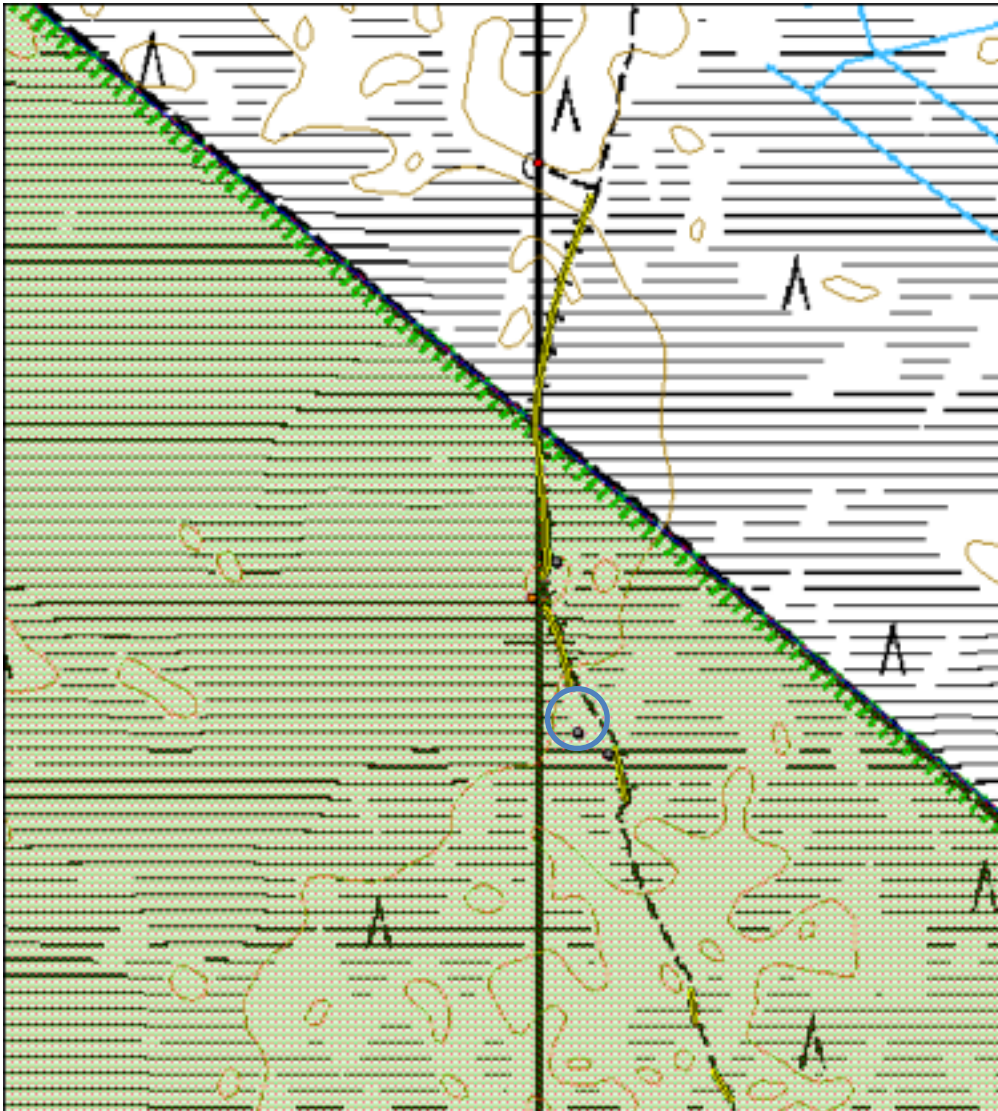
Tila: 3 Toteutettu Laji: 6 Suojeluarvojen tarkastus Tarkastusvuosi: 2016
Tarkastuspvm: 21.7.2016 Tarkastaja: Jouni Taivainen
Kuvaus: kulttuuriperintöinventoint

Viranomais- rekisterinro:		Kunto 2 Keskinertainen :
		Olutil 2 Ei käytössä a:
Arvotus:	3 Esitys mj-luokka II	Kohte 9 Muu suojeluarvo en suojel u:
Selitys:		Selitys :
Ympäristön suojelu:	99 Muu suojeluarvoa sisältävä alue	
Selitys:		



Kuva: Pilkkapuu kuvan vasemmassa reunassa. Pohjoisesta.

Kohdetyyppi:	13 Liikennekohteet	Copyriht:	© Metsähallitus 2008 © Maanmittauslaitos 1/MML/08
Koordinaatit:	X 7478924, Y 3380034, Z 178	Mittakaava:	1:5000



**1837 Teuravuoman-Kivijärvenvuoman
soidensuojelualue, Telatie 21 pilkkapuu**

MH-tunnus:
185976

Kohdetyyppi: 13 Liikennekohteet **Haltija:** 800 Lapin luontopalvelut
Ajoitus: 7116 Uusi aika **Ylläpitäjä:** 800 Lapin luontopalvelut
Rakentamisuosi: **Kunta:** 273 Kolari
Lukumäärä: 1

Koordinaattiselitys: **Geometria tuotettu:** 4 Gps-mittaus, korjaamaton
Koordinaatit: X 7478905, Y 3380061, Z 178 **Löydöt:**

Taustatiedot

Kohde löytyi inventoinnissa 21.7.2016.

Ympäristön kuvaus

Matalaa puustoa kasvavan suon ja kovan maan reunassa, Telatien länsireunassa.

Kohteen kuvaus

Kyseessä on noin 12 senttiä paksu ja alle kymmenen metriä korkea mänty, jonka kolmella sivulla on pilkat. Pilkat ovat kasvaneet umpeen noin kaksi senttiä.

Kohteen rajaus

Kohde rajautuu pistemäisesti.

Tulkinta

Ilmeisesti alkuperäiseen telatiehen liittyvä pilkkapuu. Telatie on rakennettu postipoluksi Kurtakon ja Venejärven välille vuosien 1868-1881 aikana. Telatien nykyinen reitti on rakennettu uusiksi aivan 2000 -luvun alussa.

Lisätietoja

Lappalainen, Eino 2001. Suur-Teuravuoma ja sen luonto- ja kulttuuripolku Telatie. Lapin yliopisto. Rovaniemi 2002.

Tarkastukset

Tila: 3 Toteutettu Laji: 6 Suojeluarvojen tarkastus Tarkastusvuosi: 2016
Tarkastuspvm: 21.7.2016 Tarkastaja: Jouni Taivainen
Kuvaus: kulttuuriperintöinventointi

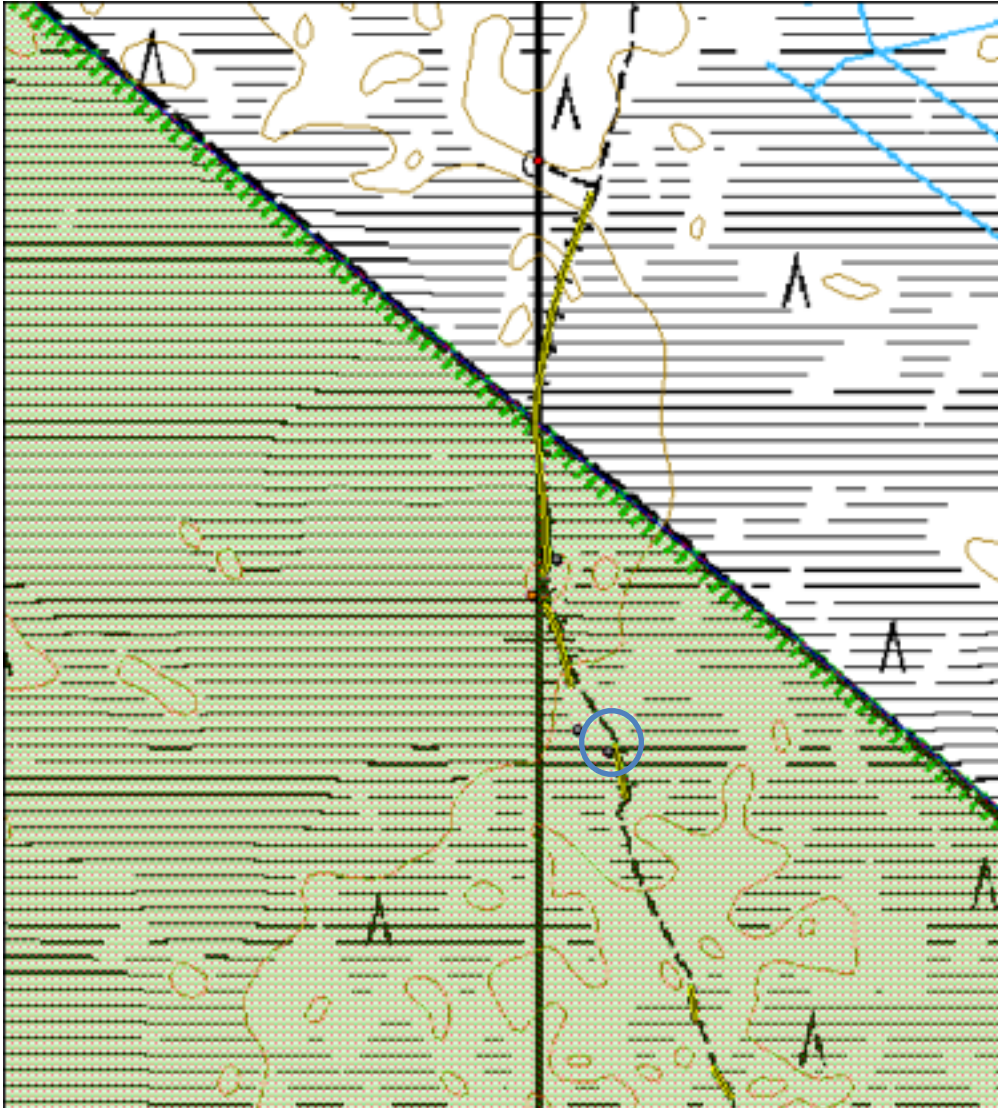
Viranomaisrekisterinro:		Kunto 1 Hyvä :
		Olotila: 2 Ei käytössä
Arvotus:	3 Esitys mj-luokka II	Kohteen suojeleminen: 9 Muu suojeleminen
Selitys:		Selitys:

Ympäristön suojeleminen:	99 Muu suojeleminen sisältävä alue
Selitys:	



Kuva: Pilkkapuu kuvan vasemmassa reunassa. Etelästä.

Kohdetyyppi:	13 Liikennekohteet	Copyri ht:	© Metsähallitus 2008 © Maanmittauslaitos 1/MML/ 08
Koordinaatit:	X 7478905, Y 3380061, Z 178	Mittakaava:	1:5000



**1837 Teuravuoman-Kivijärvenvuoman
soidensuojelualue, Telatie 22 pilkkapuu**

**MH-tunnus:
185977**

Kohdetyyppi:	13 Liikennekohteet	Haltija:	800 Lapin luontopalvelut
Ajoitus:	7116 Uusi aika	Ylläpitäjä:	800 Lapin luontopalvelut
Rakentamisvuosi:		Kunta:	273 Kolari
Lukumäärä:	1		

Koordinaattiselitys:		Geometria tuotettu:	4 Gps-mittaus, korjaamaton
Koordinaatit:	X 7478543, Y 3380212, Z 179	Löydöt:	

Taustatiedot

Kohde löytyi inventoinnissa 21.7.2016.

Ympäristön kuvaus

Matalaa puustoa kasvava suo, Telatien länsireuna.

Kohteen kuvaus

Kyseessä on noin 18 senttiä paksu ja kymmenisen metriä pitkä mänty, jonka molempiin kylkiin on veistetty pilkat Telatien reitin suuntaisesti. Pilkat ovat kasvaneet umpeen noin 2,5 senttiä.

Kohteen rajaus

Kohde rajautuu pistemäisesti.

Tulkinta

Ilmeisesti alkuperäiseen telatiehen liittyvä pilkkapuu. Telatie on rakennettu postipoluksi Kurtakon ja Venejärven välille vuosien 1868-1881 aikana. Telatien nykyinen reitti on rakennettu uusiksi aivan 2000 -luvun alussa.

Lisätietoja

Lappalainen, Eino 2001. Suur-Teuravuoma ja sen luonto- ja kulttuuripolku Telatie. Lapin yliopisto. Rovaniemi 2002.

Tarkastukset

Tila: 3 Toteutettu Laji: 6 Suojeluarvojen tarkastus Tarkastusvuosi: 2016
Tarkastuspvm: 21.7.2016 Tarkastaja: Jouni Taivainen
Kuvaus: kulttuuriperintöinventointi

**Viranomais-
rekisterinro:**

Kunto 1 Hyvä
:

**Olotil
a:** 2 Ei käytössä

Arvotus: 3 Esitys mj-luokka II

**Kohte
en
suojel
u:** 9 Muu suojeluarvo

Selitys:

Selitys
:

**Ympäristön
suojelu:**

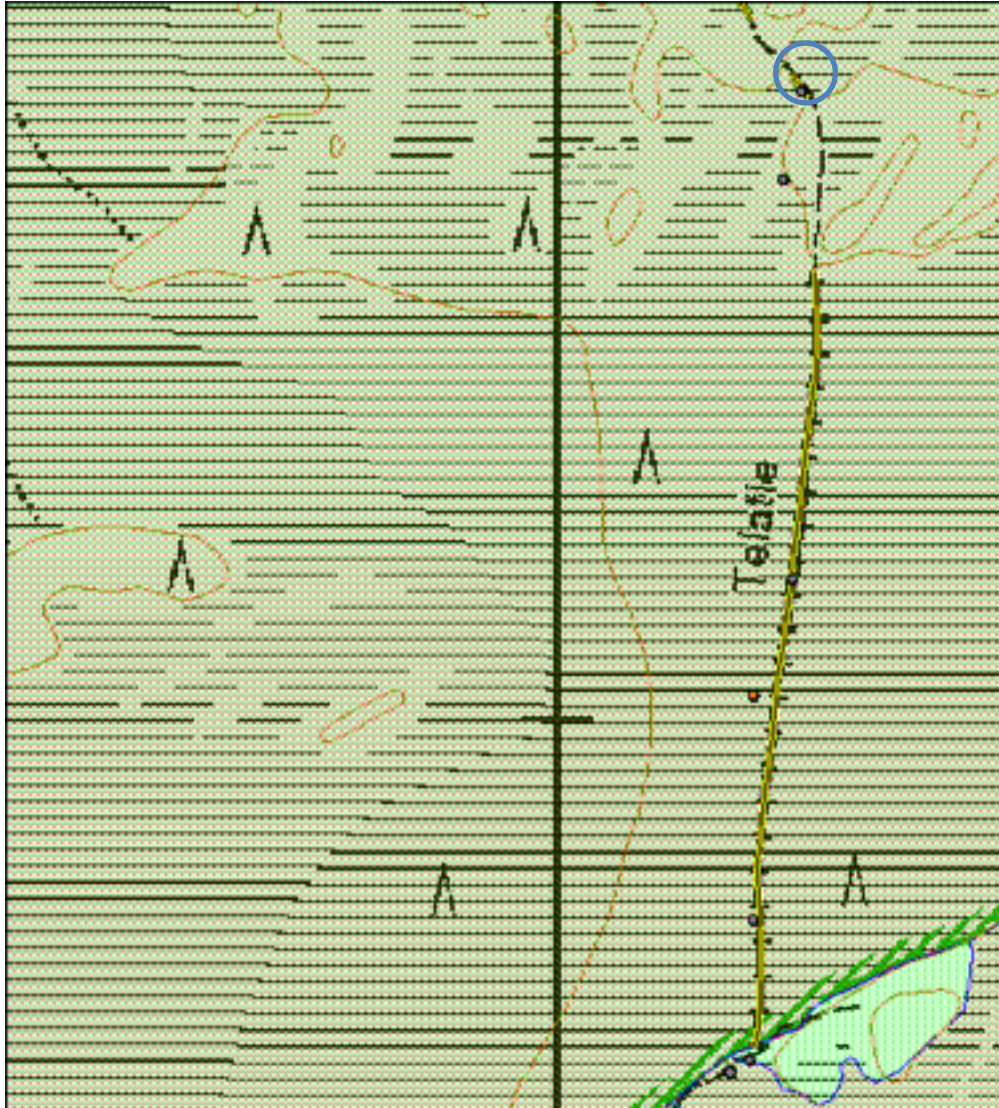
99 Muu suojeluarvoa sisältävä alue

Selitys:



Kuva: Pilkkapuu kuvan vasemmassa reunassa. Etelästä.

Kohdetyyppi:	13 Liikennekohteet	Copyri ht:	© Metsähallitus 2008 © Maanmittauslaitos 1/MML/ 08
Koordinaatit:	X 7478543, Y 3380212, Z 179	Mittakaava:	1:5000



**1837 Teuravuoman-Kivijärvenvuoman
soidensuojelualue, Telatie 23 pilkkapuu**

**MH-tunnus:
185978**

Kohdetyyppi: 13 Liikennekohteet **Haltija:** 800 Lapin luontopalvelut
Ajoitus: 7116 Uusi aika **Ylläpitäjä:** 800 Lapin luontopalvelut
Rakentamisvuosi: **Kunta:** 273 Kolari
Lukumäärä: 1

Koordinaattiselitys: **Geometria tuotettu:** 4 Gps-mittaus, korjaamaton
Koordinaatit: X 7478467, Y 3380196, Z 179 **Löydöt:**

Taustatiedot

Kohde löytyi inventoinnissa 21.7.2016.

Ympäristön kuvaus

Sekametsää kasvava hiekka/moreenipohjainen kangas suoalueen keskellä, Telatiestä noin 10 metriä länteen.

Kohteen kuvaus

Kyseessä on ympäristöstään selkeästi erottuva paksu kelo, jonka halkaisija on noin 30 senttiä. Kelo on katkennut noin viiden metrin korkeudelta. Pilkat on veistetty suunnilleen nykyisen Telatien kulun suuntaiseksi, mutta puu sijaitsee noin kymmenen metriä nykyisestä reitistä länteen. Pilkat ovat kasvaneet umpeen noin viisi senttiä.

Kohteen rajaus

Kohde rajautuu pistemäisesti.

Tulkinta

Ilmeisesti alkuperäiseen telatiehen liittyvä pilkkapuu. Telatie on rakennettu postipoluksi Kurtakon ja Venejärven välille vuosien 1868-1881 aikana. Telatien nykyinen reitti on rakennettu uusiksi aivan 2000 -luvun alussa.

Lisätietoja

Lappalainen, Eino 2001. Suur-Teuravuoma ja sen luonto- ja kulttuuripolku Telatie. Lapin yliopisto. Rovaniemi 2002.

Tarkastukset

Tila: 3 Toteutettu Laji: 6 Suojeluarvojen tarkastus Tarkastusvuosi: 2016
Tarkastuspvm: 21.7.2016 Tarkastaja: Jouni Taivainen
Kuvaus: kulttuuriperintöinventointi

**Viranomais-
rekisterinro:**

Kunto 2 Keskinertainen
:

**Olotil
a:** 2 Ei käytössä

Arvotus: 3 Esitys mj-luokka II

**Kohte
en
suojel
u:** 9 Muu suojeluarvo

Selitys:

Selitys
:

**Ympäristön
suojelu:**

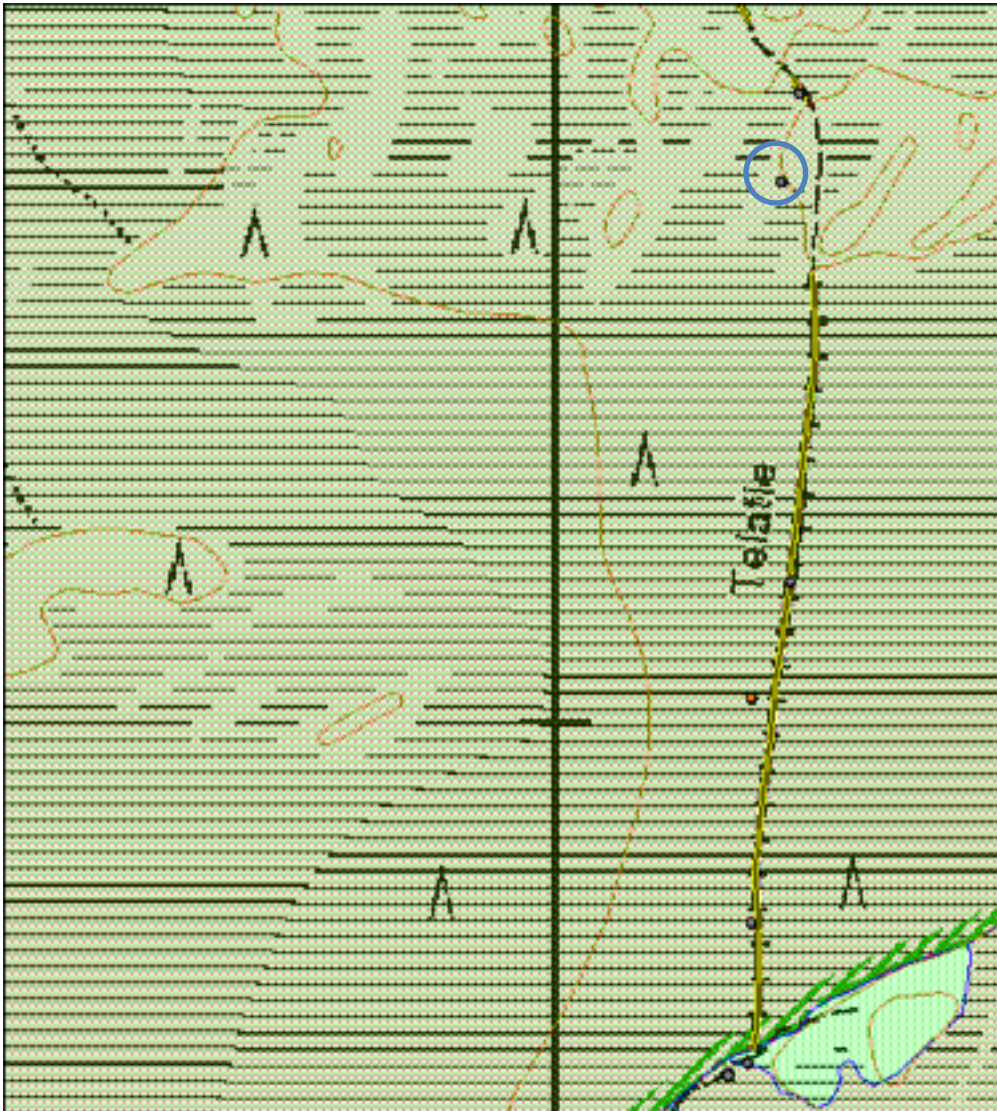
99 Muu suojeluarvoa sisältävä alue

Selitys:



Kuva: Pilkkapuu kuvan keskellä, kuvattu polulta. Idästä.

Kohdetyyppi:	13 Liikennekohteet	Copyriht:	© Metsähallitus 2008 © Maanmittauslaitos 1/MML/08
Koordinaatit:	X 7478467, Y 3380196, Z 179	Mittakaava:	1:5000



**1837 Teuravuoman-Kivijärvenvuoman
soidensuojelualue, Telatie 24 pilkkapuu**

MH-tunnus:
185979

Kohdetyyppi:	13 Liikennekohteet	Haltija:	800 Lapin luontopalvelut
Ajoitus:	7116 Uusi aika	Ylläpitäjä:	800 Lapin luontopalvelut
Rakentamisvuosi:		Kunta:	273 Kolari
Lukumäärä:	1		

Koordinaattiselitys:		Geometria tuotettu:	4 Gps-mittaus, korjaamaton
Koordinaatit:	X 7478122, Y 3380204, Z 177	Löydöt:	

Taustatiedot

Kohde löytyi inventoinnissa 21.7.2016.

Ympäristön kuvaus

Matalaa puustoa kasvava suo, Telatien länsireuna.

Kohteen kuvaus

Kyseessä on noin 15 senttiä paksu ja alle kymmenen metriä korkea mänty, jonka molempiin kylkiin on veistetty pilkat Telatien suuntaisesti. Pilkat ovat kasvaneet umpeen noin 2,5 senttiä. Pilkkapuu on vanhan Telatien jäännösten reunassa, johon on matkaa Telatien nykyiseltä linjalta noin kolme metriä.

Kohteen rajaus

Kohde rajautuu pistemäisesti.

Tulkinta

Ilmeisesti alkuperäiseen telatiehen liittyvä pilkkapuu. Telatie on rakennettu postipoluksi Kurtakon ja Venejärven välille vuosien 1868-1881 aikana. Telatien nykyinen reitti on rakennettu uusiksi aivan 2000 -luvun alussa.

Lisätietoja

Lappalainen, Eino 2001. Suur-Teuravuoma ja sen luonto- ja kulttuuripolku Telatie. Lapin yliopisto. Rovaniemi 2002.

Tarkastukset

Tila: 3 Toteutettu Laji: 6 Suojeluarvojen tarkastus Tarkastusvuosi: 2016
Tarkastuspvm: 21.7.2016 Tarkastaja: Jouni Taivainen
Kuvaus: kulttuuriperintöinventointi

**Viranomais-
rekisterinro:**

Kunto 1 Hyvä
:

Olotil 2 Ei käytössä
a:

Arvotus: 3 Esitys mj-luokka II

Kohte 9 Muu suojeluarvo
en
sojel
u:

Selitys:

Selitys
:

**Ympäristön
suojelu:**

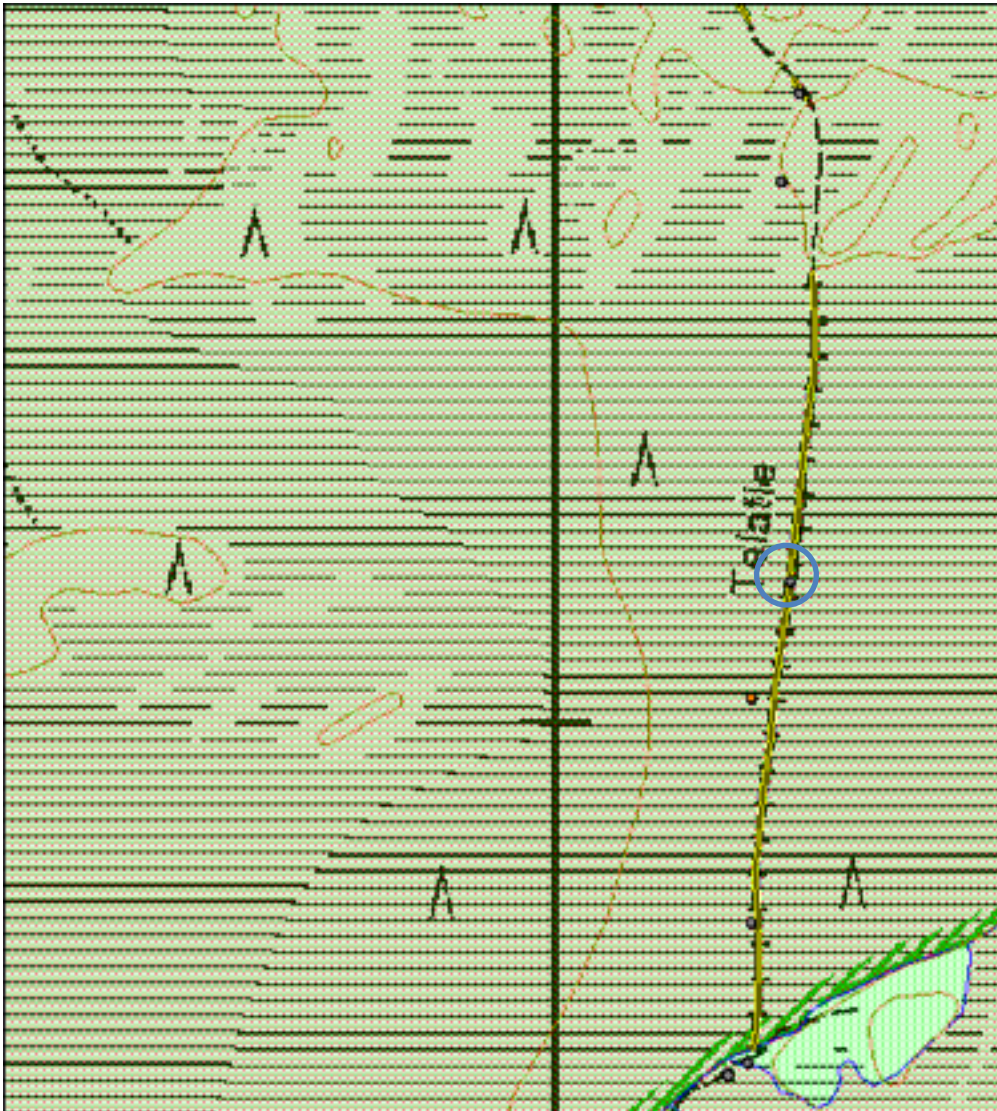
99 Muu suojeluarvoa sisältävä alue

Selitys:



Kuva: Pilkkapuu vanhan polkulinjan oikeassa reunassa. Pohjoisesta.

Kohdetyyppi:	13 Liikennekohteet	Copyriht:	© Metsähallitus 2008 © Maanmittauslaitos 1/MML/08
Koordinaatit:	X 7478122, Y 3380204, Z 177	Mittakaava:	1:5000



**1837 Teuravuoman-Kivijärvenvuoman
soidensuojelualue, Telatie 25 pilkkapuu**

**MH-tunnus:
185980**

Kohdetyyppi: 13 Liikennekohteet **Haltija:** 800 Lapin luontopalvelut
Ajoitus: 7116 Uusi aika **Ylläpitäjä:** 800 Lapin luontopalvelut
Rakentamisvuosi: **Kunta:** 273 Kolari
Lukumäärä: 1

Koordinaattiselitys: **Geometria tuotettu:** 4 Gps-mittaus, korjaamaton
Koordinaatit: X 7477827, Y 3380170, Z 178
Löydöt:

Taustatiedot

Kohde löytyi inventoinnissa 21.7.2016.

Ympäristön kuvaus

Matalaa puustoa kasvava suo, Telatien länsireuna.

Kohteen kuvaus

Kyseessä on noin 20 senttiä paksu ja korkeudeltaan alle kymmenen metrinen mänty, johon on lyöty pilkat Telatien kulun suuntaisesti. Toinen pilkka on kasvanut kokonaan kiinni ja toinen on kasvanut umpeen noin viisi senttiä. Puu sijaitsee Telatien nykyisestä linjauksesta noin kaksi metriä länteen.

Kohteen rajaus

Kohde rajautuu pistemäisesti.

Tulkinta

Ilmeisesti alkuperäiseen telatiehen liittyvä pilkkapuu. Telatie on rakennettu postipoluksi Kurtakon ja Venejärven välille vuosien 1868-1881 aikana. Telatien nykyinen reitti on rakennettu uusiksi aivan 2000 -luvun alussa.

Lisätietoja

Lappalainen, Eino 2001. Suur-Teuravuoma ja sen luonto- ja kulttuuripolku Telatie. Lapin yliopisto. Rovaniemi 2002.

Tarkastukset

Tila: 3 Toteutettu Laji: 6 Suojeluarvojen tarkastus Tarkastusvuosi: 2016
Tarkastuspvm: 21.7.2016 Tarkastaja: Jouni Taivainen
Kuvaus: kulttuuriperintöinventointi

**Viranomais-
rekisterinro:**

Kunto 1 Hyvä
:

**Olotil
a:** 2 Ei käytössä

Arvotus: 3 Esitys mj-luokka II

**Kohte
en
suojel
u:** 9 Muu suojeluarvo

Selitys:

Selitys
:

**Ympäristön
suojelu:**

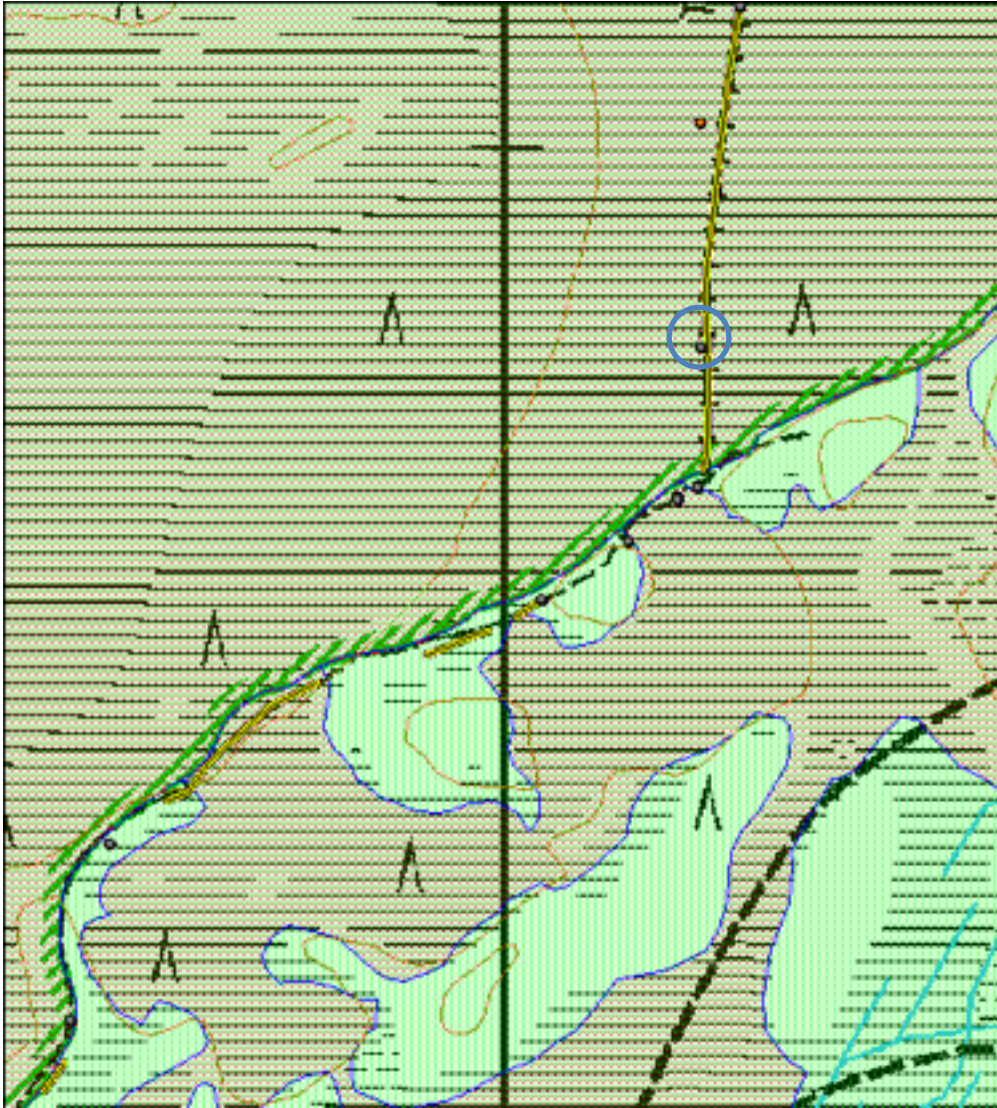
99 Muu suojeluarvoa sisältävä alue

Selitys:



Kuva: Pilkkapuu kuvan oikeassa reunassa.

Kohdetyyppi:	13 Liikennekohteet	Copyri ht:	© Metsähallitus 2008 © Maanmittauslaitos 1/MML/ 08
Koordinaatit:	X 7477827, Y 3380170, Z 178	Mittakaava:	1:5000



Telatie 26 pilkkapuuMH-tunnus:
185981

Kohdetyyppi: 13 Liikennekohteet **Haltija:** 800 Lapin luontopalvelut
Ajoitus: 7116 Uusi aika **Ylläpitäjä:** 800 Lapin luontopalvelut
Rakentamisuosi: **Kunta:** 273 Kolari
Lukumäärä:

Koordinaattiselitys: **Geometria tuotettu:** 4 Gps-mittaus, korjaamaton
Koordinaatit: X 7477706, Y 3380167, Z 178 **Löydöt:**

Taustatiedot

Kohde löytyi inventoinnissa 21.7.2016.

Ympäristön kuvaus

Sekapuustoa kasvava hiekka/moreenipohjainen kovan maan saareke suoalueiden keskellä. Telatien itäreunassa.

Kohteen kuvaus

Kyseessä on noin 28 senttiä paksu ja korkeudeltaan noin 15 metrinen mänty, jossa on pilkat polkuun nähden kohtisuoraan. Polulle näkyvään pilkkaan oli joku kaivertanut hiljattain kolon pienelle peilille. Poistin peilin, joten pilkkaan jäi peiliä vastaava suorakulmainen syvennys. Polusta pois päin oleva pilkka suuntautuu koilliseen, jonne jatkuu kovan maan harjanne, mutta siellä ei näkynyt muita pilkkapuita. Pilkat ovat kasvaneet umpeen noin 3-4 senttiä.

Kohteen rajaus

Kohde rajautuu pistemäisesti.

Tulkinta

Ilmeisesti alkuperäiseen telatiehen liittyvä pilkkapuu. Telatie on rakennettu postipoluksi Kurtakon ja Venejärven välille vuosien 1868-1881 aikana. Telatien nykyinen reitti on rakennettu uusiksi aivan 2000 -luvun alussa.

Lisätietoja

Lappalainen, Eino 2001. Suur-Teuravuoma ja sen luonto- ja kulttuuripolku Telatie. Lapin yliopisto. Rovaniemi 2002.

Tarkastukset

Tila: 3 Toteutettu Laji: 6 Suojeluarvojen tarkastus Tarkastusvuosi: 2016
Tarkastuspvm: 21.7.2016 Tarkastaja: Jouni Taivainen
Kuvaus: kulttuuriperintöinventointi

**Viranomais-
rekisterinro:**

Kunto 2 Keskinertainen
:

**Olotil
a:** 2 Ei käytössä

Arvotus: 3 Esitys mj-luokka II

**Kohte
en
suojel
u:** 9 Muu suojeluarvo

Selitys:

Selitys
:

**Ympäristön
suojelu:**

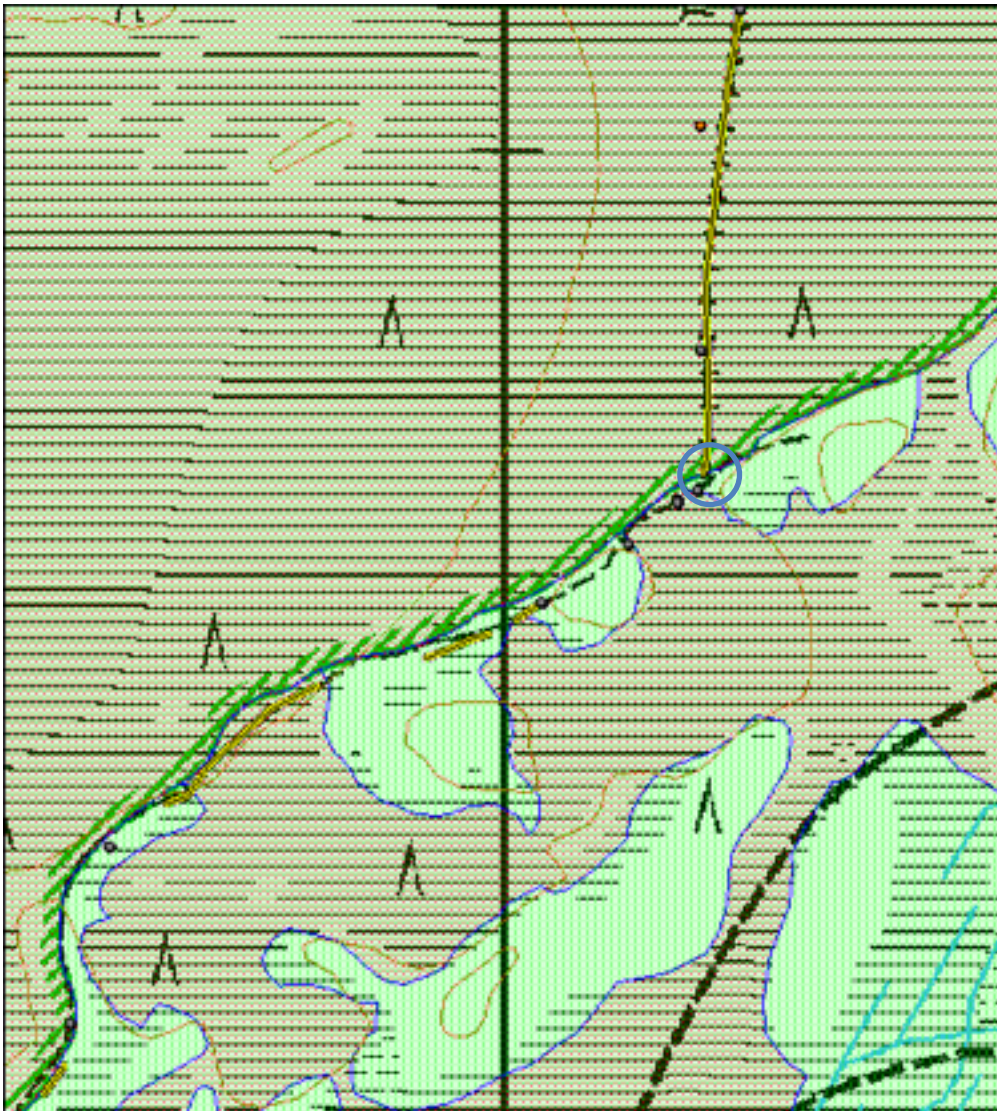
99 Muu suojeluarvoa sisältävä alue

Selitys:



Kuva: Pilkkapuu kuvan keskellä. Lännestä.

Kohdetyyppi:	13 Liikennekohteet	Copyri ht:	© Metsähallitus 2008 © Maanmittauslaitos 1/MML/ 08
Koordinaatit:	X 7477706, Y 3380167, Z 178	Mittakaava:	1:5000



Kohdetyyppi:	13 Liikennekohteet	Haltija:	800 Lapin luontopalvelut
Ajoitus:	7116 Uusi aika	Ylläpitäjä:	800 Lapin luontopalvelut
Rakentamisvuosi:		Kunta:	273 Kolari
Lukumäärä:	1		

Koordinaattiselitys:		Geometria tuotettu:	3 Gps-mittaus, korjattu
Koordinaatit:	X 7477698, Y 3380150	Löydöt:	

Taustatiedot

Kohde löytyi inventoinnissa 21.7.2016.

Ympäristön kuvaus

Sekapuustoa kasvava hiekka/moreenipohjainen lounais-koillis-suuntainen kannasoiden välissä vanhan Telatien varressa polkuosuudella.

Kohteen kuvaus

Kyseessä on suuri mänty, jonka halkaisija on noin 35 senttiä ja korkeus ehkä 15 metriä. Mänty kasvaa polun pohjoisreunassa ja siinä polun suuntaisesti pilkat, jotka ovat jo umpeen kasvaneet, mutta erottuvat kuitenkin rosoisina koroina.

Kohteen rajaus

Kohde rajautuu pistemäisesti.

Tulkinta

Ilmeisesti alkuperäiseen telatiehen liittyvä pilkkapuu. Telatie on rakennettu postipoluksi Kurtakon ja Venejärven välille vuosien 1868-1881 aikana. Telatien nykyinen reitti on rakennettu uusiksi aivan 2000 -luvun alussa.

Lisätietoja

Lappalainen, Eino 2001. Suur-Teuravuoma ja sen luonto- ja kulttuuripolku Telatie. Lapin yliopisto. Rovaniemi 2002.

Tarkastukset

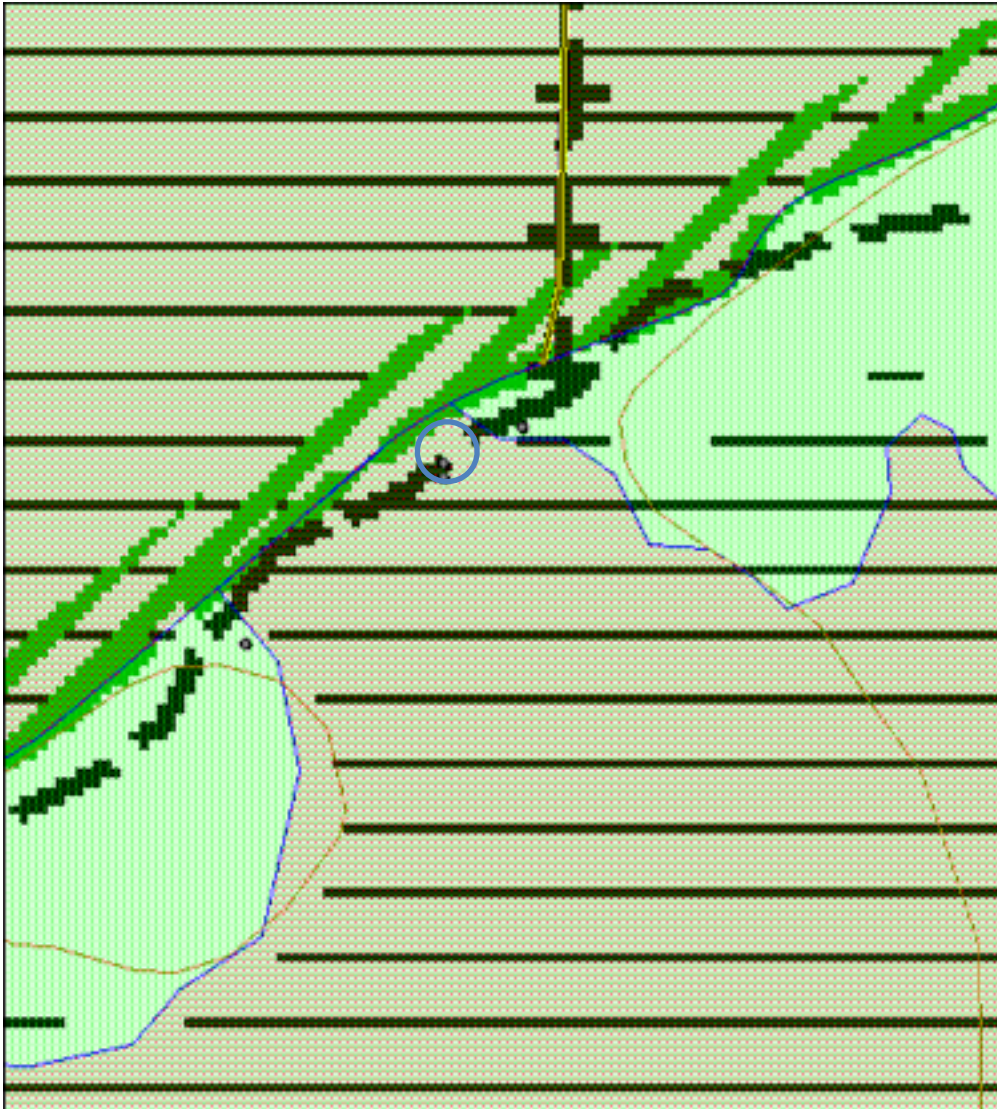
Tila: 3 Toteutettu Laji: 6 Suojeluarvojen tarkastus Tarkastusvuosi: 2016
Tarkastuspvm: 21.7.2016 Tarkastaja: Jouni Taivainen
Kuvaus: kulttuuriperintöinventointi

Viranomais- rekisterinro:		Kunto 1 Hyvä :
		Olotil 2 Ei käytössä a:
Arvotus:	3 Esitys mj-luokka II	Kohte 9 Muu suojeluarvo en suojel u:
Selitys:		Selitys :
Ympäristön suojelu:	99 Muu suojeluarvoa sisältävä alue	
Selitys:		



Kuva: Pilkkapuu kuvan oikeassa reunassa.

Kohdetyyppi:	13 Liikennekohteet	Copyri ht:	© <i>Metsähallitus 2008</i> © <i>Maanmittauslaitos 1/MML/08</i>
Koordinaatit:	X 7477698, Y 3380150	Mittakaava:	1:1250



Kohdetyyppi:	13 Liikennekohteet	Haltija:	800 Lapin luontopalvelut
Ajoitus:	7116 Uusi aika	Ylläpitäjä:	800 Lapin luontopalvelut
Rakentamisvuosi:		Kunta:	273 Kolari
Lukumäärä:	1		

Koordinaattiselitys:		Geometria tuotettu:	4 Gps-mittaus, korjaamaton
Koordinaatit:	X 7477695, Y 3380150	Löydöt:	

Taustatiedot

Kohde löytyi inventoinnissa 21.7.2016.

Ympäristön kuvaus

Sekametsää kasvava hiekka/moreenipohjainen lounais-koillis -suuntainen kannas Telatien varressa soiden keskellä.

Kohteen kuvaus

Kyseessä on noin 25 senttiä paksu ja noin 15 metriä korkea mänty, jonka molempiin kylkiin on lyöty pilkat polun kulkusuunnan mukaisesti. Mänty sijaitsee nykyisestä reitistä noin kolme metriä pohjoiseen suon reunan tuntumassa, vanhan katoamassa olevan polkulinjan pohjoisreunassa. Molemmat pilkat ovat lähes umpeen kasvaneet.

Kohteen rajaus

Kohde rajautuu pistemäisesti.

Tulkinta

Ilmeisesti alkuperäiseen telatiehen liittyvä pilkkapuu. Telatie on rakennettu postipoluksi Kurtakon ja Venejärven välille vuosien 1868-1881 aikana. Telatien nykyinen reitti on rakennettu uusiksi aivan 2000 -luvun alussa.

Lisätietoja

Lappalainen, Eino 2001. Suur-Teuravuoma ja sen luonto- ja kulttuuripolku Telatie. Lapin yliopisto. Rovaniemi 2002.

Tarkastukset

Tila: 3 Toteutettu Laji: 6 Suojeluarvojen tarkastus Tarkastusvuosi: 2016
Tarkastuspvm: 21.7.2016 Tarkastaja: Jouni Taivainen
Kuvaus: kulttuuriperintöinventointi

**Viranomais-
rekisterinro:**

Kunto 1 Hyvä
:

Olotil 2 Ei käytössä
a:

Arvotus: 3 Esitys mj-luokka II

Kohte 9 Muu suojeluarvo
en
suojel
u:

Selitys:

Selitys
:

**Ympäristön
suojelu:**

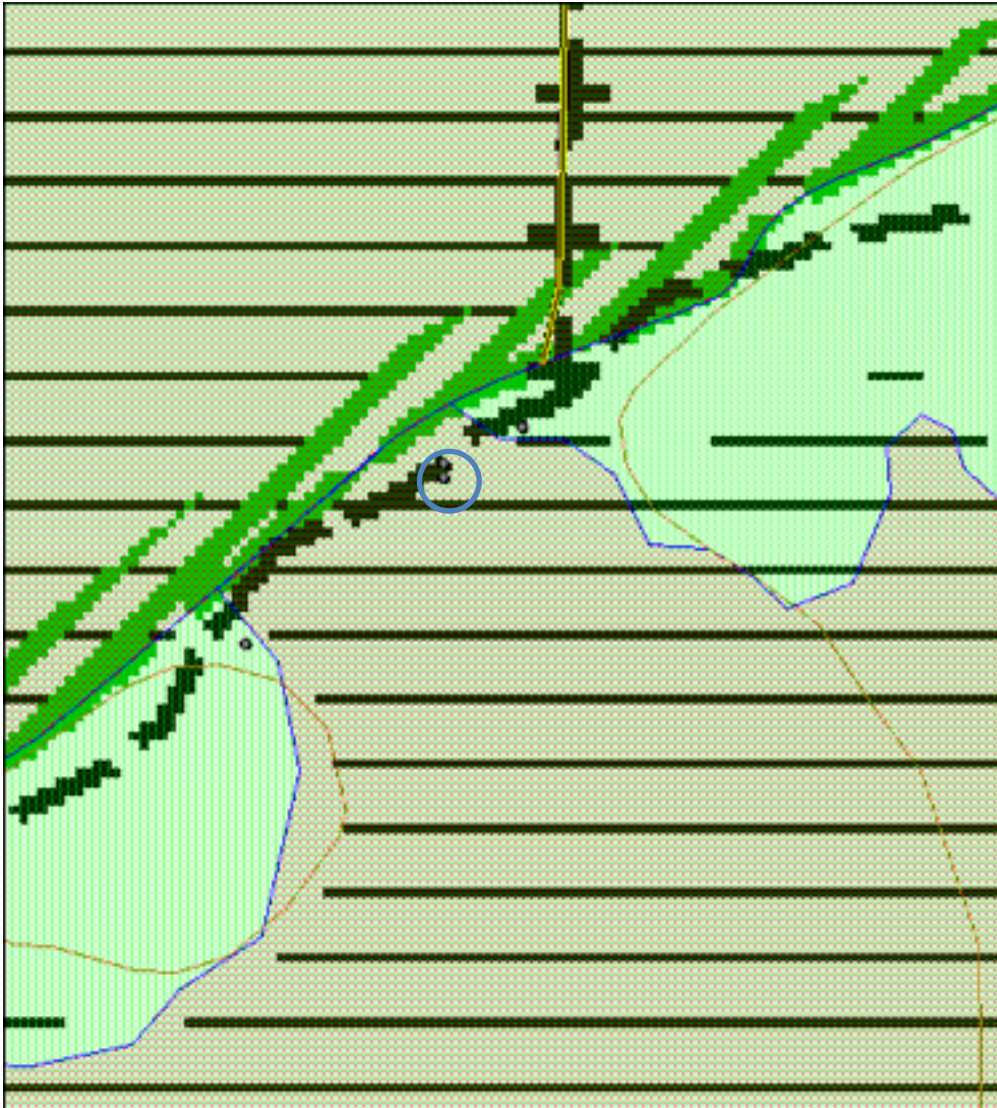
99 Muu suojeluarvoa sisältävä alue

Selitys:



Kuva: Pilkkapuu vanhan polkulinjan vasemmassa reunassa. Länneä.

Kohdetyyppi:	13 Liikennekohteet	Copyri ht:	© <i>Metsähallitus 2008</i> © <i>Maanmittauslaitos 1/MML/08</i>
Koordinaatit:	X 7477695, Y 3380150	Mittakaava:	1:1250



Kohdetyyppi:	13 Liikennekohteet	Haltija:	800 Lapin luontopalvelut
Ajoitus:	7116 Uusi aika	Ylläpitäjä:	800 Lapin luontopalvelut
Rakentamisvuosi:		Kunta:	273 Kolari
Lukumäärä:	1		

Koordinaattiselitys:		Geometria tuotettu:	4 Gps-mittaus, korjaamaton
Koordinaatit:	X 7477659, Y 3380107, Z 180	Löydöt:	

Taustatiedot

Kohde löytyi inventoinnissa 21.7.2016.

Ympäristön kuvaus

Matalaa puustoa kasvavan suon ja kovan maan reuna, Telatien varressa, sen pohjoispuolella.

Kohteen kuvaus

Kyseessä on polun reunassa kasvava mänty, jonka halkaisija on noin 16 senttiä ja korkeus kymmenisen metriä. Sen molempiin kylkiin on lyöty pilkat, jotka ovat lähes umpeen kasvaneet.

Kohteen rajaus

Kohde rajautuu pistemäisesti.

Tulkinta

Ilmeisesti alkuperäiseen telatiehen liittyvä pilkkapuu. Telatie on rakennettu postipoluksi Kurtakon ja Venejärven välille vuosien 1868-1881 aikana. Telatien nykyinen reitti on rakennettu uusiksi aivan 2000 -luvun alussa.

Lisätietoja

Lappalainen, Eino 2001. Suur-Teuravuoma ja sen luonto- ja kulttuuripolku Telatie. Lapin yliopisto. Rovaniemi 2002.

Tarkastukset

Tila: 3 Toteutettu Laji: 6 Suojeluarvojen tarkastus Tarkastusvuosi: 2016
Tarkastuspvm: 21.7.2016 Tarkastaja: Jouni Taivainen
Kuvaus: kulttuuriperintöinventointi

**Viranomais-
rekisterinro:**

Kunto 1 Hyvä
:

**Olotil
a:** 2 Ei käytössä

Arvotus: 3 Esitys mj-luokka II

**Kohte
en
suojel
u:** 9 Muu suojeluarvo

Selitys:

Selitys
:

**Ympäristön
suojelu:**

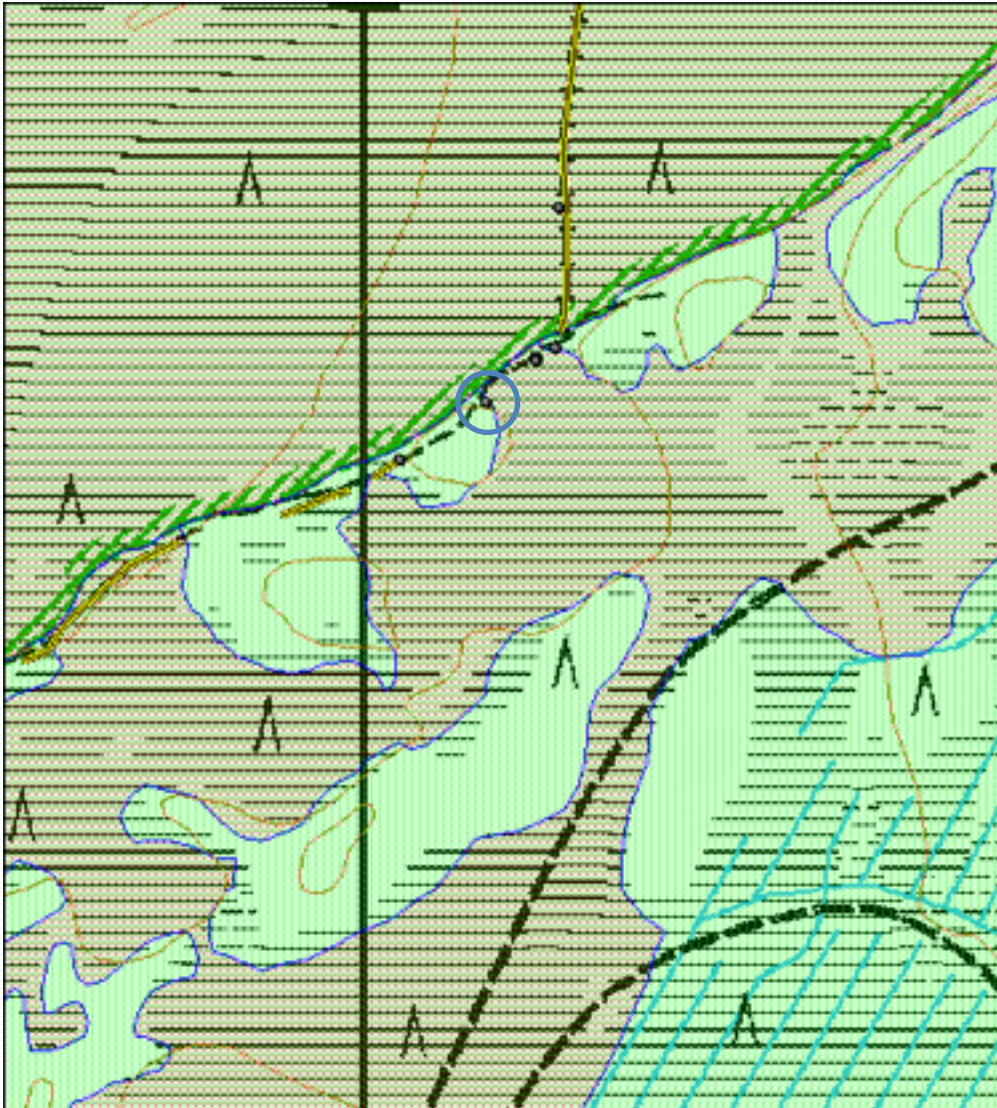
99 Muu suojeluarvoa sisältävä alue

Selitys:



Pilkkapuu kuvan oikeassa reunassa. Pohjoisesta.

Kohdetyyppi:	13 Liikennekohteet	Copyri ht:	© Metsähallitus 2008 © Maanmittauslaitos 1/MML/ 08
Koordinaatit:	X 7477659, Y 3380107, Z 180	Mittakaava:	1:5000



Kohdetyyppi:	13 Liikennekohteet	Haltija:	800 Lapin luontopalvelut
Ajoitus:	7116 Uusi aika	Ylläpitäjä:	800 Lapin luontopalvelut
Rakentamisosi:		Kunta:	273 Kolari
Lukumäärä:	1		

Koordinaattiselitys:		Geometria tuotettu:	4 Gps-mittaus, korjaamaton
Koordinaatit:	X 7477609, Y 3380032, Z 179	Löydöt:	

Taustatiedot

Kohde löytyi inventoinnissa 21.7.2016.

Ympäristön kuvaus

Soiden keskellä olevan moreeni/hiekkapohjaisen, sekapuustoa kasvavan saarekkeen ja suon reuna-alue Telatien varressa.

Kohteen kuvaus

Kyseessä on mänty, jonka halkaisija on noin 25 senttiä ja korkeus kymmenisen metriä. Männy kolmelle sivulle on lyöty pilkat. Kaksi on polun suuntaisesti ja yksi polkua kohti. Pilkat ovat kasvaneet umpeen 3-4 senttiä.

Kohteen rajaus

Kohde rajautuu pistemäisesti.

Tulkinta

Ilmeisesti alkuperäiseen telatiehen liittyvä pilkkapuu. Telatie on rakennettu postipoluksi Kurtakon ja Venejärven välille vuosien 1868-1881 aikana. Telatien nykyinen reitti on rakennettu uusiksi aivan 2000 -luvun alussa.

Lisätietoja

Lappalainen, Eino 2001. Suur-Teuravuoma ja sen luonto- ja kulttuuripolku Telatie. Lapin yliopisto. Rovaniemi 2002.

Tarkastukset

Tila: 3 Toteutettu Laji: 6 Suojeluarvojen tarkastus Tarkastusvuosi: 2016
Tarkastuspvm: 21.7.2016 Tarkastaja: Jouni Taivainen
Kuvaus: kulttuuriperintöinventointi

**Viranomais-
rekisterinro:**

Kunto 1 Hyvä
:

**Olotil
a:** 2 Ei käytössä

Arvotus: 3 Esitys mj-luokka II

**Kohte
en
suojel
u:** 9 Muu suojeluarvo

Selitys:

Selitys
:

**Ympäristön
suojelu:**

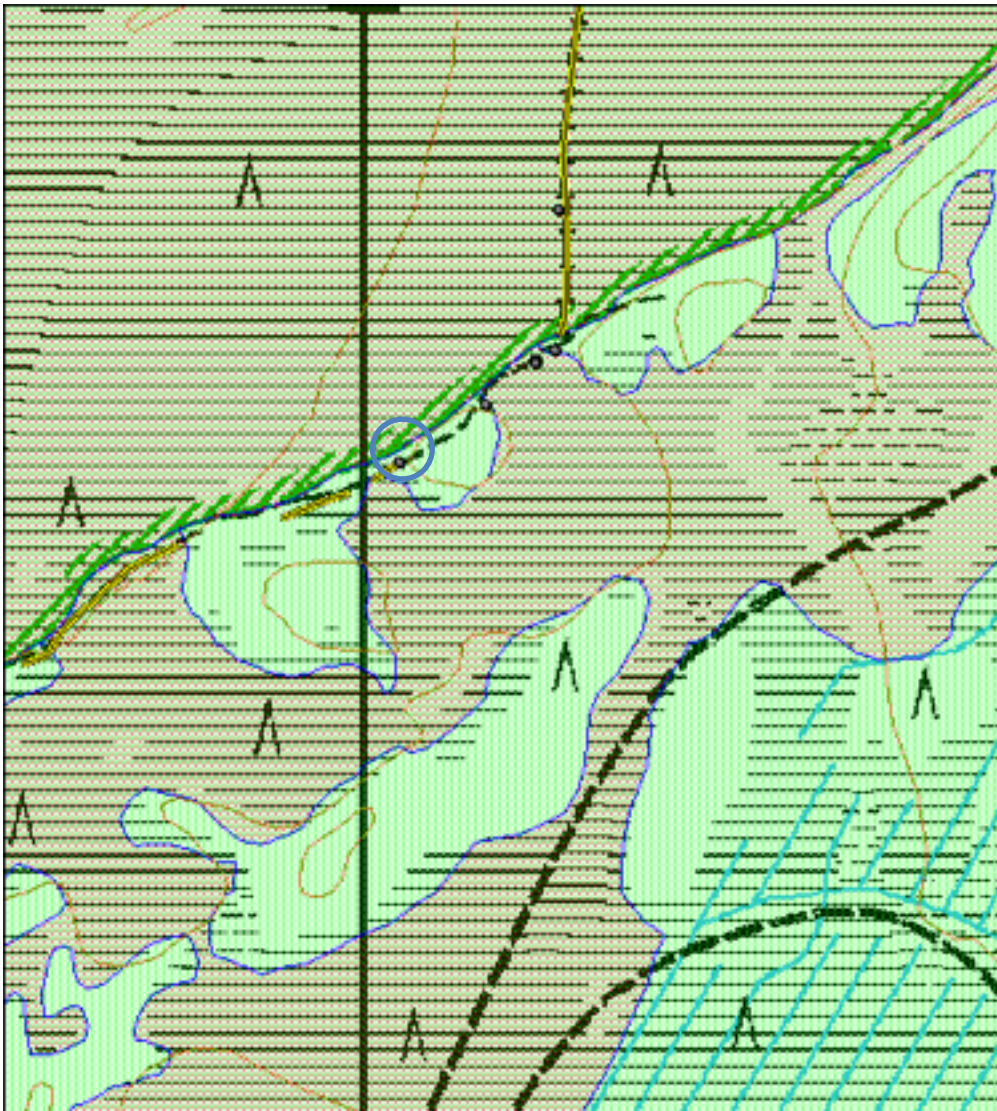
99 Muu suojeluarvoa sisältävä alue

Selitys:



Kuva: Pilkkapuu pitkosten oikealla puolella. Pohjoisesta.

Kohdetyyppi:	13 Liikennekohteet	Copyri ht:	© Metsähallitus 2008 © Maanmittauslaitos 1/MML/ 08
Koordinaatit:	X 7477609, Y 3380032, Z 179	Mittakaava:	1:5000



Kohdetyyppi:	13 Liikennekohteet	Haltija:	800 Lapin luontopalvelut
Ajoitus:	7116 Uusi aika	Ylläpitäjä:	800 Lapin luontopalvelut
Rakentamisuosi:		Kunta:	273 Kolari
Lukumäärä:	1		

Koordinaattiselitys:		Geometria tuotettu:	4 Gps-mittaus, korjaamaton
Koordinaatit:	X 7477398, Y 3379658, Z 179	Löydöt:	

Taustatiedot

Kohde löytyi inventoinnissa 21.7.2016.

Ympäristön kuvaus

Vanhaa metsää kasvava moreeni/hiekkapohjainen kannas soiden välissä Telatien varressa, sen pohjoispuolella.

Kohteen kuvaus

Kyseessä on mänty, jonka halkaisija on noin 25 senttiä. Kurtakon suuntaan pilkkaa on uusittu, mutta sen vieressä on vanhempi ja lähes umpeen kasvanut pilkka, Venejärven suuntainen pilkka on alkuperäinen ja kasvanut umpeen noin neljä senttiä.

Kohteen rajaus

Kohde rajautuu pistemäisesti.

Tulkinta

Ilmeisesti alkuperäiseen telatiehen liittyvä pilkkapuu. Telatie on rakennettu postipolukseksi Kurtakon ja Venejärven välille vuosien 1868-1881 aikana. Telatien nykyinen reitti on rakennettu uusiksi aivan 2000 -luvun alussa.

Lisätietoja

Lappalainen, Eino 2001. Suur-Teuravuoma ja sen luonto- ja kulttuuripolku Telatie. Lapin yliopisto. Rovaniemi 2002.

Tarkastukset

Tila: 3 Toteutettu Laji: 6 Suojeluarvojen tarkastus Tarkastusvuosi: 2016
Tarkastuspvm: 21.7.2016 Tarkastaja: Jouni Taivainen
Kuvaus: kulttuuriperintöinventointi

**Viranomais-
rekisterinro:**

Kunto 1 Hyvä
:

**Olotil
a:** 2 Ei käytössä

Arvotus: 3 Esitys mj-luokka II

**Kohte
en
suojel
u:** 9 Muu suojeluarvo

Selitys:

Selitys
:

**Ympäristön
suojelu:**

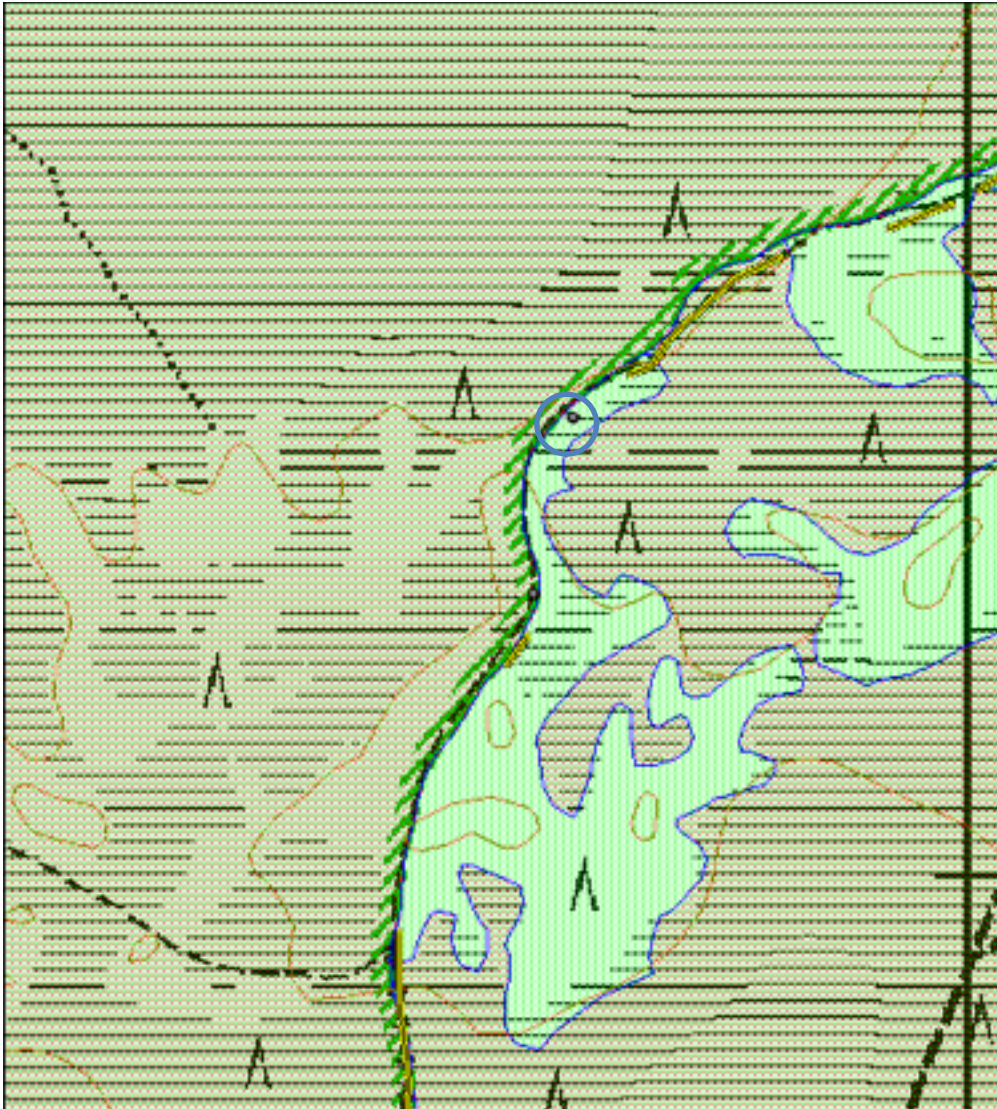
99 Muu suojeluarvoa sisältävä alue

Selitys:



Kuva: Pilkkapuu kuvan vasemmassa reunassa. Etelästä.

Kohdetyyppi:	13 Liikennekohteet	Copyri ht:	© Metsähallitus 2008 © Maanmittauslaitos 1/MML/ 08
Koordinaatit:	X 7477398, Y 3379658, Z 179	Mittakaava:	1:5000



**1837 Teuravuoman-Kivijärvenvuoman
soidensuojelualue, Telatie 32 pilkkapuu**

**MH-tunnus:
185989**

Kohdetyyppi: 13 Liikennekohteet **Haltija:** 800 Lapin luontopalvelut
Ajoitus: 7116 Uusi aika **Ylläpitäjä:** 800 Lapin luontopalvelut
Rakentamisvuosi: **Kunta:** 273 Kolari
Lukumäärä:

Koordinaattiselitys: **Geometria tuotettu:** 4 Gps-mittaus, korjaamaton
Koordinaatit: X 7477245, Y 3379624, Z 181
Löydöt:

Taustatiedot

Kohde löytyi inventoinnissa 21.8.2016.

Ympäristön kuvaus

Soiden välinen hiekka/moreenipohjainen sekapuustoa kasvava kannas Telatien polun varressa länsireunassa.

Kohteen kuvaus

Kyseessä on vanha ja kookas mänty. Sen halkaisija on noin 45 senttiä ja korkeus 10-15 metriä. Männyn kylkeen on lyöty eri-ikäisiä pilkkoja polun kulkusuunnan mukaisesti. Yksi pilkoista on umpeen kasvanut, kaksi on kasvanut umpeen noin 6 senttiä ja kaksi noin 2 senttiä.

Kohteen rajaus

Kohde rajautuu pistemäisesti.

Tulkinta

Ilmeisesti alkuperäiseen telatiehen liittyvä pilkkapuu. Telatie on rakennettu postipoluksi Kurtakon ja Venejärven välille vuosien 1868-1881 aikana. Telatien nykyinen reitti on rakennettu uusiksi aivan 2000 -luvun alussa.

Lisätietoja

Lappalainen, Eino 2001. Suur-Teuravuoma ja sen luonto- ja kulttuuripolku Telatie. Lapin yliopisto. Rovaniemi 2002.

Tarkastukset

Tila: 3 Toteutettu Laji: 6 Suojeluarvojen tarkastus Tarkastusvuosi: 2016
Tarkastuspvm: 21.7.2016 Tarkastaja: jouni Taivainen
Kuvaus: kulttuuriperintöinventointi

**Viranomais-
rekisterinro:**

Kunto 1 Hyvä
:

**Olotil
a:** 2 Ei käytössä

Arvotus: 3 Esitys mj-luokka II

**Kohte
en
suojel
u:** 9 Muu suojeluarvo

Selitys:

Selitys
:

**Ympäristön
suojelu:**

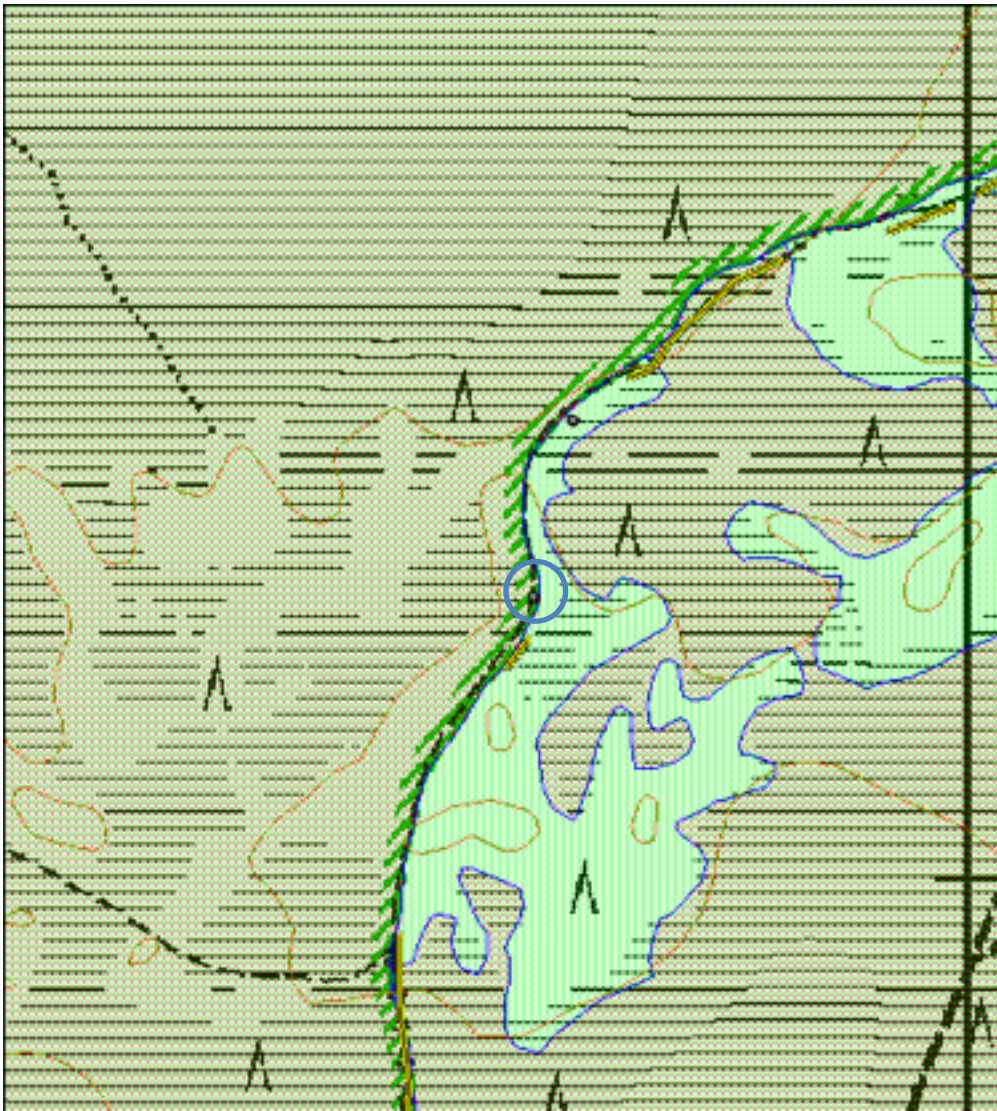
99 Muu suojeluarvoa sisältävä alue

Selitys:



Kuva: Pilkkapuu polun oikeassa reunassa. Pohjoisesta.

Kohdetyyppi:	13 Liikennekohteet	Copyri ht:	© Metsähallitus 2008 © Maanmittauslaitos 1/MML/ 08
Koordinaatit:	X 7477245, Y 3379624, Z 181	Mittakaava:	1:5000



Kohdetyyppi:	13 Liikennekohteet	Haltija:	800 Lapin luontopalvelut
Ajoitus:	7116 Uusi aika	Ylläpitäjä:	800 Lapin luontopalvelut
Rakentamisvuosi:		Kunta:	273 Kolari
Lukumäärä:	1		

Koordinaattiselitys:		Geometria tuotettu:	4 Gps-mittaus, korjaamaton
Koordinaatit:	X 7476441, Y 3379419, Z 179	Löydöt:	

Taustatiedot

Kohde löytyi inventoinnissa 21.7.2016.

Ympäristön kuvaus

Matalaa puustoa kasvava suo Telatien varressa.

Kohteen kuvaus

Kyseessä on keloutunut puu, jonka molempiin kylkiin on lyöty pilkat Telatien kulkusuunnan mukaisesti. Kelon paksuus on noin 15 senttiä ja korkeus alle kymmenen metriä. Pilkat ovat kasvaneet umpeen noin 2,5 senttiä. Puu on Telatien itäpuolella.

Kohteen rajaus

Kohde rajautuu pistemäisesti.

Tulkinta

Ilmeisesti alkuperäiseen telatiehen liittyvä pilkkapuu. Telatie on rakennettu postipoluksi Kurtakon ja Venejärven välille vuosien 1868-1881 aikana. Telatien nykyinen reitti on rakennettu uusiksi aivan 2000 -luvun alussa.

Lisätietoja

Lappalainen, Eino 2001. Suur-Teuravuoma ja sen luonto- ja kulttuuripolku Telatie. Lapin yliopisto. Rovaniemi 2002.

Tarkastukset

Tila: 3 Toteutettu Laji: 6 Suojeluarvojen tarkastus Tarkastusvuosi: 2016
Tarkastuspvm: 21.7.2016 Tarkastaja: Jouni Taivainen
Kuvaus: kulttuuriperintöinventointi

**Viranomais-
rekisterinro:**

Kunto 2 Keskinertainen
:

**Olotil
a:** 2 Ei käytössä

Arvotus: 3 Esitys mj-luokka II

**Kohte
en
suojel
u:** 9 Muu suojeluarvo

Selitys:

Selitys
:

**Ympäristön
suojelu:**

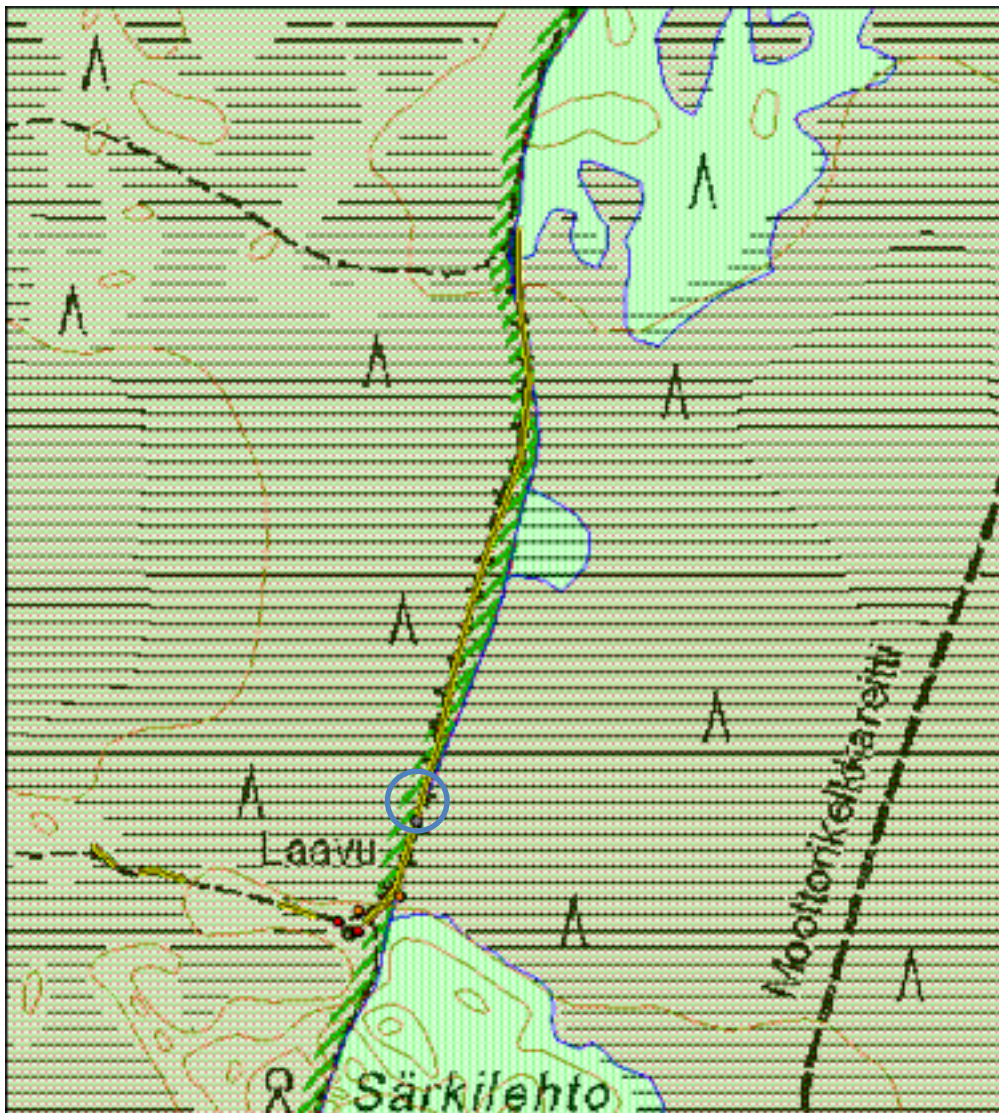
99 Muu suojeluarvoa sisältävä alue

Selitys:



Kuva: Pilkkapuu (kelo) pitkosten oikealla puolella. Etelästä.

Kohdetyyppi:	13 Liikennekohteet	Copyri ht:	© Metsähallitus 2008 © Maanmittauslaitos 1/MML/ 08
Koordinaatit:	X 7476441, Y 3379419, Z 179	Mittakaava:	1:5000



**1837 Teuravuoman-Kivijärvenvuoman
soidensuojelualue, Telatie 34 merkkipuu**

**MH-tunnus:
185992**

Kohdetyyppi:	11 Taide/ muistomerkit	Haltija:	800 Lapin luontopalvelut
Ajoitus:	7116 Uusi aika	Ylläpitäjä:	800 Lapin luontopalvelut
Rakentamisvuosi:		Kunta:	273 Kolari
Lukumäärä:	1		

Koordinaattiselitys:		Geometria tuotettu:	4 Gps-mittaus, korjaamaton
Koordinaatit:	X 7479071, Y 3380016, Z 178	Löydöt:	

Taustatiedot

Kohde löytyi inventoinnissa 21.7.2016.

Ympäristön kuvaus

Soiden keskellä sijaitsevan pienen metsäsaarekkeen pohjoiskärki Telatien itäpuolella.

Kohteen kuvaus

Kyseessä on kelo, jonka halkaisija on noin 25 senttiä ja korkeus kymmenisen metriä. Se sijaitsee pitkoksista noin kolme metriä itään ja näkyy hyvin. Kelon Kurtakon puoleiseen kylkeen on tehty pitkä koro, jonka yläosassa on osittain umpeen kasvaneita numeroita. Ylimpänä on rinnakkain numero 8 ja sen oikealla puolella ehkä numero 9. Näiden alapuolella on vasemmalla osittain jo koron sisään kasvanut numero, joka vaikuttaa makuullaan olevalta numerolta 8. Vaikuttaa siltä, että alkuperäiset veistot ovat kasvaneet koron sisään, joten viesti jää arvailujen varaan.

Kohteen rajaus

Kohde rajautuu pistemäisesti.

Tulkinta

Kyseessä on merkkipuu, johon on kaiverrettu luultavasti vuosiluku. Se saattaisi olla esim. vuodelta 1889, jolloin kaksi ensimmäistä numeroa olisivat kasvaneet umpeen. Mutta tämä on arvailua. Kuitenkin on melko varmaa, että merkkipuu liittyy nimenomaan sen vierestä kulkevaan Telatiehen, joka on rakennettu postipoluksi Kurtakon ja Venejärven välille vuosien 1868-1881 aikana. Telatien nykyinen reitti on rakennettu uusiksi aivan 2000 -luvun alussa.

Lisätietoja

Lappalainen, Eino 2001. Suur-Teuravuoma ja sen luonto- ja kulttuuripolku Telatie. Lapin yliopisto. Rovaniemi 2002.

Tarkastukset

Tila: 3 Toteutettu Laji: 6 Suojeluarvojen tarkastus Tarkastusvuosi: 2016
Tarkastuspvm: 21.7.2016 Tarkastaja: Jouni Taivainen
Kuvaus: kulttuuriperintöinventointi

**Viranomais-
rekisterinro:**

Kunto 2 Keskinertainen
:

Olotila: 2 Ei käytössä

Arvotus: 3 Esitys mj-luokka II

Kohte 9 Muu suojeluarvo
en
suojel
u:

Selitys:

Selitys
:

**Ympäristön
suojelu:**

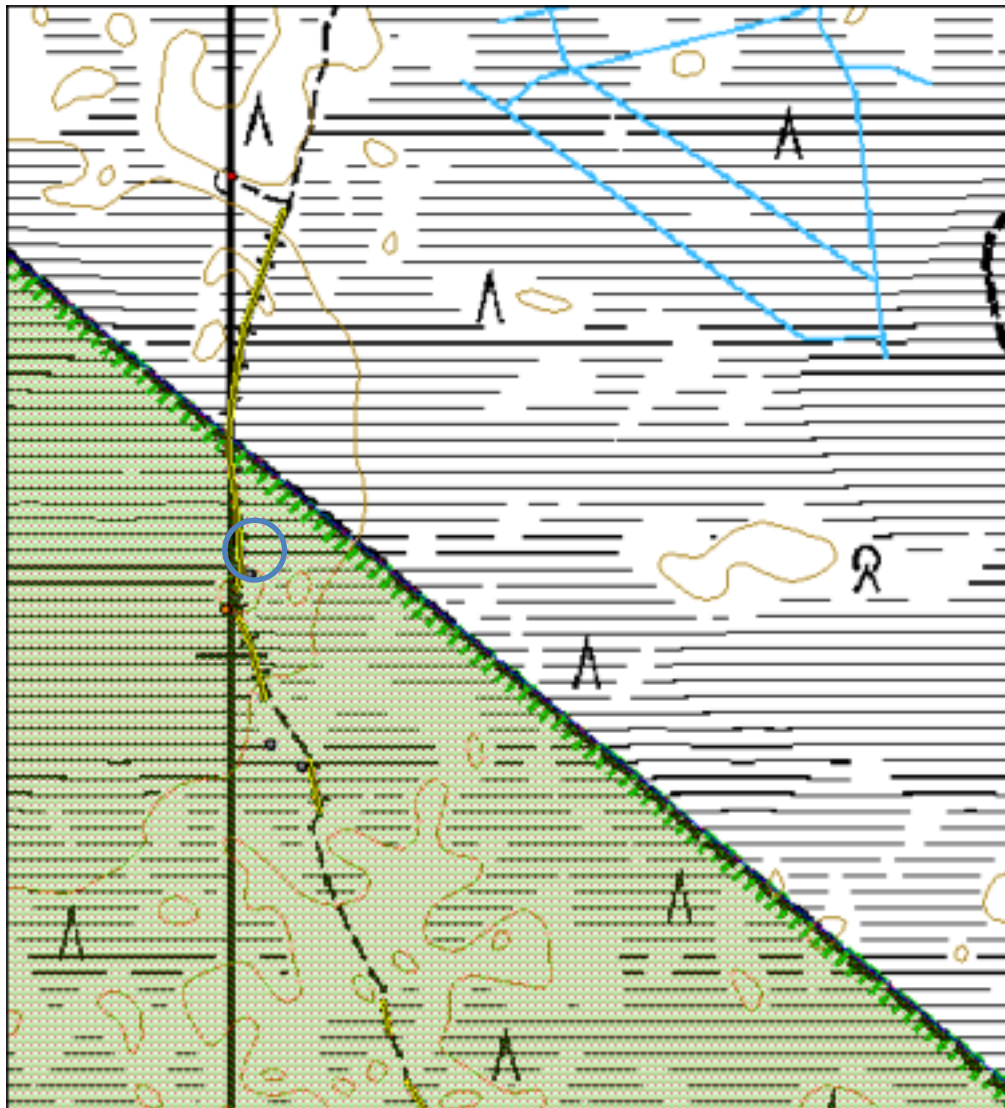
99 Muu suojeluarvoa sisältävä alue

Selitys:



Kuva: Merkkipuu (kelo) pitkosten vasemmalla puolella. Pohjoisesta.

Kohdetyyppi:	11 Taide/muistomerkit	Copyright:	© <i>Metsähallitus</i> 2008 © <i>Maanmittauslaitos 1/MML/08</i>
Koordinaati:	X 7479071, Y 3380016, Z 178	Mittakaava:	1:5000



Kohdetyyppi:	9 Valmistuspaikat/ työpaikat	Haltija:	995 Yksityinen
Ajoitus:	7116 Uusi aika	Ylläpitäjä:	995 Yksityinen
Rakentamsvuosi:		Kunta:	0
Lukumäärä:	1		
Koordinaattiselitys:		Geometria tuotettu:	8 Digitointi, mittakaava <1:20000
Koordinaatit:	X 7473135, Y 3379877, Z 180	Löydöt:	
<i>Taustatiedot</i>			
Kohde on merkitty peruskarttaan ja tarkastettiin inventoinnissa 12.7.2016.			
<i>Ympäristön kuvaus</i>			
Mäntyä kasvava kuiva hiekkakangas, aivan Telatien reitin länsireunassa lähellä Kelhujokea.			
<i>Kohteen kuvaus</i>			
Kyseessä on selkeästi ympäristöstään kumpareena erottuva kraaterimainen tervahaudan jäännös, jonka halssi on joen suuntaan koilliseen. Hautakumpareen halkaisija on noin 12 metriä. Halssissa on vielä säilyneitä puurakenteita, mutta ne ovat jo melko lahoja. Tervahaudan päällä kasvaa mäntymetsää.			
Tervahaudan koillispuolella on Telatien retkeilyreitillä opastaulu, jossa kerrotaan alueen tervanpolton historiasta.			
<i>Kohteen rajaus</i>			
Kohde rajautuu pistemäisesti tervahaudan näkyvien rakenteiden mukaisesti.			
<i>Tulkinta</i>			
Kysessä on tervahaudan jäännös, jolla päällä kasvavan puuston perusteella lienee ikää yli sata vuotta.			
<i>Lisätietoja</i>			

Tarkastukset

Tila: 3 Toteutettu Laji: 6 Suojeluarvojen tarkastus Tarkastusvuosi: 2016
Tarkastuspvm: 12.7.2016 Tarkastaja: Jouni Taivainen
Kuvaus: kulttuuriperintöinventointi

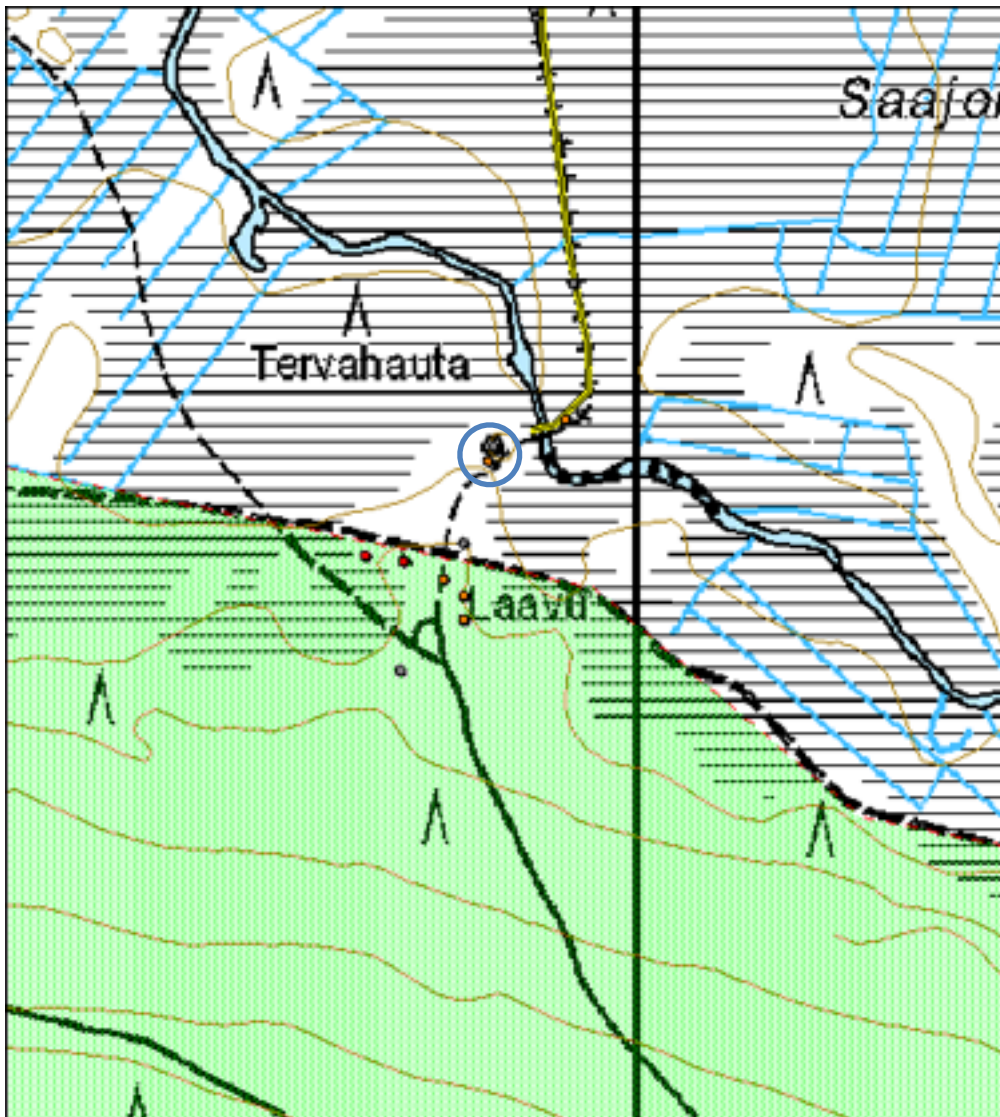
Viranomais- rekisterinro:		Kunto 1 Hyvä :
		Olotil 2 Ei käytössä a:
Arvotus:	3 Esitys mj-luokka II	Kohte 9 Muu suojeluarvo en suojel u:
Selitys:		Selitys :

Ympäristön suojaus:	99 Muu suojeluarvoa sisältävä alue
Selitys:	



Kuva: Tervahauta kuvan keskellä mäntyjen alla. Etelästä.

Kohdetyyppi:	9 Valmistuspaikat/ työpaikat	Copyri- ht:	© Metsähallitus 2008 © Maanmittauslaitos 1/MML/ 08
Koordinaatit:	X 7473135, Y 3379877, Z 180	Mittakaava:	1:5000



**1837 Teuravuoman-Kivijärvenvuoman
soidensuojelualue, Alainen Teuraoja 1 niittylato
jäännös**

MH-tunnus:
185832

Kohdetyyppi:	9 Valmistuspaikat/ työpaikat	Haltija:	800 Lapin luontopalvelut
Ajoitus:	7116 Uusi aika	Ylläpitäjä:	800 Lapin luontopalvelut
Rakentamisvuosi:		Kunta:	273 Kolari
Lukumäärä:			

Koordinaattiselitys:		Geometria tuotettu:	8 Digitointi, mittakaava <1:20000
Koordinaatit:	X 7476662, Y 3374527, Z 173	Löydöt:	

Taustatiedot

Kohde on merkitty peruskarttaan ja vuoden 1977 peruskarttaan. Tarkastettiin inventoinnissa 5.7.2016.

Ympäristön kuvaus

Ympäristö on matalapuustoista suota Alaisen Teurajoen varressa.

Kohteen kuvaus

Kyseessä on niittyladon jäännös, josta ei ole juuri mitään enää jäljellä. Paikalla erottuu ladon maatuvat ääriviivat ja hieman lahoa puuta alimmasta hirsikerroksesta ja ilmeisesti kattorakenteista. Puissa on kiinni tehdasnauloja. Näkyvä jäännös on kooltaan noin 5 x 5 metriä ja sijaitsee aivan pitkospuiden vieressä, niiden pohjoispuolella. Alaisen Teurajoen rantaan on noin 15 metriä.

Kohteen rajaus

Kohde rajautuu niittyladon näkyvien rakenteiden mukaisesti.

Tulkinta

Kyseessä on niittyladon jäännös, joka liittyy alueen luonnonniittykulttuuriin.

Lisätietoja

Tarkastukset

Tila: 3 Toteutettu Laji: 6 Suojeluarvojen tarkastus Tarkastusvuosi: 2016
Tarkastuspvm: 5.7.2016 Tarkastaja: Jouni Taivainen
Kuvaus: Kulttuuriperintöinventointi

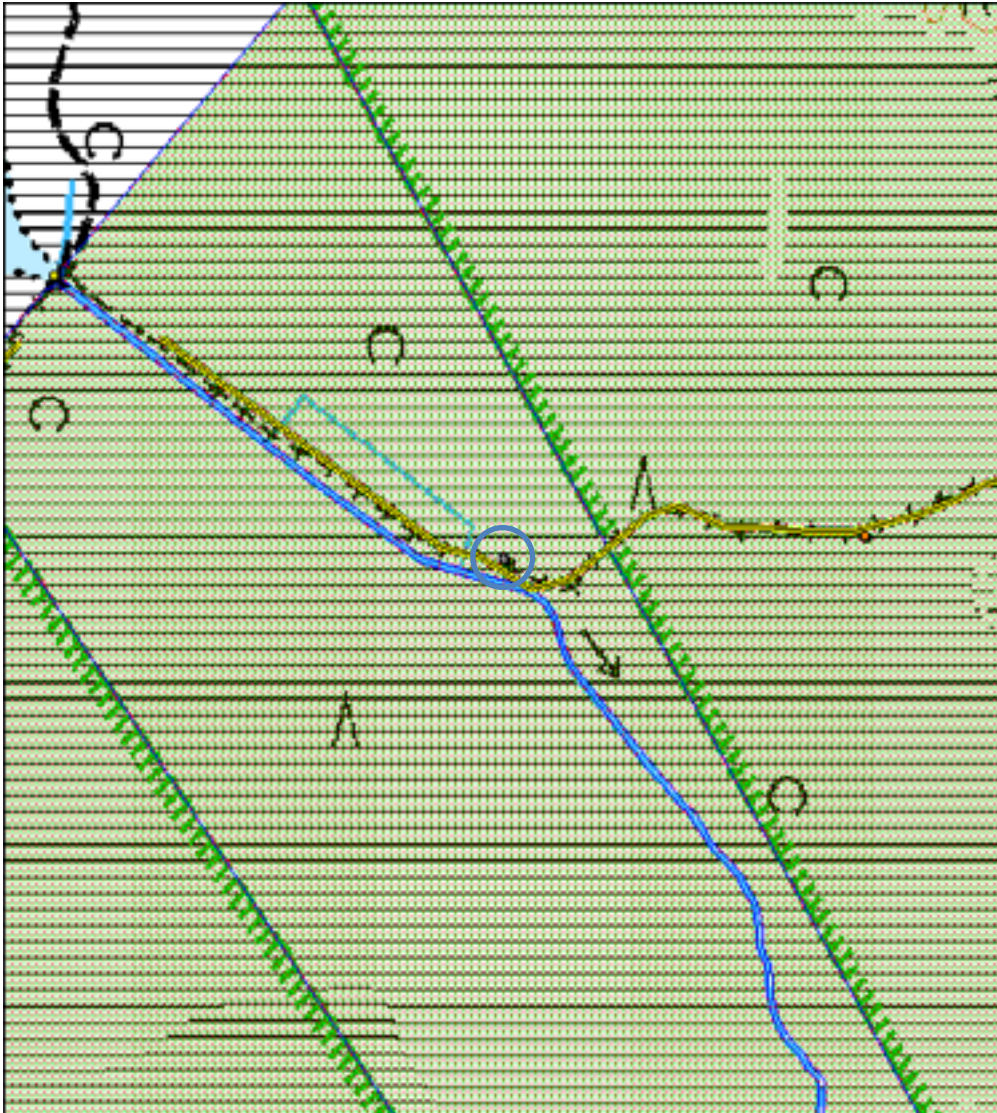
Viranomais- rekisterinro:		Kunto 3 Huono :
		Olotil a: 2 Ei käytössä
Arvotus:	8 Muu suojeluarvo	Kohte en suojel u: 9 Muu suojeluarvo
Selitys:		Selitys :

Ympäristön suojelu:	99 Muu suojeluarvoa sisältävä alue
Selitys:	



Kuva: Ladon jäännökset pitkosten takana keskellä. Lounaasta.

Kohdetyyppi:	9 Valmistuspaikat/ työpaikat	Copyri- ght:	© <i>Metsähallitus</i> 2008 © <i>Maanmittauslaitos 1/MML/</i> <i>08</i>
Koordinaatit:	X 7476662, Y 3374527, Z 173	Mittakaava:	1:5000



**1837 Teuravuoman-Kivijärvenvuoman
soidensuojelualue, Kivijärvenoja 1 uittopato jäännös**

MH-tunnus:
185833

Kohdetyyppi:	9 Valmistuspaikat/ työpaikat	Haltija:	800 Lapin luontopalvelut
Ajoitus:	7116 Uusi aika	Ylläpitäjä:	800 Lapin luontopalvelut
Rakentamisvuosi:		Kunta:	273 Kolari
Lukumäärä:	1		

Koordinaattiselitys:		Geometria:	8 Digitointi, mittakaava <1:20000
Koordinaatit:	X 7476293, Y 3377073, Z 173	tuotettu:	
		Löydöt:	

Taustatiedot

Kohde löytyi inventoinnissa 5.7.2016.

Ympäristön kuvaus

Matalaa koivua kasvavaa suota Iso Kiviojan varressa.

Kohteen kuvaus

Kyseessä on uittopadon jäännös, jonka yli on tehty pitkospuureitin silta. Se ei kuitenkaan ole vahingoittanut rakenteita. Ojan molemmille rannoille on rakennettu hirrestä salvotut arkut, jotka on täytetty kivillä. Arkkujen leveys joen suunnassa on noin kolme metriä ja pituus näkyvältä osalta noin metrin. Rakenne jatkuu rantatörmien sisään. Arkut on hyvin salvottu ja niiden väliin jää noin 1,5 metrin levyinen vesiväylä. Yläjuoksun puolelle arkuista lähtee noin 1,2 metriä pitkä yksinkertainen hirsisalvous, joka lienee liittynyt uittopadon patoluukkurakennelmaan. Varsinaisesta patoluukkujärjestelmästä ei enää ole mitään muuta jäljellä. Hirsiarkut nousevat vedenpinnasta noin puoli metriä (havaintohetkellä veden pinta oli lähellä kevättulvakorkeutta).

Rakenteen puuosat ovat lahoamassa.

Kohteen rajaus

Kohde rajautuu näkyvien rakenteiden mukaisesti.

Tulkinta

Asiakirjatietojen mukaan 1940 -luvulla rakennetun uittopadon jäännös, jonka tarkoituksena on ollut mahdollistaa uitto keväisin Iso Kiviojaan pitkin. Pato rakennettiin Iso Kivijärven ja Teurajärven kuivatushankkeiden yhteydessä.

Tarkastukset

Tila: 3 Toteutettu Laji: 6 Suojeluarvojen tarkastus Tarkastusvuosi: 2016
Tarkastuspvm: 5.7.2016 Tarkastaja: Jouni Taivainen
Kuvaus: Kulttuuriperintöinventointi

**Viranomais-
rekisterinro:**

Kunto 3 Huono
:

**Olotil
a:** 2 Ei käytössä

Arvotus: 8 Muu suojeluarvo

**Kohte
en
suojel
u:** 9 Muu suojeluarvo

Selitys:

Selitys
:

**Ympäristön
suojelu:**

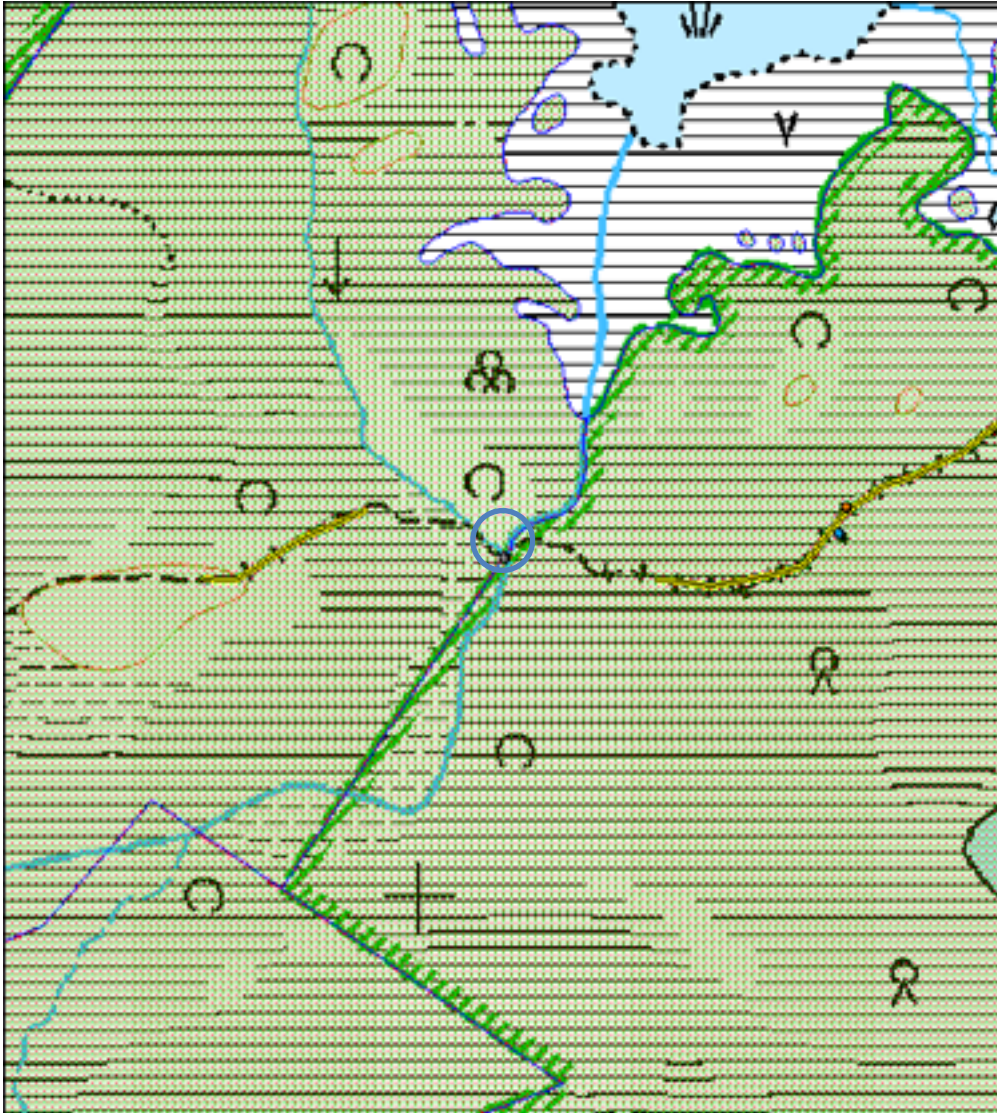
99 Muu suojeluarvoa sisältävä alue

Selitys:



Kuva: Uittopadon jäännös ylävirran suunnasta. Koillisesta.

Kohdetyyppi:	9 Valmistuspaikat/ työpaikat	Copyri- ght:	© Metsähallitus 2008 © Maanmittauslaitos 1/MML/ 08
Koordinaatit:	X 7476293, Y 3377073, Z 173	Mittakaava:	1:5000



**1837 Teuravuoman-Kivijärvenvuoman
soidensuojelualue, Telatie heinälato**

**MH-tunnus:
44085**

Kohdetyyppi: 9 Valmistuspaikat/
työpaikat **Haltija:** 800 Lapin luontopalvelut

Ajoitus: 8199 Muu
rakennelma **Ylläpitäjä:** 992 Kunta

Rakentamisvuosi: **Kunta:** 273 Kolari

Lukumäärä: 1

Koordinaattiselitys: **Geometria tuotettu:** 4 Gps-mittaus, korjaamaton

Koordinaatit: X 7476314, Y
3377363 **Löydöt:**

Taustatiedot

Kohde on merkitty Reiskaan ja tarkastettiin inventoinnissa 5.7.2016.

Ympäristön kuvaus

Avosualue pitkospuureitin varressa Iso Kivijärven ja Särkijärven välissä.

Kohteen kuvaus

Ladon vieressä on opastaulu, jossa kerrotaan, että lato on siirretty alkuperäiseltä paikaltaan Iso Kivijärven alueelta. Ladon hirsikehikko vaikuttaa alkuperäiseltä (mahdollisesti joitain korjauksia tehty), katon kate ja lattia sitä vastoin on uusittu. Lato on ylöspäin laajeneva perinteinen malli. Sisämitat noin rinnankorkeudelta ovat 4,6 x 4,6 metriä. Oviaukko on päädyssä ja leveydeltään 1,3 metriä, korkeudeltaan 1,7 metriä. Ladon harjakorkeus on sisällä noin 2,7 metriä. Seinän korkeus on 1,7 metriä. Oviaukon sisäpuolelle on kaiverrettu alkuperäiseltä vaikuttava vuosiluku 1946, mutta ladon sisäpuolella on hieman vanhempiakin kaiveruksia ja lyijykynämerkintöjä. Niistä vanhin on vuodelta 1941.

Ladon ulkopuolella on 2000 -luvulla tehtyjä niittyheinän kuivatusrakennelmia.

Kohteen rajausta

Kohde rajautuu näkyvien rakenteiden mukaisesti.

Tulkinta

Kyseessä on alkuperäiseltä paikaltaan siirretty ja osittain korjattu alueelle tyypillinen niittylato 1940 -luvulta.

Lisätietoja

Tarkastukset

Tila: 3 Toteutettu Laji: 6 Suojeluarvojen tarkastus Tarkastusvuosi: 2016
Tarkastuspvm: 5.7.2016 Tarkastaja: Jouni Taivainen
Kuvaus: Kulttuuriperintöinventointi

**Viranomais-
rekisterinro:**

Kunto 1 Hyvä
:

**Olotil
a:** 1 Käytössä

Arvotus: 8 Muu suojeluarvo

**Kohte
en
suojel
u:** 9 Muu suojeluarvo

Selitys:

Selitys
:

**Ympäristön
suojelu:**

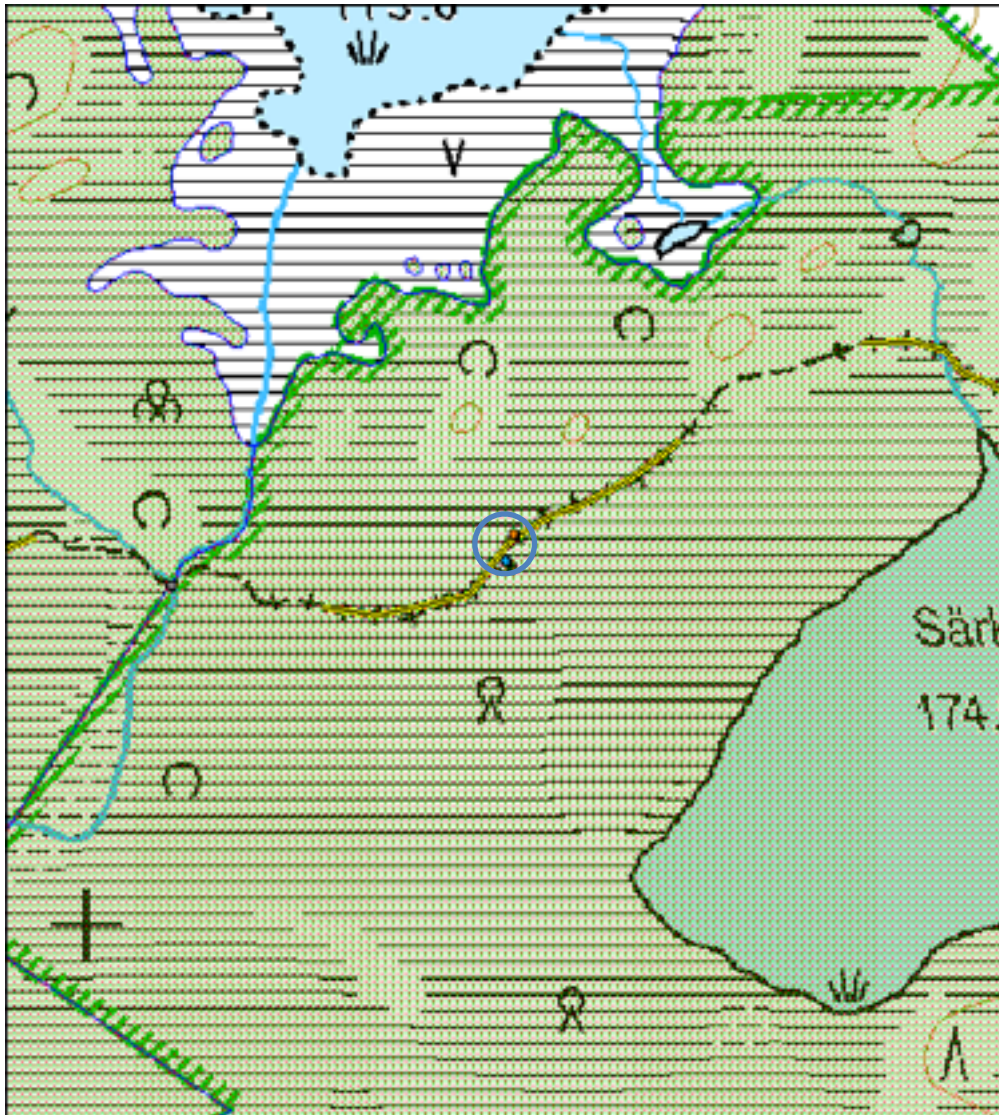
99 Muu suojeluarvoa sisältävä alue

Selitys:



Kuva: Niittylato pitkoksilta kuvattuna. Lounaasta.

Kohdetyyppi:	9 Valmistuspaikat/ työpaikat	Copyri- ght:	© Metsähallitus 2008 © Maanmittauslaitos 1/MML/ 08
Koordinaatit:	X 7476314, Y 3377363	Mittakaava:	1:5000



Kohdetyyppi:	1 Asuinpaikat	Haltija:	181 Metsätalous Länsi-Lappi
Ajoitus:	7118 Historiallinen aika	Ylläpitäjä:	181 Metsätalous Länsi-Lappi
Rakentamisvuosi:		Kunta:	273 Kolari
Lukumäärä:	1		

Koordinaattiselitys:		Geometria tuotettu:	4 Gps-mittaus, korjaamaton
Koordinaatit:	X 7472941, Y 3379796, Z 183	Löydöt:	

Taustatiedot

Kohde löytyi inventoinnissa 20.7.2016.

Ympäristön kuvaus

Mäntymetsää kasvava kangasmaasto suon reunan tuntumassa Mukkaskoskenlaen pohjoisella alarinteellä, Telatien parkkipaikan vieressä. Kelhujolle matkaa noin 200 metriä, jossa on myös peruskarttaan merkitty tervahauta yksityismaalla.

Kohteen kuvaus

Kyseessä on neliömäinen selkeästi kehänä erottuva rakennuksen perustus. Se on kooltaan noin 4,5 x 5, 5 metriä (sisämitat 3 x 3 metriä) ja korkeudeltaan noin 0,8 metriä. Perustuksen tulisija on tehty kivistä ja on kooltaan noin 1,5 x 1,5 metriä, korkeudeltaan noin puoli metriä. Se sijaitsee koillisnurkassa. Selkeästi erottuvaa oven paikkaa ei ole, mutta pohjoisseinustan keskellä on mahdollinen oven paikka. Perustus on täysin sammaloitunut, mutta sammalen alla on havaittavissa hirsimujua, joten kyseessä lienee ollut hirsirakennus (jollei hirsiperustainen kammi). Perustuksen päällä kasvaa kohtalaisen kokoisia mäntyjä.

Kohteen rajausta

Kohde rajautuu pistemäisesti näkyvien rakenteiden mukaan.

Tulkinta

Metsätyökämpän tai tervapirtin jäännös?

Lisätietoja

Tarkastukset

Tila: 3 Toteutettu Laji: 6 Suojeluarvojen tarkastus Tarkastusvuosi: 2016
Tarkastuspvm: 20.7.2016 Tarkastaja: Jouni Taivainen
Kuvaus: kulttuuriperintöinventointi

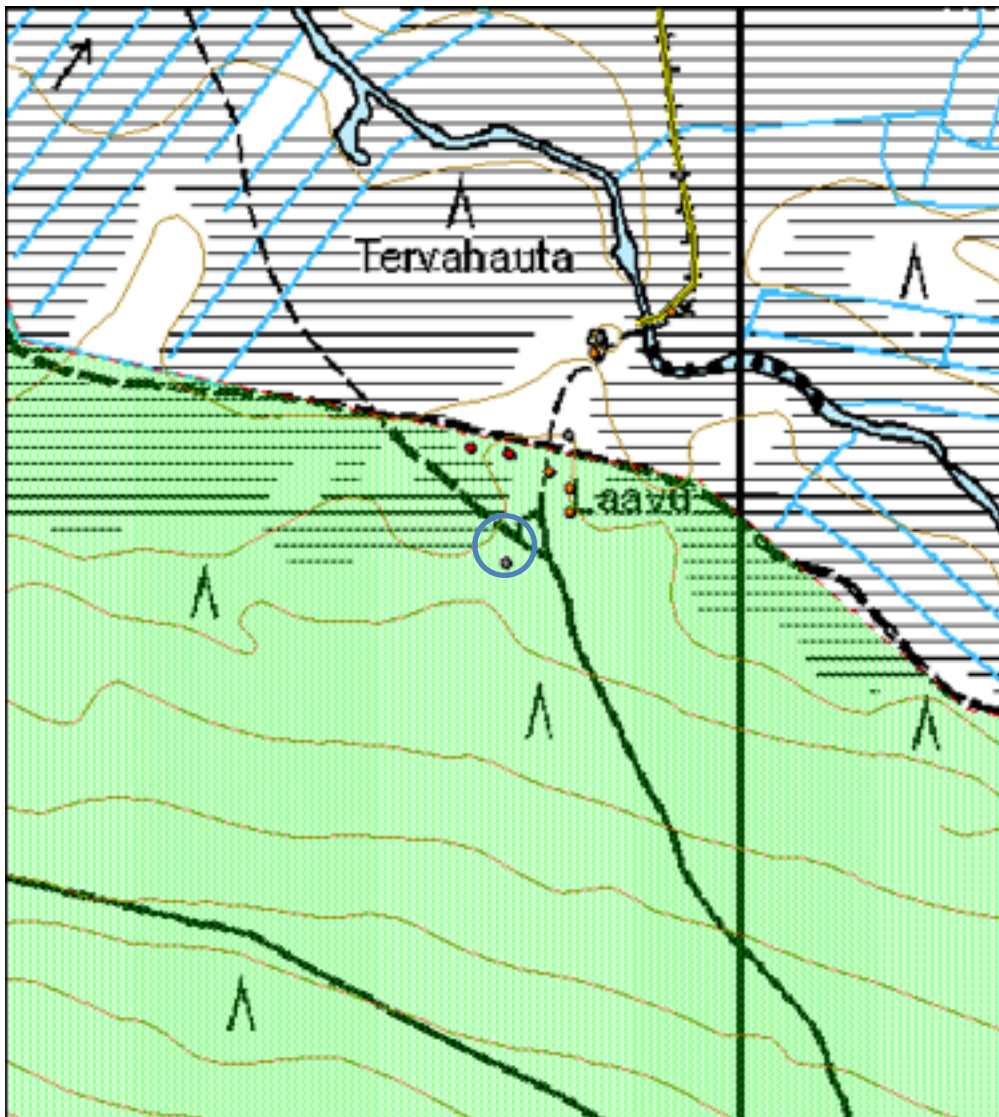
Viranomais- rekisterinro:		Kunto 1 Hyvä :
		Olotila: 2 Ei käytössä
Arvotus:	8 Muu suojeluarvo	Kohteen suojelu: 9 Muu suojeluarvo
Selitys:		Selitys: :

Ympäristön suojelu:	0 Ei määritelty
Selitys:	



Kuva: Rakennuksen perustus parkkipaikalta kuvattuna. Koillisesta.

Kohdetyyppi:	1 Asuinpaikat	Copyriht:	© Metsähallitus 2008 © Maanmittauslaitos 1/MML/08
Koordinaatit:	X 7472941, Y 3379796, Z 183	Mittakaava:	1:5000



Kohdetyyppi: 1 Asuinpaikat	Haltija: 995 Yksityinen
Ajoitus: 7116 Uusi aika	Ylläpitäjä: 995 Yksityinen ä:
Rakentamisvuosi:	Kunta: 0
Lukumäärä: 1	
Koordinaattiselitys:	Geometria: 8 Digitointi, mittakaava <1:20000 tuotettu:
Koordinaatit: X 7473051, Y 3379850, Z 182	Löydöt:
Taustatiedot	
Kohde löytyi inventoinnissa 20.7.2016.	
Ympäristön kuvaus	
Metsähallituksen ylläpitämän laavupaikan läheisyydessä, noin viisi metriä Telatiestä itään. Sekametsää. Melko tiheän kuusikon alla. Hiekkapohjainen maaperä.	
Kohteen kuvaus	
Kyseessä on tulisijallisen rakennuksen jäännös, jonka koko on 3 x 3 metriä. Perustus erottuu neliömäisenä kohoumana, joka on itä-länsi suuntainen. Sen länsipäädyssä on tulisijan jäännös, joka erottuu sammaloituneen kiveyksenä. Perustuksen jäännöksessä on sammalen alla hyvin maatumutta hirsimujua.	
Kohteen rajaus	
Kohde rajautuu pistemäisesti näkyvien rakenteiden mukaisesti.	
Tulkinta	
Noin 70 metriä kohteesta pohjoiseen sijaitsee Kelhujoen rannan tuntumassa peruskarttaan merkitty tervahauta, Kelhujoessa on myös uitettu tukkeja. Rakennuksen jäännös liittyy näihin toimintoihin, ehkäpä molempiinkin. Kyseessä lienee siis tervapirtin tai metsätyökämpän jäännös.	
Lisätietoja	

Tarkastukset

Tila: 3 Toteutettu Laji: 6 Suojeluarvojen tarkastus Tarkastusvuosi: 2016
Tarkastuspvm: 20.7.2016 Tarkastaja: Jouni Taivainen
Kuvaus: kulttuuriperintöinventointi

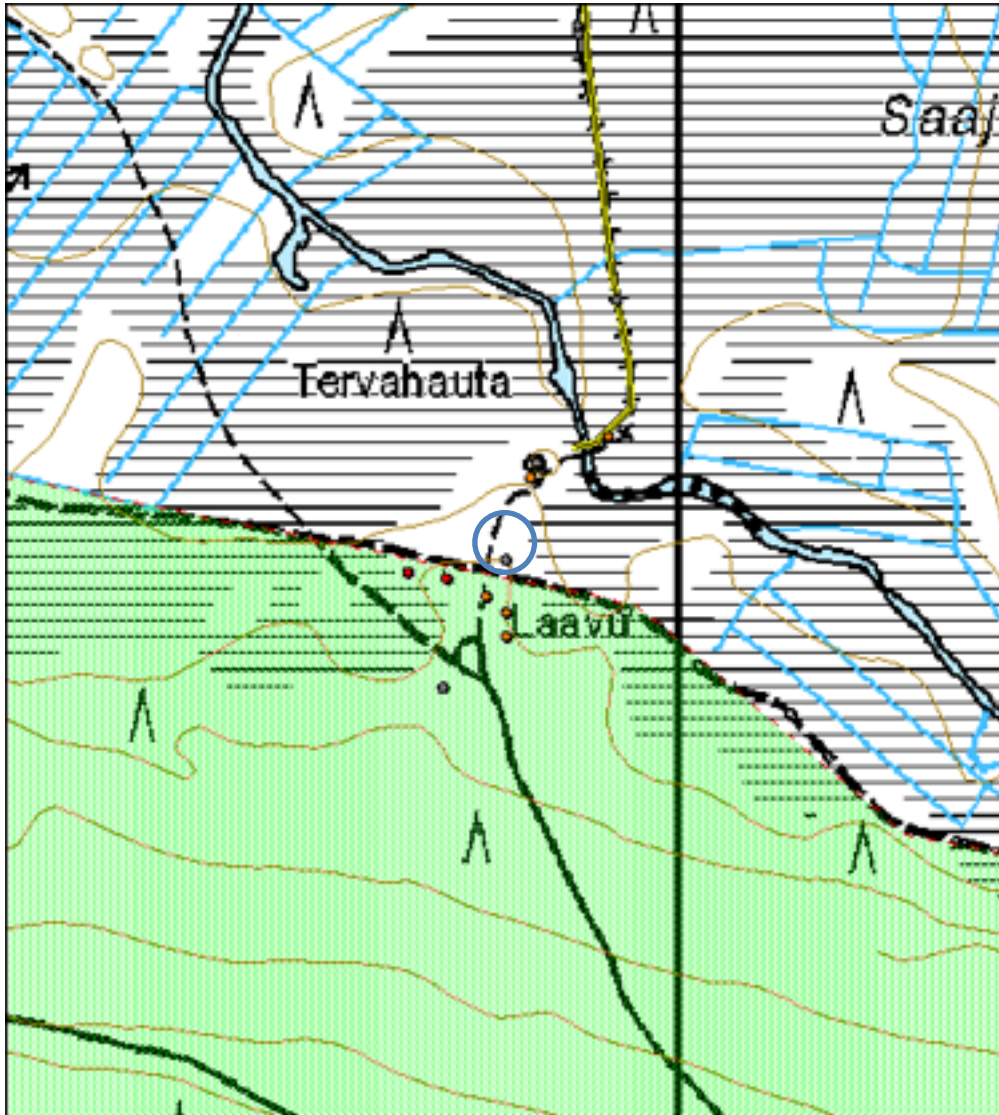
Viranomais- rekisterinro:		Kunto 1 Hyvä :
		Olotila: 2 Ei käytössä
Arvotus:	8 Muu suojeluarvo	Kohte en suojel u: 9 Muu suojeluarvo
Selitys:		Selitys :

Ympäristön suojelu:	99 Muu suojeluarvoa sisältävä alue
Selitys:	



Kuva: Rakennuksen perustus kuusten alla. Luoteesta.

Kohdetyyppi:	1 Asuinpaikat	Copyriht:	© Metsähallitus 2008 © Maanmittauslaitos 1/MML/08
Koordinaatit:	X 7473051, Y 3379850, Z 182	Mittakaava:	1:5000



Oravavuoma 1 pitkospuu jäännösMH-tunnus:
185912

Kohdetyyppi:	13 Liikennekohteet	Haltija:	181 Metsätalous Länsi-Lappi
Ajoitus:	7116 Uusi aika	Ylläpitäjä:	181 Metsätalous Länsi-Lappi
Rakentamisvuosi:		Kunta:	273 Kolari
Lukumäärä:	1		

Koordinaattiselitys:		Geometria tuotettu:	8 Digitointi, mittakaava <1:20000
Koordinaatit:	X 7472946, Y 3389922, Z 240	Löydöt:	

Taustatiedot

Haastattelussa oli saatu tieto, että Oravavaaran ja Rykimävaaran välillä on ollut pitkospuut. Inventoinnin esityövaiheessa alueen vanhassa peruskartassa vuodelta 1977 näkyikin ko. välillä kulkeva pitkospuureitti. Paikka tarkastettiin inventoinnissa 1.4.7.2016.

Ympäristön kuvaus

Suoalue, joka on paikoin puustoinen ja matalaa kovemman maan aluetta, paikoin vetistä avosuota. Oravavaaran ja Rykimälaen välinen alue.

Kohteen kuvaus

Kyseessä on pitkospuiden jäännös, jotka lähtevät vanhan kämpän jäännöksen kulmalta alas suolle. Puut ovat jo varsin lahot, varsinkin kuivalla maalla. Suollakin pitkokset monin paikoin häviävät suon sisään, mutta tunnustelemalla puurakenteet tuntuvat kuitenkin turvekerroksen läpi ja reittiä voi seurata kunnes pitkospuut taas tulevat paremmin näkyviin. Pitkospuut päättyvät Rykimälaen eteläpuolelle ja ovat loppupäästään jo varsin vaikeasti havaittavat. Pitkospuiden kokonaispituus on noin 800 metriä. Pitkospuut koostuvat kahdesta pitkittäin asetetusta puun rungosta. Osa rungoista vaikuttaa olevan kelopuista tehty, osaa on selvästi siloteltu päällipuolelta, osa on pyöreitä puita.

Kohteen rajaus

Kohde rajautuu pitkospuiden näkyvien rakenteiden mukaisesti.

Tulkinta

Entiseltä Oravavaaran pohjoisrinteen metsätyökämpältä (Oravaojan rakennus jäännös) pohjoiseen kohti Rykimälakea kulkeneen pitkospuureitin jäännös.

Lisätietoja

Peruskartta 273105 vuodelta 1977. Maanmittauslaitos.

Tarkastukset

Tila: 3 Toteutettu Laji: 6 Suojeluarvojen tarkastus Tarkastusvuosi: 2016
Tarkastuspvm: 14.7.2016 Tarkastaja: Jouni Taivainen
Kuvaus: kulttuuriperintöinventointi

**Viranomais-
rekisterinro:**

Kunto 3 Huono
:

**Olotil
a:** 2 Ei käytössä

Arvotus: 8 Muu suojeluarvo

**Kohte
en
suojel
u:** 9 Muu suojeluarvo

Selitys:

Selitys
:

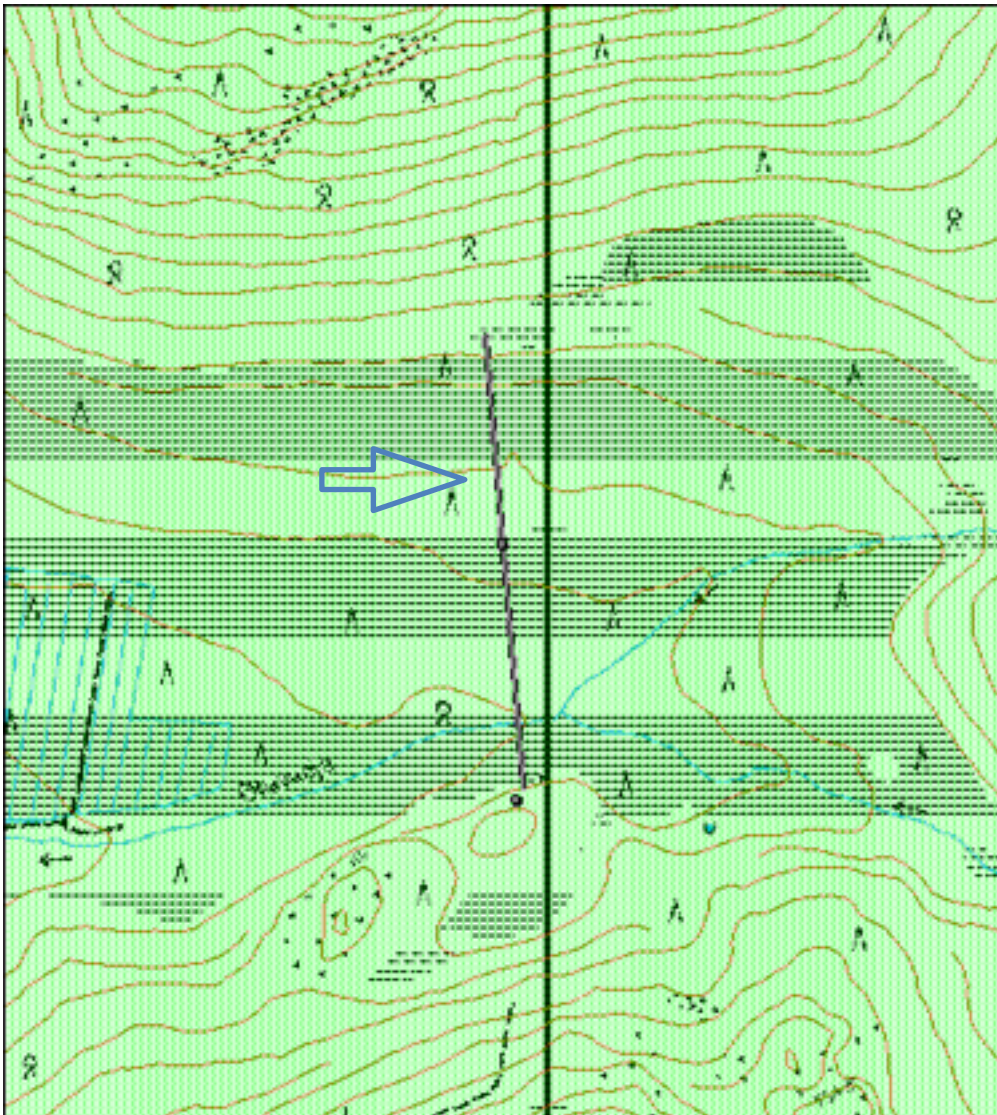
**Ympäristön
suojelu:** 0 Ei määritelty

Selitys:



Kuva: Pitkospuiden maatonutta linjaa suolla. Vasemmalla pilkkamänty. Etelästä.

Kohdetyyppi:	13 Liikennekohteet	Copyriht:	© Metsähallitus 2008 © Maanmittauslaitos 1/MML/08
Koordinaatit:	X 7472946, Y 3389922, Z 240	Mittakaava:	1:10000



Kohdetyyppi:	13 Liikennekohteet	Haltija:	181 Metsätalous Länsi-Lappi
Ajoitus:	7116 Uusi aika	Ylläpitäjä:	181 Metsätalous Länsi-Lappi
Rakentamisvuosi:		Kunta:	273 Kolari
Lukumäärä:	2		

Koordinaattiselitys:		Geometria tuotettu:	4 Gps-mittaus, korjaamaton
Koordinaatit:	X 7472974, Y 3389918, Z 238	Löydöt:	

Taustatiedot

Kohde löytyi inventoinnissa 14.7.2016.

Ympäristön kuvaus

Matalaa puustoa kasvava suo, lahoavan ja unhoitetun pitkospuureitin varressa.

Kohteen kuvaus

Kyseessä on kaksi noin 16 senttiä paksua ja alle kymmenen metriä korkeaa mäntyä, jotka kasvavat muutaman metrin päässä toisistaan ja ovat pitkospuureitin länsipuolella, noin metrin etäisyydellä siitä. Eteläisempään mäntyyn on veistetty pilkka etelään päin ja pohjoisempaan pilkka pohjoisen suuntaan. Pilkat ovat selkeästi erottuvia, mutta osin umpeen kasvaneita.

Kohteen rajaus

Kohde rajautuu pistemäisesti.

Tulkinta

Vanhaan pitkospuureittiin liittyvät pilkkapuut. Pitkospuureitti kulkee Oravaojan metsätyökämpän jäännökseltä kohti pohjoista Rykimälakea. Reitti on merkattu vuoden 1977 peruskarttaan.

Lisätietoja

Peruskartta 273105 vuodelta 1977. Maanmittauslaitos.

Tarkastukset

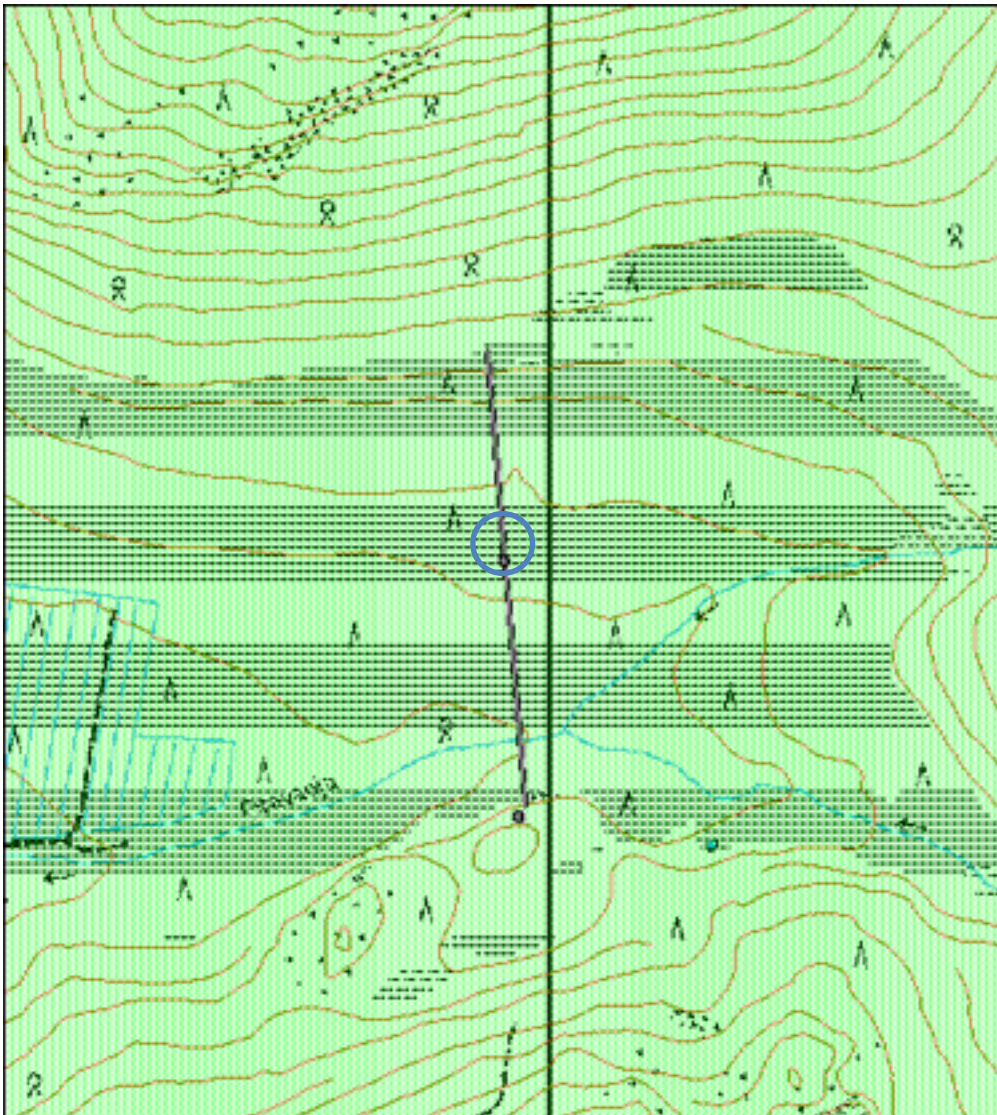
Tila: 3 Toteutettu Laji: 6 Suojeluarvojen tarkastus Tarkastusvuosi: 2016
Tarkastuspvm: 14.7.2016 Tarkastaja: Jouni Taivainen
Kuvaus: kulttuuriperintöinventointi 2016

Viranomais- rekisterinro:		Kunto 1 Hyvä :
		Olotil 2 Ei käytössä a:
Arvotus:	8 Muu suojeluarvo	Kohte 9 Muu suojeluarvo en suojel u:
Selitys:		Selitys :
Ympäristön suojelu:	0 Ei määritelty	
Selitys:		



Kuva: Pilkkapuut sammaloituneiden pitkospuiden vasemmalla puolella. Etelästä.

Kohdetyyppi:	13 Liikennekohteet	Copyri ht:	© Metsähallitus 2008 © Maanmittauslaitos 1/MML/ 08
Koordinaatit:	X 7472974, Y 3389918, Z 238	Mittakaava:	1:10000



Kohdetyyppi:	13 Liikennekohteet	Haltija:	181 Metsätalous Länsi-Lappi
Ajoitus:	7116 Uusi aika	Ylläpitäjä:	181 Metsätalous Länsi-Lappi
Rakentamisvuosi:		Kunta:	273 Kolari
Lukumäärä:	1		

Koordinaattiselitys:		Geometria tuotettu:	4 Gps-mittaus, korjaamaton
Koordinaatit:	X 7471795, Y 3388406, Z 227	Löydöt:	

Taustatiedot

Kohde on merkitty vuodne 1977 peruskarttaan ja tarkastettiin inventoinnissa 25.7.2016.

Ympäristön kuvaus

Matalaa puustoa kasvava suo.

Kohteen kuvaus

Kyseessä on pitkospuun jäännökset, joiden alkupää etsittiin inventoinnissa vuoden 1977 peruskartan perusteella. Pitkospuut muodostuvat kahdesta rinnakkain asetetusta puusta. Ne ovat osittain suon sisässä, mutta suon päälliset osat ovat jo lahoamassa. Pitkospuut suuntautuvat lounaaseen kohti Ylijoenniittyä, jonne kartankin mukaan menevät. Pitkospuiden kulkua suolla ei tutkittu alkupään löytymistä enempää.

Kohteen rajaus

Kohde rajautuu pitkospuiden näkyvien rakenteiden mukaisesti.

Tulkinta

Pitkospuiden jäännökset.

Lisätietoja

Peruskartta 273105 vuodelta 1977. Maanmittauslaitos.

Tarkastukset

Tila: 3 Toteutettu Laji: 6 Suojeluarvojen tarkastus Tarkastusvuosi: 2016
Tarkastuspvm: 25.7.2016 Tarkastaja: Jouni Taivainen
Kuvaus: kulttuuriperintöinventointi

**Viranomais-
rekisterinro:**

Kunto 3 Huono

:

Olotil 2 Ei käytössä

a:

Arvotus: 8 Muu suojeluarvo

Kohte 9 Muu suojeluarvo

**en
suojel
u:**

Selitys:

Selitys

:

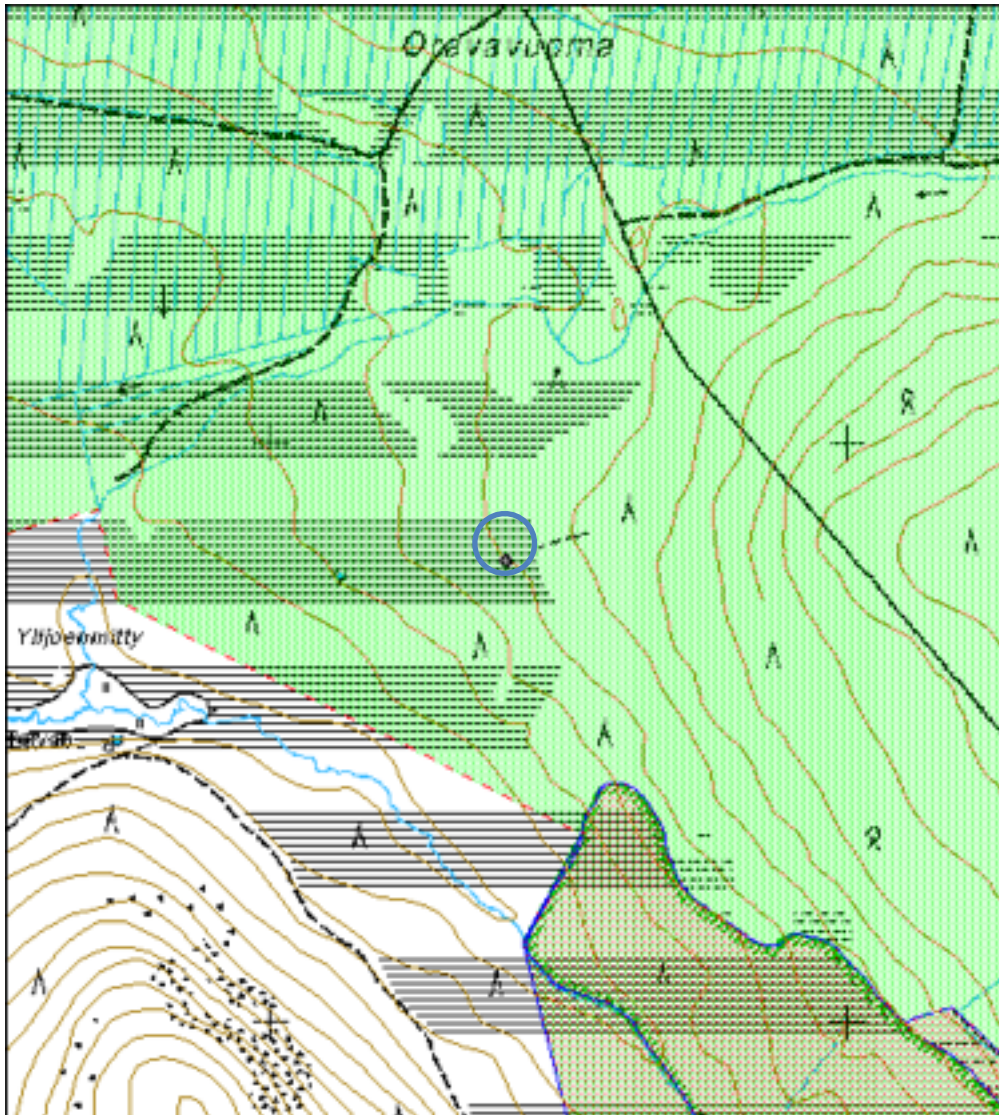
**Ympäristön
suojelu:** 0 Ei määritelty

Selitys:



Kuva: Pitkospuiden maatonutta linjausta suolla. Pohjoisesta.

Kohdetyyppi:	13 Liikennekohteet	Copyri ht:	© Metsähallitus 2008 © Maanmittauslaitos 1/MML/ 08
Koordinaatit:	X 7471795, Y 3388406, Z 227	Mittakaava:	1:10000



Kohdetyyppi:	17 Kivi- ja maarakenteet	Haltija:	181 Metsätalous Länsi-Lappi
Ajoitus:	7116 Uusi aika	Ylläpitäjä:	181 Metsätalous Länsi-Lappi
Rakentamisvuosi:		Kunta:	273 Kolari
Lukumäärä:	1		

Koordinaattiselitys:		Geometria tuotettu:	8 Digitointi, mittakaava <1:20000
Koordinaatit:	X 7442735, Y 3367250, Z 129	Löydöt:	

Taustatiedot

Kohteesta saatiin tieto Pellon Metsäkeskuksen metsätalousinsinööri Pentti Ollilta ja kohde käytiin tarkastamassa 26.7.2016.

Ympäristön kuvaus

Siikasaaret ovat pieniä saaria Olosjoessa pienen kosken vieressä. Saarissa kasvaa pääasiassa koivua, eivätkä ne kohoa veden pinnasta juuri metriä enempää. Tulva-aikaan vesi saattaa vallata saaret kokonaan, ehkä ylimpiä osia lukuunottamatta. Saareen pääsi kahlaamalla kiviä pitkin itärannalta.

Kohteen kuvaus

Kyseessä on pohjoisemmassa Siikasaarella sijaitseva kuoppa, joka on muodoltaan hieman epämääräinen. Sen koko on suunnilleen 4 x 6 metriä ja syvyys metrin luokkaa. Kuopan länsipäässä on iso kasa uittoon liittyviä puomi tms. tukkeja ja rautoja, jotka ovat saattaneet kasautua siihen tulvankin tuomina. Saaren pohjoispäässä oli puuhun kiinnitetty vaijeri, joka saattaisi olla uittojen ajoilta, joten on mahdollista, että paikalla on ollut aikanaan uittoa ohjaavia rakenteita. Saarella on siellä täällä muutenkin uittoon liittyviä "puun pätkiä".

Kohteen rajaus

Kohde rajautuu pistemäisesti.

Tulkinta

Kyseessä saattaa olla esim. maanottokuoppa uittopatojen tms. rakenteiden vahvistamiseksi. Hauta tai asuinkuoppa ei kuitenkaan vaikuta olevan kyseessä.

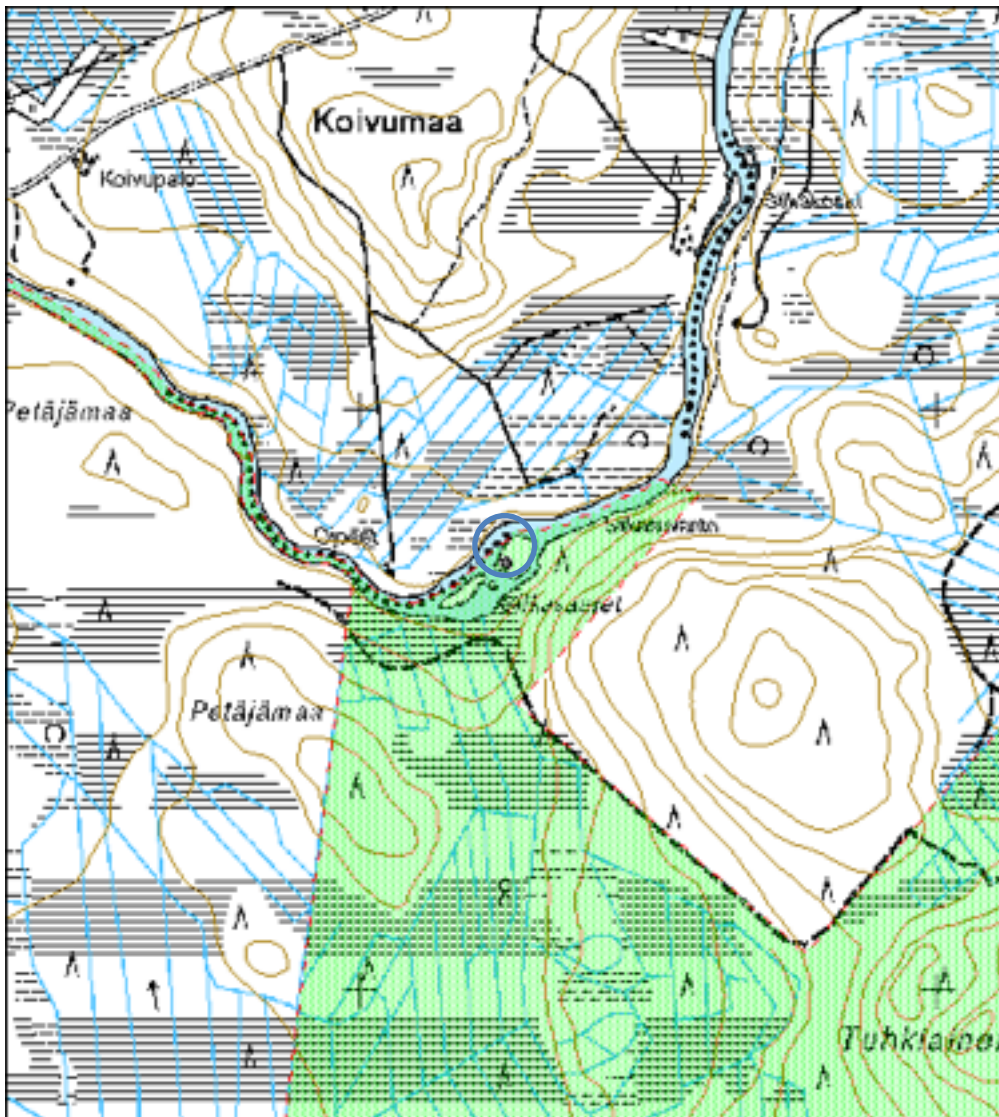
Lisätietoja

Tarkastukset

Tila: 3 Toteutettu Laji: 6 Suojeluarvojen tarkastus Tarkastusvuosi: 2016
Tarkastuspvm: 26.7.2016 Tarkastaja: Jouni Taivainen
Kuvaus: kulttuuriperintöinventointi

Viranomais- rekisterinro:		Kunto 1 Hyvä :
		Olotila: 2 Ei käytössä
Arvotus:	8 Muu suojeluarvo	Kohte en suojel u: 9 Muu suojeluarvo
Selitys:		Selitys :
Ympäristön suojelu:	0 Ei määritelty	
Selitys:		

Kohdetyyppi:	17 Kivi- ja maarakenteet	Copyriht:	© Metsähallitus 2008 © Maanmittauslaitos 1/MML/08
Koordinaatit:	X 7442735, Y 3367250, Z 129	Mittakaava:	1:10000



**1837 Teuravuoman-Kivijärvenvuoman
soidensuojelualue, Särkijärvi 1 kaulattu puu**

**MH-tunnus:
185872**

Kohdetyyppi:	9 Valmistuspaikat/ työpaikat	Haltija:	800 Lapin luontopalvelut
Ajoitus:	7118 Historiallinen aika	Ylläpitäjä:	800 Lapin luontopalvelut
Rakentamisvuosi:		Kunta:	273 Kolari
Lukumäärä:	1		

Koordinaattiselitys:		Geometria tuotettu:	3 Gps-mittaus, korjattu
Koordinaatit:	X 7476185, Y 3378197	Löydöt:	

Taustatiedot

Kohde löytyi inventoinnissa 12.7.2016.

Ympäristön kuvaus

Soiden keskellä oleva kovan maan alue Särkijärven itäpään läheisyydessä. Havupuuvaltainen sekametsä, morenimaa.

Kohteen kuvaus

Kyseessä on noin viisi metriä korkea, latvastaan katkennut mäntykelo, jonka paksuus on noin 30 senttiä. Puu on aikanaan kirveellä kaulattu ympäri noin 80 sentin korkeudelta.

Kohteen rajaus

Kohde rajautuu pistemäisesti.

Tulkinta

Puu on aikanaan kaulattu, ehkä rakennuspuuksi, mutta jäänyt sitten kaatamatta.

Lisätietoja

Tarkastukset

Tila: 3 Toteutettu Laji: 6 Suojeluarvojen tarkastus Tarkastusvuosi: 2016
Tarkastuspvm: 12.7.2016 Tarkastaja: Jouni Taivainen
Kuvaus: kulttuuriperintöinventointi

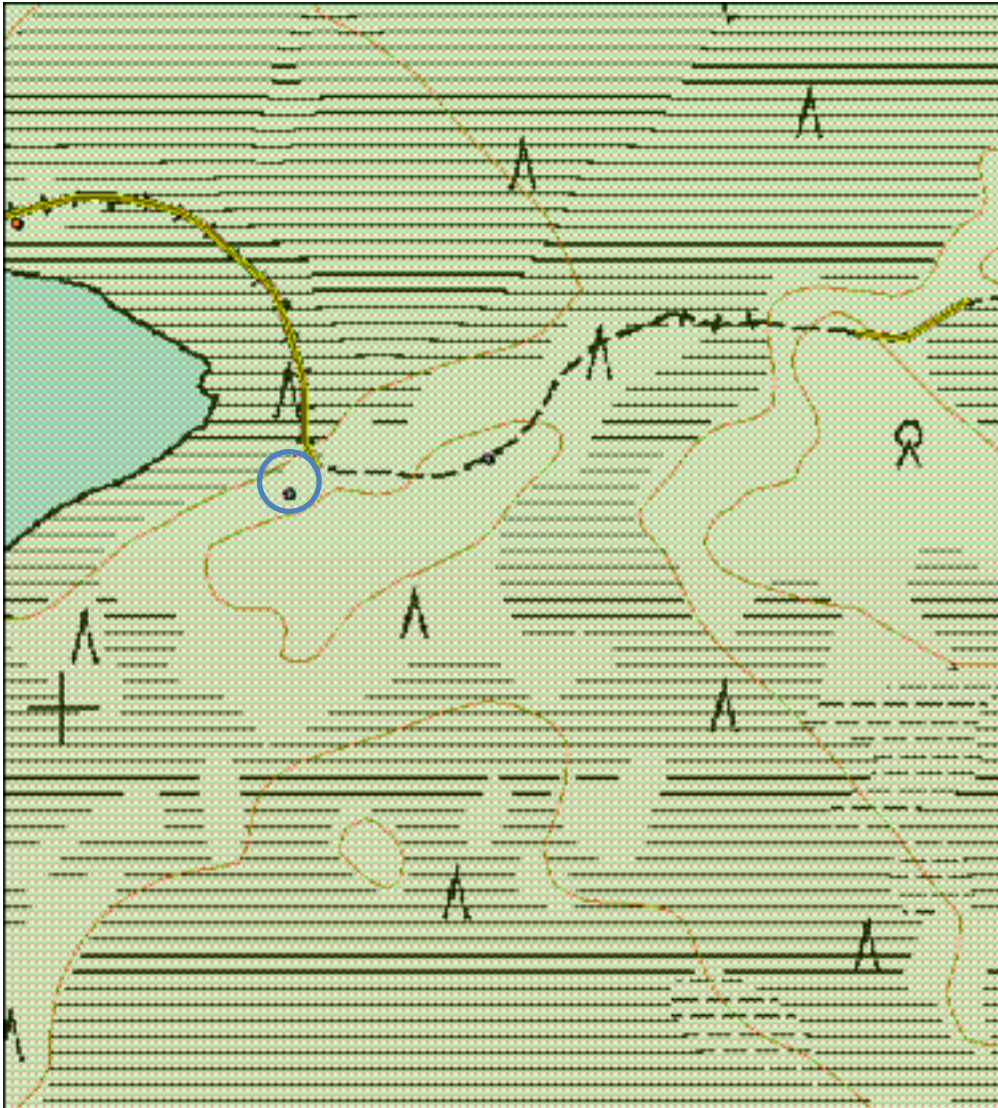
Viranomaisrekisterinro:		Kunto 3 Huono :
		Olutila: 2 Ei käytössä
Arvotus:	8 Muu suojeluarvo	Kohteen suojeleminen: 9 Muu suojeluarvo
Selitys:		Selitys: :

Ympäristön suojeleminen:	99 Muu suojeluarvoa sisältävä alue
Selitys:	



Kuva: Kelottunut kaulattu puu kuvan keskellä. Etelästä.

Kohdetyyppi:	9 Valmistuspaikat/ työpaikat	Copyri- ght:	© Metsähallitus 2008 © Maanmittauslaitos 1/MML/ 08
Koordinaatit:	X 7476185, Y 3378197	Mittakaava:	1:5000



Kohteen nimi: Venejoenkangas 1 pyyntikuoppa

Koordinaatit ja sijainti (etrs tm 35): P: 7463713, I:372824, Z: 165 (m mpy)

Rajaus: Gps-mittaus, pyyntikuoppa erottuu maastossa selvästi, mutta sen yhteydessä voi olla maan alaisia rakenteita, joten rajaus on suuntaa-antava.

Laji ja status: Muinaisjäännös

Tyyppi: Työ- ja valmistuspaikat

Alatyyppi: Maarakenteet

Ajoitus: Ajoittamaton

Säilyneisyys: Koskematon

Tarkastuspäivä: 13.7.2016

Kohdekuvaus: Kohde sijaitsee tasaisella, hiekkapohjaisella mäntykankaalla Venejoen rantatörmällä. Paikalle tulee autolla kuljettava tie, jonka päässä on joen rannassa nuotiopaikka.

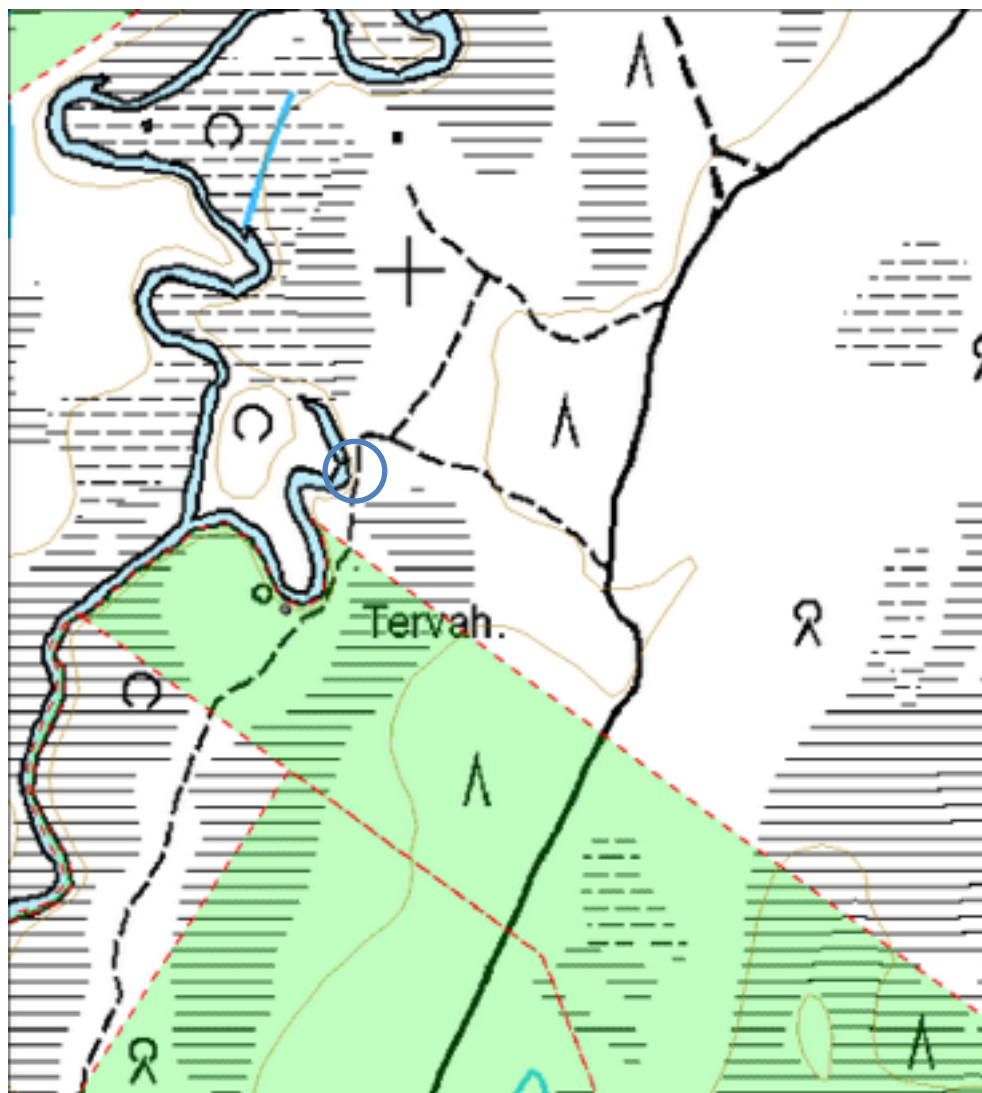
Nuotiopaikasta noin kymmenen metriä Venejoen alajuoksun suuntaan on selkeästi erottuva maljamainen kuoppa, jonka halkaisija on noin kaksi metriä ja syvyys noin 0,7 metriä. Kuopan ympärillä on matalat vallit, johon tein koekairauksen. Vallin yläosassa on ohut huuhtoumiskerros, alle sentin vahvuinen. Noin 30-40 sentin syvyydessä on alkuperäinen maan pinta, jossa on paksumpi huuhtoumiskerros, noin 2-3 sentin vahvuinen. Kuopan pohjalle tehdyssä koekairauksessa tuli esiin likamaata koko kairan syvyydeltä (noin 70 cm).

Kuoppa on aivan joen rantatörmällä, mutta vaikuttaa täysi ehjältä, joki kulkee noin 2-3 metriä hiekkakangasta alempana, joten sen törmät ovat paljasta hiekkaa ja sammaloitunutta jyrkkää rantatörmää.



Kuva: Pyyntikuoppa kuvan keskellä Venejoen rantatörmällä. Koillisesta.13.7.2016. Jouni Taivainen

Tulkinta: Kyseessä vaikuttaisi olevan pyyntikuoppa, ajoitus jää avoimeksi, mutta huuhtoutumiskerroksesta päätellen kuopalla on ikää vähintään satoja vuosia.



Kohteen nimi: Venejoenkangas 2 pyyntikuoppa

Koordinaatit ja sijainti (etrs tm 35): P:7464215 I:373461 Z: 168 (m mpy)

Rajaus: Gps-mittaus, pyyntikuopat erottuvat maastossa selvästi, mutta niiden yhteydessä voi olla maan alaisia rakenteita, joten rajaus on suuntaa-antava.

Laji ja status: Muinaisjäännös

Tyyppi: Työ- ja valmistuspaikat

Alatyyppi: Maarakenteet

Ajoitus: Ajoittamaton

Säilyneisyys: Koskematon

Tarkastuspäivä: 13.7.2016

Kohdekuvaus: Kohde sijaitsee hiekkapohjaisella mäntyjä kasvavalla jäkäläpohjaisella Venejoenkankaalla. Kyseessä on kolme pyyntikuoppaa, jotka ovat muutaman kymmenen metrin etäisyydellä toisistaan ja muodostavat kolmiokuvion.

Kuoppa 1 (7463713/372824) on läntisin ja sijaitsee kankaan halki kulkevan tien pohjoispuolella noin kaksi metriä tiestä. Kyseessä on soikea, maljamainen kuoppa, jonka mitat ovat 2,5 x 4 metriä ja syvyys 0,4 metriä. Kuopan keskellä kasvaa mänty. Kuoppaa ympäröivät vallit ovat varsin huomaamattomat. Kuopan pohjalle tehdyssä koekairauksessa oli noin 2 sentin vahvuinen huuhtoutumiskerros, minkä alla oli ruskeaa hiekkaa. Kairaus noin 60 sentin syvyyteen. Vallissa oli myös 2 sentin vahvuinen huuhtoumiskerros, mutta kaksoispodsolia ei havaittu.



Kuva: Pyyntikuoppa 1 kuvan keskellä. Lännestä. 13.7.2016. Jouni Taivainen.

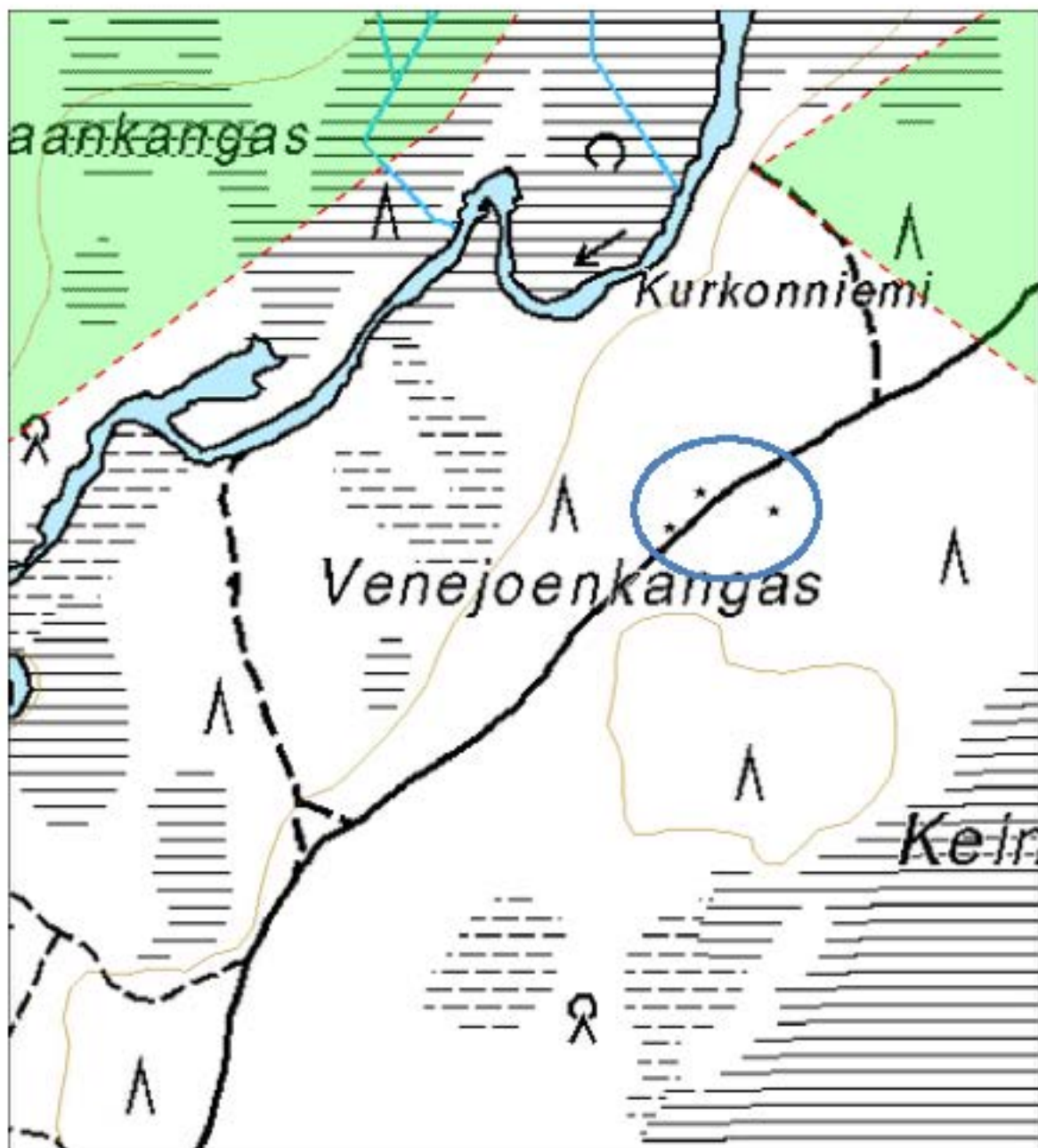
Kuoppa 2 (7464215/373461) sijaitsee tiestä noin 15 metriä etelään. Se on muodoltaan maljamainen ja soikea. Mitat ovat 1,5 x 2 metriä, syvyys 0,4 metriä. Kuoppaa ympäröivä valli erottuu heikosti. Kuopan keskelle tehdyn koekairauksen mukaan huuhtoumiskerros on noin 2 senttiä ja sen alla on ruskeaa hiekkaa. Kairaus noin 40 sentin syvyyteen. Vallin huuhtoumiskerros on noin 2 senttiä, kaksoispodsolia ei havaittu.

Kuoppa 3 on pohjoisin ja tiestä noin 20 metriä pohjoiseen. Kuoppa on muodoltaan maljamainen, lounais-koillis -suuntainen ja mitoiltaan 2 x 3 metriä, syvyydeltään 0,4 metriä. Vallit erottuvat heikosti. Koekairauksen mukaan vallin alla on noin 2 sentin vahvuinen huuhtoutumiskerros, sen alla noin 10 senttiä ruskeaa hiekkaa ja sen alla alkuperäinen huuhtoutumiskerros. Kuopan pohjalle tehdyn koekairauksen mukaan sammalen alla on 2 sentin vahvuinen huuhtoutumiskerros ja sen alla noin 40 senttiä hiilensekaista likamaata. Kairaus noin 40 sentin syvyyteen.



Kuva: Pyyntikuoppa 3 kuvan keskellä. Koillisesta. 13.7.2016. Jouni Taivainen.

Tulkinta: Kyseessä vaikuttaisi olevan pyyntikuopparyhmä, ajoitus jää avoimeksi, mutta huuhtoutumiskerroksesta päätellen kuopilla on ikää vähintään satoja vuosia.



Kohteen nimi: Kelhujoki 1 niittylato jäännös

Koordinaatit ja sijainti (etrs tm 35): P:, 7470152 I:379763 Z: 176 (m mpy)

Rajaus: Gps-mittaus

Laji ja status: Muu kulttuuriperintö

Tyyppi: Työ- ja valmistuspaikat

Alatyyppi: Rakennukset

Ajoitus: Uusi aika

Säilyneisyys: Osittain tuhoutunut

Tarkastuspäivä: 19.7.2016

Kohdekuvaus: Kohde on merkitty vanhalle peruskartalle ja ilmakuviin, lisäksi siitä saatiin tieto Pellon Metsäkeskuksen metsätalousinsinööri Pentti Ollilta. Kyseessä on Kelhujoen pohjoisrannalla sijaitseva vanha niittylato, jonka katto on romahtanut sisään. Se sijaitsee noin 10 metriä rannasta. Ympäristö on koivikkoa, aluskasvillisuus heinää.

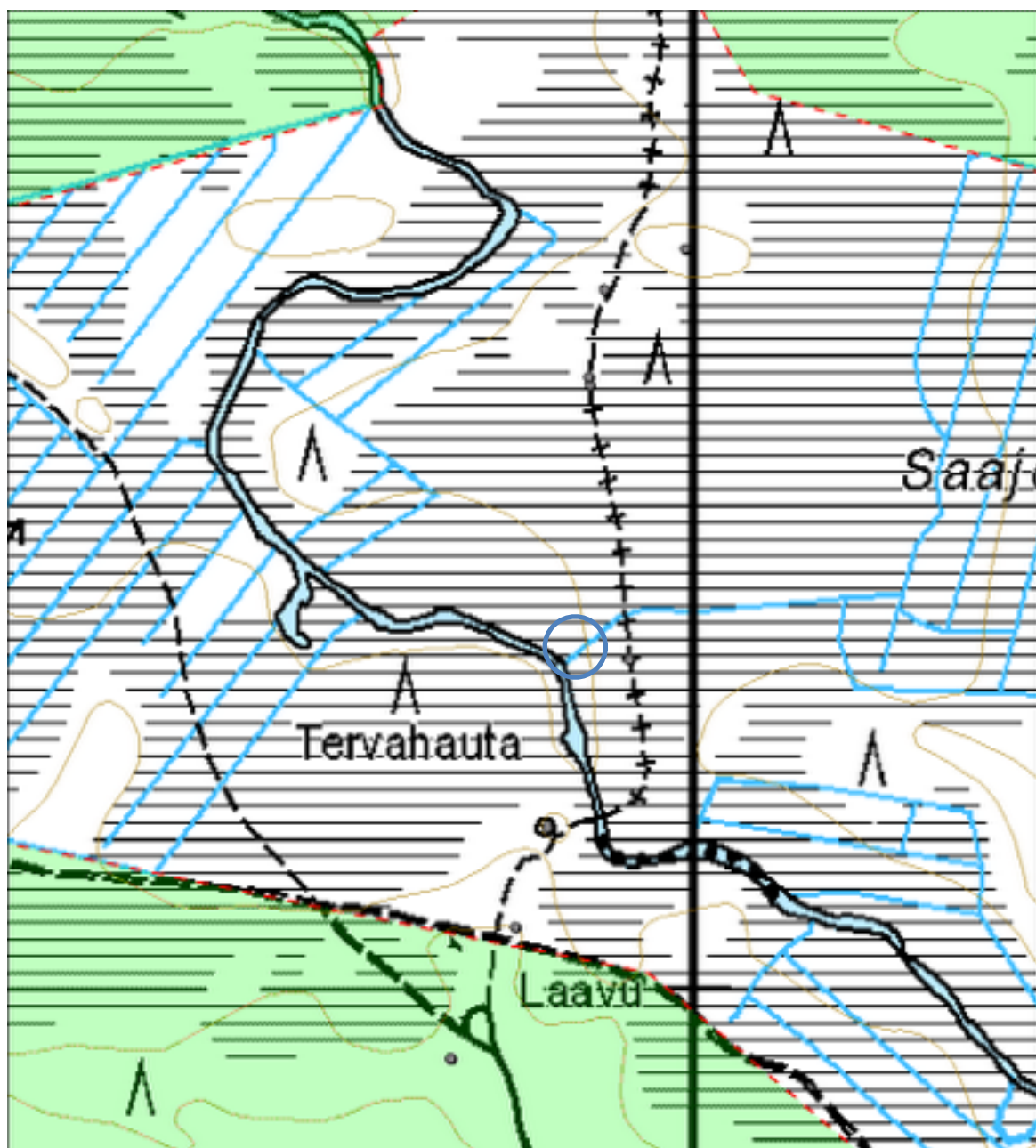
Ladon seinät on tehty pyöröhirsistä salvoksiin. Hirsiä on katkottu sekä sahalla että kirveellä. Lato on sisämitoiltaan noin 3,5 x 3,5 metriä ja levenee ylöspäin. Oviaukko on joelle päin päätyseinän keskellä, leveydeltään 1,1 metriä, korkeudeltaan 1,5 metriä. Seinät ovat noin 1,8 metrin korkuiset. Lattia on varsin laho, mutta kesti vielä varovaisen kulkemisen. Lattia on tehty harvakseltaan riukupuista. Katto on jäännöksistä päätelleen tehty aikanaan laudoista, naulat ovat tehdasvalmisteisia.

Ladon sisäpuolella oli vuosiluku- ja nimikaiverruksia sekä kuvia. Vanhin vuosiluku on 1922, muut olivat noin 1950-1960-luvuilta.



Kuva: Niittyladon joenpuoleinen pääty ja oviaukko. Lounaasta. 19.7.2016. Jouni Taivainen.

Tulkinta: Vanha niitty lato, rakennettu ehkä 1900 -luvun alussa, lienee jäänyt käytöstä pois joskus 1950-60 lukujen aikana.



Kohteen nimi: Vähäjoki 1 uittopato jäännös

Koordinaatit ja sijainti (etrs tm 35): P: 7465460, I:377691, Z: 177 (m mpy)

Rajaus: Gps-mittaus

Laji ja status: Muu kulttuuriperintö

Tyyppi: Työ- ja valmistuspaikat

Alatyyppi: Kivi- ja maarakenteet

Ajoitus: Uusi aika

Säilyneisyys: Osittain tuhoutunut

Tarkastuspäivä: 25.7.2016

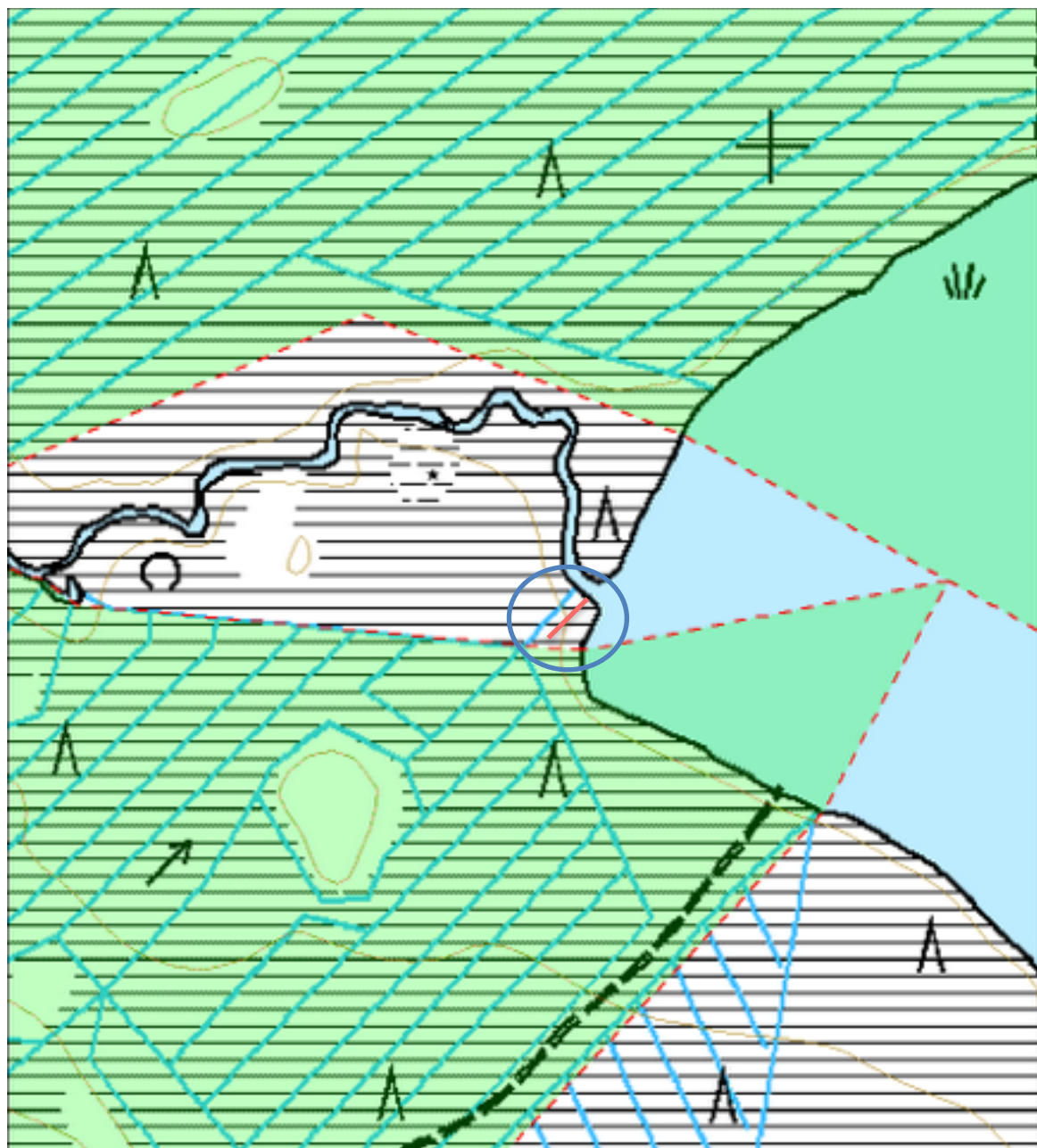
Kohdekuvaus: Kohde löytyi inventoinnissa 25.7.2016 kun olin matkalla tarkastamaan hieman pohjoisempaa sijaitsevaa uittopadon jäännöstä. Kyseessä on Venejärven länsipäästä laskevan Vähäjoen suulle rakennetun uittopadon jäännös. Pystyin inventoinnissa tarkistamaan vain joen eteläpuoliset rakenteet, mutta todennäköisesti pohjoisrannalla on vastaavia rakenteita.

Uittopadosta on jäljellä maavalli, joka ulottuu joen suulta noin puolen metrin korkuisena ja 1-1,5 metriä leveänä rakenteena joitakin kymmeniä metrejä etelään suolle. Paikoin näkyy, että maavallia on tuettu tukista tehdyllä rakenteella. Joen suulla uittopadosta on jäljellä myös puisia pystyrakenteita, jotka liittyvät padon tuki- ja sulkurakenteisiin.



Kuva: Uittopadon jäännöksiä joen suulla. Lounaasta. 25.7.2016. Jouni Taivainen.

Tulkinta: Järvi- ja jokiuuttoon liittyvä uittopadon jäännös, jolla on säännöstelty uiton aikaista veden virtaamaa. Ajoittune 1900 -luvulle.



Kohteen nimi: Vähäjoki 2 uittopato jäännös

Koordinaatit ja sijainti (etrs tm 35): P:7465647, I:377604, Z: 177 (m mpy)

Rajaus: Gps-mittaus

Laji ja status: Muu kulttuuriperintö

Tyyppi: Työ- ja valmistuspaikat

Alatyyppi: Kivi- ja maarakenteet

Ajoitus: Uusi aika

Säilyneisyys: Osittain tuhoutunut

Tarkastuspäivä: 25.7.2016

Kohdekuvaus: Kohteesta saatiin tieto Pellon metsäkeskuksen metsätalousinsinööri Pentti Ollilta, lisäksi kohde näkyy laservinovalovarjosteessa ja ilmakuvassa. Kohde tarkastettiin joen eteläpuolisen osalta, mutta vastaavat rakenteet löytynevät myös pohjoisrannalta.

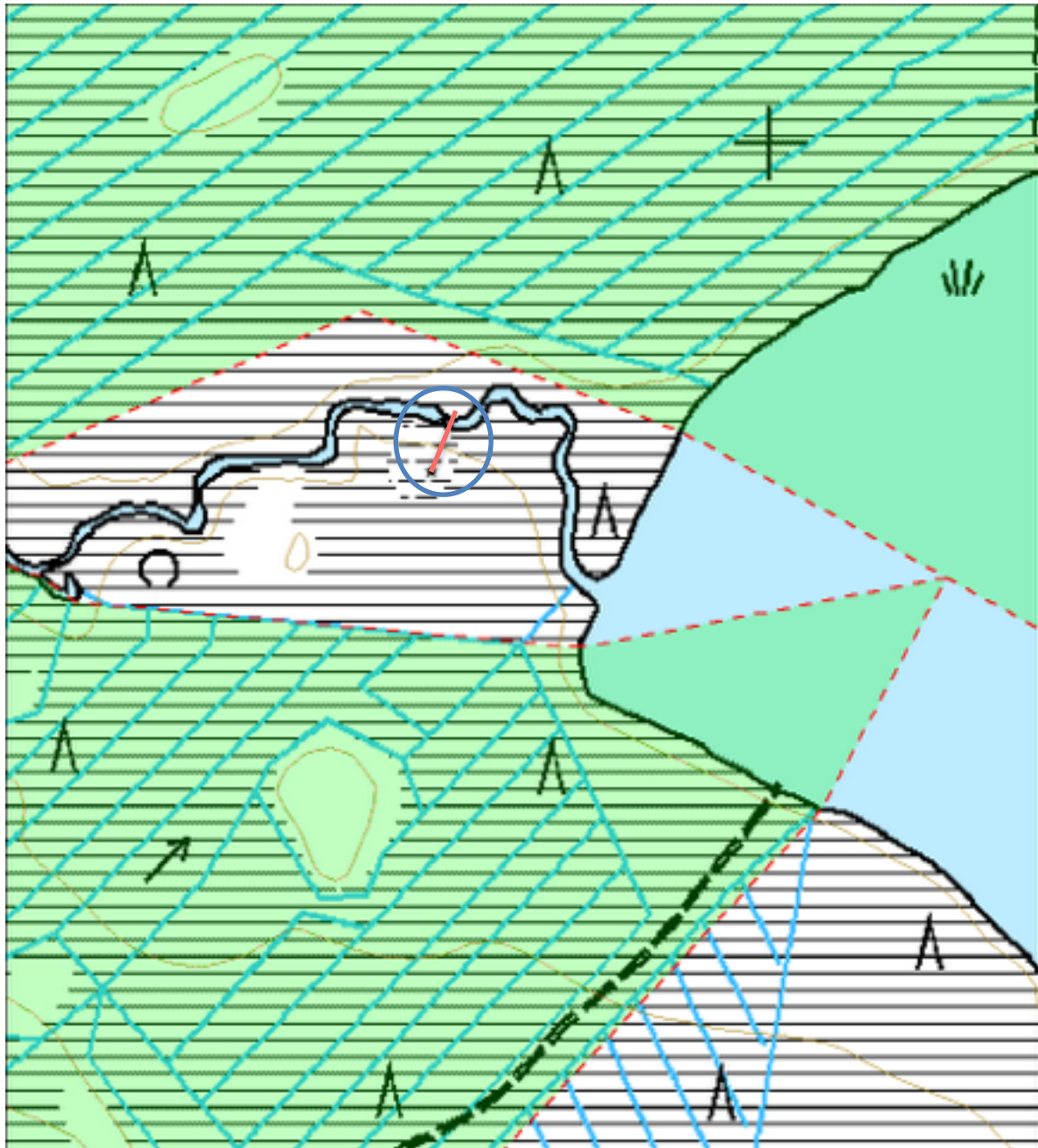
Joen rannasta suolle päin kulkee maasta tehty valli, joka on noin metrin korkea, päältä noin kaksi metriä leveä ja alaosastaan noin neljä metriä leveä. Valli kapenee joelta pois päin ja lopulta loppuu

suolle. Joen rannassa on kasa veistettyjä tukkeja, jotka lienee poistettu joesta (silta/patorakenteen jäännöksiä).



Kuva: Uittopato joenrannasta suolle päin katsottuna. Koillisesta. 25.7.2016. Jouni Taivainen.

Tulkinta: Järvi- ja jokiuittoon liittyvä uittopadon jäännös, jolla on säännöstelty uiton aikaista veden virtaamaa. Ajoittune 1900 -luvulle.



Kohteen nimi: Lahdenniitty 1 uittopato jäännös

Koordinaatit ja sijainti (etrs tm 35): P:7434089, I:368834 Z: 120 (m mpy)

Rajaus: Gps-mittaus

Laji ja status: Muu kulttuuriperintö

Tyyppi: Työ- ja valmistuspaikat

Alatyyppi: Kivi- ja maarakenteet

Ajoitus: Uusi aika

Säilyneisyys: Osittain tuhoutunut

Tarkastuspäivä: 26.7.2016

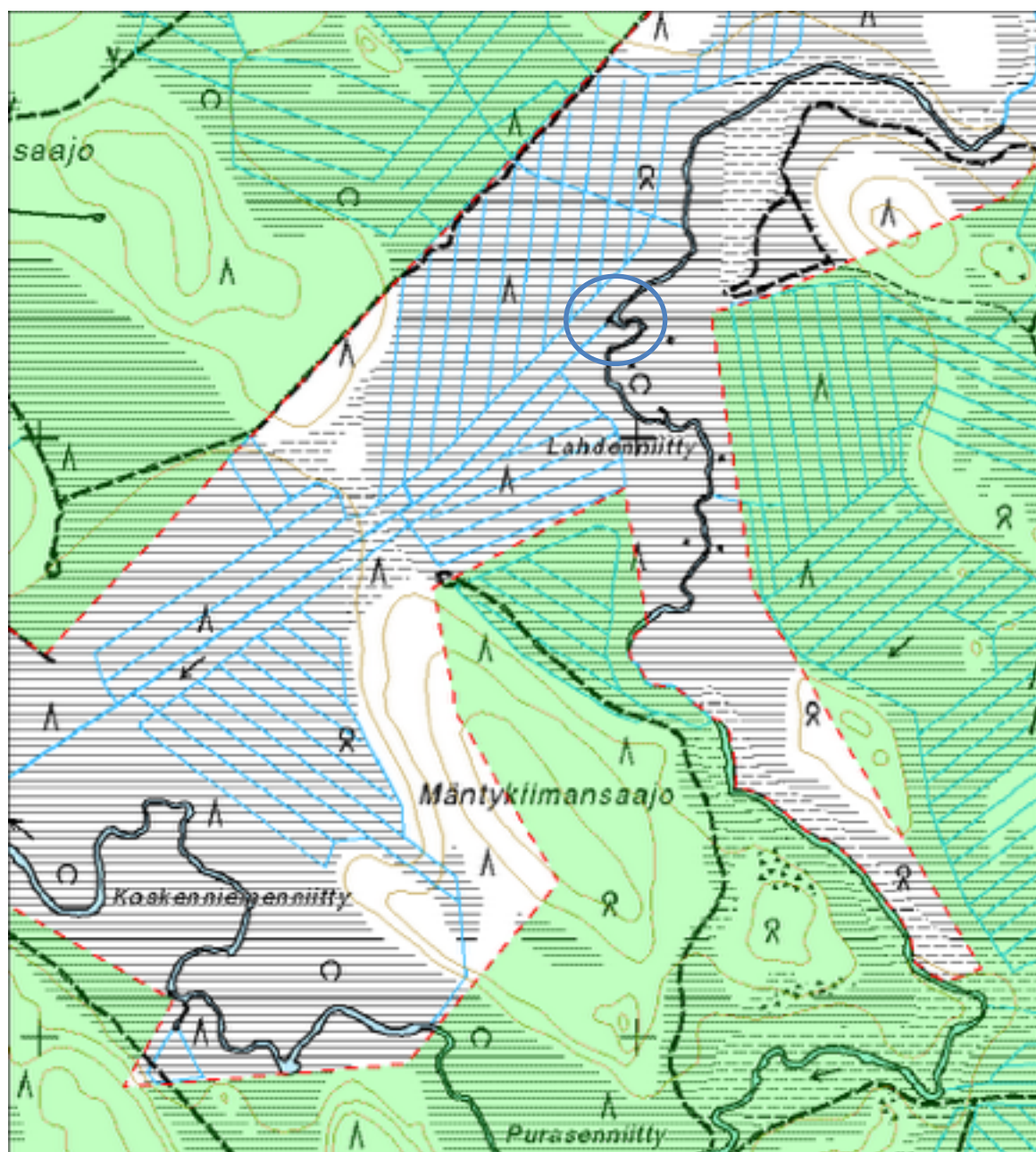
Kohdekuvaus: Kohteesta saatiin tieto Pellon metsäkeskuksen metsätalousinsinööri Pentti Ollilta. Kyseessä on Olosjoen poikki kulkeneen uittopadon jäännös. Sen avulla on ohjattu vesi pitkin tarkoitusta varten kaivettua uomaa Olosjoen alajuoksulle. Tällä tavoin on saatu oikaistua Olosjoen pitkälle etelään ulottuva mutka. Olosjoesta kohti lounasta kaivetun ojan leveys on noin neljä metriä ja se on melko varmasti tehty koneellisesti.

Kyseessä on pienehkö maavalli ja siihen liittyvät puiset tukirakenteet, jotka Olosjoen kohdalta on purettu joskus pois. Maavallia on säilynyt ainakin Olosjoen länsirannalla. Maavallin pituus on noin viisi metriä, leveys 1-2 metriä ja korkeus noin 0,3 metriä. Olosjoen itärantaa ei tarkastettu, mutta vastaavia rakenteita saattaa siltäkin puolella olla.



Kuva: Uittopadon jäännökset kuvassa näkyvien koivujen alla. Pohjoisesta. 26.7.2016. Jouni Taivainen

Tulkinta: Jokiuittoon liittyvä uittopadon jäännös, jolla on ohjattu uiton aikaista veden virtaamaa Olosjoesta kaivettua oikaisukanavaa pitkin. Ajoittune 1900 -luvulle.



Kohteen nimi: Vaattoniva 1 uittopato jäännös

Koordinaatit ja sijainti (etrs tm 35): P:7457508, I:372732, Z: 157 (m mpy)

Rajaus: Gps-mittaus

Laji ja status: Muu kulttuuriperintö

Tyyppi: Työ- ja valmistuspaikat
Alatyyppi: Kivi- ja maarakenteet

Ajoitus: Uusi aika

Säilyneisyys: Osittain tuhoutunut

Tarkastuspäivä: 7.7.2016

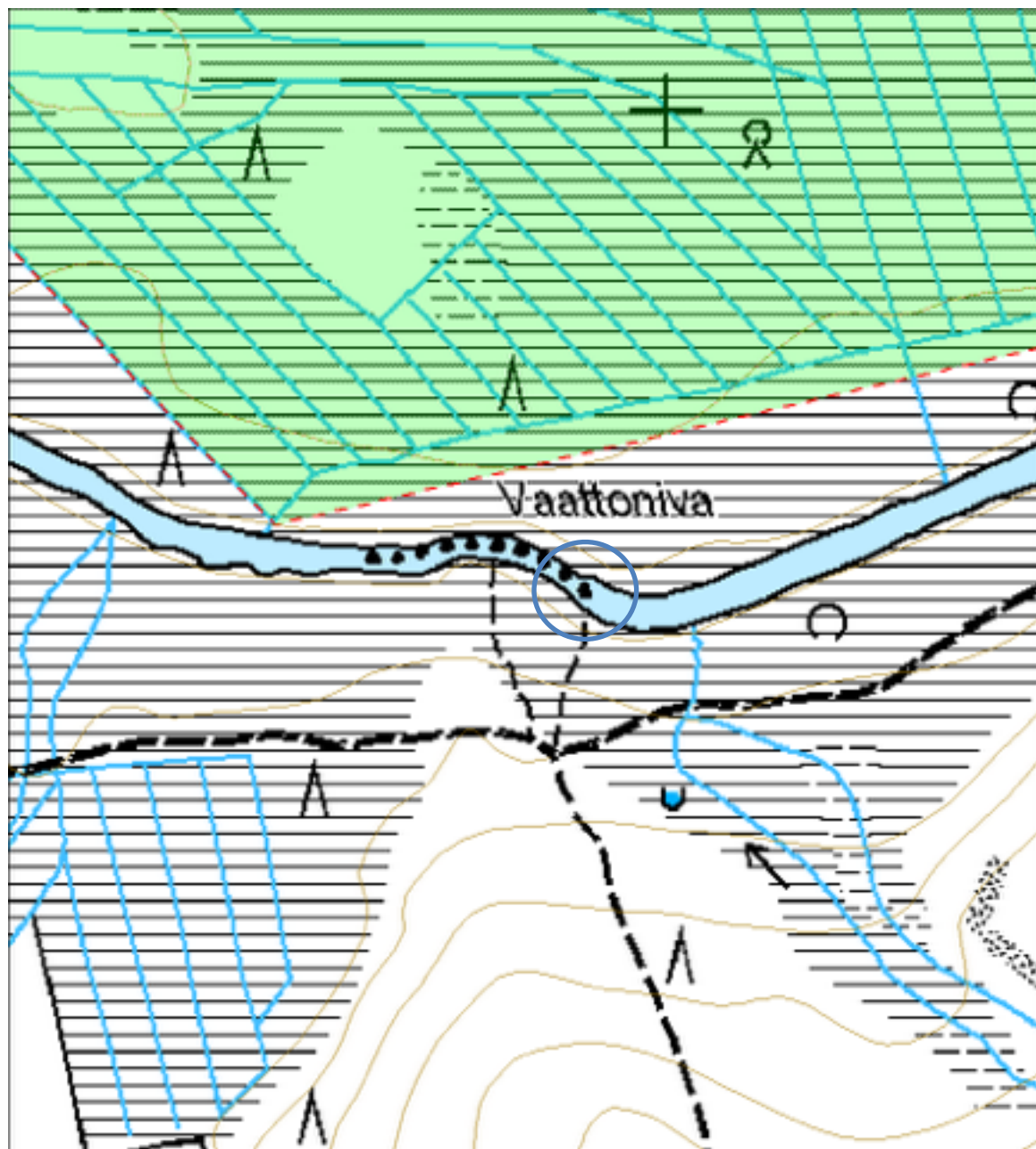
Kohdekuvaus: Kohde käytiin tarkastamassa Metsähallituksen Mika Puustisen ja Jyrki Satan kanssa viimeksi mainitun venettä käyttäen. Kyseessä on vanhastaan tiedossa oleva uittopadon jäännös Vaattonivan kohdalla (näky mm. 1950 -luvun ilmakuvasa).

Padosta ei joessa ole enää mitään jäljellä, mutta ainakin joen pohjoisrannalla oli kasa tukkeja, jotka ilmeisesti on aikanaan rakennetta purettaessa nostettu joesta. Muiden rakenteiden havaitseminen oli tiheästä kasvillisuudesta johtuen vaikeaa. Paikalla saattaa kuitenkin olla jonkinlainen maasta tehty patovallirakenne/tien pohja.



Kuva: Uittopadon paikka joen pohjoisrannalta katsottuna. Koillisesta. 7.7.2016. Jouni Taivainen.

Tulkinta: Järvi- ja jokiuuttoon liittyvä uittopadon jäännös, jolla on säännöstelty uiton aikaista veden virtaamaa. Ajoittune 1900 -luvulle.



Kohteen nimi: Vaattoniemi 1 uittokanava jäännös

Koordinaatit ja sijainti (etrs tm 35): P:7457832, I:575564, Z: 157 (m mpy)

Rajaus: Gps-mittaus

Laji ja status: Muu kulttuuriperintö

Tyyppi: Työ- ja valmistuspaikat

Alatyyppi: Kivi- ja maarakenteet

Ajoitus: Uusi aika

Säilyneisyys: Osittain tuhoutunut

Tarkastuspäivä: 7.7.2016

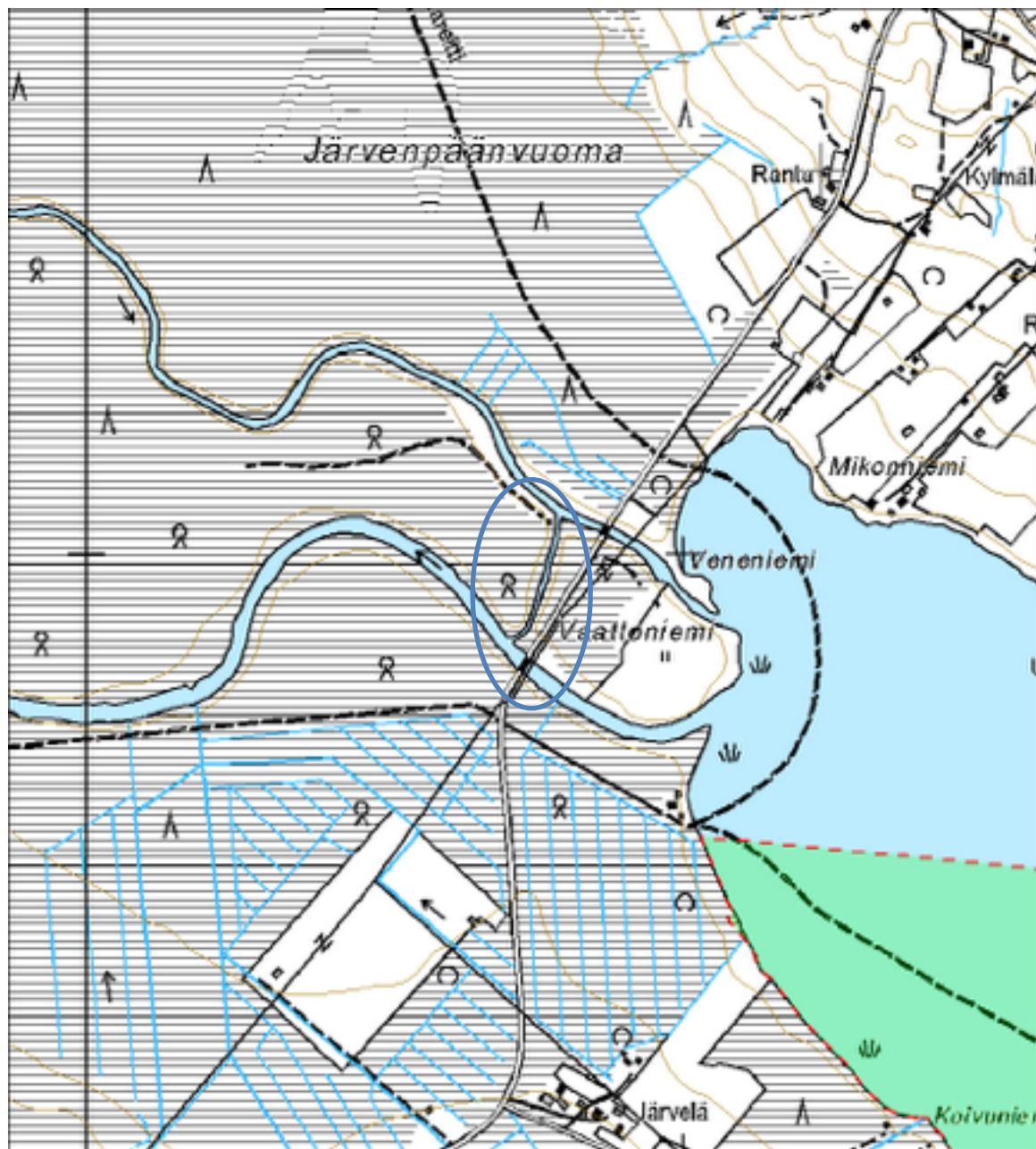
Kohdekuvaus: Kohde käytiin tarkastamassa Metsähallituksen Mika Puustisen ja Jyrki Satan kanssa viimeksi mainitun venettä käyttäen. Kyseessä on vanhastaan tiedossa oleva uittokanavan jäännös Vaattonjärven luoteispäässä. Vaattojärveen laskevan Naamijoen kulku on ohjattu Vaattoniemen poikki Vaattojärvestä laskevaan Vaattojokeen vartavasten tehtyä uittokanavaa pitkin. Uittokanava näkyy vuoden 1977 peruskartassa, mutta ei vuoden 1952 ilmakuvassa, joten se on tehty niiden vuosien välisenä aikana.

Uittokanavan pohjoispää on joskus täytetty maalla, joten virtaus ei enää käy sitä kautta, vaan luonnollista reittiään järven kautta. Uittokanavan leveys on arviolta noin kahdeksan metriä. Rannat ovat pusikoituneet.



Kuva: Mika Puustinen tutkailee uittokanavan etelänpuoleista suuta Vaattojoessa. Lounaasta. 7.7.2016. Jouni Taivainen.

Tulkinta: Järvi- ja jokiuittoon liittyvä uittokanavan jäännös, jolla on ohjattu uiton aikaista veden virtaamaa. Ajoittuu 1900 -luvun jälkipuoliskolle.



Kohteen nimi: Kutuoja 1 mylly jäännös

Koordinaatit ja sijainti (etrs tm 35): P:7463978, I:380354, Z: 178 (m mpy)

Rajaus: Gps-mittaus

Laji ja status: Muu kulttuuriperintö

Tyyppi: Työ- ja valmistuspaikat

Alatyyppi: Rakennukset

Ajoitus: Uusi aika

Säilyneisyys: Osittain tuhoutunut

Tarkastuspäivä: 22.7.2016

Kohdekuvaus: Kohteesta saatiin tieto Pellon metsäkeskuksen metsätalousinsinööri Pentti Ollilta, joka oli saanut tiedon Martti Vaattovaaralta. Kyseessä on Venejärven kaakkoispäähän laskevan Kutuojan varressa sijainnut myllyn paikka. Myllyrakennuksen hirsikehikko on Kutuojan ylittävän sillan itäpuolella, Kutuojan pohjoisrannalla, noin kymmenen metriä tiestä ja erottuu selvästi.

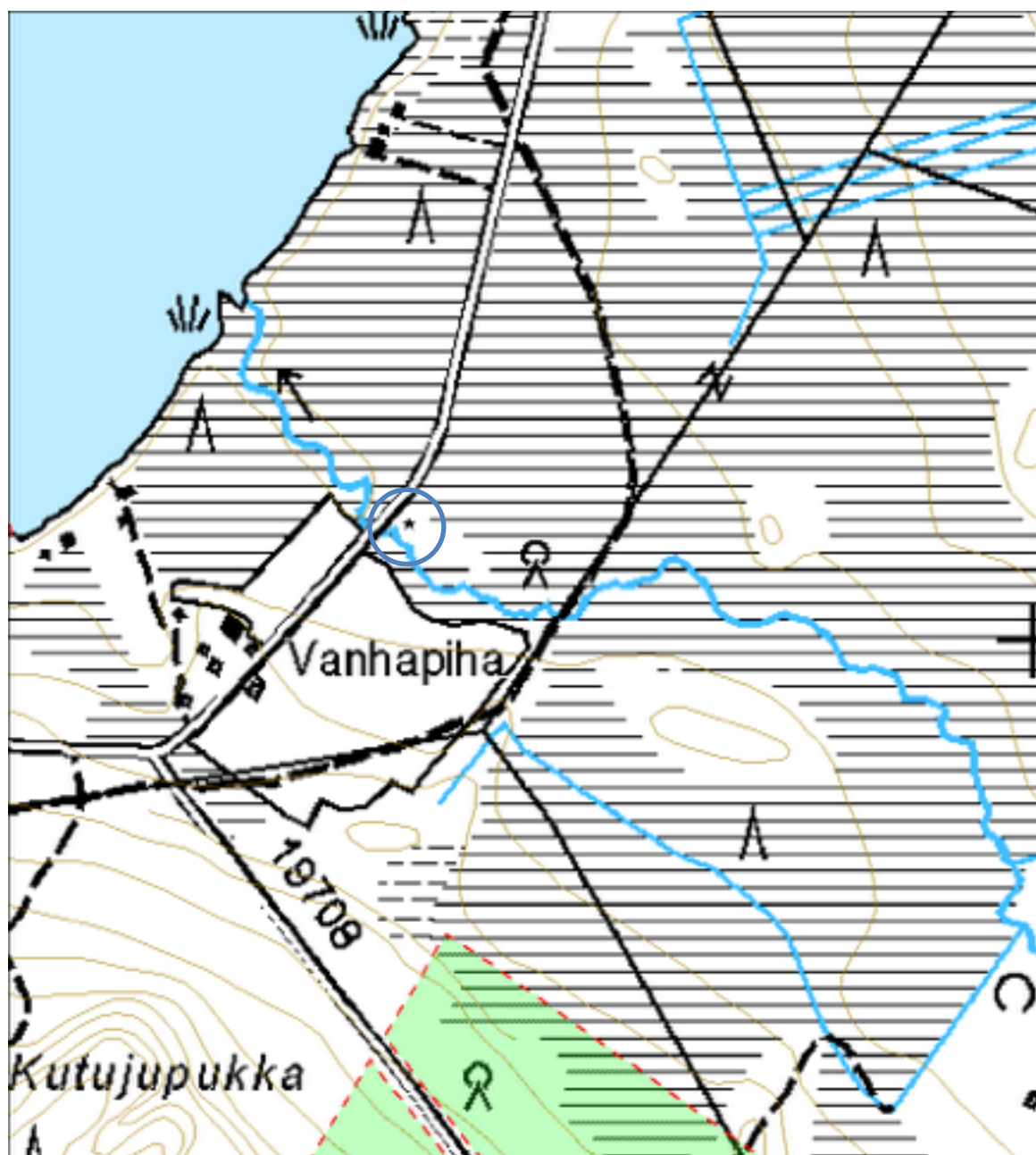
Myllystä on jäljellä vain hirsikehikko, mutta ei lattiaa eikä kattoa. Vaikuttaa siltä, että mylly on siirretty läheltä alkuperäiseltä paikaltaan ja koottu kuivalle maalle, jotta se säilyisi paremmin. Kehikon koko on 3,6 x 3,6 metriä oviaukon koko on 1 x 1,5 metriä. Hirsikehikon korkeus on noin 1,8 metriä. Hirret ovat veistettyjä ja tiiviisti salvottuja. Nurkat on sahattu. Kehikon sisäpuolella on kaiveruksia ja lyijykynäpiirroksia, jotka ajoittuvat 1960-1990 -luvulle.

Joessa ei havaittu myllyyn viittaavia rakenteita, mutta joessa on pieni koskipaikka, jossa mylly olisi voinut hyvinkin alun perin sijaita.



Kuva: Myllyn hirsirunko. Koillisesta. 22.7.2016. Jouni Taivainen.

Tulkinta: Jokimyyllyn jäännös, joka lienee siirretty paikalle jostain lähistöltä. Ajoittune 1900-luvulle.



Kohteen nimi: Ymmyriäisenniemi 1 kämppä

Koordinaatit ja sijainti (etrs tm 35): P:7465257, I:372088, Z: 166 (m mpy)

Rajaus: Gps-mittaus

Laji ja status: Muu kulttuuriperintö

Tyyppi: Asuinpaikat

Alatyyppi: Rakennukset

Ajoitus: Uusi aika

Säilyneisyys: Osittain alkuperäinen

Tarkastuspäivä: 13.7.2016

Kohdekuvaus: Kohde on merkitty peruskarttaan ja tarkastettiin inventoinnissa. Kyseessä on Ymmyriäisenniemessä sijaitseva autiotupa ja saunarakennus, jotka sijaitsevat Venejoen rannassa. Kämpän sisällä olevan taulutervehdyksen mukaan kämppä on kaikille avoin autiotupa.

Molemmat rakennukset ovat päällisin puolin katsottuna hyvässä kunnossa. Alkuperäisiä ne eivät enää ole, sillä molempiin on tehty peltikatto ja ikkunat vaikuttavat uusituilta. Lisäksi sisätiloihin on tehty muutoksia. Kämppään mm. laitettu uusi tulisija ja ikkunanpielilaudoituksia, uusi lattia ja alaslaskettu sisäkatto yms. Kämpän sisällä olevasta taulusta voi päätellä, että korjaukset on tehnyt Kelhun metsästäjät vuonna 1996.

Saunarakennukseen on sisätilat tehty kokolailla uusiksi, mutta varsinainen hirsirunko on pääpiirteissään alkuperäinen (alimpia hirsiiä vaihdettu). Saunarakennuksessa on yksi vuosilukukaiverrus vuodelta 1857. Se on oven yläreunassa ulkopuolella ja saattaisi olla rakennuksen tekovuosi.

Molemmissa rakennuksissa on puukolla tehtyjä vuosiluku-, nimikirjain- ja kuvakaiverruksia. Kämpän eteläpäädyssä, lähellä päätykolmion yläosaa on iso vuosilukukaiverrus 1815. Se voisi olla kämpän rakennusvuosi, sillä sekä ulko-, että sisäseinistä löytyy todella runsaasti vuosilukukaiverruksia aina 1820 -luvulta 1960 -luvulle. Lisäksi on kaiverrettu nimiä ja erikoisuutena käsikuvia. Ilmeisesti kaivertajien omien käsien kuvia.



Kuva: Kämpä. Koillisesta. 13.7.2016. Jouni Taivainen.

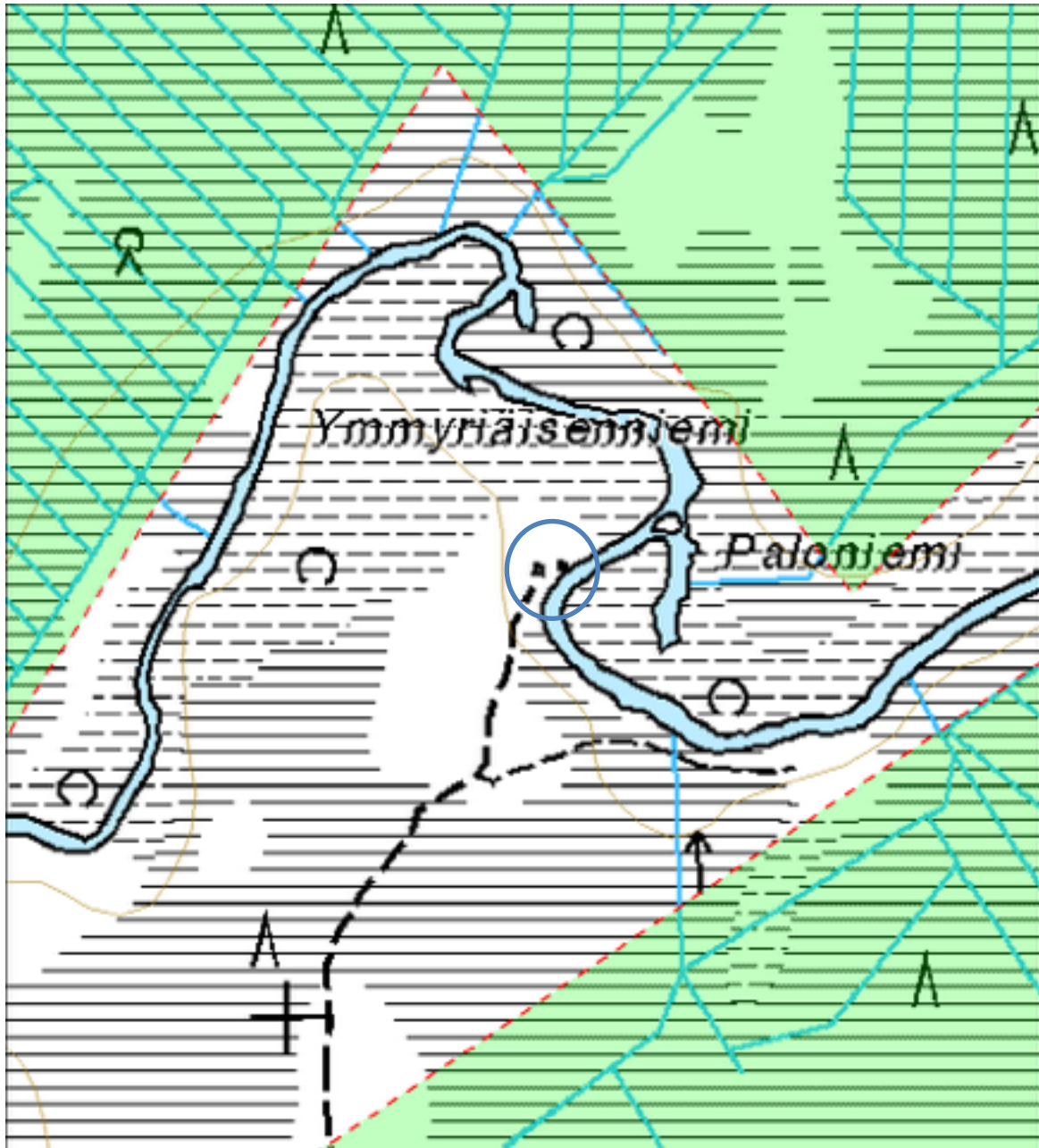


Kuva: Piirroksia kämpän sisäseinässä. 13.7.2016. Jouni Taivainen.



Kuva: Sauna joen rannasta kuvattuna. Kaakosta. 13.7.2016. Jouni Taivainen.

Tulkinta: Kyseessä vaikuttavat olevan harvinaisen vanhat ja rungoiltaan kohtuullisen hyvin säilyneet hirsirakennukset, jotka rakennustutkijan kannattaisi ehkä käydä katsomassa ja dokumentoimassa tarkemmin.



Muut havainnot

Vaattojärveen pohjoisen suunnasta laskevan Kenttäojan varressa on ollut myllyjä. Niistä saatiin suullinen tieto Jyrki Satalta, mutta tarkempaa tietoa niiden sijainnista ei ollut tarkastushetkellä saatavilla. Kuljin ojan vartta pitkin ja tarkastin koskipaikkoja 7.7.2016. Vesi oli tarkastushetkellä melko korkealla.

Kolmesta paikasta löytyi mahdollisia merkkejä myllyjen paikoista, mutta mitään varmaa myllyn paikkaa ei löytynyt. Havaintopaikkojen paikkatiedot löytyvät kohdeluettelon lopusta.

Kenttäoja 1: Koskipaikassa poikki ojan menevä tukki, joka voisi olla mahdollinen myllypadon jäännös.

Kenttäoja 2: Kuten edellinen

Kenttäoja 3: Virran kasaamia salvostettuja tukkeja ja muuta puuta kosken niskalla. Mahdollinen sillan tai myllyrakennuksen jäännös.

Kelhujoki Uittorakenne jäännös: Telatien varressa, Kelhuojan länsirannalla hieman joen ylittävästä sillasta yläjuoksulle päin on kuivalla maalla kasa veistettyjä tukkeja. Ne lienee nostettu joesta, jossa lienee ollut jokin uiton aikainen rakenne. Sain tiedon Pentti Ollilta ja kävin maastossa tarkastamassa kohteen.

Lisäksi sain Pentti Ollilta tiedon, että Martti Vaattovaaran mukaan Mäntyjärvestä laskevan joen varressa Ala-Mäntyvaaran paikkeilla, kohdassa missä metsäautotie ylittää joen, olisi ollut jatkosodan aikana käpykaartilaisten piilokorsu. Tarkastin ko. alueella laajalti maastoa, mutta mitään merkkiä korsusta ei löytynyt. Sen sijaan hieman etelämpänä on karttaankin merkitty käpykaartilaisten piilokorsu, joka kantaa nimeä Kärsimysten maja. Saattaa olla, että alunperinkin on tarkoitettu tätä kohdetta.