

INARINJÄRVEN SÄÄNNÖSTELYSTÄ AIHEUTUNEIDEN ESIHISTORIALLISTIIN  
MUINAISJÄÄNNÖKSIIN KOHDISTUVIEN VAHINKOJEN PIKAINVENTOINTI  
KESÄLLÄ 1972

Inarinjärven säännöstelystä aiheutuneiden vahinkojen katselmuskokouksessa Ivalossa 28.3.1972 jätti fil.tri Aarni Erä-Esko Museoviraston puolesta kirjallisen huomautuksen, jossa tähdennetään sitä, että esihistoriallisten muinaisjäännösten suojelemiseksi ja pelastamiseksi vedenpinnan vaihtelun aiheuttamilta vahingoilta on ensin suoritettava maastossa muinaisjäännösten inventointi, jonka perusteella laaditaan mahdollisesti tarvittava seuraavina vuosina toteutuva pelastuskaivausohjelma. Inventoinnin ja suunnitelman laatimista varten pyydettiin, että Inarinjärven vedenpinnan vaihtelua aiheuttavan voimalaitoksen rakennuttaja velvoitettaisiin osallistumaan kesällä 1972 suoritettavaan esihistoriallisten muinaisjäännösten tutkimuksiin 10.620 markalla.

Kesällä 1972, 26.7. - 13.8. välisenä aikana saatiinkin pikainventointi suoritetuksi Lapin vesipiirin myöntämien varojen turvin suunnilleen linjan Partakko-Sammakkoniemi eteläpuolella sijaitsevilla Inarinjärven osissa. Tarkastuksen tuloksena todettiin vedenpinnan vaihtelun aiheuttavan esihistoriallisiin asuinpaikkoihin kohdistuvia rantavahinkoja mm. Tuhka-Sammelissa ja useissa kohdin Paatsjoen suulla. Eniten pelkoa herättäneet kohteet Inarin kirkonkylässä ja Veskoniemessä näyttivät puolestaan olevan vesivahingoilta jokseenkin hyvin turvassa, ehkä jo osittain suoritettujen reu-  
navahvisteiden ansiosta.

Kertomukseen sisältyy myös Inarin pitäjän Angelin kylään tehdyn tarkastusmatkan kertomukset.

Helsingissä 17. pnä tammikuuta 1975



Aarni Erä-Esko



Liisa Pesonen

INARI

INVENTOINTI 1972

A. Erä-Esko ja Miisa Pesonen

Alkulause

Muinaisjäännösluettelo

Kertomukset	sivu 1 - 57
Yleiskartta	" 53
Valokuvat	" 59 - 94
Kartat	" 95 - 151

<u>N:o</u>	<u>Paikannimi</u>	<u>Kohteen nimi</u>	<u>Luokitus</u>
9	Kolessaari	kivikautinen asuinpaikka	II
10	Nirvanmella	kivikautinen asuinpaikka	II
11	Joenjoen Alakoski -N	kivikautinen asuinpaikka	II
13	Vuopaja-W, Saamen museo	kivikautinen asuinpaikka	II
14	Vuopaja-N	kivikautinen asuinpaikka	II
15	Turula	kivikautinen löytöpaikka	II
16	Nivasalo	kivikautinen löytöpaikka	II
18	Ukonjärvi	kivikautinen irtolöytö	III
19	Muurahaisniemi	kivikautinen asuinpaikka	II
22	Paloniemi	lapinkenttä	II
24	Tiiaiseniemi	kivikautinen irtolöytö	III
28	Siltaoja-Veskonniemi	kivikautinen asuinpaikka	II
30	Tieva	kivikautinen asuinpaikka	II
31	Kiviniemi	kivikautinen asuinpaikka	II
37	Paatsjoen luusua	kivikautinen asuinpaikka	II
38	Sammakkonniemi	kivikautinen löytöpaikka	II
39	Jänkälä	kivikautinen löytöpaikka	II
41	Tsiuttajoen suu	kivikautinen löytöpaikka	II
42	Käymäsaari	kivikautinen löytöpaikka	II
49	Lusmasaari	pronssikaut. löytöpaikka	II
57	Juutua-Uhoniemi	kivikautinen löytöpaikka	II
63	Palttoniemi	lapinkenttä x	II
70	Tuhka-Sammeli	kivikautinen asuinpaikka	II
73	Pajuranta	kivikautinen löytöpaikka	II
84	Ala-Mustola	kivikautinen asuinpaikka	II
85	Vesipiirin rämpä	kivikautinen asuinpaikka	II
86	Nunnaronsaari	kivikautinen löytöpaikka	II
87	Onnela	kivikautinen irtolöytö	III
88	Telju Peuna	lapinkenttä	II
		kivikautinen irtolöytö	III
89	Kenkäniemi	lapinkenttä	II
90	Sikaston kenttä	lapinkenttä	II
		kvartsilöytöpaikka	II
91	Liisajounin kenttä	lapinkenttä	II
92	Taplasaari	lapinkenttä	II
93	Hietaniemi	pyyntikuoppa	II
94	Hangaslahti	talonraunio	III
95	Kivijärvi	kirkonraunio	II
96	Hautuumaasaari	vanha hautausmaa	II
97	Savela	epämäär. liesilöytöp.	III
98	Rippuniemi	kivikautinen irtolöytö	III
99	Sammakkojärvi	kivikautinen irtolöytö	III
100	Angeli-Rajavartiosto	kivikautinen asuinpaikka	II
101	Angeli-Ampumaradantie	kivikautinen asuinpaikka	II
102	Angeli-Lantto	kivikautinen asuinpaikka	II
103	Angeli-Ampumaradan tausta	pyyntikuoppia	II
104	Angelintie	pyyntikuoppa	II
105	Siskelijärvi	lapinkenttä	II
106	Munhaissaari	lapinkenttä	II
107	Aaponkotakenttä	lapinkenttä	II
108	Irvasaari	lapinkenttä	II
109	Jalluslahti	lapinkenttä	II
110	Hangaslahti	lapinkenttä	II
111	Palosaari	lapinkenttä	II
112	Viipasaari	lapinkenttä	II
113	Ikkerinniemi	lapinkenttä	II
114	Kylmäntuvanlahti	lapinkenttä	II
115	Kaakkurilampi	lapinkenttä	II
116	Rantatupakenttä, Kessivuono	lapinkenttä	II
		x kivikautinen irtolöytö	III

Topografinen karttalehti 3843 02

KUORTOSJÄRVI

x = 5110

y = 4810

z = noin 118

K i v i k a u t i n e n a s u i n p a i k k a, luokka II

Löydöt: KM 4438 vuodelta 1904 (verifikaatti)

KM 5007 " 1907 ( " )

KM 18886 " 1972

Filmit: 41413-41415

Tarkastaessaan Inarinjärven säännöstelyn aiheuttamia vahinkoja kävivät 4.8.1972 A. Erä-Esko ja L. Pesonen Inarinjärven kaakkoisosassa Kultalahden suulla sijaitsevassa Kolessaareissa, mistä vuosisadan alussa on löytynyt kivikautisia löydöksiä, kvartsikärki ja -iskoksia, jotka on toimitettu Kansallismuseon kokoelmiin. Löytöpaikan mainittiin olevan hiekkarannan Kolessaarella, Ulkonien talosta 100 sylvä etelään. Tarkastuksen aikana poimittiin Kolessaaren pohjoiskärjestä vanhan lapinkentän edustalta vedenliikuttelemasta rantahiekasta kvartsi-iskoksia paikasta, mistä luultavasti on myös aikaisemmat löydöt poimittu. Mikäli paikalla on ollut kivikautinen asuinpaikka on se jo saattanut kokonaan huuhtoutua veteen, sillä Inarin järven pintaa on viime vuosina huomattavasti nostettu.

Kolessaarella kerrotaan olevan myös "pyhän puun", joka oppaamme kalastaja Arvi Sipolan mukaan sijaitsee saaren lounaisosassa suurten mäntyjen ryhmässä. Mitään varsinaisia tarinoita "pyhästä puusta" emme kuitenkaan kuulleet.

- Ks. sivut 58,59, 95

INARI 10 (Nirvanmella)

Topografinen karttalehti 3832 08

AKUJÄRVI

x = 2930            x = 2921

y = 2666            y = 2678

z = n. 120          z = 120

K i v i k a u t i n e n   a s u i n p a i k k a, luokka II

Tila: Peltonen RN:o 1

Omistaja: Nikodemus Peltosen perikunta, osoite 99840 Koppelo

Löydöt:	KM	4650	vuodelta	1906	(verifikaatti)
	KM	5471:5, 13	"	1910	( " )
	KM	10740:1-6	"	1937	( " )
	KM	18882:1-3	"	1972	

Entiset kertomukset: A. Erä-Eskon tark.kert. vuodelta 1953

Filmit: 41416-41423

Tarkastaessaan Inarinjärven säännöstelyn aiheuttamia vahinkoja kävivät 7.8.1972 A. Erä-Esko ja L. Pesonen Inarin Koppelonkylässä Ivalonjoen itärannalla sijaitsevassa Nirvanmellassa, jota myös kutsutaan Peltosen mellaksi. Paikalta on löytynyt useita kivikautisia esineitä, jotka on toimitettu Kansallismuseon kokoelmiin. Osa esineistä on löytynyt ilmeisesti korkean sortuvan luode-kaakko suuntaisen Ivalonjoen törmän alaosasta, mutta esineitä on löytynyt myös Nirvanmellan itäpuolen peltotilkuista, mistä on myös tavattu tulisijoja. Tarkastuksen aikana poimittiin kvartsi-iskoksia itä-länsi suuntaiselta rantaan vievältä polulta Veikko Jääskön asuinrakennuksesta rantaan päin noin 20 metrin matkalta. Törmän kohdalla oleva asuinpaikka on luultavasti sortunut jo jokeen, koska tarkastaessamme törmän reunaa emme havainneet siinä mitään merkkejä kivikautisesta asuinpaikasta. Sen sijaan pellon kohdalla on ilmeisesti vielä jäljellä ehjääkin kivikautista asuinpaikkaa.

- ks. sivut 58, 60, 61, 96

INARI 11 (Joenjoen Alakoski -N)

Topografinen karttalehti 3841 01

INARI

x = 4725

y = 0030

z = noin 120

K i v i k a u t i n e n a s u i n p a i k k a, luokka II

Löydöt: KM 4993:1 vuodelta 1907

KM 18889:1,2 " 1972

Entiset kertomukset: Ilmari Itkosen kertomus SM 1913, s. 8

Tarkastaessaan Inarinjärven säännöstelyn aiheuttamia vahinkoja kävivät 28.7.1972 A. Erä-Esko ja L. Pesonen Joenjoen suun pohjoisrannalla, niillä paikoin, missä kauppamies Matti Sarre vuosisadan alussa on löytänyt liuskeveitsen ja jonka löytöpaikan läheisyydessä hänen kertomansa mukaan oli ollut kuoppia, joita saattoi pitää asumuksen jäännöksinä. Ilmari Itkonen mainitsee kertomuksessaan (ks. SM 1913, s. 8) Juutuan pohjoispuolella olleen myös tulisijarivin.

Tarkastuksen aikana emme havainneet mitään muuta kivikautiseen asuinpaikkaan viittaavaa kuin Alakosken kohdalta metsänhoitajan virkatalolta Paldaniuksen huvilalle vievältä rantapolulta noin 30 metrin matkalta poimitut kvartsi- ja kvartsiitti-iskokset.

- Ks. sivut 58, 97

INARI 13 (Vuopaja-W, Saamen museo)

Topografinen karttalehti 3841 01

INARI

x = 4768

y = 0090

z = noin 120

K i v i k a u t i n e n a s u i n p a i k k a, luokka II

Löydöt: KM 5471: 1,7-10	vuodelta 1910	(verifikaatti)
KM 6586: 1-3	" 1914	( " )
KM 9012: 1-2	" 1929	( " )
KM 9125: 1-10	" 1929	( " )
KM 16821: 1-8	" 1965	( " )
KM 18244: 1-4	" 1970	( " )
KM 18880: 1-2	" 1972	

Entiset kertomukset: Ilmari Itkosen kertomus SM 1913, Sakari  
Pälsin kaiv.kert. vuodelta 1929

Filmit: 41424-41425

Tarkastaessaan Inarinjärven säännöstelyn aiheuttamia vahinkoja kävivät 28.7.1972 A. Frä-Esko ja L. Pesonen Inarin kirkonkylän Juutuussa olevan Vuopajan länsiperukassa paikalla, mistä Ilmari Itkonen on kirjoittanut (ks. SM 1913, ss 2-4) tavanneensa kodansijoja ja löytäneensä niistä kivikautiseen asuinpaikkaan viittaavia löydöksiä. Samalla paikalla on Sakari Pälsi kaivanut vuonna 1929, ottaen talteen myös kivikautisia asuinpaikkalöydöksiä. Alueelta on myöhemminkin poimittu kvartsi-iskoksia ja myös tarkastuksen aikana löytyi kvartsi-iskoksia Saamen museon länsipuolella olevan hiekkakuopan itäreunalta, museoaluetta ympäröivän aidan kummaltakin puolelta. Vuopajan puoleisella rantaterassilla havaittiin useita kodansijoja sekä Saamen museon alueella että sen ulkopuolella.

- Ks. sivut 58, 62, 98

INARI 14 (Vuopaja-N)

Topografinen karttalehti 3841 01

INARI

x = 4772    x = 4773    x = 4777

y = 0106    y = 0105    y = 0127

z = 120    z = 120    z = 120

K i v i k a u t i n e n    a s u i n p a i k k a, luokka II

Löydöt: KM 5670:1-2    vuodelta 1910

KM11881:1-5    "    1972

Entiset kertomukset: Ilmari Itkosen kertomus SM 1913, ss. 4-5.

Filmit: 41426-41427

Tarkastaessaan Inarinjärven säännöstelyn aiheuttamia vahinkoja kävivät 28.7.1972 A. Erä-Esko ja L. Pesonen Inarin kirkonkylän Vuopajan pohjoisrannalla paikalla, mistä Ilmari Itkonen kertoo (SM 1913, ss. 4-5) löytäneensä pieneltä kummulta kuoppia, jotka vaikuttivat ulkonäöltään ja löydöiltään, sillä niissä oli luuta, kvartseja ja hiiltä, kivikautisilta kodansijoilta.

Tarkastuksen aikana löytyi Inarin hautausmaan lounaiskulman ja rannan välistä tieltä kvartsiitti-iskos ja kvartsi-iskoksia, joita poimittiin myös polulta hautausmaan kaakkoispäästä sähkölinjojen kohdalta sekä itäpuolelta tieltä, kaikki suunnilleen 120 korkeuskäyrän tuntumasta.

Hautausmaan kaakkoispuolella olevasta talosta koilliseen noin 100 metriä kertoi isäntä Mikko Turunen löytäneensä tulisijoja, joista yhdestä oli löytynyt reikäkivi, jonka läpimitta oli noin 10 cm ja reiän läpimitta noin 1,5 cm. Esineen on vienyt Manne Riipinen, osoite Maavesi, joko Maaveden tai Pieksämäen museoon. Löydökset viittaavat siihen, että alueella on ilmeisesti melko laaja kivikautinen löydösalue - asuinpaikka.

- Ks. sivut 58, 63, 99



INARI 15 a 15 b (Turula)

Topografinen karttalehti 3841 01

x = 4822                      x = 4841

y = 0146                      y = 0144

z = 120                        z = yli 120

K i v i k a u t i n e n   l ö y t ö p a i k k a, luokka II

Tila:                      Turula    RN:o 9

Omistaja:                Toivo Turunen, osoite 99870 Inari

Löydöt: KM 10479    vuodelta 1936 (verifikaatti)

                  KM 18893            "            1972

Filmit: 41428-41429

INARI 15 a

Tarkastaessaan Inarinjärven säännöstelyn aiheuttamia vahinkoja kävivät 28.7.1972 A. Erä-Esko ja L. Pesonen Inarin kirkonkylässä Turulan talossa, mistä vuonna 1936 on lähetetty Kansallismuseon kokoelmiin liuskekirves. Esineen löytöpaikka on hiekkapelttoa Juutuan vuonon pohjoisrannalla olevan Turulan tilan asuinrakennuksesta luoteeseen noin 50 metriä ja Inarinjärven vedenpintaa noin 4 metriä korkeammalla. Löytötietojen mukaan esineen löytöpaikasta 15 metrin päässä oli noin 1,5 metrin läpimittainen liesi, mistä löytyi kalan selkäruodon osia sekä luunsiruja.

Tarkastuksen aikana paikalla kasvoi heinää, joten mitään merkkejä kivikautisesta asuinpaikasta emme havainneet.

- Ks. sivut 58, 64, 100

INARI 15 b

Turulan isäntä, metsätyömies Toivo Turunen, antoi tarkastusta suorittaville A. Erä-Eskolle ja L. Pesoselle noin vuonna 1947 löytämänsä liuskekärjen katkelman Kansallismuseon kokoelmiin toimitettavaksi. Esine löytyi 90 cm syvyydestä muuraushiekkaa otettaessa Saamen kansanopiston tien varressa olevasta hiekkakummusta Turulan tienhaarasta itään noin 150 metriä itään paikalta, missä nykyään on autojen pysäköintipaikka, jota tehdessä se osa kummusta mistä liuskekärki löytyi on tasoitettu tien pinnan tasoon. Tarkastaessamme paikan emme havainneet siinä mitään kivikautiseen asuinpaikkaan viittaavaa.

- Ks. sivut 58, 65, 100

INARI 16 (Nivasalo)

Topografinen karttalehti 3841 01

INARI

x = 4722

y = 0176

z = 120

K i v i k a u t i n e n l ö y t ö p a i k k a, luokka II

Tila: Vuopioniemi

Omistaja: Oskari Nivasalo

Löydöt: KM 13417 vuodelta 1954 (verifikaatti)

KM 18892 " 1972

Filmit: 41431-41432

Tarkastaessaan Inarinjärven säännöstelyn aiheuttamia vahinkoja kävivät 28.7.1972 A. Erä-Esko ja L. Pesonen Inarin kirkonkylän Vuopioniemessä, "puutteen puolella", entisellä Granrothin maalla, mistä talollisen poika Oskari Nivasalo oli vuonna 1954 löytänyt kotipeltoaan kyntäessään poikkikirveen. Esineen löytöpaikan kerrotaan olevan tilan asuinrakennuksesta noin 100 metriä koilliseen pellon laidassa sijaitsevan kumpareen alareunasta, vedenpintaa noin 3 metriä korkeammalta. Tarkastuksen yhteydessä poimittiin epämääräinen kvartsi-iskos Nivasalon taloon johtavalta tieltä paikasta, mikä on asuinrakennuksesta itään noin 70 metriä. Oskari Nivasalo kertoi isänsä löytäneen reikäkiven tievan nokasta, talosta itään olevan kumpareen eteläkärjestä. Esine on sittemmin hukkaantunut, luultavasti järveen. Mitään kivikautiseen asuinpaikkaan viittaavaa emme kuitenkaan havainneet, koska pelto oli heinällä.

- Ks. sivut 58, 66, 101

INARI 18 (Ukonjärvi)

Topografinen karttalehti 3832 06

RAHAJÄRVI

K i v i k a u t i n e n   i r t o l ö y t ö, luokka III

Löydöt: KM 5471:1 vuodelta 1908

Tarkastaessaan Inarinjärven säännöstelyn aiheuttamia vahinkoja yrittivät 8.8.1972 A. Erä-Esko ja L. Pesonen paikallistaa Heikki Kyrön vuonna 1908 Ukonjärven etelärannalta Salmenniemestä löytämän tuuran löytöpaikan, mikä löytötietojen mukaan on Rahajärven könkästä itään 1 km.

Koska oletetulla löytöalueella maa oli hyvin epätasaista ja kivikkoista, eikä paikalla voinut havaita mitään kivikautiseen asuinpaikkaan viittaavaa ja esine on löytötietojen mukaan poimittu maan pinnalta, on löytöä pidettävä irtolöytönä.

- Ks. sivut 58, 102

INARI 19 (Muurahaisniemi)

Topografinen karttalehti 3841 09

VÄYLÄ

x = 6102

y = 2314

z = noin 118

K i v i k a u t i n e n   a s u i n p a i k k a, luokka II

Löydöt: KM 5471:2    vuodelta 1909

KM 18890       "       1972

Filmit: 41433-41435

Tarkastaessaan Inarinjärven säännöstelyn aiheuttamia vahinkoja kävivät 3.8.1972 A. Erä-Esko ja L. Pesonen Inarin Väylän kylän Muurahaisniemessä, mistä Matti Sarre oli löytänyt tuuran rannasta aaltojen ulottuvilta ja toimittanut sen Ilmari Itkosen kautta vuonna 1909 Kansallismuseon kokoelmiin. Muurahaisniemen talo sijaitsee Muurahaisniemessä Väylän venereitin linjamerkin kohdalla, Reikäkivisalmen luoteispuolella.

Tarkastuksen aikana poimittiin muutamia kvartsi-iskoksia rantavedestä verkkovajan luota, linjamerkin kohdalta, mutta mitään muuta kivikautiseen asuinpaikkaan viittaavaa emme havainneet. Mikäli paikalla on ollut kivikautinen asuinpaikka on se luultavasti jo huuhtoutunut veteen, koska löydöt ovat tulleet rantavedestä.

Muurahaisniemessä on myös vanha katajapensaita kasvava lapinkenttä, joka sijaitsee linjamerkin kohdalla ja sen itäpuolella. Kodansijoja tai muita asumuksen jäännöksiä ei ollut havaittavissa.

- Ks. sivut 58, 67, 103

INARI 22 (Paloniemi)

Topografinen karttalehti 3841 09

VÄYLÄ

x = 6617

y = 2470

z = noin 120

L a p i n k e n t t ä, luokka II

Entiset kertomukset: Ilmari Itkosen kertomus Muinaisjäännöksiä ja tarinoita Inarinjärven ympäristöltä, vuodelta 1910, s. 66

Tarkastaessaan Inarinjärven säännöstelyn aiheuttamia vahinkoja kävivät 27.7.1972 A. Erä-Esko ja L. Pesonen Inarinjärven pohjoisrannalla Väylän Paloniemessä, missä Ilmari Itkosen kertomuksen mukaan (ks. Ilmari Itkonen, Muinaisjäännöksiä ja tarinoita Inarinjärven ympäristöltä, vuodelta 1910, s. 66) on ollut kodansija, joka on tehty perunamaaksi.

Tarkastuksen aikana ilmeni, että kapean Paloniemen keskivaiheilla sen etelärannalla oli lapinkenttä, missä oli havaittavissa kodansijan tapaisia painaumuksia maastossa.

- Ks. sivut 58, 104

INARI 24 (Tiiaisiemi)

Peruskarttalehti 3843 04

NELLIMÖ

K i v i k a u t i n e n   i r t o l ö y t ö, luokka III

Löydöt: KM 8187 vuodelta 1909 (verifikaatti)

Filmit: 41436-41437

Tarkastaessaan Inarinjärven säännöstelyn aiheuttamia vahinkoja kävivät 4.8.1972 A. Erä-Esko ja L. Pesonen Inarin Nellimön Tiiasniemessä olevassa Tiaisen talossa, jonka perunapellosta on ilmeisesti, koska Tiiaisiemessä ei muita varsinaisia taloja ole, löydetty vuosisadan alussa kivitaltta.

Tarkastuksen aikana emme havainneet mitään kivikautiseen asuinpaikkaan viittaavaa, eikä talon väkikään muistanut kuulleensa taltan löytöpaikasta mitään. Esinettä on siis pidettävä kivikautisena irtolöytönä.

- Ks. sivut 58, 68, 105

INARI 28 (Siltaoja, Veskonieni)

Topografinen karttalehti 3832 09

VESKONIEMI

x = 3222

y = 2678

z = 120

K i v i k a u t i n e n   a s u i n p a i k k a, luokka II

Löydöt: KM 10740:7-9 vuodelta 1937 (verifikaatti)

          KM 13290                   "           1953

Filmit: 41438-41442

Entiset kertomukset: A. Erä-Eskon kaivauskertomus vuodelta 1953

Tarkastaessaan Inarinjärven säännöstelyn aiheuttamia vahinkoja kävivät 13.8.1972 A. Erä-Esko ja L. Pesonen Inarin Veskoniemessä olevan Siltaojan suulla, mistä Kansallismuseon kokoelmiin on toimitettu kivikautisia löydöksiä. Paikalla on A. Erä-Esko suorittanut vuonna 1953 kaivauksen löytäen kvartsi-iskoksia. (ks. A. Erä-Eskon kaiv.kert.)

Siltaojan kivikautinen asuinpaikka on Ivalonjokeen laskevan Siltaojan suun pohjoispuolella olevalla pellolla, Veskoniemeeseen vievän tien länsipuolella, tiestä noin 100 metriä ja metsän reunasta noin 1-10 metriä.

Tarkastuksen aikana pelto oli heinällä, joten havaintoja oli vaikea tehdä.

-Ks. sivut 58, 69, 70, 106

INARI 30 (Tieva)

Topografinen karttalehti 3832 08

AKUJÄRVI

x = 2742

y = 2576

z = 120

K i v i k a u t i n e n l ö y t ö p a i k k a, luokka II

Tila: Tievola

Omistaja: Sulo Kiviniemi, osoite 99840 Koppelo

Löydöt: KM 10998:1 vuodelta 1939 (verifikaatti)

Tuuramainen kirves Koppelon kansakoulun kokoelmissa

Filmit: 41443

Tarkastaessaan Inarinjärven säännöstelyn aiheuttamia vahinkoja kävivät 9.8.1972 A. Erä-Esko ja L. Pesonen Inarin Koppelon kylän Tievolan talossa, mistä on tehty kivikautisia esinelöydöksiä, vuonna 1938 löydettiin tuuran teelmä ja vuonna 1939 tuuramainen kirves. Esineiden löytöpaikan isäntä Sulo Kiviniemi kertoi olevan talon hirsiosan luoteisnurkan paikkeilla ja että esineet ovat löytyneet noin 2 metrin päässä toisistaan. Samalta paikalta on myös löytynyt hioinkivi, mikä kuitenkin on joutunut hukkaan.

Tarkastuksen aikana emme havainneet mitään merkkiä, kvartseja tms., kivikautisesta asuinpaikasta.

- Ks. sivut 58, 71, 107



INARI 31 (Kiviniemi)

Topografinen karttalehti 3832 08

AKUJÄRVI

x = 2700

x = 2723

y = 2548

y = 2510

z = noin 120

z = noin 120

K i v i k a u t i n e n a s u i n p a i k k a, luokka II

Tila: Kiviniemi RN:o 23<sup>4</sup>

Omistaja: Matti Kiviniemi, osoite 99840 Koppelo

Löydöt: KM 10998:2<sup>4-2</sup> vuodelta 1939

KM 18883 " 1972

Koppelon kansakoulun kokoelmissa: tasataltta, poikkikirves,  
ison kiviesineen kanta, kvartsiittikovasimen puolikas

Filmit: 41444-41445

Tarkastaessaan Inarinjärven säännöstelyn aiheuttamia vahinkoja kävivät 13.8.1972 A. Erä-Esko ja L. Pesonen Inarin Koppelon kylän Kiviniemessä useiden kivikautisten esineiden löytöpaikalla. Isäntä Matti Kiviniemi kertoi esineiden löytyneen enimmäkseen Kiviniemen talon asuinrakennuksen takana olevasta Ivalojoen sortuvasta hiekkaisesta läntisestä rantatörmästä. Törmä on nykyisin vahvistettu kiveyksellä, joten se ei enää pahemmin sorru, mutta ei siinä myöskään voinut havaita mitään kivikautiseen asuinpaikkaan viittaavaakaan, sitävastoin poimittiin tarkastuksen yhteydessä yksi kvartsiitti-iskos törmän päältä kasvimaasta, missä ilmeisesti saattaa olla jäljellä vielä ehjääkin asuinpaikkaa.

Kiviniemestä luoteeseen noin 400 metriä sijaitsee Koppelon kansakoulu, jonka takaa, rannan ja koulun välistä, Sulo Kiviniemi kertoi isänsä Mikko Kiviniemen löytäneen 1920-luvun alkupuolella hioimen ja kivikirveen. Koppelon koulun talonmies kertoi koululta laiturille vievän polun varresta puretun talon sokkelin alta löytyneen tulisijan paikkoja, joiden alkuperä on tuntematon, mutta jotka saattavat liittyä niiden läheisyydestä poimittuihin kivikautisiin löydöksiin.

- Ks. sivut 58, 72, 108

INARI 37 (Paatsjoen luusua)

Peruskarttalehti 3843 04

NELLIMÖ

x = 4650

x = 4653

y = 5524

y = 5536

z = 120

z = 120

K i v i k a u t i n e n a s u i n p a i k k a, luokka II

Tila: Rajavyöhyke

Omistaja: Valtion maata

Löydöt: 13308 vuodelta 1953 (verifikaatti)

13349 " 1953 ( " )

18885:1-6 " 1972

Filmit: 41446-41450

Tarkastaessaan Inarinjärven säännöstelyn aiheuttamia vahinkoja kävivät 9.8.1972 A. Erä-Esko ja L. Pesonen Inarin Nellimön kylän Paatsjoen Luusuassa, paikalla, mistä johtaja Helge Grönlund oli lomamatkallaan löytänyt maan pinnalta tuuran ja missä kapteeni Erkki Innola on suorittanut kaivauksen vuonna 1953 löytäen käsihioimen ja todeten, että paikalla oli pidetty tulta. Tarkastuksen aikana poimittiin maanpinnalta kvartsikaapimia, -iskoksia ja palaaneen luun siruja. Kaikki löydökset viittaavat siihen, että paikalla olisi kivikautinen asuinpaikka, mikä olisi ainakin osittain tuhoutunut kapteeni Innolan kaivauksessa.

Löytöpaikka on hyvin kuperapintainen mäntyjä kasvava karkeasoramaa niemeke Paatsjoen Luusuassa, sen pohjoisrannalla aivan rajavyöhyke-merkin kohdalla.

Tarkastuksen aikana poimittiin kvartseja myös seuraavasta itäänpäin olevasta pikkuniemekkeestä, joka on noin 100 metrin päässä edellä mainitusta löytöpaikasta. Ilmeisesti myös tällä paikalla on kivikautinen asuinpaikka.

- Ks. sivut 58, 73, 109

INARI 38 (Sammakkoniemi)

Topografinen karttalehti 3843 06

KESSIVUONO

x = 6310

y = 5623

z = noin 118

K i v i k a u t i n e n l ö y t ö p a i k k a, luokka II

R a u t a k a u t i n e n i r t o l ö y t ö p a i k k a, luokka III

Tila: Sammakkoniemi

Omistaja: Sammeli A. Sarre, osoite 99860 Nellim, Kessivuono

Löydöt: KM 14642 vuodelta 1959 (verifikaatti)

KM 18895 " 1972

Tarkastaessaan Inarinjärven säännöstelyn aiheuttamia vahinkoja kävivät 4.8.1972 A. Erä-Esko ja L. Pesonen Inarinjärven itäosassa Kessivuonossa sijaitsevassa Sammakkoniemen talossa, mistä sen isäntä poromies Sammeli A. Sarre on 1950-luvun lopulla löytänyt tuuran teelmän ja toimittanut sen Kansallismuseon kokoelmiin. Esine on löytynyt rantaturpeesta, Sammakkoniemen asuinrakennuksesta pohjois-luoteeseen noin 80 metriä, läheltä niemen kärkeä. Tarkastuksen aikana ranta oli pahasti veden kuluttuma ja kivikkoinen, joten paikalla ei voinut havaita mitään kivikautiseen asuinpaikkaan viittaavaa.

Tarkastuksen yhteydessä poromies Sammeli A. Sarre antoi lyyran muotoisen tulusraudan toimitettavaksi Kansallismuseon kokoelmiin. Esineen oli löytänyt luultavasti Sammakkoniemestä Sammeli A. Sarren "äiji" Heikki Valle vuosikymmeniä sitten.

- Ks. sivut 58, 74, 110

INARI 39 (Jänkälä)

Topografinen karttalehti 3832 08

AKUJÄRVI

x = 2118

y = 2443

z = 120

K i v i k a u t i n e n l ö y t ö p a i k k a, luokka II

Tila: Jänkälä

Omistaja: Dagmar Törnqvist, osoite 99800 Ivalo, Pikku-Petsamo

Löydöt: KM 14650 vuodelta 1958 (verifikaatti)

Filmit: 41455-41457

Tarkastaessaan Inarinjärven säännöstelyn aiheuttamia vahinkoja kävivät 13.8.1972 A. Erä-Esko ja L. Pesonen Ivalon Pikku-Petsamon Jänkälässä, mistä vuonna 1958 rouva Dagmar Törnqvist on löytänyt tuuran ja toimittanut sen Kansallismuseon kokoelmiin. Esineen löytöpaikka on Jänkälän asuinrakennuksen ja saunan välinen perunapello, Ivalonjoen itärannalla, joesta noin 20 metriä.

Tarkastuksen aikana paikalla ei voinut havaita mitään kivikautiseen asuinpaikkaan viittaavaa. Rouva Törnqvist kertoi paikalla olleen vanhan Katajaukon kertomuksen mukaan väliaikaisen hautausmaan, mihin vainajia olisi haudattu vielä 1900-luvun alussa ennen Inarin maantien rakentamista, joten on mahdollista, että kivikautinen tuura olisi pantu vainajalle hautaan mukaan taikaesineeksi ja jäänyt siten maahan.

- Ks. sivut 58, 75, 111

INARI 41 (Tsiuttajoensuu)

Topografinen karttalehti 3842 10

PARTAKKO

x = 7734

y = 3507

z = 120

K i v i k a u t i n e n l ö y t ö p a i k k a, luokka II

Tila: Kenttävuoopaja

Omistaja: Einari Seurujärvi, osoite 99920 Partakko, Väylä

Löydöt: Oulu 4559 vuodelta 1950

Filmit: 41458-41459

Tarkastaessaan Inarinjärven säännöstelyn aiheuttamia vahinkoja kävivät 27.7.1972 A. Erä-Esko ja L. Pesonen Inarin Väylän kylän Partakossa, Inarinjärven pohjoisrannalla sijaitsevassa Kenttävuoopajan talossa, entisessä Tsiuttajoensuun talossa, mistä vuonna 1950 maanviljelijä Dinari Seurujärvi on löytänyt reikäkiven. Esine löytyi emäntä Seurujärven mukaan silloisesta kaurapellosta, hiekkamaasta, rannasta noin 10 metriä ja vanhan talon raunioista itä-koilliseen noin 20 metriä. Emäntä Seurujärvi kertoi löytäneensä luultavasti vuorikristalli-iskoksen, joka sittemmin on joutunut hukkaan, saunan kohdalta rannasta reikäkiven löytöpaikasta noin 40 metriä etelä-lounaaseen.

Koska esineen löytöpaikalla kasvoi tarkastuksen aikana heinää emme voineet havaita siinä mitään kivikautiseen asuinpaikkaan viittavaa. Tarkastimme myös läheisen perunapellon ja rantatörmän, mutta niissäkään ei voinut havaita mitään merkkejä kivikautisesta asuinpaikasta, kuitenkin paikalla saattaa olla kivikautinen asuinpaikka, joka on vaarassa sortua veteen, ellei rantaa vahvisteta.

Paikalla on ollut myös vanha lapinkenttä, mistä talon nimi Kenttävuoopaja johtuu.

- Ks. sivut 58, 76, 112

INARI 42 (Käymäsaari)

Topografinen karttalehti 3832 09

VESKONIEMI

x = 3295

y = 2557

z = 120

K i v i k a u t i n e n l ö y t ö p a i k k a, luokka II

Löydöt: KM 15423 vuodelta 1962 (verifikaatti)

Filmit: 41460-41461

Tarkastaessaan Inarinjärven säännöstelyn aiheuttamia vahinkoja kävivät 2.8.1972 A. Erä-Esko ja L. Pesonen Inarin Koppelon kylässä, Ivalonjoen suulla olevassa Käymäsaarella, mistä 1950-luvun alussa rouva Irene Lumilampi oli löytänyt hioinkiven. Löytöpaikka oli ollut perunapeltoa ja siinä löytäjä oli havainnut hiiltä ja tuhkaa. Perunapelto on luultavasti sijainnut saaren kaakkoiskärjessä olevalla kaakkoon viettävällä, tarkastuksen aikana horsmia kasvavalla aukealla, mikä on vedenpintaa noin 3-5 metriä korkeammalla. Mitään varsinaisia merkkejä kivikautisesta asuinpaikasta emme havainneet, paitsi aukean yläosassa, metsän reunassa oli peltoraunio, jossa oli palaneita kiviä, jotka kuitenkin voivat olla peräisin aivan viime vuosilta.

- Ks. sivut 58, 77, 113

INARI 49 (Lusmasaari)

Topografinen karttalehti 3843 01

SATAPETÄJÄSELKÄ

x = 4376

y = 4567

z = 120

P r o n s s i k a u t i n e n l ö y t ö p a i k k a, luokka II

Löydöt: KM 8724:1-9 vuodelta 1926 (verifikaatti)

Entiset kertomukset: Ilmari Itkosen tarkastuskertomus vuodelta 1927

Filmit: 41463

Tarkastaessaan Inarinjärven säännöstelyn aiheuttamia vahinkoja kävivät 4.8.1972 A. Erä-Esko ja L. Pesonen Inarinjärven kaakkoisosassa sijaitsevassa Lusmasaarella, mistä vuonna 1926 Heikki H. Sarre löysi kalastusmatkallaan pronssikautisen kätkölöydön. Esineiden löytöpaikka on Lusmasaaren länsiosan kolmesta niemekkeestä keskimmäisen kärjessä, sen eteläosassa, pienen lahdenpoukaman pohjoisrannalla.

Tarkastuksen aikana havaittiin, että Ilmari Itkosen vuodelta 1927 olevan tarkastuskertomuksen kuvan 1 mukaan paikka on säilynyt ennallaan, jopa sama kaatunut kelokin on vielä paikalla. Mitään Itkosen kertomuksessaan mainitsemia vareita emme havainneet.

- Ks. sivut 58, 78, 114

INARI 57 (Juutua, Uhoniemi)

Topografinen karttalehti 3841 01

INARI

x = 4809

y = 0184

z = 120

K i v i k a u t i n e n   l ö y t ö p a i k k a, luokka II

Löydöt: KM 17065 vuodelta 1966 (verifikaatti)

Filmit: 41464

Tarkastaessaan Inarinjärven säännöstelyn aiheuttamia vahinkoja kävivät 28.7.1972 A. Erä-Esko ja L. Pesonen Inarin kirkonkylän Vuopioniemen Uhoniemessä, mistä vuonna 1951 Eenokki Nivasalo löysi piikeihäänkärjen. Esine on löytynyt Uhoniemessä olevan dosentti Sainion huvilan eteläpilarien kuoppaa kaivettaessa. Löytöpaikka on noin 1,5 aarin suuruinen kivikkoinen kumpare, jonka ylätasanne on noin 2 metriä Inarinjärven pinnasta, eikä siinä tarkastuksen aikana voinut havaita mitään kivikautiseen asuinpaikkaan viittaavaa.

- Ks. sivut 58, 79, 115



INARI 63 (Palttoniemi)

Topografinen karttalehti 3841 09

VÄYLÄ

x = 6689

y = 2116

z = 120

K o d a n s i j a n   j a   t u l i s i j a n   k a i v a u s p a i k -  
k a, luokka II

K i v i k a u t i n e n   i r t o l ö y t ö, luokka III

Löydöt: KM 7259 vuodelta 1917 (verifikaatti)

Entiset kertomukset: Ilmari Itkosen kertomus Muinaisjäännöksiä ja tarinoita Inarinjärven ympäristöltä vuodelta 1910, s. 66

Filmit: 41465-41466

Tarkastaessaan Inarinjärven säännöstelyn aiheuttamia vahinkoja kävivät 27.7.1972 A. Erä-Esko ja L. Pesonen Inarinjärven pohjoisrannalla Palttoniemessä, missä Ilmari Itkosen kertomuksen (ks. Ilmari Itkonen, Muinaisjäännöksiä ja tarinoita Inarinjärven ympäristöltä, vuodelta 1910, s. 66) mukaan oli ollut kodansija ja sen läheisyydessä epäsäännöllinen tulisija, joista kummastakin oli löytenyt hiiltä ja palaneita luunsiruja.

Korkean veden takia emme päässeet matalahkolle kumpareelle, missä em. muinaisjäännökset olivat olleet, mutta Palttoniemen väki kertoi, ettei paikalla, joka on Palttoniemen talosta rantaan päin, lounaaseen noin 100 metriä, ole havaittavissa enää mitään maanpäällisiä merkkejä.

Vuonna 1916 Petter Matinpoika Aikion puronrannalta Palttoniemestä löytämän piikärjen katkelman löytöpaikkaa ei tarkastuksen yhteydessä saatu varmistetuksi, joten se jää ainakin vielä toistaiseksi irtolöydöksi.

- Ks. sivut 58, 80, 116

INARI 70 (Tuhka-Sammeli)

Topografinen karttalehti 3841 09

VÄYLÄ

x = 6103

y = 2108

z = 118-120

K i v i k a u t i n e n   a s u i n p a i k k a, luokka II

Löydöt: Kourutaltoa Koppelon kansakoulun kokoelmassa KM 18891

Filmit: 41467-41468

Tarkastaessaan Inarinjärven säännöstelyn aiheuttamia vahinkoja kävivät 26.7.1972 A. Erä-Esko ja L. Pesonen Inarin Väylän kylän Vuopioniemessä, Inarinjärven pohjoisrannalla olevassa Tuhka-Sammelin talossa, paikalla, missä kerrotaan olleen lappalaisten vanha markkinapaikka ja mistä vuonna 1948 Matti Kiviniemi on löytänyt kourutaltan, joka nykyisin on Koppelon kansakoulun kokoelmassa.

Esine on löytynyt aivan Inarinjärven rantatörmällä olevan Tuhka-Sammelin talon pihalta noin 20 cm syvyydestä. Tarkastuksen aikana poimittiin kvartsi-iskoksia talon kohdalta rantatörmästä ja rantahietikolta. Tuhka-Sammelin talo sijaitsee kapealla hiekkakannaksella, jonka toisella puolella on suo ja toisella puolella on Inarinjärvi. Kannas on vähitellen sortumassa veteen, talon päädystä on enää vain 0,5 metriä törmän reunaan. Jos paikalla olisi jäljellä vielä ehjää kivistä asuinpaikkaa on se vaarassa veden kulutuksesta tuhoutua, ellei törmää pikaisesti vahvisteta.

- Ks. sivut 58, 81, 117

INARI 73 (Pajuranta)

Topografinen karttalehti 3832 08

AKUJÄRVI

x = 2659

y = 2480

z = noin 120

K i v i k a u t i n e n l ö y t ö p a i k k a, luokka II

Tila: Pajuranta RN:o 20<sup>?</sup>

Omistaja: Martta Kiviniemi, osoite 99840 Koppelo

Löydöt: Tuura, joka rakennustarkastaja Mikko Rantalan hallussa

Filmit: 41469-41471

Tarkastaessaan Inarinjärven säännöstelyn aiheuttamia vahinkoja kävivät 7.8.1972 A. Erä-Esko ja L. Pesonen Inarin Koppelon kylässä, Mustajoen varresta löydetyn tuuran löytöpaikalla. Esine on löytynyt emäntä Martta Kiviniemen mukaan 1960-luvun lopulla rakennetun Pajurannan talon alta noin 50 cm syvyydestä. Löytöpaikka on Ivalonjokeen laskevan Mustajoen rannasta noin 50 metriä pohjoiseen, vedenpinnasta noin 3 metriä, ja Koppelon tieltä noin 80 metriä länteen. Emäntä Kiviniemi kertoi myös, että talon portaiden edessä oli ollut liesi, joka saattaisi liittyä löydettyyn tuuraan. Tarkastuksen aikana emme havainneet mitään kivikautiseen asuinpaikkaan viittaavaa, koska koko pihamaa on täytetty, myllättyä aluetta on vain talon kohdalla, joten pihamaan täyttemään alla on jäljellä ehjää kivikautista asuinpaikkaa, jos paikalla sellainen on.

- Ks. sivut 58, 82, 118

INARI 84 (Ala-Mustola)

Peruskarttalehti 3834 03

SARMIJÄRVI

x = 3677

y = 4346

z = 120

K i v i k a u t i n e n   a s u i n p a i k k a, luokka II

Tila:           Einari

Omistaja:     Kaisa Sarre, osoite 99860 Nellim, Mustola

Löydöt: KM 18894:1-14 vuodelta 1972

Filmit: 41472-41475

Tarkastaessaan Inarinjärven säännöstelyn aiheuttamia vahinkoja kävivät 1.8.1972 A. Erä-Esko ja L. Pesonen Inarinjärven kaakkoisosassa Sarmivuonossa sijaitsevassa Ala-Mustolassa, Einarin tilalla. Tarkastuksen aikana ilmeni, että talon isäntä poromies Heikki Sarre on vuosien kuluessa, viimeksi vuonna 1971, ottanut perunapellostaan talteen kivikautisia löydöksiä, joiden joukossa on kivilajiesineitä, kvartsiittiesineitä, piiesineitä ja -iskoksia.

Löytöpaikka on peltoa, missä tarkastuksen aikana kasvoi perunaa, ja se sijaitsee asuinrakennuksesta lounaaseen noin 10 metriä, Pikku-lompolan järvestä Inarinjärveen laskevan joen suussa, vedenpintaa noin 4 metriä korkeammalla.

Paikalla on löytöjen perusteella ilmeisesti kivikautinen asuinpaikka vaikka tarkastuksen aikana emme lisämerkkejä sellaisesta havainneetkaan.

- Ks. sivut 58, 83, 119

INARI 85 (Vesipiirin kämpä)

Topografinen karttalehti 3832 08

AKUJÄRVI

x = 2788

y = 2941

z = 120-125

K i v i k a u t i n e n   a s u i n p a i k k a, luokka II

Tila:       Lapin vesipiirin kämpä

Omistaja: Valtion maata

Löydöt: 18884:1-8 vuodelta 1972

Filmit: 41476

Tarkastaessaan Inarinjärven säännöstelyn aiheuttamia vahinkoja havaitsivat 30.7.1972 A. Erä-Esko ja L. Pesonen Inarin Veskoniemessä Nanguvuonon perässä sijaitsevan Lapin vesipiirin kämpän vasta raiva-  
tulla pysäköintipaikalla kivistiseen asuinpaikkaan viittaavia löy-  
döksiä.

Löytöalue on vesipiirin kämpästä koilliseen noin 30 metriä ja Inarin-  
järven vedenpinnasta noin 8 metriä. Maasto paikalla nousee melko jyr-  
kästi koilliseen ja siinä on havaittavissa useita rantaterasseja. Maa-  
paikalla on hiekkaa, joka on osittain punaiseksi värjäytynyttä. Koko  
pysäköintialueella oli havaittavissa runsaasti kvartsi-iskoksia, -esi-  
neitä ja -kaapimia sekä palaneen luun siruja. Asuinpaikka on osittain  
tuhottu, sillä juuri raivauskasoissa alueen reunamalla oli eniten löy-  
döksiä, kuitenkin paikalla on luultavasti jäljellä vielä ehjääkin ki-  
vikautista asuinpaikkaa.

- Ks. sivut 58, 84, 120

INARI 86 (Nunnaronsaari)

Topografinen karttalehti 3832 09

VESKONIEMI

x = 3467 ?

y = 2578 ?

z = noin 120 ?

K i v i k a u t i n e n   l ö y t ö p a i k k a, luokka II  
L a p i n k e n t t ä,                                      luokka II

Löydöt: KM 18897

Tarkastaessaan Inarinjärven säännöstelystä aiheutuvia vahinkoja kävivät 31.7.1972 A. Erä-Esko ja L. Pesonen Inarinjärven eteläosassa sijaitsevassa Veskoniemessä Ruotsalaisen talossa, mistä annettiin Kansallismuseon kokoelmiin toimitettavaksi tuurakärkinen jättiläis-kirves, jonka dieselasentaja Veikko Ruotsalainen oli vuonna 1965 löytänyt Veskoniemien länsipuolella sijaitsevan Nunnaronsaaren eteläosasta, lapinkentän kohdalta veden kuluttamasta rantatörmästä.

Tarkastaessamme Veskoniemien aluetta veneellä, emme päässeet käymään esineen löytöpaikalla Nunnaronsaarella vallitsevan kovan tuulen vuoksi.

- Ks. sivut 58, 121

INARI 87 (Onnela)

Topografinen karttalehti 3843 02

KUORTOSJÄRVI

x = 5591

y = 4362

z = noin 120

K i v i k a u t i n e n l ö y t ö p a i k k a, luokka III

Tila:

Omistaja:

Löydöt: KM 18887

kourutaltta, joka on myyty saksalaisille

Filmit: 41477

Tarkastaessaan Inarinjärven säännöstelyn aiheuttamia vahinkoja kävivät 4.8.1972 A. Erä-Esko ja L. Pesonen Inarinjärven itärannalla, Sammakoniemen länsiosassa sijaitsevassa Onnelan talossa, mistä Yrjö Sarren kerrotaan löytäneen kourutaltan, jonka hän sittemmin on myynyt saksalaisille. Tarkempaa tietoa löytöpaikasta kuin, että esine on löytynyt Onnelan talosta, ei ole.

Tarkastuksen aikana löytyi Onnelan rantakivikosta yksi epämääräinen kvartsi-iskos, mutta mitään kivikautiseen asuinpaikkaan viittaavaa ei havaittu.

- Ks. sivut 58, 85, 122

INARI 88 (Telju Peuna)

Topografinen karttalehti 3832 12  
NANGUVUONO  
x = 3736  
y = 3558  
z = 120

L a p p a l a i s t e n a s u i n k e n t t ä, luokka II  
K i v i k a u t i n e n i r t o l ö y t ö p a i k k a, luokka III

Tila:

Omistaja:

Löydöt: KM 18896 vuodelta 1972  
taltta, joka myöhemmin on hävinnyt

Filmit: 41478-41479

Tarkastaessaan Inarinjärven säännöstelyn aiheuttamia vahinkoja kävivät 1.8.1972 A. Erä-Esko ja L. Pesonen Inarin Nanguvuonon Telju Peunassa, missä on kaksi lapinkenttää. Ns. vanha kenttä, mistä tarkastuksen aikana löytyi viivakoristeinen luunaskali, sijaitsee Telju Peunan edessä olevan lahdelman länsiosassa, missä vielä on havaittavissa vanhoja asumuksen jäännöksiä, mitään kodansijoja ei kuitenkaan ollut havaittavissa. Uusi kenttä on lahdelman pohjukassa, sen itäpuolella, missä nykyisin on huvila, jonka asukkaat kertoivat vuosikymmeniä sitten kynnöksestä löydetyn kivitaltan, joka sittemmin on joutunut hukkaan. Esinnee tarkkaa löytöpaikkaa he eivät tietäneet, eikä tarkastuksen aikana havaittu paikalla mitään kivikautiseen asuinpaikkaan viittaavaa.

- Ks. sivut 58, 86, 123



INARI 89 (Kenkäniemi)

Topografinen karttalehti 3832 12

NANGUVUONO

x = 3572

y = 3550

z = 120

L a p i n k e n t t ä , p y y n t i k u o p p i a , luokka

Tila: Kenkäniemi

Omistaja: Arvi Sipola, osoite Ivalo, Pikku-Petsamo

Tarkastaessaan Inarinjärven säännöstelyn aiheuttamia vahinkoja kävivät 1.8.1972 A. Erä-Esko ja L. Pesonen Inarin Nanguvuonossa sijaitsevassa kalastaja Arvi Sipolan kesäpaikalla, missä rouva Sipolan kertoman mukaan on ollut lapinkenttä, jossa nykyisen asuinrakennuksen ja rannan välissä on ollut rouva Sipolan mukaan ainakin kaksi pyyntikuoppaa, jotka ovat myöhemmin täytetyt. Tarkastuksen aikana ei paikalla voinut havaita mitään merkkejä kodansijoista tai tulisijoista.

- Ks. sivut 58,124

INARI 90 (Sikaston kenttä)

Topografinen karttalehti 3841 10

SARMINIEMI

x = 4452

y = 3442

z = 120

L a p i n k e n t t ä, k v a r t s i l ö y t ö p a i k k a, luokka II

Tila:

Omistaja:

Löydöt: KM 18888

Tarkastaessaan Inarinjärven säännöstelyn aiheuttamia vahinkoja kävivät 2.8.1972 A. Erä-Esko ja L. Pesonen Inarinjärven eteläosassa ja Sarminiemen pohjoisosassa olevassa Sikastoniemessä, jonka eteläisimmästä niemekkeestä, aivan Sikastojärvikäiseen, mikä kartalla on nimeltään Sikastolahti (eteläisempi), johtavan salmen suulla on ruohoa ja katajapensaita kasvava lapinkenttänä pidetty aukea, missä kuitenkin ei ollut havaittavissa mitään asumuksen jäännöksiä. Vaikka tarkastuksen aikana kentän länsireunasta löytyi yksi kvartsi-iskos ei mitään merkkejä kivikautisesta asuinpaikasta kuitenkaan havaittu.

- Ks. sivut 58, 125

INARI 91 (Liisajouninkenttä)

Topografinen karttalehti 3841 11

VARTTASAARI

x = 5944

y = 3526

z = 120

L a p p a l a i s t e n a s u i n k e n t t ä, luokka II

Tila:

Omistaja:

Tarkastaessaan Inarinjärven säännöstelyn aiheuttamia vahinkoja kävivät 3.8.1972 A. Erä-Esko ja L. Pesonen Inarinjärven keskellä olevassa Serpinsaaressa, missä Kotalahden suun itäpuolella ja Liisajouninnuoran pohjoispuolella sijaitsee Liisajouninkentäksi kutsuttu lapinkenttä. Paikalla kasvoi heinää ja katajia, mitään varsinaisia asumuksen jäännöksiä ei tarkastuksen yhteydessä havaittu. Kentän edustalla vedessä noin 3-4 metrin syvyydessä oli matikka- eli kalapadon jäännöksiä, jotka ilmeisesti ovat yhteydessä em. lapinkenttään.

- Ks. sivut 58, 87, 126

INARI 92 (Taplasaari)

Topografinen karttalehti 3843 01

SATAPETÄJÄSELKÄ

x = 4437

y = 4366

z = 120

L a p p a l a i s t e n   a s u i n k e n t t ä, luokka II

Tarkastaessaan Inarinjärven säännöstelyn aiheuttamia vahinkoja kävivät 4.8.1972 A. Erä-Esko ja L. Pesonen Inarinjärven kaakkoisosassa, Lusmasaaresta länteen sijaitsevassa Taplasaareissa, jonka itäpäässä on vanha lapinkenttä. Tarkastuksen aikana kentällä oli vielä havaittavissa ainakin yhden kodan hirsikehikon jäännös. Kentällä on nykyisin helsinkiläisen Kajanderin huvila, jonka omistaja on tietoinen siitä, että paikka on vanha lapinkenttä.

- Ks. sivut 58, 127

INARI 93 (Hietaniemi)

Topografinen karttalehti 3832 12

NANGUVUONO

x = 3356

y = 3930

z = 120

P y y n t i k u o p p a, luokka II

Tila:

Omistaja:

Filmit: 41481

Tarkastaessaan Inarinjärven säännöstelyn aiheuttamia vahinkoja kävivät 1.8.1972 A. Erä-Esko ja L. Pesonen Inarinjärven eteläosassa, Nanguvuonossa, Hangaslahden, joka kartalla on Kuirolahti, suulta koilliseen noin 800 metriä sijaitsevassa Hietaniemessä, missä toisella varvikkoa ja mäntyjä kasvavalla rantaterassilla, joka on noin 4 metriä vedenpinnan yläpuolella, on pyyntikuoppa (peurakuoppa?), jonka pituus on noin 4 metriä, leveys noin 2,5 metriä ja syvyys on noin 1 metri.

- Ks. sivut 58, 88, 128

INARI 94 (Hangaslahti)

Topografinen karttalehti 3832 12

NANGUVUONO

x = 3206

y = 3940

z = 160

V a n h a t a l o n p a i k k a, luokka II

Tila:

Omistaja:

Tarkastaessaan Inarinjärven säännöstelyn aiheuttamia vahinkoja kävivät 1.8.1972 A. Erä-Esko ja L. Pesonen kalastaja Arvi Sipolan ilmoittamalla vanhalla talon paikalla, joka on Inarinjärven eteläosassa Nanguvuonon Hangaslahdessa (kartalla Kuirolahti) sijaitsevasta Hangaslahden talosta noin 500 metriä kaakkoon. Kalastaja Sipolan osoittamalla paikalla oli havaittavissa kiviröykkiö, joka ilmeisesti on ollut talon tulisija. Kivien päällä kasvoi heinää ja vanhoja katajia, mikä osoittaa, että talo on tuhoutunut jo kauan sitten.

- Ks. sivut 58, 129

INARI 95 (Kivijärvi)

Topografinen karttalehti 4812 09 + 4812 12  
SULKUSJÄRVI

x = 3247

y = 4070

z = 170

K i r k o n   r a u n i o, luokka II

Tila:

Omistaja:

Filmit: 41483-41484

Tarkastaessaan Inarinjärven säännöstelyn aiheuttamia vahinkoja Nellimössä ja Paatsjoen Luusuassa kävivät 9.8.1972 A. Erä-Esko ja L. Pesonen Nellimöstä Konnosjärvelle vievän uuden metsätien varrella olevan Kivijärven etelärannalla sijaitsevan Kivijärven kirkon raunioilla.

Tarkastuksen aikana havaittiin, että kirkosta on jäljellä nelikulmainen kivistä ladottu perustus, joka paikoin on sortunut, ja koko aluetta peittää nuori mäntymetsä. Kirkon raunio on luultavasti seurakunnan hoidossa ja paikka on merkitty kartallekin (ks. topografinen karttalehti 4812 09 + 4812 12 SULKUSJÄRVI pain. 1967).

- Ks. sivut 58, 89, 130

INARI 96 (Hautuumaasaari)

Topografinen karttalehti 3841 05

UKONSELKÄ

x = 51

y = 11

z = noin 118-120

V a n h a h a u t a u s m a a, luokka II 7

Filmit: 41485-41487

Tarkastaessaan Inarinjärven säännöstelyn aiheuttamia vahinkoja kävivät 26.7.1972 A. Erä-Esko ja L. Pesonen Inarinjärven Ukonselällä, Ukonsaaresta noin 1 km koilliseen sijaitsevalla Hautuumaasaarella. Tarkastuksen aikana havaittiin, että saaren rannat olivat pahasti sortuneet, pahiten ehkä saaren lounaisrannalla, missä paikoitellen jopa vainajien jäännöksiä oli pudonnut rantatörmästä rantahietikolle.

Saaren rannat kaipaisivat pikaista vahvistusta, mikä Lapin vesipiirin toimistosta Rovaniemeltä luvattiinkin.

- Ks. sivut 58, 90, 131



INARI 97 (Savela)

Topografinen karttalehti 3832 08

AKUJÄRVI

x = 2800

y = 2638

z = 120

L i e d e n l ö y t ö p a i k k a, luokka II

Tila: Savela

Omistaja: Emma Metsokumpu, osoite 99840 Koppelo

Filmit: 41482

Tarkastaessaan Inarinjärven säännöstelyn aiheuttamia vahinkoja kävivät 9.8.1972 A. Erä-Esko ja L. Pesonen Inarin Koppelon kylässä Savelan tilan maalla olleen tulisijan löytöpaikalla. Koppelon kansakoulun talonmies kertoi löytäneensä Inarin Koppelon kylän Savelan tilalta, joka on Jussilan ja Ollilan talojen välissä, noin 20 vuotta sitten lieden 150 cm syvyydestä soramaan pinnalta lentohiekkakerroksen alta talon nurkkapilaria kaivettaessa. Liesi oli löytynyt talon koilliskulman pilarin kohdalta, paikka on läheisestä Elma Kiviniemen asuinrakennuksesta noin 50 metriä lounaaseen ja Ivalonjoesta noin 150, vedenpinnasta noin 3-4 metriä.

Tarkastuksen aikana paikalla oli jäljellä vielä talon perustus, mitään kivikautiseen asuinpaikkaan viittaavaa ei havaittu.

- Ks. sivut 58, 91, 132

INARI 98 (Rippuniemi)

Topografinen karttalehti 3843 06  
KESSIVUONO

K i v i k a u t i n e n   i r t o l ö y t ö p a i k k a, luokka III

Löydöt: liuskeveitsi, löytynyt 1950-luvun lopulla,  
joutunut myöhemmin hukkaan.

Tarkastaessaan Inarinjärven säännöstelyn aiheuttamia vahinkoja kävivät 4.8.1972 A. Erä-Esko ja L. Pesonen Inarinjärven itäosassa Kessivuonossa sijaitsevassa Sammakoniemen talossa, mistä isäntä poromies Sammeli A. Sarre on toimittanut Kansallismuseon kokoelmiin esihistoriallisia löydöksiä.

Tarkastuksen yhteydessä isäntä Sarre kertoi löytäneensä 1950-luvun lopulla Sammakoniemen talosta noin 2000 metriä pohjois-luoteeseen olevasta Rippuniemen kärjestä rantaturpeesta liuskeveitsen, joka sittemmin on joutunut hukkaan.

Tarkastaessamme paikan emme kuitenkaan huomanneet mitään kivikautiseen asuinpaikkaan viittaavaa, sillä ranta oli kivikkoinen ja veden pahasti kuluttama.

- Ks. sivut 58, 133

INARI 99 (Sammakkojärvi)

Topografinen karttalehti 3843 02

KUORTOSJÄRVI

K i v i k a u t i n e n   i r t o l ö y t ö p a i k k a, luokka III

Löydöt: KM 14263

Tarkastaessaan Inarinjärven säännöstelyn aiheuttamia vahinkoja kävivät 4.8.1972 A. Erä-Esko ja L. Pesonen Inarinjärven itäosassa Kes-sivuonossa sijaitsevassa Sammakkoniemen talossa, mistä isäntä poro-mies Sammeli A. Sarre on toimittanut Kansallismuseon kokoelmiin esi-historiallisia löydöksiä. Vuonna 1957 hän löysi kourutaltan, jonka hän lähetti Kansallismuseoon vaillinaisin löytötiedoin. Nyt tarkas-tuksen yhteydessä hän kertoi löytäneensä esineen Inarinjärven ranta-turpeesta Sammakkoniemestä, Sammakkojärvestä tulevan joen suulta, Onnelan talosta noin 2500 metriä pohjois-luoteeseen.

Kovan tuulen ja rannan karikkoisuuden takia emme kuitenkaan päässeet tarkastamaan paikkaa.

- Ks. sivut 58, 99

INARI 100 (Angeli, Rajavartiosta)

Topografinen karttalehti 3821 07

ANGELI

x = 4796

y = 4632

z = 200

K i v i k a u t i n e n   a s u i n p a i k k a, luokka II

Tila:

Omistaja;

Löydöt: 18876: 1-10

Filmit: 41494-41495

Tarkastaessaan Inarissa kävivät 12.8.1972 A. Erä-Esko ja L. Pesonen Inarin pitäjän Angelin kylässä, missä tällöin havaittiin kivikautiseen asuinpaikkaan viittaavia löydöksiä Angelin rajavartioston lounaispuolella sijaitsevaan Lanton taloon vievällä tiellä, mistä poimittiin aivan Lanton portin edestä, Lanton talosta kaakkoon noin 40 metriä kvartsiesineitä ja -iskoksia. Samalta tieltä Lanton portista noin 50 metriä itäänpäin ja edellistä löytöpaikkaa 2 metriä korkeammalta, ilmeisesti ylemmältä rantaterassilta, paikalta, mistä Lanton taloon on noin 90 metriä ja pohjoisluoteessa olevaan rajavartiostoon noin 70 metriä, poimittiin myös kvartsiesineitä ja -iskoksia sekä yksi hiotun kiviesineen siru.

Paikalla on ilmeisesti kivikautinen asuinpaikka, mikä tienpinnan kuluessa tiellä ajettaessa on tullut näkyviin.

- Ks. sivut 58, 92, 135

INARI 101 (Angeli, Ampumaradantie)

Topografinen karttalehti 3821 07

ANGELI

x = 4720

y = 4590

z = noin 200

K i v i k a u t i n e n   a s u i n p a i k k a, luokka II

Tila:      Siltaoja

Omistaja: Antti Lantto, osoite 99870 Inari, Angeli

Löydöt: KM 18878: 1-3

Filmit: 41496-41497

Tarkastusmatkallaan Inarissa kävivät 12.8.1972 A. Erä-Esko ja L. Pesonen Inarin pitäjän Angelin kylässä, missä tällöin havaittiin kivikautiseen asuinpaikkaan viittaavia löydöksiä, kvartsiitti- ja kvartsi-iskoksia sekä yksi kivilaji-iskos, Angelista etelään ampumaradalle vievällä tiellä paikalla, mistä eteläsuunnassa olevaan ampumaradan aitaan on noin 60 metriä ja tien itäpuolella olevaan poroaitaan 20 metriä. Aivan tien länsipuolella on suo ja maasto kohoaa huomattavasti itäänpäin.

Paikalla, mikä on metsään ajettua tietä, on ilmeisesti kivikautinen asuinpaikka, joka on paljastunut kasvillisuuden kuluessa tiellä ajettaessa.

- Ks. sivut 58, 93, 136

INARI 102 (Angeli, Lantto)

Topografinen karttalehti 3821 07

ANGELI

x = 4771

y = 4619

z = noin 200

K i v i k a u t i n e n   a s u i n p a i k k a, luokka II

Tila:        Siltaoja

Omistaja: Antti Lantto

Löydöt: KM 13877: 1-3

Filmit: 41498-41499

Tarkastusmatkallaan Inarissa kävivät 12.8.1972 A. Erä-Esko ja L. Pesonen Inarin pitäjän Angelin kylässä, missä tällöin isäntä Lantto kertoi löytäneensä useita tulisijoja, joissa oli palaneita kiviä ja hiiltä, tilansa pellostosta noin 25 cm syvyydestä, asuinrakennuksesta noin 70 metriä lounaaseen olevalta pitkänomaiselta kumpareelta, mistä Inarijoen itärantaan on noin 30 metriä.

Tarkastettaessa paikkaa poimittiin siitä kvartsi-iskoksia ja yksi kvartsiitti-iskos.

Paikalla saattaa olla kvartsilöydöistä ja liesistä päätellen kivi-

kautinen asuinpaikka, vaikkakin liesien ikää on vaikea määrittellä.  
- Ks. sivut 58, 94, 137

INARI 103 (Angeli, Ampumaradan tausta)

Topografinen karttalehti 3821 07

ANGELI

x = 4718      x = 4640

y = 4572      y = 4510

z = 200        z = 200

P y y n t i k u o p p i a, luokka II

Tila:

Omistaja: Valtion maata

Tarkastusmatkallaan Inarissa kävivät 12.8.1972 A. Erä-Esko ja L. Pesonen Inarin pitäjän Angelin kylässä, missä tällöin havaittiin ainakin 18 pyyntikuoppaa Angelin kylästä etelään olevien Nierisaarten eteläpuolella Inarijoen itärantaa ylöspäin seuraavan metsään ajetun tien kummallakin puolella, ampumaradalta lounaaseen noin 2 km matkalla. Pyyntikuoppien läpimitta on keskimäärin 2 metriä ja syvyys 1 metri.

- Ks. sivut 58, 138

INARI 104 (Angelintie)

Topografinen karttalehti 3821 08 + 3821 11

ANGELI

x = 5983

y = 5133

z = 190

P y y n t i k u o p p a, luokka II

Tila:

Omistaja:

Tarkastusmatkallaan Inarissa kävivät 12.8.1972 A. Erä-Esko ja L. Pesonen Inarin pitäjän Angelin kylässä, jonne Karigasniemeltä vievän tien länsipuolella 47/73 kilometritolpasta Angeliin päin noin 500 metriä havaittiin pyyntikuoppa, joka sivuaa tienreunaa. Kuopan halkaisija on keskimäärin 4 metriä ja syvyys 1 metri.

- Ks. sivut 58, 139



INARI 105 (Siskelijärvi)

Topografinen karttalehti 3832 11  
JOLLUSJÄRVI  
x = 2730  
y = 3118

L a p i n k e n t t ä, luokka II

Kalastaja Arvi Sipolan, osoite: Ivalo, Pikku-Petsamo, ilmoituksen mukaan Inarinjärven eteläosassa sijaitsevan Nanguvuonon perällä Siskelijärvi-nimisen lahden suulla Peuraniemestä noin 200 metriä pohjois-koilliseen olevan saaren lounaiskärjessä on lapinkenttä. Inarinjärven säännöstelyn vahinkoja tarkastamassa olleet A. Erä-Esko ja L. Pesonen eivät kuitenkaan käyneet paikalla ajan puutteen vuoksi.

- Ks. sivut 58, 140

INARI 106 (Munhaissaari)

Topografinen karttalehti 3832 12

NANGUVUONO

x = 3937

y = 3129

L a p i n k e n t t ä, luokka II

Kalastaja Arvi Sipolan, osoite Ivalo Pikku-Petsamo, ilmoituksen mukaan Inarinjärven eteläosassa Nanguvuonon suulla sijaitsevassa Munhaissaarella, sen kaakkoiskärjessä on vanha lapinkenttä, missä nykyisin on huvila. Inarinjärven säännöstelyn aiheuttamia vahinkoja tarkastamassa olleet A. Erä-Esko ja L. Pesonen eivät käyneet paikalla ajan puutteen vuoksi.

- Ks. sivut 58, 141

INARI 107 (Aaponkotakenttä)

Topografinen karttalehti 3832 12

NANGUVUONO

x = 3632

y = 3705

L a p i n k e n t t ä, luokka II

Kalastaja Arvi Sipolan, osoite Ivalo Pikku-Petsamo, ilmoituksen mukaan Nanguvuonon itärannalla Telju Peunasta noin 1800 metriä kaakkoon aivan linjamerkin eteläpuolella on lapinkenttä, jota kutsutaan Aaponkotakentäksi. Kalastaja Sipolan kertomuksen mukaan kentällä on havaittavissa syvennyksiä ja mahdollisia valleja. Inarinjärven säännöstelyn aiheuttamia vahinkoja tarkastamassa olleet A. Erä-Esko ja L. Pesonen eivät kuitenkaan käyneet paikalla ajan puutteen vuoksi.

- Ks. sivut 58, 142

INARI 108 (Irvasaari)

Topografinen karttalehti 3832 12

NANGUVUONO

x = 3286

y = 3736

L a p i n k e n t t ä, luokka II

Kalastaja Arvi Sipolan, osoite Ivalo Pikku-Petsamo, ilmoituksen mukaan Inarinjärven eteläosassa sijaitsevan Nanguvuonon eteläosassa olevan Irvasaaren etelärannalla on vanha lapinkenttä. Inarinjärven säännöstelyn aiheuttamia vahinkoja tarkastamassa olleet A. Erä-Esko ja L. Pesonen eivät kuitenkaan käyneet paikalla ajan puutteen vuoksi.  
- Ks. sivut 58, 143

INARI 109 (Jalluslahti)

Topografinen karttalehti 3832 12

NANGUVUONO

x = 3140

y = 3673

L a p i n k e n t t ä, luokka II

Kalastaja Arvi Sipolan, osoite Ivalo Pikku-Petsamo, ilmoituksen mukaan Inarinjärven eteläosassa sijaitsevan Nanguvuonon eteläosassa, Irvasaaresta lounaaseen noin 1500 metriä sijaitsevan Jalluslahden suunitärannalla on lapinkenttä. Inarinjärven säännöstelyn aiheuttamia vahinkoja tarkastamassa olleet A. Erä-Esko ja L. Pesonen eivät kuitenkaan käyneet paikalla ajan puutteen vuoksi.

- Ks. sivut 58, 144

INARI 110 (Hangaslahti)

Topografinen karttalehti 3832 12

NANGUVUONO

x = 3303

y = 3835

L a p i n k e n t t ä, luokka II

Kalastaja Arvi Sipolan, osoite Ivalo Pikku-Petsamo, ilmoituksen mukaan Inarinjärven eteläosassa sijaitsevan Nanguvuonon Hangaslahden, kartalla Kuirolahti, suun länsirannalla on lapinkenttä. Inarinjärven säännöstelyn aiheuttamia vahinkoja tarkastamassa olleet A. Erä-Esko L. Pesonen eivät kuitenkaan käyneet paikalla ajan puutteen vuoksi.  
- Ks. sivut 58, 145

INARI 111 (Palosaari)

Topografinen karttalehti 3832 12

NANGUVUONO

x = 3404

y = 3916

L a p i n k e n t t ä, luokka II

Kalastaja Arvi Sipolan, osoite Ivalo Pikku-Petsamo, ilmoituksen mukaan Inarinjärven eteläosassa sijaitsevan Nanguvuonon eteläosassa Sarmivuonon suulla sijaitsevan Palosaaren kaakkoisrannalla on lapinkenttä. Inarinjärven säännöstelyn aiheuttamia vahinkoja tarkastamassa olleet A. Erä-Esko ja L. Pesonen eivät kuitenkaan käyneet paikalla ajan puutteen vuoksi.

- Ks. sivut 58, 146

INARI 112 (Viipassaari)

Topografinen karttalehti 3841 09

VÄYLÄ

x = 6231

y = 2470

L a p i n k e n t t ä, luokka II

Kalastaja Arvi Sipolan, osoite Ivalo Pikku-Petsamo, ilmoituksen mukaan Inarinjärven luoteisrannalla Muurahaisniemen itäpuolella olevan Viipassaaren eteläkärjessä on lapinkenttä. Inarinjärven säännöstelyn aiheuttamia vahinkoja tarkastamassa olleet A. Erä-Esko ja L. Pesonen eivät kuitenkaan käyneet paikalla ajan puutteen vuoksi.

- Ks. sivut 58, 147



INARI 113 (Ikkerinniemi)

Topografinen karttalehti 3841 10

SARMINIEMI

x = 4312

y = 3624

L a p i n k e n t t ä, luokka II

Kalastaja Arvi Sipolan, osoite Ivalo Pikku-Petsamo, ilmoituksen mukaan Inarinjärven etelärannalla Sarminiemien pohjoisosassa olevan Ikkerinniemen etelärannalla on vanha lapinkenttä, missä on kalastaja Sipolan mukaan havaittavissa vielä vanha nilikehä, paikka on merkitty karttaankin (ks. topografinen karttalehti SARMINIEMI pain. 1968).

- Ks. sivut 58, 148

INARI 114 (Kylmäntuvanlahti)

Topografinen karttalehti 3843 02

KUORTOSJÄRVI

x = 5484

y = 4398

L a p i n k e n t t ä, luokka II

Kalastaja Arvi Sipolan, osoite Ivalo Pikku-Petsamo, ilmoituksen mukaan Inarinjärven kaakkoisrannalla Kylmäntuvanlahdessa, joka sijaitsee Tuurakivensaaren itäkärjestä koilliseen noin 1000 metriä, on vanha lapinkenttä. Inarinjärven säännöstelyn aiheuttamia vahinkoja tarkastamassa olleet A. Erä-Esko ja L. Pesonen eivät käyneet paikalla ajan puutteen vuoksi.

- Ks. sivut 58, 149

INARI 115 (Kaakkurilampi)

Topografinen karttalehti 3843 02

KUORTOSJÄRVI

x = 5136

z = 4725

L a p i n k e n t t ä, luokka II

Kalastaja Arvi Sipolan, osoite Ivalo Pikku-Petsamo, ilmoituksen mukaan Inarinjärven kaakkoisrannalla, Koltalahdesta luoteeseen noin 900 metriä, Kaakkurilammen ja Inarin järven välisellä kannaksella on vanha lapinkenttä. Inarinjärven säännöstelyn aiheuttamia vahinkoja tarkastamassa olleet A. Erä-Esko ja L. Pesonen eivät kuitenkaan käyneet paikalla ajan puutteen vuoksi.

- Ks. sivut 58, 150

INARI 116 (Rantatupakenttä Kessivuono)

Topografinen karttalehti 3843 06

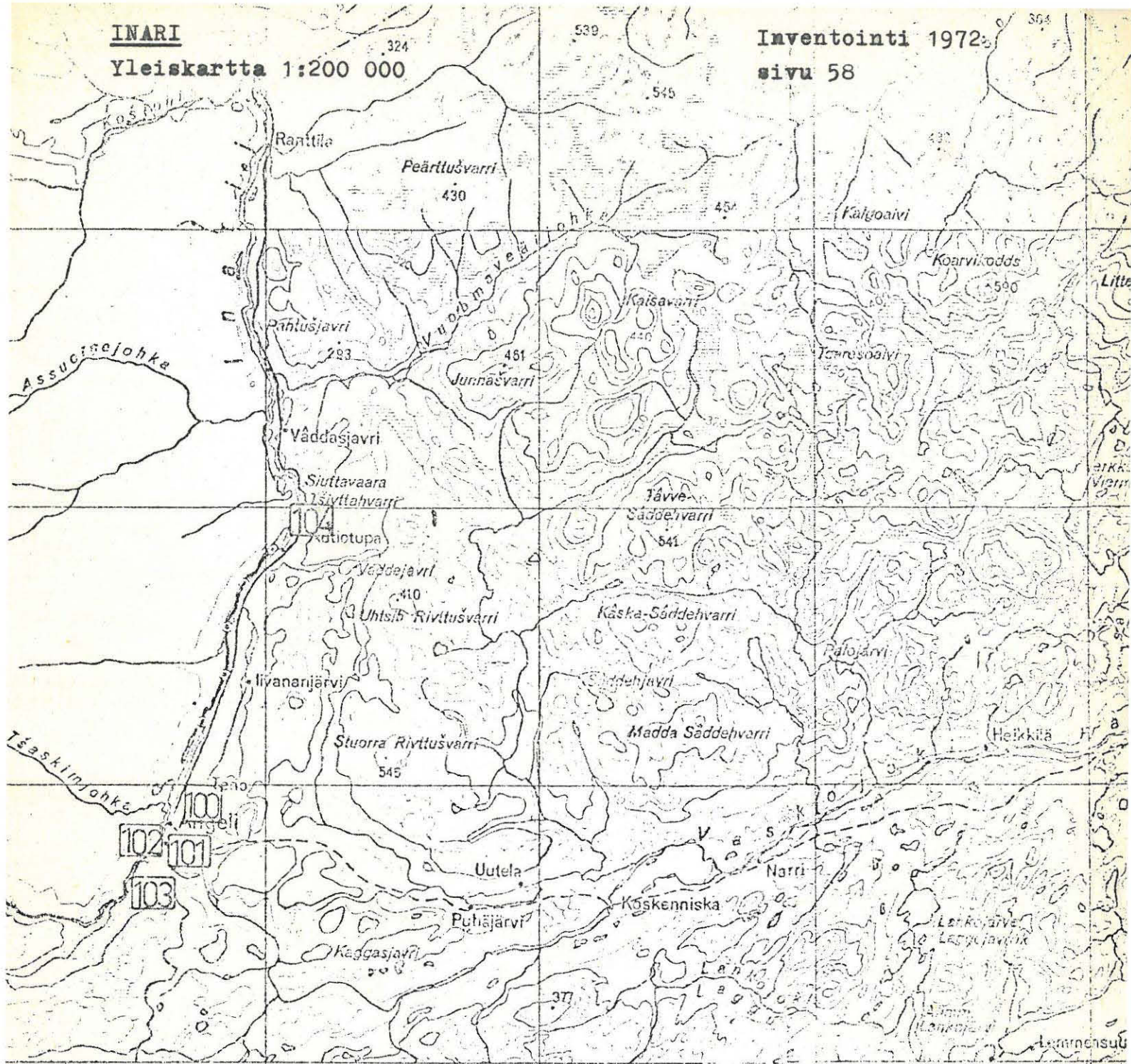
x = 6703

y = 5732

L a p i n k e n t t ä, luokka II

Kalastaja Arvi Sipolan, osoite Ivalo Pikku-Petsamo, ilmoituksen mukaan Inarinjärven itäosassa Kessivuonon suusta noin 2500 metriä koilliseen olevassa pikkuniemekkeessä on lapinkenttä, jota kutsutaan Rantatupakentäksi. Inarinjärven säännöstelyn aiheuttamia vahinkoja tarkastamassa olleet A. Erä-Esko ja L. Pesonen eivät käyneet paikalla ajan puutteen vuoksi.

- Ks. sivut 58, 151



381 Ivalojoiki 26° 00' 10 26° 30' 10 cm

1 painoksesta

1972, A. ETS-Esto ja L. Pesonen





41

22

112

91

99

87

114

115

9

90

113

92

39

106

88

84

86

89

107

111

42

28

110

93

108

94

10

109

30

85

73

105

39

95



1966 n painoksesta

tav  
 a/  
 ulpi  
 uar  
 ort  
 M  
 äry  
 lnt  
 ku  
 ku  
 U  
 K





26° 30'

10 km

490

27

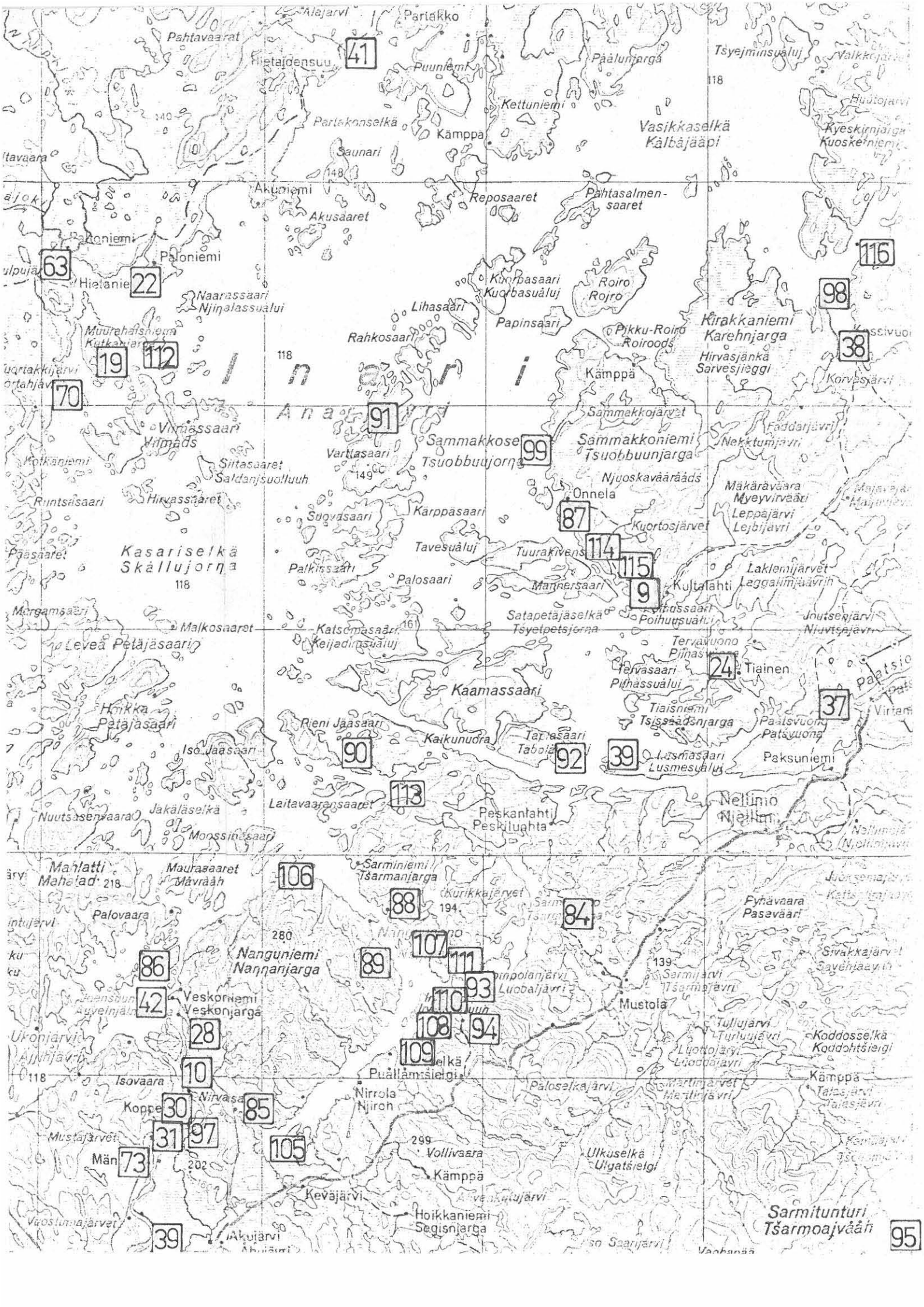
Top

13 15 16  
11 14 57

96  
Ukonseikä  
Aijihjorna

1





41

116

63

22

98

19

112

38

70

91

99

87

114

115

9

90

92

39

37

113

106

88

84

86

89

107

111

110

93

108

94

109

10

30

31

97

85

105

73

39

95



F.41413



F.41414



F.41415



F.41416




F.41417



F.41418



F.41419



F.41420



F.41421



F.41422

F.41423



F.414 24

F.41425



F.41426

F.41427



F. 41428



F. 41429



INARI 15 b(Turula)

INVENTOINTI 1972  
SIVU 65



F.41430

A. Erä-Esko 1972



F.41431

F.41432



F. 41433



F. 41435



F.41436



F.41437



F.41438

F.41439

F.41440



F.41441



F. 41442

INARI 30 (Tieva)

INVENTOINTI 1972  
SIVU 71



F. 41443

A. Erä-Esko 1972



F.41444

F.41445





F. 41446



F. 41447



F. 41448



F. 41449

F. 41450



F. 41451



F. 41453



F. 41454



F. 41455

F. 41456

F. 41457



F. 41458



F. 41459



F. 41460

F. 41461

INARI 49 (Lusmasaari)

INVENTOINTI 1972  
SIVU 78



F. 41463

INARI 53 UIKONSAARI

A. KRÄ-ESKO &

L. PESONEN 1972

26.7.1972



7:8

41468

INARI 57 (Uhoniemi)

INVENTOINTI 1972  
SIVU 79



F. 41464

A.Erä-Esko 1972





F. 41465



F. 41466



F. 41467



F. 41468



F. 41469

F. 41470



F. 41471

INVENTOINTI 1972  
SIVU 83

INARI 84 (Ala-Mustola)



F. 41472

F. 41473

F. 41474

F. 41475

A. Erö-Esko 1972



F.41476

INARI 87 (Onnela)

INVENTOINTI 1972  
SIVU 85



F. 41477



F. 41478



F. 41457



F. 41480





F. 41481



F. 41483

F. 41484



F. 41485



F. 41486



F. 41487

1 MAR 1972



8:9 41488

41489

8:10

INARI 97 (Savela)

INVENTOINTI 1972  
SIVU 91



F. 41482

A. Erä-Esko 1972



F.41494



F. 41495



F. 41496



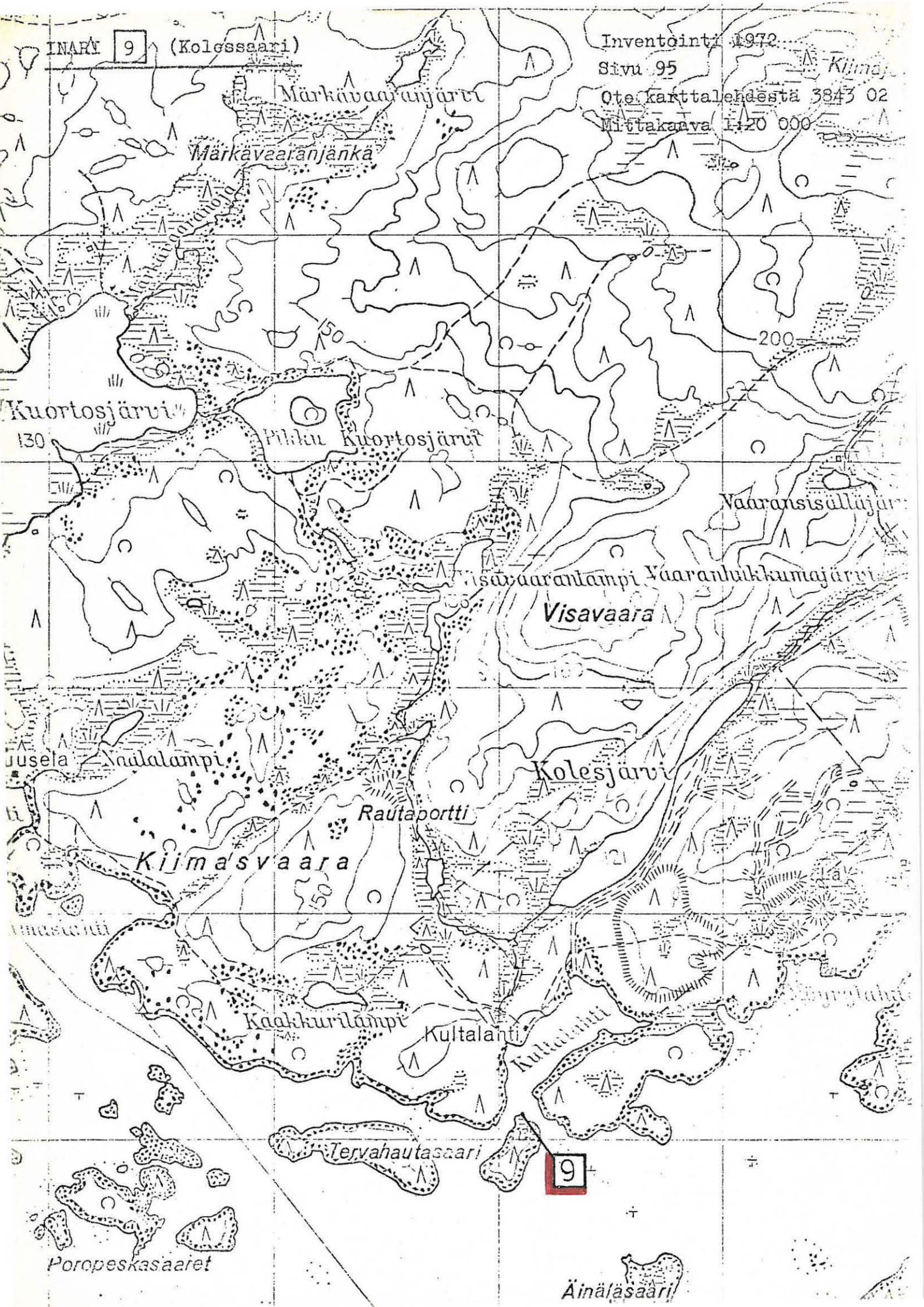
F. 41497



F. 41498

F. 41499





Sivu 96  
Ote karttatehosta 3332.08  
Mittakaava 1:20000



10

Nirvasaari

Isovaara

Peukalojärvi

Koppelo

Kanto-  
saaret

Alasaari

Levia-  
vuopajaari

Järvelä

Ollin

Mari

Mutsola

Tievoa

Suojala

Saalo-  
ranta

Aarela

Rantaniemi

Mus-  
järvi

Kokko-  
saari

Eertola

Pikku-  
saari

Niemi

Marjavaara

Koppelo

Muottavaara

Arisaari

Ilioniemi

202,1

Muottavaara

Heikkilä

123,6

INARI

15

(Joensjoen Alakeski N)

Koivisto Inventointi 1972

Sivu 97

Ote karttalohdesta 3841-01

Mittakaava 1:20 000

76 49 7 649

68° 55'

76 48

Kaamaseen

INARI

Ulmala

Oravala

Kansanopisto

Vuopioniemi

Uhoioniemi

981,4 135,9

126,8

Metsähallinnon

virkatalo

Muinaisjääntapaikka

Leirala

Vuopajanniemi

116,8

11

J u u t u a n v a a r a

J u v d u u r o a u v i

76 47 7 647

Matkailuhotelli

134,8

Kittilään  
Menesjärvelle

Suvela

S.talo

Suoranta

Nurkkala

Aärelä

Honkaniemi

Sarilahti

Retk.m.

Koivuniemi

Uruniemi

Uruhaara

129,545

129,7

76 46 7 646

230

Uruvaara

Uruvaaraääds

Muinaisjääntapaikka

76 45 7 645

Patolampi

Papilampi

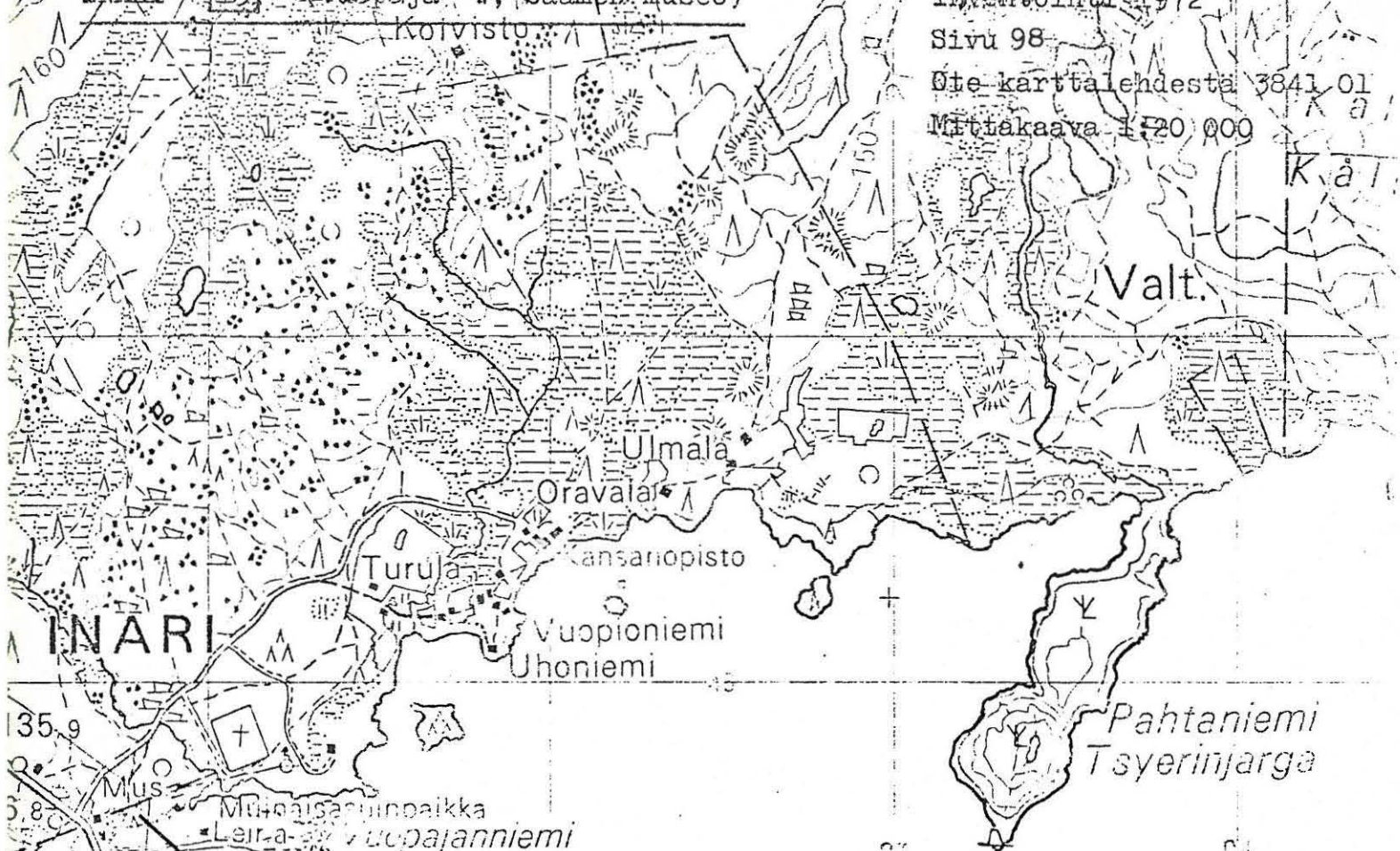
Muinaisjääntapaikka

J u u t u a n v a a r a

J u v d u u r o a u v i

INARI 13 (Vuopaja W, Saamen museo)

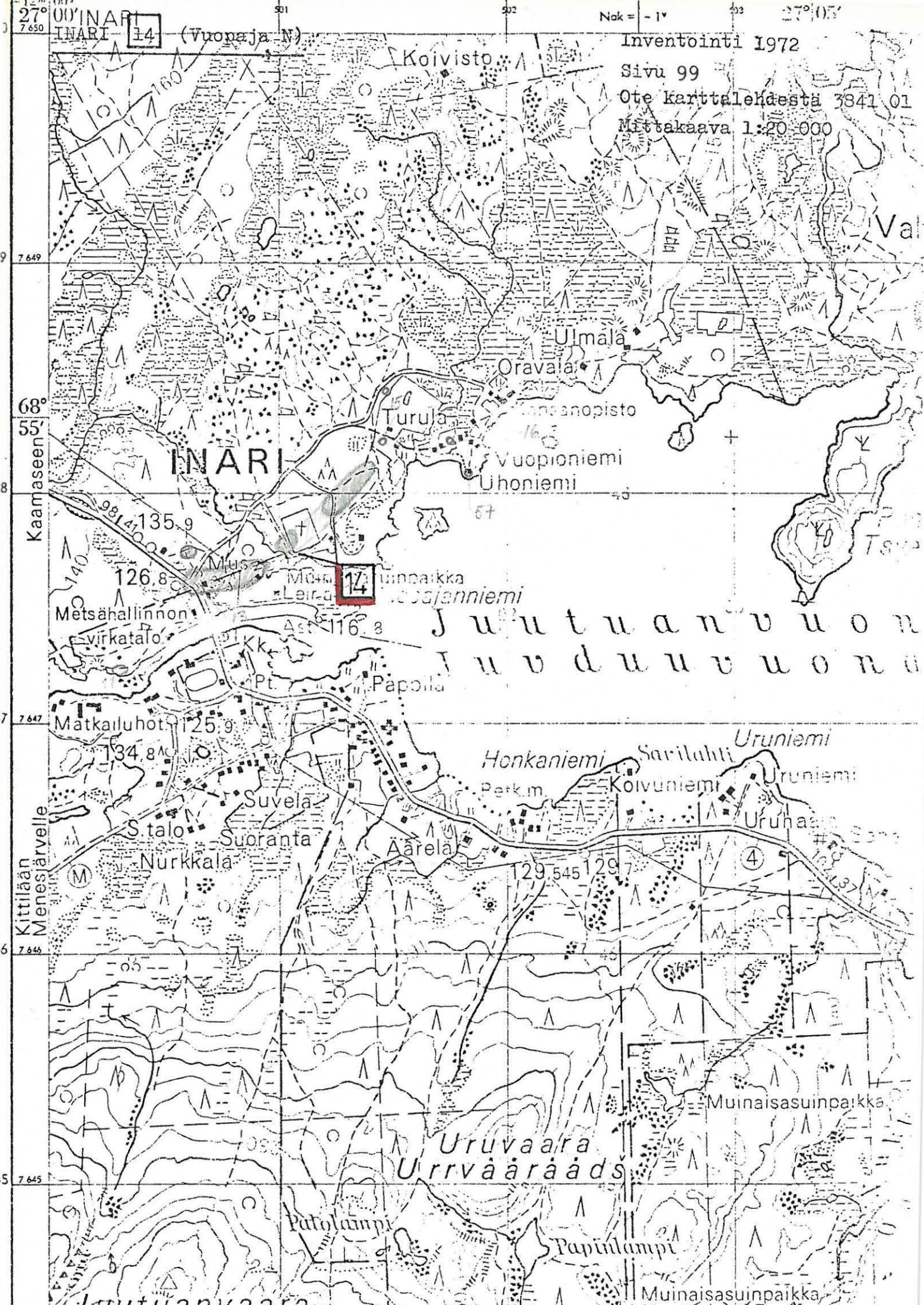
Inventointi 1972  
Sivu 98  
Ote karttalehdestä 3841 01  
Mittakaava 1:20 000



J u u t u a n v u o n o  
J u v d u u v u o n a



Inventointi 1972  
Sivu 99  
Ote karttalehdestä 3841 01  
Mittakaava 1:20 000



INARI

14

J u u t u a n v u o n  
J u v d u u v u o n o

Uruvaara  
Urrvääraäds

7 650  
7 649  
68°  
55'  
18  
7 647  
47  
7 646  
46  
7 645  
45

INARI  
INARI  
Kaamaseen  
Metsähallinnon  
virkkatalo  
Kittilään  
Menesjärvelle

(Vuopaja N)  
Koivisto  
Turula  
Metsä  
Leira  
Ast  
Papola  
Suvela  
Suoranta  
Nurkkala  
Patolampi

Ulmala  
Oravala  
Vuopioniemi  
Uhoniemi  
Leiraniemi  
Aärelä  
Papilampi

Val  
Tsa  
Uruniemi  
Uruniemi  
Uruha  
Muinaisasuinpaikka  
Muinaisasuinpaikka



INARI

15 a, b (Turula)

Inventointi 1972  
Sivu 100  
Ote karttakaudesta 3841 01  
Mittakaava 1:20 000

Valt.

15a

15b

J u u t u a n v u o n o  
J u v d u u v u o n a

Uruvaara  
Urrvääraáds

mitivanvaara

INARI

16

(Nivasalo)

502

Nak = -1v

503

27° 05'

Inventointi 1972

504

Sivu 101

Ote karttalehdestä 3841 01

Mittakaava 1:20 000

K a  
K a

Valt.

INARI

16

135.9

6.8

Innon

ilo

Pt.

not

8.0

talo

Nurkkala

108.5

Patolampi

108.5

108.5

108.5

108.5

108.5

108.5

108.5

108.5

108.5

108.5

Muinaisasuinpaikka

Leira

Muinaisasuinpaikka

116.3

Pappala

125.9

Suvela

125.9

Suoranta

125.9

125.9

125.9

125.9

125.9

125.9

125.9

125.9

125.9

125.9

125.9

125.9

125.9

125.9

125.9

125.9

125.9

125.9

125.9

125.9

125.9

125.9

125.9

125.9

125.9

125.9

125.9

125.9

125.9

Juutuanvuono  
Juuduuvuona

Honkaniemi

Sarilahti

Uruniemi

Koivuniemi

Uruniemi

Uruniemi

Uruniemi

Uruniemi

Uruniemi

Uruniemi

Uruniemi

Uruniemi

Uruniemi

Uruniemi

Uruniemi

Uruniemi

Uruniemi

Uruniemi

Uruniemi

Uruniemi

Uruniemi

Uruniemi

Uruniemi

Uruniemi

Uruniemi

Uruvaara

Urrvääraás

tuuvaara

Muinaisasuinpaikka

Muinaisasuinpaikka

NIKL

103.136

132

131.6

131.6

131.6

131.6

131.6

131.6

131.6

131.6

131.6

131.6

131.6

131.6

131.6

131.6



18

4

132.9

278.24

Nok 1-5

278.24



INARI 19 (Muurahaisniemi)

Inventointi 1972

Sivu 103

Ote karttalehdestä 3841 09

Mittakaava 1:20 000

76 65

7 665

76 64

7 664

76 63

7 663

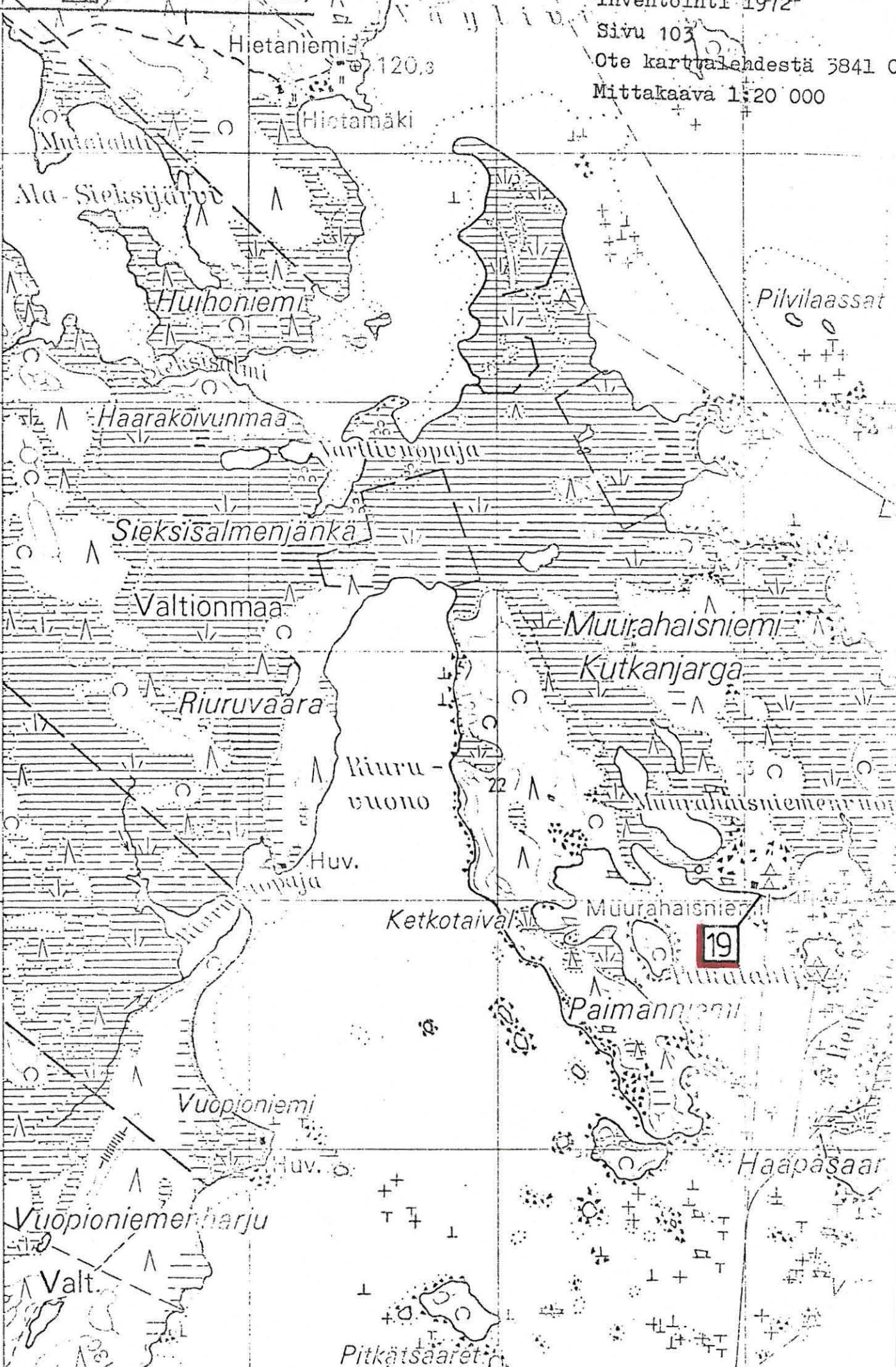
69°  
02'  
30"

76 62

7 662

76 61

7 661



Pilvilaassat

Haaraköivunmaa

Sieksisalmenjänkä

Valtionmaa

Riuruvaara

Riuru-  
vuono

Huv.  
topaja

Ketkotaival

Muurahaisniemi

Kutkanjarga

Muurahaisniemenruoto

Muurahaisniemi

Paimanniemi

Vuopioniemi

Huv.

Vuopioniemenharju

Valt.

Pitkäsaaret

Haapasaar

19



Tervavuono  
Pihavuono

24

Tiainen

Traisvaara

Tsissäädsväari

Tiiaisjärvi  
Tsissäädsjärvi

Tiainetouppi

Rämälähti

Pahtalahti

144  
Tiiaisniemi

Tsissäädsnjarga

Karnulähti

Pajusaari  
Saurjäärv  
Uijö  
Inarijärvi  
17  
6  
15  
4  
Luomisaari





Inventointi 1972

Sivu 106

Ota karttalehdestä 3832 09

Mittakaava 1:20 000

28

(Siltuoja, Veskonjärvi)

Romovaara

Veskonjärvi

Romojärvi

Pieni Romojärvi

Pieni Oukonen

Oukonen

Romosaari

Romonjärvi

28

123

142.60

176

AINARI

Romosaari

130

ari

ari

Ojala

Lahtela

124,3

Toivola

unkenttasaa

huuhkokuopaja

Kaaverpoan kenttä

Varpuniemi

Veskonjärvi

230

208

262

240

150

170

140

219

318

318

160

160

180

29

180

160

524

525

Nok - 10°

- (M) m 20s

Inventointi 1972

Veskonie...

Sivu 107

Ote karttalendestä 3832 09

Mittakaava 1:20 000

INARI 30 (Tieva)



524

525

520

27° 20'

Nak - 10'

INARI

31 (Kiviniemi)

Inventointi 1972

Veskonie

Sivu 108

Ote karttaliendesta 3832 08

Mittakaava 1:20 000



INARI

37

(Paatsjoen luusua)

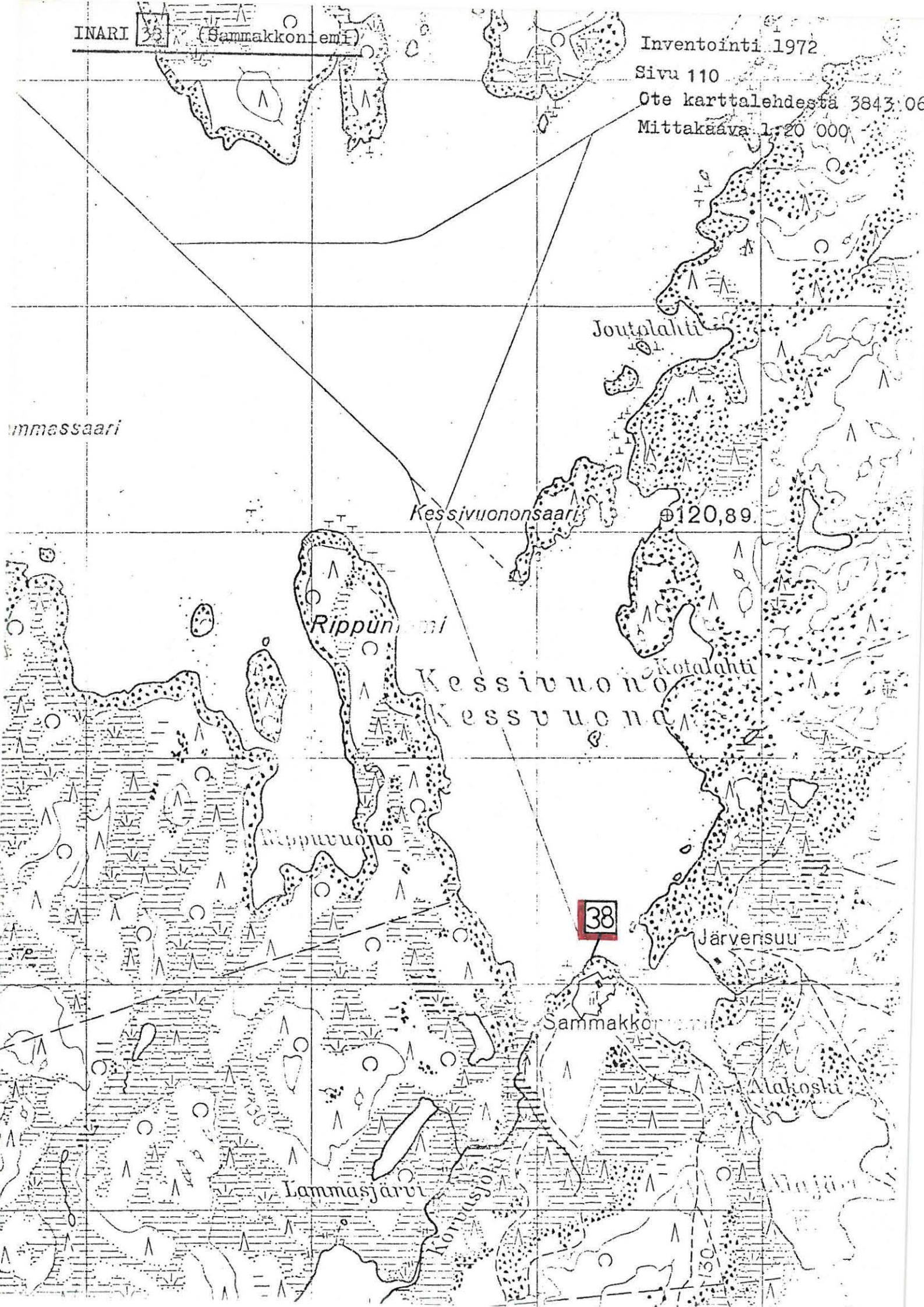
Inventointi 1972

Sivu 109

Ota karttalehdessä 3843.94

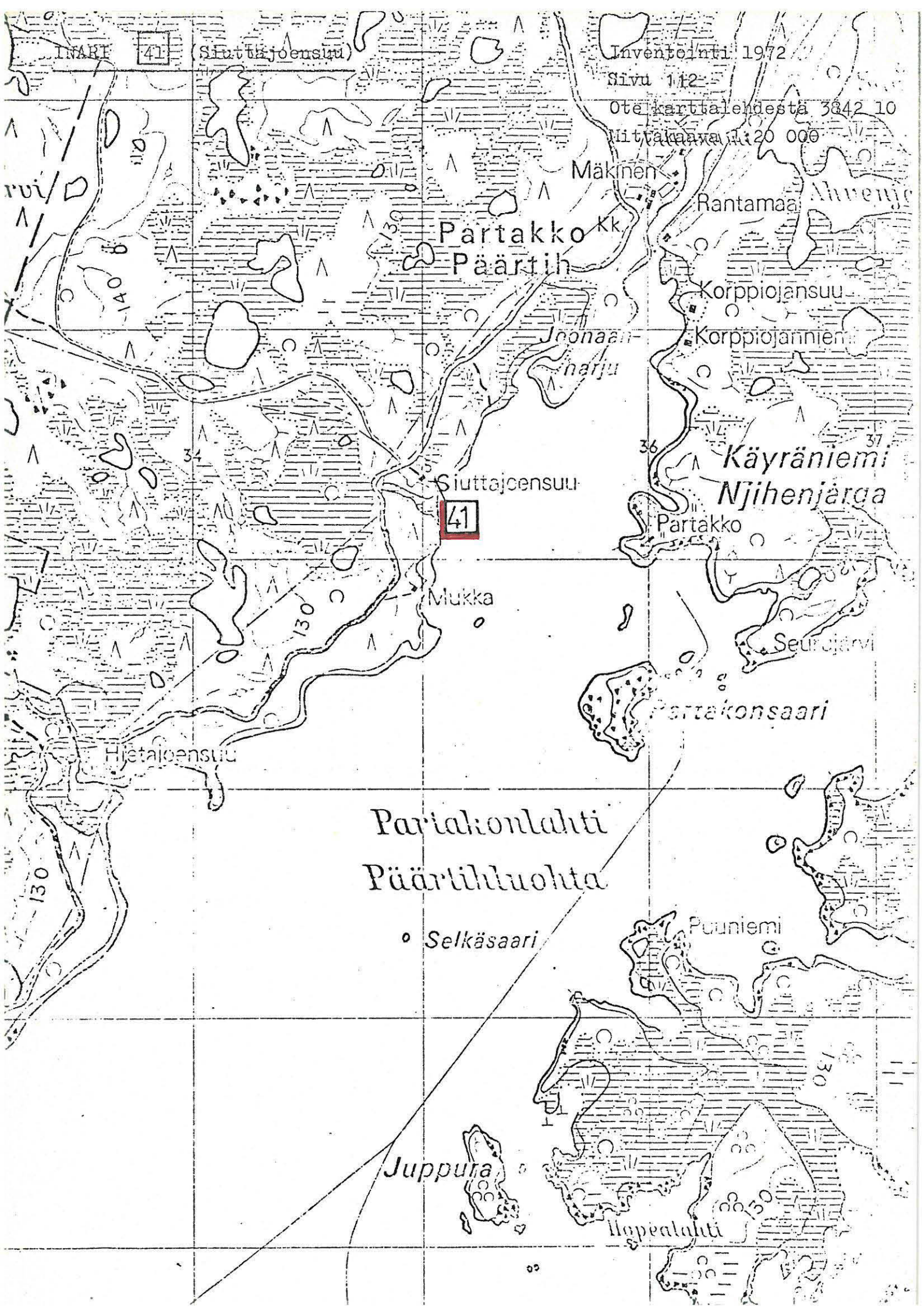
Mittakaava 1:20 000

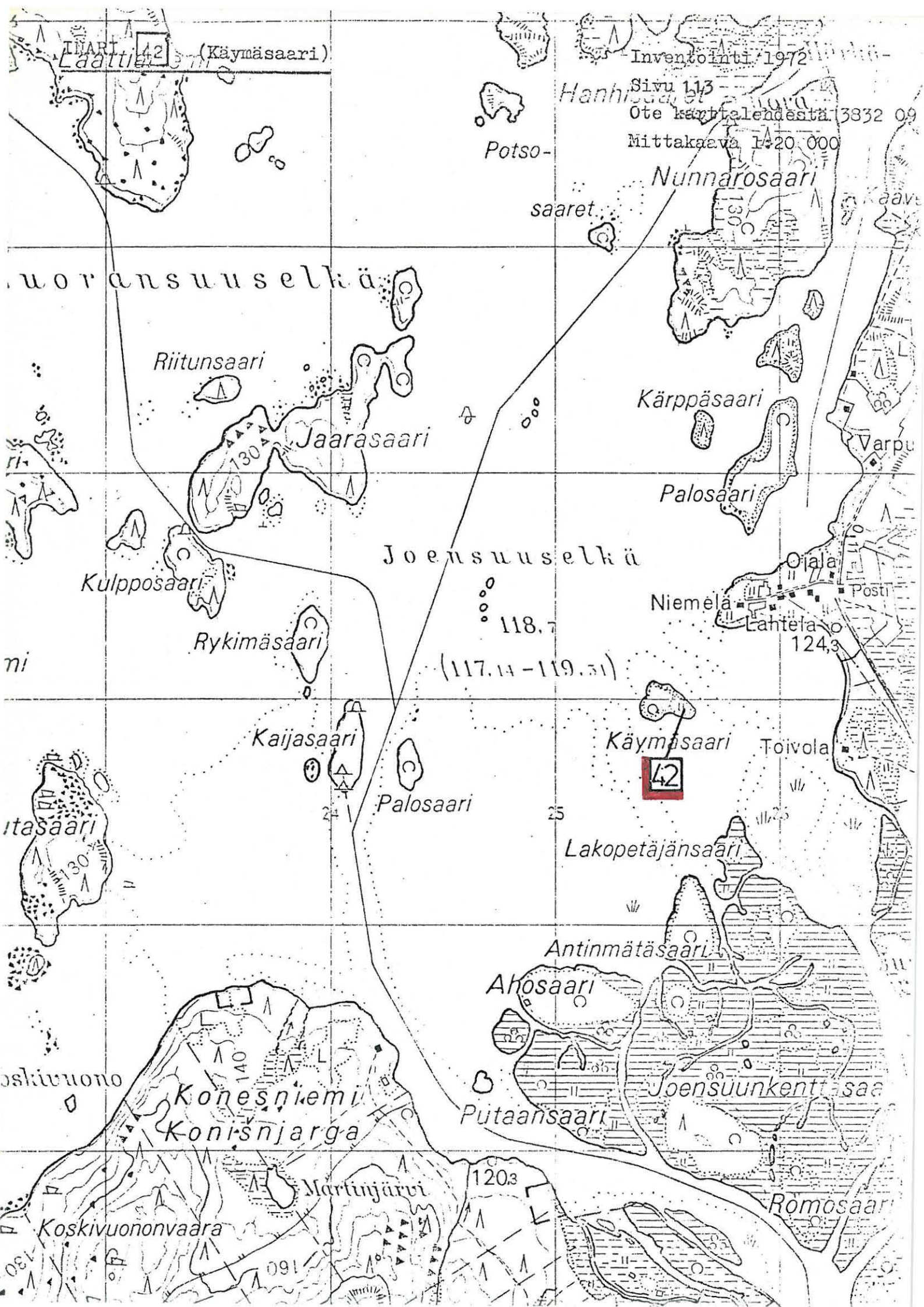




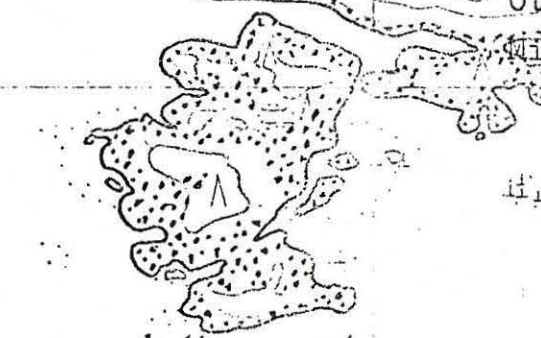




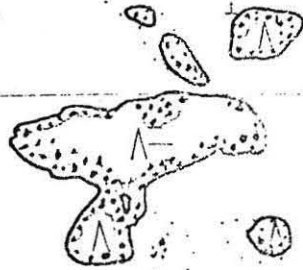




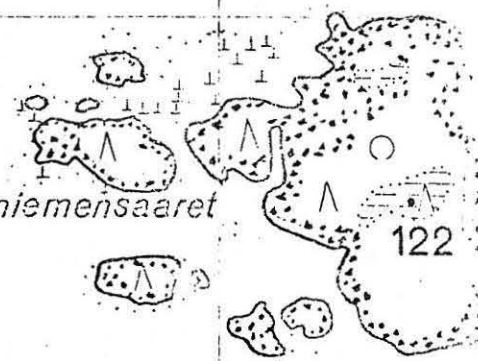
S j o r n a



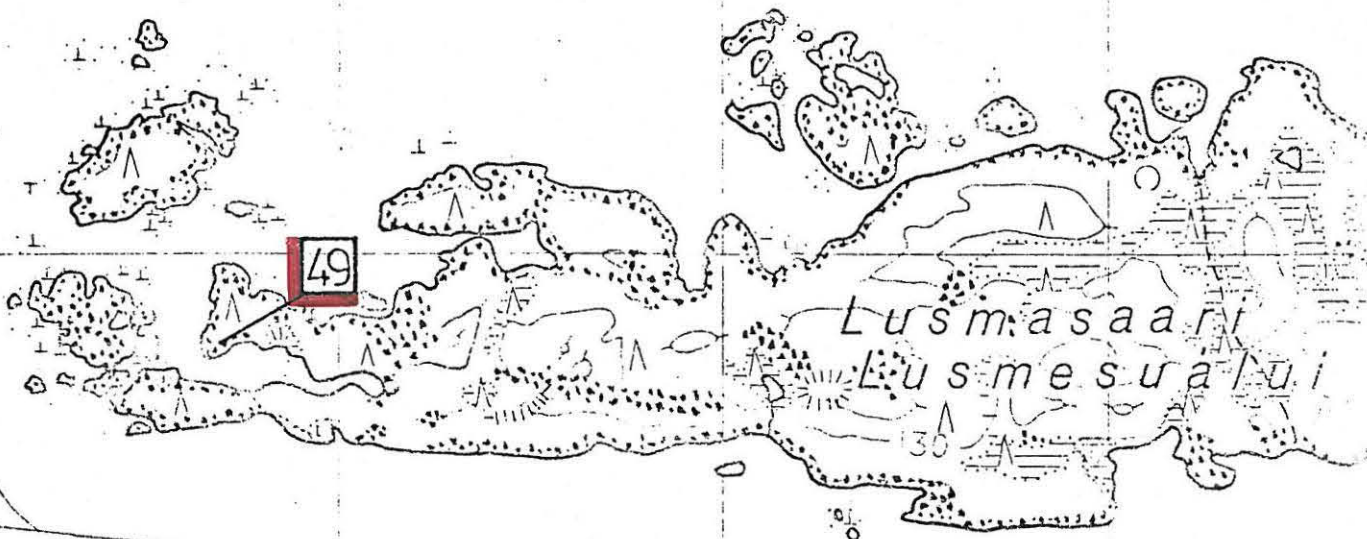
Artasaaret



Tiaisniemensaaret



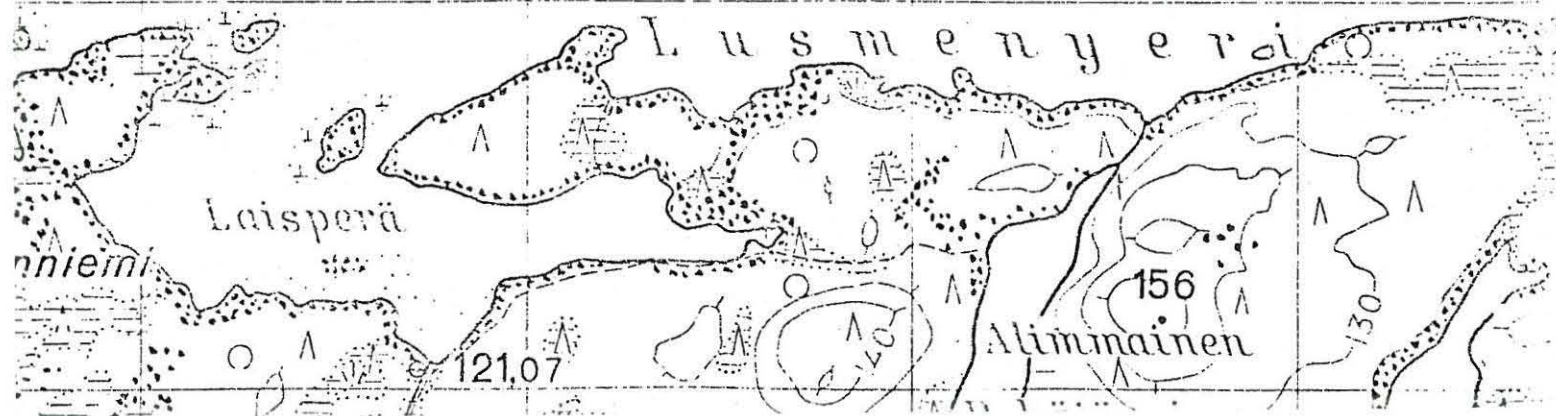
122



Lusmasaari  
Lusmesualue

49

Lusmanuora



Lusmenyerä

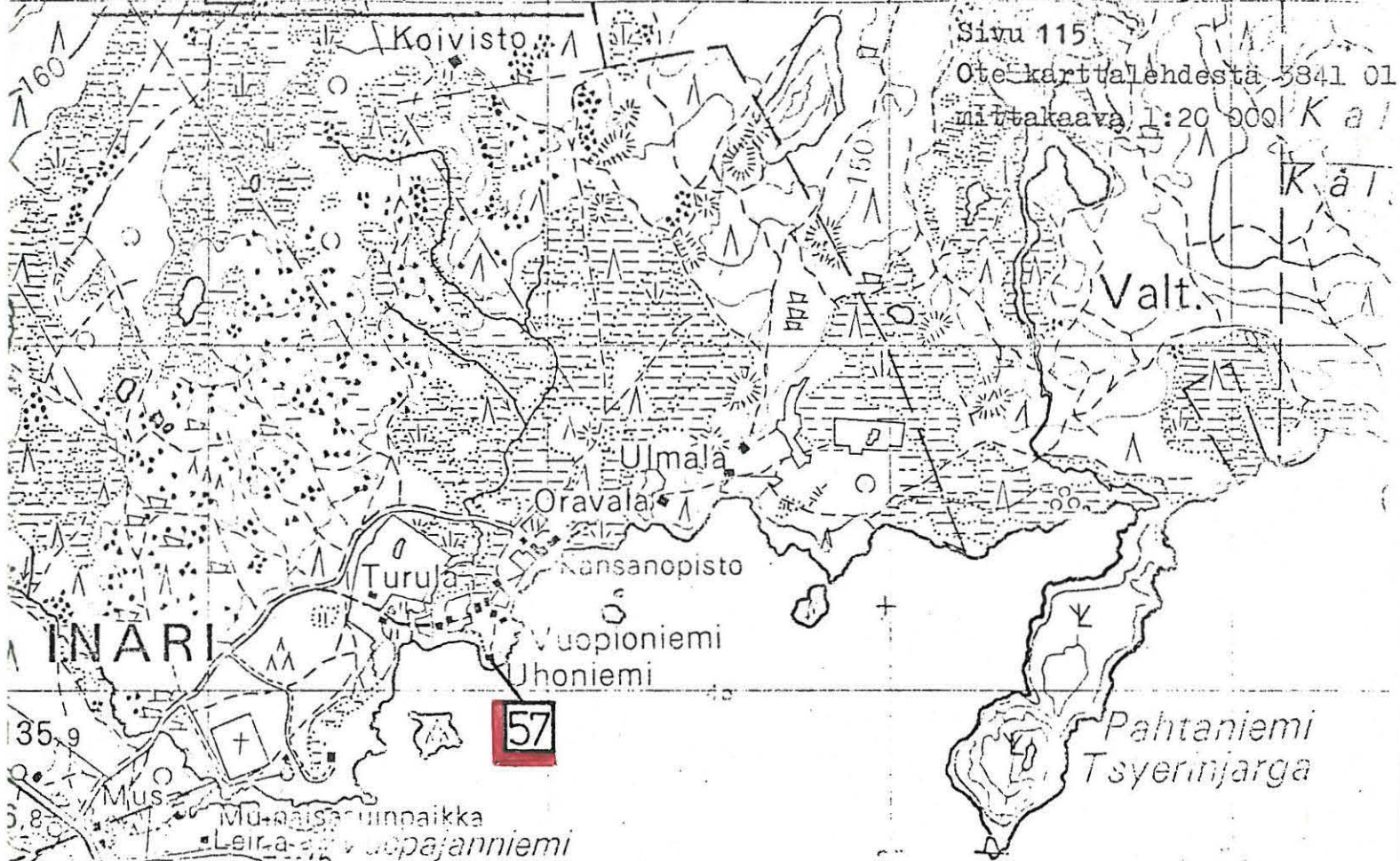
Laisperä

Alimmainen

156

121.07

Sivu 115  
Ote karttalehdestä 5841.01  
mittakaava 1:20 000 K a l



Juutuanvuono  
Juuduuvuono



INARI 63 (Palttoniemi)

Huihoniemi  
Inventointi 1972

Sivb 116  
Ote karttalehdestä 3841 09  
Mittakaava 1:20 000

76 69 7 669

76 68 7 668

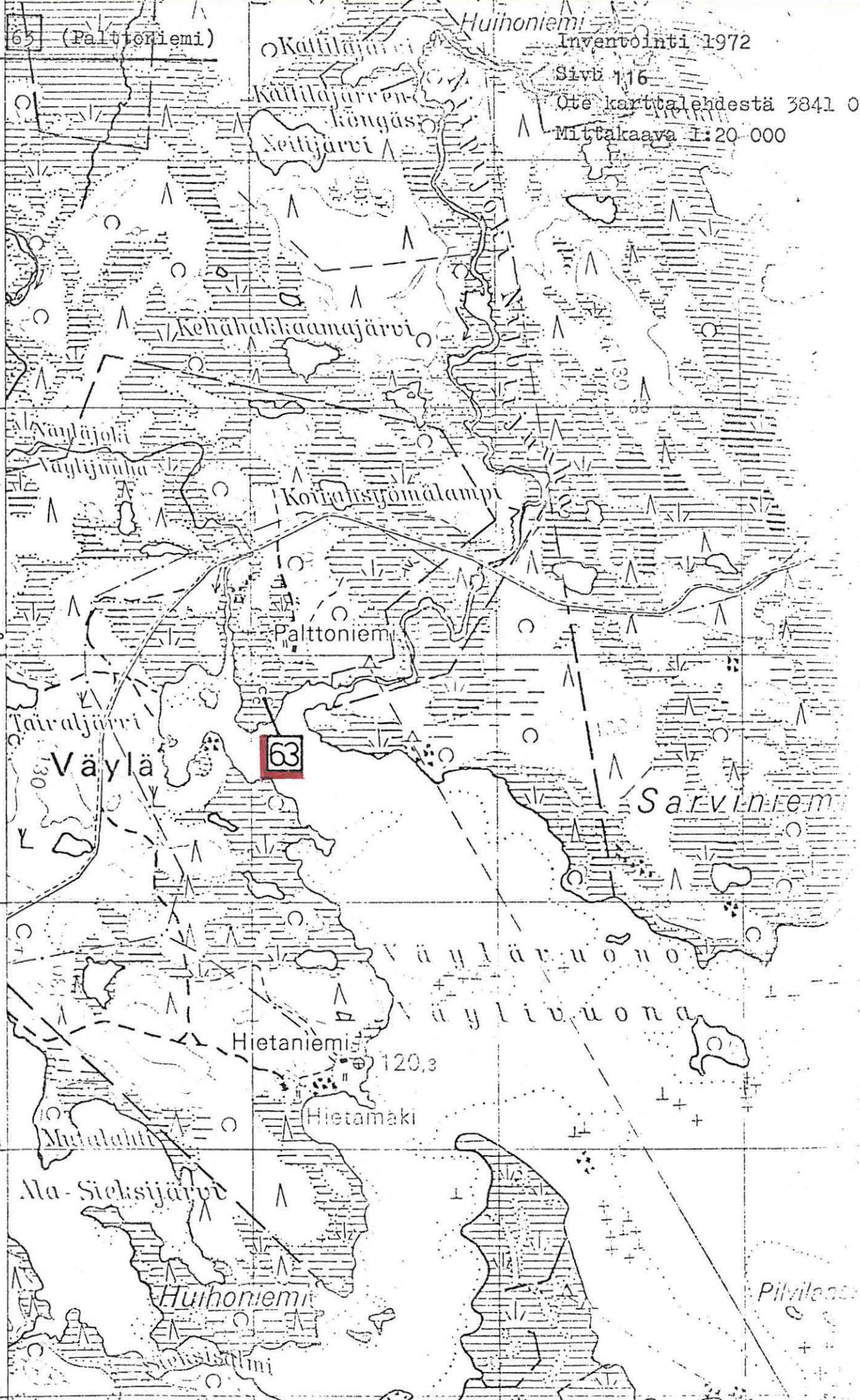
69° 05'

76 66

76 65 7 665

76 64 7 664

Kaamaseen



INARI

70

(Tuhka-Sammele)

Inventointi 1972

Sivu 117

Ote karttalehdestä 3841 09

Mittakaava 1:20 000

75 65 7 665

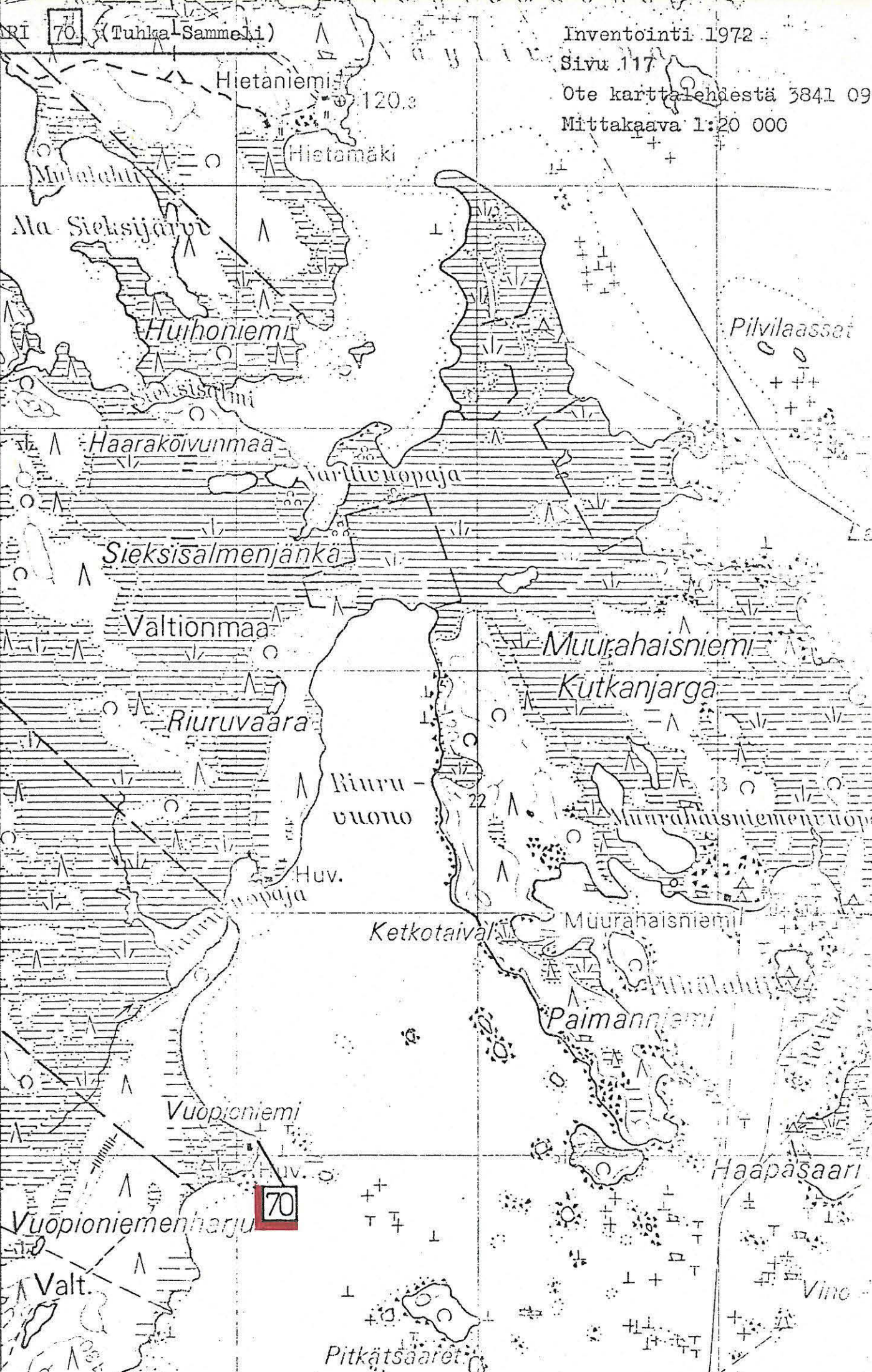
75 64 7 664

75 63 7 663

75 62 7 662

75 61 7 661

69°  
02'  
30"



524

525

526

Nok | -10'

-09m 20s

27° 40'

Veskonie

INARI (Pajuranta) 73

Inventointi 1972

Sivu 118

Ote Korttialueesta 3832 08

Mittakaava 1:20 000





ENARI

84

(Ala-Mustola)

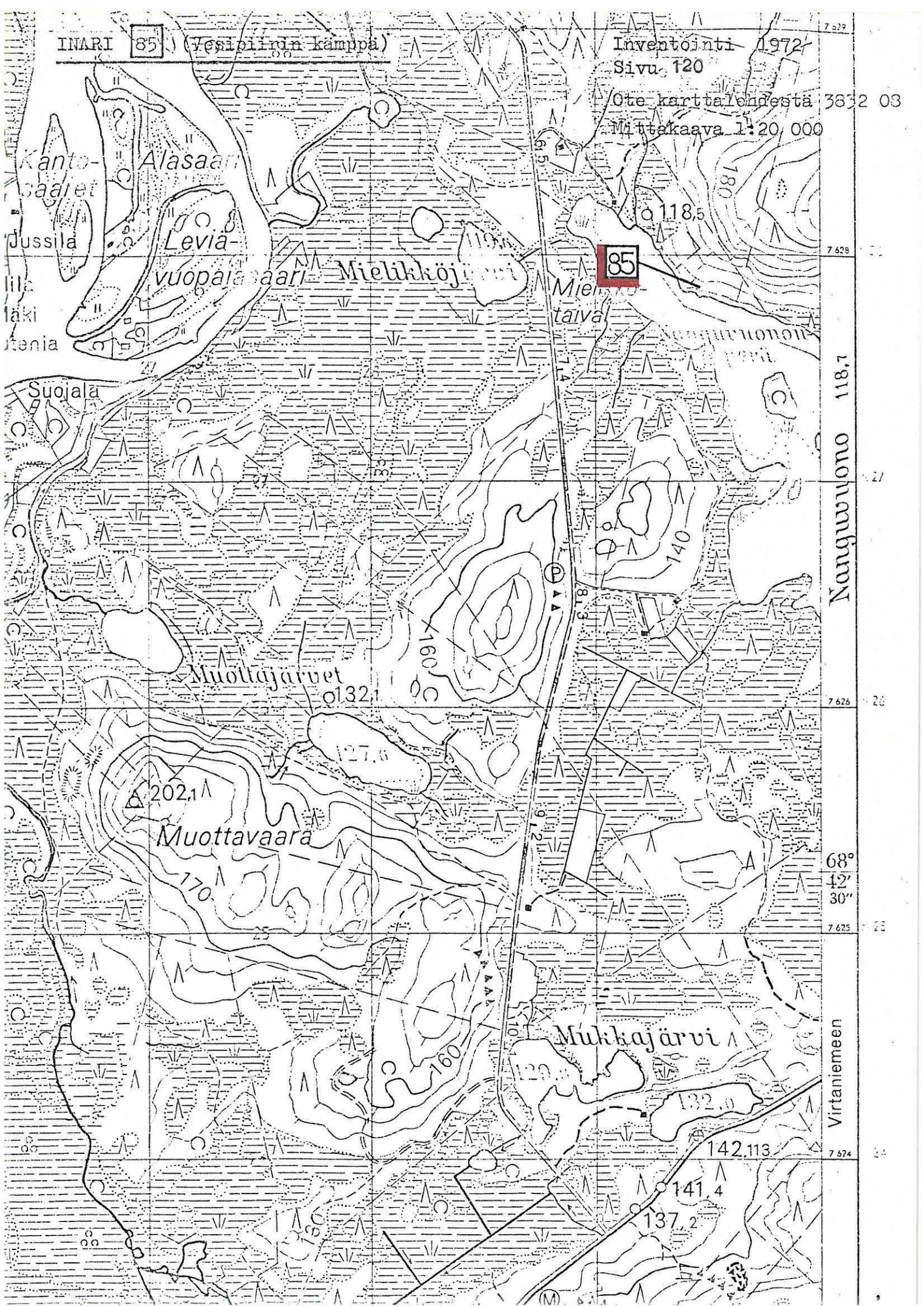
Inventointi 1972

Sivu 119

Ote karttalehdestä 3834 03

Mittakaava 1:20 000





Nanguvuono 118.7

Virtaniemeen

68° 42' 30"

7 626

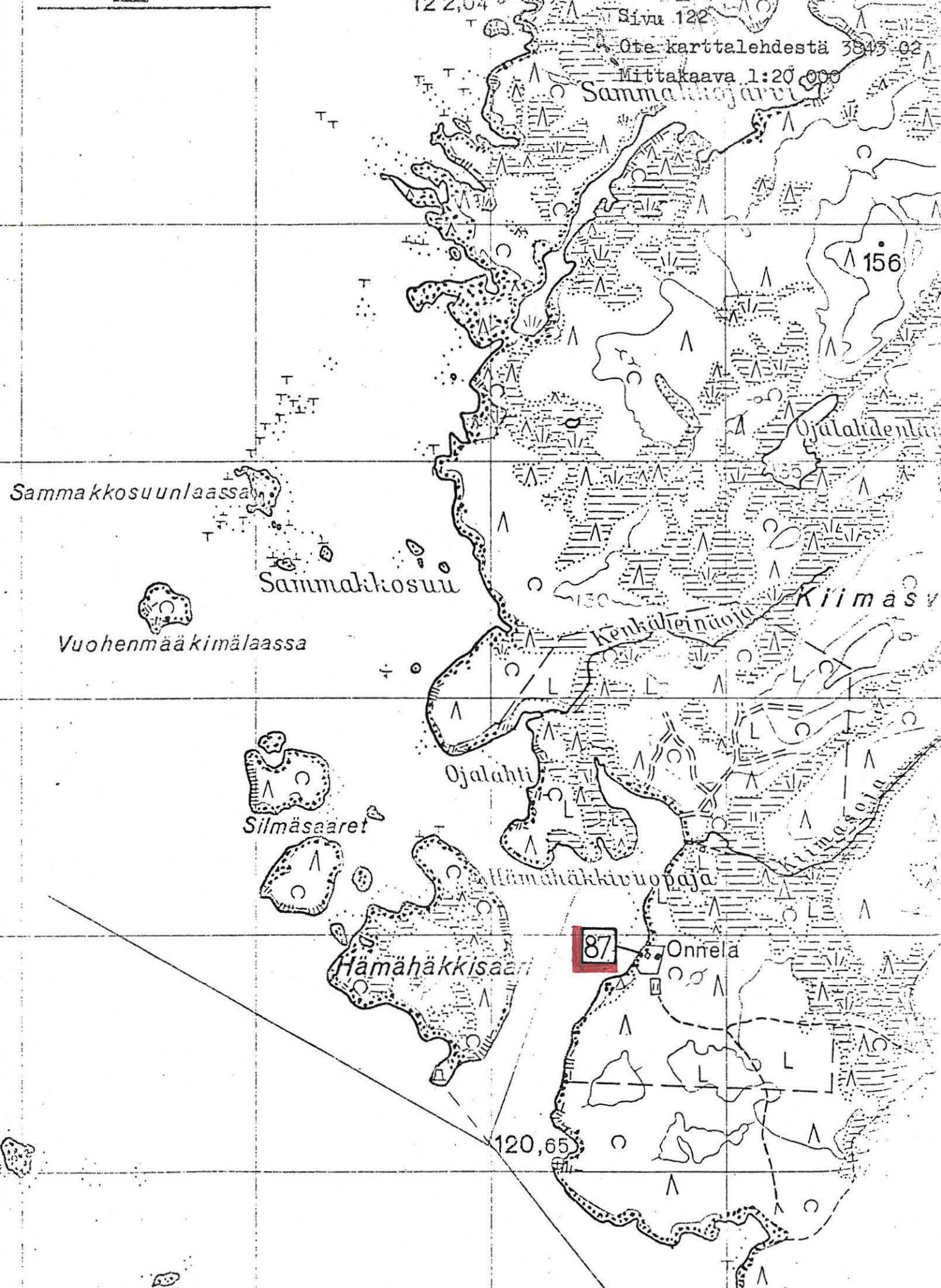
7 625

7 524

7 628

7 527





Telju Peuna

Inventointi 1972

Sivu 123

Ota karttalehdestä 832 12

Mittakaava 1:20 000

anselkä

Reeskalatti

Reeskasaari

Laitavaara

Lammajärvi

Telju-Peuna

Jalanluiskah  
tamavaara

Lamm[88]aari

Mielgnjarga

Mielgnjarga

Petäjäsaari

Huvila

Peskasaaret

Härkävaara

Kenkäniemi

Lengis

Härkäjärvi

Ketnolammet

Nanguvu

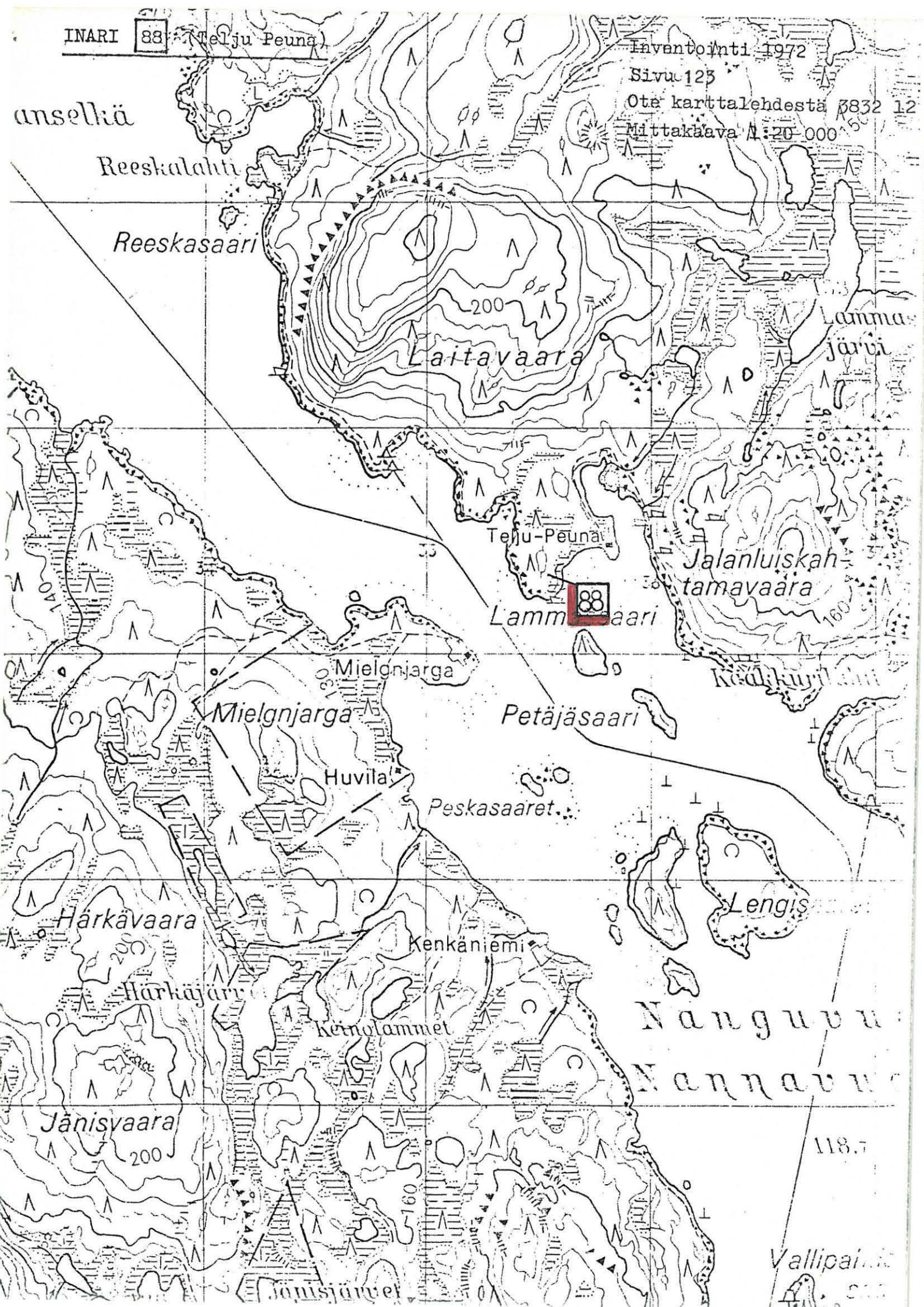
Nannavu

Jänisvaara

118.7

Jänisjärvet

Vallipai...



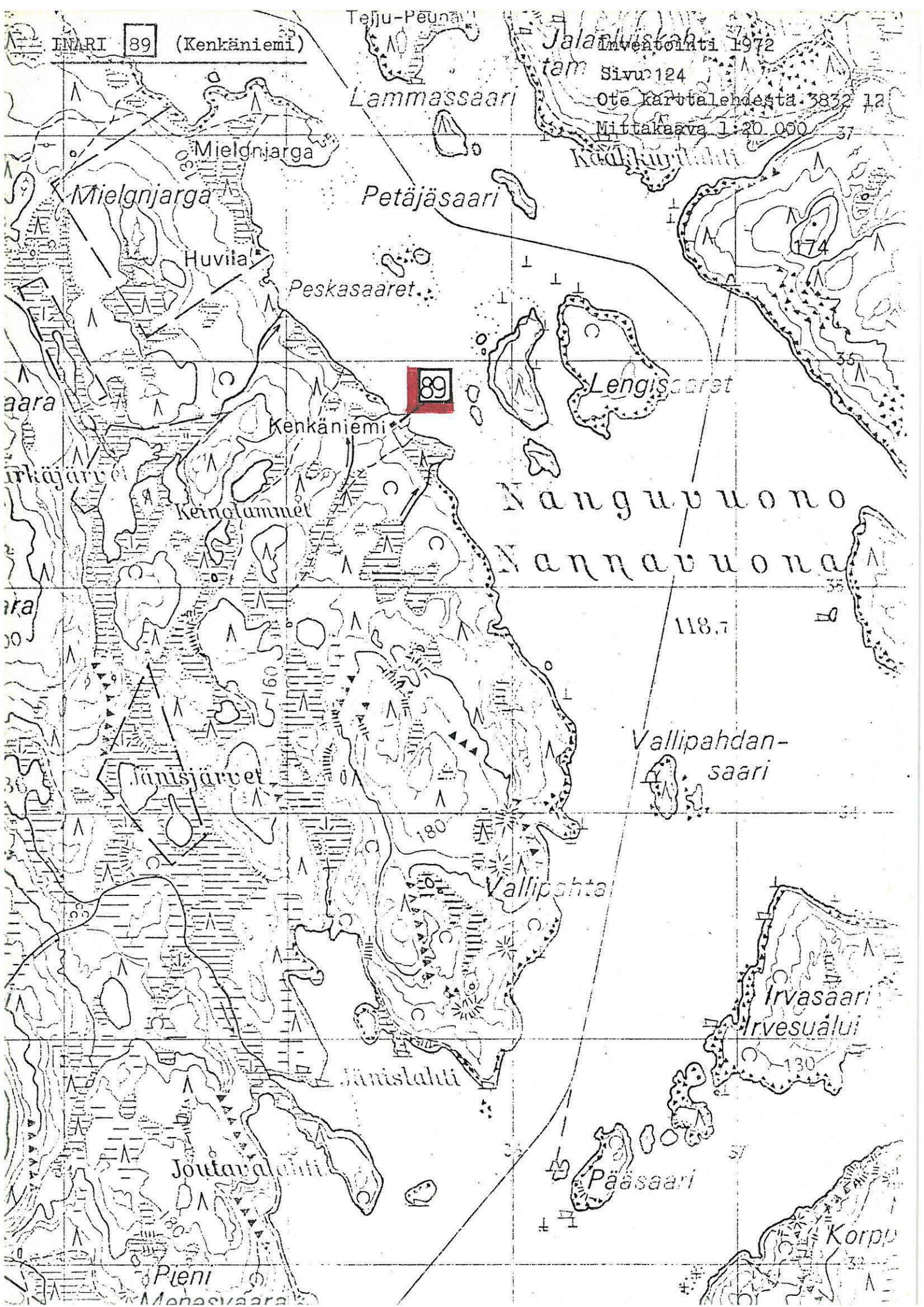
Teiju-Peuna

Jalan inventointi 1972

Sivu 124

Ote karttalohdosta 3832 12

Mittakaava 1:20 000



Lammassaari

Kääkkylampi

Mielgnjarga

Petäjäsaari

Mielgnjarga

Huvila

Peskasaaret

89

Lengisaaret

Kenkäniemi

Nanguuono

Nannavuono

118.7

Vallipahdan-  
saari

Jänisjärvet

Vallipahta

Irvasaari

Irvesuälvi

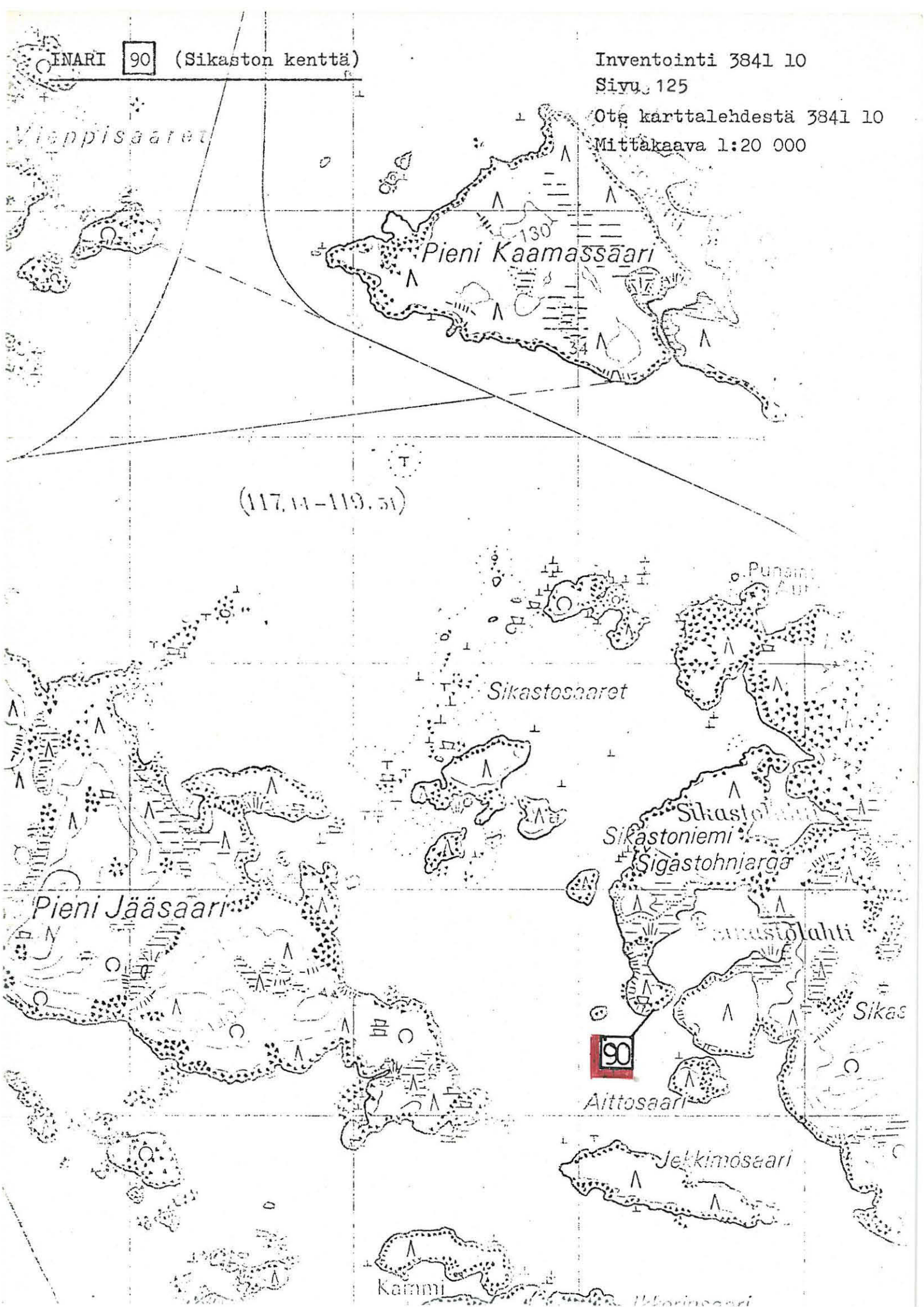
Jänislampi

Joutavallampi

Pääsaari

Pleni

Korpu



33

34

Nok = -13°  
-08' 40"  
27° 50'

Valtionmaa

Mittakaava 1:20 000

Nok = 14°

Selkäsaaret

Martinjärvenkäinen

Palosaari

Varttasaari

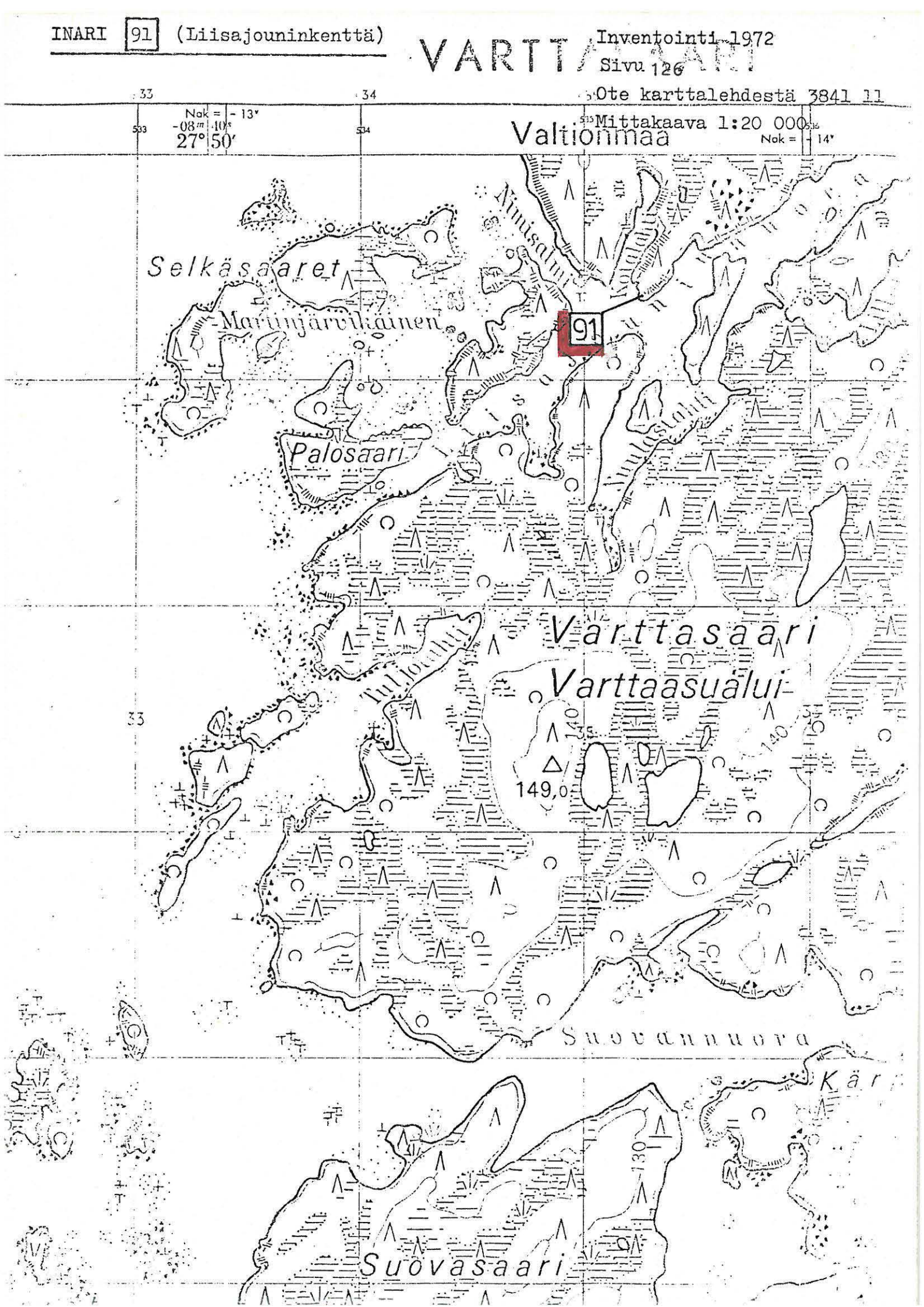
Varttaasualue

149,0

Suovannuora

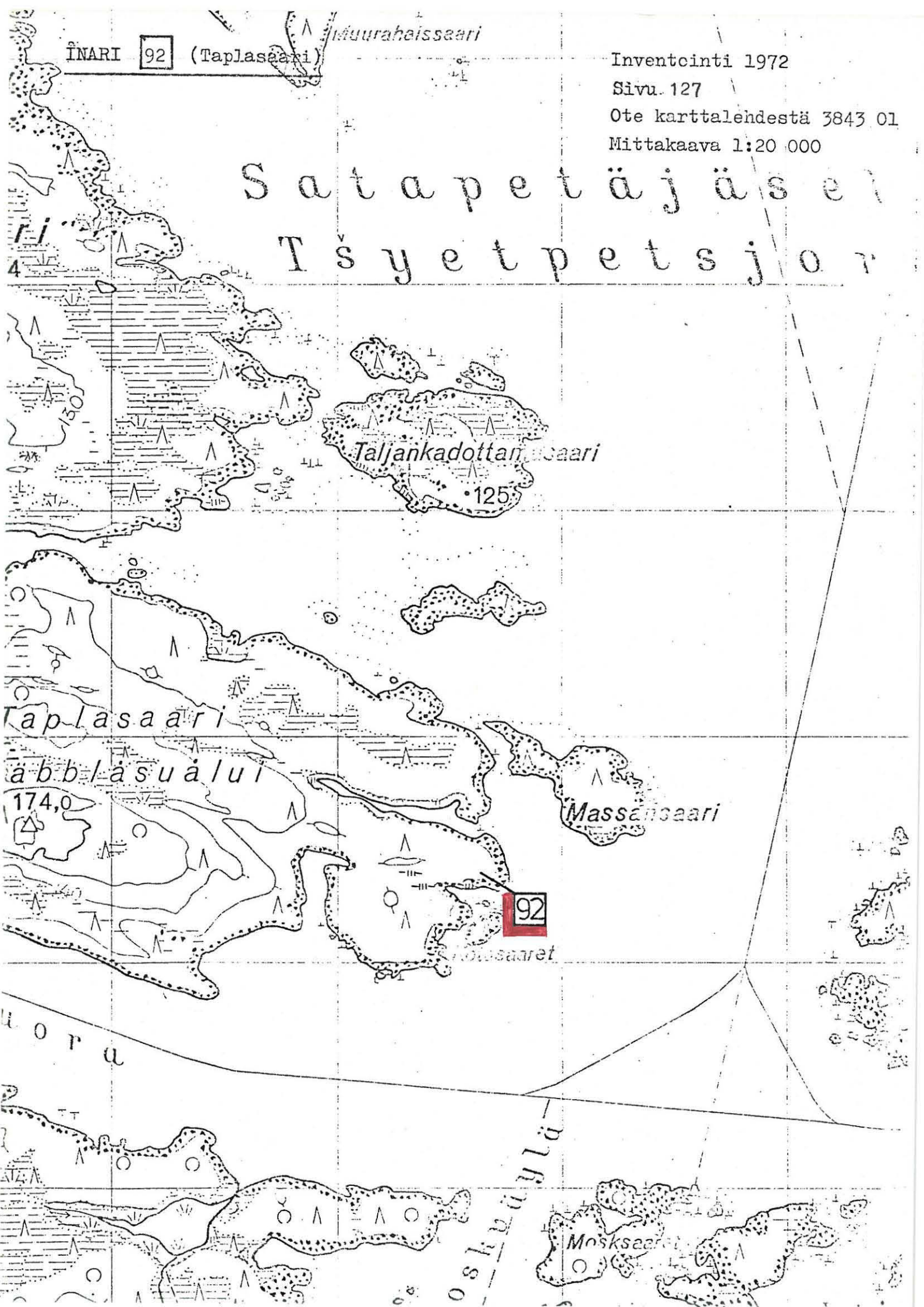
Kärri

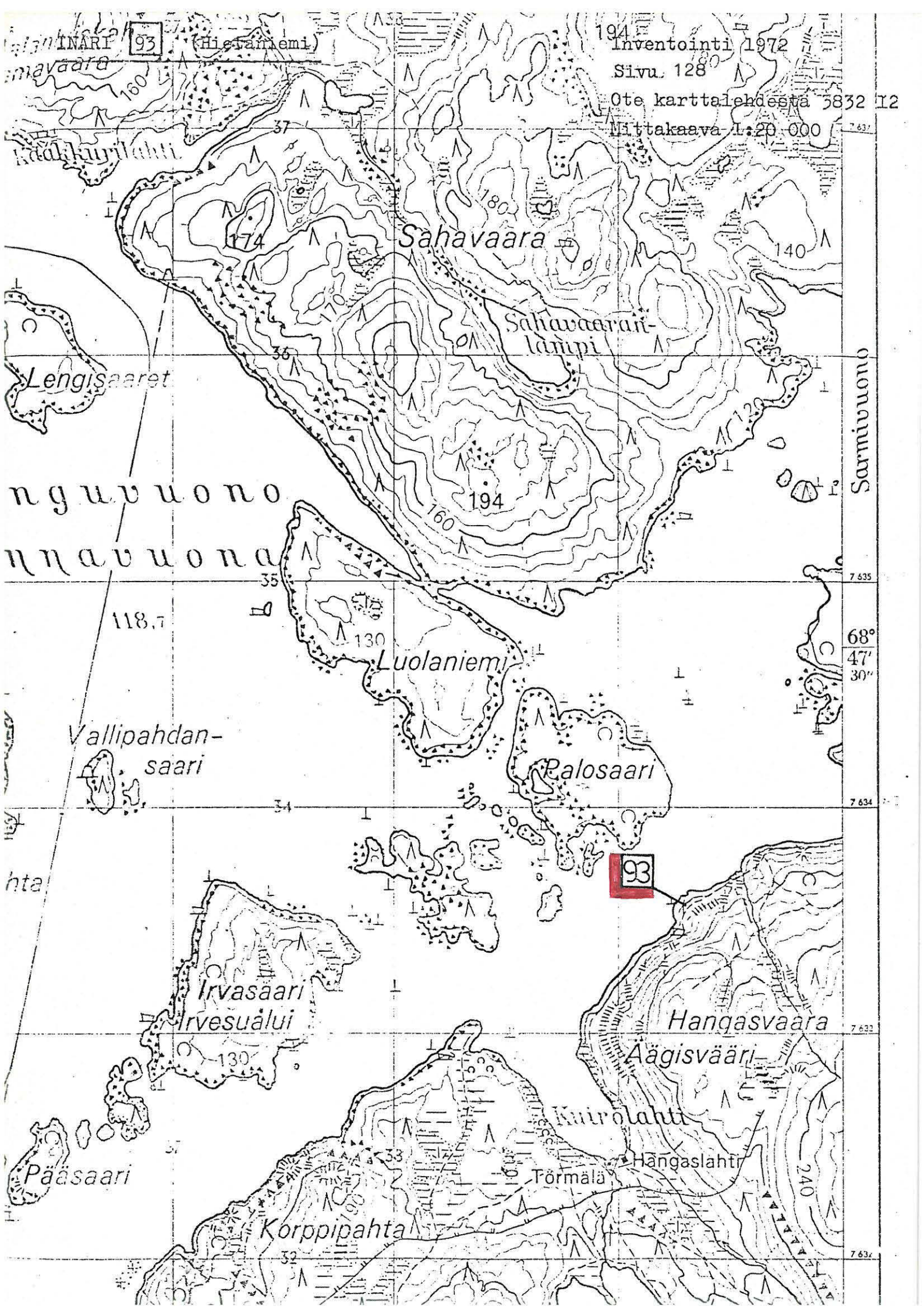
Suovasaari





# Satapetäjäsel Tšyetsjor





93

Inventointi 1972  
Sivu. 128  
Ote karttalehdestä 5832 I2  
Mittakaava 1:20 000

Sahavaara

Sahavaaranlampi

Luolaniemi

Palosaari

Hanqasvaara

Aägisvääri

Kaitrolahti

Törmälä

Korppipahta

Irvasaari

Irvesuälvi

Pääsaari

Vallipahdan-saari

Lengisaaret

Sarmiuono

93

118.7

68°  
47'  
30"

7 634

7 632

7 631

7 635

7 637

alänluiska  
INARI  
mavaara

94

37

(Hangaslahti)

Inventointi 1972  
Sivu 129

Ote karttalehdestä 3832 12  
Mittakaava 1:20,000

Kiälkälahti

Lengissaaret

nguvuono  
nnavuono

118.7

Vällipändan-  
saari

nta

Irvasaari  
Irvesuälvi

Pääsaari

Korppipahta

Sahavaara

Sahavaarai-  
lampi

Luolaniemi

Palosaari

Hangasvaara  
Aägisvääri

Kuivolahti

Hangaslahti

Tormäa

94

Sarmivuono

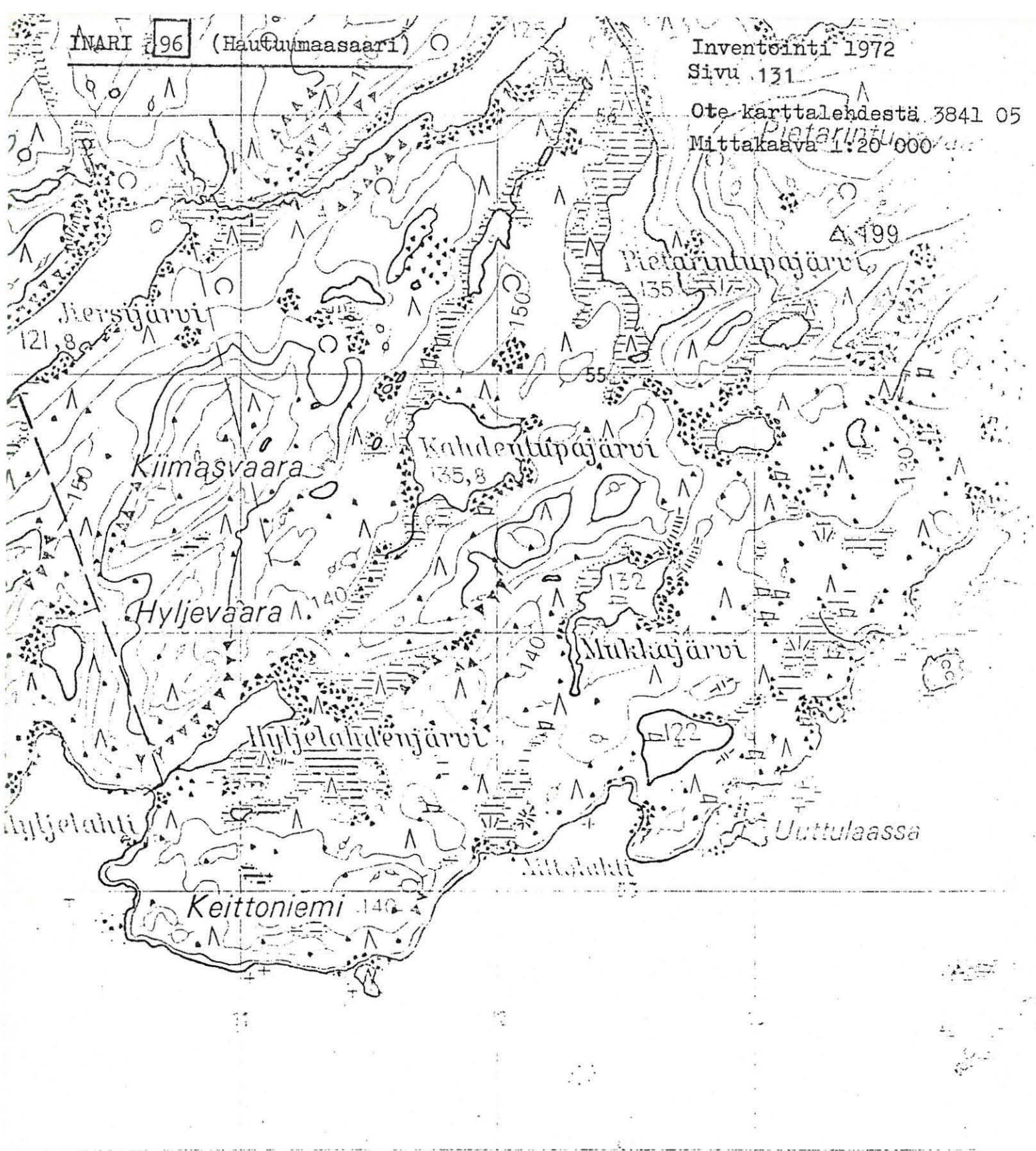
68°  
47'  
30"

7 634

7 529


7 632





Hautuumaasaari

118.7



(117.14 - 119.51)

U k o n s

Ä j j i h j

Ukko Muinainen uhripaikka

INARI

97

(Savela)

Inventointi 1972

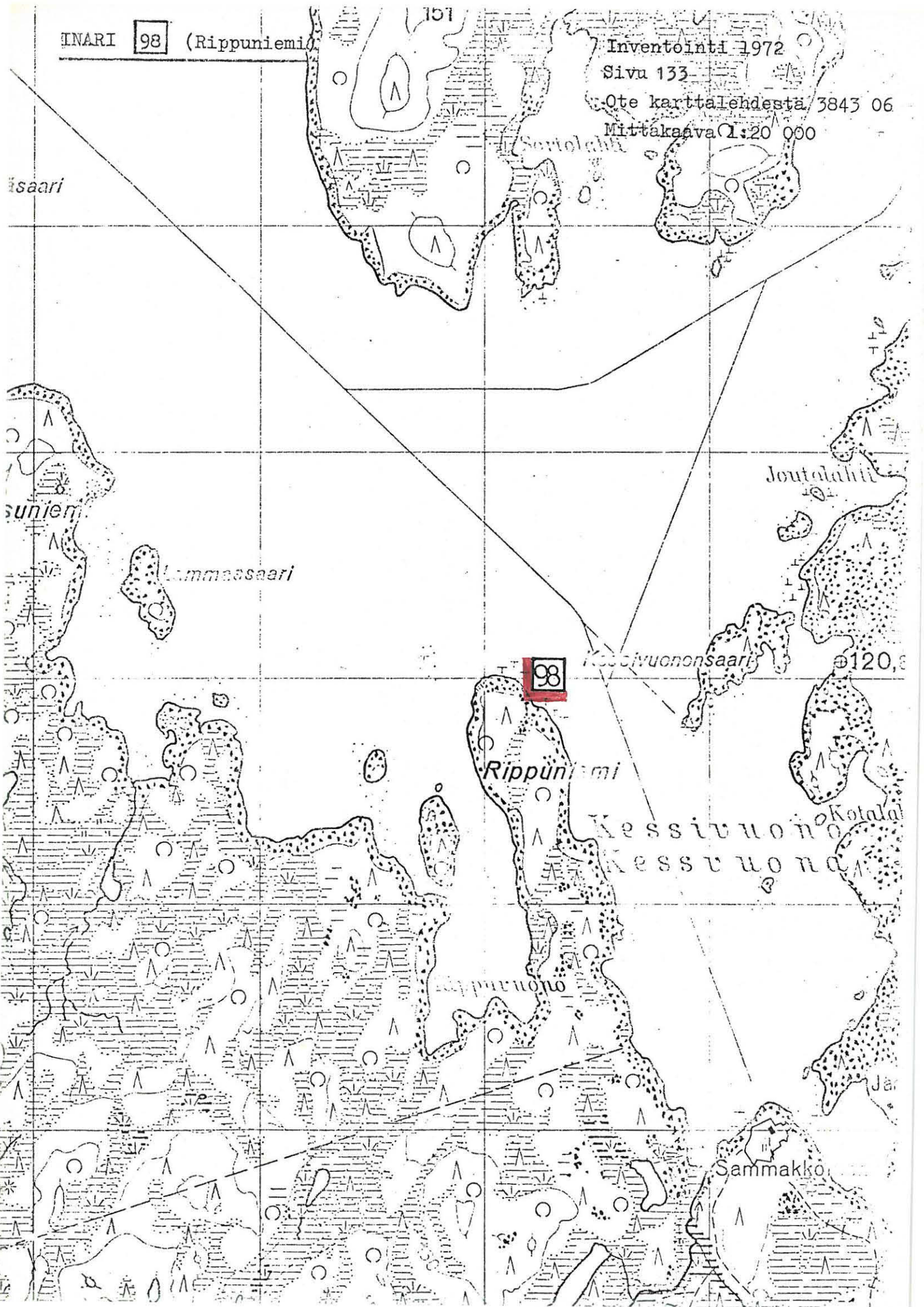
Sivu 132

Ote karttalendestä 3832 08

Mittakaava 1:20 000

M. Vasari





98

Rippuniemi

Kessivuononsaari

120,8

Kessivuono  
Kessivuono

Kessivuono

Sammakko

saari

sunien

Lammaasaari

Joutalahiti

Kotalahti

Järvi

INARI 99 (Sammakkojärvi)

Inventointi 1972

Sivu 134

Ote karttalehdestä 3843-02

Mittakaava 1:20 000

122,04

156

99

Sammakosuunlaassa

Sammakkosuu

Vuohenmäkimälaassa

Kiimasvu

Kenkäteinaoja

Ojalahti

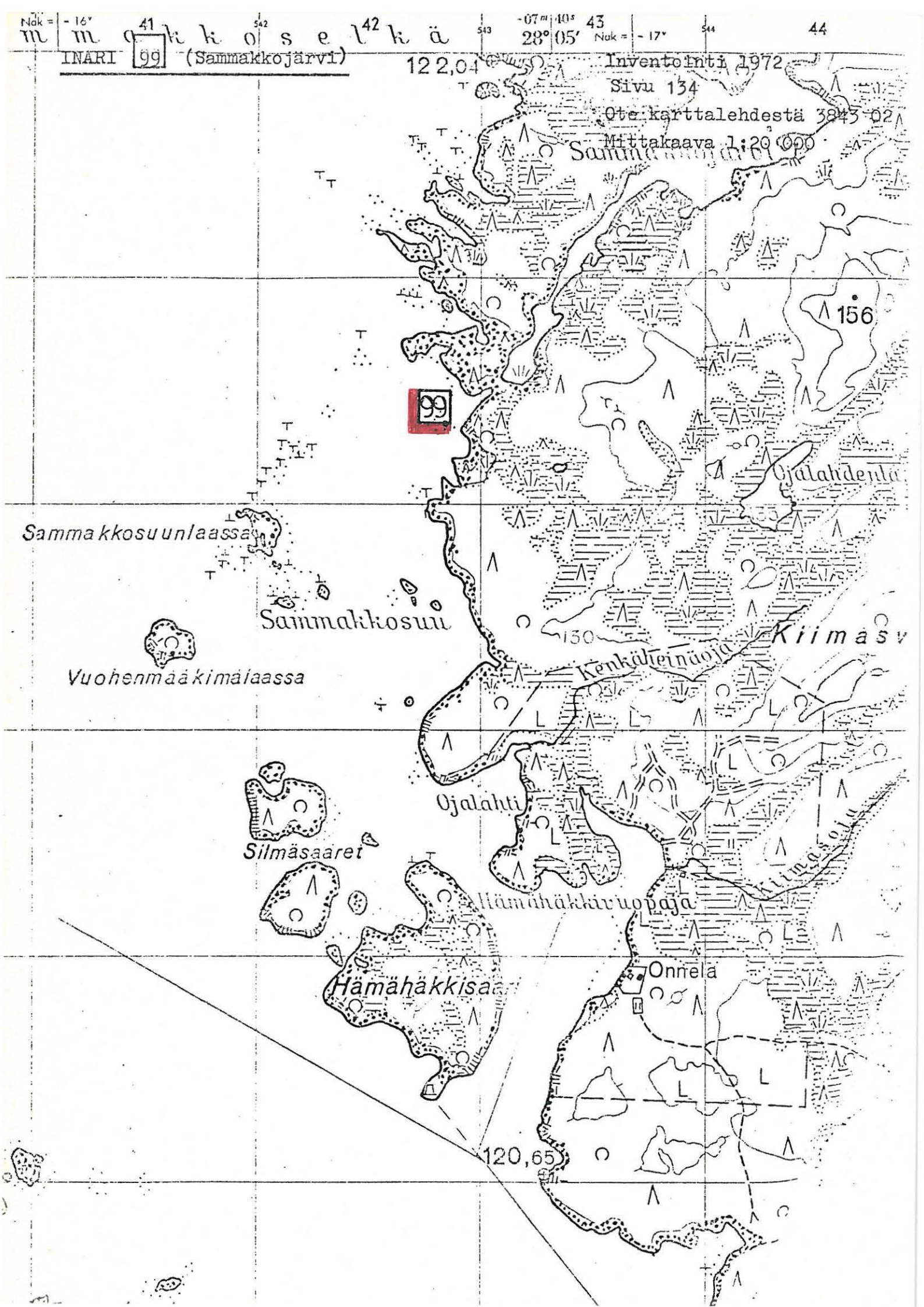
Silmäsaaret

Hämähäkkivuoja

Hämähäkkisaari

Onnela

120,65





INARI

LOC

(Angeli, Rajavartiosto)

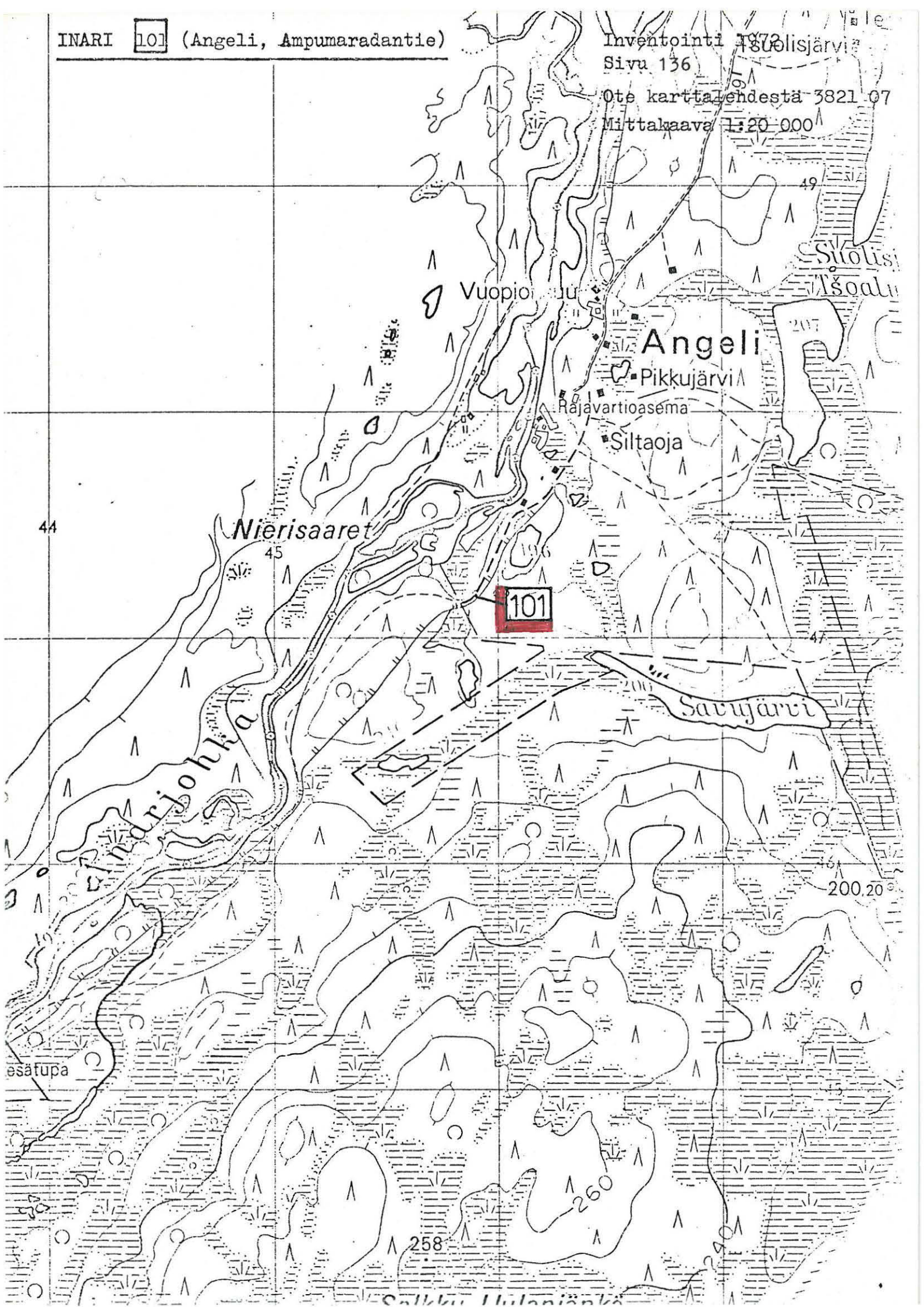
Inventointi 1972

Sivu 135

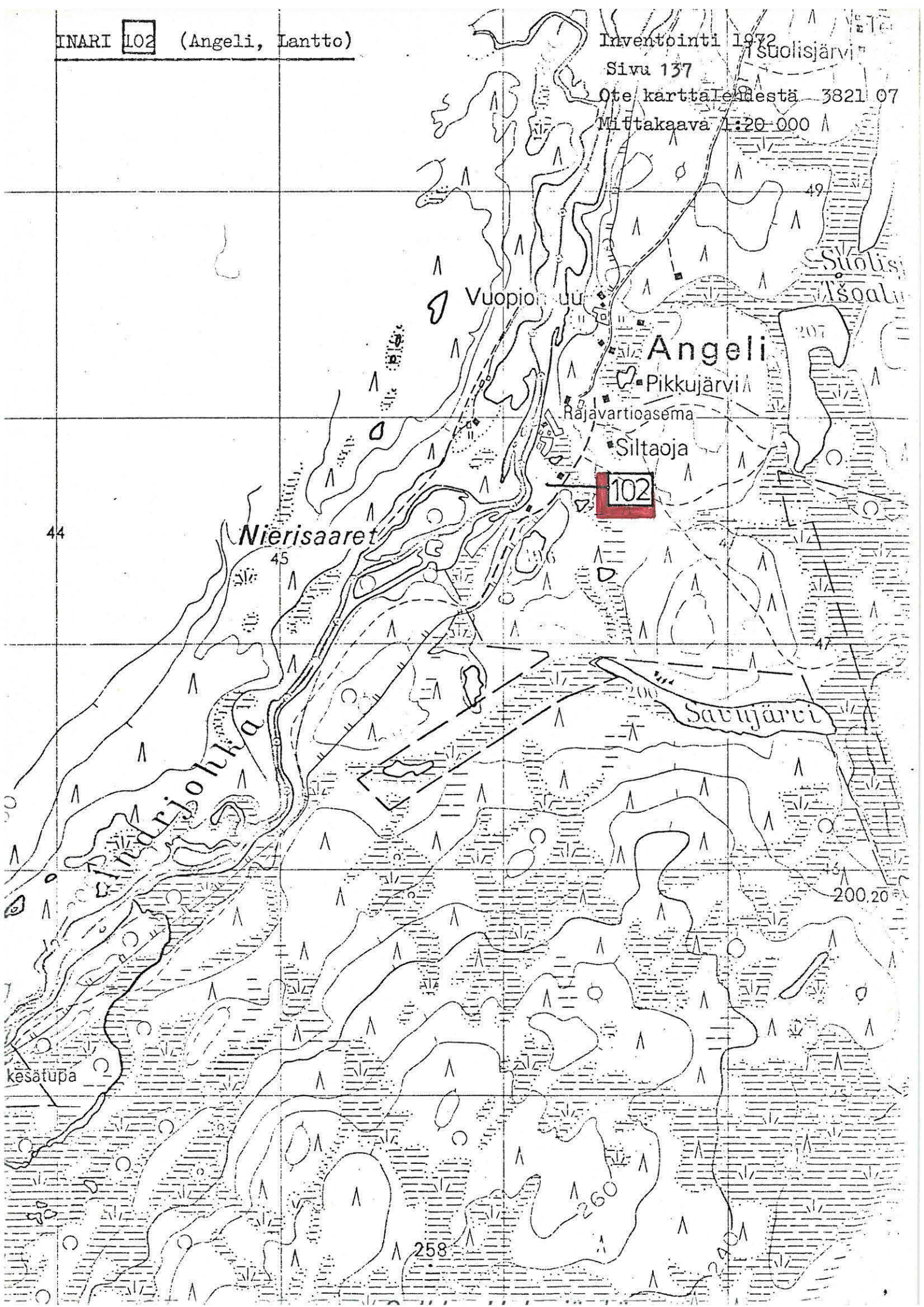
Ote karttalohdestä 3821 07

Mittakaava 1:20 000





Inventointi 1972  
Sivu 137  
Ote kartasta Lehtistä 3821 07  
Mittakaava 1:20 000



102

44

Nierisaaret

Vuopionjoki

Angeli

Pikkujärvi

Rajavartiasema

Siltuoja

Savijärvi

kesätupa

258

260

200,20

INARI

103

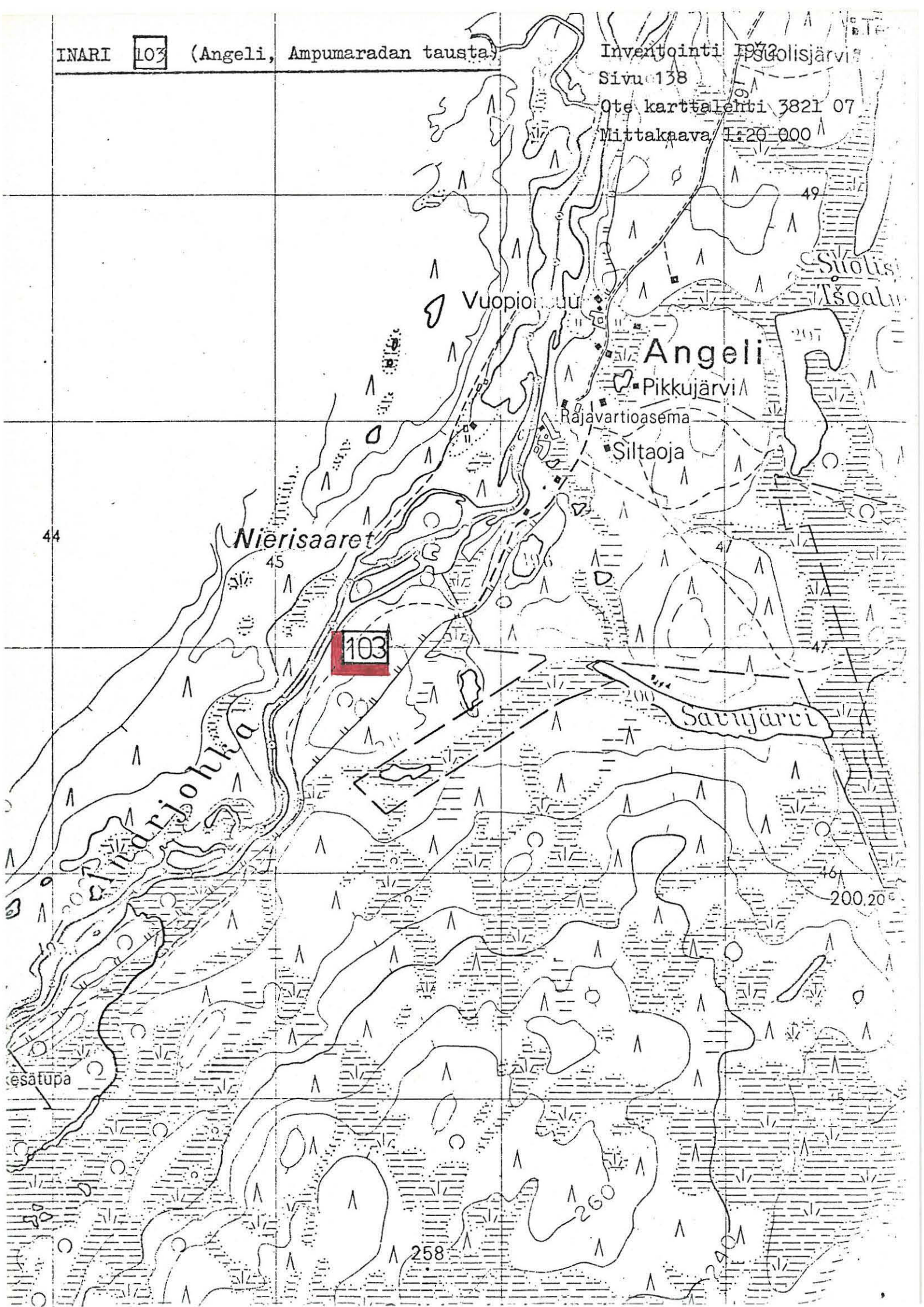
(Angeli, Ampumaradan tausta)

Inventointi 1972

Sivu 138

Ote karttalehti 3821 07

Mittakaava 1:20 000



44

Nierisaaret

103

esatupa

258

200.20

Savijärvi

Angeli

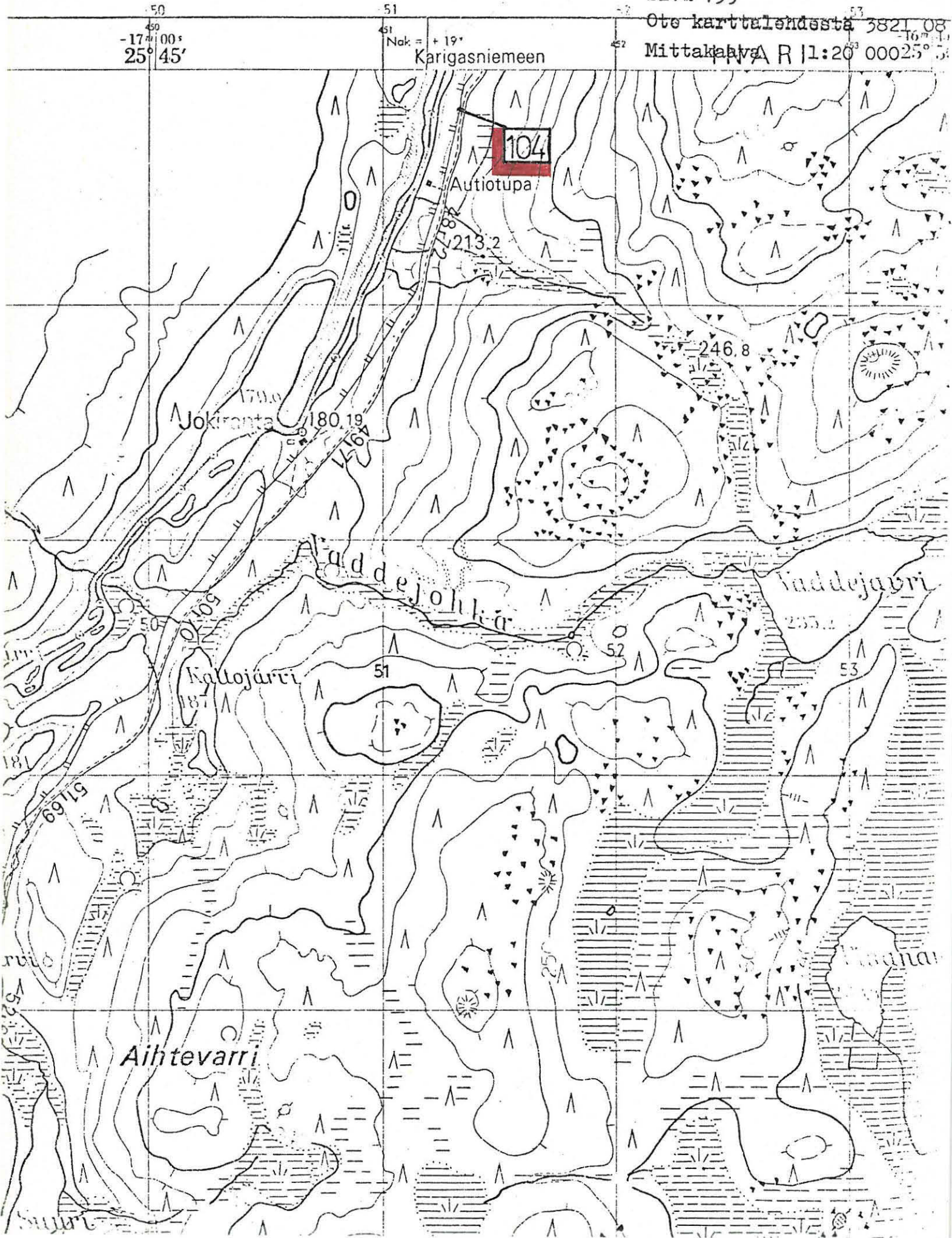
Pikkujärvi

Rajavartioasema

Siltaoja

Vuopiojoki

Suolisjärvi  
Suolis-Asoalu



Inventointi 1972

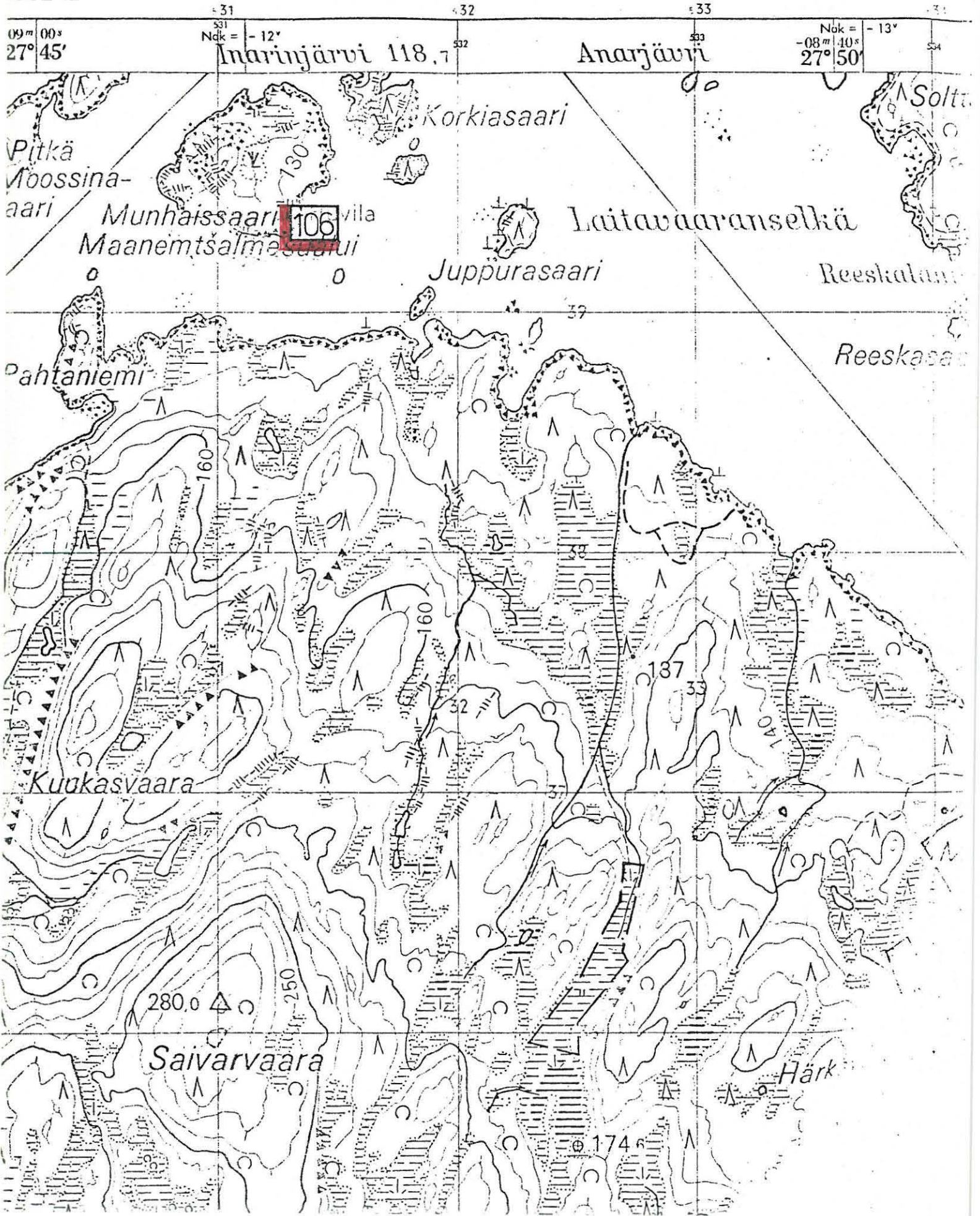
Sivu 140

Ote karttalehdestä 3832.11

Mittakaava 1:20 000



3832 12







108 (Irvasaari)

# Nannavuori

Inventointi 1972

Sivu 143

Ote karttalenästä 3832 12

Mittakaava 1:20 000

Luolaniemi

118.7

Vallipahdan-  
saari

Vallipahta

Irvasaari  
Irvesuälu

108

Pääsaari

Korppipahta

Haukanpesäva

Valtionmaa

Alunperäinen  
Jollusjärvi

Tikkiniemi

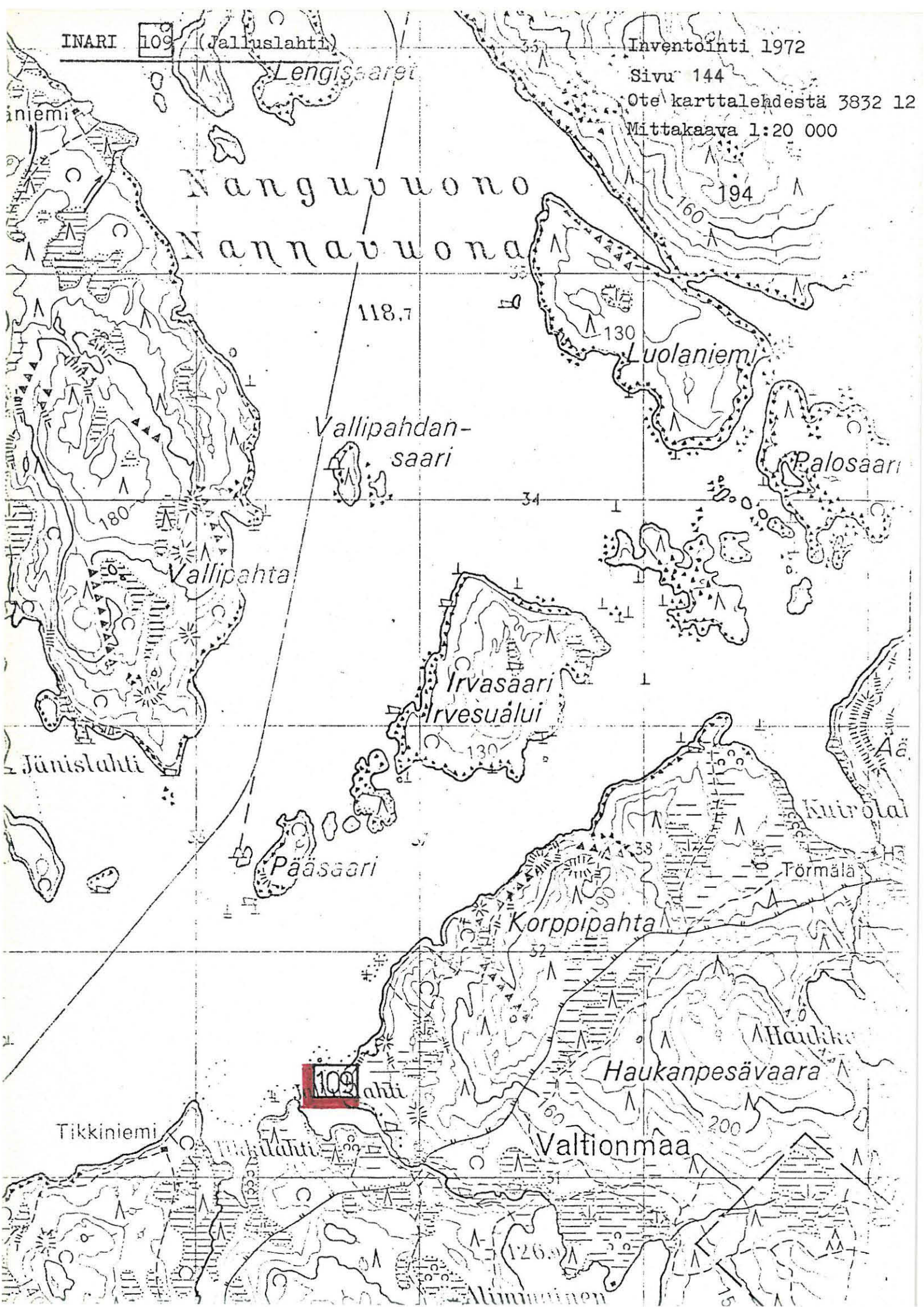
Jalluslahti

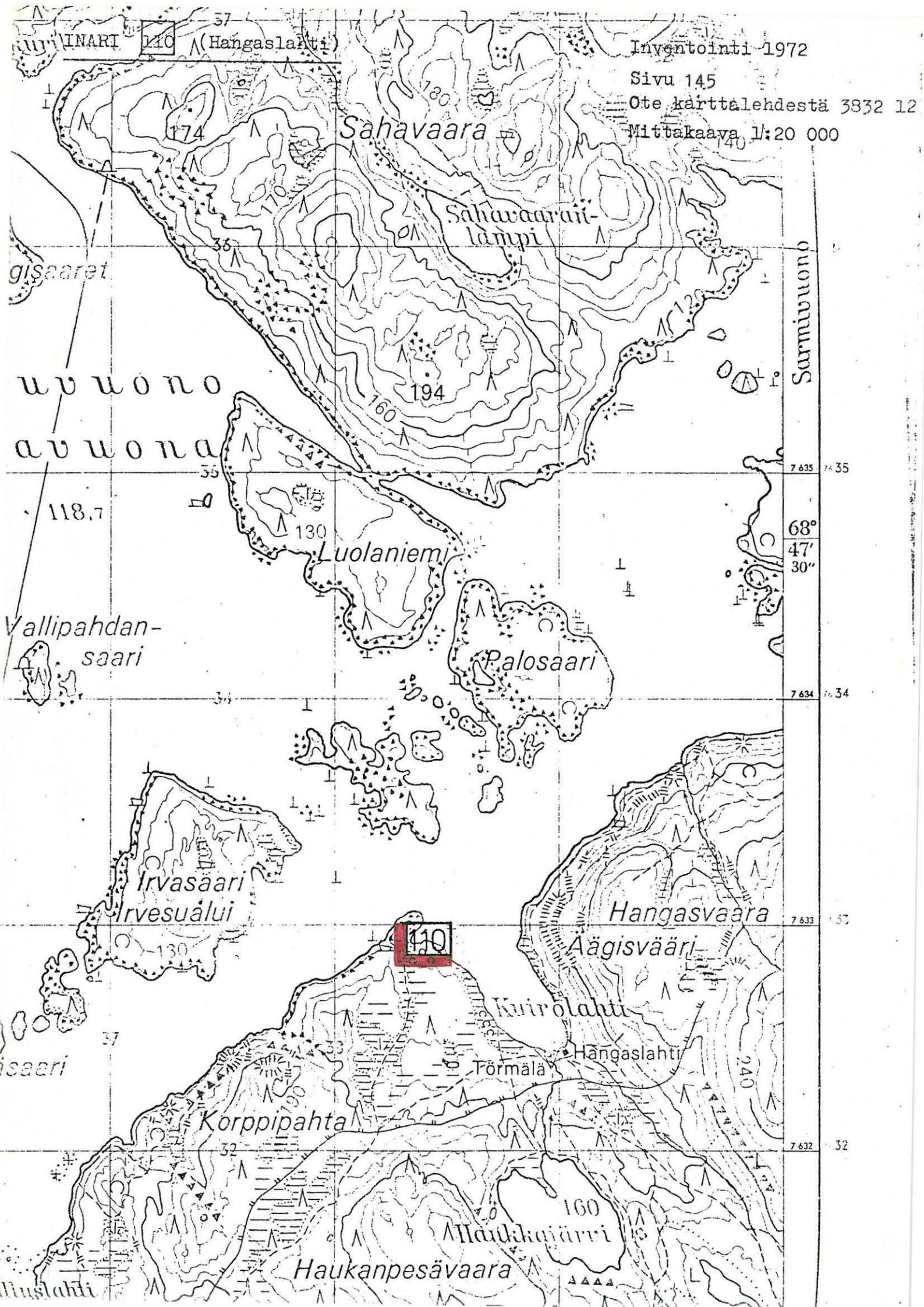
Tikkilähti

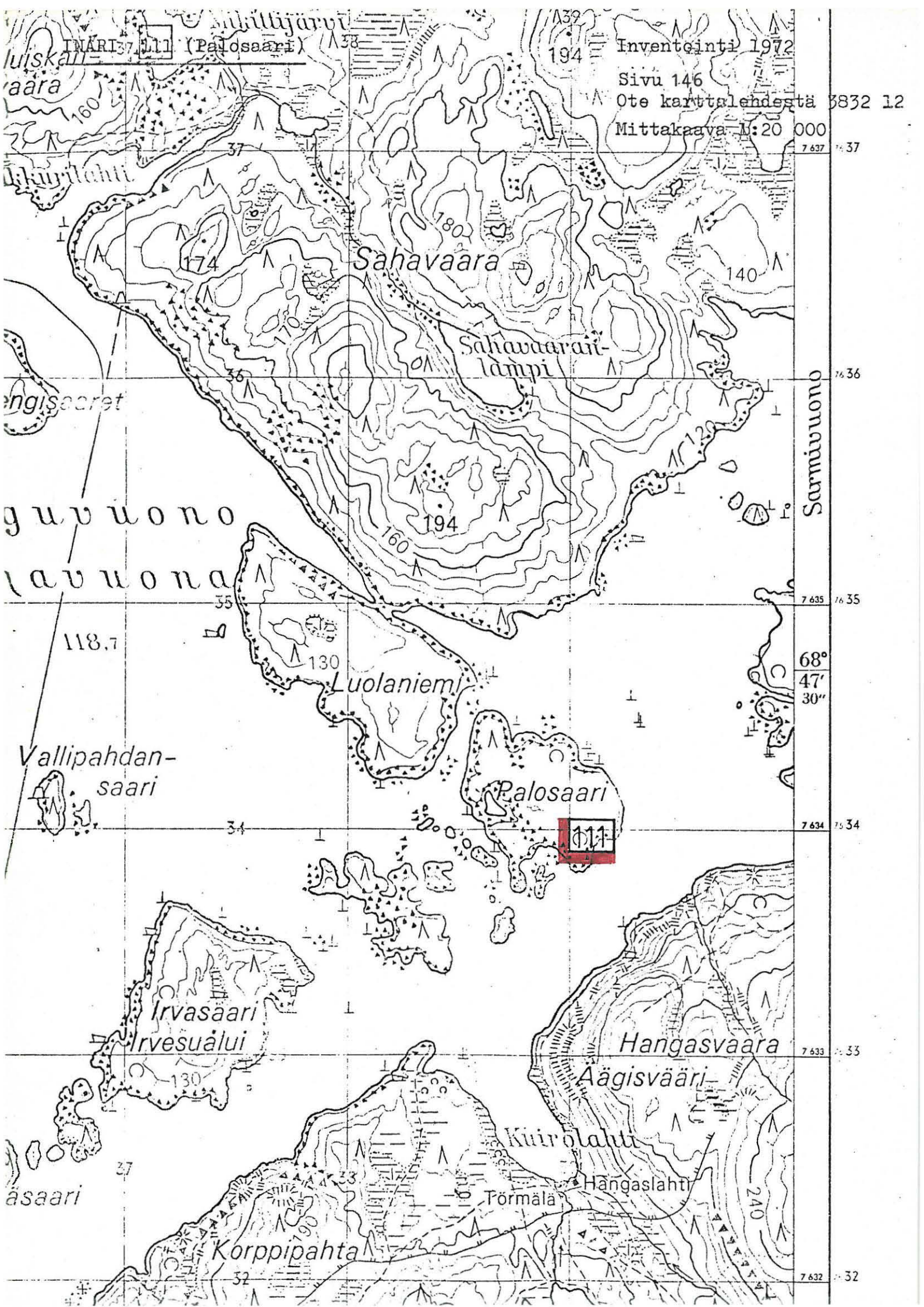
Huvila

Nak = -14'

27° 55'  
-08 m 20"



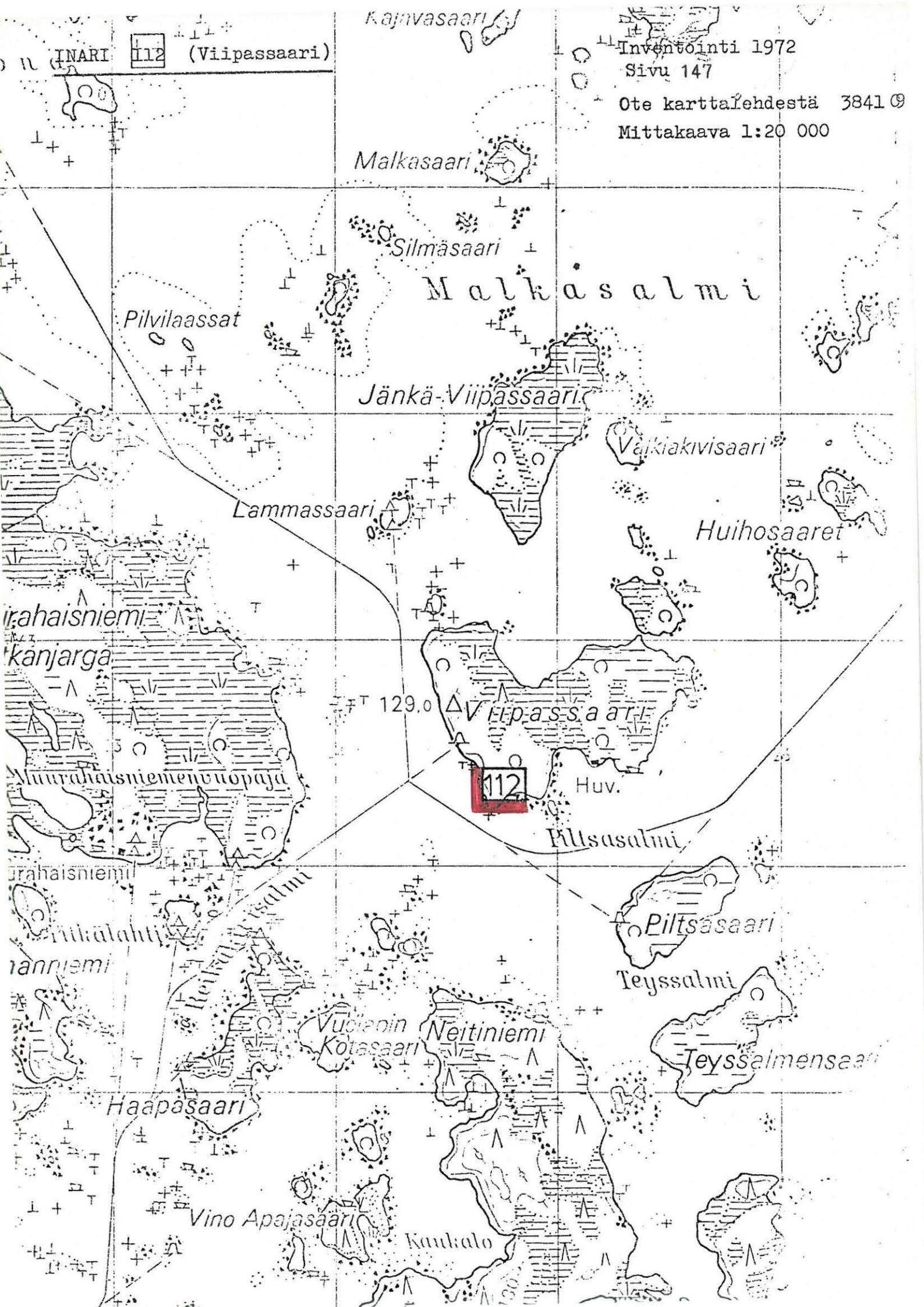




INARI 112 (Viipassaari)

Inventointi 1972  
Sivu 147

Ote kartta-alehdestä 3841 ©  
Mittakaava 1:20 000



# Malkasalmi

Jänkä-Viipassaari

Viipassaari

112

Huv.

Pilttsalmi

Pilttsaari

Teyssalmi

Teyssalmensaari

Neitinieniemi

Vuolien Kotasaari

Haapasaari

Vino Apajasaari

Kaukalo

Jirahaisniemi

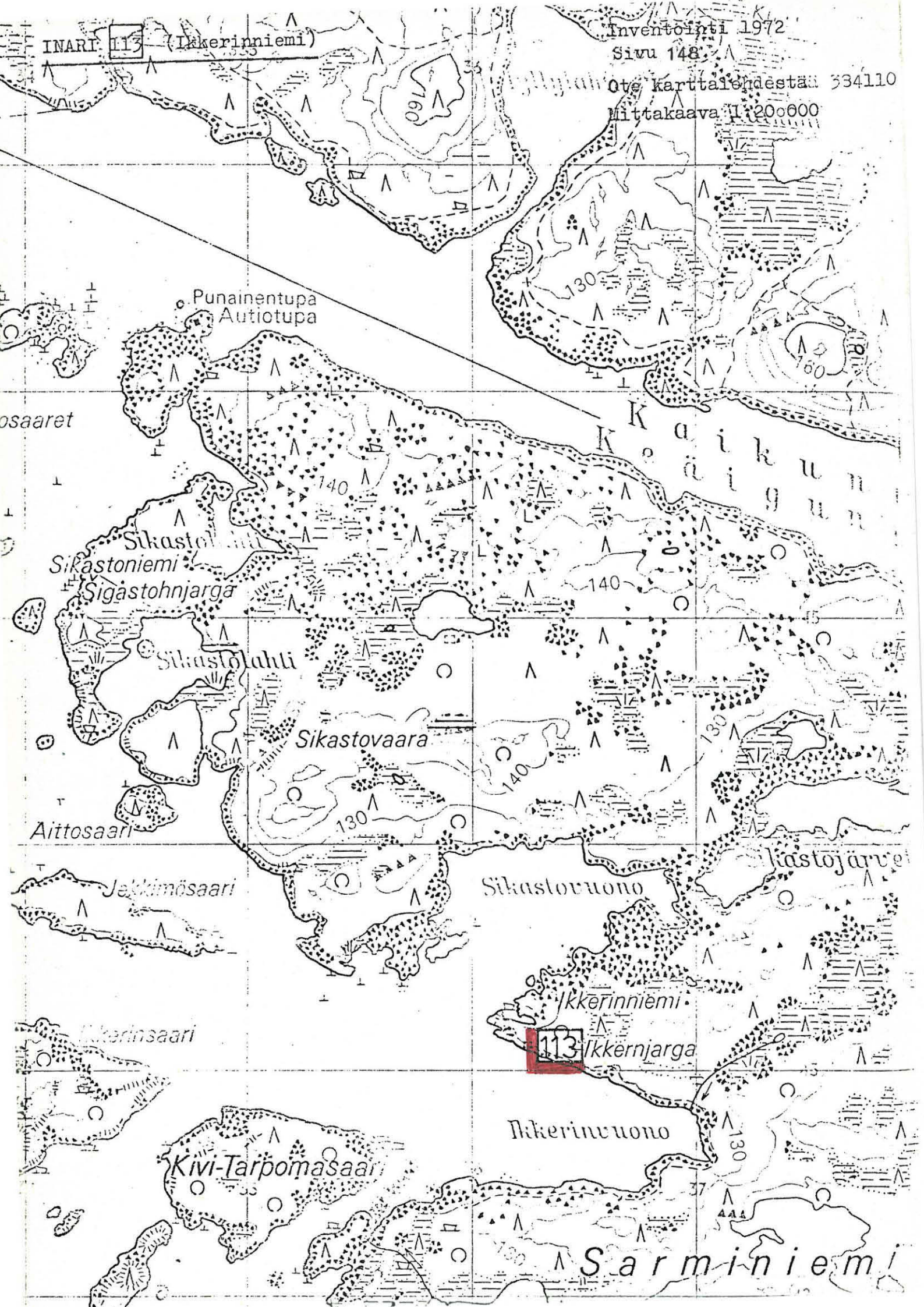
Kanjarga

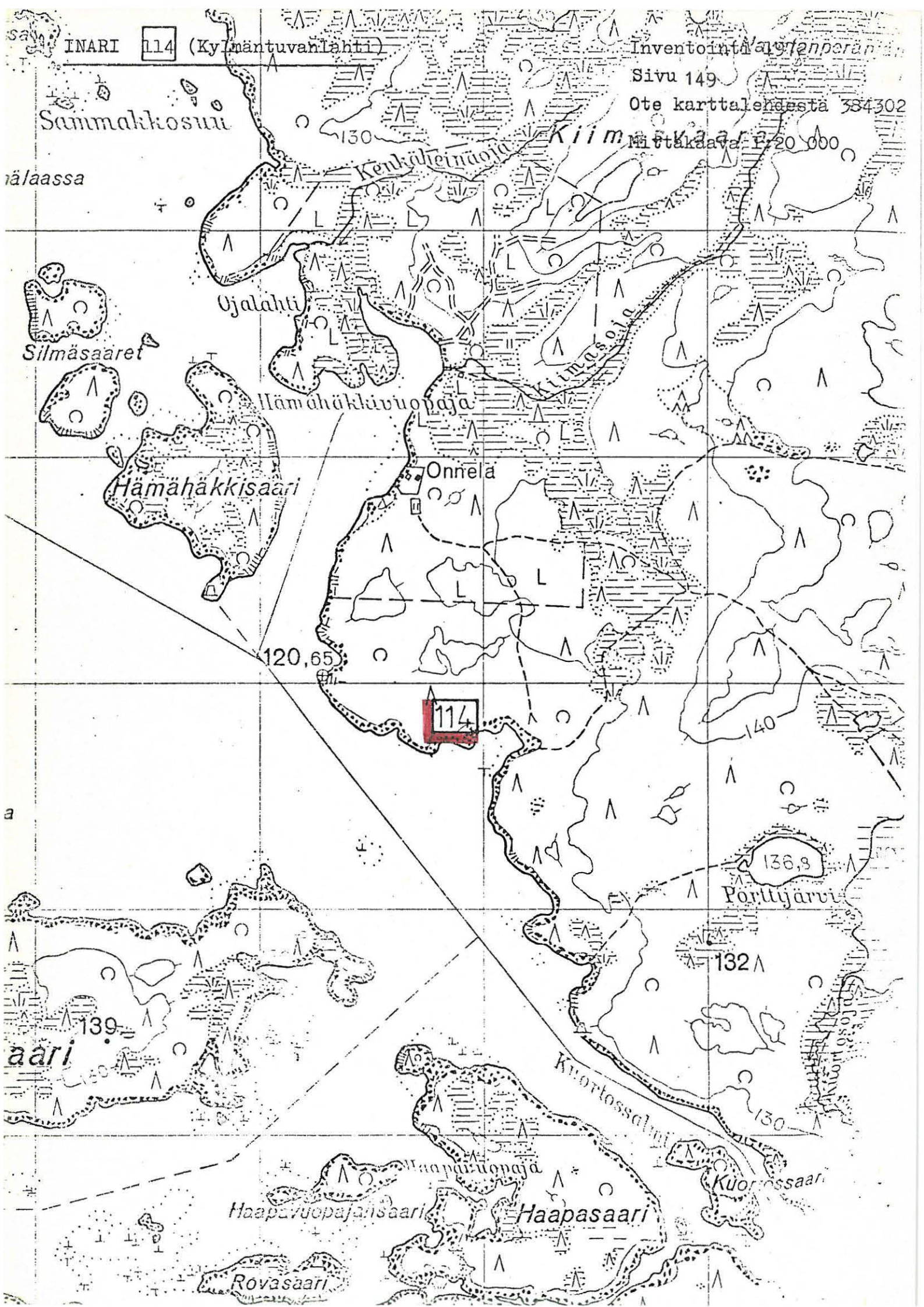
Muurahaisniemenluopaja

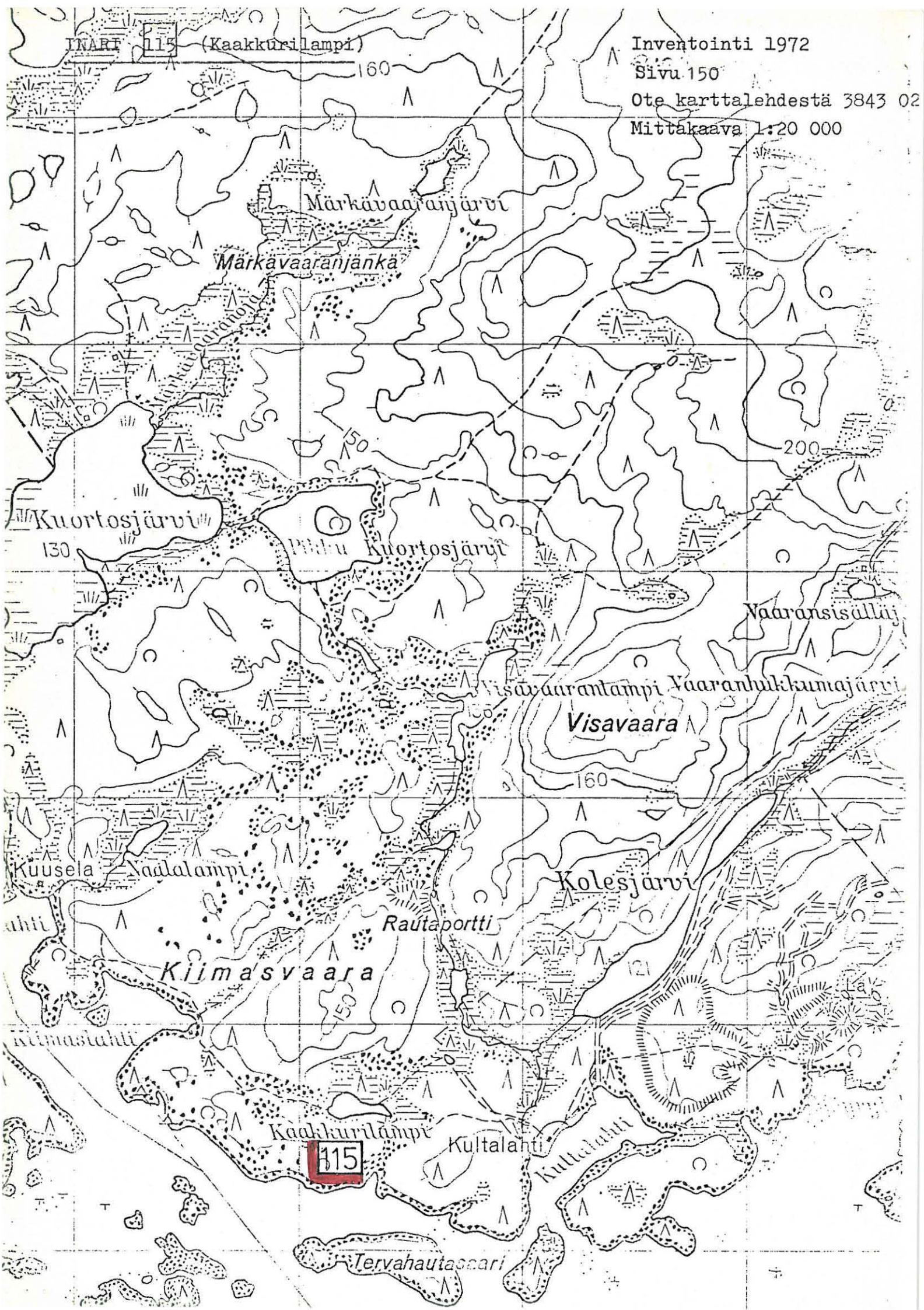
Jirahaisniemi

Ruhkalahti

Ranniemi









YMARIN

116

Saskalohiti  
(Kessivuono, Rantatupakenttä)

Inventointi 1972

Sivu 151

Ote karttalehdessä 3843 06

Mittakaava 1:20 000

Kuoskerniemi  
Kyeskirinjarga

151

Sortolahti

Kivitaipaleenlahti

116

Joutolahti

Kessivuono  
Kessivuono

Kessivuononsaari

120,89

Rippunlahti

Kessivuono  
Kessivuono

Kotalahti

Rippuvuono

Jarvensuu

