

File 3/12-43

Kokemäen Paistilan Kööninkämäen ja Leikkimäen muinaisjäännösten merkitseminen Kokemäen rakennuskaavaan 6-7. 11 1962. Kertomukseen liittyy karttaote Kokemäen rakennuskaavasta sekä valokuvaliite, jonka filmit on lueteltu: 27497-27505.

Mainittuina päivinä olin merkitsemässä Kokemäen suunnitteilla olevaan rakennuskaavaan kaava-alueella sijaitsevat esihistorialliset muinaisjäännökset. Kokemäen runsaslukuisista muinaisjäännöksistä on ainoastaan neljä niin hyväkuntoista, että ne kannattaa huomioida kaavassa. Nämä kohteet ovat: Paistilan Kööninkämäen rauniokalmisto uhrikivineen, Ylistaron Leikkimäen uhrikivet sekä Kokemäen Äimälän Leikkimäen polttokenttäkalmisto, josta on ^{laadittu} erillinen kertomus.

Laaja-alaisin ja hyväkuntoisin näistä edellä luetelluista on Kööninkämäen kalmisto, jossa on suoritettu useita kaivauksia tämän vuosisadan alussa (ks. Sarasmo, Kokemäen kert, s. 21-22). Kööninkämäen kalmiston pääosa kuuluu Kylä-Köönin­gän taloon, maanomist. on maanviljelijä Lauri Mäkitalo, ja kalmistomäen kaakkoispuolella oleva uhrikivialue kuuluu Kotirannan tilaan, maanomistaja on mv. Mäki. Kotirannan tilan puolella olevasta uhrikiviryhmästä puuttuu yksi, Sarasmon kertomuksessa mainittu uhrikivi 2 (s. 31-32). Maanviljelijä Mäki kertoi sen viedyn Kokemäen kotiseutumuseon pihaan. Minulla ei ollut mahdollisuutta käydä museossa varmistamassa tämän väitteen todenperäisyyttä. Maanviljelijä Mäki näytti suhtautuvan hyvin kielteisesti pellollaan oleviin uhrikiviin. Hän on viime vuosina raivannut kivien välissä olevan hakamaan pelloksi ja väitti uhrikivien olevan maanviljelyksen tiellä. Uhkailipa hän jopa hä-

vittää rantatien varrella olevan uhrikiven (Sarasmon kertomuksessa mainittu kivi nro 7), koska se haittasi hevosella ajoa. Maanviljelijä Mäki ei ole myöskään antanut kiinnittää maalaan oleviin uhrikiviin rauhoitustauluja.

Ylistaron kl:n Yli-Parman Leikkimäessä kaikki on entisessä kunnossaan. Samoin Vuolteen Käräjämäessä, jossa varsinaisesti ei ole mitään alkuperäisestä muinaisjäännöksestä jäljellä, vaan ainoastaan tämän vuosisadan alussa entisöity kivikehä, tuomarinympyrä. Vuolteen Käräjämäen omistaa maisteri Tya Saarivirta.

Helsingissä 3. 12 1963


Anna-Liisa Hirviluoto
Anna-Liisa Hirviluoto

27497



Kõõnikämmäki kuvattuna kaakosta.

27498




Uhrikiivi Kotisannan maalla, rantakujan vanella. Sarasmo, mo 7.

27499



ks. ed.

27500




Uhrikiivi Kotisannan tilan maalla, Sarasmo, uhrikiivi 3.

27501



Uhrikiivi Kotisannan tilan maalla. Sarasmo, mo 5.


27502



ks. ed.

Kokemäki, Ylistaron hl., Leikkimäki.

27503



27504

Ps. ed.

Kokemäki, Ylistaron hl. Leikkimäki.
Uhriväri; Sarasmo no 1.



27505

Kokemäki, Ylistaron hl. Leikkimäki.
Sarasmo, Uhriväri 2.

Kokemäki Liittyy A-L Hirviluodon tark.kertomukseen
vuodelta 1962

1:2000

