

B-alue



456 44

yleiskuva, valok. idästä länteen




456 45

tasokaivaus valok. pohjoisesta etelään

Lea Väkeväinen 1973-74

B-alue

HAUTA I



45646



45647

tummat läikät tahmeaa likamasta
syvyys n. 40 cm, valok. NW-SE



45648

nuolen osoittassa
kohdassa tulisija
valok. fototornilla




45649

haudan pohja
valok. SW NE
Lea Väkeväinen 1973


B-alue

HAUTA II



45650

syvyys 39 cm. valok. NW-SE



45651

syvyys 39 cm
tulisija

Lea Väkeväinen 1974

B-alue

HAUTA II



45652

syvyys ^{n.45} cm, valok. SW-NE



45653

syvyys 50 cm, valok. SE-NW
haudan pohja


B-alue

HAUTA 1



45654

syvyys 48 cm, valok. SW-NE
palokuoppa



45655

syvyys 48 cm, valok. NE-SW

Balue

HAUTA 2



456 56

syvyys n. 43 cm NE-SW
likamaan ja noen peittämä



456 57

haudan poikittaisprofiili

B-alue

HAUTA 2



456 58

SW-NE



456 59

syvyys n. 53 cm valok. fototornilla



456 60

syvyys n. 57 cm



456 61

syvyys n. 61 cm

B-alue

HAUTA 2



45662

syvyys 63 cm



45663

haudan pohja 69 cm

valok. NE - SW



45664

haudan poikittaisprofiili

Lea Väkeväinen 1974

B-alue

HAUTA 3



45665 hautaa peittävä nokikerros syvyys 54-56 cm



45666

valok. NE - SW



45667 vainajasta jäänyt tumma likamaa, NE - SW



45668


syvyys 63 cm, SW-NE

B-alue

HAUTA 4



456 69
noki- ja likaraidan reunusta-
tama hauta, syvyys 45 cm



456 70
nuolen osoittamassa kohdas-
sa tulenpitojälkiä, 52 cm



456 71
tulisija haudan koillis-
päässä, syvyys 60
62 cm



456 72
haudanpäätykivi
valok. SW-NE

Balue

HAUTA 5



45L 73
haudat 4 ja 5 nuolten
osoittamissa kohdissa
hautojen päätykivet
valok.fototornilla



45L 74
tikkujen osoittamissa
kohdissa hiiltyneitä tam-
menterhoja, syv. 61 cm



45L 75
tikut osoittamassa tam-
menterhoja, syv. 61 cm
valok. NE-SW



45L 76
valkoiset täplät osoittavat
tammenterhoja, syv. 68 cm
Lea Väkeväinen 1974

VANTAA MYYRMÄKI KILTERI KUVATAULU 12

B-alue

HAUTA 5



456 77

haudan vasenpuoli 50 cm
oikeapuoli 85 cm, SW-NE



456 78


nuolen osoittamassa koh-
dassa tulisija, NE-SW



456 79 - 79a

haudan pitkittäisprofiili, valok. NW

B-alue
HAUTA 6



45680
likamaan peittävä
hauta, syv. 50cm
valok. fototornilla



45681
noki ja likamaan peittävä
syv. 53 cm. NE-SW



45682
nuolen kohdalla tulen-
pitojälkiä syv. 59 cm



45683
haudan pohjaa syv. 67cm

B-alue

HAUTA 7



456 84

hiilen- ja nokimaan peittä-
mä hautakuoppa syv. 52 cm



456 85

tahmeaa nokimaa ta
syvyys 62 cm, valok. NE-SW

B-alue

HAUTA 7



45.86
tahmean nokimaan alla
oleva pohjakiveys, syv. 79 cm



45.87
nuolen osoittamassa
kohdassa punamultaa

B-alue
HAUDAT 3 ja 4



456 89

syvyys 52 cm



456 89

syvyys 62 cm

valok. fototornilla



456 90

syvyys 65 cm



456 91


syvyys 67 cm

VANTAA MYYRMÄKI KILTERI KUVATAULU 17
B-alue



452 52

hauta 6, syvyys 61cm
valok. NE-SW




452 53

hautojen 2 ja 3 pohjat
valok. SW-NE



452 54

hautojen 3 ja 4 pohjat
valok. SW-NE



452 55

hautojen 4 ja 5 pohjat
valok. SW-NE

B-alue



456 96

tulisija, ruudut 151 P,Q
taso 4



456 97

tulisija, ruudut 151 P,Q
taso 5



456 98

tulisija ruutu 156 O
taso 5



456 99

tulisija ruutu 152 N
taso 3

B-alue



45700 tulisija, ruudut
154,155 Q, syv. n. 55cm



45701 tulisija ruudut 154 155
Q, syv. n. 60 cm



45705

A-alueen koeojat VIII - XI

valok. luoteesta-kaakkoon

VANTAA MYYRMÄKI KILTERI, KUVATAULU 21

A-alue



45706

KOEOJA XI ruutu - N 60

syö. 35



45707

KOEOJA XI ruutu - N 60 *40 cm*

Lea Väkeväinen 1973