

VANTAA MYYRMÄKI  
KILTERI

1974

MILTON NUÑEZ

Balance

N

M

150

149

VANTAA MYYRMÄKI  
KILTERI 1974

HAUTA 5

ruudut M-N 150, M 149

syvyys n. 57 cm

kp 006

mk 1:10

piirt L. RUONAVAARA

kaiv L. VÄKEVÄINEN

Balue

- vaal. liikamaa
- huuhtoutunut maa
- hokimaa
- pun. palanut maa
- hiili
- ruskea hiekka
- sora
- ruoste
- kivi



N

M



tammenterhojen vaaitusluvut

1.	PL.	225	21.	236	42.	228	69.	238	84.	229
2.	"	226	22.	236	43.	228	64.	238	85.	234
3.	"	227	23.	235	44.	228	65.	237	86.	236
4.	"	226	24.	238	45.	228	66.	239	87.	236
5.	"	228	25.	238	46.	228	67.	239	88.	236
6.	"	228	26.	240	47.	228	68.	240	89.	240
7.	"	224	27.	270	48.	228	65.	240	90.	240
8.	"	225	28.	241	49.	228	70.	241	91.	240
9.	"	225	29.	243	50.	228	71.	241	92.	241
10.	"	225	30.	243	51.	228	72.	242	93.	241
11.	"	230	31.	245	52.	228	73.	243	94.	243
12.	"	232	32.	250	53.	231	74.	243	95.	243
13.	"	232	33.	250	54.	232	75.	243	96.	246
14.	"	234	34.	251	55.	233	76.	243	97.	257
15.	"	234	35.	251	56.	234	77.	243	98.	257
16.	"	235	36.	251	57.	235	78.	225	99.	257
17.	"	235	37.	247	58.	235	79.	225		
18.	"	236	38.	225	59.	236	80.	226		
19.	"	236	39.	226	60.	236	81.	228		
20.	"	236	40.	227	61.	235	82.	228		
			41.	228	62.	236	83.	229		

VANTAA MYYRMÄKI

KILTERI 1974

HAUTA 5

Syvyys n. 61 cm

kp 006











mk 1:10

piirt. L. RUONAVAARA

kaiv. L. VÄKEVÄINEN

Balance

149

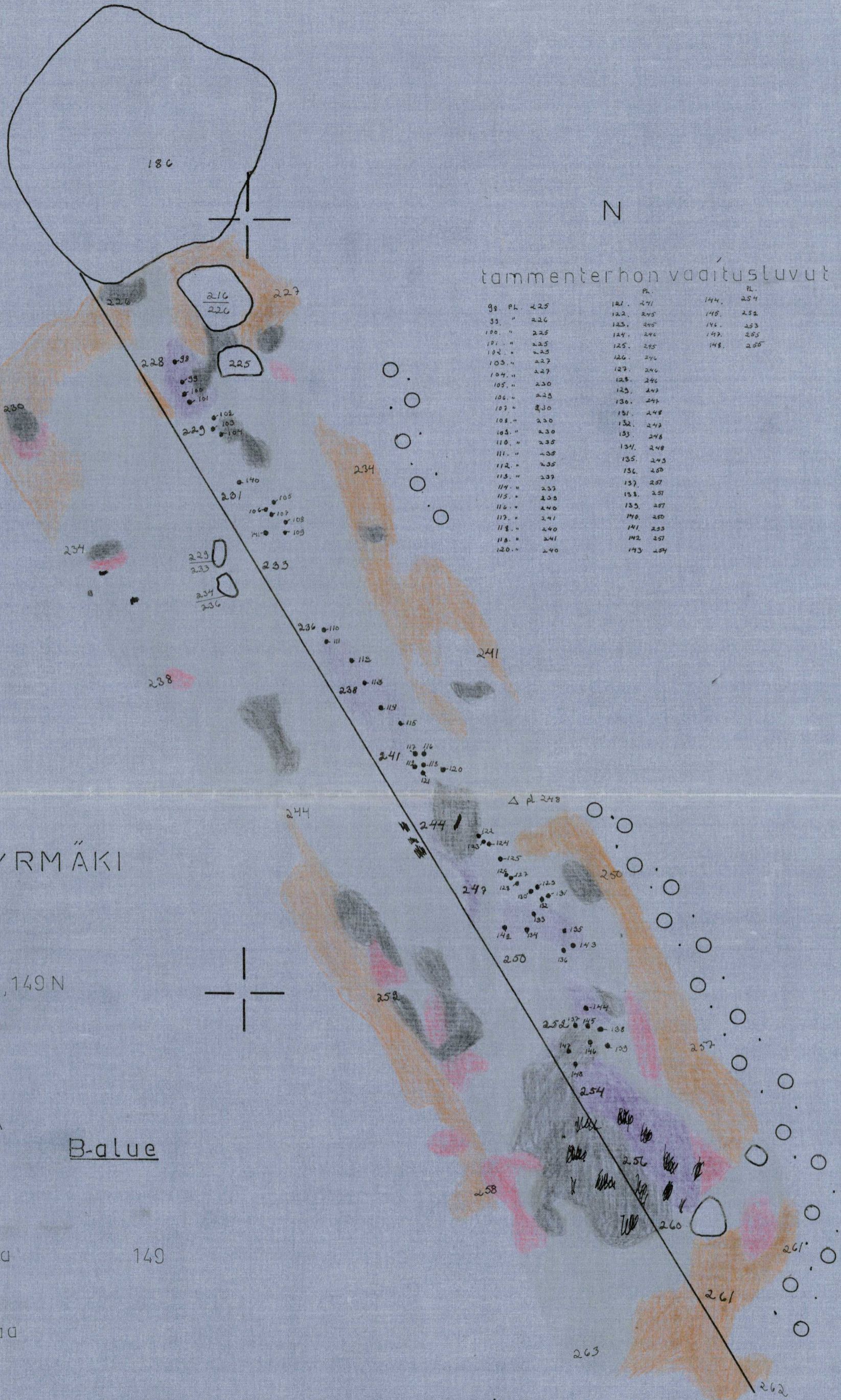
-  vaal.likamaa
-  nokimaa
-  tumma likamaa
-  pun.palanut maa
-  ruskea hiekka
-  hiili
-  sora
-  ruoste
-  kivi
-  tammenterho

M

N

tammenterhon vaaditusluvut

	PL.	PL.	PL.
98.	225	141.	241
99.	226	142.	245
100.	225	143.	245
101.	225	144.	252
102.	225	145.	253
103.	227	146.	255
104.	227	147.	255
105.	230	148.	258
106.	225		
107.	230		
108.	230		
109.	230		
110.	235		
111.	235		
112.	235		
113.	237		
114.	237		
115.	235		
116.	240		
117.	241		
118.	240		
119.	241		
120.	240		
		149.	254
		148.	252
		147.	253
		146.	255
		145.	255
		144.	252
		143.	254
		142.	245
		141.	245
		140.	248
		139.	248
		138.	243
		137.	243
		136.	248
		135.	248
		134.	248
		133.	248
		132.	248
		131.	248
		130.	248
		129.	246
		128.	246
		127.	246
		126.	246
		125.	245
		124.	245
		123.	245
		122.	245
		121.	245
		120.	245



VANTAA MYYRMÄKI

KILTERI 1974

HAUTA 5

ruudut 150 M-N, 149 N

syyvyys n. 68 cm

kp 006

mk 1:10

piirt. L. RUONAVAARA

kaiv. L. VÄKEVÄINEN

B-alue

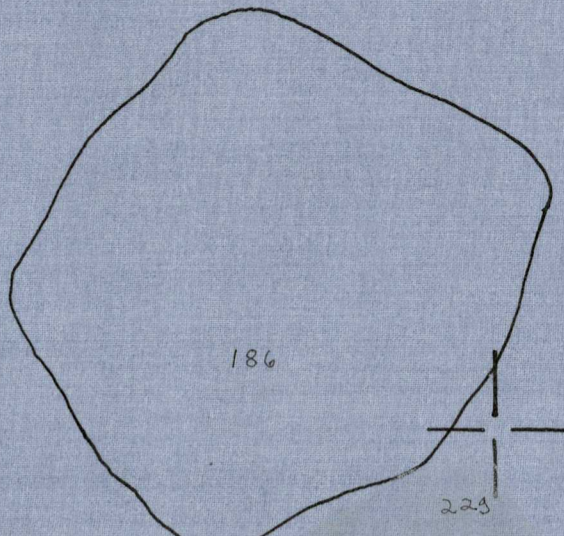
- vaal. likamaa
- tumma likamaa
- nokimaa
- pun. palanut maa
- hiili
- ruskea
- sora
- ruoste
- kivi
- kvartsikaavin
- tammenterho

149



N

M



tammenterhojen vaaditusluvut

143.	pk	254
150.	"	252
151.	"	254
152.	"	254
153.	"	257
154.	"	258

150

VANTAA MYYRMÄKI  
KILTERI 1974

HAUTA 5

ruudut M-N 150,149M

syvyys n. 70 cm

kp 006

mk 1:10

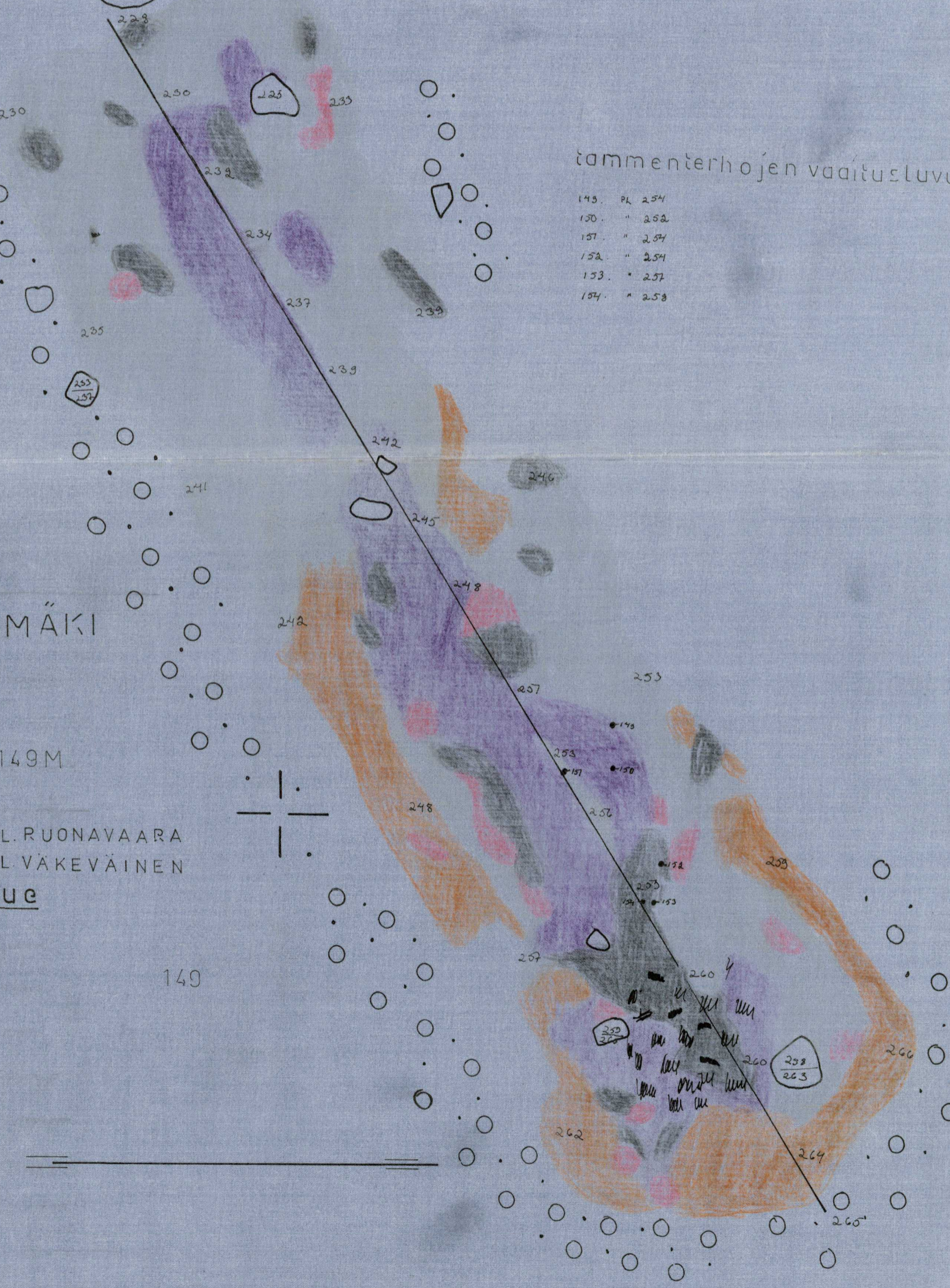

piirt. L. RUONAVAARA

kaiv. L. VÄKEVÄINEN

Balue

- vaal. liikamaa
- tumma liikamaa
- nokimaa
- hiili
- pun. pal. maa
- ruskea hiekka
- sora
- ruoste
- kivi
- tammenterho

149



N

M

150

140

VANTAA MYYRMÄKI  
KILTERI 1974

HAUTA 5

ruudut 150 M-N, 149 M

syvyys n. 74 cm

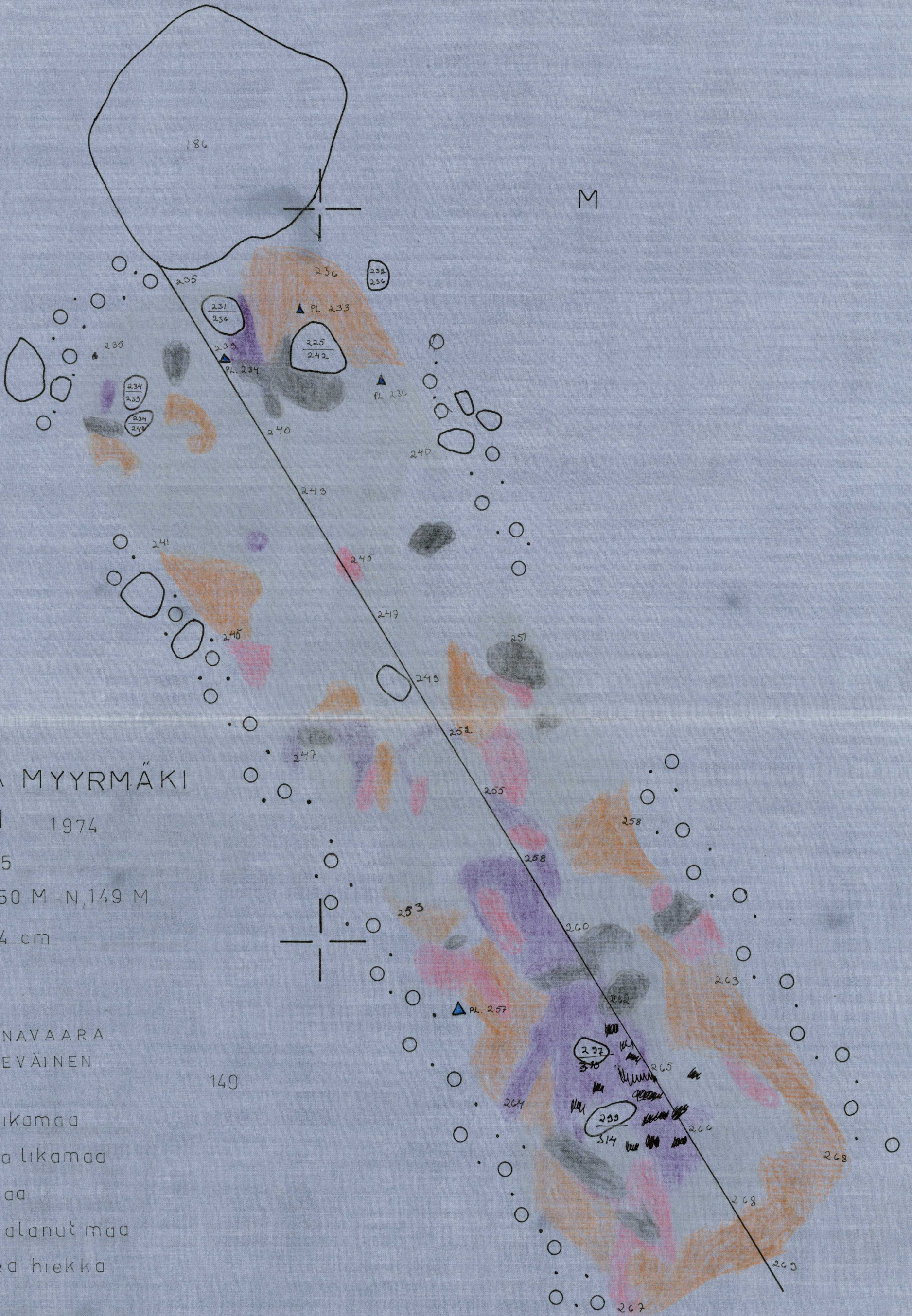
kp 006

mk 1:10

piirt. L RUONAVAARA

kaiv. L VÄKEVÄINEN

- vaal. likamaa
- tumma likamaa
- nokimaa
- pun. palanut maa
- ruskea hiekka
- hiili
- sora
- ruoste
- kivi
- ▲ kvartsi-iskos





VANTAA MYYRMÄKI  
KILTERI 1974

HAUTA 5

ruudut 150 M-N, 149 M

syvyys n. 82 cm











kp 1006

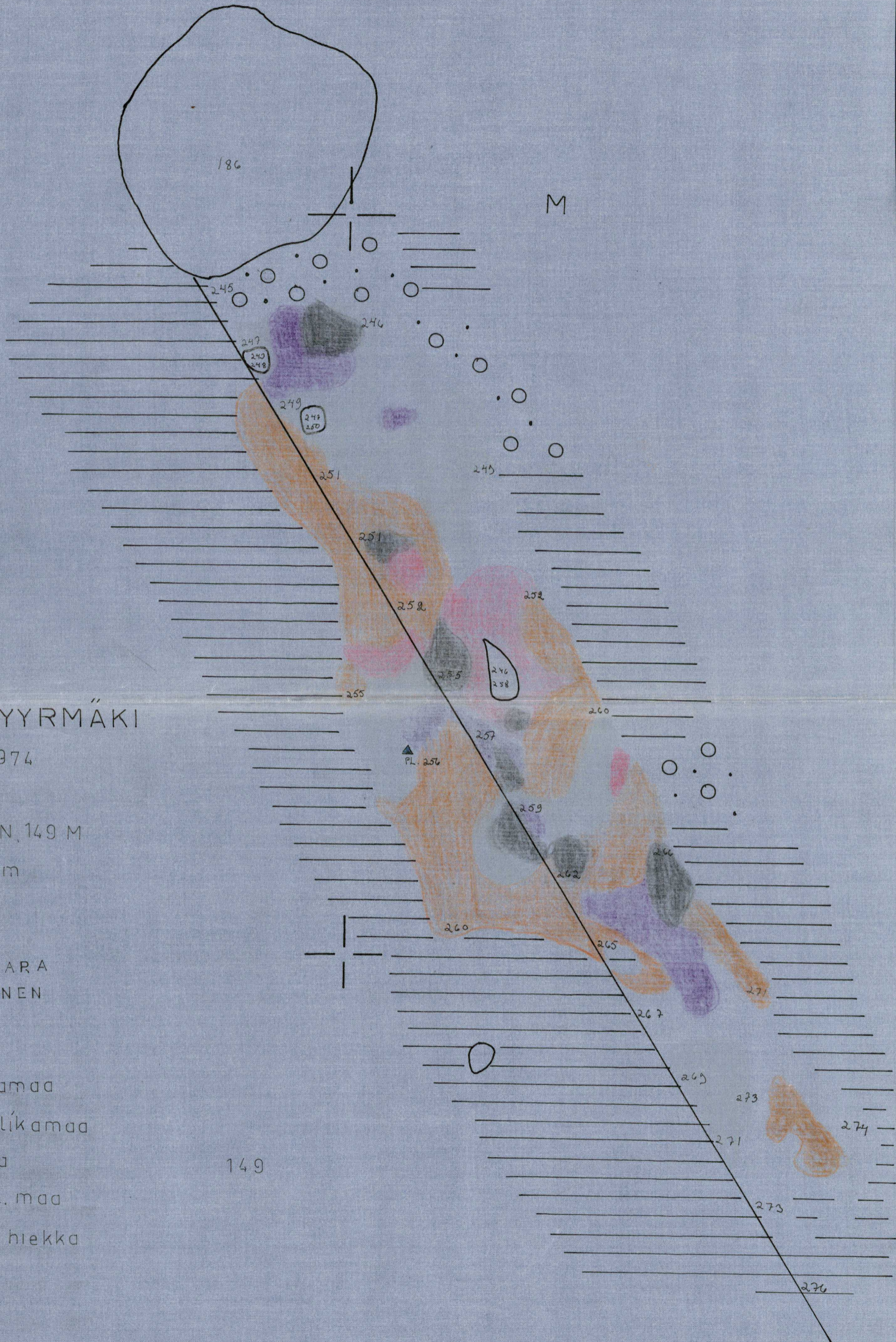
mk 1:10

piirt. L. RUONAVAARA

kaiv. L. VÄKEVÄINEN

Balue

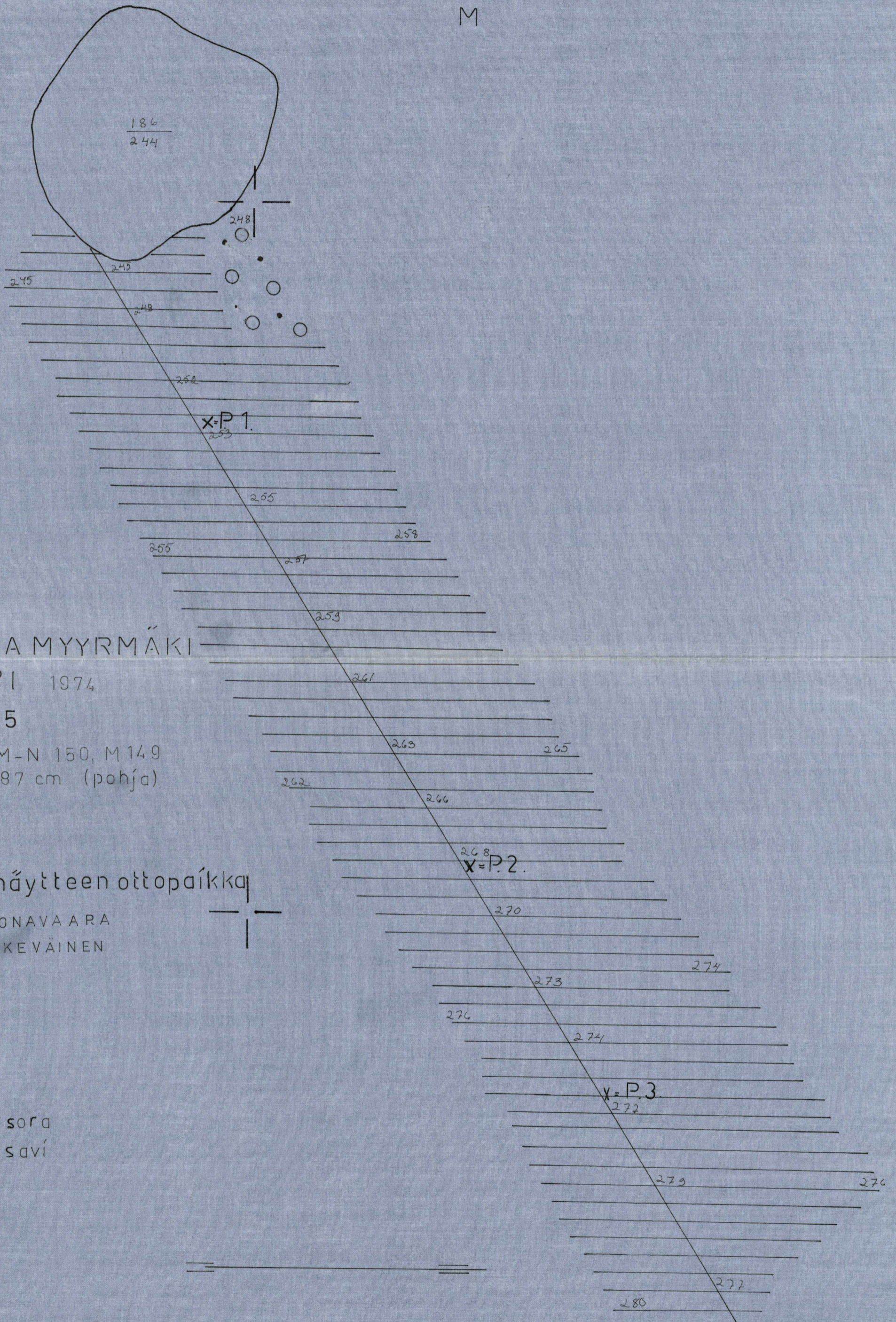
- |   |                |
|---|----------------|
|  | vaal. liikamaa |
|  | tumma liikamaa |
|  | nokimaa        |
|  | pun pal. maa   |
|  | ruskea hiekka  |
|  | sora           |
|  | savi           |
|  | ruoste         |
|  | kivi           |
|  | kvartsi-iskos  |





N

M



VANTAA MYYRMÄKI  
KILTERI 1974

HAUTA 5

ruudut M-N 150, M149  
syvyys n. 87 cm (pohja)  
mk 006


kp 1:10

P.1. 2. 3. näytteen ottopaikka


piirt. L. RUONAVARA  
kaiiv. L. VÄKEVÄINEN

Balue

○	sora
▬	savi



150



149

# VANTAA MYYRMÄKI

## KILTERI 1974

### HAUTA 5

profiili haudan luoteisseinämästä

ruudut 150 N, 149 M

Kp 006

mk 1:10


piirt. M-L HEIKKINEN

kaiv. L. VÄKEVÄINEN

## Balue

218	219	219	221	222	222	223	224	225	226	226	228	229	231	233	235	235	237	235	241	243	245	246	246	247	248	248	250	250	257	252	263	253	254
245	248	250	253	253	249	255	255	256	257	258	255	260	262	263	264	265	266	267	268	270	270	272	273	277	275	276	277	278	280	280	281	282	282

SW ————— NO



-  vaalilikamaa
-  tumma likamaa
-  nokimaa
-  hiili
-  ruskea hiekka
-  hiesu
-  savi
-  sora
-  kivi

LIITE 58

VANTAA MYYRMÄKI

KILTERI 1974

HAUTA 5


ruudut 150 N, 149 M

kp 006

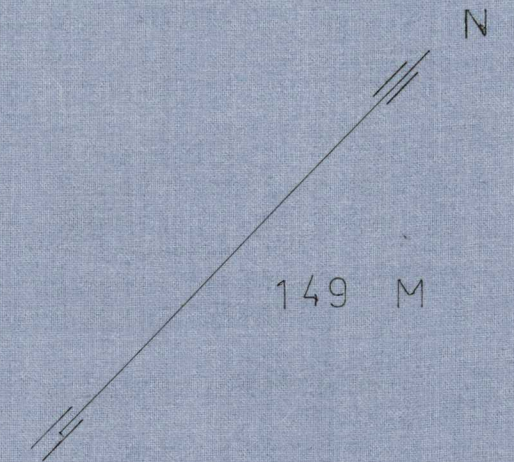

mk 1:10

LIVÄKEVÄINEN

Balue

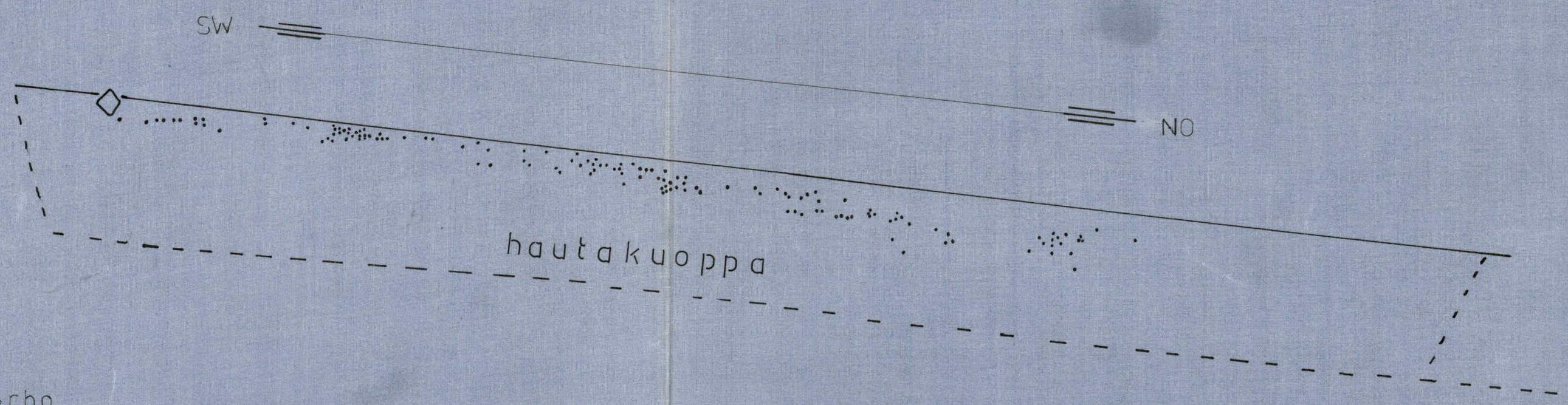


150 N



219	219	221	222	222	223	224	225	226	226	228	229	231	233	235	236	237	238	239	240	241	242	243	244	245	246	246	247	248	249	250	251	252	253	254	255	256	257	258	259	260	261	262	263	264	265	266	267	268	269	270	271	272	273	274	275	276	277	278	279	280	281	282	283	284	285
-----	-----	-----	-----	-----	-----	-----	-----	-----	-----	-----	-----	-----	-----	-----	-----	-----	-----	-----	-----	-----	-----	-----	-----	-----	-----	-----	-----	-----	-----	-----	-----	-----	-----	-----	-----	-----	-----	-----	-----	-----	-----	-----	-----	-----	-----	-----	-----	-----	-----	-----	-----	-----	-----	-----	-----	-----	-----	-----	-----	-----	-----	-----	-----	-----	-----

tammenterhojen löytösyvyys



□ tantmenterho

LIITE 59

HAUTA 5

fosfaattianalyysin tulokset

VANTAA MYYRMÄKI

KILTERI

1974

MILTON NUÑEZ

Balue

EEL-kolorimetrin asteina

P 1.

P 2.

P 3.

30  
cm

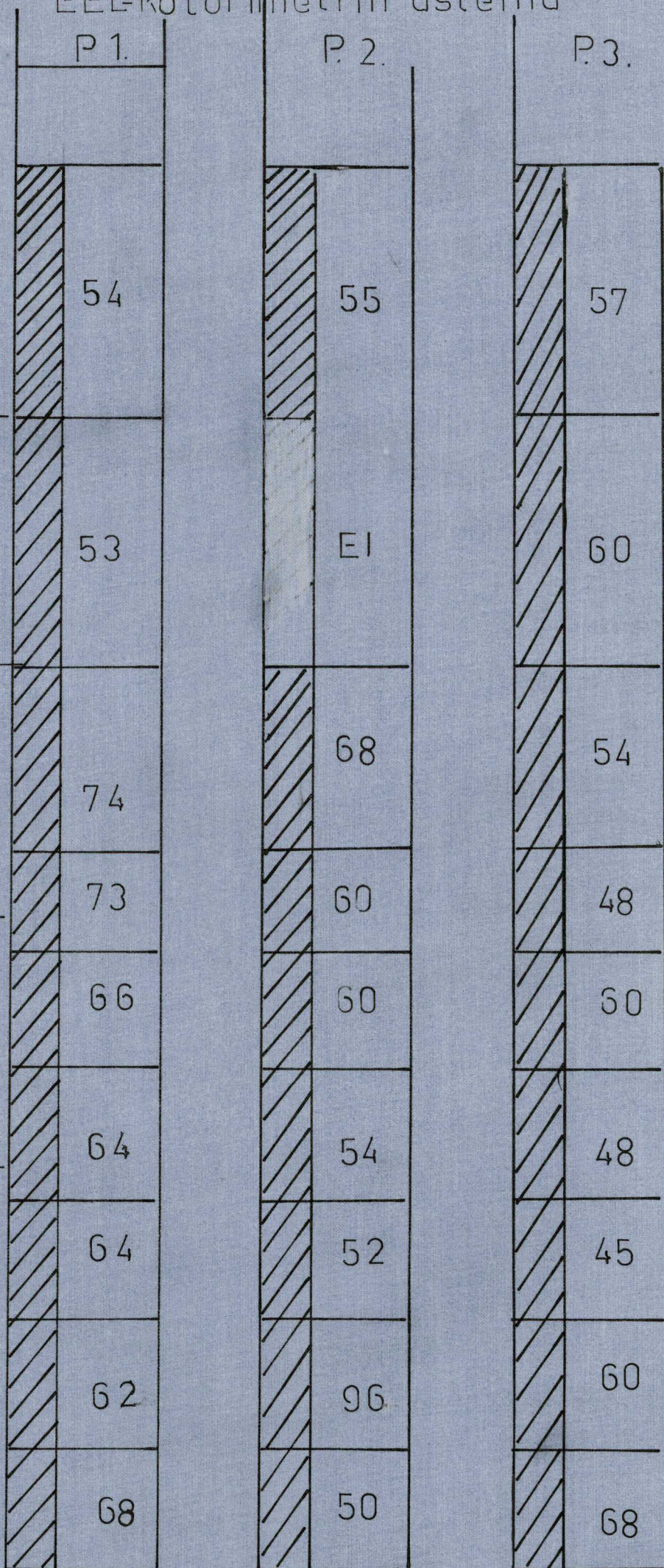
40

50

60

70

80



VANTAA MYYRMÄKI  
KILTERI 1974

HAUTA N:O 6

RUUTU L150

SYVYYS<sub>n</sub> 49 cm







KP 006

MK 1:10

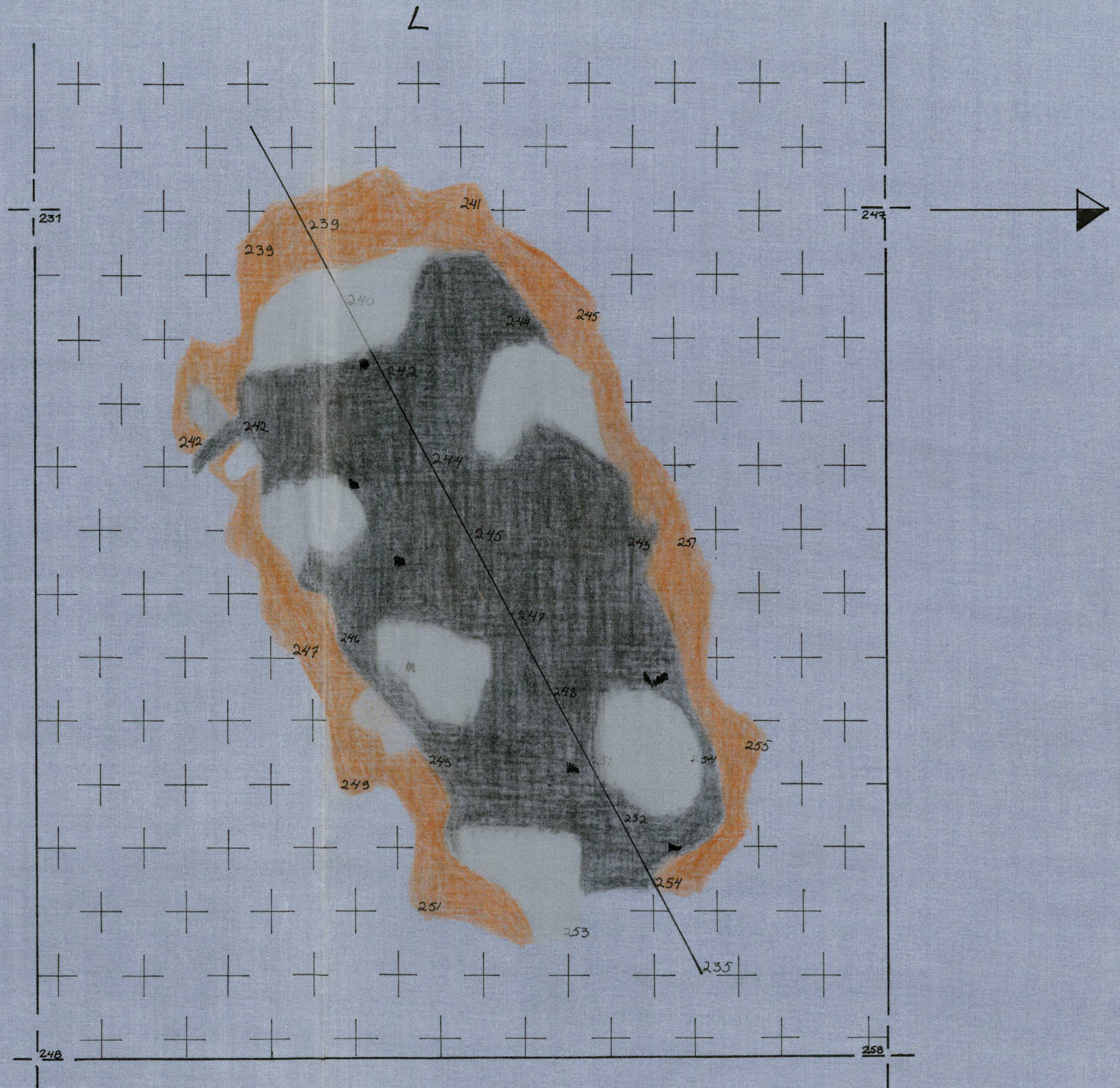
PIIRT. L. RUONAVAARA

KAIV. L. VÄKEVÄINEN

B-alue

-  RUSKEA HIEKKA
-  VAALEA LIKAMAA
-  NOKIMAA
-  HUUHTOUTUNUT MAA
-  HIILI
-  RUOSTEHIEKKA

150



LIITE 61  
VANTAA MYYRMÄKI  
KILTERI 1974

HAUTA N:0 6

RUUTU L 150

SYVYYS n. 53 cm








KP 006

MK 1:10

PIIRT. L. RUONAVAARA

KAIV. L. VÄKEVÄINEN



	RUSKEA HIEKKA
	TUMMA LIKAMAA 150
	PUN. PALANUT MAA
	NOKIMAA
	HIILI
	VAALEA LIKAMAA
	RUOSTEHIEKKA



LIITE 62

VANTAA MYYRMÄKI  
KILTERI 1974

HAUTA N:O 6

RUUTU L 150

SYVYYS 59 cm









KP 006

MK 1:10

PIIRT. L. RUONAVAARA

KAIV. L. VÄKEVÄINEN

Balue

	NOKIMAA
	PUN. PALANUT MAA
	VAALEA LIKAMAA
	TUMMA LIKAMAA
	RUSKEA HIEKKA
	HIILI
	RUOSTEINEN SORA
	RUOSTEHIEKKA

150



VANTAA MYYRMÄKI  
KILTERI 1994

HAUTA N:O 7

RUUTU L 150

SYVYYS 67 cm








KP 006

MK 1:10

PIIRT. L. RUONAVAARA

KAIV. L. VÄKEVÄINEN

B-alue

-  RUSKEA HIEKKA
-  VAALEA LIKAMAA
-  TUMMA LIKAMAA
-  RUOSTEINEN SORA
-  SAVI
-  RUOSTEHIEKKA
-  KIVI

150





LIITE 64

VANTAA MYYRMÄKI  
KILTERI 1944

HAUTA N:O 6

RUUTU L 150

SYVYYS n. 69 cm

KP 006

MK 1:10

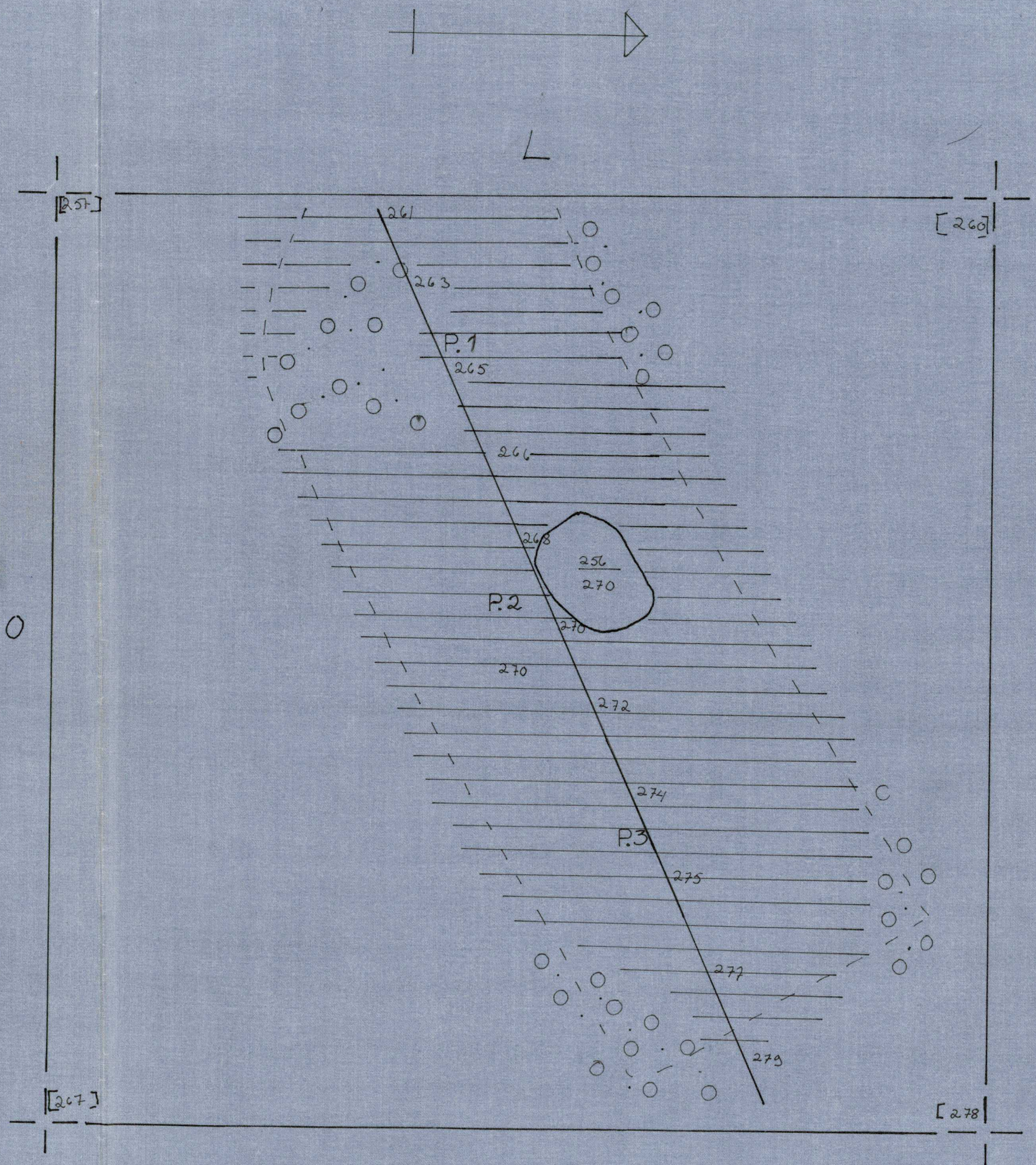
PIIRT. L. RUONAVAARA

KAIV. L. VÄKEVÄINEN

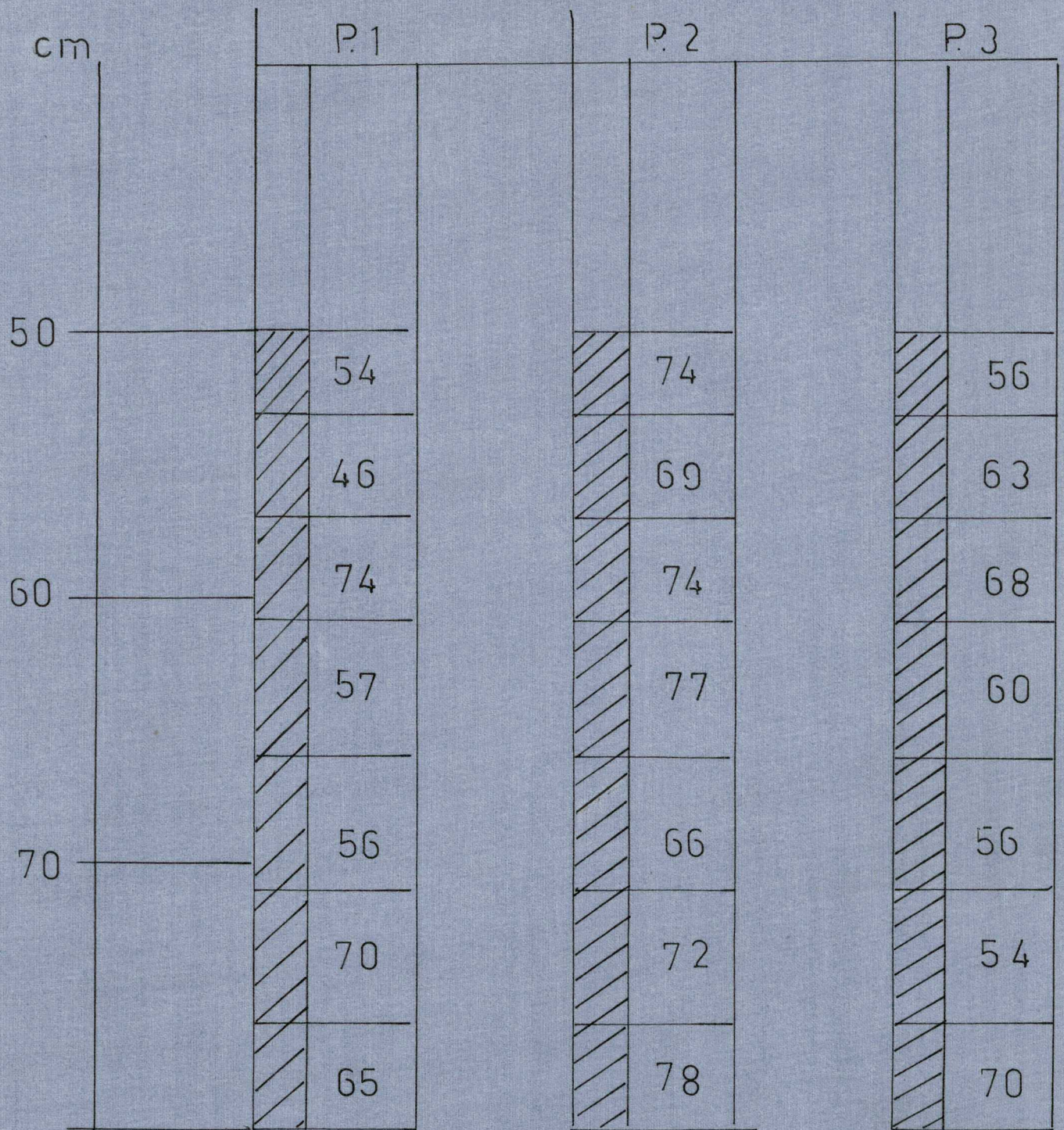
Balue

- |   |                 |
|---|-----------------|
| ○ | RUOSTEINEN SORA |
| — | SAVI            |
| — | RUOSTEHIEKKA    |
| ○ | KIVI            |

150



H A U T A 6



fosfaattipitoisuus kolorimetrin asteina

VANTAA MYYRMÄKI  
KILTERI 1974

MILTON NUÑEZ

B-olue

LIITE 66

VANTAA MYYRMÄKI  
KILTERI 1974

HAUTA N:O 7

RUUDUT R 146-147

SYVYYS n. 52 CM








KP 006

MK 1:10

PIIRT. L. RUONAVAARA

KAIV. L. VÄKEVÄINEN

B-alue

	VAALEA LIKAMAA
	PUN. PALANUT MAA
	NOKIMAA
	HIILI
	RUSKEA HIEKKA
	RUOSTEINEN SORA
	RUOSTE

147

146



LIITE 67

VANTAA MYYRMÄKI  
KILTERI 1974

HAUTA N:O 7

RUUDUT R 146-147

SYVYYS n. 58 CM








KP 006

MK 1:10

PIIRT. L. RUONAVAARA

KAIV. L. VÄKEVÄINEN

B-alue

	NOKIMAA
	RUSKEA HIEKKA
	HIILI
	PUN. PALANUT MAA
	VAALEA LIKAMAA
	RUOSTEINEN SORA
	RUOSTE

147

146



LIITE 68

VANTAA MYYRMÄKI  
KILTERI 1974

HAUTA N:O 7

RUUDUT R 146-147

SYVYYS n. 62 CM

KP 006

MK 1:10

PIIRT. L. RUONAVAARA

KAIV. L. VÄKEVÄINEN


Balue



	NOKIMAA
	VAALEA LIKAMAA
	TUMMA LIKAMAA
	PUN. PALANUT MAA
	RUSKEA HIEKKA
	HIILI
	RUOSTEINEN SORA
	RUOSTE
	Kvartsi-iskos

146

147



LIIITE 69  
 VANTAA MYYRMÄKI  
 KILTERI 1974

HAUTA N:O 7

RUUDUT R 146-147










SYVYYS n. 66 CM

KP 006

MK 1:10

PIIRT. L. RUONAVAARA

KAIV. L. VÄKEVÄINEN


-  NOKIMAA
-  PUN. PALANUT MAA
-  RUSKEA HIEKKA
-  TUMMA LIKAMAA
-  VAALEA LIKAMAA
-  HIILI
-  RUOSTEHIESU
-  RUOSTEINEN SORA
-  KVARTSI



147

Balue

146



LIITE 70

VANTAA MYYRMÄKI  
KILTERI 1944

HAUTA N:O 7

RUUDUT R 146-147

SYVYYS n. 68 CM

KP 006

MK 1:10

PIIRT. A-M. PITKÄNEN

KAIV. L. VÄKEVÄINEN



-  NOKIMAA
-  PUN. PALANUT MAA
-  HARMAAN VIHERTÄVÄ MAA
-  TUMMA LIKAMAA
-  VAALEA LIKAMAA
-  TUMMEMPI NOKIMAA
-  HIILI
-  RUSKEA HIEKKA
-  RUOSTEINEN SORA
-  RUOSTE
-  SAVI

147

Balue

146



VANTAA MYYRMÄKI  
KILTERI 1974

HAUTA N:O 7

RUUDUT R 146-147

SYVYYS n. 76 CM

KP 006

MK 1:10

PIIRT. L. RUONAVAARA









KAIV. L. VÄKEVÄINEN

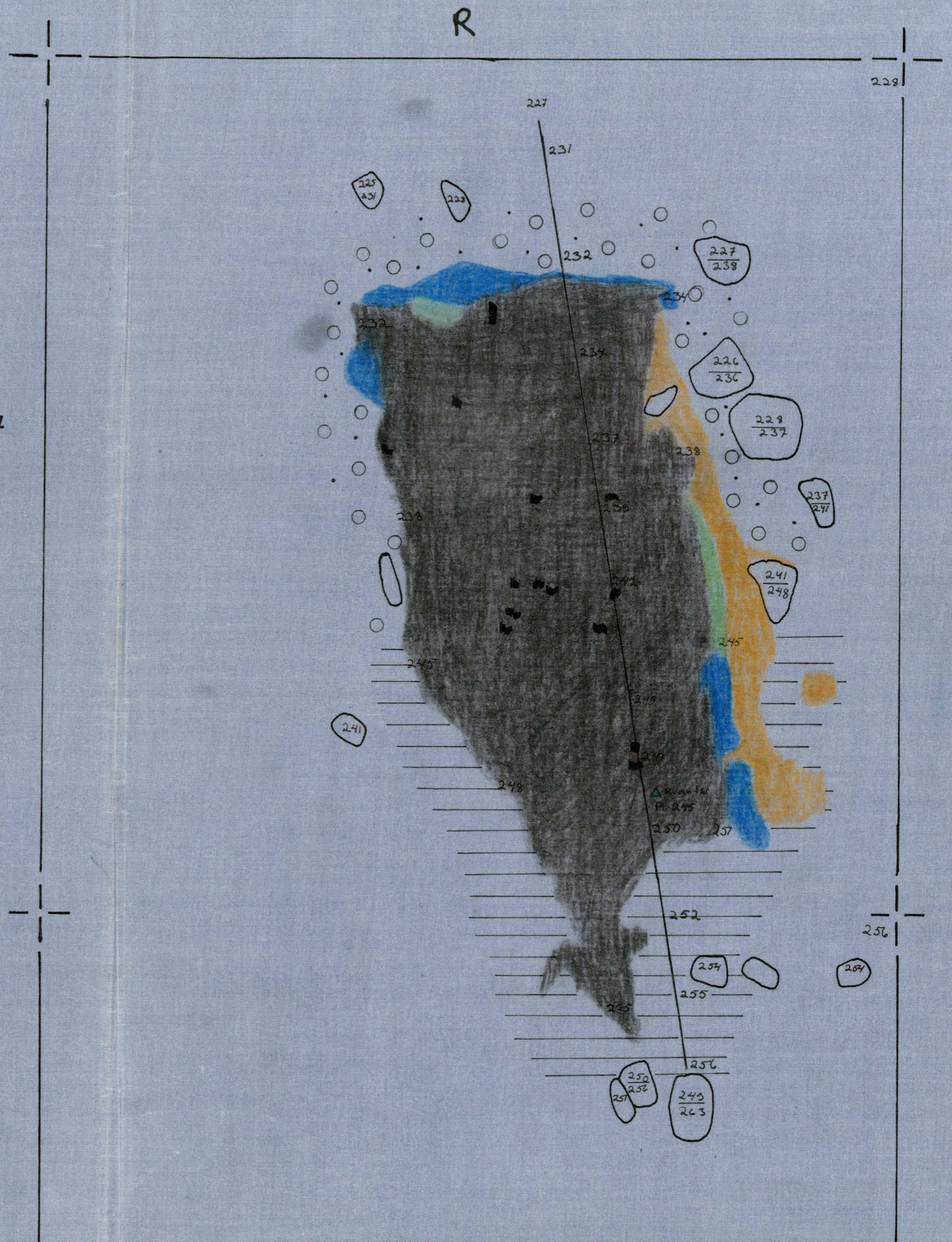
Balue



147

146

-  TUMMA TAHMEA NOKIMAA
-  TUMMA LIKAMAA
-  HARMAANVIHERTÄVÄ MAA
-  RUSKEA HIEKKA
-  HIILI
-  RUOSTEINEN SORA
-  SAVI
-  KVARTSI





LIITE 872

VANTAA MYYRMÄKI  
KILTERI 1944

HAUTA N:O 7

RUUDUT R 146-147

SYVYYS n. 79 CM










KP 006

MK 1:10

PIIRT. L. RUONAVAARA

KAIV. L. VÄKEVÄINEN

Balue

	TUMMA TAHMEA NOKIMAA
	VAALEA LIKAMAA
	HARMAANVIHERTÄVÄ MAA
	TUMMA LIKAMAA
	RUSKEA HIEKKA
	PUNAMULTA
	RUOSTEINEN SORA
	SAVI
	HIILI

147

146



LIITE 73

VANTAA MYYRMÄKI  
KILTERI 1974

HAUTA N:O 7

RUUDUT R 146-147

SYVYYS n. 83 CM

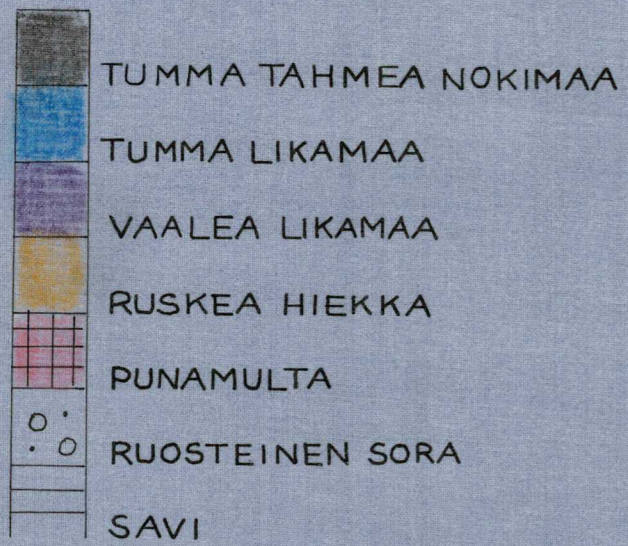
KP 006

MK 1:10

PIIRT. L. RUONAVAARA

KAIV. L. VÄKEVÄINEN


B-alue



147

146

R



LIITE 74

VANTAA MYYRMÄKI  
KILTERI 1974

HAUTA N:O 7

RUUDUT R 146-147

SYVYYS n. 83 CM





KP 006

MK 1:10

PIIRT. L. RUONAVAARA


KAIV. L. VÄKEVÄINEN

B-alue

- |   |                   |
|---|-------------------|
|    | RUOSTEINEN SORA   |
|    | SAVI              |
|    | PUNAMULTA         |
|  | näytteenottoaikka |

147

146



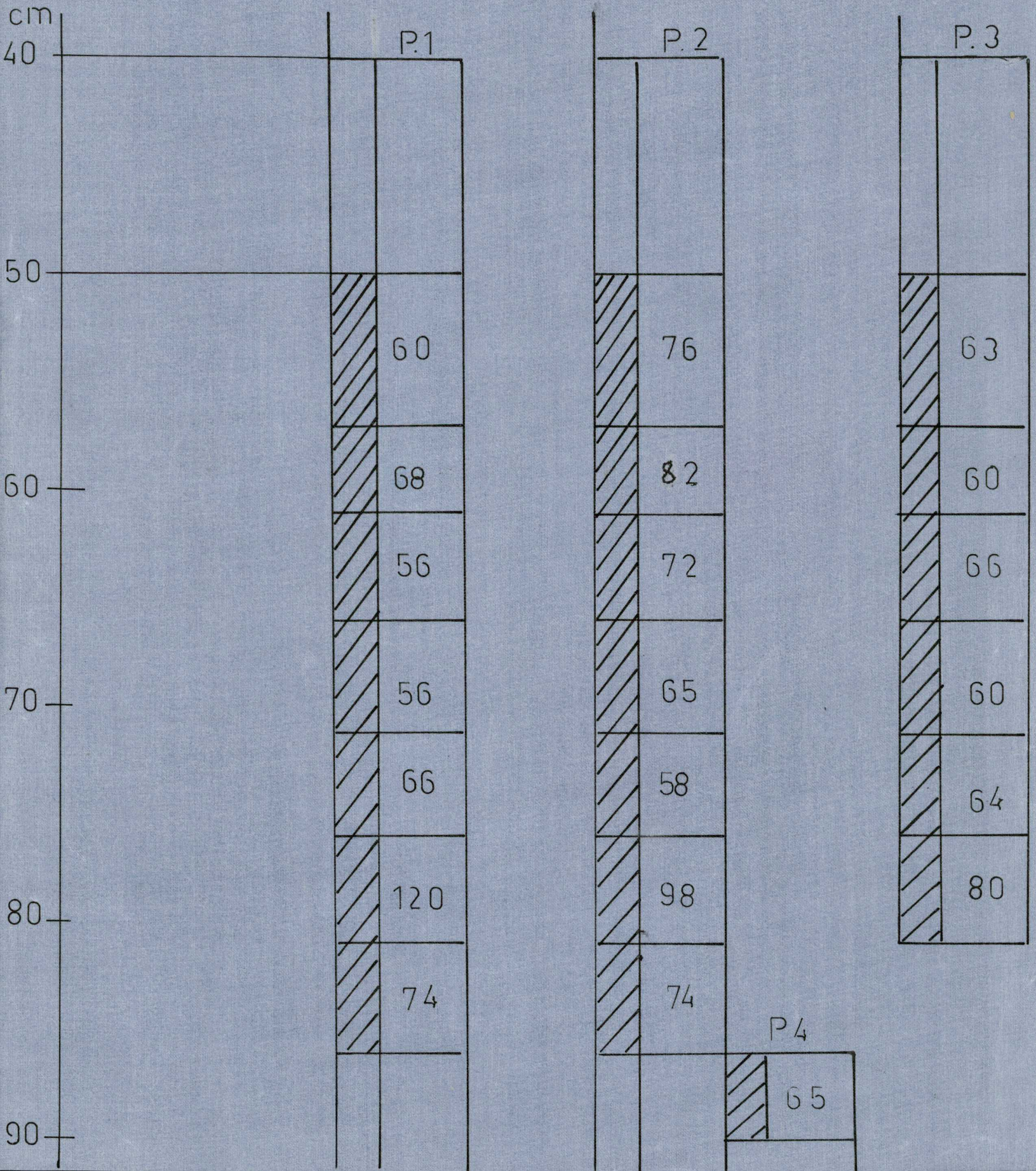
261

262

HAUTA 7

VANTAA MYYRMÄKI  
KILTERI, 1974  
MILTON NÚÑEZ

fosfaattipitoisuus EEL-  
kolorimetrin asteina



VANTAA MYYRMÄKI KILTERI

1974

RUUDUT 152 J LIESI

TASO 2






KP 006

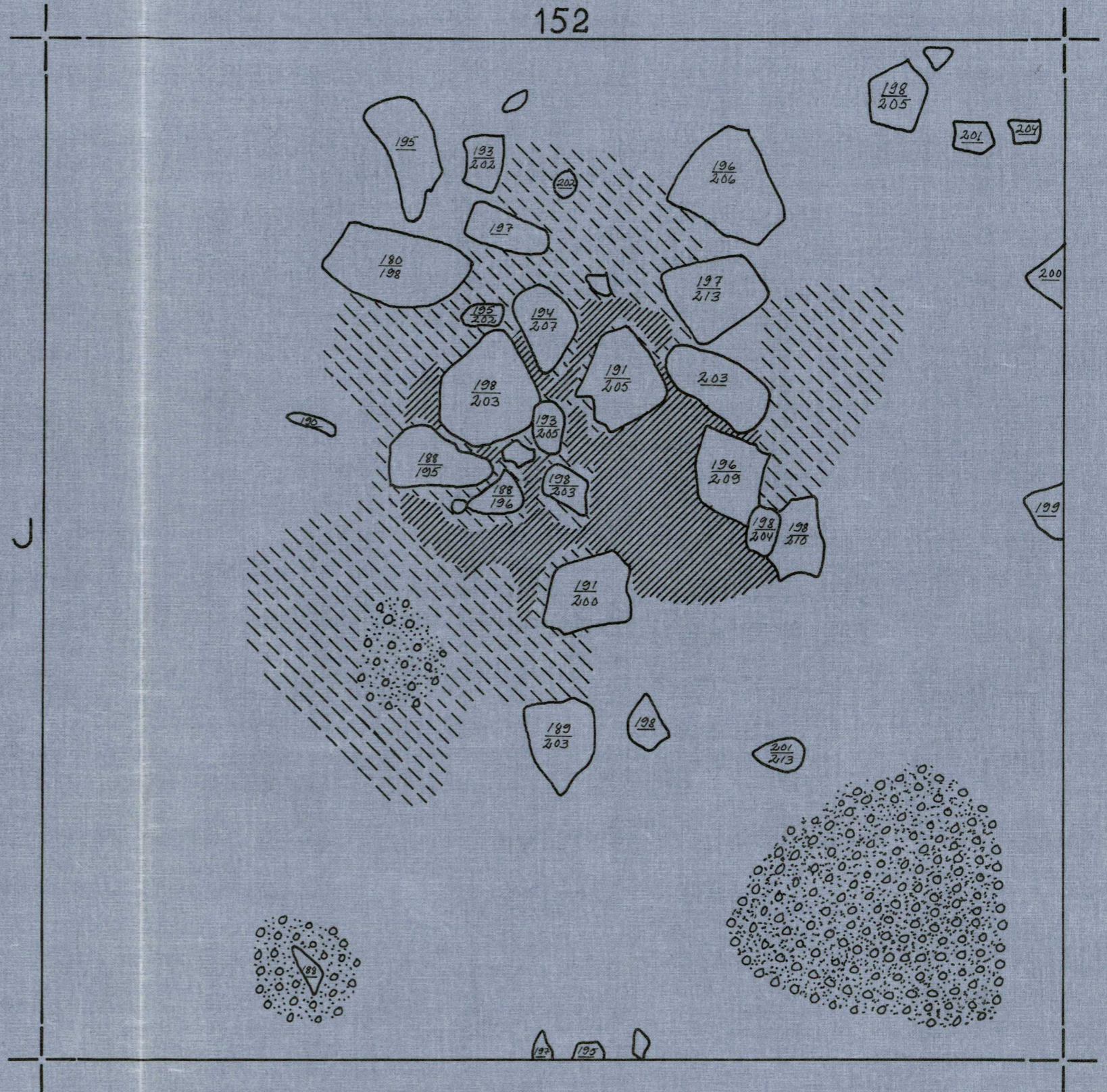
MK 1:10

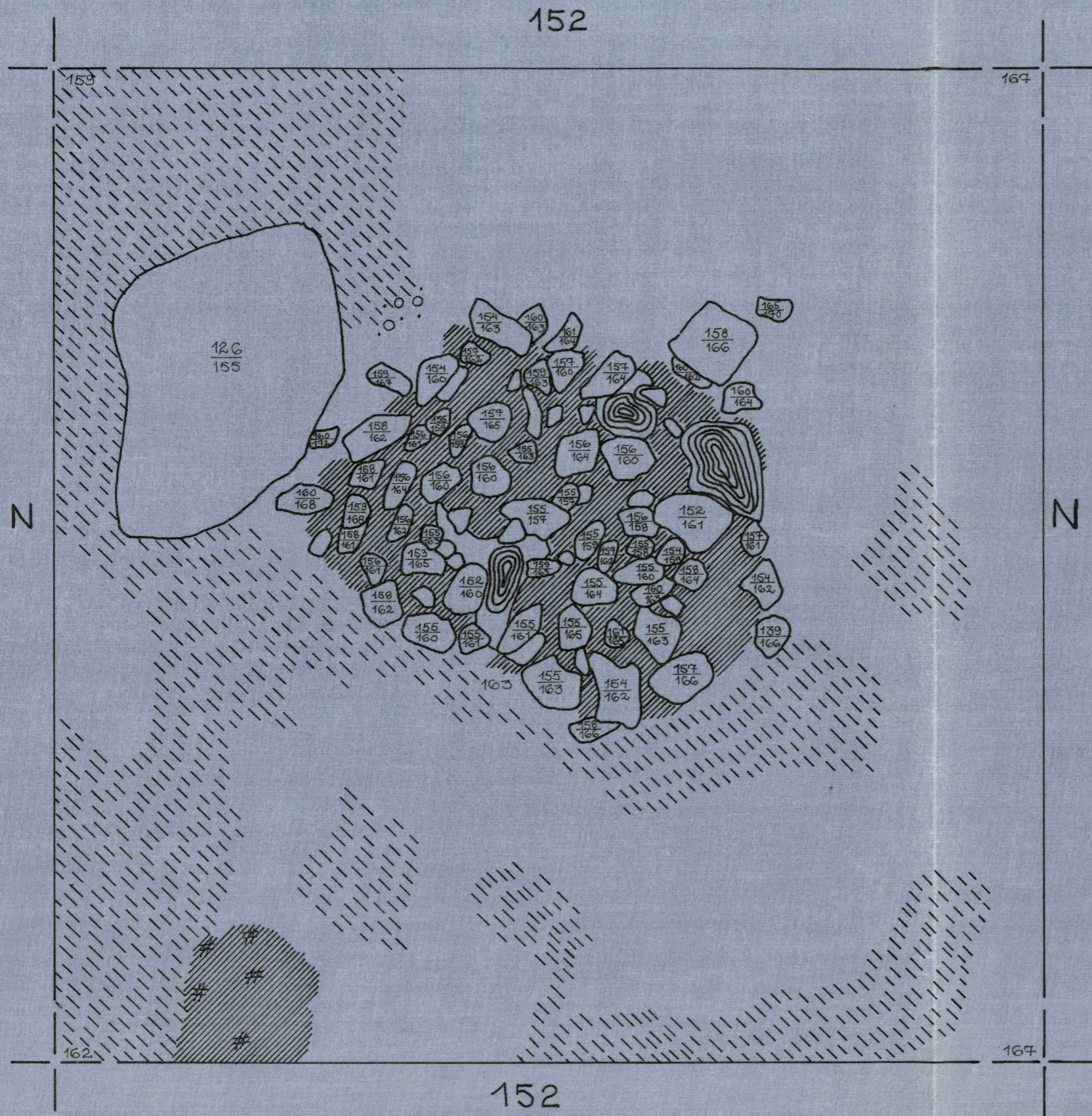
PIIRT. E-L.NIEMINEN

KAIV. LEA VÄKEVÄINEN

B-alue

-  SORA
-  RUSKEA HIEKKA
-  LIKAMAA
-  NOKIMAA
-  KIVI





VANTAA MYYRMÄKI KILTERI

1973 - 1974

RUUTU 152 N

LIESI

TASO 3








KP 006

MK 1:10

PIIRT. P. AALTO

KAIV. LEA VÄKEVÄINEN

B-alue

-  RUSKEA HIEKKA
-  NOKI, HIILI
-  LIKAMAA
-  NOKIMAA
-  KIVI
-  KANTO
-  SORA

