

ESIISTORIALLISEN KOHTEEN TARKASTUS

Tarkastanut Matti HuurreAika 1969Kohde kiwik. asuinpaikkaKunta HÄMEENKYRÖAjoitus kiwikausiAlue MahnalaNimi Monneronmäki

Mj-rekisteri n:o _____

Mj-luokka IPeruskartta (n:o, nimi, vuosi) 2123 03 MAHNALA, 1953 (uusi 1980)Keskus
Peruskoordinaatit: x = 6829 34, y = 463 30, z = 65 - 70Keskus
Yhtenäiskoordinaatit: p = 6834 70, i = 3303 96, k = 65-70Suunta ja etäisyys kirkosta tms. kirkosta n. 9 km SEMj:n laajuus (alueen rajakoordinaatit lisäyksiin) n. 60 x 100 mKylä, kaupunginosa MahnalaAlue (kylän osa, kortteli tms.) MahnalaTila, palsta, tontti tms.; RN:o; paikan lähempi nimi Rauhala 1:62, 19801:159Omistaja, vuokraaja, osoite, puhelin 1969: Lauri Rauhala, 39120 MAHNALAAikaisemmat tiedot (verfikaatit, tarkastukset, tutkimukset, mj-luettelot, kirjallisuutta) 1925 Hinkka I s. 5 n:o 4, s.10; Karin Hildenin valokuva1. 6361 ja piirrosAikaisemmat löydöt (museonumerot) ? Iivari Rauhala, tasataltta (piirros1925)Tarkastuslöydöt KM 19312:1-2 kirves, kvartsia

Liitteet: peruskarttaote, muita karttoja ks. karttaliite 2123 03:2

valokuvat neg. 6361 (1925), 38914, diat n:o

Tarkastuksen aihe inventointi

Ympäristö (rakennukset, tiet, vesistöt, hiekkakuopat ym.; karttaluonnos, mikäli muutoksia peruskartasta) Mahnalanselän Enonselän luoteisrannalla on korkeahko metsäinen Monneronmäki n. 300 m Hämeenkyröstä Siuroon menevältä tieltä. Sen laella on huvila, jonka alkuperäinen nimi Monrepos on Lauri Rauhalan mukaan vääntynyt Monneroksi. Sen, kuten koko mäenkin, omistaa (1969) tamperelainen hammaslääkäri Oskari Heikkilä. Ympäri-
lä olevat pellot kuuluvat Rauhalaan. Inventoinnin aikaan huvila oli tyhjillään.

Kohteen kuvaus (maaston laatu: pelto, metsä, ranta tms.; Muoto: mäki, rinne tms.

Maaperä: Kasvillisuus. Huomiot kohteesta. Aikaisemmin tutkittu osa. Koekuopat jne.,

Muutokset aikaisemmasta. Nykyinen kunto.) Monneronmäen itäpuolella pelto ulottuu rantatörmään asti. Maaperä on alempana hiesua, mutta muuttuu

korkeuskäysien 75 - 80 m vaiheilla puhtaaksi hiekaksi. Asuinpaikkaa osoittavat löydöt tulivat pellon alaosasta, hiesuiselta alueelta.

Pellolta oli vilja korjattu ja sen tarkastaminen oli suhteellisen helppoa. Asuinpaikka voi jatkua pellolta itään päin, metsän puolelle.

Varmuutta siitä ei kuitenkaan tullut. Jonkin matkan päästä, Enonselän rannasta on joka tapauksessa löytöjä (ks. 2123 03:22).

5.
HÄMEENKYRÖ
MONNERONMÄKI

6361



1. MONNERONMÄKI ENONSELÄN RANNASSA KARIN
HILDENIN 1925 KUVAAMANA. KIVIKAUTINEN
ASUINPAIKKA SEN ITÄPUOLELLA. KUVAN VASEMMASSA
REUNASSA. RAUTAISEN NUOLENKARSEN LÖYTÖPAIKKA
KUVAN TAKANA OLEVAN MERKINNÄN MUKAAN (PUNAINEN
RISTI).

38914



2. MONNERONMÄEN ITÄLÄTTÄÄ.
ASUINPAIKKAA PELLOLLA

M. HUURRE 1969

Hinkka mainitsee, että Iivari Rauhalalla oli 1925 hallussaan tasataltta, joka oli n. 1900 löytynyt Rauhalan pellosta Monneronmäen vierestä. Esineen myöhemmistä vaiheista ei ole tietoa, mutta siitä on Karin Hildenin piirros. Tämän löytöpaikkaa ei Hinkan kartalla ole. Mikäli se on samasta paikasta kuin rautainen nuolenkärki (Hinkka s. 10), jonka löytöpaikka on merkitty Hildenin ottamaan valokuvaan, on se Monneroon tulevan tien länsipuoliselta pellolta, jonne asuinpaikalta on 100 - 150 m (ks. 2123 03:26).

Alueen laajuuden arviointiperuste pintalöydöt

Luokitusehdotus perusteluineen Eheyttä vuoksi mahdollinen I luokkaan

Ehdotus suoja-alueeksi perusteluineen _____

Havaintomahdollisuudet hyvät

Opas Lauri Rauhala

Rauhoitustoimenpiteet maastossa (yhteys maanomistajaan, kiireelliset ilmoitukset jne) keskusteltu maanomistajan kanssa

Tarpeelliset jatkotoimenpiteet Rauhoitusilmoitus (n:o 104/70, kuitattu 13.1.1970)

Lähilöytöjä ks. karttaliitteet 2123 03:1 ja 2123 03:2

Perimätieto (kertoja, ikä) ~~Monneronmäellä olevalla kalliolla on poltet-~~
~~tu kokkotulia (Hinkka s. 10)~~

Huomautuksia merkitty peruskarttaan 1980

Selostus jätetty

| | | |
|----------------|-------------|--------------------|
| <u>Kelvinä</u> | <u>1996</u> | <u>Matti Hannu</u> |
| paikka | päiväys | allekirjoitus |

Lisäyksiä

Hämeenkyrön mj-luettelo n:o 31; Seutukaavaliiton luettelo 1973
s. 77 n:o 31, 1983 s. 12 n:o 31

ESIISTORIALLISEN KOHTEEN TARKASTUS

Tarkastanut Matti HuurreAika 1969Kohde kivik. asuinpaikkaKunta HÄMEENKYRÖAjoitus esikeraaminenAlue MihariNimi Sillanpää

Mj-rekisteri n:o _____

Mj-luokka IPeruskartta (n:o, nimi, vuosi) 2123 03 MAHNALA, 1953 (uusi 1980)Peruskoordinaatit: x = 6829 76, y = 464 14, z = n. 62,5Yhtenäiskoordinaatit: p = 6835 08, i = 3304 83, k = n. 62,5Suunta ja etäisyys kirkosta tms. kirkosta n. 9,5 km SEMj:n laajuus (alueen rajakoordinaatit lisäykseen) n. 50 x 100 mKylä, kaupunginosa MahnalaAlue (kylän osa, kortteli tms.) MihariTila, palsta, tontti tms.; RN:o; paikan lähempi nimi Rantala 7:6, 1980 7:82;Rantavainio (Sillanpää)Omistaja, vuokraaja, osoite, puhelin Sanni ja Toivo Lähteenmaa, 39120MAHNALA (1969)Aikaisemmat tiedot (verfikaatit, tarkastukset, tutkimukset, mj-luettelot, kirjallisuutta) 1883 LEHTINEN s. 106 n:o 9; 1880 verif. 2048:10; 1881 verif.2066:112a-b; 1925 Hinkka II s.6 n:ot 5-7Aikaisemmat löydöt (museonumerot) KM 2048:10 pallonuija, ? 2066:112a ja b
eteläsuomalainen tasataltta ja alkeellinen kirves; ? tuluskiviTarkastuslöydöt KM 19313:1-5 hioimen pala, kvartsia


Liitteet: peruskarttaote, muita karttoja ks. karttaliite 2123 03:1valokuvat neg. 38915-17, diat n:o _____Tarkastuksen aihe inventointi

Ympäristö (rakennukset, tiet, vesistöt, hiekkakuopat ym.; karttaluonnos, mikäli muutoksia peruskartasta) Paikka on Hämeenkyröstä Siuroon vievän tien pohjoispulella, Miharinlammen länsirannalla, Mahnalanselän Enonselästä koilliseen, Miharin sillasta n. 150 m pohjoiseen.

Kohteen kuvaus (maaston laatu: pelto, metsä, ranta tms.; Muoto: mäki, rinne tms. Maaperä: Kasvillisuus. Huomiot kohteesta. Aikaisemmin tutkittu osa. Koekuopat jne., Muutokset aikaisemmasta. Nykyinen kunto.) 1880 tuli museoon Kaarle Jaakkolan välityksellä pallonuija, jonka talollinen Vilho Isokauppi oli löytänyt läheltä Sillanpään torppaa. Seuraavana vuonna S. Wilskman toimitti kaksi esinettä, joiden löytöpaikka, "Sillanpää i Tavastkyrö", lienee sama. Lehtinen puolestaan kertoo kihlakuntakertomuksessaan, että Sillanpään vaarilla oli ollut soikea tuluskivi, joka jäi häneltä saamatta.

Sillanpään torppa on ollut aivan Miharin sillan korvassa vesistön länsi-


38915



HÄMEENKYRÖ
SILLANPÄÄ

1. SILLANPÄÄN ASUINPAIKKA MIHARINLAMMEN
RANNASSA KUVATTUNA ITÄKOULLE.
VAS. MIHARIN SILTA, KESK. KOIVISTON TALO
RANNASSA, TAUSTALLA MAHVALAN
KANSAKOULU.

38916



2. SILLANPÄÄN ASUINPAIKKA KAA-
KOSTA. VAS. MIHARIN SILTA, SIITÄ
OIKEALLE KOIVISTO, METSÄN REU-
NASSA HINKAN ULKORAKENNUKSIJA

38917



3. SILLANPÄÄN ASUINPAIKKA LOUNAASTA.
OIKEALLA KOIVISTO, TAUSTALLA SASIN
TALOT.

rannalla. Se on hävinnyt, mutta nykyinen Koiviston talo (om Iivari Repo) on suunnilleen samalla paikalla.

Koiviston alueella kasvillisuus häyttasi tarkastusta eikä siinä mitään näkynyt. Sen sijaan sen koillispuolella olevalta Rantalan eli Hinkan Rantavainiolta oli vilja korjattu ja tarkastus oli helppoa. Alue on loivaa Miharinlampeen viettävää hiesupeltoa maantiestä n. 100 m. Siellä oli runsaasti kvartsia n. 50 x 100 m laajuisella alueella pienen Käräjäniemen nokan lounaispuolella. Asuinpaikan jatkuminen Koiviston alueelle on mahdollista.

Lehtisen mainitsema tuluskivi lienee hajalöytö. Ainakaan alueella ei näkynyt mitään rautakautiseen viittaavaa, Käräjäniemi on peltoa.

Alueen laajuuden arviointiperuste pintalöydöt

Luokitusehdotus perusteluineen I.ehjämaastoinen ja maisemaltaankin I luokkaan sopiva.

Ehdotus suoja-alueeksi perusteluineen _____

Havaintomahdollisuudet Rantalan puolella hyvät, Koiviston puolella huonot

Opas _____

Rauhoitustoimenpiteet maastossa (yhteys maanomistajaan, kiireelliset ilmoitukset jne) keskusteltu maanomistajien kanssa

Tarpeelliset jatkotoimenpiteet Rauhoitusilmoitus (n:o 159/70, kuittaus ja kirje 17.1.1970)

Lähilöytöjä ks. karttaliitteet 2123 03:1, 2123 03:2 sekä 2124 01:1

Perimätieto (kertoja, ikä) Kärjäniemen nokka vanha kärjäpaikka

Huomautuksia maisteri Rantalan emäntä Sanni Lähteenmaa on Sanni Hinkka, joka
1925 inventoi Hämeenkyrön. Opiskellut arkeologiaa mm. Ella Kivi-
kosken kanssa.

Selostus jätetty

Helsinki

1996

Matti Hanne

paikka

päiväys

allekirjoitus

Lisäyksiä

Hämeenkyrön mj-luettelo n:o 32; Seutukaavaliiton luettelo 1973
s.77 n:o 32, 1983 B; 12 n:o 32

ESIHISTORIALLISEN KOHTEEN TARKASTUS

Tarkastanut Matti Huurre

Aika 1969

Kohde rautak. löytöpaikka

Kunta HÄMEENKYRÖ

Ajoitus rautakausi

Alue Jumesniemi

Nimi Kärki

Mj-rekisteri n:o _____

Mj-luokka III

Peruskartta (n:o, nimi, vuosi) 2123 03 MAHNALA 1953, (uusi 1980)

Talon Peruskoordinaatit: x = 6826 00, y = 461 43, z = n. 92,5

Talon Yhtenäiskoordinaatit: p = 6831 46, i = 3301 94, k = n. 95

Suunta ja etäisyys kirkosta tms. kirkosta n. 12 km SSE

Mj:n laajuus (alueen rajakoordinaatit lisäykseen) _____

Kylä, kaupunginosa Jumehniemi

Alue (kylän osa, kortteli tms.) Jumesniemi

Tila, palsta, tontti tms.; RN:o; paikan lähempi nimi Kärki 2:23, 1980 2:65

Omistaja, vuokraaja, osoite, puhelin 1969 Väinö Kärkimaa, 39170 JUMESNIEMI

Aikaisemmat tiedot (verfikaatit, tarkastukset, tutkimukset, mj-luettelot, kirjallisuutta) 1886 S. Wilskman verif. 2392:99; 1925 Hinkka II s. 36 n:o 15

Nimiarkisto.

Aikaisemmat löydöt (museonumerot) KM 2392:99 helmi

Tarkastuslöydöt _____

454
Tarkastusselostus

Inv. n:o 2123 03:7

Liitteet: peruskarttaote, muita karttoja ks. karttaliite 2123 03:2

valokuvat neg. _____, diat n:o _____

Tarkastuksen aihe inventointi

Ympäristö (rakennukset, tiet, vesistöt, hiekkakuopat ym.; karttaluonnos, mikäli muutoksia peruskartasta) Jumesniemi on Mahnalanselän ja Alhonselän välillä vesistön länsirannalla. Sen kautta kulkee vanha maantie Siuroon.

Kohteen kuvaus (maaston laatu: pelto, metsä, ranta tms.; Muoto: mäki, rinne tms. Maaperä: Kasvillisuus. Huomiot kohteesta. Aikaisemmin tutkittu osa. Koekuopat jne., Muutokset aikaisemmasta. Nykyinen kunto.) Kärjen talo on niemen keskivaiheilla, maantiestä n. 500 m länteen, Jaskaran mäen kaakkoislaidalla.

1886 saadun helmen löytöpaikaksi on mainittu Kärjen pelto. Hinkka on merkinnyt paikan talon lounaispuolelle. Kasvillisuus esii tarkastusta.

Seudulla ei rautakautinenkaan kalmisto olisi mahdollon. Jäskärän-
 mäen alue esim. voisi olla sopivaa (ks. 2123 03:8). Junesniemen
 pohjoisreunassa on kalliöoalue, johon kuuluvat mm. Kurkeenkallio,
 Kirkkoniemi ja itään pistävä Pitkäniemi. Nimiarkiston tietojen
 mukaan Einolan Kirkkoniemi, joka pistää pohjoiseen, Mahnalansel-
 kään, on saanut nimensä siitä, että Mahnalalan varsinaisesta kyläs-
 tä tultiin siinä maihin, kun menttiin "Kärjen kirkkoon". Niemessä
 poltetaan kokkoa. (II K:10)

Alueen laajuuden arviointiperuste _____

Luokitusehdotus perusteluineen III

Ehdotus suoja-alueeksi perusteluineen _____

Havaintomahdollisuudet _____

Opas _____

Rauhoitustoimenpiteet maastossa (yhteys maanomistajaan, kiireelliset ilmoitukset
 jne) _____

Tarpeelliset jatkotoimenpiteet _____

Lähilöytöjä ks. karttaliite 2123 03:2

Perimätieto (kertoja, ikä) _____

Huomautuksia Jumesniemessä on kalmistoksikin sopivaa maastoa, esim.
Jaskaran talon ympärillä (ks. 2123 03:8)

Selostus jätetty

Helsinki

1996

Matti Aunio

paikka

päiväys

allekirjoitus

Lisäyksiä

ESIHISTORIALLISEN KOHTEEN TARKASTUS

Tarkastanut Matti Huurre

Aika 1969

Kohde kivikautinen ja rautakautinen lp

Kunta HÄMEENKYRÖ

Ajoitus 0 - 800 jkr

Alue Jumesniemi

Nimi Jaskara

Mj-rekisteri n:o _____

Mj-luokka III

Peruskartta (n:o, nimi, vuosi) 2123 031 MAHNALA, 1953 (uusi 1980)

Talon Peruskoordinaatit: x = 6826 18, y = 461 30, z = n. 105

Talon Yhtenäiskoordinaatit: p = 6831 62, i = 3301 82, k = n. 102,5

Suunta ja etäisyys kirkosta tms. kirkosta n. 12 km SSE

Mj:n laajuus (alueen rajakoordinaatit lisäykseen) _____

Kylä, kaupunginosa Jumehniemi

Alue (kylän osa, kortteli tms.) Jumesniemi

Tila, palsta, tontti tms.; RN:o; paikan lähempi nimi Jaskara 1:18; 1980

1:48

Omistaja, vuokraaja, osoite, puhelin 1969 Eero Jaskara, 39170 JUMESNIEMI

Aikaisemmat tiedot (verfikaatit, tarkastukset, tutkimukset, mj-luettelot, kirjallisuutta) Verif. KM 6865:1, Satak.M. luettelo 3318 ja 3036; 1925 Hink-

ka I s. 13 n:ot 21 ja 22 sekä III s.36 n:o 14

Aikaisemmat löydöt (museonumerot) KM 6865:1 pohj. tasataltta, Satak.M

3318 liuskekärki, Satak.M 3036 tuluskivi

Tarkastuslöydöt _____

Liitteet: peruskarttaote, muita karttoja ks. karttaliite 2123 03:2

valokuvat neg. _____, diat n:o _____

Tarkastuksen aihe inventointi

Ympäristö (rakennukset, tiet, vesistöt, hiekkakuopat ym.; karttaluonnos, mikäli muutoksia peruskartasta) Jaskaran talo on Jumesniemessä Kärjen talosta (ks. 2123 03:7) n. 200 m NW. Se on peltojen välisellä metsäisellä mäellä, jonka rinteet etelää lukuunottamatta ovat jyrkät.

Kohteen kuvaus (maaston laatu: pelto, metsä, ranta tms.; Muoto: mäki, rinne tms. Maaperä: Kasvillisuus. Huomiot kohteesta. Aikaisemmin tutkittu osa. Koekuopat jne., Muutokset aikaisemmasta. Nykyinen kunto.) Löytötietojen mukaan talta on "Juniemen kylästä Jaskaran pellosta", liuskekärjen om löytänyt suutari Aleksii Lainen 1880 Jumesniemen Jaskaran pellosta ja tuluskivi on saatu 1893 Jaskaran pellosta.

Hinkka on kivikautiset esineet sijoittanut Jaskaran kaakkoispuolella oleville pelloille, jossa ainakaan enää ei ole Jaskaran maata. Sinänsä Jumesniemessä voi hyvinkin olla kivikautinen asuinpaikka, varsinkin sen kaakkoon, Kerkiönlahteen viettävät hiesuiset pellot

olisivat maastolleen sopivia, mutta kasvillisuus häyttasi niiden tarkastamista.

Tuluskiven Hinkka on merkinnyt Jaskaran mäen eteläpuolelle olevalle pellolle. Jaskaran alueella ei rautakautinen kalmistokaan olisi aivan mahdoton. Mielenkiintoista maastoa on myös Jumesniemen pohjoisreunassa kulkeva kallioalue, johon kuuluvat mm. Kurkeenkallio, Kirkkoniemi ja itään pistävä Pitkäniemi. Ks 2123 03:7.

Alueen laajuuden arviointiperuste _____

Luokitusehdotus perusteluineen III

Ehdotus suoja-alueeksi perusteluineen _____

Havaintomahdollisuudet _____

Opas _____

Rauhoitustoimenpiteet maastossa (yhteys maanomistajaan, kiireelliset ilmoitukset jne) _____

Tarpeelliset jatkotoimenpiteet _____

460

Lähilöytöjä ks. karttaliite 2123 03:2

Perimätieto (kertoja, ikä)

Huomautuksia

Selostus jätetty

Helinkö

1996

Ratta Hanne

paikka

päiväys

allekirjoitus

Lisäyksiä

ESIHISTORIALLISEN KOHTEEN TARKASTUS

Tarkastanut Matti HuurreAika 1969Kohde kivik. löytöKunta HÄMEENKYRÖAjoitus kivikausiAlue JumesniemiNimi Jumesniemi

Mj-rekisteri n:o _____

Mj-luokka IIIPeruskartta (n:o, nimi, vuosi) 2123 03 MAHNALA, 1953 (uusi 1980)Peruskoordinaatit: x = ? 6825 ??, y = ? 460 ??, z = ?Yhtenäiskoordinaatit: p = ? 6830-6832, i = ? 3300-3302, k = ?Suunta ja etäisyys kirkosta tms. kirkosta 12 - 13 km SSE ?

Mj:n laajuus (alueen rajakoordinaatit lisäyksiin) _____

Kylä, kaupunginosa JumehniemiAlue (kylän osa, kortteli tms.) JumesniemiTila, palsta, tontti tms.; RN:o; paikan lähempi nimi Jumesniemi, metsäOmistaja, vuokraaja, osoite, puhelin ?Aikaisemmat tiedot (verfikaatit, tarkastukset, tutkimukset, mj-luettelot, kirjallisuutta) 1879 verif. KM 1994; 1925 Hinkka I s. 13n:o 23Aikaisemmat löydöt (museonumerot) KM 1994 tasataltta

Tarkastuslöydöt _____

Liitteet: peruskarttaote, muita karttoja ks. Karttaliite 2123 03:2
valokuvat neg. _____, diat n:o _____

Tarkastuksen aihe inventointi

Ympäristö (rakennukset, tiet, vesistöt, hiekkakuopat ym.; karttaluonnos, mikäli
muutoksia peruskartasta) ks. alla

Kohteen kuvaus (maaston laatu: pelto, metsä, ranta tms.; Muoto: mäki, rinne tms.
Maaperä: Kasvillisuus. Huomiot kohteesta. Aikaisemmin tutkittu osa. Koekuopat jne.,
Muutokset aikaisemmasta. Nykyinen kunto.) Verifikaatin mukaan esineen on
löytänyt torppari Juho Kylmänoja Jumesniemen kylän metsältä.

Hinkka on merkinnyt paikan Jumesniemen kylän länsipuolella oleval-
le metsäalueelle Hietaintörmä-nimisen mäen alueelle, Kärjen talosta
n. 1 km länteen. Metsä jatkuu myös karttalehden 2121 12 puolelle.

Alueen laajuuden arviointiperuste _____

Luokitusehdotus perusteluineen III

Ehdotus suoja-alueeksi perusteluineen _____

Havaintomahdollisuudet _____

Opas _____

Rauhoitustoimenpiteet maastossa (yhteys maanomistajaan, kiireelliset ilmoitukset jne) _____

Tarpeelliset jatkotoimenpiteet _____

Lähilöytöjä ks. karttalehti 2123 03:2

Perimätieto (kertoja, ikä) _____

Huomautuksia löytöpaikka tarkemmin määrittämättä.

Selostus jätetty

Helsinki

1996

Matti Hänninen

paikka

päiväys

allekirjoitus

Lisäyksiä

ESIHISTORIALLISEN KOHTEEN TARKASTUS

Tarkastanut Matti Huurre Aika 1969

Kohde rautak. löytöpaikka Kunta HÄMEENKYRÖ

Ajoitus viikinkiaika Alue Sirkkala

Nimi Sirkka

Mj-rekisteri n:o

Mj-luokka III

Peruskartta (n:o, nimi, vuosi) 2123 03 MAHNALA, 1958 (uusi 1980)

Talon

Peruskoordinaatit: x = 6827 18, y = 460 02, z = n. 85

Talon

Yhtenäiskoordinaatit: p = 6832 70, i = 3300 60, k = n. 85

Suunta ja etäisyys kirkosta tms. kirkosta n. 10 km SSE

Mj:n laajuus (alueen rajakoordinaatit lisäyksiin)

Kylä, kaupunginosa Sirkkala

Alue (kylän osa, kortteli tms.) Sirkkala

Tila, palsta, tontti tms.; RN:o; paikan lähempi nimi ? Sirkka 1:54,1980
1:76

Omistaja, vuokraaja, osoite, puhelin -

Aikaisemmat tiedot (verfikaatit, tarkastukset, tutkimukset, mj-luettelot, kirjallisuutta) Satak.M. luettelo 3323;

Aikaisemmat löydöt (museonumerot) Satak.M. 3323 miekan nuppi

Tarkastuslöydöt

466
Tarkastusselostus

Inv. n:o 2123 03:10

Liitteet: peruskarttaote, muita karttoja Rs. karttaliite 2123 03:2

valokuvat neg. _____, diat n:o _____

Tarkastuksen aihe inventointi

Ympäristö (rakennukset, tiet, vesistöt, hiekkakuopat ym.; karttaluonnos, mikäli muutoksia peruskartasta) Sirkan talo on Sirkkalan kylän keskustassa aivan vesistön länsipuolta kulkevan tien varressa.

Kohteen kuvaus (maaston laatu: pelto, metsä, ranta tms.; Muoto: mäki, rinne tms. Maaperä: Kasvillisuus. Huomiot kohteesta. Aikaisemmin tutkittu osa. Koekuopat jne., Muutokset aikaisemmasta. Nykyinen kunto.) Esineen on löytänyt suutari Adam Aminoff n. 1870 hakatessaan hakoja Sirkan talon maalla. Saatu löytäjän tyttäreltä Tilda Helsteniltä.

Alueen laajuuden arviointiperuste _____

Luokitusehdotus perusteluineen III

Ehdotus suoja-alueeksi perusteluineen _____

Havaintomahdollisuudet _____

Opas _____

Rauhoitustoimenpiteet maastossa (yhteys maanomistajaan, kiireelliset ilmoitukset jne) _____

Tarpeelliset jatkotoimenpiteet _____

ESIHISTORIALLISEN KOHTEEN TARKASTUS

Tarkastanut Matti Huurre

Aika 1969

Kohde rautakautinen ? lp.

Kunta HÄMEENKYRÖ

Ajoitus rautakausi ?

Alue Sirkkala

Nimi Rasa

Mj-rekisteri n:o _____

Mj-luokka III

Peruskartta (n:o, nimi, vuosi) 2123 03 MAHNALA, 1953 (uusi 1980)

Talon Peruskoordinaatit: x = 6827 22, y = 460 04, z = n. 90

Talon Yhtenäiskoordinaatit: p = 6832 74, i = 330062, k = n. 90

Suunta ja etäisyys kirkosta tms. kirkosta n. 10 km SSE

Mj:n laajuus (alueen rajakoordinaatit lisäykseen) _____

Kylä, kaupunginosa Sirkkala

Alue (kylän osa, kortteli tms.) Sirkkala

Tila, palsta, tontti tms.; RN:o; paikan lähempi nimi ? Rasa 2:7, 1980 2:18

Omistaja, vuokraaja, osoite, puhelin - _____

Aikaisemmat tiedot (verfikaatit, tarkastukset, tutkimukset, mj-luettelot, kirjallisuutta) Satak.M. luettelo 3337

Aikaisemmat löydöt (museonumerot) Satak.M. 3337 piilukirves

Tarkastuslöydöt _____

Liitteet: peruskarttaote, muita karttoja ks. karttaliite 2123 03:2
valokuvat neg. _____, diat n:o _____

Tarkastuksen aihe inventointi

Ympäristö (rakennukset, tiet, vesistöt, hiekkakuopat ym.; karttaluonnos, mikäli muutoksia peruskartasta) Rasan talo on Sirkkalan kylän keskustassa maantien varressa suunnilleen vastapäätä Sirkkaa (ks. 2123 03:10).

Kohteen kuvaus (maaston laatu: pelto, metsä, ranta tms.; Muoto: mäki, rinne tms. Maaperä: Kasvillisuus. Huomiot kohteesta. Aikaisemmin tutkittu osa. Koekuopat jne., Muutokset aikaisemmasta. Nykyinen kunto.) Luettelotietojen mukaan esine on löydetty Sirkkalan kylästä Raison talon rakennusta repiessä ja museoon se on saatu seppä Wille Lindforsilta.

Raiso tarkoittanee Rasan taloa.

Alueen laajuuden arviointiperuste _____

Luokitusehdotus perusteluineen III

Ehdotus suoja-alueeksi perusteluineen _____

Havaintomahdollisuudet _____

Opas _____

Rauhoitustoimenpiteet maastossa (yhteys maanomistajaan, kiireelliset ilmoitukset jne) _____

Tarpeelliset jatkotoimenpiteet _____

ESIHISTORIAALLISEN KOHTEEN TARKASTUS

Tarkastanut Matti HuurreAika 1969Kohde rautak. irtolöytöKunta HÄMEENKYRÖAjoitus 0 - 800 jkr.Alue SirkkalaNimi "Laakso"

Mj-rekisteri n:o _____

Mj-luokka IIIPeruskartta (n:o, nimi, vuosi) 2123 03 MAHNALA, 1953 (uusi 1980)Peruskoordinaatit: x = ?, y = ?, z = ?Yhtenäiskoordinaatit: p = ?, i = ?, k = ?Suunta ja etäisyys kirkosta tms. n. 10 km kirkosta SSE ?

Mj:n laajuus (alueen rajakoordinaatit lisäykseen) _____

Kylä, kaupunginosa SirkkalaAlue (kylän osa, kortteli tms.) SirkkalaTila, palsta, tontti tms.; RN:o; paikan lähempi nimi ? ("Laakso")Omistaja, vuokraaja, osoite, puhelin ?Aikaisemmat tiedot (verfikaatit, tarkastukset, tutkimukset, mj-luettelot, kirjallisuutta) Satak.M. luettelo 9039 ; 1925 Hinkka III s.15Aikaisemmat löydöt (museonumerot) Satak. M. 9039 tuluskivi

Tarkastuslöydöt _____

474
Tarkastus

Tarkastusselostus

Inv. n:o 2123 03:12

Liitteet: peruskarttaote, muita karttoja ks. karttaliitteet 2121 12:1 sekä
valokuvat neg. _____, diat n:o 2123 03:2 (ei mukittu)

Tarkastuksen aihe inventointi

Ympäristö (rakennukset, tiet, vesistöt, hiekkakuopat ym.; karttaluonnos, mikäli
muutoksia peruskartasta) ks. alla

Kohteen kuvaus (maaston laatu: pelto, metsä, ranta tms.; Muoto: mäki, rinne tms.
Maaperä: Kasvillisuus. Huomiot kohteesta. Aikaisemmin tutkittu osa. Koekuopat jne.,
Muutokset aikaisemmasta. Nykyinen kunto.) Luettelotietojen mukaan esine
on saatu Hilda Laaksolta Hämeenkyrön Sikkalan kylästä. Kylä tarkoittaa epäilemättä Sirkkalaa. Hinkka ei ole yrittänyt paikallista löytöä ollenkaan.

Alueen laajuuden arviointiperuste _____

Luokitusehdotus perusteluineen III

Ehdotus suoja-alueeksi perusteluineen _____

Havaintomahdollisuudet _____

Opas _____

Rauhoitustoimenpiteet maastossa (yhteys maanomistajaan, kiireelliset ilmoitukset jne) _____

Tarpeelliset jatkotoimenpiteet _____

ESIHISTORIALLISEN KOHTEEN TARKASTUS

Tarkastanut Matti Huurre Aika 1969

Kohde kivik. löytöpaikka Kunta HÄMEENKYRÖ

Ajoitus ? Alue Ruskee

Nimi Järvensivu

Mj-rekisteri n:o _____

Mj-luokka III

Peruskartta (n:o, nimi, vuosi) 2123 03 MAHNALA, 1953 (uusi 1980)
Talon

Peruskoordinaatit: x = 6829 48, y = 460 32, z = n. 67,5

Talon
Yhtenäiskoordinaatit: p = 6835 00, i = 3201 00, k = n. 67,5

Suunta ja etäisyys kirkosta tms. kirkosta n. 8 km SSE

Mj:n laajuus (alueen rajakoordinaatit lisäykseen) _____

Kylä, kaupunginosa Kierikkala

Alue (kylän osa, kortteli tms.) Ruskee

Tila, palsta, tontti tms.; RN:o; paikan lähempi nimi ? Järvensivu 3:2, 1980
3:13

Omistaja, vuokraaja, osoite, puhelin - _____

Aikaisemmat tiedot (verfikaatit, tarkastukset, tutkimukset, mj-luettelot, kirjallisuutta) 1881 S.Wilskman verif. 2065:89; Hinkka I s.9 n:o 17

Aikaisemmat löydöt (museonumerot) KM 2065:89 pohjalainen tasotaltta

Tarkastuslöydöt _____

Liitteet: peruskarttaote, muita karttoja ks. karttaliite 2123 03:2

valokuvat neg. _____, diat n:o _____

Tarkastuksen aihe inventointi

Ympäristö (rakennukset, tiet, vesistöt, hiekkakuopat ym.; karttaluonnos, mikäli muutoksia peruskartasta) Järvensivu on Kallioistenaltaan ja Arostensalmen välillä itään pistävän Taivallahden kohdalla vesistön länsipuolella Telijärvestä (kork, 61,6 m) kaakkoon. Telijärven ja päävesistön (kork. 60,6 m) välinen alue on pääasiassa alavaa peltoa.

Kohteen kuvaus (maaston laatu: pelto, metsä, ranta tms.; Muoto: mäki, rinne tms. Maaperä: Kasvillisuus. Huomiot kohteesta. Aikaisemmin tutkittu osa. Koekuopat jne., Muutokset aikaisemmasta. Nykyinen kunto.) Wilskmanin mukaan löytöpaikka on Hämeenkyrö, Järvenpää. Hinkka sanoo löydön olevan Järvenpään torppasta Mahnalasta ja hän on merkinnyt sen Telijärven ja päävesistön välille. Järvenpään torppaa ei täällä kuitenkaan tunnettu; sen sijaan Kierikkalan puolella, aivan Mahnalan rajalla on Järvensivun talo. Mahdollisesti löytö on sen seuduilta. Alueet sen ympärillä ovat alavia peltoja, joiden tarkastuksen kasvillisuus esti.

Alueen laajuuden arviointiperuste _____

Luokitusehdotus perusteluineen III

Ehdotus suoja-alueeksi perusteluineen _____

Havaintomahdollisuudet _____

Opas _____

Rauhoitustoimenpiteet maastossa (yhteys maanomistajaan, kiireelliset ilmoitukset jne) _____

Tarpeelliset jatkotoimenpiteet _____

ESIHISTORIALLISEN KOHTEEN TARKASTUS

Tarkastanut Matti HuurreAika 1969Kohde paikannimi, kumpareKunta HÄMEENKYRÖAjoitus ?Alue MahnalaNimi Kärjäniemi

Mj-rekisteri n:o _____

Mj-luokka II ?Peruskartta (n:o, nimi, vuosi) 2123 03 MAHNALA, 1953 (1980 uusi)Peruskoordinaatit: x = 6828 64, y = 461 93, z = 70Yhtenäiskoordinaatit: p = 6834 08, i = 3302 56, k = n. 70Suunta ja etäisyys kirkosta tms. kirkosta n. 9 km SEMj:n laajuus (alueen rajakoordinaatit lisäyksiin) Ø n. 20 mKylä, kaupunginosa MahnalaAlue (kylän osa, kortteli tms.) Mahnala AlaskyläTila, palsta, tontti tms.; RN:o; paikan lähempi nimi Isokauppila 1:44,1980: 1:129, KärjäniemiOmistaja, vuokraaja, osoite, puhelin Heikki Isp-Kauppila, 39120 MAHNALAAikaisemmat tiedot (verfikaatit, tarkastukset, tutkimukset, mj-luettelot, kirjallisuutta) NimiarkistoAikaisemmat löydöt (museonumerot) -Tarkastuslöydöt -

Liitteet: peruskarttaote, muita karttoja ks. karttaliite 2123 03:2

valokuvat neg. _____, diat n:o _____

Tarkastuksen aihe inventointi

Ympäristö (rakennukset, tiet, vesistöt, hiekkakuopat ym.; karttaluonnos, mikäli muutoksia peruskartasta) Mahnalan Isonkauppilan Kärjäniemi on pieni niemi talosta n. 500 m SW, Mahnalanselän pohjoisrannalla.

Kohteen kuvaus (maaston laatu: pelto, metsä, ranta tms.; Muoto: mäki, rinne tms. Maaperä: Kasvillisuus. Huomiot kohteesta. Aikaisemmin tutkittu osa. Koekuopat jne., Muutokset aikaisemmasta. Nykyinen kunto.) Niemi on tasainen jyrkkätörmäinen niemi, joka on nykyisin peltona. Maaperä on savikkoa. Rannassa on vesirajassa muutamia isoja kiviä. Mitään merkittävää ei täällä näkynyt.

Niemestä n. 150 m länteen on rantametsästä peltoon pistävässä kielekkeessä korkeahko jyrkkärinteinen kumpare, ϕ lähes 20 m. Sen laki on tasainen ja ollut ehkä joskus peltona. Siinä on ollut ruokamultakerros, jossa on tiiltä, porsliininsirpaleita ja palanutta luuta. Viimeksi mainittu ei vaikuta kalmistoluulta eikä alueelta

löytynyt muutakaan merkittävää.

Alueen laajuuden arviointiperuste

Luokitusehdotus perusteluineen II ? Perusteellisempi tarkastus ehkä tarpeen.

Ehdotus suoja-alueeksi perusteluineen

Havaintomahdollisuudet normaalit

Opas Heikki Iso-Kauppila

Rauhoitustoimenpiteet maastossa (yhteys maanomistajaan, kiireelliset ilmoitukset jne)

Tarpeelliset jatkotoimenpiteet ks. yllä

484

Lähilöytöjä ks. karttaliite 2123 03:2

Perimätieto (kertoja, ikä) Nimiarkisto: Käräjäniemessä poltettu joskus kokkoa. (12.12.19)

Huomautuksia Käräjänien kupeella matala Käräjänienlahti; Isonkaupilan Kotovainiolta johtaa Käräjänien ahde rantaan; Käräjänien vainio Käräjänien ja Kotin vainion välillä. (Nimiarkisto)

Selostus jätetty

Helsinki

1996

Matti Hanne

paikka

päiväys

allekirjoitus

Lisäyksiä

Multiple horizontal lines for additional notes.

ESIHISTORIALLISEN KOHTEEN TARKASTUS

Tarkastanut Matti HuurreAika 1969Kohde kivik. - rautak. löytöp.Kunta HÄMEENKYRÖAjoitus kivik. rautak.Alue MahnalaNimi Isokauppila

Mj-rekisteri n:o _____

Mj-luokka IIIPeruskartta (n:o, nimi, vuosi) 2123 03 MAHNALA, 1953 (uusi 1980)Talon
Peruskoordinaatit: x = 6828 95, y = 462 45, z = 65 - 70Talon
Yhtenäiskoordinaatit: p = 6834 36, i = 3303 08, k = 67,5Suunta ja etäisyys kirkosta tms. kirkosta n. 9 km SE

Mj:n laajuus (alueen rajakoordinaatit lisäykseen) _____

Kylä, kaupunginosa MahnalaAlue (kylän osa, kortteli tms.) Mahnala AlaskyläTila, palsta, tontti tms.; RN:o; paikan lähempi nimi Iso-Kauppila 1:44,1980: 1:129Omistaja, vuokraaja, osoite, puhelin Heikki Iso-Kauppila, 39120 MAHNALAAikaisemmat tiedot (verfikaatit, tarkastukset, tutkimukset, mj-luettelot, kirjallisuutta) 1874 verif. KM 1619, Satak.M. luettelo 1130; 1925 HinkkaI s.8 n:o 12, II s.25 n:o 5. Ks. myös verif. KM 1916 ja Hinkka Is.7-8 n:o 11Aikaisemmat löydöt (museonumerot) KM 1619 tuluskivi, Satak.M. 1130 tasa-taltta sekä ? KM 1916 rombinmuotoinen nuijaTarkastuslöydöt -

Liitteet: peruskarttaote, muita karttoja ks. karttaliite 2123 03:2

valokuvat neg. _____, diat n:o _____

Tarkastuksen aihe inventointi

Ympäristö (rakennukset, tiet, vesistöt, hiekkakuopat ym.; karttaluonnos, mikäli muutoksia peruskartasta) Isonkauppilan talo sijaitsee Mahnalanselän pohjoisrannalla aivan rannan lähellä. Ympärillä on peltoja. Sen naapurina on Seppälä ja myös Kotin talo on ollut samassa ryhmässä.

Kohteen kuvaus (maaston laatu: pelto, metsä, ranta tms.; Muoto: mäki, rinne tms. Maaperä: Kasvillisuus. Huomiot kohteesta. Aikaisemmin tutkittu osa. Koekuopat jne., Muutokset aikaisemmasta. Nykyinen kunto.) Tasataltan on Heikki Rutima löytänyt Isonkauppilan maalta 1891. Hinkka on sijoittanut löytöpaikan talosta länteen, talon ja rautakautisen hautakummun (2123 03:3) välille, missä alue on loivaa savipeltoa. Tuluskivi on löydetty 1874 perustuksia kaivettaessa 3 kyynärän syvyydeltä, todennäköisesti talon vaiheilta. Hinkka on merkinnyt sen talon pohjoispuolelle, maantieltä tulevan tien varteen. Siellä on voinut olla joku rakennus.

Reikäseen mainitaan löytyneen Kauppilan pellostä 1878. Hinkka
on sijoittanut sen Mäki-Kauppilan maalle (2123 03:17).

Alueen laajuuden arviointiperuste _____

Luokitusehdotus perusteluineen III. paikallistaminen heikko

Ehdotus suoja-alueeksi perusteluineen _____

Havaintomahdollisuudet suhteellisen heikot

Opas _____

Rauhoitustoimenpiteet maastossa (yhteys maanomistajaan, kiireelliset ilmoitukset
jne) _____

Tarpeelliset jatkotoimenpiteet _____

Lähilöytöjä ks. karttaliite 2123 03:2

Perimätieto (kertoja, ikä) _____

Huomautuksia _____

Selostus jätetty

Helvinkki

1996

Matti Hänninen

paikka

päiväys

allekirjoitus

Lisäyksiä

Multiple horizontal lines for additional notes.

ESIHISTORIALLISEN KOHTEEN TARKASTUS

Tarkastanut Matti HuurreAika 1969Kohde rautak. löytöpaikkaKunta HÄMEENKYRÖAjoitus viikinkiaikaAlue MahnalaNimi Puustelli

Mj-rekisteri n:o _____

Mj-luokka IIIPeruskartta (n:o, nimi, vuosi) 2123 03 MAHNALA, 1953 (uusi 1980)Peruskoordinaatit: x = 2 6829 10, y = 2 462 20, z = n. 75 ?Yhtenäiskoordinaatit: p = 6834 50 ?, i = 3302 80 ?, k = n. 75 ?Suunta ja etäisyys kirkosta tms. kirkosta n. 9 km SE

Mj:n laajuus (alueen rajakoordinaatit lisäykseen) _____

Kylä, kaupunginosa MahnalaAlue (kylän osa, kortteli tms.) Mahnala AlaskyläTila, palsta, tontti tms.; RN:o; paikan lähempi nimi Iso-Kauppila 1:44,1980 1:129 (ent. Kotin puustellin maata)Omistaja, vuokraaja, osoite, puhelin Heikki Iso-Kauppila, 39120 MAHNALAAikaisemmat tiedot (verfikaatit, tarkastukset, tutkimukset, mj-luettelot, kirjallisuutta) 1881 verif. 2066:127; Hinkka II s. 25 n:o 6. Nimiarkisto.Aikaisemmat löydöt (museonumerot) KM 2066:127 rautainen keihäänkärkiTarkastuslöydöt -

Liitteet: peruskarttaote, muita karttoja ks. karttaliite 2123 03:2

valokuvat neg. _____, diat n:o _____

Tarkastuksen aihe inventointi

Ympäristö (rakennukset, tiet, vesistöt, hiekkakuopat ym.; karttaluonnos, mikäli muutoksia peruskartasta) ks. alla

Kohteen kuvaus (maaston laatu: pelto, metsä, ranta tms.; Muoto: mäki, rinne tms.

Maaperä: Kasvillisuus. Huomiot kohteesta. Aikaisemmin tutkittu osa. Koekuopat jne.,

Muutokset aikaisemmasta. Nykyinen kunto.) Wilskmanin mukaan esine on löydetty Mahnalan puustellin maalta.

~~Kotin puustelli on aikoinaan sijainnut samassa taloryhmässä Ison-Kauppilan ja Seppälän kanssa aivan Mahnalan selän pohjoisrannassa.~~

~~Ainakin suurin osa sen maista on liitetty Isoon-Kauppilaan.~~

~~Kotin entisten riihien paikalla rannassa on rautakautinen hautaröykkiö (2123 03:3) ja keihäskin saattaa olla rannasta, vaikka hauta lienee sitä vanhempi. Hinkka on kuitenkin merkinnyt löydön yle-~~

mäksi, rannasta n. 250 m olevien Ison-Kauppilan riihirakennusten seudulle. Nämä ovat peltojen keskellä olevalla kalliomäellä, talosta n. 300 m WNW. Paikka sopisi vaikka kalmistollekin, mutta sellaisesta ei kuitenkaan näkynyt merkkejä.

Puustellin peltoja on ollut pohjoisempanakin (vrt. 2124 01:9), mutta sieltä rautakautiset löydöt ovat epätodennäköisempiä.

Nimiarkistossa olevissa tiedoissa sanotaan, että Isonkauppilan riihet ovat Kirkkokalliolla (Rautiankallio, Riihikallio). Tämä on Rantalanvainiolla oleva laaja kallio, osa Ala-Rautian puolella. Sen rinteillä on aikoinaan ollut Kujalan eli Raimolan ja Ala-Rautian talot. Näistä edellinen on siirretty maantien varteen ja jälkimmäinen palstoitettu.

Alueen laajuuden arviointiperuste _____

Luokitusehdotus perusteluineen III. Epäselvä paikallistus

Ehdotus suoja-alueeksi perusteluineen _____

Havaintomahdollisuudet kohtalaiset

Opas _____

Rauhoitustoimenpiteet maastossa (yhteys maanomistajaan, kiireelliset ilmoitukset jne) _____

Tarpeelliset jatkotoimenpiteet _____

492
Lähilöytöjä ks. Rarttaliite 2123 03:2

Perimätieto (kertoja, ikä)

Huomautuksia

Selostus jätetty

Helsinki

1996

Kalle Hämäläinen

paikka

päiväys

allekirjoitus

Lisäyksiä

ESIHISTORIALLISEN KOHTEEN TARKASTUS

Tarkastanut Matti HuurreAika 1969Kohde kivik. löytöpaikkaKunta HÄMEENKYRÖAjoitus esik. - kampak.Alue MahnalaNimi Mäki-Kauppila

Mj-rekisteri n:o _____

Mj-luokka IIIPeruskartta (n:o, nimi, vuosi) 2123 03 MAHNALA, 1953 (uusi 1980)Peruskoordinaatit: x = n. 6829 30 ?, y = n. 462 20 ?, z = n. 72,5 ?Yhtenäiskoordinaatit: p = n. 6834 70 ?, i = n. 3302 85 ?, k = n. 72,5 ?Suunta ja etäisyys kirkosta tms. kirkosta n 9 km SE

Mj:n laajuus (alueen rajakoordinaatit lisäykseen) _____

Kylä, kaupunginosa MahnalaAlue (kylän osa, kortteli tms.) MahnalaTila, palsta, tontti tms.; RN:o; paikan lähempi nimi Mäki-Kauppila 1:64,1980 1:111Omistaja, vuokraaja, osoite, puhelin Kalle Mäki-Kauppila, 39120 MAHNALAAikaisemmat tiedot (verfikaatit, tarkastukset, tutkimukset, mj-luettelot, kirjallisuutta) 1978 verif. KM 1916, Satak.M. 9041; Hinkka 1925 s. 7-8,n:ot 10-11.Aikaisemmat löydöt (museonumerot) KM 1916 rombinmuotoinen reikäse,Satak.M. 9041 liuskekärjen katkelmaTarkastuslöydöt -

Liitteet: peruskarttaote, muita karttoja ks. karttaliite 2123 03:2

valokuvat neg. _____, diat n:o _____

Tarkastuksen aihe inventointi

Ympäristö (rakennukset, tiet, vesistöt, hiekkakuopat ym.; karttaluonnos, mikäli muutoksia peruskartasta) ks. alla

Kohteen kuvaus (maaston laatu: pelto, metsä, ranta tms.; Muoto: mäki, rinne tms. Maaperä: Kasvillisuus. Huomiot kohteesta. Aikaisemmin tutkittu osa. Koekuopat jne., Muutokset aikaisemmasta. Nykyinen kunto.) Reikäase on löytynyt 1878 Kauppilan pellosta. Se voisi olla myös Ison-Kauppilan maalta (ks. 2123 03:15), mutta Hinkan merkinnän mukaan se on samalta alueelta, mistä Mäki-Kauppilan pellosta löydetty liuskekärjen palakin, jonka on löytänyt insinööri Herman Adrian Printz.

Hinkan merkintä on Mäki-Kauppilan talosta n. 300 m SW olevalla pelto-alueella, jota sivuaa niemeen menevä tie. Alue on loivaa hiesumaata, jonka tarkastaminen oli kasvillisuuden vuoksi hankalaa.

Alueen laajuuden arviointiperuste _____

Luokitusehdotus perusteluineen III. Löytöpaikka epätarkka

Ehdotus suoja-alueeksi perusteluineen _____

Havaintomahdollisuudet heikot

Opas _____

Rauhoitustoimenpiteet maastossa (yhteys maanomistajaan, kiireelliset ilmoitukset jne) _____

Tarpeelliset jatkotoimenpiteet _____

Lähilöytöjä ks. karttaliite 2123 03:2

Perimätieto (kertoja, ikä)

Huomautuksia

Selostus jätetty

Helsinki

1996

Matti Heikkinen

paikka

päiväys

allekirjoitus

Lisäyksiä

ESIHISTORIALLISEN KOHTEEN TARKASTUS

Tarkastanut Matti Huurre

Aika 1969

Kohde kivik. lp

Kunta HÄMEENKYRÖ

Ajoitus kivikausi

Alue Mahnala

Nimi Yli-Rautia

Mj-rekisteri n:o _____

Mj-luokka III

Peruskartta (n:o, nimi, vuosi) 2123 03 MAHNALA, 1953 (uusi 1980)

Peruskoordinaatit: x = a) 6829 64, y = 462 44, z = 97,5
b) 6829 60, 462 40, 90 - 95

Yhtenäiskoordinaatit: p = a) 6835 04, i = 3303 12, k = 95-100
b) 6835 00, 3303 08, 90-95

Suunta ja etäisyys kirkosta tms. kirkosta n. 9 km SE

Mj:n laajuus (alueen rajakoordinaatit lisäykseen) _____

Kylä, kaupunginosa Mahnala

Alue (kylän osa, kortteli tms.) Mahnala

Tila, palsta, tontti tms.; RN:o; paikan lähempi nimi Yli-Rautia 5:43, 1980
5:58

Omistaja, vuokraaja, osoite, puhelin 1969 Arvo Pentti, 39120 MAHNALA

Aikaisemmat tiedot (verfikaatit, tarkastukset, tutkimukset, mj-luettelot, kirjallisuutta) Verif. KM 17141, Hämeenkyrön Museon tiedot

Aikaisemmat löydöt (museonumerot) a) KM 17141 pienoiskourutaltoa

b) Hämeenkyrön M. väärtinäkivi ?

Tarkastuslöydöt _____

Liitteet: peruskarttaote, muita karttoja ks. karttaliite 2123 03:2

valokuvat neg. _____, diat n:o _____

Tarkastuksen aihe inventointi

Ympäristö (rakennukset, tiet, vesistöt, hiekkakuopat ym.; karttaluonnos, mikäli muutoksia peruskartasta) Yli-rautian talo on Mahnlassa maantiestä n. 100 m etelään, rannasta n. 600 m. Talon alue on raivattua ja tasoitettua.

Kohteen kuvaus (maaston laatu: pelto, metsä, ranta tms.; Muoto: mäki, rinne tms. Maaperä: Kasvillisuus. Huomiot kohteesta. Aikaisemmin tutkittu osa. Koekuopat jne., Muutokset aikaisemmasta. Nykyinen kunto.) ^{a)} Taltan on Toivo Pentti löytänyt 1930-luvulla talon koillispuolelta puutarhaa muokattaessa. Reikäkivi b) on löytynyt samoihin aikoihin talon eteläpäästä. Sen lähistöllä oli havaittu hiiliä.

Talon ympäristö on hiekkamaata. Rakennusten ja raivausten vuoksi se on perusteellisesti mylläntynyttä.

Alueen laajuuden arviointiperuste _____

Luokitusehdotus perusteluineen III. Alue perusteellisesti mylläntynyttä

Ehdotus suoja-alueeksi perusteluineen _____

Havaintomahdollisuudet huonot

Opas _____

Rauhoitustoimenpiteet maastossa (yhteys maanomistajaan, kiireelliset ilmoitukset jne) _____

Tarpeelliset jatkotoimenpiteet _____

ESIISTORIALLISEN KOHTEEN TARKASTUS

Tarkastanut Matti HuurreAika 1969Kohde kivikautinen lp.Kunta HÄMEENKYRÖAjoitus nuorak.Alue MahnalaNimi Törmäpelto

Mj-rekisteri n:o _____

Mj-luokka IIIPeruskartta (n:o, nimi, vuosi) 2123 03 MAHNALA, 1953 (uusi 1980)pellon
Peruskoordinaatit: x = 6829 50, y = 462 90, z = 90 - 95pellon
Yhtenäiskoordinaatit: p = 6834 85, i = 3303 55, k = 90 - 95Suunta ja etäisyys kirkosta tms. kirkosta n. 9 km SE

Mj:n laajuus (alueen rajakoordinaatit lisäykseen) _____

Kylä, kaupunginosa MahnalaAlue (kylän osa, kortteli tms.) MahnalaTila, palsta, tontti tms.; RN:o; paikan lähempi nimi Heiskala 8:7, 19808:31. Törmäpelto eli KangasvainioOmistaja, vuokraaja, osoite, puhelin Paavo Yrjölä, 39120 MAHNALAAikaisemmat tiedot (verfikaatit, tarkastukset, tutkimukset, mj-luettelot, kirjallisuutta) Satak.M. luettelo 8992 ja 8993; 1925 Hinkka I s. 6-7, 11n:ot 8-9Aikaisemmat löydöt (museonumerot) Satak.M. 8992 oikokirves, Satak.M. 8993riipuskovasin

Tarkastuslöydöt _____

Liitteet: peruskarttaote, muita karttoja ks. karttaliite 2123 03:2
valokuvat neg. _____, diat n:o _____

Tarkastuksen aihe inventointi

Ympäristö (rakennukset, tiet, vesistöt, hiekkakuopat ym.; karttaluonnos, mikäli muutoksia peruskartasta) ks. alla

Kohteen kuvaus (maaston laatu: pelto, metsä, ranta tms.; Muoto: mäki, rinne tms.
Maaperä: Kasvillisuus. Huomiot kohteesta. Aikaisemmin tutkittu osa. Koekuopat jne.,
Muutokset aikaisemmasta. Nykyinen kunto.) Esineet on löytänyt torppari

Ville Peltonen (sanottu Priteiniksi) Rantalan talon Törmä-nimi-
sestä pellostä.

Rantalan talo on hävinnyt. Se Törmäpelto, joka 1925 kuului Alahink-
kaan ja jota sanottiin Kangasvainioksi (Hinkka s. 11), on nyt Heis-
kalan maata. Se on maantien eteläpuolella, Heiskalasta n. 300 m
kaakkoon, Rauhalasta n. 150 m länteen. (Hinkan karttamerkinnyt
ovat liiaksi lännessä). Alue on etelään viettävää peltoa, osaksi
hiekkaa, osaksi savea. Se oli kynnöksellä, mutta mitään ei löyty-

nyt.

Alueen laajuuden arviointiperuste _____

Luokitusehdotus perusteluineen III

Ehdotus suoja-alueeksi perusteluineen _____

Havaintomahdollisuudet hyvät

Opas _____

Rauhoitustoimenpiteet maastossa (yhteys maanomistajaan, kiireelliset ilmoitukset jne) _____

Tarpeelliset jatkotoimenpiteet _____

Lähilöytöjä ks. 2123 03:2

Perimätieto (kertoja, ikä) _____

Huomautuksia _____

Selostus jätetty

Helsinki

1996

Matti Hämäläinen

paikka

päiväys

allekirjoitus

Lisäyksiä

2123 03 : 20

ESIHISTORIALLISTEN KOHTEEN TARKASTUS

Tarkastanut Matti Huurre

Aika 1969

Kohde rautakautinen löytöpaikka

Kunta HÄMEENKYRÖ

Ajoitus 0 - 800 jkr.

Alue Mahnala

Nimi Rauhala

Mj-rekisteri n:o _____

Mj-luokka III

Peruskartta (n:o, nimi, vuosi) 2123 03 MAHNALA, 1953 (uusi 1980)

Pellon Peruskoordinaatit: x = 6829 60, y = 463 00, z = n. 100

Pellon Yhtenäiskoordinaatit: p = 6834 95, i = 3303 65, k = n. 100

Suunta ja etäisyys kirkosta tms. kirkosta n. 9 km SE

Mj:n laajuus (alueen rajakoordinaatit lisäykseen) _____

Kylä, kaupunginosa Mahnala

Alue (kylän osa, kortteli tms.) Mahnala

Tila, palsta, tontti tms.; RN:o; paikan lähempi nimi Rauhala 1:62, 1980 1:159

Omistaja, vuokraaja, osoite, puhelin 1969 Lauri Rauhala, 39120 MAHNALA

Aikaisemmat tiedot (verfikaatit, tarkastukset, tutkimukset, mj-luettelot, kirjallisuutta) Verif. KM 2024:19; 1883 Lehtinen s.106 n:o 9; 1925 Hinkka II s. 25 n:o 7

Aikaisemmat löydöt (museonumerot) KM 2024:19 tuluskivi

Tarkastuslöydöt -

Tarkastusselostus

Inv. n:o 2123 03:20

Liitteet: peruskarttaote, muita karttoja ks. karttaliite 2123 03:1 ja 2
 valokuvat neg. _____, diat n:o _____

Tarkastuksen aihe inventointi

Ympäristö (rakennukset, tiet, vesistöt, hiekkakuopat ym.; karttaluonnos, mikäli
 muutoksia peruskartasta) ks alla

Kohteen kuvaus (maaston laatu: pelto, metsä, ranta tms.; Muoto: mäki, rinne tms.
 Maaperä: Kasvillisuus. Huomiot kohteesta. Aikaisemmin tutkittu osa. Koekuopat jne.,
 Muutokset aikaisemmasta. Nykyinen kunto.) Tuluskiven sai J. Lehtinen 1880.
Sen oli löytänyt torppari Matti Yläinen viitisenkymmentä vuotta aikai-
semmin "Mahnalan kylässä hyvin korkealla törmällä olevaa peltoa kyn-
täessään".

Ylisen torppa on ollut Mahnalanselän pohjoisrannassa nykyisten
Ison-Kauppilän ja Seppälän talojen vaiheilla (ks. 2123 03:3 ja 15).
Hinkan merkinnän mukaan löytöpelto on maantien varressa, Rauhalasta
n. 150 m NW. Se on hiekkamaata. Mitään ei näkynyt.

Alueen laajuuden arviointiperuste _____

Luokitusehdotus perusteluineen III

Ehdotus suoja-alueeksi perusteluineen _____

Havaintomahdollisuudet kohtalaiset

Opas _____

Rauhoitustoimenpiteet maastossa (yhteys maanomistajaan, kiireelliset ilmoitukset jne) _____

Tarpeelliset jatkotoimenpiteet _____

Lähilöytöjä ks. karttalähte 2123 03:2 ja 1

Perimätieto (kertoja, ikä)

Huomautuksia

Selostus jätetty

Helsinki

1996

Matti Hemminki

paikka

päiväys

allekirjoitus

Lisäyksiä

ESIHISTORIALLISEN KOHTEEN TARKASTUS

Tarkastanut Matti HuurreAika 1969Kohde kivi- ja rautak. lpKunta HÄMEENKYRÖAjoitus kivi- ja rautakausiAlue MahnalaNimi Monnero

Mj-rekisteri n:o _____

Mj-luokka IIIPeruskartta (n:o, nimi, vuosi) 2123 03 MAHNALA, 1953 (uusi 1980)Pellon
Peruskoordinaatit: x = 6829 40, y = 463 20, z = n. 80Pellon
Yhtenäiskoordinaatit: p = 6834 75, i = 3303 75, k = n. 80Suunta ja etäisyys kirkosta tms. kirkosta n. 9 km SE

Mj:n laajuus (alueen rajakoordinaatit lisäykseen) _____

Kylä, kaupunginosa MahnalaAlue (kylän osa, kortteli tms.) MahnalaTila, palsta, tontti tms.; RN:o; paikan lähempi nimi Rauhala 1:62, 1980,
1:159Omistaja, vuokraaja, osoite, puhelin 1969: Lauri Rauhala, 39120 MAHNALAAikaisemmat tiedot (verfikaatit, tarkastukset, tutkimukset, mj-luettelot, kirjallisuutta) Hinkka I s. 5 n:o 4, s. 10, II s. 26 n:o 8, Karin Hildenin piirrokset ja valokuvaAikaisemmat löydöt (museonumerot) Livari Rauhala: tasataltta ja rautainen nuoli (tietymättömissä)

Tarkastuslöydöt _____

Liitteet: peruskarttaote, muita karttoja ks. kätttaliite 2123 03:2

valokuvat neg. 6361 ks. 2123 03:5, diat n:o _____

Tarkastuksen aihe inventointi

Ympäristö (rakennukset, tiet, vesistöt, hiekkakuopat ym.; karttaluonnos, mikäli muutoksia peruskartasta) ks. alla

Kohteen kuvaus (maaston laatu: pelto, metsä, ranta tms.; Muoto: mäki, rinne tms. Maaperä: Kasvillisuus. Huomiot kohteesta. Aikaisemmin tutkittu osa. Koekuopat jne., Muutokset aikaisemmasta. Nykyinen kunto.) Hinkka kertoo, että Iivari Rauhalalla oli hallussaan 1925 tasataltta ja rautainen nuolenkärki, jotka ovat löytyneet n. 1900 Rauhalan pellosta Monneronmäen vierestä.

Monneronmäki on Mahnalanselän Enonselän luoteisrannalla oleva metsäinen mäki, jonka päällä on huvila (Monrepos, mistä väännetty Monnero). Mäen itäpuolella olevalta pellolta on todettu asuinpaikka (2123 03:5), mutta Hinkan mukaan löytöpaikka ei ole siellä, vaan lähellä maantietä olevan Rauhalan talon länna. Karin Hildenin

valokuvamerkinnän mukaan nuolenkärjen löytöpaikka kuitenkin on lähempänä Monneronmäkeä, suunnilleen puolivälissä maantieltä huvilalle johtavaa tietä, sen länsipuolella (ks. 2123 03:5 valok. 6351). Täällä alue on hiekkapeltä, mutta mitään ei näkynyt. Asuinpaikalle matkaa on 100 - 150 m.

Alueen laajuuden arviointiperuste _____

Luokitusehdotus perusteluineen III

Ehdotus suoja-alueeksi perusteluineen _____

Havaintomahdollisuudet kohtalaiset

Opas _____

Rauhoitustoimenpiteet maastossa (yhteys maanomistajaan, kiireelliset ilmoitukset jne) _____

Tarpeelliset jatkotoimenpiteet _____

Lähilöytöjä ks. karttaliite 2123 03:2

Perimätieto (kertoja, ikä)

Huomautuksia

Selostus jätetty

Helsinki

1996

Matti Humme

paikka

päiväys

allekirjoitus

Lisäyksiä

ESIHISTORIALLISEN KOHTEEN TARKASTUS

Tarkastanut Matti Huurre

Aika 1969

Kohde kivik. löytöpaikka

Kunta HÄMEENKYRÖ

Ajoitus kivikausi

Alue Mahnala

Nimi Enonselkä

Mj-rekisteri n:o _____

Mj-luokka III

Peruskartta (n:o, nimi, vuosi) 2123 03 MAHNALA, 1953 (uusi 1980)

Peruskoordinaatit: x = 6829 38, y = 463 50, z = 60-62,5

Yhtenäiskoordinaatit: p = 6834 72, i = 3304 15, k = 60 - 62,5

Suunta ja etäisyys kirkosta tms. kirkosta n. 9 km SE

Mj:n laajuus (alueen rajakoordinaatit lisäykseen) _____

Kylä, kaupunginosa Mahnala

Alue (kylän osa, kortteli tms.) Mahnala

Tila, palsta, tontti tms.; RN:o; paikan lähempi nimi (Enonselän ranta)

Omistaja, vuokraaja, osoite, puhelin ?

Aikaisemmat tiedot (verfikaatit, tarkastukset, tutkimukset, mj-luettelot, kirjallisuutta) Satak.M. 8996, 8998-9001; 1925 Hinkka I s. 4-5 n:ot 2-4

Aikaisemmat löydöt (museonumerot) Satak.M. 8996 tasataltta, 8998, 8999 väärtinäkiviä, 9000 reikäkivi, 9001 reikäkiven teelmä

Tarkastuslöydöt _____

Liitteet: peruskarttaote, muita karttoja ks. karttaliite 2123 03:2

valokuvat neg. _____, diat n:o _____

Tarkastuksen aihe inventointi

Ympäristö (rakennukset, tiet, vesistöt, hiekkakuopat ym.; karttaluonnos, mikäli muutoksia peruskartasta) ks. alla

Kohteen kuvaus (maaston laatu: pelto, metsä, ranta tms.; Muoto: mäki, rinne tms. Maaperä: Kasvillisuus. Huomiot kohteesta. Aikaisemmin tutkittu osa. Koekuopat jne., Muutokset aikaisemmasta. Nykyinen kunto.) Kaikki esineet on 1909 löytänyt Paavo Metsäpuro Mahnalanselän koillisosasta Enonselän pohjoisrannalta. Sanni Hinkan karttamerkinän mukaan ne ovat Monneronmäestä 200-400 m itään olevalta ranta-alueelta, missä metsä ulottuu maantiestä rantaan asti. Alue on jyrkkää hiekkaista rinnettä ja se on rakennettu täyteen huviloita. Uusista löydöistä ei ole tietoja. Mahdollisesti löydöt liittyvät Monneronmäen asuinpaikkaan (2123 03:5), joka saattaa jatkua tänne päin.

Alueen laajuuden arviointiperuste _____

Luokitusehdotus perusteluineen III

Ehdotus suoja-alueeksi perusteluineen _____

Havaintomahdollisuudet huonot

Opas _____

Rauhoitustoimenpiteet maastossa (yhteys maanomistajaan, kiireelliset ilmoitukset jne) _____

Tarpeelliset jatkotoimenpiteet _____

Lähilöytöjä ks. karttaliitteet 2123 03:1 ja :2

Perimätieto (kertoja, ikä) _____

Huomautuksia _____

Selostus jätetty

Reini

1996

Matthias Hennings

paikka

päiväys

allekirjoitus

Lisäyksiä

ESIHISTORIALLISEN KOHTEEN TARKASTUS

Tarkastanut Matti Huurre Aika 1969

Kohde kivik. löytöpaikka Kunta HÄMEENKYRÖ

Ajoitus kivikausi Alue Lemmakkala

Nimi Rikala

Mj-rekisteri n:o _____

Mj-luokka III

Peruskartta (n:o, nimi, vuosi) 2123 03 MAHNALA, 1953 (uusi 1980)

Talon
Peruskoordinaatit: x = 6828 22, y = 465 00, z = 90-95

Talon
Yhtenäiskoordinaatit: p = 6833 50, i = 3205 60, k = n. 95

Suunta ja etäisyys kirkosta tms. kirkosta n. 11,5 km SE

Mj:n laajuus (alueen rajakoordinaatit lisäykseen) _____

Kylä, kaupunginosa Lemmakkala

Alue (kylän osa, kortteli tms.) Lemmakkala

Tila, palsta, tontti tms.; RN:o; paikan lähempi nimi Rikala 4:14,
1980 RNo 4:62, 4:37, 4:40

Omistaja, vuokraaja, osoite, puhelin 1969: Pentti Kellari, 39130 SASI

Aikaisemmat tiedot (verfikaatit, tarkastukset, tutkimukset, mj-luettelot, kirjallisuutta) Satak.M. luettelo 8994, 1925 Hinkka I s. 15 nro 25

Aikaisemmat löydöt (museonumerot) Satak.M. 8994 kaitataltta

Tarkastuslöydöt _____

Tarkastusselostus

Inv. n:o 2123 03:23Liitteet: peruskarttaote, muita karttoja ks. 2123 03:1 karttaliite

valokuvat neg. _____, diat n:o _____

Tarkastuksen aihe inventointi

Ympäristö (rakennukset, tiet, vesistöt, hiekkakuopat ym.; karttaluonnos, mikäli muutoksia peruskartasta) Rikalan talo on Mahnalasta Siuroon menevän maantien itäpuolella, n. 1/2 km Enonselästä ja n. 1,5 km Miharin sillasta, korkean mäen eteläosassa. Ympärillä peltoja.

Kohteen kuvaus (maaston laatu: pelto, metsä, ranta tms.; Muoto: mäki, rinne tms. Maaperä: Kasvillisuus. Huomiot kohteesta. Aikaisemmin tutkittu osa. Koekuopat jne., Muutokset aikaisemmasta. Nykyinen kunto.) Esineen on 1893 löytänyt Paavo Rikala Rikalan maalta.

Hinkka on merkinnyt löydön talon itä- tai kaakkoispuolella olevalle pellolle. Siellä on maasto alavaa savipeltoa (kork. 75-80 m), jonka keskellä virtaa pohjoiseen oja (1980 alueen RNo 4:40). Pelto oli suurimmaksi osaksi kynnöksellä, mutta mitään ei näkynyt.

Alueen laajuuden arviointiperuste _____

Luokitusehdotus perusteluineen III

Ehdotus suoja-alueeksi perusteluineen _____

Havaintomahdollisuudet hyvät

Opas _____

Rauhoitustoimenpiteet maastossa (yhteys maanomistajaan, kiireelliset ilmoitukset
jne) _____

Tarpeelliset jatkotoimenpiteet _____

Lähilöytöjä ks. Karttaliite 2123 03:1

Perimätieto (kertoja, ikä)

Huomautuksia

Selostus jätetty

Helsinki

1996

Matti Heikkonen

paikka

päiväys

allekirjoitus

Lisäyksiä

ESIHISTORIALLISEN KOHTEEN TARKASTUS

Tarkastanut Matti HuurreAika 1969Kohde rautak. (?) lp.Kunta HÄMEENKYRÖAjoitus rautakausi ?Alue LemmakkalaNimi Viitala

Mj-rekisteri n:o _____

Mj-luokka IIIPeruskartta (n:o, nimi, vuosi) 2123 03 MAHNALA, 1953 (uusi 1980)

Talons

Peruskoordinaatit: x = 6828 24, y = 465 62, z = n. 95

Talons

Yhtenäiskoordinaatit: p = 6833 50, i = 3306 25, k = n. 95Suunta ja etäisyys kirkosta tms. kirkosta n. 11,5 km SE

Mj:n laajuus (alueen rajakoordinaatit lisäykseen) _____

Kylä, kaupunginosa LemmakkalaAlue (kylän osa, kortteli tms.) LemmakkalaTila, palsta, tontti tms.; RN:o; paikan lähempi nimi Viitala 4:10Omistaja, vuokraaja, osoite, puhelin 1969: Paavo Keskinen, 39130 SASIAikaisemmat tiedot (verfikaatit, tarkastukset, tutkimukset, mj-luettelot, kirjallisuutta) Verif. 8617:9, 1925 Hinkka II s. 28-30 n:o 12Aikaisemmat löydöt (museonumerot) KM 8617:9 tulusrauta

Tarkastuslöydöt _____

Liitteet: peruskarttaote, muita karttoja ks. karttaliite 2123 03:1

valokuvat neg. _____, diat n:o _____

Tarkastuksen aihe inventointi

Ympäristö (rakennukset, tiet, vesistöt, hiekkakuopat ym.; karttaluonnos, mikäli muutoksia peruskartasta) ks. alla

Kohteen kuvaus (maaston laatu: pelto, metsä, ranta tms.; Muoto: mäki, rinne tms. Maaperä: Kasvillisuus. Huomiot kohteesta. Aikaisemmin tutkittu osa. Koekuopat jne., Muutokset aikaisemmasta. Nykyinen kunto.) Tulusraudan on "useita vuosia sitten" löytänyt Alfred Viitala ja sen on lahjoittanut 1925 Maria Viitala Sanni Hinkan kautta.

Hinkka on merkinnyt löytöpaikan Rikalan maalle, talosta pohjoiseen, Pätkinmäen itäpuolelleselle pellolle. Viitalan talo on kuitenkin Rikalanlasta n. 600 m itään, Miharin sillasta 2 km kaakkoon, Enonselkään laskevan ojan eteläpuolella.

Talon ympärillä pellot ovat loivia, tasaisia ja kivettämiä hiesu-

ja hiekkamaita. Maria Viitala oli kertonut, että Viitalan kotipeltoa n. 1887 raivattaessa oli nurmen alta löytynyt kiuas, josta oli tullut kaksi kuormaa kiviä. Läheltä oli löytynyt myös hiiliä, sirppi, puukko ja messinkirenkaita, joita ei kuitenkaan otettu talteen.

Talon eteläpuolella on ulkorakennusten ympäröimä hyvin kivikoinen alue, jossa on mm. riihen lähellä veden kuluttama kivipaasi, jota talon vanha emäntä, paikallisen muinaisuuden harrastajan opettaja Matti Lähteenmäen sisar, oli sanonut uhrikiveksi. Kivikossa ei mitään näkynyt, mutta alueella olisi voinut olla hautakin. Epäselväksi jäi, onko kivikolla ja e.m. kiukaalla mitään tekemistä keskenään.

N. 350 m talosta itään päin on nyttemmin nurmsettuneessa pellossa havaittu hiiliä.

Alueen laajuuden arviointiperuste _____

Luokitusehdotus perusteluineen III

Ehdotus suoja-alueeksi perusteluineen _____

Havaintomahdollisuudet kohtalaiset

Opas _____

Rauhoitustoimenpiteet maastossa (yhteys maanomistajaan, kiireelliset ilmoitukset jne) _____

Tarpeelliset jatkotoimenpiteet _____

Lähilöytöjä ks. karttaliite 2123 03:1

Perimätieto (kertoja, ikä) ks. yllä

Huomautuksia v:n 1980 peruskartalla ei ulkorakennuksista näytä olevan jäljellä kuin yksi.

Selostus jätetty

Selintti

1996

Matti Hänninen

paikka

päiväys

allekirjoitus

Lisäyksiä

ESIHISTORIALLISEN KOHTEEN TARKASTUS

Tarkastanut Matti Huurre

Aika 1969

Kohde kivik. löytöpaikka

Kunta HÄMEENKYRÖ

Ajoitus kivikausi

Alue Lemmakkala

Nimi "Lähteenmäki"

Mj-rekisteri n:o _____

Mj-luokka III

Peruskartta (n:o, nimi, vuosi) 2123 03 MAHNALA, 1953 (uusi 1980)

Talon Peruskoordinaatit: x = 6828 78, y = 465 85, z = 95-100

Talon Yhtenäiskoordinaatit: p = 6834 02, i = 3306 48, k = 95-100

Suunta ja etäisyys kirkosta tms. kirkosta n. 11,5 km SE

Mj:n laajuus (alueen rajakoordinaatit lisäykseen) _____

Kylä, kaupunginosa Lemmakkala

Alue (kylän osa, kortteli tms.) Lemmakkala

Tila, palsta, tontti tms.; RN:o; paikan lähempi nimi: Lähteenmäki 1:5

Omistaja, vuokraaja, osoite, puhelin 1969: Kalle Lähteenmäki, 39130 SASI

Aikaisemmat tiedot (verfikaatit, tarkastukset, tutkimukset, mj-luettelot, kirjallisuutta) Hämeen M. luettelo 460, 1925 Hinkka I s. 17 n:o 31

Aikaisemmat löydöt (museonumerot) Hämeen M. 460 kourutalilta

Tarkastuslöydöt _____

Liitteet: peruskarttaote, muita karttoja ks. karttaliite 2123 03:1

valokuvat neg. _____, diat n:o _____

Tarkastuksen aihe inventointi

Ympäristö (rakennukset, tiet, vesistöt, hiekkakuopat ym.; karttaluonnos, mikäli muutoksia peruskartasta) ks. alla

Kohteen kuvaus (maaston laatu: pelto, metsä, ranta tms.; Muoto: mäki, rinne tms. Maaperä: Kasvillisuus. Huomiot kohteesta. Aikaisemmin tutkittu osa. Koekuopat jne., Muutokset aikaisemmasta. Nykyinen kunto.) Esine on saatu Santalan talon torpparilta, Oskari Lähteenmäeltä. "Löytö on kulkenut polvesta polveen".

Lähteenmäen talo on Santalasta n. 400 m NNE, Miharin sillasta n. 1,8 km kaakkoon, kahden ojan välillä. Sen luona on hiekkaista länteen ja lounaaseen viettävää peltoa.

Hinkka on kuitenkin merkinnyt löydön n. 1 km pohjoisemmaksi, Killerinvuoren eteläpuolelle metsään.

Alueen laajuuden arviointiperuste _____

Luokitusehdotus perusteluineen III

Ehdotus suoja-alueeksi perusteluineen _____

Havaintomahdollisuudet huonot

Opas _____

Rauhoitustoimenpiteet maastossa (yhteys maanomistajaan, kiireelliset ilmoitukset
jne) _____

Tarpeelliset jatkotoimenpiteet _____

Lähilöytöjä ks. karttaliite 2123 03:1

Perimätieto (kertoja, ikä) _____

Huomautuksia _____

Selostus jätetty

Helsinki

1996

Matti Humme

paikka

päiväys

allekirjoitus

Lisäyksiä

ESIHISTORIALLISEN KOHTEEN TARKASTUS

Tarkastanut Matti HuurreAika 1969Kohde tarupaikka, luont.Kunta HÄMEENKYRÖAjoitus ?Alue LemmakkalaNimi Killerinkirkko

Mj-rekisteri n:o _____

Mj-luokka III (I ?)Peruskartta (n:o, nimi, vuosi) 2123 03 MAHNALA, 1953 (uusi 1980)Peruskoordinaatit: x = 6829 82, y = 466 14, z = n. 140Yhtenäiskoordinaatit: p = 6835 06, i = 3306 80, k = n. 140Suunta ja etäisyys kirkosta tms. kirkosta n. 10,5 km SE

Mj:n laajuus (alueen rajakoordinaatit lisäykseen) _____

Kylä, kaupunginosa LemmakkalaAlue (kylän osa, kortteli tms.) LemmakkalaTila, palsta, tontti tms.; RN:o; paikan lähempi nimi Pirjola 1:16, 1980 1:31 ?Killerinkirkko

Omistaja, vuokraaja, osoite, puhelin _____

Aikaisemmat tiedot (verfikaatit, tarkastukset, tutkimukset, mj-luettelot, kirjallisuutta) 1883 Lehtinen s. 87; 1925 Hinkka II s. 31-32 ; K.Hildenin valok. f. 6365. Nimiarkisto.Aikaisemmat löydöt (museonumerot) -Tarkastuslöydöt -

Liitteet: peruskarttaote, muita karttoja ks. karttaliite 2123 03:1
valokuvat neg. 6365, 38918-19, diat n:o _____


Tarkastuksen aihe inventointi

Ympäristö (rakennukset, tiet, vesistöt, hiekkakuopat ym.; karttaluonnos, mikäli muutoksia peruskartasta) Pirjolan talosta n. 500 m kaakkoon, Killerin-
vuoren eteläosassa. Vuori on metsäinen ja osaksi hyvin louhikkoi-
nen.

Kohteen kuvaus (maaston laatu: pelto, metsä, ranta tms.; Muoto: mäki, rinne tms.
Maaperä: Kasvillisuus. Huomiot kohteesta. Aikaisemmin tutkittu osa. Koekuopat jne.,
Muutokset aikaisemmasta. Nykyinen kunto.) Lehtinen kertoo Naaravuorella
olevasta Killerin kirkko -nimisestä kivimuodostumasta, jonka luo-
lassa on asunut Killeri-niminen jättiläinen tai jota hiidet ovat
pitäneet kirkkonaan. Hinkan mukaan luolaa on sanottu Väinäkella-
riksi ja siellä on oltu Ison vihan aikaan piilossa. Nimiarkistossa
olevien tietojen mukaan suuri haljennut kivi, joka kumistettaessa
antaa kirkonkellon äänen. "Kaksi kivilohkarettä, kaksi kellotapulia".
Vieressä kivikolussa luola, josta raput alas "Eaukon kartanoon joh-
tavaan maanalaiseen käytävään". Pappi oli ollut paossa, kun ryssä


HÄMEENKYRÖ
KILLERINKIRKKO

6365




1. KILLERINKIRKKO KAARIN HILDENIN
1925 VALOKUVAAMANA. KUVASSA
MYÖS SANNI HINKKA

38918



2. KILLERINKIRKKO LOUNAASTA
KESKELLÄ VALKEAN MERKIN
KOHDALLA „VIINIKELLARIN” SUU.

38919



3. KILLERINKIRKKO LOUNAASTA.

maahan tuli. Nuorten leikkipaikka.

"Kirkko" on suurikivisen louhikon keskellä oleva korkea siirtolohkare, joka on haljennut niin, että osien välissä on miehenmikävä kapea rako. "Viinikellari" on tämän lohkareen SW-puolella suurten kivien alla oleva onkalo, jonne pääsee suoraan ylhäältä. Se on matala vinokattoinen luolantapainen, jossa muutama mies mahtuu kyyhöttämään. Siellä on pidetty tulta ja kiviin on hakattu nimikirjaimia. Samantapaisia vaikkakin pienempiä onkalöita on kivien alla ja välissä muitakin. Muotialan Turvalan isäntä Eeli Turvala kertoi, että Naaravuori on ollut kokonpoltto- ja leikkipaikka.

Alueen laajuuden arviointiperuste

Luokitusehdotus perusteluineen Arkeologiselta kannalta III, mutta eriköisena luonnonmuodostumana ja tarupaikkana voisi olla I.

Ehdotus suoja-alueeksi perusteluineen

Havaintomahdollisuudet hyvät

Opas

Rauhoitustoimenpiteet maastossa (yhteys maanomistajaan, kiireelliset ilmoitukset jne)

Tarpeelliset jatkotoimenpiteet

Lähilöytöjä ks. karttaliitteet 2123 03:1 ja 2124 01:1

Perimätieto (kertoja, ikä) ks. edellä

Huomautuksia Paikkakuntalaiset puhuvat Naaravuoresta, mutta peruskar-
talla 1980 on Killerinvuori. Toinen samanniminen on tästä n. 2 km
SSW.

Selostus jätetty

Helmi

1996

Matti Hänninen

paikka

päiväys

allekirjoitus

Lisäyksiä

ESIISTORIALLISEN KOHTEEN TARKASTUS

Tarkastanut Matti MänttäAika 1988

Ei tarkastettu

Kohde kivikautinen löytö.Kunta HÄMEENKYRÖAjoitus esikeraaminenAlue OksilammenkulmaNimi Oksilampi

Mj-rekisteri n:o _____

Mj-luokka IIIPeruskartta (n:o, nimi, vuosi) 2123 03 MAHNALA, 1953 (uusi 1980)Peruskoordinaatit: x = ? 6826 ??, y = ? 469 ??, z = ?Yhtenäiskoordinaatit: p = ? 6831 ??, i = ? 3309 ??, k = ?Suunta ja etäisyys kirkosta tms. kirkosta n. 15,5 km SE

Mj:n laajuus (alueen rajakoordinaatit lisäykseen) _____

Kylä, kaupunginosa ? MahnalaAlue (kylän osa, kortteli tms.) OksilammenkulmaTila, palsta, tontti tms.; RN:o; paikan lähempi nimi ?Omistaja, vuokraaja, osoite, puhelin ?Aikaisemmat tiedot (verfikaatit, tarkastukset, tutkimukset, mj-luettelot, kirjallisuutta) 1888 verif. 2580:421, 1925 Hinkka I s. 9-10 n:o 20Aikaisemmat löydöt (museonumerot) KM 2580:421 köyräselkäinen kourutaltta

Tarkastuslöydöt _____

535

Tarkastusselostus

Inv. n:o 2123 03:27

Liitteet: peruskarttaote, muita karttoja ks. karttaliite 2123 03:1

valokuvat neg. _____, diat n:o _____

Tarkastuksen aihe inventointi

Ympäristö (rakennukset, tiet, vesistöt, hiekkakuopat ym.; karttaluonnos, mikäli muutoksia peruskartasta) Oksilampi (kork. 108,7 m) on pieni lampi Hämeenkyrön ja Nokian rajalla.

Kohteen kuvaus (maaston laatu: pelto, metsä, ranta tms.; Muoto: mäki, rinne tms. Maaperä: Kasvillisuus. Huomiot kohteesta. Aikaisemmin tutkittu osa. Koekuopat jne., Muutokset aikaisemmasta. Nykyinen kunto.) S.Wilskman on saanut esineen Pirkkalan pitäjstä Haaviston kylästä, mutta se on löydetty Hämeenkyröstä Mahnalan metsästä.

Hinkka on merkinnyt löytöpaikan Oksilammen kaakkoispuolelle, eli Nokian (ent. Pirkkalaa) alueelle. Mikäli merkinnällä on jotain perusteita, voisi esine olla Oksilammen länsi- tai lounaispuolelta, missä on Mahnalan maita.

Alueen laajuuden arviointiperuste _____

Luokitusehdotus perusteluineen III. Ei lähemmin paikallistettavissa

Ehdotus suoja-alueeksi perusteluineen _____

Havaintomahdollisuudet _____

Opas _____

Rauhoitustoimenpiteet maastossa (yhteys maanomistajaan, kiireelliset ilmoitukset
jne) _____

Tarpeelliset jatkotoimenpiteet _____

ESIHISTORIALLISEN KOHTEEN TARKASTUS

Tarkastanut Matti HuurreAika 1969Kohde kivik.(?) ja rautak. lpKunta HÄMEENKYRÖAjoitus kivikausi ?, rautakausiAlue LemmakkalaNimi Lahti

Mj-rekisteri n:o _____

Mj-luokka IIIPeruskartta (n:o, nimi, vuosi) 2123 03 MAHNALA, 1953 (uusi 1980)PellonPeruskordinaatit: x = 6828 96, y = 464 81, z = 65PellonYhtenäiskoordinaatit: p = 6833 24, i = 3305 46, k = 65Suunta ja etäisyys kirkosta tms. kirkosta n. 10,5 km SE

Mj:n laajuus (alueen rajakoordinaatit lisäykseen) _____

Kylä, kaupunginosa LemmakkalaAlue (kylän osa, kortteli tms.) LemmakkalaTila, palsta, tontti tms.; RN:o; paikan lähempi nimi Lahti 3:5Omistaja, vuokraaja, osoite, puhelin Kalevi Lahti, 39130 SASI (1969)Aikaisemmat tiedot (verfikaatit, tarkastukset, tutkimukset, mj-luettelot, kirjallisuutta) Verif. 8617:8, 1925 Hinkka II s.29,30, n:o 13Aikaisemmat löydöt (museonumerot) KM 8617:8 tuluskivi; ? kivitaltta, rautakeihäs

Tarkastuslöydöt _____

Tarkastusselostus

Inv. n:o 2123 03:28Liitteet: peruskarttaote, muita karttoja ks. karttaliite 2123 03:1

valokuvat neg. _____, diat n:o _____

Tarkastuksen aihe inventointi

Ympäristö (rakennukset, tiet, vesistöt, hiekkakuopat ym.; karttaluonnos, mikäli muutoksia peruskartasta) Lahden talo on maantien varressa Miharin sillasta n. 1 km Siuroon päin, Enonselän rannasta n. 150 m.

Kohteen kuvaus (maaston laatu: pelto, metsä, ranta tms.; Muoto: mäki, rinne tms. Maaperä: Kasvillisuus. Huomiot kohteesta. Aikaisemmin tutkittu osa. Koekuopat jne., Muutokset aikaisemmasta. Nykyinen kunto.) Hinkka on saanut tuluskiven Frans Laineelta, joka oli löytänyt sen pellosta 1923. Hän mainitsee, että samalta alueelta oli myös hukkaan joutunut rautainen keihäänkärki.

Taineen talo on hävinnyt. Se on ollut Lahden talon vaiheilla. Lahden isännän arvelun mukaan löydöt olisivat talon pohjoispuolella, maantien ja Santalaan ym. vievän tien risteyksen vaiheilla olevasta pellosta. Siitä hän kertoi löytyneen ainakin kivitaltan. Hänen tää-

~~tämänsä mukaan talta ja myös rautakeihäs olisivat joutuneet Tampe-~~
~~reen museoon. Sikäläisissä luetteloissa ei näitä kuitenkaan esiinny.~~

Pelto on Enonselkään loivasti viettävää hiesumaata. Kasvillisuus
haittasi tarkastusta.

Alueen laajuuden arviointiperuste _____

Luokitusehdotus perusteluineen III

Ehdotus suoja-alueeksi perusteluineen _____

Havaintomahdollisuudet huonot

Opas _____

Rauhoitustoimenpiteet maastossa (yhteys maanomistajaan, kiireelliset ilmoitukset
jne) _____

Tarpeelliset jatkotoimenpiteet _____

Lähilöytöjä ks. korttaliite 2123 03:1

Perimätieto (kertoja, ikä) _____

Huomautuksia _____

Selostus jätetty

Helsinki

1996

Matti Honkanen

paikka

päiväys

allekirjoitus

Lisäyksiä

ESIHISTORIALLISEN KOHTEEN TARKASTUS

Tarkastanut ei tark.Aika 1969Kohde rautak. hajalöytöKunta HÄMEENKYRÖAjoitus rautakausiAlue MahnalaNimi "Helin"

Mj-rekisteri n:o _____

Mj-luokka IIIPeruskartta (n:o, nimi, vuosi) 2123 03 MAHNALA, 1953 (uusi 1980)Peruskoordinaatit: x = ?, y = ?, z = ?Yhtenäiskoordinaatit: p = ?, i = ?, k = ?

Suunta ja etäisyys kirkosta tms. _____

Mj:n laajuus (alueen rajakoordinaatit lisäykseen) _____

Kylä, kaupunginosa MahnalaAlue (kylän osa, kortteli tms.) ? MahnalaTila, palsta, tontti tms.; RN:o; paikan lähempi nimi "Helin"Omistaja, vuokraaja, osoite, puhelin ?Aikaisemmat tiedot (verfikaatit, tarkastukset, tutkimukset, mj-luettelot, kirjallisuutta) Verif. 2066:125; 1925 Hinkka III s. 15Aikaisemmat löydöt (museonumerot) KM 2066:125 tuluskivi

Tarkastuslöydöt _____

Liitteet: peruskarttaote, muita karttoja ei kartalla
valokuvat neg. _____, diat n:o _____

Tarkastuksen aihe inventointi

Ympäristö (rakennukset, tiet, vesistöt, hiekkakuopat ym.; karttaluonnos, mikäli muutoksia peruskartasta) Esine on saatu Mahnalasta seppä Heliniltä 1881.
Hinkkakaan ei ole paikallistanut löytöä mitenkään. Helin lienee
kuitenkin asunut Mahnalan kylän alueella.

Kohteen kuvaus (maaston laatu: pelto, metsä, ranta tms.; Muoto: mäki, rinne tms.)
Maaperä: Kasvillisuus. Huomiot kohteesta. Aikaisemmin tutkittu osa. Koekuopat jne.,
Muutokset aikaisemmasta. Nykyinen kunto.) _____

Alueen laajuuden arviointiperuste _____

Luokitusehdotus perusteluineen _____

Ehdotus suoja-alueeksi perusteluineen _____

Havaintomahdollisuudet _____

Opas _____

Rauhoitustoimenpiteet maastossa (yhteys maanomistajaan, kiireelliset ilmoitukset jne) _____

Tarpeelliset jatkotoimenpiteet _____

545

Lähilöytöjä ks. karttaliitteet 2123 03:1 ja 2

Perimätieto (kertoja, ikä) _____

Huomautuksia _____

Selostus jätetty

Helsinki

1996

Matti Heimonen

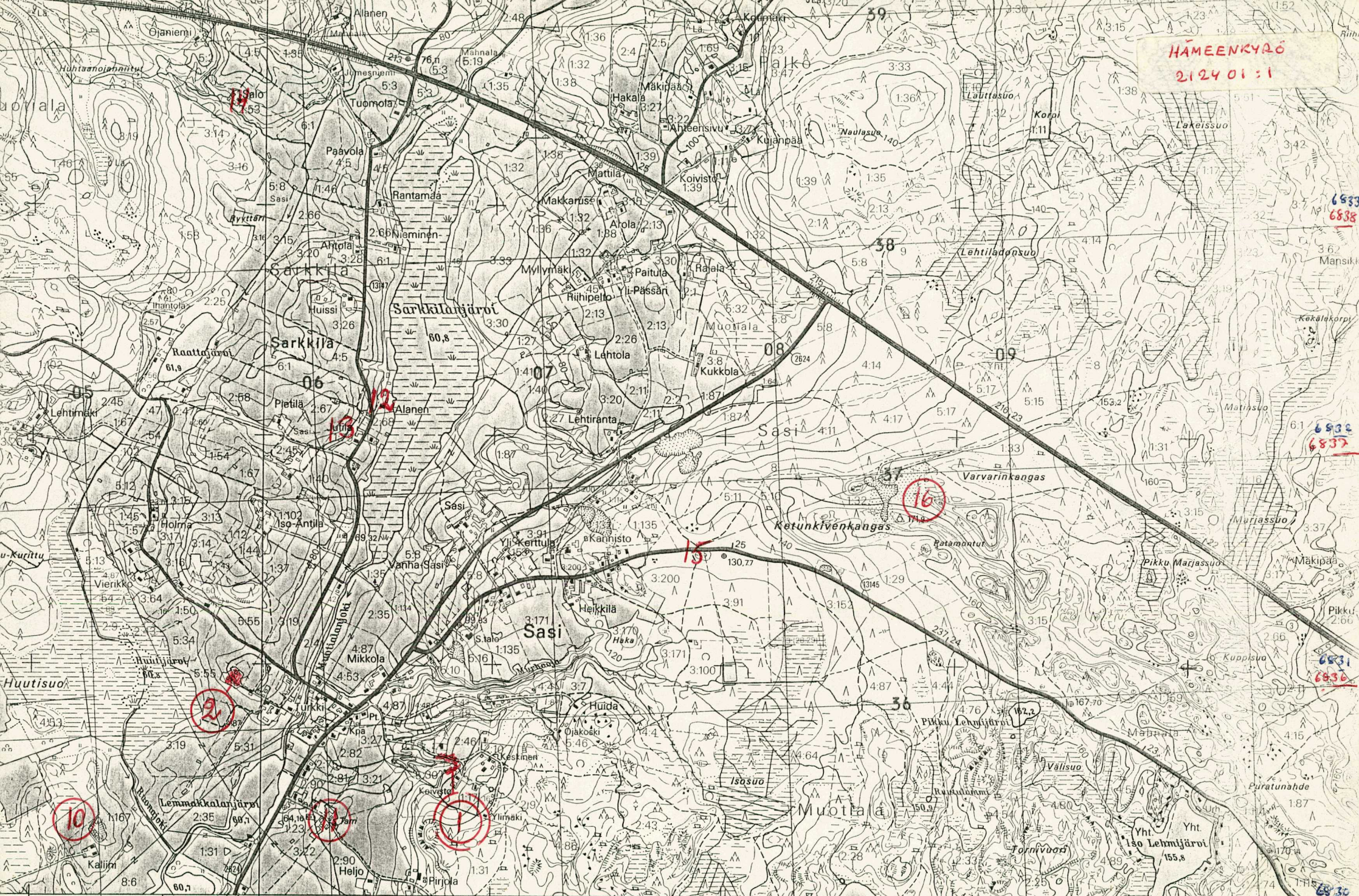
paikka

päiväys

allekirjoitus

Lisäyksiä

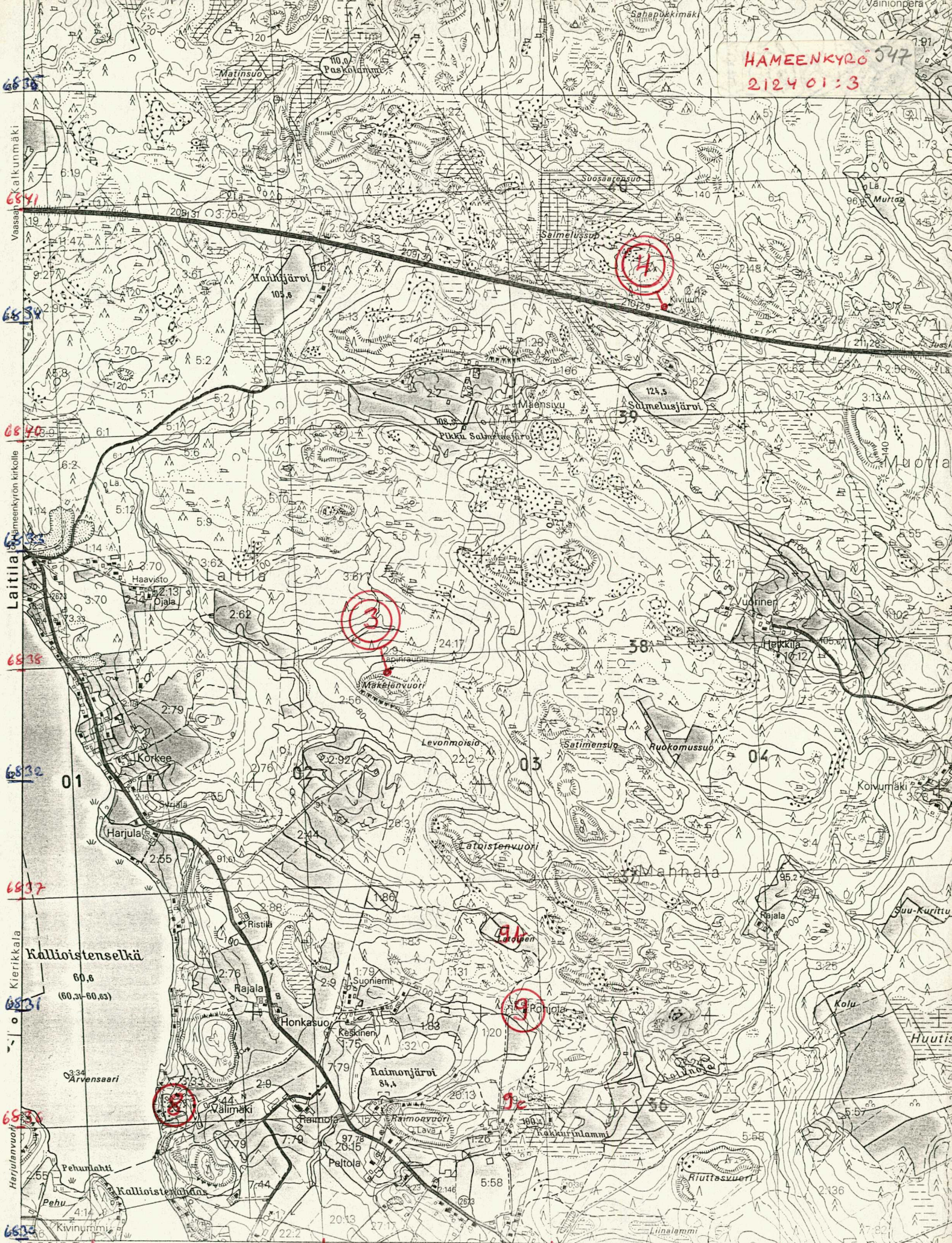
HÄMEENKYÄÖ
2124 01 : 1



2164 3305 Mäntänlammi Siuroon 2165 3306 Lemmakkala 2166 3307 Killerinvuori 2167 Nak = +9° 2168 3309 Iso-Raita 151,0 Nak = +53°

2124 01
SASI (1982) 9nc

HÄMEENKYRÖ 547
2124 01:3



6836
6841
6834
6840
6838
6832
6837
6831
6828
6830

23° 15' 00" s
Nak = +11'
ak = +55'
2461
2462
2463
Nak = +10'
Nak = +54'

-26° 40' 23" 20'

2465

3307 2466

3308 2467

3309 2468

HÄMEENKYRÖ

2470

VILJAKKALA

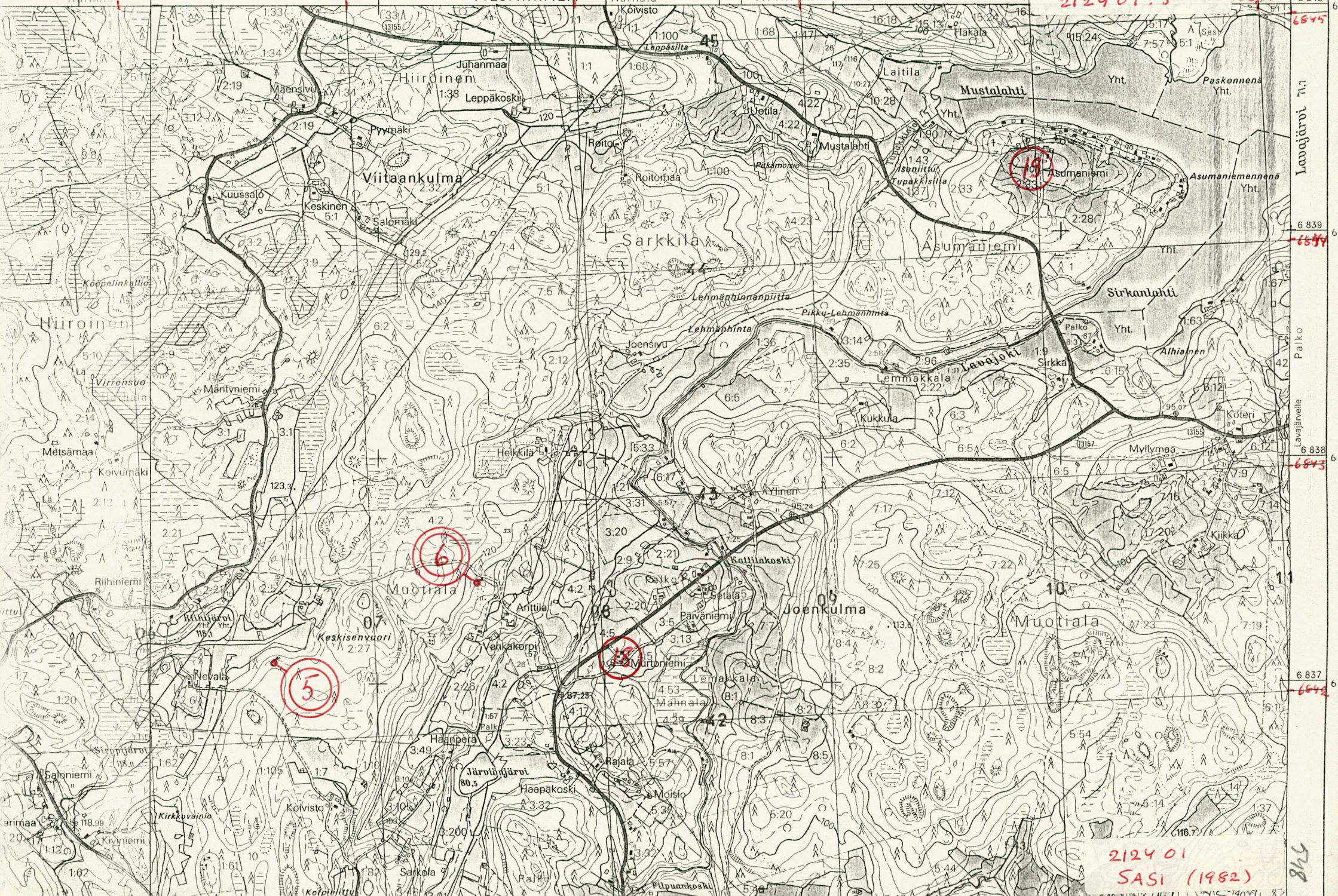
Harhala

HÄMEENKYRÖ

Ko

3310

6 840



212401:5

212401
SASI (1982)

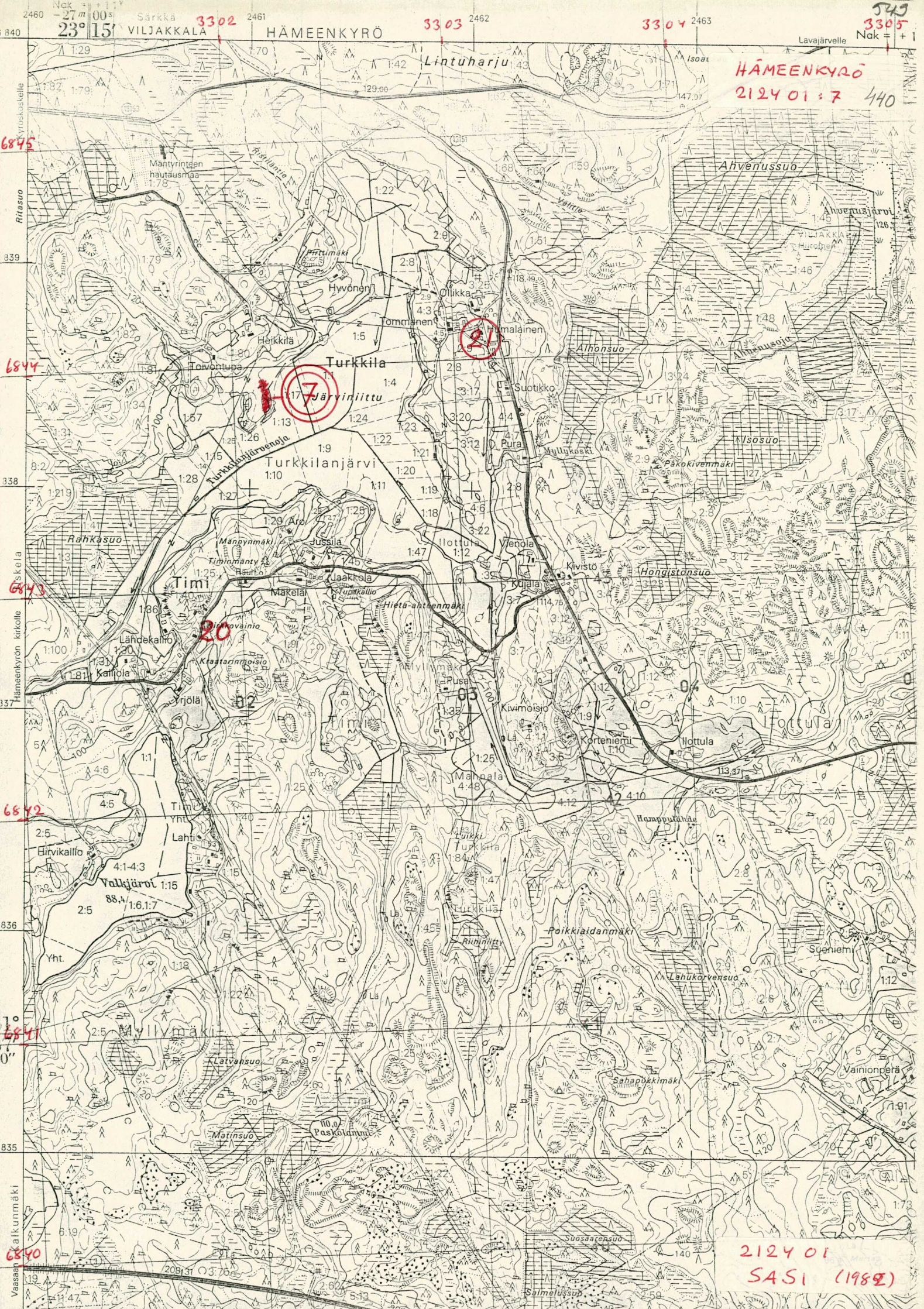
Lauvajärvi

Paiko

Lavajärvellä

6 837

6 836



23° 15'

Särkkä 3302

HÄMEENKYRÖ

3303

3304

3305

HÄMEENKYRÖ
2124 01 : 7 140

7
Järviniittu

21

20

2124 01
SASI (1982)

840
839
838
837
836
835
834
833
832
831
830
829
828
827
826
825
824
823
822
821
820
819
818
817
816
815
814
813
812
811
810
809
808
807
806
805
804
803
802
801
800
799
798
797
796
795
794
793
792
791
790
789
788
787
786
785
784
783
782
781
780
779
778
777
776
775
774
773
772
771
770
769
768
767
766
765
764
763
762
761
760
759
758
757
756
755
754
753
752
751
750
749
748
747
746
745
744
743
742
741
740
739
738
737
736
735
734
733
732
731
730
729
728
727
726
725
724
723
722
721
720
719
718
717
716
715
714
713
712
711
710
709
708
707
706
705
704
703
702
701
700
699
698
697
696
695
694
693
692
691
690
689
688
687
686
685
684
683
682
681
680
679
678
677
676
675
674
673
672
671
670
669
668
667
666
665
664
663
662
661
660
659
658
657
656
655
654
653
652
651
650
649
648
647
646
645
644
643
642
641
640
639
638
637
636
635
634
633
632
631
630
629
628
627
626
625
624
623
622
621
620
619
618
617
616
615
614
613
612
611
610
609
608
607
606
605
604
603
602
601
600
599
598
597
596
595
594
593
592
591
590
589
588
587
586
585
584
583
582
581
580
579
578
577
576
575
574
573
572
571
570
569
568
567
566
565
564
563
562
561
560
559
558
557
556
555
554
553
552
551
550
549
548
547
546
545
544
543
542
541
540
539
538
537
536
535
534
533
532
531
530
529
528
527
526
525
524
523
522
521
520
519
518
517
516
515
514
513
512
511
510
509
508
507
506
505
504
503
502
501
500
499
498
497
496
495
494
493
492
491
490
489
488
487
486
485
484
483
482
481
480
479
478
477
476
475
474
473
472
471
470
469
468
467
466
465
464
463
462
461
460
459
458
457
456
455
454
453
452
451
450
449
448
447
446
445
444
443
442
441
440
439
438
437
436
435
434
433
432
431
430
429
428
427
426
425
424
423
422
421
420
419
418
417
416
415
414
413
412
411
410
409
408
407
406
405
404
403
402
401
400
399
398
397
396
395
394
393
392
391
390
389
388
387
386
385
384
383
382
381
380
379
378
377
376
375
374
373
372
371
370
369
368
367
366
365
364
363
362
361
360
359
358
357
356
355
354
353
352
351
350
349
348
347
346
345
344
343
342
341
340
339
338
337
336
335
334
333
332
331
330
329
328
327
326
325
324
323
322
321
320
319
318
317
316
315
314
313
312
311
310
309
308
307
306
305
304
303
302
301
300
299
298
297
296
295
294
293
292
291
290
289
288
287
286
285
284
283
282
281
280
279
278
277
276
275
274
273
272
271
270
269
268
267
266
265
264
263
262
261
260
259
258
257
256
255
254
253
252
251
250
249
248
247
246
245
244
243
242
241
240
239
238
237
236
235
234
233
232
231
230
229
228
227
226
225
224
223
222
221
220
219
218
217
216
215
214
213
212
211
210
209
208
207
206
205
204
203
202
201
200
199
198
197
196
195
194
193
192
191
190
189
188
187
186
185
184
183
182
181
180
179
178
177
176
175
174
173
172
171
170
169
168
167
166
165
164
163
162
161
160
159
158
157
156
155
154
153
152
151
150
149
148
147
146
145
144
143
142
141
140
139
138
137
136
135
134
133
132
131
130
129
128
127
126
125
124
123
122
121
120
119
118
117
116
115
114
113
112
111
110
109
108
107
106
105
104
103
102
101
100
99
98
97
96
95
94
93
92
91
90
89
88
87
86
85
84
83
82
81
80
79
78
77
76
75
74
73
72
71
70
69
68
67
66
65
64
63
62
61
60
59
58
57
56
55
54
53
52
51
50
49
48
47
46
45
44
43
42
41
40
39
38
37
36
35
34
33
32
31
30
29
28
27
26
25
24
23
22
21
20
19
18
17
16
15
14
13
12
11
10
9
8
7
6
5
4
3
2
1
0
-1
-2
-3
-4
-5
-6
-7
-8
-9
-10
-11
-12
-13
-14
-15
-16
-17
-18
-19
-20
-21
-22
-23
-24
-25
-26
-27
-28
-29
-30
-31
-32
-33
-34
-35
-36
-37
-38
-39
-40
-41
-42
-43
-44
-45
-46
-47
-48
-49
-50
-51
-52
-53
-54
-55
-56
-57
-58
-59
-60
-61
-62
-63
-64
-65
-66
-67
-68
-69
-70
-71
-72
-73
-74
-75
-76
-77
-78
-79
-80
-81
-82
-83
-84
-85
-86
-87
-88
-89
-90
-91
-92
-93
-94
-95
-96
-97
-98
-99
-100

Mäntyrinthen hautausmaa

Lintuharju

HÄMEENKYRÖ
2124 01 : 7 140

Ahvenussuo

Turkkila

Turkkilanjärvi

Timi

Hongistansuo

Valkjärvi

Poikkiaidänmäki

Latvansuo

Sahapöykkimäki

Matinsuo

Paskolampi

Suosaarensuo

Salmelussuo

HÄMEENKYRÖ
2124 01: 17

6 837
6842

6 836
6841

61°
37'

2124 04
6 835
6840

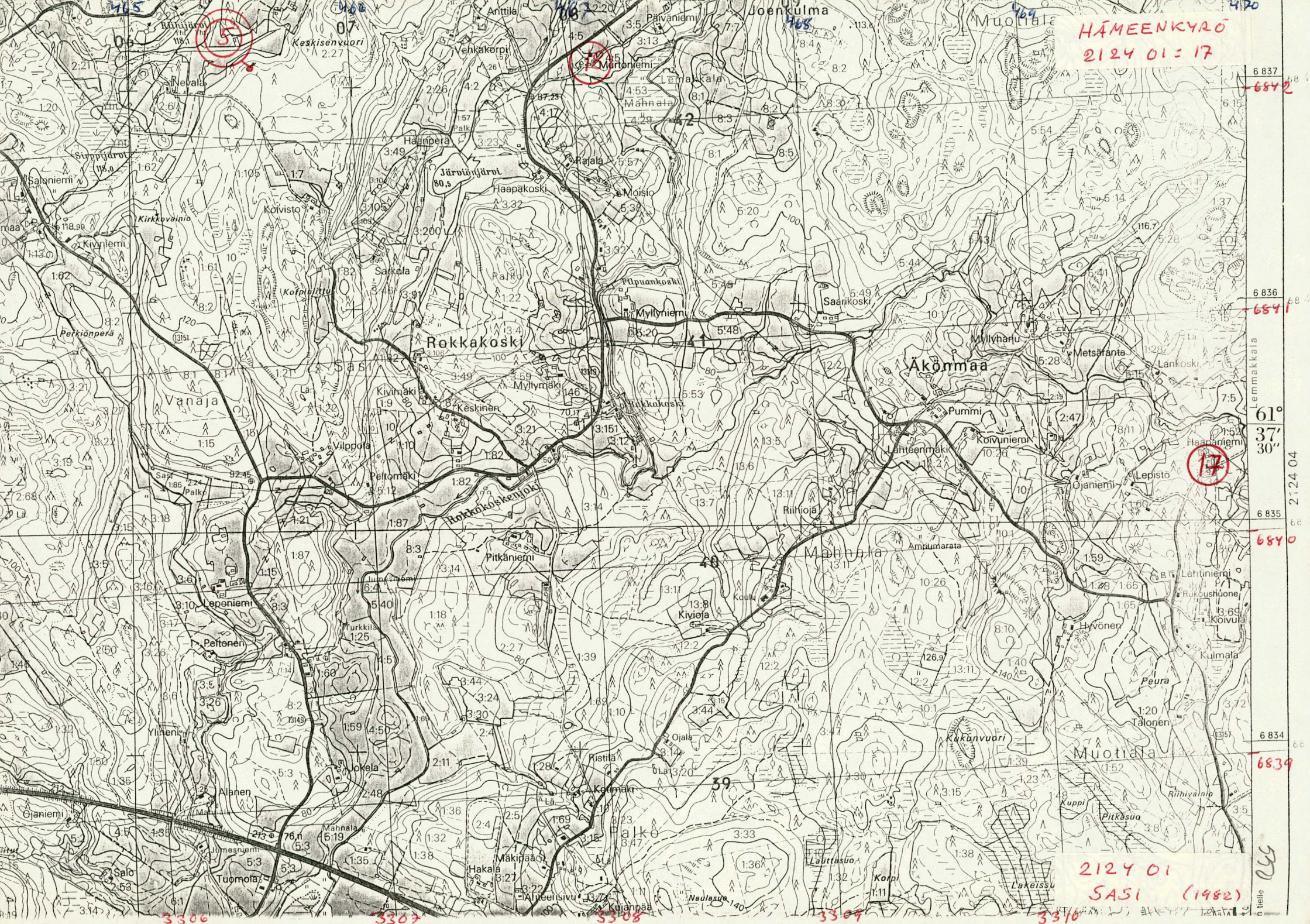
6 834
6839

6 834
6839

2124 01
SASI (1982)

6 834
6839

6 834
6839



ESIHISTORIAALLISEN KOHTEEN TARKASTUS

Tarkastanut Matti HuurreAika 1969Kohde Rautak. kalmisto ?Kunta HÄMEENKYRÖAjoitus myöh.rautakausi ?Alue SasiNimi Koivisto

Mj-rekisteri n:o _____

Mj-luokka IIPeruskartta (n:o, nimi, vuosi) 2124 01 SASI, 1955 (uusi 1982)Peruskoordinaatit: $\left. \begin{array}{l} a) \\ b) \end{array} \right\} x = \frac{6830 \ 62}{6830 \ 54}$, $y = \frac{465 \ 74}{465 \ 78}$, $z = \frac{n. \ 85}{n. \ 90}$ Yhtenäiskoordinaatit: $\left. \begin{array}{l} a) \\ b) \end{array} \right\} p = \frac{6835 \ 85}{6835 \ 80}$, $i = \frac{3306 \ 46}{3306 \ 50}$, $k = \frac{n. \ 85}{n. \ 90}$ Suunta ja etäisyys kirkosta tms. kirkosta n. 10 km SE

Mj:n laajuus (alueen rajakoordinaatit lisäykseen) _____

Kylä, kaupunginosa MuotialaAlue (kylän osa, kortteli tms.) SasiTila, palsta, tontti tms.; RN:o; paikan lähempi nimi a) Turkki 2:20, 1982
2:46. b) Koivisto 1:17Omistaja, vuokraaja, osoite, puhelin 1969: a) Torsti Lehtari, 39130 SASI
b) Yrjö Koivisto, 39130 SASIAikaisemmat tiedot (verfikaatit, tarkastukset, tutkimukset, mj-luettelot, kirjallisuutta) Satak.M. 9061 miekka; 1925 Hinkka II s. 28 n:o 11, s. 32Aikaisemmat löydöt (museonumerot) 3 Satak.M. 9061 miekka

Tarkastuslöydöt _____

Liitteet: peruskarttaote, muita karttoja ote peruskartasta 1982

valokuvat neg. _____, diat n:o _____

Tarkastuksen aihe inventointi

Ympäristö (rakennukset, tiet, vesistöt, hiekkakuopat ym.; karttaluonnos, mikäli muutoksia peruskartasta) ks. alla

Kohteen kuvaus (maaston laatu: pelto, metsä, ranta tms.; Muoto: mäki, rinne tms.
Maaperä: Kasvillisuus. Huomiot kohteesta. Aikaisemmin tutkittu osa. Koekuopat jne.,
Muutokset aikaisemmasta. Nykyinen kunto.) Miekka on saatu museoon A. Winterin välityksellä. Sen on löytänyt 1901 töllinomitaja Väinö Laaksonen 1901 Muotialan kylästä Turkin talon Ilomäki-nimisestä pellostä.

Hinkka kuuli 1925, Hilda Laaksoselta, että Turkin talon maalta, Kuoppamäki-nimiseltä paikalta oli v:n 1907 vaiheilla löydetty kaksi-teräinen miekka, pituus n. 50 cm, pari ruostunutta solkea ja pääkal- lon luita, jotka oli viety Porin museoon. Tämä Kuoppamäki oli lähel- lä metsää oleva hiekkatorni, joka oli saanut nimensä talojen siellä olevista perunakuopista..

Tiedot tarkoittavat ilmeisesti samaa löytöä, vaikka soljista ja pääkallosta ei Satakunnan Museon luettelossa mainita mitään.

Hinkka on merkinnyt paikan Muotialanjoen itärannalle, sen ja maantien välille Turkin taloa vastapäätä. Kasvillisuus esti siinä tarkastuksen.

1969 ei Kuoppamäen nimeä muistettu, mutta sen arveltiin tarkoittavan Koiviston taloon vievän tien varressa olevaa metsikköä, Sasin postilta n. 400 m ESE, missä on vanhoja perunakuoppia (a). Paikka on syvän rotkomaisen ojakanjonin pohjoisreunalla. Maaperä on ruumiskalmistolle sopivaa hienoa hiekkaa, mutta mistään löydöistä ei ole tietoa eikä mitään näkynyt.

Sen sijaan tästä kaakkoon olevan Koiviston talon pellosta kerrottiin löytyneen solkia, luita, kankaan jätteitä jne, mutta mitään ei ole tallessa. Löytöalue on pellon alaosassa, aivan e.m. ojakanjonin kaakkoispartaalla (b). Kasvillisuus esti tarkastusta. Paikkaa on arveltu vanhaksi hautausmaaksi.

Alueen laajuuden arviointiperuste tiedot löydöistä, arvio

Luokitusehdotus perusteluineen II. Kalmisto mahdollinen.

Ehdotus suoja-alueeksi perusteluineen _____

Havaintomahdollisuudet heikot

Opas _____

Rauhoitustoimenpiteet maastossa (yhteys maanomistajaan, kiireelliset ilmoitukset jne) Yrjö Koivisto tavattu.

Tarpeelliset jatkotoimenpiteet Rauhoitusilmoitus (Yrjö Koivisto n:o 160/70, kuitattu 21.2.70)

Lähilöytöjä ks. karttaliitteet 2123 01:1 sekä 2124 01:1

Perimätieto (kertoja, ikä) _____

Huomautuksia Koivistosta n. 200 m SE olevaa Ylimäen mökkiä on tiettävästi sanottu ennen Ilomäeksi, mikä yhdistää alueen miekkalöytöön. Ylimäen ympäristö on kuitenkin jokseenkin tasaista aluetta eikä vaikuta kalmistopaikalta.

Selostus jätetty

| | | |
|-----------------|-------------|-----------------------|
| <u>Helsinki</u> | <u>1996</u> | <u>Matti Hänninen</u> |
| paikka | päiväys | allekirjoitus |

Lisäyksiä

Hämeenkyrön mj-luettelo n:o 33; Seutukaavaliiton luettelo 1973 s. 77 n:o 33, 1983 s. 12 n:o 33

ESIHISTORIALLISEN KOHTEEN TARKASTUS

Tarkastanut Matti Huurre

Aika 1969

Kohde hautapaikka, piiskauspui

Kunta HÄMEENKYRÖ

Ajoitus historiallinen

Alue Sasi

Nimi Kalmaanmäki

Mj-rekisteri n:o _____

Mj-luokka I

Peruskartta (n:o, nimi, vuosi) 2124 01 SASI, 1955 (uusi 1982)

Peruskoordinaatit: x = 6830 94, y = 464 86, z = 75 - 80

Yhtenäiskoordinaatit: p = 6836 22, i = 3305 60, k = 75 - 80

Suunta ja etäisyys kirkosta tms. kirkosta n. 9 km SE

Mj:n laajuus (alueen rajakoordinaatit lisäykseen) _____

Kylä, kaupunginosa Muotiala

Alue (kylän osa, kortteli tms.) Sasi

Tila, palsta, tontti tms.; RN:o; paikan lähempi nimi Turvala 5:31, 1982
5:55

Omistaja, vuokraaja, osoite, puhelin Eeli Turvala, 39130 SASI (1969)

Aikaisemmat tiedot (verfikaatit, tarkastukset, tutkimukset, mj-luettelot, kirjallisuutta) 1883 Lehtinen s. 86-87, 107; 1925 Hinkka II s. 30-31; 1968 19.10. M.Lähteenmäen kirje; 1968 3.11. Veera Markkulan kirje
1925 Karin Hildenin valokuva f. 6362

Aikaisemmat löydöt (museonumerot) Hämeenkyrön M. vyönsolki, hist.

Tarkastuslöydöt -

Liitteet: peruskarttaote, muita karttoja ks. karttaliite 2124 01:1

valokuvat neg. 6362, 38920-23, diat n:o _____

Tarkastuksen aihe inventointi

Ympäristö (rakennukset, tiet, vesistöt, hiekkakuopat ym.; karttaluonnos, mikäli muutoksia peruskartasta) Turvalan talo on Sarkkilanjärvestä Lemmakkalanjärveen laskevan Muotialanjoen länsipuolella. N. 200 m siitä luoteeseen, sen ja soistuneen Huutijärven välillä on peltojen keskellä kalliainen Kalmaanmäki, jonka etelälaidassa on Turvalan riihi ja päällä pieni vaja.

Kohteen kuvaus (maaston laatu: pelto, metsä, ranta tms.; Muoto: mäki, rinne tms. Maaperä: Kasvillisuus. Huomiot kohteesta. Aikaisemmin tutkittu osa. Koekuopat jne., Muutokset aikaisemmasta. Nykyinen kunto.) Lehtinen kertoo, että Muotialan Mäkelän talon maalla on Kalmon mäki, jolla "kerrotaan ennen poltetun ja toisinaan haudatunkin ruumiita". Muutamaa vuotta aikaisemmin sieltä oli perunakuoppaa kaivettaessa löydetty "pronssisia solen tapaisia ja kannukset". Lehtinen havaitsi paikalla hiilimaata, mutta sanoo paikalla poltetun helavalkeita. Hinkka nimittää paikkaa Kalma- mäeksi ja toistaa Lehtisen tiedot löydöistä ja helavalkeista.

1969 paikkaa nimitettiin Kalmaanmäeksi. Se on kalliainen ja so-

6362



1. KALMAANMÄKI ETELÄSTÄ,
KARIN HILDEN 1925

2.
HÄMEENKYRÖ
KALMAANMÄKI

38920

38921



2. PANORAAMA KALMAANMÄESTÄ 1969. VAS. TURVALAN RIINI,
KESK. ISO PETÄJÄ, JONKA KYLJESSÄ KETTINKI, SAMAPUU KUVAN
1. VASEMMASSA REUNASSA. KUVATTU KAAKOSTA
M. HUURRE 1969

38922



3. KALMAANMÄKI ETELÄSTÄ.
SEN EDESSÄ TURVALAN RIIMI

38923



4. RAUTAKETTINKIÄ PETÄJÄN
KYLJESSÄ KALMAANMÄELLÄ

2.
HÄMEENKYRÖ
KALMAANMÄKI

pisi rautakautisen kalmiston paikaksi. Mitään esihistorialliseen
viittaavaa ei kuitenkaan havaittu. Turvalan isännällä oli mäestä
löydetty pronssinen vyönsolki (luovutettu Hämeenkyrön museoon),
joka oli selvästi historiallinen: painava, suorakulmainen ja umpi-
nainen ilman koristelua, ehkä sotilasvyöstä. Myös tieto kannuksis-
ta viittaa historialliseen aikaan.

Perunakuopasta (ks. Hildenin valokuva 1925) oli enää jälki näky-
vissä. Mäen länsiosassa vajan lähellä on vanha petäjä, jonka kyl-
jessä, syvälle kiinni kasvaneena on rautakettinkiä (valok. 38923).

Sitä sanottiin piiskauspuuksi.

Eeli Turvalan mukaan helavalkeittenpolttopaikka on ollut Kalmaan-
mäestä parisataa metriä pohjoiseen, Vajustenkalliolla (peruskoord.
x = 6831 28, y = 464 88, z = 80 - 95).

Alueen laajuuden arviointiperuste

Luokitusehdotus perusteluineen Historiallisen ajan kohteena I luokkaa.

Ehdotus suoja-alueeksi perusteluineen

Havaintomahdollisuudet normaalit

Opas Eeli Turvala

Rauhoitustoimenpiteet maastossa (yhteys maanomistajaan, kiireelliset ilmoitukset
jne) keskusteltu maanomistajan kanssa

Tarpeelliset jatkotoimenpiteet

Lähilöytöjä ks. karttaliite 2124 01:1

Perimätieto (kertoja, ikä) ks. edellä

Huomautuksia

Selostus jätetty

Helmini

1996

Math Hamme

paikka

päiväys

allekirjoitus

Lisäyksiä

ESIHISTORIALLISEN KOHTEEN TARKASTUS

Tarkastanut Matti HuurreAika 1969Kohde kiviröykkiöKunta HÄMEENKYRÖAjoitus ?Alue LaitilaNimi Mökelänvuori

Mj-rekisteri n:o _____

Mj-luokka IPeruskartta (n:o, nimi, vuosi) 2124 01 SASI 1955 (muusi 1982)

Tarkistettut

Peruskoordinaatit: x = 6832 48, y = 462 59, z = 105-110Yhtenäiskoordinaatit: p = 6837 92, i = 3302 38, k = 105-107,5Suunta ja etäisyys kirkosta tms. kirkosta n. 6 km SE

Mj:n laajuus (alueen rajakoordinaatit lisäykseen) _____

Kylä, kaupunginosa LaitilaAlue (kylän osa, kortteli tms.) LaitilaTila, palsta, tontti tms.; RN:o; paikan lähempi nimi Honkasuo 2:9,MökelänvuoriOmistaja, vuokraaja, osoite, puhelin Väinö Honkasuo, 39120 MAHNALA

Aikaisemmat tiedot (verfikaatit, tarkastukset, tutkimukset, mj-luettelot, kirjallisuutta) _____

Aikaisemmat löydöt (museonumerot) -Tarkastuslöydöt -

Liitteet: peruskarttaote, muita karttoja ote peruskartasta v:lta 1982
 valokuvat neg. _____, diat n:o _____

Tarkastuksen aihe inventointi

Ympäristö (rakennukset, tiet, vesistöt, hiekkakuopat ym.; karttaluonnos, mikäli muutoksia peruskartasta) Mökelänvuori on Kallioistenselästä n. 1,5 km itään, ja saman verran Simunan tienristeyksestä ESE ja Honkasuon talosta NNE, metsän keskellä. Sen pohjois-, länsi- ja eteläpuolella on Kallioisten selkään laskevat ojat. Vuoren etelälaidalla on jyrkänne, pohjoiseen ja varsinkin itään maasto on loivaa.

Kohteen kuvaus (maaston laatu: pelto, metsä, ranta tms.; Muoto: mäki, rinne tms. Maaperä: Kasvillisuus. Huomiot kohteesta. Aikaisemmin tutkittu osa. Koekuopat jne., Muutokset aikaisemmasta. Nykyinen kunto.) Vuoren pohjoisosassa olevalla tasanteella on maapohjalla pyöreä kiviroykkiö, ϕ n. 4 m. Se on samaleinen ja sen vieressä on iso kuusi ja pari kantoa. Länsipuolella on ryhmä isoja kivenlohkareita.

Ulkonäöltään röykkiö vastaa lapinraunioita, mutta varmuutta sen laadusta ei ole. Kuitenkaan se ei vaikuta kaskirauniolta.

Alueen laajuuden arviointiperuste _____

Luokitusehdotus perusteluineen Hyväkuntoisena rökkiö sopii I luokkaan,
mutta sen laatu olisi ensin tutkittava.

Ehdotus suoja-alueeksi perusteluineen _____

Havaintomahdollisuudet normaalit

Opas Oiva Hakala, 39110 SIMUNA

Rauhoitustoimenpiteet maastossa (yhteys maanomistajaan, kiireelliset ilmoitukset
jne) _____

Tarpeelliset jatkotoimenpiteet Rauhoitusilmoitus (n:o 162/70, kuitattu
17.1.1970.

Lähilöytöjä ks. karttaliite

Perimätieto (kertoja, ikä) _____

Huomautuksia merkitty peruskarttaan 1982. Peruskoordinaatit tarkistettu merkin mukaan.

Selostus jätetty

Helsinki

1996

Ralf Hammar

paikka

päiväys

allekirjoitus

Lisäyksiä

Hämeenkyrön mj-luettelo n:o 34, Seutukaavaliiton luettelo 1973

s:77-78 n:o 34, 1983 n:o 34

ESIISTORIALLISEN KOHTEEN TARKASTUS

Tarkastanut Matti HuurreAika 1969Kohde kivi-uuniKunta HÄMEENKYRÖAjoitus historiallinenAlue SalminusjärviNimi Salminussuo

Mj-rekisteri n:o _____

Mj-luokka IPeruskartta (n:o, nimi, vuosi) 2124 01 SASI, 1955 (uusi 1982)Peruskoordinaatit: x = 6834 08, y = 462 80, z = 125-130Yhtenäiskoordinaatit: p = 6839 46, i = 3303 66, k = 127,5-130Suunta ja etäisyys kirkosta tms. kirkosta n. 6 km ESE

Mj:n laajuus (alueen rajakoordinaatit lisäyksiin) _____

Kylä, kaupunginosa SärkkiläAlue (kylän osa, kortteli tms.) SalminusjärviTila, palsta, tontti tms.; RN:o; paikan lähempi nimi Pietilä 2:22, 19822:45. SalminussuoOmistaja, vuokraaja, osoite, puhelin 1969: Urho Pietilä, 39130 SASIAikaisemmat tiedot (verfikaatit, tarkastukset, tutkimukset, mj-luettelot, kirjallisuutta) ? H:nkka 1925 II s. 35Aikaisemmat löydöt (museonumerot) -Tarkastuslöydöt -

Liitteet: peruskarttaote, muita karttoja ks. karttaliite 2124 01:3

valokuvat neg. 38924, diat n:o _____

Tarkastuksen aihe inventointi

Ympäristö (rakennukset, tiet, vesistöt, hiekkakuopat ym.; karttaluonnos, mikäli muutoksia peruskartasta) Paikka on aivan Tampereen-Hämeenkyrön maantien pohjoisreunassa Salminusjärvestä (peruskartalla 1982 Salmelusjärvi) n. 300 m pohjoiseen oleva pieni kallio, jonka etelä- ja länsipuolella on nykyisin jokseenkin kuiva Salminussuo (Salmelussuo).


Kohteen kuvaus (maaston laatu: pelto, metsä, ranta tms.; Muoto: mäki, rinne tms. Maaperä: Kasvillisuus. Huomiot kohteesta. Aikaisemmin tutkittu osa. Koekuopat jne., Muutokset aikaisemmasta. Nykyinen kunto.) Hinkka mainitsee, että Sarkkilan Pietilän maalla on hiidenkiukaaksi sanottu kiviröykkiö.

Pietilän talossa ei tunnettu mitään hiidenkiuasta, mutta isäntä kertoi metsässä olevasta kivikasasta, joka muistitiedon mukaan on ollut uuni.

Uuni löytyi e.m. kallion länsiosasta, n. 120 m itään kilometripylvästä 210/29 ja n. 50 m maantiestä, tiheästä kuusikosta. Se on sammaltunut kiviröykkiö, n. 2 x 2 x 0,5 m, keskellä on vajoama, jos-

HÄMEENKYRÖ
SALMINUSSUO

38924



KIVIUNNI KUUSIKOSSA, KUVATTU
KOILLISESTA. M. HUURRE 1969

sa on kuivettunut kuusi. Ilman muistitietoa sitä ei varmuudella voisi pitää uunina, mutta koillislaidassa on mahdollisesti ollut suuaukko.

Epävarmaksi jäi, onko Hinkan tieto yhdistettävissä tähän. Kuitenkin on esim. mahdollista, että rauniota on aikaisemmin sanottu kiukaaksi, mutta myöhemmin kiuas on muuttunut puheessa uuniksi.

Alueen laajuuden arviointiperuste _____

Luokitusehdotus perusteluineen Mahdollinen I luokan kohteeksi, mutta tarkistus tarpeen.

Ehdotus suoja-alueeksi perusteluineen _____

Havaintomahdollisuudet tiheän kuusikon vuoksi heikot.

Opas _____

Rauhoitustoimenpiteet maastossa (yhteys maanomistajaan, kiireelliset ilmoitukset jne) omistaja tavattu

Tarpeelliset jatkotoimenpiteet Rauhoitusilmoitus (n:o 161/70)

Lähilöytöjä ks. karttaliite 2124 01:3

Perimätieto (kertoja, ikä) ks. edellä

Huomautuksia merkitty peruskarttaan 1982. Peruskoordinaatit tarkis-
tettu merkin mukaan.

Selostus jätetty

| | | |
|-----------------|-------------|-----------------------|
| <u>Helsinki</u> | <u>1996</u> | <u>Matti Hänninen</u> |
| paikka | päiväys | allekirjoitus |

Lisäyksiä

Hämeenkyrön mj-luettelo n:o 35, Seutukaavaliiton luettelo 1973
s. 78 n:o 35, 1983 s. 13 n:o 35

ESIHISTORIALLISEN KOHTEEN TARKASTUS

Tarkastanut Matti Huurre

Aika 1969

Kohde lapinraunio

Kunta HÄMEENKYRÖ

Ajoitus rautakausi ?

Alue Joenkulma

Nimi Kortesuonmäki

Mj-rekisteri n:o _____

Mj-luokka I

Peruskartta (n:o, nimi, vuosi) 2124 01 SASI, 1955 (uusi 1980)
Tarkistatut

Peruskoordinaatit: x = 6837 08, y = 465 54, z = 125

Yhtenäiskoordinaatit: p = 6842 34, i = 3306 54, k = 127,5

Suunta ja etäisyys kirkosta tms. kirkosta n. 8 km ENE

Mj:n laajuus (alueen rajakoordinaatit lisäykseen) _____

Kylä, kaupunginosa Muotiala

Alue (kylän osa, kortteli tms.) Joenkulma

Tila, palsta, tontti tms.; RN:o; paikan lähempi nimi Anttila 2:7, 1982
2:27

Omistaja, vuokraaja, osoite, puhelin 1969: Pentti Anttila, Joenkulma
39130 SASI

Aikaisemmat tiedot (verfikaatit, tarkastukset, tutkimukset, mj-luettelot, kirjallisuutta) 1883 Lehtinen s. 87

Aikaisemmat löydöt (museonumerot) -

Tarkastuslöydöt -

571
Tarkastusselostus

Inv. n:o 2124 01:5

Liitteet: peruskarttaote, muita karttoja ote peruskartasta

valokuvat neg. 38925, diat n:o _____

Tarkastuksen aihe inventointi

Ympäristö (rakennukset, tiet, vesistöt, hiekkakuopat ym.; karttaluonnos, mikäli muutoksia peruskartasta) Viljakkalan rajalla on pieni Riihijärvi (kork. 118,1 m), jonka itäpuolella Kortesus-niminen pelto. Tästä itään maasto nousee kallioiseksi metsämaaksi.

Kohteen kuvaus (maaston laatu: pelto, metsä, ranta tms.; Muoto: mäki, rinne tms. Maaperä: Kasvillisuus. Huomiot kohteesta. Aikaisemmin tutkittu osa. Koekuopat jne., Muutokset aikaisemmasta. Nykyinen kunto.) Lehtinen kertoo, että Lemmakkalan Turkin talon maalla on Kortesus-nimisellä mäellä sileällä kalliolla pyöreä sammalilla peitetty kiukaan raunio, jota on sanottu Hiiden kiukaaksi. Lehtinen arvelee sitä pikemmin lappalaisten kuin hiitten laitokseksi, koska se on vain 7 jalkaa läpimitaten ja 5 jalkaa korkea. Lähellä on Riihimäen järvi.

Mainitulla alueella, järvestä n. 200 m SE, Anttilan talosta n. 1 km WSW on useitakin kivikasoja. Hiidenkiuas-nimitys on kuitenkin tuntematon.

38925



RAUNIO a Lounaasta
M. HUURRE 1969

a) Lehtisen mainitsema raunio on ilmeisesti se, joka on tasaisella kalliolla n. 80 m pellon reunasta, kallion korkeimmalla kohdalla. Se on sammaleinen ja heinikkoinen kivikasa, kooltaan n. 2 x 4 m. Sen pohjoispuolella on rinnakkain kaksi pientä kasaa, läntisimmän päällä mänty, jotka ilmeisesti ovat e.m. raunion kivistä. Raunion länsipuolella on hajallaan irtokiviä. Osa kivistä vaikuttaa palaneilta ja paikalla on myös hiiltä.

b) N. 25 m ed. N on metsässä tasainen alue, joka on joskus ollut peltona; sitä ympäröivät ojan tapaiset. Etelälaidassa on maapohjalla W-E -suuntainen itään kapeneva kivikasa, 2 x 5 m.

c) ed. 3 m E on samansuuntainen kivikko, 1,5 x 4 m.

d) raunion b) W-päästä 10 m NW, tasanteen toisella puolella on 2 x 4 m laajuinen kivikko, päällä iso kuusi.

e) ed. 20 m E on pyöreä kivikasa, ϕ 2 m. Hajanaista kivikkoa on muuallakin.

Rauniot b) - e) näyttävät peltokivikasoilta. Sen sijaan kalliolla oleva a) saattaa olla lapinraunio

Alueen laajuuden arviointiperuste _____

Luokitusehdotus perusteluineen a) sopiva I luokkaan, joskin tarkistettava ja kaipaa kunnostusta.

Ehdotus suoja-alueeksi perusteluineen _____

Havaintomahdollisuudet normaalit

Opas _____

Rauhoitustoimenpiteet maastossa (yhteys maanomistajaan, kiireelliset ilmoitukset jne) maanomistaja tavattu

Tarpeelliset jatkotoimenpiteet Rauhoitusilmoitus (n:o 163/70, kuitattu 13.1.1970)

Lähilöytöjä ks. karttaliite

Perimätieto (kertoja, ikä) ks. edellä

Huomautuksia a) merkitty peruskarttaan 1982. Peruskoodinaatit tarkis-
tettu merkin mukaan.

Selostus jätetty

Helsinki

1996

Matti Heini

paikka

päiväys

allekirjoitus

Lisäyksiä

Hämeenkyrön mj-luettelo n:o 36; Seutukaavaliiton luettelo 1973

s. 78 n:o 36, 1983 s. 13 n:o 36

ESIHISTORIALLISEN KOHTEEN TARKASTUS

Tarkastanut Matti HuurreAika 1969Kohde lapinraunioKunta HÄMEENKYRÖAjoitus rautakausi ?Alue JoenkulmaNimi Hiirenmäki

Mj-rekisteri n:o _____

Mj-luokka IPeruskartta (n:o, nimi, vuosi) 2124 01 SASI, 1955 (uusi 1982)Peruskoordinaatit: x = 6837 44, y = 466 44, z = 110Yhtenäiskoordinaatit: p = 6842 64, i = 3307 46, k = 115Suunta ja etäisyys kirkosta tms. kirkosta n. 9 km ENE

Mj:n laajuus (alueen rajakoordinaatit lisäykseen) _____

Kylä, kaupunginosa MuotialaAlue (kylän osa, kortteli tms.) JoenkulmaTila, palsta, tontti tms.; RN:o; paikan lähempi nimi Anttila 2:7, 19822:27Omistaja, vuokraaja, osoite, puhelin Pentti Anttila, Joenkulma 39130 SASI

Aikaisemmat tiedot (verfikaatit, tarkastukset, tutkimukset, mj-luettelot, kirjallisuutta)

Koski Mauno, Itämerensuomalaisten kielten hiisi-sanue ITurku 1967, s. 129 n:o 429Aikaisemmat löydöt (museonumerot) -Tarkastuslöydöt -

Liitteet: peruskarttaote, muita karttoja ks. karttaliite 2124 01:5

valokuvat neg. 38926-27, diat n:o _____

Tarkastuksen aihe inventointi

Ympäristö (rakennukset, tiet, vesistöt, hiekkakuopat ym.; karttaluonnos, mikäli muutoksia peruskartasta) Anttilan talo on n. 1 km länteen Lavajoesta (= Sarkkılanjoki eli Rokkakoskenjoki), metsä- ja peltoalueen rajalla.


Kohteen kuvaus (maaston laatu: pelto, metsä, ranta tms.; Muoto: mäki, rinne tms. Maaperä: Kasvillisuus. Huomiot kohteesta. Aikaisemmin tutkittu osa. Koekuopat jne., Muutokset aikaisemmasta. Nykyinen kunto.) Koski: Muotiala Joenkulma Hiirenmäki, Anttilan aitan takana, mäntyä, pihlajaa ja tuomea kasvava mäki, jossa on pitkyläinen, sammalpeitteinen kiuas, jonka kivet ovat palaneita.

E.M. tieto tarkoittaa talon luoteispuolella olevaa peltojen väliin pistävää mäkiharjannetta, joka on puita kasvavaa laidunmaata. Hiirenmäki-nimitys on talonväelle outo, paikka sanotaan Lammasmäeksi. Sen sijaan tiedettiin, että mäellä oleva kivikasa on nimeltään Hiidenkiuas (epäselväksi jäi, onko se vanha nimitys vai johtuuko se Mauno Kosken

HÄMEENKYRÖ
HIIRENMÄKI

38926

38927



PANORAAMA LOUNAASTA. RAUNION PÄÄLLÄ RISUJA

M. HUURRE 1969

käynnistä).

a) "Hiidenkiuas" on talosta n. 200 m NW, laidunaidan vieressä. Se on matala ja sammaleinen, kooltaan n. 4 x 4,5 m. Päällä oli risukkoa. N. 20 m siitä NW on matalaa kiviaidan tapaista.

b) Edellisestä n. 6 m SE on hajanaista kivikkoa, ø n. 5 m

c) Edellisestä n. 6 m E on kumpareella hajanaista kivikkoa, ø n. 6 m.

Mäen laiteilla on lisäksi pellosto raivattuja kiviä.

Alueen laajuuden arviointiperuste

Luokitusehdotus perusteluineen I. Kunnostettava.

Ehdotus suoja-alueeksi perusteluineen

Havaintomahdollisuudet kohtalaiset

Opas

Rauhoitustoimenpiteet maastossa (yhteys maanomistajaan, kiireelliset ilmoitukset jne)

Tarpeelliset jatkotoimenpiteet kunnostettava

Lähilöytöjä ks. karttaliite 2124 01:5

Perimätieto (kertoja, ikä) ks. edellä

Huomautuksia merkitty peruskarttaan 1982

Selostus jätetty

| | | |
|----------------|-------------|-----------------------|
| <u>Helinki</u> | <u>1996</u> | <u>Matti Hänninen</u> |
| paikka | päiväys | allekirjoitus |

Lisäyksiä

Hämeenkyrön mj-luettelo n:o 37, Seutukaavaliiton luettelo 1973 s. 13
n:o 37, 1983 s. 13 n:o 37

ESIHISTORIALLISEN KOHTEEN TARKASTUS

Tarkastanut Matti HuurreAika 1969Kohde kivik. asuinpaikkaKunta HÄMEENKYRÖAjoitus kivikausiAlue TurkkilaNimi Vänni

Mj-rekisteri n:o _____

Mj-luokka IIPeruskartta (n:o, nimi, vuosi) 2124 01 SASI, 1955 (uusi 1982)Peruskoordinaatit: x = 6838 46, y = 461 04, z = n. 95Yhtenäiskoordinaatit: p = 6843 90, i = 3302 12, k = n. 95Suunta ja etäisyys kirkosta tms. kirkosta n. 4 km NEMj:n laajuus (alueen rajakoordinaatit lisäyksiin) n. 50 x 300 mKylä, kaupunginosa TurkkilaAlue (kylän osa, kortteli tms.) TurkkilaTila, palsta, tontti tms.; RN:o; paikan lähempi nimi Vänni 1:11; 1982 Heikkilä 1:80 . NiemivainioOmistaja, vuokraaja, osoite, puhelin 1969: Elo Heikkilä, Turkkila, 39200 KYRÖSKOSKIAikaisemmat tiedot (verfikaatit, tarkastukset, tutkimukset, mj-luettelot, kirjallisuutta) 1881 S.Wilskman verif. 2066:138, 1909 K.A.Lindström verif. 5359:2, 1925 Hinkka I s. 22 n:ot 43-44Aikaisemmat löydöt (museonumerot) KM 2066:138 Jäkärilän kirves, 5359:2 pohjalainen kirves, 19314Tarkastuslöydöt KM 19314:1-2 kivi- ja kvartsi-iskoksia

Liitteet: peruskarttaote, muita karttoja ote peruskartasta 1982

valokuvat neg. _____, diat n:o _____

Tarkastuksen aihe inventointi

Ympäristö (rakennukset, tiet, vesistöt, hiekkakuopat ym.; karttaluonnos, mikäli muutoksia peruskartasta) Vännin talo (1982 Heikkilä) on kuivatun Turkkilanjärven (korkeus ollut n. 92,5 m) luoteisreunalla, n. 1 km etelään Tampereen-Kyröskosken maantiestä.

Kohteen kuvaus (maaston laatu: pelto, metsä, ranta tms.; Muoto: mäki, rinne tms. Maaperä: Kasvillisuus. Huomiot kohteesta. Aikaisemmin tutkittu osa. Koekuopat jne., Muutokset aikaisemmasta. Nykyinen kunto.) Wilskmanin saama kirves on Vännin talosta. Lidströmin kautta tullut kirveen on torpan poika Iivari Favorin löytänyt Vännin talon Niemivainiosta, talosta n. 200 m. Hinkka on merkinnyt löytöpaikat Turkkilanjärven pohjoislaidalle n. 250 m etäisyydelle toisistaan.

Niemivainio on joka tapauksessa Vännistä 200 - 300 m etelään, entisessä Turkkilanjärven niemessä. Se on noin 100 m leveä hiesupelto, jonka reunoilla sekä itä- että länsipuolella on kallionjyrkännettä

~~entiseen järveen päin.~~

Inventoinnin aikaan pelto oli kesantona ja vaikea tarkastaa. Niemen itätyveltä tuli kuitenkin pari liuskeiskosta sekä muutama kvartsi, joten asuinpaikkaa voi pitää varmana.

Alueen laajuuden arviointiperuste pintalöydöt

Luokitusehdotus perusteluineen II

Ehdotus suoja-alueeksi perusteluineen _____

Havaintomahdollisuudet heikot

Opas _____

Rauhoitustoimenpiteet maastossa (yhteys maanomistajaan, kiireelliset ilmoitukset jne) isäntä tavattu

Tarpeelliset jatkotoimenpiteet Rauhoitusilmoitus (n:o 164/70, kuitattu 19.1.)

Lähilöytöjä ks. karttaliite

Perimätieto (kertoja, ikä)

Huomautuksia Rauhoitusilmoituksen kuittauksessa Elo Heikkilä ilmoittaa, että naapurin emäntä olisi löytänyt täältä joskus kivikirveen, joka kuitenkin on hukkaantunut.

Selostus jätetty

Helsinki

1996

Matti Huuhtala

paikka

päiväys

allekirjoitus

Lisäyksiä

Hämeenkyrön mj-luettelo n:o 38, Seutukaavaliiton luettelo 1973

s. 78 n:o 38, 1983 s. 13 n:o 38

ESIISTORIALLISEN KOHTEEN TARKASTUS

Tarkastanut Matti HuurreAika 1969Kohde kivik. löytöpaikkaKunta HÄMEENKYRÖAjoitus kivikausiAlue MahnalaNimi Kukkasmaa

Mj-rekisteri n:o _____

Mj-luokka IIIPeruskartta (n:o, nimi, vuosi) 2124 01 SASI, 1955 (1982)

Talon

Peruskoordinaatit: x = 6830 62, y = 460 66, z = n. 80

Talon

Yhtenäiskoordinaatit: p = 6836 12, i = 3301 38, k = n.80Suunta ja etäisyys kirkosta tms. kirkosta n. 7,5 km SE

Mj:n laajuus (alueen rajakoordinaatit lisäykseen) _____

Kylä, kaupunginosa LaitilaAlue (kylän osa, kortteli tms.) MahnalaTila, palsta, tontti tms.; RN:o; paikan lähempi nimi Kukkasmaa 3:8. 1982: .RNot 3:57 ja 3:33Omistaja, vuokraaja, osoite, puhelin 1969: Sakari Kilpijoki, Hallituskatu13 A, 33200 TAMPERE 20Aikaisemmat tiedot (verfikaatit, tarkastukset, tutkimukset, mj-luettelot, kirjallisuutta) Hämeen M. luettelo 1527Aikaisemmat löydöt (museonumerot) Hämeen M. 1527 kourutaltiltaTarkastuslöydöt -

Liitteet: peruskarttaote, muita karttoja ks. karttaliite 2124 01:3
valokuvat neg. _____, diat n:o _____

Tarkastuksen aihe inventointi

Ympäristö (rakennukset, tiet, vesistöt, hiekkakuopat ym.; karttaluonnos, mikäli muutoksia peruskartasta) Kukkasmaan talo on Kallioistenselän itärannalla, Laitilansalmesta n. 2,5 km SSE, lähellä Mahnalan rajaa. Ranta on sen kohdalla pääasiassa kalliojyrkännettä, talon ympäristö metsikköä ja omenatarhaa.

Kohteen kuvaus (maaston laatu: pelto, metsä, ranta tms.; Muoto: mäki, rinne tms. Maaperä: Kasvillisuus. Huomiot kohteesta. Aikaisemmin tutkittu osa. Koekuopat jne., Muutokset aikaisemmasta. Nykyinen kunto.) Kourutaltan on löytänyt Sakari Kilpijoki Kukkasmaan tilalta "n. 400 m Kallioistenselän rannasta".
Kukkasmaan alueen etäisinkin kulma on järvestä n. 300 m päässä, joten löytötieto ei tältä osin pitäne paikkaansa. Mahdollisesti löytöpaikka kuitenkin on talon koillispuolella, missä on heinäpeltoa. Maaperä on hiekkaa. Kasvillisuus esti tarkastuksen.

Alueen laajuuden arviointiperuste _____

Luokitusehdotus perusteluineen III

Ehdotus suoja-alueeksi perusteluineen _____

Havaintomahdollisuudet huonot kasvillisuuden vuoksi

Opas _____

Rauhoitustoimenpiteet maastossa (yhteys maanomistajaan, kiireelliset ilmoitukset jne) _____

Tarpeelliset jatkotoimenpiteet _____

ESIHISTORIALLISEN KOHTEEN TARKASTUS

Tarkastanut Matti HuurreAika 1969Kohde kivik. löytöpaikkaKunta HÄMEENKYRÖAjoitus ? esikeraam. nuorak.Alue MahnalaNimi Pohjola

Mj-rekisteri n:o _____

Mj-luokka IIIPeruskartta (n:o, nimi, vuosi) 2124 01 SASI, 1955 (uusi 1982)Talon Peruskoordinaatit: x = 6831 00, y = 462 20, z = n. 105Talon Yhtenäiskoordinaatit: p = 6836 42, i = 3302 92, k = n. 105 - 107,5Suunta ja etäisyys kirkosta tms. kirkosta n. 7,5 km SE

Mj:n laajuus (alueen rajakoordinaatit lisäykseen) _____

Kylä, kaupunginosa MahnalaAlue (kylän osa, kortteli tms.) MahnalaTila, palsta, tontti tms.; RN:o; paikan lähempi nimi a) Pohjola 1:20, b) Iso-Kauppila 1:44, 1982: 1:131. c) Nokkala 1:19Omistaja, vuokraaja, osoite, puhelin 1969: a) Alina ja Iita Pohjola,b) Heikki Iso-Kauppila, c) Paavo Järvinen. Os. kaikilla 39120 MAH-NALA

Aikaisemmat tiedot (verfikaatit, tarkastukset, tutkimukset, mj-luettelot, kirjallisuutta)

a) 1881 S.Wilskman verif. 2066:111a (c) ja 118 (a), 1883verif. 2201:660 (b), Hämeen M. luettelo 1278:21 (a)1925 Hinkka I s. 8 n:o 14 (b), n:o 15 (a), s. 9 n:o 16 (c)Aikaisemmat löydöt (museonumerot) KM 2066:111a alk. kirves (c), :118 oiko-kirves (a), 2201:660 poikkikirves (b), Hämeen M. 1278:21 tasataltta(a)Tarkastuslöydöt -

589
P 2104810
Tarkastusselostus

Inv. n:o 2124 01:9

Liitteet: peruskarttaote, muita karttoja ks. karttaliite 2124 01:3

valokuvat neg. _____, diat n:o _____

Tarkastuksen aihe inventointi

Ympäristö (rakennukset, tiet, vesistöt, hiekkakuopat ym.; karttaluonnos, mikäli muutoksia peruskartasta) ks. alla

Kohteen kuvaus (maaston laatu: pelto, metsä, ranta tms.; Muoto: mäki, rinne tms.
Maaperä: Kasvillisuus. Huomiot kohteesta. Aikaisemmin tutkittu osa. Koekuopat jne.,
Muutokset aikaisemmasta. Nykyinen kunto.) a) koikkikirveen S. Wilskman on
saanut Pohjalasta, Hämeen museon taltan on löytänyt Kustaa Pohjola
vanhasta pellostä.

Pohjolan talo on pienestä Raimonjärvestä n. 300 m NE, metsässä.
Löytöpaikaksi arveltiin talon eteläpuolella olevaa lounaseen viet-
tävää peltoa. Hinkka on merkinnyt paikan niille seuduille. Kasvilli-
uus häiritsi tarkastusta.

b) Poikkikirves on Wilskmanin mukaan "Mahnalan kylästä puustelli-

koti siltavoudilta metsäpellostä löytty". Paikka tarkoittaa Kotin puustellin metsäpeltoa. Kysymyksessä voi olla nykyisin Isoon-Kauppi- laan kuuluva Latoinen-niminen pelto. Se on metsän keskellä pieni ta- sainen peltoalue Pohjolasta n. 300 m N. Hinkka on sijoittanut löydän niille main. Toisaalta paikkakunnalla arveltiin, että kysymyksessä voisi olla myös paikka c), joka on entistä Kotin maata.

c) Alkeellisen kirveen löytöpaikasta sanoo Wilskman: "Nokkala Mah- nala". Paikka lienee Pohjolasta n. 300 m etelään oleva pieni pelto Kakkurilammen luoteispuolella. Hinkan merkintä tarkoittanee tätä.

Tämä pelto kuten edellinenkin paikka olivat heinäillä.

Alueen laajuuden arviointiperuste _____

Luokitusehdotus perusteluineen III

Ehdotus suoja-alueeksi perusteluineen _____

Havaintomahdollisuudet kasvillisuuden vuoksi huonot

Opas _____

Rauhoitustoimenpiteet maastossa (yhteys maanomistajaan, kiireelliset ilmoitukset jne) _____

Tarpeelliset jatkotoimenpiteet _____

Lähilöytöjä ks. kanttoliite 2124 01:3

Perimätieto (kertoja, ikä) _____

Huomautuksia _____

Selostus jätetty

Helsinki

1996

Matti Heikkinen

paikka

päiväys

allekirjoitus

Lisäyksiä

Multiple horizontal lines for additional notes.

2124 01 = 10

ESIHISTORIALLISEN KOHTEEN TARKASTUS

Tarkastanut Matti HuurreAika 1969Kohde kivik. löytöpaikkaKunta HÄMEENKYRÖAjoitus kivikausiAlue SasiNimi Rautianvainio

Mj-rekisteri n:o _____

Mj-luokka IIIPeruskartta (n:o, nimi, vuosi) 2124 01 SASI, 1955 (uusi 1982)Pellon Peruskoordinaatit: x = 6830 30, y = 464 20, z = n. 75Pellon Yhtenäiskoordinaatit: p = 6835 65, i = 3304 90, k = n. 75Suunta ja etäisyys kirkosta tms. kirkosta n. 9 km SE

Mj:n laajuus (alueen rajakoordinaatit lisäykseen) _____

Kylä, kaupunginosa MahnalaAlue (kylän osa, kortteli tms.) SasiTila, palsta, tontti tms.; RN:o; paikan lähempi nimi Hinkka (Rantala) 4:16,
1982 4:53Omistaja, vuokraaja, osoite, puhelin Sanni ja Toivo Lähteenmaa, 39120MAHNALAAikaisemmat tiedot (verfikaatit, tarkastukset, tutkimukset, mj-luettelot, kirjallisuutta) Hämeenkyrön M. kokoelmaAikaisemmat löydöt (museonumerot) Hämeenkyrön M. kourutaltiltaTarkastuslöydöt -

Liitteet: peruskarttaote, muita karttoja ks. karttaliite 2124 01:1

valokuvat neg. _____, diat n:o _____

Tarkastuksen aihe inventointi

Ympäristö (rakennukset, tiet, vesistöt, hiekkakuopat ym.; karttaluonnos, mikäli muutoksia peruskartasta) ks. alla

Kohteen kuvaus (maaston laatu: pelto, metsä, ranta tms.; Muoto: mäki, rinne tms.)

Maaperä: Kasvillisuus. Huomiot kohteesta. Aikaisemmin tutkittu osa. Koekuopat jne.,

Muutokset aikaisemmasta. Nykyinen kunto.) Esineen on 1930-luvulla löytänyt Arvo Pentti silloisesta Yli-Rautian pellosta, joka nyt kuuluu Hinkkaan.

Paikka on Miharin sillasta n. 600 m pohjoiseen, lähes soistuneesta Huutijärvestä Miharinlampeen laskevan Ruonanjoen länsipuolella oleva hiekkainen mäki, jonka laella on Yli-Rautian omistuksessa olevan Kaliinin tilan rakennukset. Löytökohta on näistä n. 150 m NW olevalla hiekkaisella peltorinteellä. Maasto on kivikautiselle

asuinpaikalle sopivaa, mutta se oli kesantona eikä mitään löytöjä näkynyt.

[Empty lined area for notes]

Alueen laajuuden arviointiperuste _____

Luokitusehdotus perusteluineen III

Ehdotus suoja-alueeksi perusteluineen _____

Havaintomahdollisuudet huonot

Opas _____

Rauhoitustoimenpiteet maastossa (yhteys maanomistajaan, kiireelliset ilmoitukset jne) _____

Tarpeelliset jatkotoimenpiteet _____

[Empty lined area for notes]

ESIHISTORIALLISEN KOHTEEN TARKASTUS

Tarkastanut Matti Huurre Aika 1969

Kohde kivi- rautak. löytöpaikka Kunta HÄMEENKYRÖ

Ajoitus nuorakeraaminen Alue Sasi
rautakautinen Nimi Tarri

Mj-rekisteri n:o _____
Mj-luokka III

Peruskartta (n:o, nimi, vuosi) 2124 01 SASI, 1955 (uusi 1982)

Tarrin talon
Peruskoordinaatit: x = 6830 30, y = 465 25, z = 80 - 85

Tarrin talon
Yhtenäiskoordinaatit: p = 6835 60, i = 3305 96, k = 80 - 85

Suunta ja etäisyys kirkosta tms. kirkosta n. 9,5 km SE

Mj:n laajuus (alueen rajakoordinaatit lisäykseen) _____

Kylä, kaupunginosa Lemmakkala

Alue (kylän osa, kortteli tms.) Sasi

Tila, palsta, tontti tms.; RN:o; paikan lähempi nimi Tarri 3:7, 1982 3:21,
ja 3:22; Ala-Heljo 2:47, 1982 2:90; Ylä-Heljo 2:52, 1982 Heljo 2:90

Omistaja, vuokraaja, osoite, puhelin 1969: Tarri, Asutushallitus
Ala- ja Ylä-Heljo, Rolf Christianssen

Aikaisemmat tiedot (verfikaatit, tarkastukset, tutkimukset, mj-luettelot, kirjallisuutta) KM verif. a) 2024:7, b) 2066:119, c) 2192:621, Satak.M.
d) 9044, e) 9042, f) 9043; 1925 Hinkka I s. 15-17; 1883 Lehtinen
s. 106 n:o 10; Hinkka II s. 28 n:ot 9-10

Aikaisemmat löydöt (museonumerot) a) oikokirves, b) oikokirves, c) poikki-
kirves, d) oikokirves, e) tasataltta, f) kuutiokivi

Tarkastuslöydöt -

Tarkastusselostus

Inv. n:o 2124 01:11

Liitteet: peruskarttaote, muita karttoja ks. karttaliite 2124 01:1

valokuvat neg. _____, diat n:o _____

Tarkastuksen aihe inventointi

Ympäristö (rakennukset, tiet, vesistöt, hiekkakuopat ym.; karttaluonnos, mikäli muutoksia peruskartasta) Alue on Lemmakkalanjärven itäpuolella Miharin sillasta n. 1 km NE. Ala-Heljon talo on aivan Sasin kautta Siuroon vievän maantien varressa sen itäpuolella. Tarri (autiona) on siitä n. 150 m SE, ylempänä mäellä ja Ylä-Heljo Tarrista n. 300 m SE. Talojen ympärillä on peltorinteitä, etupäässä savikkoa.

Kohteen kuvaus (maaston laatu: pelto, metsä, ranta tms.; Muoto: mäki, rinne tms. Maaperä: Kasvillisuus. Huomiot kohteesta. Aikaisemmin tutkittu osa. Koekuopat jne., Muutokset aikaisemmasta. Nykyinen kunto.) Löytötiedoista ei kovin tarkkoja paikkoja saa. a) on löytynyt ojaa kaivettaessa kovasta savesta, b):n löytöpaikka on Wilskmanin mukaan "Kujanpää tari", mikä tarkoittanee Tarrin talon Kujanpään torppaa. c) on Tarrin pellosta, "mistä on muitakin kiviaseita". d):n on löytänyt Saini Turvala Tarrin santakuopasta 1908, e):n taas K.A.Tarri oman talonsa Ala-Heljo -nimisen pellon ojaa kaivaessaan 1907. f) kuutiokivi on Eevertti Salosen 1908 Yli-Heljon perunapellosta löytämä.

Hinkka on sijoittanut kaikki kivistiset löydöt aivan maantien varressa olevalle pellolle (kork. 65-70 m), joka on Ala-Heljon rakennusten eteläpuolella ja Tarrista länteen ja lounaaseen; Täällä lienee ollut myös Kujanpään torppa. Alue on länteen, Lemmälänjärveen viettävää savimaata ja kasvillisuuden takia sen tarkastus jäi tuloksettomaksi. Maantien ja taloihin tulevan tien risteyksessä, Ala-Heljon ulkorakennusten luona on vanha hiekkakuoppa, josta kirves d) ehkä on löytynyt.

Kuutiokiven löytöpaikaksi Hinkka on merkinnyt Tarrin koillispuolella olevan peltoalueen, talosta 100 - 150 m. Maasto on pohjoisessa virtaavaan ojaan viettävää savipeltoa. Kasvillisuus esti tarkastuksen. Siitä n. 400 m itään on Koiviston mahdollinen rautakautinen kalmisto (ks. 2124 01:1).

Monet löydöt viittaavat kivistiseen asutukseen, mutta inventoinnissa sellaista ei voitu varmistaa.

Alueen laajuuden arviointiperuste _____

Luokitusehdotus perusteluineen III

Ehdotus suoja-alueeksi perusteluineen _____

Havaintomahdollisuudet etupäässä huonot

Opas _____

Rauhoitustoimenpiteet maastossa (yhteys maanomistajaan, kiireelliset ilmoitukset jne) _____

Tarpeelliset jatkotoimenpiteet _____

Lähilöytöjä ks. karttaliite 2124 01:1

Perimätieto (kertoja, ikä) _____

Huomautuksia Samalta alueelta kuin kuutiokivi f) ovat Hinkan merkinnän
mukaan Tarrin maailma löytyneet venäläinen vaskiristi (KM 2024:22)
ym historialliset esineet (Lehtinen s. 107).

Selostus jätetty

Helsinki

1996

Matti Heikkilä

paikka

päiväys

allekirjoitus

Lisäyksiä

ESIHISTORIALLISEN KOHTEEN TARKASTUS

Tarkastanut Matti Huurre

Aika 1969

Kohde kivik. löytöpaikka

Kunta HÄMEENKYRÖ

Ajoitus kivikausi

Alue Sarckila

Nimi Alanen

Mj-rekisteri n:o _____

Mj-luokka III

Peruskartta (n:o, nimi, vuosi) 2124 01 SASI, 1955 (uusi 1982)

Talon

Peruskoordinaatit: x = 6832 10, y = 465 50, z = n. 65

Talon

Yhtenäiskoordinaatit: p = 6837 38, i = 3306 30, k = n. 65

Suunta ja etäisyys kirkosta tms. kirkosta n. 9 km SE

Mj:n laajuus (alueen rajakoordinaatit lisäykseen) _____

Kylä, kaupunginosa Sarckila

Alue (kylän osa, kortteli tms.) Sarckila

Tila, palsta, tontti tms.; RN:o; paikan lähempi nimi Alanen 6:1

Omistaja, vuokraaja, osoite, puhelin 1969: Matti Rintakoski, 39130 SASI

Aikaisemmat tiedot (verfikaatit, tarkastukset, tutkimukset, mj-luettelot, kirjallisuutta) 1925 Hinkka I s. 17-18 n:o 32. 1883 verif. 2201:569

Aikaisemmat löydöt (museonumerot) KM 2201:659 hioimen kpl

Tarkastuslöydöt -

Liitteet: peruskarttaote, muita karttoja ks. karttaliite 2124 01:1
 valokuvat neg. _____, diat n:o _____

Tarkastuksen aihe inventointi

Ympäristö (rakennukset, tiet, vesistöt, hiekkakuopat ym.; karttaluonnos, mikäli
 muutoksia peruskartasta) ks. alla

Kohteen kuvaus (maaston laatu: pelto, metsä, ranta tms.; Muoto: mäki, rinne tms.
 Maaperä: Kasvillisuus. Huomiot kohteesta. Aikaisemmin tutkittu osa. Koekuopat jne.,
 Muutokset aikaisemmasta. Nykyinen kunto.) Esineen on tuonut Wilskman, jon-
ka mukaan se on "Muotian kylän kruununpuustellista siltavoudin
pellosta".

Muotialan kylässä ei tiettävästi ole ollut puustellia. Sen sijaan
naapurikylän, Sarkkilan, Alasen talo kuuluu olleen sellainen ja
tämän vaiheille Hinkka on löytöpaikan merkinnyt.

Alanen sijaitsee aivan Sarkkilanjärven länsirannassa ja sen pel-
toja on pitkin rantaa. Maastoltaan tämä sopisi - vaikka savisenakin -
kivikautiselle asutukselle, mutta kasvillisuus esti tarkastuksen.

Mahdollista on sekin, että esine on Vesajärveltä, missä on Muotian-
kylä ja Ison-Muotian mailta paljon löytöjä, ks. 2122 07:3. Muista
samalla kertaa tulleista löydöistä päätellen esine kuitenkin lienee
Sarkkilasta.

Alueen laajuuden arviointiperuste _____

Luokitusehdotus perusteluineen III

Ehdotus suoja-alueeksi perusteluineen _____

Havaintomahdollisuudet kasvillisuuden vuoksi huonot

Opas _____

Rauhoitustoimenpiteet maastossa (yhteys maanomistajaan, kiireelliset ilmoitukset
jne) _____

Tarpeelliset jatkotoimenpiteet _____

Lähilöytöjä ks. karttaliite 2124 01:1

Perimätieto (kertoja, ikä) _____

Huomautuksia _____

Selostus jätetty

Helsinki

1996

Matti Haanpää

paikka

päiväys

allekirjoitus

Lisäyksiä

Multiple horizontal lines for additional notes.

ESIHISTORIALLISEN KOHTEEN TARKASTUS

Tarkastanut Matti Huurre

Aika 1969

Kohde ? kivik. löytöpaikka

Kunta HÄMEENKYRÖ

Ajoitus ? kivikausi

Alue Sarkkila

Nimi Jutila

Mj-rekisteri n:o _____

Mj-luokka III

Peruskartta (n:o, nimi, vuosi) 2124 01 SASI, 1955 (uusi 1982)

Talon Peruskoordinaatit: x = 6831 96, y = 465 38, z = n. 75

Talon Yhtenäiskoordinaatit: p = 6837 24, i = 3306 18, k = 70-75

Suunta ja etäisyys kirkosta tms. kirkosta n. 9 km SE

Mj:n laajuus (alueen rajakoordinaatit lisäykseen) _____

Kylä, kaupunginosa Sarkkila

Alue (kylän osa, kortteli tms.) Sarkkila

Tila, palsta, tontti tms.; RN:o; paikan lähempi nimi Jutila 1:27, 1982 1:79

Omistaja, vuokraaja, osoite, puhelin -

Aikaisemmat tiedot (verfikaatit, tarkastukset, tutkimukset, mj-luettelot, kirjallisuutta) 1883 Lehtinen s. 107

Aikaisemmat löydöt (museonumerot) ? kivinen keihdänkärki

Tarkastuslöydöt _____

Liitteet: peruskarttaote, muita karttoja ks. kätttaliite 2124 01:1
 valokuvat neg. _____, diat n:o _____

Tarkastuksen aihe inventointi

Ympäristö (rakennukset, tiet, vesistöt, hiekkakuopat ym.; karttaluonnos, mikäli muutoksia peruskartasta) ks. alla

Kohteen kuvaus (maaston laatu: pelto, metsä, ranta tms.; Muoto: mäki, rinne tms. Maaperä: Kasvillisuus. Huomiot kohteesta. Aikaisemmin tutkittu osa. Koekuopat jne., Muutokset aikaisemmasta. Nykyinen kunto.) Lehtinen kertoo, että Sarkkilan Jutilan vaarilla oli ollut kylvinvakassaan keihäänkärki, "ukkosen-vaaja", mutta ukon kuoltua ei tiedetty, minne se oli joutunut.

Jutilan talo on Sarkkilanjärven länsipuolella Alasen (ks. 2124 01:12). Ympäriellä on peltoa, mutta kasvillisuus esti tarkastuksen.

Talosta lounaaseen.

Alueen laajuuden arviointiperuste _____

Luokitusehdotus perusteluineen III

Ehdotus suoja-alueeksi perusteluineen _____

Havaintomahdollisuudet huonot kasvillisuuden vuoksi

Opas _____

Rauhoitustoimenpiteet maastossa (yhteys maanomistajaan, kiireelliset ilmoitukset jne) _____

Tarpeelliset jatkotoimenpiteet _____

ESIHISTORIALLISEN KOHTEEN TARKASTUS

Tarkastanut Matti Huurre

Aika 1969

Kohde kivik. löytöpaikka

Kunta HÄMEENKYRÖ

Ajoitus nuorakesaaminen

Alue Sarkkila

Nimi Salo

Mj-rekisteri n:o _____

Mj-luokka III

Peruskartta (n:o, nimi, vuosi) 2124 01 SASI, 1955 (1982)

Talon
Peruskoordinaatit: x = 6833 44, y = 464 84, z = 70-75

Talon
Yhtenäiskoordinaatit: p = 6838 74, i = 3305 72, k = 70-75

Suunta ja etäisyys kirkosta tms. kirkosta n. 8 km ESE

Mj:n laajuus (alueen rajakoordinaatit lisäykseen) _____

Kylä, kaupunginosa Sarkkila

Alue (kylän osa, kortteli tms.) Sarkkila

Tila, palsta, tontti tms.; RN:o; paikan lähempi nimi Salo 2:18; 1982 2:53

Omistaja, vuokraaja, osoite, puhelin -

Aikaisemmat tiedot (verfikaatit, tarkastukset, tutkimukset, mj-luettelot, kirjallisuutta) 1883 S.Wilskman verif. 2201:658; 1925 Hinkka I s. 19 n:o 35

Aikaisemmat löydöt (museonumerot) KM 2201:658 vasarakirveen teräosa

Tarkastuslöydöt -

Tarkastusselostus

Inv. n:o 2124 01:14Liitteet: peruskarttaote, muita karttoja ks. karttaliite 2124 01:1

valokuvat neg. _____, diat n:o _____

Tarkastuksen aihe inventointi

Ympäristö (rakennukset, tiet, vesistöt, hiekkakuopat ym.; karttaluonnos, mikäli muutoksia peruskartasta) ks. alla

Kohteen kuvaus (maaston laatu: pelto, metsä, ranta tms.; Muoto: mäki, rinne tms. Maaperä: Kasvillisuus. Huomiot kohteesta. Aikaisemmin tutkittu osa. Koekuopat jne., Muutokset aikaisemmasta. Nykyinen kunto.) "Sarkkilan kylästä Hietikon torppa koivistosta metsästä löytyy".

Hietikon torppaa ei Sarkkilassa enää muistettu, mutta Hinkka on merkinnyt löydön Tampereen tien eteläpuolelle, vajaan puolen kilometrin päähän Sarkkilanjärven pohjoispäästä länteen, nykyisen Salon talon seuduille. Alue on hiekkaista peltoa, mutta kasvillisuus esti tarkastuksen.

Wilskmanin käsialasta kylän nimen voisi lukea myös Sirkkalaksi.

Siellä on Hietikon talo, mutta muista samalla kertaa tulleista löydöistä päätellen tämä on mieluummin Sarkkilasta.

Alueen laajuuden arviointiperuste _____

Luokitusehdotus perusteluineen III

Ehdotus suoja-alueeksi perusteluineen _____

Havaintomahdollisuudet huonot

Opas _____

Rauhoitustoimenpiteet maastossa (yhteys maanomistajaan, kiireelliset ilmoitukset jne) _____

Tarpeelliset jatkotoimenpiteet _____

Lähilöytöjä ks. karttaliite 2124 01:1

Perimätieto (kertoja, ikä) _____

Huomautuksia _____

Selostus jätetty

*Helsinki**1996**Matth. Heurne*

paikka

päiväys

allekirjoitus

Lisäyksiä

ESIHISTORIALLISEN KOHTEEN TARKASTUS

Tarkastanut Matti HuurreAika 1969Kohde kivik. löytöpaikkaKunta HÄMEENKYRÖAjoitus nuorakeraaminenAlue SasiNimi Kerttula

Mj-rekisteri n:o _____

Mj-luokka IIIPeruskartta (n:o, nimi, vuosi) 2124 01:SASI, 1955 (uusi 1982)Peruskoordinaatit: x = ? 6831 ??, y = ? 466 ??, z = ? n. 130Yhtenäiskoordinaatit: p = ? 6836 ??, i = ? 3307 ??, k = ? n. 130Suunta ja etäisyys kirkosta tms. kirkosta n. 11 km SE

Mj:n laajuus (alueen rajakoordinaatit lisäyksiin) _____

Kylä, kaupunginosa SasiAlue (kylän osa, kortteli tms.) SasiTila, palsta, tontti tms.; RN:o; paikan lähempi nimi "Kerttula"Omistaja, vuokraaja, osoite, puhelin ?Aikaisemmat tiedot (verfikaatit, tarkastukset, tutkimukset, mj-luettelot, kirjallisuutta) 1883 S.Wilskman verif. 2201:661, 1925 Hinkka I s.18 n:o 34Aikaisemmat löydöt (museonumerot) KM 2201:661 oikokirvesTarkastuslöydöt -

Liitteet: peruskarttaote, muita karttoja ks. karttaliite 2124 01:1

valokuvat neg. _____, diat n:o _____

Tarkastuksen aihe inventointi

Ympäristö (rakennukset, tiet, vesistöt, hiekkakuopat ym.; karttaluonnos, mikäli muutoksia peruskartasta) ks. alla

Kohteen kuvaus (maaston laatu: pelto, metsä, ranta tms.; Muoto: mäki, rinne tms. Maaperä: Kasvillisuus. Huomiot kohteesta. Aikaisemmin tutkittu osa. Koekuopat jne., Muutokset aikaisemmasta. Nykyinen kunto.) Wilskmanin mukaan esine on löydetty Sasin kylästä Kerttulan talon metsästä katajapensaalla juurelta.

Kerttulan talo (nyk. Yli- ja Ali-Kerttula) on Sasin kautta kulkevan vanhan Tampereen tien ja siitä uudelle Hämeenkyrö-Tampere maantielle vievän tien risteyksessä. Hinkka on merkinnyt löytöpaikan aivan vanhan tien etelälaitaan, Yli-Kerttulasta n. 600 m itään.

Alue on sorakangasta, tien laidassa on mm. vanha sorakuoppa.

Katajapensasta ei löytynyt ja muutenkin tarkastus jäi tuloksettomaksi.

Alueen laajuuden arviointiperuste _____

Luokitusehdotus perusteluineen III

Ehdotus suoja-alueeksi perusteluineen _____

Havaintomahdollisuudet kuten yleensä metsässä

Opas _____

Rauhoitustoimenpiteet maastossa (yhteys maanomistajaan, kiireelliset ilmoitukset jne) _____

Tarpeelliset jatkotoimenpiteet _____

Lähilöytöjä ks. karttaliite 2124 01:1

Perimätieto (kertoja, ikä) _____

Huomautuksia _____

Selostus jätetty

Helsinki

1996

Raija Hänninen

paikka

päiväys

allekirjoitus

Lisäyksiä

ESIHISTORIAALLISEN KOHTEEN TARKASTUS

Tarkastanut Matti HuurreAika 1969Kohde kiviröykkiöitäKunta HÄMEENKYRÖAjoitus HIST: AIKAAlue SasiNimi Varvarinkangas

Mj-rekisteri n:o _____

Mj-luokka IIIPeruskartta (n:o, nimi, vuosi) 2124 01 SASI, 1955 (uusi 1982)Alueen keskus
Peruskoordinaatit: x = 6831 75, y = 467 85, z = n. 155Yhtenäiskoordinaatit: p = 6836 92, i = 3308 56, k = n. 155Suunta ja etäisyys kirkosta tms. kirkosta n. 11,5 km ESE

Mj:n laajuus (alueen rajakoordinaatit lisäykseen) _____

Kylä, kaupunginosa LemmakkalaAlue (kylän osa, kortteli tms.) SasiTila, palsta, tontti tms.; RN:o; paikan lähempi nimi Pirjola 1:16, 19821:32 VarvarinkangasOmistaja, vuokraaja, osoite, puhelin 1969: Enni Pirjola, 39130 SASIAikaisemmat tiedot (verfikaatit, tarkastukset, tutkimukset, mj-luettelot, kirjallisuutta) 1968 3.11. Veera Markkulan kirjeAikaisemmat löydöt (museonumerot) -

Tarkastuslöydöt _____

Liitteet: peruskarttaote, muita karttoja ks. karttaliite 2124 01:1
valokuvat neg. _____, diat n:o _____

Tarkastuksen aihe inventointi

Ympäristö (rakennukset, tiet, vesistöt, hiekkakuopat ym.; karttaluonnos, mikäli
muutoksia peruskartasta) ks. alla

Kohteen kuvaus (maaston laatu: pelto, metsä, ranta tms.; Muoto: mäki, rinne tms.
Maaperä: Kasvillisuus. Huomiot kohteesta. Aikaisemmin tutkittu osa. Koekuopat jne.,
Muutokset aikaisemmasta. Nykyinen kunto.) 1968 Veera Markkula ilmoitti
kirjeessään metsässä havaitsemistaan kiviröykkiöistä. Hänen opas-
tuksellaan kävin tutustumassa niihin.

Paikka on Kettukivenkankaan pohjoisosassa uuden Tampere-Hämeenky-
rön tien ja vanhan Sasin kautta kulkevan tien välillä. Uuden tien
varressa on vanha talonpaikka, jossa on asunut Mussakka-niminen var-
vari ja sen mukaan aluetta sanotaan Varvarinkankaaksi.

Alue, missä röykkiöt ovat, on tasaista metsämaata n. 500 m uudesta

tiestä. Maaperä on hiekkaa. Ryhmään kuuluu kymmenkunta kivirau-
niota, joista osa on kasattu isojen kivien päälle. Hautoja ne
eivät ole vaan ilmeisesti kaskiraunioita.

Alueen laajuuden arviointiperuste _____

Luokitusehdotus perusteluineen III. Eivät ainakaan esihistoriallisia

Ehdotus suoja-alueeksi perusteluineen _____

Havaintomahdollisuudet hyvät

Opas Veera Marikkula (os. 39130 SASI)

Rauhoitustoimenpiteet maastossa (yhteys maanomistajaan, kiireelliset ilmoitukset
jne) _____

Tarpeelliset jatkotoimenpiteet _____

Lähilöytöjä ks. kätttaliite 2124 01:1

Perimätieto (kertoja, ikä) ks. ed.

Huomautuksia peruskartan 1982 perusteella alue näyttää joutuneen hiekanottoon.

Selostus jätetty

| | | |
|-----------------|-------------|--------------------|
| <u>Helsinki</u> | <u>1996</u> | <u>Matti Humme</u> |
| paikka | päiväys | allekirjoitus |

Lisäyksiä

ESIHISTORIALLISEN KOHTEEN TARKASTUS

Tarkastanut Matti Huurre

Aika 1969

Kohde kivikautinen löytöpaikka

Kunta HÄMEENKYRÖ

Ajoitus ESIKERAAMINEN

Alue Äkönmaa

Nimi Haapaniemi

Mj-rekisteri n:o _____

Mj-luokka III

Peruskartta (n:o, nimi, vuosi) 2124 01 SASI 1955 (uusi 1982)

Talon Peruskoordinaatit: x = 6835 25, y = 469 82, z = 125 ± 130

Talon Yhtenäiskoordinaatit: p = 6840 30, i = 3310 72, k = n. 127,5

Suunta ja etäisyys kirkosta tms. kirkosta n. 13 km ESE

Mj:n laajuus (alueen rajakoordinaatit lisäykseen) _____

Kylä, kaupunginosa Muotiala

Alue (kylän osa, kortteli tms.) Äkönmaa

Tila, palsta, tontti tms.; RN:o; paikan lähempi nimi Haapaniemi 1:18, 1982
1:53

Omistaja, vuokraaja, osoite, puhelin 1969: Paavo Virtanen, os. 39130
SASI

Aikaisemmat tiedot (verfikaatit, tarkastukset, tutkimukset, mj-luettelot, kirjallisuutta) 1865 verif. KM 593; 1883 Lehtinen s. 112, kuva s. 110; 1925 Hinkka I s. 20 n:o 37

Aikaisemmat löydöt (museonumerot) KM 593 kourutaltilta

Tarkastuslöydöt -

Liitteet: peruskarttaote, muita karttoja ks. karttaote kartasta 1982

valokuvat neg. _____, diat n:o _____

Tarkastuksen aihe inventointi

Ympäristö (rakennukset, tiet, vesistöt, hiekkakuopat ym.; karttaluonnos, mikäli muutoksia peruskartasta) Haapaniemen talo on Lavajärvestä runsaat 3 km etelään, Rokkakoskelta vajaan 3 km itään, Rokkakoskenjokeen laskevan ojan muodostamassa niemessä.

Kohteen kuvaus (maaston laatu: pelto, metsä, ranta tms.; Muoto: mäki, rinne tms. Maaperä: Kasvillisuus. Huomiot kohteesta. Aikaisemmin tutkittu osa. Koekuopat jne., Muutokset aikaisemmasta. Nykyinen kunto.) Esineen on saanut "Lavajärven kylästä" Haapaniemen torpasta insinööriluutnantti A.A.Thesleff 1865.

Hämeenkyrössä ei ole varsinaista Lavajärven kylää, mutta sen niminen kulmakunta (virallisesti Sasin ja Palon kylää) on Lavajärven itäpäässä (karttalehti 2124 04 MUTALA). Löytötiedot tarkoittavat kuitenkin Äkönmaan kulmalla olevaa Haapaniemeä, joka on Muotialan Turvalan entinen torppa. Sen vaiheille on Hinkkakin löydön sijoittanut.

Haapaniemen pellot ovat pohjoiseen ja itään, ojaan, päin viettä-

viä hiesumaita. Kasvillisuus esti tarkastuksen.

Alueen laajuuden arviointiperuste _____

Luokitusehdotus perusteluineen III

Ehdotus suoja-alueeksi perusteluineen _____

Havaintomahdollisuudet huonot

Opas _____

Rauhoitustoimenpiteet maastossa (yhteys maanomistajaan, kiireelliset ilmoitukset jne) _____

Tarpeelliset jatkotoimenpiteet _____

ESIHISTORIAALLISEN KOHTEEN TARKASTUS

Tarkastanut Matti HuurreAika 1969Kohde kivik. löytöpaikkaKunta HÄMEENKYRÖAjoitus Kiuk.kultt.Alue JoenkulmaNimi Murtoniemi

Mj-rekisteri n:o _____

Mj-luokka IIIPeruskartta (n:o, nimi, vuosi) 2124 01 SASI, 1955 (uusi 1982)
TalonPeruskoordinaatit: x = 6837 12, y = 467 07, z = 80 - 85Talon
Yhtenäiskoordinaatit: p = 6842 34, i = 3308 08, k = n. 82,5Suunta ja etäisyys kirkosta tms. kirkosta n. 9,5 km itään

Mj:n laajuus (alueen rajakoordinaatit lisäyksiin) _____

Kylä, kaupunginosa MuotialaAlue (kylän osa, kortteli tms.) JoenkulmaTila, palsta, tontti tms.; RN:o; paikan lähempi nimi Murtoniemi 4:5Omistaja, vuokraaja, osoite, puhelin 1969: Uno Aaltonen, Joenkulma39130 SASI

Aikaisemmat tiedot (verfikaatit, tarkastukset, tutkimukset, mj-luettelot, kirjal-

lisuutta) Verif. KM 2024:6; 1883 Lehtinen s. 106; 1925 Hinkka I s.18 n:o 3BAikaisemmat löydöt (museonumerot) KM 2024:6 Kiukaisten tasatalttaTarkastuslöydöt -

Liitteet: peruskarttaote, muita karttoja ks. karttaliite 2124 01:5

valokuvat neg. _____, diat n:o _____

Tarkastuksen aihe inventointi

Ympäristö (rakennukset, tiet, vesistöt, hiekkakuopat ym.; karttaluonnos, mikäli muutoksia peruskartasta) ks. alla

Kohteen kuvaus (maaston laatu: pelto, metsä, ranta tms.; Muoto: mäki, rinne tms. Maaperä: Kasvillisuus. Huomiot kohteesta. Aikaisemmin tutkittu osa. Koekuopat jne., Muutokset aikaisemmasta. Nykyinen kunto.) Esine on Muotialan kylän Murtoniemen torpan maalta.

Murtoniemi on Joenkulmalla, Lavajärvestä Sarkkilanjärveen laskevan Lavajoen (= Rokkakoskenjoki, Sarkkilanjoki) länsipuolella, tämän ja siihen pienestä Järviönjärvestä laskevan ojan välillä.

Pellot talon ympärillä ovat hiesu- ja hiekkamaata. Kasvillisuus haittasi tarkastusta.

Tänne myös Hinkka on merkintä löytöpaikan.

Alueen laajuuden arviointiperuste _____

Luokitusehdotus perusteluineen III

Ehdotus suoja-alueeksi perusteluineen _____

Havaintomahdollisuudet heikot

Opas _____

Rauhoitustoimenpiteet maastossa (yhteys maanomistajaan, kiireelliset ilmoitukset jne) _____

Tarpeelliset jatkotoimenpiteet _____

Lähilöytöjä ks. karttaliite 2124 01:5

Perimätieto (kertoja, ikä) _____

Huomautuksia _____

Selostus jätetty

Helsinki

1996

Matti Hanne

paikka

päiväys

allekirjoitus

Lisäyksiä

ESIHISTORIALLISEN KOHTEEN TARKASTUS

Tarkastanut Matti Huurre Aika 1969Kohde kivik. löytöpaikka Kunta HÄMEENKYRÖAjoitus kivikausi Alue AsumaniemiNimi Asumaniemi

Mj-rekisteri n:o _____

Mj-luokka IIIPeruskartta (n:o, nimi, vuosi) 2124 01 SASI, 1955 (uusi 1982)
TalouPeruskoordinaatit: x = 6839 32, y = 468 94, z = n. 100Talou
Yhtenäiskoordinaatit: p = 6844 40, i = 3310 04, k = n. 100Suunta ja etäisyys kirkosta tms. kirkosta n. 13 km ENE

Mj:n laajuus (alueen rajakoordinaatit lisäykseen) _____

Kylä, kaupunginosa AsumaniemiAlue (kylän osa, kortteli tms.) AsumaniemiTila, palsta, tontti tms.; RN:o; paikan lähempi nimi Asumaniemi1982 RNo 2:28, 2:33 ymOmistaja, vuokraaja, osoite, puhelin ?Aikaisemmat tiedot (verfikaatit, tarkastukset, tutkimukset, mj-luettelot, kirjallisuutta) 1881 S.Wilskman verif. 2066:117; H:nkka I s. 19 n:o 36Aikaisemmat löydöt (museonumerot) KM 2066:117 tasataltta(KM 100/21 vararohineen profikas; ks. muonantukinta)

Tarkastuslöydöt _____

Tarkastusselostus

Inv. n:o 2124 01:19Liitteet: peruskarttaote, muita karttoja ks. karttaliite 2124 01:5

valokuvat neg. _____, diat n:o _____

Tarkastuksen aihe inventointi

Ympäristö (rakennukset, tiet, vesistöt, hiekkakuopat ym.; karttaluonnos, mikäli muutoksia peruskartasta) ks. alla

Kohteen kuvaus (maaston laatu: pelto, metsä, ranta tms.; Muoto: mäki, rinne tms.
Maaperä: Kasvillisuus. Huomiot kohteesta. Aikaisemmin tutkittu osa. Koekuopat jne.,
Muutokset aikaisemmasta. Nykyinen kunto.) 1881 S. Wilskman on saanut Asumaniemestä taltan.

Asumaniemi on Lavajärven länsiosassa oleva niemi, jonka eteläpuolelta lähtee Lava-~~niemi~~ Sarkkilanjoki. Hinkka on sijoittanut löytöpaikan talon länsipuolella olevalle pellolle.

Niemellä olevat pellot ovat loivia hiesumaita. Ne olivat laitumena ja heinäillä, joten tarkastus ei onnistunut.

Alueen laajuuden arviointiperuste _____

Luokitusehdotus perusteluineen III

Ehdotus suoja-alueeksi perusteluineen _____

Havaintomahdollisuudet huonot

Opas _____

Rauhoitustoimenpiteet maastossa (yhteys maanomistajaan, kiireelliset ilmoitukset jne) _____

Tarpeelliset jatkotoimenpiteet _____

Lähilöytöjä ks. karttaliite 2124 02:5

Perimätieto (kertoja, ikä) _____

Huomautuksia Hämeenkyröstä löydetyksi mainitaan myös vasarakirveen puolikas KM 10021, jonka talokas Asumaniemi on 1935 löytänyt Lavajärvestä n. 1 km länteen olevan Koiviston talon maalta. Koivisto kuuluu Viljakalan Harhalan kylään, vaikka onkaivan Hämeenkyrön rajalla.

Selostus jätetty

Helsinki

1996

Matti Heikkonen

paikka

päiväys

allekirjoitus

Lisäyksiä

ESIHISTORIAALLISEN KOHTEEN TARKASTUS

Tarkastanut Matti Huurre Aika 1969Kohde kivik. löytöpaikka Kunta HÄMEENKYRÖAjoitus KAMPAKERAAM. ? Alue TimiNimi Jussila

Mj-rekisteri n:o _____

Mj-luokka IIIPeruskartta (n:o, nimi, vuosi) 2124 01 SASI, 1955 (uusi 1982)Talons
Peruskoordinaatit: x = 6837 70, y = 461 28, z = 105 - 110Talons
Yhtenäiskoordinaatit: p = 6843 14, i = 3302 32, k = n. 107,5Suunta ja etäisyys kirkosta tms. kirkosta n. 4 km NE

Mj:n laajuus (alueen rajakoordinaatit lisäykseen) _____

Kylä, kaupunginosa TimiAlue (kylän osa, kortteli tms.) TimiTila, palsta, tontti tms.; RN:o; paikan lähempi nimi Jussila 1:12, 1982 1:47Omistaja, vuokraaja, osoite, puhelin Simo Sarkonen, Timi 39100 HÄMEENKYRÖ
(1969).Aikaisemmat tiedot (verfikaatit, tarkastukset, tutkimukset, mj-luettelot, kirjallisuutta) 1881 S.Wilskman, verif. 2066:115Aikaisemmat löydöt (museonumerot) KM 2066:115 Jäkärälän kirvesTarkastuslöydöt -

Tarkastusselostus

Inv. n:o 2124 01:20

Liitteet: peruskarttaote, muita karttoja ks. karttaliite 2124 01:7
 valokuvat neg. _____, diat n:o _____

Tarkastuksen aihe inventointi

Ympäristö (rakennukset, tiet, vesistöt, hiekkakuopat ym.; karttaluonnos, mikäli
 muutoksia peruskartasta) ks. alla

Kohteen kuvaus (maaston laatu: pelto, metsä, ranta tms.; Muoto: mäki, rinne tms.
 Maaperä: Kasvillisuus. Huomiot kohteesta. Aikaisemmin tutkittu osa. Koekuopat jne.,
 Muutokset aikaisemmasta. Nykyinen kunto.) Wilskmanin mukaan kirveen löytö-
paikka "Jussila i Tavastkyrö".

Hinkan mukaan kysymyksessä on Timin Jussila, joka on kuivatun Turk-
kilanjärven, nyk. Järviniityn, etelälaidalla. Talon luona olevat
pellot ovat hiesua ja viettävät entiseen järveen päin eli pohjoi-
seen ja itään. Kasvillisuus heittäsi tarkastusta.

Hinkka on merkinnyt löydöt Jussilasta n. 500 m SW olevalle alueelle
Valkjärvestä NNE. Maat siellä kuuluvat Mäkelään RNo 1:25 ja Yrjölään

RNo 1:27 (1982 1:40) mutta ehkä ovat aikoinaan olleet Jussilan tilaa.

Alueen laajuuden arviointiperuste _____

Luokitusehdotus perusteluineen III

Ehdotus suoja-alueeksi perusteluineen _____

Havaintomahdollisuudet heikot

Opas _____

Rauhoitustoimenpiteet maastossa (yhteys maanomistajaan, kiireelliset ilmoitukset jne) _____

Tarpeelliset jatkotoimenpiteet _____

Lähilöytöjä ks. karttaliite 2124 01:7

Perimätieto (kertoja, ikä) _____

Huomautuksia _____

Selostus jätetty

Helsinki

1996

Matti Hänninen

paikka

päiväys

allekirjoitus

Lisäyksiä

Multiple horizontal lines for additional notes.

ESIISTORIALLISEN KOHTEEN TARKASTUS

Tarkastanut Matti HuurreAika 1969Kohde kivik. löytöpaikkaKunta HÄMEENKYRÖAjoitus kivikausiAlue TurkkilaNimi Humalainen

Mj-rekisteri n:o _____

Mj-luokka IIIPeruskartta (n:o, nimi, vuosi) 2124 01 SASI, 1955 (uusi 1982)

Talon

Peruskoordinaatit: x = 6838 72, y = 462 00, z = n. 105

Talon

Yhtenäiskoordinaatit: p = 6844 12, i = 3303 12, k = n. 105Suunta ja etäisyys kirkosta tms. kirkosta n. 5 km NE

Mj:n laajuus (alueen rajakoordinaatit lisäykseen) _____

Kylä, kaupunginosa TurkkilaAlue (kylän osa, kortteli tms.) TurkkilaTila, palsta, tontti tms.; RN:o; paikan lähempi nimi Humalainen 2:4Omistaja, vuokraaja, osoite, puhelin 1969: Kalle Kauppila, Turkkila 39200KYRÖSKOSKI

Aikaisemmat tiedot (verfikaatit, tarkastukset, tutkimukset, mj-luettelot, kirjallisuutta)

1880 S. Wilskman, verif. 2040:38; 1925 Hinkka I s. 22 n:o42.Aikaisemmat löydöt (museonumerot) KM 2040:38 pohjalainen kirvesTarkastuslöydöt -

Tarkastusselostus

Inv. n:o 2124 01:21

Liitteet: peruskarttaote, muita karttoja ks. karttoliite 2124 01:7

valokuvat neg. _____, diat n:o _____

Tarkastuksen aihe inventointi

Ympäristö (rakennukset, tiet, vesistöt, hiekkakuopat ym.; karttaluonnos, mikäli muutoksia peruskartasta) ks. alla

Kohteen kuvaus (maaston laatu: pelto, metsä, ranta tms.; Muoto: mäki, rinne tms. Maaperä: Kasvillisuus. Huomiot kohteesta. Aikaisemmin tutkittu osa. Koekuopat jne., Muutokset aikaisemmasta. Nykyinen kunto.) Kirves on "från Humalaniemi i Turkkila by".

Humalaniemi tarkoittaa Humalaisen taloa, joka on kuivatun Turkkilanjärven, nyk. Järviiniityn, itäpuolella. Tuo Turkkilanjärven itäranta on lupaavannäköistä hiekkaisista aluetta, mutta inventoitaessa ei sieltä löytynyt mitään. Kasvillisuuskin häyttasi tarkastusta.

Hinkka on merkinnyt löytöpaikan Turkkilanjärven lounaispuolelle, Valkjärvestä n. 700 m NNE. Se kuuluu kuitenkin Timiin (ks. 2124 01:20).

Alueen laajuuden arviointiperuste _____

Luokitusehdotus perusteluineen III

Ehdotus suoja-alueeksi perusteluineen _____

Havaintomahdollisuudet heikot

Opas _____

Rauhoitustoimenpiteet maastossa (yhteys maanomistajaan, kiireelliset ilmoitukset jne) _____

Tarpeelliset jatkotoimenpiteet _____

Lähilöytöjä ks. karttaliite 2124 01:7

Perimätieto (kertoja, ikä)

Huomautuksia

Selostus jätetty

Helsinki

1996

Matti Hänninen

paikka

päiväys

allekirjoitus

Lisäyksiä

ESIHISTORIALLISEN KOHTEEN TARKASTUS

Tarkastanut ei tarkastettu

Aika _____

Kohde leikki- ja tarinapaikka

Kunta HÄMEENKYRÖ

Ajoitus historiallinen

Alue Sasi

Nimi Ketunkivi

Mj-rekisteri n:o _____

Mj-luokka III

Peruskartta (n:o, nimi, vuosi) 2124 01 SASI, 1955 (uusi 1982)

Peruskoordinaatit: x = 6831 ??, y = n. 467 ??, z = ?

Yhtenäiskoordinaatit: p = 6836 ??, i = n. 3308 ??, k = ?

Suunta ja etäisyys kirkosta tms. kirkosta n. 11 km ESE

Mj:n laajuus (alueen rajakoordinaatit lisäyksiin) _____

Kylä, kaupunginosa Sasi (Lemmäkkälä ?)

Alue (kylän osa, kortteli tms.) Sasi

Tila, palsta, tontti tms.; RN:o; paikan lähempi nimi Ketunkivenkangas

Omistaja, vuokraaja, osoite, puhelin ?

Aikaisemmat tiedot (verfikaatit, tarkastukset, tutkimukset, mj-luettelot, kirjallisuutta) 1925 Hinkka II s. 32-34; Nimiarkisto; valokuva 6364, Karin Hilden 1925.

Aikaisemmat löydöt (museonumerot) -

Tarkastuslöydöt -

Liitteet: peruskarttaote, muita karttoja ks. karttaliite 2124 01:1
valokuvat neg. 6364 (1925), diat n:o _____

Tarkastuksen aihe inventointi

Ympäristö (rakennukset, tiet, vesistöt, hiekkakuopat ym.; karttaluonnos, mikäli muutoksia peruskartasta) ks. alla

Kohteen kuvaus (maaston laatu: pelto, metsä, ranta tms.; Muoto: mäki, rinne tms.
Maaperä: Kasvillisuus. Huomiot kohteesta. Aikaisemmin tutkittu osa. Koekuopat jne.,
Muutokset aikaisemmasta. Nykyinen kunto.) Ketunkivi on ollut suuri siirto-
lohkare vanhan Tampereelle vievän tien varressa. Ketut olivat pi-
täneet sen luona kärejä. Sen, joka ensi kertaa meni siitä ohi, oli
pitänyt ottaa lakki päästä ja kumartaa. Kiven luona oli myös nuori-
soj leikki- ja kilpailupaikka. Lähellä oli asunut Ketunkiven Mar-
jaana, jolla oli ollut noidan taitoja.
Tietä korjattaessa kivi oli räjäytetty.

HAMEENKYRÖ
KETUNKIVI

6364
6364



KETUNKIVI SASIN KYLÄSSÄ TAMPEREENTIEN
VAARESSA. RÄJÄYTETTY MYÖHEMMIN
KARIN HILDEN 1925

Alueen laajuuden arviointiperuste _____

Luokitusehdotus perusteluineen III. Hävinnyt.

Ehdotus suoja-alueeksi perusteluineen _____

Havaintomahdollisuudet _____

Opas _____

Rauhoitustoimenpiteet maastossa (yhteys maanomistajaan, kiireelliset ilmoitukset jne) _____

Tarpeelliset jatkotoimenpiteet _____

Lähilöytöjä ks. karttaliite 2124 01:1

Perimätieto (kertoja, ikä) ks. edellä

Huomautuksia

Selostus jätetty

Helsinki

1996

Matti Hänninen

paikka

päiväys

allekirjoitus

Lisäyksiä

HÄMEENKYRÖ 644
2124 04:1



2124 04
MUTALA (1982)

ESIHISTORIALLISEN KOHTEEN TARKASTUS

Tarkastanut Matti Huurre

Aika 1969

Kohde ? kivik. löytöpaikka

Kunta HÄMEENKYRÖ

Ajoitus ? kivikausi

Alue Komi

Nimi Kurki

Mj-rekisteri n:o _____

Mj-luokka III

Peruskartta (n:o, nimi, vuosi) 2124 04 MUTALA, 1955 (uusi 1982)

Peruskoordinaatit: x ^{a)} 6839 78, _{b)} 6839 82, y = 470 12, 470 54, z = 72 - 75, 75 - 80

Yhtenäiskoordinaatit: ^{a)} 6844 80, _{b)} 6844 82, i = 3311 30, 3311 68, k = n. 72,5, n. 77,5

Suunta ja etäisyys kirkosta tms. kirkosta n, 14 km ENE

Mj:n laajuus (alueen rajakoordinaatit lisäykseen) _____

Kylä, kaupunginosa Vanaja

Alue (kylän osa, kortteli tms.) Komi

Tila, palsta, tontti tms.; RN:o; paikan lähempi nimi Kurki 5:11

Omistaja, vuokraaja, osoite, puhelin Väinö Ala-Komi, 39360 KOMI

Aikaisemmat tiedot (verfikaatit, tarkastukset, tutkimukset, mj-luettelot, kirjallisuutta) -

Aikaisemmat löydöt (museonumerot) a) ?kiviesine, b) ?kivikirves

Tarkastuslöydöt -

Liitteet: peruskarttaote, muita karttoja ote peruskartasta 1982
valokuvat neg. _____, diat n:o _____

Tarkastuksen aihe inventointi

Ympäristö (rakennukset, tiet, vesistöt, hiekkakuopat ym.; karttaluonnos, mikäli muutoksia peruskartasta) Kurjen talo on Lavajärven pohjoisrannalla, Tampereen - Viljakkalan tien eteläpuolella.

Kohteen kuvaus (maaston laatu: pelto, metsä, ranta tms.; Muoto: mäki, rinne tms. Maaperä: Kasvillisuus. Huomiot kohteesta. Aikaisemmin tutkittu osa. Koekuopat jne., Muutokset aikaisemmasta. Nykyinen kunto.) Väinö Ala-Komi ilmoitti inventoinnin aikaan, että Kurjen talon mailta on löydetty kaksi kiviesinettä, jotka on annettu jollekin keräilijälle. Missään luetteloissa ei tällaisista ole tietoa.

a) Jokin kiviesine oli löytynyt Kaupinnokan vesijätöltä, talosta n. 200 m SE. Nokka on hiesuinen niemeke, jossa oli göskäs havaittu pari "tulisijan paikkaa" eli palaneita kiviä

b) Kivikirves oli löytynyt edellisestä paikasta n. 400 m itään,

talosta n. 500 m ESE olevalta hiesupelloilta läheltä metsän reunaan.
Maasto viettää loivasti järveen eli lounaaseen.

Kumpikin alue oli kesantona eikä niistä saanut selvää.

Multiple horizontal lines for writing.

Alueen laajuuden arviointiperuste _____

Luokitusehdotus perusteluineen III

Ehdotus suoja-alueeksi perusteluineen _____

Havaintomahdollisuudet heikot

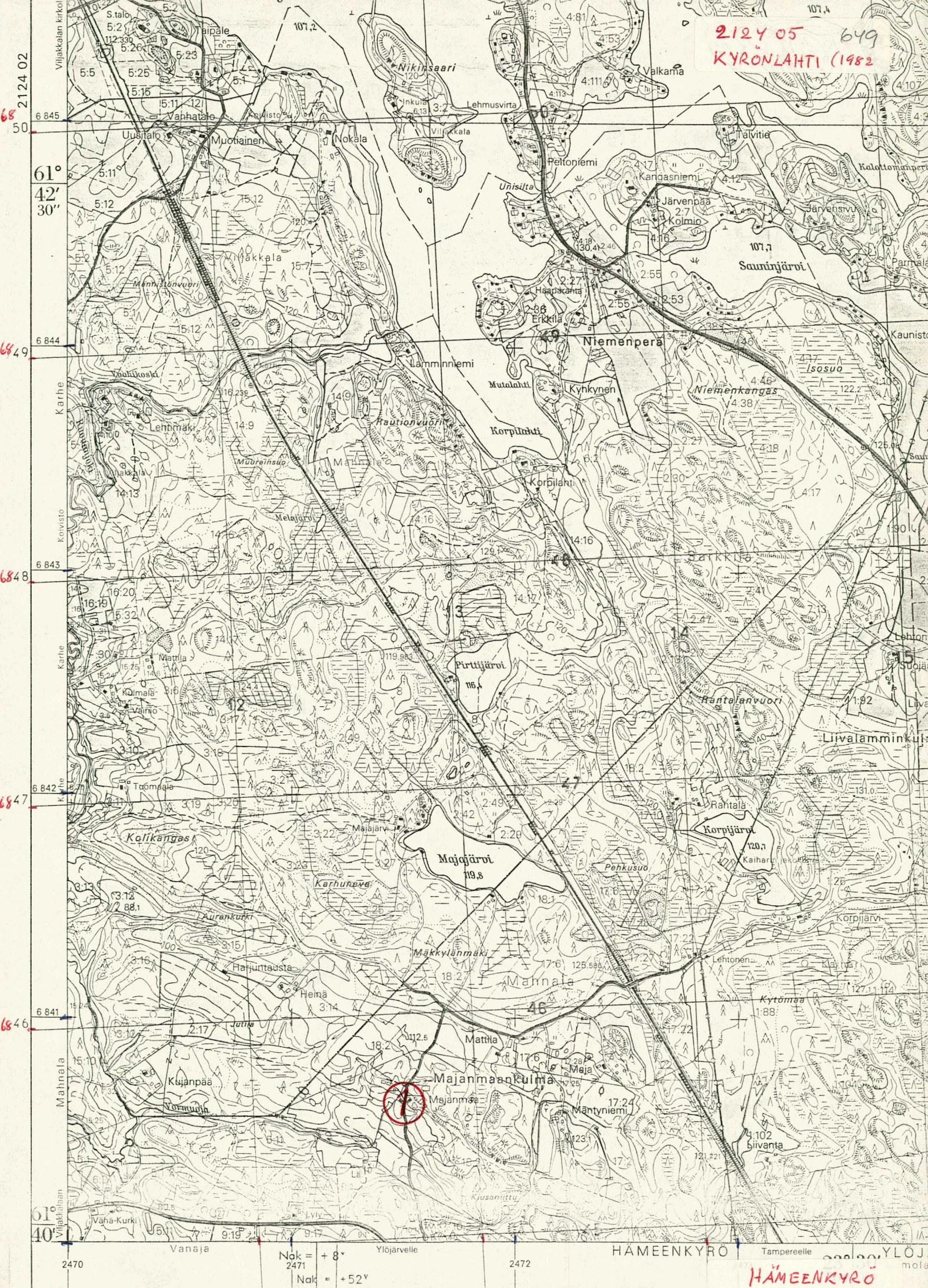
Opas Väinö Ala-Komi

Rauhoitustoimenpiteet maastossa (yhteys maanomistajaan, kiireelliset ilmoitukset jne) _____

Tarpeelliset jatkotoimenpiteet _____

Multiple horizontal lines for writing.

2124 05 649
KYRÖNLAHTI (1982)



Nak = + 8°
Nak = + 52°

HÄMEENKYRÖ Tampereelle

HÄMEENKYRÖ
2124 05:1

ESIHISTORIALLISEN KOHTEEN TARKASTUS

Tarkastanut Matti HuurreAika 1969Kohde kivikautinen löytöpaikkaKunta HÄMEENKYRÖAjoitus esikeraam. nuorakeraam.Alue MajanmaankulmaNimi Majanmaa

Mj-rekisteri n:o _____

Mj-luokka IIIPeruskartta (n:o, nimi, vuosi) 2124 05 KYRÖNLAHTI, 1955 (uusi 1982)Talon
Peruskoordinaatit: x = 6840 60, y = 471 50, z = n. 100Talon
Yhtenäiskoordinaatit: p = 6845 60, i = 3312 70, k = n. 100Suunta ja etäisyys kirkosta tms. kirkosta n. 16 km NE

Mj:n laajuus (alueen rajakoordinaatit lisäykseen) _____

Kylä, kaupunginosa MahnalaAlue (kylän osa, kortteli tms.) Majanmaankulma (1982), Mattilankulma (1955)Tila, palsta, tontti tms.; RN:o; paikan lähempi nimi Majanmaa 18, 1982 18:2Omistaja, vuokraaja, osoite, puhelin Fino Majanmaa, 39360 KOMIAikaisemmat tiedot (verfikaatit, tarkastukset, tutkimukset, mj-luettelot, kirjallisuutta) 1881 S.Wilskman verif. 2066:111b ja c; 1925 Hinkka I s.9 n:ot 18-19Aikaisemmat löydöt (museonumerot) KM 2066:111b oikokirves, 111c liuske-kärki

Tarkastuslöydöt _____

Liitteet: peruskarttaote, muita karttoja ote peruskartasta 1982

valokuvat neg. _____, diat n:o _____

Tarkastuksen aihe inventointi

Ympäristö (rakennukset, tiet, vesistöt, hiekkakuopat ym.; karttaluonnos, mikäli muutoksia peruskartasta) Mahnalan Majanmaan taabo on kaukana varsinaises-
ta Mahnalan kylästä, Hämeenkyrön koillisimmassa kulmassa, n. 750 m
pohjoiseen Tampereen-Viljakkalan tiestä ja n. 1 km S Hämeenkyrön
ja Viljakkalan rajalla olevasta Majajärvestä.

Kohteen kuvaus (maaston laatu: pelto, metsä, ranta tms.; Muoto: mäki, rinne tms.
Maaperä: Kasvillisuus. Huomiot kohteesta. Aikaisemmin tutkittu osa. Koekuopat jne.,
Muutokset aikaisemmasta. Nykyinen kunto.) Talo on mäellä peltonotkelman
pohjoispuolella. Notkon pohjalla virtaa länteen Ruonanjokeen kas-
keva Vormuoja (kartalla 1955 "Jornuoja"). Pellot talon luona ovat
hiesua ja kasvillisuus esti tarkastuksen.

Hinkka on merkinnyt löydöt Majajärven (kork. 119,8 m) etelärannal-
le. Siellä maasto on soista metsää ja mikäli esineet todella ovat
sieltä, ovat ne voineet löytyä mudanotossa.

Alueen laajuuden arviointiperuste _____

Luokitusehdotus perusteluineen III

Ehdotus suoja-alueeksi perusteluineen _____

Havaintomahdollisuudet heikot

Opas _____

Rauhoitustoimenpiteet maastossa (yhteys maanomistajaan, kiireelliset ilmoitukset jne) _____

Tarpeelliset jatkotoimenpiteet _____

II. KOHDEHAKEMISTO

Satak. M. 8990

kohteen laadun mukaan

A. Kivikautisia asuinpaikkoja

2121 12:4
2122 07:1 - 6
2122 08:1
2122 10: 1 - 6, 9, 12 12
2122 03: 4 - 6
2124 01: 7

B. Kivikautisia hajalöytöjä

2121 12: 5, 66
2122 04: 1, 2
2122 05: 2 - 4
2122 07: 7 - 18
2122 08: 2
2122 10: 11, 14 - 21, 23 - 28, 31 - 38
2122 11: 3, 4, 6 - 12, 17, 18
2123 03: 2, 8, 9, 13, 15, 17 - 19, 21 - 23, 25, 27, 28
2124 01: 8 - 15, 17 - 19
2124 04: 1
2124 05: 1

C. Paikallistamattomia kivikautisia hajalöytöjä

1. KM 754 vasarakirves, saatu ylioppilas D. Skogmanin kautta, 1862.
Hinkka II s. 18
2. KM 2066:129 pallonuija, S. Wilskman saanut 1881 Heikkilän talosta. Hämeenkyrössä on lähes joka kylässä Heikkilän talo eikä Hinkkakaan ota kantaa löytöpaikasta. Hinkka II s. 18.
3. KM 2508:88 vasarakirves, lahjoittanut Alma Rosendal 1885. Hinkka II s. 18
4. KM 8685:1-2 kaksi vasarakirvestä. Kuuluneet paperitehtaan insinöörin H. Kaufmanin kokoelmaan. Saatu 1926 rouva May Schwartzilta. Vrt. Lehtinen s. 112-113, k. 17 ja 18. Hinkan mukaan (I s. 31 n:o 69 ja II s. 18) toinen on Kyröskoskesta (ks. 2122 11:3).
5. Satak. M. 8991 tasataltta . Hinkka II s. 19. *id kyri*
6. Satak. M. 8997 reikäkivi Hinkka II s. 19. *A. Winölin kelta*
7. Tampereen suomalainen tyttökoulu, taltta. Hinkka II s. 18
8. Tampereen suomalainen tyttökoulu, kirves. Hinkka II s. 18
9. Hämeenkyrön M. tasataltta
10. Vesajärven kk. vasarakirveen kanta. Todennäköisesti Vesajärveltä.
11. Vesajärven kk. tuura. Todennäköisesti Vesajärveltä.
12. Vesajärven kk. reikäkivi. Todennäköisesti Vesajärveltä.
13. Reiällisen hakun kpl. Vesajärven kk. Todennäköisesti Vesajärveltä.

D. Rautakautisia kalmistoja

2122 10: 8, 11(?)

2123 03: 2, 3

2124 01: 1(?)

E. Rautakautisia hajalöytöjä

2122 07: 4

2122 10: 22, 25, 26, 29, 30

2122 11: 5, 13, 15, 16

2123 03: 6, 8, 10-12, 15, 16, 20, 21, 24, 28, 29

2124 01: 11

F. Paikallistamattomia rautakautisia hajalöytöjä

1. Satak.M. 9039 tuluskivi. Hinkka III s. 15

2. Hämeen M. 611:50 lasihelmi. Löytänyt pellostä taiteilija A.Aarteen äiti. Hinkka III s. 15.

G. Mahdollisia hautaröykkiöitä

2121 12: 2, 3

2122 05: 1

2122 10: 7, 10, 13

2122 11: 1, 2

2123 03: 1

2124 01: 3, 5, 6

H. Kiviuneja

2121 12: 1

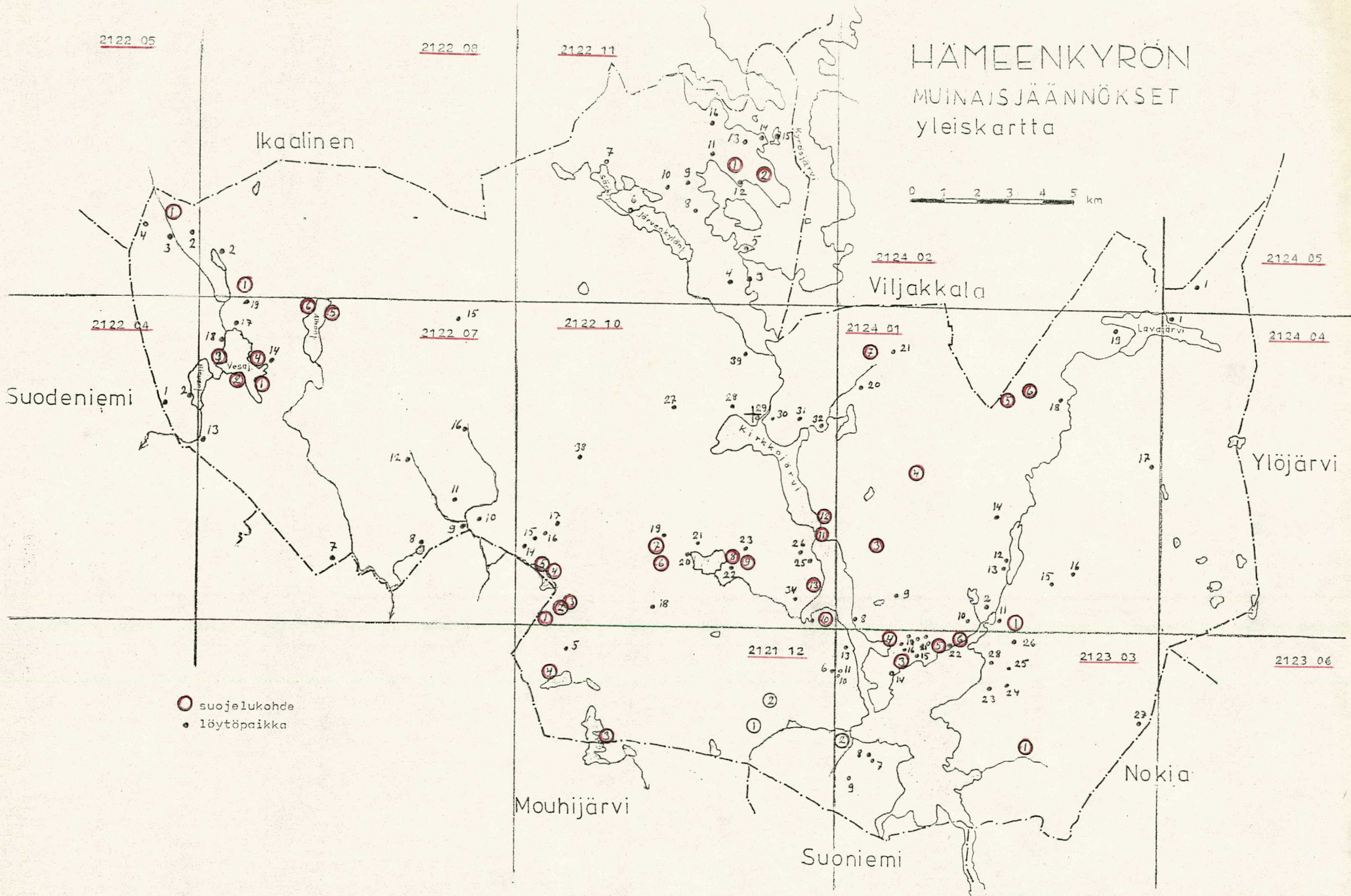

2122 10: 10

2122 04: 4

J. Historiallisen ajan hautapaikka

2122 04: 2

HÄMEENKYRÖN MUINAISJÄÄNNÖKSET yleiskartta



- suojelukohde
- löytöpaikka

HÄMEENKYRÖN

MUINAISJÄÄNNÖKSET

yleiskartta

suojeleukohteet

