

Ilmo Kajala:

Kahden koekuopan kaivaus päälinnan pihan eteläosassa.

12.11.1990-

12.11.1990

Kuoppa A

Sijainti: Välimuurin eteläosan keskellä, länsipuolella.

Kaivaus aloitettiin poistamalla kiveys n 1 m²:n kokoiselt alalta. Kiveys harjattiin puhtaaksi ja kuvattiin ennen purkamista. Kuopan itäreunana on paikalla olevan P-E suuntaisen vesikourun pohja (hakatut kivet). Pintakiveyksen kivien välit oli tiivistetty piellä (Rinna 1930?), kivissä oli myös myöhempää piensekaista kalkkia, laastia ja betonia.

Kaivettaessa tuli kivien alta esiin puhdasta, joskin piensekaista tummunutta tasa-aineista hiekkaa, mitä ilmeisimmin kiveyksen istutuskerros noin 15 cm paksuna kerroksena. Hiekka on osittain vihreää kuparihometta ansiosta (kattopelti). Hiekkakerroksen alla alkoi harmaa saven- ja kiviensekainen hiekka- tai soramaa, joka näytti puhtaasti luonnonmuodostelmalta lukuunottamatta yhtä pientä noki- tai hiiliesiintymää.

Kuoppa B

Sijainti: eteläsiiven pohjoispuolella, sosiaalityötilojen (G 101) oven itäpuolella.

Kiveys kaivettavassa kohdassa puhdistettiin ja kuvattiin (dia). Kiveystä poistettiin hakatuista kivistä muidostetusta vesikourusta pohjoiseen. Kivet olivat tiivistetyt piellä, joukossa oli myös, etenkin vesikourun osalla, betonia, jolla kivet olivat kiinni toisissaan. Kiveyksen alta tuli samanlainen hiekka kuin kuopassa A, mutta maa sen alapuolella oli tummempaa, enemmän kulttuurimaan tapaista. Tummemmassa maassa oli melko paljon erikokoisia kiviä, jotka eivät muodostaneet mitään rakennetta tai pintaa, mutta tietenkin haittaavat kaivamista.

13.11.1990

Koekuoppien kaivamista päälinnan pihalla jatkettiin.

Kuoppa A on syvennetty n. 1 m²:n kokoisena n. 1 m:n syvyyteen. Maa jatkui koko matkan samanlaisena harmahtavana, savensekaisena hiekkana ilman vihjettäkään kulttuurikerroksista tai irtolöydöistä. Kuopan kaivu lopetettiin tähän; kalliota ei vielä tavoitettu.

Kuoppa B: kaivausta jatkettiin ja päivän kuluessa ehdittiin kuoppaa syventää n. 1 metriin asti. Maa kuopan seinämissä on tummaa; maassa on edelleen kiviä, ja kerrokset, jos niitä on, ovat suhteellisen vaikeasti erottuvia.

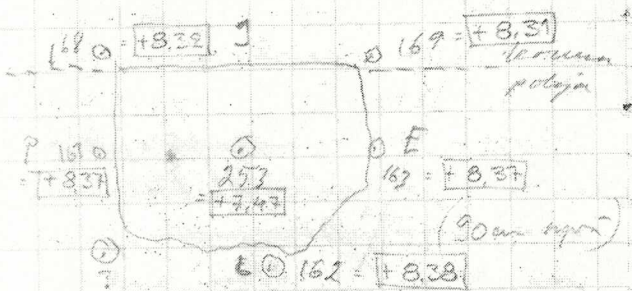
Kuopista kaivetun maa-aineksien seulonta aloitettiin.

Kone = R+10.000

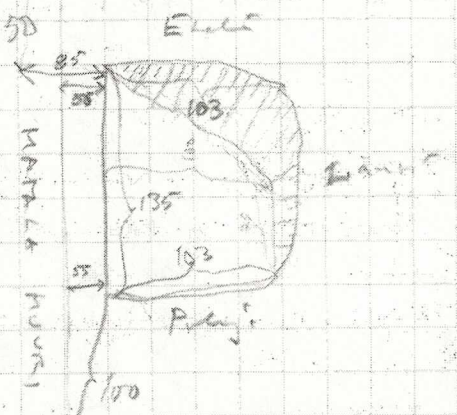
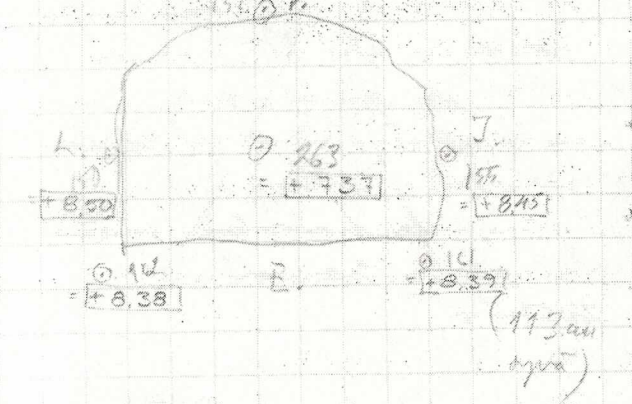
Kuoppa A

Koroboket

Sijainti A




Kuoppa B




Koroboket A ;

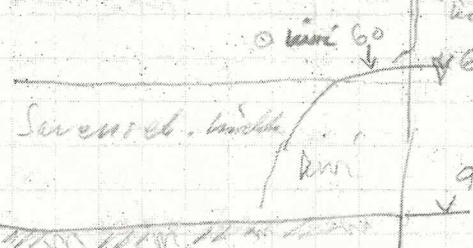
Wärsämä Kuoppa B, koroboket



Sivessä kiveä, kovan polija

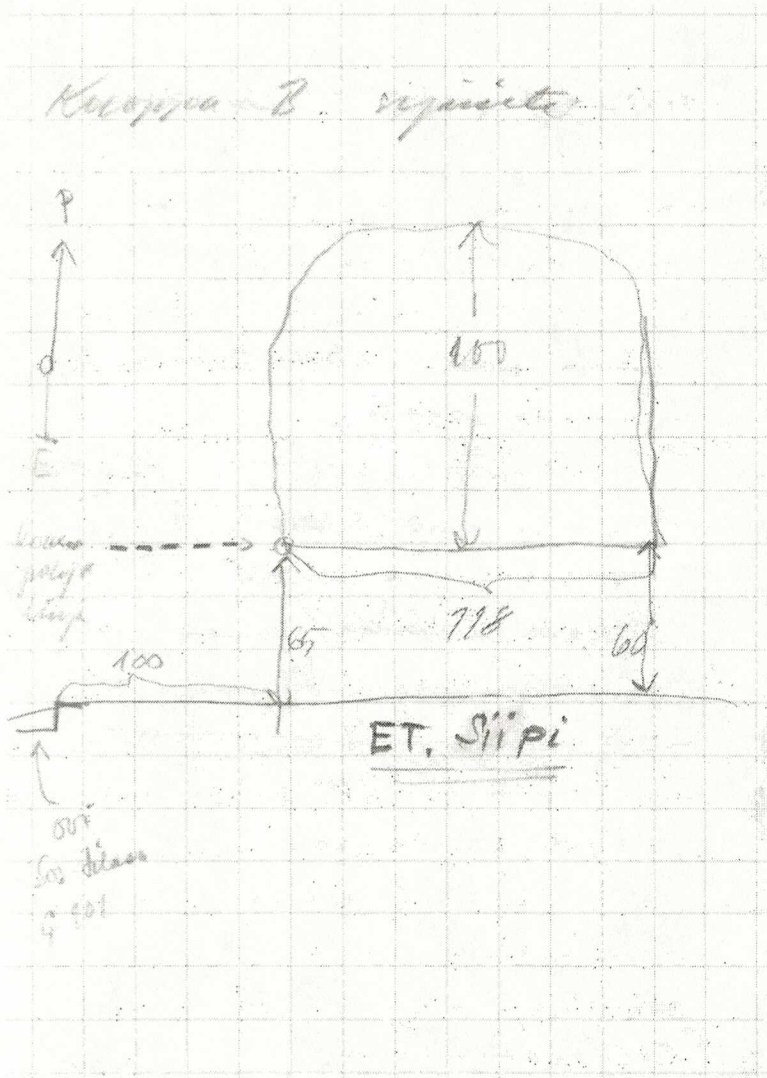


Tuomaa, vettä, kiviä, puuta, vettä, vettä



Kuoppa A ei ollut enin
 parhain on kunnostus-
 korjattua. Kuoppa
 alla oli sitten ja muuten
 rakennuksen kiveä-
 vaa, joka jätettiin samoin
 leivon, ja muuten
 kunnostus polijafasoa
 asti.

Etäisyydet



14.11.1990

Kuoppien kaivamista ei enää jatkettu, vaan keskityttiin kaivetun maa-aineksien seulontaan. Kuopan A löytöaineisto jäi olemattomaksi – yksi luunsiru sekä pieni hiiliesiintymä, joka hävisi jo kaivettaessa olemattomiin.

Kuopassa B maa oli enemmän kulttuurimaata muistuttavaa, tummaa maata. Kiveyksen alapuolella olevan hiekkakerroksen alla olevan tumman maan kerroksen paksuus oli n. 30 cm.