

# EURA KAUTTUA TYTTÖPUISTO

## Kivikautinen asuinpaikka

### ARKISTOTIETOJA

Kunta: Eura

Kylä: Kauttua

Tontti: 609/1

Kohteen nimi: Tyttöpuisto

Omistaja: Euran kunta

Peruskartta 1134 07 KAUTTUA

Koordinaatit: x = 6770 18

y = 562 68

z = n. 45 - 47,4 m y.m.p.

Aikaisemmat tutkimukset: S. Pälsi 1943, tarkastus

A.-L. Hirviluoto 1959, inventointi, s. 25 5

~~A.-L. Hirviluoto, tarkastus~~

Aikaisemmat löydöt: KM 14441 ?

Kertomukseen liittyvät löydöt: KM 21699: 1-412

Kertomukseen liittyvät negatiivit: ff. 57260 - 57334

Kertomukseen liittyvät diapositiivit: diat nro 6814 - 6891

Kertomukseen liittyvät kartat:

Peruskarttaote 1:20000, liite 1

Yleiskartta 1:500, liite 2

Pintavaaaituskartta 1:200, liite 3

Pohjavaaaituskartta 1:200, liite 4

Tulisijakartta 1:200, liite 5

Tasokartat 1:50, liitteet

Profiilikartat 1:50, liitteet

Erikoiskartat 1:10, liitteet

Profiilikartat 1:10, liitteet

(Luettelo kertomukseen liittyvistä negatiiveista sekä kuvista ja kuvatauluista, diapositiiveista ja kartoista kertomuksen lopussa sivuilla 9- )

## 1. JOHDANTO

## 2. ASUINPAIKAN SIJAINTI JA TOPOGRAFIA

Euran Kauttuankylän Tyttöpuiston asuinpaikka sijaitsee Euran kirkolta . Tutkittava kohde on osa laajammasta ja laajuudeltaan tarkasti rajaamattomasta asuinpaikka-alueesta, ja sijaitsee Harjavalta-Uusikaupunki -maantieltä nro 205 Kauttualle ja Säskylään erkanevan tien nro 211 risteyksestä 800 metriä itään, tieltä nro 211 pohjoiseen erkanevan ?? ja siltä länteen erkanevan keskيتين risteyksestä 40-50 metriä luoteeseen ja Maasillantien itäpuolella sijaitsevan Kauttuan liikekeskuksesta noin 100 metriä länteen.

Asuinpaikka on kuivaa mäntykangasta. Tutkitussa kohdassa maasto viettää suhteellisen loivasti länteen kohti Eurajokea, joka virtaa kohteesta noin 500 metrin päässä lännessä. Asuinpaikka-alue jatkuu kuitenkin pohjoiseen, josta on noin 400 metrin päässä sijaitsevan Kauttuan koulun pihasta löydetty tulisijoja ja kivikautista aineistoa (Kauttuan kansakoulun asuinpaikka). Tyttöpuiston alueesta Kauttuan koululle päin maasto hieman nousee, ja korkeuskäyrien suunta muuttuu lounaaseen viettäväksi. Mäntykangas jatkuu koululle asti.

Tutkitun kohteen pohjoispuolelle ei topografia tarjoa suojaa asuinpaikalle, vaan maasto on ollut melko avointa ja tasaista. Lähimmät mäet sijaitsevat 400-800 metrin päässä kaakossa ja etelässä ja niiden korkeus on 67,5-72,5 metriä eli ne kohoavat noin 25 metriä asuinpaikan hautakorkeuden yläpuolelle.

Idässä maasto kohoaa tasaisesti ja vähemmän. Lännessä on avautunut merienlahti, jonka etelärannalla on kallioita ja vuoria. Pyhäjärven lasku-uoma Eurajoki alkaa tutkimuskohteesta noin 1,3 kilometrin päästä kaakosta, mainittujen mäkien takaa, ja on muinoin laskenut mereen mäkien välillä kohteesta noin 800 metrin päässä. Lasku uoma oli siis aikanaan ollut (mikäli kallistumista ei olisi tapahtunut) vain noin puolen kilometrin mittainen.

Alueen topografia voidaan kaikilta osin rekonstuoida. Lasten päiväkodin rakentamista varten Kauttuan tehtaiden Euran kunnalle lahjoittamalla tontilla 609/1 on aikaisemmin sijainnut pieniä asuinrakennuksia tehtaan työntekijöitä varten. Asuntojen ja niiden piharakennusten perustukset on nyttemmin kaivettu suurimmalta osin ylös maasta, ja niiden kellareiden kohdilla on paikoin kaivantoja. Osa näistä on lisäksi puskuvaiheessa tasattu. Rakennusten jälkiä on lähinnä tontin pohjois- ja luotiesosissa. Tontin itälaitaan on kaivettu viemäri alueelle, jossa tulee kulkemaan tie päiväkotiin. Toinen viemäri tai muu putki on kaivettu maahan tontin pohjoisreunaa pitkin. Suunnitellulta rakennusalueelta oli kasattu puut, muuten puusto oli koskematon. Kauttuan kansakoulun seudulla pohjoisempana maasto on pahemmin pientalorakentamisen ja katsojien tallaamaa.

### 3. KAIVAUSTEKNIikka

Kaivaustyö suoritettiin siten, että pyrittiin muodostamaan kulmikkaaksi suunnitellun rakennuksen suuntainen koordinaatisto. Peruslinja 50 paalutettiin 2 metrin välein lähes itä-länsi -suuntaiseksi (100-128/50) ja sen paalusta 122/50 paalutettiin poikittainen peruslinja pohjoiseen (122/50-76. Näille peruslinjoille paalutettiin rinnakkaislinjat ja saatiin ruururivit, joiden 2 x 2 ruutujen numerot luettiin ruudun lounaiskulmasta (kartta s. ). Koorfinaatiston suunta poikkesi kompassipohjoisesta , joka taas poikkesi karttapohjoisesta . Peruslinjoihin kiinnitettiin työn edistyessä kaivausalue, joka kattoi pääpiirteissään koko suunnitellun rakennusalueen (karttaliite . ). Rakennusalue oli paaluin meskitty maastoon rakentajan toimesta.

Turve poistettiin lapiolla. Kaivaustyö suoritettiin pelkällä tai lapiolla 10 cm:n paksuisina tasoina löydöttömään maahan saakka. Yhteensä kaivettiin m<sup>2</sup>.

Alueella käytettiin yhtä kiintopistettä, joka oli tontin pohjoisreunassa oleva metallinen rajapyykki. Sen korkeudeksi saatiin .

### 4. KULTTUURIKERROS

## 5. TULISIJAT

Kaivausalueella tutkittiin kokonaan tai muutamissa tapauksissa vain osittain yhteensä 33 tulisijaa. Lisäksi todettiin profiileissa viitteitä ainakin viidestä liedestä, joita ei kuitenkaan ajanpuutteen vuoksi voitu tutkia, sekä satunnaisia nokiläiskiä. Tutkitut ja todetut tulisijat numeroineen on merkitty tulisijakartalle (liite ). Tulisijat on numeroitu siinä järjestyksessä, kun ne kaivauksen kuluessa tulivat esille.

Tutkitut tulisijat olivat kaikki rakenteeltaan samanlaisia. Tulisijan paljastuessa musta nokimaa kiersi kiviä renkaana ja maa kivien välissä oli punaiseksi palanutta ja jonkin verran likaista kulttuurimaata, mutta siinä ei tavattu hiiltä. Paksu musta nokikerros jatkui kivien alle ja sisälsi usein paksujakin hiilirankoja. Seuraavassa on lyhyesti kuvattu kunkin tulisijan erityispiirteet numerojärjestyksessä. Karttaviitteet viittaavat erikoiskarttoihin mittakaavassa 1:10 ja tasokarttoihin mittakaavassa 1:50, ja kuvaviitteet kuvatauluihin/kuviin.

### Tulisija 1

Ruudussa 90/48. Pohjoisosasta tuhoutunut noin kuudennes. Halkaisija 1,5 metriä. Suurimmat kivet halkaisijaltaan noin 40 cm. Nokimaata ja hiiliä runsaasti. Muoto säännöllisen pyöreä. Pintakivet 35 - 40 cm:n syvyydessä, nokimaan pohja cm:n syvyydessä.

Karttaliitteet ja 8, 11, 17, 99; kuvat 1/1, 9/28-30; diat 6823-6828

### Tulisija 2

Ruudussa 86/48. Suurimmaksi osaksi tuhoutunut itäisestä osastaan. Halkaisija ollut vähintään 1,5 metriä. Suurimmat kivet halkaisijaltaan noin 25 cm. Nokimaata runsaasti, hiiltä pohjalla. Pintakivet vähintään 20 - 25 cm:n syvyydessä (paikalta puuttuu turvekerros, joten todellinen syvyys lienee noin 10 cm enemmän), nokimaan pohja 50-60 cm:n syvyydessä.

Karttaliitteet ja 11, 14, 17, 100; kuvat 1/1, 9/31, 10/32-33; diat 6829-8830  
6835-6836

### Tulisija 3

Ruudussa 86-88/50. Suurimmaksi osaksi tuhoutunut kaakkoisreunastaan. Halkaisija noin 2,00 metriä. Suurimmat kivet halkaisijaltaan noin 20 cm. Muoto ollut säännöllisen pyöreä. Nokimaata melko runsaasti etenkin pohjalla. Lieden päällä olevassa muuten puhtaassa hienon hiekan kerrostumassa ilmeisesti liedestä huuhtoutuneita nokitäpliä. Pintakivet reunoilla noin 30 cm:n syvyydessä ja keskellä noin 50 cm:n syvyydessä. Nokimaan pohja noin 80 cm:n syvyydessä, sen alla vielä muutaman senttimetrin vahvuinen punainen palanut kerros joka ulottui ruosteiseen soraan. C14-ajoitus Hel-1801 4950+100 BP.

Karttaliitteet ja 14, 17, 100; kuvat 1/1, 9/31, 10/32-33; diat 6831-~~6837~~ 6836  
6883-6885

### Tulisija 4

Ruudussa 124/50. Ehjä ja säännöllisen pyöreä muodoltaan. Halkaisija 1,2 metriä. Suurimmat kivet halkaisijaltaan noin 40 cm. Nokimaata reunoilla melko vähän, kivien alla runsaasti. Pintakivet noin 15 - 20 cm:n syvyydessä, nokimaan pohja cm:n syvyydessä. C14-ajoitus Hel-1802 5030+100 BP.

Karttaliitteet ja 10,13; kuvat 1/5-6, 4/9-10; diat 6837-6839  
6848-6849

### Tulisija 5

Ruudussa 120/48. Ehjä ja muodoltaan soikea, kooltaan 0,7 x 1,0 metriä N-S -suunnassa. Kivien koko 10 - 20 cm. Kiveys tiivis ja itäreunalla säännölliseksi riviksi ladottu. Nokimaata hyvin vähän, kulttuurimaata kivien välissä. Vain yksi selvä kivikerros, sen alla lähes N-S -suuntainen 2,0 x 0,8

metrin suuruinen läikkä, jonka keskellä nokimaata ja reunoilla oranssinkeltaista hiekkaa ja likamaata (tasossa 4). Pintakivet 20 - 30 cm:n syvyydessä, jokimaan pohja cm:n syvyydessä ja sen alla vielä ohut parin cm:n vahvuinen punaiseksi palanut kerros.

Karttaliitteet ja 10, 13; kuvat 3/7-8, 4/9; diat 6840-6842  
6848-6849

### Tulisija 6

Ruudussa 122/50. Lähes suorakaiteen muotoinen, N-S -suuntainen ja kooltaan 1,6 x 0,6 metriä. Mahdollisesti rantaveden huuhtoma ja osin hajoittama. Kivet halkaisijaltaan suurimmillaan 20 cm, vaihtelevan kokoisia ja harvakseen aseteltuja. Nokimaata ja hiiliä melko runsaasti. Syvemmillä (tasossa 4) vielä epäsäännöllisemmän muotoinen ja hajanaisempi sekä siirtynyt jonkin verran idemmäksi. Pintakivet 25 - 35 cm:n syvyydessä, nokimaan pohja cm:n syvyydessä.

Karttaliitteet ja 10, 13; kuvat 4/9-12, 5/13-15; diat 6843-6849  
6822

### Tulisija 7

Ruudussa 108/50. Ehjä ja säännöllisen pyöreä, halkaisijaltaan 0,9 metriä. Nokea ja hiiltä melko vähän ja pääasiassa kivien alla. Kivet halkaisijaltaan 10 - 15 cm ja tiiviisti aseteltu. Pintakiven syvyys maanpinnasta 25 - 30 cm, jokimaan pohja cm:n syvyydessä. Tulisija siirretty tutkimattomana Kauttuan tehtaiden museoon nostamalla se jäädytettynä ja ehjänä hiekalla täytettyyn laatikkoon.

Karttaliitteet ja 12; kuvat 6/17; diat 6850-6851

6889-6891

### Tulisija 8

Ruuduissa 102-104/50. Vähäisesti rikkoutunut länsireunastaan ilmeisesti maahan joskus kaivetaan kuopan vuoksi, sekoittunutta maata kivien välissä. Muodoltaan säännöllisen pyöreä ja halkaisijaltaan 1,4 metriä. Kivet halkaisijaltaan 10-25 cm lukuunottamatta yhtä pyöreää, halkaisijaltaan 30 cm:n suuruisia "silmäkiveä". Kiveys melko harva ja hajanainen. Nokimaata runoilla melko vähän, kivien alla enemmän. Pintakivet 30 - 40 cm:n syvyydessä ja reunoilla ylempänä kuin keskustassa. Nokimaan pohja cm:n syvyydessä. Karttaliitteet ja 12; kuvat 6/18-20; diat 6852 - 6854

6888

### Tulisija 9

Ruudussa 90/42. Epäsäännöllisen muotoinen, pyöreähkö ja mahdollisesti aikanaan rikottu. Koko 0,8 x 0,6 metriä tasossa 3 ja 0,9 x 0,5 metriä tasossa 4. Kivet halkaisijaltaan 10 - 20 cm ja harvakseen aseteltuja. Nokimaata jonkin verran reunoilla. Pintakivet noin 25 cm:n syvyydessä, nokimaan pohja cm:n syvyydessä. Karttaliitteet ja 8, 11; kuvat 7/21; diat 6855

### Tulisija 10

Ruuduissa 100-102/34. Pyöreähkö, jonkin verran epäsäännöllisen muotoinen ja halkaisijaltaan 1,3 metriä. Kivet suurimmillaan halkaisijaltaan 25 cm, enimmäkseen kuitenkin pieniä lohjenneita kappaleita. Pyöreä silmäkivi" kooltaan 30 x 40 cm. Vahvaa nokimaata kivien alla. Pintakivet reunoilla 10 - 15 cm:n syvyydessä, keskellä noin 10 cm syvemmillä. Nokimaan pohja cm:n syvyydessä.

Karttaliitteet ja 6, 9, 12; kuvat 7/22-23; diat 6856-6857

### Tulisija 11

Ruuduissa 110/50-52. Ilmeisesti aikanaan itäreunasta rikottu, muodoltaan pyöreä ja halkaisijaltaan 1,4 metriä. Kivet kooltaan 10 - 20 cm, yhdessä kerroksessa ja harvassa ja hajallaan. Lieden kaakkoispuolella nokea ja hajallaan kiviä, jotka joko poistettu tästä liedestä tai jäännökset lähes täydellisesti rikutusta liedestä. Nokikerros kivien alla tasainen. Pintakivien syvyys ehjässä länsireunassa 20 - 25 cm ja nokimaan pohjan syvyys cm maanpinnasta. C14-ajoitus Hel-1803 5070+100 BP.

Karttaliitteet ja 9, 12; kuvat 8/24; diat 6858 - 6859

### Tulisija 12

Ruuduissa 120/48. Muodoltaan pyöreähkö ja halkaisijaltaan 0,9 metriä. Kivet vaihtelevan kokoisia ja suurimmat halkaisijaltaan noin 25 cm. Kiveys harva ja hajanainen. Nokimaata paikoin reunoilla ja kivien alla. Kivien välissä keskellä puhdasta hiekkaa, likamaata vain vähän. Pintakivien syvyys 35 - 40 cm, nokimaan pohja cm:n syvyydessä.

Karttaliitteet ja 13; kuvat 5/16; diat 6860

### Tulisija 13

Ruudussa 88/42. Tuli esiin 40 cm:n syvyydessä pyöreänä, halkaisijaltaan 1,5 metrin suuruisena kulttuurimaa ja likamaaläikkinä, jossa kiviä ei ollut kuin muutama reunoilla ja nokeakin vain reunoilla ja siellä täällä keskeemmällä. Läikkä jatkui samanlaisena kuitenkin koko ajan hieman pienentyen 70 cm:n syvyyteen, jolloin halkaisijaltaan 10 - 15 metrin kokoisia kiviä alkoi olla reunoilla enemmänkin. 1,1 metrin syvyydessä läikkä oli kooltaan 0,5 x 0,8 cm ja noki-likamaan pohja ulottui 1,2 metrin syvyyteen.

Karttaliitteet ja 11; kuvat 8/25-27; diat 6861 - 6864

### Tulisija 14

Ruuduissa 86-88/52-54. Pyöreähkö, hieman epäsäännöllisen muotoinen ja halkaisijaltaan noin 1,0 metriä. Kivet halkaisijaltaan 10 - 20 cm ja melko tiheään mutta epäsäännöllisesti ladottuja. Nokimaata jonkin verran eteläraunalla ja kivien alla, punertavaa likamaata kivien välissä. Pintakivien syvyys 25 - 30 cm, nokimaan pohja cm:n syvyydessä.

Karttaliitteet ja 8, 11, 14, 17; kuvat 11/35; diat 6865

### Tulisija 15

Ruuduissa 88/52-54. Pyöreähkö ja halkaisijaltaan 0,8 metriä. Ilmeisesti aikanaan osittain rikottu. Kivet 10 - 20 cm halkaisijaltaan, niitä on vain kymmenkunta ja hajanaisesti aseteltuna. Nokimaata lähes kivettämällä länsireunalla sekä itäreunalla kivien alla. Pintakivet 25 - 30 cm:n syvyydessä ja nokimaan pohja cm:n syvyydessä.

Karttaliitteet ja 14; kuvat 11/36; diat 6866

### Tulisija 16

Ruudussa 86/52, Säännöllisen pyöreä, halkaisijaltaan 1,0 metriä. rivet halkaisijaltaan 10 - 20 cm ja melko tiheään ladottuja. Nokimaata runsaasti itäreunalla ja kivien alla. Pyöreä nokiraita 35 cm:n syvyydessä, pintakivet 40 - 45 cm:n syvyydessä ja nokimaan pohja cm:n syvyydessä.

Karttaliitteet ja 14, 17; kuvat 12/39-41; diat 6867

6872 - 6873

### Tulisija 17

Ruuduissa 84-86/48. Pohjoisreunasta aikanaan rikottu, alunperin säännöllisen pyöreä ja halkaisijaltaan noin 1,0 metriä. Kivet halkaisijaltaan 15 - 20 cm ja melko harvaan ladottuja. Nokimaata muilla paitsi rikotulla pohjoisreunalla sekä kivien alla. Pintakivet reunoilla 35 - 30 cm:n syvyydessä ja keskellä vajaa 10 cm syvemmällä. Nokimaan pohja cm:n syvyydessä.

Karttaliitteet ja 14, 17; kuvat 11/37, 12/40-41, 13/42-43; diat 6868, 6833

6870 - 6873  
6885

### Tulisija 18

Ruudussa 84/48. Säännöllisen pyöreä ja halkaisijaltaan 1,0 metriä. Kivet halkaisijaltaan 10 - 20 cm ja melko harvaan ladottuja. Nokimaata reunoilla ja kivien alla. Pintakivet reunoilla 35 - 40 cm:n syvyydessä ja keskellä vajaa 10 cm syvemmällä. Nokimaan pohja cm:n syvyydessä.

Karttaliitteet ja 14, 17; kuvat 11/37-38, 12/40-41; diat 6868  
6870-6873

### Tulisija 19

Ruuduissa 84/46-48. Soikea, N-S -suuntainen ja kooltaan 2,2 x 1,5 metriä. Kiveys epäsäännöllinen, kivien koko 5 - 30 cm. Nokimaata kaikkialla kivien alla. Pintakivet koko tulisijassa 30 - 40 cm:n syvyydellä, nokimaan pohja cm:n syvyydessä.

Karttaliitteet ja 8, 11, 14, 17; kuvat 11/38, 12/40-41; diat 6868-6871  
6873

### Tulisija 20

Ruuduissa 102/26-28. Aikanaan kaakkoisreunasta rikottu, alun perin melko säännöllisen pyöreä ja halkaisijaltaan 1,0 metrin suuruinen. Kivien koko vaihteleva, 10 - 30 cm. Nokimaata reunoilla vähäisesti mutta kivien alla enemmän. Pintakivet 30 cm:n syvyydessä, keskellä hieman syvemmällä, ja nokimaan pohja cm syvyydessä. C14-ajoitus Hel-1804 4940+100 BP.

Karttaliitteet ja 9, 12; kuvat 14/45-46; diat 6881-6882

### Tulisija 21

Ruudussa 98/44. Säännöllisen pyöreää ja halkaisijaltaan 1,0 metriä. Kivet suurimmillaan halkaisijaltaan noin 30 cm, mutta kooltaan hyvin vaihtelevia, kivetty harvaan. Nokimaata länsireunalla sekä kivien alla. Pintakivet reunoilla 40 cm:n syvyydessä ja keskellä 10 cm syvempänä, ja nokimaan pohja 70 cm:n syvyydessä.

Karttaliitteet ; kuvat 2/3, 14/47; diat 6874-6875

### Tulisija 22

Ruuduissa 116-118/56. Muodoltaan melko säännöllisen pyöreä ja halkaisijaltaan 1,4 metriä. Nokea reunoilla vähäisesti ja kivien alla jonkin verran. Kivien välissä puhdasta hiekkaa, syvemmällä likamaata. Kivet halkaisijaltaan 15 - 40 cm, pohjoisreunassa pyöreä silmäkivi halkaisijaltaan 35 cm. Kivet ladottu harvakseen ja hajanaisesti. Päälimmäisten kivien pinta reunoilla 20 - 25 cm:n syvyydessä ja keskellä 30 - 35 cm:n syvyydessä. Nokimaan pohja cm:n syvyydessä.

Karttaliitteet ja 10, 13; kuvat 15/49-50; diat 6876-6878  
6888

### Tulisija 23

Ruudussa 86/46. Nokiraita reunoilla säännöllisen pyöreä, kiveys epäsäännöllisen muotoinen. Halkaisija 1,1 metriä. Nokea runsaasti reunoilla ja kivien alla. Kivet halkaisijaltaan 5 - 25 cm. Pintakivien pinta 50 cm:n syvyydessä, nokimaan pohja 75 cm:n syvyydessä.

Karttaliitteet ja 14, 17; kuvat 10/34; diat 6879-6880

### Tulisija 24

Ruuduissa 104/26-28. Muodoltaan säännöllisen pyöreä. Halkaisija 1,1 metriä. Kivet halkaisijaltaan 15 - 30 cm ja melko tiiviisti ladottu. Nokimaata länsireunalla ja kivien alla. Pintakivien pinta 25 - 30 cm:n syvyydessä ja nokimaan pohja 55 cm:n syvyydessä.

Karttaliitteet ja 9, 12; kuvat 14/45-46; diat 6881-6882

### Tulisija 25

Ruudussa 104/26. Soikeahko, kooltaan 0,8 x 0,7 metriä. Kivet halkaisijaltaan 10 - 30 cm, vaihtelevan kokoisia ja hajanaisesti ladottuja. Nokimaata kivien alla. Mahdollisesti aikoinaan osittain rikottu. Päälimmäisten kivien pinta 20 - 30 cm:n syvyydessä, nokimaan pohja 40 cm:n syvyydessä.

Karttaliitteet ja 9, 12; kuvat 14/45-46; diat 6881-6882

### Tulisija 26

Ruuduissa 120-122/66. Epäsäännöllien muotoinen, pyöreähkö ja halkaisijaltaan noin 1,0 metriä. Kiviä harvassa, ilmeisesti aikanaan rikottu. Nokimaata etenkin itäreunalta kivien alla. Pintakivien pinta 20 - 30 cm:n syvyydessä, nokimaan pohja noin 65 cm:n syvyydessä.  
Karttaliitteet ja 13; diat

### Tulisija 27

Ruudussa 86/50. Epäsäännöllisen pyöreähkö ja halkaisijaltaan 1,2 metriä. Kivet halkaisijaltaan 15 - 40 cm ja melko harvakseen ladottuja. Nokimaata reunoilla ja kivien alla, keskellä aluksi puhdasta hiekkaa. Pintakivien pinnat reunoilla 35 - 40 cm:n syvyydessä, keskellä muutaman sentin syvemmällä. Nokimaan pohja 70 cm:n syvyydessä.

Karttaliitteet ja 17; kuvat 12/40-41, 13/42-44; diat 6871-6873, 6833-6834

6883

6885

### Tulisija 28

Ruudussa 86/50. Hieman epäsäännöllisen pyöreä ja halkaisijaltaan 1,2 - 1,3 metriä. Kivet halkaisijaltaan 10 - 40 cm ja epäsäännömukaisesti harvaan ladottuja. Nokimaata leveästi reunoilla sekä kivien alla, kivien välissä keskellä likamaata. Pintakivien pinta 30 - 35 cm:n syvyydessä ja ne näyttävät muodostavan yhtenäiosen kokonaisuuden lieden 27 pintakivien kanssa. Syvemmällä tulisijat ovat kuitenkin selvästi erillään. Nokimaan pohja 70 cm:n syvyydessä.

Karttaliitteet ja 17; kuvat 12/40-41, 13/42-44; diat 6871-6873, 6833-6834

6883-6885

### Tulisija 29

Ruudussa 118/56, aikanaan luoteisreunastaan rikottu ja halkaisijaltaan 1,0 metriä. Kivet halkaisijaltaan 10 - 20 cm, itäreunalle tiheään ladottuja, mutta puuttuvat luoteisreunasta päällimmäisestä kerroksesta kokonaan ja lounaisreunalla osittain. Nokimaata runsaasti itäreunalla ja kivien alla. Pintakivien pinta 35 - 40 cm:n syvyydessä ja nokimaan pohja 65 cm:n syvyydessä.

Karttaliitteet ja 13; diat 6878

6884

### Tulisija 30

Ruudussa 112/46. Säännöllisen pyöreä ja halkaisijaltaan 1,1 metriä. Osittain päällimmäinen kerros rikkoutunut maata käsiteltäessä länsireunalla, sekoittunutta maata osin kivien välissä. Kiveys melko tiivis mutta reunalla lähempänä maan pintaa kuin reunalla. Kivet halkaisijaltaan 10 - 20 cm.

Pintakivien pinta reunalla 20 cm:n syvyydessä, länsireunalla enimmäkseen 5 - 10 cm syvemmällä.

Nokimaan pohja 50 cm:n syvyydessä. C14-ajoitus Hel-1805 5080+100 BP.

Karttaliitteet ja 9, 12; kuvat 15/51; diat 6886

### Tulisija 31

Ruuduissa 112/42-44. Epäsäännöllisen muotoinen, pyöreähkö ja halkaisijaltaan 0,7 metriä. Kivet kooltaan 10 - 20 ja melko tiiviisti ladottuja. Nokea jonkin verran kivien alla. Pintakivien pinta noin 30 - 35 cm:n syvyydessä, nokimaan pohja 50 cm:n syvyydessä.

Karttaliitteet ja 12; diat

### Tulisija 32

Ruudussa 112/32 (ruudun 114/32 puolelle jäänyt osa eli noin puolet tutkimatta). Muodoltaan tutkitulta osaltaan lähes pyöreä ja halkaisijaltaan 0,9 metriä. Kivet halkaisijaltaan 10 - 25 cm ja melko harvaan ladottuja. Nokimaata reunoilla ja kivien alla. Kivien välissä ja ympärillä ylimmissä kerroksissa punertavaa likamaata. Pintakivien pinta noin 20 - 30 cm:n syvyydessä, nokimaan pohja 60 cm:n syvyydessä.

Karttaliitteet ja 9, 12, 15, 18, 101; kuvat 15/52; diat

**Tulisija 33**

Ruuduissa 112/30-32 (ruutujen 114/30-32 puolelle jäänyt osa eli noin puolet jäi tutkimatta).

Halkaisijaltaan 1,0 metriä, muuten kuten tulisija 32.

Karttaliitteet ja 9, 12, 15, 18, 101; kuvat 15/52; diat

**6. LÖYDÖT**

Saviastianpaloja	1809
Kvartsiesineitä ja -iskoksia	584
Kivilajiesineitä	14
Kivilaji-iskoksia	266
Palanutta luuta	1

**7. C14-AJOITUKSET****8. YHTEENVETO**

C14-ajoituksia tehtiin viidestä tulisijasta poimituista hiilistä, ja tulokset on mainittu ao. tulisijojen kohdalla. Ajoitukseen valittiin tulisijoja eri puolilta kaivausalueetta, koska niillä pyrittiin selvittämään asuinpaikan käyttöikää eikä vain pelkkää ajoitusta, joka löytöaineiston perustella jo oli melko selvä. Tulokset (yhdessä myöhemmin tehtyjen kanssa) osoittivat, että asuinpaikka on suhteellisen lyhytikäinen ja asuinpaikka ajoittuu kalibroituna aikavälille 3903 BC ± 26 tai 3799 BC ± 16 (ks. Vikkula, Anne: The Pit Hearth of the Tyttöpuisto Type - a non-reusable fireplace? *Fennoscandia archaeologica* X. 1993.)



# KERTOMUKSEEN LIITTYVÄT NEGATIIVIT JA KUVAT

neg. nro		kuva/kuvataulu
57260	Linja 50 paalutettuna, edessä kellarikuoppa, jonka profiilissa tulisijat 1 - 3. W-E.	
57261	- " -	2/7
57262	Tulisija 1 ennen kaivausta kellarikuopan profiilissa. N-S.	28/9
57263	Tulisijat 2 ja 3 ennen kaivausta kellarikuopan profiilissa. E-W.	31/9
57264-66	Tulisijat 2 ja 3 ennen kaivausta kellarikuopan profiilissa. Panoraama. E-W.	32/10
57267	Tulisija 3 ennen kaivausta kellarikuopan profiilissa. E-W.	-
57267	Tulisija 3 ennen kaivausta kellarikuopan profiilissa. E-W.	-
57268	- " -	-
57269	Tulisija 6, taso 3. N-S.	-
57270-73	Yleiskuva. Panoraama. Kaivausalueen länsiosa paalutettuna. Vasemmalla kellarikuoppa, jonka profiilissa tulisijat 1 - 3. SW - NE.	1/1
57274	Tulisija 4, taso 3. S-N.	5/3
57275	Tulisija 6, taso 3. S-N.	11/4
57276	Tulisija 6 edessä, tulisija 4 takana, taso 3. W-E	10/4
57277	Tulisija 5, taso 3. W-E.	7/3
57278	Tulisija 4 edessä, tulisija 6 keskellä, tulisija 4, takana, taso 3. SW-NE.	9/3
57279	Tulisija 4 edessä, tulisija 6 keskellä, tulisija5 takana, taso 3. NE-SW	-
57280	Tulisija 6, taso 3.	12/3
57281	Tulisija 4, taso 4. S-N.	6/3
57282	Tulisija 6, taso 4. S-N.	13/5
57283	Tulisija 7, taso 4. N-S.	17/6
57284	Tulisija 6, taso 4 ½. S-N.	14/5
57285	Tulisija 6, taso 4 ½. N-S.	15/5
57286	Tulisija 5, taso 4. S-N.	8/3
57287	Tulisijat 2 (edessä) ja 3, taso 5, osittain profiilissa. SW-NE.	33/10
57288	Tulisija 3, osa liedestä 2 edessä, taso 3, osittain profiilissa. SW-NE.	-
57289	Tulisija 9, taso 3. S-N.	21/7
57290	Tulisija 12, taso 5. S-N.	16/5
57291	Tulisija 13, taso 4. N-S.	25/8
57292	Tulisija 8, taso 4. S-N.	18/6
57293	Tulisija 8, taso 4. E-W.	19/6
57294	Tulisija 15, taso 5. N-S.	36/11
57295	Tulisija 14, taso 5. N-S.	35/11
57296	Tulisija 10, taso 2. E-W.	22/7
57297	Tulisija 1, taso 5. E-S.	29/9
57298	Tulisija 13, taso 5. N-S.	26/8
57299	Tulisija 21, taso 5. S-N.	47/14
57300	Tulisija 18 (edessä) ja tulisija 17, taso 5. W-E.	37/11
57301	Tulisija 18 (edessä) ja tulisija 19, taso 5. N-S	38/11
57302	Tulisija 21, taso 6. S-N.	48/14
57303	Tulisija 10, taso 3. S-N.	23/7
57304-08	Yleiskuva. Panoraama. Kaivausalueen länsiosa kaivauksen aikana. Vasemmalla läntinen tulisijaryhmä, keskellä tulisija 21 jota piirretään, vasemmalla käännetään kaivausalueen pohjatasoa. Takana oikealla itäistä aluetta kaivetaan. S-N.	3/2
57309	Tulisija 22, taso 3. W-E.	49/15
57310	Tulisija 23, taso 5. N-S.	34/10
57311	Tulisija 1, taso 6. N-S.	30/9
57312-13	Tulisijat 19, 18, 17 sekä 27 ja 28 yhdessä sekä 16 takana vasemmalta lukien. Tulisijat 2 (vas.) ja 3 (oik.) edessä, taso 6. E-W.	41/12
57314	Tulisija 16, taso 6. (W-E).	39/12

57315	Tulisijat 16, 28 ja 27 (yhdessä), 17, 18 ja 19 edestä lukien. Vasemmalla profiilissa tulisijat 3 ja 2. Taso 6. N-S.	40/12
57316	Tulisija 19 vasemmassa alakulmassa sekä tulisijat 18, 17, 27 ja 28 (yhdessä), 16 ja 15, taso 6. N-S.	-
57317	Tulisija 13, taso 7, N-S.	27/8
57318	Tulisija 22, taso 4. W-E.	50/15
57319	Tulisijat 20, 24 ja 25 edestä lukien, taso 3.	45/14
57320	- " -	
57321	Tulisija 11, taso 5. S-N.	24/8
57322	Tulisija 8, taso 5. S-N.	20/6
57323	Tulisijat 17, 27 ja 28 vasemmalta lukien. Edessä tulisija 3 profiilissa. Taso 7. E-W.	-
57324	Tulisijat 17, 27 ja 28 edestä lukien, taso 7. S-N.	42/13
57325	Tulisija 3 edessä. Tulisijat 17, 27 ja 28 takana vasemmalta lukien. Taso 7. E-W.	43/13
57326	Tulisijat 20, 24 ja 25 edestä lukien, taso 4. W-E.	46/14
57327	Tulisija 30, taso 4. E-W.	51/15
57328	Tulisija 3 edessä, tulisijat 27 (vas.) ja 28 takana, taso 8. E-W.	44/13
57329-33	Yleiskuva. Panoraama. Kaivausalue kaivauksen päätyttyä. Etualalla kaivauksen aikana kaivettu lämpökanavaojia. Sen takana itäinen kaivausalue. Takana vasemmalla Lastentalo, joka edestä Keskitieltä on aikanaan löydetty tulisijoja. Keskellä kellarikuoppa, josta on todettu tulisijoja. NE-SW.	4/2
57334	Tulisijat 32 (vas.) ja 33 profiilissa. W-E.	52/15

Valok. A. Vikkula 1982

## KERTOMUKSEEN LIITTYVÄT DIAPOSITIIVIT

dia nro	
6814	Yleiskuva Tyttöpuiston kivikautiselta asuinpaikalta. S-N.
6815	Yleiskuva asuinpaikalta paalutuksen jälkeen. SW-NE.
6816	Yleiskuva paalutuksen jälkeen, linja 50. W-E.
6817	- " -
6818	- " -
6819	Ojaa 50 kaivetaan tasoon 1. W-E.
6820	- " -
6821	Ojaa 50 kaivetaan tasoon 2. W-E.
6822	Liettä 6 kaivetaan tasoon 3 ½. W-E.
6823	Tulisija 1 profiilissa. N-S.
6824	Tulisija 1, taso 5. S-N.
5825	Tulisija 1, taso 5. N-S.
6826	Tulisija 1, taso 6. N-S.
6827	Tulisija 1, taso 7. N-S.
6828	Tulisija 1, taso 8. N-S.
6829	Tulisija 2, profiili. E-W.
6830	Tulisija 2, taso 5, profiili osittain. SW-NE.
6831	Tulisija 3, profiili. E-W.
6832	Tulisija 3, taso 5, osittain profiili. SW-NE.
6833	Tulisija 3, taso 7, osittain profiili. Takana tulisijat 17,27 ja 28. E-W.
6834	Tulisija 3, taso 8, osittain profiili. Takana tulisijat 27 ja 28. E-W.
6835	Tulisijat 2 ja 3, profiili. noin E-W.
6836	Tulisijat 2 ja 3, taso 5, osittain profiili. SW-NE.
6837	Tulisija 4, taso 3. S-N.
6838	Tulisija 4, taso 4. S-N.
6839	Tulisija 4, taso 5. S-N.
6840	Tulisija 5, taso 3. SW-NE.
6841	Tulisija 5, Taso 4. S-N.
6842	Tulisija 5, taso 4 ½. S-N.
6843	Tulisija 6, taso 3. NE-SW.
6844	Tulisija 6, taso 3. S-N.
6845	Tulisija 6, taso 3 ½. SE-NW.
6846	Tulisija 6, taso 4. SE-NW.
6847	Tulisija 6, taso 4. SE-NW.
6848	Tulisija 5 edessä, tulisija 6 keskellä, tulisija 4 takana, taso 3. SW-NE.
6849	Tulisija 4 edessä, tulisija 6 keskellä, tulisija 5 takana, taso 3. NE-SW.
6850	Tulisija 7, taso 4. N-S.
6851	Tulisija 7, taso 4. S-N.
6852	Tulisija 8, taso 4. S-W.
6853	Tulisija 8, taso 4. S-N.
6854	Tulisija 8, taso 5. S-N.
6855	Tulisija 9, taso 3. S-N.
6856	Tulisija 10, taso 2. S-N.
6857	Tulisija 10, taso 3. S-N.
6858	Tulisija 11, taso 4. S-N.
6859	Tulisija 11, taso 5. S-N.
6860	Tulisija 12, taso 5. S-N.
6861	Tulisija 13, taso 4. N-S.
6862	Tulisija 13, taso 5. N-S.
6863	Tulisija 13, taso 7. N-S.
6864	Tulisija 13, taso 10. N-S.
6865	Tulisija 14, taso 5. W-E.
6866	Tulisija 15, taso 5. N-S.
6867	Tulisija 16, taso 6. E-W.

- 6868 Tulisija 18 vasemmalla, tulisija 17 oikealla, osa liedestä 19 vas. alakulmassa, taso 5. S-N.  
 6869 Tulisija 19, taso 5. N-S.  
 6870 Tulisijat 19, 18 ja 17 edestä lukien, taso 5. S-N.  
 6871 Tulisijat 19 (osa), 18, 17, 27 ja 28 (yhdessä), 16 ja 14 edestä lukien. Tulisijat 2 ja 3 oikealla profiilissa. Taso 6. S-N.  
 6872 Tulisijat 2 (vas.) ja 3 (oik.) edessä profiilissa, tulisijat 18, 17, 27 ja 28 (yhdessä) sekä 16 takana vasemmalta lukien. Taso 6. E-W.  
 6873 Tulisija 3 vasemmalla profiilissa, tulisijat 19, 18, 17, 27 ja 28 (yhdessä) sekä 16 takana takaa eteenpäin lukien. Taso 6. NE-SW.  
 6874 Tulisija 21, taso 5. S-N.  
 6875 Tulisija 21, taso 6. S-N.  
 6876 Tulisija 22, taso 3. W-E.  
 6877 Tulisija 22, taso 4. W-E.  
 6878 Tulisijat 22 (vas.) ja 29 (oik.), taso 5. S-N.  
 6879 Tulisijat 23, taso 5. W-E.  
 6880 Tulisija 23, taso 6. S-N.  
 6881 Tulisijat 20, 24 ja 25 edestä lukien, taso 3, W-E.  
 6882 Tulisijat 20, 24 ja 25 vasemmalta lukien, taso 4. SW-NE.  
 6883 Tulisijat 27 ja 28 keskellä, liedен 3 reuna edessä, taso 6. E-W.  
 6884 Tulisijat 28 (vas.) ja 29 (oik.), tulisija 3 takana, taso 7. W-E.  
 6885 Tulisijat 17, 27 ja 28 edestä lukien, osa liedestä 3 oikealla, taso 7. S-N.  
 6886 Tulisija 30, taso 4. E-W.  
 6887 Nokiläikkiä ruudussa 122/48, taso 6. W-E.  
 6888 "Silmäkiviä", oikealla liedestä 22 ja vasemmalla liedestä 8.  
 6889 Liettä 7 irrotetaan Kauttuan tehtaiden museoon siirtämistä varten.  
 6890 Liettä 7 nostetaan hiekalla täytettyyn laatikkoon.  
 6891 Tulisija 7 näyteillä Kauttuan tehtaiden museossa.

Valok. A. Vikkula 1982

•

# KERTOMUKSEEN LIITTYVÄT NEGATIIVIT JA KUVAT

neg. nro		kuva/kuvataulu
57260	Linja 50 paalutettuna, edessä kellarikuoppa, jonka profiilissa tulisijat 1 - 3. W-E.	
57261	- " -	2/ 7
57262	Tulisija 1 ennen kaivausta kellarikuopan profiilissa. N-S.	28/ 9
57263	Tulisijat 2 ja 3 ennen kaivausta kellarikuopan profiilissa. E-W.	31/ 9
57264-66	Tulisijat 2 ja 3 ennen kaivausta kellarikuopan profiilissa. Panoraama. E-W.	32/ 10
57267	Tulisija 3 ennen kaivausta kellarikuopan profiilissa. E-W.	
57267	Tulisija 3 ennen kaivausta kellarikuopan profiilissa. E-W.	
57268	- " -	
57269	Tulisija 6, taso 3. N-S.	
57270-73	Yleiskuva. Panoraama. Kaivausalueen länsiosa paalutettuna. Vasemmalla kellarikuoppa, jonka profiilissa tulisijat 1 - 3. SW - NE.	1/ 1
57274	Tulisija 4, taso 3. S-N.	5/ 3
57275	Tulisija 6, taso 3. S-N.	11/ 4
57276	Tulisija 6 edessä, tulisija 4 takana, taso 3. W-E	10/ 4
57277	Tulisija 5, taso 3. W-E.	7/ 3
57278	Tulisija 4 edessä, tulisija 6 keskellä, tulisija 4, takana, taso 3. SW-NE.	9/ 3
57279	Tulisija 4 edessä, tulisija 6 keskellä, tulisija5 takana, taso 3. NE-SW	
57280	Tulisija 6, taso 3.	12/ 3
57281	Tulisija 4, taso 4. S-N.	6/ 3
57282	Tulisija 6, taso 4. S-N.	13/ 5
57283	Tulisija 7, taso 4. N-S.	17/ 6
57284	Tulisija 6, taso 4 ½. S-N.	14/ 5
57285	Tulisija 6, taso 4 ½. N-S.	15/ 5
57286	Tulisija 5, taso 4. S-N.	8/ 3
57287	Tulisijat 2 (edessä) ja 3, taso 5, osittain profiilissa. SW-NE.	33/ 10
57288	Tulisija 3, osa liedestä 2 edessä, taso 3, osittain profiilissa. SW-NE.	
57289	Tulisija 9, taso 3. S-N.	21/ 7
57290	Tulisija 12, taso 5. S-N.	16/ 5
57291	Tulisija 13, taso 4. N-S.	25/ 8
57292	Tulisija 8, taso 4. S-N.	18/ 6
57293	Tulisija 8, taso 4. E-W.	19/ 6
57294	Tulisija 15, taso 5. N-S.	36/ 11
57295	Tulisija 14, taso 5. N-S.	35/ 11
57296	Tulisija 10, taso 2. E-W.	22/ 7
57297	Tulisija 1, taso 5. E-S.	29/ 9
57298	Tulisija 13, taso 5. N-S.	26/ 8
57299	Tulisija 21, taso 5. S-N.	47/ 14
57300	Tulisija 18 (edessä) ja tulisija 17, taso 5. W-E.	37/ 11
57301	Tulisija 18 (edessä) ja tulisija 19, taso 5. N-S	38/ 11
57302	Tulisija 21, taso 6. S-N.	48/ 14
57303	Tulisija 10, taso 3. S-N.	23/ 7
57304-08	Yleiskuva. Panoraama. Kaivausalueen länsiosa kaivauksen aikana. Vasemmalla läntinen tulisijaryhmä, keskellä tulisija 21 jota piirretään, vasemmalla käännetään kaivausalueen pohjatasoa. Takana oikealla itäistä aluetta kaivetaan. S-N.	3/ 2
57309	Tulisija 22, taso 3. W-E.	49/ 15
57310	Tulisija 23, taso 5. N-S.	34/ 10
57311	Tulisija 1, taso 6. N-S.	30/ 9
57312-13	Tulisijat 19, 18, 17 sekä 27 ja 28 yhdessä sekä 16 takana vasemmalta lukien. Tulisijat 2 (vas.) ja 3 (oik.) edessä, taso 6. E-W.	41/ 12
57314	Tulisija 16, taso 6. (W-E).	39/ 12

57315	Tulisijat 16, 28 ja 27 (yhdessä), 17, 18 ja 19 edestä lukien. Vasemmalla profiilissa tulisijat 3 ja 2. Taso 6. N-S.	40/
57316	Tulisija 19 vasemmassa alakulmassa sekä tulisijat 18, 17, 27 ja 28 (yhdessä), 16 ja 15, taso 6. N-S.	
57317	Tulisija 13, taso 7, N-S.	27/
57318	Tulisija 22, taso 4. W-E.	50/
57319	Tulisijat 20, 24 ja 25 edestä lukien, taso 3.	45/
57320	- " -	
57321	Tulisija 11, taso 5. S-N.	24/
57322	Tulisija 8, taso 5. S-N.	20/
57323	Tulisijat 17, 27 ja 28 vasemmalta lukien. Edessä tulisija 3 profiilissa. Taso 7. E-W.	
57324	Tulisijat 17, 27 ja 28 edestä lukien, taso 7. S-N.	42/
57325	Tulisija 3 edessä. Tulisijat 17, 27 ja 28 takana vasemmalta lukien. Taso 7. E-W.	43/
57326	Tulisijat 20, 24 ja 25 edestä lukien, taso 4. W-E.	46/
57327	Tulisija 30, taso 4. E-W.	51/
57328	Tulisija 3 edessä, tulisijat 27 (vas.) ja 28 takana, taso 8. E-W.	44/
57329-33	Yleiskuva. Panoraama. Kaivausalue kaivauksen päätyttyä. Etualalla kaivauksen aikana kaivettu lämpökanavaojia. Sen takana itäinen kaivausalue. Takana vasemmalla Lastentalo, joka edestä Keskitieltä on aikanaan löydetty tulisijoja. Keskellä kellarikuoppa, josta on todettu tulisijoja. NE-SW.	4/
57334	Tulisijat 32 (vas.) ja 33 profiilissa. W-E.	52/

Valok. A. Vikkula 1982

# KERTOMUKSEEN LIITTYVÄT DIAPOSITIIVIT

dia nro

6814	Yleiskuva Tyttöpuiston kivikautiselta asuinpaikalta. S-N.
6815	Yleiskuva asuinpaikalta paalutuksen jälkeen. SW-NE.
6816	Yleiskuva paalutuksen jälkeen, linja 50. W-E.
6817	- " -
6818	- " -
6819	Ojaa 50 kaivetaan tasoon 1. W-E.
6820	- " -
6821	Ojaa 50 kaivetaan tasoon 2. W-E.
6822	Liettä 6 kaivetaan tasoon 3 ½. W-E.
6823	Tulisija 1 profiilissa. N-S.
6824	Tulisija 1, taso 5. S-N.
5825	Tulisija 1, taso 5. N-S.
6826	Tulisija 1, taso 6. N-S.
6827	Tulisija 1, taso 7. N-S.
6828	Tulisija 1, taso 8. N-S.
6829	Tulisija 2, profiili. E-W.
6830	Tulisija 2, taso 5, profiili osittain. SW-NE.
6831	Tulisija 3, profiili. E-W.
6832	Tulisija 3, taso 5, osittain profiili. SW-NE.
6833	Tulisija 3, taso 7, osittain profiili. Takana tulisijat 17,27 ja 28. E-W.
6834	Tulisija 3, taso 8, osittain profiili. Takana tulisijat 27 ja 28. E-W.
6835	Tulisijat 2 ja 3, profiili. noin E-W.
6836	Tulisijat 2 ja 3, taso 5, osittain profiili. SW-NE.
6837	Tulisija 4, taso 3. S-N.
6838	Tulisija 4, taso 4. S-N.
6839	Tulisija 4, taso 5. S-N.
6840	Tulisija 5, taso 3. SW-NE.
6841	Tulisija 5, Taso 4. S-N.
6842	Tulisija 5, taso 4 ½. S-N.
6843	Tulisija 6, taso 3. NE-SW.
6844	Tulisija 6, taso 3. S-N.
6845	Tulisija 6, taso 3 ½. SE-NW.
6846	Tulisija 6, taso 4. SE-NW.
6847	Tulisija 6, taso 4. SE-NW.
6848	Tulisija 5 edessä, tulisija 6 keskellä, tulisija 4 takana, taso 3. SW-NE.
6849	Tulisija 4 edessä, tulisija 6 keskellä, tulisija 5 takana, taso 3. NE-SW.
6850	Tulisija 7, taso 4. N-S.
6851	Tulisija 7, taso 4. S-N.
6852	Tulisija 8, taso 4. S-W.
6853	Tulisija 8, taso 4. S-N.
6854	Tulisija 8, taso 5. S-N.
6855	Tulisija 9, taso 3. S-N.
6856	Tulisija 10, taso 2. S-N.
6857	Tulisija 10, taso 3. S-N.
6858	Tulisija 11, taso 4. S-N.
6859	Tulisija 11, taso 5. S-N.
6860	Tulisija 12, taso 5. S-N.
6861	Tulisija 13, taso 4. N-S.
6862	Tulisija 13, taso 5. N-S.
6863	Tulisija 13, taso 7. N-S.
6864	Tulisija 13, taso 10. N-S.
6865	Tulisija 14, taso 5. W-E.
6866	Tulisija 15, taso 5. N-S.
6867	Tulisija 16, taso 6. E-W.

- 6868 Tulisija 18 vasemmalla, tulisija 17 oikealla, osa liedestä 19 vas. alakulmassa, taso 5. S-N.  
6869 Tulisija 19, taso 5. N-S.  
6870 Tulisijat 19, 18 ja 17 edestä lukien, taso 5. S-N.  
6871 Tulisijat 19 (osa), 18, 17, 27 ja 28 (yhdessä), 16 ja 14 edestä lukien. Tulisijat 2 ja 3 oikealla profiilissa. Taso 6. S-N.  
6872 Tulisijat 2 (vas.) ja 3 (oik.) edessä profiilissa, tulisijat 18, 17, 27 ja 28 (yhdessä) sekä 16 takana vasemmalta lukien. Taso 6. E-W.  
6873 Tulisija 3 vasemmalla profiilissa, tulisijat 19, 18, 17, 27 ja 28 (yhdessä) sekä 16 takana takaa eteenpäin lukien. Taso 6. NE-SW.  
6874 Tulisija 21, taso 5. S-N.  
6875 Tulisija 21, taso 6. S-N.  
6876 Tulisija 22, taso 3. W-E.  
6877 Tulisija 22, taso 4. W-E.  
6878 Tulisijat 22 (vas.) ja 29 (oik.), taso 5. S-N.  
6879 Tulisijat 23, taso 5. W-E.  
6880 Tulisija 23, taso 6. S-N.  
6881 Tulisijat 20, 24 ja 25 edestä lukien, taso 3, W-E.  
6882 Tulisijat 20, 24 ja 25 vasemmalta lukien, taso 4. SW-NE.  
6883 Tulisijat 27 ja 28 keskellä, lieden 3 reuna edessä, taso 6. E-W.  
6884 Tulisijat 28 (vas.) ja 29 (oik.), tulisija 3 takana, taso 7. W-E.  
6885 Tulisijat 17, 27 ja 28 edestä lukien, osa liedestä 3 oikealla, taso 7. S-N.  
6886 Tulisija 30, taso 4. E-W.  
6887 Nokiläikkiä ruudussa 122/48, taso 6. W-E.  
6888 "Silmäkiviä", oikealla liedestä 22 ja vasemmalla liedestä 8.  
6889 Liettä 7 irrotetaan Kauttuan tehtaiden museoon siirtämistä varten.  
6890 Liettä 7 nostetaan hiekalla täytettyyn laatikkoon.  
6891 Tulisija 7 näyteillä Kauttuan tehtaiden museossa.

Valok. A. Vikkula 1982

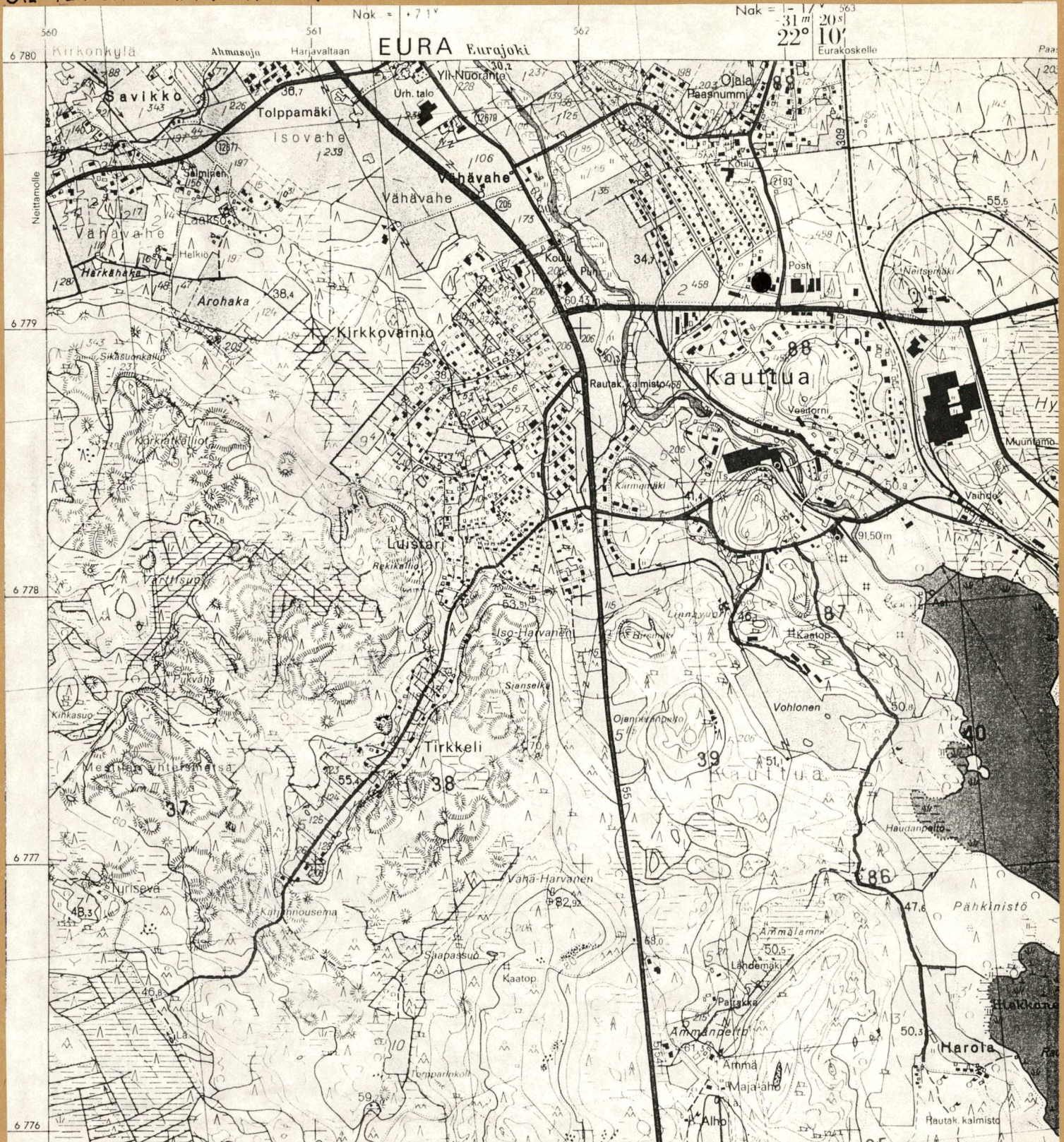
•



# EURA KAUTTUA TYTTÖPUISTO

OTE PERUSKARTALTA 1134 07 KAUTTUA 1:20 000

HELSINKI 1978



● KIVIKAUTINEN ASUINPAIKKA

KAIVAUSALUEEN KOORDINAATIT

X = 6779 16

Y = 562 68

Z = 47,1 - 47,7

# EURA KAUTTUA TYTTÖPUISTO

1.

1.



ff. 57270-57273

KAIVAUSSALUEEN LÄNSIOSA PAALUTETTUNA.  
VASEMMALLA KELLARIKUOPPA, JONKA  
PROFILLISSA LIEDET 1-3. SW-NE

2.



f. 57261

OJA 50 PAALUTETTUNA. W-E

# EURA KAUTTUA TYTTÖPUISTO


2.

3.



ff. 57304 - 57308 KAIVAUSALUEEN LÄNSIOSA KAIVAUKSEN AIKANA. VASEMALLA LÄNTINEN LIESIRYHMÄ, KESKELLÄ LIESI 21, JOTA PIIRRETÄÄN, JA OIKEALLA KÄÄNNETÄÄN KAIVAUSALUEEN PÖHJATASOÄ, TAKANA OIKEALLA KAIVETAAN ITÄISTÄ ALUETTA. S-N

4.



ff. 57329 - 57333 KAIVAUSALUE KAIVAUKSEN PÄÄTTYTTYÄ. ETUALALLA KAIVAUKSEN AIKANA KAIVETTU LÄMPÖKANAVAJOJA. SEN TAKANA ITÄINEN KAIVAUSALUE. TAKANA VASEMALLA LASTENTALO, JONKA EDESTÄ ON KESKITIETÄ TEHTÄESSÄ LÖYTÄNYT TULISIJOJA. KESKELLÄ KELLARIKUOPPA, JOSTA ON TODETTO TULISIJOJA. NE-SW

# EURA KAUTTUA TYTTÖPUISTO


5.



f. 57274

LIESI 4, TASO 3. S-N


6.



f. 57281

LIESI 4, TASO 4. S-N


7.



f. 57277

LIESI 5, TASO 3. W-E

8.



f. 57286

LIESI 5, TASO 4. S-N

# EURA KAUTTUA TYTTÖPUISTO


9.



f. 57278

EDESSÄ LIESI 5, KESKELLÄ LIESI 6 JA  
TAKANA LIESI 4. TASO 3. SW-NE

10.



f. 57276

EDESSÄ LIESI 6, TAKANA LIESI 4.  
TASO 3. W-E


11.



f. 57275

LIESI 6, TASO 3. S-N

12.



f. 57280

LIESI 6, TASO 3½. S-N

# EURA KAUTTUA TYTTÖPUISTO

13.



f. 57282

LIESI 6, Taso 4. S-N


14.



f. 57284

LIESI 6, Taso 4½. S-N

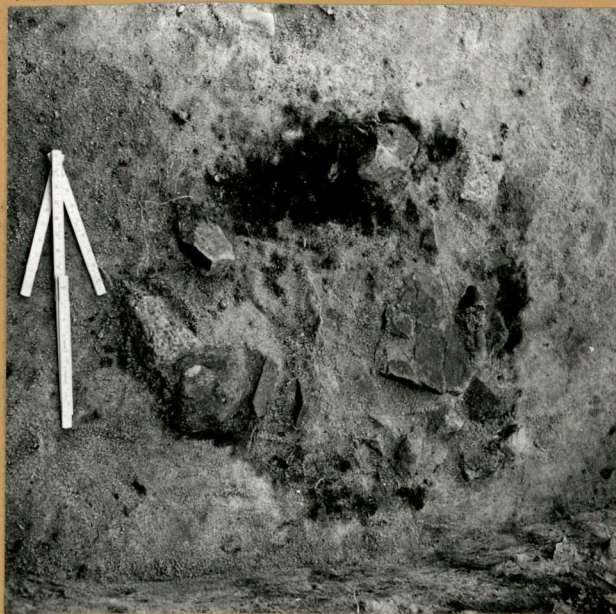
15.



f. 57285

LIESI 6, Taso 4½. N-S

16.




f. 57290

LIESI 12, Taso 5. S-N

# EURA KAUTTUA TYTTÖPUISTO

17.



f. 57283

LIESI 7, Taso 4. N-S


18.



f. 57292

LIESI 8, Taso 4. S-N

19.



f. 57293

LIESI 8, Taso 4. E-W

20.




f. 57322

LIESI 8, Taso 5. S-N

# EURA KAUTTUA TYTTÖPUISTO


21.



f. 57289

LIESI 9, Taso 3. S-N


22.



f. 57296

LIESI 10, Taso 2. E-W

23.



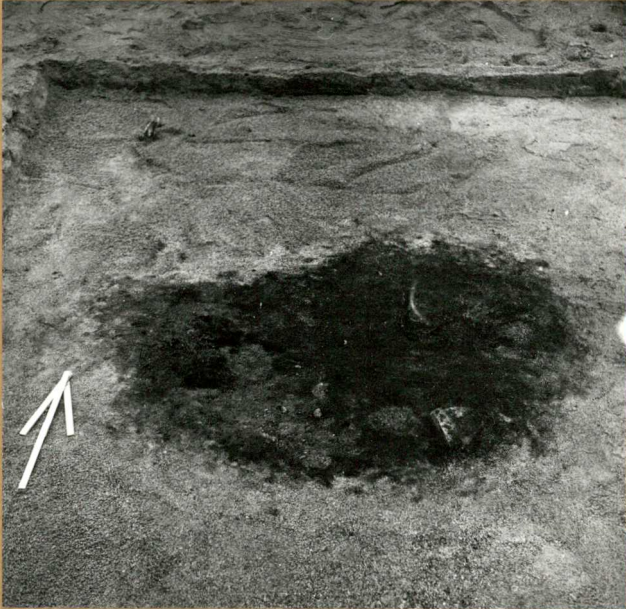
f. 57303

LIESI 10, Taso 3. S-N



# EURA KAUTTUA TYTTÖPUISTO

24.



f. 57321

LIESI 11, Taso 5. S-N


25.



f. 57291

LIESI 13, Taso 4. N-S


26.



f. 57298

LIESI 13, Taso 5. N-S

27.



f. 57317

LIESI 13, Taso 7. N-S

# EURA KAUTTUA TYTTÖPUISTO

28.



f. 57262

LIESI 1 ENNEN KAIVAUSTA KELLARI-  
KUOPAN PROFILISSA. N-S

29.



f. 57297

LIESI 1, TASO 5. N-S

30.



f. 57311

LIESI 1, TASO 6. N-S

31.



f. 57263

LIEDET 2 (VAS.) JA 3 (OIK.) ENNEN  
KAIVAUSTA KELLARIKUOPAN PROFILISSA.  
E-W

# EURA KAUTTUA TYTTÖPUISTO

32.



ff. 57264-57266

LIEDET 2 (VAS.) JA 3 (OIK.) ENNEN KAIVAUSTA KELLARIKUOPAN  
PROFIILISSA. PANORAAMA. E-W


33.



f. 57287

EDESSÄ LIESI 2, TAKANA LIESI 3.  
TASO 5, OSITTAIN PROFILISSA. SW-NE

34.



f. 57310

LIESI 23, TASO 5. N-S

# EURA KAUTTUA TYTTÖPUISTO


35.



f. 57295

LIESI 14, Taso 5. N-S

36.



f. 57294

LIESI 15, Taso 5. N-S

37.



f. 57300

EDESSÄ LIESI 18, TAKANA LIESI 17.  
Taso 5. W-E

38.



f. 57301

EDESSÄ LIESI 18, TAKANA LIESI 19.  
Taso 5. N-S

# EURA KAUTTUA TYTTÖPUISTO

39.



f. 57314

LIESI 16, TASO 6. W-E

40.



f. 57315

EDESTÄ ALKAEN LIEDET 16, 28, 27, 17, 18 JA 19. VASEMMALLA YLHÄÄLLÄ LIES 2 PROFIISSA. TASO 6. N-S

41.



ff. 57312 - 57313

YLHÄÄLTÄ VASEMMALTA ALKAEN LIEDET 19, 18, 17, 27, 28 JA 16. EDESSÄ LIEDET 2 (VAS.) JA 3 (OIK.) PROFIISSA. TASO 6. E-W

# EURA KAUTTUA TYTTÖPUISTO

42.



f. 57324

EDESTÄ ALKAEN LIEDET 17, 27 JA 28.  
TASO 7. S-N


43.



f. 57325

TAKANA VASEMMALTA ALKAEN  
LIEDET 17, 27 JA 28. EDESSÄ LIESI 3  
PROFIILISSA. TASO 7. E-W

44.



f. 57328

TAKANA LIEDET 27 (VAS.) JA 28 (OIK.)  
EDESSÄ LIESI 3 PROFIISSA.  
TASO 8. E-W

# EURA KAUTTUA TYTTÖPUISTO

45.



f. 57319

EDESTÄ ALKAEN LIEDET 20, 24 JA 25.  
TASO 3. W-E


46.



f. 57326

EDESTÄ ALKAEN LIEDET 20, 24 JA 25.  
TASO 4. W-E


47.



f. 57299

LIESI 21, TASO 5. S-N

48.



f. 57302

LIESI 21, TASO 6. S-N

# EURA KAUTTUA TYTTÖPUISTO

49.



f. 57309

LIESI 22, Taso 3. W-E

50.



f. 57318

LIESI 22, Taso 4. W-E

51.



f. 57327

LIESI 30, Taso 4. E-W

52.



f. 57334

LIEDET 32 (vas.) JA 33 (oik.)  
PROFIILISSA. W-E





17



10




9










5



4







7

7





18.



19



29



38







66



73





















EURA  
KAUTTUA  
TYTTÖPUISTO  
A. Vikkula 1982

yleiskartta

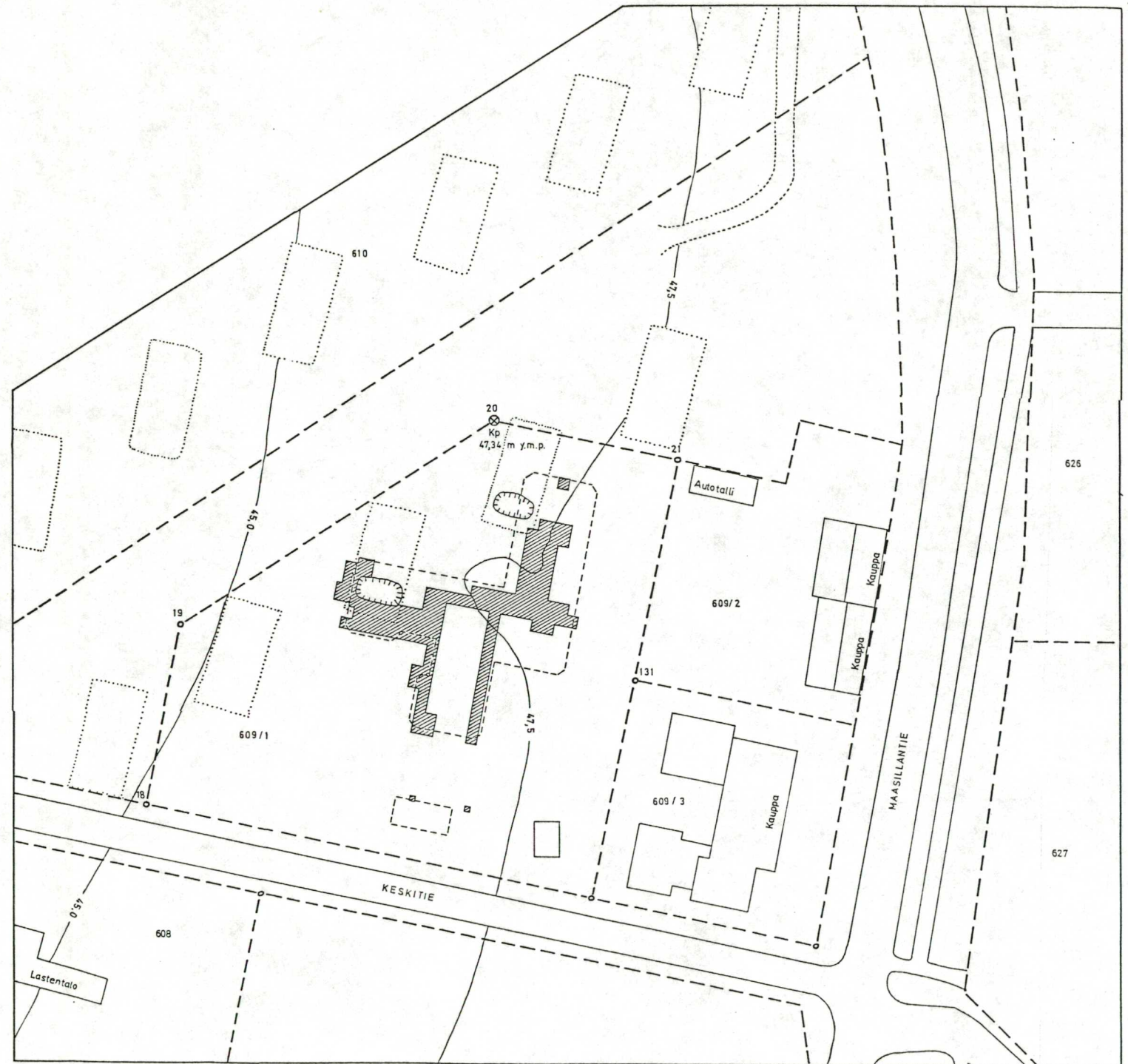
⊗ Kp 47,34 m y.m.p.

Laatineet Turun maanmittauspiirin kaavoituksen pohjakartan n:o 1134 07 1:2000 1961-1966 myöhempine lisäysineen sekä suunnittelutoimisto Insar Oy:n Kauttuan päiväkodin asemapiirroksen 1:500 pohjalta A. Vikkula ja L. Hiltula

-  kaivettu alue
-  suunnitellut päiväkotirakennukset
-  puretut rakennukset
-  vanha kellarikuoppa
-  tontin raja
-  rajapyykki
-  korkeuskäyrät perustuvat vaaitukseen kaivausalueen osalta, muuten siirretty peruskartalta 1:20000



20 m



Pienennös karttaliitteestä 2

EURA  
KAUTTUA  
TYTTÖPUISTO  
A. Vikkula 1982

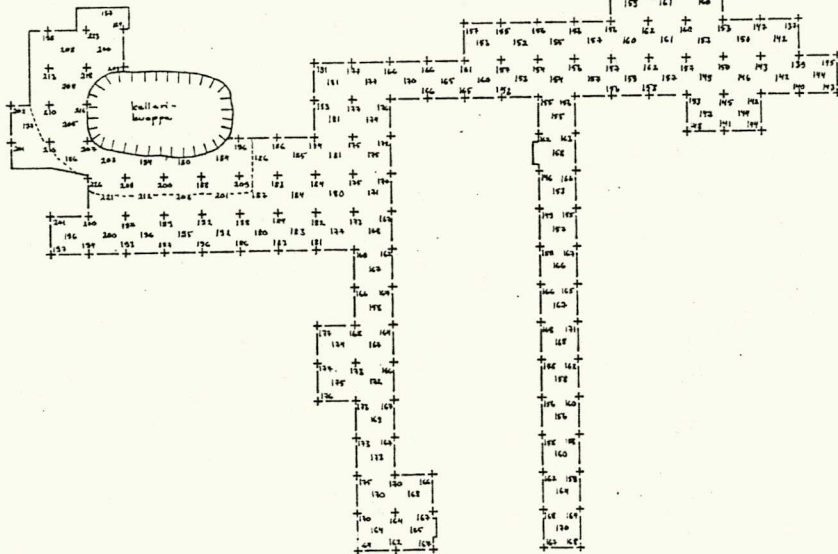
KARTTA 2

pintavaaituskartta

kp 176, 47,34 m y.m.p.  
piirt. L. Hiltula

10 m

myllätyn maan raja



- 74
- 72
- 70
- 68
- 66
- 64
- 62
- 60
- 58
- 56
- 54
- 52
- 50
- 48
- 46
- 44
- 42
- 40
- 38
- 36
- 34
- 32
- 30
- 28
- 26
- 24
- 22
- 20
- 18
- 16
- 14
- 12
- 10

- 84
- 86
- 88
- 90
- 92
- 94
- 96
- 98
- 100
- 102
- 104
- 106
- 108
- 110
- 112
- 114
- 116
- 118
- 120
- 122
- 124
- 126

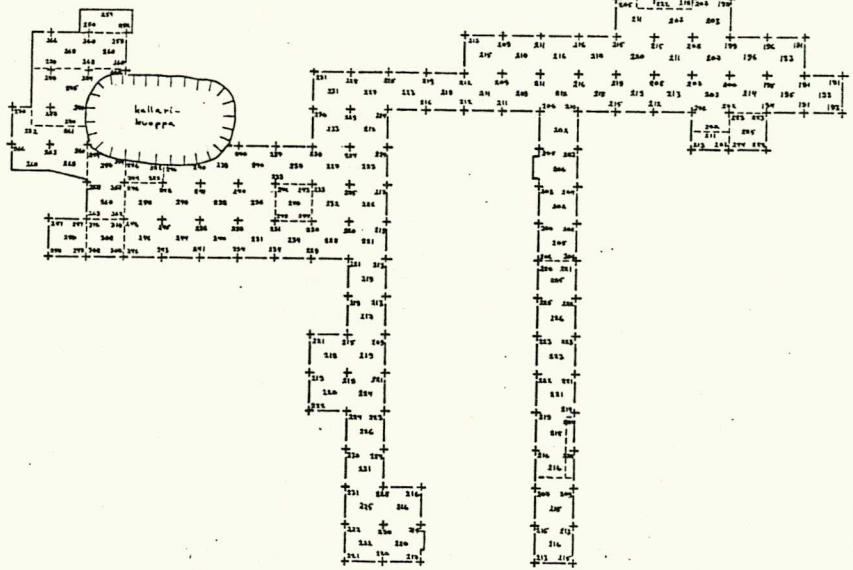
EURA  
KAUTTUA  
TYTTÖPUISTO  
A.Vikkula 1982

KARTTA 3

pohjavaaituskartta

kp 176, 47,34 m y.m.p.  
piirt. L. Hiltula

10 m



74  
72  
70  
68  
66  
64  
62  
60  
58  
56  
54  
52  
50  
48  
46  
44  
42  
40  
38  
36  
34  
32  
30  
28  
26  
24  
22  
20  
18  
16  
14  
12  
10



84 86 88 90 92 94 96 98 100 102 104 106 108 110 112 114 116 118 120 122 124 126

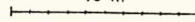
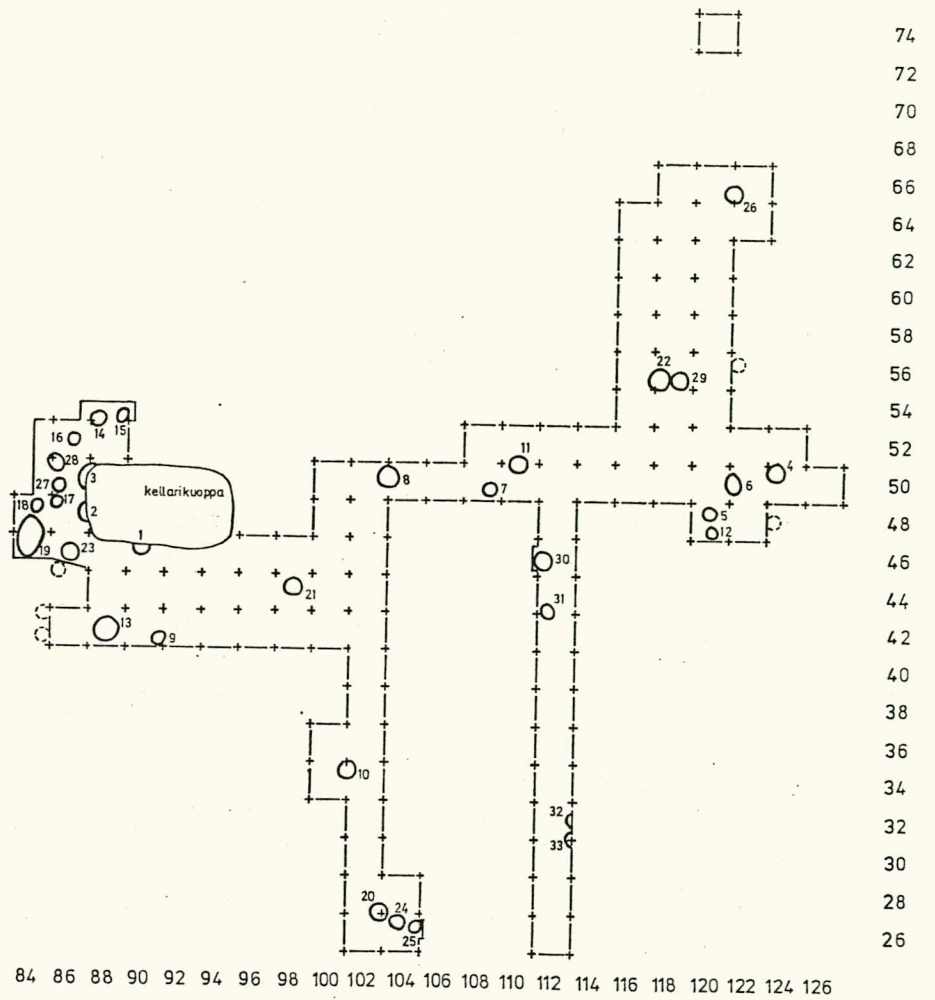
EURA  
KAUTTUA  
TYTTÖPUISTO  
A. Vikkula 1982

KARTTA 4

Liesikartta

- tutkittu liesi
- ⊙ profiilista todettu mahdollinen liesi

10 m

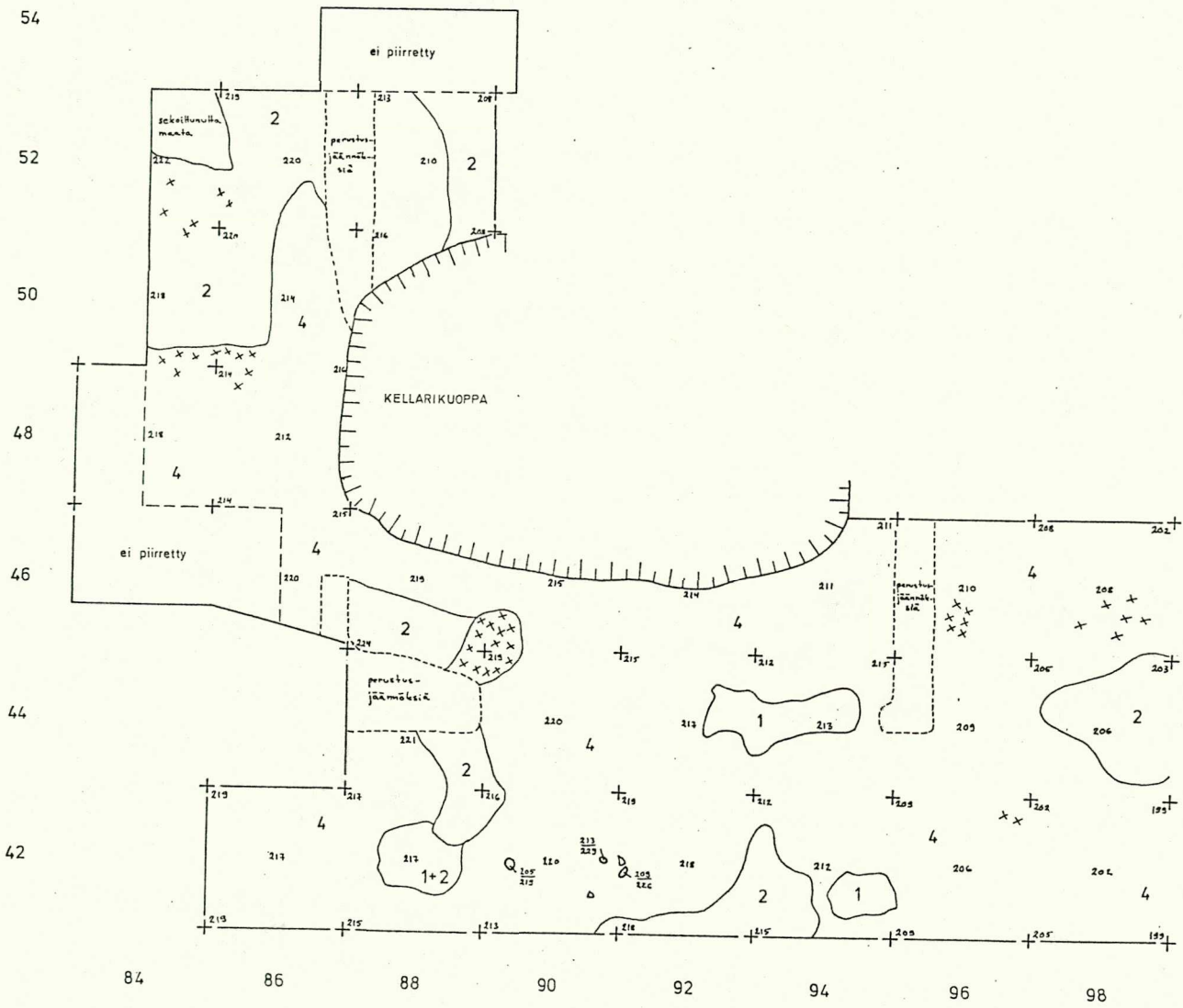
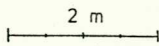
EURA  
KAUTTUA  
TYTTÖPUISTO  
A. Vikkula 1982



ruudut 84-98/42-54  
taso 2

kp 176  
piirt. L. Hiltula

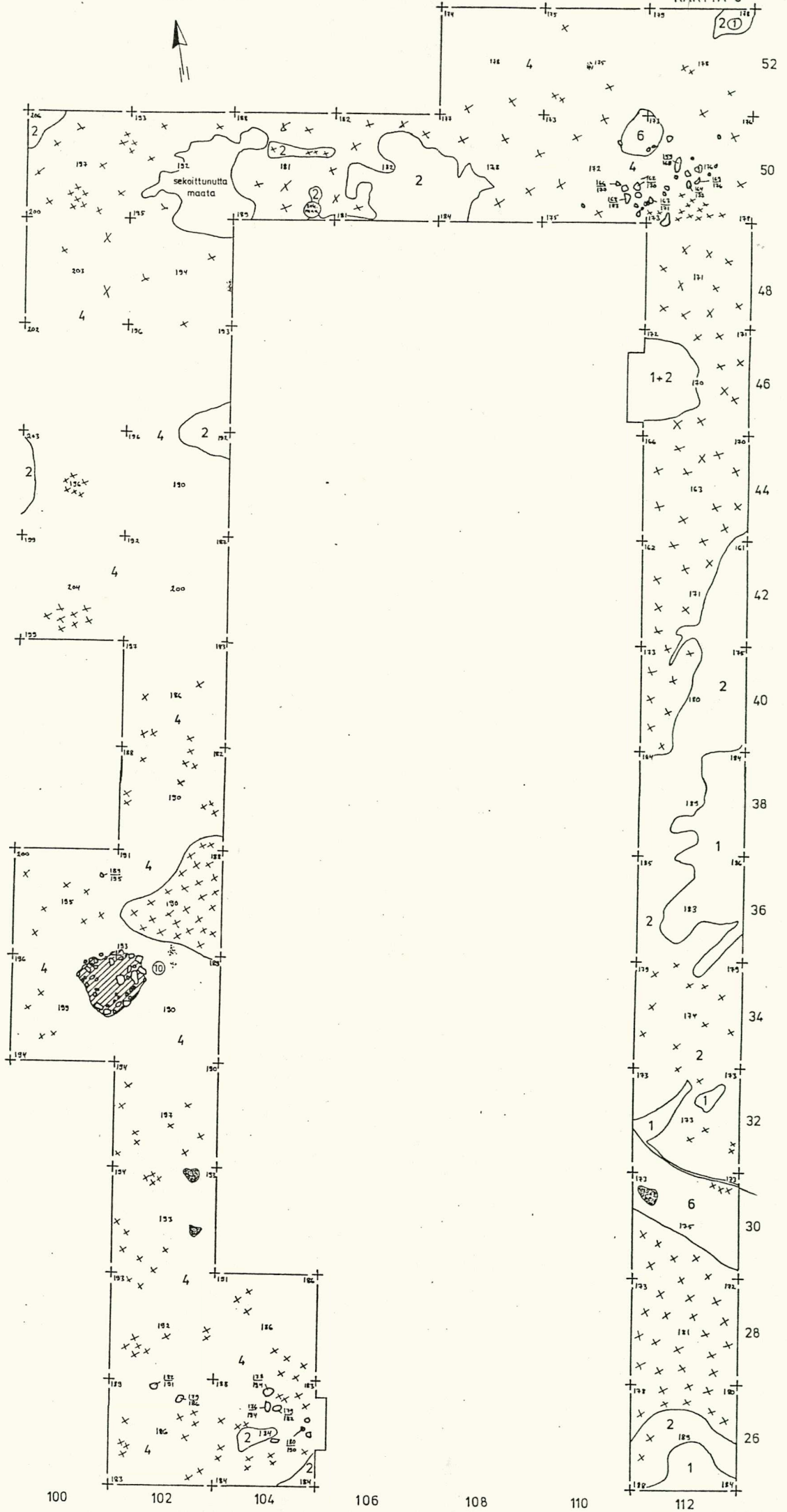
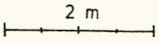
- 1 turve
- 2 huuhtoutunut hiekka
- 4 puhdas ruskea hiekka
- x x ruoste
- o kivi



EURA  
KAUTTUA  
TYTTÖPUISTO  
A. Vikkula 1982

ruudut 100-112/26-52  
taso 2

kp 176  
piirt. L. Hiltula  
A. Vikkula



- 1 turve
- 2 huuhtoutunut hiekka
- 4 puhdas ruskea hiekka
- 6 savi
- //// kulttuurimaa
- ☼ nokimaa
- X ruoste
- O kivi
- ⊙ lieden numero

Pienennös karttaliitteestä 7

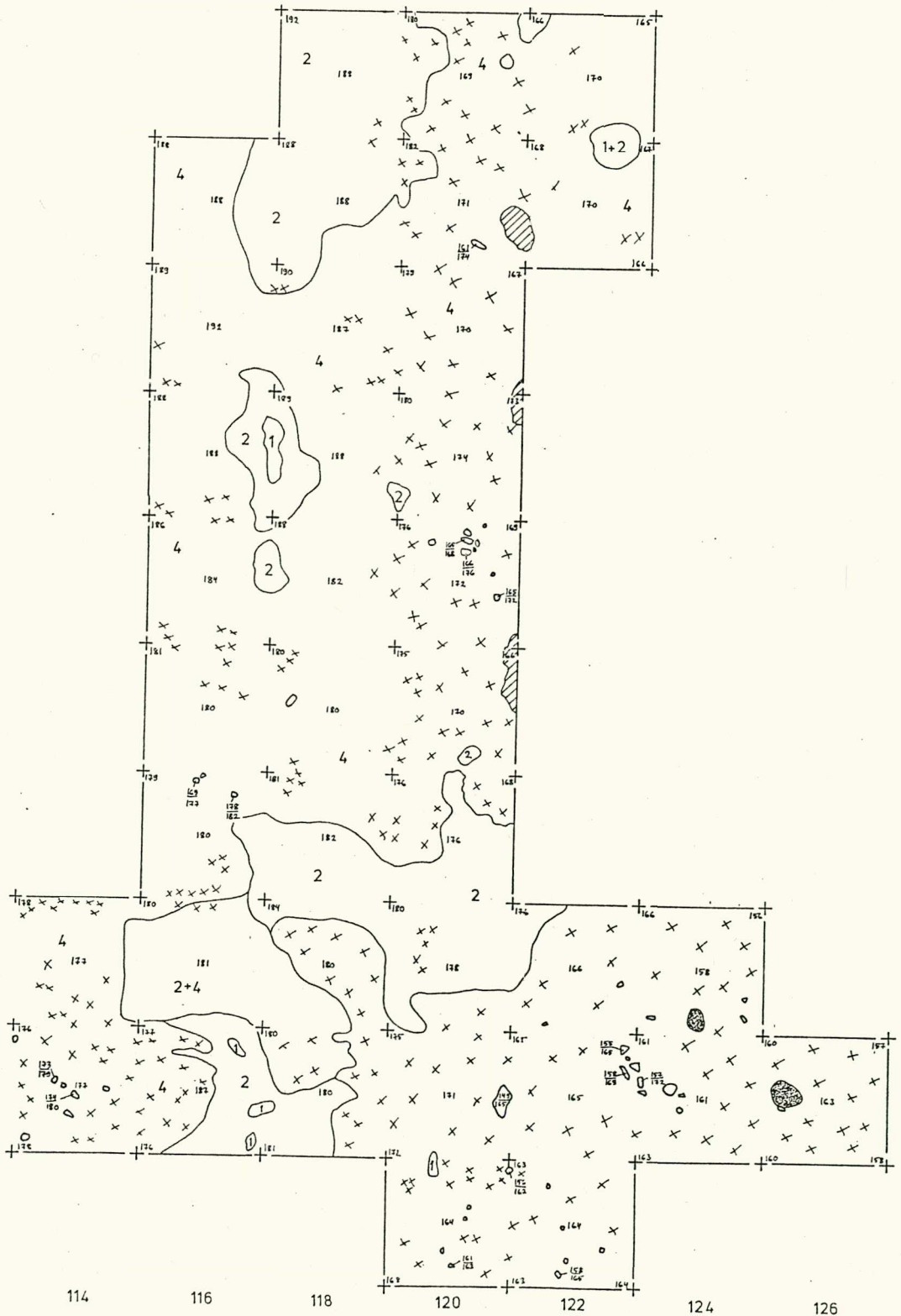
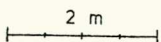
EURA  
KAUTTUA  
TYTTÖPUISTO  
A. Vikkula 1982



ruudut 114-126/48-66  
taso 2

kp 176  
piirt. L. Hiltula

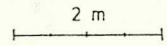
- 1 turve
- 2 huuhtoutunut hiekka
- 4 puhdas ruskea hiekka
- ☒ nokimaa
- ☒☒ ruoste
- kivi
- /// kulttuurimaa



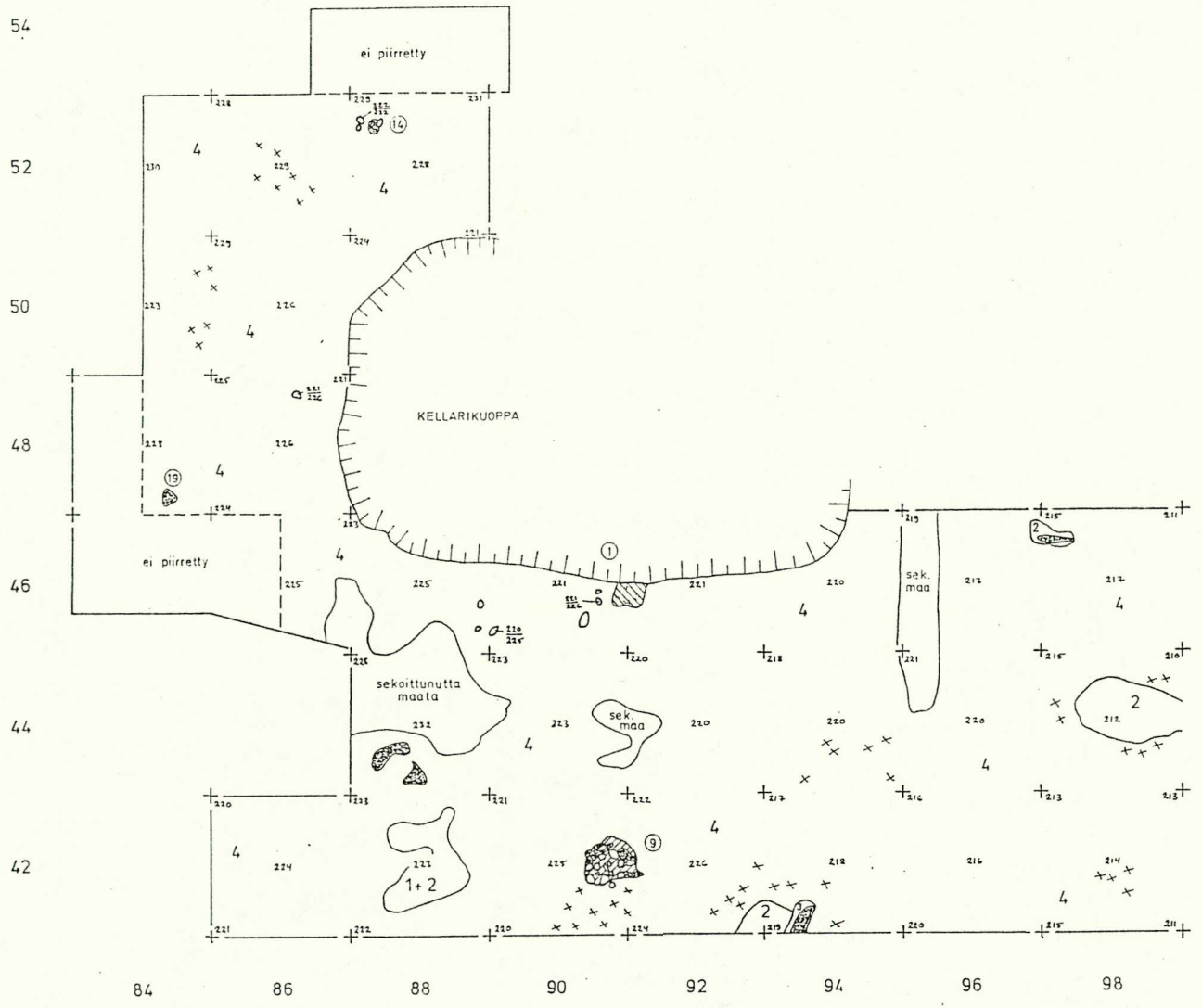


ruudut 84-98 / 42-54  
taso 3

kp 176  
piirt. L. Hiltula



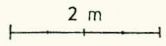
- 1 turve
- 2 huuhtoutunut hiekka
- 3 punaiseksi palanut hiekka
- 4 puhdas ruskea hiekka
- //// kulttuurimaa
- //// harmaa likamaa
- ☼ nokimaa
- xx ruoste
- kivi
- ① lieden numero



EURA  
KAUTTUA  
TYTTÖPUISTO  
A. Vikkula 1982

ruudut 100-112/26-52  
taso 3

kp 176  
piirt. L. Hiltula  
M. Heikkinen



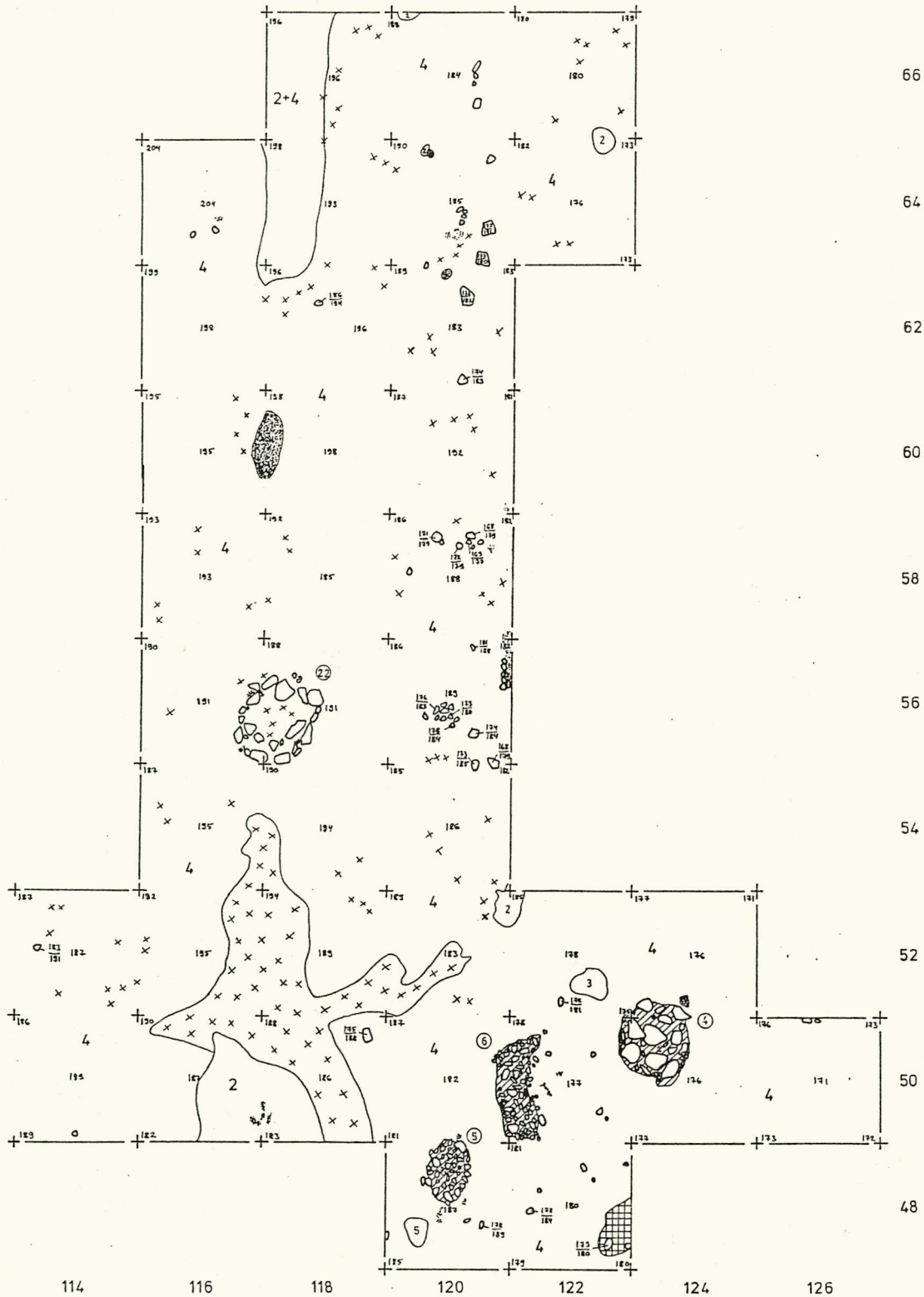
- 2 huuhtoutunut hiekka
- 4 puhdas ruskea hiekka
- 6 savi
- /// kulttuurimaa
- ☒ nokimaa
- xx ruoste
- o kivi
- ⊙ lieden numero
- /// harmaa likamaa

ruudut 114-126/48-66  
taso 3

kp 176  
piirt. A.Vikkula  
L. Hiltula  
M. Heikkinen

2 m

- 2 huhtoutunut hiekka
- 3 punaiseksi palanut hiekka
- 4 puhdas ruskea hiekka
- 5 hiesu
- //// kulttuurimaa
- ||||| punaiseksi värjäytynyt hiekka
- o nokimaa
- x ruoste
- o kivi
- ④ lieden numero

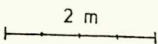


EURA  
KAUTTUA  
TYTTÖPUISTO  
A. Vikkula 1982

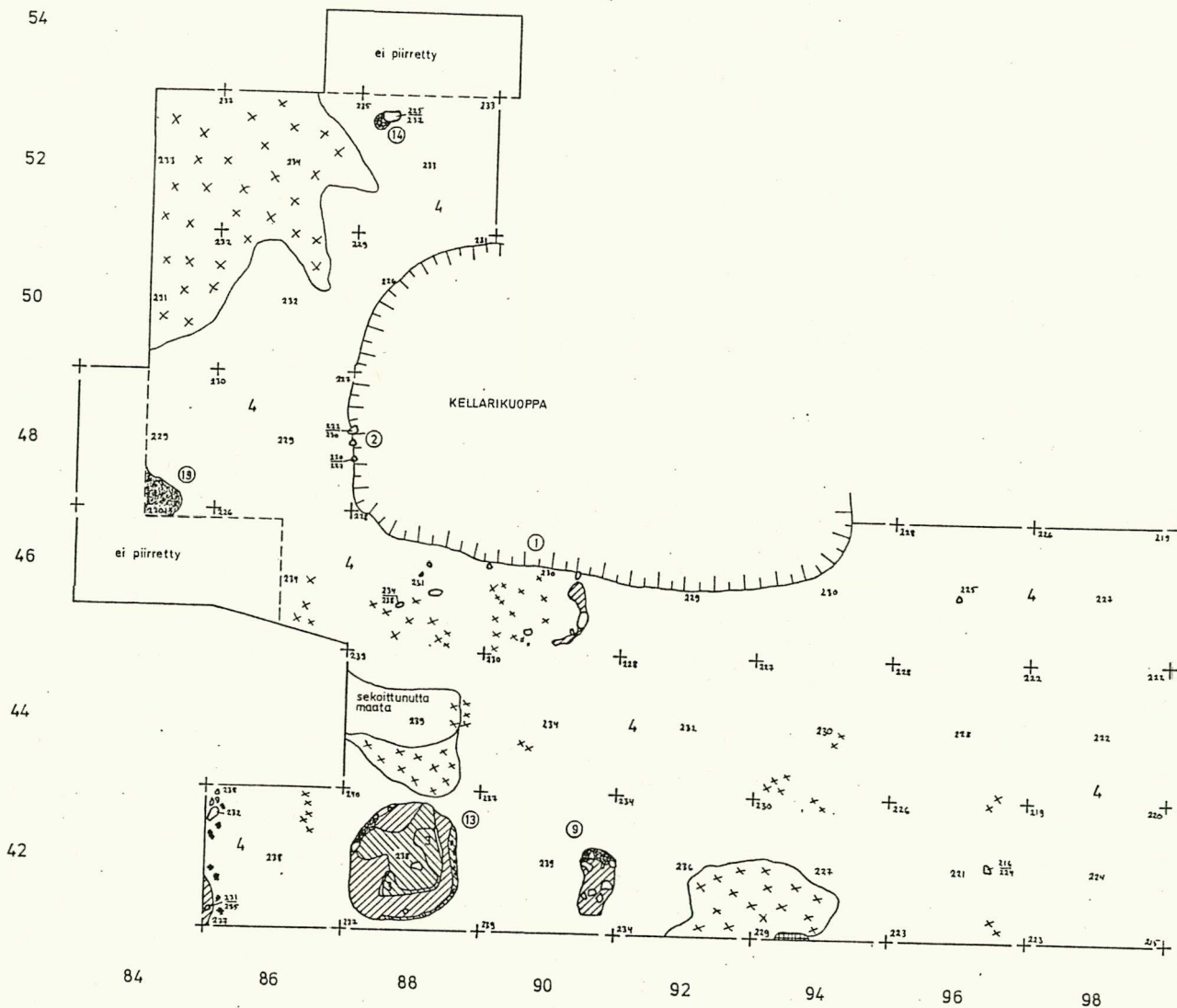


ruudut 42-54/84-98  
taso 4

kp 176  
piirt. L. Hiltula  
A. Vikkula



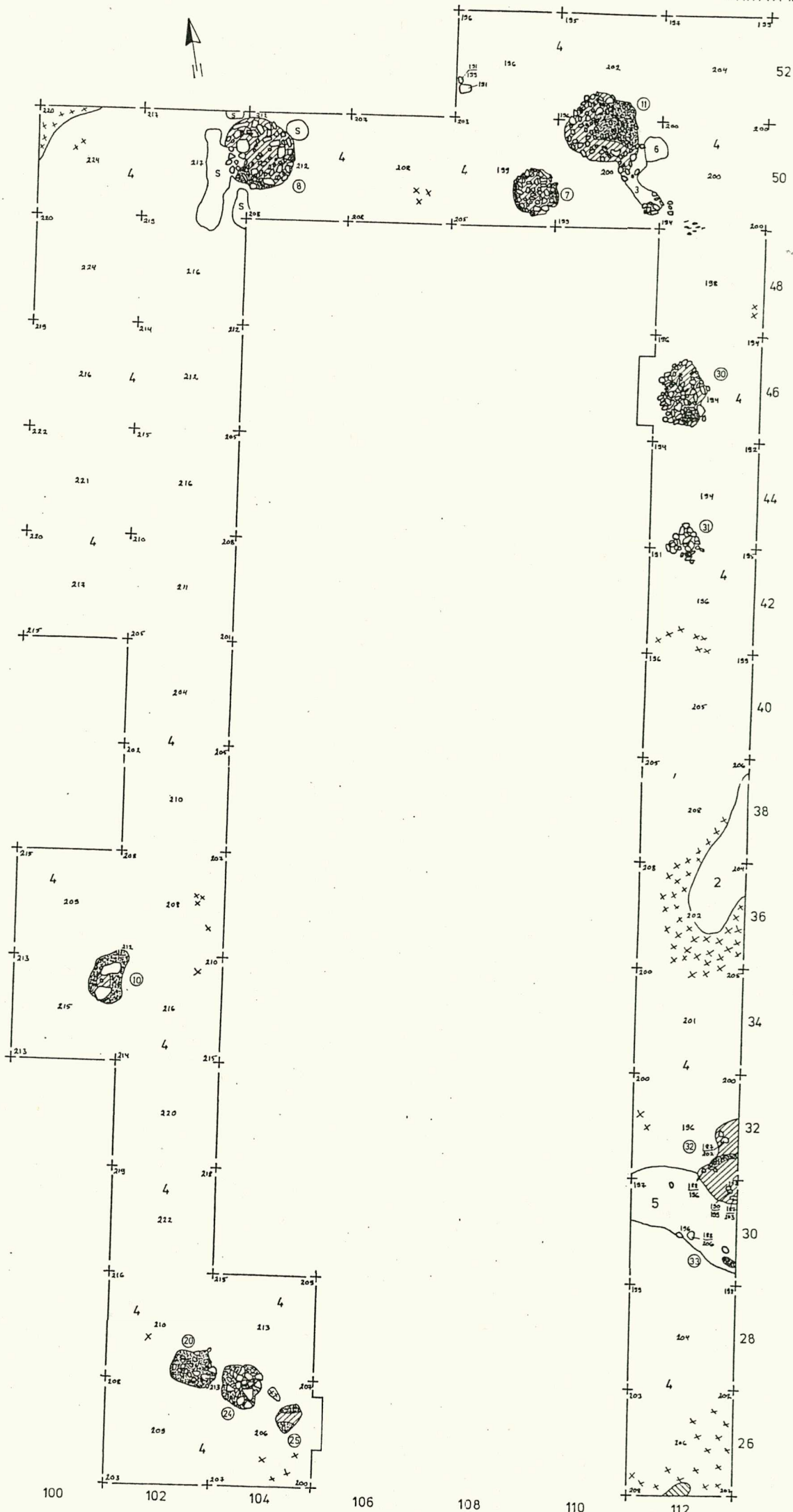
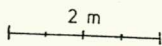
- 3 punaiseksi palanut hiekka
- 4 puhdas ruskea hiekka
- /// kulttuurimaa
- /// harmaa likamaa
- nokimaa
- hiili
- ruoste
- kivi
- ① lieden numero
- ## punaiseksi värjäytynyt hiekka



EURA  
KAUTTUA  
TYTTÖPUISTO  
A. Vikkula 1982

ruudut 100-112/26-52  
taso 4

kp 176  
piirt. A. Vikkula  
M. Heikkinen  
L. Hiltula



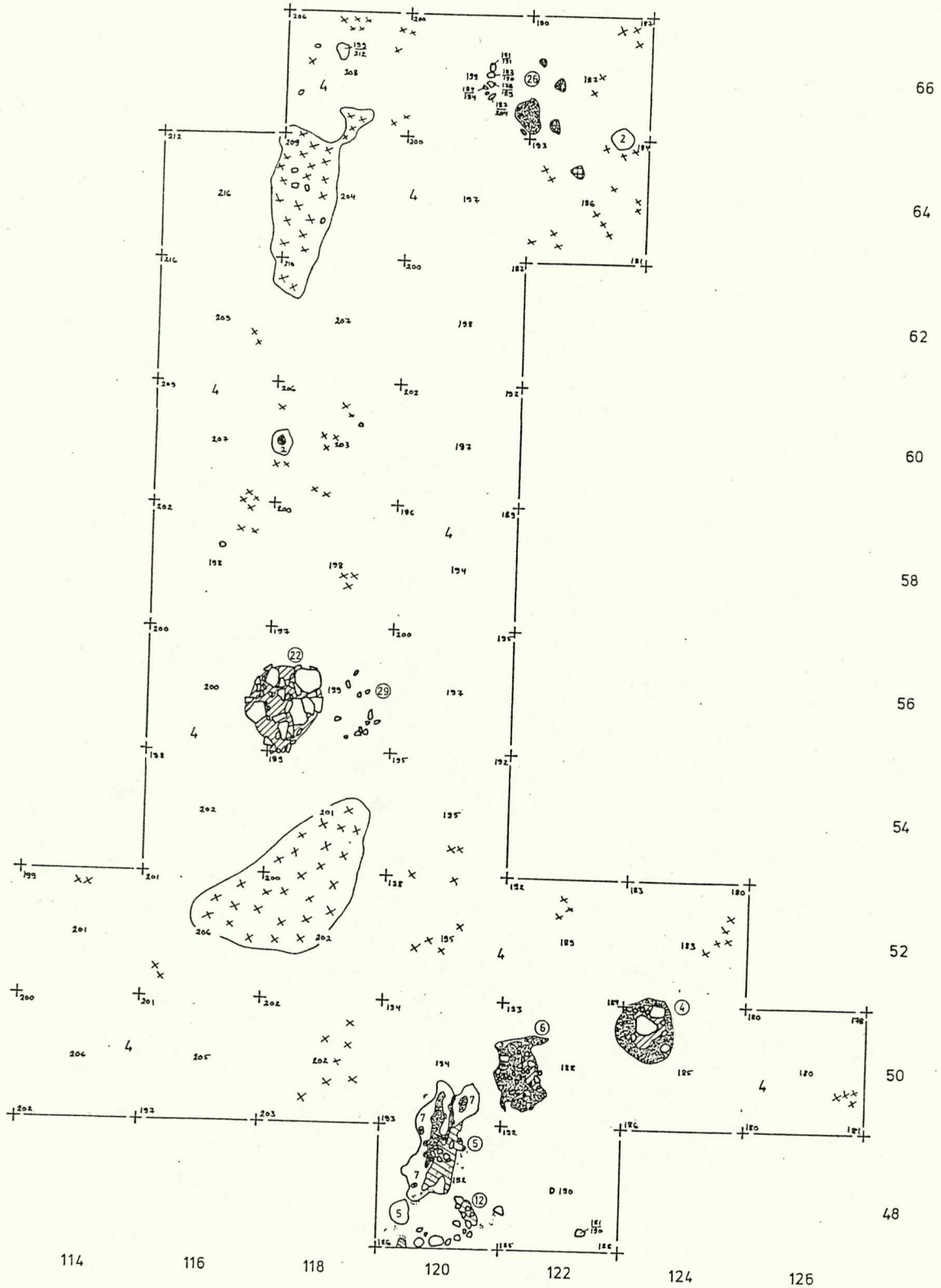
- 2 huuhtoutunut hiekka
- 3 punaiseksi palanut hiekka
- 4 puhdas ruskea hiekka
- 5 hiesu
- 6 savi
- /// kulttuurimaa
- /// harmaa likamaa
- ███ nokimaa
- xx ruoste
- s sekoittunut maa
- kivi
- ⑦ lieden numero

ruudut 114-126/48-66  
taso 4

kp 176  
piirt. L. Hiltula  
M. Heikkinen

2 m

- 2 huuhtoutunut hiekka
- 3 punaiseksi palanut hiekka
- 4 puhdas ruskea hiekka
- 5 hiesu
- 7 oranssinkeltainen hiekka
- //// kulttuurimaa
- /// harmaa likamaa
- ### punaiseksi värjätynyt hiekka
- ☼ nokimaa
- xx ruoste
- kivi
- ④ lieden numero



KARTTA 14

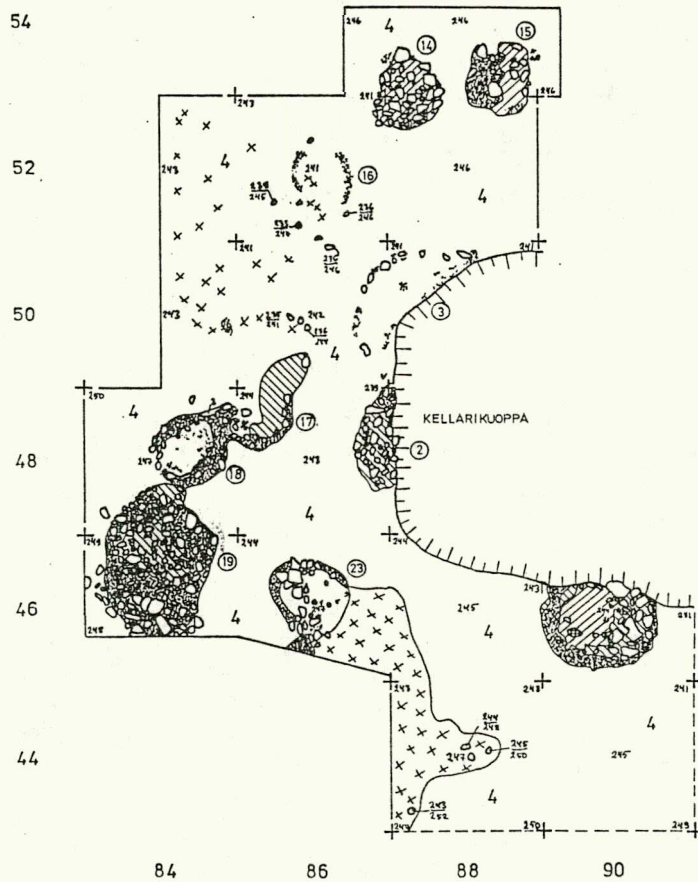
EURA  
KAUTTUA  
TYTTÖPUISTO  
A. Vikkula 1982

ruudut 84-90/44-54  
taso 5

kp 176  
piirt. A. Vikkula  
M. Heikkinen  
L. Hiltula

2 m

- 3 punaiseksi palanut hiekka
- 4 puhdas ruskea hiekka
- //// kulttuurimaa
- //// harmaa liikamaa
- ⊗ nokimaa ja hiili
- ⊗ ruoste
- kivi
- ⑬ lieden numero
- ### punaiseksi värjäytynyt hiekka



EURA  
KAUTTUA  
TYTTÖPUISTO  
A. Vikkula 1982

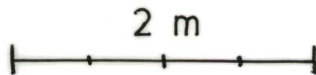
ruudut 112 / 30 - 40

taso 5

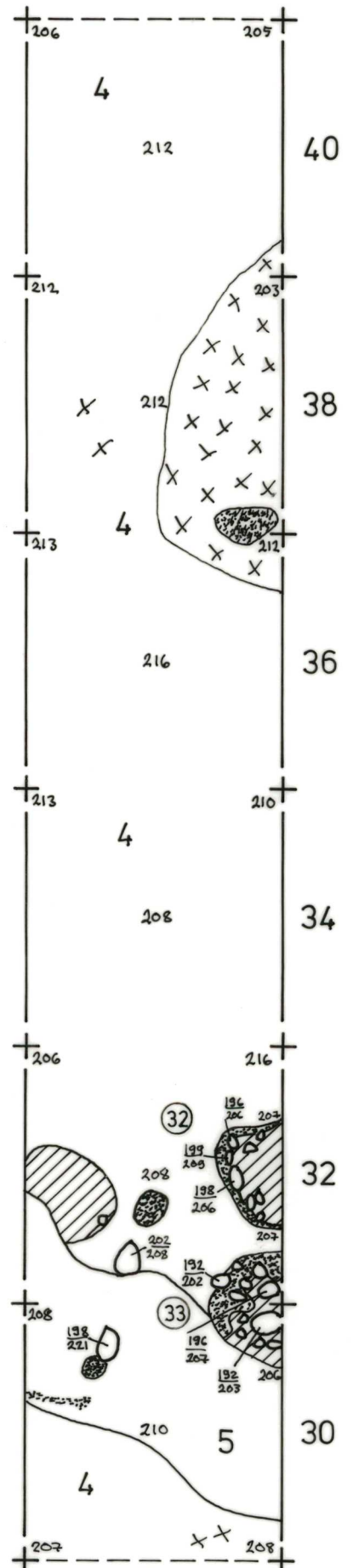
1: 50

kp 176

piirt. L. Hiltula



- 4 puhdas ruskea hiekka
- 5 hiesu
- //// kulttuurimaa
- nokimaa ja hiili
- xx ruoste
- kivi
- ③2 lieden numero





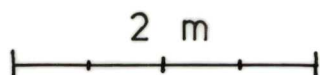
EURA  
KAUTTUA  
TYTTÖPUISTO  
A. Vikkula 1982



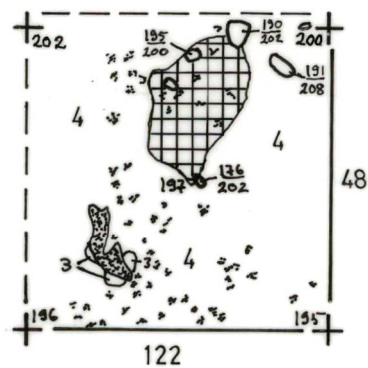
KARTTA 16

ruutu 122/48  
tasot 5-7  
1:50  
kp 176  
piirt. L. Hiltula

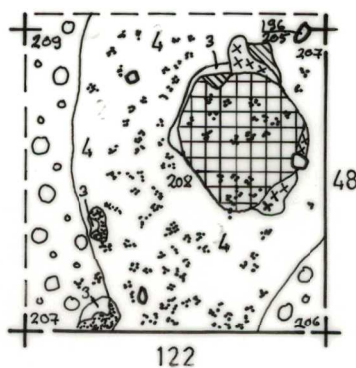
- 3 punaiseksi palanut hiekka
- 4 puhdas ruskea hiekka
- //// harmaa likamaa
- |||| punaiseksi värjäytynyt hiekka
- ⊞ nokimaa ja hiili
- ×× ruoste
- karkea hiekka
- kivi



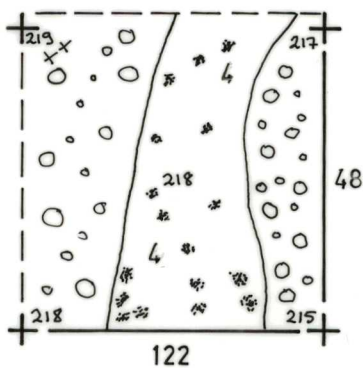
taso 5



taso 6



taso 7

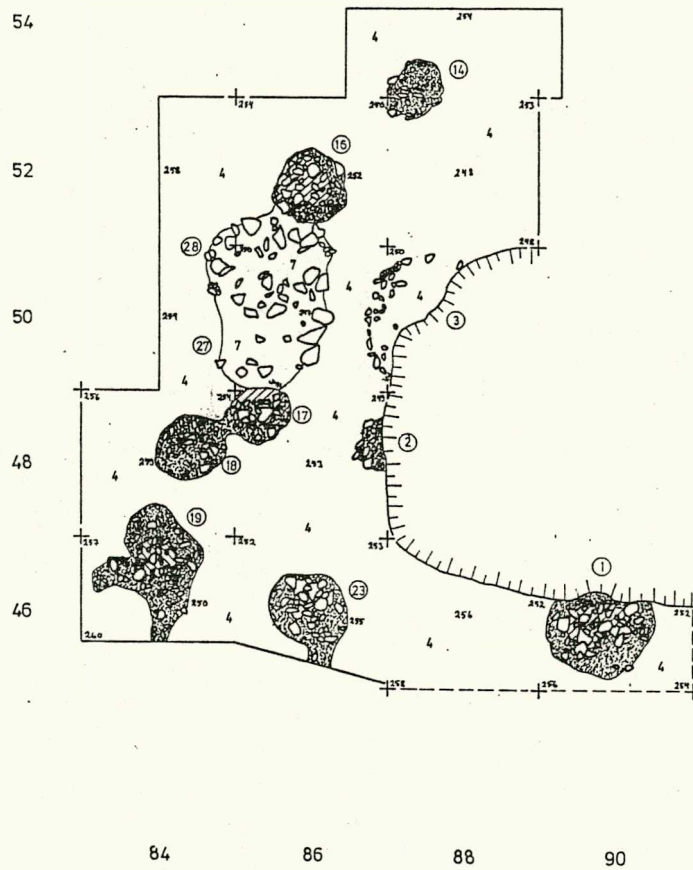
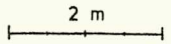


EURA  
KAUTTUA  
TYTTÖPUISTO  
A. Vikkula 1982



ruudut 84-90/46-54  
taso 6  
kp 176  
piirt. M. Heikkinen

- 4 puhdas ruskea hiekka
- 7 oranssinkeltainen hiekka
- //// kulttuurimaa
- //// harmaa likamaa
- ☼ nokimaa
- kivi
- ⑬ lieden numero



EURA  
KAUTTUA  
TYTTÖPUISTO  
A. Vikkula 1982

KARTTA 18

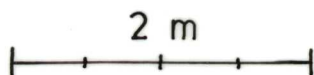
ruudut 112/30-32

taso 6

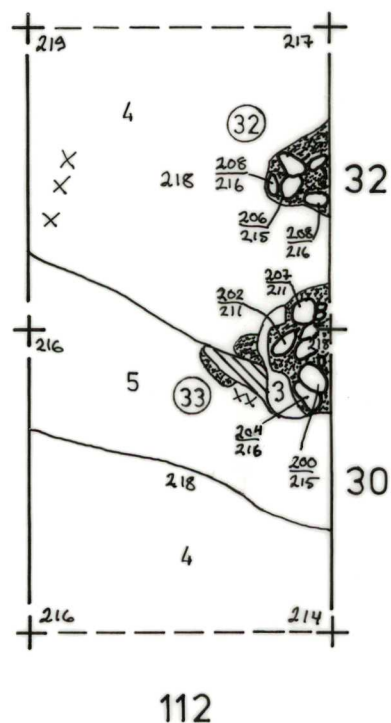
1:50

kp 176

piirt. L. Hiltula



- 3 punaiseksi palanut hiekka
- 4 puhdas ruskea hiekka
- 5 hiesu
- /// harmaa likamaa
- ███ nokimaa
- xx ruoste
- kivi
- ③2 lieden numero



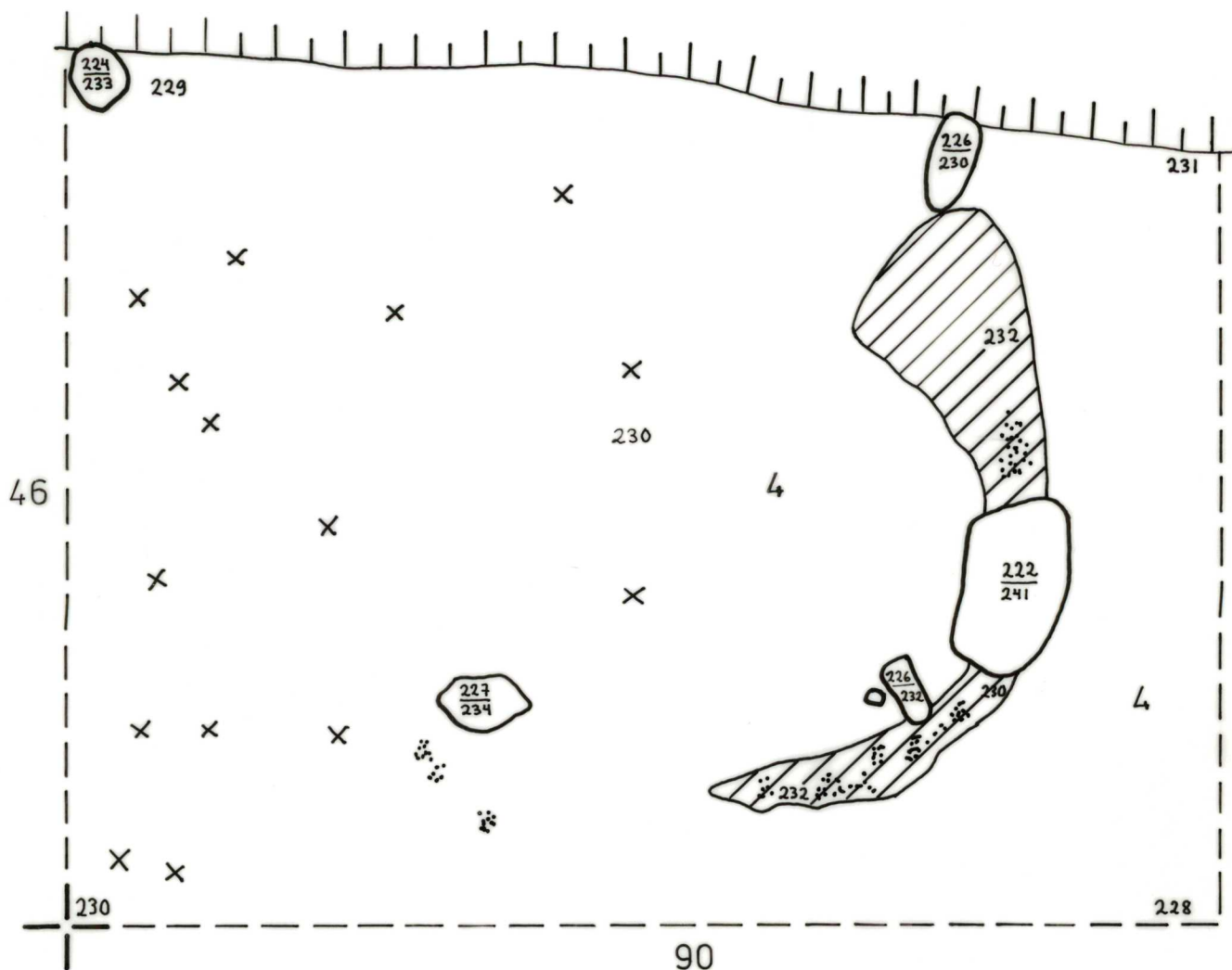
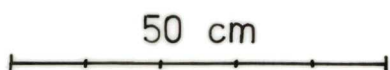
EURA  
KAUTTUA  
TYTTÖPUISTO  
A. Vikkula 1982

KARTTA 19



Liesi 1  
ruutu 90/46  
taso 4  
1:10  
kp 176  
piirt. A. Vikkula

- 4 puhdas ruskea hiekka
- /// kulttuurimaa
- nokimaa
- xx ruoste
- kivi



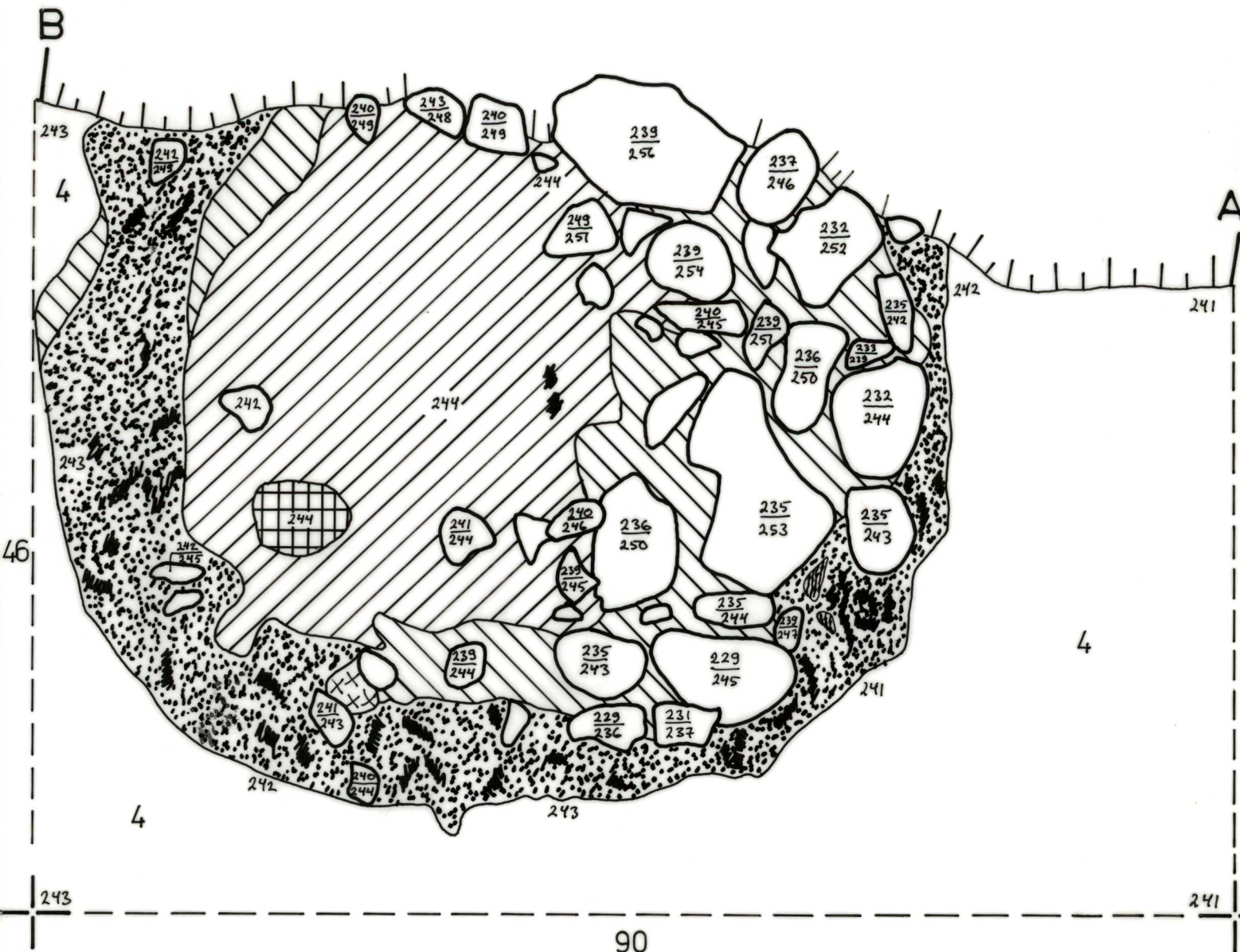
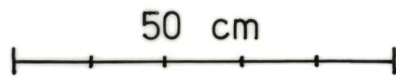
EURA  
KAUTTUA  
TYTTÖPUISTO  
A. Vikkula 1982

KARTTA 20



Liesi 1  
ruutu 90/46  
taso 5  
1: 10  
kp 176  
piirt. L. Hiltula

- 4 puhdas ruskea hiekka
- /// kulttuurimaa
- \\ \\ harmaa likamaa
- ▣ punaiseksi värjäytynyt hiekka
- nokimaa
- hiili
- hiilen syiden suunta
- xx ruoste
- kivi
- profiiili A - B. ks. sivu









EURA  
KAUTTUA  
TYTTÖPUISTO  
A. Vikkula 1982

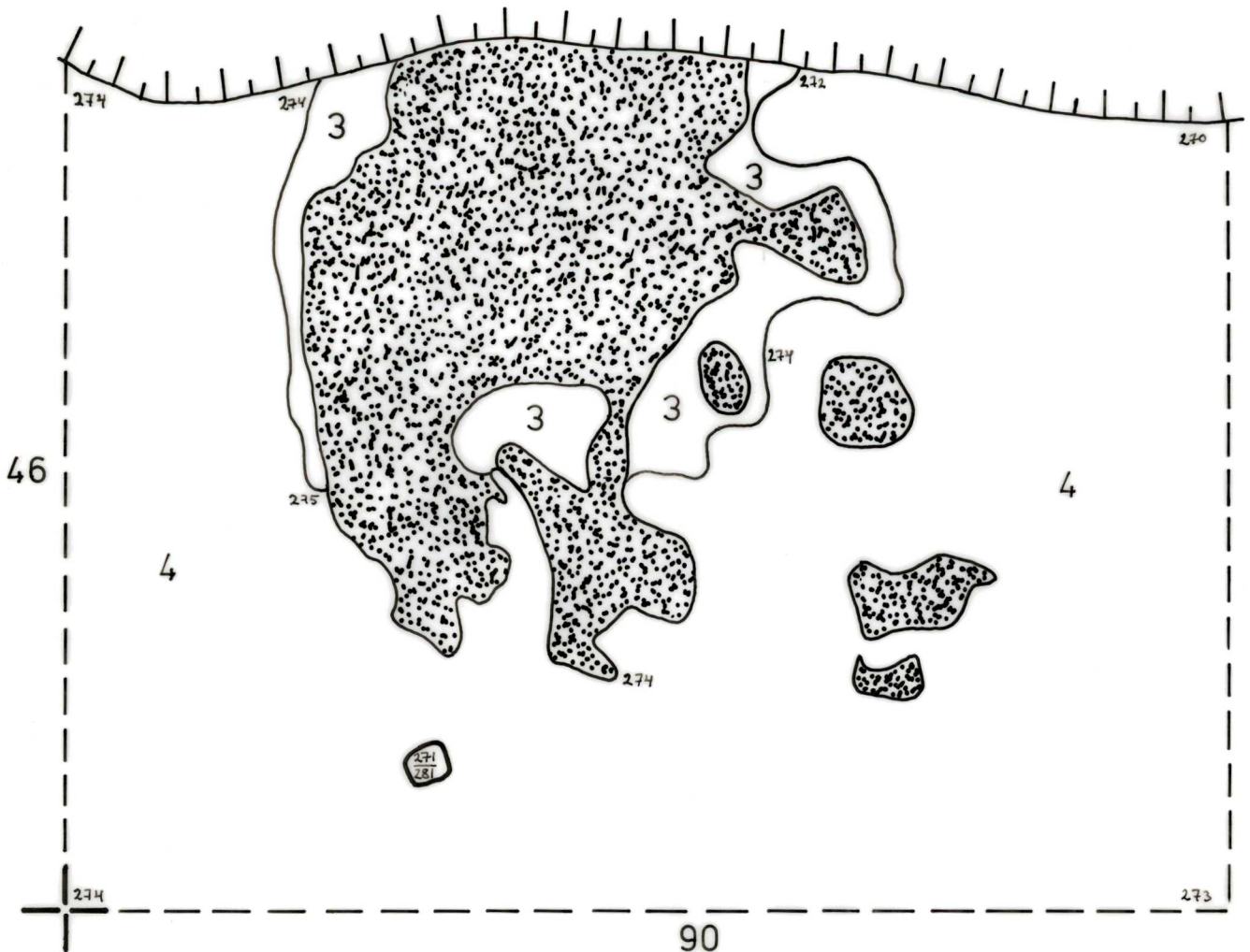
KARTTA 23



Liesi 1  
ruutu 90/46  
taso 8  
1:10  
kp 176  
piirt. L. Hiltula

- 3 punaiseksi palanut hiekka
- 4 puhdas ruskea hiekka
-  nokimaa
-  kivi

50 cm





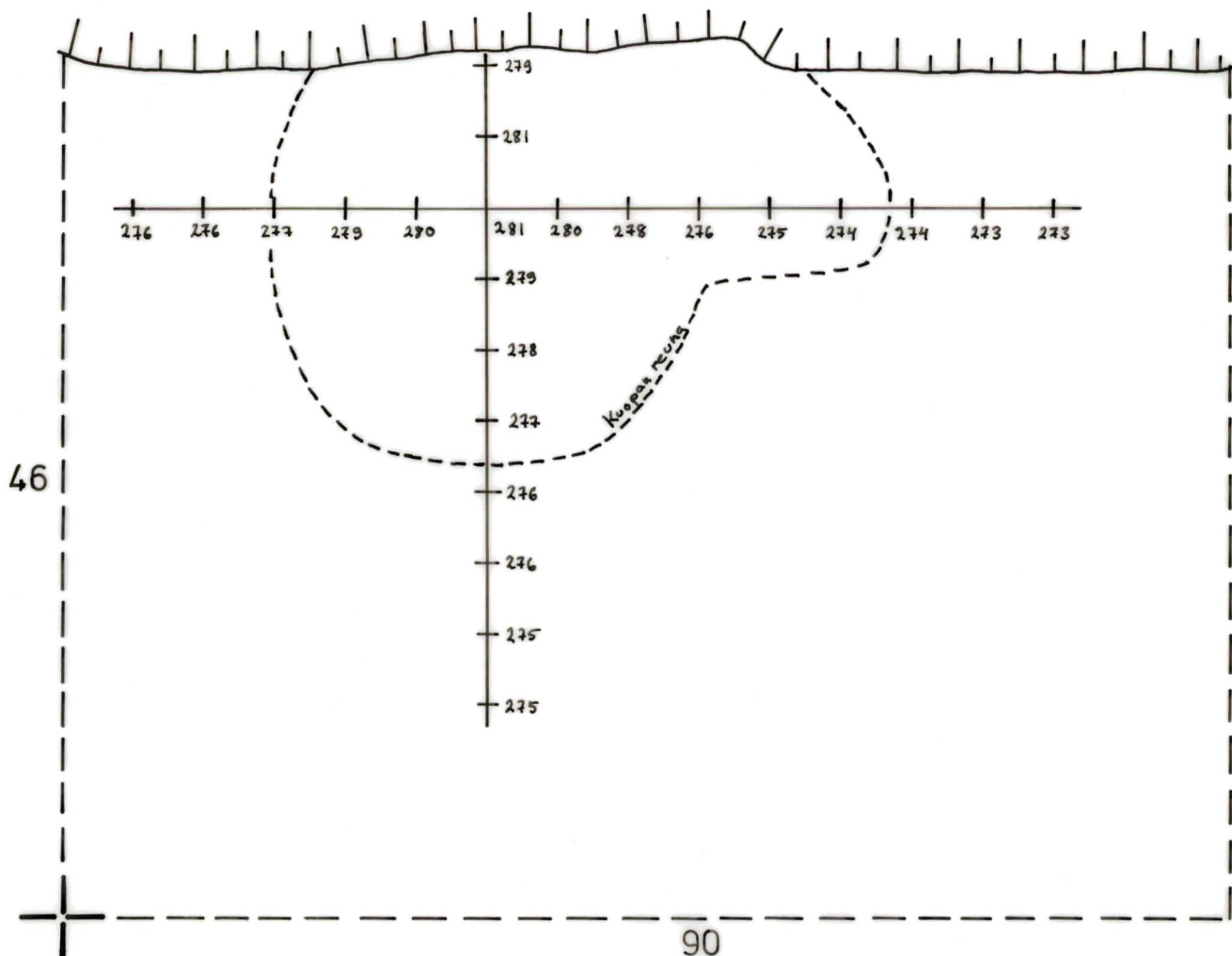
EURA  
KAUTTUA  
TYTTÖPUISTO  
A. Vikkula 1982



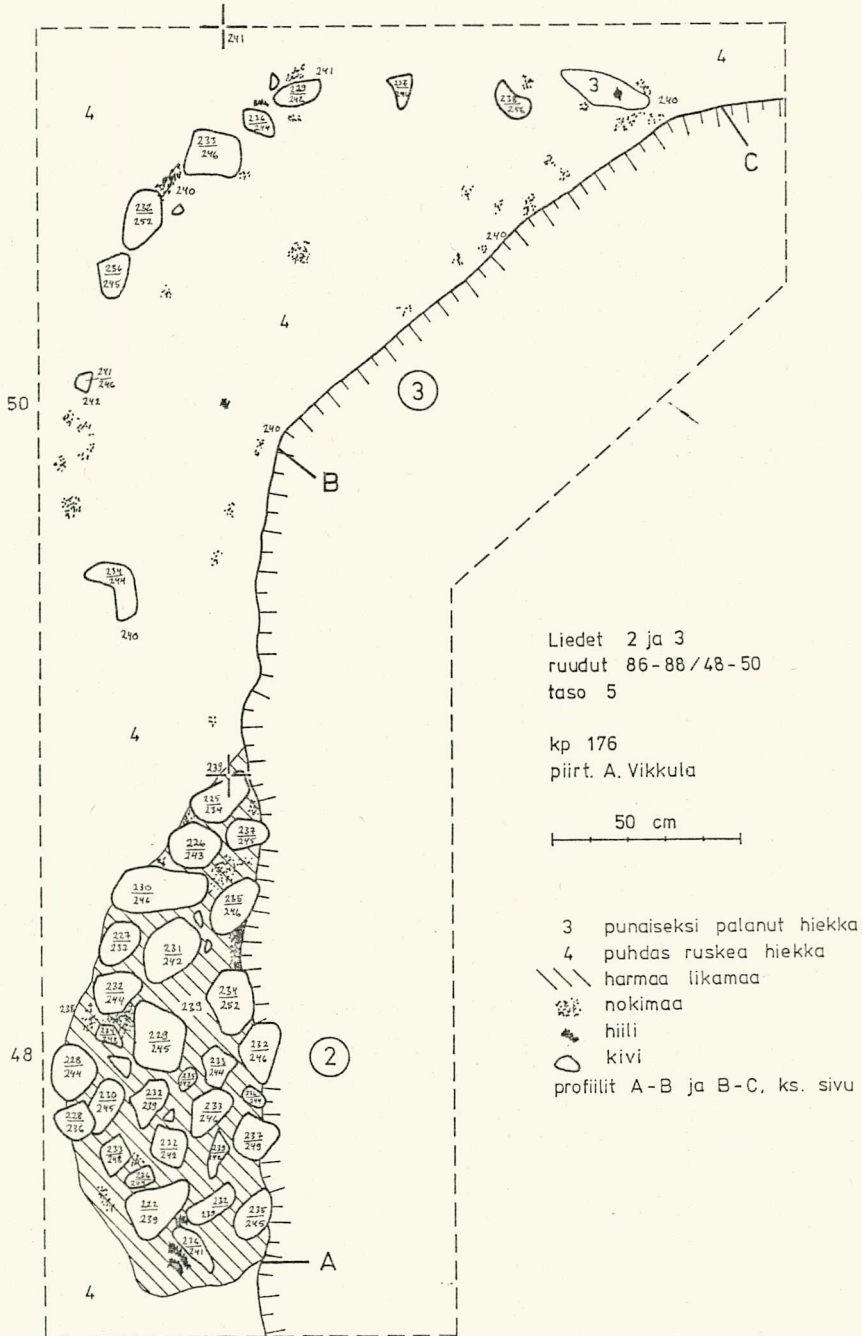
KARTTA 24

Liesi 1, ruutu 90/46  
pohjavaaitus tasossa 8  
1:10  
kp 176  
piirt. L. Hiltula

50 cm



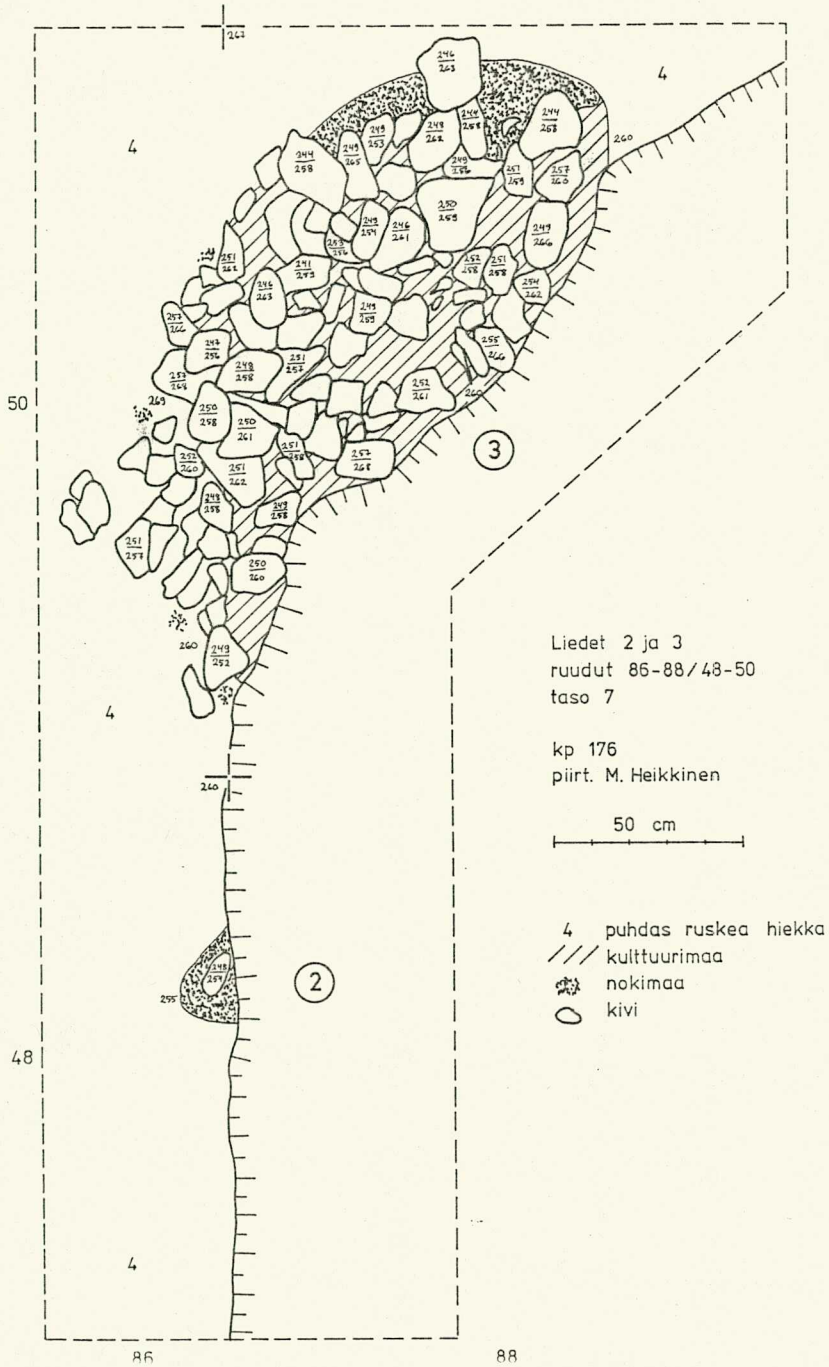
EURA  
KAUTTUA  
TYTTÖPUISTO  
A. Vikkula 1982





Pienennös karttaliitteestä 27

EURA  
KAUTTUA  
TYTTÖPUISTO  
A. Vikkula 1982






EURA  
 KAUTTUA  
 TYTTÖPUISTO  
 A. Vikkula 1982

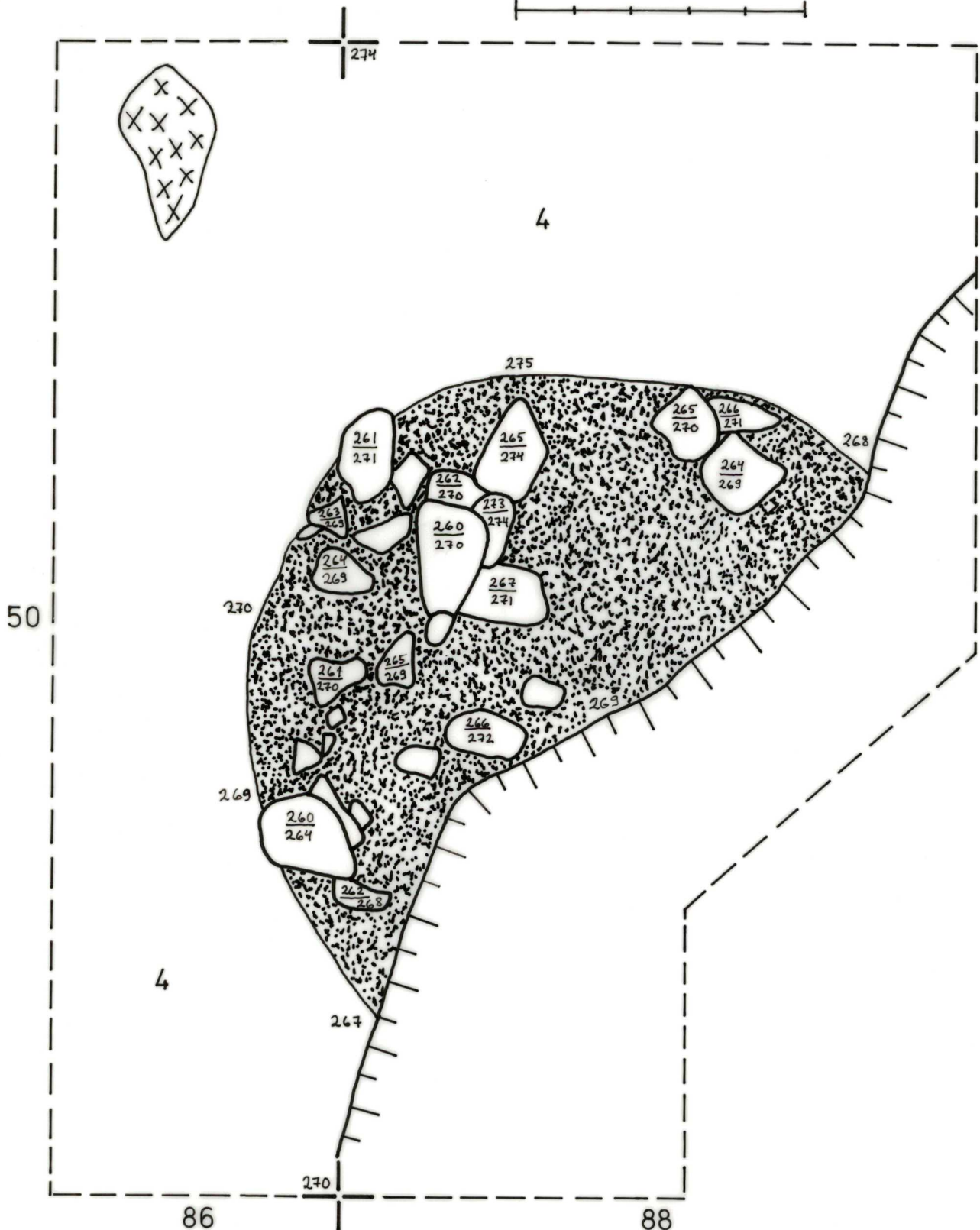


KARTTA 28

Liesi 3  
 ruudut 86-88 / 50  
 taso 8  
 1:10  
 kp 176  
 piirt. M. Heikkinen

- 4 puhdas ruskea hiekka
-  nokimaa
-  ruoste
-  kivi

50 cm

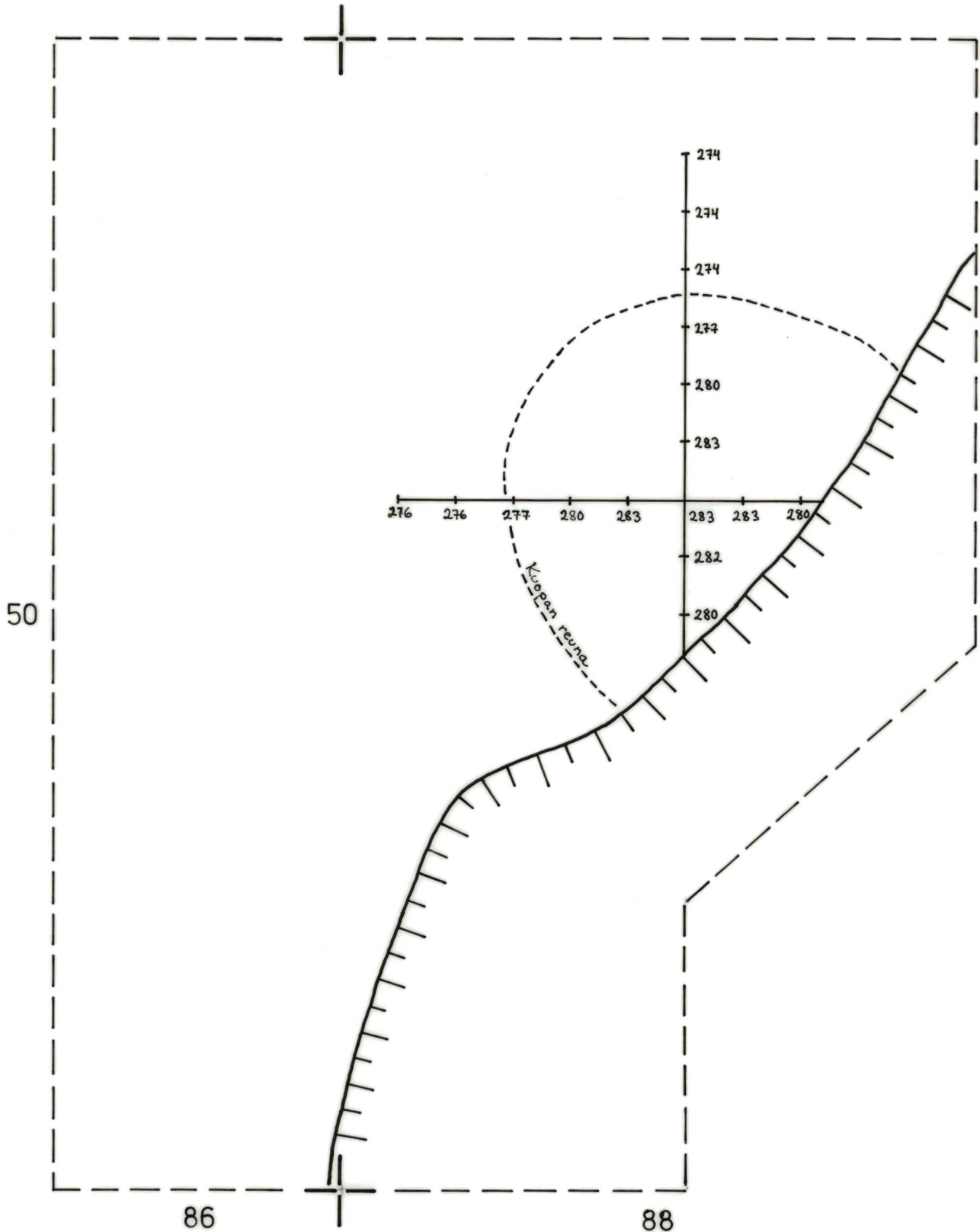
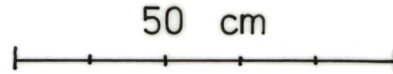


EURA  
KAUTTUA  
TYTTÖPUISTO  
A. Vikkula 1982



KARTTA 29

Liesi 3  
ruudut 86-88/50  
pohjavaaitus tasossa 8  
1:10  
kp 176  
piirt. M. Heikkinen



EURA  
KAUTTUA  
TYTTÖPUISTO  
A. Vikkula 1982

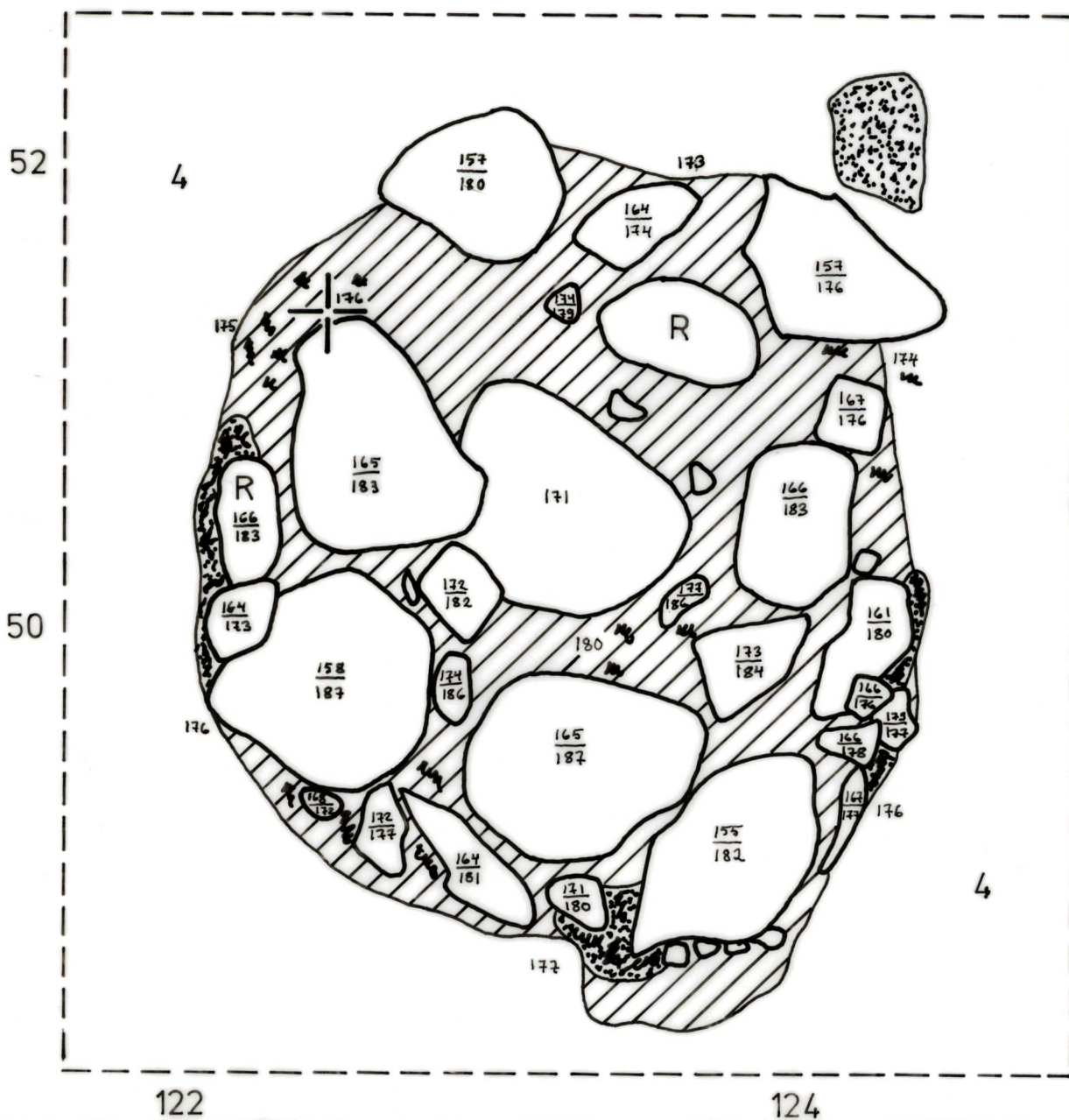
KARTTA 30



Liesi 4  
ruutu 124/50  
taso 3  
1:10  
kp 176  
piirt. L. Hiltula

- 4 puhdas ruskea hiekka
- /// kulttuurimaa
- nokimaa
- ⚡ hiili
- kivi
- Ⓡ rapautunut kivi

50 cm



EURA  
KAUTTUA  
TYTTÖPUISTO  
A. Vikkula 1982

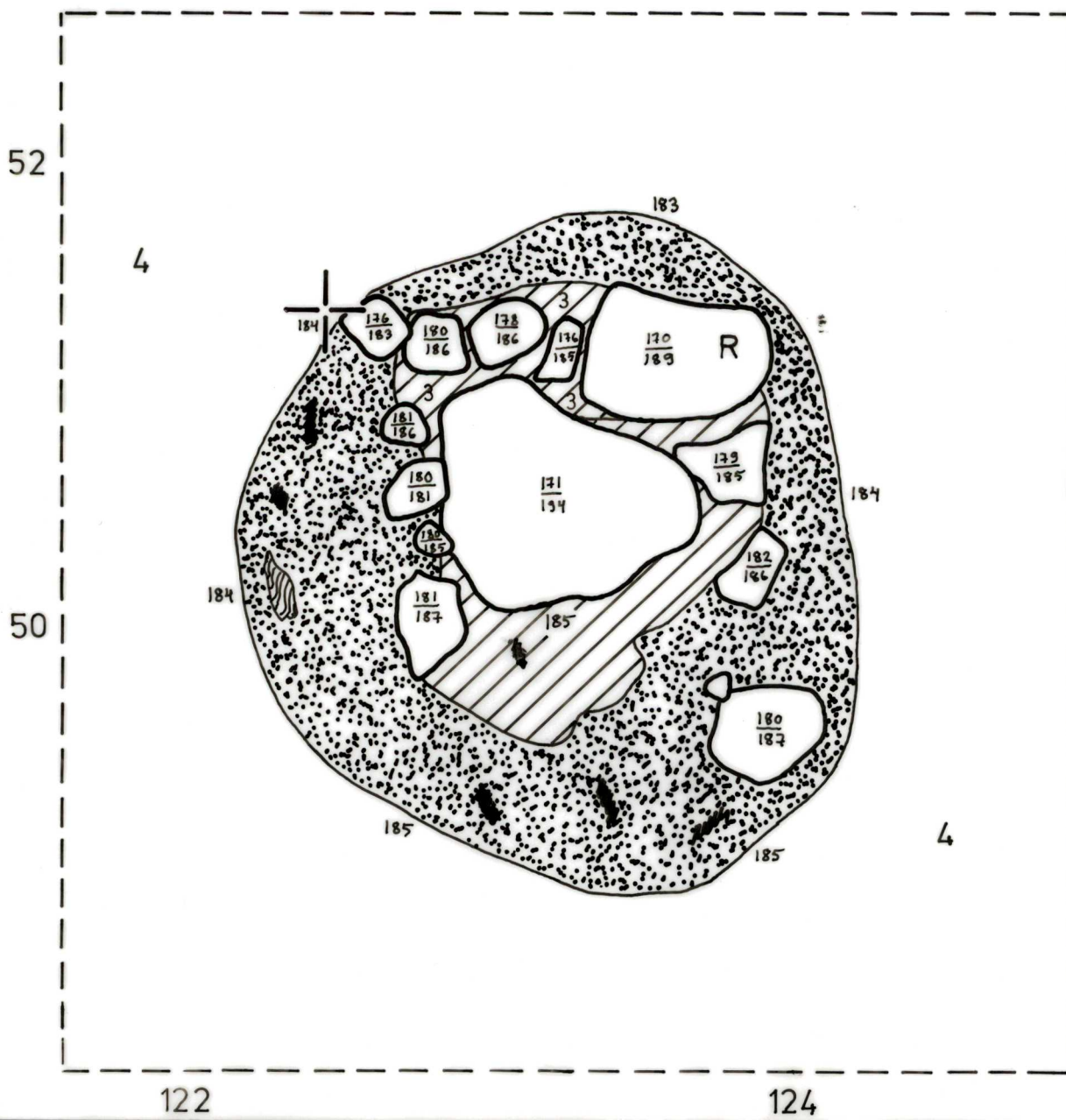
KARTTA 31



Liesi 4  
ruutu 124/50  
taso 4  
1:10  
kp 176  
piirt. L. Hiltula

- 3 punaiseksi palanut hiekka
- 4 puhdas ruskea hiekka
- /// kulttuurimaa
- nokimaa
- hiili
- ◐ hiilen syiden suunta
- ◑ kivi
- Ⓡ rapautunut kivi

50 cm





EURA  
KAUTTUA  
TYTTÖPUISTO  
A. Vikkula 1982

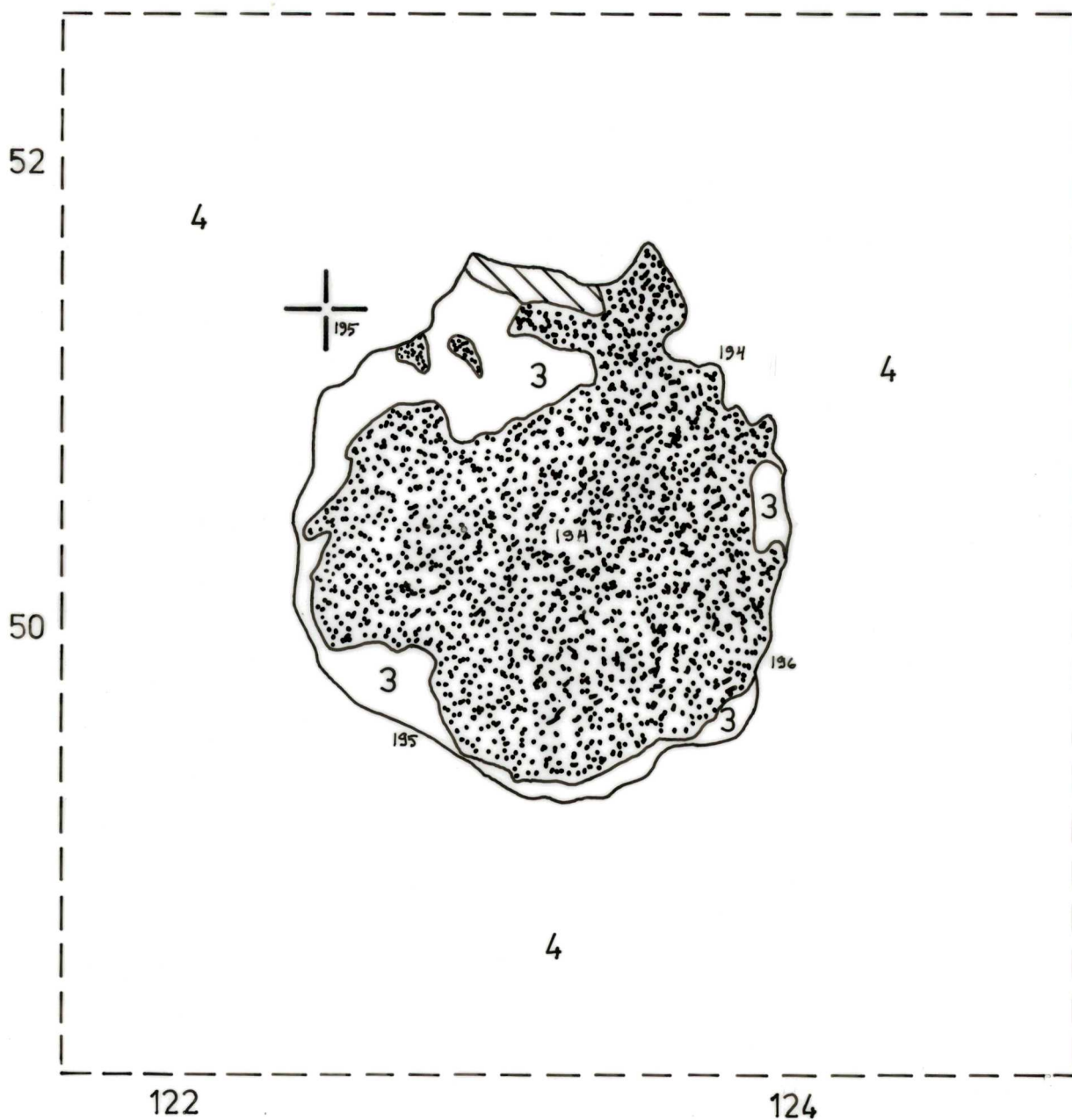
KARTTA 32



Liesi 4  
ruutu 124/50  
taso 5  
1:10  
kp 176  
piirt. L. Hiltula

- 3 punaiseksi palanut hiekka
- 4 puhdas ruskea hiekka
- /// likamaa
- nokimaa

50 cm

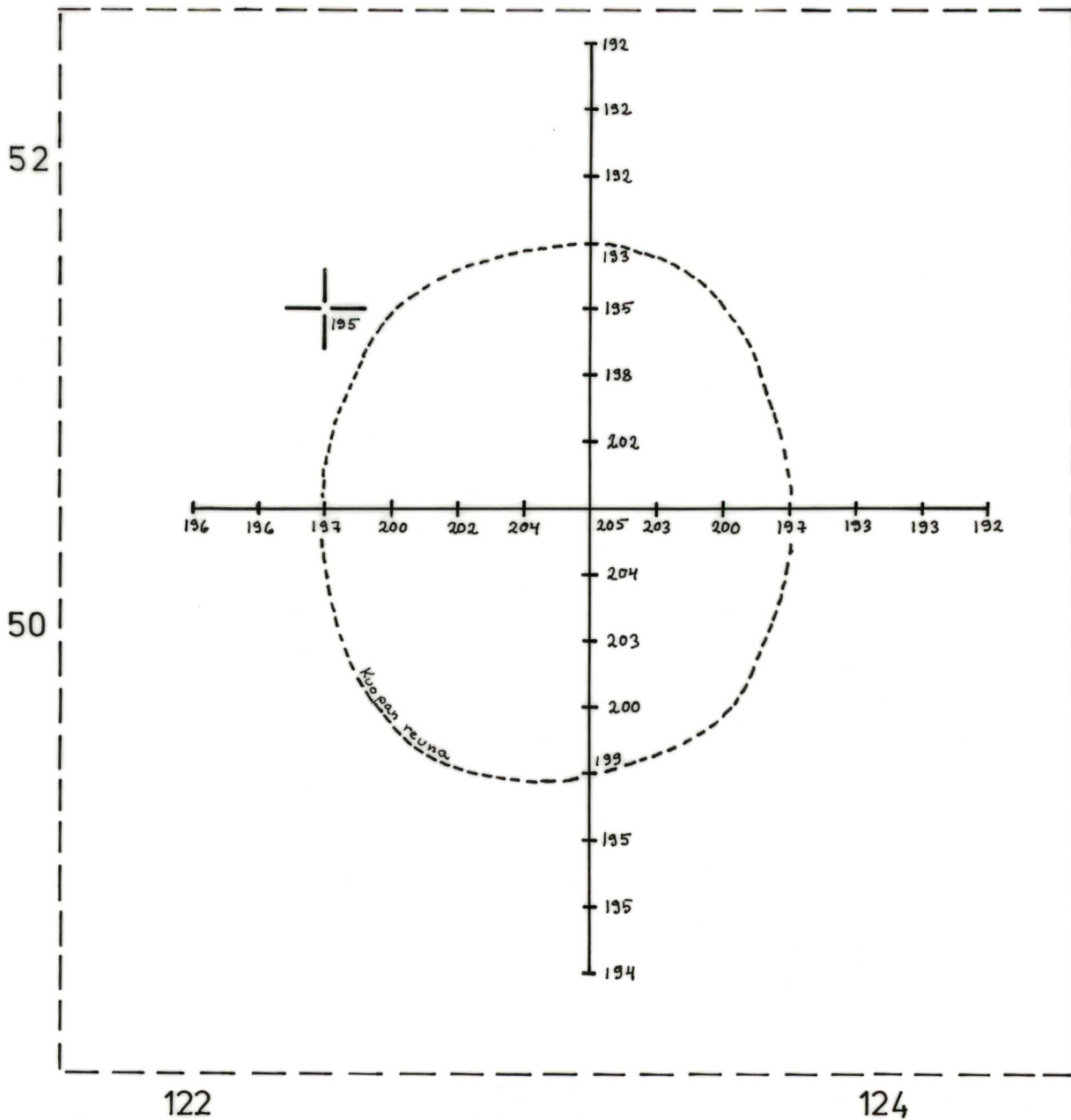
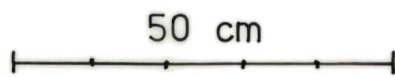


EURA  
KAUTTUA  
TYTTÖPUISTO  
A. Vikkula 1982



KARTTA 33

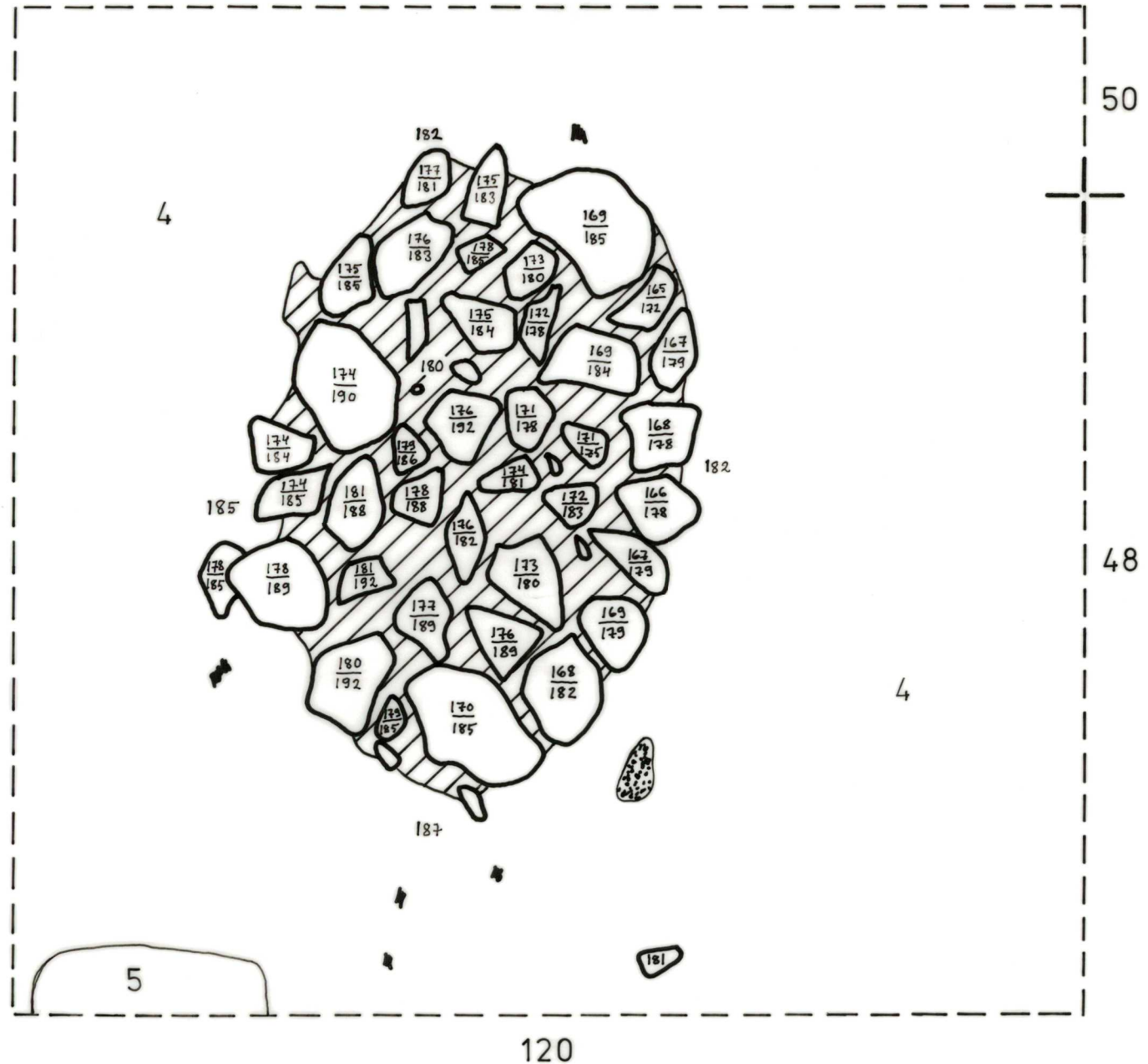
Liesi 4  
ruutu 124/50  
pohjavaaitus tasossa 5  
1:10  
kp 176  
piirt. L. Hiltula



EURA  
KAUTTUA  
TYTTÖPUISTO  
A. Vikkula 1982

Liesi 5  
ruudut 120/48-50  
taso 3  
1:10  
kp 176  
piirt. A. Vikkula

- 5 hiesu
- 4 puhdas ruskea hiekka
- //// kulttuurimaa
- nokimaa
- ▲ hiili
- kivi

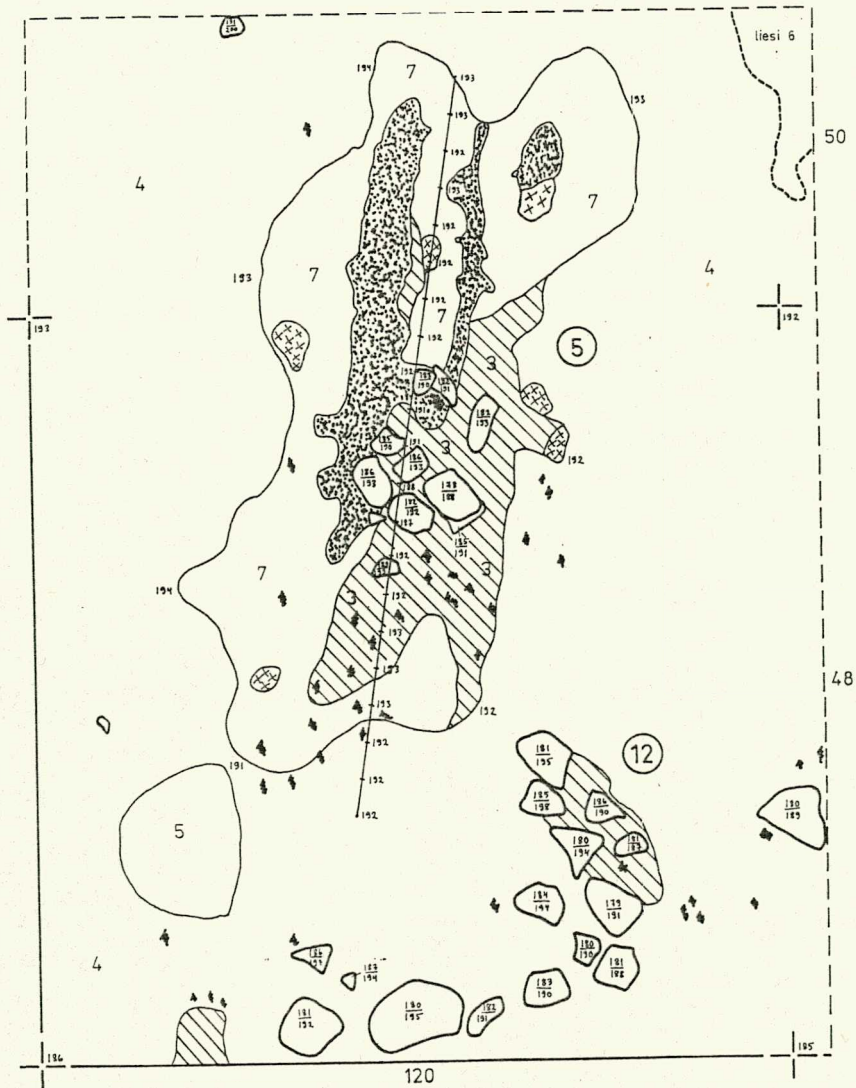


EURA  
KAUTTUA  
TYTTÖPUISTO  
A. Vikkula 1982

Liedet 5 ja 12  
ruudut 120/48-50  
taso 4  
1:10  
kp 176  
piirt. L. Hiltula

50 cm

- 3 punaiseksi palanut hiekka
- 4 puhdas ruskea hiekka
- 5 hiesu
- 7 oranssinkeltainen hiekka
- /// harmaa likamaa
- ⊞ nokimaa
- ▲ hiili
- × ruoste
- kivi



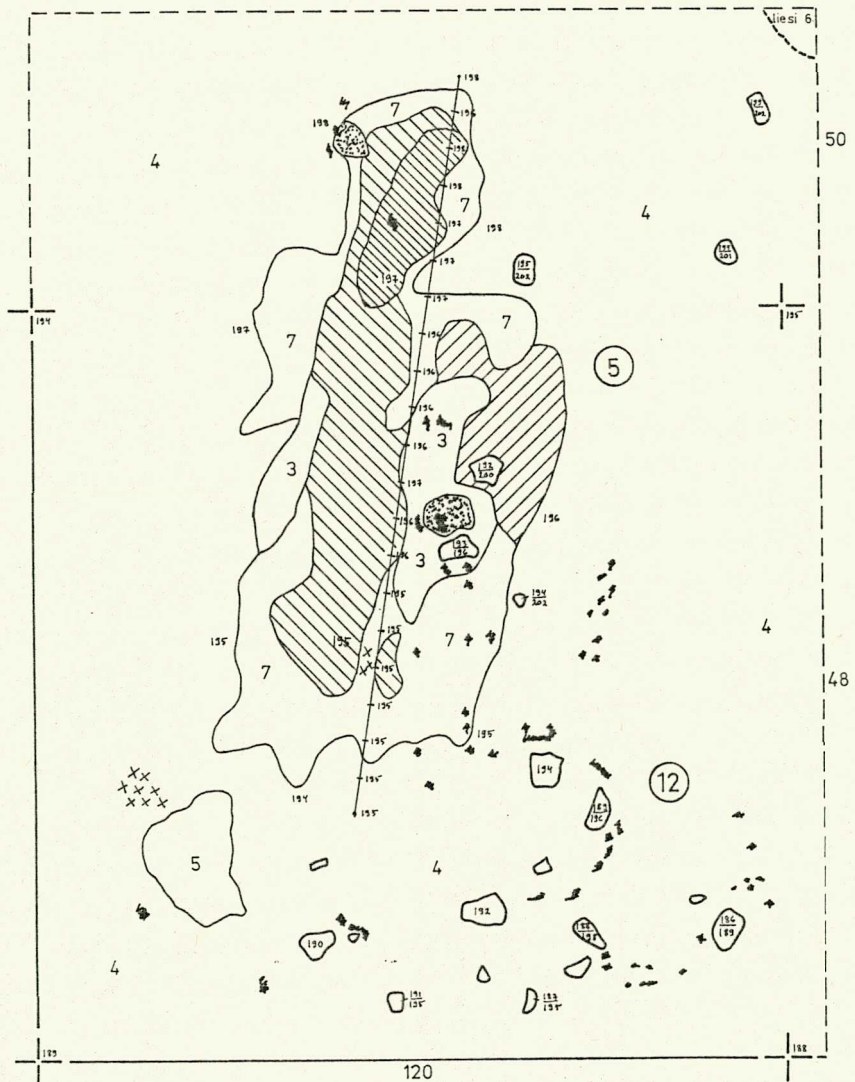
Pienennös karttaliitteestä 36

EURA  
KAUTTUA  
TYTTÖPUISTO  
A. Vikkula 1982

Liedet 5 ja 12  
ruudut 120/48-50  
taso 4 1/2  
1:10  
kp 176  
piirt. L. Hiltula

50 cm

- 3 punaiseksi palanut hiekka
- 4 puhdas ruskea hiekka
- 5 hiesu
- 7 oranssinkeltainen hiekka
- /// kulttuurimaa
- /// harmaa likamaa, vaalea
- /// harmaa likamaa, tumma
- nokimaa
- ▲ hiili
- X X ruoste
- kivi



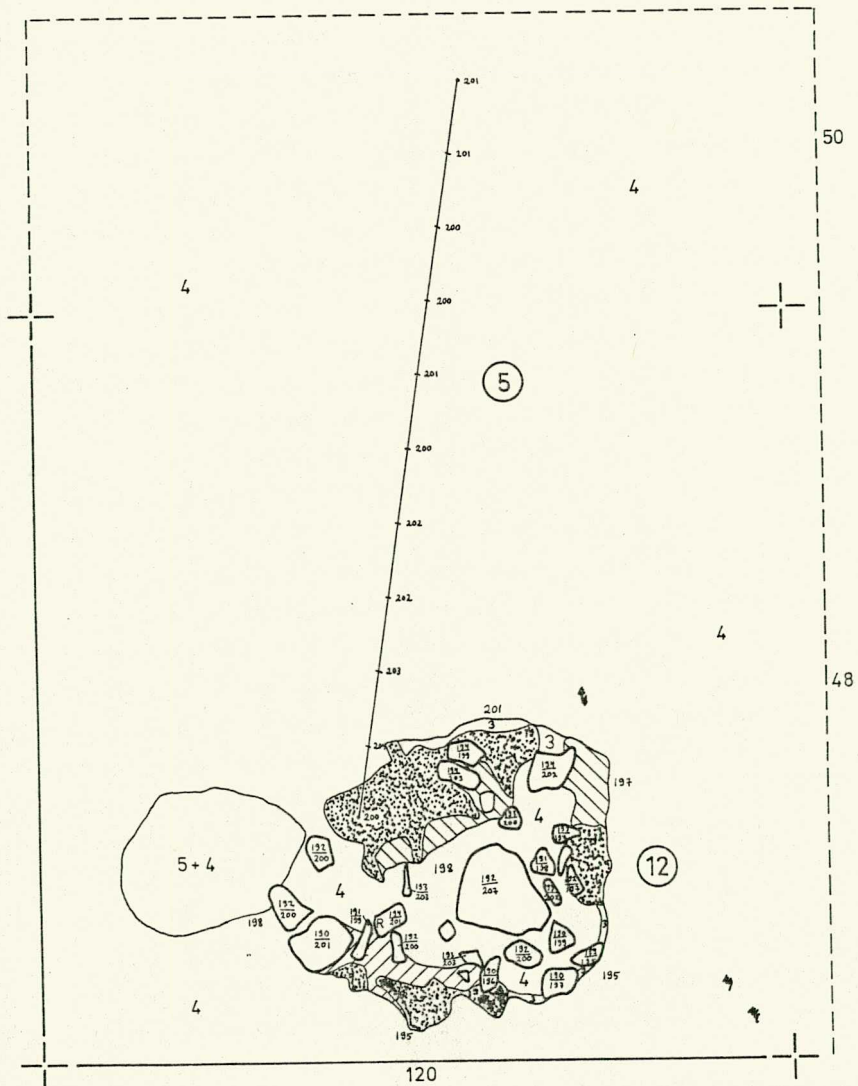
Pienennös karttaliitteestä 37

EURA  
KAUTTUUA  
TYTTÖPUISTO  
A. Vikkula 1982

Liesi 5, pohjavaaitus  
Liesi 12  
ruudut 120/48-50  
taso 5  
1:10  
kp 176  
piirt. L. Hiltula

- 3 punaiseksi palanut hiekka
- 4 puhdas ruskea hiekka
- 5 hiesu
- //// kulttuurimaa
- //// harmaa likamaa
- ☼ nokimaa
- ☼ hilli
- kivi
- Ⓜ rapautunut kivi

50 cm





EURA  
KAUTTUA  
TYTTÖPUISTO  
A. Vikkula 1982

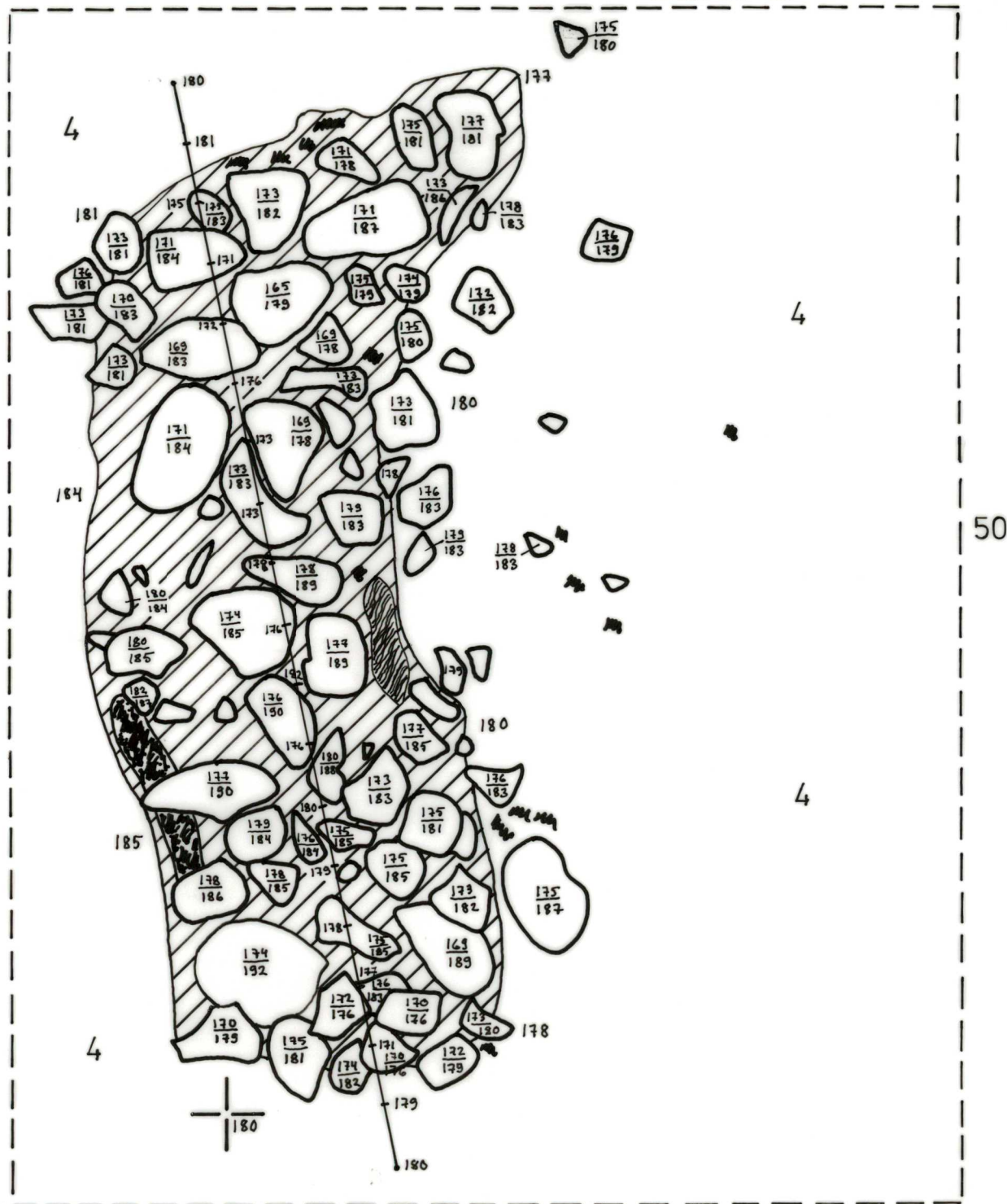
Liesi 6  
ruutu 122/50  
taso 3  
1:10  
kp 176  
piirt. L. Hiltula



50 cm



- 4 puhdas ruskea hiekka
- /// kulttuurimaa
- hiili
- ◐ hiilen syiden suunta
- kivi





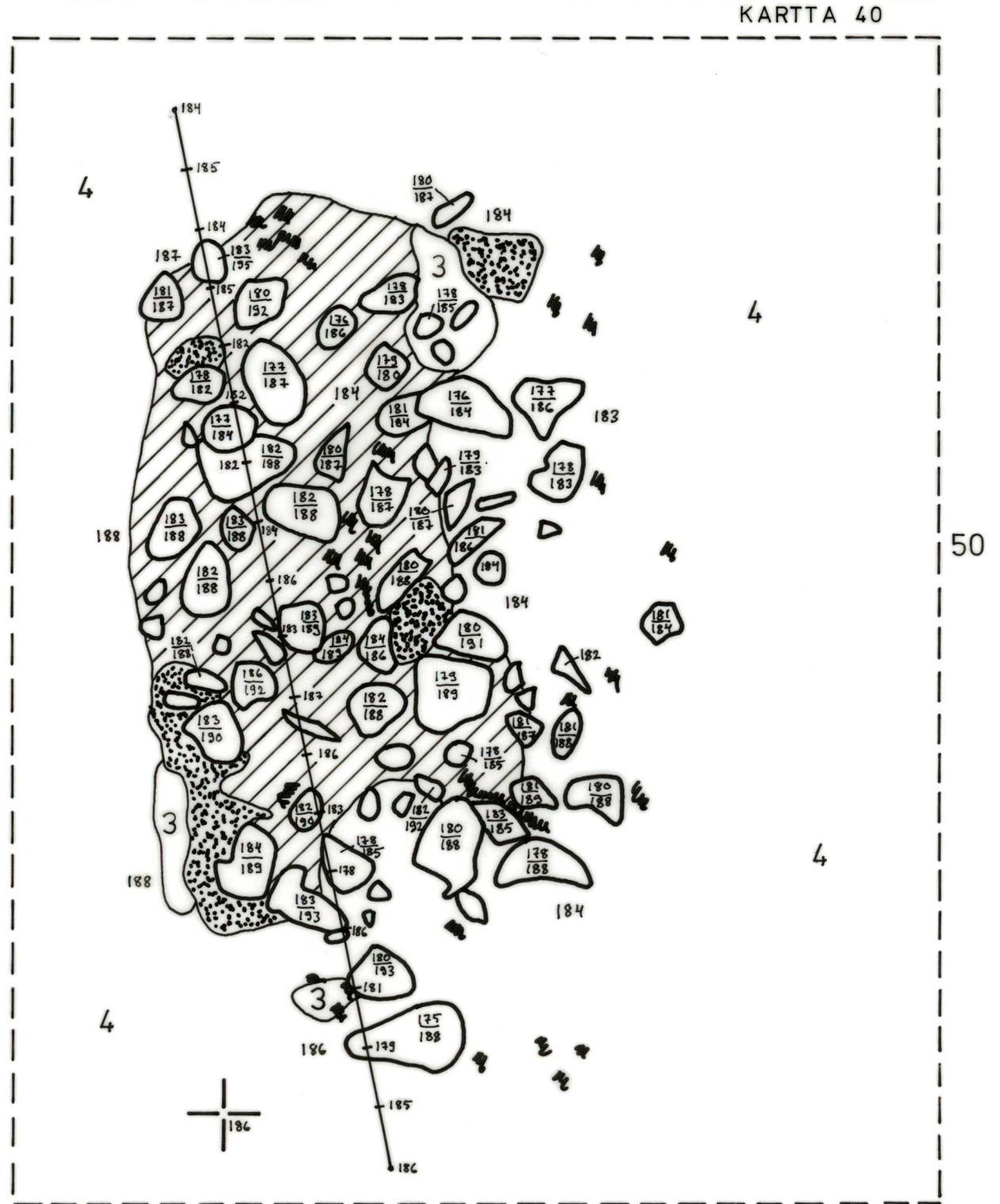
EURA  
 KAUTTUA  
 TYTTÖPUISTO  
 A. Vikkula 1982

Liesi 6  
 ruutu 122/50  
 taso 3 1/2  
 1:10  
 kp 176  
 piirt. L. Hiltula



50 cm

- 3 punaiseksi palanut hiekka
- 4 puhdas ruskea hiekka
- /// kulttuurimaa
- nokimaa
- hiili
- kivi



EURA  
KAUTTUA  
TYTTÖPUISTO  
A. Vikkula 1982

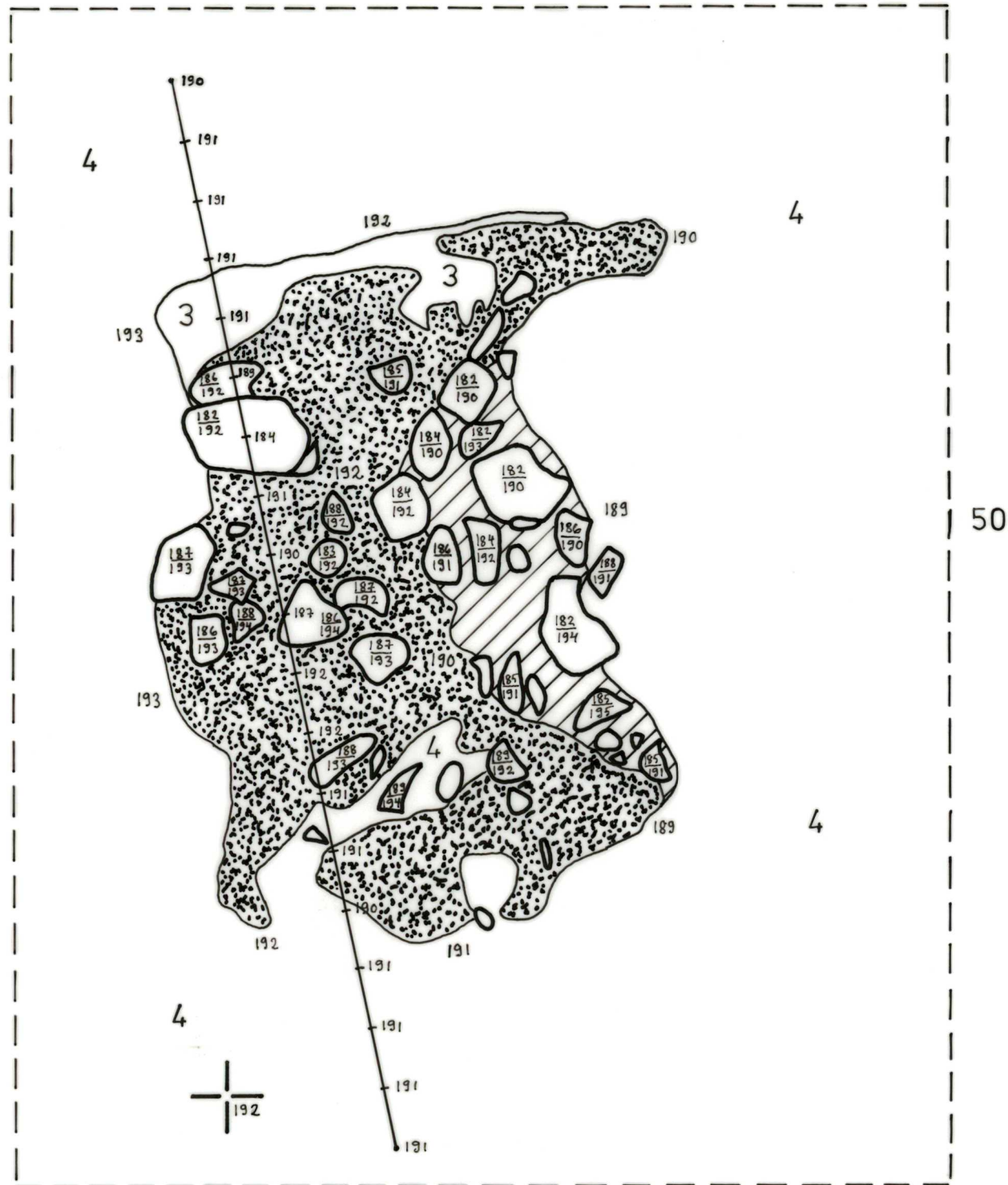
Liesi 6  
ruutu 122/50  
taso 4  
1:10  
kp 176  
piirt. L. Hiltula



50 cm



- 3 punaiseksi palanut hiekka
- 4 puhdas ruskea hiekka
- /// kulttuurimaa
- nokimaa
- kivi



50

EURA  
KAUTTUA  
TYTTÖPUISTO  
A. Vikkula 1982

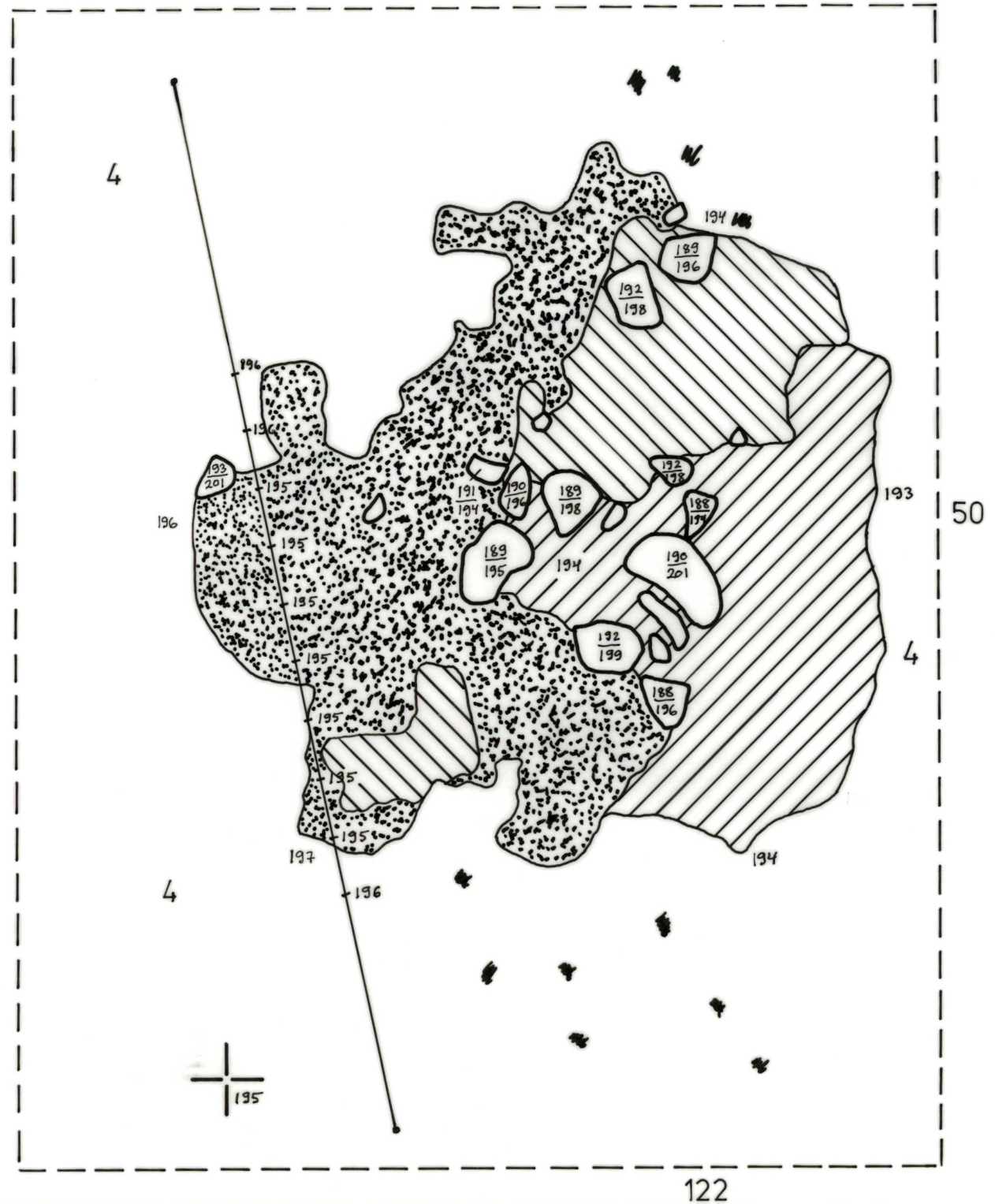
Liesi 6  
ruutu 122/50  
taso 4 1/2  
1:10  
kp 176  
piirt. L. Hiltula



50 cm

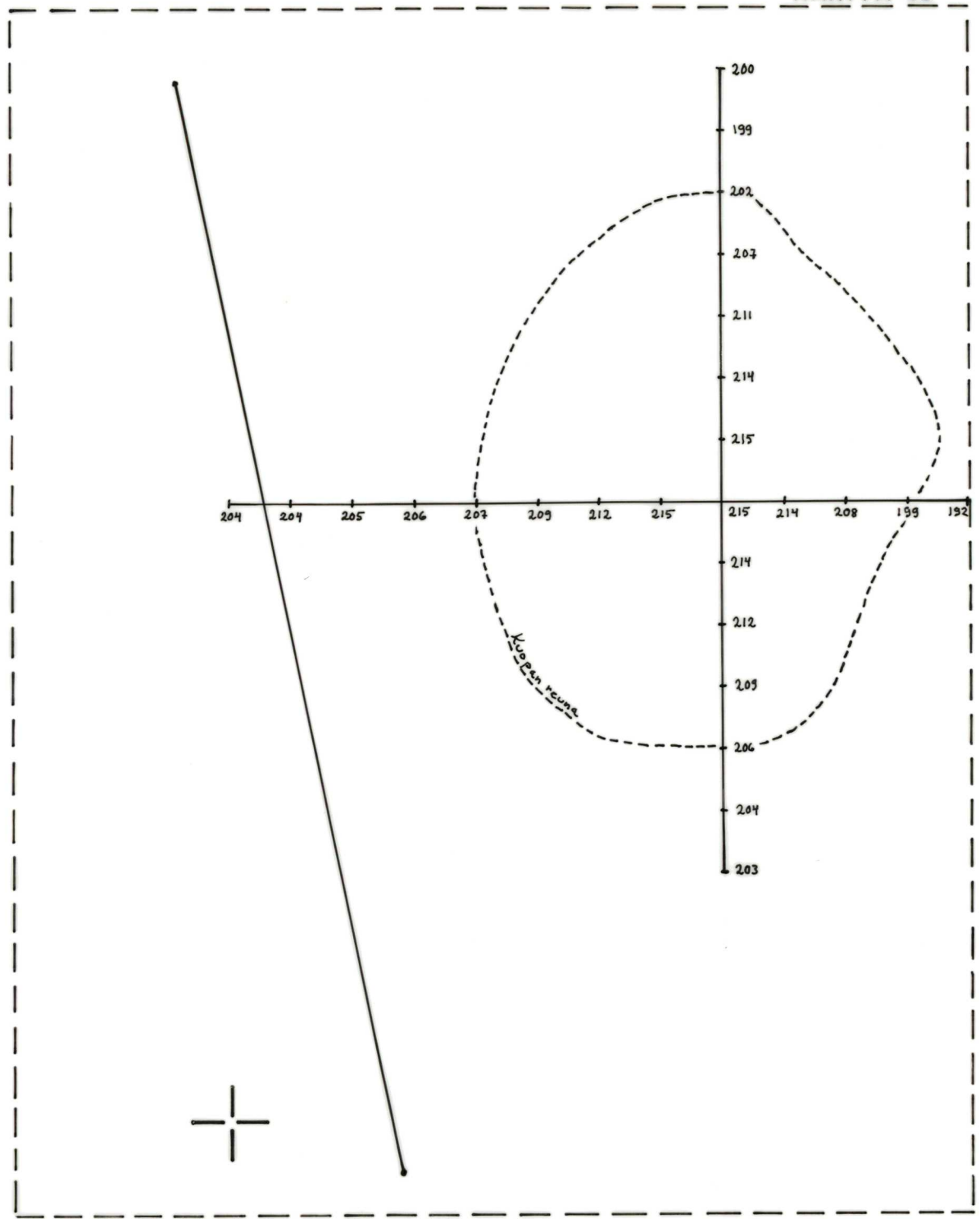
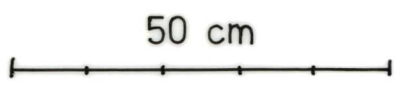


- 4 puhdas ruskea hiekka
- /// kulttuurimaa
- \\ \\ harmaa likamaa
- nokimaa
- ✱ hiili
- kivi



EURA  
KAUTTUA  
TYTTÖPUISTO  
A. Vikkula 1982

Liesi 6  
ruutu 122/50  
pohjavaaitus tasossa 5  
1:10  
kp 176  
piirt. L. Hiltula



50

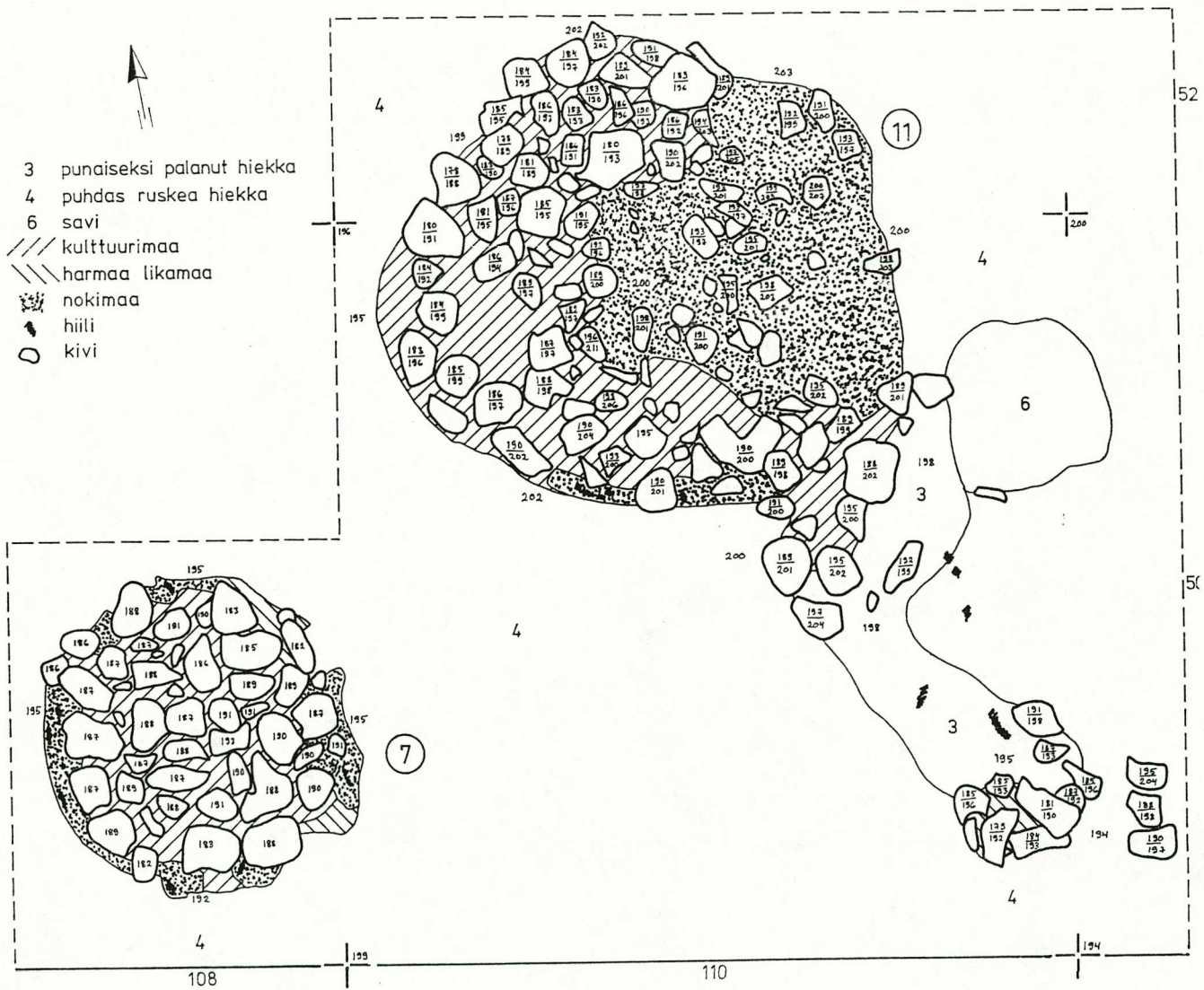
EURA  
KAUTJUA  
TYTTÖPUISTO  
A. Vikkula 1982

Liedet 7 ja 11  
ruudut 108-110/50-52  
taso 4

~~4-10~~  
kp 176  
piirt. L. Hiltula

50 cm


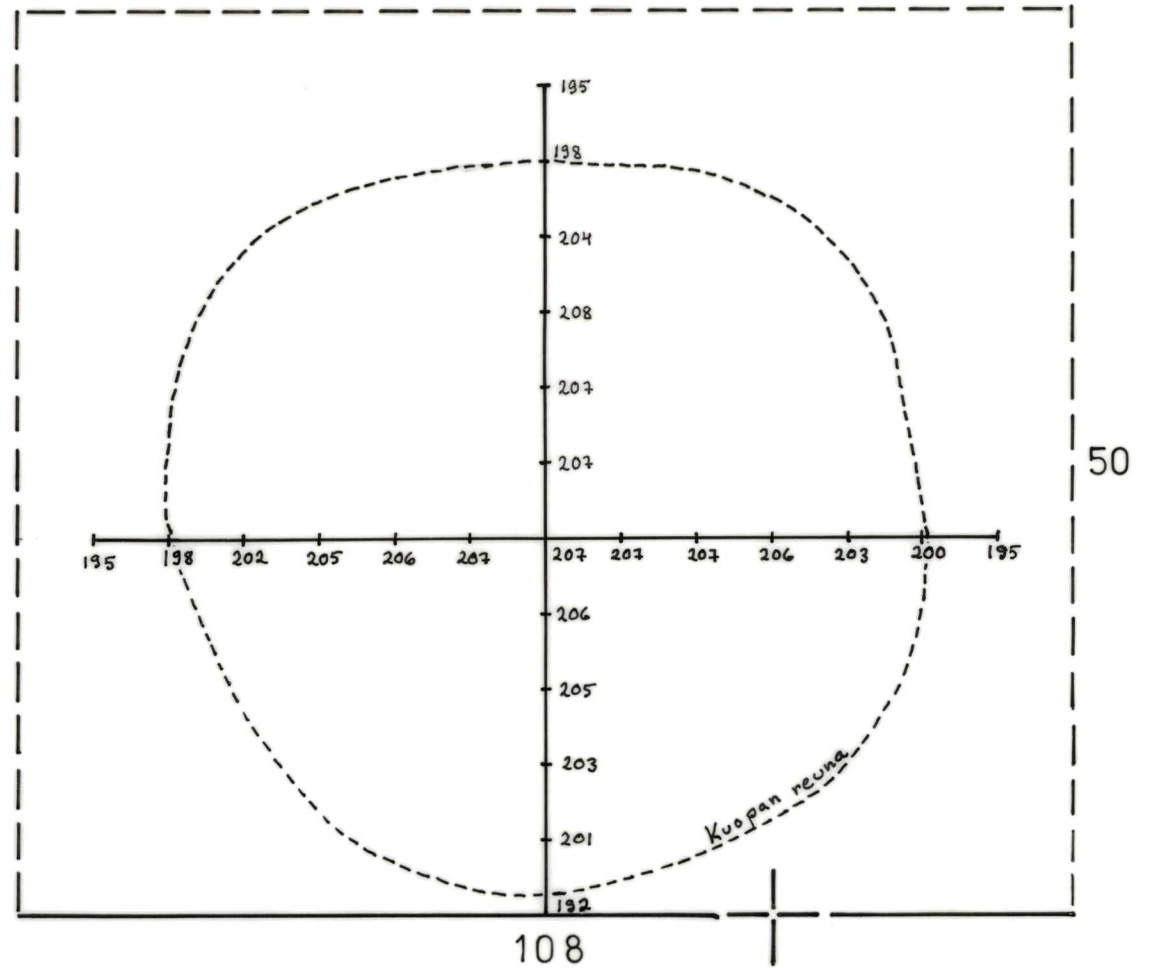
- 3 punaiseksi palanut hiekka  
4 puhdas ruskea hiekka  
6 savi  
6 savi  
// kulttuurimaa  
\\ harmaa likamaa  
••••• nokimaa  
• hiili  
○ kivi



EURA  
KAUTTUA  
TYTTÖPUISTO  
A. Vikkula 1982

Liesi 7  
ruutu 108/50  
pohjavaaitus tasossa 4  
1:10  
kp 176  
piirt. L. Hiltula

50 cm

EURA  
KAUTTUA  
TYTTÖPUISTO  
A. Vikkula 1982

Liesi 11  
ruudut 110/50-52  
taso 5  
1:10  
kp 176  
piirt. L. Hiltula

50 cm



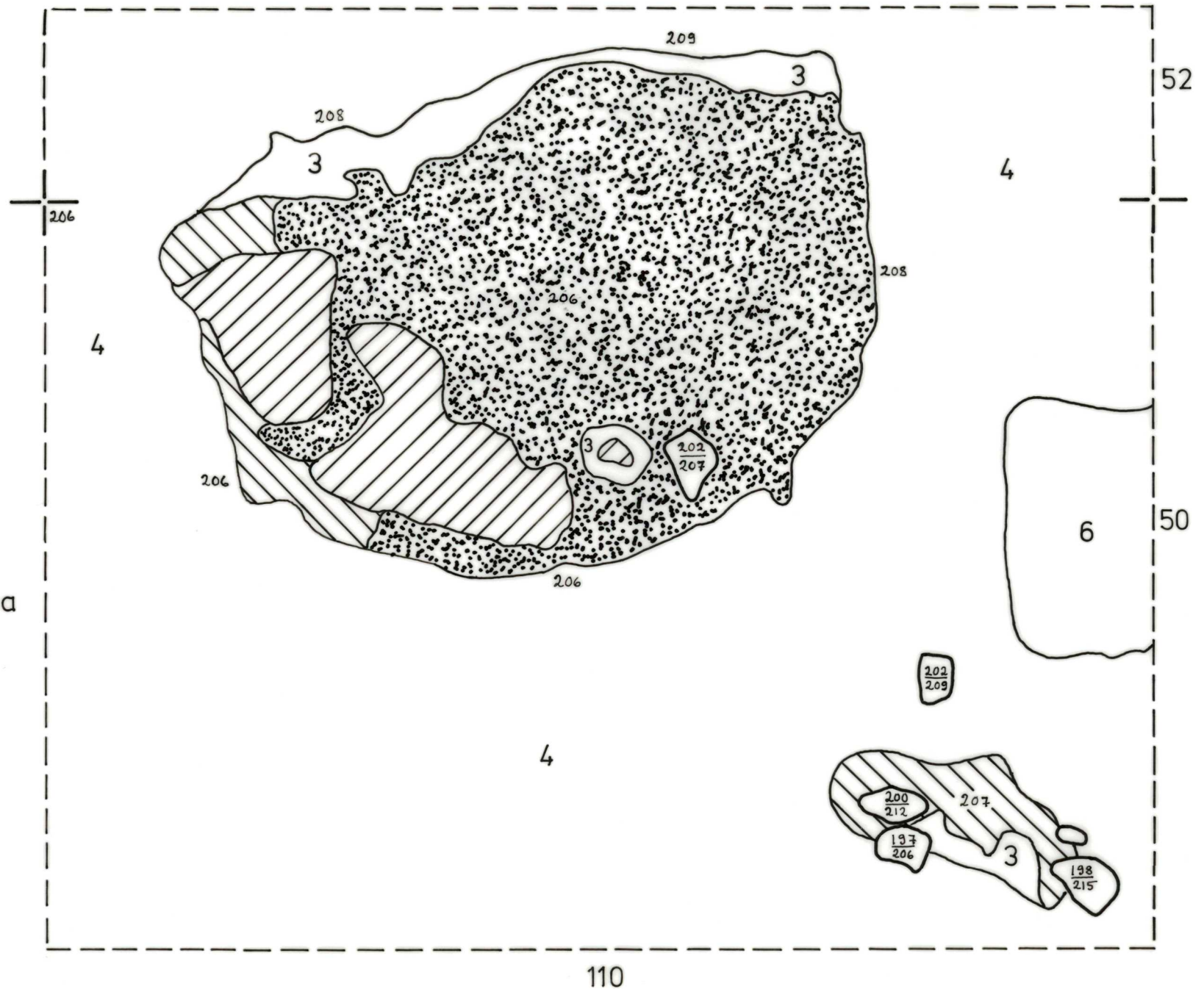
3 punaiseksi palanut hiekka  
4 puhdas ruskea hiekka  
6 savi

/// kulttuurimaa

\\ harmaa likamaa

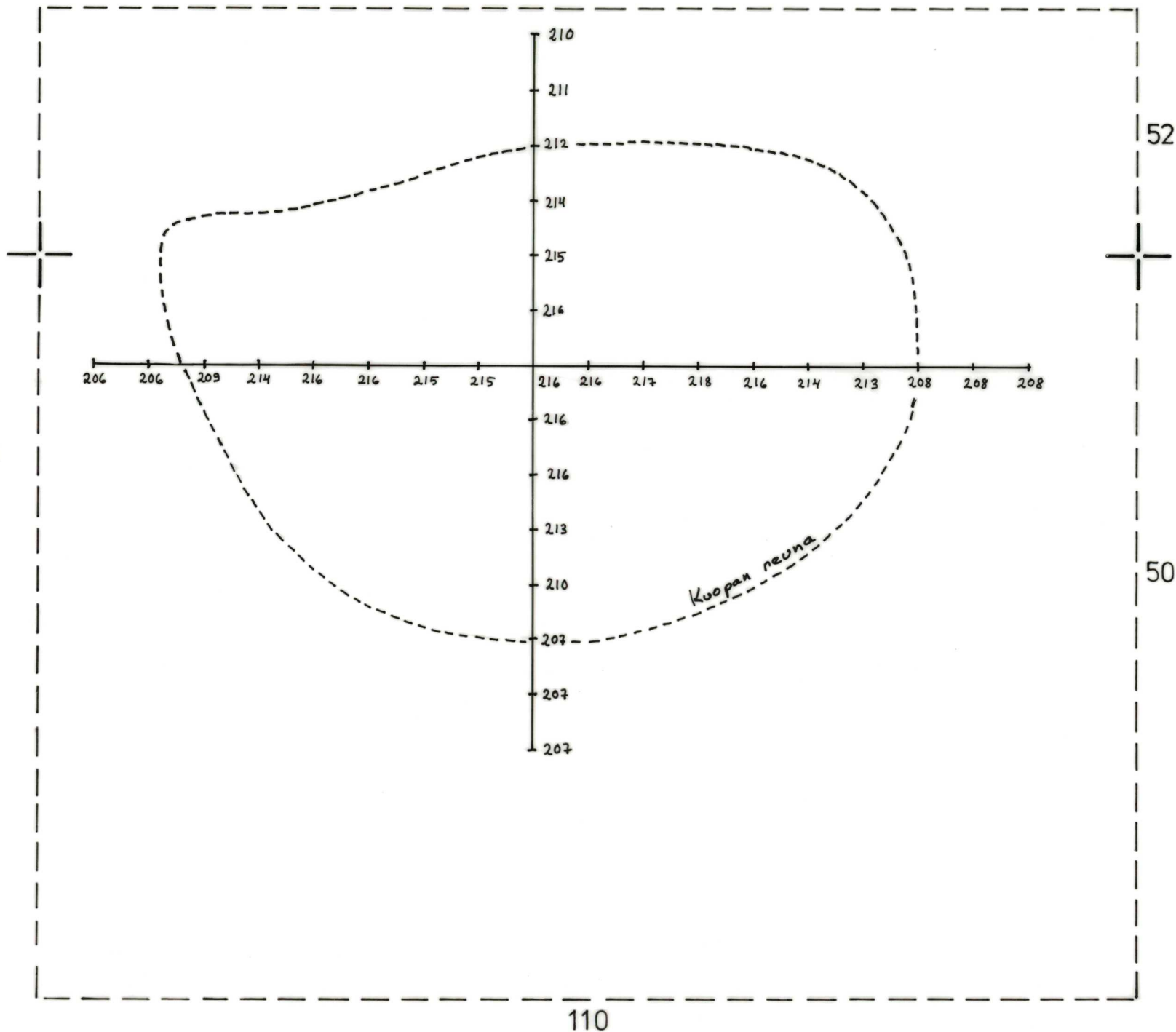
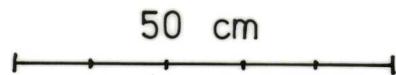
☼ nokimaa

○ kivi



EURA  
KAUTTUA  
TYTTÖPUISTO  
A. Vikkula 1982

Liesi 11  
ruudut 110/50-52  
pohjavaaitus tasossa 5  
1:10  
kp 176  
piirt. L. Hiltula







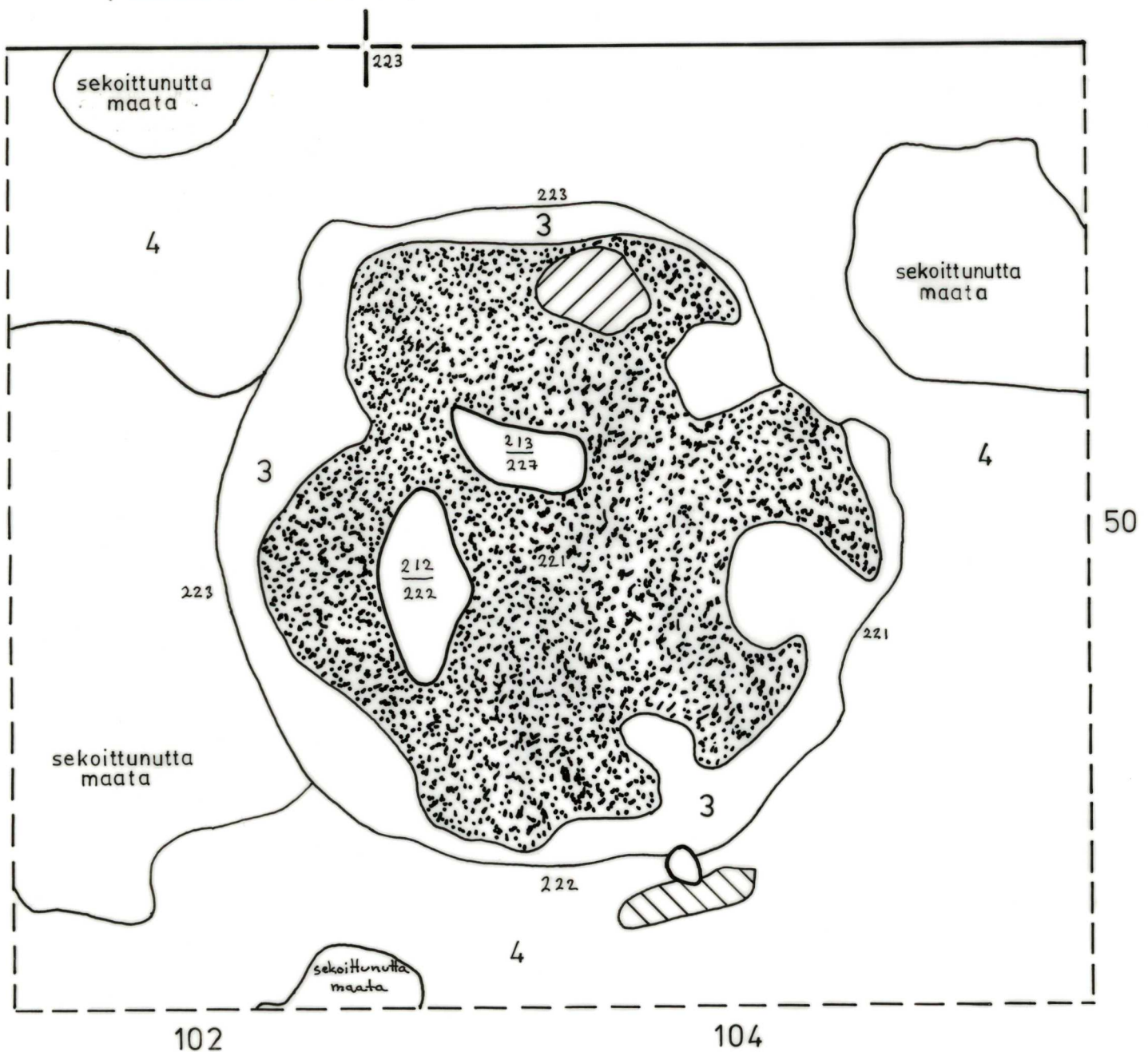
EURA  
KAUTTUA  
TYTTÖPUISTO  
A. Vikkula 1982



Liesi 8  
ruudut 102-104/50  
taso 5  
1:10  
kp 176  
piirt. L. Hiltula

- 3 punaiseksi palanut hiekka  
4 puhdas ruskea hiekka  
/// kulttuurimaa  
••••• nokimaa  
○ kivi

50 cm



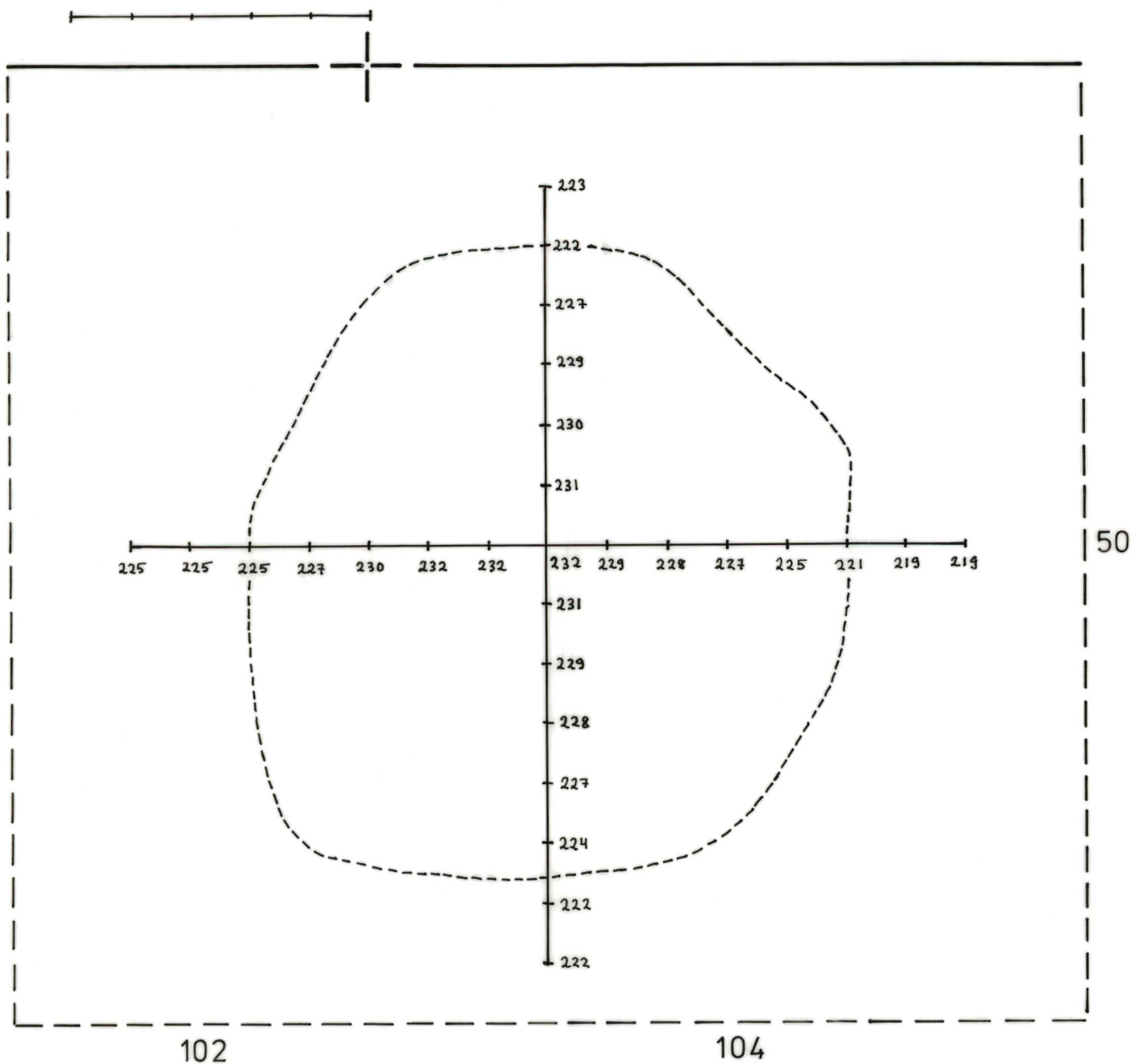
EURA  
KAUTTUA  
TYTTÖPUISTO  
A. Vikkula 1982

KARTTA 50

Liesi 8  
ruudut 102-104 / 50  
pohjavaaitus tasossa 5  
1:10  
kp 176  
piirt. L. Hiltula



50 cm



EURA  
KAUTTUA  
TYTTÖPUISTO  
A. Vikkula 1982

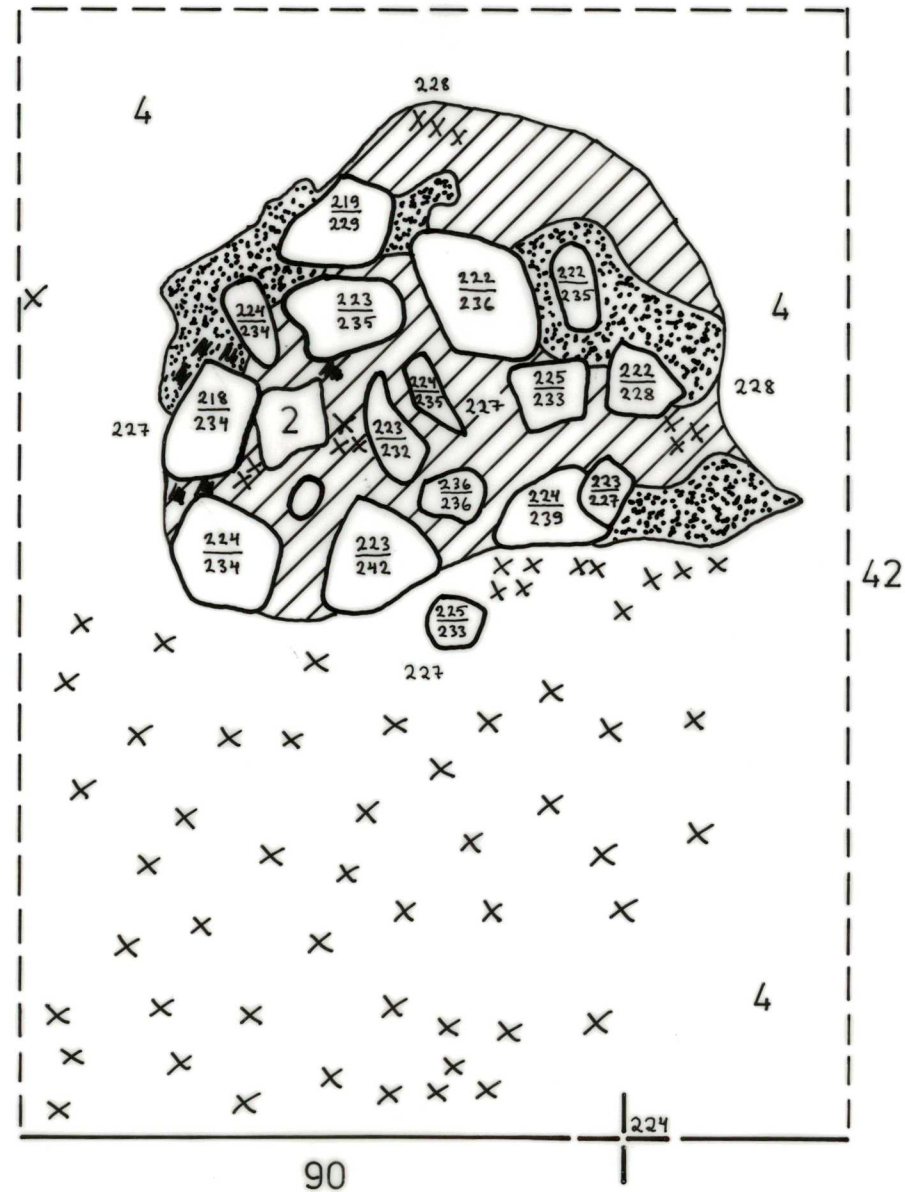
Liesi 9  
ruutu 90/42  
taso 3  
1:10  
kp 176  
piirt. L. Hiltula



50 cm



- 2 huuhtoutunut hiekka
- 4 puhdas ruskea hiekka
- /// kulttuurimaa
- nokimaa
- hiili
- xx ruoste
- kivi



EURA  
KAUTTUA  
TYTTÖPUISTO  
A. Vikkula 1982

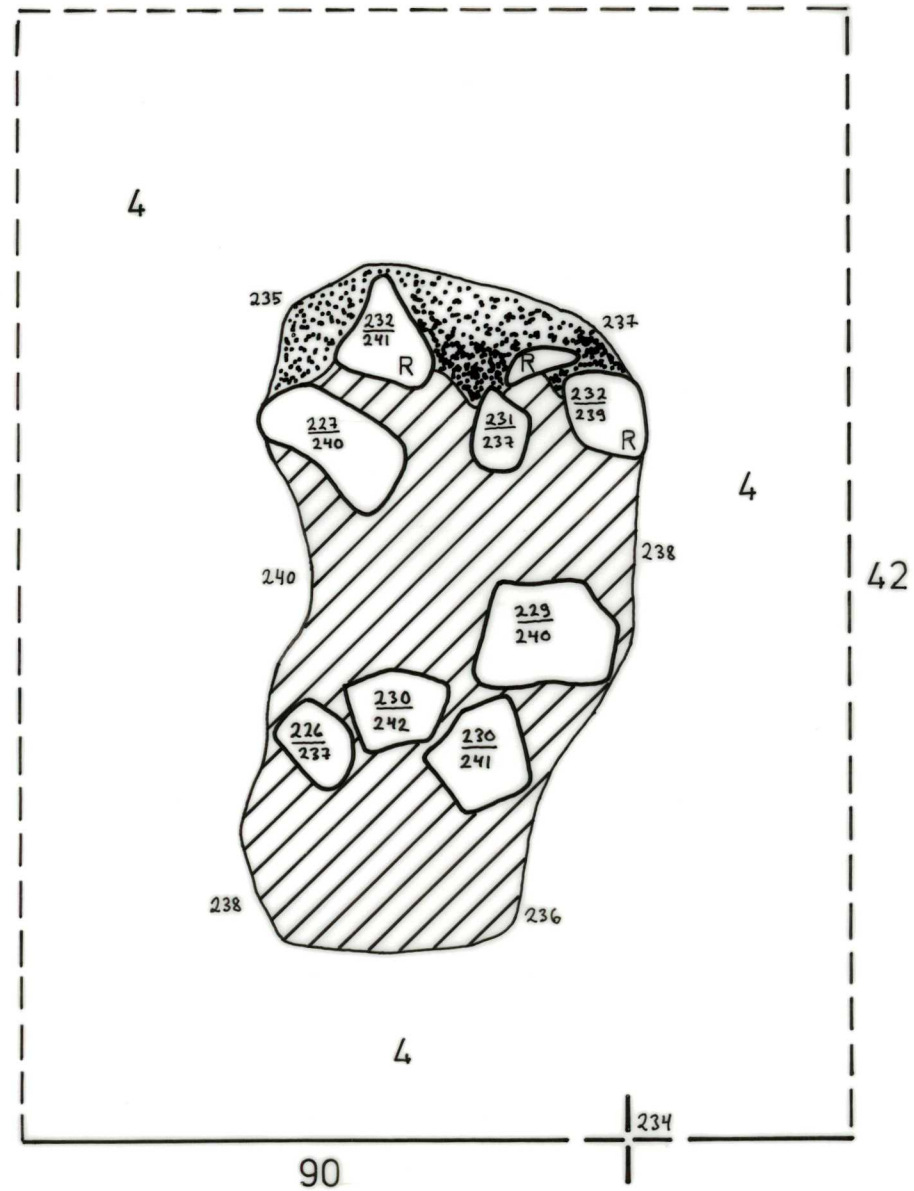
Liesi 9  
ruutu 90/42  
taso 4  
1:10  
kp 176  
piirt. A. Vikkula



50 cm

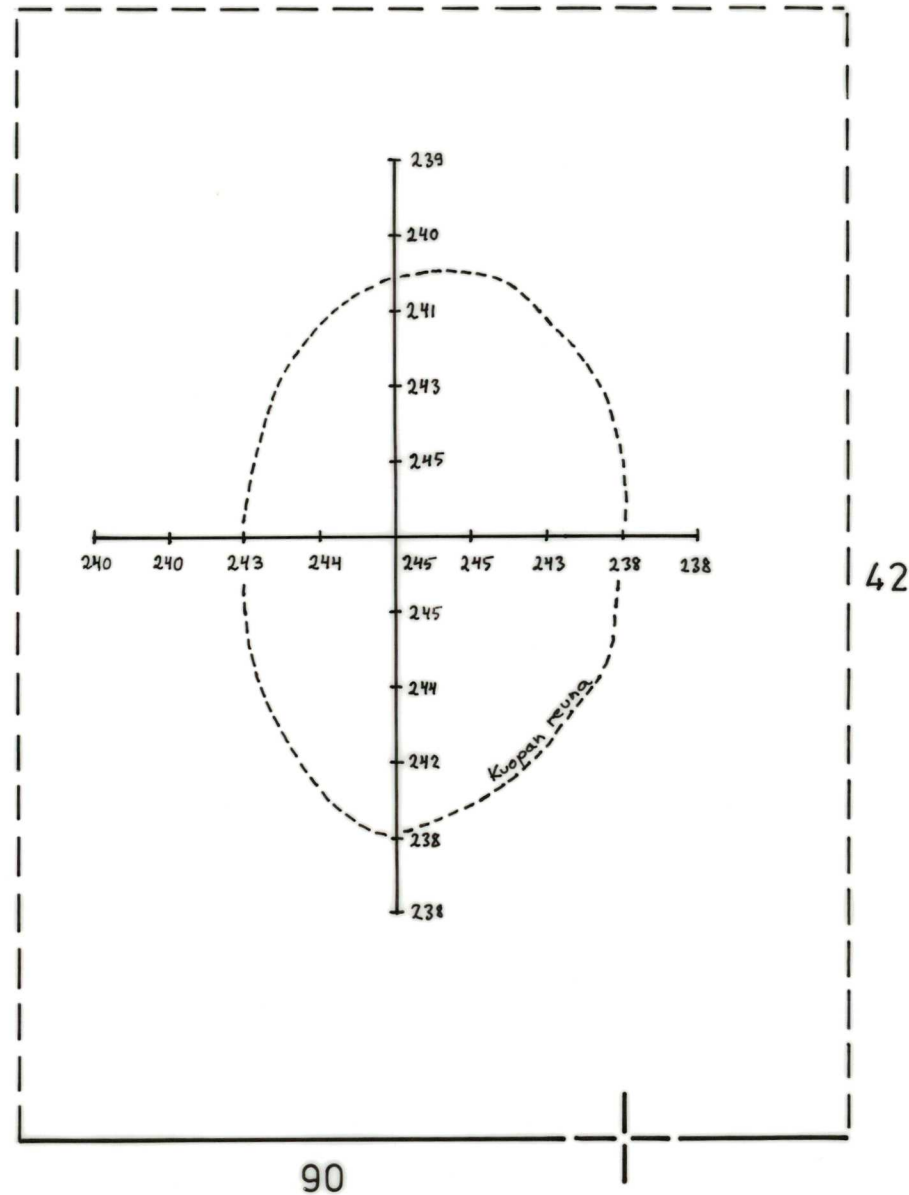
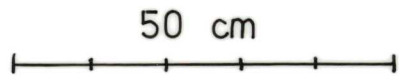


- 4 puhdas ruskea hiekka
- /// kulttuurimaa
- ☼ nokimaa
- kivi
- (R) rapautunut kivi



EURA  
KAUTTUA  
TYTTÖPUISTO  
A. Vikkula 1982

Liesi 9  
ruutu 90/42  
pohjavaaitus tasossa 4  
1:10  
kp 176  
piirt. A. Vikkula



EURA  
KAUTTUA  
TYTTÖPUISTO  
A. Vikkula 1982

Liesi 10  
ruudut 100-102 / 34  
taso 2  
1:10  
kp 176  
piirt. A. Vikkula

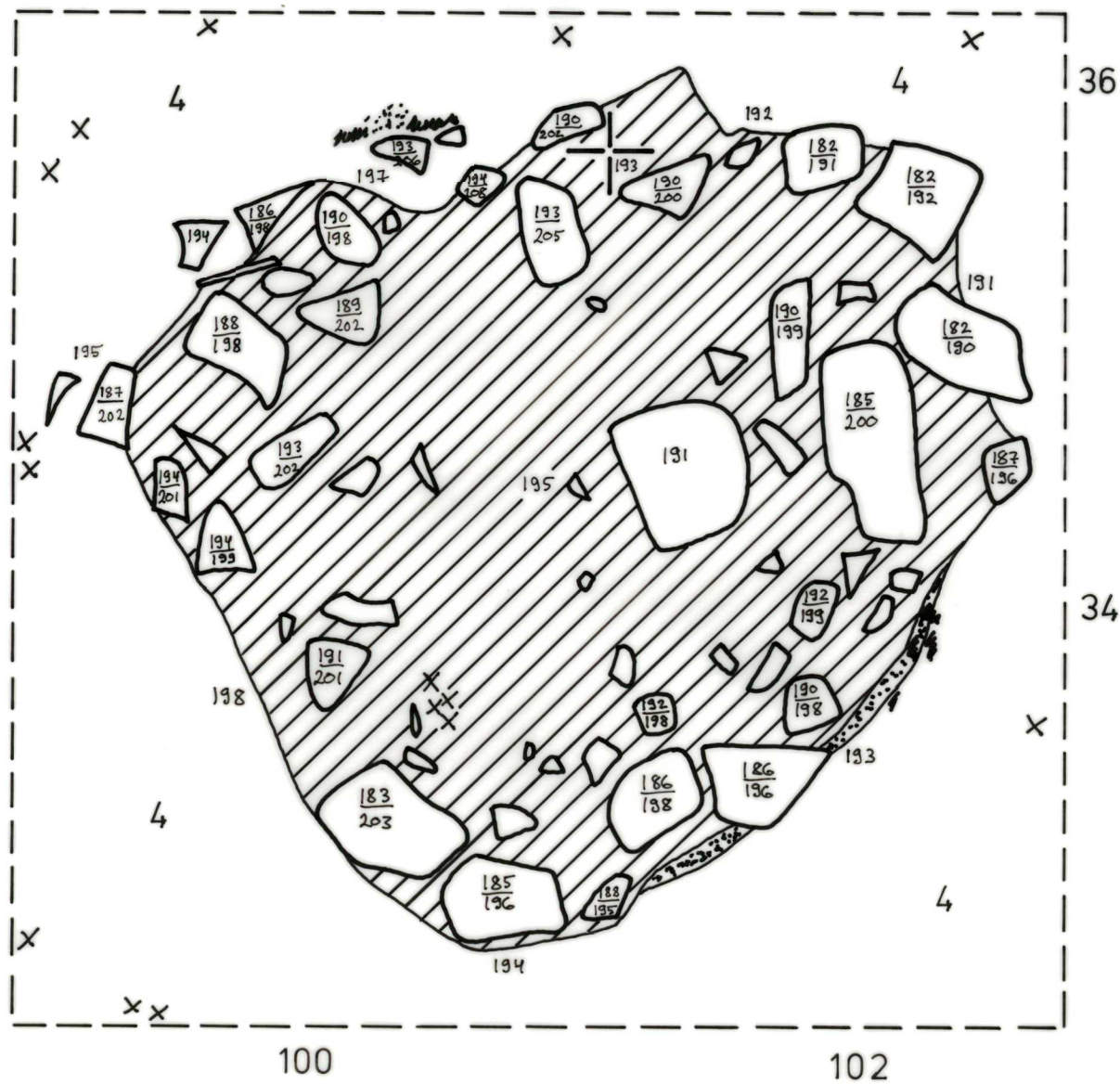


50 cm



- 4 puhdas ruskea hiekka
- /// kulttuurimaa
- nokimaa
- hiili
- xx ruoste
- kivi

KARTTA 54



EURA  
KAUTTUA  
TYTTÖPUISTO  
A. Vikkula 1982

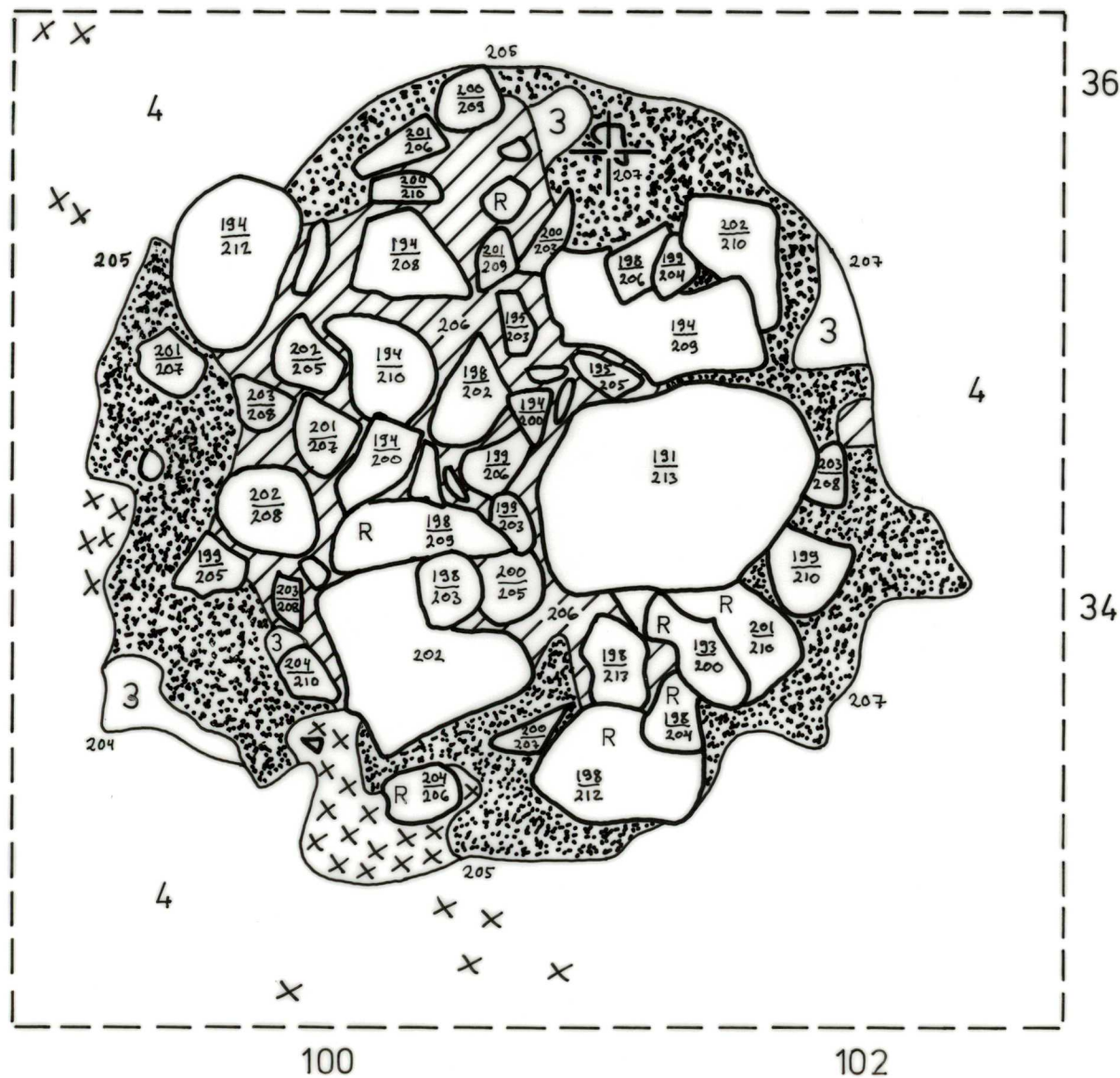
Liesi 10  
ruudut 100-102 / 34  
taso 3  
1:10  
kp 176  
piirt. L. Hiltula



50 cm



- 3 punaiseksi palanut hiekka
- 4 puhdas ruskea hiekka
- /// kulttuurimaa
- nokimaa
- xx ruoste
- kivi
- (R) rapautunut kivi





EURA  
KAUTTUA  
TYTTÖPUISTO  
A. Vikkula 1982

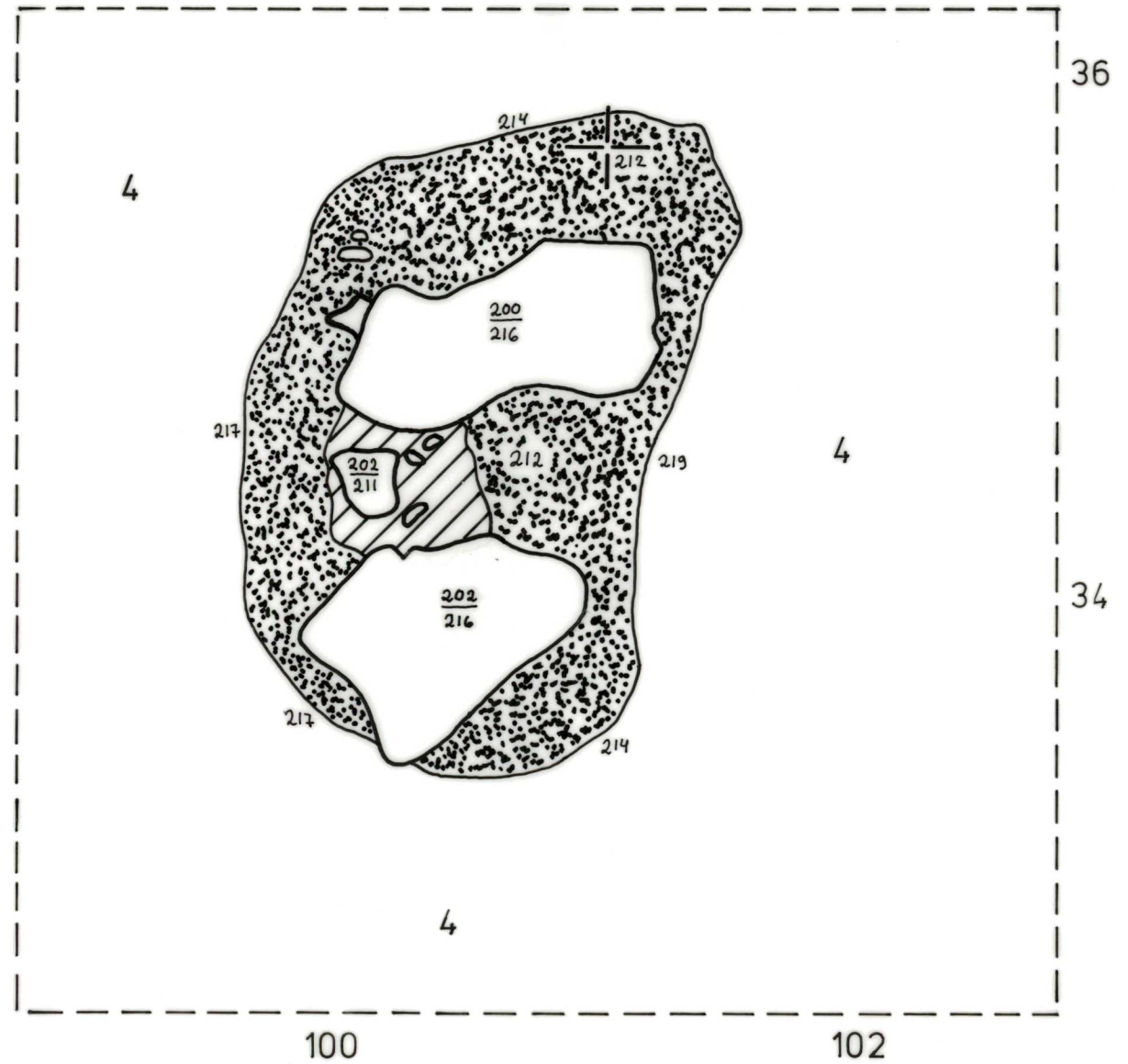
Liesi 10  
ruudut 100-102 / 34  
taso 4  
1:10  
kp 176  
piirt. M. Heikkinen



50 cm



- 4 puhdas ruskea hiekka
- /// kulttuurimaa
- nokimaa
- kivi



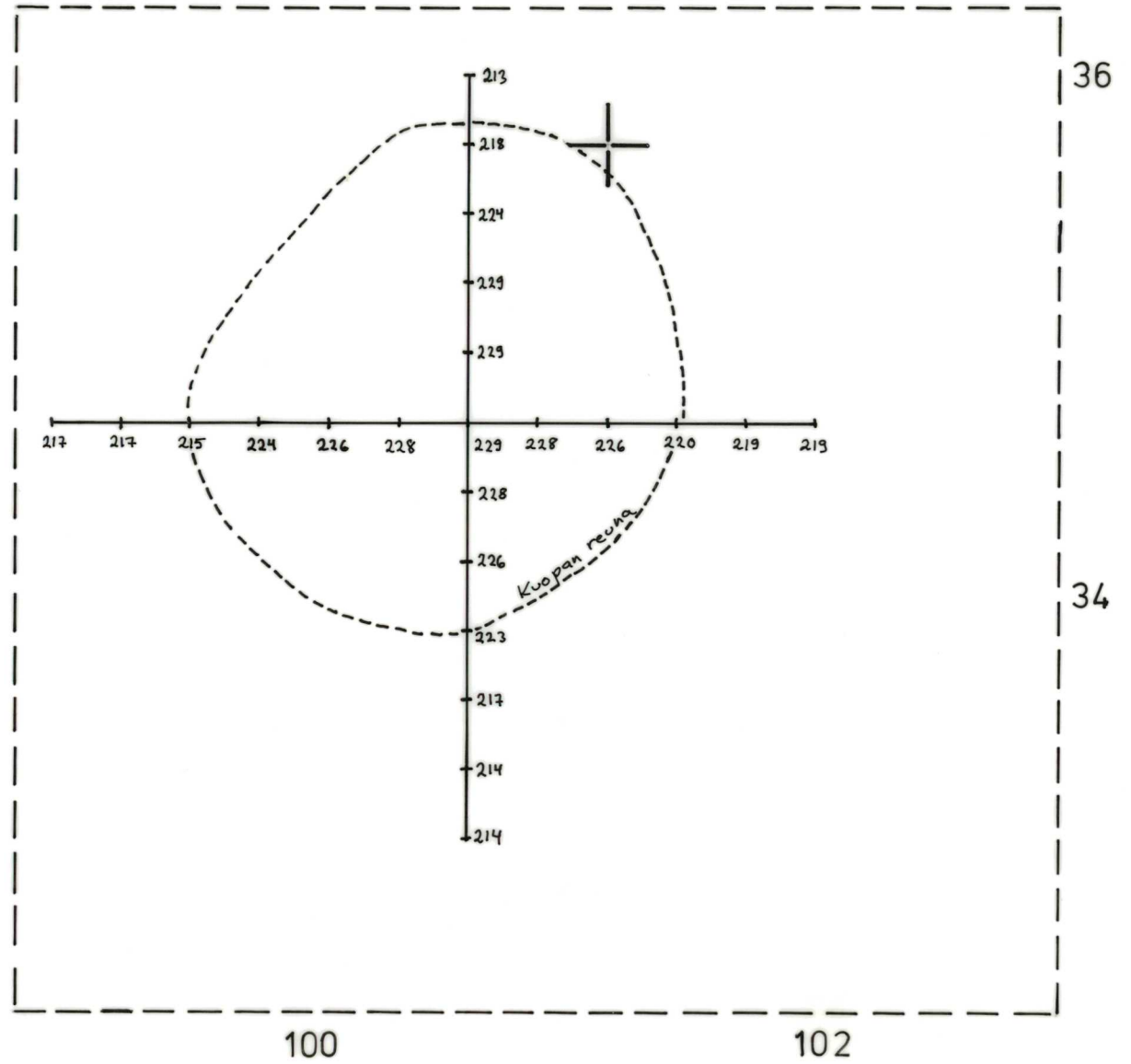
EURA  
KAUTTUA  
TYTTÖPUISTO  
A. Vikkula 1982

Liesi 10  
ruudut 100-102/34  
pohjavaaitus tasossa 4  
1:10  
kp 176  
piirt. M. Heikkinen



50 cm

KARTTA 57



EURA  
KAUTTUA  
TYTTÖPUISTO  
A. Vikkula 1982

Liesi 10  
ruutu 88/42  
taso 11  
1:10  
kp 176  
piirt. M. Heikkinen



50 cm



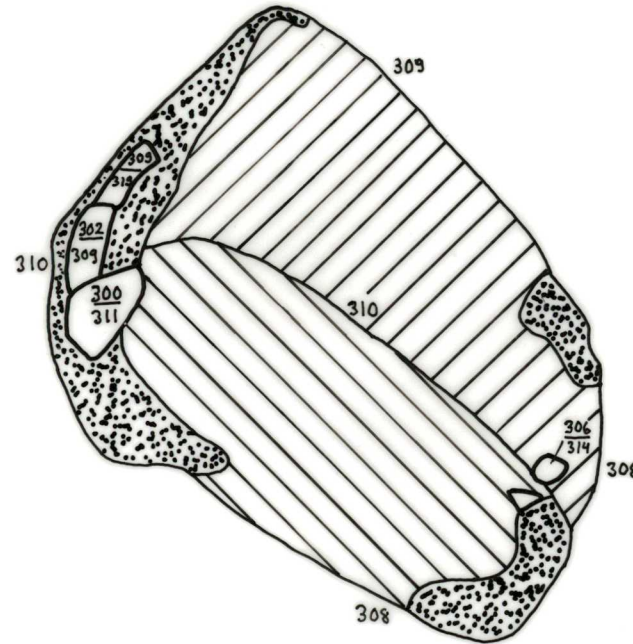
4 puhdas ruskea hiekka

/// kulttuurimaa

\\ harmaa likamaa

■ nokimaa

○ kivi



# EURA KAUTTUA TYTTÖPUISTO A. Vikkula 1982

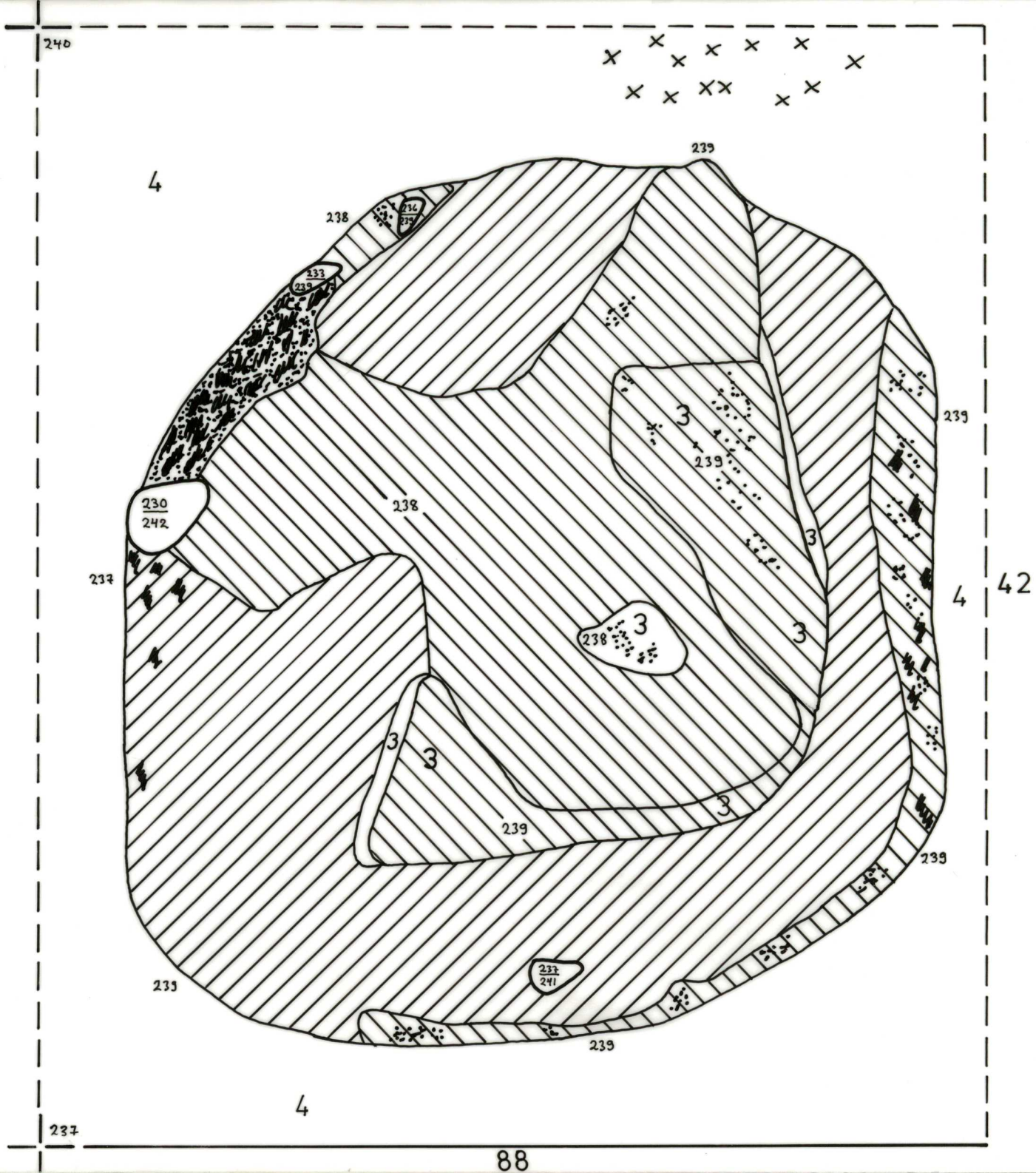
Liesi 13  
ruutu 88/42  
taso 4  
1:10  
kp 176  
piirt. A. Vikkula



50 cm



- 3 punaiseksi palanut hiekka
- 4 puhdas ruskea hiekka
- /// kulttuurimaa
- \\ \\ harmaa likamaa
- nokimaa
- ▲ hiili
- x x ruoste
- kivi



EURA  
KAUTTUA  
TYTTÖPUISTO  
A. Vikkula 1982

Liesi 13  
ruutu 88/42

taso 5  
1:10

kp 176

piirt. A. Vikkula



50 cm



3 punaiseksi palanut hiekka

4 puhdas ruskea hiekka

/// kulttuurimaa

\\ harmaa likamaa, vaalea

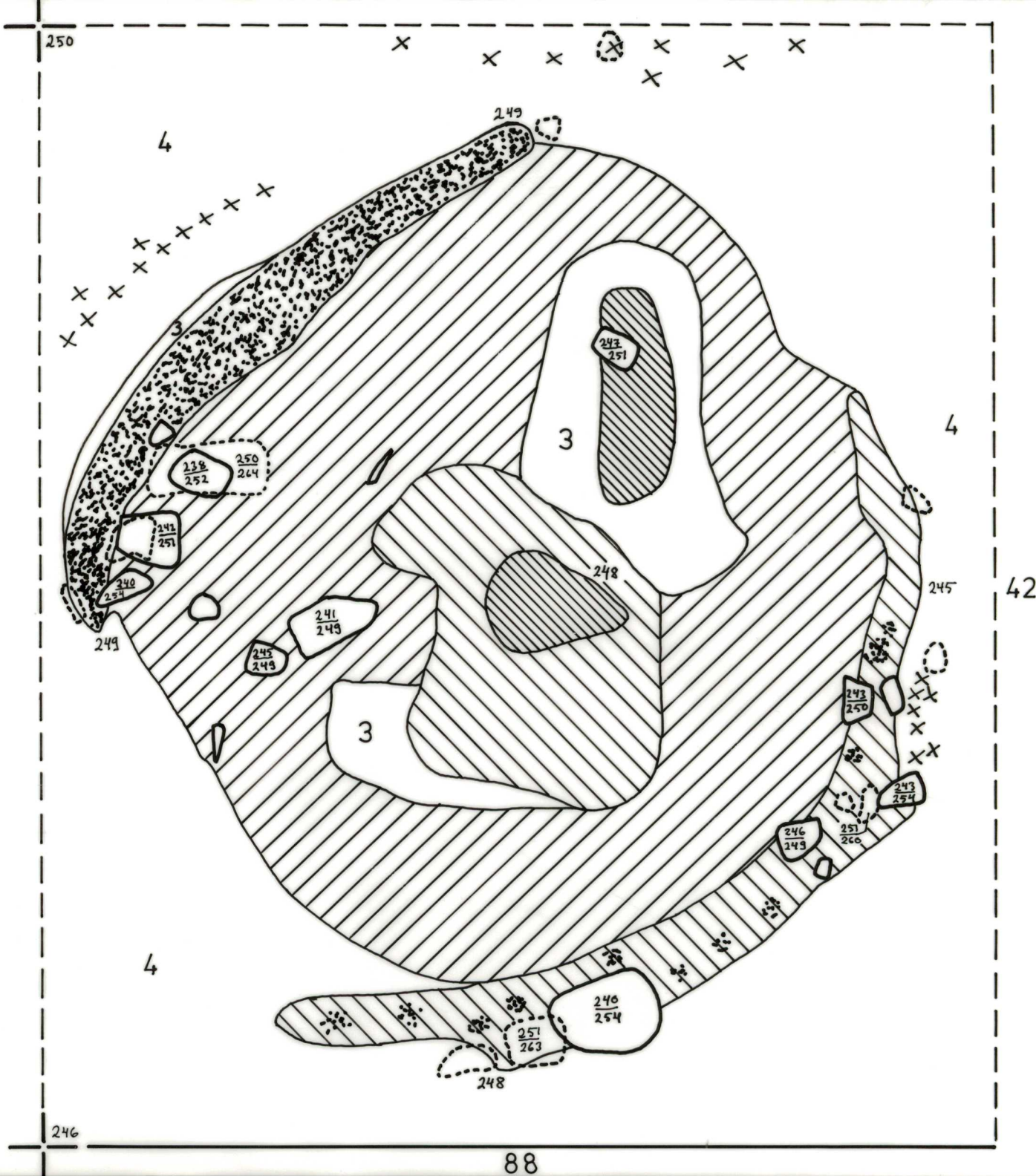
\\\\ harmaa likamaa, tumma

■ nokimaa

xx ruoste

○ kivi

○ kivi tasossa 6








EURA  
KAUTTUA  
TYTTÖPUISTO  
A. Vikkula 1982

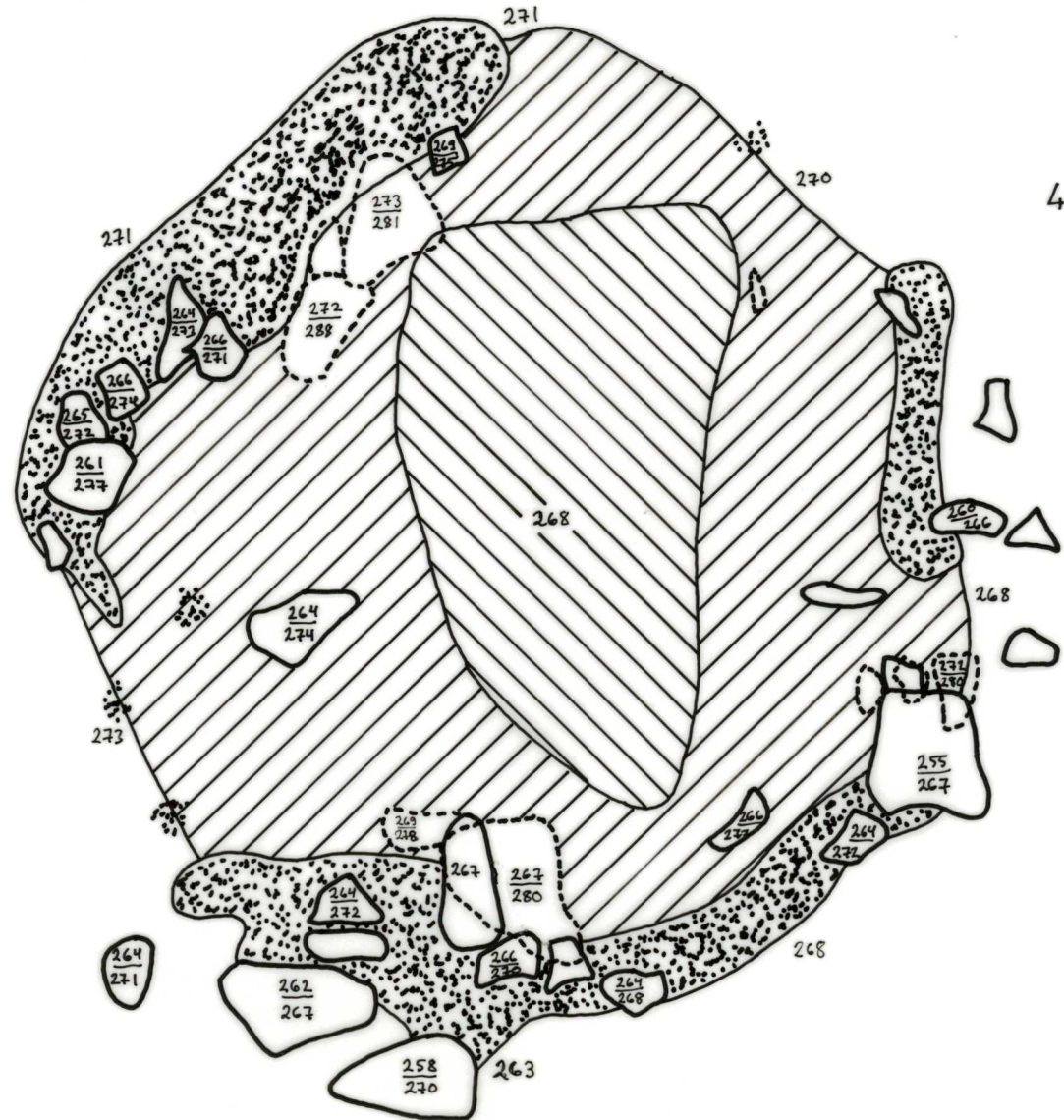
Liesi 13  
ruutu 88/42  
taso 7  
1:10  
kp 176  
piirt. M. Heikkinen



50 cm



- 4 puhdas ruskea hiekka
-  kulttuurimaa
-  harmaa likamaa
-  nokimaa
-  kivi
-  kivi tasossa 8



EURA  
KAUTTUA  
TYTTÖPUISTO  
A. Vikkula 1982

Liesi 13  
ruutu 88/42







taso 9  
1:10

kp 176

piirt. M. Heikkinen

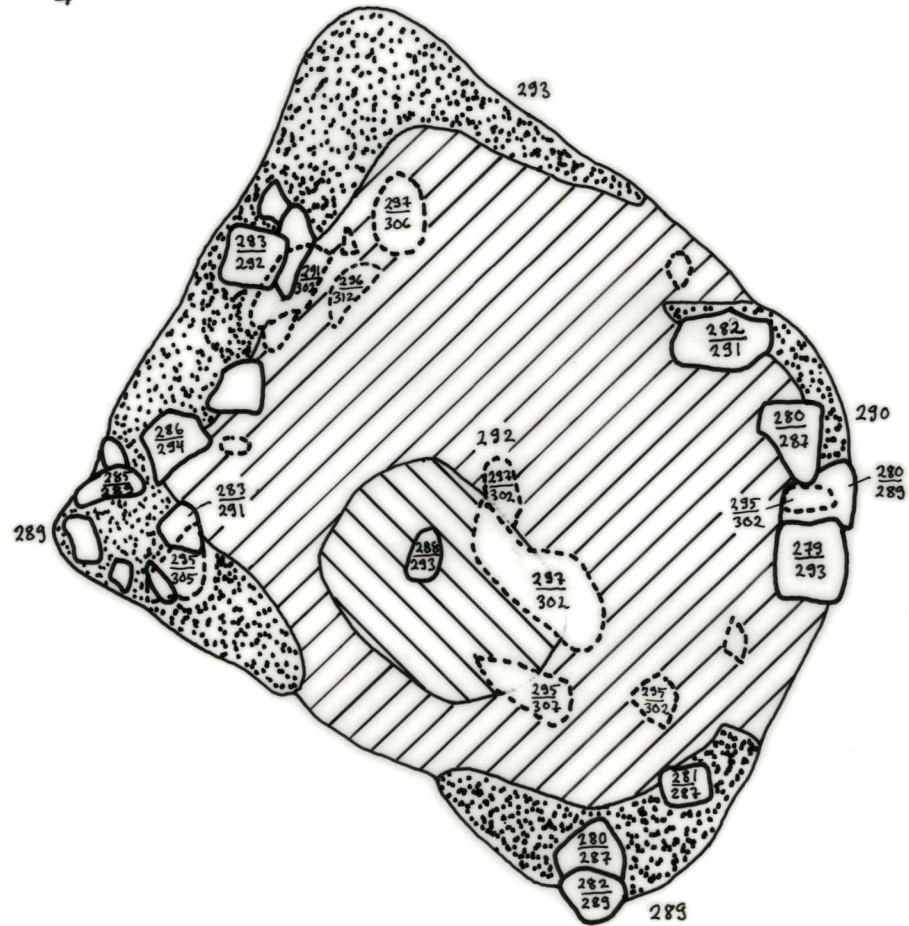
50 cm



- 4 puhdas ruskea hiekka
-  kulttuurimaa
-  harmaa likamaa
-  nokimaa
-  ruoste
-  kivi
-  kivi tasossa 10

296

4



4

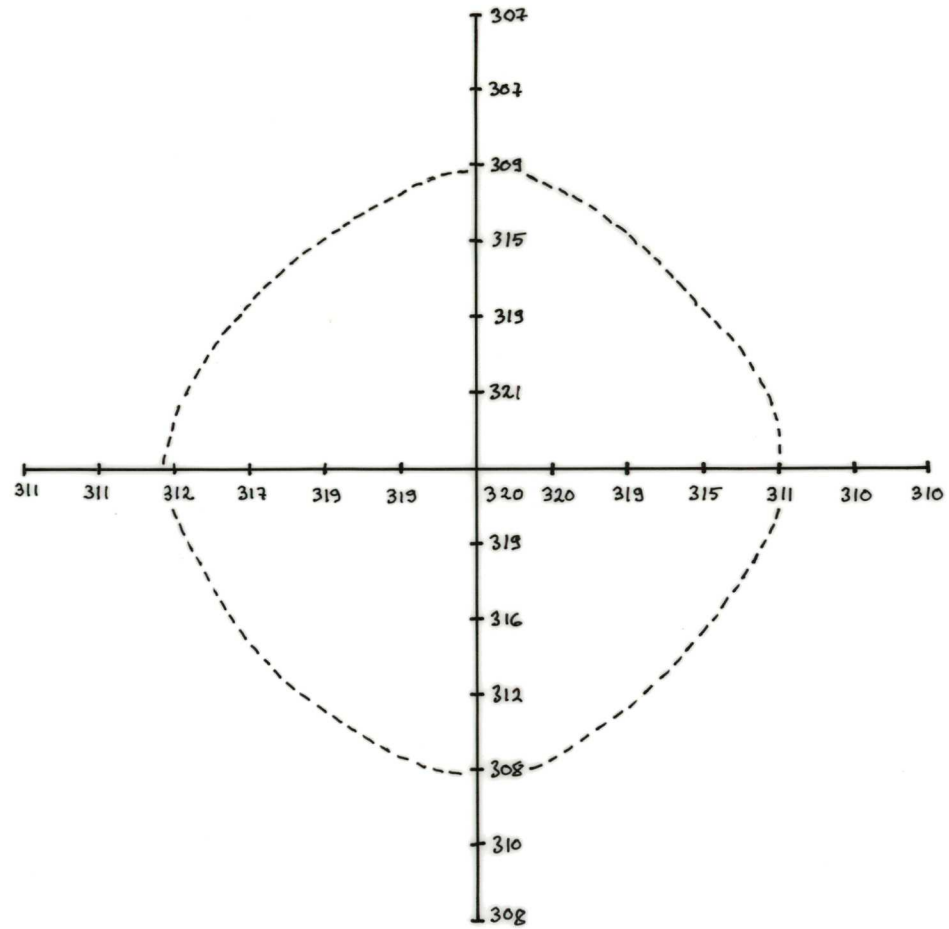
4

288

EURA  
KAUTTUA  
TYTTÖPUISTO  
A. Vikkula 1982

Liesi 13  
ruutu 88/42  
pohjavaaitus tasossa 11  
1:10  
kp 176  
piirt. M. Heikkinen

50 cm





Pienennös karttaliitteestä 64

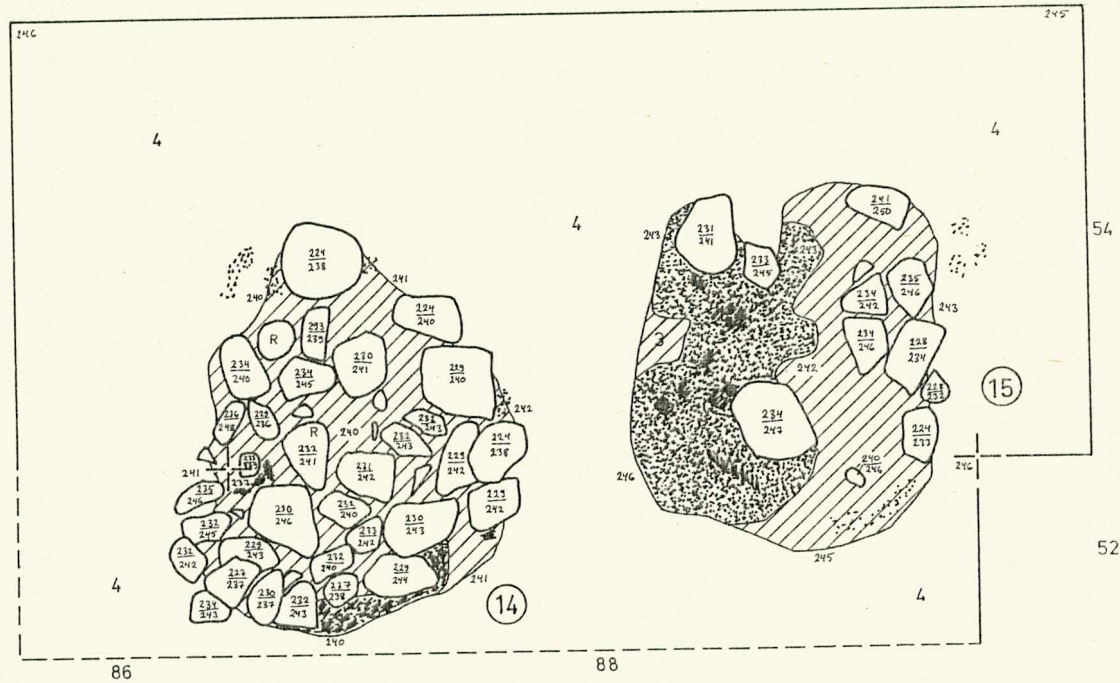
EURA  
KAUTTUA  
TYTTÖPUISTO  
A. Vikkula 1982

Liedet 14 ja 15  
ruudut 86-88 / 52-54  
taso 5

kp 176  
piirt. A. Vikkula

50 cm



- 3 punaiseksi palanut hiekka
- 4 puhdas ruskea hiekka
- /// kulttuurimaa
- nokimaa
- hiili
- kivi
- Ⓡ rapautunut kivi



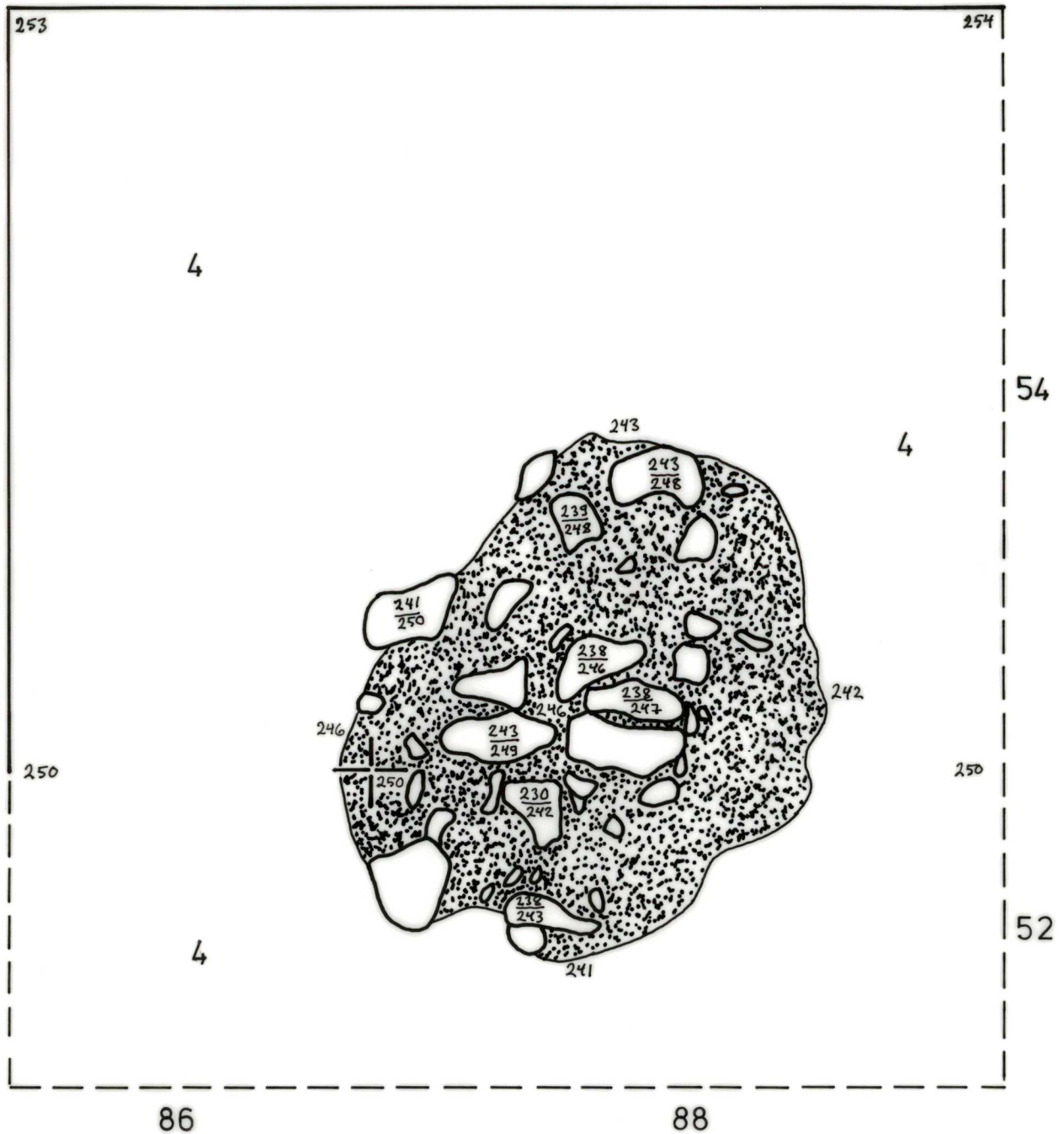
EURA  
KAUTTUA  
TYTTÖPUISTO  
A. Vikkula 1982



Liesi 14  
ruudut 86-88 / 52-54  
taso 6  
1:10  
kp 176  
piirt. M. Heikkinen

- 4 puhdas ruskea hiekka
-  nokimaa
-  kivi

50 cm



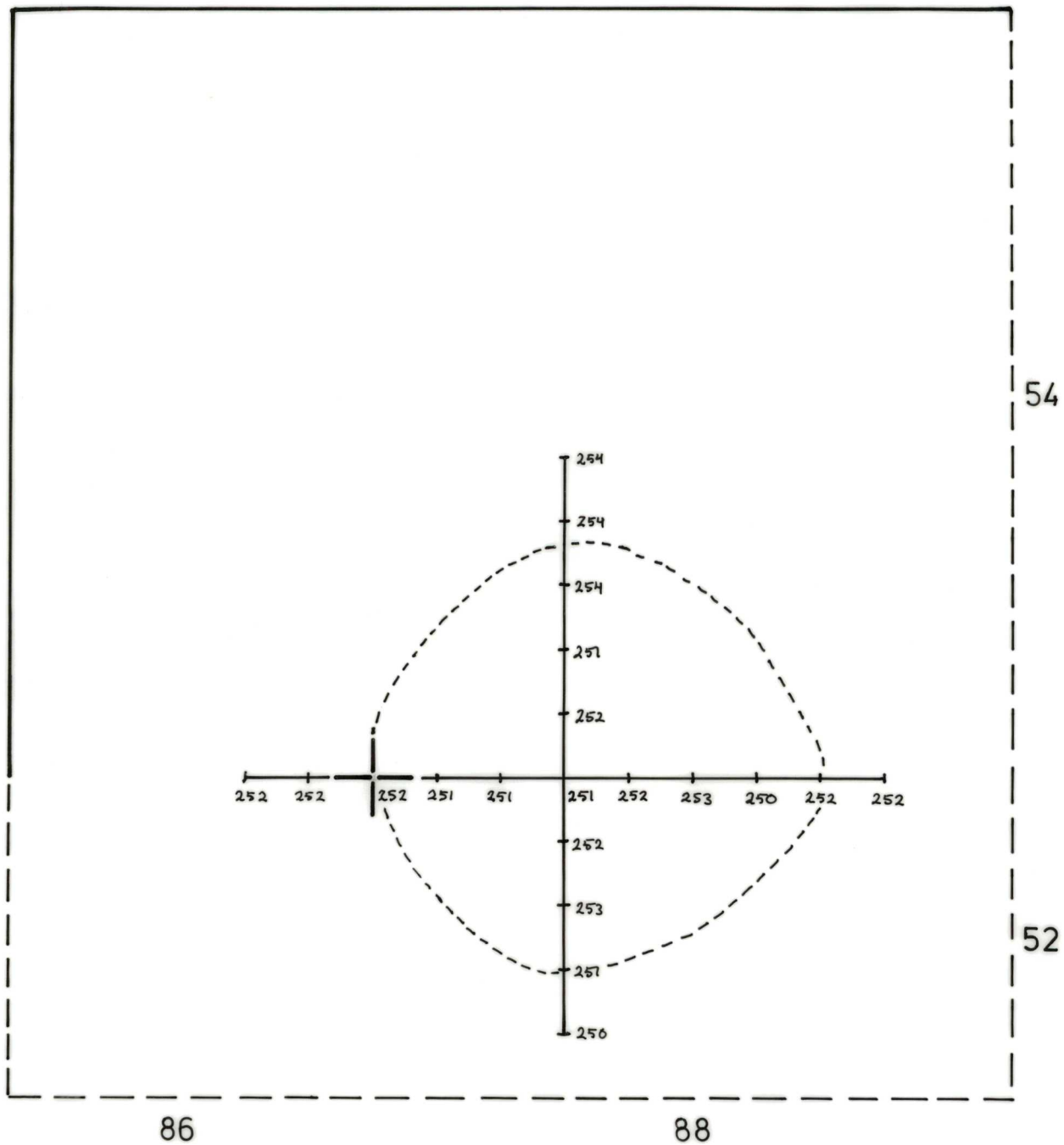
EURA  
KAUTTUA  
TYTTÖPUISTO  
A. Vikkula 1982

KARTTA 66

Liesi 14  
ruudut 86-88 / 52-54  
pohjavaaitus tasossa 6  
1:10  
kp 176  
piirt. M. Heikkinen



50 cm



Pienennös karttaliitteestä 67

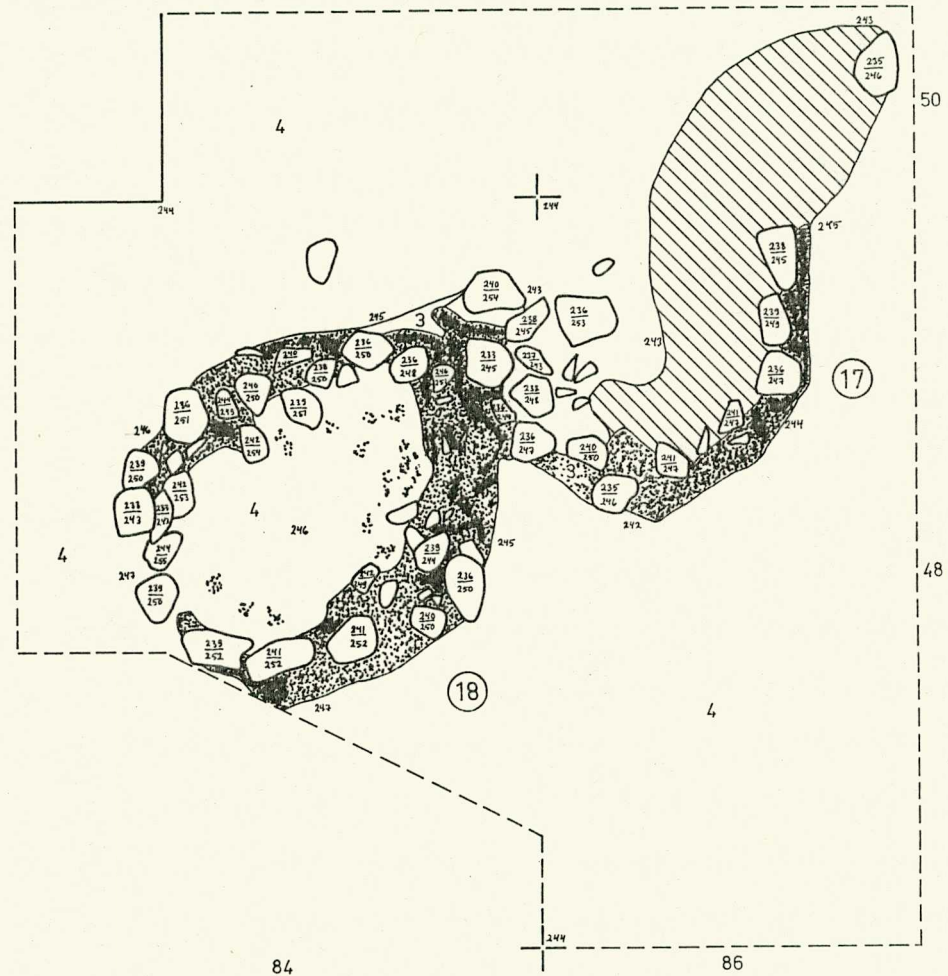
EURA  
KAUTTUA  
TYTTÖPUISTO  
A. Vikkula

Liedet 17 ja 18  
ruudut 84-86/48-50  
taso 5

kp 176  
piirt. A. Vikkula

50 cm

- 3 punaiseksi palanut hiekka
- 4 puhdas ruskea hiekka
- /// harmaa likamaa
- ⊞ nokimaa
- ⊞ hiili
- kivi



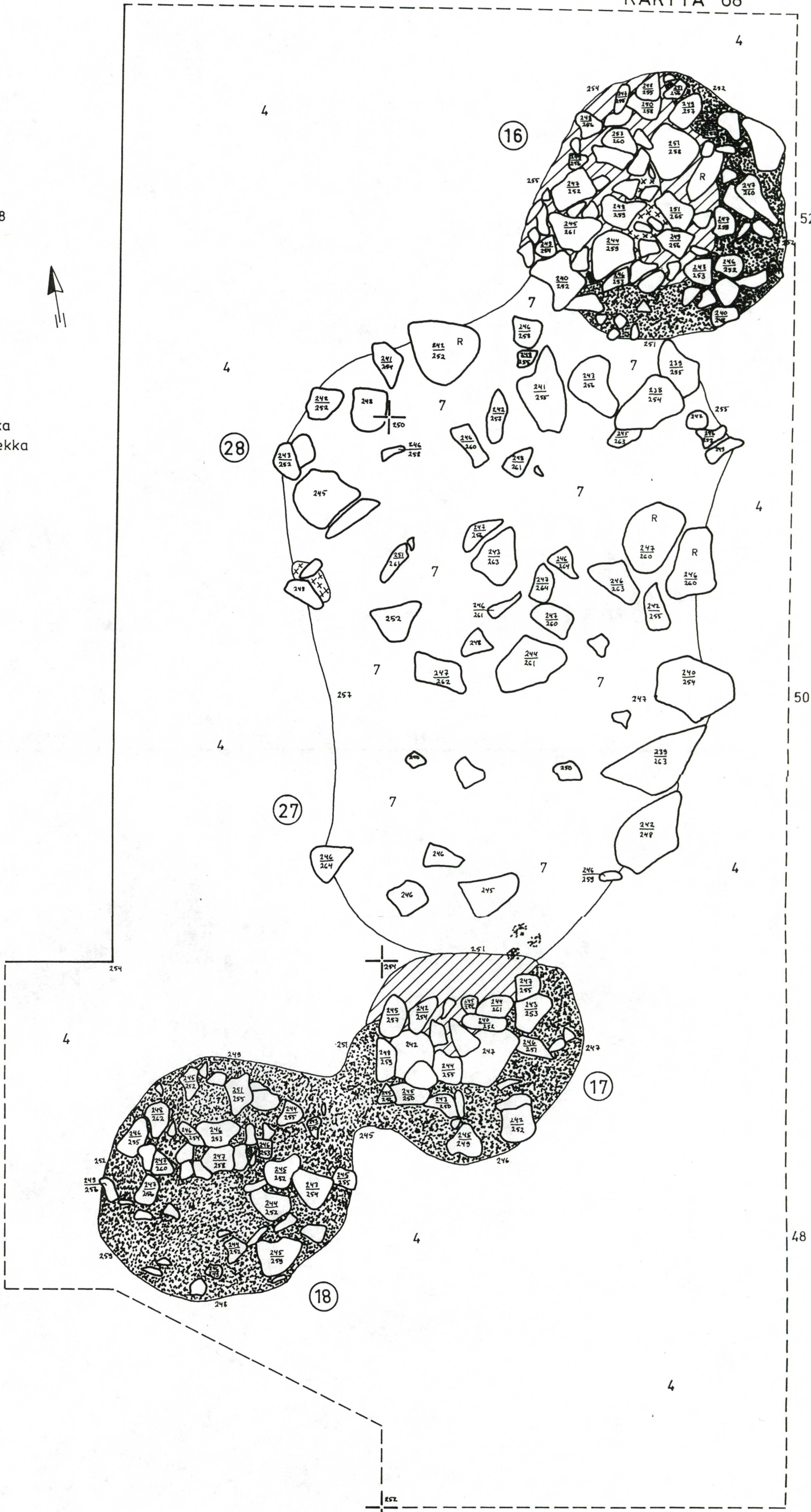
Pienennös karttaliitteestä 68

EURA  
KAUTTUA  
TYTTÖPUISTO  
A. Vikkula 1982

Liedet 16, 17, 18, 27 ja 28  
ruudut 84-86/48-52  
taso 6  
1:10  
kp 176  
piirt. M. Heikkinen

50 cm

- 4 puhdas ruskea hiekka
- 7 oranssinkeltainen hiekka
- /// kulttuurimaa
- nokimaa
- hiili
- xx ruoste
- kivi
- Ⓡ rapautunut kivi





Pienennös karttaliitteestä 70

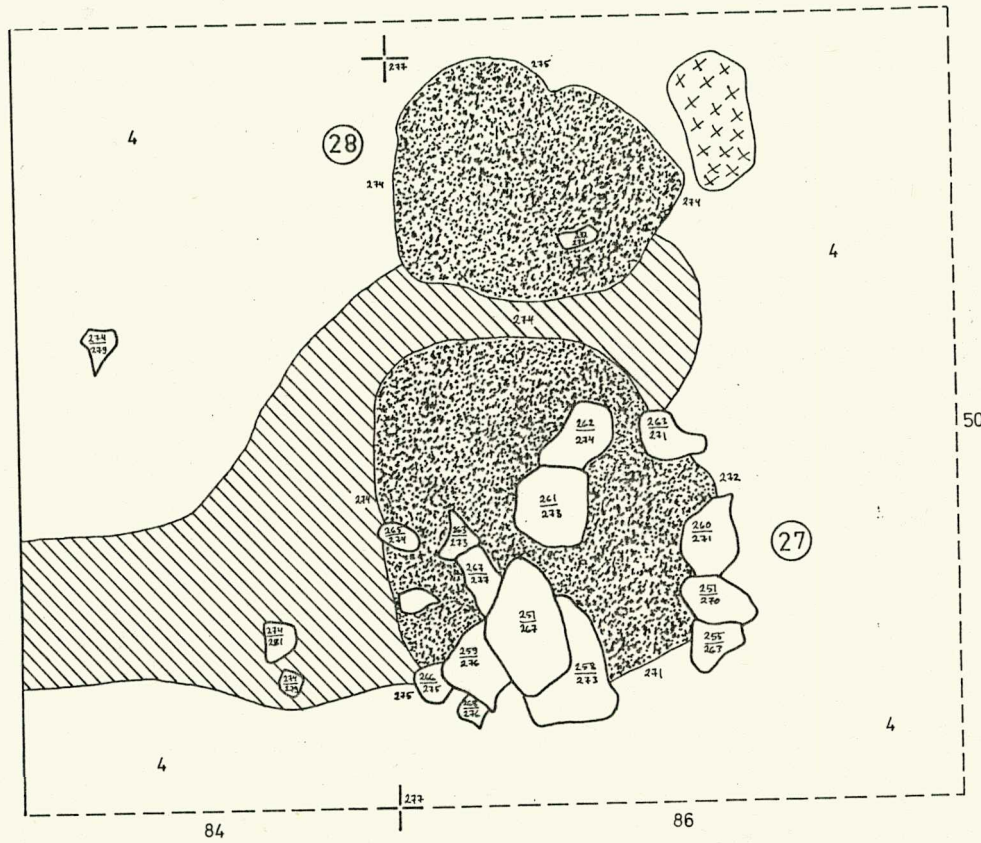
EURA  
KAUTTUA  
TYTTÖPUISTO  
A. Vikkula 1982

Liedet 27 ja 28  
ruudut 84-86 / 50  
taso 8

kp 176  
piirt. M. Heikkinen

50 cm

- 4 puhdas ruskea hiekka
- /// harmaa likamaa
- ⊗ nokimaa
- ⊕ ruoste
- kivi

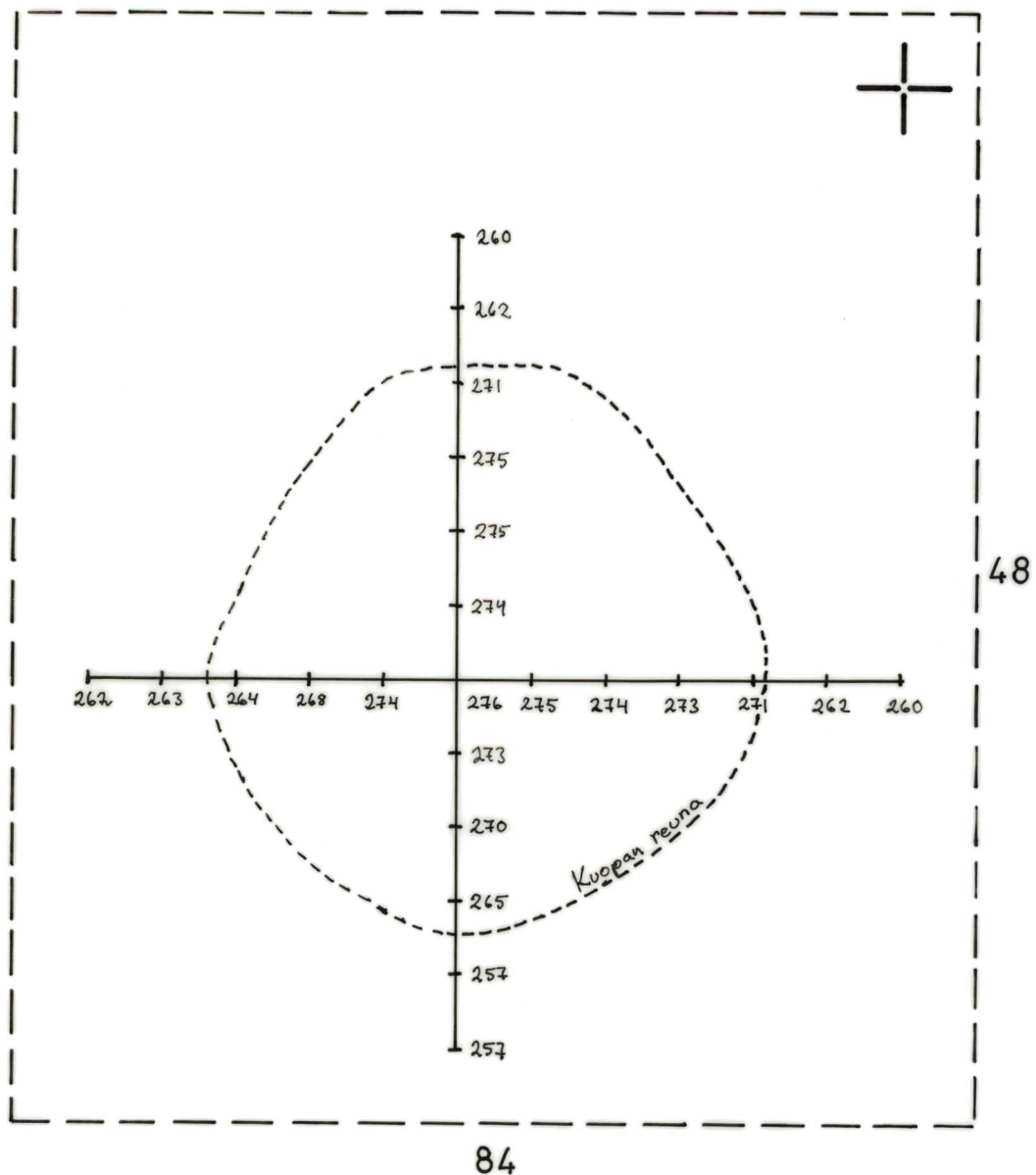
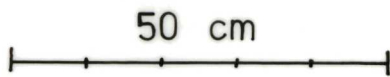




EURA  
KAUTTUA  
TYTTÖPUISTO  
A. Vikkula 1982

KARTTA 71

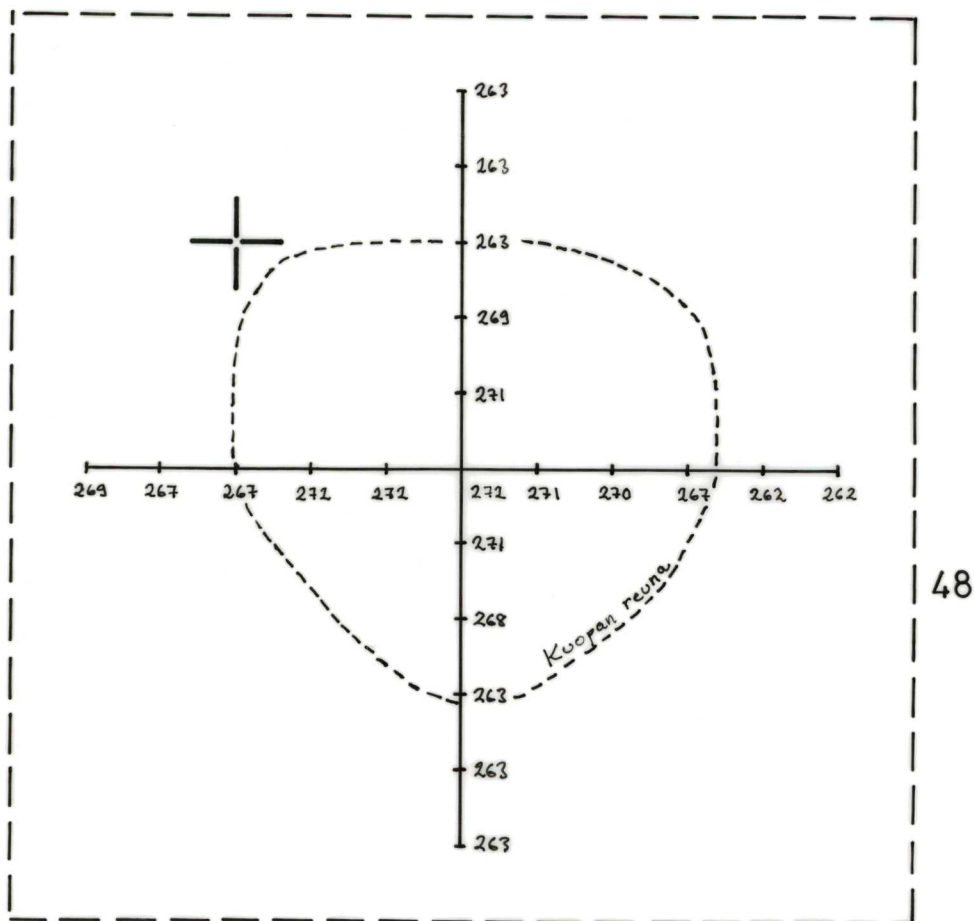
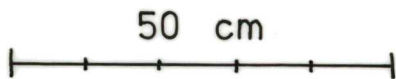
Liesi 18  
ruutu 84/48  
pohjavaaitus tasossa 6  
1:10  
kp 176  
piirt. M. Heikkinen



EURA  
KAUTTUA  
TYTTÖPUISTO  
A. Vikkula 1982

KARTTA 72

Liesi 17  
ruutu 86/48  
pohjavaaitus tasossa 7  
1:10  
kp 176  
piirt. M. Heikkinen



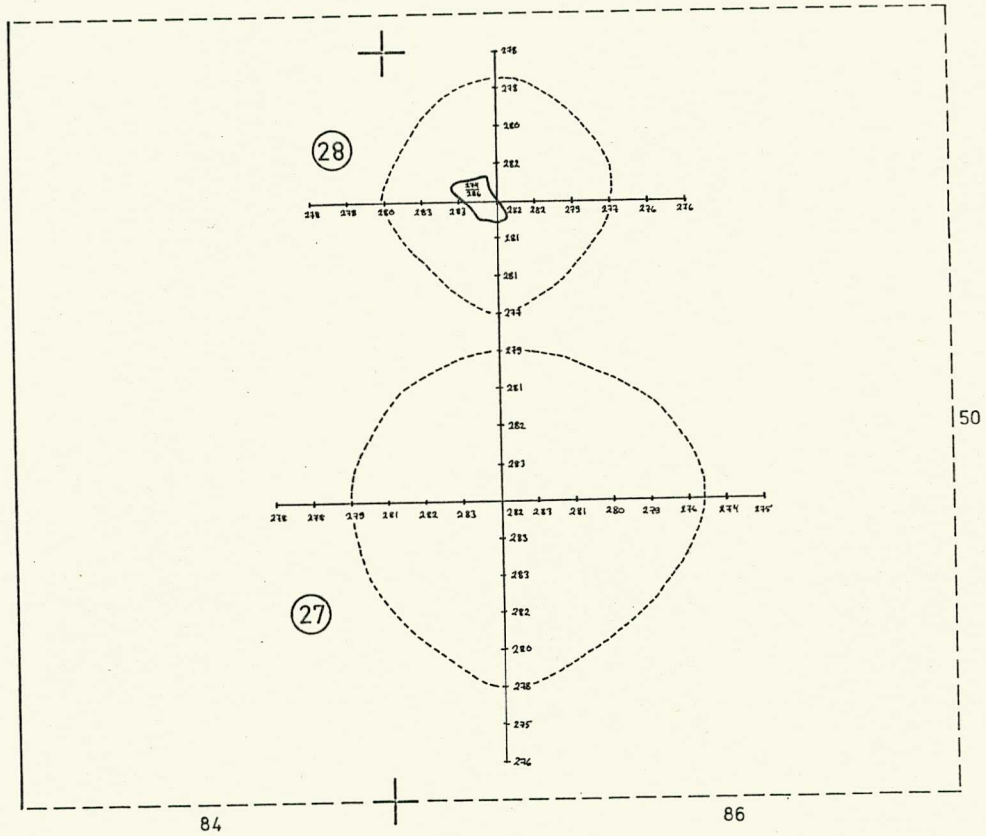
Pienennös karttaliitteestä 73

EURA  
KAUTTUA  
TYTTÖPUISTO  
A. Vikkula 1982

Liedet 27 ja 28  
ruudut 84-86 / 50  
pohjavaaitukset tasossa 8

kp 176  
piirt. M. Heikkinen

50 cm



Pienennös karttaliitteestä 74

EURA  
KAUTTUA  
TYTTÖPUISTO  
A. Vikkula 1982

Liedet 19 ja 23  
ruudut 84-86/46-48  
taso 5

kp 176  
piirt. A. Vikkula  
M. Heikkinen

50 cm

- 3 punaiseksi palanut hiekka
- 4 puhdas ruskea hiekka
- /// harmaa likamaa
- ☼ nokimaa
- hiili
- x ruoste
- kivi
- ⊙ rapautunut kivi



Pienennös karttaliitteesta 75

EURA  
KAUTTUA  
TYTTÖPUISTO  
A. Vikkula 1982

Liedet 19 ja 23  
ruudut 84-86/46-48  
taso 6

kp 176  
piirt. M. Heikkinen

50 cm

- 4 puhdas ruskea hiekka
- /// harmaa likamaa
- nokimaa
- kivi
- rapautunut kivi



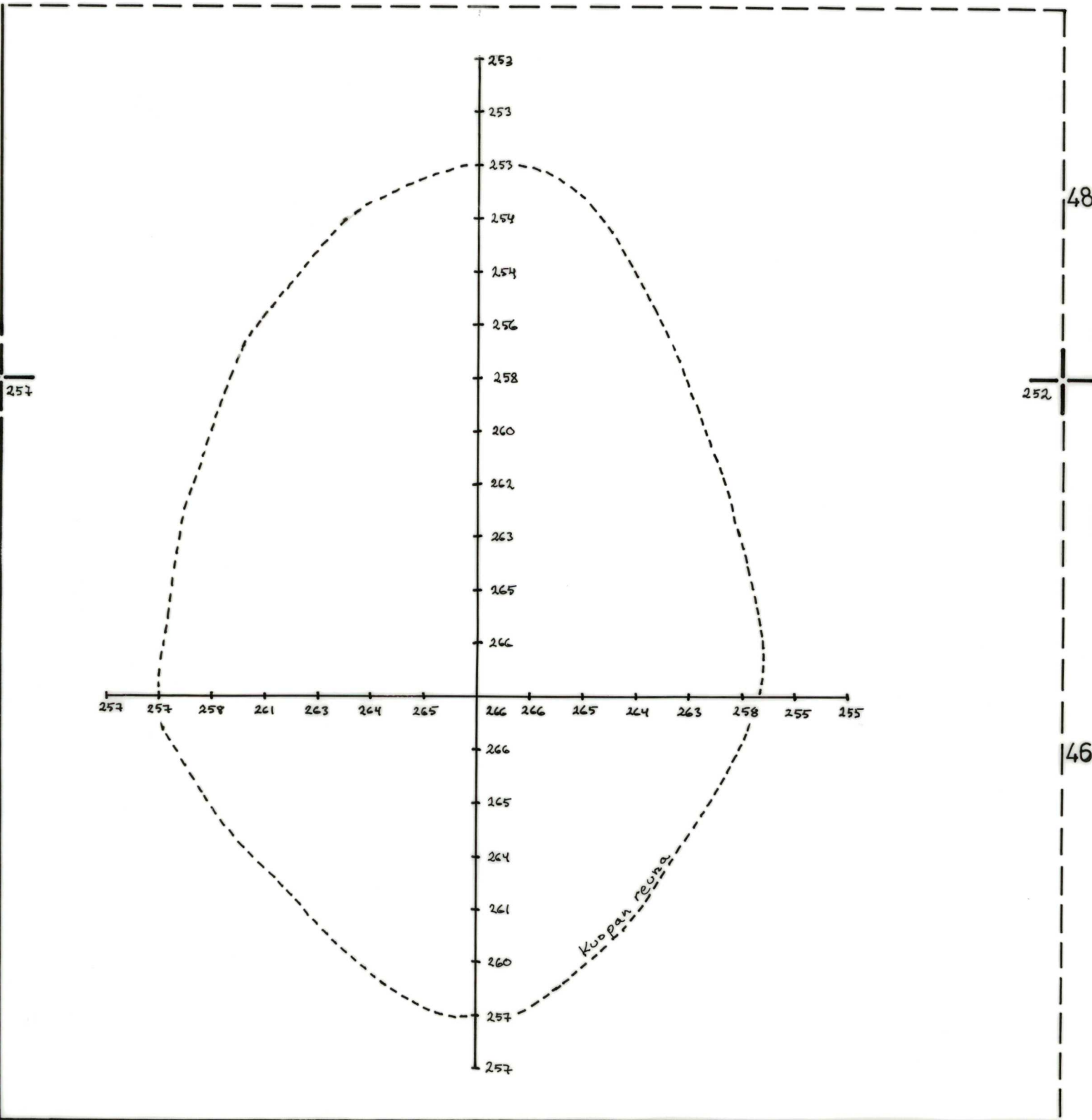
EURA  
KAUTTUA  
TYTTÖPUISTO  
A. Vikkula 1982

Liesi 19  
ruudut 84/46-48  
pohjavaaitus tasossa 6  
1:10  
kp 176  
piirt. M. Heikkinen

KARTTA 76



50 cm



EURA  
KAUTTUA  
TYTTÖPUISTO  
A. Vikkula 1982

KARTTA 77



Liesi 23

ruutu 86/46


taso 7

1:10

kp 176

piirt. M. Heikkinen

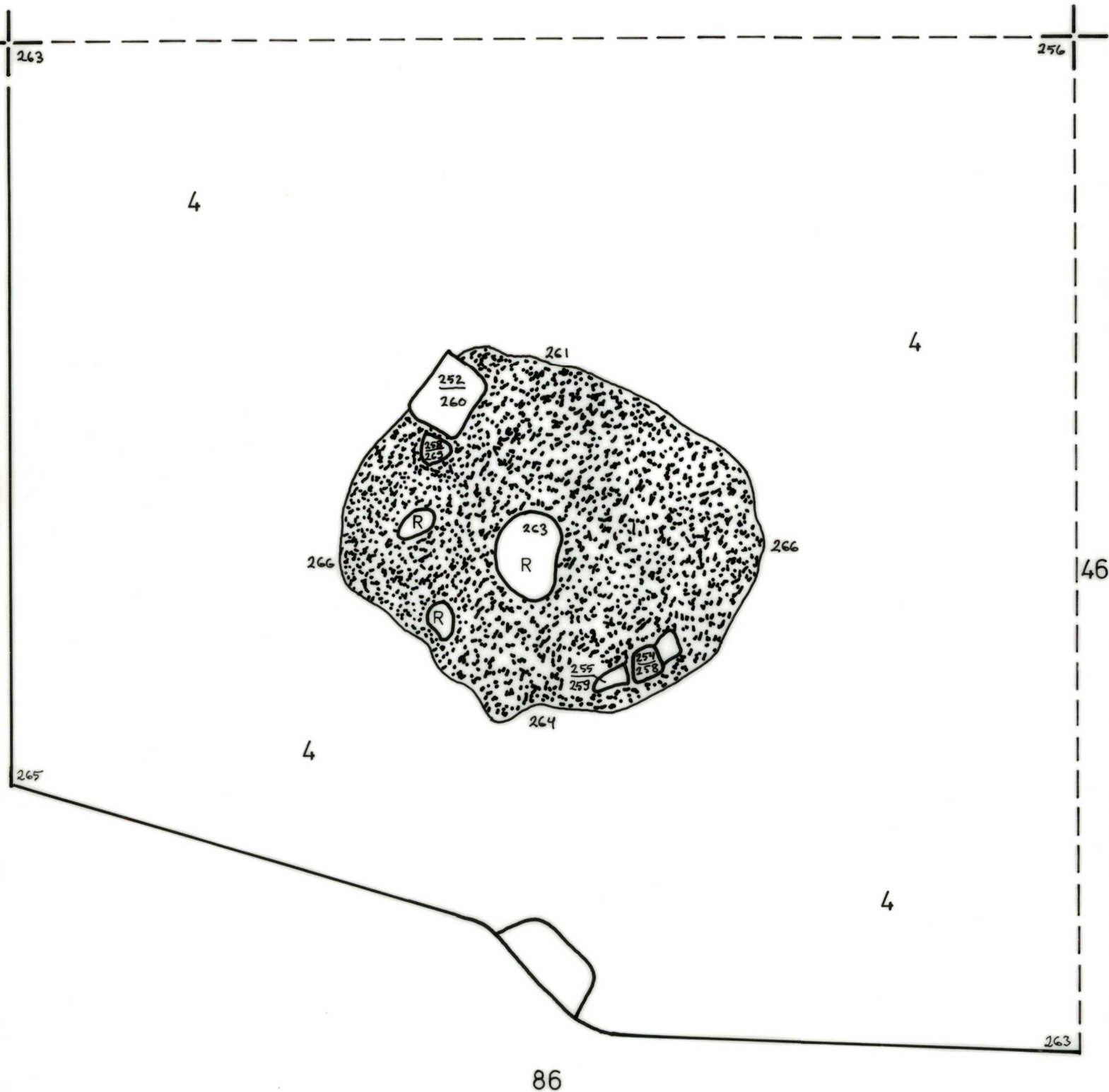
4 puhdas ruskea hiekka

 nokimaa

 kivi

 rapautunut kivi

50 cm



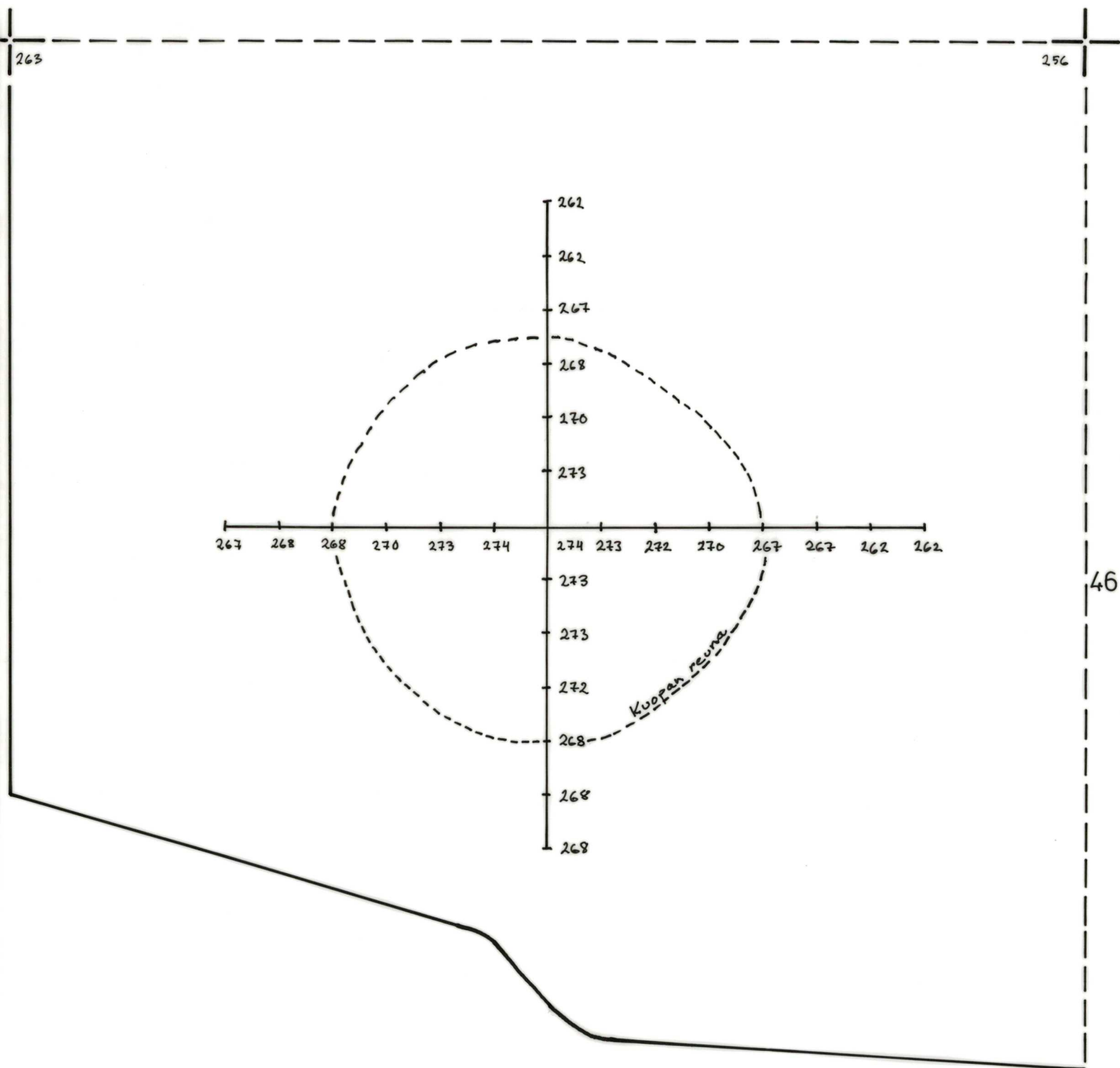
EURA  
KAUTTUA  
TYTTÖPUISTO  
A. Vikkula 1982

KARTTA 78

Liesi 23  
ruutu 86 / 46  
pohjavaaitus tasossa 7  
1:10  
kp 176  
piirt. L. Hiltula



50 cm








Pienennös karttaliitteesta 79

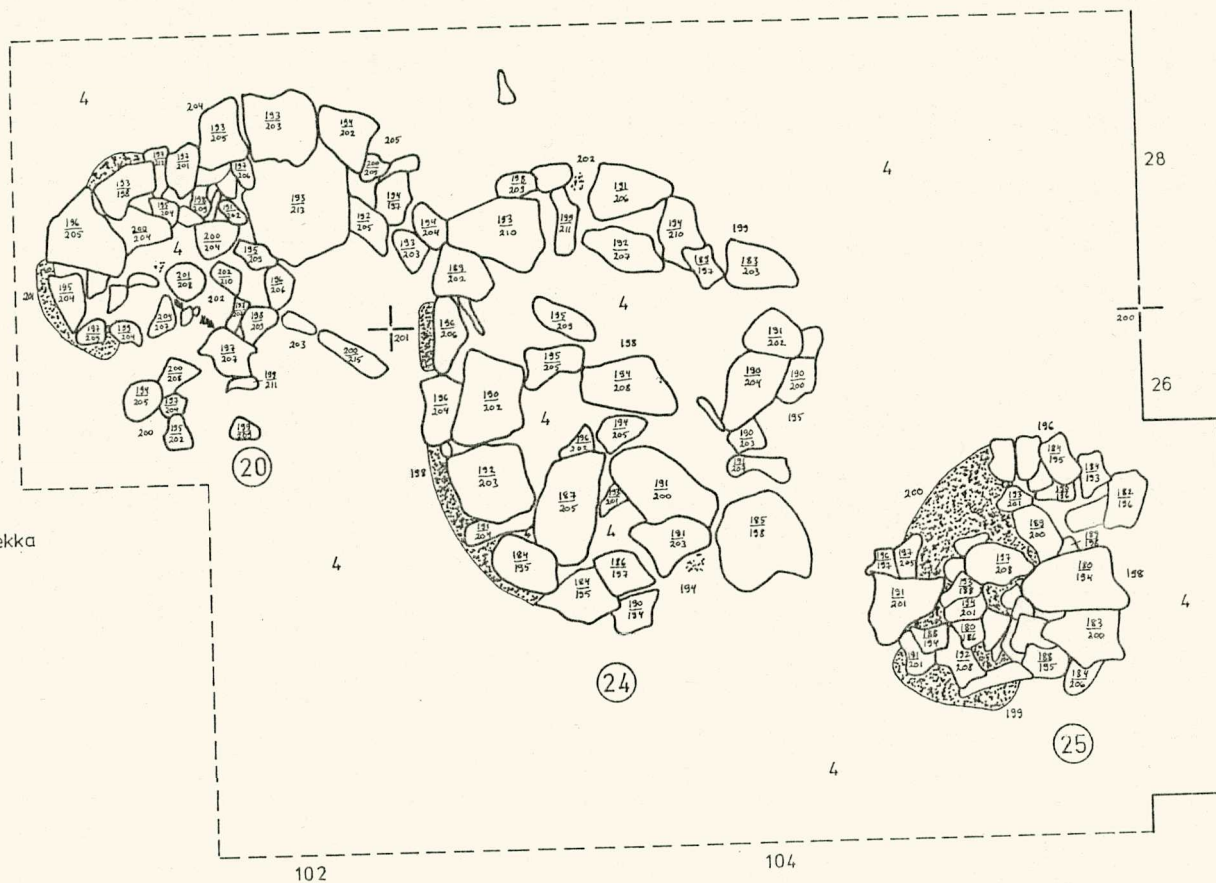
EURA  
KAUTTUA  
TYTTÖPUISTO  
A. Vikkula 1982

Liedet 20, 24 ja 25  
ruudut 102-104 / 26-28  
taso 3

kp 176  
piirt. M. Heikkinen

50 cm

4 puhdas ruskea hiekka  
 nokimaa  
 hiili  
 kivi



Pienennös karttaliitteestä 80

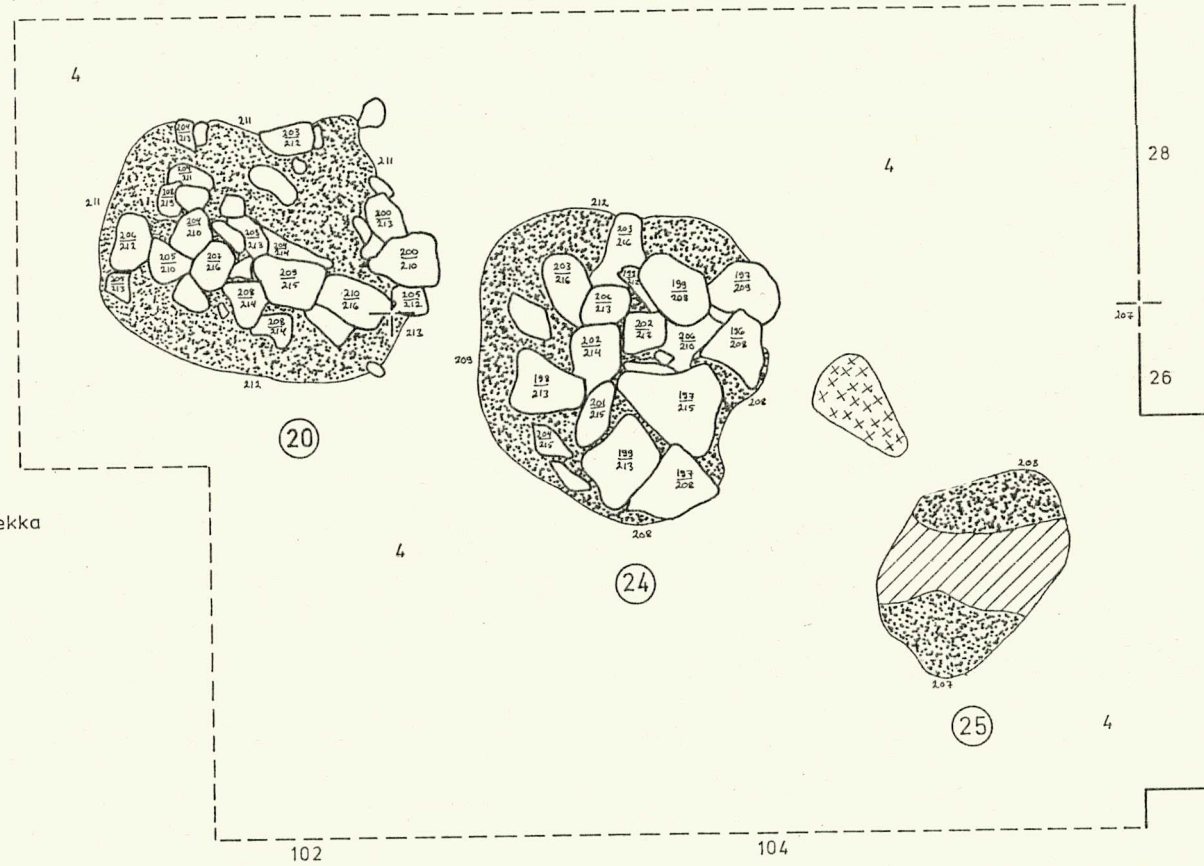
EURA  
KAUTTUA  
TYTTÖPUISTO  
A. Vikkula 1982

Liedet 20, 24 ja 25  
ruudut 102-104 / 26-28  
taso 4

kp 176  
piirt. M. Heikkinen

50 cm

- 4 puhdas ruskea hiekka
- /// kulttuurimaa
- nokimaa
- xx ruoste
- kivi

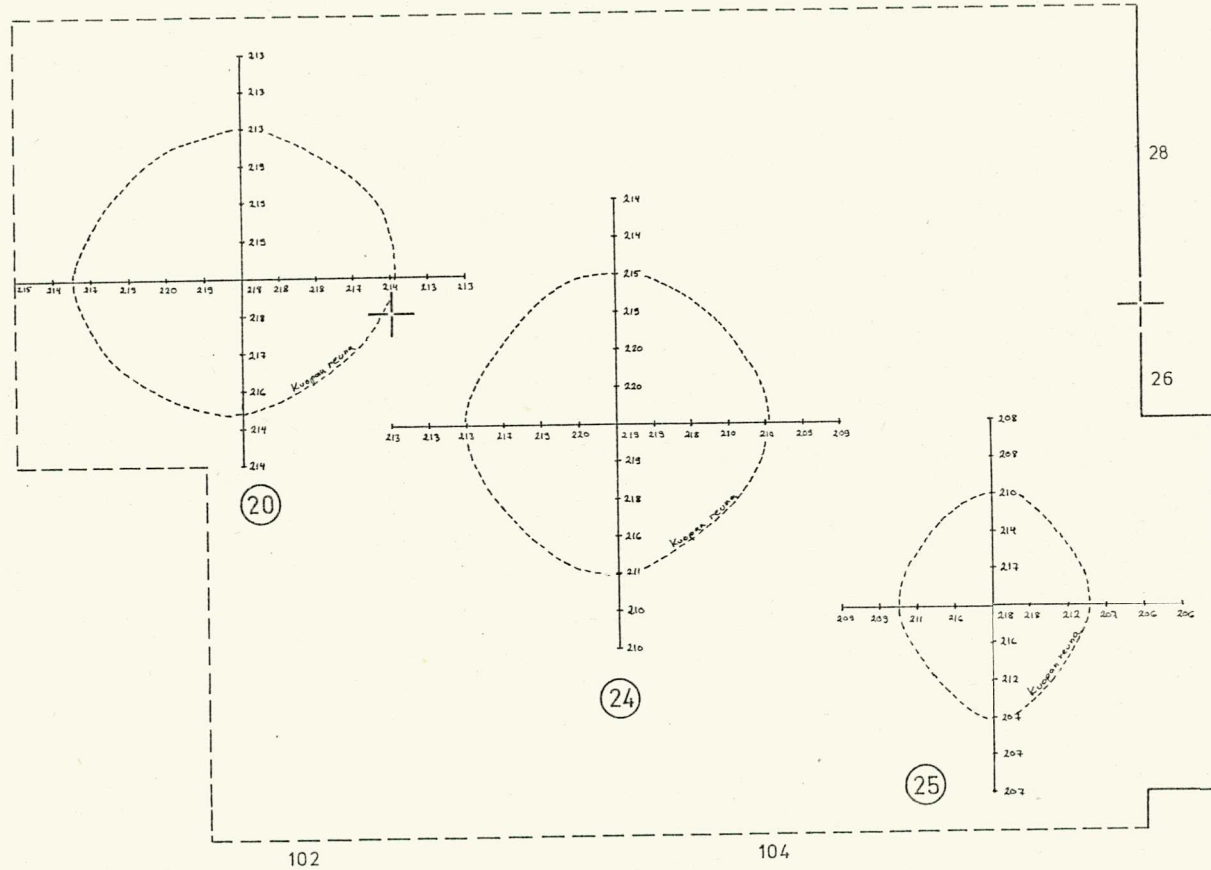


EURA  
KAUTTUA  
TYTTÖPUISTO  
A. Vikkula 1982

Liedet 20, 24 ja 25  
ruudut 102-104 / 26-28  
pohjavaaitukset  
tasossa 4

kp 176  
piirt. M. Heikkinen

50 cm

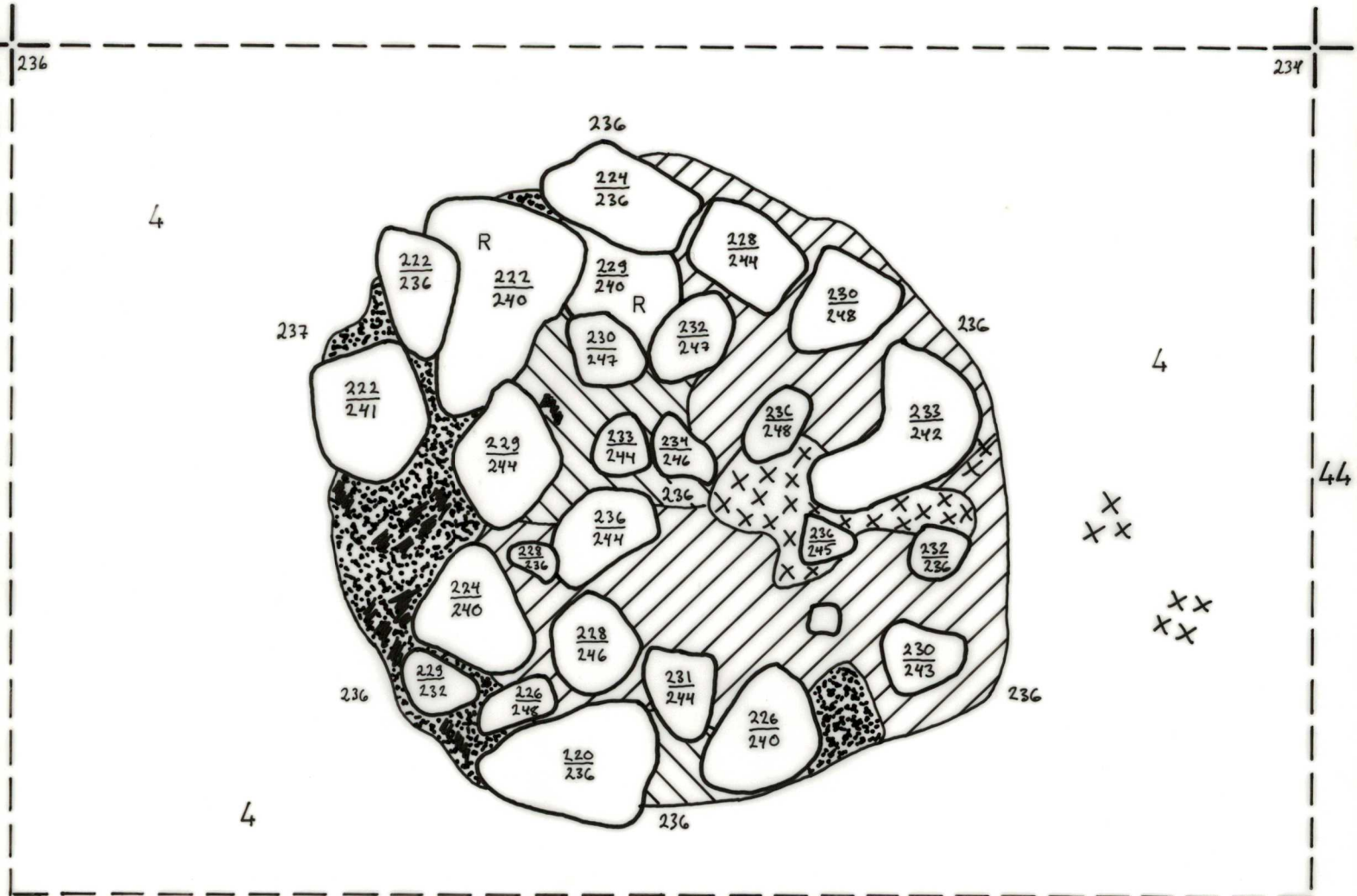
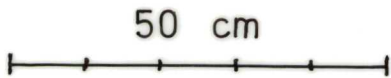


EURA  
KAUTTUA  
TYTTÖPUISTO  
A. Vikkula 1982



Liesi 21  
ruutu 98/44  
taso 5  
1:10  
kp 176  
piirt. L. Hiltula

- 4 puhdas ruskea hiekka
- /// kulttuurimaa
- \\ harmaa likamaa
- nokimaa
- hiili
- x x ruoste
- x kivi
- (R) rapautunut kivi



EURA  
KAUTTUA  
TYTTÖPUISTO  
A. Vikkula 1982



Liesi 21  
ruutu 98/44  
taso 6  
1: 10  
kp 176  
piirt. L. Hiltula

- 3 punaiseksi palanut hiekka  
4 puhdas ruskea hiekka  
// // kulttuurimaa  
••••• nokimaa  
■ hiili  
x x ruoste  
○ kivi  
Ⓡ rapautunut kivi

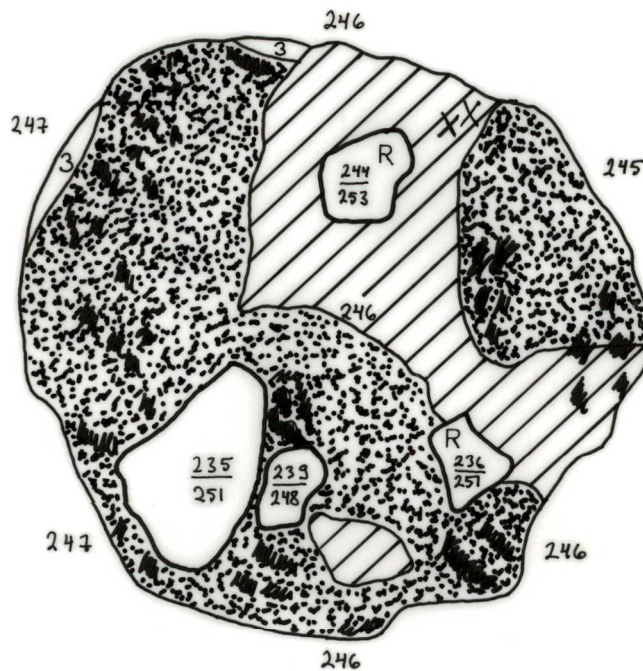
50 cm



246

243

4



44

4

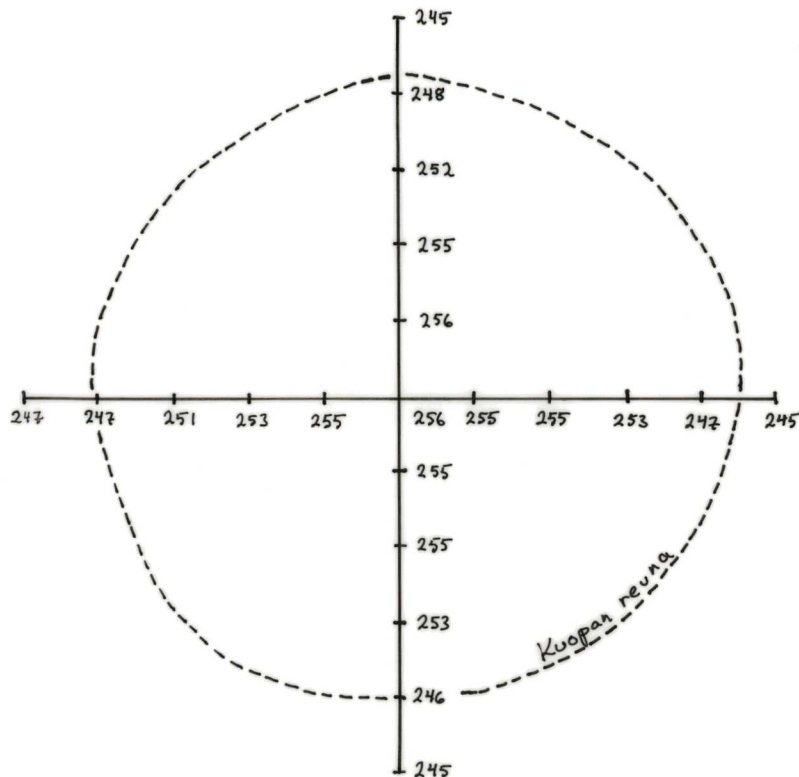
4

EURA  
KAUTTUA  
TYTTÖPUISTO  
A. Vikkula 1982

Liesi 21  
ruutu 98/44  
pohjavaaitus tasossa 6  
1:10  
kp 176  
piirt. L. Hiltula



50 cm



44

Pienennös karttaliitteestä 85

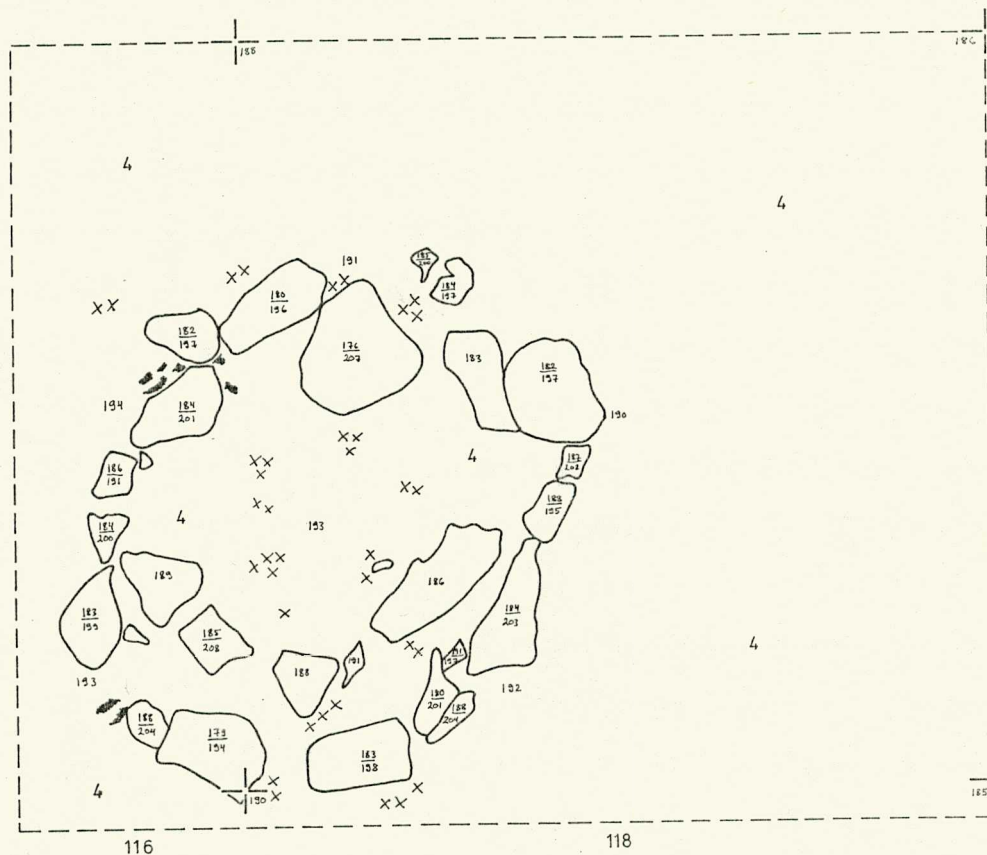
EURA  
KAUTTUA  
TYTTÖPUISTO  
A. Vikkula 1982

Liesi 22  
ruudut 116-118 / 56  
taso 3

kp 176  
piirt. M. Heikkinen

50 cm

- 4 puhdas ruskea hiekka
- hili
- ruoste
- o kivi



Pienennös karttaliitteestä 86

EURA  
KAUTTUA  
TYTTÖPUISTO  
A. Vikkula 1982

Liedet 22 ja 29  
ruudut 116-118/56  
taso 4

kp 176  
piirt. M. Heikkinen

50 cm

- 4 puhdas ruskea hiekka
- //// kulttuurimaa
- x x ruoste
- kivi





Pienennös karttaliitteestä 87

EURA  
KAUTTUA  
TYTTÖPUISTO  
A. Vikkula 1982

Liedet 22 ja 29  
ruudut 116-118/56  
taso 5

kp 176  
piirt. M. Heikkinen

50 cm

- 4 puhdas ruskea hiekka
- //// kulttuurimaa
- nokimaa
- hiili
- ××××× ruoste
- kivi
- Ⓜ rapautunut kivi



EURA  
KAUTTUA  
TYTTÖPUISTO  
A. Vikkula 1982

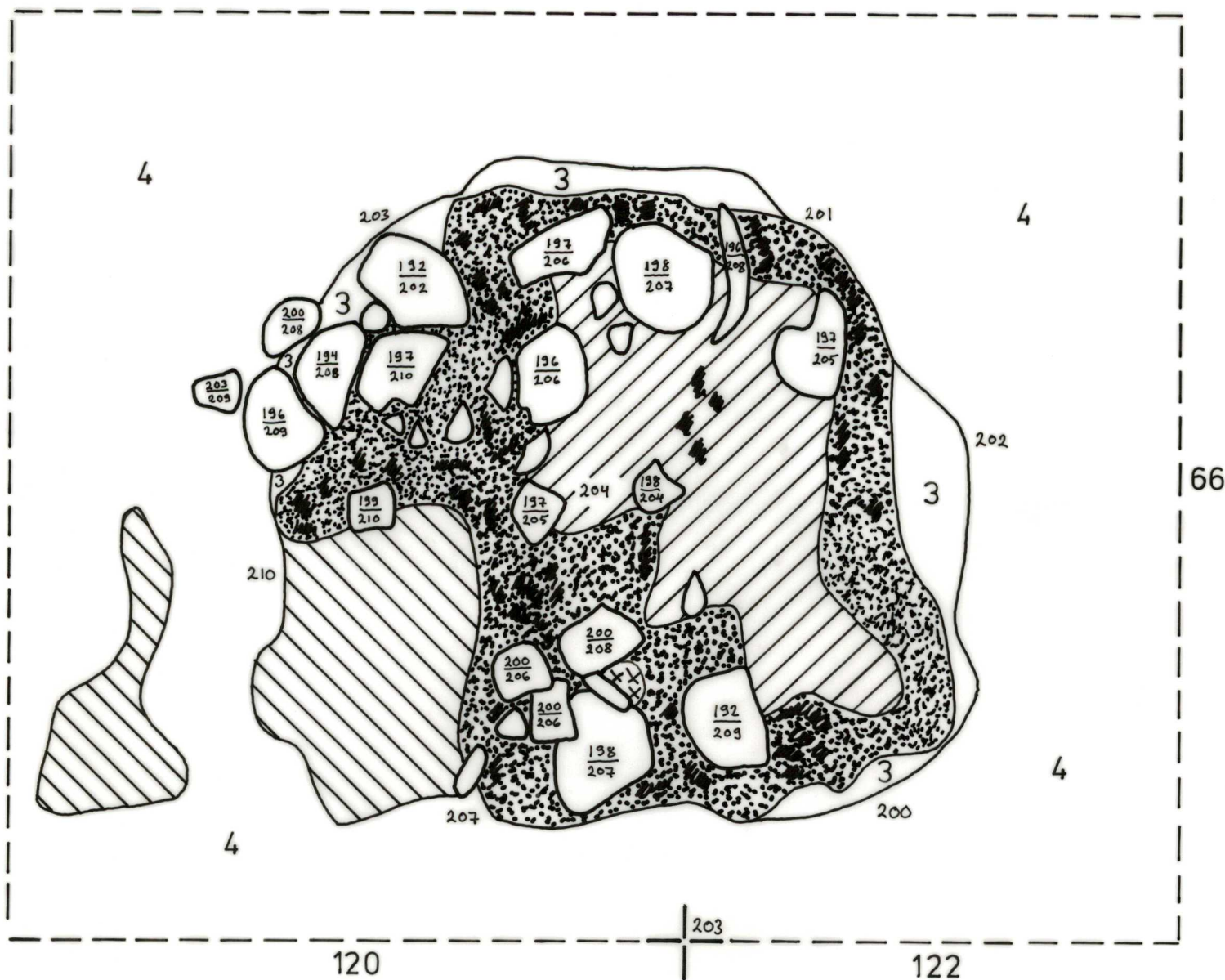
KARTTA 88



Liesi 26  
ruudut 120-122 / 66  
taso 5  
1: 10  
kp 176  
piirt. L. Hiltula

- 3 punaiseksi palanut hiekka
- 4 puhdas ruskea hiekka
- //// kulttuurimaa
- \\ \\ harmaa likamaa
- nokimaa
- hiili
- xx ruoste
- kivi

50 cm



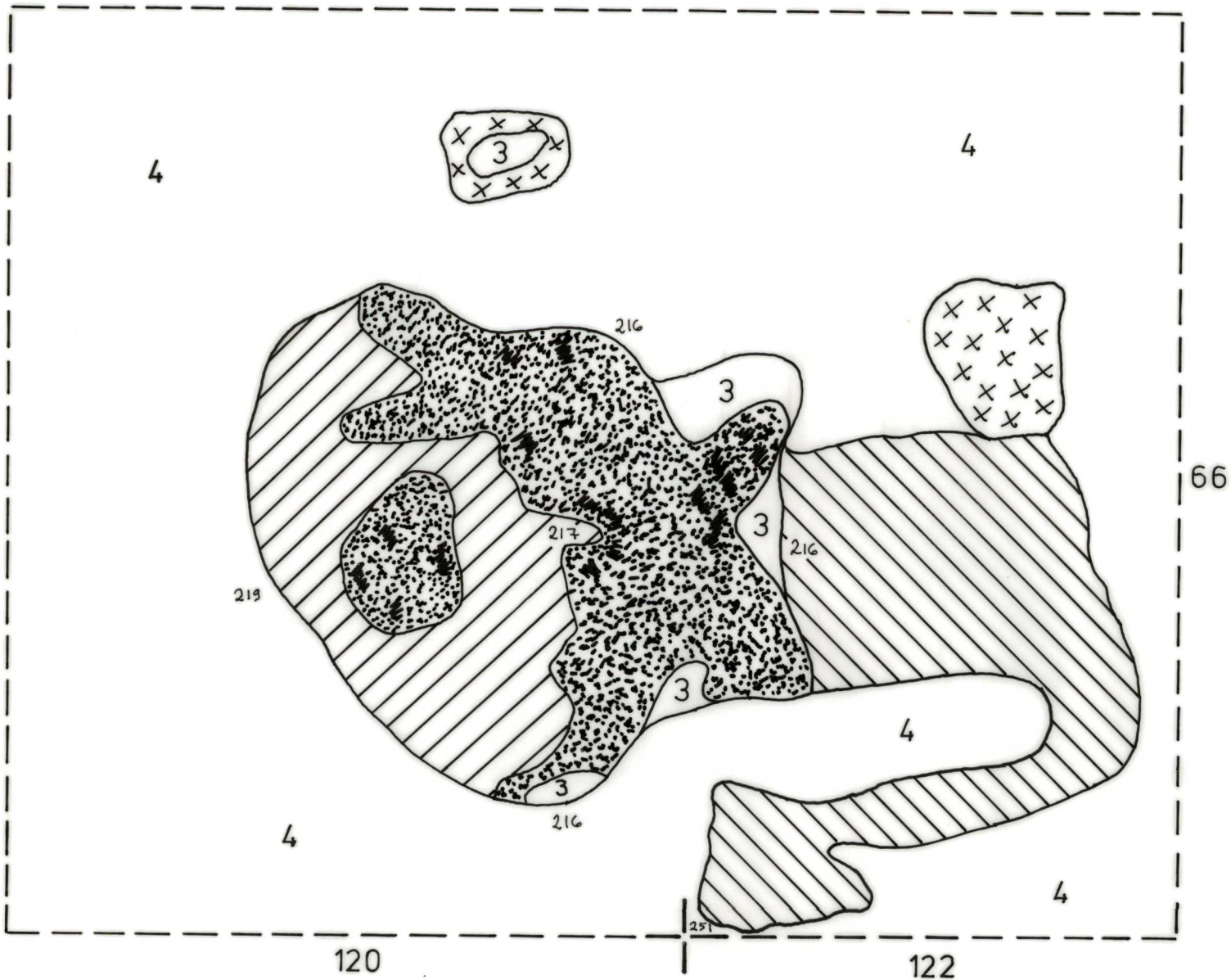
EURA  
KAUTTUA  
TYTTÖPUISTO  
A. Vikkula 1982



Liesi 26  
ruudut 120-122 / 66  
taso 6  
1:10  
kp 176  
piirt. L. Hiltula

3 punaiseksi palanut hiekka  
4 puhdas ruskea hiekka  
kulttuurimaa  
harmaa likamaa  
nokimaa  
hiili  
ruoste

50 cm



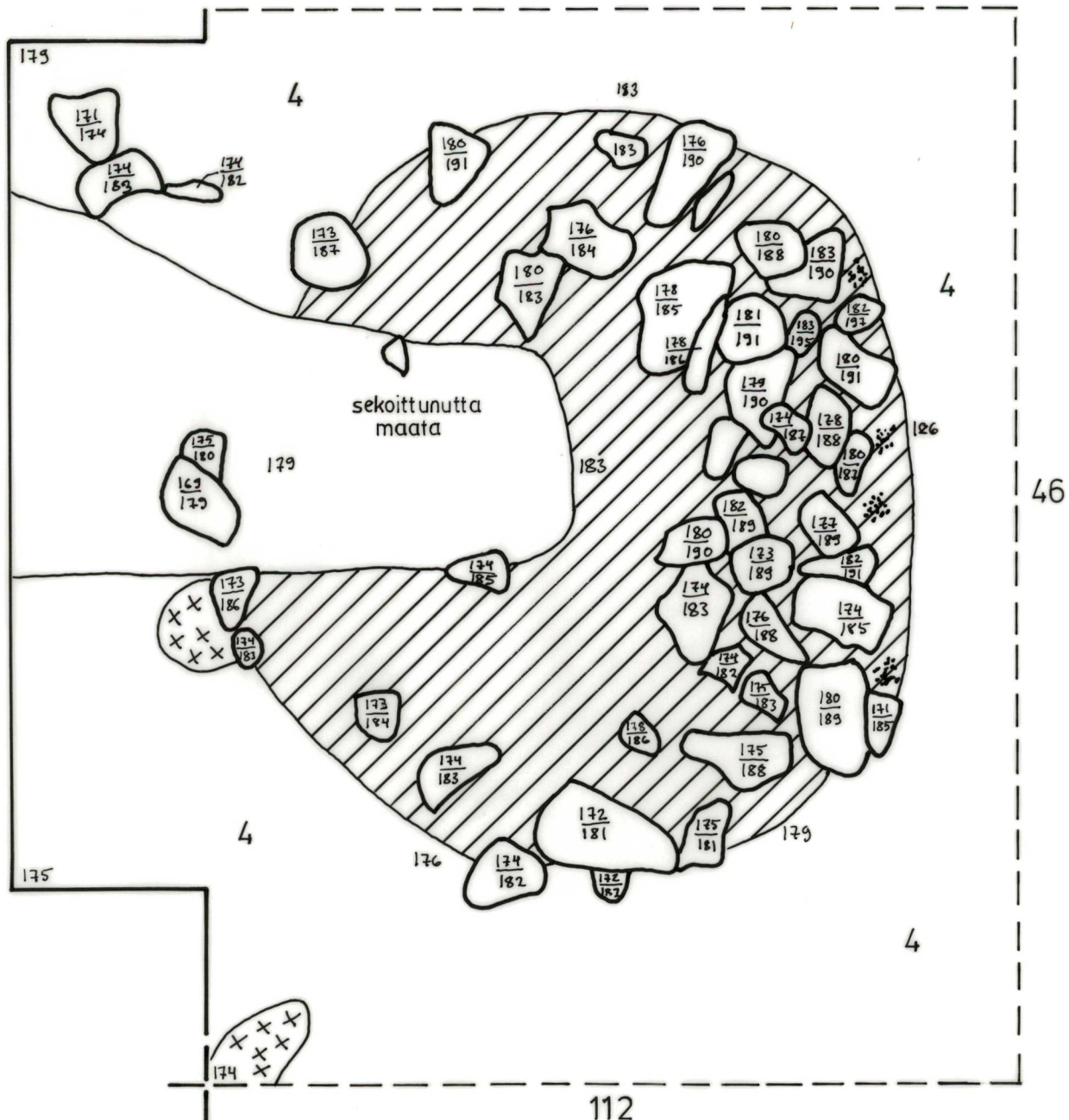
EURA  
KAUTTUA  
TYTTÖPUISTO  
A. Vikkula 1982



Liesi 30  
ruutu 112 / 46  
taso 3  
1:10  
kp 176  
piirt. M. Heikkinen

- 4 puhdas ruskea hiekka  
 // kulttuurimaa  
 nokimaa  
 x x ruoste  
 O kivi

50 cm



EURA  
KAUTTUA  
TYTTÖPUISTO  
A. Vikkula 1982



Liesi 30  
ruutu 112 / 46

taso 4

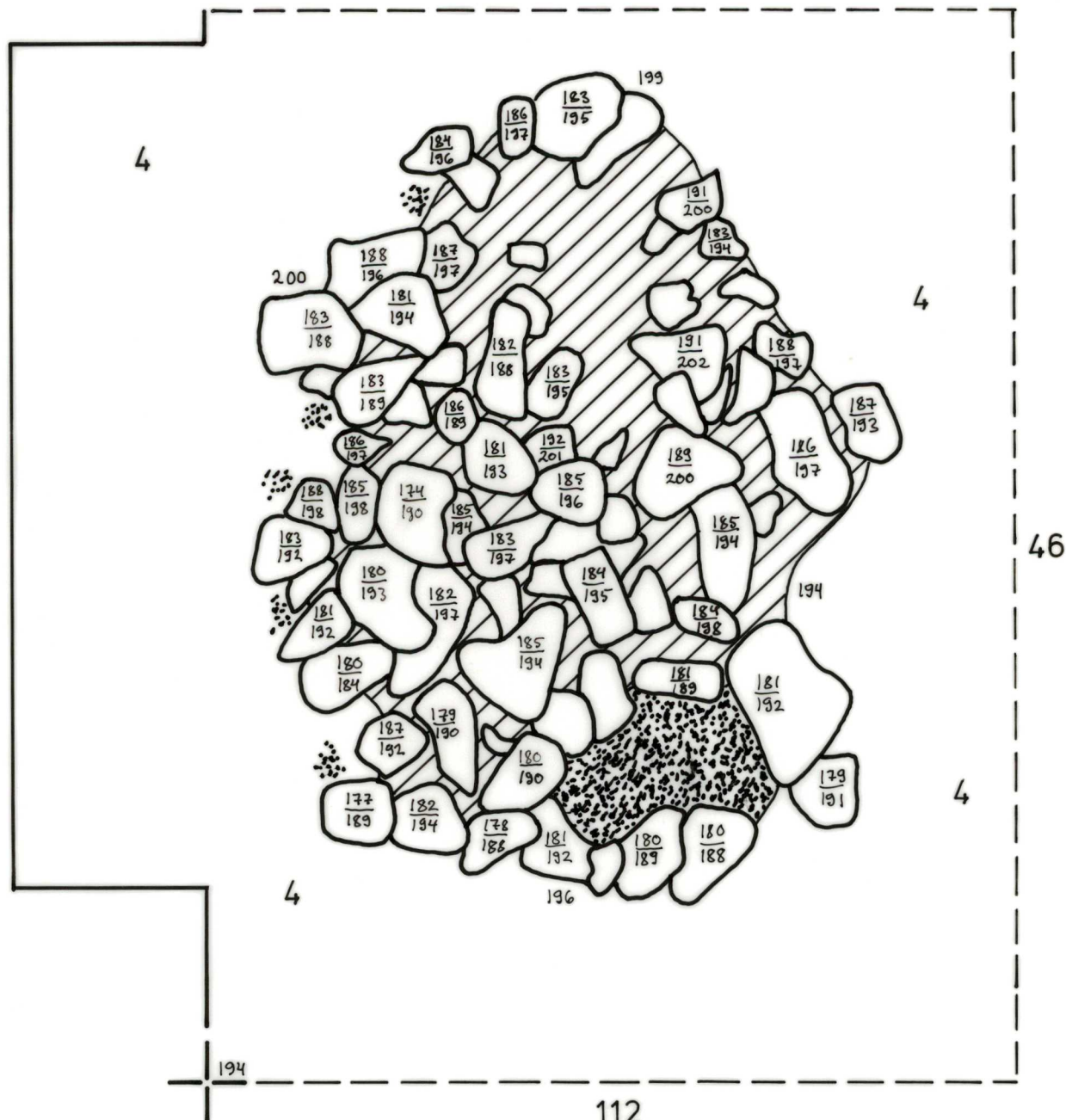
1:10

kp 176

piirt. M. Heikkinen

- 4 puhdas ruskea hiekka  
 // // kulttuurimaa  
 \* \* \* \* \* nokimaa  
 ○ kivi

50 cm



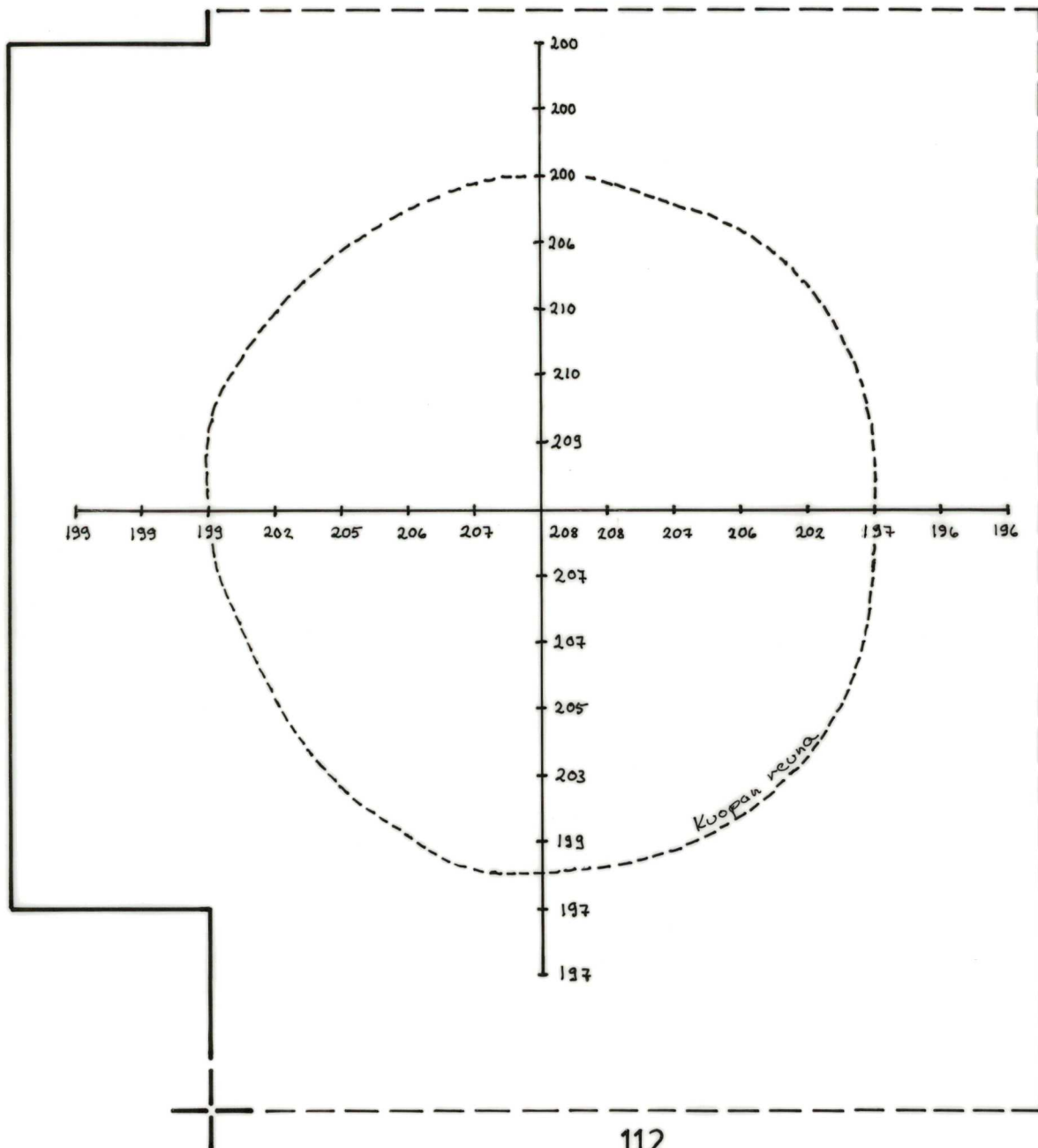
EURA  
KAUTTUA  
TYTTÖPUISTO  
A. Vikkula 1982

KARTTA 92

Liesi 30  
ruutu 112/46  
pohjavaaitus tasossa 4  
1:10  
kp 176  
piirt. L. Hiltula



50 cm



46

112


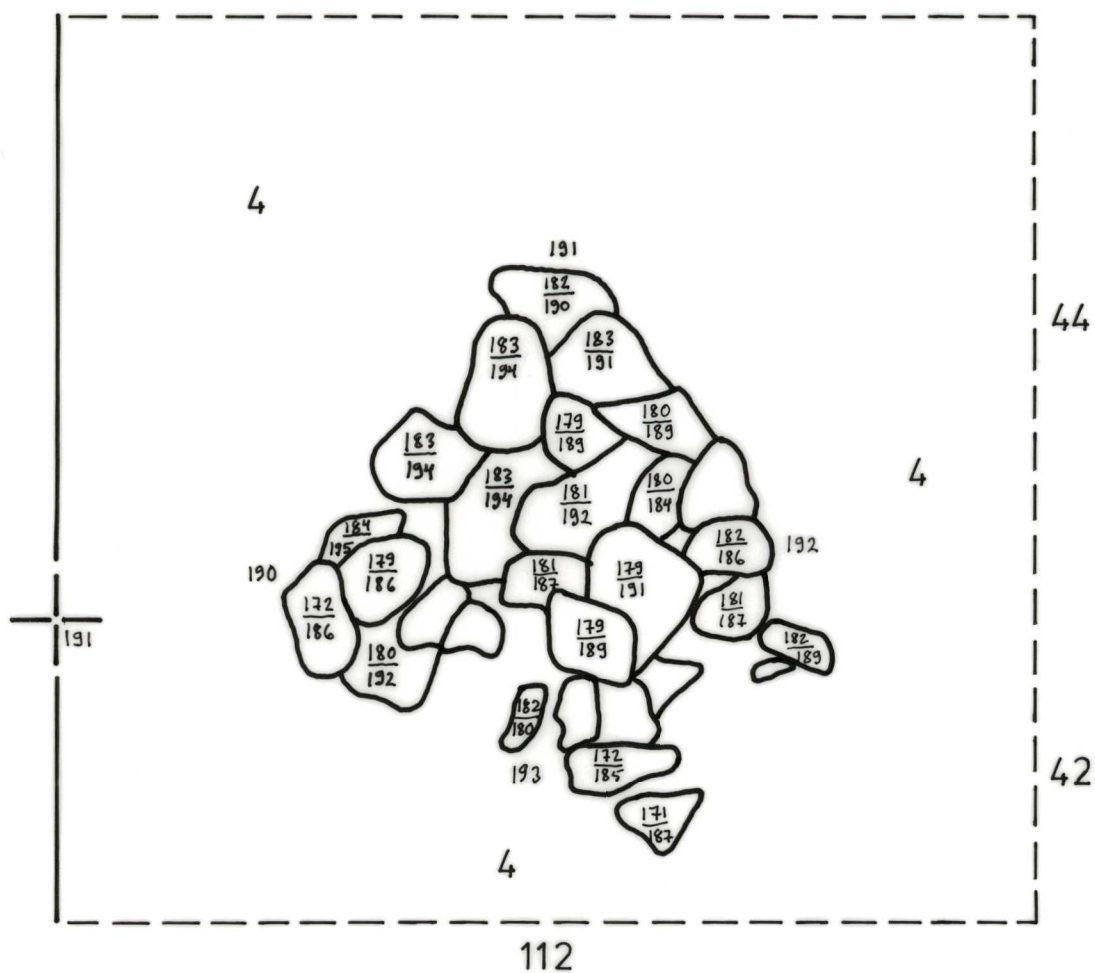
EURA  
KAUTTUA  
TYTTÖPUISTO  
A.Vikkula 1982

KARTTA 93

Liesi 31  
ruudut 112 / 42 - 44  
taso 4  
1:10  
kp 176  
piirt. M. Heikkinen

4 puhdas ruskea hiekka  
○ kivi

50 cm

EURA  
KAUTTUA  
TYTTÖPUISTO  
A. Vikkula 1982

Liesi 31

ruudut 112 / 42-44

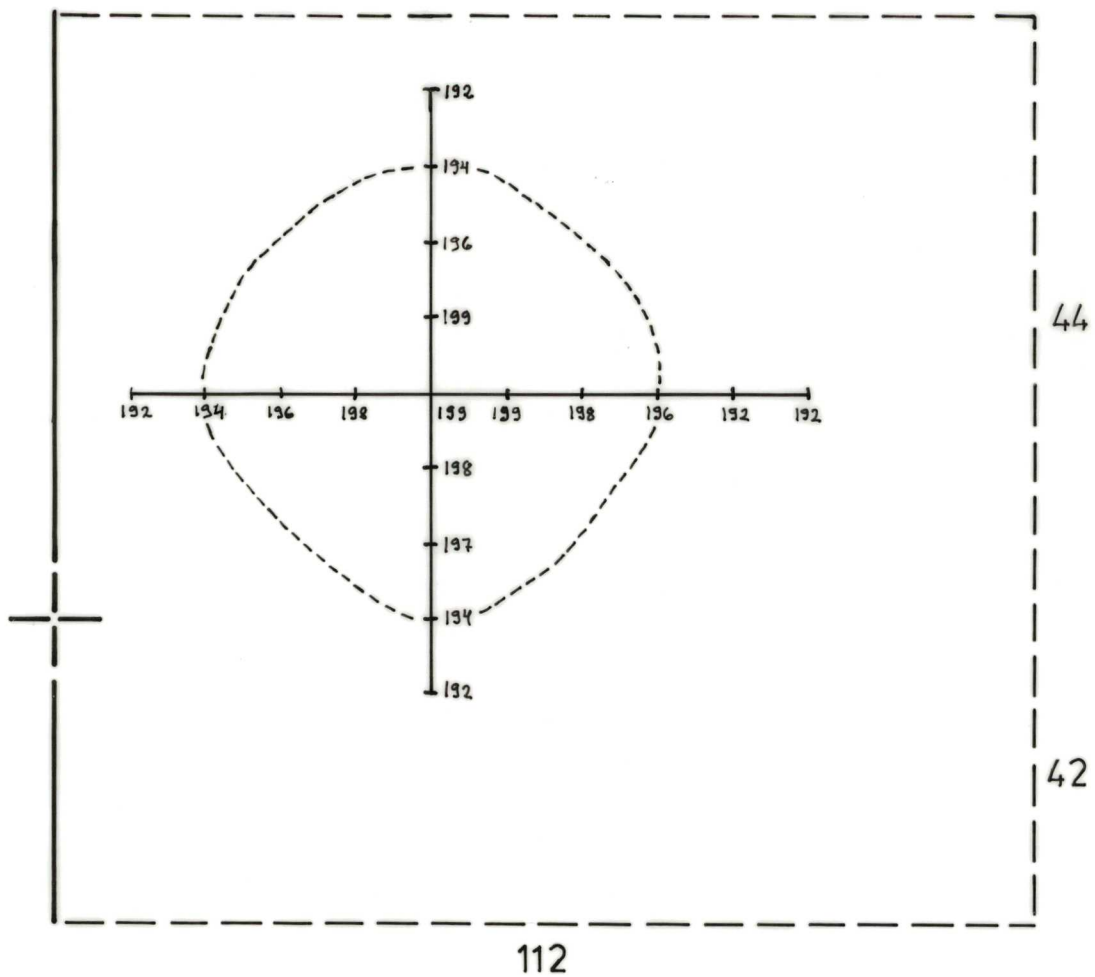
pohjavaaitus tasossa 4

1:10

kp 176

piirt. M. Heikkinen

50 cm





Pienennös karttaliitteestä 95

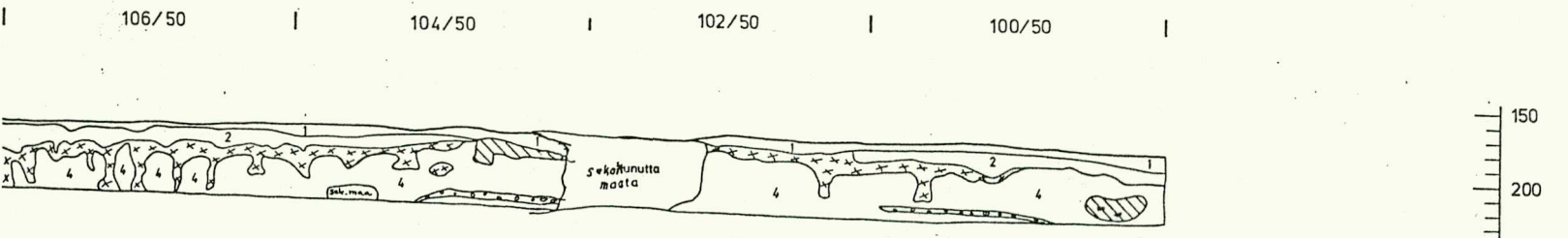
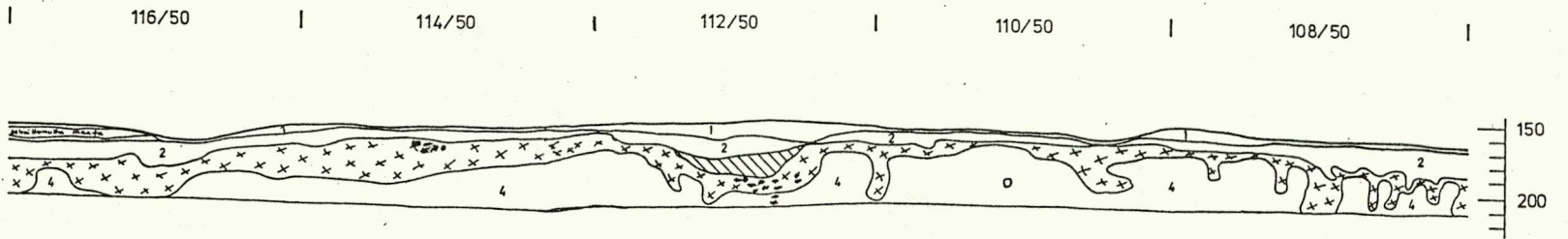
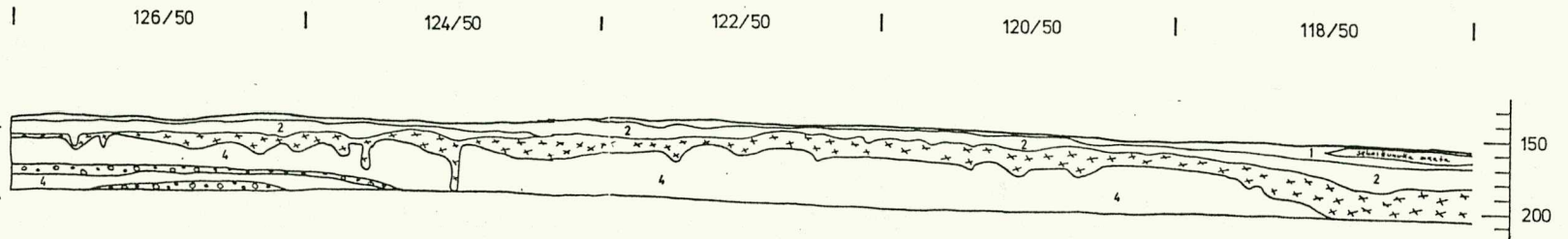
KARTTA 95

EURA  
KAUTTUA  
TYTTÖPUISTO  
A. Vikkula 1982

profiili ruutujen 126-100/50  
eteläreunassa

kp 176  
piirt. L. Hiltula

1 m



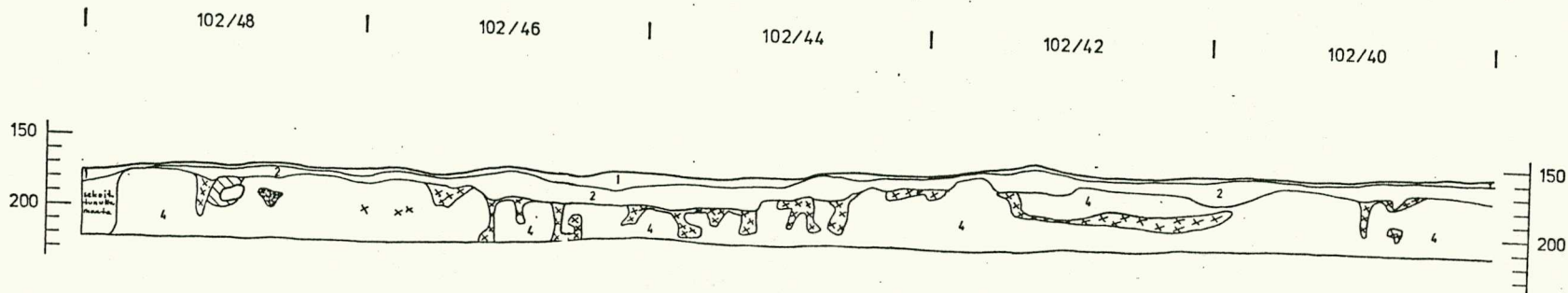
- 1 turve
- 2 huuhoutunut hiekka
- 4 puhdas ruskea hiekka
- 3 karkea hiekka
- harmaa likamaa
- hillsi
- ruoste
- 0 kivi

EURA  
KAUTUA  
TYTTÖPUISTO  
A. Vikkula 1982

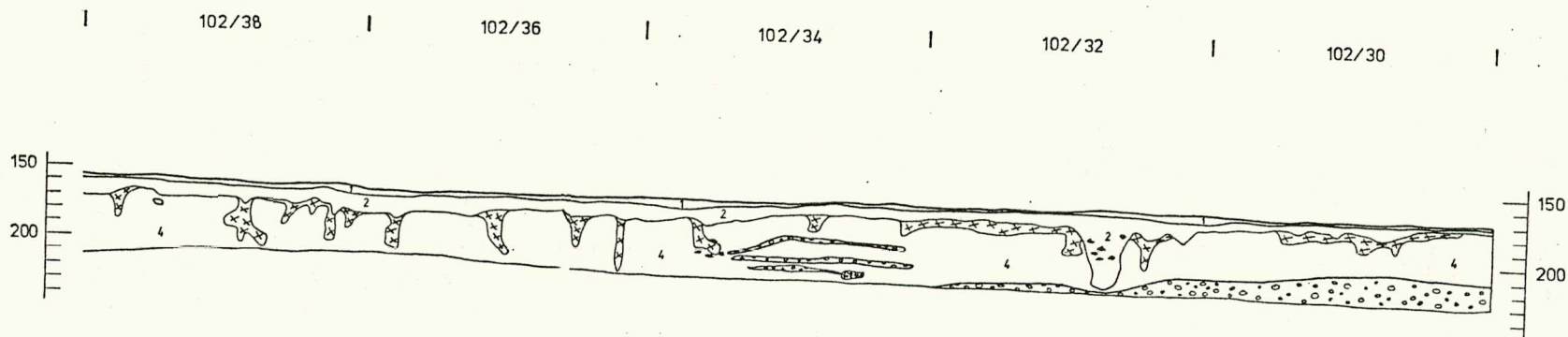
profiili ruutujen 102/48-30 itäreunassa

kp 176  
piirt. L. Hiltula

1 m



- 1 turve
- 2 huuhtoutunut hiekka
- 4 puhdas ruskea hiekka
- /// harmaa likamaa
- ⊗ nokimaa
- ⊙ hiili
- ⊕ ruoste
- kivi

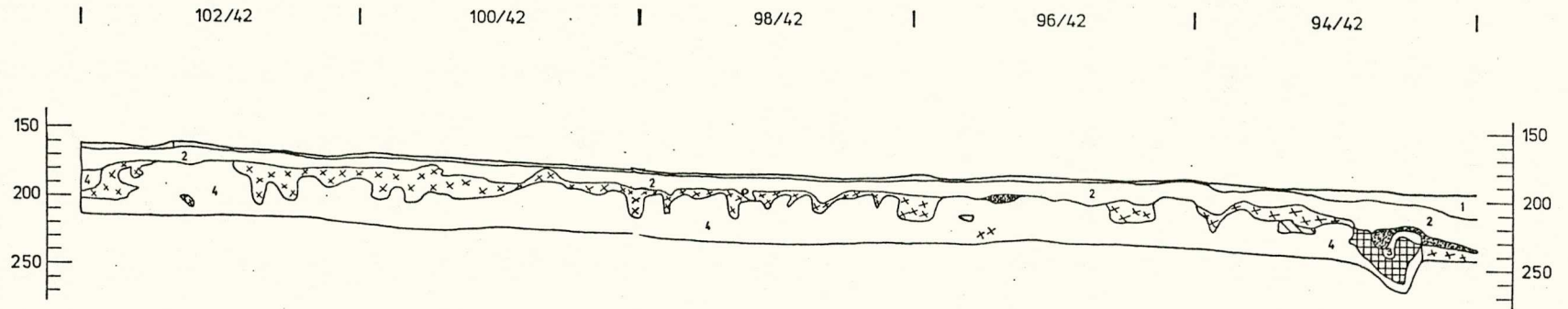


EURA  
KAUTTUA  
TYTTÖPUISTO  
A. Vikkula 1982

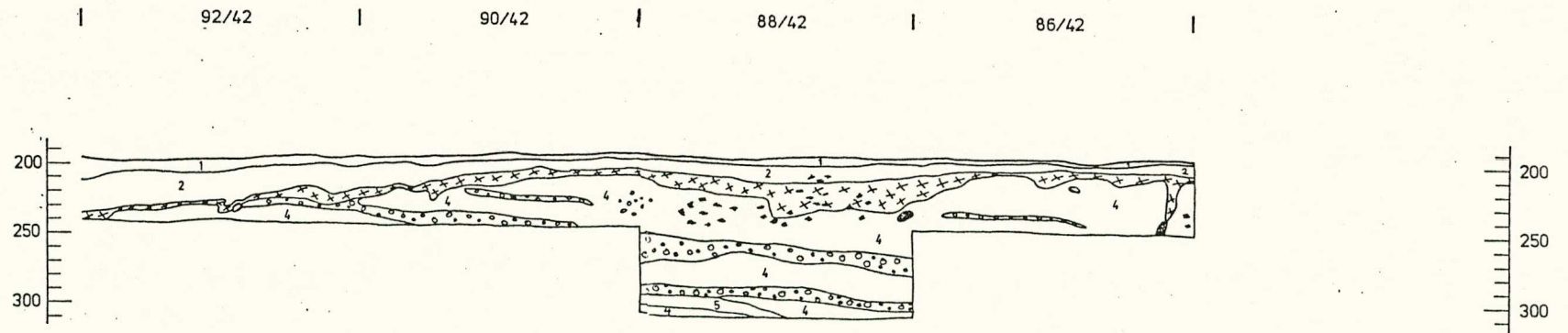
profiili ruutujen 102-86/42  
eteläreunassa

kp 176  
piirt. L. Hiltula

1 m



- 1 turve
- 2 huuhtoutunut hiekka
- 3 punaiseksi patanut hiekka
- 4 puhdas ruskea hiekka
- 5 hiesu
- ⊙ karkea hiekka
- /// harmaa likamaa
- ### punaiseksi värjäytynyt hiekka
- ⊙ nokimaa
- ⊙ hiili
- ⊙ ruoste
- kivi



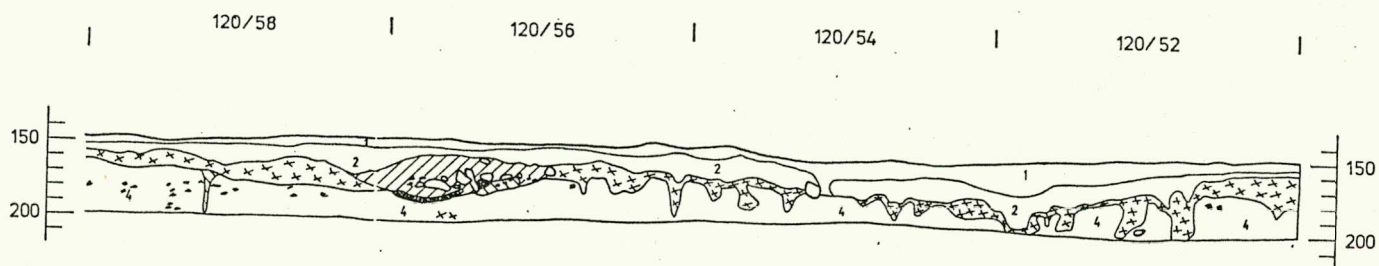
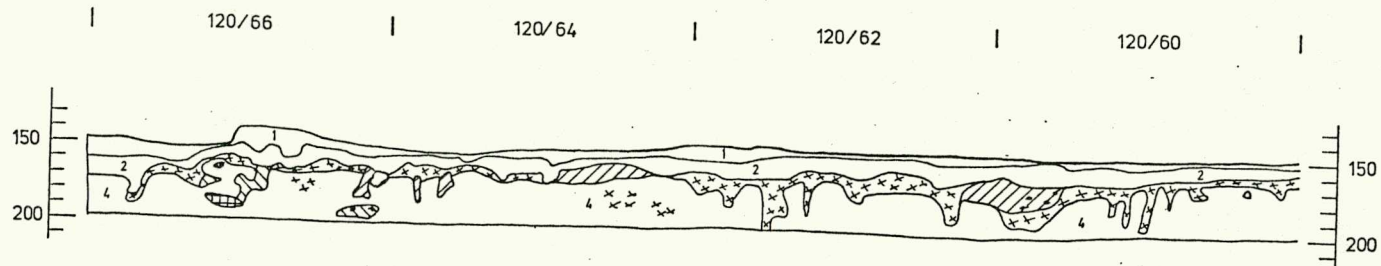
EURA  
KAUTTUA  
TYTTÖPUISTO  
A. Vikkula 1982

profiili ruutujen 120/66-52 itäreunassa

kp 176  
piirt. L. Hiltula

1 m

- 1 turve
- 2 huuhtoutunut hiekka
- 4 puhdas ruskea hiekka
- /// kulttuurimaa
- /// harmaa likamaa
- ▣ punaiseksi värjäytynyt hiekka
- ☞ nokimaa
- ☞ hiili
- ☞ ruoste
- kivi



EURA  
KAUTTUA  
TYTTÖPUISTO  
A.Vikkula 1982

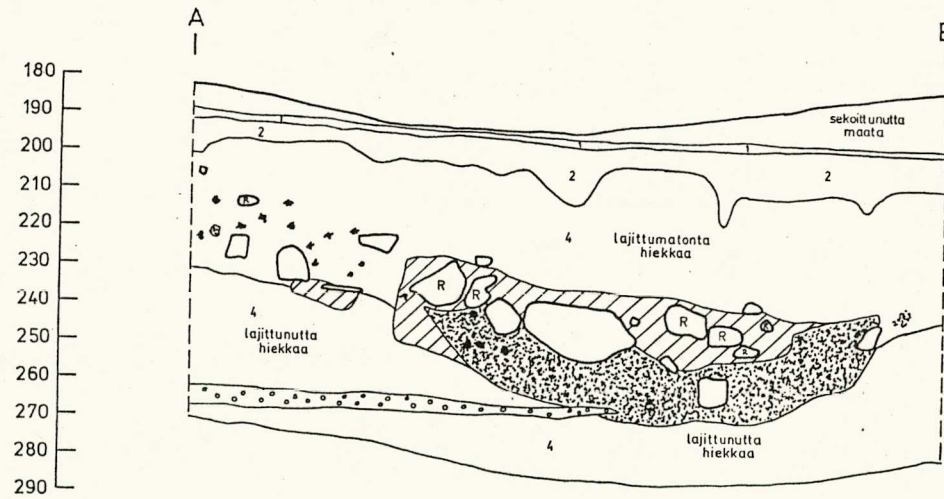
KARTTA 99

Liesi 1, ruutu 90/46  
profiili kellarikuopan eteläreunan leikkauksessa  
kohdistuspisteet A ja B, ks. tasokartta sivu

kp 176  
piirtäjä L. Hiltula

50 cm

- 1 turve
- 2 huuhtoutunut hiekka
- 4 puhdas ruskea hiekka
- karkea hiekka
- kulttuurimaa
- nokimaa
- hiili
- kivi
- rapautunut kivi



EURA  
KAUTTUA  
TYTTÖPUISTO  
A. Vikkula 1982

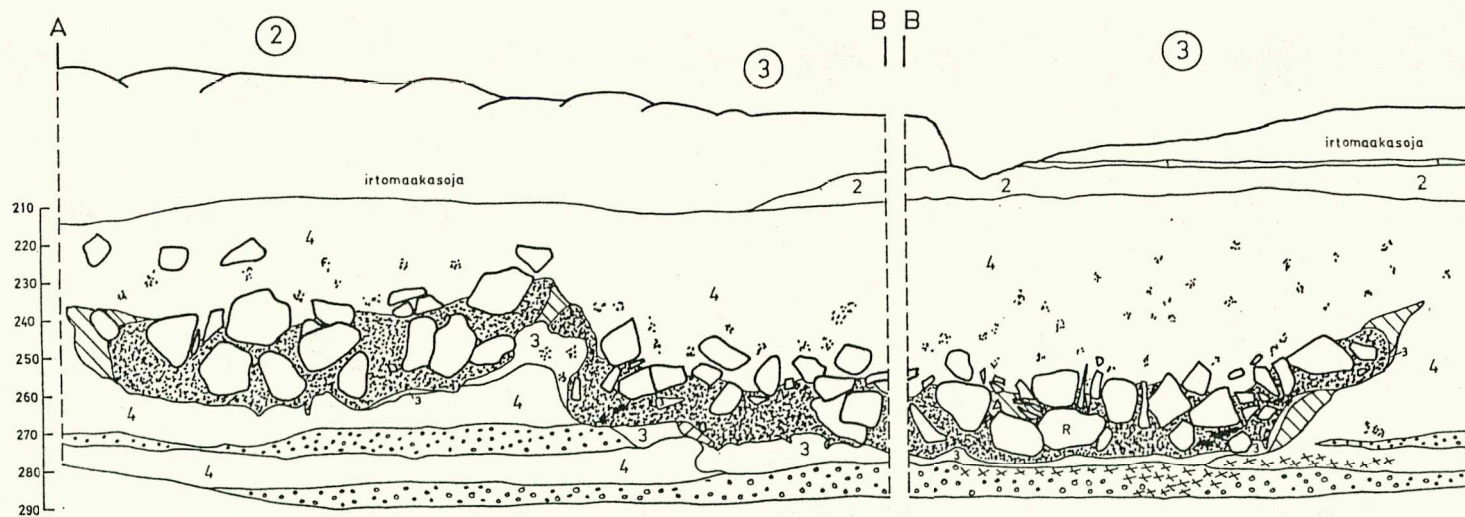
KARTTA 100

Liedet 2 ja 3, ruudut 86/48-50  
profiili A - B kellarikuopan länsireunan leikkauksessa  
profiili B - C kellarikuopan luoteisreunan leikkauksessa  
kohdistuspisteet A, B ja C, ks. tasokartta sivu

kp 1/b  
piirt. A. Vikkula

50 cm

- 1 turve
- 2 huuhtounut hiekka
- 3 punaiseksi patanut hiekka
- 4 puhdas ruskea hiekka
- karkea hiekka
- harmaa likamaa
- nokimaa
- hiili
- ruoste
- kivi
- rapautunut kivi

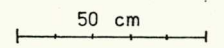


EURA  
KAUTTUA  
TYTTÖPUISTO  
A. Vikkula 1982

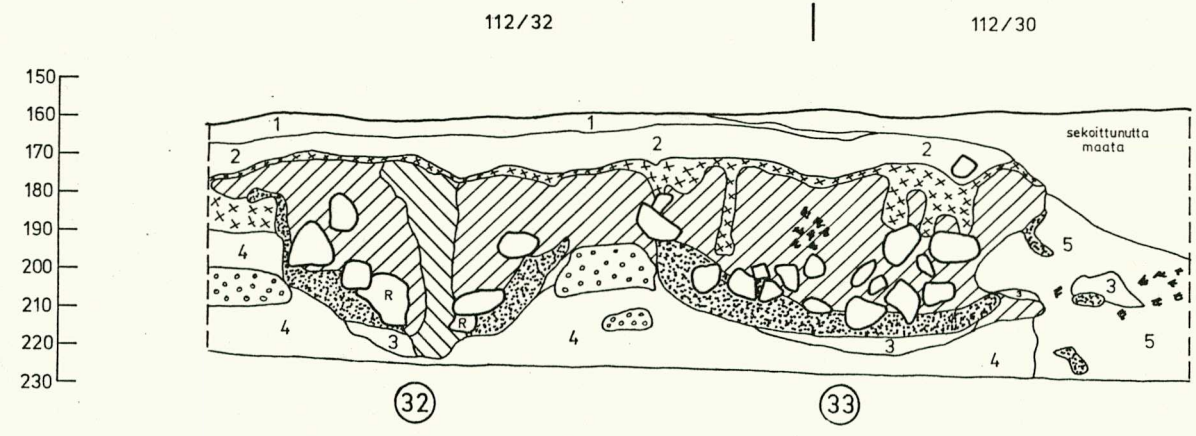
KARTTA 101

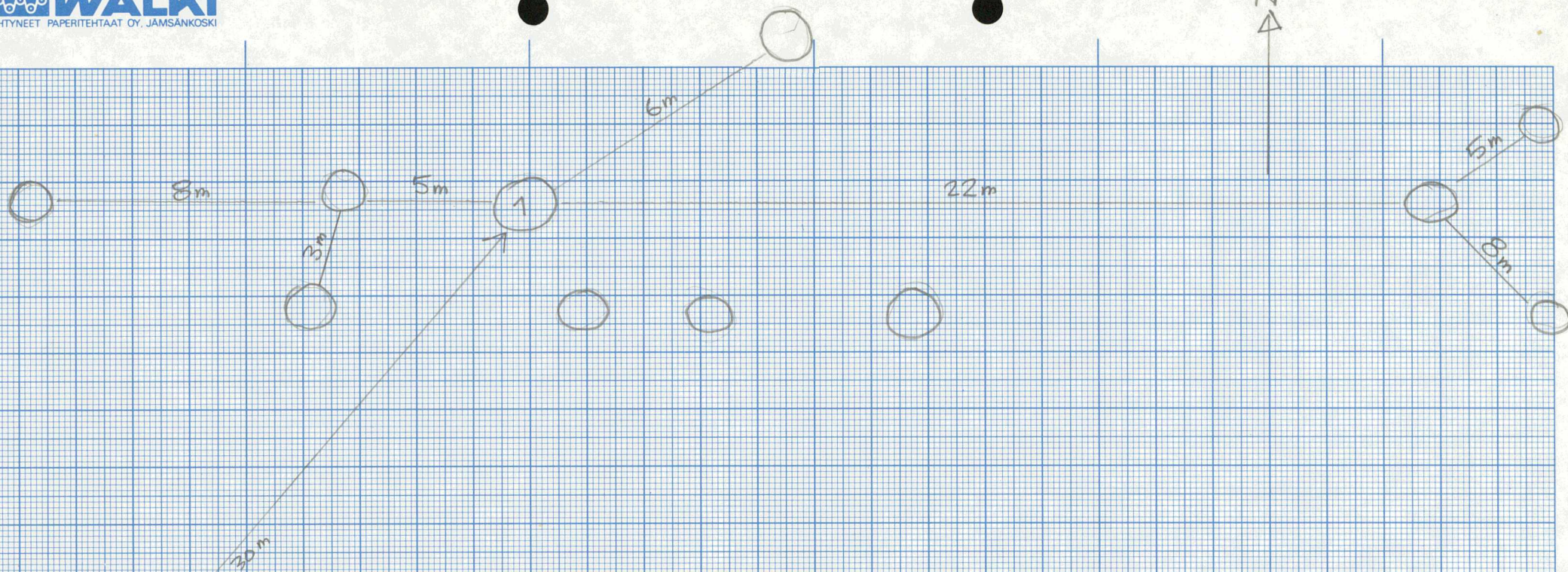
Liedet 32 ja 33  
profiili ruutujen 112/30-32 itäreunassa

kp 176  
piirt. L. Hiltula



- 1 turve
- 2 huuhtoutunut hiekka
- 3 punaiseksi palanut hiekka
- 4 puhdas ruskea hiekka
- 5 hiesu
- ⊙ karkea hiekka
- /// kulttuurimaa
- \\ harmaa likamaa
- nokimaa
- hiili
- × ruoste
- kivi
- Ⓡ rapautunut kivi





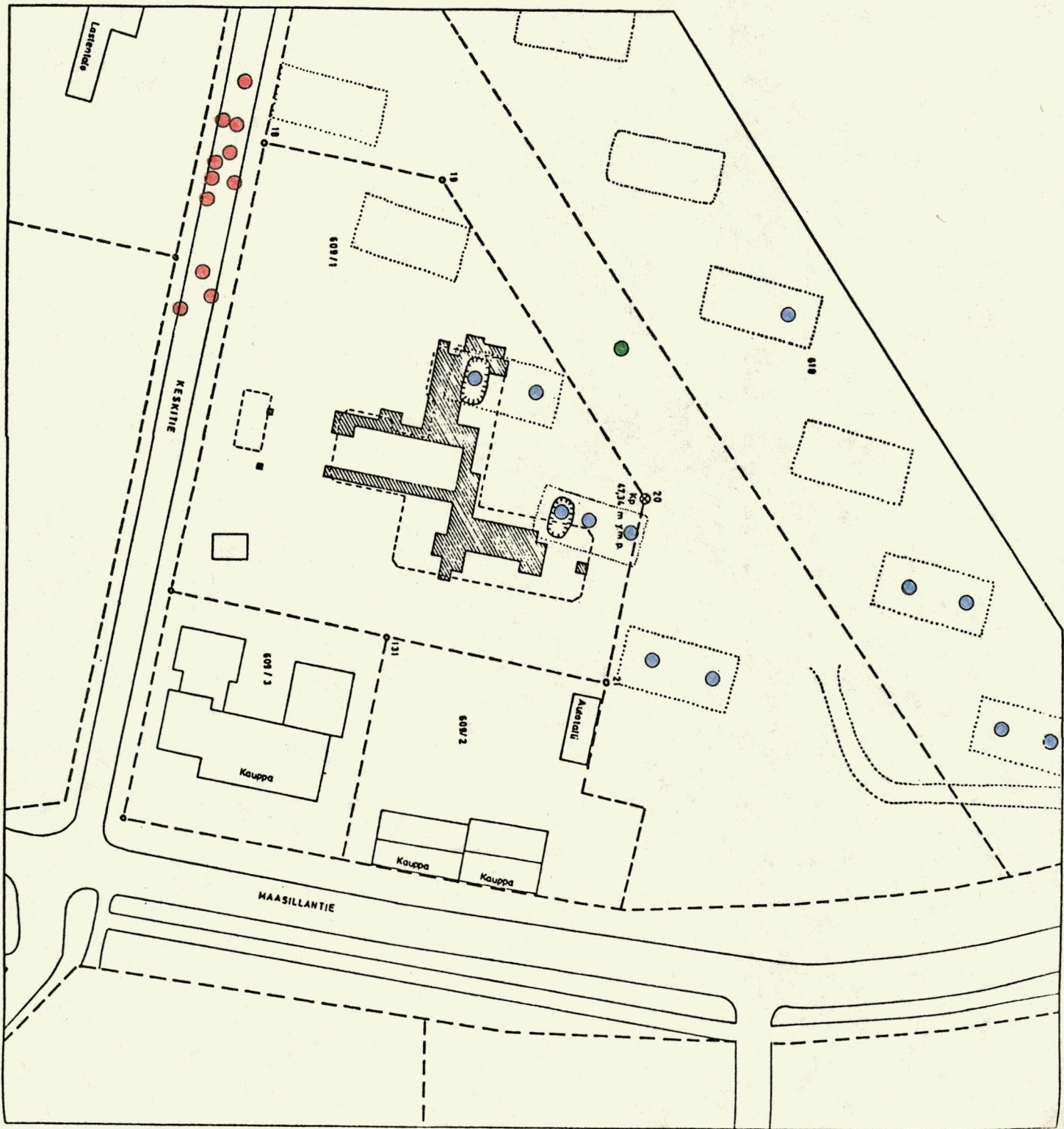
LIEDENPOHJIA EURAN KAIVUAN  
NIKOLANNMÄESSÄ 16.6.1961

LAATINUT ASKELKUIDIN OPETTAJA (NYK.  
ELÄKELÄINEN) VALTER LYYSÄRI, 27500  
KAIVUA

TULSIJAT PALJASTUJAT KESKITIETÄ  
RAKENNETAESSA  
TULSIJASTA 1 ON VALOKUVA KAIVUAN  
MUSEOSSA (TENTTIÄN MUSEO), KUVA  
OTTI LYYSÄRI

LASTEN  
TÄID

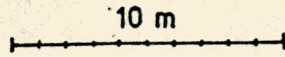




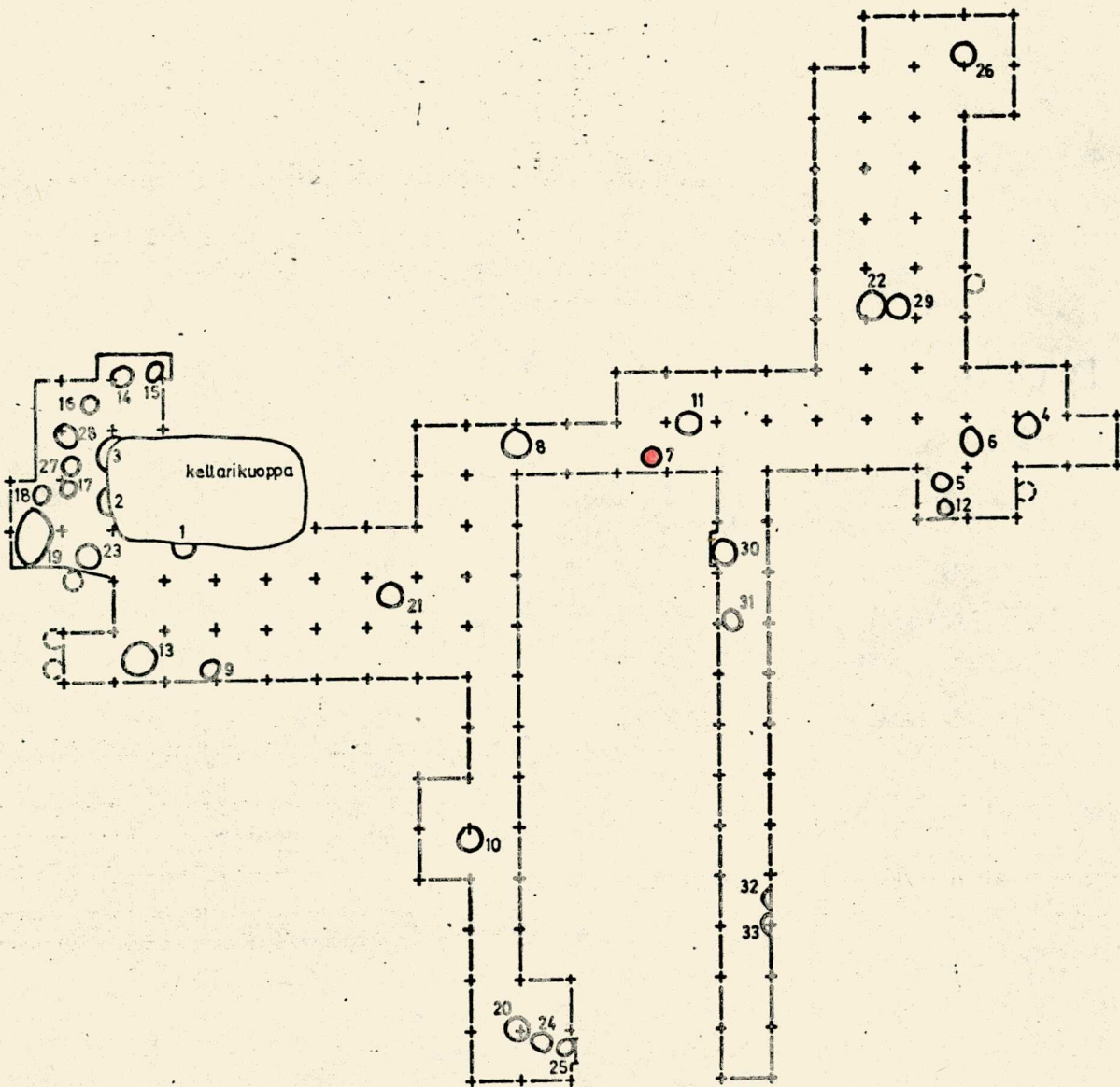
EURA  
KAUTTUA  
TYTTÖPUISTO  
A. Vikkula 1982

Liesikaritta

- tutkittu liesi
- ⊙ profiilista todettu mahdollinen liesi



74  
72  
70  
68  
66  
64  
62  
60  
58  
56  
54  
52  
50  
48  
46  
44  
42  
40  
38  
36  
34  
32  
30  
28  
26



84 86 88 90 92 94 96 98 100 102 104 106 108 110 112 114 116 118 120 122 124 126

# 1) PYHKEENSILTA 1970-LUVUN LOPPU

- 2 TULISIJAA
- NORPANLUITA, PALAMATTONIA
- RUOKANVALMISTUS

## MUUT PAIKAT

- LAITILA, SOTKANO KIVIK
- JOENSUU, JÖNSAS VARH. METALLIK
- SALO RASTAKANSI
- YLEINEN TYRPPI

# 2) EUBA, TYTÖPUISTO 1982

2 TIENTÄ KAA OJAN LEIKKAUKSISTA (20-30

- KAIVAUUS 33 KPL, N. 300 M. VÄLIM. 3M KEIKKI

# 3/4) - RAKENNE, RAP. KIVET

- VÄHÄN LÖYTÖJÄ, VARH. I 2 JA JAK. C M

→ TIHMITÄK. ASUTUSTA, MIKSI TULISIJOJA, EI PÖÖKA

# 6) REKONSTRUKTIO, MITEN ON SYNTYNYT

1. KOE → TOIMII

MISTÄ ON KYSYMYS, MIKSI?

- METÄSTÄJÄN IDEA, LÄMMÖN SÄILYMINEN

TEORIA → KIVET VAPAAVAT LÄMPÖÄ PAREMMIN  
ENGELSHARD

## 2. KOE

- 2 TULISIJAA, PERIN. + TYTÖPUISTOL.

7) - SAMANMÄÄRÄ KIVIÄ, POUTA, SAMAT. OLOSUHT.

- ILMA +10

8) - KUOPPA 9/10) POUT. KIVET 11)

12) - PERINTENEN 13) SYNTYYS, POUKTO

16) MITTAUSVAUNUET, 2 PURKIA, 300. ASTEEN

MITTAUSTAPA, 1/2 TUNTIA, PURKIN VAIHTO, JÄÄHDYTYKSEN VÄLILLÄ

AIK. 2 1/2 TUNTIA SYTYTTÄMISEN JÄLK., LOPPU 7 TUNT.

TULOS, 2 TUNTIA

LOPETETTIN KUN TRADIT EI ENÄÄ LÄMMITTÄNYT

17) → SELVÄSTI PAREMPI LÄMMÖN SÄIL. KULLA VUODENAIKA  
ONGELMAT - SAUVA - KIVIEN RAKENTAMINEN  
- TALVELLA KIVIEN LÖYTÄMINEN

SAUNATEORIA, SAUNAN EDELTÄJÄ

100%: LIITON KULVAUS, KALON KULVAUS, LÄMMINSÄILYTYKSEN

TYTTÖPUISTO

39980

13000

+47.350  
KUIVAUSVAUS

+47.350  
TOMUTUS

JÄTES.

609/1

NUMMIKKO

+47.350

ULLAKON PALOKÄTKÖT  
12 mm LUJA-LEYYÄ

48600

+48.9  
+48.5  
+48.0

+47.350

LEIKKI

+47.350

LEIKKI

+47.350

LUONNOVARAINEN ALUE

+47.300

+47.300

VAR.

+47.300

+47.300

13300

25580

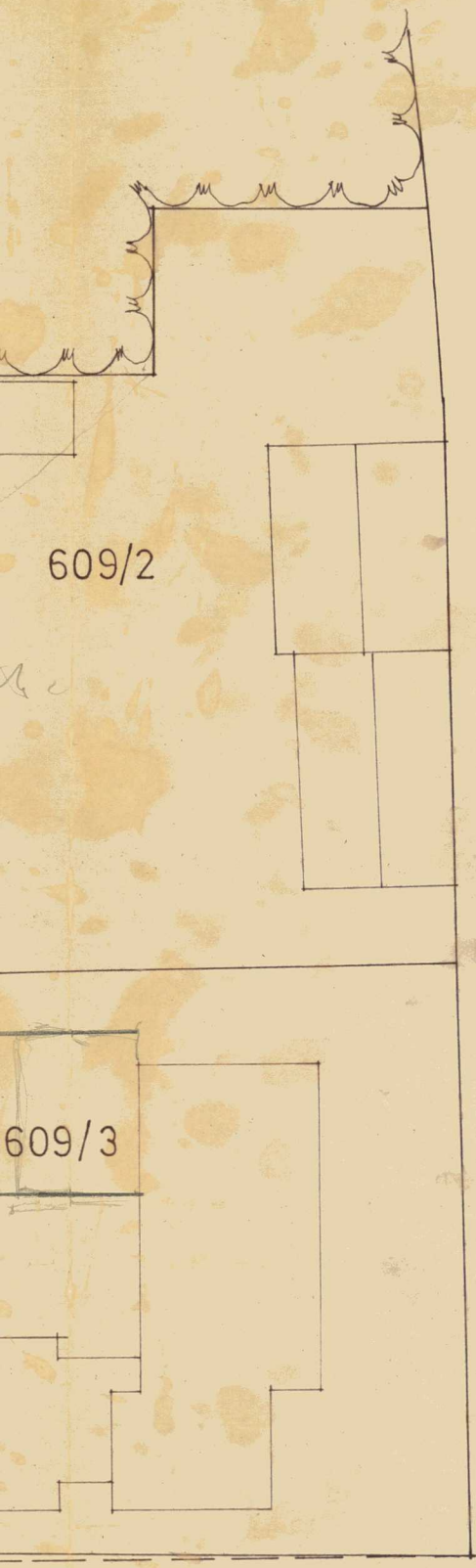
KESKITIE

6900

600

609

LYYKÄE 1



609/2

MAASILLANTIE

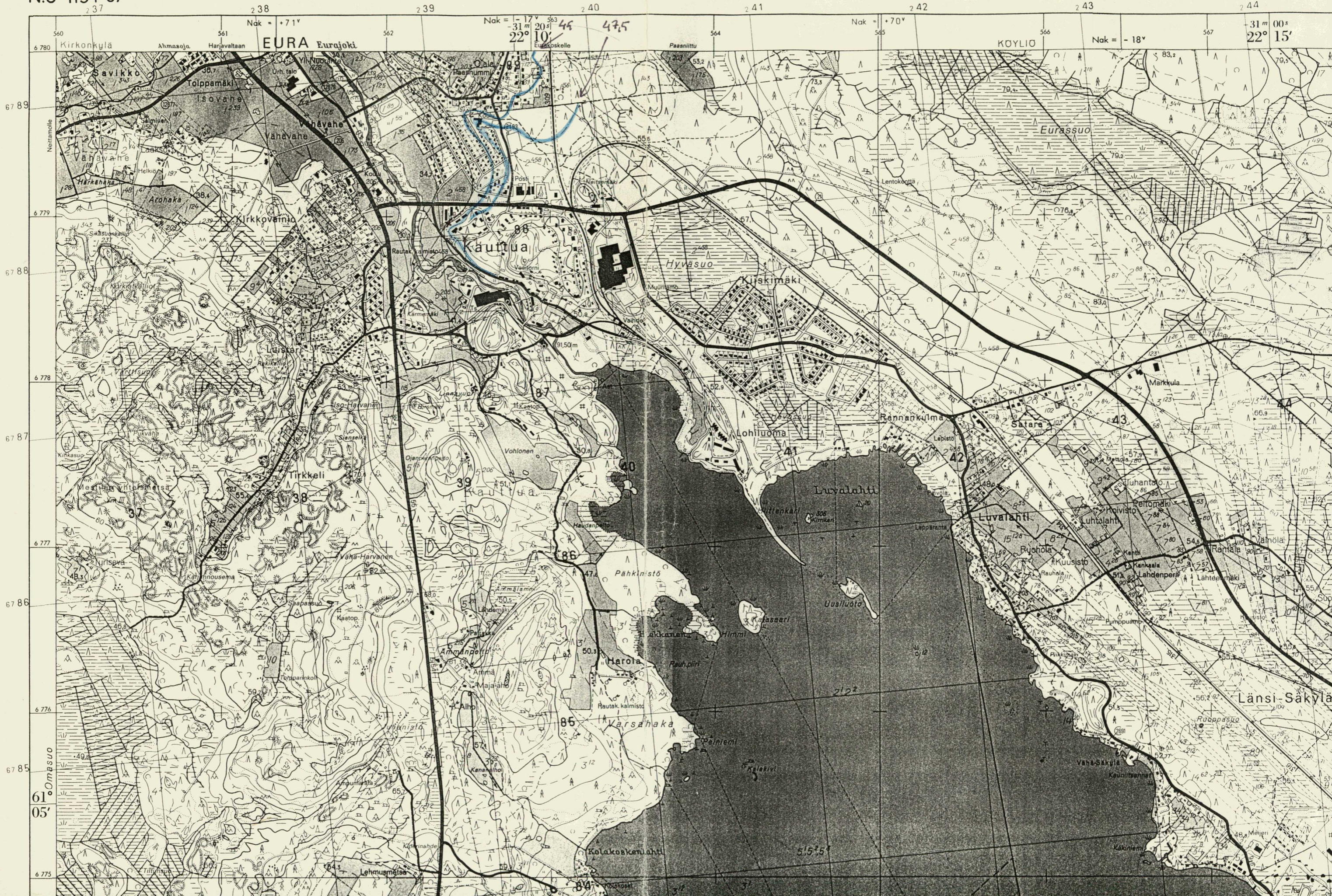
609/3

KERROSALA 978 m<sup>2</sup>  
 TILAVUUS 3330 m<sup>3</sup>

K.osa/Kylä	Kortteli/File	Tontti/Rno	Viranomaisten arkistomerkintöjä varten	
KAUTTUA	609	1	Piirustuslaji	Juoks. n:o
Rakennustoimenpide	UUDISRAKENNUS		PÄÄPIIRUSTUS	1 (8)
Rakennuskohteen nimi ja osoite	KAUTTUAN PÄIVÄKOTI EURA		Piirustuksen sisältö	Mittakaavat
			ASEMAPIIRROS	1:500
SUUNNITTELUTOIMISTO <b>insar oy</b>			Suunnitteluala, työn numero ja piirustuksen numero	
Lapinmäenk. 12 38200 VAMMALA puh. 932-42921			Muutos	
27.11.1981 <i>[Signature]</i> ARKUT, SAKA			ARK 956 / 01	

N:o 1134 07

# KAUTTUA



237 238 239 240 241 242 243 244  
Nak = +71' Nak = -31' 20" 44 47.5 Nak = +70' Nak = -18' 31' 00" 22° 15'

6780 Kirkonkylä Ahmasoja Harjavaltaan EURA Eurajoki Paasniitty KOYLIO  
6789 Savikko Toivppamäki Isovahe Vahavahe Kauttua Eurassuo  
6779 Arohaka Kirkkovainio Rautakalmisto Kauttua Hyväsuo Kirskimäki  
6788 Karkkila Karkkila Karkkila Karkkila Karkkila Karkkila Karkkila Karkkila  
6787 Tirkkeli Kauttua Lohiluoma Rannankulma Satara  
6777 Turisava Vaha-Harvanen Vahlonen Pähkinistö Luvalahti  
6786 Saapasuo Kaatop Ammalampi Harola Luvalahti  
6776 Tamparinko Vianiso Alho Maja-aho Varsanaka Luvalahti  
6785 Lehmusmäse Kolakoskenlahti Vaha-Sakyla  
6775

61° 05'

Vähä-Vahen joki





Tunn. Lukum. Muutos	Nimim. Parvais	
Tilaaja sekä suunnittelukohteen nimi ja osoite <b>EURAN KUNTA</b> Tyttöpuiston kunnallistekniikka	Piirustuksen sisältö <b>KARTTA</b>	Mittakaavat 1 : 2000
<b>TEHDASVESI ja VIEMÄRÖINTI ky</b>	PIIRT.	Työn ja piirustuksen n:o <b>1103.1</b>
PÄIVÄYS UOTILA 1.6.1981	Mittaus	
SUUNN. <i>Jarmo Kytölä</i>	TARK. <i>Eero Hakkarainen</i>	



Tulisija kokeet

06



11.00

12.00

13.00

13.30


14.00

15.00

16.00

17.00

18.00



*www.walki.fi*

KOKEILU 29.9.1987 PUDASJÄRVELLÄ

- PIKKA SORAKUOPPA

- ILMA PUOLIPILVINEN, HEIKKOA TAI KOHTALAISTA TUULTA

TULISIDA ①. KUOPPA  $\phi$  80 cm SYVYYS 25 cm  
KIVIÄ  $\phi$  10-20 n. 40 KPL  
PUUTA, KIVIA n. 30 KURPIA, 15-20 KEPPIÄ

TULISIDA ② KIVIÄ  $\phi$  10-20 cm n. 40 KPL  
PUUTA n. 40 KURPIA YHT.

MOLEMMAT SYTYTETIIN KLO 11, PALOVIAT TAMMELLA TUOLELLA KLO 11.10

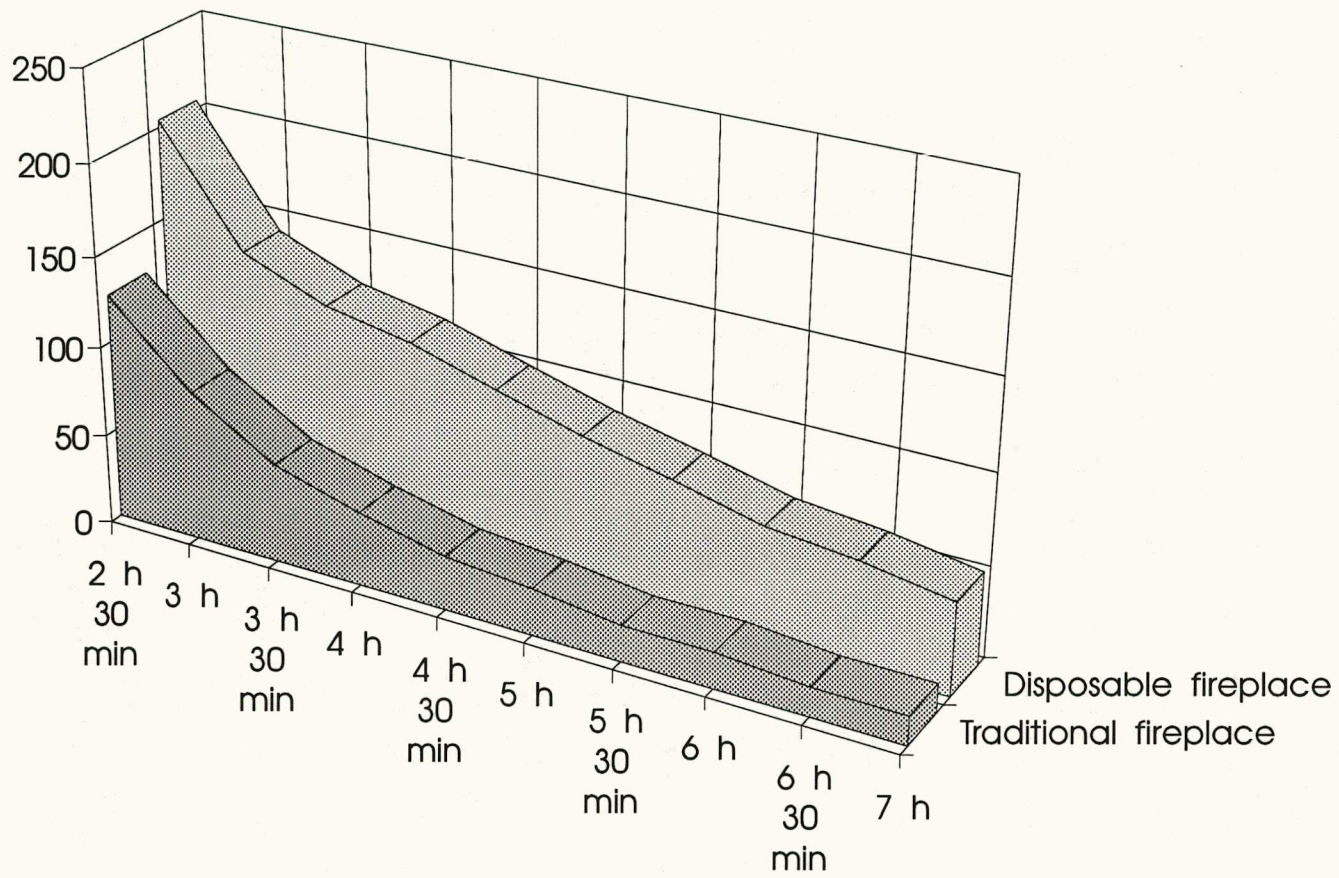
TULISIDA 1 ALKOI ROMAHDELLA KLO 11.30, LIEKKI PUOLEN I SAMMUI  
ENS. KUVA 11.10, TOISET 11.30

TULISIDAN 2 LISÄTIIN PUUTA KLO 11.15-14.45, ENNÄ KATKESI KATTIIN  
ROIKTUUN

2. SAMMUI N. 13.05 1. SAMMUI N. 12.30

MITTAUKSET VAIHTAEN PYTYÄ, ULKOILMA 10°

	1	2	
13.30	204°	126°	
14.00	142°	83°	
14.30	123°	55°	
15.00	114°	41°	
15.30	100°	30°	
16.00	87°	26°	
16.30	76°	20°	
17.00	64°	20°	
17.30	59°	16°	+8° ulkona
18.00	51°	16°	



data file: c:\css\savo.css [ 63 cases with 20 variables ]

HIERARCHICAL CLUSTERING (JOINING) RESULTS

Number of variables: 8

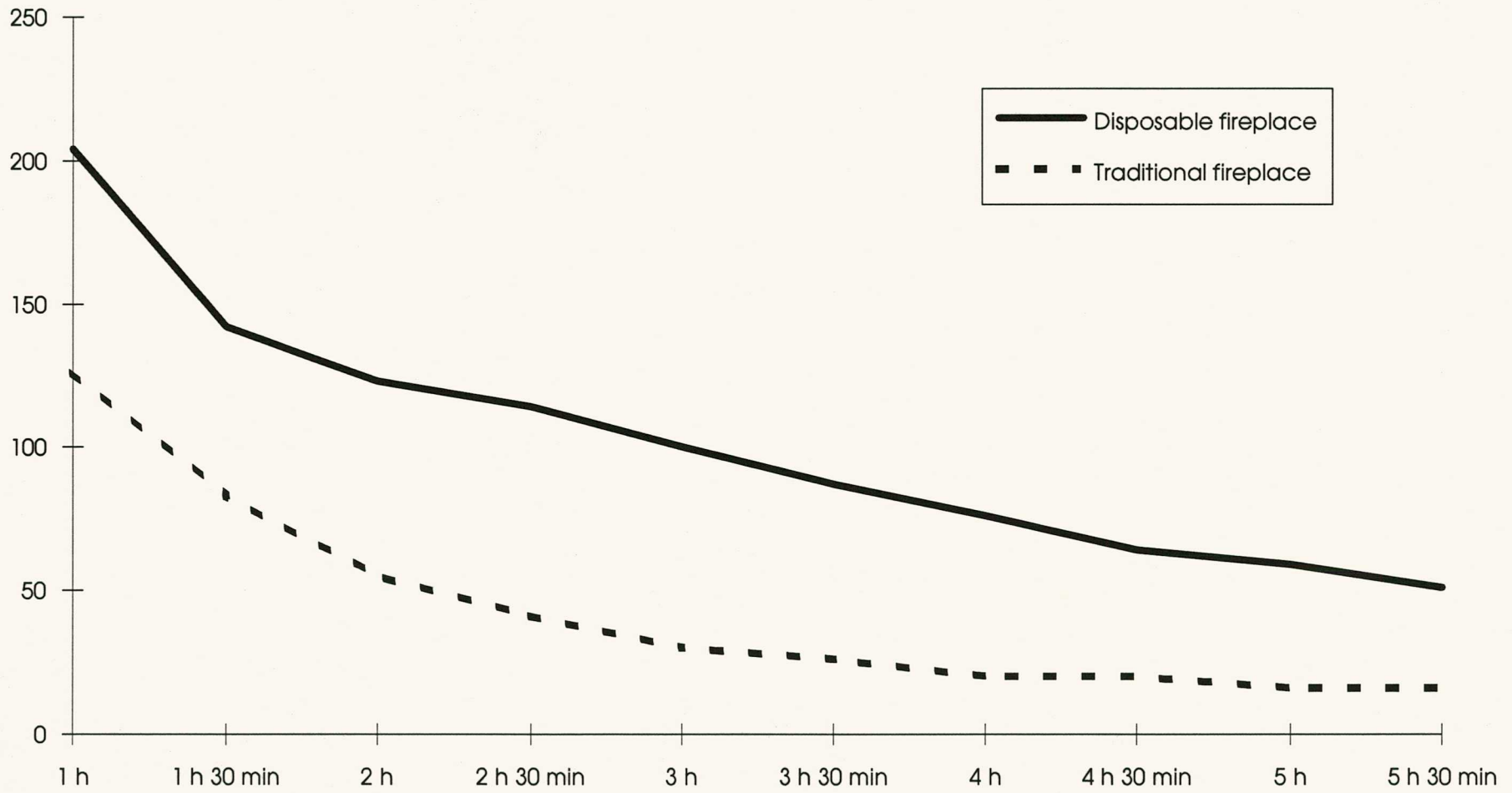
Number of cases: 63

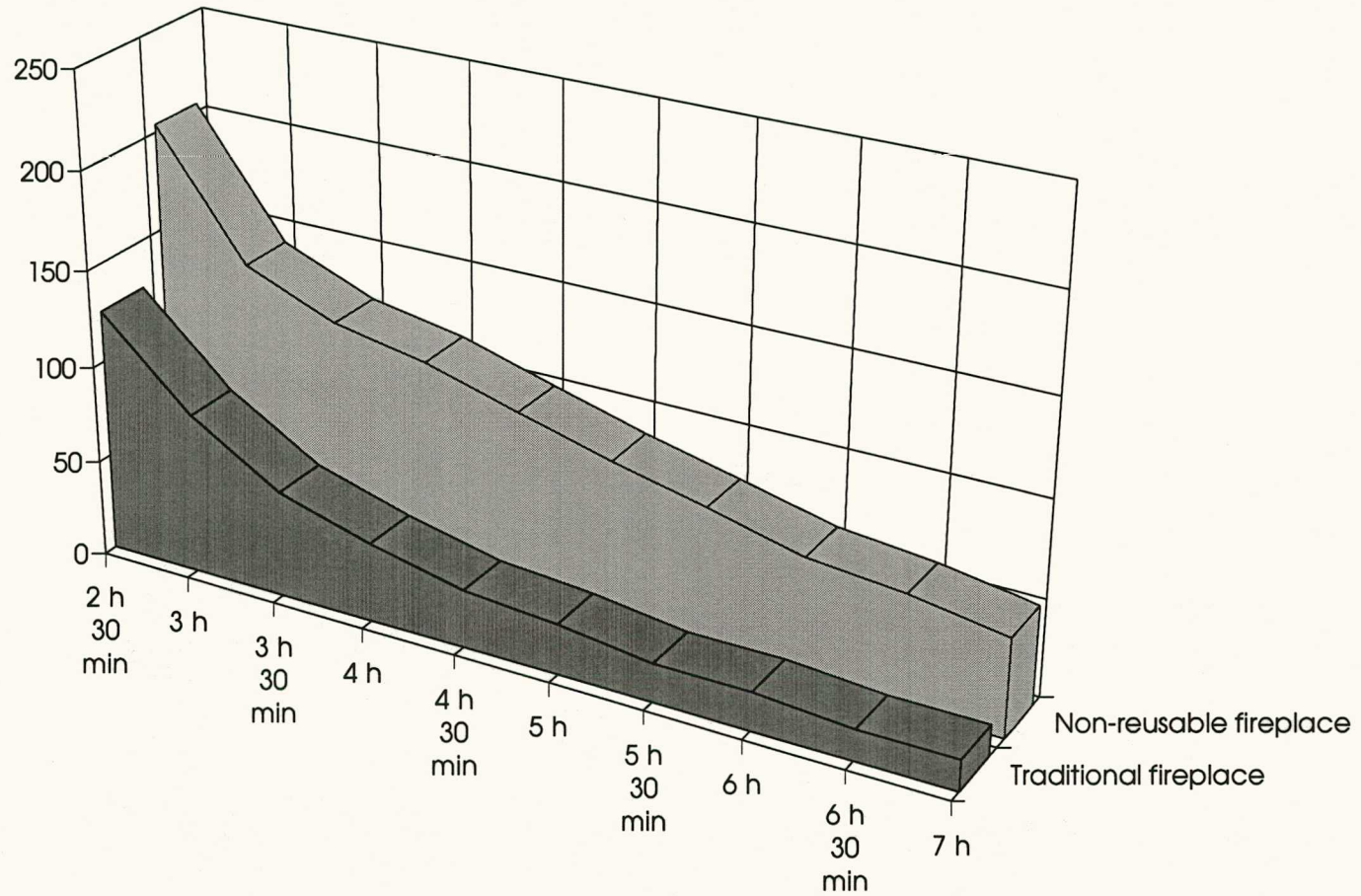
Joining of cases

Missing data were casewise deleted

Amalgamation (joining) rule is: Single Linkage

Distance metric is: Euclidean distances





C14



# Fura, Kantua, Tyttöpuisto

C-14 -ajiteluseen

possi n:  
n:o

liesi 1	tasoo 7	16	g	1
liesi 2	tasoo 6	2	g	2
liesi 3	tasoo 9	16	g	3
liesi 4	tasoo 5	17	g	4
liesi 8	tasoo 5	13	g	5
liesi 9	tasoo 4	12	g	6
liesi 10	tasoo 5	18	g	7
liesi 11	tasoo 5	16	g	8
liesi 12	tasoo 6	18	g	9
liesi 13	tasoo 7	16	g	10
liesi 14	tasoo 6-7	22	g	11
liesi 15	tasoo 6	17	g	12
liesi 16	tasoo 7	18	g	13
liesi 17	tasoo 7	20	g	14
liesi 18	tasoo 7	18	g	15
liesi 19	tasoo 6	19	g	16
liesi 20	tasoo 4	18	g	17
liesi 21	tasoo 7	19	g	18
liesi 22	tasoo 6	12	g	19
liesi 23	tasoo 6	8	g	20
liesi 24	tasoo 4-5	16	g	21
liesi 27	tasoo 9	23	g	22
liesi 28	tasoo 9	5	g	23
liesi 29	tasoo 6	9	g	24
liesi 30	tasoo 5-6	21	g	25
liesi 32	tasoo 6	2	g	26
liesi 33	tasoo 6	19	g	27
liesi 6	tasoo 3-4	16	g	28

HIILINÄYTTEITÄ C14-AJOITUKSEEN

Löytöpaikka: Eura, Kauttua, Tyttöpuisto

kivik. asuinpaikka

kaiv. Anne Vikkula 1982

Arvioitu ikä: n. 5500 b.p.

1.	tulisija	1,	taso	7	16	g	
2.	"	2,	"	6	2	g	
<del>3.</del>	<del>"</del>	<del>3,</del>	<del>"</del>	<del>9</del>	<del>16</del>	<del>g</del>	✓ 1
<del>4.</del>	<del>"</del>	<del>4,</del>	<del>"</del>	<del>5</del>	<del>17</del>	<del>g</del>	✓ 2
5.	"	8,	"	5	13	g	
6.	"	10,	"	4	12	g	
7.	"	10,	"	5	18	g	
<del>8.</del>	<del>"</del>	<del>11,</del>	<del>"</del>	<del>5</del>	<del>16</del>	<del>g</del>	✓ 3
9.	"	12,	"	6	18	g	
10.	"	13,	"	7	16	g	
11.	"	14,	"	6-7-	22	g	
12.	"	15,	"	6	17	g	
13.	"	16,	"	7	18	g	
14.	"	17,	"	7	20	g	
15.	"	18,	"	7	18	g	
16.	"	19,	"	6	19	g	
<del>17.</del>	<del>"</del>	<del>20,</del>	<del>"</del>	<del>4</del>	<del>18</del>	<del>g</del>	✓ 4
18.	"	21,	"	7	19	g	
19.	"	22,	"	6	12	g	
20.	"	23,	"	6	8	g	
21.	"	24,	"	4-5	16	g	
22.	"	27,	"	9	23	g	
23.	"	28,	"	9	5	g	
24.	"	29,	"	6	9	g	
<del>25.</del>	<del>"</del>	<del>30,</del>	<del>"</del>	<del>5-6</del>	<del>21</del>	<del>g</del>	✓ 5
26.	"	32,	"	6	2	g	
27.	"	33,	"	6	19	g	
28.	"	6,	"	3-4	16	g	

Lisää hiiltä on saatavissa useimpiin niistä  
näytteistä, joita ed. luettelossa on yli 15 g.


Helsinki 21.1.1983

*Anne Vikkula*

Anne Vikkula  
FK

Hel-1801 4950±100

68,3% = 1 Stdv.
3934 BC - 3874 BC
3814 BC - 3646 BC
95,4 % = 2 Stdv.
3986 BC - 3614 BC
3578 BC - 3526 BC




Hel-1082 5030±100

68,3% = 1 Stdv.
3962 BC - 3838 BC
3826 BC - 3778 BC
3746 BC - 3710 BC
95,4 % = 2 Stdv.
4038 BC - 4014 BC
4006 BC - 3634 BC



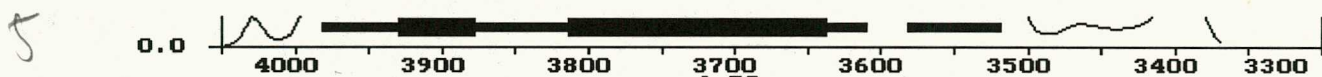
Hel-1803 5070±100

68,3% = 1 Stdv.
3982 BC - 3782 BC
95,4 % = 2 Stdv.
4222 BC - 4202 BC
4142 BC - 4118 BC
4046 BC - 3686 BC
3670 BC - 3646 BC




Hel-1804 4940±100

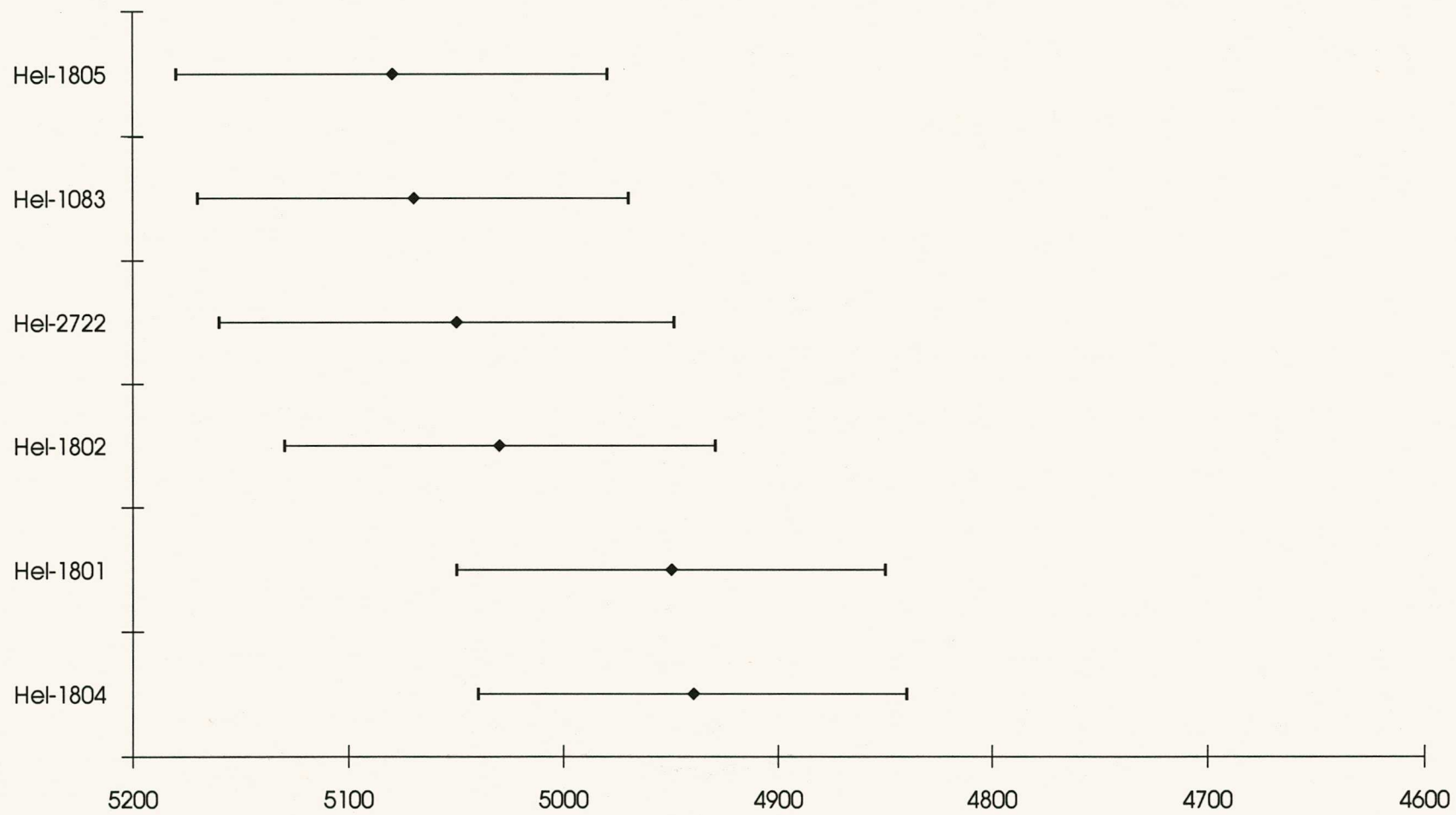
68,3% = 1 Stdv.
3930 BC - 3878 BC
3814 BC - 3638 BC
95,4 % = 2 Stdv.
3982 BC - 3610 BC
3582 BC - 3518 BC

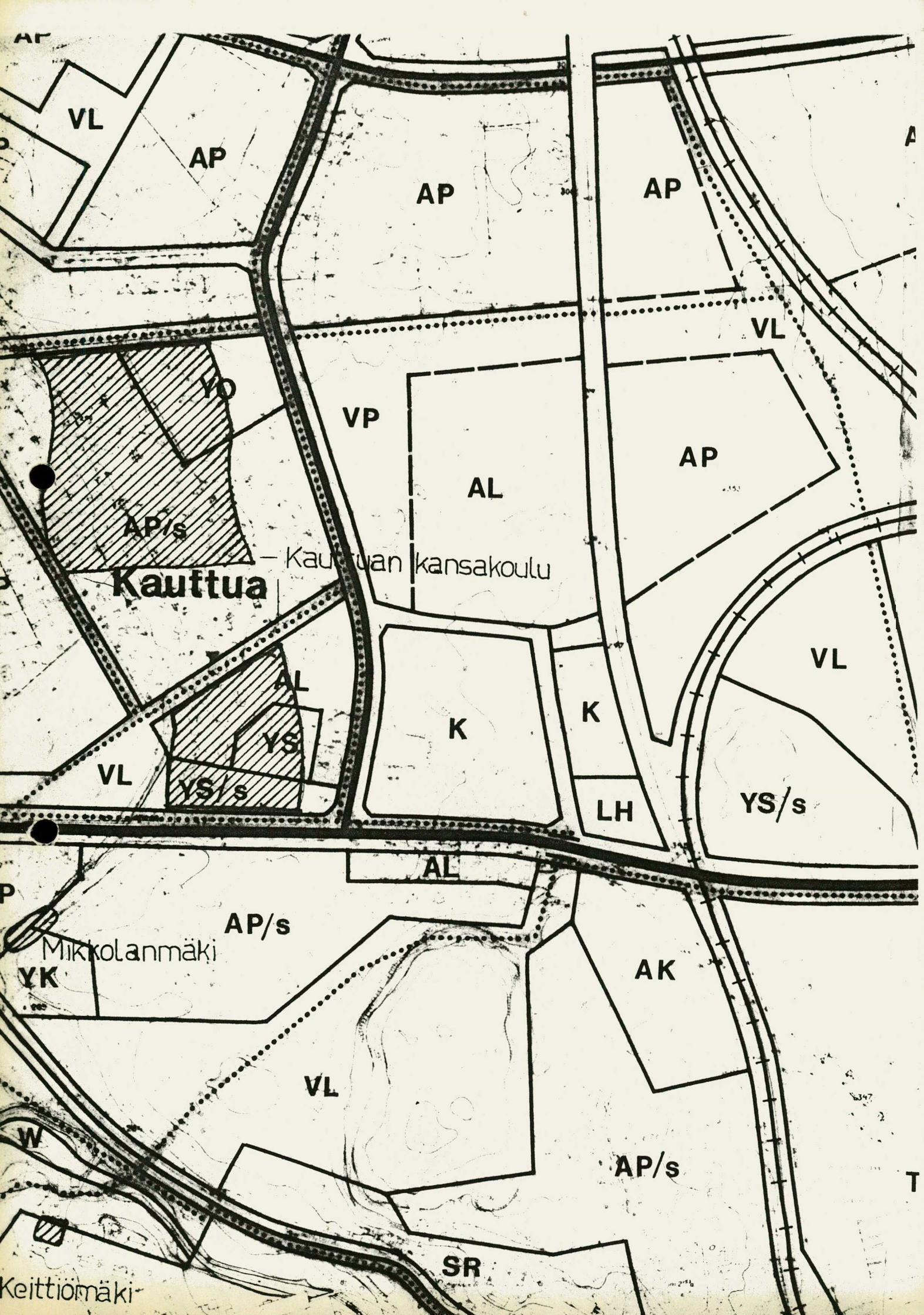


Hel-1805 5080±100

68,3% = 1 Stdv.
3990 BC - 3786 BC
95,4 % = 2 Stdv.
4222 BC - 4202 BC
4146 BC - 4114 BC
4082 BC - 4066 BC
4046 BC - 3690 BC
3662 BC - 3650 BC







AP

VL

AP

AP

AP

VL

VP

AL

AP

AP/s

**Kauuttua**

Kauuttuan kansakoulu

AL

K

K

VL

VL

YS

YS/s

LH

YS/s

AL

AP/s

Mikkolanmäki

YK

AK

VL

AP/s

W

SR

Keittiömäki