

Kertomus Pihlajpään kirkonmäen Raviradan
kivikautisen asuinpaikan tutkimuksesta 4.7. - 20.7. 1955.
[Kertomukseen liittyi 3 „karttaa”, 12 valokuvaa sekä löydöt KM 13887:1-83]

Muinaistieteellises toimikunnan saatua tietää, että Pihlajpään
kirkonmäelle suunnitellun raviradan kohdalla oli löytynyt
kivikautiseen asuinpaikkaan viittavia löydöksiä kiviä
C. F. Meranderin paikalla ja totesi niinä kivikautisen kulttuurin
kerron. Löytöpaikan tarkempi tutkiminen määrättiin allekirjot-
taneen tehtäväksi. Tutkimustyöt paikalla suoritti ajalla 4.7. -
20.7. 1955 apulaisenaani yliopp. T. Björkman. Kaivauksen
loppuvaiheessa oli tutkimuksia seuraavana maaston k. Mollan
mus Trondheimistä Nojasta.

*

Asuinpaikka sijaitsee siis Pihlajpään kirkonmäellä, Pihlaj-
pään kirkolla n. 1.5 km linnuntietä luoteeseen, Pihlajpään
asemalla vajaa 1 km pohjoisluoteeseen ja Madennevan asuinpaikat-
ta n. 1/2 km etelälounaeseen, Alvajärven länsipannalla, loivalla
hiekkakankaalla, joka viittaa länsiluoteeseen (liite 1). Lähettyä niitä
sijaitsevat myös Virtsalan ja Ohtolan kampa-keskint asuinpaikat,
edellisten niitä n. 1/2-2 km koilliseen ja jälkimmäinen n. 2 km
itäistä kaakkoon, sen seinävaipan pohjoispannalla, joka yhdistää Alva-
järven Kolimajärveen.

Paikalle tullutani oli raviradan paikalla raivattu jaljauk-
suista ja pensaista - näin oli ollut jo C. F. Meranderin paikalla
käydessä (liite 4:1). Maaperä oli hienoa, jokseenkin kivetöntä hiek-
kaa ja vieltä loivaasti terassittain kohti Alvajärveä (liite 2).
Kivikautiseen kulttuurin kerron viittavia merkkejä havaittiin

kuvassa, liito 4:5 lähinnä näkyvän pylvään vaihteella, mistä
 nykytutkimukset alettiin josta. yleisilmäyksen saami-
 seksi alueen arkeologisesti merkitykseltä pääteltiin
 4 m leveä ja 146 m pitkä kaistale tutkimuksiin varten
 suunnassa itä-länsi - länsilänsi tarkoitusella laajentaa
 pääteltä sivulle päin tarpeellisia kohteita (liito 2).
 kivikautisen kulttuurin kartoitus osoittautuessa löydettiin, ei
 kaivettu kolo pääteltä aluetta vaan vain joka toinen
 puita, kuten ilmenee liitteestä 2. Aivan niin vastaisen
 kaivettiin useampi vierokkainen puita, kuten liitteestä 2
 ilmenee. Kaiken kaikkiaan kaivettiin 428 m²

Humuskerros oli ohut, vain n. 3-5 cm pakku, ja pikkuhainen.
 sen alla oli kiivo kivetön hiekka, väriltään kellertävän ruskea.
 Ruudussa II:69 oli matala kumpu: yleensä, 3-5 cm vahvan kumuk-
 sen alla oli n. 20 cm pakku, puhdas, vaalea hieka, ja vasta sen
 alla kivikautinen kulttuurikerros, väriltään punertavan ruskeh-
 tävä. Mainittu humuskerros sijalla oli ruudun I:69 kumuk-
 sen peittämiä matala kumpu.

1.



F.18883

Näkymä kulkijamuskotteissa yläosasta suunnilleen länteen suuntaan
 kaivauksilla alkua; taustalla näkyviä vuoria kaista on Alvajärviä.

2.



F.18884

Alvajärven matalaa hiekkirantaa.

3.



F.18885

Alvajärven hiekkirantaa.

4.



F.18886

Kaivausalueen puolustus häyrymä;
 linnella häyry näkyvä.

5.



F.18887

← Alvajärviä.

Kaivausalueen puolustus häyrymä
 idästä länteen.

6.



7.



F.18888

F.18889

Tutkimustyö käynnissä kaivausalueen itä- eli yläpuolella. Neekellä, muutama keskuri päivittäin yleisj. J. Sarkamo.

Tutkimustyö käynnissä kaivausalueen itä- eli yläpuolella. Vasemmalla yleisj. T. Björkman.

8.



9.



F.18890

F.18891

Tutkimustyö käynnissä. Oikealla yleisj. T. Björkman.

Tutkimusalue lännessä itään nähtynä.

10.



F.18892

Kaivausalue suunnilleen idästä
länteen.

11.



F.18893

Kaivausalue tulli-mukisen jälkeä
itästä länteen nähtynä.

12.



F.18894

Kaivausalue tulli-mukisen jälkeä,
laustalla Alvajärveä (reolan kotka).

Alvajärvi

13.

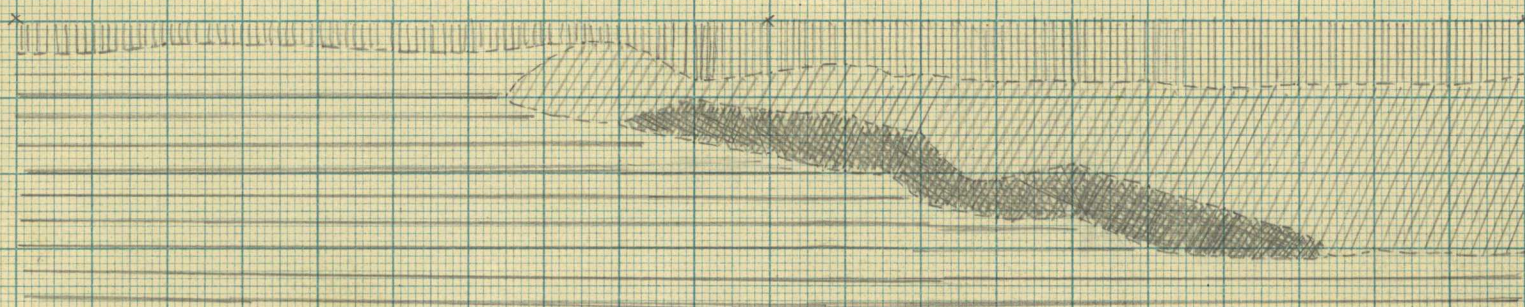






F.18895

Alvajärven rantaa muodostava
Alvajärven rannalla Pihlajpudaan
kirkon kylästä.



Sihtty V. Luken kartoituskerto mukana v. llo 1955. - kartalle merkitty x:llä Made meren (KM 12520, 12589. - diti ranta tida, Alvajärven - Kolimajärven välisen vesiväylän Alvajärven puoleisessa päässä), Kajalanmäen Raviradan (KM 13887) ja Hosjoen Hommalan (KM 12304) kivikautiset asuinpaikat sekä Palo-nimen löytöpaikka (KM 13887:96-97).

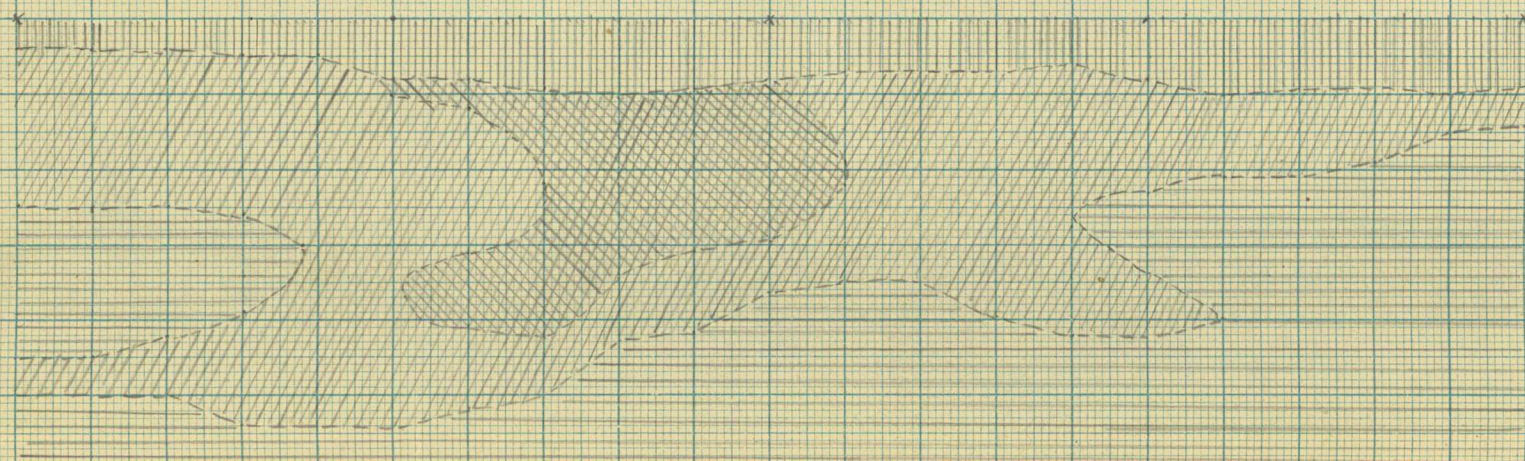






-  HUMUS
-  LIKAMAA
-  HILLI
-  KOSKEMATON MAA

PIHTIPUDAS, RAVIRATA, RUUTU A:33 ETELÄREUNA

1:10

PIIRTI 1955 T. BJÖRKMAN

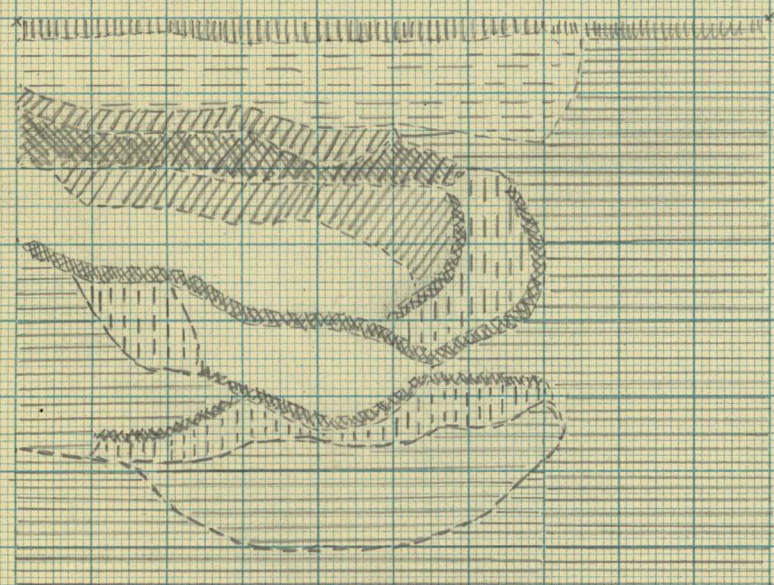


-  HUMUS
-  LIKAMAA
-  HILINOKI
-  KOSKEMATON MAA

PIHTIPUDAS, RAVIRATA, RUUTU I:46 LANSIREUNA

1:10








PIIRTI 1955 T. BJÖRKMAN



PIHTIPUDAS, RAVIRATA, RUUTU II:25 ITÄREUNA

1:10

PIIRTI 1955 T. BJÖRKMAN

-  HUMUS
-  LIKAMAA
-  HILLI
-  HILINOKI
-  KOSKEMATON MAA
-  VAALEA HIEKKA
-  RUOSTEMAA

liite 3.

Liittyy V. Luodon laiv. keräilykokoelm. n:o 1965.