

Kuopan KU2 leikkaukset

Kuoppa KU2 sijaitsee palatsin porrasmuurin vieressä, koordinaatit 5/a-b. Kuopan koko on 2 x 1 m. Kuopasta KU2 on dokumentoitu kaksi leikkausta: kuopan kaakkoisreunan koillis-lounaissuuntainen leikkaus 17 ja luoteisreunan koillis-lounaissuuntainen leikkaus 68 (kartat 17 ja 68).

Kuopan kaakkoisreunan koillis-lounaissuuntainen leikkaus 17: Porrasmuurin vieressä on hiekkansekaista täytemaata, jossa seassa tiilimurskaa ja laastia. Kerros alkaa noin 5,84 m mpy tasolta ja jatkuu noin 5,70 m mpy tasolle. Täyttömaan alla on ohut noin 2-8 cm paksuinen vaalea laastikerros, joka ohenee kohti koillista. Laastikerroksen alla on tumma hiekkaa noin 10 cm. Tumma kulttuurimaa alkaa noin 5,56 m mpy tasolta. Kulttuurikerroksessa on tummaa humusmaata sekä nokea ja puun jäänteitä. Kerroksen paksuus on noin 40 cm. Kulttuurikerroksen alla on likainen savimaa, joka ulottuu noin 4,84 m mpy tasolle ja tämän alta vielä sininen savikerros. Kuoppa KU2 on kaivettu 4,97 m mpy tasolle, lukuun ottamatta eteläkulmaa, joka on kaivettu 4,70 m mpy tasolle.

Kuopan luoteisreunan koillis-lounaissuuntainen leikkaus 68: Leikkauksesta on piirretty noin 60 cm pituinen matka lounaisnurkan. Tumma kulttuurikerros, jossa seassa runsaasti maatumutta puuta ja muuta orgaanista ainesta ulottuu 5,57 m mpy tasolta aina 4,77 m mpy tasolle. Kulttuurikerroksen ala on likaista savea noin 12 cm paksuudelta ja tasolta 4,71 m mpy alkaa alempi tumma kulttuurimaakerros, jonka paksuus on noin 10 cm. Tässä kerroksessa on runsaasti tuolta ja nahkalöytöjä. Luonnollinen sinisen saven kerros alkaa noin 4,61 m mpy tasolta. Kuoppa on länsinurkasta kaivettu noin 4,53 m mpy tasolle ja muulta osin 4,97 m mpy tasolle.

Kuopan KU3 leikkaukset

Kuoppa KU3 sijaitsee kolme metriä porrasmuurista, koordinaatit 4/d. Kuopan lounaisosassa on kivimuuri R9. Kuopasta on dokumentoitu kivimuurin R9 alla oleva lounainen leikkaus sekä kuopan luoteisseinämän leikkaus (molemmat leikkaukset numerolla 22, kartta 22), jonka läntinen nurkka rajoittuu muuriin R9 ja leikkaukseen 73.

Lounaisseinämän kaakko-luodesuuntainen leikkaus: Muurin R9 alimmat kivet ovat noin 5,74 m mpy tasolla. Kivien alla kuopassa KU3 on puu, jonka alla noin tasolta 5,70 alkaa nokinen maakerros, jossa runsaasti hiiltä. Kerroksen paksuus on noin 10-20 cm. Nokimaakerroksen

alla on puhdas hiekkakerros, joka ulottuu noin 5,42 m mpy tasolle. Hiekkakerroksen alla on seinän perustushirsi, joka on otettu esiin vain osittain. Kuoppa on kaivettu noin 5,36 m mpy tasolle.

Luoteisseinämän koillis-lounaissuuntainen leikkaus: Pällimmäisenä on kiveyksen R16 mukulakiveys, joka on noin 6,00 m mpy tasolla. Mukulakiveyksen alla on hiekkainen täyttömaakerros, jossa seassa tiilimurskaa ja laastia. Täyttömaakerroksen alla on savikerros, joka muurin vieressä alkaa 5,86 m mpy tasolta ja laskee kohti koillista alkaen siellä noin 5,64 m mpy tasolta. Saven seassa on tiilimurskaa ja tiilen paloja. Savikerroksen alla on ohut vain noin 2-4 cm paksuinen nokimaakerros, jonka alla on noin 10-15 cm paksuinen hiekkakerros. Hiekkakerros ohenee koilliseen mentäessä. Koillisessa hiekkakerroksen alla on vielä nokimaata, jonka alla on hirsi. Hirsi ulottuu muuriin R9 asti. Hirren pinta on 5,50-5,40 m mpy tasolla. Kuoppa on tästä reunasta kaivettu noin 5,30 m mpy tasolle.

Kuopan KU5 leikkaukset

Kuoppa KU 5 sijaitsee noin kaksi metriä museon ponttiseinästä ja noin kahdeksan metriä porrasmuurista (koordinaatit 3/h-i). Kuopasta on dokumentoitu kaakkoisseinämän koillis-lounaissuuntainen leikkaus 30 (kartta 30), jonka leveys on noin 70 cm ja lounaisseinämän kaakko-luodesuuntainen leikkaus 140 noin 3,3 metrin matkalta (kartta 140). Leikkauksen luoteispää on osittain kuopassa KU129.

Koillis-lounaissuuntainen leikkaus 30: Pällimmäisenä on hiekan, tiilimurskan ja laastin sekainen täyttömaa. Noin tasolta 5,69 m mpy tasolta alkaa vaalea hiekkakerros. Hiekkakerroksen alla noin 5,65 m mpy tasolla on toinen tummemman hiekan kerros. Tummemman hiekan kerros on noin 14 cm paksuinen lounaisosasta ja kerros kapenee kohti koillista ollen siellä vain 2 cm paksuinen. Hiekkakerroksen alla noin tasolla 5,60 m mpy alkaa tumma savikerros, joka on paksuimmillaan koillisessa noin 12 cm paksuisena ja kerros kapenee kohti lounasta jossa se on ainoastaan noin 2 cm. Noin 5,50 m mpy tasolla on ohut noin 4-6 cm paksuinen nokimaa ja sen alla noin 20 cm paksuinen savikerros, jossa seassa tiilimurskaa, tiilen paloja ja laastia. Tasolta 5,28 m mpy alkaa noin 14 cm paksuinen hiekkakerros, jossa nokea, tiilimurskaa, laastia ja maatonutta puuta. Kerroksen alla on ohut vaalea savi ja noin 5,08 m mpy alkaa tummemman saven kerros. Kuoppa on kaivettu noin 4,98 m mpy tasolle.

Kaakko-luodesuuntainen leikkaus 140: Leikkaus on dokumentoitu kahdessa vaiheessa puu- ja kivirakenteen R74 yläpuolinen osa ja alapuolinen osa, koska yläpuolinen osa on piirretty kuopan KU141 ja KU103 kohdalta ja alaosa kuopasta KU5. Tässä kuvauksessa nämä vaiheet on yhdistetty. Päällimmäisenä leikkauksessa on tumma savensekainen täyttömaakerros, joka ulottuu 5,74 m mpy tasolle. Tämän alla on ohut vain noin 2 cm paksuinen hiilikerros, jonka alla on 2-4 cm paksuinen hiekka. Hiekkakerroksen alla on useampia ohuita savensekaisia maakerroksia ja hiekkakerroksia. Varsinainen kulttuurikerros alkaa noin 5,48 m mpy tasolta ja se ulottuu vain noin 1,2 m leikkauksen kaakkoisreunasta luoteeseen. Rakenteen R74 kaakossa 5,40 m mpy tasolla sijaitsevat laudat ovat osittain kulttuurikerroksessa. Muut laudat ovat vaaleassa saven sekaisessa maassa, joka ulottuu noin 5,25-5,30 m mpy tasolle. Kulttuurikerroksen alla on ohut hiilikerros ja sen alla vaaleaa saven sekaista maata ja rakenteeseen R74 kuuluva kiveys, joka on noin 5,24 m mpy tasolla.

Rakenteen R74 laudat ovat 5,56-5,39 m mpy tasolla. Lautarakenne laskee kohti kaakkoa. Noin 70 cm leikkauksen kaakkoisnurkasta noin 5,27 m mpy tasolla kiveyksen kivien seassa on hirsi. Osittain kiveyksen ja vaalean savimaan alla on noin tasolla 5,20-5,25 m mpy hiekkainen savikerros, jonka paksuus on noin 10-12 cm. Kiveyksen kohdalla hiekkaisen savikerroksen alla ja kiveyksen luoteisosassa hirren luoteispuolella heti kiveyksen alla on tummaa saven ja humuksen sekaista maata noin 10-25 cm paksuudelta. Rakenteen lautojen kohdalla hiekkaisen savikerroksen ja saven ja humuksen sekaisen maan välissä on vielä noin 14 cm paksuinen tiilimurskan sekainen savikerros. Leikkauksessa alinna on kellertäväksi värjäätynyttä savea noin 4,98-4,84 m mpy tasolta alkaen. Kuoppa on kaivettu noin 4,80 m mpy syvyyteen.

Kuopan KU6 leikkaukset

Kuoppa KU6 sijaitsee porrashuoneen K94:8 kaakkoisseinän ulkopuolella, koordinaatit 6-7/g. Kuopasta on piirretty sekä kuopan koillisseinämän profiili kahdesta eri vaiheesta (leikkaukset 46 ja 56) ja lounaisseinämän profiili (leikkaus 57).

Ensimmäinen koillisseinämän luode-kaakkoissuuntainen leikkaus 46 on dokumentoitu muurin R18 reunakivien kohdalta ja niiden alta (kartta 46). Muurin alta on myös toinen dokumentoitu leikkaus 56, kun reunimmaisesti eli muurin rikkoutuneen reunan kivet on poistettu. Muurin reunan päällimmäiset kivet ovat noin 6,21 m mpy tasolla ja kiveys ulottuu 5,90 m mpy tasolle. Kivien alla on tummaa hiekkaista täyttömaata, jossa seassa on tiilen

paloja, tiilimurskaa, laastia ja hiiltä. Täyttömaakerroksen alla on leikkauksen luoteisosassa ohut hiilikerros, joka nousee kohti kaakkoa. Hiilikerros on noin 5,60-5,80 välisellä tasolla ja sen paksuus on noin 2-6 cm. Hiilikerroksen alla ja kaakkoisosassa täyttömaakerroksen alla on savea ja noin 5,66 m mpy tasolta alkaen linssimäisenä kerros savensekaista täyttömaata, jossa seassa laastia, kiviä ja maatunutta puuta. Savensekaisen täyttömaan paksuus on noin 6-14 cm. Kerroksen alla on savea, jossa on seassa runsaasti kiviä. Kuoppa on luoteisosastaan kaivettu 5,20 m mpy tasolle ja kaakkoisosasta 5,01 m mpy tasolle.

Toinen koillisseinämän luode-kaakkoisuuntainen leikkaus 56 on dokumentoitu syvemmmältä muurin R18 alta (kartta 56). Muurin alin kivikerta ulottuu nopein 5,70 m mpy tasolle. Alimman kivikerran kivien välissä on tummaa hiekkaista täyttömaata ja kivien alla on hiiltä ja maatunutta puuta sisältävä tumma hiekkainen kerros. Näiden kahden täyttömaakerroksen alla noin 5,74-5,62 m mpy tasolta alaspäin on noin 2-12 cm paksuinen saven sekainen kerros, jossa hiiltä. Kerros on paksuimmillaan luoteisosassa ja ohenee kohti kaakkoa. Kerroksen alla on tummemman saven kerros, jossa maatunutta puuta, tiilimurskaa ja laastia noin 14 cm paksuudelta. Alimpana on hiekansekaista savea, jossa runsaasti kiviä. Hiekansekainen savikerros alkaa noin 5,58-5,50 m mpy tasolta ja jatkuu kaivannon pohjaan eli noin 4,87 m mpy tasolle. Hiekansekaisessa savikerroksessa on aivan leikkauksen kaakkoisreunassa on tasolla 5,40 m mpy puuta, joka kuuluu rakenteeseen R25.

Kuopasta KU6 dokumentoitiin myös lounaisseinämän luode-kaakkosuuntainen leikkaus 57 (kartta 57). Porrashuoneen K94:8 kaakkoismuurin vieressä noin tasolla 6,09 m mpy on tasainen tiilitaso, joka ulottuu noin metrin muurilinjasta kaakkoon. Tiilien alla on tummaa hiekkamaata, jossa runsaasti hiiltä ja tiilimurskaa sekä kiviä ja tiilen paloja. Tiilirakenteen alla ja hiekkamaan alla on noin tasolta 5,90 m mpy tasolle 5,76-5,60 m mpy murskaantunut tiilikerros. Päällimmäisen tiilitason kaakkoispuolella on hiekansekaista savea, joka alkaa noin 5,92 m mpy tasolta ja jatkuu 5,69 m mpy tasolle. Sekä hiekansekaisen saven että murskaantuneen tiilitason alla on noin 5 cm paksuinen nokista savea sisältävä kerros ja tämän alla noin tasolla 5,68m mpy savipitoinen maakerros, jossa laastia ja tiilimurskaa. Alinna on hiekansekaista savea, joka alkaa noin 5,51 m mpy tasolta ja ulottuu kuopan pohjaan asti eli noin 4,86 m mpy tasolle. Hiekansekaisessa savessa on noin 5,40 tasolla puuta, joka kuuluu rakenteeseen R25. Puupaalu on myös aivan porrashuoneen K94:8 kaakkoismuurin kivien vieressä tasossa 5,74-5,34 m mpy.

Kuopan KU7 leikkaus

Kuoppa KU7 sijaitsee noin kaksi metriä museon teräsponttiseinästä, tiililattian R39 kaakossa rajaavan tiili- ja kivimuurin ulkopuolella, koordinaatit 3/l-m. Kuopasta on dokumentoitu kaakko-luodesuuntainen leikkaus 67, joka piirretty koillisesta. Dokumentoidun leikkauksen leveys on 80 cm (kartta 67).

Päällimmäisenä leikkauksessa on paksu hiekkansekainen täyttömaakerros, jossa on seassa tiilimurskaa, laastia ja hiiltä. Täyttömaakerros alkaa noin 6,22 m mpy tasolta ja jatkuu 5,76 m mpy tasolle. Kerroksen alla on 6 cm paksuinen likaantunut savikerros, jossa on seassa myös hiiltä ja laastia. Noin tasolla 5,70 m mpy on vaaleaa hienoa hiekkaa noin 3 cm paksuisena kerroksena. Hiekkakerroksen alla on jälleen likaantunut savikerros, jossa laastia ja nokimaata linsseinä. Noin 5,48 m mpy tasolta alaspäin on tumma kulttuurikerros, jonka paksuus on noin 6-12 cm. Paksuimmillaan kerros on leikkauksen luoteisosassa. Kulttuurikerroksen alla on jälleen likaantunutta savea. Noin 5,29 m mpy tasolta alkaa paksumpi kulttuurikerros, jossa runsaasti maatunutta puuta, R75, ja hiiltä sekä sinertävää savea linsseinä. Kerros ulottuu aina 5,10-5,02 m mpy tasolle. Kerros kapenee kohti kaakkoa. Kulttuurikerroksen alla on ruskeaa savea noin 10-16 cm paksuudelta ja noin 4,92 m mpy tasolta alkaa luonnollisen saven kerros. Kuoppa on kaivettu luoteisosastaan noin 4,90 m mpy tasolle ja kaakkoisnurkkaan on tehty 20 cm leveä kuoppa, joka on kaivettu 4,64 m mpy syvyyteen.

Kuopan KU11 leikkaus

Kuoppa 11 sijaitsee muurin R2 pohjoispuolella, koordinaatit 3/r-s. Kuopasta on dokumentoitu kuopan keskeltä kulkeva itä-länsisuuntainen leikkaus 31 noin 70-100 cm matkalta (kartta 31). Lännessä leikkaus rajautuu kivimuriin R2.

Täytemaa, joka alkaa noin 5,99 m mpy tasolta menee osittain muurin R2 kivien väliin ja alle. Täytemaakerrosta on aina 5,64 m mpy tasolle asti, jossa on kiveys R19 kiviä. Kivien alla on tummaa kulttuurimaata, jossa seassa orgaanista ainesta. Kulttuurimaakerros jatkuu aina 5,01 m mpy tasolle, josta alkaa tumma savikerros. Kuoppa on kaivettu 4,89 m mpy tasolle.

Kuopan KU12 leikkaus

Kuoppa KU12 sijaitsee muurin R46 itäpuolella museoalueen eteläosassa, koordinaatit 8/z. Kuopasta on dokumentoitu kaakkoisseinämän leikkauksen 62 lisäksi myös koillisseinämän luode-kaakkoissuuntainen leikkaus 42 (kartta 42).

Leikkauksessa päällimmäisenä on kiveys R21, joka on noin 5,97 m mpy tasolla. Kivien alla on hiekkakerros ja noin 5,79 m mpy tasolta alkaa hiekkainen täyttömaakerros, jossa on seassa runsaasti tiilimurskaa ja laastia sekä paikoittain myös nokimaata. Täyttömaakerros jatkuu noin tasolle 4,56 m mpy asti, mutta siinä on noin 5,50 m mpy tasolla noin 4 cm paksuinen laastinsekainen hiekkakerros ja noin 5,30 m mpy tasolla 4 cm paksuinen savikerros. Noin 5,04-5,08 m mpy tasolla on noin 6 cm paksuudelta nokisempaa täyttömaata. Kuoppa on kaivettu tältä reunalta noin 4,56 m mpy tasolle.

Kuopan KU12 leikkaukset

Kuoppa KU129 sijaitsee harmaakivimuurin R9 ja tiililattian R39 välissä, koordinaatit 5/i. Kuopasta on piirretty kaakko-luodesuuntainen leikkaus koillisesta (leikkaus 185, kartta 185) ja lounas-koillissuuntainen leikkaus, joka on piirretty kaakosta (leikkaus 184, kartta 184).

Kaakko-luodesuuntainen leikkaus 185: Leikkauksen päällä on muurin R40 alin kivi, joka alaosa on noin 5,78 m mpy tasolla. Kiven alla on hiekan sekainen täyttömaakerros, jossa seassa tiilimurskaa ja laastia. Noin 5,53 m mpy tasolta alkaen on täyttömaakerroksen alla leikkauksen kaakkoisosassa vaaleaa hienoa hiekkaa noin 8 cm paksuudelta. Hiekan luoteispuolella on noin tasolla 5,59-5,54 m mpy hiilikerros, jonka paksuus vaihtelee 2-6 cm välillä. Hiekan ja hiilikerroksen alla on ensimmäinen maatonutta puuta sisältävä ohut kerros, noin 5,46-5,52 m mpy tasolla. Muut maatonut puutasot ovat 5,43 m mpy, 5,27 m mpy ja 5,16 m mpy tasoilla. Puutasojen välissä on hiekansekainen likainen savi. Alimman puutason alla noin 5,14 m mpy tasolla on likaista savea, jossa on seassa runsaasti maatonutta puuta ja tiilimurskaa. Kerroksen alaosassa on neljä puurakenteeseen R71 kuuluvaa lautaa. Puut ovat 5,07-5,00 m mpy tasolla. Puiden alla on sekoittunut savikerros. Noin 4,92-4,86 m mpy tasolta alkaa sininen luonnollinen savikerros. Kuoppa on kaivettu 4,77 m mpy syvyyteen.

Lounas-koillissuuntainen leikkaus 184: Muurin R40 alimmat kivet ulottuvat noin 5,69 m mpy tasolle. Alimpien kivien väleissä ja alla on hiekkainen täytemaa, jossa seassa tiilimurskaa ja laastia. Täyttömaakerros ulottuu noin 5,58 m mpy tasolle ja sen alla on ohut

laastikerros. Laastikerroksen alla on noin 5,54 m mpy tasolla ensimmäinen maatonut puutaso, muut puutasot ovat noin 4,45 m mpy, 4,40 m mpy, 4,35 m mpy, 4,30 m mpy ja 4,25 m mpy tasoilla. Maatuneet puutasot nousevat noin viisi cm kohti koillista. Puutasojen välissä on likaista savea. Rakenteeseen R71 kuuluva puu on lounaassa 5,25 m mpy tasolla ja koillisessa 5,32 m mpy tasolla. Puun alla on likainen savikerros, jossa on seassa kiviä, laastia, palanutta savea, nokimaata ja maatonut puuta. Tasolta 4,90 m mpy alkaa sininen savikerros. Kuoppa on kaivettu 4,80 m mpy tasolle.

Kuoppien KU12, KU76 ja KU77 leikkaus

Kuopat KU12, KU76 ja KU77 sijaitsevat muurin R46 itäpuolella museon eteläosassa, koordinaatit 7-8/z-ä. Kuopista on dokumentoitu niiden kaakkoisseinämän koillis-lounaissuuntainen leikkaus 62 noin 3 metrin matkalta (kartta 62).

Leikkauksen lounaisreunassa, kuopan KU77 kohdalla on päällimmäisenä kiveys R47 noin 5,96-5,89 m mpy tasolla. Kiveyksen alla on tummaa hiekkapitoista täytemaata, jossa seassa runsaasti tiilimurskaa, tiiliä, kiviä ja laastia. Kuopan KU76 kohdalla leikkauksen pinnalla on katukiveyksen R21 vesikouruun kuuluvia kiviä noin 6,10-5,98 m mpy tasolla ja kuopan KU12 kohdalla päällimmäisenä on keltainen hiekkakerros noin 6,08 m mpy tasolla, joka myös jatkuu kiveyksen R21 kivien alle. Hiekkakerroksen paksuus on noin 12 cm. Hiekkakerroksen alta noin tasolta 5,94 m mpy tasolta alkaa hiekkainen täyttömaakerros, jossa seassa runsaasti tiilimurskaa, laastia, tiiliä ja kiviä. Täyttömaakerroksessa on linsseinä laastia ja hiiltä. Kuoppa KU12 on kaivettu noin 5,00 m mpy tasolle ja kuopat KU76 ja KU77 noin 5,30-5,40 m mpy tasolle.

Kuopan KU13 leikkaus

Kuoppa KU 13 sijaitsee teräsponttiseinän vieressä noin 14,2 metriä porrasmuurista, koordinaatit 1-2/o-p. Kuopasta on dokumentoitu luoteisseinämän lounais-koillissuuntainen leikkaus 32 (kartta 32).

Päällimmäisenä leikkauksessa on kiveys R19, joka on lounaassa noin 5,80 m mpy tasolla ja kaakossa noin 5,0 m mpy tasolla. Kiveys puuttuu kokonaan keskellä olevasta syvennyksestä joka ulottuu noin 5,44 m mpy tasolle asti. Syvennyksessä on rakenteeseen R63 kuuluva puu noin 5,76 m mpy tasolla. Kiveyksen alla on hiekkainä täytemaata, jossa seassa on tiilimurskaa ja laastia. Koillisreunassa noin 5,46 m mpy tasolla on puuta ja lounaisreunassa

noin 5,48 m mpy tasolla puuta ja sen alla noin 6 cm paksuinen savikerros. Tumma kulttuurimaakerros, jossa seassa paljon maatumutta puuta ja muuta orgaanista ainesta kuten nahkaa alkaa noin 5,6 m mpy tasolta ja se jatkuu aina 5,00 m mpy tasolle asti. Tämän alla on sininen pohjasavi. Kuoppa on kaivettu 4,88 m mpy syvyyteen.

Kuopan KU14 leikkaus

Kuoppa KU14 sijaitsee porrashuoneen K94:8 kaakkoisseinän ulkopuolella tiililattian R39 kohdalla, koordinaatit 5/j. Kuopasta on dokumentoitu pohjoisseinämän luode-kaakkosuuntainen leikkaus 58 lounaasta, joka on muurin R40 alla ja porrashuoneen K94:8 luoteisen väliseinän ja kaakkoisseinän välissä (kartta 58).

Muurin R40 alinna olevat kivet ulottuva noin 5,90 m mpy tasolle. Kivien välissä ja alla on hiekkansekaista täyttömaata, jossa on runsaasti laastia ja tiilimurskaa. Täyttömaakerros ulottuu porrashuoneen K94:8 luoteisen väliseinän vierellä noin 5,30 m mpy tasolle, leikkauksen keskiosassa noin 5,67 m mpy tasolle ja kaakossa porrashuoneen K94:8 kaakkoisseinän vierellä 5,60 m mpy tasolle. Keskiosassa täyttömaakerroksen alla on 6 cm paksuinen laastikerros ja tämän alla noin 8 cm paksuinen hiili- ja nokimaakerros. Täyttömaakerroksen alla luoteessa ja hiili-nokimaakerroksen alla on noin 22 cm paksuinen savikerros. Savikerroksessa noin 40 cm päässä leikkauksen luoteisreunasta on hirsi noin 5,40 m mpy tasolla. Toinen hirsi on kaakkoisreunassa noin 5,40 m mpy tasolla. Hirret ovat tummassa hiekan ja saven sekaisessa maassa, jossa maatumutta puuta. Kuoppa on kaivettu noin 5,17 m mpy tasolle.

Kuopan KU15 leikkaukset

Kuoppa KU15 sijaitsee porrashuoneen K94:8 lounaismuurin ja muurin R20 kulmassa, koordinaatit 7/o. Kuopasta on dokumentoitu koillisseinämän luode-kaakkoissuuntainen leikkaus ja kaakkoisseinämän koillis-lounaissuuntainen leikkaus.

Luode-kaakkoissuuntainen leikkaus 41: Luode-kaakkoissuuntainen leikkaus rajautuu luoteisosastaan muurin R20. Kaikki leikkauksen maakerrokset nousevat kohti muuria. Päälimmäisenä leikkauksessa on kiveys R19 noin 5,91 m mpy tasolla. Kivien alla on noin 12 cm paksuinen kerros hiekkapitoista täytemaata, jossa seassa hiiltä ja nokea, laastia ja tiilimurskaa. Noin tasolta 5,73 m mpy alkaa hiekkakerros, jonka alla noin tasolta 5,69 alkaa toinen hiekkainen täytemaakerros. Noin 5,45 m mpy tasolta alkaa toinen hiekkakerros, jossa

noin 5,34 m mpy tasolla on nokimaaraita. Runsaasti tiilimurskaa sisältävä täyttömaakerros alkaa noin 5,30 m mpy tasolta ja jatkuu kaakkoisosassa aina 4,84 m mpy tasolle ja luoteessa noin 5,20 m mpy tasolle. Luoteessa tiilimurskan sekaisen täyttömaakerroksen alla on keskikokoisia kiviä ja niiden alla aivan muurissa kiinni tumma kulttuurikerros, jossa seassa hiiltä. Leikkauksessa alinna kulttuurikerroksessa on noin 4,82 m mpy tasolla puuta ja sen kaakkoispuolella likaista savimaata noin 4,84 m mpy tasolla. Kuoppa on kaivettu noin 4,74 m mpy syvyyteen.

Koillis-lounaissuuntainen leikkaus 45: Päällimmäisenä leikkauksessa on kiveys R19, jossa ylimmät kivet ovat noin 6,00 m mpy tasolla. Kivien alla noin 5,82 m mpy tasolta 5,30 m mpy tasolle on paksu hiekkakerros, jossa ylinnä nokista hiekkaa ja alempana vaaleaa hiekkaa. Vaaleassa hiekkakerroksessa on useampia nokimaaraitoja. Noin tasolta 5,30 m mpy alkaa hiekkainen tiilimurskaa ja laastia sisältävä täyttömaakerros, jossa myös kiviä. Noin tasolla 5,11 m mpy täyttömaakerroksessa on noin 3 cm paksuinen nokiraita. Tasolta 4,98 m mpy alaspäin on likaantunut savikerros, jossa seassa nokea ja tiilimurskaa. Kuoppa on tältä reunalta kaivettu noin 4,70 m mpy tasolle.

Kuoppien KU17, KU19, KU29, KU53 ja KU54 leikkaus

Kuoppa KU17 sijaitsee kolme metriä palatsin porrasmuurista, koordinaatit 5/d. Kuopan koko on 1 x 1 m. Kuopan luoteispuolella on saman kokoinen kuoppa KU19, koordinaatit 6/d. Tämän luoteispuolella on puolestaan 1 x 1 m kokoiset kuopat KU29, koordinaatit 7/d, kuoppa KU53, koordinaatit 8/d ja kuoppa KU54, koordinaatit 9/d. Kuopista on dokumentoitu lounaisseinämä eli kaakko-luodesuuntainen leikkaus 73 (kartta 73).

Päällimmäisenä leikkauksessa on kuopissa KU17 ja KU19 kiveys R16, joka on noin 5,84-5,75 m mpy tasolla ja kuopassa KU53 kiveys R36 tasolla 5,66 m mpy. Kuopassa KU17 kiveyksen alla on keltainen karkea hiekka, jossa seassa laastia ja tiilimurskaa. Hiekkakerroksen paksuus on noin 14 cm. Samanlainen hiekkakerros on myös kuopan KU53 kiveyksen R36 alla. Hiekkakerroksen paksuus on noin 20 cm. Kuopassa KU17 hiekkakerroksen alla on savikerros, jonka paksuus on noin 10 cm. Kerros kapenee luoteeseen kuopan rajaa kohti. Kuopassa KU17 savikerroksen alla sekä kuopassa KU19 kiveyksen R16 alla ja kuopassa KU53 hiekkakerroksen alla on hiekan ja saven sekainen täyttömaa, jossa seassa on paljon laastia, tiilimurskaa ja nokimaata. Kuopan KU29 pinta on tässä kerroksessa

tasolla 5,34 m mpy, koska tällä kohtaa on ollut muuri R24. Täyttömaakerros ulottuu leikkauksen kaakkoisosassa 5,62 m mpy tasolle ja luoteisosassa 5,26 m mpy tasolle.

Tumma kulttuurimaakerros alkaa täyttömaakerroksen alta. Leikkauksen kaakkoisreunassa kulttuurikerroksen pinnalla noin 5,62 m mpy korkeudella on hirsi, joka kuuluu puurakenteeseen R25. Hirren halkaisija on noin 20 cm. Hirren alla on runsaasti maatunutta puuta, mahdollisesti rakenteeseen R25 kuuluvia lankkuja tasolla 5,45-5,30 m mpy. Tummassa kulttuurikerroksessa on paikoittain muuallakin puuta ja maatunutta puuta, sekä linsseinä hienoa hiekkaa ja savea. Kulttuurikerroksen paksuus on kaakkoisosassa 50-60 cm ja kuopassa KU53 40-66 cm. Kuopan KU54 dokumentoitu profiili alkaa kulttuurikerroksesta tasolta 5,09 m mpy ja ulottuu ainoastaan noin 4,98 m mpy tasolle.

Tumman kulttuurikerroksen alta alkaa noin 4,94 m mpy korkeudelta kuopassa KU17 sininen savikerros. Kuopassa KU19 luonnollisen sinisen savikerroksen (tasossa 4,77-4,60 m mpy) päällä on ohut noin 4 cm paksuinen ruskeaksi värjäytynyt savikerros ja sen alla noin 20 cm paksuinen kellertävä savikerros. Kuopassa KU29 kulttuurikerroksen alla on noin 10 cm paksuudelta ruskeaksi värjäätynyttä savea ja tämän alla alle 10 cm paksuinen kellertävä savi, jonka alla on vielä noin 15 cm paksuinen ruskea savikerros. Noin tasolta 4,51 m mpy alkaa luonnollinen sininen savikerros.

Kuopassa KU53 tumma kulttuurikerros ulottuu aina 4,64 m mpy tasolle. Tämän alla on ohut 2-6 cm paksuinen ruskea savikerros, jonka alla on vielä 2-12 cm paksuinen tumma kulttuurikerros, jossa on runsaasti seassa orgaanista ainesta. Kulttuurikerros ohenee luoteeseen ja sen alla on luonnollinen sininen savikerros noin 4,44 m mpy tasolta alkaen.

Kuopassa KU54 kulttuurikerroksen alla on noin 20-25 cm paksuinen likainen ruskeaksi värjäytynyt savikerros ja tämän alla noin 4,73 m mpy tasolta alaspäin sininen luonnollinen savikerros.

Kuoppa KU17 on kaivettu noin 4,94 m mpy tasolle, kuoppa KU19 noin 4,60 m mpy, kuoppa KU29 noin 4,44 m mpy, kuoppa KU53 noin 4,04 m mpy ja kuoppa KU54 noin 3,80 m mpy tasolle.

Kuopan KU21 leikkaus

Kuoppa KU21 sijaitsee porrashuoneen K94:8 kaakkoisseinän ulkopuolella, koordinaatit 5-7/h-i. Kuopasta on piirretty eteläseinämän kaakko-luodesuuntainen leikkaus 183 koillisesta (kartta 183). Leikkaus on muurin R40 alta.

Muurin R40 kivet ulottuvat noin 5,82 m mpy tasolle. Alimpien kivien väleissä ja alla on hiekkainen täytemaa, jossa seassa tiilimurskaa ja laastia. Täytemaan seassa noin 5,80-5,64 m mpy tasolla on tiilirivi, jossa paikoittain tiiliä kahdessa tasossa. Leikkauksen luoteisreunassa on 5,80-5,58 m mpy tasolla laastikerros. Täyttömaakerroksen alla on päällimmäinen maatunut puutaso noin 5,67 m mpy tasolla. Maatuneita puutasoja on kaikkiaan yhdeksän. Muut tasot ovat noin 5,54 m mpy, 5,44 m mpy, 5,32 m mpy, 5,18 m mpy, 4,90 m mpy, 4,88 m mpy, 4,84 m mpy ja 5,80 m mpy tasoilla. Puutasot laskevat luoteeseen. Puutasojen välissä on likaantunutta savea, jossa paikoittain seassa laastia, nokimaata ja hiekkaa. Toisen ja kolmannen maatuneen puutason välissä on laastikerros. Alimman puutason alla, noin 4,80 m mpy tasolla, on harmaa savi, jonka seassa maatunutta puuta. Luonnollinen sinertävä savi alkaa noin 4,67 m mpy tasolta. Kuoppa on kaivettu noin 4,65 m mpy tasolle.

Kuopan KU26 leikkaukset

Kuoppa KU26 sijaitsee kivimuurin R9 muodostaman rakennekokonaisuuden keskellä. Kuopasta on dokumentoitu muurin R9 alla oleva luode-kaakkoissuuntainen leikkaus 43 (kartta 43), joka on noin 50 cm leveä, ja leikkauksen 43 luoteisnurkasta lähtevä leikkaus 44 lounaaseen (kartta 44). Leikkauksen 44 leveys on noin 60 cm.

Luode-kaakkoissuuntainen leikkaus 43: Kivimuurin R9 koillisseinän sisäpinnan alimmat kivet 5,78 m mpy korkeudella. Kivien alla on puuta ja osittain puiden ja kivien alla paksu hiekkainen täytemaakerros, jonka seassa on runsaasti tiilen paloja, tiilimurskaa, kiviä ja laastia. Täyttömaakerros ulottuu 5,28 m mpy tasolle. Täyttömaan alla on ohut noin 2 cm paksuinen nokimaaraita ja sen alla savikerros, joka ulottuu 5,18-5,14 m mpy tasolle. Savikerroksen alla on hirsi R38. Kuoppa on kaivettu 5,10 m mpy syvyyteen.

Koillis-lounaissuuntainen leikkaus 44: Päällimmäisenä leikkauksessa on paksu hiekkainen täytemaa, jonka seassa on runsaasti suurehkoja kiviä ja vähän tiilimurskaa. Täyttömaakerroksen alla on noin 5,11 m mpy tasolla 2-4 cm paksuinen nokimaaraita, jonka

alla on savea. Saven alla on puuta, joka kuuluu rakenteeseen R38. Puu on noin 4,99 m mpy tasolla. Kuoppa on kaivettu noin 4,92 m mpy tasolle.

Kuopan KU32 leikkaus

Kuoppa 32 sijaitsee palatsin porrasmuurista noin kolme metriä lounaaseen. Kuopan koordinaatit ovat 3/d. Kuopasta on dokumentoitu lounaisseinämän eli kaakko-luodesuuntainen leikkaus 76 (kartta 76). Leikkaus on muurin R9 vierestä (vrt. leikkaukseen 22).

Päällimmäisenä leikkauksessa noin tasolla 5,65 m mpy on hiiltynyt puu, joka kuuluu puurakenteeseen R38. Puun alla on hienoa keltaista hiekkaa noin 16 cm paksuudelta. Hiekkakerroksen alla on toinen puu R25 noin 5,45 m mpy tasolla. Puun alta noin tasolta 5,36 m mpy alkaa tumma kulttuurimaakerros. Aivan kulttuurikerroksen yläosassa ja leikkauksen kaakkoisnurkassa on kaksi hirttä, joiden päät näkyvät leikkauksessa. Hirren ovat 6 cm päästä toisistaan ja noin 5,42 m mpy tasolla. Ennen pohjasavea on vielä poikittainen puu R56, joka on noin 5,05 m mpy tasolla (kartta 75). Pohjasavi alkaa noin 4,89 m mpy tasolta.

Kuoppa on kaivettu noin 4,88 m mpy syvyyteen.

Kuopan KU35 leikkaus

Kuoppa KU35 sijaitsee palatsin länsipuolella noin kaksi metriä porrasmuurista, koordinaatit 9-10/b-d. Kuopasta KU35 on dokumentoitu koillis-lounaissuuntainen leikkaus 52 (kartta 52). Päällimmäisenä on mukulakiveys R27, joka on noin 5,69 m mpy tasolla (ks. tarkempi kuvaus lattiakiveyksestä R27). Kiveyksen alla on saven sekainen täyttömaakerros, jossa on myös tiilimurskaa ja laastia. Täyttömaakerroksen paksuus on noin 12-22 cm ja sen alta noin tasolta 5,48 m mpy alkaa hiekkakerros, jonka paksuus on noin 10 cm. Hiekkakerroksen alla on tummaa kulttuurimaata, jossa seassa tiilimurskaa ja hiiltä ja paikoittain myös savilinssejä ja puuta. Koillis-lounaissuuntaisessa leikkauksessa noin tasolla 5,24 m mpy on puulankku, joka ulottuu läpi koko profiilin. Puun paksuus on noin 6-8 cm. Puun alla on vielä noin 10 cm kulttuurimaata. Koillisnurkassa on kulttuurimaan täyttämä kuoppa, joka ulottuu 4,90 m mpy tasolle. Kuopan leveys on noin 16 cm. Kulttuurikerroksen alla on likaantunutta humuksen sekaista savea. Kuoppa ulottuu 4,88 m mpy syvyyteen.

Kuoppien KU50, KU51, KU52, KU120, KU118 ja KU121 leikkaus

Kuopat sijaitsevat 2-7 m päästä porrasmuurista ja noin metrin päästä museon teräsponttiseinästä. Kuoppien koordinaatit ovat 2/b-g ja kukin kuoppa on 1 x 1 m kokoinen. Kuopista dokumentoitiin niiden kaakkoisseinämä eli koillis-lounaissuuntainen leikkaus 97 (kartta 97).

Kuoppien KU50 ja KU51 säilyneet maakerrokset ovat hyvin yksinkertaisia. Tumma kulttuurimaakerros alkaa noin 5,71 m mpy tasolta. Kulttuurimaakerroksen seassa noin tasolla 5,56-5,60 on puulattian R25 puita. Tumma kulttuurimaakerros ulottuu aina 5,41-5,31 m mpy tasolle. Maakerros laskee kohti lounasta. Kulttuurikerroksen alla on ruskeaksi värjäytynyttä savea noin 20 cm paksuudelta ja sen alta noin tasolta 5,21 ja lounaassa kuopan KU51 lounaisreunassa noin 5,08 m mpy tasolta alkaa sininen luonnollinen pohjasavi.

Kuopissa KU52, KU120, KU118 ja KU121 maakerrokset ovat paksumpia ja moninaisempia. Osittain kuopassa KU52 ja kuopassa KU120 päällimmäisenä on kivimuurin R9 koilliseinä, jonka alimmat kivet ulottuvat noin 5,70-5,80 m mpy tasolle. Kivien alla on hiekkaista täyttemaata, jossa on laastia ja vähän tiilimurskaa. Täyttömaakerros on ohuimmillaan kuopassa KU52, jossa se on ainoastaan noin 2 cm paksuinen ja alkaa 5,72 m mpy tasolta. Paksuimmillaan kerros on kuopassa KU120, jossa kerroksen pinta on noin 5,94 m mpy tasolla ja sen paksuus on 10-20 cm. Kuopissa KU118 ja KU121 samalla tasolla kuin hiekkainen täyttömaa on saven ja hiekan sekaista täyttömaata. Kerros on noin 10-18 cm paksuinen. Saven ja hiekan sekainen maakerros menee osittain kuopassa KU120 olevan hiekkaisen täyttömaan alle. Kuopassa KU120 on hiekkatäytön alla on kolme hirttä, jotka kuuluvat puurakenteeseen R38. Hirret ovat noin 5,34 m mpy tasolla. Kuopissa KU120, KU118 ja KU121 sekoittuneen täyttömaakerrosten alla on useita erityyppisiä hiekka- ja savikerrostäyttöjä aina noin 5,50 m mpy tasolle, jossa on maatunut puutaso. Puutaso ulottuu noin 5,38 m mpy tasolle ja koostuu kolmesta maatuneesta puulankusta tai -hirrestä, jotka ovat kuopissa KU52, KU120 ja KU118.

Kuopissa KU52 ja KU120 maatuneet puut ovat tummassa kulttuurimaakerroksessa, jossa on runsaasti puusilppua seassa. Sen sijaan kulttuurikerros alkaa kuopassa KU120 vasta maatuneen puutason alta tasolta 5,40-5,46 m mpy. Kuopissa KU118 ja KU121 kulttuurikerros alkaa vasta 5,28-5,30 m mpy tasolta ja on ainoastaan noin 6-10 cm paksuinen. Paksuimmillaan kulttuurikerros on kuopassa KU52, jossa sen paksuus on noin 60

cm. Kulttuurikerros puuttuu kokonaan leikkauksen lounaispäästä eli kuopan KU121 lounaisosasta. Sen katkaisee noin 5,30 m mpy tasolla olevat pienehköt kivet, joiden lounaispuolella on pystypaalu. Paalun pinta on noin 5,48 m mpy tasolla ja se ulottuu noin 5,06 m mpy tasolle. Paalusta 34 cm lounaaseen on toinen paalu, jonka pinta on noin 5,42 m mpy tasolla ja pohja noin 5,04 m mpy tasolla. Paalut ovat aivan pohjaa lukuun ottamatta hiekkaa sisältävässä savimaassa. Pohja on vaaleassa savessa. Paalujen välissä noin tasolla 5,50 m mpy ja 5,40 m mpy on kaksi ohutta poikkipuuta. Kolmas poikkipuuta on noin 5,24 m mpy. Kolmannen poikkipuun pituus on ainakin 1,2 metriä ja puu jatkuu lounaaseen.

Kuopissa KU20, KU118 ja KU121 kulttuurikerroksen alla on noin 5,22-5,18 m mpy tasolla rapautuneen kiven ja karkean hiekan sekainen kellertävän ruskea maakerros, joka ulottuu noin 5,13-5,07 m mpy tasolle. Kuopassa KU120 tämän kerroksen alla on vielä 10-20 cm paksuinen kulttuurikerros. Noin tasolta 5,07 m mpy alkaa ohut vaalean harmaa savikerros, jonka alla on noin 5,02 m mpy tasolla ruskeaksi värjäätynyt likainen savikerros, jonka alla noin 4,93-4,89 m mpy on sininen savi.

Kuopat KU50 ja KU51 on kaivettu 5,10-4,90 m mpy tasolle ja kuopat KU52, KU120, KU118 ja KU121 noin 4,70-4,80 m mpy tasolle.

Kuopan KU63 leikkaukset

Kuoppa KU63 sijaitsee muurin R13 vieressä sen itäpuolella museoalueen keskiosassa, koordinaatit 10/q. Kuopasta on dokumentoitu kaakkoisseinämän koillis-lounaissuuntainen leikkaus 8 ja lounaisseinämän kaakko-luoteissuuntainen leikkaus 9 (kartat 8 ja 9).

Koillis-lounaissuuntainen leikkaus 8: Leikkauksessa päällimmäisenä on tumma hiekkainen täytemaakerros, jossa on seassa tiilimurskaa. Kerros ulottuu noin 6,80 m mpy tasolta aina 6,04 m mpy tasolle. Tämän alla on noin tasolle 5,93 m mpy asti vaalea laastipitoinen hiekka, jossa tiilimurskaa ja sen alla tiilimurskakerros. Noin 5,79 m mpy tasolla on tiilistä tehty taso, jonka alla noin 4 cm paksuinen hiekkakerros. Hiekan alla on ohut nokimaakerros ja tämän alla vielä tummaa hiekkaa. Noin tasolta 5,62 m mpy alkaa sinertävä savi. Kuoppa on kaivettu kaakkoisosasta 5,57 m mpy tasolle.

Kaakko-luoteissuuntainen leikkaus 9: Leikkausta rajaa luoteessa muuri R13. Yläosassa on hiekkansekaista täyttömaata, jossa seassa tiilimurskaa ja laastia kaakossa noin 6,70 m mpy

tasolle ja luoteessa muurin vieressä noin 6,10 m mpy tasolle asti. Kerroksen alla on vaaleaa laastipitoista maata, jossa myös tiilimurskaa kaakkoisosassa noin 30 cm ja muurin vieressä noin 2 cm. Tämän alla on tumman hiekan kerros, jossa runsaasti tiilimurskaa. Tasolla 5,78 m mpy on myös tiiliä ja muurin vieressä keskikokoisia kiviä. Kuoppa on lounaasta kaivettu 5,59 m mpy syvyyteen.

Kuoppien KU66, KU119, KU108 ja KU101 leikkaus

Kuopat KU66, KU119, KU108 ja KU101 sijaitsevat muurin R2 pohjoispuolella, koordinaatit 2-5/s. Kuopista on dokumentoitu lounaisseinämän kaakko-luodesuuntainen leikkaus 94. Leikkauksen pituus on noin 4,4 metriä ja leikkaus rajautuu luoteessa kellarin K94:9 kaakkoismuuriin (kartta 94).

Päällimmäisenä leikkauksessa on kiveyksen R19 kiviä, lukuun ottamatta kuopassa KU66 leikkaus alkaa vasta 5,32 m mpy tasolta. Kiveys puuttuu kuoppien KU119 ja KU108 rajakohdasta. Kiveyksen pinta on noin 5,65-5,50 m mpy tasolla ja se laskee loivasti kohti kellarin K94:9 kaakkoismuuria. Kiveyksen alla on harmaata hiekkapitoista maata, jossa seassa tiilimurskaa ja laastia. Hiekkakerros on paksumpi leikkauksen luoteisosassa kellarin K94:9 muurin vieressä, jossa se on noin 40 cm ja kaakkoisosassa noin 8 cm paksuinen. Luoteisosassa sekoittuneessa hiekkakerroksessa on linsseinä hienompaa keltaista hiekkää. Hiekkakerroksen alta noin 5,50 m mpy tasolta ja luoteessa muurin vieressä noin 5,16 m mpy tasolta alkaa saven ja hiekan sekainen tumma maakerros, jossa on seassa tiiliä ja linsseinä tiilimurskaa ja nokimaata. Savi-hiekkakerroksen alaosa kuopassa KU108 on tasolla 5,15-5,25 m mpy hirsi, jonka alaosa on maatunut. Suurin piirtein samalla tasolla, noin 5,29 m mpy, on myös kuopassa KU66 hirsi. Hirsien ja osittain savi-hiekkakerroksen alla on tumma kulttuurimaakerros, jossa runsaasti orgaanista ainesta. Noin 4,93-4,99 m mpy tasolta alkaa ruskeaksi värjäytynyt savikerros, jonka alla noin 4,90-4,61 m mpy tasolta alkaa sininen savi. Sekä kulttuurikerros että ruskeaksi värjäätynyt savikerros laskee kohti kellarin K94:9 kaakkoismuuria. Muurin vieressä, noin 75 cm matkalla, tasolta 4,93 m mpy alkaen on likaisen saven ja tumman kulttuurimaan sekainen maakerros, joka ulottuu muurin vieressä aina 3,77 m mpy tasolle. Alla on sininen savi.

Alue on kaivettu kuopan KU66 osalta 4,99 m mpy tasolle, kuopissa KU119 ja KU108 noin 4,60-4,80 m mpy tasolle ja kuopassa KU101 noin 3,75 m mpy tasolle.

Kuoppien KU71, KU74 ja KU75 leikkaukset

Kuopat KU71 ja KU74 sijaitsevat kivimuurin R13 itäpuolella ja muurin R2 länsipuolella, koordinaatit 9/v-x. Kuoppa KU75 sijaitsee kuopan KU74 länsipuolella, koordinaatit 10/x. Kuopista KU71 ja KU74 on dokumentoitu kaakkoisseinämän koillis-lounaissuuntainen leikkaus 60 luoteesta ja kuopista KU74 ja KU75 lounaisseinämän kaakko-luodesuuntainen leikkaus 61 koillisesta (kartat 60 ja 61).

Koillis-lounaissuuntainen leikkaus 60: Koillisessa leikkauksen päällimmäisenä on muurin R2 kiviä noin 6,24 m mpy tasolla. Kivien alla on tumma hiekkainen täyttömaakerros, jossa on seassa runsaasti tiilimurskaa ja laastia. Lounaassa leikkauksessa päällimmäisenä on kiveys R21, jonka kivet ovat noin 5,88-5,96 m mpy tasolla. Kivien alla on hiekkakerros, jossa seassa myös jonkin verran tiilimurskaa ja laastia. Hiekkakerros ulottuu noin 5,69 m mpy tasolle, josta alkaa tumma hiekkainen täyttömaakerros. Täyttömaakerros ulottuu koillisessa noin 5,66 m mpy tasolle ja leikkauksen keskiosassa noin 5,49 m mpy tasolle. Lounaispäädyssä noin tasolta 5,71 m mpy alkaa noin 24 cm paksuinen laastikerros. Alimpana tasossa on kiveykseen R19 kuuluvat kivet.

Kaakko-luoteissuuntainen leikkaus 61: Kuopan KU74 kohdalla päällimmäisenä on kiveys R21, jonka kivet ovat noin 5,92 m mpy tasolla ja kuopassa KU75 päällimmäisenä on kiveys R28 noin 5,76 m mpy tasolla. Molempien kiveysten alla on hiekansekaista täyttömaata, jossa seassa on tiilimurskaa ja laasti noin 10-28 cm paksuudelta. Kerros ohenee kohti kaakkoa. Kaakossa noin 5,80 m mpy ja muualla noin 5,52 m mpy tasolta alkaa laastipitoisempi täyttömaa kuin ylempänä oleva. Se jatkuu kaakossa noin 5,60 m mpy

Kuopan KU79 leikkaus

Kuoppa KU79 sijaitsee muurien R2 ja R51 kulmassa, koordinaatit 10/v. Kuopasta on dokumentoitu muurin R51 suuntaisesti lounais-koillissuuntainen leikkaus 72 kaakosta (kartta 72).

Päällimmäisenä leikkauksessa on katukiveys R21, joka on noin 6,14 m mpy tasolla. Keskellä leikkausta on katukiveyksen vesikouru, jonka pohja on noin 6,06 m mpy tasolla. Kiveys nousee kohti koillista, jossa leikkaus rajoittuu muurin R2. Kiveyksen alla on 2-10 cm paksuinen hiekkakerros, ja sen alla noin 6,08 m mpy tasolla ja vesikourun kohdalta noin 5,19 m mpy tasolta alkaa hiekkapitoinen täytemaakerros, jossa seassa runsaasti laastia ja

tiilimurskaa. Täyttömaakerroksen alla lounaassa noin 5,96 m mpy ja koillisessa noin 5,89 m mpy alkaa muurin R51 päällimmäiset kivet. Kuoppa KU79 on kaivettu noin 5,48 m mpy syvyyteen eli muurin R51 ensimmäisen kivikerran syvyyteen.

Kuopan KU91 leikkaus

Kuoppa KU91 sijaitsee museoalueen etelänurkassa, koordinaatit 4/ä. Kuopasta on piirretty koillisseinämän luode-kaakkosuuntainen leikkaus 188 ja leikkaus rajoittuu luoteessa kivimuuriin R51 (kartta 188).

Päällimmäisenä leikkauksessa on noin 6,10 m mpy tasolla nokinen täytemaakerros, jossa seassa tiilimurskaa ja laastia. Kerros ulottuu noin 5,86 m mpy tasolle ja alta alkaa hiekkapitoinen täytemaa, jossa runsaasti tiilimurskaa ja laastia. Noin tasolla 5,42 m mpy on maatunut puutaso ja tämän alla noin 6 cm paksuinen nokimaakerros. Tasolta 5,28-5,34 m mpy tasolle 4,92-4,98 on nokista täytemaata, jossa seassa tiilimurskaa ja laastia. Täytemaakerroksen alla on palanutta savea ja rapautuneita kiviä sisältävä hiekkakerros, jossa seassa tiilenpaloja ja suuria kiviä. Noin 4,54-4,60 m mpy tasolta alkaa ruskeaksi värjäätynyt savikerros ja sen alta noin 4,38-4,50 m mpy tasolta siniharmaa savikerros. Kuoppa on kaivettu noin 4,36 m mpy tasolle.

Kuopan KU97 leikkaus

Kuoppa KU97 sijaitsee noin kolme metriä teräsponttiseinästä museoalueen eteläosassa, koordinaatit 3/x. Kuopasta on piirretty lounaisseinämän kaakko-luodesuuntainen leikkaus 150 noin 60 cm matkalta (kartta 150).

Tason pinnalla on kiveys R72, jonka kivet ovat noin 4,93 m mpy tasolla. Kivien alla on heti noin 4,86-4,76 m mpy tasolla ruskeaksi värjäätynyt savi, jonka alla on noin 4,70 m mpy tasolta alkaa vaalea savi. Kuoppa on kaivettu kaakkoisosastaan 4,60 m mpy tasolle ja luoteisosasta 4,55 m mpy tasolle.

Kuopan KU105 leikkaus

Kuoppa KU105 sijaitsee museoalueen eteläosassa noin neljä metriä teräsponttiseinästä, koordinaatit 4/v. Kuopan keskeltä on dokumentoitu kaakko-luodesuuntainen leikkaus 170 noin 1,5 m matkalta (kartta 170).

Leikkauksessa päällimmäisenä on kiveykseen R72 kaakkoiskulmaan kuuluvat kivet. Kaakkoisosassa kivet ovat kahdessa tasossa, jossa päällimmäinen kivi on noin 5,15 m mpy tasolla ja alimmainen noin 4,91 m mpy tasolla. Leikkauksen keskiosasta kiveys puuttuu kokonaan ja luoteisosassa kivet ovat noin 4,88 m mpy tasolla. Kivien alla noin tasolta 4,90 m mpy alaspäin on ohut noin 6 cm paksuinen ruskeaksi värjäytyneen saven kerros. Tämän alta alkaa heti noin 4,86-4,84 m mpy tasolta sininen savi. Kuoppa on kaivettu kaakkoisosasta 4,72 m mpy ja luoteisosasta 4,65 m mpy tasolle.

Kuoppien KU105 ja KU137 leikkaus

Kuopat KU105 ja KU137 sijaitsevat museoalueen eteläosassa muurin R2 eteläpuolella, koordinaatit 4/v-x. Kuopista on dokumentoitu luoteisseinämän lounais-koillissuuntainen leikkaus noin 1,2 m pituudelta.

Päällimmäisenä leikkauksessa on kiveyksen R19 kiviä, jotka ovat noin 5,53-5,55 m mpy tasolla. Lounaisosassa kiviä on kahdessa kivikerrassa, joista alimmat kivet ovat noin 5,46 m mpy tasolla. Kivien alla ja väleissä on likaantunutta hiekkaa, jossa seassa tiilimurskaa ja laastia. Likaisen hiekan alla on vielä kaksi ohutta kerrosta hienoa hiekkaa, joista päällimmäinen on kellertävän väristä ja alimmainen vaaleaa hienoa hiekkaa. Tumma kulttuurikerros alkaa noin 5,30-5,38 m mpy tasolta. Kulttuurikerroksessa on seassa runsaasti maatunutta puuta ja ohuina kerroksina tai linsseinä savea sekä nokea. Kerros ulottuu 4,80-4,92 m mpy syvyyteen asti ja se nousee loivasti kohti koillista. Kulttuurikerroksen alla on noin 12 cm paksuudelta ruskeaksi värjäytyneitä savea ja se alla noin tasolta 4,76 m mpy alkaen sinisen harmaa luonnollinen savikerros. Alue on kaivettu noin 4,30 m mpy syvyyteen.



Kuva 65. Kuopan KU105 ja KU137 lounais-koillissuuntainen leikkaus. (Kuva: Seilo Ristimäki, dia 6x6: 294.)

Kuopan KU106 leikkaus

Kuoppa KU106 sijaitsee noin kolme metriä teräsponttiseinästä museoalueen eteläosassa, koordinaatit 3/v. Kuopasta on dokumentoitu luoteisseinämän lounais-koillissuuntainen leikkaus noin 1,20 m pituudelta (kartta 166).

Päällimmäisenä leikkauksessa on kiviä, jotka kuuluvat rakenteeseen R72. Kivet ovat kahdessa tasossa, joista päällimmäinen on 5,07 m mpy ja alimmainen noin 4,91 m mpy korkeudella. Päällimmäisen kiven alaosasta alkaa ruskeaksi värjäätynyt savikerros eli alimmainen kivi on kokonaan savikerroksessa. Savikerroksen alla eli lounaisosassa noin 4,88 m mpy, leikkauksen keskiosassa noin 4,78 m mpy ja koillisosassa noin 4,86 m mpy tasolta alkaa sininen savi. Noir 20 cm lounaisreunasta on pystypaalu, jonka pinta on noin 4,90 m mpy tasolla ja paalu ulottuu 4,40 m mpy syvyyteen siniseen saveen. Kuoppa on kaivettu 4,32 m mpy tasolle.

Kuopan KU107 leikkaus

Kuoppa KU107 sijaitsee porrashuoneen K94:8 tiililattian R39 ja sen kaakkoispuolella olevan muurin ulkopuolella. Kuopasta on dokumentoitu koillisseinämän luode-kaakkosuuntainen

leikkaus 141 lounaasta (kartta 141). Leikkaus rajautuu luoteessa porrashuoneen K94:8 tiililattian muuriin.

Leikkauksessa päällimmäisenä on hiekkainen täytemaa, jossa seassa tiilimurskaa, laastia ja hiiltä. Täyttömaakerroksessa on myös linsseinä vaaleaa savea, maatunutta puuta, tiilimurskaa ja laastia. Täyttömaakerros ulottuu noin 5,70 m mpy syvyyteen. Täyttömaakerroksen alla on ohut noin 2-6 cm paksuinen vaalea hietakerros, jonka alla on savipitoinen humuksen sekainen täytemaa, jossa on myös laastia, savea ja vaaleaa hiekkaa linsseinä. Saven sekaisen täytön alla noin tasolta 5,34 m mpy alkaa puurakenteen R74 puut, jotka jatkuvat aina 5,20 m mpy tasolle asti. Puutason alla on likaisen saven ja humuksen sekainen maa noin 4,98-5,06 m mpy tasolle asti. Kaakkoisosassa on 5,20 m mpy tasolla kiviä, jotka kuuluvat rakenteeseen R74. Kivien alla on maatunutta puuta ja tuohta sekä vaaleaa savea noin 6 cm paksuudelta. Aivan alinna ennen savikerroksia on tumma kulttuurimaakerros, jossa seassa runsaasti maatunutta puuta ja muuta orgaanista ainesta. Kulttuurimaakerroksen paksuus on noin 2-8 cm. Ruskeaksi värjäytynyt savikerros alkaa noin 4,98-4,94 m mpy tasolta ja tämän alla on noin 4,92-4,87 m mpy tasolta alaspäin luonnollinen sininen savi. Kuoppa on kaivettu 4,76 m mpy tasolle.



Kuva 66. Kuopan KU107 luode-kaakkoissuuntainen leikkaus ja puurakenteen R74 puut. (Kuva: Seilo Ristimäki, dia 6x6: 214.)

Kuopan KU111 leikkaus

Kuoppa KU111 sijaitsee muurin R51 kaakkoispuolella, koordinaatit 5/x. Kuopasta on dokumentoitu luode-kaakkosuuntainen leikkaus 173 (kareta 173). Leikkaus rajoittuu luoteessa kivimuuriin R51.

Päällimmäisenä on kiveyksen R19 kivet, jotka muurin vieressä ovat noin 5,65 m mpy tasolla ja kaakkoisosassa noin 5,47 m mpy tasolla. Muurin vieressä kiviä on kahdessa tasossa, joista alimmaisat kivet ovat noin 5,35 m mpy korkeudella. Kivien välissä on likaista hiekkaa. Alimpien kivien alla on noin 20-40 cm paksuinen hiekkainen täyttömaakerros, jossa on seassa tiilen paloja ja kiviä. Tämän kerroksen alla kaakossa noin 5,08 m mpy tasolta alkaa tumma kulttuurimaakerros, jossa on seassa nokea, tiilimurskaa, laastia, maatonutta puuta ja suurehkoja kiviä. Kerros on paksuimmillaan kaakossa ja se laskee kohti luodetta ja muuria. Kaakossa noin 4,82 m mpy ja muurin vierestä noin 4,50 m mpy tasolta alkaa noin 10-12 cm paksuinen ruskean värinen savikerros. Tämän alla on luonnollinen sinisenharmaa savi. Kuoppa on kaivettu noin 4,30 m mpy tasolle.

Kuoppien KU115 ja KU83 lounais-koillisuuntainen leikkaus

Kuopat KU15 ja KU83 sijaitsevat noin 16-17 metriä porrasmuurista ja noin 5 m teräsponttiseinästä. Kuopista on dokumentoitu lounais-koillisuuntainen leikkaus 186 noin 3 metrin matkalta.

Päällimmäisenä leikkauksessa on katukiveys R19, joka koillisessa puuttuu kokonaan. Kiveyksen pinta on noin 5,90-5,78 m mpy tasolla. Kiveyksen alla on paksu hiekkainen täyttömaakerros, jossa erilaisia hiekkakerroksia. Toisissa kerroksissa on enemmän nokea tai tiilimurskaa kuin toisissa. Hiekkakerros ulottuu noin 5,34 m mpy tasolle. Tämän alla on sekoittunut savikerros, jossa seassa tiilimurskaa ja rakenteen R57 kiviä. Kivet ovat noin 5,34-5,08 m mpy tasolla ja paikoittain niitä on kolmessa kerrassa. Leikkauksen lounaisnurkassa alkaa sinertävä savikerros noin 5,06 m mpy tasolta ja sen pinnalla on ohut noin 2 cm paksuinen laastikerros. Kuopat on kaivettu koillisessa noin 4,74 m mpy ja lounaassa noin 4,82 m mpy tasolle.

Kuopan KU135 leikkaus

Kuoppa KU135 sijaitsee kaksi metriä teräsponttiseinästä museoalueen eteläosassa, koordinaatit 3/z. Kuopasta on dokumentoitu luoteisseinämän lounais-koillisuuntainen leikkaus 165 noin 80 cm pituudelta (kartta 165).

Päällimmäisenä leikkauksessa on kiveys R84, joka on noin 4,90 m mpy tasolla. Kivien alla on ohut palaneen saven ja rapautuneen kiven sekainen hiekka. Noin 4,78 m mpy tasolla on ohut nokinen savikerros ja tämän alla koillisessa maatonutta puuta ja lounaassa vaaleaa savea noin 2 cm paksuisena kerroksena. Ruskea savikerros alkaa noin 4,67-4,70 m mpy tasolta ja ulottuu noin 4,58-4,60 m mpy tasolle. Ruskean saven alla on harmaan sinertävä savikerros. Kuoppa on kaivettu noin 4,32 m mpy tasolle.

Kuoppien KU135 ja KU142 leikkaus

Kuopat KU135 ja KU142 sijaitsevat noin 2-3 metriä teräsponttiseinästä museoalueen eteläosassa, koordinaatit 3-4/z. Kuopista on dokumentoitu koillisseinämän kaakko-luodesuuntainen leikkaus 171 noin 1,6 m matkalta (kartta 171).

Päällimmäisenä leikkauksessa on kiveykseen R85/R83 kuuluvia kiviä noin 4,96 m mpy tasolla. Kiveys puuttuu kaakkoisosasta kokonaan. Kivien alla on nokista savea noin 2 cm paksuudelta ja kiveyksen keskiosassa kivien alla on palaneen saven ja rapautuneen kiven muodostamaa oranssin väristä hiekkaa. Noki- ja palaneen savi-kivikerroksen alla on noin 4,86-4,78 m mpy tasolla ruskea savikerros, jonka paksuus on noin 12 cm. Ruskean savikerroksen alla on harmaan sinertävä savi.

Kaakossa noin 4,80 m mpy tasolta alkaa hiekkainen täytemaa, jossa seassa tiilimurskaa ja laastia. Kerros ulottuu noin 4,60-4,74 m mpy tasolle, jonka alta alkaa harmaan sinertävä savikerros. Noin 26 cm kaakkoisreunasta sinertävässä savikerroksessa on pystypaalu, joka ulottuu noin 4,06 m mpy syvyyteen.

Kuoppa KU135 on paalun kohdalta kaivettu noin 4,03 m mpy tasolle ja muulta osin alue on kaivettu 4,60-4,53 m mpy tasolle.

Kuoppien KU141, KU139, KU140 ja KU122 leikkaus

Kuopat KU141, KU139, KU140 ja KU122 sijaitsevat noin kaksi metriä teräsponttiseinästä ja noin 13-17 metriä porrasmuurista, koordinaatit 2-3/n-q. Kuopista on dokumentoitu niiden luoteisseinämän lounais-koillissuuntainen leikkaus, joka on piirretty kaakosta. (kartta 142).



Kuva 67. Kuoppien KU141, KU140, KU139 ja KU122 lounais-koillissuuntainen leikkaus. (Kuva: Seilo Ristimäki, dia 6x6: 212.)

Ylimpänä leikkauksessa on kiveykseen R19 kuuluvia kiviä. Kiveys on leikkauksen lounaisosassa noin 5,70 m mpy tasolla ja se nousee loivasti kohti koillista ollen siellä porrashuoneen K94:8 lounaismuurin vieressä noin 6,08 m mpy tasolla. Kivien alla on likainen hiekkakerros, joka on noin 8 cm paksuinen lounaisosassa ja noin 36 cm paksuinen koillisosassa. Koillisessa hiekkakerroksen seassa on nokimaata linsinä. Hiekkakerroksen alla noin 5,63-5,68 m mpy tasolla on vain noin 2-4 cm paksuinen maatonutta puuta sisältävä taso ja tämän alla likaisen saven kerros, jossa seassa jonkin verran laastia ja tiilimurskaa ja maatonutta puuta ohuina tasoina. Kuopan KU139 lounaisosassa on noin 5,65 m mpy tasolla hirsi. Toinen hirsi on aivan leikkauksen koillisosassa porrashuoneen KU94:8 lounaismuurin vieressä noin 5,44 m mpy tasolla. Hirsien välissä on enemmänkin puuta, mahdollisesti puulankkuja noin 5,57-5,30 m mpy välisellä alueella. Lankkujen alla ja osin myös niiden tasolla on maatonesta puusta muodostunut kerros, joka on paksuimmillaan noin 12 cm.

Tämän maatuneen puukerroksen ja lounaassa likaisen savikerroksen alta alkaa noin 5,30-5,50 m mpy tasolta tumma kulttuurimaakerros, jossa runsaasti orgaanista ainesta. Kerroksessa on paikoin myös savilinssejä ja puuta. Noin 5,23 m mpy tasolla on suurempi ja hyväkuntoinen puu. Kulttuurikerroksen alla lounaassa alkaa noin 4,93 m mpy tasolta luonnollinen savikerros, muualla ennen luonnollista savikerrosta on ruskeaksi värjäätynyttä savea noin 5,07-4,94 m mpy alalla. Kuoppa on kaivettu 4,70 m mpy tasolle.

Kuoppien KU142 ja KU143 leikkaus

Kuopat KU142 ja KU143 sijaitsevat noin 3 metriä teräsponsseista museoalueen eteläosassa, koordinaatit 4/z-ä. Kuopista on dokumentoitu kaakkosseinämän lounaiskoillissuuntainen leikkaus 177 (kartta 177).

Päällimmäisenä leikkauksessa noin 6,27 m mpy tasolla on kiveyksen R21 vesikouru. Heti kiveyksen alla on likainen hiekkakerros ja sen alla kellertävä karkea hiekka. Noin 6,09 m mpy tasolta alkaa paksu erityyppisiä tiilimurska-laasti-hiekkamaakerroksia sisältävä täyttökerros. Kerros ulottuu aina 5,44 m mpy tasolle, jossa on maatunutta puuta sisältävä taso. Puutasen alla on noin 10 cm paksu nokimaakerros, jonka alla on noin 2 cm paksuinen laastikerros. Noin 5,24 m mpy tasolta 5,00 m mpy tasolle on jälleen hiekkaista täytemaata, jossa seassa tiilimurskaa, laastia ja nokimaata. Täytömaassa on paikoittain laastialueita linsseinä. Noin 5,00-4,94 m mpy tasolta alkaa epämääräinen kiveys, joka kuuluu rakenteeseen R84/R85. Kivien alla ja väleissä on palanutta savea ja rapautunutta kiveä sisältävä hiekkakerros, jossa myös tiilimurskaa ja nokea. Kerroksen paksuus on noin 30 cm. Kerroksen alla lounaassa noin 4,60 m mpy ja koillisessa noin 4,70 m mpy tasolla on maatunutta puuta. Puun alta alkaa ruskeaksi värjäätynyt savikerros ja sen alta lounaassa noin 4,46 m mpy ja koillisessa noin 4,60 m mpy tasolta harmaan sinertävä savi. Kuoppa kaivettiin noin 4,36-4,29 m mpy tasolle.



Kuva 68. Kuoppien KU142 ja KU143 lounais-koillissuuntainen leikkaus. (Kuva: Seilo Ristimäki, dia 6x6: 340.)

Kuopan KU143 leikkaus

Kuoppa KU143 sijaitsee noin kolme metriä teräsponttiseinästä museoalueen eteläosassa, koordinaatit 4/å. Kuopasta on dokumentoitu lounaisseinämän kaakko-luodesuuntainen leikkaus 176 koillisesta (kartta 176).

Päällimmäisenä leikkauksessa on kiveykseen R21 kuuluvan vesikourun kiviä noin 6,27 m mpy tasolla. Kivien alla on likainen hiekkakerros, ja tämän alla keltaista karkeampaa hiekkaa. Noin 6,10-6,12 m mpy tasolta alkaa hiekkainen täyttömaakerros, jossa seassa tiilimurskaa ja laastia. Täyttömaakerros ulottuu kaakossa noin 5,40 m mpy tasolle ja luoteessa noin 5,30 m mpy tasolle. Täyttömaakerroksen alla on noin 10 cm paksuinen nokimaakerros ja sen alla ohut noin 2-4 cm paksuinen laastikerros. Noin 5,28-5,20 m mpy tasolla on nokimaata, jonka seassa on kiveykseen R83 kuuluvia kiviä noin 5,14-5,10 m mpy tasolla. Nokimaan alta noin 4,90-4,70 m mpy tasolta alkaa palaneen saven ja rapautuneen kiven sekainen hiekkainen kerros, jonka paksuus on noin 12 cm. Kaakossa noin 4,72 m mpy ja luoteessa noin 4,48 m mpy tasolta alkaa ruskeaksi värjäytyneen saven kerros ja sen alta kaakossa noin 4,62 ja luoteessa noin 4,36 m mpy tasolla on sinisen harmaa savi. Kuoppa on kaivettu noin 4,35 m mpy tasolle.



Kuva 69. Kuopan KU143 kaakko-luodesuuntainen leikkaus. (Kuva: Seilo Ristimäki, dia 6x6: 302.)

Kuoppien KU156 ja KU165 leikkaus

Kuopat KU156 ja KU165 sijaitsevat noin metrin päässä teräsponttiseinästä museoalueen etelänurkassa, koordinaatit 2/z-ä. Kuoppien rajakohdasta on dokumentoitu luoteisseinän lounais-koillissuuntainen leikkaus 65 noin 90 cm pituudelta kaakosta (kartta 65, HUOM! kartassa väärä kuoppanumero).

Päällimmäisenä leikkauksessa on kiveys R21 ja sen vesikouru. Vesikourun pohja on noin 6,16 m mpy tasolla ja kiveys noin 6,27 m mpy tasolla. Kiveyksen alla on noin 10 cm paksuinen keltainen hiekkakerros. Hiekkakerroksen alla on paksu täyttömaakerros, jossa on seassa runsaasti tiilimurskaa ja laastia. Tiilimurskan sekainen täyttömaakerros ulottuu noin 5,66 m mpy tasolle, josta alkaa toisen tyyppinen hiekkainen täyttökerros. Tässä kerroksessa on seassa hieman nokea ja vain vähän tiilimurskaa ja laastia. Kerroksen paksuus on noin 20 cm. Noin 5,40 m mpy tasolla on 4-10 cm paksuinen laastikerros, joka ohenee lounaaseen. Hiiltä ja nokea sisältävä täyttömaakerros jatkuu laastikerroksen alla noin 5,10-5,00 m mpy tasolle. Noin 5,00 m mpy tasolla lounaassa on suuri kivi ja tämän koillispuolella on tummaa maatuneen puun sekaista kulttuurimaata, jossa myös puita ja savilinssejä ja aivan koillisosassa on noin 5,20-4,90 m mpy tasolla keltaista hiekkaa. Alinna on savi, joka alkaa noin 4,66 m mpy tasolta. Alue on kaivettu 4,62 m mpy syvyyteen.

Kuoppien KU161 ja KU115 leikkaus

Kuopat KU161 ja KU115 sijaitsevat porrashuoneen K94:8 lounaispuolella, koordinaatit 4-6/q. Kuopista on dokumentoitu lounaisseinämän luode-kaakkoissuuntainen leikkaus 156. Leikkauksen luoteispääty on kiinni harmaakivimuurissa R20. Leikkauksen pituus on noin 3,5 metriä. (Kartta 156).

Noin tasolla 5,80-5,74 on kiveyksen R19 kiviä. Kiveyksen R19 kivet puuttuvat noin 80 cm matkalta muurin R20 vierestä. Kiveyksen alla on kolme erilaista hiekkakerrosta, joista kiveyksen alla on heti likainen sekoittunut hiekkakerros, sen alla hienoa hiekkaa, jonka alla vielä karkeampaa tiilimurskaa ja hiiltä sisältävä kerros. Hiekkakerrokset ulottuvat kiveyksen luoteisosassa noin 5,42-5,30 m mpy tasolle ja kaakkoisosassa noin 5,54 m mpy tasolle.

Luoteisosassa hiekkakerrosten alla on kiveykseen R57 kuuluvia kiviä. Kiveys ulottuu muurista R20 noin 1,9 metriä kaakkoon ja se laskee kohti muuria. Muurin vieressä kivet ovat noin 5,38-5,18 m mpy tasolla ja kaakkoisosassa noin 5,42 m mpy tasolla. Kiveyksen alaosa on noin 5,00-5,14 m mpy tasolla. Aivan muurin vieressä kiveyksen alla on ruskea hiekkakerros. Muulta osin kiveyksen alla on tummaa kulttuurimaata. Kulttuurimaakerroksen paksuus on noin 10 cm. Sen alta alkaa paksu harmaan ja likaantuneen saven kerros, joka on paksuimmillaan muurin R20 vieressä ja se ohenee jyrkästi noin 80 cm muurista. Muurin vieressä savikerroksen paksuus on noin 75 cm ja ohuimmillaan kerros on leikkauksen keskiosassa, jossa se on ainoastaan noin 4 cm. Savikerroksen alla on paksu ja tumma kulttuurikerros, jossa runsaasti seassa orgaanista ainesta.

Kaakossa kulttuurikerros alkaa noin 5,54 m mpy tasolta alimman hiekkakerroksen alta ja kerros laskee jyrkästi kohti muuria R20. Kerroksen paksuus vaihtelee 40-80 cm välillä. Kerroksen yläosassa on savilinssejä ja myös maatunutta puuta. Kaakkoisosassa noin 5,05 m mpy tasolta, leikkauksen keskiosassa noin 4,86 m mpy tasolta ja muurin vierestä noin 3,58 m mpy tasolta alkaa luonnollinen sininen savikerros. Alue on kaivettu muurin R20 vierestä 3,28 m mpy tasolle ja koillisosasta 4,62 m mpy tasolle.

Kuoppien KU163 ja KU96 leikkaus

Kuopat KU163 ja KU96 sijaitsevat muurin R2 ja muurin R51 kulmassa, koordinaatit 5-6/t. Kuopista on dokumentoitu niiden lounaisseinämän kaakkois-luodesuuntainen leikkaus 168 noin 1,4 m pituudelta (kartta 168).

Leikkaus rajautuu luoteessa kivimuuriin R51. Muurin vieressä noin 5,48-5,25 m mpy tasolla on kiveykseen R19 kuuluvia kiviä. Leikkauksen kaakkoisosasta kiveys puuttuu kokonaan. Samassa tasossa kivien kanssa ja niiden alla on likainen hiekkakerros, jossa seassa on tiilimurskaa ja laastia. Kerros on ohuimmillaan noin 4 cm paksuisena kaakkoisosassa ja paksuimmillaan noin 20 cm muurin vieressä. Likaantuneen hiekan alla on vaaleaa hienoa hiekkaa, jossa likaista hiekkaa linsseinä. Kuten päällimmäinen hiekkakerros, myös alempi hiekkakerros on ohuimmillaan kaakkoisosassa ja laskee ja paksunee kohti luodetta. Tumma hiekkapitoinen kulttuurikerros alkaa kaakkoisosassa noin 5,20 m mpy ja luoteessa noin 4,82 m mpy tasolta. Luoteessa kulttuurikerroksessa on noin 4,74 m mpy korkeudella on 4 cm paksuinen ruskean värinen hiekkalinssi, jossa seassa tiilimurskaa. Kaakossa kulttuurikerroksen paksuus on noin 6 cm ja luoteessa noin 50 cm.

Kulttuurikerroksen alla kaakossa on ohut harmaa saviraita ja sen alla noin tasolta 5,08 m mpy alkaa tumma kulttuurikerros, jossa runsaasti seassa maatunutta puuta. Kerros laskee ja ohenee jyrkästi kohti luodetta. Sen paksuus leikkauksen kaakkoisnurkassa on noin 26 cm ja luoteessa noin 8 cm. Kerroksen alla noin 4,80 m mpy tasolla on ruskeaksi värjäätynyttä savea ja tämän alta noin 5,70 m mpy tasolta alkaa sinisen harmaa savikerros. Luoteessa harmaa savikerros alkaa noin 4,20 m mpy tasolta. Alue on kaivettu kaakkoisosasta noin 4,23 m mpy tasolle ja luoteessa muurin vierestä noin 3,74 m mpy tasolle.

Kuoppien KU165 ja KU158 leikkaus

Kuopat KU165 ja KU158 sijaitsevat noin metrin teräsponttiseinästä museoalueen etelänurkassa, koordinaatit 2/å-ä. Kuopista on dokumentoitu kaakkoisseinämän lounaiskoillisuuntainen leikkaus 151 (kartta 151).

Päällimmäisenä leikkauksen koillisnurkassa on rakenteeseen R10 kuuluva suuri kivi, joka on noin 5,05 m mpy tasolla ja ulottuu noin 4,71-4,78 m mpy tasolle. Kiven alla on pienempiä kiviä, jotka kuuluvat kivirakenteeseen R78. Paikoittain kiviä on kolme kivikertaa. Kivet ulottuvat noin 4,67-4,28 m mpy syvyyteen. Kivien väleissä on rapautuneen kiven sekaista

maata ja alla likaista savea, jossa seassa nokea. Likaisen saven alla on vaalean sinertävä savi, joka alkaa leikkauksen lounaispäädyssä noin 4,52 m mpy tasolta, keskiosassa kivien alla noin 4,25 m mpy tasolta ja koillisessa noin 4,64 m mpy tasolta. Vaalea savikerros ulottuu noin 4,10 m mpy tasolle, jonka alta alkaa sininen savi. Kuopat on kaivettu noin 4,00 m mpy syvyyteen.

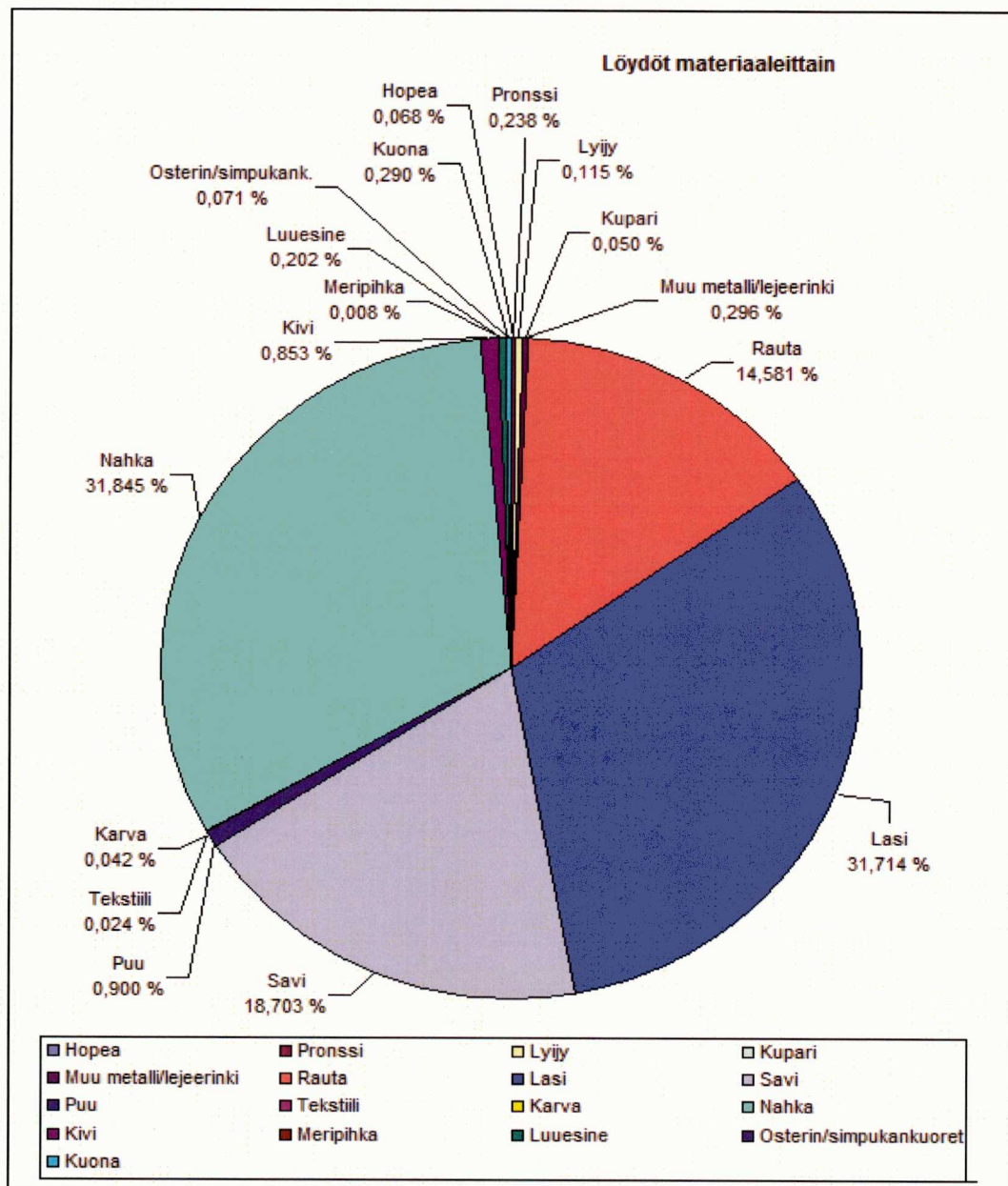
4.7. Esinelöydöt

Aboa Vetus –museon kaivauksilla kaikki kaivettu maa seulottiin ja kaikki löydöt otettiin talteen neliömetrin tarkkuudella tai kellarin täyttömaan ollessa kyseessä kellareittain . Alueelta löytyi runsaasti erityyppisiä löytöjä, jotka ajoittuvat keskiajalta aina Rettigin palatsin rakentamiseen asti. Kaivauksilta löytyi rahoja, metalliesineitä (pronssi, lyijy, kuparilejeerinki tai muu metalli, rauta), lasia (tasolasi ja lasiastioiden katkelmat sekä pullolasi), keramiikkaa (kivisavi, valkosavi, punasavi sekä paikallisesti valmistettu dreijaamaton keramiikka, fajanssi, posliini), kaakeleita (pottikaakelit, renessanssikaakelit, muut kaakelit), kattotiiliä, liitupiippuja, puuesineitä, tuohiesineitä, tuohta, pähkinänkuoria, karvoja, villaa, lankaa, tekstiiliä, nahkaa (esineitä ja leikkuujätettä), kiviesineitä (mm. tykinkuula, rihvelitaulu, hioinkiviä, piilukkoaseen piin paloja), meripihkahelmiä, luuesineitä, luita, simpukan- ja osterinkuoria, kuonaa (pronssi- ja rautakuonaa sekä kuonaantunutta savea) ja laastipaloja. Löydöistä 40% on kellareiden täytemaasta ja 60% muualta kaivausalueelta. Kaaviossa 1 on esitetty koko löytöaineisto materiaaleittain laskettuna kappalemääristä.

Löydöt on luetteloitu Access-tietokantaan. Löytöluettelo on toimitettu sähköisessä muodossa Museovirastolle. Tietokanta ja printtiversion on myös Aboa Vetus –museon arkistossa. Löytöjen päänumero on KM95032 ja alanumeroita luettelossa on 12404. Esineet on luetteloitu seuraavassa järjestyksessä materiaaleittain: hopea, pronssi, lyijy, kupari, muu metalli tai lejeerinki, rauta, lasi, savi, puu, tekstiili, karva, nahka, kivi, meripihka, luesine, luut, osterin- ja simpukan kuoret, muu orgaaninen aines ja kuona. Kaikki nahka-, puu- tekstiili- ja muu orgaanisesta aineesta tehdyt löydöt ja osa metalliesineistä on konservoitu Kansallismuseon konservointilaitoksella ja osa puulöydöistä Merimuseon konservointilaitoksella.

Raportin liitteenä oleviin palatsin itä- ja länsipuolen rakenteisiin (liitteet 8 ja 9) on listattu löydöt löytönumeroittain rakenteen kohdalle.

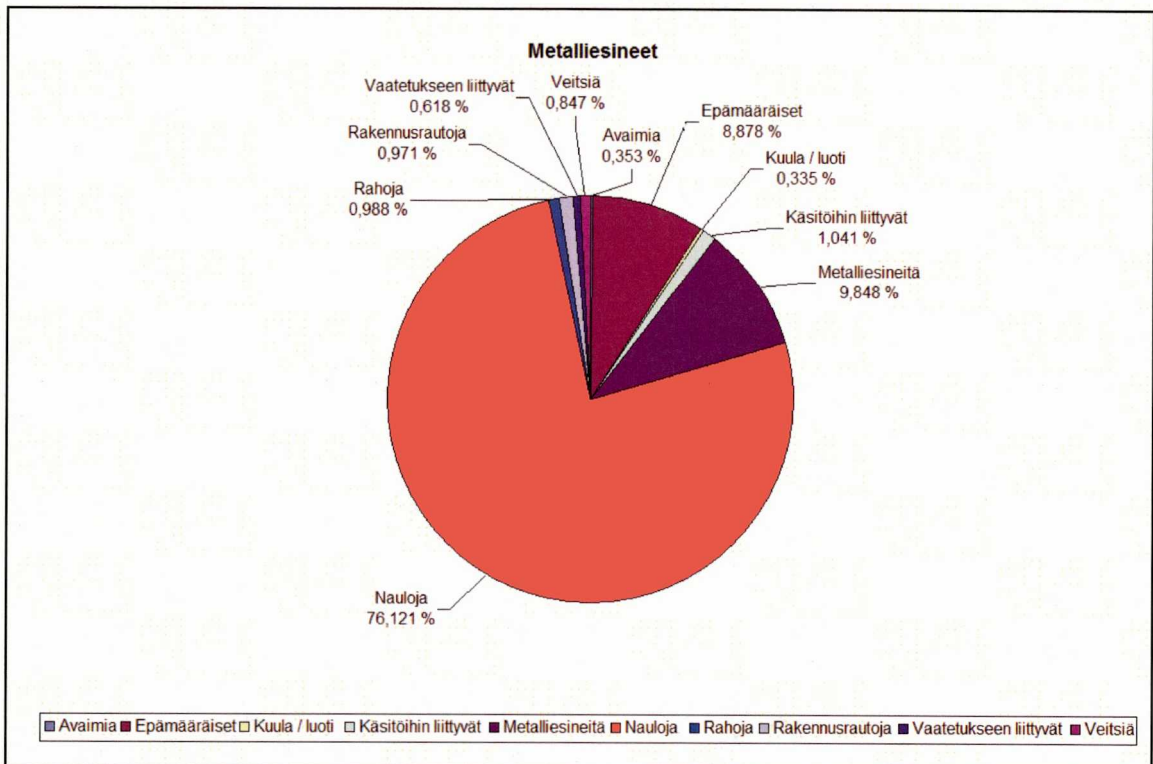
Kaivausten esineaineistosta on tehty useita opinnäytetöitä ja artikkeleja, jotka on luetteloitu tämän luvun loppuun lukuun 4.6.12. Löytöaineistosta tehdyt artikkelit ja opinnäytteet.



Kaavio 1. Aboa Vetuksen vuosina 1994-1995 löydetyt löydöt materiaaleittain.

4.7.1. Metalliesineet

Metalliesineet käsittävät hopea-, pronssi-, lyijy-, kupari-, muu metalli ja lejeerinki- sekä rautalöydöt. Metallilöydöistä eniten on raudasta valmistettuja esineitä, joita on noin 95% kaikista metallilöydöistä. Kaaviossa 2 on esitetty metalliesineet ryhmittäin laskettuna kappalemääristä.



Kaavio 2. Metalliesineet. Prosenttiosuudet laskettu löytöluettelon kappalemääristä.

Metalliesineistä noin 76 % on rautanauvoja. Osa rautanauvoista on konservoitu ja esinekonservaattori Pia Klaavu on tehnyt niiden konservoinnista päättötyönsä Espoon-Vantaan ammattikorkeakouluun (Klaavu 1997).

Rahoja on ainoastaan 1% metallilöydöistä eli 56 kpl, joista vanhimmat ovat 1300-luvun lopusta ja uusin on viiden pennin kolikko vuodelta 1919. Joukossa on liivinmaalaisia ja gotlantilaisia sekä ruotsalaisia ja venäläisiä rahoja. Rahat on konservoitu ja tunnistettu Kansallismuseon rahakammiossa.

Pronssiesineitä ovat mm. nuppineulat, lattiakaivon metalliritilä, sormustimet, napit, ongenkoukut, soljet, helat jne. lyijyesineitä mm. ikkunan lyijypuite, luodit (1700-1800-luvuilta, kaliiperit 51 ja 59), luodin valinmuotin puolikas luodille, jonka kaliiperi on 45

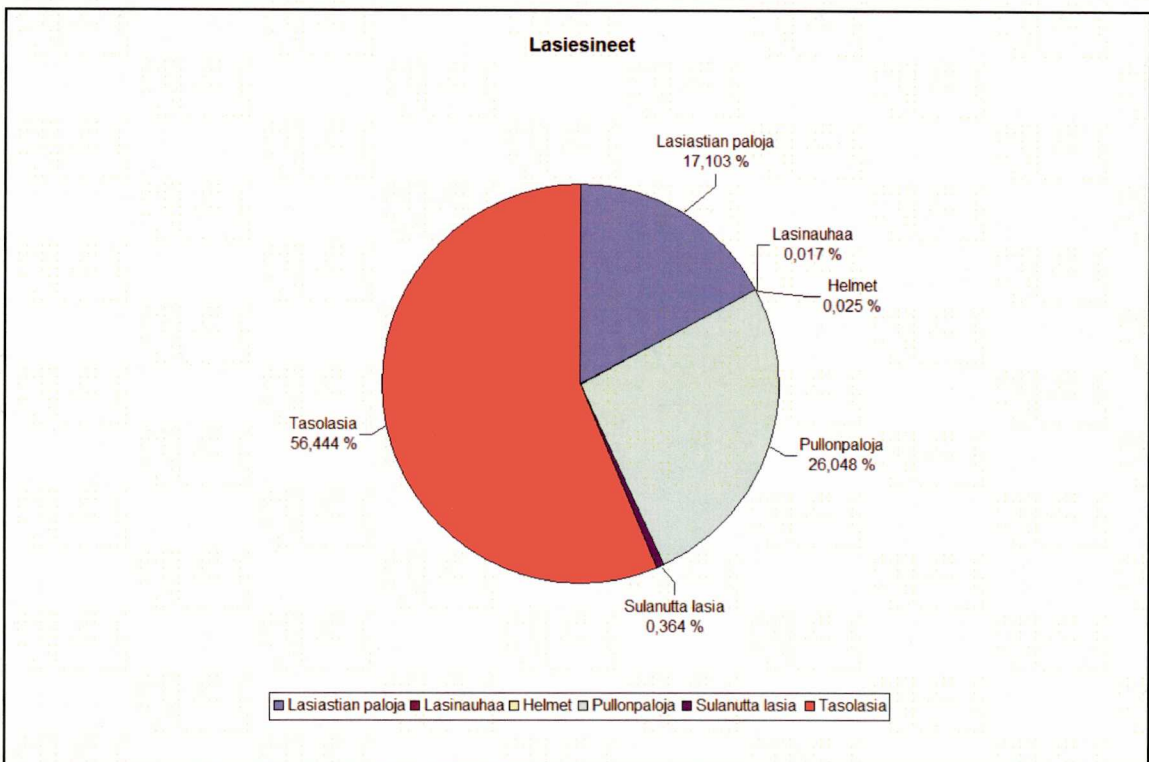
(käytetty eurooppalaisissa ja amerikkalaisissa kivääreissä 1700-1800-luvuilla) sekä rautaesineisiin, joita ovat mm. munuaistikarin terä, veitsenterät, sotapuukko, tykinkuulat, avaimet, lukot, saranat, rakennusraudat ja rautanaulat.

4.7.2. Lasiesineet

Lasilöydöistä melkein 60 % on taso- eli ikkunalasia. Muita lasilöytöjä ovat lasipullon palat, lasiastioiden palat ja lasinapit ja lasiesineissä koristeena olleet lasinauhut.

Pääosin kaikki tasolasin palat ovat puhallettua ja väriltään vihreää tasolasia. Lasiastian paloista varhaisimmat ovat 1200-1300-luvun taiteesta, mutta pääosa keskiaikaisista lasiastioista ajoittuu 1300-1400 -luvulle. FT Georg Haggrén on tutkinut ja ajoittanut keskiaikaiset lasiastiat. Vihreän ja ruskean väriset lasipullon palat ovat 1600-1800-luvulta ja lasihelmistä varhaisin on viikinkiajalle ajoittuva helmi, joka on löydetty keskiajalle ajoittuvasta maakerroksesta.

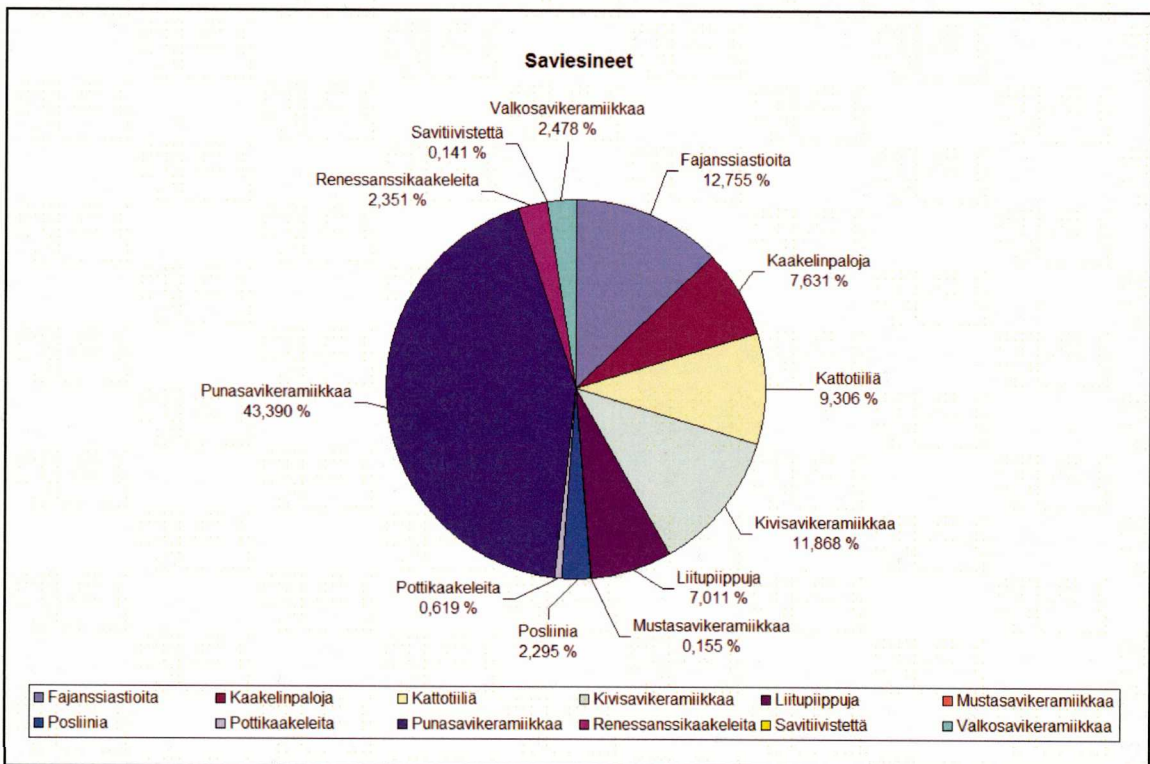
Osasta keskiaikaisiin konteksteihin ja lasityyppeihin ajoitettavista laseista teetettiin lasin alkuaineanalyysi eli nk. PIXE-analyysi (Kuisma-Kursula, Helsingin yliopiston fysiikan laboratorio). Analysoitavana oli 54 lasiastian palaa. Raportti on Aboa Vetus –museon arkistossa.



Kaavio 3. Lasiesineet. Prosenttiosuudet laskettu löytöluettelon kappalemääristä.

4.7.3 Savesta valmistetut esineet

Savesta valmistettuja esineitä on koko löytöaineistosta noin 19% ja suurin ryhmä siinä ovat keramiikka-astian palat. Vanhinta keramiikkatyyppiä on paikallisesti valmistettu dreijaamaton mustasavikeramiikka, joka jatkaa rautakautista perinnettä ja jonka käyttö loppuu 1300-luvulla. Suurin keramiikkaryhmä on punasavikeramiikka, jota keramiikka-aineistosta on melkein 60%, koko saviesineistäkin osuus on noin 43%. Punasavikeramiikka-astioiden paloja on 1300-luvulta 1800-luvulle. Aineistossa on runsaasti myös Manner-Euroopasta tuotua kivisavikeramiikka, jotka ajoittuvat noin 1400-1800-luvuille. Erikoisuutena on Werra Ware –vati 1600-luvulta. Valkosavikeramiikka-astioiden palat, fajanssit ja posliinit voidaan ajoittaa 1500-1900-luvuille.



Kaavio 4. Savesta valmistetut esineet. Prosenttiosuudet laskettu löytöluettelon kappalemääristä.

Toinen suuri savesta valmistettujen esineiden ryhmä on kaakelit. Varhaisimmat eli nk. pottikaakelit ajoittuvat 1400-1500-lukujen vaihteeseen ja nuorimmat 1500-1600-lukujen taitteeseen, renessanssikaakelit ajoittuvat 1500-1600-luvuille ja uusien kaakelimateriaali on 1700-1800-luvuilta. FM Kirsi Majantie (2001) on tutkinut ja ajoittanut kaivausten kaakeliaineiston.

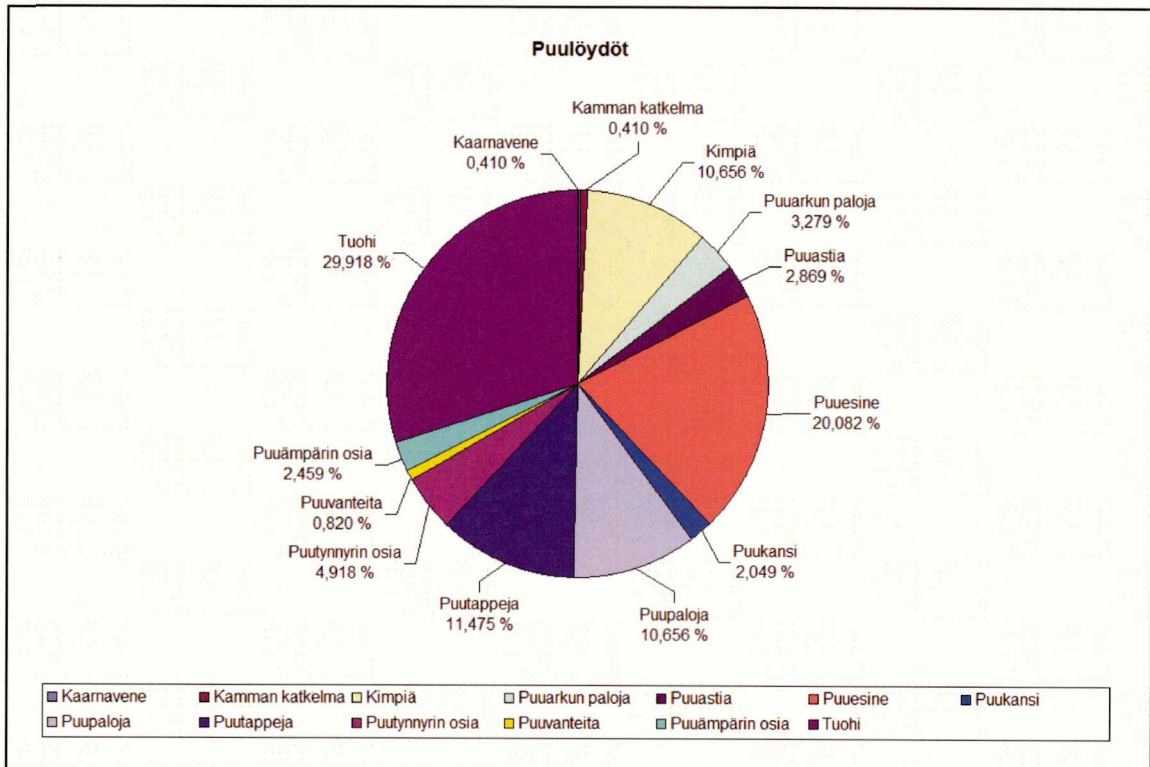
Osasta kaakelinpaloja teetettiin alkuaineanalyysi eli nk. PIXE-analyysi Turun yliopistossa. Tutkimuksen teki Jan-Erik Wahlberg Muuritutkimus Ky:stä (1997). Analyysi tehtiin kahdeksalle kaakelinpalalle ja vertailuryhmänä oli kaksi alueelta löydettyä keramiikkaastianpalaa. Raportti analyysistä on Aboa Vetus –museon arkistossa.

Yli 9% savesta valmistetuista esineistä on kattotiiliä, jotka kaikki ajoittuvat uudelle ajalle.

Liitupiippujen varhaisimmat mallit ovat tuontitavaraa, mutta myöhemmin niitä alettiin valmistaa myös Turussa. Ne voidaan ajoittaa typologisesti 1600-1800-luvuille. Suurin osa aineistosta on liitupiippujen varsien katkelmia. FM Mika Ainasoja (2001) on tutkinut ja ajoittanut liitupiippumateriaalin pro gradu-työssään.

4.7.4. Puulöydöt

Puulöydöt ovat suurimmaksi osaksi kaikki alimmista eli ennen pohjasavea olevista kulttuurikerroksista. Näin ollen ne ajoittuvat pääsääntöisesti keskiajalle. Suurimman puulöytöryhmän muodostaa tuohet, jota alimmissa kulttuurikerroksissa on hyvin runsaasti. Erilaisia veistettyjä puutappeja ja –esineitä on noin 30% ja kimpiastioiden kimpiäkin on 26 kappaletta eli noin 11% puulöydöistä. Muita löytöjä ovat erilaiset puuämpäreiden ja –tynnyreiden osat ja vanteet, puukannet, puuastiat, puuarkun laudat, kaarnavene ja kamman katkelma.



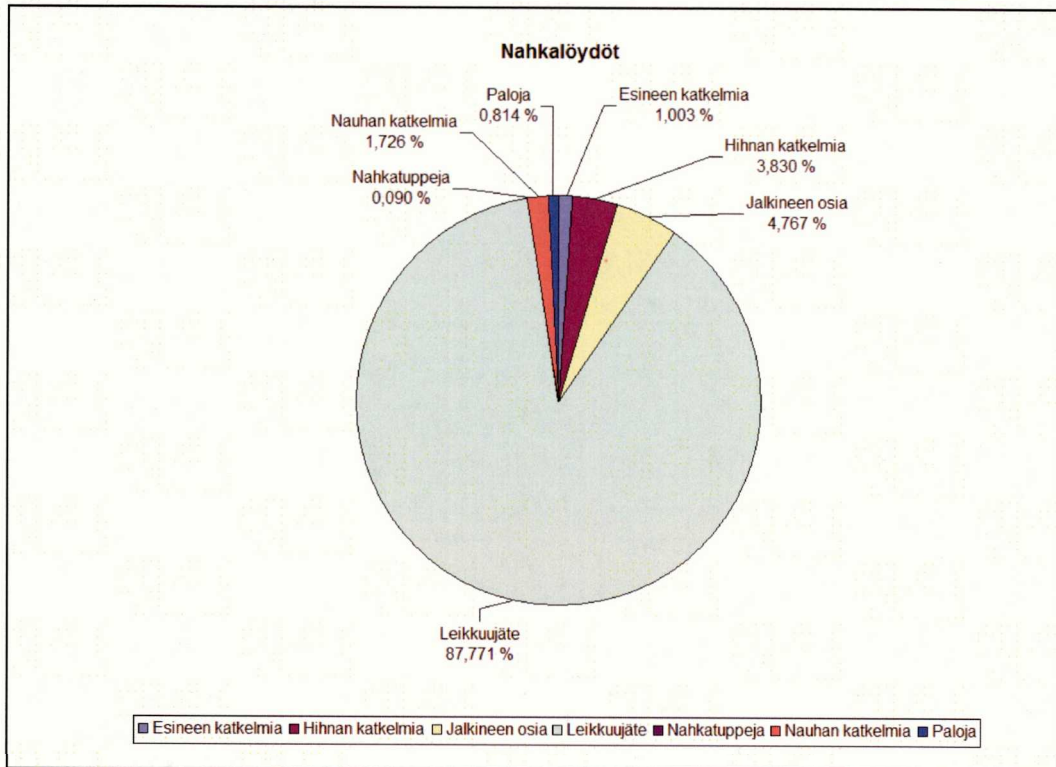
Kaavio 5. Puulöydöt. Prosenttiosuudet laskettu löytöluettelon kappalemääristä.

4.7.5. Tekstiili- ja karvalöydöt

Kankaanpalat, karvat, ja köydet ovat alimmista eli vanhimmista kulttuurikerroksista. Niitä on määrällisesti kuitenkin hyvin vähän eli tekstiilin paloja on neljä kappaletta, karvalöytöjä noin 16 kappaletta ja narun ja köyden katkelmia noin seitsemän kappaletta.

4.7.6. Nahkalöydöt

Nahkalöydöt kuten muutkin orgaanisesta aineesta tehdyt löydöt ovat melkein kaikki alimmista kulttuurikerroksista. Suurin osa eli noin 88% nahkalöydöistä on erilaista nahan työstön yhteydessä syntynyttä leikkuujätettä. Esineet ovat pääosin jalkineita ja niiden osia, mutta myös veitsen tuppeja, nauhoja ja hihnoja. Jalkineet voidaan tyypin mukaan ajoittaa 1200 ja 1300 –lukujen taitteesta 1400-luvulle. Ajoitetut tupet ovat 1200-luvun lopulta ja 1300-luvun alusta.

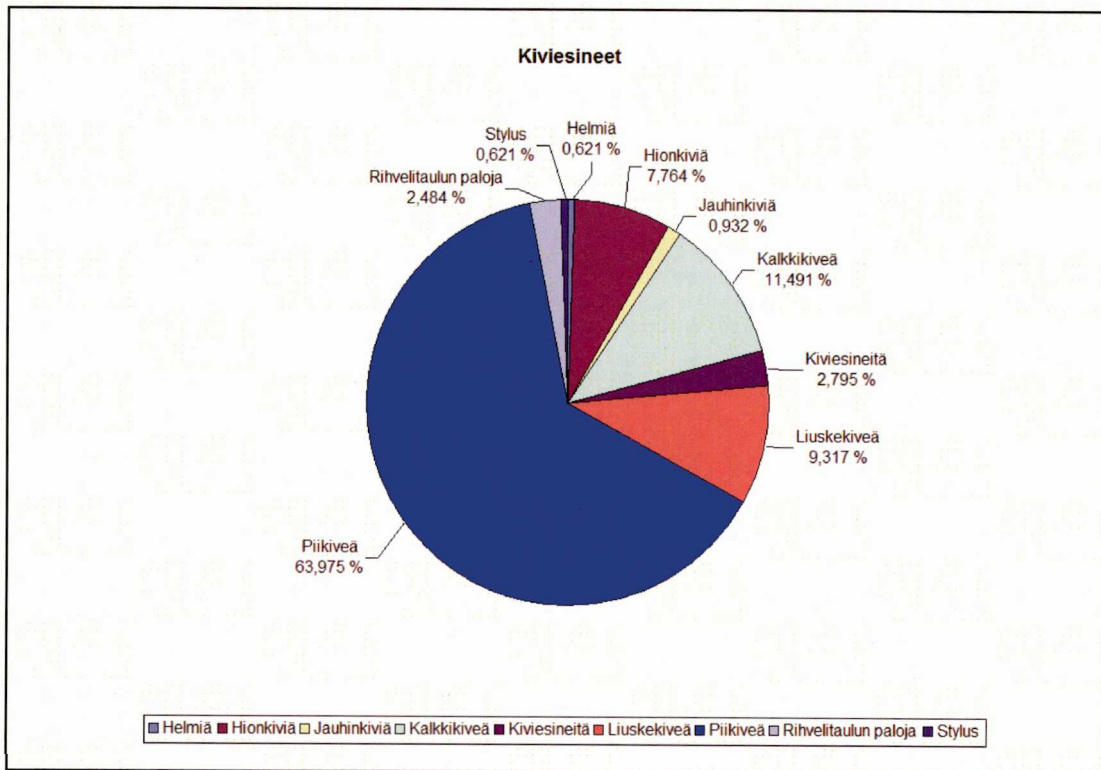


Kaavio 7. Nahkalöydöt. Prosenttiosuudet laskettu löytöluettelon kappalemääristä.

Leikkujätteestä noin 53% ja nahkaesineistä noin 68% on naudannahkaa. Aineistossa on myös lampaan, vuohen, hylkeen, sian ja hevosen nahasta tehtyjä esineitä. FM Sanna Jokela (2002) on määritellyt ja ajoittanut nahkaesineet. Nahkaesineitä ja -kenkiä ovat tutkineet FT Janne Harjula (2005, 2008) ja M.B.E. June Swann Isosta-Britanniasta (1999, raportti Aboa Vetus –museon arkistossa).

4.7.7. Kiviesineet

Kiviesineitä on kaikista kerroksista ja täyttömaista eli vanhimmat ovat keskiajalta ja nuorimmat 1900-luvulta. Suurimman ryhmän muodostavat piikiven palat, joista monet oot piilukkoaseista. Myös kalkki- ja liuskekiveä on runsaasti. Muita kiviesineitä ovat erilaiset muotoillut kivet tai kiviesineiden katkelmat, jauhinkivet, hioinkivet, helmet, kirjoituspuikot eli stylukset ja rihvelitaulun palat.



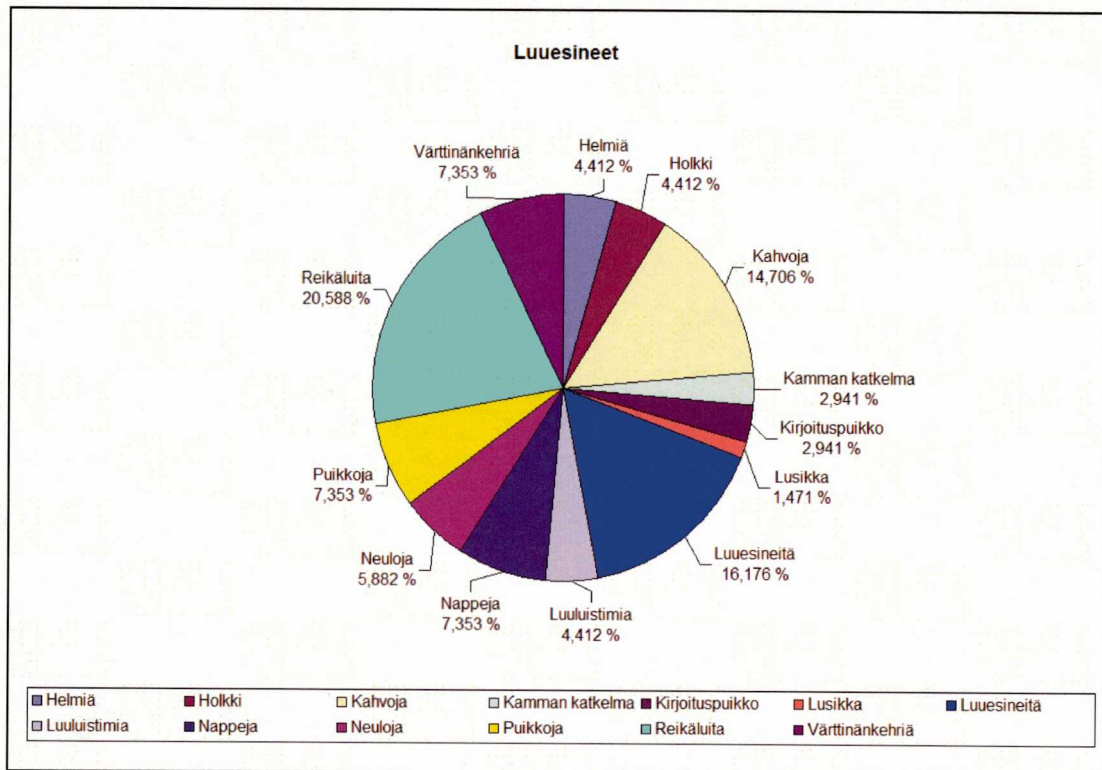
Kaavio 8. Kiviesineet. Prosenttiosuudet on laskettu löytöluettelon kappalemääristä.

4.7.8. Meripihkalöydöt

Meripihkaesineitä on löydetty ainoastaan kolme kappaletta ja ne ovat kaikki helmiä.

4.7.9. Luuesineet ja luulöydöt

Neljännes luuesineistä on nk. reikäluita, joista osa on lasten leluiksi tarkoitettuja suristin luita ja osa mahdollisia väärtinänkehriä. Erilaisia muokattuja luunpaloja on materiaalista noin 16 %. Muita luusta tehtyjä esineitä ovat erilaiset kahvat, puikot, holkit, väärtinänkehrät, luuluistimet, napit, neulat, helmet, kirjoituspuikot, lusikan varsi ja kamman katkelma. Luuesineet voidaan ajoittaa 1300-luvun alusta 1800-1900-luvuille. Luuesineet on tutkinut ja ajoittanut FM Mari Koskinen (2004).



Kaavio 9. Luuesineet. Prosentiosuudet laskettu löytöluettelon kappalemäärien mukaan.

Eläinten luut ovat kaivauksen laajin löytömateriaali. Luita on noin 780 kg (arvio). Luuaineistossa on yleisempien kotieläinten luita, useampi koiran ja kissan luuranko, mutta myös riistaeläinten luita ja kalojen suomuja ja piikkejä. Tutkijat FM Hannu Poutiainen (1995) ja FT Auli Tourunen (2002, 2008) ovat käyneet luuaineistoa läpi.

4.7.10. Muu orgaaninen aines

Muita orgaanisesta aineesta tehtyjä löytöjä ovat osterin ja simpukan kuoret, joita on 27 kappaletta ja pähkinän kuoria, joita on 69 kappaletta. Pähkinän kuoret ovat keskiaikaisista kerroksista ja osterin ja simpukan kuoret 1800-1900-luvun kontekstista.

4.7.11. Kuona

Kuonaa on kaiken kaikkiaan 111 palaa ja sitä on eri aikojen kerroksista. Kuonaa on eri tyyppistä: lasikuonaa, tiilikuonaa, pronssi- ja/tai kuparikuonaa, rautakuonaa ja savikuonaa.

4.7.12 Löytöaineistosta tehdyt artikkelit ja opinnäytteet

Alle on listattu Aboa Vetuksen vuoden 1994-1995 kaivausten löytöaineistosta tehdyt artikkelit ja opinnäytteet.

Ainasoja, Mika 2001. Liitupiiput Turussa 1600-1800-luvuilla. Pro-gradu tutkielma. Arkeologia. Turun yliopisto.

Ainasoja, Mika 2003. Liitupiiput ajoittajina ja yhteiskunnan peilaajina. *Kaupunkia pintaa syvemältä – arkeologisia näkökulmia Turun historiaan. Archaeologia Medii Aevi Finlandiae IX.* Turku.

Haggrén, Georg 1997. Lasin kimallusta unioniajan kaupunkitalossa. *Turku ja Kalmarin unioni 1397-1521 – Pohjolan suurvalta ja heräävä leijona. Näyttelyluettelo. Turun Maakuntamuseon näyttelyesite 24.*

Haggrén, Georg 1999. Skål! – sirpaleita keskiajalta. Turku.

Haggrén, Georg 1999. Medieval Glass Finds from Turku, especially from the Aboa Vetus Excavations. *The Medieval Town in the Baltic: Hanseatic History and Archaeology.* Tartu.

Haggrén, Georg 2003. Sirpaleita Hansan kulttuuripiiristä. *Kaupunkia pintaa syvemältä – arkeologisia näkökulmia Turun historiaan. Archaeologia Medii Aevi Finlandiae IX.* Turku.

Hakanpää, Päivi 1995. Esinelöydöt ja esineiden konservointi. *Aboa Vetus & Ars Nova magazine no. 1.* Helsinki.

Harjula, Janne & Jokela, Sanna 2003. Linkoja, kenkiä ja muita kahden kaivauksen nahkalöytöjä. *Kaupunkia pintaa syvemältä – arkeologisia näkökulmia Turun historiaan. Archaeologia Medii Aevi Finlandiae IX.* Turku.

Harjula, Janne 2005. Sheaths, scabbards and grip coverings. The use of leather for portable personal objects in the 14th-16th century Turku. *Archaeologia Medii Aevi Finlandiae X.* Saarijärvi.

Harjula, Janne 2008. Before the heels. Footwear and shoemaking in Turku in the middle ages and at the beginning of the early modern period. *Archaeologia Medii Aevi Finlandiae XV.* Saarijärvi.

Jaakkola, Marjo 1998. Keskiajan tekstiilit Suomessa. Proseminaaritutkielma. Arkeologia. Turun yliopisto.

Jokela, Sanna 2002. Turun Rettigin tontin eli Aboa Vetus –museon nahkalöydöt. Pro-gradu tutkielma. Arkeologia. Turun yliopisto.

Jokela, Sanna 2005. Nahkalöytöjä Luostarikorttelista. Poimintoja Aboa Vetus –museon vanhimmista kerroksista. *SKAS 1/2005.*

- Jokela, Sanna 2005.** Koristeita ja kiinnikkeitä – nappeja Aboa Vetuksen kaivauksilta. *Mustaa valkoisella – Ystäväkirja arkeologian lehtori Kristiina Korkeakoski-Väisäselle.* Turun yliopisto. Arkeologia. Vantaa.
- Järvinen, Eva-Liisa 2000.** Keskiajan ja uuden ajan alun ruokakulttuuri Aboa Vetus – museon arkeologisessa löytöaineistossa. Proseminaaritutkielma. Kulttuurihistoria. Turun yliopisto.
- Katajisto, Jenny 2002.** Turun kaupunkialueen luuluistimet. Tarkasteltuna osteologiselta ja historialliselta kannalta. Proseminaaritutkielma. Arkeologia. Turun yliopisto.
- Klaavu, Pia 1997.** Arkeologisen raudan konservointi massakonservoinnin näkökulmasta. Päätötyö. Esinekonservointilinja. Espoon-Vantaan ammattikorkeakoulu. Konservattoriosasto.
- Koskinen, Mari 2004.** Historiallisen ajan luuesineet. Luuesineistä, luumateriaalin työstämisestä, käsityöläisistä ja käsityöläisyydestä Aboa Vetus –museon löytöjen valossa. Pro-gradu tutkielma. Arkeologia. Turun yliopisto.
- Lehtonen, Hannele 1999.** Uusi aika, uuden kujeet? Keskiajan ja uudenajan muutos elämäntavassa Turun Luostarikorttelissa 1400-1600 –luvuilla rakennusarkeologian ja lasi- ja keramiikkalöyöjen kautta tulkittuna. Proseminaaritutkielma. Kulttuurihistoria. Turun yliopisto.
- Luoto, Kirsi 2007.** Artefacts and enculturation – Examples of toy material from medieval town of Turku. *Hortus novus. Fresh approaches to medieval archaeology in Finland. Archaeologia Medii Aevi Finlandiae XIV.* Saarijärvi.
- Majantie, Kirsi 1997.** Kakelungar i Åbo under medeltiden och början av nya tiden. En undersökning i ljuset av utgrävningarna på Aboa Vetus museets område åren 1994-1996. D-uppsats. Medeltidsarkeologi. Lunds Universitet.
- Majantie, Kirsi 1998.** Kaakeliuunit keskiajan ja uuden ajan alun Turussa – aiheen tarkastelua Aboa Vetus museon vuosien 1994-1996 kaivausten valossa. Laudaturseminaarisesitelmä. Arkeologia. Turun yliopisto.
- Majantie, Kirsi 2001.** Ruukuista ruhtinaiden muotokuvaan. Kaakeliuunien käyttöönotto ja levintä Suomessa ennen suurvaltakautta arkeologisen lähdeaineiston valossa. Pro-gradu tutkielma. Arkeologia. Turun yliopisto.
- Majantie, Kirsi 2003.** Muotia, mukavuutta ja mielipiteitä. *Kaupunkia pintaa syvemältä – arkeologisia näkökulmia Turun historiaan. Archaeologia Medii Aevi Finlandiae IX.* Turku.

Majantie, Kirsi 2007. Kaakelit ja niiden paikallisen valmistuksen alkaminen Turussa. *Ruukkuja ja ruhtinaita. Saviastioita ja uunikaakeleita ajalta 1400-1700. Archaeologia Medii Aevi Finlandiae XII.*

Mäkinen, Suvi 1999. Lasi ja sen valmistus Euroopassa 1300-1500 –luvulla. Esimerkkinä lasilöytöjä Turusta. Laudaturseminaarisesitelmä. Arkeologia. Turun yliopisto.

Poutiainen, Hannu 1995. Tutkimus tuo lihaa luiden ympärille. *Aboa Vetus & Ars Nova magazine no. 1.* Helsinki.

Poutiainen, Hannu 1995. Aboa Vetus –kaivausten eläintenluut ja luuesineet. Arkeo-osteologinen analyysi. Matti Koivurinnan säätiö. Aboa Vetus –museon arkisto.

Sipiläinen, Kirsi 2002. Turun arkeologiset leulöydöt. Pro-gradu tutkielma. Arkeologia. Turun yliopisto.

Sipiläinen, Kirsi 2003. Pienoisaseita ja puunukkeja – leikin jäljet arkeologisessa aineistossa. *Kaupunkia pintaa syvemältä – arkeologisia näkökulmia Turun historiaan. Archaeologia Medii Aevi Finlandiae IX.* Turku.

Tamminen, Maria 1995. Ikkunalasi Aboa Vetus –kaivausten valossa. Proseminaaritutkielma. Arkeologia. Turun yliopisto.

Tourunen, Auli 2002. Koiran elämää. Arkeo-osteologinen analyysi Turun Aboa Vetus –museon kaivauksilta löytyneestä koiran luurangosta. Matti Koivurinnan säätiö. Aboa Vetus –museon arkisto.

Tourunen, Auli 2008. Animals in an urban context. A zooarchaeological study of the Medieval and Post-Medieval town of Turku. *Turun yliopiston julkaisuja. Annales Universitatis Turkuensis. Sarja B, osa 308. Humaniora.*

5. RAKENNUSARKEOLOGISET TUTKIMUKSET

Rakennusarkeologiset tutkimukset suoritti FT Kari Uotila ja Muuritutkimus Ky. Tutkimuksista on raportti (1995) ja Uotila on myös kirjoittanut useampia artikkeleja Aboa Vetus –museon alueesta. Myös arkeologian harjoittelijat tekivät praktikum-harjoittelunsa Uotilan ohjauksessa kellareista. Alle on listattu kaikki Aboa Vetus –museota koskevat rakennusarkeologiset tutkimusraportit ja artikkelit.

- Kanerva, Heli 1997.** Aboa Vetus –museon kellarilöytöjen vaikutus aikaisempiin käsityksiin alueen keskiaikaisesta asemakaavasta. Proseminaaritutkielma. Arkeologia. Turun yliopisto.
- Lehto, Sari 1995.** Aboa Vetus –museo. Kellari K94:8 tutkimusraportti. Praktikum harjoitteluraportti. Arkeologia. Turun yliopisto.
- Lehtonen, Hannele 1995.** Aboa Vetus –museo. Raportti kellarista K92:5. Praktikum harjoitteluraportti. Arkeologia. Turun yliopisto.
- Lehtonen, Hannele 1995.** Aboa Vetus –museo. Raportti kellarista K95:21. Praktikum harjoitteluraportti. Arkeologia. Turun yliopisto.
- Majantie, Kirsi 1996.** Aboa Vetus –museo. Raportti kellarista K94:11. Praktikum harjoitteluraportti. Arkeologia. Turun yliopisto.
- Tulkki, Carita 1995.** Aboa Vetus –museo. Kellari K94:10. Praktikum harjoitteluraportti. Arkeologia. Turun yliopisto.
- Uotila, Kari 1995.** Aboa Vetus –museo. Muuritutkimukset 15.5.1995. Matti Koivurinnan säätiö. Aboa Vetus –museon arkisto.
- Uotila, Kari 2003.** Luostarikorttelin kivitalot ja raatihuoneen alue. Käsikirjoitus. Aboa Vetus –museon arkisto.
- Uotila, Kari 1995.** Aboa Vetuksen tontilta löydettyt kivirakennukset. *Aboa Vetus & Ars Nova magazine no. 1.* Helsinki.
- Uotila, Kari 1995.** Asiantuntijan edessä ei edes kiviseinä vaikene kuin muuri. *Aboa Vetus & Ars Nova magazine no. 1.* Helsinki.
- Uotila, Kari 1997.** Turku unionin aikana. *Turku ja Kalmarin unioni 1397-1521 – Pohjolan suurvalta ja heräävä leijona. Näyttelyluettelo. Turun Maakuntamuseon näyttelyesite 24.*
- Uotila, Kari 1997.** Unionikauppias asui kivitalossa. *Turku ja Kalmarin unioni 1397-1521 – Pohjolan suurvalta ja heräävä leijona. Näyttelyluettelo. Turun Maakuntamuseon näyttelyesite 24.*
- Uotila, Kari & Sartes, Minna 2000.** Medieval Turku – the Lost City. A project trying to reconstruct a medieval town in Finland. *Virtual Reality in Archaeology. BAR International Series 843*
- Uotila, Kari 2003.** Kivitaloja keskiajan Turussa. *Kaupunkia pintaa syvemmltä – arkeologisia näkökulmia Turun historiaan. Archaeologia Medii Aevi Finlandiae IX.* Turku.
- Uotila, Kari 2003.** Luostarikorttelin kivitalot ja raatihuoneen alue. Käsikirjoitus. Aboa Vetus –museon arkisto.
- Uotila, Kari 2005.** Muuratut talot keskiajan Turussa. *Mustaa valkoisella – Ystäväkirja arkeologian lehtori Kristiina Korkeakoski-Väisäselle.* Turun yliopisto. Arkeologia. Vantaa.

Uotila, Kari 2007. Aboa Vetus –museon kivirakennusten tutkimukset v. 2002-2006. *SKAS* 2/2007.

6. RAKENNUSKONSERVOINTI

Rakennuskonservoinnin suoritti kaivausten aikana Konservointikonsultit Mirja Kanervan toimesta. Työhön osallistuivat Kanervan lisäksi rakennuskonservaattori Anni Lehtimäki, konservaattori Lena Wikström ja rakennusmateriaalikemisti Thorborg von Konow. Muurareina toimivat luvussa 4 mainitut muurarit.

Konservoinnin peruseriaatteina olivat Aboa Vetuksen rakenteiden konservointi ja pitkäaikaisen huollon aikaansaaminen ja toteuttaminen. Työssä kunnioitettiin kohteen alkuperäisiä materiaaleja ja kohteen autenttisuutta, ja konservointi tehtiin arkeologisten, rakennusarkeologisten ja teknisten tutkimusten pohjalta. Konservointitoimenpiteet on rajoitettu minimiin ja rekonstruktioita on vältetty. Ne on myös pääsääntöisesti tehty sellaisilla menetelmillä ja materiaaleilla, jotka ovat tarvittaessa poistettavissa. (Kanerva 1995, 3-4.)

Konservoinnista on tehty loppuraportti, jossa selitetään tarkemmin konservoidut kohteet ja käytetyt materiaalit (ks. Kanerva 1995).

7. LUONNONTIETEELLISET TUTKIMUKSET

Kaivausten yhteydessä otettiin runsaasti erilaisia näytteitä eri tutkijoiden käyttöön. Alusta alkaen oli selvää, että kaivauksilla tehdään myös luonnontieteellisiä tutkimuksia. Alle on listattu kaikki luonnontieteelliset tutkimusraportit ja julkaistut artikkelit.

Junger, Högne 1995. Lisävaloa ajoituksiin. *Aboa Vetus & Ars Nova magazine no. 1.* Helsinki.

- Junger, Högne 1995.** MVRO, Aboa Vetus-projekti. Ajoitustuloksia Hel-3620 (puunäyte no 7), 3621 (puunäyte no 8), 3624 (laasti no 19), 3625 (laasti no 32). Högne Junger 3.5.1995. Helsingin yliopiston ajoituslaboratorio.
- Junnila, Anssi 1995.** Turun muinaiset hyönteiset ja muut niveljalkaiset. *Aboa Vetus & Ars Nova magazine no. 1.* Helsinki.
- Lempiäinen, Terttu 1995.** Kasviarkeologi etsii keskiaikaisia tiedonjyviä. *Aboa Vetus & Ars Nova magazine no. 1.* Helsinki.
- Lempiäinen, Terttu 1995.** Rettigin tontin makrofossiilitutkimukset v. 1994-1995. Aboa Vetus –tutkimushanke. Tutkimusraportti. Turun yliopisto, Kasvitieteen osasto, Biologian laitos.
- Lempiäinen, Terttu 2003.** Kasviarkeologiaa Aurajoen rannoilla. *Kaupunkia pintaa syvemältä – arkeologisia näkökulmia Turun historiaan. Archaeologia Medii Aevi Finlandiae IX.* Turku.
- Poutiainen, Hannu 1995.** Tutkimus tuo lihaa luiden ympärille. *Aboa Vetus & Ars Nova magazine no. 1.* Helsinki.
- Poutiainen, Hannu 1995.** Aboa Vetus –kaivausten eläintenluut ja luuesineet. Arkeo-osteologinen analyysi. Matti Koivurinnan säätiö. Aboa Vetus –museon arkisto.
- Sartes, Minna & Uotila, Kari 1997.** Unioniajan säätila. *Turku ja Kalmarin unioni 1397-1521 – Pohjolan suurvalta ja heräävä leijona. Näyttelyluettelo. Turun Maakuntamuseon näyttelyesite 24.*
- Tourunen, Auli 2002.** Koiran elämää. Arkeo-osteologinen analyysi Turun Aboa Vetus – museon kaivauksilta löytyneestä koiran luurangosta. Matti Koivurinnan säätiö. Aboa Vetus – museon arkisto.
- Tourunen, Auli 2008.** Animals in an urban context. A zooarchaeological study of the Medieval and Post-Medieval town of Turku. *Turun yliopiston julkaisuja. Annales Universitatis Turkuensis. Sarja B, osa 308. Humaniora.*
- Vihervaara, Petteri, Muona, Jyrki & Vuorisalo, Timo 2003.** Sontiaisia, liskokuntikkaita ja konnakuoriaisia – keskiajan selkärangattomat eläimet. *Kaupunkia pintaa syvemältä – arkeologisia näkökulmia Turun historiaan. Archaeologia Medii Aevi Finlandiae IX.* Turku.
- Vuorela, Irmeli 1995.** Siitepölyhiukkasen kauneus avautuu mikroskoopin alla. *Aboa Vetus & Ars Nova magazine no. 1.* Helsinki.
- Vuorela, Irmeli, Grönlund, Tuulikki & Lempiäinen, Terttu 1996.** Paleoekologisia tutkimuksia Rettigin tontilta Turusta. Geologian tutkimuskeskus, maaperäosasto. Raportti P34.4.115. Espoo.

Vuorela, Irmeli 2003. Siitepöly- ja fytooliittianalyysit osana kaupungin asutushistorian tutkimusta. *Kaupunkia pintaa syvemältä – arkeologisia näkökulmia Turun historiaan. Archaeologia Medii Aevi Finlandiae IX.* Turku.

Zetterberg, Pentti 1995. Vuosilustot tuovat tietoa tuhannen vuoden takaa. *Aboa Vetus & Ars Nova magazine no. 1.* Helsinki.

Zetterberg, Pentti 1999. Turun Aboa Vetus –kaivauksen puulöytöjen iänmäärittäminen, dendrokronologiset ajoitukset FIT4801-FIT4884. Joensuun yliopisto, Karjalan tutkimuslaitos, Ekologian osasto, Dendrokronologian laboratorion ajoitusseleste 162. Joensuu.

Zetterberg, Pentti 2003. Dendrokronologisesti ajoitetut puulöydöt keskiajan tietoaarkistona. *Kaupunkia pintaa syvemältä – arkeologisia näkökulmia Turun historiaan. Archaeologia Medii Aevi Finlandiae IX.* Turku.

Huom. Dendronäytteet, joista ei saatu ajoitusta, on hävitetty. Ajoitetuista dendronäytteistä palat Joensuun yliopiston dendrokronologian laboratoriossa.

8. YHTEENVETOA

8.1. Yhteenveto palatsin itäpuolen rakenteista

Palatsin itäpuolella olevat rakenteet oli otettu esille jo Turun Maakuntamuseon toimesta vuosina 1992 ja 1993. Nk. Rotundan alla olevat kellarit on aiemmin tutkittu jo palatsin rakentamisen yhteydessä Juhani Rinteen johdolla. Vuosina 1994-1995 kaivauksia jatkettiin vain niiltä osin kuin museon rakennustyöt vaativat. Itäpuolelta tuli esiin kymmenen kivirakennuksen kellari- ja porrashuonetilat.

Kellarit ovat keskiaikaisia, 1400-lukua, lukuun ottamatta kellaria K92:6, joka on rakennettu vanhemman tuhoutuneen kellarin päälle. Vanhemmasta rakennusvaiheesta on jäljellä kivilattia ja seinien alin perustuskiveys. Kellarin tiilimateriaalin perusteella kellari ajoittuu 1600-luvun ensimmäiselle puoliskolle. (Uotila 1995, K92:6). Kellarin K92:6 länsipuolella olevan porrashuoneen K92:5 ja siihen liittyvän kellarin K92:3 erikoisuutena on

porrashuoneen holvin päällä olevat maakerrokset ja asuinkerroksen tiililattia. Uotilan mukaan lattia on alkuperäinen (Uotila 2003 käsikirjoitus, 17).

Luostarin Jokikadun varrella olevien rakennusten ja Luostarin välikadun välissä on ollut piha-alueita pihakiveyksineen R4 (itä), R6 (itä) ja R7 (itä), jossa on ollut piharakennuksia. Näihin viittaavat puurakenne R2 (itä) ja kivirakenne R5 (itä).

Rotundan lattian alla olevat kellarit ovat nuorempia. Kellari K28:3 voidaan rakenteidensa perusteella ajoittaa 1600-luvulle, mahdollisesti 1700-luvulle. Kellarissa K28:4 on useita rakennus- tai korjausvaiheita, joiden vanhimmat osat ajoittuvat 1600-luvun alkupuolella ja uusimmat 1700-luvulle.

8.2. Yhteenveto palatsin länsipuolen rakenteista

Palatsin länsipuolen kellarit voidaan jakaa kahteen eri rakennuskokonaisuuteen, joiden välissä on Luostarin Jokikatu. Rakennuskokonaisuutta, joka sijaitsee Luostarin Jokikadun ja Aurajoen välissä kutsutaan Auran kylpylän raunioiksi, koska paikalla on sijainnut 1800-luvun lopulla kylpylä. Rakennukset on rakennettu 1300-luvun loppupuolella tai 1400-luvulla ja ne ovat olleet käytössä aina Rettigin palatsin rakentamiseen asti vuoteen 1928. Tällöin niiden maanpäälliset osat purettiin ja osittain maan alla olevat kellaritilat täytettiin maalla. Kellareissa on näkyvissä eri rakennusvaiheita, joista nuorimmat ovat 1900-luvun alusta, mutta suurin osa kellarin rakenteista on alkuperäisiä eli keskiaikaisia 1300-1400-luvuilta.

Auran kylpylän rakennuskokonaisuuden eteläpäässä on erikoinen kellaritila, kellari K94:7, jonka huonetilan koko on noin 55 m². Rakennuksessa, johon kellari kuuluu on ollut myös toinen kellarihuone pohjoispuolella eli nykyisen kellarin K93:1 kohdalla. Kokonaisuudessaan tämän rakennuksen koko on ollut noin 120 m². Vuoden 1634 kartan mukaan rakennus on rajoittunut itäosastaan Luostarin Jokikatuun ja pohjois- ja eteläosastaan Luostarin Jokikadun poikkikatuihin, jollainen löytyi kaivauksista kellarin K93:1 pohjoisosan lattiarakenteiden alta (katukiveys R87). Kellarihuoneesta K94:7 ei tee poikkeuksellista ainoastaan suuri koko, vaan myös rakenteelliset yksityiskohdat. Kaakkoispuolella on kaksi suurta tiilistä tukikaarta, joissa kussakin on kolme komeroa. Seinän yläosassa keskellä ja

etelänurkassa on ristiholvin kaaren alut eli huoneessa on ollut ristiholvattu katto. Huoneen holvaus on noussut noin viisi metriä lattiapinnan yläpuolelle. Uotila (2003 käsikirjoitus) on pohtinut rakennuksen käyttötarkoitusta ja esittää sille kaksi vaihtoehtoa. Eräs tulkita on, että kyse on dominikaanisesta nunnaluostarista, jonka aikaisemmatkin tutkijat ovat sijoittaneet Luostarikorttelin alueelle. Uotilan tekemän tulkinnan mukaan kyse voisi olla Kokenhus-nimisestä talosta, joka mainitaan vuoden 1634 kartassa. Pohjoismaissa nimitys tarkoittaa vankilaa ja saksalaisen vastineen mukaan kaupungin toista raatihuonetta, jollainen sijaitsi useimmiten satamassa toimien sataman porttina kaupunkiin. (Uotila 2003 käsikirjoitus, 13).

Toinen rakennuskokonaisuus on Luostarin Jokikadun itäpuolella eli Luostarin Jokikadun ja nykyisen Hämeenkadun välissä olevat kellarit. Nämä kellarit on rakennettu keskiajalla, 1400-luvulla ja ne ovat olleet käytössä 1600-luvun puoleen väliin asti. Vuonna 1634 Pietari Brahe ryhtyi suunnittelemaan kaupungille uutta asemakaavaa ja luultavasti hänen toimestaan Luostarikorttelin tämän osan rakennukset purettiin, kellarit täytettiin maalla ja päälle rakennettiin kolmionmallinen kivetty aukio.

Rakennuskokonaisuuden merkittävin rakennus on sen pohjoisosassa oleva suuri kivitalo K94:10 ja K94:9 ja pihan puolella oleva portaikko K94:8. Talon pinta-ala on ollut noin 150 m² ja se on rakennettu 1400-luvun alussa. Kellariin K94:10 on kuljettu porrashuoneen K94:8 kautta, mutta kellariin K94:9 on päässyt Luostarin Jokikadulta pienen portaikon kautta. Kellarihuoneiden tiilinen väliseinä on Uotilan mukaan tehty myöhemmin ja viittaa siihen, että kellari K94:9 ei ole kiinteästi kuulunut yhteen muun rakennuksen kanssa eli sen käyttö on jollakin tavalla muuttunut. (Uotila 2003 käsikirjoitus, 6). Uotila on pohtinut myös talon käyttötarkoitusta ja vaihtoehtoja on useita. Rakennus on kokonsa puolesta voinut kuulua jollekin kirkolliselle taholle esimerkiksi ollen dominikaanikonventin naisluostari, jonka paikkaa ollaan useampaan otteeseen arvuuteltu. Rakennus on saattanut olla myös kiltatalo, mutta historiallisten lähteiden mukaan ensimmäinen kiltatalo perustettiin vasta 1440-luvulla, jolloin ko. rakennus oli ollut paikalla useamman vuosikymmenen ajan. Todennäköisemmäksi vaihtoehdoksi jää, että talo on ollut porvaris- tai aatelisperheen talo. (Uotila 2003 käsikirjoitus, 9).

Suuren rakennuksen lounaispuolella on kaksi kivitaloa, joista toinen K94:12 ja sen porrashuone K94:11 on rakennettu lähes suureen kivitaloon kiinni. Rakennuksia erottaa ainoastaan noin 20 cm levyinen kiveys. Kellarin K94:12 ja porrashuoneen K94:11

lounaispuolella on vielä toinen rakennus K94:13 ja K94:20. Uotilan mukaan kyse on Luostarin Jokikadun pienistä kauppapuodeista. Historiallisten lähteiden mukaan tällaisia kivisiä kauppapuoteja oli erityisesti Suurtorilla ja Aninkaisten puolella olevalla pienellä torilla. (Uotila 2003 käsikirjoitus, 9). Uotila (2003 käsikirjoitus, 11) on ajoittanut rakennukset keskiajan lopulta 1500-1600-luvulle.

Palasin länsipuolelta on osa kaivettu ns. pohjaan asti eli pohjasaveen asti. Kyseessä on museoalueen itäosa elin palatsin porrasmuurin ja kellarin K94:10 välinen alue ja rakennusten K94:10 ja K94:8, K94:9, K94:11 ja K94:12 sekä K94:20 itäpuolella oleva alue museon teräsponttiseinään asti. Kaivon R50 pohjois- ja luoteispuolella sijaitsi palatsin pommisuoja, jota rakennettaessa oli tuhottu vanhemmat rakenteet. Kaivausten aikana alueesta tehtiin kaksi tasokarttaa, joista tasokartta B on ylemmältä tasolta ja tasokartta C alemmalta tasolta eli alemmista, ennen pohjasavea, esiin tulleista rakenteista. Alueelta löydettiin runsaasti puurakenteita ja puurakennuksiin kuuluvia jäännöksiä (R25, R71, R73, R75), jotka ajoittuvat 1200-luvulle ja 1300-luvun alkuun. Tältä alueelta ovat myös koko kaivausalueelta löydettyt vanhimmat ja selkeästi keskiajalle, 1300-1400-luvulle, ajoittuvat esinelöydöt. Keskiaikaisia laseja löytyi erityisesti kuopista KU14, KU16, KU17, KU19, KU23, KU24, KU27, KU30, KU32, KU46, KU50, KU51, KU54, KU56, KU89, KU96, KU98, KU101, KU104, KU105, KU111, KU115, KU118, KU124, KU137, KU140, KU149, KU161 ja KU163.

Ylemmään tasokarttaan (kartta B) on merkitty rakenteet: kivirakenne R1a, hirsiarina R1b, kivimuuri R2, tiilirakenne R8, kivimuuri R9, kivet R10, puulattia R11, mukulakiveys R16, muuri R17, mukulakiveys R19, katukiveys R21, muuri R24, puulattia R25, tiilirakenne R26, mukulakiveys R27, pihakiveys R28, puutaso R32, muuri R33, hirsirakenne R35, mukulakiveys R36, puurakenne R37, tiililattia R39, muuri R40, tiilitaso R41, puurakenne R43, tiilirakenne R45 ja pystypaalut R49.

Alempaan tasoon (kartta A) kuuluvat rakenteet: puurakenne R43, puutaso R52, kiveys R53, puurakenne R56, kiveys R57, katukiveys R58, muuri R60, kiveys R61, puutaso R63, katukiveys R65, kivirakenne R66, katukiveys R67, puurakenne R68, kiveys R70, kivi- ja puurakenne R72, puurakenne R73, puu- ja kivirakenne R74, puulattia R75, puutaso R76, puulattia R77, kivirakenne R78, puurakenne R79, kiveys R80, puu- ja kivirakenne R81, kiveys R82, kiveys R83, kiveys R84, kiveys R85, puurakenne R86, lattiakiveys R88, perustushirret R89 ja puurakenne R90.

8.3. Yhteenveto maaleikkauksista

Kaivausvaiheessa kuopista ja rakenteiden alta piirrettiin maaleikkaukset 62 kohteesta, yhteensä 82 karttaa. Maaleikkaukset ja maaleikkaukset tutkimalla saa selville alueen kerroksellisuutta, kulttuurikerrosten paksuutta ja maastonmuotoja. Palatsin itäpuolen alueelta on dokumentoitu neljä leikkausta, joista yksi on porrashuoneen K92:5 holvikaton päällä olevat maakerrokset. Tästä syystä itäpuolesta ei ole niin kattavaa kuvaa maakerrosten osasta kuin palatsin länsipuolen kaivausalueesta.

Länsipuolelta, erityisesti museoalueen kaakkois- ja itäosasta, on dokumentoitu 58 kohteen leikkaukset (kartta E). Yleisesti voidaan sanoa, että tumma kulttuurikerros luonnollisen savikerroksen päällä on noin 40-60 cm paksuinen. Kulttuurikerros on hyvin säilynyt eli siinä on säilyneenä myös orgaanista ainesta kuten nahka- ja puuesineitä ja niiden katkelmia. Kiveyksien alla on paksumpi likaisen saven ja hiekan sekainen täyttömaa ja aivan kivien alla useampia nk. asennushiekkakerroksia, ja näiden alla olevan tumman kulttuurikerroksen paksuus on ainoastaan noin 15-25 cm paksuinen.

Palatsin pengermuurin vieressä museoalueen koillisnurkassa luonnollinen sinisen saven kerros alkaa noin 4,94 m mpy tasolta ja kaivon R50 länsipuolella luonnollinen savikerros alkaa noin 4,72 m mpy tasolta. Museon kaakkoisosassa kiveyksen R19 alla on näkyvässä samanlainen luonnollisen savikerroksen lasku kohti Aurajokea; kuopan KU119 kohdalla sinisen saven kerros alkaa noin 4,90 m mpy tasolta ja ainoastaan noin 3 m luoteeseen eli Aurajoen suuntaan saven pinta on noin 4,70 m mpy tasolla. Luostarin Jokikadun kiveyksen alla luonnollinen savikerros alkaa noin 3,22 m mpy tasolta eli yleistäen voidaan sanoa, että Luostarin Jokikadun varrella olleet talot ja erityisesti Aurajoen puolella olevat rakennukset on rakennettu rantatörmälle.

Kellarihuoneiden sisällä oleva maa on hiekkaista täytemaata, jossa seassa on runsaasti kiviä, tiiliä, tiilenpaloja ja laastia. Kellareiden täytemaassa orgaaninen aines ei ole säilynyt.

9. LOPUKSI

Näiden kaivausten tuloksena syntyi Aboa Vetus –museo, joka on keskittynyt kertomaan Turun kaupungin menneisyydestä, sen rakennuksista ja asukkaista. Museossa on jätetty esille useita aikatasoja, joista vanhimmat ovat keskiaikaiset rakennusten rauniot ja esineet ja nuorimpana 1800-luvun lopun / 1900-luvun alun rakenteet ja esinelöydöt.

Kaikkea ei museon alueelta ole vielä kaivettu tai tutkittu, vaikkakin aineistosta on tehty jo lukuisia tutkimuksia ja opinnäytetöitä. Alueella on kaivamattomia alueita kuten palatsin itäpuolen pihamaan Luostarin Jokikadun molemmin puolin olevat kellarit. Myös Aboa Vetuksessa on tutkimattomia alueita ja vain muutamassa kellarissa on menty kellareiden lattiakiveyksien alle. Museon puolella tutkimukset ovatkin jatkuneet viime vuosina (2005-2007) Muuritutkimuksen toimesta.

Aboa Vetus –museon tavoitteena on kehittää museota edelleen tutkivaan ja esittävään suuntaan, tehdä tutkimusta tulevaisuudessakin ja luoda museosta elävä keskus, jossa voi tutustua Turun, Suomen ja Pohjoismaiden keskiaikaan ja arkeologiaan ja aistia keskiaikaisien kaupunkikorttelin tunnelmaa.

Turku 5.5.2008



Minna Sartes



Hannele Lehtonen

Liite 1 Karttaluettelo
Turku II/2/3 Rettigin tontti / nykyinen Aboa Vetus -museon alue
Kaupunkiarkeologinen kaivaus 24.1.1994-3.4.1995

Karttanumero	Kuvaustiedot	Mittakaava
	Yleiskartta kellareista	1:100
	Palatsin länsipuolen ylempi tasokartta	1:50
	Palatsin länsipuolen alempi tasokartta	1:50
	Palatsin länsipuolen kuoppakartta	1:50 ja 1:67
	Palatsin länsipuolen leikkauskartta	1:67
1	Anturien 20/30 ja 12/15 Leikkaukset luoteeseen	1:20
2	Anturat 20/23 ja 12/ 15 Leikkaukset koilliseen ja kaakkoon	1:20
3	R2 Muurin pohjapiirros	1:20
4	R9 Muurin pohjapiirros	1:20
5	R9 Koilliseen ja lounaiseen	1:20
6	R11 Hirsjarina Hämeenkatu	1:20
7	Koekuoppa KU3 Leikkaus pohjoiskoilliseen Luoteis-kaakkoissuuntainen leikkaus	1:20
8	Koekuoppa KU13 Leikkaus kaakkoon Koillis-lounaissuuntainen leikkaus	1:20
9	R13 b Kaakkois-luoteissuuntainen leikkaus	1:20
10	Antura 29/30 Kaakkois-luoteissuuntainen leikkaus	1:20
11	R16 Mukulakiveys R9:n vieressä	1:20
12	R13 Luoteis-kaakkoissuuntainen leikkaus	1:20
13	KU14, KU56 Tiililattian pohjapiirros	1:20
13	KU14 Alempi tiilitaso	1:20
14	K94:8 Oletetut kaksi kattoholvia Pohjapiirros	1:20

Karttanumero	Kuvaustiedot	Mittakaava
15	R23 Pohjapiirros	1:20
16	KU2 Pohjapiirros	1:20
17	KU2 Leikkaus kaakkoon Koillis-lounaissuuntainen leikkaus	1:20
18	R28 Kylpylän pihakiveys	1:20
19	KU5 Pohjapiirros	1:20
20	R8 tiililattia Pohjapiirros	1:20
21	Kivimuurit R12, R13, R22	1:20
22	KU3 Leikkaus lounaaseen ja luoteeseen	1:20
23	Kiveykset R16, R27, R36 Harmaakivimuri R17 Kivi- ja tiilimuuria R24	1:20
24	R19 ja R30 pohjapiirros Ku8:n leikkauksen vierestä	1:20
25	KU7 pohjapiirros	1:20
26	R2 Kivimuri R21 Kiveys 2 kourua	1:20
27	KU9 ja R35 pohjapiirros	1:20
28	R19 Kiveys	1:20
29	K94:12 Muuri	1:20
30	KU5 Leikkaus kaakkoon Kaakkois-lounaissuuntainen leikkaus	1:20
31	KU11 Leikkaus etelään Itä-länsisuuntainen leikkaus	1:20
32	KU13 Leikkaus luoteeseen Lounais-koillisuuntainen leikkaus	1:20
33	K94:8 tiilimuri R9 harmaakivimuri R18 / R39	1:20
34	KU3	1:20
35	R24 ja R17 kivimuurit kaakosta luoteeseen R17 lounaasta koilliseen	1:20

Karttanumero	Kuvaustiedot	Mittakaava
36	R9 Kivimuuri Luoteesta kaakkoon KU6, KU21 ja KU14 profiilit	1:20
37	R9 Kivimuuri Lounaasta koilliseen KU26 profiilit	1:20
38	R9 Kivimuuri Lounaasta koilliseen	1:20
39	Kivimuuri R9 ja R18 Koillisesta lounaaseen	1:20
40	R13 ja R12 kivimuuri Luoteesta kaakkoon	1:20
41	KU15 Leikkaus koilliseen	1:20
42	KU12 Leikkaus koilliseen Luoteis-kaakkoissuuntainen leikkaus	1:20
43	KU26 (kivimuurin R9) leikkaus koilliseen Luoteis-kaakkoissuuntainen leikkaus	1:20
44	KU26 leikkaus kaakosta luoteeseen Lounais-koillissuuntainen leikkaus	1:20
45	KU15 Leikkaus luoteesta kaakkoon Koillis-lounaissuuntainen leikkaus	1:20
46	KU6 Leikkaus lounaasta koilliseen Luoteis-kaakkoissuuntainen leikkaus	1:20
47	Viemäriputkistoa	1:20
47	Kiveys I	1:20
47	Kiveys II	1:20
48	R37 ja R38 pohjapiirros KU10 ja KU25	1:20
49	R25 Hirsirakenne	1:20
50	R27 ja R36 Pohjapiirros	1:20
51	Luostarin Jokikadun kiveys	1:20
52	KU35 Leikkaus luoteesta kaakkoon	1:20
56	KU6 Leikkaus lounaasta koilliseen	1:20

Karttanumero	Kuvaustiedot	Mittakaava
57	KU6 Leikkaus koillisesta lounaaseen Kaakkois-luoteissuuntainen leikkaus	1:20
58	KU14 Leikkaus lounaasta koilliseen Luoteis-kaakkosuuntainen leikkaus	1:20
59	Itäisen rantakadun puoleisen muurin sisäpuolen sivu	1:20
60	KU71 ja KU74 Leikkaus luoteesta kaakkoon Koillis-lounaissuuntainen leikkaus	1:20
61	KU74 ja KU75 Leikkaus koillisesta lounaaseen Kaakkois-luoteissuuntainen leikkaus	1:20
62	KU12, KU76 ja KU77 Leikkaus luoteesta kaakkoon Koillis-lounaissuuntainen leikkaus	1:20
63	Palatsin kivijalan alapuolen leikkaus koilliseen Luoteis-kaakkoissuuntainen leikkaus	1:20
64	Palatsin portaiden alapuolen leikkaus luoteesta kaakkoon Koillis-lounaissuuntainen leikkaus	1:20
65	KU41 Leikkaus kaakosta luoteeseen	1:20
66	KU53 Leikkaus koillisesta lounaaseen Kaakkois-luoteissuuntainen leikkaus	1:20
67	KU7 Leikkaus koillisesta lounaaseen Kaakkois-luoteissuuntainen leikkaus	1:20
68	KU2 Leikkaus kaakosta luoteeseen Lounais-koillissuuntainen leikkaus	1:20
69	R50 Kaivo	1:20
69	R50 kaivo	1:20
70	R50 Leikkaus etelään kaakosta lounaaseen Koillis-lounais-luoteissuuntainen leikkaus	1:20
71	Teräspaalujen nro 40 ja 41 anturakuopan pohjapiirros	1:20
72	KU79 leikkaus (muurin R51 profiili) Lounais-koillissuuntainen leikkaus	1:20
73	KU19, KU19, KU53, KU54 Leikkaus koillisesta lounaaseen Kaakkois-luoteissuuntainen leikkaus	1:20
74	Palatsin porrasmuurin alapuolen leikkaus koilliseen Luoteis-kaakkoissuuntainen leikkaus	1:20

Karttanumero	Kuvaustiedot	Mittakaava
75	R25 hirsirakenteen kaakkois-lounais-nurkan pohjapiirros (KU52, KU120, KU42, KU43)	1:20
76	KU32 Leikkaus koillisesta lounaaseen Kaakkois-koillisuuntainen leikkaus	1:20
77	K94:9 kellarin "ikkuna-aukon" viereisen holvin tyven profiili lounaasta koilliseen	1:20
78	Tiilimuuri, holvattu syvennys (K93:3:n ulkoseinässä Aurajoen puolella) Luoteesta kaakkoon	1:20
79	K93:3 Koillisseinä	1:20
80	K93:3 Lounaisseinä	1:20
81	K93:3 kakkoisseinä	1:20
82	K93:3 luoteisseinä	1:20
83	R9 Kaakosta luoteeseen	1:20
84	K94:7 tiilimuuri Koillisesta lounaaseen	1:20
85	K94:7 tiilimuuri Lounaasta koilliseen	1:20
86	K94:7 tiilimuuri	1:20
87	R22 kivimuuri Lounaasta koilliseen	1:20
88	K93:1 Luoteiseinä	1:20
89	K93:1:n käytävän puoleinen seinä	1:20
90	R60 tiili- ja harmaakivimuuri Lounaasta koilliseen	1:20
91	R59 porras Lounaasta koilliseen ja kaakosta luoteeseen	1:20
92	K94:9 Luoteisseinä Oviaukon tiilikaari luoteesta kaakkoon	1:20
93	K94:8 Tiilimuuri kaakosta luoteeseen	1:20
94	KU66, KU119, KU108 ja KU101 Leikkaus koillisesta lounaaseen Kaakkois-luoteissuuntainen leikkaus	1:20
95	R25 hirsirakenteen eteläkulman pohjapiirros	1:20
96	K94:8 koillismuuriin rajoittuva leikkaus luoteesta kaakkoon Koillis-lounaissuuntainen leikkaus	1:20

Karttanumero	Kuvaustiedot	Mittakaava
97	KU50, KU51, KU52, KU118, KU120 ja KU121 Leikkaus luoteesta kaakkoon Koillis-lounaissuuntainen leikkaus	1:20
98	K94:7 Lounaisseinä Purettu tiiliseinä	1:20
99	K94:7 Kellariin johtavan aukon pieli luoteesta kaakkoon	1:20
100	K94:7 lounaisseinä Purettu tiiliseinän sivut	1:20
101	K94:7 Koilliseen	1:20
102	R20 harmaakivimuuri R26 tiilirakenne	1:20
103	R23 holvin katto	1:20
104	R55 muotoiltu lauta ja muita puita	1:20
105	R61 kiveys (R28:n alla, R58:aa ylempänä)	1:20
106	R38 hirsirakenne	1:20
107	R51 kivi- ja tiilimuuri	1:20
108	K94:9 kivimuuri	1:20
109	R12 kivimuurin vieressä oleva kiveys	1:20
110	R46 tiili- ja harmaakivimuuri R54 muuri R10, R45, R46	1:20
111	K94:10 harmaakivimuuri	1:20
113	R28 kiveys	1:20
114	R53 kiveys	1:20
115	Jauhinkivet R1(itä)	1:20
116	Puurakenteen R2(itä) pohjapiirros. Piirroksen 115 täydennys jauhinkivien ja kivrakenteen R5(itä) poiston jälkeen.	1:20
117	Pihakiveyksen R4(itä) alapuolinen leikkaus n. luoteesta kaakkoon. (Taso: Yläk. vievien portaiden juuresta n. 1 m pohjoiseen) Koillis-lounaissuuntainen leikkaus.	1:20
118	K93:1 kellarin pilari Sivut luoteesta kaakkoon ja kaakosta luoteeseen	1:20
119	R54 muuri lounaasta koilliseen R45 tiilirakenne	1:20

Karttanumero	Kuvaustiedot	Mittakaava
120	R54 Koillisesta lounaaseen	1:20
121	R61 kiveys, kouru (R28:n alla) Kivien numerointi	1:20
122	R6 ja R67 Kiveys	1:20
123	R65 kiveyksen alapuolinen leikkaus koilliseen Luoteis-kaakkoissuuntainen leikkaus	1:20
124	Itäisen Jokikadun viereinen muuri	1:20
125	K94:8 koillismuurin alapuolinen leikkaus koillisesta lounaaseen Kaakkois-luoteissuuntainen leikkaus	1:20
126	Kouru R7(itä)	1:20
127	Puurakenne R8(itä)	1:20
128	K94:10 luoteismuurin alapuolinen koillismuurin suuntainen leikkaus koillisesta lounaaseen Kaakkois-luoteissuuntainen leikkaus	1:20
129	Kiveys R9(itä)	1:20
130	R8(itä)-R7(itä) lounaisprofiili Kaakkois-luoteissuuntainen leikkaus	1:20
130	R8(itä)-R7(itä) leikkaus koillisesta lounaaseen Kaakkois-luoteissuuntainen leikkaus	1:20
131	Kiveys R6(itä) ja R9(itä) luoteisleikkaus Lounais-koillissuuntainen leikkaus	1:20
132	K94:12:n ja K94:9:n väliseinä Pohjapiirros	1:20
133	K93:4:n betonilattian alla olleen puurakenteen R69 ja lattian vesikourun pohjapiirros	1:20
134	R32 ja R63 puurakenteiden pohjapiirros	1:20
135	R70, R71 ja R73 pohjapiirros	1:20
136	R75 (osa) koekuopissa KU123 ja KU149	1:20
137	R72 Puu- ja kivrakenne	1:20
138	R75 puurakenne	1:20
139	R74 puu- ja kivrakenne Pohjapiirros	1:20
140	R74 puu- ja kivrakenne Yläpuolen leikkaus lounaaseen Kaakko-luoteissuuntainen leikkaus	1:20
141	KU107 Leikkaus lounaasta koilliseen Luoteis-kaakkoissuuntainen leikkaus	1:20

Karttanumero	Kuvaustiedot	Mittakaava
142	KU139, KU140, KU141, KU122 Leikkaus kaakosta luoteeseen Lounais-koillissuuntainen leikkaus	1:20
143	K94:8 kaakkoismuurin alapuolinen leikkaus kaakosta luoteeseen Lounais-koillissuuntainen leikkaus	1:20
144	R76 puurakenne	1:20
145	R70 kiveyksen ja R71 ja R73 puurakenteiden pohjapiirros ennen puiden poistoa	1:20
146	R70 kiveyksen ja R77 puurakenteen pohjapiirros päällimmäisten kivien poiston jälkeen	1:20
147	R72 kiveyksen ja puurakenteen luoteisosa	1:20
148	R77 puulattian pohjapiirros	1:20
149	R77 puurakenteen ja sen alla vieressä olleet kivist R78 ja R10	1:20
150	KU97, R72 Leikkaus koillisesta lounaaseen Kaakkois-luoteissuuntainen leikkaus	1:20
151	R78 kiveys ja R10 kivi Leikkaus kaakosta luoteeseen Lounais-Koillissuuntainen leikkaus	1:20
152	R71, R73 Pohjapiirros alimmista puista	1:20
153		
153	KU160, puut R19:n alla eli R79	1:20
154	KU124, KU128, R73 Leikkaus kaakosta luoteeseen Lounais-koillissuuntainen leikkaus	1:20
156	KU161, KU115 (R57, R19) Leikkaus lounaasta koilliseen Luoteis-kaakkoissuuntainen leikkaus	1:20
157	Luonnos R81	1:20
158	R52 puurakenteen pohjapiirros KU105, KU106, KU137, KU97	1:20
159	R2 puurakenteen pohjapiirros KU126, KU160, KU105, KU137, KU112 osittain KU106, KU97	1:20
160	R82 kiveys KU166, KU167	1:20
161	R80 kiveys, 1. taso (R82 alla), KU166, KU167	1:20
162	R80 kiveys, 2. taso KU166, KU167	1:20

Karttanumero	Kuvaustiedot	Mittakaava
163	R80 kiveys, 3. taso	1:20
164	R80 kiveys, 4. taso	1:20
165	R84 Leikkaus kaakosta luoteeseen Lounais-Koillissuuntainen leikkaus	1:20
166	KU106 leikkaus kaakosta luoteeseen, R72:een liittyvät kivet Lounais-koillissuuntainen leikkaus	1:20
167	R72, R83, R84 ja R85	1:20
168	R19 katukiveys, KU163, KU96 leikkaus koillisesta lounaaseen Kaakkois-luoteissuuntainen leikkaus	1:20
169	R80 pohjapiirros, 5.taso R70	1:20
170	KU106, KU 105 leikkaus koillisesta lounaaseen Kaakkois-luoteissuuntainen leikkaus R72:n kaakkoiskulman kivet	1:20
171	KU135, KU142 leikkaus koillisesta lounaaseen Kaakkois-luoteissuuntainen leikkaus R85, R83, R72 (paalu)	1:20
172	R19 katukiveystä KU105, KU137 leikkaus kaakosta luoteeseen Lounais-koillissuuntainen leikkaus	1:20
173	R19 kiveystä KU111 leikkaus lounaasta koilliseen Luoteis-kaakkoissuuntainen leikkaus	1:20
174	K94:7:n kaakkoisseinän ulkopuoli n. 65 cm seinästä ulospäi Luostarin Jokikadulle R28:sta alaspäin Leikkaus kaakosta luoteeseen Lounais-koillissuuntainen leikkaus	1:20
175	K94:7:n kaakkoisseinän ulkopuoli n. 65 cm seinästä ulospäin Luostarin Jokikadulle R28:sta alaspäin Leikkaus lounaasta koilliseen Luoteis-kaakkoissuuntainen leikkaus	1:20
176	KU143, KU93 leikkaus koillisesta lounaaseen Katukiveyksen R21 Liljan puoleisen vesikourun kohdalta Kaakkois-luoteissuuntainen leikkaus	1:20
177	KU143, KU142 leikkaus kaakosta luoteeseen Katukiveyksen R21 Liljan puoleisen vesikourun kohdalta Lounais-koillissuuntainen leikkaus	1:20
178	K93:3 kaakkoisseinään ulottuva leikkaus koillisesta lounaaseen Vanhemman Jokikadun alla Kaakkois-luoteissuuntainen leikkaus	1:20
179	R80 pohjapiirros, 6. taso R70	1:20

Karttanumero	Kuvaustiedot	Mittakaava
180	Leikkaus R65:n alta Ulottuu kellarin K94:9 luoteismuuriin; K94:9 ja K94:12 väliseinän linjasta 1m koilliseen, linjasta 20, 50 cm lounaaseen Luoteis-kaakkoissuuntainen leikkaus	1:20
181	Leikkaus K94:9 ja K94:12 luoteismuurin alta Koillis-lounaissuuntainen leikkaus	1:20
182	R80, 7.taso R70	1:20
183	KU21, KU129 leikkaus koillisesta lounaaseen Harmaakivi/tiilimuurin R40 alta, R80 yläpuolelta Kakkois-luoteissuuntainen leikkaus	1:20
184	KU129 leikkaus kaakosta luoteeseen Lounais-koillissuuntainen leikkaus	1:20
185	KU129 leikkaus koillisesta lounaaseen R71 yläpuolelta Kaakkois-luoteissuuntainen leikkaus	1:20
186	KU115, KU83 koillis-lounaissuuntainen leikkaus R57	1:20
187	R86 puun jännöksiä R6 ja R67 alla	1:20
188	KU91 luoteis-kaakkoissuuntainen leikkaus	1:20
189	R22 harmaakivimuuri Pohjapiirros muurin päältä	1:20
190	Kaakkois-luoteissuuntainen leikkaus Luostarin Jokikadun alta	1:20
191	K93:17 rakennuksen tiiliseinä Seinät 1-5, vaihe 1	1:20
192	K94:9 kaakkoisseinän syvennyksen vinot pielet koilliseen ja lounaaseen	1:20
193	K94:10 lattiakiveys	1:20
194	Koillis-lounaassuuntainen leikkaus R12:sta 150-160 cm luoteeseen	1:20
195	Kaakkois-luoteissuuntainen leikkaus	1:20
196	Pohjapiirros R58 Luostarin Jokikatu	1:20
197	Lattiakiveyksen R88 pohjapiirros, K94:7:n kaakkoisnurkka	1:20
198	Lattiakiveyksen alla olevat puut R89 K94:7 kaakkoisnurkka	1:20
199	K94:7 lounaisseinä	1:20
200	K94:12 kaakkoisseinä	1:20
201	K94:12 lounaisseinä Leikkaus a-a	1:20

Karttanumero	Kuvaustiedot	Mittakaava
202	K94:11 lounaisseinä	1:20
203	K94:11 osa luoteisseinää	1:20
204	K94:11 kaakkoisseinän ulkopinta R4 ja KU142 välinen osa	1:20
205	K94:8 kaakkoisseinän ulkopinta koekuoppien KU14, KU21, KU6 kohdalla	1:20
206	KU21 Rettigin rinteeseen puoleinen sivu, KU14, KU6 palatsin puoleinen sivu, K94:8 kaakkoisseinän ulkopinta koekuoppien KU14, KU21 ja KU 6 kohdalla	1:20
207	K94:7, R90 puurakenne 1. taso R88 lattiakiveys	1:20
208	K93:3:n pohjapiirros Betonilattian alta paljastunut lattiakiveys	1:20
209	K93:2 lattiakiveys	1:20
210	R90 puurakenne, 2. taso	1:20
211	R90, 3. taso	1:20
212	R90, 4. taso	1:20
213	K94:7, KU168, R88, R89 Koillis-lounaissuuntainen leikkaus	1:20
215	Luostarin Jokikatua kaakossa rajaava kellareiden (toistaiseksi esiinikaivamattomat) luoteisseinä palatsin itäpuolella Vaihe 2. puhdistuksen jälkeen	1:20
216	Luostarin jokikatua kaakossa rajaava kellareiden (K92:3, K92:5, K92:6 ja toistaiseksi esiinikaivamattomat kellarit nykyisellä sisäpihalla). Luoteisseinä palatsin itäpuolella. Vaihe 3: Muurauksen jälkeen	1:20
217	Luostarin Jokikatua kaakossa rajaava kellareiden (toistaiseksi esiinikaivamattomat) luoteisseinän pohjoiskulma palatsin itäpuolella Vaiheet 1, 2, 3.	1:20
218	Toistaiseksi esiinikaivamattomat kellarit palatsin itäpuolella Luoteisseinä 1 Kaakkoisseinä 2 Luoteisseinä 3	1:20
219	R91, 1. taso KU169	1:20
220	R89 koillis-lounaissuuntainen leikkaus KU169	1:20
221	K92:3 NE-seinä Luoteis-kaakkoissuuntainen leikkaus	1:20
222	K94:7, KU169, R89:n luoteispää, R91 2. taso	1:20
224	K93:4 kaakkoisseinän ulkopinta, leikkaus a-a	1:20

Karttanumero	Kuvaustiedot	Mittakaava
225	K94:8 luoteisseinä, oviaukon kaari	1:20
226	K94:10 kaakkoisseinä oviaukon kohta	1:20
227	K93:5 kaakkoisseinä Ennen paikkausmuurausta	1:20
228	K94:20 koillisseinä, kaakkoisseinä, luoteisseinä, leikkaus a-a	1:20
229	K94:13 koillisseinän leikkaukset a-a, b-b	1:20
230	K94:13 luoteisseinän ulkopinta, Luostarin Jokikatua kaakosta rajaava seinä	1:20
231	K94:13 koillisseinä	1:20
232	K94:13 kaakkois- ja luoteisseinä	1:20
233	K94:10 koillisseinän pääty	1:20
234	K93:5, KU170, R92	1:20
235	KU171, R58 alla K93:2:n kaakkoisseinän ulkopuolella savuhormin (?) kohta, kiveys	1:20
236	Toistaiseksi esiinkaivamattoman kellarin luoteisseinä palatsin itäpuolella K94:15 seinä luoteesta kaakkoon	1:20
237	Kellarin K93:1 puretun luoteisseinän ulkopinnan alaosa ja kiveys R87	1:20
238	K93:2 kaakkoisseinän ulkopinta, syvennys	1:20
239	K94:11 lounaisseinän ulkopinta	1:20
240	K93:17 ja K93:5 luoteisseinän ulkopinta, 1.vaihe	1:20
241	K93:17 luoteisseinän ulkopinta, vaiheet 2 ja 3	1:20
242	K93:17 rakennuksen tiiliseinä, osa luoteisseinää	1:20
243	Kellari K92:6 Luoteisseinä	1:20
244	Kellari K92:6 Koilliseinä	1:20
245	Kellari K92:6 Lounaisseinä	1:20
246	Kellari K92:6 Kaakkoisseinä	1:20
247	Kellari K92:6 Portaiden viereinen koilliseinä	1:20
248	Kellari K92:6 Kaakkoisseinän portaat	1:20
248	Kellari K92:6 Portaiden viereinen lounaisseinä	1:20

Karttanumero	Kuvaustiedot	Mittakaava
249	Kellari K92:6 Lattiakiveys	1:20
250	K94:8 ja K94:10 koillisseinän ulkopinta ja R68 alaosan vaihe II	1:20
251	K94:8 ja K94:10, R68 alaosan vaihe III	1:20
251	K94:8 ja K94:10 koillisseinän ulkopinta ja R68 alaosan vaihe I	1:20
252	K93:17 lattiataso, vaihe II	1:20
253	K93:17 seinä kaakkoon, lounaaseen ja koilliseen Vaihe II	1:20
254	K93:17 tiilitaso	1:20
255	K93:17 rakennuksen tiiliseinä	1:20
256	K93:17 tiiliseinä	1:20
257	K93:17 tiiliseinä Uudempi tiiliseinä lounaaseen Vaihe III	1:20
258	K93:17 tiiliseinä, tiilitaso Vaihe III	1:20
259	K93:17 tiiliseinä Vaihe IV	1:20
260	K93:17 seinä kaakkoon Vaihe V	1:20
261	Kellari K92:5 Luoteisseinä	1:20
262	K93:17 taso koillis- ja luoteisseinän nurkassa	1:20
263	K94:14 pohjapiirros	1:20
264	K94:11 ja K94:9 kaakkoisseinän ulkopinta K94:8 lounaisseinän ulkopinta	1:20
265	K93:4 luoteisseinä ja lounaisseinä aukon pieli	1:20
266	Holvikäytävä K93:18 lounaisseinän yläosa, koillisseinän yläosa	1:20
267	K94:7 luoteisseinä	1:20
268	R93 pohjapiirros	1:20
269	K95:22 lounaisseinä Vaihe I ja II	1:20
270	K94:10 luoteisseinän ulkopinta	1:20
271	K94:9 ja K94:12 luoteisseinän ulkopinta	1:20
272	K94:9 kellariin johtavien portaiden koillis- ja lounaisseinät	1:20
273	K93:1 Luostarin Jokikadulta johtavat portaat	1:20

Karttanumero	Kuvaustiedot	Mittakaava
274	K94:7 kakkoisseinä	1:20
275	K94:7 lounaisseinän oviaukon vasen ja oikea puoli	1:20
276	K95:21 kaakkoisseinä ja lounaisseinä	1:20
277	K9:21 luoteisseinä ja luoteisseinän syvennyksen pielet	1:20
278	K95:21 koillisseinä ja koillisseinän ovisyvennyksen pielet	1:20
280	K95:21 lattiakiveys	1:20
281	K94:11 luoteis-kaakkoissuuntainen leikkaus R21 alla	1:20
282	K94:10 luoteisseinä ja luoteisseinän länsikulman holvin kanta	1:20
283	K94:10 koillisseinä	1:20
284	K94:10 kaakkoisseinä	1:20
285	K94:10 lounaisseinä ja kaakkoisseinän valoikkunan oikea reuna	1:20
286	Kellari K92:5 Koillisseinä	1:20
288	Kellari K92:5 Lounaisseinä ja lounaisseinän oven pielet	1:20
290	Kellari K92:5 Lattiakiveys ja portaat	1:20
291	K94:10 kaakkoisseinän valoikkunan vasen reuna	1:20
292	K94:8 koillisseinä	1:20
293	K94:8 kaakkoisseinä	1:20
294	K94:8 lounaisseinä	1:20
295	K94:8 luoteisseinä	1:20
296	K94:8 oviaukon lounaisseinä	1:20
297	K94:8 portaikko	1:20
298	K94:12 holvin kannat	1:20
299	K94:10, KU172, R94	1:20
300	Kellari K92:5 vesikuoppa KU1(itä) Pohjapiirros Kaavakuva R11(itä) puista puukannen/pohjan päällimmäistenpuiden poiston jälkeen Lattiakiveys(?) R13(itä) puiden R11(itä) alla	1:20
301	K94:11 kaakkoisseinä ja kaakkoisseinän holvin kanta	1:20
302	K94:11 lounaisseinä, luoteisseinä, luoteisseinän ovisyvennyksen pielet	1:20

Karttanumero	Kuvaustiedot	Mittakaava
305	K94:11 koillisseinän portaat edestäpäin piirrettynä Koillisseinän portaat ylhältä päin piirrettynä Lattiakiveys	1:20
306	Kellari K92:5, kuoppa KU1, R13(itä) kiveyksen alta Pohjapiirros, koillisprofiili, luoteisprofiili, kaakkoisprofiili	1:20
308	K94:7, KU173	1:20
309	K94:12 lounaisseinä	1:20
310	K94:12 koillisseinä	1:20
311	K94:12 kaakkoisseinä	1:20
312	K92:3 lattiakiveyksen kaakkoisosa	1:20
313	K92:3, KU2(itä) Profiilit: koillisseinä, kaakkoisseinä R15, R16, R17, R18, R19, R20, R21, R22, R23, R24, R25, R26	1:20

Liite 3. Mustavalkokuvaletelo MV125543
Turku II/2/3 Rettigin tontti / nykyinen Aboa Vetus -museon alue
Kaupunkiarkeologinen kaivaus 24.1.1994-3.4.1995

Päänumero	Alanumero	Filmi/kuva	Kuvan aihe	Pvm	Kuvaaja
125543	1	1/0A	Paula Aantaa.	26.1.1994	MS
125543	2	1/1A	Graniittimuuri, jota tukemaan teräsponsseina tulee.	26.1.1994	MS
125543	3	1/2A	Graniittimuuri, jota tukemaan teräsponsseina tulee.	26.1.1994	RK
125543	4	1/3A	Graniittimuuri, jota tukemaan teräsponsseina tulee.	26.1.1994	MS
125543	5	1/4A	Graniittimuuri, jota tukemaan teräsponsseina tulee.	26.1.1994	MS
125543	6	1/5A	Graniittimuuri ja sen alapuolinen alue, jolla paalutuskone, teräsponsseja ja paaluja, oikealla katettuna 93 kellarit ja palatsin joenpuoleinen muuri.	26.1.1994	MS
125543	7	1/6A	Graniittimuuri ja sen alapuolinen alue, jolla paalutuskone, teräsponsseja ja paaluja, oikealla katettuna 93 kellarit ja palatsin joenpuoleinen muuri.	26.1.1994	MS
125543	8	1/7A	Palatsin länsipuolinen, graniittimuurin rajaama alue ennen kaivamista (pönttämisen aloittamista 93 kellarit peitetty katoksella PANORAAMA (kehitetty).	26.1.1994	MS
125543	9	1/8A	Palatsin länsipuolinen, graniittimuurin rajaama alue ennen kaivamista (pönttämisen aloittamista 93 kellarit peitetty katoksella PANORAAMA (kehitetty).	26.1.1994	MS
125543	10	1/9A	Palatsin länsipuolinen, graniittimuurin rajaama alue ennen kaivamista (pönttämisen aloittamista 93 kellarit peitetty katoksella PANORAAMA (kehitetty).	26.1.1994	MS
125543	11	1/10A	Palatsin länsipuolinen, graniittimuurin rajaama alue ennen kaivamista (pönttämisen aloittamista 93 kellarit peitetty katoksella PANORAAMA (kehitetty).	26.1.1994	MS

Päänumero	Alanumero	Filmi/kuva	Kuvan aihe	Pvm	Kuvaaja
125543	12	1/11A	Palatsin länsipuolinen, graniittimuurin rajaama alue ennen kaivamista (pontittamisen aloittamista 93 kellarit peitetty katoksella PANORAAMA (kehitetty).	26.1.1994	MS
125543	13	1/12A	Palatsin länsipuolinen, graniittimuurin rajaama alue ennen kaivamista (pontittamisen aloittamista 93 kellarit peitetty katoksella PANORAAMA (kehitetty).	26.1.1994	MS
125543	14	1/13A	Palatsin länsipuolinen, graniittimuurin rajaama alue ennen kaivamista (pontittamisen aloittamista 93 kellarit peitetty katoksella PANORAAMA (kehitetty).	26.1.1994	MS
125543	15	1/14A	Palatsin länsipuolinen, graniittimuurin rajaama alue ennen kaivamista (pontittamisen aloittamista 93 kellarit peitetty katoksella.	26.1.1994	MS
125543	16	1/15A	Palatsin länsipuolinen, graniittimuurin rajaama alue ennen kaivamista (pontittamisen aloittamista 93 kellarit peitetty katoksella.)	26.1.1994	MS
125543	17	1/16A	TP1 (terasponttiseinää varten kaivettu kuoppa 1). Näkyvissä muurin perustukset (vasemmalla) alin osa valettu, sen alla tiilimurskainen hiekkakerros ja pohjalla paljastetut hirret. Lapio on kuopan palatsin puoleisessa päässä. Muurin vierestä selkä palatsii	27.1.1994	MS
125543	18	1/17A	TP1 (terasponttiseinää varten kaivettu kuoppa 1). Näkyvissä muurin perustukset (vasemmalla) alin osa valettu, sen alla tiilimurskainen hiekkakerros ja pohjalla paljastetut hirret. Lapio on kuopan palatsin puoleisessa päässä. Muurin vierestä selkä palatsii	27.1.1994	MS
125543	19	1/18A	TP1 (terasponttiseinää varten kaivettu kuoppa 1). Näkyvissä muurin perustukset (vasemmalla) alin osa valettu, sen alla tiilimurskainen hiekkakerros ja pohjalla paljastetut hirret. Lapio on kuopan palatsin puoleisessa päässä. Muurin vierestä selkä palatsii	27.1.1994	MS
125543	20	1/19A	TP1 (terasponttiseinää varten kaivettu kuoppa 1). Näkyvissä muurin perustukset (vasemmalla) alin osa valettu, sen alla tiilimurskainen hiekkakerros ja pohjalla paljastetut hirret. Lapio on kuopan palatsin puoleisessa päässä. Muurin vierestä selkä palatsii	27.1.1994	MS

Päänumero	Alanumero	Filmi/kuva	Kuvan aihe	Pvm	Kuvaaja
125543	21	1/20A	TP1 joeltapäin katsottuna. Näkyvissä muurin perustukset, sen alla oleva tiilimurskainen hiekkakerros ja pohjalla hirsiiä. Joelta.	27.1.1994	MS
125543	22	1/21A	TP1 joeltapäin katsottuna. Näkyvissä muurin perustukset, sen alla oleva tiilimurskainen hiekkakerros ja pohjalla hirsiiä. Joelta.	27.1.1994	MS
125543	23	1/22A	TP1 joeltapäin katsottuna. Näkyvissä muurin perustukset, sen alla oleva tiilimurskainen hiekkakerros ja pohjalla hirsiiä. Joelta.	27.1.1994	MS
125543	24	1/23A	TP1 joeltapäin katsottuna. Näkyvissä muurin perustukset, sen alla oleva tiilimurskainen hiekkakerros ja pohjalla hirsiiä. Joelta.	27.1.1994	MS
125543	25	1/24A	TP1 joeltapäin katsottuna. Näkyvissä muurin perustukset, sen alla oleva tiilimurskainen hiekkakerros ja pohjalla hirsiiä. Joelta.	27.1.1994	MS
125543	26	1/25A	TP (1 teräsponttiseinää varten kaivettu kuoppa 1). Näkyvissä muurin perustukset (vasemmalla) alin osa valettu, sen alla tiilimurskainen hiekkakerros ja pohjalla paljastetut hirret. Lapio on kuopan palatsin puoleisessa päässä. Muurin vierestä palatsiin päi	27.1.1994	MS
125543	27	1/26A	TP1 joelta päin katsottuna. Näkyvissä muurin perustukset, sen alla oleva tiilimurskainen hiekkakerros ja pohjalla hirsiiä. Liljalta.	27.1.1994	MS
125543	28	1/27A	TP1 joelta päin katsottuna. Näkyvissä muurin perustukset, sen alla oleva tiilimurskainen hiekkakerros ja pohjalla hirsiiä. Liljalta.	27.1.1994	MS
125543	29	1/29A	TP1 joelta päin katsottuna. Näkyvissä muurin perustukset, sen alla oleva tiilimurskainen hiekkakerros ja pohjalla hirsiiä. Joelta.	27.1.1994	MS
125543	30	1/30A	TP1 joelta päin katsottuna. Näkyvissä muurin perustukset, sen alla oleva tiilimurskainen hiekkakerros ja pohjalla hirsiiä. Joelta.	27.1.1994	MS
125543	31	1/31A	Paalutuskone lyö ensimmäisiä pontteja ensimmäiseen kuoppaan. Palatsilta.	27.1.1994	MS
125543	32	1/32A	Paalutuskone lyö ensimmäisiä pontteja ensimmäiseen kuoppaan. Palatsilta.	27.1.1994	MS
125543	33	1/33A	Paalutuskone lyö ensimmäisiä pontteja ensimmäiseen kuoppaan. Palatsilta.	27.1.1994	MS

Päänumero	Alanumero	Filmi/kuva	Kuvan aihe	Pvm	Kuvaaja
125543	34	1/34A	Paalutuskone lyö ensimmäisiä pontteja ensimmäiseen kuoppaan. Palatsilta.	27.1.1994	MS
125543	35	1/35A	Paalutuskone lyö ensimmäisiä pontteja ensimmäiseen kuoppaan. Palatsilta.	27.1.1994	MS
125543	36	1/36A	Paalutuskone lyö ensimmäisiä pontteja ensimmäiseen kuoppaan. Palatsilta.	27.1.1994	MS
125543	37	2/1A	Kellarit K92:7-8. Luoteesta.	10.2.1994	MS
125543	38	2/2A	Kellarit K92:7-8. Luoteesta.	10.2.1994	MS
125543	39	2/3A	Luostarin välikatua. Etelästä.	10.2.1994	MS
125543	40	2/4A	Luostarin välikatua. Etelästä.	10.2.1994	MS
125543	41	2/5A	Luostarin välikatua. Etelästä.	10.2.1994	MS
125543	42	2/6A	Luostarin välikatua. Etelästä.	10.2.1994	MS
125543	43	2/7A	Luostarin välikatua. Etelästä.	10.2.1994	MS
125543	44	2/8A	Väestönsuojan päällystä puhdistetaan maasta.	10.2.1994	MS
125543	45	2/9A	Työkuva kaivamisesta.	10.2.1994	MS
125543	46	2/10A	Teräsponttiseinää palatsilta päin.	10.2.1994	MS
125543	47	2/11A	Väestönsuojan kattoa puhdistetaan kaivinkoneella.	10.2.1994	MS
125543	48	2/12A	Väestönsuojan kattoa puhdistetaan kaivinkoneella.	10.2.1994	MS
125543	49	2/13A	Oikealla katetut 93 kellarit ja niiden vasemmalla puolella kuvan keskellä dokumentoimattomia kaivettuja anturakaivantoja. Vasemmalla väestönsuojan kulma.	10.2.1994	MS
125543	50	2/14A	Oikealla katetut 93 kellarit ja niiden vasemmalla puolella kuvan keskellä dokumentoimattomia kaivettuja anturakaivantoja. Vasemmalla väestönsuojan kulma.	10.2.1994	MS

Päänumero	Alanumero	Filmi/kuva	Kuvan aihe	Pvm	Kuvaaja
125543	51	2/15A	Väestönsuojan Hämeenkadun puolta aletaan kaivaa.	10.2.1994	MS
125543	52	2/16A	Väestönsuojan Hämeenkadun puolta aletaan kaivaa.	10.2.1994	MS
125543	53	2/17A	Väestönsuojan ja palatsin välistä kulmausta kaivetaan, vasemmalla muurin anturaa. Väestönsuojan katolta selkä joelle.	10.2.1994	MS
125543	54	2/18A	Väestönsuojan ja palatsin välistä kulmausta kaivetaan, vasemmalla muurin anturaa. Väestönsuojan katolta selkä joelle.	10.2.1994	MS
125543	55	2/19A	Väestönsuojan ja palatsin välistä kulmausta kaivetaan, vasemmalla muurin anturaa. Väestönsuojan katolta selkä joelle.	10.2.1994	MS
125543	56	2/20A	Väestönsuojan ja palatsin välistä kulmausta kaivetaan, vasemmalla muurin anturaa. Väestönsuojan katolta selkä joelle.	10.2.1994	MS
125543	57	2/21A	Väestönsuojan ja palatsin välistä kulmausta kaivetaan, vasemmalla muurin anturaa. Väestönsuojan katolta selkä joelle.	10.2.1994	MS
125543	58	2/22A	Väestönsuojan ja palatsin välistä kulmausta kaivetaan, vasemmalla muurin anturaa. Väestönsuojan katolta selkä joelle.	10.2.1994	MS
125543	59	2/23A	Kaksi kiveä R3 näkyvissä kuopan pohjalla, etualalla väestönsuojan kattoa, vasemmalla palatsin muurin anturaa, oikealla suoja kaarevaa seinää. Väestönsuojan katolta selkä joelle.	10.2.1994	MS
125543	60	2/25A	Kaivanto etenee pitkin väestönsuojan seinän viertä.	10.2.1994	MS
125543	61	2/26A	Rakenne R5 on tullut esiin kaivannossa, kone kaivaa edellä palatsilta.	10.2.1994	MS
125543	62	2/27A	R5 ja väestönsuojan kulma Hämeenkadulta päin. Hämeenkadulta.	10.2.1994	MS
125543	63	2/28A	R5 ja väestönsuojan kulma Hämeenkadulta päin. Hämeenkadulta.	10.2.1994	MS
125543	64	2/29A	R5 Liljalta päin, vasemmalla väestönsuojan kulma.	10.2.1994	MS
125543	65	2/30A	R5 Liljan ja joen välistä päin (viistosti joelta päin). Väestönsuojan kulma vasemmalla. Oikealla näkyvissä kylpylän pihakiveystä ja palokerros.	10.2.1994	MS

Päänumero	Alanumero	Filmi/kuva	Kuvan aihe	Pvm	Kuvaaja
125543	66	3/1A	Antura A1a, takaa poistettu tiiliseinää kellarin K93:1 lounaisseinän luoteisnurkassa.	10.2.1994	MS
125543	67	3/2A	Antura A1a, takaa poistettu tiiliseinää kellarin K93:1 lounaisseinän luoteisnurkassa.	10.2.1994	MS
125543	68	3/3A	Antura A1a, takaa poistettu tiiliseinää kellarin K93:1 lounaisseinän luoteisnurkassa.	10.2.1994	MS
125543	69	3/4A	Antura A1a, takaa poistettu tiiliseinää kellarin K93:1 lounaisseinän luoteisnurkassa.	10.2.1994	MS
125543	70	3/5A	Ponttiseinän viereistä kaivausta, viistomista.	10.2.1994	MS
125543	71	3/6A	Ponttiseinän viereistä kaivausta, viistomista.	10.2.1994	MS
125543	72	3/7A	Ponttiseinän viereistä kaivausta, viisto.	10.2.1994	MS
125543	73	3/8A	Ponttiseinän viereistä kaivausta, viisto.	10.2.1994	MS
125543	74	3/9A	Ponttiseinän viereistä kaivausta, viisto.	10.2.1994	MS
125543	75	3/10A	Ponttiseinän viereistä kaivausta, viisto.	10.2.1994	MS
125543	76	3/11A	Teräsponttiseinälle kaivettu kuoppa palatsin seinän ja graniittimuurin välissä tulevan konehuoneen kohdalla, täytemaakerroksia n. 1,5 m syvyyteen.	10.2.1994	MS
125543	77	3/12A	Teräsponttiseinälle kaivettu kuoppa palatsin seinän ja graniittimuurin välissä tulevan konehuoneen kohdalla, täytemaakerroksia n. 1,5 m syvyyteen.	10.2.1994	MS
125543	78	3/13A	Teräsponttiseinälle kaivettu kuoppa palatsin seinän ja graniittimuurin välissä tulevan konehuoneen kohdalla, täytemaakerroksia n. 1,5 m syvyyteen.	10.2.1994	MS
125543	79	3/14A	Teräsponttiseinälle kaivettu kuoppa palatsin seinän ja graniittimuurin välissä tulevan konehuoneen kohdalla, täytemaakerroksia n. 1,5 m syvyyteen.	10.2.1994	MS
125543	80	3/15A	Teräsponttiseinälle kaivettu kuoppa palatsin seinän ja graniittimuurin välissä tulevan konehuoneen kohdalla, täytemaakerroksia n. 1,5 m syvyyteen.	10.2.1994	MS

Päänumero	Alanumero	Filmi/kuva	Kuvan aihe	Pvm	Kuvaaja
125543	81	3/16A	Teräsponsittiseinälle kaivettu kuoppa palatsin seinän ja graniittimuurin välissä tulevan konehuoneen kohdalla, täyttemaakerroksia n. 1,5 m syvyyteen.	10.2.1994	MS
125543	82	3/17A	Kivenpoistokohta lasiseinän alta itäpuolella, kellarien 6 ja 7 välinen muuri Luostarin Välikadun suunnasta.	2.3.1994	PP
125543	83	3/18A	Kivenpoistokohta lasiseinän alta itäpuolella, kellarien 6 ja 7 välinen muuri Luostarin Välikadun suunnasta.	2.3.1994	PP
125543	84	3/19A	Kivenpoistokohta lasiseinän alta itäpuolella, kellarien 6 ja 7 välinen muuri Luostarin Välikadun suunnasta.	2.3.1994	PP
125543	85	3/20A	Kivenpoistokohta lasiseinän alta itäpuolella, kellarien 6 ja 7 välinen muuri Luostarin Välikadun suunnasta.	2.3.1994	PP
125543	86	3/21A	Kivenpoistokohta lasiseinän alta itäpuolella, kellarien 6 ja 7 välinen muuri Luostarin Välikadun suunnasta.	2.3.1994	PP
125543	87	3/22A	Kivenpoistokohta lasiseinän alta itäpuolella, kellarien 6 ja 7 välinen muuri Luostarin Välikadun suunnasta.	2.3.1994	PP
125543	88	3/23A	Kivenpoistokohta lasiseinän alta itäpuolella, kellarien 6 ja 7 välinen muuri Luostarin Välikadun suunnasta.	2.3.1994	PP
125543	89	3/24A	Kivenpoistokohta lasiseinän alta itäpuolella, kellarien 6 ja 7 välinen muuri Luostarin Välikadun suunnasta.	2.3.1994	PP
125543	90	3/25A	Kivenpoistokohta lasiseinän alta itäpuolella, kellarien 6 ja 7 välinen muuri Luostarin Jokikadun suunnasta. (Vastakkainen kuin edellinen.)	2.3.1994	PP
125543	91	3/26A	Kivenpoistokohta lasiseinän alta itäpuolella, kellarien 6 ja 7 välinen muuri Luostarin Jokikadun suunnasta.	2.3.1994	PP
125543	92	3/27A	Kivenpoistokohta lasiseinän alta itäpuolella, kellarien 6 ja 7 välinen muuri Luostarin Jokikadun suunnasta.	2.3.1994	PP
125543	93	3/28A	Kivenpoistokohta lasiseinän alta itäpuolella, kellarien 6 ja 7 välinen muuri Luostarin Jokikadun suunnasta.	2.3.1994	PP

Päänumero	Alanumero	Filmi/kuva	Kuvan aihe	Pvm	Kuvaaja
125543	94	3/29A	Ponttiseinän viereistä kaivausta.	2.3.1994	PP
125543	95	3/30A	Näkymä luoteeseen.	2.3.1994	PP
125543	96	3/31A	Kellarin 4 edustaa länsipuolen pihalla.	2.3.1994	PP
125543	97	3/32A	Väestönsuojan viereistä kaivausta.	2.3.1994	PP
125543	98	3/33A	Yleisnäkyä kaakkoon länsipuolen pihalla.	2.3.1994	PP
125543	99	3/34A	Itäisen Rantakadun muuria.	2.3.1994	PP
125543	100	4/1A	Rakenne 7, tasainen kiveys. Luoteesta.	3.3.1994	PP
125543	101	4/2A	Rakenne 7, tasainen kiveys. Luoteesta.	3.3.1994	PP
125543	102	4/3A	Rakenne 7, tasainen kiveys. Luoteesta.	3.3.1994	PP
125543	103	4/4A	Rakenne 7, tasainen kiveys. Koillisesta.	3.3.1994	PP
125543	104	4/5A	Rakenne 7, tasainen kiveys. Koillisesta.	3.3.1994	PP
125543	105	4/6A	Rakenne 7, tasainen kiveys. Lounaasta.	3.3.1994	PP
125543	106	4/7A	Rakenne 7, tasainen kiveys. Lounaasta.	3.3.1994	PP
125543	107	4/8A	Rakenne 7, tasainen kiveys. Lounaasta.	3.3.1994	PP
125543	108	4/9A	Rakenne 7, tasainen kiveys. Lounaasta.	3.3.1994	PP
125543	109	4/10A	Rakenne 7, tasainen kiveys. Luoteesta.	3.3.1994	PP
125543	110	4/11A	Rakenne 3:a-b, isoja kiviä ja hirsi. Luoteesta.	10.3.1994	PP
125543	111	4/12A	Rakenne 3:a-b, isoja kiviä ja hirsi. Luoteesta.	10.3.1994	PP
125543	112	4/13A	Rakenne 3:a-b, isoja kiviä ja hirsi. Lännestä.	10.3.1994	PP

Päänumero	Alanumero	Filmi/kuva	Kuvan aihe	Pvm	Kuvaaja
125543	113	4/14A	Rakenne 3:a-b, isoja kiviä ja hirsi. Lännestä.	10.3.1994	PP
125543	114	4/15A	Rakenne 3:a-b, isoja kiviä ja hirsi. Lännestä.	10.3.1994	PP
125543	115	4/16A	Rakenne 9, harmaakivimuuri. Kaakosta.	10.3.1994	PP
125543	116	4/17A	Rakenne 9, harmaakivimuuri. Kaakosta.	10.3.1994	PP
125543	117	4/18A	Rakenne 9, harmaakivimuuri.	16.3.1994	PP
125543	118	4/19A	Rakenne 9, harmaakivimuuri. Luoteesta.	16.3.1994	PP
125543	119	4/20A	Rakenne 9, harmaakivimuuri. Luoteesta.	16.3.1994	PP
125543	120	4/21A	Rakenne 9, harmaakivimuuri. Lounaasta.	16.3.1994	PP
125543	121	4/22A	Rakenne 9, harmaakivimuuri. Lounaasta.	16.3.1994	PP
125543	122	4/23A	Rakenne 9, harmaakivimuuri. Koillisesta.	16.3.1994	PP
125543	123	4/24A	Rakenne 9, harmaakivimuuri. Koillisesta.	16.3.1994	PP
125543	124	4/25A	Rakenne 9, harmaakivimuuri. Kaakosta.	16.3.1994	PP
125543	125	4/26A	Rakenne 9, harmaakivimuuri. Kaakosta.	16.3.1994	PP
125543	126	4/27A	Rakenne 9, harmaakivimuurin purkua. Lounaasta.	16.3.1994	PP
125543	127	4/28A	Rakenne 9, harmaakivimuurin purkua. Koillisesta.	16.3.1994	PP
125543	128	4/29A	Rakenne 9, harmaakivimuurin purkua. Lounaasta.	16.3.1994	PP
125543	129	4/30A	Rakenne 9, harmaakivimuurin purkua. Koillisesta.	16.3.1994	PP
125543	130	4/31A	Rakenne 9, harmaakivimuurin purkua. Koillisesta.	16.3.1994	PP
125543	131	4/32A	Rakenne 2, harmaakivimuuri. Luoteesta.	16.3.1994	PP

Päänumero	Alanumero	Filmi/kuva	Kuvan aihe	Pvm	Kuvaaja
125543	132	4/33A	Rakenne 2, harmaakivimuuri. Luoteesta.	16.3.1994	PP
125543	133	4/34A	Rakenne 2, harmaakivimuuri. Lounaasta.	16.3.1994	PP
125543	134	4/35A	Rakenne 2, harmaakivimuuri. Koillisesta.	16.3.1994	PP
125543	135	4/36A	Rakenne 2, harmaakivimuuri. Kaakosta.	16.3.1994	PP
125543	136	5/1A	Kellarin K93:3 lounaisseinä.	21.3.1994	PP
125543	137	5/2A	Kellarin K93:3 lounaisseinä.	21.3.1994	PP
125543	138	5/3A	Kellarin K93:3 kaakkosseinä.	21.3.1994	PP
125543	139	5/4A	Kellarin K93:3 kaakkosseinä.	21.3.1994	PP
125543	140	5/5A	Kellarin K93:3 kaakkosseinä.	21.3.1994	PP
125543	141	5/6A	Kellarin K93:3 koilliseenä.	21.3.1994	PP
125543	142	5/7A	Kellarin K93:3 koilliseenä.	21.3.1994	PP
125543	143	5/8A	Kellarin K93:3 koilliseenä.	21.3.1994	PP
125543	144	5/9A	Rakenne 1:b; hirsiarinaa. Lännestä (Hämeenkadulta).	22.3.1994	PP
125543	145	5/10A	Rakenne 1:b; hirsiarinaa. Kaakosta (Hämeenkadulta).	22.3.1994	PP
125543	146	5/11A	Rakenne 1:b; hirsiarinaa. Kaakosta (Hämeenkadulta).	22.3.1994	PP
125543	147	5/12A	Rakenne 1:b; hirsiarinaa. Kaakosta (Hämeenkadulta).	22.3.1994	PP
125543	148	5/13A	Rakenne 1:b; hirsiarinaa. Kaakosta (Hämeenkadulta).	22.3.1994	PP
125543	149	5/14A	Rakenne 1:b; hirsiarinaa. Kaakosta (Hämeenkadulta).	22.3.1994	PP
125543	150	5/15A	Rakenne 1:b; hirsiarinaa. Kaakosta (Hämeenkadulta).	22.3.1994	PP

Päänumero	Alanumero	Filmi/kuva	Kuvan aihe	Pvm	Kuvaaja
125543	151	5/16A	Kellari K93:2 koillisseinä.	23.3.1994	PP
125543	152	5/17A	Kellari K93:2 koillisseinä.	23.3.1994	PP
125543	153	5/18A	Kellari K93:2 koillisseinä.	23.3.1994	PP
125543	154	5/19A	Kellari K93:2 kaakkosseinä.	23.3.1994	PP
125543	155	5/20A	Kellari K93:2 kaakkosseinä.	23.3.1994	PP
125543	156	5/21A	Kellari K93:2 kaakkosseinä.	23.3.1994	PP
125543	157	5/22A	Kellari K93:2 lounaisseinä.	23.3.1994	PP
125543	158	5/23A	Kellari K93:2 lounaisseinä.	23.3.1994	PP
125543	159	5/24A	Kellari K93:2 lounaisseinä.	23.3.1994	PP
125543	160	5/25A	Kellari K93:2 lounaisseinä.	23.3.1994	PP
125543	161	5/26A	Kellari K93:2 lounaisseinä.	23.3.1994	PP
125543	162	5/27A	Rakenne 11, hirsi (-lattia?).	23.3.1994	PP
125543	163	5/28A	Rakenne 11, hirsi (-lattia?). Kaakosta.	23.3.1994	PP
125543	164	5/29A	Rakenne 11, hirsi (-lattia?). Kaakosta.	23.3.1994	PP
125543	165	5/30A	Rakenne 11, hirsi (-lattia?). Kaakosta.	23.3.1994	PP
125543	166	5/31A	Kellarin K93:7 katto ennen tiilten poisto. Idästä.	23.3.1994	PP
125543	167	5/32A	Kellarin K93:7 katto ennen tiilten poistoa. Lännestä.	23.3.1994	RK
125543	168	5/33A	Kellarin K93:7 kattotiilten poiston jälkeen. Idästä.	23.3.1994	PP
125543	169	5/34A	Kellarin K93:7 kattotiilten poiston jälkeen. Lännestä.	23.3.1994	PP

Päänumero	Alanumero	Filmi/kuva	Kuvan aihe	Pvm	Kuvaaja
125543	170	5/35A	Rakenne 9, kivimuuri. Kivien katkaisu teräspalkin tieltä, työkuva.	25.3.1994	PP
125543	171	5/36A	Rakenne 9, kivimuuri. Kivien katkaisu teräspalkin tieltä, työkuva.	25.3.1994	PP
125543	172	6/1	Rakenne 9, kivet piikattu pois ponttiseinän tieltä. Kuvattu eri suunnista.	25.3.1994	MS
125543	173	6/2	Rakenne 9, kivet piikattu pois ponttiseinän tieltä. Kuvattu eri suunnista.	25.3.1994	MS
125543	174	6/3	Rakenne 9, kivet piikattu pois ponttiseinän tieltä. Kuvattu eri suunnista.	25.3.1994	MS
125543	175	6/4	Rakenne 9, kivet piikattu pois ponttiseinän tieltä. Kuvattu eri suunnista.	25.3.1994	MS
125543	176	6/5	Rakenne 9, kivet piikattu pois ponttiseinän tieltä. Kuvattu eri suunnista.	25.3.1994	MS
125543	177	6/6	Rakenne 9, kivet piikattu pois ponttiseinän tieltä. Kuvattu eri suunnista.	25.3.1994	MS
125543	178	6/7	Rakenne 9, kivet piikattu pois ponttiseinän tieltä. Kuvattu eri suunnista.	25.3.1994	MS
125543	179	6/8	Rakenne 9, kivet piikattu pois ponttiseinän tieltä. Kuvattu eri suunnista.	25.3.1994	MS
125543	180	6/9	Rakenne 9, kivet piikattu pois ponttiseinän tieltä. Kuvattu eri suunnista.	25.03.199	MS
125543	181	6/10	Kiveys R9 ja graniittimuurin välillä.	19.4.1994	PP
125543	182	6/11	Kiveys R9 ja graniittimuurin välillä.	19.4.1994	PP
125543	183	6/12	Kiveys R9 ja graniittimuurin välillä. Luoteesta.	19.4.1994	PP
125543	184	6/13	Kiveys R9 ja graniittimuurin välillä. Kaakosta.	19.4.1994	PP
125543	185	6/14	Yleiskuva tiililattiasta ja -katosta.	21.4.1994	PP
125543	186	6/15	Tiililattia.	21.4.1994	PP
125543	187	6/16	Tiilikattoa.	21.4.1994	PP
125543	188	6/17	Tiililattia. Lounaaseen.	21.4.1994	PP

Päänumero	Alanumero	Filmi/kuva	Kuvan aihe	Pvm	Kuvaaja
125543	189	6/18	Tiililattia. Kaakkoon.	21.4.1994	PP
125543	190	6/19	Tiilikattoa. Lounaaseen.	21.4.1994	PP
125543	191	6/20	Tiilikattoa. Kaakkoon.	21.4.1994	PP
125543	192	6/21	Koko tiilikatto. Lounaaseen.	21.4.1994	PP
125543	193	6/22A	Yleiskuvaa kaivausalueesta. Joenpuoleinen yläparveke.	21.4.1994	PP
125543	194	6/23	Yleiskuvaa kaivausalueesta. Joenpuoleinen yläparveke.	21.4.1994	PP
125543	195	6/24	Yleiskuvaa kaivausalueesta. Kadun puoleinen yläparveke.	21.4.1994	PP
125543	196	6/25	Yleiskuvaa kaivausalueesta. Kadun puoleinen yläparveke.	21.4.1994	PP
125543	197	6/26	R13:n viereinen maakasa, mm. pelti kiveyksen päällä. Kuvattu eri suunnista.	21.4.1994	PP
125543	198	6/27	R13:n viereinen maakasa, mm. pelti kiveyksen päällä. Kuvattu eri suunnista.	21.4.1994	PP
125543	199	6/28	R13:n viereinen maakasa, mm. pelti kiveyksen päällä. Kuvattu eri suunnista.	21.4.1994	PP
125543	200	6/29	R13:n viereinen maakasa, mm. pelti kiveyksen päällä. Kuvattu eri suunnista.	21.4.1994	PP
125543	201	6/30	Irtonainen peltiluukku R13:n vieressä. Auran kylpylän pihakiveyksen päältä. Luoteeseen.	21.4.1994	PP
125543	202	6/31	Rakenne 25 koillisesta.	2.5.1994	RK
125543	203	6/32	Rakenne 25. Lounaasta.	2.5.1994	RK
125543	204	6/33	Työkuva. K93 katolta.	3.5.1994	RK
125543	205	6/34	Panoraama torista. K93 katolta.	3.5.1994	RK
125543	206	6/35	Panoraama torista. K93 katolta.	3.5.1994	RK
125543	207	6/36	Kuva muurista. K93 katolta.	3.5.1994	PP

Päänumero	Alanumero	Filmi/kuva	Kuvan aihe	Pvm	Kuvaaja
125543	208	7/1	R17 ja R24.	4.5.1994	RK
125543	209	7/2	R17 ja R24.	4.5.1994	RK
125543	210	7/3	R17 ja R24.	4.5.1994	RK
125543	211	7/4	R17 ja R24. R9 kivimuurin päältä.	4.5.1994	RK
125543	212	7/5	R17 ja R24. R9 kivimuurin päältä.	4.5.1994	RK
125543	213	7/6	R19, K94:8 ja R2 välinen alue + R21 (kouru). Luode-pohjoiseen.	5.5.1994	RK
125543	214	7/7	R19, K94:8 ja R2 välinen alue + R21 (kouru).	5.5.1994	RK
125543	215	7/8	R19, K94:8 ja R2 välinen alue + R21 (kouru).	5.5.1994	RK
125543	216	7/9	R19, K94:8 ja R2 välinen alue + R21 (kouru).	5.5.1994	RK
125543	217	7/10	Kouru R21. Hämeenkadun puoleisen kaiteen päältä. Luode-pohjoiseen.	5.5.1994	RK
125543	218	7/11	Kouru R21. Hämeenkadun puoleisen kaiteen päältä.	5.5.1994	RK
125543	219	7/12	Työkuvia alueelta R19. Hämeenkadun puoleisen kaiteen päältä. Luode-pohjoiseen.	5.5.1994	RK
125543	220	7/13	Työkuvia alueelta R19. Hämeenkadun puoleisen kaiteen päältä.	5.5.1994	RK
125543	221	7/14	Kouru R21 ja R19. Hämeenkadun puoleisen kaiteen päältä. Luode-pohjoiseen.	5.5.1994	RK
125543	222	7/15	Kouru R21 ja R19. Hämeenkadun puoleisen kaiteen päältä.	5.5.1994	RK
125543	223	7/16	R19 kiveystä. Kuvattu Auran kylpylän pihakiveystä reunustavan kivimuurin päältä. Etelään.	5.5.1994	RK
125543	224	7/17	R19 kiveystä. Kuvattu Auran kylpylän pihakiveystä reunustavan kivimuurin päältä. Etelään.	5.5.1994	RK
125543	225	7/18	R9, yleiskuva.	10.5.1994	PP

Päänumero	Alanumero	Filmi/kuva	Kuvan aihe	Pvm	Kuvaaja
125543	226	7/19	R9, yleiskuva.	10.5.1994	PP
125543	227	7/20	R9, yleiskuva.	10.5.1994	PP
125543	228	7/21	R9, yleiskuva.	10.5.1994	PP
125543	229	7/22	R9, yleiskuva. Liljalta päin.	10.5.1994	PP
125543	230	7/23	R9, yleiskuva. Liljalta päin.	10.5.1994	PP
125543	231	7/24	R9, yleiskuva. Joelta päin.	10.5.1994	PP
125543	232	7/25	R9, lähikuvia eri puolilta.	10.5.1994	PP
125543	233	7/26	R9, lähikuvia eri puolilta.	10.5.1994	PP
125543	234	7/27	R9, lähikuvia eri puolilta.	10.5.1994	PP
125543	235	7/28	R9, lähikuvia eri puolilta.	10.5.1994	PP
125543	236	7/29	R9, lähikuvia eri puolilta.	10.5.1994	PP
125543	237	7/30	R9, lähikuvia eri puolilta.	10.5.1994	PP
125543	238	7/31	R9, lähikuvia eri puolilta.	10.5.1994	PP
125543	239	7/32	R9, lähikuvia eri puolilta.	10.5.1994	PP
125543	240	7/33	R9, lähikuvia eri puolilta.	10.5.1994	PP
125543	241	7/34	R9, lähikuvia eri puolilta.	10.5.1994	PP
125543	242	7/35	R9, lähikuvia eri puolilta.	10.5.1994	PP
125543	243	8/2	Lähikuvia R9:n eri puolilta.	10.5.1994	PP
125543	244	8/3	Lähikuvia R9:n eri puolilta.	10.5.1994	PP

Päänumero	Alanumero	Filmi/kuva	Kuvan aihe	Pvm	Kuvaaja
125543	245	8/4	Lähikuvia R9:n eri puolilta.	10.5.1994	PP
125543	246	8/5	Lähikuvia R9:n eri puolilta.	10.5.1994	PP
125543	247	8/6	Lähikuvia R9:n eri puolilta.	10.5.1994	PP
125543	248	8/7	Lähikuvia R9:n eri puolilta.	10.5.1994	PP
125543	249	8/8	Lähikuvia R9:n eri puolilta.	10.5.1994	PP
125543	250	8/9	Lähikuvia R9:n eri puolilta.	10.5.1994	PP
125543	251	8/10	Lähikuvia R9:n eri puolilta.	10.5.1994	PP
125543	252	8/11	Lähikuvia R9:n eri puolilta.	10.5.1994	PP
125543	253	8/12	Lähikuvia R9:n eri puolilta.	10.5.1994	PP
125543	254	8/13	Lähikuvia R9:n eri puolilta.	10.5.1994	PP
125543	255	8/14	Lähikuvia R9:n eri puolilta.	11.5.1994	PP
125543	256	8/15	Lähikuvia R9:n eri puolilta.	10.5.1994	PP
125543	257	8/16	Lähikuvia R9:n eri puolilta.	10.5.1994	PP
125543	258	8/17	Lähikuvia R9:n eri puolilta.	10.5.1994	PP
125543	259	8/18	Työkuva.	11.5.1994	RK
125543	260	8/19	Työkuva.	11.5.1994	RK
125543	261	8/20	Työkuva.	11.5.1994	RK
125543	262	8/21	Työkuva.	11.5.1994	RK
125543	263	8/22	Työkuva.	11.5.1994	RK

Päänumero	Alanumero	Filmi/kuva	Kuvan aihe	Pvm	Kuvaaja
125543	264	8/23	Työkuva.	11.5.1994	RK
125543	265	8/24	Työkuva.	11.5.1994	RK
125543	266	8/25	Työkuva.	11.5.1994	RK
125543	267	8/26	Työkuva.	11.5.1994	RK
125543	268	8/27	Työkuva.	11.5.1994	RK
125543	269	8/28	Työkuva.	11.5.1994	RK
125543	270	8/29	Työkuva.	11.5.1994	RK
125543	271	8/30	Tiililattia K94:8.	13.5.1994	RK
125543	272	8/31	Tiililattia K94:8.	13.5.1994	RK
125543	273	8/32	Tiililattia K94:8.	13.5.1994	RK
125543	274	8/33	Tiililattia K94:8.	13.5.1994	RK
125543	275	8/34	Tiililattia K94:8.	13.5.1994	RK
125543	276	8/35	Tiililattia K94:8.	13.5.1994	RK
125543	277	8/36	Tiililattia K94:8.	13.5.1994	RK
125543	278	8/37	Tiililattia K94:8.	13.5.1994	RK
125543	279	9/1	Luostarin Jokikatu, palatsin koillisp. osa kaiv. -92. Taidemuseon katolta / Tuomiokirkon suunt.	17.5.1994	RK
125543	280	9/2	Luostarin Jokikatu, palatsin koillisp. osa kaiv. -92. Taidemuseon katolta / Tuomiokirkon suunt.	17.5.1994	RK
125543	281	9/3	Luostarin Jokikatu, palatsin koillisp. osa kaiv. -92. Taidemuseon katolta / Tuomiokirkon suunt.	17.5.1994	RK

Päänumero	Alanumero	Filmi/kuva	Kuvan aihe	Pvm	Kuvaaja
125543	282	9/4	Luostarin Jokikatu, palatsin koillisp. osa kaiv. -92. Taidemuseon katolta / Tuomiokirkon suunt.	17.5.1994	RK
125543	283	9/5	Luostarin Jokikatu, palatsin koillisp. osa kaiv. -92. Taidemuseon katolta / Tuomiokirkon suunt.	17.5.1994	RK
125543	284	9/6	Luostarin Jokikatu, palatsin koillisp. osa kaiv. -92. Taidemuseon katolta / Tuomiokirkon suunt.	17.5.1994	RK
125543	285	9/7	Luostarin Jokikatu, palatsin koillisp. osa kaiv. -92. Taidemuseon katolta / Tuomiokirkon suunt.	17.5.1994	RK
125543	286	9/8	Luostarin Jokikatu, palatsin koillisp. osa kaiv. -92. Taidemuseon katolta / Tuomiokirkon suunt.	17.5.1994	RK
125543	287	9/9	Luostarin Jokikatu, palatsin koillisp. osa kaiv. -92. Taidemuseon katolta / Tuomiokirkon suunt.	17.5.1994	RK
125543	288	9/10	Luostarin Jokikatu, palatsin koillisp. osa. Tuomiokirkon suunt.	17.5.1994	RK
125543	289	9/11	Luostarin Jokikatu, palatsin koillisp. osa. Tuomiokirkon suunt.	17.5.1994	RK
125543	290	9/12	Luostarin Jokikatu, palatsin koillisp. osa. Tuomiokirkon suunt.	17.5.1994	RK
125543	291	9/13	Luostarin Jokikatu, palatsin koillisp. osa. Palatsin suunt.	17.5.1994	RK
125543	292	9/14	Luostarin Jokikatu, palatsin koillisp. osa. Palatsin suunt.	17.5.1994	RK
125543	293	9/15	Luostarin Jokikatu, palatsin koillisp. osa. Palatsin suunt.	17.5.1994	RK
125543	294	9/16	Luostarin Jokikatu, palatsin koillisp. osa. Hämeenkadun suunt.	17.5.1994	RK
125543	295	9/17	Luostarin Jokikatu, palatsin koillisp. osa. Hämeenkadun suunt.	17.5.1994	RK
125543	296	9/18	Luostarin Jokikatu, palatsin koillisp. osa. Hämeenkadun suunt.	17.5.1994	RK
125543	297	9/19	Luostarin Jokikatu, palatsin koillisp. osa. Hämeenkadun suunt.	17.5.1994	RK

Päänumero	Alanumero	Filmi/kuva	Kuvan aihe	Pvm	Kuvaaja
125543	298	9/20	Luostarin Jokikatu, palatsin koillisp. osa. Hämeenkadun suunt.	17.5.1994	RK
125543	299	9/21	Luostarin Jokikatu, palatsin koillisp. osa. Hämeenkadun suunt.	17.5.1994	RK
125543	300	9/22	Luostarin Jokikatu, palatsin koillisp. osa. Hämeenkadun suunt.	17.5.1994	RK
125543	301	9/23	Luostarin Jokikatu, palatsin koillisp. osa. Hämeenkadun suunt.	17.5.1994	RK
125543	302	9/24	Luostarin Jokikatu, palatsin koillisp. osa. Hämeenkadun suunt.	17.5.1994	RK
125543	303	9/25	Luostarin Jokikatu, palatsin koillisp. osa. Tuomiokirkon suunt.	17.5.1994	RK
125543	304	9/26	Luostarin Jokikatu, palatsin koillisp. osa. Tuomiokirkon suunt.	17.5.1994	RK
125543	305	9/27	Luostarin Jokikatu, palatsin koillisp. osa. Tuomiokirkon suunt.	17.5.1994	RK
125543	306	9/28	Luostarin Jokikatu, palatsin koillisp. osa. Aurajoen suunt.	17.5.1994	RK
125543	307	9/29	Luostarin Jokikatu, palatsin koillisp. osa. Aurajoen suunt.	17.5.1994	RK
125543	308	9/30	Luostarin Jokikatu, palatsin koillisp. osa. Aurajoen suunt.	17.5.1994	RK
125543	309	9/31	Luostarin Jokikatu, palatsin koillisp. osa. Aurajoen suunt.	17.5.1994	RK
125543	310	9/32	Luostarin Jokikatu, palatsin koillisp. osa. Aurajoen suunt.	17.5.1994	RK
125543	311	9/33	Luostarin Jokikatu, palatsin koillisp. osa. Aurajoen suunt.	17.5.1994	RK
125543	312	9/34	R19, R2 ja R21. Liljan suunt.	18.5.1994	RK
125543	313	9/35	R19, R2 ja R21. Liljan suunt.	18.5.1994	RK
125543	314	9/36	R19, R2 ja R21. Liljan suunt.	18.5.1994	RK
125543	315	10/1	R19, R2 ja R21. Etelä.	18.5.1994	RK
125543	316	10/2	R19, R2 ja R21. Etelä.	18.5.1994	RK

Päänumero	Alanumero	Filmi/kuva	Kuvan aihe	Pvm	Kuvaaja
125543	317	10/3	R19, R2 ja R21. Etelä.	18.5.1994	RK
125543	318	10/4	R19, R2 ja R21. Liljalle päin.	18.5.1994	RK
125543	319	10/5	R19, R2 ja R21. Liljalle päin.	18.5.1994	RK
125543	320	10/6	R19, R2 ja R21. Liljalle päin.	18.5.1994	RK
125543	321	10/7	R19, R2 ja R21. Liljalle päin.	18.5.1994	RK
125543	322	10/8	R19, R2 ja R21. Palatsin suunt.	18.5.1994	RK
125543	323	10/9	R19, R2 ja R21. Palatsin suunt.	18.5.1994	RK
125543	324	10/10	R19, R2 ja R21. Palatsin suunt.	18.5.1994	RK
125543	325	10/11	Palatsin graniittimuurin purkamista K94:7:n kohdalta.	18.5.1994	RK
125543	326	10/12	Palatsin graniittimuurin purkamista K94:7:n kohdalta.	18.5.1994	RK
125543	327	10/13	Palatsin graniittimuurin purkamista K94:7:n kohdalta.	18.5.1994	RK
125543	328	10/14	Palatsin graniittimuurin purkamista K94:7:n kohdalta.	18.5.1994	RK
125543	329	10/15	Väestönsuojan purkamista.	19.5.1994	RK
125543	330	10/16	Väestönsuojan purkamista.	19.5.1994	RK
125543	331	10/17	Väestönsuojan purkamista.	19.5.1994	RK
125543	332	10/18	Väestönsuojan purkamista.	19.5.1994	RK
125543	333	10/19	Väestönsuojan purkamista.	19.5.1994	RK
125543	334	10/20	Väestönsuojan purkamista.	19.5.1994	RK
125543	335	10/21	Väestönsuojan purkamista. Kuvattu 1:n vierestä.	19.5.1994	RK

Päänumero	Alanumero	Filmi/kuva	Kuvan aihe	Pvm	Kuvaaja
125543	336	10/22	Väestönsuojan purkamista. Kuvattu 1:n vierestä.	19.5.1994	RK
125543	337	10/23	Väestönsuojan purkamista. Kuvattu 1:n vierestä.	19.5.1994	RK
125543	338	10/24	Väestönsuojan purkamista. Kuvattu 1:n vierestä.	19.5.1994	RK
125543	339	10/25	Väestönsuojan purkamista. Kuvattu 1:n vierestä.	19.5.1994	RK
125543	340	10/26	Ontelolaatan (K93:1:katteena) alta paljastuneen betonitason päällä olevaa maatunutta puupintaa.	19.5.1994	RK
125543	341	10/27	Ontelolaatan (K93:1:katteena) alta paljastuneen betonitason päällä olevaa maatunutta puupintaa.	19.5.1994	RK
125543	342	10/28	Ontelolaatan (K93:1:katteena) alta paljastuneen betonitason päällä olevaa maatunutta puupintaa.	19.5.1994	RK
125543	343	10/29	Ontelolaatan (K93:1:katteena) alta paljastuneen betonitason päällä olevaa maatunutta puupintaa.	19.5.1994	RK
125543	344	10/30	Ontelolaatan (K93:1:katteena) alta paljastuneen betonitason päällä olevaa maatunutta puupintaa.	19.5.1994	RK
125543	345	10/31	Ontelolaatan (K93:1:katteena) alta paljastuneen betonitason päällä olevaa maatunutta puupintaa.	19.5.1994	RK
125543	346	10/32	Ontelolaatan (K93:1:katteena) alta paljastuneen betonitason päällä olevaa maatunutta puupintaa.	19.5.1994	RK
125543	347	10/33	Ontelolaatan (K93:1:katteena) alta paljastuneen betonitason päällä olevaa maatunutta puupintaa.	19.5.1994	RK
125543	348	10/34	Ontelolaatan (K93:1:katteena) alta paljastuneen betonitason päällä olevaa maatunutta puupintaa.	19.5.1994	RJ
125543	349	11/1	Konservoijia korjaamassa Luostarin Jokikadun kiveystä.	20.5.1994	RK
125543	350	11/2	Konservoijia korjaamassa Luostarin Jokikadun kiveystä.	20.5.1994	RK

Päänumero	Alanumero	Filmi/kuva	Kuvan aihe	Pvm	Kuvaaja
125543	351	11/3	Konservoijia korjaamassa Luostarin Jokikadun kiveystä.	20.5.1994	RK
125543	352	11/4	Konservoijia korjaamassa Luostarin Jokikadun kiveystä.	20.5.1994	RK
125543	353	11/5	Purettua väestönsuojaa.	18.5.1994	RK
125543	354	11/6	Purettua väestönsuojaa.	18.5.1994	RK
125543	355	11/7	Purettua väestönsuojaa.	18.5.1994	RK
125543	356	11/8	Purettua väestönsuojaa.	18.5.1994	RK
125543	357	11/9	Purettua väestönsuojaa.	18.5.1994	RK
125543	358	11/10	Purettua väestönsuojaa.	18.5.1994	RK
125543	359	11/11	Pommisuojan purkamista.	24.5.1994	RK
125543	360	11/12	Pommisuojan purkamista.	24.5.1994	RK
125543	361	11/13	Pommisuojan purkamista.	24.5.1994	RK
125543	362	11/14	Pommisuojan purkamista.	24.5.1994	RK
125543	363	11/15	Pommisuojan purkamista.	24.5.1994	RK
125543	364	11/16	Pommisuojan purkamista.	24.5.1994	RK
125543	365	11/17	K94:7 koilliseen.	24.5.1994	RK
125543	366	11/18	K94:7 seinärakenteiden jäännöksiä. Koilliseen.	24.5.1994	RK
125543	367	11/19	K94:7 seinärakenteiden jäännöksiä. Koilliseen.	24.5.1994	RK
125543	368	11/20	K94:7 seinärakenteiden jäännöksiä. Koilliseen.	24.5.1994	RK
125543	369	11/21	K93:4, valotuksen kokeilemistä. Lounaaseen.	25.5.1994	RK

Päänumero	Alanumero	Filmi/kuva	Kuvan aihe	Pvm	Kuvaaja
125543	370	11/22	K93:4, valotuksen kokeilemistä. Lounaaseen.	25.5.1994	RK
125543	371	11/23	K93:4, valotuksen kokeilemistä. Lounaaseen.	25.5.1994	RK
125543	372	11/24	K93:3, valotuksen kokeilemistä. Lounaaseen.	25.5.1994	RK
125543	373	11/25	K93:3, valotuksen kokeilemistä. Lounaaseen.	25.5.1994	RK
125543	374	11/26	K93:3, valotuksen kokeilemistä. Lounaaseen.	25.5.1994	RK
125543	375	11/27	K93:4, valotuksen kokeilemistä. Koilliseen.	25.5.1994	RK
125543	376	11/28	K93:4, valotuksen kokeilemistä. Koilliseen.	25.5.1994	RK
125543	377	11/29	K93:4, valotuksen kokeilemistä. Koilliseen.	25.5.1994	RK
125543	378	11/30	K93:4, valotuksen kokeilemistä. Koilliseen.	25.5.1994	RK
125543	379	11/31	K93:5, valotuksen kokeilemistä. Koilliseen.	25.5.1994	RK
125543	380	11/32	K93:5, valotuksen kokeilemistä. Koilliseen.	25.5.1994	RK
125543	381	11/33	K93:5, valotuksen kokeilemistä. Koilliseen.	25.5.1994	RK
125543	382	11/34	K93:4, valotuksen kokeilemistä. Koilliseen.	25.5.1994	RK
125543	383	11/35	K93:4, valotuksen kokeilemistä. Koilliseen.	25.5.1994	RK
125543	384	11/36	K93:4, valotuksen kokeilemistä. Koilliseen.	25.5.1994	RK
125543	385	11/37	Oviaukko joka vie edellä mainittuihin kellareihin. Kaakko.	25.5.1994	RK
125543	386	12/1A	R19 mukulakiveys ja muuri R2. Kaiteen takaa kuvauspiste 4:n oikealta puolelta.	25.5.1994	RK
125543	387	12/2A	R19 mukulakiveys ja muuri R2. Kaiteen takaa kuvauspiste 4:n oikealta puolelta.	25.5.1994	RK
125543	388	12/3A	R19 mukulakiveys ja muuri R2. Kaiteen takaa kuvauspiste 4:n oikealta puolelta.	25.5.1994	RK

Päänumero	Alanumero	Filmi/kuva	Kuvan aihe	Pvm	Kuvaaja
125543	389	12/4A	R19 mukulakiveys ja muuri R2. Kaiteen takaa kuvauspiste 4:n oikealta puolelta.	25.5.1994	RK
125543	390	12/5A	R19 mukulakiveys ja muuri R2. Kaiteen takaa kuvauspiste 4:n oikealta puolelta.	25.5.1994	RK
125543	391	12/6A	Työkuva.	31.5.1994	RK
125543	392	12/7A	Työkuva.	31.5.1994	RK
125543	393	12/8A	Työkuva.	31.5.1994	RK
125543	394	12/9A	Työkuva.	31.5.1994	RK
125543	395	12/10A	Työkuva.	31.5.1994	RK
125543	396	12/11A	Työkuva.	31.5.1994	RK
125543	397	12/12A	Työkuva.	31.5.1994	RK
125543	398	12/13A	Työkuva.	31.5.1994	RK
125543	399	12/14A	Väestönsuojan pohjan piikkaamista täryttimellä.	31.5.1994	RK
125543	400	12/15A	Väestönsuojan pohjan piikkaamista täryttimellä.	31.5.1994	RK
125543	401	12/16A	Väestönsuojan pohjan piikkaamista täryttimellä.	31.5.1994	RK
125543	402	12/17A	Työkuva K94:7 alueelta.	31.5.1994	RK
125543	403	12/18A	Työkuva K94:7 alueelta.	31.5.1994	RK
125543	404	12/19A	Työkuva K94:7 alueelta.	31.5.1994	RK
125543	405	12/20A	Työkuva K94:7 alueelta.	31.5.1994	RK
125543	406	12/21A	Työkuva K94:7 alueelta.	31.5.1994	RK
125543	407	12/22A	Kaivuri puretun väestönsuojan montun pohjalla.	31.5.1994	RK

Päänumero	Alanumero	Filmi/kuva	Kuvan aihe	Pvm	Kuvaaja
125543	408	12/23A	Kaivuri puretun väestönsuojan montun pohjalla.	31.5.1994	RK
125543	409	12/24A	Kaivuri puretun väestönsuojan montun pohjalla.	31.5.1994	RK
125543	410	12/25A	Työkuva.	31.5.1994	RK
125543	411	13/1	K93:1 (B-osa) koillis- ja kaakkoisseinää.	1.6.1994	RK
125543	412	13/2	K93:1 (B-osa) koillis- ja kaakkoisseinää.	1.6.1994	RK
125543	413	13/3	K93:1 (B-osa) koillis- ja kaakkoisseinää.	1.6.1994	RK
125543	414	13/4	K93:1 (B-osa) koillis- ja kaakkoisseinää.	1.6.1994	RK
125543	415	13/5	K93:1 (B-osa) koilliseenää.	1.6.1994	RK
125543	416	13/6	K93:1 (B-osa) koilliseenää.	1.6.1994	RK
125543	417	13/7	K93:1 (B-osa) koilliseenää.	1.6.1994	RK
125543	418	13/8	K93:1 (B-osa) koilliseenää.	1.6.1994	RK
125543	419	13/9	K93:1 (B-osa) yksityiskohta luoteiseenäästä.	1.6.1994	RK
125543	420	13/10	K93:1 (B-osa) yksityiskohta luoteiseenäästä.	1.6.1994	RK
125543	421	13/11	K93:1 (B-osa) lounaisväliseenää.	1.6.1994	RK
125543	422	13/12	K93:1 (B-osa) lounaisväliseenää.	1.6.1994	RK
125543	423	13/13	K93:1 (B-osa) lounaisväliseenää ja luoteiseenää.	1.6.1994	RK
125543	424	13/14	K93:1 (B-osa) lounaisväliseenää ja luoteiseenää.	1.6.1994	RK
125543	425	13/15	K93:1 (B-osa) kaakkoisseinän betonikuutiot.	1.6.1994	RK
125543	426	13/16	K93:1 (B-osa) kaakkoisseinän betonikuutiot.	1.6.1994	RK

Päänumero	Alanumero	Filmi/kuva	Kuvan aihe	Pvm	Kuvaaja
125543	427	13/17	K93:1 (B-osa) kaakkoisseinää.	1.6.1994	RK
125543	428	13/18	K93:1 (B-osa) kaakkoisseinää.	1.6.1994	RK
125543	429	13/19	K93:1 (B-osa) kaakkoisseinää.	1.6.1994	RK
125543	430	13/20	K93:1 (B-osa) kaakkoisseinää.	1.6.1994	RK
125543	431	13/21	K93:1 (B-osa) koillisseinän umpeenmuurattu aukko.	1.6.1994	RK
125543	432	13/22	K93:1 (B-osa) koillisseinän umpeenmuurattu aukko.	1.6.1994	RK
125543	433	13/23	K93:1 (B-osa) lattian betonikouru ja vesijohto. Koilliseen.	1.6.1994	RK
125543	434	13/24	K93:1 (B-osa) lattian betonikouru ja vesijohto. Koilliseen.	1.6.1994	RK
125543	435	13/25	K93:1 (B-osa) lattian betonikouru ja vesijohto. Koilliseen.	1.6.1994	RK
125543	436	13/26	Yleiskuva K94:7 alueesta (kuvattu K93:1:tä kattavan betonilaatan päältä). Lounaaseen.	2.6.1994	RK
125543	437	13/27	Yleiskuva K94:7 alueesta (kuvattu K93:1:tä kattavan betonilaatan päältä). Lounaaseen.	2.6.1994	RK
125543	438	13/28	Yksityiskohta K94:7 alueesta. (Kuvattu K93:1:tä kattavan betonilaatan päältä). Lounaaseen.	2.6.1994	RK
125543	439	13/29	Yksityiskohta K94:7 alueesta. (Kuvattu K93:1:tä kattavan betonilaatan päältä). Lounaaseen.	2.6.1994	RK
125543	440	13/30	Yksityiskohta K94:7 alueesta. (Kuvattu K93:1:tä kattavan betonilaatan päältä). Lounaaseen.	2.6.1994	RK
125543	441	13/31	Yleiskuva K94:7 alueesta (kuvattu K93:1:tä kattavan betonilaatan päältä). Lounais-länsi.	2.6.1994	RK
125543	442	13/32	Yleiskuva K94:7 alueesta (kuvattu K93:1:tä kattavan betonilaatan päältä). Lounais-länsi.	2.6.1994	RK

Päänumero	Alanumero	Filmi/kuva	Kuvan aihe	Pvm	Kuvaaja
125543	443	13/33	K94:7, kellarin seinärakenteita. Koilliseen.	2.6.1994	RK
125543	444	13/34	K94:7, kellarin seinärakenteita. Koilliseen.	2.6.1994	RK
125543	445	13/35	K94:7, kellarin seinärakenteita. Koilliseen.	2.6.1994	RK
125543	446	13/36	K94:7, kellarin seinärakenteita. Koilliseen.	2.6.1994	RK
125543	447	14/1	K94:7 yksityiskohta kellarin nurkasta. Koilliseen.	2.6.1994	RK
125543	448	14/2	K94:7 yksityiskohta kellarin nurkasta. Koilliseen.	2.6.1994	RK
125543	449	14/3	K94:7 kaivauksen pohjalla olevia kiviä. Kaakkoon.	2.6.1994	RK
125543	450	14/4	K94:7 kaivauksen pohjalla olevia kiviä. Kaakkoon.	2.6.1994	RK
125543	451	14/5	K94:7 kiviä ja betonista viemäriputkea. Etelään.	2.6.1994	RK
125543	452	14/6	K94:7 kiviä ja betonista viemäriputkea. Etelään.	2.6.1994	RK
125543	453	14/7	K94:7. Kaakkoon.	2.6.1994	RK
125543	454	14/8	K94:7. Kaakkoon.	2.6.1994	RK
125543	455	14/9	K94:7 konttorin lattian jäänteitä. Lounaaseen.	2.6.1994	RK
125543	456	14/10	K93:1 (A) lounaisseinä.	6.6.1994	RK
125543	457	14/11	K93:1 (A) lounaisseinä.	6.6.1994	RK
125543	458	14/12	K93:1 (A) kaakkoisseinän ja lounaisseinän kulma.	6.6.1994	RK
125543	459	14/13	K93:1 (A) kaakkoisseinän ja lounaisseinän kulma.	6.6.1994	RK
125543	460	14/14	K93:1 (A) kaakkoisseinä (oviaukko ja ikkuna)	6.6.1994	RK
125543	461	14/15	K93:1 (A) kaakkoisseinä (oviaukko ja ikkuna)	6.6.1994	RK

Päänumero	Alanumero	Filmi/kuva	Kuvan aihe	Pvm	Kuvaaja
125543	462	14/16	K93:1 (A) kaakkoisseinä (oviaukko ja portaat).	6.6.1994	RK
125543	463	14/17	K93:1 (A) kaakkoisseinä (oviaukko ja portaat).	6.6.1994	RK
125543	464	14/18	K93:1 (A) kaakkoisseinä (oviaukko ja portaat).	6.6.1994	RK
125543	465	14/19	K93:1 (A) lounaisseinän holvikaari.	6.6.1994	RK
125543	466	14/20	K93:1 (A) lounaisseinän holvikaari.	6.6.1994	RK
125543	467	14/21	K93:1 (A) lounaisseinän holvikaari.	6.6.1994	RK
125543	468	14/22	K93:1 (A) lounaisseinän ja luoteisseinän kulman jäänteitä.	6.6.1994	RK
125543	469	14/23	K93:1 (A) lounaisseinän ja luoteisseinän kulman jäänteitä.	6.6.1994	RK
125543	470	14/24	K93:1 (A) lounaisseinän ja luoteisseinän kulman jäänteitä.	6.6.1994	RK
125543	471	14/25	K93:1 (A) lounaisseinän tuettua holvikaarta.	6.6.1994	RK
125543	472	14/26	K93:1 (A) lounaisseinän tuettua holvikaarta.	6.6.1994	RK
125543	473	14/27	K93:1 (A) lounaisseinän tuettua holvikaarta.	6.6.1994	RK
125543	474	14/28	K93:1 (A) luoteisseinän jäänteitä.	6.6.1994	RK
125543	475	14/29	K93:1 (A) luoteisseinän jäänteitä.	6.6.1994	RK
125543	476	14/30	K93:1 (A) koillisväliseinä.	6.6.1994	RK
125543	477	14/31	K93:1 (A) koillisväliseinä.	6.6.1994	RK
125543	478	14/32	Väestönsuojan jäänteiden piikkaamista.	6.6.1994	RK
125543	479	14/33	Väestönsuojan jäänteiden piikkaamista.	6.6.1994	RK
125543	480	14/34	Väestönsuojan jäänteiden piikkaamista.	6.6.1994	RK

Päänumero	Alanumero	Filmi/kuva	Kuvan aihe	Pvm	Kuvaaja
125543	481	15/1	R25 puurakenteita.	6.6.1994	RK
125543	482	15/2	R25 puurakenteita.	6.6.1994	RK
125543	483	15/3	R25 puurakenteita.	6.6.1994	RK
125543	484	15/4	R25 puurakenteita.	6.6.1994	RK
125543	485	15/5	R25 puurakenteita.	6.6.1994	RK
125543	486	15/6	R25 puurakenteita.	6.6.1994	RK
125543	487	15/7	R25 puurakenteita. Luode-pohjoinen.	6.6.1994	RK
125543	488	15/8	R25 puurakenteita. Luode-pohjoinen.	6.6.1994	RK
125543	489	15/9	R25 puurakenteita. Luode-pohjoinen.	6.6.1994	RK
125543	490	15/10	R25 puurakenteita. Lounas-länsi.	6.6.1994	RK
125543	491	15/11	R25 puurakenteita. Lounas-länsi.	6.6.1994	RK
125543	492	15/12	R25 puurakenteita. Lounas-länsi.	6.6.1994	RK
125543	493	15/13	R25 puurakenteita. Luoteeseen.	6.6.1994	RK
125543	494	15/14	R25 puurakenteita. Luoteeseen.	6.6.1994	RK
125543	495	15/15	R25 puurakenteita. Luoteeseen.	6.6.1994	RK
125543	496	15/16	R25 puurakenteita. Kaakkoon.	6.6.1994	RK
125543	497	15/17	R25 puurakenteita. Kaakkoon.	6.6.1994	RK
125543	498	15/18	R25 puurakenteita. Kaakkoon.	6.6.1994	RK
125543	499	15/19	R25 puurakenteita. Etelään.	6.6.1994	RK

Päänumero	Alanumero	Filmi/kuva	Kuvan aihe	Pvm	Kuvaaja
125543	500	15/20	R25 puurakenteita. Etelään.	6.6.1994	RK
125543	501	15/21	R25 puurakenteita. Etelään.	6.6.1994	RK
125543	502	15/22	Työkuvia muurien R9 ja R18 purkamisesta.	7.6.1994	RK
125543	503	15/23	Työkuvia muurien R9 ja R18 purkamisesta.	6.6.1994	RK
125543	504	15/24	Työkuvia muurien R9 ja R18 purkamisesta.	7.6.1994	RK
125543	505	15/25	Työkuvia muurien R9 ja R18 purkamisesta.	7.6.1994	RK
125543	506	15/26	Työkuvia muurien R9 ja R18 purkamisesta.	7.6.1994	RK
125543	507	15/27	Työkuvia muurien R9 ja R18 purkamisesta.	7.6.1994	RK
125543	508	15/28	Työkuvia R19 ja R21 alueelta.	7.6.1994	RK
125543	509	15/29	Työkuvia R19 ja R21 alueelta.	7.6.1994	RK
125543	510	15/30	Työkuvia R19 ja R21 alueelta.	7.6.1994	RK
125543	511	15/31	Muurin R9 purkamista.	7.6.1994	RK
125543	512	15/32	Muurin R9 purkamista.	7.6.1994	RK
125543	513	15/33	Muurin R9 purkamista.	7.6.1994	RK
125543	514	15/34	Muurin R9 purkamista.	7.6.1994	RK
125543	515	15/35	Kuva puretusta R9 kivimuurista. Pohjoiseen.	7.6.1994	RK
125543	516	15/36	Työkuva.	7.6.1994	RK
125543	517	16/1	Muurien R9 ja R18 poistaminen.	7.6.1994	RK
125543	518	16/2	Muurien R9 ja R18 poistaminen.	7.6.1994	RK

Päänumero	Alanumero	Filmi/kuva	Kuvan aihe	Pvm	Kuvaaja
125543	519	16/3	Muurien R9 ja R18 poistaminen.	7.6.1994	RK
125543	520	16/4	Muurien R9 ja R18 poistaminen.	7.6.1994	RK
125543	521	16/5	Muurien R9 ja R18 poistaminen.	7.6.1994	RK
125543	522	16/6	Muurien R9 ja R18 poistaminen.	7.6.1994	RK
125543	523	16/7	Muurien R9 ja R18 poistaminen.	7.6.1994	RK
125543	524	16/8	Muurien R9 ja R18 poistaminen.	7.6.1994	RK
125543	525	16/9	Muurien R9 ja R18 poistaminen.	7.6.1994	RK
125543	526	16/10	Muurien R9 ja R18 poistaminen.	7.6.1994	RK
125543	527	16/11	KU23. Pohjoiseen.	7.6.1994	RK
125543	528	16/12	KU23. Pohjoiseen.	7.6.1994	RK
125543	529	16/13	KU23. Pohjoiseen.	7.6.1994	RK
125543	530	16/14	KU15. Koilliseen.	7.6.1994	RK
125543	531	16/15	KU15. Koilliseen.	7.6.1994	RK
125543	532	16/16	KU15. Koilliseen.	7.6.1994	RK
125543	533	16/17	Työkuvia muurin R2 poistamisesta.	7.6.1994	RK
125543	534	16/18	Työkuvia muurin R2 poistamisesta.	7.6.1994	RK
125543	535	16/19	Työkuvia muurin R2 poistamisesta.	7.6.1994	RK
125543	536	16/20	Työkuvia muurin R2 poistamisesta.	7.6.1994	RK
125543	537	16/21	Työkuvia muurin R2 poistamisesta.	7.6.1994	RK

Päänumero	Alanumero	Filmi/kuva	Kuvan aihe	Pvm	Kuvaaja
125543	538	16/22	Työkuvia muurin R2 poistamisesta.	7.6.1994	RK
125543	539	16/23	Työkuvia muurin R2 poistamisesta.	7.6.1994	RK
125543	540	16/24	Työkuvia muurin R2 poistamisesta.	7.6.1994	RK
125543	541	16/25	Työkuvia muurin R2 poistamisesta.	7.6.1994	RK
125543	542	16/26	Työkuvia muurin R2 poistamisesta.	7.6.1994	RK
125543	543	16/27	R25.	8.6.1994	RK
125543	544	16/28	R25.	8.6.1994	RK
125543	545	16/29	R25.	8.6.1994	RK
125543	546	16/30	R25.	8.6.1994	RK
125543	547	16/31	Väestönsuojan päädyn piikkaamista.	8.6.1994	RK
125543	548	16/32	Väestönsuojan päädyn piikkaamista.	8.6.1994	RK
125543	549	17/1	K93:1, B-osan luoteisseinää ja koillisväliseinää. Kuvattu käytävässä, joka kulkee muurin ja kellareiden välissä.	8.6.1994	RK
125543	550	17/2	K93:1, B-osan luoteisseinää ja koillisväliseinää. Kuvattu käytävässä, joka kulkee muurin ja kellareiden välissä.	8.6.1994	RK
125543	551	17/3	K93:1, B-osan luoteisseinää ja koillisväliseinää. Kuvattu käytävässä, joka kulkee muurin ja kellareiden välissä.	8.6.1994	RK
125543	552	17/4	K93:1, B-osan luoteisseinää ja koillisväliseinää. Kuvattu käytävässä, joka kulkee muurin ja kellareiden välissä.	8.6.1994	RK
125543	553	17/5	K93:1, B-osan luoteisseinää ja koillisväliseinää. Kuvattu käytävässä, joka kulkee muurin ja kellareiden välissä.	8.6.1994	RK

Päänumero	Alanumero	Filmi/kuva	Kuvan aihe	Pvm	Kuvaaja
125543	554	17/6	K93:1, B-osan luoteisseinää ja koillisväliseinää. Kuvattu käytävässä, joka kulkee muurin ja kellareiden välissä.	8.6.1994	RK
125543	555	17/7	K93:1, B-osan luoteisseinää ja koillisväliseinää. Kuvattu käytävässä, joka kulkee muurin ja kellareiden välissä.	8.6.1994	RK
125543	556	17/8	K93:1, B-osan luoteisseinää ja koillisväliseinää. Kuvattu käytävässä, joka kulkee muurin ja kellareiden välissä.	8.6.1994	RK
125543	557	17/9	K93:1, B-osan luoteisseinää ja koillisväliseinää. Kuvattu käytävässä, joka kulkee muurin ja kellareiden välissä.	8.6.1994	RK
125543	558	17/10	K93:1, B-osan luoteisseinää ja koillisväliseinää. Kuvattu käytävässä, joka kulkee muurin ja kellareiden välissä.	8.6.1994	RK
125543	559	17/11	K93:1, B-osan luoteisseinää ja koillisväliseinää. Kuvattu käytävässä, joka kulkee muurin ja kellareiden välissä.	8.6.1994	RK
125543	560	17/12	Yleiskuva Aboa Vetus-kaivausalueesta.	8.6.1994	RK
125543	561	17/13	Auran kylpylän pihakiveyksellä oleva kiviröykkiö, joka on kasattu puretuista kivimuurien kivistä. Lounaaseen.	8.6.1994	RK
125543	562	17/14	Auran kylpylän pihakiveyksellä oleva kiviröykkiö, joka on kasattu puretuista kivimuurien kivistä. Lounaaseen.	8.6.1994	RK
125543	563	17/15	Auran kylpylän pihakiveyksellä oleva kiviröykkiö, joka on kasattu puretuista kivimuurien kivistä. Kaakkoon.	8.6.1994	RK
125543	564	17/16	Työkuva puretun väestönsuojan reunalta. Etelään.	8.6.1994	RK
125543	565	17/17	Yleiskuva Aboa Vetus-kaivausalueesta. Parvekkeelta.	8.6.1994	RK
125543	566	17/18	Yleiskuva Aboa Vetus-kaivausalueesta. Parvekkeelta.	8.6.1994	RK
125543	567	17/19	Yleiskuva Aboa Vetus-kaivausalueesta. Parvekkeelta.	8.6.1994	RK
125543	568	17/20	Puretun väestönsuojan ympäristöstä. Parvekkeelta.	8.6.1994	RK

Päänumero	Alanumero	Filmi/kuva	Kuvan aihe	Pvm	Kuvaaja
125543	569	17/21	K93:5 kaakkoisseinää ja lounaisseinän oviaukko.	8.6.1994	RK
125543	570	17/22	K93:5 kaakkoisseinää ja lounaisseinän oviaukko.	8.6.1994	RK
125543	571	17/23	K93:5 kaakkoisseinää ja lounaisseinän oviaukko.	8.6.1994	RK
125543	572	17/24	K93:5 lounaisseinä.	8.6.1994	RK
125543	573	17/25	K93:5 lounaisseinä.	8.6.1994	RK
125543	574	17/26	K93:5 lounaisseinä.	8.6.1994	RK
125543	575	17/27	K93:5 lounaisseinää ja kattoholvia.	8.6.1994	RK
125543	576	17/28	K93:5 lounaisseinää ja kattoholvia.	8.6.1994	RK
125543	577	17/29	K93:5 lounaisseinää ja kattoholvia.	8.6.1994	RK
125543	578	17/30	K93:5 lounaisseinä.	8.6.1994	RK
125543	579	17/31	K93:5 lounaisseinä.	8.6.1994	RK
125543	580	17/32	K93:5 lounaisseinä.	8.6.1994	RK
125543	581	17/33	K93:5 koillisseinä.	8.6.1994	RK
125543	582	17/34	K93:5 koillisseinä.	8.6.1994	RK
125543	583	17/35	K93:5 koillisseinä.	8.6.1994	RK
125543	584	17/36	K93:5 koillisseinä ja kattoholvia.	8.6.1994	RK
125543	585	19/1	K93:4 koillisseinä.	14.6.1994	RK
125543	586	19/2	K93:4 koillisseinä.	14.6.1994	RK
125543	587	19/3	K93:4 koillisseinä.	14.6.1994	RK

Päänumero	Alanumero	Filmi/kuva	Kuvan aihe	Pvm	Kuvaaja
125543	588	19/4	K93:4 koillisseinä.	14.6.1994	RK
125543	589	19/5	K93:4 koillisseinä.	14.6.1994	RK
125543	590	19/6	K93:4 koillisseinä.	14.6.1994	RK
125543	591	19/7	K93:4 koillisseinän seinäkomeroita, vesijohtoputkia ja hormirakenne.	14.6.1994	RK
125543	592	19/8	K93:4 koillisseinän seinäkomeroita, vesijohtoputkia ja hormirakenne.	14.6.1994	RK
125543	593	19/9	K93:4 luoteisseinän suuntaisesti kulkeva vesikourun jääne.	14.6.1994	RK
125543	594	19/10	K93:4 luoteisseinän suuntaisesti kulkeva vesikourun jääne.	14.6.1994	RK
125543	595	19/11	K93:4 luoteisseinän suuntaisesti kulkeva vesikourun jääne.	14.6.1994	RK
125543	596	19/12	K93:4 koillisseinän suurempi seinäkomero.	14.6.1994	RK
125543	597	19/13	K93:4 koillisseinän suurempi seinäkomero.	14.6.1994	RK
125543	598	19/14	K93:4 lounaisseinää, luoteisseinää ja holvikäytävän alkua.	14.6.1994	RK
125543	599	19/15	K93:4 lounaisseinää, luoteisseinää ja holvikäytävän alkua.	14.6.1994	RK
125543	600	19/16	K93:4 lounaisseinää, luoteisseinää ja holvikäytävän alkua.	14.6.1994	RK
125543	601	19/17	K93:4 lounaisseinää, luoteisseinää ja holvikäytävän alkua.	14.6.1994	RK
125543	602	19/18	K93:4 lounaisseinää, luoteisseinää ja holvikäytävän alkua.	14.6.1994	RK
125543	603	19/19	K93:4 lounaisseinää, luoteisseinää ja holvikäytävän alkua.	14.6.1994	RK
125543	604	19/20	K93:4 lounaisseinää, luoteisseinää ja holvikäytävän alkua.	14.6.1994	RK
125543	605	19/21	K93:4 lounaisseinää, luoteisseinää ja holvikäytävän alkua.	14.6.1994	RK
125543	606	19/22	K93:4 luoteisseinä.	14.6.1994	RK

Päänumero	Alanumero	Filmi/kuva	Kuvan aihe	Pvm	Kuvaaja
125543	607	19/23	K93:4 luoteisseinä.	14.6.1994	RK
125543	608	19/24	K93:4 luoteisseinä.	14.6.1994	RK
125543	609	19/25	K93:4 lounaisseinää ja holvikäytävän alkua.	14.6.1994	RK
125543	610	19/26	K93:4 lounaisseinää ja holvikäytävän alkua.	14.6.1994	RK
125543	611	19/27	K93:4 lounaisseinää ja holvikäytävän alkua.	14.6.1994	RK
125543	612	19/28	K93:4 lounaisseinää ja holvikäytävän alkua.	14.6.1994	RK
125543	613	19/29	K94:7 paljastunutta holvia. Lounaaseen.	16.6.1994	RK
125543	614	19/30	K94:7 paljastunutta holvia. Lounaaseen.	16.6.1994	RK
125543	615	19/31	K93:4 kaakkosseinä.	16.6.1994	RK
125543	616	19/32	K93:4 kaakkosseinä.	16.6.1994	RK
125543	617	19/33	K93:4 kaakkosseinä.	16.6.1994	RK
125543	618	19/34	K93:4 kaakkosseinän ikkuna-aukko.	16.6.1994	RK
125543	619	19/35	K93:4 kaakkosseinän ikkuna-aukko.	16.6.1994	RK
125543	620	19/36	K93:4 kaakkosseinän ikkuna-aukko.	16.6.1994	RK
125543	621	20/3	K94:7, paljastunutta holvirakennetta. Etelään.	16.6.1994	RK
125543	622	20/4	K94:7, paljastunutta holvirakennetta. Etelään.	16.6.1994	RK
125543	623	20/5	K94:7, paljastunutta holvirakennetta. Etelään.	16.6.1994	RK
125543	624	20/6	Tiilimuuria ja taustalla K93:2:n ja K93:3:n holvikattoja. Koilliseen.	16.6.1994	RK
125543	625	20/7	Tiilimuuria ja taustalla K93:2:n ja K93:3:n holvikattoja. Koilliseen.	16.6.1994	RK

Päänumero	Alanumero	Filmi/kuva	Kuvan aihe	Pvm	Kuvaaja
125543	626	20/8	K93:2:n holvikattoa. Kaakkoon.	16.6.1994	RK
125543	627	20/10	K93:2:n holvikattoa. Kaakkoon.	16.6.1994	RK
125543	628	20/11	K93:2:n holvikattoa. Kaakkoon.	16.6.1994	RK
125543	629	20/12	K93:2:n ja K93:3:n holvikattoa. Koilliseen.	16.6.1994	RK
125543	630	20/13	K93:2:n ja K93:3:n holvikattoa. Koilliseen.	16.6.1994	RK
125543	631	20/14	Tiilimuuria ja K93:2:n holvikattoa. Koilliseen.	16.6.1994	RK
125543	632	20/15	Tiilimuuria ja K93:2:n holvikattoa. Koilliseen.	16.6.1994	RK
125543	633	20/16	K93:2:n holvikattoa. Koilliseen.	16.6.1994	RK
125543	634	20/17	K93:2:n holvikattoa. Koilliseen.	16.6.1994	RK
125543	635	20/18	K93:2:n holvikattoa. Pohjoiseen.	16.6.1994	RK
125543	636	20/19	K93:2:n holvikattoa. Pohjoiseen.	16.6.1994	RK
125543	637	20/20	K93:2:n holvikaton päällä olevaa kekomaista tiilirakennelmaa. Länteen.	16.6.1994	RK
125543	638	20/21	K93:2:n holvikaton päällä olevaa kekomaista tiilirakennelmaa. Länteen.	16.6.1994	RK
125543	639	20/22	K93:2:n holvikaton päällä olevaa kekomaista tiilirakennelmaa. Länteen.	16.6.1994	RK
125543	640	20/23	K93:2:n holvikaton päällä olevaa kekomaista tiilirakennelmaa. Etelä-kaakkoon.	16.6.1994	RK
125543	641	20/24	K93:2:n holvikaton päällä olevaa kekomaista tiilirakennelmaa. Etelä-kaakkoon.	16.6.1994	RK
125543	642	20/25	K93:4:ään vievän holvikäytävän vieressä olevaa tiiliseinää ja tiilimuuria. Lounaaseen.	16.6.1994	RK
125543	643	20/26	K93:4:ään vievän holvikäytävän vieressä olevaa tiiliseinää ja tiilimuuria. Lounaaseen.	16.6.1994	RK

Päänumero	Alanumero	Filmi/kuva	Kuvan aihe	Pvm	Kuvaaja
125543	644	20/27	K93:4:ään vievän holvikäytävän vieressä olevaa tiiliseinää ja tiilimuuria. Lounaaseen.	16.6.1994	RK
125543	645	20/28	K93:4:ään vievän holvikäytävän koillispuolella olevaa tiiliseinää. Etelään.	16.6.1994	RK
125543	646	20/29	K93:4:ään vievän holvikäytävän koillispuolella olevaa tiiliseinää. Etelään.	16.6.1994	RK
125543	647	20/30	K93:4:ään vievän holvikäytävän koillispuolella olevaa tiiliseinää. Itä-koilliseen.	16.6.1994	RK
125543	648	20/31	K93:4:ään vievän holvikäytävän koillispuolella olevaa tiiliseinää. Itä-koilliseen.	16.6.1994	RK
125543	649	20/32	K93:4:ään vievän holvikäytävän koillispuolella olevaa tiiliseinää. Kaakko-itään.	16.6.1994	RK
125543	650	20/33	K93:4:ään vievän holvikäytävän koillispuolella olevaa tiiliseinää. Kaakko-itään.	16.6.1994	RK
125543	651	20/34	K93:4:ään vievän holvikäytävän ympäristöstä.	16.6.1994	RK
125543	652	20/35	K93:4:ään vievän holvikäytävän ympäristöstä.	16.6.1994	RK
125543	653	20/36	K93:4:ään vievän holvikäytävän ympäristöstä.	16.6.1994	RK
125543	654	21/0A	K93:4:ään vievän holvikäytävän ympäristöstä. Koilliseen.	16.6.1994	RK
125543	655	21/1A	K93:4:ään vievän holvikäytävän ympäristöstä. Koilliseen.	16.6.1994	RK
125543	656	21/2A	K93:4:ään vievän holvikäytävän ympäristöstä. Koilliseen.	16.6.1994	RK
125543	657	21/3A	K93:5:n viereisen tilan kattorakenteita. Koilliseen.	16.6.1994	RK
125543	658	21/4A	K93:5:n viereisen tilan kattorakenteita. Koilliseen.	16.6.1994	RK
125543	659	21/5A	K93:5:n viereisen tilan kattorakenteita. Koilliseen.	16.6.1994	RK
125543	660	21/6A	K93:5:n viereisen tilan kattorakenteita. Koilliseen.	16.6.1994	RK
125543	661	21/7A	K93:5:n viereisen tilan kattorakenteita. Koilliseen.	16.6.1994	RK
125543	662	21 8A	K93:5:n viereisen tilan kattorakenteita. Koilliseen.	16.6.1994	RK

Päänumero	Alanumero	Filmi/kuva	Kuvan aihe	Pvm	Kuvaaja
125543	663	21/9A	K93:5:n holvikattoa. Etelään.	16.6.1994	RK
125543	664	21/10A	K93:5:n holvikattoa. Etelään.	16.6.1994	RK
125543	665	21/11A	K93:5:n holvikattoa. Etelään.	16.6.1994	RK
125543	666	21/12A	K93:5:n viereisen tilan kattorakenteita. Etelään.	16.6.1994	RK
125543	667	21/13A	K93:5:n viereisen tilan kattorakenteita. Etelään.	16.6.1994	RK
125543	668	21/14A	K93:5:n holvikattoa. Etelään.	16.6.1994	RK
125543	669	21/15A	K93:5:n holvikattoa. Etelään.	16.6.1994	RK
125543	670	21/16A	K93:5:n holvikattoa. Etelään.	16.6.1994	RK
125543	671	21/17A	KU6 koillisseinä.	28.6.1994	RK
125543	672	21/18A	KU6 koillisseinä.	28.6.1994	RK
125543	673	21/19A	KU6 koillisseinä.	28.6.1994	RK
125543	674	21/20A	KU6 koillisseinä.	28.6.1994	RK
125543	675	21/21A	KU6 koillisseinä.	28.6.1994	RK
125543	676	21/22A	KU6 koillisseinä.	28.6.1994	RK
125543	677	21/23A	KU6 lounaisseinä.	28.6.1994	RK
125543	678	21/24A	KU6 lounaisseinä.	28.6.1994	RK
125543	679	21/25A	KU6 lounaisseinä.	28.6.1994	RK
125543	680	21/26A	KU6 luoteisseinä.	28.6.1994	RK
125543	681	21/27A	KU6 luoteisseinä.	28.6.1994	RK

Päänumero	Alanumero	Filmi/kuva	Kuvan aihe	Pvm	Kuvaaja
125543	682	21/28A	KU6 luoteisseinä.	28.6.1994	RK
125543	683	21/29A	Työkuvia: Puretun väestönsuojan oviaukon sahaamista timanttisahalla suuremmaksi.	28.6.1994	RK
125543	684	21/30A	Työkuvia: Puretun väestönsuojan oviaukon sahaamista timanttisahalla suuremmaksi.	28.6.1994	RK
125543	685	21/31A	Työkuvia: Puretun väestönsuojan oviaukon sahaamista timanttisahalla suuremmaksi.	28.6.1994	RK
125543	686	21/32A	Työkuvia: Puretun väestönsuojan oviaukon sahaamista timanttisahalla suuremmaksi.	28.6.1994	RK
125543	687	21/33A	Työkuvia: Puretun väestönsuojan oviaukon sahaamista timanttisahalla suuremmaksi.	28.6.1994	RK
125543	688	21/34A	Työkuvia: Puretun väestönsuojan oviaukon sahaamista timanttisahalla suuremmaksi.	28.6.1994	RK
125543	689	22/5	KU14 koillisseinä.	28.6.1994	RK
125543	690	22/6	KU14 koillisseinä.	28.6.1994	RK
125543	691	22/7	KU14 koillisseinä.	28.6.1994	RK
125543	692	22/8	KU71, KU72, KU74 ja KU75. Kaakko-etelään.	28.6.1994	RK
125543	693	22/9	KU71, KU72, KU74 ja KU75. Kaakko-etelään.	28.6.1994	RK
125543	694	22/10	KU71, KU72, KU74 ja KU75. Kaakko-etelään.	28.6.1994	RK
125543	695	22/11	K94:8 esiinkaivettua holvikattoa. Koilliseen.	28.6.1994	RK
125543	696	22/12	K94:8 esiinkaivettua holvikattoa. Koilliseen.	28.6.1994	RK
125543	697	22/13	K94:8 esiinkaivettua holvikattoa. Koilliseen.	28.6.1994	RK

Päänumero	Alanumero	Filmi/kuva	Kuvan aihe	Pvm	Kuvaaja
125543	698	22/14	K94:8 esiinikaivettua holvikattoa. Koilliseen.	28.6.1994	RK
125543	699	22/15	K94:8 esiinikaivettua holvikattoa. Koilliseen.	28.6.1994	RK
125543	700	22/16	K94:8 esiinikaivettua holvikattoa. Koilliseen.	28.6.1994	RK
125543	702	22/18	R46 ja R48 eri suunnista.	6.7.1994	PP
125543	702	22/17	R46 ja R48 eri suunnista.	6.7.1994	RK
125543	703	22/19	R46 ja R48 eri suunnista.	6.7.1994	PP
125543	704	22/20	R46 ja R48 eri suunnista.	6.7.1994	PP
125543	705	22/21	R46 ja R48 eri suunnista.	6.7.1994	PP
125543	706	22/22	R46 ja R48 eri suunnista.	6.7.1994	PP
125543	707	22/23	K94:8:n esiinikaivamista. Koilliseen.	6.7.1994	PP
125543	708	22/24	K94:8:n esiinikaivamista. Koilliseen.	6.7.1994	PP
125543	709	22/25	Leikkaus KU41:sta luoteeseen.	6.7.1994	PP
125543	710	22/26	Leikkaus KU41:sta luoteeseen.	6.7.1994	PP
125543	711	22/27	Leikkaus KU41:sta luoteeseen.	6.7.1994	PP
125543	712	22/28	Leikkaus KU41:sta luoteeseen.	6.7.1994	PP
125543	713	22/29	KU78 (R46) työkuvia: lasinsirujen keräämistä näytepussiin. Lounaaseen.	12.7.1994	RK
125543	714	22/30	KU78 (R46) työkuvia: lasinsirujen keräämistä näytepussiin. Lounaaseen.	12.7.1994	RK
125543	715	22/31	KU78 (R46) työkuvia: lasinsirujen keräämistä näytepussiin. Lounaaseen.	12.7.1994	RK
125543	716	23/0	KU41 luoteisseinää.	12.7.1994	RK

Päänumero	Alanumero	Filmi/kuva	Kuvan aihe	Pvm	Kuvaaja
125543	717	23/1	KU41 luoteisseinää.	12.7.1994	RK
125543	718	23/2	KU5 näytteiden ottoa. Lounaaseen.	13.7.1994	RK
125543	719	23/3	KU5 näytteiden ottoa. Lounaaseen.	13.7.1994	RK
125543	720	23/4	KU5 näytteiden ottoa. Lounaaseen.	13.7.1994	RK
125543	721	23/5	KU5 näytteiden ottoa. Lounaaseen.	13.7.1994	RK
125543	722	23/6	KU5 näytteiden ottoa. Lounaaseen.	13.7.1994	RK
125543	723	23/7	KU5 näytteiden ottoa. Lounaaseen.	13.7.1994	RK
125543	724	23/8	KU5 näytteiden ottoa. Lounaaseen.	13.7.1994	RK
125543	725	23/9	KU5 näytteiden ottoa. Lounaaseen.	13.7.1994	RK
125543	726	23/10	KU5 näytteiden ottoa. Lounaaseen.	13.7.1994	RK
125543	727	23/11	Työkuvia R25-alueen luoteispuolelta.	13.7.1994	RK
125543	728	23/12	Työkuvia R25-alueen luoteispuolelta.	13.7.1994	RK
125543	729	23/13	KU2 näytteiden ottoa. Luoteeseen.	13.7.1994	RK
125543	730	23/14	KU2 näytteiden ottoa. Luoteeseen.	13.7.1994	RK
125543	731	23/15	KU2 näytteiden ottoa. Luoteeseen.	13.7.1994	RK
125543	732	23/16	KU2 näytteiden ottoa. Luoteeseen.	13.7.1994	RK
125543	733	23/17	KU2 näytteiden ottoa. Luoteeseen.	13.7.1994	RK
125543	734	23/18	KU2 luoteisseinä.	13.7.1994	RK
125543	735	23/19	KU2 luoteisseinä.	13.7.1994	RK

Päänumero	Alanumero	Filmi/kuva	Kuvan aihe	Pvm	Kuvaaja
125543	736	23/20	KU53 lounaisseinä.	13.7.1994	RK
125543	737	23/21	KU53 lounaisseinä.	13.7.1994	RK
125543	738	23/22	KU53 näytteiden ottoa.	13.7.1994	RK
125543	739	23/23	KU53 näytteiden ottoa.	13.7.1994	RK
125543	740	23/24	KU53 näytteiden ottoa.	13.7.1994	RK
125543	741	23/25	KU5 lounaisseinä.	13.7.1994	RK
125543	742	23/27	KU5 lounaisseinä.	13.7.1994	RK
125543	743	23/28	KU53 lounaisseinä.	13.7.1994	RK
125543	744	23/29	KU53 lounaisseinä.	13.7.1994	RK
125543	745	23/30	KU53 lounaisseinä.	13.7.1994	RK
125543	746	23/31	KU66 (KU40) näytteiden ottoa.	13.7.1994	RK
125543	747	23/32	KU66 (KU40) näytteiden ottoa.	13.7.1994	RK
125543	748	23/33	KU66 (KU40) lounaisseinä.	14.7.1994	RK
125543	749	23/34	KU66 (KU40) lounaisseinä.	14.7.1994	RK
125543	750	24/1	KU41 luoteisseinää (paikka josta näytteet otettiin).	14.7.1994	RK
125543	751	24/2	KU41 luoteisseinää (paikka josta näytteet otettiin).	14.7.1994	RK
125543	752	24/3	KU41 luoteisseinää (paikka josta näytteet otettiin).	14.7.1994	RK
125543	753	24/4	K94:8 työkuvia. Kaakkoon.	19.7.1994	RK
125543	754	24/5	K94:8 työkuvia. Kaakkoon.	19.7.1994	RK

Päänumero	Alanumero	Filmi/kuva	Kuvan aihe	Pvm	Kuvaaja
125543	755	24/6	K94:8 työkuvia. Kaakkoon.	19.7.1994	RK
125543	756	24/7	K94:8 työkuvia. Kaakkoon.	19.7.1994	RK
125543	757	24/8	K94:8 työkuvia. Kaakkoon.	19.7.1994	RK
125543	758	24/9	K94:8 sommitelma. Kaakkoon.	19.7.1994	RK
125543	759	24/10	K94:8 sommitelma. Kaakkoon.	19.7.1994	RK
125543	760	24/11	K94:8 sommitelma. Kaakkoon.	19.7.1994	RK
125543	761	24/12	K94:8 työkuvia: kaivon osittaista purkamista. Kaakkoon.	19.7.1994	RK
125543	762	24/13	K94:8 työkuvia: kaivon osittaista purkamista. Kaakkoon.	19.7.1994	RK
125543	763	24/14	K94:8 työkuvia: kaivon osittaista purkamista. Kaakkoon.	19.7.1994	RK
125543	764	24/15	Työkuva.	19.7.1994	RK
125543	765	24/16	Työkuva.	19.7.1994	RK
125543	766	24/17	Työkuva.	19.7.1994	RK
125543	767	24/18	Työkuva.	19.7.1994	RK
125543	768	24/19	Työkuva.	19.7.1994	RK
125543	769	24/20	Mietiskelykuva.	19.7.1994	RK
125543	770	24/21	Saven kaivamista anturoiden ympäriltä palatsin muurin vierestä. Kaakkoon.	19.7.1994	RK
125543	771	24/22	Saven kaivamista anturoiden ympäriltä palatsin muurin vierestä. Kaakkoon.	19.7.1994	RK
125543	772	24/23	K94:7 puukourun esiinkaivamista. Itään.	19.7.1994	RK
125543	773	24/24	K94:7 puukourun esiinkaivamista. Itään.	19.7.1994	RK

Päänumero	Alanumero	Filmi/kuva	Kuvan aihe	Pvm	Kuvaaja
125543	774	24/25	K94:7 puukourun esiinkaivamista. Itään.	19.7.1994	RK
125543	775	24/26	K94:7 puukourun esiinkaivamista. Luoteeseen.	19.7.1994	RK
125543	776	24/27	K94:7 puukouru. Länteen.	19.7.1994	RK
125543	777	24/28	K94:7 puukouru. Länteen.	19.7.1994	RK
125543	778	24/29	K94:7 puukouru. Luoteeseen.	19.7.1994	RK
125543	779	24/30	K94:7 puukouru. Luoteeseen.	19.7.1994	RK
125543	780	24/31	K94:7 puukouru. Lounaaseen.	19.7.1994	RK
125543	781	24/32	K94:7 puukouru. Lounaaseen.	19.7.1994	RK
125543	782	24/33	K94:7 puukouru. Luoteeseen.	19.7.1994	RK
125543	783	24/34	K94:7 puukouru. Luoteeseen.	19.7.1994	RK
125543	784	24/35	K94:7 puukouru. Luoteeseen.	19.7.1994	RK
125543	785	24/36	K94:7 luoteisseinän juuressa oleva puurakennelma (vesikouru tms.).	19.7.1994	RK
125543	786	24/36A	K94:7 luoteisseinän juuressa oleva puurakennelma (vesikouru tms.).	19.7.1994	RK
125543	787	25/0	Osittain purettua kaivoa (R50). Kaakko-etelään.	20.7.1994	RK
125543	788	25/1	Osittain purettua kaivoa (R50). Kaakko-etelään.	20.7.1994	RK
125543	789	25/3	Piennäytteiden siivilöimistä.	20.7.1994	RK
125543	790	25/4	Piennäytteiden siivilöimistä.	20.7.1994	RK
125543	791	25/5	Käytävän seinämää, joka vie K94:7:ään. Oikealla seinämä C ja päädyssä seinämä D. Koilliseen.	20.7.1994	RK

Päänumero	Alanumero	Filmi/kuva	Kuvan aihe	Pvm	Kuvaaja
125543	792	25/6	Käytävän seinämää, joka vie K94:7:ään. Oikealla seinämä C ja päädyssä seinämä D. Koilliseen.	20.7.1994	RK
125543	793	25/8	K94:7 luoteisseinämällä olevat kiviportaat.	20.7.1994	RK
125543	794	25/9	K94:7 luoteisseinämällä olevat kiviportaat.	20.7.1994	RK
125543	795	25/11	K94:7 luoteisseinämällä olevat kiviportaat.	20.7.1994	RK
125543	796	25/12	K94:7 palatsin puoleinen sivu.	20.7.1994	RK
125543	797	25/13	K94:7 palatsin puoleinen sivu.	20.7.1994	RK
125543	798	25/14	K94:7 palatsin puoleinen sivu.	20.7.1994	RK
125543	799	25/15	K94:7 palatsin puoleinen sivu.	20.7.1994	RK
125543	800	25/16	K94:7 palatsin puoleinen sivu.	20.7.1994	RK
125543	801	25/17	K94:7 palatsin puoleinen sivu.	20.7.1994	RK
125543	802	25/18	K94:7 palatsin puoleisen sivun seinämän perustaa.	20.7.1994	RK
125543	803	25/19	K94:7 palatsin puoleisen sivun seinämän perustaa.	20.7.1994	RK
125543	804	25/20	K94:7 palatsin puoleisen sivun seinämän perustaa.	20.7.1994	RK
125543	805	25/21	Palatsin puoleisen muurin alaosaista kaivetun maan pintaa.	20.7.1994	RK
125543	806	25/22	Palatsin puoleisen muurin alaosaista kaivetun maan pintaa.	20.7.1994	RK
125543	807	25/23	Palatsin puoleisen muurin alaosaista kaivetun maan pintaa.	20.7.1994	RK
125543	808	25/24	Palatsin puoleisen muurin alaosaista kaivetun maan pintaa.	20.7.1994	RK
125543	809	25/25	Palatsin puoleisen muurin alaosaista kaivetun maan pintaa.	20.7.1994	RK
125543	810	25/26	Palatsin puoleisen muurin alaosaista kaivetun maan pintaa.	20.7.1994	RK

Päänumero	Alanumero	Filmi/kuva	Kuvan aihe	Pvm	Kuvaaja
125543	811	25/27	Kaivetusta savesta esiintulevat puupaalut. Kaakko-etelään.	20.7.1994	RK
125543	812	25/28	Kaivetusta savesta esiintulevat puupaalut. Kaakko-etelään.	20.7.1994	RK
125543	813	25/30	Kaivetun maan halkileikkaus. Kaakko-etelään.	20.7.1994	RK
125543	814	25/32	Kaivetun maan halkileikkaus. Kaakko-etelään.	20.7.1994	RK
125543	815	25/33	Palatsinpuoleisen muurin betonipaalu.	20.7.1994	RK
125543	816	25/34	Palatsinpuoleisen muurin betonipaalu.	20.7.1994	RK
125543	817	25/35	Palatsinpuoleisen muurin betonipaalu.	20.7.1994	RK
125543	818	26/1	Kaivo R50. Etelään.	21.7.1994	RK
125543	819	26/2	Kaivo R50. Etelään.	21.7.1994	RK
125543	820	26/3	Kaivo R50. Etelään.	21.7.1994	RK
125543	821	26/4	Kaivo R50. Kaakko-etelään.	21.7.1994	RK
125543	822	26/5	Kaivo R50. Kaakko-etelään.	21.7.1994	RK
125543	823	26/6	Kaivo R50. Kaakko-etelään.	21.7.1994	RK
125543	824	26/7	Työkuva puretun väestönsuojan pohjalta. Itään.	21.7.1994	RK
125543	825	26/8	Työkuva puretun väestönsuojan pohjalta. Itään.	21.7.1994	RK
125543	826	26/9	Työkuva puretun väestönsuojan pohjalta. Itään.	21.7.1994	RK
125543	827	26/10	Työkuva puretun väestönsuojan lähistöltä. Pohjoiseen.	21.7.1994	RK
125543	828	26/11	Työkuva puretun väestönsuojan lähistöltä. Pohjoiseen.	21.7.1994	RK
125543	829	26/12	Työkuva K94:9:n esiinkaivamista. Länsi-lounaaseen.	21.7.1994	RK

Päänumero	Alanumero	Filmi/kuva	Kuvan aihe	Pvm	Kuvaaja
125543	830	26/13	Työkuva K94:9:n esiinkaivamista. Länsi-lounaaseen.	21.7.1994	RK
125543	831	26/14	Työkuva K94:9:n esiinkaivamista. Länsi-lounaaseen.	21.7.1994	RK
125543	832	26/15	Teräspaaluja ja niiden ympärillä olevaa puurakennelmaa puretun väestönsuojan etelänurkalla. Luoteeseen.	21.7.1994	RK
125543	833	26/16	Teräspaaluja ja niiden ympärillä olevaa puurakennelmaa puretun väestönsuojan etelänurkalla. Luoteeseen.	21.7.1994	RK
125543	834	26/17	Teräspaaluja ja niiden ympärillä olevaa puurakennelmaa puretun väestönsuojan etelänurkalla. Luoteeseen.	21.7.1994	RK
125543	835	26/18	Teräspaaluja ja niiden ympärillä olevaa puurakennelmaa puretun väestönsuojan etelänurkalla. Lounas-länteen.	21.7.1994	RK
125543	836	26/19	Teräspaaluja ja niiden ympärillä olevaa puurakennelmaa puretun väestönsuojan etelänurkalla. Lounas-länteen.	21.7.1994	RK
125543	837	26/20	Teräspaaluja ja niiden ympärillä olevaa puurakennelmaa puretun väestönsuojan etelänurkalla. Lounas-länteen.	21.7.1994	RK
125543	838	26/21	Teräspaaluja ja niiden ympärillä olevaa puurakennelmaa puretun väestönsuojan etelänurkalla. Länteen.	21.7.1994	RK
125543	839	26/22	Teräspaaluja ja niiden ympärillä olevaa puurakennelmaa puretun väestönsuojan etelänurkalla. Länteen.	21.7.1994	RK
125543	840	26/23	Teräspaaluja ja niiden ympärillä olevaa puurakennelmaa puretun väestönsuojan etelänurkalla. Länteen.	21.7.1994	RK
125543	841	26/24	Miehet tauolla puretun väestönsuojan pohjalla. Itään.	25.7.1994	RK
125543	842	26/25	Miehet tauolla puretun väestönsuojan pohjalla. Itään.	25.7.1994	RK
125543	843	26/26	Neuvottelutauolla puretun väestönsuojan pohjalla. Pohjoiseen.	25.7.1994	RK
125543	844	26/27	Työkuvia: K94:9. Länteen.	25.7.1994	RK

Päänumero	Alanumero	Filmi/kuva	Kuvan aihe	Pvm	Kuvaaja
125543	845	26/28	Työkuvia: K94:9. Länteen.	25.7.1994	RK
125543	846	26/29	Työkuvia: K94:9. Länteen.	25.7.1994	RK
125543	847	26/30	K94:7:n kartoittamista. Luoteeseen.	25.7.1994	RK
125543	848	26/31	K94:7:n kartoittamista. Luoteeseen.	25.7.1994	RK
125543	849	26/32	K94:7:n kartoittamista. Luoteeseen.	25.7.1994	RK
125543	850	26/33	K94:7:n kartoittamista. Lounas-länteen.	25.7.1994	RK
125543	851	26/34	K94:7:n kartoittamista. Lounas-länteen.	25.7.1994	RK
125543	852	26/36	K94:7:n kartoittamista. Pohjoiseen.	25.7.1994	RK
125543	853	26/36A	K94:7:n kartoittamista. Pohjoiseen.	25.7.1994	RK
125543	854	27/3	Muotoiltu lauta R55. Kaakko-etelään.	1.8.1994	RK
125543	855	27/4	Muotoiltu lauta R55. Kaakko-etelään.	1.8.1994	RK
125543	856	27/5	Muotoiltu lauta R55. Kaakko-etelään.	1.8.1994	RK
125543	857	27/6	Muotoiltu lauta R55. Koilliseen.	1.8.1994	RK
125543	858	27/7	Muotoiltu lauta R55. Koilliseen.	1.8.1994	RK
125543	859	27/9	K94:7 palatsin puoleisen sivun purkamista.	1.8.1994	RK
125543	860	27/10	K94:7 palatsin puoleisen sivun purkamista.	1.8.1994	RK
125543	861	27/11	K94:7 palatsin puoleisen sivun purkamista.	1.8.1994	RK
125543	862	27/12	Saven poistamista porrasmuurin alta. Koillinen-itään.	1.8.1994	RK
125543	863	27/13	Saven poistamista porrasmuurin alta. Koillinen-itään.	1.8.1994	RK

Päänumero	Alanumero	Filmi/kuva	Kuvan aihe	Pvm	Kuvaaja
125543	864	27/14	Saven poistamista porrasmuurin alta. Koillinen-itään.	1.8.1994	RK
125543	865	27/15	Muuri R54. Kaakkoon.	1.8.1994	RK
125543	866	27/16	Muuri R54. Kaakkoon.	1.8.1994	RK
125543	867	27/17	Muuri R54. Kaakkoon.	1.8.1994	RK
125543	868	27/19	Muuri R54 ja vasemmassa alakulmassa tiilirakenne R54. Pohjoiseen.	1.8.1994	RK
125543	869	27/20	Muuri R54 ja vasemmassa alakulmassa tiilirakenne R54. Pohjoiseen.	1.8.1994	RK
125543	870	27/21	Muuri R54 ja vasemmassa alakulmassa tiilirakenne R54. Pohjoiseen.	1.8.1994	RK
125543	871	27/22	Muuri R54. Pohjoiseen.	1.8.1994	RK
125543	872	27/23	Muuri R54. Pohjoiseen.	1.8.1994	RK
125543	873	27/24	Muuri R54. Pohjoiseen.	1.8.1994	RK
125543	874	27/25	Hirsikerros R38. Itään	2.8.1994	RK
125543	875	27/26	Hirsikerros R38. Itään	2.8.1994	RK
125543	876	27/27	Hirsikerros R38. Itään	2.8.1994	RK
125543	877	27/28	Hirsikerros R38. Kaakko-etelään.	2.8.1994	RK
125543	878	27/29	Hirsikerros R38. Kaakko-etelään.	2.8.1994	RK
125543	879	27/30	Hirsikerros R38. Kaakko-etelään.	2.8.1994	RK
125543	880	27/31	Työkuva, kuvattu piste 4:n läheltä. Kaakko-etelään.	2.8.1994	RK
125543	881	27/32	Työkuva, kuvattu piste 4:n läheltä. Kaakko-etelään.	2.8.1994	RK
125543	882	27/33	Työkuva, kuvattu piste 4:n läheltä. Kaakko-etelään.	2.8.1994	RK

Päänumero	Alanumero	Filmi/kuva	Kuvan aihe	Pvm	Kuvaaja
125543	883	27/34	Yleiskuva kaivausalueesta (kuvattu pisteestä 2). Lounaaseen.	2.8.1994	RK
125543	884	27/35	Yleiskuva kaivausalueesta (kuvattu pisteestä 2). Lounaaseen.	2.8.1994	RK
125543	885	27/36	Yleiskuva kaivausalueesta (kuvattu pisteestä 2). Lounaaseen.	2.8.1994	RK
125543	886	28/0	Muuri R18 (edessä) ja takana K94:8:n koillisseinämää. Lounaaseen.	3.8.1994	RK
125543	887	28/1	Muuri R18 (edessä) ja takana K94:8:n koillisseinämää. Lounaaseen.	3.8.1994	RK
125543	888	28/2	Muuri R18 (edessä) ja takana K94:8:n koillisseinämää. Lounaaseen.	3.8.1994	RK
125543	889	28/3	Muuri R18 (edessä) ja takana K94:8:n koillisseinämää. Lounaaseen.	3.8.1994	RK
125543	890	28/4	Muuri R18 (edessä) ja takana K94:8:n koillisseinämää. Lounaaseen.	3.8.1994	RK
125543	891	28/5	Muuri R18 (edessä) ja takana K94:8:n koillisseinämää. Lounaaseen.	3.8.1994	RK
125543	892	28/6	Muurin R18 purkamista. Länteen.	3.8.1994	RK
125543	893	28/7	Muurin R18 purkamista. Länteen.	3.8.1994	RK
125543	894	28/8	Muurin R18 purkamista. Länteen.	3.8.1994	RK
125543	895	28/9	Betonimylly ja seula maa-aineksen vesiseulomista varten.	3.8.1994	RK
125543	896	28/10	Betonimylly ja seula maa-aineksen vesiseulomista varten.	3.8.1994	RK
125543	897	28/11	Betonimylly ja seula maa-aineksen vesiseulomista varten.	3.8.1994	RK
125543	898	28/12	K94:10:n piirtämistä. Itään.	3.8.1994	RK
125543	899	28/13	K94:10:n piirtämistä. Itään.	3.8.1994	RK
125543	900	28/14	K94:10:n piirtämistä. Itään.	3.8.1994	RK
125543	901	28/15	K94:10:n piirtämistä. Kaakko-etelään.	3.8.1994	RK

Päänumero	Alanumero	Filmi/kuva	Kuvan aihe	Pvm	Kuvaaja
125543	902	28/16	K94:10:n piirtämistä. Kaakko-etelään.	3.8.1994	RK
125543	903	28/17	K94:10:n piirtämistä. Kaakko-etelään.	3.8.1994	RK
125543	904	28/18	K94:10:n piirtämistä. Kaakko-etelään.	3.8.1994	RK
125543	905	28/19	Puulattioita kolmessa eri kerroksessa: R38 päällimmäinen, R25 keskimmäinen, R56 alimmainen. Lounas-länteen.	8.8.1994	RK
125543	906	28/20	Puulattioita kolmessa eri kerroksessa: R38 päällimmäinen, R25 keskimmäinen, R56 alimmainen. Lounas-länteen.	8.8.1994	RK
125543	907	28/21	Puulattioita kolmessa eri kerroksessa: R38 päällimmäinen, R25 keskimmäinen, R56 alimmainen. Lounas-länteen.	8.8.1994	RK
125543	908	28/22	Puulattioita kolmessa eri kerroksessa: R38 päällimmäinen, R25 keskimmäinen, R56 alimmainen. Lounas-länteen.	8.8.1994	RK
125543	909	28/23	Puulattioita kolmessa eri kerroksessa: R38 päällimmäinen, R25 keskimmäinen, R56 alimmainen. Lounas-länteen.	8.8.1994	RK
125543	910	28/24	R53. Koilliseen.	9.8.1994	RK
125543	911	28/25	R53. Koilliseen.	9.8.1994	RK
125543	912	28/26	R53. Koilliseen.	9.8.1994	RK
125543	913	28/27	Työkuvia porrasmuurin lounaispuolelta.	10.8.1994	RK
125543	914	28/28	Työkuvia porrasmuurin lounaispuolelta.	10.8.1994	RK
125543	915	28/29	R58:n esiinkaivamista (kuvattu pisteestä 2.). Lounas-länteen.	10.8.1994	RK
125543	916	28/30	R58:n esiinkaivamista (kuvattu pisteestä 2.). Lounas-länteen.	10.8.1994	RK
125543	917	28/31	R58:n esiinkaivamista (kuvattu pisteestä 2.). Lounas-länteen.	10.8.1994	RK
125543	918	28/32	R58:n esiinkaivamista (kuvattu pisteestä 2.). Lounas-länteen.	10.8.1994	RK

Päänumero	Alanumero	Filmi/kuva	Kuvan aihe	Pvm	Kuvaaja
125543	919	28/33	R58:n esiinkaivamista (kuvattu pisteestä 2.). Lounas-länteen.	10.8.1994	RK
125543	920	28/34	R58:n esiinkaivamista (kuvattu pisteestä 2.). Lounas-länteen.	10.8.1994	RK
125543	921	28/35	Esiinkaivettua R58:aa. Etelään.	10.8.1994	RK
125543	922	28/36	Esiinkaivettua R58:aa. Etelään.	10.8.1994	RK
125543	923	29/1	Etualalla R58, taaempana K94:9:n vievän portaikon esiinkaivamista. Etelään.	11.8.1994	RK
125543	924	29/2	Etualalla R58, taaempana K94:9:n vievän portaikon esiinkaivamista. Etelään.	11.8.1994	RK
125543	925	29/3	Etualalla R58, taaempana K94:9:n vievän portaikon esiinkaivamista. Etelään.	11.8.1994	RK
125543	926	29/4	Etualalla R58, taaempana K94:9:n vievän portaikon esiinkaivamista. Etelään.	11.8.1994	RK
125543	927	29/5	Yleiskuva kaivausalueesta. Etualalla Seilo Ristimäki, taustalla filmiryhmää. Kaakko-etelään.	11.8.1994	RK
125543	928	29/6	Yleiskuva kaivausalueesta. Etualalla Seilo Ristimäki, taustalla filmiryhmää. Kaakko-etelään.	11.8.1994	RK
125543	929	29/7	Yleiskuva kaivausalueesta. Etualalla Seilo Ristimäki, taustalla filmiryhmää. Kaakko-etelään.	11.8.1994	RK
125543	930	29/8	Yleiskuva kaivausalueesta. Etualalla Seilo Ristimäki, taustalla filmiryhmää. Kaakko-etelään.	11.8.1994	RK
125543	931	29/9	Yleiskuva kaivausalueesta. Etualalla Seilo Ristimäki, taustalla filmiryhmää. Kaakko-etelään.	11.8.1994	RK
125543	932	29/10	Seilo kuvaa R58:aa. Kaakko-etelään.	11.8.1994	RK
125543	933	29/11	Seilo kuvaa R58:aa. Kaakko-etelään.	11.8.1994	RK
125543	934	29/12	Seilo kuvaa R58:aa. Kaakko-etelään.	11.8.1994	RK
125543	935	29/13	Seilo kuvaa R58:aa. Kaakko-etelään.	11.8.1994	RK

Päänumero	Alanumero	Filmi/kuva	Kuvan aihe	Pvm	Kuvaaja
125543	936	29/14	Seilo kuvaa R58:aa. Kaakko-etelään.	11.8.1994	RK
125543	937	29/15	Seilo kuvaa R58:aa. Kaakko-etelään.	11.8.1994	RK
125543	938	29/16	Filmiryhmä tekemässä kuvausvalmisteluja.	11.8.1994	RK
125543	939	29/17	Filmiryhmä tekemässä kuvausvalmisteluja.	11.8.1994	RK
125543	940	29/18	R58 työkuva. Kaakko-etelään.	11.8.1994	RK
125543	941	29/19	R58 työkuva. Kaakko-etelään.	11.8.1994	RK
125543	942	29/20	R58 työkuva. Kaakko-etelään.	11.8.1994	RK
125543	943	29/21	R58 työkuva. Kaakko-etelään.	11.8.1994	RK
125543	944	29/22	R58 työkuva. Kaakko-etelään.	11.8.1994	RK
125543	945	29/23	K94:7 kaakkosisseinää.	12.8.1994	RK
125543	946	29/24	K94:7 kaakkosisseinää.	12.8.1994	RK
125543	947	29/25	K94:7 kaakkosisseinää.	12.8.1994	RK
125543	948	29/26	K94:7 kaakkosisseinää.	12.8.1994	RK
125543	949	29/27	K94:7 kaakkosisseinää.	12.8.1994	RK
125543	950	29/28	K94:7 kaakkosisseinää.	12.8.1994	RK
125543	951	29/29	K94:7 kaakkosisseinää.	12.8.1994	RK
125543	952	29/30	K94:7 kaakkosisseinää.	12.8.1994	RK
125543	953	29/31	K94:7 kaakkosisseinää.	12.8.1994	RK
125543	954	29/32	K94:7 kaakkosisseinää.	12.8.1994	RK

Päänumero	Alanumero	Filmi/kuva	Kuvan aihe	Pvm	Kuvaaja
125543	955	29/33	K94:7 kaakkoisseinää.	12.8.1994	RK
125543	956	29/34	K94:7 kaakkoisseinää.	12.8.1994	RK
125543	957	29/35	K94:7 kaakkoisseinää.	12.8.1994	RK
125543	958	29/36	K94:7 kaakkoisseinää.	12.8.1994	RK
125543	959	30/1	K94:7 kaakkoisseinää.	12.8.1994	RK
125543	960	30/2	K94:7 kaakkoisseinää.	12.8.1994	RK
125543	961	30/3	K94:7 kaakkoisseinää.	12.8.1994	RK
125543	962	30/4	K94:7 kaakkoisseinää.	12.8.1994	RK
125543	963	30/5	K94:7 kaakkoisseinää.	12.8.1994	RK
125543	964	30/6	K94:7 maassa oleva ruostunut rautaesine (lounais- ja kaakkoisseinien kulman tuntumassa).	12.8.1994	RK
125543	965	30/7	K94:7 maassa oleva ruostunut rautaesine (lounais- ja kaakkoisseinien kulman tuntumassa).	12.8.1994	RK
125543	966	30/8	K94:7 maassa oleva ruostunut rautaesine (lounais- ja kaakkoisseinien kulman tuntumassa).	12.8.1994	RK
125543	967	30/9	K94:7 lounaisseinää ja vasemmalla kaakkoisseinää.	12.8.1994	RK
125543	968	30/10	K94:7 lounaisseinää ja vasemmalla kaakkoisseinää.	12.8.1994	RK
125543	969	30/11	K94:7 lounaisseinää ja vasemmalla kaakkoisseinää.	12.8.1994	RK
125543	970	30/12	K94:7 luoteisseinää.	12.8.1994	RK
125543	971	30/13	K94:7 luoteisseinää.	12.8.1994	RK
125543	972	30/14	K94:7 luoteisseinää.	12.8.1994	RK

Päänumero	Alanumero	Filmi/kuva	Kuvan aihe	Pvm	Kuvaaja
125543	973	30/15	K94:7 luoteisseinää.	12.8.1994	RK
125543	974	30/16	K94:7 luoteisseinää.	12.8.1994	RK
125543	975	30/17	K94:7 luoteisseinää.	12.8.1994	RK
125543	976	30/18	K94:7 luoteisseinää.	12.8.1994	RK
125543	977	30/19	K94:7 luoteisseinää.	12.8.1994	RK
125543	978	30/20	K94:7 luoteisseinää.	12.8.1994	RK
125543	979	30/21	K94:7 luoteisseinää.	12.8.1994	RK
125543	980	30/22	K94:7 luoteisseinää.	12.8.1994	RK
125543	981	30/23	K94:7 luoteisseinää.	12.8.1994	RK
125543	982	30/24	K94:7 lounaisseinää.	12.8.1994	RK
125543	983	30/25	K94:7 lounaisseinää.	12.8.1994	RK
125543	984	30/26	K94:7 lounaisseinää.	12.8.1994	RK
125543	985	30/27	K94:7 kaakkosseinän ja lounaisseinän kulma.	12.8.1994	RK
125543	986	30/28	K94:7 kaakkosseinän ja lounaisseinän kulma.	12.8.1994	RK
125543	987	30/29	K94:7 kaakkosseinän ja lounaisseinän kulma.	12.8.1994	RK
125543	988	30/30	K94:7 kaakkosseinää.	12.8.1994	RK
125543	989	30/31	K94:7 kaakkosseinää.	12.8.1994	RK
125543	990	30/32	K94:7 kaakkosseinää.	12.8.1994	RK
125543	991	30/33	K94:7 kaakkosseinää.	12.8.1994	RK

Päänumero	Alanumero	Filmi/kuva	Kuvan aihe	Pvm	Kuvaaja
125543	992	30/34	K94:7 luoteisseinää.	12.8.1994	RK
125543	993	30/35	K94:7 luoteisseinää.	12.8.1994	RK
125543	994	30/36	K94:7 yleisnäkymä kellarista. Lounaaseen.	12.8.1994	RK
125543	995	30/36A	K94:7 yleisnäkymä kellarista. Lounaaseen.	12.8.1994	RK
125543	996	31/1	K94:9:n vievän portaikon esiinkaivamista. Kaakko-etelään.	12.8.1994	RK
125543	997	31/2	K94:9:n vievän portaikon esiinkaivamista. Kaakko-etelään.	12.8.1994	RK
125543	998	31/3	K94:9:n vievän portaikon esiinkaivamista. Kaakko-etelään.	12.8.1994	RK
125543	999	31/4	K94:9:n vievän portaikon esiinkaivamista. Kaakko-etelään.	12.8.1994	RK
125543	1000	31/5	K94:9:n vievä portaikko. Kaakko-etelään.	12.8.1994	RK
125543	1001	31/6	K94:9:n vievä portaikko. Kaakko-etelään.	12.8.1994	RK
125543	1002	31/7	K94:9:n vievä portaikko. Kaakko-etelään.	12.8.1994	RK
125543	1003	31/8	K94:9:n vievä portaikko. Kaakko-etelään.	12.8.1994	RK
125543	1004	31/9	K94:9:n vievä portaikko. Kaakko-etelään.	12.8.1994	RK
125543	1005	31/10	K94:9:n vievä portaikko. Kaakko-etelään.	12.8.1994	RK
125543	1006	31/11	K94:9:n vievä portaikko. Kaakko-etelään.	12.8.1994	RK
125543	1007	31/12	K94:9:n vievä portaikko. Kaakko-etelään.	12.8.1994	RK
125543	1008	31/13	K94:9:n vievä portaikko. Kaakko-etelään.	12.8.1994	RK
125543	1009	31/14	K94:9:n vievä portaikko. Kaakko-etelään.	12.8.1994	RK
125543	1010	31/15	Yleiskuva kaivausalueesta (kuvattu parvekkeelta). Lounaaseen.	15.8.1994	RK

Päänumero	Alanumero	Filmi/kuva	Kuvan aihe	Pvm	Kuvaaja
125543	1011	31/16	Yleiskuva kaivausalueesta (kuvattu parvekkeelta). Lounaaseen.	15.8.1994	RK
125543	1012	31/17	Yleiskuva kaivausalueesta (kuvattu parvekkeelta). Lounaaseen.	15.8.1994	RK
125543	1013	31/18	Yleiskuva kaivausalueesta (kuvattu parvekkeelta). Lounaaseen.	15.8.1994	RK
125543	1014	31/19	Yleiskuva kaivausalueesta (kuvattu parvekkeelta). Lounaaseen.	15.8.1994	RK
125543	1015	31/21	R59. Länteen.	15.8.1994	RK
125543	1016	31/22	R59. Länteen.	15.8.1994	RK
125543	1017	31/23	R59. Länteen.	15.8.1994	RK
125543	1018	31/24	R59. Luoteeseen.	15.8.1994	RK
125543	1019	31/25	R59. Luoteeseen.	15.8.1994	RK
125543	1020	31/26	R59. Luoteeseen.	15.8.1994	RK
125543	1021	31/27	R59. Luoteeseen.	15.8.1994	RK
125543	1022	31/28	R59. Koilliseen.	15.8.1994	RK
125543	1023	31/29	R59. Koilliseen.	15.8.1994	RK
125543	1024	31/30	R59. Koilliseen.	15.8.1994	RK
125543	1025	31/31	R59 purkamista. Pohjoiseen.	15.8.1994	RK
125543	1026	31/32	R59 purkamista. Pohjoiseen.	15.8.1994	RK
125543	1027	31/33	Paalun siirtämistä nosturilla.	15.8.1994	RK
125543	1028	31/34	Paalun siirtämistä nosturilla.	15.8.1994	RK
125543	1029	31/35	Paalun siirtämistä nosturilla.	15.8.1994	RK

Päänumero	Alanumero	Filmi/kuva	Kuvan aihe	Pvm	Kuvaaja
125543	1030	31/36	Paalun siirtämistä nosturilla.	15.8.1994	RK
125543	1031	31/37	Paalun siirtämistä nosturilla.	15.8.1994	RK
125543	1032	32/XA	Paalun kiinnittämistä paikalleen puretun väestönsuojan pohjalla.	15.8.1994	RK
125543	1033	32/00A	Paalun kiinnittämistä paikalleen puretun väestönsuojan pohjalla.	15.8.1994	RK
125543	1034	32/0A	Paalun kiinnittämistä paikalleen puretun väestönsuojan pohjalla.	15.8.1994	RK
125543	1035	32/1A	Paalun kiinnittämistä paikalleen puretun väestönsuojan pohjalla.	15.8.1994	RK
125543	1036	32/2A	Paalun kiinnittämistä paikalleen puretun väestönsuojan pohjalla.	15.8.1994	RK
125543	1037	32/3A	Paalun kiinnittämistä paikalleen puretun väestönsuojan pohjalla.	15.8.1994	RK
125543	1038	32/5A	Paalun kiinnittämistä paikalleen puretun väestönsuojan pohjalla.	15.8.1994	RK
125543	1039	32/6A	Paalun kiinnittämistä paikalleen puretun väestönsuojan pohjalla.	15.8.1994	RK
125543	1040	32/7A	K94:9. Luode-länteen.	16.8.1994	RK
125543	1041	32/8A	K94:9. Luode-länteen.	16.9.1994	RK
125543	1042	32/9A	K94:9. Luode-länteen.	16.9.1994	RK
125543	1043	32/10A	K94:9. Pohjoiseen.	16.9.1994	RK
125543	1044	32/12A	K94:9. Pohjoiseen.	16.9.1994	RK
125543	1045	32/14A	K94:9. Pohjoiseen.	16.9.1994	RK
125543	1046	32/15A	K94:9. Pohjoiseen.	16.9.1994	RK
125543	1047	32/16A	K94:9. Länteen.	16.9.1994	RK
125543	1048	32/17A	K94:9. Länteen.	16.9.1994	RK

Päänumero	Alanumero	Filmi/kuva	Kuvan aihe	Pvm	Kuvaaja
125543	1049	32/18A	K94:9. Länteen.	16.9.1994	RK
125543	1050	32/19A	K93:1:n vievien portaiden edessä oleva kivipaasi (pituus n. 4,5 m). Luoteeseen.	19.8.1994	RK
125543	1051	32/20A	K93:1:n vievien portaiden edessä oleva kivipaasi (pituus n. 4,5 m). Luoteeseen.	19.8.1994	RK
125543	1052	32/22A	R61. Koilliseen.	19.8.1994	RK
125543	1053	32/23A	R61. Koilliseen.	19.8.1994	RK
125543	1054	32/24A	R61. Koilliseen.	19.8.1994	RK
125543	1055	32/25A	R61 edessä K93:1:n vievät kiviportaavat. Kaakko-itään.	19.8.1994	RK
125543	1056	32/26A	R61 edessä K93:1:n vievät kiviportaavat. Kaakko-itään.	19.8.1994	RK
125543	1057	32/27A	R61 edessä K93:1:n vievät kiviportaavat. Kaakko-itään.	19.8.1994	RK
125543	1058	32/28A	R61. Kaakko-itään.	19.8.1994	RK
125543	1059	32/30A	R61. Kaakko-itään.	19.8.1994	RK
125543	1060	32/31A	R61. Kaakkoon.	19.8.1994	RK
125543	1061	32/32A	R61. Kaakkoon.	19.8.1994	RK
125543	1062	32/33A	R61. Kaakkoon.	19.8.1994	RK
125543	1063	32/34A	R61. Kaakkoon.	19.8.1994	RK
125543	1064	32/35A	R61. Kaakkoon.	19.8.1994	RK
125543	1065	32/36A	R61. Kaakkoon.	19.8.1994	RK
125543	1066	33/0A	R61. Lounaaseen.	19.8.1994	RK
125543	1067	33/2A	R61. Lounaaseen.	19.8.1994	RK

Päänumero	Alanumero	Filmi/kuva	Kuvan aihe	Pvm	Kuvaaja
125543	1068	33/3A	R38 puurakenne. Länteen.	22.8.1994	RK
125543	1069	33/4A	R38 puurakenne. Länteen.	22.8.1994	RK
125543	1070	33/6A	R38 puurakenne. Koilliseen.	22.8.1994	RK
125543	1071	33/7A	R38 puurakenne. Koilliseen.	22.8.1994	RK
125543	1072	33/8A	R38 puurakenne. Koilliseen.	22.8.1994	RK
125543	1073	33/9A	Työkuva.	22.8.1994	RK
125543	1074	33/10A	Työkuva.	22.8.1994	RK
125543	1075	33/11A	Työkuva R38 alueelta. Koilliseen.	22.8.1994	RK
125543	1076	33/12A	Työkuva R38 alueelta. Koilliseen.	22.8.1994	RK
125543	1077	33/13A	Työkuva R38 alueelta. Koilliseen.	22.8.1994	RK
125543	1078	33/14A	Maaleikkauksen piirtämistä.	22.8.1994	RK
125543	1079	33/15A	Maaleikkauksen piirtämistä.	22.8.1994	RK
125543	1080	33/16A	Yleiskuva kaivausalueesta. Koillinen-itään.	23.8.1994	RK
125543	1081	33/17A	Yleiskuva kaivausalueesta. Koillinen-itään.	23.8.1994	RK
125543	1082	33/18A	Yleiskuva kaivausalueesta. Koillinen-itään.	23.8.1994	RK
125543	1083	33/19A	Edessä vasemmalle K94:11 + muuta kaivettua aluetta sen ympäriltä. Koillinen-itään.	23.8.1994	RK
125543	1084	33/20A	Edessä vasemmalle K94:11 + muuta kaivettua aluetta sen ympäriltä. Koillinen-itään.	23.8.1994	RK
125543	1085	33/21A	Edessä portaat, jotka vievät K94:11 + muuta kaivettua aluetta sen ympäriltä. Koillinen-itään.	23.8.1994	RK

Päänumero	Alanumero	Filmi/kuva	Kuvan aihe	Pvm	Kuvaaja
125543	1086	33/22A	Edessä portaat, jotka vievät K94:11:A + muuta kaivettua aluetta sen ympäriltä. Koillinen-itään.	23.8.1994	RK
125543	1087	33/23A	Edessä portaat, jotka vievät K94:11:A + muuta kaivettua aluetta sen ympäriltä. Koillinen-itään.	23.8.1994	RK
125543	1088	33/24A	Edessä oikealla vesikouru muuri R22 vieressä, takavasemmalla K94:11. Koillinen-itään.	23.8.1994	RK
125543	1089	33/25A	Edessä oikealla vesikouru muuri R22 vieressä, takavasemmalla K94:11. Koillinen-itään.	23.8.1994	RK
125543	1090	33/26A	Edessä oikealla vesikouru muuri R22 vieressä, takavasemmalla K94:11. Koillinen-itään.	23.8.1994	RK
125543	1091	33/27A	R28:n esiinkaivamista K94:7:n kaakkoisseinämän vierestä. Lounaaseen.	24.8.1994	RK
125543	1092	33/28A	R28:n esiinkaivamista K94:7:n kaakkoisseinämän vierestä. Lounaaseen.	24.8.1994	RK
125543	1093	33/29A	Kivinen vesikouru.	24.8.1994	RK
125543	1094	33/31A	Kivinen vesikouru.	24.8.1994	RK
125543	1095	33/32A	Vasemmalla K94:7:n kaakkoisseinämän edessä olevaa kivijalkaa(?) ja ympärillä Auran kylpylän pihakiveystä R28. Koillinen-itään.	24.8.1994	RK
125543	1096	33/33A	Vasemmalla K94:7:n kaakkoisseinämän edessä olevaa kivijalkaa(?) ja ympärillä Auran kylpylän pihakiveystä R28. Koillinen-itään.	24.8.1994	RK
125543	1097	33/34A	Vasemmalla K94:7:n kaakkoisseinämän edessä olevaa kivijalkaa(?) ja ympärillä Auran kylpylän pihakiveystä R28. Koillinen-itään.	24.8.1994	RK
125543	1098	33/35A	Takana K94:7:n kaakkoisseinää ja sen edessä kivijalkaa. Etualalla R28. Luoteeseen.	24.8.1994	RK
125543	1099	33/36A	Takana K94:7:n kaakkoisseinää ja sen edessä kivijalkaa. Etualalla R28. Luoteeseen.	24.8.1994	RK
125543	1100	34/1	R58. Luoteeseen.	24.8.1994	RK

Päänumero	Alanumero	Filmi/kuva	Kuvan aihe	Pvm	Kuvaaja
125543	1101	34/2	R58. Luoteeseen.	24.8.1994	RK
125543	1102	34/4	R58. Luoteeseen.	24.8.1994	RK
125543	1103	34/5	R58. Luoteeseen.	24.8.1994	RK
125543	1104	34/6	R58. Luoteeseen.	24.8.1994	RK
125543	1105	34/7	R58. Luoteeseen.	24.8.1994	RK
125543	1106	34/8	R58. Lounas-länteen.	24.8.1994	RK
125543	1107	34/10	R58. Lounas-länteen.	24.8.1994	RK
125543	1108	34/11	Kivisiä vesikouruja K93:3:n seinustalla.	24.8.1994	RK
125543	1109	34/12	Kivisiä vesikouruja K93:3:n seinustalla.	24.8.1994	RK
125543	1110	34/14	R58. Lounas-länteen.	24.8.1994	RK
125543	1111	34/16	R58. Lounas-länteen.	24.8.1994	RK
125543	1112	34/17	Kaivetun saven pystyleikkaus K94:8:n koillisseinän vierestä. Kaakko-etelään.	25.8.1994	RK
125543	1113	34/19	Kaivetun saven pystyleikkaus K94:8:n koillisseinän vierestä. Kaakko-etelään.	25.8.1994	RK
125543	1114	34/20	R28. Lounaaseen.	25.8.1994	RK
125543	1115	34/22	R28. Lounaaseen.	25.8.1994	RK
125543	1116	35/0a	Yleiskuva katetusta Aboa Vetus kaivausalueesta kuvattu pisteestä 1. Etelä.	5.9.1994	RK
125543	1117	35/1a	Yleiskuva katetusta Aboa Vetus kaivausalueesta kuvattu pisteestä 1. Etelä.	5.9.1994	RK
125543	1118	35/2a	Yleiskuva katetusta Aboa Vetus kaivausalueesta kuvattu pisteestä 1. Etelä.	5.9.1994	RK
125543	1119	35/3a	Yleiskuva katetusta Aboa Vetus kaivausalueesta kuvattu pisteestä 1. Etelä.	5.9.1994	RK

Päänumero	Alanumero	Filmi/kuva	Kuvan aihe	Pvm	Kuvaaja
125543	1120	35/4a	Yleiskuva katetusta Aboa Vetus kaivausalueesta kuvattu pisteestä 1. Etelä.	5.9.1994	RK
125543	1121	35/5a	Lähikuva katetusta kaivausalueesta. Pohjois-luode.	5.9.1994	RK
125543	1122	35/6a	Lähikuva katetusta kaivausalueesta. Pohjois-luode.	5.9.1994	RK
125543	1123	35/7a	Lähikuva katetusta kaivausalueesta. Pohjois-luode.	5.9.1994	RK
125543	1124	35/8a	Palkkeja ja ontelolaattoja kaivausalueen yllä palatsin vieressä. Länsi-luode.	5.9.1994	RK
125543	1125	35/9a	Palkkeja ja ontelolaattoja kaivausalueen yllä palatsin vieressä. Länsi-luode.	5.9.1994	RK
125543	1126	35/10a	Palkkeja ja ontelolaattoja kaivausalueen yllä palatsin vieressä. Länsi-luode.	5.9.1994	RK
125543	1127	35/11a	Katettua kaivausaluetta. Pohjoinen.	5.9.1994	RK
125543	1128	35/12a	Katettua kaivausaluetta. Pohjoinen.	5.9.1994	RK
125543	1129	35/13a	Katettua kaivausaluetta. Pohjoinen.	5.9.1994	RK
125543	1130	35/14a	Myllynkiviä. Pohjois-luode.	5.9.1994	RK
125543	1131	35/15a	Myllynkiviä. Pohjois-luode.	5.9.1994	RK
125543	1132	35/16a	Myllynkiviä. Pohjois-luode.	5.9.1994	RK
125543	1133	35/17a	Myllynkiviä. Pohjois-luode.	5.9.1994	RK
125543	1134	35/18a	Myllynkiviä. Pohjois-luode.	5.9.1994	RK
125543	1135	35/19a	Myllynkiviä. Pohjois-luode.	5.9.1994	RK
125543	1136	35/20a	Kattolaattojen paikoilleen asettamista kaivausalueella. Pohjoinen.	6.9.1994	RK
125543	1137	35/21a	Kattolaattojen paikoilleen asettamista kaivausalueella. Pohjoinen.	6.9.1994	RK
125543	1138	35/22a	Kattolaattojen paikoilleen asettamista kaivausalueella. Pohjoinen.	6.9.1994	RK

Päänumero	Alanumero	Filmi/kuva	Kuvan aihe	Pvm	Kuvaaja
125543	1139	35/23a	Kattolaattojen paikoilleen asettamista kaivausalueella. Pohjoinen.	6.9.1994	RK
125543	1140	35/24a	Kattolaattojen paikoilleen asettamista kaivausalueella. Pohjoinen.	6.9.1994	RK
125543	1141	35/25a	Kattolaattojen paikoilleen asettamista kaivausalueella. Pohjoinen.	6.9.1994	RK
125543	1142	35/26a	Kattolaattojen paikoilleen asettamista kaivausalueella. Pohjoinen.	6.9.1994	RK
125543	1143	35/28a	K28:3:n kaivo. Kaakko.	8.9.1994	RK
125543	1144	35/29a	K28:3:n kaivo. Kaakko.	8.9.1994	RK
125543	1145	35/30a	K28:3:n kaivo. Kaakko.	8.9.1994	RK
125543	1146	35/31a	K28:3:n kaivo. Kaakko.	8.9.1994	RK
125543	1147	35/32a	K28:3:n kaivo. Kaakko.	8.9.1994	RK
125543	1148	35/33a	K28:3:n kaivo. Kaakko.	8.9.1994	RK
125543	1149	35/34a	K28:3:n kaivo. Kaakko.	8.9.1994	RK
125543	1150	35/35a	R1 (itä) jauhinkivet ja puurakenne R2 (itä). Pohjois-luode.	12.9.1994	RK
125543	1151	36/0a	R1 (itä) ja R2 (itä). Pohjois-luode.	12.9.1994	RK
125543	1152	36/1a	R1 (itä) ja R2 (itä). Pohjois-luode.	12.9.1994	RK
125543	1153	36/2a	R1 (itä) ja R2 (itä). Pohjois-luode.	12.9.1994	RK
125543	1154	36/3a	R1 (itä) ja R2 (itä). Etelä-kaakko.	12.9.1994	RK
125543	1155	36/4a	R1 (itä) ja R2 (itä). Etelä-kaakko.	12.9.1994	RK
125543	1156	36/5a	R1 (itä) ja R2 (itä). Etelä-kaakko.	12.9.1994	RK
125543	1157	36/6a	R1 (itä) ja R2 (itä). Etelä-kaakko.	12.9.1994	RK

Päänumero	Alanumero	Filmi/kuva	Kuvan aihe	Pvm	Kuvaaja
125543	1158	36/7a	R1 (itä) ja R2 (itä). Itä-koillinen.	12.9.1994	RK
125543	1159	36/8a	R1 (itä) ja R2 (itä). Itä-koillinen.	12.9.1994	RK
125543	1160	36/11a	R61 vesikouru. Koillinen.	19.9.1994	RK
125543	1161	36/12a	R61 vesikouru. Koillinen.	19.9.1994	RK
125543	1162	36/13a	R61 vesikouru. Koillinen.	19.9.1994	RK
125543	1163	36/14a	R61 vesikouru. Koillinen.	19.9.1994	RK
125543	1164	36/16a	R61 vesikouru. Koillinen.	19.9.1994	RK
125543	1165	36/17a	R61 vesikouru. Koillinen.	19.9.1994	RK
125543	1166	36/18a	R61 vesikouru. Koillinen.	19.9.1994	RK
125543	1167	36/19a	R61 vesikouru. Koillinen.	19.9.1994	RK
125543	1168	36/20a	R61 vesikouru. Koillinen.	19.9.1994	RK
125543	1169	36/21a	R61 vesikouru. Kaakko.	19.9.1994	RK
125543	1170	36/22a	R61 vesikouru. Kaakko.	19.9.1994	RK
125543	1171	36/23a	R61 vesikouru. Kaakko.	19.9.1994	RK
125543	1172	36/24a	R61 vesikouru. Lounas.	19.9.1994	RK
125543	1173	36/30a	R67. Luode.	26.9.1994	RK
125543	1174	36/31a	R67. Luode.	26.9.1994	RK
125543	1175	36/32a	Vasemmalla R67 ja oikealla R65. Pohjois-luode.	26.9.1994	RK
125543	1176	36/33a	Vasemmalla R67 ja oikealla R65. Pohjois-luode.	26.9.1994	RK

Päänumero	Alanumero	Filmi/kuva	Kuvan aihe	Pvm	Kuvaaja
125543	1177	36/34a	R65. Länsi-lounas.	26.9.1994	RK
125543	1178	36/35a	R65. Länsi-lounas.	26.9.1994	RK
125543	1179	37/0a	R65. Luode.	27.9.1994	RK
125543	1180	37/1a	R65. Luode.	27.9.1994	RK
125543	1181	37/2a	R65. Luode.	27.9.1994	RK
125543	1182	37/3a	R65. Luode.	27.9.1994	RK
125543	1183	37/4a	R65. Luode.	27.9.1994	RK
125543	1184	37/5a	R65. Pohjois-luode.	27.9.1994	RK
125543	1185	37/6a	R65. Länsi-lounas.	27.9.1994	RK
125543	1186	37/7a	R65. Länsi-lounas.	27.9.1994	RK
125543	1187	37/8a	R65. Länsi-lounas.	27.9.1994	RK
125543	1188	37/9a	R65. Luode.	27.9.1994	RK
125543	1189	37/10a	R65. Länsi-lounas.	27.9.1994	RK
125543	1190	37/11a	R65. Länsi-lounas.	27.9.1994	RK
125543	1191	37/12a	R67. Lounas.	27.9.1994	RK
125543	1192	37/13a	R67. Lounas.	27.9.1994	RK
125543	1193	37/14a	Oikealla R67 ja vasemmalla R65. Etelä-kaakko.	27.9.1994	RK
125543	1194	37/15a	Oikealla R67 ja vasemmalla R65. Etelä-kaakko.	27.9.1994	RK
125543	1195	37/16a	Oikealla R67 ja vasemmalla R65. Kaakko.	27.9.1994	RK

Päänumero	Alanumero	Filmi/kuva	Kuvan aihe	Pvm	Kuvaaja
125543	1196	37/17a	Oikealla R67 ja vasemmalla R65. Kaakko.	27.9.1994	RK
125543	1197	37/18a	R67. Etelä-lounas.	27.9.1994	RK
125543	1198	37/19a	R67. Etelä-lounas.	27.9.1994	RK
125543	1199	37/20a	R67:n koillispäädyn kiviä.	27.9.1994	RK
125543	1200	37/21a	R67:n koillispäädyn kiviä.	27.9.1994	RK
125543	1201	37/22a	R68 lautarakenne. Koillinen.	27.9.1994	RK
125543	1202	37/23a	R68 lautarakenne. Koillinen.	27.9.1994	RK
125543	1203	37/24a	R68 lautarakenne. Itä-kaakko.	27.9.1994	RK
125543	1204	38/0a	Laastinäyte 1. K94:10:n koillisseinän ja R68 välistä. Ylin 1A, kesk. 1B, alin 1C. Itä-koillinen.	28.9.1994	RK
125543	1205	38/1a	Laastinäyte 2. K94:10:n koillisseinän ja R68 välistä. Itä-koillinen.	28.9.1994	RK
125543	1206	38/2a	Laastinäyte 3. K94:10:n koillisseinästä R68:n yläpuolelta. Itä-koillinen.	28.9.1994	RK
125543	1207	38/3a	Laastinäyte 3. K94:10:n koillisseinästä R68:n yläpuolelta. Itä-koillinen.	28.9.1994	RK
125543	1208	38/4a	Laastinäyte 4. K94:10:n koillisseinästä. Itä-koillinen.	28.9.1994	RK
125543	1209	38/5a	Laastinäyte 4. K94:10:n koillisseinästä. Itä-koillinen.	28.9.1994	RK
125543	1210	38/6a	Laastinäyte 4. K94:10:n koillisseinästä. Itä-koillinen.	28.9.1994	RK
125543	1211	38/7a	Yleiskuva alueesta, josta laastinäytteet on otettu. (K94:10:n koillisseinää). Itä-koillinen.	28.9.1994	RK
125543	1212	38/8a	Yleiskuva alueesta, josta laastinäytteet on otettu. (K94:10:n koillisseinää). Itä-koillinen.	28.9.1994	RK
125543	1213	38/9a	KU146, KU147. Luode.	28.9.1994	RK

Päänumero	Alanumero	Filmi/kuva	Kuvan aihe	Pvm	Kuvaaja
125543	1214	38/10a	KU146, KU147. Luode.	28.9.1994	RK
125543	1215	38/11a	KU146, KU147. Luode.	28.9.1994	RK
125543	1216	38/12a	KU146, KU147. Luode.	28.9.1994	RK
125543	1217	38/13a	KU146, KU147. Luode.	28.9.1994	RK
125543	1218	38/14a	KU146, KU147. Luode.	28.9.1994	RK
125543	1219	38/15a	R65:n alapuolella oleva koillis-lounaissuuntainen leikkaus. Luode.	28.9.1994	RK
125543	1220	38/16a	R65:n alapuolella oleva koillis-lounaissuuntainen leikkaus. Luode.	28.9.1994	RK
125543	1221	38/17a	KU146, KU147. Lounas.	28.9.1994	RK
125543	1222	38/18a	KU146, KU147. Lounas.	28.9.1994	RK
125543	1223	38/19a	Taidemuseon sisääntuloaulaa. Etelä.	28.9.1994	RK
125543	1224	38/20a	Taidemuseon sisääntuloaulaa. Etelä.	28.9.1994	RK
125543	1225	38/21a	Taidemuseon sisääntuloaulaa. Etelä.	28.9.1994	RK
125543	1226	38/22a	K94:8:n koillismuurin alapuolinen leikkaus. Itä-koillinen.	4.10.1994	RK
125543	1227	38/23a	K94:8:n koillismuurin alapuolinen leikkaus. Itä-koillinen.	4.10.1994	RK
125543	1228	38/24a	K94:8:n koillismuurin alapuolinen leikkaus. Itä-koillinen.	4.10.1994	RK
125543	1229	38/25a	Luostarin jokikadun itäseinämuurin ulkopintaa. Länsi-luode.	4.10.1994	RK
125543	1230	38/26a	Luostarin jokikadun itäseinämuurin ulkopintaa. Länsi-luode.	4.10.1994	RK
125543	1231	38/27a	Luostarin jokikadun itäseinämuurin ulkopintaa. Länsi-luode.	4.10.1994	RK
125543	1232	38/28a	Luostarin jokikadun itäseinämuurin ulkopintaa. Länsi-luode.	4.10.1994	RK

Päänumero	Alanumero	Filmi/kuva	Kuvan aihe	Pvm	Kuvaaja
125543	1233	38/29a	Luostarin jokikadun itäseinämuurin ulkopintaa. Länsi-luode.	4.10.1994	RK
125543	1234	38/30a	Luostarin jokikadun itäseinämuurin ulkopintaa. Länsi-luode.	4.10.1994	RK
125543	1235	38/31a	Luostarin jokikadun itäseinämuurin ulkopintaa. Länsi-luode.	4.10.1994	RK
125543	1236	38/32a	Luostarin jokikadun itäseinämuurin ulkopintaa. Länsi-luode.	4.10.1994	RK
125543	1237	38/33a	Luostarin jokikadun itäseinämuurin ulkopintaa. Länsi-luode.	4.10.1994	RK
125543	1238	38/34a	Luostarin jokikadun itäseinämuurin ulkopintaa. Länsi-luode.	4.10.1994	RK
125543	1239	38/35a	Luostarin jokikadun itäseinämuurin ulkopintaa. Länsi-luode.	4.10.1994	RK
125543	1240	38/36a	Luostarin jokikadun itäseinämuurin ulkopintaa. Länsi-luode.	4.10.1994	RK
125543	1241	39/1	Luostarin jokikadun itäseinämuurin ulkopintaa. Länsi-luode.	4.10.1994	RK
125543	1242	39/2	Luostarin jokikadun itäseinämuurin ulkopintaa. Länsi-luode.	4.10.1994	RK
125543	1243	39/4	Luostarin jokikadun itäseinämuurin ulkopintaa. Länsi-luode.	4.10.1994	RK
125543	1244	39/5	Luostarin jokikadun itäseinämuurin ulkopintaa. Länsi-luode.	4.10.1994	RK
125543	1245	39/6	Luostarin jokikadun itäseinämuurin ulkopintaa. Länsi-luode.	4.10.1994	RK
125543	1246	39/7	K94:8 koillismuurin alapuolinen leikkaus. Itä-koillinen.	5.10.1994	RK
125543	1247	39/8	K94:8 koillismuurin alapuolinen leikkaus. Itä-koillinen.	5.10.1994	RK
125543	1248	39/9	K 94:9 luoteismuuri, K94:12 ja K94:9:n väliseinä KU146, KU147 ja R62 alta. Koillinen.	5.10.1994	RK
125543	1249	39/10	K 94:9 luoteismuuri, K94:12 ja K94:9:n väliseinä KU146, KU147 ja R62 alta. Koillinen.	5.10.1994	RK
125543	1250	39/11	K94:9. Pohjois-koillinen.	5.10.1994	RK

Päänumero	Alanumero	Filmi/kuva	Kuvan aihe	Pvm	Kuvaaja
125543	1251	39/12	K94:9. Pohjois-koillinen.	5.10.1994	RK
125543	1252	39/13	K94:9 luoteismuuri. Kaakko	5.10.1994	RK
125543	1253	39/14	K94:9 luoteismuuri. Kaakko	5.10.1994	RK
125543	1254	39/15	K94:9 luoteismuuri. Kaakko	5.10.1994	RK
125543	1255	39/16	K94:9 luoteismuuri. Koillinen	5.10.1994	RK
125543	1256	39/17	K94:9 luoteismuuri. Koillinen	5.10.1994	RK
125543	1257	39/18	K94:16 Rotundassa. Pohjoinen.	5.10.1994	RK
125543	1258	39/19	K94:16 Rotundassa. Pohjoinen.	5.10.1994	RK
125543	1259	39/20	K94:16 Rotundassa. Pohjoinen.	5.10.1994	RK
125543	1260	39/21	K94:16 Rotundassa. Pohjoinen.	5.10.1994	RK
125543	1261	39/22	K94:16 Rotundassa. Pohjoinen.	5.10.1994	RK
125543	1262	39/24	K94:16 Rotundassa. Pohjoinen.	5.10.1994	RK
125543	1263	39/25	K94:16 Rotundassa. Pohjoinen.	5.10.1994	RK
125543	1264	39/26	Puurakenne R8 itä. Pohjois-luode.	5.10.1994	RK
125543	1265	39/28	Puurakenne R8 itä. Pohjois-luode.	5.10.1994	RK
125543	1266	39/29	Tiivistysmaton asentamista Aboa Vetusta peittävien ontelolaattojen päälle. Itä-koillinen.	6.10.1994	RK
125543	1267	39/30	Tiivistysmaton asentamista Aboa Vetusta peittävien ontelolaattojen päälle. Itä-koillinen.	6.10.1994	RK
125543	1268	39/31	Tiivistysmaton asentamista Aboa Vetusta peittävien ontelolaattojen päälle. Lounas.	6.10.1994	RK

Päänumero	Alanumero	Filmi/kuva	Kuvan aihe	Pvm	Kuvaaja
125543	1269	39/32	Tiivistysmaton asentamista Aboa Vetusta peittävien ontelolaattojen päälle. Lounas.	6.10.1994	RK
125543	1270	39/33	Tiivistysmaton asentamista Aboa Vetusta peittävien ontelolaattojen päälle. Lounas.	6.10.1994	RK
125543	1271	39/34	Tiivistysmaton asentamista Aboa Vetusta peittävien ontelolaattojen päälle. Lounas.	6.10.1994	RK
125543	1272	39/35	Tiivistysmaton asentamista Aboa Vetusta peittävien ontelolaattojen päälle. Lounas.	6.10.1994	RK
125543	1273	39/36	Tiivistysmaton asentamista Aboa Vetusta peittävien ontelolaattojen päälle. Lounas.	6.10.1994	RK
125543	1274	40/1	Kiveys R9 itä. Kaakko.	10.10.1994	RK
125543	1275	40/2	Kiveys R9 itä. Kaakko.	10.10.1994	RK
125543	1276	40/3	Kiveys R9 itä. Kaakko.	10.10.1994	RK
125543	1277	40/4	Kiveys R9 itä. Kaakko.	10.10.1994	RK
125543	1278	40/5	Kiveys R9 itä. Kaakko.	10.10.1994	RK
125543	1279	40/6	Kiveys R9 itä. Kaakko.	10.10.1994	RK
125543	1280	40/7	Kaivanto (K93:4) vesikourun alla betonilattiassa olevassa halkeamassa. Länsilounas.	13.10.1994	RK
125543	1281	40/8	Kaivanto (K93:4) vesikourun alla betonilattiassa olevassa halkeamassa. Länsilounas.	13.10.1994	RK
125543	1282	40/9	Kaivanto (K93:4) vesikourun alla betonilattiassa olevassa halkeamassa. Länsilounas.	13.10.1994	RK
125543	1283	40/10	Kaivanto (K93:4) vesikourun alla betonilattiassa olevassa halkeamassa. Länsilounas.	13.10.1994	RK

Päänumero	Alanumero	Filmi/kuva	Kuvan aihe	Pvm	Kuvaaja
125543	1284	40/11	Kaivanto (K93:4) vesikourun alla betonilattiassa olevassa halkeamassa. Länsi-lounas.	13.10.1994	RK
125543	1285	40/12	Kaivanto (K93:4) vesikourun alla betonilattiassa olevassa halkeamassa. Pohjois-luode.	13.10.1994	RK
125543	1286	40/13	Kaivanto (K93:4) vesikourun alla betonilattiassa olevassa halkeamassa. Pohjois-luode.	13.10.1994	RK
125543	1287	40/14	K94:15. Pohjois-luode.	13.10.1994	RK
125543	1288	40/15	K94:15. Pohjois-luode.	13.10.1994	RK
125543	1289	40/16	Puurakenne R63. Etelä-kaakko.	13.10.1994	RK
125543	1290	40/17	Puurakenne R63. Etelä-kaakko.	13.10.1994	RK
125543	1291	40/18	Puurakenne R63. Etelä-kaakko.	13.10.1994	RK
125543	1292	40/19	Puurakenne R63. Länsi-lounas.	13.10.1994	RK
125543	1293	40/20	Puurakenne R63. Länsi-lounas.	13.10.1994	RK
125543	1294	40/21	Puurakenne R63. Länsi-lounas.	13.10.1994	RK
125543	1295	40/22	Puurakenne R71. Kaakko.	17.10.1994	RK
125543	1296	40/23	Puurakenne R71. Kaakko.	17.10.1994	RK
125543	1297	40/24	R70, R71, R73. Etelä.	17.10.1994	RK
125543	1298	40/25	R70, R71, R73. Etelä.	17.10.1994	RK
125543	1299	40/26	R70, R71, R73. Etelä.	17.10.1994	RK
125543	1300	40/27	R70, R71, R73. Etelä.	17.10.1994	RK
125543	1301	40/28	R70, R71, R73. Etelä.	17.10.1994	RK

Päänumero	Alanumero	Filmi/kuva	Kuvan aihe	Pvm	Kuvaaja
125543	1302	40/29	R70, R71. Etelä-kaakko.	17.10.1994	RK
125543	1303	40/30	R70, R71. Etelä-kaakko.	17.10.1994	RK
125543	1304	40/31	R70, R71. Etelä-kaakko.	17.10.1994	RK
125543	1305	40/32	R72. Länsi-lounas.	17.10.1994	RK
125543	1306	40/33	R72. Länsi-lounas.	17.10.1994	RK
125543	1307	40/34	R72. Länsi-lounas.	17.10.1994	RK
125543	1308	40/35	R72. Itä-koillinen.	17.10.1994	RK
125543	1309	40/36	R72. Itä-koillinen.	17.10.1994	RK
125543	1310	40/37	R72. Itä-koillinen.	17.10.1994	RK
125543	1311	41/1	R74 puu- ja kivirakenne. Kaakko.	18.10.1994	RK
125543	1312	41/2	R74 puu- ja kivirakenne. Kaakko.	18.10.1994	RK
125543	1313	41/3	R74 puu- ja kivirakenne. Kaakko.	18.10.1994	RK
125543	1314	41/4	R74 puu- ja kivirakenne. Itä-koillinen.	18.10.1994	RK
125543	1315	41/5	R74 puu- ja kivirakenne. Itä-koillinen.	18.10.1994	RK
125543	1316	41/6	R74 puu- ja kivirakenne. Itä-koillinen.	18.10.1994	RK
125543	1317	41/7	R75 puurakenne. Lounas.	18.10.1994	RK
125543	1318	41/8	R75 puurakenne. Lounas.	18.10.1994	RK
125543	1319	41/9	R75 puurakenne. Luode.	18.10.1994	RK
125543	1320	41/10	R75 puurakenne. Luode.	18.10.1994	RK

Päänumero	Alanumero	Filmi/kuva	Kuvan aihe	Pvm	Kuvaaja
125543	1321	41/11	R75 puurakenne. Luode.	18.10.1994	RK
125543	1322	41/12	R75 puurakenne. Koillinen.	18.10.1994	RK
125543	1323	41/13	R75 puurakenne. Koillinen.	18.10.1994	RK
125543	1324	41/14	K28:3. Kaakko.	20.10.1994	RK
125543	1325	41/15	K28:3. Kaakko.	20.10.1994	RK
125543	1326	41/16	K28:3. Kaakko.	20.10.1994	RK
125543	1327	41/17	K28:3. Kaakko.	20.10.1994	RK
125543	1328	41/18	K28:3. Etelä-kaakko.	20.10.1994	RK
125543	1329	41/19	K28:3. Etelä-kaakko.	20.10.1994	RK
125543	1330	41/20	K28:3. Luode.	20.10.1994	RK
125543	1331	41/21	K28:3. Luode.	20.10.1994	RK
125543	1332	41/22	K28:3. Pohjoinen.	20.10.1994	RK
125543	1333	41/23	K28:3. Pohjoinen.	20.10.1994	RK
125543	1334	41/24	K28:3. Pohjoinen.	20.10.1994	RK
125543	1335	41/25	K28:3. Pohjoinen.	20.10.1994	RK
125543	1336	41/26	K28:3. Pohjois-koillinen.	20.10.1994	RK
125543	1337	41/27	K28:3. Pohjois-koillinen.	20.10.1994	RK
125543	1338	41/28	K28:3. Pohjois-koillinen.	20.10.1994	RK
125543	1339	41/29	K28:4. Kaakko.	20.10.1994	RK

Päänumero	Alanumero	Filmi/kuva	Kuvan aihe	Pvm	Kuvaaja
125543	1340	41/30	K28:4. Kaakko.	20.10.1994	RK
125543	1341	41/31	K28:4. Kaakko.	20.10.1994	RK
125543	1342	41/32	K28:4. Etelä-lounas.	20.10.1994	RK
125543	1343	41/33	K28:4. Etelä-lounas.	20.10.1994	RK
125543	1344	41/34	K28:4. Pohjois-luode.	20.10.1994	RK
125543	1345	41/35	K28:4. Pohjois-luode.	20.10.1994	RK
125543	1346	41/36	K28:4. Pohjois-luode.	20.10.1994	RK
125543	1347	41/37	K28:4. Pohjois-luode.	20.10.1994	RK
125543	1348	42/0A	K28:4. Pohjois-luode.	20.10.1994	RK
125543	1349	42/1A	K28:4. Pohjois-luode.	20.10.1994	RK
125543	1350	42/2A	K28:4. Pohjois-luode.	20.10.1994	RK
125543	1351	42/3A	K28:4. Itä.	20.10.1994	RK
125543	1352	42/4A	K28:4. Itä.	20.10.1994	RK
125543	1353	42/5A	K28:4. Itä.	20.10.1994	RK
125543	1354	42/6A	K28:4. Länsi-lounas.	20.10.1994	RK
125543	1355	42/7A	K28:4. Länsi-lounas.	20.10.1994	RK
125543	1356	42/8A	K28:4. Länsi-lounas.	20.10.1994	RK
125543	1357	42/9A	K28:4. Etelä-lounas.	20.10.1994	RK
125543	1358	42/10A	K28:4. Etelä-lounas.	20.10.1994	RK

Päänumero	Alanumero	Filmi/kuva	Kuvan aihe	Pvm	Kuvaaja
125543	1359	42/11A	K28:4. Etelä-lounas.	20.10.1994	RK
125543	1360	42/12A	K28:4. Koillinen.	20.10.1994	RK
125543	1361	42/13A	K28:4. Koillinen.	20.10.1994	RK
125543	1362	42/14A	K28:4. Koillinen.	20.10.1994	RK
125543	1363	42/15A	K28:4. Itä-koillinen.	20.10.1994	RK
125543	1364	42/16A	K28:4. Itä-koillinen.	20.10.1994	RK
125543	1365	42/17A	K28:4. Itä-koillinen.	20.10.1994	RK
125543	1366	42/18A	K28:4. Luode.	20.10.1994	RK
125543	1367	42/19A	K28:4. Luode.	20.10.1994	RK
125543	1368	42/20A	K28:4. Luode.	20.10.1994	RK
125543	1369	42/21A	K28:4. Luode.	20.10.1994	RK
125543	1370	42/22A	K28:4. Luode.	20.10.1994	RK
125543	1371	42/23A	K28:4. Luode.	20.10.1994	RK
125543	1372	42/24A	K28:4. Luode.	20.10.1994	RK
125543	1373	42/25A	K28:4. Kaakko.	20.10.1994	RK
125543	1374	42/26A	K28:4. Kaakko.	20.10.1994	RK
125543	1375	42/27A	K28:4. Kaakko.	20.10.1994	RK
125543	1376	42/28A	K28:4. Pohjois-luode.	20.10.1994	RK
125543	1377	42/29A	K28:4. Pohjois-luode.	20.10.1994	RK

Päänumero	Alanumero	Filmi/kuva	Kuvan aihe	Pvm	Kuvaaja
125543	1378	42/30A	K28:4. Pohjois-luode.	20.10.1994	RK
125543	1379	42/31A	K28:4. Pohjois-luode.	20.10.1994	RK
125543	1380	42/32A	K28:3. Kaakko.	20.10.1994	RK
125543	1381	42/33A	K28:3. Kaakko.	20.10.1994	RK
125543	1382	42/34A	K28:3. Kaakko.	20.10.1994	RK
125543	1383	42/35A	K28:3. Etelä-kaakko.	20.10.1994	RK
125543	1384	42/36A	K28:3. Etelä-kaakko.	20.10.1994	RK
125543	1385	43/0	K92:6. Kaakko.	20.10.1994	RK
125543	1386	43/1	K92:6. Kaakko.	20.10.1994	RK
125543	1387	43/2	K92:6. Kaakko.	20.10.1994	RK
125543	1388	43/3	K92:6. Kaakko.	20.10.1994	RK
125543	1389	43/4	K92:6. Kaakko.	20.10.1994	RK
125543	1390	43/5	K92:6. Kaakko.	20.10.1994	RK
125543	1391	43/6a	K92:6. Itä-kaakko.	20.10.1994	RK
125543	1392	43/7a	K92:6. Itä-kaakko.	20.10.1994	RK
125543	1393	43/8a	K92:6. Itä-kaakko.	20.10.1994	RK
125543	1394	43/9a	K92:6. Itä-kaakko.	20.10.1994	RK
125543	1395	43/10a	K92:6. Itä-kaakko.	20.10.1994	RK
125543	1396	43/11a	K92:6. Itä-koillinen.	20.10.1994	RK

Päänumero	Alanumero	Filmi/kuva	Kuvan aihe	Pvm	Kuvaaja
125543	1397	43/12a	K92:6. Itä-koillinen.	20.10.1994	RK
125543	1398	43/13a	K92:6. Itä-koillinen.	20.10.1994	RK
125543	1399	43/14a	K92:6. Pohjois-koillinen.	20.10.1994	RK
125543	1400	43/15a	K92:6. Pohjois-koillinen.	20.10.1994	RK
125543	1401	43/16a	K92:6. Pohjois-koillinen.	20.10.1994	RK
125543	1402	43/17a	K92:6. Etelä-kaakko.	20.10.1994	RK
125543	1403	43/18a	K92:6. Etelä-kaakko.	20.10.1994	RK
125543	1404	43/19a	K92:6. Etelä-kaakko.	20.10.1994	RK
125543	1405	43/20a	K92:6. Länsi-luode.	20.10.1994	RK
125543	1406	43/21a	K92:6. Länsi-luode.	20.10.1994	RK
125543	1407	43/22a	K92:6. Länsi-luode.	20.10.1994	RK
125543	1408	43/23a	K92:6. Pohjois-koillinen.	20.10.1994	RK
125543	1409	43/24a	K92:6. Pohjois-koillinen.	20.10.1994	RK
125543	1410	43/26a	K92:6. Pohjoinen.	20.10.1994	RK
125543	1411	43/27a	K92:6. Pohjoinen.	20.10.1994	RK
125543	1412	43/28a	K92:6. Itä-kaakko.	20.10.1994	RK
125543	1413	43/29a	K92:6. Itä-kaakko.	20.10.1994	RK
125543	1414	43/30a	K92:6. Itä-kaakko.	20.10.1994	RK
125543	1415	43/31a	K92:6. Etelä-kaakko.	20.10.1994	RK

Päänumero	Alanumero	Filmi/kuva	Kuvan aihe	Pvm	Kuvaaja
125543	1416	43/32a	K92:6. Etelä-kaakko.	20.10.1994	RK
125543	1417	43/33a	K92:6. Etelä-kaakko.	20.10.1994	RK
125543	1418	43/34a	K92:6 portaat. Länsi-lounas.	20.10.1994	RK
125543	1419	43/35a	K92:6 portaat. Länsi-lounas.	20.10.1994	RK
125543	1420	43/36a	K92:6 portaat. Länsi-lounas.	20.10.1994	RK
125543	1421	44/1	K28:3, luoteisseinää. Itä.	20.10.1994	RK
125543	1422	44/2	K28:3, luoteisseinää. Itä.	20.10.1994	RK
125543	1423	44/3	K28:3, luoteisseinää. Itä.	20.10.1994	RK
125543	1424	44/4	K28:3, luoteisseinää. Itä.	20.10.1994	RK
125543	1425	44/5	K28:3, luoteisseinää. Itä.	20.10.1994	RK
125543	1426	44/6	K28:3, luoteisseinää. Itä.	20.10.1994	RK
125543	1427	44/7	K28:3 kaakkosseinää. Pohjoinen.	20.10.1994	RK
125543	1428	44/9	K28:3 kaakkosseinää. Pohjoinen.	20.10.1994	RK
125543	1429	44/10	R76. Kaakko.	24.10.1994	MS
125543	1430	44/11	R76. Kaakko.	24.10.1994	MS
125543	1431	44/12	R76. Kaakko.	24.10.1994	MS
125543	1432	44/13	R76. Kaakko.	24.10.1994	MS
125543	1433	44/14	R76. Kaakko.	24.10.1994	MS
125543	1434	44/15	R76. Kaakko.	24.10.1994	MS

Päänumero	Alanumero	Filmi/kuva	Kuvan aihe	Pvm	Kuvaaja
125543	1435	44/16	Löytö n:o 1788 in situ. Luode.	24.10.1994	PH
125543	1436	44/17	Löytö n:o 1788 in situ. Luode.	24.10.1994	PH
125543	1437	44/18	Löytö n:o 1788 in situ. Luode.	24.10.1994	PH
125543	1438	44/19	Löytö n:o 1788 in situ. Koillinen.	24.10.1994	PH
125543	1439	44/20	Löytö n:o 1788 in situ. Koillinen.	24.10.1994	PH
125543	1440	44/21	KU107 luode-kaakkosuuntainen leikkaus ja R74. Lounas.	26.10.1994	PH
125543	1441	44/22	KU107 luode-kaakkosuuntainen leikkaus ja R74. Lounas.	26.10.1994	PH
125543	1442	44/23	KU107 luode-kaakkosuuntainen leikkaus ja R74. Lounas.	26.10.1994	PH
125543	1443	44/24	KU107 luode-kaakkosuuntainen leikkaus ja R74. Lounas.	26.10.1994	PH
125543	1444	44/25	R74 (kokonaisuudessaan). Lounas.	27.10.1994	PH
125543	1445	44/26	R74 (kokonaisuudessaan). Lounas.	27.10.1994	PH
125543	1446	44/27	R74 (kokonaisuudessaan). Lounas.	27.10.1994	PH
125543	1447	44/28	R74 (kokonaisuudessaan). Lounas.	27.10.1994	PH
125543	1448	44/29	Keskimmäinen lankku, joka yhdistää R71 ja R73 sekä 2 puukiilaa. Kaakko.	3.11.1994	PH
125543	1449	44/30	Keskimmäinen lankku, joka yhdistää R71 ja R73 sekä 2 puukiilaa. Kaakko.	3.11.1994	PH
125543	1450	44/31	Keskimmäinen lankku, joka yhdistää R71 ja R73 sekä 2 puukiilaa. Kaakko.	3.11.1994	PH
125543	1451	44/32	Keskimmäinen lankku, joka yhdistää R71 ja R73 sekä 2 puukiilaa. Kaakko.	3.11.1994	PH
125543	1452	44/33	R73 lounaispuolen sokkelikivien leikkaus. Kaakko.	3.11.1994	PH
125543	1453	44/34	R73 lounaispuolen sokkelikivien leikkaus. Kaakko.	3.11.1994	PH

Päänumero	Alanumero	Filmi/kuva	Kuvan aihe	Pvm	Kuvaaja
125543	1454	45/1	R71 ja R73 läpi tehty koillis-lounaissuuntainen leikkaus koskemattomaan saveen asti, sokkelikivi (R71:n koillisseinässä) näkyy, samoin R71:n kivien ja palaneen saveen alla oleva. Kaakko.	4.11.1994	PH
125543	1455	45/2	R71 ja R73 läpi tehty koillis-lounaissuuntainen leikkaus koskemattomaan saveen asti, sokkelikivi (R71:n koillisseinässä) näkyy, samoin R71:n kivien ja palaneen saveen alla oleva. Kaakko.	4.11.1994	PH
125543	1456	45/3	R71 ja R73 läpi tehty koillis-lounaissuuntainen leikkaus koskemattomaan saveen asti, sokkelikivi (R71:n koillisseinässä) näkyy, samoin R71:n kivien ja palaneen saveen alla oleva. Kaakko.	4.11.1994	PH
125543	1457	45/5	R71 ja R73 läpi tehty koillis-lounaissuuntainen leikkaus koskemattomaan saveen asti, sokkelikivi (R71:n koillisseinässä) näkyy, samoin R71:n kivien ja palaneen saveen alla oleva. Kaakko.	4.11.1994	PH
125543	1458	45/7	R53:n kiveystä KU162, KU115, KU83. Lounas.	7.11.1994	PH
125543	1459	45/8	R53:n kiveystä KU162, KU115, KU83. Lounas.	7.11.1994	PH
125543	1460	45/10	R53:n kiveystä KU162, KU115, KU83. Lounas.	7.11.1994	PH
125543	1461	45/11	R53:n kiveystä KU162, KU115, KU83. Lounas.	7.11.1994	PH
125543	1462	45/12	R83:n kiveystä KU166, KU167 (ylätaso). Kaakko.	8.11.1994	PH
125543	1463	45/13	R83:n kiveystä KU166, KU167 (ylätaso). Kaakko.	8.11.1994	PH
125543	1464	45/15	R83:n kiveystä KU166, KU167 (ylätaso). Kaakko.	8.11.1994	PH
125543	1465	45/17	Puurakenteen R52 itäosa KU160. Itä.	10.11.1994	LS
125543	1466	45/18	Puurakenteen R52 itäosa KU160. Itä.	10.11.1994	LS
125543	1467	45/19	Puurakenteen R52 itäosa KU160. Itä.	10.11.1994	LS
125543	1468	45/20	Puurakenteen R52 itäosa KU160. Itä.	10.11.1994	LS

Päänumero	Alanumero	Filmi/kuva	Kuvan aihe	Pvm	Kuvaaja
125543	1469	45/21	R83:n kiveys KU166, KU167 1.taso. Kaakko.	10.11.1994	PH
125543	1470	45/22	R83:n kiveys KU166, KU167 1.taso. Kaakko.	10.11.1994	PH
125543	1471	45/23	R83:n kiveys KU166, KU167 1.taso. Kaakko.	10.11.1994	PH
125543	1472	45/24	R83:n kiveys KU166, KU167 1.taso. Kaakko.	10.11.1994	PH
125543	1473	45/25	R52:n pohjatasoa. Kuva otettu puiden poistamisen jälkeen. Koillinen.	11.11.1994	PH
125543	1474	45/26	R52:n pohjatasoa. Kuva otettu puiden poistamisen jälkeen. Koillinen.	11.11.1994	PH
125543	1475	45/27	R52:n pohjatasoa. Kuva otettu puiden poistamisen jälkeen. Koillinen.	11.11.1994	PH
125543	1476	45/28	R52:n pohjatasoa. Kuva otettu puiden poistamisen jälkeen. Koillinen.	11.11.1994	PH
125543	1477	45/29	R52:n pohjatasoa. Kuva otettu puiden poistamisen jälkeen. Koillinen.	11.11.1994	PH
125543	1478	45/30	Luode-kaakkosuuntainen leikkaus. Lounas.	14.11.1994	PH
125543	1479	45/31	KU160, KU115. Lounas.	14.11.1994	PH
125543	1480	45/33	KU160, KU115. Lounas.	14.11.1994	PH
125543	1481	45/34	KU160, KU115. Lounas.	14.11.1994	PH
125543	1482	45/35	KU160, KU115. Lounas.	14.11.1994	PH
125543	1483	45/36	KU115, luode-koillissuuntainen leikkaus.	14.11.1994	PH
125543	1484	45/37	KU115, luode-koillissuuntainen leikkaus.	14.11.1994	PH
125543	1485	46/1a	KU115, luode-kaakkosuuntainen leikkaus. Lounas.	14.11.1994	PH
125543	1486	46/2a	KU115, luode-kaakkosuuntainen leikkaus. Lounas.	14.11.1994	PH
125543	1487	46/3a	K94:13 ja K94:20 väliseinä lähes ylhäältä. Koillinen.	14.11.1994	PH

Päänumero	Alanumero	Filmi/kuva	Kuvan aihe	Pvm	Kuvaaja
125543	1488	46/4a	K94:13 ja K94:20 väliseinä lähes ylhäältä. Koillinen.	14.11.1994	PH
125543	1489	46/5a	K94:13 ja K94:20 väliseinä lähes ylhäältä. Koillinen.	14.11.1994	PH
125543	1490	46/6a	K94:13 ja K94:20 väliseinä lähes ylhäältä. Koillinen.	14.11.1994	PH
125543	1491	46/7a	K94:20 ja K94:13:n välillä oleva sortunut holvirakenne. Kaakko.	15.11.1994	PH
125543	1492	46/8a	K94:20 ja K94:13:n välillä oleva sortunut holvirakenne. Kaakko.	15.11.1994	PH
125543	1493	46/9a	K94:20 ja K94:13:n välillä oleva sortunut holvirakenne. Kaakko.	15.11.1994	PH
125543	1494	46/10a	K94:20 ja K94:13:n välillä oleva sortunut holvirakenne. Kaakko.	15.11.1994	PH
125543	1495	46/11a	R80, 2. taso. Koillinen.	15.11.1994	PH
125543	1496	46/12a	R80, 2. taso. Koillinen.	15.11.1994	PH
125543	1497	46/13a	R80, 2. taso. Koillinen.	15.11.1994	PH
125543	1498	46/16a	R80, 3. taso. Koillinen.	17.11.1994	LS
125543	1499	46/17a	R80, 3. taso. Koillinen.	17.11.1994	LS
125543	1500	46/18a	R80, 3. taso. Koillinen.	17.11.1994	LS
125543	1501	46/19a	R80, 3. taso. Koillinen.	17.11.1994	LS
125543	1502	46/20a	R80, 3. taso. Koillinen.	17.11.1994	LS
125543	1503	46/21a	R72:n jatkoa (porrasmuurista n. 20-22 m, 0-linjasta 2-4-m Hämeenkadulle päin). Suuret kivet ja 2 pientä paalunsijaa. Kaakko.	21.11.1994	PH
125543	1504	46/22a	R72:n jatkoa (porrasmuurista n. 20-22 m, 0-linjasta 2-4-m Hämeenkadulle päin). Suuret kivet ja 2 pientä paalunsijaa. Kaakko.	21.11.1994	PH
125543	1505	46/23a	R72:n jatkoa (porrasmuurista n. 20-22 m, 0-linjasta 2-4-m Hämeenkadulle päin). Suuret kivet ja 2 pientä paalunsijaa. Kaakko.	21.11.1994	PH

Päänumero	Alanumero	Filmi/kuva	Kuvan aihe	Pvm	Kuvaaja
125543	1506	46/24a	R84 (vasemmalla) ja R85 (oikealla puolella) ja R83 takana. Kaakko.	21.11.1994	PH
125543	1507	46/25a	R84 (vasemmalla) ja R85 (oikealla puolella) ja R83 takana. Kaakko.	21.11.1994	PH
125543	1508	46/26a	R84 (vasemmalla) ja R85 (oikealla puolella) ja R83 takana. Kaakko.	21.11.1994	PH
125543	1509	46/27a	R84 (vasemmalla) ja R85 (oikealla puolella) ja R83 takana. Kaakko.	21.11.1994	PH
125543	1510	46/28a	R72:n jatkoa. Suuret kivet ja 2 pientä paalunsijaa. Lounas.	21.11.1994	PH
125543	1511	46/29a	R72:n jatkoa. Suuret kivet ja 2 pientä paalunsijaa. Lounas.	21.11.1994	PH
125543	1512	46/30a	R72:n jatkoa. Suuret kivet ja 2 pientä paalunsijaa. Lounas.	21.11.1994	PH
125543	1513	46/31a	R72:n jatkoa. Suuret kivet ja 2 pientä paalunsijaa. Lounas.	21.11.1994	PH
125543	1514	46/32a	R72:n jatkoa. Iso kivi ja 2 paalunsijaa. Lounas.	21.11.1994	PH
125543	1515	46/33a	R72:n jatkoa. Iso kivi ja 2 paalunsijaa. Lounas.	21.11.1994	PH
125543	1516	46/34a	Luukeskittymä KU112 (R83, R84, R85 ja R72:n välissä). Löytö n:o 2150. Koillinen.	21.11.1994	PH
125543	1517	46/35a	Luukeskittymä KU112 (R83, R84, R85 ja R72:n välissä). Löytö n:o 2150. Koillinen.	21.11.1994	PH
125543	1518	46/36a	Luukeskittymä KU112 (R83, R84, R85 ja R72:n välissä). Löytö n:o 2150. Koillinen.	21.11.1994	PH
125543	1519	46/37a	Luukeskittymä KU112 (R83, R84, R85 ja R72:n välissä). Löytö n:o 2150. Koillinen.	21.11.1994	PH
125543	1520	47/1	Leikkaus R72:n jatkoa KU106 lounais-koillisuuntainen leikkaus (osa paalusta näkymättä vielä). Kaakko.	21.11.1994	PH
125543	1521	47/2	Leikkaus R72:n jatkoa KU106 lounais-koillisuuntainen leikkaus (osa paalusta näkymättä vielä). Kaakko.	21.11.1994	PH

Päänumero	Alanumero	Filmi/kuva	Kuvan aihe	Pvm	Kuvaaja
125543	1522	47/3	Leikkaus R72:n jatkoa KU106 lounais-koillisuuntainen leikkaus (osa paalusta näkymättä vielä). Kaakko.	21.11.1994	PH
125543	1523	47/4	Leikkaus R84 lounais-koillisuuntainen leikkaus. Kaakko.	22.11.1994	PH
125543	1524	47/5	Leikkaus R84 lounais-koillisuuntainen leikkaus. Kaakko.	22.11.1994	PH
125543	1525	47/6	Leikkaus R84 lounais-koillisuuntainen leikkaus. Kaakko.	22.11.1994	PH
125543	1526	47/7	R80, taso 4. Koillinen.	22.11.1994	PH
125543	1527	47/8	R80, taso 4. Koillinen.	22.11.1994	PH
125543	1528	47/9	R80, taso 4. Koillinen.	22.11.1994	PH
125543	1529	47/11	K93:2 kaakkoispuolen ulkoseinää konservointimurausta varten pudistettaessa paljastunut holvattu ikkuna-aukko / savuhormi? Kaakko.	22.11.1994	PH
125543	1530	47/12	K93:2 kaakkoispuolen ulkoseinää konservointimurausta varten pudistettaessa paljastunut holvattu ikkuna-aukko / savuhormi? Kaakko.	22.11.1994	PH
125543	1531	47/13	K93:2 kaakkoispuolen ulkoseinää konservointimurausta varten pudistettaessa paljastunut holvattu ikkuna-aukko / savuhormi? Kaakko.	22.11.1994	PH
125543	1532	47/14	K93:2 kaakkoispuolen ulkoseinää konservointimurausta varten pudistettaessa paljastunut holvattu ikkuna-aukko / savuhormi? Kaakko.	22.11.1994	PH
125543	1533	47/15	K93:2 kaakkoispuolen ulkoseinää konservointimurausta varten pudistettaessa paljastunut holvattu ikkuna-aukko / savuhormi? Kaakko.	22.11.1994	PH
125543	1534	47/16	K93:2 kaakkoispuolen ulkoseinää konservointimurausta varten pudistettaessa paljastunut holvattu ikkuna-aukko / savuhormi? Kaakko.	22.11.1994	PH
125543	1535	47/17	R85 luode-kaakkosuuntainen leikkaus. Koillinen.	23.11.1994	LS
125543	1536	47/18	R85 luode-kaakkosuuntainen leikkaus. Koillinen.	23.11.1994	LS
125543	1537	47/19	R85 luode-kaakkosuuntainen leikkaus. Koillinen.	23.11.1994	LS

Päänumero	Alanumero	Filmi/kuva	Kuvan aihe	Pvm	Kuvaaja
125543	1538	47/20	R85 luode-kaakkosuuntainen leikkaus. Koillinen.	23.11.1994	LS
125543	1539	47/21	R85 luode-kaakkosuuntainen leikkaus. Koillinen.	23.11.1994	LS
125543	1540	47/22	R72:n jatkoa. Isojen kivien läpi tehty kaakko-luodesuuntainen leikkaus. Koillinen.	24.11.1994	PH
125543	1541	47/23	R72:n jatkoa. Isojen kivien läpi tehty kaakko-luodesuuntainen leikkaus. Koillinen.	24.11.1994	PH
125543	1542	47/25	R72:n jatkoa. Isojen kivien läpi tehty kaakko-luodesuuntainen leikkaus. Koillinen.	24.11.1994	PH
125543	1543	47/26	R68 pystypaalut konservointiin menossa.	24.11.1994	PH
125543	1544	47/28	R68 pystypaalut konservointiin menossa.	24.11.1994	PH
125543	1545	47/29	R68 pystypaalut konservointiin menossa.	24.11.1994	PH
125543	1546	47/30	R68 pystypaalut konservointiin menossa.	24.11.1994	PH
125543	1547	47/31	R68 pystypaalut konservointiin menossa.	24.11.1994	PH
125543	1548	47/32	R68 pystypaalut konservointiin menossa.	24.11.1994	PH
125543	1549	47/34	R68 pystypaalut konservointiin menossa.	24.11.1994	PH
125543	1550	47/35	R68 pystypaalut konservointiin menossa.	24.11.1994	PH
125543	1551	47/36	R68 pystypaalut konservointiin menossa.	24.11.1994	PH
125543	1552	47/37	R68 pystypaalut konservointiin menossa.	24.11.1994	PH
125543	1553	48/1	R66 (isot kivet), takana R50 (kaivo). Luode.	5.12.1994	PH
125543	1554	48/2	R66 (isot kivet), takana R50 (kaivo). Luode.	5.12.1994	PH
125543	1555	48/3	R66 (isot kivet), takana R50 (kaivo). Luode.	5.12.1994	PH

Päänumero	Alanumero	Filmi/kuva	Kuvan aihe	Pvm	Kuvaaja
125543	1556	48/4	R66 (isot kivet), takana R50 (kaivo). Luode.	5.12.1994	PH
125543	1557	48/5	R66 (isot kivet), takana R50 (kaivo). Koillinen.	5.12.1994	PH
125543	1558	48/6	R66 (isot kivet), takana R50 (kaivo). Koillinen.	5.12.1994	PH
125543	1559	48/7	R66 (isot kivet), takana R50 (kaivo). Koillinen.	5.12.1994	PH
125543	1560	48/9	R66 pieni kiveys jatkuu R50 asti. Pohjoinen.	7.12.1994	PH
125543	1561	48/10	R66 pieni kiveys jatkuu R50 asti. Pohjoinen.	7.12.1994	PH
125543	1562	48/11	R66 pieni kiveys jatkuu R50 asti. Pohjoinen.	7.12.1994	PH
125543	1563	48/12	R66 pieni kiveys jatkuu R50 asti. Pohjoinen.	7.12.1994	PH
125543	1564	48/13	K94:13 kaakkoisosan sortunut holvi. Länsi.	7.12.1994	PH
125543	1565	48/14	K94:13 kaakkoisosan sortunut holvi. Länsi.	7.12.1994	PH
125543	1566	48/16	K94:13 kaakkoisosan sortunut holvi. Länsi.	7.12.1994	PH
125543	1567	48/17	K94:13 kaakkoisosan sortunut holvi. Länsi.	7.12.1994	PH
125543	1568	48/18	K94:13 kaakkoisosan sortunut holvi. Länsi.	7.12.1994	PH
125543	1569	48/19	K94:13 kaakkoisosan sortunut holvi. Länsi.	7.12.1994	PH
125543	1570	48/20	K94:13 kaakkoisosan sortunut holvi. Kaakko.	7.12.1994	PH
125543	1571	48/21	K94:13 kaakkoisosan sortunut holvi. Kaakko.	7.12.1994	PH
125543	1572	48/22	K94:13 kaakkoisosan sortunut holvi. Kaakko.	7.12.1994	PH
125543	1573	48/23	K94:13 kaakkoisosan sortunut holvi. Kaakko.	7.12.1994	PH
125543	1574	48/24	K94:13 kaakkoisosan sortunut holvi. Kaakko.	7.12.1994	PH

Päänumero	Alanumero	Filmi/kuva	Kuvan aihe	Pvm	Kuvaaja
125543	1575	48/25	K94:13 kaakkoisosan sortunut holvi. Kaakko.	7.12.1994	PH
125543	1576	48/26	K94:13 kaakkoisosan sortunut holvi. Lounas.	7.12.1994	PH
125543	1577	48/27	K94:13 kaakkoisosan sortunut holvi. Lounas.	7.12.1994	PH
125543	1578	48/28	K94:13 kaakkoisosan sortunut holvi. Lounas.	7.12.1994	PH
125543	1579	48/29	K94:13 kaakkoisosan sortunut holvi. Lounas.	7.12.1994	PH
125543	1580	48/30	K92:3 ja K92:5 välinen oviaukko konservoituna. Kuvattu K92:3:n puolelta. Lounas.	8.12.1994	PH
125543	1581	48/31	K92:3 ja K92:5 välinen oviaukko konservoituna. Kuvattu K92:3:n puolelta. Lounas.	8.12.1994	PH
125543	1582	48/32	K92:3 ja K92:5 välinen oviaukko konservoituna. Kuvattu K92:5:n puolelta. Itä.	8.12.1994	PH
125543	1583	48/33	K92:3 ja K92:5 välinen oviaukko konservoituna. Kuvattu K92:5:n puolelta. Itä.	8.12.1994	PH
125543	1584	48/34	K92:3 ja K92:5 välisen oviaukon kaariholvi konservoituna. Lounas.	8.12.1994	PH
125543	1585	48/35	K92:3 ja K92:5 välisen oviaukon kaariholvi konservoituna. Lounas.	8.12.1994	PH
125543	1586	48/36	K92:3 ja K92:5 välisen oviaukon kaariholvi konservoituna. Lounas.	8.12.1994	PH
125543	1587	48/37	K92:3 ja K92:5 välisen oviaukon kaariholvi konservoituna. Länsi.	8.12.1994	PH
125543	1588	49/1A	R68, vaakahirren takainen pystypaalu ennen betoniruiskutusta. Koillinen.	8.12.1994	PH
125543	1589	49/3A	R68, vaakahirren takainen pystypaalu ennen betoniruiskutusta. Koillinen.	8.12.1994	PH
125543	1590	49/4A	R68, vaakahirren takainen pystypaalu ennen betoniruiskutusta. Koillinen.	8.12.1994	PH
125543	1591	49/5A	R68, vaakahirren takainen pystypaalu ennen betoniruiskutusta. Koillinen.	8.12.1994	PH
125543	1592	49/6A	R68, vaakahirren takainen pystypaalu ennen betoniruiskutusta. Koillinen.	8.12.1994	PH

Päänumero	Alanumero	Filmi/kuva	Kuvan aihe	Pvm	Kuvaaja
125543	1593	49/7A	R67 koilliskiveys (jatkoa). Luode.	8.12.1994	PH
125543	1594	49/8A	R67 koilliskiveys (jatkoa). Luode.	8.12.1994	PH
125543	1595	49/9A	R67 koilliskiveys (jatkoa). Luode.	8.12.1994	PH
125543	1596	49/10A	R67 koilliskiveys (jatkoa). Luode.	8.12.1994	PH
125543	1597	49/12A	R67 koilliskiveys (jatkoa). Luode.	8.12.1994	PH
125543	1598	49/13A	K94:10:n ja K94:8 välinen oviaukko. Luode.	8.12.1994	PH
125543	1599	49/14A	K94:10:n ja K94:8 välinen oviaukko. Luode.	8.12.1994	PH
125543	1600	49/15A	K94:10:n ja K94:8 välinen oviaukko. Luode.	8.12.1994	PH
125543	1601	49/16A	K94:10:n ja K94:8 välinen oviaukko. Luode.	8.12.1994	PH
125543	1602	49/17A	K94:10:n ja K94:8 välinen oviaukko. Luode.	8.12.1994	PH
125543	1603	49/18A	K94:10:n ja K94:8 välinen oviaukko. Luode.	8.12.1994	PH
125543	1604	49/19A	K94:10:n ja K94:8 välinen oviaukko. Luode.	8.12.1994	PH
125543	1605	49/20A	K94:10:n ja K94:8 välinen oviaukko. Luode.	8.12.1994	PH
125543	1606	49/21A	K94:10:n ja K94:8 välinen oviaukko. Luode.	8.12.1994	PH
125543	1607	49/22A	K94:10:n ja K94:8 välinen oviaukko. Luode.	8.12.1994	PH
125543	1608	49/23A	K94:10:n ja K94:8:n välinen oviaukko, yksityiskohta saranatapista ja kynnyskivestä. Luode.	8.12.1994	PH
125543	1609	49/24A	K94:10:n ja K94:8:n välinen oviaukko, yksityiskohta saranatapista ja kynnyskivestä. Luode.	8.12.1994	PH
125543	1610	50/6	K93:5:n purettua kaakkoisseinää oikealla ja konservoitua seinää, myös lattiaa jo konservoitu. Luode.	20.12.1994	LS

Päänumero	Alanumero	Filmi/kuva	Kuvan aihe	Pvm	Kuvaaja
125543	1611	50/7	K93:5:n purettua kaakkoisseinää oikealla ja konservoitua seinää, myös lattiaa jo konservoitu. Luode.	20.12.1994	PH
125543	1612	50/8	K93:5:n purettua kaakkoisseinää oikealla ja konservoitua seinää, myös lattiaa jo konservoitu. Luode.	20.12.1994	PH
125543	1613	50/9	K93:5:n purettua kaakkoisseinää oikealla ja konservoitua seinää, myös lattiaa jo konservoitu. Pohjoinen.	20.12.1994	PH
125543	1614	50/10	K93:5:n purettua kaakkoisseinää oikealla ja konservoitua seinää, myös lattiaa jo konservoitu. Pohjoinen.	20.12.1994	PH
125543	1615	50/11	K93:5:n purettua kaakkoisseinää oikealla ja konservoitua seinää, myös lattiaa jo konservoitu. Pohjoinen.	20.12.1994	PH
125543	1616	50/12	K93:5:n purettua kaakkoisseinää oikealla ja konservoitua seinää, myös lattiaa jo konservoitu. Pohjoinen.	20.12.1994	PH
125543	1617	50/13	KU129 ja KU21 kaakko-luodesuuntainen leikkaus. Koillinen.	27.12.1994	PH
125543	1618	50/14	KU129 ja KU21 kaakko-luodesuuntainen leikkaus. Koillinen.	27.12.1994	PH
125543	1619	50/16	KU129 ja KU21 kaakko-luodesuuntainen leikkaus. Koillinen.	27.12.1994	PH
125543	1620	50/17	KU129, kaakko-luodesuuntainen leikkaus, yksityiskohta. Koillinen.	27.12.1994	PH
125543	1621	50/18	KU129, kaakko-luodesuuntainen leikkaus, yksityiskohta. Koillinen.	27.12.1994	PH
125543	1622	50/19	KU129, kaakko-luodesuuntainen leikkaus, yksityiskohta. Koillinen.	27.12.1994	PH
125543	1623	50/20	R58 alapuolinen luoteis-kaakkosuuntainen maaleikkaus (portaiden takaa). Koillinen.	27.12.1994	PH
125543	1624	50/21	R58 alapuolinen luoteis-kaakkosuuntainen maaleikkaus (portaiden takaa). Koillinen.	27.12.1994	PH
125543	1625	50/22	R58 alapuolinen luoteis-kaakkosuuntainen maaleikkaus (portaiden takaa). Koillinen.	27.12.1994	PH

Päänumero	Alanumero	Filmi/kuva	Kuvan aihe	Pvm	Kuvaaja
125543	1626	50/23	R58 alapuolinen luoteis-kaakkosuuntainen maaleikkaus (portaiden takaa). Koillinen.	27.12.1994	PH
125543	1627	50/24	R58 alapuolinen luoteis-kaakkosuuntainen maaleikkaus (portaiden takaa). Koillinen.	27.12.1994	PH
125543	1628	50/25	R58 alapuolinen luoteis-kaakkosuuntainen maaleikkaus (portaiden takaa). Koillinen.	27.12.1994	PH
125543	1629	50/26	K93:17 luoteispuolella oleva tiilirakenne. Koillinen.	5.1.1995	LS
125543	1630	50/27	K93:17 luoteispuolella oleva tiilirakenne. Koillinen.	5.1.1995	LS
125543	1631	50/28	K93:17 luoteispuolella oleva tiilirakenne. Koillinen.	5.1.1995	LS
125543	1632	50/29	K93:17 luoteispuolella oleva tiilirakenne. Koillinen.	5.1.1995	LS
125543	1633	50/30	K93:17 luoteispuolella oleva tiilirakenne. Pohjoinen.	5.1.1995	LS
125543	1634	50/31	K93:17 luoteispuolella oleva tiilirakenne. Pohjoinen.	5.1.1995	LS
125543	1635	50/32	K93:17 luoteispuolella oleva tiilirakenne. Pohjoinen.	5.1.1995	LS
125543	1636	50/33	K93:17 luoteispuolella oleva tiilirakenne. Pohjoinen.	5.1.1995	LS
125543	1637	50/34	K93:17 luoteispuolella oleva tiilirakenne. Pohjoinen.	5.1.1995	LS
125543	1638	50/35	K93:6 kaakkoispuolen seinää, josta palatsia rakennettaessa purettu ulkopinta pois. Kaakko.	11.1.1995	PH
125543	1639	50/36	K93:6 kaakkoispuolen seinää, josta palatsia rakennettaessa purettu ulkopinta pois. Kaakko.	11.1.1995	PH
125543	1640	50/37	K93:6 kaakkoispuolen seinää, josta palatsia rakennettaessa purettu ulkopinta pois. Kaakko.	11.1.1995	PH
125543	1641	53/36	K94:6:n kaakkoispuolen seinää, josta palatsia rakennettaessa purettu ulkopinta pois. Kaakko.	11.1.1995	PH

Päänumero	Alanumero	Filmi/kuva	Kuvan aihe	Pvm	Kuvaaja
125543	1642	53/37	K94:6:n kaakkoispuolen seinää, josta palatsia rakennettaessa purettu ulkopinta pois. Kaakko.	11.1.1995	PH
125543	1643	53/38	K94:6:n kaakkoispuolen seinää, josta palatsia rakennettaessa purettu ulkopinta pois. Kaakko.	11.1.1995	PH
125543	1644	53/39	K94:6:n kaakkoispuolen seinää, josta palatsia rakennettaessa purettu ulkopinta pois. Kaakko.	11.1.1995	PH
125543	1645	53/40	K94:6:n kaakkoispuolen seinää, josta palatsia rakennettaessa purettu ulkopinta pois. Kaakko.	11.1.1995	PH
125543	1646	53/41	K93:17 keskikohtaa purettaessa, tiililattian alla harmaakiviholvi (K95:21). Pohjoinen-luode.	11.1.1995	PH
125543	1647	53/42	K93:17 keskikohtaa purettaessa, tiililattian alla harmaakiviholvi (K95:21). Pohjoinen-luode.	11.1.1995	PH
125543	1648	54/1	K93:17 keskikohtaa purettaessa, tiililattian alla harmaakiviholvi (K95:21). Luode.	11.1.1995	PH
125543	1649	54/2	K93:17 keskikohtaa purettaessa, tiililattian alla harmaakiviholvi (K95:21). Luode.	11.1.1995	PH
125543	1650	54/3	K93:17 keskikohtaa purettaessa, tiililattian alla harmaakiviholvi (K95:21). Luode.	11.1.1995	PH
125543	1651	54/4	K93:17 keskikohtaa purettaessa, tiililattian alla harmaakiviholvi (K95:21). Luode.	11.1.1995	PH
125543	1652	54/5	K93:17 keskikohtaa purettaessa tiililattia. Pohjois-koillinen.	11.1.1995	PH
125543	1653	54/6	K93:17 keskikohtaa purettaessa tiililattia. Pohjois-koillinen.	11.1.1995	PH
125543	1654	54/7	K93:17 keskikohtaa purettaessa tiililattia. Pohjois-koillinen.	11.1.1995	PH
125543	1655	54/9	K93:17 keskikohtaa purettaessa tiililattia. Pohjois-koillinen.	11.1.1995	PH
125543	1656	54/10	K93:17 keskikohtaa purettaessa tiililattia. Pohjois-koillinen.	11.1.1995	PH
125543	1657	54/11	K93:17 keskikohtaa purettaessa tiililattia. Pohjois-koillinen.	11.1.1995	PH

Päänumero	Alanumero	Filmi/kuva	Kuvan aihe	Pvm	Kuvaaja
125543	1658	54/13	K94:7:n itäkulma R88 kivilattia puhdistettu KU168 varten. Luode.	24.1.1995	PH
125543	1659	54/14	K94:7:n itäkulma R88 kivilattia puhdistettu KU168 varten. Luode.	24.1.1995	PH
125543	1660	54/15	K94:7:n itäkulma R88 kivilattia puhdistettu KU168 varten. Luode.	24.1.1995	PH
125543	1661	54/16	K94:7:n itäkulma R88 kivilattia puhdistettu KU168 varten. Luode.	24.1.1995	PH
125543	1662	54/17	K94:7:n itäkulma R88 kivilattia puhdistettu KU168 varten. Lounas.	24.1.1995	PH
125543	1663	54/18	K94:7:n itäkulma R88 kivilattia puhdistettu KU168 varten. Lounas.	24.1.1995	PH
125543	1664	54/19	K94:7:n itäkulma R88 kivilattia puhdistettu KU168 varten. Lounas.	24.1.1995	PH
125543	1665	54/20	K94:7:n itäkulma R88 kivilattia puhdistettu KU168 varten. Lounas.	24.1.1995	PH
125543	1666	54/21	K94:7:n itäkulma R88 kivilattia puhdistettu KU168 varten. Lounas.	24.1.1995	PH
125543	1667	54/22	K94:7:n itäkulma R88 kivilattia puhdistettu KU168 varten. Lounas.	24.1.1995	PH
125543	1668	54/23	K94:7:n itäkulma R88 kivilattia puhdistettu KU168 varten. Lounas.	24.1.1995	PH
125543	1669	54/24	K94:7:n itäkulma R88 kivilattia puhdistettu KU168 varten. Länsi.	24.1.1995	PH
125543	1670	54/25	K94:7:n itäkulma R88 kivilattia puhdistettu KU168 varten. Länsi.	24.1.1995	PH
125543	1671	54/26	K94:7:n itäkulma R88 kivilattia puhdistettu KU168 varten. Länsi.	24.1.1995	PH
125543	1672	54/27	R89, KU168, K93:7. Lounas.	25.1.1995	PH
125543	1673	54/28	R89, KU168, K93:7. Lounas.	25.1.1995	PH
125543	1674	54/29	R89, KU168, K93:7. Lounas.	25.1.1995	PH
125543	1675	54/30	R89, KU168, K93:7. Lounas.	25.1.1995	PH
125543	1676	54/31	K93:17 koillispuolen luode-kaakkosuuntaiset seinät. Luode.	25.1.1995	PH

Päänumero	Alanumero	Filmi/kuva	Kuvan aihe	Pvm	Kuvaaja
125543	1677	54/32	K93:17 koillispuolen luode-kaakkosuuntaiset seinät. Luode.	25.1.1995	PH
125543	1678	54/33	K93:17 koillispuolen luode-kaakkosuuntaiset seinät. Luode.	25.1.1995	PH
125543	1679	54/34	K93:17 koillispuolen luode-kaakkosuuntaiset seinät. Luode.	25.1.1995	PH
125543	1680	54/35	K93:17 koillispuolen luode-kaakkosuuntaiset seinät. Koillinen.	25.1.1995	PH
125543	1681	54/36	K93:17 koillispuolen luode-kaakkosuuntaiset seinät. Koillinen.	25.1.1995	PH
125543	1682	54/37	K93:17 koillispuolen luode-kaakkosuuntaiset seinät. Koillinen.	25.1.1995	PH
125543	1683	55/6	K93:17 luoteispuolen jo puretun tiiliseinän peruskiviä. Ylhäältä, kaakko.	7.2.1995	PH
125543	1684	55/7	K93:17 luoteispuolen jo puretun tiiliseinän peruskiviä. Ylhäältä, kaakko.	7.2.1995	PH
125543	1685	55/8	K93:17 luoteispuolen jo puretun tiiliseinän peruskiviä. Ylhäältä, kaakko.	7.2.1995	PH
125543	1686	55/9	K93:17 luoteispuolen jo puretun tiiliseinän peruskiviä. Ylhäältä, kaakko.	7.2.1995	PH
125543	1687	55/10	K93:17 luoteispuolen jo puretun tiiliseinän peruskiviä. Ylhäältä, kaakko.	7.2.1995	PH
125543	1688	55/11	K93:17 luoteispuolen jo puretun tiiliseinän peruskiviä. Ylhäältä, luode.	7.2.1995	PH
125543	1689	55/12	K93:17 luoteispuolen jo puretun tiiliseinän peruskiviä. Ylhäältä, luode.	7.2.1995	PH
125543	1690	55/15	K93:2 lounaispuolen seinää (savupiipun hormi?). Kuvattu holvin päältä. Pohjoinen.	13.2.1995	PH
125543	1691	55/16	K93:2 lounaispuolen seinää (savupiipun hormi?). Kuvattu holvin päältä. Pohjoinen.	13.2.1995	PH
125543	1692	55/18	R90, K94:7. Etelä.	15.2.1995	PH
125543	1693	55/19	R90, K94:7. Etelä.	15.2.1995	PH
125543	1694	55/20	R90, K94:7. Etelä.	15.2.1995	PH

Päänumero	Alanumero	Filmi/kuva	Kuvan aihe	Pvm	Kuvaaja
125543	1695	55/22	R90, K94:7 (ylhäältä). Koillinen.	15.2.1995	PH
125543	1696	55/24	R90, K94:7 (ylhäältä). Koillinen.	15.2.1995	PH
125543	1697	55/25	R90, K94:7 (ylhäältä). Koillinen.	15.2.1995	PH
125543	1698	55/26	R90, K94:7 pohjoiskulma. Etelä.	15.2.1995	PH
125543	1699	55/27	R90, K94:7 pohjoiskulma. Etelä.	15.2.1995	PH
125543	1700	55/28	R90, K94:7 pohjoiskulma. Etelä.	15.2.1995	PH
125543	1701	55/30	R90, K94:7 luoteiseinä ja pohjoiskulma. Kaakko.	15.2.1995	PH
125543	1702	55/31	R90, K94:7 luoteiseinä ja pohjoiskulma. Kaakko.	15.2.1995	PH
125543	1703	55/32	R90, K94:7 luoteiseinä ja pohjoiskulma. Kaakko.	15.2.1995	PH
125543	1704	55/34	K93:3 kaakkoispuolen lattian mukulakiveystä. Luode.	16.2.1995	PH
125543	1705	55/35	K93:3 kaakkoispuolen lattian mukulakiveystä. Luode.	16.2.1995	PH
125543	1706	55/36	K93:3 kaakkoispuolen lattian mukulakiveystä. Luode.	16.2.1995	PH
125543	1707	55/37	K93:3 kaakkoispuolen lattian mukulakiveystä. Luode.	16.2.1995	PH
125543	1708	56/00	K94:7, pohjoisnurkkaa, R90. Kaakko.	20.2.1995	PH
125543	1709	56/0	K94:7, pohjoisnurkkaa, R90. Kaakko.	20.2.1995	PH
125543	1710	56/1	K94:7, pohjoisnurkkaa, R90. Kaakko.	20.2.1995	PH
125543	1711	56/2	K94:7, pohjoisnurkkaa, R90. Kaakko.	20.2.1995	PH
125543	1712	56/3	K94:7, pohjoisnurkkaa, R90. Kaakko.	20.2.1995	PH
125543	1713	56/4	K94:7, R90 ja etualalla R89. Etelä.	20.2.1995	PH

Päänumero	Alanumero	Filmi/kuva	Kuvan aihe	Pvm	Kuvaaja
125543	1714	56/5	K94:7, R90 ja etualalla R89. Etelä.	20.2.1995	PH
125543	1715	56/6	K94:7, R90 ja etualalla R89. Etelä.	20.2.1995	PH
125543	1716	56/7	K94:7, R90 ja etualalla R89. Etelä.	20.2.1995	PH
125543	1717	56/8	K93:3 oviaukon lattiakiveys, Auran kylpylän aikainen putki liikkunut paikaltaan. Koillinen.	21.2.1995	PH
125543	1718	56/9	K93:3 oviaukon lattiakiveys, Auran kylpylän aikainen putki liikkunut paikaltaan. Koillinen.	21.2.1995	PH
125543	1719	56/10	K93:3 oviaukon lattiakiveys, Auran kylpylän aikainen putki liikkunut paikaltaan. Koillinen.	21.2.1995	PH
125543	1720	56/12	K93:2, lattiakiveystä kaakkoispuolen seinän vierestä. Koillinen.	21.2.1995	PH
125543	1721	56/13	K93:2, lattiakiveystä kaakkoispuolen seinän vierestä. Koillinen.	21.2.1995	PH
125543	1722	56/15	K93:2, lattiakiveystä kaakkoispuolen seinän vierestä. Koillinen.	21.2.1995	PH
125543	1723	56/16	K93:2, lattiakiveystä kaakkoispuolen seinän vierestä. Lounas.	21.2.1995	PH
125543	1724	56/17	K93:2, lattiakiveystä kaakkoispuolen seinän vierestä. Lounas.	21.2.1995	PH
125543	1725	56/18	K93:2, lattiakiveystä kaakkoispuolen seinän vierestä. Lounas.	21.2.1995	PH
125543	1726	56/19	K94:7, R90 3. taso. Etelä.	22.2.1995	PH
125543	1727	56/20	K94:7, R90 3. taso. Etelä.	22.2.1995	PH
125543	1728	56/21	K94:7, R90 3. taso. Etelä.	22.2.1995	PH
125543	1729	56/22	K94:7, R90 3. taso. Etelä.	22.2.1995	PH
125543	1730	56/23	K94:7, R90 3. taso. Kaakko.	22.2.1995	PH
125543	1731	56/24	K94:7, R90 3. taso. Kaakko.	22.2.1995	PH

Päänumero	Alanumero	Filmi/kuva	Kuvan aihe	Pvm	Kuvaaja
125543	1732	56/25	K94:7, R90 3. taso. Kaakko.	22.2.1995	PH
125543	1733	56/26	K94:7, KU168, alimmaisoin perustushirsi. Lounas.	23.2.1995	PH
125543	1734	56/27	K94:7, KU168, alimmaisoin perustushirsi. Lounas.	23.2.1995	PH
125543	1735	56/29	K94:7, R90 puulankut. Kaakko.	23.2.1995	PH
125543	1736	56/31	K94:7, R90 puulankut. Kaakko.	23.2.1995	PH
125543	1737	56/34	K94:7, R90 alla oleva tuohikerros. Kaakko.	23.2.1995	PH
125543	1738	56/36	K94:7, R90 alla oleva tuohikerros. Kaakko.	23.2.1995	PH
125543	1739	57/1	K94:7, R90:n ja tuohikerroksen alla olevat lounais-koillisuuntaiset puut. Kaakko.	23.2.1995	PH
125543	1740	57/2	K94:7, R90:n ja tuohikerroksen alla olevat lounais-koillisuuntaiset puut. Kaakko.	23.2.1995	PH
125543	1741	57/3	K94:7, R90:n ja tuohikerroksen alla olevat lounais-koillisuuntaiset puut. Kaakko.	23.2.1995	PH
125543	1742	57/5	K93:1 lattialaattojen alle kaivetusta sähkökaapeliurasta esille tulleet tiilet. Luode.	23.2.1995	PH
125543	1743	57/6	K93:1 lattialaattojen alle kaivetusta sähkökaapeliurasta esille tulleet tiilet. Luode.	23.2.1995	PH
125543	1744	57/7	K93:1 lattialaattojen alle kaivetusta sähkökaapeliurasta esille tulleet tiilet. Luode.	23.2.1995	PH
125543	1745	57/8	K93:1 lattialaattojen alle kaivetusta sähkökaapeliurasta esille tulleet tiilet. Luode.	23.2.1995	PH
125543	1746	57/9	K94:7, R88 (kivilattia), pohjoisnurkka. Kaakko-etelä.	28.2.1995	PH
125543	1747	57/10	K94:7, R88 (kivilattia), pohjoisnurkka. Kaakko-etelä.	28.2.1995	PH
125543	1748	57/11	K94:7, R88 (kivilattia), pohjoisnurkka. Kaakko-etelä.	28.2.1995	PH
125543	1749	57/12	K94:7, R88 (kivilattia), pohjoisnurkka. Kaakko-etelä.	28.2.1995	PH

Päänumero	Alanumero	Filmi/kuva	Kuvan aihe	Pvm	Kuvaaja
125543	1750	57/13	K94:7, R88 (kivilattia). Lounas.	28.2.1995	PH
125543	1751	57/14	K94:7, R88 (kivilattia). Lounas.	28.2.1995	PH
125543	1752	57/15	K94:7, R88 (kivilattia). Lounas.	28.2.1995	PH
125543	1753	57/16	K94:7, R88 (kivilattia). Lounas.	28.2.1995	PH
125543	1754	57/17	K94:7, R88 (kivilattia). Koillinen.	28.2.1995	PH
125543	1755	57/18	K94:7, R88 (kivilattia). Koillinen.	28.2.1995	PH
125543	1756	57/19	K94:7, R88 (kivilattia). Koillinen.	28.2.1995	PH
125543	1757	57/20	K94:7, R88 ympyränmuotoinen kiveys. Pohjoinen.	28.2.1995	PH
125543	1758	57/21	K94:7, R88 ympyränmuotoinen kiveys. Pohjoinen.	28.2.1995	PH
125543	1759	57/22	K94:7, R88 ympyränmuotoinen kiveys. Pohjoinen.	28.2.1995	PH
125543	1760	57/24	K94:7, KU169, R91. Kaakko.	1.3.1995	PH
125543	1761	57/25	K94:7, KU169, R91. Kaakko.	1.3.1995	PH
125543	1762	57/26	K94:7, KU169, R91. Kaakko.	1.3.1995	PH
125543	1763	57/27	K93:18, purettua tiilikynnystä. Kaakko.	1.3.1995	PH
125543	1764	57/28	K93:18, purettua tiilikynnystä. Kaakko.	1.3.1995	PH
125543	1765	57/29	K93:18, purettua tiilikynnystä. Kaakko.	1.3.1995	PH
125543	1766	57/30	K93:18, purettua tiilikynnystä. Kaakko.	1.3.1995	PH
125543	1767	57/31	K93:18, purettua tiilikynnystä. Kaakko.	1.3.1995	PH
125543	1768	57/32	K93:18, purettua tiilikynnystä. Kaakko.	1.3.1995	PH

Päänumero	Alanumero	Filmi/kuva	Kuvan aihe	Pvm	Kuvaaja
125543	1769	57/33	K93:18, purettua tiilikynnystä. Kaakko.	1.3.1995	PH
125543	1770	57/34	K93:18, purettua tiilikynnystä. Kaakko.	1.3.1995	PH
125543	1771	57/35	K94:7, KU169, R91, löytö n:o 2573. Kaakko.	1.3.1995	PH
125543	1772	57/36	K94:7, KU169, R91, löytö n:o 2573. Kaakko.	1.3.1995	PH
125543	1773	57/37	K94:7, KU169, R91, löytö n:o 2573. Kaakko.	1.3.1995	PH
125543	1774	58/0A	K93:3, kivilattia, luoteispuoli. Kaakko.	1.3.1995	PH
125543	1775	58/1A	K93:3, kivilattia, luoteispuoli. Kaakko.	1.3.1995	PH
125543	1776	58/3A	K93:3, kivilattia, luoteispuoli. Kaakko.	1.3.1995	PH
125543	1777	58/4A	K94:7, KU169, R91 ja R89. Kaakko.	1.3.1995	PH
125543	1778	58/5A	K94:7, KU169, R91 ja R89. Kaakko.	1.3.1995	PH
125543	1779	58/8A	K94:7, R91, salvospuut. Koillinen.	3.3.1995	PH
125543	1780	58/9A	K94:7, R91, salvospuut. Koillinen.	3.3.1995	PH
125543	1781	58/11A	K94:7, R91, salvospuut. Koillinen.	3.3.1995	PH
125543	1782	58/12A	K94:7, R91, salvospuut. Lounas.	3.3.1995	PH
125543	1783	58/13A	K94:7, R91, salvospuut. Lounas.	3.3.1995	PH
125543	1784	58/16A	K94:8:n eteishuone. Lounas.	3.3.1995	PH
125543	1785	58/17A	K94:8:n eteishuone. Lounas.	3.3.1995	PH
125543	1786	58/18A	K94:8:n eteishuone. Lounas.	3.3.1995	PH
125543	1787	58/20A	K 93:5, koilliseen vieressä oleva KU170. Lounas.	7.3.1995	PH

Päänumero	Alanumero	Filmi/kuva	Kuvan aihe	Pvm	Kuvaaja
125543	1788	58/21A	K 93:5, koilliseinän vieressä oleva KU170. Lounas.	7.3.1995	PH
125543	1789	58/23A	K94:11 lounaispuolen ulkomuuri konservointia varten puhdistettuna. Lounas.	9.3.1995	PH
125543	1790	58/24A	K94:11 lounaispuolen ulkomuuri konservointia varten puhdistettuna. Lounas.	9.3.1995	PH
125543	1791	58/27A	KU171. Lounas.	9.3.1995	PH
125543	1792	58/28A	KU171. Lounas.	9.3.1995	PH
125543	1793	58/29A	KU171. Lounas.	9.3.1995	PH
125543	1794	58/30A	KU171. Koillinen.	9.3.1995	PH
125543	1795	58/31A	KU171. Koillinen.	9.3.1995	PH
125543	1796	58/33A	K93:2, mukulakivilattiaa (luoteispuoli). Koillinen.	10.3.1995	PH
125543	1797	58/34A	K93:2, mukulakivilattiaa (luoteispuoli). Koillinen.	10.3.1995	PH
125543	1798	59/2	K95:2, mukulakivilattiaa, pohjoiskulmaa. Luode.	10.3.1995	PH
125543	1799	59/3	K95:2, mukulakivilattiaa, pohjoiskulmaa. Luode.	10.3.1995	PH
125543	1800	59/4	K95:2, mukulakivilattiaa, pohjoiskulmaa. Luode.	10.3.1995	PH
125543	1801	59/5	K93:19 pohjoiskulman holvikaaren alta paljastunut onkalo. Luode.	22.3.1995	PH
125543	1802	59/6	K93:19 pohjoiskulman holvikaaren alta paljastunut onkalo. Luode.	22.3.1995	PH
125543	1803	59/7	K93:19 pohjoiskulman holvikaaren alta paljastunut onkalo. Luode.	22.3.1995	PH
125543	1804	59/8	K93:19 pohjoiskulman holvikaaren alta paljastunut onkalo. Luode.	22.3.1995	PH
125543	1805	59/9	K93:19 pohjoiskulman holvikaaren alta paljastunut onkalo. Luode.	22.3.1995	PH
125543	1806	59/10	K93:19 pohjoiskulman holvikaaren alta paljastunut onkalo. Luode.	22.3.1995	PH

Päänumero	Alanumero	Filmi/kuva	Kuvan aihe	Pvm	Kuvaaja
125543	1807	59/11	K93:19 pohjoiskulman holvikaaren alta paljastunut onkalo. Luode.	22.3.1995	PH
125543	1808	59/12	K93:19 pohjoiskulman holvikaaren alta paljastunut onkalo. Luode.	22.3.1995	PH
125543	1809	59/13	K93:19 pohjoiskulman holvikaaren alta paljastunut onkalo. Luode.	22.3.1995	PH
125543	1810	59/14	K93:19 pohjoiskulman holvikaaren alta paljastunut onkalo. Luode.	22.3.1995	PH
125543	1811	59/15	K94:13 kaivoa vartenkaivettu koekuoppa (koillis-lounaissuuntainen profiili). Luode.	24.3.1995	PH
125543	1812	59/16	K94:13 kaivoa vartenkaivettu koekuoppa (koillis-lounaissuuntainen profiili). Luode.	24.3.1995	PH
125543	1813	59/17	K93:1 johtava oviaukon luoteispieli. Itä-kaakko.	28.3.1995	PH
125543	1814	59/18	K93:1 johtava oviaukon luoteispieli. Itä-kaakko.	28.3.1995	PH
125543	1815	59/19	K93:1 johtava oviaukon luoteispieli. Itä-kaakko.	28.3.1995	PH
125543	1816	59/20	K95:21, kellarin kivilattia, jonka päällä savikerros ja epämääräistä puuta. Koillinen.	31.3.1995	PH
125543	1817	59/21	K95:21, kellarin kivilattia, jonka päällä savikerros ja epämääräistä puuta. Koillinen.	31.3.1995	PH
125543	1818	59/22	K95:21, kellarin kivilattia, jonka päällä savikerros ja epämääräistä puuta. Koillinen.	31.3.1995	PH
125543	1819	59/23	K95:21, kellarin kivilattia, jonka päällä savikerros ja epämääräistä puuta. Koillinen.	31.3.1995	PH
125543	1820	59/24	K95:21, kellarin kivilattia, jonka päällä savikerros ja epämääräistä puuta. Luode.	31.3.1995	PH
125543	1821	59/25	K95:21, kellarin kivilattia, jonka päällä savikerros ja epämääräistä puuta. Luode.	31.3.1995	PH
125543	1822	59/26	K95:21, kellarin kivilattia, jonka päällä savikerros ja epämääräistä puuta. Luode.	31.3.1995	PH

Päänumero	Alanumero	Filmi/kuva	Kuvan aihe	Pvm	Kuvaaja
125543	1823	60/5	Yleiskuva K95:21. Pohjoinen.	5.5.1995	HL
125543	1824	60/6	Yleiskuva K95:21. Pohjoinen.	5.5.1995	HL
125543	1825	60/7	Yleiskuva K95:21. Pohjoinen.	5.5.1995	HL
125543	1826	60/8	K95:21:n lounaisseinä. Itä.	5.5.1995	HL
125543	1827	60/9	K95:21:n lounaisseinä. Itä.	5.5.1995	HL
125543	1828	60/10	K95:21:n lounaisseinä. Itä.	5.5.1995	HL
125543	1829	60/11	K95:21:n lounaisseinä. Itä.	5.5.1995	HL
125543	1830	60/12	K95:21:n lounaisseinä. Itä.	5.5.1995	HL
125543	1831	60/13	K95:21:n kaakkoisseinä. Luode.	5.5.1995	HL
125543	1832	60/14	K95:21:n kaakkoisseinä. Luode.	5.5.1995	HL
125543	1833	60/15	K95:21:n kaakkoisseinä. Luode.	5.5.1995	HL
125543	1834	60/16	K95:21:n koilliseinä kellarin etelänurkasta kuvattuna. Etelä.	5.5.1995	HL
125543	1835	60/17	K95:21:n koilliseinä kellarin etelänurkasta kuvattuna. Etelä.	5.5.1995	HL
125543	1836	60/18	K95:21:n koilliseinä kellarin etelänurkasta kuvattuna. Etelä.	5.5.1995	HL
125543	1837	60/19	K95:21:n koilliseinä kellarin länsinurkasta kuvattuna. Länsi.	5.5.1995	HL
125543	1838	60/20	K95:21:n koilliseinä kellarin länsinurkasta kuvattuna. Länsi.	5.5.1995	HL
125543	1839	60/21	K95:21:n koilliseinä kellarin länsinurkasta kuvattuna. Länsi.	5.5.1995	HL
125543	1840	60/22	K95:21:n koilliseinän yksityiskohta umpeenmuurattu oviaukko. Etelä.	5.5.1995	HL
125543	1841	60/23	K95:21:n koilliseinän yksityiskohta umpeenmuurattu oviaukko. Etelä.	5.5.1995	HL

Päänumero	Alanumero	Filmi/kuva	Kuvan aihe	Pvm	Kuvaaja
125543	1842	60/24	K95:21:n koilliseinän yksityiskohta umpeenmuurattu oviaukko. Etelä.	5.5.1995	HL
125543	1843	60/25	K95:21:n koilliseinän yksityiskohta umpeenmuurattu oviaukko. Etelä.	5.5.1995	HL
125543	1844	60/26	K95:21:n luoteisseinä. Kaakko.	5.5.1995	HL
125543	1845	60/27	K95:21:n luoteisseinä. Kaakko.	5.5.1995	HL
125543	1846	60/28	K95:21:n luoteisseinä. Kaakko.	5.5.1995	HL
125543	1847	60/29	K95:21:n lattiakiveys. Luode.	23.5.1995	HL
125543	1848	60/31	K95:21:n lattiakiveys. Luode.	23.5.1995	HL
125543	1849	61/1	K94:10 lounaisseinä. Koillinen.	30.5.1995	CT
125543	1850	61/2	K94:10 lounaisseinä. Koillinen.	30.5.1995	CT
125543	1851	61/3	K94:10 lounaisseinä. Koillinen.	30.5.1995	CT
125543	1852	61/4	K94:10 kaakkosseinä. Luode.	30.5.1995	CT
125543	1853	61/5	K94:10 kaakkosseinä. Luode.	30.5.1995	CT
125543	1854	61/6	K94:10 kaakkosseinä. Luode.	30.5.1995	CT
125543	1855	61/7	K94:10 ja K94:8 välinen ovi, kuvattu K94:10 puolelta. Luode.	30.5.1995	CT
125543	1856	61/8	K94:10 ja K94:8 välinen ovi, kuvattu K94:10 puolelta. Luode.	30.5.1995	CT
125543	1857	61/9	K94:10 ja K94:8 välinen ovi, kuvattu K94:10 puolelta. Luode.	30.5.1995	CT
125543	1858	61/10	K94:10:n koilliseinä. Lounas.	30.5.1995	CT
125543	1859	61/11	K94:10:n koilliseinä. Lounas.	30.5.1995	CT
125543	1860	61/12	K94:10:n koilliseinä. Lounas.	30.5.1995	CT

Päänumero	Alanumero	Filmi/kuva	Kuvan aihe	Pvm	Kuvaaja
125543	1861	61/13	K94:10:n luoteisseinä. Itä.	30.5.1995	CT
125543	1862	61/14	K94:10:n luoteisseinä. Itä.	30.5.1995	CT
125543	1863	61/15	K94:10:n luoteisseinä. Itä.	30.5.1995	CT
125543	1864	62/0	K94:8 koillisseinä. Lounas.	8.6.1995	SL
125543	1865	62/1	K94:8 koillisseinä. Lounas.	8.6.1995	SL
125543	1866	62/2	K94:8 koillisseinä. Lounas.	8.6.1995	SL
125543	1867	62/3	K94:8 oviaukko luoteessa. Etelä.	8.6.1995	SL
125543	1868	62/6	K94:8 kaakkosseinä. Luode.	8.6.1995	SL
125543	1869	62/9	K94:8 kaakkosseinä. Länsi.	8.6.1995	SL
125543	1870	62/12	K94:8 lounaisportaikko. Pohjoinen.	8.6.1995	SL
125543	1871	62/15	K94:8 luoteisseinä. Kaakko.	8.6.1995	SL
125543	1872	62/18	K94:8 luoteisseinä. Oven yläosa. Kaakko.	8.6.1995	SL
125543	1873	62/19	K94:8 luoteisseinä. Oven yläosa. Kaakko.	8.6.1995	SL
125543	1874	62/21	K94:8 portaat. Koillinen.	8.6.1995	SL
125443	1875	62/24	K94:10 JA K94:8 välinen oviaukko, K94:10 puolelta, luode.	14.8.1995	CT
125443	1876	62/25	K94:10 JA K94:8 välinen oviaukko, K94:10 puolelta, luode	14.8.1995	CT
125443	1877	62/26	K94:10 JA K94:8 välisen oviaukon yläkaari. Luode.	14.8.1995	CT
125443	1878	62/27	K94:10 JA K94:8 välisen oviaukon yläkaari, vasen reuna, länsi.	14.8.1995	CT
125443	1879	62/28	K94:10 JA K94:8 välisen oviaukon yläkaari, vasen reuna, länsi.	14.8.1995	CT

Päänumero	Alanumero	Filmi/kuva	Kuvan aihe	Pvm	Kuvaaja
125443	1880	62/29	K94:10 JA K94:8 välisen oviaukon oikea reuna, pohjoinen.	14.8.1995	CT
125543	1881	62/30	K94:10 JA K94:8 välisen oviaukon oikea reuna, pohjoinen.	14.8.1995	CT
125543	1882	62/31	K94:10 ja K94:8 välisen oviaukon yläkaari ja seinän yläosa. Luode.	14.8.1995	CT
125543	1883	62/32	K94:10 ja K94:8 välisen oviaukon yläkaari ja seinän yläosa. Luode.	14.8.1995	CT
125543	1884	62/33	K94:10 ja K94:8 välisen oviaukon yläkaari ja seinän yläosa. Luode.	14.8.1995	CT
125543	1885	62/34	K94:10 ja K94:8 välisen oviaukon yläkaari ja seinän yläosa. Luode.	14.8.1995	CT
125543	1886	63/1	K94:10 lattiakiveyksen lounaispuoli. Koillinen-itä.	30.8.1995	CT
125543	1887	63/2	K94:10 lattiakiveyksen lounaispuoli. Koillinen-itä.	30.8.1995	CT
125543	1888	63/3	K94:10 lattiakiveyksen lounaispuoli. Koillinen-itä.	30.8.1995	CT
125543	1889	63/4	K94:10 ja K94:8 välisen oviaukon yläkaari K94:10 puolelta. Pohjoinen.	30.8.1995	CT
125543	1890	63/5	K94:10 ja K94:8 välisen oviaukon yläkaari K94:10 puolelta. Pohjoinen.	30.8.1995	CT
125543	1891	63/6	K94:10 ja K94:8 välisen oviaukon yläkaari K94:10 puolelta. Pohjoinen.	30.8.1995	CT
125543	1892	63/7	K94:10 ja K94:8 välinen oviaukko K94:10 puolelta. Pohjoinen.	30.8.1995	CT
125543	1893	63/8	K94:10 ja K94:8 välinen oviaukko K94:10 puolelta. Pohjoinen.	30.8.1995	CT
125543	1894	63/9	K94:10 lattiakiveys. Luode.	30.8.1995	CT
125543	1895	63/10	K94:10 lattiakiveys. Luode.	30.8.1995	CT
125543	1896	63/11	K94:10 lattiakiveys. Luode.	30.8.1995	CT
125543	1897	63/12	K94:10 lattiakiveys. Luode.	30.8.1995	CT
125543	1898	63/13	K94:10 lattiakiveyksen pohjoisnurkka. Etelä-lounas.	30.8.1995	CT