

KURIKKA MIETO RAJALA (PUSKA)

Jäljellä olevaan materiaaliin perustuva
selostus kivikautisen asuinpaikan kai-
vauksesta

Ville Luho 1969

Laatinut: Eeva-Liisa Schulz 1986

KURIKKA MIETO RAJALA (PUSKA)

(Kurikan kiinteiden muinaisjäännösten luettelon nro 10)

Kivikautisen asuinpaikan kaivaus kesällä 1969

Kunta: Kurikka

Kylä: Lusankylä

Tila: Rajala, RNro 11:7, 11:73

Maanomistaja: Aarne Puska v. 1969

Peruskartta 1243 12 KURIKKA, painettu 1984

Koordinaatit: x = 6943 28

y = 1571 14

z = n. 65 - 73,5

Löydöt: KM 18134:1-1621

diar. 14.1.1970

Aikaisemmat löydöt: KM 14627:1-7, KM 14727:1-2, KM 16616:1-34, KM 16738:389

Aikaisemmat tutkimukset: Inventointi 1964, Lasse Laaksonen (ei kertomusta),
kaivaus 1965, Ville Luho, tarkastus 1968, Ari Siiriäinen (?), (ei kertomusta)

Kirjallisuutta: Luho, Ville, 1980 (päivätty 16.1.1972), Kurikan esihistoria-
raillaiset vaiheet. Kurikan historia I. Esihistoriasuomen sotaan. Vaasa.
Painamaton lähde: Muurimäki, Eero, 1979, Kurikan varhaiskampakeraamiikka.
Pro gradu-tutkielma arkeologian laudaturarvosanaa varten Helsingin yliopis-
ton arkeologian laitoksella.

Nedatiivit: 64631 - 64804, 64950 - 64988

Valokuvatauluja 50 kpl

Karttoja

Kaivausta johti toimistopäällikkö, fil. tri Ville Luho, apulaisjohtajina toimivat Mikko Perkko, Paula Purhonen, Lea Väkeväinen ja Eeva Väänänen, joilla kullakin oli oma kaivausalueensa vastattavanaan.

Piirtäjinä olivat Eva-Liisa Karhunen, Auli Kari, Angelina Karpov, Hely von Kanov-Koskenniemi, Eila Miettinen, Kari Saarvola ja Lea Väkeväinen.

Kaivettu alue oli yhteensä 1352 m^2 (Muurimäen mukaan, Luhon mukaan 1244 m^2).

Kaivaus jouduttiin suorittamaan Pitkämön voimalaitostöiden takia. Kanava, jolla Kauhajoen vedet johdettiin Harjakoskesta Pitkämön altaaseen, rakennettiin Rajalan (Puskan) asuinpaikan alaosan kautta (Muurimäki 1979). Jyllinkosken Sähkö Oy rahoitti isoimman osan Rajalan (Puskan) asuinpaikan tutkimuksista (Luho 1980). Määrärahat eivät riittäneet kaivausraportin laadintaan ja karttojen puhtaaksi piirtämiseen.

Asuinpaikka sijaitsee Kurikan kunnan Lusankylässä Rajalan tilan maalla, pellolla ja pihamaalla, noin 3,5 km Kurikan kirkolta etelälounaaseen Kauhajoen itäpuolella. Tilan päärakennuksesta on joelle matkaa noin 200 m.

Tutkimusalue oli kaksiosainen. Rajalan tilan rakennukset sijaitsivat kaivausalueiden välissä. Suurempi kaivausalue (888 m^2 , Paula Purhonen ja Eeva Väänänen) liittyi välittömästi vuoden 1965 kaivausalueeseen sijaiten laajimmillaan sen luoteispuolella. Kaivausalueen laajimmasta kohdasta lähtivät 2 m leveät koeajat koilliseen, lounaaseen ja luoteeseen. Alempana rinteessä oli pienempi kaivausalue (454 m^2 , Mikko Perkko ja Lea Väkeväinen), joka sijaitsi vuoden 1965 kaivauksesta noin 100 m koilliseen. Se koostui kahdesta osasta. Lähempänä vuoden -65 kaivausta oli varsin monimutkaisen muotoinen 80 m^2 suuruinen alue. Kauempana sijaitsi lounais-kaakko suuntainen koeaja, jonka kaakkoispää oli levennetty tasokaivaukseksi. (Etupäässä Muurimäki 1979).

Kuvataulujen valokuvista puuttuvat suurimmaksi osaksi negatiivit, samoin suurimmasta osasta valokuvia ja hyvin monesta negatiivista puuttuvat

tarkemmat tiedot kuvauskohteesta ja sen sijainnista. Suuri osa kartoista on joutunut hukkaan, mm. yleiskarttaa ei ole, eikä Eeva Väänäsen kaivausalueesta ole jäljellä ainuttakaan karttaa. Tallessa olevat kartat ovat vain osittain puhtaaksi piirrettyjä. Maastossa tehdyt kartat oli teipattu puhtaaksi piirtämistä varten yhteen siten, että nyt vuosien jälkeen karttamateriaalin käyttö teippausten irrottua ei ole mahdollista ilman aikaavievää esityötä.

Helsingissä 20.3.1986

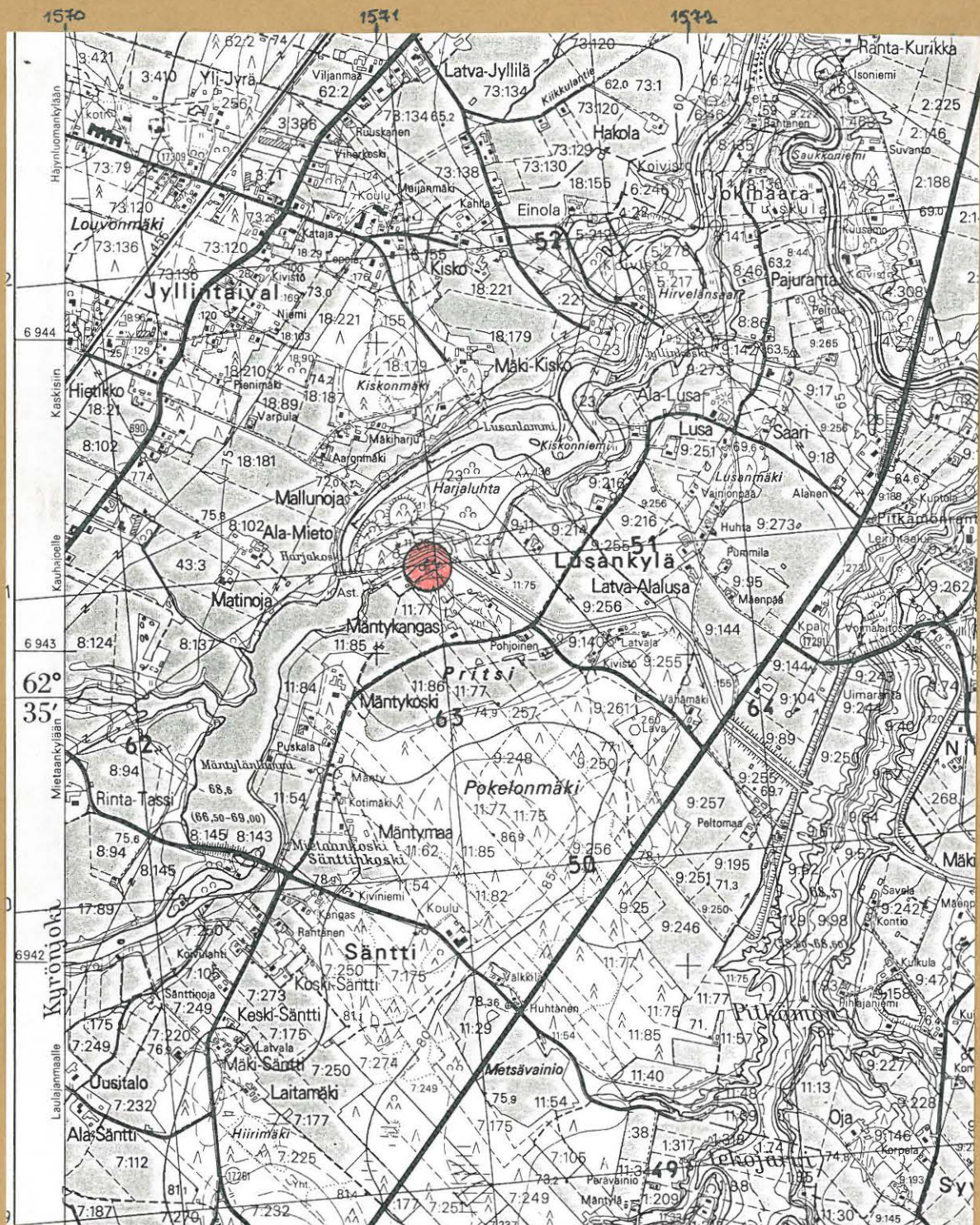
Eeva-Liisa Schulz

Eeva-Liisa Schulz

NEGATIIVILUETTELO:

- 64631 tark. tiedot puuttuvat
- 64632 - 64672 tornikuvia ruutujen A - M:1 - 5 alueelta, 1. krs.
- 64673 tark. tiedot puuttuvat
- 64674 - 64699 tornikuvia ruutujen N - V:n 1 - 19 alueelta, 1 krs.
- 64700 ruutu N:10, 2. krs., tornikuva
- 64701 ruutu J:5, 1. krs., tornikuva
- 64702 - 64758 tornikuvia ruutujen A - V:1 - 19 alueelta, 2. krs.
- 64759 ruutu K:1, 1. krs., tornikuva
- 64760 ruutu V:15, 2. krs., tornikuva
- 64761 ruutu V:16, 2. krs., tornikuva
- 64762 ruutu U:17, 2. krs., tornikuva
- 64763 ruutu B:1, 3. krs., tornikuva
- 64764 ruutu A:1, 3. krs., tornikuva
- 64765 ruutu J:5, 2. krs., tornikuva
- 64766 - 64802 tornikuvia ruutujen A - J:1 - 5 alueelta, 3. krs.
- 64803 ruutu D:4, 4. krs., tornikuva
- 64804 ruutu N:10, 1. krs., tornikuva
- 64950 - 64955 tark. tiedot puuttuvat
- 64956, 64956 d. TV-kamerat kaivauspaikalla
- 64957 - 64960 tark. tiedot puuttuvat
- 64961 kuva Paula Purhosesta
- 64962 ruutu G:140, 3. krs., tornikuva
- 64963 ruutu G:140, 3. krs., tornikuva
- 64964 - 64988 tark. tiedot puuttuvat

KURIKKA MIETO RAJALA 1969



Ote peruskartasta 1243 12 KURIKKA

painettu 1984

Kivikautisen asuinpaikan sijainti merkitty punaisella ympyrällä.

Koordinaatit: $x = 6943.28$
 $y = 1571.14$
 $z = n. 65 - 43.5$

KURIKKA MIETO RAJALA 1969

Panoraama Paula Purhosen ja Kevo Väänänenen kaivausalueelta.



ei negatiiveja

KURIKKA MIETO RAJALA 1969

Panoraama Eeva Väätäsen ja Paula Purhosen kaivausalueista
sekä koeajista I ja II
a.



ei negatiiveja

KURIKKA MIETO RAJALA 1969

Panoraama Eeva Väänänen ja Paula Purhosen kaivausalueista
sekä koeajista I ja II

b.



a. negatiiveja

KURIKKA MIETO RAJALA 1969
Paula Purhosen kaivausalue, koeaja I




+ 64954



+ 64950



64953



+ 64951


KURIKKA MIETO RAJALA 1969

Paula Purhonen alue



koeaja I

ei negatiivina



koeaja I

ei negatiivina

KURIKKA MIETO RAJALA 1969




Hioinkivi
Paula Purhosen
kaivausalueelta



Hioinkivi
Mikko Perleon
kaivausalueelta



Hioinkivi
Mikko Perleon
kaivausalueelta
ei negatiivista



ei näg.

KURIKKA MIETO RAJALA 1969

Koeaja II Paula Purhosen ja
Eeva Väänäsen kaivausalueilla



f. 64356

TV-kamerat
Eeva Väänäsen ja
Paula Purhosen
kaivausalueilla

KURIKKA MIETO RAJALA 1969

panoraama Mikko Perlen kaivausalueelta
a.



ei negatiivija

KURIKKA MIETO RAJALA 1969

panoraama Mikko Pellon kaivausalueesta
b.



ei negatiiveja

KURIKKA MIETO RAJALA 1969

Mikko Perkon kuivausalueelta
ei negatiiveja



KURIKKA MIETO RAJALA 1969





Mikko Perkon
kaivausaluetta
ei negatiiveja



KURIKKA MIETO RAJALA 1969

Mikko Perleon kaivausaluetta
ei negatiiveja



KURIKKA MIETO RAJALA 1969



Mieko Perkon kaivausaluetta



Uka Väkevällisen kaivausaluetta

ei negatiiveja

KURIKKA MIETO RAJALA
1969





taltoa mudussa A:1, 2. krs.



Puuastia
Eeva Väänänen
kaivausalueelta

ei neostiveja

KURIKKA MIETO RAJALA 1969





KURIKKA MIETO RAJALA 1969



ei negatiiveja


KURIKKA MIETO RAJALA 1969



ei negatiiveja



KURIKKA MIETO RAJALA
1969



ei negatiiveja

KURIKKA MIETO RAJALA 1969
M. Perleön kaivaus aluetta?



Ruutu IX, X...



Ruutu VIII



Ruutu VIII, 3.krs.

ei negatiiveja

KURIKKA MIETO RAJALA 1969

Mikko Perleén kaivausalue ?



Ruutu IX



Ruutu XII



Ruutu XV
ei negatiiveja

KURIKKA MIETO RAJALA
1969


Ruudut
N:2, 0:2-3, 1. krs.

64678



64677

64676



64675

Ruudut P:1, 1. krs.

KURIKKA MIETO RAJALA 1969

Ruudut C:3, D:4 ja 3
1. krs.



64636

64637

KURIKKA MIELO KASALA 1969
Ruudut 3-4: E-6, 1. krs.

64644

64643

64655



64650

64649


64656

KURIKKA MIEHO RAJALA 1969
Ruudut 3-4: H-J, 1. krs.

64653

64652

64666



64651

64668

64667



64654

64660

KURIKKA MIETO RAJALA
1969

Ruudut

F-G:5 ja

H-J:5, 1. krs.



64661

64662

64701



69804



64681



64683
64682
64684

KURIKKA MIETO RAJALA 1969

Ruudut N-P:10, P:9, 1. krs.

M. Perkon alue





64683

64689
64686
64685

KURIKKA MIETO
RAJALA 1969

Ruudut P-Q:11,
Q:9-10, 1. krs.

M. Perbon alue



KURIKKA MIETO RAJALA 1969

M. Perkon alue



64688

64687

64691

Ruudut R - T: 11, 1.krs.



KURIKKA MIETO
RAJALA 1969

Ruudut U:11-13; 1 krs.

M. Perkon alue

64696
64695
64690

KURIKKA MIETO RAJALA 1969

H. Perleon alue



Ruudut

U/V : 14 - 15, 1. krs.

64693
64697



KURIKKA MIETO

RAJALA 1969

M. Perleön alue

Ruudut

U: 17-19, 1. krs.

64699

64698

64694

KURIKKA MIETO RAJALA 1969

Ruudut:

B, C ja D:2, 2. krs.



64704

64707

64708

KURIKKA MIETO RAJALA 1969

Ruudut F-g:2, 2. krs.



64709

64725

64726

KURIKKA MIETO RAJALA 1969

Ruuduk # - J:8, 2. krs.



64727

64740

64741

KURIKKA MIETO RAJALA 1969

Ruudut:
C-D:3, D:4, 2. krs.

64720



64705



64706

KURIKKA MIELO RAJALA 1969

Ruudut E-G: 3-4, 2. krs.

64718

64717

64716



64713

64714

64715


KURIKKA MIE TO RAJALA 1969

Ruudut H-J: 3-4, 2. krs.

64731

64732

64733



64728

64729

64730

64721

64734



KURIKKA MIETO
RAJALA 1969

Ruudut:

F-G:5, 2.krs. ja


H-J:5, 2.krs.



64735

64736

64765



64750

KURIKKA MIETO
RAJALA 1969

Ruudut:
Q 9-11 ja R 11, 2. krs.
M. Perkeon alue



64749
64748
64744

KURIKKA MIETO RAJALA 1969

Ruudut S-U:11, 2. krs.

H. Perleön alue



64751

64752

64753



64756



KURIKKA MIETO
RAJALA 1969

Ruudut:

U:12 -13 ja

U/V 14, 2. krs.

n. Perleön alue

64755
64754

KURIKKA MIETO
RAJALA 1969

Ruudut:

U/V 15-16 ja

U 17, 2. krs.

M. Perkon alue



64762



64761
64760

KURIKKA MIETO RAJALA 1969

M. Perleön alue



Ruudut ll:18-19, 2. krs.

KURIKKA MIETO RAJALA 1969

Ruudut B-D:2, 3 krs.



64767

64766

64777

KURIKKA MIETO RAJALA 1969

Ruudut E-6:2, 3krs.



64776

+
64795

+
64789

KURIKKA MIETO RAJALA 1969

Ruudut H-f:2, 3.krs.



64788

64787

64790

KURIKKA MIETO RAJALA 1969

Rundut: C: 3-4, D: 4, 3 krs.

64773



64768



64772


KURIKKA MIEHÖ RAJALA 1969

Ruuduk E-g: 3-4, 3krs.

64774

64785

64784



64778

64779

64780

KURIKKA MIKTO RAJALA 1963

Ruudut H-g: 3-4, 3. krs.

64798

64797

64796



64793

64794

64795



KURIKKA MIETO
RAJALA 1969

Ruudut:

F₁g:5 ja yl-J:5, 3.krs.




64800

64801

64802

KURIKKA MIETO RAJALA 1969



KURIKKA MIETO RAJALA 1969



ei negatiiveja



Kurikka Mieta Rajala (Puske) 1969

Kajanus' alue II
Kalo, Mikko Perkkio

Piirt, Auli Kari

1:20

Kp. 0,62

Kiveys ruudussa U 11 - U 19

1. krs.

V 14 - 16

146

U

131

149

160

14

136

150
162

154

143

131

155

152
163

140

152
58

153

153

RISTINJAC?

141

156

147

159

158

149

157

144

154

148

150

146

149

140

143

149

160

154

151

144

145

147

155

153

146

148

145

144

151

147

156

149

KURIKKA, PUSKA (RAJALA)

1969

P



KP 0.6a

MK 1:20

KAIN. M PERKKO

PHO. A. KARI

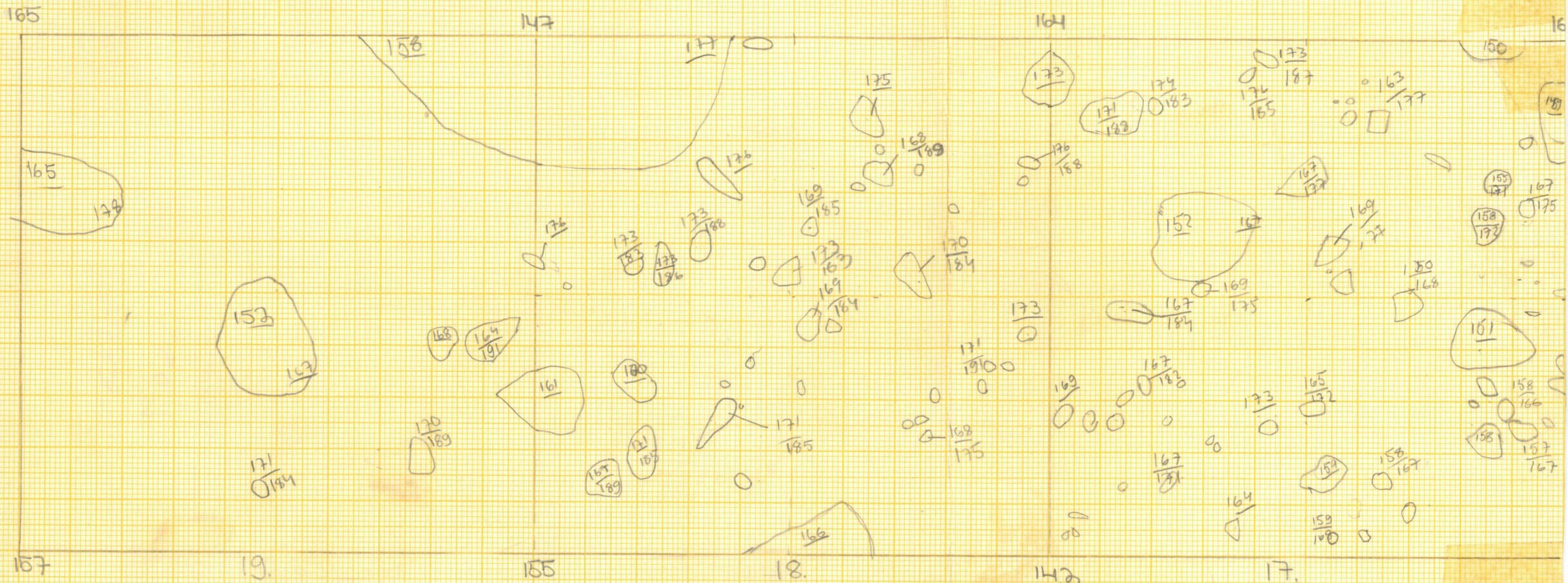
I KERROS



16

15

14



VEER KUVIN!

KURIKKA, PUSKA (RAJALA)
1969

K.P. O.62

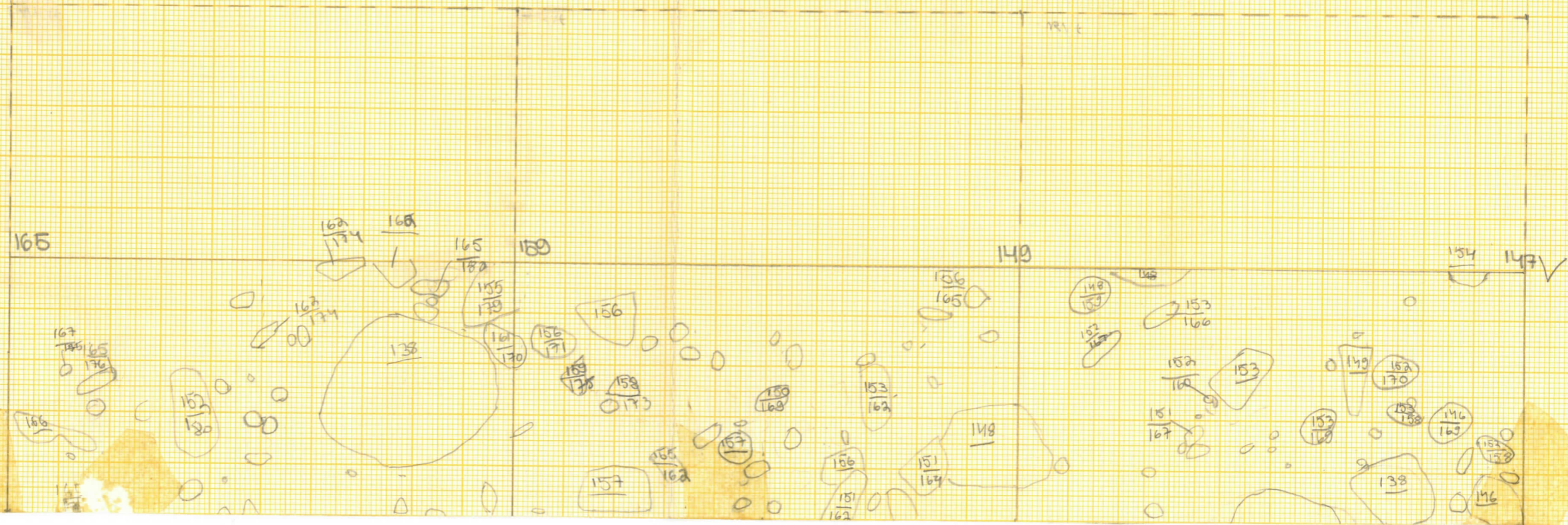

M.K. 1:20

KAV. M. PERKKIO

PIIRT. A. KARI

P


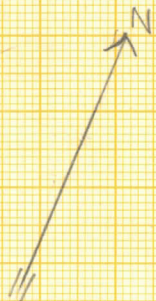
I KERROS



KURIKKA, PUSKA (RAIVIA)
1969

KP O:6a
MK 1:20
KAIV. M. PERKKO
PIIRT. A. KARI

I KERROS



1 kerros

I Mrs.

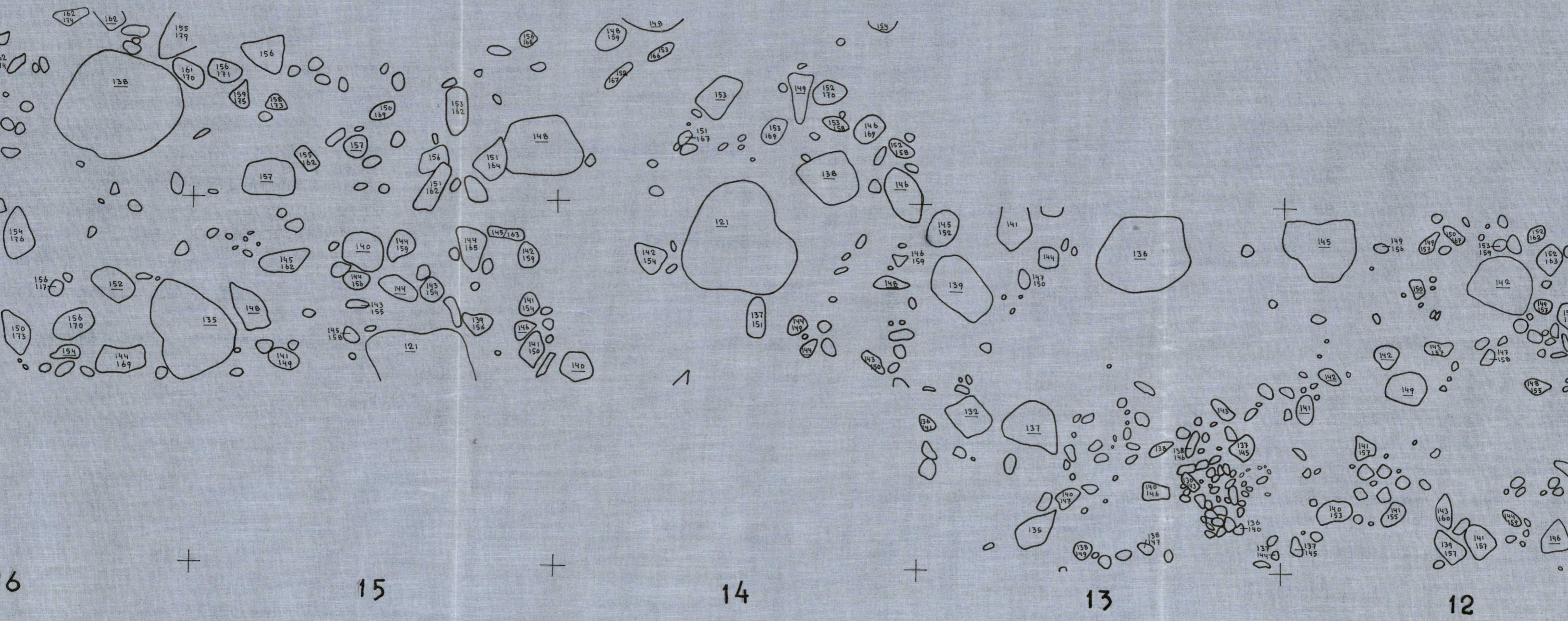


19

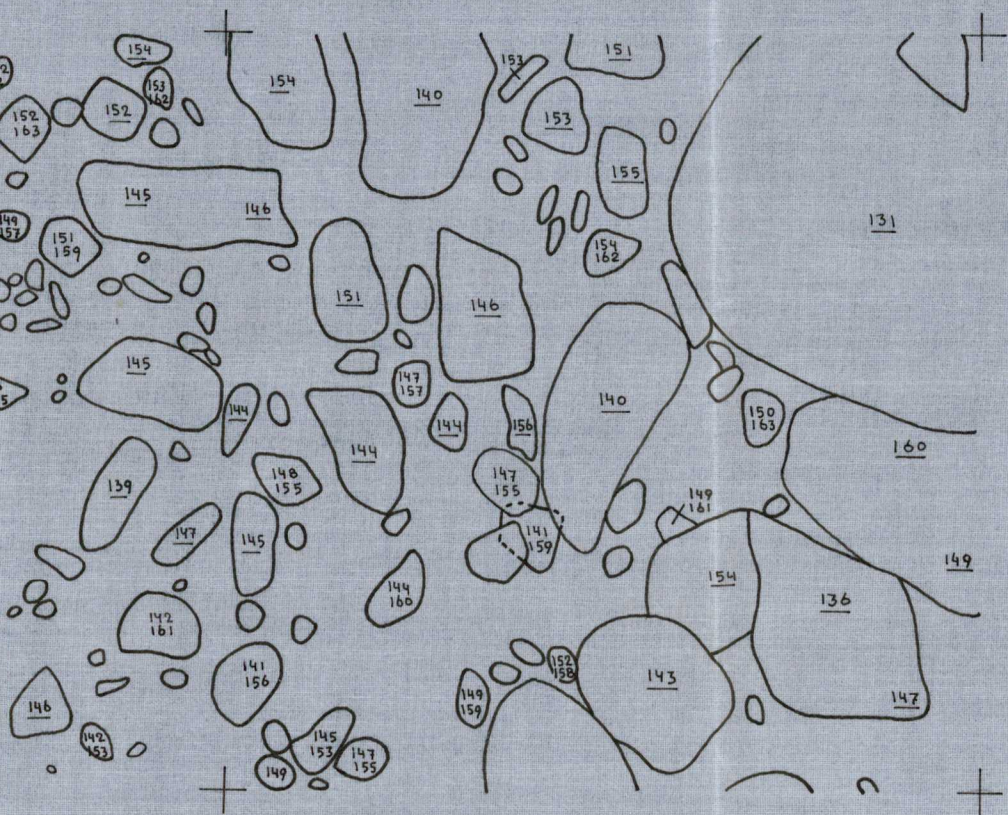
18

17

16



V



11

T

T
Kans.

— — —
— — —
— — —
Piirt. Auli kari & Eila Miettinen

1:20

Kp. 0,62

kiveys ruuduissa

U 11 - U 19

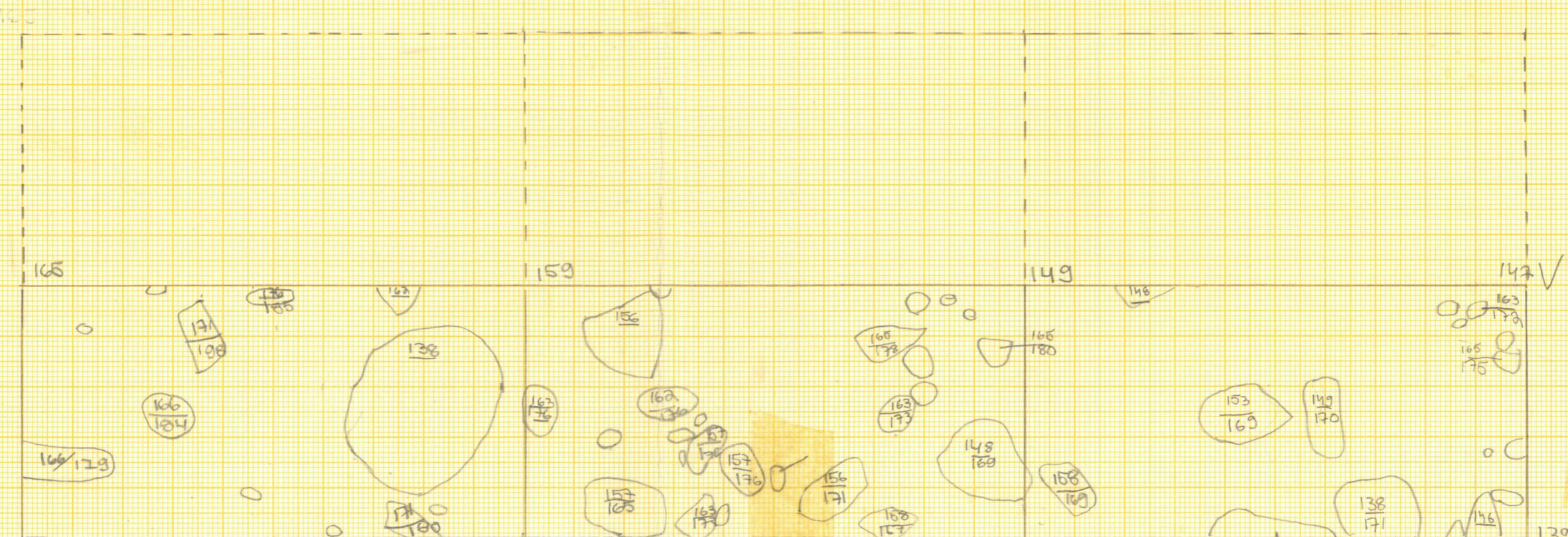
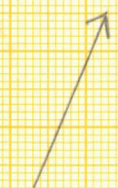
V 14 - V 16

2. krs.

KURIKKA, PUSKA (RAJALA)
1969

P
K.P. 0.62
M.K. 1:20
KAV. M. PERKKIO
PIIRT. A. KARI

II KERROS



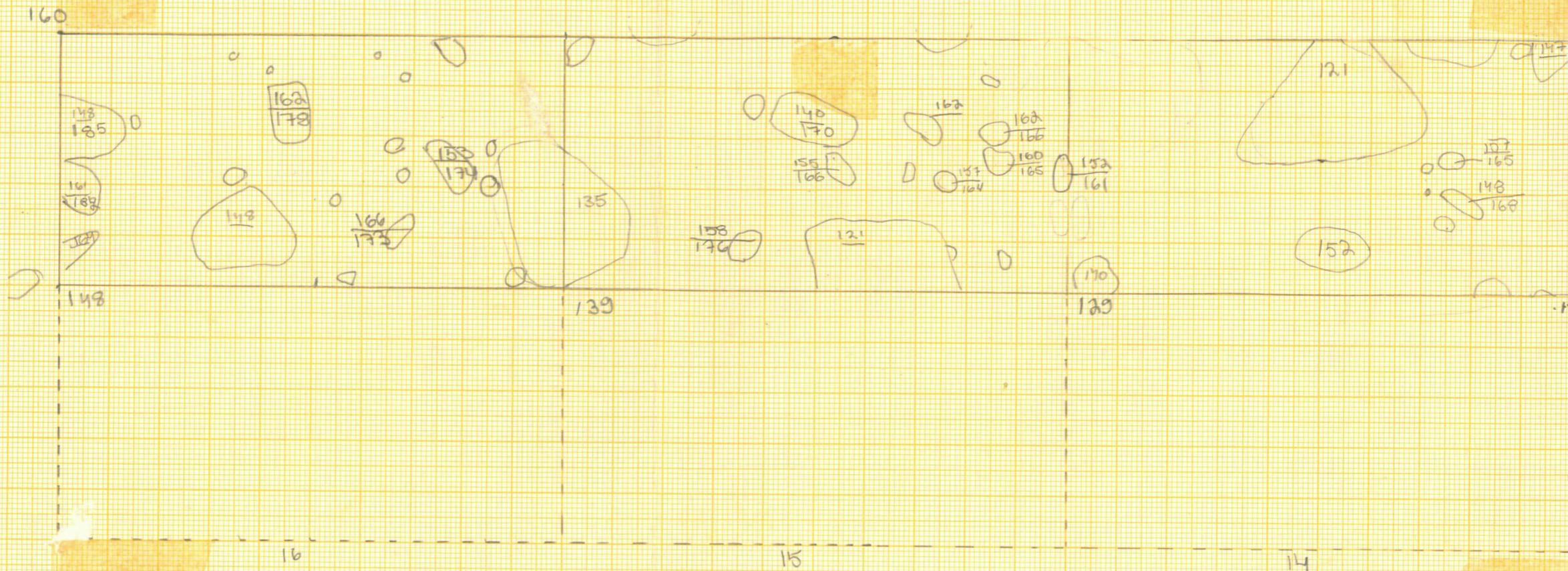

KURIKKA, PUSKA
1969

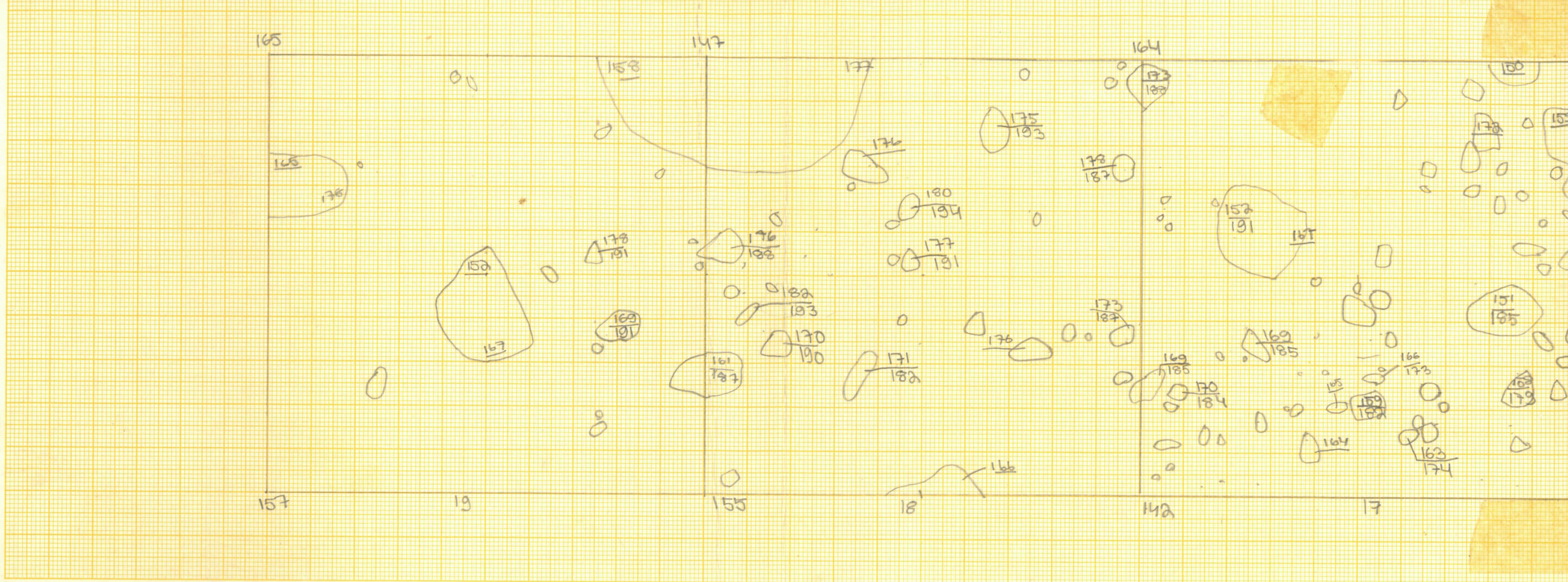
P

K.P. 0.62
M.K. 1:20

KIV. M. PERKKO
PIIRT. A. KARI

II VERTOS






KURIKKA, MIETO, RAJALA, (PUSKA) 1969

P.


KERROS 2

KP 0.62

KAIN. MIKKO PERKKO
PIIHT. EILA MIETTINEN



1:20



146

131

144

136

150
171

140

101
107

153
180

155
179

140

146
178

154
174

146


151
173

145
168

146
164

W

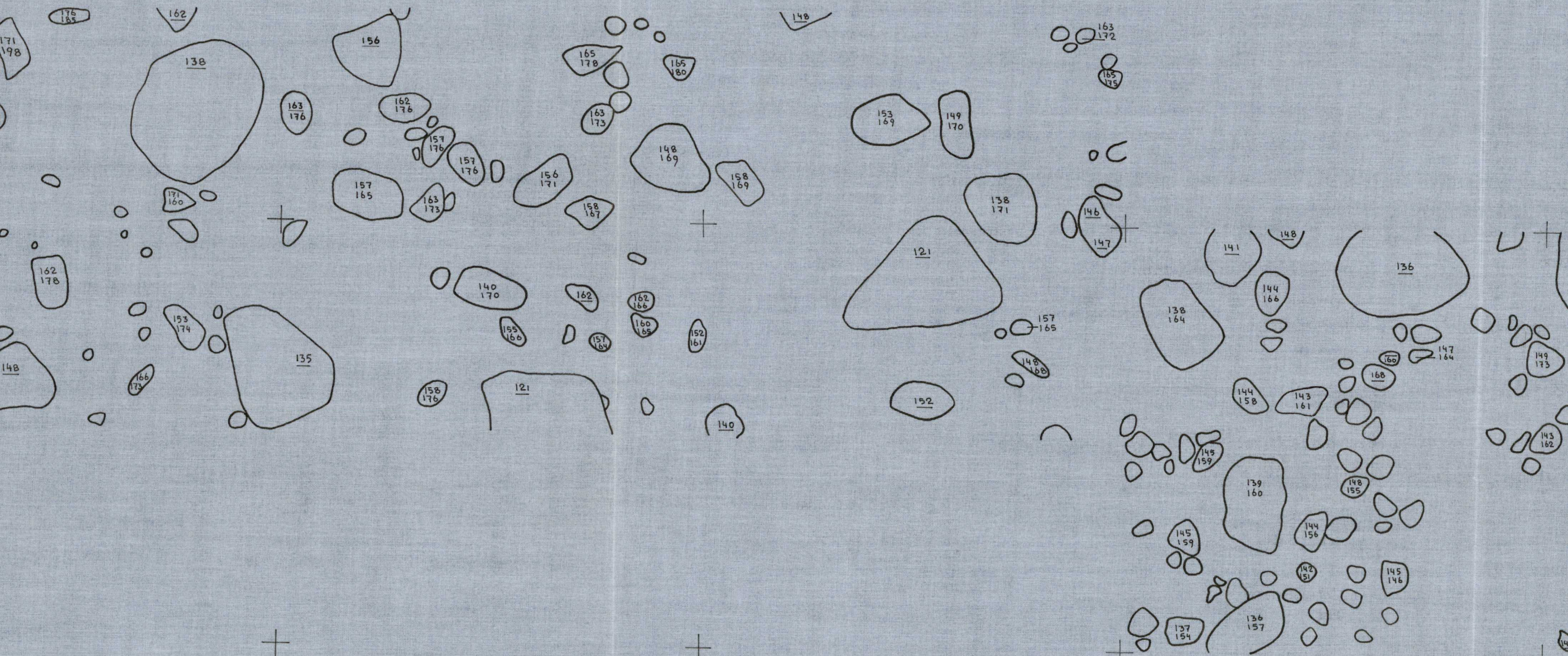
II hrs.



+

+

+

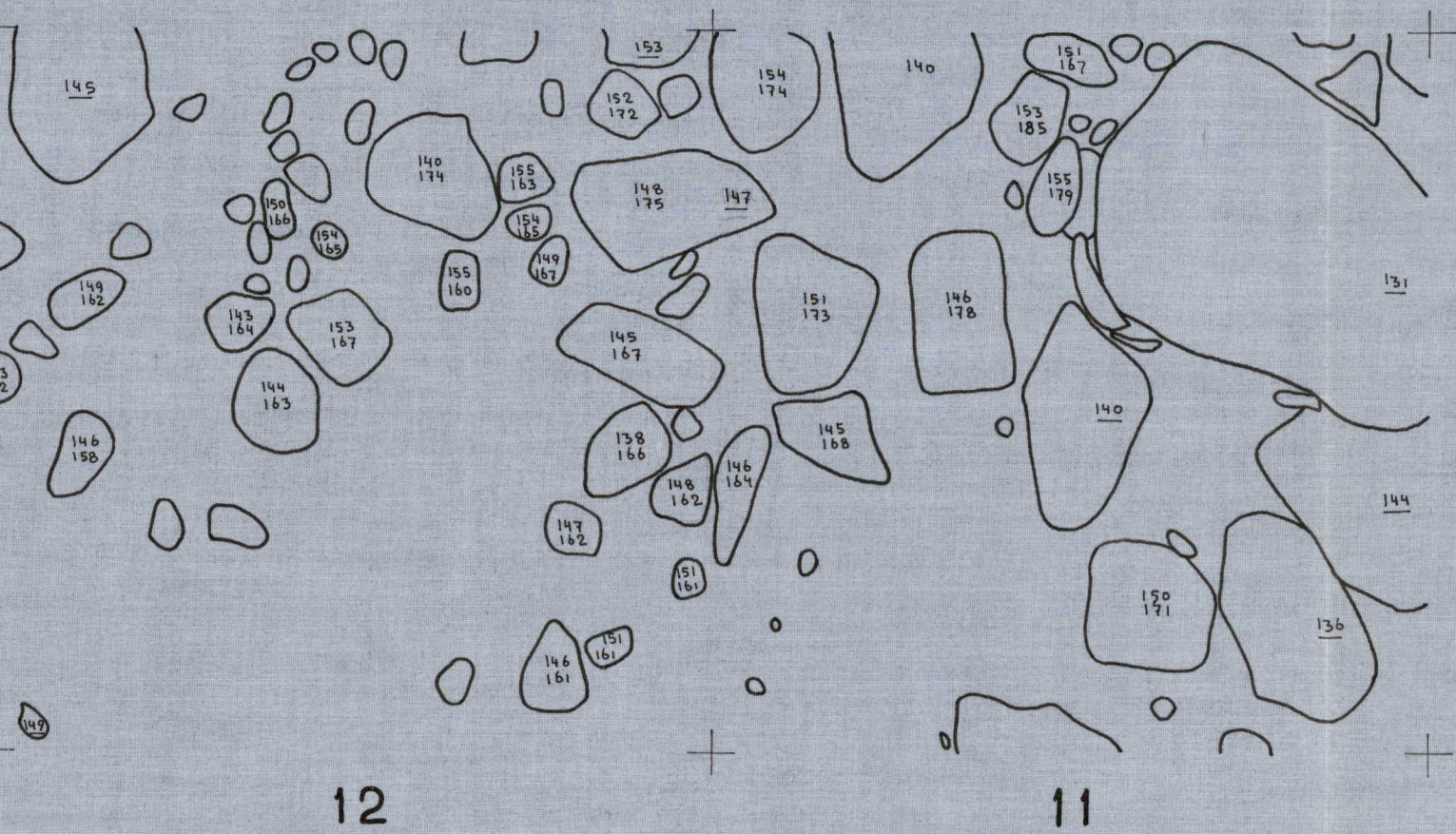


16

15

14

13



II RNS.

KURIKKA, PUSKA (RAJALA)

1969

P

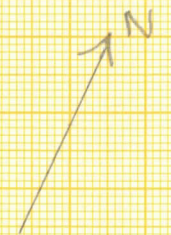
KR. 0.62

M.K. 1:20

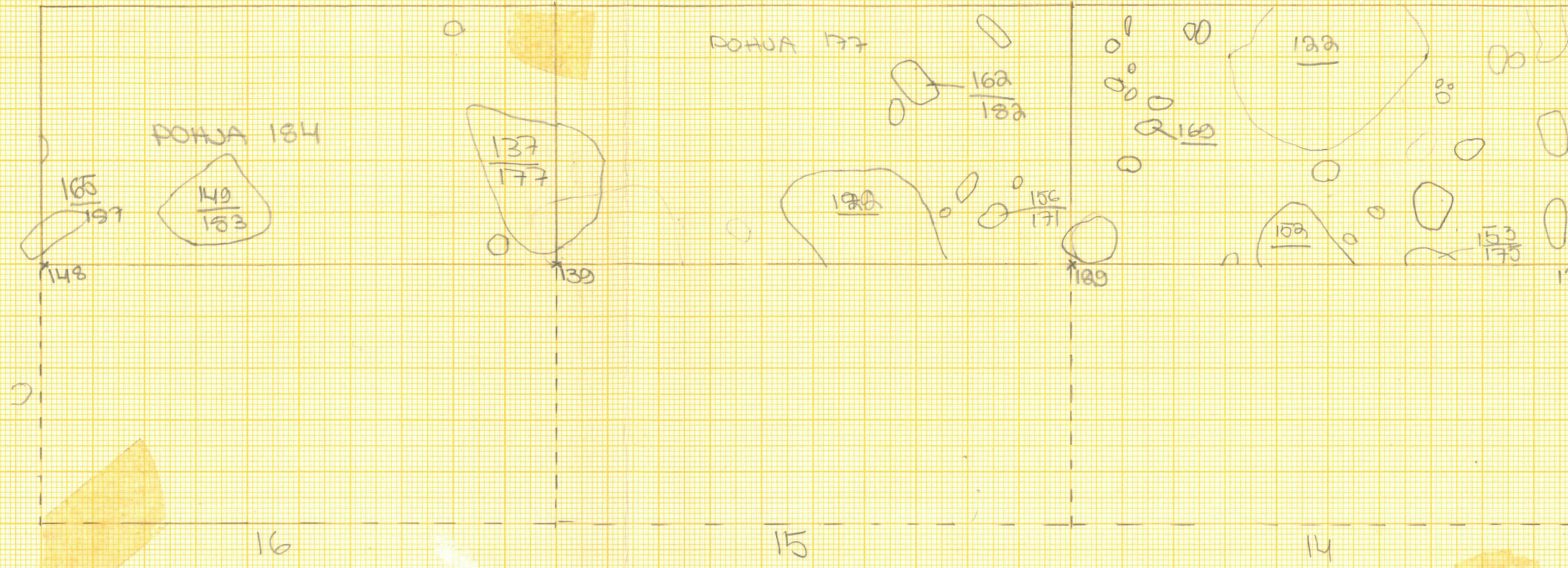
KÄIV. M. PERKKO

PIIRT. A. KARI

III KRS



 PALANUTMAA

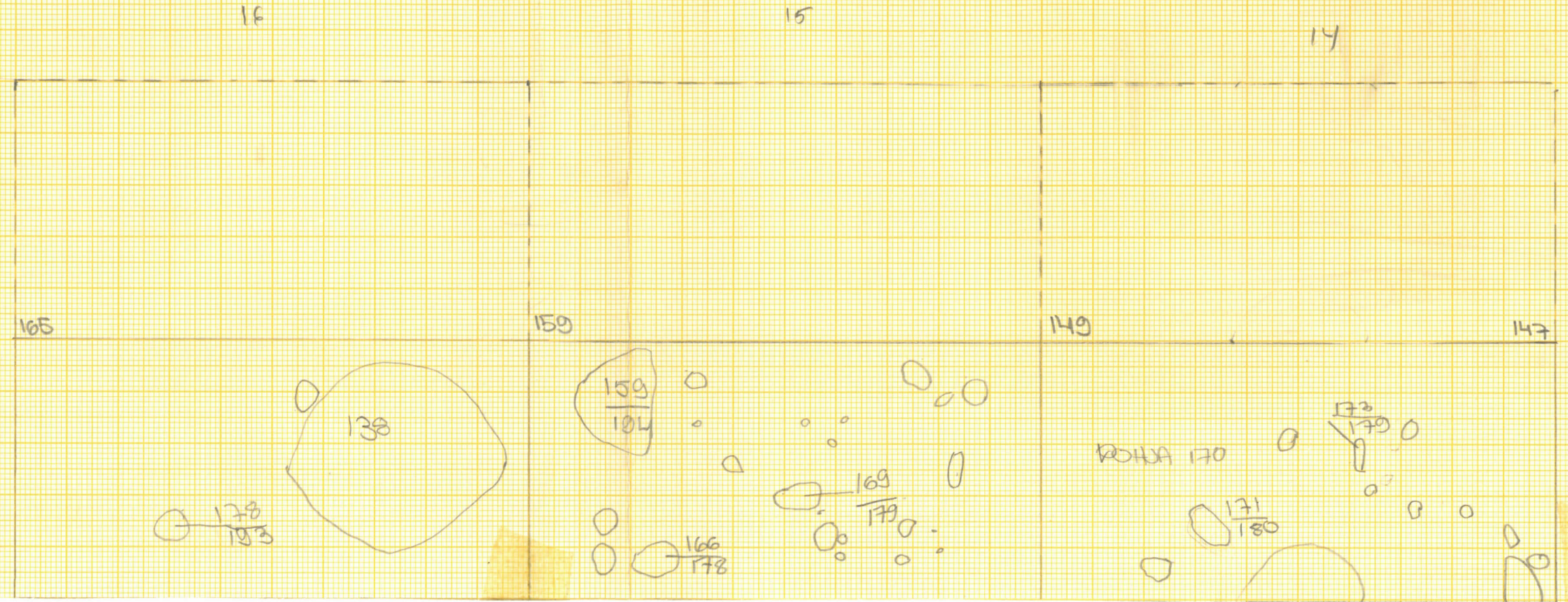



KURIKKA, ROSKA (RAVALA)
1069

P

K.P. 0,62
M.K. 1:20
KÄIV. M. PERKKO
PIHT. A. KARI

III KRS



==
piht. Auli kari

1:20

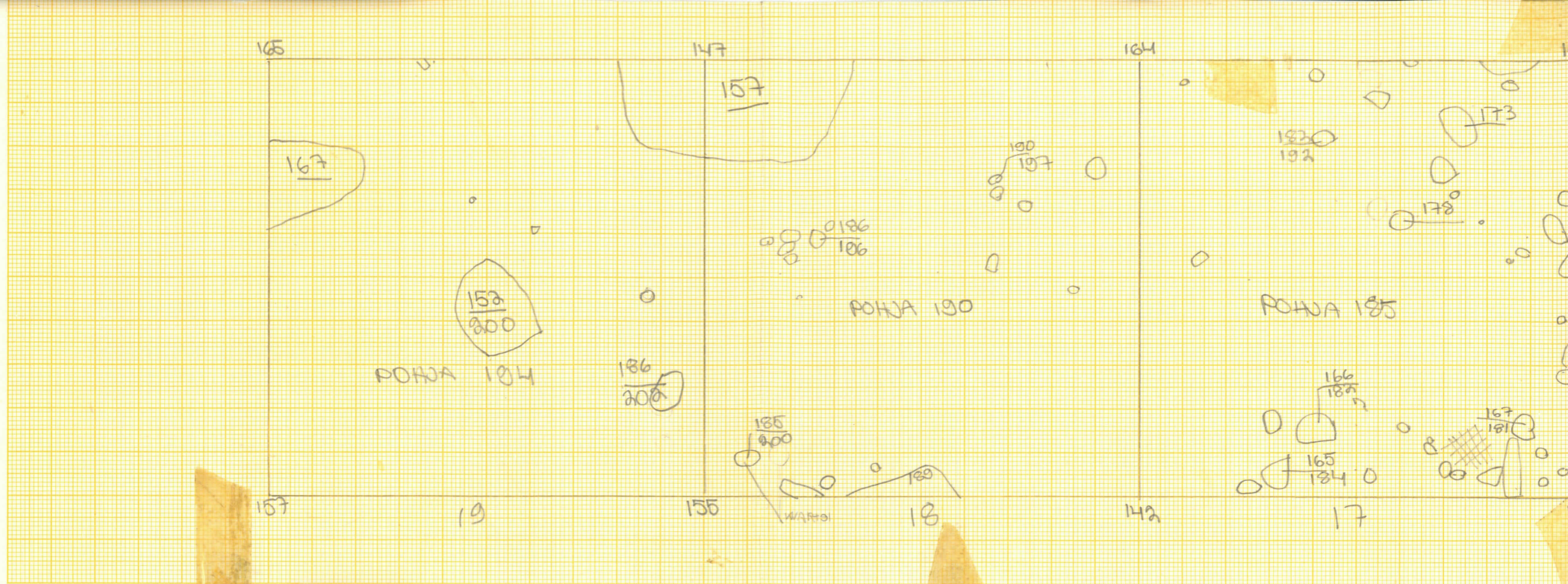
Kp. 0,62

kiveys ruuduissa

U 11 - U 19

V 14 - V 16

3. krs



TÄSTÄ KÖÖR EI KUVIA!

146

U

131

144

136

140
183

166
189

POHJA

170
176

140

140
176

Krs. 3

U


Pohja 173

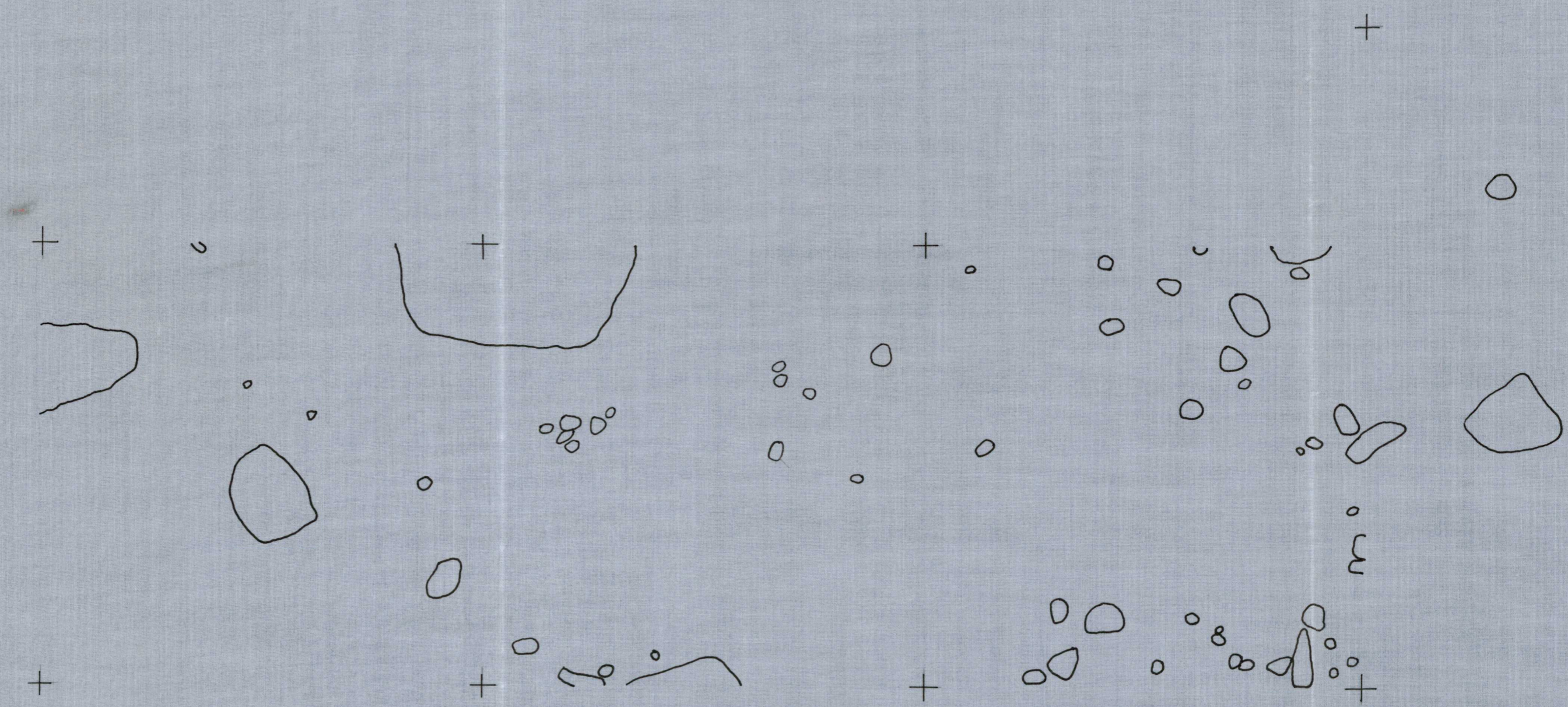
12

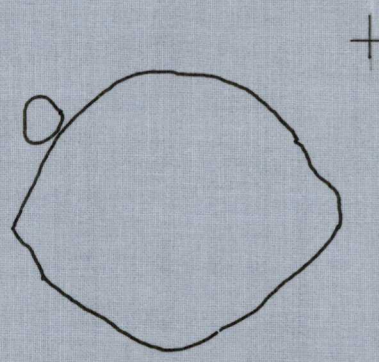
Pohja 168

13

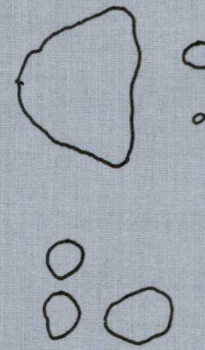
1:20








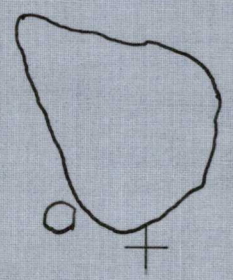
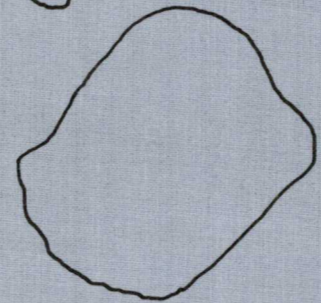
+



+




+




+

+

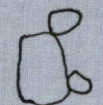


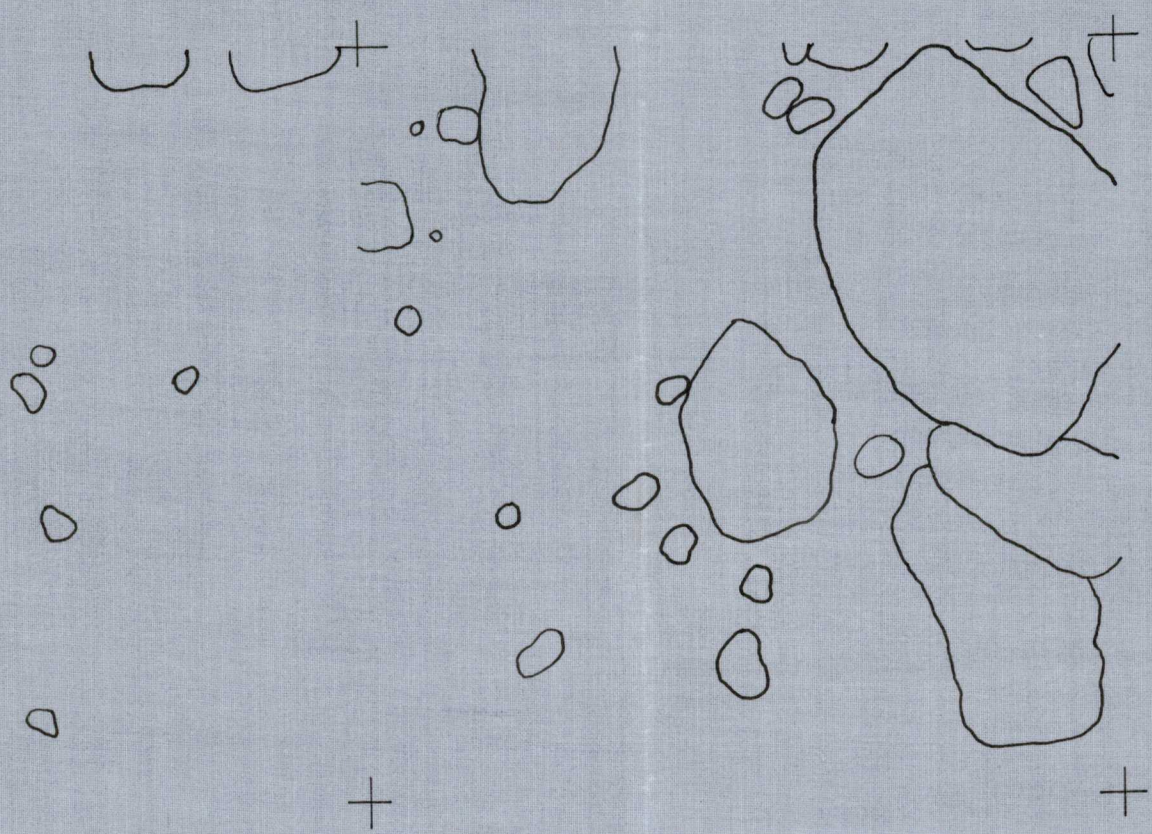
+



+

+






KURIKKA, PUSKA (RAJALA)

1969
D

KP 0.62
MK 1:20
KAIV. M. PERKKO
PIIRT. A. KARI

I KERROS

N



KURIKKA, PUSKA (RAJALA)

1969

D

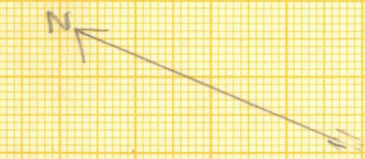
KP. 0.62

M.K. 1:20

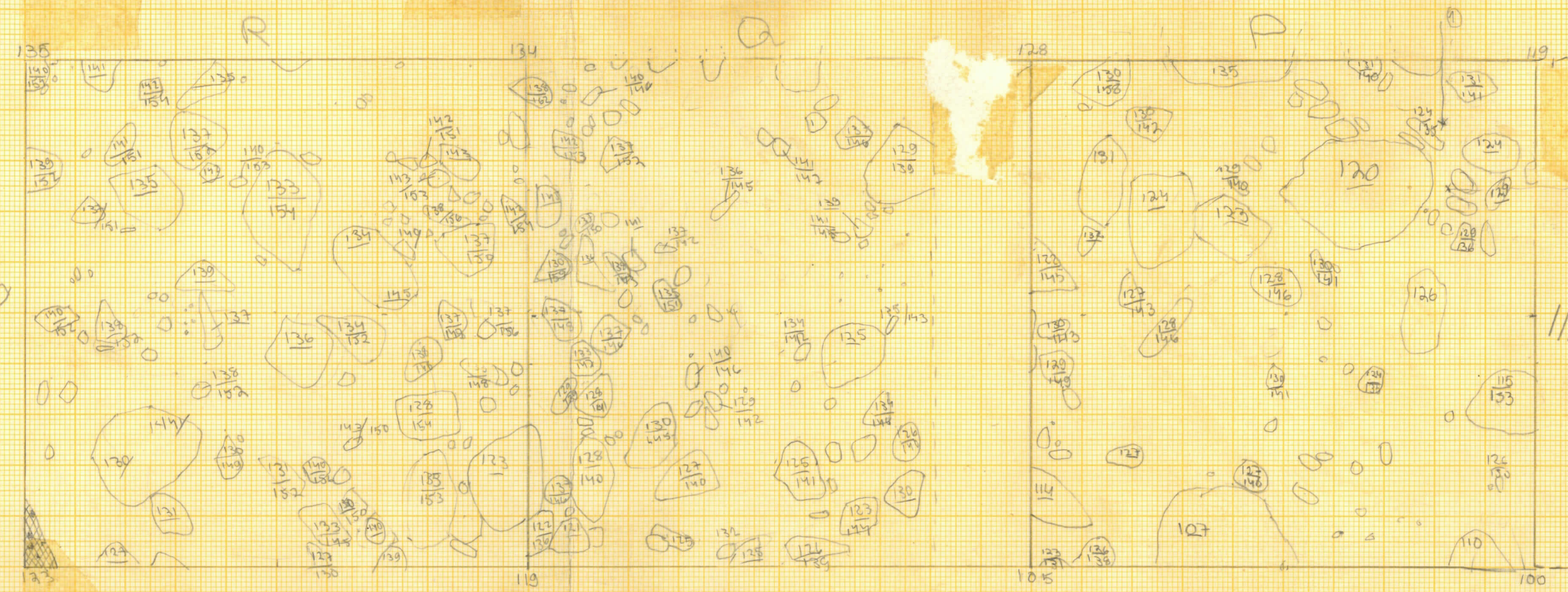
KAV. M. PERKKO

PIIRT. A. KARI

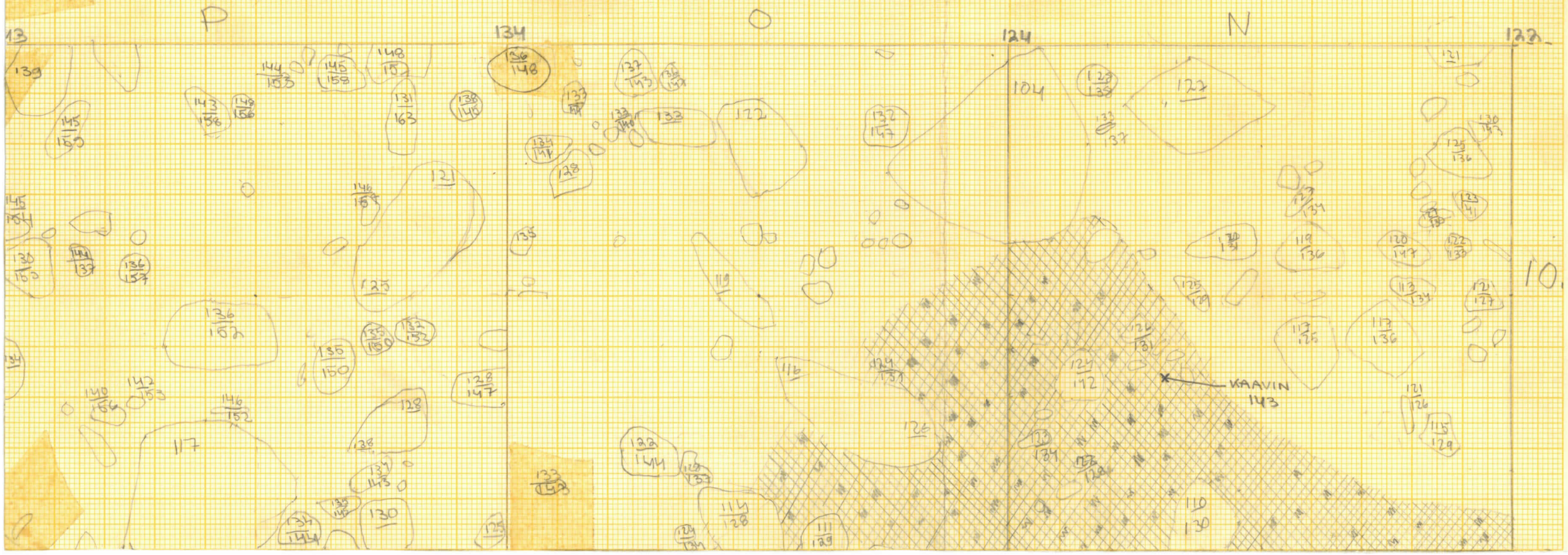
I KERROS



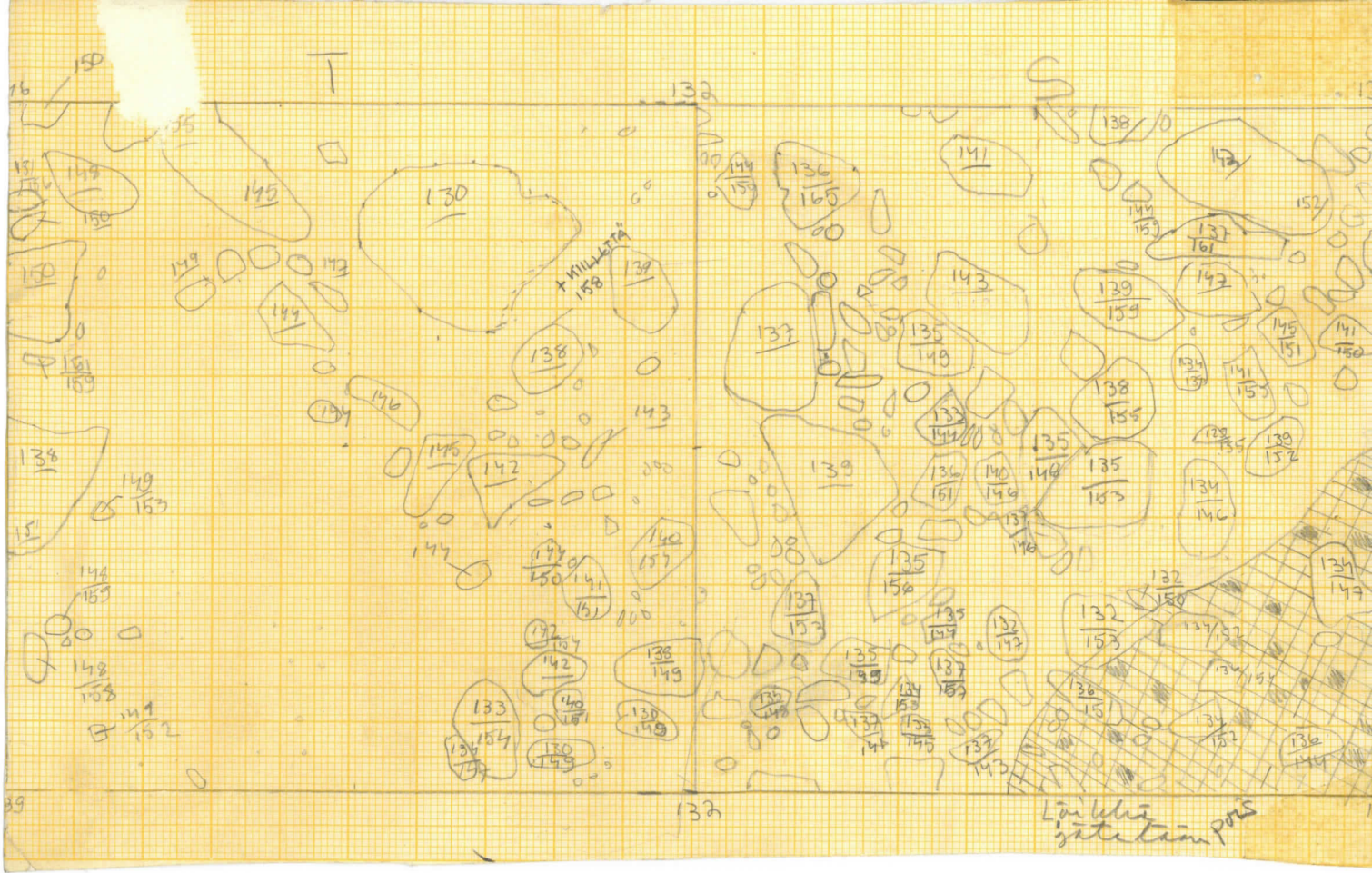

 HILTA

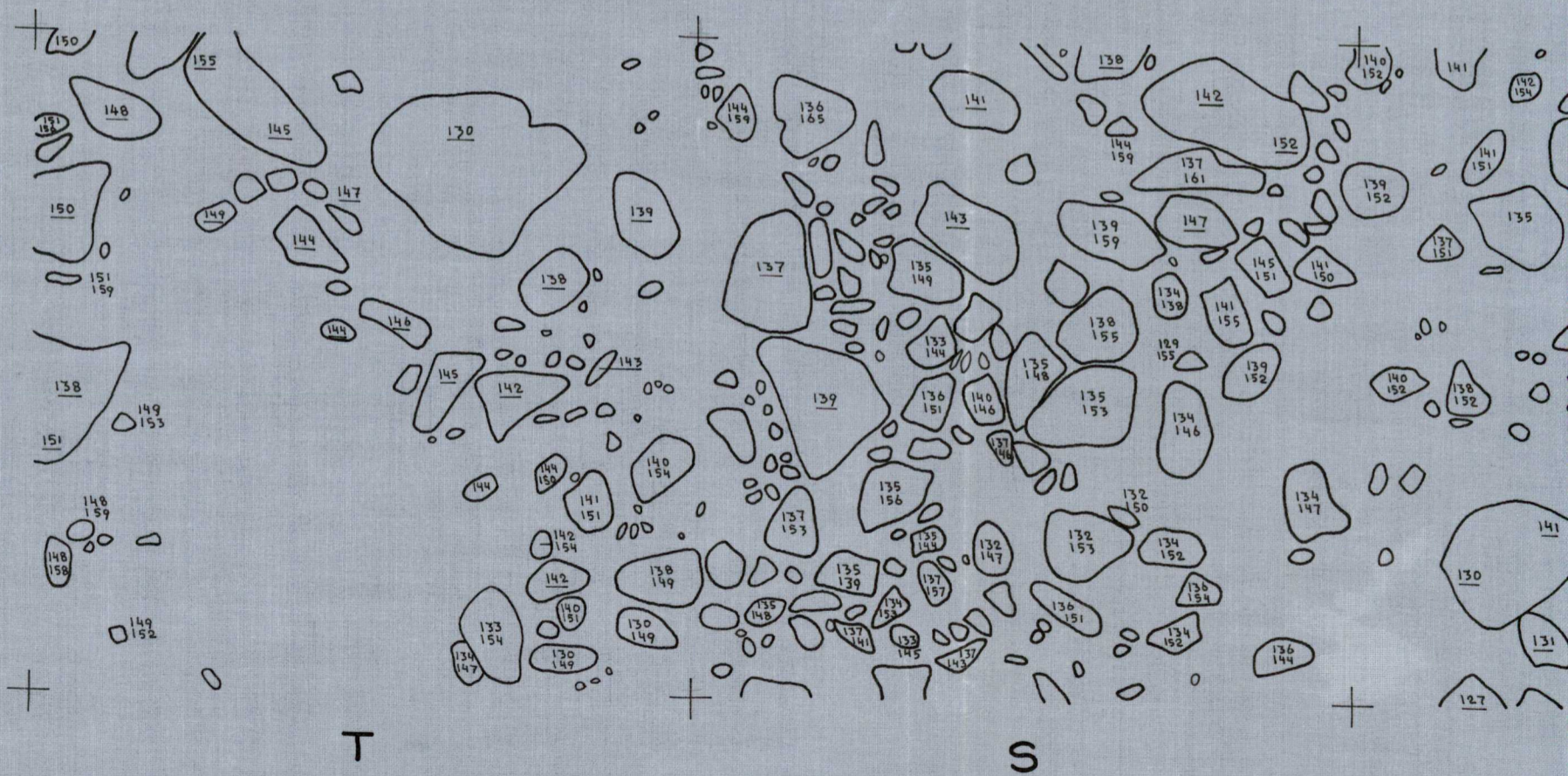


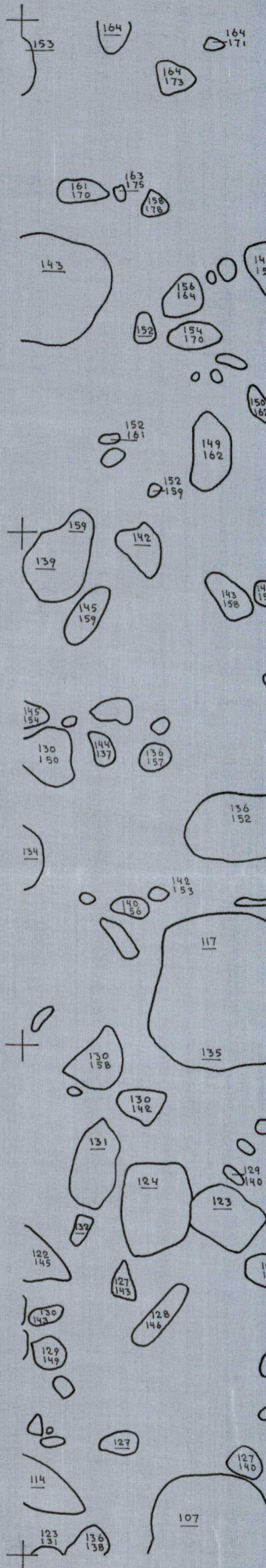
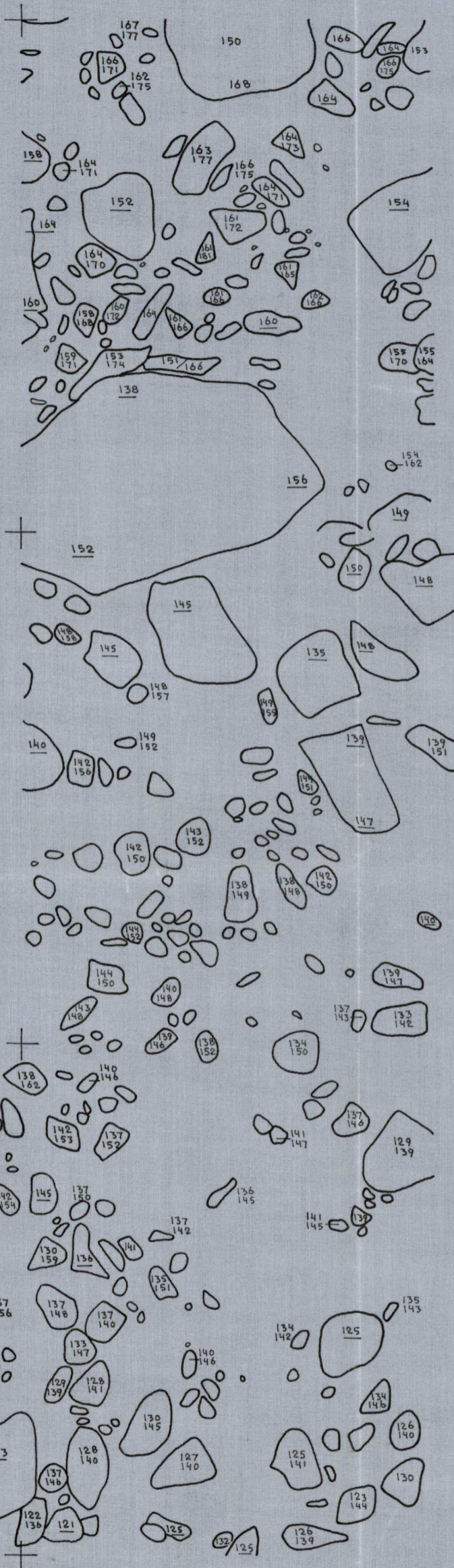
CRAMA



%







R

Q

Hand-drawn scribbles at the bottom right corner.



9

10


11


P

O

Z

P





39

132

UOKO KUVAN!


KURIKKA, MIETO, RAJALA (PUSKA) 1969.

P.

KERROS 2

KPO.62

KAV. MIKKO PERKKO
PIIRT. EILA MIETTINEN



1:20


KURIKKA MIETO RAJALA, (PUSKA) 1969

P.

KERROS 2

KP 0.62


KAV. MIKKO PERKKO
PIIRT. EILA MIETTINEN



1:20

KAIN. M. PERKKO
PIIRI A. KARI


II KERROS



KURIKKA, MIETO, RAJALA, (PUSKA) 1969

P KP 0.62 KERROS 2

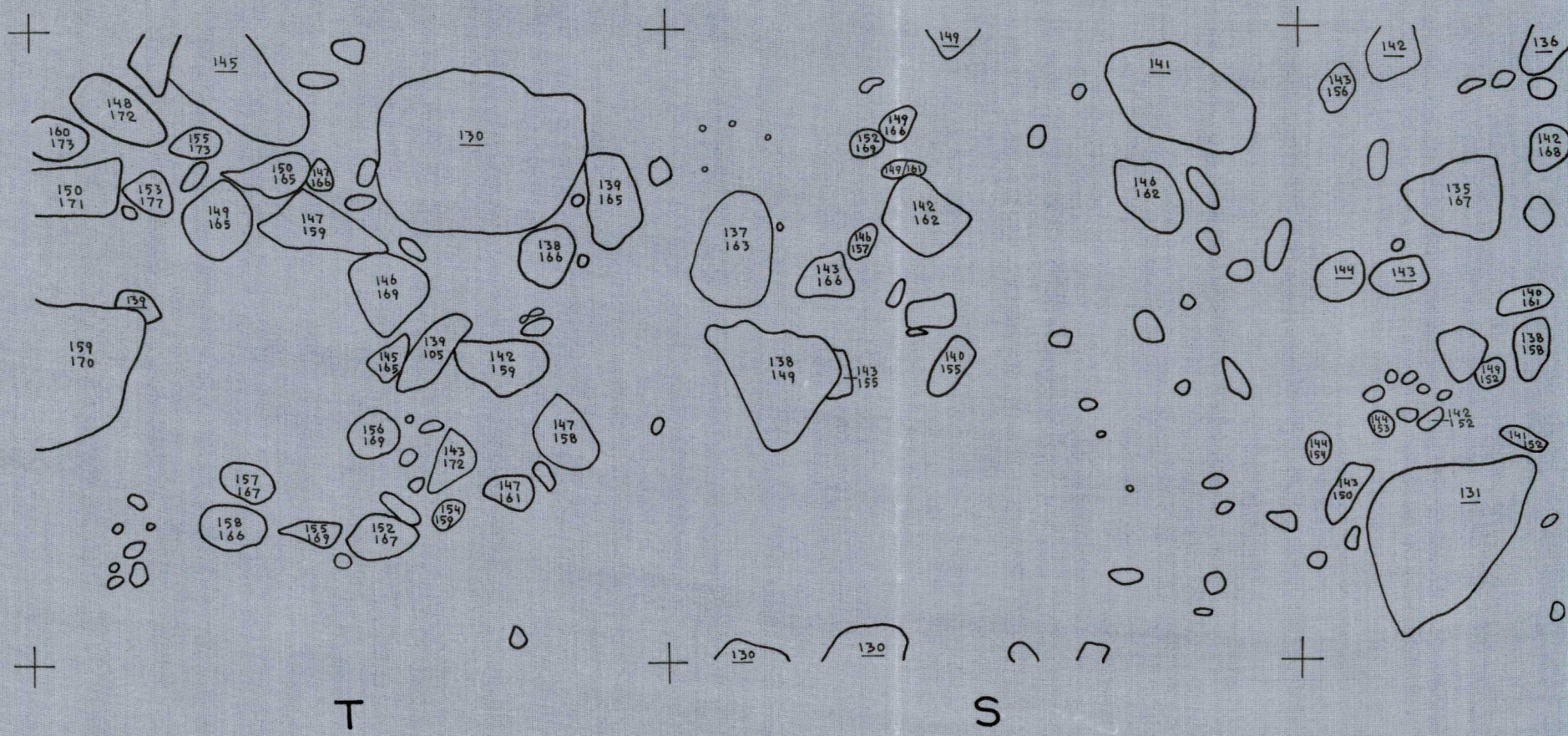
KAIV. MIKKO PERKKO
PIIRT. EILA MIETTINEN



* KERAMIKKIA VL. 147

1:20

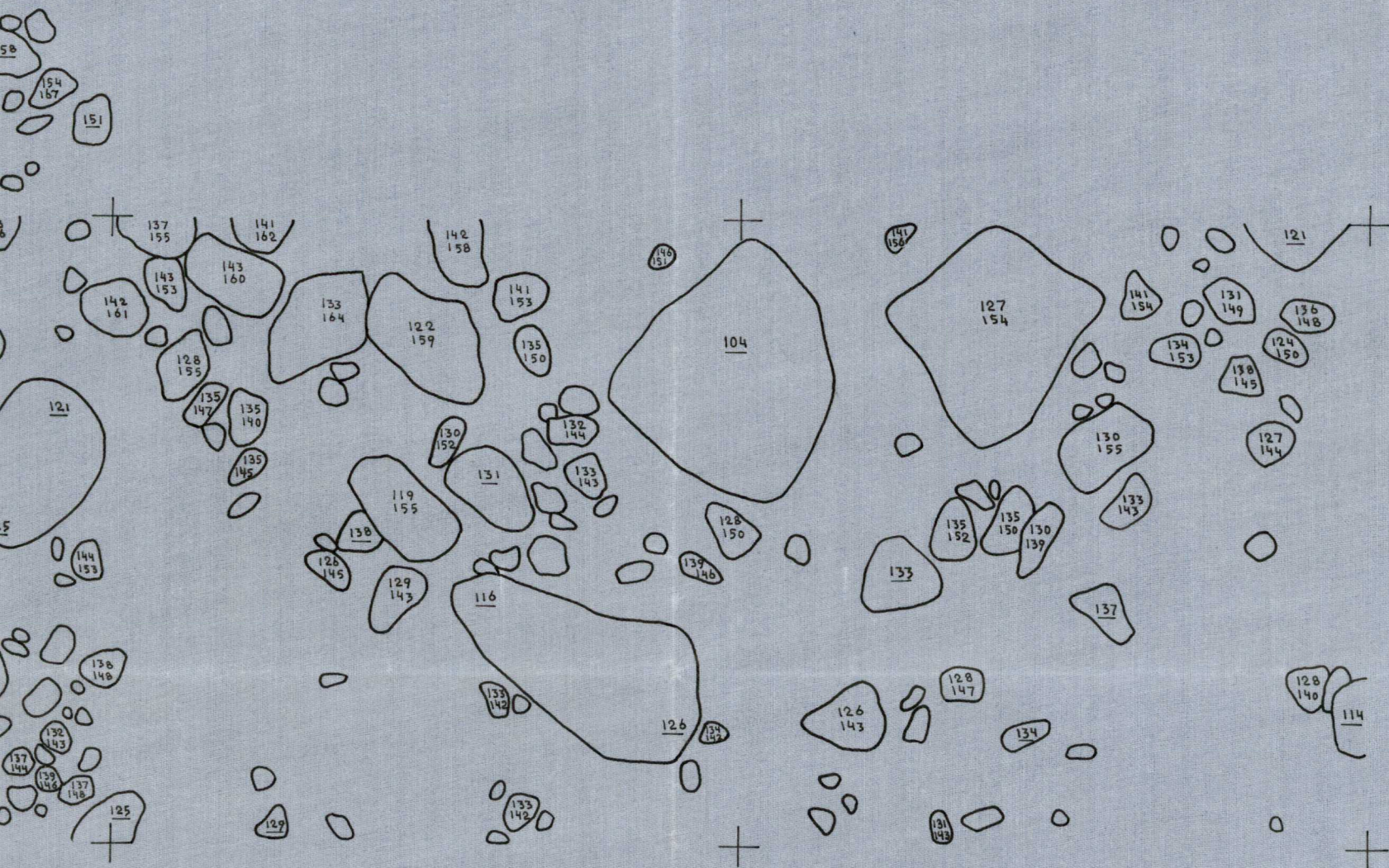
(tark.) /.




Handwritten scribbles at the top of the page.

+

9



10



11

O

N



6

132

S

T

$\frac{146}{180}$

$\frac{145}{174}$

$\frac{163}{179}$

$\frac{130}{181}$

$\frac{141}{167}$

$\frac{159}{169}$

$\frac{152}{166}$

$\frac{167}{180}$

POHJA 174

POHJA 164

$\frac{166}{991}$
174

$\frac{159}{170}$

$\frac{148}{189}$

130

130

132