

YLEISKARTTA
mk 1:500

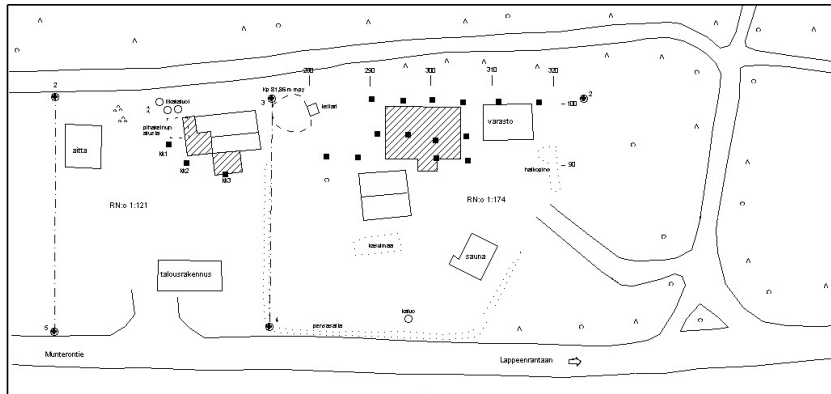


Piirt. Olli Kunnas ja Samuli Seppänen pohjana tontin 1:121 asemapiirros
Digit. Teija Nurminen

- koekuoppa
- ▨ suunniteltu uusi rakennus



Neulapohjoinen



LAPPEENRANTA ETU- JA TAKA-MUNTERO
 Päivi Kankkunen 2006



TASOKARTTA

Koekuoppa 3 tulisija n. 40 cm maanpinnasta
 mk 1:10

 0,5 m

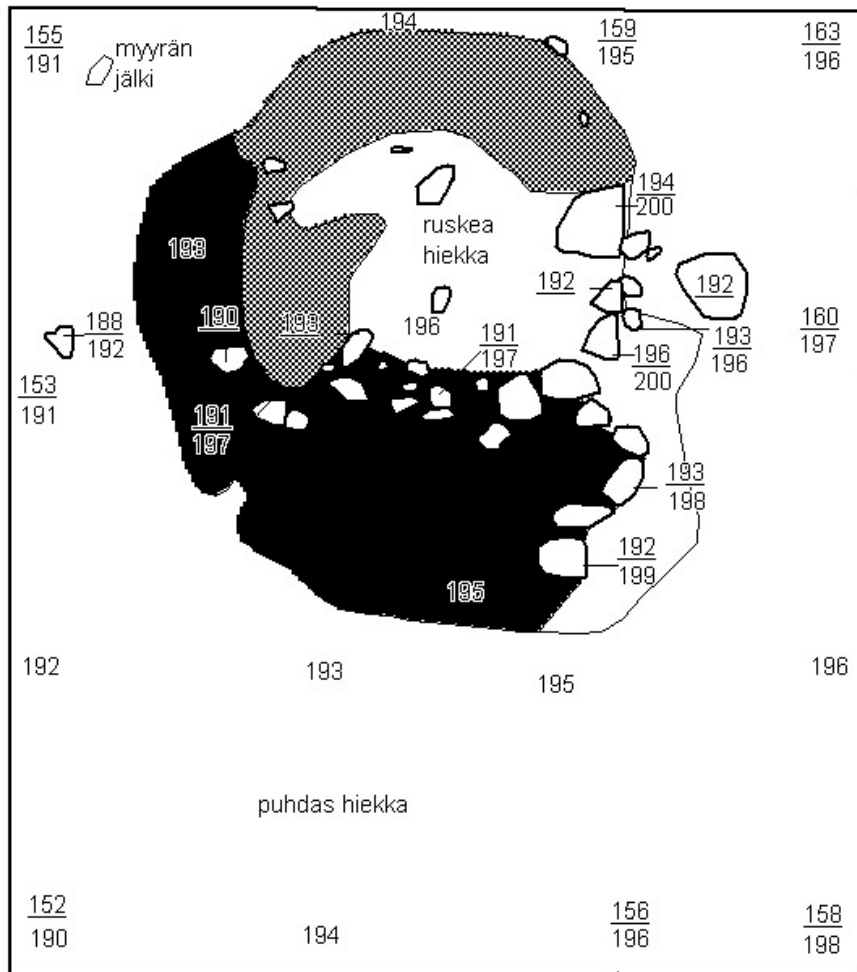
Kp 81,36 m mpy, koneen lukema kiintopisteelle 098

Piirt. ja digit. Teija Nurminen

-  tumma nokimaa
-  vaalea nokimaa



Neulapohjoinen



Kk 3 paalu

LAPPEENRANTA ETU- JA TAKA-MUNTERO
Päivi Kankkunen 2006


TASOKARTTA

Koekuoppa 3 tulisija n. 45 cm maanpinnasta
mk 1:10

 0,5 m

Kp 81,36 m mpy, koneen lukema kiintopisteelle 098

Piirt. ja digit. Teija Nurminen



LAPPEENRANTA ETU- JA TAKA-MUNTERO
Päivi Kankkunen 2006


TASOKARTTA

Koekuoppa 3 tulisija n. 55 cm maanpinnasta
mk 1:10




Kp 81,36 m mpy, koneen lukema kiintopisteelle 098

Piirt. ja digit. Teija Nurminen

 tumma nokimaa



Neulapohjoinen



LAPPEENRANTA ETU- JA TAKA-MUNTERO

Päivi Kankkunen 2006

PROFIILIKARTTA

Tulisijan pohjaprofiili pohjoiseen päin

mk 1:10

 0,5 m

Kp 81,36 m mpy, koneen lukema kiintopisteelle 098

Piirt. ja digit. Teija Nurminen

 tumma nokimaa

