


HANKASALMI SAHINNIEMI

Päivi Kankkunen 2006



F.
Tutkimusaluetta, taustalla Vanaja,
hiekkakuopan länsireunalla koeoja,
vasemmalla tielinjan koekuoppia,
kuvattu etelästä



F.
Koeojan itäpääty hiekkakuopan
länsireunalla, taustalla suojeltua
suota, kuvattu koillisesta



F.
Koeoja hiekkakuopan länsireunalla,
kuvattu koillisesta

HANKASALMI SAHINNIEMI

Päivi Kankkunen 2006



F.
Koeoja, kaivettu 10 cm, edessä kk 4,
josta ja jonka ympäriltä paljon löytöjä,
kuvattu lännestä




F.
Koeoja, kaivettu laajennusruutuineen
10 cm, kuvattu koillisesta

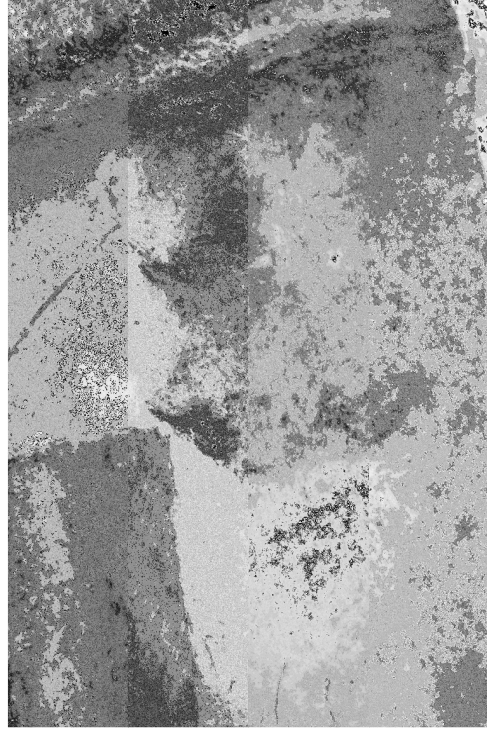


F.
Koeojan ruutu 100/503
kaivettu 10 cm,
kuvattu pohjoisluoteesta

HANKASALMI SAHINNIEMI Päivi Kankkunen 2006



F. Panoraamakuva niemen keskivaiheille, suunniteltua tielinjaa, oikealla Vanaja, kuvattu kaakosta



F.....Koekuoppa 20,kaivettu n. 45cm, luoteesta



F.....Kaivaustyöryhmä, vas:Hanna Kääriäinen, Marja Lappalainen, Olli Kunnas,Jaana Huikko,Marko Korhonen,Teija Nurminen,Niina Huikko